

**DATE DESPRE IMOBILUL NR. 2538**

Oficiul de Cadastru și Publicitate Imobiliară SUCEAVA
Biroul de Cadastru și Publicitate Imobiliară Radauti

A. Partea I. Descrierea imobilului

TEREN Necunoscut

Adresa: Loc. Badeuti, Jud. Suceava

Nr. Crt	Nr cadastral Nr. topografic	Suprafața* (mp)	Observații / Referințe
A1		8.043	Sector cadastral:13 Teren neimprejmuit; Imobilul s-a format din o parte a PF 1802, 141, 144 a comunei cadastrale Bădeuți.

B. Partea II. Proprietari și acte

Inscrieri privitoare la dreptul de proprietate și alte drepturi reale	Referințe
/	
Act Normativ nr. Legea 7, din 13/03/1996 emis de PARLAMENTUL ROMANIEI;	
B1	A1
Inscrierea provizorie, drept de PROPRIETATE, dobandit prin Lege, cota actuala 1/1 1) ORAȘUL MILIȘĂUȚI, CIF:4326973, PROPRIETAR NEIDENTIFICAT.	

C. Partea III. SARCINI .

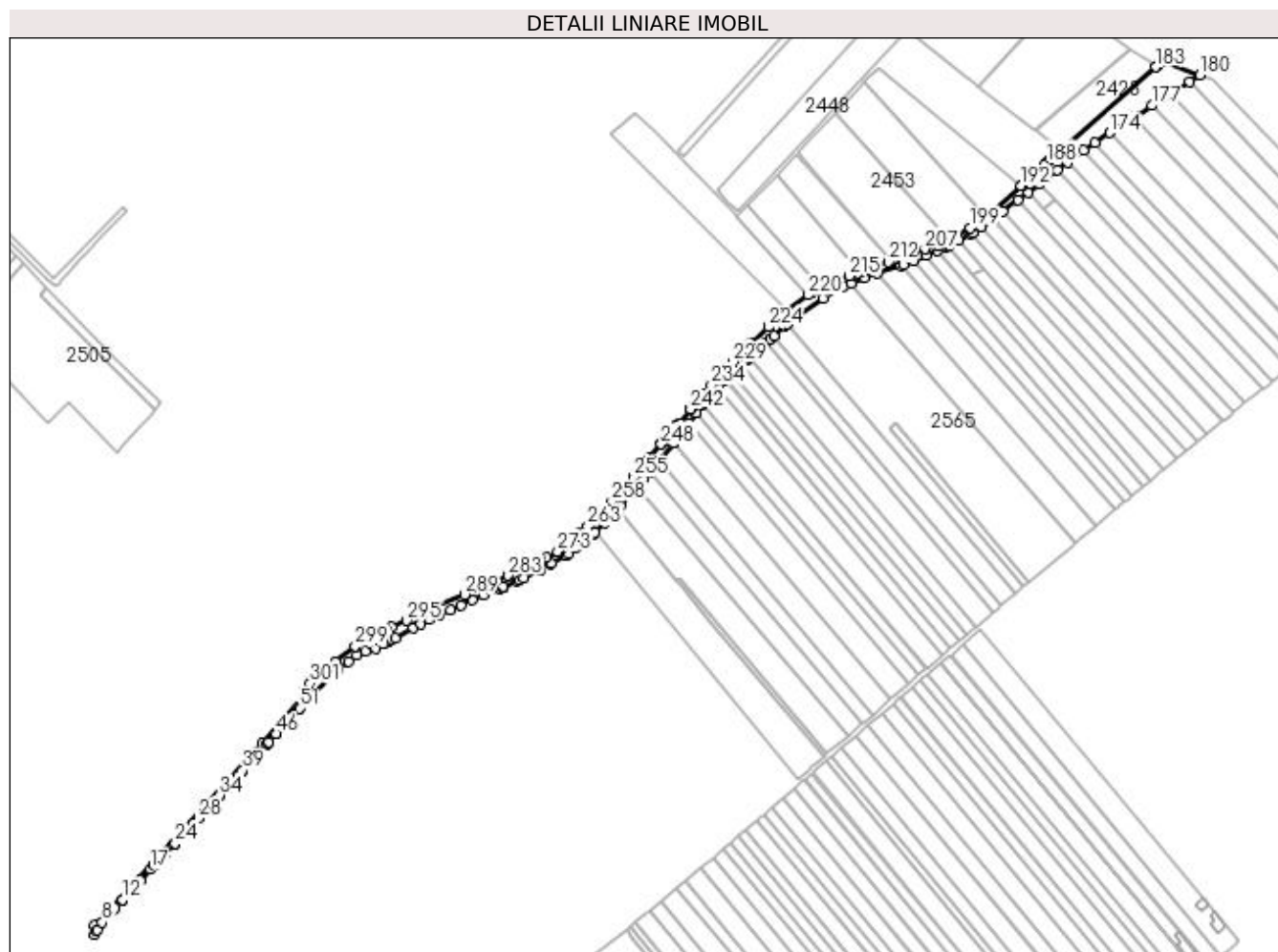
Inscrieri privind dezmembramintele dreptului de proprietate, drepturi reale de garanție și sarcini	Referințe
NU SUNT	

Anexa Nr. 1 La Partea I

Teren

Nr cadastral	Suprafața (mp)*	Observații / Referințe
	8.043	Imobilul s-a format din o parte a PF 1802, 141, 144 a comunei cadastrale Bădeuți.

* Suprafața este determinată în planul de proiecție Stereo 70.



Date referitoare la teren

Crt	Categorie folosință	Intra vilan	Suprafața (mp)	Tarla	Parcelă	Nr. topo	Observații / Referințe
1	altele	DA	40	21	338	-	Canal.
2	altele	NU	8.003	21	338	-	

Lungime Segmente

1) Valorile lungimilor segmentelor sunt obținute din proiecție în plan.

Punct început	X / Y	Punct sfârșit	X / Y	Lungime segment	Punct început	X / Y	Punct sfârșit	X / Y	Lungime segment	Punct început	X / Y	Punct sfârșit	X / Y	Lungime segment
1	572.294,604 700.487,339	2	572.293,956 700.482,821	4.564	2	572.293,956 700.482,821	3	572.261,124 700.445,026	50.064	3	572.261,124 700.445,026	4	572.127,124 700.299,954	197.489
4	572.127,124 700.299,954	5	572.126,657 700.292,608	7.361	5	572.126,657 700.292,608	6	572.128,385 700.295,183	3.101	6	572.128,385 700.295,183	7	572.129,137 700.296,303	1.349
7	572.129,137 700.296,303	8	572.133,08 700.302,179	7.076	8	572.133,08 700.302,179	9	572.141,54 700.311,605	12.666	9	572.141,54 700.311,605	10	572.143,252 700.313,513	2.563
10	572.143,252 700.313,513	11	572.149,242 700.320,187	8.968	11	572.149,242 700.320,187	12	572.149,272 700.320,22	0.045	12	572.149,272 700.320,22	13	572.155,332 700.326,972	9.073
13	572.155,332 700.326,972	14	572.155,415 700.327,065	0.125	14	572.155,415 700.327,065	15	572.163,235 700.335,778	11.708	15	572.163,235 700.335,778	16	572.163,518 700.336,077	0.412

Punct început	X / Y	Punct sfârșit	X / Y	Lungime segment	Punct început	X / Y	Punct sfârșit	X / Y	Lungime segment	Punct început	X / Y	Punct sfârșit	X / Y	Lungime segment
16	572.163,518 700.336,077	17	572.171,535 700.344,529	11.649	17	572.171,535 700.344,529	18	572.175,023 700.348,207	5.069	18	572.175,023 700.348,207	19	572.175,08 700.348,267	0.083
19	572.175,08 700.348,267	20	572.181,105 700.354,632	8.764	20	572.181,105 700.354,632	21	572.183,261 700.356,91	3.136	21	572.183,261 700.356,91	22	572.189,992 700.364,02	9.791
22	572.189,992 700.364,02	23	572.191,252 700.365,375	1.85	23	572.191,252 700.365,375	24	572.191,263 700.365,387	0.016	24	572.191,263 700.365,387	25	572.198,916 700.373,617	11.238
25	572.198,916 700.373,617	26	572.198,98 700.373,686	0.094	26	572.198,98 700.373,686	27	572.206,067 700.381,308	10.408	27	572.206,067 700.381,308	28	572.209,759 700.385,278	5.421
28	572.209,759 700.385,278	29	572.216,002 700.391,992	9.168	29	572.216,002 700.391,992	30	572.216,286 700.392,298	0.417	30	572.216,286 700.392,298	31	572.220,866 700.397,223	6.725
31	572.220,866 700.397,223	32	572.221,035 700.397,405	0.248	32	572.221,035 700.397,405	33	572.227,104 700.403,932	8.913	33	572.227,104 700.403,932	34	572.227,111 700.403,939	0.01
34	572.227,111 700.403,939	35	572.233,094 700.410,373	8.786	35	572.233,094 700.410,373	36	572.233,573 700.410,888	0.703	36	572.233,573 700.410,888	37	572.243,192 700.421,233	14.126
37	572.243,192 700.421,233	38	572.244,776 700.422,97	2.351	38	572.244,776 700.422,97	39	572.245,517 700.423,783	1.1	39	572.245,517 700.423,783	40	572.258,942 700.438,509	19.927
40	572.258,942 700.438,509	41	572.258,963 700.438,531	0.03	41	572.258,963 700.438,531	42	572.264,748 700.444,877	8.587	42	572.264,748 700.444,877	43	572.265,842 700.446,078	1.625
43	572.265,842 700.446,078	44	572.266,137 700.446,401	0.437	44	572.266,137 700.446,401	45	572.271,915 700.452,739	8.576	45	572.271,915 700.452,739	46	572.271,987 700.452,817	0.106
46	572.271,987 700.452,817	47	572.277,671 700.459,052	8.437	47	572.277,671 700.459,052	48	572.279,279 700.460,816	2.387	48	572.279,279 700.460,816	49	572.279,291 700.460,829	0.018
49	572.279,291 700.460,829	50	572.289,993 700.472,568	15.885	50	572.289,993 700.472,568	51	572.290,714 700.473,359	1.07	51	572.290,714 700.473,359	52	572.297,189 700.480,461	9.611
52	572.297,189 700.480,461	53	572.299,984 700.483,527	4.149	53	572.299,984 700.483,527	54	572.302,406 700.485,77	3.301	54	572.302,406 700.485,77	55	572.321,154 700.503,132	25.552
55	572.321,154 700.503,132	56	572.329,952 700.510,89	11.73	56	572.329,952 700.510,89	57	572.336,83 700.515,689	8.387	57	572.336,83 700.515,689	58	572.343,788 700.518,648	7.561
58	572.343,788 700.518,648	59	572.351,766 700.520,807	8.265	59	572.351,766 700.520,807	60	572.358,591 700.524,741	7.878	60	572.358,591 700.524,741	61	572.362,63 700.527,07	4.662
61	572.362,63 700.527,07	62	572.363,411 700.527,52	0.901	62	572.363,411 700.527,52	63	572.364,653 700.528,236	1.434	63	572.364,653 700.528,236	64	572.367,367 700.529,684	3.076
64	572.367,367 700.529,684	65	572.381,763 700.537,363	16.316	65	572.381,763 700.537,363	66	572.388,051 700.540,717	7.127	66	572.388,051 700.540,717	67	572.394,714 700.544,271	7.552
67	572.394,714 700.544,271	68	572.400,675 700.547,451	6.756	68	572.400,675 700.547,451	69	572.402,675 700.548,317	2.179	69	572.402,675 700.548,317	70	572.411,403 700.552,096	9.511
70	572.411,403 700.552,096	71	572.419,875 700.555,765	9.232	71	572.419,875 700.555,765	72	572.429,107 700.559,763	10.061	72	572.429,107 700.559,763	73	572.437,724 700.563,495	9.39
73	572.437,724 700.563,495	74	572.450,842 700.569,07	14.254	74	572.450,842 700.569,07	75	572.450,889 700.569,09	0.051	75	572.450,889 700.569,09	76	572.453,455 700.570,181	2.788
76	572.453,455 700.570,181	77	572.453,478 700.570,191	0.025	77	572.453,478 700.570,191	78	572.453,582 700.570,235	0.113	78	572.453,582 700.570,235	79	572.453,632 700.570,256	0.054
79	572.453,632 700.570,256	80	572.453,81 700.570,332	0.194	80	572.453,81 700.570,332	81	572.464,73 700.574,973	11.865	81	572.464,73 700.574,973	82	572.466,246 700.575,617	1.647
82	572.466,246 700.575,617	83	572.470,145 700.577,274	4.236	83	572.470,145 700.577,274	84	572.482,547 700.583,873	14.048	84	572.482,547 700.583,873	85	572.483,42 700.584,338	0.989
85	572.483,42 700.584,338	86	572.491,189 700.588,472	8.8	86	572.491,189 700.588,472	87	572.492,357 700.589,094	1.323	87	572.492,357 700.589,094	88	572.503,659 700.595,108	12.802
88	572.503,659 700.595,108	89	572.503,757 700.595,16	0.111	89	572.503,757 700.595,16	90	572.506,604 700.596,675	3.225	90	572.506,604 700.596,675	91	572.511,802 700.600,996	6.759
91	572.511,802 700.600,996	92	572.519,464 700.607,366	9.964	92	572.519,464 700.607,366	93	572.519,521 700.607,412	0.073	93	572.519,521 700.607,412	94	572.526,091 700.612,874	8.544
94	572.526,091 700.612,874	95	572.526,967 700.613,784	1.263	95	572.526,967 700.613,784	96	572.534,749 700.621,867	11.22	96	572.534,749 700.621,867	97	572.539,432 700.626,733	6.753
97	572.539,432 700.626,733	98	572.545,031 700.632,548	8.072	98	572.545,031 700.632,548	99	572.547,628 700.635,245	3.744	99	572.547,628 700.635,245	100	572.554,469 700.643,207	10.497
100	572.554,469 700.643,207	101	572.561,256 700.651,105	10.414	101	572.561,256 700.651,105	102	572.562,503 700.652,556	1.913	102	572.562,503 700.652,556	103	572.563,301 700.653,484	1.224
103	572.563,301 700.653,484	104	572.563,527 700.653,748	0.348	104	572.563,527 700.653,748	105	572.566,432 700.657,128	4.457	105	572.566,432 700.657,128	106	572.570,511 700.661,998	6.353
106	572.570,511 700.661,998	107	572.571,021 700.662,607	0.794	107	572.571,021 700.662,607	108	572.571,994 700.663,768	1.515	108	572.571,994 700.663,768	109	572.577,904 700.670,824	9.204
109	572.577,904 700.670,824	110	572.578,15 700.671,117	0.383	110	572.578,15 700.671,117	111	572.578,395 700.671,411	0.383	111	572.578,395 700.671,411	112	572.578,641 700.671,704	0.383
112	572.578,641 700.671,704	113	572.578,916 700.672,033	0.429	113	572.578,916 700.672,033	114	572.590,112 700.685,4	17.436	114	572.590,112 700.685,4	115	572.590,161 700.685,457	0.075

Punct început	X / Y	Punct sfârșit	X / Y	Lungime segment	Punct început	X / Y	Punct sfârșit	X / Y	Lungime segment	Punct început	X / Y	Punct sfârșit	X / Y	Lungime segment
115	572.590,161 700.685,457	116	572.597,05 700.693,682	10.729	116	572.597,05 700.693,682	117	572.602,191 700.700,921	8.879	117	572.602,191 700.700,921	118	572.602,323 700.701,107	0.228
118	572.602,323 700.701,107	119	572.608,059 700.709,183	9.906	119	572.608,059 700.709,183	120	572.608,275 700.709,487	0.373	120	572.608,275 700.709,487	121	572.613,177 700.716,389	8.466
121	572.613,177 700.716,389	122	572.613,77 700.717,224	1.024	122	572.613,77 700.717,224	123	572.616,576 700.721,175	4.846	123	572.616,576 700.721,175	124	572.625,072 700.729,386	11.815
124	572.625,072 700.729,386	125	572.625,208 700.729,517	0.189	125	572.625,208 700.729,517	126	572.631,346 700.735,449	8.536	126	572.631,346 700.735,449	127	572.632,13 700.736,207	1.091
127	572.632,13 700.736,207	128	572.636,929 700.740,845	6.674	128	572.636,929 700.740,845	129	572.637,019 700.740,932	0.125	129	572.637,019 700.740,932	130	572.639,851 700.743,669	3.938
130	572.639,851 700.743,669	131	572.643,121 700.746,707	4.463	131	572.643,121 700.746,707	132	572.643,88 700.747,413	1.037	132	572.643,88 700.747,413	133	572.644,462 700.747,953	0.794
133	572.644,462 700.747,953	134	572.647,774 700.751,032	4.522	134	572.647,774 700.751,032	135	572.648,301 700.751,522	0.72	135	572.648,301 700.751,522	136	572.650,381 700.753,454	2.839
136	572.650,381 700.753,454	137	572.656,795 700.759,415	8.756	137	572.656,795 700.759,415	138	572.660,581 700.762,74	5.039	138	572.660,581 700.762,74	139	572.660,891 700.763,013	0.413
139	572.660,891 700.763,013	140	572.663,556 700.765,353	3.547	140	572.663,556 700.765,353	141	572.667,342 700.768,678	5.039	141	572.667,342 700.768,678	142	572.667,552 700.768,863	0.28
142	572.667,552 700.768,863	143	572.670,215 700.771,203	3.545	143	572.670,215 700.771,203	144	572.678,984 700.778,905	11.671	144	572.678,984 700.778,905	145	572.681,017 700.780,372	2.507
145	572.681,017 700.780,372	146	572.681,048 700.780,393	0.037	146	572.681,048 700.780,393	147	572.709,645 700.801,02	35.26	147	572.709,645 700.801,02	148	572.725,837 700.810,465	18.745
148	572.725,837 700.810,465	149	572.732,281 700.813,081	6.955	149	572.732,281 700.813,081	150	572.742,443 700.817,207	10.968	150	572.742,443 700.817,207	151	572.753,0 700.820,751	11.136
151	572.753,0 700.820,751	152	572.772,016 700.827,134	20.059	152	572.772,016 700.827,134	153	572.773,727 700.827,709	1.805	153	572.773,727 700.827,709	154	572.781,896 700.831,103	8.846
154	572.781,896 700.831,103	155	572.791,772 700.835,207	10.695	155	572.791,772 700.835,207	156	572.801,272 700.839,155	10.288	156	572.801,272 700.839,155	157	572.808,301 700.842,076	7.612
157	572.808,301 700.842,076	158	572.809,388 700.842,666	1.237	158	572.809,388 700.842,666	159	572.810,478 700.843,258	1.24	159	572.810,478 700.843,258	160	572.818,231 700.847,47	8.823
160	572.818,231 700.847,47	161	572.827,554 700.852,533	10.609	161	572.827,554 700.852,533	162	572.829,659 700.853,677	2.396	162	572.829,659 700.853,677	163	572.836,282 700.858,218	8.03
163	572.836,282 700.858,218	164	572.844,885 700.864,118	10.432	164	572.844,885 700.864,118	165	572.845,794 700.864,741	1.102	165	572.845,794 700.864,741	166	572.853,222 700.870,368	9.319
166	572.853,222 700.870,368	167	572.865,431 700.879,619	15.318	167	572.865,431 700.879,619	168	572.873,44 700.885,687	10.048	168	572.873,44 700.885,687	169	572.882,438 700.892,504	11.289
169	572.882,438 700.892,504	170	572.897,011 700.903,545	18.283	170	572.897,011 700.903,545	171	572.905,358 700.909,869	10.472	171	572.905,358 700.909,869	172	572.918,072 700.919,502	15.951
172	572.918,072 700.919,502	173	572.926,935 700.925,371	10.63	173	572.926,935 700.925,371	174	572.938,854 700.933,263	14.295	174	572.938,854 700.933,263	175	572.957,656 700.945,712	22.55
175	572.957,656 700.945,712	176	572.958,976 700.946,587	1.584	176	572.958,976 700.946,587	177	572.972,463 700.955,05	15.922	177	572.972,463 700.955,05	178	572.987,67 700.964,594	17.954
178	572.987,67 700.964,594	179	573.002,719 700.974,038	17.767	179	573.002,719 700.974,038	180	573.011,052 700.979,268	9.838	180	573.011,052 700.979,268	181	572.980,822 700.990,346	32.196
181	572.980,822 700.990,346	182	572.976,889 700.986,895	5.232	182	572.976,889 700.986,895	183	572.975,679 700.985,834	1.609	183	572.975,679 700.985,834	184	572.899,479 700.918,973	101.375
184	572.899,479 700.918,973	185	572.899,409 700.918,911	0.094	185	572.899,409 700.918,911	186	572.897,125 700.916,907	3.039	186	572.897,125 700.916,907	187	572.889,237 700.909,985	10.495
187	572.889,237 700.909,985	188	572.888,525 700.909,345	0.957	188	572.888,525 700.909,345	189	572.886,087 700.907,153	3.279	189	572.886,087 700.907,153	190	572.868,949 700.891,74	23.049
190	572.868,949 700.891,74	191	572.868,814 700.891,618	0.182	191	572.868,814 700.891,618	192	572.868,005 700.890,891	1.088	192	572.868,005 700.890,891	193	572.842,495 700.867,949	34.309
193	572.842,495 700.867,949	194	572.840,93 700.866,885	1.892	194	572.840,93 700.866,885	195	572.840,808 700.866,802	0.148	195	572.840,808 700.866,802	196	572.839,961 700.866,226	1.024
196	572.839,961 700.866,226	197	572.838,037 700.864,918	2.327	197	572.838,037 700.864,918	198	572.837,2 700.864,348	1.013	198	572.837,2 700.864,348	199	572.826,81 700.857,283	12.564
199	572.826,81 700.857,283	200	572.811,309 700.849,15	17.505	200	572.811,309 700.849,15	201	572.809,886 700.848,403	1.607	201	572.809,886 700.848,403	202	572.807,561 700.847,184	2.625
202	572.807,561 700.847,184	203	572.805,693 700.846,204	2.109	203	572.805,693 700.846,204	204	572.805,674 700.846,193	0.022	204	572.805,674 700.846,193	205	572.801,4 700.843,951	4.826
205	572.801,4 700.843,951	206	572.801,251 700.843,899	0.158	206	572.801,251 700.843,899	207	572.790,89 700.840,302	10.968	207	572.790,89 700.840,302	208	572.781,871 700.837,17	9.547
208	572.781,871 700.837,17	209	572.767,52 700.832,187	15.191	209	572.767,52 700.832,187	210	572.764,684 700.831,177	3.01	210	572.764,684 700.831,177	211	572.763,886 700.830,894	0.847
211	572.763,886 700.830,894	212	572.761,67 700.830,105	2.352	212	572.761,67 700.830,105	213	572.739,487 700.822,209	23.546	213	572.739,487 700.822,209	214	572.737,288 700.821,426	2.334

Punct început	X / Y	Punct sfârșit	X / Y	Lungime segment	Punct început	X / Y	Punct sfârșit	X / Y	Lungime segment	Punct început	X / Y	Punct sfârșit	X / Y	Lungime segment
214	572.737,288 700.821,426	215	572.730,503 700.819,011	7.202	215	572.730,503 700.819,011	216	572.713,877 700.813,051	17.66 2	216	572.713,877 700.813,051	217	572.708,145 700.809,906	6.538
217	572.708,145 700.809,906	218	572.708,114 700.809,888	0.036	218	572.708,114 700.809,888	219	572.701,015 700.805,993	8.097	219	572.701,015 700.805,993	220	572.697,732 700.803,633	4.043
220	572.697,732 700.803,633	221	572.680,059 700.790,926	21.76 7	221	572.680,059 700.790,926	222	572.675,51 700.787,656	5.602	222	572.675,51 700.787,656	223	572.666,108 700.778,424	13.17 7
223	572.666,108 700.778,424	224	572.665,712 700.778,035	0.555	224	572.665,712 700.778,035	225	572.651,928 700.764,499	19.31 9	225	572.651,928 700.764,499	226	572.651,914 700.764,485	0.02
226	572.651,914 700.764,485	227	572.651,647 700.764,223	0.374	227	572.651,647 700.764,223	228	572.639,109 700.751,911	17.57 2	228	572.639,109 700.751,911	229	572.637,303 700.750,137	2.532
229	572.637,303 700.750,137	230	572.631,373 700.744,314	8.311	230	572.631,373 700.744,314	231	572.629,334 700.742,311	2.858	231	572.629,334 700.742,311	232	572.627,878 700.740,627	2.226
232	572.627,878 700.740,627	233	572.623,178 700.735,188	7.188	233	572.623,178 700.735,188	234	572.620,115 700.731,644	4.684	234	572.620,115 700.731,644	235	572.614,561 700.725,217	8.494
235	572.614,561 700.725,217	236	572.614,225 700.724,828	0.514	236	572.614,225 700.724,828	237	572.613,795 700.724,331	0.657	237	572.613,795 700.724,331	238	572.613,784 700.724,318	0.017
238	572.613,784 700.724,318	239	572.604,755 700.713,87	13.80 9	239	572.604,755 700.713,87	240	572.604,42 700.713,483	0.512	240	572.604,42 700.713,483	241	572.603,895 700.712,876	0.803
241	572.603,895 700.712,876	242	572.603,547 700.712,465	0.539	242	572.603,547 700.712,465	243	572.593,484 700.700,61	15.55	243	572.593,484 700.700,61	244	572.592,348 700.699,271	1.756
244	572.592,348 700.699,271	245	572.591,738 700.698,553	0.942	245	572.591,738 700.698,553	246	572.580,593 700.685,047	17.51 1	246	572.580,593 700.685,047	247	572.580,419 700.684,836	0.273
247	572.580,419 700.684,836	248	572.580,097 700.684,446	0.506	248	572.580,097 700.684,446	249	572.571,808 700.674,401	13.02 3	249	572.571,808 700.674,401	250	572.570,482 700.672,795	2.083
250	572.570,482 700.672,795	251	572.569,493 700.671,596	1.554	251	572.569,493 700.671,596	252	572.564,554 700.665,61	7.761	252	572.564,554 700.665,61	253	572.559,17 700.659,547	8.108
253	572.559,17 700.659,547	254	572.558,179 700.658,432	1.492	254	572.558,179 700.658,432	255	572.557,648 700.657,833	0.8	255	572.557,648 700.657,833	256	572.545,339 700.643,972	18.53 7
256	572.545,339 700.643,972	257	572.544,834 700.643,404	0.76	257	572.544,834 700.643,404	258	572.540,53 700.638,556	6.483	258	572.540,53 700.638,556	259	572.529,733 700.626,398	16.26
259	572.529,733 700.626,398	260	572.528,541 700.625,344	1.591	260	572.528,541 700.625,344	261	572.527,285 700.624,234	1.676	261	572.527,285 700.624,234	262	572.524,735 700.621,98	3.403
262	572.524,735 700.621,98	263	572.521,184 700.618,84	4.74	263	572.521,184 700.618,84	264	572.514,724 700.613,128	8.623	264	572.514,724 700.613,128	265	572.513,208 700.611,788	2.023
265	572.513,208 700.611,788	266	572.512,687 700.611,327	0.696	266	572.512,687 700.611,327	267	572.510,206 700.609,134	3.311	267	572.510,206 700.609,134	268	572.510,121 700.609,066	0.109
268	572.510,121 700.609,066	269	572.507,128 700.606,678	3.829	269	572.507,128 700.606,678	270	572.501,29 700.602,019	7.469	270	572.501,29 700.602,019	271	572.499,289 700.600,421	2.561
271	572.499,289 700.600,421	272	572.498,579 700.599,855	0.908	272	572.498,579 700.599,855	273	572.497,156 700.598,719	1.821	273	572.497,156 700.598,719	274	572.488,288 700.594,042	10.02 6
274	572.488,288 700.594,042	275	572.483,966 700.591,762	4.887	275	572.483,966 700.591,762	276	572.483,714 700.591,629	0.285	276	572.483,714 700.591,629	277	572.479,327 700.589,315	4.96
277	572.479,327 700.589,315	278	572.474,319 700.586,673	5.662	278	572.474,319 700.586,673	279	572.471,36 700.585,38	3.229	279	572.471,36 700.585,38	280	572.470,588 700.585,043	0.842
280	572.470,588 700.585,043	281	572.461,691 700.581,155	9.709	281	572.461,691 700.581,155	282	572.458,093 700.579,582	3.927	282	572.458,093 700.579,582	283	572.457,78 700.579,445	0.342
283	572.457,78 700.579,445	284	572.446,446 700.574,492	12.36 9	284	572.446,446 700.574,492	285	572.440,439 700.571,866	6.556	285	572.440,439 700.571,866	286	572.439,864 700.571,614	0.628
286	572.439,864 700.571,614	287	572.436,37 700.570,08	3.816	287	572.436,37 700.570,08	288	572.423,448 700.564,407	14.11 2	288	572.423,448 700.564,407	289	572.422,695 700.564,076	0.823
289	572.422,695 700.564,076	290	572.399,281 700.553,797	25.57 1	290	572.399,281 700.553,797	291	572.394,11 700.551,413	5.694	291	572.394,11 700.551,413	292	572.393,496 700.551,13	0.676
292	572.393,496 700.551,13	293	572.379,307 700.544,587	15.62 5	293	572.379,307 700.544,587	294	572.379,273 700.544,571	0.038	294	572.379,273 700.544,571	295	572.376,694 700.543,382	2.84
295	572.376,694 700.543,382	296	572.364,438 700.538,031	13.37 3	296	572.364,438 700.538,031	297	572.360,074 700.536,249	4.714	297	572.360,074 700.536,249	298	572.346,163 700.529,858	15.30 9
298	572.346,163 700.529,858	299	572.335,411 700.522,929	12.79 1	299	572.335,411 700.522,929	300	572.319,345 700.510,325	20.42	300	572.319,345 700.510,325	301	572.299,409 700.493,139	26.32 1
301	572.299,409 700.493,139	1	572.294,604 700.487,339	7.532										

** Lungimile segmentelor sunt determinate în planul de proiecție Stereo 70 și sunt rotunjite la 1 milimetru.

*** Distanța dintre puncte este formată din segmente cumulate ce sunt mai mici decât valoarea 1 milimetru.

**DATE DESPRE IMOBILUL NR. 2539**

Oficiul de Cadastru și Publicitate Imobiliară SUCEAVA
Biroul de Cadastru și Publicitate Imobiliară Radauti

A. Partea I. Descrierea imobilului

TEREN Necunoscut

Adresa: Loc. Badeuti, Jud. Suceava

Nr. Crt	Nr cadastral Nr. topografic	Suprafața* (mp)	Observații / Referințe
A1		3.600	Sector cadastral:13 Teren neimprejmuit; Imobilul s-a format din o parte a PF 141, 1220 a comunei cadastrale Bădeuți.

B. Partea II. Proprietari și acte

Inscrieri privitoare la dreptul de proprietate și alte drepturi reale		Referințe
/		
Act Administrativ nr. 113, din 07/07/1994 emis de CJSDPAT SUCEAVA;		
B1	Intabulare, drept de PROPRIETATE, dobândit prin Reconstituire, cota actuala 1/1 1) LUCESCU GEORGIE DEFUNCT:Da	A1
Act Administrativ nr. 7080, din 21/07/2023 emis de PRIMARIA MILIȘĂUȚI;		
B2	Se notează posesia faptică. 1) ZLOTAR ILENA 2) ZLOTAR ION 3) ZLOTAR GHEORGHE-FLORIN	A1

C. Partea III. SARCINI .

Inscrieri privind dezmembramintele dreptului de proprietate, drepturi reale de garanție și sarcini	Referințe
NU SUNT	

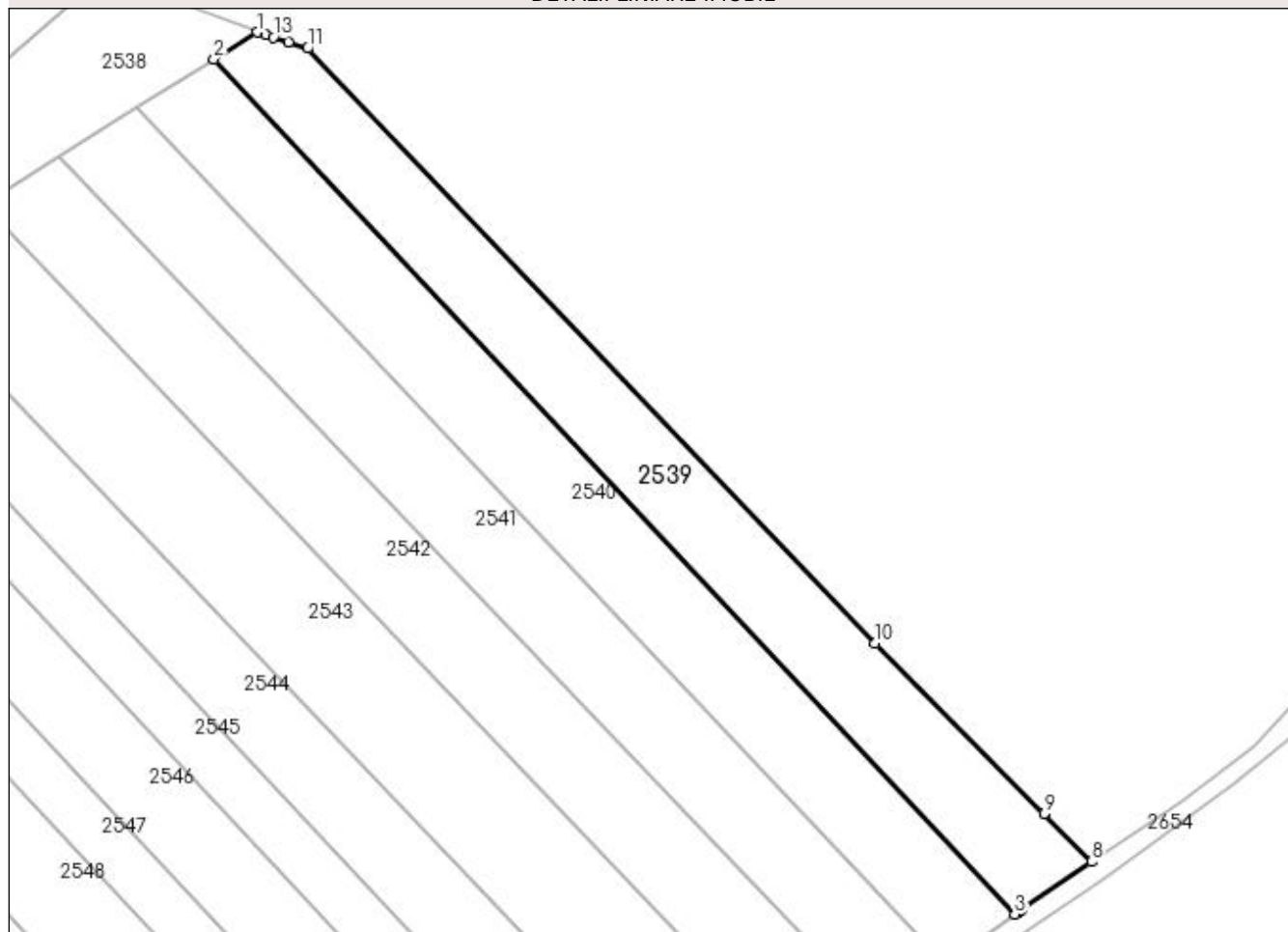
Anexa Nr. 1 La Partea I

Teren

Nr cadastral	Suprafața (mp)*	Observații / Referințe
	3.600	Imobilul s-a format din o parte a PF 141, 1220 a comunei cadastrale Bădeuți.

* Suprafața este determinată în planul de proiecție Stereo 70.

DETALII LINIARE IMOBIL



Date referitoare la teren

Crt	Categorie folosință	Intra vilan	Suprafața (mp)	Tarla	Parcelă	Nr. topo	Observații / Referințe
1	arabil	DA	259	21	341	-	
2	arabil	NU	3.341	21	341	-	

Lungime Segmente

1) Valorile lungimilor segmentelor sunt obținute din proiecție în plan.

Punct început	X / Y	Punct sfârșit	X / Y	Lungime segment (** (m)
1	573.011,052 700.979,268	2	573.002,719 700.974,038	9.838
2	573.002,719 700.974,038	3	573.158,938 700.807,292	228.492
3	573.158,938 700.807,292	4	573.159,432 700.807,649	0.609
4	573.159,432 700.807,649	5	573.159,65 700.807,806	0.269

Punct început	X / Y	Punct sfârșit	X / Y	Lungime segment (** (m)
5	573.159,65 700.807,806	6	573.160,042 700.808,063	0.469
6	573.160,042 700.808,063	7	573.160,288 700.808,231	0.298
7	573.160,288 700.808,231	8	573.173,873 700.817,498	16.445
8	573.173,873 700.817,498	9	573.164,682 700.826,897	13.146
9	573.164,682 700.826,897	10	573.131,682 700.860,093	46.808
10	573.131,682 700.860,093	11	573.020,974 700.976,104	160.358
11	573.020,974 700.976,104	12	573.017,215 700.977,302	3.945
12	573.017,215 700.977,302	13	573.014,226 700.978,256	3.138
13	573.014,226 700.978,256	14	573.012,774 700.978,719	1.524
14	573.012,774 700.978,719	1	573.011,052 700.979,268	1.807

** Lungimile segmentelor sunt determinate în planul de proiecție Stereo 70 și sunt rotunjite la 1 milimetru.

*** Distanța dintre puncte este formată din segmente cumulate ce sunt mai mici decât valoarea 1 milimetru.

**DATE DESPRE IMOBILUL NR. 2540**

Oficiul de Cadastru și Publicitate Imobiliară SUCEAVA
Biroul de Cadastru și Publicitate Imobiliară Radauti

A. Partea I. Descrierea imobilului

TEREN Necunoscut

Nr. topografic:1221

Adresa: Loc. Badeuti, Jud. Suceava

Nr. Crt	Nr cadastral Nr. topografic	Suprafata* (mp)	Observatii / Referinte
A1	41190	3.900	Sector cadastral:13 Teren neimprejmuit;

B. Partea II. Proprietari și acte

Inscrieri privitoare la dreptul de proprietate și alte drepturi reale	Referințe
2932 / 23/01/2020	
Act Normativ nr. 17, din 07/03/2014 emis de PARLAMENTUL ROMÂNIEI;	
B8	imobil aflat sub incidenta art.3 alin.(1) din Legea nr.17/07.03.2014
	A1
13376 / 24/03/2023	
Act Notarial nr. contract de partaj nr. 1158, din 22/03/2023 emis de BIN COVARIUC IOAN;	
B13	Intabulare, drept de PROPRIETATE, dobandit prin PARTAJ, cota actuala
	1/1
	1) POPESCU MIRCEA-ADRIAN
	A1

C. Partea III. SARCINI .

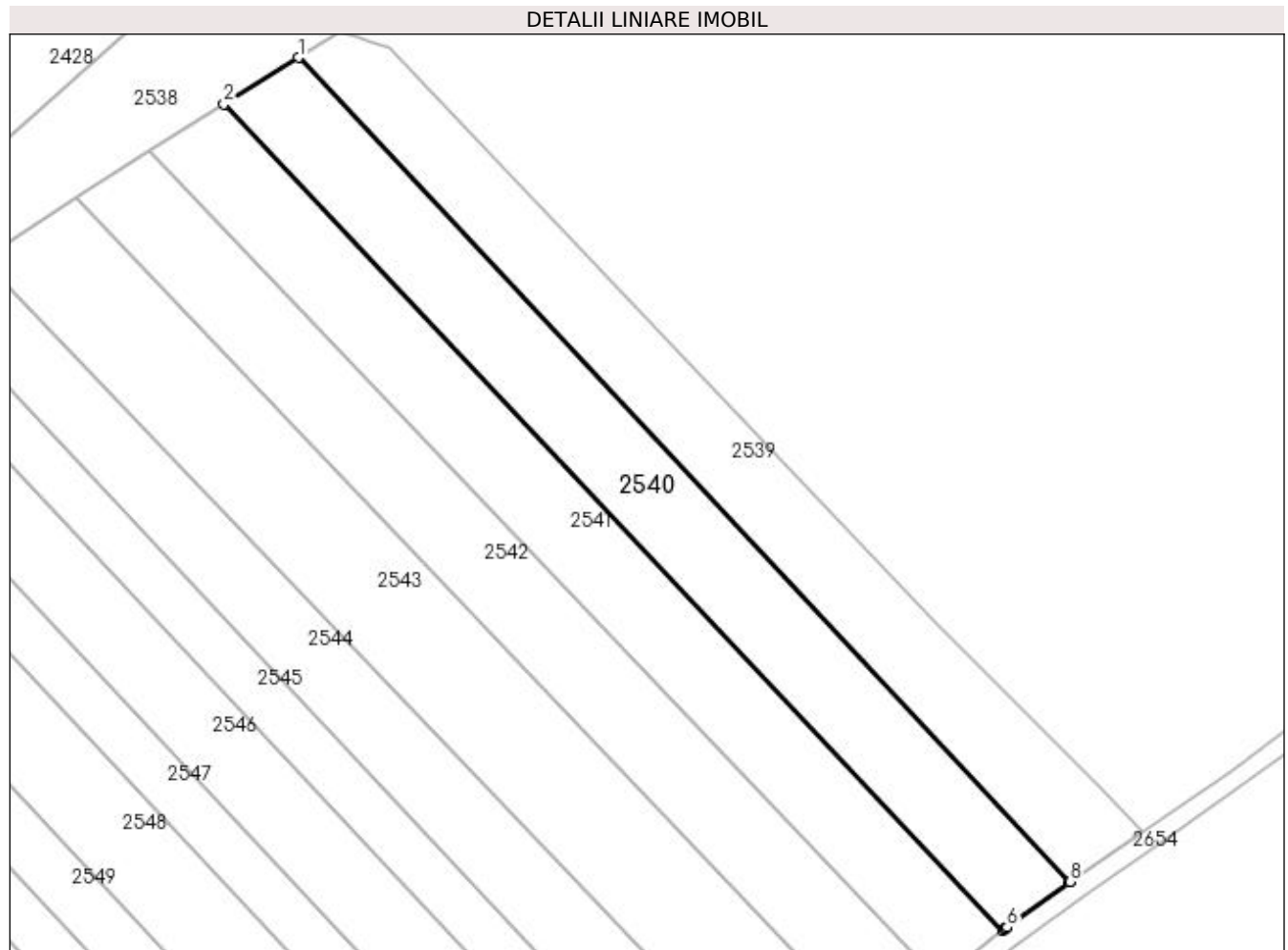
Inscrieri privind dezmembramintele dreptului de proprietate, drepturi reale de garanție și sarcini	Referințe
NU SUNT	

Anexa Nr. 1 La Partea I

Teren

Nr cadastral	Suprafața (mp)*	Observații / Referințe
41190	3.900	

* Suprafața este determinată în planul de proiecție Stereo 70.



Date referitoare la teren

Crt	Categorie folosință	Intra vilan	Suprafața (mp)	Tarla	Parcelă	Nr. topo	Observații / Referințe
1	arabil	DA	11	21	341	-	
2	arabil	NU	3.889	21	341	-	

Lungime Segmente

1) Valorile lungimilor segmentelor sunt obținute din proiecție în plan.

Punct început	X / Y	Punct sfârșit	X / Y	Lungime segment (** (m)
1	573.002,719 700.974,038	2	572.987,67 700.964,594	17.767
2	572.987,67 700.964,594	3	573.145,382 700.797,464	229.794
3	573.145,382 700.797,464	4	573.145,724 700.797,742	0.441
4	573.145,724 700.797,742	5	573.146,105 700.798,017	0.47

Punct început	X / Y	Punct sfârșit	X / Y	Lungime segment (** (m)
5	573.146,105 700.798,017	6	573.146,207 700.798,091	0.126
6	573.146,207 700.798,091	7	573.158,835 700.807,217	15.58
7	573.158,835 700.807,217	8	573.158,938 700.807,292	0.127
8	573.158,938 700.807,292	1	573.002,719 700.974,038	228.492

** Lungimile segmentelor sunt determinate în planul de proiecție Stereo 70 și sunt rotunjite la 1 milimetru.

*** Distanța dintre puncte este formată din segmente cumulate ce sunt mai mici decât valoarea 1 milimetru.

**DATE DESPRE IMOBILUL NR. 2541**

Oficiul de Cadastru și Publicitate Imobiliară SUCEAVA
Biroul de Cadastru și Publicitate Imobiliară Radauti

A. Partea I. Descrierea imobilului

TEREN Necunoscut

Nr. topografic:1222

Adresa: Loc. Badeuti, Jud. Suceava

Nr. Crt	Nr cadastral Nr. topografic	Suprafața* (mp)	Observații / Referințe
A1	37173	3.900	Sector cadastral:13 Teren neimprejmuit;

B. Partea II. Proprietari și acte

Inscrieri privitoare la dreptul de proprietate și alte drepturi reale		Referințe
21212 / 11/07/2016		
Act Notarial nr. 1308, din 15/04/2016 emis de BNP FOMIN ELENA;		
B5	Intabulare, drept de PROPRIETATE- bun propriu, cu titlu de partaj, dobandit prin Conventie, cota actuala 1/1 1) LOGHIN OLGA	A1
B7	imobil aflat sub incidenta art.3, alin, din Lg.17/2014	A1

C. Partea III. SARCINI .

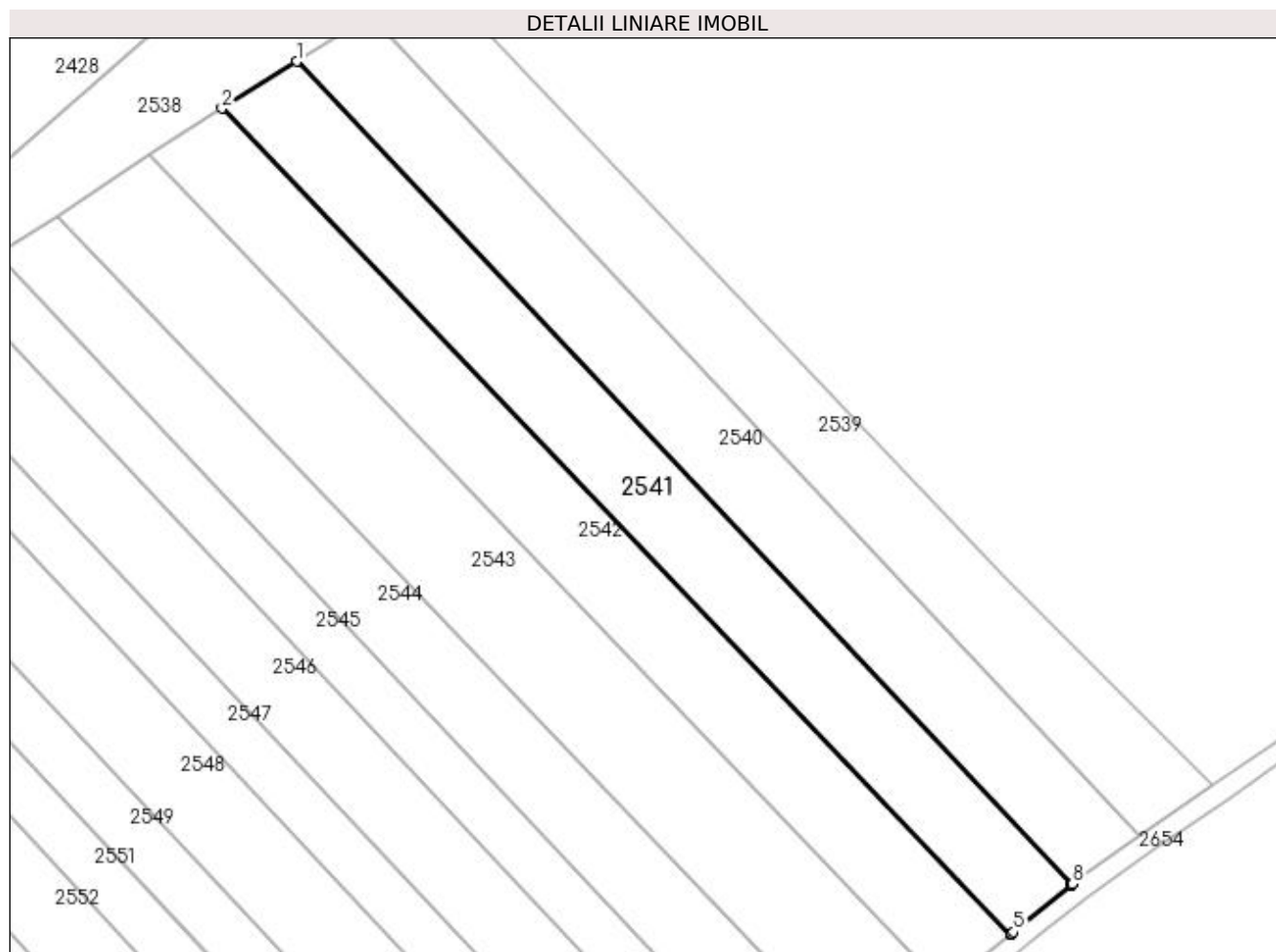
Inscrieri privind dezmembramintele dreptului de proprietate, drepturi reale de garanție și sarcini	Referințe
NU SUNT	

Anexa Nr. 1 La Partea I

Teren

Nr cadastral	Suprafața (mp)*	Observații / Referințe
37173	3.900	

* Suprafața este determinată în planul de proiecție Stereo 70.



Date referitoare la teren

Crt	Categorie folosință	Intra vilan	Suprafața (mp)	Tarla	Parcelă	Nr. topo	Observații / Referințe
1	arabil	DA	14	21	341	-	
2	arabil	NU	3.886	21	341	-	

Lungime Segmente

1) Valorile lungimilor segmentelor sunt obținute din proiecție în plan.

Punct început	X / Y	Punct sfârșit	X / Y	Lungime segment (** (m)
1	572.987,67 700.964,594	2	572.972,463 700.955,05	17.954
2	572.972,463 700.955,05	3	573.132,783 700.787,241	232.083
3	573.132,783 700.787,241	4	573.132,905 700.787,34	0.157
4	573.132,905 700.787,34	5	573.133,432 700.787,767	0.678

Punct început	X / Y	Punct sfârșit	X / Y	Lungime segment (** (m)
5	573.133,432 700.787,767	6	573.144,988 700.797,144	14.882
6	573.144,988 700.797,144	7	573.145,102 700.797,237	0.147
7	573.145,102 700.797,237	8	573.145,382 700.797,464	0.36
8	573.145,382 700.797,464	1	572.987,67 700.964,594	229.794

** Lungimile segmentelor sunt determinate în planul de proiecție Stereo 70 și sunt rotunjite la 1 milimetru.

*** Distanța dintre puncte este formată din segmente cumulate ce sunt mai mici decât valoarea 1 milimetru.

**DATE DESPRE IMOBILUL NR. 2542**

Oficiul de Cadastru și Publicitate Imobiliară SUCEAVA
Biroul de Cadastru și Publicitate Imobiliară Radauti

A. Partea I. Descrierea imobilului

TEREN Necunoscut

Nr. topografic:1223

Adresa: Loc. Badeuti, Jud. Suceava

Nr. Crt	Nr cadastral Nr. topografic	Suprafata* (mp)	Observatii / Referinte
A1	38238	4.000	Sector cadastral:13 Teren neimprejmit;

B. Partea II. Proprietari și acte

Inscrieri privitoare la dreptul de proprietate și alte drepturi reale		Referințe
39180 / 20/12/2017		
Act Notarial nr. CM nr. 49, din 09/05/2003 emis de BNP FOMIN;		
B4	imobil aflat sub incidenta art.3 alin.(1) din Legea nr.17/2014	A1
3158 / 21/01/2019		
Act Notarial nr. 442, din 18/01/2019 emis de FOMIN SIMION;		
B5	Intabulare, drept de PROPRIETATE bun comun in dev. cu titlu de cumparare, dobandit prin Conventie, cota actuala 1/1 1) AVRAM MARCELA 2) AVRAM CONSTANTIN	A1

C. Partea III. SARCINI .

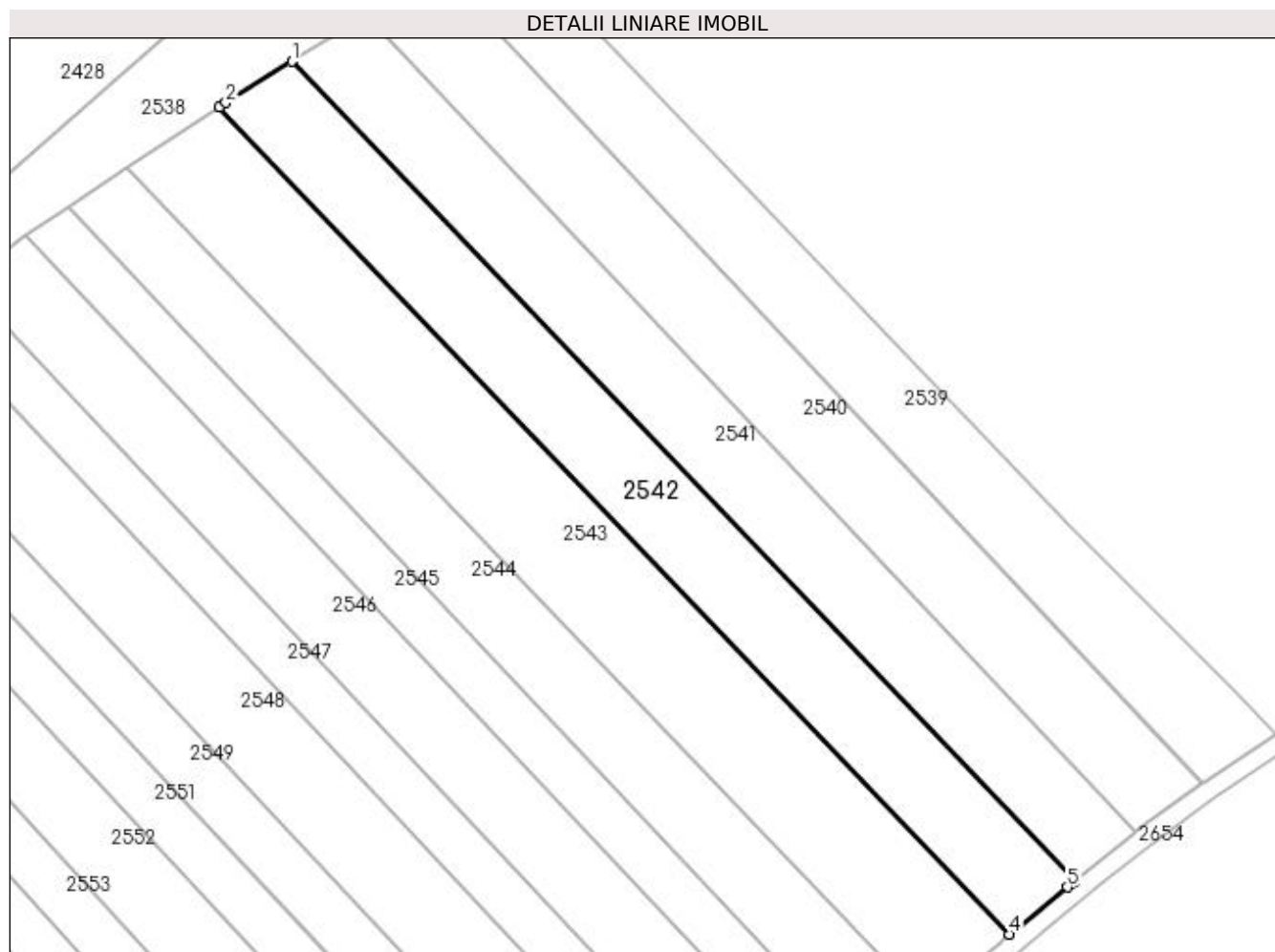
Inscrieri privind dezmembramintele dreptului de proprietate, drepturi reale de garanție și sarcini	Referințe
NU SUNT	

Anexa Nr. 1 La Partea I

Teren

Nr cadastral	Suprafața (mp)*	Observații / Referințe
38238	4.000	

* Suprafața este determinată în planul de proiecție Stereo 70.



Date referitoare la teren

Crt	Categorie folosință	Intra vilan	Suprafața (mp)	Tarla	Parcelă	Nr. topo	Observații / Referințe
1	arabil	DA	11	21	341	-	
2	arabil	NU	3.989	21	341	-	

Lungime Segmente

1) Valorile lungimilor segmentelor sunt obținute din proiecție în plan.

Punct început	X / Y	Punct sfârșit	X / Y	Lungime segment (** (m)
1	572.972,463 700.955,05	2	572.958,976 700.946,587	15.922
2	572.958,976 700.946,587	3	572.957,656 700.945,712	1.584
3	572.957,656 700.945,712	4	573.119,416 700.776,395	234.168
4	573.119,416 700.776,395	5	573.131,295 700.786,034	15.298

Punct început	X / Y	Punct sfârșit	X / Y	Lungime segment (** (m)
5	573.131,295 700.786,034	6	573.132,3 700.786,849	1.294
6	573.132,3 700.786,849	7	573.132,783 700.787,241	0.622
7	573.132,783 700.787,241	1	572.972,463 700.955,05	232.083

** Lungimile segmentelor sunt determinate în planul de proiecție Stereo 70 și sunt rotunjite la 1 milimetru.

*** Distanța dintre puncte este formată din segmente cumulate ce sunt mai mici decât valoarea 1 milimetru.

**DATE DESPRE IMOBILUL NR. 2543**

Oficiul de Cadastru și Publicitate Imobiliară SUCEAVA
Biroul de Cadastru și Publicitate Imobiliară Radauti

A. Partea I. Descrierea imobilului

TEREN Necunoscut

Nr. topografic:1224

Adresa: Loc. Badeuti, Jud. Suceava

Nr. Crt	Nr cadastral Nr. topografic	Suprafața* (mp)	Observații / Referințe
A1	36547	5.200	Sector cadastral:13 Teren neimprejmuit;

B. Partea II. Proprietari și acte

Inscrieri privitoare la dreptul de proprietate și alte drepturi reale		Referințe
20759 / 18/06/2020		
Act Notarial nr. 1678, din 17/06/2020 emis de FOMIN SIMION;		
B2	Intabulare, drept de PROPRIETATE bun propriu cu titlu de cumparare, dobandit prin Conventie, cota actuala 1/1 1) ONISEMIUC ILEANA	A1

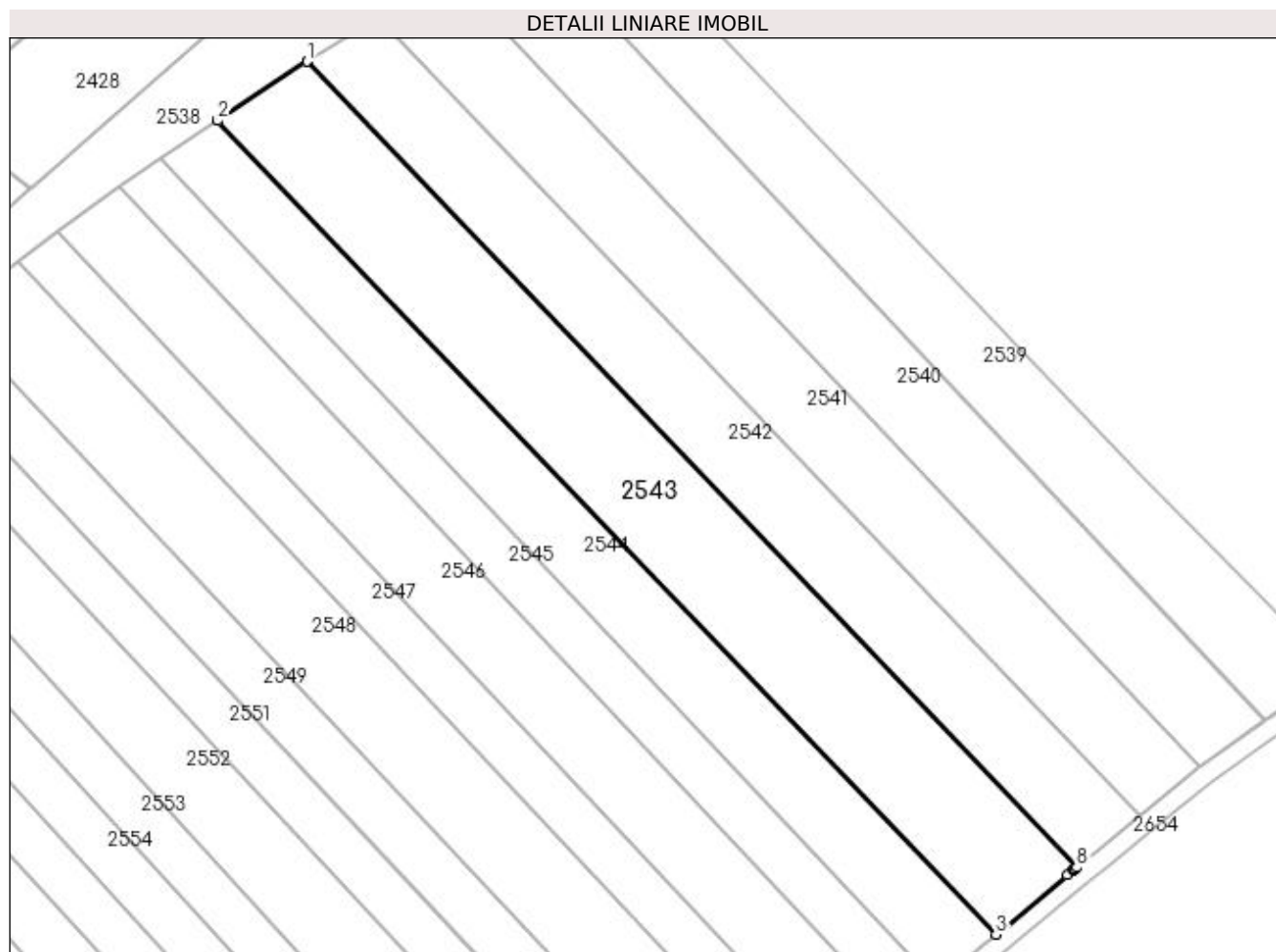
C. Partea III. SARCINI .

Inscrieri privind dezmembramintele dreptului de proprietate, drepturi reale de garanție și sarcini	Referințe
NU SUNT	

Anexa Nr. 1 La Partea I**Teren**

Nr cadastral	Suprafața (mp)*	Observații / Referințe
36547	5.200	

* Suprafața este determinată în planul de proiecție Stereo 70.

**Date referitoare la teren**

Crt	Categorie folosință	Intra vilan	Suprafața (mp)	Tarla	Parcelă	Nr. topo	Observații / Referințe
1	arabil	DA	3	21	341	-	
2	arabil	NU	5.197	21	341	-	

Lungime Segmente

1) Valorile lungimilor segmentelor sunt obținute din proiecție în plan.

Punct început	X / Y	Punct sfârșit	X / Y	Lungime segment (** (m)
1	572.957,656 700.945,712	2	572.938,854 700.933,263	22.55
2	572.938,854 700.933,263	3	573.102,463 700.762,309	236.629
3	573.102,463 700.762,309	4	573.117,441 700.774,761	19.478
4	573.117,441 700.774,761	5	573.118,72 700.775,824	1.663

Punct început	X / Y	Punct sfârşit	X / Y	Lungime segment (** (m)
5	573.118,72 700.775,824	6	573.118,993 700.776,051	0.355
6	573.118,993 700.776,051	7	573.119,012 700.776,067	0.025
7	573.119,012 700.776,067	8	573.119,416 700.776,395	0.52
8	573.119,416 700.776,395	1	572.957,656 700.945,712	234.168

** Lungimile segmentelor sunt determinate în planul de proiecție Stereo 70 și sunt rotunjite la 1 milimetru.

*** Distanța dintre puncte este formată din segmente cumulate ce sunt mai mici decât valoarea 1 milimetru.

**DATE DESPRE IMOBILUL NR. 2544**

Oficiul de Cadastru și Publicitate Imobiliară SUCEAVA
Biroul de Cadastru și Publicitate Imobiliară Radauti

A. Partea I. Descrierea imobilului

TEREN Necunoscut

Adresa: Loc. Badeuti, Jud. Suceava

Nr. Crt	Nr cadastral Nr. topografic	Suprafața* (mp)	Observații / Referințe
A1		3.600	Sector cadastral:13 Teren neimprejmuat; Imobilul s-a format din o parte a PF 1224 a comunei cadastrale Bădeuți.

B. Partea II. Proprietari și acte

Inscrieri privitoare la dreptul de proprietate și alte drepturi reale		Referințe
/		
Act Normativ nr. Legea 7, din 13/03/1996 emis de PARLAMENTUL ROMANIEI;		
B1	Inscrierea provizorie, drept de PROPRIETATE, dobandit prin Lege, cota actuala 1/1 1) ORAȘUL MILIȘĂUȚI, CIF:4326973, PROPRIETAR NEIDENTIFICAT.	A1

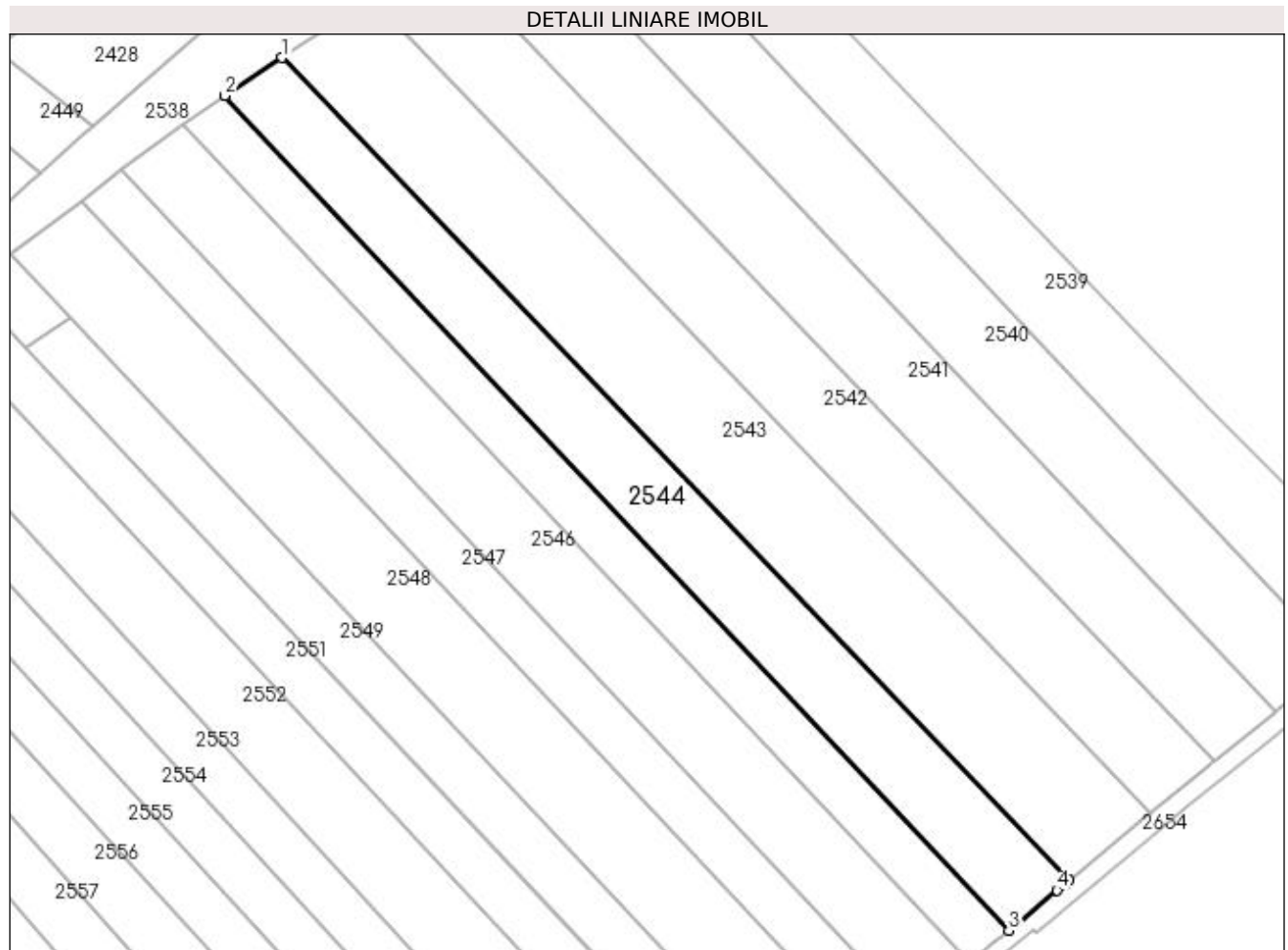
C. Partea III. SARCINI .

Inscrieri privind dezmembramintele dreptului de proprietate, drepturi reale de garanție și sarcini	Referințe
NU SUNT	

Anexa Nr. 1 La Partea I**Teren**

Nr cadastral	Suprafața (mp)*	Observații / Referințe
	3.600	Imobilul s-a format din o parte a PF 1224 a comunei cadastrale Bădeuți.

* Suprafața este determinată în planul de proiecție Stereo 70.

**Date referitoare la teren**

Crt	Categorie folosință	Intra vilan	Suprafața (mp)	Tarla	Parcelă	Nr. topo	Observații / Referințe
1	arabil	DA	7	21	341	-	
2	arabil	NU	3.593	21	341	-	

Lungime Segmente

1) Valorile lungimilor segmentelor sunt obținute din proiecție în plan.

Punct început	X / Y	Punct sfârșit	X / Y	Lungime segment (** (m)
1	572.938,854 700.933,263	2	572.926,935 700.925,371	14.295
2	572.926,935 700.925,371	3	573.089,935 700.751,893	238.041
3	573.089,935 700.751,893	4	573.100,006 700.760,266	13.097
4	573.100,006 700.760,266	5	573.101,452 700.761,468	1.88

Punct început	X / Y	Punct sfârşit	X / Y	Lungime segment (** (m)
5	573.101,452 700.761,468	6	573.101,491 700.761,501	0.051
6	573.101,491 700.761,501	7	573.101,543 700.761,544	0.067
7	573.101,543 700.761,544	8	573.102,463 700.762,309	1.197
8	573.102,463 700.762,309	1	572.938,854 700.933,263	236.629

** Lungimile segmentelor sunt determinate în planul de proiecție Stereo 70 și sunt rotunjite la 1 milimetru.

*** Distanța dintre puncte este formată din segmente cumulate ce sunt mai mici decât valoarea 1 milimetru.

**DATE DESPRE IMOBILUL NR. 2545**

Oficiul de Cadastru și Publicitate Imobiliară SUCEAVA
Biroul de Cadastru și Publicitate Imobiliară Radauti

A. Partea I. Descrierea imobilului

TEREN Necunoscut

Adresa: Loc. Badeuti, Jud. Suceava

Nr. Crt	Nr cadastral Nr. topografic	Suprafața* (mp)	Observații / Referințe
A1		2.500	Sector cadastral:13 Teren neimprejmuit; Imobilul s-a format din o parte a PF 1225 a comunei cadastrale Bădeuți.

B. Partea II. Proprietari și acte

Inscrieri privitoare la dreptul de proprietate și alte drepturi reale		Referințe
/		
Act Administrativ nr. 100, din 04/04/1994 emis de CJSDPAT SUCEAVA;		
B1	Intabulare, drept de PROPRIETATE, dobândit prin Reconstituire, cota actuala 1/1 1) POPESCU VIRGINIA	A1
Act Administrativ nr. 7081, din 21/07/2023 emis de PRIMARIA MILIȘĂUȚI;		
B2	Se notează posesia faptică. 1) POPESCU AVRAM	A1

C. Partea III. SARCINI .

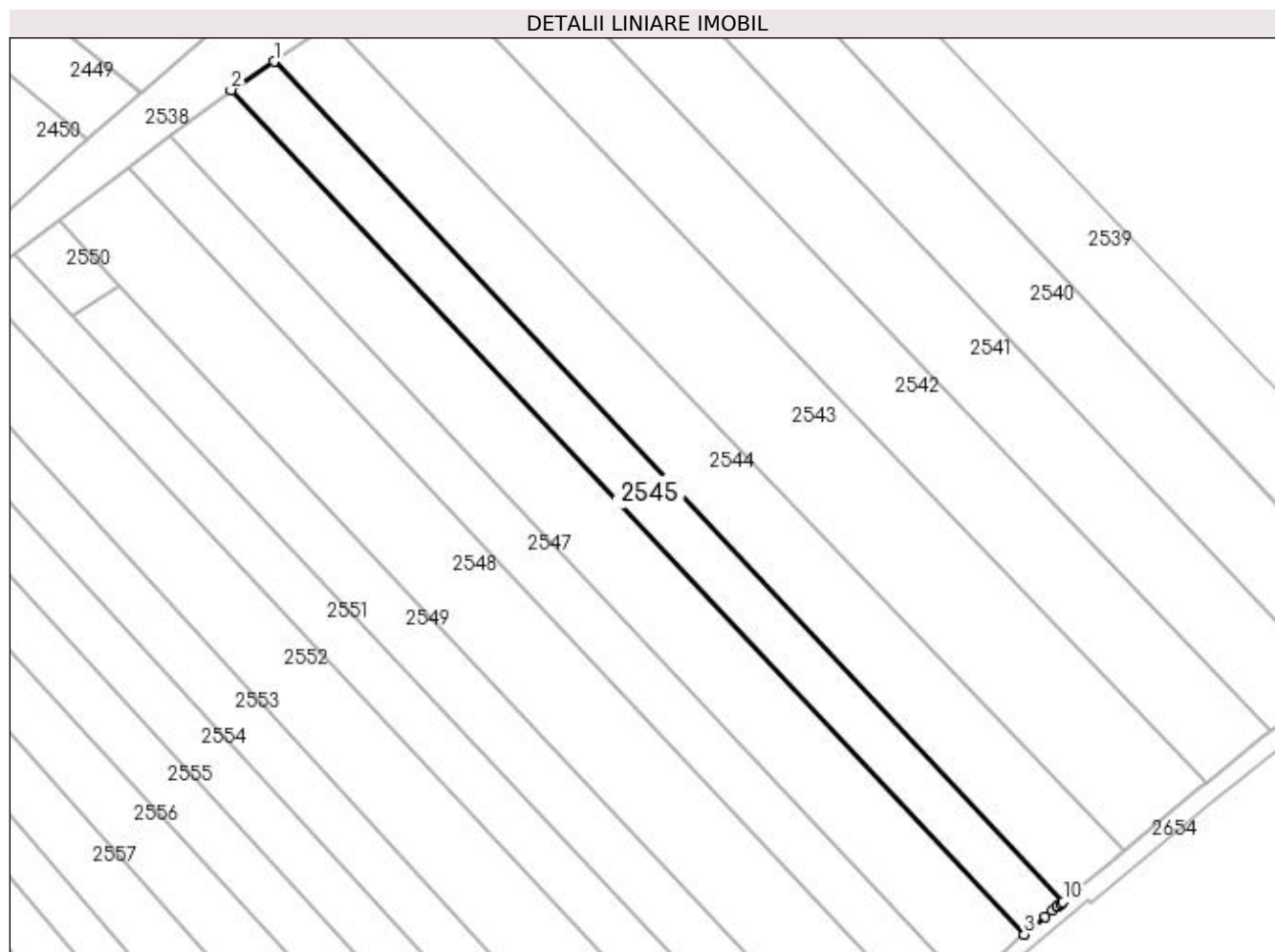
Inscrieri privind dezmembramintele dreptului de proprietate, drepturi reale de garanție și sarcini	Referințe
NU SUNT	

Anexa Nr. 1 La Partea I

Teren

Nr cadastral	Suprafața (mp)*	Observații / Referințe
	2.500	Imobilul s-a format din o parte a PF 1225 a comunei cadastrale Bădeuți.

* Suprafața este determinată în planul de proiecție Stereo 70.



Date referitoare la teren

Crt	Categorie folosință	Intravilan	Suprafața (mp)	Tarla	Parcelă	Nr. topo	Observații / Referințe
1	arabil	DA	10	21	341	-	
2	arabil	NU	2.490	21	341	-	

Lungime Segmente

1) Valorile lungimilor segmentelor sunt obținute din proiecție în plan.

Punct început	X / Y	Punct sfârșit	X / Y	Lungime segment (** (m)
1	572.926,935 700.925,371	2	572.918,072 700.919,502	10.63
2	572.918,072 700.919,502	3	573.081,863 700.745,183	239.196
3	573.081,863 700.745,183	4	573.086,286 700.748,86	5.752
4	573.086,286 700.748,86	5	573.087,8 700.750,119	1.969

Punct început	X / Y	Punct sfârșit	X / Y	Lungime segment (** (m)
5	573.087,8 700.750,119	6	573.088,787 700.750,939	1.283
6	573.088,787 700.750,939	7	573.088,79 700.750,942	0.004
7	573.088,79 700.750,942	8	573.089,446 700.751,487	0.853
8	573.089,446 700.751,487	9	573.089,47 700.751,507	0.031
9	573.089,47 700.751,507	10	573.089,935 700.751,893	0.604
10	573.089,935 700.751,893	1	572.926,935 700.925,371	238.041

** Lungimile segmentelor sunt determinate în planul de proiecție Stereo 70 și sunt rotunjite la 1 milimetru.

*** Distanța dintre puncte este formată din segmente cumulate ce sunt mai mici decât valoarea 1 milimetru.

**DATE DESPRE IMOBILUL NR. 2546**

Oficiul de Cadastru și Publicitate Imobiliară SUCEAVA
Biroul de Cadastru și Publicitate Imobiliară Radauti

A. Partea I. Descrierea imobilului

TEREN Necunoscut

Nr. CF vechi:588

Adresa: Loc. Badeuti, Jud. Suceava

Nr. Crt	Nr cadastral Nr. topografic	Suprafața* (mp)	Observații / Referințe
A1	30189	3.800	Sector cadastral:13 Teren neimprejmuit;

B. Partea II. Proprietari și acte

Inscrieri privitoare la dreptul de proprietate și alte drepturi reale	Referințe
39427 / 07/12/2015	
Act Notarial nr. 147, din 04/12/2015 emis de MANDICI ALEXANDRU;	
B2	A1
Intabulare, drept de PROPRIETATE bun propriu, dobandit prin Succesiune, cota actuala 1/1 1) TURCHIEVICI DANIEL-IULIAN	

C. Partea III. SARCINI .

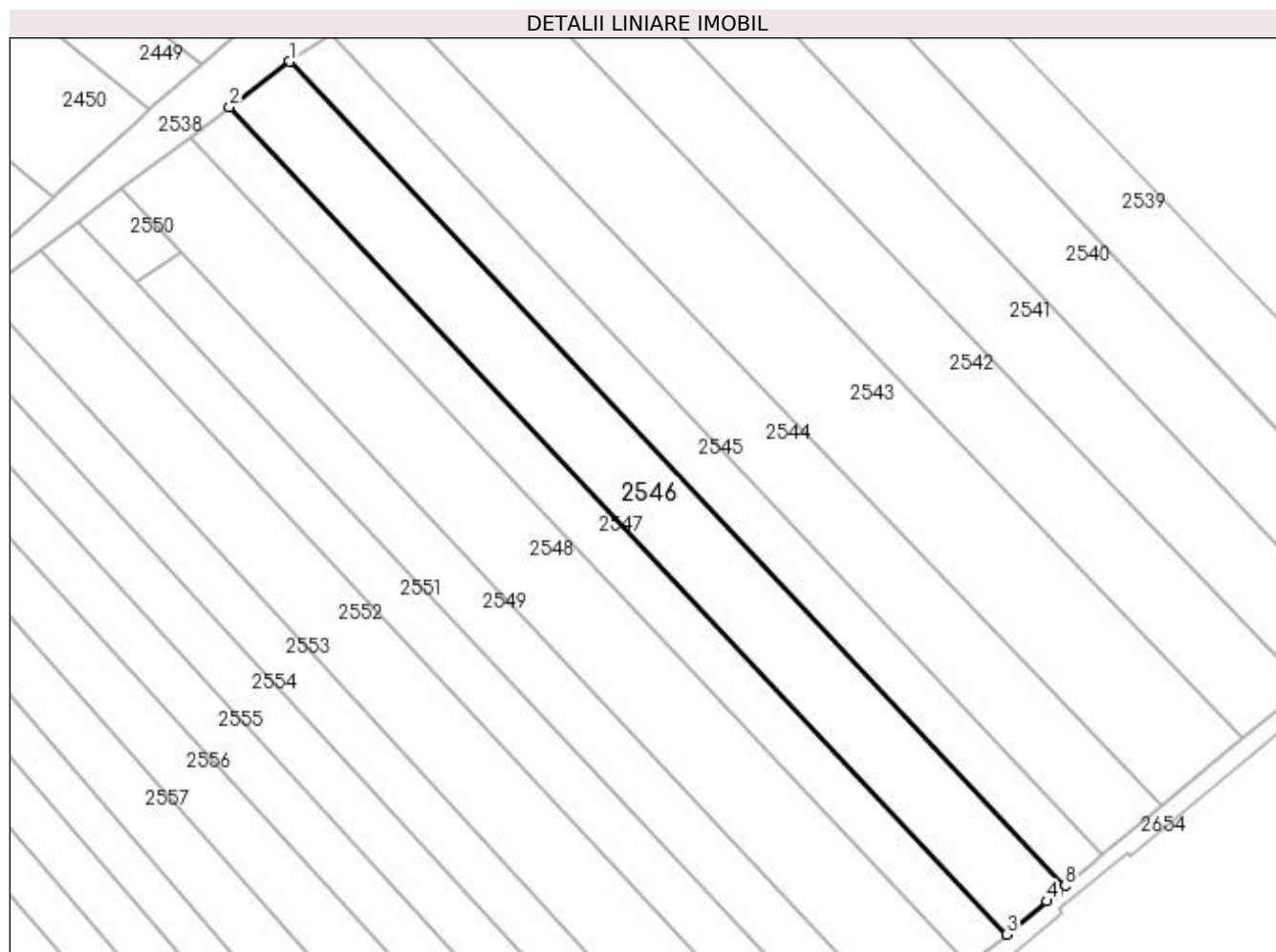
Inscrieri privind dezmembramintele dreptului de proprietate, drepturi reale de garanție și sarcini	Referințe
NU SUNT	

Anexa Nr. 1 La Partea I

Teren

Nr cadastral	Suprafața (mp)*	Observații / Referințe
30189	3.800	

* Suprafața este determinată în planul de proiecție Stereo 70.



Date referitoare la teren

Crt	Categorie folosință	Intra vilan	Suprafața (mp)	Tarla	Parcelă	Nr. topo	Observații / Referințe
1	arabil	DA	17	21	341	1225/2	
2	arabil	NU	3.783	21	341	-	

Lungime Segmente

1) Valorile lungimilor segmentelor sunt obținute din proiecție în plan.

Punct început	X / Y	Punct sfârșit	X / Y	Lungime segment (** (m)
1	572.918,072 700.919,502	2	572.905,358 700.909,869	15.951
2	572.905,358 700.909,869	3	573.069,643 700.735,024	239.917
3	573.069,643 700.735,024	4	573.078,108 700.742,061	11.008
4	573.078,108 700.742,061	5	573.079,615 700.743,314	1.96

Punct început	X / Y	Punct sfârșit	X / Y	Lungime segment (** (m)
5	573.079,615 700.743,314	6	573.080,504 700.744,053	1.156
6	573.080,504 700.744,053	7	573.080,596 700.744,13	0.12
7	573.080,596 700.744,13	8	573.081,863 700.745,183	1.647
8	573.081,863 700.745,183	1	572.918,072 700.919,502	239.196

** Lungimile segmentelor sunt determinate în planul de proiecție Stereo 70 și sunt rotunjite la 1 milimetru.

*** Distanța dintre puncte este formată din segmente cumulate ce sunt mai mici decât valoarea 1 milimetru.

**DATE DESPRE IMOBILUL NR. 2547**

Oficiul de Cadastru și Publicitate Imobiliară SUCEAVA
Biroul de Cadastru și Publicitate Imobiliară Radauti

A. Partea I. Descrierea imobilului

TEREN Necunoscut

Adresa: Loc. Badeuti, Jud. Suceava

Nr. Crt	Nr cadastral Nr. topografic	Suprafața* (mp)	Observații / Referințe
A1		2.500	Sector cadastral:13 Teren neimprejmuț; Imobilul s-a format din o parte a PF 1228, 1229 a comunei cadastrale Bădeuți.

B. Partea II. Proprietari și acte

Inscrieri privitoare la dreptul de proprietate și alte drepturi reale		Referințe
/		
Act Normativ nr. Legea 7, din 13/03/1996 emis de PARLAMENTUL ROMANIEI;		
B1	Inscrierea provizorie, drept de PROPRIETATE, dobandit prin Lege, cota actuala 1/1 1) ORAȘUL MILIȘĂUȚI, CIF:4326973, PROPRIETAR NEIDENTIFICAT.	A1

C. Partea III. SARCINI .

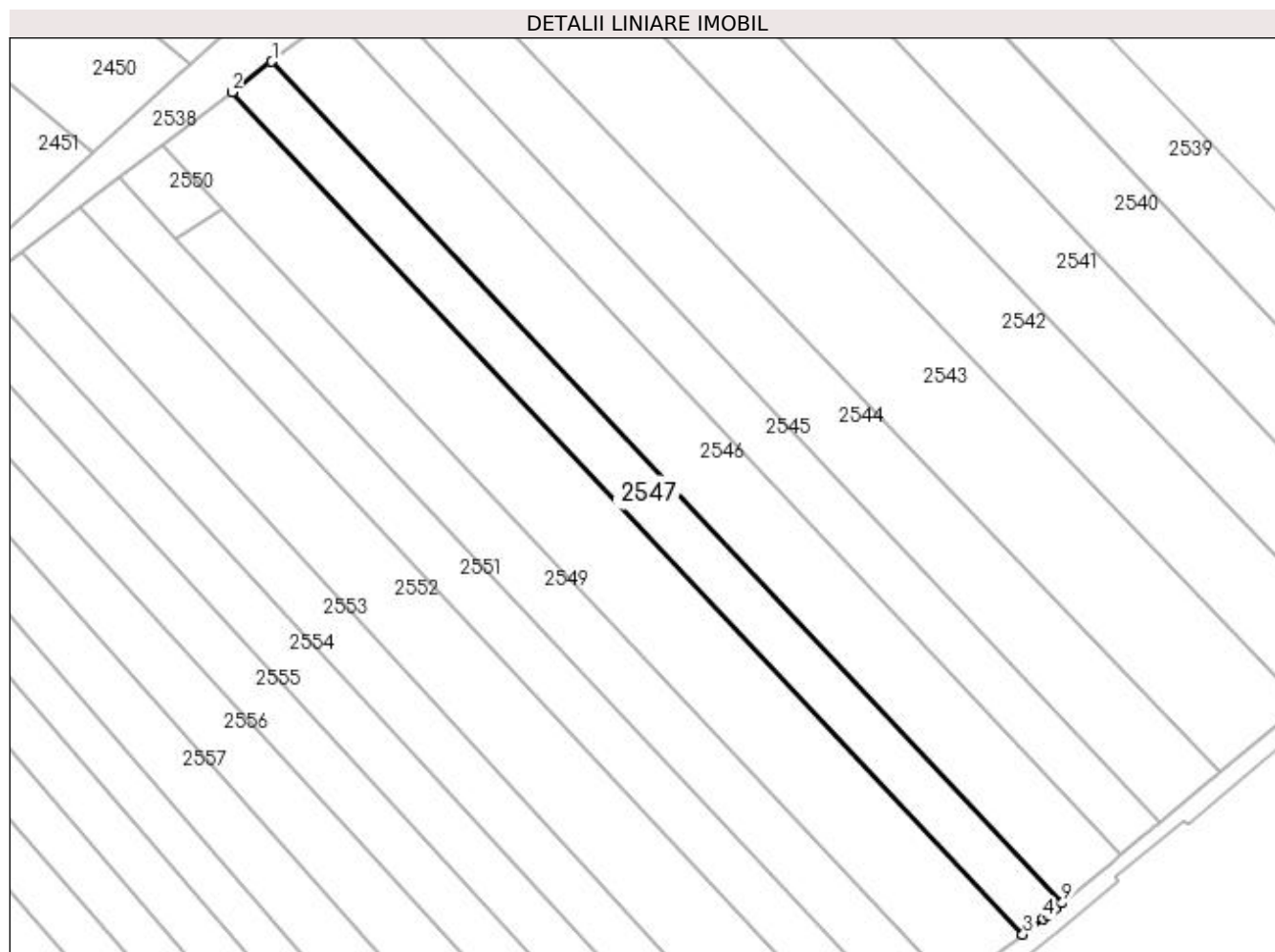
Inscrieri privind dezmembramintele dreptului de proprietate, drepturi reale de garanție și sarcini	Referințe
NU SUNT	

Anexa Nr. 1 La Partea I

Teren

Nr cadastral	Suprafața (mp)*	Observații / Referințe
	2.500	Imobilul s-a format din o parte a PF 1228, 1229 a comunei cadastrale Bădeuți.

* Suprafața este determinată în planul de proiecție Stereo 70.



Date referitoare la teren

Crt	Categorie folosință	Intravilan	Suprafața (mp)	Tarla	Parcelă	Nr. topo	Observații / Referințe
1	arabil	DA	12	21	341	-	
2	arabil	NU	2.488	21	341	-	

Lungime Segmente

1) Valorile lungimilor segmentelor sunt obținute din proiecție în plan.

Punct început	X / Y	Punct sfârșit	X / Y	Lungime segment (** (m)
1	572.905,358 700.909,869	2	572.897,011 700.903,545	10.472
2	572.897,011 700.903,545	3	573.061,478 700.728,507	240.183
3	573.061,478 700.728,507	4	573.065,629 700.731,741	5.262
4	573.065,629 700.731,741	5	573.066,666 700.732,549	1.315

Punct început	X / Y	Punct sfârșit	X / Y	Lungime segment (** (m)
5	573.066,666 700.732,549	6	573.067,215 700.733,006	0.714
6	573.067,215 700.733,006	7	573.067,529 700.733,266	0.408
7	573.067,529 700.733,266	8	573.068,192 700.733,817	0.862
8	573.068,192 700.733,817	9	573.069,643 700.735,024	1.887
9	573.069,643 700.735,024	1	572.905,358 700.909,869	239.917

** Lungimile segmentelor sunt determinate în planul de proiecție Stereo 70 și sunt rotunjite la 1 milimetru.

*** Distanța dintre puncte este formată din segmente cumulate ce sunt mai mici decât valoarea 1 milimetru.

**DATE DESPRE IMOBILUL NR. 2548**

Oficiul de Cadastru și Publicitate Imobiliară SUCEAVA
Biroul de Cadastru și Publicitate Imobiliară Radauti

A. Partea I. Descrierea imobilului

TEREN Necunoscut

Nr. CF vechi:1217

Adresa: Loc. Badeuti, Jud. Suceava

Nr. Crt	Nr cadastral Nr. topografic	Suprafața* (mp)	Observații / Referințe
A1	35631	4.369	Sector cadastral:13 Teren neimprejmuit;

B. Partea II. Proprietari și acte

Inscrieri privitoare la dreptul de proprietate și alte drepturi reale	Referințe
13299 / 23/03/2023	
Act Notarial nr. 1158, din 22/03/2023 emis de COVARIUC IOAN;	
B8	A1
Intabulare, drept de PROPRIETATE bun propriu, dobandit prin Conventie, cota actuala 1/1 1) POPESCU EMIL-CRISTINEL	

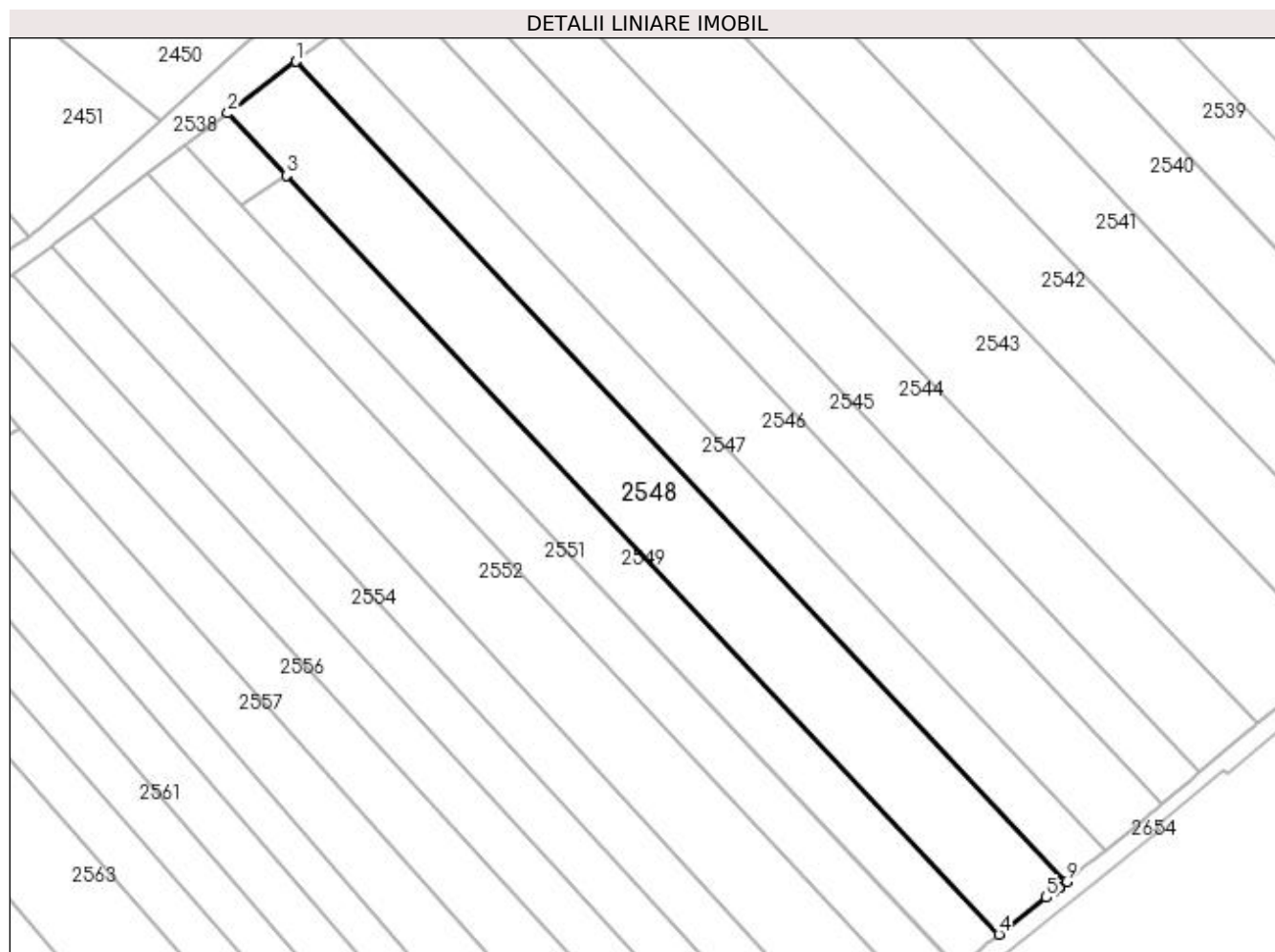
C. Partea III. SARCINI .

Inscrieri privind dezmembramintele dreptului de proprietate, drepturi reale de garanție și sarcini	Referințe
NU SUNT	

Anexa Nr. 1 La Partea I**Teren**

Nr cadastral	Suprafața (mp)*	Observații / Referințe
35631	4.369	

* Suprafața este determinată în planul de proiecție Stereo 70.

**Date referitoare la teren**

Crt	Categorie folosință	Intra vilan	Suprafața (mp)	Tarla	Parcelă	Nr. topo	Observații / Referințe
1	arabil	DA	14	21	341	1229	
2	faneata	NU	165	21	341	1230	
3	arabil	NU	4.190	21	341	1230	

Lungime Segmente

1) Valorile lungimilor segmentelor sunt obținute din proiecție în plan.

Punct început	X / Y	Punct sfârșit	X / Y	Lungime segment (** (m)
1	572.897,011 700.903,545	2	572.882,438 700.892,504	18.283
2	572.882,438 700.892,504	3	572.894,906 700.879,236	18.207
3	572.894,906 700.879,236	4	573.047,076 700.717,285	222.225
4	573.047,076 700.717,285	5	573.057,175 700.725,154	12.803

Punct început	X / Y	Punct sfârşit	X / Y	Lungime segment (** (m)
5	573.057,175 700.725,154	6	573.058,875 700.726,479	2.155
6	573.058,875 700.726,479	7	573.059,877 700.727,259	1.27
7	573.059,877 700.727,259	8	573.059,923 700.727,295	0.058
8	573.059,923 700.727,295	9	573.061,478 700.728,507	1.972
9	573.061,478 700.728,507	1	572.897,011 700.903,545	240.183

** Lungimile segmentelor sunt determinate în planul de proiecție Stereo 70 și sunt rotunjite la 1 milimetru.

*** Distanța dintre puncte este formată din segmente cumulate ce sunt mai mici decât valoarea 1 milimetru.

**DATE DESPRE IMOBILUL NR. 2549**

Oficiul de Cadastru și Publicitate Imobiliară SUCEAVA
 Biroul de Cadastru și Publicitate Imobiliară Radauti

A. Partea I. Descrierea imobilului

TEREN Necunoscut

Adresa: Loc. Badeuti, Jud. Suceava

Nr. Crt	Nr cadastral Nr. topografic	Suprafața* (mp)	Observații / Referințe
A1		2.500	Sector cadastral:13 Teren neimprejmuit; Imobilul s-a format din o parte a PF 1232 a comunei cadastrale Bădeuți.

B. Partea II. Proprietari și acte

Inscrieri privitoare la dreptul de proprietate și alte drepturi reale		Referințe
/		
Act Administrativ nr. 1982, din 18/01/2001 emis de CJSDPAT SUCEAVA;		
B1	Intabulare, drept de PROPRIETATE, dobândit prin Reconstituire, cota actuala 1/1 1) MIHAIL VIRGIL	A1
Act Administrativ nr. 7082, din 21/07/2023 emis de PRIMARIA MILIȘĂUȚI;		
B2	Se notează posesia faptică. 1) MIHAIL PETRU	A1

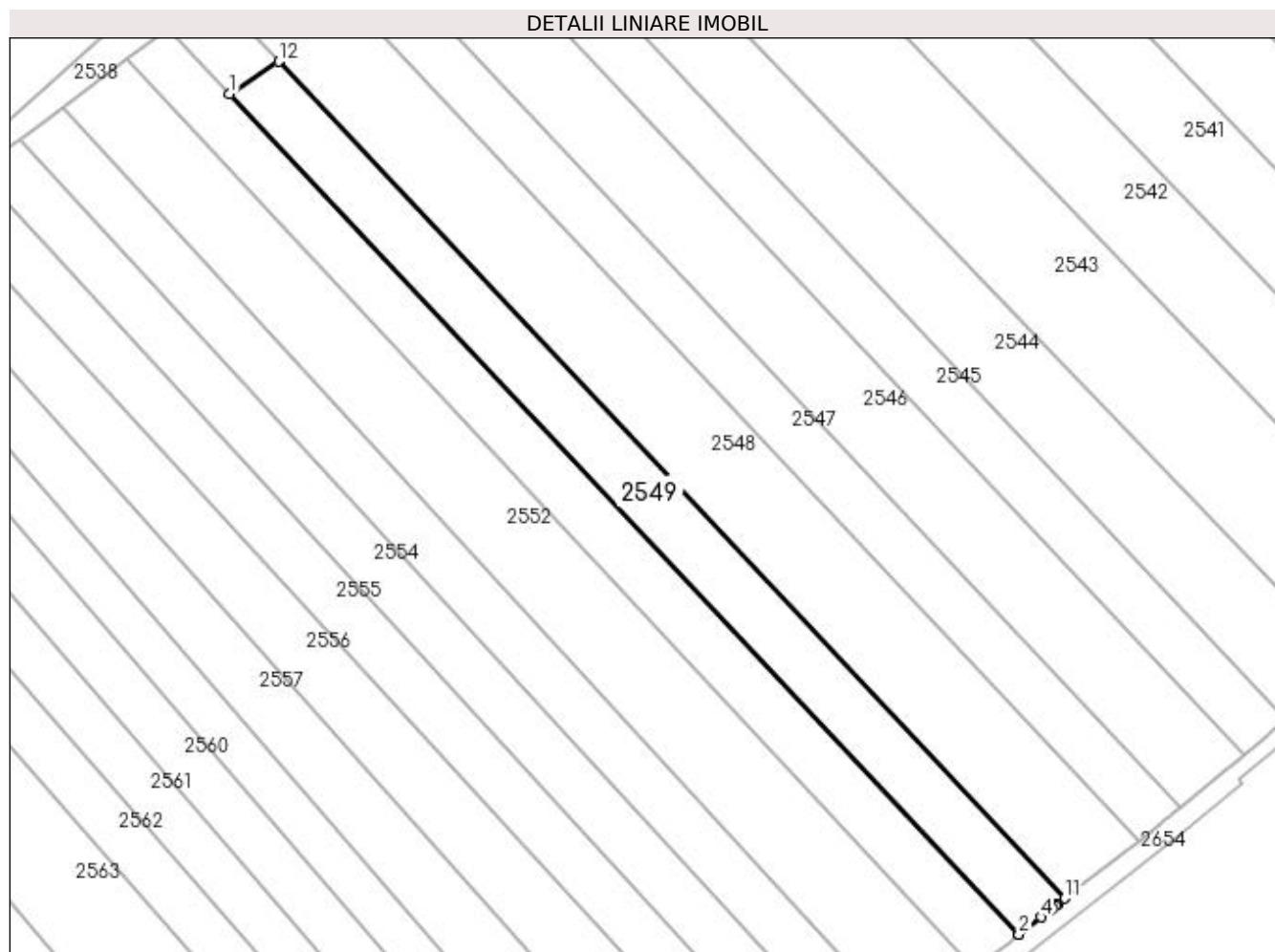
C. Partea III. SARCINI .

Inscrieri privind dezmembramintele dreptului de proprietate, drepturi reale de garanție și sarcini	Referințe
NU SUNT	

Anexa Nr. 1 La Partea I**Teren**

Nr cadastral	Suprafața (mp)*	Observații / Referințe
	2.500	Imobilul s-a format din o parte a PF 1232 a comunei cadastrale Bădeuți.

* Suprafața este determinată în planul de proiecție Stereo 70.

**Date referitoare la teren**

Crt	Categorie folosință	Intravilan	Suprafața (mp)	Tarla	Parcelă	Nr. topo	Observații / Referințe
1	arabil	DA	5	21	341	-	
2	arabil	NU	2.495	21	341	-	

Lungime Segmente

1) Valorile lungimilor segmentelor sunt obținute din proiecție în plan.

Punct început	X / Y	Punct sfârșit	X / Y	Lungime segment (** (m)
1	572.885,371 700.872,988	2	573.038,182 700.710,355	223.161
2	573.038,182 700.710,355	3	573.038,237 700.710,398	0.07
3	573.038,237 700.710,398	4	573.042,453 700.713,682	5.344
4	573.042,453 700.713,682	5	573.043,654 700.714,619	1.523

Punct început	X / Y	Punct sfârșit	X / Y	Lungime segment (** (m)
5	573.043,654 700.714,619	6	573.043,722 700.714,672	0.086
6	573.043,722 700.714,672	7	573.044,319 700.715,137	0.757
7	573.044,319 700.715,137	8	573.044,652 700.715,396	0.422
8	573.044,652 700.715,396	9	573.045,317 700.715,914	0.843
9	573.045,317 700.715,914	10	573.045,54 700.716,088	0.283
10	573.045,54 700.716,088	11	573.047,076 700.717,285	1.947
11	573.047,076 700.717,285	12	572.894,906 700.879,236	222.225
12	572.894,906 700.879,236	1	572.885,371 700.872,988	11.4

** Lungimile segmentelor sunt determinate în planul de proiecție Stereo 70 și sunt rotunjite la 1 milimetru.

*** Distanța dintre puncte este formată din segmente cumulate ce sunt mai mici decât valoarea 1 milimetru.

**DATE DESPRE IMOBILUL NR. 2550**

Oficiul de Cadastru și Publicitate Imobiliară SUCEAVA
Biroul de Cadastru și Publicitate Imobiliară Radauti

A. Partea I. Descrierea imobilului

TEREN Extravilan

Adresa: Jud. Suceava

Nr. Crt	Nr cadastral Nr. topografic	Suprafața* (mp)	Observații / Referințe
A1		200	Sector cadastral:13 Teren neimprejmut;

B. Partea II. Proprietari și acte

Inscrieri privitoare la dreptul de proprietate și alte drepturi reale	Referințe
/	
Act Administrativ nr. 1982, din 18/01/2001 emis de CJSDPAT SUCEAVA;	
B1	Intabulare, drept de PROPRIETATE, dobândit prin Reconstituire, cota actuala 1/1 1) MIHAIL VIRGIL
Act Administrativ nr. 7083, din 21/07/2023 emis de PRIMARIA MILIȘĂUȚI;	
B2	Se notează posesia faptică. 1) MIHAIL PETRU

C. Partea III. SARCINI .

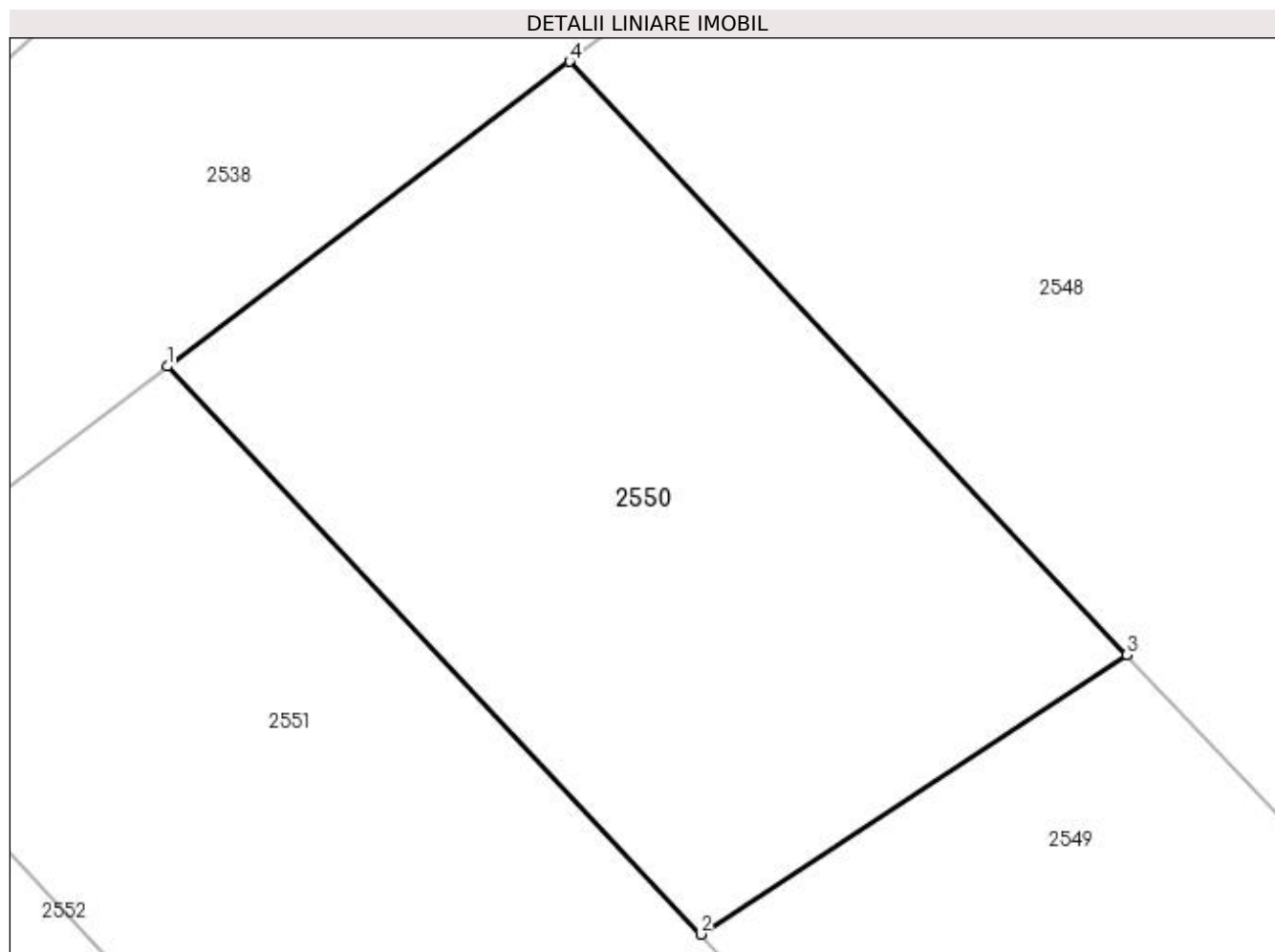
Inscrieri privind dezmembramintele dreptului de proprietate, drepturi reale de garanție și sarcini	Referințe
NU SUNT	

Anexa Nr. 1 La Partea I

Teren

Nr cadastral	Suprafața (mp)*	Observații / Referințe
	200	

* Suprafața este determinată în planul de proiecție Stereo 70.



Date referitoare la teren

Crt	Categorie folosință	Intravilan	Suprafața (mp)	Tarla	Parcelă	Nr. topo	Observații / Referințe
1	arabil	NU	200	21	341	-	

Lungime Segmente

1) Valorile lungimilor segmentelor sunt obținute din proiecție în plan.

Punct început	X / Y	Punct sfârșit	X / Y	Lungime segment (** (m)
1	572.873,44 700.885,687	2	572.885,371 700.872,988	17.425
2	572.885,371 700.872,988	3	572.894,906 700.879,236	11.4
3	572.894,906 700.879,236	4	572.882,438 700.892,504	18.207
4	572.882,438 700.892,504	1	572.873,44 700.885,687	11.289

**** Lungimile segmentelor sunt determinate în planul de proiecție Stereo 70 și sunt rotunjite la 1 milimetru.**

***** Distanța dintre puncte este formată din segmente cumulate ce sunt mai mici decât valoarea 1 milimetru.**

**DATE DESPRE IMOBILUL NR. 2551**

Oficiul de Cadastru și Publicitate Imobiliară SUCEAVA
Biroul de Cadastru și Publicitate Imobiliară Radauti

A. Partea I. Descrierea imobilului

TEREN Necunoscut

Adresa: Loc. Badeuti, Jud. Suceava

Nr. Crt	Nr cadastral Nr. topografic	Suprafața* (mp)	Observații / Referințe
A1		2.500	Sector cadastral:13 Teren neimprejmuit; Imobilul s-a format din o parte a PF 1232, 1233 a comunei cadastrale Bădeuți.

B. Partea II. Proprietari și acte

Inscrieri privitoare la dreptul de proprietate și alte drepturi reale		Referințe
/		
Act Notarial nr. 1357, din 26/02/1996 emis de BNP ȘTEFAN COSTE;		
B1	Intabulare, drept de PROPRIETATE, dobandit prin PARTAJ, cota actuala 1/1 1) CAZAC DUMITRU	A1

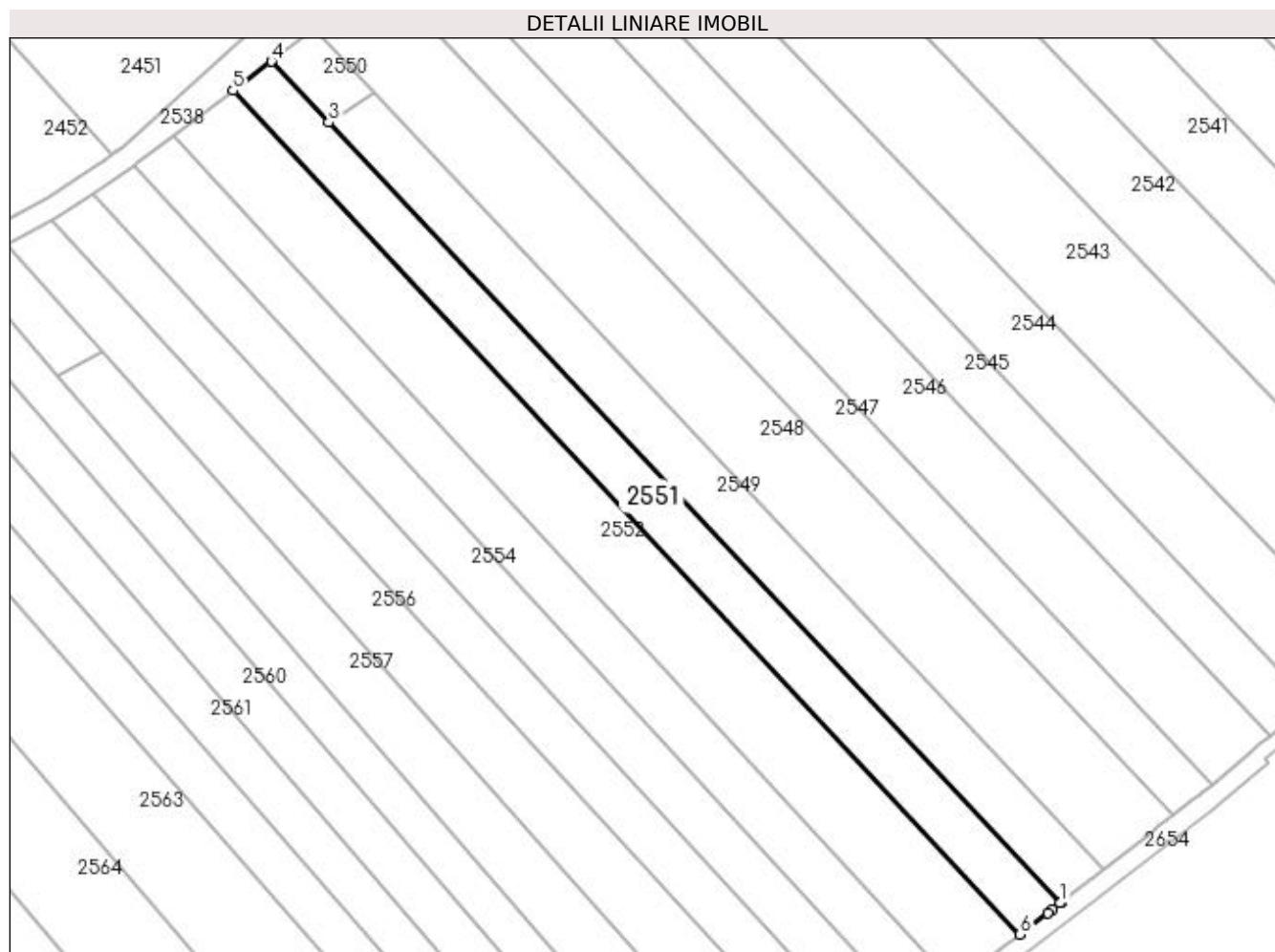
C. Partea III. SARCINI .

Inscrieri privind dezmembramintele dreptului de proprietate, drepturi reale de garanție și sarcini	Referințe
NU SUNT	

Anexa Nr. 1 La Partea I**Teren**

Nr cadastral	Suprafața (mp)*	Observații / Referințe
	2.500	Imobilul s-a format din o parte a PF 1232, 1233 a comunei cadastrale Bădeuți.

* Suprafața este determinată în planul de proiecție Stereo 70.

**Date referitoare la teren**

Crt	Categorie folosință	Intra vilan	Suprafața (mp)	Tarla	Parcelă	Nr. topo	Observații / Referințe
1	arabil	DA	2	21	341	-	
2	arabil	NU	2.498	21	341	-	

Lungime Segmente

1) Valorile lungimilor segmentelor sunt obținute din proiecție în plan.

Punct început	X / Y	Punct sfârșit	X / Y	Lungime segment (** (m)
1	573.038,007 700.710,219	2	573.038,182 700.710,355	0.222
2	573.038,182 700.710,355	3	572.885,371 700.872,988	223.161
3	572.885,371 700.872,988	4	572.873,44 700.885,687	17.425
4	572.873,44 700.885,687	5	572.865,431 700.879,619	10.048

Punct început	X / Y	Punct sfârşit	X / Y	Lungime segment (** (m)
5	572.865,431 700.879,619	6	573.029,639 700.703,698	240.65
6	573.029,639 700.703,698	7	573.035,349 700.708,148	7.239
7	573.035,349 700.708,148	8	573.036,346 700.708,925	1.264
8	573.036,346 700.708,925	1	573.038,007 700.710,219	2.106

** Lungimile segmentelor sunt determinate în planul de proiecție Stereo 70 și sunt rotunjite la 1 milimetru.

*** Distanța dintre puncte este formată din segmente cumulate ce sunt mai mici decât valoarea 1 milimetru.

**DATE DESPRE IMOBILUL NR. 2552**

Oficiul de Cadastru și Publicitate Imobiliară SUCEAVA
Biroul de Cadastru și Publicitate Imobiliară Radauti

A. Partea I. Descrierea imobilului

TEREN Extravilan

Adresa: Jud. Suceava

Nr. Crt	Nr cadastral Nr. topografic	Suprafața* (mp)	Observații / Referințe
A1		3.900	Sector cadastral:13 Teren neimprejmuit;

B. Partea II. Proprietari și acte

Inscrieri privitoare la dreptul de proprietate și alte drepturi reale	Referințe
/	
Act Notarial nr. 1575, din 08/04/2019 emis de BIN COVARIUC IOAN;	
B1	A1
Intabulare, drept de PROPRIETATE, dobandit prin PARTAJ, cota actuala 1/1 1) POPESCU IOAN	

C. Partea III. SARCINI .

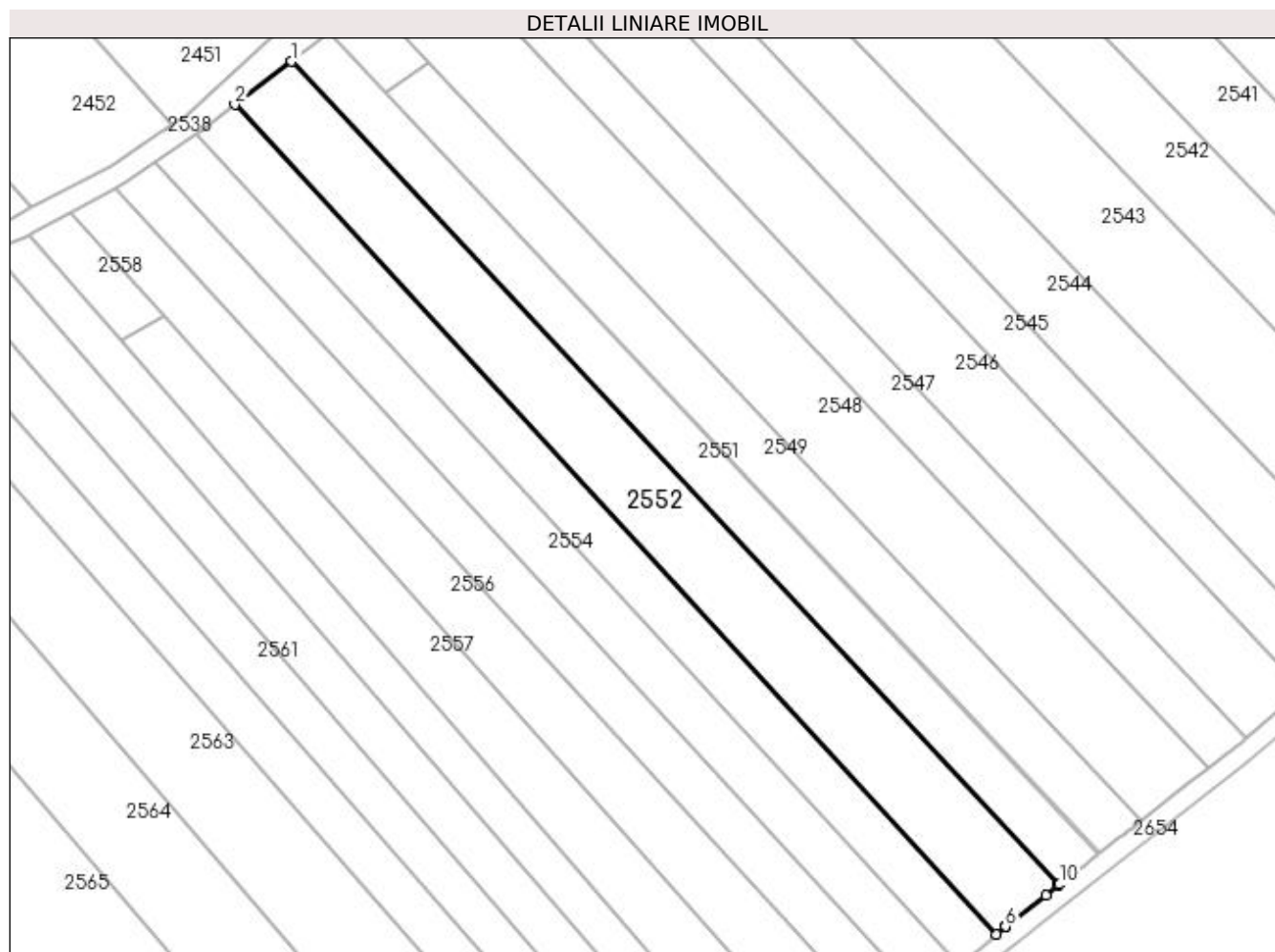
Inscrieri privind dezmembramintele dreptului de proprietate, drepturi reale de garanție și sarcini	Referințe
NU SUNT	

Anexa Nr. 1 La Partea I

Teren

Nr cadastral	Suprafața (mp)*	Observații / Referințe
	3.900	

* Suprafața este determinată în planul de proiecție Stereo 70.



Date referitoare la teren

Crt	Categorie folosință	Intra vilan	Suprafața (mp)	Tarla	Parcelă	Nr. topo	Observații / Referințe
1	arabil	NU	3.900	21	341	-	

Lungime Segmente

1) Valorile lungimilor segmentelor sunt obținute din proiecție în plan.

Punct început	X / Y	Punct sfârșit	X / Y	Lungime segment (** (m)
1	572.865,431 700.879,619	2	572.853,222 700.870,368	15.318
2	572.853,222 700.870,368	3	573.016,125 700.693,028	240.805
3	573.016,125 700.693,028	4	573.017,838 700.694,503	2.261
4	573.017,838 700.694,503	5	573.017,955 700.694,595	0.149
5	573.017,955 700.694,595	6	573.018,065 700.694,68	0.139

Punct început	X / Y	Punct sfârșit	X / Y	Lungime segment (** (m)
6	573.018,065 700.694,68	7	573.026,717 700.701,422	10.969
7	573.026,717 700.701,422	8	573.029,133 700.703,304	3.063
8	573.029,133 700.703,304	9	573.029,383 700.703,499	0.317
9	573.029,383 700.703,499	10	573.029,639 700.703,698	0.324
10	573.029,639 700.703,698	1	572.865,431 700.879,619	240.65

** Lungimile segmentelor sunt determinate în planul de proiecție Stereo 70 și sunt rotunjite la 1 milimetru.

*** Distanța dintre puncte este formată din segmente cumulate ce sunt mai mici decât valoarea 1 milimetru.

**DATE DESPRE IMOBILUL NR. 2553**

Oficiul de Cadastru și Publicitate Imobiliară SUCEAVA
Biroul de Cadastru și Publicitate Imobiliară Radauti

A. Partea I. Descrierea imobilului

TEREN Extravilan

Adresa: Jud. Suceava

Nr. Crt	Nr cadastral Nr. topografic	Suprafața* (mp)	Observații / Referințe
A1	43726	2.500	Sector cadastral:13 Teren neimprejmuit; neimprejmuit-imobil inregistrat in planul cadastral fara localizare certa datorita lipsei planului parcelar

B. Partea II. Proprietari și acte

Inscrieri privitoare la dreptul de proprietate și alte drepturi reale	Referințe
16421 / 19/04/2023	
Act Notarial nr. contract de donație aut. nr. 129, din 10/04/2023 emis de N.P. HUMENIUC ANCA;	
B3	A1
Intabulare, drept de PROPRIETATE, dobandit prin Conventie, cota actuala 1/1	
1) OZARCHIEVICI IONEL-MIHAI	
2) OZARCHIEVICI VICTORIA-ASPASIA, bun comun, în devălmășie	

C. Partea III. SARCINI .

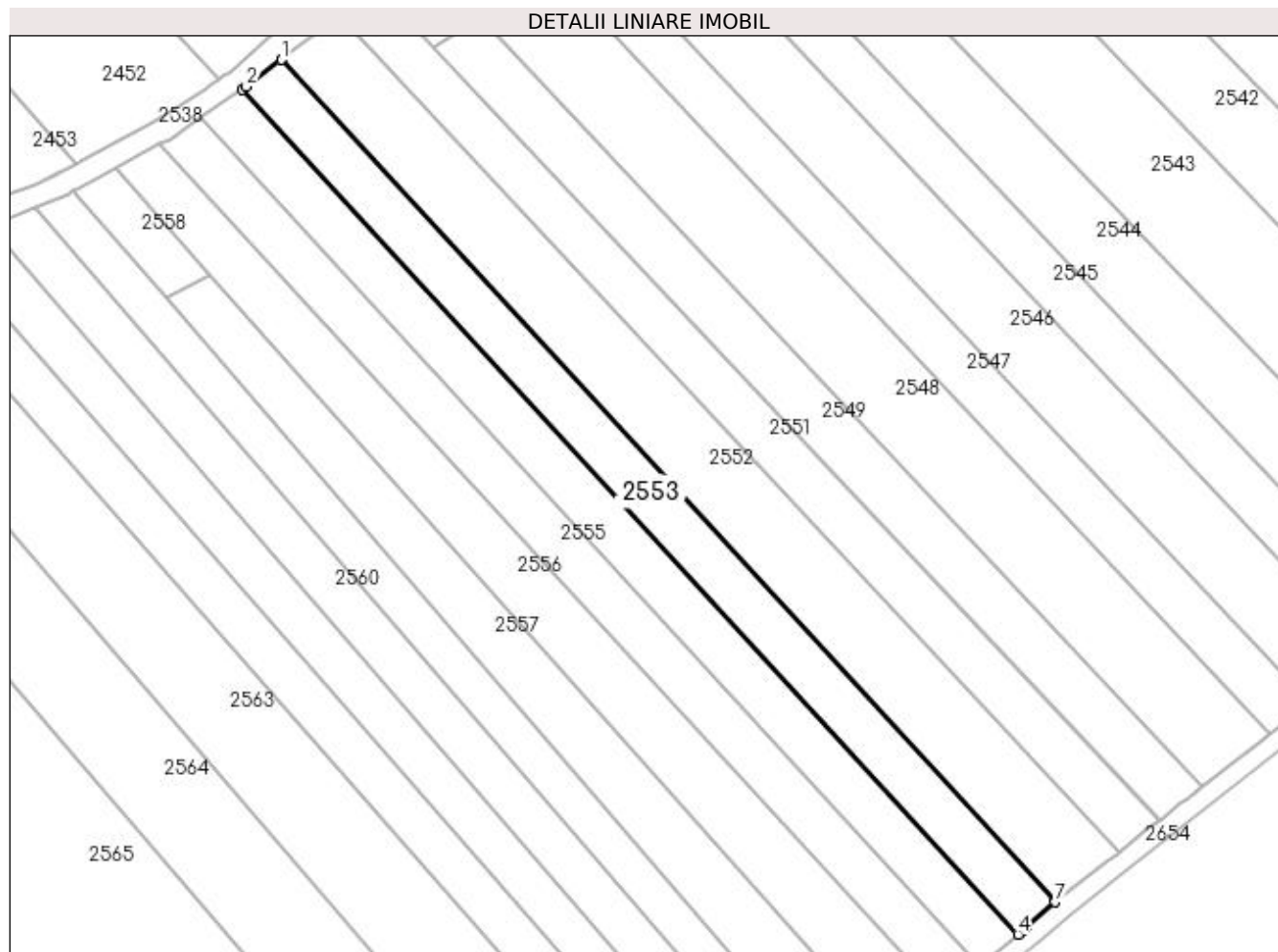
Inscrieri privind dezmembramintele dreptului de proprietate, drepturi reale de garanție și sarcini	Referințe
NU SUNT	

Anexa Nr. 1 La Partea I

Teren

Nr cadastral	Suprafața (mp)*	Observații / Referințe
43726	2.500	neimprejmuit-imobil inregistrat in planul cadastral fara localizare certa datorita lipsei planului parcelar

* Suprafața este determinată în planul de proiecție Stereo 70.



Date referitoare la teren

Crt	Categorie folosință	Intra vilan	Suprafața (mp)	Tarla	Parcelă	Nr. topo	Observații / Referințe
1	arabil	NU	2.500	21	341	-	

Lungime Segmente

1) Valorile lungimilor segmentelor sunt obținute din proiecție în plan.

Punct început	X / Y	Punct sfârșit	X / Y	Lungime segment (** (m)
1	572.853,222 700.870,368	2	572.845,794 700.864,741	9.319
2	572.845,794 700.864,741	3	572.844,885 700.864,118	1.102
3	572.844,885 700.864,118	4	573.008,264 700.686,259	241.509
4	573.008,264 700.686,259	5	573.009,193 700.687,059	1.226
5	573.009,193 700.687,059	6	573.009,94 700.687,702	0.986

Punct început	X / Y	Punct sfârșit	X / Y	Lungime segment (** (m)
6	573.009,94 700.687,702	7	573.016,125 700.693,028	8.162
7	573.016,125 700.693,028	1	572.853,222 700.870,368	240.805

** Lungimile segmentelor sunt determinate în planul de proiecție Stereo 70 și sunt rotunjite la 1 milimetru.

*** Distanța dintre puncte este formată din segmente cumulate ce sunt mai mici decât valoarea 1 milimetru.

**DATE DESPRE IMOBILUL NR. 2554**

Oficiul de Cadastru și Publicitate Imobiliară SUCEAVA
Biroul de Cadastru și Publicitate Imobiliară Radauti

A. Partea I. Descrierea imobilului

TEREN Extravilan

Adresa: Jud. Suceava

Nr. Crt	Nr cadastral Nr. topografic	Suprafața* (mp)	Observații / Referințe
A1		2.500	Sector cadastral:13 Teren neimprejmuit;

B. Partea II. Proprietari și acte

Inscrieri privitoare la dreptul de proprietate și alte drepturi reale		Referințe
/		
Act Administrativ nr. 63, din 06/06/1994 emis de CJSDPAT SUCEAVA;		
B1	Intabulare, drept de PROPRIETATE, dobândit prin Reconstituire, cota actuala 1/1 1) OZARCHIEVICI VIORICA, Lipsă CNP proprietar.	A1

C. Partea III. SARCINI .

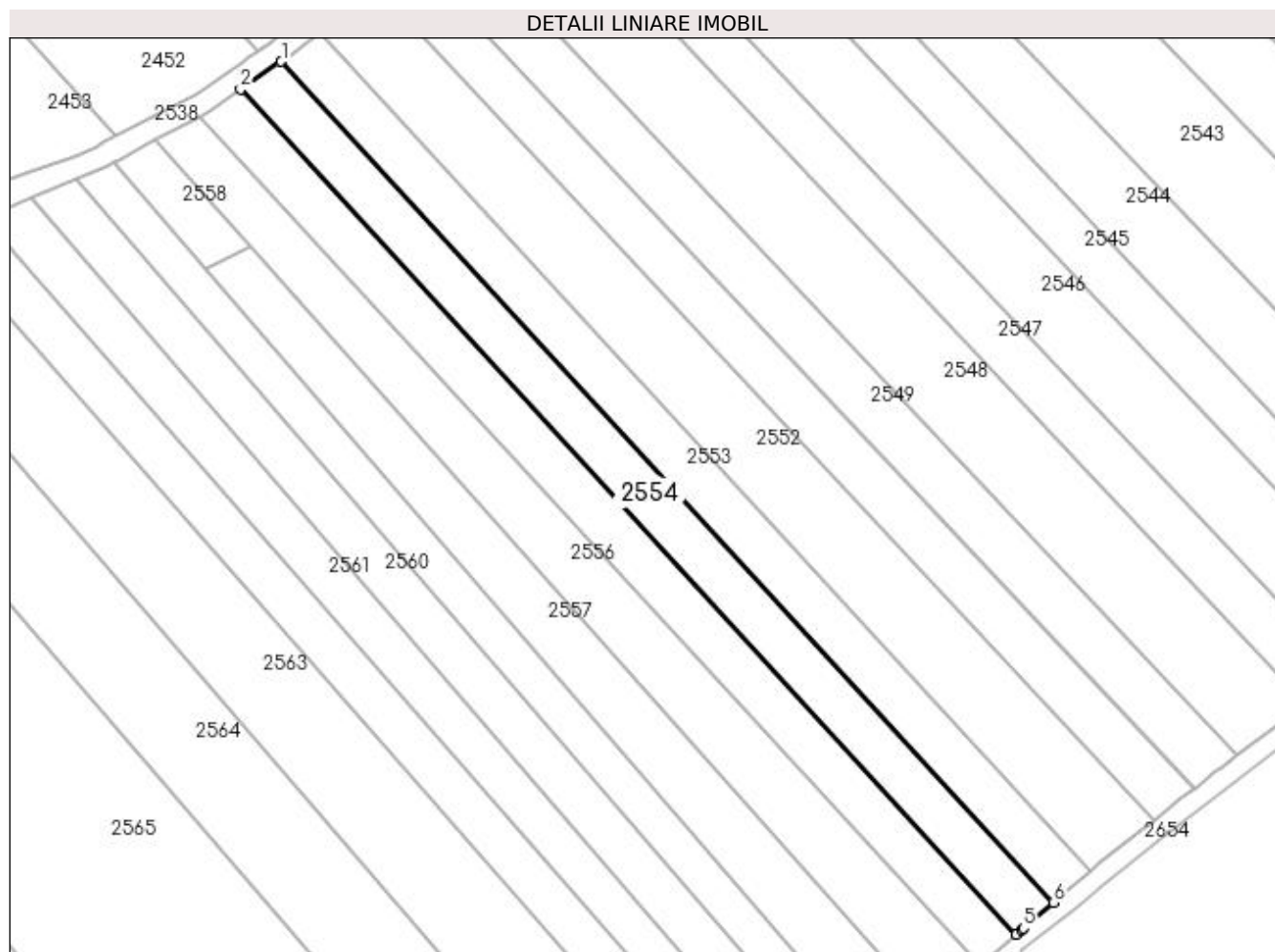
Inscrieri privind dezmembramintele dreptului de proprietate, drepturi reale de garanție și sarcini	Referințe
NU SUNT	

Anexa Nr. 1 La Partea I

Teren

Nr cadastral	Suprafața (mp)*	Observații / Referințe
	2.500	

* Suprafața este determinată în planul de proiecție Stereo 70.



Date referitoare la teren

Crt	Categorie folosință	Intra vilan	Suprafața (mp)	Tarla	Parcelă	Nr. topo	Observații / Referințe
1	arabil	NU	2.500	21	341	-	

Lungime Segmente

1) Valorile lungimilor segmentelor sunt obținute din proiecție în plan.

Punct început	X / Y	Punct sfârșit	X / Y	Lungime segment (** (m)
1	572.844,885 700.864,118	2	572.836,282 700.858,218	10.432
2	572.836,282 700.858,218	3	573.000,435 700.679,517	242.653
3	573.000,435 700.679,517	4	573.001,582 700.680,505	1.514
4	573.001,582 700.680,505	5	573.001,938 700.680,811	0.469
5	573.001,938 700.680,811	6	573.008,264 700.686,259	8.349

Punct început	X / Y	Punct sfârșit	X / Y	Lungime segment (** (m)
6	573.008,264 700.686,259	1	572.844,885 700.864,118	241.509

** Lungimile segmentelor sunt determinate în planul de proiecție Stereo 70 și sunt rotunjite la 1 milimetru.

*** Distanța dintre puncte este formată din segmente cumulate ce sunt mai mici decât valoarea 1 milimetru.

**DATE DESPRE IMOBILUL NR. 2555**

Oficiul de Cadastru și Publicitate Imobiliară SUCEAVA
Biroul de Cadastru și Publicitate Imobiliară Radauti

A. Partea I. Descrierea imobilului

TEREN Extravilan

Adresa: Jud. Suceava

Nr. Crt	Nr cadastral Nr. topografic	Suprafața* (mp)	Observații / Referințe
A1	43632	Din acte: 2.500 Masurata: 2.499	Sector cadastral:13 Teren neimprejmuit;

B. Partea II. Proprietari și acte

Inscrieri privitoare la dreptul de proprietate și alte drepturi reale		Referințe
23600 / 10/06/2022		
Act Notarial nr. act de partaj aut. nr. 900, din 24/08/2020 emis de NP BRATILOVEANU SILVIA;		
B4	Intabulare, drept de PROPRIETATE, dobandit prin Conventie, cota actuala 1/1 1) PRICHICI GEORGETA, bun propriu	A1

C. Partea III. SARCINI .

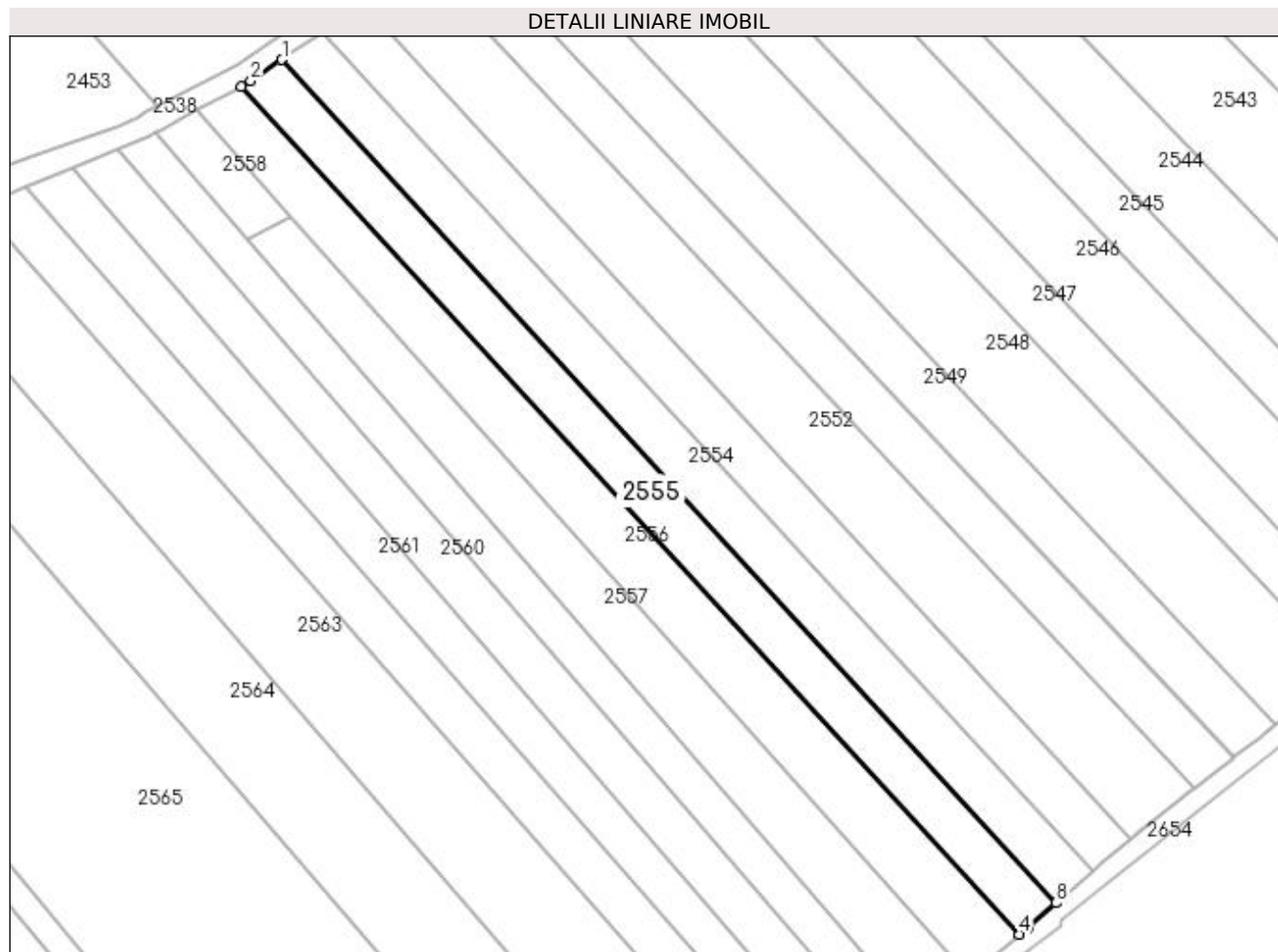
Inscrieri privind dezmembramintele dreptului de proprietate, drepturi reale de garanție și sarcini	Referințe
NU SUNT	

Anexa Nr. 1 La Partea I

Teren

Nr cadastral	Suprafața (mp)*	Observații / Referințe
43632	Din acte: 2.500 Masurata: 2.499	

* Suprafața este determinată în planul de proiecție Stereo 70.



Date referitoare la teren

Crt	Categorie folosință	Intra vilan	Suprafața (mp)	Tarla	Parcelă	Nr. topo	Observații / Referințe
1	arabil	NU	2.499	21	341	-	

Lungime Segmente

1) Valorile lungimilor segmentelor sunt obținute din proiecție în plan.

Punct început	X / Y	Punct sfârșit	X / Y	Lungime segment (** (m)
1	572.836,282 700.858,218	2	572.829,659 700.853,677	8.03
2	572.829,659 700.853,677	3	572.827,554 700.852,533	2.396
3	572.827,554 700.852,533	4	572.992,624 700.672,834	244.008
4	572.992,624 700.672,834	5	572.993,974 700.673,962	1.759
5	572.993,974 700.673,962	6	572.994,321 700.674,253	0.453

Punct început	X / Y	Punct sfârșit	X / Y	Lungime segment (** (m)
6	572.994,321 700.674,253	7	572.994,35 700.674,277	0.038
7	572.994,35 700.674,277	8	573.000,435 700.679,517	8.03
8	573.000,435 700.679,517	1	572.836,282 700.858,218	242.653

** Lungimile segmentelor sunt determinate în planul de proiecție Stereo 70 și sunt rotunjite la 1 milimetru.

*** Distanța dintre puncte este formată din segmente cumulate ce sunt mai mici decât valoarea 1 milimetru.

**DATE DESPRE IMOBILUL NR. 2556**

Oficiul de Cadastru și Publicitate Imobiliară SUCEAVA
Biroul de Cadastru și Publicitate Imobiliară Radauti

A. Partea I. Descrierea imobilului

TEREN Extravilan

Nr. CF vechi:1915 Badeuti
Nr. topografic:1241/2

Adresa: Jud. Suceava

Nr. Crt	Nr cadastral Nr. topografic	Suprafața* (mp)	Observații / Referințe
A1	43894	2.974	Sector cadastral:13 Teren neimprejmuit;

B. Partea II. Proprietari și acte

Inscrieri privitoare la dreptul de proprietate și alte drepturi reale		Referințe
14610 / 13/11/2007		
Act Notarial nr. 5347, din 14/11/2007 emis de BNP FOMIN SIMION;		
B1	Intabulare, drept de PROPRIETATE, dobândit prin Conventie, cota actuala 1/1 1) CAZAC JIAN-CONSTANTIN	A1

C. Partea III. SARCINI .

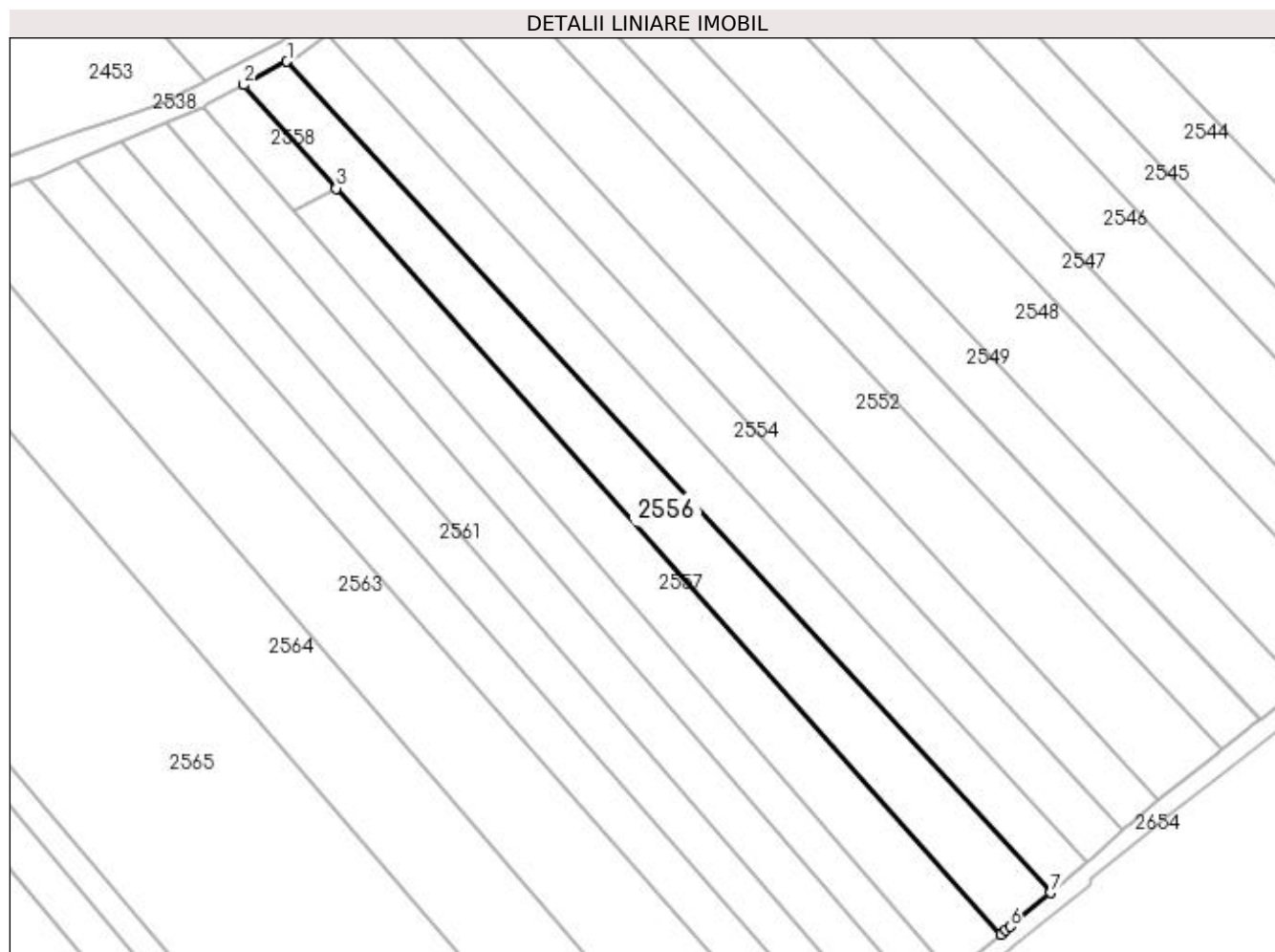
Inscrieri privind dezmembramintele dreptului de proprietate, drepturi reale de garanție și sarcini	Referințe
NU SUNT	

Anexa Nr. 1 La Partea I

Teren

Nr cadastral	Suprafața (mp)*	Observații / Referințe
43894	2.974	

* Suprafața este determinată în planul de proiecție Stereo 70.



Date referitoare la teren

Crt	Categorie folosință	Intra vilan	Suprafața (mp)	Tarla	Parcelă	Nr. topo	Observații / Referințe
1	arabil	NU	2.974	21	341	1241/2	

Lungime Segmente

1) Valorile lungimilor segmentelor sunt obținute din proiecție în plan.

Punct început	X / Y	Punct sfârșit	X / Y	Lungime segment (** (m)
1	572.827,554 700.852,533	2	572.818,231 700.847,47	10.609
2	572.818,231 700.847,47	3	572.838,185 700.825,085	29.988
3	572.838,185 700.825,085	4	572.981,895 700.663,87	215.97
4	572.981,895 700.663,87	5	572.983,066 700.664,849	1.526
5	572.983,066 700.664,849	6	572.983,914 700.665,557	1.105

Punct început	X / Y	Punct sfârșit	X / Y	Lungime segment (** (m)
6	572.983,914 700.665,557	7	572.992,624 700.672,834	11.35
7	572.992,624 700.672,834	1	572.827,554 700.852,533	244.008

** Lungimile segmentelor sunt determinate în planul de proiecție Stereo 70 și sunt rotunjite la 1 milimetru.

*** Distanța dintre puncte este formată din segmente cumulate ce sunt mai mici decât valoarea 1 milimetru.

**DATE DESPRE IMOBILUL NR. 2557**

Oficiul de Cadastru și Publicitate Imobiliară SUCEAVA
Biroul de Cadastru și Publicitate Imobiliară Radauti

A. Partea I. Descrierea imobilului

TEREN Extravilan

Adresa: Jud. Suceava

Nr. Crt	Nr cadastral Nr. topografic	Suprafața* (mp)	Observații / Referințe
A1		2.600	Sector cadastral:13 Teren neimprejmuit;

B. Partea II. Proprietari și acte

Inscrieri privitoare la dreptul de proprietate și alte drepturi reale	Referințe
/	
Act Notarial nr. 1172, din 28/12/2017 emis de BIN FRUNZA CARMEN VASILICA;	
B1	A1
Intabulare, drept de PROPRIETATE, dobandit prin PARTAJ, cota actuala 1/1 1) CAZAC VERONICA	

C. Partea III. SARCINI .

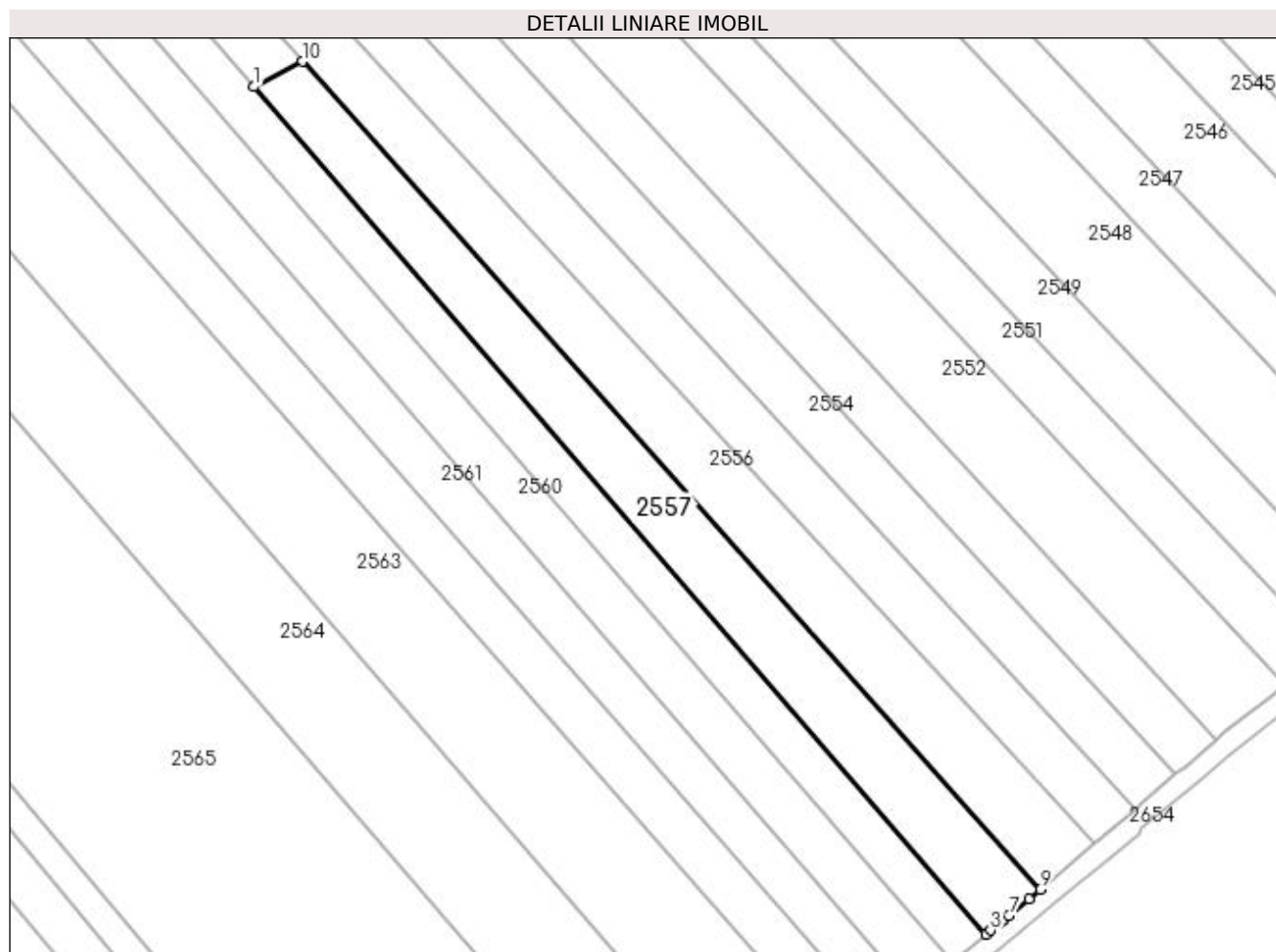
Inscrieri privind dezmembramintele dreptului de proprietate, drepturi reale de garanție și sarcini	Referințe
NU SUNT	

Anexa Nr. 1 La Partea I

Teren

Nr cadastral	Suprafața (mp)*	Observații / Referințe
	2.600	

* Suprafața este determinată în planul de proiecție Stereo 70.



Date referitoare la teren

Crt	Categorie folosință	Intra vilan	Suprafața (mp)	Tarla	Parcelă	Nr. topo	Observații / Referințe
1	arabil	NU	2.600	21	341	-	

Lungime Segmente

1) Valorile lungimilor segmentelor sunt obținute din proiecție în plan.

Punct început	X / Y	Punct sfârșit	X / Y	Lungime segment (** (m)
1	572.828,818 700.820,171	2	572.971,336 700.655,165	218.033
2	572.971,336 700.655,165	3	572.972,278 700.655,927	1.212
3	572.972,278 700.655,927	4	572.973,963 700.657,291	2.168
4	572.973,963 700.657,291	5	572.974,606 700.657,81	0.826
5	572.974,606 700.657,81	6	572.974,927 700.658,07	0.413

Punct început	X / Y	Punct sfârșit	X / Y	Lungime segment (** (m)
6	572.974,927 700.658,07	7	572.975,763 700.658,747	1.076
7	572.975,763 700.658,747	8	572.979,754 700.662,081	5.2
8	572.979,754 700.662,081	9	572.981,895 700.663,87	2.79
9	572.981,895 700.663,87	10	572.838,185 700.825,085	215.97
10	572.838,185 700.825,085	1	572.828,818 700.820,171	10.578

** Lungimile segmentelor sunt determinate în planul de proiecție Stereo 70 și sunt rotunjite la 1 milimetru.

*** Distanța dintre puncte este formată din segmente cumulate ce sunt mai mici decât valoarea 1 milimetru.

**DATE DESPRE IMOBILUL NR. 2558**

Oficiul de Cadastru și Publicitate Imobiliară SUCEAVA
Biroul de Cadastru și Publicitate Imobiliară Radauti

A. Partea I. Descrierea imobilului

TEREN Extravilan

Adresa: Jud. Suceava

Nr. Crt	Nr cadastral Nr. topografic	Suprafața* (mp)	Observații / Referințe
A1		300	Sector cadastral:13 Teren neimprejmuit;

B. Partea II. Proprietari și acte

Inscrieri privitoare la dreptul de proprietate și alte drepturi reale		Referințe
/		
Act Notarial nr. 1172, din 28/12/2017 emis de BIN FRUNZA CARMEN VASILICA;		
B1	Intabulare, drept de PROPRIETATE, dobandit prin PARTAJ, cota actuala 1/1 1) CAZAC VERONICA	A1

C. Partea III. SARCINI .

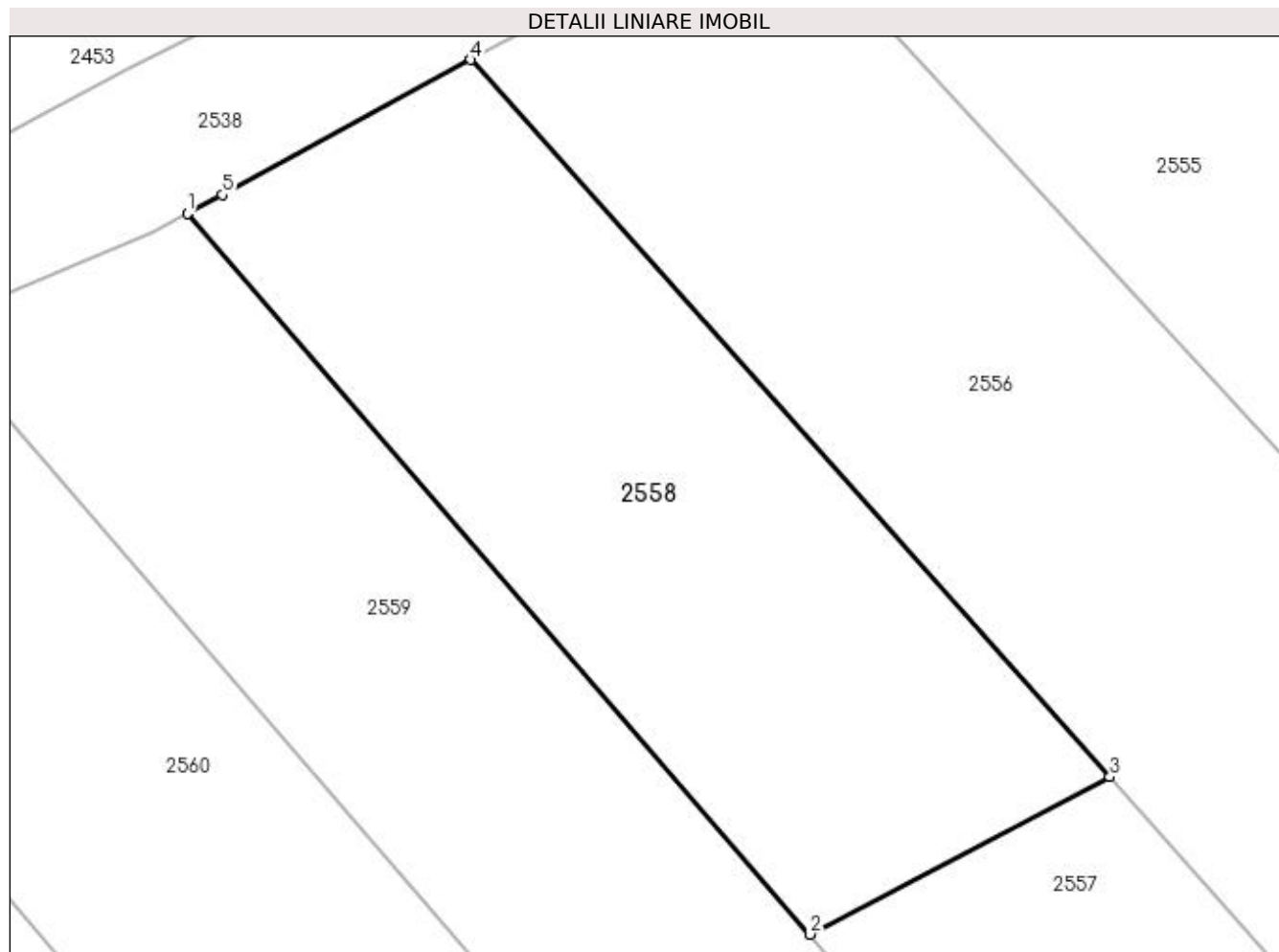
Inscrieri privind dezmembramintele dreptului de proprietate, drepturi reale de garanție și sarcini	Referințe
NU SUNT	

Anexa Nr. 1 La Partea I

Teren

Nr cadastral	Suprafața (mp)*	Observații / Referințe
	300	

* Suprafața este determinată în planul de proiecție Stereo 70.



Date referitoare la teren

Crt	Categorie folosință	Intra vilan	Suprafața (mp)	Tarla	Parcelă	Nr. topo	Observații / Referințe
1	arabil	NU	300	21	341	-	

Lungime Segmente

1) Valorile lungimilor segmentelor sunt obținute din proiecție în plan.

Punct început	X / Y	Punct sfârșit	X / Y	Lungime segment (** (m)
1	572.809,388 700.842,666	2	572.828,818 700.820,171	29.725
2	572.828,818 700.820,171	3	572.838,185 700.825,085	10.578
3	572.838,185 700.825,085	4	572.818,231 700.847,47	29.988
4	572.818,231 700.847,47	5	572.810,478 700.843,258	8.823
5	572.810,478 700.843,258	1	572.809,388 700.842,666	1.24

**** Lungimile segmentelor sunt determinate în planul de proiecție Stereo 70 și sunt rotunjite la 1 milimetru.**

***** Distanța dintre puncte este formată din segmente cumulate ce sunt mai mici decât valoarea 1 milimetru.**

**DATE DESPRE IMOBILUL NR. 2559**

Oficiul de Cadastru și Publicitate Imobiliară SUCEAVA
Biroul de Cadastru și Publicitate Imobiliară Radauti

A. Partea I. Descrierea imobilului

TEREN Extravilan

Adresa: Jud. Suceava

Nr. Crt	Nr cadastral Nr. topografic	Suprafața* (mp)	Observații / Referințe
A1		Din acte: 5.200 Masurata: 2.100	Sector cadastral:13 Teren neimprejmuit; Diferența de suprafață de 2600 mp se regăsește la ID 2454, iar diferența de 500 mp nu se regăsește în teren.

B. Partea II. Proprietari și acte

Inscrieri privitoare la dreptul de proprietate și alte drepturi reale	Referințe
/	
Act Notarial nr. 1854, din 31/10/2001 emis de BNP COVARIUC IOAN;	
B1 Intabulare, drept de PROPRIETATE, dobandit prin PARTAJ, cota actuala 1/1 1) PASAILA IOAN DEFUNCT:Da	A1

C. Partea III. SARCINI .

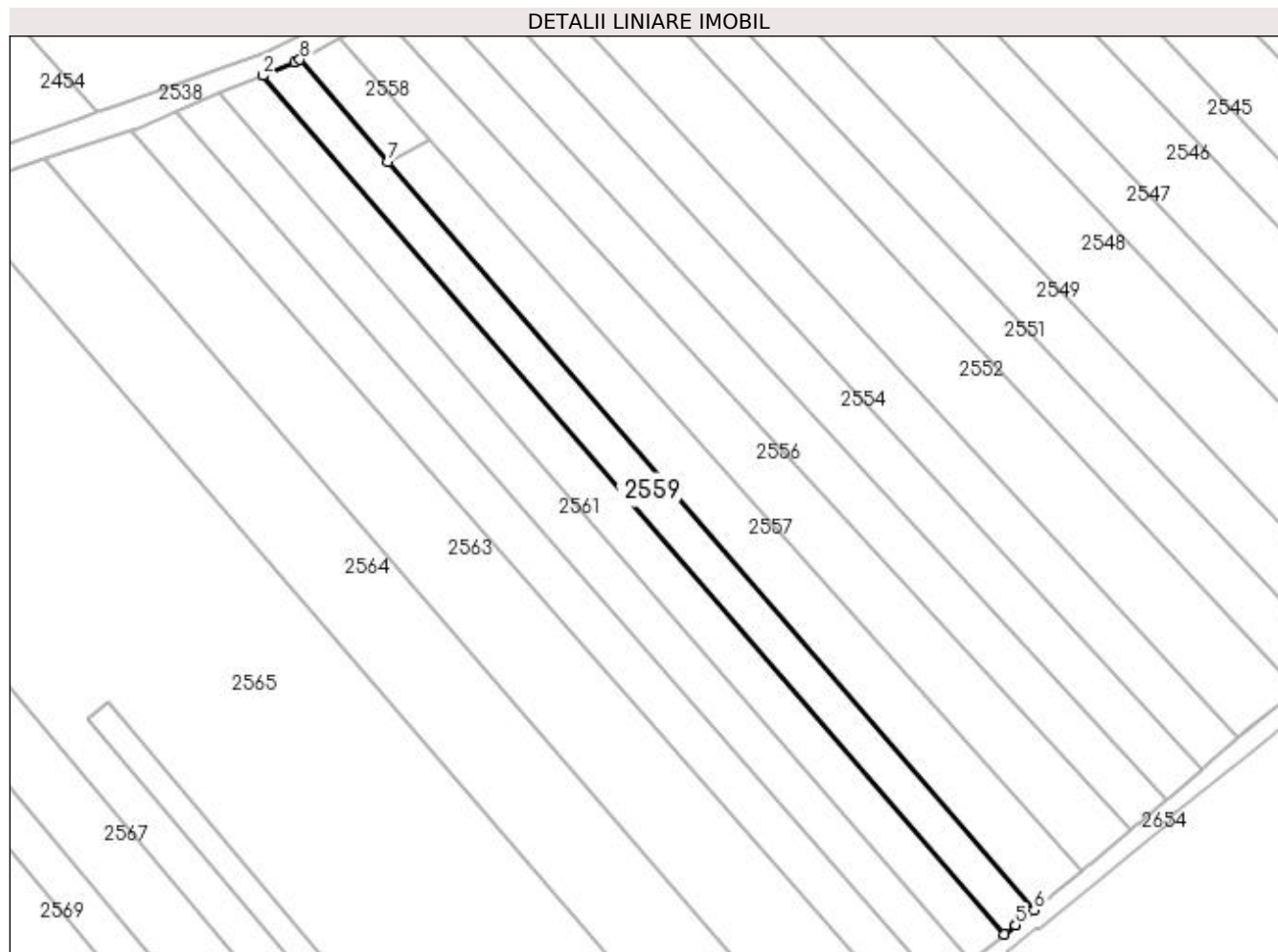
Inscrieri privind dezmembramintele dreptului de proprietate, drepturi reale de garanție și sarcini	Referințe
NU SUNT	

Anexa Nr. 1 La Partea I

Teren

Nr cadastral	Suprafața (mp)*	Observații / Referințe
	Din acte: 5.200 Masurata: 2.100	Diferența de suprafață de 2600 mp se regăsește la ID 2454, iar diferența de 500 mp nu se regăsește în teren.

* Suprafața este determinată în planul de proiecție Stereo 70.



Date referitoare la teren

Crt	Categorie folosință	Intra vilan	Suprafața (mp)	Tarla	Parcelă	Nr. topo	Observații / Referințe
1	arabil	NU	2.100	21	341	-	

Lungime Segmente

1) Valorile lungimilor segmentelor sunt obținute din proiecție în plan.

Punct început	X / Y	Punct sfârșit	X / Y	Lungime segment (** (m)
1	572.808,301 700.842,076	2	572.801,272 700.839,155	7.612
2	572.801,272 700.839,155	3	572.964,773 700.649,855	250.134
3	572.964,773 700.649,855	4	572.967,173 700.651,797	3.087
4	572.967,173 700.651,797	5	572.967,246 700.651,856	0.094
5	572.967,246 700.651,856	6	572.971,336 700.655,165	5.261

Punct început	X / Y	Punct sfârșit	X / Y	Lungime segment (** (m)
6	572.971,336 700.655,165	7	572.828,818 700.820,171	218.033
7	572.828,818 700.820,171	8	572.809,388 700.842,666	29.725
8	572.809,388 700.842,666	1	572.808,301 700.842,076	1.237

** Lungimile segmentelor sunt determinate în planul de proiecție Stereo 70 și sunt rotunjite la 1 milimetru.

*** Distanța dintre puncte este formată din segmente cumulate ce sunt mai mici decât valoarea 1 milimetru.

**DATE DESPRE IMOBILUL NR. 2560**

Oficiul de Cadastru și Publicitate Imobiliară SUCEAVA
Biroul de Cadastru și Publicitate Imobiliară Radauti

A. Partea I. Descrierea imobilului

TEREN Extravilan

Adresa: Jud. Suceava

Nr. Crt	Nr cadastral Nr. topografic	Suprafața* (mp)	Observații / Referințe
A1	41537	Din acte: 2.500 Masurata: 2.458	Sector cadastral:13 Teren neimprejmuit;

B. Partea II. Proprietari și acte

Inscrieri privitoare la dreptul de proprietate și alte drepturi reale		Referințe
1697 / 15/01/2021		
Hotarare Judecatoreasca nr. SC 3290, din 25/11/2019 emis de JUDECATORIA RADAUTI;		
B2	Intabulare, drept de PROPRIETATE bun propriu cu titlu de partaj, dobandit prin Hotarare Judecatoreasca, cota actuala 1/1 1) LUCESCU CONSTANTIN	A1

C. Partea III. SARCINI

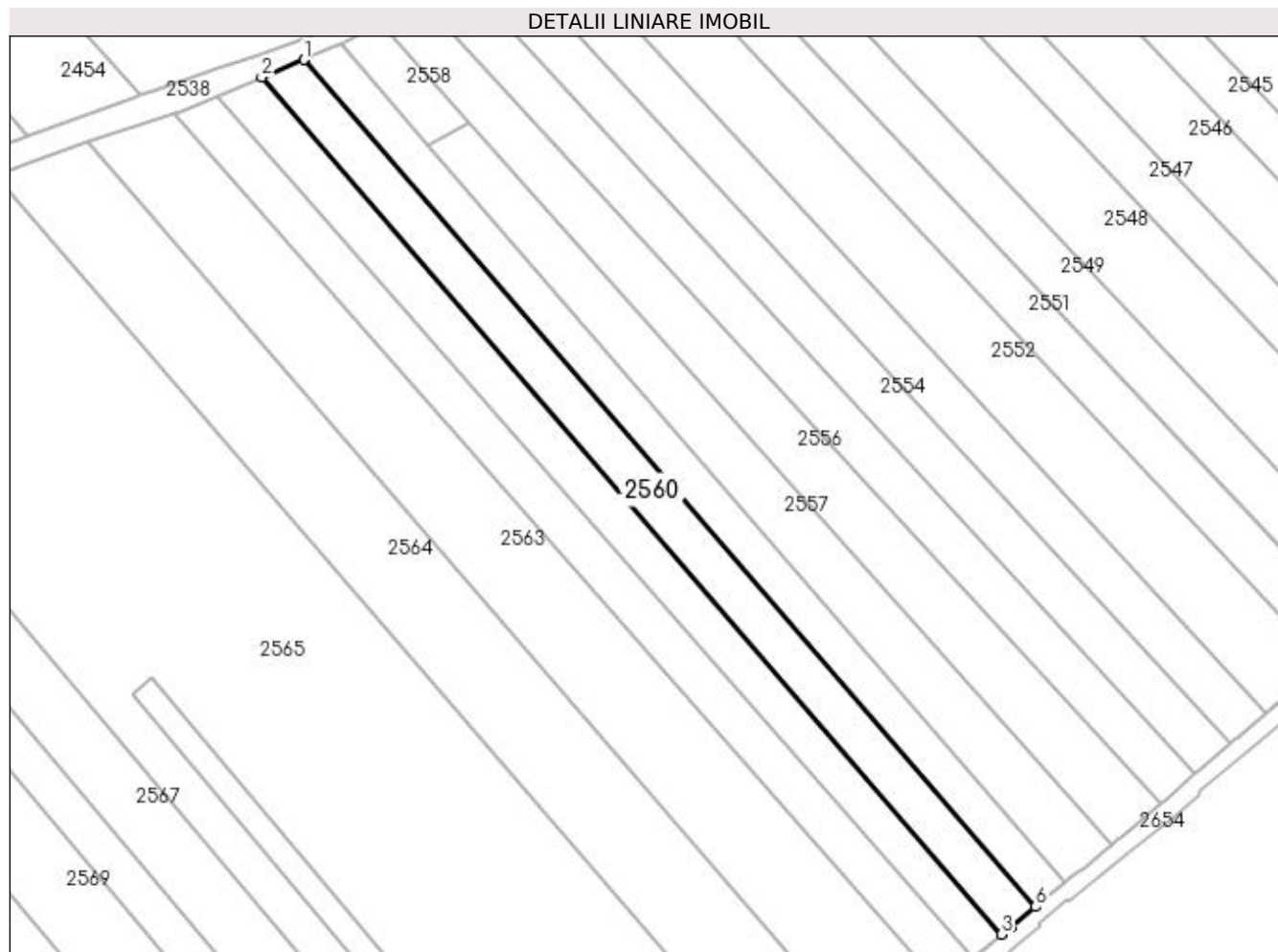
Inscrieri privind dezmembramintele dreptului de proprietate, drepturi reale de garanție și sarcini		Referințe
1697 / 15/01/2021		
Hotarare Judecatoreasca nr. SC 3290, din 25/11/2019 emis de JUDECATORIA RADAUTI;		
C1	Intabulare, drept de IPOTECA LEGALA, Valoare:7017.61 LEI pentru plata sultelor sau a pretului datorat de coproprietarul adjudecatar al imobilului (art.2386 alin.5 NCC) 1) STANESE VIORICA	A1
C2	Intabulare, drept de IPOTECA LEGALA, Valoare:10151.84 LEI pentru plata sultelor sau a pretului datorat de coproprietarul adjudecatar al imobilului (art.2386 alin.5 NCC) 1) LUCESCU RADU	A1

Anexa Nr. 1 La Partea I

Teren

Nr cadastral	Suprafața (mp)*	Observații / Referințe
41537	Din acte: 2.500 Masurata: 2.458	

* Suprafața este determinată în planul de proiecție Stereo 70.



Date referitoare la teren

Crt	Categorie folosință	Intra vilan	Suprafața (mp)	Tarla	Parcelă	Nr. topo	Observații / Referințe
1	arabil	NU	2.458	21	341	-	

Lungime Segmente

1) Valorile lungimilor segmentelor sunt obținute din proiecție în plan.

Punct început	X / Y	Punct sfârșit	X / Y	Lungime segment (** (m)
1	572.801,272 700.839,155	2	572.791,772 700.835,207	10.288
2	572.791,772 700.835,207	3	572.957,198 700.643,679	253.079
3	572.957,198 700.643,679	4	572.959,245 700.645,382	2.663
4	572.959,245 700.645,382	5	572.959,458 700.645,554	0.274
5	572.959,458 700.645,554	6	572.964,773 700.649,855	6.837

Punct început	X / Y	Punct sfârșit	X / Y	Lungime segment (** (m)
6	572.964,773 700.649,855	1	572.801,272 700.839,155	250.134

** Lungimile segmentelor sunt determinate în planul de proiecție Stereo 70 și sunt rotunjite la 1 milimetru.

*** Distanța dintre puncte este formată din segmente cumulate ce sunt mai mici decât valoarea 1 milimetru.

**DATE DESPRE IMOBILUL NR. 2561**

Oficiul de Cadastru și Publicitate Imobiliară SUCEAVA
Biroul de Cadastru și Publicitate Imobiliară Radauti

A. Partea I. Descrierea imobilului

TEREN Extravilan

Adresa: Jud. Suceava

Nr. Crt	Nr cadastral Nr. topografic	Suprafața* (mp)	Observații / Referințe
A1	40940	2.368	Sector cadastral:13 Teren neimprejmit;

B. Partea II. Proprietari și acte

Inscrieri privitoare la dreptul de proprietate și alte drepturi reale		Referințe
21754 / 20/05/2021		
Act Normativ nr. 646, din 20/05/2021 emis de SURAKI ELENA;		
B2	se noteaza posesia ca bun comun in dev. cu titlu de cumparare 1) CREȚUL LENUȚA-ALINA 2) CREȚUL ADRIAN-VASILE	A1
/		
Act Normativ nr. Legea 7, din 13/03/1996 emis de PARLAMENTUL ROMANIEI;		
B3	Intabulare, drept de PROPRIETATE, dobandit prin Lege, cota actuala 1/1 1) NEIDENTIFICAT NEIDENTIFICAT	A1

C. Partea III. SARCINI .

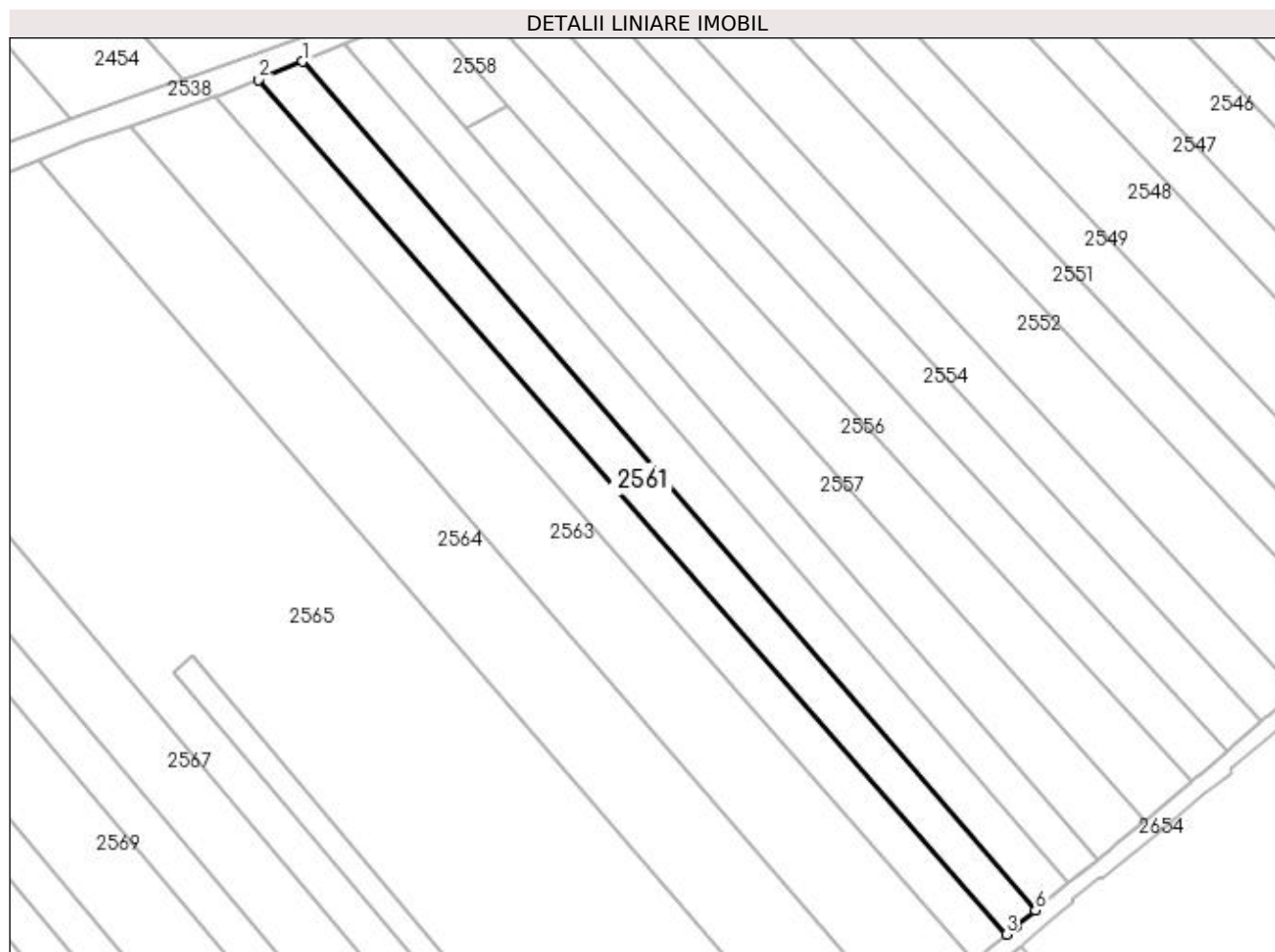
Inscrieri privind dezmembramintele dreptului de proprietate, drepturi reale de garanție și sarcini	Referințe
NU SUNT	

Anexa Nr. 1 La Partea I

Teren

Nr cadastral	Suprafața (mp)*	Observații / Referințe
40940	2.368	

* Suprafața este determinată în planul de proiecție Stereo 70.



Date referitoare la teren

Crt	Categorie folosință	Intra vilan	Suprafața (mp)	Tarla	Parcelă	Nr. topo	Observații / Referințe
1	arabil	NU	2.368	21	341	-	

Lungime Segmente

1) Valorile lungimilor segmentelor sunt obținute din proiecție în plan.

Punct început	X / Y	Punct sfârșit	X / Y	Lungime segment (** (m)
1	572.791,772 700.835,207	2	572.781,896 700.831,103	10.695
2	572.781,896 700.831,103	3	572.950,7 700.638,274	256.277
3	572.950,7 700.638,274	4	572.952,787 700.640,01	2.715
4	572.952,787 700.640,01	5	572.953,097 700.640,268	0.403
5	572.953,097 700.640,268	6	572.957,198 700.643,679	5.334

Punct început	X / Y	Punct sfârșit	X / Y	Lungime segment (** (m)
6	572.957,198 700.643,679	1	572.791,772 700.835,207	253.079

** Lungimile segmentelor sunt determinate în planul de proiecție Stereo 70 și sunt rotunjite la 1 milimetru.

*** Distanța dintre puncte este formată din segmente cumulate ce sunt mai mici decât valoarea 1 milimetru.

**DATE DESPRE IMOBILUL NR. 2562**

Oficiul de Cadastru și Publicitate Imobiliară SUCEAVA
Biroul de Cadastru și Publicitate Imobiliară Radauti

A. Partea I. Descrierea imobilului

TEREN Extravilan

Nr. CF vechi:1850

Adresa: Jud. Suceava

Nr. Crt	Nr cadastral Nr. topografic	Suprafața* (mp)	Observații / Referințe
A1	40929	2.500	Sector cadastral:13 Teren neimprejmuit;

B. Partea II. Proprietari și acte

Inscrieri privitoare la dreptul de proprietate și alte drepturi reale		Referințe
26468 / 18/06/2021		
Act Notarial nr. 788, din 18/06/2021 emis de SURAKI ELENA;		
B3	Intabulare, drept de PROPRIETATE bun comun in dev. cu titlu de cumparare, dobandit prin Conventie, cota actuala 1/1 1) CREȚUL LENUȚA-ALINA 2) CREȚUL ADRIAN-VASILE	A1

C. Partea III. SARCINI .

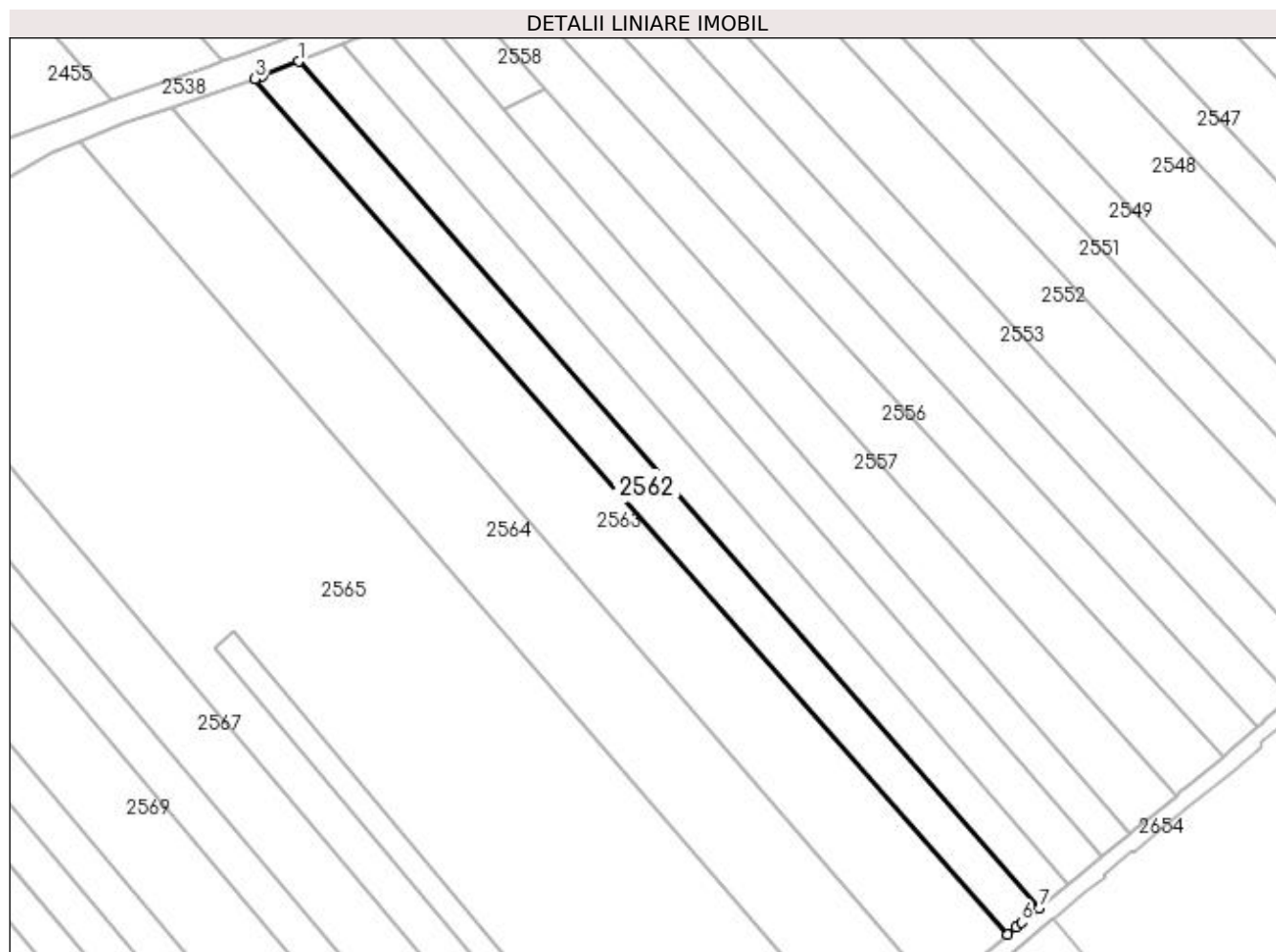
Inscrieri privind dezmembramintele dreptului de proprietate, drepturi reale de garanție și sarcini	Referințe
NU SUNT	

Anexa Nr. 1 La Partea I

Teren

Nr cadastral	Suprafața (mp)*	Observații / Referințe
40929	2.500	

* Suprafața este determinată în planul de proiecție Stereo 70.



Date referitoare la teren

Crt	Categorie folosință	Intra vilan	Suprafața (mp)	Tarla	Parcelă	Nr. topo	Observații / Referințe
1	arabil	NU	2.500	21	341	1244/2	

Lungime Segmente

1) Valorile lungimilor segmentelor sunt obținute din proiecție în plan.

Punct început	X / Y	Punct sfârșit	X / Y	Lungime segment (** (m)
1	572.781,896 700.831,103	2	572.773,727 700.827,709	8.846
2	572.773,727 700.827,709	3	572.772,016 700.827,134	1.805
3	572.772,016 700.827,134	4	572.943,512 700.632,294	259.564
4	572.943,512 700.632,294	5	572.945,454 700.633,91	2.526
5	572.945,454 700.633,91	6	572.946,747 700.634,985	1.682

Punct început	X / Y	Punct sfârșit	X / Y	Lungime segment (** (m)
6	572.946,747 700.634,985	7	572.950,7 700.638,274	5.142
7	572.950,7 700.638,274	1	572.781,896 700.831,103	256.277

** Lungimile segmentelor sunt determinate în planul de proiecție Stereo 70 și sunt rotunjite la 1 milimetru.

*** Distanța dintre puncte este formată din segmente cumulate ce sunt mai mici decât valoarea 1 milimetru.

**DATE DESPRE IMOBILUL NR. 2563**

Oficiul de Cadastru și Publicitate Imobiliară SUCEAVA
Biroul de Cadastru și Publicitate Imobiliară Radauti

A. Partea I. Descrierea imobilului

TEREN Extravilan

Adresa: Jud. Suceava

Nr. Crt	Nr cadastral Nr. topografic	Suprafața* (mp)	Observații / Referințe
A1		5.200	Sector cadastral:13 Teren neimprejmut;

B. Partea II. Proprietari și acte

Inscrieri privitoare la dreptul de proprietate și alte drepturi reale		Referințe
/		
Act Administrativ nr. 296, din 07/12/1994 emis de CJSDPAT SUCEAVA;		
B1	Intabulare, drept de PROPRIETATE, dobândit prin Reconstituire, cota actuala 1/1 1) POPESCU AVRAM	A1
Act Administrativ nr. 7084, din 21/07/2023 emis de PRIMARIA MILIȘĂUȚI;		
B2	Se notează posesia faptică. 1) DUMITRESCU PETRU 2) DUMITRESCU VERONICA	A1

C. Partea III. SARCINI .

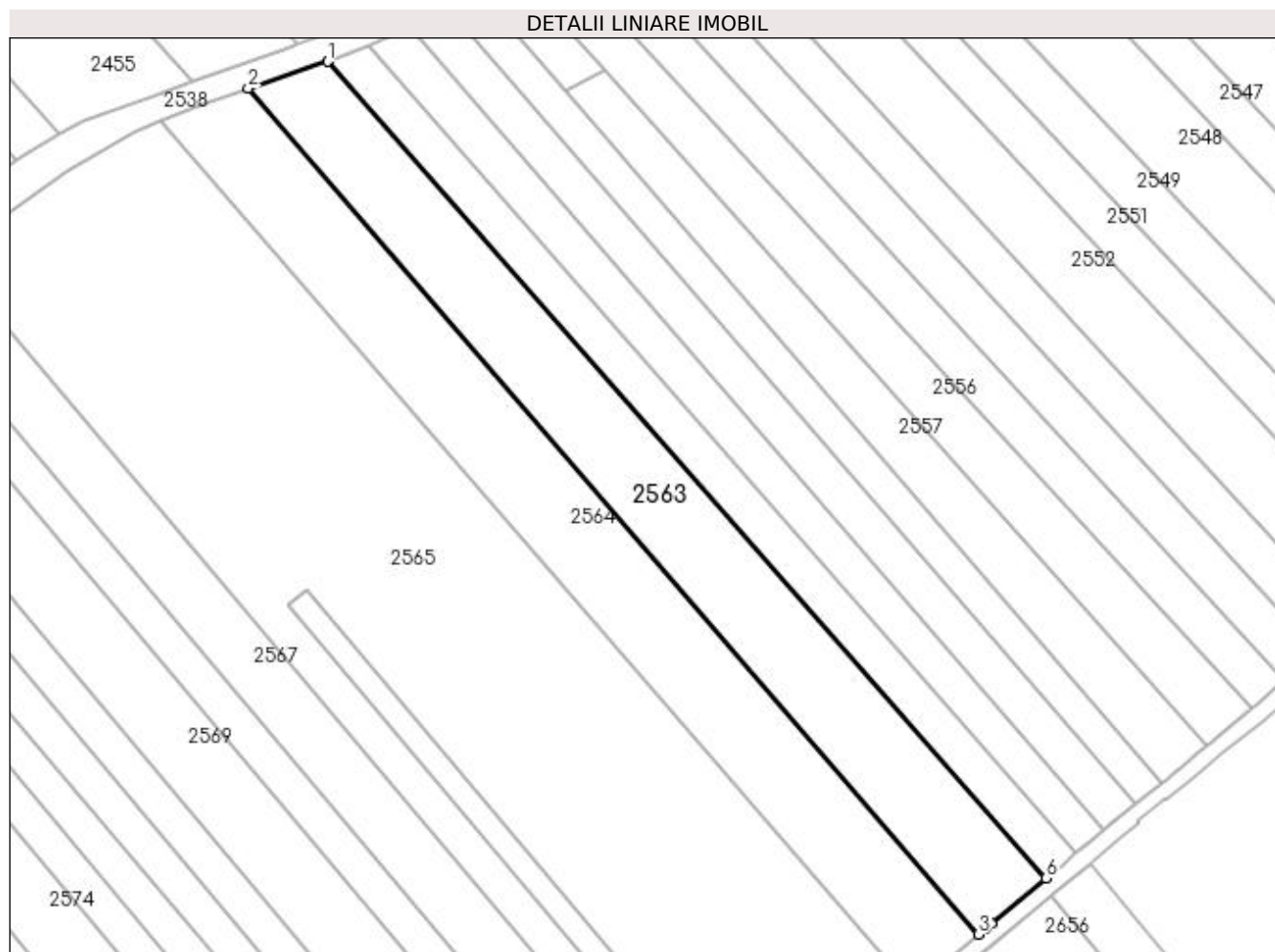
Inscrieri privind dezmembramintele dreptului de proprietate, drepturi reale de garanție și sarcini	Referințe
NU SUNT	

Anexa Nr. 1 La Partea I

Teren

Nr cadastral	Suprafața (mp)*	Observații / Referințe
	5.200	

* Suprafața este determinată în planul de proiecție Stereo 70.



Date referitoare la teren

Crt	Categorie folosință	Intra vilan	Suprafața (mp)	Tarla	Parcelă	Nr. topo	Observații / Referințe
1	arabil	NU	5.200	21	341	-	

Lungime Segmente

1) Valorile lungimilor segmentelor sunt obținute din proiecție în plan.

Punct început	X / Y	Punct sfârșit	X / Y	Lungime segment (** (m)
1	572.772,016 700.827,134	2	572.753,0 700.820,751	20.059
2	572.753,0 700.820,751	3	572.927,37 700.618,866	266.763
3	572.927,37 700.618,866	4	572.929,07 700.620,28	2.211
4	572.929,07 700.620,28	5	572.930,423 700.621,406	1.76
5	572.930,423 700.621,406	6	572.943,512 700.632,294	17.026

Punct început	X / Y	Punct sfârșit	X / Y	Lungime segment (** (m)
6	572.943,512 700.632,294	1	572.772,016 700.827,134	259.564

** Lungimile segmentelor sunt determinate în planul de proiecție Stereo 70 și sunt rotunjite la 1 milimetru.

*** Distanța dintre puncte este formată din segmente cumulate ce sunt mai mici decât valoarea 1 milimetru.

**DATE DESPRE IMOBILUL NR. 2564**

Oficiul de Cadastru și Publicitate Imobiliară SUCEAVA
Biroul de Cadastru și Publicitate Imobiliară Radauti

A. Partea I. Descrierea imobilului

TEREN Extravilan

Adresa: Jud. Suceava

Nr. Crt	Nr cadastral Nr. topografic	Suprafața* (mp)	Observații / Referințe
A1		5.600	Sector cadastral:13 Teren neimprejmuit;

B. Partea II. Proprietari și acte

Inscrieri privitoare la dreptul de proprietate și alte drepturi reale		Referințe
/		
Act Normativ nr. Legea 7, din 13/03/1996 emis de PARLAMENTUL ROMANIEI;		
B1	Inscrierea provizorie, drept de PROPRIETATE, dobandit prin Lege, cota actuala 1/1 1) ORAȘUL MILIȘĂUȚI, CIF:4326973, PROPRIETAR NEIDENTIFICAT.	A1

C. Partea III. SARCINI .

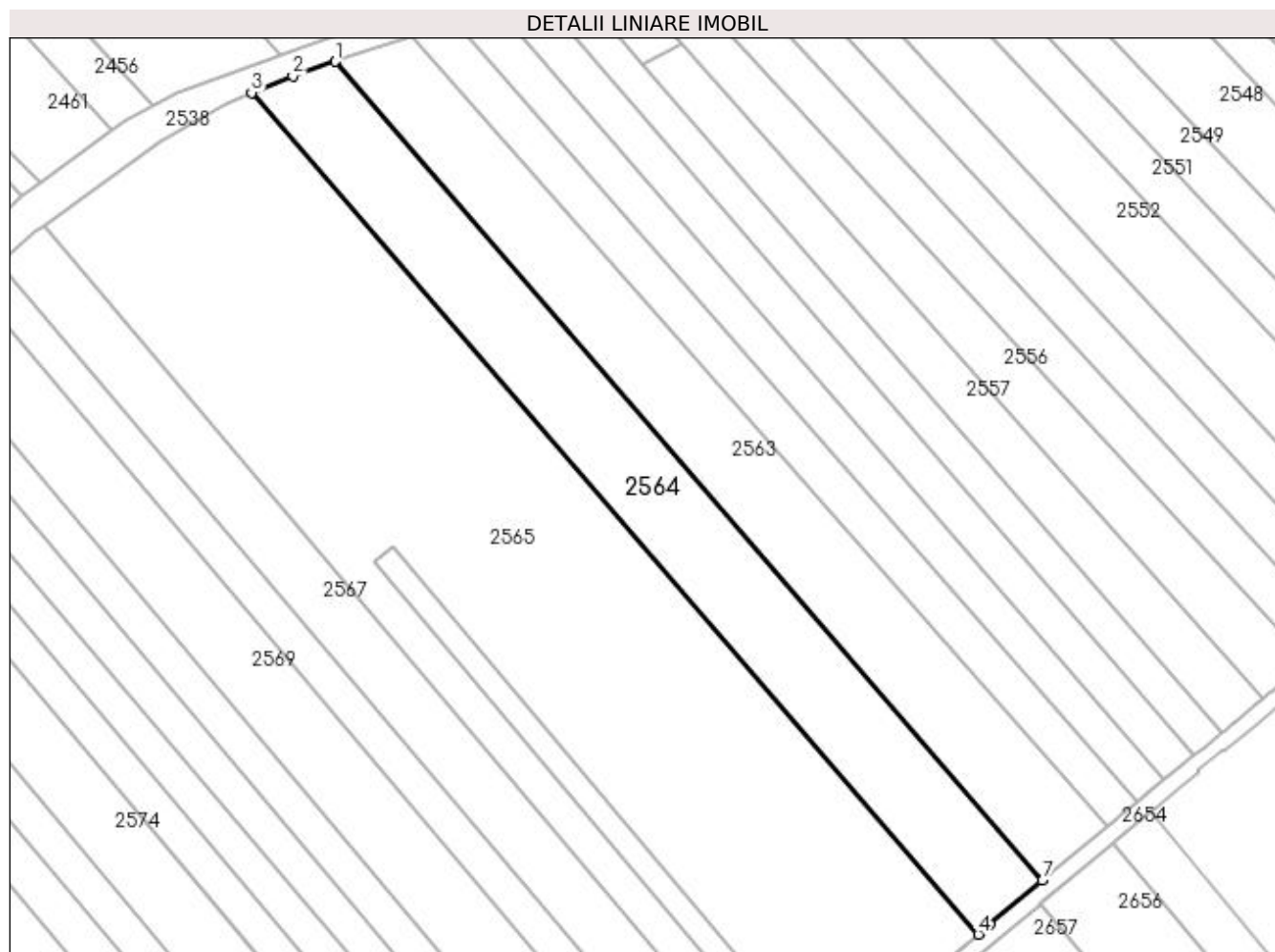
Inscrieri privind dezmembramintele dreptului de proprietate, drepturi reale de garanție și sarcini	Referințe
NU SUNT	

Anexa Nr. 1 La Partea I

Teren

Nr cadastral	Suprafața (mp)*	Observații / Referințe
	5.600	

* Suprafața este determinată în planul de proiecție Stereo 70.



Date referitoare la teren

Crt	Categorie folosință	Intra vilan	Suprafața (mp)	Tarla	Parcelă	Nr. topo	Observații / Referințe
1	arabil	NU	5.600	21	341	-	

Lungime Segmente

1) Valorile lungimilor segmentelor sunt obținute din proiecție în plan.

Punct început	X / Y	Punct sfârșit	X / Y	Lungime segment (** (m)
1	572.753,0 700.820,751	2	572.742,443 700.817,207	11.136
2	572.742,443 700.817,207	3	572.732,281 700.813,081	10.968
3	572.732,281 700.813,081	4	572.911,479 700.605,608	274.148
4	572.911,479 700.605,608	5	572.912,347 700.606,342	1.137
5	572.912,347 700.606,342	6	572.914,432 700.608,103	2.729

Punct început	X / Y	Punct sfârșit	X / Y	Lungime segment (** (m)
6	572.914,432 700.608,103	7	572.927,37 700.618,866	16.83
7	572.927,37 700.618,866	1	572.753,0 700.820,751	266.763

** Lungimile segmentelor sunt determinate în planul de proiecție Stereo 70 și sunt rotunjite la 1 milimetru.

*** Distanța dintre puncte este formată din segmente cumulate ce sunt mai mici decât valoarea 1 milimetru.

**DATE DESPRE IMOBILUL NR. 2565**

Oficiul de Cadastru și Publicitate Imobiliară SUCEAVA
Biroul de Cadastru și Publicitate Imobiliară Radauti

A. Partea I. Descrierea imobilului

TEREN Extravilan

Nr. CF vechi:588

Adresa: Jud. Suceava

Nr. Crt	Nr cadastral Nr. topografic	Suprafața* (mp)	Observații / Referințe
A1	30190	16.300	Sector cadastral:13 Teren neimprejmuit;

B. Partea II. Proprietari și acte

Inscrieri privitoare la dreptul de proprietate și alte drepturi reale		Referințe
39428 / 07/12/2015		
Act Notarial nr. 147, din 04/12/2015 emis de MANDICI ALEXANDRU;		
B2	Intabulare, drept de PROPRIETATE bun propriu, dobandit prin Succesiune, cota actuala 1/1 1) TURCHIEVICI DANIEL-IULIAN	A1
17953 / 08/06/2016		
Act Administrativ nr. 39428, din 07/12/2015 emis de BCPI RĂDAUȚI (adverinta nr 6685/05.07.2016 , act adm nr 6686/05.07.2016 eliberate de Primaria Milisauti);		
B4	imobil aflat sub incidenta art.3 alin.(1) din Legea nr.17/2014	A1

C. Partea III. SARCINI .

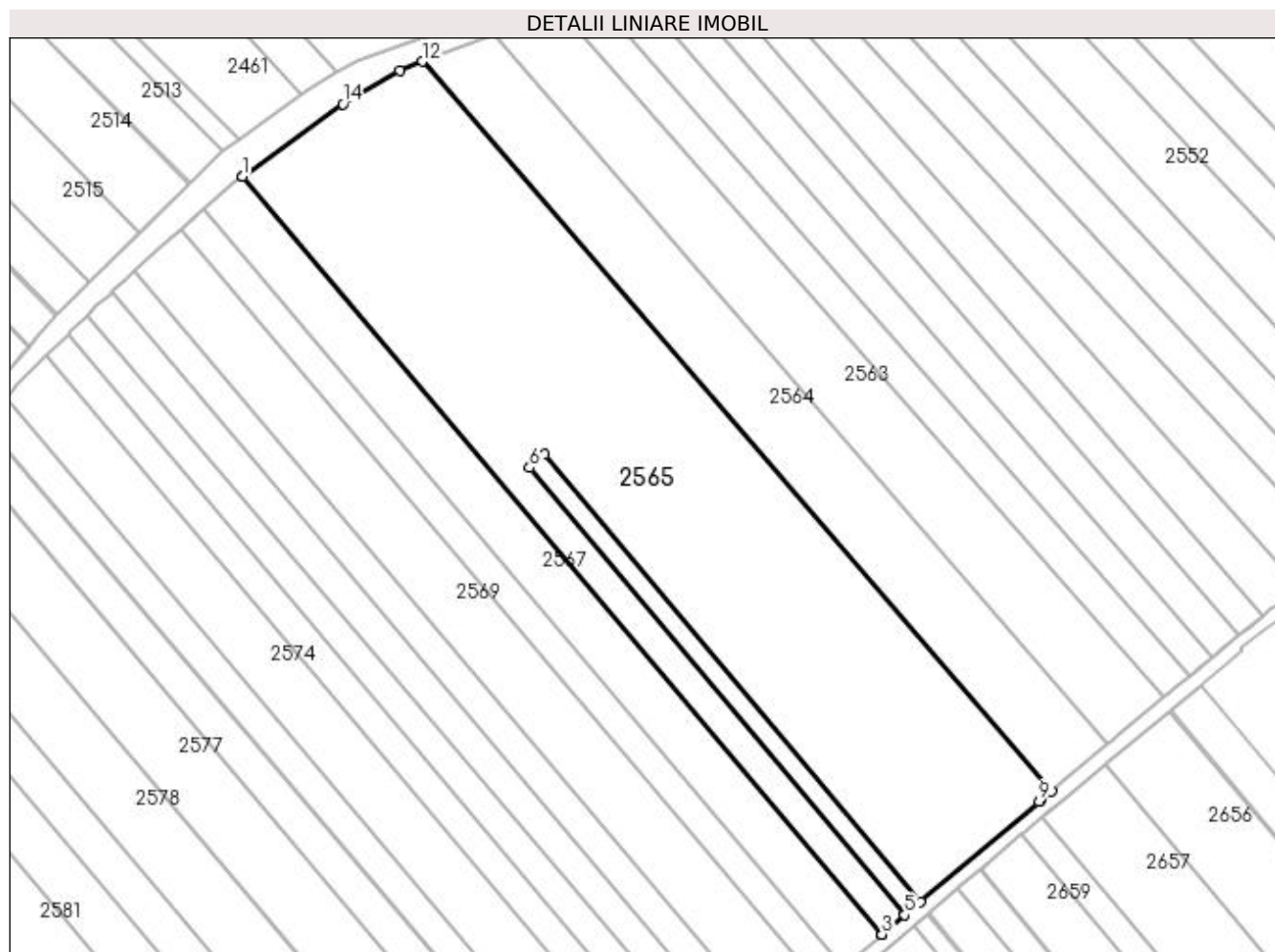
Inscrieri privind dezmembramintele dreptului de proprietate, drepturi reale de garanție și sarcini	Referințe
NU SUNT	

Anexa Nr. 1 La Partea I

Teren

Nr cadastral	Suprafața (mp)*	Observații / Referințe
30190	16.300	

* Suprafața este determinată în planul de proiecție Stereo 70.



Date referitoare la teren

Crt	Categorie folosință	Intravilan	Suprafața (mp)	Tarla	Parcelă	Nr. topo	Observații / Referințe
1	arabil	NU	15.236	21	341	1257/2	
2	arabil	NU	706	21	341	1258/2	
3	arabil	NU	358	21	341	1259/2	

Lungime Segmente

1) Valorile lungimilor segmentelor sunt obținute din proiecție în plan.

Punct început	X / Y	Punct sfârșit	X / Y	Lungime segment (** (m)
1	572.681,048 700.780,393	2	572.681,017 700.780,372	0.037
2	572.681,017 700.780,372	3	572.863,107 700.564,742	282.229
3	572.863,107 700.564,742	4	572.863,135 700.564,766	0.037
4	572.863,135 700.564,766	5	572.869,628 700.570,251	8.5

Punct început	X / Y	Punct sfârșit	X / Y	Lungime segment (** (m)
5	572.869,628 700.570,251	6	572.762,736 700.697,499	166.187
6	572.762,736 700.697,499	7	572.767,007 700.701,196	5.649
7	572.767,007 700.701,196	8	572.874,087 700.574,019	166.253
8	572.874,087 700.574,019	9	572.907,901 700.602,586	44.266
9	572.907,901 700.602,586	10	572.908,158 700.602,803	0.336
10	572.908,158 700.602,803	11	572.911,479 700.605,608	4.347
11	572.911,479 700.605,608	12	572.732,281 700.813,081	274.148
12	572.732,281 700.813,081	13	572.725,837 700.810,465	6.955
13	572.725,837 700.810,465	14	572.709,645 700.801,02	18.745
14	572.709,645 700.801,02	1	572.681,048 700.780,393	35.26

** Lungimile segmentelor sunt determinate în planul de proiecție Stereo 70 și sunt rotunjite la 1 milimetru.

*** Distanța dintre puncte este formată din segmente cumulate ce sunt mai mici decât valoarea 1 milimetru.

**DATE DESPRE IMOBILUL NR. 2566**

Oficiul de Cadastru și Publicitate Imobiliară SUCEAVA
Biroul de Cadastru și Publicitate Imobiliară Radauti

A. Partea I. Descrierea imobilului

TEREN Extravilan

Adresa: Jud. Suceava

Nr. Crt	Nr cadastral Nr. topografic	Suprafața* (mp)	Observații / Referințe
A1		955	Sector cadastral:13 Teren neimprejmuit;

B. Partea II. Proprietari și acte

Inscrieri privitoare la dreptul de proprietate și alte drepturi reale		Referințe
/		
Act Normativ nr. Legea 7, din 13/03/1996 emis de PARLAMENTUL ROMANIEI;		
B1	Inscrierea provizorie, drept de PROPRIETATE, dobandit prin Lege, cota actuala 1/1 1) ORAȘUL MILIȘĂUȚI, CIF:4326973, PROPRIETAR NEIDENTIFICAT.	A1

C. Partea III. SARCINI .

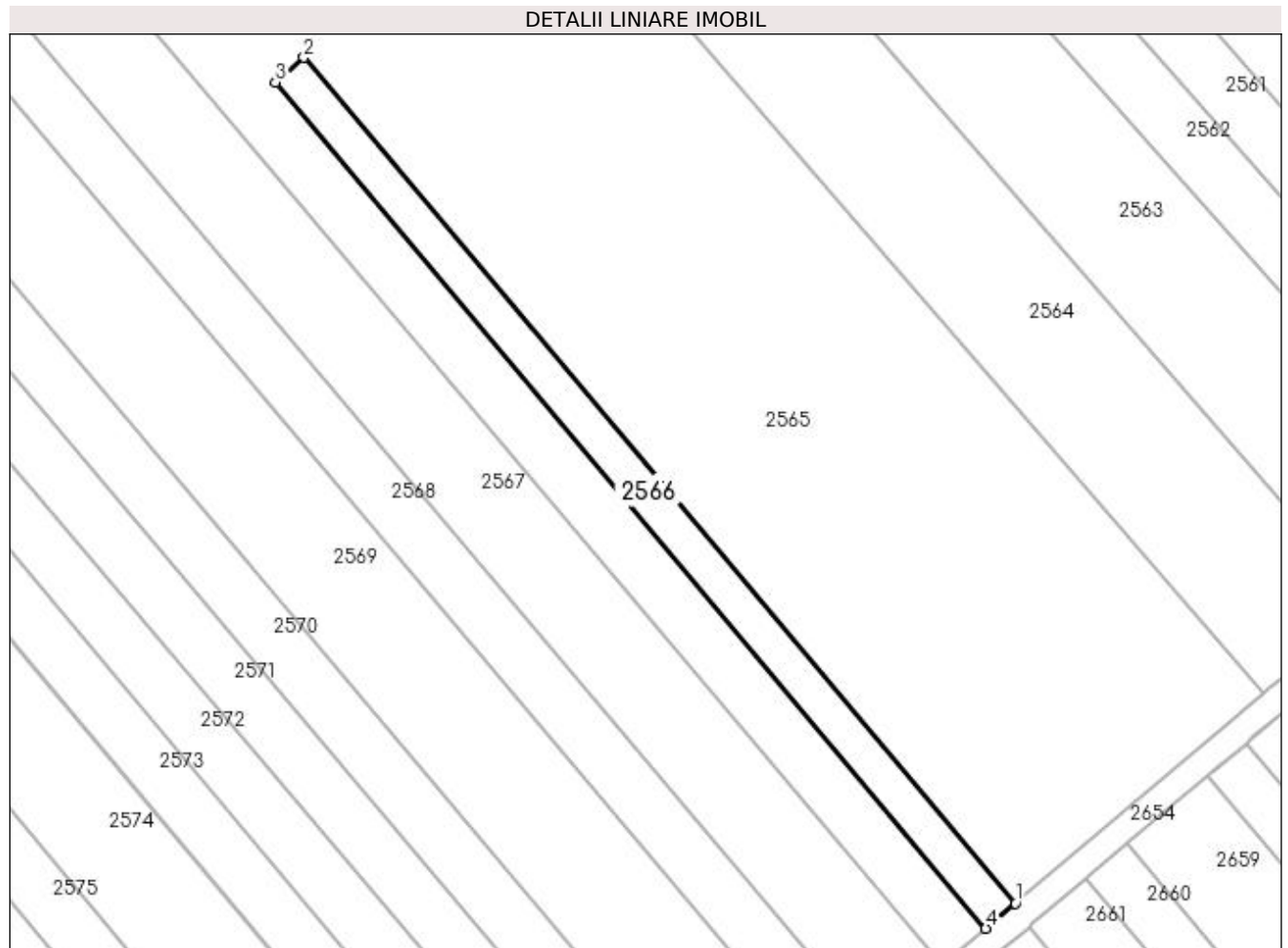
Inscrieri privind dezmembramintele dreptului de proprietate, drepturi reale de garanție și sarcini	Referințe
NU SUNT	

Anexa Nr. 1 La Partea I

Teren

Nr cadastral	Suprafața (mp)*	Observații / Referințe
	955	

* Suprafața este determinată în planul de proiecție Stereo 70.



Date referitoare la teren

Crt	Categorie folosință	Intra vilan	Suprafața (mp)	Tarla	Parcelă	Nr. topo	Observații / Referințe
1	altele	NU	955	21	347	-	Canal.

Lungime Segmente

1) Valorile lungimilor segmentelor sunt obținute din proiecție în plan.

Punct început	X / Y	Punct sfârșit	X / Y	Lungime segment (** (m)
1	572.874,087 700.574,019	2	572.767,007 700.701,196	166.253
2	572.767,007 700.701,196	3	572.762,736 700.697,499	5.649
3	572.762,736 700.697,499	4	572.869,628 700.570,251	166.187
4	572.869,628 700.570,251	1	572.874,087 700.574,019	5.838

**** Lungimile segmentelor sunt determinate în planul de proiecție Stereo 70 și sunt rotunjite la 1 milimetru.**

***** Distanța dintre puncte este formată din segmente cumulate ce sunt mai mici decât valoarea 1 milimetru.**

**DATE DESPRE IMOBILUL NR. 2567**

Oficiul de Cadastru și Publicitate Imobiliară SUCEAVA
Biroul de Cadastru și Publicitate Imobiliară Radauti

A. Partea I. Descrierea imobilului

TEREN Extravilan

Adresa: Jud. Suceava

Nr. Crt	Nr cadastral Nr. topografic	Suprafața* (mp)	Observații / Referințe
A1		4.000	Sector cadastral:13 Teren neimprejmuit;

B. Partea II. Proprietari și acte

Inscrieri privitoare la dreptul de proprietate și alte drepturi reale		Referințe
/		
Act Normativ nr. Legea 7, din 13/03/1996 emis de PARLAMENTUL ROMANIEI;		
B1	Inscrierea provizorie, drept de PROPRIETATE, dobandit prin Lege, cota actuala 1/1 1) ORAȘUL MILIȘĂUȚI, CIF:4326973, PROPRIETAR NEIDENTIFICAT.	A1

C. Partea III. SARCINI .

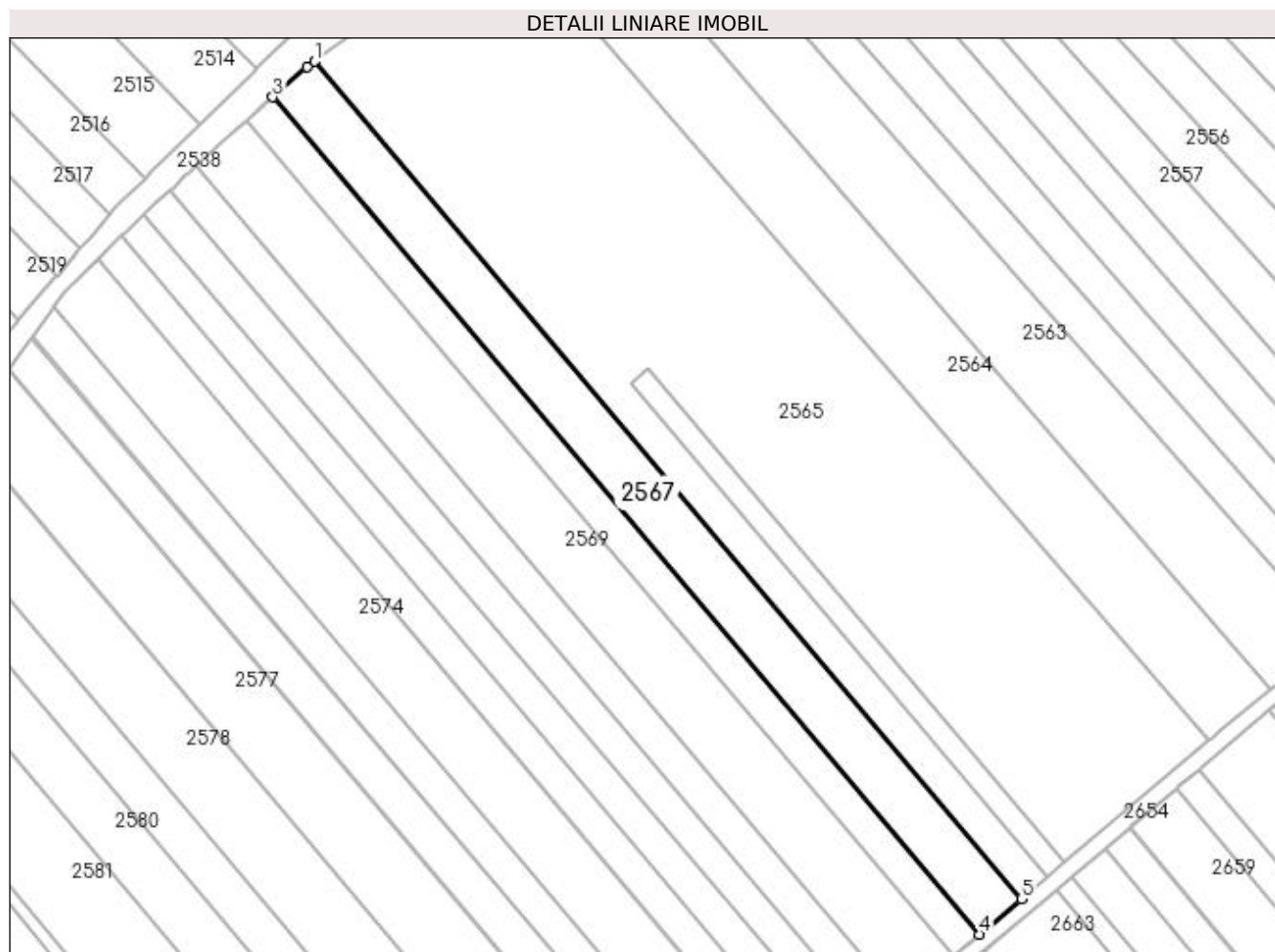
Inscrieri privind dezmembramintele dreptului de proprietate, drepturi reale de garanție și sarcini	Referințe
NU SUNT	

Anexa Nr. 1 La Partea I

Teren

Nr cadastral	Suprafața (mp)*	Observații / Referințe
	4.000	

* Suprafața este determinată în planul de proiecție Stereo 70.



Date referitoare la teren

Crt	Categorie folosință	Intra vilan	Suprafața (mp)	Tarla	Parcelă	Nr. topo	Observații / Referințe
1	arabil	NU	4.000	21	341	-	

Lungime Segmente

1) Valorile lungimilor segmentelor sunt obținute din proiecție în plan.

Punct început	X / Y	Punct sfârșit	X / Y	Lungime segment (** (m)
1	572.681,017 700.780,372	2	572.678,984 700.778,905	2.507
2	572.678,984 700.778,905	3	572.670,215 700.771,203	11.671
3	572.670,215 700.771,203	4	572.852,284 700.555,598	282.196
4	572.852,284 700.555,598	5	572.863,107 700.564,742	14.169
5	572.863,107 700.564,742	1	572.681,017 700.780,372	282.229

**** Lungimile segmentelor sunt determinate în planul de proiecție Stereo 70 și sunt rotunjite la 1 milimetru.**

***** Distanța dintre puncte este formată din segmente cumulate ce sunt mai mici decât valoarea 1 milimetru.**

**DATE DESPRE IMOBILUL NR. 2568**

Oficiul de Cadastru și Publicitate Imobiliară SUCEAVA
Biroul de Cadastru și Publicitate Imobiliară Radauti

A. Partea I. Descrierea imobilului

TEREN Extravilan

Adresa: Jud. Suceava

Nr. Crt	Nr cadastral Nr. topografic	Suprafața* (mp)	Observații / Referințe
A1	43691	2.500	Sector cadastral:13 Teren neimprejmuit;

B. Partea II. Proprietari și acte

Inscrieri privitoare la dreptul de proprietate și alte drepturi reale		Referințe
34698 / 24/08/2022		
Hotarare Judecatoreasca nr. 20cc, din 21/12/2010 emis de JUDECATORIA RADAUTI;		
B3	Intabulare, drept de PROPRIETATE, dobandit prin Hotarare Judecatoreasca, cota actuala 1/1 1) DUMITRESCUL MIHAIELA	A1

C. Partea III. SARCINI .

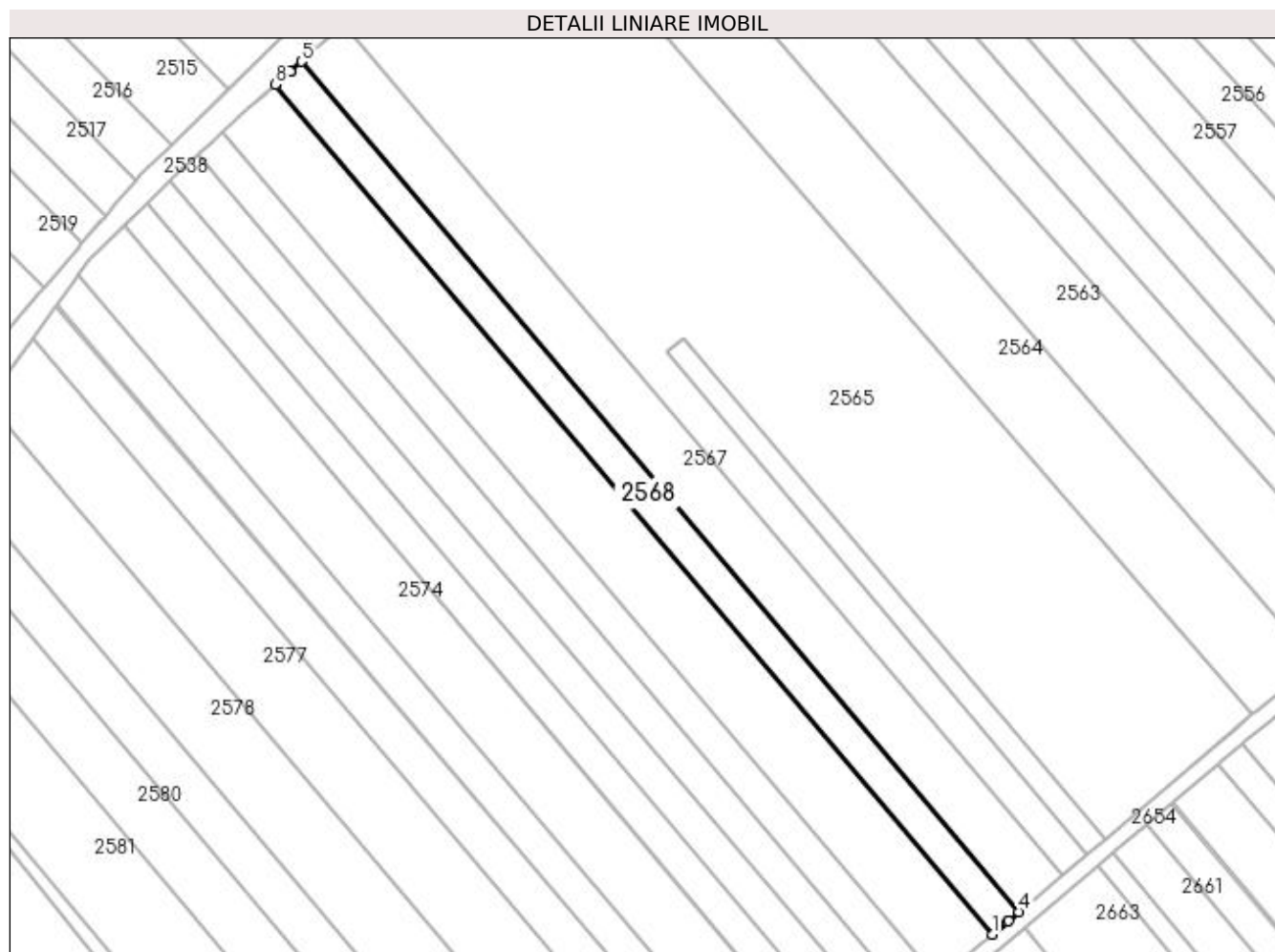
Inscrieri privind dezmembramintele dreptului de proprietate, drepturi reale de garanție și sarcini	Referințe
NU SUNT	

Anexa Nr. 1 La Partea I

Teren

Nr cadastral	Suprafața (mp)*	Observații / Referințe
43691	2.500	

* Suprafața este determinată în planul de proiecție Stereo 70.



Date referitoare la teren

Crt	Categorie folosință	Intra vilan	Suprafața (mp)	Tarla	Parcelă	Nr. topo	Observații / Referințe
1	arabil	NU	2.500	21	341	-	

Lungime Segmente

1) Valorile lungimilor segmentelor sunt obținute din proiecție în plan.

Punct început	X / Y	Punct sfârșit	X / Y	Lungime segment (** (m)
1	572.845,514 700.549,879	2	572.849,362 700.553,13	5.037
2	572.849,362 700.553,13	3	572.849,576 700.553,311	0.28
3	572.849,576 700.553,311	4	572.852,284 700.555,598	3.545
4	572.852,284 700.555,598	5	572.670,215 700.771,203	282.196
5	572.670,215 700.771,203	6	572.667,552 700.768,863	3.545

Punct început	X / Y	Punct sfârșit	X / Y	Lungime segment (** (m)
6	572.667,552 700.768,863	7	572.667,342 700.768,678	0.28
7	572.667,342 700.768,678	8	572.663,556 700.765,353	5.039
8	572.663,556 700.765,353	1	572.845,514 700.549,879	282.024

** Lungimile segmentelor sunt determinate în planul de proiecție Stereo 70 și sunt rotunjite la 1 milimetru.

*** Distanța dintre puncte este formată din segmente cumulate ce sunt mai mici decât valoarea 1 milimetru.

**DATE DESPRE IMOBILUL NR. 2569**

Oficiul de Cadastru și Publicitate Imobiliară SUCEAVA
 Biroul de Cadastru și Publicitate Imobiliară Radauti

A. Partea I. Descrierea imobilului

TEREN Extravilan

Adresa: Jud. Suceava

Nr. Crt	Nr cadastral Nr. topografic	Suprafața* (mp)	Observații / Referințe
A1	43638	5.000	Sector cadastral:13 Teren neimprejmuit;

B. Partea II. Proprietari și acte

Inscrieri privitoare la dreptul de proprietate și alte drepturi reale	Referințe
25311 / 24/06/2022	
Hotarare Judecatoreasca nr. 5070, din 08/12/2008 emis de JUCATORIA RADAUTI;	
B2	A1
Intabulare, drept de PROPRIETATE, dobandit prin Hotarare Judecatoreasca, cota actuala 1/1	
1) CREȚU AUREL	
2) CREȚU ARTEMIZIA, Lipsă CNP proprietar; bun comun	

C. Partea III. SARCINI .

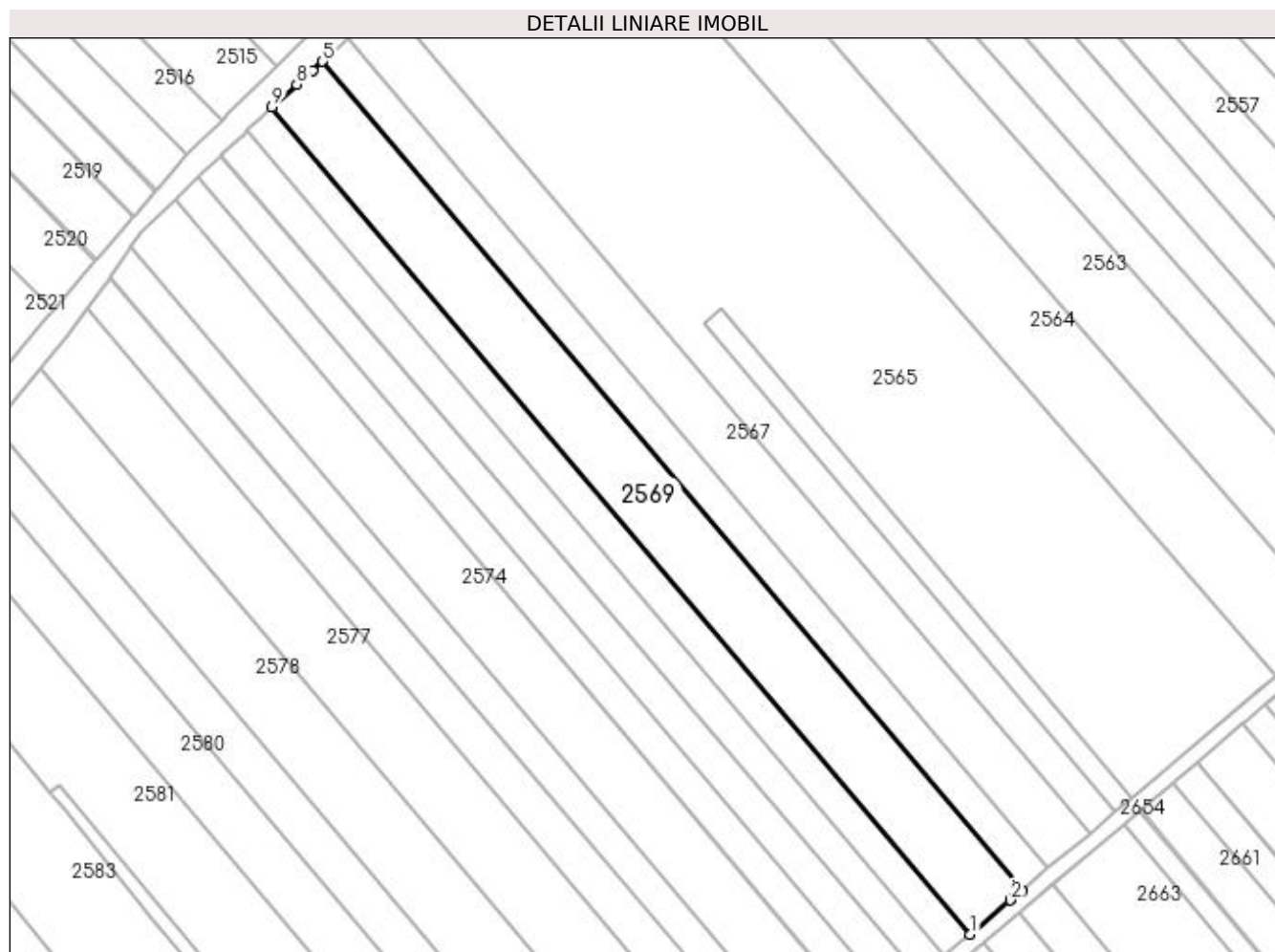
Inscrieri privind dezmembramintele dreptului de proprietate, drepturi reale de garanție și sarcini	Referințe
NU SUNT	

Anexa Nr. 1 La Partea I

Teren

Nr cadastral	Suprafața (mp)*	Observații / Referințe
43638	5.000	

* Suprafața este determinată în planul de proiecție Stereo 70.



Date referitoare la teren

Crt	Categorie folosință	Intra vilan	Suprafața (mp)	Tarla	Parcelă	Nr. topo	Observații / Referințe
1	arabil	NU	5.000	21	341	-	

Lungime Segmente

1) Valorile lungimilor segmentelor sunt obținute din proiecție în plan.

Punct început	X / Y	Punct sfârșit	X / Y	Lungime segment (** (m)
1	572.831,96 700.538,429	2	572.842,49 700.547,325	13.785
2	572.842,49 700.547,325	3	572.842,805 700.547,591	0.412
3	572.842,805 700.547,591	4	572.845,514 700.549,879	3.546
4	572.845,514 700.549,879	5	572.663,556 700.765,353	282.024
5	572.663,556 700.765,353	6	572.660,891 700.763,013	3.547

Punct început	X / Y	Punct sfârşit	X / Y	Lungime segment (** (m)
6	572.660,891 700.763,013	7	572.660,581 700.762,74	0.413
7	572.660,581 700.762,74	8	572.656,795 700.759,415	5.039
8	572.656,795 700.759,415	9	572.650,381 700.753,454	8.756
9	572.650,381 700.753,454	1	572.831,96 700.538,429	281.437

** Lungimile segmentelor sunt determinate în planul de proiecție Stereo 70 și sunt rotunjite la 1 milimetru.

*** Distanța dintre puncte este formată din segmente cumulate ce sunt mai mici decât valoarea 1 milimetru.

**DATE DESPRE IMOBILUL NR. 2570**

Oficiul de Cadastru și Publicitate Imobiliară SUCEAVA
Biroul de Cadastru și Publicitate Imobiliară Radauti

A. Partea I. Descrierea imobilului

TEREN Extravilan

Adresa: Jud. Suceava

Nr. Crt	Nr cadastral Nr. topografic	Suprafața* (mp)	Observații / Referințe
A1		2.500	Sector cadastral:13 Teren neimprejmuit;

B. Partea II. Proprietari și acte

Inscrieri privitoare la dreptul de proprietate și alte drepturi reale		Referințe
/		
Act Administrativ nr. 802, din 30/01/1996 emis de CJSDPAT SUCEAVA;		
B1	Intabulare, drept de PROPRIETATE, dobândit prin Reconstituire, cota actuala 1/1 1) OZARCHIEVICI DOMNICA 2) CAZAC ANA 3) LUCESCU AVEL	A1
Act Administrativ nr. 7085, din 21/07/2023 emis de PRIMARIA MILIȘĂUȚI;		
B2	Se notează posesia faptică. 1) MIHAIL GHEORGHE-VASILE	A1

C. Partea III. SARCINI .

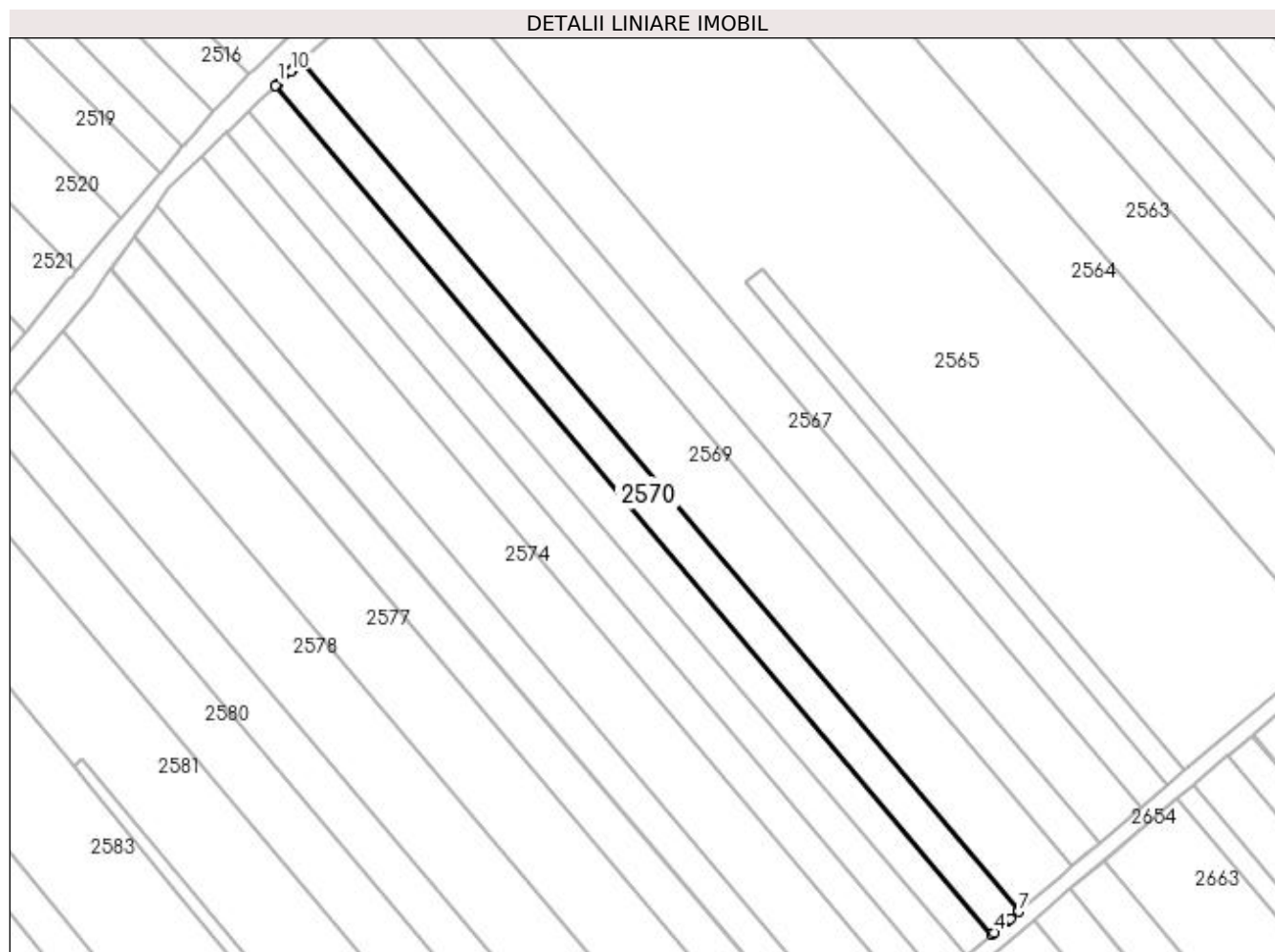
Inscrieri privind dezmembramintele dreptului de proprietate, drepturi reale de garanție și sarcini	Referințe
NU SUNT	

Anexa Nr. 1 La Partea I

Teren

Nr cadastral	Suprafața (mp)*	Observații / Referințe
	2.500	

* Suprafața este determinată în planul de proiecție Stereo 70.



Date referitoare la teren

Crt	Categorie folosință	Intra vilan	Suprafața (mp)	Tarla	Parcelă	Nr. topo	Observații / Referințe
1	arabil	NU	2.500	21	341	-	

Lungime Segmente

1) Valorile lungimilor segmentelor sunt obținute din proiecție în plan.

Punct început	X / Y	Punct sfârșit	X / Y	Lungime segment (** (m)
1	572.644,462 700.747,953	2	572.643,88 700.747,413	0.794
2	572.643,88 700.747,413	3	572.825,15 700.532,675	281.018
3	572.825,15 700.532,675	4	572.825,756 700.533,186	0.793
4	572.825,756 700.533,186	5	572.829,245 700.536,135	4.568
5	572.829,245 700.536,135	6	572.829,794 700.536,599	0.719

Punct început	X / Y	Punct sfârșit	X / Y	Lungime segment (** (m)
6	572.829,794 700.536,599	7	572.831,96 700.538,429	2.836
7	572.831,96 700.538,429	8	572.650,381 700.753,454	281.437
8	572.650,381 700.753,454	9	572.648,301 700.751,522	2.839
9	572.648,301 700.751,522	10	572.647,774 700.751,032	0.72
10	572.647,774 700.751,032	1	572.644,462 700.747,953	4.522

** Lungimile segmentelor sunt determinate în planul de proiecție Stereo 70 și sunt rotunjite la 1 milimetru.

*** Distanța dintre puncte este formată din segmente cumulate ce sunt mai mici decât valoarea 1 milimetru.

**DATE DESPRE IMOBILUL NR. 2571**

Oficiul de Cadastru și Publicitate Imobiliară SUCEAVA
Biroul de Cadastru și Publicitate Imobiliară Radauti

A. Partea I. Descrierea imobilului

TEREN Extravilan

Adresa: Jud. Suceava

Nr. Crt	Nr cadastral Nr. topografic	Suprafața* (mp)	Observații / Referințe
A1		2.500	Sector cadastral:13 Teren neimpregmuit;

B. Partea II. Proprietari și acte

Inscrieri privitoare la dreptul de proprietate și alte drepturi reale	Referințe
/	
Act Administrativ nr. 1169, din 08/08/1996 emis de CJSDPAT SUCEAVA;	
B1	A1
Intabulare, drept de PROPRIETATE, dobândit prin Reconstituire, cota actuala 1/1 1) MIHĂILĂ PETRU	
Act Administrativ nr. 7086, din 21/07/2023 emis de PRIMARIA MILIȘĂUȚI;	
B2	A1
Se notează posesia faptică. 1) MIHAIL PETRU	

C. Partea III. SARCINI .

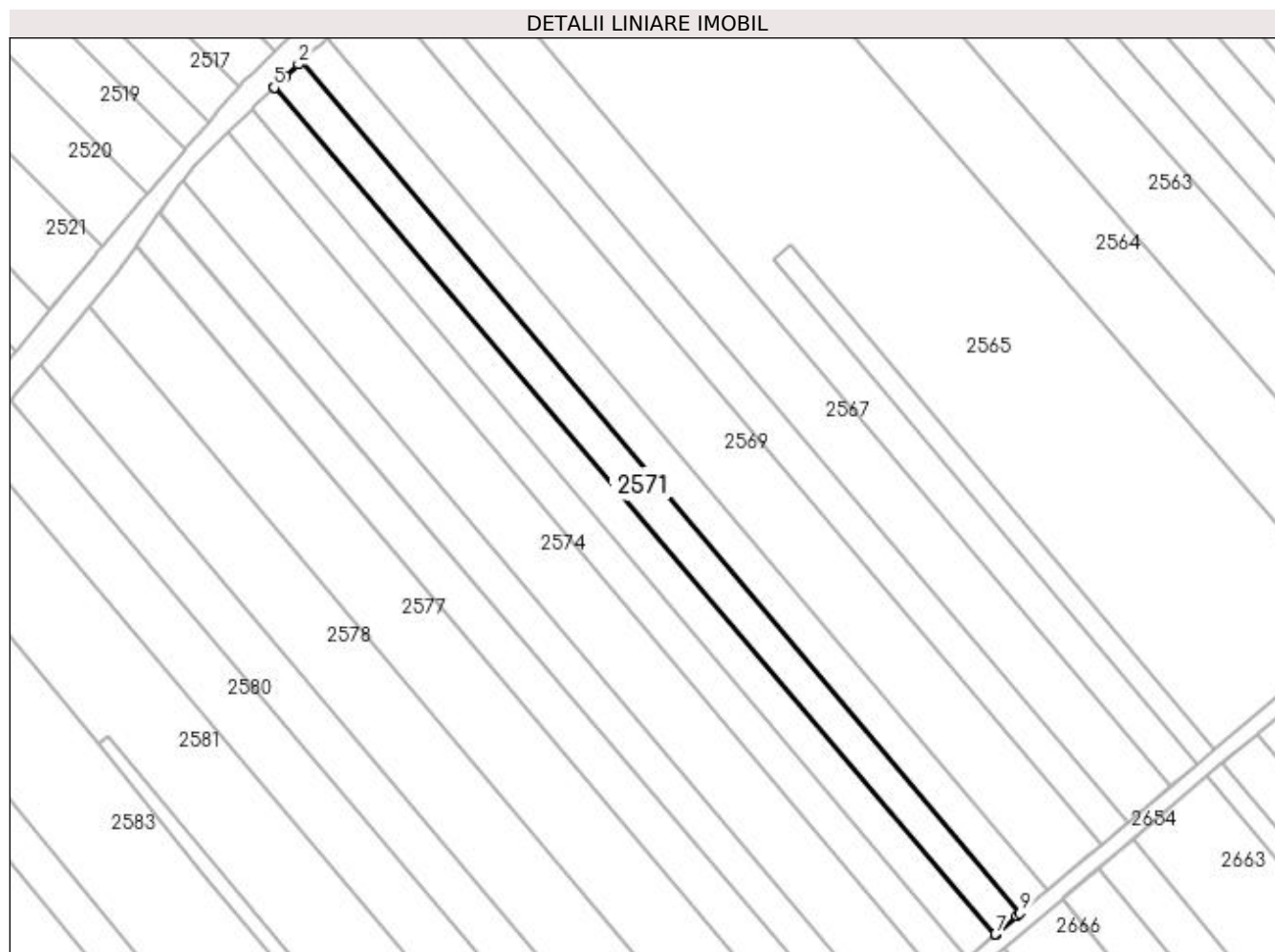
Inscrieri privind dezmembramintele dreptului de proprietate, drepturi reale de garanție și sarcini	Referințe
NU SUNT	

Anexa Nr. 1 La Partea I

Teren

Nr cadastral	Suprafața (mp)*	Observații / Referințe
	2.500	

* Suprafața este determinată în planul de proiecție Stereo 70.



Date referitoare la teren

Crt	Categorie folosință	Intra vilan	Suprafața (mp)	Tarla	Parcelă	Nr. topo	Observații / Referințe
1	arabil	NU	2.500	21	341	-	

Lungime Segmente

1) Valorile lungimilor segmentelor sunt obținute din proiecție în plan.

Punct început	X / Y	Punct sfârșit	X / Y	Lungime segment (** (m)
1	572.643,88 700.747,413	2	572.643,121 700.746,707	1.037
2	572.643,121 700.746,707	3	572.639,851 700.743,669	4.463
3	572.639,851 700.743,669	4	572.637,019 700.740,932	3.938
4	572.637,019 700.740,932	5	572.636,929 700.740,845	0.125
5	572.636,929 700.740,845	6	572.818,842 700.527,346	280.489

Punct început	X / Y	Punct sfârșit	X / Y	Lungime segment (** (m)
6	572.818,842 700.527,346	7	572.818,937 700.527,426	0.124
7	572.818,937 700.527,426	8	572.824,359 700.532,007	7.098
8	572.824,359 700.532,007	9	572.825,15 700.532,675	1.035
9	572.825,15 700.532,675	1	572.643,88 700.747,413	281.018

** Lungimile segmentelor sunt determinate în planul de proiecție Stereo 70 și sunt rotunjite la 1 milimetru.

*** Distanța dintre puncte este formată din segmente cumulate ce sunt mai mici decât valoarea 1 milimetru.

**DATE DESPRE IMOBILUL NR. 2572**

Oficiul de Cadastru și Publicitate Imobiliară SUCEAVA
Biroul de Cadastru și Publicitate Imobiliară Radauti

A. Partea I. Descrierea imobilului

TEREN Extravilan

Adresa: Jud. Suceava

Nr. Crt	Nr cadastral Nr. topografic	Suprafața* (mp)	Observații / Referințe
A1	41683	Din acte: 2.500 Masurata: 2.388	Sector cadastral:13 Teren neimprejmit;

B. Partea II. Proprietari și acte

Inscrieri privitoare la dreptul de proprietate și alte drepturi reale	Referințe
25022 / 10/06/2021	
Act Normativ nr. 17, din 07/03/2014 emis de PARLAMENTUL ROMANIEI;	
B3	imobil aflat sub incidenta art.3 alin.(1) din Legea nr.17/07.03.2014
30091 / 13/07/2021	
Act Notarial nr. 2366, din 13/07/2021 emis de COVARIUC IOAN;	
B4	Intabulare, drept de PROPRIETATE bun propriu cu titlu de donatie, dobandit prin Conventie, cota actuala 1/1
	1) DUȚU MARIA

C. Partea III. SARCINI .

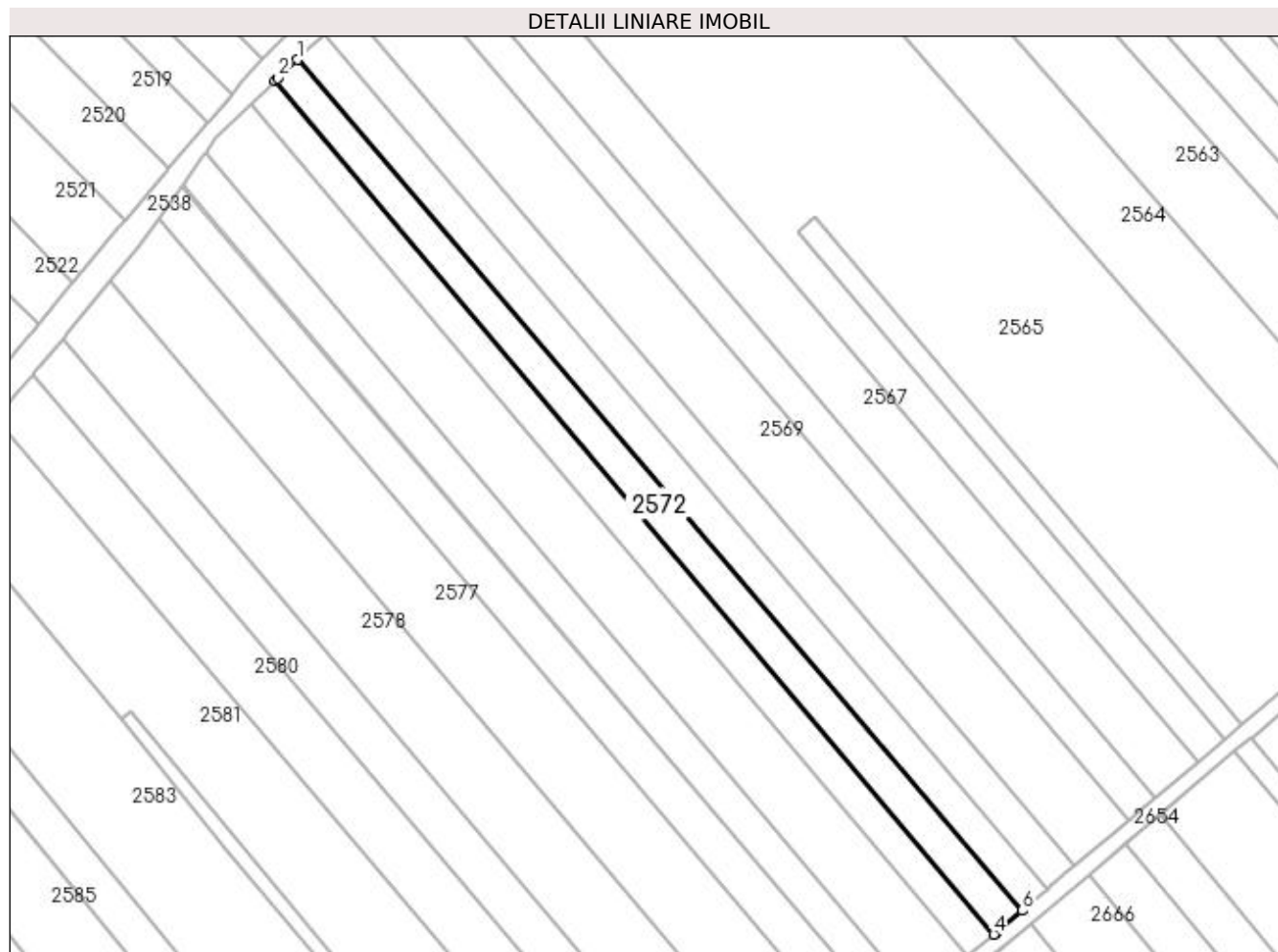
Inscrieri privind dezmembramintele dreptului de proprietate, drepturi reale de garanție și sarcini	Referințe
NU SUNT	

Anexa Nr. 1 La Partea I

Teren

Nr cadastral	Suprafața (mp)*	Observații / Referințe
41683	Din acte: 2.500 Masurata: 2.388	

* Suprafața este determinată în planul de proiecție Stereo 70.



Date referitoare la teren

Crt	Categorie folosință	Intra vilan	Suprafața (mp)	Tarla	Parcelă	Nr. topo	Observații / Referințe
1	arabil	NU	2.388	21	341	-	

Lungime Segmente

1) Valorile lungimilor segmentelor sunt obținute din proiecție în plan.

Punct început	X / Y	Punct sfârșit	X / Y	Lungime segment (** (m)
1	572.636,929 700.740,845	2	572.632,13 700.736,207	6.674
2	572.632,13 700.736,207	3	572.631,346 700.735,449	1.091
3	572.631,346 700.735,449	4	572.811,742 700.521,347	279.969
4	572.811,742 700.521,347	5	572.812,573 700.522,05	1.088
5	572.812,573 700.522,05	6	572.818,842 700.527,346	8.207

Punct început	X / Y	Punct sfârșit	X / Y	Lungime segment (** (m)
6	572.818,842 700.527,346	1	572.636,929 700.740,845	280.489

** Lungimile segmentelor sunt determinate în planul de proiecție Stereo 70 și sunt rotunjite la 1 milimetru.

*** Distanța dintre puncte este formată din segmente cumulate ce sunt mai mici decât valoarea 1 milimetru.

**DATE DESPRE IMOBILUL NR. 2573**

Oficiul de Cadastru și Publicitate Imobiliară SUCEAVA
Biroul de Cadastru și Publicitate Imobiliară Radauti

A. Partea I. Descrierea imobilului

TEREN Extravilan

Adresa: Jud. Suceava

Nr. Crt	Nr cadastral Nr. topografic	Suprafața* (mp)	Observații / Referințe
A1	41699	Din acte: 2.500 Masurata: 2.382	Sector cadastral:13 Teren neimprejmuit;

B. Partea II. Proprietari și acte

Inscrieri privitoare la dreptul de proprietate și alte drepturi reale		Referințe
30093 / 13/07/2021		
Act Notarial nr. 2367, din 13/07/2021 emis de COVARIUC IOAN;		
B6	Intabulare, drept de PROPRIETATE bun propriu cu titlu de donatie, dobandit prin Conventie, cota actuala 1/1 1) DUȚU MARIA	A1

C. Partea III. SARCINI .

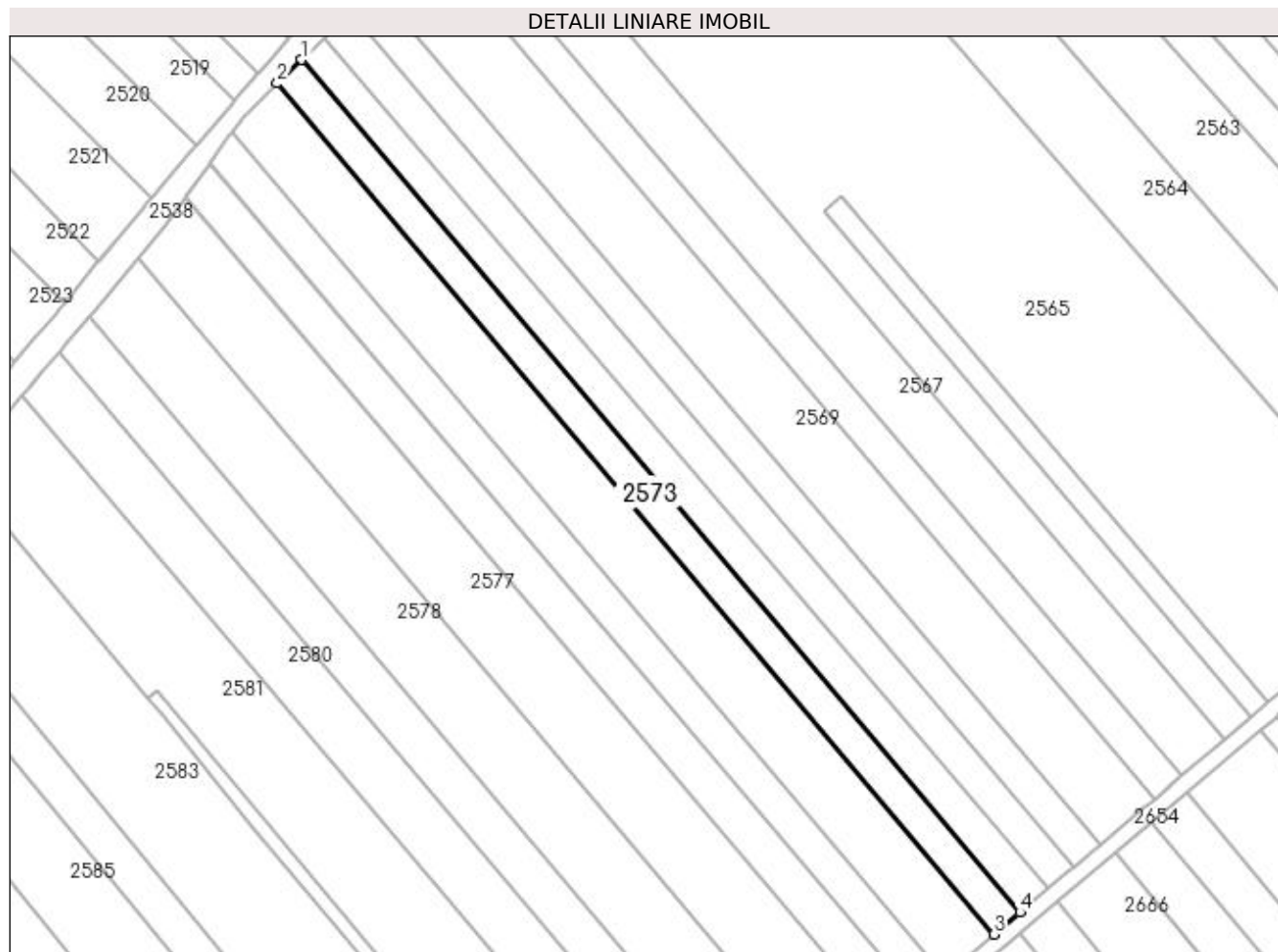
Inscrieri privind dezmembramintele dreptului de proprietate, drepturi reale de garanție și sarcini	Referințe
NU SUNT	

Anexa Nr. 1 La Partea I

Teren

Nr cadastral	Suprafața (mp)*	Observații / Referințe
41699	Din acte: 2.500 Masurata: 2.382	

* Suprafața este determinată în planul de proiecție Stereo 70.



Date referitoare la teren

Crt	Categorie folosință	Intravilan	Suprafața (mp)	Tarla	Parcelă	Nr. topo	Observații / Referințe
1	arabil	NU	2.382	21	341	-	

Lungime Segmente

1) Valorile lungimilor segmentelor sunt obținute din proiecție în plan.

Punct început	X / Y	Punct sfârșit	X / Y	Lungime segment (** (m)
1	572.631,346 700.735,449	2	572.625,208 700.729,517	8.536
2	572.625,208 700.729,517	3	572.805,236 700.515,851	279.398
3	572.805,236 700.515,851	4	572.811,742 700.521,347	8.517
4	572.811,742 700.521,347	1	572.631,346 700.735,449	279.969

**** Lungimile segmentelor sunt determinate în planul de proiecție Stereo 70 și sunt rotunjite la 1 milimetru.**

***** Distanța dintre puncte este formată din segmente cumulate ce sunt mai mici decât valoarea 1 milimetru.**

**DATE DESPRE IMOBILUL NR. 2574**

Oficiul de Cadastru și Publicitate Imobiliară SUCEAVA
Biroul de Cadastru și Publicitate Imobiliară Radauti

A. Partea I. Descrierea imobilului

TEREN Extravilan

Adresa: Jud. Suceava

Nr. Crt	Nr cadastral Nr. topografic	Suprafața* (mp)	Observații / Referințe
A1		4.600	Sector cadastral:13 Teren neimprejmuit;

B. Partea II. Proprietari și acte

Inscrieri privitoare la dreptul de proprietate și alte drepturi reale		Referințe
/		
Act Normativ nr. Legea 7, din 13/03/1996 emis de PARLAMENTUL ROMANIEI;		
B1	Inscrierea provizorie, drept de PROPRIETATE, dobandit prin Lege, cota actuala 1/1 1) ORAȘUL MILIȘĂUȚI, CIF:4326973, PROPRIETAR NEIDENTIFICAT.	A1

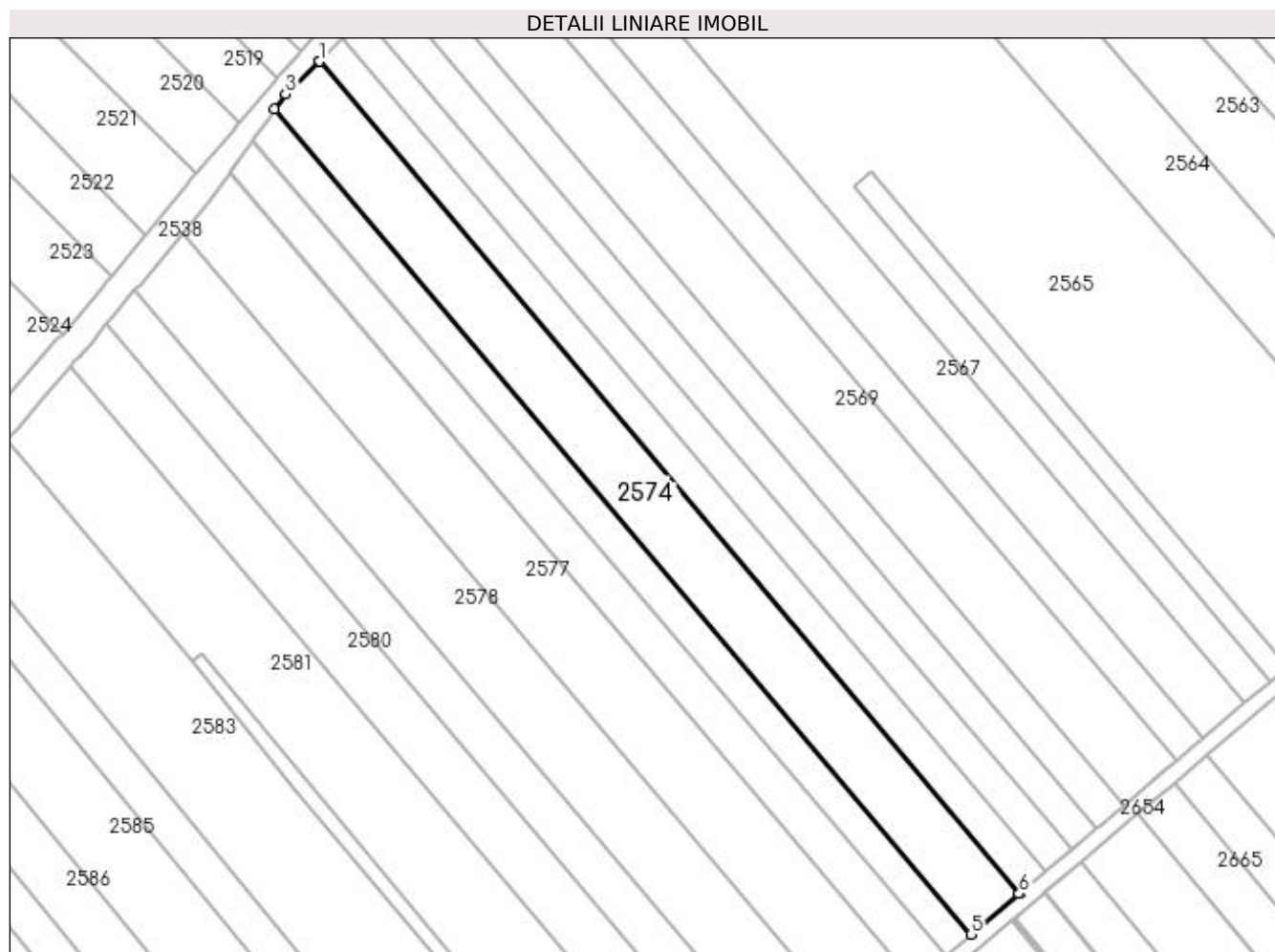
C. Partea III. SARCINI .

Inscrieri privind dezmembramintele dreptului de proprietate, drepturi reale de garanție și sarcini	Referințe
NU SUNT	

Anexa Nr. 1 La Partea I**Teren**

Nr cadastral	Suprafața (mp)*	Observații / Referințe
	4.600	

* Suprafața este determinată în planul de proiecție Stereo 70.

**Date referitoare la teren**

Crt	Categorie folosință	Intravilan	Suprafața (mp)	Tarla	Parcelă	Nr. topo	Observații / Referințe
1	arabil	NU	4.600	21	341	-	

Lungime Segmente

1) Valorile lungimilor segmentelor sunt obținute din proiecție în plan.

Punct început	X / Y	Punct sfârșit	X / Y	Lungime segment (** (m)
1	572.625,208 700.729,517	2	572.625,072 700.729,386	0.189
2	572.625,072 700.729,386	3	572.616,576 700.721,175	11.815
3	572.616,576 700.721,175	4	572.613,77 700.717,224	4.846
4	572.613,77 700.717,224	5	572.792,754 700.505,306	277.389
5	572.792,754 700.505,306	6	572.805,092 700.515,73	16.152

Punct început	X / Y	Punct sfârșit	X / Y	Lungime segment (** (m)
6	572.805,092 700.515,73	7	572.805,236 700.515,851	0.188
7	572.805,236 700.515,851	1	572.625,208 700.729,517	279.398

** Lungimile segmentelor sunt determinate în planul de proiecție Stereo 70 și sunt rotunjite la 1 milimetru.

*** Distanța dintre puncte este formată din segmente cumulate ce sunt mai mici decât valoarea 1 milimetru.

**DATE DESPRE IMOBILUL NR. 2575**

Oficiul de Cadastru și Publicitate Imobiliară SUCEAVA
Biroul de Cadastru și Publicitate Imobiliară Radauti

A. Partea I. Descrierea imobilului

TEREN Extravilan

Adresa: Jud. Suceava

Nr. Crt	Nr cadastral Nr. topografic	Suprafața* (mp)	Observații / Referințe
A1	41080	2.500	Sector cadastral:13 Teren neimprejmuit;

B. Partea II. Proprietari și acte

Inscrieri privitoare la dreptul de proprietate și alte drepturi reale		Referințe
41838 / 30/09/2019		
Act Administrativ nr. Adeverinta nr. 6706, din 27/08/2019 emis de PRIMARIA MILISAUTI (act administrativ nr Declaratie nr. 320 din 30.08.2019, emis de BNP Suraki);		
B1	se noteaza posesia asupra imobilului, bun propriu 1) ONEASĂ HORTENSIA	A1
/		
Act Normativ nr. Legea 7, din 13/03/1996 emis de PARLAMENTUL ROMANIEI;		
B2	Intabulare, drept de PROPRIETATE, dobandit prin Lege, cota actuala 1/1 1) NEIDENTIFICAT NEIDENTIFICAT	A1

C. Partea III. SARCINI .

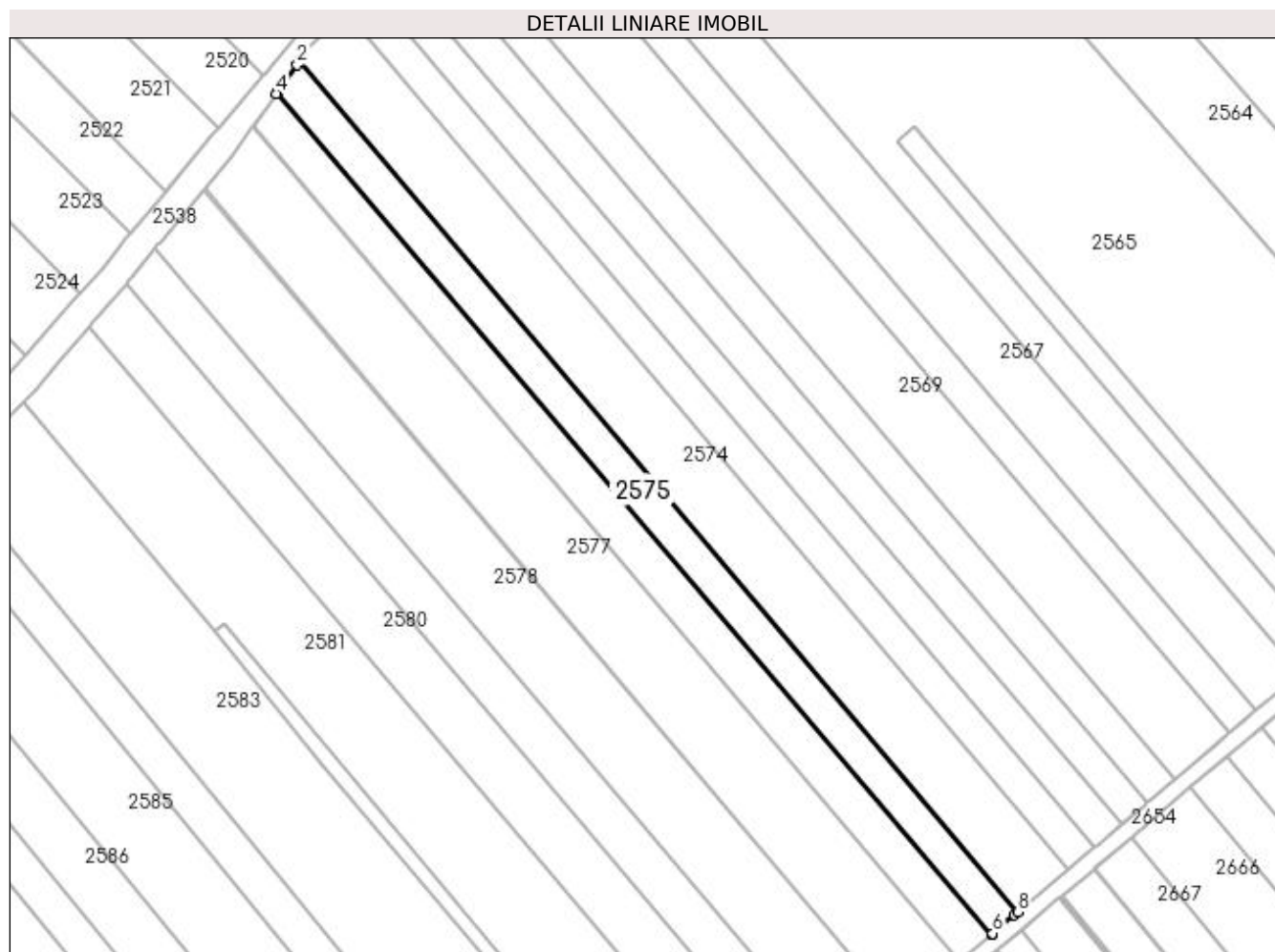
Inscrieri privind dezmembramintele dreptului de proprietate, drepturi reale de garanție și sarcini	Referințe
NU SUNT	

Anexa Nr. 1 La Partea I

Teren

Nr cadastral	Suprafața (mp)*	Observații / Referințe
41080	2.500	

* Suprafața este determinată în planul de proiecție Stereo 70.



Date referitoare la teren

Crt	Categorie folosință	Intra vilan	Suprafața (mp)	Tarla	Parcelă	Nr. topo	Observații / Referințe
1	arabil	NU	2.500	21	341	-	

Lungime Segmente

1) Valorile lungimilor segmentelor sunt obținute din proiecție în plan.

Punct început	X / Y	Punct sfârșit	X / Y	Lungime segment (** (m)
1	572.613,77 700.717,224	2	572.613,177 700.716,389	1.024
2	572.613,177 700.716,389	3	572.608,275 700.709,487	8.466
3	572.608,275 700.709,487	4	572.608,059 700.709,183	0.373
4	572.608,059 700.709,183	5	572.786,223 700.499,789	274.933
5	572.786,223 700.499,789	6	572.786,499 700.500,022	0.361

Punct început	X / Y	Punct sfârșit	X / Y	Lungime segment (** (m)
6	572.786,499 700.500,022	7	572.791,996 700.504,665	7.195
7	572.791,996 700.504,665	8	572.792,754 700.505,306	0.993
8	572.792,754 700.505,306	1	572.613,77 700.717,224	277.389

** Lungimile segmentelor sunt determinate în planul de proiecție Stereo 70 și sunt rotunjite la 1 milimetru.

*** Distanța dintre puncte este formată din segmente cumulate ce sunt mai mici decât valoarea 1 milimetru.

**DATE DESPRE IMOBILUL NR. 2576**

Oficiul de Cadastru și Publicitate Imobiliară SUCEAVA
Biroul de Cadastru și Publicitate Imobiliară Radauti

A. Partea I. Descrierea imobilului

TEREN Extravilan

Adresa: Jud. Suceava

Nr. Crt	Nr cadastral Nr. topografic	Suprafața* (mp)	Observații / Referințe
A1		2.800	Sector cadastral:13 Teren neimprejmuit;

B. Partea II. Proprietari și acte

Inscrieri privitoare la dreptul de proprietate și alte drepturi reale		Referințe
/		
Act Normativ nr. Legea 7, din 13/03/1996 emis de PARLAMENTUL ROMANIEI;		
B1	Inscrierea provizorie, drept de PROPRIETATE, dobandit prin Lege, cota actuala 1/1 1) ORAȘUL MILIȘĂUȚI, CIF:4326973, PROPRIETAR NEIDENTIFICAT.	A1

C. Partea III. SARCINI .

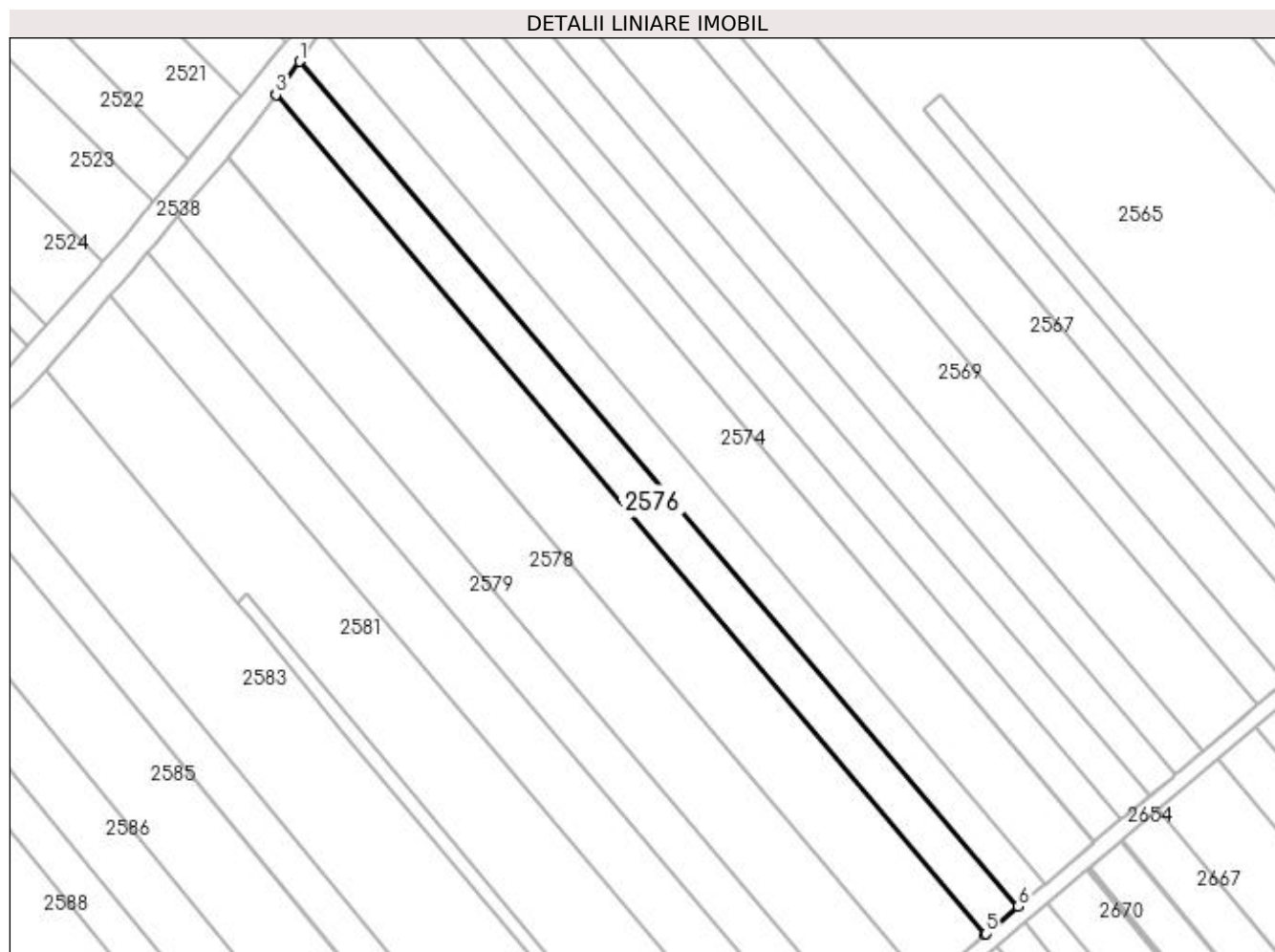
Inscrieri privind dezmembramintele dreptului de proprietate, drepturi reale de garanție și sarcini	Referințe
NU SUNT	

Anexa Nr. 1 La Partea I

Teren

Nr cadastral	Suprafața (mp)*	Observații / Referințe
	2.800	

* Suprafața este determinată în planul de proiecție Stereo 70.



Date referitoare la teren

Crt	Categorie folosință	Intra vilan	Suprafața (mp)	Tarla	Parcelă	Nr. topo	Observații / Referințe
1	arabil	NU	2.800	21	341	-	

Lungime Segmente

1) Valorile lungimilor segmentelor sunt obținute din proiecție în plan.

Punct început	X / Y	Punct sfârșit	X / Y	Lungime segment (** (m)
1	572.608,059 700.709,183	2	572.602,323 700.701,107	9.906
2	572.602,323 700.701,107	3	572.602,191 700.700,921	0.228
3	572.602,191 700.700,921	4	572.778,093 700.492,92	272.408
4	572.778,093 700.492,92	5	572.778,262 700.493,062	0.221
5	572.778,262 700.493,062	6	572.786,223 700.499,789	10.423

Punct început	X / Y	Punct sfârșit	X / Y	Lungime segment (** (m)
6	572.786,223 700.499,789	1	572.608,059 700.709,183	274.933

** Lungimile segmentelor sunt determinate în planul de proiecție Stereo 70 și sunt rotunjite la 1 milimetru.

*** Distanța dintre puncte este formată din segmente cumulate ce sunt mai mici decât valoarea 1 milimetru.

**DATE DESPRE IMOBILUL NR. 2577**

Oficiul de Cadastru și Publicitate Imobiliară SUCEAVA
Biroul de Cadastru și Publicitate Imobiliară Radauti

A. Partea I. Descrierea imobilului

TEREN Extravilan

Adresa: Jud. Suceava

Nr. Crt	Nr cadastral Nr. topografic	Suprafața* (mp)	Observații / Referințe
A1		5.200	Sector cadastral:13 Teren neimprejmuit;

B. Partea II. Proprietari și acte

Inscrieri privitoare la dreptul de proprietate și alte drepturi reale		Referințe
/		
Act Notarial nr. 1939, din 03/05/2018 emis de SPN FOMIN SI ASOCIATII;		
B1	Intabulare, drept de PROPRIETATE, dobandit prin PARTAJ, cota actuala 1/1 1) TATAR ANA	A1

C. Partea III. SARCINI .

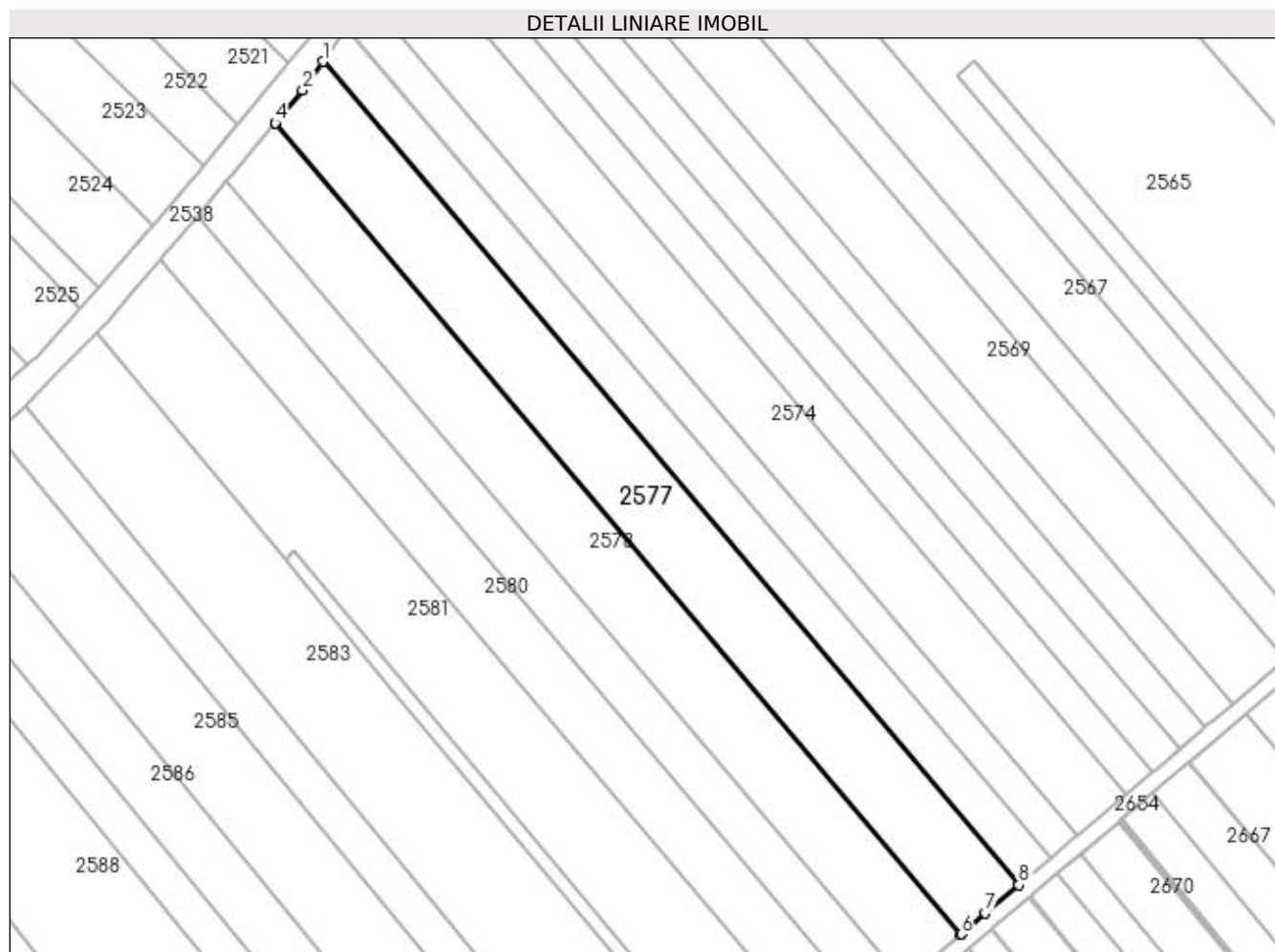
Inscrieri privind dezmembramintele dreptului de proprietate, drepturi reale de garanție și sarcini	Referințe
NU SUNT	

Anexa Nr. 1 La Partea I

Teren

Nr cadastral	Suprafața (mp)*	Observații / Referințe
	5.200	

* Suprafața este determinată în planul de proiecție Stereo 70.



Date referitoare la teren

Crt	Categorie folosință	Intra vilan	Suprafața (mp)	Tarla	Parcelă	Nr. topo	Observații / Referințe
1	arabil	NU	5.200	21	341	-	

Lungime Segmente

1) Valorile lungimilor segmentelor sunt obținute din proiecție în plan.

Punct început	X / Y	Punct sfârșit	X / Y	Lungime segment (** (m)
1	572.602,191 700.700,921	2	572.597,05 700.693,682	8.879
2	572.597,05 700.693,682	3	572.590,161 700.685,457	10.729
3	572.590,161 700.685,457	4	572.590,112 700.685,4	0.075
4	572.590,112 700.685,4	5	572.763,447 700.480,435	268.432
5	572.763,447 700.480,435	6	572.763,503 700.480,483	0.074

Punct început	X / Y	Punct sfârșit	X / Y	Lungime segment (** (m)
6	572.763,503 700.480,483	7	572.769,623 700.485,764	8.084
7	572.769,623 700.485,764	8	572.778,093 700.492,92	11.088
8	572.778,093 700.492,92	1	572.602,191 700.700,921	272.408

** Lungimile segmentelor sunt determinate în planul de proiecție Stereo 70 și sunt rotunjite la 1 milimetru.

*** Distanța dintre puncte este formată din segmente cumulate ce sunt mai mici decât valoarea 1 milimetru.

**DATE DESPRE IMOBILUL NR. 2578**

Oficiul de Cadastru și Publicitate Imobiliară SUCEAVA
Biroul de Cadastru și Publicitate Imobiliară Radauti

A. Partea I. Descrierea imobilului

TEREN Extravilan

Adresa: Jud. Suceava

Nr. Crt	Nr cadastral Nr. topografic	Suprafața* (mp)	Observații / Referințe
A1		5.000	Sector cadastral:13 Teren neimprejmuit;

B. Partea II. Proprietari și acte

Inscrieri privitoare la dreptul de proprietate și alte drepturi reale		Referințe
/		
Act Normativ nr. Legea 7, din 13/03/1996 emis de PARLAMENTUL ROMANIEI;		
B1	Inscrierea provizorie, drept de PROPRIETATE, dobandit prin Lege, cota actuala 1/1 1) ORAȘUL MILIȘĂUȚI, CIF:4326973, PROPRIETAR NEIDENTIFICAT.	A1

C. Partea III. SARCINI .

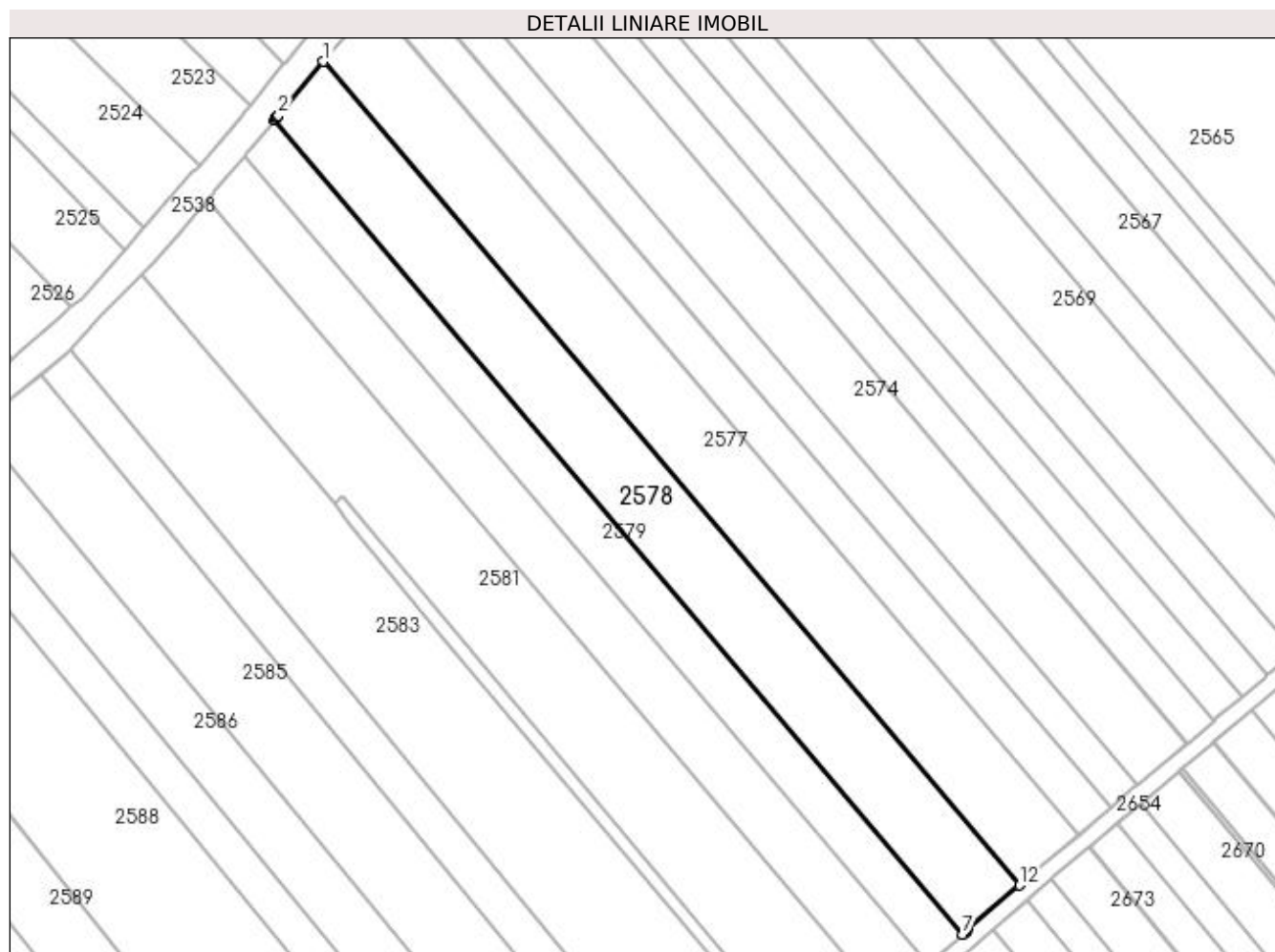
Inscrieri privind dezmembramintele dreptului de proprietate, drepturi reale de garanție și sarcini	Referințe
NU SUNT	

Anexa Nr. 1 La Partea I

Teren

Nr cadastral	Suprafața (mp)*	Observații / Referințe
	5.000	

* Suprafața este determinată în planul de proiecție Stereo 70.



Date referitoare la teren

Crt	Categorie folosință	Intra vilan	Suprafața (mp)	Tarla	Parcelă	Nr. topo	Observații / Referințe
1	arabil	NU	5.000	21	341	-	

Lungime Segmente

1) Valorile lungimilor segmentelor sunt obținute din proiecție în plan.

Punct început	X / Y	Punct sfârșit	X / Y	Lungime segment (** (m)
1	572.590,112 700.685,4	2	572.578,916 700.672,033	17.436
2	572.578,916 700.672,033	3	572.578,641 700.671,704	0.429
3	572.578,641 700.671,704	4	572.578,395 700.671,411	0.383
4	572.578,395 700.671,411	5	572.578,15 700.671,117	0.383
5	572.578,15 700.671,117	6	572.577,904 700.670,824	0.383

Punct început	X / Y	Punct sfârșit	X / Y	Lungime segment (** (m)
6	572.577,904 700.670,824	7	572.749,264 700.468,195	265.373
7	572.749,264 700.468,195	8	572.749,549 700.468,441	0.376
8	572.749,549 700.468,441	9	572.749,834 700.468,687	0.376
9	572.749,834 700.468,687	10	572.750,119 700.468,933	0.376
10	572.750,119 700.468,933	11	572.750,439 700.469,209	0.423
11	572.750,439 700.469,209	12	572.763,447 700.480,435	17.182
12	572.763,447 700.480,435	1	572.590,112 700.685,4	268.432

** Lungimile segmentelor sunt determinate în planul de proiecție Stereo 70 și sunt rotunjite la 1 milimetru.

*** Distanța dintre puncte este formată din segmente cumulate ce sunt mai mici decât valoarea 1 milimetru.

**DATE DESPRE IMOBILUL NR. 2579**

Oficiul de Cadastru și Publicitate Imobiliară SUCEAVA
Biroul de Cadastru și Publicitate Imobiliară Radauti

A. Partea I. Descrierea imobilului

TEREN Extravilan

Adresa: Jud. Suceava

Nr. Crt	Nr cadastral Nr. topografic	Suprafața* (mp)	Observații / Referințe
A1		3.000	Sector cadastral:13 Teren neimprejmuit;

B. Partea II. Proprietari și acte

Inscrieri privitoare la dreptul de proprietate și alte drepturi reale		Referințe
/		
Act Administrativ nr. 2169, din 25/10/1998 emis de CJSDPAT SUCEAVA;		
B1	Intabulare, drept de PROPRIETATE, dobândit prin Reconstituire, cota actuala 1/1 1) PRELIPCEAN GHEORGHE 2) PRELIPCEAN VASILE 3) FRANCIUC MARIA	A1
Act Administrativ nr. 7087, din 21/07/2023 emis de PRIMARIA MILIȘĂUȚI;		
B2	Se notează posesia faptică. 1) FRANCIUC VASILE	A1

C. Partea III. SARCINI .

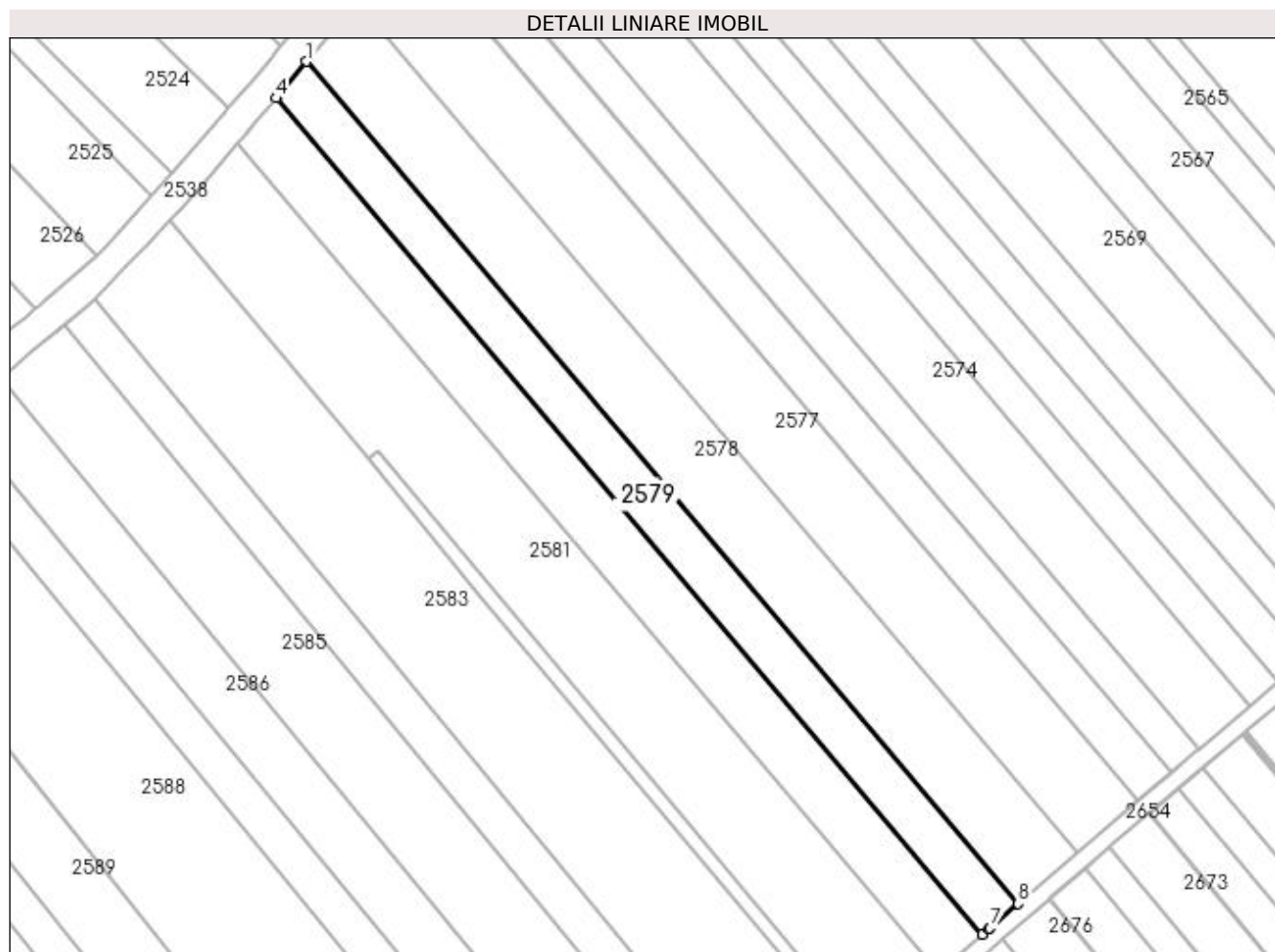
Inscrieri privind dezmembramintele dreptului de proprietate, drepturi reale de garanție și sarcini	Referințe
NU SUNT	

Anexa Nr. 1 La Partea I

Teren

Nr cadastral	Suprafața (mp)*	Observații / Referințe
	3.000	

* Suprafața este determinată în planul de proiecție Stereo 70.



Date referitoare la teren

Crt	Categorie folosință	Intra vilan	Suprafața (mp)	Tarla	Parcelă	Nr. topo	Observații / Referințe
1	arabil	NU	3.000	21	341	-	

Lungime Segmente

1) Valorile lungimilor segmentelor sunt obținute din proiecție în plan.

Punct început	X / Y	Punct sfârșit	X / Y	Lungime segment (** (m)
1	572.577,904 700.670,824	2	572.571,994 700.663,768	9.204
2	572.571,994 700.663,768	3	572.571,021 700.662,607	1.515
3	572.571,021 700.662,607	4	572.570,511 700.661,998	0.794
4	572.570,511 700.661,998	5	572.740,675 700.460,783	263.521
5	572.740,675 700.460,783	6	572.742,128 700.462,037	1.919

Punct început	X / Y	Punct sfârșit	X / Y	Lungime segment (** (m)
6	572.742,128 700.462,037	7	572.742,397 700.462,269	0.355
7	572.742,397 700.462,269	8	572.749,264 700.468,195	9.07
8	572.749,264 700.468,195	1	572.577,904 700.670,824	265.373

** Lungimile segmentelor sunt determinate în planul de proiecție Stereo 70 și sunt rotunjite la 1 milimetru.

*** Distanța dintre puncte este formată din segmente cumulate ce sunt mai mici decât valoarea 1 milimetru.

**DATE DESPRE IMOBILUL NR. 2580**

Oficiul de Cadastru și Publicitate Imobiliară SUCEAVA
Biroul de Cadastru și Publicitate Imobiliară Radauti

A. Partea I. Descrierea imobilului

TEREN Extravilan

Adresa: Jud. Suceava

Nr. Crt	Nr cadastral Nr. topografic	Suprafața* (mp)	Observații / Referințe
A1		3.700	Sector cadastral:13 Teren neimprejmuț;

B. Partea II. Proprietari și acte

Inscrieri privitoare la dreptul de proprietate și alte drepturi reale	Referințe
/	
Act Administrativ nr. 2169, din 20/10/1998 emis de CJSDPAT SUCEAVA;	
B1	A1
Intabulare, drept de PROPRIETATE, dobândit prin Reconstituire, cota actuala 1/1	
1) PRELIPCEAN GHEORGHE, Lipsă CNP proprietar.	
2) PRELIPCEAN VASILE, Lipsă CNP proprietar.	
3) FRANCIUC MARIA, Lipsă CNP proprietar.	

C. Partea III. SARCINI .

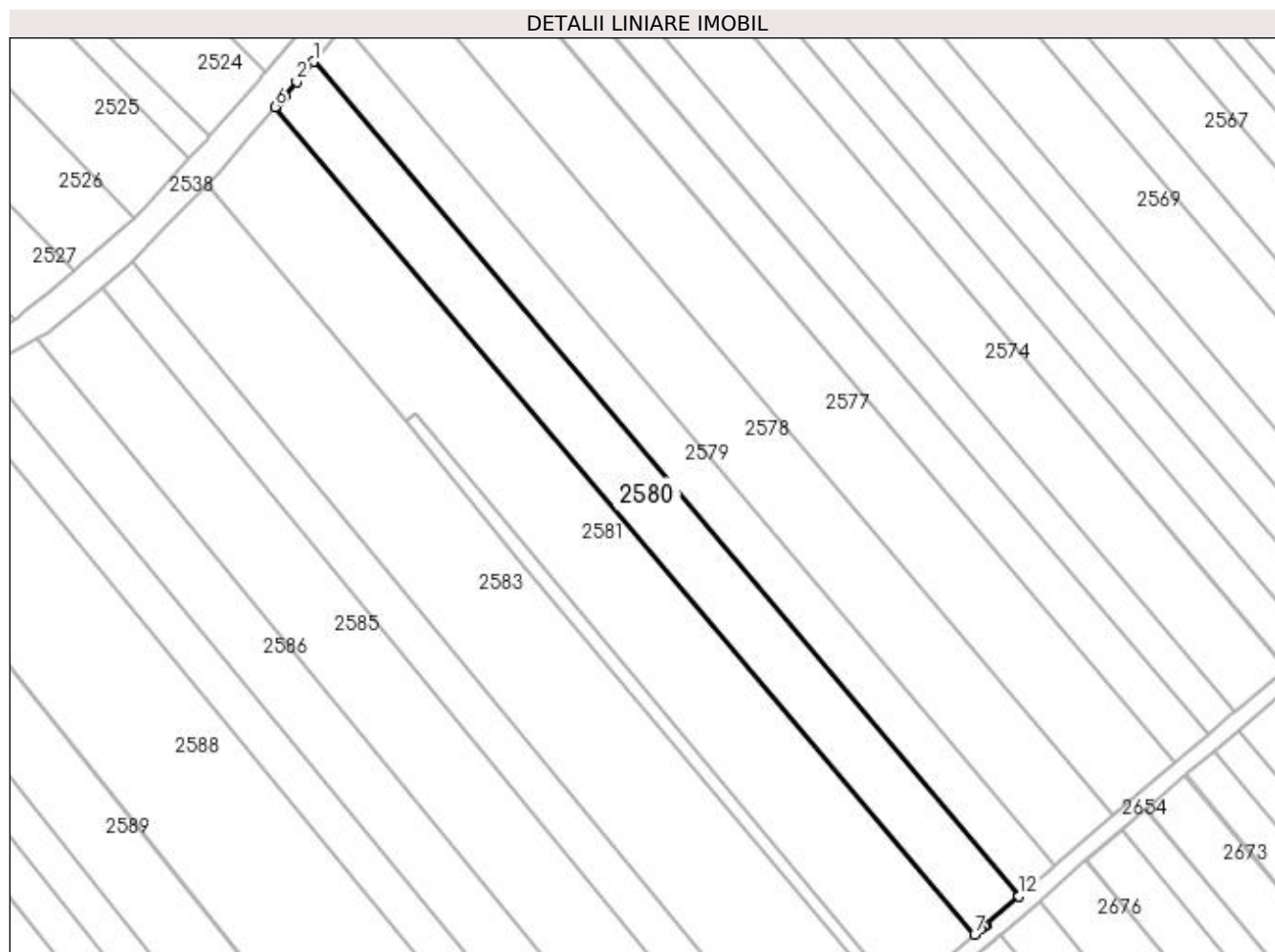
Inscrieri privind dezmembramintele dreptului de proprietate, drepturi reale de garanție și sarcini	Referințe
NU SUNT	

Anexa Nr. 1 La Partea I

Teren

Nr cadastral	Suprafața (mp)*	Observații / Referințe
	3.700	

* Suprafața este determinată în planul de proiecție Stereo 70.



Date referitoare la teren

Crt	Categorie folosință	Intra vilan	Suprafața (mp)	Tarla	Parcelă	Nr. topo	Observații / Referințe
1	arabil	NU	3.700	21	341	-	

Lungime Segmente

1) Valorile lungimilor segmentelor sunt obținute din proiecție în plan.

Punct început	X / Y	Punct sfârșit	X / Y	Lungime segment (** (m)
1	572.570,511 700.661,998	2	572.566,432 700.657,128	6.353
2	572.566,432 700.657,128	3	572.563,527 700.653,748	4.457
3	572.563,527 700.653,748	4	572.563,301 700.653,484	0.348
4	572.563,301 700.653,484	5	572.562,503 700.652,556	1.224
5	572.562,503 700.652,556	6	572.561,256 700.651,105	1.913

Punct început	X / Y	Punct sfârșit	X / Y	Lungime segment (** (m)
6	572.561,256 700.651,105	7	572.729,959 700.451,617	261.259
7	572.729,959 700.451,617	8	572.731,446 700.452,853	1.934
8	572.731,446 700.452,853	9	572.732,341 700.453,597	1.164
9	572.732,341 700.453,597	10	572.732,535 700.453,759	0.253
10	572.732,535 700.453,759	11	572.732,604 700.453,818	0.091
11	572.732,604 700.453,818	12	572.740,675 700.460,783	10.661
12	572.740,675 700.460,783	1	572.570,511 700.661,998	263.521

** Lungimile segmentelor sunt determinate în planul de proiecție Stereo 70 și sunt rotunjite la 1 milimetru.

*** Distanța dintre puncte este formată din segmente cumulate ce sunt mai mici decât valoarea 1 milimetru.

**DATE DESPRE IMOBILUL NR. 2581**

Oficiul de Cadastru și Publicitate Imobiliară SUCEAVA
Biroul de Cadastru și Publicitate Imobiliară Radauti

A. Partea I. Descrierea imobilului

TEREN Extravilan

Adresa: Jud. Suceava

Nr. Crt	Nr cadastral Nr. topografic	Suprafața* (mp)	Observații / Referințe
A1		6.000	Sector cadastral:13 Teren neimprejmuit;

B. Partea II. Proprietari și acte

Inscrieri privitoare la dreptul de proprietate și alte drepturi reale		Referințe
/		
Act Normativ nr. Legea 7, din 13/03/1996 emis de PARLAMENTUL ROMANIEI;		
B1	Inscrierea provizorie, drept de PROPRIETATE, dobandit prin Lege, cota actuala 1/1 1) ORAȘUL MILIȘĂUȚI, CIF:4326973, PROPRIETAR NEIDENTIFICAT.	A1

C. Partea III. SARCINI .

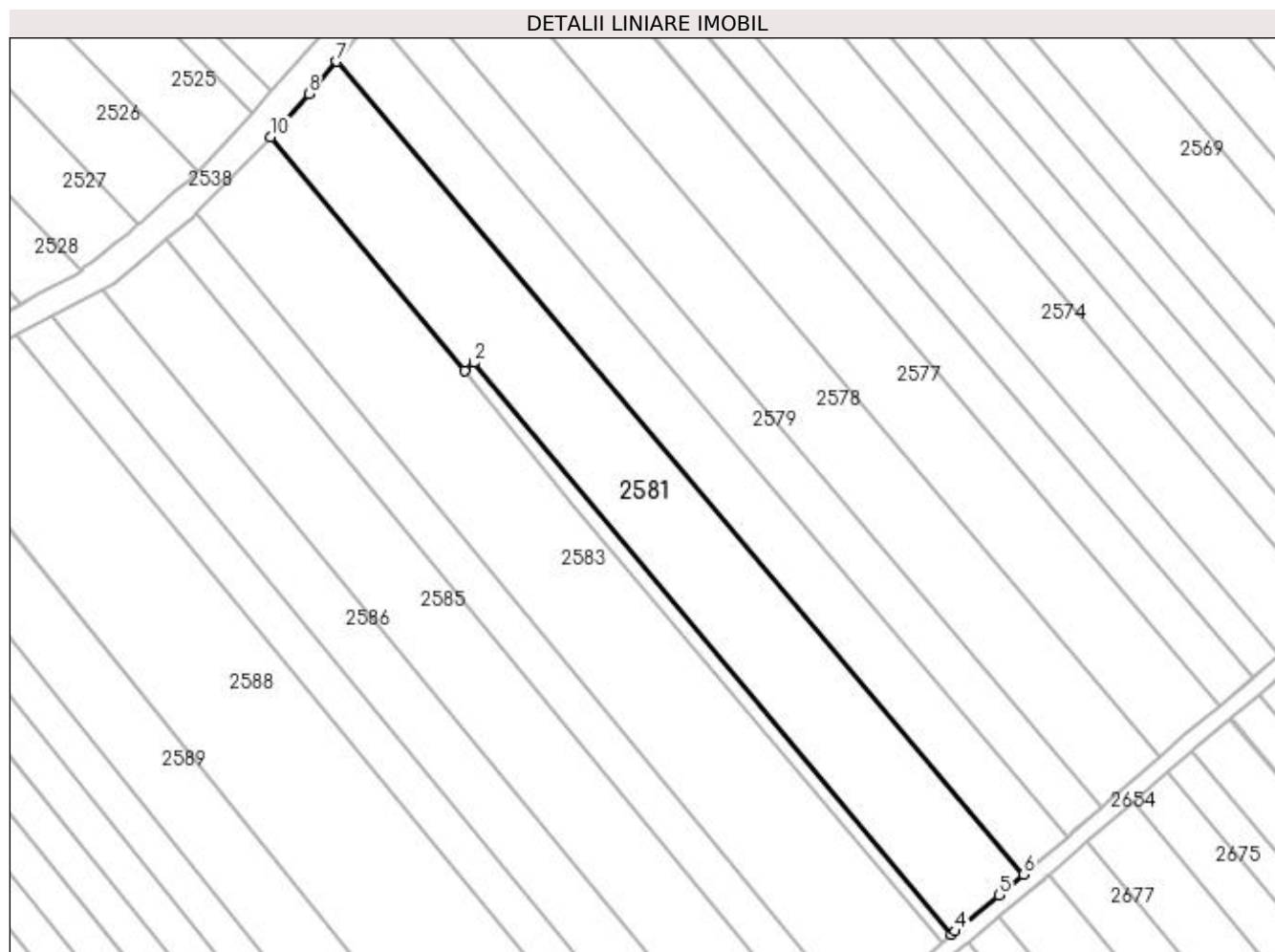
Inscrieri privind dezmembramintele dreptului de proprietate, drepturi reale de garanție și sarcini	Referințe
NU SUNT	

Anexa Nr. 1 La Partea I

Teren

Nr cadastral	Suprafața (mp)*	Observații / Referințe
	6.000	

* Suprafața este determinată în planul de proiecție Stereo 70.



Date referitoare la teren

Crt	Categorie folosință	Intra vilan	Suprafața (mp)	Tarla	Parcelă	Nr. topo	Observații / Referințe
1	arabil	NU	6.000	21	341	-	

Lungime Segmente

1) Valorile lungimilor segmentelor sunt obținute din proiecție în plan.

Punct început	X / Y	Punct sfârșit	X / Y	Lungime segment (** (m)
1	572.592,723 700.575,243	2	572.594,984 700.577,173	2.973
2	572.594,984 700.577,173	3	572.712,234 700.436,887	182.833
3	572.712,234 700.436,887	4	572.713,177 700.437,668	1.224
4	572.713,177 700.437,668	5	572.723,893 700.446,576	13.935
5	572.723,893 700.446,576	6	572.729,959 700.451,617	7.887

Punct început	X / Y	Punct sfârșit	X / Y	Lungime segment (** (m)
6	572.729,959 700.451,617	7	572.561,256 700.651,105	261.259
7	572.561,256 700.651,105	8	572.554,469 700.643,207	10.414
8	572.554,469 700.643,207	9	572.547,628 700.635,245	10.497
9	572.547,628 700.635,245	10	572.545,031 700.632,548	3.744
10	572.545,031 700.632,548	1	572.592,723 700.575,243	74.555

** Lungimile segmentelor sunt determinate în planul de proiecție Stereo 70 și sunt rotunjite la 1 milimetru.

*** Distanța dintre puncte este formată din segmente cumulate ce sunt mai mici decât valoarea 1 milimetru.

**DATE DESPRE IMOBILUL NR. 2582**

Oficiul de Cadastru și Publicitate Imobiliară SUCEAVA
Biroul de Cadastru și Publicitate Imobiliară Radauti

A. Partea I. Descrierea imobilului

TEREN Extravilan

Adresa: Jud. Suceava

Nr. Crt	Nr cadastral Nr. topografic	Suprafața* (mp)	Observații / Referințe
A1		600	Sector cadastral:13 Teren neimprejmuit;

B. Partea II. Proprietari și acte

Inscrieri privitoare la dreptul de proprietate și alte drepturi reale		Referințe
/		
Act Normativ nr. Legea 7, din 13/03/1996 emis de PARLAMENTUL ROMANIEI;		
B1	Inscrierea provizorie, drept de PROPRIETATE, dobandit prin Lege, cota actuala 1/1 1) ORAȘUL MILIȘĂUȚI, CIF:4326973, PROPRIETAR NEIDENTIFICAT.	A1

C. Partea III. SARCINI .

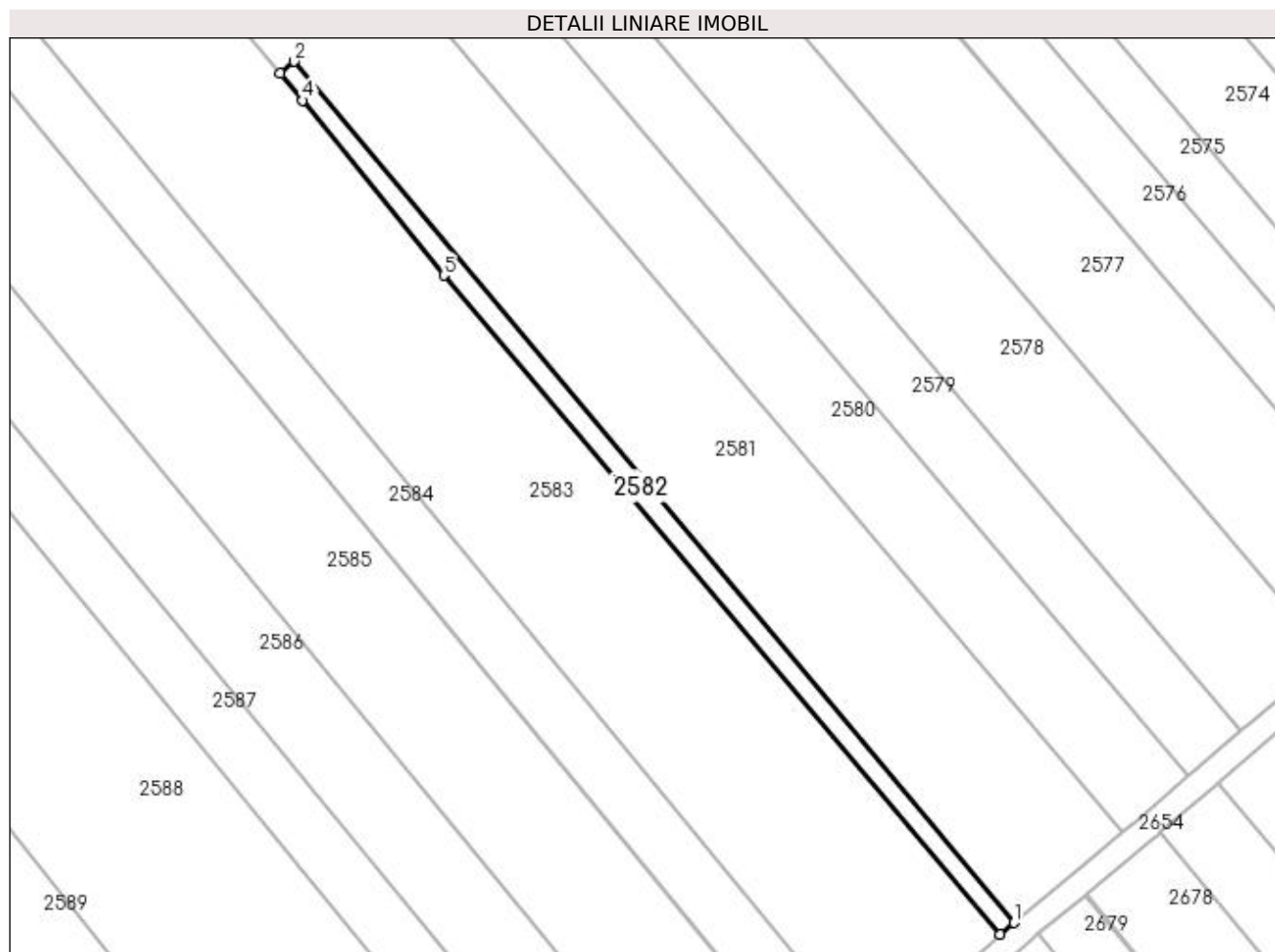
Inscrieri privind dezmembramintele dreptului de proprietate, drepturi reale de garanție și sarcini	Referințe
NU SUNT	

Anexa Nr. 1 La Partea I

Teren

Nr cadastral	Suprafața (mp)*	Observații / Referințe
	600	

* Suprafața este determinată în planul de proiecție Stereo 70.



Date referitoare la teren

Crt	Categorie folosință	Intra vilan	Suprafața (mp)	Tarla	Parcelă	Nr. topo	Observații / Referințe
1	altele	NU	600	21	349	-	Canal.

Lungime Segmente

1) Valorile lungimilor segmentelor sunt obținute din proiecție în plan.

Punct început	X / Y	Punct sfârșit	X / Y	Lungime segment (** (m)
1	572.712,234 700.436,887	2	572.594,984 700.577,173	182.833
2	572.594,984 700.577,173	3	572.592,723 700.575,243	2.973
3	572.592,723 700.575,243	4	572.596,377 700.570,852	5.712
4	572.596,377 700.570,852	5	572.619,333 700.542,352	36.595
5	572.619,333 700.542,352	6	572.709,981 700.435,022	140.488

Punct început	X / Y	Punct sfârșit	X / Y	Lungime segment (** (m)
6	572.709,981 700.435,022	1	572.712,234 700.436,887	2.925

** Lungimile segmentelor sunt determinate în planul de proiecție Stereo 70 și sunt rotunjite la 1 milimetru.

*** Distanța dintre puncte este formată din segmente cumulate ce sunt mai mici decât valoarea 1 milimetru.

**DATE DESPRE IMOBILUL NR. 2583**

Oficiul de Cadastru și Publicitate Imobiliară SUCEAVA
Biroul de Cadastru și Publicitate Imobiliară Radauti

A. Partea I. Descrierea imobilului

TEREN Extravilan

Adresa: Jud. Suceava

Nr. Crt	Nr cadastral Nr. topografic	Suprafața* (mp)	Observații / Referințe
A1		6.800	Sector cadastral:13 Teren neimprejmuit;

B. Partea II. Proprietari și acte

Inscrieri privitoare la dreptul de proprietate și alte drepturi reale		Referințe
/		
Act Normativ nr. Legea 7, din 13/03/1996 emis de PARLAMENTUL ROMANIEI;		
B1	Inscrierea provizorie, drept de PROPRIETATE, dobandit prin Lege, cota actuala 1/1	A1
1) ORAȘUL MILIȘĂUȚI, CIF:4326973, PROPRIETAR NEIDENTIFICAT.		

C. Partea III. SARCINI .

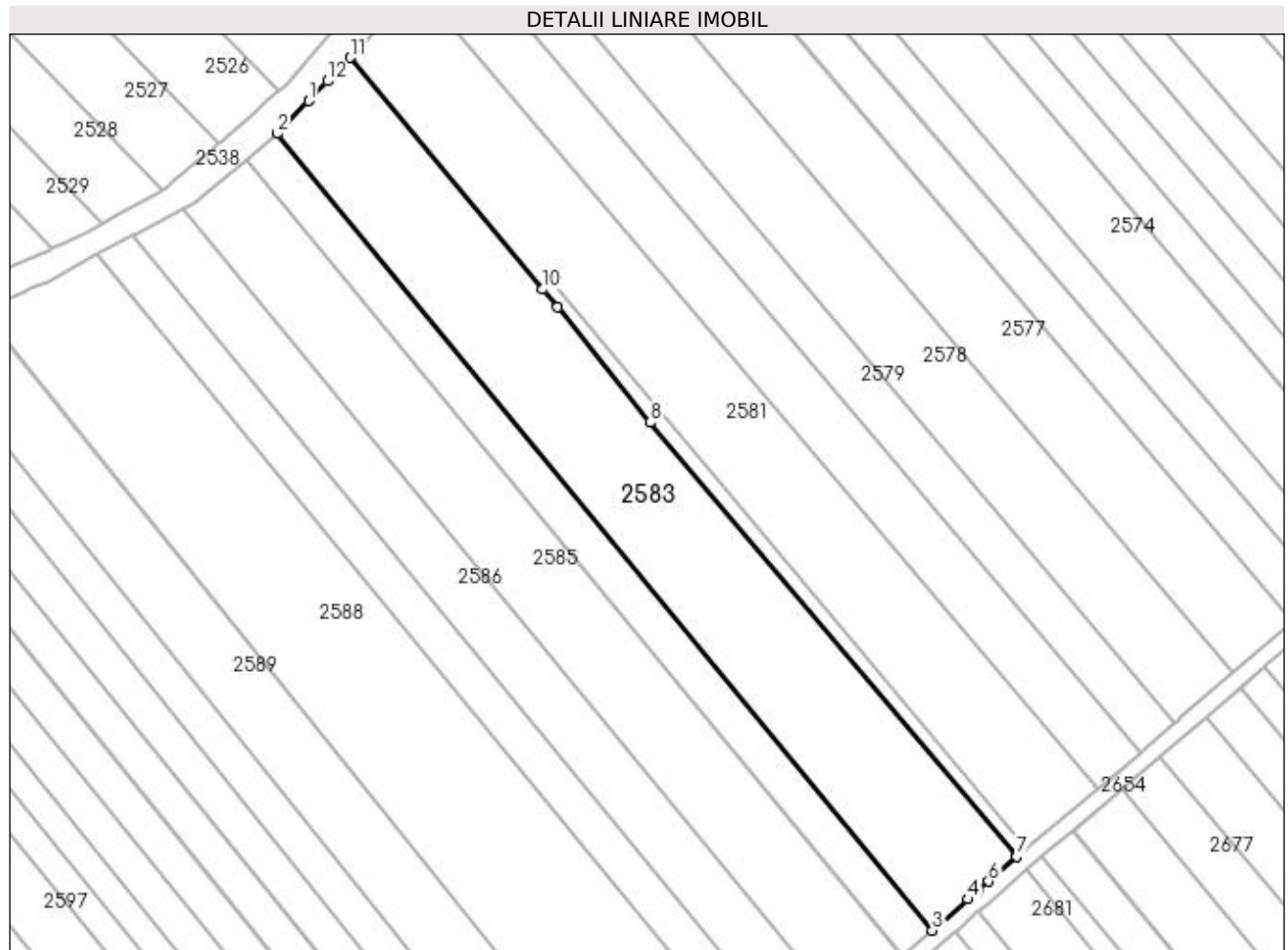
Inscrieri privind dezmembramintele dreptului de proprietate, drepturi reale de garanție și sarcini	Referințe
NU SUNT	

Anexa Nr. 1 La Partea I

Teren

Nr cadastral	Suprafața (mp)*	Observații / Referințe
	6.800	

* Suprafața este determinată în planul de proiecție Stereo 70.



Date referitoare la teren

Crt	Categorie folosință	Intravilan	Suprafața (mp)	Tarla	Parcelă	Nr. topo	Observații / Referințe
1	arabil	NU	6.800	21	341	-	

Lungime Segmente

1) Valorile lungimilor segmentelor sunt obținute din proiecție în plan.

Punct început	X / Y	Punct sfârșit	X / Y	Lungime segment (** (m)
1	572.534,749 700.621,867	2	572.526,967 700.613,784	11.22
2	572.526,967 700.613,784	3	572.689,065 700.416,713	255.172
3	572.689,065 700.416,713	4	572.697,94 700.424,444	11.77
4	572.697,94 700.424,444	5	572.700,375 700.426,565	3.229
5	572.700,375 700.426,565	6	572.703,003 700.428,878	3.501

Punct început	X / Y	Punct sfârșit	X / Y	Lungime segment (** (m)
6	572.703,003 700.428,878	7	572.709,981 700.435,022	9.297
7	572.709,981 700.435,022	8	572.619,333 700.542,352	140.488
8	572.619,333 700.542,352	9	572.596,377 700.570,852	36.595
9	572.596,377 700.570,852	10	572.592,723 700.575,243	5.712
10	572.592,723 700.575,243	11	572.545,031 700.632,548	74.555
11	572.545,031 700.632,548	12	572.539,432 700.626,733	8.072
12	572.539,432 700.626,733	1	572.534,749 700.621,867	6.753

** Lungimile segmentelor sunt determinate în planul de proiecție Stereo 70 și sunt rotunjite la 1 milimetru.

*** Distanța dintre puncte este formată din segmente cumulate ce sunt mai mici decât valoarea 1 milimetru.

**DATE DESPRE IMOBILUL NR. 2584**

Oficiul de Cadastru și Publicitate Imobiliară SUCEAVA
Biroul de Cadastru și Publicitate Imobiliară Radauti

A. Partea I. Descrierea imobilului

TEREN Extravilan

Adresa: Jud. Suceava

Nr. Crt	Nr cadastral Nr. topografic	Suprafața* (mp)	Observații / Referințe
A1		2.500	Sector cadastral:13 Teren neimprejmuit;

B. Partea II. Proprietari și acte

Inscrieri privitoare la dreptul de proprietate și alte drepturi reale		Referințe
/		
Act Normativ nr. Legea 7, din 13/03/1996 emis de PARLAMENTUL ROMANIEI;		
B1	Inscrierea provizorie, drept de PROPRIETATE, dobandit prin Lege, cota actuala 1/1 1) ORAȘUL MILIȘĂUȚI, CIF:4326973, PROPRIETAR NEIDENTIFICAT.	A1

C. Partea III. SARCINI .

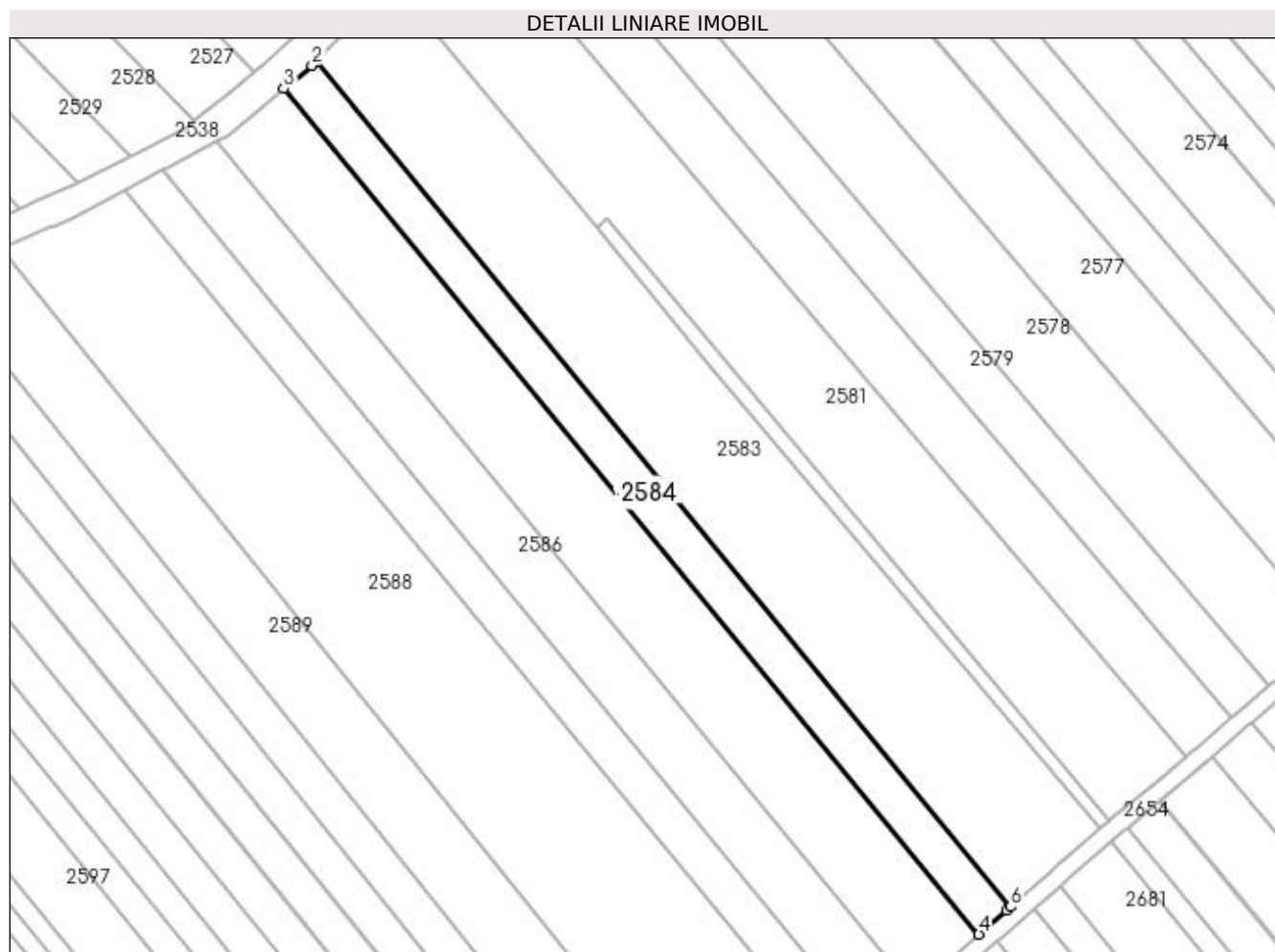
Inscrieri privind dezmembramintele dreptului de proprietate, drepturi reale de garanție și sarcini	Referințe
NU SUNT	

Anexa Nr. 1 La Partea I

Teren

Nr cadastral	Suprafața (mp)*	Observații / Referințe
	2.500	

* Suprafața este determinată în planul de proiecție Stereo 70.



Date referitoare la teren

Crt	Categorie folosință	Intra vilan	Suprafața (mp)	Tarla	Parcelă	Nr. topo	Observații / Referințe
1	arabil	NU	2.500	21	341	-	

Lungime Segmente

1) Valorile lungimilor segmentelor sunt obținute din proiecție în plan.

Punct început	X / Y	Punct sfârșit	X / Y	Lungime segment (** (m)
1	572.526,967 700.613,784	2	572.526,091 700.612,874	1.263
2	572.526,091 700.612,874	3	572.519,521 700.607,412	8.544
3	572.519,521 700.607,412	4	572.681,673 700.410,275	255.257
4	572.681,673 700.410,275	5	572.688,119 700.415,889	8.548
5	572.688,119 700.415,889	6	572.689,065 700.416,713	1.255

Punct început	X / Y	Punct sfârșit	X / Y	Lungime segment (** (m)
6	572.689,065 700.416,713	1	572.526,967 700.613,784	255.172

** Lungimile segmentelor sunt determinate în planul de proiecție Stereo 70 și sunt rotunjite la 1 milimetru.

*** Distanța dintre puncte este formată din segmente cumulate ce sunt mai mici decât valoarea 1 milimetru.

**DATE DESPRE IMOBILUL NR. 2585**

Oficiul de Cadastru și Publicitate Imobiliară SUCEAVA
Biroul de Cadastru și Publicitate Imobiliară Radauti

A. Partea I. Descrierea imobilului

TEREN Extravilan

Adresa: Jud. Suceava

Nr. Crt	Nr cadastral Nr. topografic	Suprafața* (mp)	Observații / Referințe
A1		5.100	Sector cadastral:13 Teren neimprejmuit;

B. Partea II. Proprietari și acte

Inscrieri privitoare la dreptul de proprietate și alte drepturi reale		Referințe
/		
Act Normativ nr. Legea 7, din 13/03/1996 emis de PARLAMENTUL ROMANIEI;		
B1	Inscrierea provizorie, drept de PROPRIETATE, dobandit prin Lege, cota actuala 1/1 1) ORAȘUL MILIȘĂUȚI, CIF:4326973, PROPRIETAR NEIDENTIFICAT.	A1

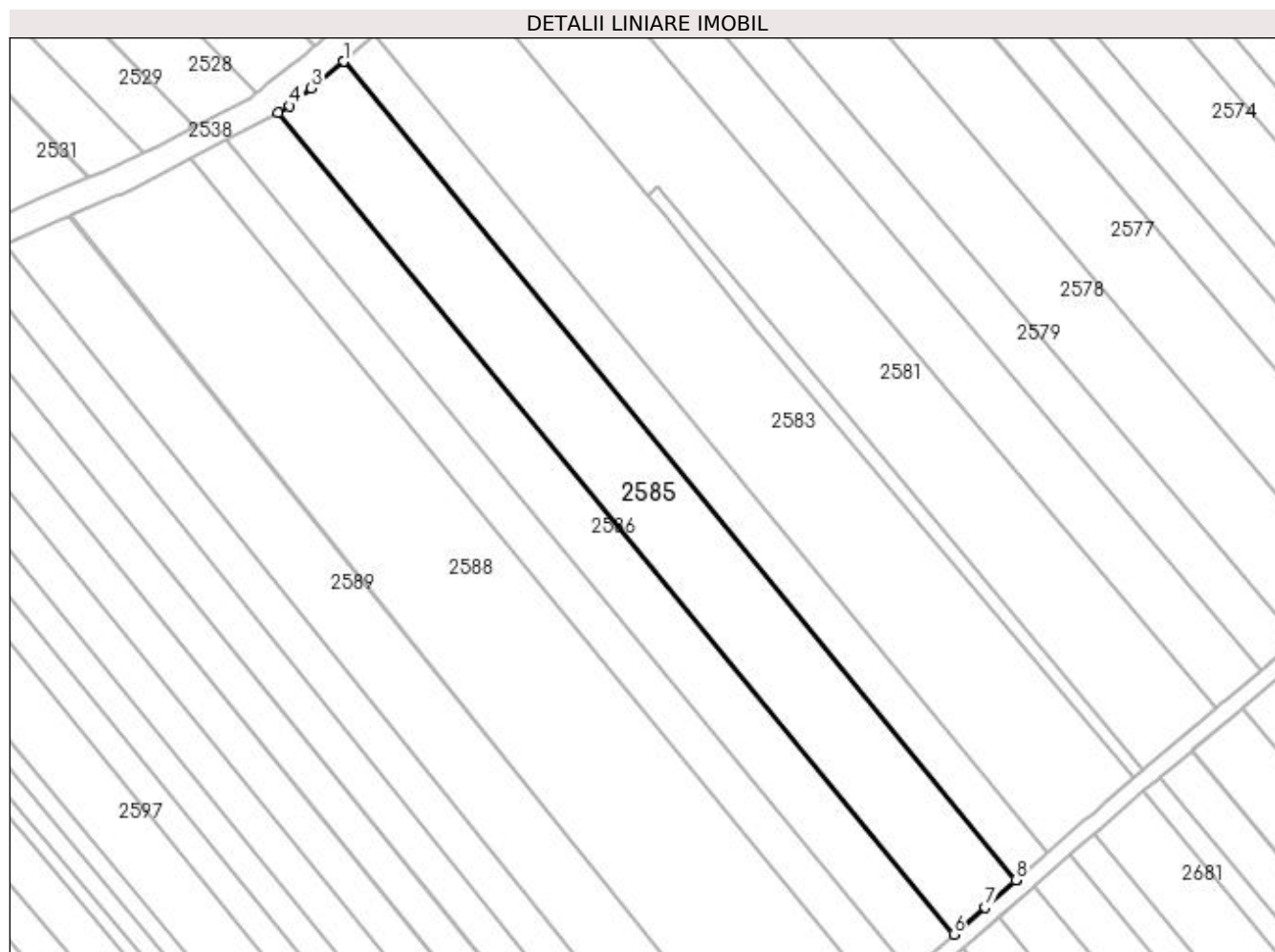
C. Partea III. SARCINI .

Inscrieri privind dezmembramintele dreptului de proprietate, drepturi reale de garanție și sarcini	Referințe
NU SUNT	

Anexa Nr. 1 La Partea I**Teren**

Nr cadastral	Suprafața (mp)*	Observații / Referințe
	5.100	

* Suprafața este determinată în planul de proiecție Stereo 70.

**Date referitoare la teren**

Crt	Categorie folosință	Intra vilan	Suprafața (mp)	Tarla	Parcelă	Nr. topo	Observații / Referințe
1	arabil	NU	5.100	21	341	-	

Lungime Segmente

1) Valorile lungimilor segmentelor sunt obținute din proiecție în plan.

Punct început	X / Y	Punct sfârșit	X / Y	Lungime segment (** (m)
1	572.519,521 700.607,412	2	572.519,464 700.607,366	0.073
2	572.519,464 700.607,366	3	572.511,802 700.600,996	9.964
3	572.511,802 700.600,996	4	572.506,604 700.596,675	6.759
4	572.506,604 700.596,675	5	572.503,757 700.595,16	3.225
5	572.503,757 700.595,16	6	572.666,618 700.397,162	256.373

Punct început	X / Y	Punct sfârşit	X / Y	Lungime segment (** (m)
6	572.666,618 700.397,162	7	572.674,101 700.403,68	9.924
7	572.674,101 700.403,68	8	572.681,618 700.410,227	9.968
8	572.681,618 700.410,227	9	572.681,673 700.410,275	0.073
9	572.681,673 700.410,275	1	572.519,521 700.607,412	255.257

** Lungimile segmentelor sunt determinate în planul de proiecție Stereo 70 și sunt rotunjite la 1 milimetru.

*** Distanța dintre puncte este formată din segmente cumulate ce sunt mai mici decât valoarea 1 milimetru.

**DATE DESPRE IMOBILUL NR. 2586**

Oficiul de Cadastru și Publicitate Imobiliară SUCEAVA
Biroul de Cadastru și Publicitate Imobiliară Radauti

A. Partea I. Descrierea imobilului

TEREN Extravilan

Nr. CF vechi:1804 bis
Nr. cadastral vechi:1281/2

Adresa: Jud. Suceava

Nr. Crt	Nr cadastral Nr. topografic	Suprafața* (mp)	Observații / Referințe
A1	43839	3.600	Sector cadastral:13 Teren neimprejmuit;

B. Partea II. Proprietari și acte

Inscrieri privitoare la dreptul de proprietate și alte drepturi reale		Referințe
2076 / 03/04/1998		
Act Notarial nr. 1518, din 31/03/1998 emis de BNP;		
B1	Intabulare, drept de PROPRIETATE, dobandit prin Conventie, cota actuala 1/1 1) CRETUL VICTOR, Lipsă CNP proprietar.	A1

C. Partea III. SARCINI .

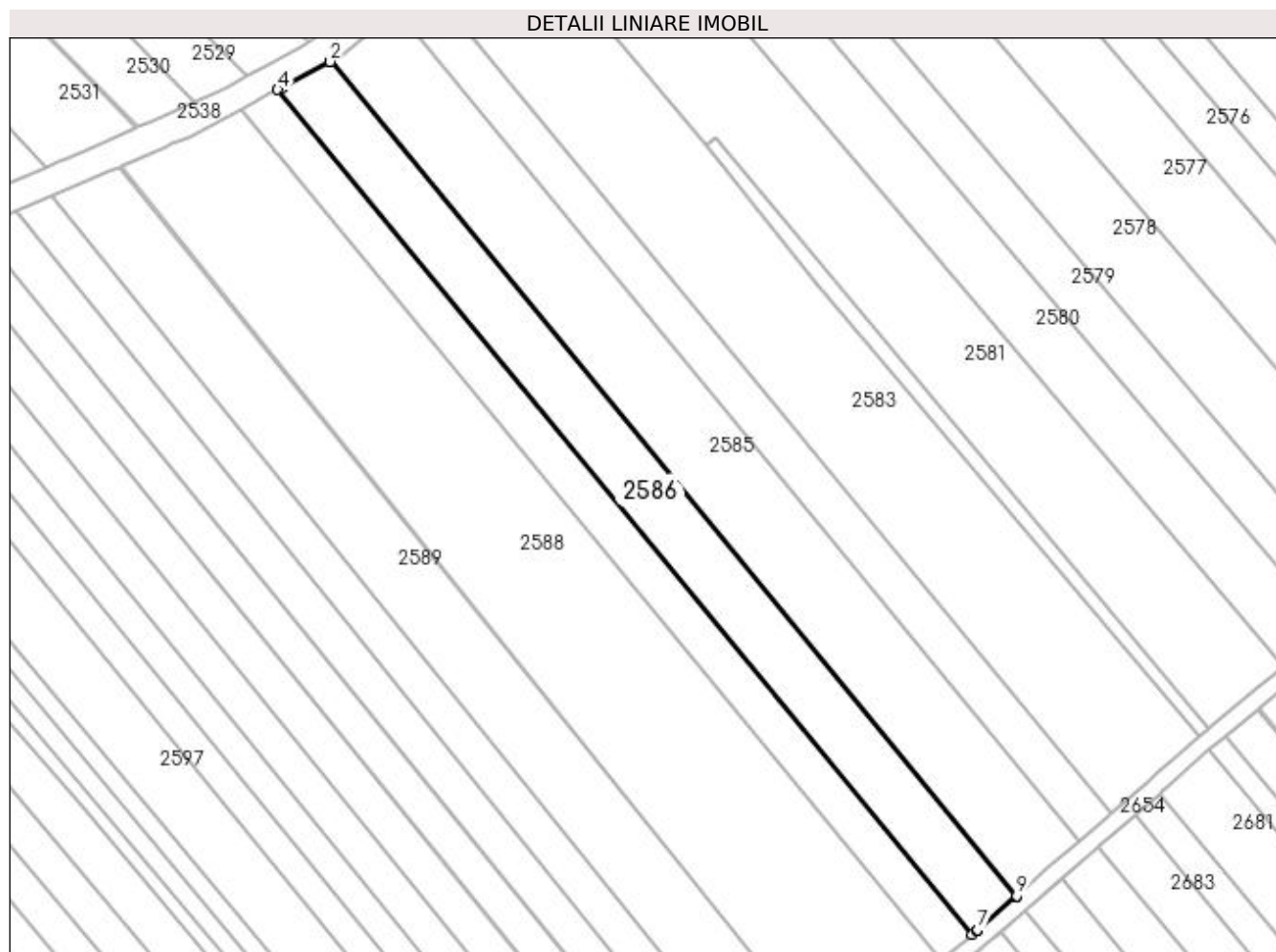
Inscrieri privind dezmembramintele dreptului de proprietate, drepturi reale de garanție și sarcini	Referințe
NU SUNT	

Anexa Nr. 1 La Partea I

Teren

Nr cadastral	Suprafața (mp)*	Observații / Referințe
43839	3.600	

* Suprafața este determinată în planul de proiecție Stereo 70.



Date referitoare la teren

Crt	Categorie folosință	Intra vilan	Suprafața (mp)	Tarla	Parcelă	Nr. topo	Observații / Referințe
1	arabil	NU	3.600	21	341	-	

Lungime Segmente

1) Valorile lungimilor segmentelor sunt obținute din proiecție în plan.

Punct început	X / Y	Punct sfârșit	X / Y	Lungime segment (** (m)
1	572.503,757 700.595,16	2	572.503,659 700.595,108	0.111
2	572.503,659 700.595,108	3	572.492,357 700.589,094	12.802
3	572.492,357 700.589,094	4	572.491,189 700.588,472	1.323
4	572.491,189 700.588,472	5	572.656,066 700.388,022	259.547
5	572.656,066 700.388,022	6	572.657,065 700.388,851	1.298

Punct început	X / Y	Punct sfârșit	X / Y	Lungime segment (** (m)
6	572.657,065 700.388,851	7	572.657,301 700.389,046	0.306
7	572.657,301 700.389,046	8	572.666,536 700.397,091	12.248
8	572.666,536 700.397,091	9	572.666,618 700.397,162	0.108
9	572.666,618 700.397,162	1	572.503,757 700.595,16	256.373

** Lungimile segmentelor sunt determinate în planul de proiecție Stereo 70 și sunt rotunjite la 1 milimetru.

*** Distanța dintre puncte este formată din segmente cumulate ce sunt mai mici decât valoarea 1 milimetru.

**DATE DESPRE IMOBILUL NR. 2587**

Oficiul de Cadastru și Publicitate Imobiliară SUCEAVA
Biroul de Cadastru și Publicitate Imobiliară Radauti

A. Partea I. Descrierea imobilului

TEREN Extravilan

Adresa: Jud. Suceava

Nr. Crt	Nr cadastral Nr. topografic	Suprafața* (mp)	Observații / Referințe
A1	41277	2.500	Sector cadastral:13 Teren neimprejmuit;

B. Partea II. Proprietari și acte

Inscrieri privitoare la dreptul de proprietate și alte drepturi reale		Referințe
10756 / 10/03/2020		
Act Notarial nr. 139, din 03/03/2020 emis de SPN "OLAREAN SI SURAKI" (act administrativ nr 1900 din 03.03.2020, emis de PRIMARIA orasului Milisauti;act administrativ nr - din 10.02.2020, emis de PROCES-VERBAL de Vecinatate);		
B1	Se noteaza posesia ca bun propriu 1) TATARU PETRU	A1
Act Normativ nr. 17, din 07/03/2014 emis de PARLAMENTUL ROMANIEI;		
B2	imobil aflat sub incidenta art.3 alin.(1) din Legea nr.17/07.03.2014	A1
/		
Act Normativ nr. Legea 7, din 13/03/1996 emis de PARLAMENTUL ROMANIEI;		
B3	Intabulare, drept de PROPRIETATE, dobandit prin Lege, cota actuala 1/1 1) NEIDENTIFICAT NEIDENTIFICAT	A1

C. Partea III. SARCINI .

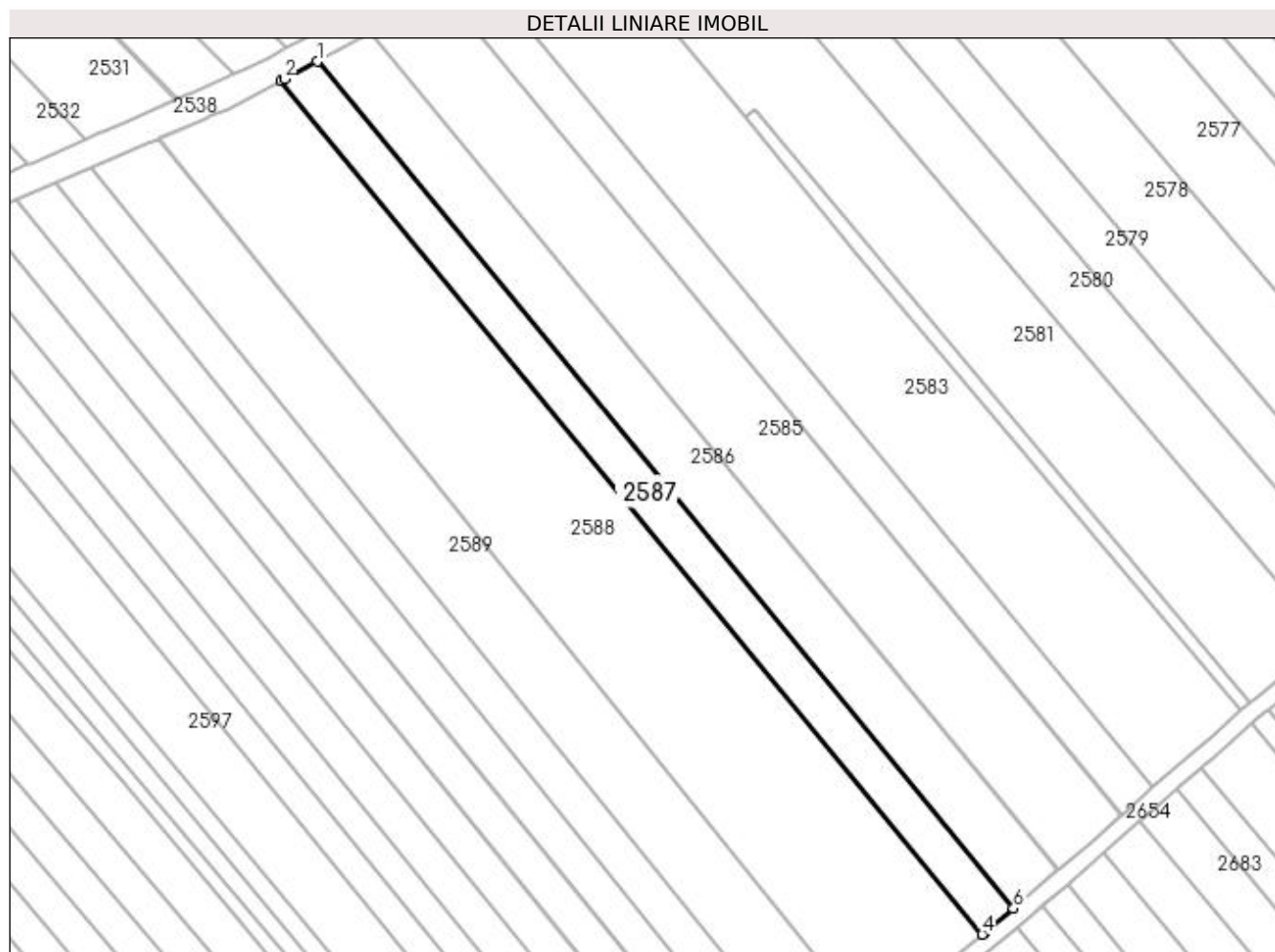
Inscrieri privind dezmembramintele dreptului de proprietate, drepturi reale de garanție și sarcini	Referințe
NU SUNT	

Anexa Nr. 1 La Partea I

Teren

Nr cadastral	Suprafața (mp)*	Observații / Referințe
41277	2.500	

* Suprafața este determinată în planul de proiecție Stereo 70.



Date referitoare la teren

Crt	Categorie folosință	Intra vilan	Suprafața (mp)	Tarla	Parcelă	Nr. topo	Observații / Referințe
1	arabil	NU	2.500	21	341	-	

Lungime Segmente

1) Valorile lungimilor segmentelor sunt obținute din proiecție în plan.

Punct început	X / Y	Punct sfârșit	X / Y	Lungime segment (** (m)
1	572.491,189 700.588,472	2	572.483,42 700.584,338	8.8
2	572.483,42 700.584,338	3	572.482,547 700.583,873	0.989
3	572.482,547 700.583,873	4	572.648,68 700.381,897	261.523
4	572.648,68 700.381,897	5	572.649,427 700.382,516	0.97
5	572.649,427 700.382,516	6	572.656,066 700.388,022	8.625

Punct început	X / Y	Punct sfârșit	X / Y	Lungime segment (** (m)
6	572.656,066 700.388,022	1	572.491,189 700.588,472	259.547

** Lungimile segmentelor sunt determinate în planul de proiecție Stereo 70 și sunt rotunjite la 1 milimetru.

*** Distanța dintre puncte este formată din segmente cumulate ce sunt mai mici decât valoarea 1 milimetru.

**DATE DESPRE IMOBILUL NR. 2588**

Oficiul de Cadastru și Publicitate Imobiliară SUCEAVA
Biroul de Cadastru și Publicitate Imobiliară Radauti

A. Partea I. Descrierea imobilului

TEREN Extravilan

Adresa: Jud. Suceava

Nr. Crt	Nr cadastral Nr. topografic	Suprafața* (mp)	Observații / Referințe
A1		8.650	Sector cadastral:13 Teren neimprejmuit;

B. Partea II. Proprietari și acte

Inscrieri privitoare la dreptul de proprietate și alte drepturi reale		Referințe
/		
Act Normativ nr. Legea 7, din 13/03/1996 emis de PARLAMENTUL ROMANIEI;		
B1	Inscrierea provizorie, drept de PROPRIETATE, dobandit prin Lege, cota actuala 1/1 1) ORAȘUL MILIȘĂUȚI, CIF:4326973, PROPRIETAR NEIDENTIFICAT.	A1

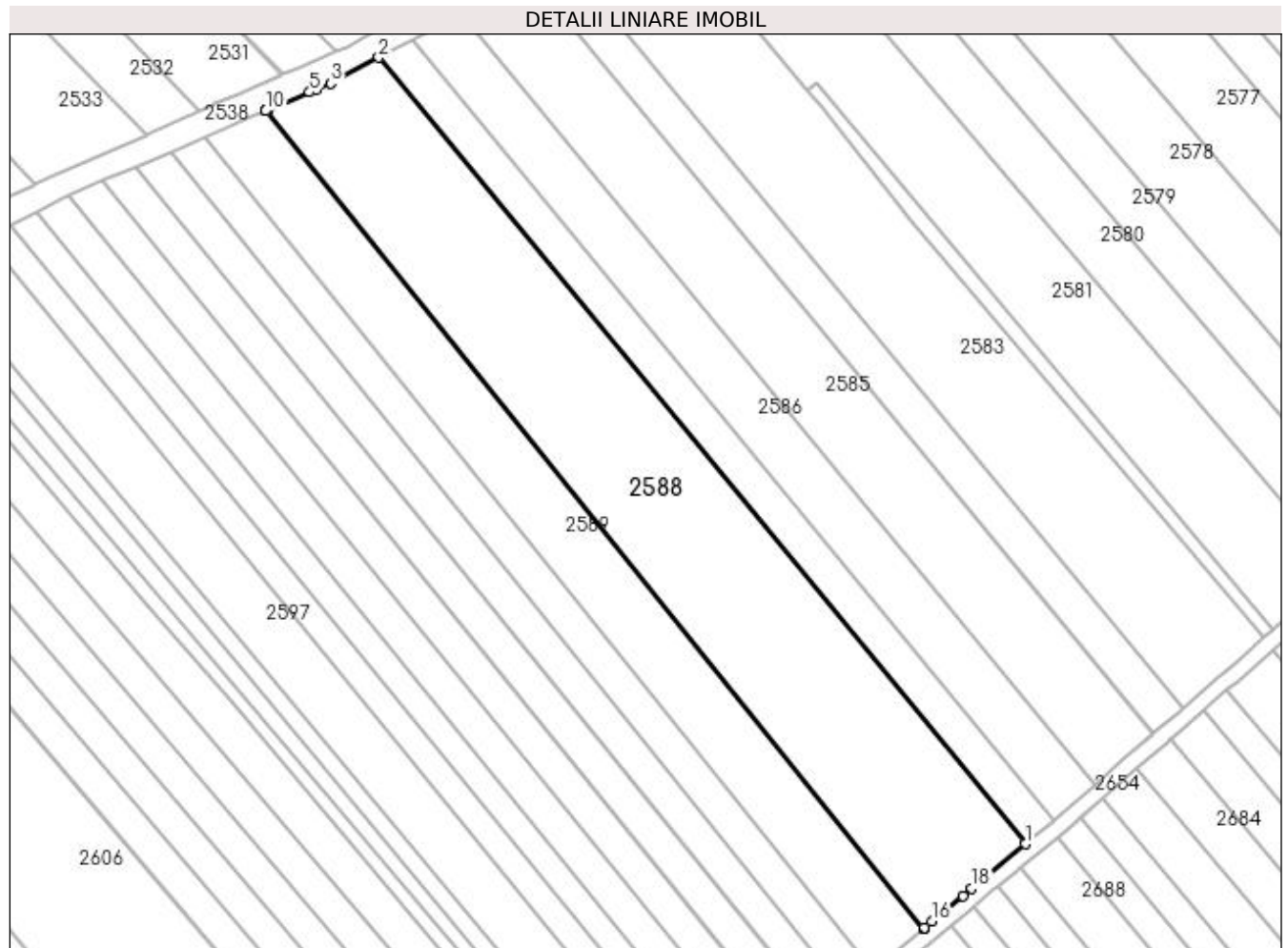
C. Partea III. SARCINI .

Inscrieri privind dezmembramintele dreptului de proprietate, drepturi reale de garanție și sarcini	Referințe
NU SUNT	

Anexa Nr. 1 La Partea I**Teren**

Nr cadastral	Suprafața (mp)*	Observații / Referințe
	8.650	

* Suprafața este determinată în planul de proiecție Stereo 70.

**Date referitoare la teren**

Crt	Categorie folosință	Intra vilan	Suprafața (mp)	Tarla	Parcelă	Nr. topo	Observații / Referințe
1	arabil	NU	8.650	21	341	-	

Lungime Segmente

1) Valorile lungimilor segmentelor sunt obținute din proiecție în plan.

Punct început	X / Y	Punct sfârșit	X / Y	Lungime segment (** (m)
1	572.648,68 700.381,897	2	572.482,547 700.583,873	261.523
2	572.482,547 700.583,873	3	572.470,145 700.577,274	14.048
3	572.470,145 700.577,274	4	572.466,246 700.575,617	4.236
4	572.466,246 700.575,617	5	572.464,73 700.574,973	1.647
5	572.464,73 700.574,973	6	572.453,81 700.570,332	11.865

Punct început	X / Y	Punct sfârșit	X / Y	Lungime segment (** (m)
6	572.453,81 700.570,332	7	572.453,632 700.570,256	0.194
7	572.453,632 700.570,256	8	572.453,582 700.570,235	0.054
8	572.453,582 700.570,235	9	572.453,478 700.570,191	0.113
9	572.453,478 700.570,191	10	572.453,455 700.570,181	0.025
10	572.453,455 700.570,181	11	572.622,489 700.360,176	269.582
11	572.622,489 700.360,176	12	572.622,594 700.360,263	0.136
12	572.622,594 700.360,263	13	572.622,632 700.360,294	0.049
13	572.622,632 700.360,294	14	572.622,633 700.360,296	0.002
14	572.622,633 700.360,296	15	572.622,775 700.360,413	0.184
15	572.622,775 700.360,413	16	572.624,709 700.362,017	2.513
16	572.624,709 700.362,017	17	572.632,681 700.368,628	10.357
17	572.632,681 700.368,628	18	572.634,952 700.370,512	2.951
18	572.634,952 700.370,512	1	572.648,68 700.381,897	17.835

** Lungimile segmentelor sunt determinate în planul de proiecție Stereo 70 și sunt rotunjite la 1 milimetru.

*** Distanța dintre puncte este formată din segmente cumulate ce sunt mai mici decât valoarea 1 milimetru.

**DATE DESPRE IMOBILUL NR. 2589**

Oficiul de Cadastru și Publicitate Imobiliară SUCEAVA
Biroul de Cadastru și Publicitate Imobiliară Radauti

A. Partea I. Descrierea imobilului

TEREN Extravilan

Adresa: Jud. Suceava

Nr. Crt	Nr cadastral Nr. topografic	Suprafața* (mp)	Observații / Referințe
A1		4.500	Sector cadastral:13 Teren neimpregmuit;

B. Partea II. Proprietari și acte

Inscrieri privitoare la dreptul de proprietate și alte drepturi reale		Referințe
/		
Act Administrativ nr. 2097, din 24/05/2000 emis de CJSDPAT SUCEAVA;		
B1	Intabulare, drept de PROPRIETATE, dobândit prin Reconstituire, cota actuala 1/1 1) JURAVLE GEORGE	A1
Act Administrativ nr. 7090, din 21/07/2023 emis de PRIMARIA MILIȘĂUȚI;		
B2	Se notează posesia faptică. 1) CAZAC NICOLAI-DANIEL	A1

C. Partea III. SARCINI .

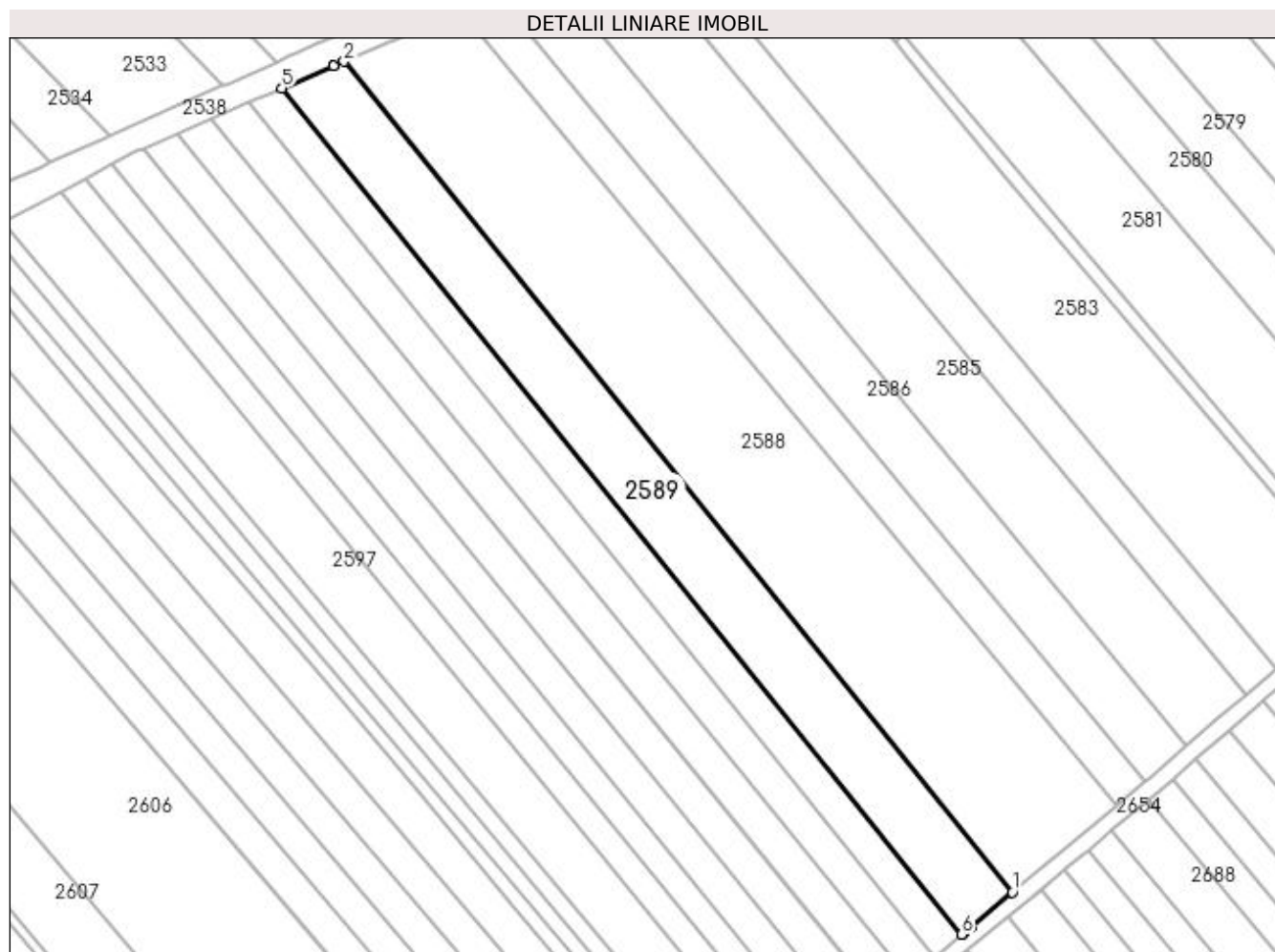
Inscrieri privind dezmembramintele dreptului de proprietate, drepturi reale de garanție și sarcini	Referințe
NU SUNT	

Anexa Nr. 1 La Partea I

Teren

Nr cadastral	Suprafața (mp)*	Observații / Referințe
	4.500	

* Suprafața este determinată în planul de proiecție Stereo 70.



Date referitoare la teren

Crt	Categorie folosință	Intra vilan	Suprafața (mp)	Tarla	Parcelă	Nr. topo	Observații / Referințe
1	arabil	NU	4.500	21	341	-	

Lungime Segmente

1) Valorile lungimilor segmentelor sunt obținute din proiecție în plan.

Punct început	X / Y	Punct sfârșit	X / Y	Lungime segment (** (m)
1	572.622,489 700.360,176	2	572.453,455 700.570,181	269.582
2	572.453,455 700.570,181	3	572.450,889 700.569,09	2.788
3	572.450,889 700.569,09	4	572.450,842 700.569,07	0.051
4	572.450,842 700.569,07	5	572.437,724 700.563,495	14.254
5	572.437,724 700.563,495	6	572.609,684 700.349,556	274.482

Punct început	X / Y	Punct sfârşit	X / Y	Lungime segment (** (m)
6	572.609,684 700.349,556	7	572.609,898 700.349,734	0.278
7	572.609,898 700.349,734	8	572.610,038 700.349,85	0.182
8	572.610,038 700.349,85	9	572.611,975 700.351,456	2.516
9	572.611,975 700.351,456	1	572.622,489 700.360,176	13.66

** Lungimile segmentelor sunt determinate în planul de proiecție Stereo 70 și sunt rotunjite la 1 milimetru.

*** Distanța dintre puncte este formată din segmente cumulate ce sunt mai mici decât valoarea 1 milimetru.

**DATE DESPRE IMOBILUL NR. 2590**

Oficiul de Cadastru și Publicitate Imobiliară SUCEAVA
Biroul de Cadastru și Publicitate Imobiliară Radauti

A. Partea I. Descrierea imobilului

TEREN Extravilan

Adresa: Jud. Suceava

Nr. Crt	Nr cadastral Nr. topografic	Suprafața* (mp)	Observații / Referințe
A1		2.500	Sector cadastral:13 Teren neimprejmuit;

B. Partea II. Proprietari și acte

Inscrieri privitoare la dreptul de proprietate și alte drepturi reale		Referințe
/		
Act Notarial nr. 1115, din 06/04/2000 emis de BNP FOMIN SIMION;		
B1	Intabulare, drept de PROPRIETATE, dobandit prin PARTAJ, cota actuala 1/1 1) DUMITRESCU CORINA, Lipsă CNP proprietar.	A1

C. Partea III. SARCINI .

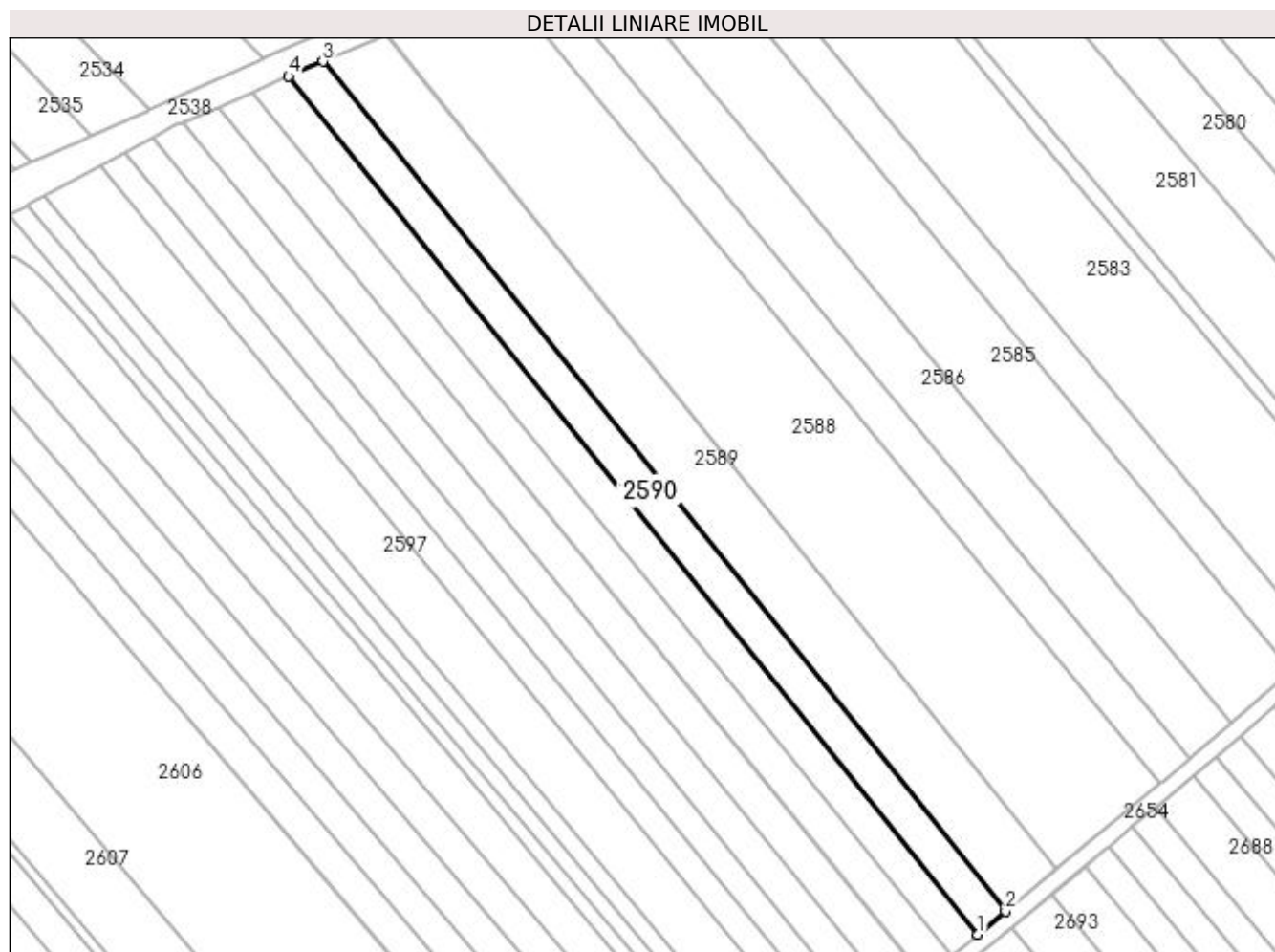
Inscrieri privind dezmembramintele dreptului de proprietate, drepturi reale de garanție și sarcini	Referințe
NU SUNT	

Anexa Nr. 1 La Partea I

Teren

Nr cadastral	Suprafața (mp)*	Observații / Referințe
	2.500	

* Suprafața este determinată în planul de proiecție Stereo 70.



Date referitoare la teren

Crt	Categorie folosință	Intra vilan	Suprafața (mp)	Tarla	Parcelă	Nr. topo	Observații / Referințe
1	arabil	NU	2.500	21	341	-	

Lungime Segmente

1) Valorile lungimilor segmentelor sunt obținute din proiecție în plan.

Punct început	X / Y	Punct sfârșit	X / Y	Lungime segment (** (m)
1	572.602,7 700.343,76	2	572.609,684 700.349,556	9.076
2	572.609,684 700.349,556	3	572.437,724 700.563,495	274.482
3	572.437,724 700.563,495	4	572.429,107 700.559,763	9.39
4	572.429,107 700.559,763	1	572.602,7 700.343,76	277.113

**** Lungimile segmentelor sunt determinate în planul de proiecție Stereo 70 și sunt rotunjite la 1 milimetru.**

***** Distanța dintre puncte este formată din segmente cumulate ce sunt mai mici decât valoarea 1 milimetru.**

**DATE DESPRE IMOBILUL NR. 2591**

Oficiul de Cadastru și Publicitate Imobiliară SUCEAVA
Biroul de Cadastru și Publicitate Imobiliară Radauti

A. Partea I. Descrierea imobilului

TEREN Extravilan

Adresa: Jud. Suceava

Nr. Crt	Nr cadastral Nr. topografic	Suprafața* (mp)	Observații / Referințe
A1		2.500	Sector cadastral:13 Teren neimprejmuit;

B. Partea II. Proprietari și acte

Inscrieri privitoare la dreptul de proprietate și alte drepturi reale	Referințe
/	
Act Notarial nr. 5353, din 02/11/2009 emis de BNP FOMIN SIMION;	
B1	A1
Intabulare, drept de PROPRIETATE, dobandit prin PARTAJ, cota actuala 1/1 1) IONESCU ELISAVETA	

C. Partea III. SARCINI .

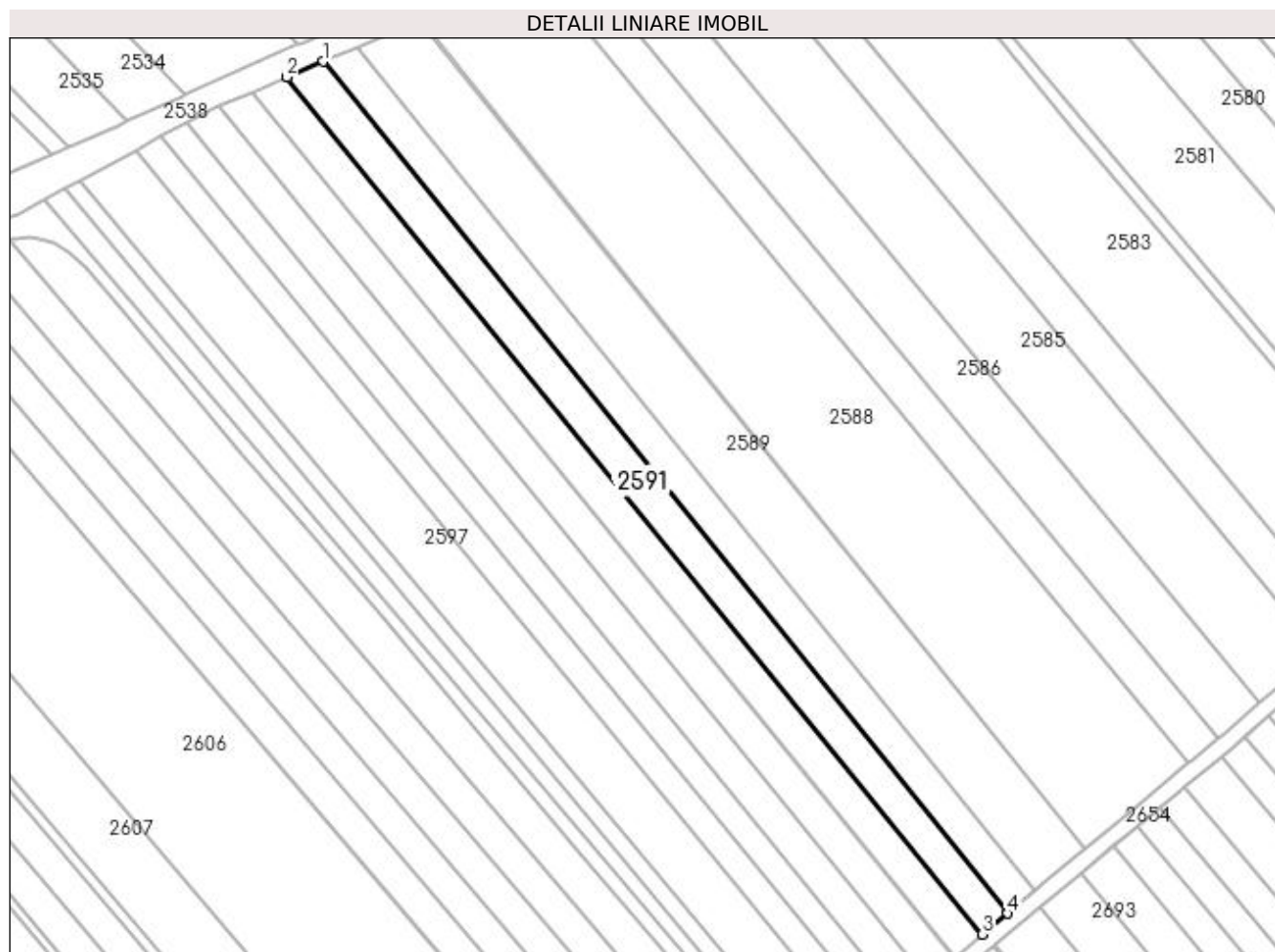
Inscrieri privind dezmembramintele dreptului de proprietate, drepturi reale de garanție și sarcini	Referințe
NU SUNT	

Anexa Nr. 1 La Partea I

Teren

Nr cadastral	Suprafața (mp)*	Observații / Referințe
	2.500	

* Suprafața este determinată în planul de proiecție Stereo 70.



Date referitoare la teren

Crt	Categorie folosință	Intra vilan	Suprafața (mp)	Tarla	Parcelă	Nr. topo	Observații / Referințe
1	arabil	NU	2.500	21	341	-	

Lungime Segmente

1) Valorile lungimilor segmentelor sunt obținute din proiecție în plan.

Punct început	X / Y	Punct sfârșit	X / Y	Lungime segment (** (m)
1	572.429,107 700.559,763	2	572.419,875 700.555,765	10.061
2	572.419,875 700.555,765	3	572.596,344 700.338,485	279.914
3	572.596,344 700.338,485	4	572.602,7 700.343,76	8.26
4	572.602,7 700.343,76	1	572.429,107 700.559,763	277.113

**** Lungimile segmentelor sunt determinate în planul de proiecție Stereo 70 și sunt rotunjite la 1 milimetru.**

***** Distanța dintre puncte este formată din segmente cumulate ce sunt mai mici decât valoarea 1 milimetru.**

**DATE DESPRE IMOBILUL NR. 2592**

Oficiul de Cadastru și Publicitate Imobiliară SUCEAVA
Biroul de Cadastru și Publicitate Imobiliară Radauti

A. Partea I. Descrierea imobilului

TEREN Extravilan

Adresa: Jud. Suceava

Nr. Crt	Nr cadastral Nr. topografic	Suprafața* (mp)	Observații / Referințe
A1		2.500	Sector cadastral:13 Teren neimpregmuit;

B. Partea II. Proprietari și acte

Inscrieri privitoare la dreptul de proprietate și alte drepturi reale	Referințe
/	
Act Administrativ nr. 100, din 04/04/1994 emis de CJSDPAT SUCEAVA;	
B1	Intabulare, drept de PROPRIETATE, dobândit prin Reconstituire, cota actuala 1/1 1) POPESCU VIRGINIA
Act Administrativ nr. 7091, din 21/07/2023 emis de PRIMARIA MILIȘĂUȚI;	
B2	Se notează posesia faptică. 1) TATAR CONSTANTIN

C. Partea III. SARCINI .

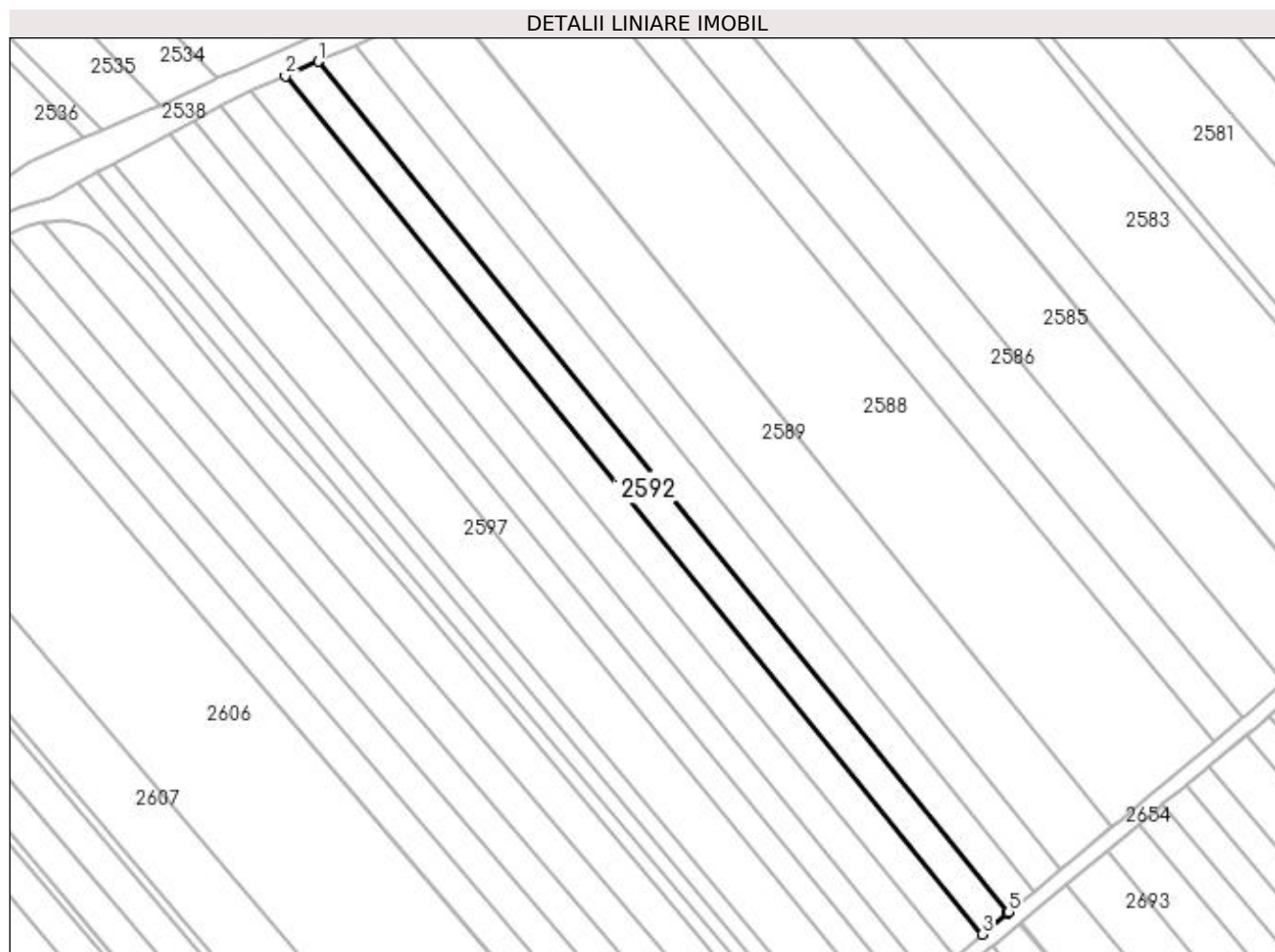
Inscrieri privind dezmembramintele dreptului de proprietate, drepturi reale de garanție și sarcini	Referințe
NU SUNT	

Anexa Nr. 1 La Partea I

Teren

Nr cadastral	Suprafața (mp)*	Observații / Referințe
	2.500	

* Suprafața este determinată în planul de proiecție Stereo 70.



Date referitoare la teren

Crt	Categorie folosință	Intra vilan	Suprafața (mp)	Tarla	Parcelă	Nr. topo	Observații / Referințe
1	arabil	NU	2.500	21	341	-	

Lungime Segmente

1) Valorile lungimilor segmentelor sunt obținute din proiecție în plan.

Punct început	X / Y	Punct sfârșit	X / Y	Lungime segment (** (m)
1	572.419,875 700.555,765	2	572.411,403 700.552,096	9.232
2	572.411,403 700.552,096	3	572.589,537 700.332,766	282.555
3	572.589,537 700.332,766	4	572.596,057 700.338,247	8.518
4	572.596,057 700.338,247	5	572.596,344 700.338,485	0.373
5	572.596,344 700.338,485	1	572.419,875 700.555,765	279.914

**** Lungimile segmentelor sunt determinate în planul de proiecție Stereo 70 și sunt rotunjite la 1 milimetru.**

***** Distanța dintre puncte este formată din segmente cumulate ce sunt mai mici decât valoarea 1 milimetru.**

**DATE DESPRE IMOBILUL NR. 2593**

Oficiul de Cadastru și Publicitate Imobiliară SUCEAVA
Biroul de Cadastru și Publicitate Imobiliară Radauti

A. Partea I. Descrierea imobilului

TEREN Extravilan

Adresa: Jud. Suceava

Nr. Crt	Nr cadastral Nr. topografic	Suprafața* (mp)	Observații / Referințe
A1		2.600	Sector cadastral:13 Teren neimprejmuit;

B. Partea II. Proprietari și acte

Inscrieri privitoare la dreptul de proprietate și alte drepturi reale	Referințe
/	
Act Notarial nr. 1683, din 08/05/2015 emis de BIN COVARIUC IOAN;	
B1	A1
Intabulare, drept de PROPRIETATE, dobandit prin PARTAJ, cota actuala 1/1 1) CAZAC VASILE	

C. Partea III. SARCINI .

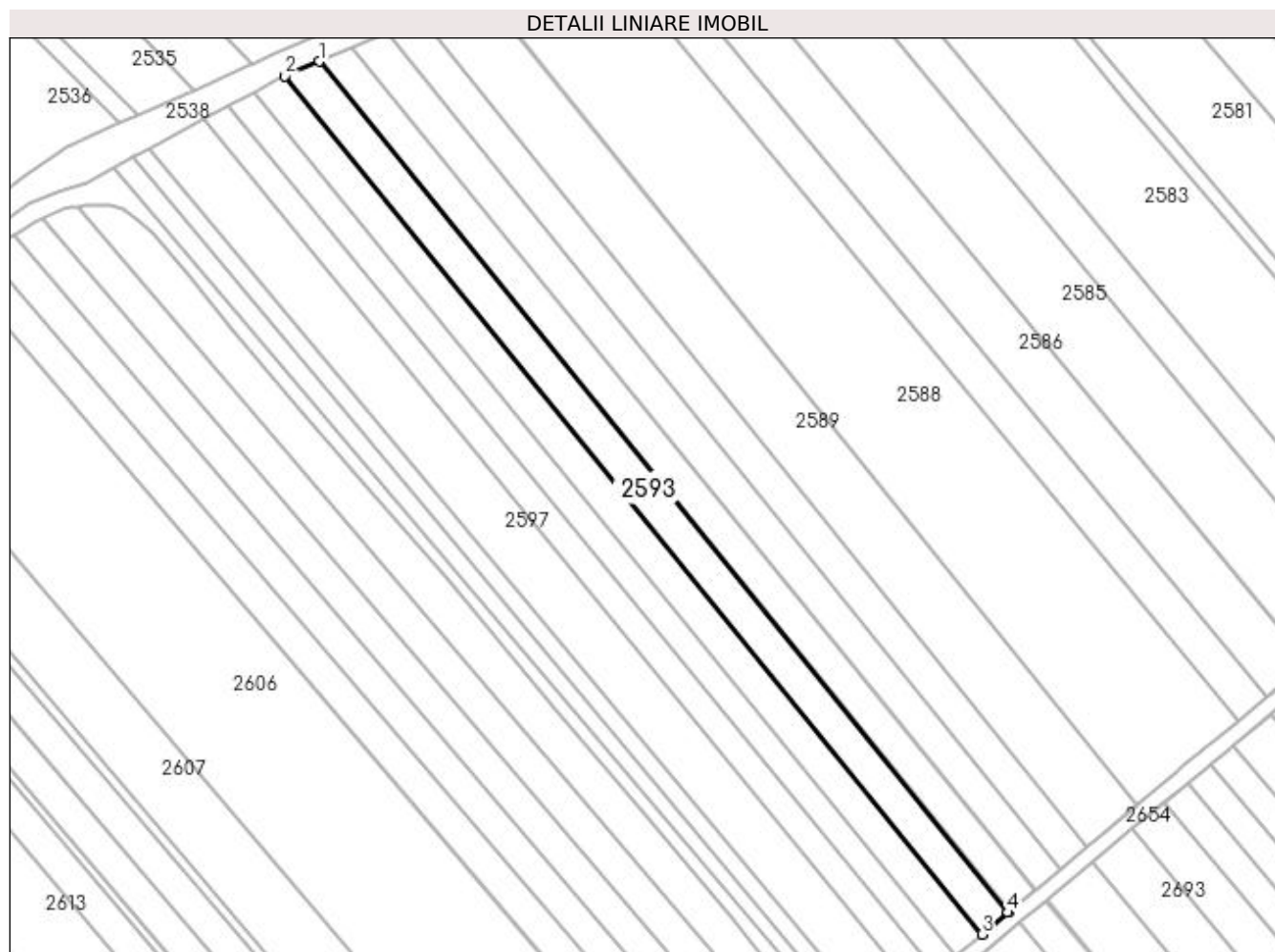
Inscrieri privind dezmembramintele dreptului de proprietate, drepturi reale de garanție și sarcini	Referințe
NU SUNT	

Anexa Nr. 1 La Partea I

Teren

Nr cadastral	Suprafața (mp)*	Observații / Referințe
	2.600	

* Suprafața este determinată în planul de proiecție Stereo 70.



Date referitoare la teren

Crt	Categorie folosință	Intra vilan	Suprafața (mp)	Tarla	Parcelă	Nr. topo	Observații / Referințe
1	arabil	NU	2.600	21	341	-	

Lungime Segmente

1) Valorile lungimilor segmentelor sunt obținute din proiecție în plan.

Punct început	X / Y	Punct sfârșit	X / Y	Lungime segment (** (m)
1	572.411,403 700.552,096	2	572.402,675 700.548,317	9.511
2	572.402,675 700.548,317	3	572.582,526 700.326,873	285.279
3	572.582,526 700.326,873	4	572.589,271 700.332,542	8.811
4	572.589,271 700.332,542	5	572.589,537 700.332,766	0.348
5	572.589,537 700.332,766	1	572.411,403 700.552,096	282.555

**** Lungimile segmentelor sunt determinate în planul de proiecție Stereo 70 și sunt rotunjite la 1 milimetru.**

***** Distanța dintre puncte este formată din segmente cumulate ce sunt mai mici decât valoarea 1 milimetru.**

**DATE DESPRE IMOBILUL NR. 2594**

Oficiul de Cadastru și Publicitate Imobiliară SUCEAVA
Biroul de Cadastru și Publicitate Imobiliară Radauti

A. Partea I. Descrierea imobilului

TEREN Extravilan

Adresa: Jud. Suceava

Nr. Crt	Nr cadastral Nr. topografic	Suprafața* (mp)	Observații / Referințe
A1		2.500	Sector cadastral:13 Teren neimprejmuit;

B. Partea II. Proprietari și acte

Inscrieri privitoare la dreptul de proprietate și alte drepturi reale		Referințe
/		
Act Normativ nr. Legea 7, din 13/03/1996 emis de PARLAMENTUL ROMANIEI;		
B1	Inscrierea provizorie, drept de PROPRIETATE, dobandit prin Lege, cota actuala 1/1	A1
1) ORAȘUL MILIȘĂUȚI, CIF:4326973, PROPRIETAR NEIDENTIFICAT.		

C. Partea III. SARCINI .

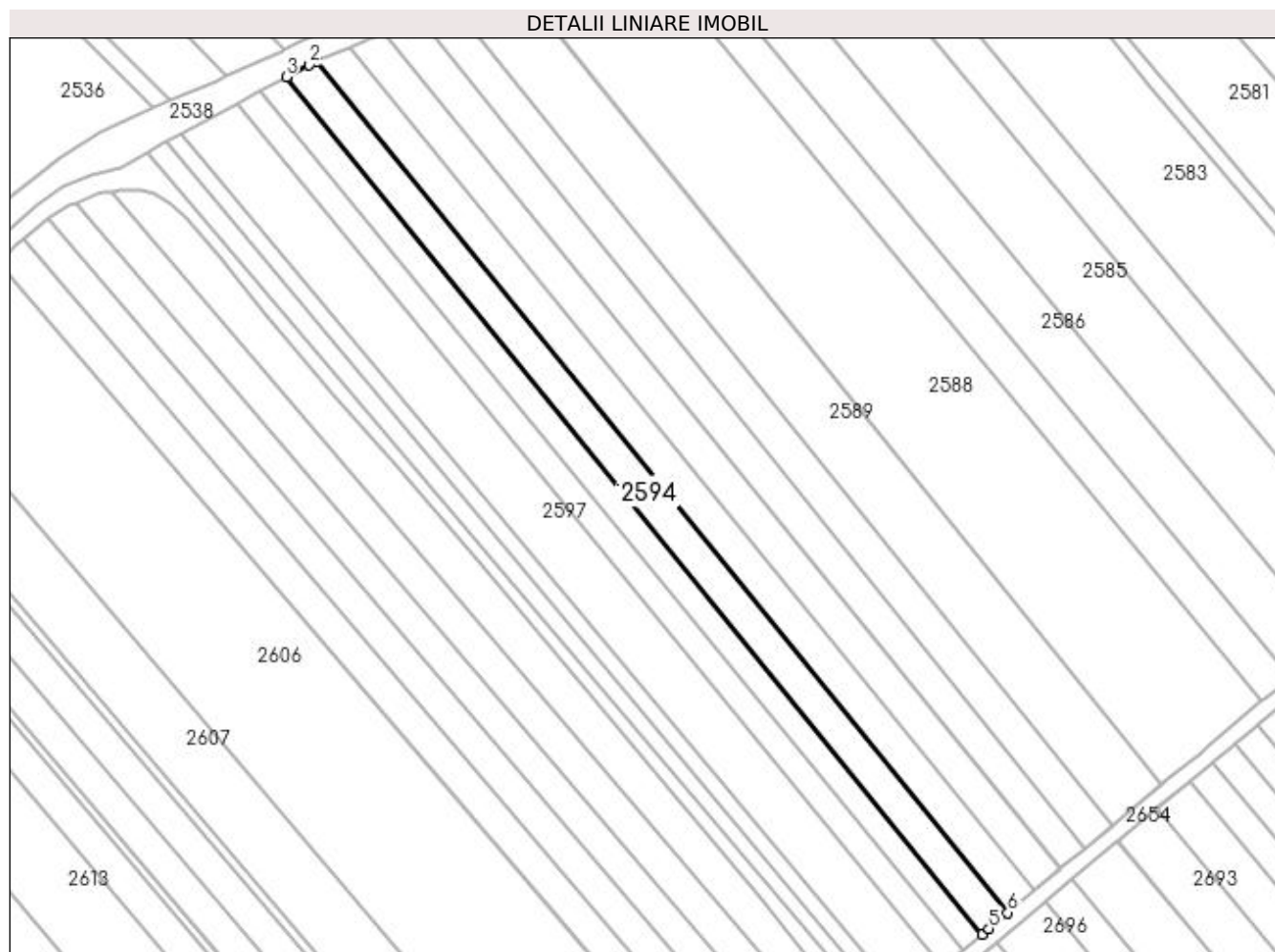
Inscrieri privind dezmembramintele dreptului de proprietate, drepturi reale de garanție și sarcini	Referințe
NU SUNT	

Anexa Nr. 1 La Partea I

Teren

Nr cadastral	Suprafața (mp)*	Observații / Referințe
	2.500	

* Suprafața este determinată în planul de proiecție Stereo 70.



Date referitoare la teren

Crt	Categorie folosință	Intra vilan	Suprafața (mp)	Tarla	Parcelă	Nr. topo	Observații / Referințe
1	arabil	NU	2.500	21	341	-	

Lungime Segmente

1) Valorile lungimilor segmentelor sunt obținute din proiecție în plan.

Punct început	X / Y	Punct sfârșit	X / Y	Lungime segment (** (m)
1	572.402,675 700.548,317	2	572.400,675 700.547,451	2.179
2	572.400,675 700.547,451	3	572.394,714 700.544,271	6.756
3	572.394,714 700.544,271	4	572.575,829 700.321,27	287.284
4	572.575,829 700.321,27	5	572.577,583 700.322,719	2.275
5	572.577,583 700.322,719	6	572.582,526 700.326,873	6.457

Punct început	X / Y	Punct sfârșit	X / Y	Lungime segment (** (m)
6	572.582,526 700.326,873	1	572.402,675 700.548,317	285.279

** Lungimile segmentelor sunt determinate în planul de proiecție Stereo 70 și sunt rotunjite la 1 milimetru.

*** Distanța dintre puncte este formată din segmente cumulate ce sunt mai mici decât valoarea 1 milimetru.

**DATE DESPRE IMOBILUL NR. 2595**

Oficiul de Cadastru și Publicitate Imobiliară SUCEAVA
Biroul de Cadastru și Publicitate Imobiliară Radauti

A. Partea I. Descrierea imobilului

TEREN Extravilan

Adresa: Jud. Suceava

Nr. Crt	Nr cadastral Nr. topografic	Suprafața* (mp)	Observații / Referințe
A1		2.024	Sector cadastral:13 Teren neimprejmuit;

B. Partea II. Proprietari și acte

Inscrieri privitoare la dreptul de proprietate și alte drepturi reale		Referințe
/		
Act Normativ nr. Legea 7, din 13/03/1996 emis de PARLAMENTUL ROMANIEI;		
B1	Inscrierea provizorie, drept de PROPRIETATE, dobandit prin Lege, cota actuala 1/1 1) ORAȘUL MILIȘĂUȚI, CIF:4326973, PROPRIETAR NEIDENTIFICAT.	A1

C. Partea III. SARCINI .

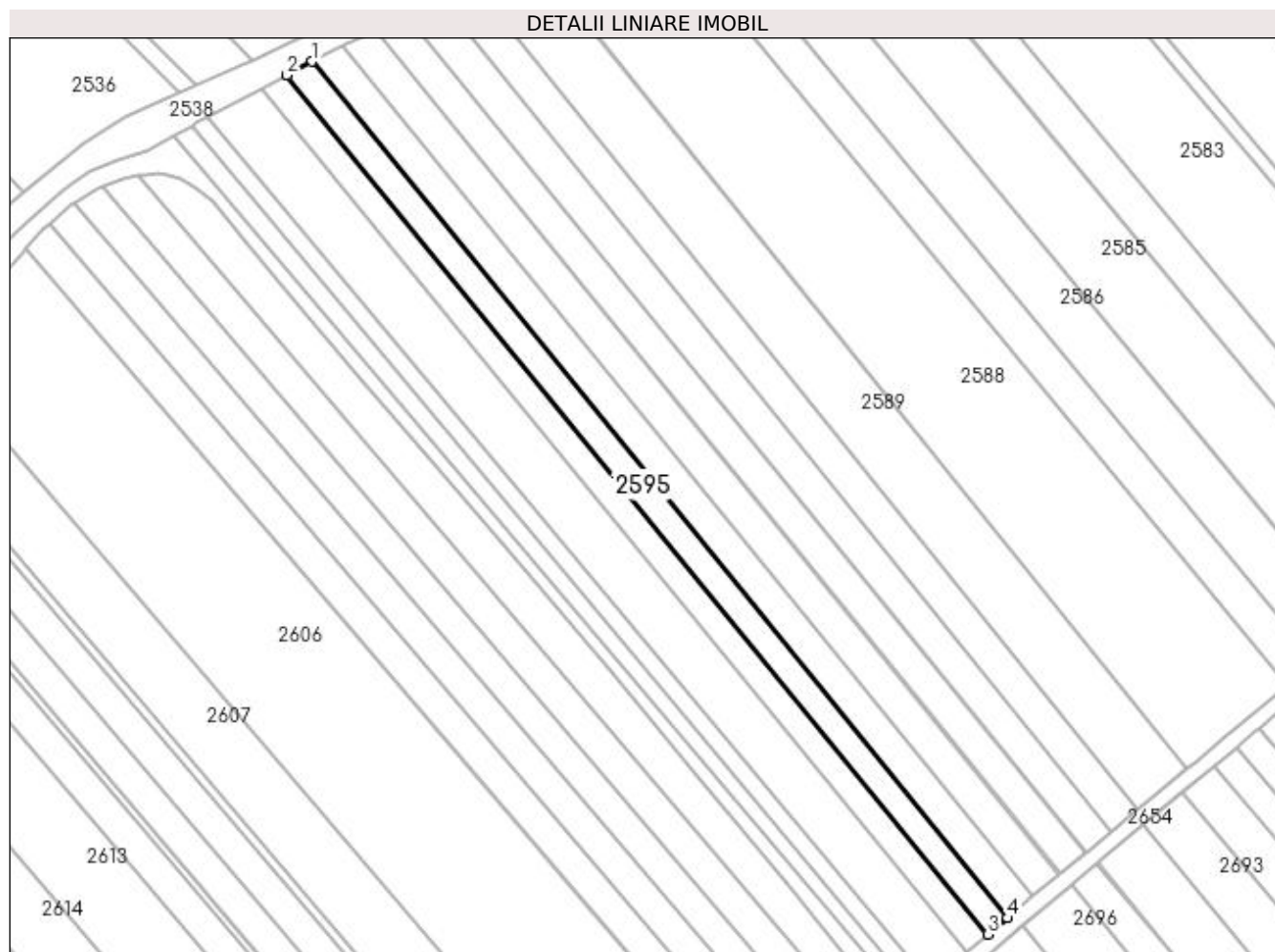
Inscrieri privind dezmembramintele dreptului de proprietate, drepturi reale de garanție și sarcini	Referințe
NU SUNT	

Anexa Nr. 1 La Partea I

Teren

Nr cadastral	Suprafața (mp)*	Observații / Referințe
	2.024	

* Suprafața este determinată în planul de proiecție Stereo 70.



Date referitoare la teren

Crt	Categorie folosință	Intra vilan	Suprafața (mp)	Tarla	Parcelă	Nr. topo	Observații / Referințe
1	arabil	NU	2.024	21	341	-	

Lungime Segmente

1) Valorile lungimilor segmentelor sunt obținute din proiecție în plan.

Punct început	X / Y	Punct sfârșit	X / Y	Lungime segment (** (m)
1	572.394,714 700.544,271	2	572.388,051 700.540,717	7.552
2	572.388,051 700.540,717	3	572.570,707 700.317,04	288.781
3	572.570,707 700.317,04	4	572.575,829 700.321,27	6.643
4	572.575,829 700.321,27	1	572.394,714 700.544,271	287.284

**** Lungimile segmentelor sunt determinate în planul de proiecție Stereo 70 și sunt rotunjite la 1 milimetru.**

***** Distanța dintre puncte este formată din segmente cumulate ce sunt mai mici decât valoarea 1 milimetru.**

**DATE DESPRE IMOBILUL NR. 2596**

Oficiul de Cadastru și Publicitate Imobiliară SUCEAVA
Biroul de Cadastru și Publicitate Imobiliară Radauti

A. Partea I. Descrierea imobilului

TEREN Extravilan

Adresa: Jud. Suceava

Nr. Crt	Nr cadastral Nr. topografic	Suprafața* (mp)	Observații / Referințe
A1		2.024	Sector cadastral:13 Teren neimprejmuit;

B. Partea II. Proprietari și acte

Inscrieri privitoare la dreptul de proprietate și alte drepturi reale		Referințe
/		
Act Normativ nr. Legea 7, din 13/03/1996 emis de PARLAMENTUL ROMANIEI;		
B1	Inscrierea provizorie, drept de PROPRIETATE, dobandit prin Lege, cota actuala 1/1 1) ORAȘUL MILIȘĂUȚI, CIF:4326973, PROPRIETAR NEIDENTIFICAT.	A1

C. Partea III. SARCINI .

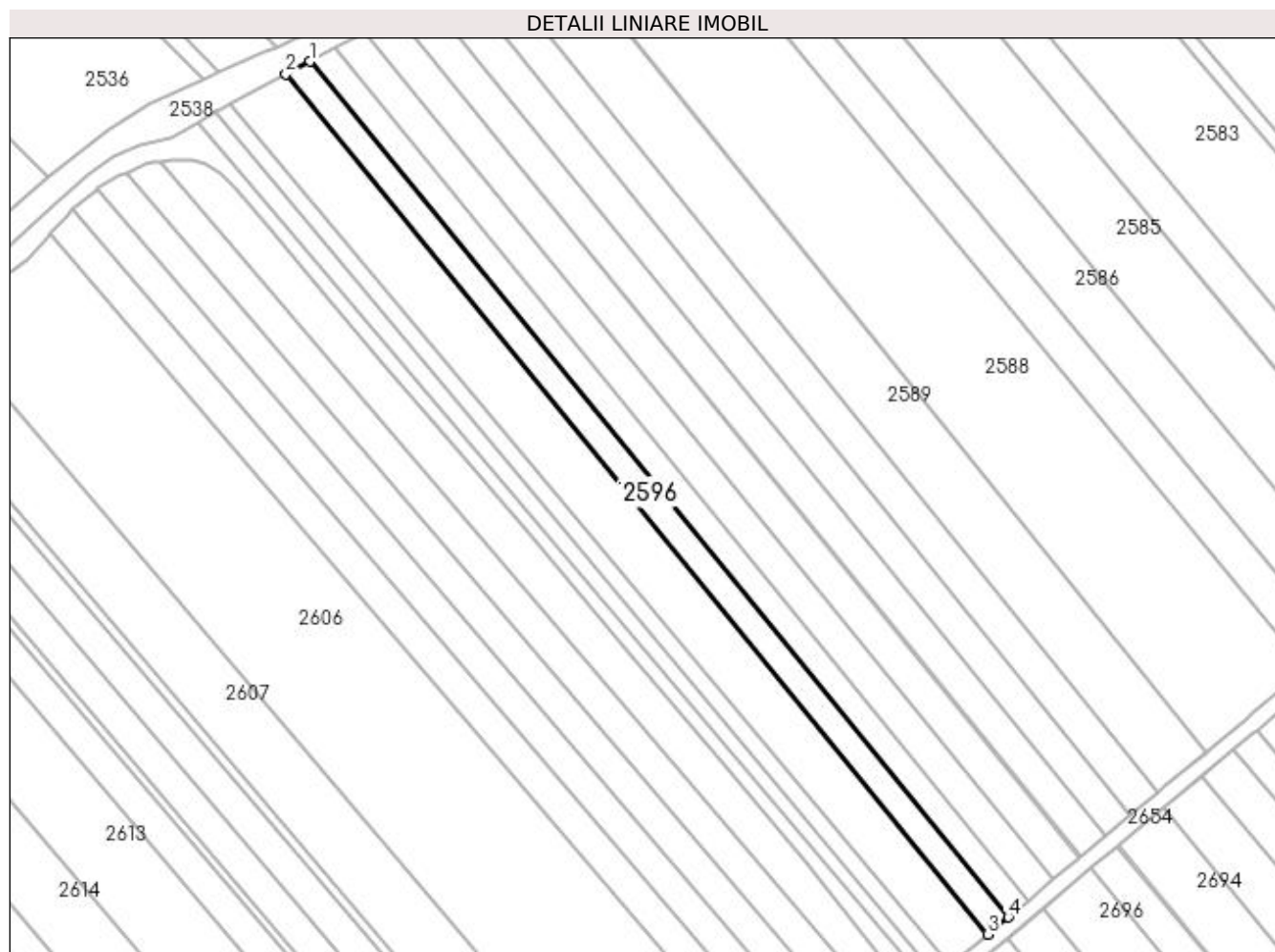
Inscrieri privind dezmembramintele dreptului de proprietate, drepturi reale de garanție și sarcini	Referințe
NU SUNT	

Anexa Nr. 1 La Partea I

Teren

Nr cadastral	Suprafața (mp)*	Observații / Referințe
	2.024	

* Suprafața este determinată în planul de proiecție Stereo 70.



Date referitoare la teren

Crt	Categorie folosință	Intravilan	Suprafața (mp)	Tarla	Parcelă	Nr. topo	Observații / Referințe
1	arabil	NU	2.024	21	341	-	

Lungime Segmente

1) Valorile lungimilor segmentelor sunt obținute din proiecție în plan.

Punct început	X / Y	Punct sfârșit	X / Y	Lungime segment (** (m)
1	572.388,051 700.540,717	2	572.381,763 700.537,363	7.127
2	572.381,763 700.537,363	3	572.565,316 700.312,587	290.2
3	572.565,316 700.312,587	4	572.570,707 700.317,04	6.992
4	572.570,707 700.317,04	1	572.388,051 700.540,717	288.781

**** Lungimile segmentelor sunt determinate în planul de proiecție Stereo 70 și sunt rotunjite la 1 milimetru.**

***** Distanța dintre puncte este formată din segmente cumulate ce sunt mai mici decât valoarea 1 milimetru.**

**DATE DESPRE IMOBILUL NR. 2597**

Oficiul de Cadastru și Publicitate Imobiliară SUCEAVA
Biroul de Cadastru și Publicitate Imobiliară Radauti

A. Partea I. Descrierea imobilului

TEREN Extravilan

Adresa: Jud. Suceava

Nr. Crt	Nr cadastral Nr. topografic	Suprafața* (mp)	Observații / Referințe
A1		4.200	Sector cadastral:13 Teren neimprejmuit;

B. Partea II. Proprietari și acte

Inscrieri privitoare la dreptul de proprietate și alte drepturi reale	Referințe
/	
Act Notarial nr. 1939, din 03/05/2018 emis de SPN FOMIN ȘI ASOCIAȚII;	
B1	A1
Intabulare, drept de PROPRIETATE, dobandit prin PARTAJ, cota actuala 1/1 1) MOȚAC EUGENIA	

C. Partea III. SARCINI .

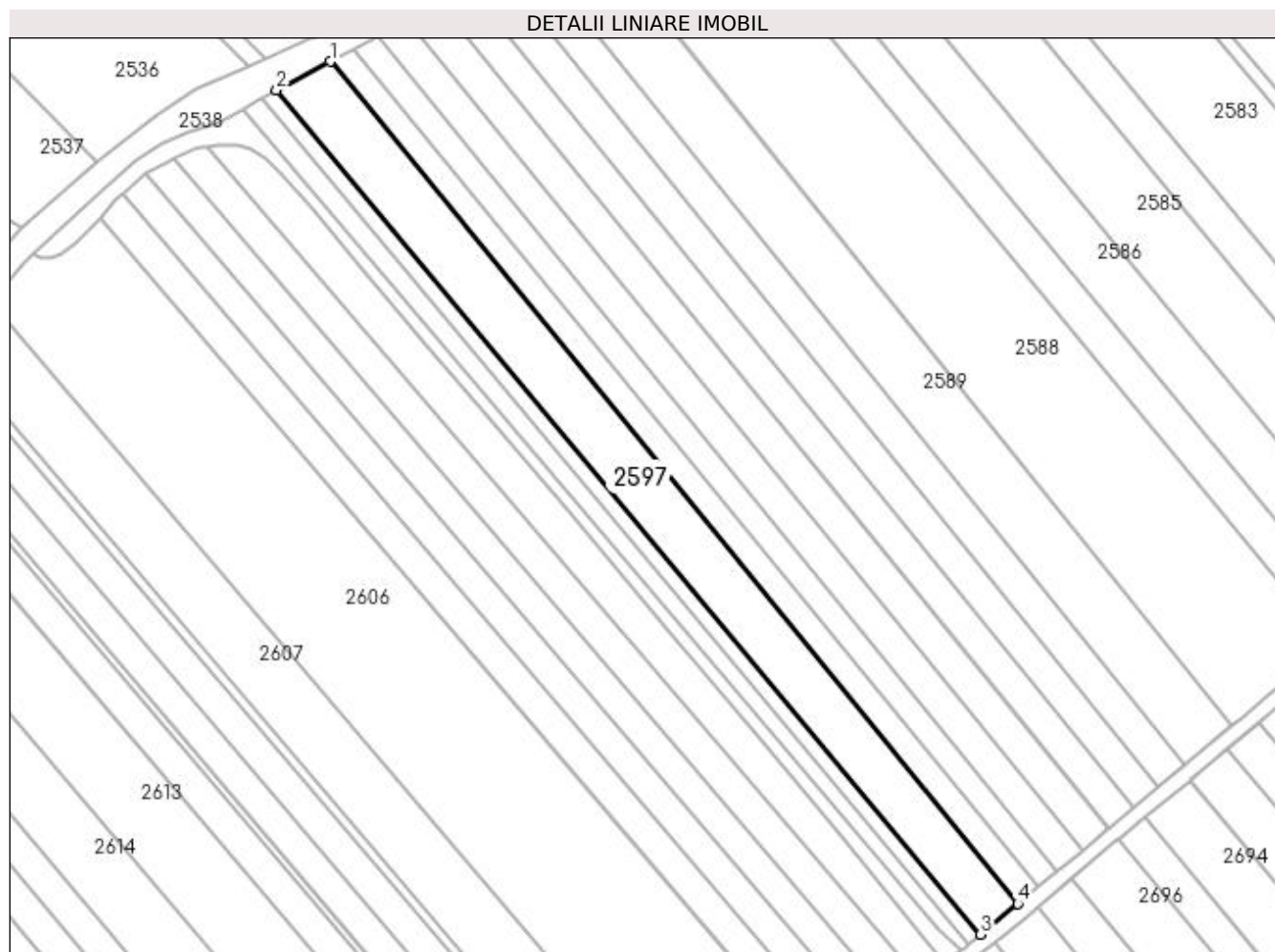
Inscrieri privind dezmembramintele dreptului de proprietate, drepturi reale de garanție și sarcini	Referințe
NU SUNT	

Anexa Nr. 1 La Partea I

Teren

Nr cadastral	Suprafața (mp)*	Observații / Referințe
	4.200	

* Suprafața este determinată în planul de proiecție Stereo 70.



Date referitoare la teren

Crt	Categorie folosință	Intra vilan	Suprafața (mp)	Tarla	Parcelă	Nr. topo	Observații / Referințe
1	arabil	NU	4.200	21	341	-	

Lungime Segmente

1) Valorile lungimilor segmentelor sunt obținute din proiecție în plan.

Punct început	X / Y	Punct sfârșit	X / Y	Lungime segment (** (m)
1	572.381,763 700.537,363	2	572.367,367 700.529,684	16.316
2	572.367,367 700.529,684	3	572.555,451 700.304,44	293.446
3	572.555,451 700.304,44	4	572.565,316 700.312,587	12.794
4	572.565,316 700.312,587	1	572.381,763 700.537,363	290.2

**** Lungimile segmentelor sunt determinate în planul de proiecție Stereo 70 și sunt rotunjite la 1 milimetru.**

***** Distanța dintre puncte este formată din segmente cumulate ce sunt mai mici decât valoarea 1 milimetru.**

**DATE DESPRE IMOBILUL NR. 2598**

Oficiul de Cadastru și Publicitate Imobiliară SUCEAVA
Biroul de Cadastru și Publicitate Imobiliară Radauti

A. Partea I. Descrierea imobilului

TEREN Extravilan

Adresa: Jud. Suceava

Nr. Crt	Nr cadastral Nr. topografic	Suprafața* (mp)	Observații / Referințe
A1		1.300	Sector cadastral:13 Teren neimprejmuit;

B. Partea II. Proprietari și acte

Inscrieri privitoare la dreptul de proprietate și alte drepturi reale	Referințe
/	
Act Notarial nr. 1939, din 03/05/2018 emis de SPN FOMIN ȘI ASOCIAȚII;	
B1	A1
Intabulare, drept de PROPRIETATE, dobândit prin PARTAJ, cota actuala 1/1 1) MOȚAC EUGENIA	

C. Partea III. SARCINI .

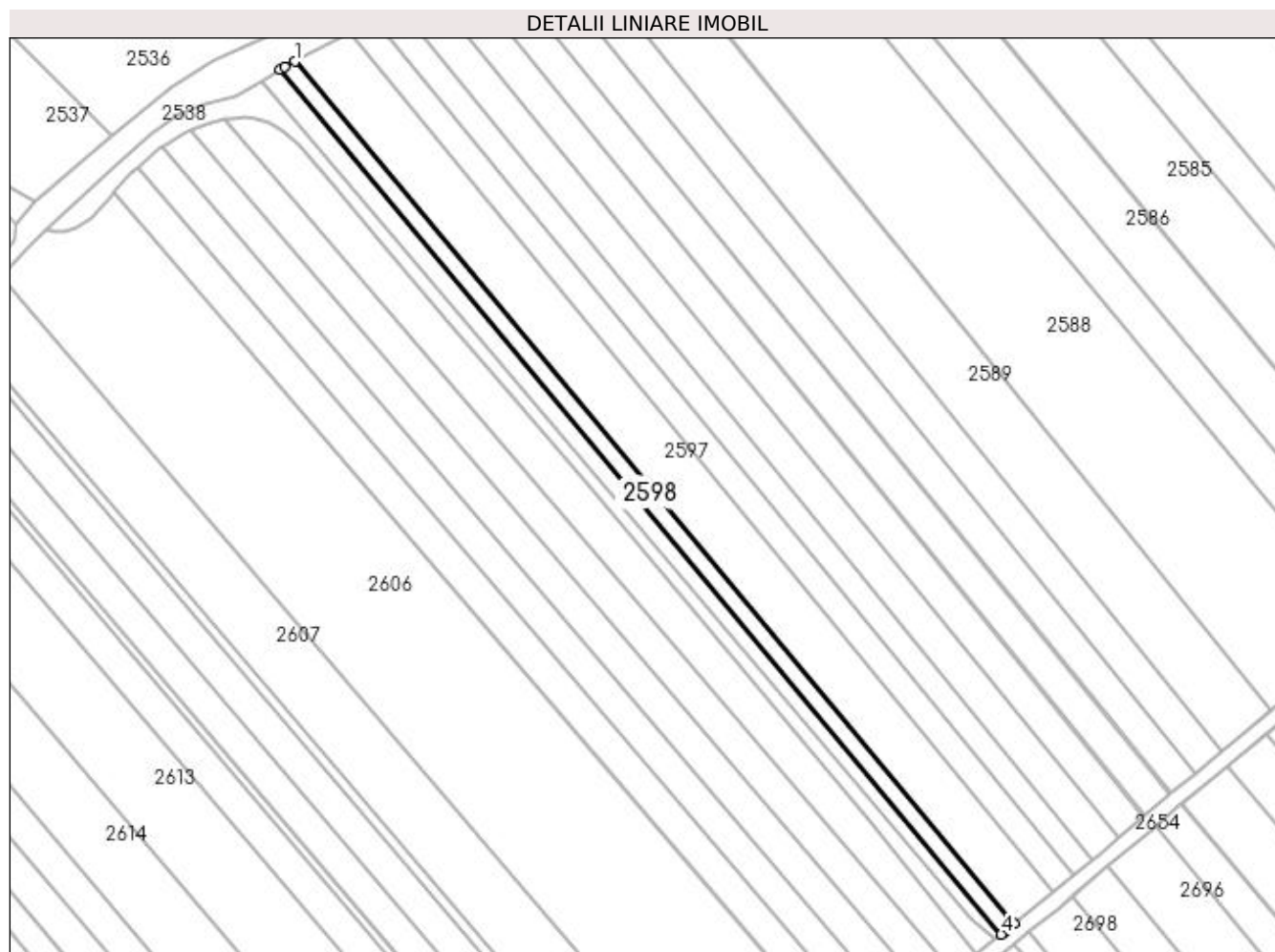
Inscrieri privind dezmembramintele dreptului de proprietate, drepturi reale de garanție și sarcini	Referințe
NU SUNT	

Anexa Nr. 1 La Partea I

Teren

Nr cadastral	Suprafața (mp)*	Observații / Referințe
	1.300	

* Suprafața este determinată în planul de proiecție Stereo 70.



Date referitoare la teren

Crt	Categorie folosință	Intra vilan	Suprafața (mp)	Tarla	Parcelă	Nr. topo	Observații / Referințe
1	arabil	NU	1.300	21	341	-	

Lungime Segmente

1) Valorile lungimilor segmentelor sunt obținute din proiecție în plan.

Punct început	X / Y	Punct sfârșit	X / Y	Lungime segment (** (m)
1	572.367,367 700.529,684	2	572.364,653 700.528,236	3.076
2	572.364,653 700.528,236	3	572.363,411 700.527,52	1.434
3	572.363,411 700.527,52	4	572.552,03 700.301,635	294.281
4	572.552,03 700.301,635	5	572.552,941 700.302,367	1.169
5	572.552,941 700.302,367	6	572.555,451 700.304,44	3.255

Punct început	X / Y	Punct sfârșit	X / Y	Lungime segment (** (m)
6	572.555,451 700.304,44	1	572.367,367 700.529,684	293.446

** Lungimile segmentelor sunt determinate în planul de proiecție Stereo 70 și sunt rotunjite la 1 milimetru.

*** Distanța dintre puncte este formată din segmente cumulate ce sunt mai mici decât valoarea 1 milimetru.

**DATE DESPRE IMOBILUL NR. 2599**

Oficiul de Cadastru și Publicitate Imobiliară SUCEAVA
Biroul de Cadastru și Publicitate Imobiliară Radauti

A. Partea I. Descrierea imobilului

TEREN Extravilan

Adresa: Jud. Suceava

Nr. Crt	Nr cadastral Nr. topografic	Suprafața* (mp)	Observații / Referințe
A1		1.280	Sector cadastral:13 Teren neimprejmuit;

B. Partea II. Proprietari și acte

Inscrieri privitoare la dreptul de proprietate și alte drepturi reale		Referințe
/		
Act Normativ nr. Legea 7, din 13/03/1996 emis de PARLAMENTUL ROMANIEI;		
B1	Inscrierea provizorie, drept de PROPRIETATE, dobandit prin Lege, cota actuala 1/1 1) ORAȘUL MILIȘĂUȚI, CIF:4326973, PROPRIETAR NEIDENTIFICAT.	A1

C. Partea III. SARCINI .

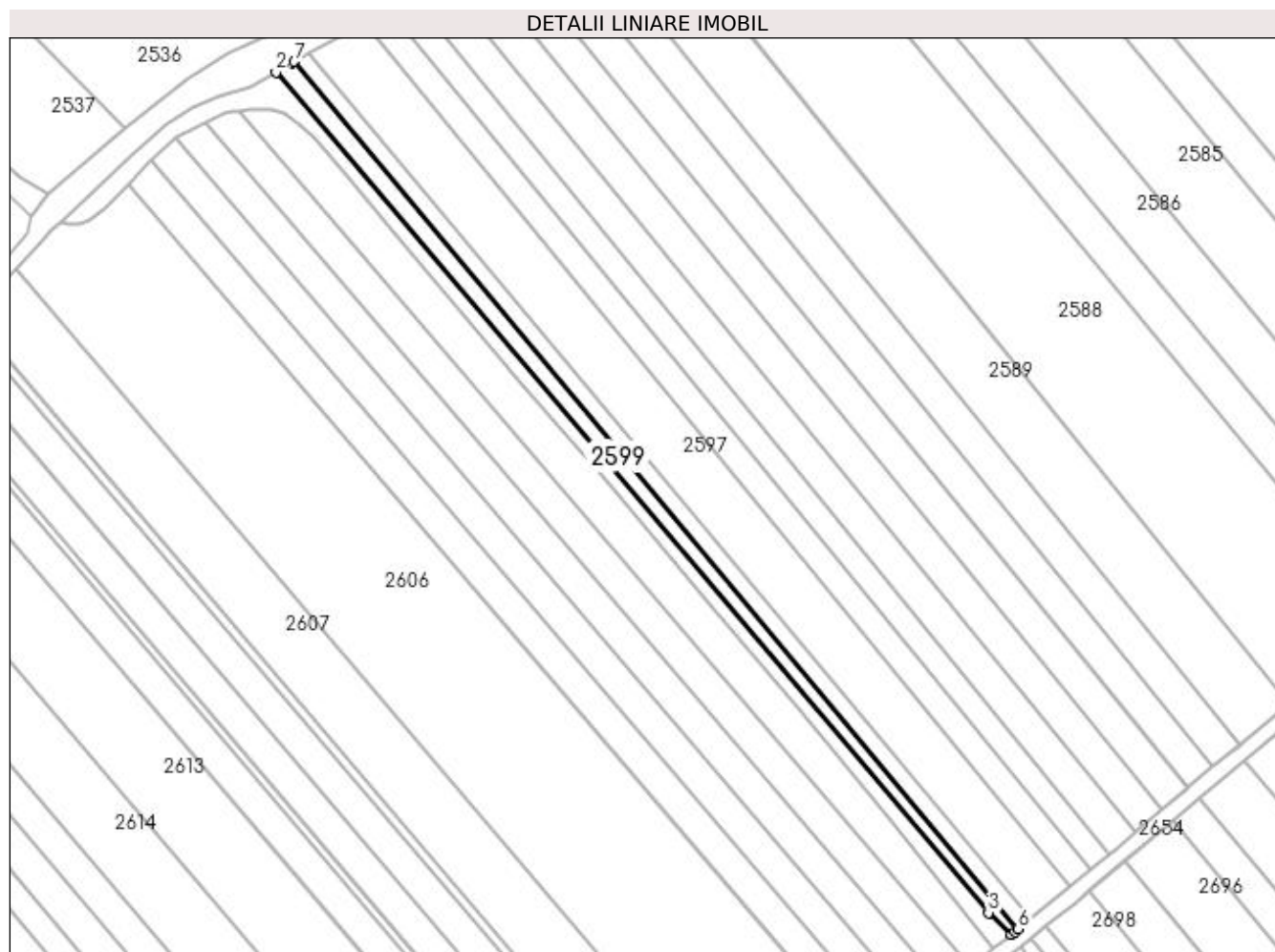
Inscrieri privind dezmembramintele dreptului de proprietate, drepturi reale de garanție și sarcini	Referințe
NU SUNT	

Anexa Nr. 1 La Partea I

Teren

Nr cadastral	Suprafața (mp)*	Observații / Referințe
	1.280	

* Suprafața este determinată în planul de proiecție Stereo 70.



Date referitoare la teren

Crt	Categorie folosință	Intravilan	Suprafața (mp)	Tarla	Parcelă	Nr. topo	Observații / Referințe
1	altele	NU	1.280	21	351	-	Canal.

Lungime Segmente

1) Valorile lungimilor segmentelor sunt obținute din proiecție în plan.

Punct început	X / Y	Punct sfârșit	X / Y	Lungime segment (** (m)
1	572.362,63 700.527,07	2	572.358,591 700.524,741	4.662
2	572.358,591 700.524,741	3	572.544,223 700.305,843	287.011
3	572.544,223 700.305,843	4	572.550,283 700.300,231	8.259
4	572.550,283 700.300,231	5	572.551,148 700.300,926	1.11
5	572.551,148 700.300,926	6	572.552,03 700.301,635	1.132

Punct început	X / Y	Punct sfârșit	X / Y	Lungime segment (** (m)
6	572.552,03 700.301,635	7	572.363,411 700.527,52	294.281
7	572.363,411 700.527,52	1	572.362,63 700.527,07	0.901

** Lungimile segmentelor sunt determinate în planul de proiecție Stereo 70 și sunt rotunjite la 1 milimetru.

*** Distanța dintre puncte este formată din segmente cumulate ce sunt mai mici decât valoarea 1 milimetru.

**DATE DESPRE IMOBILUL NR. 2600**

Oficiul de Cadastru și Publicitate Imobiliară SUCEAVA
Biroul de Cadastru și Publicitate Imobiliară Radauti

A. Partea I. Descrierea imobilului

TEREN Extravilan

Adresa: Jud. Suceava

Nr. Crt	Nr cadastral Nr. topografic	Suprafața* (mp)	Observații / Referințe
A1		1.404	Sector cadastral:13 Teren neimprejmuit;

B. Partea II. Proprietari și acte

Inscrieri privitoare la dreptul de proprietate și alte drepturi reale		Referințe
/		
Act Normativ nr. Legea 7, din 13/03/1996 emis de PARLAMENTUL ROMANIEI;		
B1	Inscrierea provizorie, drept de PROPRIETATE, dobandit prin Lege, cota actuala 1/1 1) ORAȘUL MILIȘĂUȚI, CIF:4326973, PROPRIETAR NEIDENTIFICAT.	A1

C. Partea III. SARCINI .

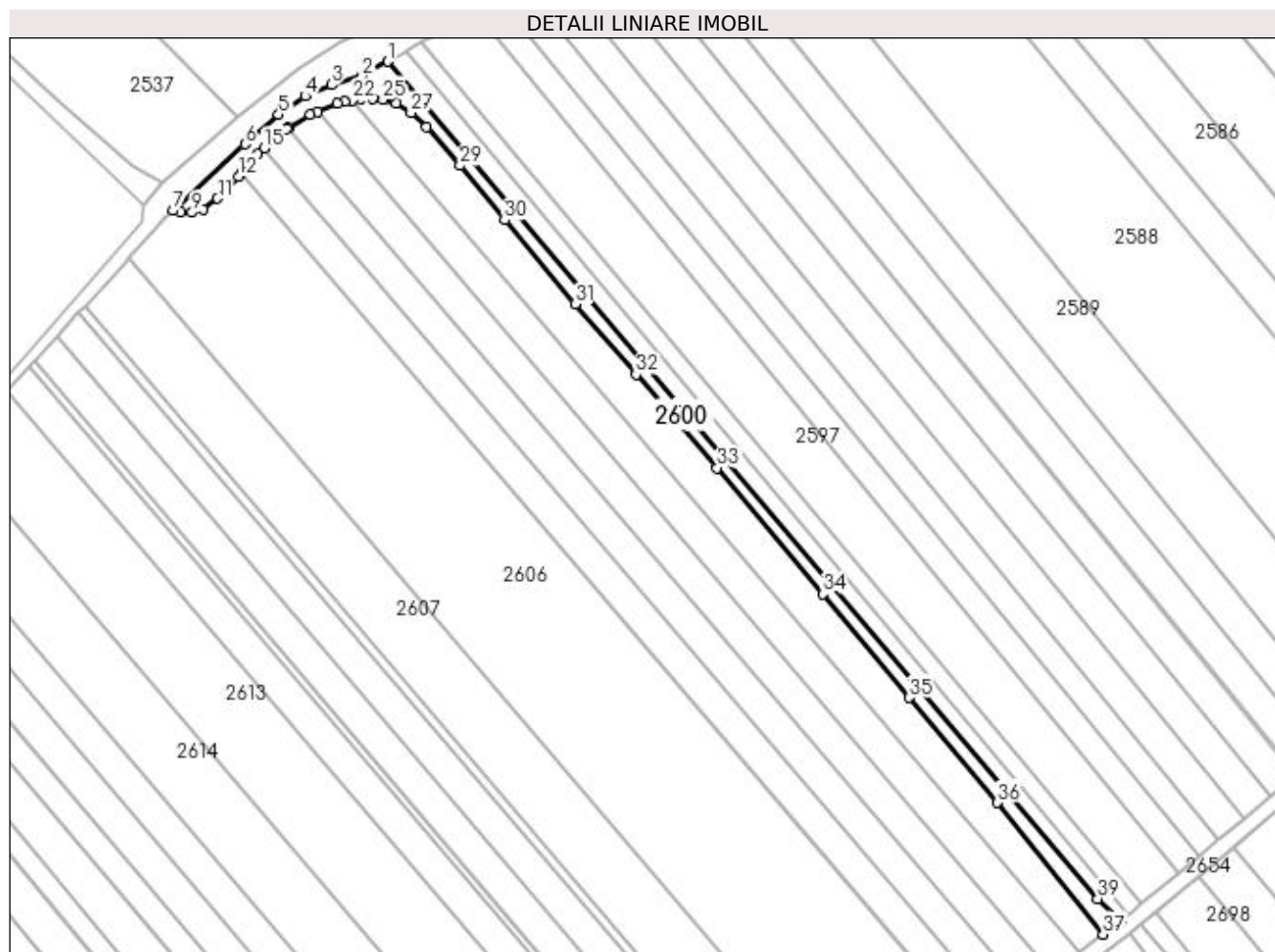
Inscrieri privind dezmembramintele dreptului de proprietate, drepturi reale de garanție și sarcini	Referințe
NU SUNT	

Anexa Nr. 1 La Partea I

Teren

Nr cadastral	Suprafața (mp)*	Observații / Referințe
	1.404	

* Suprafața este determinată în planul de proiecție Stereo 70.



Date referitoare la teren

Crt	Categorie folosință	Intra vilan	Suprafața (mp)	Tarla	Parcelă	Nr. topo	Observații / Referințe
1	drum	NU	1.404	21	352	-	

Lungime Segmente

1) Valorile lungimilor segmentelor sunt obținute din proiecție în plan.

Punct început	X / Y	Punct sfârșit	X / Y	Lungime segment (** (m)
1	572.358,591 700.524,741	2	572.351,766 700.520,807	7.878
3	572.343,788 700.518,648	4	572.336,83 700.515,689	7.561
5	572.329,952 700.510,89	6	572.321,154 700.503,132	11.73
7	572.302,406 700.485,77	8	572.304,293 700.485,244	1.959
9	572.307,313 700.485,244	10	572.310,105 700.486,098	2.92

Punct început	X / Y	Punct sfârșit	X / Y	Lungime segment (** (m)
2	572.351,766 700.520,807	3	572.343,788 700.518,648	8.265
4	572.336,83 700.515,689	5	572.329,952 700.510,89	8.387
6	572.321,154 700.503,132	7	572.302,406 700.485,77	25.552
8	572.304,293 700.485,244	9	572.307,313 700.485,244	3.02
10	572.310,105 700.486,098	11	572.313,978 700.488,934	4.8

Punct început	X / Y	Punct sfârșit	X / Y	Lungime segment (** (m)
11	572.313,978 700.488,934	12	572.319,437 700.494,727	7.96
13	572.320,218 700.495,621	14	572.324,432 700.500,446	6.406
15	572.326,169 700.501,991	16	572.332,081 700.507,247	7.911
17	572.332,515 700.507,497	18	572.338,221 700.510,775	6.581
19	572.340,086 700.511,587	20	572.345,304 700.513,86	5.692
21	572.347,273 700.514,314	22	572.349,114 700.514,584	1.861
23	572.351,349 700.514,913	24	572.354,495 700.515,059	3.149
25	572.357,182 700.514,829	26	572.360,651 700.513,868	3.6
27	572.364,578 700.511,34	28	572.368,643 700.507,605	5.52
29	572.377,416 700.497,514	30	572.389,064 700.483,262	18.406
31	572.407,515 700.461,282	32	572.423,452 700.442,885	24.34
33	572.444,646 700.418,476	34	572.472,285 700.385,496	43.03
35	572.494,947 700.358,439	36	572.518,017 700.330,976	35.867
37	572.545,655 700.296,513	38	572.550,283 700.300,231	5.936
39	572.544,223 700.305,843	1	572.358,591 700.524,741	287.011

Punct început	X / Y	Punct sfârșit	X / Y	Lungime segment (** (m)
12	572.319,437 700.494,727	13	572.320,218 700.495,621	1.187
14	572.324,432 700.500,446	15	572.326,169 700.501,991	2.325
16	572.332,081 700.507,247	17	572.332,515 700.507,497	0.501
18	572.338,221 700.510,775	19	572.340,086 700.511,587	2.034
20	572.345,304 700.513,86	21	572.347,273 700.514,314	2.021
22	572.349,114 700.514,584	23	572.351,349 700.514,913	2.259
24	572.354,495 700.515,059	25	572.357,182 700.514,829	2.697
26	572.360,651 700.513,868	27	572.364,578 700.511,34	4.67
28	572.368,643 700.507,605	29	572.377,416 700.497,514	13.371
30	572.389,064 700.483,262	31	572.407,515 700.461,282	28.698
32	572.423,452 700.442,885	33	572.444,646 700.418,476	32.326
34	572.472,285 700.385,496	35	572.494,947 700.358,439	35.294
36	572.518,017 700.330,976	37	572.545,655 700.296,513	44.176
38	572.550,283 700.300,231	39	572.544,223 700.305,843	8.259

** Lungimile segmentelor sunt determinate în planul de proiecție Stereo 70 și sunt rotunjite la 1 milimetru.

*** Distanța dintre puncte este formată din segmente cumulate ce sunt mai mici decât valoarea 1 milimetru.

**DATE DESPRE IMOBILUL NR. 2601**

Oficiul de Cadastru și Publicitate Imobiliară SUCEAVA
Biroul de Cadastru și Publicitate Imobiliară Radauti

A. Partea I. Descrierea imobilului

TEREN Extravilan

Adresa: Jud. Suceava

Nr. Crt	Nr cadastral Nr. topografic	Suprafața* (mp)	Observații / Referințe
A1		2.800	Sector cadastral:13 Teren neimprejmuit;

B. Partea II. Proprietari și acte

Inscrieri privitoare la dreptul de proprietate și alte drepturi reale	Referințe
/	
Act Notarial nr. 9176, din 18/12/2006 emis de BNP IOAN COVARIUC;	
B1	A1
Intabulare, drept de PROPRIETATE, dobandit prin PARTAJ, cota actuala 1/1 1) ȚICAL MARIOARA	

C. Partea III. SARCINI .

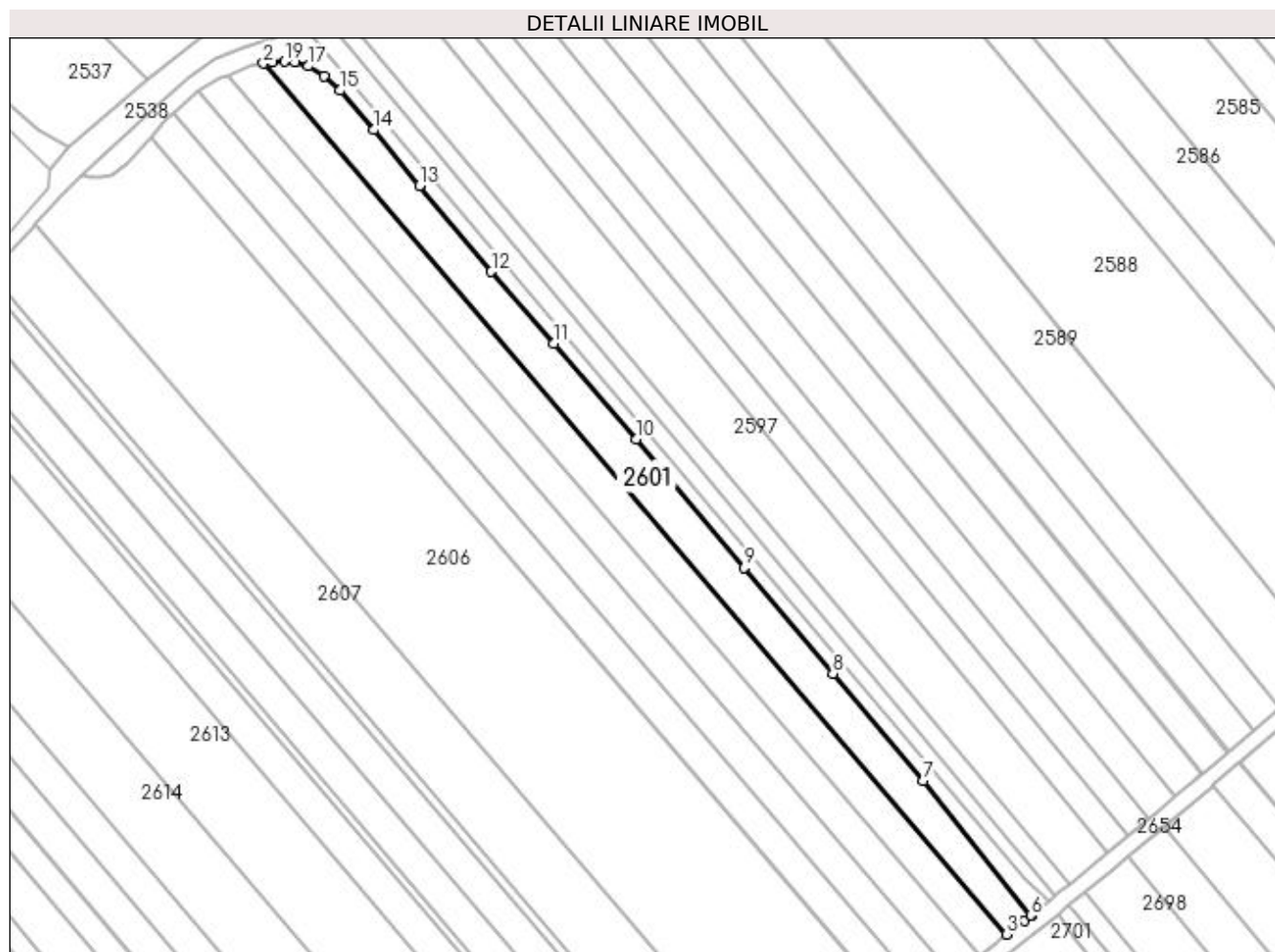
Inscrieri privind dezmembramintele dreptului de proprietate, drepturi reale de garanție și sarcini	Referințe
NU SUNT	

Anexa Nr. 1 La Partea I

Teren

Nr cadastral	Suprafața (mp)*	Observații / Referințe
	2.800	

* Suprafața este determinată în planul de proiecție Stereo 70.



Date referitoare la teren

Crt	Categorie folosință	Intra vilan	Suprafața (mp)	Tarla	Parcelă	Nr. topo	Observații / Referințe
1	arabil	NU	2.800	21	352	-	

Lungime Segmente

1) Valorile lungimilor segmentelor sunt obținute din proiecție în plan.

Punct început	X / Y	Punct sfârșit	X / Y	Lungime segment (** (m)
1	572.351,349 700.514,913	2	572.349,114 700.514,584	2.259
2	572.349,114 700.514,584	3	572.539,465 700.291,648	293.145
3	572.539,465 700.291,648	4	572.543,982 700.295,169	5.727
4	572.543,982 700.295,169	5	572.545,61 700.296,477	2.088
5	572.545,61 700.296,477	6	572.545,655 700.296,513	0.058

Punct început	X / Y	Punct sfârșit	X / Y	Lungime segment (** (m)
6	572.545,655 700.296,513	7	572.518,017 700.330,976	44.176
7	572.518,017 700.330,976	8	572.494,947 700.358,439	35.867
8	572.494,947 700.358,439	9	572.472,285 700.385,496	35.294
9	572.472,285 700.385,496	10	572.444,646 700.418,476	43.03
10	572.444,646 700.418,476	11	572.423,452 700.442,885	32.326
11	572.423,452 700.442,885	12	572.407,515 700.461,282	24.34
12	572.407,515 700.461,282	13	572.389,064 700.483,262	28.698
13	572.389,064 700.483,262	14	572.377,416 700.497,514	18.406
14	572.377,416 700.497,514	15	572.368,643 700.507,605	13.371
15	572.368,643 700.507,605	16	572.364,578 700.511,34	5.52
16	572.364,578 700.511,34	17	572.360,651 700.513,868	4.67
17	572.360,651 700.513,868	18	572.357,182 700.514,829	3.6
18	572.357,182 700.514,829	19	572.354,495 700.515,059	2.697
19	572.354,495 700.515,059	1	572.351,349 700.514,913	3.149

** Lungimile segmentelor sunt determinate în planul de proiecție Stereo 70 și sunt rotunjite la 1 milimetru.

*** Distanța dintre puncte este formată din segmente cumulate ce sunt mai mici decât valoarea 1 milimetru.

**DATE DESPRE IMOBILUL NR. 2602**

Oficiul de Cadastru și Publicitate Imobiliară SUCEAVA
Biroul de Cadastru și Publicitate Imobiliară Radauti

A. Partea I. Descrierea imobilului

TEREN Extravilan

Adresa: Jud. Suceava

Nr. Crt	Nr cadastral Nr. topografic	Suprafața* (mp)	Observații / Referințe
A1		2.600	Sector cadastral:13 Teren neimprejmuit;

B. Partea II. Proprietari și acte

Inscrieri privitoare la dreptul de proprietate și alte drepturi reale		Referințe
/		
Act Notarial nr. 2202, din 15/06/2015 emis de BNP IOAN COVARIUC;		
B1	Intabulare, drept de PROPRIETATE, dobandit prin PARTAJ, cota actuala 1/1 1) BALAN ELENA DOINA	A1

C. Partea III. SARCINI .

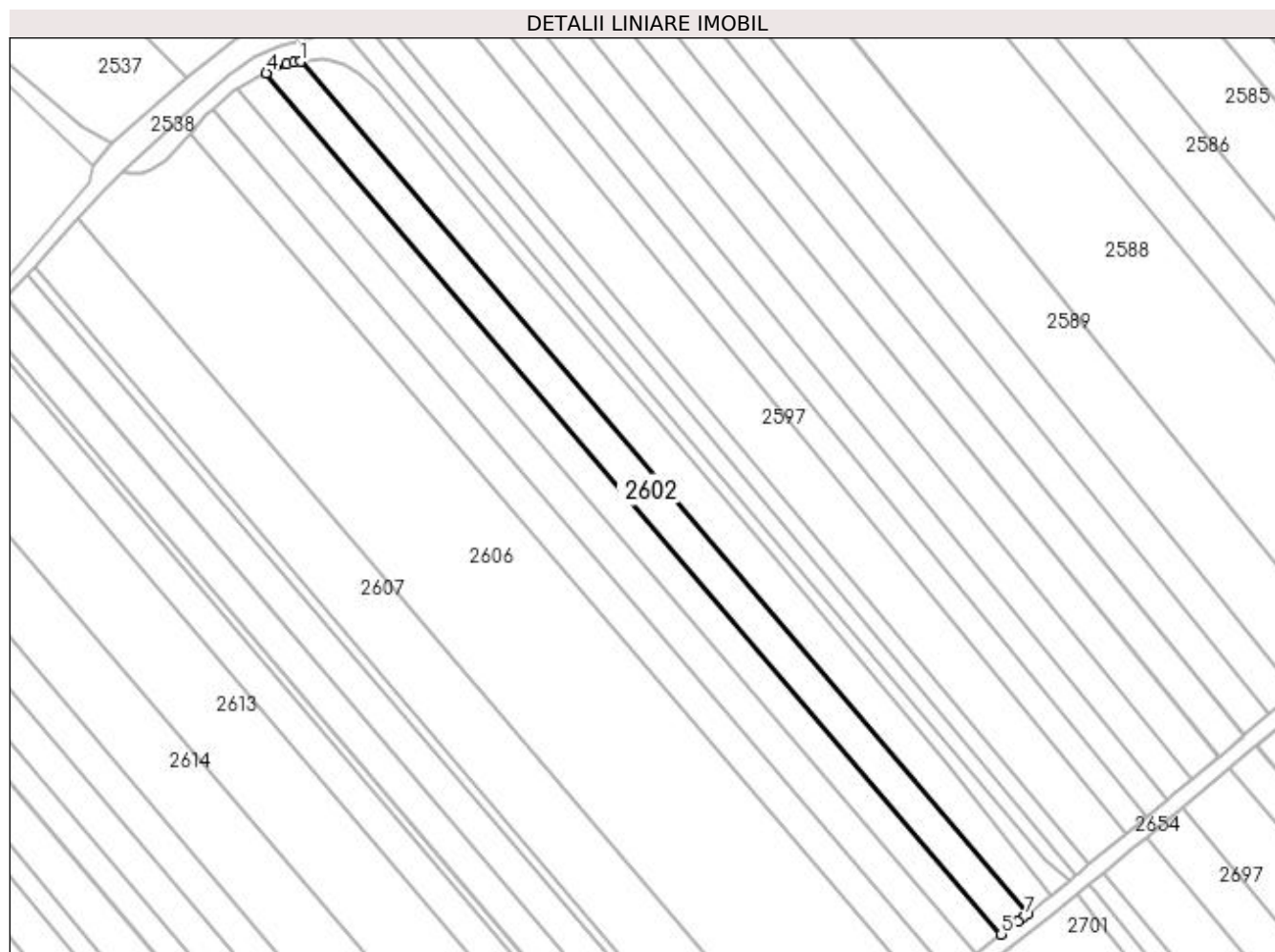
Inscrieri privind dezmembramintele dreptului de proprietate, drepturi reale de garanție și sarcini	Referințe
NU SUNT	

Anexa Nr. 1 La Partea I

Teren

Nr cadastral	Suprafața (mp)*	Observații / Referințe
	2.600	

* Suprafața este determinată în planul de proiecție Stereo 70.



Date referitoare la teren

Crt	Categorie folosință	Intra vilan	Suprafața (mp)	Tarla	Parcelă	Nr. topo	Observații / Referințe
1	arabil	NU	2.600	21	352	-	

Lungime Segmente

1) Valorile lungimilor segmentelor sunt obținute din proiecție în plan.

Punct început	X / Y	Punct sfârșit	X / Y	Lungime segment (** (m)
1	572.349,114 700.514,584	2	572.347,273 700.514,314	1.861
2	572.347,273 700.514,314	3	572.345,304 700.513,86	2.021
3	572.345,304 700.513,86	4	572.340,086 700.511,587	5.692
4	572.340,086 700.511,587	5	572.532,507 700.286,225	296.334
5	572.532,507 700.286,225	6	572.536,805 700.289,575	5.449

Punct început	X / Y	Punct sfârșit	X / Y	Lungime segment (** (m)
6	572.536,805 700.289,575	7	572.538,379 700.290,802	1.996
7	572.538,379 700.290,802	8	572.539,465 700.291,648	1.377
8	572.539,465 700.291,648	1	572.349,114 700.514,584	293.145

** Lungimile segmentelor sunt determinate în planul de proiecție Stereo 70 și sunt rotunjite la 1 milimetru.

*** Distanța dintre puncte este formată din segmente cumulate ce sunt mai mici decât valoarea 1 milimetru.

**DATE DESPRE IMOBILUL NR. 2603**

Oficiul de Cadastru și Publicitate Imobiliară SUCEAVA
Biroul de Cadastru și Publicitate Imobiliară Radauti

A. Partea I. Descrierea imobilului

TEREN Extravilan

Adresa: Jud. Suceava

Nr. Crt	Nr cadastral Nr. topografic	Suprafața* (mp)	Observații / Referințe
A1		2.500	Sector cadastral:13 Teren neimprejmuit;

B. Partea II. Proprietari și acte

Inscrieri privitoare la dreptul de proprietate și alte drepturi reale	Referințe
/	
Act Notarial nr. 1939, din 03/05/2018 emis de SPN FOMIN ȘI ASOCIAȚII;	
B1	A1
Intabulare, drept de PROPRIETATE, dobandit prin PARTAJ, cota actuala 1/1 1) LUCESCU DORINA	

C. Partea III. SARCINI .

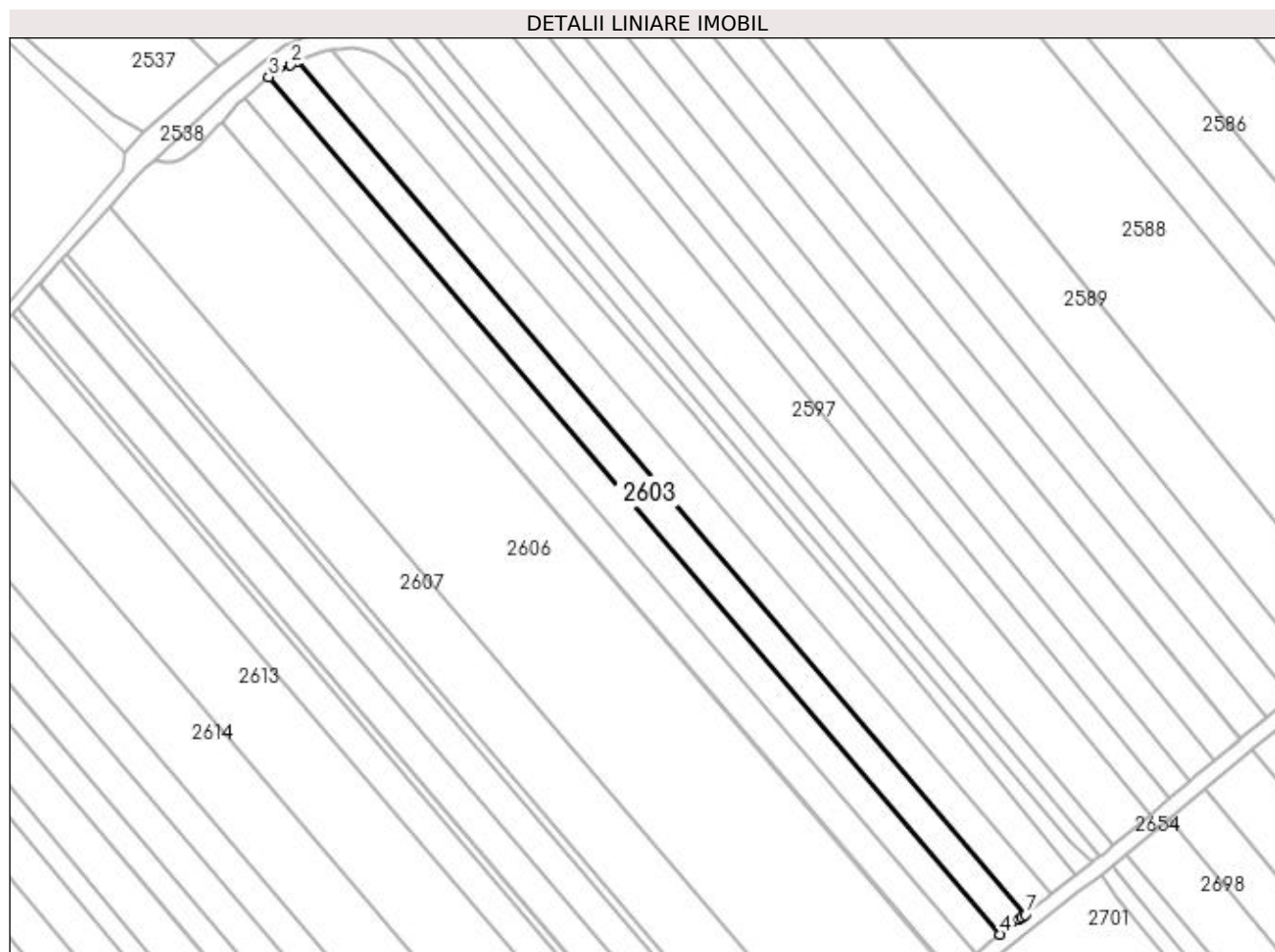
Inscrieri privind dezmembramintele dreptului de proprietate, drepturi reale de garanție și sarcini	Referințe
NU SUNT	

Anexa Nr. 1 La Partea I

Teren

Nr cadastral	Suprafața (mp)*	Observații / Referințe
	2.500	

* Suprafața este determinată în planul de proiecție Stereo 70.



Date referitoare la teren

Crt	Categorie folosință	Intra vilan	Suprafața (mp)	Tarla	Parcelă	Nr. topo	Observații / Referințe
1	arabil	NU	2.500	21	352	-	

Lungime Segmente

1) Valorile lungimilor segmentelor sunt obținute din proiecție în plan.

Punct început	X / Y	Punct sfârșit	X / Y	Lungime segment (** (m)
1	572.340,086 700.511,587	2	572.338,221 700.510,775	2.034
2	572.338,221 700.510,775	3	572.332,515 700.507,497	6.581
3	572.332,515 700.507,497	4	572.525,865 700.281,047	297.765
4	572.525,865 700.281,047	5	572.530,865 700.284,945	6.34
5	572.530,865 700.284,945	6	572.531,434 700.285,388	0.721

Punct început	X / Y	Punct sfârșit	X / Y	Lungime segment (** (m)
6	572.531,434 700.285,388	7	572.532,507 700.286,225	1.361
7	572.532,507 700.286,225	1	572.340,086 700.511,587	296.334

** Lungimile segmentelor sunt determinate în planul de proiecție Stereo 70 și sunt rotunjite la 1 milimetru.

*** Distanța dintre puncte este formată din segmente cumulate ce sunt mai mici decât valoarea 1 milimetru.

**DATE DESPRE IMOBILUL NR. 2604**

Oficiul de Cadastru și Publicitate Imobiliară SUCEAVA
Biroul de Cadastru și Publicitate Imobiliară Radauti

A. Partea I. Descrierea imobilului

TEREN Extravilan

Adresa: Jud. Suceava

Nr. Crt	Nr cadastral Nr. topografic	Suprafața* (mp)	Observații / Referințe
A1		2.500	Sector cadastral:13 Teren neimprejmuit;

B. Partea II. Proprietari și acte

Inscrieri privitoare la dreptul de proprietate și alte drepturi reale	Referințe
/	
Act Administrativ nr. 680, din 02/11/1995 emis de CJSDPAT SUCEAVA;	
B1	A1
Intabulare, drept de PROPRIETATE, dobandit prin Reconstituire, cota actuala 1/1 1) NICOARĂ VASILE, Lipsă CNP proprietar.	

C. Partea III. SARCINI .

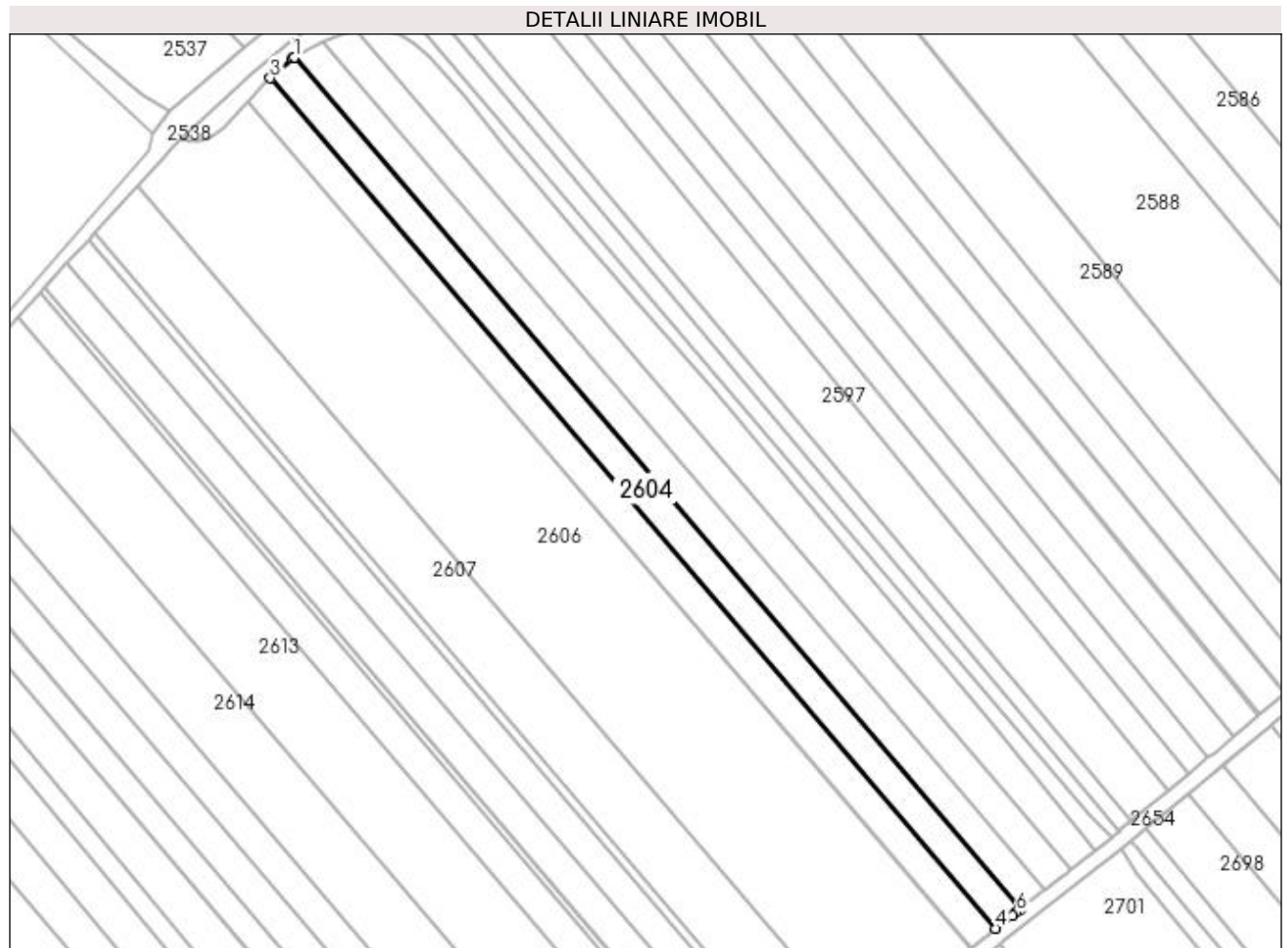
Inscrieri privind dezmembramintele dreptului de proprietate, drepturi reale de garanție și sarcini	Referințe
NU SUNT	

Anexa Nr. 1 La Partea I

Teren

Nr cadastral	Suprafața (mp)*	Observații / Referințe
	2.500	

* Suprafața este determinată în planul de proiecție Stereo 70.



Date referitoare la teren

Crt	Categorie folosință	Intra vilan	Suprafața (mp)	Tarla	Parcelă	Nr. topo	Observații / Referințe
1	arabil	NU	2.500	21	352	-	

Lungime Segmente

1) Valorile lungimilor segmentelor sunt obținute din proiecție în plan.

Punct început	X / Y	Punct sfârșit	X / Y	Lungime segment (** (m)
1	572.332,515 700.507,497	2	572.332,081 700.507,247	0.501
2	572.332,081 700.507,247	3	572.326,169 700.501,991	7.911
3	572.326,169 700.501,991	4	572.519,232 700.275,877	297.323
4	572.519,232 700.275,877	5	572.523,623 700.279,3	5.568
5	572.523,623 700.279,3	6	572.524,785 700.280,206	1.473

Punct început	X / Y	Punct sfârșit	X / Y	Lungime segment (** (m)
6	572.524,785 700.280,206	7	572.525,865 700.281,047	1.369
7	572.525,865 700.281,047	1	572.332,515 700.507,497	297.765

** Lungimile segmentelor sunt determinate în planul de proiecție Stereo 70 și sunt rotunjite la 1 milimetru.

*** Distanța dintre puncte este formată din segmente cumulate ce sunt mai mici decât valoarea 1 milimetru.

**DATE DESPRE IMOBILUL NR. 2605**

Oficiul de Cadastru și Publicitate Imobiliară SUCEAVA
Biroul de Cadastru și Publicitate Imobiliară Radauti

A. Partea I. Descrierea imobilului

TEREN Extravilan

Adresa: Jud. Suceava

Nr. Crt	Nr cadastral Nr. topografic	Suprafața* (mp)	Observații / Referințe
A1		2.500	Sector cadastral:13 Teren neimprejmuit;

B. Partea II. Proprietari și acte

Inscrieri privitoare la dreptul de proprietate și alte drepturi reale		Referințe
/		
Act Normativ nr. Legea 7, din 13/03/1996 emis de PARLAMENTUL ROMANIEI;		
B1	Inscrierea provizorie, drept de PROPRIETATE, dobandit prin Lege, cota actuala 1/1 1) ORAȘUL MILIȘĂUȚI, CIF:4326973, PROPRIETAR NEIDENTIFICAT.	A1

C. Partea III. SARCINI .

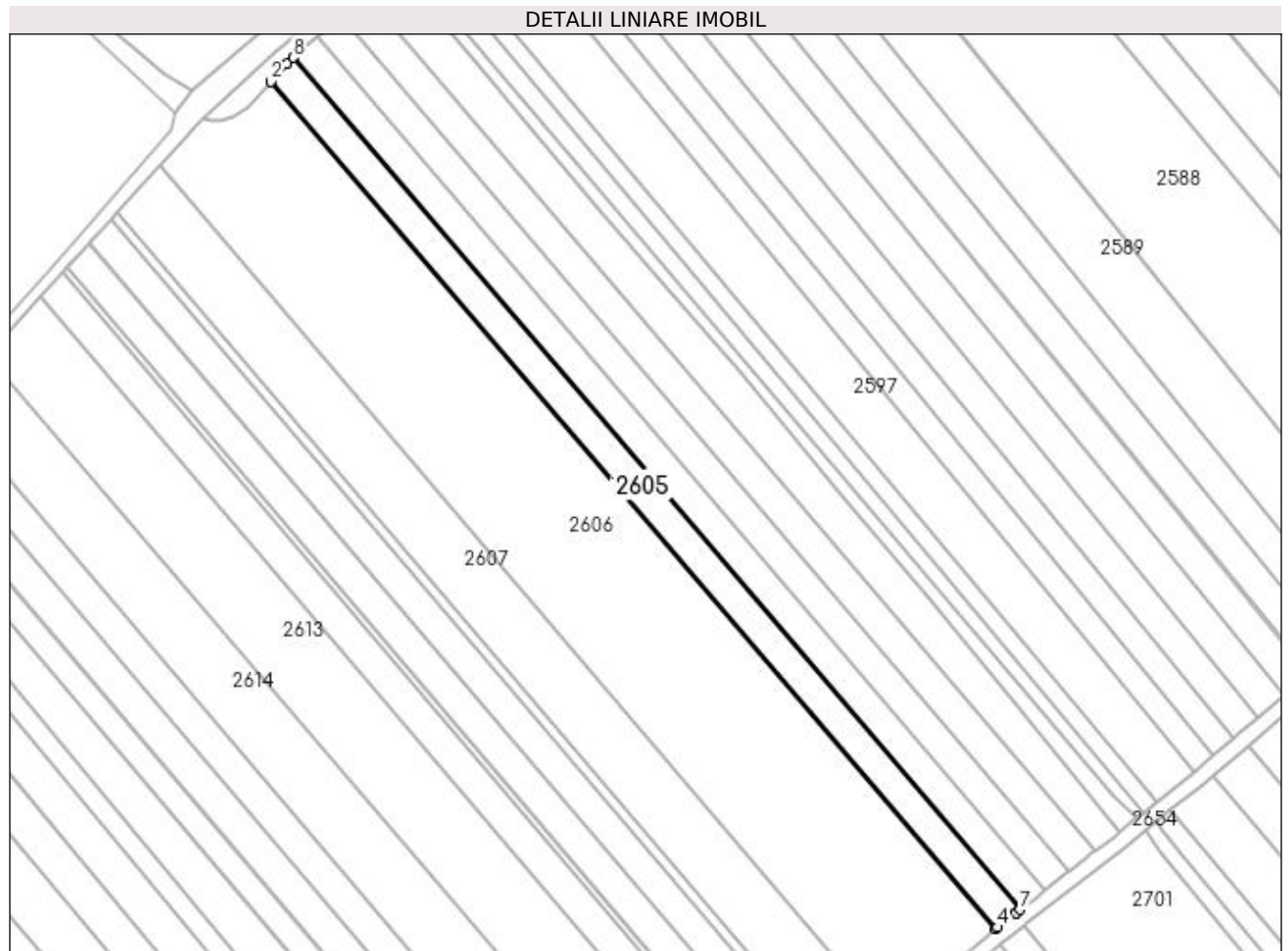
Inscrieri privind dezmembramintele dreptului de proprietate, drepturi reale de garanție și sarcini	Referințe
NU SUNT	

Anexa Nr. 1 La Partea I

Teren

Nr cadastral	Suprafața (mp)*	Observații / Referințe
	2.500	

* Suprafața este determinată în planul de proiecție Stereo 70.



Date referitoare la teren

Crt	Categorie folosință	Intravilan	Suprafața (mp)	Tarla	Parcelă	Nr. topo	Observații / Referințe
1	arabil	NU	2.500	21	352	-	

Lungime Segmente

1) Valorile lungimilor segmentelor sunt obținute din proiecție în plan.

Punct început	X / Y	Punct sfârșit	X / Y	Lungime segment (** (m)
1	572.324,432 700.500,446	2	572.320,218 700.495,621	6.406
2	572.320,218 700.495,621	3	572.512,783 700.270,825	295.998
3	572.512,783 700.270,825	4	572.513,175 700.271,156	0.513
4	572.513,175 700.271,156	5	572.517,629 700.274,627	5.647
5	572.517,629 700.274,627	6	572.518,132 700.275,02	0.638

Punct început	X / Y	Punct sfârșit	X / Y	Lungime segment (** (m)
6	572.518,132 700.275,02	7	572.519,232 700.275,877	1.394
7	572.519,232 700.275,877	8	572.326,169 700.501,991	297.323
8	572.326,169 700.501,991	1	572.324,432 700.500,446	2.325

** Lungimile segmentelor sunt determinate în planul de proiecție Stereo 70 și sunt rotunjite la 1 milimetru.

*** Distanța dintre puncte este formată din segmente cumulate ce sunt mai mici decât valoarea 1 milimetru.

**DATE DESPRE IMOBILUL NR. 2606**

Oficiul de Cadastru și Publicitate Imobiliară SUCEAVA
Biroul de Cadastru și Publicitate Imobiliară Radauti

A. Partea I. Descrierea imobilului

TEREN Extravilan

Adresa: Jud. Suceava

Nr. Crt	Nr cadastral Nr. topografic	Suprafața* (mp)	Observații / Referințe
A1		11.040	Sector cadastral:13 Teren neimprejmuit;

B. Partea II. Proprietari și acte

Inscrieri privitoare la dreptul de proprietate și alte drepturi reale		Referințe
/		
Act Normativ nr. Legea 7, din 13/03/1996 emis de PARLAMENTUL ROMANIEI;		
B1	Inscrierea provizorie, drept de PROPRIETATE, dobandit prin Lege, cota actuala 1/1 1) ORAȘUL MILIȘĂUȚI, CIF:4326973, PROPRIETAR NEIDENTIFICAT.	A1

C. Partea III. SARCINI .

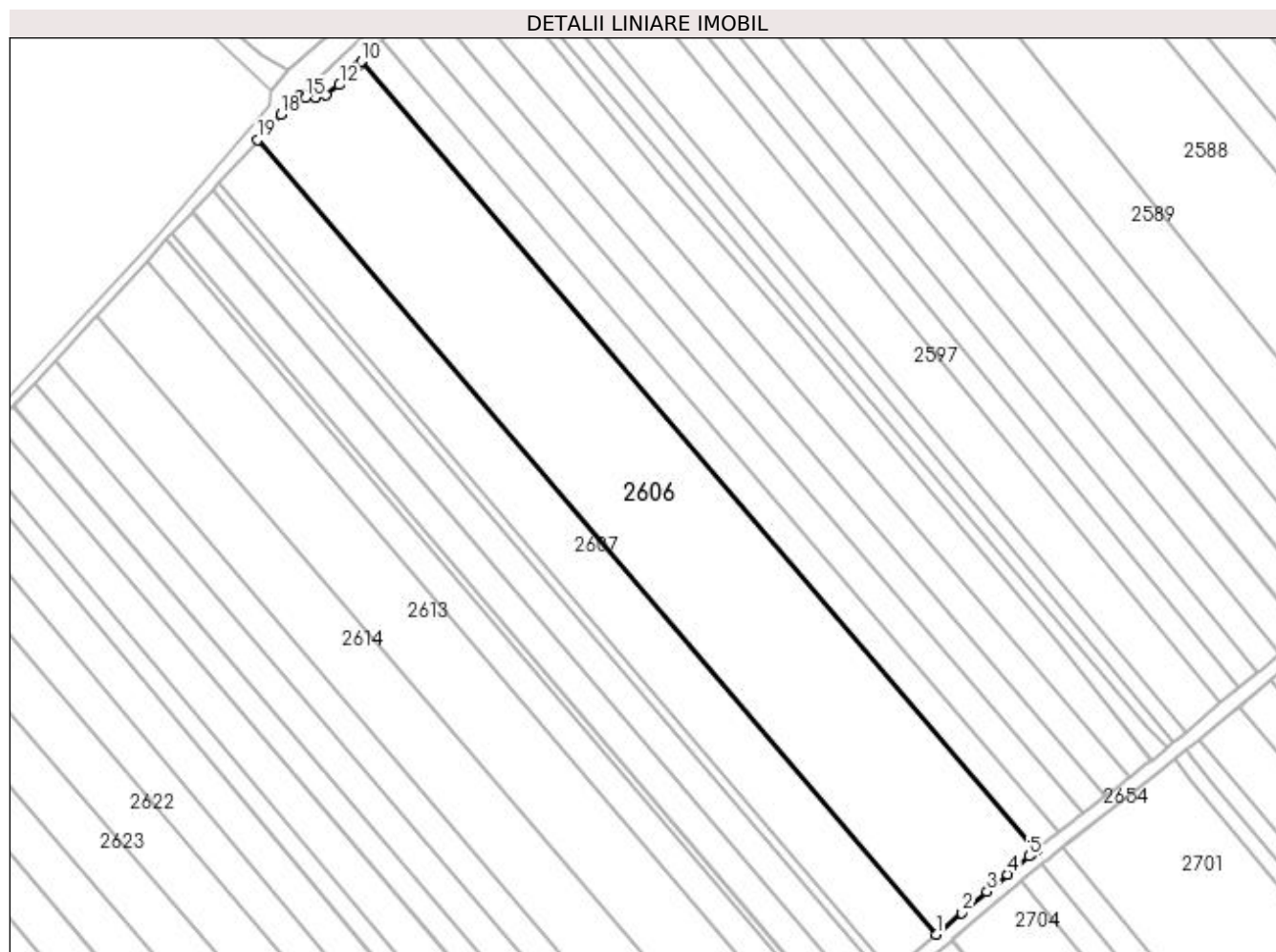
Inscrieri privind dezmembramintele dreptului de proprietate, drepturi reale de garanție și sarcini	Referințe
NU SUNT	

Anexa Nr. 1 La Partea I

Teren

Nr cadastral	Suprafața (mp)*	Observații / Referințe
	11.040	

* Suprafața este determinată în planul de proiecție Stereo 70.



Date referitoare la teren

Crt	Categorie folosință	Intra vilan	Suprafața (mp)	Tarla	Parcelă	Nr. topo	Observații / Referințe
1	arabil	NU	11.040	21	352	-	

Lungime Segmente

1) Valorile lungimilor segmentelor sunt obținute din proiecție în plan.

Punct început	X / Y	Punct sfârșit	X / Y	Lungime segment (** (m)
1	572.484,216 700.246,731	2	572.491,506 700.252,879	9.536
2	572.491,506 700.252,879	3	572.498,708 700.258,953	9.421
3	572.498,708 700.258,953	4	572.504,544 700.263,876	7.635
4	572.504,544 700.263,876	5	572.510,673 700.269,045	8.018
5	572.510,673 700.269,045	6	572.511,521 700.269,76	1.109

Punct început	X / Y	Punct sfârşit	X / Y	Lungime segment (** (m)
6	572.511,521 700.269,76	7	572.512,554 700.270,632	1.352
7	572.512,554 700.270,632	8	572.512,724 700.270,775	0.222
8	572.512,724 700.270,775	9	572.512,783 700.270,825	0.077
9	572.512,783 700.270,825	10	572.320,218 700.495,621	295.998
10	572.320,218 700.495,621	11	572.319,437 700.494,727	1.187
11	572.319,437 700.494,727	12	572.313,978 700.488,934	7.96
12	572.313,978 700.488,934	13	572.310,105 700.486,098	4.8
13	572.310,105 700.486,098	14	572.307,313 700.485,244	2.92
14	572.307,313 700.485,244	15	572.304,293 700.485,244	3.02
15	572.304,293 700.485,244	16	572.302,406 700.485,77	1.959
16	572.302,406 700.485,77	17	572.299,984 700.483,527	3.301
17	572.299,984 700.483,527	18	572.297,189 700.480,461	4.149
18	572.297,189 700.480,461	19	572.290,714 700.473,359	9.611
19	572.290,714 700.473,359	1	572.484,216 700.246,731	297.999

** Lungimile segmentelor sunt determinate în planul de proiecție Stereo 70 și sunt rotunjite la 1 milimetru.

*** Distanța dintre puncte este formată din segmente cumulate ce sunt mai mici decât valoarea 1 milimetru.

**DATE DESPRE IMOBILUL NR. 2607**

Oficiul de Cadastru și Publicitate Imobiliară SUCEAVA
Biroul de Cadastru și Publicitate Imobiliară Radauti

A. Partea I. Descrierea imobilului

TEREN Extravilan

Adresa: Jud. Suceava

Nr. Crt	Nr cadastral Nr. topografic	Suprafața* (mp)	Observații / Referințe
A1		5.000	Sector cadastral:13 Teren neimprejmuit;

B. Partea II. Proprietari și acte

Inscrieri privitoare la dreptul de proprietate și alte drepturi reale		Referințe
/		
Act Notarial nr. 874, din 19/03/2009 emis de BNP IOAN COVARIUC;		
B1	Intabulare, drept de PROPRIETATE donație, dobandit prin Conventie, cota actuala 1/1 1) TATAR PETRU 2) TATAR ANA	A1

C. Partea III. SARCINI .

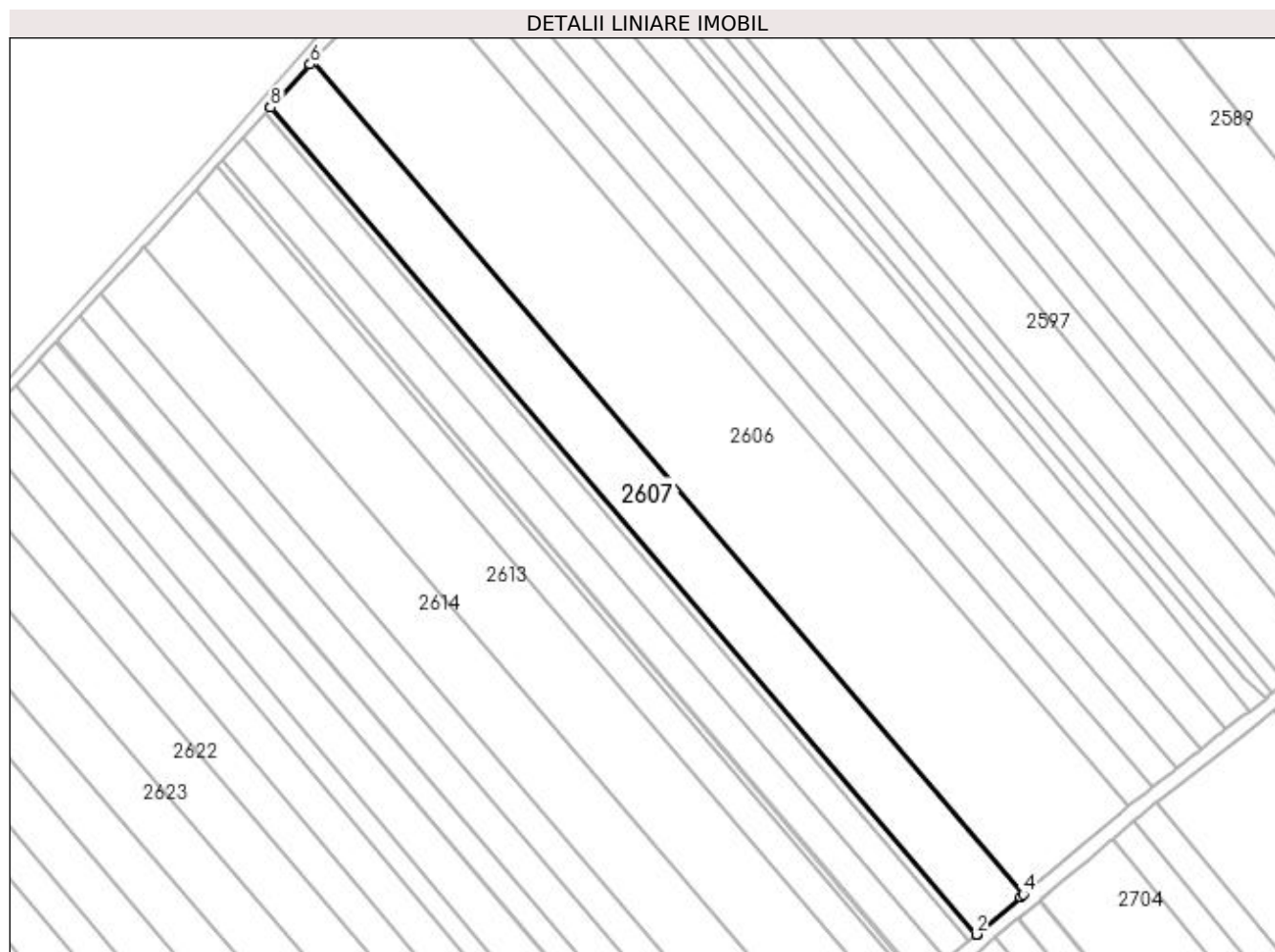
Inscrieri privind dezmembramintele dreptului de proprietate, drepturi reale de garanție și sarcini	Referințe
NU SUNT	

Anexa Nr. 1 La Partea I

Teren

Nr cadastral	Suprafața (mp)*	Observații / Referințe
	5.000	

* Suprafața este determinată în planul de proiecție Stereo 70.



Date referitoare la teren

Crt	Categorie folosință	Intra vilan	Suprafața (mp)	Tarla	Parcelă	Nr. topo	Observații / Referințe
1	arabil	NU	5.000	21	352	-	

Lungime Segmente

1) Valorile lungimilor segmentelor sunt obținute din proiecție în plan.

Punct început	X / Y	Punct sfârșit	X / Y	Lungime segment (** (m)
1	572.471,343 700.235,873	2	572.471,356 700.235,884	0.017
2	572.471,356 700.235,884	3	572.483,405 700.246,046	15.762
3	572.483,405 700.246,046	4	572.484,216 700.246,731	1.062
4	572.484,216 700.246,731	5	572.290,714 700.473,359	297.999
5	572.290,714 700.473,359	6	572.289,993 700.472,568	1.07

Punct început	X / Y	Punct sfârșit	X / Y	Lungime segment (** (m)
6	572.289,993 700.472,568	7	572.279,291 700.460,829	15.885
7	572.279,291 700.460,829	8	572.279,279 700.460,816	0.018
8	572.279,279 700.460,816	1	572.471,343 700.235,873	295.784

** Lungimile segmentelor sunt determinate în planul de proiecție Stereo 70 și sunt rotunjite la 1 milimetru.

*** Distanța dintre puncte este formată din segmente cumulate ce sunt mai mici decât valoarea 1 milimetru.

**DATE DESPRE IMOBILUL NR. 2608**

Oficiul de Cadastru și Publicitate Imobiliară SUCEAVA
Biroul de Cadastru și Publicitate Imobiliară Radauti

A. Partea I. Descrierea imobilului

TEREN Extravilan

Adresa: Jud. Suceava

Nr. Crt	Nr cadastral Nr. topografic	Suprafața* (mp)	Observații / Referințe
A1		700	Sector cadastral:13 Teren neimprejmuit;

B. Partea II. Proprietari și acte

Inscrieri privitoare la dreptul de proprietate și alte drepturi reale		Referințe
/		
Act Normativ nr. Legea 7, din 13/03/1996 emis de PARLAMENTUL ROMANIEI;		
B1	Inscrierea provizorie, drept de PROPRIETATE, dobandit prin Lege, cota actuala 1/1 1) ORAȘUL MILIȘĂUȚI, CIF:4326973, PROPRIETAR NEIDENTIFICAT.	A1

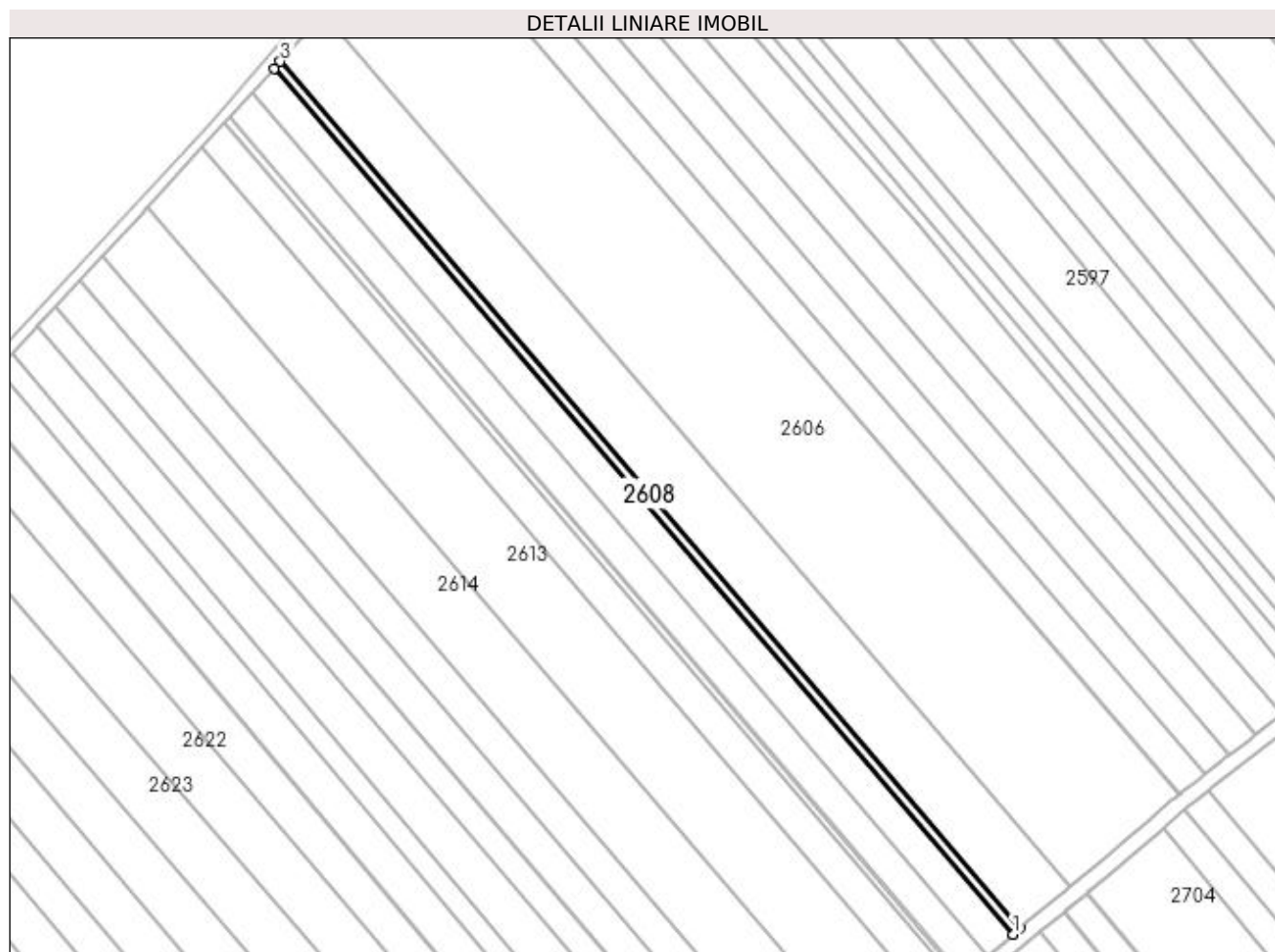
C. Partea III. SARCINI .

Inscrieri privind dezmembramintele dreptului de proprietate, drepturi reale de garanție și sarcini	Referințe
NU SUNT	

Anexa Nr. 1 La Partea I**Teren**

Nr cadastral	Suprafața (mp)*	Observații / Referințe
	700	

* Suprafața este determinată în planul de proiecție Stereo 70.

**Date referitoare la teren**

Crt	Categorie folosință	Intra vilan	Suprafața (mp)	Tarla	Parcelă	Nr. topo	Observații / Referințe
1	arabil	NU	700	21	352	-	

Lungime Segmente

1) Valorile lungimilor segmentelor sunt obținute din proiecție în plan.

Punct început	X / Y	Punct sfârșit	X / Y	Lungime segment (** (m)
1	572.469,533 700.234,346	2	572.471,343 700.235,873	2.368
2	572.471,343 700.235,873	3	572.279,279 700.460,816	295.784
3	572.279,279 700.460,816	4	572.277,671 700.459,052	2.387
4	572.277,671 700.459,052	1	572.469,533 700.234,346	295.472

**** Lungimile segmentelor sunt determinate în planul de proiecție Stereo 70 și sunt rotunjite la 1 milimetru.**

***** Distanța dintre puncte este formată din segmente cumulate ce sunt mai mici decât valoarea 1 milimetru.**

**DATE DESPRE IMOBILUL NR. 2609**

Oficiul de Cadastru și Publicitate Imobiliară SUCEAVA
Biroul de Cadastru și Publicitate Imobiliară Radauti

A. Partea I. Descrierea imobilului

TEREN Extravilan

Adresa: Jud. Suceava

Nr. Crt	Nr cadastral Nr. topografic	Suprafața* (mp)	Observații / Referințe
A1		2.500	Sector cadastral:13 Teren neimprejmuit;

B. Partea II. Proprietari și acte

Inscrieri privitoare la dreptul de proprietate și alte drepturi reale		Referințe
/		
Act Normativ nr. Legea 7, din 13/03/1996 emis de PARLAMENTUL ROMANIEI;		
B1	Inscrierea provizorie, drept de PROPRIETATE, dobandit prin Lege, cota actuala 1/1 1) ORAȘUL MILIȘĂUȚI, CIF:4326973, PROPRIETAR NEIDENTIFICAT.	A1

C. Partea III. SARCINI .

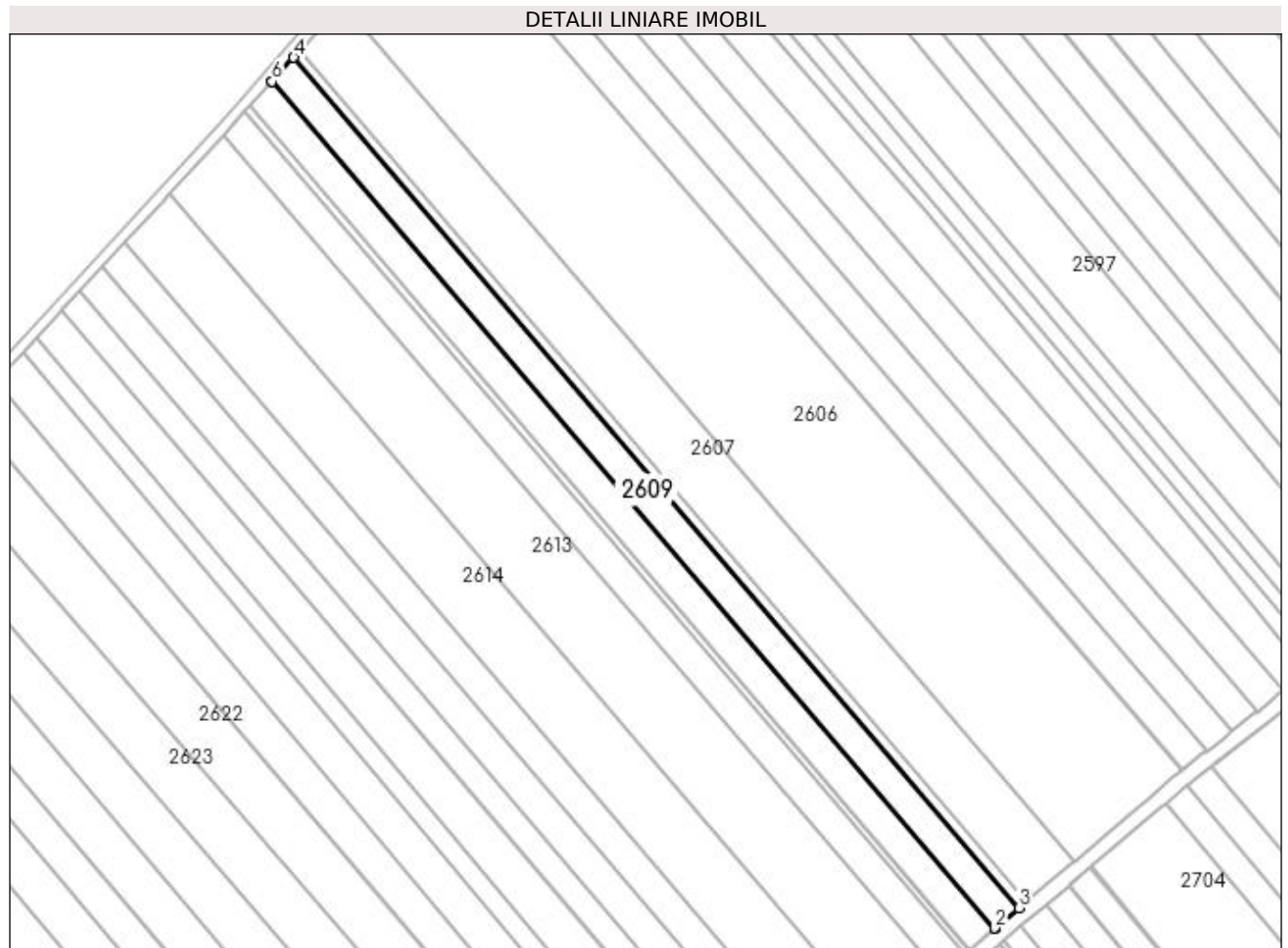
Inscrieri privind dezmembramintele dreptului de proprietate, drepturi reale de garanție și sarcini	Referințe
NU SUNT	

Anexa Nr. 1 La Partea I

Teren

Nr cadastral	Suprafața (mp)*	Observații / Referințe
	2.500	

* Suprafața este determinată în planul de proiecție Stereo 70.



Date referitoare la teren

Crt	Categorie folosință	Intra vilan	Suprafața (mp)	Tarla	Parcelă	Nr. topo	Observații / Referințe
1	arabil	NU	2.500	21	352	-	

Lungime Segmente

1) Valorile lungimilor segmentelor sunt obținute din proiecție în plan.

Punct început	X / Y	Punct sfârșit	X / Y	Lungime segment (** (m)
1	572.463,053 700.228,88	2	572.463,133 700.228,948	0.105
2	572.463,133 700.228,948	3	572.469,533 700.234,346	8.372
3	572.469,533 700.234,346	4	572.277,671 700.459,052	295.472
4	572.277,671 700.459,052	5	572.271,987 700.452,817	8.437
5	572.271,987 700.452,817	6	572.271,915 700.452,739	0.106

Punct început	X / Y	Punct sfârșit	X / Y	Lungime segment (** (m)
6	572.271,915 700.452,739	1	572.463,053 700.228,88	294.358

** Lungimile segmentelor sunt determinate în planul de proiecție Stereo 70 și sunt rotunjite la 1 milimetru.

*** Distanța dintre puncte este formată din segmente cumulate ce sunt mai mici decât valoarea 1 milimetru.

**DATE DESPRE IMOBILUL NR. 2610**

Oficiul de Cadastru și Publicitate Imobiliară SUCEAVA
Biroul de Cadastru și Publicitate Imobiliară Radauti

A. Partea I. Descrierea imobilului

TEREN Extravilan

Adresa: Jud. Suceava

Nr. Crt	Nr cadastral Nr. topografic	Suprafața* (mp)	Observații / Referințe
A1		2.500	Sector cadastral:13 Teren neimprejmuit;

B. Partea II. Proprietari și acte

Inscrieri privitoare la dreptul de proprietate și alte drepturi reale		Referințe
/		
Act Normativ nr. Legea 7, din 13/03/1996 emis de PARLAMENTUL ROMANIEI;		
B1	Inscrierea provizorie, drept de PROPRIETATE, dobandit prin Lege, cota actuala 1/1 1) ORAȘUL MILIȘĂUȚI, CIF:4326973, PROPRIETAR NEIDENTIFICAT.	A1

C. Partea III. SARCINI .

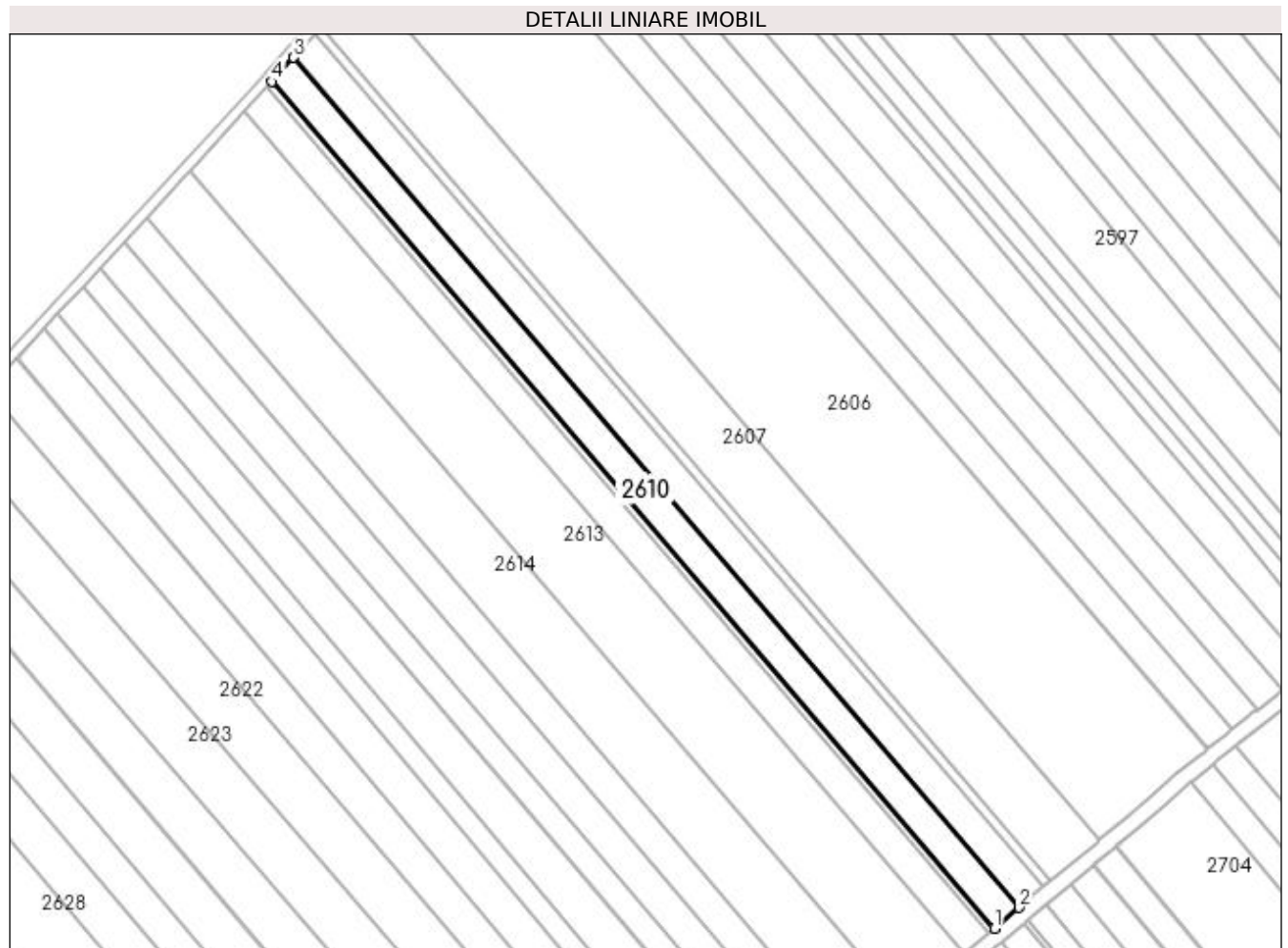
Inscrieri privind dezmembramintele dreptului de proprietate, drepturi reale de garanție și sarcini	Referințe
NU SUNT	

Anexa Nr. 1 La Partea I

Teren

Nr cadastral	Suprafața (mp)*	Observații / Referințe
	2.500	

* Suprafața este determinată în planul de proiecție Stereo 70.



Date referitoare la teren

Crt	Categorie folosință	Intravilan	Suprafața (mp)	Tarla	Parcelă	Nr. topo	Observații / Referințe
1	arabil	NU	2.500	21	352	-	

Lungime Segmente

1) Valorile lungimilor segmentelor sunt obținute din proiecție în plan.

Punct început	X / Y	Punct sfârșit	X / Y	Lungime segment (** (m)
1	572.456,548 700.223,394	2	572.463,053 700.228,88	8.509
2	572.463,053 700.228,88	3	572.271,915 700.452,739	294.358
3	572.271,915 700.452,739	4	572.266,137 700.446,401	8.576
4	572.266,137 700.446,401	1	572.456,548 700.223,394	293.238

**** Lungimile segmentelor sunt determinate în planul de proiecție Stereo 70 și sunt rotunjite la 1 milimetru.**

***** Distanța dintre puncte este formată din segmente cumulate ce sunt mai mici decât valoarea 1 milimetru.**

**DATE DESPRE IMOBILUL NR. 2611**

Oficiul de Cadastru și Publicitate Imobiliară SUCEAVA
Biroul de Cadastru și Publicitate Imobiliară Radauti

A. Partea I. Descrierea imobilului

TEREN Extravilan

Adresa: Jud. Suceava

Nr. Crt	Nr cadastral Nr. topografic	Suprafața* (mp)	Observații / Referințe
A1		600	Sector cadastral:13 Teren neimprejmuit;

B. Partea II. Proprietari și acte

Inscrieri privitoare la dreptul de proprietate și alte drepturi reale		Referințe
/		
Act Normativ nr. Legea 7, din 13/03/1996 emis de PARLAMENTUL ROMANIEI;		
B1	Inscrierea provizorie, drept de PROPRIETATE, dobandit prin Lege, cota actuala 1/1 1) ORAȘUL MILIȘĂUȚI, CIF:4326973, PROPRIETAR NEIDENTIFICAT.	A1

C. Partea III. SARCINI .

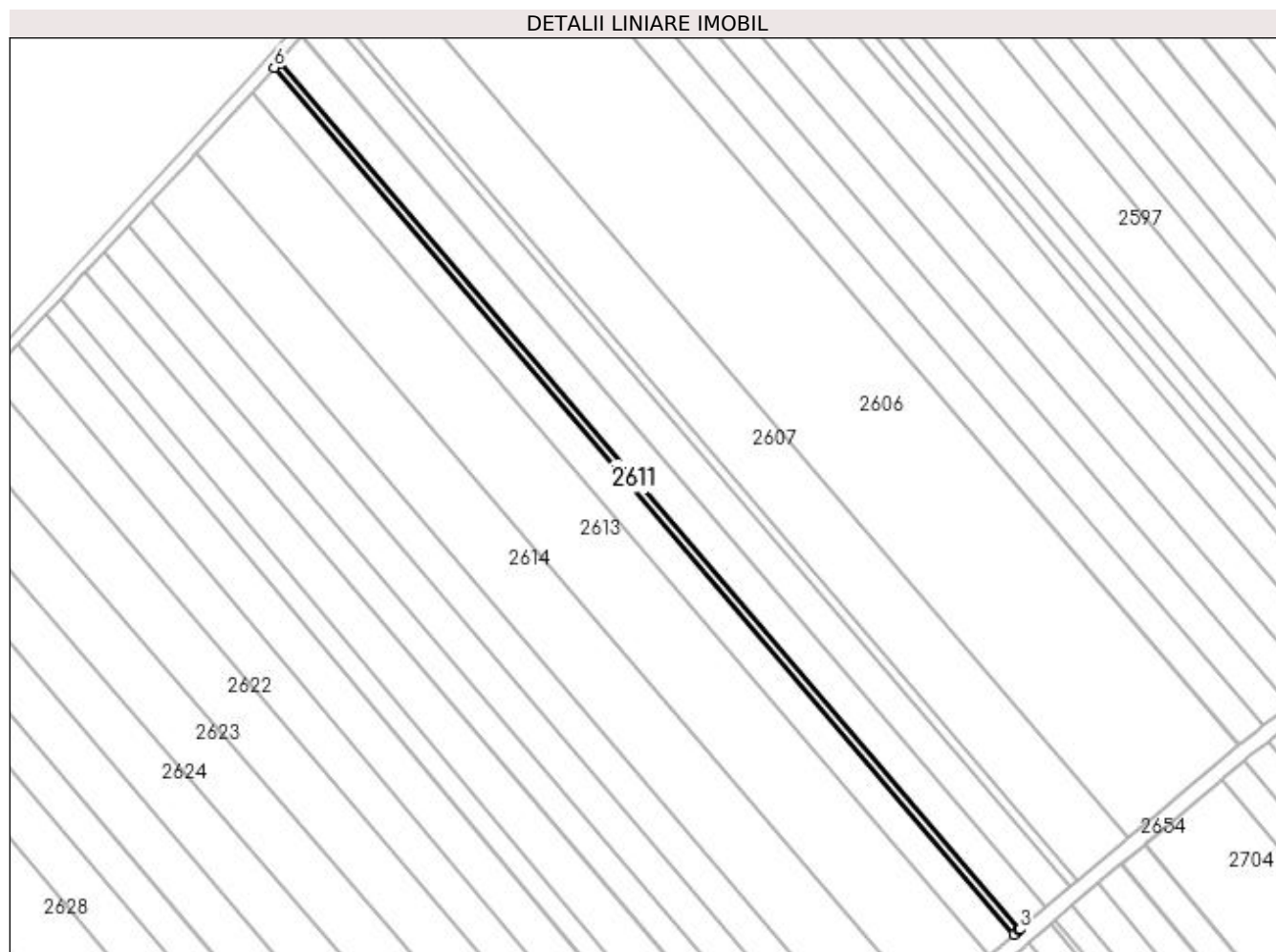
Inscrieri privind dezmembramintele dreptului de proprietate, drepturi reale de garanție și sarcini	Referințe
NU SUNT	

Anexa Nr. 1 La Partea I

Teren

Nr cadastral	Suprafața (mp)*	Observații / Referințe
	600	

* Suprafața este determinată în planul de proiecție Stereo 70.



Date referitoare la teren

Crt	Categorie folosință	Intravilan	Suprafața (mp)	Tarla	Parcelă	Nr. topo	Observații / Referințe
1	arabil	NU	600	21	352	-	

Lungime Segmente

1) Valorile lungimilor segmentelor sunt obținute din proiecție în plan.

Punct început	X / Y	Punct sfârșit	X / Y	Lungime segment (** (m)
1	572.454,983 700.222,074	2	572.456,216 700.223,114	1.613
2	572.456,216 700.223,114	3	572.456,548 700.223,394	0.434
3	572.456,548 700.223,394	4	572.266,137 700.446,401	293.238
4	572.266,137 700.446,401	5	572.265,842 700.446,078	0.437
5	572.265,842 700.446,078	6	572.264,748 700.444,877	1.625

Punct început	X / Y	Punct sfârșit	X / Y	Lungime segment (** (m)
6	572.264,748 700.444,877	1	572.454,983 700.222,074	292.968

** Lungimile segmentelor sunt determinate în planul de proiecție Stereo 70 și sunt rotunjite la 1 milimetru.

*** Distanța dintre puncte este formată din segmente cumulate ce sunt mai mici decât valoarea 1 milimetru.

**DATE DESPRE IMOBILUL NR. 2612**

Oficiul de Cadastru și Publicitate Imobiliară SUCEAVA
Biroul de Cadastru și Publicitate Imobiliară Radauti

A. Partea I. Descrierea imobilului

TEREN Extravilan

Adresa: Jud. Suceava

Nr. Crt	Nr cadastral Nr. topografic	Suprafața* (mp)	Observații / Referințe
A1		2.500	Sector cadastral:13 Teren neimprejmuit;

B. Partea II. Proprietari și acte

Inscrieri privitoare la dreptul de proprietate și alte drepturi reale	Referințe
/	
Act Administrativ nr. 1945, din 01/09/2000 emis de CJSDPAT SUCEAVA;	
B1	A1
Intabulare, drept de PROPRIETATE, dobândit prin Reconstituire, cota actuala 1/1 1) POPESCU ECATERINA, Lipsă CNP proprietar.	

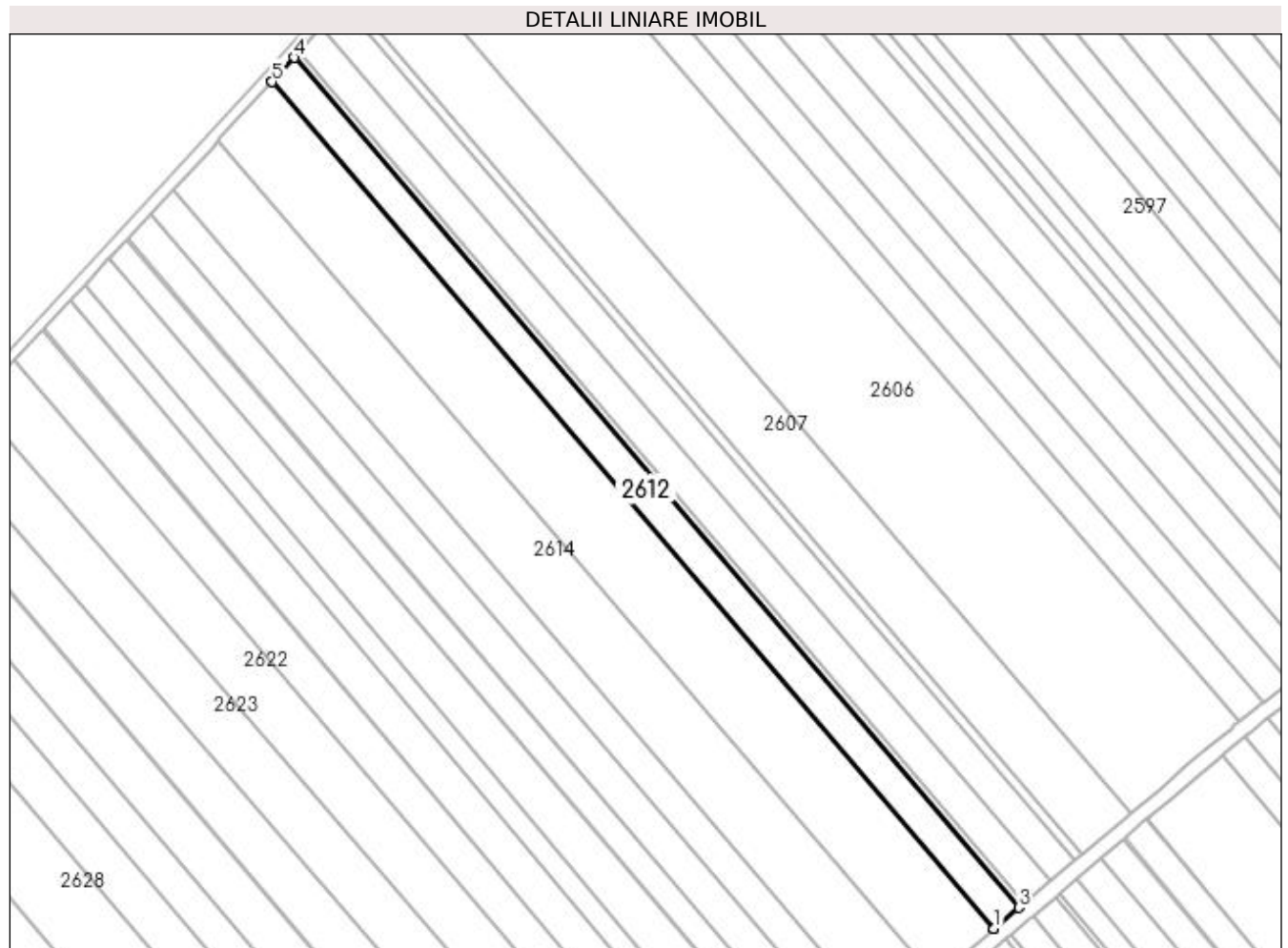
C. Partea III. SARCINI .

Inscrieri privind dezmembramintele dreptului de proprietate, drepturi reale de garanție și sarcini	Referințe
NU SUNT	

Anexa Nr. 1 La Partea I**Teren**

Nr cadastral	Suprafața (mp)*	Observații / Referințe
	2.500	

* Suprafața este determinată în planul de proiecție Stereo 70.

**Date referitoare la teren**

Crt	Categorie folosință	Intravilan	Suprafața (mp)	Tarla	Parcelă	Nr. topo	Observații / Referințe
1	arabil	NU	2.500	21	352	-	

Lungime Segmente

1) Valorile lungimilor segmentelor sunt obținute din proiecție în plan.

Punct început	X / Y	Punct sfârșit	X / Y	Lungime segment (** (m)
1	572.448,448 700.216,562	2	572.448,47 700.216,581	0.029
2	572.448,47 700.216,581	3	572.454,983 700.222,074	8.52
3	572.454,983 700.222,074	4	572.264,748 700.444,877	292.968
4	572.264,748 700.444,877	5	572.258,963 700.438,531	8.587
5	572.258,963 700.438,531	6	572.258,942 700.438,509	0.03

Punct început	X / Y	Punct sfârșit	X / Y	Lungime segment (** (m)
6	572.258,942 700.438,509	1	572.448,448 700.216,562	291.844

** Lungimile segmentelor sunt determinate în planul de proiecție Stereo 70 și sunt rotunjite la 1 milimetru.

*** Distanța dintre puncte este formată din segmente cumulate ce sunt mai mici decât valoarea 1 milimetru.

**DATE DESPRE IMOBILUL NR. 2613**

Oficiul de Cadastru și Publicitate Imobiliară SUCEAVA
Biroul de Cadastru și Publicitate Imobiliară Radauti

A. Partea I. Descrierea imobilului

TEREN Extravilan

Adresa: Jud. Suceava

Nr. Crt	Nr cadastral Nr. topografic	Suprafața* (mp)	Observații / Referințe
A1		6.000	Sector cadastral:13 Teren neimprejmuit;

B. Partea II. Proprietari și acte

Inscrieri privitoare la dreptul de proprietate și alte drepturi reale		Referințe
/		
Act Normativ nr. Legea 7, din 13/03/1996 emis de PARLAMENTUL ROMANIEI;		
B1	Inscrierea provizorie, drept de PROPRIETATE, dobandit prin Lege, cota actuala 1/1 1) ORAȘUL MILIȘĂUȚI, CIF:4326973, PROPRIETAR NEIDENTIFICAT.	A1

C. Partea III. SARCINI .

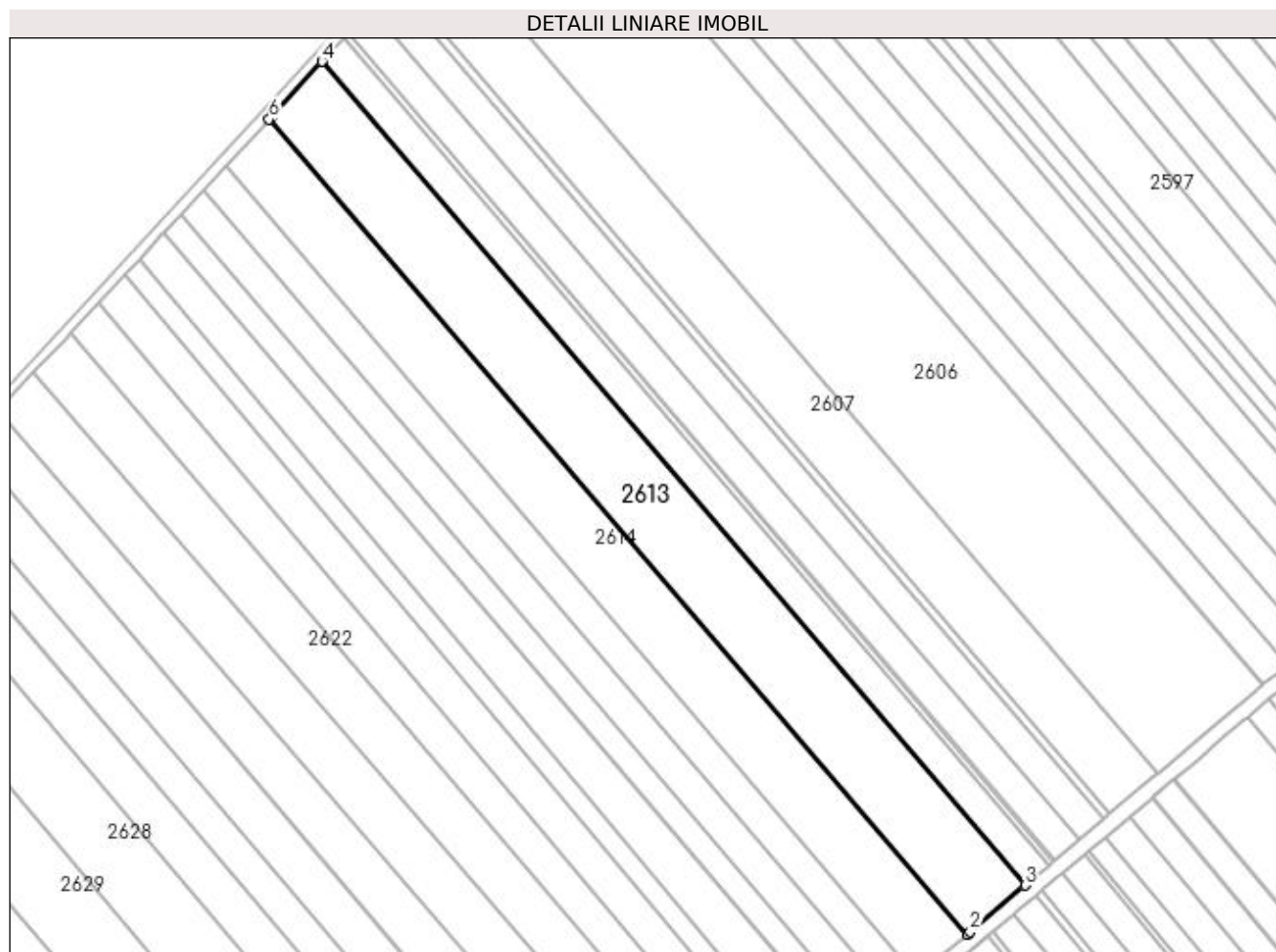
Inscrieri privind dezmembramintele dreptului de proprietate, drepturi reale de garanție și sarcini	Referințe
NU SUNT	

Anexa Nr. 1 La Partea I

Teren

Nr cadastral	Suprafața (mp)*	Observații / Referințe
	6.000	

* Suprafața este determinată în planul de proiecție Stereo 70.



Date referitoare la teren

Crt	Categorie folosință	Intravilan	Suprafața (mp)	Tarla	Parcelă	Nr. topo	Observații / Referințe
1	arabil	NU	6.000	21	352	-	

Lungime Segmente

1) Valorile lungimilor segmentelor sunt obținute din proiecție în plan.

Punct început	X / Y	Punct sfârșit	X / Y	Lungime segment (** (m)
1	572.432,818 700.203,379	2	572.433,653 700.204,084	1.093
2	572.433,653 700.204,084	3	572.448,448 700.216,562	19.354
3	572.448,448 700.216,562	4	572.258,942 700.438,509	291.844
4	572.258,942 700.438,509	5	572.245,517 700.423,783	19.927
5	572.245,517 700.423,783	6	572.244,776 700.422,97	1.1

Punct început	X / Y	Punct sfârșit	X / Y	Lungime segment (** (m)
6	572.244,776 700.422,97	1	572.432,818 700.203,379	289.102

** Lungimile segmentelor sunt determinate în planul de proiecție Stereo 70 și sunt rotunjite la 1 milimetru.

*** Distanța dintre puncte este formată din segmente cumulate ce sunt mai mici decât valoarea 1 milimetru.

**DATE DESPRE IMOBILUL NR. 2614**

Oficiul de Cadastru și Publicitate Imobiliară SUCEAVA
Biroul de Cadastru și Publicitate Imobiliară Radauti

A. Partea I. Descrierea imobilului

TEREN Extravilan

Nr. CF vechi:2054

Adresa: Jud. Suceava

Nr. Crt	Nr cadastral Nr. topografic	Suprafața* (mp)	Observații / Referințe
A1	30697	5.000	Sector cadastral:13 Teren neimprejmuit;

B. Partea II. Proprietari și acte

Inscrieri privitoare la dreptul de proprietate și alte drepturi reale	Referințe
13313 / 23/03/2023	
Act Notarial nr. contract de partaj 1158, din 22/03/2023 emis de BIN COVARIUC IOAN;	
B14	A1
Intabulare, drept de PROPRIETATE bun propriu, dobandit prin PARTAJ, cota actuala 1/1 1) POPESCU EMIL-CRISTINEL	

C. Partea III. SARCINI .

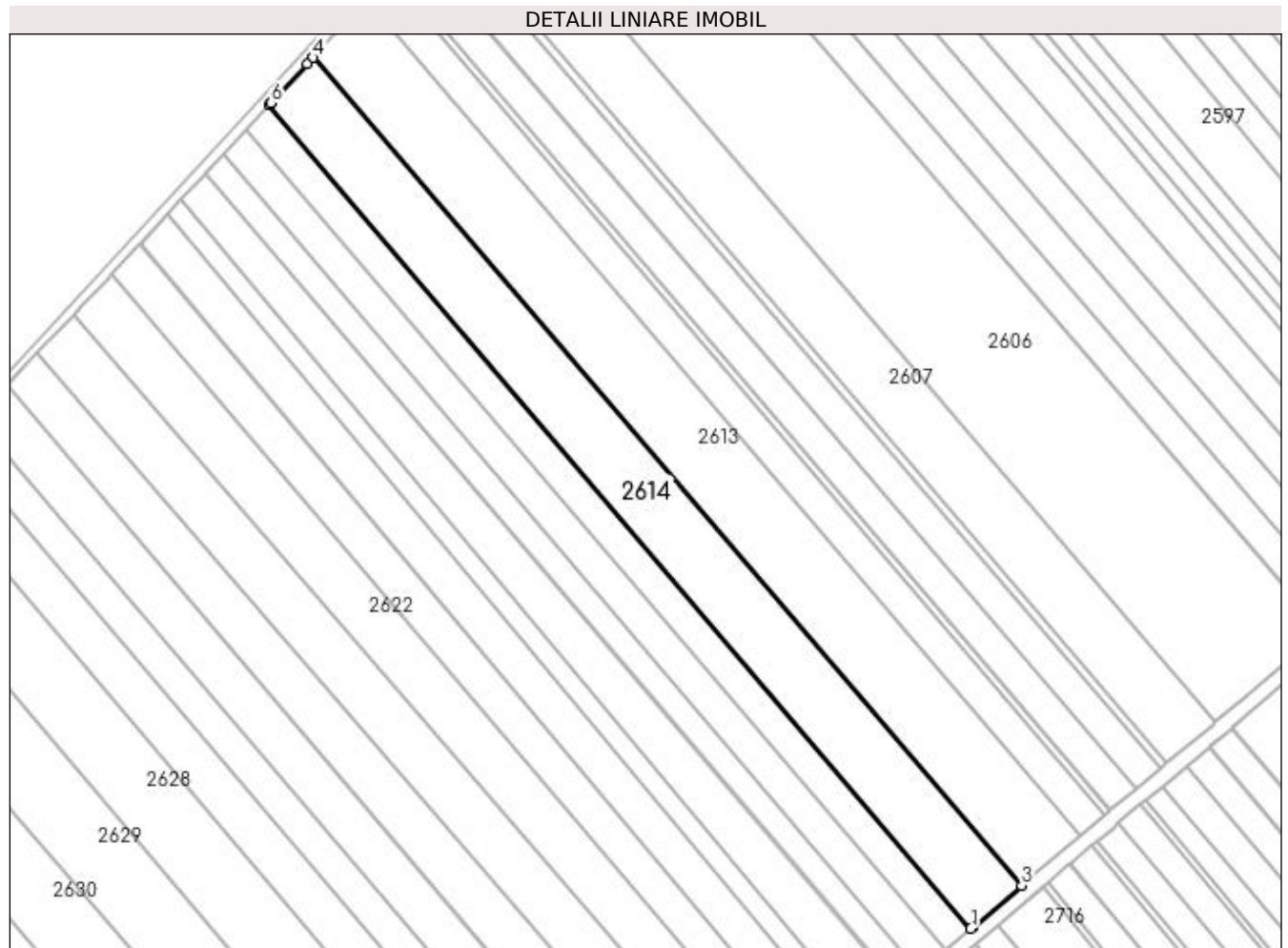
Inscrieri privind dezmembramintele dreptului de proprietate, drepturi reale de garanție și sarcini	Referințe
NU SUNT	

Anexa Nr. 1 La Partea I

Teren

Nr cadastral	Suprafața (mp)*	Observații / Referințe
30697	5.000	

* Suprafața este determinată în planul de proiecție Stereo 70.



Date referitoare la teren

Crt	Categorie folosință	Intra vilan	Suprafața (mp)	Tarla	Parcelă	Nr. topo	Observații / Referințe
1	arabil	NU	5.000	21	352	1297/4	

Lungime Segmente

1) Valorile lungimilor segmentelor sunt obținute din proiecție în plan.

Punct început	X / Y	Punct sfârșit	X / Y	Lungime segment (** (m)
1	572.419,323 700.191,998	2	572.419,857 700.192,448	0.698
2	572.419,857 700.192,448	3	572.432,818 700.203,379	16.955
3	572.432,818 700.203,379	4	572.244,776 700.422,97	289.102
4	572.244,776 700.422,97	5	572.243,192 700.421,233	2.351
5	572.243,192 700.421,233	6	572.233,573 700.410,888	14.126

Punct început	X / Y	Punct sfârșit	X / Y	Lungime segment (** (m)
6	572.233,573 700.410,888	7	572.233,094 700.410,373	0.703
7	572.233,094 700.410,373	1	572.419,323 700.191,998	287.0

** Lungimile segmentelor sunt determinate în planul de proiecție Stereo 70 și sunt rotunjite la 1 milimetru.

*** Distanța dintre puncte este formată din segmente cumulate ce sunt mai mici decât valoarea 1 milimetru.

**DATE DESPRE IMOBILUL NR. 2615**

Oficiul de Cadastru și Publicitate Imobiliară SUCEAVA
Biroul de Cadastru și Publicitate Imobiliară Radauti

A. Partea I. Descrierea imobilului

TEREN Extravilan

Nr. CF vechi:2053

Adresa: Jud. Suceava

Nr. Crt	Nr cadastral Nr. topografic	Suprafața* (mp)	Observații / Referințe
A1	40892	2.500	Sector cadastral:13 Teren neimprejmuit;

B. Partea II. Proprietari și acte

Inscrieri privitoare la dreptul de proprietate și alte drepturi reale	Referințe
13311 / 23/03/2023	
Act Notarial nr. 1158, din 22/03/2023 emis de COVARIUC IOAN (act notarial nr 1157 din 22.03.2023, emis de Covariuc Ioan);	
B14	A1
Intabulare, drept de PROPRIETATE bun propriu, dobandit prin PARTAJ, cota actuala 1/1 1) POPESCU EMIL-CRISTINEL	

C. Partea III. SARCINI .

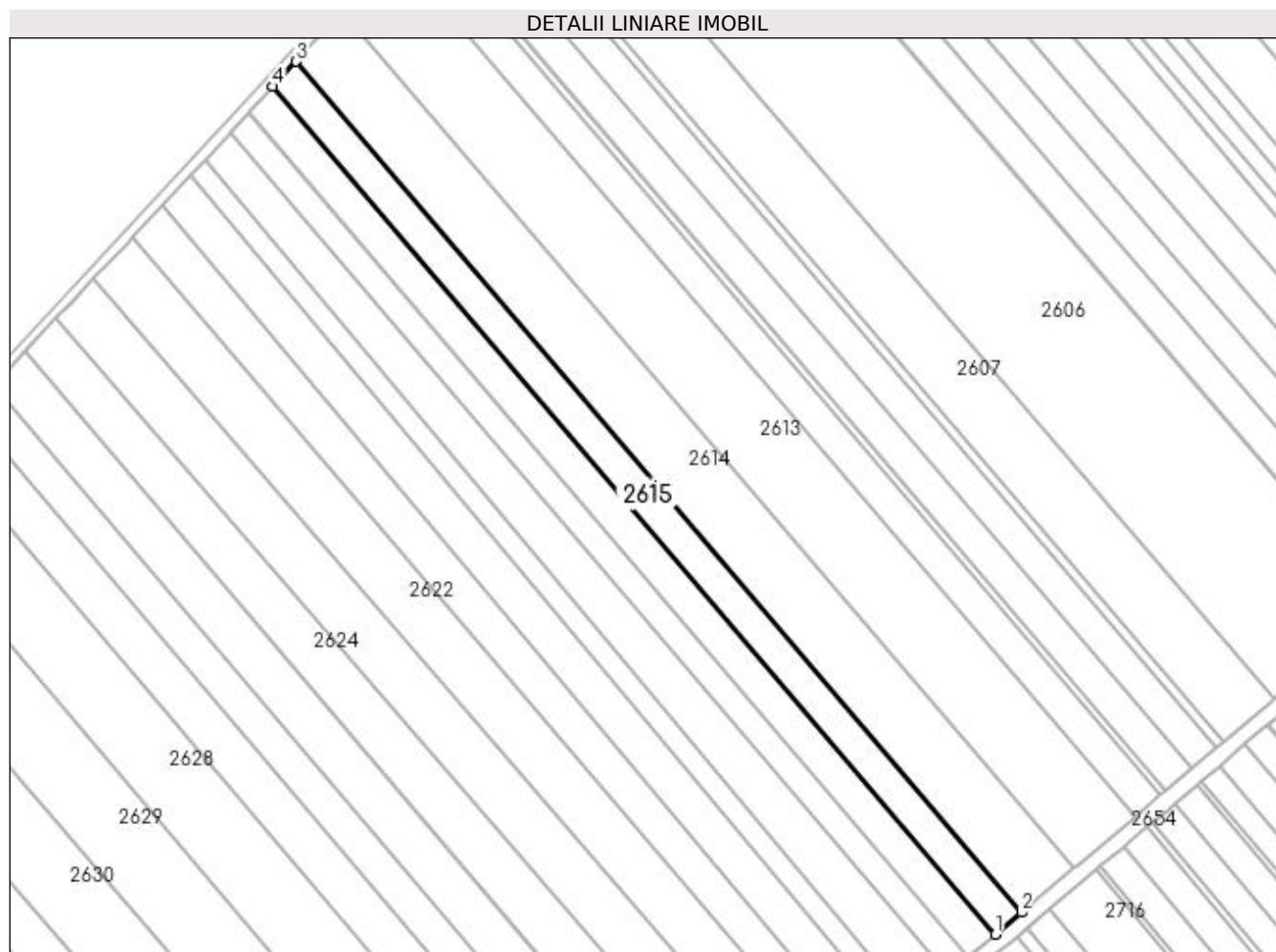
Inscrieri privind dezmembramintele dreptului de proprietate, drepturi reale de garanție și sarcini	Referințe
NU SUNT	

Anexa Nr. 1 La Partea I

Teren

Nr cadastral	Suprafața (mp)*	Observații / Referințe
40892	2.500	

* Suprafața este determinată în planul de proiecție Stereo 70.



Date referitoare la teren

Crt	Categorie folosință	Intra vilan	Suprafața (mp)	Tarla	Parcelă	Nr. topo	Observații / Referințe
1	arabil	NU	2.500	21	352	1297/3	

Lungime Segmente

1) Valorile lungimilor segmentelor sunt obținute din proiecție în plan.

Punct început	X / Y	Punct sfârșit	X / Y	Lungime segment (** (m)
1	572.412,652 700.186,371	2	572.419,323 700.191,998	8.727
2	572.419,323 700.191,998	3	572.233,094 700.410,373	287.0
3	572.233,094 700.410,373	4	572.227,111 700.403,939	8.786
4	572.227,111 700.403,939	1	572.412,652 700.186,371	285.939

**** Lungimile segmentelor sunt determinate în planul de proiecție Stereo 70 și sunt rotunjite la 1 milimetru.**

***** Distanța dintre puncte este formată din segmente cumulate ce sunt mai mici decât valoarea 1 milimetru.**

**DATE DESPRE IMOBILUL NR. 2616**

Oficiul de Cadastru și Publicitate Imobiliară SUCEAVA
Biroul de Cadastru și Publicitate Imobiliară Radauti

A. Partea I. Descrierea imobilului

TEREN Extravilan

Adresa: Jud. Suceava

Nr. Crt	Nr cadastral Nr. topografic	Suprafața* (mp)	Observații / Referințe
A1	41774	2.600	Sector cadastral:13 Teren neimprejmuit;

B. Partea II. Proprietari și acte

Inscrieri privitoare la dreptul de proprietate și alte drepturi reale		Referințe
54500 / 17/11/2021		
Act Normativ nr. 17, din 07/03/2014 emis de PARLAMENTUL ROMANIEI;		
B3	Imobil aflat sub incidenta art.3 alin.(1) din Legea nr.17/2014	A1
2216 / 19/01/2022		
Act Notarial nr. 300, din 18/01/2022 emis de COVARIUC IOAN;		
B5	Intabulare, drept de PROPRIETATE bun propriu cu titlu de donatie, dobandit prin Conventie, cota actuala 1/1 1) OZARCHIEVICI GAVRIL	A1

C. Partea III. SARCINI .

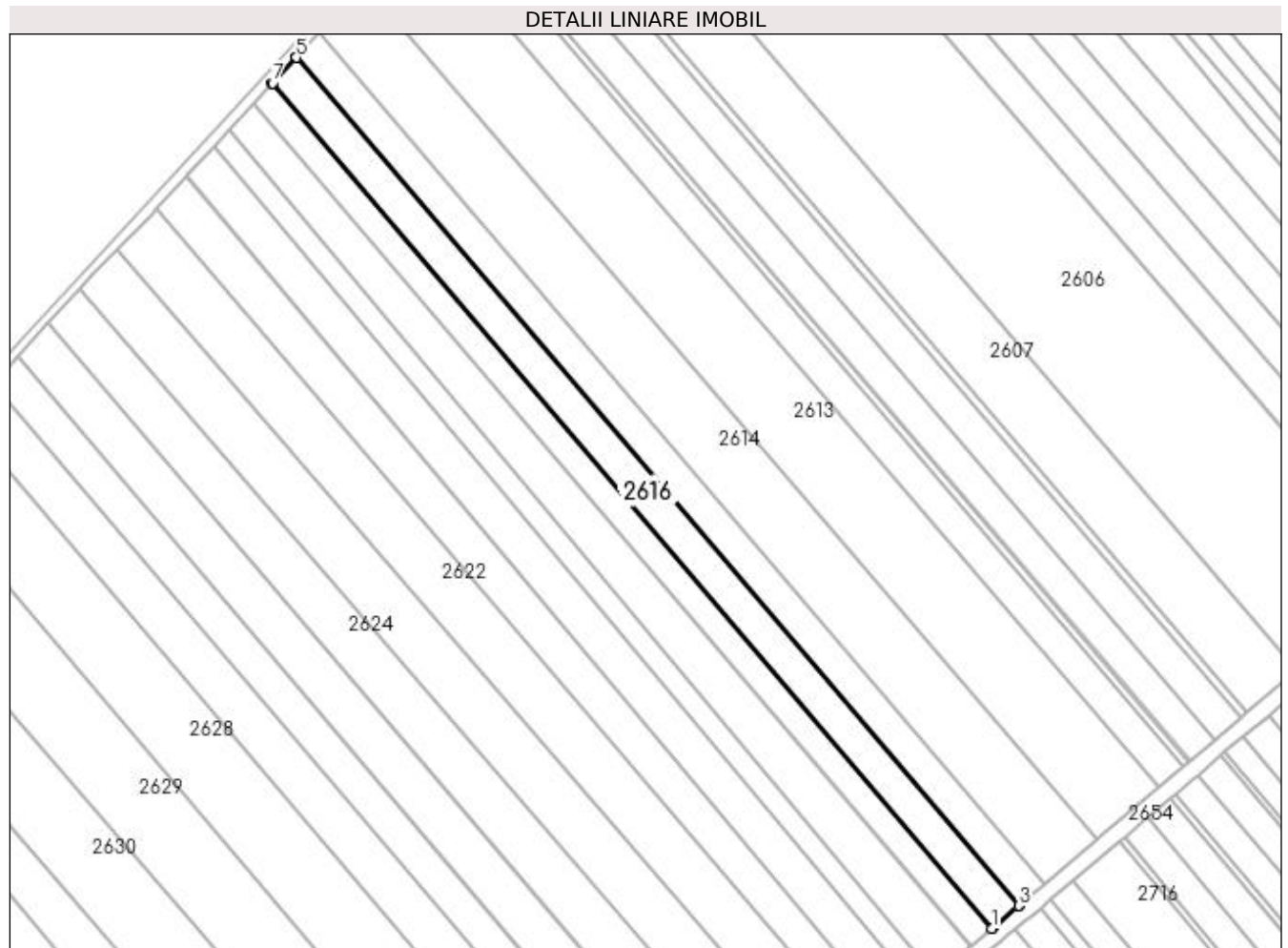
Inscrieri privind dezmembramintele dreptului de proprietate, drepturi reale de garanție și sarcini	Referințe
NU SUNT	

Anexa Nr. 1 La Partea I

Teren

Nr cadastral	Suprafața (mp)*	Observații / Referințe
41774	2.600	

* Suprafața este determinată în planul de proiecție Stereo 70.



Date referitoare la teren

Crt	Categorie folosință	Intravilan	Suprafața (mp)	Tarla	Parcelă	Nr. topo	Observații / Referințe
1	arabil	NU	2.600	21	352	-	

Lungime Segmente

1) Valorile lungimilor segmentelor sunt obținute din proiecție în plan.

Punct început	X / Y	Punct sfârșit	X / Y	Lungime segment (** (m)
1	572.405,688 700.180,497	2	572.405,877 700.180,656	0.247
2	572.405,877 700.180,656	3	572.412,644 700.186,364	8.853
3	572.412,644 700.186,364	4	572.412,652 700.186,371	0.011
4	572.412,652 700.186,371	5	572.227,111 700.403,939	285.939
5	572.227,111 700.403,939	6	572.227,104 700.403,932	0.01

Punct început	X / Y	Punct sfârșit	X / Y	Lungime segment (** (m)
6	572.227,104 700.403,932	7	572.221,035 700.397,405	8.913
7	572.221,035 700.397,405	8	572.220,866 700.397,223	0.248
8	572.220,866 700.397,223	1	572.405,688 700.180,497	284.832

** Lungimile segmentelor sunt determinate în planul de proiecție Stereo 70 și sunt rotunjite la 1 milimetru.

*** Distanța dintre puncte este formată din segmente cumulate ce sunt mai mici decât valoarea 1 milimetru.

**DATE DESPRE IMOBILUL NR. 2617**

Oficiul de Cadastru și Publicitate Imobiliară SUCEAVA
Biroul de Cadastru și Publicitate Imobiliară Radauti

A. Partea I. Descrierea imobilului

TEREN Extravilan

Adresa: Jud. Suceava

Nr. Crt	Nr cadastral Nr. topografic	Suprafața* (mp)	Observații / Referințe
A1	41775	1.900	Sector cadastral:13 Teren neimprejmit;

B. Partea II. Proprietari și acte

Inscrieri privitoare la dreptul de proprietate și alte drepturi reale		Referințe
54500 / 17/11/2021		
Act Normativ nr. 17, din 07/03/2014 emis de PARLAMENTUL ROMANIEI;		
B3	Imobil aflat sub incidenta art.3 alin.(1) din Legea nr.17/2014	A1
2221 / 19/01/2022		
Act Notarial nr. 300, din 18/01/2022 emis de COVARIUC IOAN;		
B5	Intabulare, drept de PROPRIETATE bun propriu cu titlu de donatie, dobandit prin Conventie, cota actuala 1/1 1) OZARCHIEVICI GAVRIL	A1

C. Partea III. SARCINI .

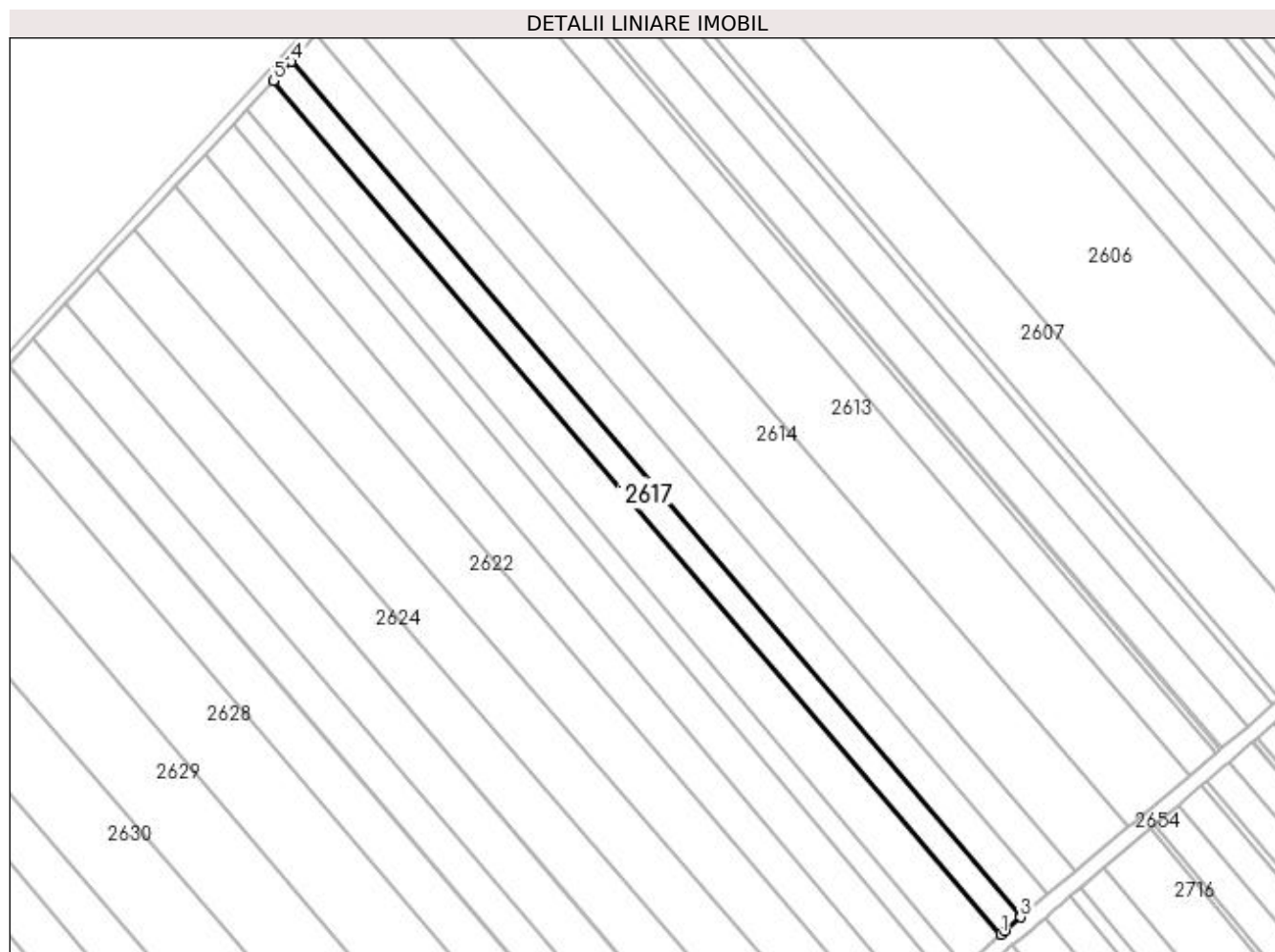
Inscrieri privind dezmembramintele dreptului de proprietate, drepturi reale de garanție și sarcini	Referințe
NU SUNT	

Anexa Nr. 1 La Partea I

Teren

Nr cadastral	Suprafața (mp)*	Observații / Referințe
41775	1.900	

* Suprafața este determinată în planul de proiecție Stereo 70.



Date referitoare la teren

Crt	Categorie folosință	Intra vilan	Suprafața (mp)	Tarla	Parcelă	Nr. topo	Observații / Referințe
1	arabil	NU	1.900	21	352	-	

Lungime Segmente

1) Valorile lungimilor segmentelor sunt obținute din proiecție în plan.

Punct început	X / Y	Punct sfârșit	X / Y	Lungime segment (** (m)
1	572.400,608 700.176,159	2	572.401,522 700.176,984	1.231
2	572.401,522 700.176,984	3	572.405,688 700.180,497	5.449
3	572.405,688 700.180,497	4	572.220,866 700.397,223	284.832
4	572.220,866 700.397,223	5	572.216,286 700.392,298	6.725
5	572.216,286 700.392,298	1	572.400,608 700.176,159	284.061

**** Lungimile segmentelor sunt determinate în planul de proiecție Stereo 70 și sunt rotunjite la 1 milimetru.**

***** Distanța dintre puncte este formată din segmente cumulate ce sunt mai mici decât valoarea 1 milimetru.**

**DATE DESPRE IMOBILUL NR. 2618**

Oficiul de Cadastru și Publicitate Imobiliară SUCEAVA
Biroul de Cadastru și Publicitate Imobiliară Radauti

A. Partea I. Descrierea imobilului

TEREN Extravilan

Adresa: Jud. Suceava

Nr. Crt	Nr cadastral Nr. topografic	Suprafața* (mp)	Observații / Referințe
A1		3.100	Sector cadastral:13 Teren neimprejmuit;

B. Partea II. Proprietari și acte

Inscrieri privitoare la dreptul de proprietate și alte drepturi reale		Referințe
/		
Act Normativ nr. Legea 7, din 13/03/1996 emis de PARLAMENTUL ROMANIEI;		
B1	Inscrierea provizorie, drept de PROPRIETATE, dobandit prin Lege, cota actuala 1/1 1) ORAȘUL MILIȘĂUȚI, CIF:4326973, PROPRIETAR NEIDENTIFICAT.	A1

C. Partea III. SARCINI .

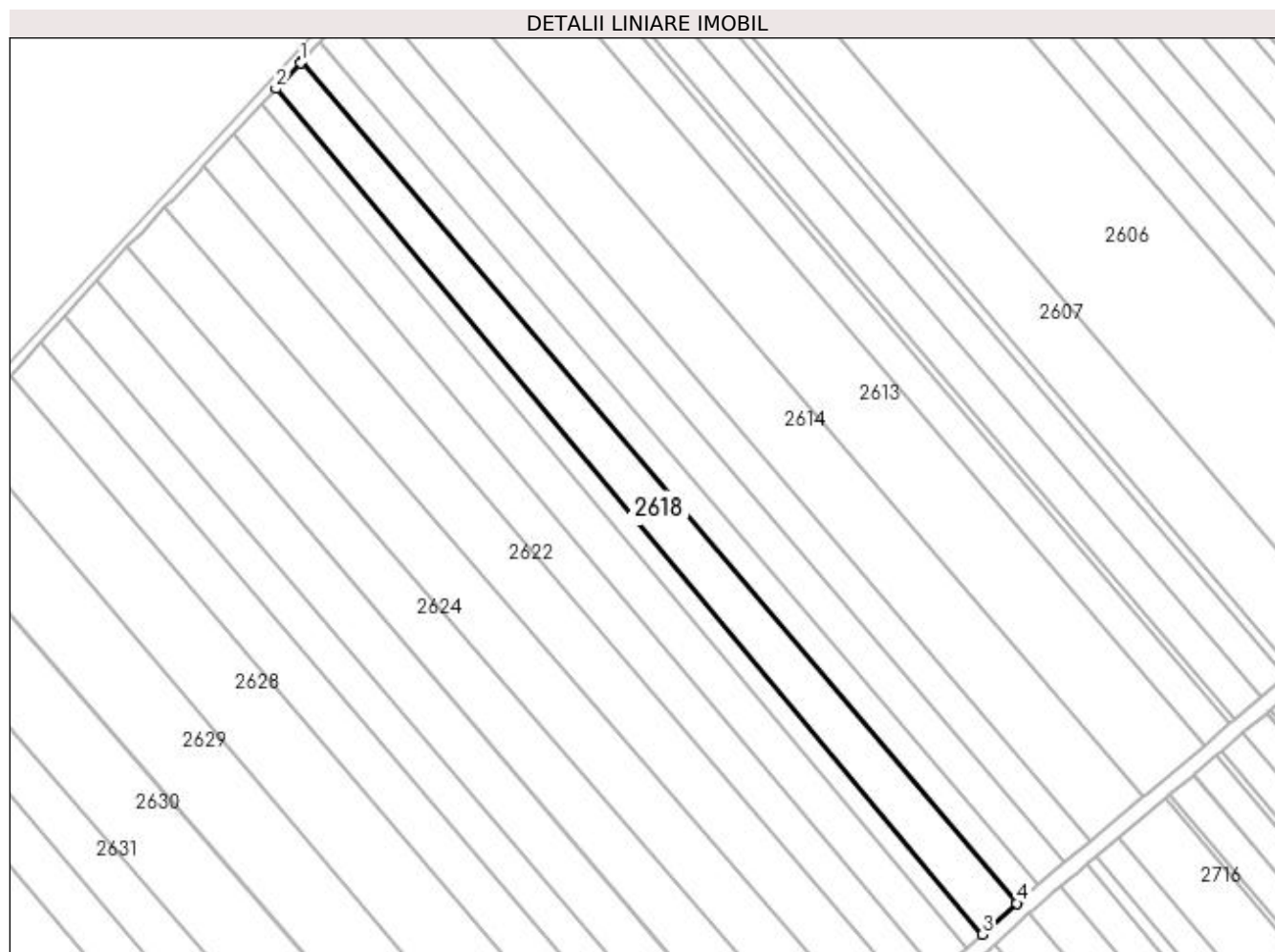
Inscrieri privind dezmembramintele dreptului de proprietate, drepturi reale de garanție și sarcini	Referințe
NU SUNT	

Anexa Nr. 1 La Partea I

Teren

Nr cadastral	Suprafața (mp)*	Observații / Referințe
	3.100	

* Suprafața este determinată în planul de proiecție Stereo 70.



Date referitoare la teren

Crt	Categorie folosință	Intra vilan	Suprafața (mp)	Tarla	Parcelă	Nr. topo	Observații / Referințe
1	arabil	NU	3.100	21	352	-	

Lungime Segmente

1) Valorile lungimilor segmentelor sunt obținute din proiecție în plan.

Punct început	X / Y	Punct sfârșit	X / Y	Lungime segment (** (m)
1	572.216,002 700.391,992	2	572.209,759 700.385,278	9.168
2	572.209,759 700.385,278	3	572.391,438 700.167,892	283.309
3	572.391,438 700.167,892	4	572.400,3 700.175,882	11.932
4	572.400,3 700.175,882	5	572.400,608 700.176,159	0.414
5	572.400,608 700.176,159	6	572.216,286 700.392,298	284.061

Punct început	X / Y	Punct sfârșit	X / Y	Lungime segment (** (m)
6	572.216,286 700.392,298	1	572.216,002 700.391,992	0.417

** Lungimile segmentelor sunt determinate în planul de proiecție Stereo 70 și sunt rotunjite la 1 milimetru.

*** Distanța dintre puncte este formată din segmente cumulate ce sunt mai mici decât valoarea 1 milimetru.

**DATE DESPRE IMOBILUL NR. 2619**

Oficiul de Cadastru și Publicitate Imobiliară SUCEAVA
Biroul de Cadastru și Publicitate Imobiliară Radauti

A. Partea I. Descrierea imobilului

TEREN Extravilan

Adresa: Jud. Suceava

Nr. Crt	Nr cadastral Nr. topografic	Suprafața* (mp)	Observații / Referințe
A1		1.523	Sector cadastral:13 Teren neimprejmuit;

B. Partea II. Proprietari și acte

Inscrieri privitoare la dreptul de proprietate și alte drepturi reale		Referințe
/		
Act Normativ nr. Legea 7, din 13/03/1996 emis de PARLAMENTUL ROMANIEI;		
B1	Inscrierea provizorie, drept de PROPRIETATE, dobandit prin Lege, cota actuala 1/1	A1
1) ORAȘUL MILIȘĂUȚI, CIF:4326973, PROPRIETAR NEIDENTIFICAT.		

C. Partea III. SARCINI .

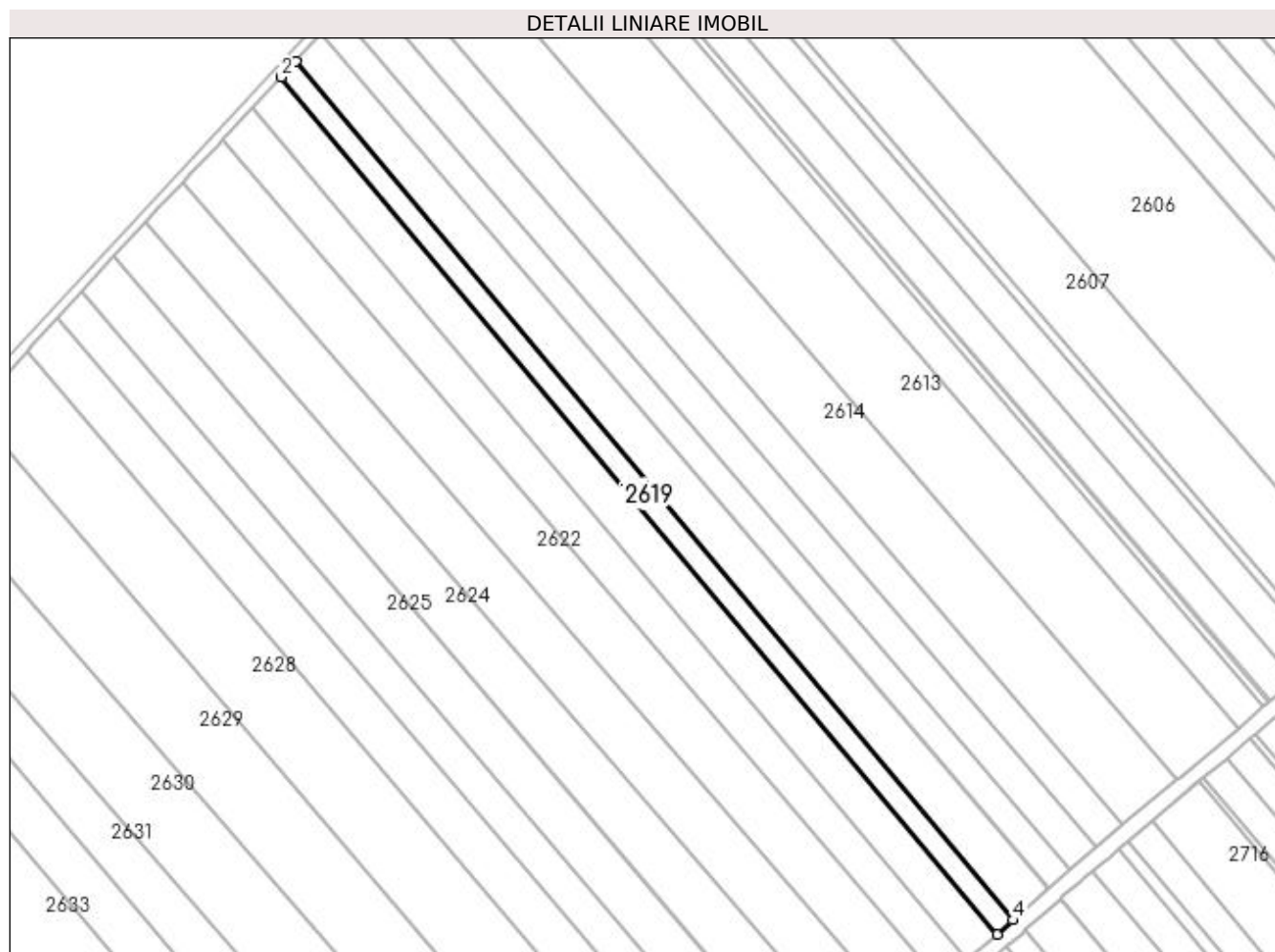
Inscrieri privind dezmembramintele dreptului de proprietate, drepturi reale de garanție și sarcini	Referințe
NU SUNT	

Anexa Nr. 1 La Partea I

Teren

Nr cadastral	Suprafața (mp)*	Observații / Referințe
	1.523	

* Suprafața este determinată în planul de proiecție Stereo 70.



Date referitoare la teren

Crt	Categorie folosință	Intravilan	Suprafața (mp)	Tarla	Parcelă	Nr. topo	Observații / Referințe
1	altele	NU	1.523	21	354	-	Canal.

Lungime Segmente

1) Valorile lungimilor segmentelor sunt obținute din proiecție în plan.

Punct început	X / Y	Punct sfârșit	X / Y	Lungime segment (** (m)
1	572.209,759 700.385,278	2	572.206,067 700.381,308	5.421
2	572.206,067 700.381,308	3	572.387,44 700.164,288	282.832
3	572.387,44 700.164,288	4	572.391,438 700.167,892	5.383
4	572.391,438 700.167,892	1	572.209,759 700.385,278	283.309

**** Lungimile segmentelor sunt determinate în planul de proiecție Stereo 70 și sunt rotunjite la 1 milimetru.**

***** Distanța dintre puncte este formată din segmente cumulate ce sunt mai mici decât valoarea 1 milimetru.**

**DATE DESPRE IMOBILUL NR. 2620**

Oficiul de Cadastru și Publicitate Imobiliară SUCEAVA
Biroul de Cadastru și Publicitate Imobiliară Radauti

A. Partea I. Descrierea imobilului

TEREN Extravilan

Adresa: Jud. Suceava

Nr. Crt	Nr cadastral Nr. topografic	Suprafața* (mp)	Observații / Referințe
A1		2.874	Sector cadastral:13 Teren neimprejmuit;

B. Partea II. Proprietari și acte

Inscrieri privitoare la dreptul de proprietate și alte drepturi reale		Referințe
/		
Act Normativ nr. Legea 7, din 13/03/1996 emis de PARLAMENTUL ROMANIEI;		
B1	Inscrierea provizorie, drept de PROPRIETATE, dobandit prin Lege, cota actuala 1/1 1) ORAȘUL MILIȘĂUȚI, CIF:4326973, PROPRIETAR NEIDENTIFICAT.	A1

C. Partea III. SARCINI .

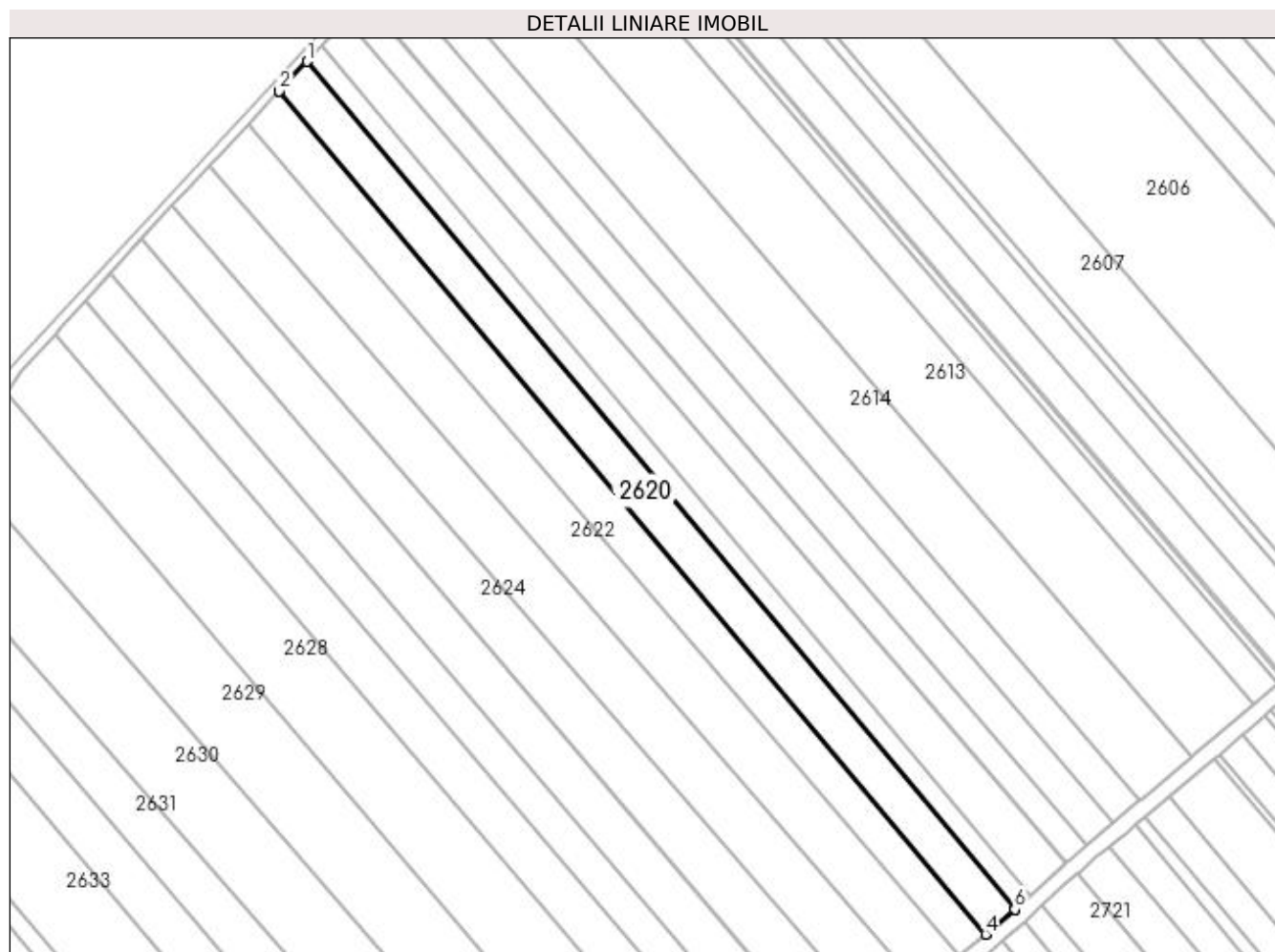
Inscrieri privind dezmembramintele dreptului de proprietate, drepturi reale de garanție și sarcini	Referințe
NU SUNT	

Anexa Nr. 1 La Partea I

Teren

Nr cadastral	Suprafața (mp)*	Observații / Referințe
	2.874	

* Suprafața este determinată în planul de proiecție Stereo 70.



Date referitoare la teren

Crt	Categorie folosință	Intra vilan	Suprafața (mp)	Tarla	Parcelă	Nr. topo	Observații / Referințe
1	arabil	NU	2.874	21	355	-	

Lungime Segmente

1) Valorile lungimilor segmentelor sunt obținute din proiecție în plan.

Punct început	X / Y	Punct sfârșit	X / Y	Lungime segment (** (m)
1	572.206,067 700.381,308	2	572.198,98 700.373,686	10.408
2	572.198,98 700.373,686	3	572.198,916 700.373,617	0.094
3	572.198,916 700.373,617	4	572.379,879 700.157,827	281.626
4	572.379,879 700.157,827	5	572.379,95 700.157,888	0.094
5	572.379,95 700.157,888	6	572.387,346 700.164,202	9.725

Punct început	X / Y	Punct sfârșit	X / Y	Lungime segment (** (m)
6	572.387,346 700.164,202	7	572.387,44 700.164,288	0.127
7	572.387,44 700.164,288	1	572.206,067 700.381,308	282.832

** Lungimile segmentelor sunt determinate în planul de proiecție Stereo 70 și sunt rotunjite la 1 milimetru.

*** Distanța dintre puncte este formată din segmente cumulate ce sunt mai mici decât valoarea 1 milimetru.

**DATE DESPRE IMOBILUL NR. 2621**

Oficiul de Cadastru și Publicitate Imobiliară SUCEAVA
Biroul de Cadastru și Publicitate Imobiliară Radauti

A. Partea I. Descrierea imobilului

TEREN Extravilan

Adresa: Jud. Suceava

Nr. Crt	Nr cadastral Nr. topografic	Suprafața* (mp)	Observații / Referințe
A1	39010	Din acte: 2.900 Masurata: 2.791	Sector cadastral:13 Teren neimprejmuit;

B. Partea II. Proprietari și acte

Inscrieri privitoare la dreptul de proprietate și alte drepturi reale		Referințe
14624 / 10/05/2018		
Act Notarial nr. act de partaj voluntar nr. 1618, din 13/06/2003 emis de BIN COVARIUC IOAN;		
B2	Intabulare, drept de PROPRIETATE, dobandit prin PARTAJ, cota actuala 1/1 1) LUCESCU VASILE, bun propriu	A1

C. Partea III. SARCINI .

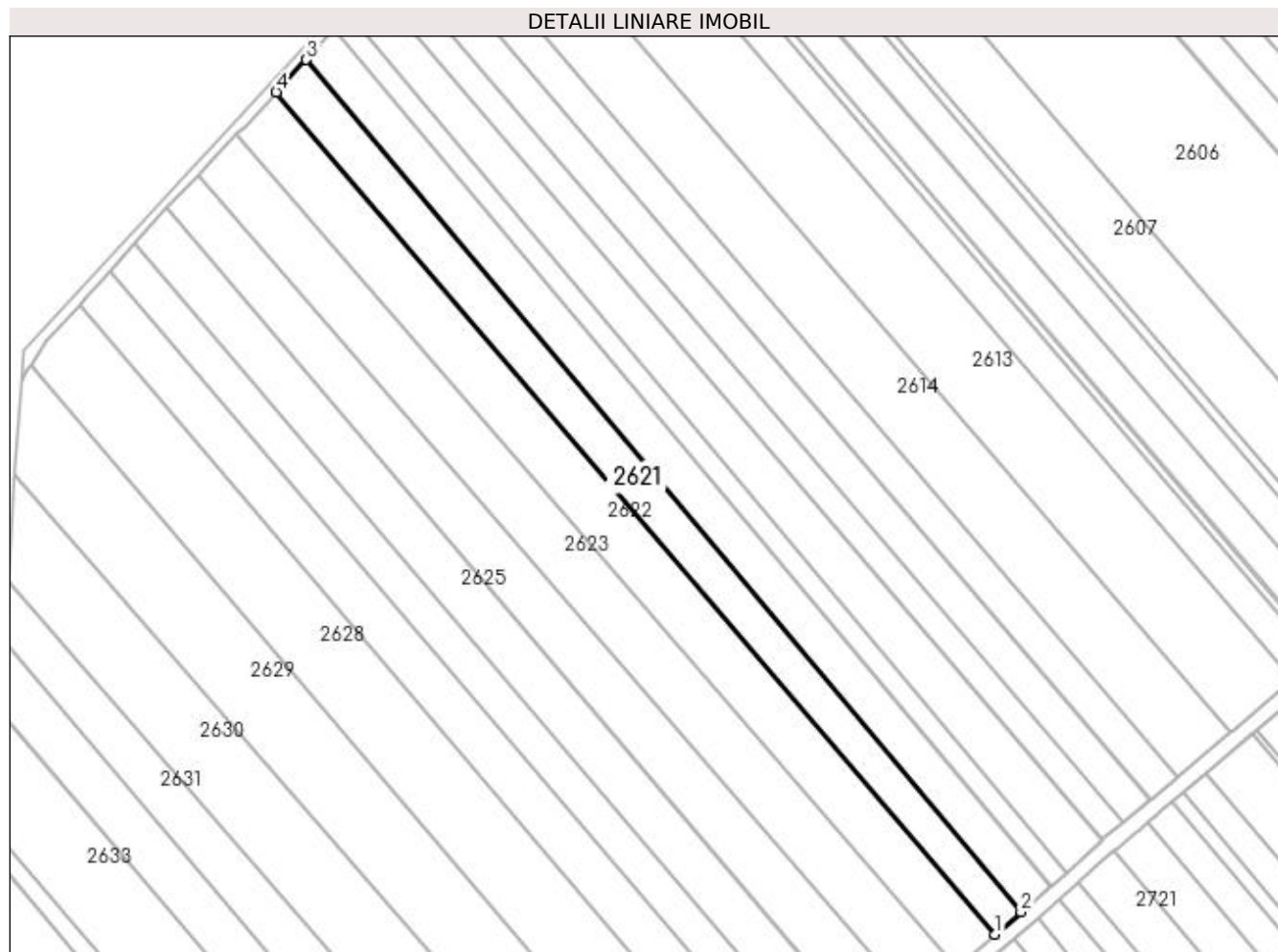
Inscrieri privind dezmembramintele dreptului de proprietate, drepturi reale de garanție și sarcini	Referințe
NU SUNT	

Anexa Nr. 1 La Partea I

Teren

Nr cadastral	Suprafața (mp)*	Observații / Referințe
39010	Din acte: 2.900 Masurata: 2.791	

* Suprafața este determinată în planul de proiecție Stereo 70.



Date referitoare la teren

Crt	Categorie folosință	Intravilan	Suprafața (mp)	Tarla	Parcelă	Nr. topo	Observații / Referințe
1	arabil	NU	2.791	21	355	-	

Lungime Segmente

1) Valorile lungimilor segmentelor sunt obținute din proiecție în plan.

Punct început	X / Y	Punct sfârșit	X / Y	Lungime segment (** (m)
1	572.373,257 700.152,173	2	572.379,879 700.157,827	8.707
2	572.379,879 700.157,827	3	572.198,916 700.373,617	281.626
3	572.198,916 700.373,617	4	572.191,263 700.365,387	11.238
4	572.191,263 700.365,387	1	572.373,257 700.152,173	280.325

**** Lungimile segmentelor sunt determinate în planul de proiecție Stereo 70 și sunt rotunjite la 1 milimetru.**

***** Distanța dintre puncte este formată din segmente cumulate ce sunt mai mici decât valoarea 1 milimetru.**

**DATE DESPRE IMOBILUL NR. 2622**

Oficiul de Cadastru și Publicitate Imobiliară SUCEAVA
Biroul de Cadastru și Publicitate Imobiliară Radauti

A. Partea I. Descrierea imobilului

TEREN Extravilan

Adresa: Jud. Suceava

Nr. Crt	Nr cadastral Nr. topografic	Suprafața* (mp)	Observații / Referințe
A1		3.850	Sector cadastral:13 Teren neimprejmit;

B. Partea II. Proprietari și acte

Inscrieri privitoare la dreptul de proprietate și alte drepturi reale	Referințe
/	
Act Administrativ nr. 2414, din 15/02/2005 emis de CJSDPAT SUCEAVA;	
B1	A1
Intabulare, drept de PROPRIETATE, dobândit prin Reconstituire, cota actuala 1/1	
1) CAZAC GHEORGHE	
2) CAZAC VIORICA	
Act Administrativ nr. 7093, din 21/07/2023 emis de PRIMARIA MILIȘĂUȚI;	
B2	A1
Se notează posesia faptică.	
1) CAZAC MIRCEA	

C. Partea III. SARCINI .

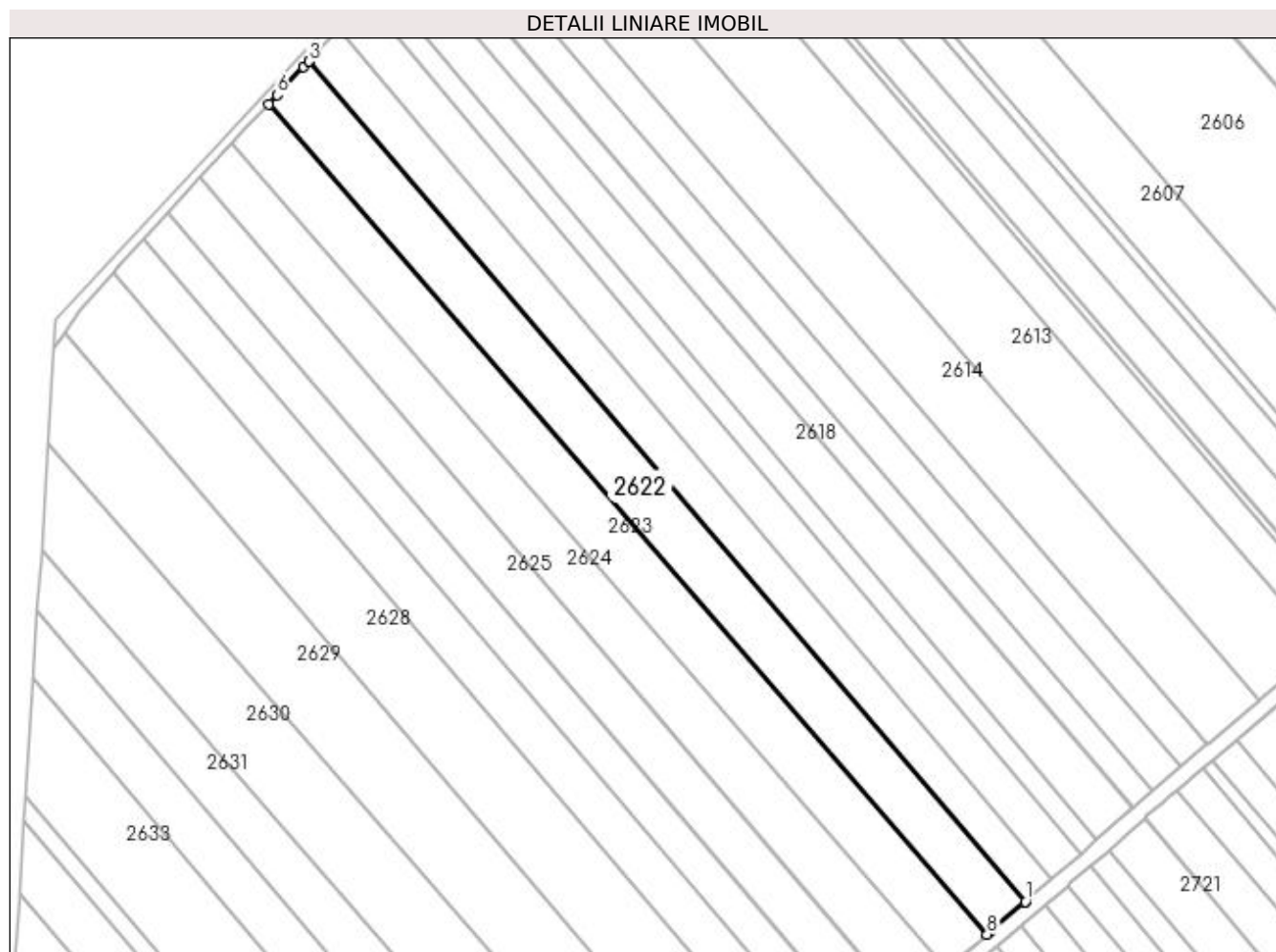
Inscrieri privind dezmembramentele dreptului de proprietate, drepturi reale de garanție și sarcini	Referințe
NU SUNT	

Anexa Nr. 1 La Partea I

Teren

Nr cadastral	Suprafața (mp)*	Observații / Referințe
	3.850	

* Suprafața este determinată în planul de proiecție Stereo 70.



Date referitoare la teren

Crt	Categorie folosință	Intra vilan	Suprafața (mp)	Tarla	Parcelă	Nr. topo	Observații / Referințe
1	arabil	NU	3.850	21	355	-	

Lungime Segmente

1) Valorile lungimilor segmentelor sunt obținute din proiecție în plan.

Punct început	X / Y	Punct sfârșit	X / Y	Lungime segment (** (m)
1	572.373,245 700.152,163	2	572.373,257 700.152,173	0.016
2	572.373,257 700.152,173	3	572.191,263 700.365,387	280.325
3	572.191,263 700.365,387	4	572.191,252 700.365,375	0.016
4	572.191,252 700.365,375	5	572.189,992 700.364,02	1.85
5	572.189,992 700.364,02	6	572.183,261 700.356,91	9.791

Punct început	X / Y	Punct sfârșit	X / Y	Lungime segment (** (m)
6	572.183,261 700.356,91	7	572.181,105 700.354,632	3.136
7	572.181,105 700.354,632	8	572.363,497 700.143,84	278.747
8	572.363,497 700.143,84	9	572.364,148 700.144,396	0.856
9	572.364,148 700.144,396	1	572.373,245 700.152,163	11.962

** Lungimile segmentelor sunt determinate în planul de proiecție Stereo 70 și sunt rotunjite la 1 milimetru.

*** Distanța dintre puncte este formată din segmente cumulate ce sunt mai mici decât valoarea 1 milimetru.

**DATE DESPRE IMOBILUL NR. 2623**

Oficiul de Cadastru și Publicitate Imobiliară SUCEAVA
Biroul de Cadastru și Publicitate Imobiliară Radauti

A. Partea I. Descrierea imobilului

TEREN Extravilan

Adresa: Jud. Suceava

Nr. Crt	Nr cadastral Nr. topografic	Suprafața* (mp)	Observații / Referințe
A1		3.850	Sector cadastral:13 Teren neimprejmuit;

B. Partea II. Proprietari și acte

Inscrieri privitoare la dreptul de proprietate și alte drepturi reale	Referințe
/	
Act Administrativ nr. 2414, din 15/02/2005 emis de CJSDPAT SUCEAVA;	
B1	A1
Intabulare, drept de PROPRIETATE, dobandit prin Reconstituire, cota actuala 1/1	
1) CAZAC GHEORGHE, Lipsă CNP proprietar.	
2) CAZAC VIORICA, Lipsă CNP proprietar.	

C. Partea III. SARCINI .

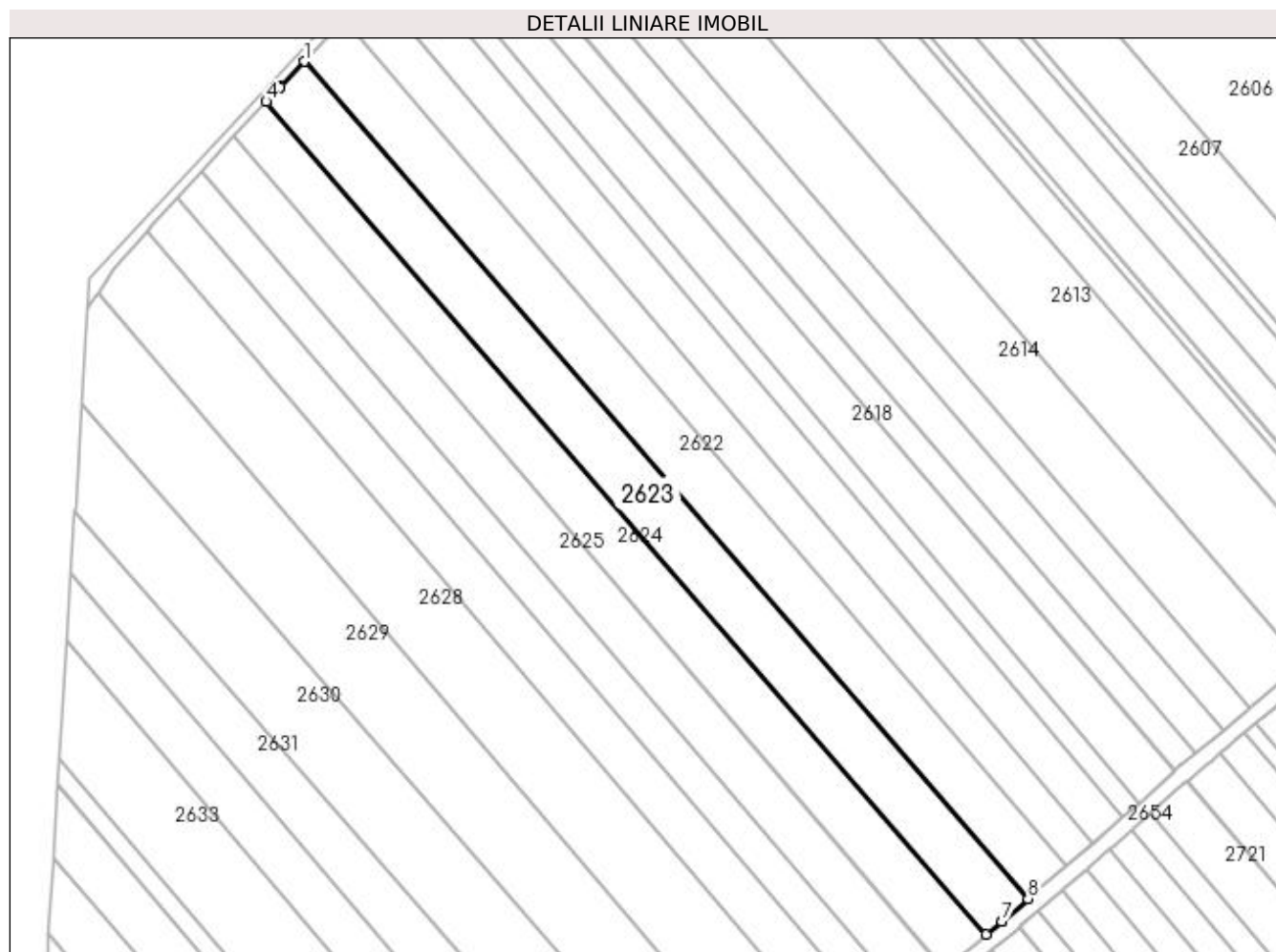
Inscrieri privind dezmembramintele dreptului de proprietate, drepturi reale de garanție și sarcini	Referințe
NU SUNT	

Anexa Nr. 1 La Partea I

Teren

Nr cadastral	Suprafața (mp)*	Observații / Referințe
	3.850	

* Suprafața este determinată în planul de proiecție Stereo 70.



Date referitoare la teren

Crt	Categorie folosință	Intra vilan	Suprafața (mp)	Tarla	Parcelă	Nr. topo	Observații / Referințe
1	arabil	NU	3.850	21	355	-	

Lungime Segmente

1) Valorile lungimilor segmentelor sunt obținute din proiecție în plan.

Punct început	X / Y	Punct sfârșit	X / Y	Lungime segment (** (m)
1	572.181,105 700.354,632	2	572.175,08 700.348,267	8.764
2	572.175,08 700.348,267	3	572.175,023 700.348,207	0.083
3	572.175,023 700.348,207	4	572.171,535 700.344,529	5.069
4	572.171,535 700.344,529	5	572.352,965 700.134,847	277.279
5	572.352,965 700.134,847	6	572.356,801 700.138,123	5.045

Punct început	X / Y	Punct sfârșit	X / Y	Lungime segment (** (m)
6	572.356,801 700.138,123	7	572.356,864 700.138,176	0.082
7	572.356,864 700.138,176	8	572.363,497 700.143,84	8.722
8	572.363,497 700.143,84	1	572.181,105 700.354,632	278.747

** Lungimile segmentelor sunt determinate în planul de proiecție Stereo 70 și sunt rotunjite la 1 milimetru.

*** Distanța dintre puncte este formată din segmente cumulate ce sunt mai mici decât valoarea 1 milimetru.

**DATE DESPRE IMOBILUL NR. 2624**

Oficiul de Cadastru și Publicitate Imobiliară SUCEAVA
Biroul de Cadastru și Publicitate Imobiliară Radauti

A. Partea I. Descrierea imobilului

TEREN Extravilan

Adresa: Jud. Suceava

Nr. Crt	Nr cadastral Nr. topografic	Suprafața* (mp)	Observații / Referințe
A1		3.500	Sector cadastral:13 Teren neimprejmuit;

B. Partea II. Proprietari și acte

Inscrieri privitoare la dreptul de proprietate și alte drepturi reale		Referințe
/		
Act Normativ nr. Legea 7, din 13/03/1996 emis de PARLAMENTUL ROMANIEI;		
B1	Inscrierea provizorie, drept de PROPRIETATE, dobandit prin Lege, cota actuala 1/1 1) ORAȘUL MILIȘĂUȚI, CIF:4326973, PROPRIETAR NEIDENTIFICAT.	A1

C. Partea III. SARCINI .

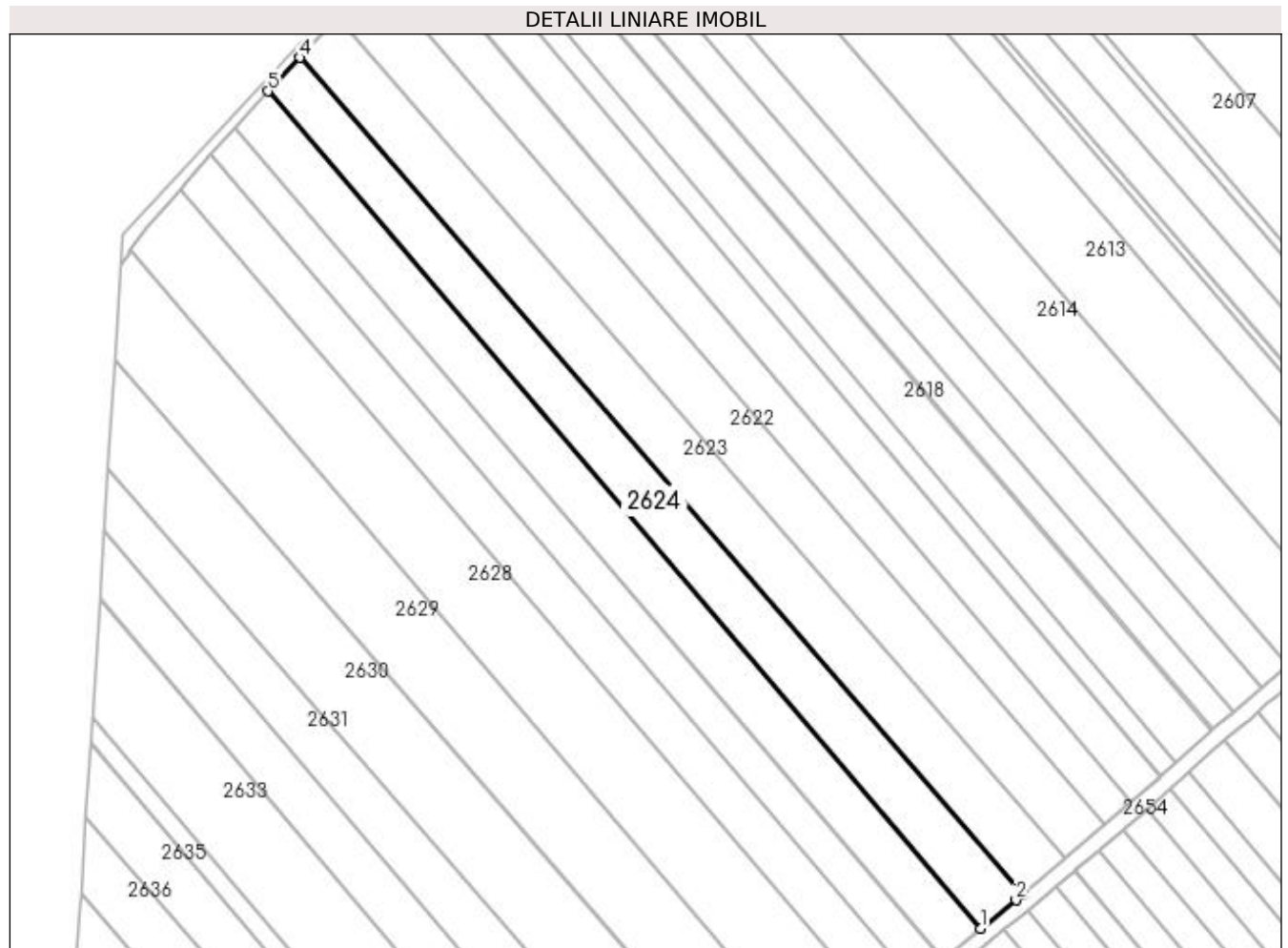
Inscrieri privind dezmembramintele dreptului de proprietate, drepturi reale de garanție și sarcini	Referințe
NU SUNT	

Anexa Nr. 1 La Partea I

Teren

Nr cadastral	Suprafața (mp)*	Observații / Referințe
	3.500	

* Suprafața este determinată în planul de proiecție Stereo 70.



Date referitoare la teren

Crt	Categorie folosință	Intra vilan	Suprafața (mp)	Tarla	Parcelă	Nr. topo	Observații / Referințe
1	arabil	NU	3.500	21	355	-	

Lungime Segmente

1) Valorile lungimilor segmentelor sunt obținute din proiecție în plan.

Punct început	X / Y	Punct sfârșit	X / Y	Lungime segment (** (m)
1	572.342,29 700.126,209	2	572.351,179 700.133,322	11.385
2	572.351,179 700.133,322	3	572.352,965 700.134,847	2.348
3	572.352,965 700.134,847	4	572.171,535 700.344,529	277.279
4	572.171,535 700.344,529	5	572.163,518 700.336,077	11.649
5	572.163,518 700.336,077	1	572.342,29 700.126,209	275.688

**** Lungimile segmentelor sunt determinate în planul de proiecție Stereo 70 și sunt rotunjite la 1 milimetru.**

***** Distanța dintre puncte este formată din segmente cumulate ce sunt mai mici decât valoarea 1 milimetru.**

**DATE DESPRE IMOBILUL NR. 2625**

Oficiul de Cadastru și Publicitate Imobiliară SUCEAVA
Biroul de Cadastru și Publicitate Imobiliară Radauti

A. Partea I. Descrierea imobilului

TEREN Extravilan

Adresa: Jud. Suceava

Nr. Crt	Nr cadastral Nr. topografic	Suprafața* (mp)	Observații / Referințe
A1		3.300	Sector cadastral:13 Teren neimprejmut;

B. Partea II. Proprietari și acte

Inscrieri privitoare la dreptul de proprietate și alte drepturi reale		Referințe
/		
Act Administrativ nr. 1168, din 08/08/1996 emis de CJSDPAT SUCEAVA;		
B1	Intabulare, drept de PROPRIETATE, dobândit prin Reconstituire, cota actuala 1/1 1) DUMITRESCU ISIDOR	A1
Act Administrativ nr. 7094, din 21/07/2023 emis de PRIMARIA MILIȘĂUȚI;		
B2	Se notează posesia faptică. 1) LUCESCU ILEANA	A1

C. Partea III. SARCINI .

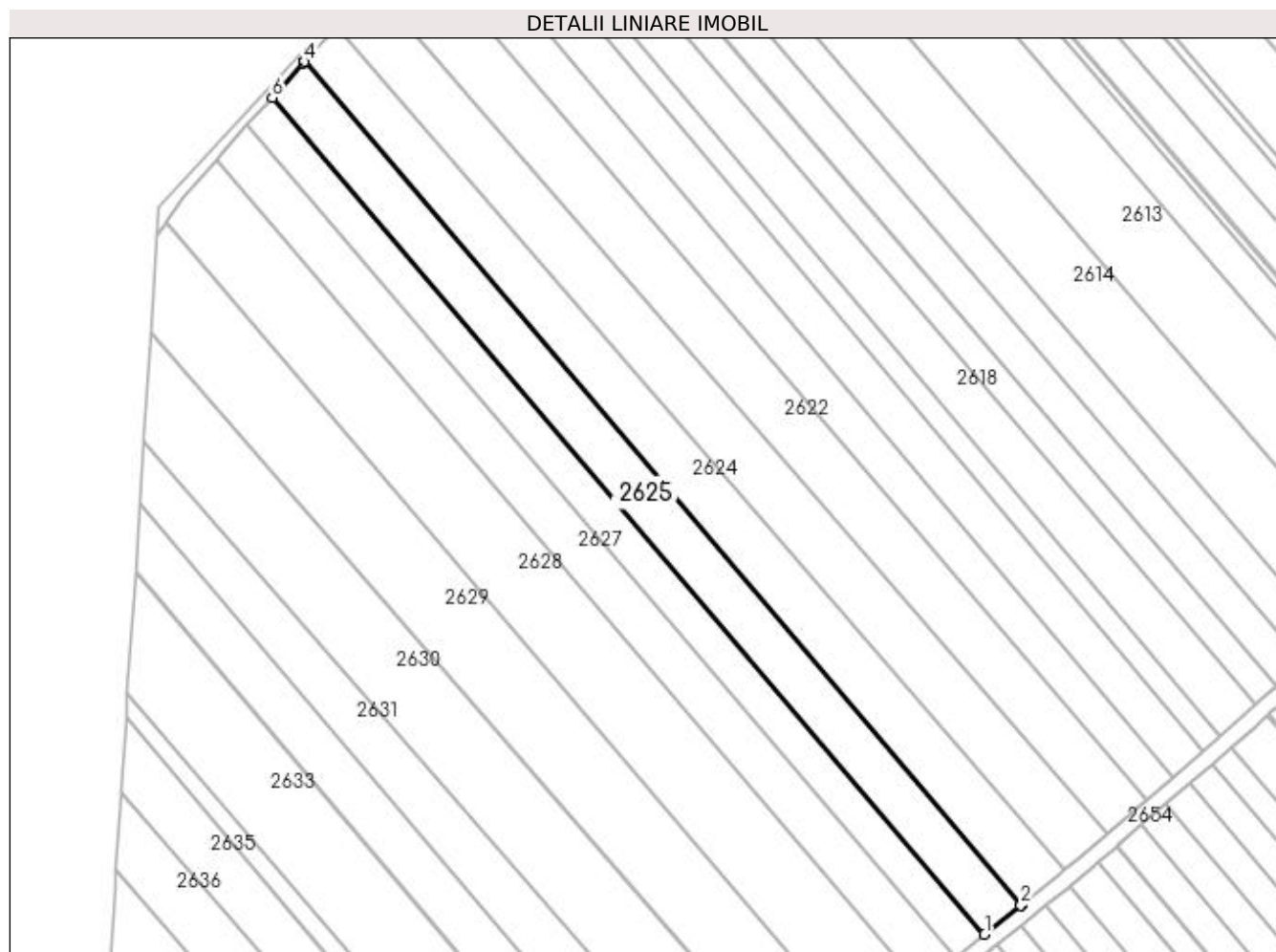
Inscrieri privind dezmembramintele dreptului de proprietate, drepturi reale de garanție și sarcini	Referințe
NU SUNT	

Anexa Nr. 1 La Partea I

Teren

Nr cadastral	Suprafața (mp)*	Observații / Referințe
	3.300	

* Suprafața este determinată în planul de proiecție Stereo 70.



Date referitoare la teren

Crt	Categorie folosință	Intra vilan	Suprafața (mp)	Tarla	Parcelă	Nr. topo	Observații / Referințe
1	arabil	NU	3.300	21	355	-	

Lungime Segmente

1) Valorile lungimilor segmentelor sunt obținute din proiecție în plan.

Punct început	X / Y	Punct sfârșit	X / Y	Lungime segment (** (m)
1	572.332,906 700.118,699	2	572.341,97 700.125,953	11.609
2	572.341,97 700.125,953	3	572.342,29 700.126,209	0.41
3	572.342,29 700.126,209	4	572.163,518 700.336,077	275.688
4	572.163,518 700.336,077	5	572.163,235 700.335,778	0.412
5	572.163,235 700.335,778	6	572.155,415 700.327,065	11.708

Punct început	X / Y	Punct sfârșit	X / Y	Lungime segment (** (m)
6	572.155,415 700.327,065	1	572.332,906 700.118,699	273.714

** Lungimile segmentelor sunt determinate în planul de proiecție Stereo 70 și sunt rotunjite la 1 milimetru.

*** Distanța dintre puncte este formată din segmente cumulate ce sunt mai mici decât valoarea 1 milimetru.

**DATE DESPRE IMOBILUL NR. 2626**

Oficiul de Cadastru și Publicitate Imobiliară SUCEAVA
Biroul de Cadastru și Publicitate Imobiliară Radauti

A. Partea I. Descrierea imobilului

TEREN Extravilan

Nr. CF vechi:1841

Nr. cadastral vechi:1307/1

Adresa: Jud. Suceava

Nr. Crt	Nr cadastral Nr. topografic	Suprafața* (mp)	Observații / Referințe
A1	43840	2.500	Sector cadastral:13 Teren neimprejmuit;

B. Partea II. Proprietari și acte

Inscrieri privitoare la dreptul de proprietate și alte drepturi reale		Referințe
5790 / 25/11/1997		
Act Notarial nr. 5086, din 19/11/1997 emis de BNP;		
B1	Intabulare, drept de PROPRIETATE bun comun in dev., dobandit prin Conventie, cota actuala 1/1 1) LUCESCU ILEANA, Lipsă CNP proprietar. 2) LUCESCU ISIDOR, Lipsă CNP proprietar.	A1

C. Partea III. SARCINI .

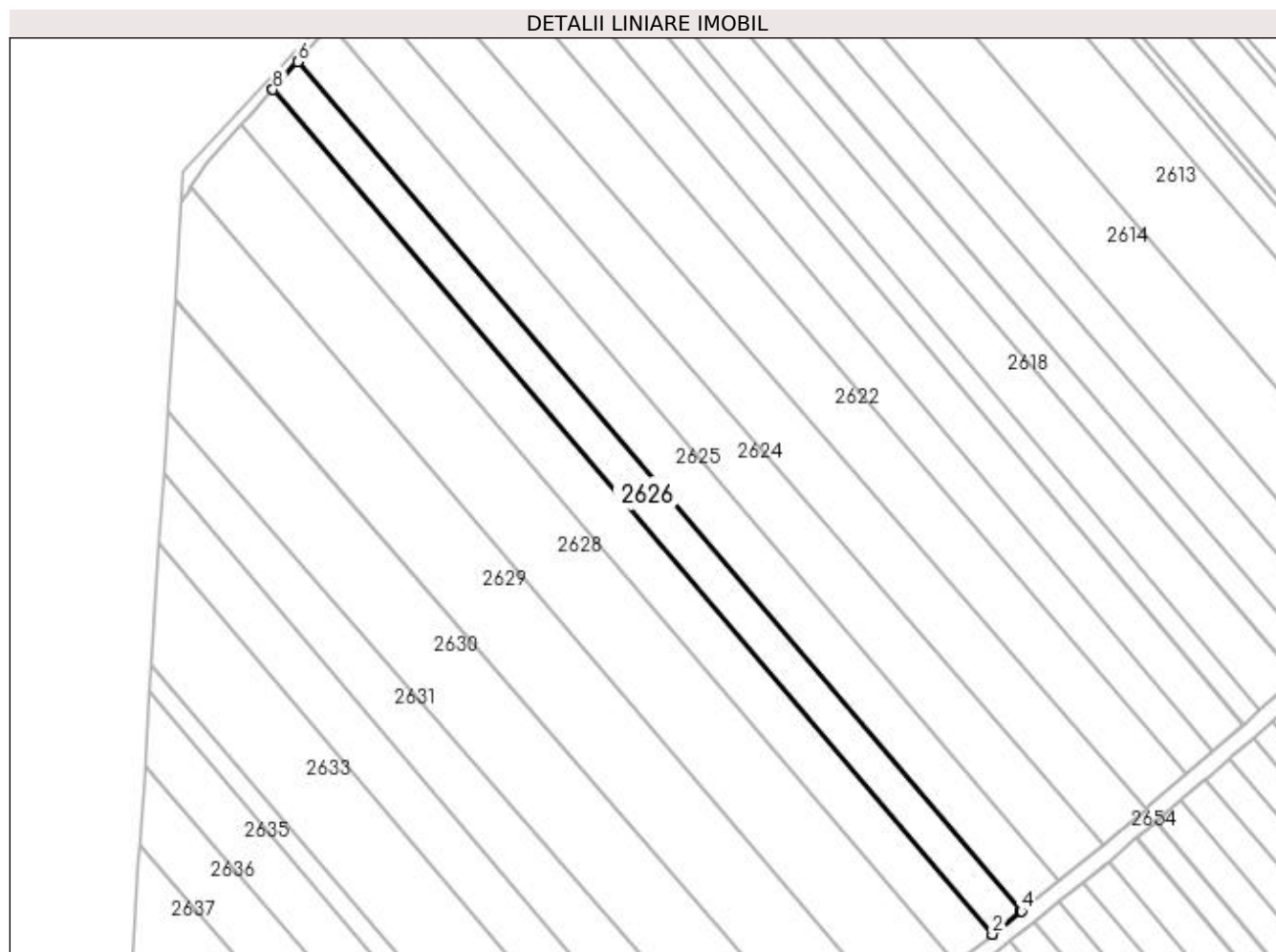
Inscrieri privind dezmembramintele dreptului de proprietate, drepturi reale de garanție și sarcini	Referințe
NU SUNT	

Anexa Nr. 1 La Partea I

Teren

Nr cadastral	Suprafața (mp)*	Observații / Referințe
43840	2.500	

* Suprafața este determinată în planul de proiecție Stereo 70.



Date referitoare la teren

Crt	Categorie folosință	Intra vilan	Suprafața (mp)	Tarla	Parcelă	Nr. topo	Observații / Referințe
1	arabil	NU	2.500	21	355	-	

Lungime Segmente

1) Valorile lungimilor segmentelor sunt obținute din proiecție în plan.

Punct început	X / Y	Punct sfârșit	X / Y	Lungime segment (** (m)
1	572.325,752 700.112,974	2	572.325,786 700.113,001	0.043
2	572.325,786 700.113,001	3	572.332,81 700.118,622	8.996
3	572.332,81 700.118,622	4	572.332,906 700.118,699	0.123
4	572.332,906 700.118,699	5	572.155,415 700.327,065	273.714
5	572.155,415 700.327,065	6	572.155,332 700.326,972	0.125

Punct început	X / Y	Punct sfârşit	X / Y	Lungime segment (** (m)
6	572.155,332 700.326,972	7	572.149,272 700.320,22	9.073
7	572.149,272 700.320,22	8	572.149,242 700.320,187	0.045
8	572.149,242 700.320,187	1	572.325,752 700.112,974	272.2

** Lungimile segmentelor sunt determinate în planul de proiecție Stereo 70 și sunt rotunjite la 1 milimetru.

*** Distanța dintre puncte este formată din segmente cumulate ce sunt mai mici decât valoarea 1 milimetru.

**DATE DESPRE IMOBILUL NR. 2627**

Oficiul de Cadastru și Publicitate Imobiliară SUCEAVA
Biroul de Cadastru și Publicitate Imobiliară Radauti

A. Partea I. Descrierea imobilului

TEREN Extravilan

Adresa: Jud. Suceava

Nr. Crt	Nr cadastral Nr. topografic	Suprafața* (mp)	Observații / Referințe
A1		3.100	Sector cadastral:13 Teren neimprejmuit;

B. Partea II. Proprietari și acte

Inscrieri privitoare la dreptul de proprietate și alte drepturi reale		Referințe
/		
Act Normativ nr. Legea 7, din 13/03/1996 emis de PARLAMENTUL ROMANIEI;		
B1	Inscrierea provizorie, drept de PROPRIETATE, dobandit prin Lege, cota actuala 1/1	A1
1) ORAȘUL MILIȘĂUȚI, CIF:4326973, PROPRIETAR NEIDENTIFICAT.		

C. Partea III. SARCINI .

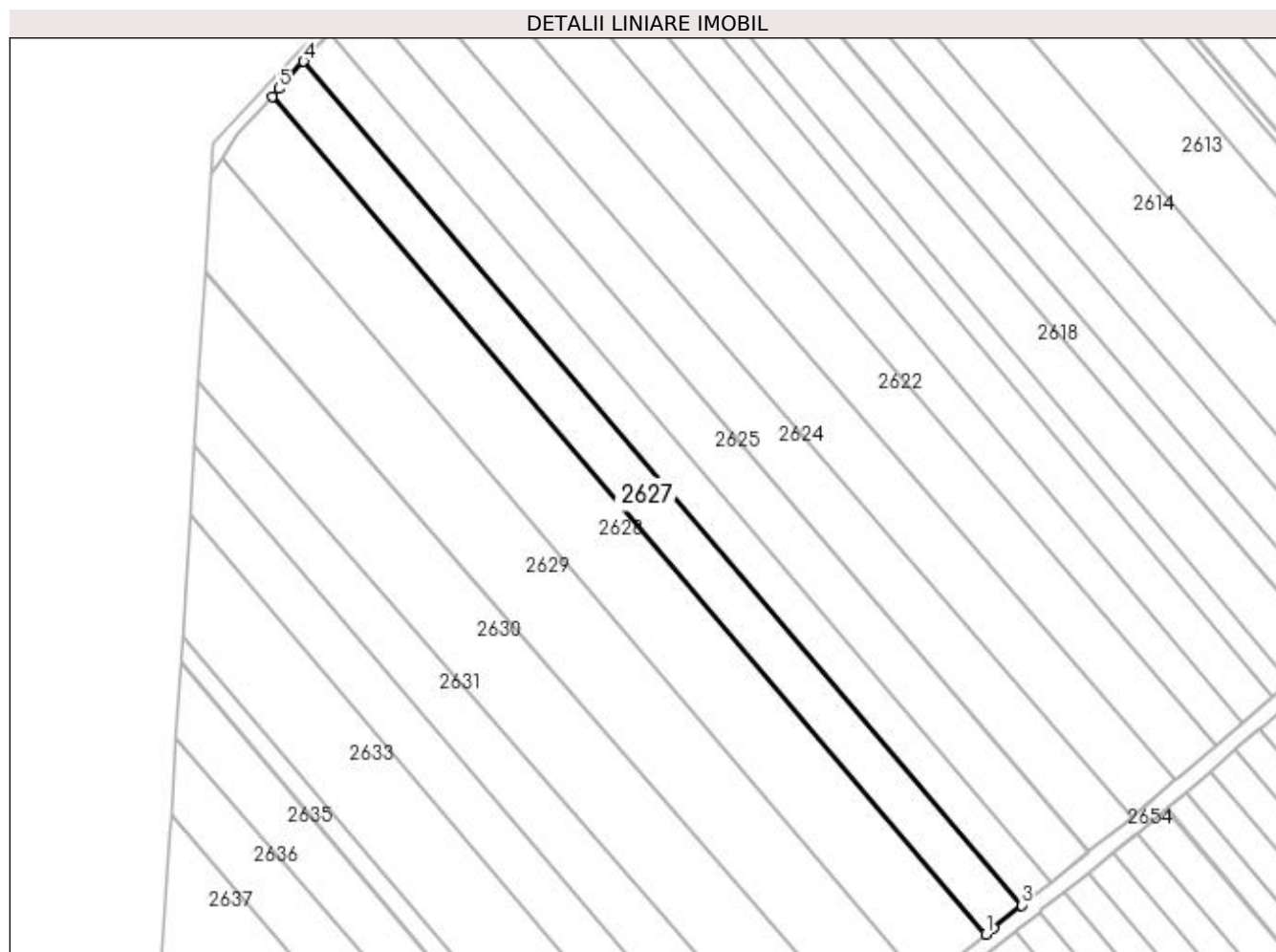
Inscrieri privind dezmembramintele dreptului de proprietate, drepturi reale de garanție și sarcini	Referințe
NU SUNT	

Anexa Nr. 1 La Partea I

Teren

Nr cadastral	Suprafața (mp)*	Observații / Referințe
	3.100	

* Suprafața este determinată în planul de proiecție Stereo 70.



Date referitoare la teren

Crt	Categorie folosință	Intra vilan	Suprafața (mp)	Tarla	Parcelă	Nr. topo	Observații / Referințe
1	arabil	NU	3.100	21	355	-	

Lungime Segmente

1) Valorile lungimilor segmentelor sunt obținute din proiecție în plan.

Punct început	X / Y	Punct sfârșit	X / Y	Lungime segment (** (m)
1	572.316,825 700.105,83	2	572.318,81 700.107,418	2.542
2	572.318,81 700.107,418	3	572.325,752 700.112,974	8.892
3	572.325,752 700.112,974	4	572.149,242 700.320,187	272.2
4	572.149,242 700.320,187	5	572.143,252 700.313,513	8.968
5	572.143,252 700.313,513	6	572.141,54 700.311,605	2.563

Punct început	X / Y	Punct sfârșit	X / Y	Lungime segment (** (m)
6	572.141,54 700.311,605	1	572.316,825 700.105,83	270.311

** Lungimile segmentelor sunt determinate în planul de proiecție Stereo 70 și sunt rotunjite la 1 milimetru.

*** Distanța dintre puncte este formată din segmente cumulate ce sunt mai mici decât valoarea 1 milimetru.

**DATE DESPRE IMOBILUL NR. 2628**

Oficiul de Cadastru și Publicitate Imobiliară SUCEAVA
Biroul de Cadastru și Publicitate Imobiliară Radauti

A. Partea I. Descrierea imobilului

TEREN Extravilan

Adresa: Jud. Suceava

Nr. Crt	Nr cadastral Nr. topografic	Suprafața* (mp)	Observații / Referințe
A1		5.200	Sector cadastral:13 Teren neimprejmuit;

B. Partea II. Proprietari și acte

Inscrieri privitoare la dreptul de proprietate și alte drepturi reale		Referințe
/		
Act Notarial nr. 1575, din 08/04/2019 emis de BIN COVARIUC IOAN;		
B1	Intabulare, drept de PROPRIETATE, dobandit prin PARTAJ, cota actuala 1/1 1) POPESCU IOAN	A1

C. Partea III. SARCINI .

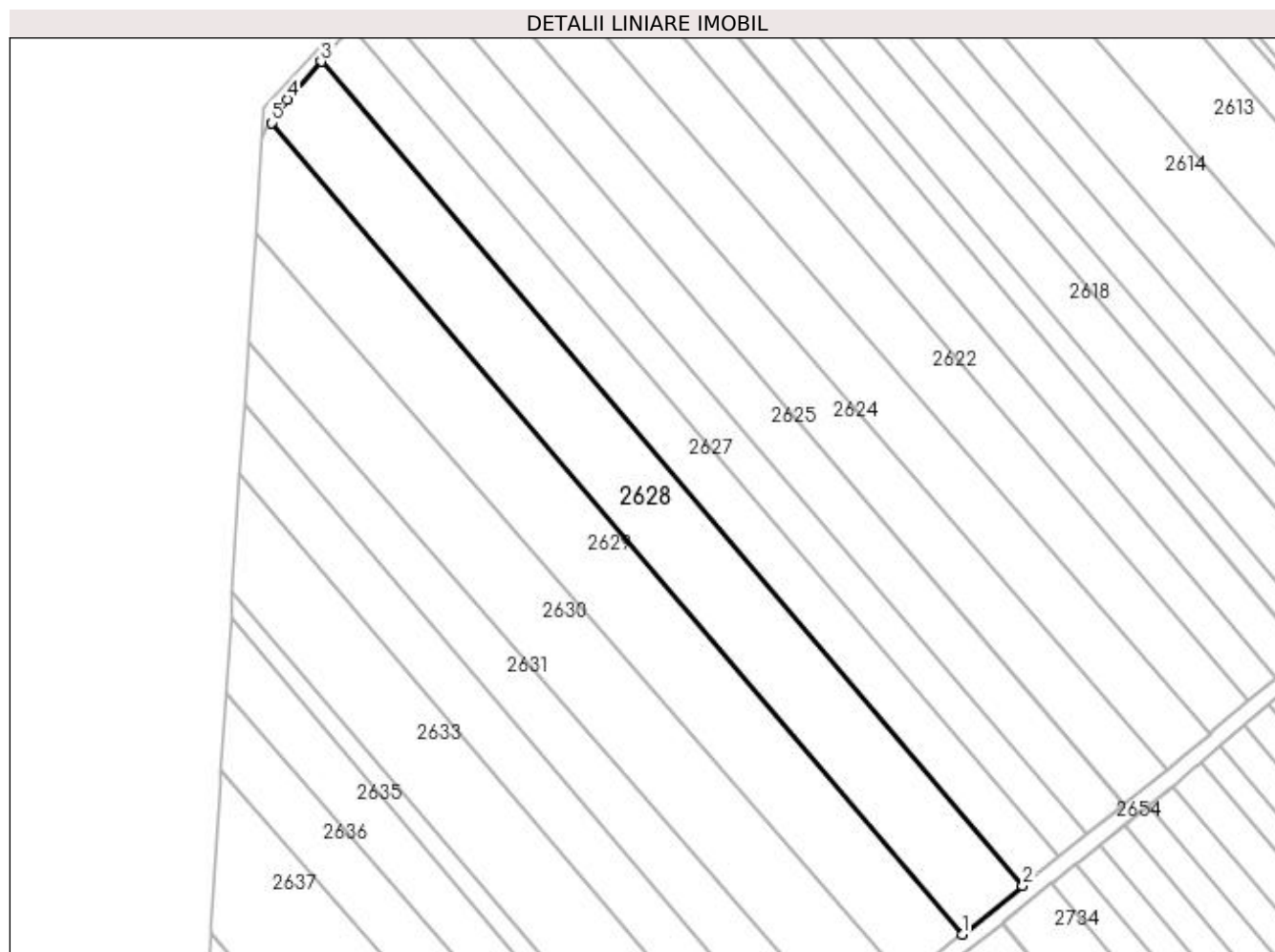
Inscrieri privind dezmembramintele dreptului de proprietate, drepturi reale de garanție și sarcini	Referințe
NU SUNT	

Anexa Nr. 1 La Partea I

Teren

Nr cadastral	Suprafața (mp)*	Observații / Referințe
	5.200	

* Suprafața este determinată în planul de proiecție Stereo 70.



Date referitoare la teren

Crt	Categorie folosință	Intra vilan	Suprafața (mp)	Tarla	Parcelă	Nr. topo	Observații / Referințe
1	arabil	NU	5.200	21	355	-	

Lungime Segmente

1) Valorile lungimilor segmentelor sunt obținute din proiecție în plan.

Punct început	X / Y	Punct sfârșit	X / Y	Lungime segment (** (m)
1	572.301,699 700.093,725	2	572.316,825 700.105,83	19.373
2	572.316,825 700.105,83	3	572.141,54 700.311,605	270.311
3	572.141,54 700.311,605	4	572.133,08 700.302,179	12.666
4	572.133,08 700.302,179	5	572.129,137 700.296,303	7.076
5	572.129,137 700.296,303	1	572.301,699 700.093,725	266.112

**** Lungimile segmentelor sunt determinate în planul de proiecție Stereo 70 și sunt rotunjite la 1 milimetru.**

***** Distanța dintre puncte este formată din segmente cumulate ce sunt mai mici decât valoarea 1 milimetru.**

**DATE DESPRE IMOBILUL NR. 2629**

Oficiul de Cadastru și Publicitate Imobiliară SUCEAVA
Biroul de Cadastru și Publicitate Imobiliară Radauti

A. Partea I. Descrierea imobilului

TEREN Extravilan

Adresa: Jud. Suceava

Nr. Crt	Nr cadastral Nr. topografic	Suprafața* (mp)	Observații / Referințe
A1	41119	5.114	Sector cadastral:13 Teren neimprejmuit;

B. Partea II. Proprietari și acte

Inscrieri privitoare la dreptul de proprietate și alte drepturi reale	Referințe
55156 / 28/11/2019	
Act Notarial nr. Declaratie nr. 474, din 01/11/2019 emis de BNP SURAKI (act administrativ nr Adeverinta nr. 8448 din 01.11.2019, emis de Primaria Milisauti);	
B1	A1
se noteaza posesia ca bun comun in dev.,	
1) CAZAC ARTEMIE-CONSTANTIN	
2) CAZAC ROXANA	
Act Normativ nr. 17, din 07/03/2014 emis de PARLAMENTUL ROMANIEI;	
B2	A1
imobil aflat sub incidenta art.3 alin.(1) din Legea nr.17/07.03.2014	
/	
Act Normativ nr. Legea 7, din 13/03/1996 emis de PARLAMENTUL ROMANIEI;	
B3	A1
Intabulare, drept de PROPRIETATE, dobandit prin Lege, cota actuala	
1/1	
1) NEIDENTIFICAT NEIDENTIFICAT	

C. Partea III. SARCINI .

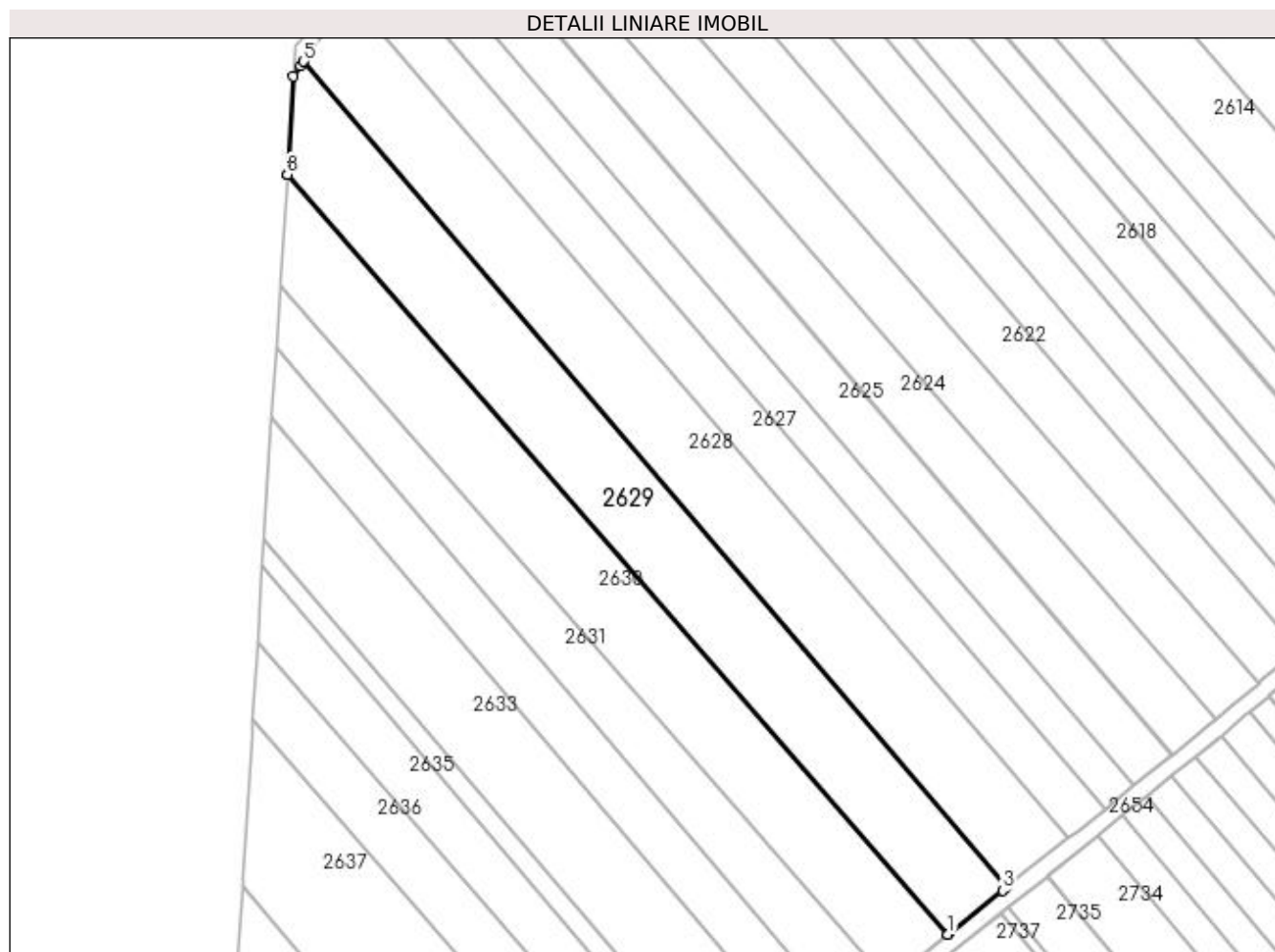
Inscrieri privind dezmembramintele dreptului de proprietate, drepturi reale de garanție și sarcini	Referințe
NU SUNT	

Anexa Nr. 1 La Partea I

Teren

Nr cadastral	Suprafața (mp)*	Observații / Referințe
41119	5.114	

* Suprafața este determinată în planul de proiecție Stereo 70.



Date referitoare la teren

Crt	Categorie folosință	Intra vilan	Suprafața (mp)	Tarla	Parcelă	Nr. topo	Observații / Referințe
1	arabil	NU	5.114	21	355	-	

Lungime Segmente

1) Valorile lungimilor segmentelor sunt obținute din proiecție în plan.

Punct început	X / Y	Punct sfârșit	X / Y	Lungime segment (** (m)
1	572.287,272 700.082,179	2	572.287,335 700.082,229	0.08
2	572.287,335 700.082,229	3	572.300,684 700.092,913	17.098
3	572.300,684 700.092,913	4	572.301,699 700.093,725	1.3
4	572.301,699 700.093,725	5	572.129,137 700.296,303	266.112
5	572.129,137 700.296,303	6	572.128,385 700.295,183	1.349

Punct început	X / Y	Punct sfârșit	X / Y	Lungime segment (** (m)
6	572.128,385 700.295,183	7	572.126,657 700.292,608	3.101
7	572.126,657 700.292,608	8	572.125,13 700.268,598	24.059
8	572.125,13 700.268,598	9	572.125,123 700.268,483	0.115
9	572.125,123 700.268,483	1	572.287,272 700.082,179	246.985

** Lungimile segmentelor sunt determinate în planul de proiecție Stereo 70 și sunt rotunjite la 1 milimetru.

*** Distanța dintre puncte este formată din segmente cumulate ce sunt mai mici decât valoarea 1 milimetru.

**DATE DESPRE IMOBILUL NR. 2630**

Oficiul de Cadastru și Publicitate Imobiliară SUCEAVA
Biroul de Cadastru și Publicitate Imobiliară Radauti

A. Partea I. Descrierea imobilului

TEREN Extravilan

Adresa: Jud. Suceava

Nr. Crt	Nr cadastral Nr. topografic	Suprafața* (mp)	Observații / Referințe
A1		4.500	Sector cadastral:13 Teren neimprejmuit;

B. Partea II. Proprietari și acte

Inscrieri privitoare la dreptul de proprietate și alte drepturi reale		Referințe
/		
Act Normativ nr. Legea 7, din 13/03/1996 emis de PARLAMENTUL ROMANIEI;		
B1	Inscrierea provizorie, drept de PROPRIETATE, dobandit prin Lege, cota actuala 1/1 1) ORAȘUL MILIȘĂUȚI, CIF:4326973, PROPRIETAR NEIDENTIFICAT.	A1

C. Partea III. SARCINI .

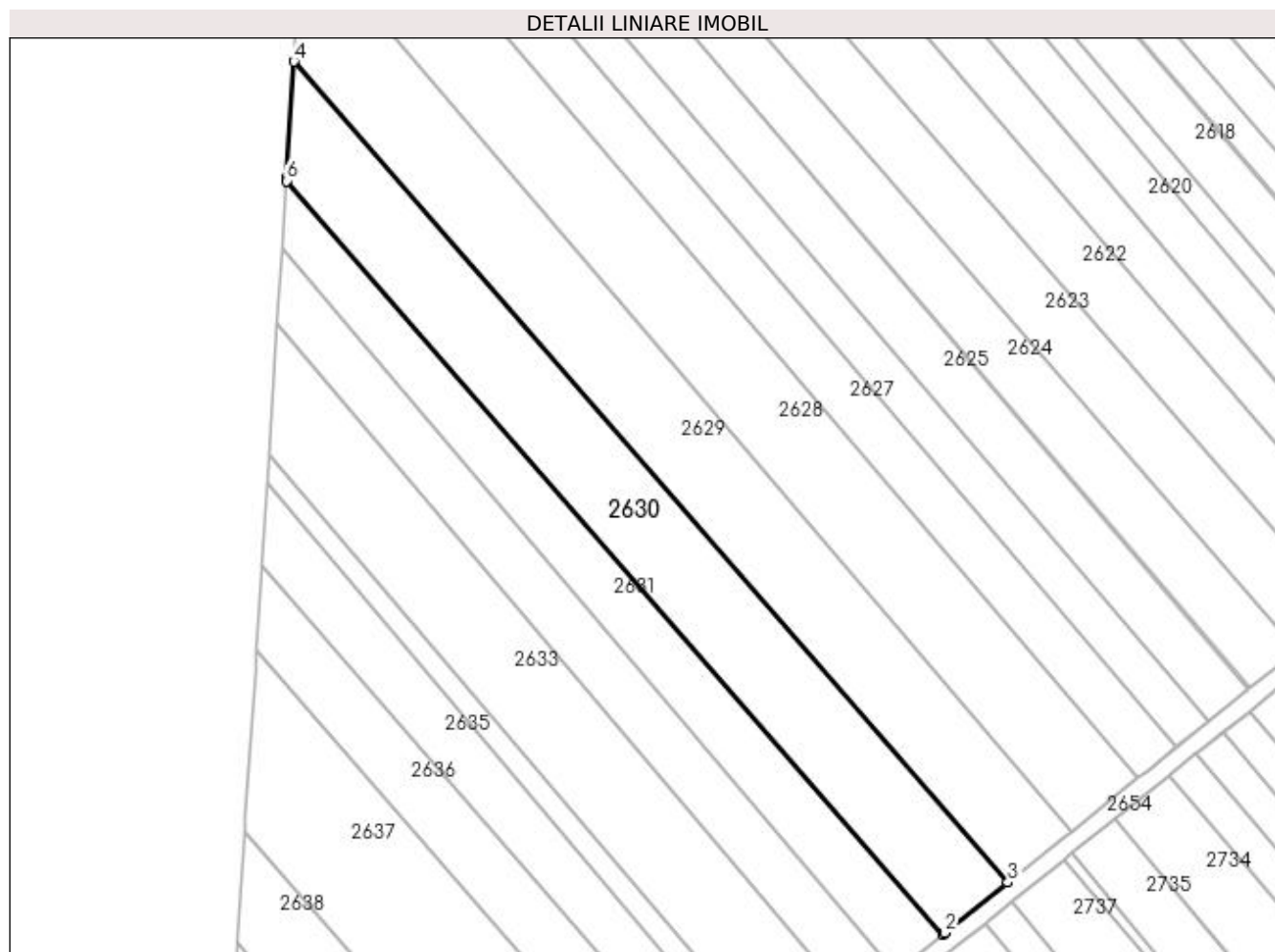
Inscrieri privind dezmembramintele dreptului de proprietate, drepturi reale de garanție și sarcini	Referințe
NU SUNT	

Anexa Nr. 1 La Partea I

Teren

Nr cadastral	Suprafața (mp)*	Observații / Referințe
	4.500	

* Suprafața este determinată în planul de proiecție Stereo 70.



Date referitoare la teren

Crt	Categorie folosință	Intra vilan	Suprafața (mp)	Tarla	Parcelă	Nr. topo	Observații / Referințe
1	arabil	NU	4.500	21	355	-	

Lungime Segmente

1) Valorile lungimilor segmentelor sunt obținute din proiecție în plan.

Punct început	X / Y	Punct sfârșit	X / Y	Lungime segment (** (m)
1	572.272,52 700.070,373	2	572.272,933 700.070,704	0.529
2	572.272,933 700.070,704	3	572.287,272 700.082,179	18.365
3	572.287,272 700.082,179	4	572.125,123 700.268,483	246.985
4	572.125,123 700.268,483	5	572.123,446 700.242,123	26.413
5	572.123,446 700.242,123	6	572.123,399 700.241,373	0.751

Punct început	X / Y	Punct sfârșit	X / Y	Lungime segment (** (m)
6	572.123,399 700.241,373	1	572.272,52 700.070,373	226.888

** Lungimile segmentelor sunt determinate în planul de proiecție Stereo 70 și sunt rotunjite la 1 milimetru.

*** Distanța dintre puncte este formată din segmente cumulate ce sunt mai mici decât valoarea 1 milimetru.

**DATE DESPRE IMOBILUL NR. 2631**

Oficiul de Cadastru și Publicitate Imobiliară SUCEAVA
Biroul de Cadastru și Publicitate Imobiliară Radauti

A. Partea I. Descrierea imobilului

TEREN Extravilan

Adresa: Jud. Suceava

Nr. Crt	Nr cadastral Nr. topografic	Suprafața* (mp)	Observații / Referințe
A1		2.700	Sector cadastral:13 Teren neimprejmuit;

B. Partea II. Proprietari și acte

Inscrieri privitoare la dreptul de proprietate și alte drepturi reale		Referințe
/		
Act Normativ nr. Legea 7, din 13/03/1996 emis de PARLAMENTUL ROMANIEI;		
B1	Inscrierea provizorie, drept de PROPRIETATE, dobandit prin Lege, cota actuala 1/1 1) ORAȘUL MILIȘĂUȚI, CIF:4326973, PROPRIETAR NEIDENTIFICAT.	A1

C. Partea III. SARCINI .

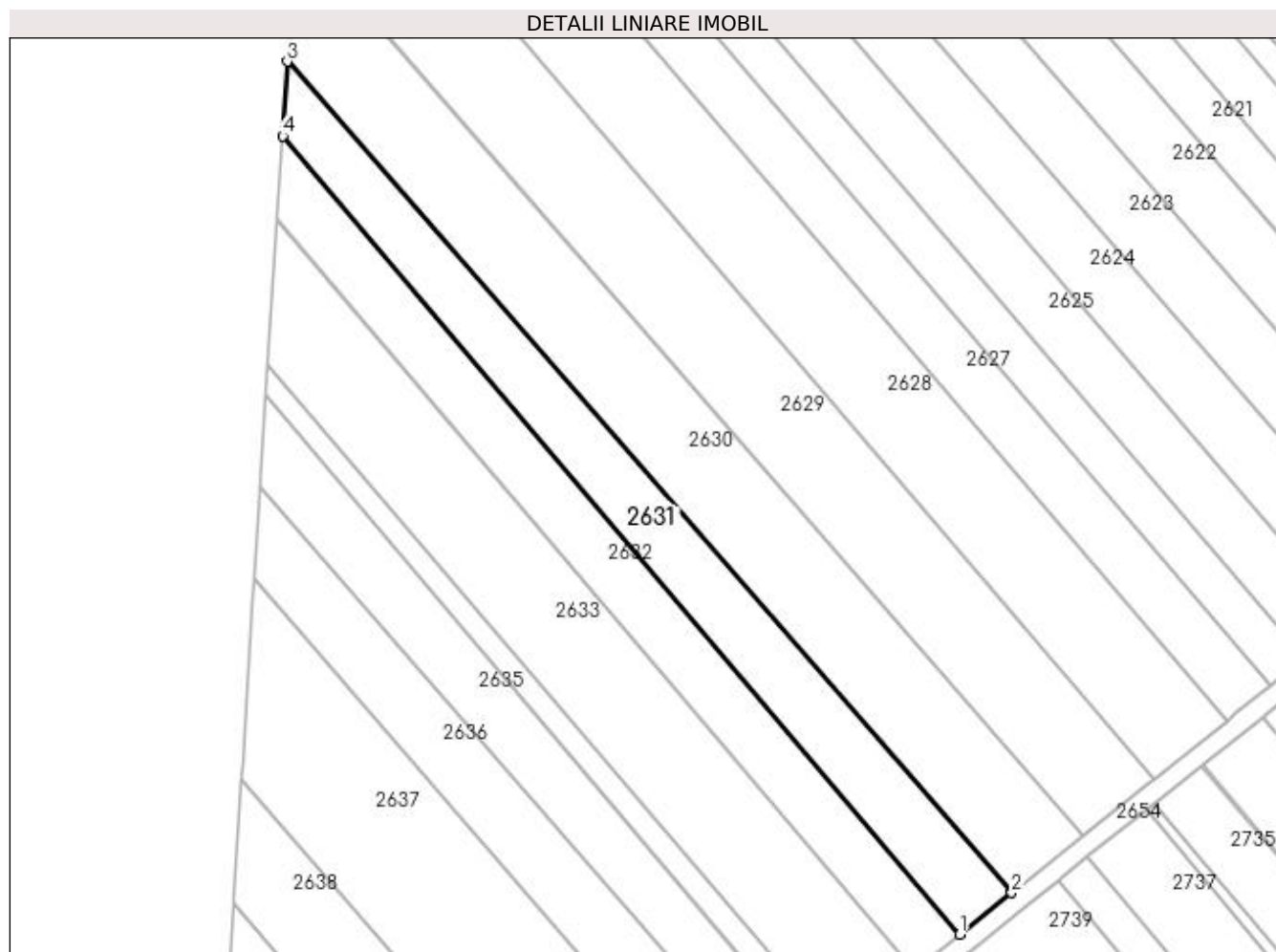
Inscrieri privind dezmembramintele dreptului de proprietate, drepturi reale de garanție și sarcini	Referințe
NU SUNT	

Anexa Nr. 1 La Partea I

Teren

Nr cadastral	Suprafața (mp)*	Observații / Referințe
	2.700	

* Suprafața este determinată în planul de proiecție Stereo 70.



Date referitoare la teren

Crt	Categorie folosință	Intra vilan	Suprafața (mp)	Tarla	Parcelă	Nr. topo	Observații / Referințe
1	arabil	NU	2.700	21	355	-	

Lungime Segmente

1) Valorile lungimilor segmentelor sunt obținute din proiecție în plan.

Punct început	X / Y	Punct sfârșit	X / Y	Lungime segment (** (m)
1	572.261,843 700.061,829	2	572.272,52 700.070,373	13.675
2	572.272,52 700.070,373	3	572.123,399 700.241,373	226.888
3	572.123,399 700.241,373	4	572.122,423 700.226,025	15.379
4	572.122,423 700.226,025	1	572.261,843 700.061,829	215.403

**** Lungimile segmentelor sunt determinate în planul de proiecție Stereo 70 și sunt rotunjite la 1 milimetru.**

***** Distanța dintre puncte este formată din segmente cumulate ce sunt mai mici decât valoarea 1 milimetru.**

**DATE DESPRE IMOBILUL NR. 2632**

Oficiul de Cadastru și Publicitate Imobiliară SUCEAVA
Biroul de Cadastru și Publicitate Imobiliară Radauti

A. Partea I. Descrierea imobilului

TEREN Extravilan

Adresa: Jud. Suceava

Nr. Crt	Nr cadastral Nr. topografic	Suprafața* (mp)	Observații / Referințe
A1		2.500	Sector cadastral:13 Teren neimprejmuit;

B. Partea II. Proprietari și acte

Inscrieri privitoare la dreptul de proprietate și alte drepturi reale		Referințe
/		
Act Normativ nr. Legea 7, din 13/03/1996 emis de PARLAMENTUL ROMANIEI;		
B1	Inscrierea provizorie, drept de PROPRIETATE, dobandit prin Lege, cota actuala 1/1 1) ORAȘUL MILIȘĂUȚI, CIF:4326973, PROPRIETAR NEIDENTIFICAT.	A1

C. Partea III. SARCINI .

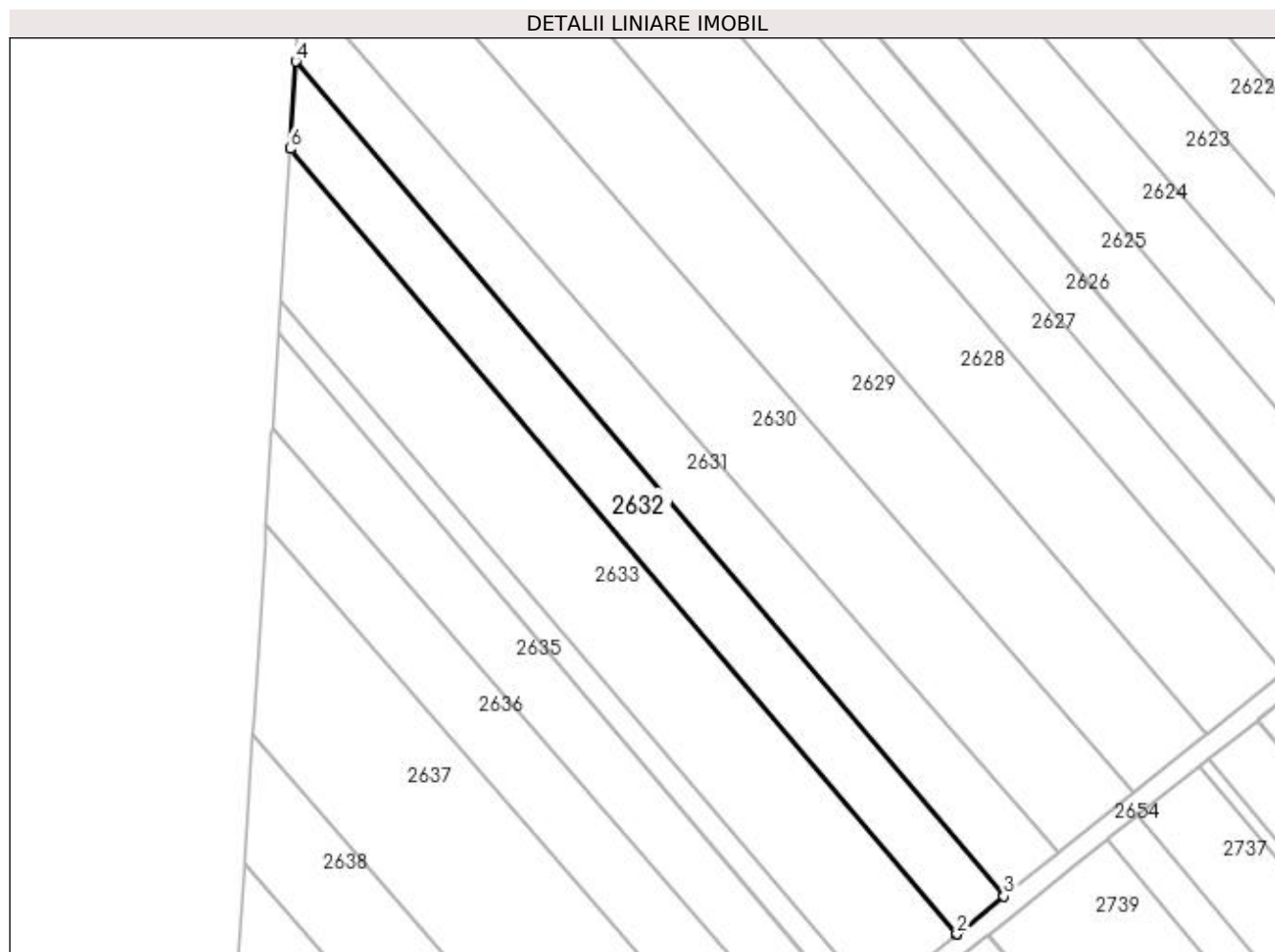
Inscrieri privind dezmembramintele dreptului de proprietate, drepturi reale de garanție și sarcini	Referințe
NU SUNT	

Anexa Nr. 1 La Partea I

Teren

Nr cadastral	Suprafața (mp)*	Observații / Referințe
	2.500	

* Suprafața este determinată în planul de proiecție Stereo 70.



Date referitoare la teren

Crt	Categorie folosință	Intra vilan	Suprafața (mp)	Tarla	Parcelă	Nr. topo	Observații / Referințe
1	arabil	NU	2.500	21	355	-	

Lungime Segmente

1) Valorile lungimilor segmentelor sunt obținute din proiecție în plan.

Punct început	X / Y	Punct sfârșit	X / Y	Lungime segment (** (m)
1	572.252,501 700.054,353	2	572.252,559 700.054,399	0.074
2	572.252,559 700.054,399	3	572.261,843 700.061,829	11.891
3	572.261,843 700.061,829	4	572.122,423 700.226,025	215.403
4	572.122,423 700.226,025	5	572.121,336 700.208,942	17.118
5	572.121,336 700.208,942	6	572.121,33 700.208,835	0.107

Punct început	X / Y	Punct sfârșit	X / Y	Lungime segment (** (m)
6	572.121,33 700.208,835	1	572.252,501 700.054,353	202.659

** Lungimile segmentelor sunt determinate în planul de proiecție Stereo 70 și sunt rotunjite la 1 milimetru.

*** Distanța dintre puncte este formată din segmente cumulate ce sunt mai mici decât valoarea 1 milimetru.

**DATE DESPRE IMOBILUL NR. 2633**

Oficiul de Cadastru și Publicitate Imobiliară SUCEAVA
Biroul de Cadastru și Publicitate Imobiliară Radauti

A. Partea I. Descrierea imobilului

TEREN Extravilan

Adresa: Jud. Suceava

Nr. Crt	Nr cadastral Nr. topografic	Suprafața* (mp)	Observații / Referințe
A1	41082	3.939	Sector cadastral:13 Teren neimprejmuit;

B. Partea II. Proprietari și acte

Inscrieri privitoare la dreptul de proprietate și alte drepturi reale	Referințe
41818 / 30/09/2019	
Act Administrativ nr. Declaratie nr. 322, din 30/08/2019 emis de BNP SURAKI (act administrativ nr Adeverinta nr. 6706 din 27.08.2019, emis de Primaria Milisauti);	
B1	A1
se noteaa posesia ca bun propriu	
1) ONEASĂ HORTENSIA	
/	
Act Normativ nr. Legea 7, din 13/03/1996 emis de PARLAMENTUL ROMANIEI;	
B2	A1
Intabulare, drept de PROPRIETATE, dobandit prin Lege, cota actuala 1/1	
1) NEIDENTIFICAT NEIDENTIFICAT	

C. Partea III. SARCINI .

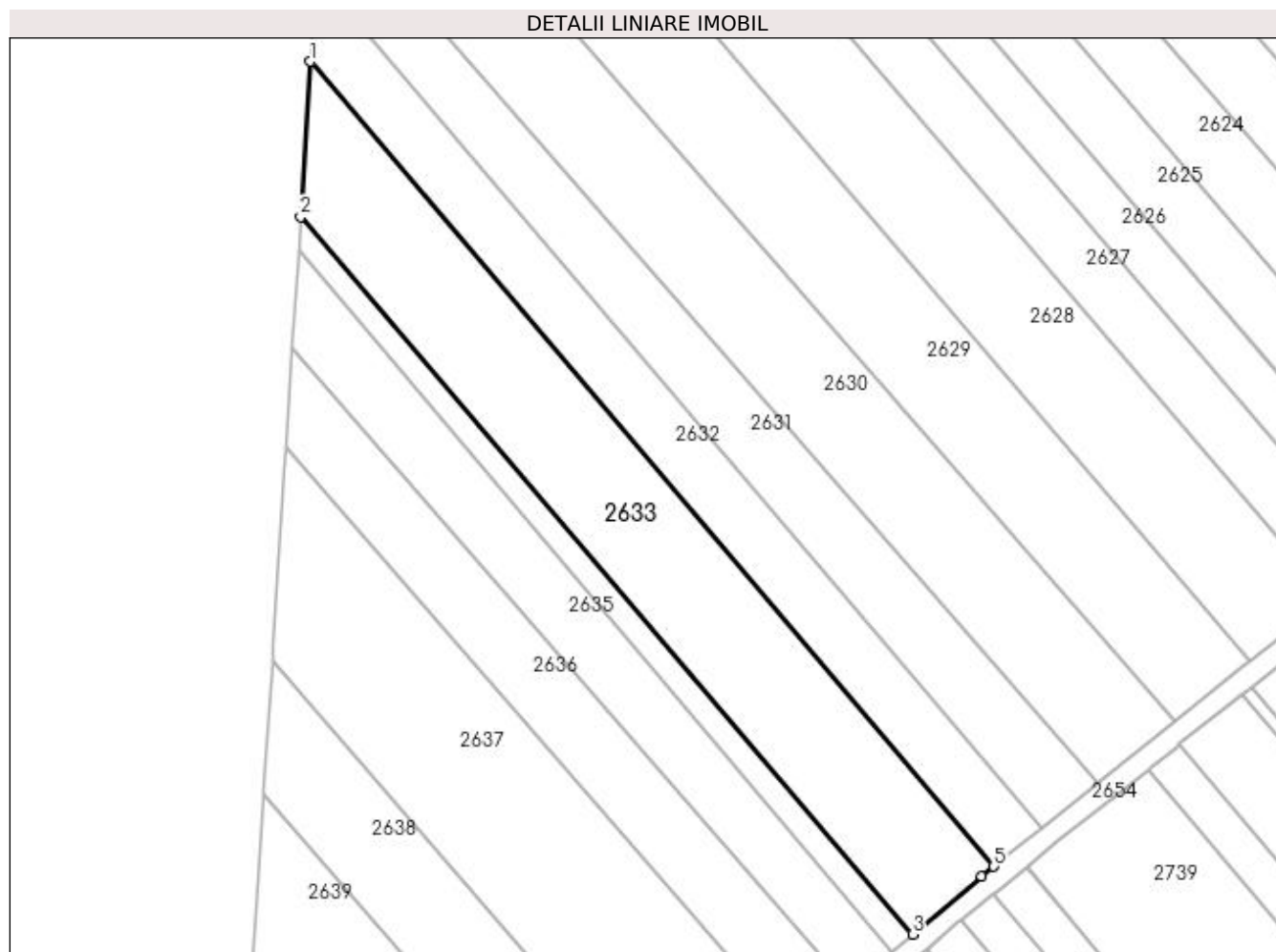
Inscrieri privind dezmembramintele dreptului de proprietate, drepturi reale de garanție și sarcini	Referințe
NU SUNT	

Anexa Nr. 1 La Partea I

Teren

Nr cadastral	Suprafața (mp)*	Observații / Referințe
41082	3.939	

* Suprafața este determinată în planul de proiecție Stereo 70.



Date referitoare la teren

Crt	Categorie folosință	Intra vilan	Suprafața (mp)	Tarla	Parcelă	Nr. topo	Observații / Referințe
1	arabil	NU	3.939	21	355	-	

Lungime Segmente

1) Valorile lungimilor segmentelor sunt obținute din proiecție în plan.

Punct început	X / Y	Punct sfârșit	X / Y	Lungime segment (** (m)
1	572.121,33 700.208,835	2	572.119,433 700.179,013	29.882
2	572.119,433 700.179,013	3	572.236,917 700.041,338	180.989
3	572.236,917 700.041,338	4	572.250,203 700.052,514	17.361
4	572.250,203 700.052,514	5	572.252,501 700.054,353	2.943
5	572.252,501 700.054,353	1	572.121,33 700.208,835	202.659

**** Lungimile segmentelor sunt determinate în planul de proiecție Stereo 70 și sunt rotunjite la 1 milimetru.**

***** Distanța dintre puncte este formată din segmente cumulate ce sunt mai mici decât valoarea 1 milimetru.**

**DATE DESPRE IMOBILUL NR. 2634**

Oficiul de Cadastru și Publicitate Imobiliară SUCEAVA
Biroul de Cadastru și Publicitate Imobiliară Radauti

A. Partea I. Descrierea imobilului

TEREN Extravilan

Adresa: Jud. Suceava

Nr. Crt	Nr cadastral Nr. topografic	Suprafața* (mp)	Observații / Referințe
A1		849	Sector cadastral:13 Teren neimprejmuit;

B. Partea II. Proprietari și acte

Inscrieri privitoare la dreptul de proprietate și alte drepturi reale		Referințe
/		
Act Normativ nr. Legea 7, din 13/03/1996 emis de PARLAMENTUL ROMANIEI;		
B1	Inscrierea provizorie, drept de PROPRIETATE, dobandit prin Lege, cota actuala 1/1 1) ORAȘUL MILIȘĂUȚI, CIF:4326973, PROPRIETAR NEIDENTIFICAT.	A1

C. Partea III. SARCINI .

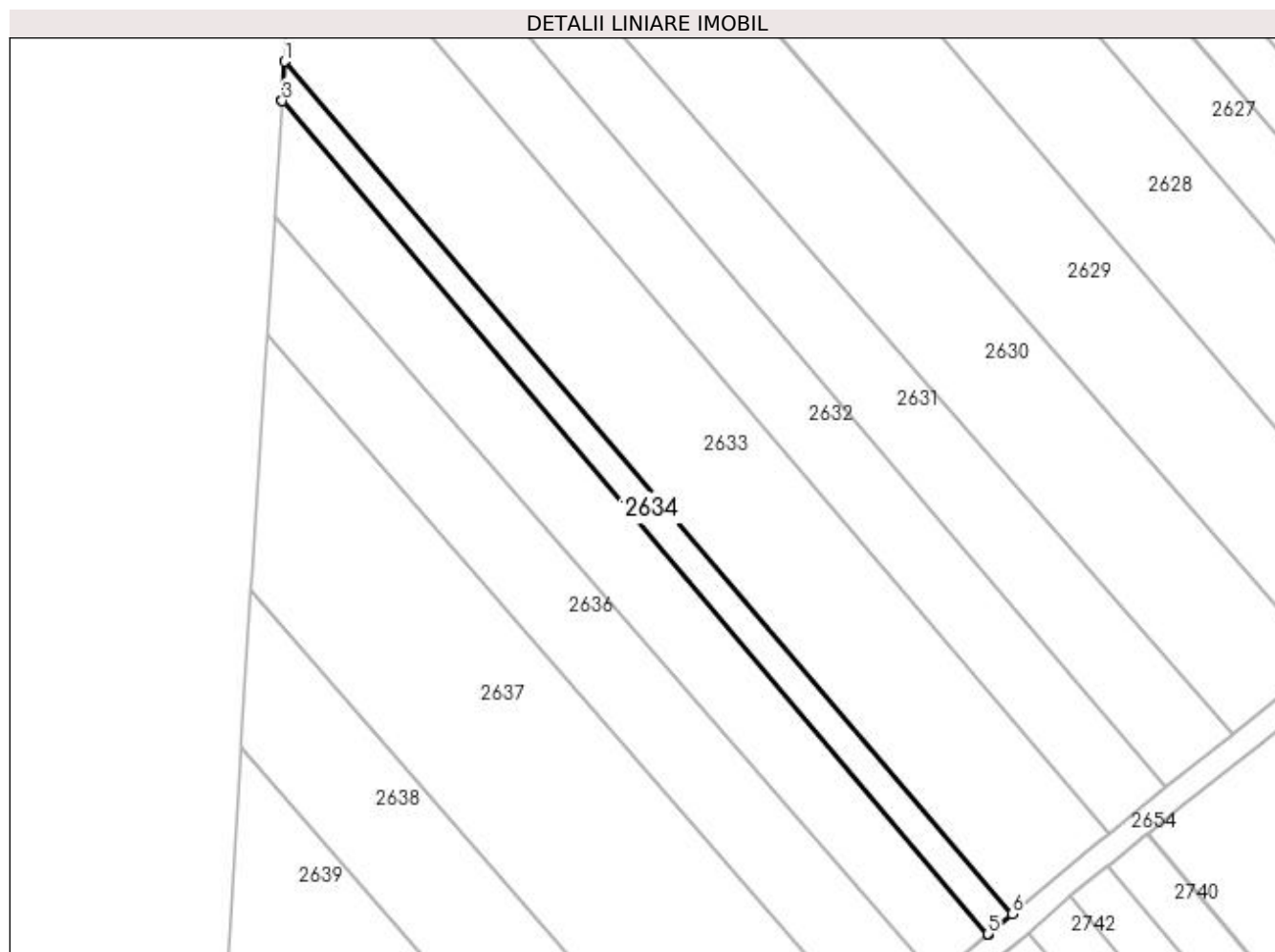
Inscrieri privind dezmembramintele dreptului de proprietate, drepturi reale de garanție și sarcini	Referințe
NU SUNT	

Anexa Nr. 1 La Partea I

Teren

Nr cadastral	Suprafața (mp)*	Observații / Referințe
	849	

* Suprafața este determinată în planul de proiecție Stereo 70.



Date referitoare la teren

Crt	Categorie folosință	Intravilan	Suprafața (mp)	Tarla	Parcelă	Nr. topo	Observații / Referințe
1	altele	NU	849	21	357	-	Canal.

Lungime Segmente

1) Valorile lungimilor segmentelor sunt obținute din proiecție în plan.

Punct început	X / Y	Punct sfârșit	X / Y	Lungime segment (** (m)
1	572.119,433 700.179,013	2	572.119,033 700.172,723	6.303
2	572.119,033 700.172,723	3	572.119,029 700.172,654	0.069
3	572.119,029 700.172,654	4	572.233,034 700.038,071	176.379
4	572.233,034 700.038,071	5	572.233,071 700.038,101	0.048
5	572.233,071 700.038,101	6	572.236,917 700.041,338	5.027

Punct început	X / Y	Punct sfârșit	X / Y	Lungime segment (** (m)
6	572.236,917 700.041,338	1	572.119,433 700.179,013	180.989

** Lungimile segmentelor sunt determinate în planul de proiecție Stereo 70 și sunt rotunjite la 1 milimetru.

*** Distanța dintre puncte este formată din segmente cumulate ce sunt mai mici decât valoarea 1 milimetru.

**DATE DESPRE IMOBILUL NR. 2635**

Oficiul de Cadastru și Publicitate Imobiliară SUCEAVA
Biroul de Cadastru și Publicitate Imobiliară Radauti

A. Partea I. Descrierea imobilului

TEREN Extravilan

Adresa: Jud. Suceava

Nr. Crt	Nr cadastral Nr. topografic	Suprafața* (mp)	Observații / Referințe
A1	41077	2.026	Sector cadastral:13 Teren neimprejmuit;

B. Partea II. Proprietari și acte

Inscrieri privitoare la dreptul de proprietate și alte drepturi reale	Referințe
41816 / 30/09/2019	
Act Administrativ nr. Adeverinta nr. 6706, din 27/08/2019 emis de PRIMARIA MILISAUTI (act administrativ nr Declaratie nr. 319 din 30.08.2019, emis de BNP Suraki);	
B1	A1
se noteaza posesia asupra imobilului, bun propriu	
1) ONEASĂ HORTENSIA	
Act Normativ nr. 17, din 07/03/2014 emis de PARLAMENTUL ROMANIEI;	
B2	A1
Imobil aflat sub incidenta art.3 alin.(1) din Legea nr.17/2014	
/	
Act Normativ nr. Legea 7, din 13/03/1996 emis de PARLAMENTUL ROMANIEI;	
B3	A1
Intabulare, drept de PROPRIETATE, dobandit prin Lege, cota actuala 1/1	
1) NEIDENTIFICAT NEIDENTIFICAT	

C. Partea III. SARCINI .

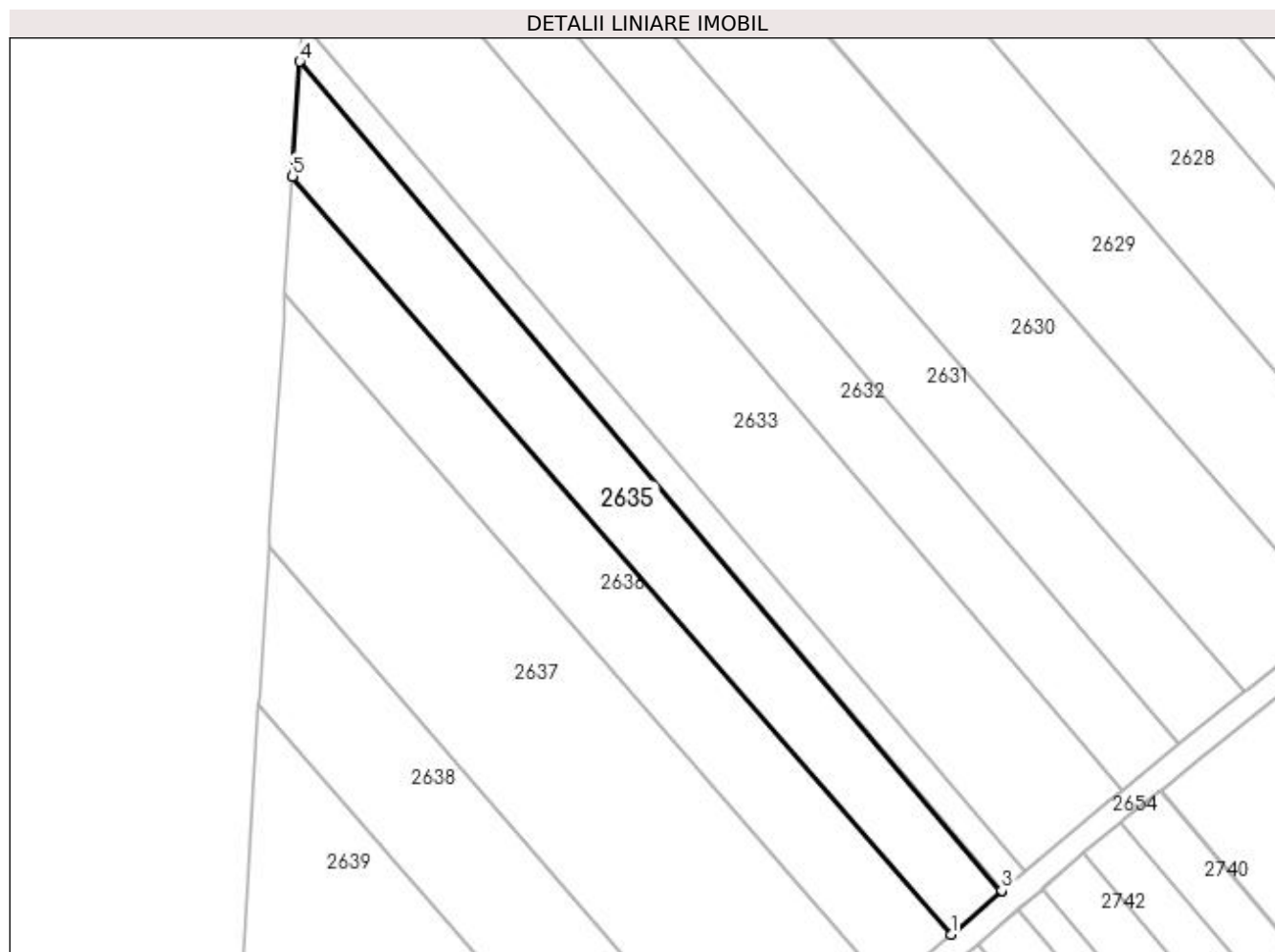
Inscrieri privind dezmembramintele dreptului de proprietate, drepturi reale de garanție și sarcini	Referințe
NU SUNT	

Anexa Nr. 1 La Partea I

Teren

Nr cadastral	Suprafața (mp)*	Observații / Referințe
41077	2.026	

* Suprafața este determinată în planul de proiecție Stereo 70.



Date referitoare la teren

Crt	Categorie folosință	Intra vilan	Suprafața (mp)	Tarla	Parcelă	Nr. topo	Observații / Referințe
1	arabil	NU	2.026	21	358	-	

Lungime Segmente

1) Valorile lungimilor segmentelor sunt obținute din proiecție în plan.

Punct început	X / Y	Punct sfârșit	X / Y	Lungime segment (** (m)
1	572.224,827 700.030,977	2	572.232,924 700.037,978	10.704
2	572.232,924 700.037,978	3	572.233,034 700.038,071	0.144
3	572.233,034 700.038,071	4	572.119,029 700.172,654	176.379
4	572.119,029 700.172,654	5	572.117,844 700.154,024	18.668
5	572.117,844 700.154,024	1	572.224,827 700.030,977	163.052

**** Lungimile segmentelor sunt determinate în planul de proiecție Stereo 70 și sunt rotunjite la 1 milimetru.**

***** Distanța dintre puncte este formată din segmente cumulate ce sunt mai mici decât valoarea 1 milimetru.**

**DATE DESPRE IMOBILUL NR. 2636**

Oficiul de Cadastru și Publicitate Imobiliară SUCEAVA
Biroul de Cadastru și Publicitate Imobiliară Radauti

A. Partea I. Descrierea imobilului

TEREN Extravilan

Adresa: Jud. Suceava

Nr. Crt	Nr cadastral Nr. topografic	Suprafața* (mp)	Observații / Referințe
A1		2.100	Sector cadastral:13 Teren neimprejmuit;

B. Partea II. Proprietari și acte

Inscrieri privitoare la dreptul de proprietate și alte drepturi reale		Referințe
/		
Act Normativ nr. Legea 7, din 13/03/1996 emis de PARLAMENTUL ROMANIEI;		
B1	Inscrierea provizorie, drept de PROPRIETATE, dobandit prin Lege, cota actuala 1/1 1) ORAȘUL MILIȘĂUȚI, CIF:4326973, PROPRIETAR NEIDENTIFICAT.	A1

C. Partea III. SARCINI .

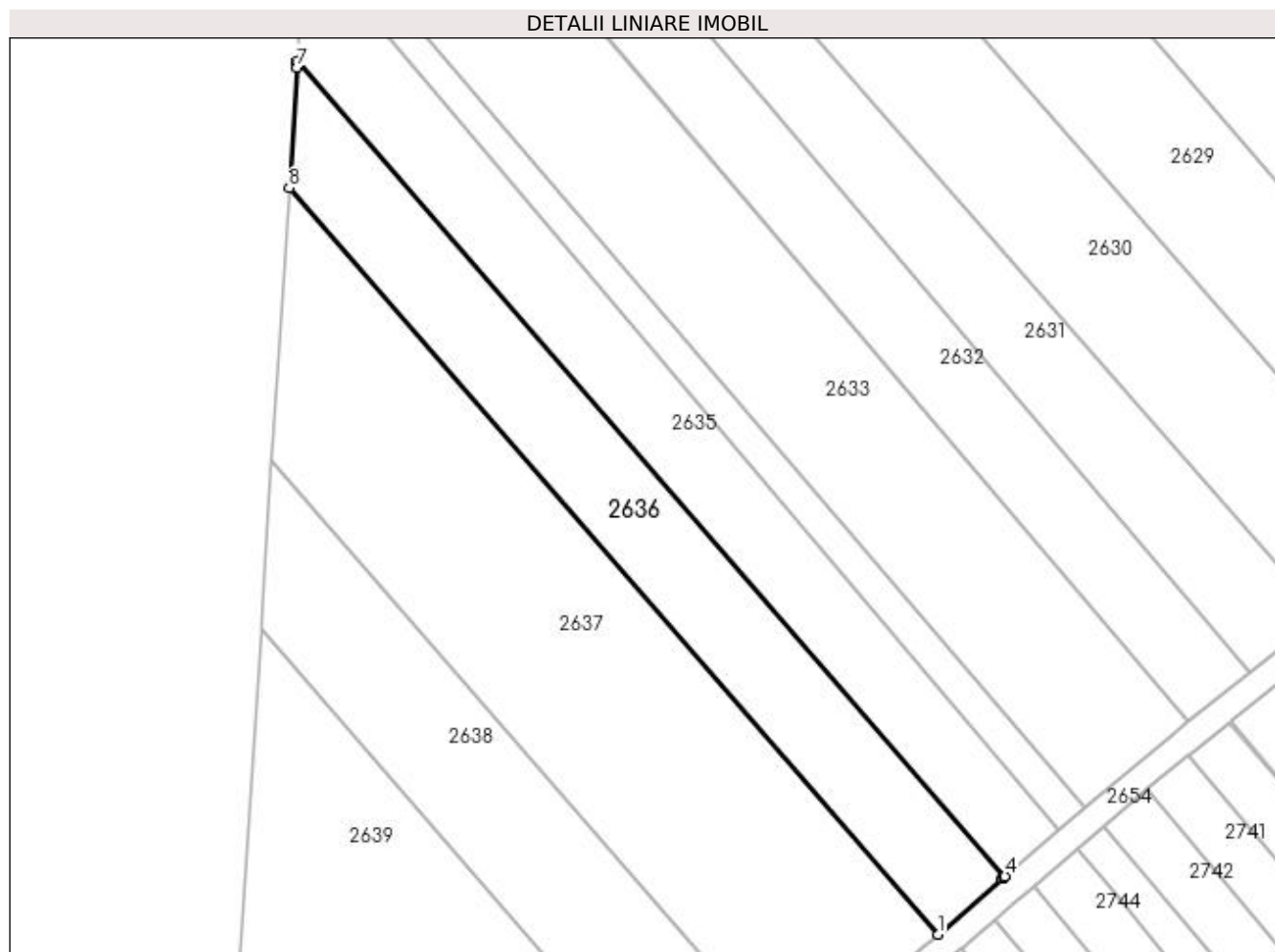
Inscrieri privind dezmembramintele dreptului de proprietate, drepturi reale de garanție și sarcini	Referințe
NU SUNT	

Anexa Nr. 1 La Partea I

Teren

Nr cadastral	Suprafața (mp)*	Observații / Referințe
	2.100	

* Suprafața este determinată în planul de proiecție Stereo 70.



Date referitoare la teren

Crt	Categorie folosință	Intra vilan	Suprafața (mp)	Tarla	Parcelă	Nr. topo	Observații / Referințe
1	arabil	NU	2.100	21	358	-	

Lungime Segmente

1) Valorile lungimilor segmentelor sunt obținute din proiecție în plan.

Punct început	X / Y	Punct sfârșit	X / Y	Lungime segment (** (m)
1	572.214,659 700.022,185	2	572.224,362 700.030,575	12.827
2	572.224,362 700.030,575	3	572.224,587 700.030,769	0.297
3	572.224,587 700.030,769	4	572.224,827 700.030,977	0.318
4	572.224,827 700.030,977	5	572.117,844 700.154,024	163.052
5	572.117,844 700.154,024	6	572.117,816 700.153,573	0.452

Punct început	X / Y	Punct sfârșit	X / Y	Lungime segment (** (m)
6	572.117,816 700.153,573	7	572.117,789 700.153,151	0.423
7	572.117,789 700.153,151	8	572.116,63 700.134,933	18.255
8	572.116,63 700.134,933	1	572.214,659 700.022,185	149.405

** Lungimile segmentelor sunt determinate în planul de proiecție Stereo 70 și sunt rotunjite la 1 milimetru.

*** Distanța dintre puncte este formată din segmente cumulate ce sunt mai mici decât valoarea 1 milimetru.

**DATE DESPRE IMOBILUL NR. 2637**

Oficiul de Cadastru și Publicitate Imobiliară SUCEAVA
Biroul de Cadastru și Publicitate Imobiliară Radauti

A. Partea I. Descrierea imobilului

TEREN Extravilan

Adresa: Jud. Suceava

Nr. Crt	Nr cadastral Nr. topografic	Suprafața* (mp)	Observații / Referințe
A1		3.900	Sector cadastral:13 Teren neimprejmuit;

B. Partea II. Proprietari și acte

Inscrieri privitoare la dreptul de proprietate și alte drepturi reale	Referințe
/	
Act Notarial nr. 1939, din 03/05/2018 emis de SPN FOMIN ȘI ASOCIAȚII;	
B1	A1
Intabulare, drept de PROPRIETATE, dobandit prin PARTAJ, cota actuala 1/1 1) MOȚAC DANIEL	

C. Partea III. SARCINI .

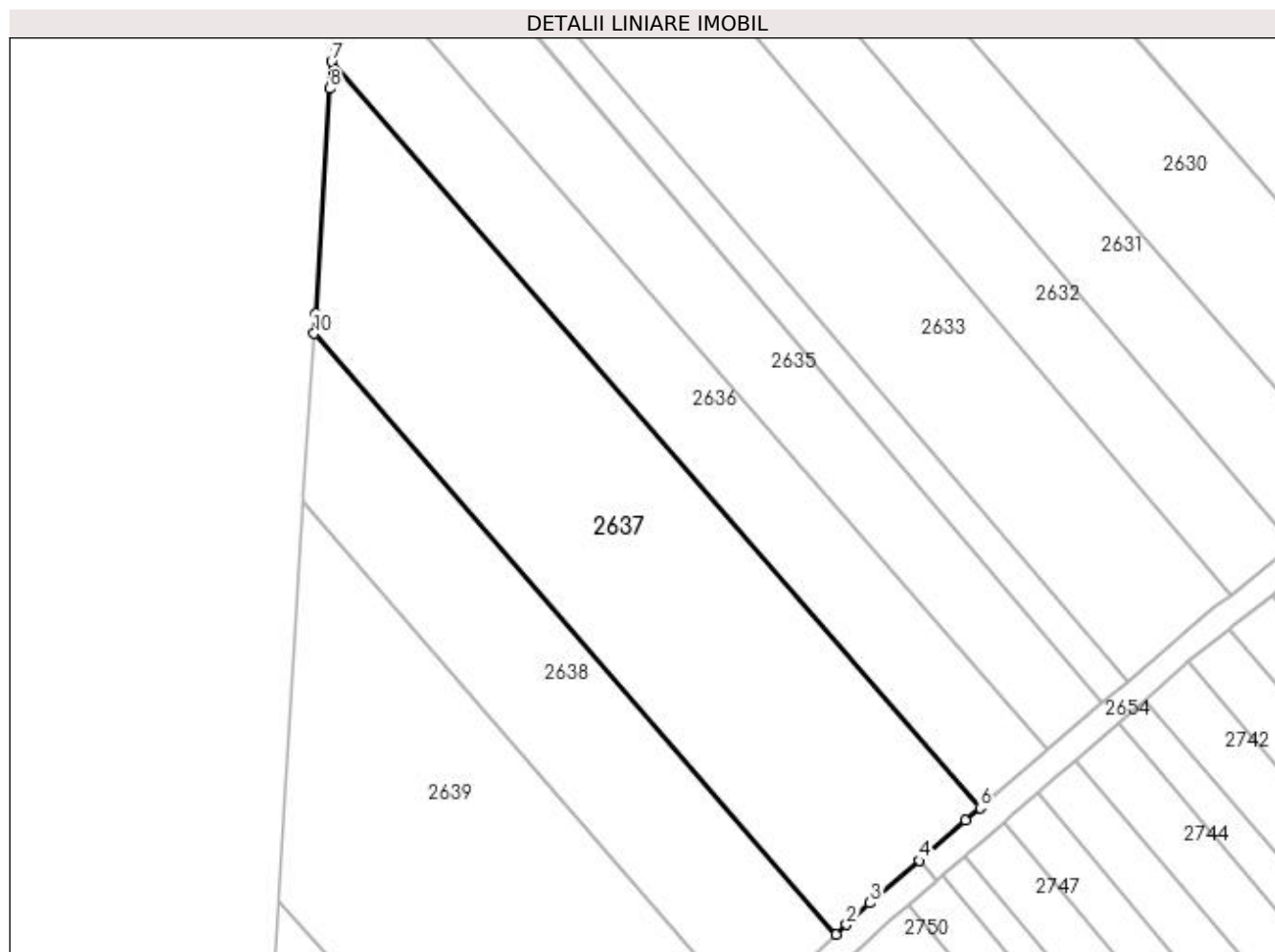
Inscrieri privind dezmembramintele dreptului de proprietate, drepturi reale de garanție și sarcini	Referințe
NU SUNT	

Anexa Nr. 1 La Partea I

Teren

Nr cadastral	Suprafața (mp)*	Observații / Referințe
	3.900	

* Suprafața este determinată în planul de proiecție Stereo 70.



Date referitoare la teren

Crt	Categorie folosință	Intravilan	Suprafața (mp)	Tarla	Parcelă	Nr. topo	Observații / Referințe
1	arabil	NU	3.900	21	358	-	

Lungime Segmente

1) Valorile lungimilor segmentelor sunt obținute din proiecție în plan.

Punct început	X / Y	Punct sfârșit	X / Y	Lungime segment (** (m)
1	572.192,915 700.003,079	2	572.194,474 700.004,52	2.123
2	572.194,474 700.004,52	3	572.198,043 700.007,819	4.86
3	572.198,043 700.007,819	4	572.205,433 700.014,209	9.77
4	572.205,433 700.014,209	5	572.212,487 700.020,308	9.325
5	572.212,487 700.020,308	6	572.214,659 700.022,185	2.871

Punct început	X / Y	Punct sfârşit	X / Y	Lungime segment (** (m)
6	572.214,659 700.022,185	7	572.116,63 700.134,933	149.405
7	572.116,63 700.134,933	8	572.116,371 700.130,856	4.085
8	572.116,371 700.130,856	9	572.114,208 700.096,838	34.087
9	572.114,208 700.096,838	10	572.114,016 700.093,825	3.019
10	572.114,016 700.093,825	1	572.192,915 700.003,079	120.249

** Lungimile segmentelor sunt determinate în planul de proiecție Stereo 70 și sunt rotunjite la 1 milimetru.

*** Distanța dintre puncte este formată din segmente cumulate ce sunt mai mici decât valoarea 1 milimetru.

**DATE DESPRE IMOBILUL NR. 2638**

Oficiul de Cadastru și Publicitate Imobiliară SUCEAVA
Biroul de Cadastru și Publicitate Imobiliară Radauti

A. Partea I. Descrierea imobilului

TEREN Extravilan

Adresa: Jud. Suceava

Nr. Crt	Nr cadastral Nr. topografic	Suprafața* (mp)	Observații / Referințe
A1		2.000	Sector cadastral:13 Teren neimprejmuit;

B. Partea II. Proprietari și acte

Inscrieri privitoare la dreptul de proprietate și alte drepturi reale	Referințe
/	
Act Notarial nr. 1650, din 15/06/2005 emis de BNPA SEHLANEC-MANDICI;	
B1	A1
Intabulare, drept de PROPRIETATE, dobandit prin PARTAJ, cota actuala 1/1 1) PETRESCU GHEORGHE DEFUNCT:Da	

C. Partea III. SARCINI .

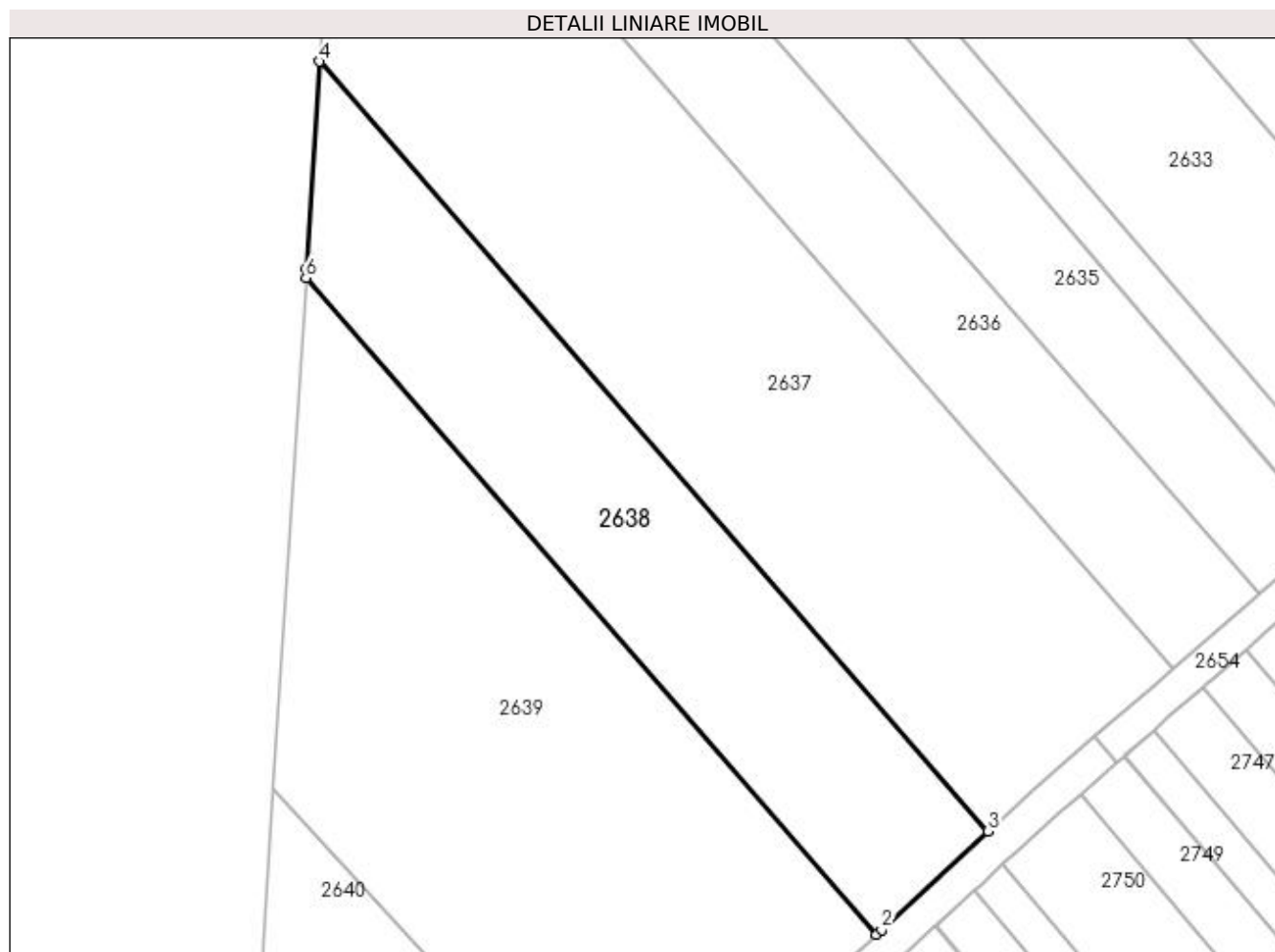
Inscrieri privind dezmembramintele dreptului de proprietate, drepturi reale de garanție și sarcini	Referințe
NU SUNT	

Anexa Nr. 1 La Partea I

Teren

Nr cadastral	Suprafața (mp)*	Observații / Referințe
	2.000	

* Suprafața este determinată în planul de proiecție Stereo 70.



Date referitoare la teren

Crt	Categorie folosință	Intra vilan	Suprafața (mp)	Tarla	Parcelă	Nr. topo	Observații / Referințe
1	arabil	NU	2.000	21	358	-	

Lungime Segmente

1) Valorile lungimilor segmentelor sunt obținute din proiecție în plan.

Punct început	X / Y	Punct sfârșit	X / Y	Lungime segment (** (m)
1	572.179,718 699.990,904	2	572.180,314 699.991,431	0.796
2	572.180,314 699.991,431	3	572.192,915 700.003,079	17.16
3	572.192,915 700.003,079	4	572.114,016 700.093,825	120.249
4	572.114,016 700.093,825	5	572.112,467 700.069,465	24.409
5	572.112,467 700.069,465	6	572.112,396 700.068,336	1.131

Punct început	X / Y	Punct sfârșit	X / Y	Lungime segment (** (m)
6	572.112,396 700.068,336	1	572.179,718 699.990,904	102.606

** Lungimile segmentelor sunt determinate în planul de proiecție Stereo 70 și sunt rotunjite la 1 milimetru.

*** Distanța dintre puncte este formată din segmente cumulate ce sunt mai mici decât valoarea 1 milimetru.

**DATE DESPRE IMOBILUL NR. 2639**

Oficiul de Cadastru și Publicitate Imobiliară SUCEAVA
Biroul de Cadastru și Publicitate Imobiliară Radauti

A. Partea I. Descrierea imobilului

TEREN Extravilan

Adresa: Jud. Suceava

Nr. Crt	Nr cadastral Nr. topografic	Suprafața* (mp)	Observații / Referințe
A1		3.400	Sector cadastral:13 Teren neimpregmuit;

B. Partea II. Proprietari și acte

Inscrieri privitoare la dreptul de proprietate și alte drepturi reale		Referințe
/		
Act Normativ nr. Legea 7, din 13/03/1996 emis de PARLAMENTUL ROMANIEI;		
B1	Inscrierea provizorie, drept de PROPRIETATE, dobandit prin Lege, cota actuala 1/1 1) ORAȘUL MILIȘĂUȚI, CIF:4326973, PROPRIETAR NEIDENTIFICAT.	A1

C. Partea III. SARCINI .

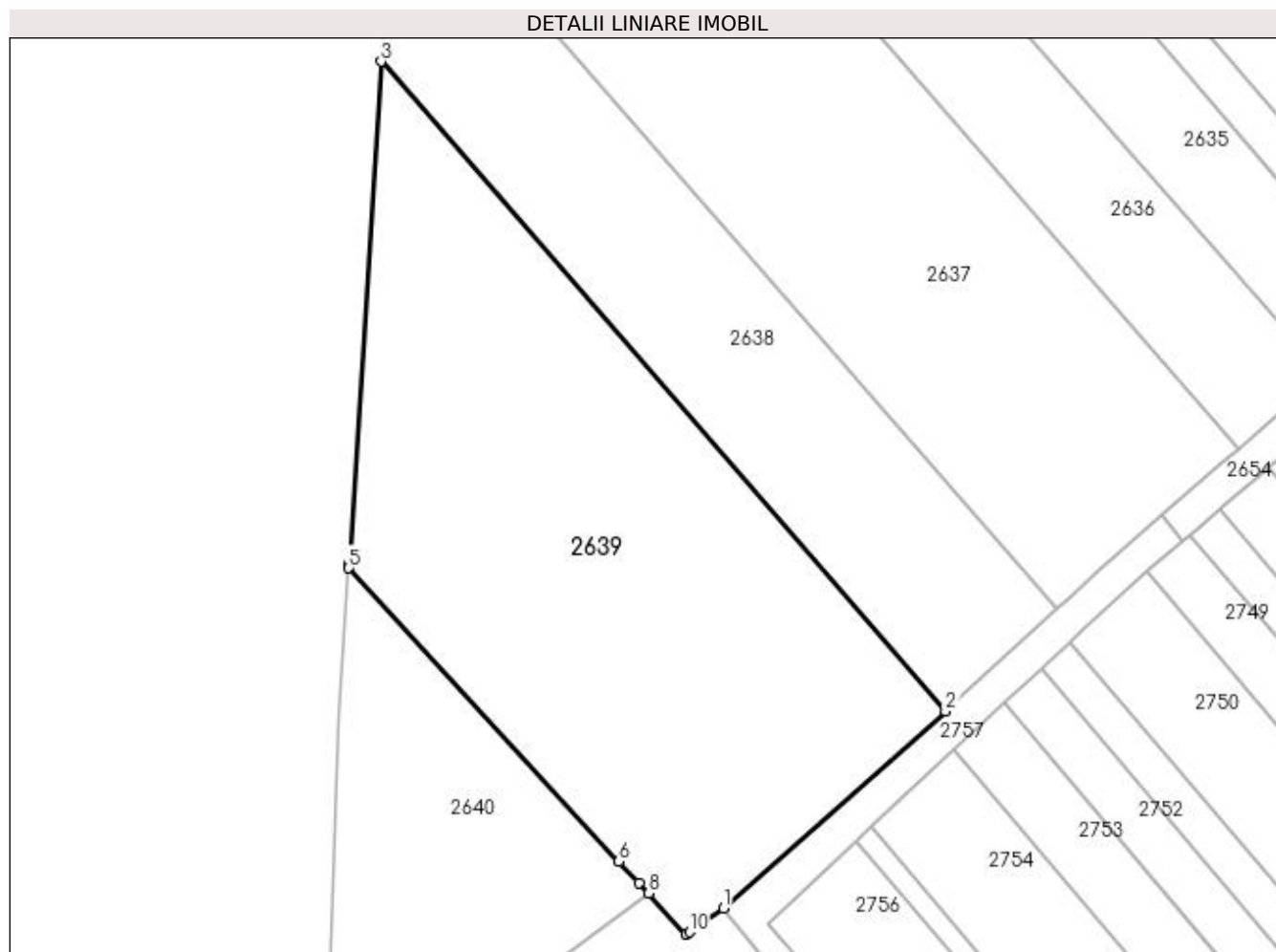
Inscrieri privind dezmembramintele dreptului de proprietate, drepturi reale de garanție și sarcini	Referințe
NU SUNT	

Anexa Nr. 1 La Partea I

Teren

Nr cadastral	Suprafața (mp)*	Observații / Referințe
	3.400	

* Suprafața este determinată în planul de proiecție Stereo 70.



Date referitoare la teren

Crt	Categorie folosință	Intravilan	Suprafața (mp)	Tarla	Parcelă	Nr. topo	Observații / Referințe
1	arabil	NU	3.400	21	358	-	

Lungime Segmente

1) Valorile lungimilor segmentelor sunt obținute din proiecție în plan.

Punct început	X / Y	Punct sfârșit	X / Y	Lungime segment (** (m)
1	572.153,203 699.967,454	2	572.179,718 699.990,904	35.397
2	572.179,718 699.990,904	3	572.112,396 700.068,336	102.606
3	572.112,396 700.068,336	4	572.108,595 700.008,563	59.894
4	572.108,595 700.008,563	5	572.108,557 700.007,964	0.6
5	572.108,557 700.007,964	6	572.140,77 699.973,048	47.506

Punct început	X / Y	Punct sfârșit	X / Y	Lungime segment (** (m)
6	572.140,77 699.973,048	7	572.143,167 699.970,45	3.535
7	572.143,167 699.970,45	8	572.144,32 699.969,2	1.701
8	572.144,32 699.969,2	9	572.148,818 699.964,324	6.634
9	572.148,818 699.964,324	10	572.149,168 699.964,585	0.437
10	572.149,168 699.964,585	1	572.153,203 699.967,454	4.951

** Lungimile segmentelor sunt determinate în planul de proiecție Stereo 70 și sunt rotunjite la 1 milimetru.

*** Distanța dintre puncte este formată din segmente cumulate ce sunt mai mici decât valoarea 1 milimetru.

**DATE DESPRE IMOBILUL NR. 2640**

Oficiul de Cadastru și Publicitate Imobiliară SUCEAVA
Biroul de Cadastru și Publicitate Imobiliară Radauti

A. Partea I. Descrierea imobilului

TEREN Extravilan

Adresa: Jud. Suceava

Nr. Crt	Nr cadastral Nr. topografic	Suprafața* (mp)	Observații / Referințe
A1		1.265	Sector cadastral:13 Teren neimprejmuit;

B. Partea II. Proprietari și acte

Inscrieri privitoare la dreptul de proprietate și alte drepturi reale		Referințe
/		
Act Normativ nr. Legea 7, din 13/03/1996 emis de PARLAMENTUL ROMANIEI;		
B1	Inscrierea provizorie, drept de PROPRIETATE, dobandit prin Lege, cota actuala 1/1 1) ORAȘUL MILIȘĂUȚI, CIF:4326973, PROPRIETAR NEIDENTIFICAT.	A1

C. Partea III. SARCINI .

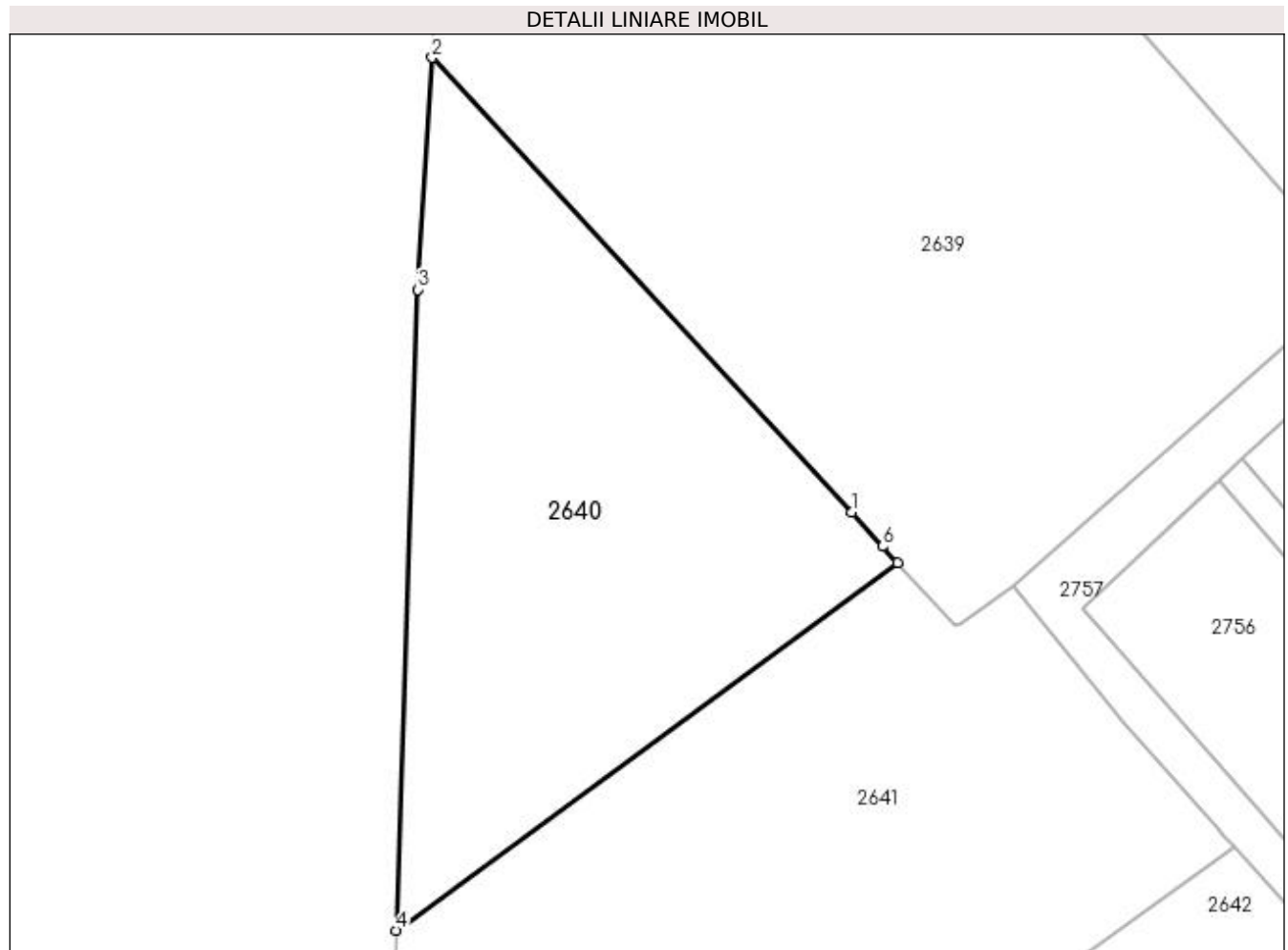
Inscrieri privind dezmembramintele dreptului de proprietate, drepturi reale de garanție și sarcini	Referințe
NU SUNT	

Anexa Nr. 1 La Partea I

Teren

Nr cadastral	Suprafața (mp)*	Observații / Referințe
	1.265	

* Suprafața este determinată în planul de proiecție Stereo 70.



Date referitoare la teren

Crt	Categorie folosință	Intravilan	Suprafața (mp)	Tarla	Parcelă	Nr. topo	Observații / Referințe
1	arabil	NU	1.265	21	358	-	

Lungime Segmente

1) Valorile lungimilor segmentelor sunt obținute din proiecție în plan.

Punct început	X / Y	Punct sfârșit	X / Y	Lungime segment (** (m)
1	572.140,77 699.973,048	2	572.108,557 700.007,964	47.506
2	572.108,557 700.007,964	3	572.107,425 699.990,159	17.841
3	572.107,425 699.990,159	4	572.105,793 699.940,96	49.226
4	572.105,793 699.940,96	5	572.144,32 699.969,2	47.768
5	572.144,32 699.969,2	6	572.143,167 699.970,45	1.701

Punct început	X / Y	Punct sfârșit	X / Y	Lungime segment (** (m)
6	572.143,167 699.970,45	1	572.140,77 699.973,048	3.535

** Lungimile segmentelor sunt determinate în planul de proiecție Stereo 70 și sunt rotunjite la 1 milimetru.

*** Distanța dintre puncte este formată din segmente cumulate ce sunt mai mici decât valoarea 1 milimetru.

**DATE DESPRE IMOBILUL NR. 2641**

Oficiul de Cadastru și Publicitate Imobiliară SUCEAVA
Biroul de Cadastru și Publicitate Imobiliară Radauti

A. Partea I. Descrierea imobilului

TEREN Extravilan

Adresa: Jud. Suceava

Nr. Crt	Nr cadastral Nr. topografic	Suprafața* (mp)	Observații / Referințe
A1		2.125	Sector cadastral:13 Teren neimprejmuit;

B. Partea II. Proprietari și acte

Inscrieri privitoare la dreptul de proprietate și alte drepturi reale		Referințe
/		
Act Normativ nr. Legea 7, din 13/03/1996 emis de PARLAMENTUL ROMANIEI;		
B1	Inscrierea provizorie, drept de PROPRIETATE, dobandit prin Lege, cota actuala 1/1 1) ORAȘUL MILIȘĂUȚI, CIF:4326973, PROPRIETAR NEIDENTIFICAT.	A1

C. Partea III. SARCINI .

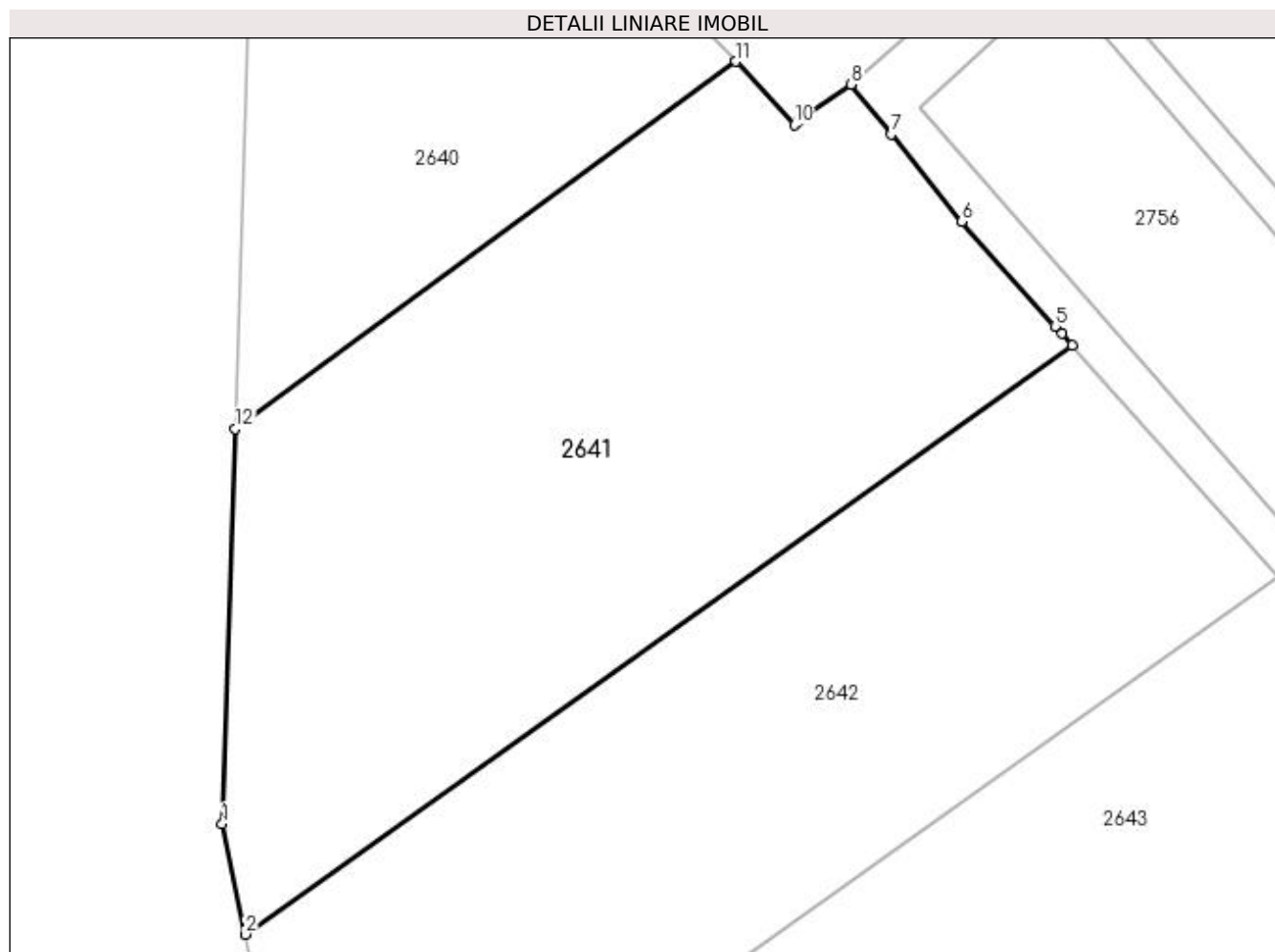
Inscrieri privind dezmembramintele dreptului de proprietate, drepturi reale de garanție și sarcini	Referințe
NU SUNT	

Anexa Nr. 1 La Partea I

Teren

Nr cadastral	Suprafața (mp)*	Observații / Referințe
	2.125	

* Suprafața este determinată în planul de proiecție Stereo 70.



Date referitoare la teren

Crt	Categorie folosință	Intravilan	Suprafața (mp)	Tarla	Parcelă	Nr. topo	Observații / Referințe
1	arabil	NU	2.125	21	358	-	

Lungime Segmente

1) Valorile lungimilor segmentelor sunt obținute din proiecție în plan.

Punct început	X / Y	Punct sfârșit	X / Y	Lungime segment (** (m)
1	572.104,785 699.910,556	2	572.106,584 699.902,058	8.686
2	572.106,584 699.902,058	3	572.170,185 699.947,364	78.088
3	572.170,185 699.947,364	4	572.169,387 699.948,259	1.199
4	572.169,387 699.948,259	5	572.168,873 699.948,835	0.772
5	572.168,873 699.948,835	6	572.161,692 699.956,889	10.79

Punct început	X / Y	Punct sfârșit	X / Y	Lungime segment (** (m)
6	572.161,692 699.956,889	7	572.156,288 699.963,614	8.627
7	572.156,288 699.963,614	8	572.153,203 699.967,454	4.926
8	572.153,203 699.967,454	9	572.149,168 699.964,585	4.951
9	572.149,168 699.964,585	10	572.148,818 699.964,324	0.437
10	572.148,818 699.964,324	11	572.144,32 699.969,2	6.634
11	572.144,32 699.969,2	12	572.105,793 699.940,96	47.768
12	572.105,793 699.940,96	1	572.104,785 699.910,556	30.421

** Lungimile segmentelor sunt determinate în planul de proiecție Stereo 70 și sunt rotunjite la 1 milimetru.

*** Distanța dintre puncte este formată din segmente cumulate ce sunt mai mici decât valoarea 1 milimetru.

**DATE DESPRE IMOBILUL NR. 2642**

Oficiul de Cadastru și Publicitate Imobiliară SUCEAVA
Biroul de Cadastru și Publicitate Imobiliară Radauti

A. Partea I. Descrierea imobilului

TEREN Extravilan

Adresa: Jud. Suceava

Nr. Crt	Nr cadastral Nr. topografic	Suprafața* (mp)	Observații / Referințe
A1		2.000	Sector cadastral:13 Teren neimprejmuit;

B. Partea II. Proprietari și acte

Inscrieri privitoare la dreptul de proprietate și alte drepturi reale		Referințe
/		
Act Normativ nr. Legea 7, din 13/03/1996 emis de PARLAMENTUL ROMANIEI;		
B1	Inscrierea provizorie, drept de PROPRIETATE, dobandit prin Lege, cota actuala 1/1 1) ORAȘUL MILIȘĂUȚI, CIF:4326973, PROPRIETAR NEIDENTIFICAT.	A1

C. Partea III. SARCINI .

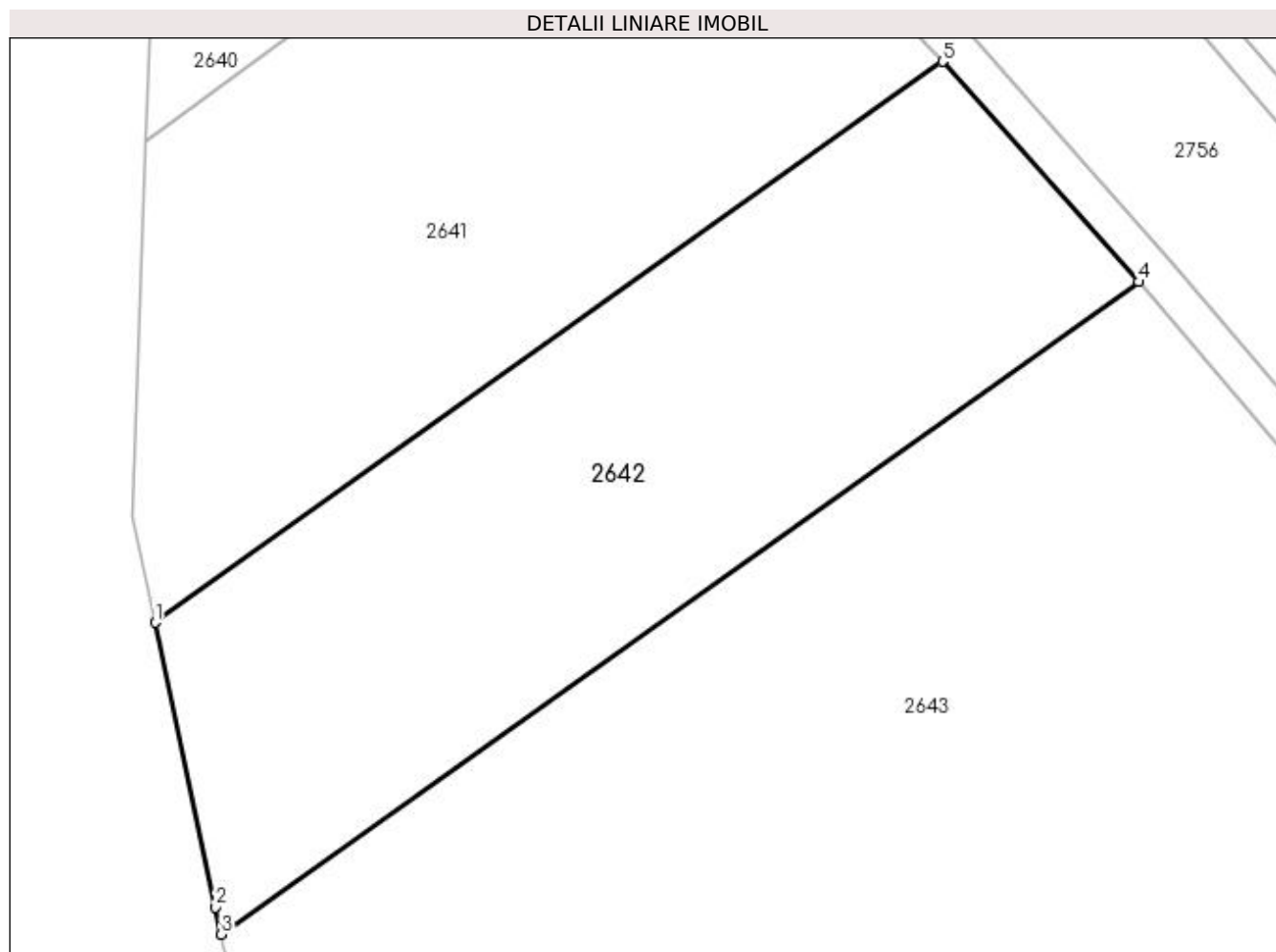
Inscrieri privind dezmembramintele dreptului de proprietate, drepturi reale de garanție și sarcini	Referințe
NU SUNT	

Anexa Nr. 1 La Partea I

Teren

Nr cadastral	Suprafața (mp)*	Observații / Referințe
	2.000	

* Suprafața este determinată în planul de proiecție Stereo 70.



Date referitoare la teren

Crt	Categorie folosință	Intravilan	Suprafața (mp)	Tarla	Parcelă	Nr. topo	Observații / Referințe
1	arabil	NU	2.000	21	358	-	

Lungime Segmente

1) Valorile lungimilor segmentelor sunt obținute din proiecție în plan.

Punct început	X / Y	Punct sfârșit	X / Y	Lungime segment (** (m)
1	572.106,584 699.902,058	2	572.111,458 699.879,039	23.529
2	572.111,458 699.879,039	3	572.111,919 699.876,864	2.223
3	572.111,919 699.876,864	4	572.186,054 699.929,564	90.958
4	572.186,054 699.929,564	5	572.170,185 699.947,364	23.847
5	572.170,185 699.947,364	1	572.106,584 699.902,058	78.088

**** Lungimile segmentelor sunt determinate în planul de proiecție Stereo 70 și sunt rotunjite la 1 milimetru.**

***** Distanța dintre puncte este formată din segmente cumulate ce sunt mai mici decât valoarea 1 milimetru.**

**DATE DESPRE IMOBILUL NR. 2643**

Oficiul de Cadastru și Publicitate Imobiliară SUCEAVA
Biroul de Cadastru și Publicitate Imobiliară Radauti

A. Partea I. Descrierea imobilului

TEREN Extravilan

Adresa: Jud. Suceava

Nr. Crt	Nr cadastral Nr. topografic	Suprafața* (mp)	Observații / Referințe
A1		6.924	Sector cadastral:13 Teren neimprejmuit;

B. Partea II. Proprietari și acte

Inscrieri privitoare la dreptul de proprietate și alte drepturi reale		Referințe
/		
Act Normativ nr. Legea 7, din 13/03/1996 emis de PARLAMENTUL ROMANIEI;		
B1	Inscrierea provizorie, drept de PROPRIETATE, dobandit prin Lege, cota actuala 1/1 1) ORAȘUL MILIȘĂUȚI, CIF:4326973, PROPRIETAR NEIDENTIFICAT.	A1

C. Partea III. SARCINI .

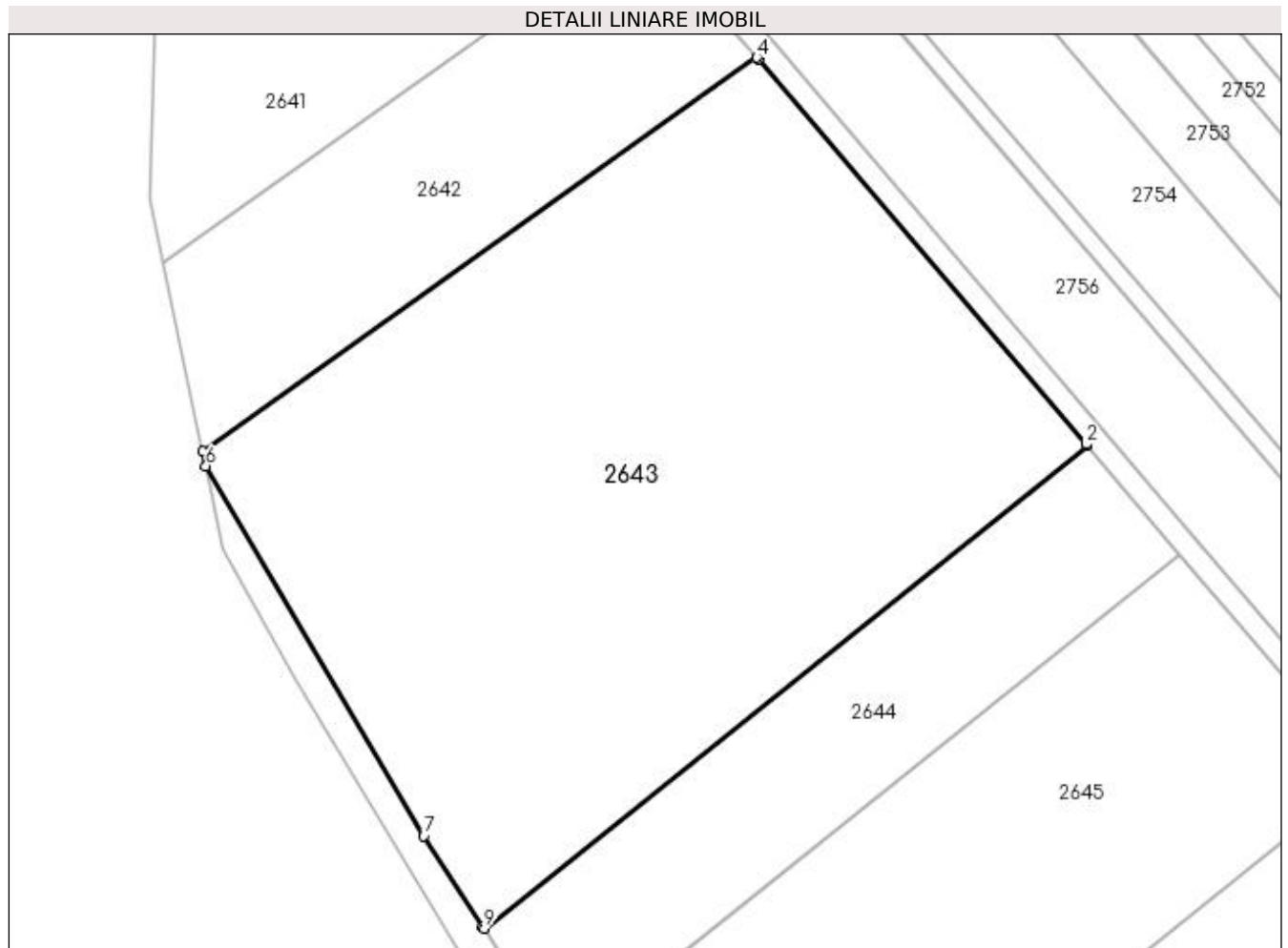
Inscrieri privind dezmembramintele dreptului de proprietate, drepturi reale de garanție și sarcini	Referințe
NU SUNT	

Anexa Nr. 1 La Partea I

Teren

Nr cadastral	Suprafața (mp)*	Observații / Referințe
	6.924	

* Suprafața este determinată în planul de proiecție Stereo 70.



Date referitoare la teren

Crt	Categorie folosință	Intra vilan	Suprafața (mp)	Tarla	Parcelă	Nr. topo	Observații / Referințe
1	arabil	NU	6.924	21	358, 360	-	

Lungime Segmente

1) Valorile lungimilor segmentelor sunt obținute din proiecție în plan.

Punct început	X / Y	Punct sfârșit	X / Y	Lungime segment (** (m)
1	572.230,239 699.877,628	2	572.230,081 699.877,814	0.244
2	572.230,081 699.877,814	3	572.186,237 699.929,359	67.67
3	572.186,237 699.929,359	4	572.186,054 699.929,564	0.275
4	572.186,054 699.929,564	5	572.111,919 699.876,864	90.958
5	572.111,919 699.876,864	6	572.112,33 699.874,923	1.984

Punct început	X / Y	Punct sfârșit	X / Y	Lungime segment (** (m)
6	572.112,33 699.874,923	7	572.141,453 699.825,401	57.451
7	572.141,453 699.825,401	8	572.149,404 699.813,221	14.545
8	572.149,404 699.813,221	9	572.149,537 699.813,017	0.244
9	572.149,537 699.813,017	1	572.230,239 699.877,628	103.38

** Lungimile segmentelor sunt determinate în planul de proiecție Stereo 70 și sunt rotunjite la 1 milimetru.

*** Distanța dintre puncte este formată din segmente cumulate ce sunt mai mici decât valoarea 1 milimetru.

**DATE DESPRE IMOBILUL NR. 2644**

Oficiul de Cadastru și Publicitate Imobiliară SUCEAVA
Biroul de Cadastru și Publicitate Imobiliară Radauti

A. Partea I. Descrierea imobilului

TEREN Extravilan

Adresa: Jud. Suceava

Nr. Crt	Nr cadastral Nr. topografic	Suprafața* (mp)	Observații / Referințe
A1	37005	2.000	Sector cadastral:13 Teren neimprejmuit;

B. Partea II. Proprietari și acte

Inscrieri privitoare la dreptul de proprietate și alte drepturi reale	Referințe
/	
Act Normativ nr. Legea 7, din 13/03/1996 emis de PARLAMENTUL ROMANIEI;	
B1	A1
Inscrierea provizorie, drept de PROPRIETATE, dobandit prin Lege, cota actuala 1/1 1) ORAȘUL MILIȘĂUȚI, CIF:4326973, PROPRIETAR NEIDENTIFICAT.	

C. Partea III. SARCINI .

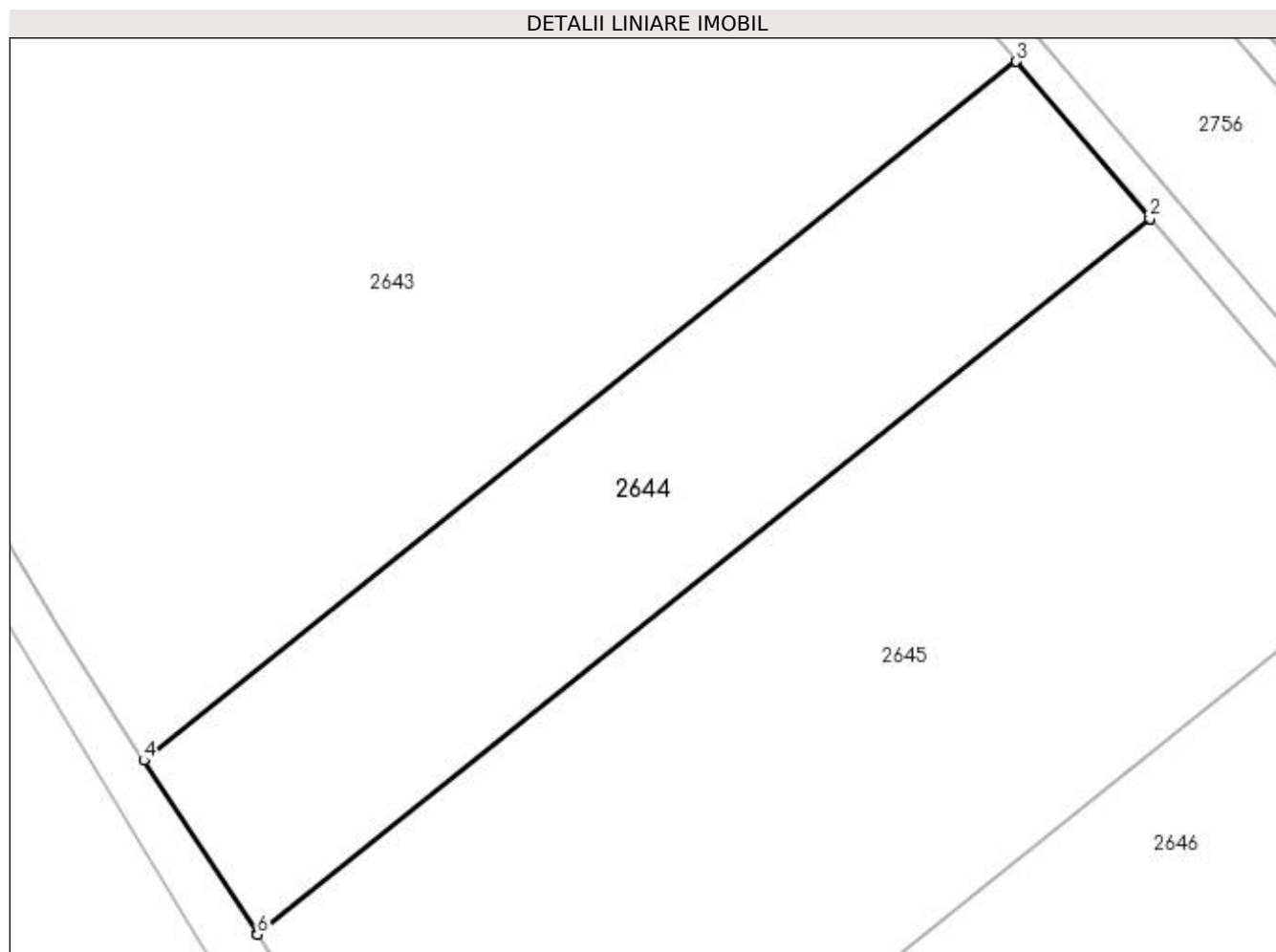
Inscrieri privind dezmembramintele dreptului de proprietate, drepturi reale de garanție și sarcini	Referințe
NU SUNT	

Anexa Nr. 1 La Partea I

Teren

Nr cadastral	Suprafața (mp)*	Observații / Referințe
37005	2.000	

* Suprafața este determinată în planul de proiecție Stereo 70.



Date referitoare la teren

Crt	Categorie folosință	Intravilan	Suprafața (mp)	Tarla	Parcelă	Nr. topo	Observații / Referințe
1	arabil	NU	2.000	21	358, 360	-	

Lungime Segmente

1) Valorile lungimilor segmentelor sunt obținute din proiecție în plan.

Punct început	X / Y	Punct sfârșit	X / Y	Lungime segment (** (m)
1	572.242,633 699.863,056	2	572.242,598 699.863,098	0.055
2	572.242,598 699.863,098	3	572.230,239 699.877,628	19.075
3	572.230,239 699.877,628	4	572.149,537 699.813,017	103.38
4	572.149,537 699.813,017	5	572.160,009 699.796,974	19.158
5	572.160,009 699.796,974	6	572.160,038 699.796,929	0.054

Punct început	X / Y	Punct sfârșit	X / Y	Lungime segment (** (m)
6	572.160,038 699.796,929	1	572.242,633 699.863,056	105.805

** Lungimile segmentelor sunt determinate în planul de proiecție Stereo 70 și sunt rotunjite la 1 milimetru.

*** Distanța dintre puncte este formată din segmente cumulate ce sunt mai mici decât valoarea 1 milimetru.

**DATE DESPRE IMOBILUL NR. 2645**

Oficiul de Cadastru și Publicitate Imobiliară SUCEAVA
Biroul de Cadastru și Publicitate Imobiliară Radauti

A. Partea I. Descrierea imobilului

TEREN Extravilan

Adresa: Jud. Suceava

Nr. Crt	Nr cadastral Nr. topografic	Suprafața* (mp)	Observații / Referințe
A1		4.171	Sector cadastral:13 Teren neimprejmuit;

B. Partea II. Proprietari și acte

Inscrieri privitoare la dreptul de proprietate și alte drepturi reale		Referințe
/		
Act Normativ nr. Legea 7, din 13/03/1996 emis de PARLAMENTUL ROMANIEI;		
B1	Inscrierea provizorie, drept de PROPRIETATE, dobandit prin Lege, cota actuala 1/1	A1
1) ORAȘUL MILIȘĂUȚI, CIF:4326973, PROPRIETAR NEIDENTIFICAT.		

C. Partea III. SARCINI .

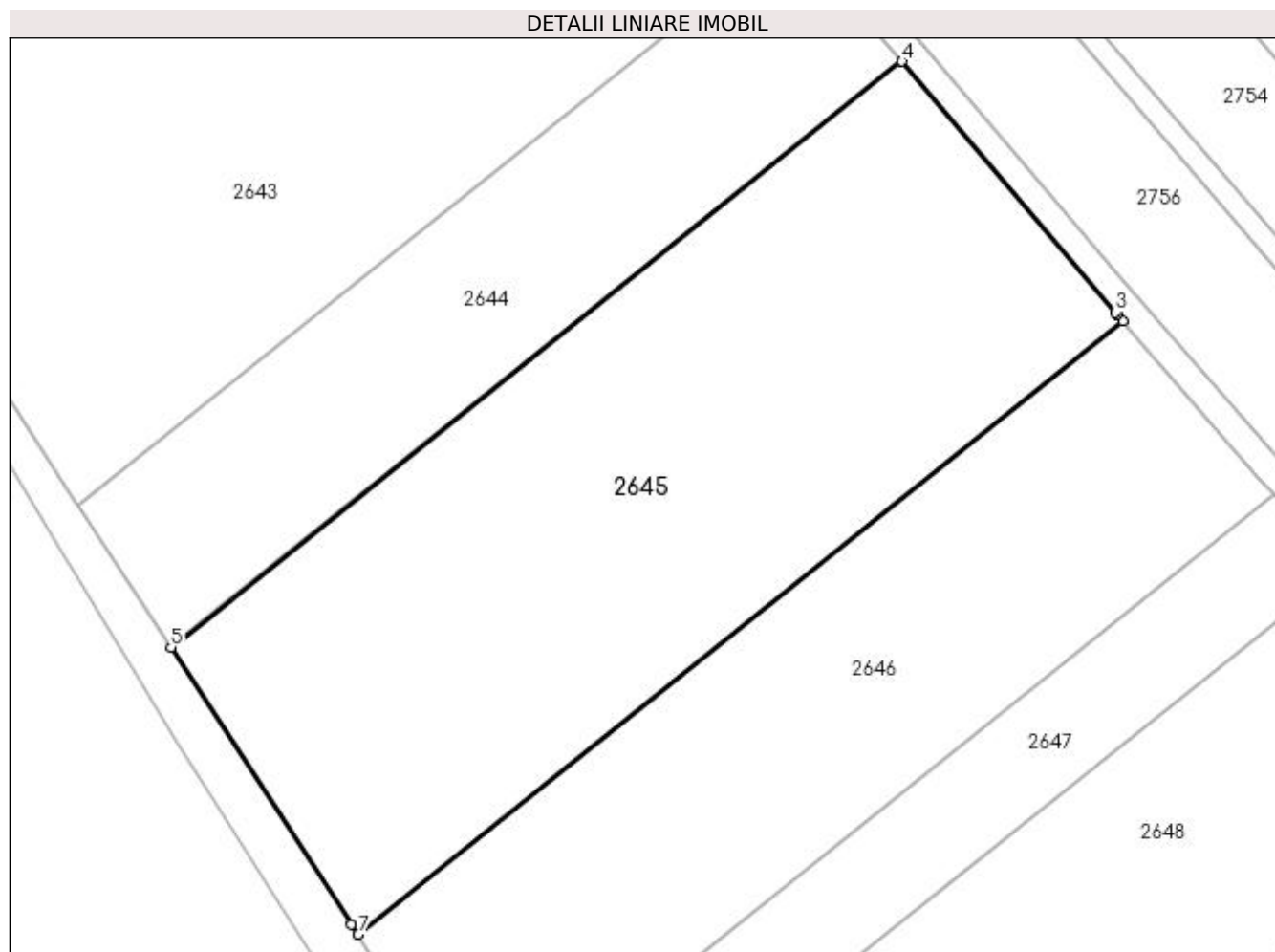
Inscrieri privind dezmembramintele dreptului de proprietate, drepturi reale de garanție și sarcini	Referințe
NU SUNT	

Anexa Nr. 1 La Partea I

Teren

Nr cadastral	Suprafața (mp)*	Observații / Referințe
	4.171	

* Suprafața este determinată în planul de proiecție Stereo 70.



Date referitoare la teren

Crt	Categorie folosință	Intra vilan	Suprafața (mp)	Tarla	Parcelă	Nr. topo	Observații / Referințe
1	arabil	NU	4.171	21	358, 360	-	

Lungime Segmente

1) Valorile lungimilor segmentelor sunt obținute din proiecție în plan.

Punct început	X / Y	Punct sfârșit	X / Y	Lungime segment (** (m)
1	572.267,62 699.833,697	2	572.266,941 699.834,479	1.036
2	572.266,941 699.834,479	3	572.266,718 699.834,741	0.344
3	572.266,718 699.834,741	4	572.242,633 699.863,056	37.173
4	572.242,633 699.863,056	5	572.160,038 699.796,929	105.805
5	572.160,038 699.796,929	6	572.180,444 699.765,668	37.332

Punct început	X / Y	Punct sfârșit	X / Y	Lungime segment (** (m)
6	572.180,444 699.765,668	7	572.181,201 699.764,508	1.385
7	572.181,201 699.764,508	1	572.267,62 699.833,697	110.704

** Lungimile segmentelor sunt determinate în planul de proiecție Stereo 70 și sunt rotunjite la 1 milimetru.

*** Distanța dintre puncte este formată din segmente cumulate ce sunt mai mici decât valoarea 1 milimetru.

**DATE DESPRE IMOBILUL NR. 2646**

Oficiul de Cadastru și Publicitate Imobiliară SUCEAVA
Biroul de Cadastru și Publicitate Imobiliară Radauti

A. Partea I. Descrierea imobilului

TEREN Extravilan

Adresa: Jud. Suceava

Nr. Crt	Nr cadastral Nr. topografic	Suprafața* (mp)	Observații / Referințe
A1		Din acte: 3.600 Masurata: 2.915	Sector cadastral:13 Teren neimprejmuit; Diferența de suprafață de 685 mp se regăsește pe UAT Burla.

B. Partea II. Proprietari și acte

Inscrieri privitoare la dreptul de proprietate și alte drepturi reale		Referințe
/		
Act Notarial nr. 156, din 10/01/1994 emis de BNP BUZDUGĂ CĂTĂLINA;		
B1	Intabulare, drept de PROPRIETATE, dobandit prin PARTAJ, cota actuala 1/1 1) JURAVLE EUGEN	A1

C. Partea III. SARCINI .

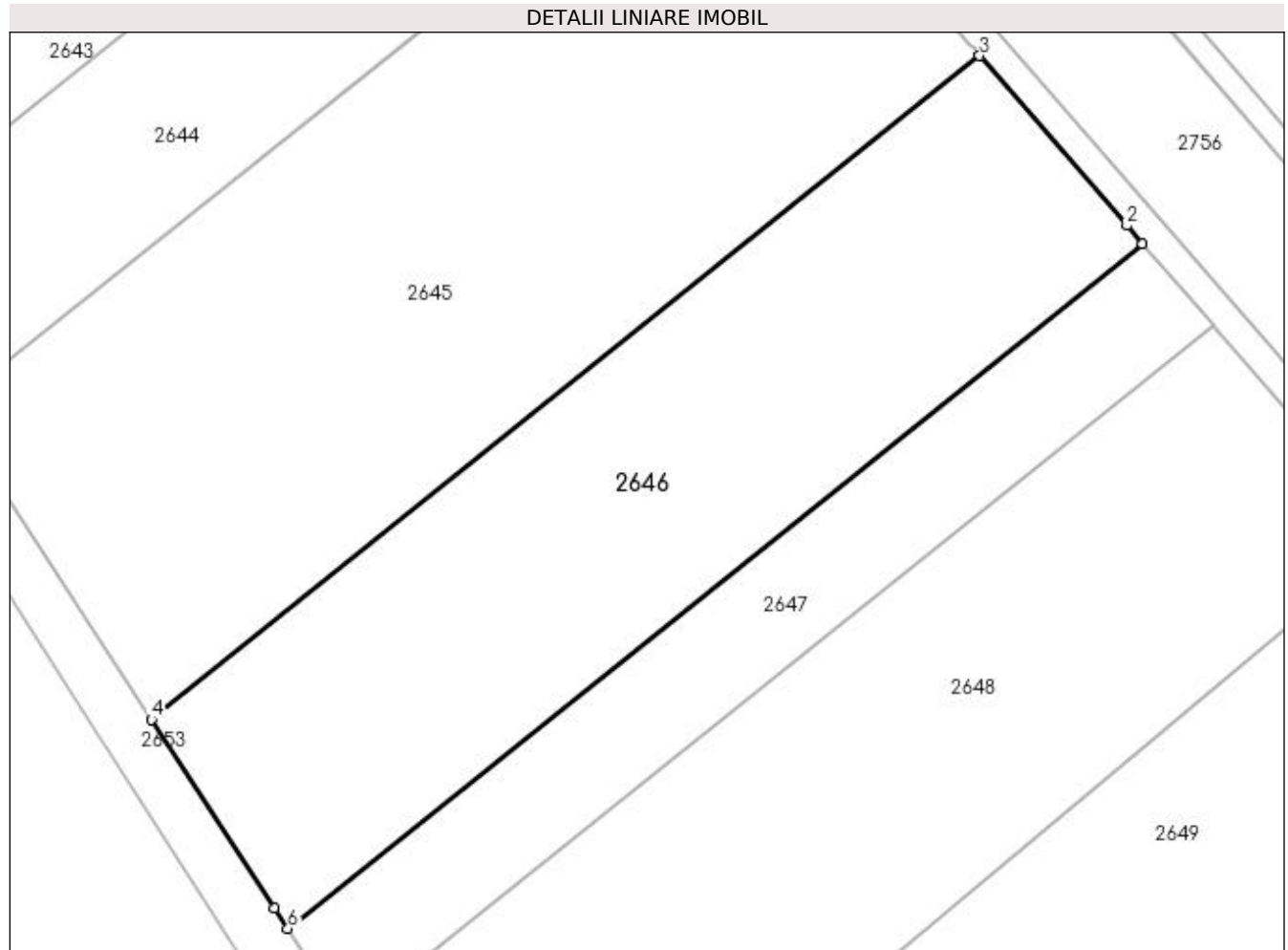
Inscrieri privind dezmembramintele dreptului de proprietate, drepturi reale de garanție și sarcini	Referințe
NU SUNT	

Anexa Nr. 1 La Partea I

Teren

Nr cadastral	Suprafața (mp)*	Observații / Referințe
	Din acte: 3.600 Masurata: 2.915	Diferența de suprafață de 685 mp se regăsește pe UAT Burla.

* Suprafața este determinată în planul de proiecție Stereo 70.



Date referitoare la teren

Crt	Categorie folosință	Intravilan	Suprafața (mp)	Tarla	Parcelă	Nr. topo	Observații / Referințe
1	arabil	NU	2.915	21	358, 360	-	

Lungime Segmente

1) Valorile lungimilor segmentelor sunt obținute din proiecție în plan.

Punct început	X / Y	Punct sfârșit	X / Y	Lungime segment (** (m)
1	572.284,622 699.814,103	2	572.282,989 699.815,985	2.492
2	572.282,989 699.815,985	3	572.267,62 699.833,697	23.45
3	572.267,62 699.833,697	4	572.181,201 699.764,508	110.704
4	572.181,201 699.764,508	5	572.194,069 699.744,794	23.542
5	572.194,069 699.744,794	6	572.195,453 699.742,714	2.498

Punct început	X / Y	Punct sfârșit	X / Y	Lungime segment (** (m)
6	572.195,453 699.742,714	1	572.284,622 699.814,103	114.226

** Lungimile segmentelor sunt determinate în planul de proiecție Stereo 70 și sunt rotunjite la 1 milimetru.

*** Distanța dintre puncte este formată din segmente cumulate ce sunt mai mici decât valoarea 1 milimetru.

**DATE DESPRE IMOBILUL NR. 2647**

Oficiul de Cadastru și Publicitate Imobiliară SUCEAVA
Biroul de Cadastru și Publicitate Imobiliară Radauti

A. Partea I. Descrierea imobilului

TEREN Extravilan

Nr. CF vechi:1700

Nr. cadastral vechi:2110/15

Adresa: Jud. Suceava

Nr. Crt	Nr cadastral Nr. topografic	Suprafața* (mp)	Observații / Referințe
A1	43837	1.291	Sector cadastral:13 Teren neimprejmuit;

B. Partea II. Proprietari și acte

Inscrieri privitoare la dreptul de proprietate și alte drepturi reale		Referințe
4541 / 15/09/1997		
Act Notarial nr. 156, din 10/01/1994 emis de NOTARIATUL RADAUTI;		
B1	Intabulare, drept de PROPRIETATE, dobandit prin Conventie, cota actuala 1/1	A1
	1) BILAN CONSTANTIN , Lipsă CNP proprietar.	
	2) BILAN DOINA , Lipsă CNP proprietar.	

C. Partea III. SARCINI .

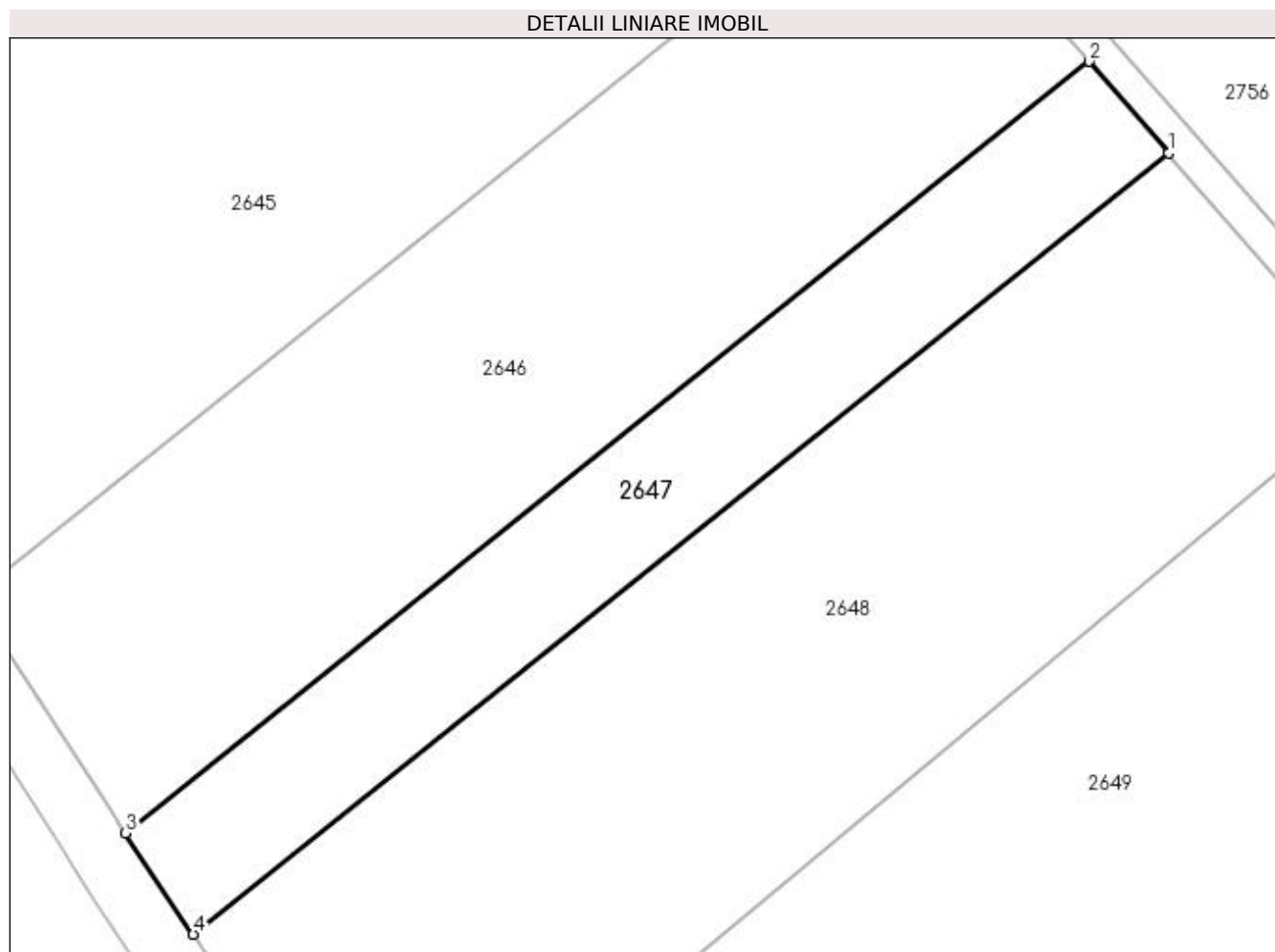
Inscrieri privind dezmembramintele dreptului de proprietate, drepturi reale de garanție și sarcini	Referințe
NU SUNT	

Anexa Nr. 1 La Partea I

Teren

Nr cadastral	Suprafața (mp)*	Observații / Referințe
43837	1.291	

* Suprafața este determinată în planul de proiecție Stereo 70.



Date referitoare la teren

Crt	Categorie folosință	Intravilan	Suprafața (mp)	Tarla	Parcelă	Nr. topo	Observații / Referințe
1	arabil	NU	1.291	21	358, 360	-	

Lungime Segmente

1) Valorile lungimilor segmentelor sunt obținute din proiecție în plan.

Punct început	X / Y	Punct sfârșit	X / Y	Lungime segment (** (m)
1	572.291,988 699.805,614	2	572.284,622 699.814,103	11.239
2	572.284,622 699.814,103	3	572.195,453 699.742,714	114.226
3	572.195,453 699.742,714	4	572.201,699 699.733,326	11.276
4	572.201,699 699.733,326	1	572.291,988 699.805,614	115.662

**** Lungimile segmentelor sunt determinate în planul de proiecție Stereo 70 și sunt rotunjite la 1 milimetru.**

***** Distanța dintre puncte este formată din segmente cumulate ce sunt mai mici decât valoarea 1 milimetru.**

**DATE DESPRE IMOBILUL NR. 2648**

Oficiul de Cadastru și Publicitate Imobiliară SUCEAVA
Biroul de Cadastru și Publicitate Imobiliară Radauti

A. Partea I. Descrierea imobilului

TEREN Extravilan

Adresa: Jud. Suceava

Nr. Crt	Nr cadastral Nr. topografic	Suprafața* (mp)	Observații / Referințe
A1		3.557	Sector cadastral:13 Teren neimprejmuit;

B. Partea II. Proprietari și acte

Inscrieri privitoare la dreptul de proprietate și alte drepturi reale		Referințe
/		
Act Normativ nr. Legea 7, din 13/03/1996 emis de PARLAMENTUL ROMANIEI;		
B1	Inscrierea provizorie, drept de PROPRIETATE, dobandit prin Lege, cota actuala 1/1 1) ORAȘUL MILIȘĂUȚI, CIF:4326973, PROPRIETAR NEIDENTIFICAT.	A1

C. Partea III. SARCINI .

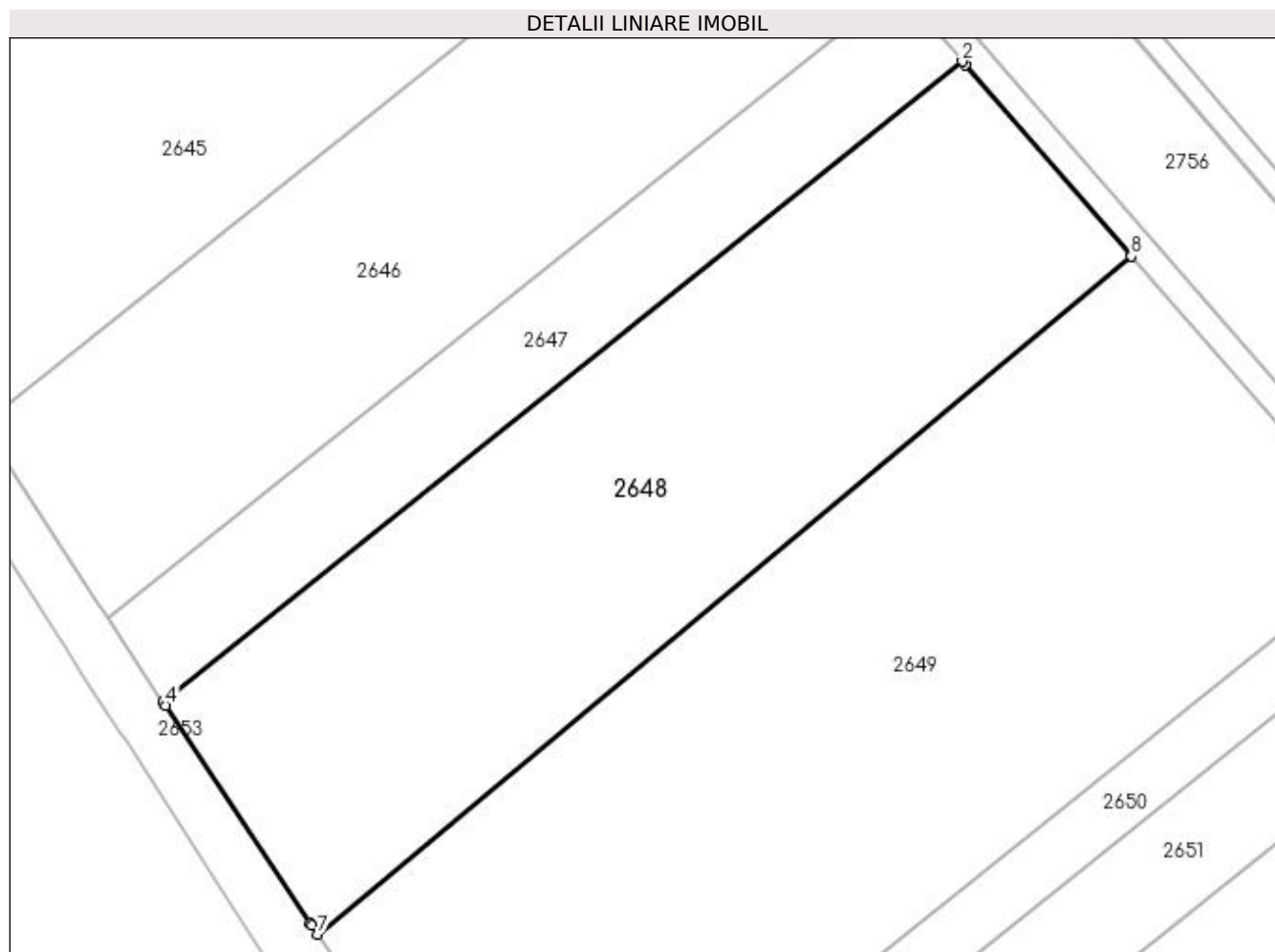
Inscrieri privind dezmembramintele dreptului de proprietate, drepturi reale de garanție și sarcini	Referințe
NU SUNT	

Anexa Nr. 1 La Partea I

Teren

Nr cadastral	Suprafața (mp)*	Observații / Referințe
	3.557	

* Suprafața este determinată în planul de proiecție Stereo 70.



Date referitoare la teren

Crt	Categorie folosință	Intravilan	Suprafața (mp)	Tarla	Parcelă	Nr. topo	Observații / Referințe
1	arabil	NU	3.557	21	358, 360	-	

Lungime Segmente

1) Valorile lungimilor segmentelor sunt obținute din proiecție în plan.

Punct început	X / Y	Punct sfârșit	X / Y	Lungime segment (** (m)
1	572.292,322 699.805,23	2	572.291,988 699.805,614	0.509
2	572.291,988 699.805,614	3	572.201,699 699.733,326	115.662
3	572.201,699 699.733,326	4	572.201,981 699.732,902	0.509
4	572.201,981 699.732,902	5	572.218,336 699.708,319	29.526
5	572.218,336 699.708,319	6	572.218,518 699.708,046	0.328

Punct început	X / Y	Punct sfârșit	X / Y	Lungime segment (** (m)
6	572.218,518 699.708,046	7	572.219,172 699.707,064	1.18
7	572.219,172 699.707,064	8	572.311,063 699.783,632	119.61
8	572.311,063 699.783,632	1	572.292,322 699.805,23	28.595

** Lungimile segmentelor sunt determinate în planul de proiecție Stereo 70 și sunt rotunjite la 1 milimetru.

*** Distanța dintre puncte este formată din segmente cumulate ce sunt mai mici decât valoarea 1 milimetru.

**DATE DESPRE IMOBILUL NR. 2649**

Oficiul de Cadastru și Publicitate Imobiliară SUCEAVA
 Biroul de Cadastru și Publicitate Imobiliară Radauti

A. Partea I. Descrierea imobilului

TEREN Extravilan

Nr. topografic:1344/1

Adresa: Jud. Suceava

Nr. Crt	Nr cadastral Nr. topografic	Suprafata* (mp)	Observații / Referințe
A1		Din acte: 6.200 Masurata: 5.196	Sector cadastral:13 Teren neimprejmuit; Diferența de suprafață de 1004 mp se regăsește pe UAT Burla.

B. Partea II. Proprietari și acte

Inscrieri privitoare la dreptul de proprietate și alte drepturi reale		Referințe
/		
Act Notarial nr. 4537, din 30/09/2004 emis de BNPA BUZDUGĂ CĂTĂLINA - BUZDUGĂ DANA-ALINA;		
B1	Intabulare, drept de PROPRIETATEcumpărare, dobandit prin Conventie, cota actuala 1/1 1) CAZAC GHEORGHE 2) CAZAC LUCIA ELENA, Lipsă CNP proprietar.	A1

C. Partea III. SARCINI .

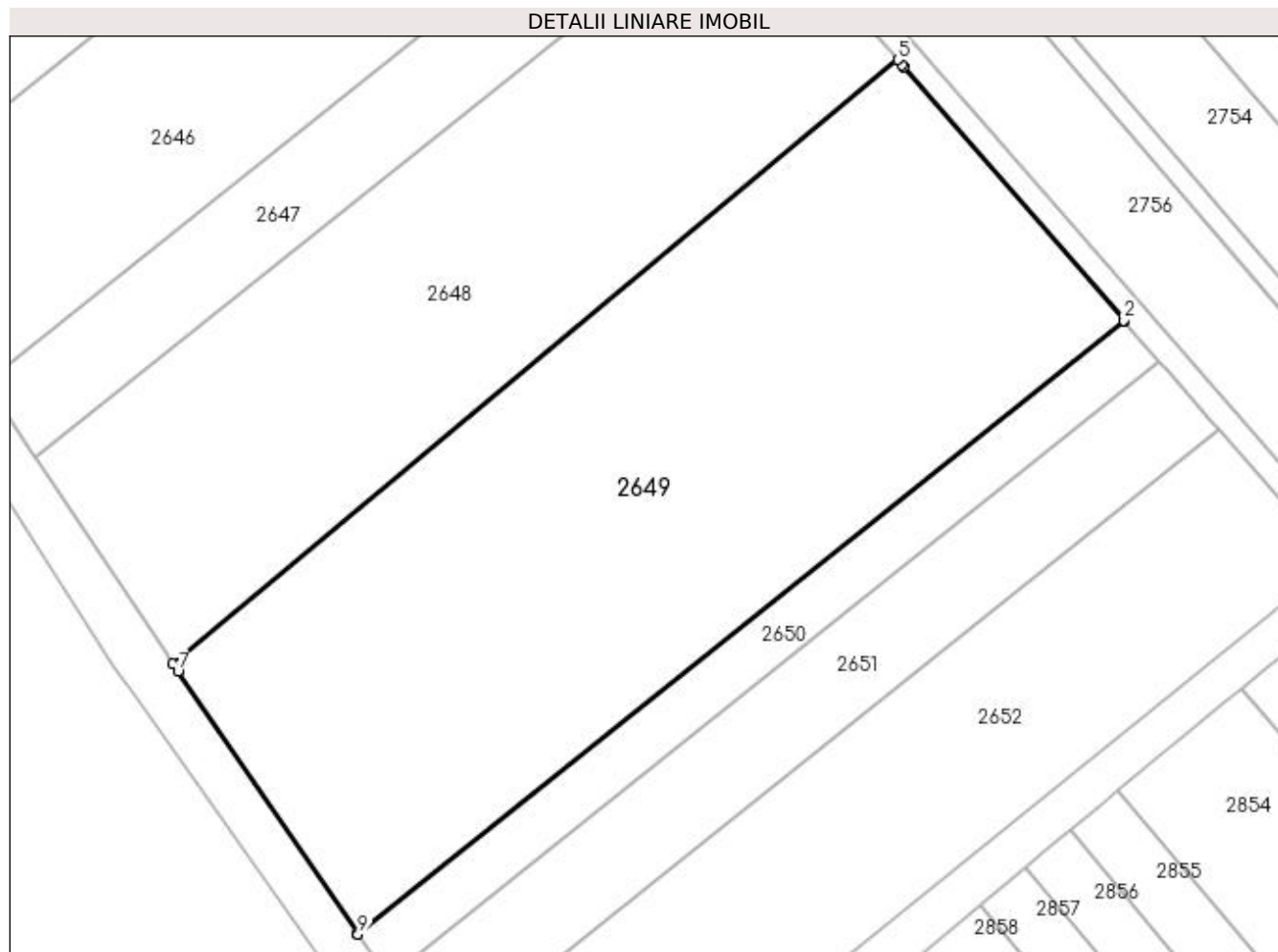
Inscrieri privind dezmembramintele dreptului de proprietate, drepturi reale de garanție și sarcini	Referințe
NU SUNT	

Anexa Nr. 1 La Partea I

Teren

Nr cadastral	Suprafața (mp)*	Observații / Referințe
	Din acte: 6.200 Masurata: 5.196	Diferența de suprafață de 1004 mp se regăsește pe UAT Burla.

* Suprafața este determinată în planul de proiecție Stereo 70.



Date referitoare la teren

Crt	Categorie folosință	Intra vilan	Suprafața (mp)	Tarla	Parcelă	Nr. topo	Observații / Referințe
1	arabil	NU	5.196	21	358, 360	-	

Lungime Segmente

1) Valorile lungimilor segmentelor sunt obținute din proiecție în plan.

Punct început	X / Y	Punct sfârșit	X / Y	Lungime segment (** (m)
1	572.339,765 699.750,555	2	572.339,744 699.750,579	0.032
2	572.339,744 699.750,579	3	572.311,828 699.782,751	42.595
3	572.311,828 699.782,751	4	572.311,613 699.782,998	0.327
4	572.311,613 699.782,998	5	572.311,063 699.783,632	0.839
5	572.311,063 699.783,632	6	572.219,172 699.707,064	119.61

Punct început	X / Y	Punct sfârşit	X / Y	Lungime segment (** (m)
6	572.219,172 699.707,064	7	572.219,817 699.706,094	1.165
7	572.219,817 699.706,094	8	572.242,605 699.672,807	40.34
8	572.242,605 699.672,807	9	572.242,623 699.672,781	0.032
9	572.242,623 699.672,781	1	572.339,765 699.750,555	124.44

** Lungimile segmentelor sunt determinate în planul de proiecție Stereo 70 și sunt rotunjite la 1 milimetru.

*** Distanța dintre puncte este formată din segmente cumulate ce sunt mai mici decât valoarea 1 milimetru.

**DATE DESPRE IMOBILUL NR. 2650**

Oficiul de Cadastru și Publicitate Imobiliară SUCEAVA
Biroul de Cadastru și Publicitate Imobiliară Radauti

A. Partea I. Descrierea imobilului

TEREN Extravilan

Adresa: Jud. Suceava

Nr. Crt	Nr cadastral Nr. topografic	Suprafața* (mp)	Observații / Referințe
A1		Din acte: 1.000 Masurata: 843	Sector cadastral:13 Teren neimprejmuit; Diferența de suprafață de 157 mp se regăsește pe UAT Burla.

B. Partea II. Proprietari și acte

Inscrieri privitoare la dreptul de proprietate și alte drepturi reale		Referințe
/		
Act Notarial nr. 130, din 26/01/2018 emis de BIN BUZDUGA DANA ALINA;		
B1	Intabulare, drept de PROPRIETATE, dobandit prin PARTAJ, cota actuala 1/1 1) PETRESCU VERGIL	A1

C. Partea III. SARCINI .

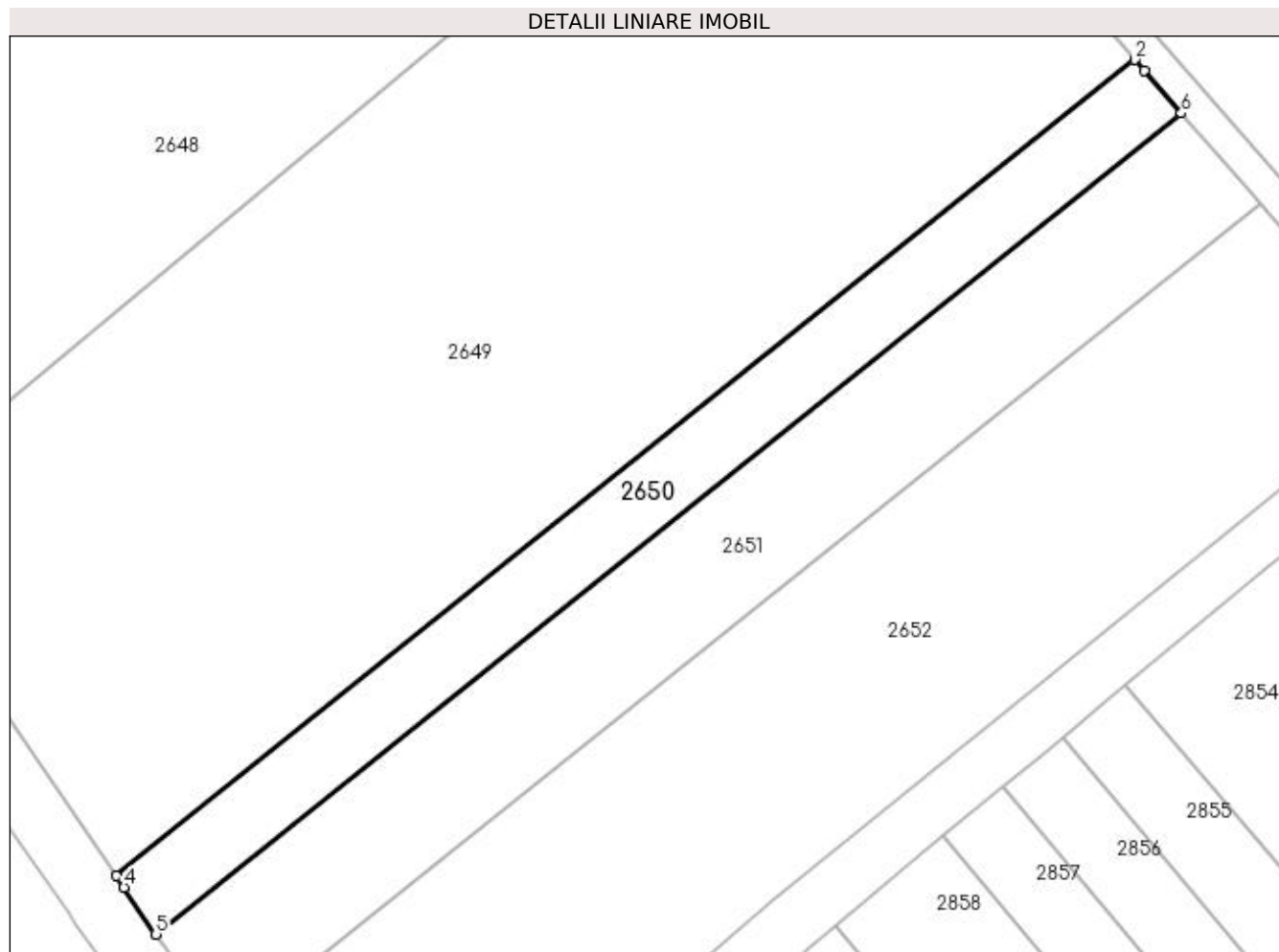
Inscrieri privind dezmembramintele dreptului de proprietate, drepturi reale de garanție și sarcini	Referințe
NU SUNT	

Anexa Nr. 1 La Partea I

Teren

Nr cadastral	Suprafața (mp)*	Observații / Referințe
	Din acte: 1.000 Masurata: 843	Diferența de suprafață de 157 mp se regăsește pe UAT Burla.

* Suprafața este determinată în planul de proiecție Stereo 70.



Date referitoare la teren

Crt	Categorie folosință	Intra vilan	Suprafața (mp)	Tarla	Parcelă	Nr. topo	Observații / Referințe
1	arabil	NU	843	21	358, 360	-	

Lungime Segmente

1) Valorile lungimilor segmentelor sunt obținute din proiecție în plan.

Punct început	X / Y	Punct sfârșit	X / Y	Lungime segment (** (m)
1	572.340,652 699.749,533	2	572.339,765 699.750,555	1.353
2	572.339,765 699.750,555	3	572.242,623 699.672,781	124.44
3	572.242,623 699.672,781	4	572.243,389 699.671,662	1.356
4	572.243,389 699.671,662	5	572.246,447 699.667,195	5.413
5	572.246,447 699.667,195	6	572.344,193 699.745,452	125.214

Punct început	X / Y	Punct sfârșit	X / Y	Lungime segment (** (m)
6	572.344,193 699.745,452	1	572.340,652 699.749,533	5.403

** Lungimile segmentelor sunt determinate în planul de proiecție Stereo 70 și sunt rotunjite la 1 milimetru.

*** Distanța dintre puncte este formată din segmente cumulate ce sunt mai mici decât valoarea 1 milimetru.

**DATE DESPRE IMOBILUL NR. 2651**

Oficiul de Cadastru și Publicitate Imobiliară SUCEAVA
Biroul de Cadastru și Publicitate Imobiliară Radauti

A. Partea I. Descrierea imobilului

TEREN Extravilan

Adresa: Jud. Suceava

Nr. Crt	Nr cadastral Nr. topografic	Suprafața* (mp)	Observații / Referințe
A1		1.437	Sector cadastral:13 Teren neimprejmuit;

B. Partea II. Proprietari și acte

Inscrieri privitoare la dreptul de proprietate și alte drepturi reale		Referințe
/		
Act Normativ nr. Legea 7, din 13/03/1996 emis de PARLAMENTUL ROMANIEI;		
B1	Inscrierea provizorie, drept de PROPRIETATE, dobandit prin Lege, cota actuala 1/1 1) ORAȘUL MILIȘĂUȚI, CIF:4326973, PROPRIETAR NEIDENTIFICAT.	A1

C. Partea III. SARCINI .

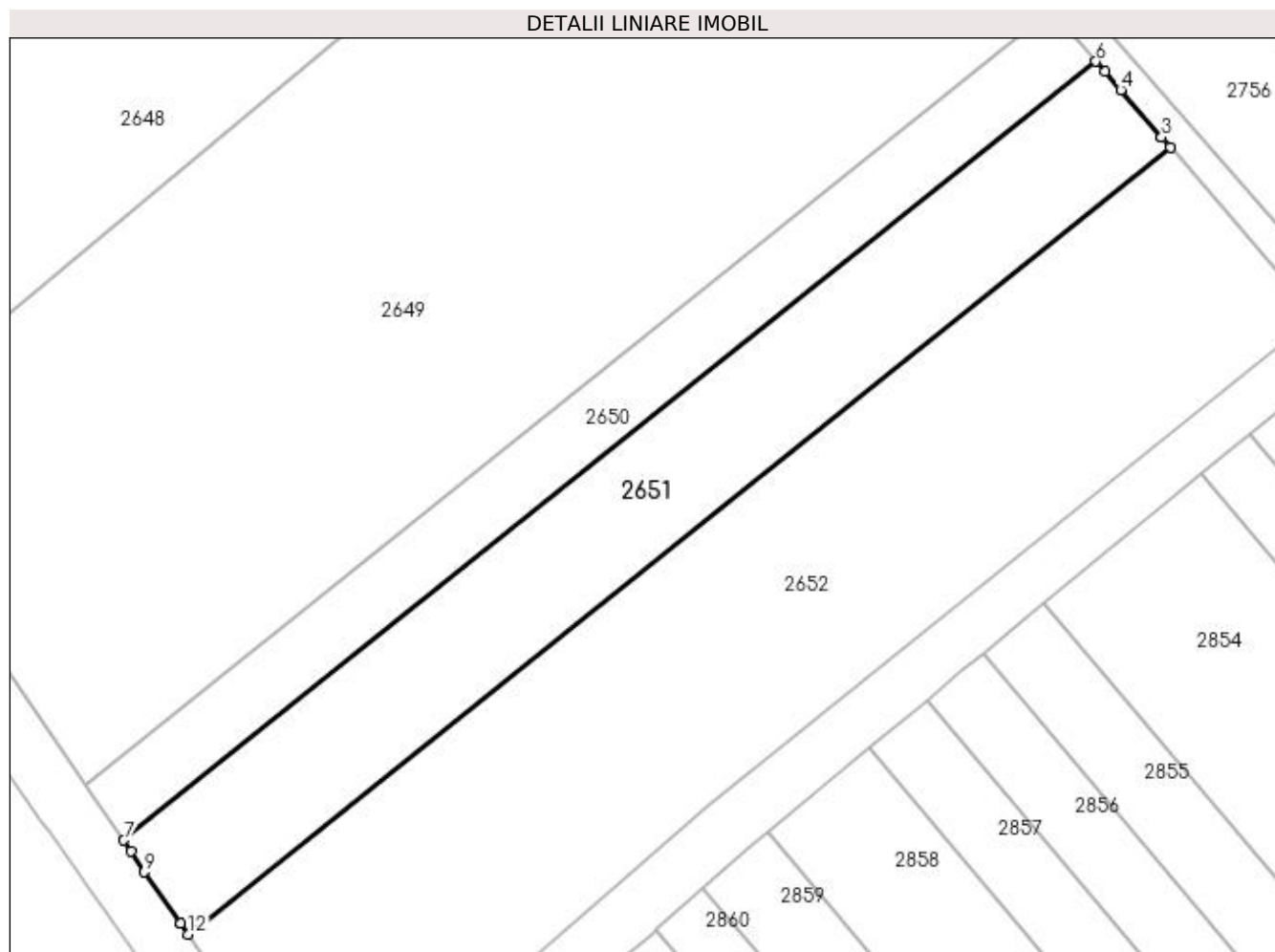
Inscrieri privind dezmembramintele dreptului de proprietate, drepturi reale de garanție și sarcini	Referințe
NU SUNT	

Anexa Nr. 1 La Partea I

Teren

Nr cadastral	Suprafața (mp)*	Observații / Referințe
	1.437	

* Suprafața este determinată în planul de proiecție Stereo 70.



Date referitoare la teren

Crt	Categorie folosință	Intra vilan	Suprafața (mp)	Tarla	Parcelă	Nr. topo	Observații / Referințe
1	arabil	NU	1.437	21	358, 360	-	

Lungime Segmente

1) Valorile lungimilor segmentelor sunt obținute din proiecție în plan.

Punct început	X / Y	Punct sfârșit	X / Y	Lungime segment (** (m)
1	572.351,679 699.736,825	2	572.350,802 699.737,837	1.339
2	572.350,802 699.737,837	3	572.350,794 699.737,846	0.012
3	572.350,794 699.737,846	4	572.346,682 699.742,585	6.274
4	572.346,682 699.742,585	5	572.345,077 699.744,434	2.448
5	572.345,077 699.744,434	6	572.344,193 699.745,452	1.348

Punct început	X / Y	Punct sfârșit	X / Y	Lungime segment (** (m)
6	572.344,193 699.745,452	7	572.246,447 699.667,195	125.214
7	572.246,447 699.667,195	8	572.247,211 699.666,08	1.352
8	572.247,211 699.666,08	9	572.248,526 699.664,003	2.458
9	572.248,526 699.664,003	10	572.252,148 699.658,868	6.284
10	572.252,148 699.658,868	11	572.252,155 699.658,858	0.012
11	572.252,155 699.658,858	12	572.252,913 699.657,75	1.342
12	572.252,913 699.657,75	1	572.351,679 699.736,825	126.521

** Lungimile segmentelor sunt determinate în planul de proiecție Stereo 70 și sunt rotunjite la 1 milimetru.

*** Distanța dintre puncte este formată din segmente cumulate ce sunt mai mici decât valoarea 1 milimetru.

**DATE DESPRE IMOBILUL NR. 2652**

Oficiul de Cadastru și Publicitate Imobiliară SUCEAVA
Biroul de Cadastru și Publicitate Imobiliară Radauti

A. Partea I. Descrierea imobilului

TEREN Extravilan

Adresa: Jud. Suceava

Nr. Crt	Nr cadastral Nr. topografic	Suprafața* (mp)	Observații / Referințe
A1		Din acte: 3.500 Masurata: 2.932	Sector cadastral:13 Teren neimprejmuit; Diferența de suprafață de 568 mp se regăsește pe UAT Burla.

B. Partea II. Proprietari și acte

Inscrieri privitoare la dreptul de proprietate și alte drepturi reale		Referințe
/		
Hotarare Judecatoreasca nr. 1775, din 12/05/2009 emis de JUDECĂTORIA RĂDĂUȚI;		
B1	Intabulare, drept de PROPRIETATE, dobandit prin Hotarare Judecatoreasca, cota actuala 1/1 1) POPESCU DUMITRU	A1

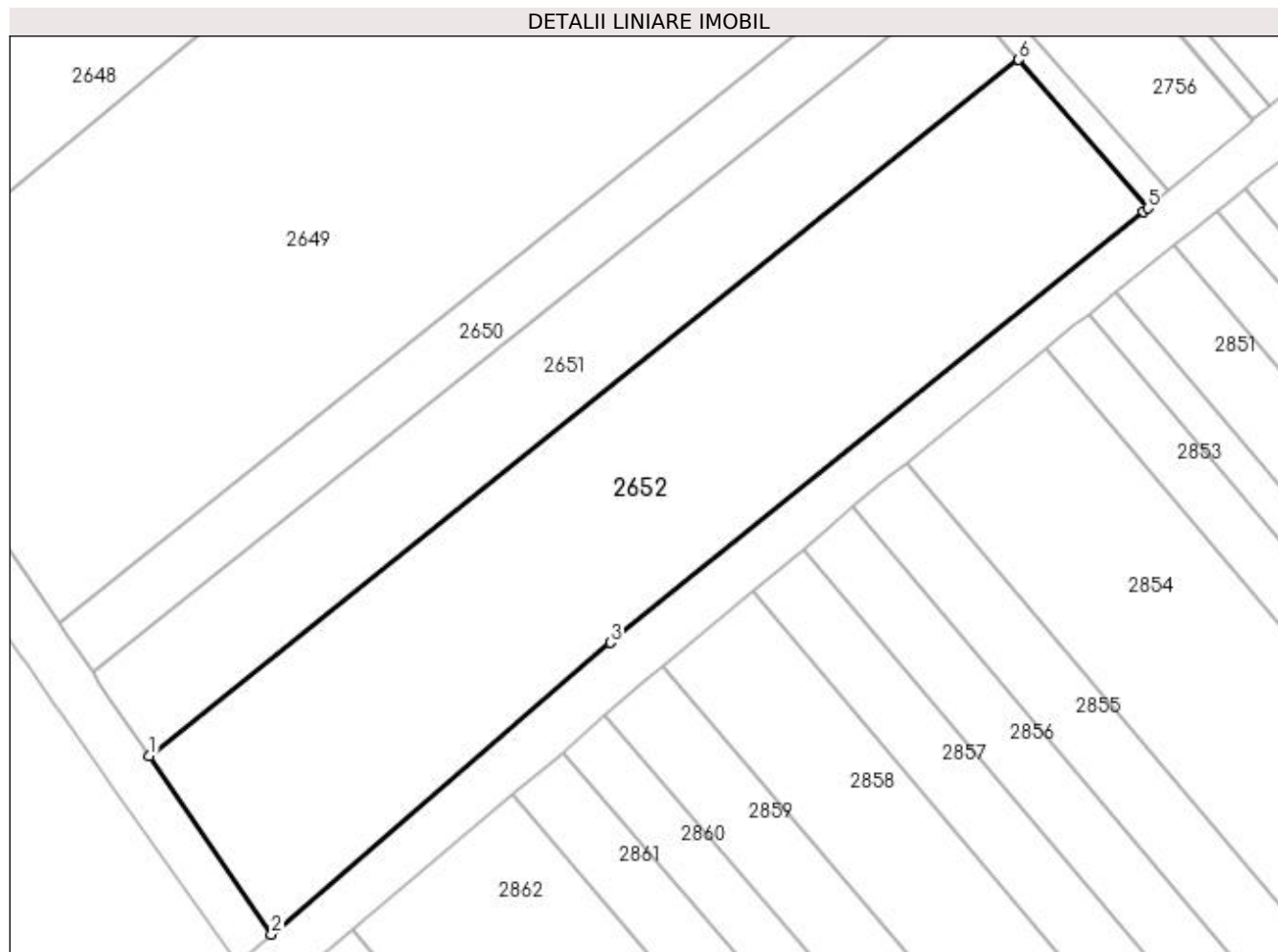
C. Partea III. SARCINI .

Inscrieri privind dezmembramintele dreptului de proprietate, drepturi reale de garanție și sarcini	Referințe
NU SUNT	

Anexa Nr. 1 La Partea I**Teren**

Nr cadastral	Suprafața (mp)*	Observații / Referințe
	Din acte: 3.500 Masurata: 2.932	Diferența de suprafață de 568 mp se regăsește pe UAT Burla.

* Suprafața este determinată în planul de proiecție Stereo 70.

**Date referitoare la teren**

Crt	Categorie folosință	Intra vilan	Suprafața (mp)	Tarla	Parcelă	Nr. topo	Observații / Referințe
1	arabil	NU	2.932	21	358, 360	-	

Lungime Segmente

1) Valorile lungimilor segmentelor sunt obținute din proiecție în plan.

Punct început	X / Y	Punct sfârșit	X / Y	Lungime segment (** (m)
1	572.252,913 699.657,75	2	572.266,797 699.637,47	24.577
2	572.266,797 699.637,47	3	572.305,277 699.670,614	50.786
3	572.305,277 699.670,614	4	572.365,85 699.719,565	77.88
4	572.365,85 699.719,565	5	572.366,317 699.719,957	0.61
5	572.366,317 699.719,957	6	572.351,679 699.736,825	22.334

Punct început	X / Y	Punct sfârșit	X / Y	Lungime segment (** (m)
6	572.351,679 699.736,825	1	572.252,913 699.657,75	126.521

** Lungimile segmentelor sunt determinate în planul de proiecție Stereo 70 și sunt rotunjite la 1 milimetru.

*** Distanța dintre puncte este formată din segmente cumulate ce sunt mai mici decât valoarea 1 milimetru.

**DATE DESPRE IMOBILUL NR. 2653**

Oficiul de Cadastru și Publicitate Imobiliară SUCEAVA
Biroul de Cadastru și Publicitate Imobiliară Radauti

A. Partea I. Descrierea imobilului

TEREN Extravilan

Adresa: Jud. Suceava

Nr. Crt	Nr cadastral Nr. topografic	Suprafața* (mp)	Observații / Referințe
A1		1.450	Sector cadastral:13 Teren neimprijmit;

B. Partea II. Proprietari și acte

Inscrieri privitoare la dreptul de proprietate și alte drepturi reale		Referințe
/		
Act Normativ nr. Legea 7, din 13/03/1996 emis de PARLAMENTUL ROMANIEI;		
B1	Inscrierea provizorie, drept de PROPRIETATE, dobandit prin Lege, cota actuala 1/1	A1
1) ORAȘUL MILIȘĂUȚI, CIF:4326973, PROPRIETAR NEIDENTIFICAT.		

C. Partea III. SARCINI .

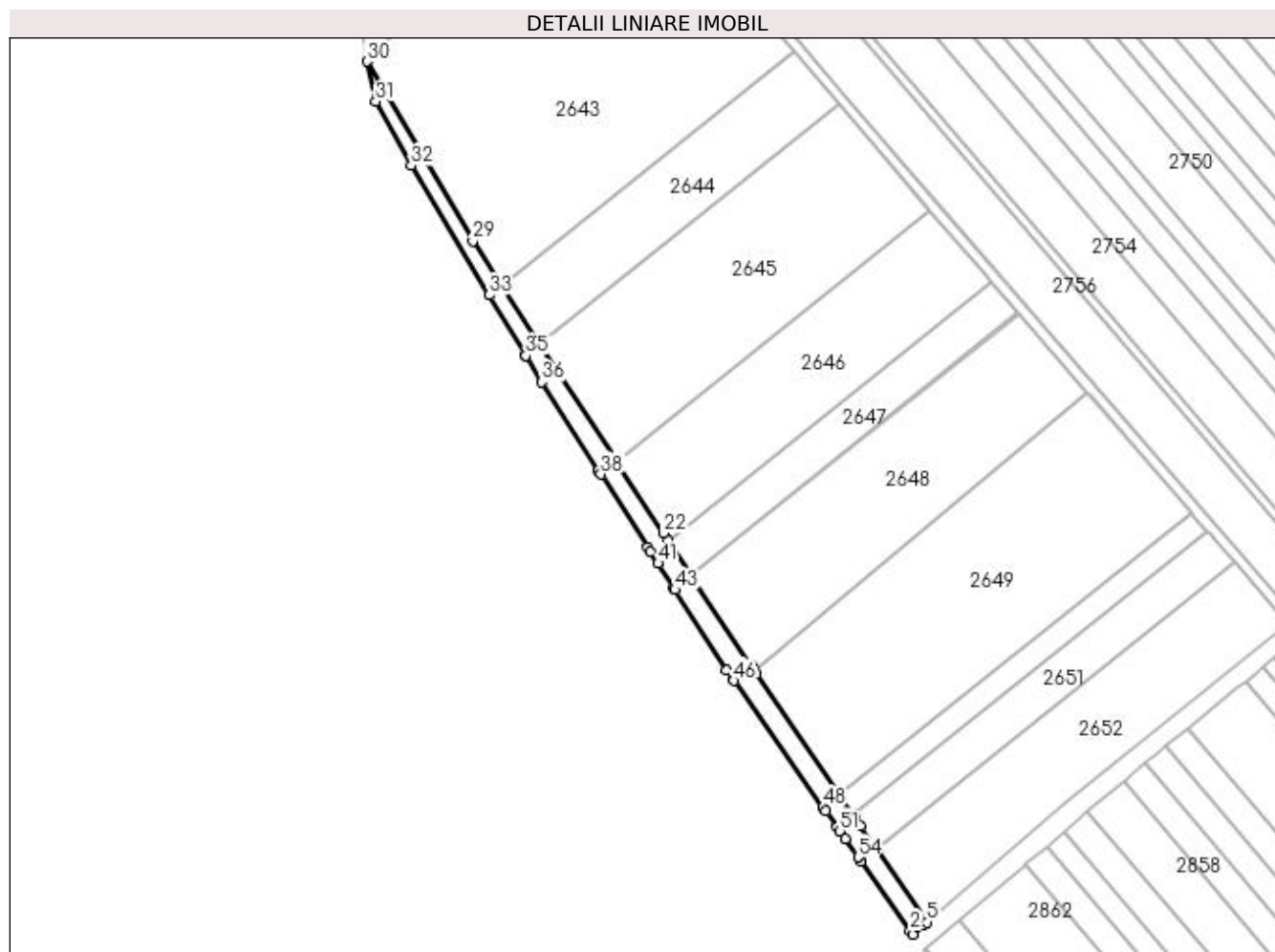
Inscrieri privind dezmembramintele dreptului de proprietate, drepturi reale de garanție și sarcini	Referințe
NU SUNT	

Anexa Nr. 1 La Partea I

Teren

Nr cadastral	Suprafața (mp)*	Observații / Referințe
	1.450	

* Suprafața este determinată în planul de proiecție Stereo 70.



Date referitoare la teren

Crt	Categorie folosință	Intra vilan	Suprafața (mp)	Tarla	Parcelă	Nr. topo	Observații / Referințe
1	altele	NU	1.450	21	358	-	Canal.

Lungime Segmente

1) Valorile lungimilor segmentelor sunt obținute din proiecție în plan.

Punct început	X / Y	Punct sfârșit	X / Y	Lungime segment	Punct început	X / Y	Punct sfârșit	X / Y	Lungime segment	Punct început	X / Y	Punct sfârșit	X / Y	Lungime segment
1	572.248,642 699.654,331	2	572.262,234 699.635,049	23.59 1	2	572.262,234 699.635,049	3	572.262,896 699.634,11	1.149	3	572.262,896 699.634,11	4	572.265,715 699.636,538	3.72
4	572.265,715 699.636,538	5	572.266,797 699.637,47	1.428	5	572.266,797 699.637,47	6	572.252,913 699.657,75	24.57 7	6	572.252,913 699.657,75	7	572.252,155 699.658,858	1.342
7	572.252,155 699.658,858	8	572.252,148 699.658,868	0.012	8	572.252,148 699.658,868	9	572.248,526 699.664,003	6.284	9	572.248,526 699.664,003	10	572.247,211 699.666,08	2.458
10	572.247,211 699.666,08	11	572.246,447 699.667,195	1.352	11	572.246,447 699.667,195	12	572.243,389 699.671,662	5.413	12	572.243,389 699.671,662	13	572.242,623 699.672,781	1.356
13	572.242,623 699.672,781	14	572.242,605 699.672,807	0.032	14	572.242,605 699.672,807	15	572.219,817 699.706,094	40.34	15	572.219,817 699.706,094	16	572.219,172 699.707,064	1.165
16	572.219,172 699.707,064	17	572.218,518 699.708,046	1.18	17	572.218,518 699.708,046	18	572.218,336 699.708,319	0.328	18	572.218,336 699.708,319	19	572.201,981 699.732,902	29.52 6

Punct început	X / Y	Punct sfârșit	X / Y	Lungime segment	Punct început	X / Y	Punct sfârșit	X / Y	Lungime segment	Punct început	X / Y	Punct sfârșit	X / Y	Lungime segment
19	572.201,981 699.732,902	20	572.201,699 699.733,326	0.509	20	572.201,699 699.733,326	21	572.195,453 699.742,714	11.276	21	572.195,453 699.742,714	22	572.194,069 699.744,794	2.498
22	572.194,069 699.744,794	23	572.181,201 699.764,508	23.542	23	572.181,201 699.764,508	24	572.180,444 699.765,668	1.385	24	572.180,444 699.765,668	25	572.160,038 699.796,929	37.332
25	572.160,038 699.796,929	26	572.160,009 699.796,974	0.054	26	572.160,009 699.796,974	27	572.149,537 699.813,017	19.158	27	572.149,537 699.813,017	28	572.149,404 699.813,221	0.244
28	572.149,404 699.813,221	29	572.141,453 699.825,401	14.545	29	572.141,453 699.825,401	30	572.112,33 699.874,923	57.451	30	572.112,33 699.874,923	31	572.114,672 699.863,863	11.305
31	572.114,672 699.863,863	32	572.124,475 699.846,208	20.194	32	572.124,475 699.846,208	33	572.146,012 699.810,506	41.695	33	572.146,012 699.810,506	34	572.156,075 699.793,825	19.481
34	572.156,075 699.793,825	35	572.156,103 699.793,778	0.055	35	572.156,103 699.793,778	36	572.160,52 699.786,456	8.551	36	572.160,52 699.786,456	37	572.176,097 699.762,187	28.838
37	572.176,097 699.762,187	38	572.176,845 699.761,021	1.385	38	572.176,845 699.761,021	39	572.189,754 699.740,91	23.898	39	572.189,754 699.740,91	40	572.190,55 699.739,669	1.474
40	572.190,55 699.739,669	41	572.192,624 699.736,438	3.839	41	572.192,624 699.736,438	42	572.197,024 699.729,583	8.146	42	572.197,024 699.729,583	43	572.197,3 699.729,153	0.511
43	572.197,3 699.729,153	44	572.211,552 699.706,949	26.384	44	572.211,552 699.706,949	45	572.213,382 699.704,353	3.176	45	572.213,382 699.704,353	46	572.213,571 699.704,085	0.328
46	572.213,571 699.704,085	47	572.238,139 699.669,232	42.642	47	572.238,139 699.669,232	48	572.238,157 699.669,206	0.032	48	572.238,157 699.669,206	49	572.238,938 699.668,098	1.356
49	572.238,938 699.668,098	50	572.242,054 699.663,677	5.409	50	572.242,054 699.663,677	51	572.242,832 699.662,574	1.35	51	572.242,832 699.662,574	52	572.244,332 699.660,445	2.604
52	572.244,332 699.660,445	53	572.247,863 699.655,437	6.128	53	572.247,863 699.655,437	54	572.247,87 699.655,427	0.012	54	572.247,87 699.655,427	1	572.248,642 699.654,331	1.341

** Lungimile segmentelor sunt determinate în planul de proiecție Stereo 70 și sunt rotunjite la 1 milimetru.

*** Distanța dintre puncte este formată din segmente cumulate ce sunt mai mici decât valoarea 1 milimetru.

**DATE DESPRE IMOBILUL NR. 2654**

Oficiul de Cadastru și Publicitate Imobiliară SUCEAVA
 Biroul de Cadastru și Publicitate Imobiliară Radauti

A. Partea I. Descrierea imobilului

TEREN Necunoscut

Nr. topografic:1790

Adresa: Loc. Badeuti, Str Campului, Jud. Suceava

Nr. Crt	Nr cadastral Nr. topografic	Suprafata* (mp)	Observații / Referințe
A1	41016	7.269	Sector cadastral:13 Teren neimprejmuit;

B. Partea II. Proprietari și acte

Inscrieri privitoare la dreptul de proprietate și alte drepturi reale	Referințe
24896 / 19/06/2019	
Act Administrativ nr. Adeverinta 5684, din 12/07/2019 emis de PRIMARIA MILISAUTI (act administrativ nr HCL 48 din 28.11.2018, emis de Primaria Milisauti, anexa);	
B1	A1
Intabulare, drept de PROPRIETATE, dobandit prin Lege, cota actuala 1/1 1) ORAȘUL MILIȘĂUȚI, CIF:4326973, DOMENIUL PUBLIC	

C. Partea III. SARCINI .

Inscrieri privind dezmembramintele dreptului de proprietate, drepturi reale de garanție și sarcini	Referințe
NU SUNT	


Anexa Nr. 1 La Partea I

Teren

Nr cadastral	Suprafața (mp)*	Observații / Referințe
41016	7.269	

* Suprafața este determinată în planul de proiecție Stereo 70.

DETALII LINIARE IMOBIL



Date referitoare la teren

Crt	Categorie folosință	Intra vilan	Suprafața (mp)	Tarla	Parcelă	Nr. topo	Observații / Referințe
1	drum	DA	2.984	21	342, 341, 352, 355	-	
2	drum	NU	4.285	21	342, 341, 352, 355	-	

Lungime Segmente

1) Valorile lungimilor segmentelor sunt obținute din proiecție în plan.

Punct început	X / Y	Punct sfârșit	X / Y	Lungime segment	Punct început	X / Y	Punct sfârșit	X / Y	Lungime segment	Punct început	X / Y	Punct sfârșit	X / Y	Lungime segment
1	572.546,465 700.292,033	2	572.552,575 700.296,941	7.837	2	572.552,575 700.296,941	3	572.555,412 700.299,22	3.639	3	572.555,412 700.299,22	4	572.559,278 700.302,326	4.959
4	572.559,278 700.302,326	5	572.559,316 700.302,357	0.049	5	572.559,316 700.302,357	6	572.566,834 700.308,458	9.682	6	572.566,834 700.308,458	7	572.570,367 700.311,428	4.616
7	572.570,367 700.311,428	8	572.570,566 700.311,595	0.26	8	572.570,566 700.311,595	9	572.579,446 700.319,059	11.6	9	572.579,446 700.319,059	10	572.579,797 700.319,354	0.459
10	572.579,797 700.319,354	11	572.591,937 700.329,558	15.859	11	572.591,937 700.329,558	12	572.592,366 700.329,919	0.561	12	572.592,366 700.329,919	13	572.599,116 700.335,592	8.817

Punct început	X / Y	Punct sfârşit	X / Y	Lungime segment	Punct început	X / Y	Punct sfârşit	X / Y	Lungime segment	Punct început	X / Y	Punct sfârşit	X / Y	Lungime segment
13	572.599,116 700.335,592	14	572.599,137 700.335,611	0.028	14	572.599,137 700.335,611	15	572.599,346 700.335,786	0.273	15	572.599,346 700.335,786	16	572.611,093 700.345,528	15.261
16	572.611,093 700.345,528	17	572.611,126 700.345,556	0.043	17	572.611,126 700.345,556	18	572.620,967 700.353,717	12.785	18	572.620,967 700.353,717	19	572.621,344 700.354,03	0.49
19	572.621,344 700.354,03	20	572.629,511 700.360,802	10.609	20	572.629,511 700.360,802	21	572.629,689 700.360,951	0.232	21	572.629,689 700.360,951	22	572.635,036 700.365,384	6.946
22	572.635,036 700.365,384	23	572.635,647 700.365,891	0.794	23	572.635,647 700.365,891	24	572.640,493 700.369,91	6.296	24	572.640,493 700.369,91	25	572.641,579 700.370,811	1.411
25	572.641,579 700.370,811	26	572.646,411 700.374,819	6.278	26	572.646,411 700.374,819	27	572.647,53 700.375,746	1.453	27	572.647,53 700.375,746	28	572.656,866 700.383,489	12.129
28	572.656,866 700.383,489	29	572.657,044 700.383,637	0.231	29	572.657,044 700.383,637	30	572.659,891 700.385,998	3.699	30	572.659,891 700.385,998	31	572.662,644 700.388,396	3.651
31	572.662,644 700.388,396	32	572.662,934 700.388,648	0.384	32	572.662,934 700.388,648	33	572.668,775 700.393,736	7.746	33	572.668,775 700.393,736	34	572.668,798 700.393,756	0.03
34	572.668,798 700.393,756	35	572.677,222 700.401,093	11.171	35	572.677,222 700.401,093	36	572.677,422 700.401,268	0.266	36	572.677,422 700.401,268	37	572.685,439 700.408,251	10.632
37	572.685,439 700.408,251	38	572.686,067 700.408,797	0.832	38	572.686,067 700.408,797	39	572.686,534 700.409,204	0.619	39	572.686,534 700.409,204	40	572.694,706 700.416,323	10.838
40	572.694,706 700.416,323	41	572.695,017 700.416,593	0.412	41	572.695,017 700.416,593	42	572.695,173 700.416,729	0.207	42	572.695,173 700.416,729	43	572.700,543 700.421,406	7.121
43	572.700,543 700.421,406	44	572.701,009 700.421,813	0.619	44	572.701,009 700.421,813	45	572.701,208 700.421,986	0.264	45	572.701,208 700.421,986	46	572.703,01 700.423,555	2.389
46	572.703,01 700.423,555	47	572.712,365 700.431,792	12.465	47	572.712,365 700.431,792	48	572.712,4 700.431,821	0.045	48	572.712,4 700.431,821	49	572.715,681 700.434,548	4.266
49	572.715,681 700.434,548	50	572.716,303 700.435,065	0.809	50	572.716,303 700.435,065	51	572.723,378 700.440,945	9.199	51	572.723,378 700.440,945	52	572.723,854 700.441,341	0.619
52	572.723,854 700.441,341	53	572.724,05 700.441,504	0.255	53	572.724,05 700.441,504	54	572.735,066 700.450,661	14.325	54	572.735,066 700.450,661	55	572.735,121 700.450,706	0.071
55	572.735,121 700.450,706	56	572.735,719 700.451,223	0.791	56	572.735,719 700.451,223	57	572.736,187 700.451,627	0.618	57	572.736,187 700.451,627	58	572.745,1 700.459,318	11.773
58	572.745,1 700.459,318	59	572.745,537 700.459,695	0.577	59	572.745,537 700.459,695	60	572.756,753 700.469,375	14.816	60	572.756,753 700.469,375	61	572.756,855 700.469,462	0.134
61	572.756,855 700.469,462	62	572.765,102 700.476,58	10.894	62	572.765,102 700.476,58	63	572.765,4 700.476,837	0.394	63	572.765,4 700.476,837	64	572.771,243 700.481,879	7.718
64	572.771,243 700.481,879	65	572.771,265 700.481,898	0.029	65	572.771,265 700.481,898	66	572.772,22 700.482,722	1.261	66	572.772,22 700.482,722	67	572.780,668 700.489,859	11.059
67	572.780,668 700.489,859	68	572.780,96 700.490,106	0.382	68	572.780,96 700.490,106	69	572.787,639 700.495,748	8.743	69	572.787,639 700.495,748	70	572.787,747 700.495,839	0.141
70	572.787,747 700.495,839	71	572.793,507 700.500,705	7.54	71	572.793,507 700.500,705	72	572.793,647 700.500,824	0.184	72	572.793,647 700.500,824	73	572.803,091 700.508,803	12.363
73	572.803,091 700.508,803	74	572.803,251 700.508,938	0.209	74	572.803,251 700.508,938	75	572.803,823 700.509,421	0.749	75	572.803,823 700.509,421	76	572.804,036 700.509,601	0.279
76	572.804,036 700.509,601	77	572.811,229 700.515,678	9.416	77	572.811,229 700.515,678	78	572.811,647 700.516,031	0.547	78	572.811,647 700.516,031	79	572.811,86 700.516,211	0.279
79	572.811,86 700.516,211	80	572.821,053 700.523,977	12.034	80	572.821,053 700.523,977	81	572.821,088 700.524,007	0.046	81	572.821,088 700.524,007	82	572.835,704 700.536,355	19.134
82	572.835,704 700.536,355	83	572.835,737 700.536,383	0.043	83	572.835,737 700.536,383	84	572.844,637 700.543,902	11.651	84	572.844,637 700.543,902	85	572.844,92 700.544,141	0.37
85	572.844,92 700.544,141	86	572.853,279 700.551,203	10.943	86	572.853,279 700.551,203	87	572.853,549 700.551,431	0.353	87	572.853,549 700.551,431	88	572.872,2 700.567,188	24.416
88	572.872,2 700.567,188	89	572.876,152 700.570,527	5.174	89	572.876,152 700.570,527	90	572.876,539 700.570,853	0.506	90	572.876,539 700.570,853	91	572.876,626 700.570,927	0.114
91	572.876,626 700.570,927	92	572.884,781 700.577,817	10.676	92	572.884,781 700.577,817	93	572.885,263 700.578,225	0.631	93	572.885,263 700.578,225	94	572.890,917 700.583,001	7.401
94	572.890,917 700.583,001	95	572.891,284 700.583,311	0.48	95	572.891,284 700.583,311	96	572.902,928 700.593,148	15.243	96	572.902,928 700.593,148	97	572.902,932 700.593,152	0.006
97	572.902,932 700.593,152	98	572.903,753 700.593,846	1.075	98	572.903,753 700.593,846	99	572.903,876 700.593,949	0.16	99	572.903,876 700.593,949	100	572.908,828 700.598,133	6.483
100	572.908,828 700.598,133	101	572.908,832 700.598,136	0.005	101	572.908,832 700.598,136	102	572.909,776 700.598,934	1.236	102	572.909,776 700.598,934	103	572.909,871 700.599,014	0.124
103	572.909,871 700.599,014	104	572.916,492 700.604,607	8.667	104	572.916,492 700.604,607	105	572.926,507 700.612,94	13.028	105	572.926,507 700.612,94	106	572.926,877 700.613,248	0.481
106	572.926,877 700.613,248	107	572.927,382 700.613,668	0.657	107	572.927,382 700.613,668	108	572.927,69 700.613,924	0.4	108	572.927,69 700.613,924	109	572.944,929 700.628,268	22.426
109	572.944,929 700.628,268	110	572.945,355 700.628,622	0.554	110	572.945,355 700.628,622	111	572.953,925 700.635,752	11.148	111	572.953,925 700.635,752	112	572.954,876 700.636,544	1.238

Punct început	X / Y	Punct sfârșit	X / Y	Lungime segment	Punct început	X / Y	Punct sfârșit	X / Y	Lungime segment	Punct început	X / Y	Punct sfârșit	X / Y	Lungime segment
112	572.954,876 700.636,544	113	572.961,199 700.641,805	8.225	113	572.961,199 700.641,805	114	572.965,79 700.645,523	5.908	114	572.965,79 700.645,523	115	572.965,405 700.645,983	0.6
115	572.965,405 700.645,983	116	572.971,879 700.651,294	8.374	116	572.971,879 700.651,294	117	572.972,201 700.650,909	0.502	117	572.972,201 700.650,909	118	572.978,858 700.656,354	8.6
118	572.978,858 700.656,354	119	572.985,646 700.661,907	8.77	119	572.985,646 700.661,907	120	572.995,198 700.669,719	12.34	120	572.995,198 700.669,719	121	573.001,277 700.674,691	7.853
121	573.001,277 700.674,691	122	573.001,503 700.675,982	1.311	122	573.001,503 700.675,982	123	573.013,328 700.685,468	15.16	123	573.013,328 700.685,468	124	573.018,931 700.689,963	7.183
124	573.018,931 700.689,963	125	573.030,765 700.699,456	15.17 1	125	573.030,765 700.699,456	126	573.069,175 700.729,433	48.72 3	126	573.069,175 700.729,433	127	573.081,441 700.739,63	15.95 1
127	573.081,441 700.739,63	128	573.080,766 700.740,45	1.062	128	573.080,766 700.740,45	129	573.095,141 700.752,206	18.57	129	573.095,141 700.752,206	130	573.095,721 700.751,502	0.912
130	573.095,721 700.751,502	131	573.121,304 700.772,917	33.36 3	131	573.121,304 700.772,917	132	573.126,749 700.777,321	7.003	132	573.126,749 700.777,321	133	573.138,093 700.786,576	14.64
133	573.138,093 700.786,576	134	573.148,158 700.794,565	12.85	134	573.148,158 700.794,565	135	573.161,919 700.804,511	16.97 9	135	573.161,919 700.804,511	136	573.176,712 700.814,595	17.90 3
136	573.176,712 700.814,595	137	573.201,742 700.832,734	30.91 2	137	573.201,742 700.832,734	138	573.227,229 700.853,705	33.00 6	138	573.227,229 700.853,705	139	573.240,384 700.865,549	17.70 1
139	573.240,384 700.865,549	140	573.250,98 700.875,364	14.44 3	140	573.250,98 700.875,364	141	573.261,339 700.884,458	13.78 4	141	573.261,339 700.884,458	142	573.271,977 700.893,366	13.87 5
142	573.271,977 700.893,366	143	573.283,006 700.903,552	15.01 3	143	573.283,006 700.903,552	144	573.286,786 700.909,207	6.802	144	573.286,786 700.909,207	145	573.289,955 700.922,94	14.09 4
145	573.289,955 700.922,94	146	573.286,259 700.926,698	5.271	146	573.286,259 700.926,698	147	573.264,117 700.951,392	33.16 7	147	573.264,117 700.951,392	148	573.254,881 700.961,29	13.53 8
148	573.254,881 700.961,29	149	573.253,238 700.966,017	5.004	149	573.253,238 700.966,017	150	573.253,28 700.968,447	2.43	150	573.253,28 700.968,447	151	573.253,856 700.970,904	2.524
151	573.253,856 700.970,904	152	573.255,589 700.974,9	4.356	152	573.255,589 700.974,9	153	573.259,46 700.979,176	5.768	153	573.259,46 700.979,176	154	573.263,977 700.983,664	6.368
154	573.263,977 700.983,664	155	573.267,65 700.987,305	5.172	155	573.267,65 700.987,305	156	573.277,105 700.996,767	13.37 6	156	573.277,105 700.996,767	157	573.281,8 701.001,736	6.836
157	573.281,8 701.001,736	158	573.287,533 701.009,204	9.415	158	573.287,533 701.009,204	159	573.290,934 701.016,609	8.149	159	573.290,934 701.016,609	160	573.301,287 701.030,887	17.63 6
160	573.301,287 701.030,887	161	573.320,852 701.050,81	27.92 3	161	573.320,852 701.050,81	162	573.345,533 701.074,969	34.53 7	162	573.345,533 701.074,969	163	573.350,841 701.081,802	8.652
163	573.350,841 701.081,802	164	573.368,908 701.099,853	25.53 9	164	573.368,908 701.099,853	165	573.379,122 701.109,866	14.30 3	165	573.379,122 701.109,866	166	573.376,159 701.113,92	5.021
166	573.376,159 701.113,92	167	573.357,971 701.095,049	26.20 9	167	573.357,971 701.095,049	168	573.342,58 701.079,08	22.17 9	168	573.342,58 701.079,08	169	573.330,33 701.066,722	17.40 1
169	573.330,33 701.066,722	170	573.327,079 701.063,442	4.618	170	573.327,079 701.063,442	171	573.307,085 701.043,685	28.10 9	171	573.307,085 701.043,685	172	573.293,648 701.029,558	19.49 7
172	573.293,648 701.029,558	173	573.280,675 701.016,933	18.10 2	173	573.280,675 701.016,933	174	573.277,817 701.008,213	9.176	174	573.277,817 701.008,213	175	573.254,226 700.982,969	34.55 1
175	573.254,226 700.982,969	176	573.243,922 700.968,827	17.49 8	176	573.243,922 700.968,827	177	573.241,84 700.966,163	3.381	177	573.241,84 700.966,163	178	573.270,453 700.935,296	42.08 9
178	573.270,453 700.935,296	179	573.281,421 700.923,391	16.18 7	179	573.281,421 700.923,391	180	573.283,152 700.916,226	7.371	180	573.283,152 700.916,226	181	573.281,882 700.911,217	5.167
181	573.281,882 700.911,217	182	573.276,245 700.904,663	8.645	182	573.276,245 700.904,663	183	573.264,483 700.894,517	15.53 3	183	573.264,483 700.894,517	184	573.263,779 700.893,879	0.95
184	573.263,779 700.893,879	185	573.242,583 700.875,386	28.12 9	185	573.242,583 700.875,386	186	573.215,29 700.850,535	36.91 2	186	573.215,29 700.850,535	187	573.205,621 700.840,045	14.26 6
187	573.205,621 700.840,045	188	573.191,467 700.829,502	17.64 9	188	573.191,467 700.829,502	189	573.173,873 700.817,498	21.29 9	189	573.173,873 700.817,498	190	573.160,288 700.808,231	16.44 5
190	573.160,288 700.808,231	191	573.160,042 700.808,063	0.298	191	573.160,042 700.808,063	192	573.159,65 700.807,806	0.469	192	573.159,65 700.807,806	193	573.159,432 700.807,649	0.269
193	573.159,432 700.807,649	194	573.158,938 700.807,292	0.609	194	573.158,938 700.807,292	195	573.158,835 700.807,217	0.127	195	573.158,835 700.807,217	196	573.146,207 700.798,091	15.58
196	573.146,207 700.798,091	197	573.146,105 700.798,017	0.126	197	573.146,105 700.798,017	198	573.145,724 700.797,742	0.47	198	573.145,724 700.797,742	199	573.145,382 700.797,464	0.441
199	573.145,382 700.797,464	200	573.145,102 700.797,237	0.36	200	573.145,102 700.797,237	201	573.144,988 700.797,144	0.147	201	573.144,988 700.797,144	202	573.133,432 700.787,767	14.88 2
202	573.133,432 700.787,767	203	573.132,905 700.787,34	0.678	203	573.132,905 700.787,34	204	573.132,783 700.787,241	0.157	204	573.132,783 700.787,241	205	573.132,3 700.786,849	0.622
205	573.132,3 700.786,849	206	573.131,295 700.786,034	1.294	206	573.131,295 700.786,034	207	573.119,416 700.776,395	15.29 8	207	573.119,416 700.776,395	208	573.119,012 700.776,067	0.52
208	573.119,012 700.776,067	209	573.118,993 700.776,051	0.025	209	573.118,993 700.776,051	210	573.118,72 700.775,824	0.355	210	573.118,72 700.775,824	211	573.117,441 700.774,761	1.663

Punct început	X / Y	Punct sfârșit	X / Y	Lungime segment	Punct început	X / Y	Punct sfârșit	X / Y	Lungime segment	Punct început	X / Y	Punct sfârșit	X / Y	Lungime segment
211	573.117,441 700.774,761	212	573.102,463 700.762,309	19.478	212	573.102,463 700.762,309	213	573.101,543 700.761,544	1.197	213	573.101,543 700.761,544	214	573.101,491 700.761,501	0.067
214	573.101,491 700.761,501	215	573.101,452 700.761,468	0.051	215	573.101,452 700.761,468	216	573.100,006 700.760,266	1.88	216	573.100,006 700.760,266	217	573.089,935 700.751,893	13.097
217	573.089,935 700.751,893	218	573.089,47 700.751,507	0.604	218	573.089,47 700.751,507	219	573.089,446 700.751,487	0.031	219	573.089,446 700.751,487	220	573.088,79 700.750,942	0.853
220	573.088,79 700.750,942	221	573.088,787 700.750,939	0.004	221	573.088,787 700.750,939	222	573.087,8 700.750,119	1.283	222	573.087,8 700.750,119	223	573.086,286 700.748,86	1.969
223	573.086,286 700.748,86	224	573.081,863 700.745,183	5.752	224	573.081,863 700.745,183	225	573.080,596 700.744,13	1.647	225	573.080,596 700.744,13	226	573.080,504 700.744,053	0.12
226	573.080,504 700.744,053	227	573.079,615 700.743,314	1.156	227	573.079,615 700.743,314	228	573.078,108 700.742,061	1.96	228	573.078,108 700.742,061	229	573.069,643 700.735,024	11.008
229	573.069,643 700.735,024	230	573.068,192 700.733,817	1.887	230	573.068,192 700.733,817	231	573.067,529 700.733,266	0.862	231	573.067,529 700.733,266	232	573.067,215 700.733,006	0.408
232	573.067,215 700.733,006	233	573.066,666 700.732,549	0.714	233	573.066,666 700.732,549	234	573.065,629 700.731,741	1.315	234	573.065,629 700.731,741	235	573.061,478 700.728,507	5.262
235	573.061,478 700.728,507	236	573.059,923 700.727,295	1.972	236	573.059,923 700.727,295	237	573.059,877 700.727,259	0.058	237	573.059,877 700.727,259	238	573.058,875 700.726,479	1.27
238	573.058,875 700.726,479	239	573.057,175 700.725,154	2.155	239	573.057,175 700.725,154	240	573.047,076 700.717,285	12.803	240	573.047,076 700.717,285	241	573.045,54 700.716,088	1.947
241	573.045,54 700.716,088	242	573.045,317 700.715,914	0.283	242	573.045,317 700.715,914	243	573.044,652 700.715,396	0.843	243	573.044,652 700.715,396	244	573.044,319 700.715,137	0.422
244	573.044,319 700.715,137	245	573.043,722 700.714,672	0.757	245	573.043,722 700.714,672	246	573.043,654 700.714,619	0.086	246	573.043,654 700.714,619	247	573.042,453 700.713,682	1.523
247	573.042,453 700.713,682	248	573.038,237 700.710,398	5.344	248	573.038,237 700.710,398	249	573.038,182 700.710,355	0.07	249	573.038,182 700.710,355	250	573.038,007 700.710,219	0.222
250	573.038,007 700.710,219	251	573.036,346 700.708,925	2.106	251	573.036,346 700.708,925	252	573.035,349 700.708,148	1.264	252	573.035,349 700.708,148	253	573.029,639 700.703,698	7.239
253	573.029,639 700.703,698	254	573.029,383 700.703,499	0.324	254	573.029,383 700.703,499	255	573.029,133 700.703,304	0.317	255	573.029,133 700.703,304	256	573.026,717 700.701,422	3.063
256	573.026,717 700.701,422	257	573.018,065 700.694,68	10.969	257	573.018,065 700.694,68	258	573.017,955 700.694,595	0.139	258	573.017,955 700.694,595	259	573.017,838 700.694,503	0.149
259	573.017,838 700.694,503	260	573.016,125 700.693,028	2.261	260	573.016,125 700.693,028	261	573.009,94 700.687,702	8.162	261	573.009,94 700.687,702	262	573.009,193 700.687,059	0.986
262	573.009,193 700.687,059	263	573.008,264 700.686,259	1.226	263	573.008,264 700.686,259	264	573.001,938 700.680,811	8.349	264	573.001,938 700.680,811	265	573.001,582 700.680,505	0.469
265	573.001,582 700.680,505	266	573.000,435 700.679,517	1.514	266	573.000,435 700.679,517	267	572.994,35 700.674,277	8.03	267	572.994,35 700.674,277	268	572.994,321 700.674,253	0.038
268	572.994,321 700.674,253	269	572.993,974 700.673,962	0.453	269	572.993,974 700.673,962	270	572.992,624 700.672,834	1.759	270	572.992,624 700.672,834	271	572.983,914 700.665,557	11.35
271	572.983,914 700.665,557	272	572.983,066 700.664,849	1.105	272	572.983,066 700.664,849	273	572.981,895 700.663,87	1.526	273	572.981,895 700.663,87	274	572.979,754 700.662,081	2.79
274	572.979,754 700.662,081	275	572.975,763 700.658,747	5.2	275	572.975,763 700.658,747	276	572.974,927 700.658,07	1.076	276	572.974,927 700.658,07	277	572.974,606 700.657,81	0.413
277	572.974,606 700.657,81	278	572.973,963 700.657,291	0.826	278	572.973,963 700.657,291	279	572.972,278 700.655,927	2.168	279	572.972,278 700.655,927	280	572.971,336 700.655,165	1.212
280	572.971,336 700.655,165	281	572.967,246 700.651,856	5.261	281	572.967,246 700.651,856	282	572.967,173 700.651,797	0.094	282	572.967,173 700.651,797	283	572.964,773 700.649,855	3.087
283	572.964,773 700.649,855	284	572.959,458 700.645,554	6.837	284	572.959,458 700.645,554	285	572.959,245 700.645,382	0.274	285	572.959,245 700.645,382	286	572.957,198 700.643,679	2.663
286	572.957,198 700.643,679	287	572.953,097 700.640,268	5.334	287	572.953,097 700.640,268	288	572.952,787 700.640,01	0.403	288	572.952,787 700.640,01	289	572.950,7 700.638,274	2.715
289	572.950,7 700.638,274	290	572.946,747 700.634,985	5.142	290	572.946,747 700.634,985	291	572.945,454 700.633,91	1.682	291	572.945,454 700.633,91	292	572.943,512 700.632,294	2.526
292	572.943,512 700.632,294	293	572.930,423 700.621,406	17.026	293	572.930,423 700.621,406	294	572.929,07 700.620,28	1.76	294	572.929,07 700.620,28	295	572.927,37 700.618,866	2.211
295	572.927,37 700.618,866	296	572.914,432 700.608,103	16.83	296	572.914,432 700.608,103	297	572.912,347 700.606,342	2.729	297	572.912,347 700.606,342	298	572.911,479 700.605,608	1.137
298	572.911,479 700.605,608	299	572.908,158 700.602,803	4.347	299	572.908,158 700.602,803	300	572.907,901 700.602,586	0.336	300	572.907,901 700.602,586	301	572.874,087 700.574,019	44.266
301	572.874,087 700.574,019	302	572.869,628 700.570,251	5.838	302	572.869,628 700.570,251	303	572.863,135 700.564,766	8.5	303	572.863,135 700.564,766	304	572.863,107 700.564,742	0.037
304	572.863,107 700.564,742	305	572.852,284 700.555,598	14.169	305	572.852,284 700.555,598	306	572.849,576 700.553,311	3.545	306	572.849,576 700.553,311	307	572.849,362 700.553,13	0.28
307	572.849,362 700.553,13	308	572.845,514 700.549,879	5.037	308	572.845,514 700.549,879	309	572.842,805 700.547,591	3.546	309	572.842,805 700.547,591	310	572.842,49 700.547,325	0.412

Punct început	X / Y	Punct sfârșit	X / Y	Lungime segment	Punct început	X / Y	Punct sfârșit	X / Y	Lungime segment	Punct început	X / Y	Punct sfârșit	X / Y	Lungime segment
310	572.842,49 700.547,325	311	572.831,96 700.538,429	13.785	311	572.831,96 700.538,429	312	572.829,794 700.536,599	2.836	312	572.829,794 700.536,599	313	572.829,245 700.536,135	0.719
313	572.829,245 700.536,135	314	572.825,756 700.533,186	4.568	314	572.825,756 700.533,186	315	572.825,15 700.532,675	0.793	315	572.825,15 700.532,675	316	572.824,359 700.532,007	1.035
316	572.824,359 700.532,007	317	572.818,937 700.527,426	7.098	317	572.818,937 700.527,426	318	572.818,842 700.527,346	0.124	318	572.818,842 700.527,346	319	572.812,573 700.522,05	8.207
319	572.812,573 700.522,05	320	572.811,742 700.521,347	1.088	320	572.811,742 700.521,347	321	572.805,236 700.515,851	8.517	321	572.805,236 700.515,851	322	572.805,092 700.515,73	0.188
322	572.805,092 700.515,73	323	572.792,754 700.505,306	16.152	323	572.792,754 700.505,306	324	572.791,996 700.504,665	0.993	324	572.791,996 700.504,665	325	572.786,499 700.500,022	7.195
325	572.786,499 700.500,022	326	572.786,223 700.499,789	0.361	326	572.786,223 700.499,789	327	572.778,262 700.493,062	10.423	327	572.778,262 700.493,062	328	572.778,093 700.492,92	0.221
328	572.778,093 700.492,92	329	572.769,623 700.485,764	11.088	329	572.769,623 700.485,764	330	572.763,503 700.480,483	8.084	330	572.763,503 700.480,483	331	572.763,447 700.480,435	0.074
331	572.763,447 700.480,435	332	572.750,439 700.469,209	17.182	332	572.750,439 700.469,209	333	572.750,119 700.468,933	0.423	333	572.750,119 700.468,933	334	572.749,834 700.468,687	0.376
334	572.749,834 700.468,687	335	572.749,549 700.468,441	0.376	335	572.749,549 700.468,441	336	572.749,264 700.468,195	0.376	336	572.749,264 700.468,195	337	572.742,397 700.462,269	9.07
337	572.742,397 700.462,269	338	572.742,128 700.462,037	0.355	338	572.742,128 700.462,037	339	572.740,675 700.460,783	1.919	339	572.740,675 700.460,783	340	572.732,604 700.453,818	10.661
340	572.732,604 700.453,818	341	572.732,535 700.453,759	0.091	341	572.732,535 700.453,759	342	572.732,341 700.453,597	0.253	342	572.732,341 700.453,597	343	572.731,446 700.452,853	1.164
343	572.731,446 700.452,853	344	572.729,959 700.451,617	1.934	344	572.729,959 700.451,617	345	572.723,893 700.446,576	7.887	345	572.723,893 700.446,576	346	572.713,177 700.437,668	13.935
346	572.713,177 700.437,668	347	572.712,234 700.436,887	1.224	347	572.712,234 700.436,887	348	572.709,981 700.435,022	2.925	348	572.709,981 700.435,022	349	572.703,003 700.428,878	9.297
349	572.703,003 700.428,878	350	572.700,375 700.426,565	3.501	350	572.700,375 700.426,565	351	572.697,94 700.424,444	3.229	351	572.697,94 700.424,444	352	572.689,065 700.416,713	11.77
352	572.689,065 700.416,713	353	572.688,119 700.415,889	1.255	353	572.688,119 700.415,889	354	572.681,673 700.410,275	8.548	354	572.681,673 700.410,275	355	572.681,618 700.410,227	0.073
355	572.681,618 700.410,227	356	572.674,101 700.403,68	9.968	356	572.674,101 700.403,68	357	572.666,618 700.397,162	9.924	357	572.666,618 700.397,162	358	572.666,536 700.397,091	0.108
358	572.666,536 700.397,091	359	572.657,301 700.389,046	12.248	359	572.657,301 700.389,046	360	572.657,065 700.388,851	0.306	360	572.657,065 700.388,851	361	572.656,066 700.388,022	1.298
361	572.656,066 700.388,022	362	572.649,427 700.382,516	8.625	362	572.649,427 700.382,516	363	572.648,68 700.381,897	0.97	363	572.648,68 700.381,897	364	572.634,952 700.370,512	17.835
364	572.634,952 700.370,512	365	572.632,681 700.368,628	2.951	365	572.632,681 700.368,628	366	572.624,709 700.362,017	10.357	366	572.624,709 700.362,017	367	572.622,775 700.360,413	2.513
367	572.622,775 700.360,413	368	572.622,633 700.360,296	0.184	368	572.622,633 700.360,296	369	572.622,632 700.360,294	0.002	369	572.622,632 700.360,294	370	572.622,594 700.360,263	0.049
370	572.622,594 700.360,263	371	572.622,489 700.360,176	0.136	371	572.622,489 700.360,176	372	572.611,975 700.351,456	13.66	372	572.611,975 700.351,456	373	572.610,038 700.349,85	2.516
373	572.610,038 700.349,85	374	572.609,898 700.349,734	0.182	374	572.609,898 700.349,734	375	572.609,684 700.349,556	0.278	375	572.609,684 700.349,556	376	572.602,7 700.343,76	9.076
376	572.602,7 700.343,76	377	572.596,344 700.338,485	8.26	377	572.596,344 700.338,485	378	572.596,057 700.338,247	0.373	378	572.596,057 700.338,247	379	572.589,537 700.332,766	8.518
379	572.589,537 700.332,766	380	572.589,271 700.332,542	0.348	380	572.589,271 700.332,542	381	572.582,526 700.326,873	8.811	381	572.582,526 700.326,873	382	572.577,583 700.322,719	6.457
382	572.577,583 700.322,719	383	572.575,829 700.321,27	2.275	383	572.575,829 700.321,27	384	572.570,707 700.317,04	6.643	384	572.570,707 700.317,04	385	572.565,316 700.312,587	6.992
385	572.565,316 700.312,587	386	572.555,451 700.304,44	12.794	386	572.555,451 700.304,44	387	572.552,941 700.302,367	3.255	387	572.552,941 700.302,367	388	572.552,03 700.301,635	1.169
388	572.552,03 700.301,635	389	572.551,148 700.300,926	1.132	389	572.551,148 700.300,926	390	572.550,283 700.300,231	1.11	390	572.550,283 700.300,231	391	572.545,655 700.296,513	5.936
391	572.545,655 700.296,513	392	572.545,61 700.296,477	0.058	392	572.545,61 700.296,477	393	572.543,982 700.295,169	2.088	393	572.543,982 700.295,169	394	572.539,465 700.291,648	5.727
394	572.539,465 700.291,648	395	572.538,379 700.290,802	1.377	395	572.538,379 700.290,802	396	572.536,805 700.289,575	1.996	396	572.536,805 700.289,575	397	572.532,507 700.286,225	5.449
397	572.532,507 700.286,225	398	572.531,434 700.285,388	1.361	398	572.531,434 700.285,388	399	572.530,865 700.284,945	0.721	399	572.530,865 700.284,945	400	572.525,865 700.281,047	6.34
400	572.525,865 700.281,047	401	572.524,785 700.280,206	1.369	401	572.524,785 700.280,206	402	572.523,623 700.279,3	1.473	402	572.523,623 700.279,3	403	572.519,232 700.275,877	5.568
403	572.519,232 700.275,877	404	572.518,132 700.275,02	1.394	404	572.518,132 700.275,02	405	572.517,629 700.274,627	0.638	405	572.517,629 700.274,627	406	572.513,175 700.271,156	5.647
406	572.513,175 700.271,156	407	572.512,783 700.270,825	0.513	407	572.512,783 700.270,825	408	572.512,724 700.270,775	0.077	408	572.512,724 700.270,775	409	572.512,554 700.270,632	0.222

Punct început	X / Y	Punct sfârșit	X / Y	Lungime segment	Punct început	X / Y	Punct sfârșit	X / Y	Lungime segment	Punct început	X / Y	Punct sfârșit	X / Y	Lungime segment
409	572.512,554 700.270,632	410	572.511,521 700.269,76	1.352	410	572.511,521 700.269,76	411	572.510,673 700.269,045	1.109	411	572.510,673 700.269,045	412	572.504,544 700.263,876	8.018
412	572.504,544 700.263,876	413	572.498,708 700.258,953	7.635	413	572.498,708 700.258,953	414	572.491,506 700.252,879	9.421	414	572.491,506 700.252,879	415	572.484,216 700.246,731	9.536
415	572.484,216 700.246,731	416	572.483,405 700.246,046	1.062	416	572.483,405 700.246,046	417	572.471,356 700.235,884	15.76 2	417	572.471,356 700.235,884	418	572.471,343 700.235,873	0.017
418	572.471,343 700.235,873	419	572.469,533 700.234,346	2.368	419	572.469,533 700.234,346	420	572.463,133 700.228,948	8.372	420	572.463,133 700.228,948	421	572.463,053 700.228,88	0.105
421	572.463,053 700.228,88	422	572.456,548 700.223,394	8.509	422	572.456,548 700.223,394	423	572.456,216 700.223,114	0.434	423	572.456,216 700.223,114	424	572.454,983 700.222,074	1.613
424	572.454,983 700.222,074	425	572.448,47 700.216,581	8.52	425	572.448,47 700.216,581	426	572.448,448 700.216,562	0.029	426	572.448,448 700.216,562	427	572.433,653 700.204,084	19.35 4
427	572.433,653 700.204,084	428	572.432,818 700.203,379	1.093	428	572.432,818 700.203,379	429	572.419,857 700.192,448	16.95 5	429	572.419,857 700.192,448	430	572.419,323 700.191,998	0.698
430	572.419,323 700.191,998	431	572.412,652 700.186,371	8.727	431	572.412,652 700.186,371	432	572.412,644 700.186,364	0.011	432	572.412,644 700.186,364	433	572.405,877 700.180,656	8.853
433	572.405,877 700.180,656	434	572.405,688 700.180,497	0.247	434	572.405,688 700.180,497	435	572.401,522 700.176,984	5.449	435	572.401,522 700.176,984	436	572.400,608 700.176,159	1.231
436	572.400,608 700.176,159	437	572.400,3 700.175,882	0.414	437	572.400,3 700.175,882	438	572.391,438 700.167,892	11.93 2	438	572.391,438 700.167,892	439	572.387,44 700.164,288	5.383
439	572.387,44 700.164,288	440	572.387,346 700.164,202	0.127	440	572.387,346 700.164,202	441	572.379,95 700.157,888	9.725	441	572.379,95 700.157,888	442	572.379,879 700.157,827	0.094
442	572.379,879 700.157,827	443	572.373,257 700.152,173	8.707	443	572.373,257 700.152,173	444	572.373,245 700.152,163	0.016	444	572.373,245 700.152,163	445	572.364,148 700.144,396	11.96 2
445	572.364,148 700.144,396	446	572.363,497 700.143,84	0.856	446	572.363,497 700.143,84	447	572.356,864 700.138,176	8.722	447	572.356,864 700.138,176	448	572.356,801 700.138,123	0.082
448	572.356,801 700.138,123	449	572.352,965 700.134,847	5.045	449	572.352,965 700.134,847	450	572.351,179 700.133,322	2.348	450	572.351,179 700.133,322	451	572.342,29 700.126,209	11.38 5
451	572.342,29 700.126,209	452	572.341,97 700.125,953	0.41	452	572.341,97 700.125,953	453	572.332,906 700.118,699	11.60 9	453	572.332,906 700.118,699	454	572.332,81 700.118,622	0.123
454	572.332,81 700.118,622	455	572.325,786 700.113,001	8.996	455	572.325,786 700.113,001	456	572.325,752 700.112,974	0.043	456	572.325,752 700.112,974	457	572.318,81 700.107,418	8.892
457	572.318,81 700.107,418	458	572.316,825 700.105,83	2.542	458	572.316,825 700.105,83	459	572.301,699 700.093,725	19.37 3	459	572.301,699 700.093,725	460	572.300,684 700.092,913	1.3
460	572.300,684 700.092,913	461	572.287,335 700.082,229	17.09 8	461	572.287,335 700.082,229	462	572.287,272 700.082,179	0.08	462	572.287,272 700.082,179	463	572.272,933 700.070,704	18.36 5
463	572.272,933 700.070,704	464	572.272,52 700.070,373	0.529	464	572.272,52 700.070,373	465	572.261,843 700.061,829	13.67 5	465	572.261,843 700.061,829	466	572.252,559 700.054,399	11.89 1
466	572.252,559 700.054,399	467	572.252,501 700.054,353	0.074	467	572.252,501 700.054,353	468	572.250,203 700.052,514	2.943	468	572.250,203 700.052,514	469	572.236,917 700.041,338	17.36 1
469	572.236,917 700.041,338	470	572.233,071 700.038,101	5.027	470	572.233,071 700.038,101	471	572.233,034 700.038,071	0.048	471	572.233,034 700.038,071	472	572.232,924 700.037,978	0.144
472	572.232,924 700.037,978	473	572.224,827 700.030,977	10.70 4	473	572.224,827 700.030,977	474	572.224,587 700.030,769	0.318	474	572.224,587 700.030,769	475	572.224,362 700.030,575	0.297
475	572.224,362 700.030,575	476	572.214,659 700.022,185	12.82 7	476	572.214,659 700.022,185	477	572.212,487 700.020,308	2.871	477	572.212,487 700.020,308	478	572.205,433 700.014,209	9.325
478	572.205,433 700.014,209	479	572.208,038 700.011,195	3.984	479	572.208,038 700.011,195	480	572.208,889 700.011,93	1.124	480	572.208,889 700.011,93	481	572.208,906 700.011,945	0.023
481	572.208,906 700.011,945	482	572.212,383 700.014,948	4.594	482	572.212,383 700.014,948	483	572.212,848 700.015,35	0.615	483	572.212,848 700.015,35	484	572.214,313 700.016,616	1.936
484	572.214,313 700.016,616	485	572.218,204 700.019,977	5.142	485	572.218,204 700.019,977	486	572.218,67 700.020,379	0.615	486	572.218,67 700.020,379	487	572.219,719 700.021,285	1.386
487	572.219,719 700.021,285	488	572.223,325 700.024,4	4.765	488	572.223,325 700.024,4	489	572.226,075 700.026,776	3.634	489	572.226,075 700.026,776	490	572.229,143 700.029,426	4.054
490	572.229,143 700.029,426	491	572.235,52 700.034,935	8.427	491	572.235,52 700.034,935	492	572.235,668 700.035,059	0.193	492	572.235,668 700.035,059	493	572.239,519 700.038,299	5.033
493	572.239,519 700.038,299	494	572.239,614 700.038,383	0.127	494	572.239,614 700.038,383	495	572.245,638 700.043,737	8.059	495	572.245,638 700.043,737	496	572.246,234 700.044,214	0.763
496	572.246,234 700.044,214	497	572.252,28 700.049,053	7.744	497	572.252,28 700.049,053	498	572.252,472 700.049,206	0.246	498	572.252,472 700.049,206	499	572.252,952 700.049,59	0.615
499	572.252,952 700.049,59	500	572.258,713 700.054,201	7.379	500	572.258,713 700.054,201	501	572.258,912 700.054,36	0.255	501	572.258,912 700.054,36	502	572.259,194 700.054,585	0.361
502	572.259,194 700.054,585	503	572.264,806 700.059,077	7.188	503	572.264,806 700.059,077	504	572.277,115 700.068,927	15.76 5	504	572.277,115 700.068,927	505	572.282,128 700.072,939	6.421
505	572.282,128 700.072,939	506	572.283,046 700.073,674	1.176	506	572.283,046 700.073,674	507	572.287,648 700.077,357	5.894	507	572.287,648 700.077,357	508	572.288,145 700.077,755	0.637

Punct început	X / Y	Punct sfârșit	X / Y	Lungime segment	Punct început	X / Y	Punct sfârșit	X / Y	Lungime segment	Punct început	X / Y	Punct sfârșit	X / Y	Lungime segment
508	572.288,145 700.077,755	509	572.299,965 700.087,214	15.139	509	572.299,965 700.087,214	510	572.300,234 700.087,429	0.344	510	572.300,234 700.087,429	511	572.301,919 700.088,778	2.158
511	572.301,919 700.088,778	512	572.311,506 700.096,45	12.279	512	572.311,506 700.096,45	513	572.311,759 700.096,652	0.324	513	572.311,759 700.096,652	514	572.324,05 700.106,488	15.742
514	572.324,05 700.106,488	515	572.324,532 700.106,874	0.618	515	572.324,532 700.106,874	516	572.330,093 700.111,324	7.122	516	572.330,093 700.111,324	517	572.330,759 700.111,858	0.854
517	572.330,759 700.111,858	518	572.336,024 700.116,071	6.743	518	572.336,024 700.116,071	519	572.336,141 700.116,165	0.15	519	572.336,141 700.116,165	520	572.342,059 700.120,901	7.58
520	572.342,059 700.120,901	521	572.342,195 700.121,009	0.174	521	572.342,195 700.121,009	522	572.348,159 700.125,782	7.639	522	572.348,159 700.125,782	523	572.348,254 700.125,858	0.122
523	572.348,254 700.125,858	524	572.353,727 700.130,239	7.01	524	572.353,727 700.130,239	525	572.353,854 700.130,347	0.167	525	572.353,854 700.130,347	526	572.354,303 700.130,73	0.59
526	572.354,303 700.130,73	527	572.360,161 700.135,73	7.702	527	572.360,161 700.135,73	528	572.360,212 700.135,774	0.067	528	572.360,212 700.135,774	529	572.361,158 700.136,581	1.243
529	572.361,158 700.136,581	530	572.361,394 700.136,783	0.311	530	572.361,394 700.136,783	531	572.365,886 700.140,617	5.906	531	572.365,886 700.140,617	532	572.365,953 700.140,675	0.089
532	572.365,953 700.140,675	533	572.366,123 700.140,819	0.223	533	572.366,123 700.140,819	534	572.372,034 700.145,865	7.772	534	572.372,034 700.145,865	535	572.372,27 700.146,066	0.31
535	572.372,27 700.146,066	536	572.372,555 700.146,31	0.375	536	572.372,555 700.146,31	537	572.378,182 700.151,113	7.398	537	572.378,182 700.151,113	538	572.378,69 700.151,547	0.668
538	572.378,69 700.151,547	539	572.384,095 700.156,16	7.106	539	572.384,095 700.156,16	540	572.384,781 700.156,745	0.902	540	572.384,781 700.156,745	541	572.389,802 700.161,031	6.602
541	572.389,802 700.161,031	542	572.393,969 700.164,788	5.611	542	572.393,969 700.164,788	543	572.394,512 700.165,277	0.731	543	572.394,512 700.165,277	544	572.400,232 700.170,434	7.701
544	572.400,232 700.170,434	545	572.403,467 700.173,352	4.357	545	572.403,467 700.173,352	546	572.403,565 700.173,439	0.131	546	572.403,565 700.173,439	547	572.404,152 700.173,968	0.79
547	572.404,152 700.173,968	548	572.408,438 700.177,584	5.608	548	572.408,438 700.177,584	549	572.409,838 700.178,764	1.831	549	572.409,838 700.178,764	550	572.411,762 700.180,388	2.518
550	572.411,762 700.180,388	551	572.414,372 700.182,589	3.414	551	572.414,372 700.182,589	552	572.415,743 700.183,745	1.793	552	572.415,743 700.183,745	553	572.418,187 700.185,806	3.197
553	572.418,187 700.185,806	554	572.420,608 700.187,849	3.168	554	572.420,608 700.187,849	555	572.420,794 700.188,005	0.243	555	572.420,794 700.188,005	556	572.426,529 700.192,842	7.502
556	572.426,529 700.192,842	557	572.426,714 700.192,998	0.242	557	572.426,714 700.192,998	558	572.438,348 700.202,811	15.22	558	572.438,348 700.202,811	559	572.438,533 700.202,967	0.242
559	572.438,533 700.202,967	560	572.439,713 700.203,962	1.544	560	572.439,713 700.203,962	561	572.445,61 700.208,936	7.715	561	572.445,61 700.208,936	562	572.445,658 700.208,977	0.063
562	572.445,658 700.208,977	563	572.447,025 700.210,129	1.788	563	572.447,025 700.210,129	564	572.451,504 700.213,907	5.86	564	572.451,504 700.213,907	565	572.451,576 700.213,968	0.094
565	572.451,576 700.213,968	566	572.452,918 700.215,1	1.756	566	572.452,918 700.215,1	567	572.457,131 700.218,654	5.512	567	572.457,131 700.218,654	568	572.458,546 700.219,847	1.851
568	572.458,546 700.219,847	569	572.464,437 700.224,815	7.706	569	572.464,437 700.224,815	570	572.464,501 700.224,87	0.084	570	572.464,501 700.224,87	571	572.465,614 700.225,808	1.456
571	572.465,614 700.225,808	572	572.470,083 700.229,578	5.847	572	572.470,083 700.229,578	573	572.470,09 700.229,584	0.009	573	572.470,09 700.229,584	574	572.476,685 700.235,146	8.627
574	572.476,685 700.235,146	575	572.482,572 700.240,111	7.701	575	572.482,572 700.240,111	576	572.482,842 700.240,339	0.353	576	572.482,842 700.240,339	577	572.488,459 700.245,076	7.347
577	572.488,459 700.245,076	578	572.488,694 700.245,274	0.308	578	572.488,694 700.245,274	579	572.488,743 700.245,316	0.065	579	572.488,743 700.245,316	580	572.494,738 700.250,373	7.843
580	572.494,738 700.250,373	581	572.501,703 700.256,247	9.111	581	572.501,703 700.256,247	582	572.507,519 700.261,152	7.608	582	572.507,519 700.261,152	583	572.508,461 700.261,947	1.233
583	572.508,461 700.261,947	584	572.508,924 700.262,337	0.605	584	572.508,924 700.262,337	585	572.514,09 700.266,694	6.758	585	572.514,09 700.266,694	586	572.515,043 700.267,499	1.247
586	572.515,043 700.267,499	587	572.515,275 700.267,694	0.303	587	572.515,275 700.267,694	588	572.515,695 700.268,048	0.549	588	572.515,695 700.268,048	589	572.520,355 700.271,681	5.909
589	572.520,355 700.271,681	590	572.521,339 700.272,448	1.248	590	572.521,339 700.272,448	591	572.521,507 700.272,578	0.212	591	572.521,507 700.272,578	1	572.546,465 700.292,033	31.645

** Lungimile segmentelor sunt determinate în planul de proiecție Stereo 70 și sunt rotunjite la 1 milimetru.

*** Distanța dintre puncte este formată din segmente cumulate ce sunt mai mici decât valoarea 1 milimetru.

**DATE DESPRE IMOBILUL NR. 2655**

Oficiul de Cadastru și Publicitate Imobiliară SUCEAVA
Biroul de Cadastru și Publicitate Imobiliară Radauti

A. Partea I. Descrierea imobilului

TEREN Necunoscut

Adresa: Loc. Badeuti, Jud. Suceava

Nr. Crt	Nr cadastral Nr. topografic	Suprafața* (mp)	Observații / Referințe
A1	41186	3.900	Sector cadastral:13 Teren neimprejmuit;

B. Partea II. Proprietari și acte

Inscrieri privitoare la dreptul de proprietate și alte drepturi reale		Referințe
2917 / 23/01/2020		
Act Notarial nr. Act de partaj nr. 1575, din 08/04/2019 emis de BNP COVARIUC;		
B6	imobil aflat sub incidenta art.3 alin.(1) din Legea nr.17/07.03.2014	A1
13314 / 23/03/2023		
Act Notarial nr. 1158, din 22/03/2023 emis de COVARIUC IOAN;		
B11	Intabulare, drept de PROPRIETATE bun propriu cu titlu de partaj, dobandit prin Conventie, cota actuala 1/1 1) POPESCU EMIL-CRISTINEL	A1

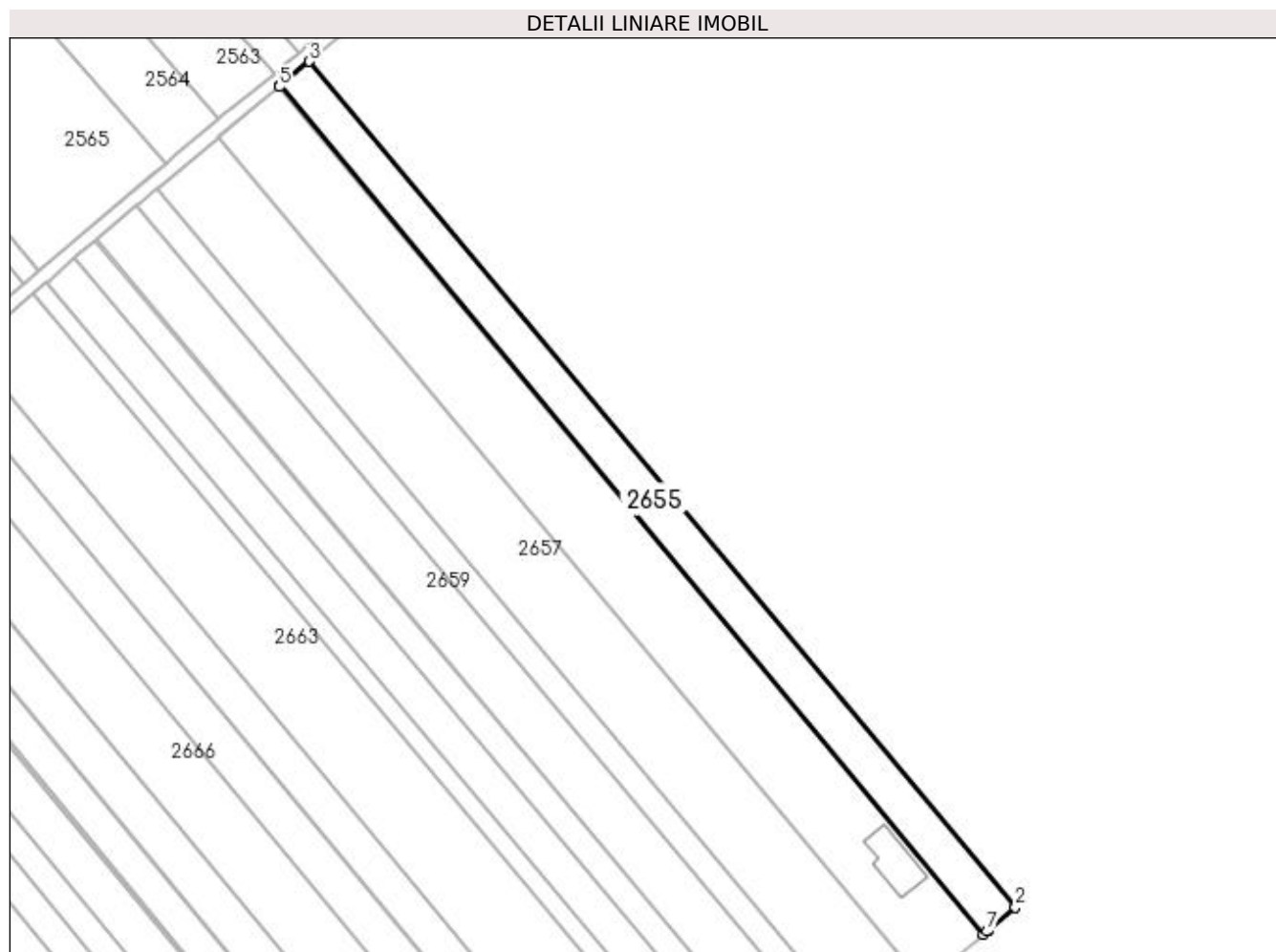
C. Partea III. SARCINI .

Inscrieri privind dezmembramintele dreptului de proprietate, drepturi reale de garanție și sarcini	Referințe
NU SUNT	

Anexa Nr. 1 La Partea I**Teren**

Nr cadastral	Suprafața (mp)*	Observații / Referințe
41186	3.900	

* Suprafața este determinată în planul de proiecție Stereo 70.

**Date referitoare la teren**

Crt	Categorie folosință	Intra vilan	Suprafața (mp)	Tarla	Parcelă	Nr. topo	Observații / Referințe
1	arabil	DA	1.106	21	345	-	
2	arabil	NU	2.794	21	345	-	

Lungime Segmente

1) Valorile lungimilor segmentelor sunt obținute din proiecție în plan.

Punct început	X / Y	Punct sfârșit	X / Y	Lungime segment (** (m)
1	573.154,022 700.379,864	2	573.161,914 700.386,65	10.408
2	573.161,914 700.386,65	3	572.953,925 700.635,752	324.517
3	572.953,925 700.635,752	4	572.945,355 700.628,622	11.148
4	572.945,355 700.628,622	5	572.944,929 700.628,268	0.554

Punct început	X / Y	Punct sfârșit	X / Y	Lungime segment (** (m)
5	572.944,929 700.628,268	6	573.152,558 700.378,621	324.705
6	573.152,558 700.378,621	7	573.153,602 700.379,503	1.367
7	573.153,602 700.379,503	1	573.154,022 700.379,864	0.554

** Lungimile segmentelor sunt determinate în planul de proiecție Stereo 70 și sunt rotunjite la 1 milimetru.

*** Distanța dintre puncte este formată din segmente cumulate ce sunt mai mici decât valoarea 1 milimetru.

**DATE DESPRE IMOBILUL NR. 2656**

Oficiul de Cadastru și Publicitate Imobiliară SUCEAVA
Biroul de Cadastru și Publicitate Imobiliară Radauti

A. Partea I. Descrierea imobilului

TEREN Necunoscut

Nr. CF vechi:1887

Adresa: Loc. Badeuti, Jud. Suceava

Nr. Crt	Nr cadastral Nr. topografic	Suprafața* (mp)	Observații / Referințe
A1	30642	7.500	Sector cadastral:13 Teren neimpregmuit;

Construcții

Crt	Nr cadastral Nr. topografic	Adresa	Observații / Referințe
A1.1		Loc. Badeuti, Jud. Suceava	Nr. niveluri:1; S. construita la sol:186 mp; Locuință.

B. Partea II. Proprietari și acte

Inscrieri privitoare la dreptul de proprietate și alte drepturi reale	Referințe
8046 / 11/05/2010	
Act Notarial nr. 1335, din 10/05/2010 emis de BNP COVARIUC IOAN RADAUTI;	
B5	Intabulare, drept de PROPRIETATE- bun propriu, cu titlu de cumparare, dobandit prin Conventie, cota actuala 1/1 1) CRETU LIVIU
/	
Act Administrativ nr. 7234, din 25/07/2023 emis de PRIMARIA MILIȘĂUȚI;	
B6	Intabulare, drept de PROPRIETATE, dobandit prin Lege, cota actuala 1/1 1) CRETU LIVIU

C. Partea III. SARCINI .

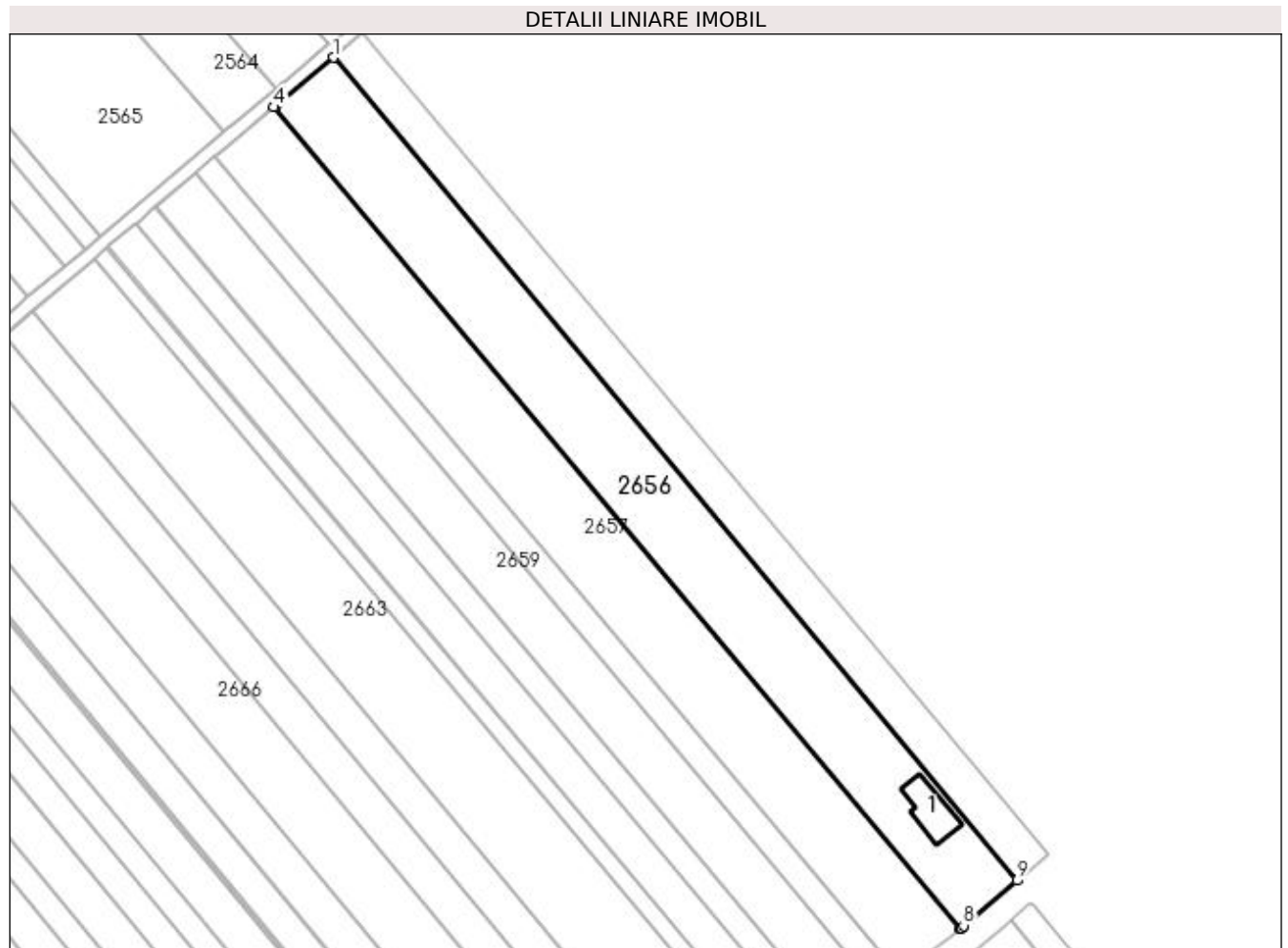
Inscrieri privind dezmembramintele dreptului de proprietate, drepturi reale de garanție și sarcini	Referințe
NU SUNT	

Anexa Nr. 1 La Partea I

Teren

Nr cadastral	Suprafața (mp)*	Observații / Referințe
30642	7.500	

* Suprafața este determinată în planul de proiecție Stereo 70.



Date referitoare la teren

Crt	Categorie folosință	Intra vilan	Suprafața (mp)	Tarla	Parcelă	Nr. topo	Observații / Referințe
1	curți constructii	DA	2.063	21	345	1423/2	
2	arabil	NU	5.437	21	345	-	

Date referitoare la construcții

Crt	Număr	Destinație construcție	Supraf. (mp)	Situație juridică	Observații / Referințe
A1.1		construcții de locuințe	186	Cu acte	Nr. niveluri:1; S. construita la sol:186 mp; Locuință.

Lungime Segmente

1) Valorile lungimilor segmentelor sunt obținute din proiecție în plan.

Punct început	X / Y	Punct sfârșit	X / Y	Lungime segment (** (m)
1	572.944,929 700.628,268	2	572.927,69 700.613,924	22.426
2	572.927,69 700.613,924	3	572.927,382 700.613,668	0.4
3	572.927,382 700.613,668	4	572.926,877 700.613,248	0.657

Punct început	X / Y	Punct sfârșit	X / Y	Lungime segment (** (m)
4	572.926,877 700.613,248	5	573.135,169 700.364,03	324.801
5	573.135,169 700.364,03	6	573.135,454 700.364,246	0.358
6	573.135,454 700.364,246	7	573.135,55 700.364,319	0.121
7	573.135,55 700.364,319	8	573.136,299 700.364,888	0.94
8	573.136,299 700.364,888	9	573.152,558 700.378,621	21.283
9	573.152,558 700.378,621	1	572.944,929 700.628,268	324.705

** Lungimile segmentelor sunt determinate în planul de proiecție Stereo 70 și sunt rotunjite la 1 milimetru.

*** Distanța dintre puncte este formată din segmente cumulate ce sunt mai mici decât valoarea 1 milimetru.

**DATE DESPRE IMOBILUL NR. 2657**

Oficiul de Cadastru și Publicitate Imobiliară SUCEAVA
Biroul de Cadastru și Publicitate Imobiliară Radauti

A. Partea I. Descrierea imobilului

TEREN Necunoscut

Adresa: Loc. Badeuti, Jud. Suceava

Nr. Crt	Nr cadastral Nr. topografic	Suprafața* (mp)	Observații / Referințe
A1	37498	7.576	Sector cadastral:13 Teren neimprejmuat; Imobilul s-a format din o parte a PF 1421, 1422 a comunei cadastrale Bădeuți.

B. Partea II. Proprietari și acte

Inscrieri privitoare la dreptul de proprietate și alte drepturi reale	Referințe
/	
Act Normativ nr. Legea 7, din 13/03/1996 emis de PARLAMENTUL ROMANIEI;	
B1	A1
Inscrierea provizorie, drept de PROPRIETATE, dobandit prin Lege, cota actuala 1/1	
1) ORAȘUL MILIȘĂUȚI, CIF:4326973, PROPRIETAR NEIDENTIFICAT.	

C. Partea III. SARCINI .

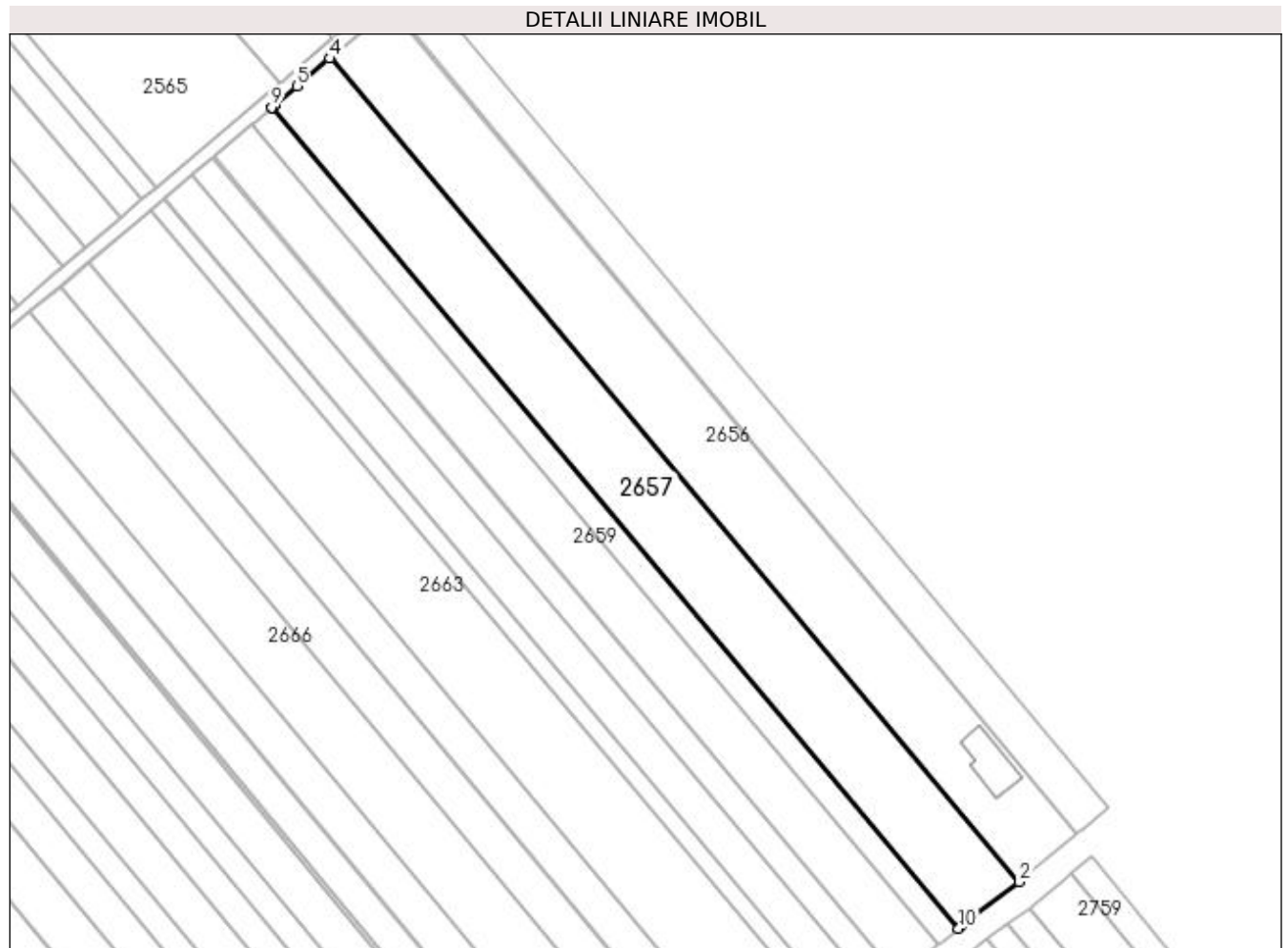
Inscrieri privind dezmembramintele dreptului de proprietate, drepturi reale de garanție și sarcini	Referințe
NU SUNT	

Anexa Nr. 1 La Partea I

Teren

Nr cadastral	Suprafața (mp)*	Observații / Referințe
37498	7.576	Imobilul s-a format din o parte a PF 1421, 1422 a comunei cadastrale Bădeuți.

* Suprafața este determinată în planul de proiecție Stereo 70.



Date referitoare la teren

Crt	Categorie folosință	Intravilan	Suprafața (mp)	Tarla	Parcelă	Nr. topo	Observații / Referințe
1	arabil	DA	2.088	21	345	-	
2	arabil	NU	5.488	21	345	-	

Lungime Segmente

1) Valorile lungimilor segmentelor sunt obținute din proiecție în plan.

Punct început	X / Y	Punct sfârșit	X / Y	Lungime segment (** (m)
1	573.117,557 700.350,65	2	573.135,169 700.364,03	22.118
2	573.135,169 700.364,03	3	572.926,877 700.613,248	324.801
3	572.926,877 700.613,248	4	572.926,507 700.612,94	0.481
4	572.926,507 700.612,94	5	572.916,492 700.604,607	13.028

Punct început	X / Y	Punct sfârșit	X / Y	Lungime segment (** (m)
5	572.916,492 700.604,607	6	572.909,871 700.599,014	8.667
6	572.909,871 700.599,014	7	572.909,776 700.598,934	0.124
7	572.909,776 700.598,934	8	572.908,832 700.598,136	1.236
8	572.908,832 700.598,136	9	572.908,828 700.598,133	0.005
9	572.908,828 700.598,133	10	573.116,714 700.349,957	323.741
10	573.116,714 700.349,957	1	573.117,557 700.350,65	1.091

** Lungimile segmentelor sunt determinate în planul de proiecție Stereo 70 și sunt rotunjite la 1 milimetru.

*** Distanța dintre puncte este formată din segmente cumulate ce sunt mai mici decât valoarea 1 milimetru.

**DATE DESPRE IMOBILUL NR. 2658**

Oficiul de Cadastru și Publicitate Imobiliară SUCEAVA
Biroul de Cadastru și Publicitate Imobiliară Radauti

A. Partea I. Descrierea imobilului

TEREN Necunoscut

Adresa: Loc. Badeuti, Jud. Suceava

Nr. Crt	Nr cadastral Nr. topografic	Suprafața* (mp)	Observații / Referințe
A1	30949	2.500	Sector cadastral:13 Teren neimprejmuit;

B. Partea II. Proprietari și acte

Inscrieri privitoare la dreptul de proprietate și alte drepturi reale		Referințe
2161 / 09/02/2011		
Hotarare Judecatoreasca nr. SENTINTA CIVILA NR. 681, din 19/02/2010 emis de JUDECATORIA RADAUTI (declaratie aut. cu nr.5231/24.11.2010);		
B3	Intabulare, drept de PROPRIETATE bun propriu cu titlu de cumparare, dobandit prin Hotarare Judecatoreasca, cota actuala 1/1 1) POPESCU LIVIU	A1

C. Partea III. SARCINI .

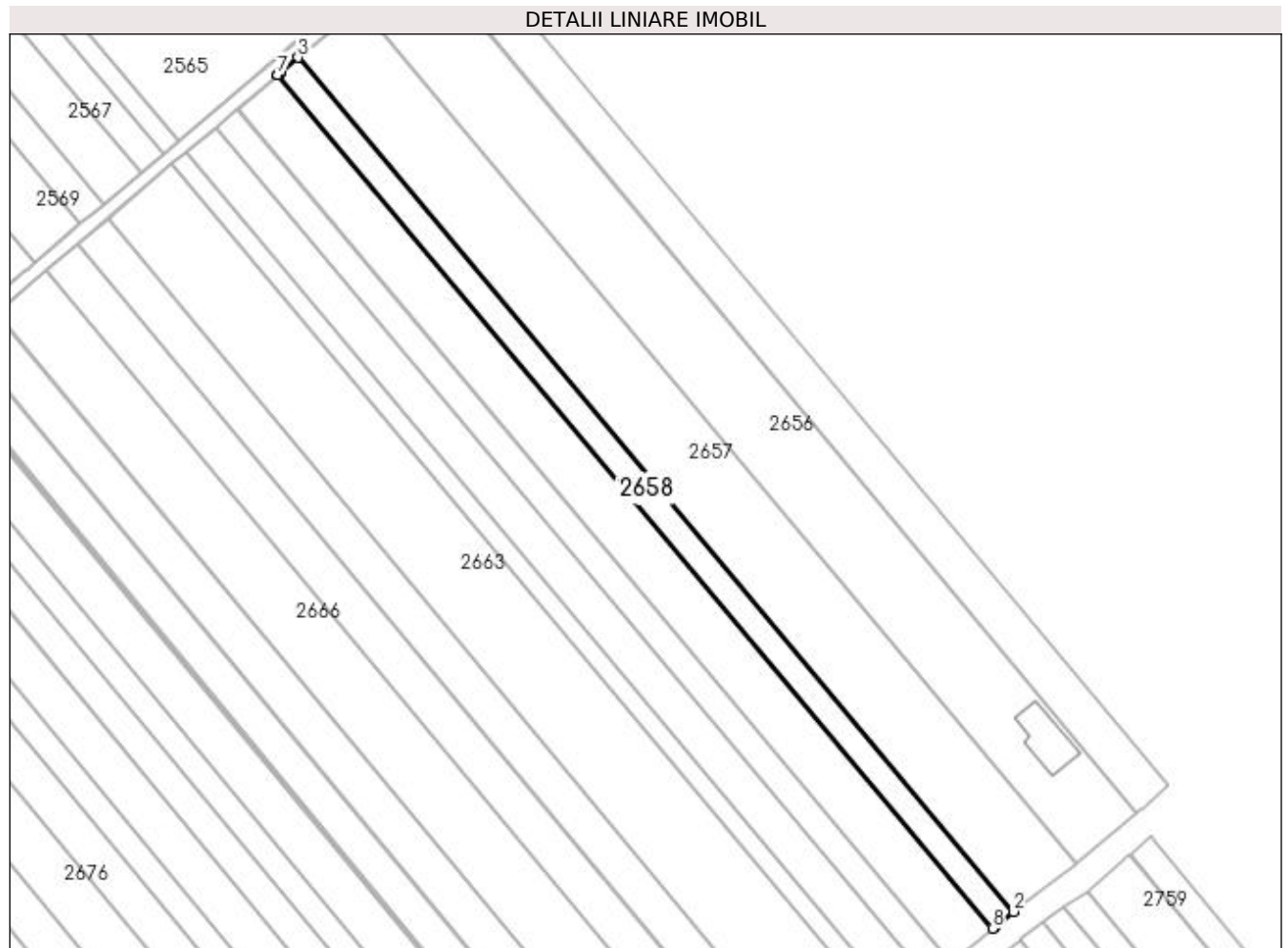
Inscrieri privind dezmembramintele dreptului de proprietate, drepturi reale de garanție și sarcini	Referințe
NU SUNT	

Anexa Nr. 1 La Partea I

Teren

Nr cadastral	Suprafața (mp)*	Observații / Referințe
30949	2.500	

* Suprafața este determinată în planul de proiecție Stereo 70.



Date referitoare la teren

Crt	Categorie folosință	Intravilan	Suprafața (mp)	Tarla	Parcelă	Nr. topo	Observații / Referințe
1	arabil	DA	690	21	345	-	
2	arabil	NU	1.810	21	345	-	

Lungime Segmente

1) Valorile lungimilor segmentelor sunt obținute din proiecție în plan.

Punct început	X / Y	Punct sfârșit	X / Y	Lungime segment (** (m)
1	573.111,582 700.345,738	2	573.116,714 700.349,957	6.644
2	573.116,714 700.349,957	3	572.908,828 700.598,133	323.741
3	572.908,828 700.598,133	4	572.903,876 700.593,949	6.483
4	572.903,876 700.593,949	5	572.903,753 700.593,846	0.16

Punct început	X / Y	Punct sfârșit	X / Y	Lungime segment (** (m)
5	572.903,753 700.593,846	6	572.902,932 700.593,152	1.075
6	572.902,932 700.593,152	7	572.902,928 700.593,148	0.006
7	572.902,928 700.593,148	8	573.110,738 700.345,063	323.622
8	573.110,738 700.345,063	1	573.111,582 700.345,738	1.081

** Lungimile segmentelor sunt determinate în planul de proiecție Stereo 70 și sunt rotunjite la 1 milimetru.

*** Distanța dintre puncte este formată din segmente cumulate ce sunt mai mici decât valoarea 1 milimetru.

**DATE DESPRE IMOBILUL NR. 2659**

Oficiul de Cadastru și Publicitate Imobiliară SUCEAVA
Biroul de Cadastru și Publicitate Imobiliară Radauti

A. Partea I. Descrierea imobilului

TEREN Necunoscut

Adresa: Loc. Badeuti, Jud. Suceava

Nr. Crt	Nr cadastral Nr. topografic	Suprafața* (mp)	Observații / Referințe
A1		5.074	Sector cadastral:13 Teren neimprejmuț; Imobilul s-a format din o parte a PF 1420, 1421 a comunei cadastrale Bădeuți.

B. Partea II. Proprietari și acte

Inscrieri privitoare la dreptul de proprietate și alte drepturi reale		Referințe
/		
Act Normativ nr. Legea 7, din 13/03/1996 emis de PARLAMENTUL ROMANIEI;		
B1	Inscrierea provizorie, drept de PROPRIETATE, dobandit prin Lege, cota actuala 1/1 1) ORAȘUL MILIȘĂUȚI, CIF:4326973, PROPRIETAR NEIDENTIFICAT.	A1

C. Partea III. SARCINI .

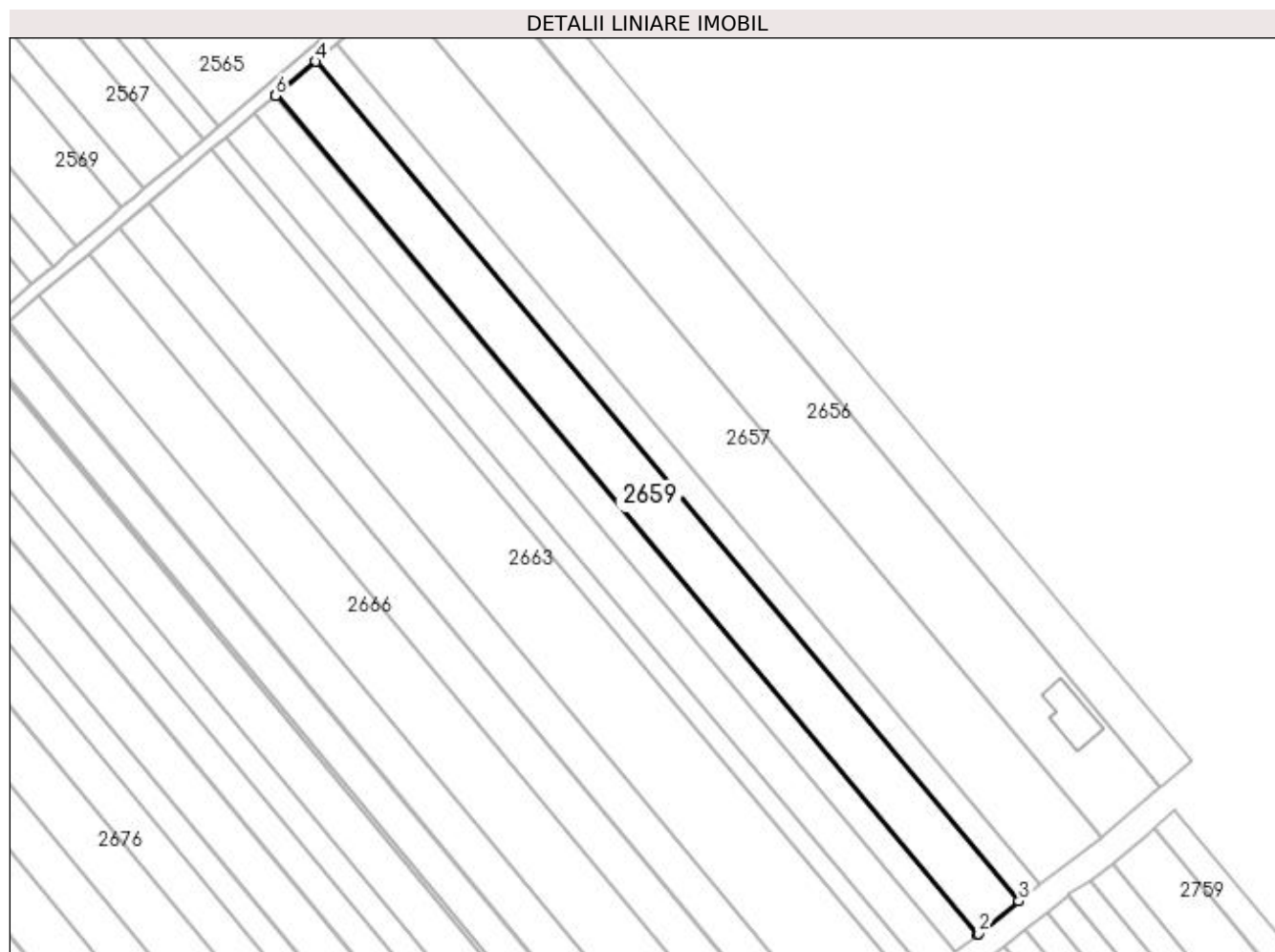
Inscrieri privind dezmembramintele dreptului de proprietate, drepturi reale de garanție și sarcini	Referințe
NU SUNT	

Anexa Nr. 1 La Partea I

Teren

Nr cadastral	Suprafața (mp)*	Observații / Referințe
	5.074	Imobilul s-a format din o parte a PF 1420, 1421 a comunei cadastrale Bădeuți.

* Suprafața este determinată în planul de proiecție Stereo 70.



Date referitoare la teren

Crt	Categorie folosință	Intra vilan	Suprafața (mp)	Tarla	Parcelă	Nr. topo	Observații / Referințe
1	arabil	DA	1.395	21	345	-	
2	arabil	NU	3.679	21	345	-	

Lungime Segmente

1) Valorile lungimilor segmentelor sunt obținute din proiecție în plan.

Punct început	X / Y	Punct sfârșit	X / Y	Lungime segment (** (m)
1	573.098,512 700.335,279	2	573.098,886 700.335,58	0.48
2	573.098,886 700.335,58	3	573.110,738 700.345,063	15.179
3	573.110,738 700.345,063	4	572.902,928 700.593,148	323.622
4	572.902,928 700.593,148	5	572.891,284 700.583,311	15.243

Punct început	X / Y	Punct sfârșit	X / Y	Lungime segment (** (m)
5	572.891,284 700.583,311	6	572.890,917 700.583,001	0.48
6	572.890,917 700.583,001	1	573.098,512 700.335,279	323.206

** Lungimile segmentelor sunt determinate în planul de proiecție Stereo 70 și sunt rotunjite la 1 milimetru.

*** Distanța dintre puncte este formată din segmente cumulate ce sunt mai mici decât valoarea 1 milimetru.

**DATE DESPRE IMOBILUL NR. 2660**

Oficiul de Cadastru și Publicitate Imobiliară SUCEAVA
Biroul de Cadastru și Publicitate Imobiliară Radauti

A. Partea I. Descrierea imobilului

TEREN Necunoscut

Adresa: Loc. Badeuti, Jud. Suceava

Nr. Crt	Nr cadastral Nr. topografic	Suprafața* (mp)	Observații / Referințe
A1	36250	2.605	Sector cadastral:13 Teren neimprejmuit; -imobil aflat sub incidenta art.3 alin.(1) din Legea nr.17/2014

B. Partea II. Proprietari și acte

Inscrieri privitoare la dreptul de proprietate și alte drepturi reale		Referințe
12366 / 17/03/2023		
Act Normativ nr. 7, din 13/03/1996 emis de PARLAMENTUL ROMANIEI;		
B2	Intabulare, drept de PROPRIETATE bun comun în dev., dobandit prin Lege, cota actuala 1/1 1) AVRAM CONSTANTIN 2) AVRAM MARCELA	A1

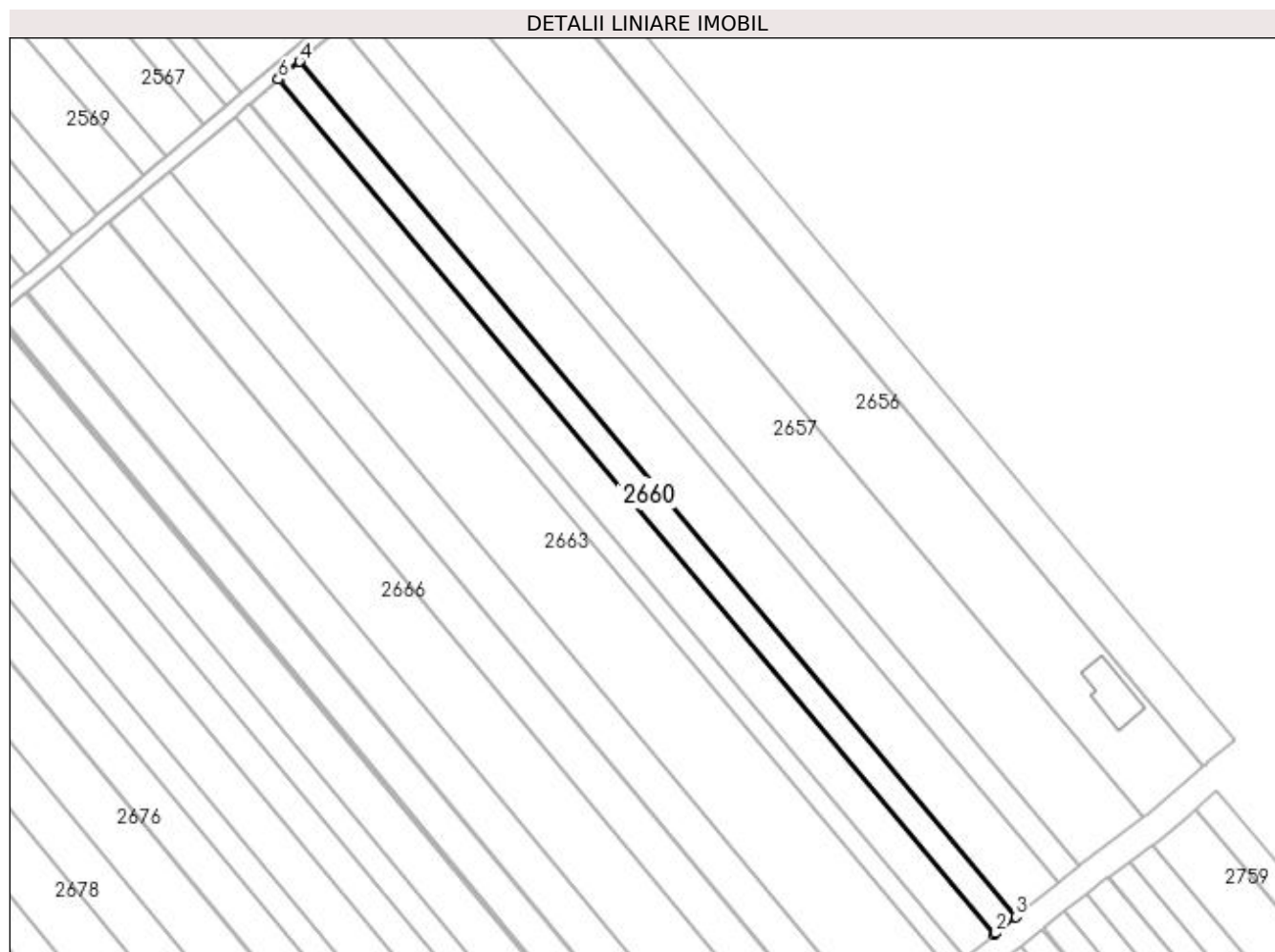
C. Partea III. SARCINI .

Inscrieri privind dezmembramintele dreptului de proprietate, drepturi reale de garanție și sarcini	Referințe
NU SUNT	

Anexa Nr. 1 La Partea I**Teren**

Nr cadastral	Suprafața (mp)*	Observații / Referințe
36250	2.605	-imobil aflat sub incidenta art.3 alin.(1) din Legea nr.17/2014

* Suprafața este determinată în planul de proiecție Stereo 70.

**Date referitoare la teren**

Crt	Categorie folosință	Intravilan	Suprafața (mp)	Tarla	Parcelă	Nr. topo	Observații / Referințe
1	arabil	DA	718	21	345	-	
2	arabil	NU	1.887	21	345	-	

Lungime Segmente

1) Valorile lungimilor segmentelor sunt obținute din proiecție în plan.

Punct început	X / Y	Punct sfârșit	X / Y	Lungime segment (** (m)
1	573.092,209 700.330,202	2	573.092,701 700.330,598	0.632
2	573.092,701 700.330,598	3	573.098,512 700.335,279	7.462
3	573.098,512 700.335,279	4	572.890,917 700.583,001	323.206
4	572.890,917 700.583,001	5	572.885,263 700.578,225	7.401

Punct început	X / Y	Punct sfârșit	X / Y	Lungime segment (** (m)
5	572.885,263 700.578,225	6	572.884,781 700.577,817	0.631
6	572.884,781 700.577,817	1	573.092,209 700.330,202	323.017

** Lungimile segmentelor sunt determinate în planul de proiecție Stereo 70 și sunt rotunjite la 1 milimetru.

*** Distanța dintre puncte este formată din segmente cumulate ce sunt mai mici decât valoarea 1 milimetru.

**DATE DESPRE IMOBILUL NR. 2661**

Oficiul de Cadastru și Publicitate Imobiliară SUCEAVA
Biroul de Cadastru și Publicitate Imobiliară Radauti

A. Partea I. Descrierea imobilului

TEREN Necunoscut

Adresa: Loc. Badeuti, Jud. Suceava

Nr. Crt	Nr cadastral Nr. topografic	Suprafața* (mp)	Observații / Referințe
A1	36274	Din acte: 11.700 Masurata: 3.619	Sector cadastral:13 Teren neimprejmuit;

B. Partea II. Proprietari și acte

Inscrieri privitoare la dreptul de proprietate și alte drepturi reale		Referințe
20112 / 01/07/2014		
Hotarare Judecatoreasca nr. 2706, din 10/06/2008 emis de JUDECATORIA RADAUTI;		
B2	Intabulare, drept de PROPRIETATE bun comun in dev., cu titlu de cumparare, dobandit prin Hotarare Judecatoreasca, cota actuala 1/1	A1
	1) AVRAM CONSTANTIN 2) AVRAM MARCELA	

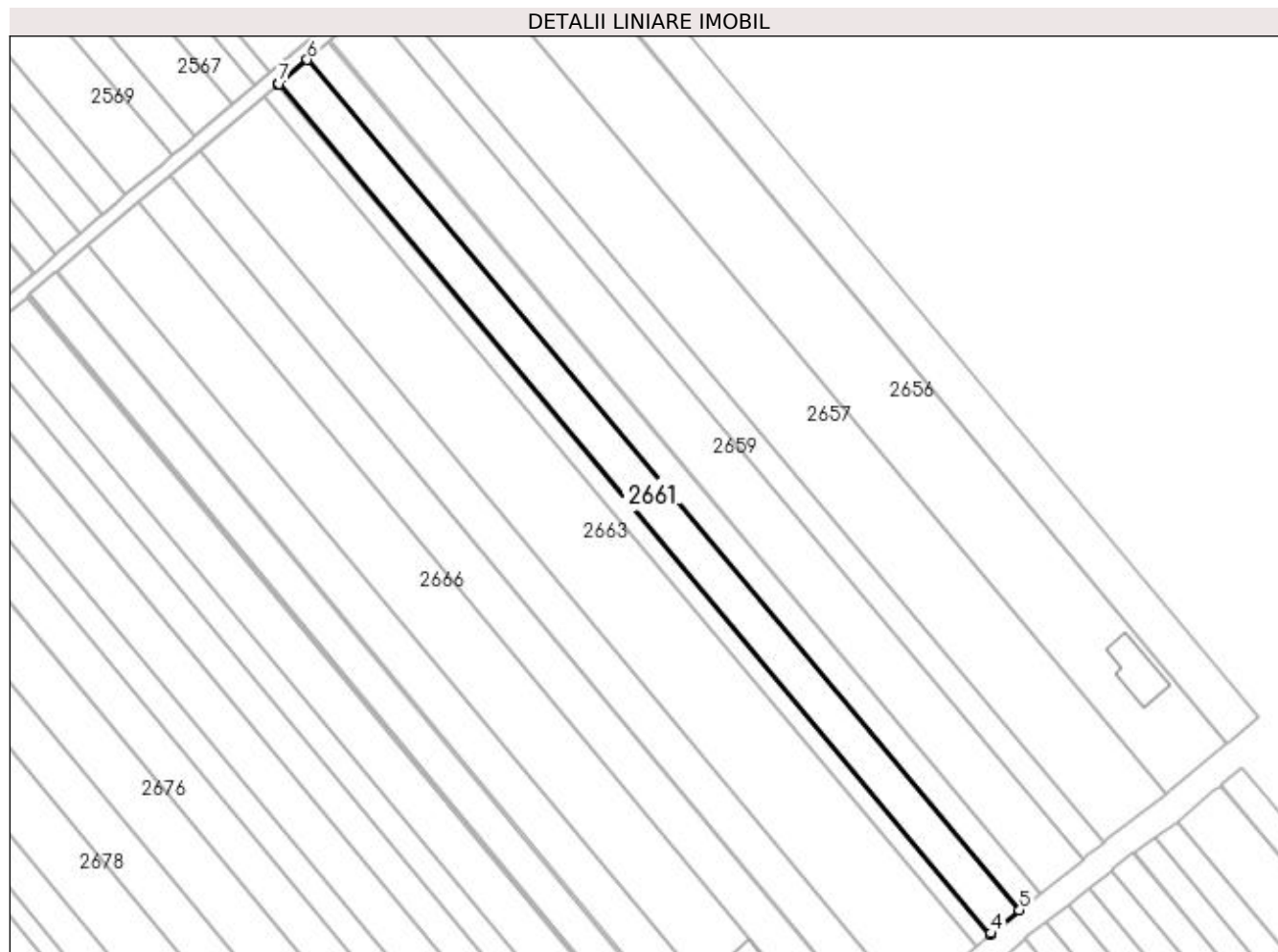
C. Partea III. SARCINI .

Inscrieri privind dezmembramintele dreptului de proprietate, drepturi reale de garanție și sarcini	Referințe
NU SUNT	

Anexa Nr. 1 La Partea I**Teren**

Nr cadastral	Suprafața (mp)*	Observații / Referințe
36274	Din acte: 11.700 Masurata: 3.619	

* Suprafața este determinată în planul de proiecție Stereo 70.

**Date referitoare la teren**

Crt	Categorie folosință	Intra vilan	Suprafața (mp)	Tarla	Parcelă	Nr. topo	Observații / Referințe
1	arabil	DA	988	21	345	-	
2	arabil	NU	2.631	21	345	-	

Lungime Segmente

1) Valorile lungimilor segmentelor sunt obținute din proiecție în plan.

Punct început	X / Y	Punct sfârșit	X / Y	Lungime segment (** (m)
1	572.876,539 700.570,853	2	572.876,152 700.570,527	0.506
2	572.876,152 700.570,527	3	573.083,559 700.323,208	322.776
3	573.083,559 700.323,208	4	573.083,94 700.323,541	0.506
4	573.083,94 700.323,541	5	573.092,209 700.330,202	10.618

Punct început	X / Y	Punct sfârșit	X / Y	Lungime segment (** (m)
5	573.092,209 700.330,202	6	572.884,781 700.577,817	323.017
6	572.884,781 700.577,817	7	572.876,626 700.570,927	10.676
7	572.876,626 700.570,927	1	572.876,539 700.570,853	0.114

** Lungimile segmentelor sunt determinate în planul de proiecție Stereo 70 și sunt rotunjite la 1 milimetru.

*** Distanța dintre puncte este formată din segmente cumulate ce sunt mai mici decât valoarea 1 milimetru.

**DATE DESPRE IMOBILUL NR. 2662**

Oficiul de Cadastru și Publicitate Imobiliară SUCEAVA
Biroul de Cadastru și Publicitate Imobiliară Radauti

A. Partea I. Descrierea imobilului

TEREN Necunoscut

Adresa: Loc. Badeuti, Jud. Suceava

Nr. Crt	Nr cadastral Nr. topografic	Suprafața* (mp)	Observații / Referințe
A1		1.721	Sector cadastral:13 Teren neimprejmuț; Imobilul s-a format din o parte a PF 1418 a comunei cadastrale Bădeuți.

B. Partea II. Proprietari și acte

Inscrieri privitoare la dreptul de proprietate și alte drepturi reale		Referințe
/		
Act Normativ nr. Legea 7, din 13/03/1996 emis de PARLAMENTUL ROMANIEI;		
B1	Inscrierea provizorie, drept de PROPRIETATE, dobandit prin Lege, cota actuala 1/1 1) ORAȘUL MILIȘĂUȚI, CIF:4326973, PROPRIETAR NEIDENTIFICAT.	A1

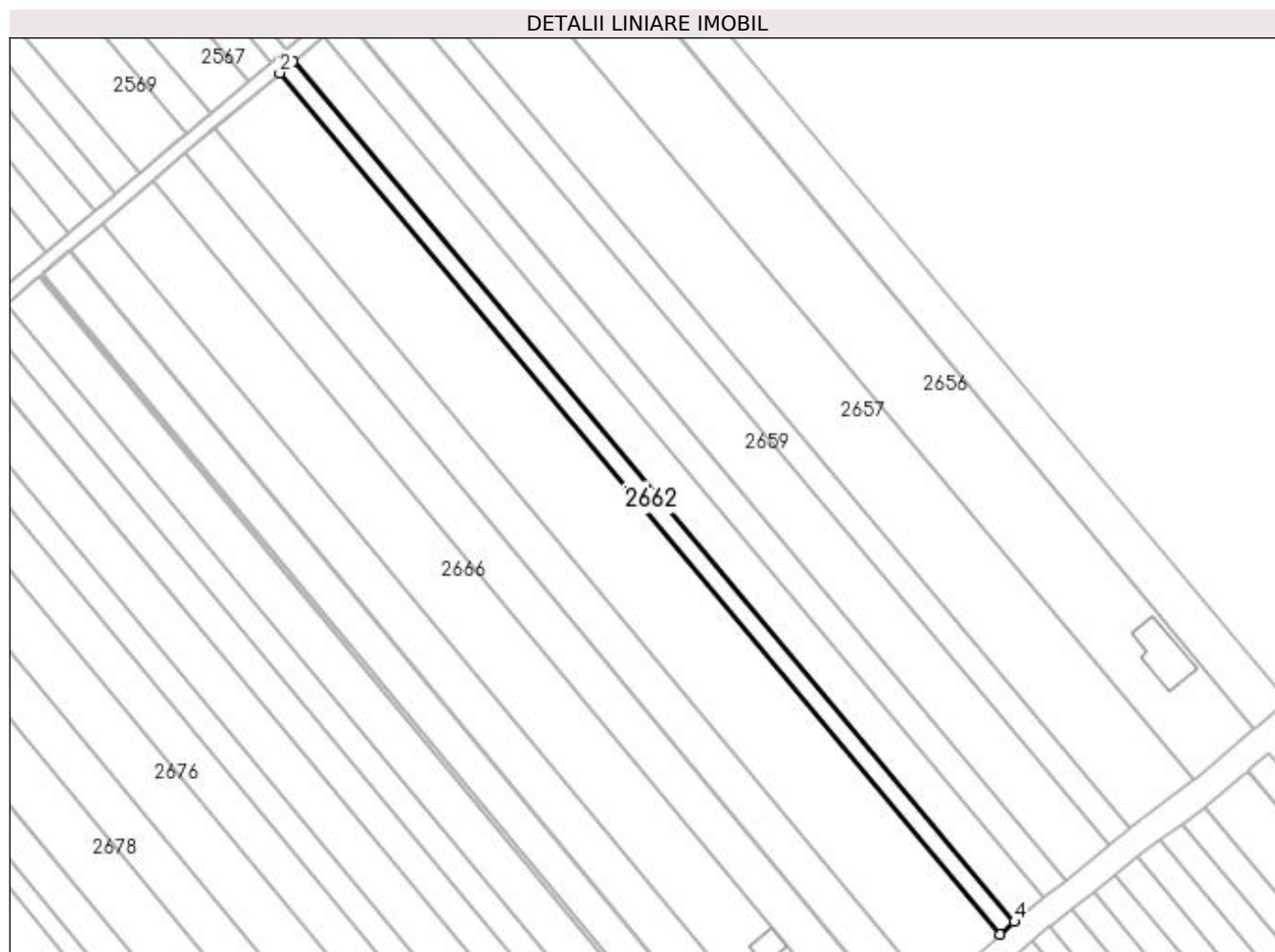
C. Partea III. SARCINI .

Inscrieri privind dezmembramintele dreptului de proprietate, drepturi reale de garanție și sarcini	Referințe
NU SUNT	

Anexa Nr. 1 La Partea I**Teren**

Nr cadastral	Suprafața (mp)*	Observații / Referințe
	1.721	Imobilul s-a format din o parte a PF 1418 a comunei cadastrale Bădeuți.

* Suprafața este determinată în planul de proiecție Stereo 70.

**Date referitoare la teren**

Crt	Categorie folosință	Intra vilan	Suprafața (mp)	Tarla	Parcelă	Nr. topo	Observații / Referințe
1	altele	NU	1.238	21	347	-	
2	altele	DA	483	21	347	-	

Lungime Segmente

1) Valorile lungimilor segmentelor sunt obținute din proiecție în plan.

Punct început	X / Y	Punct sfârșit	X / Y	Lungime segment (** (m)
1	572.876,152 700.570,527	2	572.872,2 700.567,188	5.174
2	572.872,2 700.567,188	3	573.079,425 700.319,592	322.871
3	573.079,425 700.319,592	4	573.083,559 700.323,208	5.492
4	573.083,559 700.323,208	1	572.876,152 700.570,527	322.776

**** Lungimile segmentelor sunt determinate în planul de proiecție Stereo 70 și sunt rotunjite la 1 milimetru.**

***** Distanța dintre puncte este formată din segmente cumulate ce sunt mai mici decât valoarea 1 milimetru.**

**DATE DESPRE IMOBILUL NR. 2663**

Oficiul de Cadastru și Publicitate Imobiliară SUCEAVA
Biroul de Cadastru și Publicitate Imobiliară Radauti

A. Partea I. Descrierea imobilului

TEREN Necunoscut

Adresa: Loc. Badeuti, Jud. Suceava

Nr. Crt	Nr cadastral Nr. topografic	Suprafața* (mp)	Observații / Referințe
A1	36273	Din acte: 11.700 Masurata: 8.081	Sector cadastral:13 Teren neimprejmit;

B. Partea II. Proprietari și acte

Inscrieri privitoare la dreptul de proprietate și alte drepturi reale	Referințe
20106 / 01/07/2014	
Hotarare Judecatoreasca nr. Sentinta Civila nr. 2706, din 10/06/2008 emis de JUDECATORIA RADAUTI;	
B2	A1
Intabulare, drept de PROPRIETATE- bun comun, in devalmasie, cu titlu de cumparare, dobandit prin Hotarare Judecatoreasca, cota actuala 1/1	
1) AVRAM CONSTANTIN	
2) AVRAM MARCELA	

C. Partea III. SARCINI .

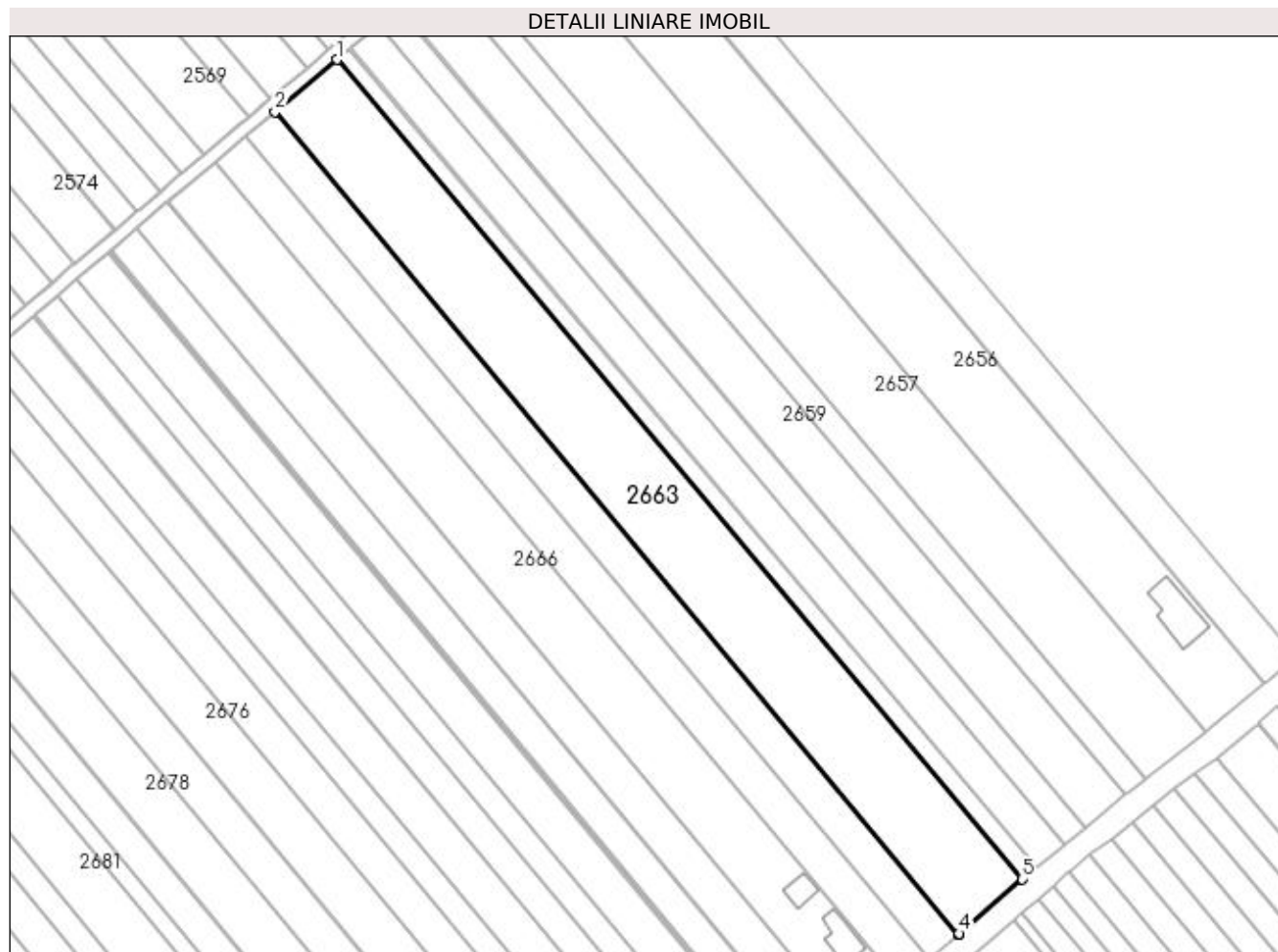
Inscrieri privind dezmembramintele dreptului de proprietate, drepturi reale de garanție și sarcini	Referințe
NU SUNT	

Anexa Nr. 1 La Partea I

Teren

Nr cadastral	Suprafața (mp)*	Observații / Referințe
36273	Din acte: 11.700 Masurata: 8.081	

* Suprafața este determinată în planul de proiecție Stereo 70.



Date referitoare la teren

Crt	Categorie folosință	Intra vilan	Suprafața (mp)	Tarla	Parcelă	Nr. topo	Observații / Referințe
1	arabil	DA	2.262	21	341	-	
2	arabil	NU	5.819	21	341	-	

Lungime Segmente

1) Valorile lungimilor segmentelor sunt obținute din proiecție în plan.

Punct început	X / Y	Punct sfârșit	X / Y	Lungime segment (** (m)
1	572.872,2 700.567,188	2	572.853,549 700.551,431	24.416
2	572.853,549 700.551,431	3	573.059,988 700.302,89	323.094
3	573.059,988 700.302,89	4	573.060,294 700.303,155	0.405
4	573.060,294 700.303,155	5	573.079,425 700.319,592	25.222

Punct început	X / Y	Punct sfârșit	X / Y	Lungime segment (** (m)
5	573.079,425 700.319,592	1	572.872,2 700.567,188	322.871

** Lungimile segmentelor sunt determinate în planul de proiecție Stereo 70 și sunt rotunjite la 1 milimetru.

*** Distanța dintre puncte este formată din segmente cumulate ce sunt mai mici decât valoarea 1 milimetru.

**DATE DESPRE IMOBILUL NR. 2664**

Oficiul de Cadastru și Publicitate Imobiliară SUCEAVA
Biroul de Cadastru și Publicitate Imobiliară Radauti

A. Partea I. Descrierea imobilului

TEREN Necunoscut

Adresa: Loc. Badeuti, Jud. Suceava

Nr. Crt	Nr cadastral Nr. topografic	Suprafața* (mp)	Observații / Referințe
A1	40563	Din acte: 3.900 Masurata: 3.650	Sector cadastral:13 Teren neimprejmit;

B. Partea II. Proprietari și acte

Inscrieri privitoare la dreptul de proprietate și alte drepturi reale		Referințe
39418 / 20/11/2018		
Act Notarial nr. Act partaj nr. 2849, din 25/07/2012 emis de BNP FOMIN;		
B6	Intabulare, drept de PROPRIETATE, dobandit prin PARTAJ, cota actuala 1/1 1) POPESCU MARIUS, bun propriu	A1

C. Partea III. SARCINI

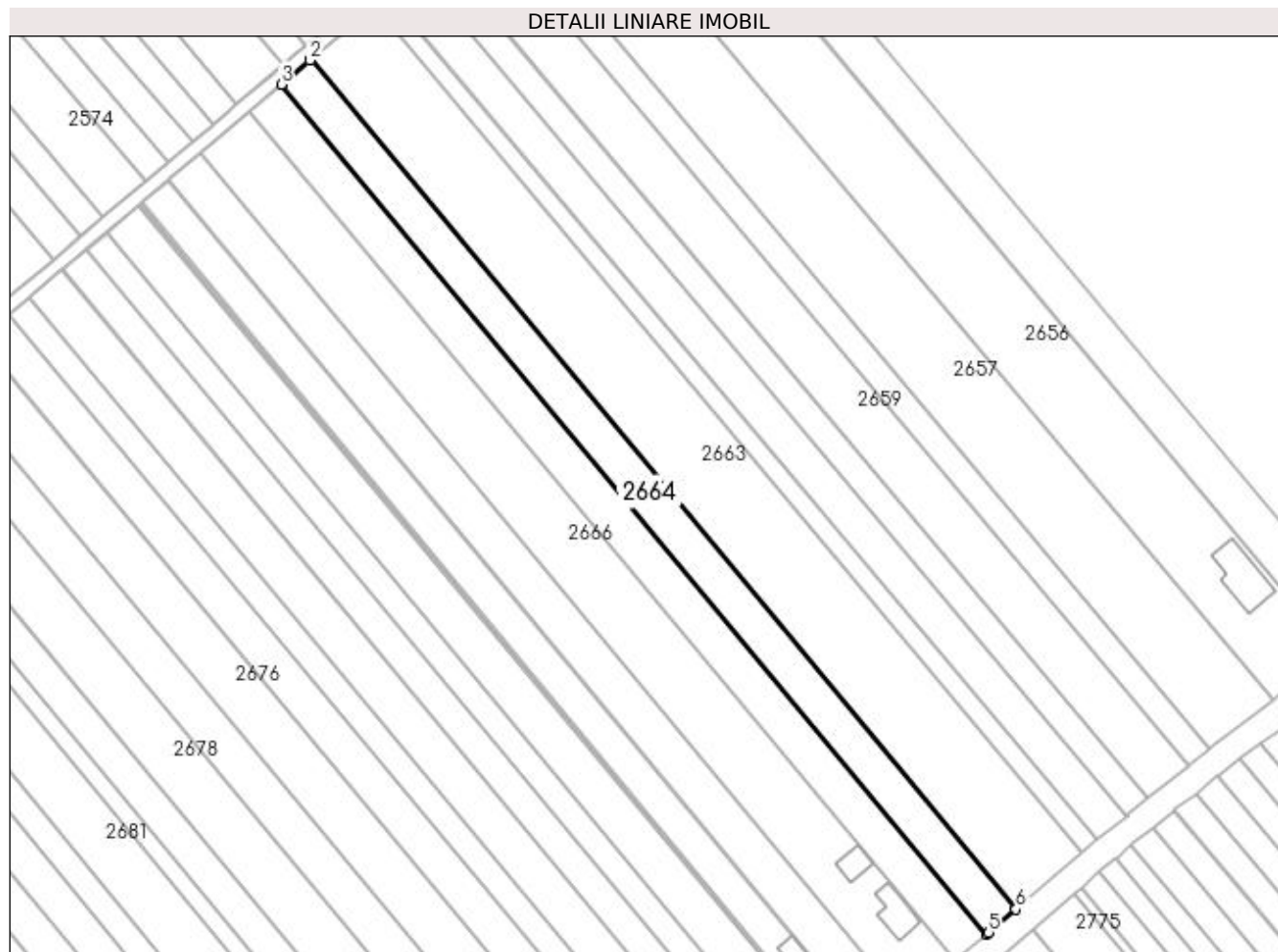
Inscrieri privind dezmembramintele dreptului de proprietate, drepturi reale de garanție și sarcini		Referințe
39418 / 20/11/2018		
Act Notarial nr. Act partaj nr. 2849, din 25/07/2012 emis de BNP FOMIN;		
C1	Intabulare, drept de UZUFRACT VIAGER, cota actuala 1/1 1) POPESCU VIORICA	A1
C2	Intabulare, drept de IPOTECA LEGALA, Valoare:0 reprezentand obligatia de intretinere 1) POPESCU VIORICA	A1

Anexa Nr. 1 La Partea I

Teren

Nr cadastral	Suprafața (mp)*	Observații / Referințe
40563	Din acte: 3.900 Masurata: 3.650	

* Suprafața este determinată în planul de proiecție Stereo 70.



Date referitoare la teren

Crt	Categorie folosință	Intra vilan	Suprafața (mp)	Tarla	Parcelă	Nr. topo	Observații / Referințe
1	arabil	DA	1.006	21	341	-	
2	arabil	NU	2.644	21	341	-	

Lungime Segmente

1) Valorile lungimilor segmentelor sunt obținute din proiecție în plan.

Punct început	X / Y	Punct sfârșit	X / Y	Lungime segment (** (m)
1	572.853,549 700.551,431	2	572.853,279 700.551,203	0.353
2	572.853,279 700.551,203	3	572.844,92 700.544,141	10.943
3	572.844,92 700.544,141	4	573.051,438 700.295,507	323.216
4	573.051,438 700.295,507	5	573.052,002 700.295,99	0.743

Punct început	X / Y	Punct sfârșit	X / Y	Lungime segment (** (m)
5	573.052,002 700.295,99	6	573.059,988 700.302,89	10.554
6	573.059,988 700.302,89	1	572.853,549 700.551,431	323.094

** Lungimile segmentelor sunt determinate în planul de proiecție Stereo 70 și sunt rotunjite la 1 milimetru.

*** Distanța dintre puncte este formată din segmente cumulate ce sunt mai mici decât valoarea 1 milimetru.

**DATE DESPRE IMOBILUL NR. 2665**

Oficiul de Cadastru și Publicitate Imobiliară SUCEAVA
Biroul de Cadastru și Publicitate Imobiliară Radauti

A. Partea I. Descrierea imobilului

TEREN Necunoscut

Adresa: Loc. Badeuti, Jud. Suceava

Nr. Crt	Nr cadastral Nr. topografic	Suprafața* (mp)	Observații / Referințe
A1		3.900	Sector cadastral:13 Teren neimprejmuat; Imobilul s-a format din o parte a PF 1416 a comunei cadastrale Bădeuți.

B. Partea II. Proprietari și acte

Inscrieri privitoare la dreptul de proprietate și alte drepturi reale		Referințe
/		
Act Normativ nr. Legea 7, din 13/03/1996 emis de PARLAMENTUL ROMANIEI;		
B1	Inscrierea provizorie, drept de PROPRIETATE, dobandit prin Lege, cota actuala 1/1 1) ORAȘUL MILIȘĂUȚI, CIF:4326973, PROPRIETAR NEIDENTIFICAT.	A1

C. Partea III. SARCINI .

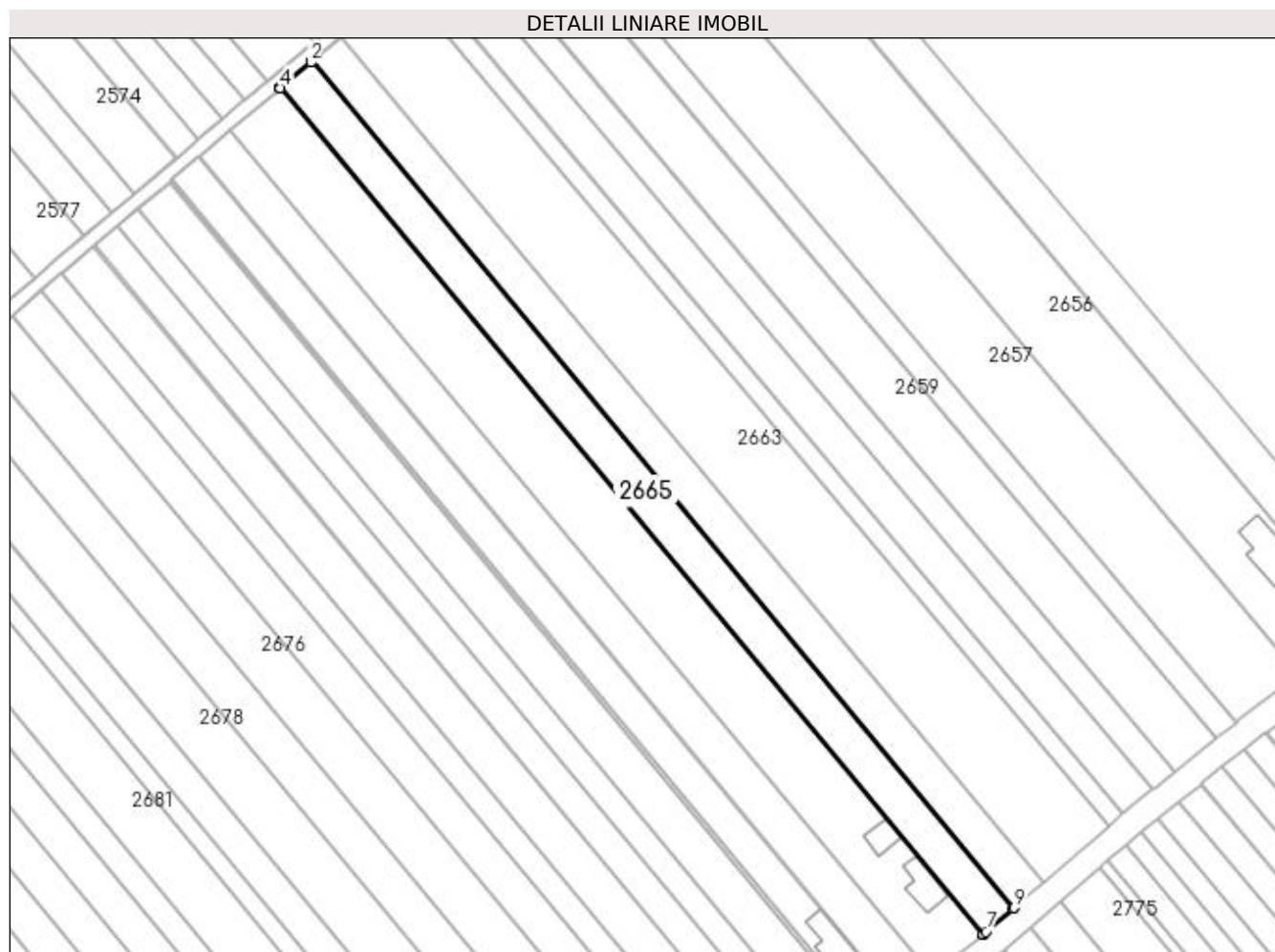
Inscrieri privind dezmembramintele dreptului de proprietate, drepturi reale de garanție și sarcini	Referințe
NU SUNT	

Anexa Nr. 1 La Partea I

Teren

Nr cadastral	Suprafața (mp)*	Observații / Referințe
	3.900	Imobilul s-a format din o parte a PF 1416 a comunei cadastrale Bădeuți.

* Suprafața este determinată în planul de proiecție Stereo 70.



Date referitoare la teren

Crt	Categorie folosință	Intra vilan	Suprafața (mp)	Tarla	Parcelă	Nr. topo	Observații / Referințe
1	arabil	NU	3.768	21	341	-	
2	arabil	DA	132	21	341	-	

Lungime Segmente

1) Valorile lungimilor segmentelor sunt obținute din proiecție în plan.

Punct început	X / Y	Punct sfârșit	X / Y	Lungime segment (** (m)
1	572.844,92 700.544,141	2	572.844,637 700.543,902	0.37
2	572.844,637 700.543,902	3	572.835,737 700.536,383	11.651
3	572.835,737 700.536,383	4	572.835,704 700.536,355	0.043
4	572.835,704 700.536,355	5	573.042,267 700.287,666	323.287

Punct început	X / Y	Punct sfârșit	X / Y	Lungime segment (** (m)
5	573.042,267 700.287,666	6	573.042,3 700.287,694	0.043
6	573.042,3 700.287,694	7	573.043,16 700.288,424	1.128
7	573.043,16 700.288,424	8	573.051,156 700.295,266	10.524
8	573.051,156 700.295,266	9	573.051,438 700.295,507	0.371
9	573.051,438 700.295,507	1	572.844,92 700.544,141	323.216

** Lungimile segmentelor sunt determinate în planul de proiecție Stereo 70 și sunt rotunjite la 1 milimetru.

*** Distanța dintre puncte este formată din segmente cumulate ce sunt mai mici decât valoarea 1 milimetru.

**DATE DESPRE IMOBILUL NR. 2666**

Oficiul de Cadastru și Publicitate Imobiliară SUCEAVA
Biroul de Cadastru și Publicitate Imobiliară Radauti

A. Partea I. Descrierea imobilului

TEREN Extravilan

Adresa: Nr. 54, Jud. Suceava

Nr. Crt	Nr cadastral Nr. topografic	Suprafața* (mp)	Observații / Referințe
A1	30135	6.200	Sector cadastral:13 Teren neimpregmuit;

Construcții

Crt	Nr cadastral Nr. topografic	Adresa	Observații / Referințe
A1.1	30135-C1	Nr. 54, Jud. Suceava	Nr. niveluri:2; S. construita la sol:106 mp; S. construita desfasurata:212 mp; Locuinta, 1 nivel, anul construirii 2009, Scd = 212 mp
A1.2	30135-C2	Nr. 54, Jud. Suceava	Nr. niveluri:1; S. construita la sol:59 mp; S. construita desfasurata:59 mp; Anexa, 1 nivel, anul construirii 2009, Scd = 59 mp

B. Partea II. Proprietari și acte

Inscrieri privitoare la dreptul de proprietate și alte drepturi reale	Referințe
3304 / 26/01/2023	
Hotarare Judecatoreasca nr. 2545, din 29/09/2022 emis de JUDECATORIA RADAUTI (hotarare judecatoreasca nr 1200 din 18.10.2017, emis de TRIBUNALUL SUCEAVA);	
B4	Intabulare, drept de PROPRIETATE bun propriu cu titlu de partaj, dobandit prin Hotarare Judecatoreasca, cota actuala 1/1 1) LUCESCU GHEORGHE
	A1
13945 / 29/03/2023	
Act Administrativ nr. 2773, din 21/03/2023 emis de PRIMARIA MILISAUTI (hotarare judecatoreasca nr Sentinta Civila nr. 2545 din 29.09.2022, emis de Judecatoria Radauti);	
B7	Intabulare, drept de PROPRIETATE, dobandit prin Hotarare Judecatoreasca, cota actuala 1/1 1) LUCESCU GHEORGHE, bun propriu
	A1.1, A1.2

C. Partea III. SARCINI

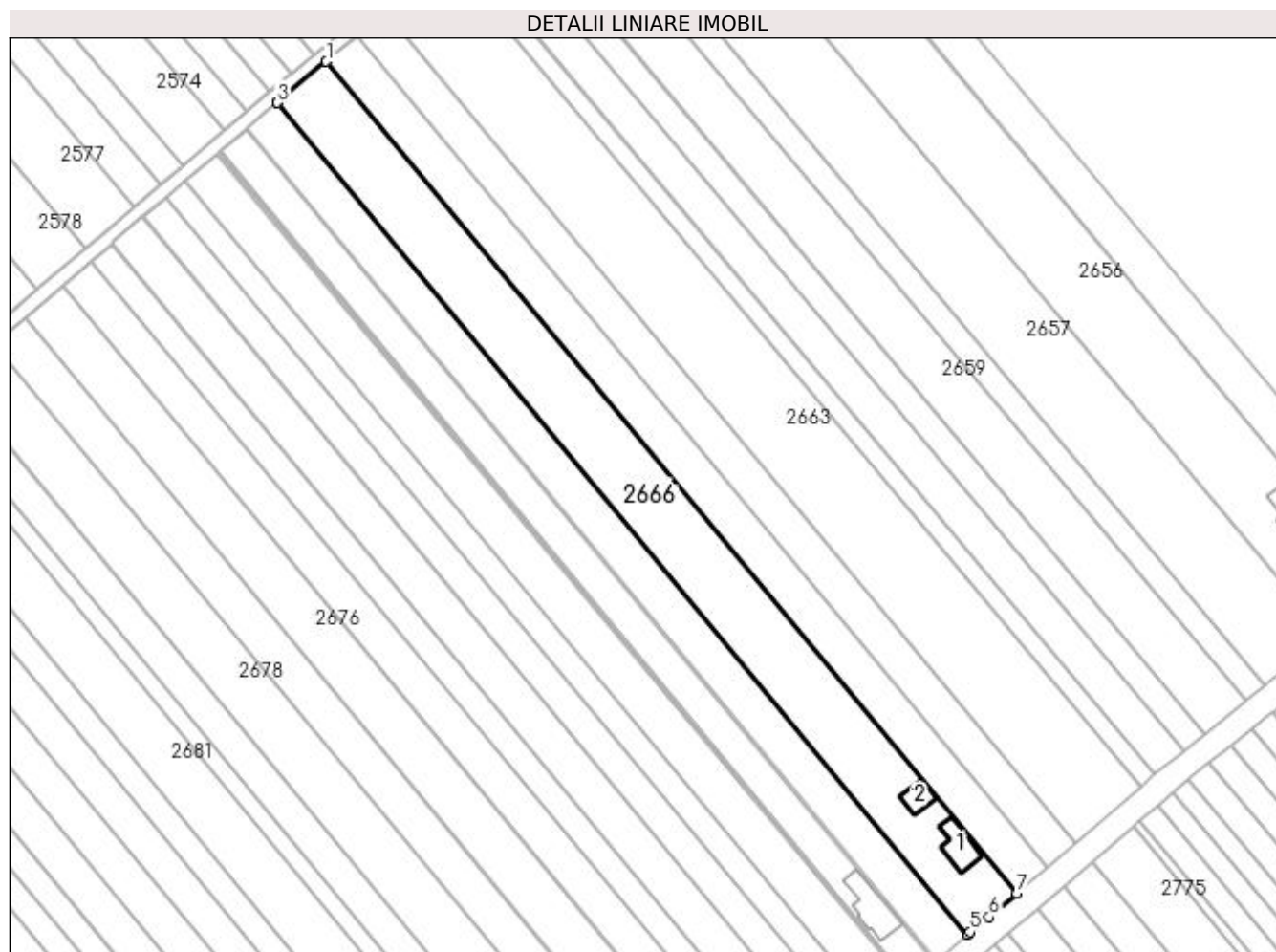
Inscrieri privind dezmembramintele dreptului de proprietate, drepturi reale de garanție și sarcini	Referințe
3304 / 26/01/2023	
Hotarare Judecatoreasca nr. 2545, din 29/09/2022 emis de JUDECATORIA RADAUTI (hotarare judecatoreasca nr 1200 din 18.10.2017, emis de TRIBUNALUL SUCEAVA);	
C1	Intabulare, drept de IPOTECA LEGALA, Valoare:123513.5 LEI pentru plata sultelor (art.2386 alin.5 NCC) 1) PLEȘCA ANGELA DORINA
	A1
13945 / 29/03/2023	
Hotarare Judecatoreasca nr. Sentinta Civila nr. 2545, din 29/09/2022 emis de JUDECATORIA RADAUTI (hotarare judecatoreasca nr Decizia nr. 1200 din 18.10.2017, emis de Tribunalul Suceava);	
C2	Intabulare, drept de IPOTECA LEGALA, Valoare:123513.5 LEI reprezentând sultă 1) PLEȘCA ANGELA DORINA
	A1.1, A1.2

Anexa Nr. 1 La Partea I

Teren

Nr cadastral	Suprafața (mp)*	Observații / Referințe
30135	6.200	

* Suprafața este determinată în planul de proiecție Stereo 70.



Date referitoare la teren

Crt	Categorie folosință	Intra vilan	Suprafața (mp)	Tarla	Parcelă	Nr. topo	Observații / Referințe
1	curți constructii	NU	550	21	341	-	
2	arabil	NU	5.650	21	341	-	

Date referitoare la construcții

Crt	Număr	Destinație construcție	Supraf. (mp)	Situație juridică	Observații / Referințe
A1.1	30135-C1	construcții de locuințe	106	Cu acte	Nr. niveluri:2; S. construita la sol:106 mp; S. construita desfasurata:212 mp; Locuinta, 1 nivel, anul construirii 2009, Scd = 212 mp
A1.2	30135-C2	construcții anexa	59	Cu acte	Nr. niveluri:1; S. construita la sol:59 mp; S. construita desfasurata:59 mp; Anexa, 1 nivel, anul construirii 2009, Scd = 59 mp

Lungime Segmente

1) Valorile lungimilor segmentelor sunt obținute din proiecție în plan.

Punct început	X / Y	Punct sfârșit	X / Y	Lungime segment (** (m)
1	572.835,704 700.536,355	2	572.821,088 700.524,007	19.134

Punct început	X / Y	Punct sfârșit	X / Y	Lungime segment (** (m)
2	572.821,088 700.524,007	3	572.821,053 700.523,977	0.046
3	572.821,053 700.523,977	4	573.027,542 700.275,376	323.172
4	573.027,542 700.275,376	5	573.028,375 700.276,098	1.102
5	573.028,375 700.276,098	6	573.033,934 700.280,595	7.15
6	573.033,934 700.280,595	7	573.042,267 700.287,666	10.929
7	573.042,267 700.287,666	1	572.835,704 700.536,355	323.287

** Lungimile segmentelor sunt determinate în planul de proiecție Stereo 70 și sunt rotunjite la 1 milimetru.

*** Distanța dintre puncte este formată din segmente cumulate ce sunt mai mici decât valoarea 1 milimetru.

**DATE DESPRE IMOBILUL NR. 2667**

Oficiul de Cadastru și Publicitate Imobiliară SUCEAVA
Biroul de Cadastru și Publicitate Imobiliară Radauti

A. Partea I. Descrierea imobilului

TEREN Extravilan

Adresa: Jud. Suceava

Nr. Crt	Nr cadastral Nr. topografic	Suprafața* (mp)	Observații / Referințe
A1	41012	3.980	Sector cadastral:13 Teren neimprejmuit;

B. Partea II. Proprietari și acte

Inscrieri privitoare la dreptul de proprietate și alte drepturi reale		Referințe
21472 / 26/05/2022		
Act Notarial nr. 667, din 25/05/2022 emis de BRATILOVEANU SILVIA;		
B7	Intabulare, drept de PROPRIETATE bun comun in dev. cu titlu de cumparare, dobandit prin Conventie, cota actuala 1/1 1) VARLAN MARGARETA 2) VARLAN AUREL	A1

C. Partea III. SARCINI .

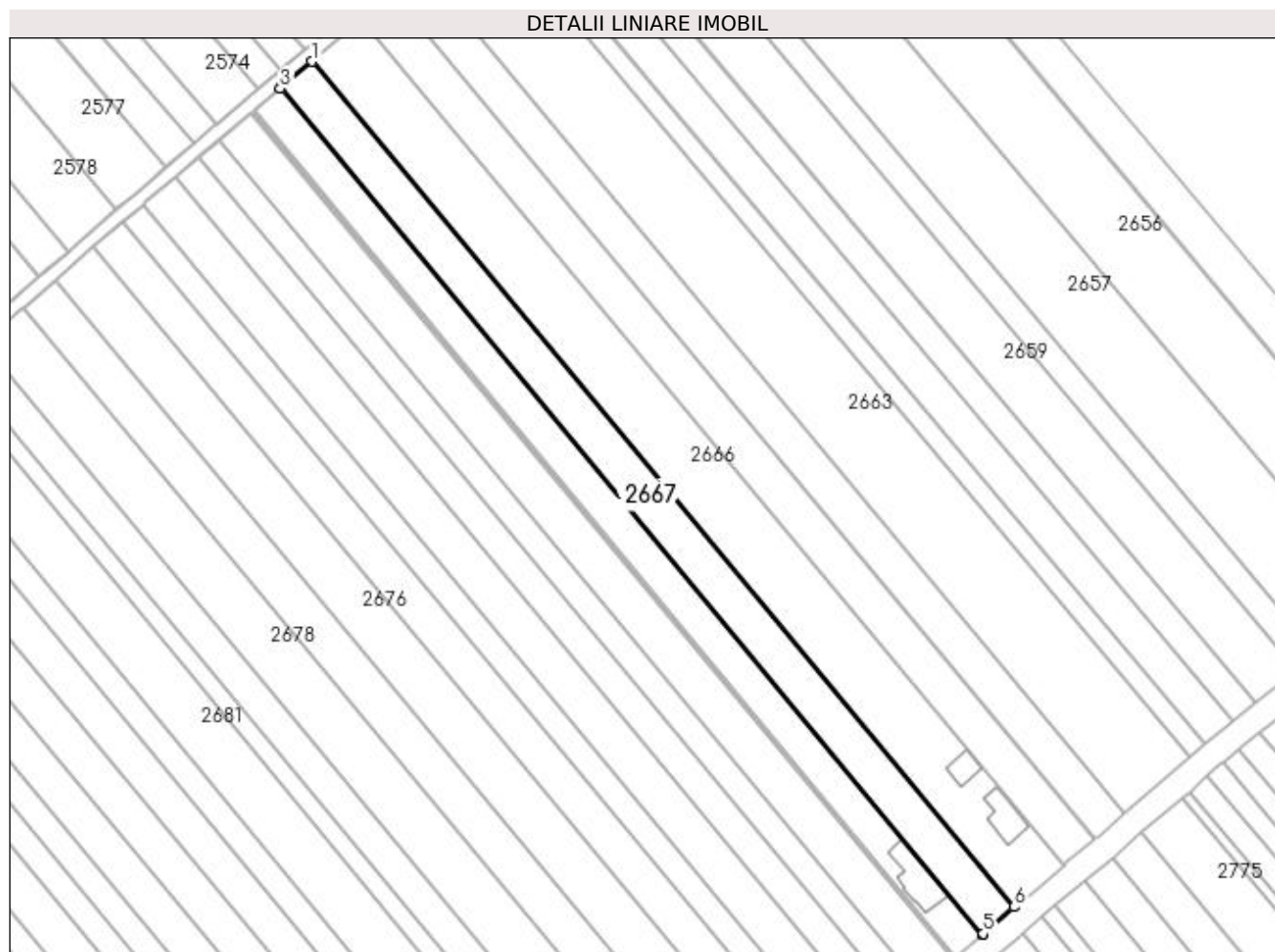
Inscrieri privind dezmembramintele dreptului de proprietate, drepturi reale de garanție și sarcini	Referințe
NU SUNT	

Anexa Nr. 1 La Partea I

Teren

Nr cadastral	Suprafața (mp)*	Observații / Referințe
41012	3.980	

* Suprafața este determinată în planul de proiecție Stereo 70.



Date referitoare la teren

Crt	Categorie folosință	Intravilan	Suprafața (mp)	Tarla	Parcelă	Nr. topo	Observații / Referințe
1	arabil	NU	665	21	341	-	
2	arabil	NU	3.315	21	341	-	

Lungime Segmente

1) Valorile lungimilor segmentelor sunt obținute din proiecție în plan.

Punct început	X / Y	Punct sfârșit	X / Y	Lungime segment (** (m)
1	572.821,053 700.523,977	2	572.811,86 700.516,211	12.034
2	572.811,86 700.516,211	3	572.811,647 700.516,031	0.279
3	572.811,647 700.516,031	4	573.018,235 700.267,312	323.326
4	573.018,235 700.267,312	5	573.018,445 700.267,494	0.278

Punct început	X / Y	Punct sfârșit	X / Y	Lungime segment (** (m)
5	573.018,445 700.267,494	6	573.027,542 700.275,376	12.037
6	573.027,542 700.275,376	1	572.821,053 700.523,977	323.172

** Lungimile segmentelor sunt determinate în planul de proiecție Stereo 70 și sunt rotunjite la 1 milimetru.

*** Distanța dintre puncte este formată din segmente cumulate ce sunt mai mici decât valoarea 1 milimetru.

**DATE DESPRE IMOBILUL NR. 2668**

Oficiul de Cadastru și Publicitate Imobiliară SUCEAVA
Biroul de Cadastru și Publicitate Imobiliară Radauti

A. Partea I. Descrierea imobilului

TEREN Extravilan

Nr. CF vechi:4325
Nr. cadastral vechi:3415

Adresa: Jud. Suceava

Nr. Crt	Nr cadastral Nr. topografic	Suprafața* (mp)	Observații / Referințe
A1	35340	3.312	Sector cadastral:13 Teren neimprejmuit;

Construcții

Crt	Nr cadastral Nr. topografic	Adresa	Observații / Referințe
A1.1		Jud. Suceava	Nr. niveluri:1; S. construita la sol:156 mp; Locuință.

B. Partea II. Proprietari și acte

Inscrieri privitoare la dreptul de proprietate și alte drepturi reale		Referințe
24277 / 07/10/2013		
Act Notarial nr. 3954, din 07/10/2013 emis de COVARIUC IOAN;		
B2	Intabulare, drept de PROPRIETATE bun propriu cu titlu de cumparare, dobandit prin Conventie, cota actuala 1/1 1) PASAILA ADRIAN DUMITRU	A1
/		
Act Administrativ nr. 7234, din 25/07/2023 emis de PRIMARIA MILIȘĂUȚI;		
B3	Intabulare, drept de PROPRIETATE, dobandit prin Lege, cota actuala 1/1 1) PASAILA ADRIAN DUMITRU	A1.1

C. Partea III. SARCINI .

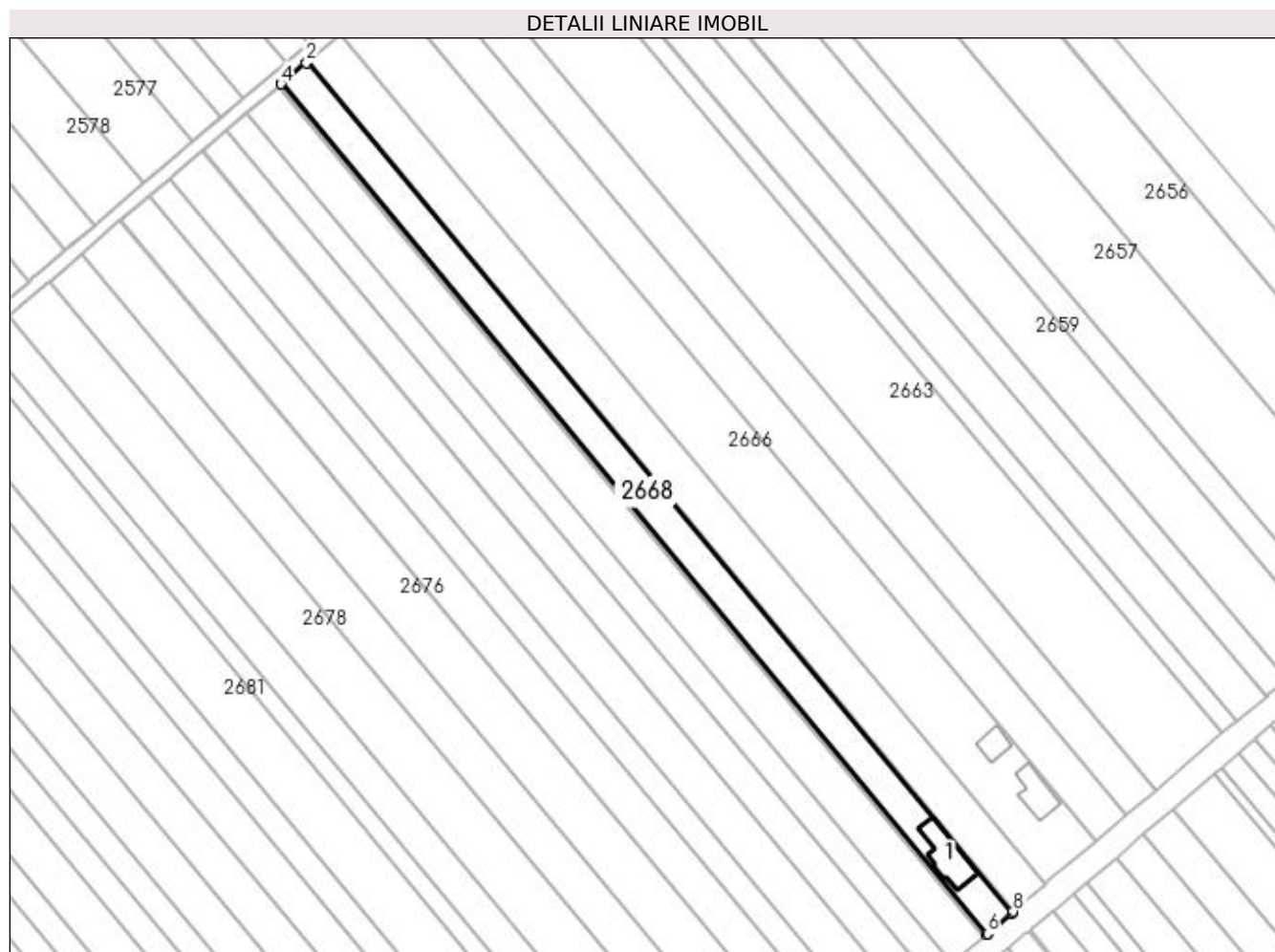
Inscrieri privind dezmembramintele dreptului de proprietate, drepturi reale de garanție și sarcini	Referințe
NU SUNT	

Anexa Nr. 1 La Partea I

Teren

Nr cadastral	Suprafața (mp)*	Observații / Referințe
35340	3.312	

* Suprafața este determinată în planul de proiecție Stereo 70.



Date referitoare la teren

Crt	Categorie folosință	Intra vilan	Suprafața (mp)	Tarla	Parcelă	Nr. topo	Observații / Referințe
1	curți constructii	NU	439	21	341	-	
2	arabil	NU	2.873	21	341	-	

Date referitoare la construcții

Crt	Număr	Destinație construcție	Supraf. (mp)	Situație juridică	Observații / Referințe
A1.1		construcții de locuințe	156	Cu acte	Nr. niveluri:1; S. construita la sol:156 mp; Locuință.

Lungime Segmente

1) Valorile lungimilor segmentelor sunt obținute din proiecție în plan.

Punct început	X / Y	Punct sfârșit	X / Y	Lungime segment (** (m)
1	572.811,647 700.516,031	2	572.811,229 700.515,678	0.547
2	572.811,229 700.515,678	3	572.804,036 700.509,601	9.416
3	572.804,036 700.509,601	4	572.803,823 700.509,421	0.279

Punct început	X / Y	Punct sfârșit	X / Y	Lungime segment (** (m)
4	572.803,823 700.509,421	5	573.010,493 700.260,604	323.454
5	573.010,493 700.260,604	6	573.010,703 700.260,786	0.278
6	573.010,703 700.260,786	7	573.017,821 700.266,953	9.418
7	573.017,821 700.266,953	8	573.018,235 700.267,312	0.548
8	573.018,235 700.267,312	1	572.811,647 700.516,031	323.326

** Lungimile segmentelor sunt determinate în planul de proiecție Stereo 70 și sunt rotunjite la 1 milimetru.

*** Distanța dintre puncte este formată din segmente cumulate ce sunt mai mici decât valoarea 1 milimetru.

**DATE DESPRE IMOBILUL NR. 2669**

Oficiul de Cadastru și Publicitate Imobiliară SUCEAVA
Biroul de Cadastru și Publicitate Imobiliară Radauti

A. Partea I. Descrierea imobilului

TEREN Extravilan

Adresa: Jud. Suceava

Nr. Crt	Nr cadastral Nr. topografic	Suprafața* (mp)	Observații / Referințe
A1		310	Sector cadastral:13 Teren neimprejmuit;

B. Partea II. Proprietari și acte

Inscrieri privitoare la dreptul de proprietate și alte drepturi reale		Referințe
/		
Act Normativ nr. Legea 7, din 13/03/1996 emis de PARLAMENTUL ROMANIEI;		
B1	Inscrierea provizorie, drept de PROPRIETATE, dobandit prin Lege, cota actuala 1/1 1) ORAȘUL MILIȘĂUȚI, CIF:4326973, PROPRIETAR NEIDENTIFICAT.	A1

C. Partea III. SARCINI .

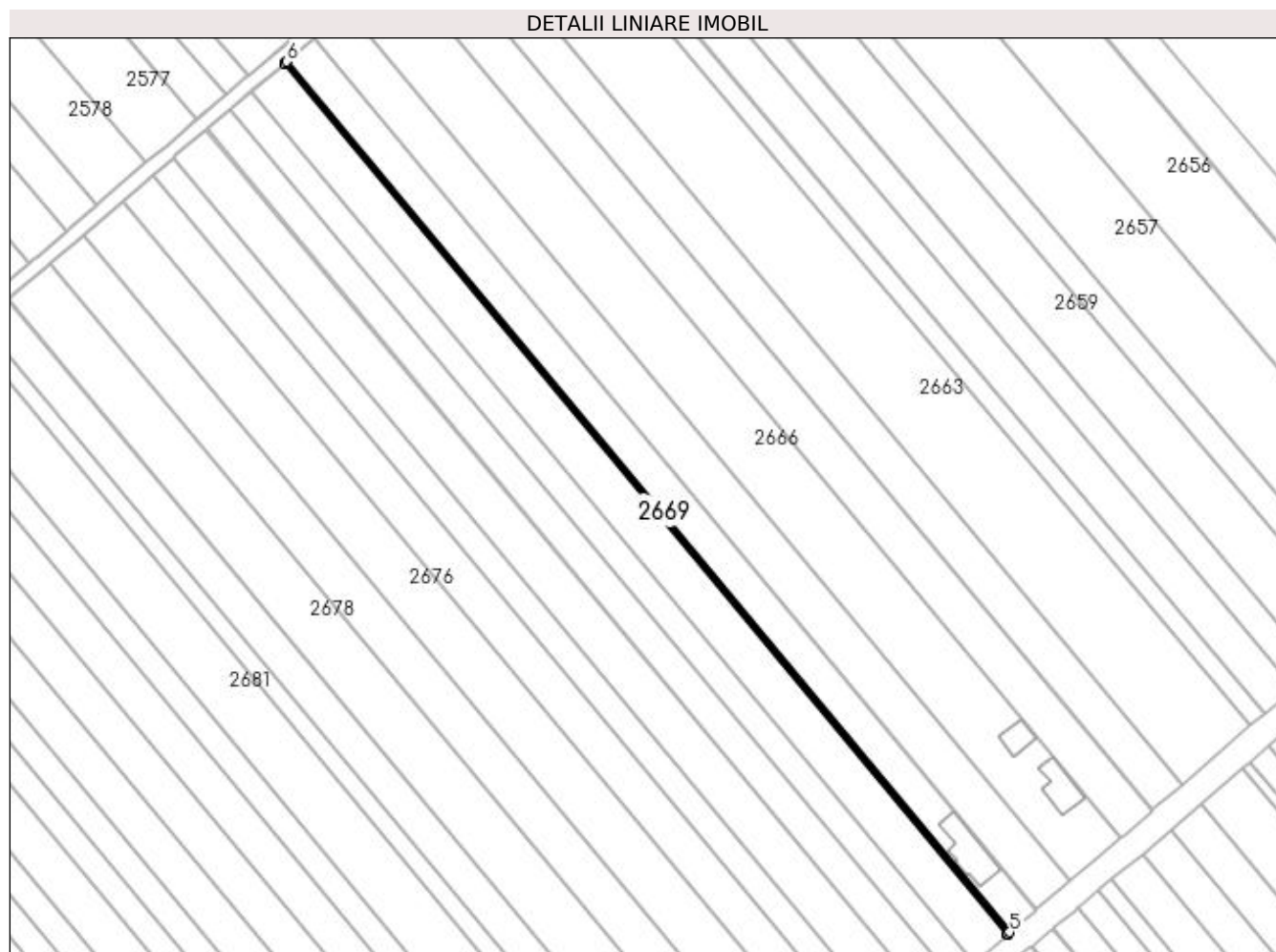
Inscrieri privind dezmembramintele dreptului de proprietate, drepturi reale de garanție și sarcini	Referințe
NU SUNT	

Anexa Nr. 1 La Partea I

Teren

Nr cadastral	Suprafața (mp)*	Observații / Referințe
	310	

* Suprafața este determinată în planul de proiecție Stereo 70.



Date referitoare la teren

Crt	Categorie folosință	Intra vilan	Suprafața (mp)	Tarla	Parcelă	Nr. topo	Observații / Referințe
1	arabil	NU	310	21	341	-	

Lungime Segmente

1) Valorile lungimilor segmentelor sunt obținute din proiecție în plan.

Punct început	X / Y	Punct sfârșit	X / Y	Lungime segment (** (m)
1	572.803,251 700.508,938	2	572.803,091 700.508,803	0.209
2	572.803,091 700.508,803	3	573.009,768 700.259,976	323.466
3	573.009,768 700.259,976	4	573.009,926 700.260,113	0.209
4	573.009,926 700.260,113	5	573.010,493 700.260,604	0.75
5	573.010,493 700.260,604	6	572.803,823 700.509,421	323.454

Punct început	X / Y	Punct sfârșit	X / Y	Lungime segment (** (m)
6	572.803,823 700.509,421	1	572.803,251 700.508,938	0.749

** Lungimile segmentelor sunt determinate în planul de proiecție Stereo 70 și sunt rotunjite la 1 milimetru.

*** Distanța dintre puncte este formată din segmente cumulate ce sunt mai mici decât valoarea 1 milimetru.

**DATE DESPRE IMOBILUL NR. 2670**

Oficiul de Cadastru și Publicitate Imobiliară SUCEAVA
Biroul de Cadastru și Publicitate Imobiliară Radauti

A. Partea I. Descrierea imobilului

TEREN Extravilan

Nr. CF vechi:1849

Adresa: Jud. Suceava

Nr. Crt	Nr cadastral Nr. topografic	Suprafața* (mp)	Observații / Referințe
A1	31134	4.000	Sector cadastral:13 Teren neimprejmuit;

B. Partea II. Proprietari și acte

Inscrieri privitoare la dreptul de proprietate și alte drepturi reale		Referințe
4531 / 28/03/2008		
Act Notarial nr. 67, din 28/03/2008 emis de - (partaj act nr 1327/28.03.2008);		
B1	Intabulare, drept de PROPRIETATE, dobandit prin Conventie, cota actuala 1/1 1) CREȚU AUREL	A1

C. Partea III. SARCINI .

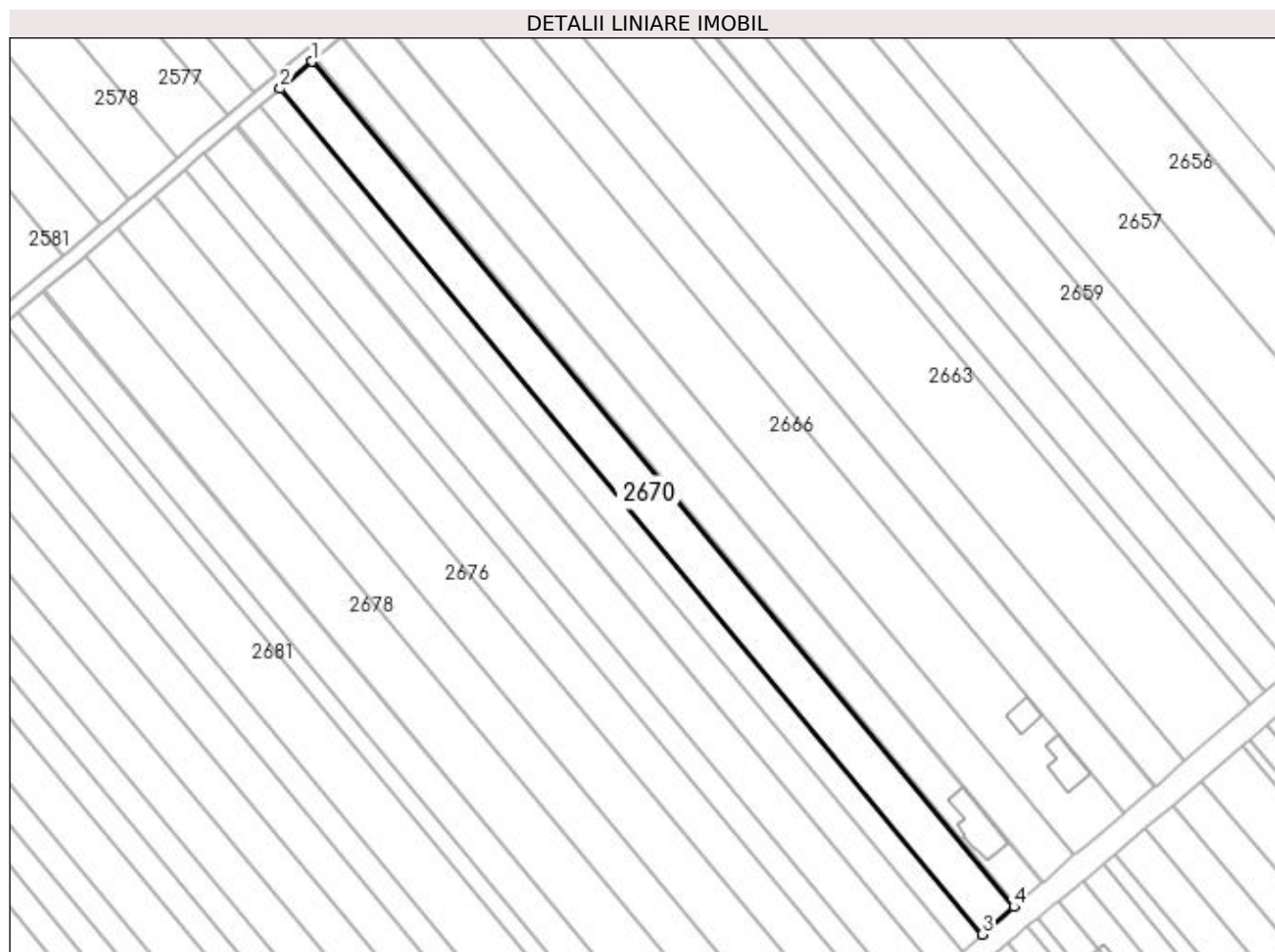
Inscrieri privind dezmembramintele dreptului de proprietate, drepturi reale de garanție și sarcini	Referințe
NU SUNT	

Anexa Nr. 1 La Partea I

Teren

Nr cadastral	Suprafața (mp)*	Observații / Referințe
31134	4.000	

* Suprafața este determinată în planul de proiecție Stereo 70.



Date referitoare la teren

Crt	Categorie folosință	Intra vilan	Suprafața (mp)	Tarla	Parcelă	Nr. topo	Observații / Referințe
1	arabil	NU	4.000	21	341	1411/2	

Lungime Segmente

1) Valorile lungimilor segmentelor sunt obținute din proiecție în plan.

Punct început	X / Y	Punct sfârșit	X / Y	Lungime segment (** (m)
1	572.803,091 700.508,803	2	572.793,647 700.500,824	12.363
2	572.793,647 700.500,824	3	573.000,423 700.251,879	323.62
3	573.000,423 700.251,879	4	573.009,768 700.259,976	12.365
4	573.009,768 700.259,976	1	572.803,091 700.508,803	323.466

**** Lungimile segmentelor sunt determinate în planul de proiecție Stereo 70 și sunt rotunjite la 1 milimetru.**

***** Distanța dintre puncte este formată din segmente cumulate ce sunt mai mici decât valoarea 1 milimetru.**

**DATE DESPRE IMOBILUL NR. 2671**

Oficiul de Cadastru și Publicitate Imobiliară SUCEAVA
Biroul de Cadastru și Publicitate Imobiliară Radauti

A. Partea I. Descrierea imobilului

TEREN Extravilan

Adresa: Jud. Suceava

Nr. Crt	Nr cadastral Nr. topografic	Suprafața* (mp)	Observații / Referințe
A1	43637	2.500	Sector cadastral:13 Teren neimprejmuit;

B. Partea II. Proprietari și acte

Inscrieri privitoare la dreptul de proprietate și alte drepturi reale	Referințe
25612 / 27/06/2022	
Hotarare Judecatoreasca nr. 20CC, din 21/12/2010 emis de JUDECATORIA RADAUTI;	
B6	A1
Intabulare, drept de PROPRIETATEcu titlu de partaj, dobandit prin Hotarare Judecatoreasca, cota actuala 1/1 1) CREȚU AUREL	

C. Partea III. SARCINI .

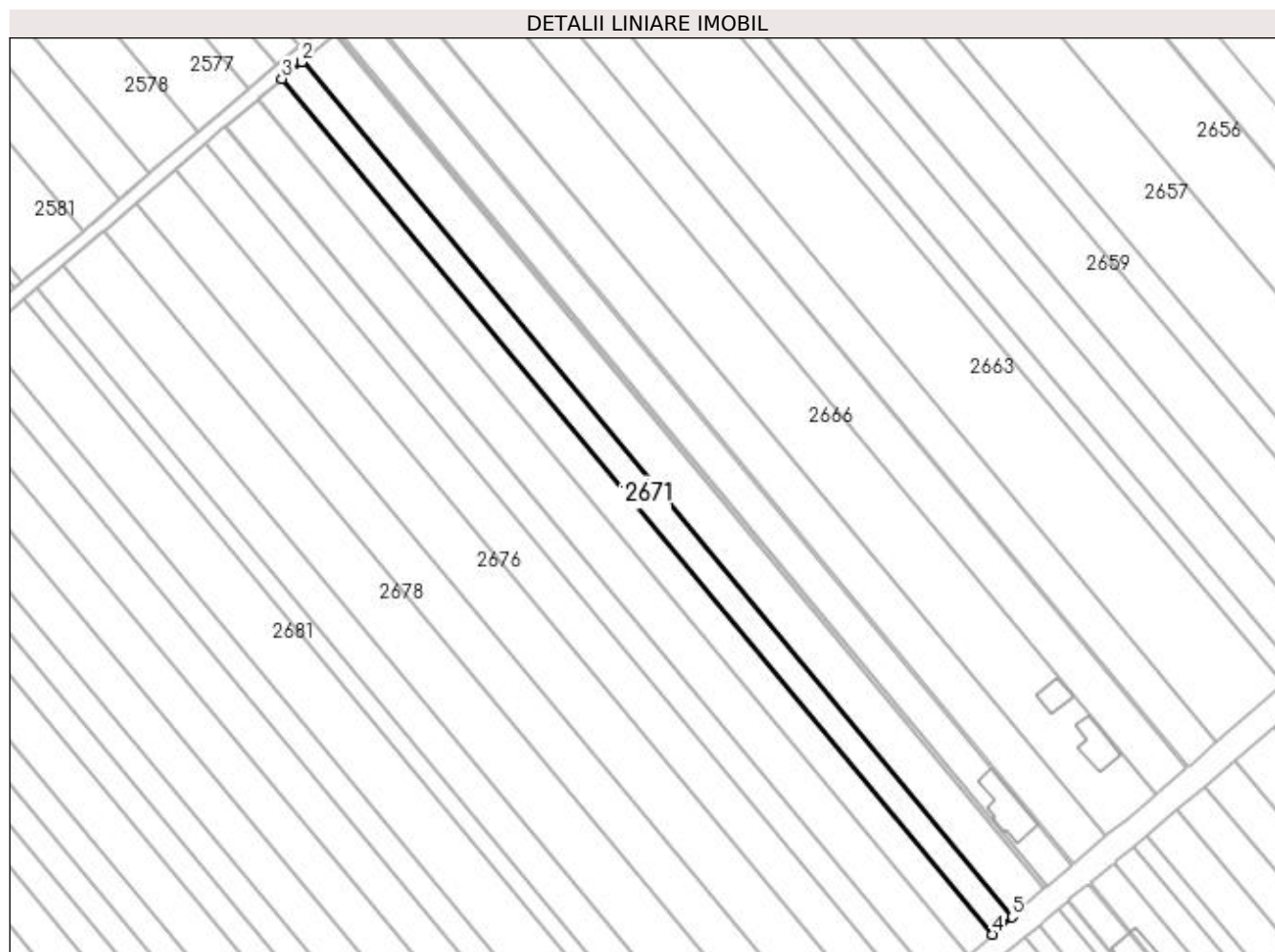
Inscrieri privind dezmembramintele dreptului de proprietate, drepturi reale de garanție și sarcini	Referințe
NU SUNT	

Anexa Nr. 1 La Partea I

Teren

Nr cadastral	Suprafața (mp)*	Observații / Referințe
43637	2.500	

* Suprafața este determinată în planul de proiecție Stereo 70.



Date referitoare la teren

Crt	Categorie folosință	Intra vilan	Suprafața (mp)	Tarla	Parcelă	Nr. topo	Observații / Referințe
1	arabil	NU	2.500	21	341	-	

Lungime Segmente

1) Valorile lungimilor segmentelor sunt obținute din proiecție în plan.

Punct început	X / Y	Punct sfârșit	X / Y	Lungime segment (** (m)
1	572.793,647 700.500,824	2	572.793,507 700.500,705	0.184
2	572.793,507 700.500,705	3	572.787,747 700.495,839	7.54
3	572.787,747 700.495,839	4	572.994,584 700.246,82	323.716
4	572.994,584 700.246,82	5	573.000,423 700.251,879	7.726
5	573.000,423 700.251,879	1	572.793,647 700.500,824	323.62

**** Lungimile segmentelor sunt determinate în planul de proiecție Stereo 70 și sunt rotunjite la 1 milimetru.**

***** Distanța dintre puncte este formată din segmente cumulate ce sunt mai mici decât valoarea 1 milimetru.**

**DATE DESPRE IMOBILUL NR. 2672**

Oficiul de Cadastru și Publicitate Imobiliară SUCEAVA
Biroul de Cadastru și Publicitate Imobiliară Radauti

A. Partea I. Descrierea imobilului

TEREN Extravilan

Adresa: Jud. Suceava

Nr. Crt	Nr cadastral Nr. topografic	Suprafața* (mp)	Observații / Referințe
A1		3.000	Sector cadastral:13 Teren neimprejmuit;

B. Partea II. Proprietari și acte

Inscrieri privitoare la dreptul de proprietate și alte drepturi reale		Referințe
/		
Act Normativ nr. Legea 7, din 13/03/1996 emis de PARLAMENTUL ROMANIEI;		
B1	Inscrierea provizorie, drept de PROPRIETATE, dobandit prin Lege, cota actuala 1/1 1) ORAȘUL MILIȘĂUȚI, CIF:4326973, PROPRIETAR NEIDENTIFICAT.	A1

C. Partea III. SARCINI .

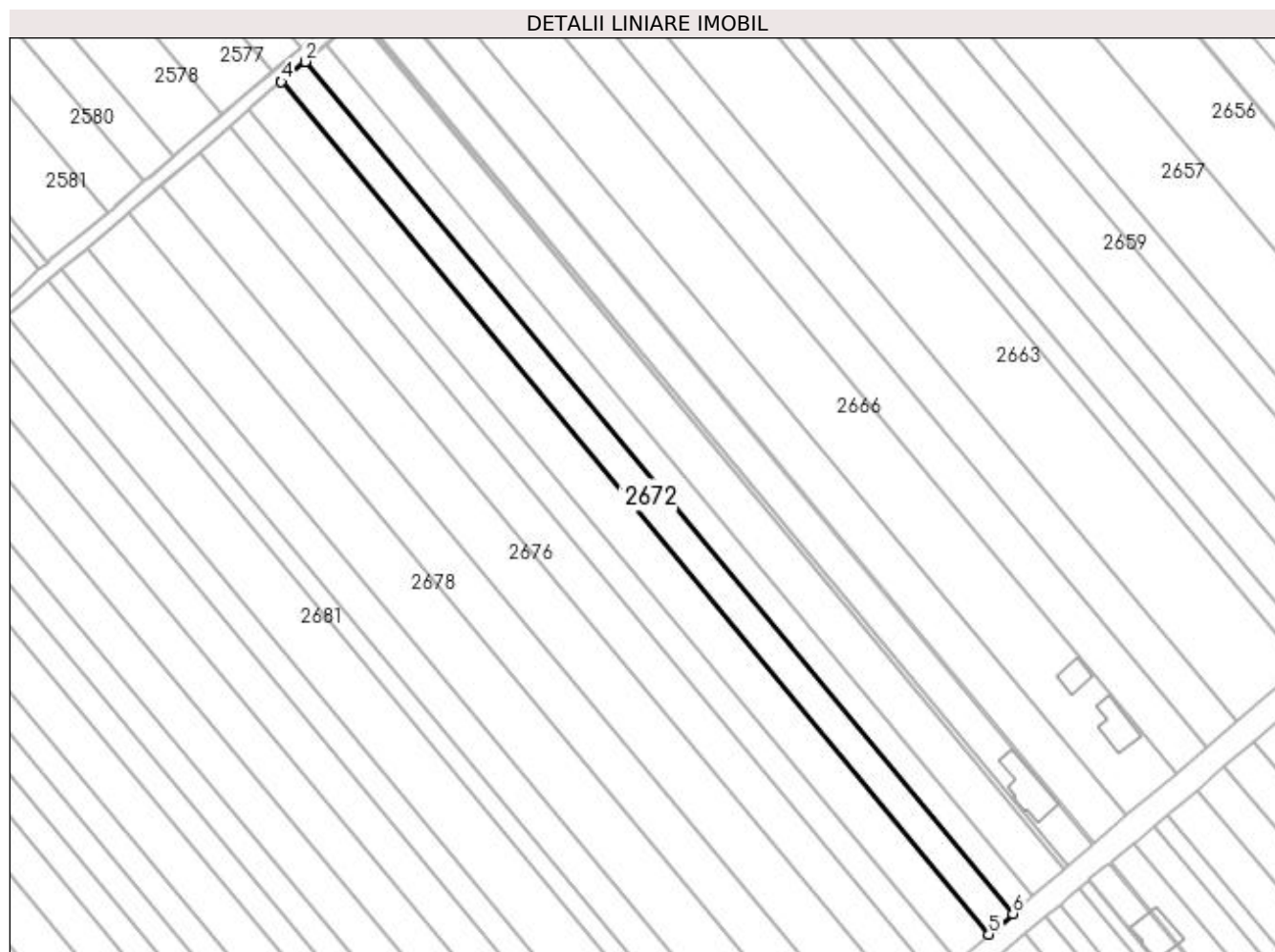
Inscrieri privind dezmembramintele dreptului de proprietate, drepturi reale de garanție și sarcini	Referințe
NU SUNT	

Anexa Nr. 1 La Partea I

Teren

Nr cadastral	Suprafața (mp)*	Observații / Referințe
	3.000	

* Suprafața este determinată în planul de proiecție Stereo 70.



Date referitoare la teren

Crt	Categorie folosință	Intra vilan	Suprafața (mp)	Tarla	Parcelă	Nr. topo	Observații / Referințe
1	arabil	NU	3.000	21	341	-	

Lungime Segmente

1) Valorile lungimilor segmentelor sunt obținute din proiecție în plan.

Punct început	X / Y	Punct sfârșit	X / Y	Lungime segment (** (m)
1	572.787,747 700.495,839	2	572.787,639 700.495,748	0.141
2	572.787,639 700.495,748	3	572.780,96 700.490,106	8.743
3	572.780,96 700.490,106	4	572.780,668 700.489,859	0.382
4	572.780,668 700.489,859	5	572.987,579 700.240,751	323.832
5	572.987,579 700.240,751	6	572.994,584 700.246,82	9.268

Punct început	X / Y	Punct sfârșit	X / Y	Lungime segment (** (m)
6	572.994,584 700.246,82	1	572.787,747 700.495,839	323.716

** Lungimile segmentelor sunt determinate în planul de proiecție Stereo 70 și sunt rotunjite la 1 milimetru.

*** Distanța dintre puncte este formată din segmente cumulate ce sunt mai mici decât valoarea 1 milimetru.

**DATE DESPRE IMOBILUL NR. 2673**

Oficiul de Cadastru și Publicitate Imobiliară SUCEAVA
Biroul de Cadastru și Publicitate Imobiliară Radauti

A. Partea I. Descrierea imobilului

TEREN Extravilan

Adresa: Jud. Suceava

Nr. Crt	Nr cadastral Nr. topografic	Suprafața* (mp)	Observații / Referințe
A1		4.000	Sector cadastral:13 Teren neimprejmuit;

B. Partea II. Proprietari și acte

Inscrieri privitoare la dreptul de proprietate și alte drepturi reale		Referințe
/		
Act Normativ nr. Legea 7, din 13/03/1996 emis de PARLAMENTUL ROMANIEI;		
B1	Inscrierea provizorie, drept de PROPRIETATE, dobandit prin Lege, cota actuala 1/1 1) ORAȘUL MILIȘĂUȚI, CIF:4326973, PROPRIETAR NEIDENTIFICAT.	A1

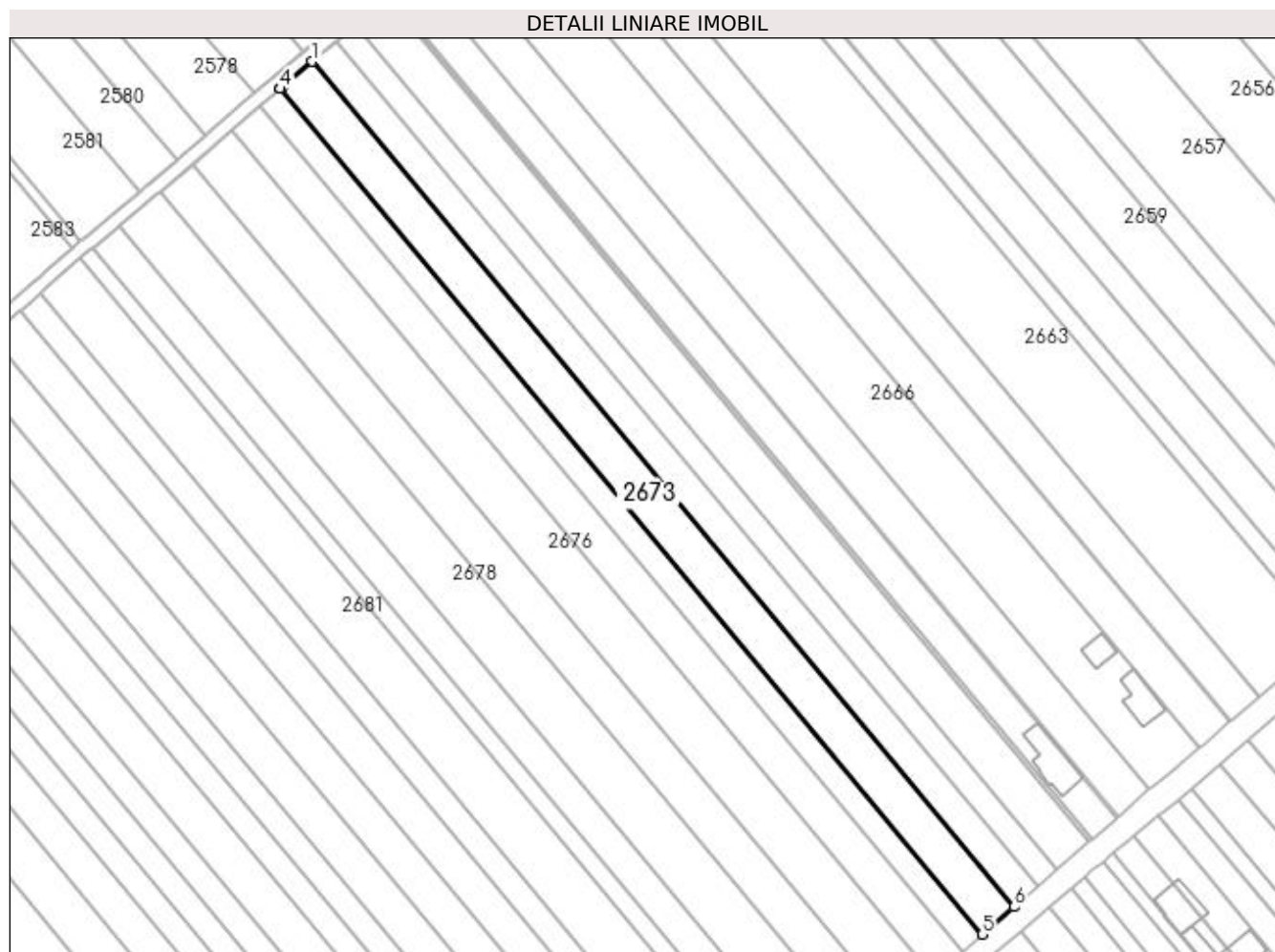
C. Partea III. SARCINI .

Inscrieri privind dezmembramintele dreptului de proprietate, drepturi reale de garanție și sarcini	Referințe
NU SUNT	

Anexa Nr. 1 La Partea I**Teren**

Nr cadastral	Suprafața (mp)*	Observații / Referințe
	4.000	

* Suprafața este determinată în planul de proiecție Stereo 70.

**Date referitoare la teren**

Crt	Categorie folosință	Intra vilan	Suprafața (mp)	Tarla	Parcelă	Nr. topo	Observații / Referințe
1	arabil	NU	4.000	21	341	-	

Lungime Segmente

1) Valorile lungimilor segmentelor sunt obținute din proiecție în plan.

Punct început	X / Y	Punct sfârșit	X / Y	Lungime segment (** (m)
1	572.780,668 700.489,859	2	572.772,22 700.482,722	11.059
2	572.772,22 700.482,722	3	572.771,265 700.481,898	1.261
3	572.771,265 700.481,898	4	572.771,243 700.481,879	0.029
4	572.771,243 700.481,879	5	572.978,244 700.232,663	323.973
5	572.978,244 700.232,663	6	572.987,579 700.240,751	12.351

Punct început	X / Y	Punct sfârșit	X / Y	Lungime segment (** (m)
6	572.987,579 700.240,751	1	572.780,668 700.489,859	323.832

** Lungimile segmentelor sunt determinate în planul de proiecție Stereo 70 și sunt rotunjite la 1 milimetru.

*** Distanța dintre puncte este formată din segmente cumulate ce sunt mai mici decât valoarea 1 milimetru.

**DATE DESPRE IMOBILUL NR. 2674**

Oficiul de Cadastru și Publicitate Imobiliară SUCEAVA
Biroul de Cadastru și Publicitate Imobiliară Radauti

A. Partea I. Descrierea imobilului

TEREN Extravilan

Adresa: Jud. Suceava

Nr. Crt	Nr cadastral Nr. topografic	Suprafața* (mp)	Observații / Referințe
A1		2.500	Sector cadastral:13 Teren neimprejmuit;

B. Partea II. Proprietari și acte

Inscrieri privitoare la dreptul de proprietate și alte drepturi reale		Referințe
/		
Act Normativ nr. Legea 7, din 13/03/1996 emis de PARLAMENTUL ROMANIEI;		
B1	Inscrierea provizorie, drept de PROPRIETATE, dobandit prin Lege, cota actuala 1/1 1) ORAȘUL MILIȘĂUȚI, CIF:4326973, PROPRIETAR NEIDENTIFICAT.	A1

C. Partea III. SARCINI .

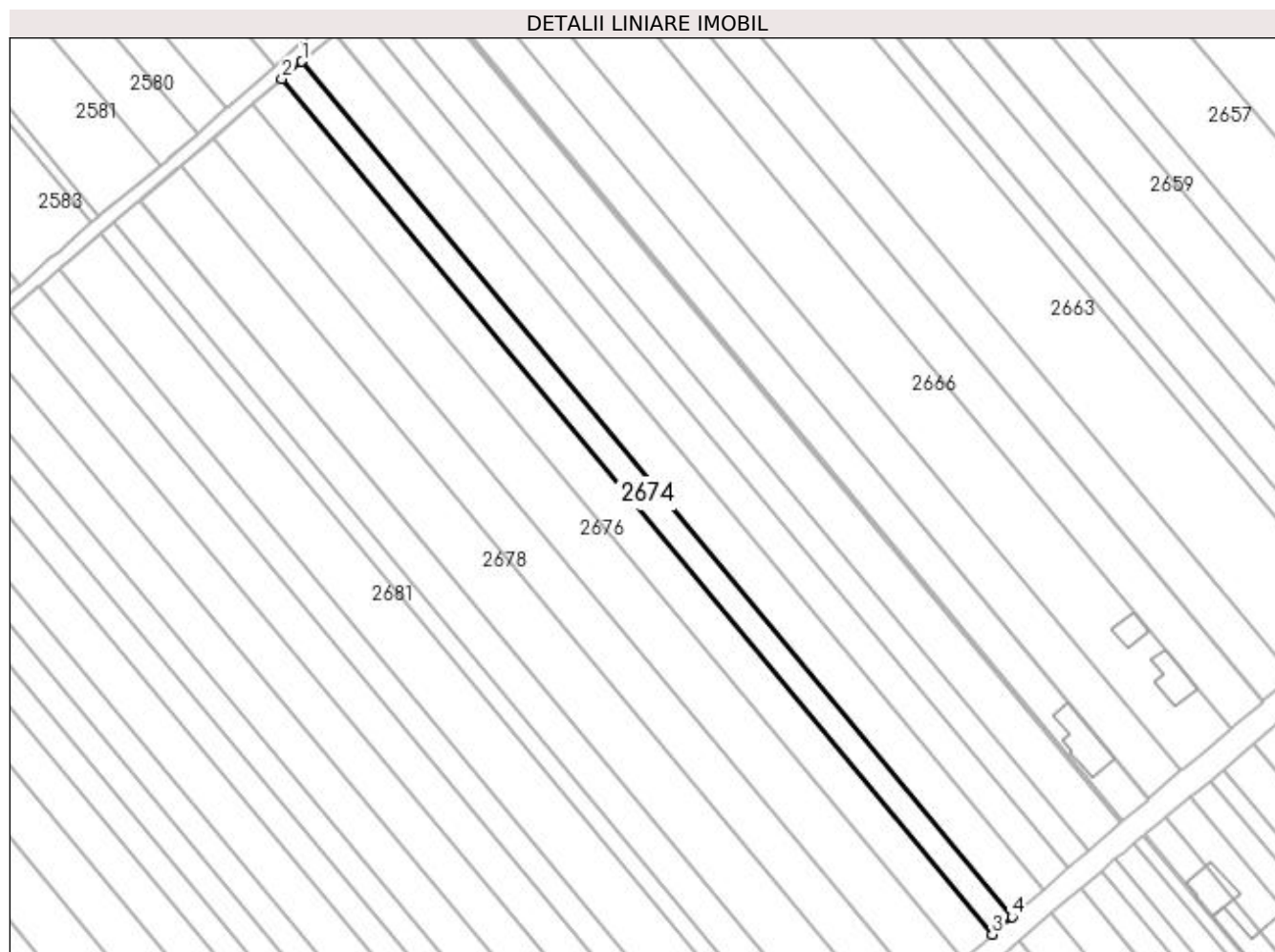
Inscrieri privind dezmembramintele dreptului de proprietate, drepturi reale de garanție și sarcini	Referințe
NU SUNT	

Anexa Nr. 1 La Partea I

Teren

Nr cadastral	Suprafața (mp)*	Observații / Referințe
	2.500	

* Suprafața este determinată în planul de proiecție Stereo 70.



Date referitoare la teren

Crt	Categorie folosință	Intra vilan	Suprafața (mp)	Tarla	Parcelă	Nr. topo	Observații / Referințe
1	arabil	NU	2.500	21	341	-	

Lungime Segmente

1) Valorile lungimilor segmentelor sunt obținute din proiecție în plan.

Punct început	X / Y	Punct sfârșit	X / Y	Lungime segment (** (m)
1	572.771,243 700.481,879	2	572.765,4 700.476,837	7.718
2	572.765,4 700.476,837	3	572.972,411 700.227,609	323.988
3	572.972,411 700.227,609	4	572.978,244 700.232,663	7.718
4	572.978,244 700.232,663	1	572.771,243 700.481,879	323.973

**** Lungimile segmentelor sunt determinate în planul de proiecție Stereo 70 și sunt rotunjite la 1 milimetru.**

***** Distanța dintre puncte este formată din segmente cumulate ce sunt mai mici decât valoarea 1 milimetru.**

**DATE DESPRE IMOBILUL NR. 2675**

Oficiul de Cadastru și Publicitate Imobiliară SUCEAVA
Biroul de Cadastru și Publicitate Imobiliară Radauti

A. Partea I. Descrierea imobilului

TEREN Extravilan

Adresa: Jud. Suceava

Nr. Crt	Nr cadastral Nr. topografic	Suprafața* (mp)	Observații / Referințe
A1		3.700	Sector cadastral:13 Teren neimprejmuit;

B. Partea II. Proprietari și acte

Inscrieri privitoare la dreptul de proprietate și alte drepturi reale		Referințe
/		
Act Normativ nr. Legea 7, din 13/03/1996 emis de PARLAMENTUL ROMANIEI;		
B1	Inscrierea provizorie, drept de PROPRIETATE, dobandit prin Lege, cota actuala 1/1 1) ORAȘUL MILIȘĂUȚI, CIF:4326973, PROPRIETAR NEIDENTIFICAT.	A1

C. Partea III. SARCINI .

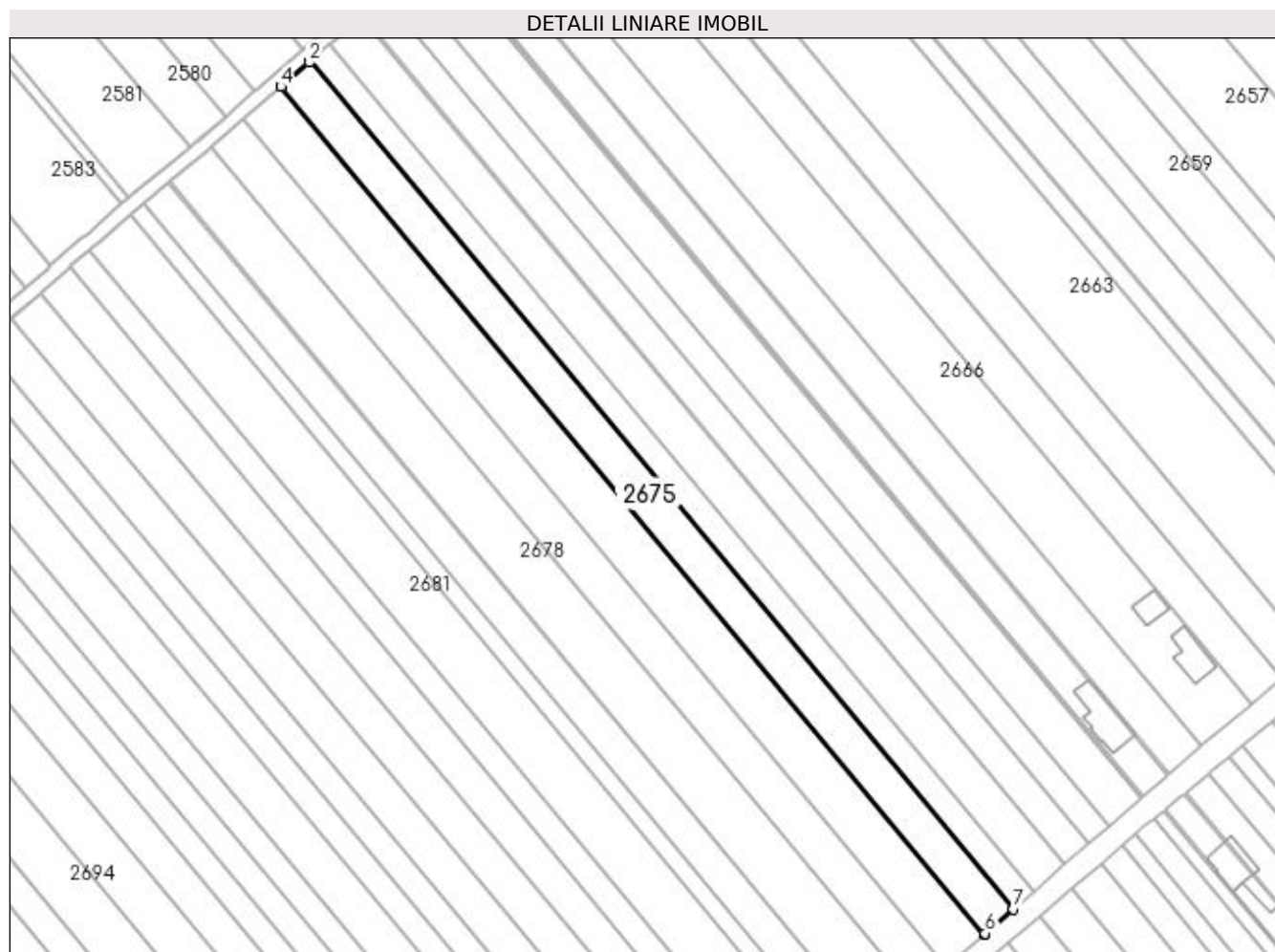
Inscrieri privind dezmembramintele dreptului de proprietate, drepturi reale de garanție și sarcini	Referințe
NU SUNT	

Anexa Nr. 1 La Partea I

Teren

Nr cadastral	Suprafața (mp)*	Observații / Referințe
	3.700	

* Suprafața este determinată în planul de proiecție Stereo 70.



Date referitoare la teren

Crt	Categorie folosință	Intra vilan	Suprafața (mp)	Tarla	Parcelă	Nr. topo	Observații / Referințe
1	arabil	NU	3.700	21	341	-	

Lungime Segmente

1) Valorile lungimilor segmentelor sunt obținute din proiecție în plan.

Punct început	X / Y	Punct sfârșit	X / Y	Lungime segment (** (m)
1	572.765,4 700.476,837	2	572.765,102 700.476,58	0.394
2	572.765,102 700.476,58	3	572.756,855 700.469,462	10.894
3	572.756,855 700.469,462	4	572.756,753 700.469,375	0.134
4	572.756,753 700.469,375	5	572.963,779 700.220,128	324.012
5	572.963,779 700.220,128	6	572.964,136 700.220,439	0.473

Punct început	X / Y	Punct sfârșit	X / Y	Lungime segment (** (m)
6	572.964,136 700.220,439	7	572.972,411 700.227,609	10.949
7	572.972,411 700.227,609	1	572.765,4 700.476,837	323.988

** Lungimile segmentelor sunt determinate în planul de proiecție Stereo 70 și sunt rotunjite la 1 milimetru.

*** Distanța dintre puncte este formată din segmente cumulate ce sunt mai mici decât valoarea 1 milimetru.

**DATE DESPRE IMOBILUL NR. 2676**

Oficiul de Cadastru și Publicitate Imobiliară SUCEAVA
Biroul de Cadastru și Publicitate Imobiliară Radauti

A. Partea I. Descrierea imobilului

TEREN Extravilan

Adresa: Jud. Suceava

Nr. Crt	Nr cadastral Nr. topografic	Suprafața* (mp)	Observații / Referințe
A1	37180	4.800	Sector cadastral:13 Teren neimprejmuit;

B. Partea II. Proprietari și acte

Inscrieri privitoare la dreptul de proprietate și alte drepturi reale		Referințe
21213 / 11/07/2016		
Act Notarial nr. 1308, din 15/04/2016 emis de BNP FOMIN SIMION;		
B7	imobil aflat sub incidenta art.3 alin.(1) din Legea nr.17/2014	A1
35504 / 29/08/2022		
Act Notarial nr. 4118, din 26/08/2022 emis de FOMIN LARISA;		
B8	Intabulare, drept de PROPRIETATE bun comun in dev., cu titlu de donatie, dobandit prin Conventie, cota actuala 1/1 1) OLENICI GEORGE BOGDAN 2) OLENICI LUIZA-ELISABETA	A1

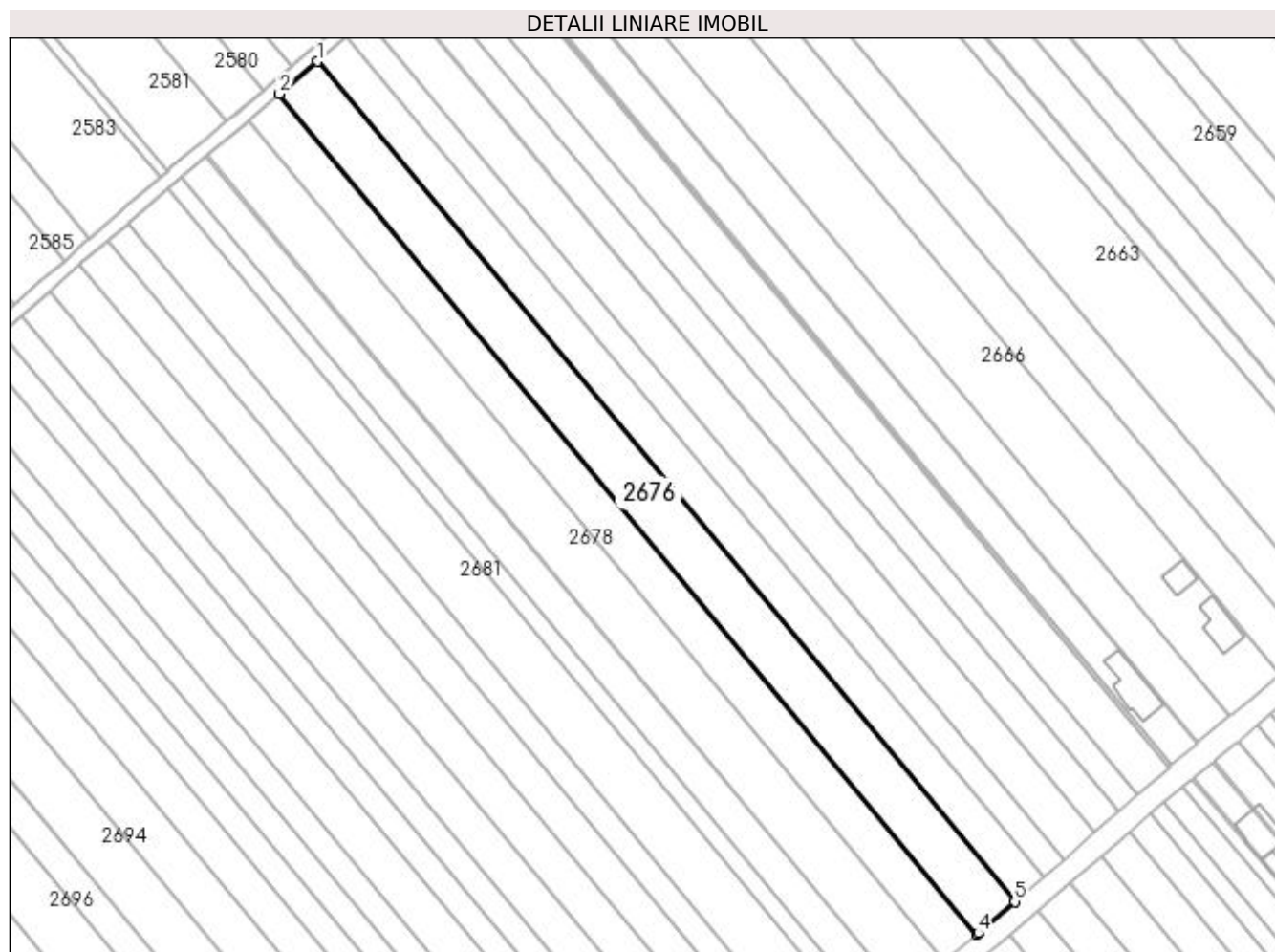
C. Partea III. SARCINI .

Inscrieri privind dezmembramintele dreptului de proprietate, drepturi reale de garanție și sarcini	Referințe
NU SUNT	

Anexa Nr. 1 La Partea I**Teren**

Nr cadastral	Suprafața (mp)*	Observații / Referințe
37180	4.800	

* Suprafața este determinată în planul de proiecție Stereo 70.

**Date referitoare la teren**

Crt	Categorie folosință	Intra vilan	Suprafața (mp)	Tarla	Parcelă	Nr. topo	Observații / Referințe
1	arabil	NU	780	21	341	-	
2	arabil	NU	4.020	21	341	-	

Lungime Segmente

1) Valorile lungimilor segmentelor sunt obținute din proiecție în plan.

Punct început	X / Y	Punct sfârșit	X / Y	Lungime segment (** (m)
1	572.756,753 700.469,375	2	572.745,537 700.459,695	14.816
2	572.745,537 700.459,695	3	572.952,599 700.210,405	324.068
3	572.952,599 700.210,405	4	572.952,995 700.210,733	0.514
4	572.952,995 700.210,733	5	572.963,779 700.220,128	14.302

Punct început	X / Y	Punct sfârșit	X / Y	Lungime segment (** (m)
5	572.963,779 700.220,128	1	572.756,753 700.469,375	324.012

** Lungimile segmentelor sunt determinate în planul de proiecție Stereo 70 și sunt rotunjite la 1 milimetru.

*** Distanța dintre puncte este formată din segmente cumulate ce sunt mai mici decât valoarea 1 milimetru.

**DATE DESPRE IMOBILUL NR. 2677**

Oficiul de Cadastru și Publicitate Imobiliară SUCEAVA
Biroul de Cadastru și Publicitate Imobiliară Radauti

A. Partea I. Descrierea imobilului

TEREN Extravilan

Adresa: Jud. Suceava

Nr. Crt	Nr cadastral Nr. topografic	Suprafața* (mp)	Observații / Referințe
A1	32934	4.000	Sector cadastral:13 Teren neimprejmuit; -imobil aflat sub incidenta art.3 alin.(1) din Legea nr.17/2014

B. Partea II. Proprietari și acte

Inscrieri privitoare la dreptul de proprietate și alte drepturi reale		Referințe
49639 / 25/11/2022		
Act Notarial nr. 636, din 17/11/2022 emis de HUMENIUC ANCA;		
B23	Intabulare, drept de PROPRIETATE, dobandit prin PARTAJ, cota actuala 1/2 1) MIHAILĂ DANA	A1
B24	Intabulare, drept de PROPRIETATE, dobandit prin PARTAJ, cota actuala 1/2 1) MIHAILĂ GRAȚIELA	A1

C. Partea III. SARCINI .

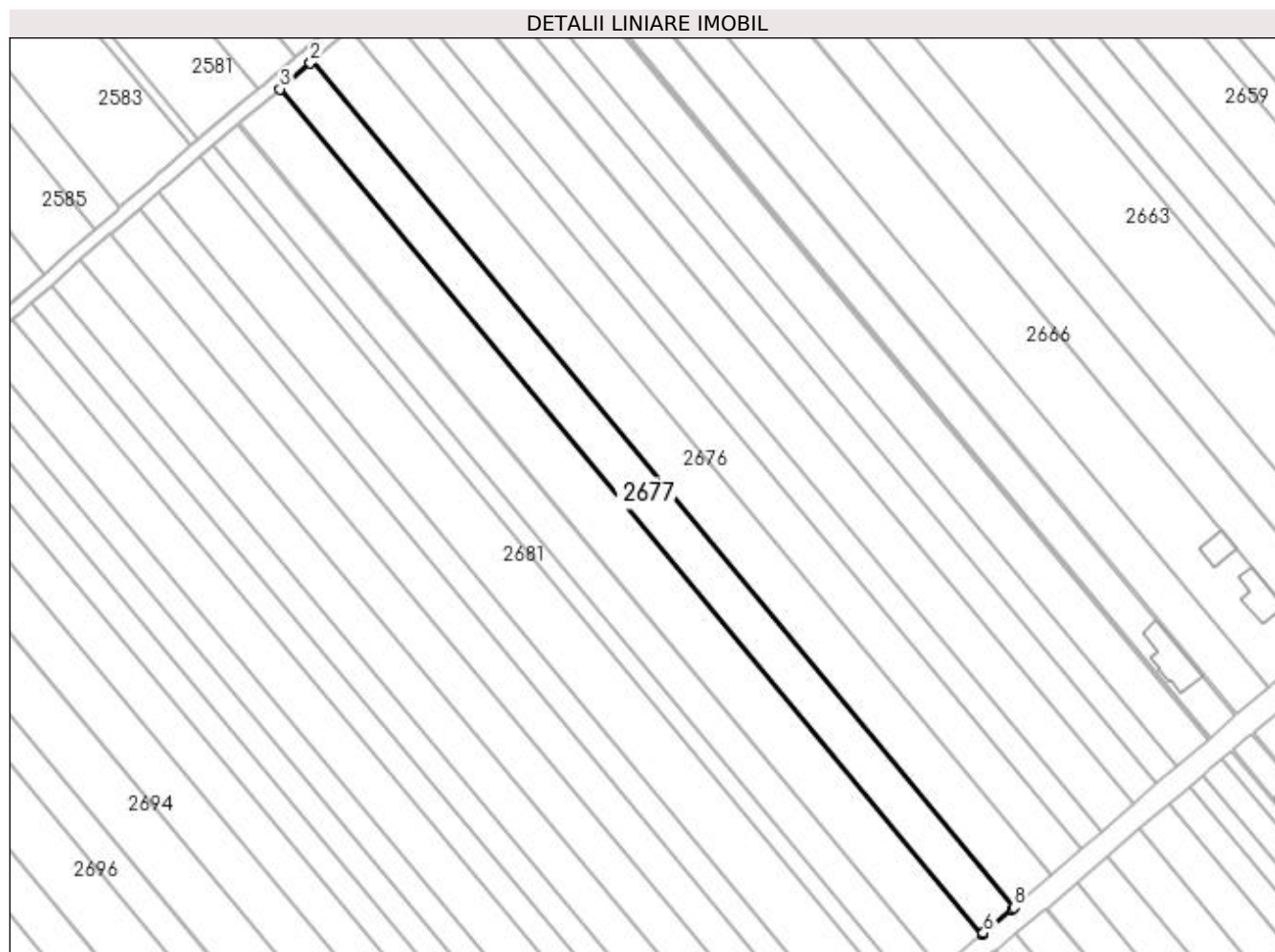
Inscrieri privind dezmembramintele dreptului de proprietate, drepturi reale de garanție și sarcini	Referințe
NU SUNT	

Anexa Nr. 1 La Partea I

Teren

Nr cadastral	Suprafața (mp)*	Observații / Referințe
32934	4.000	-imobil aflat sub incidenta art.3 alin.(1) din Legea nr.17/2014

* Suprafața este determinată în planul de proiecție Stereo 70.



Date referitoare la teren

Crt	Categorie folosință	Intra vilan	Suprafața (mp)	Tarla	Parcelă	Nr. topo	Observații / Referințe
1	arabil	NU	4.000	21	341	-	

Lungime Segmente

1) Valorile lungimilor segmentelor sunt obținute din proiecție în plan.

Punct început	X / Y	Punct sfârșit	X / Y	Lungime segment (** (m)
1	572.745,537 700.459,695	2	572.745,1 700.459,318	0.577
2	572.745,1 700.459,318	3	572.736,187 700.451,627	11.773
3	572.736,187 700.451,627	4	572.943,086 700.202,532	323.814
4	572.943,086 700.202,532	5	572.943,507 700.202,884	0.549
5	572.943,507 700.202,884	6	572.943,6 700.202,961	0.121

Punct început	X / Y	Punct sfârșit	X / Y	Lungime segment (** (m)
6	572.943,6 700.202,961	7	572.952,154 700.210,037	11.101
7	572.952,154 700.210,037	8	572.952,599 700.210,405	0.577
8	572.952,599 700.210,405	1	572.745,537 700.459,695	324.068

** Lungimile segmentelor sunt determinate în planul de proiecție Stereo 70 și sunt rotunjite la 1 milimetru.

*** Distanța dintre puncte este formată din segmente cumulate ce sunt mai mici decât valoarea 1 milimetru.

**DATE DESPRE IMOBILUL NR. 2678**

Oficiul de Cadastru și Publicitate Imobiliară SUCEAVA
Biroul de Cadastru și Publicitate Imobiliară Radauti

A. Partea I. Descrierea imobilului

TEREN Extravilan

Nr. CF vechi:4125

Nr. cadastral vechi:3171

Adresa: Jud. Suceava

Nr. Crt	Nr cadastral Nr. topografic	Suprafața* (mp)	Observații / Referințe
A1	31867	5.200	Sector cadastral:13 Teren neimprejmuit;

B. Partea II. Proprietari și acte

Inscrieri privitoare la dreptul de proprietate și alte drepturi reale		Referințe
11934 / 11/06/2012		
Hotarare Judecatoreasca nr. 3491, din 18/09/2008 emis de JUDECATORIA RADAUTI (incheiere din 06.04.2012 emis de Judecatoria Radauti);		
B2	Intabulare, drept de PROPRIETATE bun comun in dev. cu titlu de cumparare, dobandit prin Hotarare Judecatoreasca, cota actuala 1/1	A1
	1) DOHOTAR IOAN 2) DOHOTAR MARIA DANIELA	

C. Partea III. SARCINI .

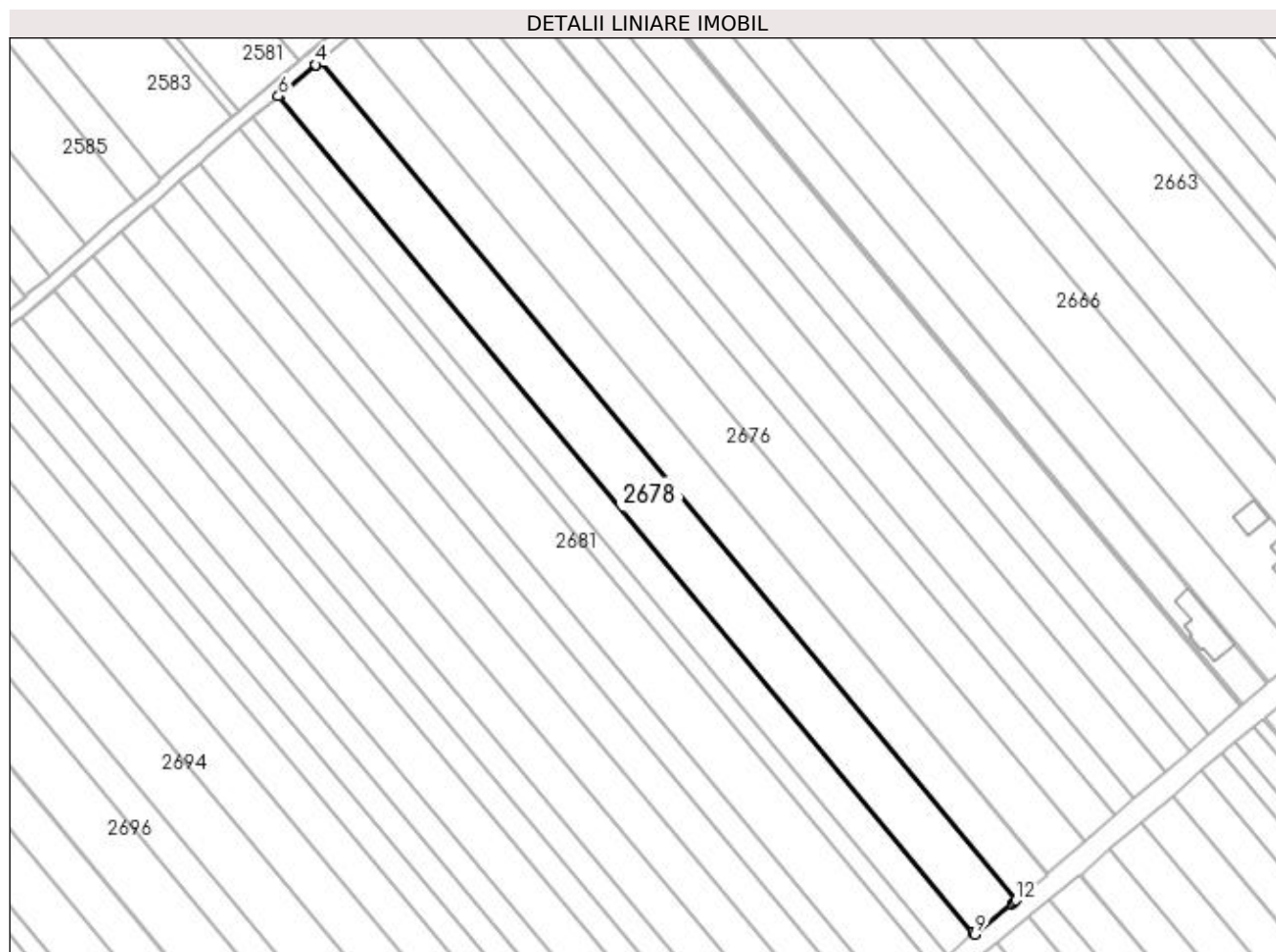
Inscrieri privind dezmembramintele dreptului de proprietate, drepturi reale de garanție și sarcini	Referințe
NU SUNT	

Anexa Nr. 1 La Partea I

Teren

Nr cadastral	Suprafața (mp)*	Observații / Referințe
31867	5.200	

* Suprafața este determinată în planul de proiecție Stereo 70.



Date referitoare la teren

Crt	Categorie folosință	Intravilan	Suprafața (mp)	Tarla	Parcelă	Nr. topo	Observații / Referințe
1	arabil	NU	5.200	21	341	-	

Lungime Segmente

1) Valorile lungimilor segmentelor sunt obținute din proiecție în plan.

Punct început	X / Y	Punct sfârșit	X / Y	Lungime segment (** (m)
1	572.736,187 700.451,627	2	572.735,719 700.451,223	0.618
2	572.735,719 700.451,223	3	572.735,121 700.450,706	0.791
3	572.735,121 700.450,706	4	572.735,066 700.450,661	0.071
4	572.735,066 700.450,661	5	572.724,05 700.441,504	14.325
5	572.724,05 700.441,504	6	572.723,854 700.441,341	0.255

Punct început	X / Y	Punct sfârșit	X / Y	Lungime segment (** (m)
6	572.723,854 700.441,341	7	572.930,254 700.192,847	323.033
7	572.930,254 700.192,847	8	572.930,445 700.193,017	0.256
8	572.930,445 700.193,017	9	572.930,965 700.192,395	0.811
9	572.930,965 700.192,395	10	572.941,952 700.201,583	14.322
10	572.941,952 700.201,583	11	572.942,613 700.202,136	0.862
11	572.942,613 700.202,136	12	572.943,086 700.202,532	0.617
12	572.943,086 700.202,532	1	572.736,187 700.451,627	323.814

** Lungimile segmentelor sunt determinate în planul de proiecție Stereo 70 și sunt rotunjite la 1 milimetru.

*** Distanța dintre puncte este formată din segmente cumulate ce sunt mai mici decât valoarea 1 milimetru.

**DATE DESPRE IMOBILUL NR. 2679**

Oficiul de Cadastru și Publicitate Imobiliară SUCEAVA
Biroul de Cadastru și Publicitate Imobiliară Radauti

A. Partea I. Descrierea imobilului

TEREN Extravilan

Adresa: Jud. Suceava

Nr. Crt	Nr cadastral Nr. topografic	Suprafața* (mp)	Observații / Referințe
A1	34446	3.200	Sector cadastral:13 Teren neimprejmuț;

B. Partea II. Proprietari și acte

Inscrieri privitoare la dreptul de proprietate și alte drepturi reale	Referințe
38320 / 12/12/2017	
Act Administrativ nr. titlu de proprietate nr.2791, din 22/07/2015 emis de COMISIA JUDETEANA;	
B1	A1
Intabulare, drept de PROPRIETATE, dobândit prin Reconstituire, cota actuala 1/1	
1) CREȚU PETRU	
2) ȘTEFĂNESCU ILEANA, Lipsă CNP proprietar.	
3) BOTEZAT MARIA, Lipsă CNP proprietar.	

C. Partea III. SARCINI .

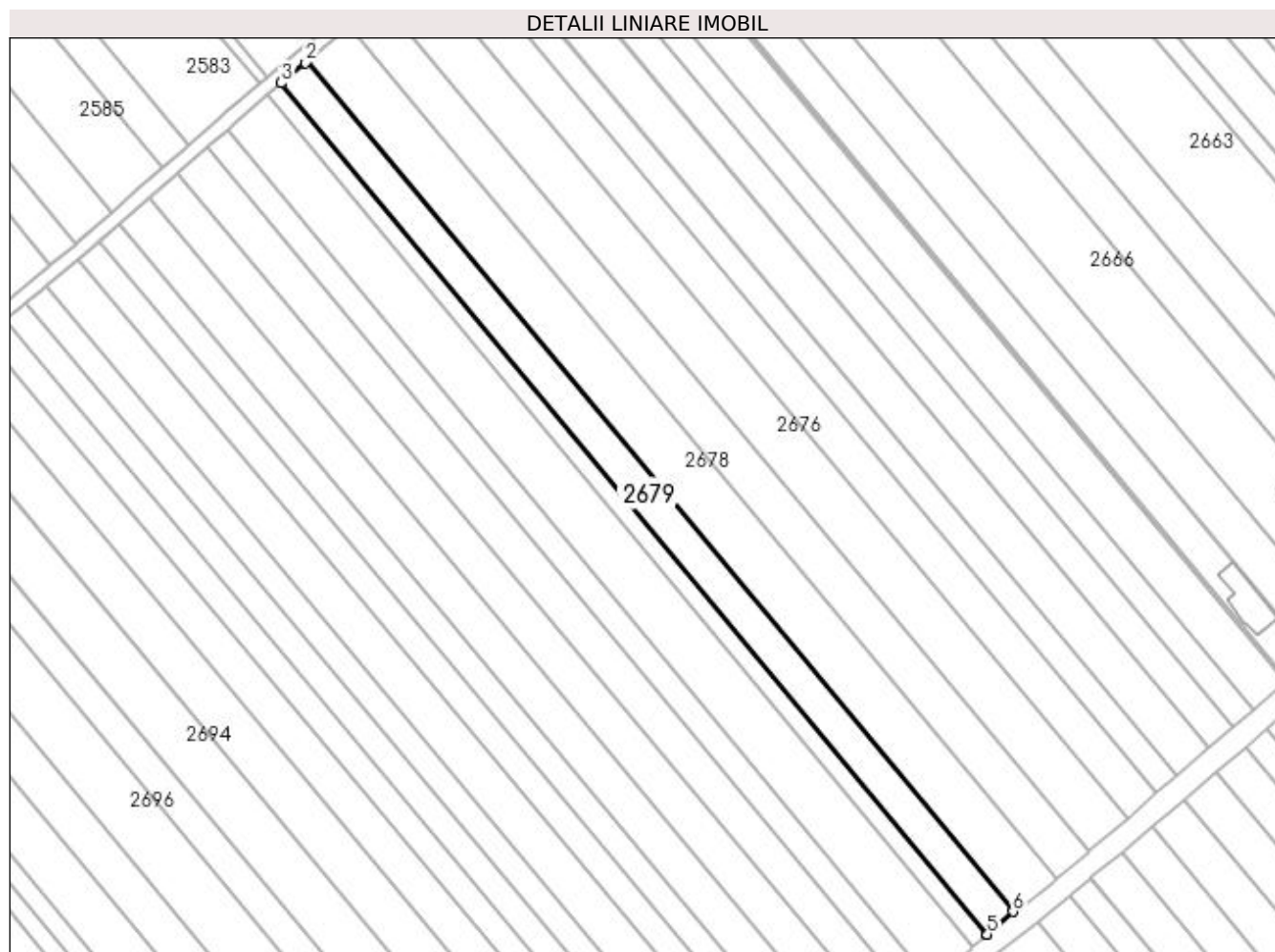
Inscrieri privind dezmembramintele dreptului de proprietate, drepturi reale de garanție și sarcini	Referințe
NU SUNT	

Anexa Nr. 1 La Partea I

Teren

Nr cadastral	Suprafața (mp)*	Observații / Referințe
34446	3.200	

* Suprafața este determinată în planul de proiecție Stereo 70.



Date referitoare la teren

Crt	Categorie folosință	Intra vilan	Suprafața (mp)	Tarla	Parcelă	Nr. topo	Observații / Referințe
1	arabil	NU	3.200	21	341	-	

Lungime Segmente

1) Valorile lungimilor segmentelor sunt obținute din proiecție în plan.

Punct început	X / Y	Punct sfârșit	X / Y	Lungime segment (** (m)
1	572.723,854 700.441,341	2	572.723,378 700.440,945	0.619
2	572.723,378 700.440,945	3	572.716,303 700.435,065	9.199
3	572.716,303 700.435,065	4	572.922,796 700.186,202	323.376
4	572.922,796 700.186,202	5	572.922,802 700.186,207	0.008
5	572.922,802 700.186,207	6	572.930,254 700.192,847	9.981

Punct început	X / Y	Punct sfârșit	X / Y	Lungime segment (** (m)
6	572.930,254 700.192,847	1	572.723,854 700.441,341	323.033

** Lungimile segmentelor sunt determinate în planul de proiecție Stereo 70 și sunt rotunjite la 1 milimetru.

*** Distanța dintre puncte este formată din segmente cumulate ce sunt mai mici decât valoarea 1 milimetru.

**DATE DESPRE IMOBILUL NR. 2680**

Oficiul de Cadastru și Publicitate Imobiliară SUCEAVA
Biroul de Cadastru și Publicitate Imobiliară Radauti

A. Partea I. Descrierea imobilului

TEREN Extravilan

Adresa: Jud. Suceava

Nr. Crt	Nr cadastral Nr. topografic	Suprafața* (mp)	Observații / Referințe
A1		1.704	Sector cadastral:13 Teren neimprejmuit;

B. Partea II. Proprietari și acte

Inscrieri privitoare la dreptul de proprietate și alte drepturi reale		Referințe
/		
Act Normativ nr. Legea 7, din 13/03/1996 emis de PARLAMENTUL ROMANIEI;		
B1	Inscrierea provizorie, drept de PROPRIETATE, dobandit prin Lege, cota actuala 1/1 1) ORAȘUL MILIȘĂUȚI, CIF:4326973, PROPRIETAR NEIDENTIFICAT.	A1

C. Partea III. SARCINI .

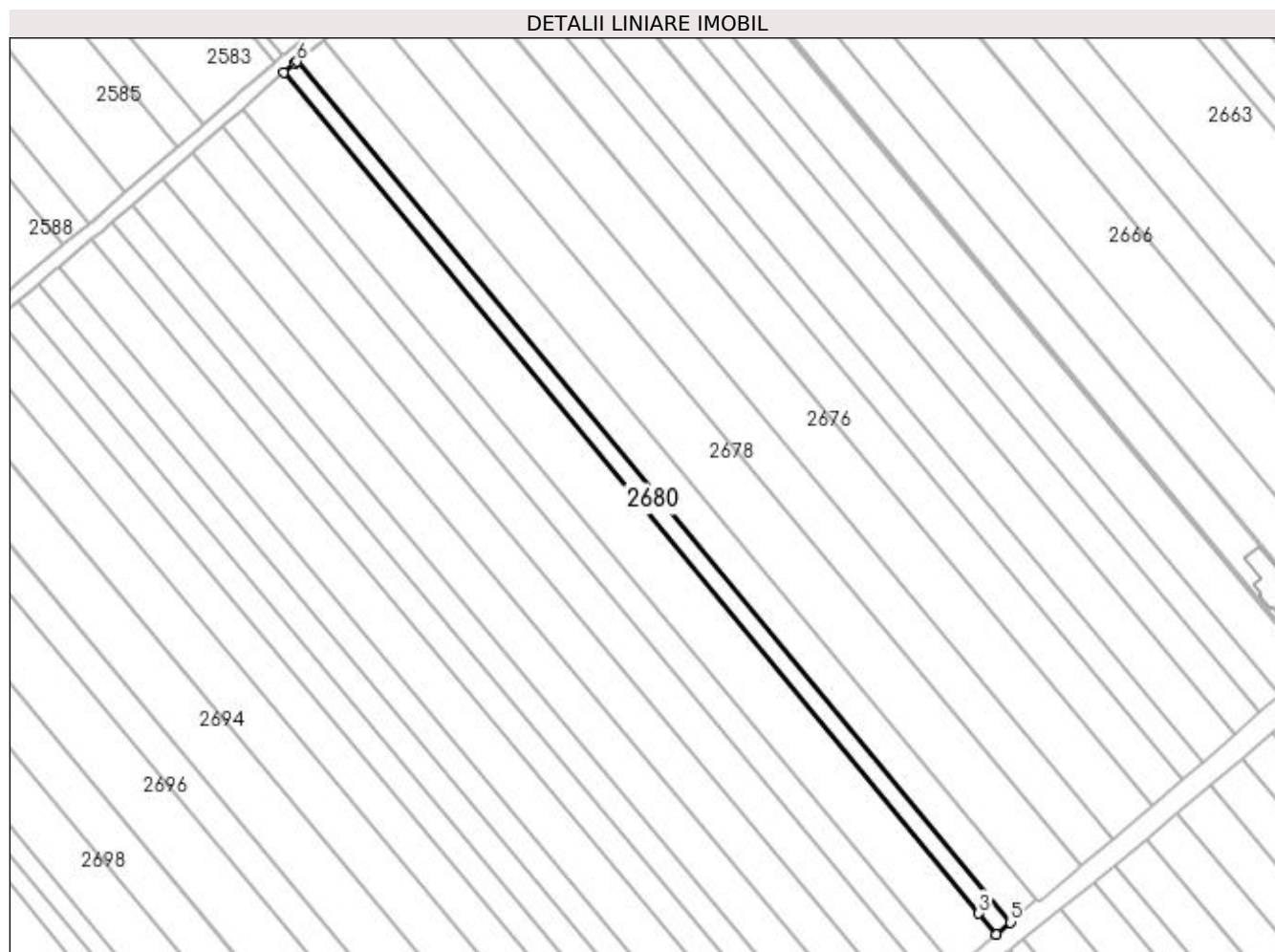
Inscrieri privind dezmembramintele dreptului de proprietate, drepturi reale de garanție și sarcini	Referințe
NU SUNT	

Anexa Nr. 1 La Partea I

Teren

Nr cadastral	Suprafața (mp)*	Observații / Referințe
	1.704	

* Suprafața este determinată în planul de proiecție Stereo 70.



Date referitoare la teren

Crt	Categorie folosință	Intra vilan	Suprafața (mp)	Tarla	Parcelă	Nr. topo	Observații / Referințe
1	altele	NU	1.704	21	349	-	Canal.

Lungime Segmente

1) Valorile lungimilor segmentelor sunt obținute din proiecție în plan.

Punct început	X / Y	Punct sfârșit	X / Y	Lungime segment (** (m)
1	572.715,681 700.434,548	2	572.712,4 700.431,821	4.266
2	572.712,4 700.431,821	3	572.913,571 700.188,78	315.498
3	572.913,571 700.188,78	4	572.918,678 700.182,711	7.932
4	572.918,678 700.182,711	5	572.922,796 700.186,202	5.399
5	572.922,796 700.186,202	6	572.716,303 700.435,065	323.376

Punct început	X / Y	Punct sfârșit	X / Y	Lungime segment (** (m)
6	572.716,303 700.435,065	1	572.715,681 700.434,548	0.809

** Lungimile segmentelor sunt determinate în planul de proiecție Stereo 70 și sunt rotunjite la 1 milimetru.

*** Distanța dintre puncte este formată din segmente cumulate ce sunt mai mici decât valoarea 1 milimetru.

**DATE DESPRE IMOBILUL NR. 2681**

Oficiul de Cadastru și Publicitate Imobiliară SUCEAVA
Biroul de Cadastru și Publicitate Imobiliară Radauti

A. Partea I. Descrierea imobilului

TEREN Extravilan

Adresa: Jud. Suceava

Nr. Crt	Nr cadastral Nr. topografic	Suprafața* (mp)	Observații / Referințe
A1		5.100	Sector cadastral:13 Teren neimprejmuit;

B. Partea II. Proprietari și acte

Inscrieri privitoare la dreptul de proprietate și alte drepturi reale		Referințe
/		
Act Normativ nr. Legea 7, din 13/03/1996 emis de PARLAMENTUL ROMANIEI;		
B1	Inscrierea provizorie, drept de PROPRIETATE, dobandit prin Lege, cota actuala 1/1	A1
1) ORAȘUL MILIȘĂUȚI, CIF:4326973, PROPRIETAR NEIDENTIFICAT.		

C. Partea III. SARCINI .

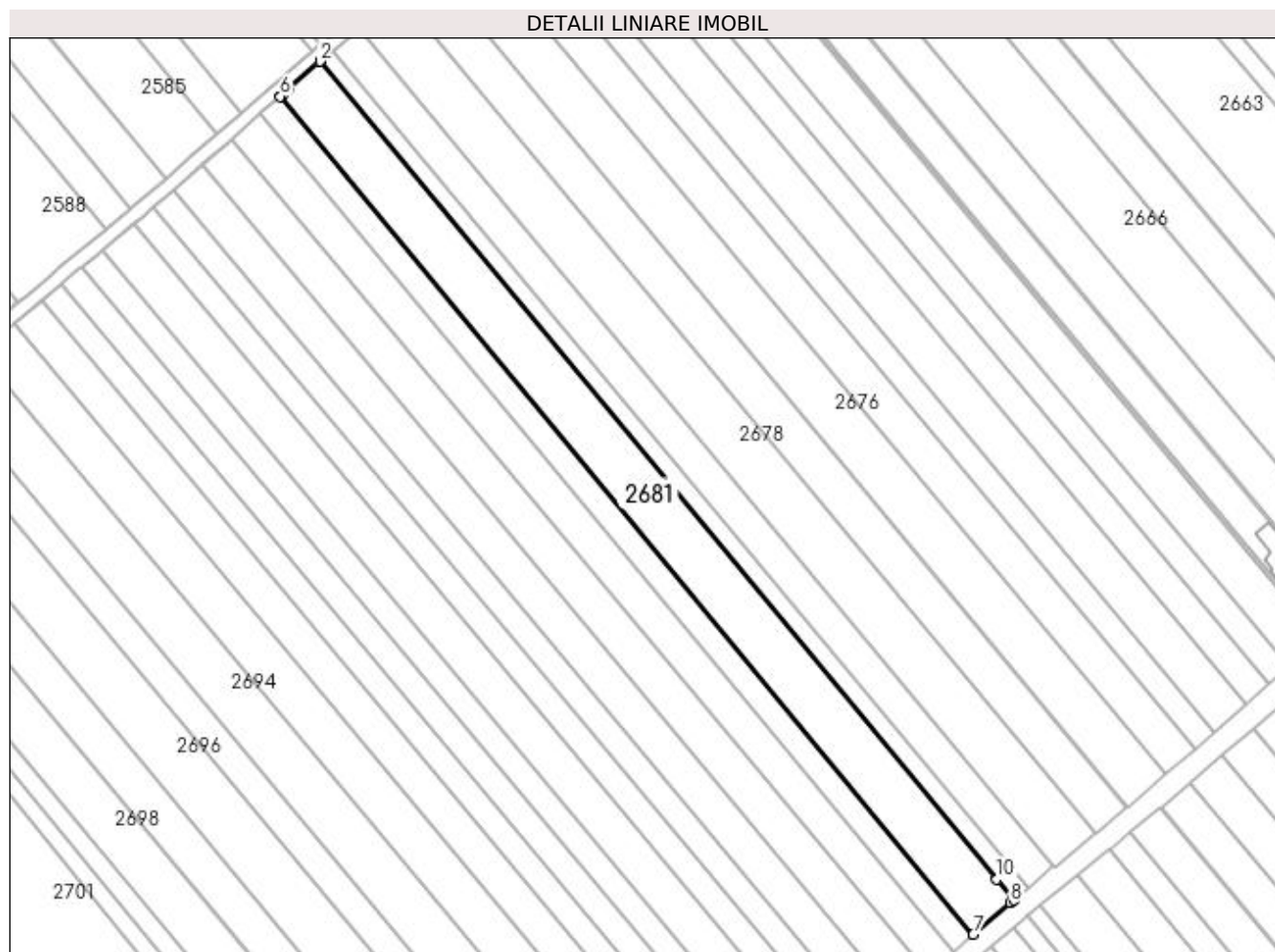
Inscrieri privind dezmembramintele dreptului de proprietate, drepturi reale de garanție și sarcini	Referințe
NU SUNT	

Anexa Nr. 1 La Partea I

Teren

Nr cadastral	Suprafața (mp)*	Observații / Referințe
	5.100	

* Suprafața este determinată în planul de proiecție Stereo 70.



Date referitoare la teren

Crt	Categorie folosință	Intra vilan	Suprafața (mp)	Tarla	Parcelă	Nr. topo	Observații / Referințe
1	arabil	NU	5.100	21	341	-	

Lungime Segmente

1) Valorile lungimilor segmentelor sunt obținute din proiecție în plan.

Punct început	X / Y	Punct sfârșit	X / Y	Lungime segment (** (m)
1	572.712,4 700.431,821	2	572.712,365 700.431,792	0.045
2	572.712,365 700.431,792	3	572.703,01 700.423,555	12.465
3	572.703,01 700.423,555	4	572.701,208 700.421,986	2.389
4	572.701,208 700.421,986	5	572.701,009 700.421,813	0.264
5	572.701,009 700.421,813	6	572.700,543 700.421,406	0.619

Punct început	X / Y	Punct sfârșit	X / Y	Lungime segment (** (m)
6	572.700,543 700.421,406	7	572.906,596 700.172,467	323.154
7	572.906,596 700.172,467	8	572.917,651 700.181,84	14.494
8	572.917,651 700.181,84	9	572.918,678 700.182,711	1.347
9	572.918,678 700.182,711	10	572.913,571 700.188,78	7.932
10	572.913,571 700.188,78	1	572.712,4 700.431,821	315.498

** Lungimile segmentelor sunt determinate în planul de proiecție Stereo 70 și sunt rotunjite la 1 milimetru.

*** Distanța dintre puncte este formată din segmente cumulate ce sunt mai mici decât valoarea 1 milimetru.

**DATE DESPRE IMOBILUL NR. 2682**

Oficiul de Cadastru și Publicitate Imobiliară SUCEAVA
Biroul de Cadastru și Publicitate Imobiliară Radauti

A. Partea I. Descrierea imobilului

TEREN Extravilan

Adresa: Jud. Suceava

Nr. Crt	Nr cadastral Nr. topografic	Suprafața* (mp)	Observații / Referințe
A1		2.500	Sector cadastral:13 Teren neimprijmit;

B. Partea II. Proprietari și acte

Inscrieri privitoare la dreptul de proprietate și alte drepturi reale		Referințe
/		
Act Administrativ nr. 465, din 16/05/1995 emis de CJSDPAT SUCEAVA;		
B1	Intabulare, drept de PROPRIETATE, dobândit prin Reconstituire, cota actuala 1/1 1) LIPOVANCIUC EUGENIA	A1
Act Administrativ nr. 7099, din 21/07/2023 emis de PRIMARIA MILIȘĂUȚI;		
B2	Se notează posesia faptică. 1) PUHA ILIE	A1

C. Partea III. SARCINI .

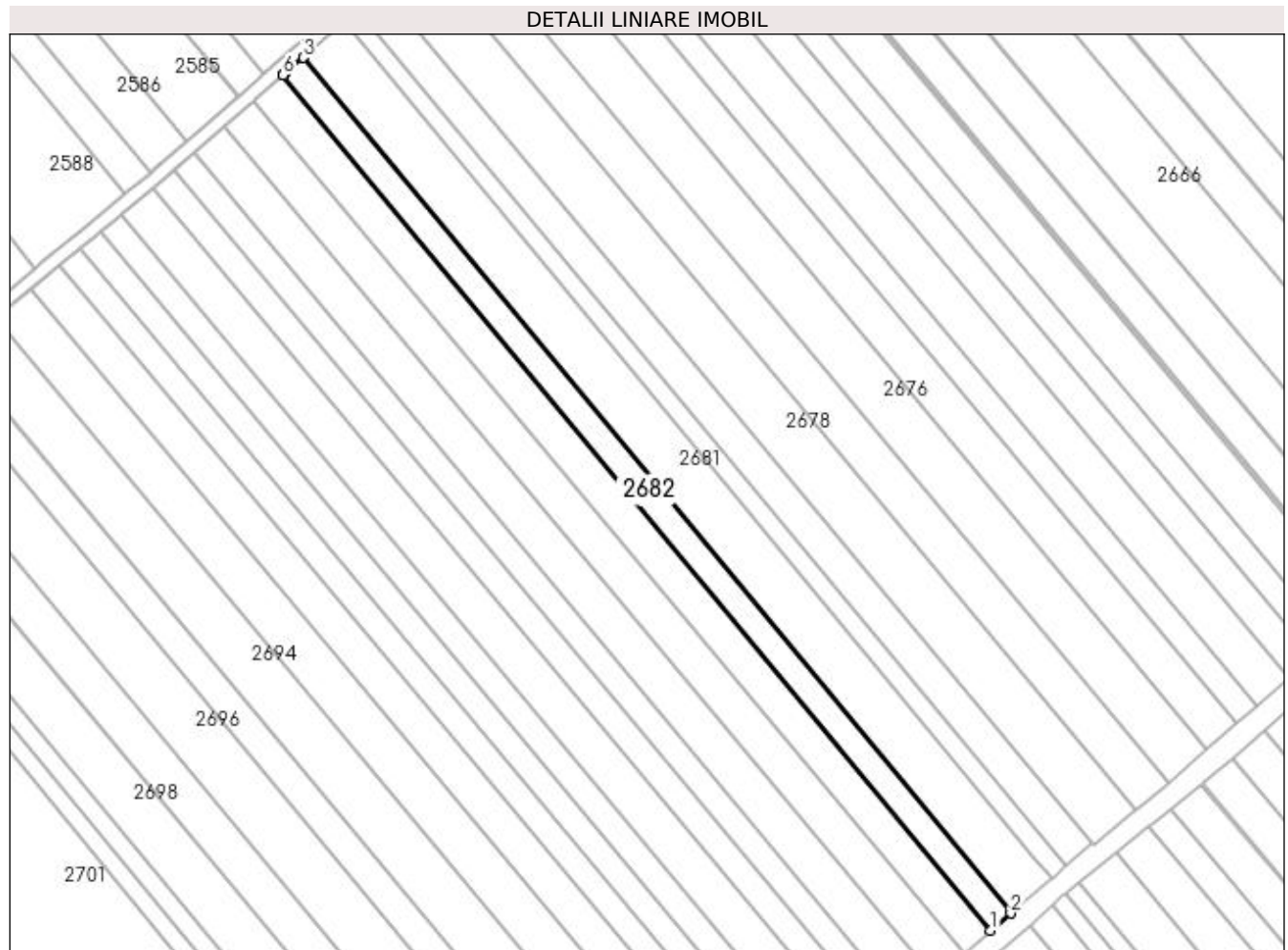
Inscrieri privind dezmembramintele dreptului de proprietate, drepturi reale de garanție și sarcini	Referințe
NU SUNT	

Anexa Nr. 1 La Partea I

Teren

Nr cadastral	Suprafața (mp)*	Observații / Referințe
	2.500	

* Suprafața este determinată în planul de proiecție Stereo 70.



Date referitoare la teren

Crt	Categorie folosință	Intra vilan	Suprafața (mp)	Tarla	Parcelă	Nr. topo	Observații / Referințe
1	arabil	NU	2.500	21	341	-	

Lungime Segmente

1) Valorile lungimilor segmentelor sunt obținute din proiecție în plan.

Punct început	X / Y	Punct sfârșit	X / Y	Lungime segment (** (m)
1	572.900,694 700.167,463	2	572.906,596 700.172,467	7.738
2	572.906,596 700.172,467	3	572.700,543 700.421,406	323.154
3	572.700,543 700.421,406	4	572.695,173 700.416,729	7.121
4	572.695,173 700.416,729	5	572.695,017 700.416,593	0.207
5	572.695,017 700.416,593	6	572.694,706 700.416,323	0.412

Punct început	X / Y	Punct sfârșit	X / Y	Lungime segment (** (m)
6	572.694,706 700.416,323	1	572.900,694 700.167,463	323.052

** Lungimile segmentelor sunt determinate în planul de proiecție Stereo 70 și sunt rotunjite la 1 milimetru.

*** Distanța dintre puncte este formată din segmente cumulate ce sunt mai mici decât valoarea 1 milimetru.

**DATE DESPRE IMOBILUL NR. 2683**

Oficiul de Cadastru și Publicitate Imobiliară SUCEAVA
Biroul de Cadastru și Publicitate Imobiliară Radauti

A. Partea I. Descrierea imobilului

TEREN Extravilan

Adresa: Jud. Suceava

Nr. Crt	Nr cadastral Nr. topografic	Suprafața* (mp)	Observații / Referințe
A1		3.500	Sector cadastral:13 Teren neimprejmut;

B. Partea II. Proprietari și acte

Inscrieri privitoare la dreptul de proprietate și alte drepturi reale	Referințe
/	
Act Administrativ nr. 851, din 09/02/1996 emis de CJSDPAT SUCEAVA;	
B1	Intabulare, drept de PROPRIETATE, dobândit prin Reconstituire, cota actuala 1/1 1) MARUȚEAC DUMITRU
Act Administrativ nr. 7100, din 21/07/2023 emis de PRIMARIA MILIȘĂUȚI;	
B2	Se notează posesia faptică. 1) CREȚU ELENA-LĂCRIMIOARA

C. Partea III. SARCINI .

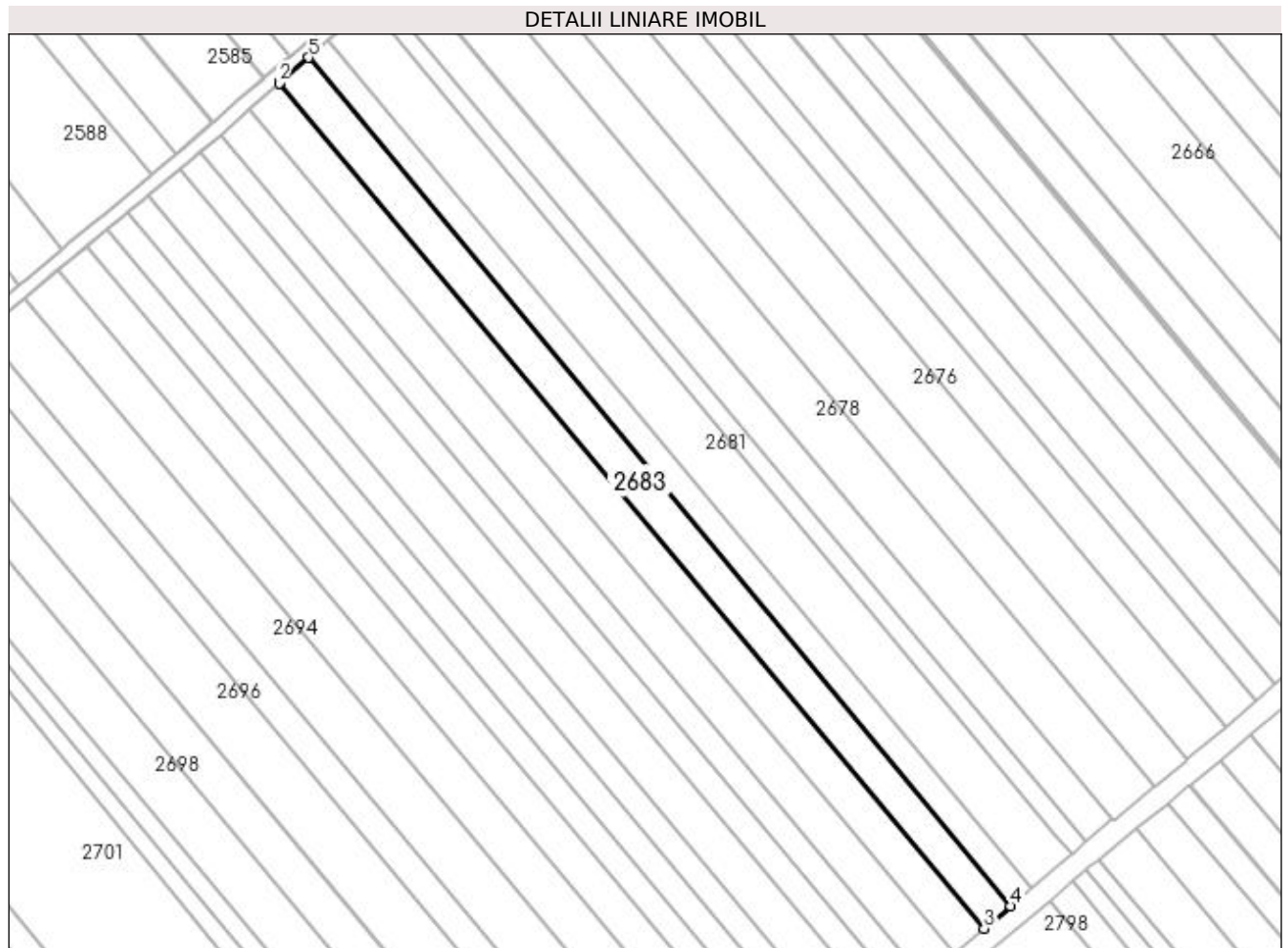
Inscrieri privind dezmembramintele dreptului de proprietate, drepturi reale de garanție și sarcini	Referințe
NU SUNT	

Anexa Nr. 1 La Partea I

Teren

Nr cadastral	Suprafața (mp)*	Observații / Referințe
	3.500	

* Suprafața este determinată în planul de proiecție Stereo 70.



Date referitoare la teren

Crt	Categorie folosință	Intra vilan	Suprafața (mp)	Tarla	Parcelă	Nr. topo	Observații / Referințe
1	arabil	NU	3.500	21	341	-	

Lungime Segmente

1) Valorile lungimilor segmentelor sunt obținute din proiecție în plan.

Punct început	X / Y	Punct sfârșit	X / Y	Lungime segment (** (m)
1	572.686,534 700.409,204	2	572.686,067 700.408,797	0.619
2	572.686,067 700.408,797	3	572.892,898 700.160,853	322.886
3	572.892,898 700.160,853	4	572.900,694 700.167,463	10.221
4	572.900,694 700.167,463	5	572.694,706 700.416,323	323.052
5	572.694,706 700.416,323	1	572.686,534 700.409,204	10.838

**** Lungimile segmentelor sunt determinate în planul de proiecție Stereo 70 și sunt rotunjite la 1 milimetru.**

***** Distanța dintre puncte este formată din segmente cumulate ce sunt mai mici decât valoarea 1 milimetru.**

**DATE DESPRE IMOBILUL NR. 2684**

Oficiul de Cadastru și Publicitate Imobiliară SUCEAVA
Biroul de Cadastru și Publicitate Imobiliară Radauti

A. Partea I. Descrierea imobilului

TEREN Extravilan

Adresa: Jud. Suceava

Nr. Crt	Nr cadastral Nr. topografic	Suprafața* (mp)	Observații / Referințe
A1	37530	3.700	Sector cadastral:13 Teren neimprejmuit;

B. Partea II. Proprietari și acte

Inscrieri privitoare la dreptul de proprietate și alte drepturi reale		Referințe
33328 / 26/10/2017		
Act Notarial nr. contract de vanzare nr. 5746, din 25/10/2017 emis de BIN COVARIUC IOAN;		
B3	Intabulare, drept de PROPRIETATE, dobândit prin Conventie, cota actuala 1/1 1) PASCAR LĂCRĂMIOARA 2) PASCAR VASILE, bun comun	A1

C. Partea III. SARCINI .

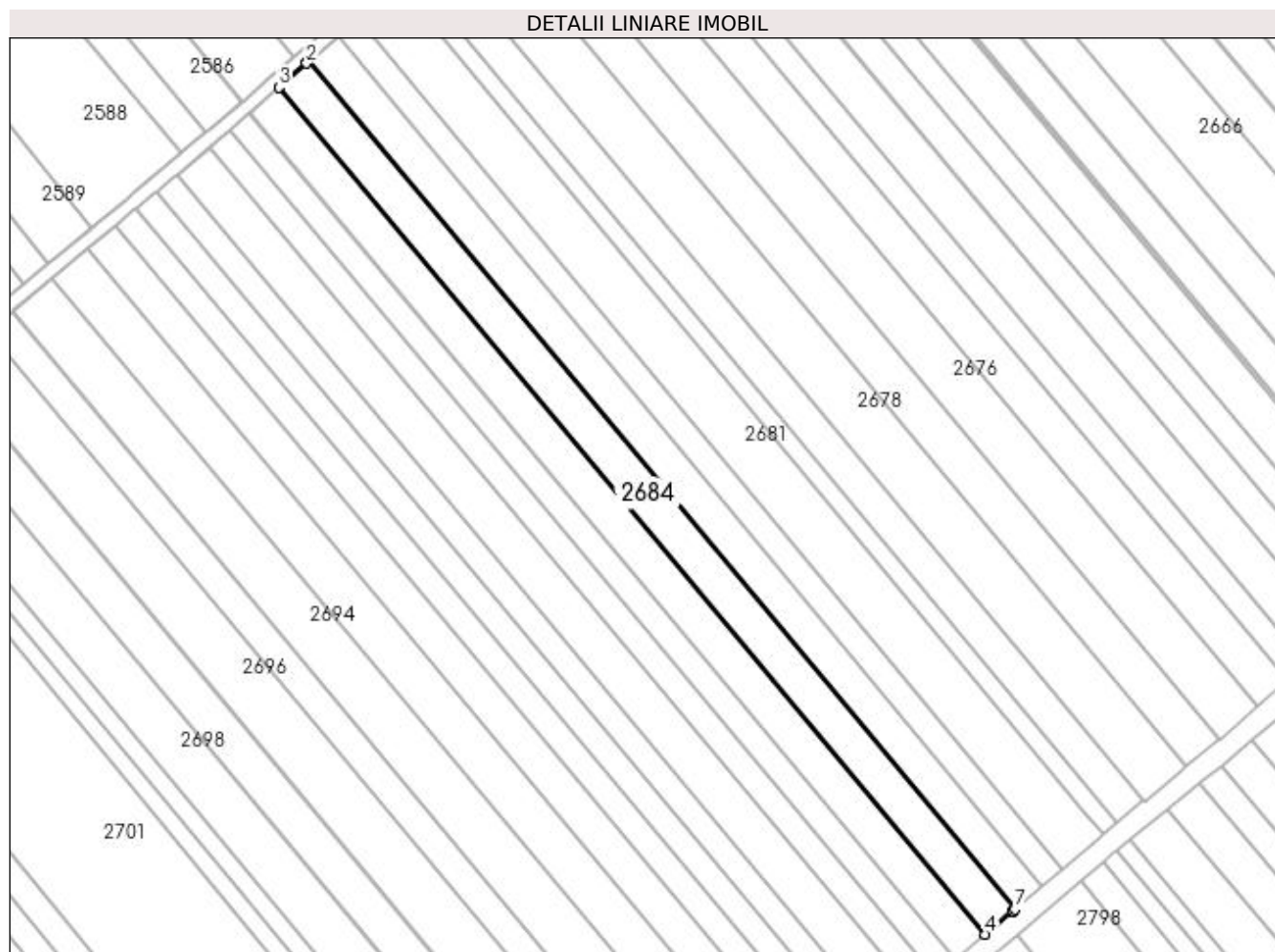
Inscrieri privind dezmembramintele dreptului de proprietate, drepturi reale de garanție și sarcini	Referințe
NU SUNT	

Anexa Nr. 1 La Partea I

Teren

Nr cadastral	Suprafața (mp)*	Observații / Referințe
37530	3.700	

* Suprafața este determinată în planul de proiecție Stereo 70.



Date referitoare la teren

Crt	Categorie folosință	Intra vilan	Suprafața (mp)	Tarla	Parcelă	Nr. topo	Observații / Referințe
1	arabil	NU	3.700	21	341	-	

Lungime Segmente

1) Valorile lungimilor segmentelor sunt obținute din proiecție în plan.

Punct început	X / Y	Punct sfârșit	X / Y	Lungime segment (** (m)
1	572.686,067 700.408,797	2	572.685,439 700.408,251	0.832
2	572.685,439 700.408,251	3	572.677,422 700.401,268	10.632
3	572.677,422 700.401,268	4	572.884,177 700.153,416	322.766
4	572.884,177 700.153,416	5	572.891,998 700.160,09	10.282
5	572.891,998 700.160,09	6	572.892,264 700.160,315	0.348

Punct început	X / Y	Punct sfârșit	X / Y	Lungime segment (** (m)
6	572.892,264 700.160,315	7	572.892,898 700.160,853	0.832
7	572.892,898 700.160,853	1	572.686,067 700.408,797	322.886

** Lungimile segmentelor sunt determinate în planul de proiecție Stereo 70 și sunt rotunjite la 1 milimetru.

*** Distanța dintre puncte este formată din segmente cumulate ce sunt mai mici decât valoarea 1 milimetru.

**DATE DESPRE IMOBILUL NR. 2685**

Oficiul de Cadastru și Publicitate Imobiliară SUCEAVA
Biroul de Cadastru și Publicitate Imobiliară Radauti

A. Partea I. Descrierea imobilului

TEREN Extravilan

Adresa: Jud. Suceava

Nr. Crt	Nr cadastral Nr. topografic	Suprafața* (mp)	Observații / Referințe
A1	37531	3.700	Sector cadastral:13 Teren neimprejmuit;

B. Partea II. Proprietari și acte

Inscrieri privitoare la dreptul de proprietate și alte drepturi reale		Referințe
33326 / 26/10/2017		
Act Notarial nr. 5745-contract de vanzare, din 25/10/2017 emis de COVARIUC IOAN;		
B3	Intabulare, drept de PROPRIETATE, dobandit prin Conventie, cota actuala 1/1 1) POPESCU AUREL 2) POPESCU DOMNICA, bun comun in devalmasie	A1

C. Partea III. SARCINI .

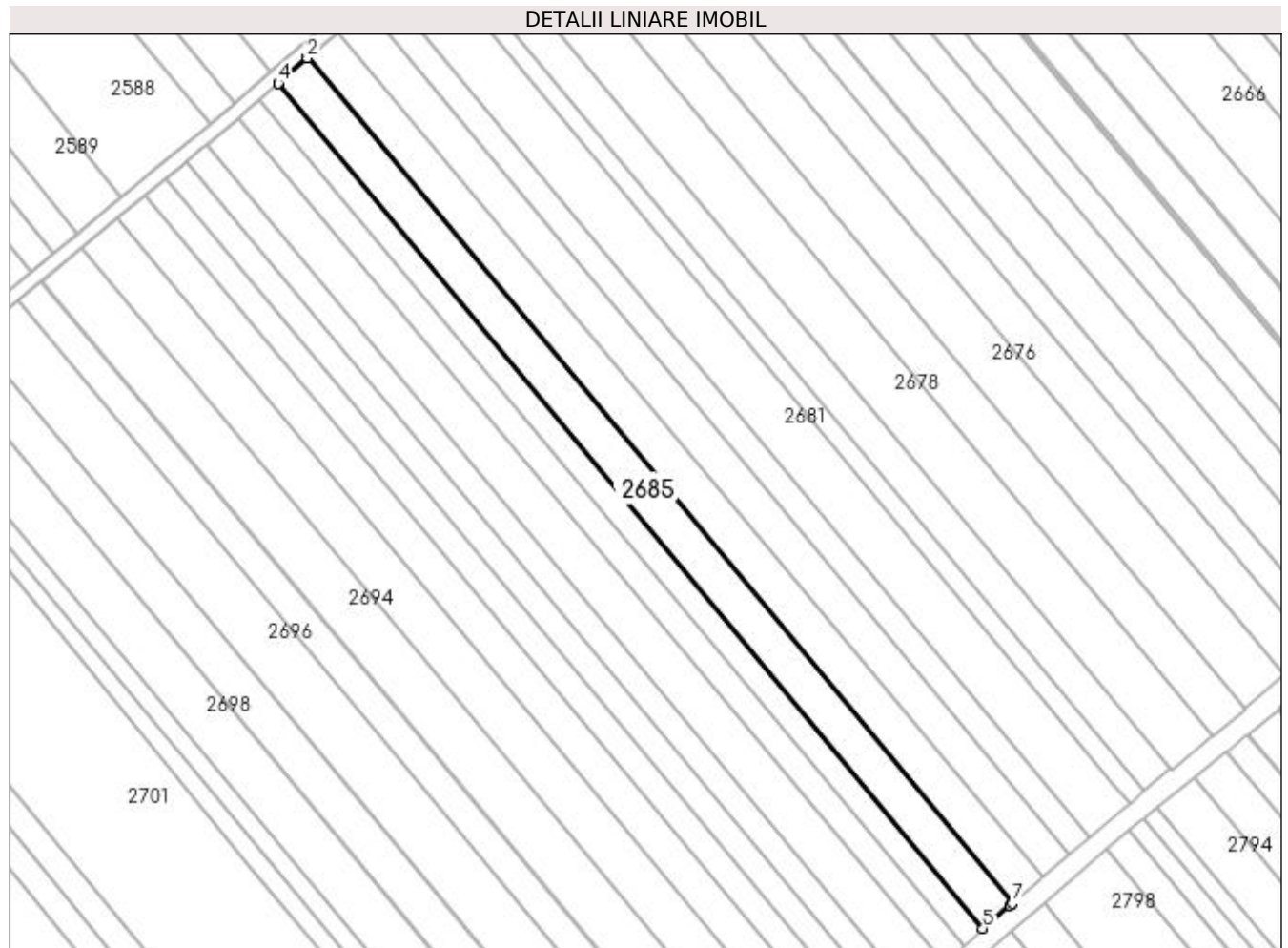
Inscrieri privind dezmembramintele dreptului de proprietate, drepturi reale de garanție și sarcini	Referințe
NU SUNT	

Anexa Nr. 1 La Partea I

Teren

Nr cadastral	Suprafața (mp)*	Observații / Referințe
37531	3.700	

* Suprafața este determinată în planul de proiecție Stereo 70.



Date referitoare la teren

Crt	Categorie folosință	Intra vilan	Suprafața (mp)	Tarla	Parcelă	Nr. topo	Observații / Referințe
1	arabil	NU	3.700	21	341	-	fara localizare certa datorita lipsei planului parcelar

Lungime Segmente

1) Valorile lungimilor segmentelor sunt obținute din proiecție în plan.

Punct început	X / Y	Punct sfârșit	X / Y	Lungime segment (** (m)
1	572.677,422 700.401,268	2	572.677,222 700.401,093	0.266
2	572.677,222 700.401,093	3	572.668,798 700.393,756	11.171
3	572.668,798 700.393,756	4	572.668,775 700.393,736	0.03
4	572.668,775 700.393,736	5	572.875,454 700.145,974	322.649
5	572.875,454 700.145,974	6	572.883,356 700.152,716	10.387

Punct început	X / Y	Punct sfârșit	X / Y	Lungime segment (** (m)
6	572.883,356 700.152,716	7	572.884,177 700.153,416	1.079
7	572.884,177 700.153,416	1	572.677,422 700.401,268	322.766

** Lungimile segmentelor sunt determinate în planul de proiecție Stereo 70 și sunt rotunjite la 1 milimetru.

*** Distanța dintre puncte este formată din segmente cumulate ce sunt mai mici decât valoarea 1 milimetru.

**DATE DESPRE IMOBILUL NR. 2686**

Oficiul de Cadastru și Publicitate Imobiliară SUCEAVA
Biroul de Cadastru și Publicitate Imobiliară Radauti

A. Partea I. Descrierea imobilului

TEREN Extravilan

Adresa: Jud. Suceava

Nr. Crt	Nr cadastral Nr. topografic	Suprafața* (mp)	Observații / Referințe
A1		2.500	Sector cadastral:13 Teren neimpregmuit;

B. Partea II. Proprietari și acte

Inscrieri privitoare la dreptul de proprietate și alte drepturi reale		Referințe
/		
Act Administrativ nr. 2133, din 29/11/2002 emis de CJSDPAT SUCEAVA;		
B1	Intabulare, drept de PROPRIETATE, dobândit prin Reconstituire, cota actuala 1/1 1) LUCESCU TOMA	A1
Act Administrativ nr. 7101, din 21/07/2023 emis de PRIMARIA MILIȘĂUȚI;		
B2	Se notează posesia faptică. 1) LUCESCU GHEORGHE	A1

C. Partea III. SARCINI .

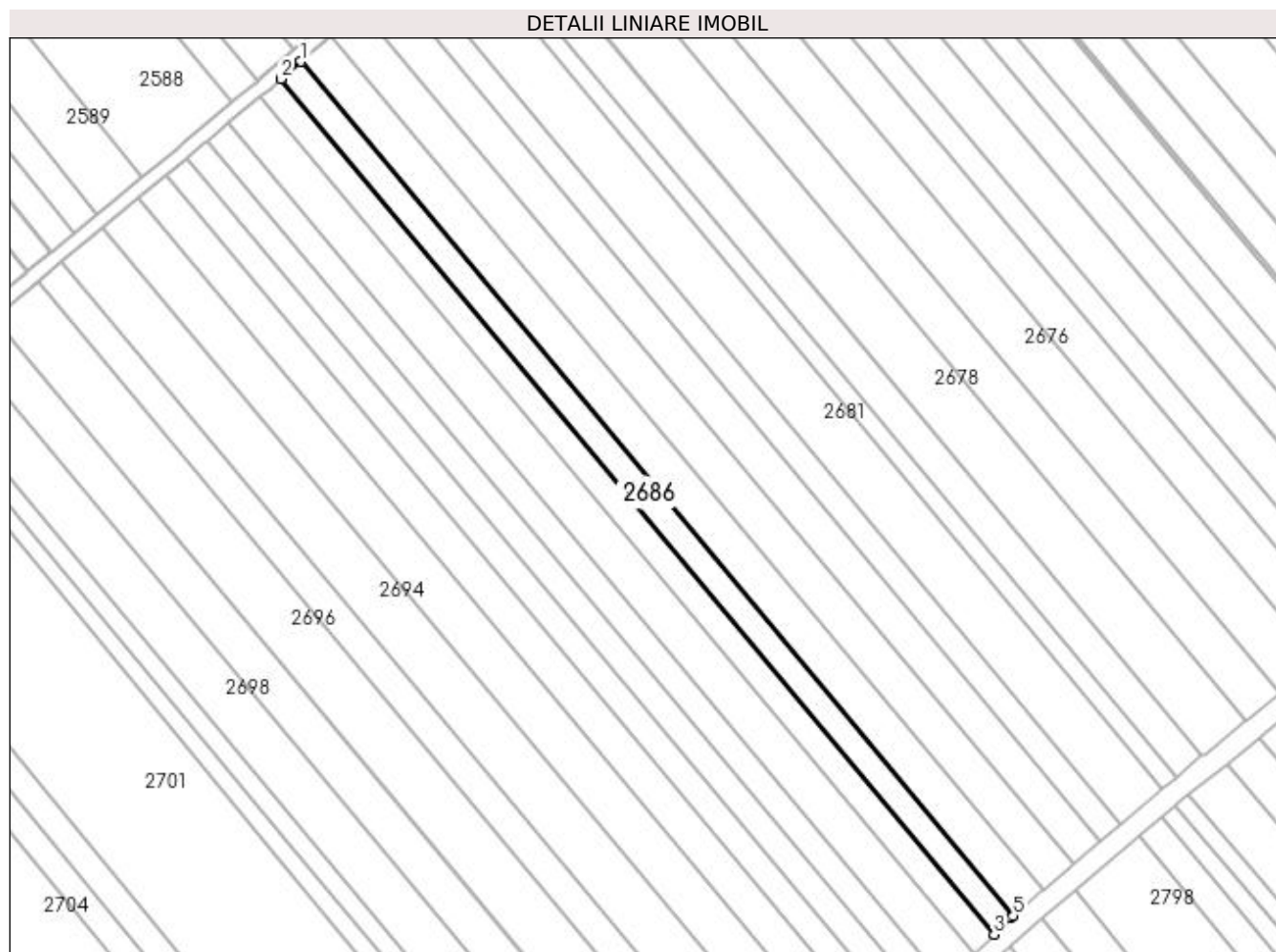
Inscrieri privind dezmembramintele dreptului de proprietate, drepturi reale de garanție și sarcini	Referințe
NU SUNT	

Anexa Nr. 1 La Partea I

Teren

Nr cadastral	Suprafața (mp)*	Observații / Referințe
	2.500	

* Suprafața este determinată în planul de proiecție Stereo 70.



Date referitoare la teren

Crt	Categorie folosință	Intravilan	Suprafața (mp)	Tarla	Parcelă	Nr. topo	Observații / Referințe
1	arabil	NU	2.500	21	341	-	

Lungime Segmente

1) Valorile lungimilor segmentelor sunt obținute din proiecție în plan.

Punct început	X / Y	Punct sfârșit	X / Y	Lungime segment (** (m)
1	572.668,775 700.393,736	2	572.662,934 700.388,648	7.746
2	572.662,934 700.388,648	3	572.869,875 700.140,572	323.058
3	572.869,875 700.140,572	4	572.874,714 700.145,342	6.795
4	572.874,714 700.145,342	5	572.875,454 700.145,974	0.973
5	572.875,454 700.145,974	1	572.668,775 700.393,736	322.649

**** Lungimile segmentelor sunt determinate în planul de proiecție Stereo 70 și sunt rotunjite la 1 milimetru.**

***** Distanța dintre puncte este formată din segmente cumulate ce sunt mai mici decât valoarea 1 milimetru.**

**DATE DESPRE IMOBILUL NR. 2687**

Oficiul de Cadastru și Publicitate Imobiliară SUCEAVA
Biroul de Cadastru și Publicitate Imobiliară Radauti

A. Partea I. Descrierea imobilului

TEREN Extravilan

Adresa: Jud. Suceava

Nr. Crt	Nr cadastral Nr. topografic	Suprafața* (mp)	Observații / Referințe
A1		2.500	Sector cadastral:13 Teren neimprejmuit;

B. Partea II. Proprietari și acte

Inscrieri privitoare la dreptul de proprietate și alte drepturi reale		Referințe
/		
Act Normativ nr. Legea 7, din 13/03/1996 emis de PARLAMENTUL ROMANIEI;		
B1	Inscrierea provizorie, drept de PROPRIETATE, dobandit prin Lege, cota actuala 1/1 1) ORAȘUL MILIȘĂUȚI, CIF:4326973, PROPRIETAR NEIDENTIFICAT.	A1

C. Partea III. SARCINI .

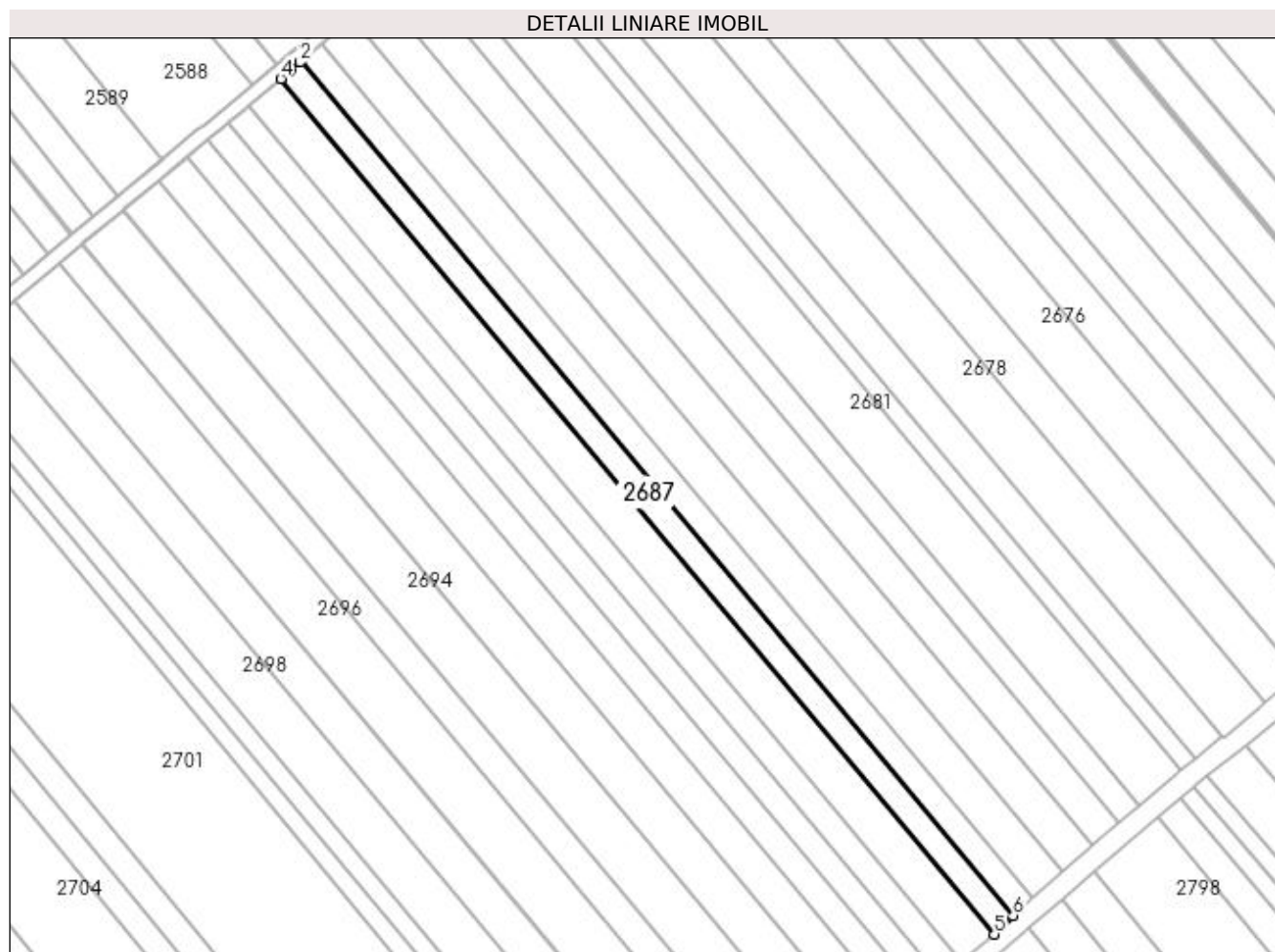
Inscrieri privind dezmembramintele dreptului de proprietate, drepturi reale de garanție și sarcini	Referințe
NU SUNT	

Anexa Nr. 1 La Partea I

Teren

Nr cadastral	Suprafața (mp)*	Observații / Referințe
	2.500	

* Suprafața este determinată în planul de proiecție Stereo 70.



Date referitoare la teren

Crt	Categorie folosință	Intra vilan	Suprafața (mp)	Tarla	Parcelă	Nr. topo	Observații / Referințe
1	arabil	NU	2.500	21	341	-	

Lungime Segmente

1) Valorile lungimilor segmentelor sunt obținute din proiecție în plan.

Punct început	X / Y	Punct sfârșit	X / Y	Lungime segment (** (m)
1	572.662,934 700.388,648	2	572.662,644 700.388,396	0.384
2	572.662,644 700.388,396	3	572.659,891 700.385,998	3.651
3	572.659,891 700.385,998	4	572.657,044 700.383,637	3.699
4	572.657,044 700.383,637	5	572.864,35 700.135,125	323.626
5	572.864,35 700.135,125	6	572.869,875 700.140,572	7.759

Punct început	X / Y	Punct sfârșit	X / Y	Lungime segment (** (m)
6	572.869,875 700.140,572	1	572.662,934 700.388,648	323.058

** Lungimile segmentelor sunt determinate în planul de proiecție Stereo 70 și sunt rotunjite la 1 milimetru.

*** Distanța dintre puncte este formată din segmente cumulate ce sunt mai mici decât valoarea 1 milimetru.

**DATE DESPRE IMOBILUL NR. 2688**

Oficiul de Cadastru și Publicitate Imobiliară SUCEAVA
Biroul de Cadastru și Publicitate Imobiliară Radauti

A. Partea I. Descrierea imobilului

TEREN Extravilan

Nr. CF vechi:1850

Adresa: Jud. Suceava

Nr. Crt	Nr cadastral Nr. topografic	Suprafața* (mp)	Observații / Referințe
A1	40927	4.000	Sector cadastral:13 Teren neimprejmuit;

B. Partea II. Proprietari și acte

Inscrieri privitoare la dreptul de proprietate și alte drepturi reale		Referințe
6342 / 17/12/1997		
Act Administrativ nr. 1353, din 25/06/1997 emis de COMISIA JUDETEANA SUCEAVA (act de partaj voluntar nr 1674 din 15.07.1997, emis de Notar);		
B1	Intabulare, drept de PROPRIETATE, dobandit prin Conventie, cota actuala 1/1 1) CAZAC LENUȚA	A1

C. Partea III. SARCINI .

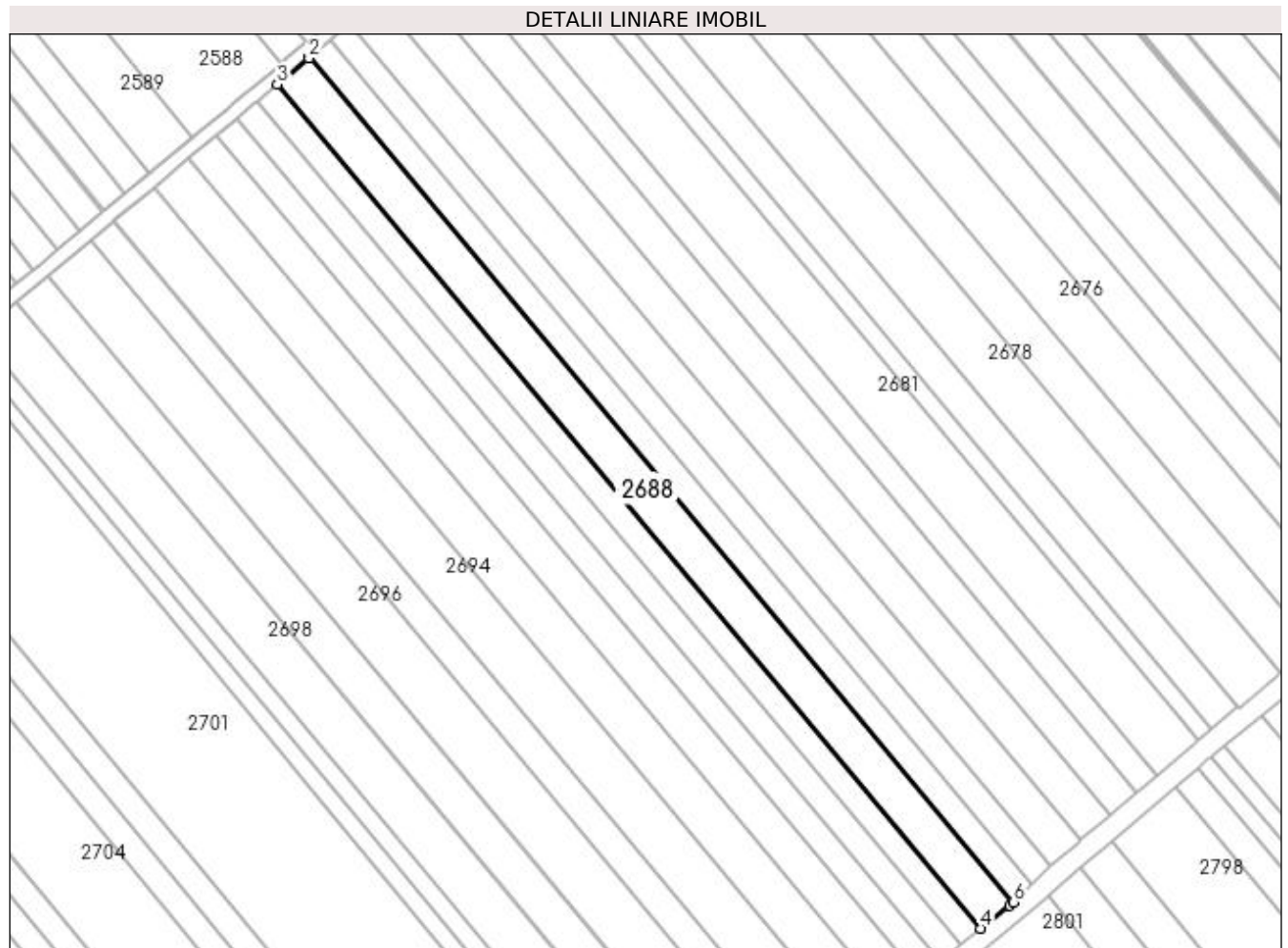
Inscrieri privind dezmembramintele dreptului de proprietate, drepturi reale de garanție și sarcini	Referințe
NU SUNT	

Anexa Nr. 1 La Partea I

Teren

Nr cadastral	Suprafața (mp)*	Observații / Referințe
40927	4.000	

* Suprafața este determinată în planul de proiecție Stereo 70.



Date referitoare la teren

Crt	Categorie folosință	Intravilan	Suprafața (mp)	Tarla	Parcelă	Nr. topo	Observații / Referințe
1	arabil	NU	4.000	21	341	1396/1	

Lungime Segmente

1) Valorile lungimilor segmentelor sunt obținute din proiecție în plan.

Punct început	X / Y	Punct sfârșit	X / Y	Lungime segment (** (m)
1	572.657,044 700.383,637	2	572.656,866 700.383,489	0.231
2	572.656,866 700.383,489	3	572.647,53 700.375,746	12.129
3	572.647,53 700.375,746	4	572.854,719 700.127,373	323.445
4	572.854,719 700.127,373	5	572.863,325 700.134,115	10.932
5	572.863,325 700.134,115	6	572.864,35 700.135,125	1.439

Punct început	X / Y	Punct sfârșit	X / Y	Lungime segment (** (m)
6	572.864,35 700.135,125	1	572.657,044 700.383,637	323.626

** Lungimile segmentelor sunt determinate în planul de proiecție Stereo 70 și sunt rotunjite la 1 milimetru.

*** Distanța dintre puncte este formată din segmente cumulate ce sunt mai mici decât valoarea 1 milimetru.

**DATE DESPRE IMOBILUL NR. 2689**

Oficiul de Cadastru și Publicitate Imobiliară SUCEAVA
Biroul de Cadastru și Publicitate Imobiliară Radauti

A. Partea I. Descrierea imobilului

TEREN Extravilan

Adresa: Jud. Suceava

Nr. Crt	Nr cadastral Nr. topografic	Suprafața* (mp)	Observații / Referințe
A1		2.500	Sector cadastral:13 Teren neimpregmuit;

B. Partea II. Proprietari și acte

Inscrieri privitoare la dreptul de proprietate și alte drepturi reale	Referințe
/	
Act Administrativ nr. 2095, din 22/07/2002 emis de CJSDPAT SUCEAVA;	
B1	A1
Intabulare, drept de PROPRIETATE, dobândit prin Reconstituire, cota actuala 1/1 1) PETRESCU CONSTANTIN	
Act Administrativ nr. 7103, din 21/07/2023 emis de PRIMARIA MILIȘĂUȚI;	
B2	A1
Se notează posesia faptică. 1) PETRESCUL MIHAI	

C. Partea III. SARCINI .

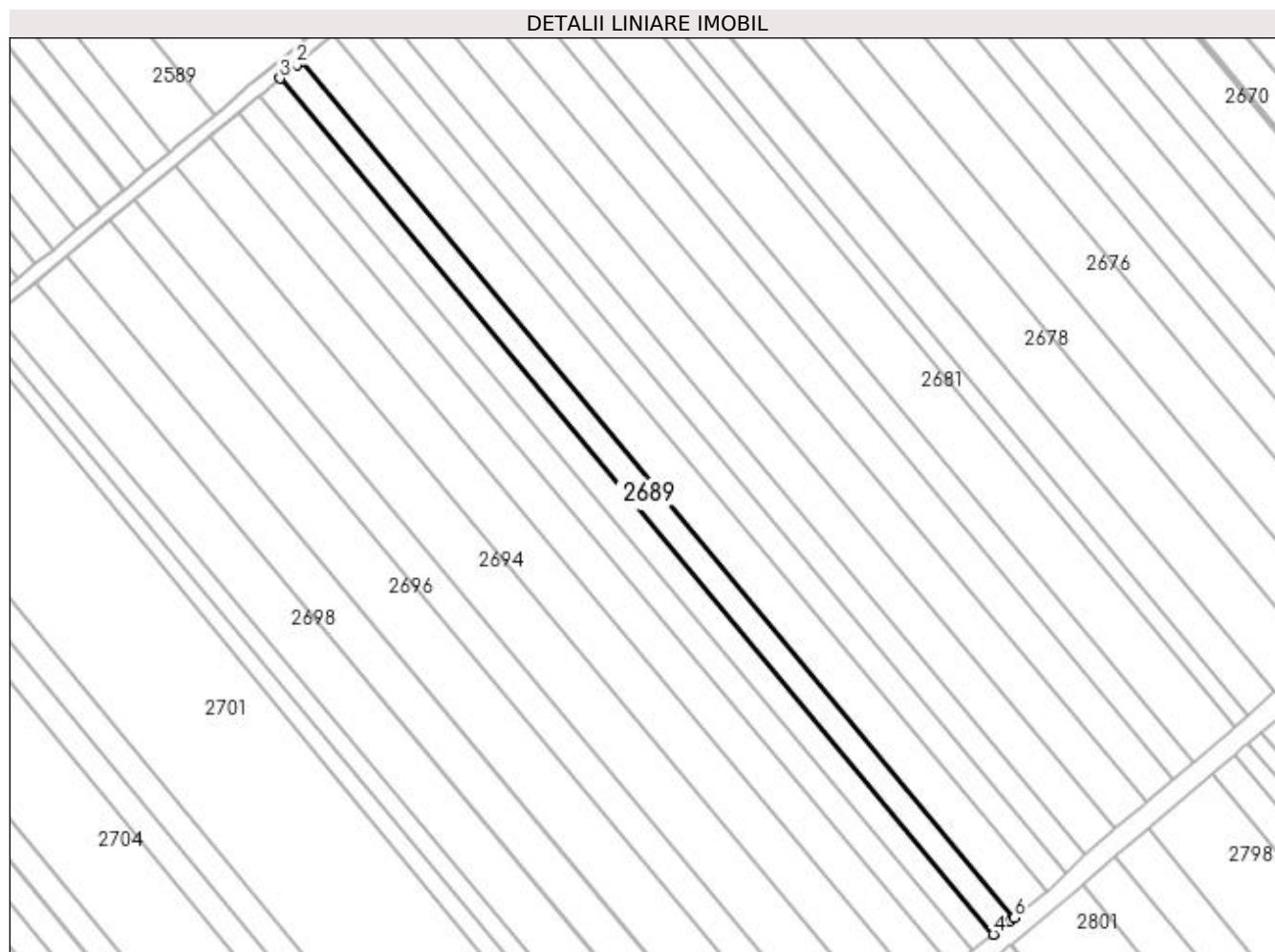
Inscrieri privind dezmembramintele dreptului de proprietate, drepturi reale de garanție și sarcini	Referințe
NU SUNT	

Anexa Nr. 1 La Partea I

Teren

Nr cadastral	Suprafața (mp)*	Observații / Referințe
	2.500	

* Suprafața este determinată în planul de proiecție Stereo 70.



Date referitoare la teren

Crt	Categorie folosință	Intra vilan	Suprafața (mp)	Tarla	Parcelă	Nr. topo	Observații / Referințe
1	arabil	NU	2.500	21	341	-	

Lungime Segmente

1) Valorile lungimilor segmentelor sunt obținute din proiecție în plan.

Punct început	X / Y	Punct sfârșit	X / Y	Lungime segment (** (m)
1	572.647,53 700.375,746	2	572.646,411 700.374,819	1.453
2	572.646,411 700.374,819	3	572.641,579 700.370,811	6.278
3	572.641,579 700.370,811	4	572.848,655 700.122,574	323.268
4	572.848,655 700.122,574	5	572.853,575 700.126,477	6.28
5	572.853,575 700.126,477	6	572.854,719 700.127,373	1.453

Punct început	X / Y	Punct sfârșit	X / Y	Lungime segment (** (m)
6	572.854,719 700.127,373	1	572.647,53 700.375,746	323.445

** Lungimile segmentelor sunt determinate în planul de proiecție Stereo 70 și sunt rotunjite la 1 milimetru.

*** Distanța dintre puncte este formată din segmente cumulate ce sunt mai mici decât valoarea 1 milimetru.

**DATE DESPRE IMOBILUL NR. 2690**

Oficiul de Cadastru și Publicitate Imobiliară SUCEAVA
Biroul de Cadastru și Publicitate Imobiliară Radauti

A. Partea I. Descrierea imobilului

TEREN Extravilan

Adresa: Jud. Suceava

Nr. Crt	Nr cadastral Nr. topografic	Suprafața* (mp)	Observații / Referințe
A1		2.500	Sector cadastral:13 Teren neimprejmuit;

B. Partea II. Proprietari și acte

Inscrieri privitoare la dreptul de proprietate și alte drepturi reale		Referințe
/		
Act Normativ nr. Legea 7, din 13/03/1996 emis de PARLAMENTUL ROMANIEI;		
B1	Inscrierea provizorie, drept de PROPRIETATE, dobandit prin Lege, cota actuala 1/1 1) ORAȘUL MILIȘĂUȚI, CIF:4326973, PROPRIETAR NEIDENTIFICAT.	A1

C. Partea III. SARCINI .

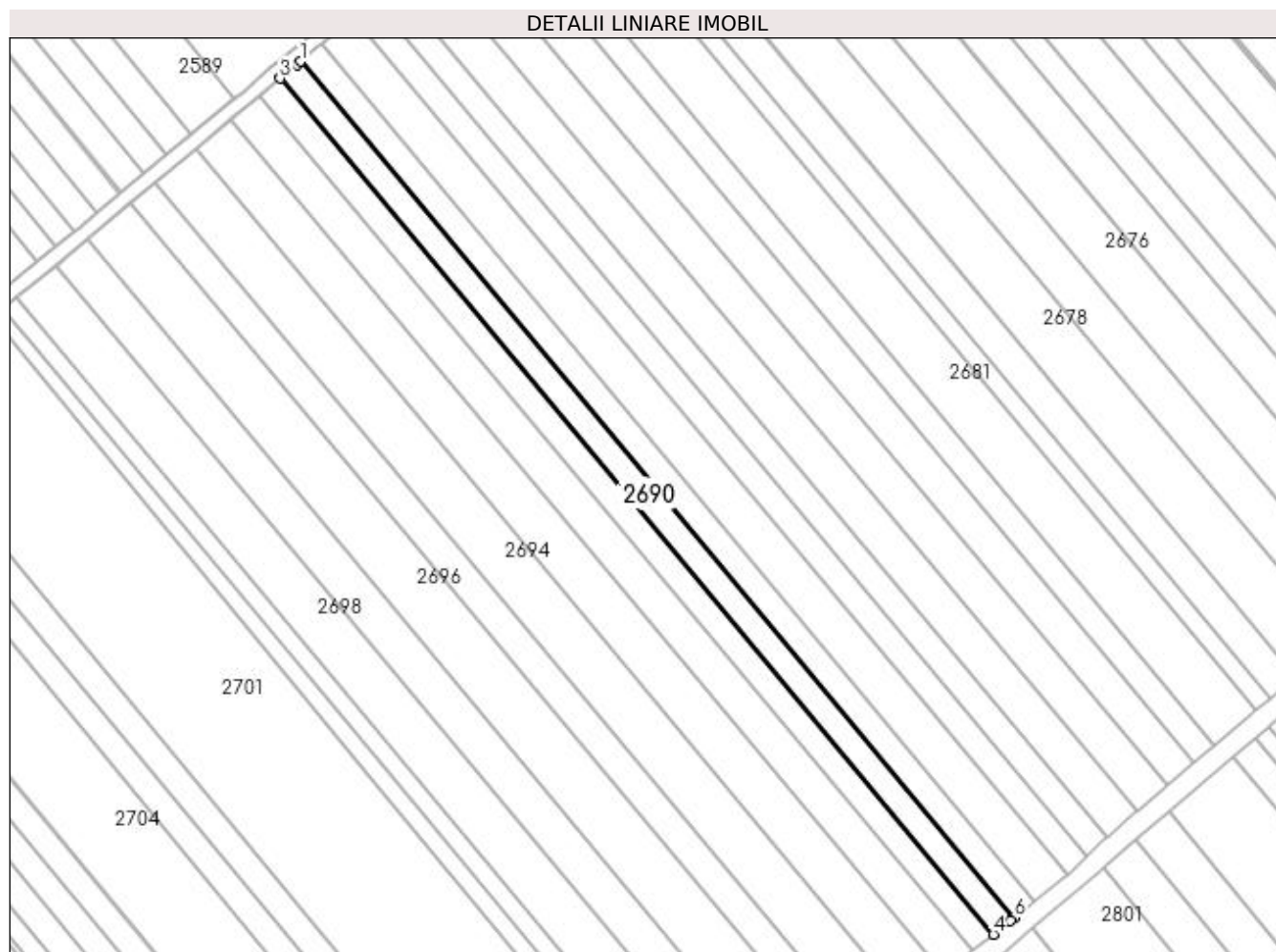
Inscrieri privind dezmembramintele dreptului de proprietate, drepturi reale de garanție și sarcini	Referințe
NU SUNT	

Anexa Nr. 1 La Partea I

Teren

Nr cadastral	Suprafața (mp)*	Observații / Referințe
	2.500	

* Suprafața este determinată în planul de proiecție Stereo 70.



Date referitoare la teren

Crt	Categorie folosință	Intra vilan	Suprafața (mp)	Tarla	Parcelă	Nr. topo	Observații / Referințe
1	arabil	NU	2.500	21	341	-	

Lungime Segmente

1) Valorile lungimilor segmentelor sunt obținute din proiecție în plan.

Punct început	X / Y	Punct sfârșit	X / Y	Lungime segment (** (m)
1	572.641,579 700.370,811	2	572.640,493 700.369,91	1.411
2	572.640,493 700.369,91	3	572.635,647 700.365,891	6.296
3	572.635,647 700.365,891	4	572.842,57 700.117,747	323.098
4	572.842,57 700.117,747	5	572.847,55 700.121,697	6.356
5	572.847,55 700.121,697	6	572.848,655 700.122,574	1.411

Punct început	X / Y	Punct sfârșit	X / Y	Lungime segment (** (m)
6	572.848,655 700.122,574	1	572.641,579 700.370,811	323.268

** Lungimile segmentelor sunt determinate în planul de proiecție Stereo 70 și sunt rotunjite la 1 milimetru.

*** Distanța dintre puncte este formată din segmente cumulate ce sunt mai mici decât valoarea 1 milimetru.

**DATE DESPRE IMOBILUL NR. 2691**

Oficiul de Cadastru și Publicitate Imobiliară SUCEAVA
Biroul de Cadastru și Publicitate Imobiliară Radauti

A. Partea I. Descrierea imobilului

TEREN Extravilan

Adresa: Jud. Suceava

Nr. Crt	Nr cadastral Nr. topografic	Suprafața* (mp)	Observații / Referințe
A1		2.500	Sector cadastral:13 Teren neimprejmuit;

B. Partea II. Proprietari și acte

Inscrieri privitoare la dreptul de proprietate și alte drepturi reale		Referințe
/		
Act Normativ nr. Legea 7, din 13/03/1996 emis de PARLAMENTUL ROMANIEI;		
B1	Inscrierea provizorie, drept de PROPRIETATE, dobandit prin Lege, cota actuala 1/1 1) ORAȘUL MILIȘĂUȚI, CIF:4326973, PROPRIETAR NEIDENTIFICAT.	A1

C. Partea III. SARCINI .

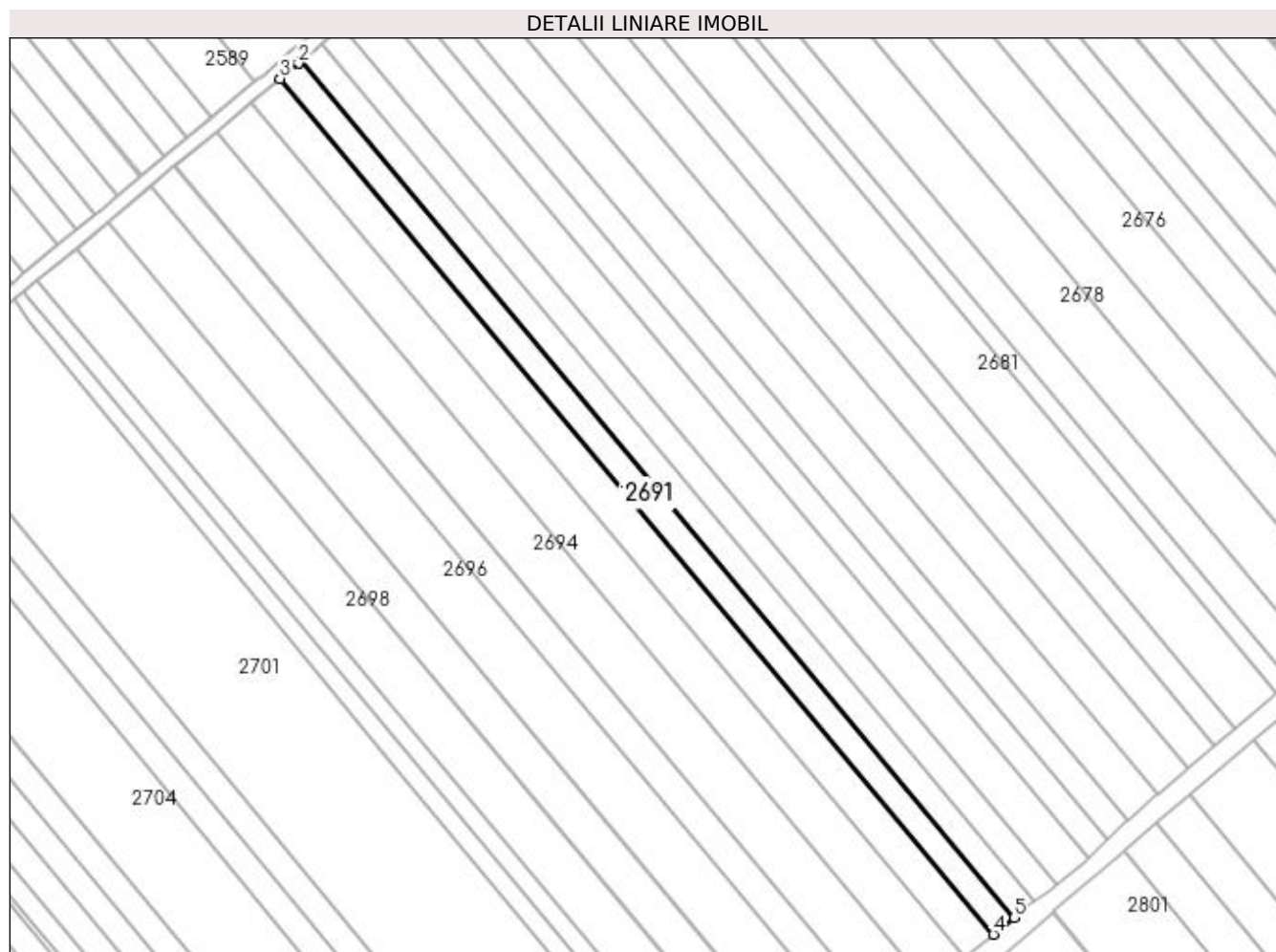
Inscrieri privind dezmembramintele dreptului de proprietate, drepturi reale de garanție și sarcini	Referințe
NU SUNT	

Anexa Nr. 1 La Partea I

Teren

Nr cadastral	Suprafața (mp)*	Observații / Referințe
	2.500	

* Suprafața este determinată în planul de proiecție Stereo 70.



Date referitoare la teren

Crt	Categorie folosință	Intra vilan	Suprafața (mp)	Tarla	Parcelă	Nr. topo	Observații / Referințe
1	arabil	NU	2.500	21	341	-	

Lungime Segmente

1) Valorile lungimilor segmentelor sunt obținute din proiecție în plan.

Punct început	X / Y	Punct sfârșit	X / Y	Lungime segment (** (m)
1	572.635,647 700.365,891	2	572.635,036 700.365,384	0.794
2	572.635,036 700.365,384	3	572.629,689 700.360,951	6.946
3	572.629,689 700.360,951	4	572.836,504 700.112,936	322.931
4	572.836,504 700.112,936	5	572.842,57 700.117,747	7.742
5	572.842,57 700.117,747	1	572.635,647 700.365,891	323.098

**** Lungimile segmentelor sunt determinate în planul de proiecție Stereo 70 și sunt rotunjite la 1 milimetru.**

***** Distanța dintre puncte este formată din segmente cumulate ce sunt mai mici decât valoarea 1 milimetru.**

**DATE DESPRE IMOBILUL NR. 2692**

Oficiul de Cadastru și Publicitate Imobiliară SUCEAVA
Biroul de Cadastru și Publicitate Imobiliară Radauti

A. Partea I. Descrierea imobilului

TEREN Extravilan

Adresa: Jud. Suceava

Nr. Crt	Nr cadastral Nr. topografic	Suprafața* (mp)	Observații / Referințe
A1		3.500	Sector cadastral:13 Teren neimprejmuit;

B. Partea II. Proprietari și acte

Inscrieri privitoare la dreptul de proprietate și alte drepturi reale		Referințe
/		
Act Normativ nr. Legea 7, din 13/03/1996 emis de PARLAMENTUL ROMANIEI;		
B1	Inscrierea provizorie, drept de PROPRIETATE, dobandit prin Lege, cota actuala 1/1 1) ORAȘUL MILIȘĂUȚI, CIF:4326973, PROPRIETAR NEIDENTIFICAT.	A1

C. Partea III. SARCINI .

Inscrieri privind dezmembramintele dreptului de proprietate, drepturi reale de garanție și sarcini	Referințe
NU SUNT	

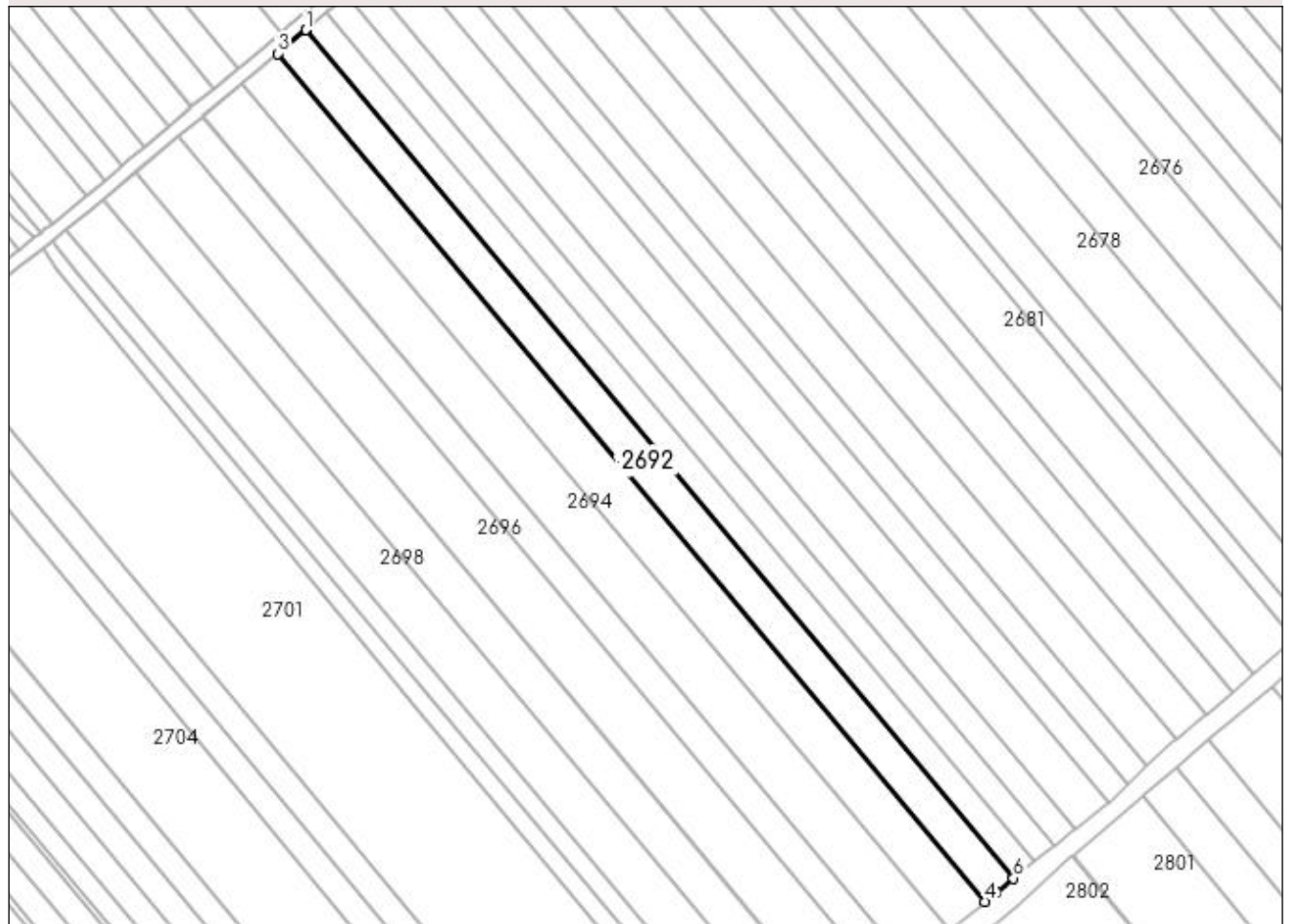
Anexa Nr. 1 La Partea I

Teren

Nr cadastral	Suprafața (mp)*	Observații / Referințe
	3.500	

* Suprafața este determinată în planul de proiecție Stereo 70.

DETALII LINIARE IMOBIL



Date referitoare la teren

Crt	Categorie folosință	Intra vilan	Suprafața (mp)	Tarla	Parcelă	Nr. topo	Observații / Referințe
1	arabil	NU	3.500	21	341	-	

Lungime Segmente

1) Valorile lungimilor segmentelor sunt obținute din proiecție în plan.

Punct început	X / Y	Punct sfârșit	X / Y	Lungime segment (** (m)
1	572.629,689 700.360,951	2	572.629,511 700.360,802	0.232
2	572.629,511 700.360,802	3	572.621,344 700.354,03	10.609
3	572.621,344 700.354,03	4	572.828,092 700.106,096	322.825
4	572.828,092 700.106,096	5	572.831,364 700.108,858	4.282
5	572.831,364 700.108,858	6	572.836,504 700.112,936	6.561

Punct început	X / Y	Punct sfârșit	X / Y	Lungime segment (** (m)
6	572.836,504 700.112,936	1	572.629,689 700.360,951	322.931

** Lungimile segmentelor sunt determinate în planul de proiecție Stereo 70 și sunt rotunjite la 1 milimetru.

*** Distanța dintre puncte este formată din segmente cumulate ce sunt mai mici decât valoarea 1 milimetru.

**DATE DESPRE IMOBILUL NR. 2693**

Oficiul de Cadastru și Publicitate Imobiliară SUCEAVA
Biroul de Cadastru și Publicitate Imobiliară Radauti

A. Partea I. Descrierea imobilului

TEREN Extravilan

Adresa: Jud. Suceava

Nr. Crt	Nr cadastral Nr. topografic	Suprafața* (mp)	Observații / Referințe
A1		4.300	Sector cadastral:13 Teren neimprejmuit;

B. Partea II. Proprietari și acte

Inscrieri privitoare la dreptul de proprietate și alte drepturi reale		Referințe
/		
Act Normativ nr. Legea 7, din 13/03/1996 emis de PARLAMENTUL ROMANIEI;		
B1	Inscrierea provizorie, drept de PROPRIETATE, dobandit prin Lege, cota actuala 1/1 1) ORAȘUL MILIȘĂUȚI, CIF:4326973, PROPRIETAR NEIDENTIFICAT.	A1

C. Partea III. SARCINI .

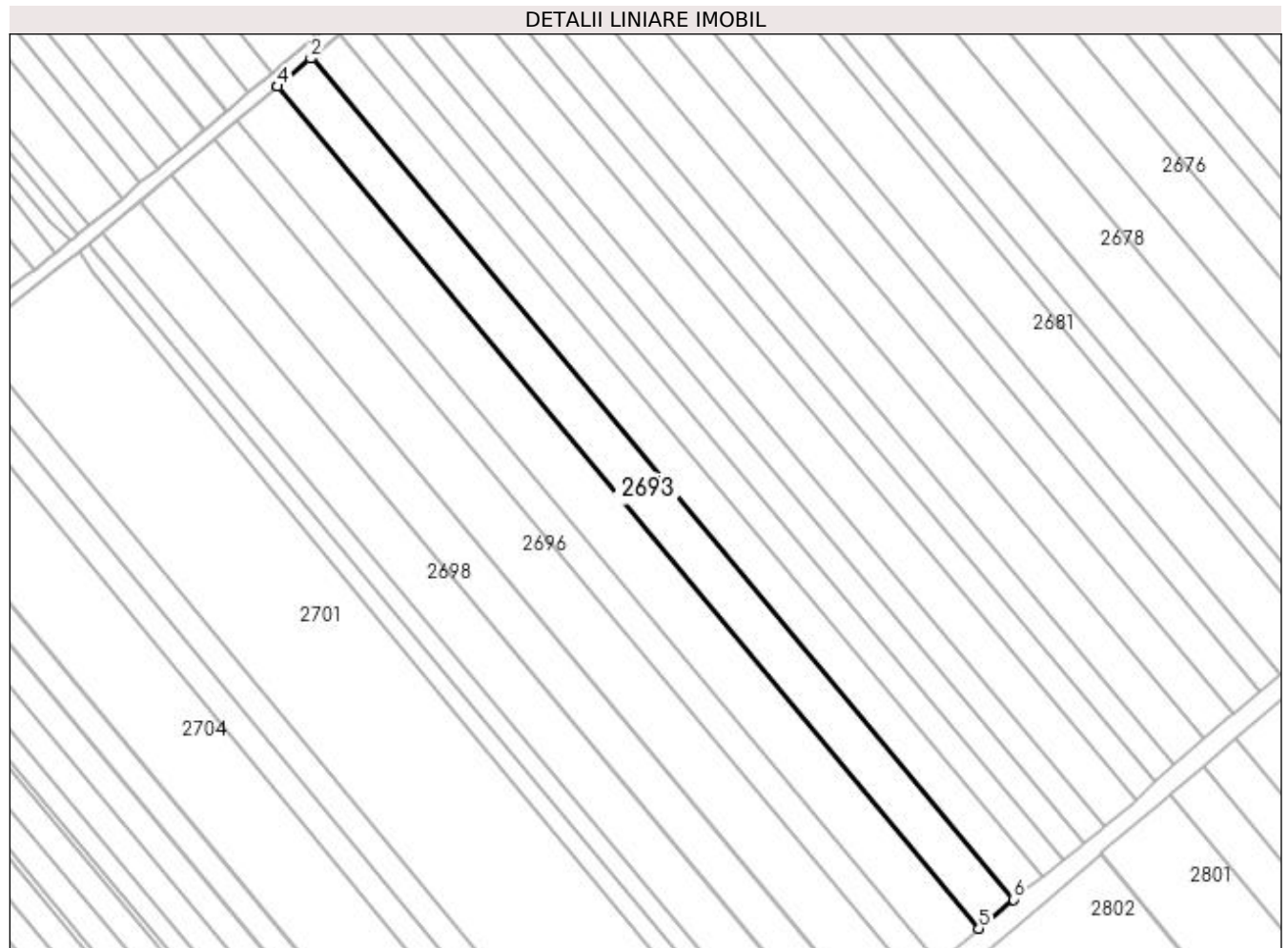
Inscrieri privind dezmembramintele dreptului de proprietate, drepturi reale de garanție și sarcini	Referințe
NU SUNT	

Anexa Nr. 1 La Partea I

Teren

Nr cadastral	Suprafața (mp)*	Observații / Referințe
	4.300	

* Suprafața este determinată în planul de proiecție Stereo 70.



Date referitoare la teren

Crt	Categorie folosință	Intra vilan	Suprafața (mp)	Tarla	Parcelă	Nr. topo	Observații / Referințe
1	arabil	NU	4.300	21	341	-	

Lungime Segmente

1) Valorile lungimilor segmentelor sunt obținute din proiecție în plan.

Punct început	X / Y	Punct sfârșit	X / Y	Lungime segment (** (m)
1	572.621,344 700.354,03	2	572.620,967 700.353,717	0.49
2	572.620,967 700.353,717	3	572.611,126 700.345,556	12.785
3	572.611,126 700.345,556	4	572.611,093 700.345,528	0.043
4	572.611,093 700.345,528	5	572.817,915 700.097,505	322.941
5	572.817,915 700.097,505	6	572.828,092 700.106,096	13.318

Punct început	X / Y	Punct sfârșit	X / Y	Lungime segment (** (m)
6	572.828,092 700.106,096	1	572.621,344 700.354,03	322.825

** Lungimile segmentelor sunt determinate în planul de proiecție Stereo 70 și sunt rotunjite la 1 milimetru.

*** Distanța dintre puncte este formată din segmente cumulate ce sunt mai mici decât valoarea 1 milimetru.

**DATE DESPRE IMOBILUL NR. 2694**

Oficiul de Cadastru și Publicitate Imobiliară SUCEAVA
Biroul de Cadastru și Publicitate Imobiliară Radauti

A. Partea I. Descrierea imobilului

TEREN Extravilan

Adresa: Jud. Suceava

Nr. Crt	Nr cadastral Nr. topografic	Suprafața* (mp)	Observații / Referințe
A1	41561	5.000	Sector cadastral:13 Teren neimprejmuit;

B. Partea II. Proprietari și acte

Inscrieri privitoare la dreptul de proprietate și alte drepturi reale		Referințe
4736 / 03/02/2021		
Hotarare Judecatoreasca nr. hj nr.4549, din 15/07/1994 emis de JUDECATORIA RADAUTI (hotarare judecatoreasca nr hj nr.420 din 10.05.1996, emis de curtea de apel suceava;hotarare judecatoreasca nr hj nr.903 din 12.05.1995, emis de tribunalul suceava);		
B2	Intabulare, drept de PROPRIETATE bun propriu cu titlu de iesire din indiviziune, dobandit prin Hotarare Judecatoreasca, cota actuala 1/1 1) LUCESCU FELICIA	A1

C. Partea III. SARCINI

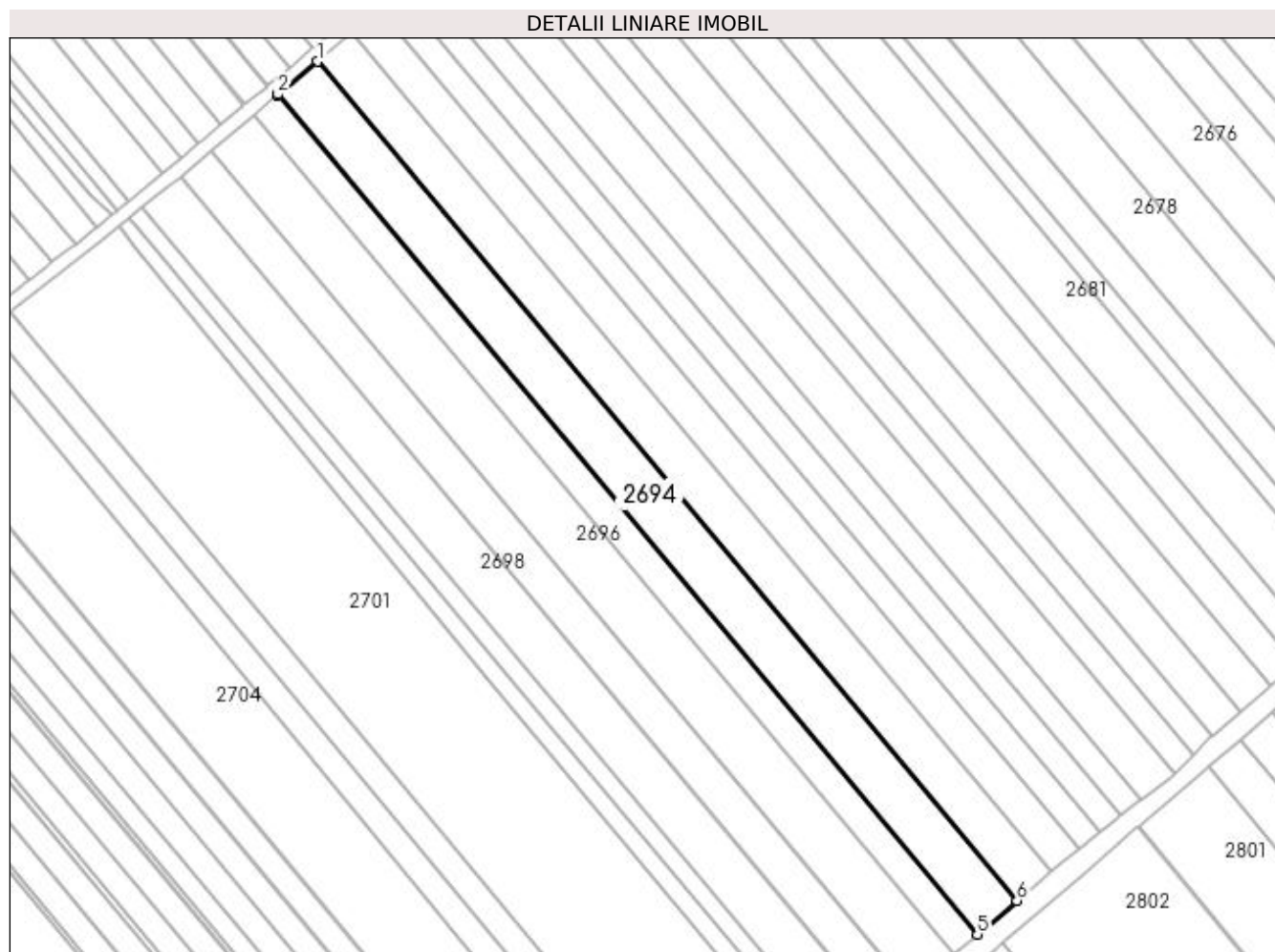
Inscrieri privind dezmembramintele dreptului de proprietate, drepturi reale de garanție și sarcini		Referințe
4736 / 03/02/2021		
Hotarare Judecatoreasca nr. hj nr.420, din 10/05/1996 emis de CURTEA DE APEL SUCEAVA;		
C1	Intabulare, drept de IPOTECA LEGALA, Valoare:55269 LEI pentru plata sultelor (art.2386 alin.5 NCC) 1) CRETU MARIA	A1

Anexa Nr. 1 La Partea I

Teren

Nr cadastral	Suprafața (mp)*	Observații / Referințe
41561	5.000	

* Suprafața este determinată în planul de proiecție Stereo 70.



Date referitoare la teren

Crt	Categorie folosință	Intravilan	Suprafața (mp)	Tarla	Parcelă	Nr. topo	Observații / Referințe
1	arabil	NU	5.000	21	341	-	

Lungime Segmente

1) Valorile lungimilor segmentelor sunt obținute din proiecție în plan.

Punct început	X / Y	Punct sfârșit	X / Y	Lungime segment (** (m)
1	572.611,093 700.345,528	2	572.599,346 700.335,786	15.261
2	572.599,346 700.335,786	3	572.599,137 700.335,611	0.273
3	572.599,137 700.335,611	4	572.599,116 700.335,592	0.028
4	572.599,116 700.335,592	5	572.806,15 700.087,574	323.073
5	572.806,15 700.087,574	6	572.817,915 700.097,505	15.396

Punct început	X / Y	Punct sfârșit	X / Y	Lungime segment (** (m)
6	572.817,915 700.097,505	1	572.611,093 700.345,528	322.941

** Lungimile segmentelor sunt determinate în planul de proiecție Stereo 70 și sunt rotunjite la 1 milimetru.

*** Distanța dintre puncte este formată din segmente cumulate ce sunt mai mici decât valoarea 1 milimetru.

**DATE DESPRE IMOBILUL NR. 2695**

Oficiul de Cadastru și Publicitate Imobiliară SUCEAVA
Biroul de Cadastru și Publicitate Imobiliară Radauti

A. Partea I. Descrierea imobilului

TEREN Extravilan

Adresa: Jud. Suceava

Nr. Crt	Nr cadastral Nr. topografic	Suprafața* (mp)	Observații / Referințe
A1		2.900	Sector cadastral:13 Teren neimprejmuit;

B. Partea II. Proprietari și acte

Inscrieri privitoare la dreptul de proprietate și alte drepturi reale		Referințe
/		
Act Administrativ nr. 353, din 28/02/1995 emis de CJSDPAT SUCEAVA;		
B1	Intabulare, drept de PROPRIETATE, dobândit prin Reconstituire, cota actuala 1/1 1) CALANCEA CONSTANTIN 2) IOV CONSTANȚA 3) CALANCEA NISTOR 4) MARUȚEAC VALERIA	A1
Act Administrativ nr. 7107, din 21/07/2023 emis de PRIMARIA MILIȘĂUȚI;		
B2	Se notează posesia faptică. 1) PETRESCU MARCEL	A1

C. Partea III. SARCINI .

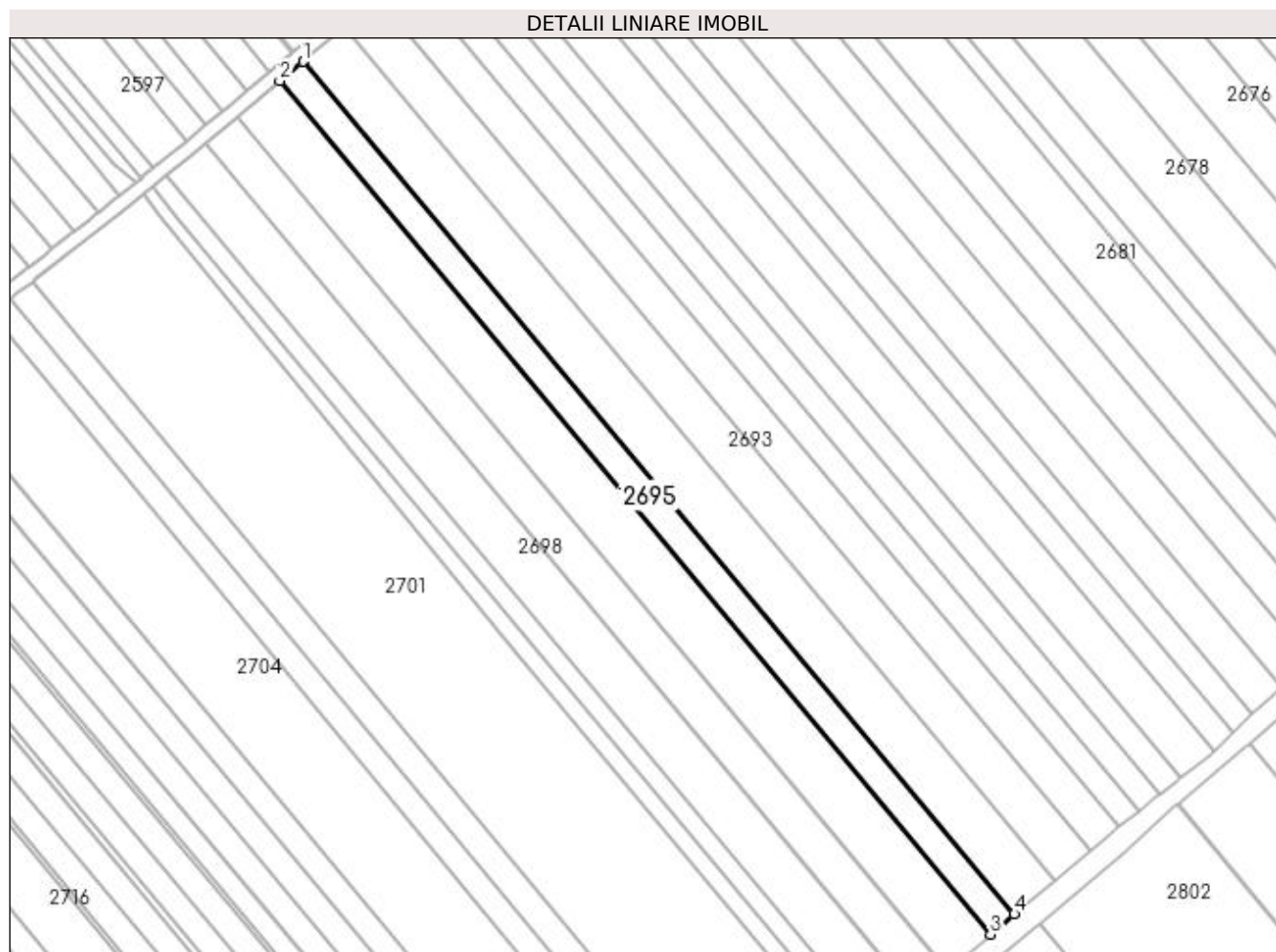
Inscrieri privind dezmembramintele dreptului de proprietate, drepturi reale de garanție și sarcini	Referințe
NU SUNT	

Anexa Nr. 1 La Partea I

Teren

Nr cadastral	Suprafața (mp)*	Observații / Referințe
	2.900	

* Suprafața este determinată în planul de proiecție Stereo 70.



Date referitoare la teren

Crt	Categorie folosință	Intra vilan	Suprafața (mp)	Tarla	Parcelă	Nr. topo	Observații / Referințe
1	arabil	NU	2.900	21	341	-	

Lungime Segmente

1) Valorile lungimilor segmentelor sunt obținute din proiecție în plan.

Punct început	X / Y	Punct sfârșit	X / Y	Lungime segment (** (m)
1	572.599,116 700.335,592	2	572.592,366 700.329,919	8.817
2	572.592,366 700.329,919	3	572.799,17 700.081,682	323.094
3	572.799,17 700.081,682	4	572.806,15 700.087,574	9.134
4	572.806,15 700.087,574	1	572.599,116 700.335,592	323.073

**** Lungimile segmentelor sunt determinate în planul de proiecție Stereo 70 și sunt rotunjite la 1 milimetru.**

***** Distanța dintre puncte este formată din segmente cumulate ce sunt mai mici decât valoarea 1 milimetru.**

**DATE DESPRE IMOBILUL NR. 2696**

Oficiul de Cadastru și Publicitate Imobiliară SUCEAVA
Biroul de Cadastru și Publicitate Imobiliară Radauti

A. Partea I. Descrierea imobilului

TEREN Extravilan

Adresa: Jud. Suceava

Nr. Crt	Nr cadastral Nr. topografic	Suprafața* (mp)	Observații / Referințe
A1	41467	5.300	Sector cadastral:13 Teren neimprejmut;

B. Partea II. Proprietari și acte

Inscrieri privitoare la dreptul de proprietate și alte drepturi reale	Referințe
41036 / 13/10/2020	
Act Administrativ nr. 7300., din 09/10/2020 emis de PRIMARIA ORASULUI MILISAUTI (act notarial nr 956 din 09.10.2020, emis de Societate Profesionala Notariala "OLAREAN si SURAKI");	
B1	A1
se noteaza posesia ca bun propriu	
1) OZARCHEVICI ELENA	
Act Normativ nr. 17, din 07/03/2014 emis de PARLAMENTUL ROMANIEI;	
B2	A1
Imobil aflat sub incidenta art.3 alin.(1) din Legea nr.17/2014	
/	
Act Normativ nr. Legea 7, din 13/03/1996 emis de PARLAMENTUL ROMANIEI;	
B3	A1
Intabulare, drept de PROPRIETATE, dobandit prin Lege, cota actuala 1/1	
1) NEIDENTIFICAT NEIDENTIFICAT	

C. Partea III. SARCINI .

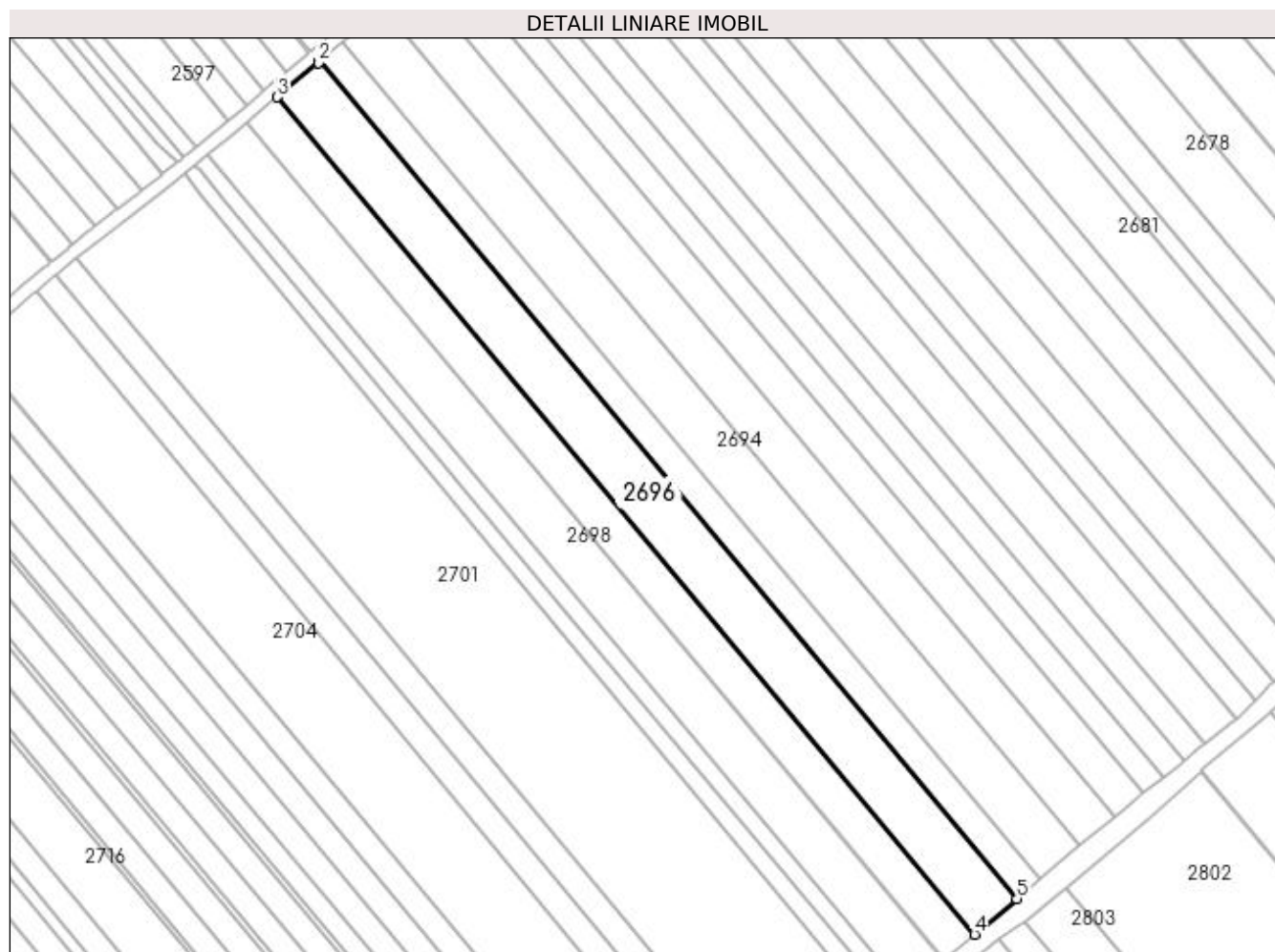
Inscrieri privind dezmembramintele dreptului de proprietate, drepturi reale de garanție și sarcini	Referințe
NU SUNT	

Anexa Nr. 1 La Partea I

Teren

Nr cadastral	Suprafața (mp)*	Observații / Referințe
41467	5.300	

* Suprafața este determinată în planul de proiecție Stereo 70.



Date referitoare la teren

Crt	Categorie folosință	Intra vilan	Suprafața (mp)	Tarla	Parcelă	Nr. topo	Observații / Referințe
1	arabil	NU	5.300	21	341	-	

Lungime Segmente

1) Valorile lungimilor segmentelor sunt obținute din proiecție în plan.

Punct început	X / Y	Punct sfârșit	X / Y	Lungime segment (** (m)
1	572.592,366 700.329,919	2	572.591,937 700.329,558	0.561
2	572.591,937 700.329,558	3	572.579,797 700.319,354	15.859
3	572.579,797 700.319,354	4	572.786,647 700.071,111	323.128
4	572.786,647 700.071,111	5	572.799,17 700.081,682	16.388
5	572.799,17 700.081,682	1	572.592,366 700.329,919	323.094

**** Lungimile segmentelor sunt determinate în planul de proiecție Stereo 70 și sunt rotunjite la 1 milimetru.**

***** Distanța dintre puncte este formată din segmente cumulate ce sunt mai mici decât valoarea 1 milimetru.**

**DATE DESPRE IMOBILUL NR. 2697**

Oficiul de Cadastru și Publicitate Imobiliară SUCEAVA
Biroul de Cadastru și Publicitate Imobiliară Radauti

A. Partea I. Descrierea imobilului

TEREN Extravilan

Adresa: Jud. Suceava

Nr. Crt	Nr cadastral Nr. topografic	Suprafața* (mp)	Observații / Referințe
A1	36365	3.854	Sector cadastral:13 Teren neimprejmuit;

B. Partea II. Proprietari și acte

Inscrieri privitoare la dreptul de proprietate și alte drepturi reale		Referințe
31402 / 03/10/2014		
Act Notarial nr. Declaratie nr. 3051, din 18/08/2014 emis de BNP COVARIUC (act adm. nr. 5881/05-08-2014 emis de Primaria Milisauti;);		
B1	Se notează posesia faptică. 1) BALTIG DOMNICA <i>OBSERVATII: bun propriu</i>	A1
/		
Act Normativ nr. Legea 7, din 13/03/1996 emis de PARLAMENTUL ROMANIEI;		
B2	Intabulare, drept de PROPRIETATE, dobandit prin Lege, cota actuala 1/1 1) NEIDENTIFICAT NEIDENTIFICAT	A1

C. Partea III. SARCINI .

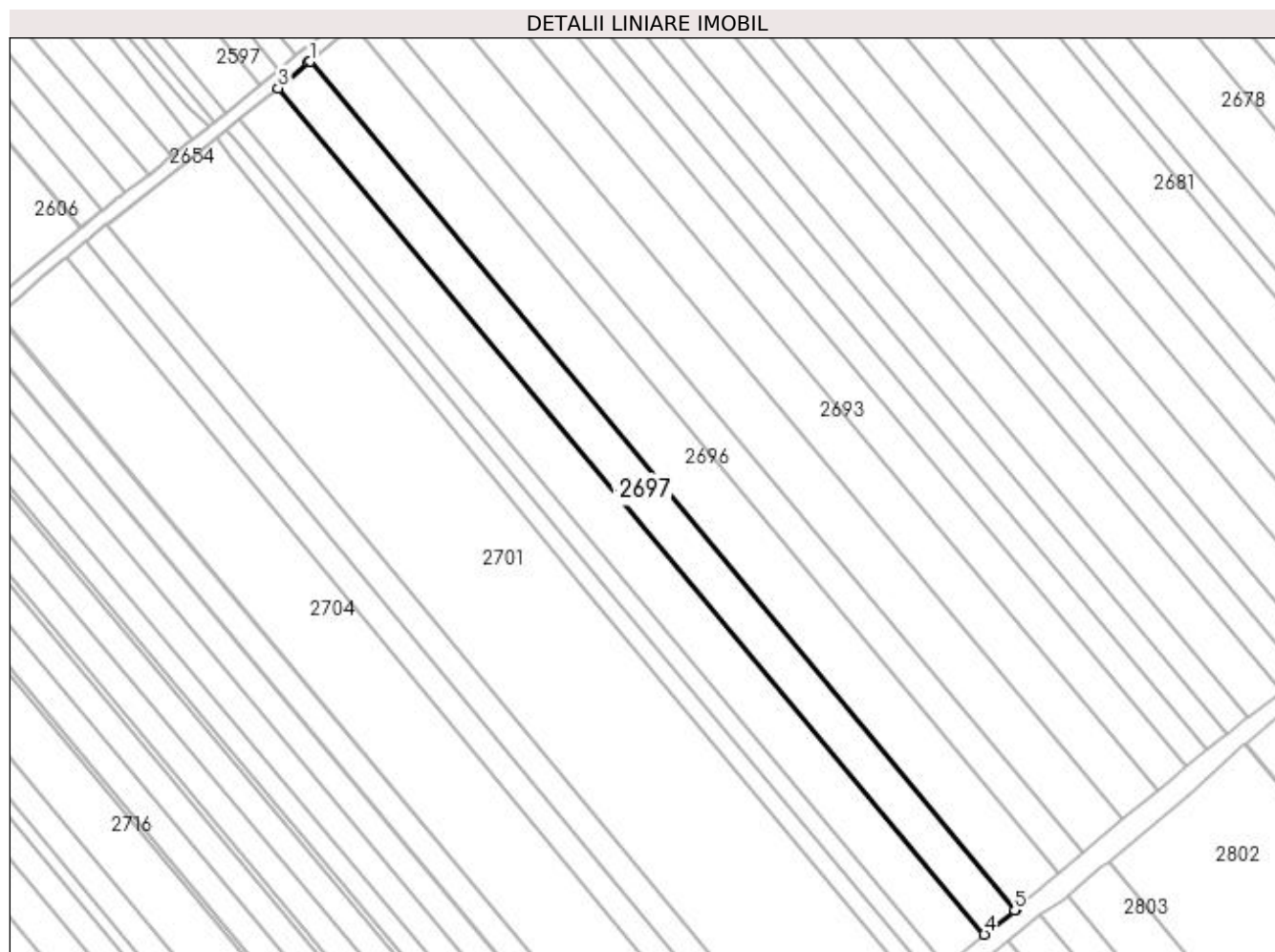
Inscrieri privind dezmembramintele dreptului de proprietate, drepturi reale de garanție și sarcini	Referințe
NU SUNT	

Anexa Nr. 1 La Partea I

Teren

Nr cadastral	Suprafața (mp)*	Observații / Referințe
36365	3.854	

* Suprafața este determinată în planul de proiecție Stereo 70.



Date referitoare la teren

Crt	Categorie folosință	Intra vilan	Suprafața (mp)	Tarla	Parcelă	Nr. topo	Observații / Referințe
1	arabil	NU	3.854	21	341	-	

Lungime Segmente

1) Valorile lungimilor segmentelor sunt obținute din proiecție în plan.

Punct început	X / Y	Punct sfârșit	X / Y	Lungime segment (** (m)
1	572.579,797 700.319,354	2	572.579,446 700.319,059	0.459
2	572.579,446 700.319,059	3	572.570,566 700.311,595	11.6
3	572.570,566 700.311,595	4	572.777,403 700.063,761	322.805
4	572.777,403 700.063,761	5	572.786,297 700.070,815	11.352
5	572.786,297 700.070,815	6	572.786,647 700.071,111	0.458

Punct început	X / Y	Punct sfârșit	X / Y	Lungime segment (** (m)
6	572.786,647 700.071,111	1	572.579,797 700.319,354	323.128

** Lungimile segmentelor sunt determinate în planul de proiecție Stereo 70 și sunt rotunjite la 1 milimetru.

*** Distanța dintre puncte este formată din segmente cumulate ce sunt mai mici decât valoarea 1 milimetru.

**DATE DESPRE IMOBILUL NR. 2698**

Oficiul de Cadastru și Publicitate Imobiliară SUCEAVA
Biroul de Cadastru și Publicitate Imobiliară Radauti

A. Partea I. Descrierea imobilului

TEREN Extravilan

Adresa: Jud. Suceava

Nr. Crt	Nr cadastral Nr. topografic	Suprafața* (mp)	Observații / Referințe
A1	36356	4.697	Sector cadastral:13 Teren neimprejmuit;

B. Partea II. Proprietari și acte

Inscrieri privitoare la dreptul de proprietate și alte drepturi reale		Referințe
31404 / 03/10/2014		
Act Notarial nr. Declaratie nr. 3050, din 18/08/2014 emis de BNP COVARIUC (act administrativ nr. Certificat nr. 5882/05-08-2014 emis de Primaria Milisauti);		
B1	Se notează posesia faptică. 1) BALTIG MIHAI	A1
/		
Act Normativ nr. Legea 7, din 13/03/1996 emis de PARLAMENTUL ROMANIEI;		
B2	Intabulare, drept de PROPRIETATE, dobandit prin Lege, cota actuala 1/1 1) NEIDENTIFICAT NEIDENTIFICAT	A1

C. Partea III. SARCINI .

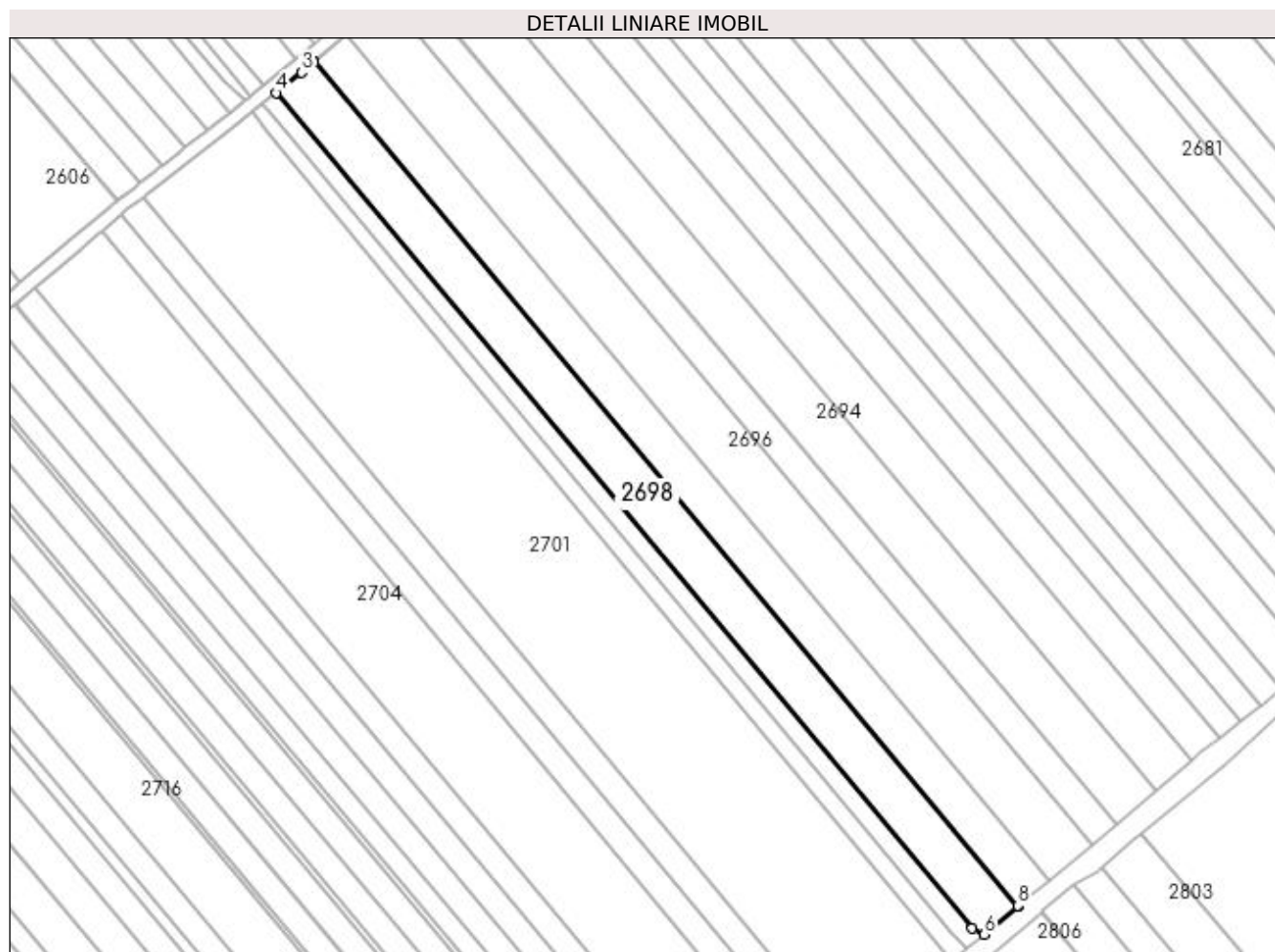
Inscrieri privind dezmembramintele dreptului de proprietate, drepturi reale de garanție și sarcini	Referințe
NU SUNT	

Anexa Nr. 1 La Partea I

Teren

Nr cadastral	Suprafața (mp)*	Observații / Referințe
36356	4.697	

* Suprafața este determinată în planul de proiecție Stereo 70.



Date referitoare la teren

Crt	Categorie folosință	Intravilan	Suprafața (mp)	Tarla	Parcelă	Nr. topo	Observații / Referințe
1	arabil	NU	4.697	21	341	-	Imobilul se intersectează cu o zonă aferentă legii 17/2014

Lungime Segmente

1) Valorile lungimilor segmentelor sunt obținute din proiecție în plan.

Punct început	X / Y	Punct sfârșit	X / Y	Lungime segment (** (m)
1	572.570,566 700.311,595	2	572.570,367 700.311,428	0.26
2	572.570,367 700.311,428	3	572.566,834 700.308,458	4.616
3	572.566,834 700.308,458	4	572.559,316 700.302,357	9.682
4	572.559,316 700.302,357	5	572.763,914 700.057,207	319.31
5	572.763,914 700.057,207	6	572.767,41 700.055,339	3.964

Punct început	X / Y	Punct sfârșit	X / Y	Lungime segment (** (m)
6	572.767,41 700.055,339	7	572.777,2 700.063,6	12.81
7	572.777,2 700.063,6	8	572.777,403 700.063,761	0.259
8	572.777,403 700.063,761	1	572.570,566 700.311,595	322.805

** Lungimile segmentelor sunt determinate în planul de proiecție Stereo 70 și sunt rotunjite la 1 milimetru.

*** Distanța dintre puncte este formată din segmente cumulate ce sunt mai mici decât valoarea 1 milimetru.

**DATE DESPRE IMOBILUL NR. 2699**

Oficiul de Cadastru și Publicitate Imobiliară SUCEAVA
Biroul de Cadastru și Publicitate Imobiliară Radauti

A. Partea I. Descrierea imobilului

TEREN Extravilan

Adresa: Jud. Suceava

Nr. Crt	Nr cadastral Nr. topografic	Suprafața* (mp)	Observații / Referințe
A1		1.733	Sector cadastral:13 Teren neimprejmuit;

B. Partea II. Proprietari și acte

Inscrieri privitoare la dreptul de proprietate și alte drepturi reale		Referințe
/		
Act Normativ nr. Legea 7, din 13/03/1996 emis de PARLAMENTUL ROMANIEI;		
B1	Inscrierea provizorie, drept de PROPRIETATE, dobandit prin Lege, cota actuala 1/1 1) ORAȘUL MILIȘĂUȚI, CIF:4326973, PROPRIETAR NEIDENTIFICAT.	A1

C. Partea III. SARCINI .

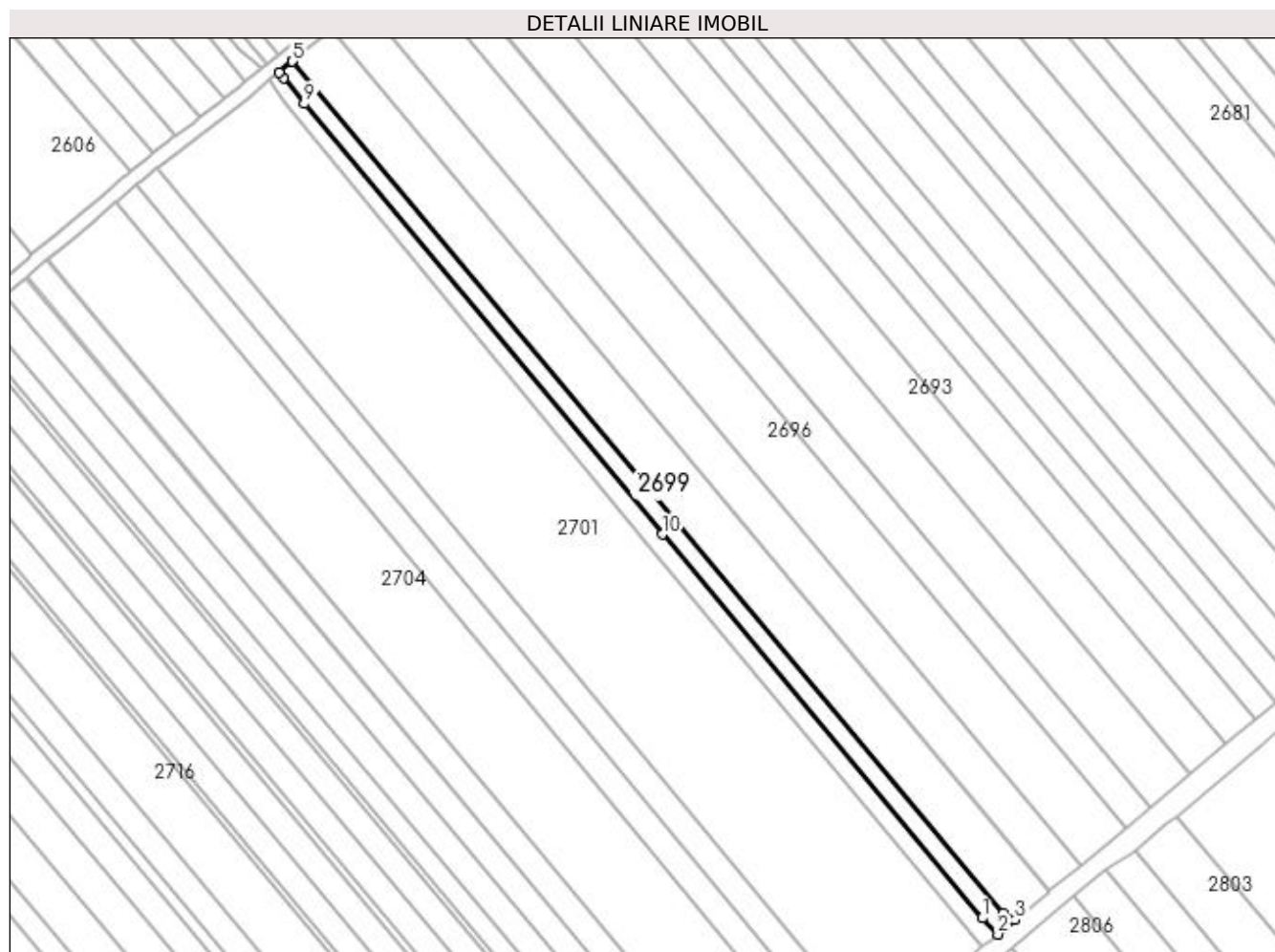
Inscrieri privind dezmembramintele dreptului de proprietate, drepturi reale de garanție și sarcini	Referințe
NU SUNT	

Anexa Nr. 1 La Partea I

Teren

Nr cadastral	Suprafața (mp)*	Observații / Referințe
	1.733	

* Suprafața este determinată în planul de proiecție Stereo 70.



Date referitoare la teren

Crt	Categorie folosință	Intra vilan	Suprafața (mp)	Tarla	Parcelă	Nr. topo	Observații / Referințe
1	drum	NU	1.733	21	341	-	

Lungime Segmente

1) Valorile lungimilor segmentelor sunt obținute din proiecție în plan.

Punct început	X / Y	Punct sfârșit	X / Y	Lungime segment (** (m)
1	572.757,975 700.055,833	2	572.762,426 700.051,144	6.465
2	572.762,426 700.051,144	3	572.767,41 700.055,339	6.514
3	572.767,41 700.055,339	4	572.763,914 700.057,207	3.964
4	572.763,914 700.057,207	5	572.559,316 700.302,357	319.31
5	572.559,316 700.302,357	6	572.559,278 700.302,326	0.049

Punct început	X / Y	Punct sfârșit	X / Y	Lungime segment (** (m)
6	572.559,278 700.302,326	7	572.555,412 700.299,22	4.959
7	572.555,412 700.299,22	8	572.556,669 700.297,618	2.036
8	572.556,669 700.297,618	9	572.562,727 700.290,207	9.572
9	572.562,727 700.290,207	10	572.665,787 700.166,295	161.169
10	572.665,787 700.166,295	1	572.757,975 700.055,833	143.877

** Lungimile segmentelor sunt determinate în planul de proiecție Stereo 70 și sunt rotunjite la 1 milimetru.

*** Distanța dintre puncte este formată din segmente cumulate ce sunt mai mici decât valoarea 1 milimetru.

**DATE DESPRE IMOBILUL NR. 2700**

Oficiul de Cadastru și Publicitate Imobiliară SUCEAVA
Biroul de Cadastru și Publicitate Imobiliară Radauti

A. Partea I. Descrierea imobilului

TEREN Extravilan

Adresa: Jud. Suceava

Nr. Crt	Nr cadastral Nr. topografic	Suprafața* (mp)	Observații / Referințe
A1		1.608	Sector cadastral:13 Teren neimprejmuit;

B. Partea II. Proprietari și acte

Inscrieri privitoare la dreptul de proprietate și alte drepturi reale		Referințe
/		
Act Normativ nr. Legea 7, din 13/03/1996 emis de PARLAMENTUL ROMANIEI;		
B1	Inscrierea provizorie, drept de PROPRIETATE, dobandit prin Lege, cota actuala 1/1	A1
1) ORAȘUL MILIȘĂUȚI, CIF:4326973, PROPRIETAR NEIDENTIFICAT.		

C. Partea III. SARCINI .

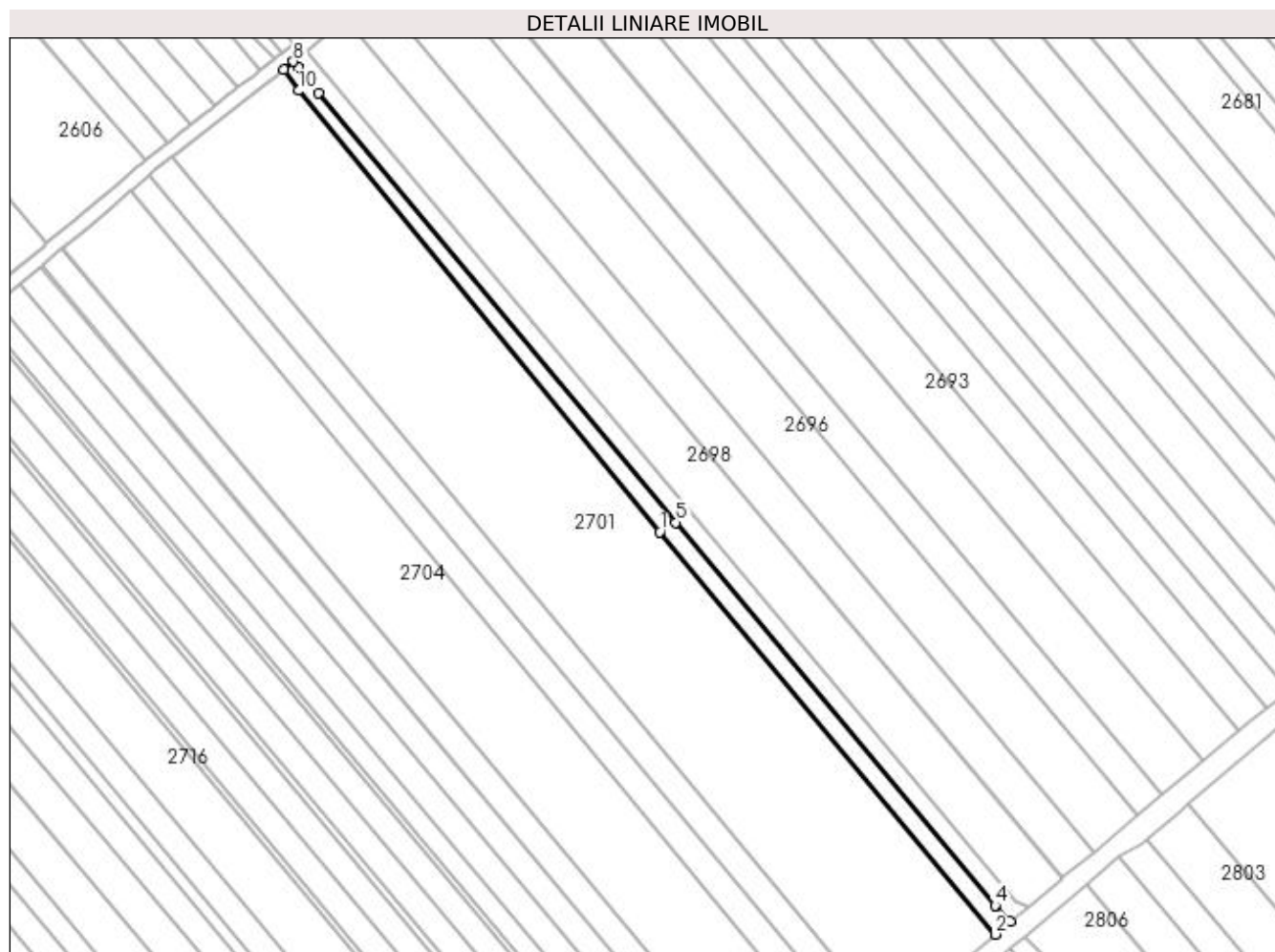
Inscrieri privind dezmembramintele dreptului de proprietate, drepturi reale de garanție și sarcini	Referințe
NU SUNT	

Anexa Nr. 1 La Partea I

Teren

Nr cadastral	Suprafața (mp)*	Observații / Referințe
	1.608	

* Suprafața este determinată în planul de proiecție Stereo 70.



Date referitoare la teren

Crt	Categorie folosință	Intra vilan	Suprafața (mp)	Tarla	Parcelă	Nr. topo	Observații / Referințe
1	altele	NU	1.608	21	351	-	Canal.

Lungime Segmente

1) Valorile lungimilor segmentelor sunt obținute din proiecție în plan.

Punct început	X / Y	Punct sfârșit	X / Y	Lungime segment (** (m)
1	572.661,204 700.163,523	2	572.758,044 700.047,456	151.161
2	572.758,044 700.047,456	3	572.762,426 700.051,144	5.727
3	572.762,426 700.051,144	4	572.757,975 700.055,833	6.465
4	572.757,975 700.055,833	5	572.665,787 700.166,295	143.877
5	572.665,787 700.166,295	6	572.562,727 700.290,207	161.169

Punct început	X / Y	Punct sfârșit	X / Y	Lungime segment (** (m)
6	572.562,727 700.290,207	7	572.556,669 700.297,618	9.572
7	572.556,669 700.297,618	8	572.555,412 700.299,22	2.036
8	572.555,412 700.299,22	9	572.552,575 700.296,941	3.639
9	572.552,575 700.296,941	10	572.556,853 700.290,799	7.485
10	572.556,853 700.290,799	1	572.661,204 700.163,523	164.585

** Lungimile segmentelor sunt determinate în planul de proiecție Stereo 70 și sunt rotunjite la 1 milimetru.

*** Distanța dintre puncte este formată din segmente cumulate ce sunt mai mici decât valoarea 1 milimetru.

**DATE DESPRE IMOBILUL NR. 2701**

Oficiul de Cadastru și Publicitate Imobiliară SUCEAVA
Biroul de Cadastru și Publicitate Imobiliară Radauti

A. Partea I. Descrierea imobilului

TEREN Extravilan

Adresa: Jud. Suceava

Nr. Crt	Nr cadastral Nr. topografic	Suprafața* (mp)	Observații / Referințe
A1		12.900	Sector cadastral:13 Teren neimprejmuit;

B. Partea II. Proprietari și acte

Inscrieri privitoare la dreptul de proprietate și alte drepturi reale		Referințe
/		
Act Normativ nr. Legea 7, din 13/03/1996 emis de PARLAMENTUL ROMANIEI;		
B1	Inscrierea provizorie, drept de PROPRIETATE, dobandit prin Lege, cota actuala 1/1 1) ORAȘUL MILIȘĂUȚI, CIF:4326973, PROPRIETAR NEIDENTIFICAT.	A1

C. Partea III. SARCINI .

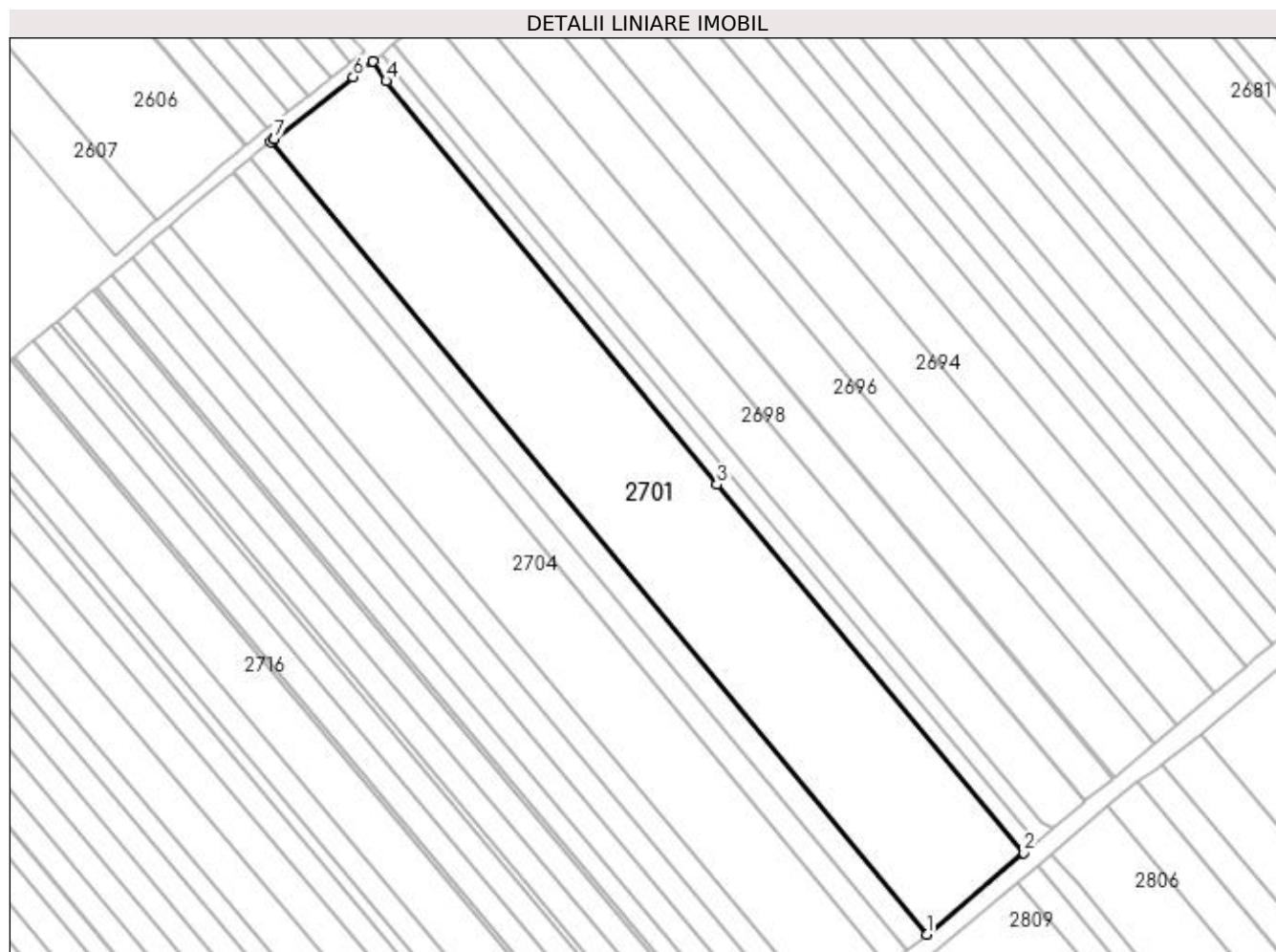
Inscrieri privind dezmembramintele dreptului de proprietate, drepturi reale de garanție și sarcini	Referințe
NU SUNT	

Anexa Nr. 1 La Partea I

Teren

Nr cadastral	Suprafața (mp)*	Observații / Referințe
	12.900	

* Suprafața este determinată în planul de proiecție Stereo 70.



Date referitoare la teren

Crt	Categorie folosință	Intravilan	Suprafața (mp)	Tarla	Parcelă	Nr. topo	Observații / Referințe
1	arabil	NU	12.900	21	352	-	

Lungime Segmente

1) Valorile lungimilor segmentelor sunt obținute din proiecție în plan.

Punct început	X / Y	Punct sfârșit	X / Y	Lungime segment (** (m)
1	572.727,442 700.021,699	2	572.758,044 700.047,456	39.999
2	572.758,044 700.047,456	3	572.661,204 700.163,523	151.161
3	572.661,204 700.163,523	4	572.556,853 700.290,799	164.585
4	572.556,853 700.290,799	5	572.552,575 700.296,941	7.485
5	572.552,575 700.296,941	6	572.546,465 700.292,033	7.837

Punct început	X / Y	Punct sfârșit	X / Y	Lungime segment (** (m)
6	572.546,465 700.292,033	7	572.521,507 700.272,578	31.645
7	572.521,507 700.272,578	8	572.521,339 700.272,448	0.212
8	572.521,339 700.272,448	9	572.520,355 700.271,681	1.248
9	572.520,355 700.271,681	1	572.727,442 700.021,699	324.617

** Lungimile segmentelor sunt determinate în planul de proiecție Stereo 70 și sunt rotunjite la 1 milimetru.

*** Distanța dintre puncte este formată din segmente cumulate ce sunt mai mici decât valoarea 1 milimetru.

**DATE DESPRE IMOBILUL NR. 2702**

Oficiul de Cadastru și Publicitate Imobiliară SUCEAVA
Biroul de Cadastru și Publicitate Imobiliară Radauti

A. Partea I. Descrierea imobilului

TEREN Extravilan

Adresa: Jud. Suceava

Nr. Crt	Nr cadastral Nr. topografic	Suprafața* (mp)	Observații / Referințe
A1		2.600	Sector cadastral:13 Teren neimprejmuit;

B. Partea II. Proprietari și acte

Inscrieri privitoare la dreptul de proprietate și alte drepturi reale	Referințe
/	
Act Administrativ nr. 2463, din 06/12/2005 emis de CJSDPAT SUCEAVA;	
B1	A1
Intabulare, drept de PROPRIETATE, dobândit prin Reconstituire, cota actuala 1/1	
1) CALANCEA DRAGOȘ, Lipsă CNP proprietar.	
2) VICOVAN CONSTANȚA, Lipsă CNP proprietar.	

C. Partea III. SARCINI .

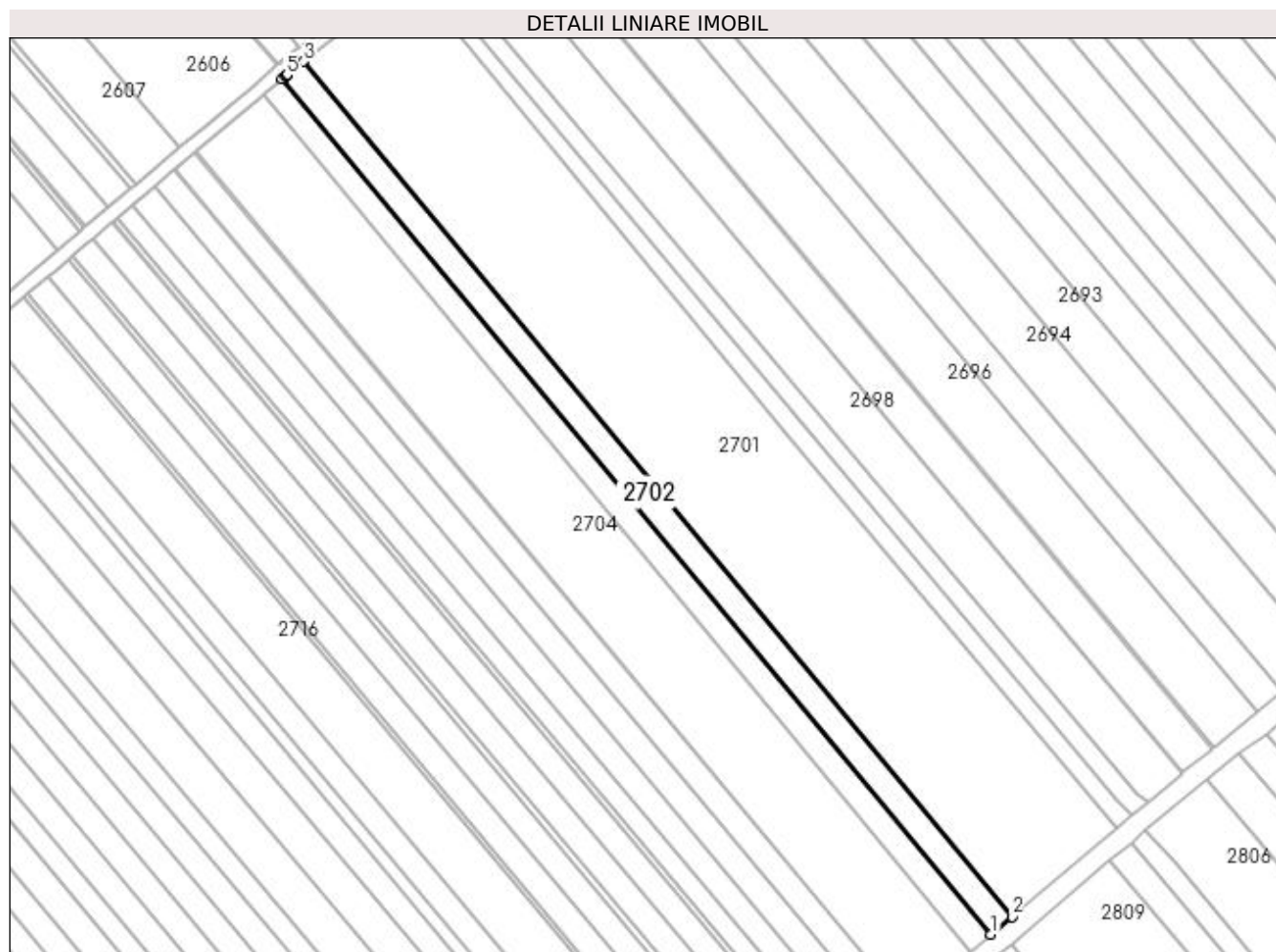
Inscrieri privind dezmembramintele dreptului de proprietate, drepturi reale de garanție și sarcini	Referințe
NU SUNT	

Anexa Nr. 1 La Partea I

Teren

Nr cadastral	Suprafața (mp)*	Observații / Referințe
	2.600	

* Suprafața este determinată în planul de proiecție Stereo 70.



Date referitoare la teren

Crt	Categorie folosință	Intra vilan	Suprafața (mp)	Tarla	Parcelă	Nr. topo	Observații / Referințe
1	arabil	NU	2.600	21	352	-	

Lungime Segmente

1) Valorile lungimilor segmentelor sunt obținute din proiecție în plan.

Punct început	X / Y	Punct sfârșit	X / Y	Lungime segment (** (m)
1	572.721,317 700.016,544	2	572.727,442 700.021,699	8.006
2	572.727,442 700.021,699	3	572.520,355 700.271,681	324.617
3	572.520,355 700.271,681	4	572.515,695 700.268,048	5.909
4	572.515,695 700.268,048	5	572.515,275 700.267,694	0.549
5	572.515,275 700.267,694	6	572.515,043 700.267,499	0.303

Punct început	X / Y	Punct sfârșit	X / Y	Lungime segment (** (m)
6	572.515,043 700.267,499	7	572.514,09 700.266,694	1.247
7	572.514,09 700.266,694	1	572.721,317 700.016,544	324.836

** Lungimile segmentelor sunt determinate în planul de proiecție Stereo 70 și sunt rotunjite la 1 milimetru.

*** Distanța dintre puncte este formată din segmente cumulate ce sunt mai mici decât valoarea 1 milimetru.

**DATE DESPRE IMOBILUL NR. 2703**

Oficiul de Cadastru și Publicitate Imobiliară SUCEAVA
Biroul de Cadastru și Publicitate Imobiliară Radauti

A. Partea I. Descrierea imobilului

TEREN Extravilan

Adresa: Jud. Suceava

Nr. Crt	Nr cadastral Nr. topografic	Suprafața* (mp)	Observații / Referințe
A1		2.500	Sector cadastral:13 Teren neimprejmuit;

B. Partea II. Proprietari și acte

Inscrieri privitoare la dreptul de proprietate și alte drepturi reale		Referințe
/		
Act Normativ nr. Legea 7, din 13/03/1996 emis de PARLAMENTUL ROMANIEI;		
B1	Inscrierea provizorie, drept de PROPRIETATE, dobandit prin Lege, cota actuala 1/1 1) ORAȘUL MILIȘĂUȚI, CIF:4326973, PROPRIETAR NEIDENTIFICAT.	A1

C. Partea III. SARCINI .

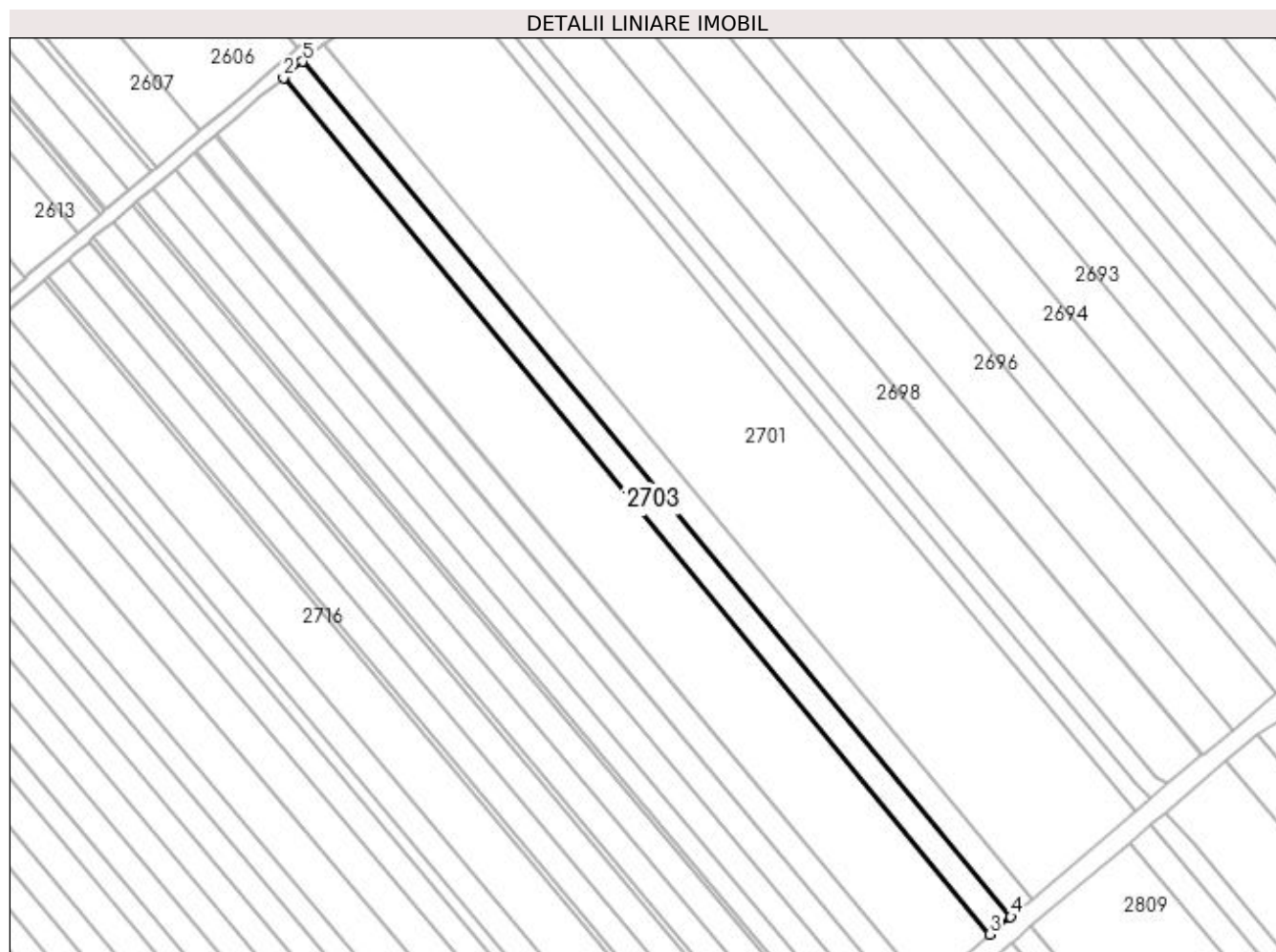
Inscrieri privind dezmembramintele dreptului de proprietate, drepturi reale de garanție și sarcini	Referințe
NU SUNT	

Anexa Nr. 1 La Partea I

Teren

Nr cadastral	Suprafața (mp)*	Observații / Referințe
	2.500	

* Suprafața este determinată în planul de proiecție Stereo 70.



Date referitoare la teren

Crt	Categorie folosință	Intra vilan	Suprafața (mp)	Tarla	Parcelă	Nr. topo	Observații / Referințe
1	arabil	NU	2.500	21	352	-	

Lungime Segmente

1) Valorile lungimilor segmentelor sunt obținute din proiecție în plan.

Punct început	X / Y	Punct sfârșit	X / Y	Lungime segment (** (m)
1	572.508,924 700.262,337	2	572.508,461 700.261,947	0.605
2	572.508,461 700.261,947	3	572.715,174 700.011,373	324.835
3	572.715,174 700.011,373	4	572.721,317 700.016,544	8.03
4	572.721,317 700.016,544	5	572.514,09 700.266,694	324.836
5	572.514,09 700.266,694	1	572.508,924 700.262,337	6.758

**** Lungimile segmentelor sunt determinate în planul de proiecție Stereo 70 și sunt rotunjite la 1 milimetru.**

***** Distanța dintre puncte este formată din segmente cumulate ce sunt mai mici decât valoarea 1 milimetru.**

**DATE DESPRE IMOBILUL NR. 2704**

Oficiul de Cadastru și Publicitate Imobiliară SUCEAVA
Biroul de Cadastru și Publicitate Imobiliară Radauti

A. Partea I. Descrierea imobilului

TEREN Extravilan

Adresa: Jud. Suceava

Nr. Crt	Nr cadastral Nr. topografic	Suprafața* (mp)	Observații / Referințe
A1		8.184	Sector cadastral:13 Teren neimprejmuit;

B. Partea II. Proprietari și acte

Inscrieri privitoare la dreptul de proprietate și alte drepturi reale		Referințe
/		
Act Normativ nr. Legea 7, din 13/03/1996 emis de PARLAMENTUL ROMANIEI;		
B1	Inscrierea provizorie, drept de PROPRIETATE, dobandit prin Lege, cota actuala 1/1	A1
1) ORAȘUL MILIȘĂUȚI, CIF:4326973, PROPRIETAR NEIDENTIFICAT.		

C. Partea III. SARCINI .

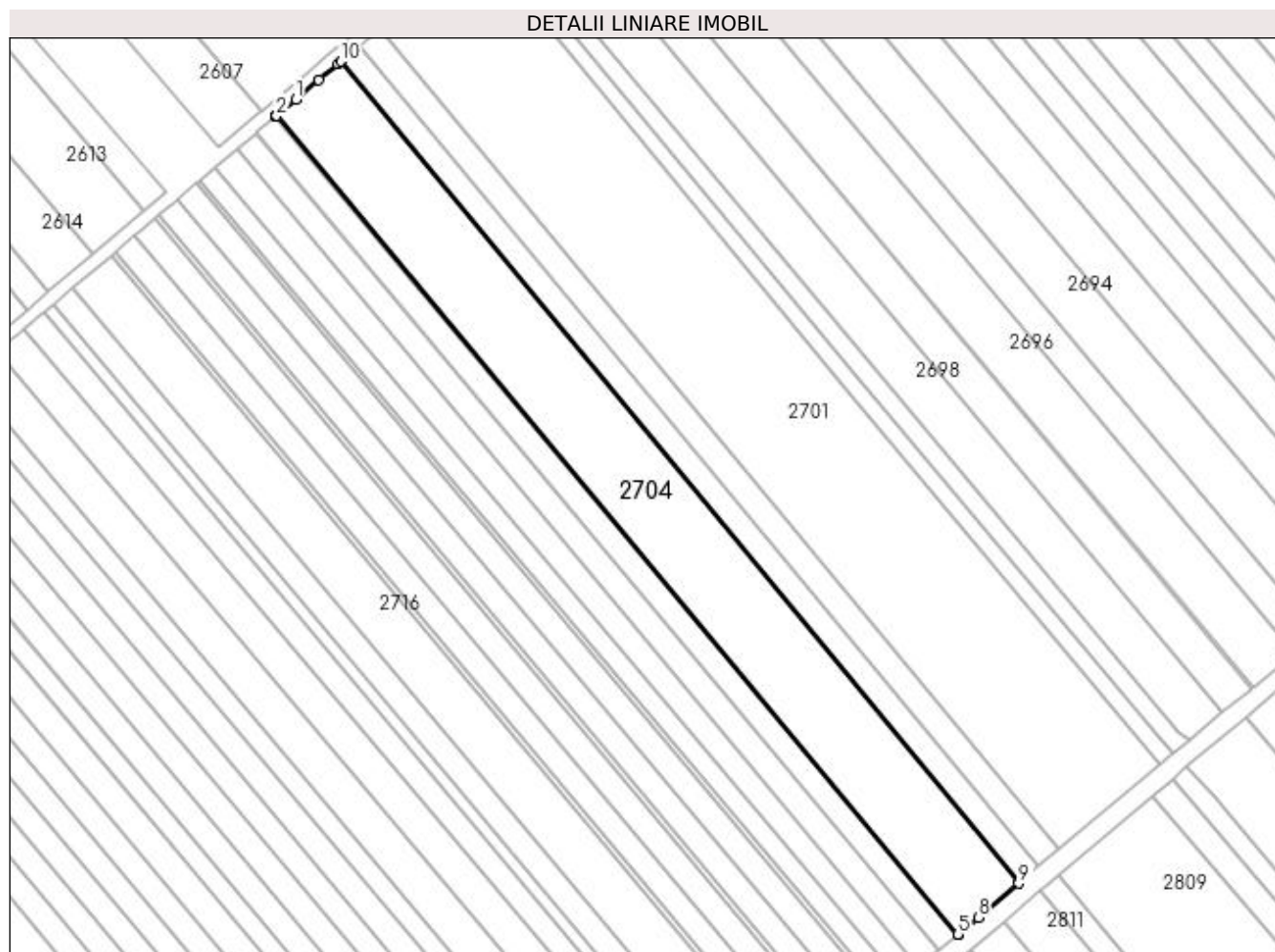
Inscrieri privind dezmembramintele dreptului de proprietate, drepturi reale de garanție și sarcini	Referințe
NU SUNT	

Anexa Nr. 1 La Partea I

Teren

Nr cadastral	Suprafața (mp)*	Observații / Referințe
	8.184	

* Suprafața este determinată în planul de proiecție Stereo 70.



Date referitoare la teren

Crt	Categorie folosință	Intra vilan	Suprafața (mp)	Tarla	Parcelă	Nr. topo	Observații / Referințe
1	arabil	NU	8.184	21	352	-	

Lungime Segmente

1) Valorile lungimilor segmentelor sunt obținute din proiecție în plan.

Punct început	X / Y	Punct sfârșit	X / Y	Lungime segment (** (m)
1	572.494,738 700.250,373	2	572.488,743 700.245,316	7.843
2	572.488,743 700.245,316	3	572.488,694 700.245,274	0.065
3	572.488,694 700.245,274	4	572.488,459 700.245,076	0.308
4	572.488,459 700.245,076	5	572.696,587 699.995,833	324.714
5	572.696,587 699.995,833	6	572.696,824 699.996,03	0.308

Punct început	X / Y	Punct sfârșit	X / Y	Lungime segment (** (m)
6	572.696,824 699.996,03	7	572.696,831 699.996,036	0.009
7	572.696,831 699.996,036	8	572.702,791 700.000,951	7.725
8	572.702,791 700.000,951	9	572.715,174 700.011,373	16.185
9	572.715,174 700.011,373	10	572.508,461 700.261,947	324.835
10	572.508,461 700.261,947	11	572.507,519 700.261,152	1.233
11	572.507,519 700.261,152	12	572.501,703 700.256,247	7.608
12	572.501,703 700.256,247	1	572.494,738 700.250,373	9.111

** Lungimile segmentelor sunt determinate în planul de proiecție Stereo 70 și sunt rotunjite la 1 milimetru.

*** Distanța dintre puncte este formată din segmente cumulate ce sunt mai mici decât valoarea 1 milimetru.

**DATE DESPRE IMOBILUL NR. 2705**

Oficiul de Cadastru și Publicitate Imobiliară SUCEAVA
Biroul de Cadastru și Publicitate Imobiliară Radauti

A. Partea I. Descrierea imobilului

TEREN Extravilan

Adresa: Jud. Suceava

Nr. Crt	Nr cadastral Nr. topografic	Suprafața* (mp)	Observații / Referințe
A1	41020	2.500	Sector cadastral:13 Teren neimprejmit;

B. Partea II. Proprietari și acte

Inscrieri privitoare la dreptul de proprietate și alte drepturi reale		Referințe
27194 / 05/07/2019		
Act Normativ nr. 17, din 07/03/2014 emis de PARLAMENTUL ROMANIEI;		
B2	Imobil aflat sub incidenta art.3 alin.(1) din Legea nr.17/2014	A1
31606 / 05/08/2019		
Act Notarial nr. contract de donatie autentificat nr.4066, din 05/08/2019 emis de FOMIN LARISA;		
B3	se noteaza posesia asupra imobilului, bun propriu 1) POPESCU GHEORGHE	A1
/		
Act Normativ nr. Legea 7, din 13/03/1996 emis de PARLAMENTUL ROMANIEI;		
B4	Intabulare, drept de PROPRIETATE, dobandit prin Lege, cota actuala 1/1 1) NEIDENTIFICAT NEIDENTIFICAT	A1

C. Partea III. SARCINI .

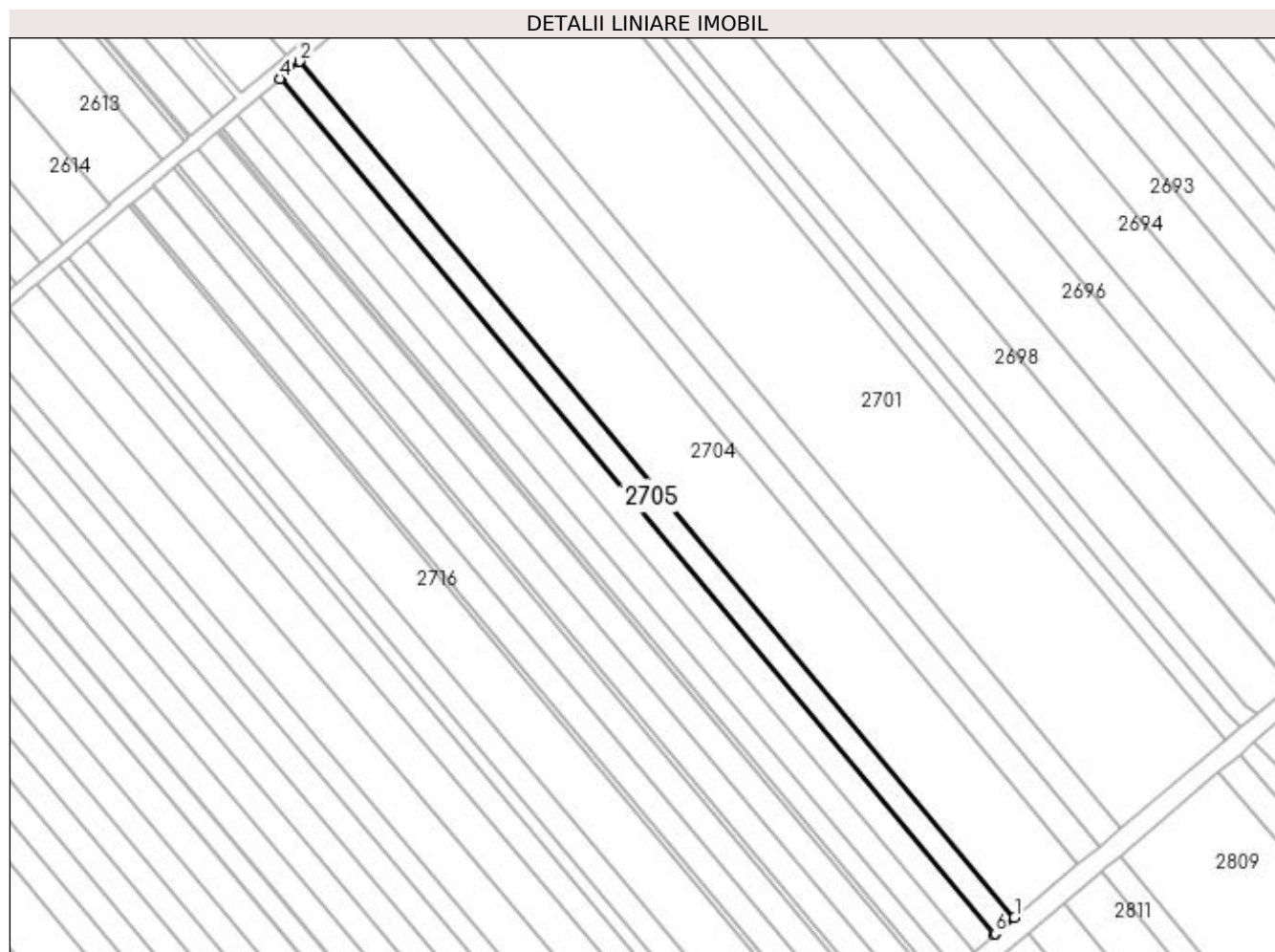
Inscrieri privind dezmembramintele dreptului de proprietate, drepturi reale de garanție și sarcini	Referințe
NU SUNT	

Anexa Nr. 1 La Partea I

Teren

Nr cadastral	Suprafața (mp)*	Observații / Referințe
41020	2.500	

* Suprafața este determinată în planul de proiecție Stereo 70.



Date referitoare la teren

Crt	Categorie folosință	Intra vilan	Suprafața (mp)	Tarla	Parcelă	Nr. topo	Observații / Referințe
1	arabil	NU	2.500	21	352	-	Teren neimprejmuit

Lungime Segmente

1) Valorile lungimilor segmentelor sunt obținute din proiecție în plan.

Punct început	X / Y	Punct sfârșit	X / Y	Lungime segment (** (m)
1	572.696,587 699.995,833	2	572.488,459 700.245,076	324.714
2	572.488,459 700.245,076	3	572.482,842 700.240,339	7.347
3	572.482,842 700.240,339	4	572.482,572 700.240,111	0.353
4	572.482,572 700.240,111	5	572.690,66 699.990,918	324.65
5	572.690,66 699.990,918	6	572.690,932 699.991,143	0.353

Punct început	X / Y	Punct sfârșit	X / Y	Lungime segment (** (m)
6	572.690,932 699.991,143	1	572.696,587 699.995,833	7.347

** Lungimile segmentelor sunt determinate în planul de proiecție Stereo 70 și sunt rotunjite la 1 milimetru.

*** Distanța dintre puncte este formată din segmente cumulate ce sunt mai mici decât valoarea 1 milimetru.

**DATE DESPRE IMOBILUL NR. 2706**

Oficiul de Cadastru și Publicitate Imobiliară SUCEAVA
Biroul de Cadastru și Publicitate Imobiliară Radauti

A. Partea I. Descrierea imobilului

TEREN Extravilan

Adresa: Jud. Suceava

Nr. Crt	Nr cadastral Nr. topografic	Suprafața* (mp)	Observații / Referințe
A1	41344	2.500	Sector cadastral:13 Teren neimprejmut;

B. Partea II. Proprietari și acte

Inscrieri privitoare la dreptul de proprietate și alte drepturi reale		Referințe
20646 / 17/06/2020		
Act Normativ nr. 17, din 07/03/2014 emis de PARLAMENTUL ROMANIEI;		
B5	imobil aflat sub incidenta art.3 alin.(1) din Legea nr.17/07.03.2014	A1
37295 / 22/09/2020		
Act Notarial nr. 765, din 21/09/2020 emis de SURAKI ELENA;		
B6	Intabulare, drept de PROPRIETATE bun comun in dev., cu tirtlu de cumparare, dobandit prin Conventie, cota actuala 1/1 1) POPESCU GHEORGHE 2) POPESCU MARIA-ALEXANDRA	A1

C. Partea III. SARCINI .

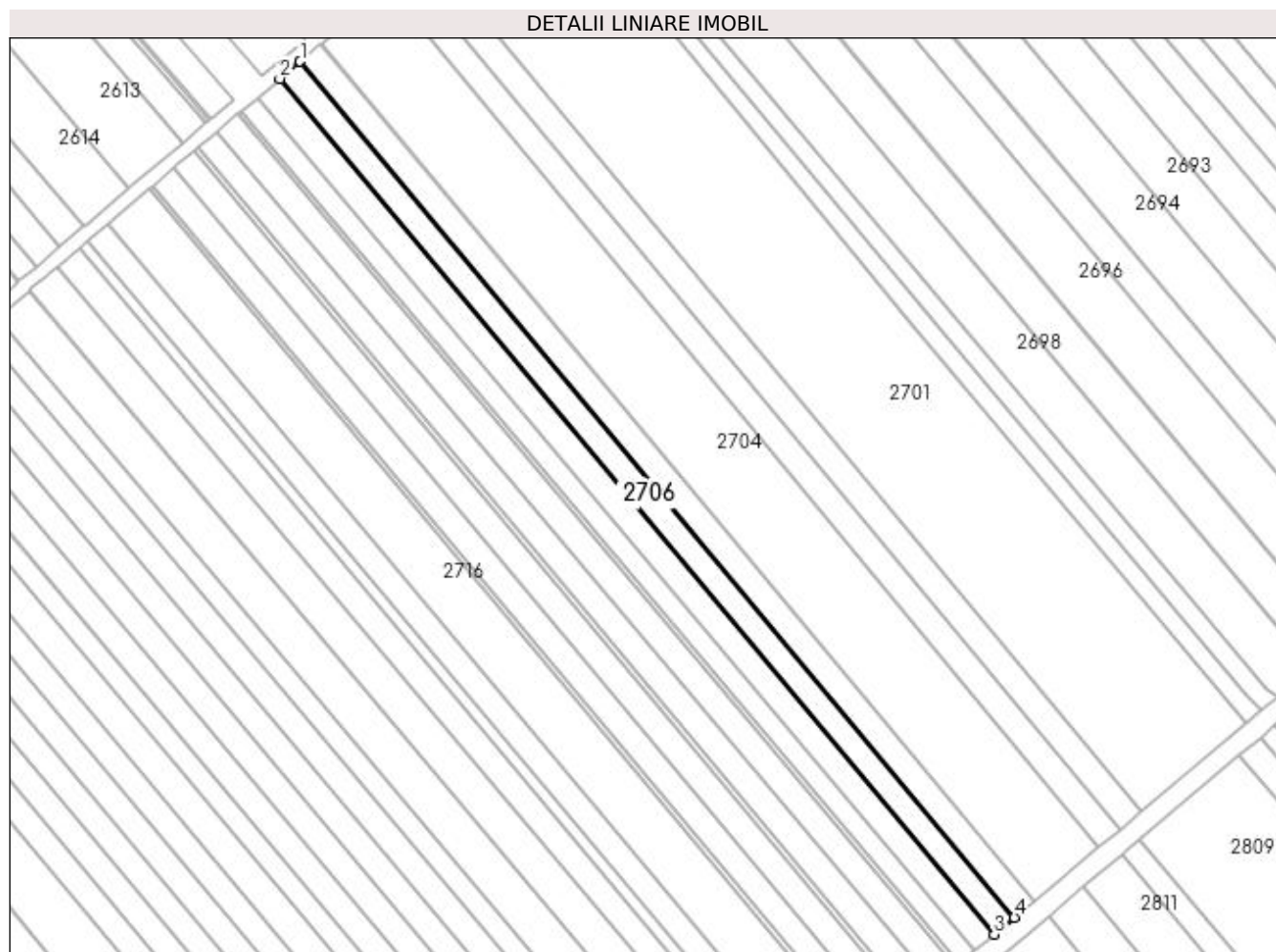
Inscrieri privind dezmembramintele dreptului de proprietate, drepturi reale de garanție și sarcini	Referințe
NU SUNT	

Anexa Nr. 1 La Partea I

Teren

Nr cadastral	Suprafața (mp)*	Observații / Referințe
41344	2.500	

* Suprafața este determinată în planul de proiecție Stereo 70.



Date referitoare la teren

Crt	Categorie folosință	Intra vilan	Suprafața (mp)	Tarla	Parcelă	Nr. topo	Observații / Referințe
1	arabil	NU	2.500	21	352	-	

Lungime Segmente

1) Valorile lungimilor segmentelor sunt obținute din proiecție în plan.

Punct început	X / Y	Punct sfârșit	X / Y	Lungime segment (** (m)
1	572.482,572 700.240,111	2	572.476,685 700.235,146	7.701
2	572.476,685 700.235,146	3	572.684,732 699.986,002	324.586
3	572.684,732 699.986,002	4	572.690,66 699.990,918	7.701
4	572.690,66 699.990,918	1	572.482,572 700.240,111	324.65

**** Lungimile segmentelor sunt determinate în planul de proiecție Stereo 70 și sunt rotunjite la 1 milimetru.**

***** Distanța dintre puncte este formată din segmente cumulate ce sunt mai mici decât valoarea 1 milimetru.**

**DATE DESPRE IMOBILUL NR. 2707**

Oficiul de Cadastru și Publicitate Imobiliară SUCEAVA
Biroul de Cadastru și Publicitate Imobiliară Radauti

A. Partea I. Descrierea imobilului

TEREN Extravilan

Adresa: Jud. Suceava

Nr. Crt	Nr cadastral Nr. topografic	Suprafața* (mp)	Observații / Referințe
A1		2.600	Sector cadastral:13 Teren neimprejmuit;

B. Partea II. Proprietari și acte

Inscrieri privitoare la dreptul de proprietate și alte drepturi reale		Referințe
/		
Act Normativ nr. Legea 7, din 13/03/1996 emis de PARLAMENTUL ROMANIEI;		
B1	Inscrierea provizorie, drept de PROPRIETATE, dobandit prin Lege, cota actuala 1/1 1) ORAȘUL MILIȘĂUȚI, CIF:4326973, PROPRIETAR NEIDENTIFICAT.	A1

C. Partea III. SARCINI .

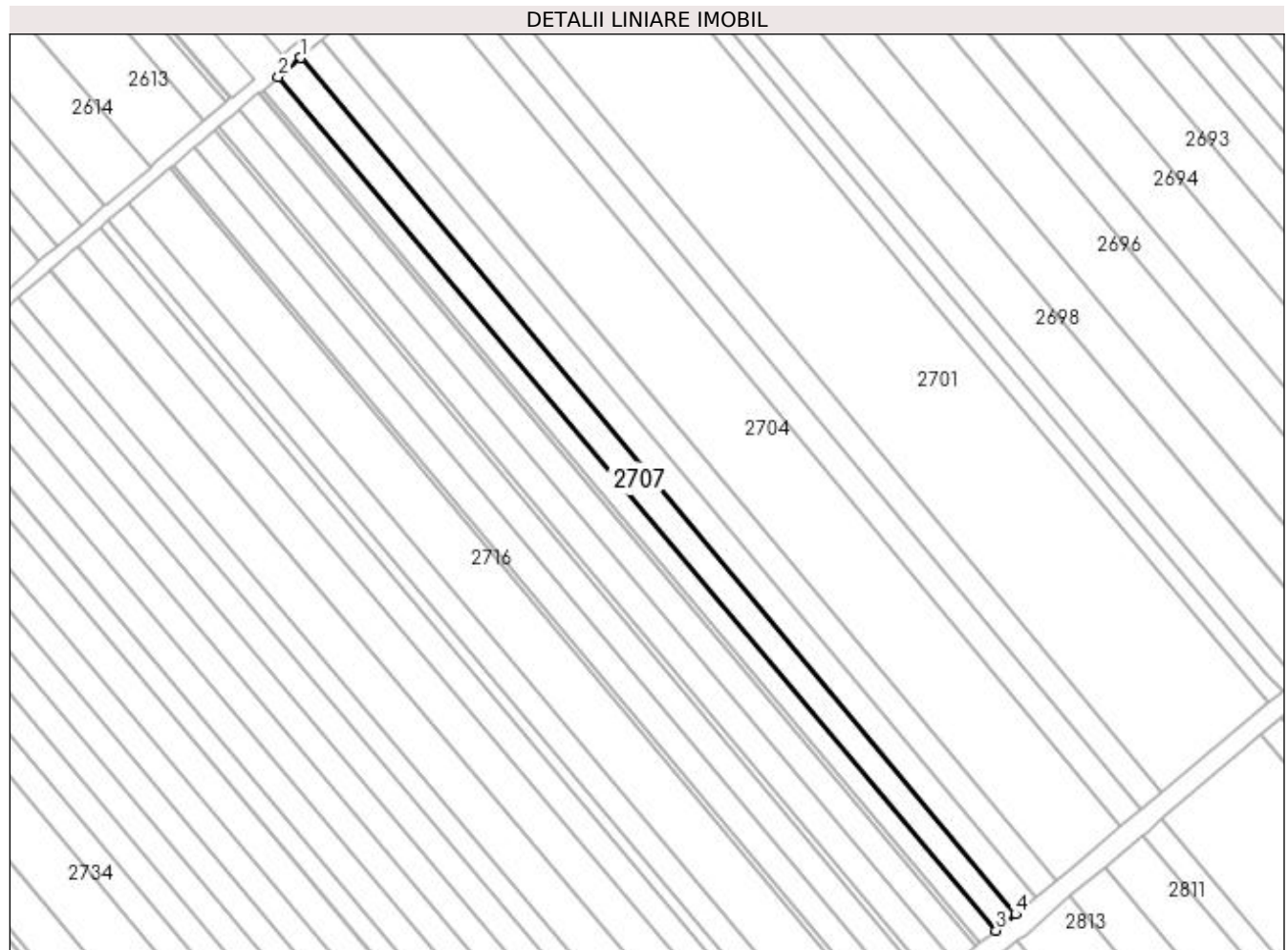
Inscrieri privind dezmembramintele dreptului de proprietate, drepturi reale de garanție și sarcini	Referințe
NU SUNT	

Anexa Nr. 1 La Partea I

Teren

Nr cadastral	Suprafața (mp)*	Observații / Referințe
	2.600	

* Suprafața este determinată în planul de proiecție Stereo 70.



Date referitoare la teren

Crt	Categorie folosință	Intra vilan	Suprafața (mp)	Tarla	Parcelă	Nr. topo	Observații / Referințe
1	arabil	NU	2.600	21	352	-	

Lungime Segmente

1) Valorile lungimilor segmentelor sunt obținute din proiecție în plan.

Punct început	X / Y	Punct sfârșit	X / Y	Lungime segment (** (m)
1	572.476,685 700.235,146	2	572.470,09 700.229,584	8.627
2	572.470,09 700.229,584	3	572.679,04 699.981,281	324.522
3	572.679,04 699.981,281	4	572.684,732 699.986,002	7.395
4	572.684,732 699.986,002	1	572.476,685 700.235,146	324.586

**** Lungimile segmentelor sunt determinate în planul de proiecție Stereo 70 și sunt rotunjite la 1 milimetru.**

***** Distanța dintre puncte este formată din segmente cumulate ce sunt mai mici decât valoarea 1 milimetru.**

**DATE DESPRE IMOBILUL NR. 2708**

Oficiul de Cadastru și Publicitate Imobiliară SUCEAVA
Biroul de Cadastru și Publicitate Imobiliară Radauti

A. Partea I. Descrierea imobilului

TEREN Extravilan

Nr. CF vechi:1977

Adresa: Jud. Suceava

Nr. Crt	Nr cadastral Nr. topografic	Suprafața* (mp)	Observații / Referințe
A1	34630	1.900	Sector cadastral:13 Teren neimprejmuit; la locul numit "Faghitel"

B. Partea II. Proprietari și acte

Inscrieri privitoare la dreptul de proprietate și alte drepturi reale	Referințe
11103 / 18/03/2022	
Act Notarial nr. 379, din 17/03/2022 emis de FRUNZA CARMEN VASILICA (CONTRACT DE VÂNZARE);	
B10	A1
Intabulare, drept de PROPRIETATE, ca bun comun in devalmasie, dobandit prin Conventie, cota actuala 1/1	
1) CAZAC PAVEL-IONUȚ	
2) CAZAC CRISTINA-DANIELA	

C. Partea III. SARCINI .

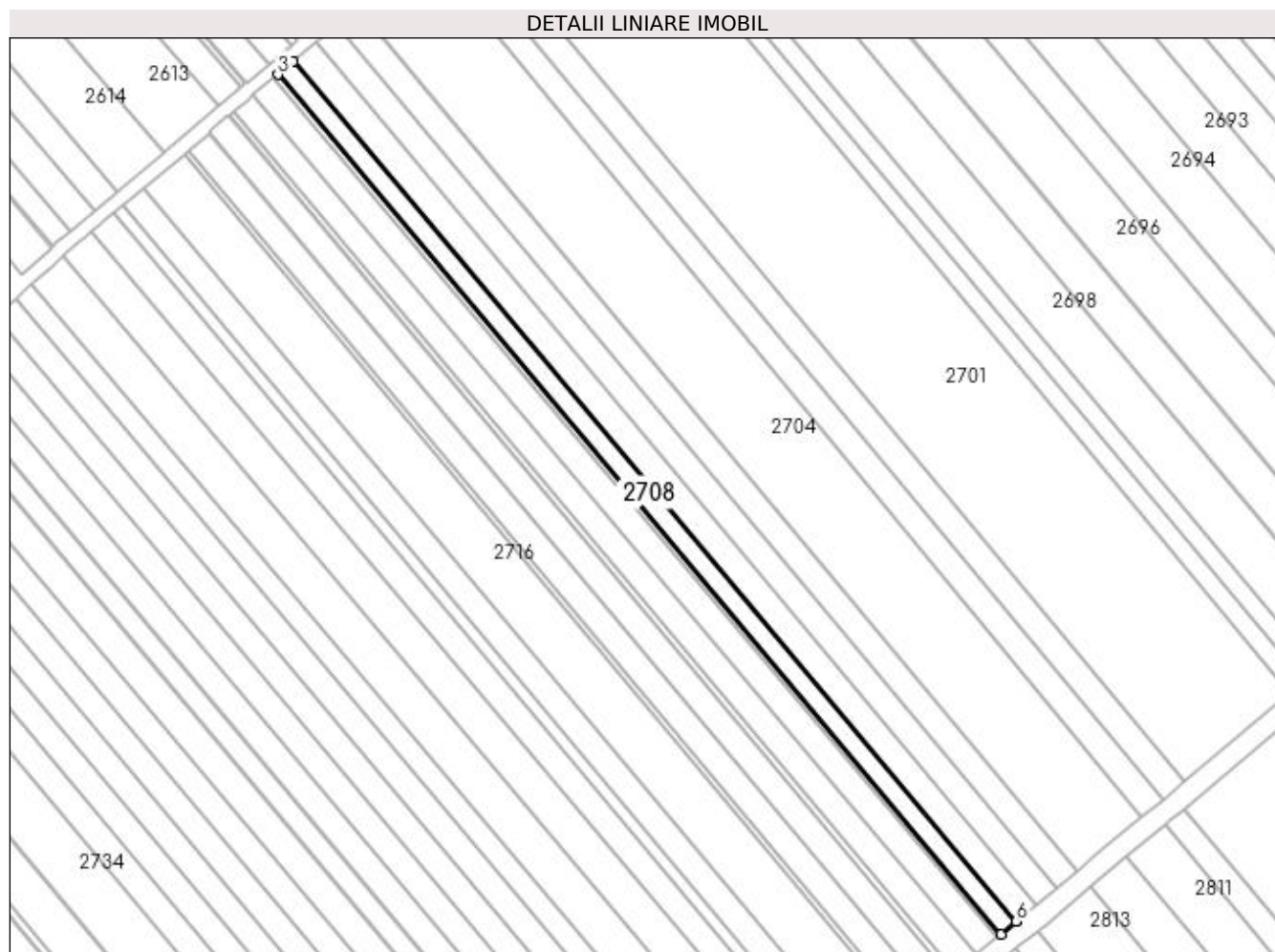
Inscrieri privind dezmembramentele dreptului de proprietate, drepturi reale de garanție și sarcini	Referințe
NU SUNT	

Anexa Nr. 1 La Partea I

Teren

Nr cadastral	Suprafața (mp)*	Observații / Referințe
34630	1.900	la locul numit "Faghitel"

* Suprafața este determinată în planul de proiecție Stereo 70.



Date referitoare la teren

Crt	Categorie folosință	Intra vilan	Suprafața (mp)	Tarla	Parcelă	Nr. topo	Observații / Referințe
1	arabil	NU	1.900	21	352	1527/2	

Lungime Segmente

1) Valorile lungimilor segmentelor sunt obținute din proiecție în plan.

Punct început	X / Y	Punct sfârșit	X / Y	Lungime segment (** (m)
1	572.470,09 700.229,584	2	572.470,083 700.229,578	0.009
2	572.470,083 700.229,578	3	572.465,614 700.225,808	5.847
3	572.465,614 700.225,808	4	572.674,533 699.977,543	324.473
4	572.674,533 699.977,543	5	572.679,033 699.981,275	5.846
5	572.679,033 699.981,275	6	572.679,04 699.981,281	0.009

Punct început	X / Y	Punct sfârșit	X / Y	Lungime segment (** (m)
6	572.679,04 699.981,281	1	572.470,09 700.229,584	324.522

** Lungimile segmentelor sunt determinate în planul de proiecție Stereo 70 și sunt rotunjite la 1 milimetru.

*** Distanța dintre puncte este formată din segmente cumulate ce sunt mai mici decât valoarea 1 milimetru.

**DATE DESPRE IMOBILUL NR. 2709**

Oficiul de Cadastru și Publicitate Imobiliară SUCEAVA
Biroul de Cadastru și Publicitate Imobiliară Radauti

A. Partea I. Descrierea imobilului

TEREN Extravilan

Adresa: Jud. Suceava

Nr. Crt	Nr cadastral Nr. topografic	Suprafața* (mp)	Observații / Referințe
A1		500	Sector cadastral:13 Teren neimprejmuit;

B. Partea II. Proprietari și acte

Inscrieri privitoare la dreptul de proprietate și alte drepturi reale		Referințe
/		
Act Normativ nr. Legea 7, din 13/03/1996 emis de PARLAMENTUL ROMANIEI;		
B1	Inscrierea provizorie, drept de PROPRIETATE, dobandit prin Lege, cota actuala 1/1 1) ORAȘUL MILIȘĂUȚI, CIF:4326973, PROPRIETAR NEIDENTIFICAT.	A1

C. Partea III. SARCINI .

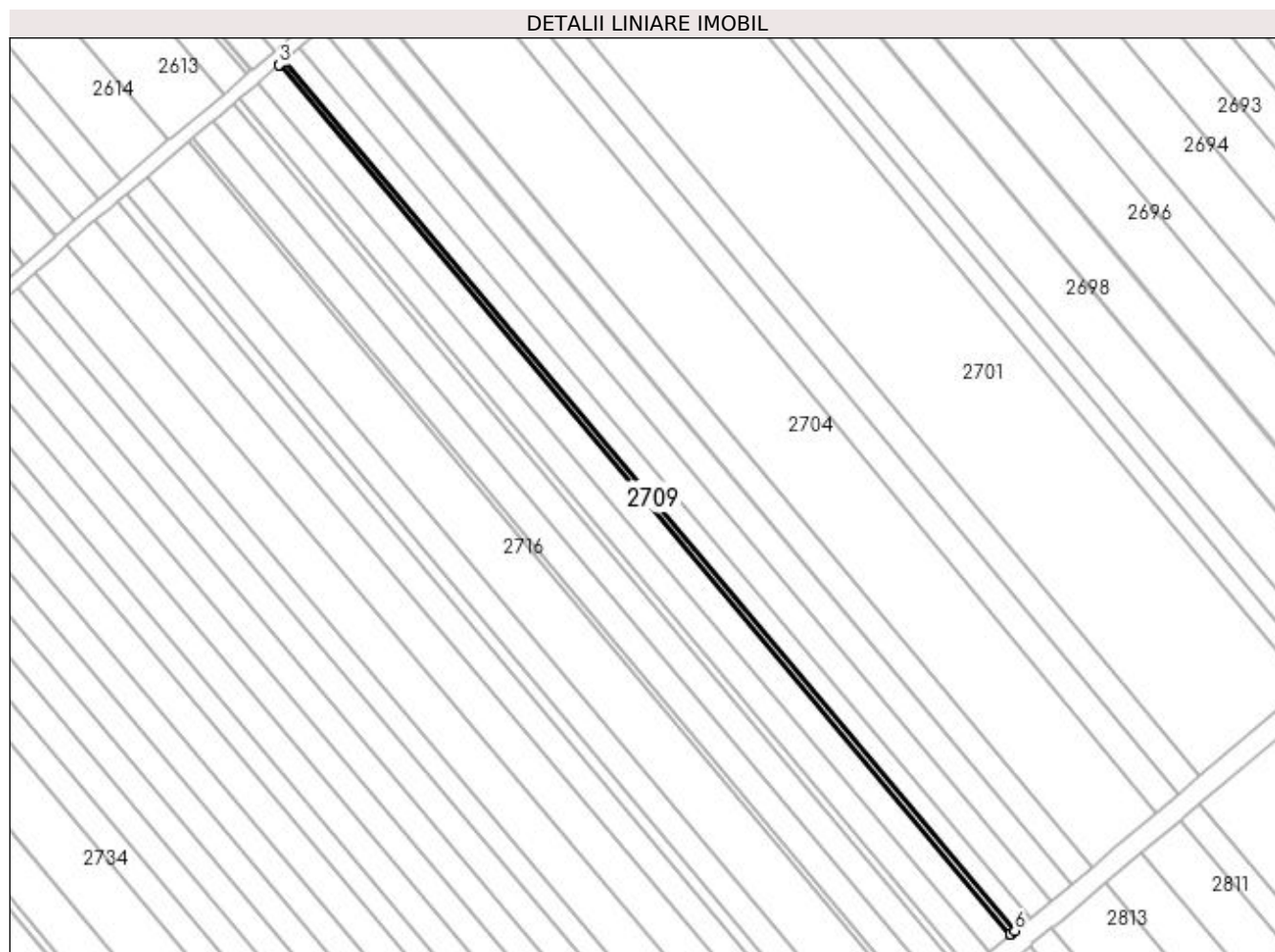
Inscrieri privind dezmembramintele dreptului de proprietate, drepturi reale de garanție și sarcini	Referințe
NU SUNT	

Anexa Nr. 1 La Partea I

Teren

Nr cadastral	Suprafața (mp)*	Observații / Referințe
	500	

* Suprafața este determinată în planul de proiecție Stereo 70.



Date referitoare la teren

Crt	Categorie folosință	Intra vilan	Suprafața (mp)	Tarla	Parcelă	Nr. topo	Observații / Referințe
1	arabil	NU	500	21	352	-	

Lungime Segmente

1) Valorile lungimilor segmentelor sunt obținute din proiecție în plan.

Punct început	X / Y	Punct sfârșit	X / Y	Lungime segment (** (m)
1	572.465,614 700.225,808	2	572.464,501 700.224,87	1.456
2	572.464,501 700.224,87	3	572.464,437 700.224,815	0.084
3	572.464,437 700.224,815	4	572.673,347 699.976,56	324.459
4	572.673,347 699.976,56	5	572.673,412 699.976,614	0.085
5	572.673,412 699.976,614	6	572.674,533 699.977,543	1.456

Punct început	X / Y	Punct sfârșit	X / Y	Lungime segment (** (m)
6	572.674,533 699.977,543	1	572.465,614 700.225,808	324.473

** Lungimile segmentelor sunt determinate în planul de proiecție Stereo 70 și sunt rotunjite la 1 milimetru.

*** Distanța dintre puncte este formată din segmente cumulate ce sunt mai mici decât valoarea 1 milimetru.

**DATE DESPRE IMOBILUL NR. 2710**

Oficiul de Cadastru și Publicitate Imobiliară SUCEAVA
Biroul de Cadastru și Publicitate Imobiliară Radauti

A. Partea I. Descrierea imobilului

TEREN Extravilan

Adresa: Jud. Suceava

Nr. Crt	Nr cadastral Nr. topografic	Suprafața* (mp)	Observații / Referințe
A1		2.500	Sector cadastral:13 Teren neimprejmuit;

B. Partea II. Proprietari și acte

Inscrieri privitoare la dreptul de proprietate și alte drepturi reale		Referințe
/		
Act Notarial nr. 826, din 07/03/2014 emis de BIN COVARIUC IOAN;		
B1	Intabulare, drept de PROPRIETATE, dobandit prin PARTAJ, cota actuala 1/1 1) TATAR MARIANA-LILIANA	A1

C. Partea III. SARCINI .

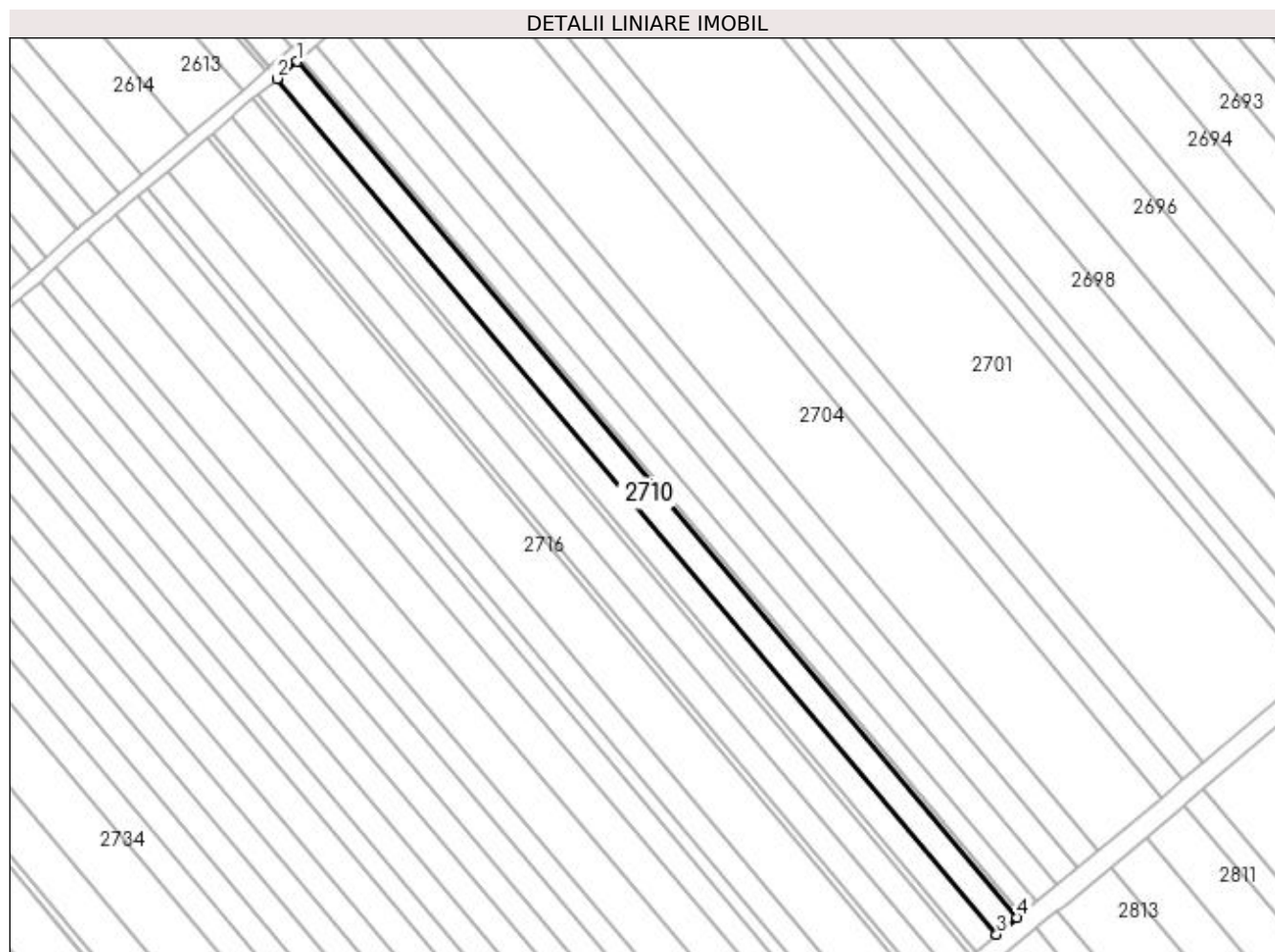
Inscrieri privind dezmembramintele dreptului de proprietate, drepturi reale de garanție și sarcini	Referințe
NU SUNT	

Anexa Nr. 1 La Partea I

Teren

Nr cadastral	Suprafața (mp)*	Observații / Referințe
	2.500	

* Suprafața este determinată în planul de proiecție Stereo 70.



Date referitoare la teren

Crt	Categorie folosință	Intra vilan	Suprafața (mp)	Tarla	Parcelă	Nr. topo	Observații / Referințe
1	arabil	NU	2.500	21	352	-	

Lungime Segmente

1) Valorile lungimilor segmentelor sunt obținute din proiecție în plan.

Punct început	X / Y	Punct sfârșit	X / Y	Lungime segment (** (m)
1	572.464,437 700.224,815	2	572.458,546 700.219,847	7.706
2	572.458,546 700.219,847	3	572.667,415 699.971,64	324.396
3	572.667,415 699.971,64	4	572.673,347 699.976,56	7.707
4	572.673,347 699.976,56	1	572.464,437 700.224,815	324.459

**** Lungimile segmentelor sunt determinate în planul de proiecție Stereo 70 și sunt rotunjite la 1 milimetru.**

***** Distanța dintre puncte este formată din segmente cumulate ce sunt mai mici decât valoarea 1 milimetru.**

**DATE DESPRE IMOBILUL NR. 2711**

Oficiul de Cadastru și Publicitate Imobiliară SUCEAVA
Biroul de Cadastru și Publicitate Imobiliară Radauti

A. Partea I. Descrierea imobilului

TEREN Extravilan

Adresa: Jud. Suceava

Nr. Crt	Nr cadastral Nr. topografic	Suprafața* (mp)	Observații / Referințe
A1		2.500	Sector cadastral:13 Teren neimprejmuit;

B. Partea II. Proprietari și acte

Inscrieri privitoare la dreptul de proprietate și alte drepturi reale		Referințe
/		
Act Notarial nr. 2191, din 11/05/2022 emis de BIN COVARIUC IOAN;		
B1	Intabulare, drept de PROPRIETATE, dobandit prin PARTAJ, cota actuala 1/1 1) IACOBAN DOMNICA	A1

C. Partea III. SARCINI .

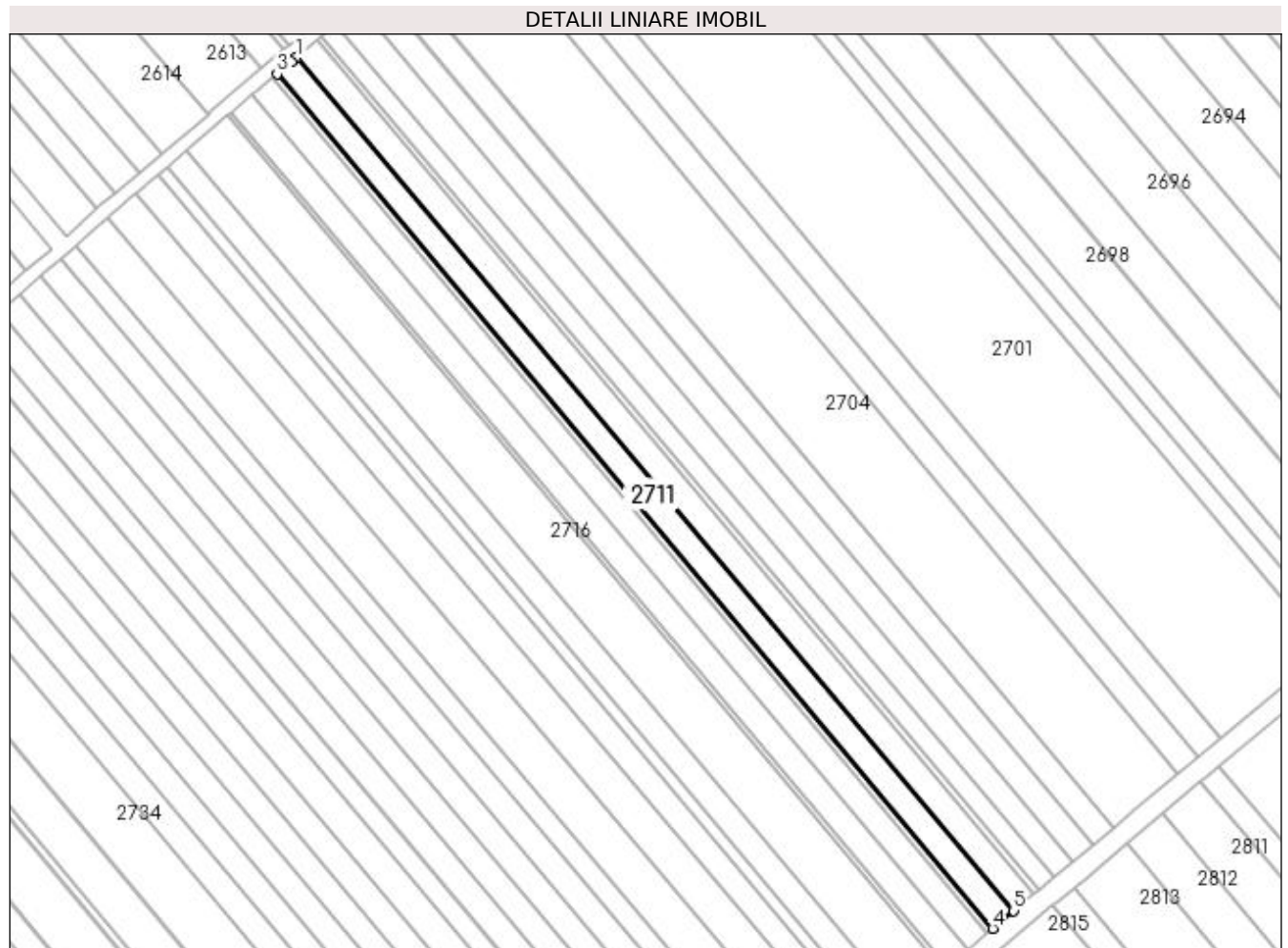
Inscrieri privind dezmembramintele dreptului de proprietate, drepturi reale de garanție și sarcini	Referințe
NU SUNT	

Anexa Nr. 1 La Partea I

Teren

Nr cadastral	Suprafața (mp)*	Observații / Referințe
	2.500	

* Suprafața este determinată în planul de proiecție Stereo 70.



Date referitoare la teren

Crt	Categorie folosință	Intra vilan	Suprafața (mp)	Tarla	Parcelă	Nr. topo	Observații / Referințe
1	arabil	NU	2.500	21	352	-	

Lungime Segmente

1) Valorile lungimilor segmentelor sunt obținute din proiecție în plan.

Punct început	X / Y	Punct sfârșit	X / Y	Lungime segment (** (m)
1	572.458,546 700.219,847	2	572.457,131 700.218,654	1.851
2	572.457,131 700.218,654	3	572.452,918 700.215,1	5.512
3	572.452,918 700.215,1	4	572.661,217 699.966,5	324.331
4	572.661,217 699.966,5	5	572.667,415 699.971,64	8.052
5	572.667,415 699.971,64	1	572.458,546 700.219,847	324.396

**** Lungimile segmentelor sunt determinate în planul de proiecție Stereo 70 și sunt rotunjite la 1 milimetru.**

***** Distanța dintre puncte este formată din segmente cumulate ce sunt mai mici decât valoarea 1 milimetru.**

**DATE DESPRE IMOBILUL NR. 2712**

Oficiul de Cadastru și Publicitate Imobiliară SUCEAVA
Biroul de Cadastru și Publicitate Imobiliară Radauti

A. Partea I. Descrierea imobilului

TEREN Extravilan

Adresa: Jud. Suceava

Nr. Crt	Nr cadastral Nr. topografic	Suprafața* (mp)	Observații / Referințe
A1		600	Sector cadastral:13 Teren neimprejmuit;

B. Partea II. Proprietari și acte

Inscrieri privitoare la dreptul de proprietate și alte drepturi reale		Referințe
/		
Act Normativ nr. Legea 7, din 13/03/1996 emis de PARLAMENTUL ROMANIEI;		
B1	Inscrierea provizorie, drept de PROPRIETATE, dobandit prin Lege, cota actuala 1/1	A1
1) ORAȘUL MILIȘĂUȚI, CIF:4326973, PROPRIETAR NEIDENTIFICAT.		

C. Partea III. SARCINI .

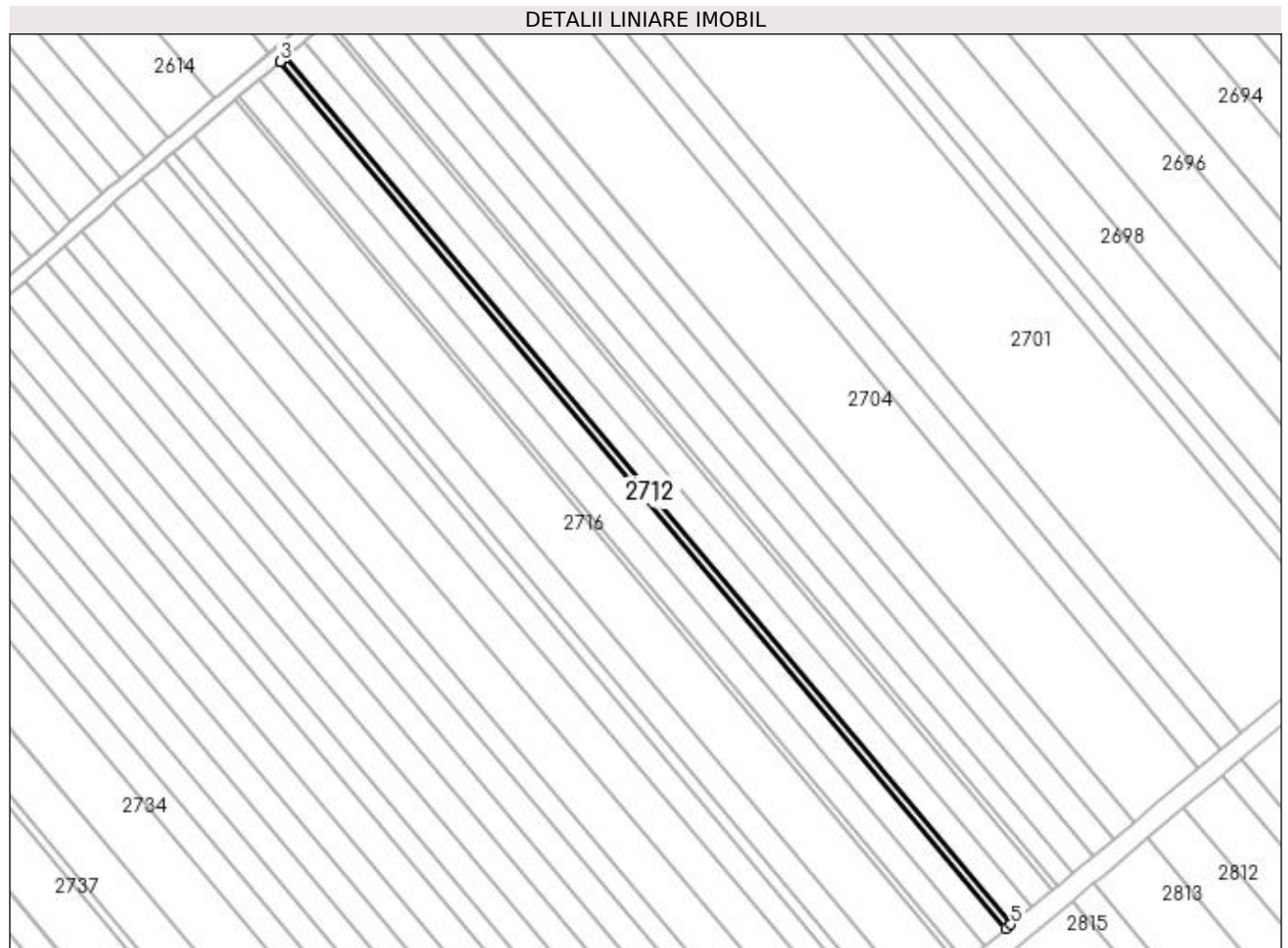
Inscrieri privind dezmembramintele dreptului de proprietate, drepturi reale de garanție și sarcini	Referințe
NU SUNT	

Anexa Nr. 1 La Partea I

Teren

Nr cadastral	Suprafața (mp)*	Observații / Referințe
	600	

* Suprafața este determinată în planul de proiecție Stereo 70.



Date referitoare la teren

Crt	Categorie folosință	Intra vilan	Suprafața (mp)	Tarla	Parcelă	Nr. topo	Observații / Referințe
1	arabil	NU	600	21	352	-	

Lungime Segmente

1) Valorile lungimilor segmentelor sunt obținute din proiecție în plan.

Punct început	X / Y	Punct sfârșit	X / Y	Lungime segment (** (m)
1	572.452,918 700.215,1	2	572.451,576 700.213,968	1.756
2	572.451,576 700.213,968	3	572.451,504 700.213,907	0.094
3	572.451,504 700.213,907	4	572.659,793 699.965,319	324.315
4	572.659,793 699.965,319	5	572.661,217 699.966,5	1.85
5	572.661,217 699.966,5	1	572.452,918 700.215,1	324.331

**** Lungimile segmentelor sunt determinate în planul de proiecție Stereo 70 și sunt rotunjite la 1 milimetru.**

***** Distanța dintre puncte este formată din segmente cumulate ce sunt mai mici decât valoarea 1 milimetru.**

**DATE DESPRE IMOBILUL NR. 2713**

Oficiul de Cadastru și Publicitate Imobiliară SUCEAVA
Biroul de Cadastru și Publicitate Imobiliară Radauti

A. Partea I. Descrierea imobilului

TEREN Extravilan

Adresa: Jud. Suceava

Nr. Crt	Nr cadastral Nr. topografic	Suprafața* (mp)	Observații / Referințe
A1		2.500	Sector cadastral:13 Teren neimprejmuit;

B. Partea II. Proprietari și acte

Inscrieri privitoare la dreptul de proprietate și alte drepturi reale	Referințe
/	
Act Notarial nr. 130, din 26/01/2018 emis de BIN BUZDUGA DANA ALINA;	
B1	A1
Intabulare, drept de PROPRIETATE, dobandit prin PARTAJ, cota actuala 1/1 1) PETRESCU VERGIL	

C. Partea III. SARCINI .

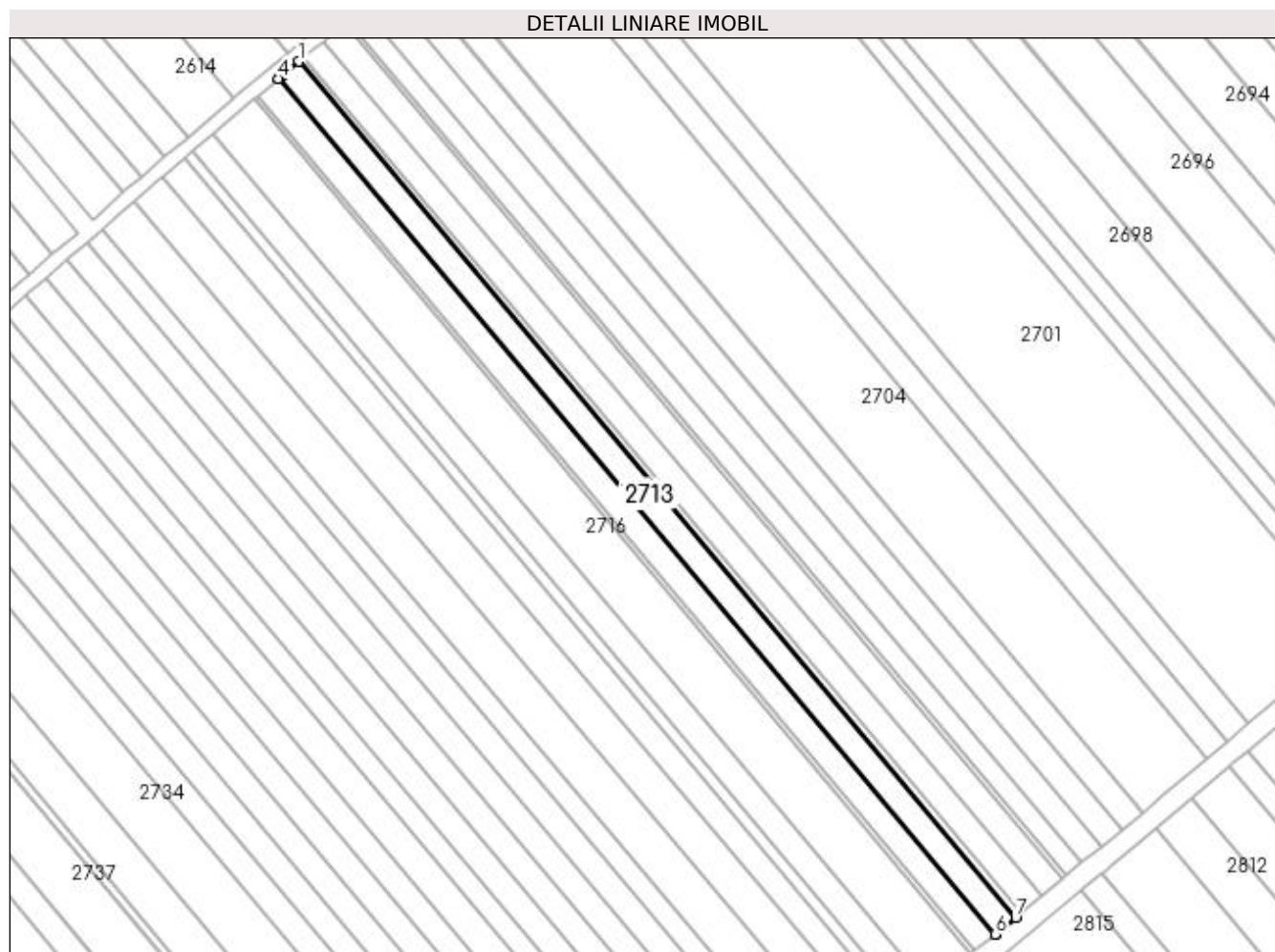
Inscrieri privind dezmembramintele dreptului de proprietate, drepturi reale de garanție și sarcini	Referințe
NU SUNT	

Anexa Nr. 1 La Partea I

Teren

Nr cadastral	Suprafața (mp)*	Observații / Referințe
	2.500	

* Suprafața este determinată în planul de proiecție Stereo 70.



Date referitoare la teren

Crt	Categorie folosință	Intra vilan	Suprafața (mp)	Tarla	Parcelă	Nr. topo	Observații / Referințe
1	arabil	NU	2.500	21	352	-	

Lungime Segmente

1) Valorile lungimilor segmentelor sunt obținute din proiecție în plan.

Punct început	X / Y	Punct sfârșit	X / Y	Lungime segment (** (m)
1	572.451,504 700.213,907	2	572.447,025 700.210,129	5.86
2	572.447,025 700.210,129	3	572.445,658 700.208,977	1.788
3	572.445,658 700.208,977	4	572.445,61 700.208,936	0.063
4	572.445,61 700.208,936	5	572.653,857 699.960,4	324.248
5	572.653,857 699.960,4	6	572.653,907 699.960,438	0.063

Punct început	X / Y	Punct sfârșit	X / Y	Lungime segment (** (m)
6	572.653,907 699.960,438	7	572.659,793 699.965,319	7.647
7	572.659,793 699.965,319	1	572.451,504 700.213,907	324.315

** Lungimile segmentelor sunt determinate în planul de proiecție Stereo 70 și sunt rotunjite la 1 milimetru.

*** Distanța dintre puncte este formată din segmente cumulate ce sunt mai mici decât valoarea 1 milimetru.

**DATE DESPRE IMOBILUL NR. 2714**

Oficiul de Cadastru și Publicitate Imobiliară SUCEAVA
Biroul de Cadastru și Publicitate Imobiliară Radauti

A. Partea I. Descrierea imobilului

TEREN Extravilan

Adresa: Jud. Suceava

Nr. Crt	Nr cadastral Nr. topografic	Suprafața* (mp)	Observații / Referințe
A1	37070	2.500	Sector cadastral:13 Teren neimprejmuit;

B. Partea II. Proprietari și acte

Inscrieri privitoare la dreptul de proprietate și alte drepturi reale		Referințe
10831 / 05/04/2016		
Act Notarial nr. 229, din 30/01/1997 emis de BNP SEHLANEC;		
B2	Intabulare, drept de PROPRIETATE bun propriu cu titlu de partaj, dobandit prin Conventie, cota actuala 1/1 1) HINTARI VIORICA	A1
B4	imobil aflat sub incidenta art.3 alin.(1) din Legea nr.17/2014	A1

C. Partea III. SARCINI .

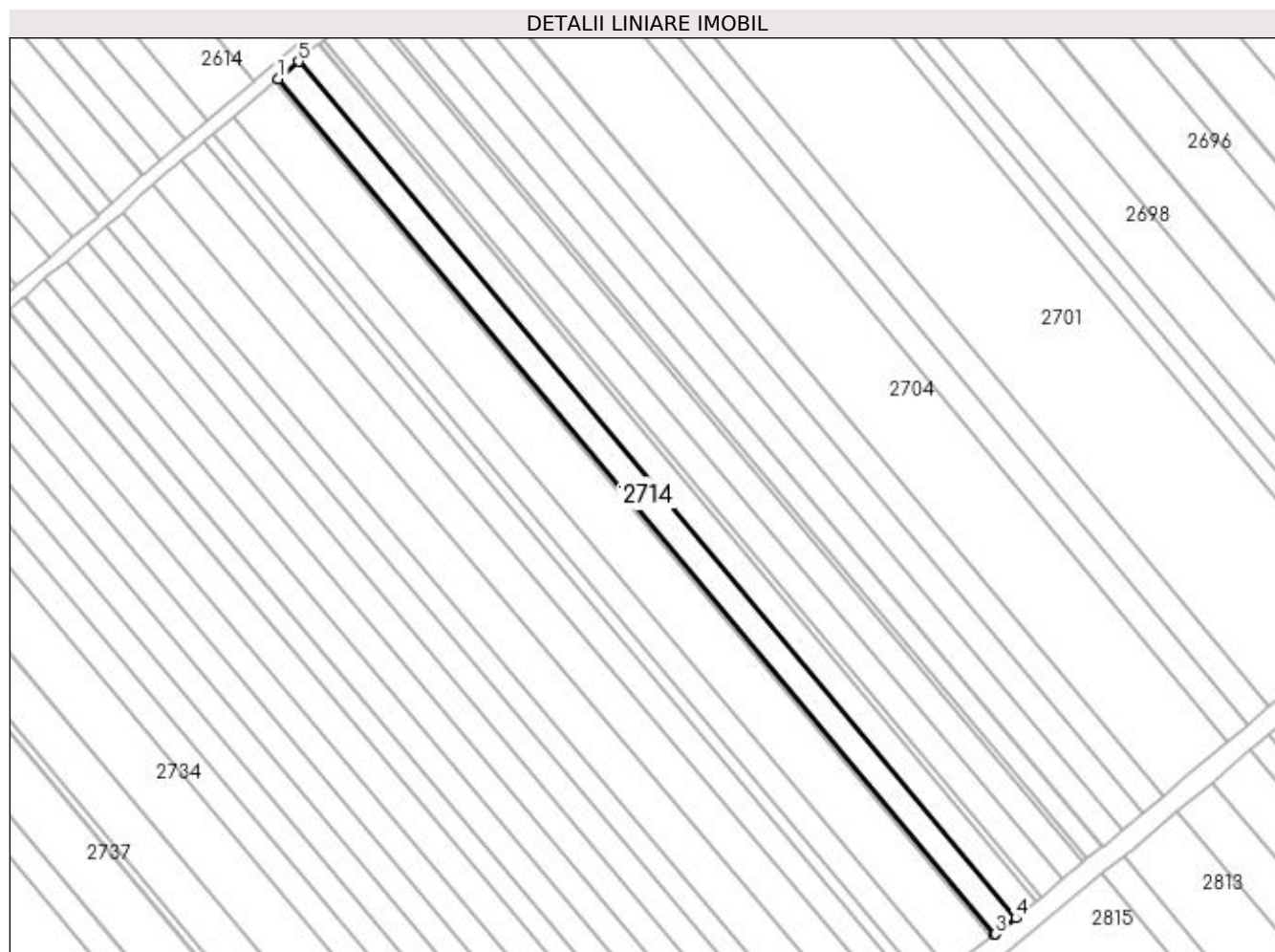
Inscrieri privind dezmembramintele dreptului de proprietate, drepturi reale de garanție și sarcini	Referințe
NU SUNT	

Anexa Nr. 1 La Partea I

Teren

Nr cadastral	Suprafața (mp)*	Observații / Referințe
37070	2.500	

* Suprafața este determinată în planul de proiecție Stereo 70.



Date referitoare la teren

Crt	Categorie folosință	Intra vilan	Suprafața (mp)	Tarla	Parcelă	Nr. topo	Observații / Referințe
1	arabil	NU	2.500	21	352	-	Imobilul se intersectează cu o zonă aferentă legii 17/2014

Lungime Segmente

1) Valorile lungimilor segmentelor sunt obținute din proiecție în plan.

Punct început	X / Y	Punct sfârșit	X / Y	Lungime segment (** (m)
1	572.439,713 700.203,962	2	572.647,71 699.955,724	323.86
2	572.647,71 699.955,724	3	572.647,803 699.955,794	0.116
3	572.647,803 699.955,794	4	572.653,857 699.960,4	7.607
4	572.653,857 699.960,4	5	572.445,61 700.208,936	324.248
5	572.445,61 700.208,936	1	572.439,713 700.203,962	7.715

**** Lungimile segmentelor sunt determinate în planul de proiecție Stereo 70 și sunt rotunjite la 1 milimetru.**

***** Distanța dintre puncte este formată din segmente cumulate ce sunt mai mici decât valoarea 1 milimetru.**

**DATE DESPRE IMOBILUL NR. 2715**

Oficiul de Cadastru și Publicitate Imobiliară SUCEAVA
Biroul de Cadastru și Publicitate Imobiliară Radauti

A. Partea I. Descrierea imobilului

TEREN Extravilan

Adresa: Jud. Suceava

Nr. Crt	Nr cadastral Nr. topografic	Suprafața* (mp)	Observații / Referințe
A1		500	Sector cadastral:13 Teren neimprejmuit;

B. Partea II. Proprietari și acte

Inscrieri privitoare la dreptul de proprietate și alte drepturi reale		Referințe
/		
Act Normativ nr. Legea 7, din 13/03/1996 emis de PARLAMENTUL ROMANIEI;		
B1	Inscrierea provizorie, drept de PROPRIETATE, dobandit prin Lege, cota actuala 1/1 1) ORAȘUL MILIȘĂUȚI, CIF:4326973, PROPRIETAR NEIDENTIFICAT.	A1

C. Partea III. SARCINI .

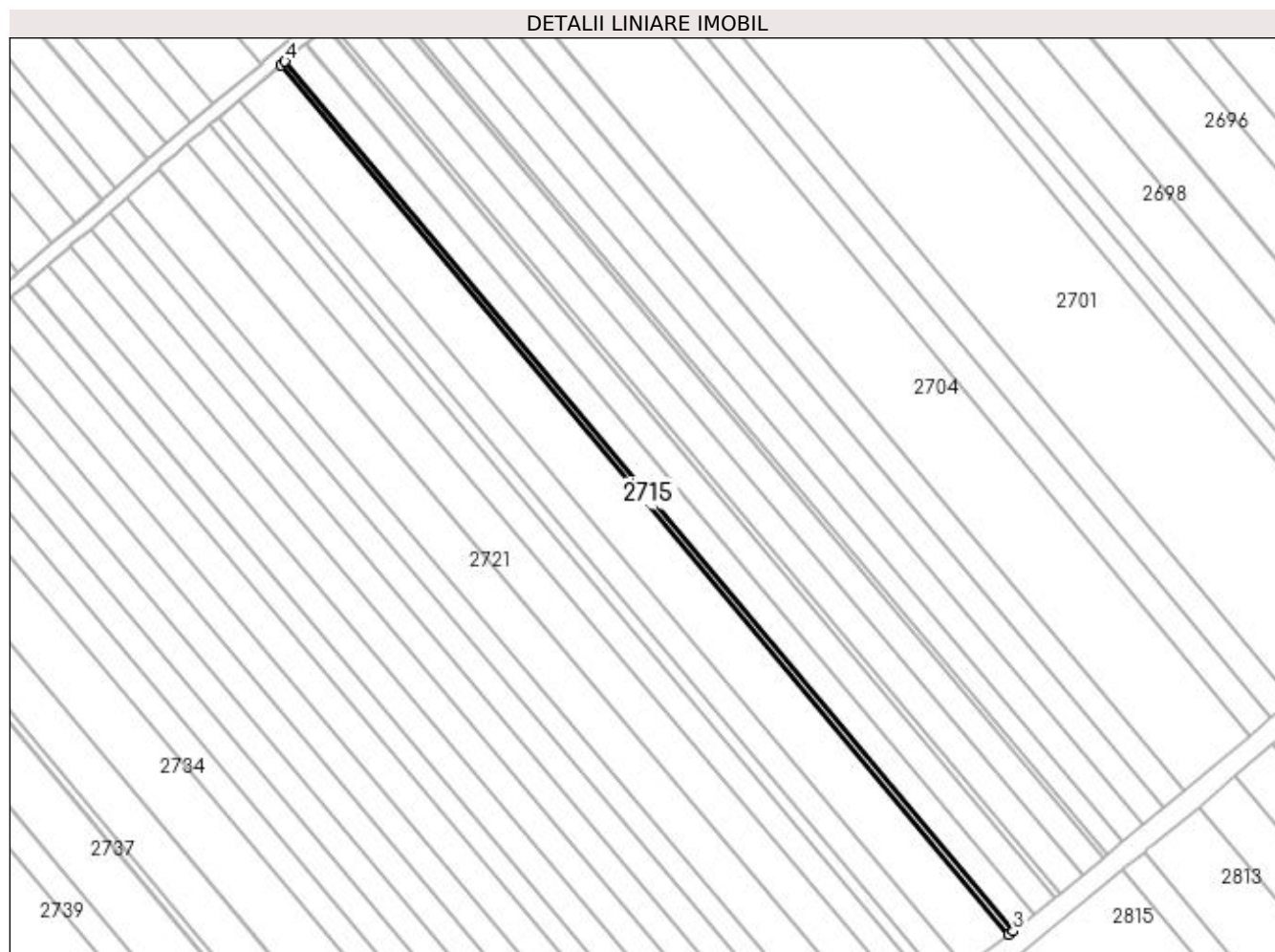
Inscrieri privind dezmembramintele dreptului de proprietate, drepturi reale de garanție și sarcini	Referințe
NU SUNT	

Anexa Nr. 1 La Partea I

Teren

Nr cadastral	Suprafața (mp)*	Observații / Referințe
	500	

* Suprafața este determinată în planul de proiecție Stereo 70.



Date referitoare la teren

Crt	Categorie folosință	Intra vilan	Suprafața (mp)	Tarla	Parcelă	Nr. topo	Observații / Referințe
1	arabil	NU	500	21	352	-	

Lungime Segmente

1) Valorile lungimilor segmentelor sunt obținute din proiecție în plan.

Punct început	X / Y	Punct sfârșit	X / Y	Lungime segment (** (m)
1	572.438,533 700.202,967	2	572.646,48 699.954,789	323.781
2	572.646,48 699.954,789	3	572.647,71 699.955,724	1.545
3	572.647,71 699.955,724	4	572.439,713 700.203,962	323.86
4	572.439,713 700.203,962	1	572.438,533 700.202,967	1.544

**** Lungimile segmentelor sunt determinate în planul de proiecție Stereo 70 și sunt rotunjite la 1 milimetru.**

***** Distanța dintre puncte este formată din segmente cumulate ce sunt mai mici decât valoarea 1 milimetru.**

**DATE DESPRE IMOBILUL NR. 2716**

Oficiul de Cadastru și Publicitate Imobiliară SUCEAVA
Biroul de Cadastru și Publicitate Imobiliară Radauti

A. Partea I. Descrierea imobilului

TEREN Extravilan

Adresa: Jud. Suceava

Nr. Crt	Nr cadastral Nr. topografic	Suprafața* (mp)	Observații / Referințe
A1		5.000	Sector cadastral:13 Teren neimprejmuit;

B. Partea II. Proprietari și acte

Inscrieri privitoare la dreptul de proprietate și alte drepturi reale	Referințe
/	
Act Notarial nr. 3, din 05/02/2013 emis de BNP CARMEN VASILICA FRUNZĂ;	
B1	A1
Intabulare, drept de PROPRIETATE, dobândit prin Succesiune, cota actuala 1/1 1) CREȚU ANA	

C. Partea III. SARCINI .

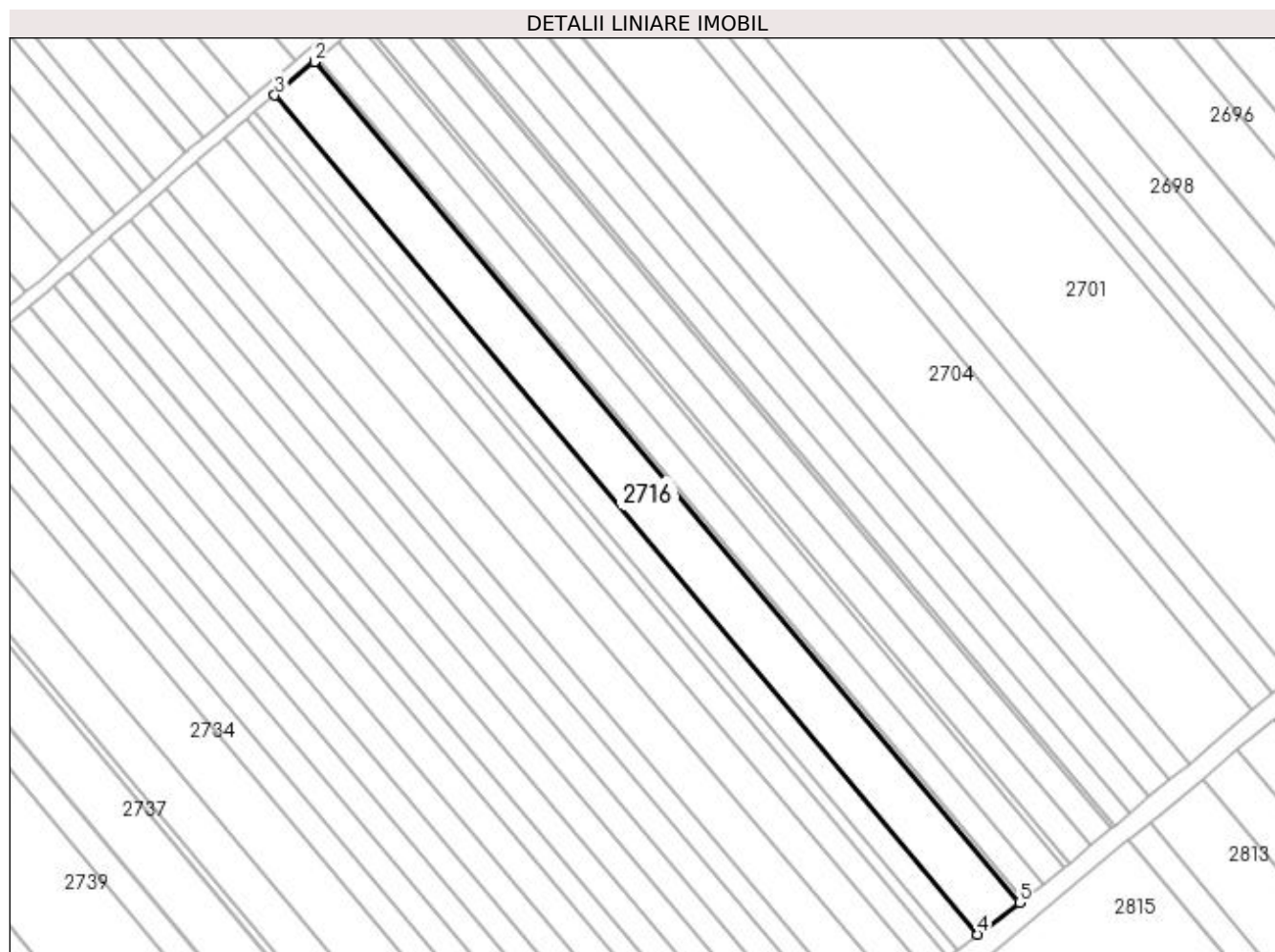
Inscrieri privind dezmembramintele dreptului de proprietate, drepturi reale de garanție și sarcini	Referințe
NU SUNT	

Anexa Nr. 1 La Partea I

Teren

Nr cadastral	Suprafața (mp)*	Observații / Referințe
	5.000	

* Suprafața este determinată în planul de proiecție Stereo 70.



Date referitoare la teren

Crt	Categorie folosință	Intra vilan	Suprafața (mp)	Tarla	Parcelă	Nr. topo	Observații / Referințe
1	arabil	NU	5.000	21	352	-	

Lungime Segmente

1) Valorile lungimilor segmentelor sunt obținute din proiecție în plan.

Punct început	X / Y	Punct sfârșit	X / Y	Lungime segment (** (m)
1	572.438,533 700.202,967	2	572.438,348 700.202,811	0.242
2	572.438,348 700.202,811	3	572.426,714 700.192,998	15.22
3	572.426,714 700.192,998	4	572.634,154 699.945,425	322.992
4	572.634,154 699.945,425	5	572.646,48 699.954,789	15.479
5	572.646,48 699.954,789	1	572.438,533 700.202,967	323.781

**** Lungimile segmentelor sunt determinate în planul de proiecție Stereo 70 și sunt rotunjite la 1 milimetru.**

***** Distanța dintre puncte este formată din segmente cumulate ce sunt mai mici decât valoarea 1 milimetru.**

**DATE DESPRE IMOBILUL NR. 2717**

Oficiul de Cadastru și Publicitate Imobiliară SUCEAVA
Biroul de Cadastru și Publicitate Imobiliară Radauti

A. Partea I. Descrierea imobilului

TEREN Extravilan

Adresa: Jud. Suceava

Nr. Crt	Nr cadastral Nr. topografic	Suprafața* (mp)	Observații / Referințe
A1		2.500	Sector cadastral:13 Teren neimprejmuit;

B. Partea II. Proprietari și acte

Inscrieri privitoare la dreptul de proprietate și alte drepturi reale		Referințe
/		
Act Normativ nr. Legea 7, din 13/03/1996 emis de PARLAMENTUL ROMANIEI;		
B1	Inscrierea provizorie, drept de PROPRIETATE, dobandit prin Lege, cota actuala 1/1 1) ORAȘUL MILIȘĂUȚI, CIF:4326973, PROPRIETAR NEIDENTIFICAT.	A1

C. Partea III. SARCINI .

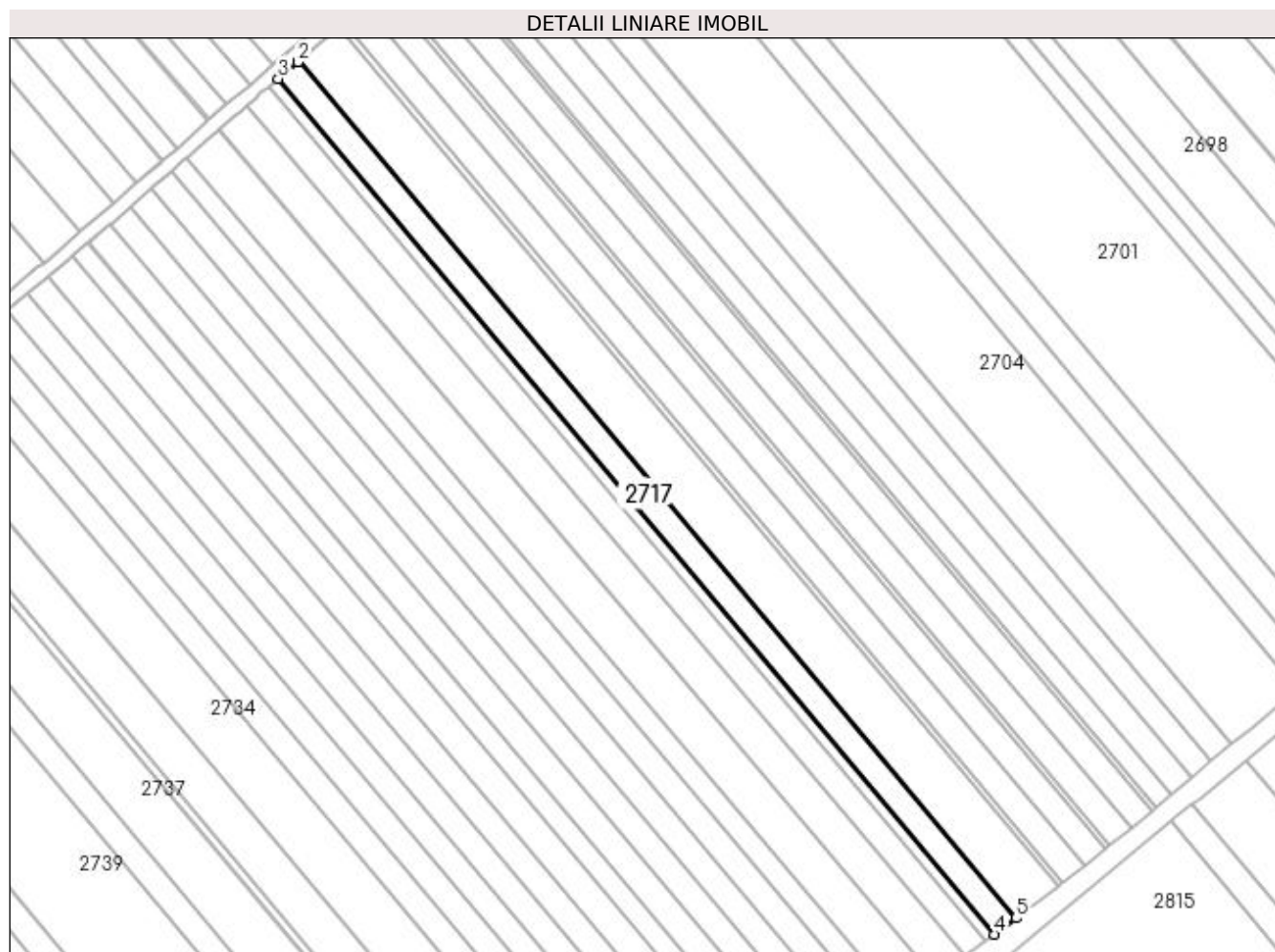
Inscrieri privind dezmembramintele dreptului de proprietate, drepturi reale de garanție și sarcini	Referințe
NU SUNT	

Anexa Nr. 1 La Partea I

Teren

Nr cadastral	Suprafața (mp)*	Observații / Referințe
	2.500	

* Suprafața este determinată în planul de proiecție Stereo 70.



Date referitoare la teren

Crt	Categorie folosință	Intra vilan	Suprafața (mp)	Tarla	Parcelă	Nr. topo	Observații / Referințe
1	arabil	NU	2.500	21	352	-	

Lungime Segmente

1) Valorile lungimilor segmentelor sunt obținute din proiecție în plan.

Punct început	X / Y	Punct sfârșit	X / Y	Lungime segment (** (m)
1	572.426,714 700.192,998	2	572.426,529 700.192,842	0.242
2	572.426,529 700.192,842	3	572.420,794 700.188,005	7.502
3	572.420,794 700.188,005	4	572.627,98 699.940,735	322.597
4	572.627,98 699.940,735	5	572.634,154 699.945,425	7.753
5	572.634,154 699.945,425	1	572.426,714 700.192,998	322.992

**** Lungimile segmentelor sunt determinate în planul de proiecție Stereo 70 și sunt rotunjite la 1 milimetru.**

***** Distanța dintre puncte este formată din segmente cumulate ce sunt mai mici decât valoarea 1 milimetru.**

**DATE DESPRE IMOBILUL NR. 2718**

Oficiul de Cadastru și Publicitate Imobiliară SUCEAVA
Biroul de Cadastru și Publicitate Imobiliară Radauti

A. Partea I. Descrierea imobilului

TEREN Extravilan

Adresa: Jud. Suceava

Nr. Crt	Nr cadastral Nr. topografic	Suprafața* (mp)	Observații / Referințe
A1		1.100	Sector cadastral:13 Teren neimprejmuit;

B. Partea II. Proprietari și acte

Inscrieri privitoare la dreptul de proprietate și alte drepturi reale		Referințe
/		
Act Normativ nr. Legea 7, din 13/03/1996 emis de PARLAMENTUL ROMANIEI;		
B1	Inscrierea provizorie, drept de PROPRIETATE, dobandit prin Lege, cota actuala 1/1	A1
1) ORAȘUL MILIȘĂUȚI, CIF:4326973, PROPRIETAR NEIDENTIFICAT.		

C. Partea III. SARCINI .

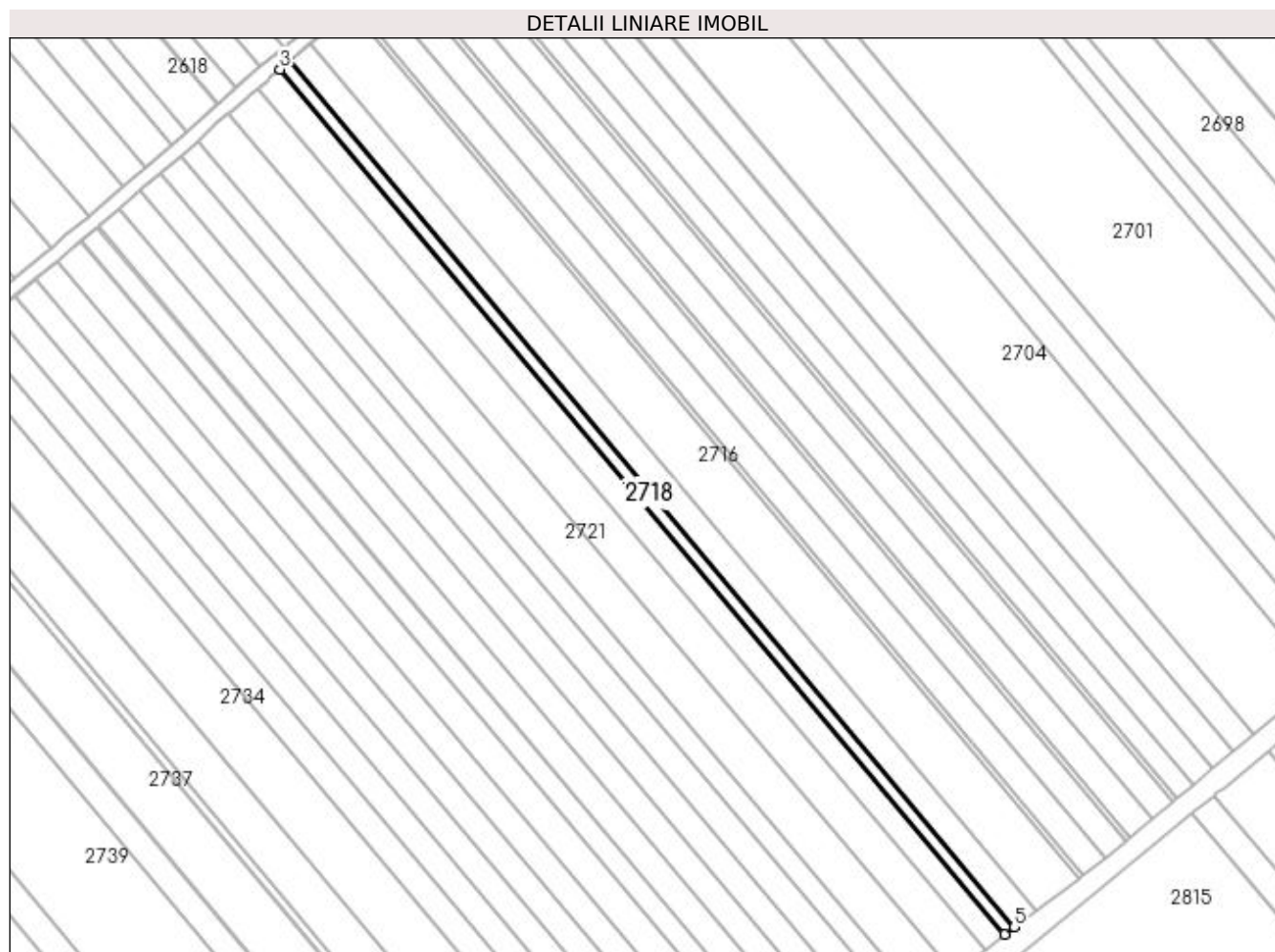
Inscrieri privind dezmembramintele dreptului de proprietate, drepturi reale de garanție și sarcini	Referințe
NU SUNT	

Anexa Nr. 1 La Partea I

Teren

Nr cadastral	Suprafața (mp)*	Observații / Referințe
	1.100	

* Suprafața este determinată în planul de proiecție Stereo 70.



Date referitoare la teren

Crt	Categorie folosință	Intravilan	Suprafața (mp)	Tarla	Parcelă	Nr. topo	Observații / Referințe
1	arabil	NU	1.100	21	352	-	

Lungime Segmente

1) Valorile lungimilor segmentelor sunt obținute din proiecție în plan.

Punct început	X / Y	Punct sfârșit	X / Y	Lungime segment (** (m)
1	572.420,794 700.188,005	2	572.420,608 700.187,849	0.243
2	572.420,608 700.187,849	3	572.418,187 700.185,806	3.168
3	572.418,187 700.185,806	4	572.625,261 699.938,669	322.422
4	572.625,261 699.938,669	5	572.627,98 699.940,735	3.415
5	572.627,98 699.940,735	1	572.420,794 700.188,005	322.597

**** Lungimile segmentelor sunt determinate în planul de proiecție Stereo 70 și sunt rotunjite la 1 milimetru.**

***** Distanța dintre puncte este formată din segmente cumulate ce sunt mai mici decât valoarea 1 milimetru.**

**DATE DESPRE IMOBILUL NR. 2719**

Oficiul de Cadastru și Publicitate Imobiliară SUCEAVA
Biroul de Cadastru și Publicitate Imobiliară Radauti

A. Partea I. Descrierea imobilului

TEREN Extravilan

Adresa: Jud. Suceava

Nr. Crt	Nr cadastral Nr. topografic	Suprafața* (mp)	Observații / Referințe
A1		2.500	Sector cadastral:13 Teren neimprejmut;

B. Partea II. Proprietari și acte

Inscrieri privitoare la dreptul de proprietate și alte drepturi reale		Referințe
/		
Act Administrativ nr. 1091, din 03/06/1996 emis de CJSDPAT SUCEAVA;		
B1	Intabulare, drept de PROPRIETATE, dobândit prin Reconstituire, cota actuala 1/1 1) CREȚUL VICTOR DEFUNCT:Da	A1
Act Administrativ nr. 7109, din 21/07/2023 emis de PRIMARIA MILIȘĂUȚI;		
B2	Se notează posesia faptică. 1) CREȚU ANA	A1

C. Partea III. SARCINI .

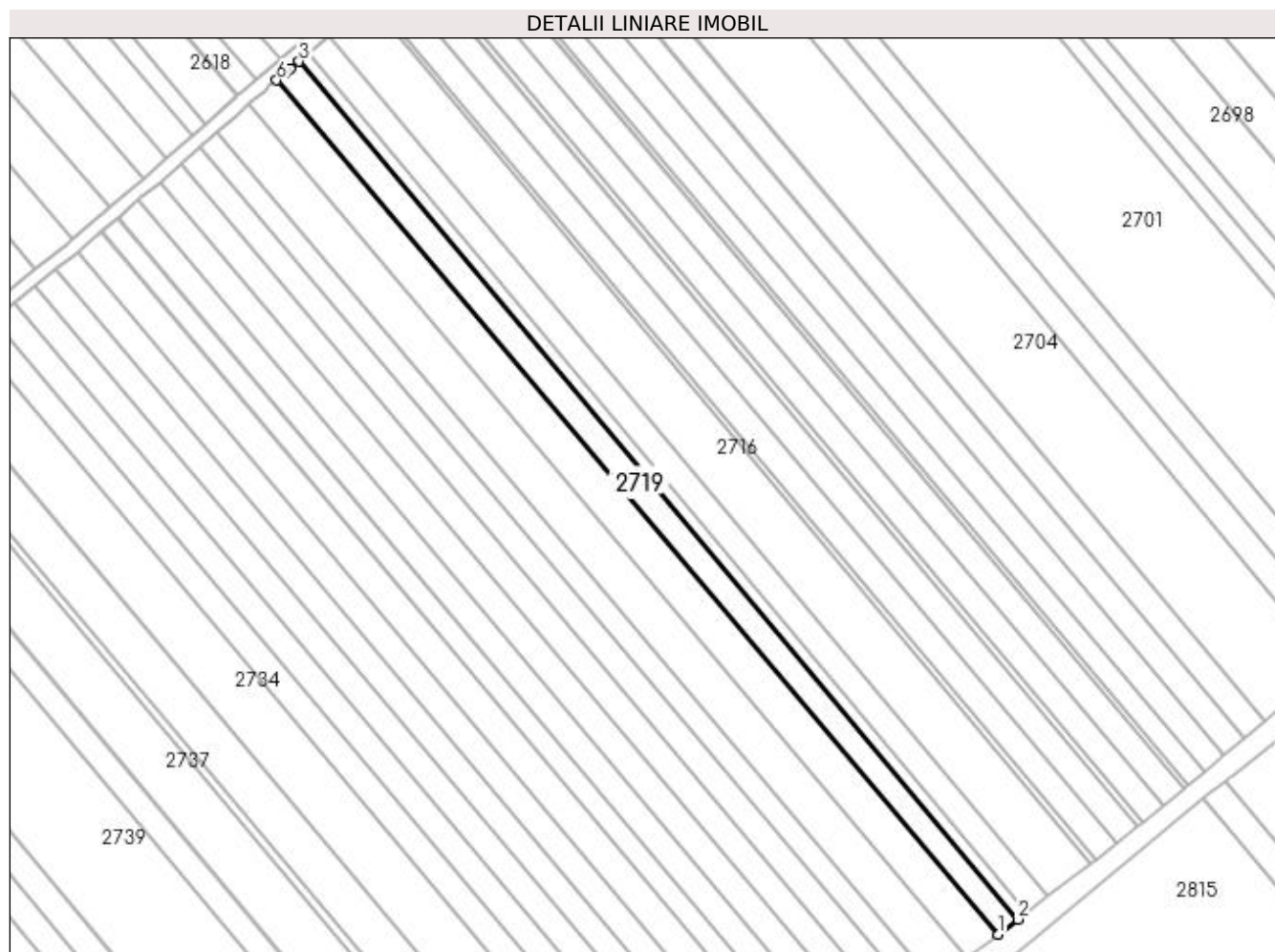
Inscrieri privind dezmembramintele dreptului de proprietate, drepturi reale de garanție și sarcini	Referințe
NU SUNT	

Anexa Nr. 1 La Partea I

Teren

Nr cadastral	Suprafața (mp)*	Observații / Referințe
	2.500	

* Suprafața este determinată în planul de proiecție Stereo 70.



Date referitoare la teren

Crt	Categorie folosință	Intra vilan	Suprafața (mp)	Tarla	Parcelă	Nr. topo	Observații / Referințe
1	arabil	NU	2.500	21	352	-	

Lungime Segmente

1) Valorile lungimilor segmentelor sunt obținute din proiecție în plan.

Punct început	X / Y	Punct sfârșit	X / Y	Lungime segment (** (m)
1	572.619,59 699.934,361	2	572.625,261 699.938,669	7.122
2	572.625,261 699.938,669	3	572.418,187 700.185,806	322.422
3	572.418,187 700.185,806	4	572.415,743 700.183,745	3.197
4	572.415,743 700.183,745	5	572.414,372 700.182,589	1.793
5	572.414,372 700.182,589	6	572.411,762 700.180,388	3.414

Punct început	X / Y	Punct sfârşit	X / Y	Lungime segment (** (m)
6	572.411,762 700.180,388	1	572.619,59 699.934,361	322.059

** Lungimile segmentelor sunt determinate în planul de proiecţie Stereo 70 şi sunt rotunjite la 1 milimetru.

*** Distanţa dintre puncte este formată din segmente cumulate ce sunt mai mici decât valoarea 1 milimetru.

**DATE DESPRE IMOBILUL NR. 2720**

Oficiul de Cadastru și Publicitate Imobiliară SUCEAVA
Biroul de Cadastru și Publicitate Imobiliară Radauti

A. Partea I. Descrierea imobilului

TEREN Extravilan

Adresa: Jud. Suceava

Nr. Crt	Nr cadastral Nr. topografic	Suprafața* (mp)	Observații / Referințe
A1		3.500	Sector cadastral:13 Teren neimprejmuit;

B. Partea II. Proprietari și acte

Inscrieri privitoare la dreptul de proprietate și alte drepturi reale	Referințe
/	
Act Notarial nr. 1615, din 14/07/2005 emis de BNP COVARIUC IOAN;	
B1	A1
Intabulare, drept de PROPRIETATE, dobandit prin PARTAJ, cota actuala 1/1 1) DASCALIUC VASILE DEFUNCT:Da	

C. Partea III. SARCINI .

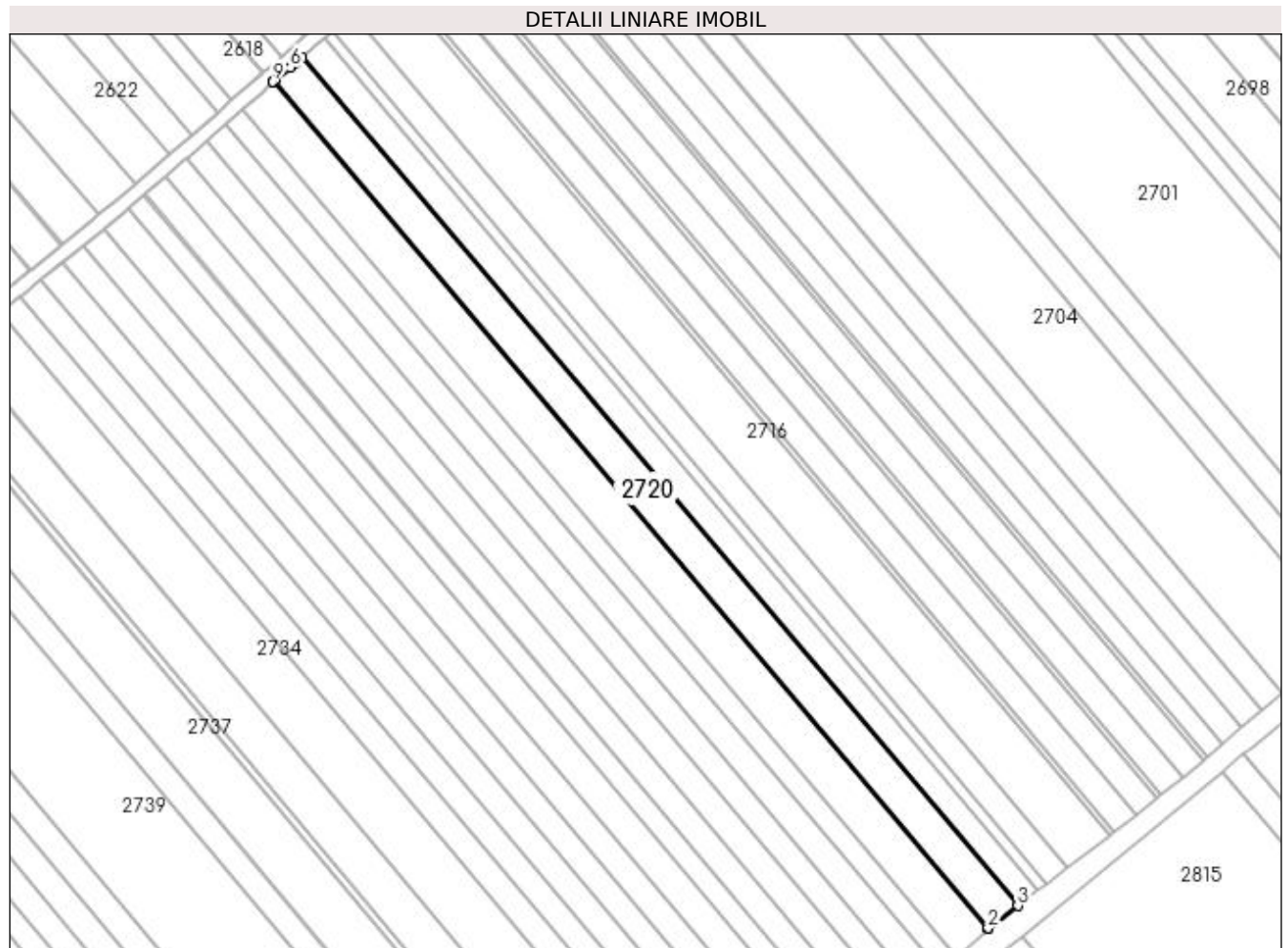
Inscrieri privind dezmembramintele dreptului de proprietate, drepturi reale de garanție și sarcini	Referințe
NU SUNT	

Anexa Nr. 1 La Partea I

Teren

Nr cadastral	Suprafața (mp)*	Observații / Referințe
	3.500	

* Suprafața este determinată în planul de proiecție Stereo 70.



Date referitoare la teren

Crt	Categorie folosință	Intra vilan	Suprafața (mp)	Tarla	Parcelă	Nr. topo	Observații / Referințe
1	arabil	NU	3.500	21	352	-	

Lungime Segmente

1) Valorile lungimilor segmentelor sunt obținute din proiecție în plan.

Punct început	X / Y	Punct sfârșit	X / Y	Lungime segment (** (m)
1	572.610,926 699.927,763	2	572.611,022 699.927,852	0.131
2	572.611,022 699.927,852	3	572.619,59 699.934,361	10.76
3	572.619,59 699.934,361	4	572.411,762 700.180,388	322.059
4	572.411,762 700.180,388	5	572.409,838 700.178,764	2.518
5	572.409,838 700.178,764	6	572.408,438 700.177,584	1.831

Punct început	X / Y	Punct sfârșit	X / Y	Lungime segment (** (m)
6	572.408,438 700.177,584	7	572.404,152 700.173,968	5.608
7	572.404,152 700.173,968	8	572.403,565 700.173,439	0.79
8	572.403,565 700.173,439	9	572.403,467 700.173,352	0.131
9	572.403,467 700.173,352	1	572.610,926 699.927,763	321.486

** Lungimile segmentelor sunt determinate în planul de proiecție Stereo 70 și sunt rotunjite la 1 milimetru.

*** Distanța dintre puncte este formată din segmente cumulate ce sunt mai mici decât valoarea 1 milimetru.

**DATE DESPRE IMOBILUL NR. 2721**

Oficiul de Cadastru și Publicitate Imobiliară SUCEAVA
Biroul de Cadastru și Publicitate Imobiliară Radauti

A. Partea I. Descrierea imobilului

TEREN Extravilan

Adresa: Jud. Suceava

Nr. Crt	Nr cadastral Nr. topografic	Suprafața* (mp)	Observații / Referințe
A1	41245	3.900	Sector cadastral:13 Teren neimprejmit;

B. Partea II. Proprietari și acte

Inscrieri privitoare la dreptul de proprietate și alte drepturi reale		Referințe
6291 / 12/02/2020		
Act Normativ nr. 17, din 07/03/2014 emis de PARLAMENTUL ROMÂNIEI;		
B2	imobil aflat sub incidența art.3 alin.(1) din Legea nr.17/07.03.2014	A1
13383 / 24/03/2023		
Act Notarial nr. 1158, din 22/03/2023 emis de COVARIUC IOAN;		
B7	se notează posesia asupra terenului	A1
	1) POPESCU MIRCEA-ADRIAN, bun propriu	
/		
Act Normativ nr. Legea 7, din 13/03/1996 emis de PARLAMENTUL ROMANIEI;		
B8	Intabulare, drept de PROPRIETATE, dobandit prin Lege, cota actuala 1/1	A1
	1) NEIDENTIFICAT NEIDENTIFICAT	

C. Partea III. SARCINI .

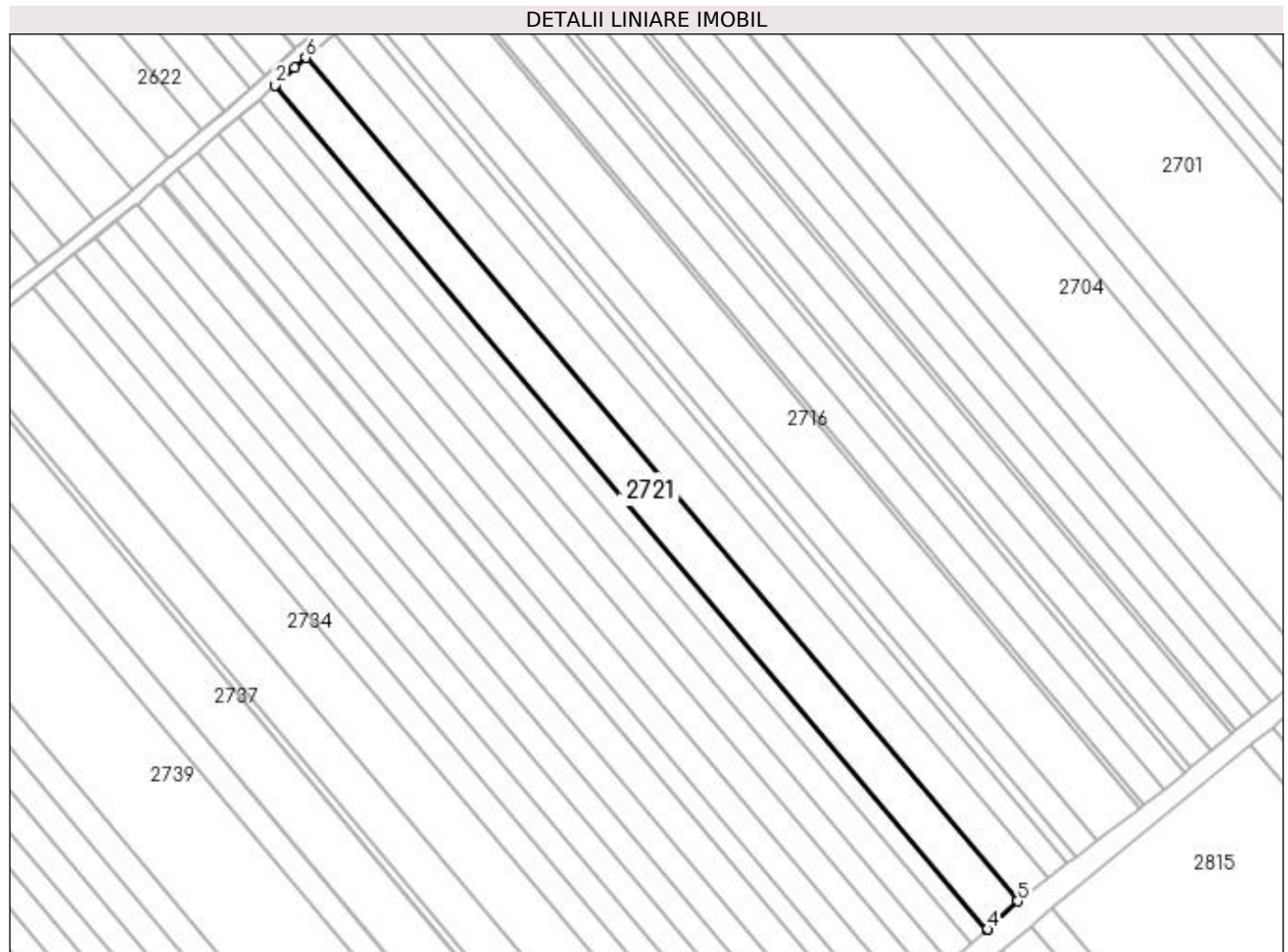
Inscrieri privind dezmembramintele dreptului de proprietate, drepturi reale de garanție și sarcini	Referințe
NU SUNT	

Anexa Nr. 1 La Partea I

Teren

Nr cadastral	Suprafața (mp)*	Observații / Referințe
41245	3.900	

* Suprafața este determinată în planul de proiecție Stereo 70.



Date referitoare la teren

Crt	Categorie folosință	Intra vilan	Suprafața (mp)	Tarla	Parcelă	Nr. topo	Observații / Referințe
1	arabil	NU	3.900	21	352	-	

Lungime Segmente

1) Valorile lungimilor segmentelor sunt obținute din proiecție în plan.

Punct început	X / Y	Punct sfârșit	X / Y	Lungime segment (** (m)
1	572.400,232 700.170,434	2	572.394,512 700.165,277	7.701
2	572.394,512 700.165,277	3	572.601,954 699.919,471	321.641
3	572.601,954 699.919,471	4	572.602,061 699.919,564	0.142
4	572.602,061 699.919,564	5	572.610,926 699.927,763	12.075
5	572.610,926 699.927,763	6	572.403,467 700.173,352	321.486

Punct început	X / Y	Punct sfârșit	X / Y	Lungime segment (** (m)
6	572.403,467 700.173,352	1	572.400,232 700.170,434	4.357

** Lungimile segmentelor sunt determinate în planul de proiecție Stereo 70 și sunt rotunjite la 1 milimetru.

*** Distanța dintre puncte este formată din segmente cumulate ce sunt mai mici decât valoarea 1 milimetru.

**DATE DESPRE IMOBILUL NR. 2722**

Oficiul de Cadastru și Publicitate Imobiliară SUCEAVA
Biroul de Cadastru și Publicitate Imobiliară Radauti

A. Partea I. Descrierea imobilului

TEREN Extravilan

Adresa: Jud. Suceava

Nr. Crt	Nr cadastral Nr. topografic	Suprafața* (mp)	Observații / Referințe
A1		2.038	Sector cadastral:13 Teren neimprejmuit;

B. Partea II. Proprietari și acte

Inscrieri privitoare la dreptul de proprietate și alte drepturi reale		Referințe
/		
Act Normativ nr. Legea 7, din 13/03/1996 emis de PARLAMENTUL ROMANIEI;		
B1	Inscrierea provizorie, drept de PROPRIETATE, dobandit prin Lege, cota actuala 1/1 1) ORAȘUL MILIȘĂUȚI, CIF:4326973, PROPRIETAR NEIDENTIFICAT.	A1

C. Partea III. SARCINI .

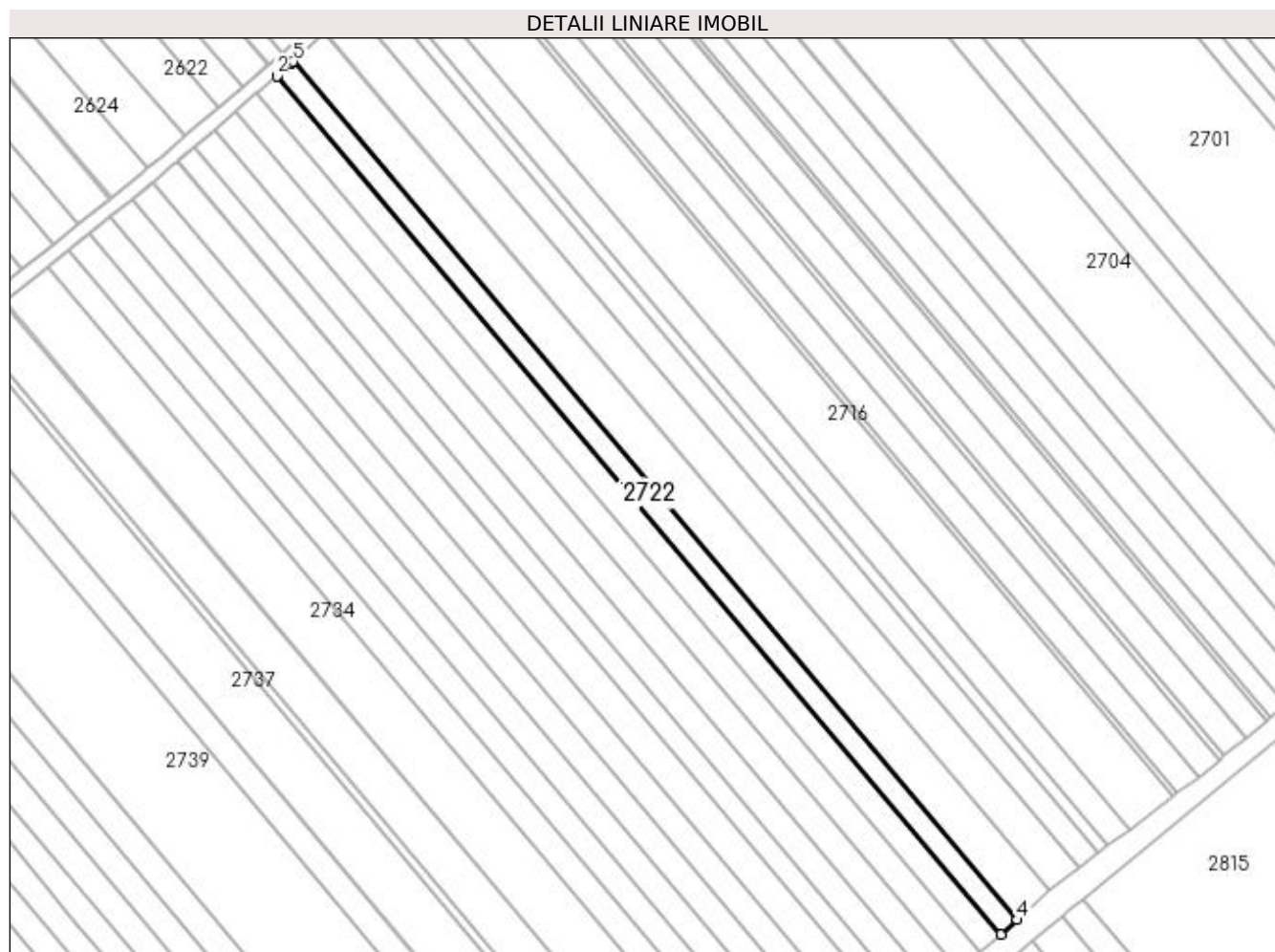
Inscrieri privind dezmembramintele dreptului de proprietate, drepturi reale de garanție și sarcini	Referințe
NU SUNT	

Anexa Nr. 1 La Partea I

Teren

Nr cadastral	Suprafața (mp)*	Observații / Referințe
	2.038	

* Suprafața este determinată în planul de proiecție Stereo 70.



Date referitoare la teren

Crt	Categorie folosință	Intra vilan	Suprafața (mp)	Tarla	Parcelă	Nr. topo	Observații / Referințe
1	altele	NU	2.038	21	354	-	Canal.

Lungime Segmente

1) Valorile lungimilor segmentelor sunt obținute din proiecție în plan.

Punct început	X / Y	Punct sfârșit	X / Y	Lungime segment (** (m)
1	572.393,969 700.164,788	2	572.389,802 700.161,031	5.611
2	572.389,802 700.161,031	3	572.597,159 699.915,325	321.51
3	572.597,159 699.915,325	4	572.601,954 699.919,471	6.339
4	572.601,954 699.919,471	5	572.394,512 700.165,277	321.641
5	572.394,512 700.165,277	1	572.393,969 700.164,788	0.731

**** Lungimile segmentelor sunt determinate în planul de proiecție Stereo 70 și sunt rotunjite la 1 milimetru.**

***** Distanța dintre puncte este formată din segmente cumulate ce sunt mai mici decât valoarea 1 milimetru.**

**DATE DESPRE IMOBILUL NR. 2723**

Oficiul de Cadastru și Publicitate Imobiliară SUCEAVA
Biroul de Cadastru și Publicitate Imobiliară Radauti

A. Partea I. Descrierea imobilului

TEREN Extravilan

Adresa: Jud. Suceava

Nr. Crt	Nr cadastral Nr. topografic	Suprafața* (mp)	Observații / Referințe
A1		2.500	Sector cadastral:13 Teren neimprejmut;

B. Partea II. Proprietari și acte

Inscrieri privitoare la dreptul de proprietate și alte drepturi reale		Referințe
/		
Act Administrativ nr. 1310, din 24/04/1997 emis de CJSDPAT SUCEAVA;		
B1	Intabulare, drept de PROPRIETATE, dobândit prin Reconstituire, cota actuala 1/1 1) CAZAC AUREL	A1
Act Administrativ nr. 7110, din 21/07/2023 emis de PRIMARIA MILIȘĂUȚI;		
B2	Se notează posesia faptică. 1) CREȚUL GRAȚIETA-GETTA	A1

C. Partea III. SARCINI .

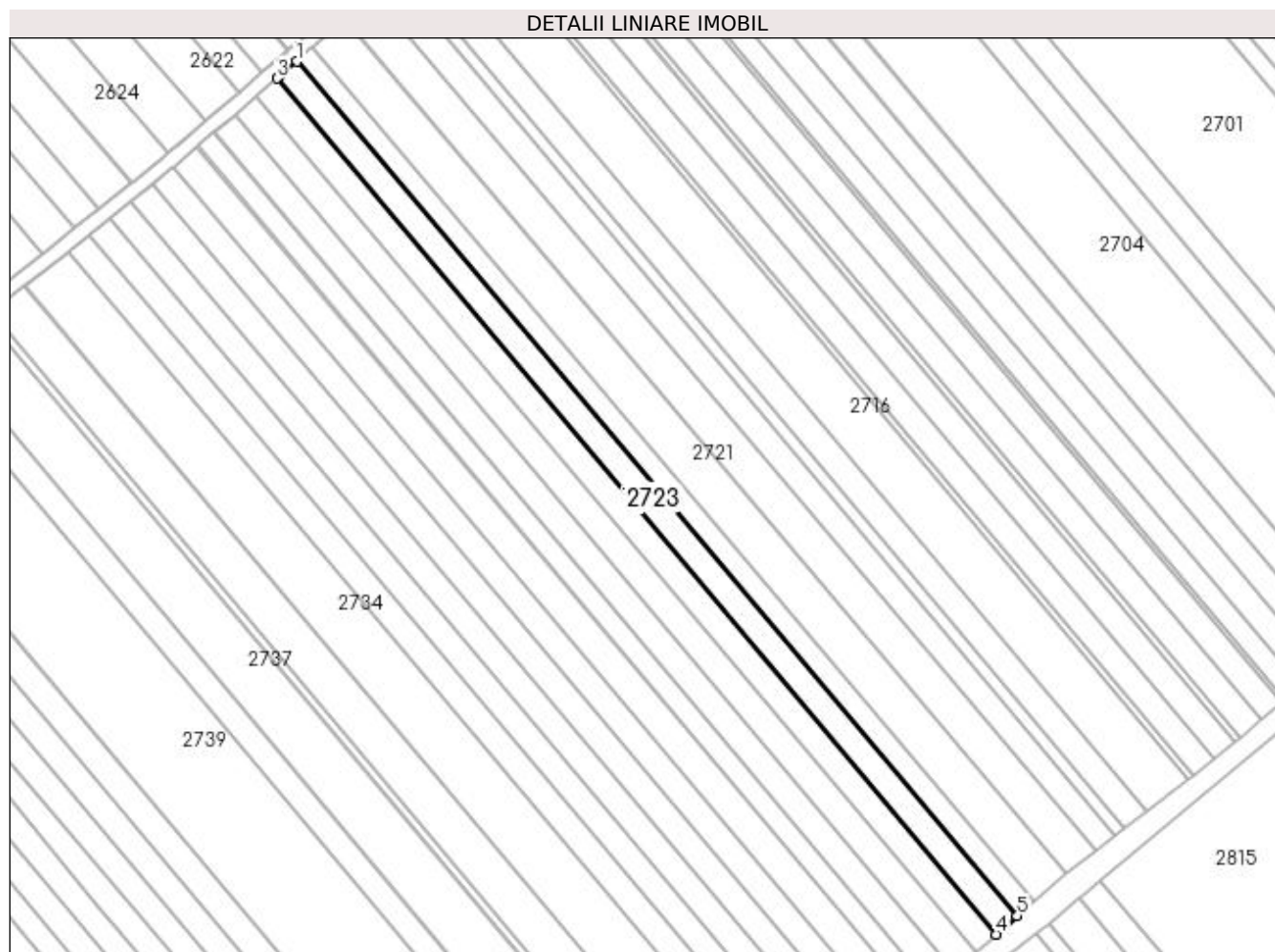
Inscrieri privind dezmembramintele dreptului de proprietate, drepturi reale de garanție și sarcini	Referințe
NU SUNT	

Anexa Nr. 1 La Partea I

Teren

Nr cadastral	Suprafața (mp)*	Observații / Referințe
	2.500	

* Suprafața este determinată în planul de proiecție Stereo 70.



Date referitoare la teren

Crt	Categorie folosință	Intra vilan	Suprafața (mp)	Tarla	Parcelă	Nr. topo	Observații / Referințe
1	arabil	NU	2.500	21	355	-	

Lungime Segmente

1) Valorile lungimilor segmentelor sunt obținute din proiecție în plan.

Punct început	X / Y	Punct sfârșit	X / Y	Lungime segment (** (m)
1	572.389,802 700.161,031	2	572.384,781 700.156,745	6.602
2	572.384,781 700.156,745	3	572.384,095 700.156,16	0.902
3	572.384,095 700.156,16	4	572.591,07 699.910,061	321.564
4	572.591,07 699.910,061	5	572.597,159 699.915,325	8.049
5	572.597,159 699.915,325	1	572.389,802 700.161,031	321.51

**** Lungimile segmentelor sunt determinate în planul de proiecție Stereo 70 și sunt rotunjite la 1 milimetru.**

***** Distanța dintre puncte este formată din segmente cumulate ce sunt mai mici decât valoarea 1 milimetru.**

**DATE DESPRE IMOBILUL NR. 2724**

Oficiul de Cadastru și Publicitate Imobiliară SUCEAVA
Biroul de Cadastru și Publicitate Imobiliară Radauti

A. Partea I. Descrierea imobilului

TEREN Extravilan

Adresa: Jud. Suceava

Nr. Crt	Nr cadastral Nr. topografic	Suprafața* (mp)	Observații / Referințe
A1		2.500	Sector cadastral:13 Teren neimprejmut;

B. Partea II. Proprietari și acte

Inscrieri privitoare la dreptul de proprietate și alte drepturi reale		Referințe
/		
Act Administrativ nr. 2703, din 15/04/2010 emis de CJSDPAT SUCEAVA;		
B1	Intabulare, drept de PROPRIETATE, dobândit prin Reconstituire, cota actuala 1/1 1) CAZAC AUREL	A1
Act Administrativ nr. 7112, din 21/07/2023 emis de PRIMARIA MILIȘĂUȚI;		
B2	Se notează posesia faptică. 1) DOHOTAR EMANUEL	A1

C. Partea III. SARCINI .

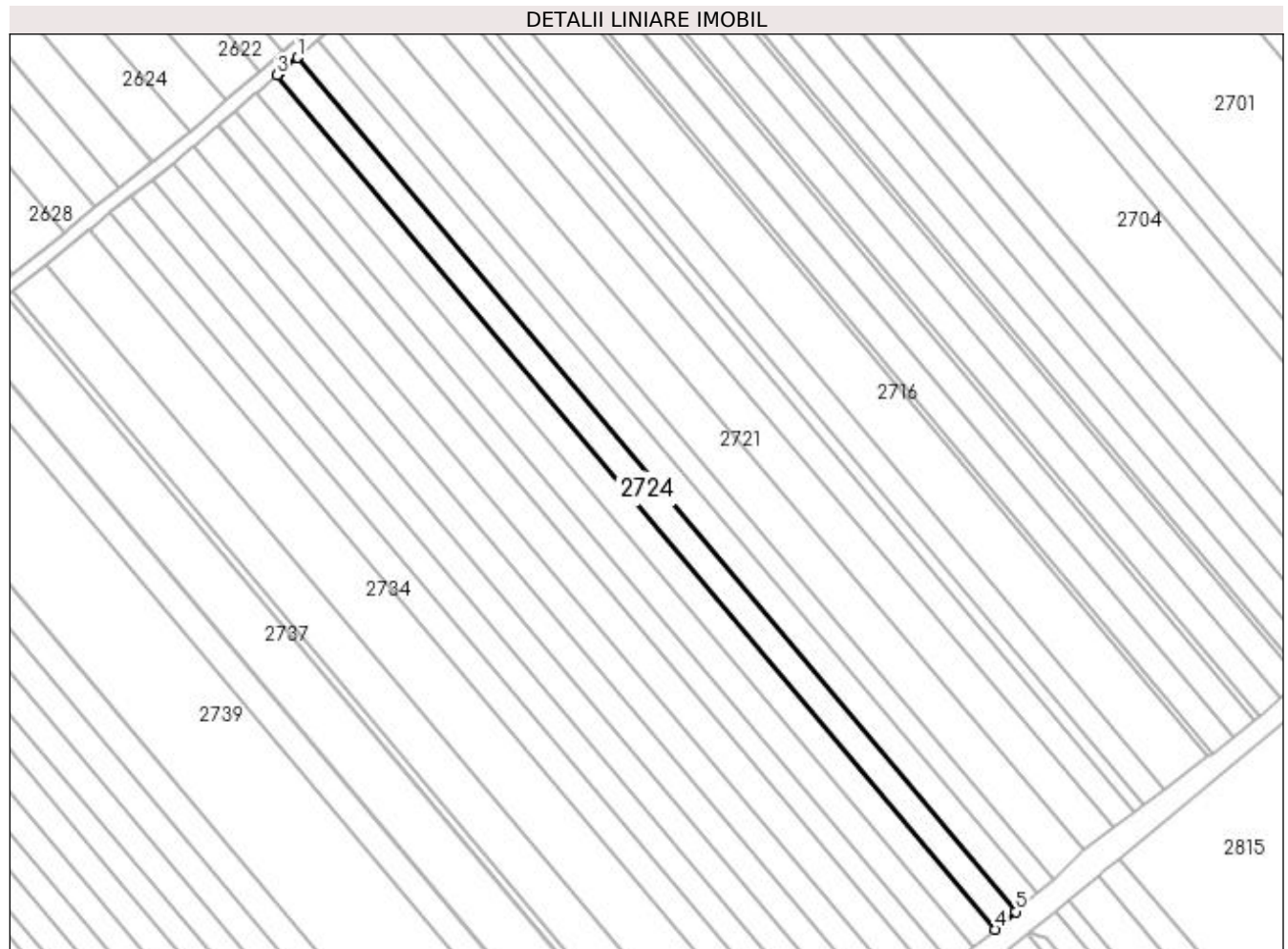
Inscrieri privind dezmembramintele dreptului de proprietate, drepturi reale de garanție și sarcini	Referințe
NU SUNT	

Anexa Nr. 1 La Partea I

Teren

Nr cadastral	Suprafața (mp)*	Observații / Referințe
	2.500	

* Suprafața este determinată în planul de proiecție Stereo 70.



Date referitoare la teren

Crt	Categorie folosință	Intra vilan	Suprafața (mp)	Tarla	Parcelă	Nr. topo	Observații / Referințe
1	arabil	NU	2.500	21	355	-	

Lungime Segmente

1) Valorile lungimilor segmentelor sunt obținute din proiecție în plan.

Punct început	X / Y	Punct sfârșit	X / Y	Lungime segment (** (m)
1	572.384,095 700.156,16	2	572.378,69 700.151,547	7.106
2	572.378,69 700.151,547	3	572.378,182 700.151,113	0.668
3	572.378,182 700.151,113	4	572.585,189 699.904,976	321.614
4	572.585,189 699.904,976	5	572.591,07 699.910,061	7.775
5	572.591,07 699.910,061	1	572.384,095 700.156,16	321.564

**** Lungimile segmentelor sunt determinate în planul de proiecție Stereo 70 și sunt rotunjite la 1 milimetru.**

***** Distanța dintre puncte este formată din segmente cumulate ce sunt mai mici decât valoarea 1 milimetru.**

**DATE DESPRE IMOBILUL NR. 2725**

Oficiul de Cadastru și Publicitate Imobiliară SUCEAVA
Biroul de Cadastru și Publicitate Imobiliară Radauti

A. Partea I. Descrierea imobilului

TEREN Extravilan

Adresa: Jud. Suceava

Nr. Crt	Nr cadastral Nr. topografic	Suprafața* (mp)	Observații / Referințe
A1		2.600	Sector cadastral:13 Teren neimprejmuit;

B. Partea II. Proprietari și acte

Inscrieri privitoare la dreptul de proprietate și alte drepturi reale		Referințe
/		
Act Normativ nr. Legea 7, din 13/03/1996 emis de PARLAMENTUL ROMANIEI;		
B1	Inscrierea provizorie, drept de PROPRIETATE, dobandit prin Lege, cota actuala 1/1 1) ORAȘUL MILIȘĂUȚI, CIF:4326973, PROPRIETAR NEIDENTIFICAT.	A1

C. Partea III. SARCINI .

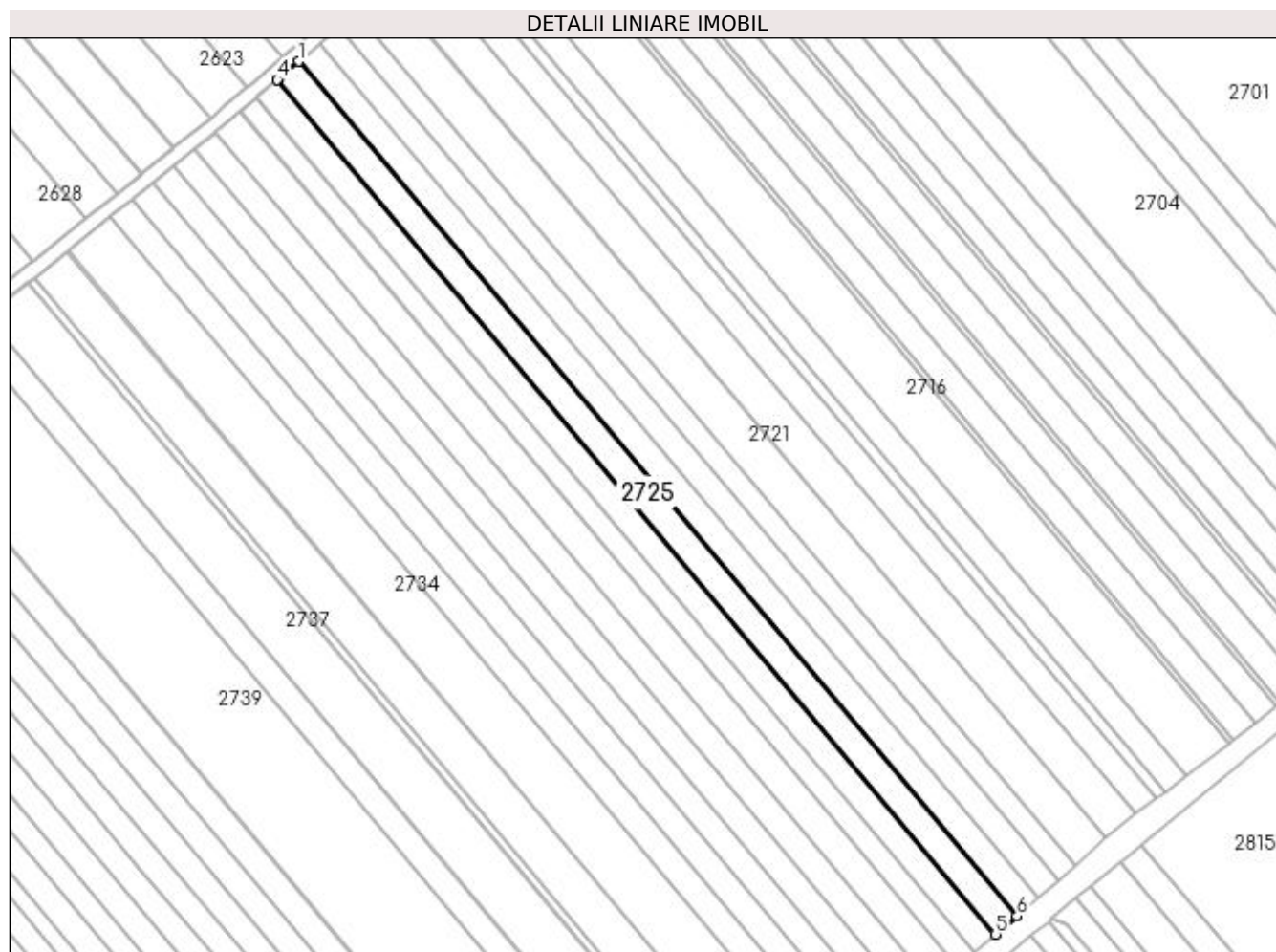
Inscrieri privind dezmembramintele dreptului de proprietate, drepturi reale de garanție și sarcini	Referințe
NU SUNT	

Anexa Nr. 1 La Partea I

Teren

Nr cadastral	Suprafața (mp)*	Observații / Referințe
	2.600	

* Suprafața este determinată în planul de proiecție Stereo 70.



Date referitoare la teren

Crt	Categorie folosință	Intra vilan	Suprafața (mp)	Tarla	Parcelă	Nr. topo	Observații / Referințe
1	arabil	NU	2.600	21	355	-	

Lungime Segmente

1) Valorile lungimilor segmentelor sunt obținute din proiecție în plan.

Punct început	X / Y	Punct sfârșit	X / Y	Lungime segment (** (m)
1	572.378,182 700.151,113	2	572.372,555 700.146,31	7.398
2	572.372,555 700.146,31	3	572.372,27 700.146,066	0.375
3	572.372,27 700.146,066	4	572.372,034 700.145,865	0.31
4	572.372,034 700.145,865	5	572.579,074 699.899,689	321.665
5	572.579,074 699.899,689	6	572.585,189 699.904,976	8.084

Punct început	X / Y	Punct sfârșit	X / Y	Lungime segment (** (m)
6	572.585,189 699.904,976	1	572.378,182 700.151,113	321.614

** Lungimile segmentelor sunt determinate în planul de proiecție Stereo 70 și sunt rotunjite la 1 milimetru.

*** Distanța dintre puncte este formată din segmente cumulate ce sunt mai mici decât valoarea 1 milimetru.

**DATE DESPRE IMOBILUL NR. 2726**

Oficiul de Cadastru și Publicitate Imobiliară SUCEAVA
Biroul de Cadastru și Publicitate Imobiliară Radauti

A. Partea I. Descrierea imobilului

TEREN Extravilan

Nr. CF vechi:1825

Adresa: Jud. Suceava

Nr. Crt	Nr cadastral Nr. topografic	Suprafața* (mp)	Observații / Referințe
A1	43560	2.600	Sector cadastral:13 Teren neimprejmuit;

B. Partea II. Proprietari și acte

Inscrieri privitoare la dreptul de proprietate și alte drepturi reale	Referințe
13302 / 23/03/2023	
Act Notarial nr. 1158, din 22/03/2023 emis de COVARIUC IOAN;	
B7	A1
Intabulare, drept de PROPRIETATE bun propriu, dobandit prin PARTAJ, cota actuala 1/1 1) POPESCU EMIL-CRISTINEL	

C. Partea III. SARCINI .

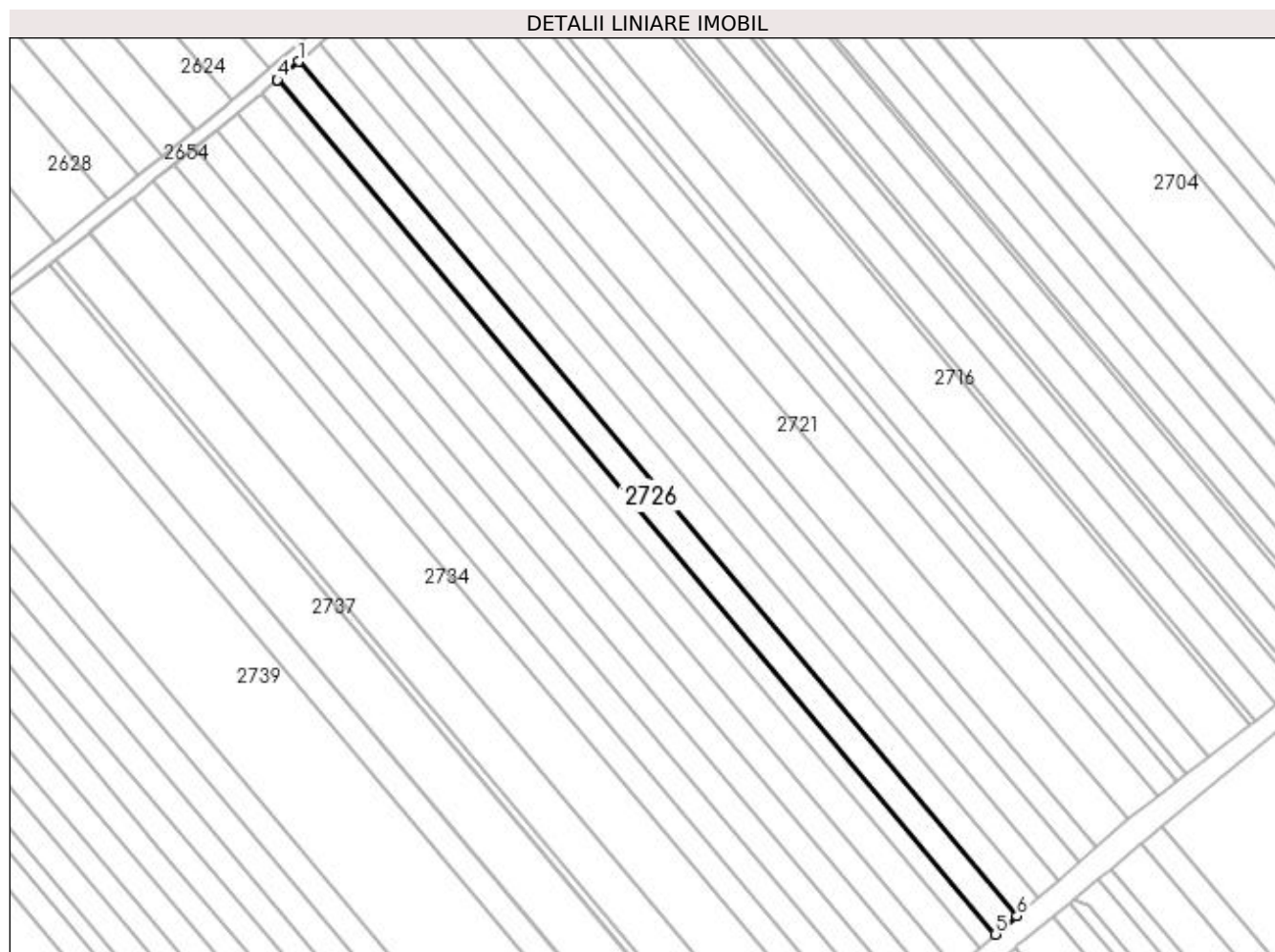
Inscrieri privind dezmembramintele dreptului de proprietate, drepturi reale de garanție și sarcini	Referințe
NU SUNT	

Anexa Nr. 1 La Partea I

Teren

Nr cadastral	Suprafața (mp)*	Observații / Referințe
43560	2.600	

* Suprafața este determinată în planul de proiecție Stereo 70.



Date referitoare la teren

Crt	Categorie folosință	Intra vilan	Suprafața (mp)	Tarla	Parcelă	Nr. topo	Observații / Referințe
1	arabil	NU	2.600	21	355	1375/2	

Lungime Segmente

1) Valorile lungimilor segmentelor sunt obținute din proiecție în plan.

Punct început	X / Y	Punct sfârșit	X / Y	Lungime segment (** (m)
1	572.372,034 700.145,865	2	572.366,123 700.140,819	7.772
2	572.366,123 700.140,819	3	572.365,953 700.140,675	0.223
3	572.365,953 700.140,675	4	572.365,886 700.140,617	0.089
4	572.365,886 700.140,617	5	572.572,959 699.894,402	321.716
5	572.572,959 699.894,402	6	572.579,074 699.899,689	8.084

Punct început	X / Y	Punct sfârșit	X / Y	Lungime segment (** (m)
6	572.579,074 699.899,689	1	572.372,034 700.145,865	321.665

** Lungimile segmentelor sunt determinate în planul de proiecție Stereo 70 și sunt rotunjite la 1 milimetru.

*** Distanța dintre puncte este formată din segmente cumulate ce sunt mai mici decât valoarea 1 milimetru.

**DATE DESPRE IMOBILUL NR. 2727**

Oficiul de Cadastru și Publicitate Imobiliară SUCEAVA
Biroul de Cadastru și Publicitate Imobiliară Radauti

A. Partea I. Descrierea imobilului

TEREN Extravilan

Adresa: Jud. Suceava

Nr. Crt	Nr cadastral Nr. topografic	Suprafața* (mp)	Observații / Referințe
A1		2.000	Sector cadastral:13 Teren neimprejmuit;

B. Partea II. Proprietari și acte

Inscrieri privitoare la dreptul de proprietate și alte drepturi reale	Referințe
/	
Act Notarial nr. 1345, din 08/05/2009 emis de BNP IOAN COVARIUC;	
B1	A1
Intabulare, drept de PROPRIETATE, dobandit prin PARTAJ, cota actuala 1/1 1) CASOINIC ELENA	

C. Partea III. SARCINI .

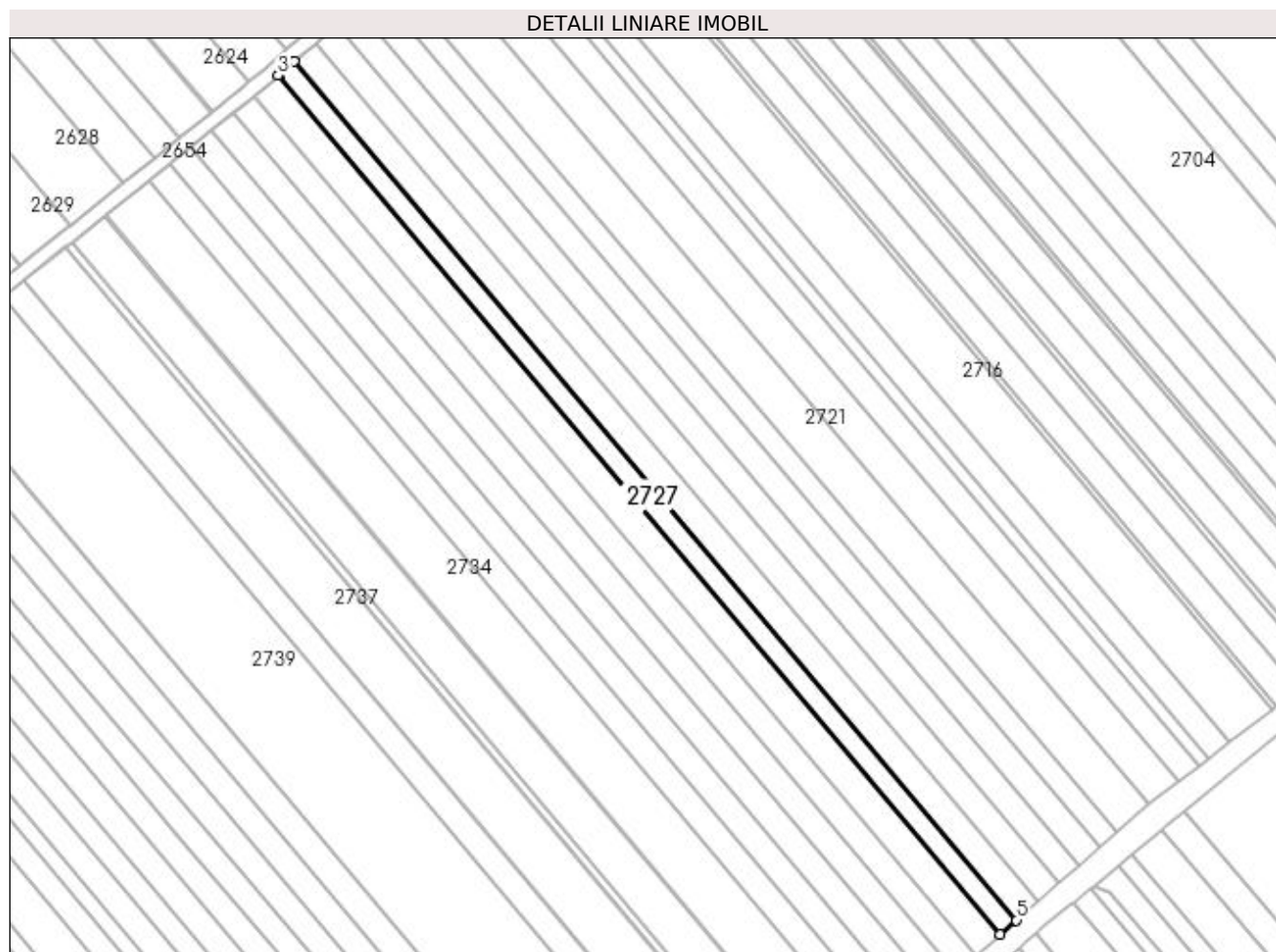
Inscrieri privind dezmembramintele dreptului de proprietate, drepturi reale de garanție și sarcini	Referințe
NU SUNT	

Anexa Nr. 1 La Partea I

Teren

Nr cadastral	Suprafața (mp)*	Observații / Referințe
	2.000	

* Suprafața este determinată în planul de proiecție Stereo 70.



Date referitoare la teren

Crt	Categorie folosință	Intra vilan	Suprafața (mp)	Tarla	Parcelă	Nr. topo	Observații / Referințe
1	arabil	NU	2.000	21	355	-	

Lungime Segmente

1) Valorile lungimilor segmentelor sunt obținute din proiecție în plan.

Punct început	X / Y	Punct sfârșit	X / Y	Lungime segment (** (m)
1	572.365,886 700.140,617	2	572.361,394 700.136,783	5.906
2	572.361,394 700.136,783	3	572.361,158 700.136,581	0.311
3	572.361,158 700.136,581	4	572.568,257 699.890,336	321.755
4	572.568,257 699.890,336	5	572.572,959 699.894,402	6.216
5	572.572,959 699.894,402	1	572.365,886 700.140,617	321.716

**** Lungimile segmentelor sunt determinate în planul de proiecție Stereo 70 și sunt rotunjite la 1 milimetru.**

***** Distanța dintre puncte este formată din segmente cumulate ce sunt mai mici decât valoarea 1 milimetru.**

**DATE DESPRE IMOBILUL NR. 2728**

Oficiul de Cadastru și Publicitate Imobiliară SUCEAVA
Biroul de Cadastru și Publicitate Imobiliară Radauti

A. Partea I. Descrierea imobilului

TEREN Extravilan

Adresa: Jud. Suceava

Nr. Crt	Nr cadastral Nr. topografic	Suprafața* (mp)	Observații / Referințe
A1		2.900	Sector cadastral:13 Teren neimprejmuit;

B. Partea II. Proprietari și acte

Inscrieri privitoare la dreptul de proprietate și alte drepturi reale		Referințe
/		
Act Normativ nr. Legea 7, din 13/03/1996 emis de PARLAMENTUL ROMANIEI;		
B1	Inscrierea provizorie, drept de PROPRIETATE, dobandit prin Lege, cota actuala 1/1 1) ORAȘUL MILIȘĂUȚI, CIF:4326973, PROPRIETAR NEIDENTIFICAT.	A1

C. Partea III. SARCINI .

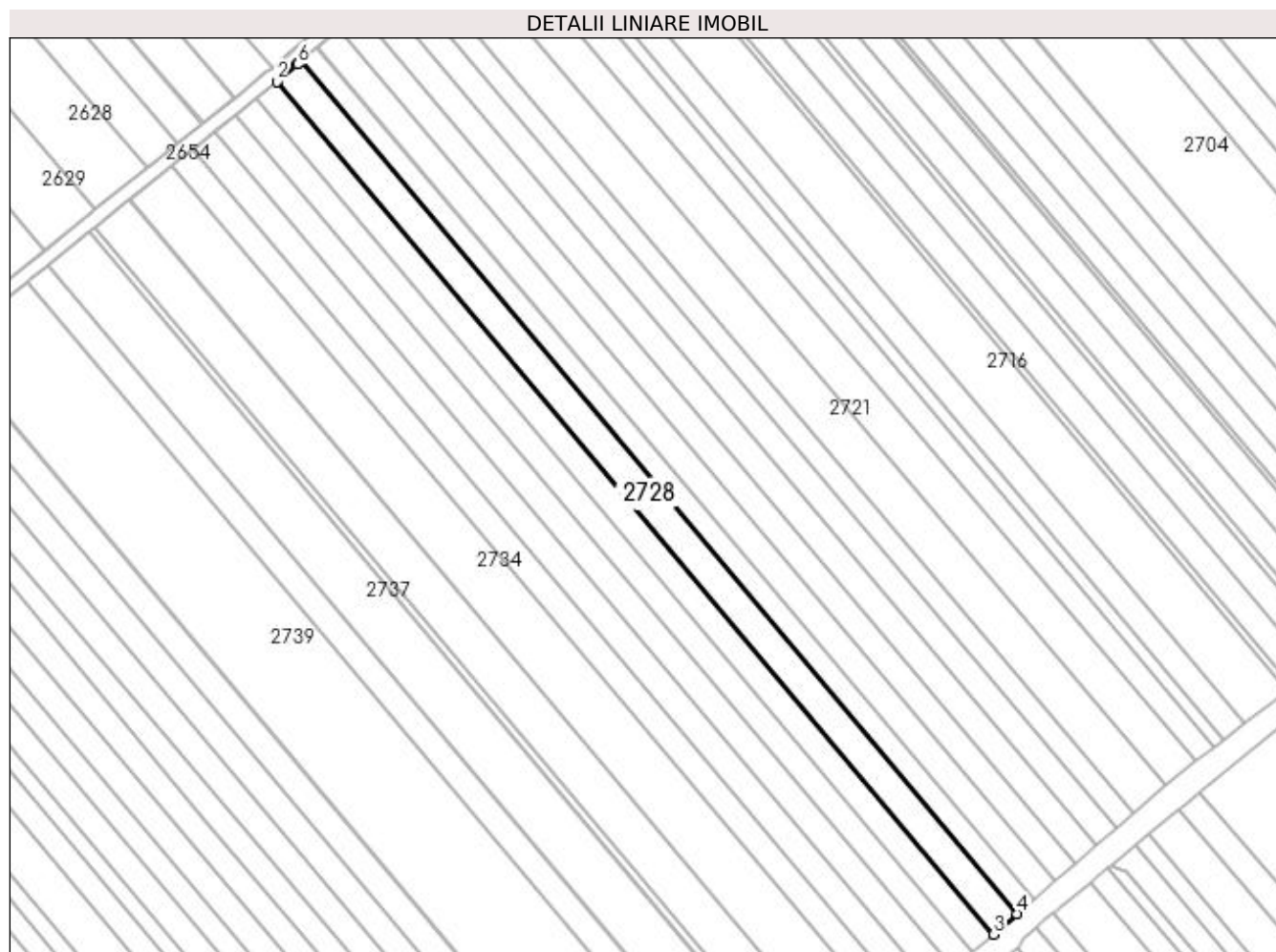
Inscrieri privind dezmembramintele dreptului de proprietate, drepturi reale de garanție și sarcini	Referințe
NU SUNT	

Anexa Nr. 1 La Partea I

Teren

Nr cadastral	Suprafața (mp)*	Observații / Referințe
	2.900	

* Suprafața este determinată în planul de proiecție Stereo 70.



Date referitoare la teren

Crt	Categorie folosință	Intra vilan	Suprafața (mp)	Tarla	Parcelă	Nr. topo	Observații / Referințe
1	arabil	NU	2.900	21	355	-	

Lungime Segmente

1) Valorile lungimilor segmentelor sunt obținute din proiecție în plan.

Punct început	X / Y	Punct sfârșit	X / Y	Lungime segment (** (m)
1	572.360,161 700.135,73	2	572.354,303 700.130,73	7.702
2	572.354,303 700.130,73	3	572.561,439 699.884,441	321.813
3	572.561,439 699.884,441	4	572.568,257 699.890,336	9.013
4	572.568,257 699.890,336	5	572.361,158 700.136,581	321.755
5	572.361,158 700.136,581	6	572.360,212 700.135,774	1.243

Punct început	X / Y	Punct sfârșit	X / Y	Lungime segment (** (m)
6	572.360,212 700.135,774	1	572.360,161 700.135,73	0.067

** Lungimile segmentelor sunt determinate în planul de proiecție Stereo 70 și sunt rotunjite la 1 milimetru.

*** Distanța dintre puncte este formată din segmente cumulate ce sunt mai mici decât valoarea 1 milimetru.

**DATE DESPRE IMOBILUL NR. 2729**

Oficiul de Cadastru și Publicitate Imobiliară SUCEAVA
Biroul de Cadastru și Publicitate Imobiliară Radauti

A. Partea I. Descrierea imobilului

TEREN Extravilan

Adresa: Jud. Suceava

Nr. Crt	Nr cadastral Nr. topografic	Suprafața* (mp)	Observații / Referințe
A1	41308	2.500	Sector cadastral:13 Teren neimprejmuit;

B. Partea II. Proprietari și acte

Inscrieri privitoare la dreptul de proprietate și alte drepturi reale		Referințe
13836 / 27/04/2020		
Act Administrativ nr. Adeverinta nr. 2492, din 19/03/2020 emis de PRIMARIA MILISAUTI (act notarial nr Declaratie nr. 170 din 11.04.2020, emis de BNP Suraki);		
B1	se noteaza posesia asupra imobilului, bun comun in devalmasie 1) POPESCU GHEORGHE 2) POPESCU MARIA-ALEXANDRA	A1
/		
Act Normativ nr. Legea 7, din 13/03/1996 emis de PARLAMENTUL ROMANIEI;		
B2	Intabulare, drept de PROPRIETATE, dobandit prin Lege, cota actuala 1/1 1) NEIDENTIFICAT NEIDENTIFICAT	A1

C. Partea III. SARCINI .

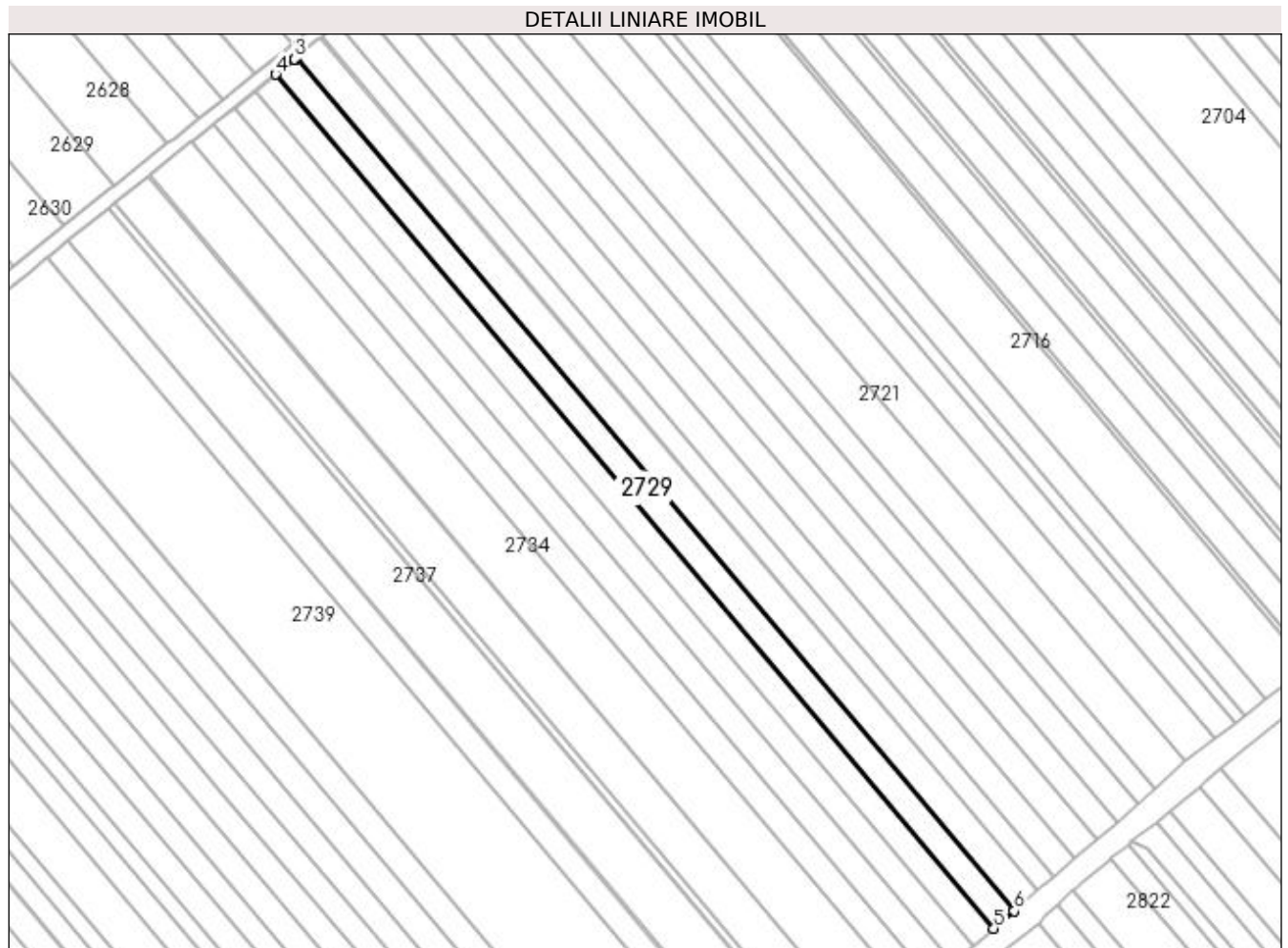
Inscrieri privind dezmembramintele dreptului de proprietate, drepturi reale de garanție și sarcini	Referințe
NU SUNT	

Anexa Nr. 1 La Partea I

Teren

Nr cadastral	Suprafața (mp)*	Observații / Referințe
41308	2.500	

* Suprafața este determinată în planul de proiecție Stereo 70.



Date referitoare la teren

Crt	Categorie folosință	Intra vilan	Suprafața (mp)	Tarla	Parcelă	Nr. topo	Observații / Referințe
1	arabil	NU	2.500	21	355	-	Teren neimprejmuit

Lungime Segmente

1) Valorile lungimilor segmentelor sunt obținute din proiecție în plan.

Punct început	X / Y	Punct sfârșit	X / Y	Lungime segment (** (m)
1	572.354,303 700.130,73	2	572.353,854 700.130,347	0.59
2	572.353,854 700.130,347	3	572.353,727 700.130,239	0.167
3	572.353,727 700.130,239	4	572.348,254 700.125,858	7.01
4	572.348,254 700.125,858	5	572.555,564 699.879,361	322.084
5	572.555,564 699.879,361	6	572.561,439 699.884,441	7.767

Punct început	X / Y	Punct sfârșit	X / Y	Lungime segment (** (m)
6	572.561,439 699.884,441	1	572.354,303 700.130,73	321.813

** Lungimile segmentelor sunt determinate în planul de proiecție Stereo 70 și sunt rotunjite la 1 milimetru.

*** Distanța dintre puncte este formată din segmente cumulate ce sunt mai mici decât valoarea 1 milimetru.

**DATE DESPRE IMOBILUL NR. 2730**

Oficiul de Cadastru și Publicitate Imobiliară SUCEAVA
Biroul de Cadastru și Publicitate Imobiliară Radauti

A. Partea I. Descrierea imobilului

TEREN Extravilan

Adresa: Jud. Suceava

Nr. Crt	Nr cadastral Nr. topografic	Suprafața* (mp)	Observații / Referințe
A1		2.500	Sector cadastral:13 Teren neimpregmuit;

B. Partea II. Proprietari și acte

Inscrieri privitoare la dreptul de proprietate și alte drepturi reale		Referințe
/		
Act Administrativ nr. 1479, din 04/02/1998 emis de CJSDPAT SUCEAVA;		
B1	Intabulare, drept de PROPRIETATE, dobândit prin Reconstituire, cota actuala 1/1 1) PETRESCU AUREL	A1
Act Administrativ nr. 7114, din 21/07/2023 emis de PRIMARIA MILIȘĂUȚI;		
B2	Se notează posesia faptică. 1) PETRESCU MARCEL	A1

C. Partea III. SARCINI .

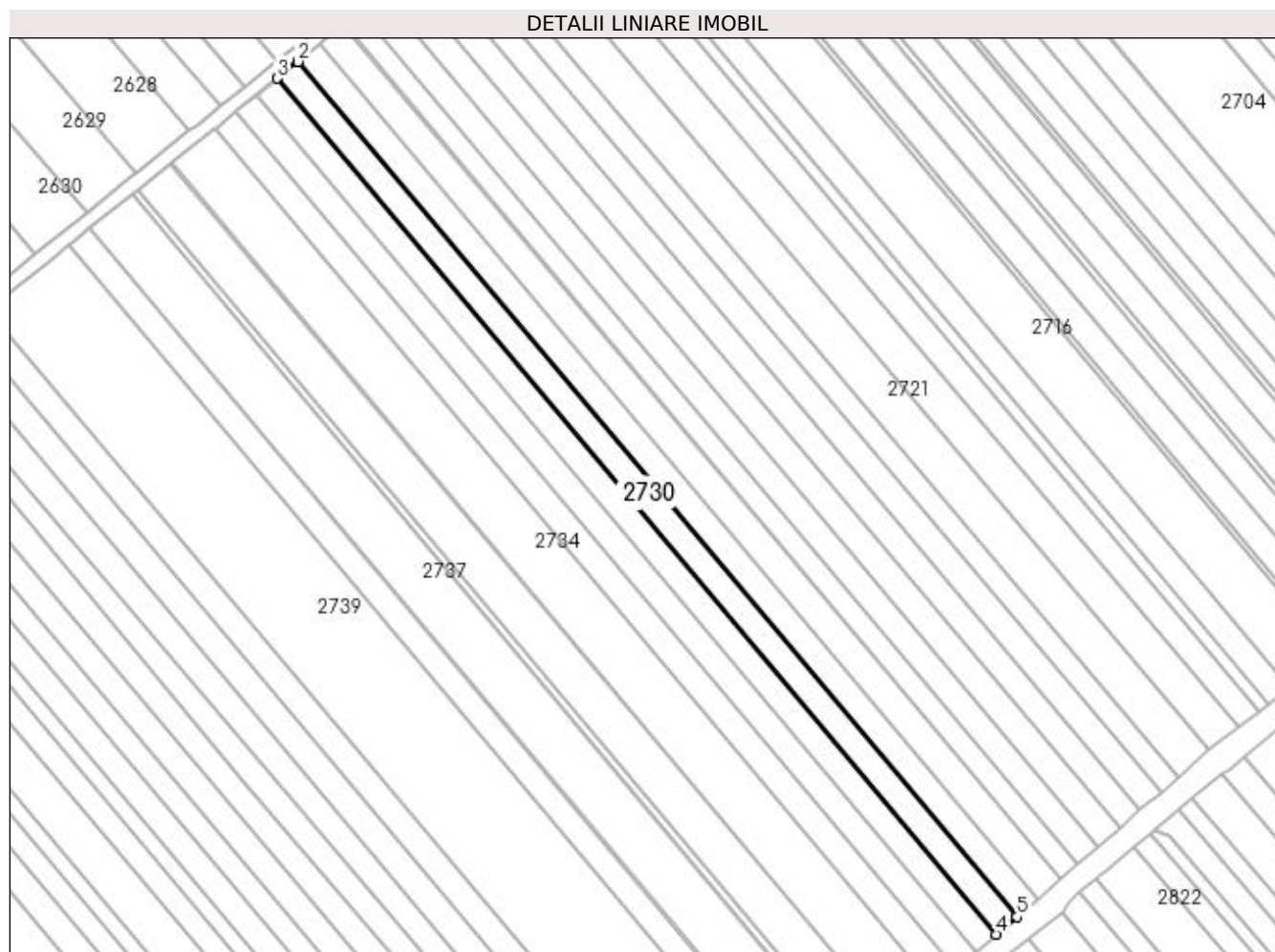
Inscrieri privind dezmembramintele dreptului de proprietate, drepturi reale de garanție și sarcini	Referințe
NU SUNT	

Anexa Nr. 1 La Partea I

Teren

Nr cadastral	Suprafața (mp)*	Observații / Referințe
	2.500	

* Suprafața este determinată în planul de proiecție Stereo 70.



Date referitoare la teren

Crt	Categorie folosință	Intravilan	Suprafața (mp)	Tarla	Parcelă	Nr. topo	Observații / Referințe
1	arabil	NU	2.500	21	355	-	

Lungime Segmente

1) Valorile lungimilor segmentelor sunt obținute din proiecție în plan.

Punct început	X / Y	Punct sfârșit	X / Y	Lungime segment (** (m)
1	572.348,254 700.125,858	2	572.348,159 700.125,782	0.122
2	572.348,159 700.125,782	3	572.342,195 700.121,009	7.639
3	572.342,195 700.121,009	4	572.549,695 699.874,287	322.379
4	572.549,695 699.874,287	5	572.555,564 699.879,361	7.758
5	572.555,564 699.879,361	1	572.348,254 700.125,858	322.084

**** Lungimile segmentelor sunt determinate în planul de proiecție Stereo 70 și sunt rotunjite la 1 milimetru.**

***** Distanța dintre puncte este formată din segmente cumulate ce sunt mai mici decât valoarea 1 milimetru.**

**DATE DESPRE IMOBILUL NR. 2731**

Oficiul de Cadastru și Publicitate Imobiliară SUCEAVA
Biroul de Cadastru și Publicitate Imobiliară Radauti

A. Partea I. Descrierea imobilului

TEREN Extravilan

Adresa: Jud. Suceava

Nr. Crt	Nr cadastral Nr. topografic	Suprafața* (mp)	Observații / Referințe
A1		2.500	Sector cadastral:13 Teren neimprejmuit;

B. Partea II. Proprietari și acte

Inscrieri privitoare la dreptul de proprietate și alte drepturi reale		Referințe
/		
Act Normativ nr. Legea 7, din 13/03/1996 emis de PARLAMENTUL ROMANIEI;		
B1	Inscrierea provizorie, drept de PROPRIETATE, dobandit prin Lege, cota actuala 1/1 1) ORAȘUL MILIȘĂUȚI, CIF:4326973, PROPRIETAR NEIDENTIFICAT.	A1

C. Partea III. SARCINI .

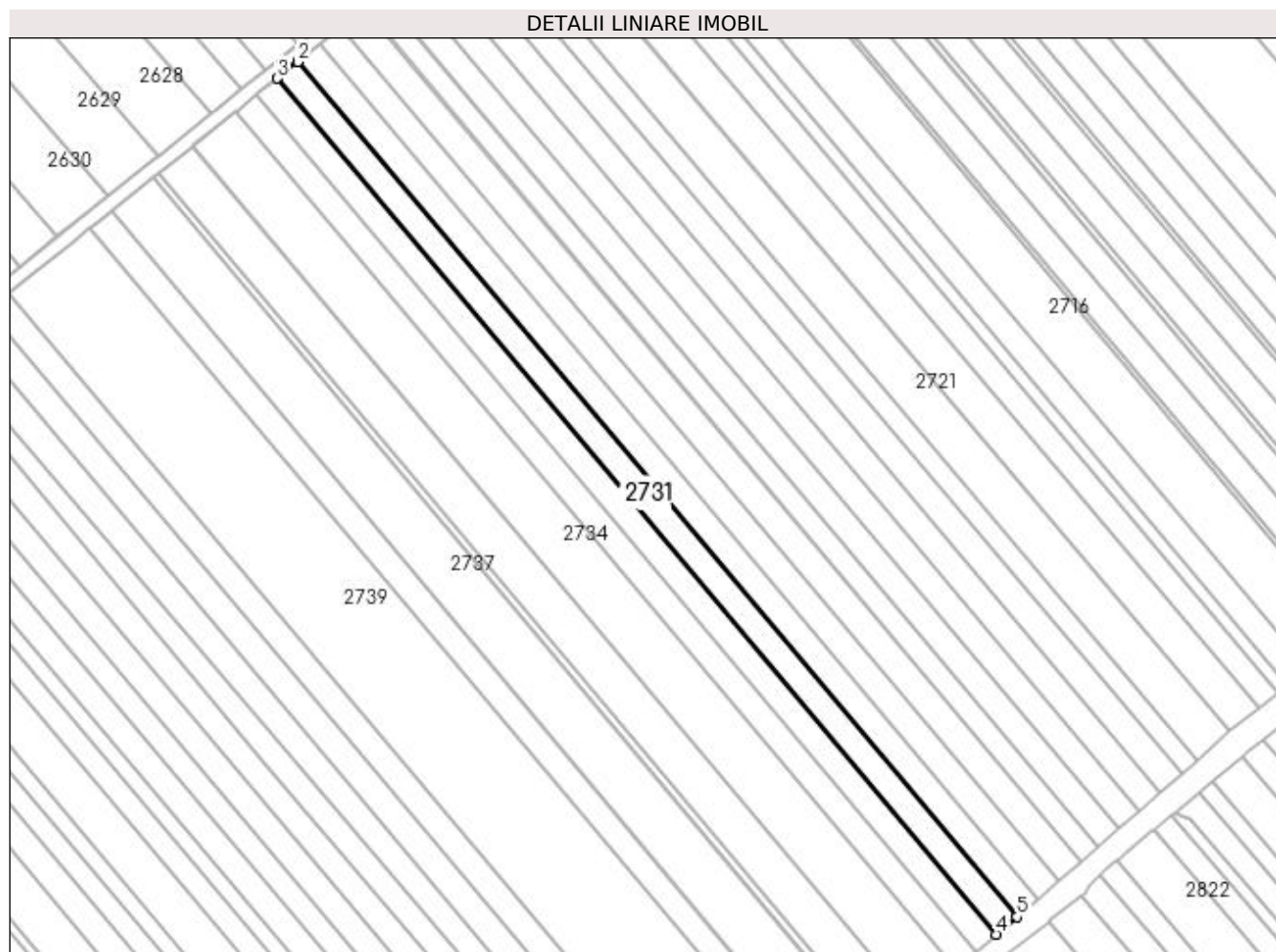
Inscrieri privind dezmembramintele dreptului de proprietate, drepturi reale de garanție și sarcini	Referințe
NU SUNT	

Anexa Nr. 1 La Partea I

Teren

Nr cadastral	Suprafața (mp)*	Observații / Referințe
	2.500	

* Suprafața este determinată în planul de proiecție Stereo 70.



Date referitoare la teren

Crt	Categorie folosință	Intravilan	Suprafața (mp)	Tarla	Parcelă	Nr. topo	Observații / Referințe
1	arabil	NU	2.500	21	355	-	

Lungime Segmente

1) Valorile lungimilor segmentelor sunt obținute din proiecție în plan.

Punct început	X / Y	Punct sfârșit	X / Y	Lungime segment (** (m)
1	572.342,195 700.121,009	2	572.342,059 700.120,901	0.174
2	572.342,059 700.120,901	3	572.336,141 700.116,165	7.58
3	572.336,141 700.116,165	4	572.543,831 699.869,216	322.675
4	572.543,831 699.869,216	5	572.549,695 699.874,287	7.753
5	572.549,695 699.874,287	1	572.342,195 700.121,009	322.379

**** Lungimile segmentelor sunt determinate în planul de proiecție Stereo 70 și sunt rotunjite la 1 milimetru.**

***** Distanța dintre puncte este formată din segmente cumulate ce sunt mai mici decât valoarea 1 milimetru.**

**DATE DESPRE IMOBILUL NR. 2732**

Oficiul de Cadastru și Publicitate Imobiliară SUCEAVA
Biroul de Cadastru și Publicitate Imobiliară Radauti

A. Partea I. Descrierea imobilului

TEREN Extravilan

Adresa: Jud. Suceava

Nr. Crt	Nr cadastral Nr. topografic	Suprafața* (mp)	Observații / Referințe
A1		2.500	Sector cadastral:13 Teren neimprejmuit;

B. Partea II. Proprietari și acte

Inscrieri privitoare la dreptul de proprietate și alte drepturi reale	Referințe
/	
Act Notarial nr. 1969, din 29/05/2015 emis de BIN COVARIUC IOAN;	
B1	A1
Intabulare, drept de PROPRIETATE, dobandit prin PARTAJ, cota actuala 1/1 1) PETRESCU VASILE	

C. Partea III. SARCINI .

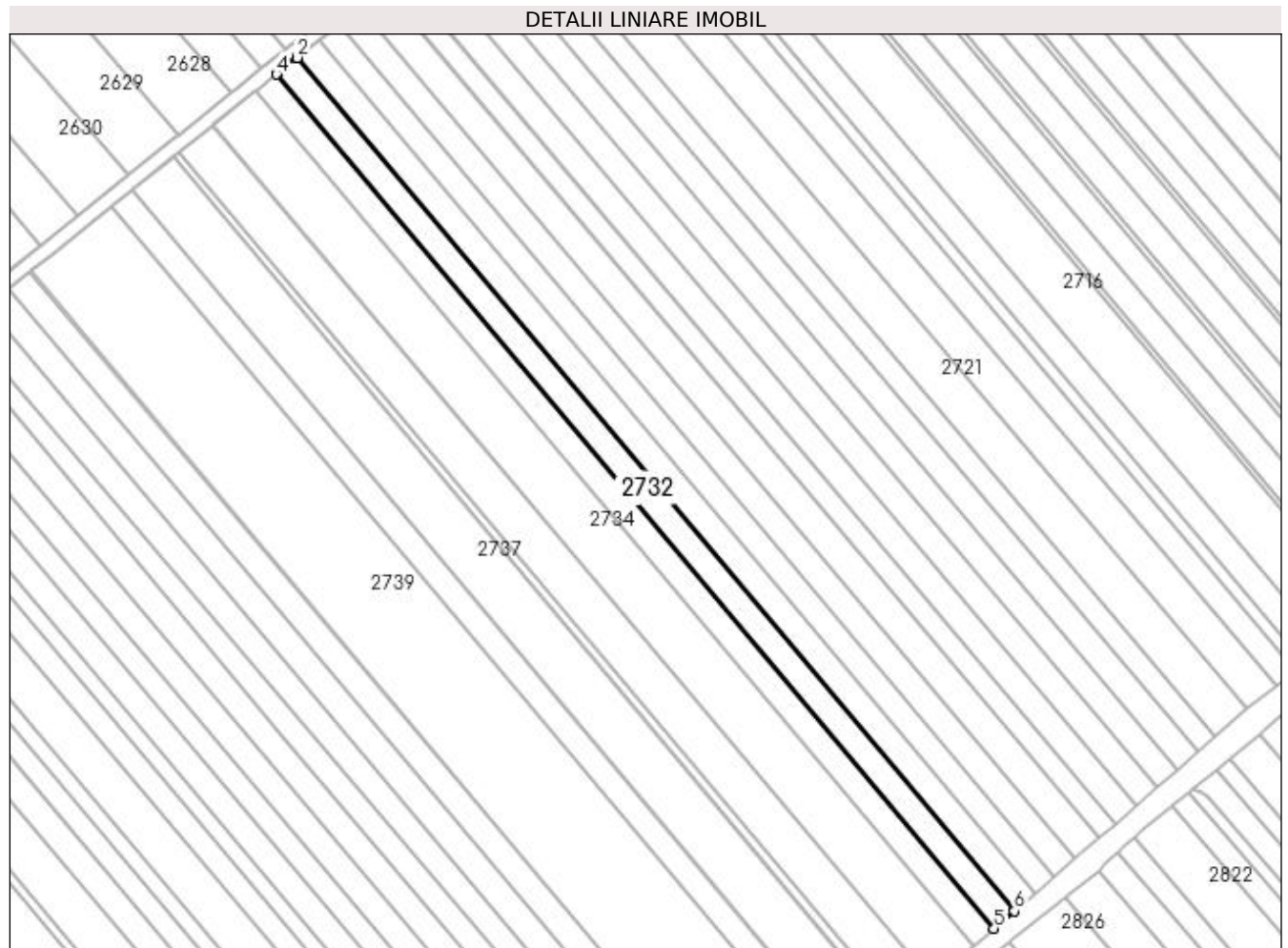
Inscrieri privind dezmembramintele dreptului de proprietate, drepturi reale de garanție și sarcini	Referințe
NU SUNT	

Anexa Nr. 1 La Partea I

Teren

Nr cadastral	Suprafața (mp)*	Observații / Referințe
	2.500	

* Suprafața este determinată în planul de proiecție Stereo 70.



Date referitoare la teren

Crt	Categorie folosință	Intravilan	Suprafața (mp)	Tarla	Parcelă	Nr. topo	Observații / Referințe
1	arabil	NU	2.500	21	355	-	

Lungime Segmente

1) Valorile lungimilor segmentelor sunt obținute din proiecție în plan.

Punct început	X / Y	Punct sfârșit	X / Y	Lungime segment (** (m)
1	572.336,141 700.116,165	2	572.336,024 700.116,071	0.15
2	572.336,024 700.116,071	3	572.330,759 700.111,858	6.743
3	572.330,759 700.111,858	4	572.330,093 700.111,324	0.854
4	572.330,093 700.111,324	5	572.537,972 699.864,151	322.968
5	572.537,972 699.864,151	6	572.543,831 699.869,216	7.745

Punct început	X / Y	Punct sfârșit	X / Y	Lungime segment (** (m)
6	572.543,831 699.869,216	1	572.336,141 700.116,165	322.675

** Lungimile segmentelor sunt determinate în planul de proiecție Stereo 70 și sunt rotunjite la 1 milimetru.

*** Distanța dintre puncte este formată din segmente cumulate ce sunt mai mici decât valoarea 1 milimetru.

**DATE DESPRE IMOBILUL NR. 2733**

Oficiul de Cadastru și Publicitate Imobiliară SUCEAVA
Biroul de Cadastru și Publicitate Imobiliară Radauti

A. Partea I. Descrierea imobilului

TEREN Extravilan

Adresa: Jud. Suceava

Nr. Crt	Nr cadastral Nr. topografic	Suprafața* (mp)	Observații / Referințe
A1		2.500	Sector cadastral:13 Teren neimprejmuit;

B. Partea II. Proprietari și acte

Inscrieri privitoare la dreptul de proprietate și alte drepturi reale	Referințe
/	
Act Notarial nr. 60, din 21/04/2010 emis de BNP COVARIUC IOAN;	
B1	A1
Intabulare, drept de PROPRIETATE, dobandit prin Succesiune, cota actuala 1/1 1) TATAR TRANDAFIRA	

C. Partea III. SARCINI .

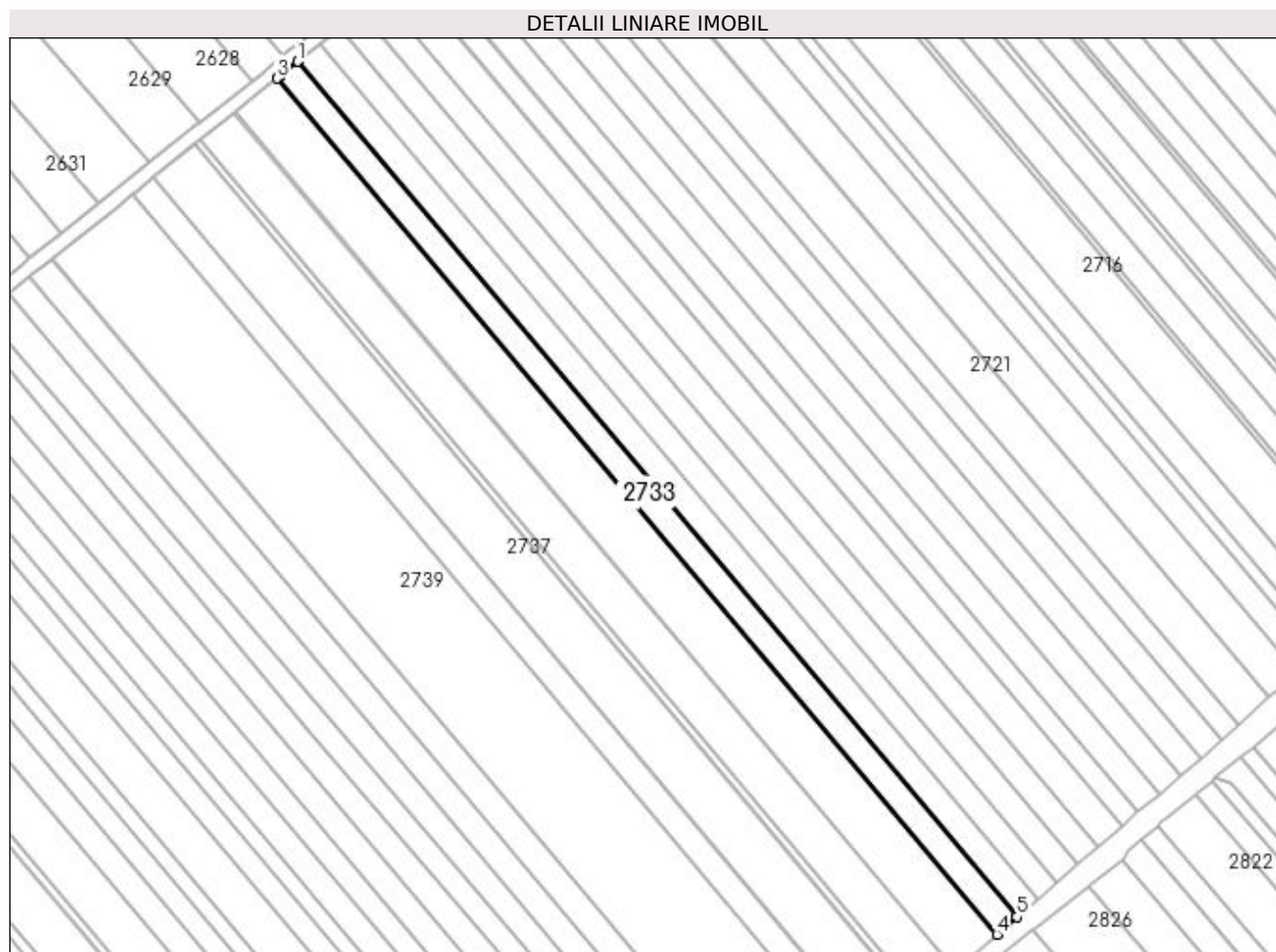
Inscrieri privind dezmembramintele dreptului de proprietate, drepturi reale de garanție și sarcini	Referințe
NU SUNT	

Anexa Nr. 1 La Partea I

Teren

Nr cadastral	Suprafața (mp)*	Observații / Referințe
	2.500	

* Suprafața este determinată în planul de proiecție Stereo 70.



Date referitoare la teren

Crt	Categorie folosință	Intra vilan	Suprafața (mp)	Tarla	Parcelă	Nr. topo	Observații / Referințe
1	arabil	NU	2.500	21	355	-	

Lungime Segmente

1) Valorile lungimilor segmentelor sunt obținute din proiecție în plan.

Punct început	X / Y	Punct sfârșit	X / Y	Lungime segment (** (m)
1	572.330,093 700.111,324	2	572.324,532 700.106,874	7.122
2	572.324,532 700.106,874	3	572.324,05 700.106,488	0.618
3	572.324,05 700.106,488	4	572.532,119 699.859,09	323.262
4	572.532,119 699.859,09	5	572.537,972 699.864,151	7.738
5	572.537,972 699.864,151	1	572.330,093 700.111,324	322.968

**** Lungimile segmentelor sunt determinate în planul de proiecție Stereo 70 și sunt rotunjite la 1 milimetru.**

***** Distanța dintre puncte este formată din segmente cumulate ce sunt mai mici decât valoarea 1 milimetru.**

**DATE DESPRE IMOBILUL NR. 2734**

Oficiul de Cadastru și Publicitate Imobiliară SUCEAVA
Biroul de Cadastru și Publicitate Imobiliară Radauti

A. Partea I. Descrierea imobilului

TEREN Extravilan

Adresa: Jud. Suceava

Nr. Crt	Nr cadastral Nr. topografic	Suprafața* (mp)	Observații / Referințe
A1	43746	Din acte: 5.200 Masurata: 5.197	Sector cadastral:13 Teren neimprejmuit;

B. Partea II. Proprietari și acte

Inscrieri privitoare la dreptul de proprietate și alte drepturi reale		Referințe
48180 / 16/11/2022		
Act Administrativ nr. TITLU DE PROPRIETATE NR.131, din 07/07/1994 emis de PREFECTURA SUCEAVA;		
B1	Intabulare, drept de PROPRIETATE, dobandit prin Reconstituire, cota actuala 1/1 1) RIMBOI MARCELIA, Lipsă CNP proprietar.	A1

C. Partea III. SARCINI .

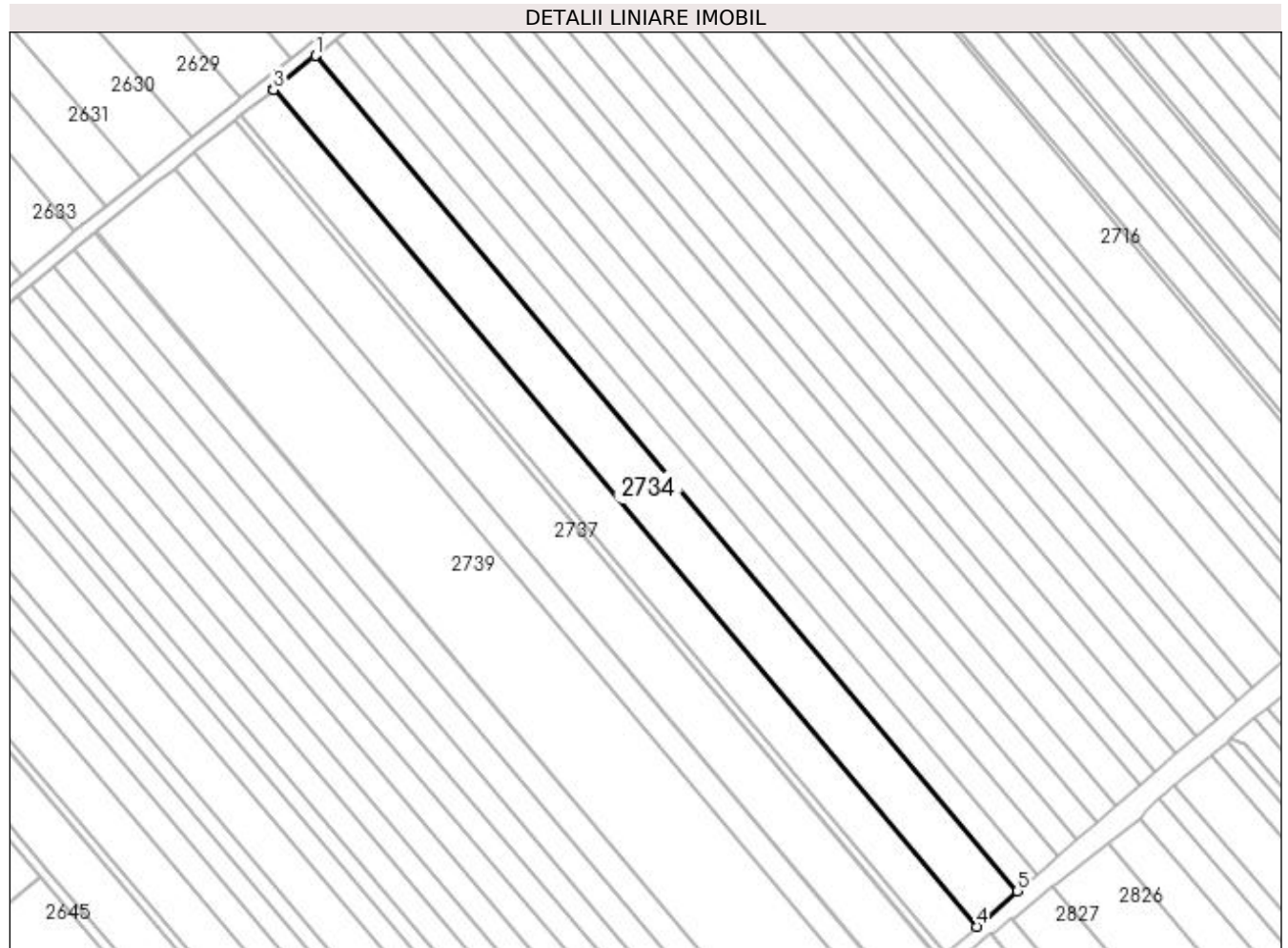
Inscrieri privind dezmembramintele dreptului de proprietate, drepturi reale de garanție și sarcini	Referințe
NU SUNT	

Anexa Nr. 1 La Partea I

Teren

Nr cadastral	Suprafața (mp)*	Observații / Referințe
43746	Din acte: 5.200 Masurata: 5.197	

* Suprafața este determinată în planul de proiecție Stereo 70.



Date referitoare la teren

Crt	Categorie folosință	Intra vilan	Suprafața (mp)	Tarla	Parcelă	Nr. topo	Observații / Referințe
1	arabil	NU	5.197	21	355	-	

Lungime Segmente

1) Valorile lungimilor segmentelor sunt obținute din proiecție în plan.

Punct început	X / Y	Punct sfârșit	X / Y	Lungime segment (** (m)
1	572.324,05 700.106,488	2	572.311,759 700.096,652	15.742
2	572.311,759 700.096,652	3	572.311,506 700.096,45	0.324
3	572.311,506 700.096,45	4	572.519,968 699.848,584	323.873
4	572.519,968 699.848,584	5	572.532,119 699.859,09	16.063
5	572.532,119 699.859,09	1	572.324,05 700.106,488	323.262

**** Lungimile segmentelor sunt determinate în planul de proiecție Stereo 70 și sunt rotunjite la 1 milimetru.**

***** Distanța dintre puncte este formată din segmente cumulate ce sunt mai mici decât valoarea 1 milimetru.**

**DATE DESPRE IMOBILUL NR. 2735**

Oficiul de Cadastru și Publicitate Imobiliară SUCEAVA
Biroul de Cadastru și Publicitate Imobiliară Radauti

A. Partea I. Descrierea imobilului

TEREN Extravilan

Adresa: Jud. Suceava

Nr. Crt	Nr cadastral Nr. topografic	Suprafața* (mp)	Observații / Referințe
A1		4.000	Sector cadastral:13 Teren neimprejmuit;

B. Partea II. Proprietari și acte

Inscrieri privitoare la dreptul de proprietate și alte drepturi reale	Referințe
/	
Act Administrativ nr. 1883, din 21/01/2000 emis de CJSDPAT SUCEAVA;	
B1	A1
Intabulare, drept de PROPRIETATE, dobândit prin Reconstituire, cota actuala 1/1 1) CAZAC RACHILA, Lipsă CNP proprietar.	

C. Partea III. SARCINI .

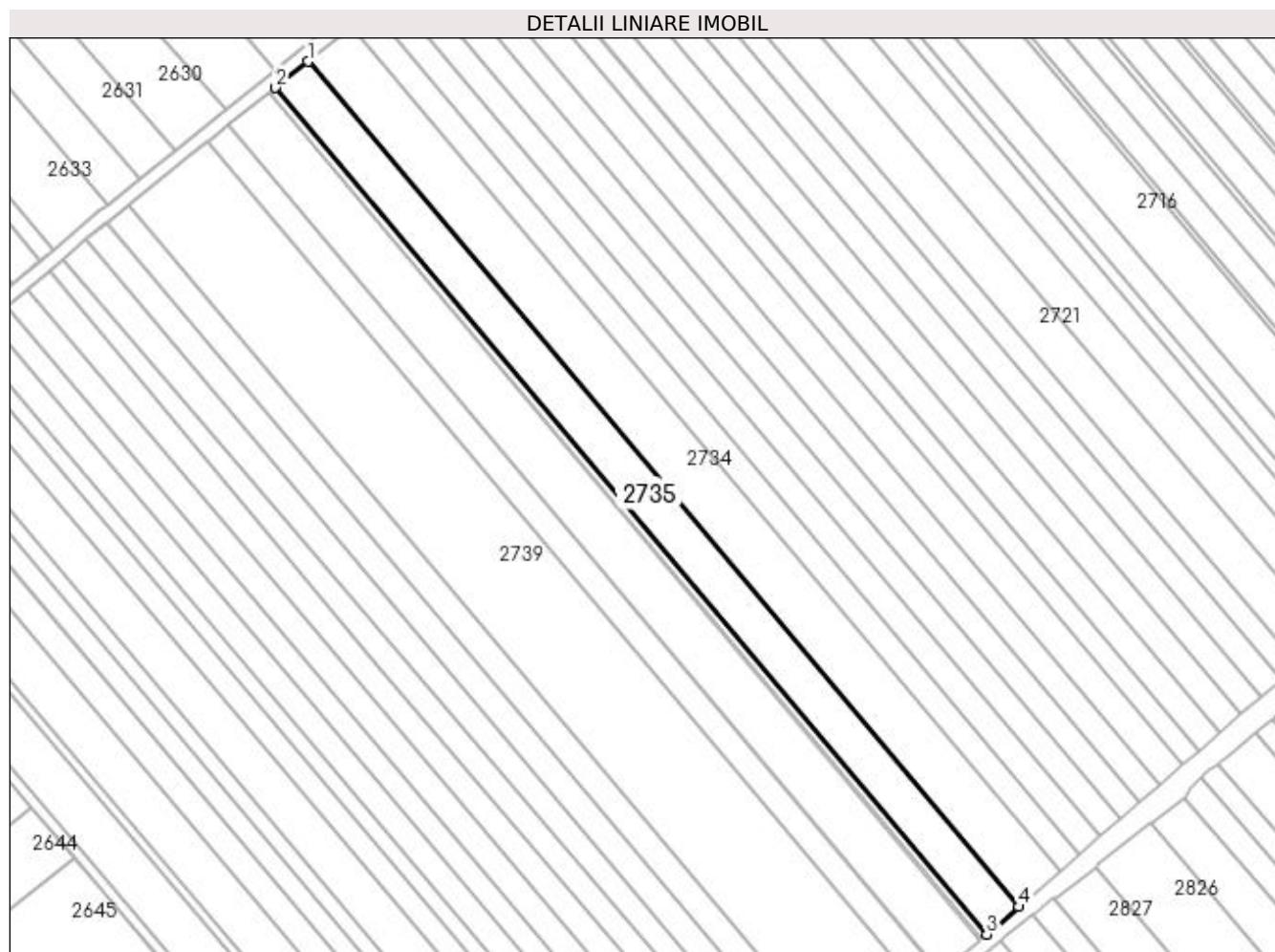
Inscrieri privind dezmembramintele dreptului de proprietate, drepturi reale de garanție și sarcini	Referințe
NU SUNT	

Anexa Nr. 1 La Partea I

Teren

Nr cadastral	Suprafața (mp)*	Observații / Referințe
	4.000	

* Suprafața este determinată în planul de proiecție Stereo 70.



Date referitoare la teren

Crt	Categorie folosință	Intra vilan	Suprafața (mp)	Tarla	Parcelă	Nr. topo	Observații / Referințe
1	arabil	NU	4.000	21	355	-	

Lungime Segmente

1) Valorile lungimilor segmentelor sunt obținute din proiecție în plan.

Punct început	X / Y	Punct sfârșit	X / Y	Lungime segment (** (m)
1	572.311,506 700.096,45	2	572.301,919 700.088,778	12.279
2	572.301,919 700.088,778	3	572.510,581 699.840,468	324.342
3	572.510,581 699.840,468	4	572.519,968 699.848,584	12.409
4	572.519,968 699.848,584	1	572.311,506 700.096,45	323.873

**** Lungimile segmentelor sunt determinate în planul de proiecție Stereo 70 și sunt rotunjite la 1 milimetru.**

***** Distanța dintre puncte este formată din segmente cumulate ce sunt mai mici decât valoarea 1 milimetru.**

**DATE DESPRE IMOBILUL NR. 2736**

Oficiul de Cadastru și Publicitate Imobiliară SUCEAVA
Biroul de Cadastru și Publicitate Imobiliară Radauti

A. Partea I. Descrierea imobilului

TEREN Extravilan

Adresa: Jud. Suceava

Nr. Crt	Nr cadastral Nr. topografic	Suprafața* (mp)	Observații / Referințe
A1		700	Sector cadastral:13 Teren neimprejmuit;

B. Partea II. Proprietari și acte

Inscrieri privitoare la dreptul de proprietate și alte drepturi reale		Referințe
/		
Act Normativ nr. Legea 7, din 13/03/1996 emis de PARLAMENTUL ROMANIEI;		
B1	Inscrierea provizorie, drept de PROPRIETATE, dobandit prin Lege, cota actuala 1/1 1) ORAȘUL MILIȘĂUȚI, CIF:4326973, PROPRIETAR NEIDENTIFICAT.	A1

C. Partea III. SARCINI .

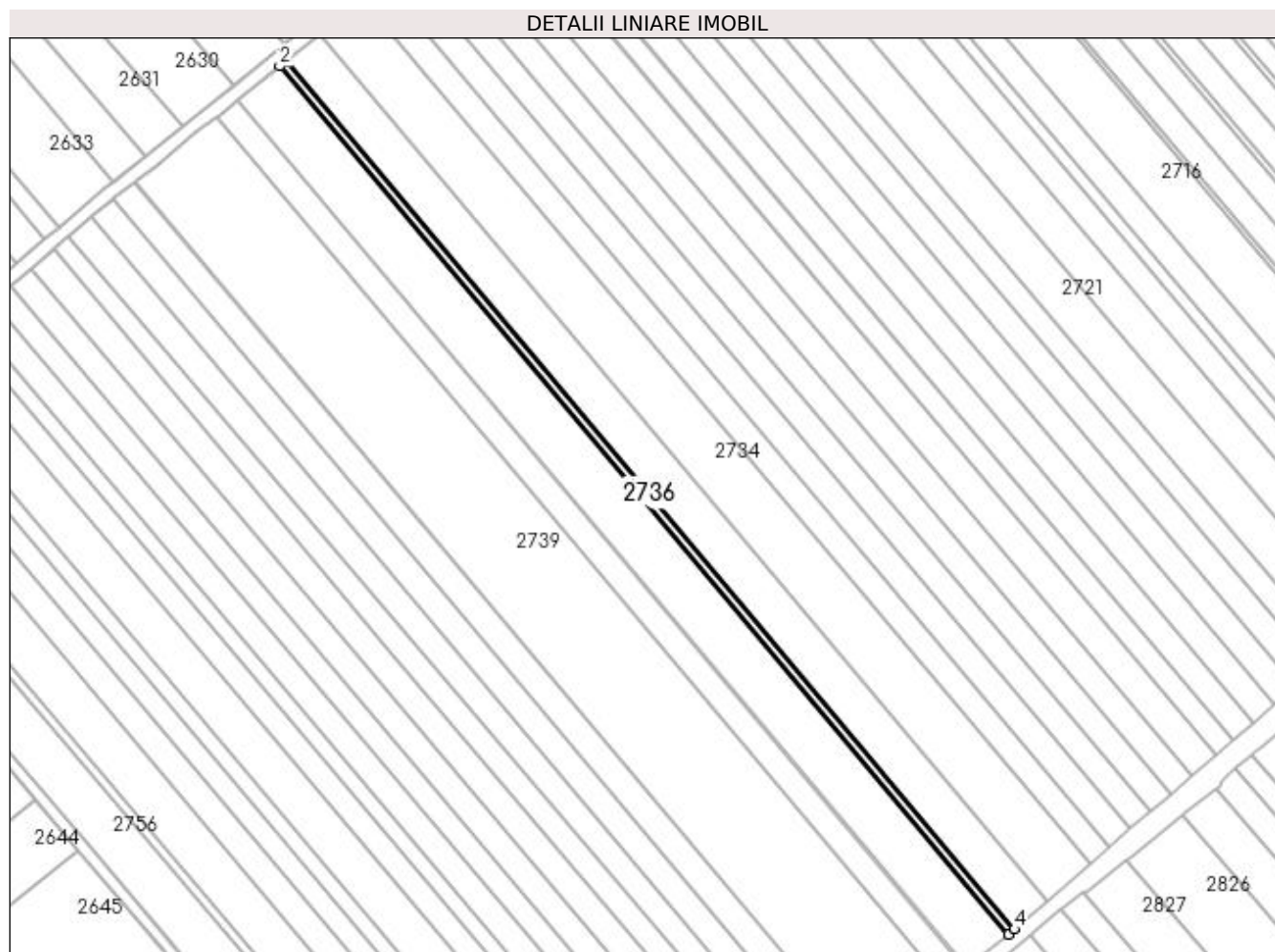
Inscrieri privind dezmembramintele dreptului de proprietate, drepturi reale de garanție și sarcini	Referințe
NU SUNT	

Anexa Nr. 1 La Partea I

Teren

Nr cadastral	Suprafața (mp)*	Observații / Referințe
	700	

* Suprafața este determinată în planul de proiecție Stereo 70.



Date referitoare la teren

Crt	Categorie folosință	Intra vilan	Suprafața (mp)	Tarla	Parcelă	Nr. topo	Observații / Referințe
1	arabil	NU	700	21	355	-	

Lungime Segmente

1) Valorile lungimilor segmentelor sunt obținute din proiecție în plan.

Punct început	X / Y	Punct sfârșit	X / Y	Lungime segment (** (m)
1	572.301,919 700.088,778	2	572.300,234 700.087,429	2.158
2	572.300,234 700.087,429	3	572.508,948 699.839,056	324.424
3	572.508,948 699.839,056	4	572.510,581 699.840,468	2.159
4	572.510,581 699.840,468	1	572.301,919 700.088,778	324.342

**** Lungimile segmentelor sunt determinate în planul de proiecție Stereo 70 și sunt rotunjite la 1 milimetru.**

***** Distanța dintre puncte este formată din segmente cumulate ce sunt mai mici decât valoarea 1 milimetru.**

**DATE DESPRE IMOBILUL NR. 2737**

Oficiul de Cadastru și Publicitate Imobiliară SUCEAVA
Biroul de Cadastru și Publicitate Imobiliară Radauti

A. Partea I. Descrierea imobilului

TEREN Extravilan

Adresa: Jud. Suceava

Nr. Crt	Nr cadastral Nr. topografic	Suprafața* (mp)	Observații / Referințe
A1	40708	5.000	Sector cadastral:13 Teren neimprejmuit;

B. Partea II. Proprietari și acte

Inscrieri privitoare la dreptul de proprietate și alte drepturi reale		Referințe
56750 / 11/12/2019		
Act Administrativ nr. 2859, din 22/11/2019 emis de COMISIA JUDETEANA DE FOND FUNCJAR SUCEAVA;		
B2	imobil aflat sub incidenta art.3 alin.(1) din Legea nr.17/07.03.2014	A1
18149 / 29/05/2020		
Act Notarial nr. 1448, din 29/05/2020 emis de COVARIUC IOAN;		
B3	Intabulare, drept de PROPRIETATE bun comun in dev., dobandit prin Conventie, cota actuala 1/1 1) BOICIUC DUMITRU-SORIN 2) BOICIUC ANGELICA	A1

C. Partea III. SARCINI .

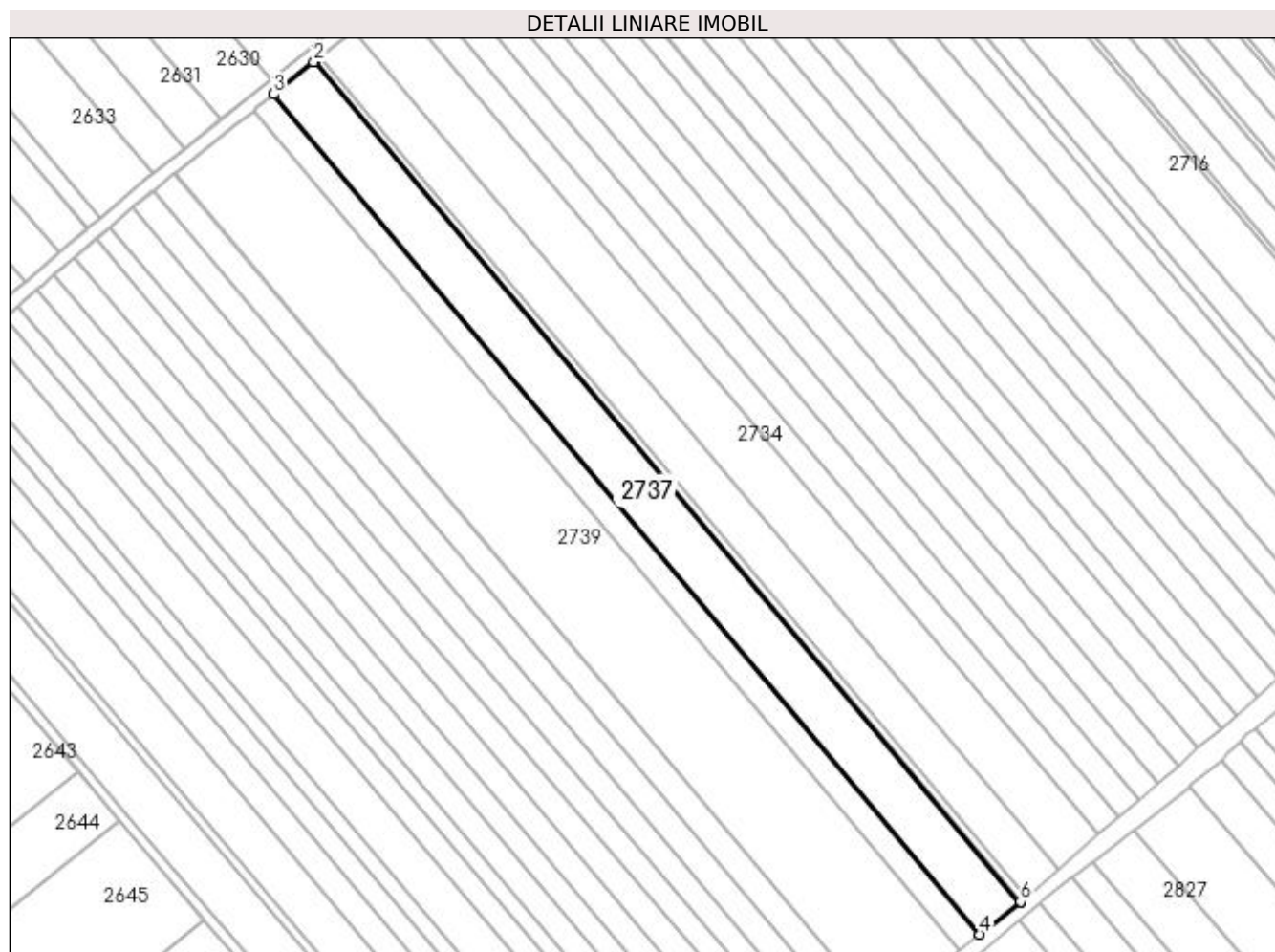
Inscrieri privind dezmembramintele dreptului de proprietate, drepturi reale de garanție și sarcini	Referințe
NU SUNT	

Anexa Nr. 1 La Partea I

Teren

Nr cadastral	Suprafața (mp)*	Observații / Referințe
40708	5.000	

* Suprafața este determinată în planul de proiecție Stereo 70.



Date referitoare la teren

Crt	Categorie folosință	Intra vilan	Suprafața (mp)	Tarla	Parcelă	Nr. topo	Observații / Referințe
1	arabil	NU	5.000	21	355	-	

Lungime Segmente

1) Valorile lungimilor segmentelor sunt obținute din proiecție în plan.

Punct început	X / Y	Punct sfârșit	X / Y	Lungime segment (** (m)
1	572.300,234 700.087,429	2	572.299,965 700.087,214	0.344
2	572.299,965 700.087,214	3	572.288,145 700.077,755	15.139
3	572.288,145 700.077,755	4	572.496,951 699.829,48	324.407
4	572.496,951 699.829,48	5	572.508,688 699.838,831	15.007
5	572.508,688 699.838,831	6	572.508,948 699.839,056	0.344

Punct început	X / Y	Punct sfârșit	X / Y	Lungime segment (** (m)
6	572.508,948 699.839,056	1	572.300,234 700.087,429	324.424

** Lungimile segmentelor sunt determinate în planul de proiecție Stereo 70 și sunt rotunjite la 1 milimetru.

*** Distanța dintre puncte este formată din segmente cumulate ce sunt mai mici decât valoarea 1 milimetru.

**DATE DESPRE IMOBILUL NR. 2738**

Oficiul de Cadastru și Publicitate Imobiliară SUCEAVA
Biroul de Cadastru și Publicitate Imobiliară Radauti

A. Partea I. Descrierea imobilului

TEREN Extravilan

Adresa: Jud. Suceava

Nr. Crt	Nr cadastral Nr. topografic	Suprafața* (mp)	Observații / Referințe
A1		2.500	Sector cadastral:13 Teren neimprejmuit;

B. Partea II. Proprietari și acte

Inscrieri privitoare la dreptul de proprietate și alte drepturi reale		Referințe
/		
Act Normativ nr. Legea 7, din 13/03/1996 emis de PARLAMENTUL ROMANIEI;		
B1	Inscrierea provizorie, drept de PROPRIETATE, dobandit prin Lege, cota actuala 1/1 1) ORAȘUL MILIȘĂUȚI, CIF:4326973, PROPRIETAR NEIDENTIFICAT.	A1

C. Partea III. SARCINI .

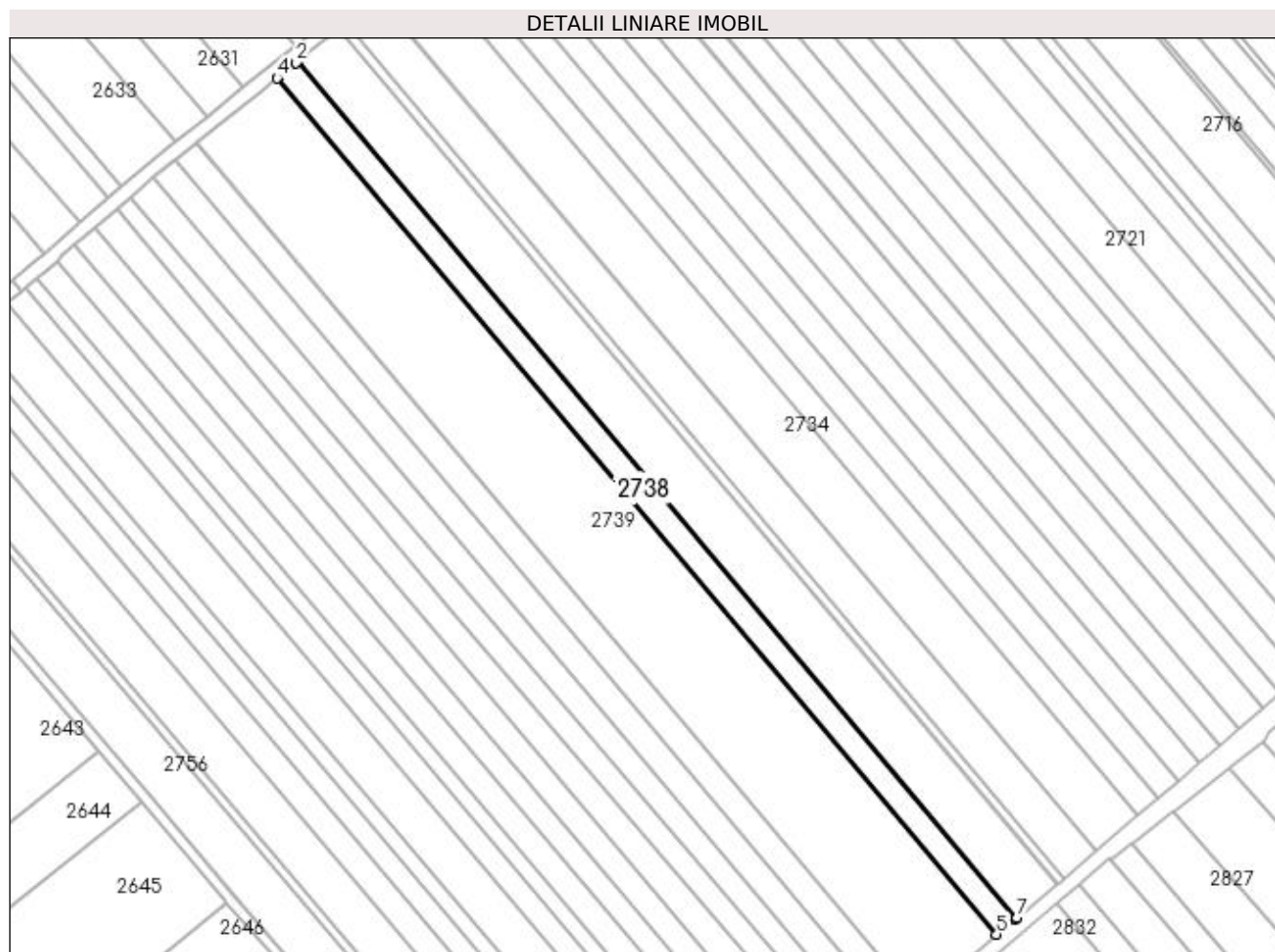
Inscrieri privind dezmembramintele dreptului de proprietate, drepturi reale de garanție și sarcini	Referințe
NU SUNT	

Anexa Nr. 1 La Partea I

Teren

Nr cadastral	Suprafața (mp)*	Observații / Referințe
	2.500	

* Suprafața este determinată în planul de proiecție Stereo 70.



Date referitoare la teren

Crt	Categorie folosință	Intra vilan	Suprafața (mp)	Tarla	Parcelă	Nr. topo	Observații / Referințe
1	arabil	NU	2.500	21	355	-	

Lungime Segmente

1) Valorile lungimilor segmentelor sunt obținute din proiecție în plan.

Punct început	X / Y	Punct sfârșit	X / Y	Lungime segment (** (m)
1	572.288,145 700.077,755	2	572.287,648 700.077,357	0.637
2	572.287,648 700.077,357	3	572.283,046 700.073,674	5.894
3	572.283,046 700.073,674	4	572.282,128 700.072,939	1.176
4	572.282,128 700.072,939	5	572.491,038 699.824,54	324.57
5	572.491,038 699.824,54	6	572.496,526 699.829,142	7.162

Punct început	X / Y	Punct sfârșit	X / Y	Lungime segment (** (m)
6	572.496,526 699.829,142	7	572.496,951 699.829,48	0.543
7	572.496,951 699.829,48	1	572.288,145 700.077,755	324.407

** Lungimile segmentelor sunt determinate în planul de proiecție Stereo 70 și sunt rotunjite la 1 milimetru.

*** Distanța dintre puncte este formată din segmente cumulate ce sunt mai mici decât valoarea 1 milimetru.

**DATE DESPRE IMOBILUL NR. 2739**

Oficiul de Cadastru și Publicitate Imobiliară SUCEAVA
Biroul de Cadastru și Publicitate Imobiliară Radauti

A. Partea I. Descrierea imobilului

TEREN Extravilan

Adresa: Jud. Suceava

Nr. Crt	Nr cadastral Nr. topografic	Suprafața* (mp)	Observații / Referințe
A1		9.700	Sector cadastral:13 Teren neimprejmuit;

B. Partea II. Proprietari și acte

Inscrieri privitoare la dreptul de proprietate și alte drepturi reale		Referințe
/		
Act Normativ nr. Legea 7, din 13/03/1996 emis de PARLAMENTUL ROMANIEI;		
B1	Inscrierea provizorie, drept de PROPRIETATE, dobandit prin Lege, cota actuala 1/1 1) ORAȘUL MILIȘĂUȚI, CIF:4326973, PROPRIETAR NEIDENTIFICAT.	A1

C. Partea III. SARCINI .

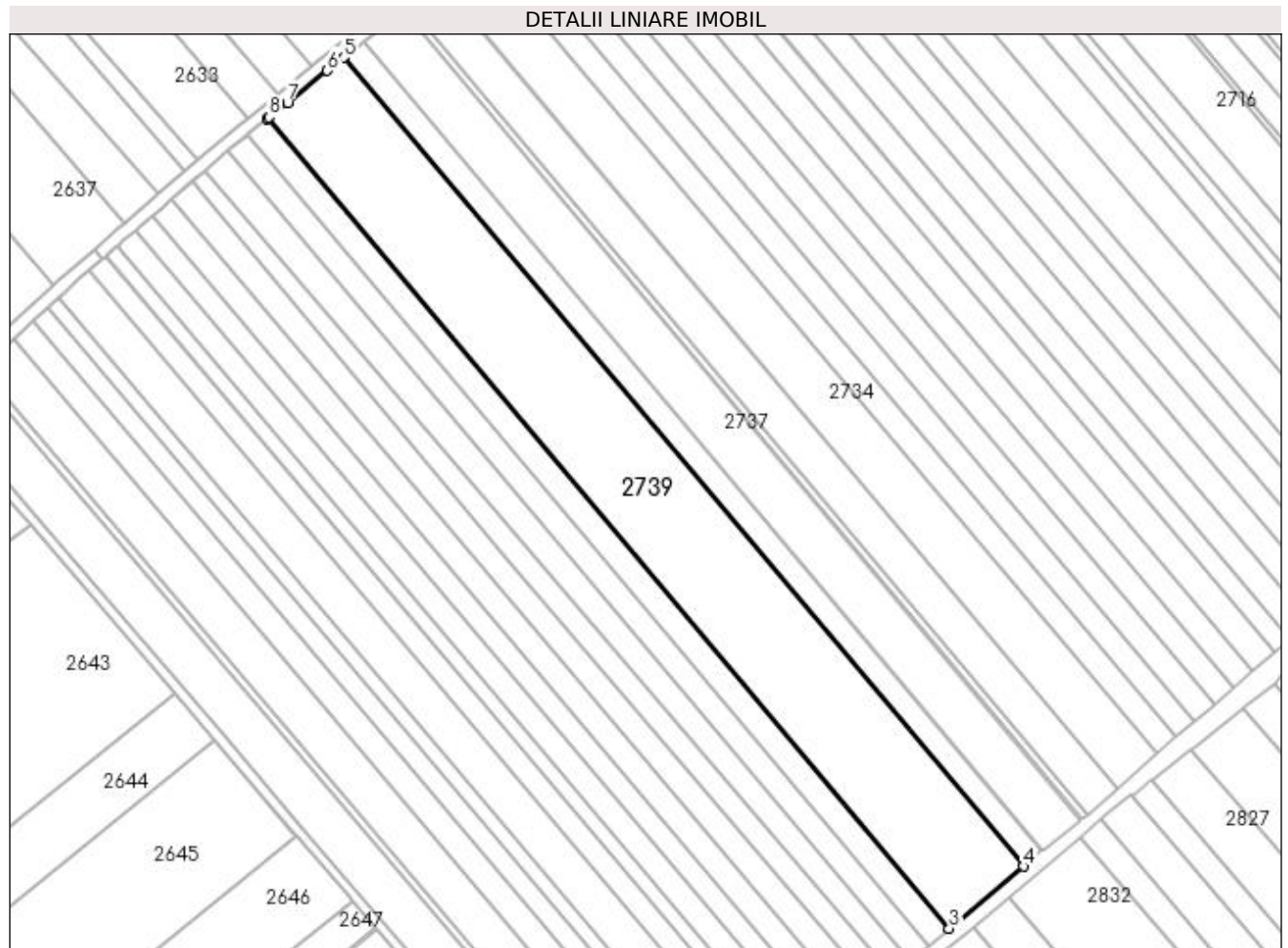
Inscrieri privind dezmembramintele dreptului de proprietate, drepturi reale de garanție și sarcini	Referințe
NU SUNT	

Anexa Nr. 1 La Partea I

Teren

Nr cadastral	Suprafața (mp)*	Observații / Referințe
	9.700	

* Suprafața este determinată în planul de proiecție Stereo 70.



Date referitoare la teren

Crt	Categorie folosință	Intra vilan	Suprafața (mp)	Tarla	Parcelă	Nr. topo	Observații / Referințe
1	arabil	NU	9.700	21	355	-	

Lungime Segmente

1) Valorile lungimilor segmentelor sunt obținute din proiecție în plan.

Punct început	X / Y	Punct sfârșit	X / Y	Lungime segment (** (m)
1	572.258,912 700.054,36	2	572.258,713 700.054,201	0.255
2	572.258,713 700.054,201	3	572.468,259 699.805,439	325.257
3	572.468,259 699.805,439	4	572.491,038 699.824,54	29.728
4	572.491,038 699.824,54	5	572.282,128 700.072,939	324.57
5	572.282,128 700.072,939	6	572.277,115 700.068,927	6.421

Punct început	X / Y	Punct sfârșit	X / Y	Lungime segment (** (m)
6	572.277,115 700.068,927	7	572.264,806 700.059,077	15.765
7	572.264,806 700.059,077	8	572.259,194 700.054,585	7.188
8	572.259,194 700.054,585	1	572.258,912 700.054,36	0.361

** Lungimile segmentelor sunt determinate în planul de proiecție Stereo 70 și sunt rotunjite la 1 milimetru.

*** Distanța dintre puncte este formată din segmente cumulate ce sunt mai mici decât valoarea 1 milimetru.

**DATE DESPRE IMOBILUL NR. 2740**

Oficiul de Cadastru și Publicitate Imobiliară SUCEAVA
Biroul de Cadastru și Publicitate Imobiliară Radauti

A. Partea I. Descrierea imobilului

TEREN Extravilan

Adresa: Jud. Suceava

Nr. Crt	Nr cadastral Nr. topografic	Suprafața* (mp)	Observații / Referințe
A1		2.600	Sector cadastral:13 Teren neimprejmuit;

B. Partea II. Proprietari și acte

Inscrieri privitoare la dreptul de proprietate și alte drepturi reale		Referințe
/		
Act Normativ nr. Legea 7, din 13/03/1996 emis de PARLAMENTUL ROMANIEI;		
B1	Inscrierea provizorie, drept de PROPRIETATE, dobandit prin Lege, cota actuala 1/1 1) ORAȘUL MILIȘĂUȚI, CIF:4326973, PROPRIETAR NEIDENTIFICAT.	A1

C. Partea III. SARCINI .

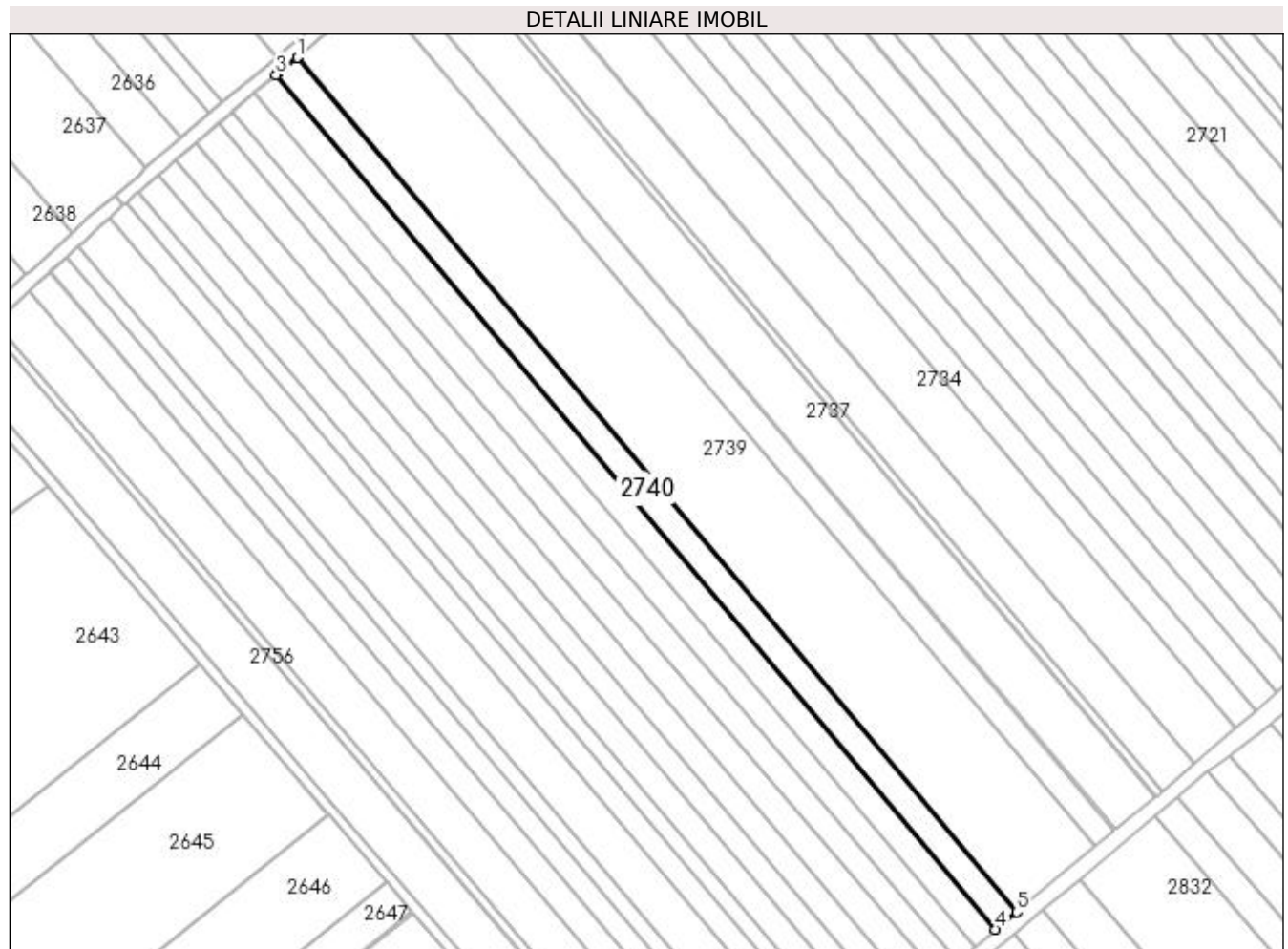
Inscrieri privind dezmembramintele dreptului de proprietate, drepturi reale de garanție și sarcini	Referințe
NU SUNT	

Anexa Nr. 1 La Partea I

Teren

Nr cadastral	Suprafața (mp)*	Observații / Referințe
	2.600	

* Suprafața este determinată în planul de proiecție Stereo 70.



Date referitoare la teren

Crt	Categorie folosință	Intra vilan	Suprafața (mp)	Tarla	Parcelă	Nr. topo	Observații / Referințe
1	arabil	NU	2.600	21	355	-	

Lungime Segmente

1) Valorile lungimilor segmentelor sunt obținute din proiecție în plan.

Punct început	X / Y	Punct sfârșit	X / Y	Lungime segment (** (m)
1	572.258,713 700.054,201	2	572.252,952 700.049,59	7.379
2	572.252,952 700.049,59	3	572.252,472 700.049,206	0.615
3	572.252,472 700.049,206	4	572.462,135 699.800,304	325.44
4	572.462,135 699.800,304	5	572.468,259 699.805,439	7.992
5	572.468,259 699.805,439	1	572.258,713 700.054,201	325.257

**** Lungimile segmentelor sunt determinate în planul de proiecție Stereo 70 și sunt rotunjite la 1 milimetru.**

***** Distanța dintre puncte este formată din segmente cumulate ce sunt mai mici decât valoarea 1 milimetru.**

**DATE DESPRE IMOBILUL NR. 2741**

Oficiul de Cadastru și Publicitate Imobiliară SUCEAVA
Biroul de Cadastru și Publicitate Imobiliară Radauti

A. Partea I. Descrierea imobilului

TEREN Extravilan

Adresa: Jud. Suceava

Nr. Crt	Nr cadastral Nr. topografic	Suprafața* (mp)	Observații / Referințe
A1		2.600	Sector cadastral:13 Teren neimprejmuit;

B. Partea II. Proprietari și acte

Inscrieri privitoare la dreptul de proprietate și alte drepturi reale	Referințe
/	
Act Notarial nr. 839, din 13/02/2019 emis de SPN FOMIN ȘI ASOCIAȚII;	
B1	A1
Intabulare, drept de PROPRIETATE, dobandit prin PARTAJ, cota actuala 1/1 1) CALANCEA ANTONELA-ELIZA	

C. Partea III. SARCINI .

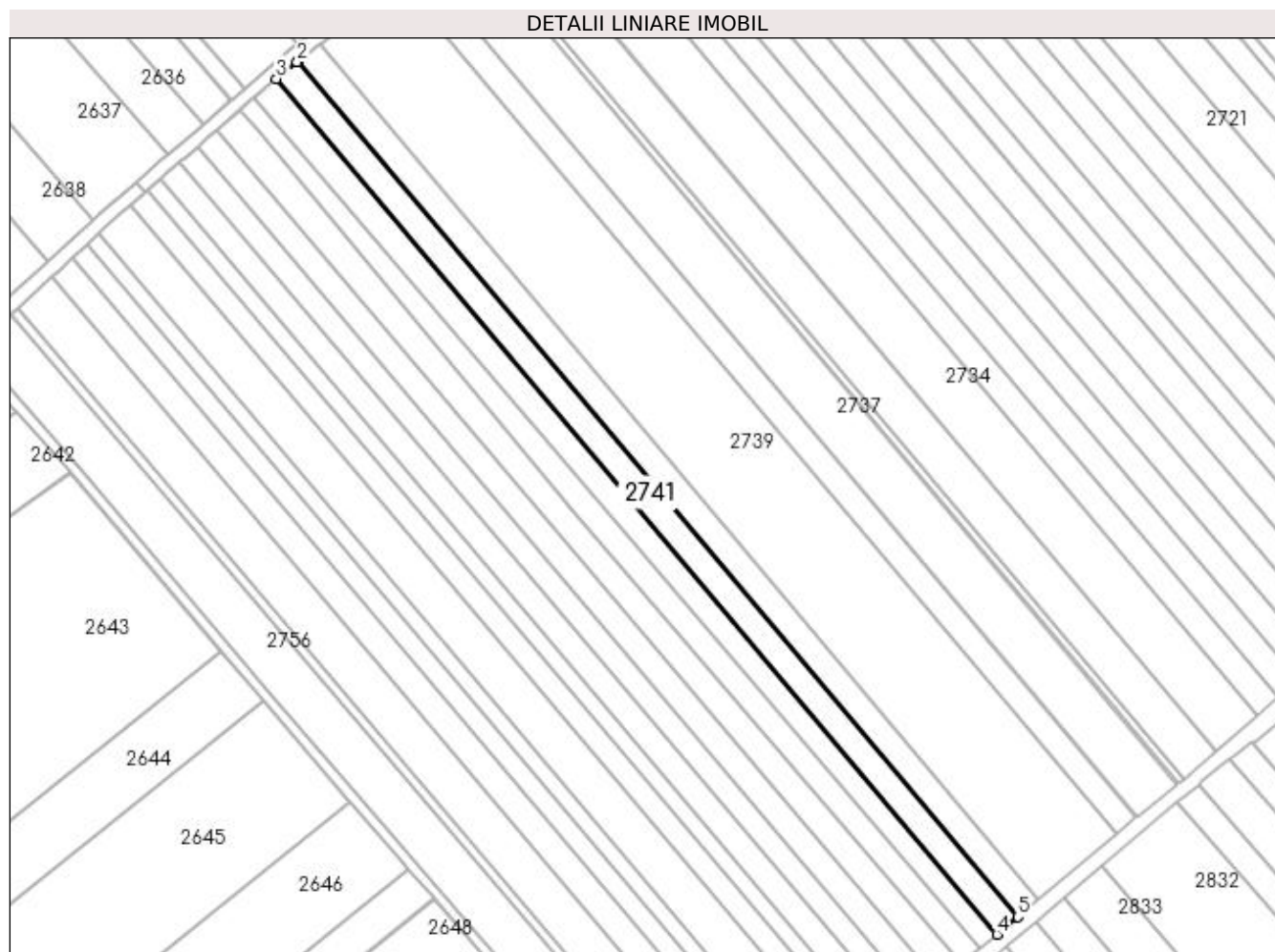
Inscrieri privind dezmembramintele dreptului de proprietate, drepturi reale de garanție și sarcini	Referințe
NU SUNT	

Anexa Nr. 1 La Partea I

Teren

Nr cadastral	Suprafața (mp)*	Observații / Referințe
	2.600	

* Suprafața este determinată în planul de proiecție Stereo 70.



Date referitoare la teren

Crt	Categorie folosință	Intra vilan	Suprafața (mp)	Tarla	Parcelă	Nr. topo	Observații / Referințe
1	arabil	NU	2.600	21	355	-	

Lungime Segmente

1) Valorile lungimilor segmentelor sunt obținute din proiecție în plan.

Punct început	X / Y	Punct sfârșit	X / Y	Lungime segment (** (m)
1	572.252,472 700.049,206	2	572.252,28 700.049,053	0.246
2	572.252,28 700.049,053	3	572.246,234 700.044,214	7.744
3	572.246,234 700.044,214	4	572.456,015 699.795,172	325.622
4	572.456,015 699.795,172	5	572.462,135 699.800,304	7.987
5	572.462,135 699.800,304	1	572.252,472 700.049,206	325.44

**** Lungimile segmentelor sunt determinate în planul de proiecție Stereo 70 și sunt rotunjite la 1 milimetru.**

***** Distanța dintre puncte este formată din segmente cumulate ce sunt mai mici decât valoarea 1 milimetru.**

**DATE DESPRE IMOBILUL NR. 2742**

Oficiul de Cadastru și Publicitate Imobiliară SUCEAVA
Biroul de Cadastru și Publicitate Imobiliară Radauti

A. Partea I. Descrierea imobilului

TEREN Extravilan

Adresa: Jud. Suceava

Nr. Crt	Nr cadastral Nr. topografic	Suprafața* (mp)	Observații / Referințe
A1		2.500	Sector cadastral:13 Teren neimprejmuit;

B. Partea II. Proprietari și acte

Inscrieri privitoare la dreptul de proprietate și alte drepturi reale		Referințe
/		
Act Normativ nr. Legea 7, din 13/03/1996 emis de PARLAMENTUL ROMANIEI;		
B1	Inscrierea provizorie, drept de PROPRIETATE, dobandit prin Lege, cota actuala 1/1 1) ORAȘUL MILIȘĂUȚI, CIF:4326973, PROPRIETAR NEIDENTIFICAT.	A1

C. Partea III. SARCINI .

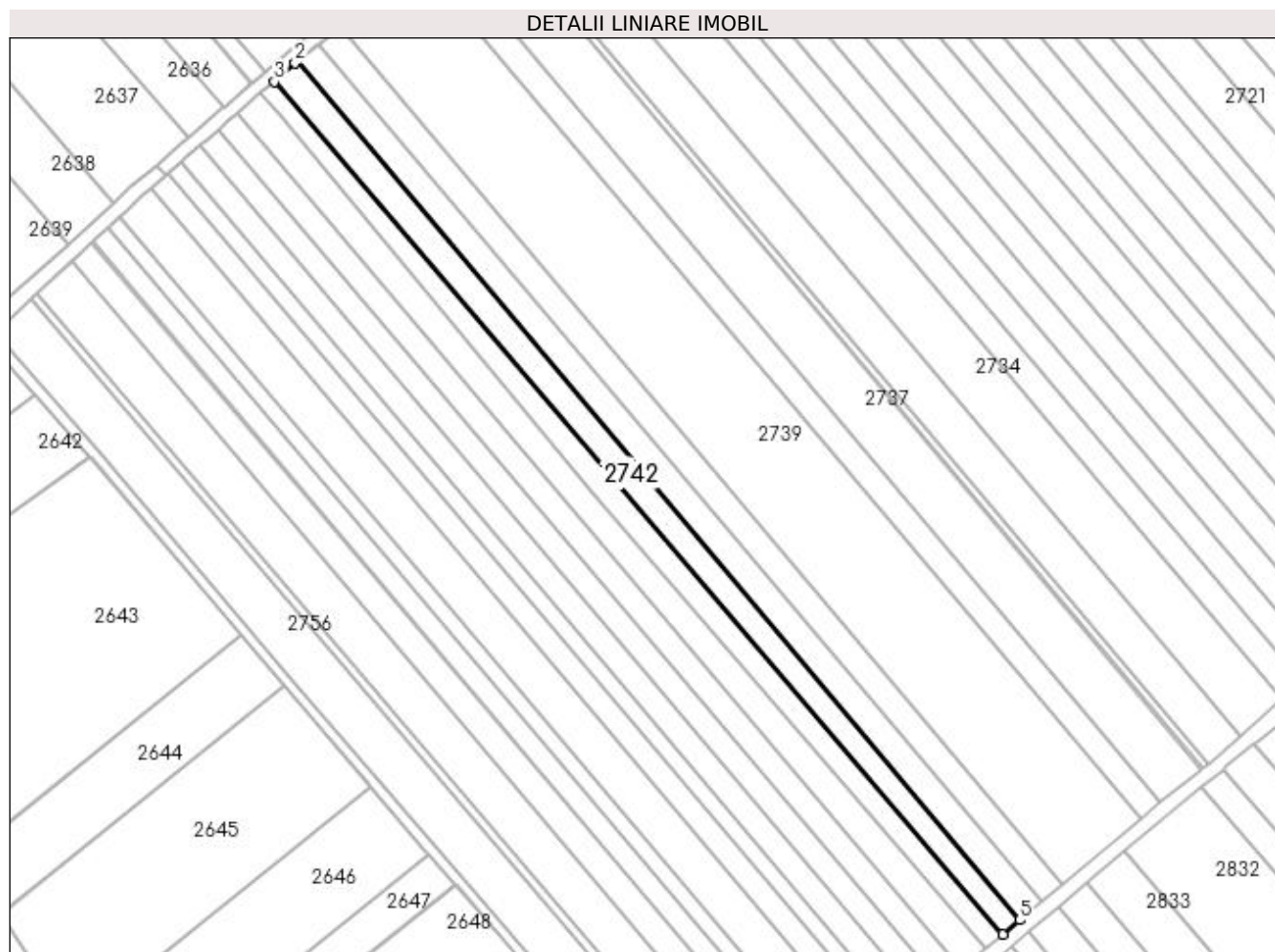
Inscrieri privind dezmembramintele dreptului de proprietate, drepturi reale de garanție și sarcini	Referințe
NU SUNT	

Anexa Nr. 1 La Partea I

Teren

Nr cadastral	Suprafața (mp)*	Observații / Referințe
	2.500	

* Suprafața este determinată în planul de proiecție Stereo 70.



Date referitoare la teren

Crt	Categorie folosință	Intra vilan	Suprafața (mp)	Tarla	Parcelă	Nr. topo	Observații / Referințe
1	arabil	NU	2.500	21	355	-	

Lungime Segmente

1) Valorile lungimilor segmentelor sunt obținute din proiecție în plan.

Punct început	X / Y	Punct sfârșit	X / Y	Lungime segment (** (m)
1	572.246,234 700.044,214	2	572.245,638 700.043,737	0.763
2	572.245,638 700.043,737	3	572.239,614 700.038,383	8.059
3	572.239,614 700.038,383	4	572.451,005 699.790,971	325.421
4	572.451,005 699.790,971	5	572.456,015 699.795,172	6.538
5	572.456,015 699.795,172	1	572.246,234 700.044,214	325.622

**** Lungimile segmentelor sunt determinate în planul de proiecție Stereo 70 și sunt rotunjite la 1 milimetru.**

***** Distanța dintre puncte este formată din segmente cumulate ce sunt mai mici decât valoarea 1 milimetru.**

**DATE DESPRE IMOBILUL NR. 2743**

Oficiul de Cadastru și Publicitate Imobiliară SUCEAVA
 Biroul de Cadastru și Publicitate Imobiliară Radauti

A. Partea I. Descrierea imobilului

TEREN Extravilan

Adresa: Jud. Suceava

Nr. Crt	Nr cadastral Nr. topografic	Suprafața* (mp)	Observații / Referințe
A1		2.139	Sector cadastral:13 Teren neimprejmuit;

B. Partea II. Proprietari și acte

Inscrieri privitoare la dreptul de proprietate și alte drepturi reale		Referințe
/		
Act Normativ nr. Legea 7, din 13/03/1996 emis de PARLAMENTUL ROMANIEI;		
B1	Inscrierea provizorie, drept de PROPRIETATE, dobandit prin Lege, cota actuala 1/1 1) ORAȘUL MILIȘĂUȚI, CIF:4326973, PROPRIETAR NEIDENTIFICAT.	A1

C. Partea III. SARCINI .

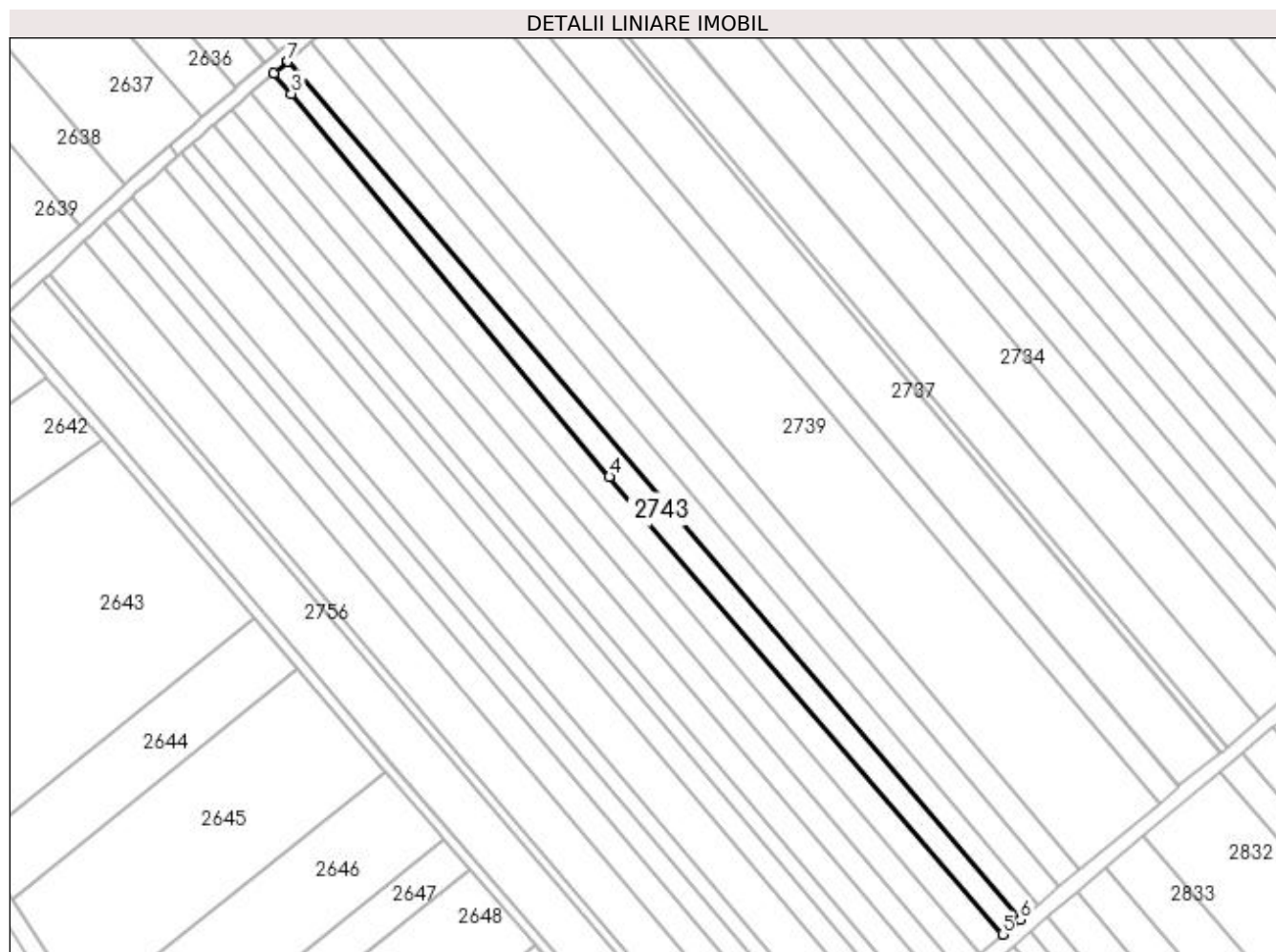
Inscrieri privind dezmembramintele dreptului de proprietate, drepturi reale de garanție și sarcini	Referințe
NU SUNT	

Anexa Nr. 1 La Partea I

Teren

Nr cadastral	Suprafața (mp)*	Observații / Referințe
	2.139	

* Suprafața este determinată în planul de proiecție Stereo 70.



Date referitoare la teren

Crt	Categorie folosință	Intra vilan	Suprafața (mp)	Tarla	Parcelă	Nr. topo	Observații / Referințe
1	altele	NU	2.139	21	357	-	Canal.

Lungime Segmente

1) Valorile lungimilor segmentelor sunt obținute din proiecție în plan.

Punct început	X / Y	Punct sfârșit	X / Y	Lungime segment (** (m)
1	572.239,519 700.038,299	2	572.235,668 700.035,059	5.033
2	572.235,668 700.035,059	3	572.240,726 700.029,133	7.791
3	572.240,726 700.029,133	4	572.332,482 699.918,588	143.664
4	572.332,482 699.918,588	5	572.445,874 699.786,669	173.956
5	572.445,874 699.786,669	6	572.451,005 699.790,971	6.696

Punct început	X / Y	Punct sfârșit	X / Y	Lungime segment (** (m)
6	572.451,005 699.790,971	7	572.239,614 700.038,383	325.421
7	572.239,614 700.038,383	1	572.239,519 700.038,299	0.127

** Lungimile segmentelor sunt determinate în planul de proiecție Stereo 70 și sunt rotunjite la 1 milimetru.

*** Distanța dintre puncte este formată din segmente cumulate ce sunt mai mici decât valoarea 1 milimetru.

**DATE DESPRE IMOBILUL NR. 2744**

Oficiul de Cadastru și Publicitate Imobiliară SUCEAVA
Biroul de Cadastru și Publicitate Imobiliară Radauti

A. Partea I. Descrierea imobilului

TEREN Extravilan

Adresa: Jud. Suceava

Nr. Crt	Nr cadastral Nr. topografic	Suprafața* (mp)	Observații / Referințe
A1		2.600	Sector cadastral:13 Teren neimprejmuit;

B. Partea II. Proprietari și acte

Inscrieri privitoare la dreptul de proprietate și alte drepturi reale	Referințe
/	
Act Notarial nr. 4253, din 05/08/1997 emis de BNP BUZDUGĂ CĂTĂLINA;	
B1	A1
Intabulare, drept de PROPRIETATE, dobandit prin PARTAJ, cota actuala 1/1 1) CREȚUL ION, Lipsă CNP proprietar.	

C. Partea III. SARCINI .

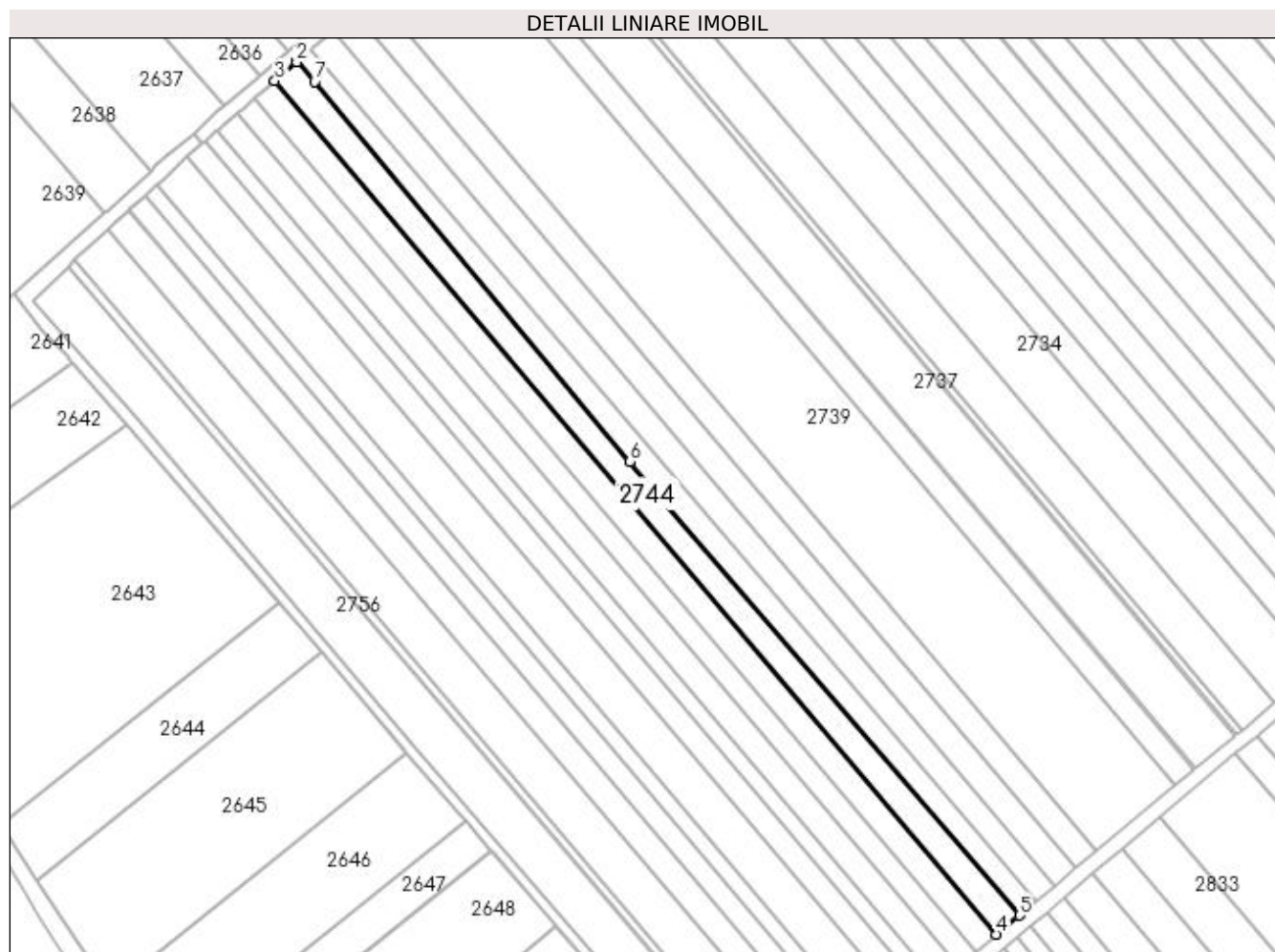
Inscrieri privind dezmembramintele dreptului de proprietate, drepturi reale de garanție și sarcini	Referințe
NU SUNT	

Anexa Nr. 1 La Partea I

Teren

Nr cadastral	Suprafața (mp)*	Observații / Referințe
	2.600	

* Suprafața este determinată în planul de proiecție Stereo 70.



Date referitoare la teren

Crt	Categorie folosință	Intra vilan	Suprafața (mp)	Tarla	Parcelă	Nr. topo	Observații / Referințe
1	arabil	NU	2.600	21	358	-	

Lungime Segmente

1) Valorile lungimilor segmentelor sunt obținute din proiecție în plan.

Punct început	X / Y	Punct sfârșit	X / Y	Lungime segment (** (m)
1	572.235,668 700.035,059	2	572.235,52 700.034,935	0.193
2	572.235,52 700.034,935	3	572.229,143 700.029,426	8.427
3	572.229,143 700.029,426	4	572.439,243 699.781,108	325.275
4	572.439,243 699.781,108	5	572.445,874 699.786,669	8.654
5	572.445,874 699.786,669	6	572.332,482 699.918,588	173.956

Punct început	X / Y	Punct sfârșit	X / Y	Lungime segment (** (m)
6	572.332,482 699.918,588	7	572.240,726 700.029,133	143.664
7	572.240,726 700.029,133	1	572.235,668 700.035,059	7.791

** Lungimile segmentelor sunt determinate în planul de proiecție Stereo 70 și sunt rotunjite la 1 milimetru.

*** Distanța dintre puncte este formată din segmente cumulate ce sunt mai mici decât valoarea 1 milimetru.

**DATE DESPRE IMOBILUL NR. 2745**

Oficiul de Cadastru și Publicitate Imobiliară SUCEAVA
Biroul de Cadastru și Publicitate Imobiliară Radauti

A. Partea I. Descrierea imobilului

TEREN Extravilan

Adresa: Jud. Suceava

Nr. Crt	Nr cadastral Nr. topografic	Suprafața* (mp)	Observații / Referințe
A1		2.500	Sector cadastral:13 Teren neimprejmut;

B. Partea II. Proprietari și acte

Inscrieri privitoare la dreptul de proprietate și alte drepturi reale		Referințe
/		
Act Administrativ nr. 1697, din 17/11/1998 emis de CJSDPAT SUCEAVA;		
B1	Intabulare, drept de PROPRIETATE, dobândit prin Reconstituire, cota actuala 1/1 1) LUCESCU ILIE	A1
Act Administrativ nr. 7117, din 21/07/2023 emis de PRIMARIA MILIȘĂUȚI;		
B2	Se notează posesia faptică. 1) SCRIPCARI ILIE	A1

C. Partea III. SARCINI .

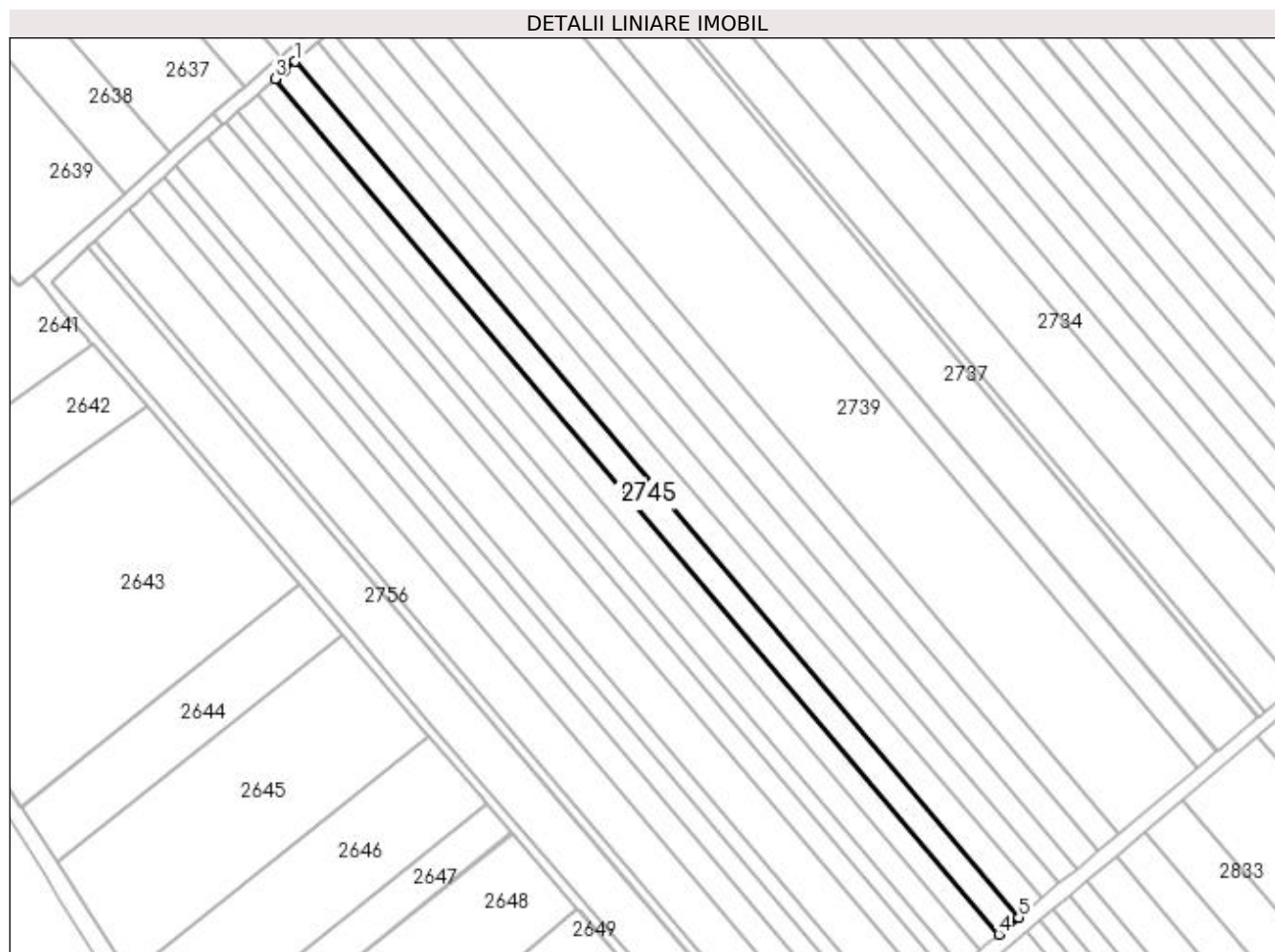
Inscrieri privind dezmembramintele dreptului de proprietate, drepturi reale de garanție și sarcini	Referințe
NU SUNT	

Anexa Nr. 1 La Partea I

Teren

Nr cadastral	Suprafața (mp)*	Observații / Referințe
	2.500	

* Suprafața este determinată în planul de proiecție Stereo 70.



Date referitoare la teren

Crt	Categorie folosință	Intra vilan	Suprafața (mp)	Tarla	Parcelă	Nr. topo	Observații / Referințe
1	arabil	NU	2.500	21	358	-	

Lungime Segmente

1) Valorile lungimilor segmentelor sunt obținute din proiecție în plan.

Punct început	X / Y	Punct sfârșit	X / Y	Lungime segment (** (m)
1	572.229,143 700.029,426	2	572.226,075 700.026,776	4.054
2	572.226,075 700.026,776	3	572.223,325 700.024,4	3.634
3	572.223,325 700.024,4	4	572.433,353 699.776,169	325.162
4	572.433,353 699.776,169	5	572.439,243 699.781,108	7.687
5	572.439,243 699.781,108	1	572.229,143 700.029,426	325.275

**** Lungimile segmentelor sunt determinate în planul de proiecție Stereo 70 și sunt rotunjite la 1 milimetru.**

***** Distanța dintre puncte este formată din segmente cumulate ce sunt mai mici decât valoarea 1 milimetru.**

**DATE DESPRE IMOBILUL NR. 2746**

Oficiul de Cadastru și Publicitate Imobiliară SUCEAVA
Biroul de Cadastru și Publicitate Imobiliară Radauti

A. Partea I. Descrierea imobilului

TEREN Extravilan

Adresa: Jud. Suceava

Nr. Crt	Nr cadastral Nr. topografic	Suprafața* (mp)	Observații / Referințe
A1		2.200	Sector cadastral:13 Teren neimprejmuit;

B. Partea II. Proprietari și acte

Inscrieri privitoare la dreptul de proprietate și alte drepturi reale		Referințe
/		
Act Notarial nr. 3, din 05/02/2013 emis de BNP CARMEN VASILICA FRUNZĂ;		
B1	Intabulare, drept de PROPRIETATE, dobandit prin Succesiune, cota actuala 1/1 1) CREȚU ANA	A1

C. Partea III. SARCINI .

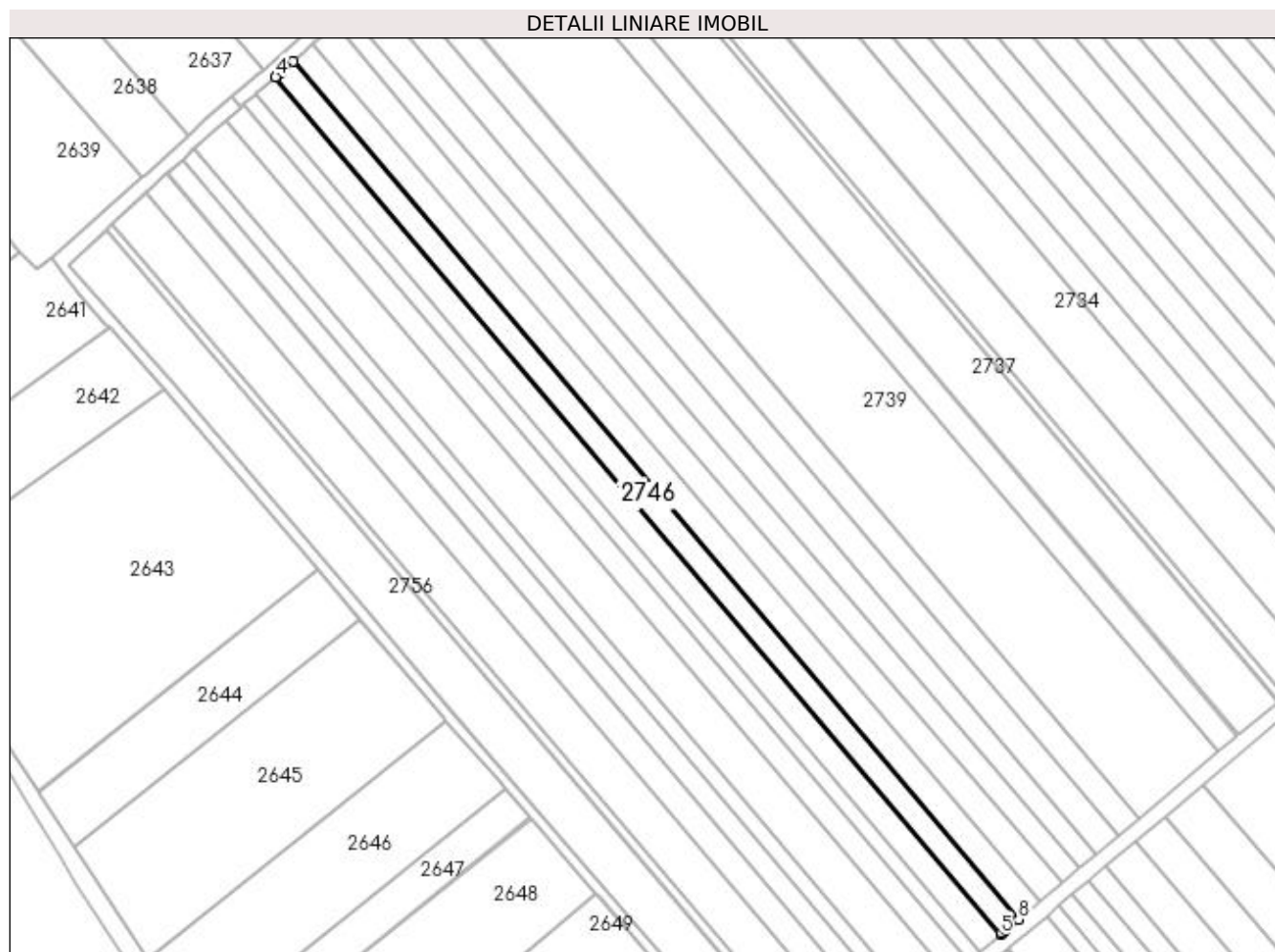
Inscrieri privind dezmembramintele dreptului de proprietate, drepturi reale de garanție și sarcini	Referințe
NU SUNT	

Anexa Nr. 1 La Partea I

Teren

Nr cadastral	Suprafața (mp)*	Observații / Referințe
	2.200	

* Suprafața este determinată în planul de proiecție Stereo 70.



Date referitoare la teren

Crt	Categorie folosință	Intra vilan	Suprafața (mp)	Tarla	Parcelă	Nr. topo	Observații / Referințe
1	arabil	NU	2.200	21	358	-	

Lungime Segmente

1) Valorile lungimilor segmentelor sunt obținute din proiecție în plan.

Punct început	X / Y	Punct sfârșit	X / Y	Lungime segment (** (m)
1	572.223,325 700.024,4	2	572.219,719 700.021,285	4.765
2	572.219,719 700.021,285	3	572.218,67 700.020,379	1.386
3	572.218,67 700.020,379	4	572.218,204 700.019,977	0.615
4	572.218,204 700.019,977	5	572.428,168 699.771,821	325.063
5	572.428,168 699.771,821	6	572.428,639 699.772,216	0.615

Punct început	X / Y	Punct sfârșit	X / Y	Lungime segment (** (m)
6	572.428,639 699.772,216	7	572.429,702 699.773,107	1.387
7	572.429,702 699.773,107	8	572.433,353 699.776,169	4.765
8	572.433,353 699.776,169	1	572.223,325 700.024,4	325.162

** Lungimile segmentelor sunt determinate în planul de proiecție Stereo 70 și sunt rotunjite la 1 milimetru.

*** Distanța dintre puncte este formată din segmente cumulate ce sunt mai mici decât valoarea 1 milimetru.

**DATE DESPRE IMOBILUL NR. 2747**

Oficiul de Cadastru și Publicitate Imobiliară SUCEAVA
Biroul de Cadastru și Publicitate Imobiliară Radauti

A. Partea I. Descrierea imobilului

TEREN Extravilan

Adresa: Jud. Suceava

Nr. Crt	Nr cadastral Nr. topografic	Suprafața* (mp)	Observații / Referințe
A1		2.500	Sector cadastral:13 Teren neimprejmut;

B. Partea II. Proprietari și acte

Inscrieri privitoare la dreptul de proprietate și alte drepturi reale		Referințe
/		
Act Administrativ nr. 597, din 08/08/1995 emis de CJSDPAT SUCEAVA;		
B1	Intabulare, drept de PROPRIETATE, dobândit prin Reconstituire, cota actuala 1/1 1) LUCESCU DIMITRIE	A1
Act Administrativ nr. 7118, din 21/07/2023 emis de PRIMARIA MILIȘĂUȚI;		
B2	Se notează posesia faptică. 1) CREȚU PETRU-TITUS	A1

C. Partea III. SARCINI .

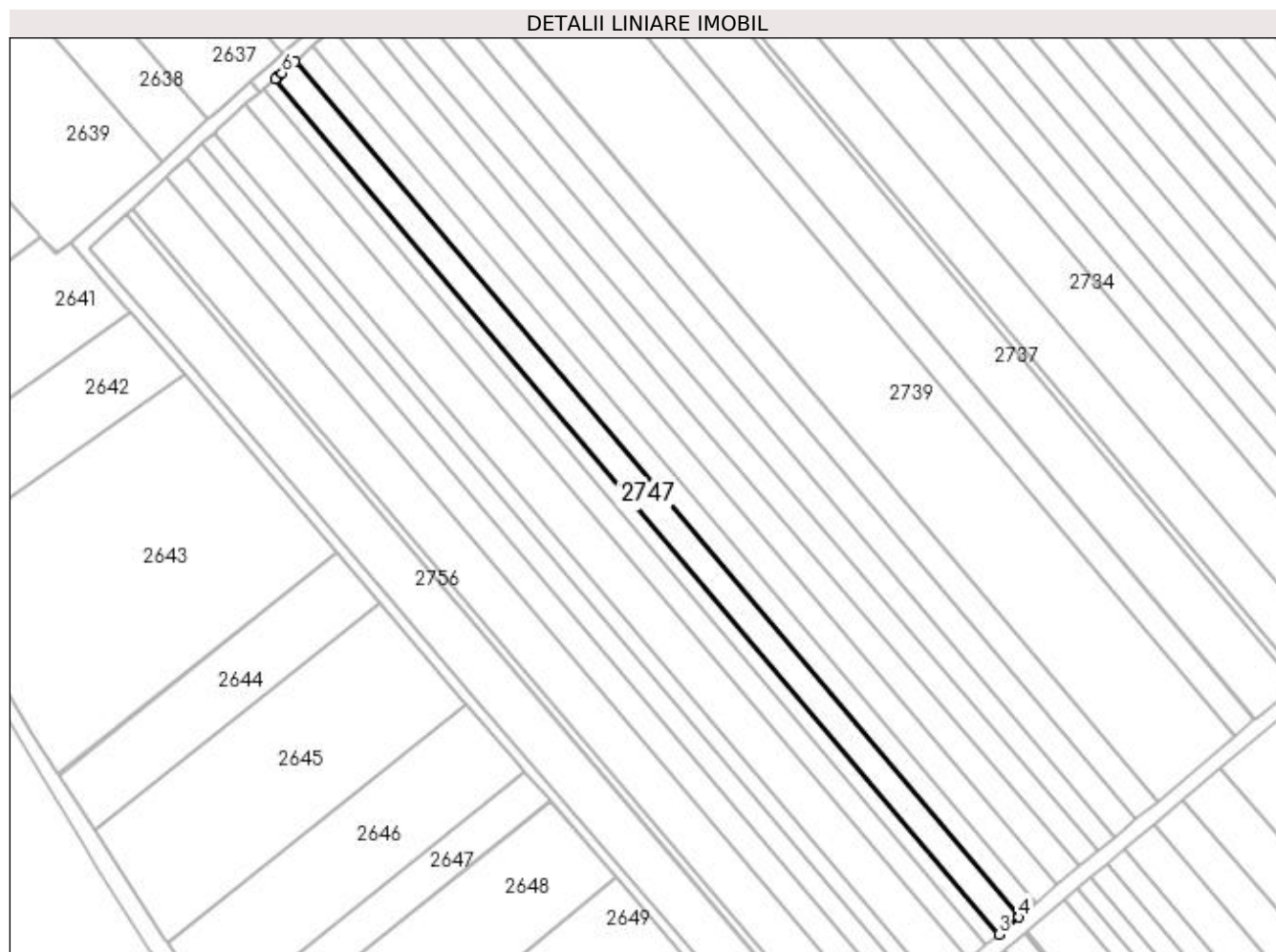
Inscrieri privind dezmembramintele dreptului de proprietate, drepturi reale de garanție și sarcini	Referințe
NU SUNT	

Anexa Nr. 1 La Partea I

Teren

Nr cadastral	Suprafața (mp)*	Observații / Referințe
	2.500	

* Suprafața este determinată în planul de proiecție Stereo 70.



Date referitoare la teren

Crt	Categorie folosință	Intra vilan	Suprafața (mp)	Tarla	Parcelă	Nr. topo	Observații / Referințe
1	arabil	NU	2.500	21	358	-	

Lungime Segmente

1) Valorile lungimilor segmentelor sunt obținute din proiecție în plan.

Punct început	X / Y	Punct sfârșit	X / Y	Lungime segment (** (m)
1	572.212,848 700.015,35	2	572.212,383 700.014,948	0.615
2	572.212,383 700.014,948	3	572.422,274 699.766,878	324.951
3	572.422,274 699.766,878	4	572.428,168 699.771,821	7.692
4	572.428,168 699.771,821	5	572.218,204 700.019,977	325.063
5	572.218,204 700.019,977	6	572.214,313 700.016,616	5.142

Punct început	X / Y	Punct sfârșit	X / Y	Lungime segment (** (m)
6	572.214,313 700.016,616	1	572.212,848 700.015,35	1.936

** Lungimile segmentelor sunt determinate în planul de proiecție Stereo 70 și sunt rotunjite la 1 milimetru.

*** Distanța dintre puncte este formată din segmente cumulate ce sunt mai mici decât valoarea 1 milimetru.

**DATE DESPRE IMOBILUL NR. 2748**

Oficiul de Cadastru și Publicitate Imobiliară SUCEAVA
Biroul de Cadastru și Publicitate Imobiliară Radauti

A. Partea I. Descrierea imobilului

TEREN Extravilan

Adresa: Jud. Suceava

Nr. Crt	Nr cadastral Nr. topografic	Suprafața* (mp)	Observații / Referințe
A1		1.500	Sector cadastral:13 Teren neimprejmuit;

B. Partea II. Proprietari și acte

Inscrieri privitoare la dreptul de proprietate și alte drepturi reale		Referințe
/		
Act Normativ nr. Legea 7, din 13/03/1996 emis de PARLAMENTUL ROMANIEI;		
B1	Inscrierea provizorie, drept de PROPRIETATE, dobandit prin Lege, cota actuala 1/1 1) ORAȘUL MILIȘĂUȚI, CIF:4326973, PROPRIETAR NEIDENTIFICAT.	A1

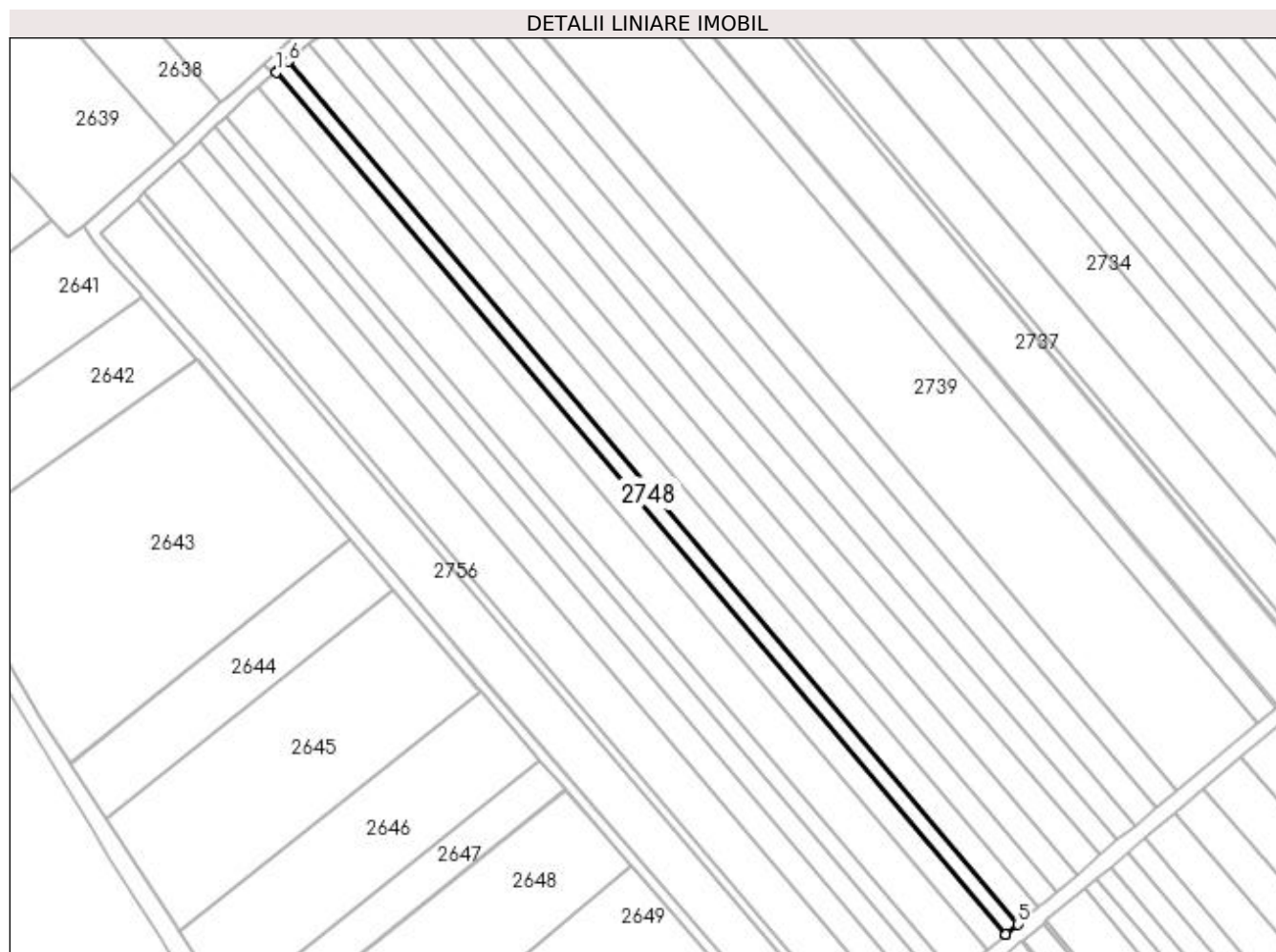
C. Partea III. SARCINI .

Inscrieri privind dezmembramintele dreptului de proprietate, drepturi reale de garanție și sarcini	Referințe
NU SUNT	

Anexa Nr. 1 La Partea I**Teren**

Nr cadastral	Suprafața (mp)*	Observații / Referințe
	1.500	

* Suprafața este determinată în planul de proiecție Stereo 70.

**Date referitoare la teren**

Crt	Categorie folosință	Intra vilan	Suprafața (mp)	Tarla	Parcelă	Nr. topo	Observații / Referințe
1	arabil	NU	1.500	21	358	-	

Lungime Segmente

1) Valorile lungimilor segmentelor sunt obținute din proiecție în plan.

Punct început	X / Y	Punct sfârșit	X / Y	Lungime segment (** (m)
1	572.208,906 700.011,945	2	572.208,889 700.011,93	0.023
2	572.208,889 700.011,93	3	572.418,736 699.763,912	324.883
3	572.418,736 699.763,912	4	572.418,753 699.763,926	0.022
4	572.418,753 699.763,926	5	572.422,274 699.766,878	4.595
5	572.422,274 699.766,878	6	572.212,383 700.014,948	324.951

Punct început	X / Y	Punct sfârșit	X / Y	Lungime segment (** (m)
6	572.212,383 700.014,948	1	572.208,906 700.011,945	4.594

** Lungimile segmentelor sunt determinate în planul de proiecție Stereo 70 și sunt rotunjite la 1 milimetru.

*** Distanța dintre puncte este formată din segmente cumulate ce sunt mai mici decât valoarea 1 milimetru.

**DATE DESPRE IMOBILUL NR. 2749**

Oficiul de Cadastru și Publicitate Imobiliară SUCEAVA
Biroul de Cadastru și Publicitate Imobiliară Radauti

A. Partea I. Descrierea imobilului

TEREN Extravilan

Adresa: Jud. Suceava

Nr. Crt	Nr cadastral Nr. topografic	Suprafața* (mp)	Observații / Referințe
A1		2.200	Sector cadastral:13 Teren neimprejmuit;

B. Partea II. Proprietari și acte

Inscrieri privitoare la dreptul de proprietate și alte drepturi reale		Referințe
/		
Act Administrativ nr. 2645, din 05/09/2008 emis de CJSDPAT SUCEAVA;		
B1	Intabulare, drept de PROPRIETATE, dobândit prin Reconstituire, cota actuala 1/1 1) CAZAC TRIFIRA	A1
Act Administrativ nr. 7119, din 21/07/2023 emis de PRIMARIA MILIȘĂUȚI;		
B2	Se notează posesia faptică. 1) ONISEMIUC TENZICA-MARIA	A1

C. Partea III. SARCINI .

Inscrieri privind dezmembramintele dreptului de proprietate, drepturi reale de garanție și sarcini	Referințe
NU SUNT	

Anexa Nr. 1 La Partea I**Teren**

Nr cadastral	Suprafața (mp)*	Observații / Referințe
	2.200	

* Suprafața este determinată în planul de proiecție Stereo 70.

**Date referitoare la teren**

Crt	Categorie folosință	Intra vilan	Suprafața (mp)	Tarla	Parcelă	Nr. topo	Observații / Referințe
1	arabil	NU	2.200	21	358	-	

Lungime Segmente

1) Valorile lungimilor segmentelor sunt obținute din proiecție în plan.

Punct început	X / Y	Punct sfârșit	X / Y	Lungime segment (** (m)
1	572.208,889 700.011,93	2	572.208,038 700.011,195	1.124
2	572.208,038 700.011,195	3	572.203,763 700.007,502	5.649
3	572.203,763 700.007,502	4	572.413,546 699.759,56	324.783
4	572.413,546 699.759,56	5	572.418,736 699.763,912	6.773
5	572.418,736 699.763,912	1	572.208,889 700.011,93	324.883

**** Lungimile segmentelor sunt determinate în planul de proiecție Stereo 70 și sunt rotunjite la 1 milimetru.**

***** Distanța dintre puncte este formată din segmente cumulate ce sunt mai mici decât valoarea 1 milimetru.**

**DATE DESPRE IMOBILUL NR. 2750**

Oficiul de Cadastru și Publicitate Imobiliară SUCEAVA
Biroul de Cadastru și Publicitate Imobiliară Radauti

A. Partea I. Descrierea imobilului

TEREN Extravilan

Adresa: Jud. Suceava

Nr. Crt	Nr cadastral Nr. topografic	Suprafața* (mp)	Observații / Referințe
A1		4.000	Sector cadastral:13 Teren neimprejmuit;

B. Partea II. Proprietari și acte

Inscrieri privitoare la dreptul de proprietate și alte drepturi reale		Referințe
/		
Act Normativ nr. Legea 7, din 13/03/1996 emis de PARLAMENTUL ROMANIEI;		
B1	Inscrierea provizorie, drept de PROPRIETATE, dobandit prin Lege, cota actuala 1/1	A1
1) ORAȘUL MILIȘĂUȚI, CIF:4326973, PROPRIETAR NEIDENTIFICAT.		

C. Partea III. SARCINI .

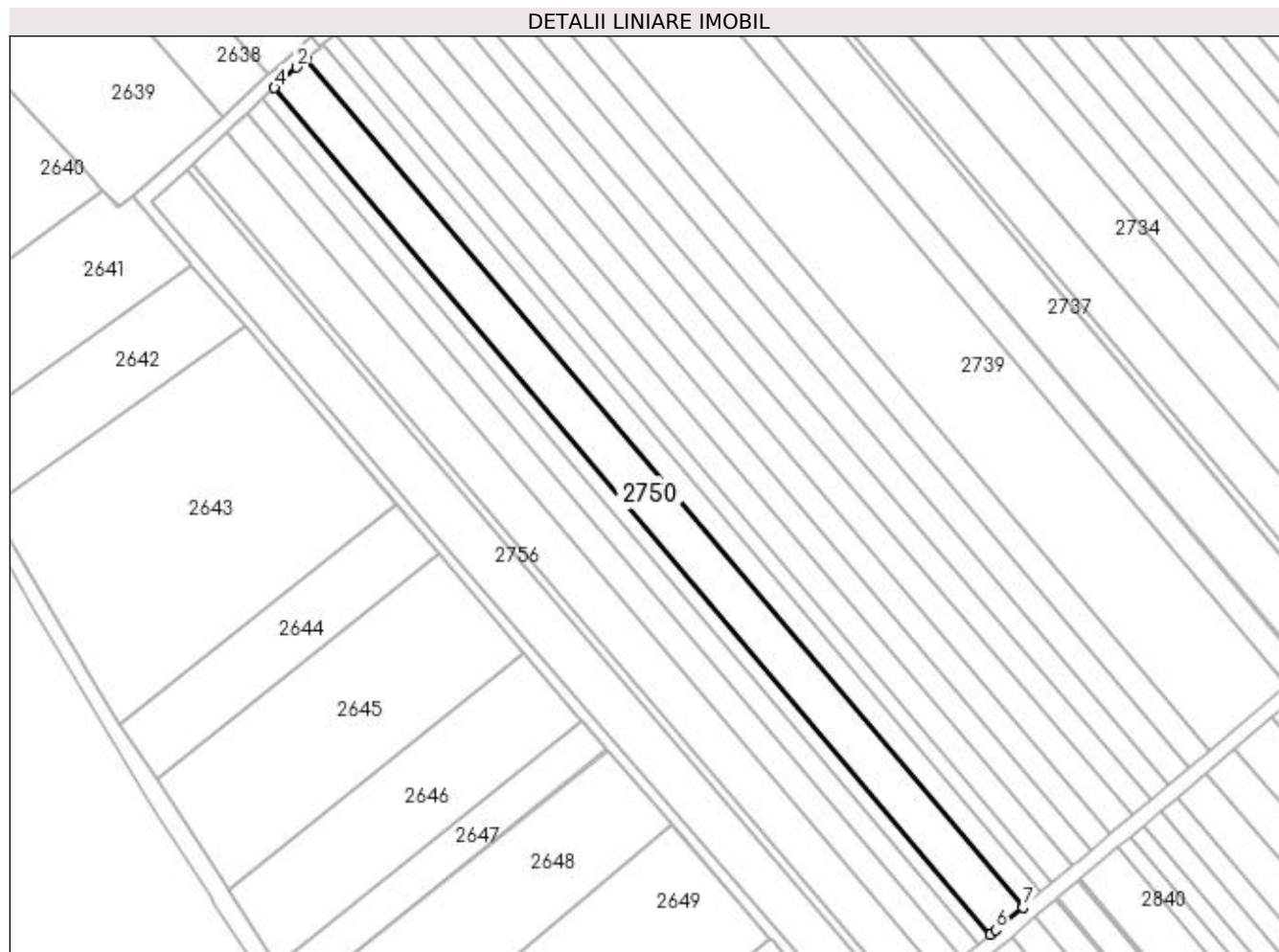
Inscrieri privind dezmembramintele dreptului de proprietate, drepturi reale de garanție și sarcini	Referințe
NU SUNT	

Anexa Nr. 1 La Partea I

Teren

Nr cadastral	Suprafața (mp)*	Observații / Referințe
	4.000	

* Suprafața este determinată în planul de proiecție Stereo 70.



Date referitoare la teren

Crt	Categorie folosință	Intra vilan	Suprafața (mp)	Tarla	Parcelă	Nr. topo	Observații / Referințe
1	arabil	NU	4.000	21	358	-	

Lungime Segmente

1) Valorile lungimilor segmentelor sunt obținute din proiecție în plan.

Punct început	X / Y	Punct sfârșit	X / Y	Lungime segment (** (m)
1	572.203,763 700.007,502	2	572.201,17 700.005,262	3.427
2	572.201,17 700.005,262	3	572.196,141 700.000,615	6.847
3	572.196,141 700.000,615	4	572.194,63 699.999,218	2.058
4	572.194,63 699.999,218	5	572.404,103 699.751,642	324.304
5	572.404,103 699.751,642	6	572.405,679 699.752,963	2.056

Punct început	X / Y	Punct sfârșit	X / Y	Lungime segment (** (m)
6	572.405,679 699.752,963	7	572.413,546 699.759,56	10.267
7	572.413,546 699.759,56	1	572.203,763 700.007,502	324.783

** Lungimile segmentelor sunt determinate în planul de proiecție Stereo 70 și sunt rotunjite la 1 milimetru.

*** Distanța dintre puncte este formată din segmente cumulate ce sunt mai mici decât valoarea 1 milimetru.

**DATE DESPRE IMOBILUL NR. 2751**

Oficiul de Cadastru și Publicitate Imobiliară SUCEAVA
Biroul de Cadastru și Publicitate Imobiliară Radauti

A. Partea I. Descrierea imobilului

TEREN Extravilan

Adresa: Jud. Suceava

Nr. Crt	Nr cadastral Nr. topografic	Suprafața* (mp)	Observații / Referințe
A1	43569	1.500	Sector cadastral:13 Teren neimprejmuit;

B. Partea II. Proprietari și acte

Inscrieri privitoare la dreptul de proprietate și alte drepturi reale	Referințe
6934 / 21/02/2022	
Act Notarial nr. 420, din 07/02/2022 emis de BNP MANDICI ALEXANDRU;	
B6	A1
Intabulare, drept de PROPRIETATE bun propriu cu titlu de partaj, dobandit prin Conventie, cota actuala 1/1 1) PRELIPCEAN DOMNICA	

C. Partea III. SARCINI .

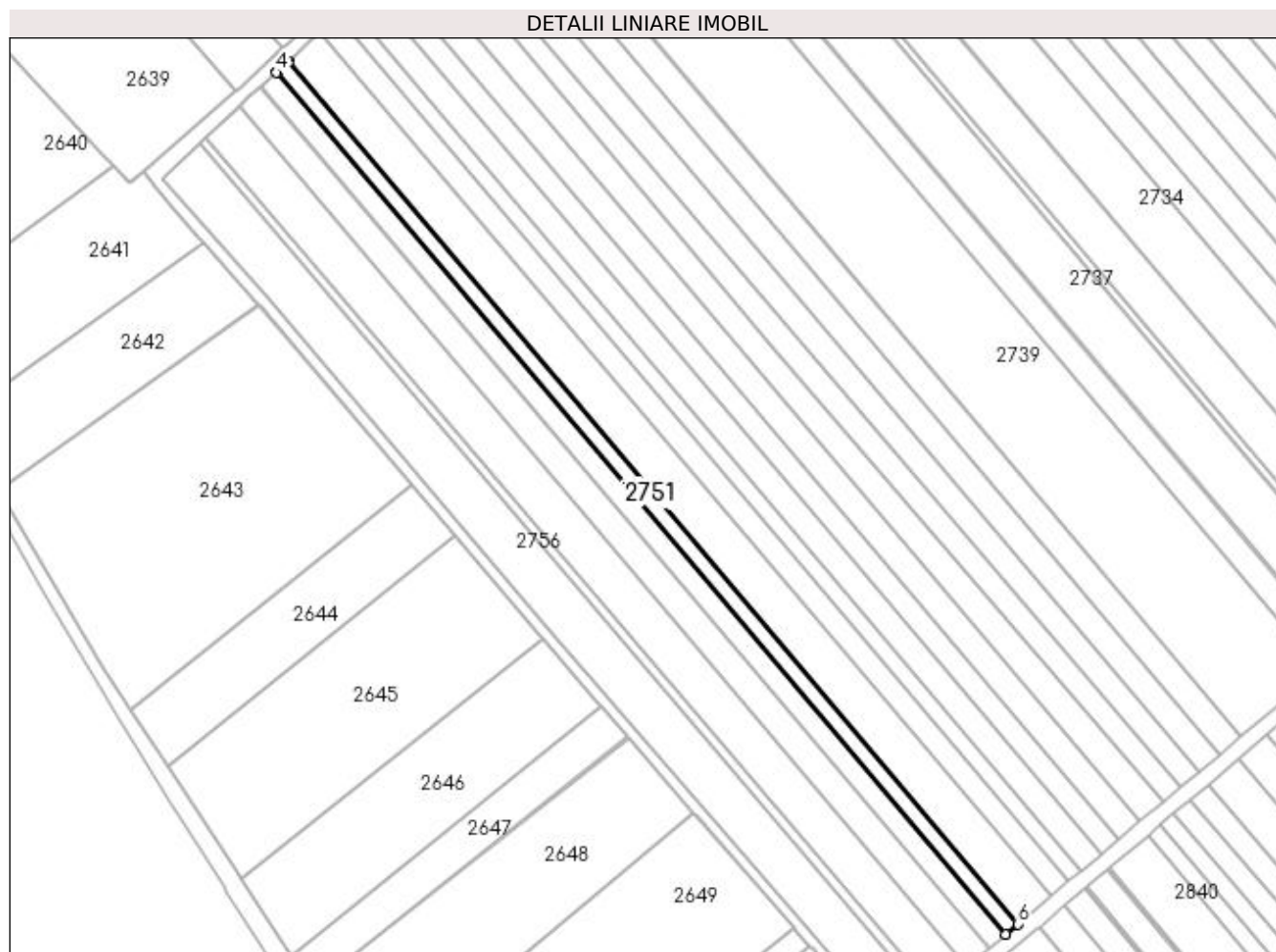
Inscrieri privind dezmembramintele dreptului de proprietate, drepturi reale de garanție și sarcini	Referințe
NU SUNT	

Anexa Nr. 1 La Partea I

Teren

Nr cadastral	Suprafața (mp)*	Observații / Referințe
43569	1.500	

* Suprafața este determinată în planul de proiecție Stereo 70.



Date referitoare la teren

Crt	Categorie folosință	Intra vilan	Suprafața (mp)	Tarla	Parcelă	Nr. topo	Observații / Referințe
1	arabil	NU	1.500	21	358	-	

Lungime Segmente

1) Valorile lungimilor segmentelor sunt obținute din proiecție în plan.

Punct început	X / Y	Punct sfârșit	X / Y	Lungime segment (** (m)
1	572.194,63 699.999,218	2	572.194,331 699.998,941	0.408
2	572.194,331 699.998,941	3	572.191,81 699.996,612	3.432
3	572.191,81 699.996,612	4	572.191,229 699.996,074	0.792
4	572.191,229 699.996,074	5	572.400,558 699.748,669	324.08
5	572.400,558 699.748,669	6	572.404,103 699.751,642	4.627

Punct început	X / Y	Punct sfârșit	X / Y	Lungime segment (** (m)
6	572.404,103 699.751,642	1	572.194,63 699.999,218	324.304

** Lungimile segmentelor sunt determinate în planul de proiecție Stereo 70 și sunt rotunjite la 1 milimetru.

*** Distanța dintre puncte este formată din segmente cumulate ce sunt mai mici decât valoarea 1 milimetru.

**DATE DESPRE IMOBILUL NR. 2752**

Oficiul de Cadastru și Publicitate Imobiliară SUCEAVA
Biroul de Cadastru și Publicitate Imobiliară Radauti

A. Partea I. Descrierea imobilului

TEREN Extravilan

Adresa: Jud. Suceava

Nr. Crt	Nr cadastral Nr. topografic	Suprafața* (mp)	Observații / Referințe
A1		2.000	Sector cadastral:13 Teren neimprejmuit;

B. Partea II. Proprietari și acte

Inscrieri privitoare la dreptul de proprietate și alte drepturi reale		Referințe
/		
Act Normativ nr. Legea 7, din 13/03/1996 emis de PARLAMENTUL ROMANIEI;		
B1	Inscrierea provizorie, drept de PROPRIETATE, dobandit prin Lege, cota actuala 1/1	A1
1) ORAȘUL MILIȘĂUȚI, CIF:4326973, PROPRIETAR NEIDENTIFICAT.		

C. Partea III. SARCINI .

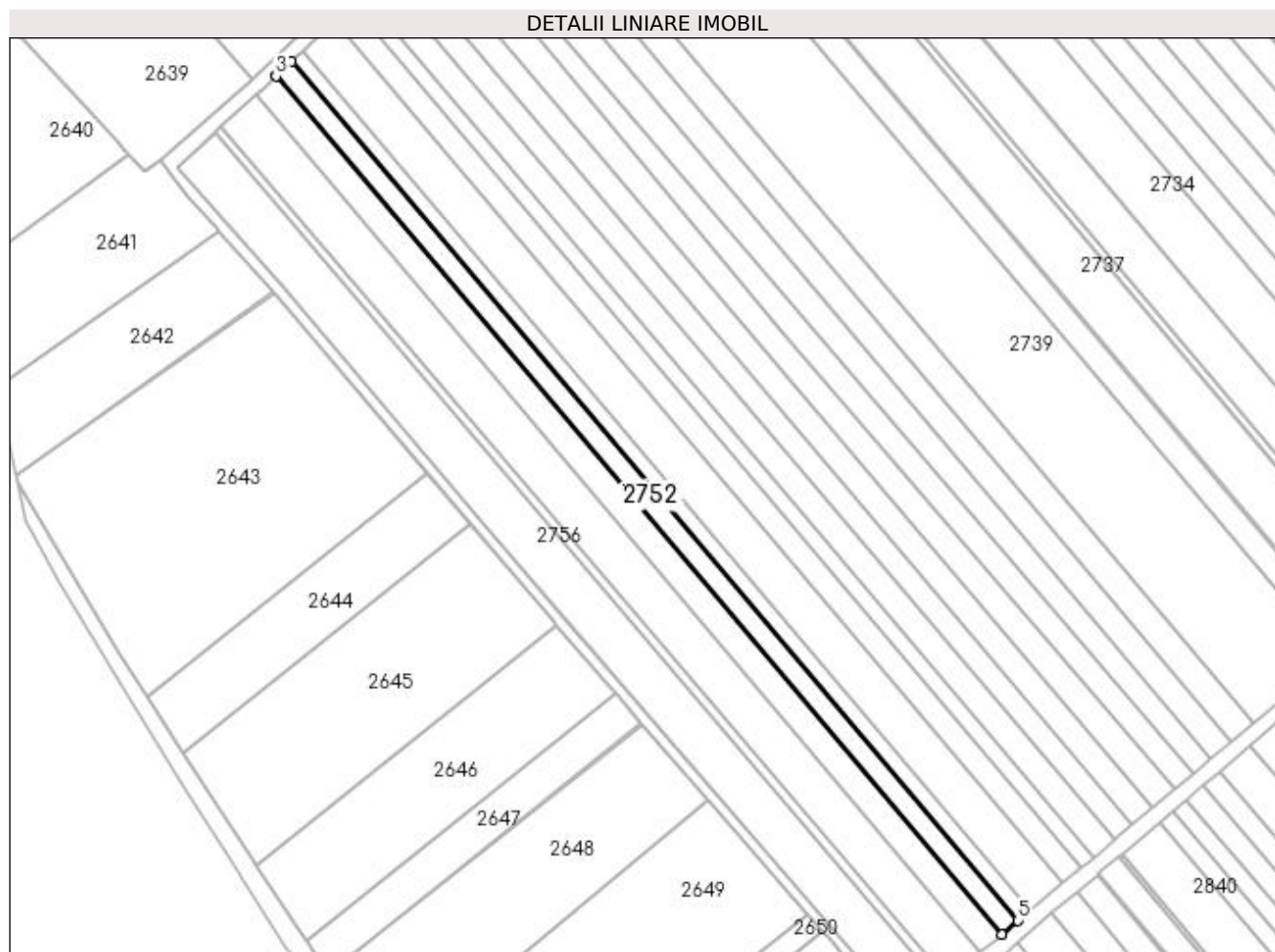
Inscrieri privind dezmembramintele dreptului de proprietate, drepturi reale de garanție și sarcini	Referințe
NU SUNT	

Anexa Nr. 1 La Partea I

Teren

Nr cadastral	Suprafața (mp)*	Observații / Referințe
	2.000	

* Suprafața este determinată în planul de proiecție Stereo 70.



Date referitoare la teren

Crt	Categorie folosință	Intra vilan	Suprafața (mp)	Tarla	Parcelă	Nr. topo	Observații / Referințe
1	arabil	NU	2.000	21	358	-	

Lungime Segmente

1) Valorile lungimilor segmentelor sunt obținute din proiecție în plan.

Punct început	X / Y	Punct sfârșit	X / Y	Lungime segment (** (m)
1	572.191,229 699.996,074	2	572.186,814 699.991,994	6.012
2	572.186,814 699.991,994	3	572.186,69 699.991,88	0.168
3	572.186,69 699.991,88	4	572.395,827 699.744,702	323.783
4	572.395,827 699.744,702	5	572.400,558 699.748,669	6.174
5	572.400,558 699.748,669	1	572.191,229 699.996,074	324.08

**** Lungimile segmentelor sunt determinate în planul de proiecție Stereo 70 și sunt rotunjite la 1 milimetru.**

***** Distanța dintre puncte este formată din segmente cumulate ce sunt mai mici decât valoarea 1 milimetru.**

**DATE DESPRE IMOBILUL NR. 2753**

Oficiul de Cadastru și Publicitate Imobiliară SUCEAVA
Biroul de Cadastru și Publicitate Imobiliară Radauti

A. Partea I. Descrierea imobilului

TEREN Extravilan

Adresa: Jud. Suceava

Nr. Crt	Nr cadastral Nr. topografic	Suprafața* (mp)	Observații / Referințe
A1		2.600	Sector cadastral:13 Teren neimprejmuit;

B. Partea II. Proprietari și acte

Inscrieri privitoare la dreptul de proprietate și alte drepturi reale		Referințe
/		
Act Notarial nr. 3316, din 26/07/2000 emis de BNP CĂTĂLINA BUZDUGĂ;		
B1	Intabulare, drept de PROPRIETATE, dobandit prin PARTAJ, cota actuala 1/1 1) DOHOTAR PAVEL	A1

C. Partea III. SARCINI .

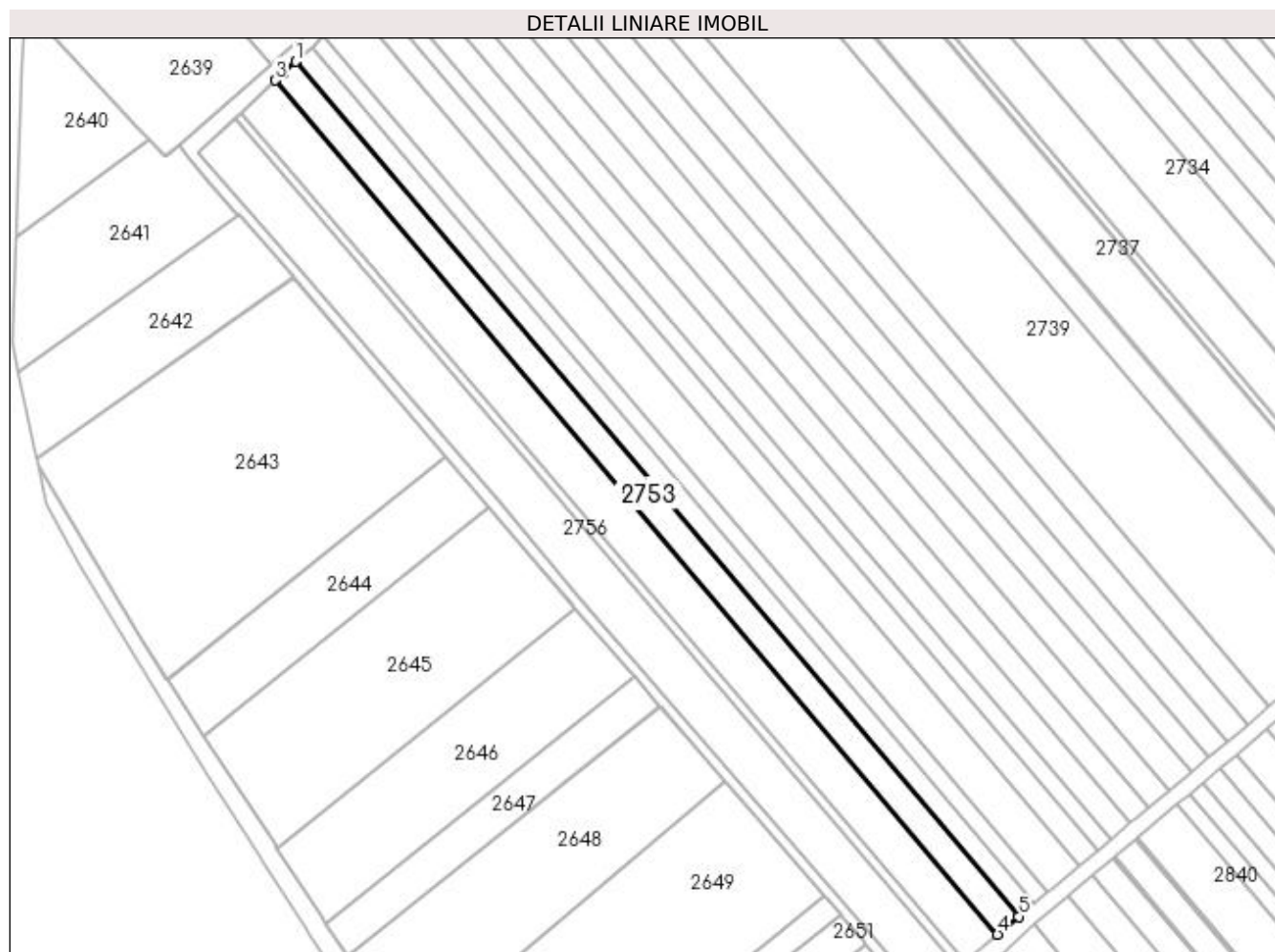
Inscrieri privind dezmembramintele dreptului de proprietate, drepturi reale de garanție și sarcini	Referințe
NU SUNT	

Anexa Nr. 1 La Partea I

Teren

Nr cadastral	Suprafața (mp)*	Observații / Referințe
	2.600	

* Suprafața este determinată în planul de proiecție Stereo 70.



Date referitoare la teren

Crt	Categorie folosință	Intra vilan	Suprafața (mp)	Tarla	Parcelă	Nr. topo	Observații / Referințe
1	arabil	NU	2.600	21	358	-	

Lungime Segmente

1) Valorile lungimilor segmentelor sunt obținute din proiecție în plan.

Punct început	X / Y	Punct sfârșit	X / Y	Lungime segment (** (m)
1	572.186,69 699.991,88	2	572.182,96 699.988,433	5.079
2	572.182,96 699.988,433	3	572.180,79 699.986,414	2.964
3	572.180,79 699.986,414	4	572.389,67 699.739,539	323.385
4	572.389,67 699.739,539	5	572.395,827 699.744,702	8.035
5	572.395,827 699.744,702	1	572.186,69 699.991,88	323.783

**** Lungimile segmentelor sunt determinate în planul de proiecție Stereo 70 și sunt rotunjite la 1 milimetru.**

***** Distanța dintre puncte este formată din segmente cumulate ce sunt mai mici decât valoarea 1 milimetru.**

**DATE DESPRE IMOBILUL NR. 2754**

Oficiul de Cadastru și Publicitate Imobiliară SUCEAVA
Biroul de Cadastru și Publicitate Imobiliară Radauti

A. Partea I. Descrierea imobilului

TEREN Extravilan

Adresa: Jud. Suceava

Nr. Crt	Nr cadastral Nr. topografic	Suprafața* (mp)	Observații / Referințe
A1		4.200	Sector cadastral:13 Teren neimprejmuit;

B. Partea II. Proprietari și acte

Inscrieri privitoare la dreptul de proprietate și alte drepturi reale	Referințe
/	
Act Administrativ nr. 1961, din 16/10/2000 emis de CJSDPAT SUCEAVA;	
B1	A1
Intabulare, drept de PROPRIETATE, dobandit prin Reconstituire, cota actuala 1/1	
1) JURAVLE FLOAREA, Lipsă CNP proprietar.	
2) TATAR NICOLAI, Lipsă CNP proprietar.	
3) BALAN ILEANA, Lipsă CNP proprietar.	

C. Partea III. SARCINI .

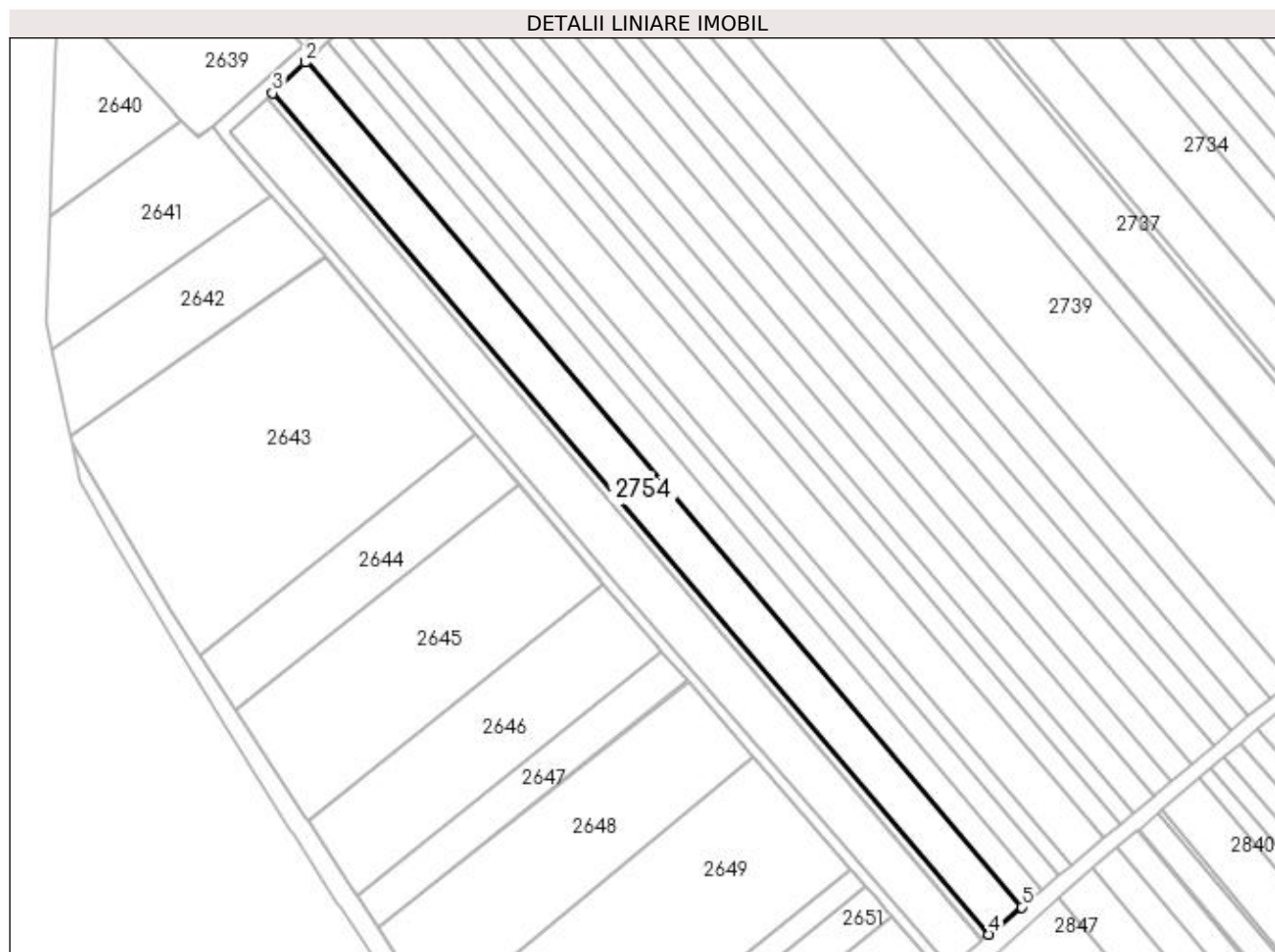
Inscrieri privind dezmembramintele dreptului de proprietate, drepturi reale de garanție și sarcini	Referințe
NU SUNT	

Anexa Nr. 1 La Partea I

Teren

Nr cadastral	Suprafața (mp)*	Observații / Referințe
	4.200	

* Suprafața este determinată în planul de proiecție Stereo 70.



Date referitoare la teren

Crt	Categorie folosință	Intra vilan	Suprafața (mp)	Tarla	Parcelă	Nr. topo	Observații / Referințe
1	arabil	NU	4.200	21	358	-	

Lungime Segmente

1) Valorile lungimilor segmentelor sunt obținute din proiecție în plan.

Punct început	X / Y	Punct sfârșit	X / Y	Lungime segment (** (m)
1	572.180,79 699.986,414	2	572.180,45 699.986,097	0.465
2	572.180,45 699.986,097	3	572.170,84 699.977,154	13.127
3	572.170,84 699.977,154	4	572.380,149 699.731,555	322.69
4	572.380,149 699.731,555	5	572.389,67 699.739,539	12.426
5	572.389,67 699.739,539	1	572.180,79 699.986,414	323.385

**** Lungimile segmentelor sunt determinate în planul de proiecție Stereo 70 și sunt rotunjite la 1 milimetru.**

***** Distanța dintre puncte este formată din segmente cumulate ce sunt mai mici decât valoarea 1 milimetru.**

**DATE DESPRE IMOBILUL NR. 2755**

Oficiul de Cadastru și Publicitate Imobiliară SUCEAVA
Biroul de Cadastru și Publicitate Imobiliară Radauti

A. Partea I. Descrierea imobilului

TEREN Extravilan

Adresa: Jud. Suceava

Nr. Crt	Nr cadastral Nr. topografic	Suprafața* (mp)	Observații / Referințe
A1		783	Sector cadastral:13 Teren neimprejmuit;

B. Partea II. Proprietari și acte

Inscrieri privitoare la dreptul de proprietate și alte drepturi reale		Referințe
/		
Act Normativ nr. Legea 7, din 13/03/1996 emis de PARLAMENTUL ROMANIEI;		
B1	Inscrierea provizorie, drept de PROPRIETATE, dobandit prin Lege, cota actuala 1/1 1) ORAȘUL MILIȘĂUȚI, CIF:4326973, PROPRIETAR NEIDENTIFICAT.	A1

C. Partea III. SARCINI .

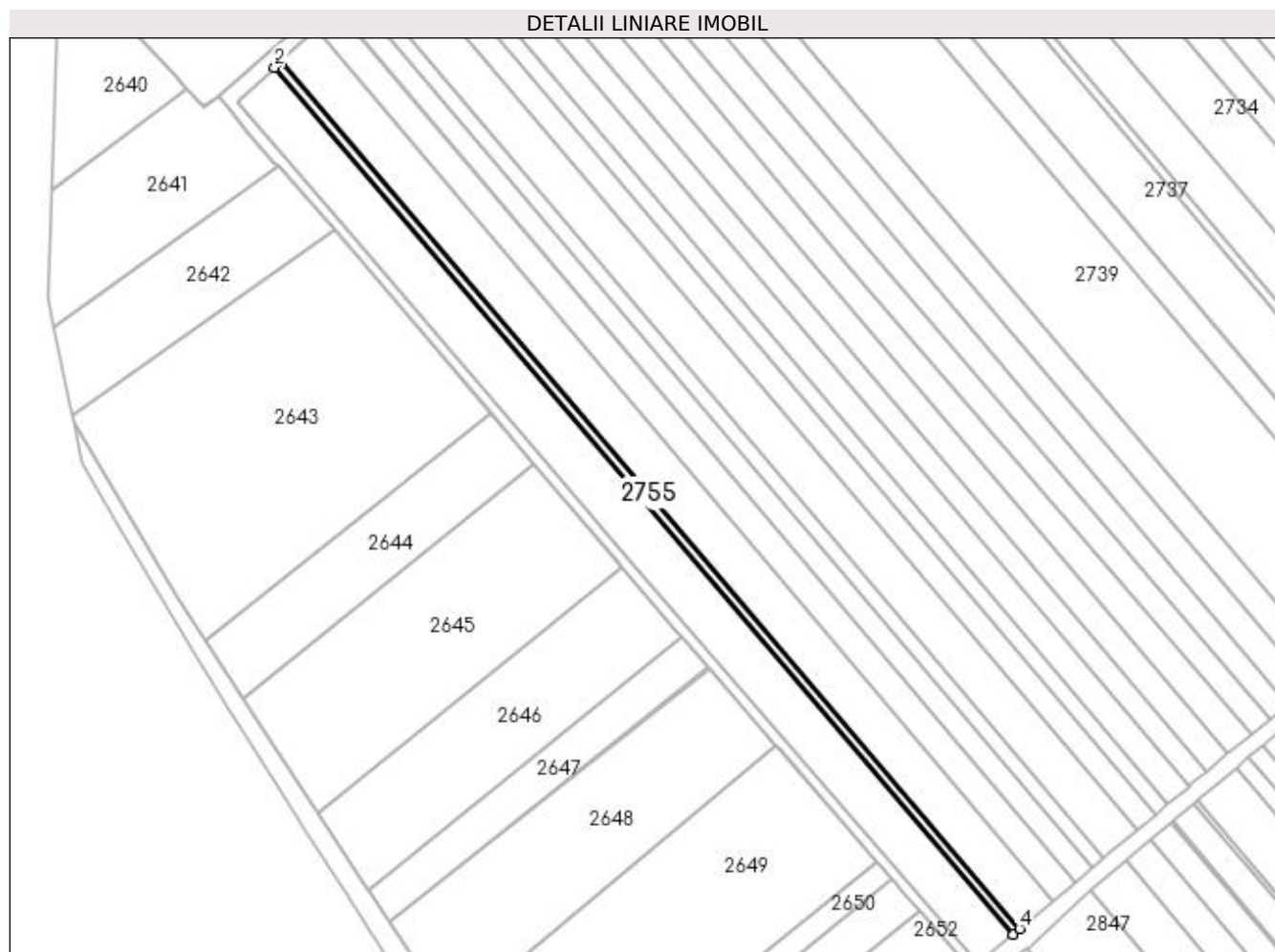
Inscrieri privind dezmembramintele dreptului de proprietate, drepturi reale de garanție și sarcini	Referințe
NU SUNT	

Anexa Nr. 1 La Partea I

Teren

Nr cadastral	Suprafața (mp)*	Observații / Referințe
	783	

* Suprafața este determinată în planul de proiecție Stereo 70.



Date referitoare la teren

Crt	Categorie folosință	Intra vilan	Suprafața (mp)	Tarla	Parcelă	Nr. topo	Observații / Referințe
1	arabil	NU	783	21	358	-	

Lungime Segmente

1) Valorile lungimilor segmentelor sunt obținute din proiecție în plan.

Punct început	X / Y	Punct sfârșit	X / Y	Lungime segment (** (m)
1	572.170,84 699.977,154	2	572.169,061 699.975,5	2.429
2	572.169,061 699.975,5	3	572.378,289 699.729,996	322.566
3	572.378,289 699.729,996	4	572.380,149 699.731,555	2.427
4	572.380,149 699.731,555	1	572.170,84 699.977,154	322.69

**** Lungimile segmentelor sunt determinate în planul de proiecție Stereo 70 și sunt rotunjite la 1 milimetru.**

***** Distanța dintre puncte este formată din segmente cumulate ce sunt mai mici decât valoarea 1 milimetru.**

**DATE DESPRE IMOBILUL NR. 2756**

Oficiul de Cadastru și Publicitate Imobiliară SUCEAVA
Biroul de Cadastru și Publicitate Imobiliară Radauti

A. Partea I. Descrierea imobilului

TEREN Extravilan

Adresa: Jud. Suceava

Nr. Crt	Nr cadastral Nr. topografic	Suprafața* (mp)	Observații / Referințe
A1		4.400	Sector cadastral:13 Teren neimprejmuit;

B. Partea II. Proprietari și acte

Inscrieri privitoare la dreptul de proprietate și alte drepturi reale		Referințe
/		
Act Normativ nr. Legea 7, din 13/03/1996 emis de PARLAMENTUL ROMANIEI;		
B1	Inscrierea provizorie, drept de PROPRIETATE, dobandit prin Lege, cota actuala 1/1 1) ORAȘUL MILIȘĂUȚI, CIF:4326973, PROPRIETAR NEIDENTIFICAT.	A1

C. Partea III. SARCINI .

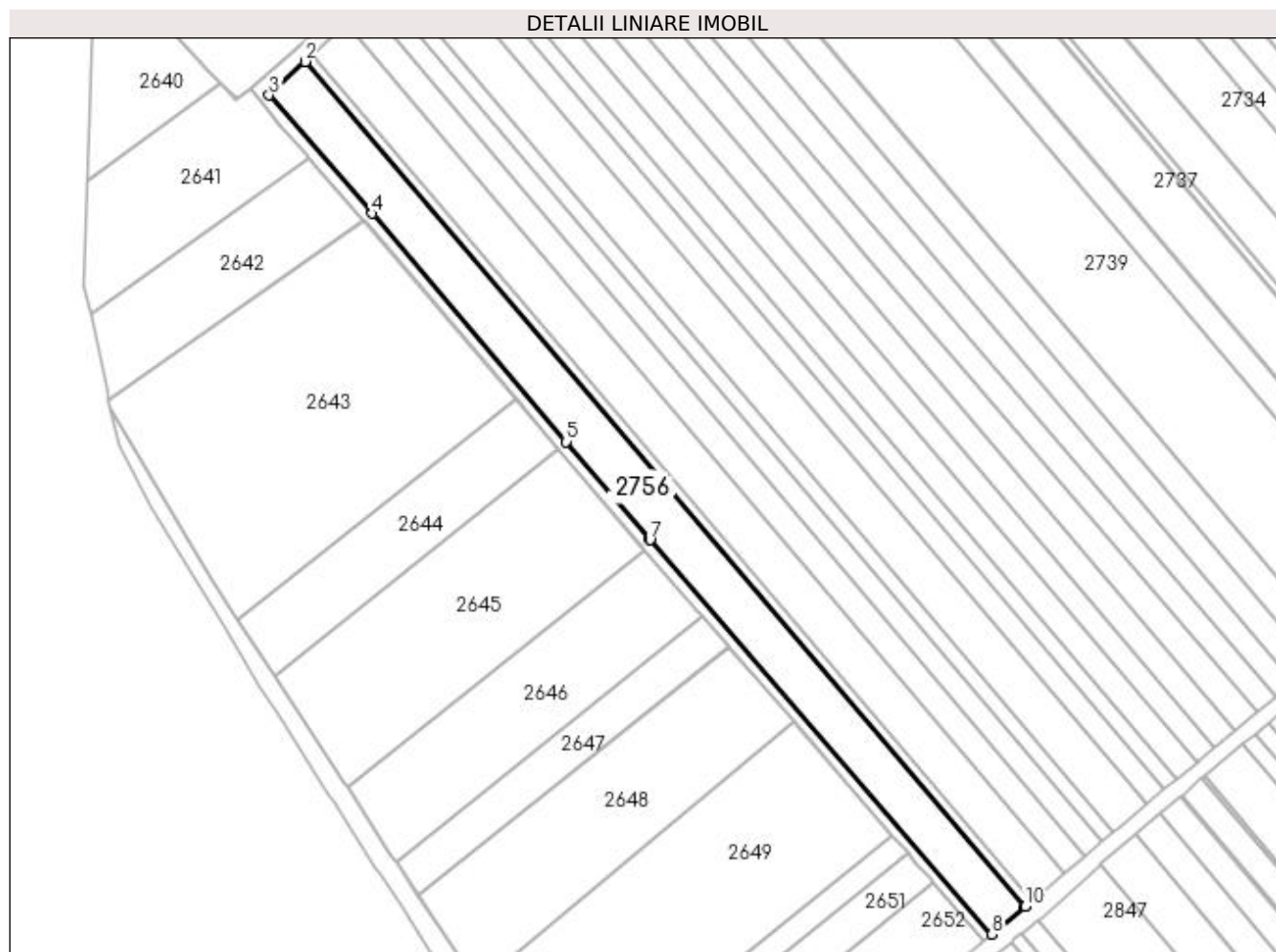
Inscrieri privind dezmembramintele dreptului de proprietate, drepturi reale de garanție și sarcini	Referințe
NU SUNT	

Anexa Nr. 1 La Partea I

Teren

Nr cadastral	Suprafața (mp)*	Observații / Referințe
	4.400	

* Suprafața este determinată în planul de proiecție Stereo 70.



Date referitoare la teren

Crt	Categorie folosință	Intra vilan	Suprafața (mp)	Tarla	Parcelă	Nr. topo	Observații / Referințe
1	arabil	NU	4.400	21	358	-	

Lungime Segmente

1) Valorile lungimilor segmentelor sunt obținute din proiecție în plan.

Punct început	X / Y	Punct sfârșit	X / Y	Lungime segment (** (m)
1	572.169,061 699.975,5	2	572.168,956 699.975,402	0.144
2	572.168,956 699.975,402	3	572.158,49 699.965,663	14.296
3	572.158,49 699.965,663	4	572.188,505 699.931,334	45.6
4	572.188,505 699.931,334	5	572.244,941 699.864,973	87.114
5	572.244,941 699.864,973	6	572.269,061 699.836,616	37.228

Punct început	X / Y	Punct sfârșit	X / Y	Lungime segment (** (m)
6	572.269,061 699.836,616	7	572.269,217 699.836,433	0.24
7	572.269,217 699.836,433	8	572.368,616 699.721,884	151.663
8	572.368,616 699.721,884	9	572.378,179 699.729,903	12.48
9	572.378,179 699.729,903	10	572.378,289 699.729,996	0.144
10	572.378,289 699.729,996	1	572.169,061 699.975,5	322.566

** Lungimile segmentelor sunt determinate în planul de proiecție Stereo 70 și sunt rotunjite la 1 milimetru.

*** Distanța dintre puncte este formată din segmente cumulate ce sunt mai mici decât valoarea 1 milimetru.

**DATE DESPRE IMOBILUL NR. 2757**

Oficiul de Cadastru și Publicitate Imobiliară SUCEAVA
Biroul de Cadastru și Publicitate Imobiliară Radauti

A. Partea I. Descrierea imobilului

TEREN Extravilan

Adresa: Jud. Suceava

Nr. Crt	Nr cadastral Nr. topografic	Suprafața* (mp)	Observații / Referințe
A1		1.271	Sector cadastral:13 Teren neimprejmuit;

B. Partea II. Proprietari și acte

Inscrieri privitoare la dreptul de proprietate și alte drepturi reale		Referințe
/		
Act Normativ nr. Legea 7, din 13/03/1996 emis de PARLAMENTUL ROMANIEI;		
B1	Inscrierea provizorie, drept de PROPRIETATE, dobandit prin Lege, cota actuala 1/1 1) ORAȘUL MILIȘĂUȚI, CIF:4326973, PROPRIETAR NEIDENTIFICAT.	A1

C. Partea III. SARCINI .

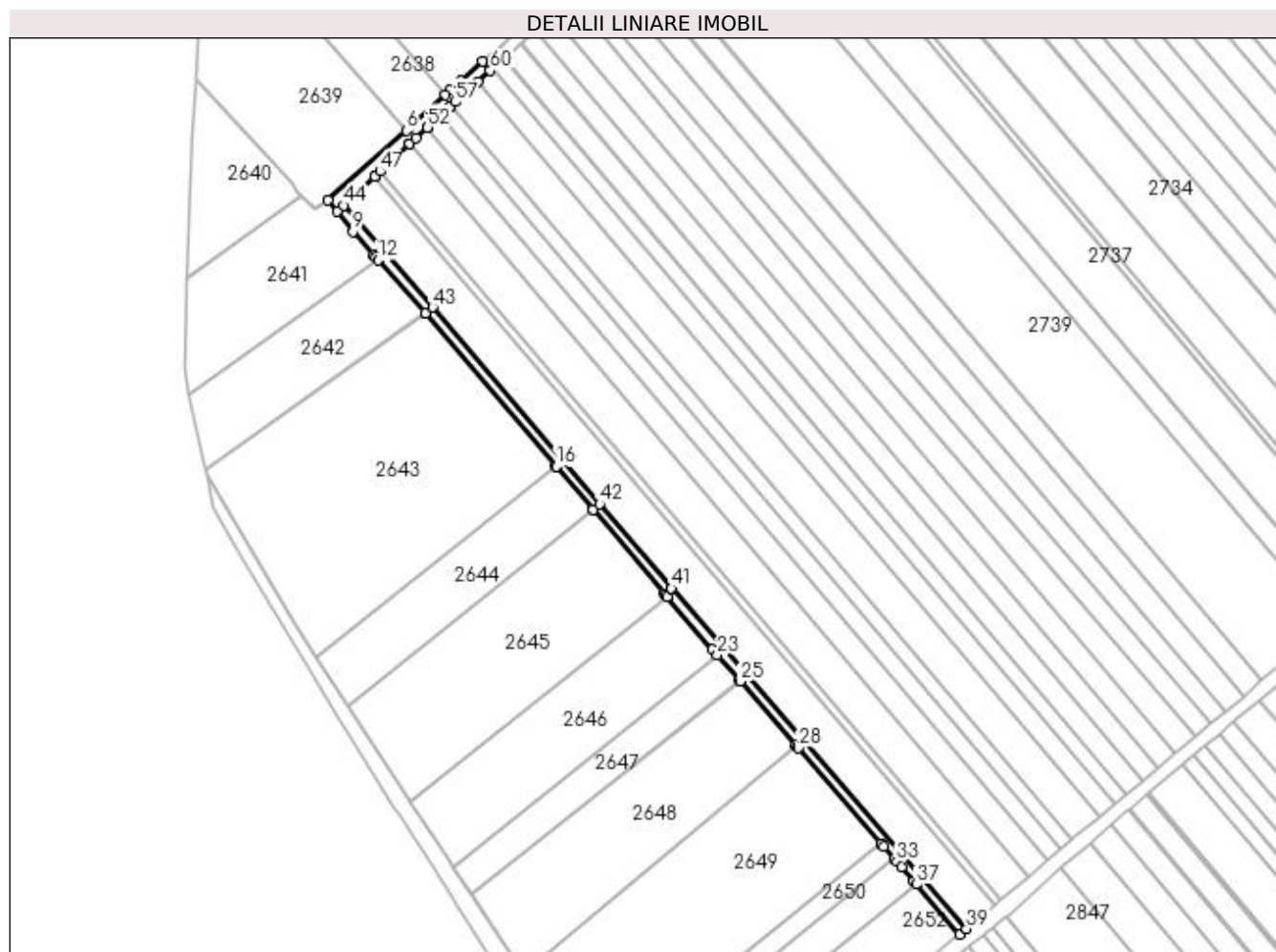
Inscrieri privind dezmembramintele dreptului de proprietate, drepturi reale de garanție și sarcini	Referințe
NU SUNT	

Anexa Nr. 1 La Partea I

Teren

Nr cadastral	Suprafața (mp)*	Observații / Referințe
	1.271	

* Suprafața este determinată în planul de proiecție Stereo 70.



Date referitoare la teren

Crt	Categorie folosință	Intravilan	Suprafața (mp)	Tarla	Parcelă	Nr. topo	Observații / Referințe
1	arabil	NU	1.271	21	358	-	

Lungime Segmente

1) Valorile lungimilor segmentelor sunt obținute din proiecție în plan.

Punct început	X / Y	Punct sfârșit	X / Y	Lungime segment	Punct început	X / Y	Punct sfârșit	X / Y	Lungime segment	Punct început	X / Y	Punct sfârșit	X / Y	Lungime segment
1	572.205,433 700.014,209	2	572.198,043 700.007,819	9.77	2	572.198,043 700.007,819	3	572.194,474 700.004,52	4.86	3	572.194,474 700.004,52	4	572.192,915 700.003,079	2.123
4	572.192,915 700.003,079	5	572.180,314 699.991,431	17.16	5	572.180,314 699.991,431	6	572.179,718 699.990,904	0.796	6	572.179,718 699.990,904	7	572.153,203 699.967,454	35.397
7	572.153,203 699.967,454	8	572.156,288 699.963,614	4.926	8	572.156,288 699.963,614	9	572.161,692 699.956,889	8.627	9	572.161,692 699.956,889	10	572.168,873 699.948,835	10.79
10	572.168,873 699.948,835	11	572.169,387 699.948,259	0.772	11	572.169,387 699.948,259	12	572.170,185 699.947,364	1.199	12	572.170,185 699.947,364	13	572.186,054 699.929,564	23.847
13	572.186,054 699.929,564	14	572.186,237 699.929,359	0.275	14	572.186,237 699.929,359	15	572.230,081 699.877,814	67.67	15	572.230,081 699.877,814	16	572.230,239 699.877,628	0.244
16	572.230,239 699.877,628	17	572.242,598 699.863,098	19.075	17	572.242,598 699.863,098	18	572.242,633 699.863,056	0.055	18	572.242,633 699.863,056	19	572.266,718 699.834,741	37.173

Punct început	X / Y	Punct sfârșit	X / Y	Lungime segment	Punct început	X / Y	Punct sfârșit	X / Y	Lungime segment	Punct început	X / Y	Punct sfârșit	X / Y	Lungime segment
19	572.266,718 699.834,741	20	572.266,941 699.834,479	0.344	20	572.266,941 699.834,479	21	572.267,62 699.833,697	1.036	21	572.267,62 699.833,697	22	572.282,989 699.815,985	23.45
22	572.282,989 699.815,985	23	572.284,622 699.814,103	2.492	23	572.284,622 699.814,103	24	572.291,988 699.805,614	11.239	24	572.291,988 699.805,614	25	572.292,322 699.805,23	0.509
25	572.292,322 699.805,23	26	572.311,063 699.783,632	28.595	26	572.311,063 699.783,632	27	572.311,613 699.782,998	0.839	27	572.311,613 699.782,998	28	572.311,828 699.782,751	0.327
28	572.311,828 699.782,751	29	572.339,744 699.750,579	42.595	29	572.339,744 699.750,579	30	572.339,765 699.750,555	0.032	30	572.339,765 699.750,555	31	572.340,652 699.749,533	1.353
31	572.340,652 699.749,533	32	572.344,193 699.745,452	5.403	32	572.344,193 699.745,452	33	572.345,077 699.744,434	1.348	33	572.345,077 699.744,434	34	572.346,682 699.742,585	2.448
34	572.346,682 699.742,585	35	572.350,794 699.737,846	6.274	35	572.350,794 699.737,846	36	572.350,802 699.737,837	0.012	36	572.350,802 699.737,837	37	572.351,679 699.736,825	1.339
37	572.351,679 699.736,825	38	572.366,317 699.719,957	22.334	38	572.366,317 699.719,957	39	572.368,616 699.721,884	3.0	39	572.368,616 699.721,884	40	572.269,217 699.836,433	151.663
40	572.269,217 699.836,433	41	572.269,061 699.836,616	0.24	41	572.269,061 699.836,616	42	572.244,941 699.864,973	37.228	42	572.244,941 699.864,973	43	572.188,505 699.931,334	87.114
43	572.188,505 699.931,334	44	572.158,49 699.965,663	45.6	44	572.158,49 699.965,663	45	572.168,956 699.975,402	14.296	45	572.168,956 699.975,402	46	572.169,061 699.975,5	0.144
46	572.169,061 699.975,5	47	572.170,84 699.977,154	2.429	47	572.170,84 699.977,154	48	572.180,45 699.986,097	13.127	48	572.180,45 699.986,097	49	572.180,79 699.986,414	0.465
49	572.180,79 699.986,414	50	572.182,96 699.988,433	2.964	50	572.182,96 699.988,433	51	572.186,69 699.991,88	5.079	51	572.186,69 699.991,88	52	572.186,814 699.991,994	0.168
52	572.186,814 699.991,994	53	572.191,229 699.996,074	6.012	53	572.191,229 699.996,074	54	572.191,81 699.996,612	0.792	54	572.191,81 699.996,612	55	572.194,331 699.998,941	3.432
55	572.194,331 699.998,941	56	572.194,63 699.999,218	0.408	56	572.194,63 699.999,218	57	572.196,141 700.000,615	2.058	57	572.196,141 700.000,615	58	572.201,17 700.005,262	6.847
58	572.201,17 700.005,262	59	572.203,763 700.007,502	3.427	59	572.203,763 700.007,502	60	572.208,038 700.011,195	5.649	60	572.208,038 700.011,195	1	572.205,433 700.014,209	3.984

** Lungimile segmentelor sunt determinate în planul de proiecție Stereo 70 și sunt rotunjite la 1 milimetru.

*** Distanța dintre puncte este formată din segmente cumulate ce sunt mai mici decât valoarea 1 milimetru.

