

**DATE DESPRE IMOBILUL NR. 2174**

Oficiul de Cadastru și Publicitate Imobiliară SUCEAVA
Biroul de Cadastru și Publicitate Imobiliară Radauti

A. Partea I. Descrierea imobilului

TEREN Extravilan

Adresa: Jud. Suceava

Nr. Crt	Nr cadastral Nr. topografic	Suprafața* (mp)	Observații / Referințe
A1		6.981	Sector cadastral:12 Teren neimprejmuit;

B. Partea II. Proprietari și acte

Inscrieri privitoare la dreptul de proprietate și alte drepturi reale		Referințe
/		
Act Normativ nr. Legea 7, din 13/03/1996 emis de PARLAMENTUL ROMANIEI;		
B1	Inscrierea provizorie, drept de PROPRIETATE, dobandit prin Lege, cota actuala 1/1 1) ORAȘUL MILIȘĂUȚI, CIF:4326973, PROPRIETAR NEIDENTIFICAT.	A1

C. Partea III. SARCINI .

Inscrieri privind dezmembramintele dreptului de proprietate, drepturi reale de garanție și sarcini	Referințe
NU SUNT	

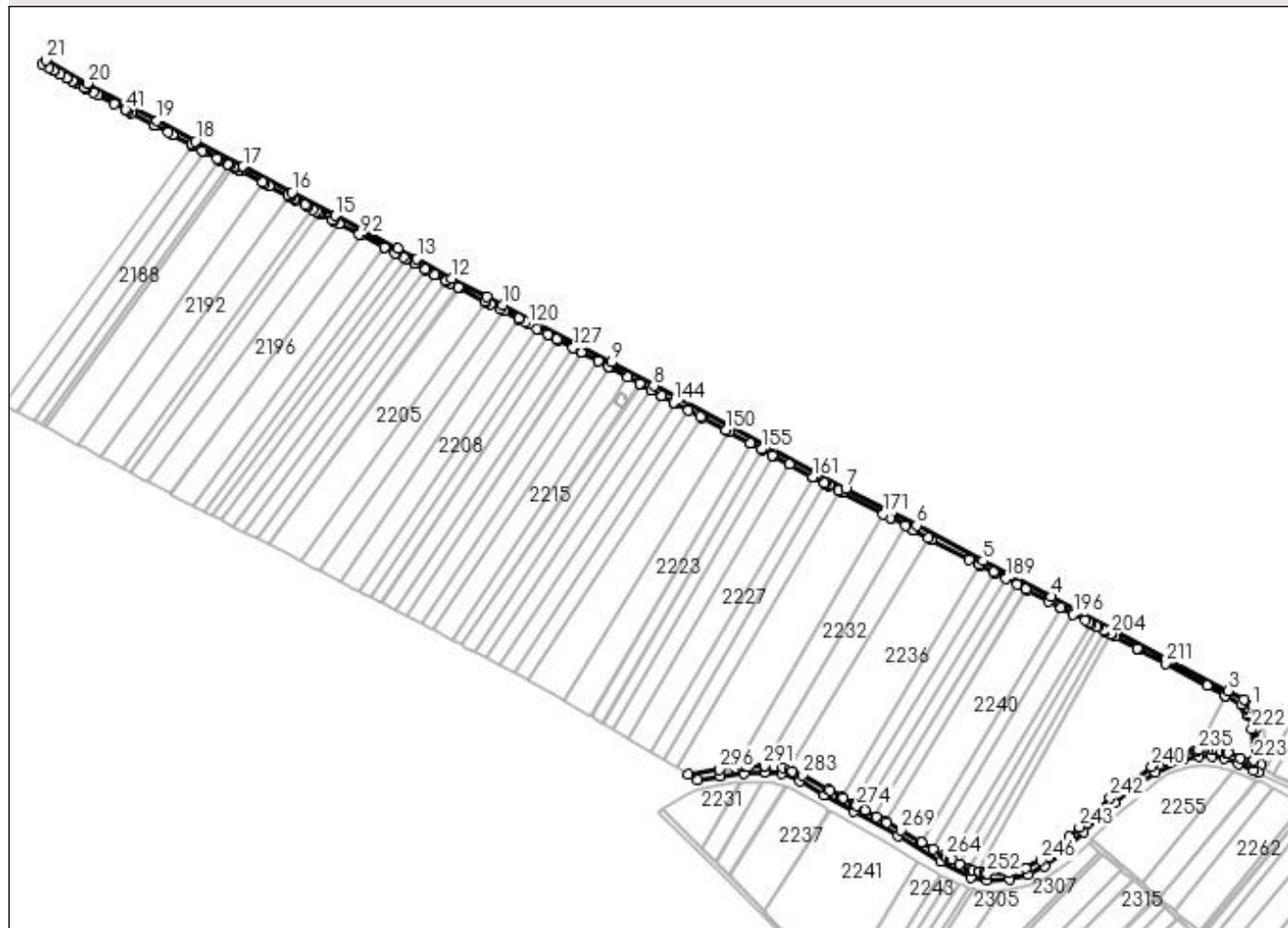
Anexa Nr. 1 La Partea I

Teren

Nr cadastral	Suprafața (mp)*	Observații / Referințe
	6.981	

* Suprafața este determinată în planul de proiecție Stereo 70.

DETALII LINIARE IMOBIL



Date referitoare la teren

Crt	Categorie folosință	Intra vilan	Suprafața (mp)	Tarla	Parcelă	Nr. topo	Observații / Referințe
1	drum	NU	6.981	19	321	-	

Lungime Segmente

1) Valorile lungimilor segmentelor sunt obținute din proiecție în plan.

Punct început	X / Y	Punct sfârșit	X / Y	Lungime segment
1	572.168,559 / 701.502,438	2	572.161,856 / 701.507,766	8.563
4	572.011,368 / 701.588,377	5	571.957,95 / 701.616,368	60.307
7	571.850,723 / 701.672,811	8	571.700,597 / 701.753,199	170.294
10	571.582,468 / 701.816,639	11	571.570,069 / 701.822,809	13.849
13	571.515,444 / 701.852,518	14	571.500,606 / 701.860,531	16.863
16	571.417,743 / 701.904,538	17	571.379,523 / 701.924,782	43.25
2	572.161,856 / 701.507,766	3	572.149,421 / 701.514,562	14.171
5	571.957,95 / 701.616,368	6	571.906,073 / 701.643,851	58.707
8	571.700,597 / 701.753,199	9	571.667,297 / 701.771,629	38.06
11	571.570,069 / 701.822,809	12	571.542,863 / 701.837,095	30.729
14	571.500,606 / 701.860,531	15	571.451,356 / 701.886,179	55.528
17	571.379,523 / 701.924,782	18	571.342,179 / 701.944,53	42.244
3	572.149,421 / 701.514,562	4	572.011,368 / 701.588,377	156.548
6	571.906,073 / 701.643,851	7	571.850,723 / 701.672,811	62.468
9	571.667,297 / 701.771,629	10	571.582,468 / 701.816,639	96.031
12	571.542,863 / 701.837,095	13	571.515,444 / 701.852,518	31.459
15	571.451,356 / 701.886,179	16	571.417,743 / 701.904,538	38.3
18	571.342,179 / 701.944,53	19	571.312,183 / 701.960,465	33.966

Punct început	X / Y	Punct sfârșit	X / Y	Lungime segment	Punct început	X / Y	Punct sfârșit	X / Y	Lungime segment	Punct început	X / Y	Punct sfârșit	X / Y	Lungime segment
19	571.312,183 701.960,465	20	571.257,64 701.989,553	61.815	20	571.257,64 701.989,553	21	571.225,156 702.007,694	37.206	21	571.225,156 702.007,694	22	571.222,627 702.004,524	4.055
22	571.222,627 702.004,524	23	571.227,702 702.001,69	5.813	23	571.227,702 702.001,69	24	571.227,707 702.001,687	0.006	24	571.227,707 702.001,687	25	571.231,22 701.999,726	4.023
25	571.231,22 701.999,726	26	571.231,223 701.999,724	0.004	26	571.231,223 701.999,724	27	571.236,614 701.996,714	6.174	27	571.236,614 701.996,714	28	571.236,7 701.996,665	0.099
28	571.236,7 701.996,665	29	571.241,365 701.994,06	5.343	29	571.241,365 701.994,06	30	571.241,893 701.993,765	0.605	30	571.241,893 701.993,765	31	571.246,343 701.991,28	5.097
31	571.246,343 701.991,28	32	571.246,775 701.991,039	0.495	32	571.246,775 701.991,039	33	571.248,624 701.990,007	2.118	33	571.248,624 701.990,007	34	571.255,367 701.986,241	7.723
34	571.255,367 701.986,241	35	571.255,724 701.986,042	0.409	35	571.255,724 701.986,042	36	571.256,108 701.985,837	0.435	36	571.256,108 701.985,837	37	571.256,817 701.985,459	0.803
37	571.256,817 701.985,459	38	571.262,502 701.982,427	6.443	38	571.262,502 701.982,427	39	571.265,929 701.980,599	3.884	39	571.265,929 701.980,599	40	571.278,864 701.973,701	14.659
40	571.278,864 701.973,701	41	571.287,607 701.969,038	9.909	41	571.287,607 701.969,038	42	571.288,32 701.968,658	0.808	42	571.288,32 701.968,658	43	571.289,681 701.967,932	1.543
43	571.289,681 701.967,932	44	571.291,999 701.966,696	2.627	44	571.291,999 701.966,696	45	571.310,202 701.956,988	20.63	45	571.310,202 701.956,988	46	571.310,304 701.956,934	0.115
46	571.310,304 701.956,934	47	571.310,704 701.956,721	0.453	47	571.310,704 701.956,721	48	571.320,91 701.951,299	11.557	48	571.320,91 701.951,299	49	571.324,139 701.949,584	3.656
49	571.324,139 701.949,584	50	571.324,478 701.949,403	0.384	50	571.324,478 701.949,403	51	571.324,835 701.949,214	0.404	51	571.324,835 701.949,214	52	571.338,921 701.941,73	15.951
52	571.338,921 701.941,73	53	571.339,278 701.941,541	0.404	53	571.339,278 701.941,541	54	571.339,788 701.941,27	0.578	54	571.339,788 701.941,27	55	571.347,721 701.937,074	8.974
55	571.347,721 701.937,074	56	571.349,148 701.936,32	1.614	56	571.349,148 701.936,32	57	571.349,749 701.936,002	0.68	57	571.349,749 701.936,002	58	571.358,883 701.931,172	10.332
58	571.358,883 701.931,172	59	571.360,241 701.930,454	1.536	59	571.360,241 701.930,454	60	571.360,462 701.930,337	0.25	60	571.360,462 701.930,337	61	571.361,666 701.929,7	1.362
61	571.361,666 701.929,7	62	571.367,587 701.926,569	6.698	62	571.367,587 701.926,569	63	571.367,944 701.926,38	0.404	63	571.367,944 701.926,38	64	571.368,402 701.926,138	0.518
64	571.368,402 701.926,138	65	571.368,79 701.925,933	0.439	65	571.368,79 701.925,933	66	571.371,423 701.924,541	2.978	66	571.371,423 701.924,541	67	571.373,203 701.923,599	2.014
67	571.373,203 701.923,599	68	571.376,549 701.921,83	3.785	68	571.376,549 701.921,83	69	571.377,584 701.921,282	1.171	69	571.377,584 701.921,282	70	571.394,695 701.912,22	19.362
70	571.394,695 701.912,22	71	571.396,471 701.911,279	2.01	71	571.396,471 701.911,279	72	571.399,809 701.909,511	3.777	72	571.399,809 701.909,511	73	571.400,087 701.909,364	0.314
73	571.400,087 701.909,364	74	571.414,293 701.901,84	16.075	74	571.414,293 701.901,84	75	571.415,459 701.901,223	1.319	75	571.415,459 701.901,223	76	571.415,773 701.901,056	0.356
76	571.415,773 701.901,056	77	571.416,066 701.900,896	0.334	77	571.416,066 701.900,896	78	571.419,376 701.899,089	3.771	78	571.419,376 701.899,089	79	571.420,345 701.898,559	1.104
79	571.420,345 701.898,559	80	571.427,707 701.894,538	8.389	80	571.427,707 701.894,538	81	571.429,15 701.893,75	1.644	81	571.429,15 701.893,75	82	571.430,159 701.893,199	1.15
82	571.430,159 701.893,199	83	571.433,73 701.891,248	4.069	83	571.433,73 701.891,248	84	571.436,989 701.889,468	3.713	84	571.436,989 701.889,468	85	571.438,967 701.888,388	2.254
85	571.438,967 701.888,388	86	571.439,632 701.888,025	0.758	86	571.439,632 701.888,025	87	571.440,776 701.887,4	1.304	87	571.440,776 701.887,4	88	571.449,473 701.882,65	9.91
88	571.449,473 701.882,65	89	571.450,126 701.882,31	0.736	89	571.450,126 701.882,31	90	571.454,333 701.880,119	4.743	90	571.454,333 701.880,119	91	571.470,395 701.871,757	18.108
91	571.470,395 701.871,757	92	571.471,531 701.871,166	1.281	92	571.471,531 701.871,166	93	571.489,839 701.861,634	20.641	93	571.489,839 701.861,634	94	571.489,85 701.861,629	0.012
94	571.489,85 701.861,629	95	571.498,332 701.857,213	9.563	95	571.498,332 701.857,213	96	571.499,341 701.856,668	1.147	96	571.499,341 701.856,668	97	571.504,715 701.853,767	6.107
97	571.504,715 701.853,767	98	571.506,839 701.852,621	2.413	98	571.506,839 701.852,621	99	571.507,521 701.852,252	0.775	99	571.507,521 701.852,252	100	571.513,397 701.849,08	6.677
100	571.513,397 701.849,08	101	571.513,833 701.848,835	0.5	101	571.513,833 701.848,835	102	571.522,068 701.844,203	9.448	102	571.522,068 701.844,203	103	571.522,704 701.843,845	0.73
103	571.522,704 701.843,845	104	571.529,212 701.840,184	7.467	104	571.529,212 701.840,184	105	571.529,243 701.840,167	0.035	105	571.529,243 701.840,167	106	571.538,189 701.835,135	10.264
106	571.538,189 701.835,135	107	571.538,38 701.835,027	0.219	107	571.538,38 701.835,027	108	571.540,952 701.833,58	2.951	108	571.540,952 701.833,58	109	571.547,658 701.830,059	7.574
109	571.547,658 701.830,059	110	571.548,137 701.829,808	0.541	110	571.548,137 701.829,808	111	571.568,248 701.819,247	22.715	111	571.568,248 701.819,247	112	571.568,286 701.819,228	0.042
112	571.568,286 701.819,228	113	571.569,407 701.818,671	1.252	113	571.569,407 701.818,671	114	571.572,98 701.816,895	3.99	114	571.572,98 701.816,895	115	571.580,425 701.813,195	8.314
115	571.580,425 701.813,195	116	571.583,552 701.811,536	3.54	116	571.583,552 701.811,536	117	571.594,754 701.805,592	12.681	117	571.594,754 701.805,592	118	571.595,412 701.805,243	0.745

Punct început	X / Y	Punct sfârșit	X / Y	Lungime segment	Punct început	X / Y	Punct sfârșit	X / Y	Lungime segment	Punct început	X / Y	Punct sfârșit	X / Y	Lungime segment
118	571.595,412 701.805,243	119	571.600,125 701.802,742	5.335	119	571.600,125 701.802,742	120	571.602,798 701.801,324	3.026	120	571.602,798 701.801,324	121	571.609,411 701.797,815	7.486
121	571.609,411 701.797,815	122	571.610,797 701.797,08	1.569	122	571.610,797 701.797,08	123	571.617,657 701.793,44	7.766	123	571.617,657 701.793,44	124	571.618,034 701.793,239	0.427
124	571.618,034 701.793,239	125	571.624,654 701.789,727	7.494	125	571.624,654 701.789,727	126	571.625,576 701.789,238	1.044	126	571.625,576 701.789,238	127	571.637,498 701.782,912	13.496
127	571.637,498 701.782,912	128	571.637,601 701.782,857	0.117	128	571.637,601 701.782,857	129	571.643,944 701.779,492	7.18	129	571.643,944 701.779,492	130	571.644,389 701.779,256	0.504
130	571.644,389 701.779,256	131	571.657,18 701.772,469	14.48	131	571.657,18 701.772,469	132	571.657,37 701.772,368	0.215	132	571.657,37 701.772,368	133	571.665,391 701.768,112	9.08
133	571.665,391 701.768,112	134	571.665,498 701.768,053	0.122	134	571.665,498 701.768,053	135	571.665,987 701.767,782	0.559	135	571.665,987 701.767,782	136	571.666,335 701.767,59	0.397
136	571.666,335 701.767,59	137	571.680,344 701.759,836	16.012	137	571.680,344 701.759,836	138	571.689,502 701.754,768	10.467	138	571.689,502 701.754,768	139	571.690,176 701.754,395	0.77
139	571.690,176 701.754,395	140	571.698,466 701.749,807	9.475	140	571.698,466 701.749,807	141	571.698,684 701.749,686	0.249	141	571.698,684 701.749,686	142	571.706,623 701.745,435	9.005
142	571.706,623 701.745,435	143	571.706,907 701.745,282	0.323	143	571.706,907 701.745,282	144	571.716,063 701.740,379	10.386	144	571.716,063 701.740,379	145	571.716,403 701.740,197	0.386
145	571.716,403 701.740,197	146	571.717,372 701.739,678	1.099	146	571.717,372 701.739,678	147	571.727,755 701.734,117	11.778	147	571.727,755 701.734,117	148	571.736,732 701.729,31	10.183
148	571.736,732 701.729,31	149	571.738,887 701.728,156	2.445	149	571.738,887 701.728,156	150	571.756,796 701.718,565	20.316	150	571.756,796 701.718,565	151	571.756,968 701.718,472	0.196
151	571.756,968 701.718,472	152	571.759,359 701.717,192	2.712	152	571.759,359 701.717,192	153	571.775,956 701.708,304	18.827	153	571.775,956 701.708,304	154	571.776,277 701.708,132	0.364
154	571.776,277 701.708,132	155	571.784,821 701.703,556	9.692	155	571.784,821 701.703,556	156	571.785,108 701.703,402	0.326	156	571.785,108 701.703,402	157	571.793,495 701.698,91	9.514
157	571.793,495 701.698,91	158	571.794,054 701.698,611	0.634	158	571.794,054 701.698,611	159	571.806,723 701.691,826	14.371	159	571.806,723 701.691,826	160	571.806,8 701.691,785	0.087
160	571.806,8 701.691,785	161	571.825,145 701.681,961	20.81	161	571.825,145 701.681,961	162	571.825,221 701.681,92	0.086	162	571.825,221 701.681,92	163	571.834,091 701.677,17	10.062
163	571.834,091 701.677,17	164	571.834,99 701.676,688	1.02	164	571.834,99 701.676,688	165	571.837,262 701.675,472	2.577	165	571.837,262 701.675,472	166	571.837,718 701.675,228	0.517
166	571.837,718 701.675,228	167	571.844,649 701.671,515	7.863	167	571.844,649 701.671,515	168	571.845,551 701.671,033	1.023	168	571.845,551 701.671,033	169	571.847,811 701.669,822	2.564
169	571.847,811 701.669,822	170	571.847,965 701.669,74	0.174	170	571.847,965 701.669,74	171	571.879,89 701.653,036	36.031	171	571.879,89 701.653,036	172	571.885,748 701.649,971	6.611
172	571.885,748 701.649,971	173	571.886,635 701.649,507	1.001	173	571.886,635 701.649,507	174	571.897,239 701.643,959	11.968	174	571.897,239 701.643,959	175	571.903,689 701.640,584	7.28
175	571.903,689 701.640,584	176	571.903,798 701.640,527	0.123	176	571.903,798 701.640,527	177	571.904,21 701.640,312	0.465	177	571.904,21 701.640,312	178	571.915,362 701.634,403	12.621
178	571.915,362 701.634,403	179	571.917,833 701.633,094	2.796	179	571.917,833 701.633,094	180	571.917,871 701.633,074	0.043	180	571.917,871 701.633,074	181	571.947,172 701.617,551	33.159
181	571.947,172 701.617,551	182	571.955,019 701.613,394	8.88	182	571.955,019 701.613,394	183	571.955,245 701.613,274	0.256	183	571.955,245 701.613,274	184	571.955,877 701.612,94	0.715
184	571.955,877 701.612,94	185	571.956,085 701.612,829	0.236	185	571.956,085 701.612,829	186	571.966,231 701.607,513	11.454	186	571.966,231 701.607,513	187	571.966,759 701.607,236	0.596
187	571.966,759 701.607,236	188	571.967,383 701.606,909	0.704	188	571.967,383 701.606,909	189	571.975,867 701.602,464	9.578	189	571.975,867 701.602,464	190	571.984,621 701.597,877	9.883
190	571.984,621 701.597,877	191	571.991,644 701.594,197	7.929	191	571.991,644 701.594,197	192	571.992,224 701.593,893	0.655	192	571.992,224 701.593,893	193	572.009,497 701.584,842	19.501
193	572.009,497 701.584,842	194	572.019,092 701.579,711	10.881	194	572.019,092 701.579,711	195	572.019,295 701.579,603	0.23	195	572.019,295 701.579,603	196	572.028,63 701.574,611	10.586
196	572.028,63 701.574,611	197	572.037,707 701.569,758	10.293	197	572.037,707 701.569,758	198	572.041,166 701.567,909	3.922	198	572.041,166 701.567,909	199	572.042,193 701.567,359	1.165
199	572.042,193 701.567,359	200	572.047,226 701.564,669	5.707	200	572.047,226 701.564,669	201	572.047,347 701.564,604	0.137	201	572.047,347 701.564,604	202	572.052,456 701.561,872	5.794
202	572.052,456 701.561,872	203	572.053,771 701.561,169	1.491	203	572.053,771 701.561,169	204	572.057,623 701.559,109	4.368	204	572.057,623 701.559,109	205	572.058,308 701.558,743	0.777
205	572.058,308 701.558,743	206	572.061,258 701.557,166	3.345	206	572.061,258 701.557,166	207	572.061,368 701.557,107	0.125	207	572.061,368 701.557,107	208	572.078,807 701.547,783	19.775
208	572.078,807 701.547,783	209	572.079,553 701.547,383	0.846	209	572.079,553 701.547,383	210	572.080,151 701.547,064	0.678	210	572.080,151 701.547,064	211	572.100,58 701.536,141	23.166
211	572.100,58 701.536,141	212	572.133,266 701.518,664	37.065	212	572.133,266 701.518,664	213	572.147,519 701.511,043	16.163	213	572.147,519 701.511,043	214	572.147,633 701.510,981	0.13
214	572.147,633 701.510,981	215	572.159,636 701.504,421	13.679	215	572.159,636 701.504,421	216	572.160,876 701.503,178	1.756	216	572.160,876 701.503,178	217	572.162,733 701.501,316	2.63

Punct început	X / Y	Punct sfârșit	X / Y	Lungime segment	Punct început	X / Y	Punct sfârșit	X / Y	Lungime segment	Punct început	X / Y	Punct sfârșit	X / Y	Lungime segment
217	572.162,733 701.501,316	218	572.162,926 701.501,122	0.274	218	572.162,926 701.501,122	219	572.163,886 701.500,16	1.359	219	572.163,886 701.500,16	220	572.164,869 701.496,563	3.729
220	572.164,869 701.496,563	221	572.165,169 701.495,468	1.135	221	572.165,169 701.495,468	222	572.168,105 701.484,724	11.138	222	572.168,105 701.484,724	223	572.169,858 701.460,413	24.374
223	572.169,858 701.460,413	224	572.169,94 701.459,269	1.147	224	572.169,94 701.459,269	225	572.168,494 701.458,652	1.572	225	572.168,494 701.458,652	226	572.166,966 701.459,178	1.616
226	572.166,966 701.459,178	227	572.159,522 701.462,209	8.037	227	572.159,522 701.462,209	228	572.149,824 701.466,164	10.473	228	572.149,824 701.466,164	229	572.149,104 701.466,457	0.777
229	572.149,104 701.466,457	230	572.148,358 701.466,761	0.806	230	572.148,358 701.466,761	231	572.144,242 701.467,38	4.162	231	572.144,242 701.467,38	232	572.143,965 701.467,422	0.28
232	572.143,965 701.467,422	233	572.141,298 701.467,822	2.697	233	572.141,298 701.467,822	234	572.137,477 701.468,396	3.864	234	572.137,477 701.468,396	235	572.126,411 701.468,396	11.066
235	572.126,411 701.468,396	236	572.125,26 701.468,181	1.171	236	572.125,26 701.468,181	237	572.123,613 701.467,872	1.676	237	572.123,613 701.467,872	238	572.113,044 701.465,89	10.753
238	572.113,044 701.465,89	239	572.101,106 701.460,586	13.063	239	572.101,106 701.460,586	240	572.089,835 701.455,578	12.334	240	572.089,835 701.455,578	241	572.074,426 701.443,685	19.465
241	572.074,426 701.443,685	242	572.057,571 701.430,993	21.099	242	572.057,571 701.430,993	243	572.033,331 701.408,275	33.222	243	572.033,331 701.408,275	244	572.025,451 701.400,463	11.096
244	572.025,451 701.400,463	245	572.016,24 701.391,332	12.97	245	572.016,24 701.391,332	246	572.003,432 701.382,061	15.811	246	572.003,432 701.382,061	247	571.991,413 701.376,051	13.438
247	571.991,413 701.376,051	248	571.986,645 701.374,8	4.929	248	571.986,645 701.374,8	249	571.985,745 701.374,563	0.931	249	571.985,745 701.374,563	250	571.984,621 701.374,269	1.162
250	571.984,621 701.374,269	251	571.978,261 701.372,6	6.575	251	571.978,261 701.372,6	252	571.961,389 701.371,751	16.893	252	571.961,389 701.371,751	253	571.959,333 701.372,127	2.09
253	571.959,333 701.372,127	254	571.959,203 701.372,15	0.132	254	571.959,203 701.372,15	255	571.954,927 701.372,931	4.347	255	571.954,927 701.372,931	256	571.954,121 701.373,078	0.819
256	571.954,121 701.373,078	257	571.950,096 701.373,813	4.092	257	571.950,096 701.373,813	258	571.948,304 701.374,786	2.039	258	571.948,304 701.374,786	259	571.946,995 701.375,497	1.49
259	571.946,995 701.375,497	260	571.939,772 701.379,42	8.22	260	571.939,772 701.379,42	261	571.939,651 701.379,486	0.138	261	571.939,651 701.379,486	262	571.933,613 701.382,765	6.871
262	571.933,613 701.382,765	263	571.932,59 701.383,321	1.164	263	571.932,59 701.383,321	264	571.928,994 701.385,273	4.092	264	571.928,994 701.385,273	265	571.927,579 701.386,042	1.61
265	571.927,579 701.386,042	266	571.919,145 701.390,977	9.772	266	571.919,145 701.390,977	267	571.909,82 701.396,432	10.803	267	571.909,82 701.396,432	268	571.909,622 701.396,548	0.229
268	571.909,622 701.396,548	269	571.893,965 701.405,708	18.14	269	571.893,965 701.405,708	270	571.882,82 701.411,865	12.733	270	571.882,82 701.411,865	271	571.882,247 701.412,181	0.654
271	571.882,247 701.412,181	272	571.874,7 701.416,349	8.621	272	571.874,7 701.416,349	273	571.865,905 701.421,207	10.047	273	571.865,905 701.421,207	274	571.859,409 701.424,795	7.421
274	571.859,409 701.424,795	275	571.858,294 701.425,43	1.283	275	571.858,294 701.425,43	276	571.857,777 701.425,725	0.595	276	571.857,777 701.425,725	277	571.856,65 701.426,368	1.298
277	571.856,65 701.426,368	278	571.848,441 701.431,048	9.449	278	571.848,441 701.431,048	279	571.848,219 701.431,175	0.256	279	571.848,219 701.431,175	280	571.847,376 701.431,656	0.971
280	571.847,376 701.431,656	281	571.838,271 701.436,847	10.481	281	571.838,271 701.436,847	282	571.836,546 701.437,831	1.986	282	571.836,546 701.437,831	283	571.817,155 701.448,839	22.298
283	571.817,155 701.448,839	284	571.808,919 701.451,921	8.794	284	571.808,919 701.451,921	285	571.808,877 701.451,936	0.045	285	571.808,877 701.451,936	286	571.806,217 701.452,931	2.84
286	571.806,217 701.452,931	287	571.801,435 701.454,721	5.106	287	571.801,435 701.454,721	288	571.794,516 701.455,46	6.958	288	571.794,516 701.455,46	289	571.794,382 701.455,475	0.135
289	571.794,382 701.455,475	290	571.787,382 701.456,223	7.04	290	571.787,382 701.456,223	291	571.786,351 701.456,173	1.032	291	571.786,351 701.456,173	292	571.773,909 701.455,564	12.457
292	571.773,909 701.455,564	293	571.772,719 701.455,505	1.191	293	571.772,719 701.455,505	294	571.770,657 701.455,405	2.064	294	571.770,657 701.455,405	295	571.764,62 701.454,716	6.076
295	571.764,62 701.454,716	296	571.751,895 701.453,263	12.808	296	571.751,895 701.453,263	297	571.727,43 701.449,163	24.806	297	571.727,43 701.449,163	298	571.734,623 701.445,299	8.165
298	571.734,623 701.445,299	299	571.752,592 701.448,31	18.22	299	571.752,592 701.448,31	300	571.771,063 701.450,418	18.591	300	571.771,063 701.450,418	301	571.787,237 701.451,21	16.193
301	571.787,237 701.451,21	302	571.800,275 701.449,816	13.112	302	571.800,275 701.449,816	303	571.815,032 701.444,295	15.756	303	571.815,032 701.444,295	304	571.834,074 701.433,485	21.896
304	571.834,074 701.433,485	305	571.856,961 701.420,435	26.346	305	571.856,961 701.420,435	306	571.891,494 701.401,362	39.45	306	571.891,494 701.401,362	307	571.925,123 701.381,686	38.962
307	571.925,123 701.381,686	308	571.948,412 701.369,038	26.502	308	571.948,412 701.369,038	309	571.961,061 701.366,729	12.858	309	571.961,061 701.366,729	310	571.979,03 701.367,632	17.992
310	571.979,03 701.367,632	311	571.993,184 701.371,346	14.633	311	571.993,184 701.371,346	312	572.006,033 701.377,771	14.366	312	572.006,033 701.377,771	313	572.019,485 701.387,508	16.606
313	572.019,485 701.387,508	314	572.036,801 701.404,674	24.383	314	572.036,801 701.404,674	315	572.060,793 701.427,161	32.883	315	572.060,793 701.427,161	316	572.077,457 701.439,709	20.86

Punct început	X / Y	Punct sfârșit	X / Y	Lungime segment	Punct început	X / Y	Punct sfârșit	X / Y	Lungime segment	Punct început	X / Y	Punct sfârșit	X / Y	Lungime segment
316	572.077,457 701.439,709	317	572.092,415 701.451,253	18.895	317	572.092,415 701.451,253	318	572.114,54 701.461,083	24.21	318	572.114,54 701.461,083	319	572.126,876 701.463,396	12.551
319	572.126,876 701.463,396	320	572.137,104 701.463,396	10.228	320	572.137,104 701.463,396	321	572.147,023 701.461,906	10.03	321	572.147,023 701.461,906	322	572.157,611 701.457,588	11.435
322	572.157,611 701.457,588	323	572.169,824 701.452,467	13.243	323	572.169,824 701.452,467	324	572.173,529 701.450,913	4.018	324	572.173,529 701.450,913	325	572.175,31 701.456,625	5.983
325	572.175,31 701.456,625	326	572.173,316 701.474,209	17.697	326	572.173,316 701.474,209	327	572.172,06 701.485,351	11.213	327	572.172,06 701.485,351	1	572.168,559 701.502,438	17.442

** Lungimile segmentelor sunt determinate în planul de proiecție Stereo 70 și sunt rotunjite la 1 milimetru.

*** Distanța dintre puncte este formată din segmente cumulate ce sunt mai mici decât valoarea 1 milimetru.

**DATE DESPRE IMOBILUL NR. 2175**

Oficiul de Cadastru și Publicitate Imobiliară SUCEAVA
Biroul de Cadastru și Publicitate Imobiliară Radauti

A. Partea I. Descrierea imobilului

TEREN Extravilan

Adresa: Jud. Suceava

Nr. Crt	Nr cadastral Nr. topografic	Suprafața* (mp)	Observații / Referințe
A1		1.900	Sector cadastral:12 Teren neimprejmuit;

B. Partea II. Proprietari și acte

Inscrieri privitoare la dreptul de proprietate și alte drepturi reale		Referințe
/		
Act Normativ nr. Legea 7, din 13/03/1996 emis de PARLAMENTUL ROMANIEI;		
B1	Inscrierea provizorie, drept de PROPRIETATE, dobandit prin Lege, cota actuala 1/1 1) ORAȘUL MILIȘĂUȚI, CIF:4326973, PROPRIETAR NEIDENTIFICAT.	A1

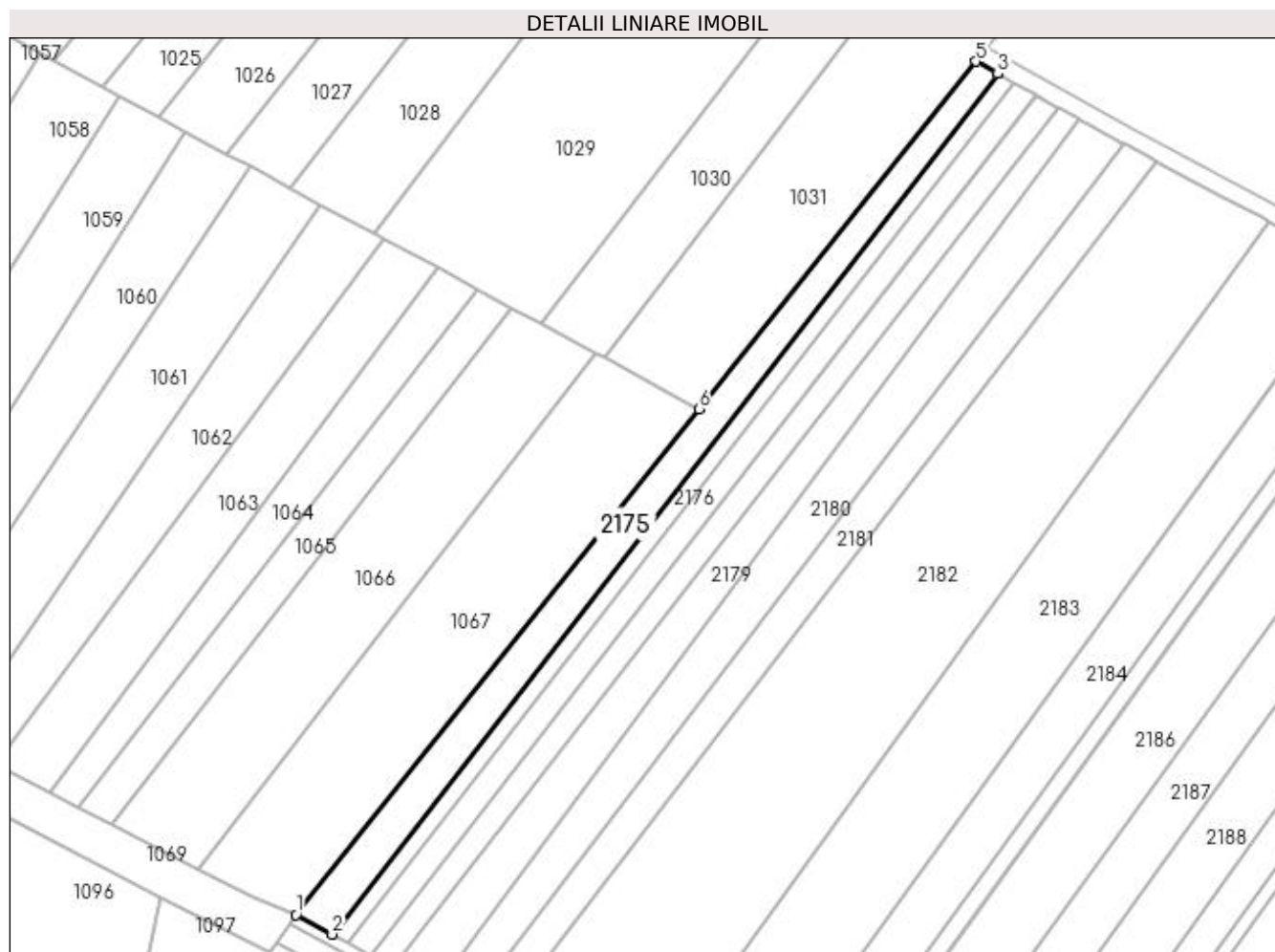
C. Partea III. SARCINI .

Inscrieri privind dezmembramintele dreptului de proprietate, drepturi reale de garanție și sarcini	Referințe
NU SUNT	

Anexa Nr. 1 La Partea I**Teren**

Nr cadastral	Suprafața (mp)*	Observații / Referințe
	1.900	

* Suprafața este determinată în planul de proiecție Stereo 70.

**Date referitoare la teren**

Crt	Categorie folosință	Intra vilan	Suprafața (mp)	Tarla	Parcelă	Nr. topo	Observații / Referințe
1	arabil	NU	1.900	19	314	-	

Lungime Segmente

1) Valorile lungimilor segmentelor sunt obținute din proiecție în plan.

Punct început	X / Y	Punct sfârșit	X / Y	Lungime segment (** (m)
1	571.065,768 701.807,734	2	571.074,061 701.803,21	9.447
2	571.074,061 701.803,21	3	571.227,707 702.001,687	250.998
3	571.227,707 702.001,687	4	571.227,702 702.001,69	0.006
4	571.227,702 702.001,69	5	571.222,627 702.004,524	5.813
5	571.222,627 702.004,524	6	571.158,695 701.924,407	102.499

Punct început	X / Y	Punct sfârșit	X / Y	Lungime segment (** (m)
6	571.158,695 701.924,407	1	571.065,768 701.807,734	149.158

** Lungimile segmentelor sunt determinate în planul de proiecție Stereo 70 și sunt rotunjite la 1 milimetru.

*** Distanța dintre puncte este formată din segmente cumulate ce sunt mai mici decât valoarea 1 milimetru.

**DATE DESPRE IMOBILUL NR. 2176**

Oficiul de Cadastru și Publicitate Imobiliară SUCEAVA
Biroul de Cadastru și Publicitate Imobiliară Radauti

A. Partea I. Descrierea imobilului

TEREN Extravilan

Adresa: Jud. Suceava

Nr. Crt	Nr cadastral Nr. topografic	Suprafața* (mp)	Observații / Referințe
A1	36134	1.000	Sector cadastral:12 Teren neimprejmuit;

B. Partea II. Proprietari și acte

Inscrieri privitoare la dreptul de proprietate și alte drepturi reale	Referințe
14137 / 06/05/2016	
Act Notarial nr. 625, din 05/05/2016 emis de BUZDUGA DANA ALINA;	
B2	Intabulare, drept de PROPRIETATE bun propriu cu titlu de cumparare, dobandit prin Conventie, cota actuala 1/1 1) LUCESCU AVRAM
	A1

C. Partea III. SARCINI .

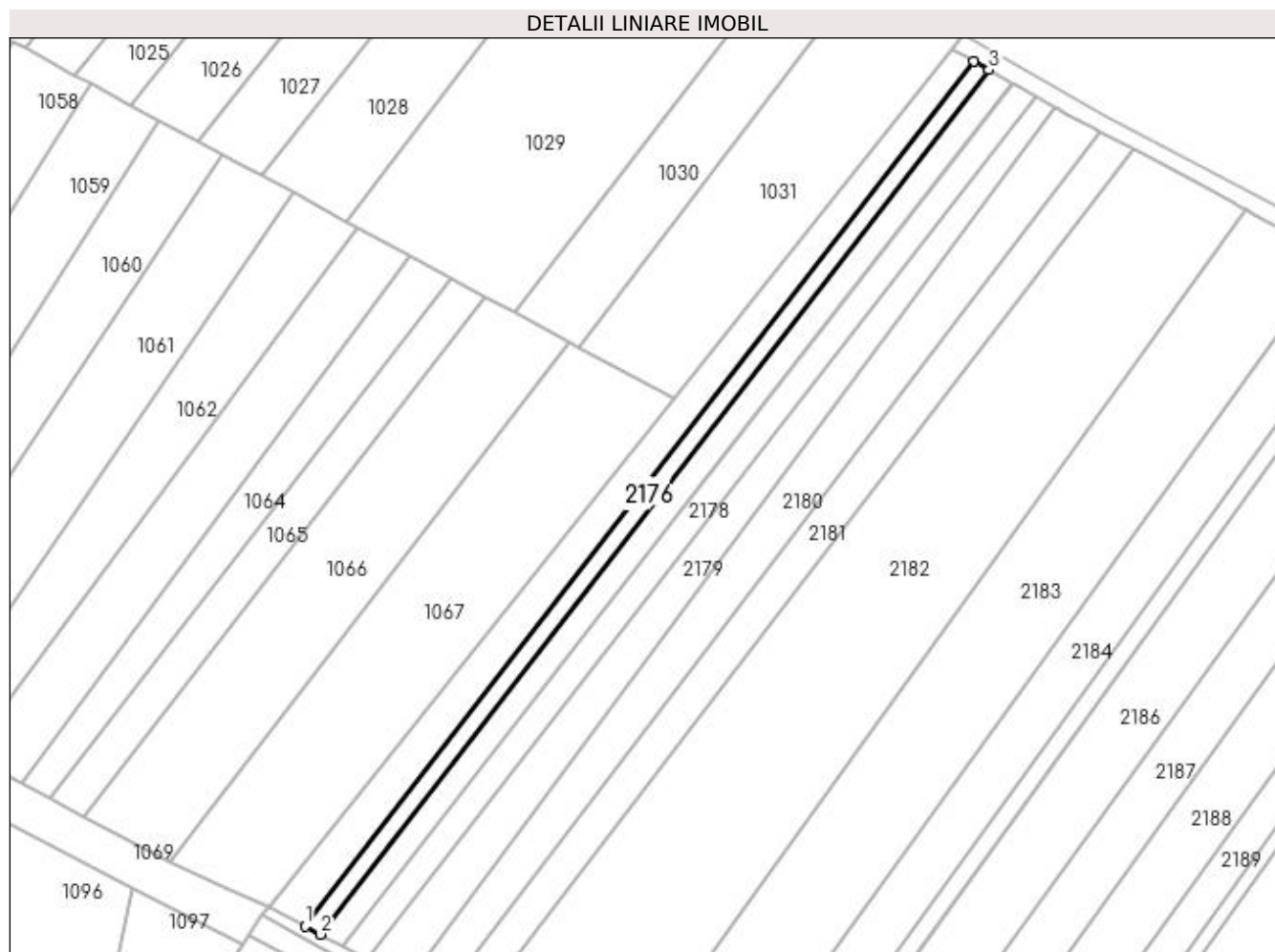
Inscrieri privind dezmembramintele dreptului de proprietate, drepturi reale de garanție și sarcini	Referințe
NU SUNT	

Anexa Nr. 1 La Partea I

Teren

Nr cadastral	Suprafața (mp)*	Observații / Referințe
36134	1.000	

* Suprafața este determinată în planul de proiecție Stereo 70.



Date referitoare la teren

Crt	Categorie folosință	Intra vilan	Suprafața (mp)	Tarla	Parcelă	Nr. topo	Observații / Referințe
1	arabil	NU	1.000	19	314	-	

Lungime Segmente

1) Valorile lungimilor segmentelor sunt obținute din proiecție în plan.

Punct început	X / Y	Punct sfârșit	X / Y	Lungime segment (** (m)
1	571.074,061 701.803,21	2	571.077,609 701.801,275	4.041
2	571.077,609 701.801,275	3	571.231,22 701.999,726	250.956
3	571.231,22 701.999,726	4	571.227,707 702.001,687	4.023
4	571.227,707 702.001,687	1	571.074,061 701.803,21	250.998

**** Lungimile segmentelor sunt determinate în planul de proiecție Stereo 70 și sunt rotunjite la 1 milimetru.**

***** Distanța dintre puncte este formată din segmente cumulate ce sunt mai mici decât valoarea 1 milimetru.**

**DATE DESPRE IMOBILUL NR. 2177**

Oficiul de Cadastru și Publicitate Imobiliară SUCEAVA
Biroul de Cadastru și Publicitate Imobiliară Radauti

A. Partea I. Descrierea imobilului

TEREN Extravilan

Adresa: Jud. Suceava

Nr. Crt	Nr cadastral Nr. topografic	Suprafața* (mp)	Observații / Referințe
A1	36145	1.500	Sector cadastral:12 Teren neimprejmuit;

B. Partea II. Proprietari și acte

Inscrieri privitoare la dreptul de proprietate și alte drepturi reale		Referințe
6761 / 18/02/2019		
Act Administrativ nr. titlu de proprietate nr. 2808, din 31/08/2016 emis de COMISIA JUDEȚEANĂ SUCEAVA;		
B1	Intabulare, drept de PROPRIETATE, dobândit prin Constituire, cota actuala 1/1 1) LUCESCU AVRAM	A1
B3	Imobil aflat sub incidenta art. 3 alin. (1) din Legea nr. 17/2014	A1

C. Partea III. SARCINI .

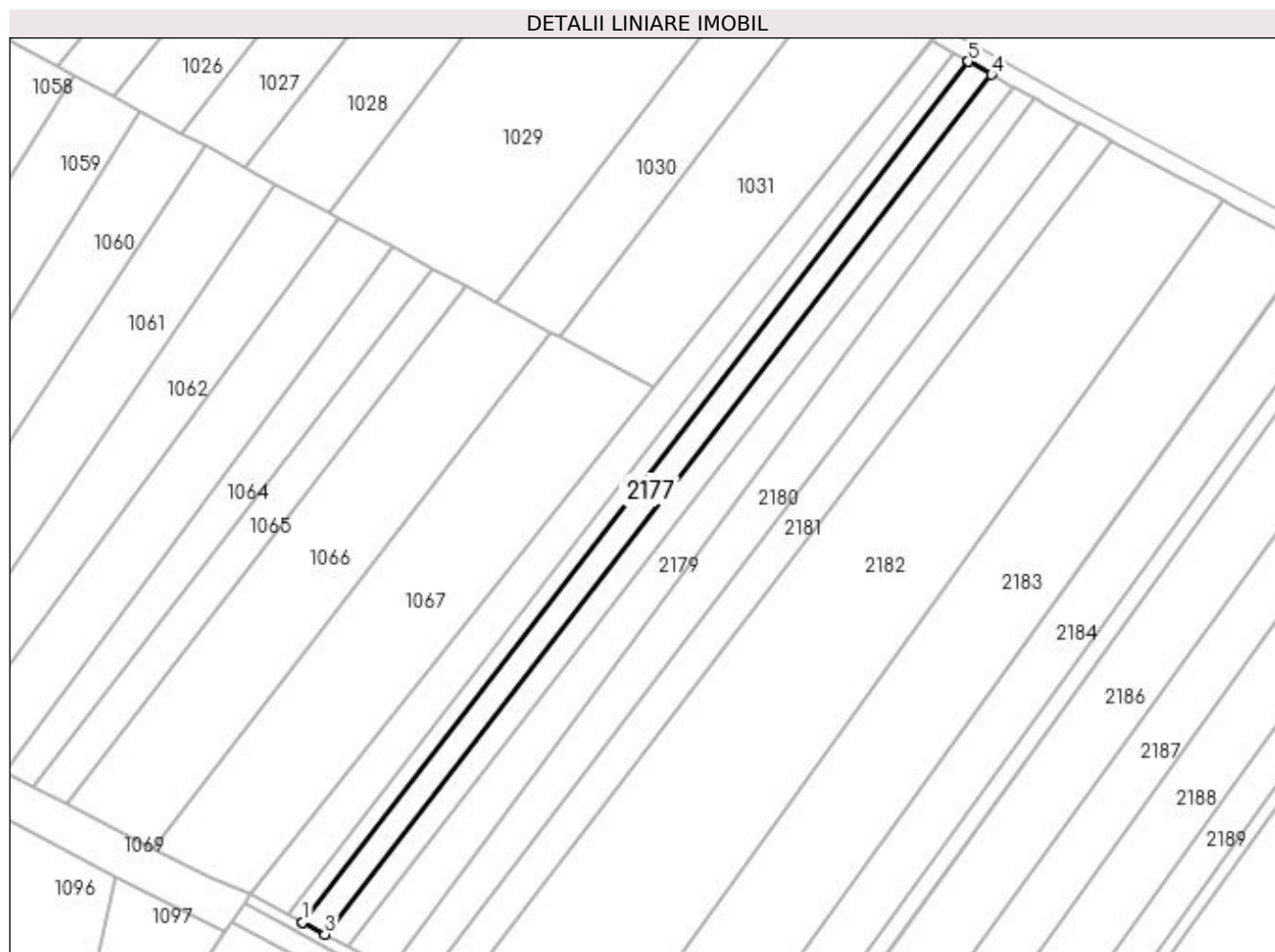
Inscrieri privind dezmembramintele dreptului de proprietate, drepturi reale de garanție și sarcini	Referințe
NU SUNT	

Anexa Nr. 1 La Partea I

Teren

Nr cadastral	Suprafața (mp)*	Observații / Referințe
36145	1.500	

* Suprafața este determinată în planul de proiecție Stereo 70.



Date referitoare la teren

Crt	Categorie folosință	Intravilan	Suprafața (mp)	Tarla	Parcelă	Nr. topo	Observații / Referințe
1	arabil	NU	1.500	19	314	-	

Lungime Segmente

1) Valorile lungimilor segmentelor sunt obținute din proiecție în plan.

Punct început	X / Y	Punct sfârșit	X / Y	Lungime segment (** (m)
1	571.077,609 701.801,275	2	571.077,612 701.801,273	0.004
2	571.077,612 701.801,273	3	571.082,808 701.798,439	5.919
3	571.082,808 701.798,439	4	571.236,614 701.996,714	250.937
4	571.236,614 701.996,714	5	571.231,223 701.999,724	6.174
5	571.231,223 701.999,724	6	571.231,22 701.999,726	0.004

Punct început	X / Y	Punct sfârșit	X / Y	Lungime segment (** (m)
6	571.231,22 701.999,726	1	571.077,609 701.801,275	250.956

** Lungimile segmentelor sunt determinate în planul de proiecție Stereo 70 și sunt rotunjite la 1 milimetru.

*** Distanța dintre puncte este formată din segmente cumulate ce sunt mai mici decât valoarea 1 milimetru.

**DATE DESPRE IMOBILUL NR. 2178**

Oficiul de Cadastru și Publicitate Imobiliară SUCEAVA
Biroul de Cadastru și Publicitate Imobiliară Radauti

A. Partea I. Descrierea imobilului

TEREN Extravilan

Adresa: Jud. Suceava

Nr. Crt	Nr cadastral Nr. topografic	Suprafața* (mp)	Observații / Referințe
A1		1.500	Sector cadastral:12 Teren neimprejmuit;

B. Partea II. Proprietari și acte

Inscrieri privitoare la dreptul de proprietate și alte drepturi reale	Referințe
/	
Act Administrativ nr. 186, din 22/07/1994 emis de CJSDPAT SUCEAVA;	
B1	A1
Intabulare, drept de PROPRIETATE, dobandit prin Constituire, cota actuala 1/1 1) MOȚAC DANIEL	

C. Partea III. SARCINI .

Inscrieri privind dezmembramintele dreptului de proprietate, drepturi reale de garanție și sarcini	Referințe
NU SUNT	

Anexa Nr. 1 La Partea I

Teren

Nr cadastral	Suprafața (mp)*	Observații / Referințe
	1.500	

* Suprafața este determinată în planul de proiecție Stereo 70.



Date referitoare la teren

Crt	Categorie folosință	Intravilan	Suprafața (mp)	Tarla	Parcelă	Nr. topo	Observații / Referințe
1	arabil	NU	1.500	19	314	-	

Lungime Segmente

1) Valorile lungimilor segmentelor sunt obținute din proiecție în plan.

Punct început	X / Y	Punct sfârșit	X / Y	Lungime segment (** (m)
1	571.082,808 701.798,439	2	571.082,895 701.798,391	0.099
2	571.082,895 701.798,391	3	571.088,124 701.795,538	5.957
3	571.088,124 701.795,538	4	571.241,893 701.993,765	250.876
4	571.241,893 701.993,765	5	571.241,365 701.994,06	0.605
5	571.241,365 701.994,06	6	571.236,7 701.996,665	5.343

Punct început	X / Y	Punct sfârșit	X / Y	Lungime segment (** (m)
6	571.236,7 701.996,665	7	571.236,614 701.996,714	0.099
7	571.236,614 701.996,714	1	571.082,808 701.798,439	250.937

** Lungimile segmentelor sunt determinate în planul de proiecție Stereo 70 și sunt rotunjite la 1 milimetru.

*** Distanța dintre puncte este formată din segmente cumulate ce sunt mai mici decât valoarea 1 milimetru.

**DATE DESPRE IMOBILUL NR. 2179**

Oficiul de Cadastru și Publicitate Imobiliară SUCEAVA
Biroul de Cadastru și Publicitate Imobiliară Radauti

A. Partea I. Descrierea imobilului

TEREN Extravilan

Adresa: Jud. Suceava

Nr. Crt	Nr cadastral Nr. topografic	Suprafața* (mp)	Observații / Referințe
A1		2.000	Sector cadastral:12 Teren neimprejmuit;

B. Partea II. Proprietari și acte

Inscrieri privitoare la dreptul de proprietate și alte drepturi reale	Referințe
/	
Act Administrativ nr. 132, din 07/07/1994 emis de CJSDPAT SUCEAVA;	
B1	A1
Intabulare, drept de PROPRIETATE, dobandit prin Constituire, cota actuala 1/1 1) LUCESCU DORINA	

C. Partea III. SARCINI .

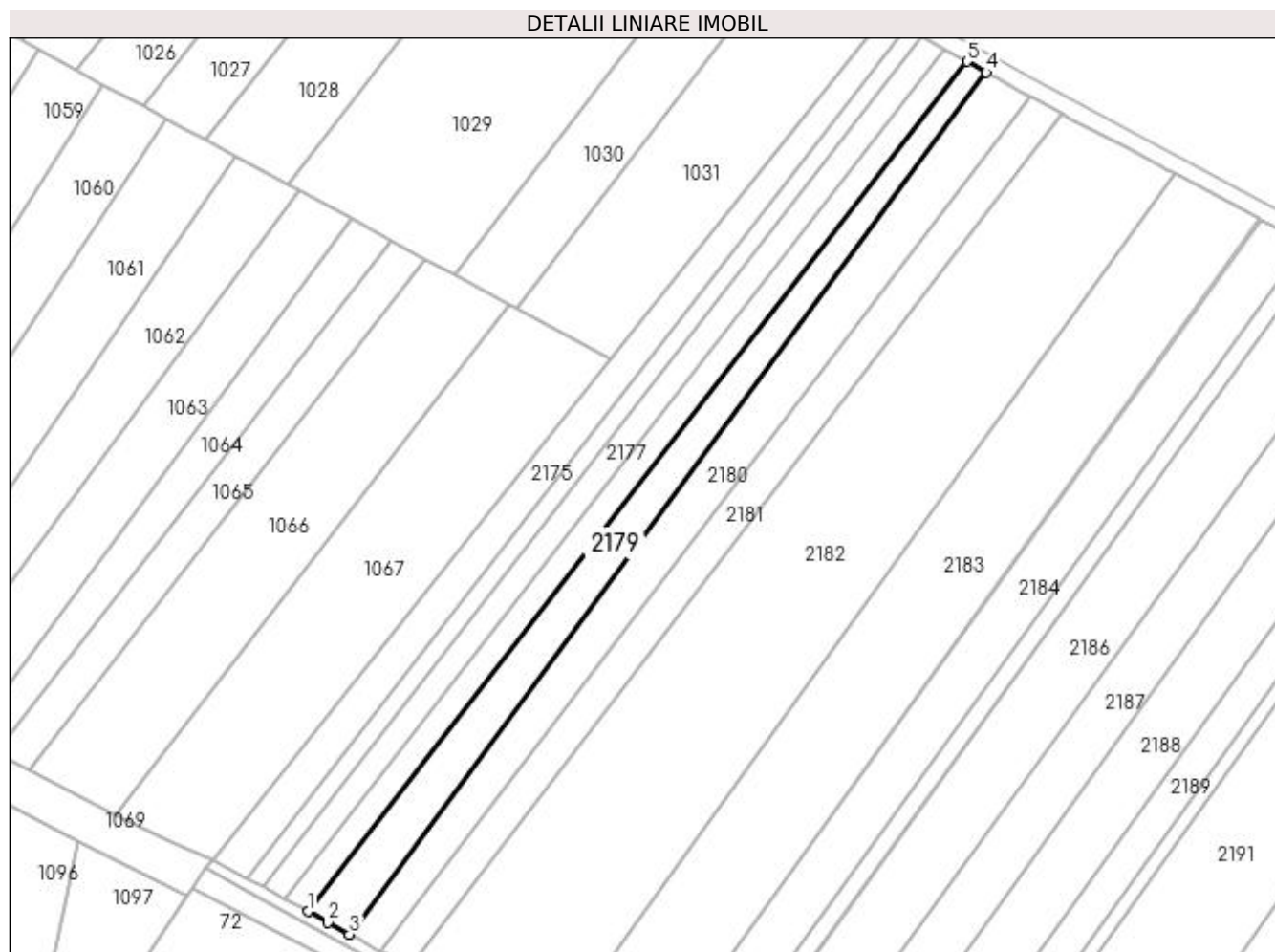
Inscrieri privind dezmembramintele dreptului de proprietate, drepturi reale de garanție și sarcini	Referințe
NU SUNT	

Anexa Nr. 1 La Partea I

Teren

Nr cadastral	Suprafața (mp)*	Observații / Referințe
	2.000	

* Suprafața este determinată în planul de proiecție Stereo 70.



Date referitoare la teren

Crt	Categorie folosință	Intra vilan	Suprafața (mp)	Tarla	Parcelă	Nr. topo	Observații / Referințe
1	arabil	NU	2.000	19	314	-	

Lungime Segmente

1) Valorile lungimilor segmentelor sunt obținute din proiecție în plan.

Punct început	X / Y	Punct sfârșit	X / Y	Lungime segment (** (m)
1	571.088,124 701.795,538	2	571.092,81 701.792,98	5.339
2	571.092,81 701.792,98	3	571.097,822 701.790,246	5.709
3	571.097,822 701.790,246	4	571.246,343 701.991,28	249.946
4	571.246,343 701.991,28	5	571.241,893 701.993,765	5.097
5	571.241,893 701.993,765	1	571.088,124 701.795,538	250.876

**** Lungimile segmentelor sunt determinate în planul de proiecție Stereo 70 și sunt rotunjite la 1 milimetru.**

***** Distanța dintre puncte este formată din segmente cumulate ce sunt mai mici decât valoarea 1 milimetru.**

**DATE DESPRE IMOBILUL NR. 2180**

Oficiul de Cadastru și Publicitate Imobiliară SUCEAVA
Biroul de Cadastru și Publicitate Imobiliară Radauti

A. Partea I. Descrierea imobilului

TEREN Extravilan

Adresa: Jud. Suceava

Nr. Crt	Nr cadastral Nr. topografic	Suprafața* (mp)	Observații / Referințe
A1		2.500	Sector cadastral:12 Teren neimprejmit;

B. Partea II. Proprietari și acte

Inscrieri privitoare la dreptul de proprietate și alte drepturi reale	Referințe
/	
Act Administrativ nr. 185, din 22/07/1994 emis de CJSDPAT SUCEAVA;	
B1	A1
Intabulare, drept de PROPRIETATE, dobandit prin Constituire, cota actuala 1/1 1) LUCESCU PETRU, Lipsă CNP proprietar.	
Act Administrativ nr. 6980, din 21/04/2023 emis de PRIMARIA MILIȘĂUȚI;	
B2	A1
Se notează posesia faptică. 1) LUCESCU PETRU	

C. Partea III. SARCINI .

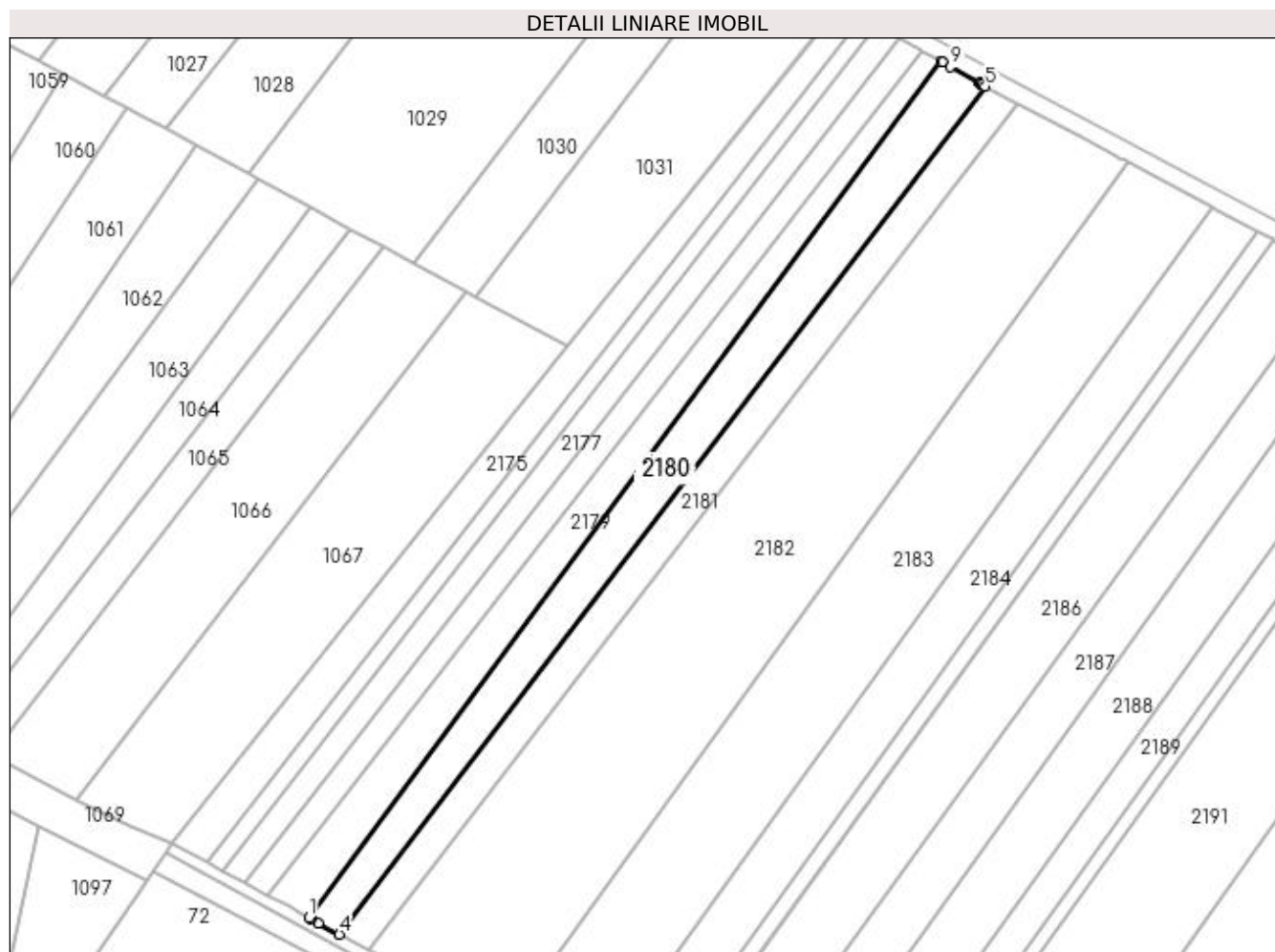
Inscrieri privind dezmembramintele dreptului de proprietate, drepturi reale de garanție și sarcini	Referințe
NU SUNT	

Anexa Nr. 1 La Partea I

Teren

Nr cadastral	Suprafața (mp)*	Observații / Referințe
	2.500	

* Suprafața este determinată în planul de proiecție Stereo 70.



Date referitoare la teren

Crt	Categorie folosință	Intra vilan	Suprafața (mp)	Tarla	Parcelă	Nr. topo	Observații / Referințe
1	arabil	NU	2.500	19	314	-	

Lungime Segmente

1) Valorile lungimilor segmentelor sunt obținute din proiecție în plan.

Punct început	X / Y	Punct sfârșit	X / Y	Lungime segment (** (m)
1	571.097,822 701.790,246	2	571.098,256 701.790,008	0.495
2	571.098,256 701.790,008	3	571.100,117 701.788,993	2.12
3	571.100,117 701.788,993	4	571.105,021 701.786,317	5.587
4	571.105,021 701.786,317	5	571.256,817 701.985,459	250.399
5	571.256,817 701.985,459	6	571.256,108 701.985,837	0.803

Punct început	X / Y	Punct sfârșit	X / Y	Lungime segment (** (m)
6	571.256,108 701.985,837	7	571.255,724 701.986,042	0.435
7	571.255,724 701.986,042	8	571.255,367 701.986,241	0.409
8	571.255,367 701.986,241	9	571.248,624 701.990,007	7.723
9	571.248,624 701.990,007	10	571.246,775 701.991,039	2.118
10	571.246,775 701.991,039	11	571.246,343 701.991,28	0.495
11	571.246,343 701.991,28	1	571.097,822 701.790,246	249.946

** Lungimile segmentelor sunt determinate în planul de proiecție Stereo 70 și sunt rotunjite la 1 milimetru.

*** Distanța dintre puncte este formată din segmente cumulate ce sunt mai mici decât valoarea 1 milimetru.

**DATE DESPRE IMOBILUL NR. 2181**

Oficiul de Cadastru și Publicitate Imobiliară SUCEAVA
Biroul de Cadastru și Publicitate Imobiliară Radauti

A. Partea I. Descrierea imobilului

TEREN Extravilan

Adresa: Jud. Suceava

Nr. Crt	Nr cadastral Nr. topografic	Suprafața* (mp)	Observații / Referințe
A1		2.000	Sector cadastral:12 Teren neimprejmut;

B. Partea II. Proprietari și acte

Inscrieri privitoare la dreptul de proprietate și alte drepturi reale		Referințe
/		
Act Administrativ nr. 1578, din 05/10/1998 emis de CJSDPAT SUCEAVA;		
B1	Intabulare, drept de PROPRIETATE, dobândit prin Reconstituire, cota actuala 1/1 1) BALȚIG TITUS	A1
Act Administrativ nr. 6981, din 21/07/2023 emis de PRIMARIA MILIȘĂUȚI;		
B2	Se notează posesia faptică. 1) PETRESCU TITUS	A1

C. Partea III. SARCINI .

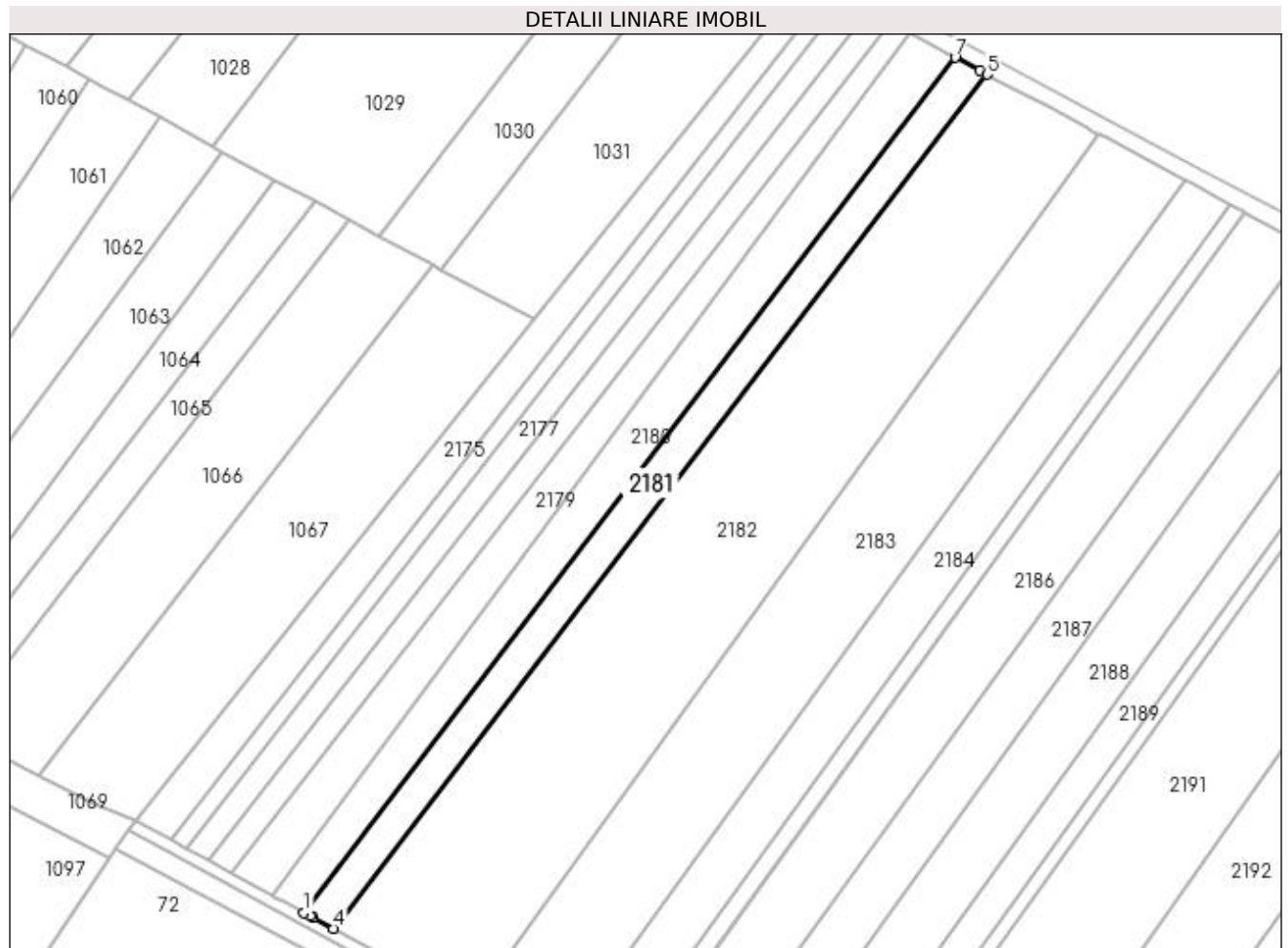
Inscrieri privind dezmembramintele dreptului de proprietate, drepturi reale de garanție și sarcini	Referințe
NU SUNT	

Anexa Nr. 1 La Partea I

Teren

Nr cadastral	Suprafața (mp)*	Observații / Referințe
	2.000	

* Suprafața este determinată în planul de proiecție Stereo 70.



Date referitoare la teren

Crt	Categorie folosință	Intra vilan	Suprafața (mp)	Tarla	Parcelă	Nr. topo	Observații / Referințe
1	arabil	NU	2.000	19	314	-	

Lungime Segmente

1) Valorile lungimilor segmentelor sunt obținute din proiecție în plan.

Punct început	X / Y	Punct sfârșit	X / Y	Lungime segment (** (m)
1	571.105,021 701.786,317	2	571.106,466 701.785,528	1.646
2	571.106,466 701.785,528	3	571.107,207 701.785,124	0.844
3	571.107,207 701.785,124	4	571.111,875 701.782,611	5.301
4	571.111,875 701.782,611	5	571.264,215 701.981,513	250.538
5	571.264,215 701.981,513	6	571.262,502 701.982,427	1.942

Punct început	X / Y	Punct sfârșit	X / Y	Lungime segment (** (m)
6	571.262,502 701.982,427	7	571.256,817 701.985,459	6.443
7	571.256,817 701.985,459	1	571.105,021 701.786,317	250.399

** Lungimile segmentelor sunt determinate în planul de proiecție Stereo 70 și sunt rotunjite la 1 milimetru.

*** Distanța dintre puncte este formată din segmente cumulate ce sunt mai mici decât valoarea 1 milimetru.

**DATE DESPRE IMOBILUL NR. 2182**

Oficiul de Cadastru și Publicitate Imobiliară SUCEAVA
Biroul de Cadastru și Publicitate Imobiliară Radauti

A. Partea I. Descrierea imobilului

TEREN Extravilan

Adresa: Jud. Suceava

Nr. Crt	Nr cadastral Nr. topografic	Suprafața* (mp)	Observații / Referințe
A1		8.200	Sector cadastral:12 Teren neimprejmuit;

B. Partea II. Proprietari și acte

Inscrieri privitoare la dreptul de proprietate și alte drepturi reale		Referințe
/		
Act Normativ nr. Legea 7, din 13/03/1996 emis de PARLAMENTUL ROMANIEI;		
B1	Inscrierea provizorie, drept de PROPRIETATE, dobandit prin Lege, cota actuala 1/1 1) ORAȘUL MILIȘĂUȚI, CIF:4326973, PROPRIETAR NEIDENTIFICAT.	A1

C. Partea III. SARCINI .

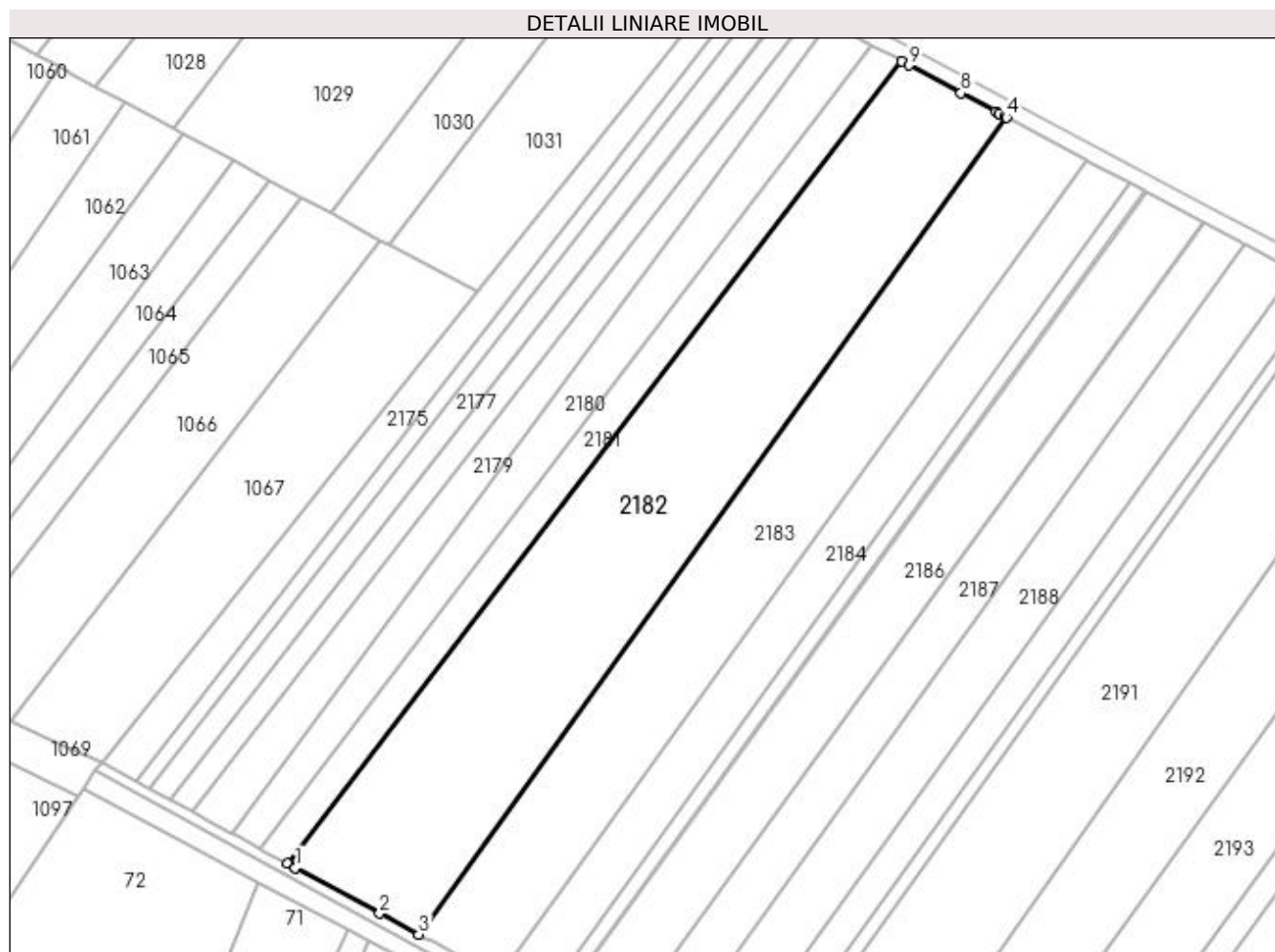
Inscrieri privind dezmembramintele dreptului de proprietate, drepturi reale de garanție și sarcini	Referințe
NU SUNT	

Anexa Nr. 1 La Partea I

Teren

Nr cadastral	Suprafața (mp)*	Observații / Referințe
	8.200	

* Suprafața este determinată în planul de proiecție Stereo 70.



Date referitoare la teren

Crt	Categorie folosință	Intra vilan	Suprafața (mp)	Tarla	Parcelă	Nr. topo	Observații / Referințe
1	arabil	NU	8.200	19	314	-	

Lungime Segmente

1) Valorile lungimilor segmentelor sunt obținute din proiecție în plan.

Punct început	X / Y	Punct sfârșit	X / Y	Lungime segment (** (m)
1	571.113,725 701.781,615	2	571.134,663 701.770,343	23.779
2	571.134,663 701.770,343	3	571.144,366 701.765,119	11.02
3	571.144,366 701.765,119	4	571.290,16 701.967,677	249.571
4	571.290,16 701.967,677	5	571.289,681 701.967,932	0.543
5	571.289,681 701.967,932	6	571.288,32 701.968,658	1.543

Punct început	X / Y	Punct sfârşit	X / Y	Lungime segment (** (m)
6	571.288,32 701.968,658	7	571.287,607 701.969,038	0.808
7	571.287,607 701.969,038	8	571.278,864 701.973,701	9.909
8	571.278,864 701.973,701	9	571.265,929 701.980,599	14.659
9	571.265,929 701.980,599	10	571.264,215 701.981,513	1.942
10	571.264,215 701.981,513	11	571.111,875 701.782,611	250.538
11	571.111,875 701.782,611	12	571.113,584 701.781,691	1.941
12	571.113,584 701.781,691	1	571.113,725 701.781,615	0.16

** Lungimile segmentelor sunt determinate în planul de proiecţie Stereo 70 şi sunt rotunjite la 1 milimetru.

*** Distanţa dintre puncte este formată din segmente cumulate ce sunt mai mici decât valoarea 1 milimetru.

**DATE DESPRE IMOBILUL NR. 2183**

Oficiul de Cadastru și Publicitate Imobiliară SUCEAVA
Biroul de Cadastru și Publicitate Imobiliară Radauti

A. Partea I. Descrierea imobilului

TEREN Extravilan

Adresa: Jud. Suceava

Nr. Crt	Nr cadastral Nr. topografic	Suprafața* (mp)	Observații / Referințe
A1		5.600	Sector cadastral:12 Teren neimprejmut;

B. Partea II. Proprietari și acte

Inscrieri privitoare la dreptul de proprietate și alte drepturi reale		Referințe
/		
Act Administrativ nr. 1577, din 16/09/1996 emis de CJSDPAT SUCEAVA;		
B1	Intabulare, drept de PROPRIETATE, dobândit prin Reconstituire, cota actuala 1/1 1) JURAVLE AGLAIA	A1
Act Administrativ nr. 6976, din 21/07/2023 emis de PRIMARIA MILIȘĂUȚI;		
B2	Se notează posesia faptică. 1) CAZAC PETRU 2) CAZAC RACHILA	A1

C. Partea III. SARCINI .

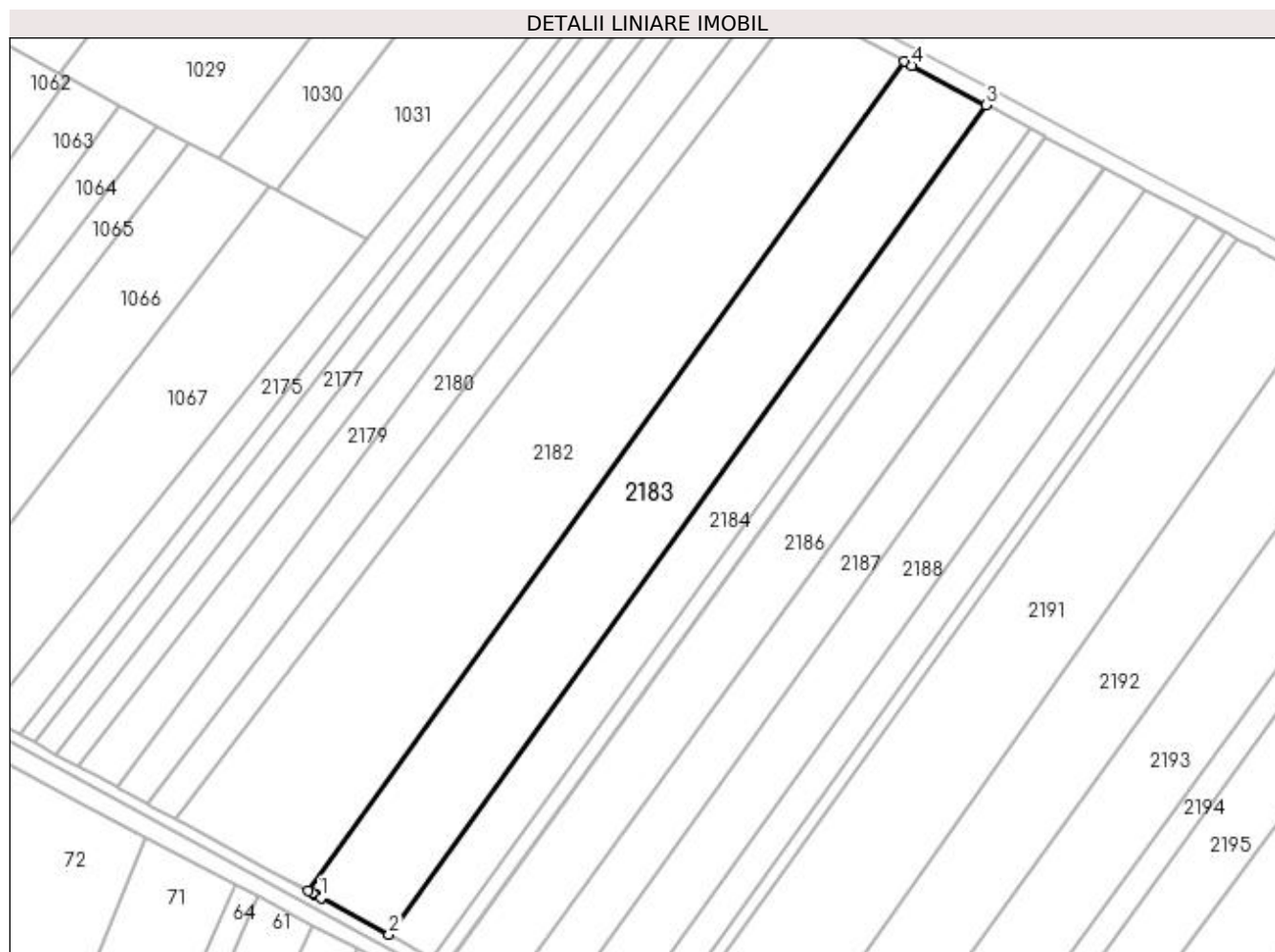
Inscrieri privind dezmembramintele dreptului de proprietate, drepturi reale de garanție și sarcini	Referințe
NU SUNT	

Anexa Nr. 1 La Partea I

Teren

Nr cadastral	Suprafața (mp)*	Observații / Referințe
	5.600	

* Suprafața este determinată în planul de proiecție Stereo 70.



Date referitoare la teren

Crt	Categorie folosință	Intra vilan	Suprafața (mp)	Tarla	Parcelă	Nr. topo	Observații / Referințe
1	arabil	NU	5.600	19	314	-	

Lungime Segmente

1) Valorile lungimilor segmentelor sunt obținute din proiecție în plan.

Punct început	X / Y	Punct sfârșit	X / Y	Lungime segment (** (m)
1	571.147,558 701.763,4	2	571.164,221 701.754,43	18.924
2	571.164,221 701.754,43	3	571.310,202 701.956,988	249.68
3	571.310,202 701.956,988	4	571.291,999 701.966,696	20.63
4	571.291,999 701.966,696	5	571.290,16 701.967,677	2.084
5	571.290,16 701.967,677	6	571.144,366 701.765,119	249.571

Punct început	X / Y	Punct sfârșit	X / Y	Lungime segment (** (m)
6	571.144,366 701.765,119	7	571.145,489 701.764,514	1.276
7	571.145,489 701.764,514	8	571.146,089 701.764,191	0.681
8	571.146,089 701.764,191	9	571.146,201 701.764,131	0.127
9	571.146,201 701.764,131	1	571.147,558 701.763,4	1.541

** Lungimile segmentelor sunt determinate în planul de proiecție Stereo 70 și sunt rotunjite la 1 milimetru.

*** Distanța dintre puncte este formată din segmente cumulate ce sunt mai mici decât valoarea 1 milimetru.

**DATE DESPRE IMOBILUL NR. 2184**

Oficiul de Cadastru și Publicitate Imobiliară SUCEAVA
Biroul de Cadastru și Publicitate Imobiliară Radauti

A. Partea I. Descrierea imobilului

TEREN Extravilan

Adresa: Jud. Suceava

Nr. Crt	Nr cadastral Nr. topografic	Suprafața* (mp)	Observații / Referințe
A1		3.000	Sector cadastral:12 Teren neimprejmuit;

B. Partea II. Proprietari și acte

Inscrieri privitoare la dreptul de proprietate și alte drepturi reale	Referințe
/	
Act Administrativ nr. 429, din 03/05/1995 emis de CJSDPAT SUCEAVA;	
B1	A1
Intabulare, drept de PROPRIETATE, dobandit prin Constituire, cota actuala 1/1	
1) LUCESCU CONSTANTIN	
2) LUCESCU CORNELIA, Lipsă CNP proprietar.	

C. Partea III. SARCINI .

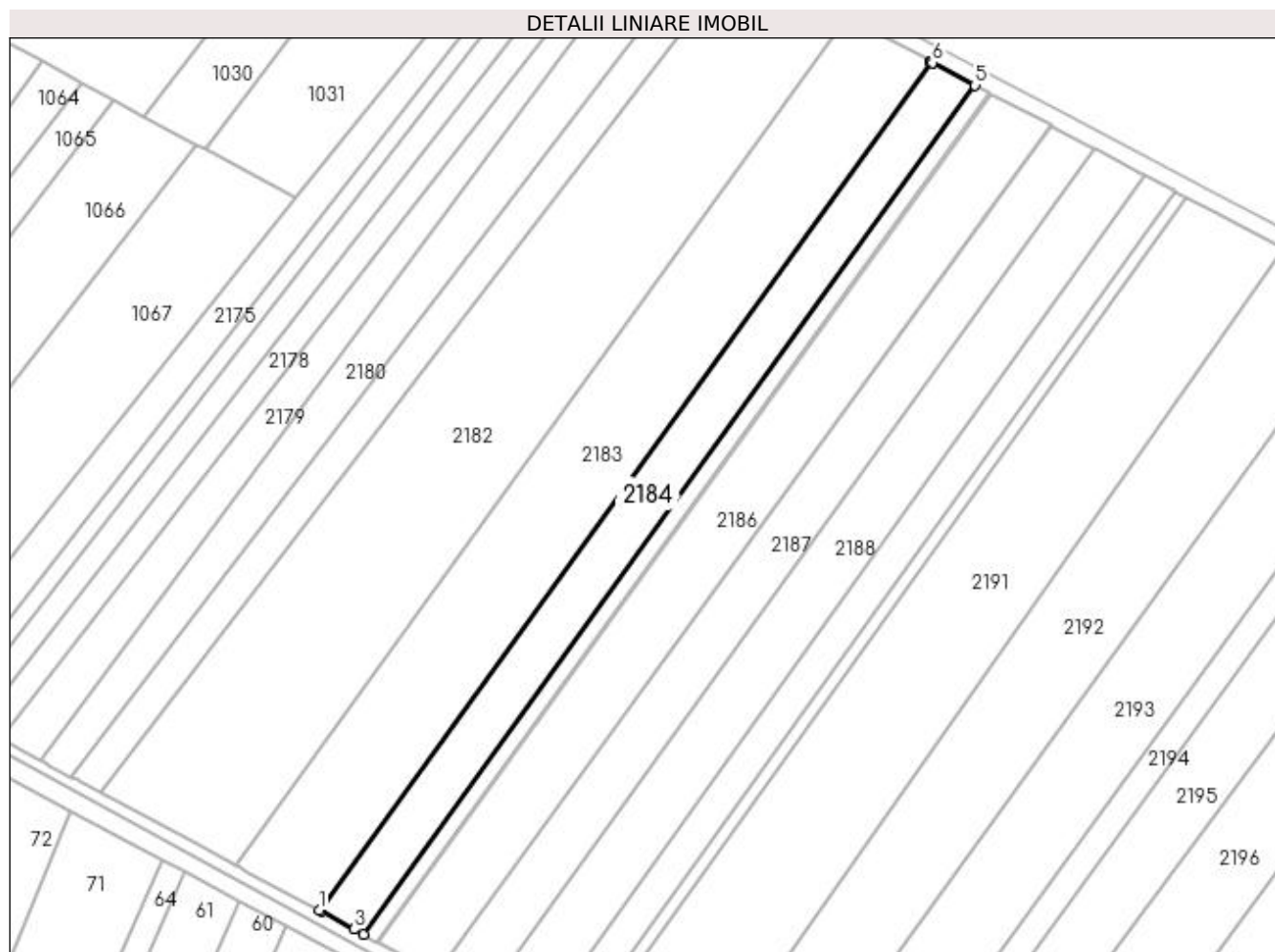
Inscrieri privind dezmembramintele dreptului de proprietate, drepturi reale de garanție și sarcini	Referințe
NU SUNT	

Anexa Nr. 1 La Partea I

Teren

Nr cadastral	Suprafața (mp)*	Observații / Referințe
	3.000	

* Suprafața este determinată în planul de proiecție Stereo 70.



Date referitoare la teren

Crt	Categorie folosință	Intra vilan	Suprafața (mp)	Tarla	Parcelă	Nr. topo	Observații / Referințe
1	arabil	NU	3.000	19	314	-	

Lungime Segmente

1) Valorile lungimilor segmentelor sunt obținute din proiecție în plan.

Punct început	X / Y	Punct sfârșit	X / Y	Lungime segment (** (m)
1	571.164,221 701.754,43	2	571.164,721 701.754,16	0.568
2	571.164,721 701.754,16	3	571.172,702 701.749,864	9.064
3	571.172,702 701.749,864	4	571.174,877 701.748,668	2.482
4	571.174,877 701.748,668	5	571.320,91 701.951,299	249.77
5	571.320,91 701.951,299	6	571.310,704 701.956,721	11.557

Punct început	X / Y	Punct sfârșit	X / Y	Lungime segment (** (m)
6	571.310,704 701.956,721	7	571.310,304 701.956,934	0.453
7	571.310,304 701.956,934	8	571.310,202 701.956,988	0.115
8	571.310,202 701.956,988	1	571.164,221 701.754,43	249.68

** Lungimile segmentelor sunt determinate în planul de proiecție Stereo 70 și sunt rotunjite la 1 milimetru.

*** Distanța dintre puncte este formată din segmente cumulate ce sunt mai mici decât valoarea 1 milimetru.

**DATE DESPRE IMOBILUL NR. 2185**

Oficiul de Cadastru și Publicitate Imobiliară SUCEAVA
Biroul de Cadastru și Publicitate Imobiliară Radauti

A. Partea I. Descrierea imobilului

TEREN Extravilan

Adresa: Jud. Suceava

Nr. Crt	Nr cadastral Nr. topografic	Suprafața* (mp)	Observații / Referințe
A1		1.000	Sector cadastral:12 Teren neimprejmuit;

B. Partea II. Proprietari și acte

Inscrieri privitoare la dreptul de proprietate și alte drepturi reale		Referințe
/		
Act Normativ nr. Legea 7, din 13/03/1996 emis de PARLAMENTUL ROMANIEI;		
B1	Inscrierea provizorie, drept de PROPRIETATE, dobandit prin Lege, cota actuala 1/1 1) ORAȘUL MILIȘĂUȚI, CIF:4326973, PROPRIETAR NEIDENTIFICAT.	A1

C. Partea III. SARCINI .

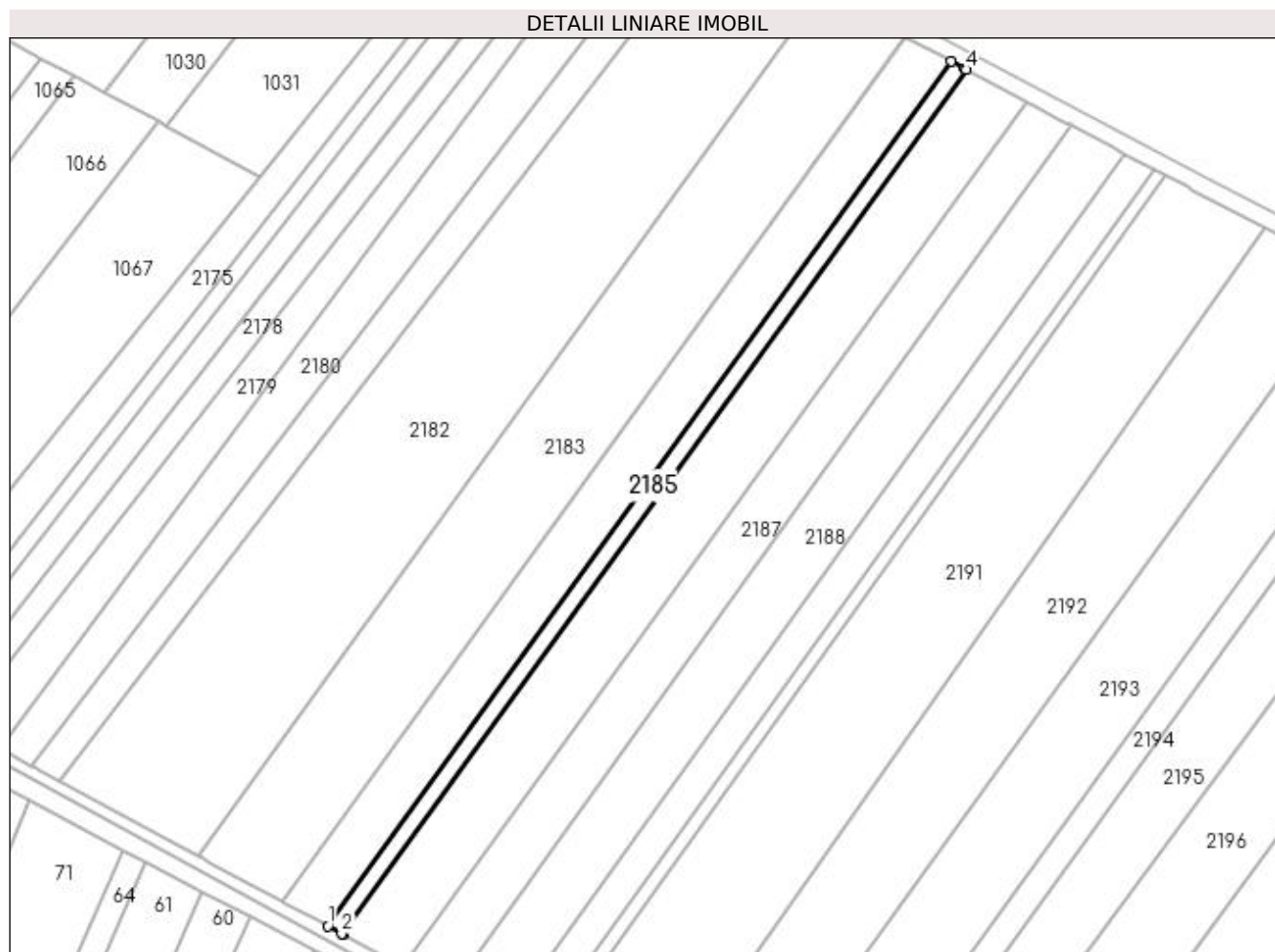
Inscrieri privind dezmembramintele dreptului de proprietate, drepturi reale de garanție și sarcini	Referințe
NU SUNT	

Anexa Nr. 1 La Partea I

Teren

Nr cadastral	Suprafața (mp)*	Observații / Referințe
	1.000	

* Suprafața este determinată în planul de proiecție Stereo 70.



Date referitoare la teren

Crt	Categorie folosință	Intra vilan	Suprafața (mp)	Tarla	Parcelă	Nr. topo	Observații / Referințe
1	arabil	NU	1.000	19	314	-	

Lungime Segmente

1) Valorile lungimilor segmentelor sunt obținute din proiecție în plan.

Punct început	X / Y	Punct sfârșit	X / Y	Lungime segment (** (m)
1	571.174,877 701.748,668	2	571.178,075 701.746,91	3.649
2	571.178,075 701.746,91	3	571.178,411 701.746,725	0.384
3	571.178,411 701.746,725	4	571.324,478 701.949,403	249.828
4	571.324,478 701.949,403	5	571.324,139 701.949,584	0.384
5	571.324,139 701.949,584	6	571.320,91 701.951,299	3.656

Punct început	X / Y	Punct sfârșit	X / Y	Lungime segment (** (m)
6	571.320,91 701.951,299	1	571.174,877 701.748,668	249.77

** Lungimile segmentelor sunt determinate în planul de proiecție Stereo 70 și sunt rotunjite la 1 milimetru.

*** Distanța dintre puncte este formată din segmente cumulate ce sunt mai mici decât valoarea 1 milimetru.

**DATE DESPRE IMOBILUL NR. 2186**

Oficiul de Cadastru și Publicitate Imobiliară SUCEAVA
Biroul de Cadastru și Publicitate Imobiliară Radauti

A. Partea I. Descrierea imobilului

TEREN Extravilan

Adresa: Jud. Suceava

Nr. Crt	Nr cadastral Nr. topografic	Suprafața* (mp)	Observații / Referințe
A1		4.000	Sector cadastral:12 Teren neimprejmuit;

B. Partea II. Proprietari și acte

Inscrieri privitoare la dreptul de proprietate și alte drepturi reale	Referințe
/	
Act Administrativ nr. 1528, din 08/05/1998 emis de CJSDPAT SUCEAVA;	
B1	A1
Intabulare, drept de PROPRIETATE, dobandit prin Reconstituire, cota actuala 1/1 1) DUMITRESCU DOMNICA DEFUNCT:Da	

C. Partea III. SARCINI .

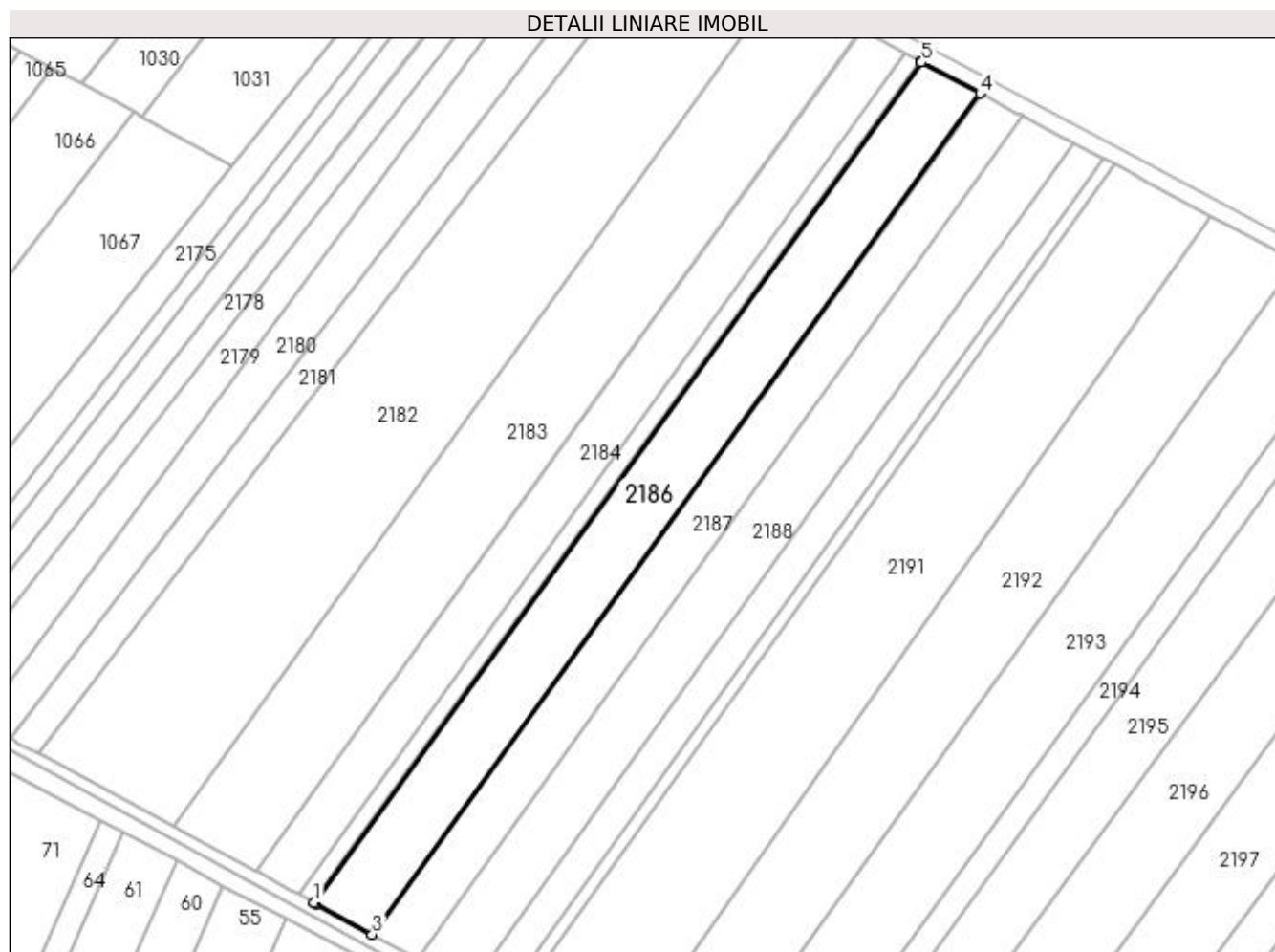
Inscrieri privind dezmembramintele dreptului de proprietate, drepturi reale de garanție și sarcini	Referințe
NU SUNT	

Anexa Nr. 1 La Partea I

Teren

Nr cadastral	Suprafața (mp)*	Observații / Referințe
	4.000	

* Suprafața este determinată în planul de proiecție Stereo 70.



Date referitoare la teren

Crt	Categorie folosință	Intra vilan	Suprafața (mp)	Tarla	Parcelă	Nr. topo	Observații / Referințe
1	arabil	NU	4.000	19	314	-	

Lungime Segmente

1) Valorile lungimilor segmentelor sunt obținute din proiecție în plan.

Punct început	X / Y	Punct sfârșit	X / Y	Lungime segment (** (m)
1	571.178,411 701.746,725	2	571.178,764 701.746,531	0.403
2	571.178,764 701.746,531	3	571.192,363 701.739,055	15.518
3	571.192,363 701.739,055	4	571.338,921 701.941,73	250.113
4	571.338,921 701.941,73	5	571.324,835 701.949,214	15.951
5	571.324,835 701.949,214	6	571.324,478 701.949,403	0.404

Punct început	X / Y	Punct sfârșit	X / Y	Lungime segment (** (m)
6	571.324,478 701.949,403	1	571.178,411 701.746,725	249.828

** Lungimile segmentelor sunt determinate în planul de proiecție Stereo 70 și sunt rotunjite la 1 milimetru.

*** Distanța dintre puncte este formată din segmente cumulate ce sunt mai mici decât valoarea 1 milimetru.

**DATE DESPRE IMOBILUL NR. 2187**

Oficiul de Cadastru și Publicitate Imobiliară SUCEAVA
Biroul de Cadastru și Publicitate Imobiliară Radauti

A. Partea I. Descrierea imobilului

TEREN Extravilan

Adresa: Jud. Suceava

Nr. Crt	Nr cadastral Nr. topografic	Suprafața* (mp)	Observații / Referințe
A1		3.000	Sector cadastral:12 Teren neimprejmuit;

B. Partea II. Proprietari și acte

Inscrieri privitoare la dreptul de proprietate și alte drepturi reale		Referințe
/		
Act Normativ nr. Legea 7, din 13/03/1996 emis de PARLAMENTUL ROMANIEI;		
B1	Inscrierea provizorie, drept de PROPRIETATE, dobandit prin Lege, cota actuala 1/1 1) ORAȘUL MILIȘĂUȚI, CIF:4326973, PROPRIETAR NEIDENTIFICAT.	A1

C. Partea III. SARCINI .

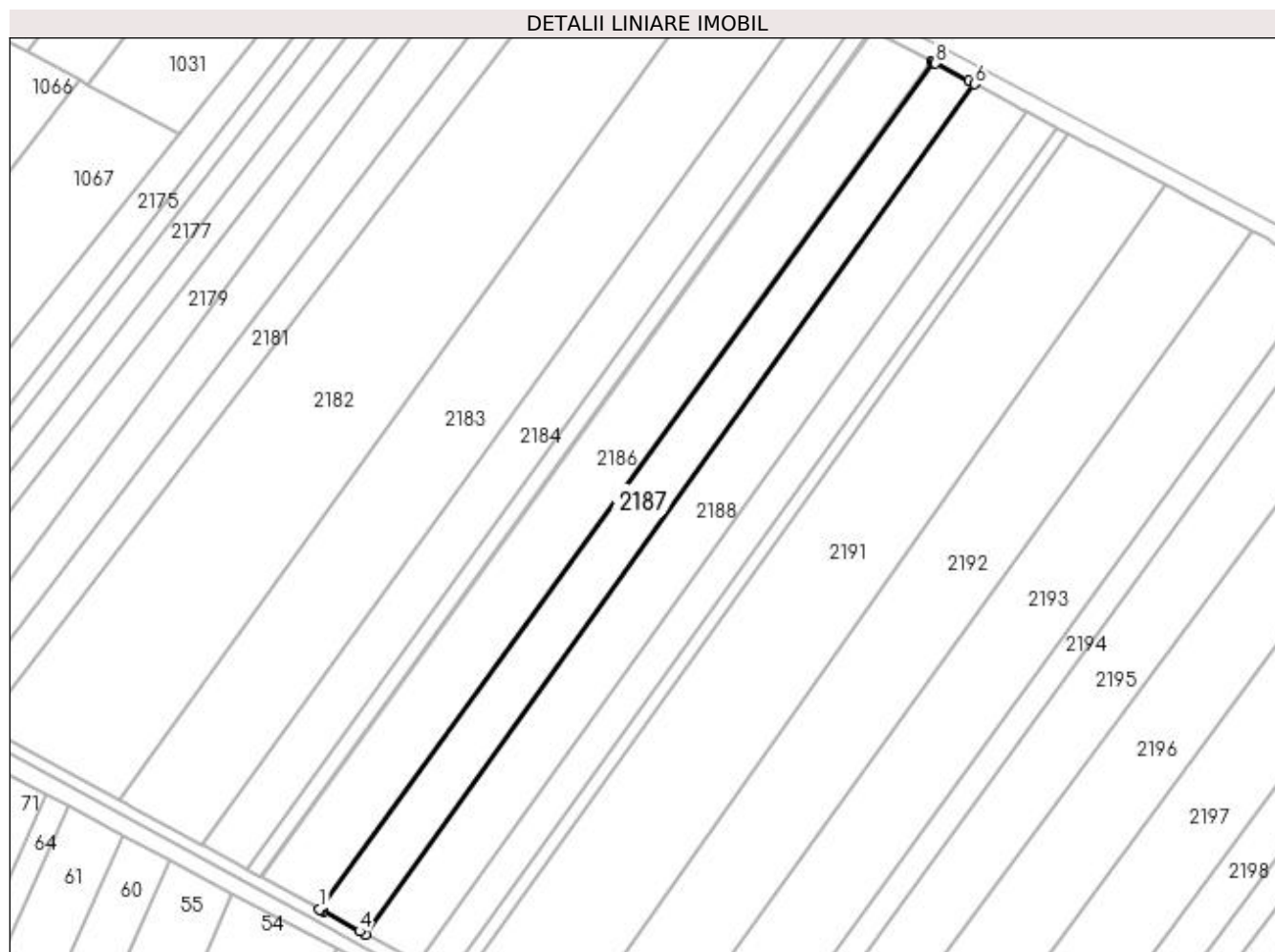
Inscrieri privind dezmembramintele dreptului de proprietate, drepturi reale de garanție și sarcini	Referințe
NU SUNT	

Anexa Nr. 1 La Partea I

Teren

Nr cadastral	Suprafața (mp)*	Observații / Referințe
	3.000	

* Suprafața este determinată în planul de proiecție Stereo 70.



Date referitoare la teren

Crt	Categorie folosință	Intra vilan	Suprafața (mp)	Tarla	Parcelă	Nr. topo	Observații / Referințe
1	arabil	NU	3.000	19	314	-	

Lungime Segmente

1) Valorile lungimilor segmentelor sunt obținute din proiecție în plan.

Punct început	X / Y	Punct sfârșit	X / Y	Lungime segment (** (m)
1	571.192,363 701.739,055	2	571.192,716 701.738,861	0.403
2	571.192,716 701.738,861	3	571.193,221 701.738,583	0.576
3	571.193,221 701.738,583	4	571.202,009 701.733,751	10.029
4	571.202,009 701.733,751	5	571.203,42 701.732,975	1.61
5	571.203,42 701.732,975	6	571.349,148 701.936,32	250.172

Punct început	X / Y	Punct sfârșit	X / Y	Lungime segment (** (m)
6	571.349,148 701.936,32	7	571.347,721 701.937,074	1.614
7	571.347,721 701.937,074	8	571.339,788 701.941,27	8.974
8	571.339,788 701.941,27	9	571.339,278 701.941,541	0.578
9	571.339,278 701.941,541	10	571.338,921 701.941,73	0.404
10	571.338,921 701.941,73	1	571.192,363 701.739,055	250.113

** Lungimile segmentelor sunt determinate în planul de proiecție Stereo 70 și sunt rotunjite la 1 milimetru.

*** Distanța dintre puncte este formată din segmente cumulate ce sunt mai mici decât valoarea 1 milimetru.

**DATE DESPRE IMOBILUL NR. 2188**

Oficiul de Cadastru și Publicitate Imobiliară SUCEAVA
Biroul de Cadastru și Publicitate Imobiliară Radauti

A. Partea I. Descrierea imobilului

TEREN Extravilan

Adresa: Jud. Suceava

Nr. Crt	Nr cadastral Nr. topografic	Suprafața* (mp)	Observații / Referințe
A1		3.500	Sector cadastral:12 Teren neimprejmuit;

B. Partea II. Proprietari și acte

Inscrieri privitoare la dreptul de proprietate și alte drepturi reale		Referințe
/		
Act Normativ nr. Legea 7, din 13/03/1996 emis de PARLAMENTUL ROMANIEI;		
B1	Inscrierea provizorie, drept de PROPRIETATE, dobandit prin Lege, cota actuala 1/1 1) ORAȘUL MILIȘĂUȚI, CIF:4326973, PROPRIETAR NEIDENTIFICAT.	A1

C. Partea III. SARCINI .

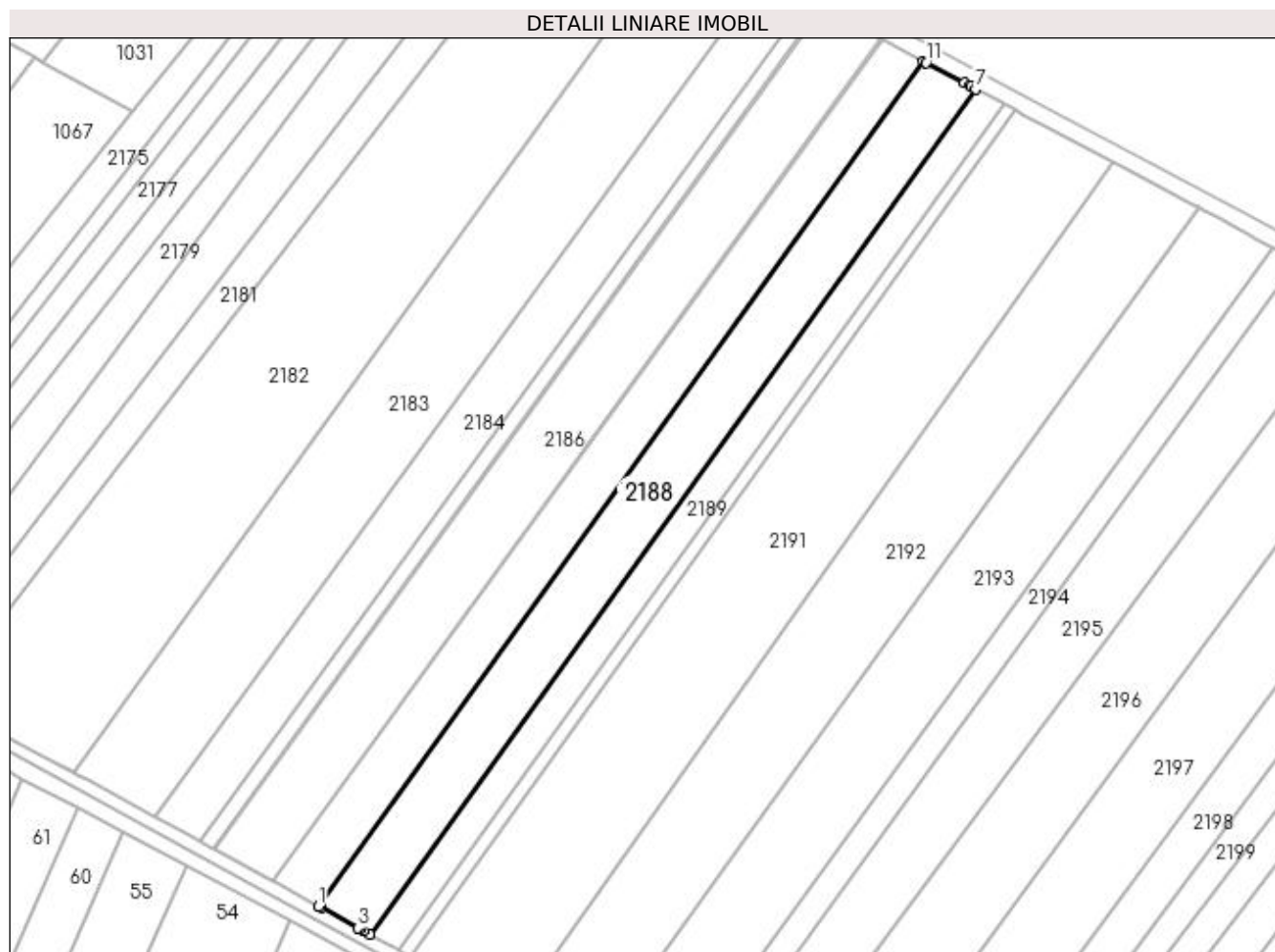
Inscrieri privind dezmembramintele dreptului de proprietate, drepturi reale de garanție și sarcini	Referințe
NU SUNT	

Anexa Nr. 1 La Partea I

Teren

Nr cadastral	Suprafața (mp)*	Observații / Referințe
	3.500	

* Suprafața este determinată în planul de proiecție Stereo 70.



Date referitoare la teren

Crt	Categorie folosință	Intra vilan	Suprafața (mp)	Tarla	Parcelă	Nr. topo	Observații / Referințe
1	arabil	NU	3.500	19	314	-	

Lungime Segmente

1) Valorile lungimilor segmentelor sunt obținute din proiecție în plan.

Punct început	X / Y	Punct sfârșit	X / Y	Lungime segment (** (m)
1	571.203,42 701.732,975	2	571.204,015 701.732,649	0.678
2	571.204,015 701.732,649	3	571.212,967 701.727,727	10.216
3	571.212,967 701.727,727	4	571.213,386 701.727,496	0.478
4	571.213,386 701.727,496	5	571.214,311 701.726,988	1.055
5	571.214,311 701.726,988	6	571.215,721 701.726,213	1.609

Punct început	X / Y	Punct sfârșit	X / Y	Lungime segment (** (m)
6	571.215,721 701.726,213	7	571.361,666 701.929,7	250.413
7	571.361,666 701.929,7	8	571.360,462 701.930,337	1.362
8	571.360,462 701.930,337	9	571.360,241 701.930,454	0.25
9	571.360,241 701.930,454	10	571.358,883 701.931,172	1.536
10	571.358,883 701.931,172	11	571.349,749 701.936,002	10.332
11	571.349,749 701.936,002	12	571.349,148 701.936,32	0.68
12	571.349,148 701.936,32	1	571.203,42 701.732,975	250.172

** Lungimile segmentelor sunt determinate în planul de proiecție Stereo 70 și sunt rotunjite la 1 milimetru.

*** Distanța dintre puncte este formată din segmente cumulate ce sunt mai mici decât valoarea 1 milimetru.

**DATE DESPRE IMOBILUL NR. 2189**

Oficiul de Cadastru și Publicitate Imobiliară SUCEAVA
Biroul de Cadastru și Publicitate Imobiliară Radauti

A. Partea I. Descrierea imobilului

TEREN Extravilan

Adresa: Jud. Suceava

Nr. Crt	Nr cadastral Nr. topografic	Suprafața* (mp)	Observații / Referințe
A1		2.000	Sector cadastral:12 Teren neimprejmuit;

B. Partea II. Proprietari și acte

Inscrieri privitoare la dreptul de proprietate și alte drepturi reale	Referințe
/	
Act Administrativ nr. 1723, din 02/02/1999 emis de CJSDPAT SUCEAVA;	
B1	Intabulare, drept de PROPRIETATE, dobândit prin Reconstituire, cota actuala 1/1 1) CAZAC IOANA 2) CAZAC IOAN
Act Administrativ nr. 6983, din 21/07/2023 emis de PRIMARIA MILIȘĂUȚI;	
B2	Se notează posesia faptică. 1) CAZAC VERONICA

C. Partea III. SARCINI .

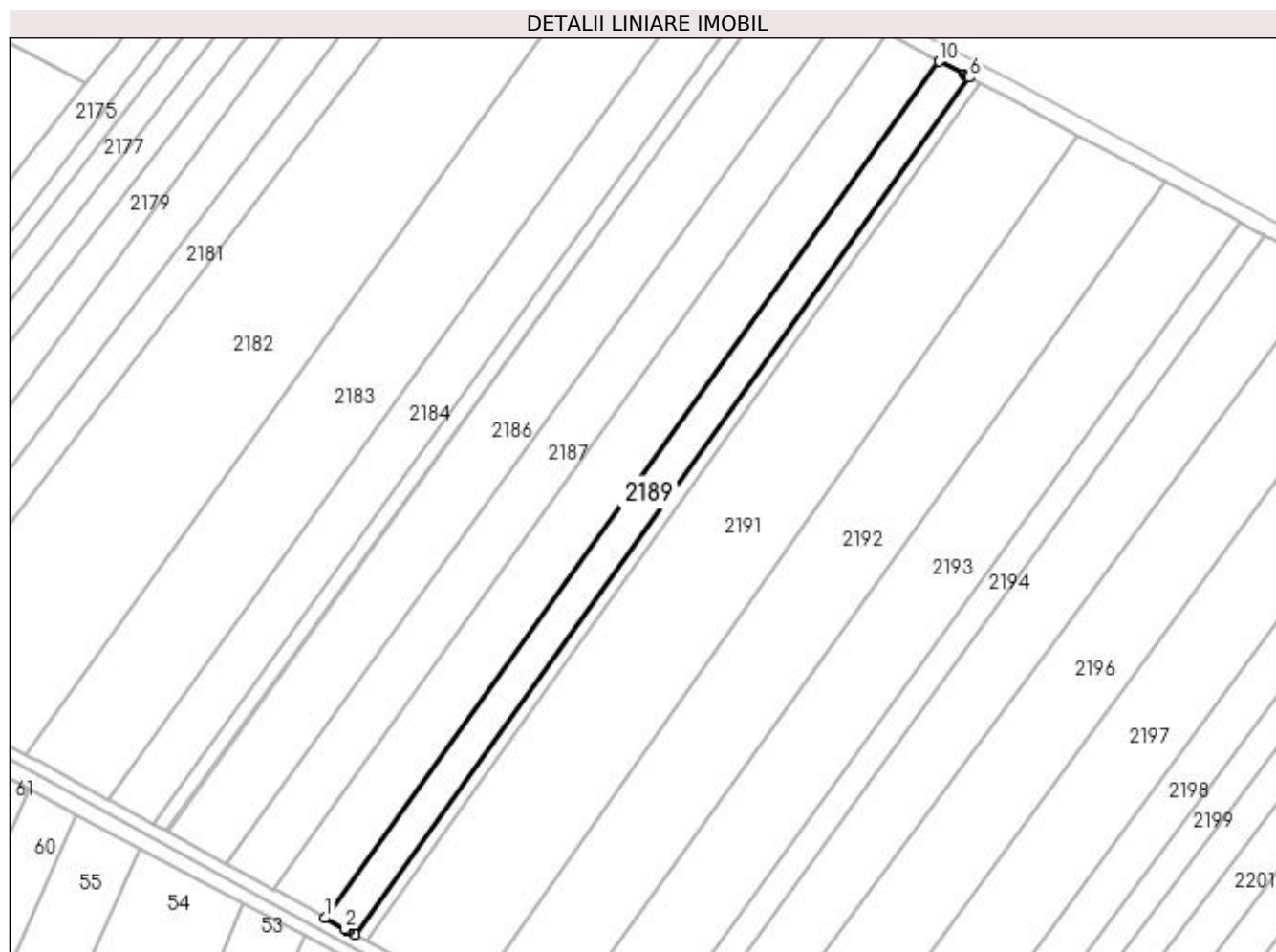
Inscrieri privind dezmembramintele dreptului de proprietate, drepturi reale de garanție și sarcini	Referințe
NU SUNT	

Anexa Nr. 1 La Partea I

Teren

Nr cadastral	Suprafața (mp)*	Observații / Referințe
	2.000	

* Suprafața este determinată în planul de proiecție Stereo 70.



Date referitoare la teren

Crt	Categorie folosință	Intra vilan	Suprafața (mp)	Tarla	Parcelă	Nr. topo	Observații / Referințe
1	arabil	NU	2.000	19	314	-	

Lungime Segmente

1) Valorile lungimilor segmentelor sunt obținute din proiecție în plan.

Punct început	X / Y	Punct sfârșit	X / Y	Lungime segment (** (m)
1	571.215,721 701.726,213	2	571.220,434 701.723,621	5.379
2	571.220,434 701.723,621	3	571.220,787 701.723,428	0.402
3	571.220,787 701.723,428	4	571.221,24 701.723,179	0.517
4	571.221,24 701.723,179	5	571.222,768 701.722,339	1.744
5	571.222,768 701.722,339	6	571.368,79 701.925,933	250.545

Punct început	X / Y	Punct sfârşit	X / Y	Lungime segment (** (m)
6	571.368,79 701.925,933	7	571.368,402 701.926,138	0.439
7	571.368,402 701.926,138	8	571.367,944 701.926,38	0.518
8	571.367,944 701.926,38	9	571.367,587 701.926,569	0.404
9	571.367,587 701.926,569	10	571.361,666 701.929,7	6.698
10	571.361,666 701.929,7	1	571.215,721 701.726,213	250.413

** Lungimile segmentelor sunt determinate în planul de proiecție Stereo 70 și sunt rotunjite la 1 milimetru.

*** Distanța dintre puncte este formată din segmente cumulate ce sunt mai mici decât valoarea 1 milimetru.

**DATE DESPRE IMOBILUL NR. 2190**

Oficiul de Cadastru și Publicitate Imobiliară SUCEAVA
Biroul de Cadastru și Publicitate Imobiliară Radauti

A. Partea I. Descrierea imobilului

TEREN Extravilan

Adresa: Jud. Suceava

Nr. Crt	Nr cadastral Nr. topografic	Suprafața* (mp)	Observații / Referințe
A1		760	Sector cadastral:12 Teren neimprejmuit;

B. Partea II. Proprietari și acte

Inscrieri privitoare la dreptul de proprietate și alte drepturi reale		Referințe
/		
Act Normativ nr. Legea 7, din 13/03/1996 emis de PARLAMENTUL ROMANIEI;		
B1	Inscrierea provizorie, drept de PROPRIETATE, dobandit prin Lege, cota actuala 1/1 1) ORAȘUL MILIȘĂUȚI, CIF:4326973, PROPRIETAR NEIDENTIFICAT.	A1

C. Partea III. SARCINI .

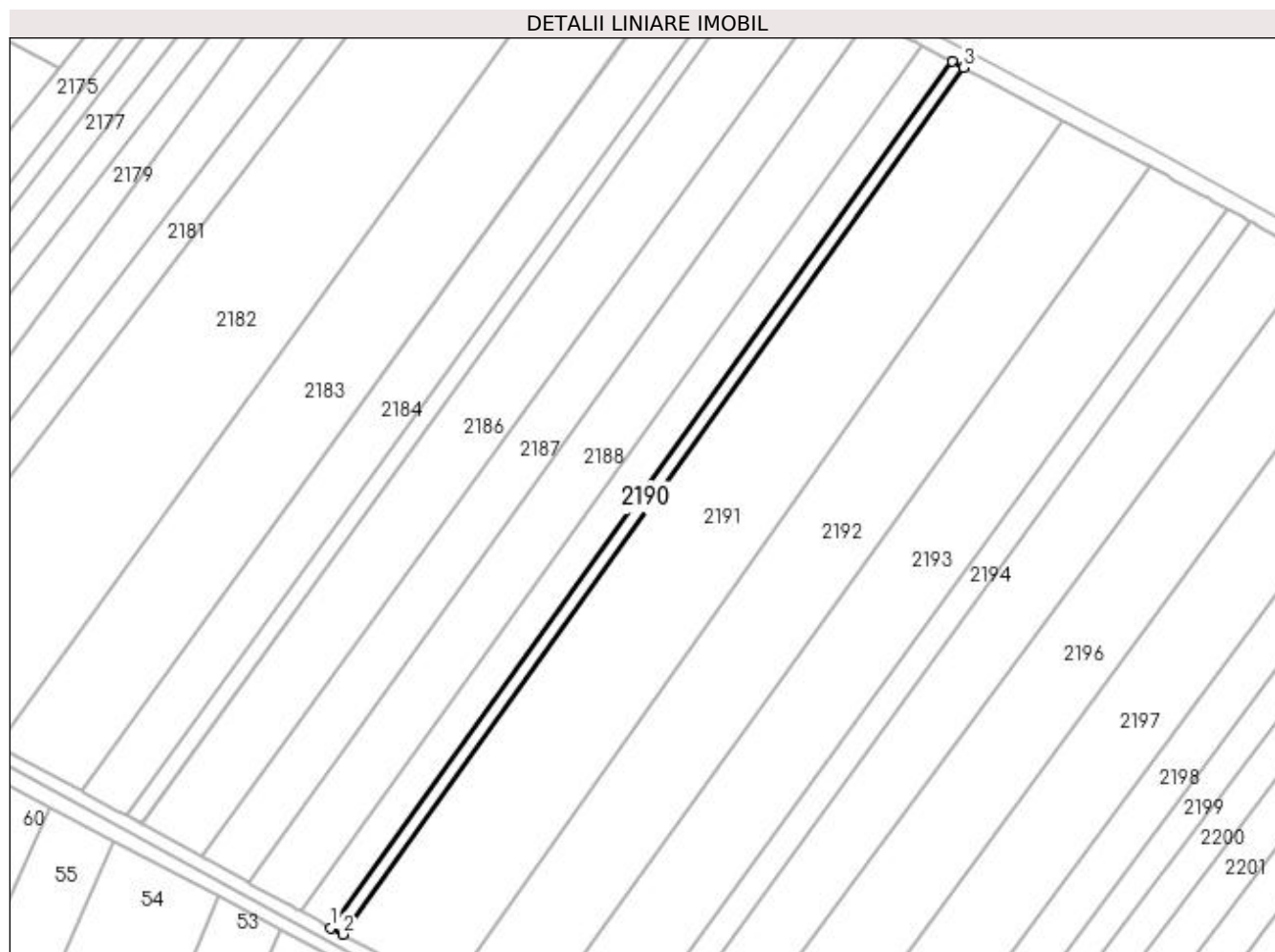
Inscrieri privind dezmembramintele dreptului de proprietate, drepturi reale de garanție și sarcini	Referințe
NU SUNT	

Anexa Nr. 1 La Partea I

Teren

Nr cadastral	Suprafața (mp)*	Observații / Referințe
	760	

* Suprafața este determinată în planul de proiecție Stereo 70.



Date referitoare la teren

Crt	Categorie folosință	Intravilan	Suprafața (mp)	Tarla	Parcelă	Nr. topo	Observații / Referințe
1	arabil	NU	760	19	314	-	

Lungime Segmente

1) Valorile lungimilor segmentelor sunt obținute din proiecție în plan.

Punct început	X / Y	Punct sfârșit	X / Y	Lungime segment (** (m)
1	571.222,768 701.722,339	2	571.225,517 701.720,827	3.137
2	571.225,517 701.720,827	3	571.371,423 701.924,541	250.575
3	571.371,423 701.924,541	4	571.368,79 701.925,933	2.978
4	571.368,79 701.925,933	1	571.222,768 701.722,339	250.545

**** Lungimile segmentelor sunt determinate în planul de proiecție Stereo 70 și sunt rotunjite la 1 milimetru.**

***** Distanța dintre puncte este formată din segmente cumulate ce sunt mai mici decât valoarea 1 milimetru.**

**DATE DESPRE IMOBILUL NR. 2191**

Oficiul de Cadastru și Publicitate Imobiliară SUCEAVA
Biroul de Cadastru și Publicitate Imobiliară Radauti

A. Partea I. Descrierea imobilului

TEREN Extravilan

Adresa: Jud. Suceava

Nr. Crt	Nr cadastral Nr. topografic	Suprafața* (mp)	Observații / Referințe
A1		6.800	Sector cadastral:12 Teren neimprejmuit;

B. Partea II. Proprietari și acte

Inscrieri privitoare la dreptul de proprietate și alte drepturi reale		Referințe
/		
Act Normativ nr. Legea 7, din 13/03/1996 emis de PARLAMENTUL ROMANIEI;		
B1	Inscrierea provizorie, drept de PROPRIETATE, dobandit prin Lege, cota actuala 1/1 1) ORAȘUL MILIȘĂUȚI, CIF:4326973, PROPRIETAR NEIDENTIFICAT.	A1

C. Partea III. SARCINI .

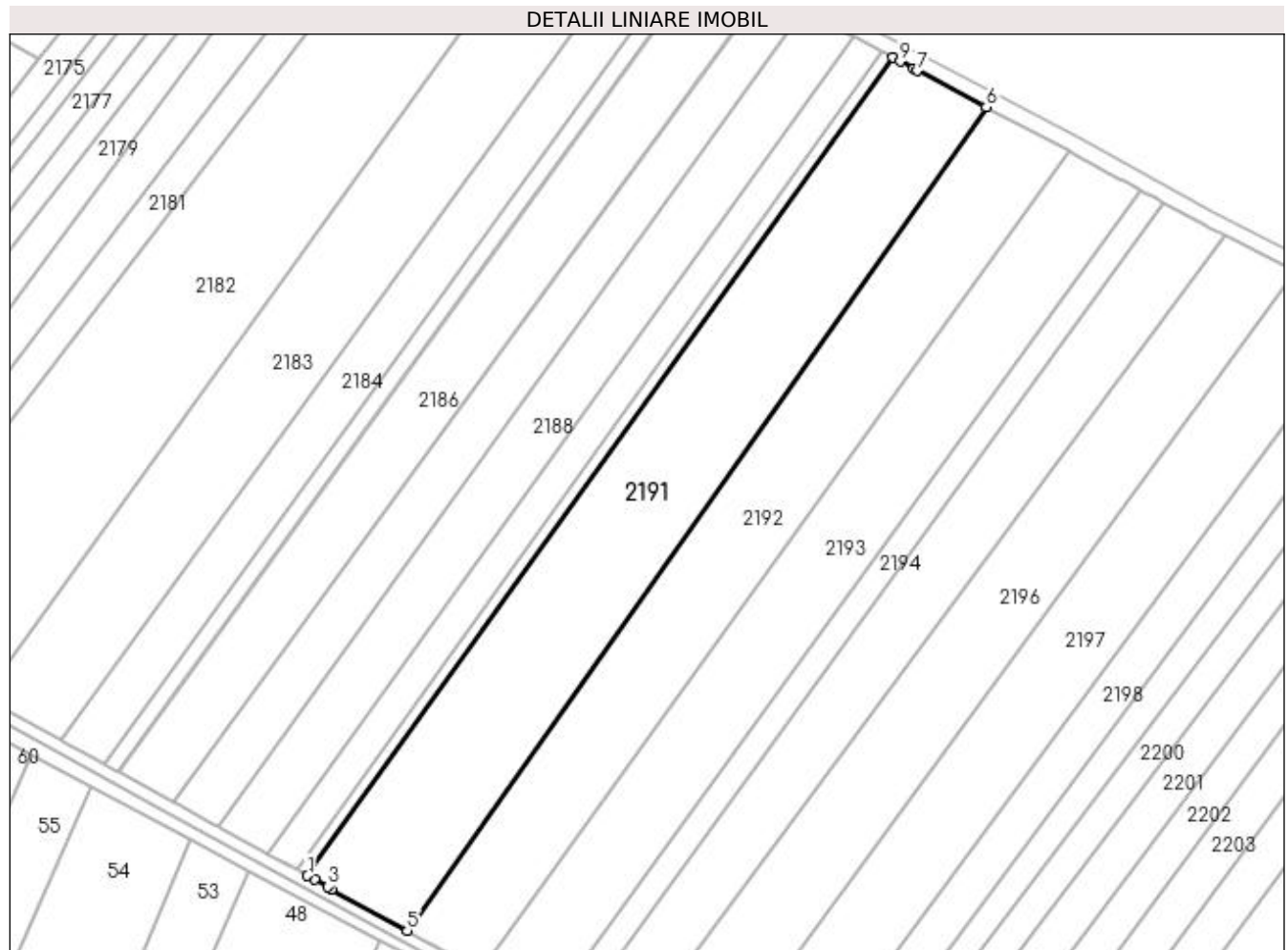
Inscrieri privind dezmembramintele dreptului de proprietate, drepturi reale de garanție și sarcini	Referințe
NU SUNT	

Anexa Nr. 1 La Partea I

Teren

Nr cadastral	Suprafața (mp)*	Observații / Referințe
	6.800	

* Suprafața este determinată în planul de proiecție Stereo 70.



Date referitoare la teren

Crt	Categorie folosință	Intra vilan	Suprafața (mp)	Tarla	Parcelă	Nr. topo	Observații / Referințe
1	arabil	NU	6.800	19	314	-	

Lungime Segmente

1) Valorile lungimilor segmentelor sunt obținute din proiecție în plan.

Punct început	X / Y	Punct sfârșit	X / Y	Lungime segment (** (m)
1	571.225,517 701.720,827	2	571.227,278 701.719,859	2.01
2	571.227,278 701.719,859	3	571.230,588 701.718,039	3.777
3	571.230,588 701.718,039	4	571.231,612 701.717,476	1.169
4	571.231,612 701.717,476	5	571.250,341 701.707,17	21.377
5	571.250,341 701.707,17	6	571.394,695 701.912,22	250.766

Punct început	X / Y	Punct sfârșit	X / Y	Lungime segment (** (m)
6	571.394,695 701.912,22	7	571.377,584 701.921,282	19.362
7	571.377,584 701.921,282	8	571.376,549 701.921,83	1.171
8	571.376,549 701.921,83	9	571.373,203 701.923,599	3.785
9	571.373,203 701.923,599	10	571.371,423 701.924,541	2.014
10	571.371,423 701.924,541	1	571.225,517 701.720,827	250.575

** Lungimile segmentelor sunt determinate în planul de proiecție Stereo 70 și sunt rotunjite la 1 milimetru.

*** Distanța dintre puncte este formată din segmente cumulate ce sunt mai mici decât valoarea 1 milimetru.

**DATE DESPRE IMOBILUL NR. 2192**

Oficiul de Cadastru și Publicitate Imobiliară SUCEAVA
Biroul de Cadastru și Publicitate Imobiliară Radauti

A. Partea I. Descrierea imobilului

TEREN Extravilan

Adresa: Jud. Suceava

Nr. Crt	Nr cadastral Nr. topografic	Suprafața* (mp)	Observații / Referințe
A1		5.500	Sector cadastral:12 Teren neimprejmit;

B. Partea II. Proprietari și acte

Inscrieri privitoare la dreptul de proprietate și alte drepturi reale	Referințe
/	
Act Administrativ nr. 1760, din 14/04/1999 emis de CJSDPAT SUCEAVA;	
B1	Intabulare, drept de PROPRIETATE, dobândit prin Reconstituire, cota actuala 1/1
	1) VIORESCU CONSTANTIN 2) VIORESCU TITUS 3) VIORESCU AUREL
Act Administrativ nr. 6984, din 21/07/2023 emis de PRIMARIA MILIȘĂUȚI;	
B2	Se notează posesia faptică.
	1) POPESCU AUREL

C. Partea III. SARCINI .

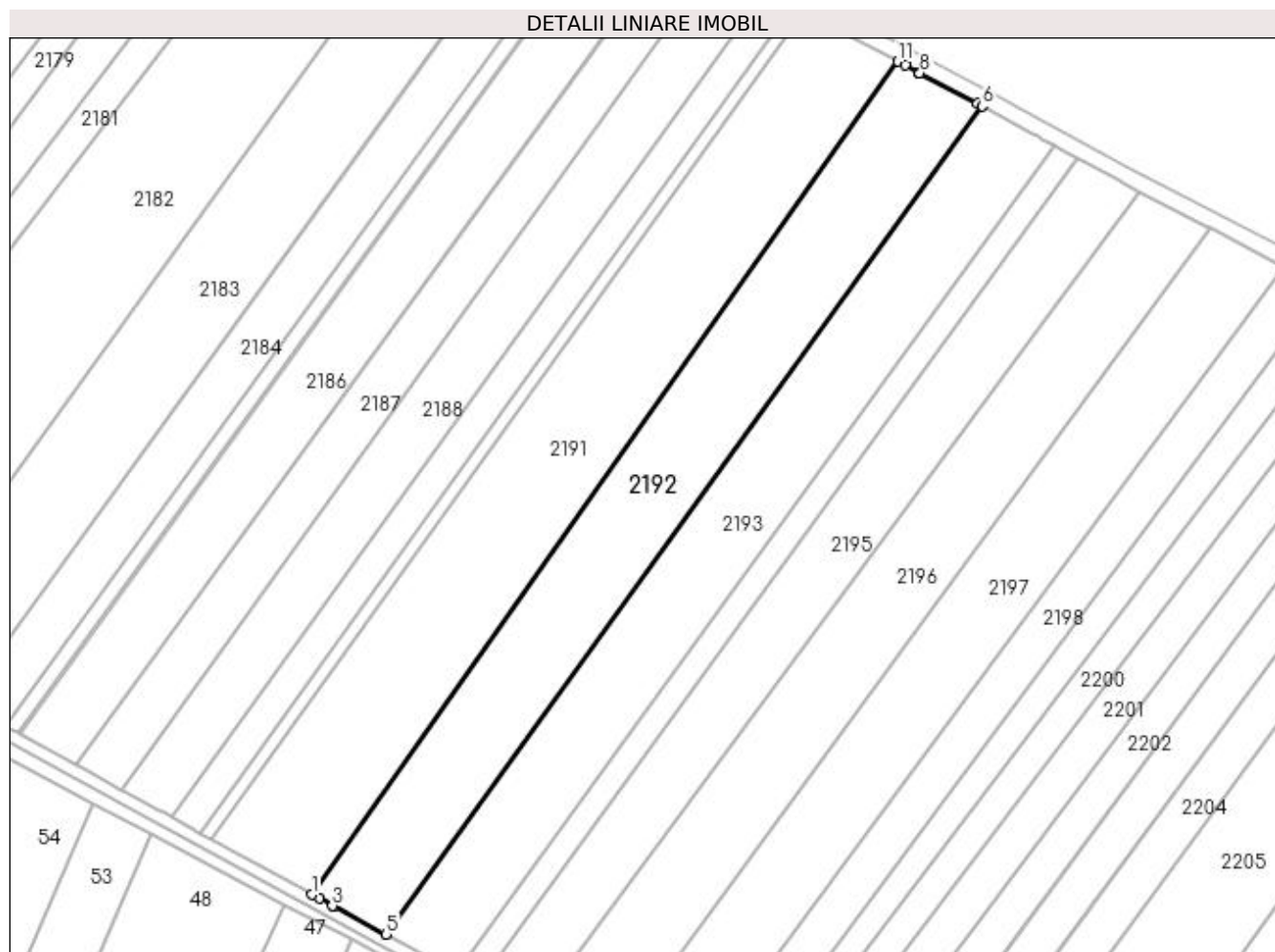
Inscrieri privind dezmembramintele dreptului de proprietate, drepturi reale de garanție și sarcini	Referințe
NU SUNT	

Anexa Nr. 1 La Partea I

Teren

Nr cadastral	Suprafața (mp)*	Observații / Referințe
	5.500	

* Suprafața este determinată în planul de proiecție Stereo 70.



Date referitoare la teren

Crt	Categorie folosință	Intra vilan	Suprafața (mp)	Tarla	Parcelă	Nr. topo	Observații / Referințe
1	arabil	NU	5.500	19	314	-	

Lungime Segmente

1) Valorile lungimilor segmentelor sunt obținute din proiecție în plan.

Punct început	X / Y	Punct sfârșit	X / Y	Lungime segment (** (m)
1	571.250,341 701.707,17	2	571.252,098 701.706,203	2.006
2	571.252,098 701.706,203	3	571.255,402 701.704,385	3.771
3	571.255,402 701.704,385	4	571.255,677 701.704,234	0.314
4	571.255,677 701.704,234	5	571.268,565 701.697,376	14.599
5	571.268,565 701.697,376	6	571.415,459 701.901,223	251.26

Punct început	X / Y	Punct sfârșit	X / Y	Lungime segment (** (m)
6	571.415,459 701.901,223	7	571.414,293 701.901,84	1.319
7	571.414,293 701.901,84	8	571.400,087 701.909,364	16.075
8	571.400,087 701.909,364	9	571.399,809 701.909,511	0.314
9	571.399,809 701.909,511	10	571.396,471 701.911,279	3.777
10	571.396,471 701.911,279	11	571.394,695 701.912,22	2.01
11	571.394,695 701.912,22	1	571.250,341 701.707,17	250.766

** Lungimile segmentelor sunt determinate în planul de proiecție Stereo 70 și sunt rotunjite la 1 milimetru.

*** Distanța dintre puncte este formată din segmente cumulate ce sunt mai mici decât valoarea 1 milimetru.

**DATE DESPRE IMOBILUL NR. 2193**

Oficiul de Cadastru și Publicitate Imobiliară SUCEAVA
Biroul de Cadastru și Publicitate Imobiliară Radauti

A. Partea I. Descrierea imobilului

TEREN Extravilan

Adresa: Jud. Suceava

Nr. Crt	Nr cadastral Nr. topografic	Suprafața* (mp)	Observații / Referințe
A1		5.000	Sector cadastral:12 Teren neimprejmuit;

B. Partea II. Proprietari și acte

Inscrieri privitoare la dreptul de proprietate și alte drepturi reale	Referințe
/	
Act Administrativ nr. 6, din 03/12/1993 emis de CJSDPAT SUCEAVA;	
B1	A1
Intabulare, drept de PROPRIETATE, dobândit prin Reconstituire, cota actuala 1/1 1) POPESCU MARIA	

C. Partea III. SARCINI .

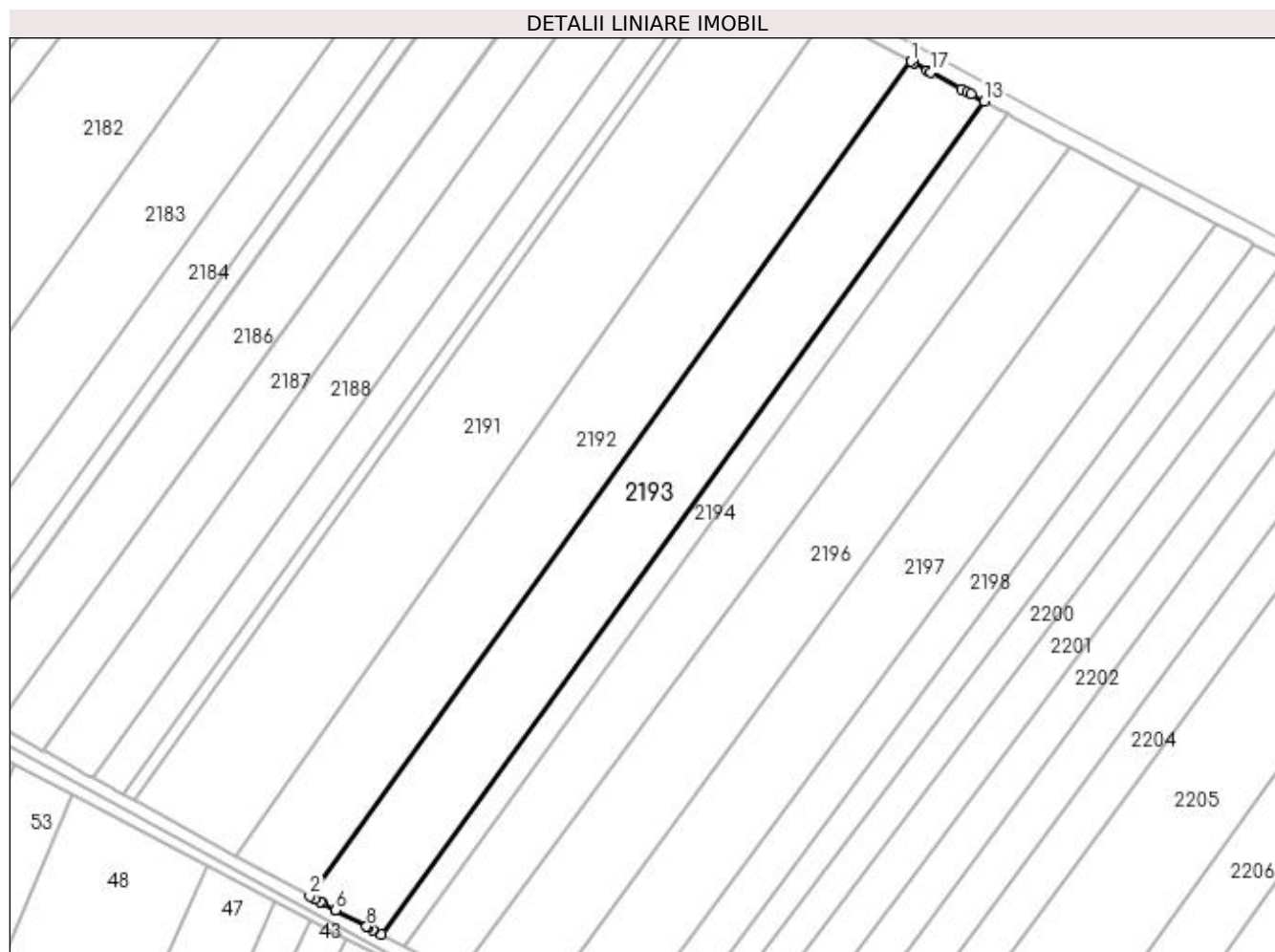
Inscrieri privind dezmembramintele dreptului de proprietate, drepturi reale de garanție și sarcini	Referințe
NU SUNT	

Anexa Nr. 1 La Partea I

Teren

Nr cadastral	Suprafața (mp)*	Observații / Referințe
	5.000	

* Suprafața este determinată în planul de proiecție Stereo 70.



Date referitoare la teren

Crt	Categorie folosință	Intra vilan	Suprafața (mp)	Tarla	Parcelă	Nr. topo	Observații / Referințe
1	arabil	NU	5.000	19	314	-	

Lungime Segmente

1) Valorile lungimilor segmentelor sunt obținute din proiecție în plan.

Punct început	X / Y	Punct sfârșit	X / Y	Lungime segment (** (m)
1	571.415,459 701.901,223	2	571.268,565 701.697,376	251.26
2	571.268,565 701.697,376	3	571.269,729 701.696,757	1.318
3	571.269,729 701.696,757	4	571.271,207 701.695,971	1.674
4	571.271,207 701.695,971	5	571.271,502 701.695,814	0.334
5	571.271,502 701.695,814	6	571.274,836 701.694,04	3.777

Punct început	X / Y	Punct sfârșit	X / Y	Lungime segment (** (m)
6	571.274,836 701.694,04	7	571.274,995 701.693,956	0.18
7	571.274,995 701.693,956	8	571.282,411 701.690,01	8.4
8	571.282,411 701.690,01	9	571.282,798 701.689,803	0.439
9	571.282,798 701.689,803	10	571.282,847 701.689,777	0.055
10	571.282,847 701.689,777	11	571.283,864 701.689,236	1.152
11	571.283,864 701.689,236	12	571.286,041 701.688,078	2.466
12	571.286,041 701.688,078	13	571.433,329 701.891,467	251.119
13	571.433,329 701.891,467	14	571.430,159 701.893,199	3.613
14	571.430,159 701.893,199	15	571.429,15 701.893,75	1.15
15	571.429,15 701.893,75	16	571.427,707 701.894,538	1.644
16	571.427,707 701.894,538	17	571.420,345 701.898,559	8.389
17	571.420,345 701.898,559	18	571.419,376 701.899,089	1.104
18	571.419,376 701.899,089	19	571.416,066 701.900,896	3.771
19	571.416,066 701.900,896	20	571.415,773 701.901,056	0.334
20	571.415,773 701.901,056	1	571.415,459 701.901,223	0.356

** Lungimile segmentelor sunt determinate în planul de proiecție Stereo 70 și sunt rotunjite la 1 milimetru.

*** Distanța dintre puncte este formată din segmente cumulate ce sunt mai mici decât valoarea 1 milimetru.

**DATE DESPRE IMOBILUL NR. 2194**

Oficiul de Cadastru și Publicitate Imobiliară SUCEAVA
Biroul de Cadastru și Publicitate Imobiliară Radauti

A. Partea I. Descrierea imobilului

TEREN Extravilan

Adresa: Jud. Suceava

Nr. Crt	Nr cadastral Nr. topografic	Suprafața* (mp)	Observații / Referințe
A1		1.600	Sector cadastral:12 Teren neimprejmuit;

B. Partea II. Proprietari și acte

Inscrieri privitoare la dreptul de proprietate și alte drepturi reale		Referințe
/		
Act Normativ nr. Legea 7, din 13/03/1996 emis de PARLAMENTUL ROMANIEI;		
B1	Inscrierea provizorie, drept de PROPRIETATE, dobandit prin Lege, cota actuala 1/1 1) ORAȘUL MILIȘĂUȚI, CIF:4326973, PROPRIETAR NEIDENTIFICAT.	A1

C. Partea III. SARCINI .

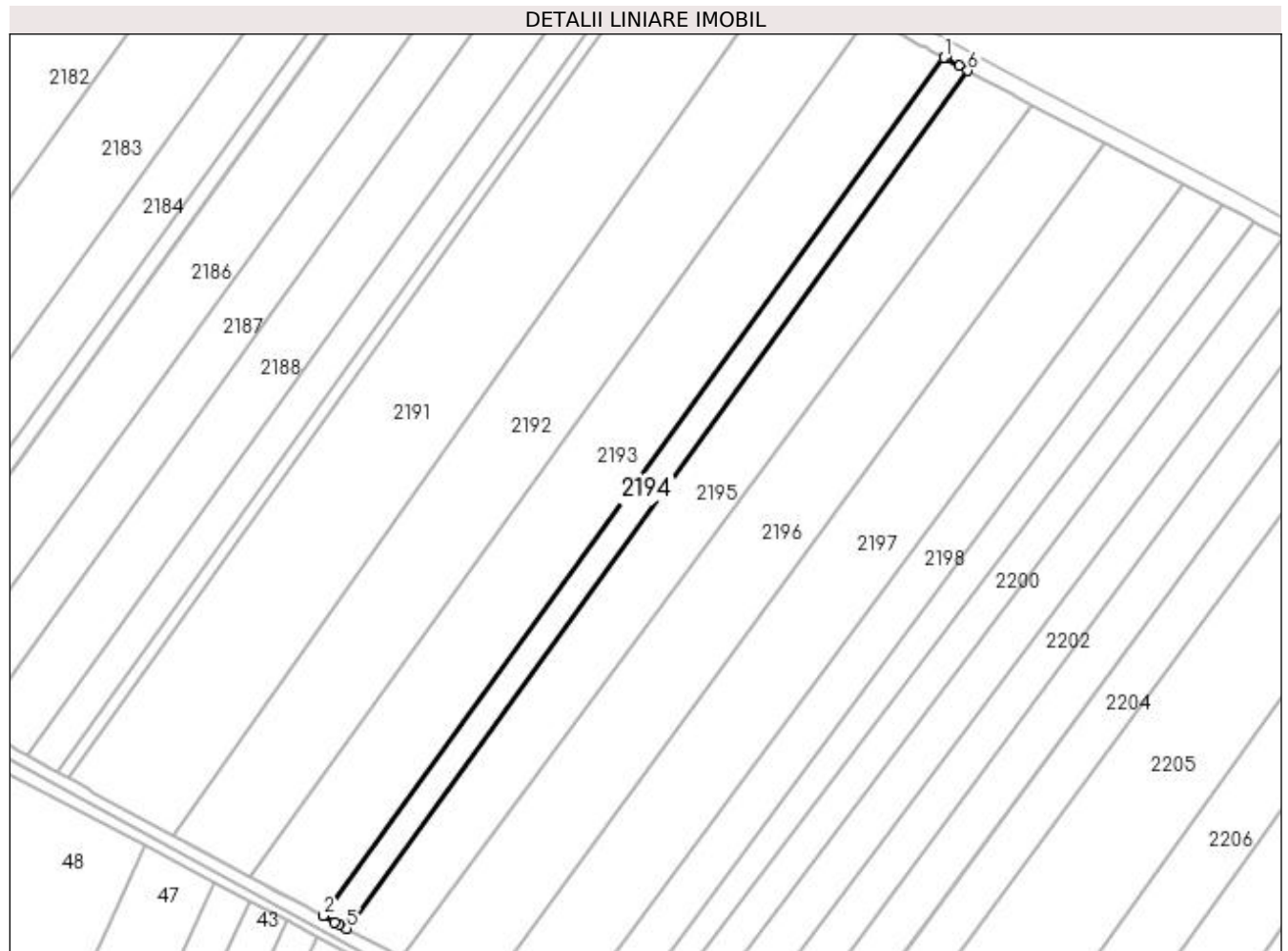
Inscrieri privind dezmembramintele dreptului de proprietate, drepturi reale de garanție și sarcini	Referințe
NU SUNT	

Anexa Nr. 1 La Partea I

Teren

Nr cadastral	Suprafața (mp)*	Observații / Referințe
	1.600	

* Suprafața este determinată în planul de proiecție Stereo 70.



Date referitoare la teren

Crt	Categorie folosință	Intra vilan	Suprafața (mp)	Tarla	Parcelă	Nr. topo	Observații / Referințe
1	arabil	NU	1.600	19	314	-	

Lungime Segmente

1) Valorile lungimilor segmentelor sunt obținute din proiecție în plan.

Punct început	X / Y	Punct sfârșit	X / Y	Lungime segment (** (m)
1	571.433,329 701.891,467	2	571.286,041 701.688,078	251.119
2	571.286,041 701.688,078	3	571.288,745 701.686,639	3.063
3	571.288,745 701.686,639	4	571.289,898 701.686,026	1.306
4	571.289,898 701.686,026	5	571.291,721 701.685,056	2.065
5	571.291,721 701.685,056	6	571.438,967 701.888,388	251.048

Punct început	X / Y	Punct sfârșit	X / Y	Lungime segment (** (m)
6	571.438,967 701.888,388	7	571.436,989 701.889,468	2.254
7	571.436,989 701.889,468	8	571.433,73 701.891,248	3.713
8	571.433,73 701.891,248	1	571.433,329 701.891,467	0.457

** Lungimile segmentelor sunt determinate în planul de proiecție Stereo 70 și sunt rotunjite la 1 milimetru.

*** Distanța dintre puncte este formată din segmente cumulate ce sunt mai mici decât valoarea 1 milimetru.

**DATE DESPRE IMOBILUL NR. 2195**

Oficiul de Cadastru și Publicitate Imobiliară SUCEAVA
Biroul de Cadastru și Publicitate Imobiliară Radauti

A. Partea I. Descrierea imobilului

TEREN Extravilan

Adresa: Jud. Suceava

Nr. Crt	Nr cadastral Nr. topografic	Suprafața* (mp)	Observații / Referințe
A1		4.000	Sector cadastral:12 Teren neimprejmuit;

B. Partea II. Proprietari și acte

Inscrieri privitoare la dreptul de proprietate și alte drepturi reale		Referințe
/		
Act Normativ nr. Legea 7, din 13/03/1996 emis de PARLAMENTUL ROMANIEI;		
B1	Inscrierea provizorie, drept de PROPRIETATE, dobandit prin Lege, cota actuala 1/1 1) ORAȘUL MILIȘĂUȚI, CIF:4326973, PROPRIETAR NEIDENTIFICAT.	A1

C. Partea III. SARCINI .

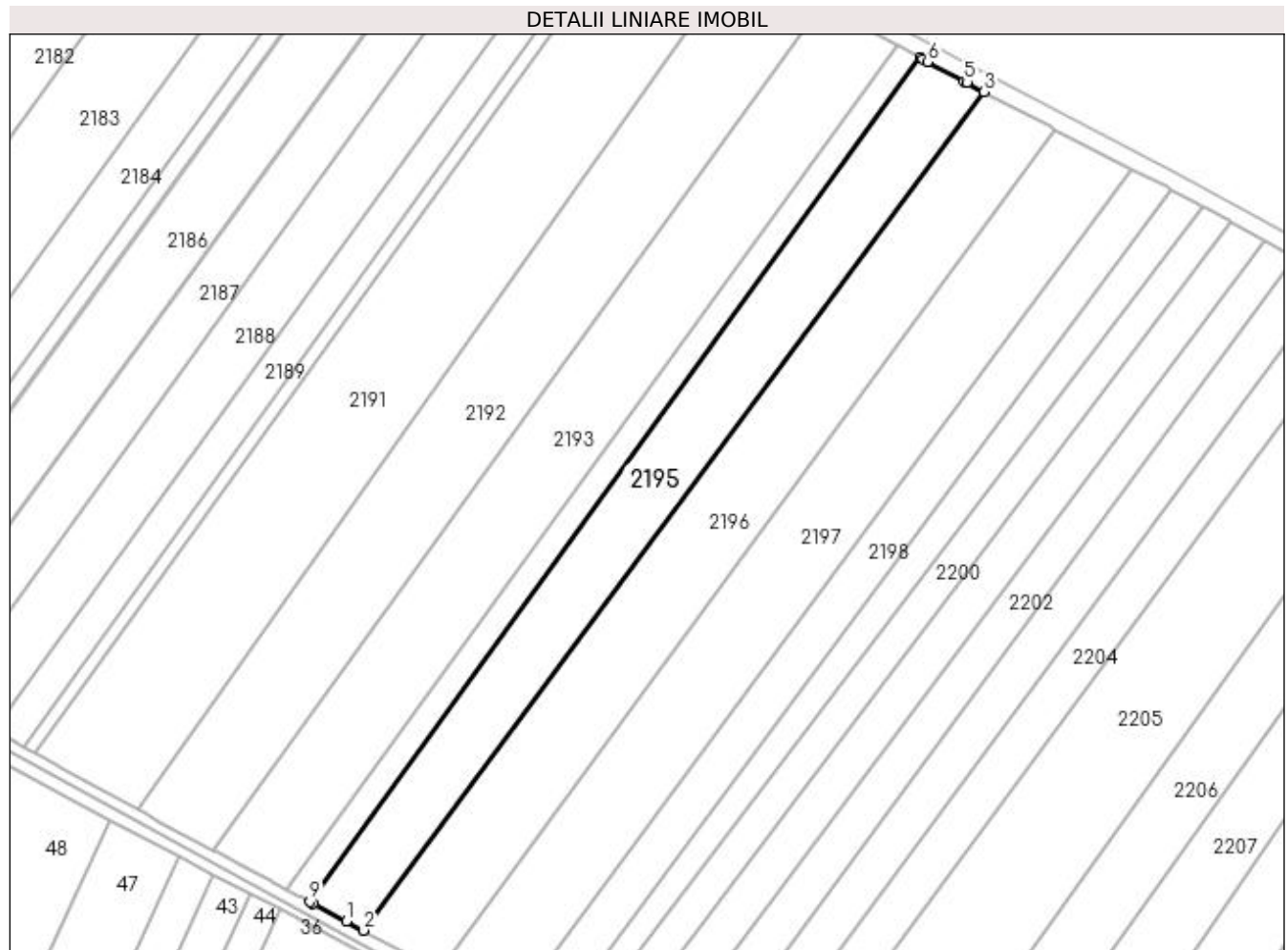
Inscrieri privind dezmembramintele dreptului de proprietate, drepturi reale de garanție și sarcini	Referințe
NU SUNT	

Anexa Nr. 1 La Partea I

Teren

Nr cadastral	Suprafața (mp)*	Observații / Referințe
	4.000	

* Suprafața este determinată în planul de proiecție Stereo 70.



Date referitoare la teren

Crt	Categorie folosință	Intra vilan	Suprafața (mp)	Tarla	Parcelă	Nr. topo	Observații / Referințe
1	arabil	NU	4.000	19	314	-	

Lungime Segmente

1) Valorile lungimilor segmentelor sunt obținute din proiecție în plan.

Punct început	X / Y	Punct sfârșit	X / Y	Lungime segment (** (m)
1	571.300,535 701.680,366	2	571.304,715 701.678,139	4.736
2	571.304,715 701.678,139	3	571.454,333 701.880,119	251.359
3	571.454,333 701.880,119	4	571.450,126 701.882,31	4.743
4	571.450,126 701.882,31	5	571.449,473 701.882,65	0.736
5	571.449,473 701.882,65	6	571.440,776 701.887,4	9.91

Punct început	X / Y	Punct sfârșit	X / Y	Lungime segment (** (m)
6	571.440,776 701.887,4	7	571.439,632 701.888,025	1.304
7	571.439,632 701.888,025	8	571.438,967 701.888,388	0.758
8	571.438,967 701.888,388	9	571.291,721 701.685,056	251.048
9	571.291,721 701.685,056	10	571.292,577 701.684,6	0.97
10	571.292,577 701.684,6	1	571.300,535 701.680,366	9.014

** Lungimile segmentelor sunt determinate în planul de proiecție Stereo 70 și sunt rotunjite la 1 milimetru.

*** Distanța dintre puncte este formată din segmente cumulate ce sunt mai mici decât valoarea 1 milimetru.

**DATE DESPRE IMOBILUL NR. 2196**

Oficiul de Cadastru și Publicitate Imobiliară SUCEAVA
Biroul de Cadastru și Publicitate Imobiliară Radauti

A. Partea I. Descrierea imobilului

TEREN Extravilan

Adresa: Jud. Suceava

Nr. Crt	Nr cadastral Nr. topografic	Suprafața* (mp)	Observații / Referințe
A1		5.000	Sector cadastral:12 Teren neimprejmuit;

B. Partea II. Proprietari și acte

Inscrieri privitoare la dreptul de proprietate și alte drepturi reale		Referințe
/		
Act Normativ nr. Legea 7, din 13/03/1996 emis de PARLAMENTUL ROMANIEI;		
B1	Inscrierea provizorie, drept de PROPRIETATE, dobandit prin Lege, cota actuala 1/1 1) ORAȘUL MILIȘĂUȚI, CIF:4326973, PROPRIETAR NEIDENTIFICAT.	A1

C. Partea III. SARCINI .

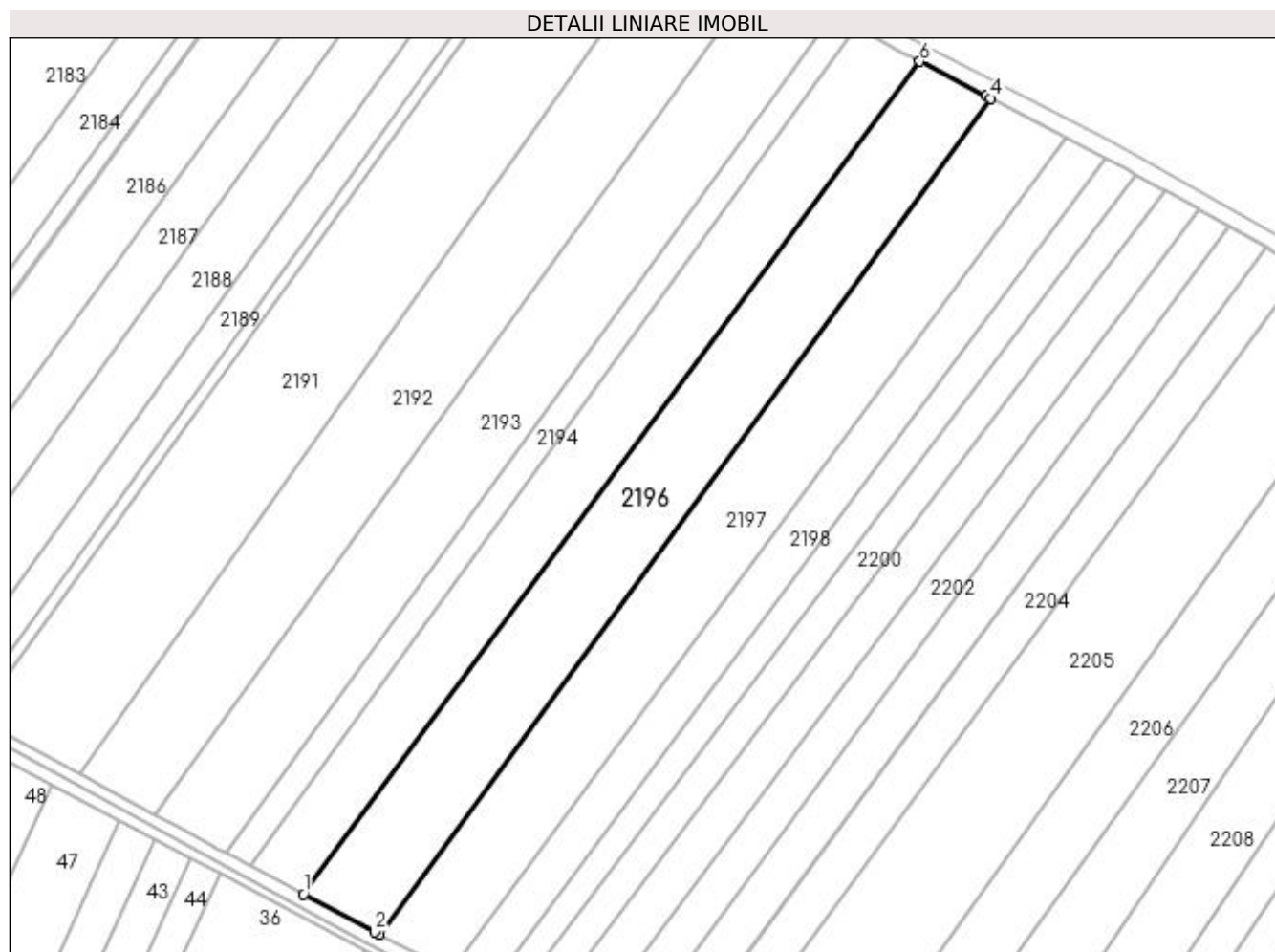
Inscrieri privind dezmembramintele dreptului de proprietate, drepturi reale de garanție și sarcini	Referințe
NU SUNT	

Anexa Nr. 1 La Partea I

Teren

Nr cadastral	Suprafața (mp)*	Observații / Referințe
	5.000	

* Suprafața este determinată în planul de proiecție Stereo 70.



Date referitoare la teren

Crt	Categorie folosință	Intra vilan	Suprafața (mp)	Tarla	Parcelă	Nr. topo	Observații / Referințe
1	arabil	NU	5.000	19	314	-	

Lungime Segmente

1) Valorile lungimilor segmentelor sunt obținute din proiecție în plan.

Punct început	X / Y	Punct sfârșit	X / Y	Lungime segment (** (m)
1	571.304,715 701.678,139	2	571.321,984 701.668,935	19.569
2	571.321,984 701.668,935	3	571.323,126 701.668,352	1.282
3	571.323,126 701.668,352	4	571.471,531 701.871,166	251.312
4	571.471,531 701.871,166	5	571.470,395 701.871,757	1.281
5	571.470,395 701.871,757	6	571.454,333 701.880,119	18.108

Punct început	X / Y	Punct sfârșit	X / Y	Lungime segment (** (m)
6	571.454,333 701.880,119	1	571.304,715 701.678,139	251.359

** Lungimile segmentelor sunt determinate în planul de proiecție Stereo 70 și sunt rotunjite la 1 milimetru.

*** Distanța dintre puncte este formată din segmente cumulate ce sunt mai mici decât valoarea 1 milimetru.

**DATE DESPRE IMOBILUL NR. 2197**

Oficiul de Cadastru și Publicitate Imobiliară SUCEAVA
Biroul de Cadastru și Publicitate Imobiliară Radauti

A. Partea I. Descrierea imobilului

TEREN Extravilan

Adresa: Jud. Suceava

Nr. Crt	Nr cadastral Nr. topografic	Suprafața* (mp)	Observații / Referințe
A1		5.000	Sector cadastral:12 Teren neimprejmuit;

B. Partea II. Proprietari și acte

Inscrieri privitoare la dreptul de proprietate și alte drepturi reale		Referințe
/		
Act Normativ nr. Legea 7, din 13/03/1996 emis de PARLAMENTUL ROMANIEI;		
B1	Inscrierea provizorie, drept de PROPRIETATE, dobandit prin Lege, cota actuala 1/1 1) ORAȘUL MILIȘĂUȚI, CIF:4326973, PROPRIETAR NEIDENTIFICAT.	A1

C. Partea III. SARCINI .

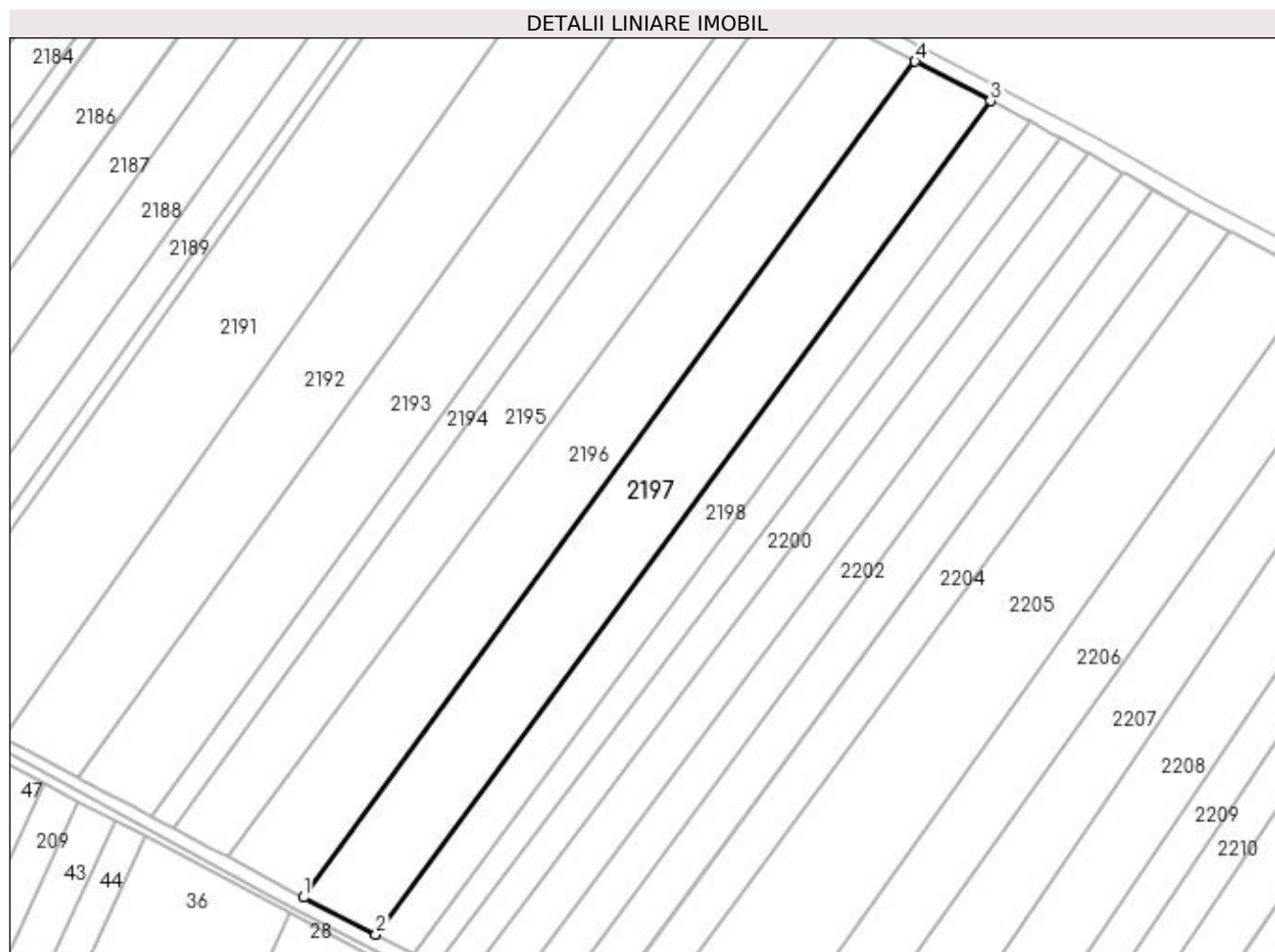
Inscrieri privind dezmembramintele dreptului de proprietate, drepturi reale de garanție și sarcini	Referințe
NU SUNT	

Anexa Nr. 1 La Partea I

Teren

Nr cadastral	Suprafața (mp)*	Observații / Referințe
	5.000	

* Suprafața este determinată în planul de proiecție Stereo 70.



Date referitoare la teren

Crt	Categorie folosință	Intravilan	Suprafața (mp)	Tarla	Parcelă	Nr. topo	Observații / Referințe
1	arabil	NU	5.000	19	314	-	

Lungime Segmente

1) Valorile lungimilor segmentelor sunt obținute din proiecție în plan.

Punct început	X / Y	Punct sfârșit	X / Y	Lungime segment (** (m)
1	571.323,126 701.668,352	2	571.340,626 701.659,416	19.649
2	571.340,626 701.659,416	3	571.489,839 701.861,634	251.31
3	571.489,839 701.861,634	4	571.471,531 701.871,166	20.641
4	571.471,531 701.871,166	1	571.323,126 701.668,352	251.312

**** Lungimile segmentelor sunt determinate în planul de proiecție Stereo 70 și sunt rotunjite la 1 milimetru.**

***** Distanța dintre puncte este formată din segmente cumulate ce sunt mai mici decât valoarea 1 milimetru.**

**DATE DESPRE IMOBILUL NR. 2198**

Oficiul de Cadastru și Publicitate Imobiliară SUCEAVA
Biroul de Cadastru și Publicitate Imobiliară Radauti

A. Partea I. Descrierea imobilului

TEREN Extravilan

Adresa: Jud. Suceava

Nr. Crt	Nr cadastral Nr. topografic	Suprafața* (mp)	Observații / Referințe
A1		2.600	Sector cadastral:12 Teren neimprejmuit;

B. Partea II. Proprietari și acte

Inscrieri privitoare la dreptul de proprietate și alte drepturi reale		Referințe
/		
Act Administrativ nr. 2423, din 11/04/2005 emis de CJSDPAT SUCEAVA;		
B1	Intabulare, drept de PROPRIETATE, dobândit prin Reconstituire, cota actuala 1/1 1) LUCESCU GHEORGHE 2) LUCESCU PETRU 3) LUCESCU RACHILA 4) LUCESCU CORNELIU 5) OZARCHEVICI ILEANA	A1
Act Administrativ nr. 6987, din 21/07/2023 emis de PRIMARIA MILIȘĂUȚI;		
B2	Se notează posesia faptică. 1) ANDRIȘAN CORNELIA	A1

C. Partea III. SARCINI .

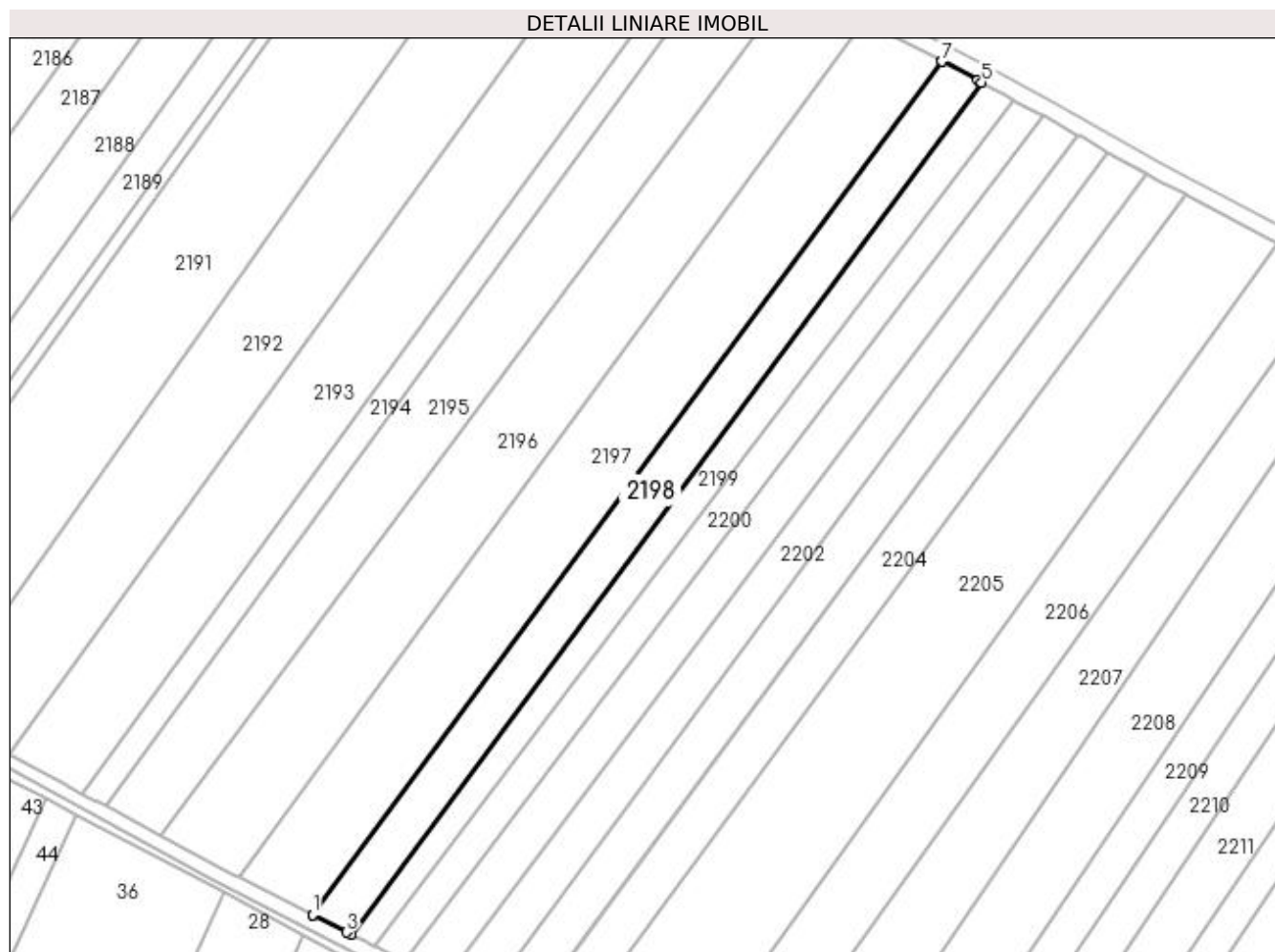
Inscrieri privind dezmembramintele dreptului de proprietate, drepturi reale de garanție și sarcini	Referințe
NU SUNT	

Anexa Nr. 1 La Partea I

Teren

Nr cadastral	Suprafața (mp)*	Observații / Referințe
	2.600	

* Suprafața este determinată în planul de proiecție Stereo 70.



Date referitoare la teren

Crt	Categorie folosință	Intra vilan	Suprafața (mp)	Tarla	Parcelă	Nr. topo	Observații / Referințe
1	arabil	NU	2.600	19	314	-	

Lungime Segmente

1) Valorile lungimilor segmentelor sunt obținute din proiecție în plan.

Punct început	X / Y	Punct sfârșit	X / Y	Lungime segment (** (m)
1	571.340,626 701.659,416	2	571.340,636 701.659,411	0.011
2	571.340,636 701.659,411	3	571.348,719 701.655,283	9.076
3	571.348,719 701.655,283	4	571.349,744 701.654,76	1.151
4	571.349,744 701.654,76	5	571.499,341 701.856,668	251.289
5	571.499,341 701.856,668	6	571.498,332 701.857,213	1.147

Punct început	X / Y	Punct sfârșit	X / Y	Lungime segment (** (m)
6	571.498,332 701.857,213	7	571.489,85 701.861,629	9.563
7	571.489,85 701.861,629	8	571.489,839 701.861,634	0.012
8	571.489,839 701.861,634	1	571.340,626 701.659,416	251.31

** Lungimile segmentelor sunt determinate în planul de proiecție Stereo 70 și sunt rotunjite la 1 milimetru.

*** Distanța dintre puncte este formată din segmente cumulate ce sunt mai mici decât valoarea 1 milimetru.

**DATE DESPRE IMOBILUL NR. 2199**

Oficiul de Cadastru și Publicitate Imobiliară SUCEAVA
Biroul de Cadastru și Publicitate Imobiliară Radauti

A. Partea I. Descrierea imobilului

TEREN Extravilan

Adresa: Jud. Suceava

Nr. Crt	Nr cadastral Nr. topografic	Suprafața* (mp)	Observații / Referințe
A1		1.800	Sector cadastral:12 Teren neimprejmuit;

B. Partea II. Proprietari și acte

Inscrieri privitoare la dreptul de proprietate și alte drepturi reale		Referințe
/		
Act Normativ nr. Legea 7, din 13/03/1996 emis de PARLAMENTUL ROMANIEI;		
B1	Inscrierea provizorie, drept de PROPRIETATE, dobandit prin Lege, cota actuala 1/1 1) ORAȘUL MILIȘĂUȚI, CIF:4326973, PROPRIETAR NEIDENTIFICAT.	A1

C. Partea III. SARCINI .

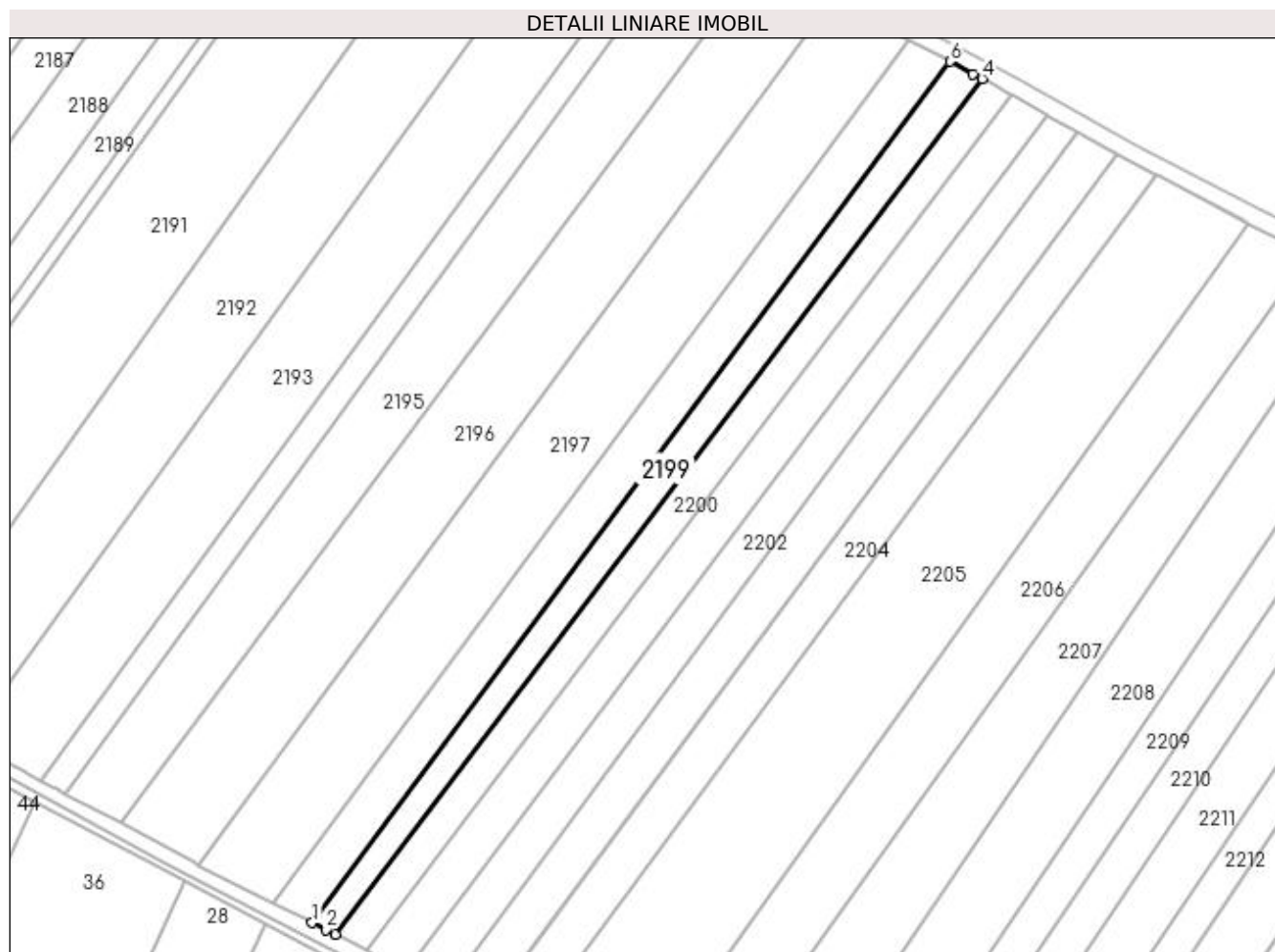
Inscrieri privind dezmembramintele dreptului de proprietate, drepturi reale de garanție și sarcini	Referințe
NU SUNT	

Anexa Nr. 1 La Partea I

Teren

Nr cadastral	Suprafața (mp)*	Observații / Referințe
	1.800	

* Suprafața este determinată în planul de proiecție Stereo 70.



Date referitoare la teren

Crt	Categorie folosință	Intra vilan	Suprafața (mp)	Tarla	Parcelă	Nr. topo	Observații / Referințe
1	arabil	NU	1.800	19	314	-	

Lungime Segmente

1) Valorile lungimilor segmentelor sunt obținute din proiecție în plan.

Punct început	X / Y	Punct sfârșit	X / Y	Lungime segment (** (m)
1	571.349,744 701.654,76	2	571.352,91 701.653,143	3.555
2	571.352,91 701.653,143	3	571.355,068 701.652,041	2.423
3	571.355,068 701.652,041	4	571.506,839 701.852,621	251.529
4	571.506,839 701.852,621	5	571.504,715 701.853,767	2.413
5	571.504,715 701.853,767	6	571.499,341 701.856,668	6.107

Punct început	X / Y	Punct sfârșit	X / Y	Lungime segment (** (m)
6	571.499,341 701.856,668	1	571.349,744 701.654,76	251.289

** Lungimile segmentelor sunt determinate în planul de proiecție Stereo 70 și sunt rotunjite la 1 milimetru.

*** Distanța dintre puncte este formată din segmente cumulate ce sunt mai mici decât valoarea 1 milimetru.

**DATE DESPRE IMOBILUL NR. 2200**

Oficiul de Cadastru și Publicitate Imobiliară SUCEAVA
Biroul de Cadastru și Publicitate Imobiliară Radauti

A. Partea I. Descrierea imobilului

TEREN Extravilan

Adresa: Jud. Suceava

Nr. Crt	Nr cadastral Nr. topografic	Suprafața* (mp)	Observații / Referințe
A1		2.000	Sector cadastral:12 Teren neimprejmuit;

B. Partea II. Proprietari și acte

Inscrieri privitoare la dreptul de proprietate și alte drepturi reale		Referințe
/		
Act Normativ nr. Legea 7, din 13/03/1996 emis de PARLAMENTUL ROMANIEI;		
B1	Inscrierea provizorie, drept de PROPRIETATE, dobandit prin Lege, cota actuala 1/1 1) ORAȘUL MILIȘĂUȚI, CIF:4326973, PROPRIETAR NEIDENTIFICAT.	A1

C. Partea III. SARCINI .

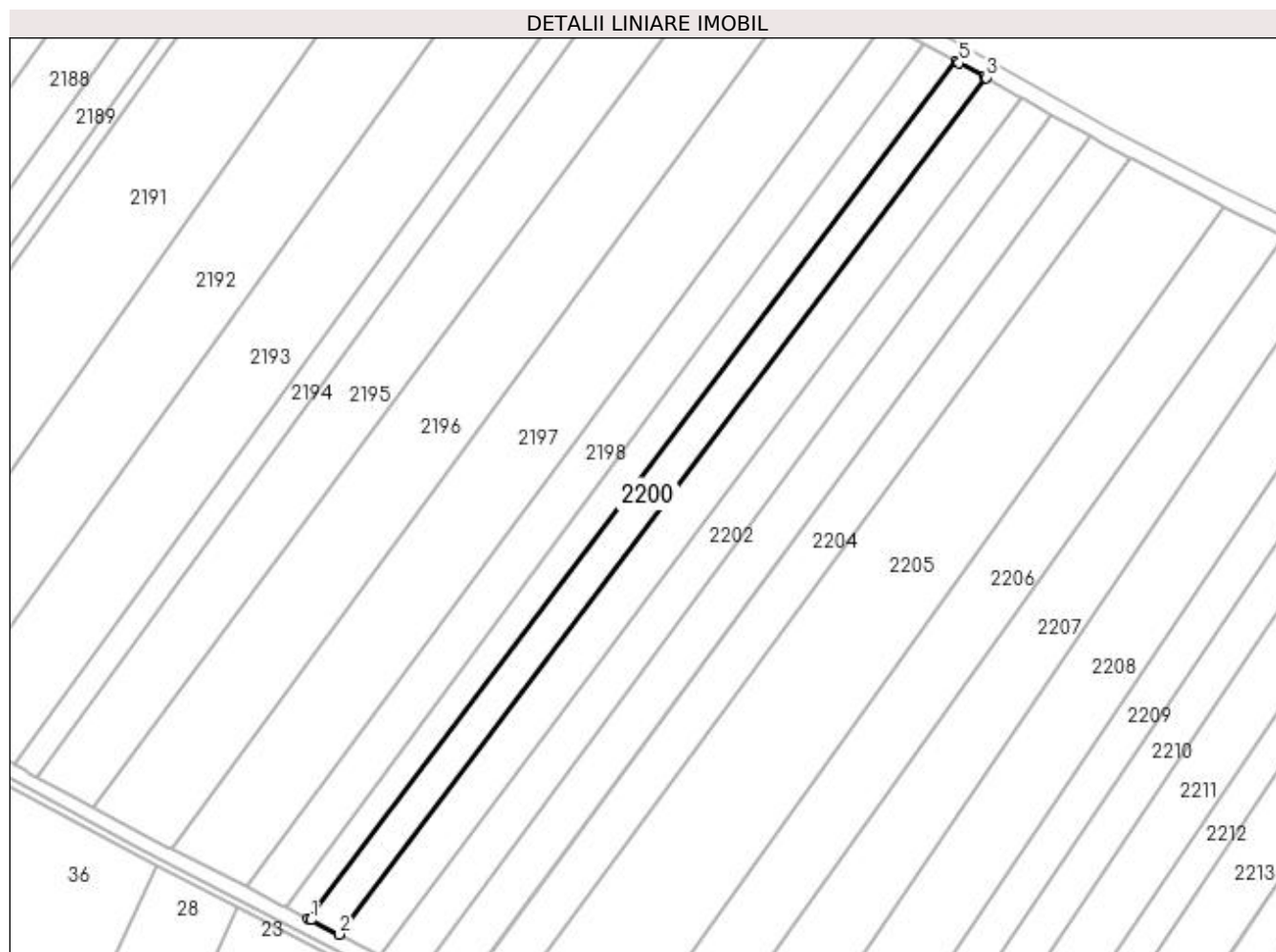
Inscrieri privind dezmembramintele dreptului de proprietate, drepturi reale de garanție și sarcini	Referințe
NU SUNT	

Anexa Nr. 1 La Partea I

Teren

Nr cadastral	Suprafața (mp)*	Observații / Referințe
	2.000	

* Suprafața este determinată în planul de proiecție Stereo 70.



Date referitoare la teren

Crt	Categorie folosință	Intra vilan	Suprafața (mp)	Tarla	Parcelă	Nr. topo	Observații / Referințe
1	arabil	NU	2.000	19	314	-	

Lungime Segmente

1) Valorile lungimilor segmentelor sunt obținute din proiecție în plan.

Punct început	X / Y	Punct sfârșit	X / Y	Lungime segment (** (m)
1	571.355,761 701.651,687	2	571.362,346 701.648,325	7.394
2	571.362,346 701.648,325	3	571.513,833 701.848,835	251.302
3	571.513,833 701.848,835	4	571.513,397 701.849,08	0.5
4	571.513,397 701.849,08	5	571.507,521 701.852,252	6.677
5	571.507,521 701.852,252	6	571.506,839 701.852,621	0.775

Punct început	X / Y	Punct sfârșit	X / Y	Lungime segment (** (m)
6	571.506,839 701.852,621	7	571.355,068 701.652,041	251.529
7	571.355,068 701.652,041	1	571.355,761 701.651,687	0.778

** Lungimile segmentelor sunt determinate în planul de proiecție Stereo 70 și sunt rotunjite la 1 milimetru.

*** Distanța dintre puncte este formată din segmente cumulate ce sunt mai mici decât valoarea 1 milimetru.

**DATE DESPRE IMOBILUL NR. 2201**

Oficiul de Cadastru și Publicitate Imobiliară SUCEAVA
 Biroul de Cadastru și Publicitate Imobiliară Radauti

A. Partea I. Descrierea imobilului

TEREN Extravilan

Adresa: Jud. Suceava

Nr. Crt	Nr cadastral Nr. topografic	Suprafața* (mp)	Observații / Referințe
A1	43512	Din acte: 2.600 Masurata: 2.485	Sector cadastral:12 Teren neimprejmuit;

B. Partea II. Proprietari și acte

Inscrieri privitoare la dreptul de proprietate și alte drepturi reale		Referințe
57407 / 03/12/2021		
Act Notarial nr. 2263, din 18/06/2015 emis de BIROU INDIVIDUAL NOTARIAL - COVARIUC IOAN;		
B4	Intabulare, drept de PROPRIETATE bun propriu cu titlu de partaj, dobandit prin Conventie, cota actuala 1/1 1) CIOBAN MARIA	A1

C. Partea III. SARCINI .

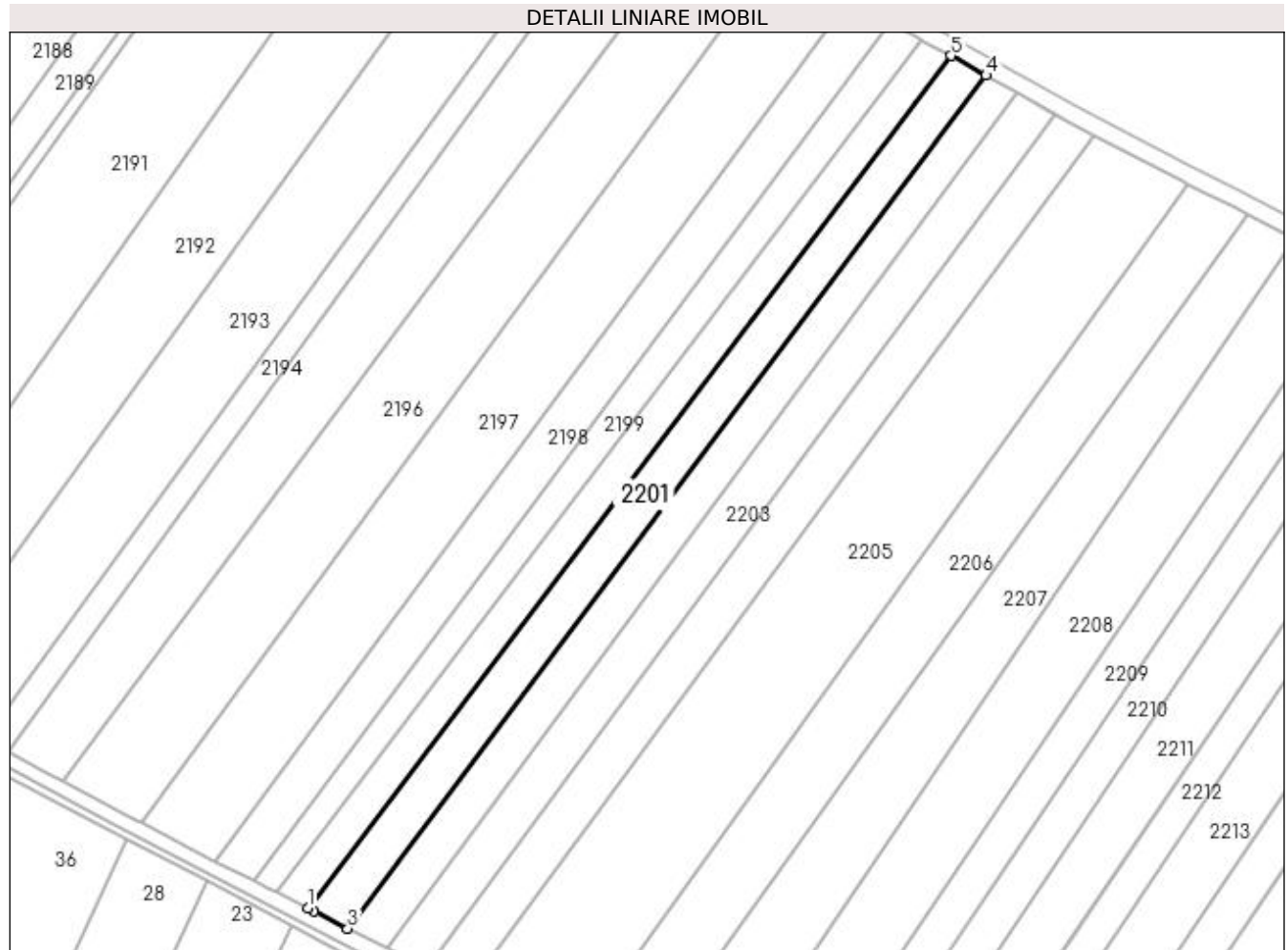
Inscrieri privind dezmembramintele dreptului de proprietate, drepturi reale de garanție și sarcini	Referințe
NU SUNT	

Anexa Nr. 1 La Partea I

Teren

Nr cadastral	Suprafața (mp)*	Observații / Referințe
43512	Din acte: 2.600 Masurata: 2.485	

* Suprafața este determinată în planul de proiecție Stereo 70.



Date referitoare la teren

Crt	Categorie folosință	Intra vilan	Suprafața (mp)	Tarla	Parcelă	Nr. topo	Observații / Referințe
1	arabil	NU	2.485	19	314	-	

Lungime Segmente

1) Valorile lungimilor segmentelor sunt obținute din proiecție în plan.

Punct început	X / Y	Punct sfârșit	X / Y	Lungime segment (** (m)
1	571.362,346 701.648,325	2	571.363,753 701.647,606	1.58
2	571.363,753 701.647,606	3	571.371,78 701.643,508	9.013
3	571.371,78 701.643,508	4	571.522,068 701.844,203	250.729
4	571.522,068 701.844,203	5	571.513,833 701.848,835	9.448
5	571.513,833 701.848,835	1	571.362,346 701.648,325	251.302

**** Lungimile segmentelor sunt determinate în planul de proiecție Stereo 70 și sunt rotunjite la 1 milimetru.**

***** Distanța dintre puncte este formată din segmente cumulate ce sunt mai mici decât valoarea 1 milimetru.**

**DATE DESPRE IMOBILUL NR. 2202**

Oficiul de Cadastru și Publicitate Imobiliară SUCEAVA
Biroul de Cadastru și Publicitate Imobiliară Radauti

A. Partea I. Descrierea imobilului

TEREN Extravilan

Adresa: Jud. Suceava

Nr. Crt	Nr cadastral Nr. topografic	Suprafața* (mp)	Observații / Referințe
A1		2.300	Sector cadastral:12 Teren neimprejmuit;

B. Partea II. Proprietari și acte

Inscrieri privitoare la dreptul de proprietate și alte drepturi reale		Referințe
/		
Act Normativ nr. Legea 7, din 13/03/1996 emis de PARLAMENTUL ROMANIEI;		
B1	Inscrierea provizorie, drept de PROPRIETATE, dobandit prin Lege, cota actuala 1/1 1) ORAȘUL MILIȘĂUȚI, CIF:4326973, PROPRIETAR NEIDENTIFICAT.	A1

C. Partea III. SARCINI .

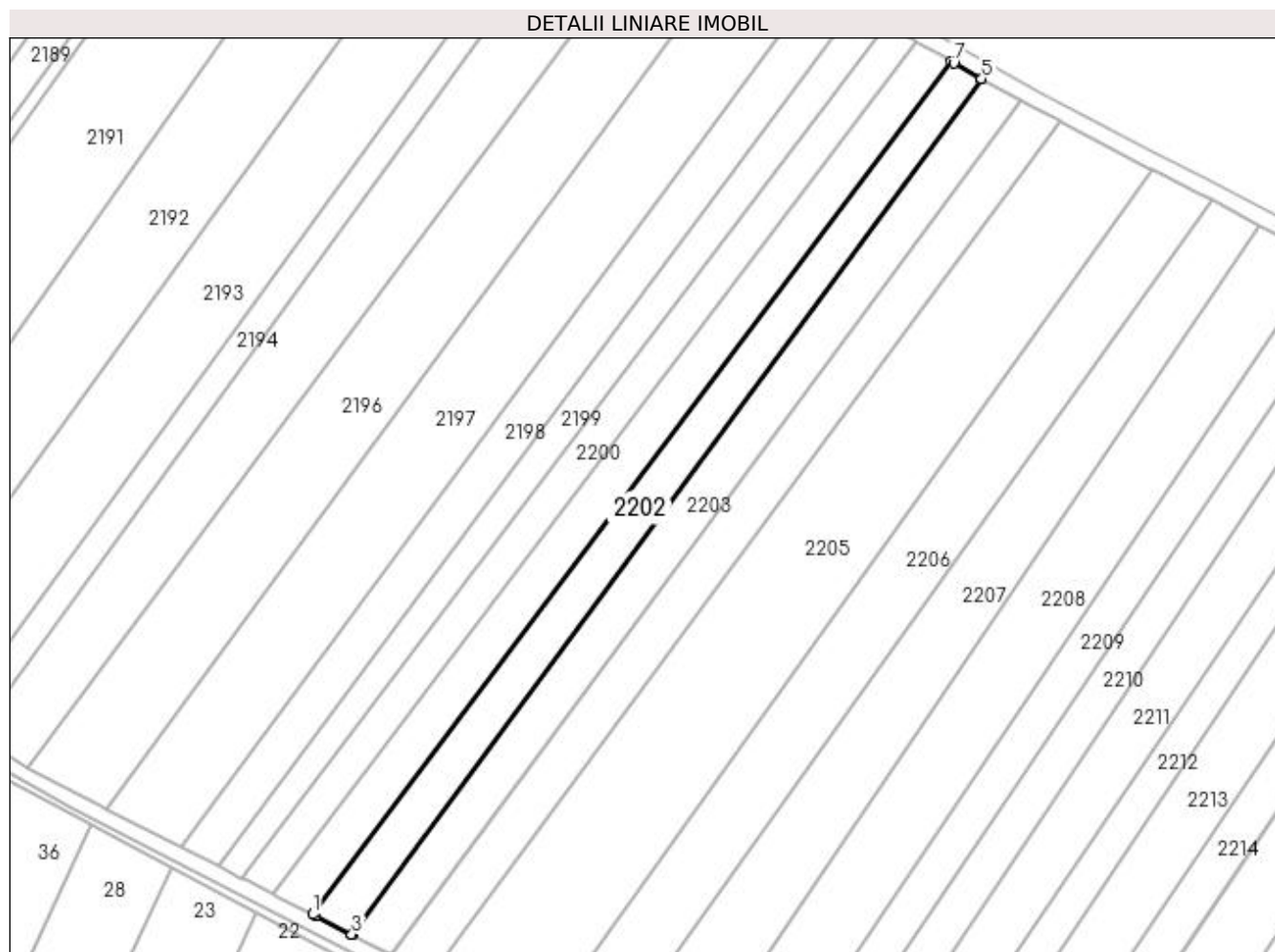
Inscrieri privind dezmembramintele dreptului de proprietate, drepturi reale de garanție și sarcini	Referințe
NU SUNT	

Anexa Nr. 1 La Partea I

Teren

Nr cadastral	Suprafața (mp)*	Observații / Referințe
	2.300	

* Suprafața este determinată în planul de proiecție Stereo 70.



Date referitoare la teren

Crt	Categorie folosință	Intra vilan	Suprafața (mp)	Tarla	Parcelă	Nr. topo	Observații / Referințe
1	arabil	NU	2.300	19	314	-	

Lungime Segmente

1) Valorile lungimilor segmentelor sunt obținute din proiecție în plan.

Punct început	X / Y	Punct sfârșit	X / Y	Lungime segment (** (m)
1	571.371,78 701.643,508	2	571.372,434 701.643,174	0.734
2	571.372,434 701.643,174	3	571.380,968 701.638,823	9.579
3	571.380,968 701.638,823	4	571.381,0 701.638,807	0.036
4	571.381,0 701.638,807	5	571.529,243 701.840,167	250.044
5	571.529,243 701.840,167	6	571.529,212 701.840,184	0.035

Punct început	X / Y	Punct sfârșit	X / Y	Lungime segment (** (m)
6	571.529,212 701.840,184	7	571.522,704 701.843,845	7.467
7	571.522,704 701.843,845	8	571.522,068 701.844,203	0.73
8	571.522,068 701.844,203	1	571.371,78 701.643,508	250.729

** Lungimile segmentelor sunt determinate în planul de proiecție Stereo 70 și sunt rotunjite la 1 milimetru.

*** Distanța dintre puncte este formată din segmente cumulate ce sunt mai mici decât valoarea 1 milimetru.

**DATE DESPRE IMOBILUL NR. 2203**

Oficiul de Cadastru și Publicitate Imobiliară SUCEAVA
Biroul de Cadastru și Publicitate Imobiliară Radauti

A. Partea I. Descrierea imobilului

TEREN Extravilan

Adresa: Jud. Suceava

Nr. Crt	Nr cadastral Nr. topografic	Suprafața* (mp)	Observații / Referințe
A1		2.600	Sector cadastral:12 Teren neimprejmuit;

B. Partea II. Proprietari și acte

Inscrieri privitoare la dreptul de proprietate și alte drepturi reale	Referințe
/	
Act Notarial nr. 304, din 21/01/2015 emis de BIN COVARIUC IOAN;	
B1	A1
Intabulare, drept de PROPRIETATE, dobandit prin PARTAJ, cota actuala 1/1 1) LUCESCU RODICA	

C. Partea III. SARCINI .

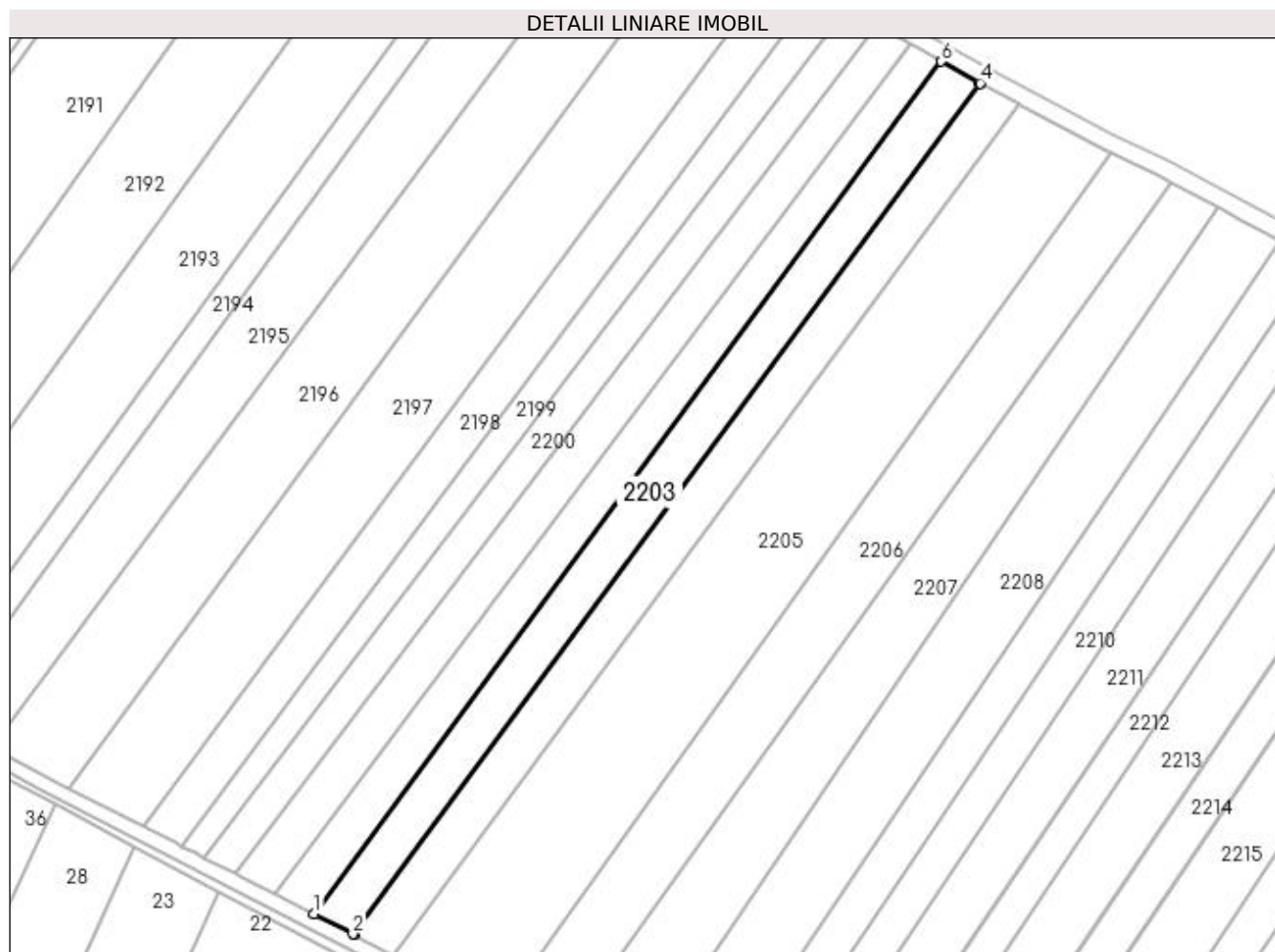
Inscrieri privind dezmembramintele dreptului de proprietate, drepturi reale de garanție și sarcini	Referințe
NU SUNT	

Anexa Nr. 1 La Partea I

Teren

Nr cadastral	Suprafața (mp)*	Observații / Referințe
	2.600	

* Suprafața este determinată în planul de proiecție Stereo 70.



Date referitoare la teren

Crt	Categorie folosință	Intravilan	Suprafața (mp)	Tarla	Parcelă	Nr. topo	Observații / Referințe
1	arabil	NU	2.600	19	314	-	

Lungime Segmente

1) Valorile lungimilor segmentelor sunt obținute din proiecție în plan.

Punct început	X / Y	Punct sfârșit	X / Y	Lungime segment (** (m)
1	571.381,0 701.638,807	2	571.390,15 701.634,052	10.312
2	571.390,15 701.634,052	3	571.390,345 701.633,95	0.22
3	571.390,345 701.633,95	4	571.538,38 701.835,027	249.692
4	571.538,38 701.835,027	5	571.538,189 701.835,135	0.219
5	571.538,189 701.835,135	6	571.529,243 701.840,167	10.264

Punct început	X / Y	Punct sfârșit	X / Y	Lungime segment (** (m)
6	571.529,243 701.840,167	1	571.381,0 701.638,807	250.044

** Lungimile segmentelor sunt determinate în planul de proiecție Stereo 70 și sunt rotunjite la 1 milimetru.

*** Distanța dintre puncte este formată din segmente cumulate ce sunt mai mici decât valoarea 1 milimetru.

**DATE DESPRE IMOBILUL NR. 2204**

Oficiul de Cadastru și Publicitate Imobiliară SUCEAVA
Biroul de Cadastru și Publicitate Imobiliară Radauti

A. Partea I. Descrierea imobilului

TEREN Extravilan

Adresa: Jud. Suceava

Nr. Crt	Nr cadastral Nr. topografic	Suprafața* (mp)	Observații / Referințe
A1		2.600	Sector cadastral:12 Teren neimprejmuit;

B. Partea II. Proprietari și acte

Inscrieri privitoare la dreptul de proprietate și alte drepturi reale	Referințe
/	
Act Administrativ nr. 1496, din 24/02/1998 emis de CJSDPAT SUCEAVA;	
B1	A1
Intabulare, drept de PROPRIETATE, dobandit prin Reconstituire, cota actuala 1/1	
1) LUCESCU CONSTANTIN, Lipsă CNP proprietar.	
2) LUCESCU AVEL, Lipsă CNP proprietar.	

C. Partea III. SARCINI .

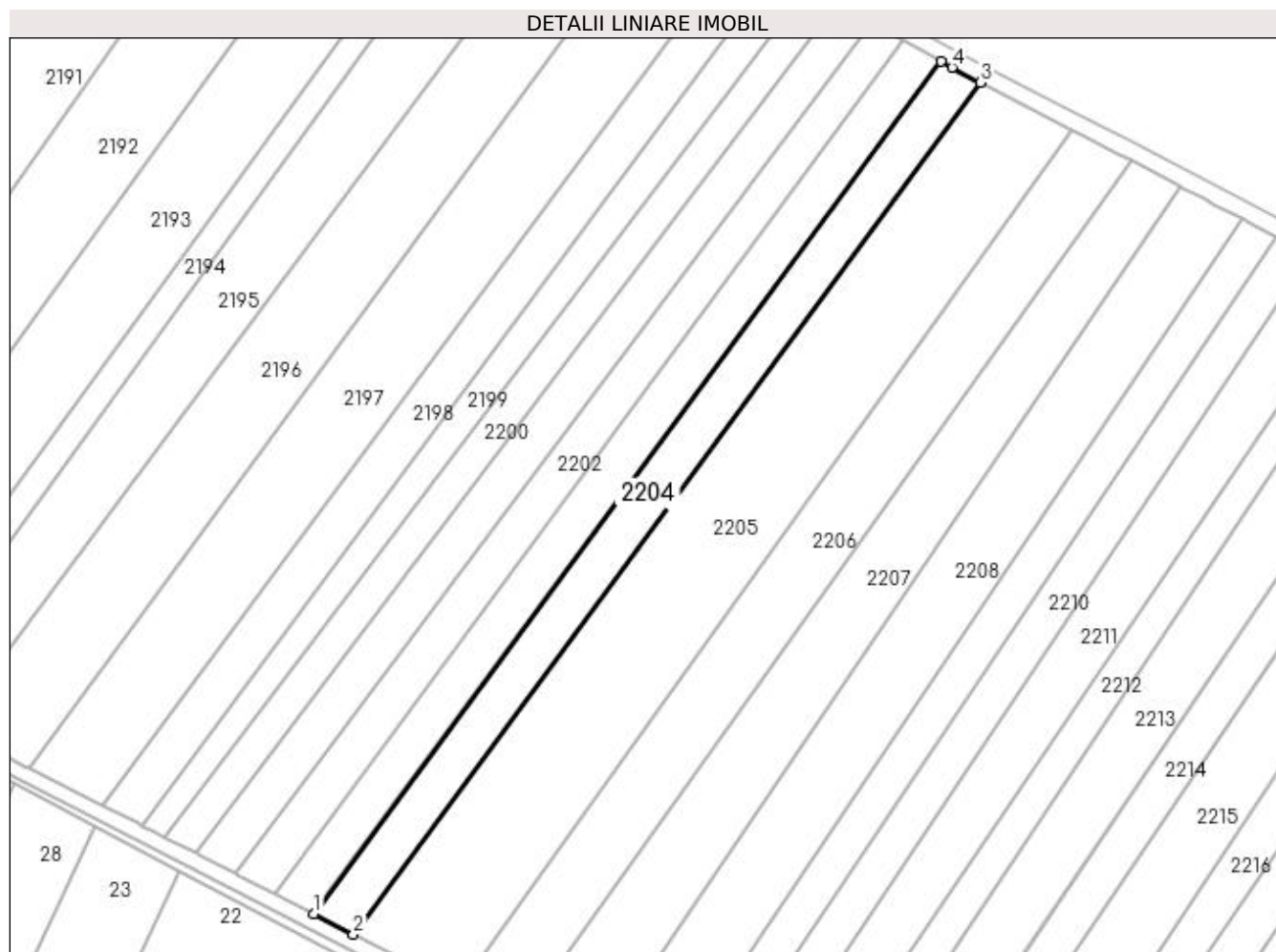
Inscrieri privind dezmembramintele dreptului de proprietate, drepturi reale de garanție și sarcini	Referințe
NU SUNT	

Anexa Nr. 1 La Partea I

Teren

Nr cadastral	Suprafața (mp)*	Observații / Referințe
	2.600	

* Suprafața este determinată în planul de proiecție Stereo 70.



Date referitoare la teren

Crt	Categorie folosință	Intra vilan	Suprafața (mp)	Tarla	Parcelă	Nr. topo	Observații / Referințe
1	arabil	NU	2.600	19	314	-	

Lungime Segmente

1) Valorile lungimilor segmentelor sunt obținute din proiecție în plan.

Punct început	X / Y	Punct sfârșit	X / Y	Lungime segment (** (m)
1	571.390,345 701.633,95	2	571.399,701 701.629,088	10.544
2	571.399,701 701.629,088	3	571.547,658 701.830,059	249.561
3	571.547,658 701.830,059	4	571.540,952 701.833,58	7.574
4	571.540,952 701.833,58	5	571.538,38 701.835,027	2.951
5	571.538,38 701.835,027	1	571.390,345 701.633,95	249.692

**** Lungimile segmentelor sunt determinate în planul de proiecție Stereo 70 și sunt rotunjite la 1 milimetru.**

***** Distanța dintre puncte este formată din segmente cumulate ce sunt mai mici decât valoarea 1 milimetru.**

**DATE DESPRE IMOBILUL NR. 2205**

Oficiul de Cadastru și Publicitate Imobiliară SUCEAVA
Biroul de Cadastru și Publicitate Imobiliară Radauti

A. Partea I. Descrierea imobilului

TEREN Extravilan

Adresa: Jud. Suceava

Nr. Crt	Nr cadastral Nr. topografic	Suprafața* (mp)	Observații / Referințe
A1		6.500	Sector cadastral:12 Teren neimpregmuit;

B. Partea II. Proprietari și acte

Inscrieri privitoare la dreptul de proprietate și alte drepturi reale	Referințe
/	
Act Administrativ nr. 113, din 07/07/1994 emis de CJSDPAT SUCEAVA;	
B1	A1
Intabulare, drept de PROPRIETATE, dobândit prin Reconstituire, cota actuala 1/1 1) LUCESCU GEORGIE DEFUNCT:Da	
Act Administrativ nr. 6990, din 21/07/2023 emis de PRIMARIA MILIȘĂUȚI;	
B2	A1
Se notează posesia faptică. 1) ZLOTAR ILENA 2) ZLOTAR ION 3) ZLOTAR GHEORGHE-FLORIN	

C. Partea III. SARCINI .

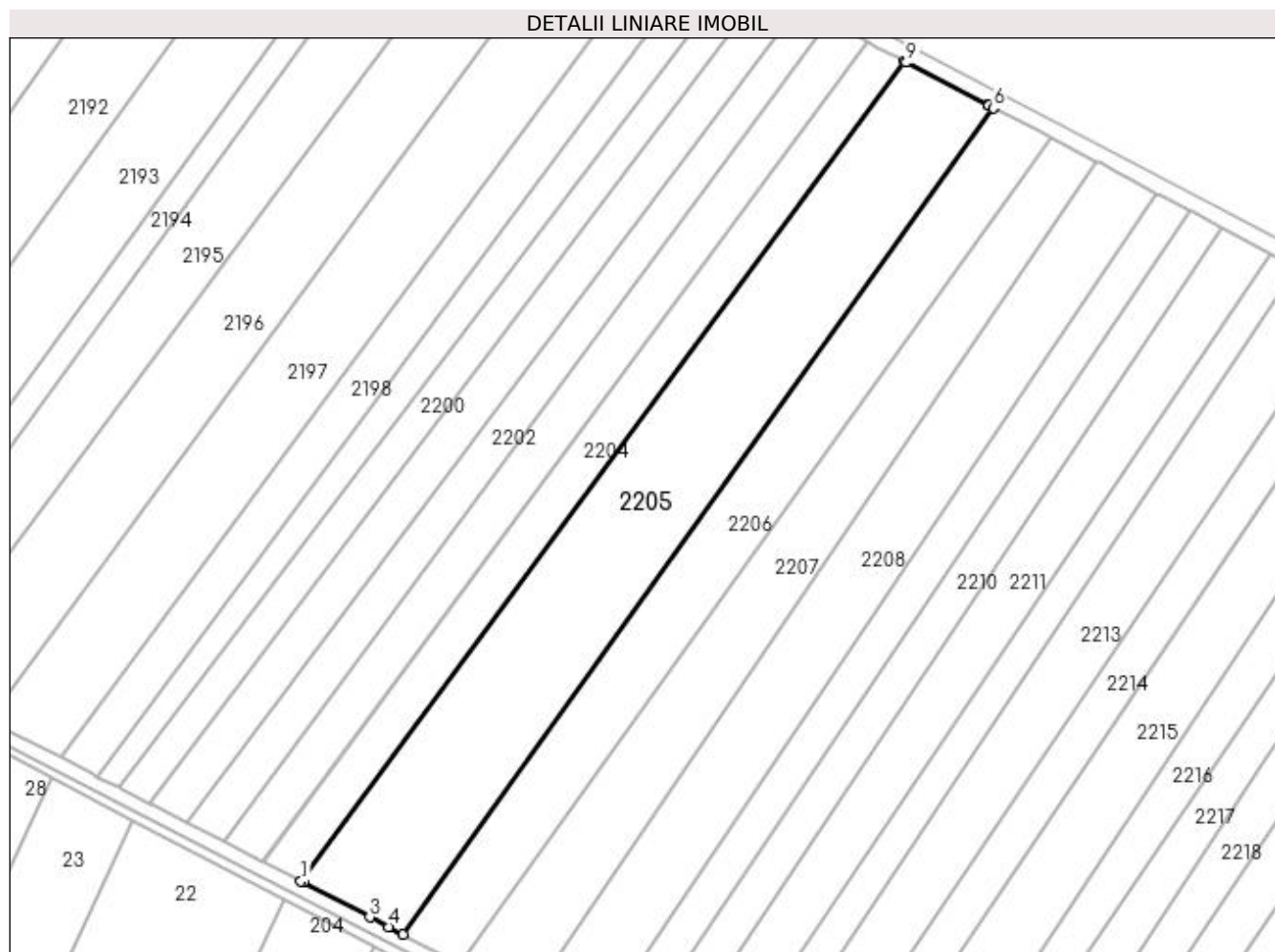
Inscrieri privind dezmembramintele dreptului de proprietate, drepturi reale de garanție și sarcini	Referințe
NU SUNT	

Anexa Nr. 1 La Partea I

Teren

Nr cadastral	Suprafața (mp)*	Observații / Referințe
	6.500	

* Suprafața este determinată în planul de proiecție Stereo 70.



Date referitoare la teren

Crt	Categorie folosință	Intra vilan	Suprafața (mp)	Tarla	Parcelă	Nr. topo	Observații / Referințe
1	arabil	NU	6.500	19	317	-	

Lungime Segmente

1) Valorile lungimilor segmentelor sunt obținute din proiecție în plan.

Punct început	X / Y	Punct sfârșit	X / Y	Lungime segment (** (m)
1	571.399,701 701.629,088	2	571.400,181 701.628,839	0.541
2	571.400,181 701.628,839	3	571.416,537 701.620,339	18.433
3	571.416,537 701.620,339	4	571.421,173 701.617,93	5.225
4	571.421,173 701.617,93	5	571.424,703 701.616,096	3.978
5	571.424,703 701.616,096	6	571.569,407 701.818,671	248.95

Punct început	X / Y	Punct sfârșit	X / Y	Lungime segment (** (m)
6	571.569,407 701.818,671	7	571.568,286 701.819,228	1.252
7	571.568,286 701.819,228	8	571.568,248 701.819,247	0.042
8	571.568,248 701.819,247	9	571.548,137 701.829,808	22.715
9	571.548,137 701.829,808	10	571.547,658 701.830,059	0.541
10	571.547,658 701.830,059	1	571.399,701 701.629,088	249.561

** Lungimile segmentelor sunt determinate în planul de proiecție Stereo 70 și sunt rotunjite la 1 milimetru.

*** Distanța dintre puncte este formată din segmente cumulate ce sunt mai mici decât valoarea 1 milimetru.

**DATE DESPRE IMOBILUL NR. 2206**

Oficiul de Cadastru și Publicitate Imobiliară SUCEAVA
Biroul de Cadastru și Publicitate Imobiliară Radauti

A. Partea I. Descrierea imobilului

TEREN Extravilan

Adresa: Jud. Suceava

Nr. Crt	Nr cadastral Nr. topografic	Suprafața* (mp)	Observații / Referințe
A1		3.900	Sector cadastral:12 Teren neimprejmuit;

B. Partea II. Proprietari și acte

Inscrieri privitoare la dreptul de proprietate și alte drepturi reale		Referințe
/		
Act Normativ nr. Legea 7, din 13/03/1996 emis de PARLAMENTUL ROMANIEI;		
B1	Inscrierea provizorie, drept de PROPRIETATE, dobandit prin Lege, cota actuala 1/1 1) ORAȘUL MILIȘĂUȚI, CIF:4326973, PROPRIETAR NEIDENTIFICAT.	A1

C. Partea III. SARCINI .

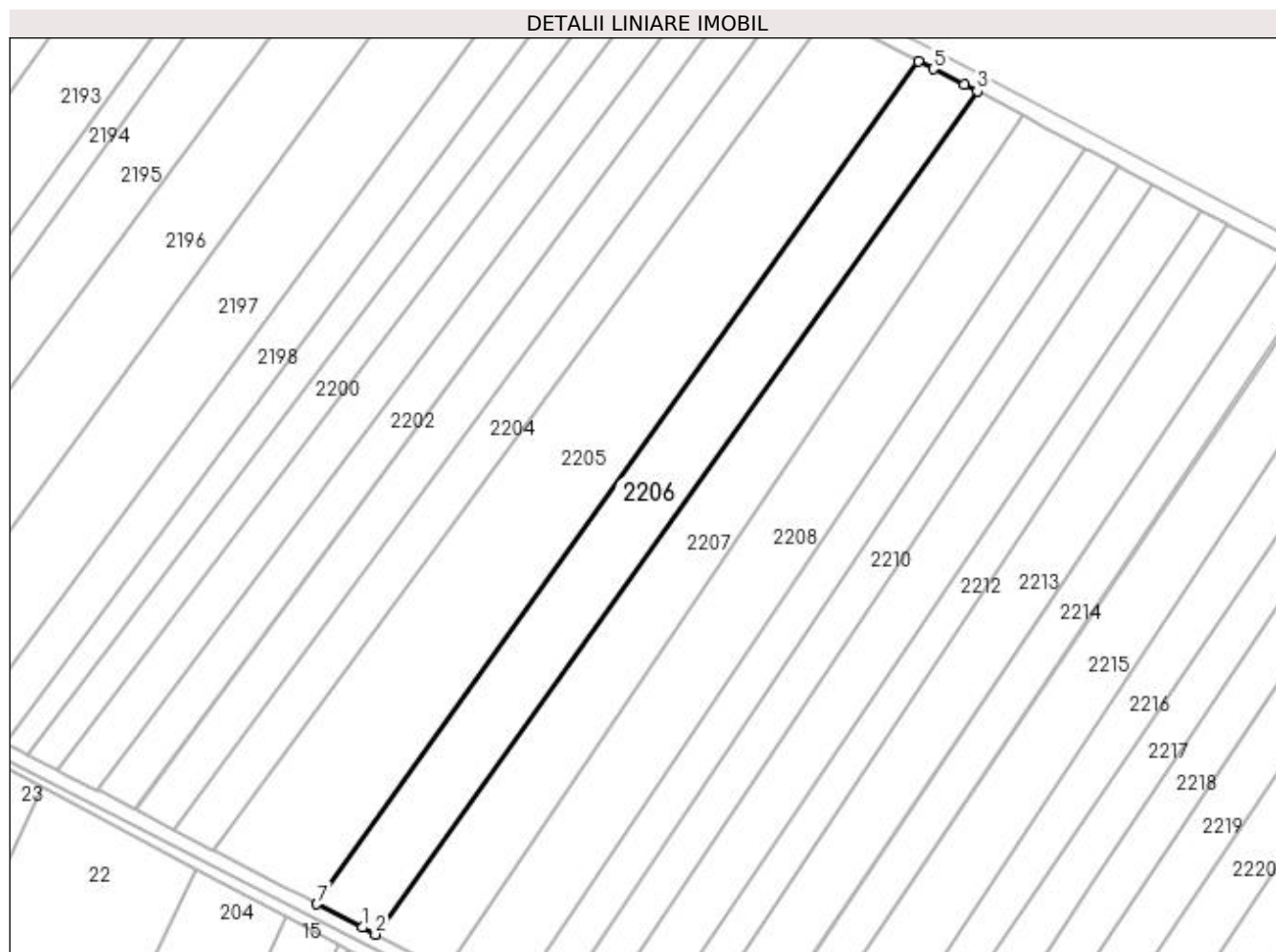
Inscrieri privind dezmembramintele dreptului de proprietate, drepturi reale de garanție și sarcini	Referințe
NU SUNT	

Anexa Nr. 1 La Partea I

Teren

Nr cadastral	Suprafața (mp)*	Observații / Referințe
	3.900	

* Suprafața este determinată în planul de proiecție Stereo 70.



Date referitoare la teren

Crt	Categorie folosință	Intravilan	Suprafața (mp)	Tarla	Parcelă	Nr. topo	Observații / Referințe
1	arabil	NU	3.900	19	317	-	

Lungime Segmente

1) Valorile lungimilor segmentelor sunt obținute din proiecție în plan.

Punct început	X / Y	Punct sfârșit	X / Y	Lungime segment (** (m)
1	571.435,59 701.610,438	2	571.438,736 701.608,803	3.545
2	571.438,736 701.608,803	3	571.583,552 701.811,536	249.143
3	571.583,552 701.811,536	4	571.580,425 701.813,195	3.54
4	571.580,425 701.813,195	5	571.572,98 701.816,895	8.314
5	571.572,98 701.816,895	6	571.569,407 701.818,671	3.99

Punct început	X / Y	Punct sfârșit	X / Y	Lungime segment (** (m)
6	571.569,407 701.818,671	7	571.424,703 701.616,096	248.95
7	571.424,703 701.616,096	1	571.435,59 701.610,438	12.269

** Lungimile segmentelor sunt determinate în planul de proiecție Stereo 70 și sunt rotunjite la 1 milimetru.

*** Distanța dintre puncte este formată din segmente cumulate ce sunt mai mici decât valoarea 1 milimetru.

**DATE DESPRE IMOBILUL NR. 2207**

Oficiul de Cadastru și Publicitate Imobiliară SUCEAVA
Biroul de Cadastru și Publicitate Imobiliară Radauti

A. Partea I. Descrierea imobilului

TEREN Extravilan

Adresa: Jud. Suceava

Nr. Crt	Nr cadastral Nr. topografic	Suprafața* (mp)	Observații / Referințe
A1		3.900	Sector cadastral:12 Teren neimprejmuit;

B. Partea II. Proprietari și acte

Inscrieri privitoare la dreptul de proprietate și alte drepturi reale		Referințe
/		
Act Normativ nr. Legea 7, din 13/03/1996 emis de PARLAMENTUL ROMANIEI;		
B1	Inscrierea provizorie, drept de PROPRIETATE, dobandit prin Lege, cota actuala 1/1 1) ORAȘUL MILIȘĂUȚI, CIF:4326973, PROPRIETAR NEIDENTIFICAT.	A1

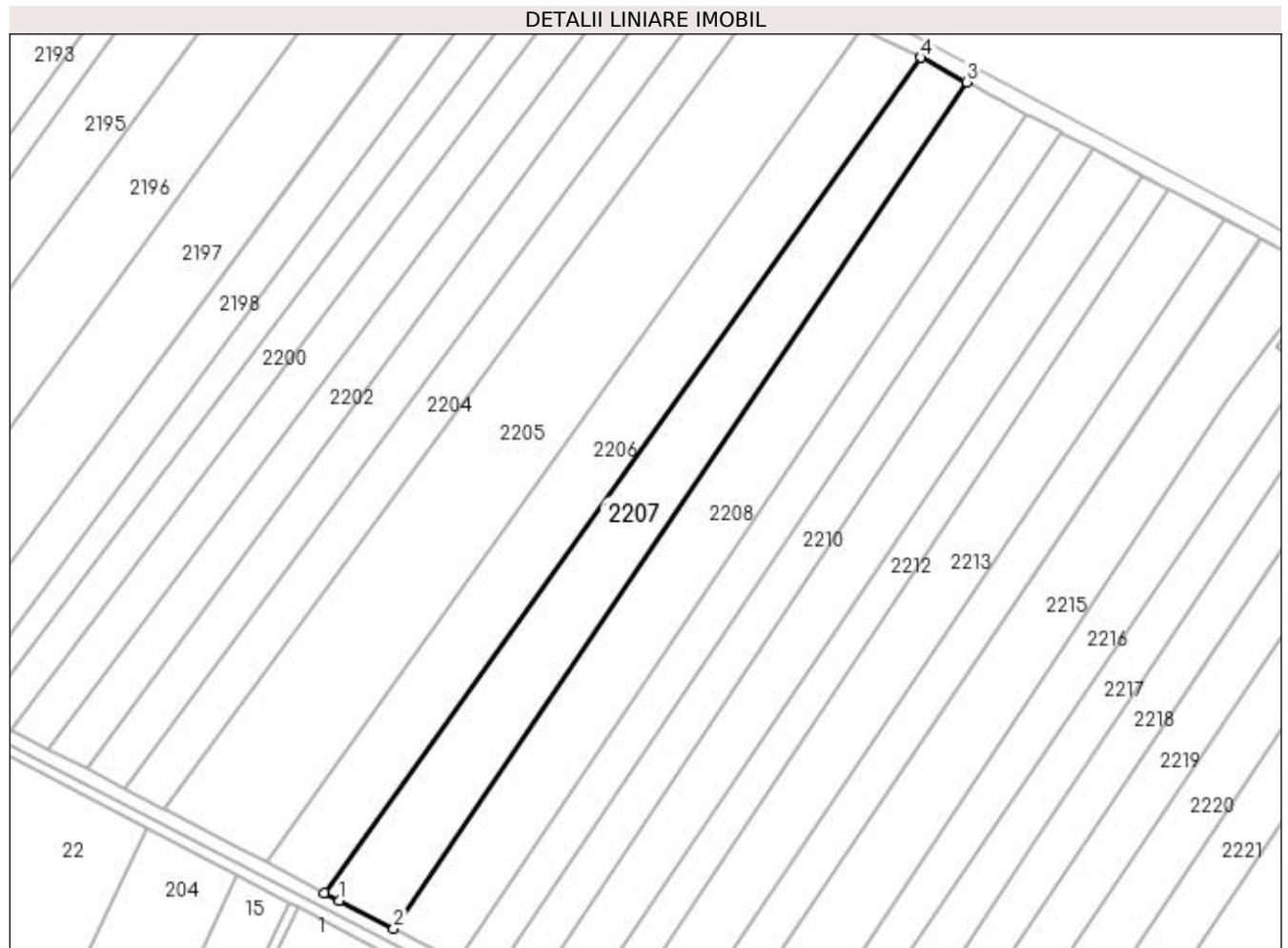
C. Partea III. SARCINI .

Inscrieri privind dezmembramintele dreptului de proprietate, drepturi reale de garanție și sarcini	Referințe
NU SUNT	

Anexa Nr. 1 La Partea I**Teren**

Nr cadastral	Suprafața (mp)*	Observații / Referințe
	3.900	

* Suprafața este determinată în planul de proiecție Stereo 70.

**Date referitoare la teren**

Crt	Categorie folosință	Intra vilan	Suprafața (mp)	Tarla	Parcelă	Nr. topo	Observații / Referințe
1	arabil	NU	3.900	19	317	-	

Lungime Segmente

1) Valorile lungimilor segmentelor sunt obținute din proiecție în plan.

Punct început	X / Y	Punct sfârșit	X / Y	Lungime segment (** (m)
1	571.442,426 701.606,885	2	571.455,584 701.600,136	14.788
2	571.455,584 701.600,136	3	571.594,754 701.805,592	248.154
3	571.594,754 701.805,592	4	571.583,552 701.811,536	12.681
4	571.583,552 701.811,536	5	571.438,736 701.608,803	249.143
5	571.438,736 701.608,803	1	571.442,426 701.606,885	4.159

**** Lungimile segmentelor sunt determinate în planul de proiecție Stereo 70 și sunt rotunjite la 1 milimetru.**

***** Distanța dintre puncte este formată din segmente cumulate ce sunt mai mici decât valoarea 1 milimetru.**

**DATE DESPRE IMOBILUL NR. 2208**

Oficiul de Cadastru și Publicitate Imobiliară SUCEAVA
Biroul de Cadastru și Publicitate Imobiliară Radauti

A. Partea I. Descrierea imobilului

TEREN Extravilan

Adresa: Jud. Suceava

Nr. Crt	Nr cadastral Nr. topografic	Suprafața* (mp)	Observații / Referințe
A1		4.200	Sector cadastral:12 Teren neimprejmuit;

B. Partea II. Proprietari și acte

Inscrieri privitoare la dreptul de proprietate și alte drepturi reale		Referințe
/		
Act Normativ nr. Legea 7, din 13/03/1996 emis de PARLAMENTUL ROMANIEI;		
B1	Inscrierea provizorie, drept de PROPRIETATE, dobandit prin Lege, cota actuala 1/1 1) ORAȘUL MILIȘĂUȚI, CIF:4326973, PROPRIETAR NEIDENTIFICAT.	A1

C. Partea III. SARCINI .

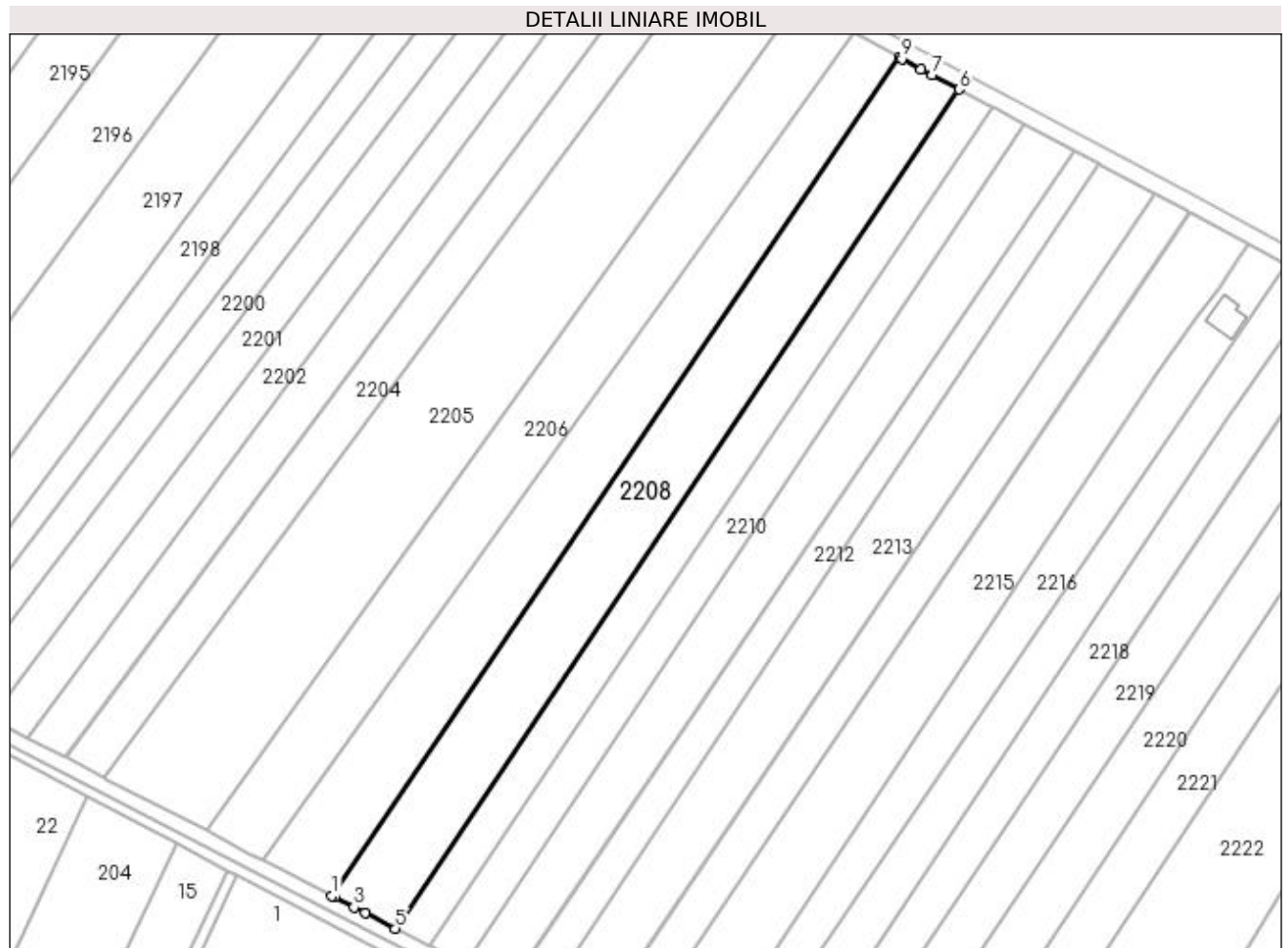
Inscrieri privind dezmembramintele dreptului de proprietate, drepturi reale de garanție și sarcini	Referințe
NU SUNT	

Anexa Nr. 1 La Partea I

Teren

Nr cadastral	Suprafața (mp)*	Observații / Referințe
	4.200	

* Suprafața este determinată în planul de proiecție Stereo 70.



Date referitoare la teren

Crt	Categorie folosință	Intra vilan	Suprafața (mp)	Tarla	Parcelă	Nr. topo	Observații / Referințe
1	arabil	NU	4.200	19	317	-	

Lungime Segmente

1) Valorile lungimilor segmentelor sunt obținute din proiecție în plan.

Punct început	X / Y	Punct sfârșit	X / Y	Lungime segment (** (m)
1	571.455,584 701.600,136	2	571.456,248 701.599,795	0.746
2	571.456,248 701.599,795	3	571.461,003 701.597,356	5.344
3	571.461,003 701.597,356	4	571.463,7 701.595,973	3.031
4	571.463,7 701.595,973	5	571.471,153 701.592,149	8.377
5	571.471,153 701.592,149	6	571.609,411 701.797,815	247.818

Punct început	X / Y	Punct sfârșit	X / Y	Lungime segment (** (m)
6	571.609,411 701.797,815	7	571.602,798 701.801,324	7.486
7	571.602,798 701.801,324	8	571.600,125 701.802,742	3.026
8	571.600,125 701.802,742	9	571.595,412 701.805,243	5.335
9	571.595,412 701.805,243	10	571.594,754 701.805,592	0.745
10	571.594,754 701.805,592	1	571.455,584 701.600,136	248.154

** Lungimile segmentelor sunt determinate în planul de proiecție Stereo 70 și sunt rotunjite la 1 milimetru.

*** Distanța dintre puncte este formată din segmente cumulate ce sunt mai mici decât valoarea 1 milimetru.

**DATE DESPRE IMOBILUL NR. 2209**

Oficiul de Cadastru și Publicitate Imobiliară SUCEAVA
Biroul de Cadastru și Publicitate Imobiliară Radauti

A. Partea I. Descrierea imobilului

TEREN Extravilan

Adresa: Jud. Suceava

Nr. Crt	Nr cadastral Nr. topografic	Suprafața* (mp)	Observații / Referințe
A1		Din acte: 5.000 Masurata: 2.300	Sector cadastral:12 Teren neimprejmuit; Diferența de suprafață de 2700 mp până la 5000 mp se regăsește parțial la ID 2210 (CFE 41462 -2300 mp) la care este înscrisa posesia in favoarea lui Lucescu Marcela, mostenitoarea lui Lucescu Vasile, iar restul suprafeței de 400 mp nu se regăsește în teren.

B. Partea II. Proprietari și acte

Inscrieri privitoare la dreptul de proprietate și alte drepturi reale		Referințe
/		
Hotarare Judecatoreasca nr. 2196, din 03/09/2013 emis de JUDECĂTORIA RĂDĂUȚI;		
B1	Intabulare, drept de PROPRIETATE, dobandit prin Hotarare Judecatoreasca, cota actuala 1/1 1) GUTĂU IONELA	A1

C. Partea III. SARCINI .

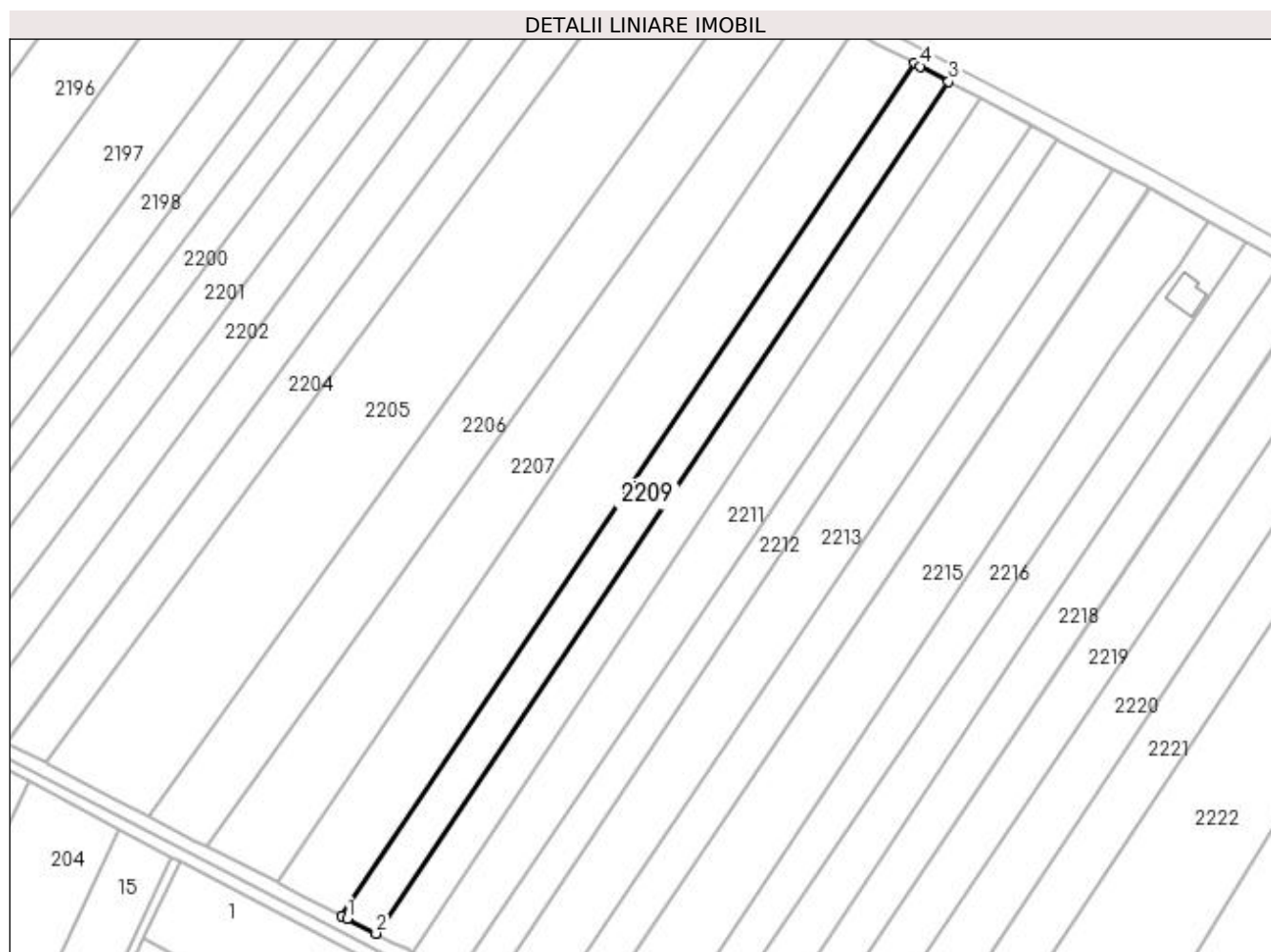
Inscrieri privind dezmembramintele dreptului de proprietate, drepturi reale de garanție și sarcini	Referințe
NU SUNT	

Anexa Nr. 1 La Partea I

Teren

Nr cadastral	Suprafața (mp)*	Observații / Referințe
	Din acte: 5.000 Masurata: 2.300	Diferența de suprafață de 2700 mp până la 5000 mp se regăsește parțial la ID 2210 (CFE 41462 -2300 mp) la care este înscrisa posesia în favoarea lui Lucescu Marcela, mostenitoarea lui Lucescu Vasile, iar restul suprafeței de 400 mp nu se regăsește în teren.

* Suprafața este determinată în planul de proiecție Stereo 70.



Date referitoare la teren

Crt	Categorie folosință	Intra vilan	Suprafața (mp)	Tarla	Parcelă	Nr. topo	Observații / Referințe
1	arabil	NU	2.300	19	317	-	

Lungime Segmente

1) Valorile lungimilor segmentelor sunt obținute din proiecție în plan.

Punct început	X / Y	Punct sfârșit	X / Y	Lungime segment (** (m)
1	571.472,551 701.591,432	2	571.479,471 701.587,882	7.777
2	571.479,471 701.587,882	3	571.617,657 701.793,44	247.688
3	571.617,657 701.793,44	4	571.610,797 701.797,08	7.766
4	571.610,797 701.797,08	5	571.609,411 701.797,815	1.569

Punct început	X / Y	Punct sfârșit	X / Y	Lungime segment (** (m)
5	571.609,411 701.797,815	6	571.471,153 701.592,149	247.818
6	571.471,153 701.592,149	1	571.472,551 701.591,432	1.571

** Lungimile segmentelor sunt determinate în planul de proiecție Stereo 70 și sunt rotunjite la 1 milimetru.

*** Distanța dintre puncte este formată din segmente cumulate ce sunt mai mici decât valoarea 1 milimetru.

**DATE DESPRE IMOBILUL NR. 2210**

Oficiul de Cadastru și Publicitate Imobiliară SUCEAVA
Biroul de Cadastru și Publicitate Imobiliară Radauti

A. Partea I. Descrierea imobilului

TEREN Extravilan

Adresa: Jud. Suceava, tarla 19, A 317

Nr. Crt	Nr cadastral Nr. topografic	Suprafața* (mp)	Observații / Referințe
A1	41462	2.300	Sector cadastral:12 Teren neimprejmuit;

B. Partea II. Proprietari și acte

Inscrieri privitoare la dreptul de proprietate și alte drepturi reale	Referințe
39846 / 06/10/2020	
Act Notarial nr. 3419, din 06/10/2020 emis de BIROU INDIVIDUAL NOTARIAL - COVARIUC IOAN (act administrativ nr 6621 din 16.09.2020, emis de PRIMARIA orasului Milisauti);	
B1	A1
se noteaza posesia ca bun propriu	
1) LUCESCU MARCELA	
/	
Act Normativ nr. Legea 7, din 13/03/1996 emis de PARLAMENTUL ROMANIEI;	
B2	A1
Intabulare, drept de PROPRIETATE, dobandit prin Lege, cota actuala 1/1	
1) NEIDENTIFICAT NEIDENTIFICAT	

C. Partea III. SARCINI .

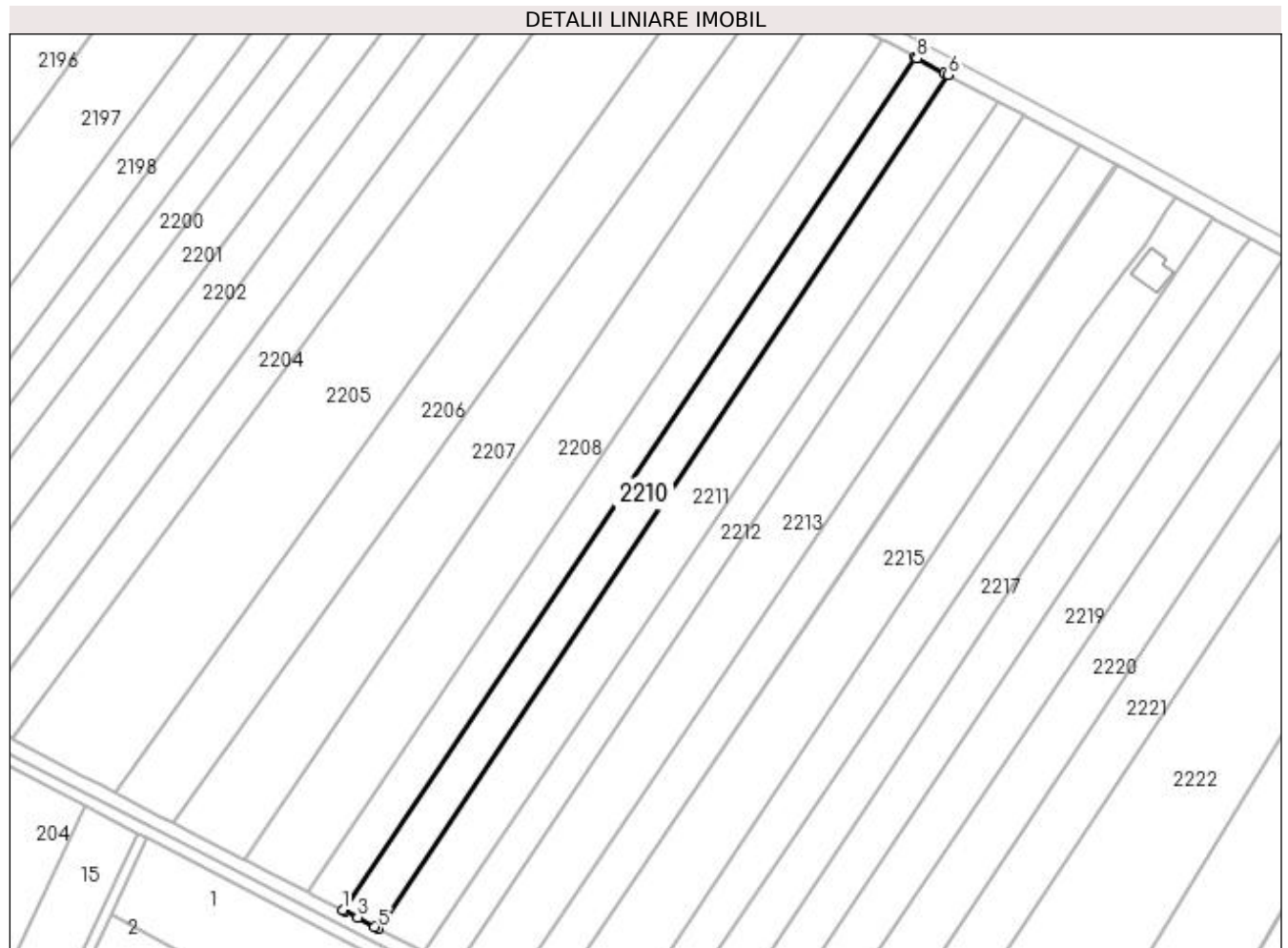
Inscrieri privind dezmembramintele dreptului de proprietate, drepturi reale de garanție și sarcini	Referințe
NU SUNT	

Anexa Nr. 1 La Partea I

Teren

Nr cadastral	Suprafața (mp)*	Observații / Referințe
41462	2.300	

* Suprafața este determinată în planul de proiecție Stereo 70.



Date referitoare la teren

Crt	Categorie folosință	Intra vilan	Suprafața (mp)	Tarla	Parcelă	Nr. topo	Observații / Referințe
1	arabil	NU	2.300	19	317	-	Teren neimprejmuit.

Lungime Segmente

1) Valorile lungimilor segmentelor sunt obținute din proiecție în plan.

Punct început	X / Y	Punct sfârșit	X / Y	Lungime segment (** (m)
1	571.479,471 701.587,882	2	571.479,852 701.587,687	0.428
2	571.479,852 701.587,687	3	571.483,032 701.586,055	3.574
3	571.483,032 701.586,055	4	571.487,173 701.583,887	4.674
4	571.487,173 701.583,887	5	571.488,098 701.583,402	1.044
5	571.488,098 701.583,402	6	571.625,576 701.789,238	247.525

Punct început	X / Y	Punct sfârșit	X / Y	Lungime segment (** (m)
6	571.625,576 701.789,238	7	571.624,654 701.789,727	1.044
7	571.624,654 701.789,727	8	571.618,034 701.793,239	7.494
8	571.618,034 701.793,239	9	571.617,657 701.793,44	0.427
9	571.617,657 701.793,44	1	571.479,471 701.587,882	247.688

** Lungimile segmentelor sunt determinate în planul de proiecție Stereo 70 și sunt rotunjite la 1 milimetru.

*** Distanța dintre puncte este formată din segmente cumulate ce sunt mai mici decât valoarea 1 milimetru.

**DATE DESPRE IMOBILUL NR. 2211**

Oficiul de Cadastru și Publicitate Imobiliară SUCEAVA
Biroul de Cadastru și Publicitate Imobiliară Radauti

A. Partea I. Descrierea imobilului

TEREN Extravilan

Adresa: Jud. Suceava

Nr. Crt	Nr cadastral Nr. topografic	Suprafața* (mp)	Observații / Referințe
A1	30084	3.200	Sector cadastral:12 Teren neimprejmuit;

B. Partea II. Proprietari și acte

Inscrieri privitoare la dreptul de proprietate și alte drepturi reale	Referințe
6663 / 28/02/2014	
Act Notarial nr. 21, din 27/02/2014 emis de COVARIUC IOAN;	
B2	A1
Intabulare, drept de PROPRIETATE bun propriu, dobandit prin Succesiune, cota actuala 1/1 1) LUCESCU MARCELA	

C. Partea III. SARCINI .

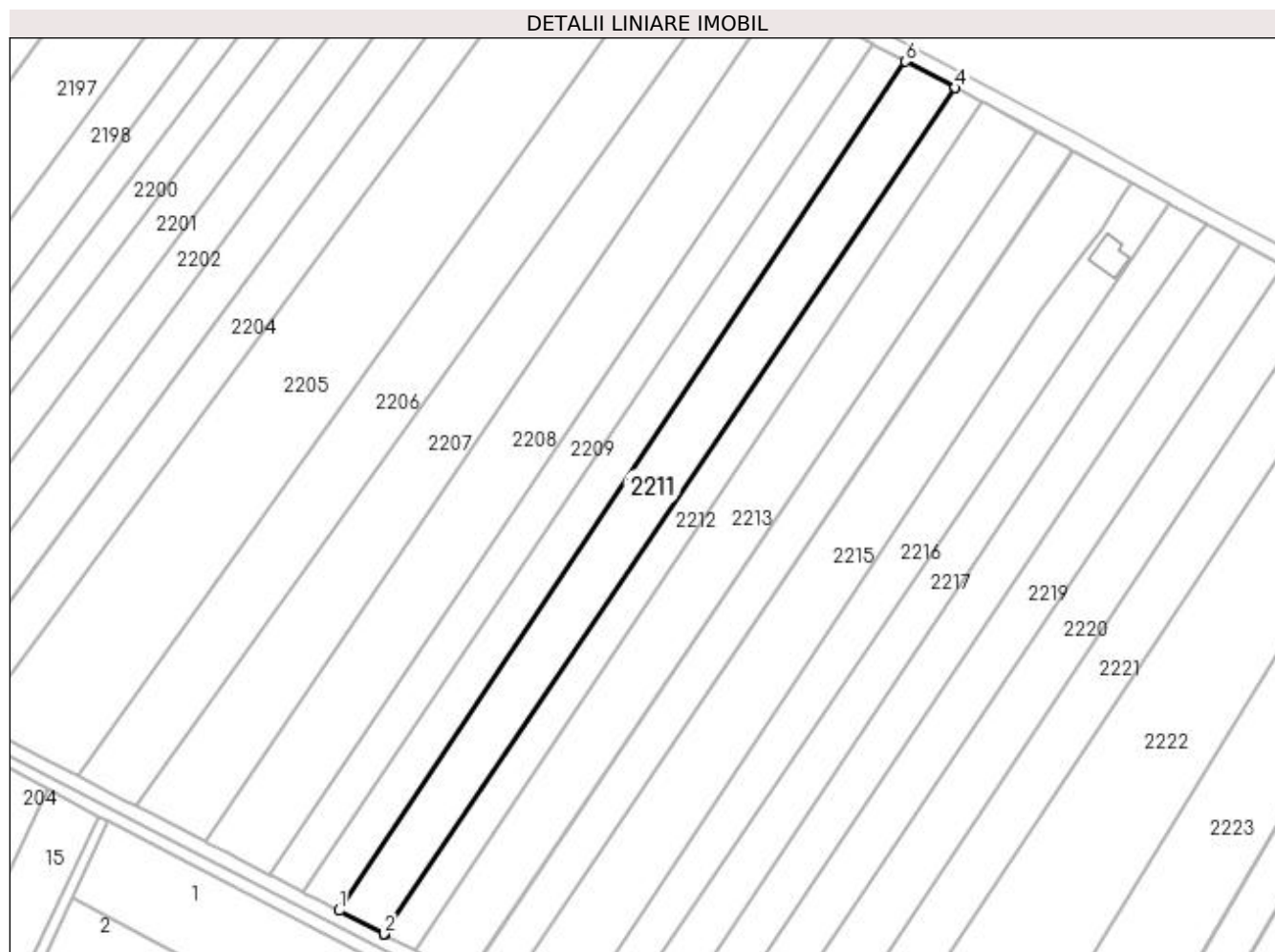
Inscrieri privind dezmembramintele dreptului de proprietate, drepturi reale de garanție și sarcini	Referințe
NU SUNT	

Anexa Nr. 1 La Partea I

Teren

Nr cadastral	Suprafața (mp)*	Observații / Referințe
30084	3.200	

* Suprafața este determinată în planul de proiecție Stereo 70.



Date referitoare la teren

Crt	Categorie folosință	Intra vilan	Suprafața (mp)	Tarla	Parcelă	Nr. topo	Observații / Referințe
1	arabil	NU	3.200	19	317	-	la locul numit Toplita

Lungime Segmente

1) Valorile lungimilor segmentelor sunt obținute din proiecție în plan.

Punct început	X / Y	Punct sfârșit	X / Y	Lungime segment (** (m)
1	571.488,098 701.583,402	2	571.498,966 701.577,709	12.269
2	571.498,966 701.577,709	3	571.499,069 701.577,655	0.116
3	571.499,069 701.577,655	4	571.637,601 701.782,857	247.586
4	571.637,601 701.782,857	5	571.637,498 701.782,912	0.117
5	571.637,498 701.782,912	6	571.625,576 701.789,238	13.496

Punct început	X / Y	Punct sfârșit	X / Y	Lungime segment (** (m)
6	571.625,576 701.789,238	1	571.488,098 701.583,402	247.525

** Lungimile segmentelor sunt determinate în planul de proiecție Stereo 70 și sunt rotunjite la 1 milimetru.

*** Distanța dintre puncte este formată din segmente cumulate ce sunt mai mici decât valoarea 1 milimetru.

**DATE DESPRE IMOBILUL NR. 2212**

Oficiul de Cadastru și Publicitate Imobiliară SUCEAVA
Biroul de Cadastru și Publicitate Imobiliară Radauti

A. Partea I. Descrierea imobilului

TEREN Extravilan

Adresa: Jud. Suceava

Nr. Crt	Nr cadastral Nr. topografic	Suprafața* (mp)	Observații / Referințe
A1	41471	1.950	Sector cadastral:12 Teren neimprejmuit;

B. Partea II. Proprietari și acte

Inscrieri privitoare la dreptul de proprietate și alte drepturi reale	Referințe
39840 / 06/10/2020	
Act Notarial nr. 3419, din 05/10/2020 emis de BIROU INDIVIDUAL NOTARIAL - COVARIUC IOAN (act administrativ nr 6621 din 16.09.2020, emis de PRIMARIA orasului Milisauti);	
B1	A1
se noteaza posesia ca bun propriu	
1) LUCESCU MARCELA	
/	
Act Normativ nr. Legea 7, din 13/03/1996 emis de PARLAMENTUL ROMANIEI;	
B2	A1
Intabulare, drept de PROPRIETATE, dobandit prin Lege, cota actuala 1/1	
1) NEIDENTIFICAT NEIDENTIFICAT	

C. Partea III. SARCINI .

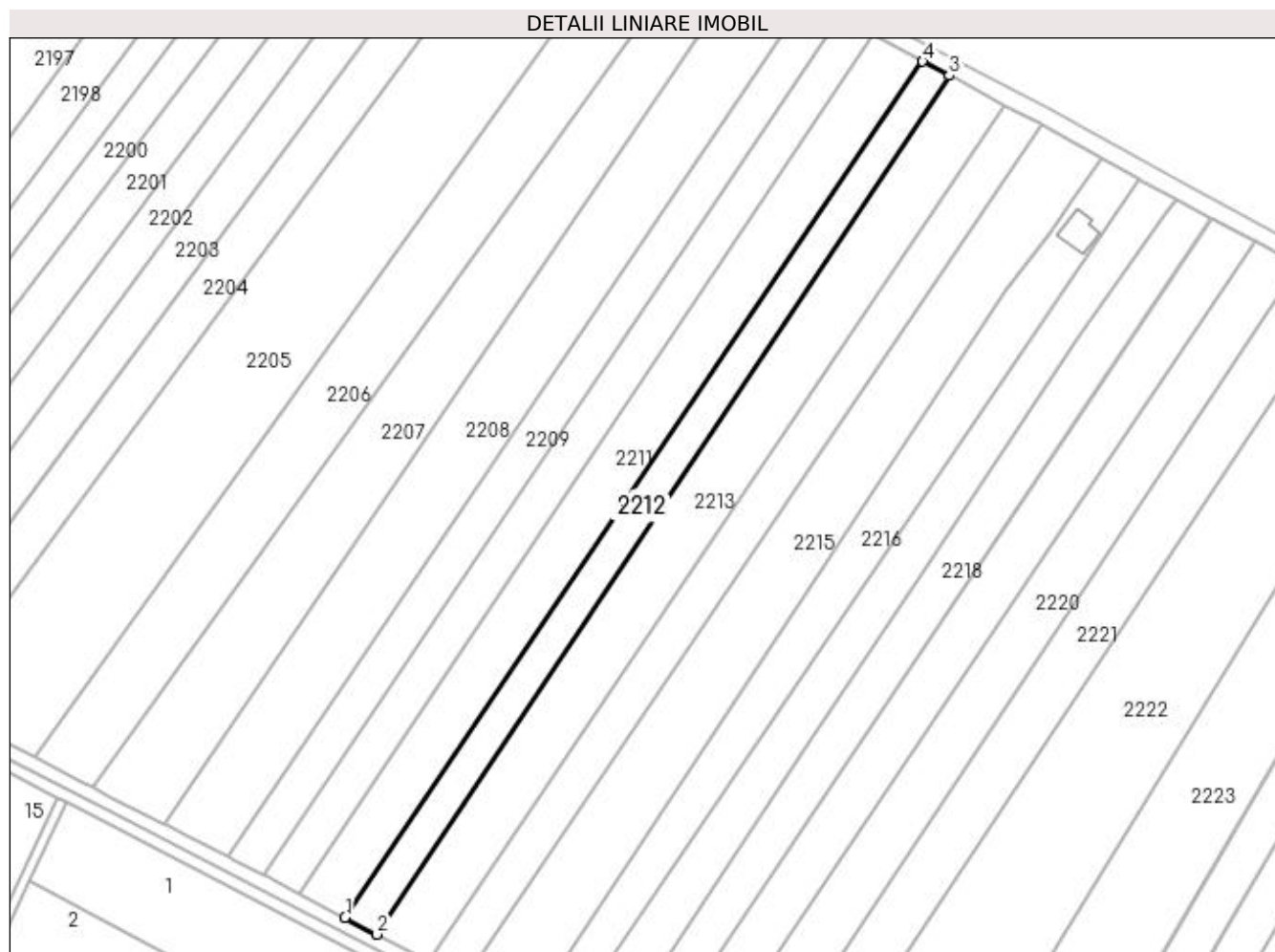
Inscrieri privind dezmembramintele dreptului de proprietate, drepturi reale de garanție și sarcini	Referințe
NU SUNT	

Anexa Nr. 1 La Partea I

Teren

Nr cadastral	Suprafața (mp)*	Observații / Referințe
41471	1.950	

* Suprafața este determinată în planul de proiecție Stereo 70.



Date referitoare la teren

Crt	Categorie folosință	Intra vilan	Suprafața (mp)	Tarla	Parcelă	Nr. topo	Observații / Referințe
1	arabil	NU	1.950	19	317	-	

Lungime Segmente

1) Valorile lungimilor segmentelor sunt obținute din proiecție în plan.

Punct început	X / Y	Punct sfârșit	X / Y	Lungime segment (** (m)
1	571.499,069 701.577,655	2	571.506,747 701.573,634	8.667
2	571.506,747 701.573,634	3	571.643,944 701.779,492	247.387
3	571.643,944 701.779,492	4	571.637,601 701.782,857	7.18
4	571.637,601 701.782,857	1	571.499,069 701.577,655	247.586

**** Lungimile segmentelor sunt determinate în planul de proiecție Stereo 70 și sunt rotunjite la 1 milimetru.**

***** Distanța dintre puncte este formată din segmente cumulate ce sunt mai mici decât valoarea 1 milimetru.**

**DATE DESPRE IMOBILUL NR. 2213**

Oficiul de Cadastru și Publicitate Imobiliară SUCEAVA
Biroul de Cadastru și Publicitate Imobiliară Radauti

A. Partea I. Descrierea imobilului

TEREN Extravilan

Adresa: Jud. Suceava

Nr. Crt	Nr cadastral Nr. topografic	Suprafața* (mp)	Observații / Referințe
A1		3.600	Sector cadastral:12 Teren neimprejmuit;

B. Partea II. Proprietari și acte

Inscrieri privitoare la dreptul de proprietate și alte drepturi reale		Referințe
/		
Act Normativ nr. Legea 7, din 13/03/1996 emis de PARLAMENTUL ROMANIEI;		
B1	Inscrierea provizorie, drept de PROPRIETATE, dobandit prin Lege, cota actuala 1/1 1) ORAȘUL MILIȘĂUȚI, CIF:4326973, PROPRIETAR NEIDENTIFICAT.	A1

C. Partea III. SARCINI .

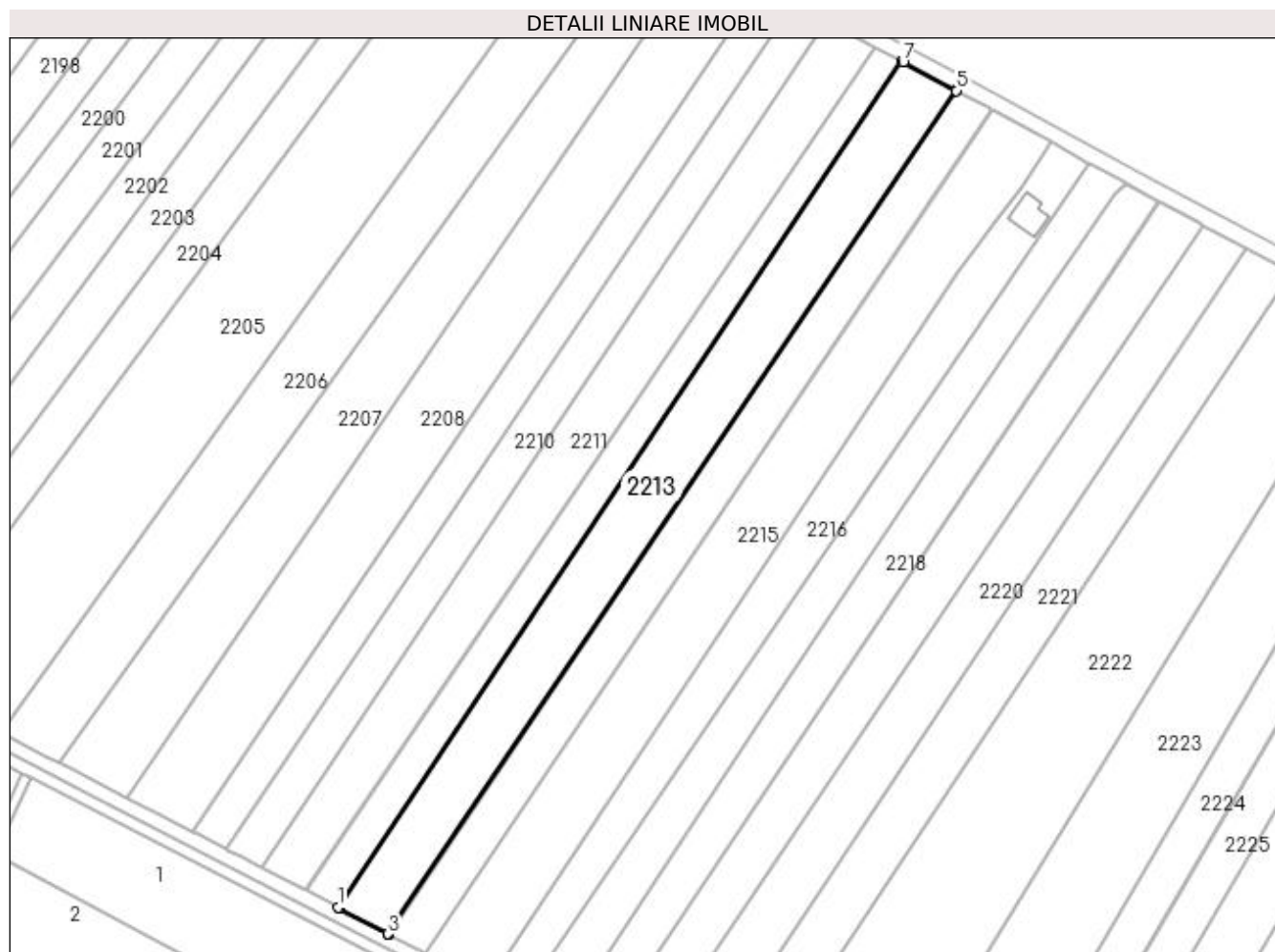
Inscrieri privind dezmembramintele dreptului de proprietate, drepturi reale de garanție și sarcini	Referințe
NU SUNT	

Anexa Nr. 1 La Partea I

Teren

Nr cadastral	Suprafața (mp)*	Observații / Referințe
	3.600	

* Suprafața este determinată în planul de proiecție Stereo 70.



Date referitoare la teren

Crt	Categorie folosință	Intra vilan	Suprafața (mp)	Tarla	Parcelă	Nr. topo	Observații / Referințe
1	arabil	NU	3.600	19	317	-	

Lungime Segmente

1) Valorile lungimilor segmentelor sunt obținute din proiecție în plan.

Punct început	X / Y	Punct sfârșit	X / Y	Lungime segment (** (m)
1	571.506,747 701.573,634	2	571.507,193 701.573,4	0.504
2	571.507,193 701.573,4	3	571.519,014 701.567,208	13.345
3	571.519,014 701.567,208	4	571.519,205 701.567,108	0.216
4	571.519,205 701.567,108	5	571.657,37 701.772,368	247.429
5	571.657,37 701.772,368	6	571.657,18 701.772,469	0.215

Punct început	X / Y	Punct sfârșit	X / Y	Lungime segment (** (m)
6	571.657,18 701.772,469	7	571.644,389 701.779,256	14.48
7	571.644,389 701.779,256	8	571.643,944 701.779,492	0.504
8	571.643,944 701.779,492	1	571.506,747 701.573,634	247.387

** Lungimile segmentelor sunt determinate în planul de proiecție Stereo 70 și sunt rotunjite la 1 milimetru.

*** Distanța dintre puncte este formată din segmente cumulate ce sunt mai mici decât valoarea 1 milimetru.

**DATE DESPRE IMOBILUL NR. 2214**

Oficiul de Cadastru și Publicitate Imobiliară SUCEAVA
 Biroul de Cadastru și Publicitate Imobiliară Radauti

A. Partea I. Descrierea imobilului

TEREN Extravilan

Adresa: Jud. Suceava

Nr. Crt	Nr cadastral Nr. topografic	Suprafața* (mp)	Observații / Referințe
A1	43570	Din acte: 2.500 Masurata: 2.402	Sector cadastral:12 Teren neimprejmuit;

B. Partea II. Proprietari și acte

Inscrieri privitoare la dreptul de proprietate și alte drepturi reale		Referințe
6936 / 21/02/2022		
Act Notarial nr. 420, din 07/02/2022 emis de BNP MANDICI ALEXANDRU;		
B6	Intabulare, drept de PROPRIETATE bun propriu cu titlu de partaj, dobandit prin Conventie, cota actuala 1/1 1) PRELIPCEAN DOMNICA	A1

C. Partea III. SARCINI .

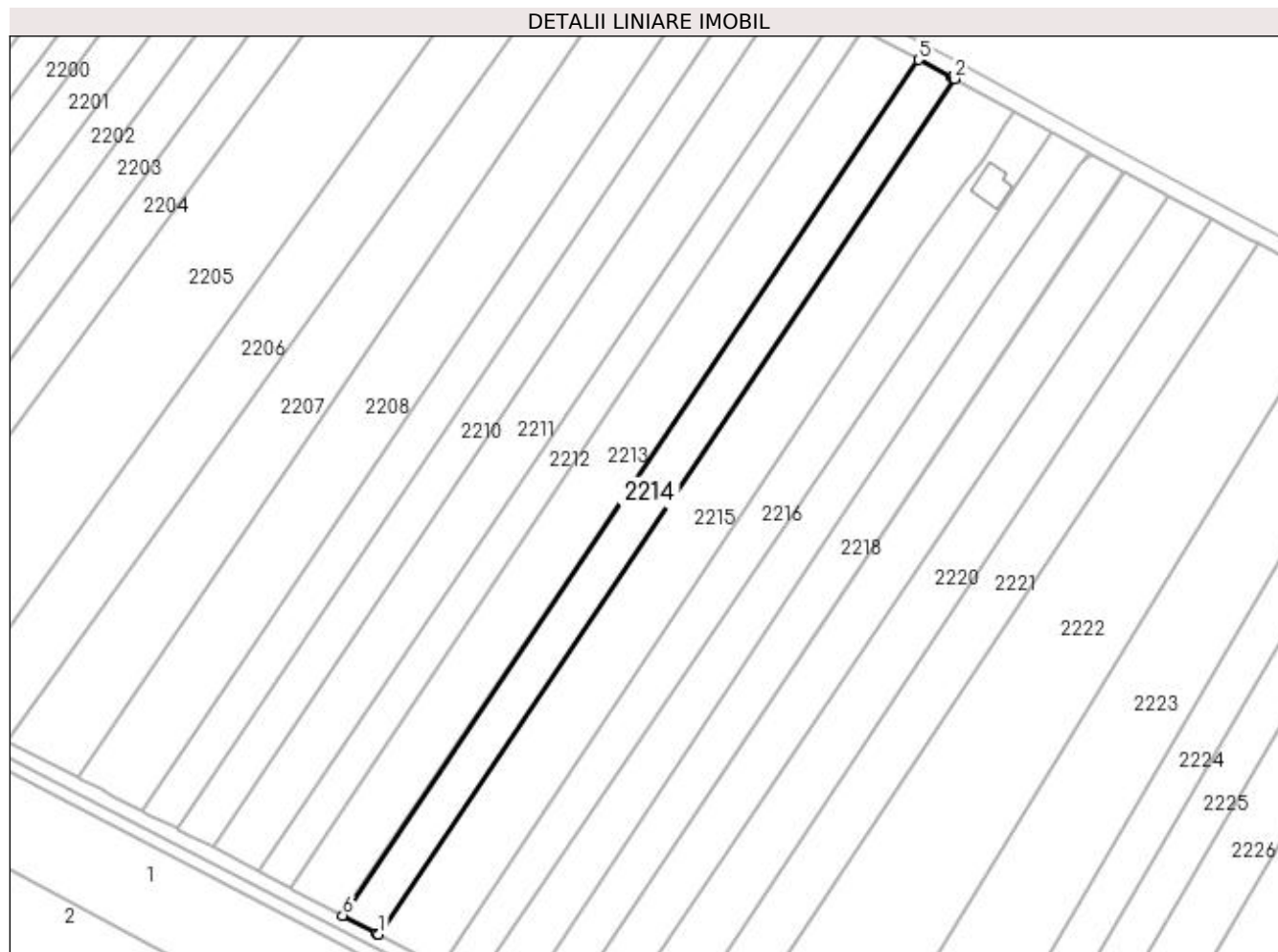
Inscrieri privind dezmembramintele dreptului de proprietate, drepturi reale de garanție și sarcini	Referințe
NU SUNT	

Anexa Nr. 1 La Partea I

Teren

Nr cadastral	Suprafața (mp)*	Observații / Referințe
43570	Din acte: 2.500 Masurata: 2.402	

* Suprafața este determinată în planul de proiecție Stereo 70.



Date referitoare la teren

Crt	Categorie folosință	Intra vilan	Suprafața (mp)	Tarla	Parcelă	Nr. topo	Observații / Referințe
1	arabil	NU	2.402	19	317	-	

Lungime Segmente

1) Valorile lungimilor segmentelor sunt obținute din proiecție în plan.

Punct început	X / Y	Punct sfârșit	X / Y	Lungime segment (** (m)
1	571.527,858 701.562,576	2	571.665,987 701.767,782	247.364
2	571.665,987 701.767,782	3	571.665,498 701.768,053	0.559
3	571.665,498 701.768,053	4	571.665,391 701.768,112	0.122
4	571.665,391 701.768,112	5	571.657,37 701.772,368	9.08
5	571.657,37 701.772,368	6	571.519,205 701.567,108	247.429

Punct început	X / Y	Punct sfârșit	X / Y	Lungime segment (** (m)
6	571.519,205 701.567,108	7	571.527,361 701.562,836	9.207
7	571.527,361 701.562,836	1	571.527,858 701.562,576	0.561

** Lungimile segmentelor sunt determinate în planul de proiecție Stereo 70 și sunt rotunjite la 1 milimetru.

*** Distanța dintre puncte este formată din segmente cumulate ce sunt mai mici decât valoarea 1 milimetru.

**DATE DESPRE IMOBILUL NR. 2215**

Oficiul de Cadastru și Publicitate Imobiliară SUCEAVA
Biroul de Cadastru și Publicitate Imobiliară Radauti

A. Partea I. Descrierea imobilului

TEREN Extravilan

Adresa: Jud. Suceava

Nr. Crt	Nr cadastral Nr. topografic	Suprafața* (mp)	Observații / Referințe
A1		Din acte: 5.000 Masurata: 3.998	Sector cadastral:12 Teren neimpregmuit;

B. Partea II. Proprietari și acte

Inscrieri privitoare la dreptul de proprietate și alte drepturi reale		Referințe
/		
Act Administrativ nr. 2209, din 11/09/2003 emis de CJSDPAT SUCEAVA;		
B1	Intabulare, drept de PROPRIETATE, dobandit prin Reconstituire, cota actuala 1/1 1) POPESCU EUFROZINA	A1
Act Administrativ nr. 6992, din 21/07/2023 emis de PRIMARIA MILIȘĂUȚI;		
B2	Se notează posesia faptică. 1) TATIUC DAN-MIHAI	A1

C. Partea III. SARCINI .

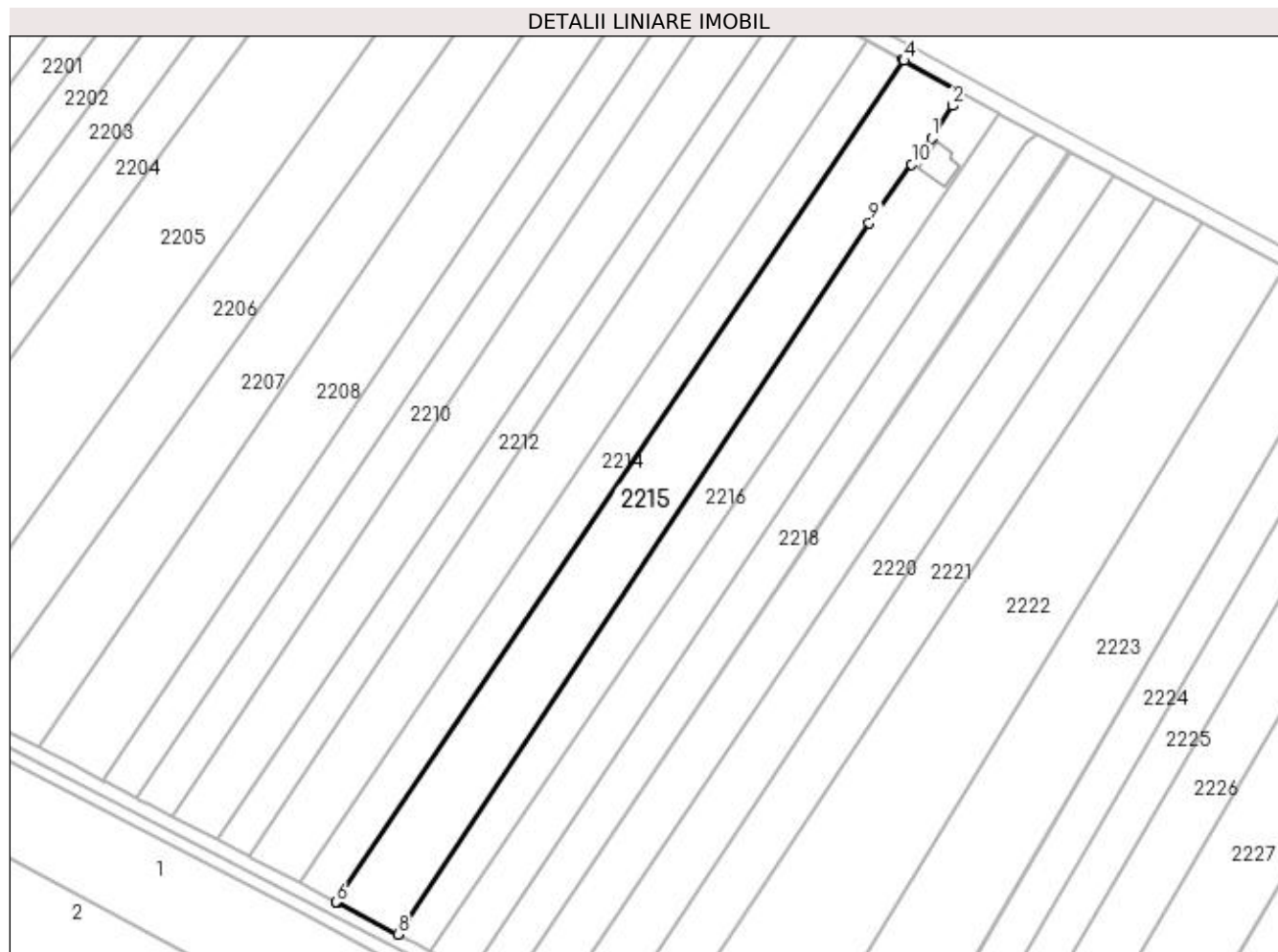
Inscrieri privind dezmembramintele dreptului de proprietate, drepturi reale de garanție și sarcini	Referințe
NU SUNT	

Anexa Nr. 1 La Partea I

Teren

Nr cadastral	Suprafața (mp)*	Observații / Referințe
	Din acte: 5.000 Masurata: 3.998	

* Suprafața este determinată în planul de proiecție Stereo 70.



Date referitoare la teren

Crt	Categorie folosință	Intra vilan	Suprafața (mp)	Tarla	Parcelă	Nr. topo	Observații / Referințe
1	arabil	NU	3.998	19	317	-	

Lungime Segmente

1) Valorile lungimilor segmentelor sunt obținute din proiecție în plan.

Punct început	X / Y	Punct sfârșit	X / Y	Lungime segment (** (m)
1	571.673,082 701.748,701	2	571.678,148 701.756,557	9.348
2	571.678,148 701.756,557	3	571.680,344 701.759,836	3.946
3	571.680,344 701.759,836	4	571.666,335 701.767,59	16.012
4	571.666,335 701.767,59	5	571.665,987 701.767,782	0.398
5	571.665,987 701.767,782	6	571.527,858 701.562,576	247.364

Punct început	X / Y	Punct sfârșit	X / Y	Lungime segment (** (m)
6	571.527,858 701.562,576	7	571.528,211 701.562,391	0.399
7	571.528,211 701.562,391	8	571.542,972 701.554,682	16.653
8	571.542,972 701.554,682	9	571.657,827 701.728,015	207.933
9	571.657,827 701.728,015	10	571.668,209 701.742,301	17.66
10	571.668,209 701.742,301	1	571.673,082 701.748,701	8.044

** Lungimile segmentelor sunt determinate în planul de proiecție Stereo 70 și sunt rotunjite la 1 milimetru.

*** Distanța dintre puncte este formată din segmente cumulate ce sunt mai mici decât valoarea 1 milimetru.

**DATE DESPRE IMOBILUL NR. 2216**

Oficiul de Cadastru și Publicitate Imobiliară SUCEAVA
Biroul de Cadastru și Publicitate Imobiliară Radauti

A. Partea I. Descrierea imobilului

TEREN Extravilan

Adresa: Jud. Suceava

Nr. Crt	Nr cadastral Nr. topografic	Suprafața* (mp)	Observații / Referințe
A1	34018	2.500	Sector cadastral:12 Teren neimprijmit;

Construcții

Crt	Nr cadastral Nr. topografic	Adresa	Observații / Referințe
A1.1	34018-C1	Jud. Suceava	Nr. niveluri:1; S. construita la sol:57 mp; Locuinta - construita in 2008 din BCA. Fara certificat de performanta energetica, fara lift.

B. Partea II. Proprietari și acte

Inscrieri privitoare la dreptul de proprietate și alte drepturi reale		Referințe
6042 / 18/03/2013		
Hotarare Judecatoreasca nr. 439, din 06/02/2009 emis de JUDECATORIA RADAUTI;		
B5	Intabulare, drept de PROPRIETATE bun propriu cu titlu de partaj, dobandit prin Hotarare Judecatoreasca, cota actuala 1/1 1) ANDRIUTA TRANDAFIRA	A1
Act Administrativ nr. 37, din 09/09/2008 emis de PRIMARIA MILISAUTI (act administrativ nr. 7284/14-11-2008 emis de PRIMARIA MILISAUTI; act administrativ nr. 7298/14-11-2008 emis de PRIMARIA MILISAUTI);		
B6	Inscrierea provizorie, drept de PROPRIETATE sub conditia suspensiva a neindeplinirii de catre beneficiari a obligatiilor ce le revin conf.art 2 alin 3,4 din OUG 68/2006(obligatia de a asigura imobilul pentru daune provocate de calamitati naturale pe o perioada de 5 ani de la data primirii acestuia, obligatia de a nu instraina pe o perioada de 5 ani de la data primirii acestuia),(HG 801/2008), dobandit prin Construire, cota actuala 1/1 1) ANDRIUTA TRANDAFIRA	A1.1

C. Partea III. SARCINI

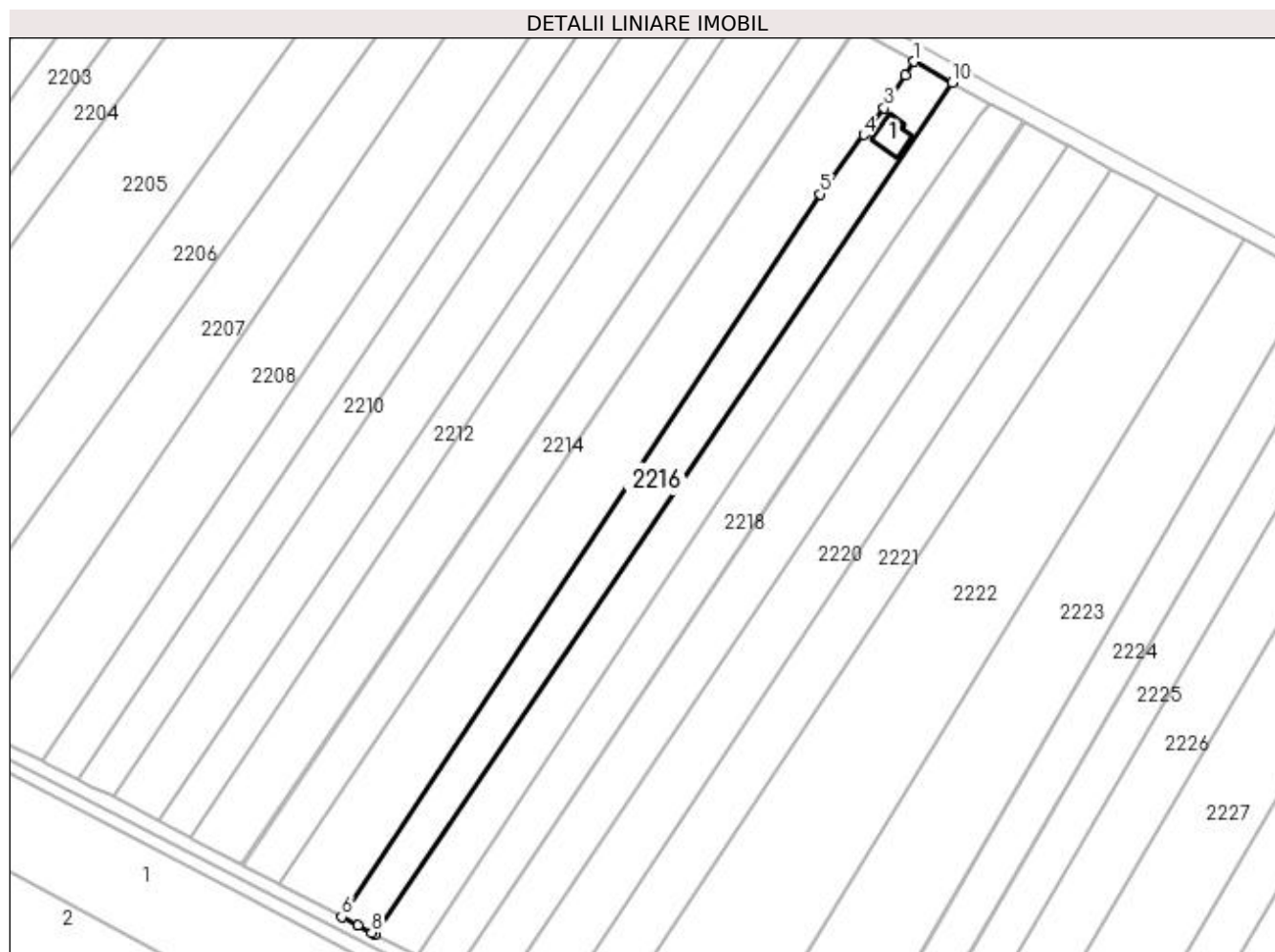
Inscrieri privind dezmembramintele dreptului de proprietate, drepturi reale de garanție și sarcini		Referințe
6042 / 18/03/2013		
Act Administrativ nr. 37, din 09/09/2008 emis de PRIMARIA MILISAUTI (act administrativ nr. 7284/14-11-2008 emis de PRIMARIA MILISAUTI; act administrativ nr. 7298/14-11-2008 emis de PRIMARIA MILISAUTI);		
C1	Se noteaza interdictia de instrainare a locuintei prin acte intre vii pe o perioada de 5 ani	A1.1
C2	se noteaza obligatia de a asigura imobilul pentru daune provocate de calamitati naturale pe o perioada de 5 ani de la data primirii acestuia	A1.1

Anexa Nr. 1 La Partea I

Teren

Nr cadastral	Suprafața (mp)*	Observații / Referințe
34018	2.500	

* Suprafața este determinată în planul de proiecție Stereo 70.



Date referitoare la teren

Crt	Categorie folosință	Intra vilan	Suprafața (mp)	Tarla	Parcelă	Nr. topo	Observații / Referințe
1	curți construcții	NU	205	19	317	-	
2	arabil	NU	2.295	19	317	-	

Date referitoare la construcții

Crt	Număr	Destinație construcție	Supraf. (mp)	Situație juridică	Observații / Referințe
A1.1	34018-C1	construcții de locuințe	57	Cu acte	Nr. niveluri:1; S. construita la sol:57 mp; Locuinta - construita in 2008 din BCA. Fara certificat de performanta energetica, fara lift.

Lungime Segmente

1) Valorile lungimilor segmentelor sunt obținute din proiecție în plan.

Punct început	X / Y	Punct sfârșit	X / Y	Lungime segment (** (m)
1	571.680,344 701.759,836	2	571.678,148 701.756,557	3.946
2	571.678,148 701.756,557	3	571.673,082 701.748,701	9.348
3	571.673,082 701.748,701	4	571.668,209 701.742,301	8.044

Punct început	X / Y	Punct sfârșit	X / Y	Lungime segment (** (m)
4	571.668,209 701.742,301	5	571.657,827 701.728,015	17.66
5	571.657,827 701.728,015	6	571.542,972 701.554,682	207.933
6	571.542,972 701.554,682	7	571.546,886 701.552,608	4.43
7	571.546,886 701.552,608	8	571.550,133 701.550,905	3.666
8	571.550,133 701.550,905	9	571.550,871 701.550,503	0.84
9	571.550,871 701.550,503	10	571.689,502 701.754,768	246.866
10	571.689,502 701.754,768	1	571.680,344 701.759,836	10.467

** Lungimile segmentelor sunt determinate în planul de proiecție Stereo 70 și sunt rotunjite la 1 milimetru.

*** Distanța dintre puncte este formată din segmente cumulate ce sunt mai mici decât valoarea 1 milimetru.

**DATE DESPRE IMOBILUL NR. 2217**

Oficiul de Cadastru și Publicitate Imobiliară SUCEAVA
Biroul de Cadastru și Publicitate Imobiliară Radauti

A. Partea I. Descrierea imobilului

TEREN Extravilan

Adresa: Jud. Suceava

Nr. Crt	Nr cadastral Nr. topografic	Suprafața* (mp)	Observații / Referințe
A1		2.500	Sector cadastral:12 Teren neimprejmuit;

B. Partea II. Proprietari și acte

Inscrieri privitoare la dreptul de proprietate și alte drepturi reale	Referințe
/	
Hotarare Judecatoreasca nr. 439, din 06/02/2009 emis de JUDECĂTORIA RĂDĂUȚI;	
B1	Intabulare, drept de PROPRIETATE, dobandit prin Hotarare Judecatoreasca, cota actuala 1/1 1) SCRIPCARIUC VASILE, Lipsă CNP proprietar.
	A1

C. Partea III. SARCINI .

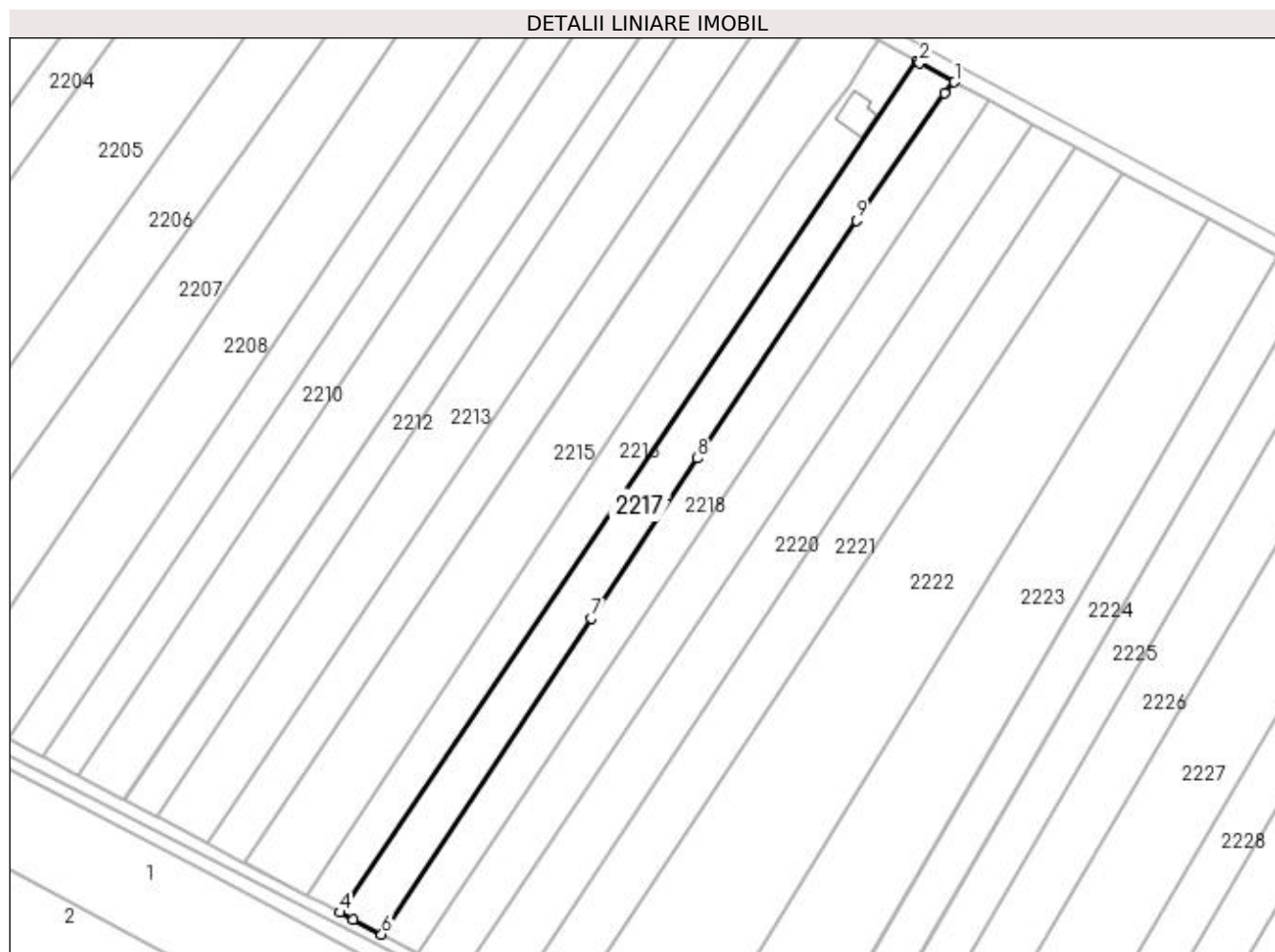
Inscrieri privind dezmembramintele dreptului de proprietate, drepturi reale de garanție și sarcini	Referințe
NU SUNT	

Anexa Nr. 1 La Partea I

Teren

Nr cadastral	Suprafața (mp)*	Observații / Referințe
	2.500	

* Suprafața este determinată în planul de proiecție Stereo 70.



Date referitoare la teren

Crt	Categorie folosință	Intra vilan	Suprafața (mp)	Tarla	Parcelă	Nr. topo	Observații / Referințe
1	arabil	NU	2.500	19	317	-	

Lungime Segmente

1) Valorile lungimilor segmentelor sunt obținute din proiecție în plan.

Punct început	X / Y	Punct sfârșit	X / Y	Lungime segment (** (m)
1	571.698,466 701.749,807	2	571.690,176 701.754,395	9.475
2	571.690,176 701.754,395	3	571.689,502 701.754,768	0.77
3	571.689,502 701.754,768	4	571.550,871 701.550,503	246.866
4	571.550,871 701.550,503	5	571.554,02 701.548,791	3.584
5	571.554,02 701.548,791	6	571.560,907 701.545,264	7.738

Punct început	X / Y	Punct sfârșit	X / Y	Lungime segment (** (m)
6	571.560,907 701.545,264	7	571.611,229 701.621,067	90.986
7	571.611,229 701.621,067	8	571.636,763 701.659,53	46.167
8	571.636,763 701.659,53	9	571.674,915 701.716,54	68.598
9	571.674,915 701.716,54	10	571.696,097 701.747,177	37.247
10	571.696,097 701.747,177	1	571.698,466 701.749,807	3.54

** Lungimile segmentelor sunt determinate în planul de proiecție Stereo 70 și sunt rotunjite la 1 milimetru.

*** Distanța dintre puncte este formată din segmente cumulate ce sunt mai mici decât valoarea 1 milimetru.

**DATE DESPRE IMOBILUL NR. 2218**

Oficiul de Cadastru și Publicitate Imobiliară SUCEAVA
Biroul de Cadastru și Publicitate Imobiliară Radauti

A. Partea I. Descrierea imobilului

TEREN Extravilan

Adresa: Jud. Suceava

Nr. Crt	Nr cadastral Nr. topografic	Suprafața* (mp)	Observații / Referințe
A1		2.500	Sector cadastral:12 Teren neimprejmuit;

B. Partea II. Proprietari și acte

Inscrieri privitoare la dreptul de proprietate și alte drepturi reale		Referințe
/		
Act Normativ nr. Legea 7, din 13/03/1996 emis de PARLAMENTUL ROMANIEI;		
B1	Inscrierea provizorie, drept de PROPRIETATE, dobandit prin Lege, cota actuala 1/1	A1
1) ORAȘUL MILIȘĂUȚI, CIF:4326973, PROPRIETAR NEIDENTIFICAT.		

C. Partea III. SARCINI .

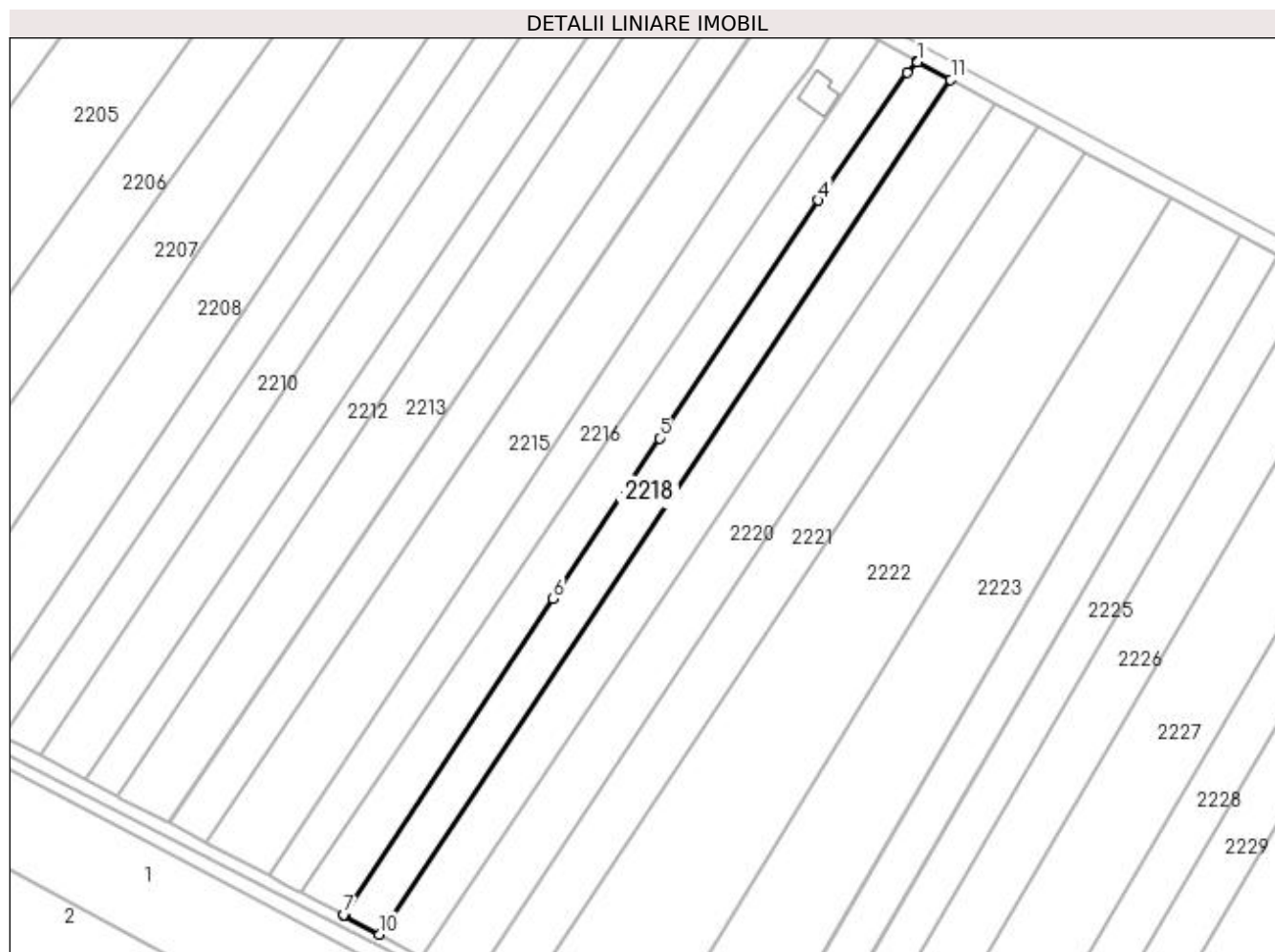
Inscrieri privind dezmembramintele dreptului de proprietate, drepturi reale de garanție și sarcini	Referințe
NU SUNT	

Anexa Nr. 1 La Partea I

Teren

Nr cadastral	Suprafața (mp)*	Observații / Referințe
	2.500	

* Suprafața este determinată în planul de proiecție Stereo 70.



Date referitoare la teren

Crt	Categorie folosință	Intra vilan	Suprafața (mp)	Tarla	Parcelă	Nr. topo	Observații / Referințe
1	arabil	NU	2.500	19	317	-	

Lungime Segmente

1) Valorile lungimilor segmentelor sunt obținute din proiecție în plan.

Punct început	X / Y	Punct sfârșit	X / Y	Lungime segment (** (m)
1	571.698,684 701.749,686	2	571.698,466 701.749,807	0.249
2	571.698,466 701.749,807	3	571.696,097 701.747,177	3.54
3	571.696,097 701.747,177	4	571.674,915 701.716,54	37.247
4	571.674,915 701.716,54	5	571.636,763 701.659,53	68.598
5	571.636,763 701.659,53	6	571.611,229 701.621,067	46.167

Punct început	X / Y	Punct sfârșit	X / Y	Lungime segment (** (m)
6	571.611,229 701.621,067	7	571.560,907 701.545,264	90.986
7	571.560,907 701.545,264	8	571.561,031 701.545,199	0.14
8	571.561,031 701.545,199	9	571.561,335 701.545,034	0.346
9	571.561,335 701.545,034	10	571.569,633 701.540,523	9.445
10	571.569,633 701.540,523	11	571.706,623 701.745,435	246.486
11	571.706,623 701.745,435	1	571.698,684 701.749,686	9.005

** Lungimile segmentelor sunt determinate în planul de proiecție Stereo 70 și sunt rotunjite la 1 milimetru.

*** Distanța dintre puncte este formată din segmente cumulate ce sunt mai mici decât valoarea 1 milimetru.

**DATE DESPRE IMOBILUL NR. 2219**

Oficiul de Cadastru și Publicitate Imobiliară SUCEAVA
Biroul de Cadastru și Publicitate Imobiliară Radauti

A. Partea I. Descrierea imobilului

TEREN Extravilan

Adresa: Jud. Suceava

Nr. Crt	Nr cadastral Nr. topografic	Suprafața* (mp)	Observații / Referințe
A1		2.900	Sector cadastral:12 Teren neimprejmuit;

B. Partea II. Proprietari și acte

Inscrieri privitoare la dreptul de proprietate și alte drepturi reale	Referințe
/	
Act Administrativ nr. 353, din 28/02/1995 emis de CJSDPAT SUCEAVA;	
B1	A1
Intabulare, drept de PROPRIETATE, dobândit prin Reconstituire, cota actuala 1/1	
1) CALANCEA CONSTANTIN	
2) IOV CONSTANȚA	
3) CALANCEA NISTOR	
4) MARUȚEAC VALERIA	
Act Administrativ nr. 6993, din 21/07/2023 emis de PRIMARIA MILIȘĂUȚI;	
B2	A1
Se notează posesia faptică.	
1) CAZAC IOAN	
2) CAZAC ANGELICA-MARIA	

C. Partea III. SARCINI .

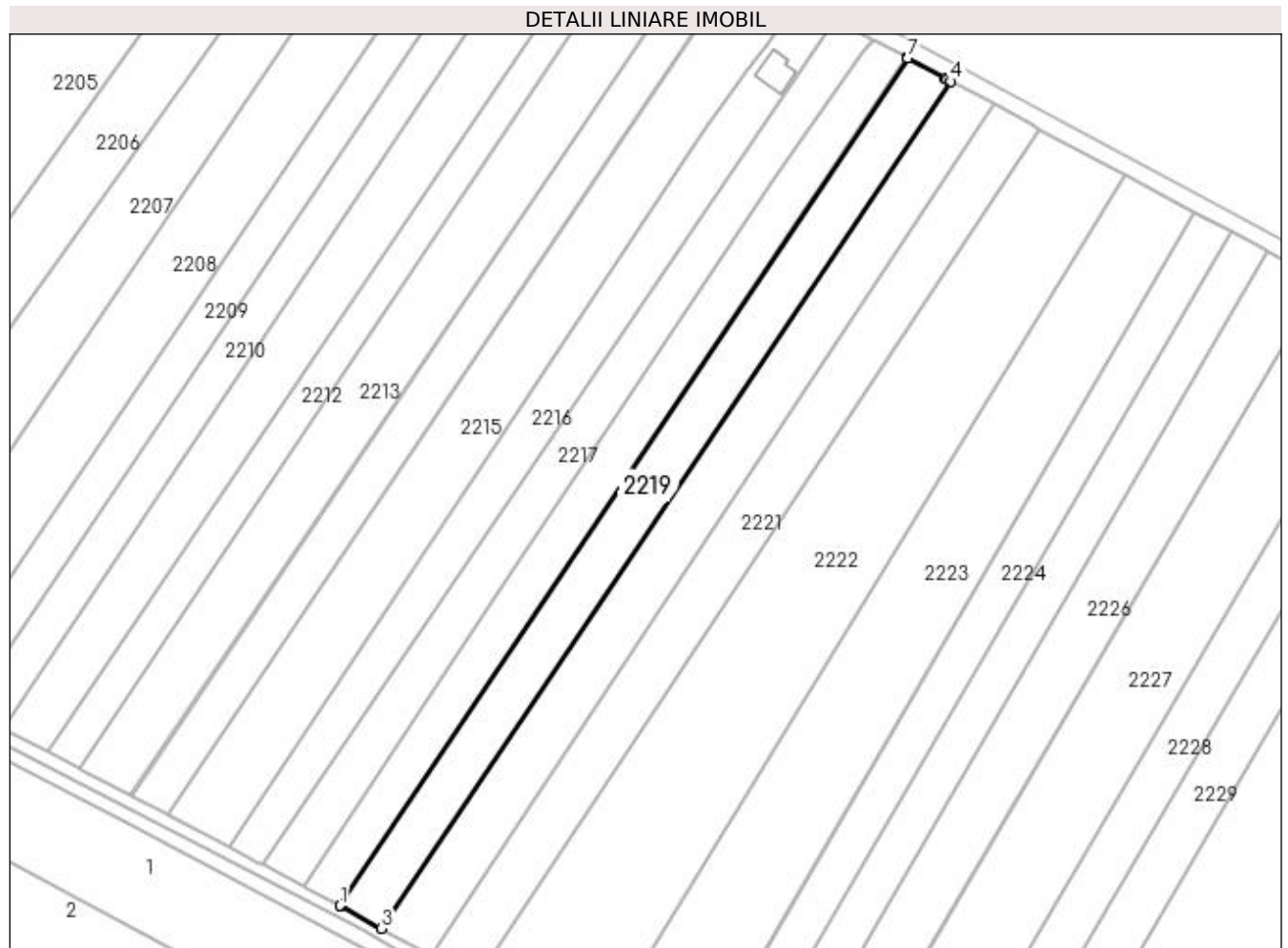
Inscrieri privind dezmembramintele dreptului de proprietate, drepturi reale de garanție și sarcini	Referințe
NU SUNT	

Anexa Nr. 1 La Partea I

Teren

Nr cadastral	Suprafața (mp)*	Observații / Referințe
	2.900	

* Suprafața este determinată în planul de proiecție Stereo 70.



Date referitoare la teren

Crt	Categorie folosință	Intra vilan	Suprafața (mp)	Tarla	Parcelă	Nr. topo	Observații / Referințe
1	arabil	NU	2.900	19	317	-	

Lungime Segmente

1) Valorile lungimilor segmentelor sunt obținute din proiecție în plan.

Punct început	X / Y	Punct sfârșit	X / Y	Lungime segment (** (m)
1	571.569,633 701.540,523	2	571.569,916 701.540,369	0.322
2	571.569,916 701.540,369	3	571.579,683 701.535,06	11.117
3	571.579,683 701.535,06	4	571.717,372 701.739,678	246.631
4	571.717,372 701.739,678	5	571.716,403 701.740,197	1.099
5	571.716,403 701.740,197	6	571.716,063 701.740,379	0.386

Punct început	X / Y	Punct sfârșit	X / Y	Lungime segment (** (m)
6	571.716,063 701.740,379	7	571.706,907 701.745,282	10.386
7	571.706,907 701.745,282	8	571.706,623 701.745,435	0.323
8	571.706,623 701.745,435	1	571.569,633 701.540,523	246.486

** Lungimile segmentelor sunt determinate în planul de proiecție Stereo 70 și sunt rotunjite la 1 milimetru.

*** Distanța dintre puncte este formată din segmente cumulate ce sunt mai mici decât valoarea 1 milimetru.

**DATE DESPRE IMOBILUL NR. 2220**

Oficiul de Cadastru și Publicitate Imobiliară SUCEAVA
Biroul de Cadastru și Publicitate Imobiliară Radauti

A. Partea I. Descrierea imobilului

TEREN Extravilan

Adresa: Jud. Suceava

Nr. Crt	Nr cadastral Nr. topografic	Suprafața* (mp)	Observații / Referințe
A1		3.100	Sector cadastral:12 Teren neimpregmuit;

B. Partea II. Proprietari și acte

Inscrieri privitoare la dreptul de proprietate și alte drepturi reale		Referințe
/		
Act Administrativ nr. 1142, din 28/05/1996 emis de CJSDPAT SUCEAVA;		
B1	Intabulare, drept de PROPRIETATE, dobândit prin Reconstituire, cota actuala 1/1 1) PETRESCU VASILE	A1
Act Administrativ nr. 6994, din 21/07/2023 emis de PRIMARIA MILIȘĂUȚI;		
B2	Se notează posesia faptică. 1) CAZAC ELENA	A1

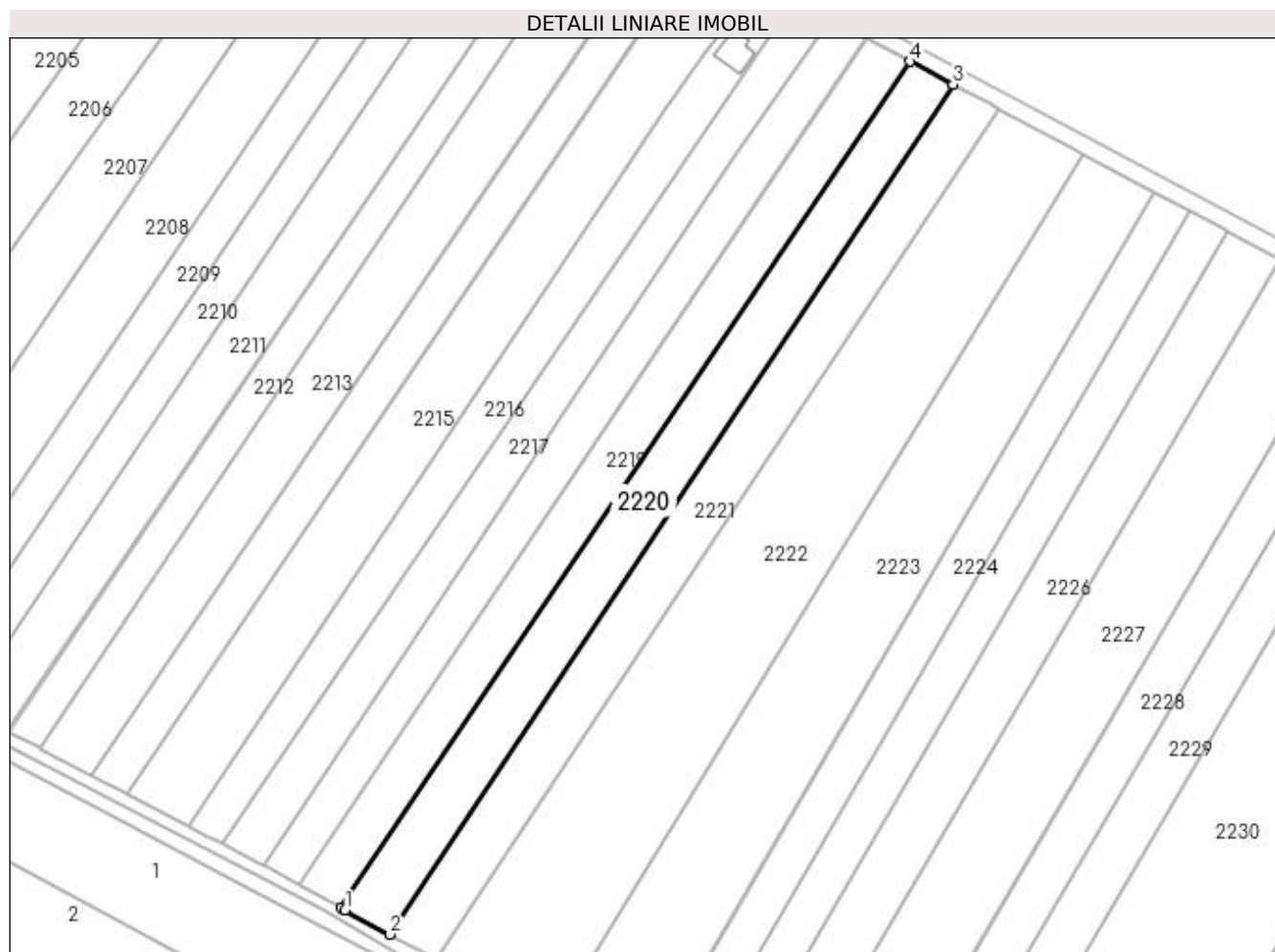
C. Partea III. SARCINI .

Inscrieri privind dezmembramintele dreptului de proprietate, drepturi reale de garanție și sarcini	Referințe
NU SUNT	

Anexa Nr. 1 La Partea I**Teren**

Nr cadastral	Suprafața (mp)*	Observații / Referințe
	3.100	

* Suprafața este determinată în planul de proiecție Stereo 70.

**Date referitoare la teren**

Crt	Categorie folosință	Intra vilan	Suprafața (mp)	Tarla	Parcelă	Nr. topo	Observații / Referințe
1	arabil	NU	3.100	19	317	-	

Lungime Segmente

1) Valorile lungimilor segmentelor sunt obținute din proiecție în plan.

Punct început	X / Y	Punct sfârșit	X / Y	Lungime segment (** (m))
1	571.580,648 701.534,535	2	571.591,523 701.528,624	12.378
2	571.591,523 701.528,624	3	571.727,755 701.734,117	246.549
3	571.727,755 701.734,117	4	571.717,372 701.739,678	11.778
4	571.717,372 701.739,678	5	571.579,683 701.535,06	246.631
5	571.579,683 701.535,06	6	571.580,309 701.534,72	0.712

Punct început	X / Y	Punct sfârșit	X / Y	Lungime segment (** (m)
6	571.580,309 701.534,72	1	571.580,648 701.534,535	0.386

** Lungimile segmentelor sunt determinate în planul de proiecție Stereo 70 și sunt rotunjite la 1 milimetru.

*** Distanța dintre puncte este formată din segmente cumulate ce sunt mai mici decât valoarea 1 milimetru.

**DATE DESPRE IMOBILUL NR. 2221**

Oficiul de Cadastru și Publicitate Imobiliară SUCEAVA
Biroul de Cadastru și Publicitate Imobiliară Radauti

A. Partea I. Descrierea imobilului

TEREN Extravilan

Adresa: Jud. Suceava

Nr. Crt	Nr cadastral Nr. topografic	Suprafața* (mp)	Observații / Referințe
A1		3.100	Sector cadastral:12 Teren neimprijmit;

B. Partea II. Proprietari și acte

Inscrieri privitoare la dreptul de proprietate și alte drepturi reale		Referințe
/		
Act Administrativ nr. 1142, din 28/05/1996 emis de CJSDPAT SUCEAVA;		
B1	Intabulare, drept de PROPRIETATE, dobândit prin Reconstituire, cota actuala 1/1 1) PETRESCU VASILE	A1
Act Administrativ nr. 6995, din 21/07/2023 emis de PRIMARIA MILIȘĂUȚI;		
B2	Se notează posesia faptică. 1) MUTESCU VIORICA	A1

C. Partea III. SARCINI .

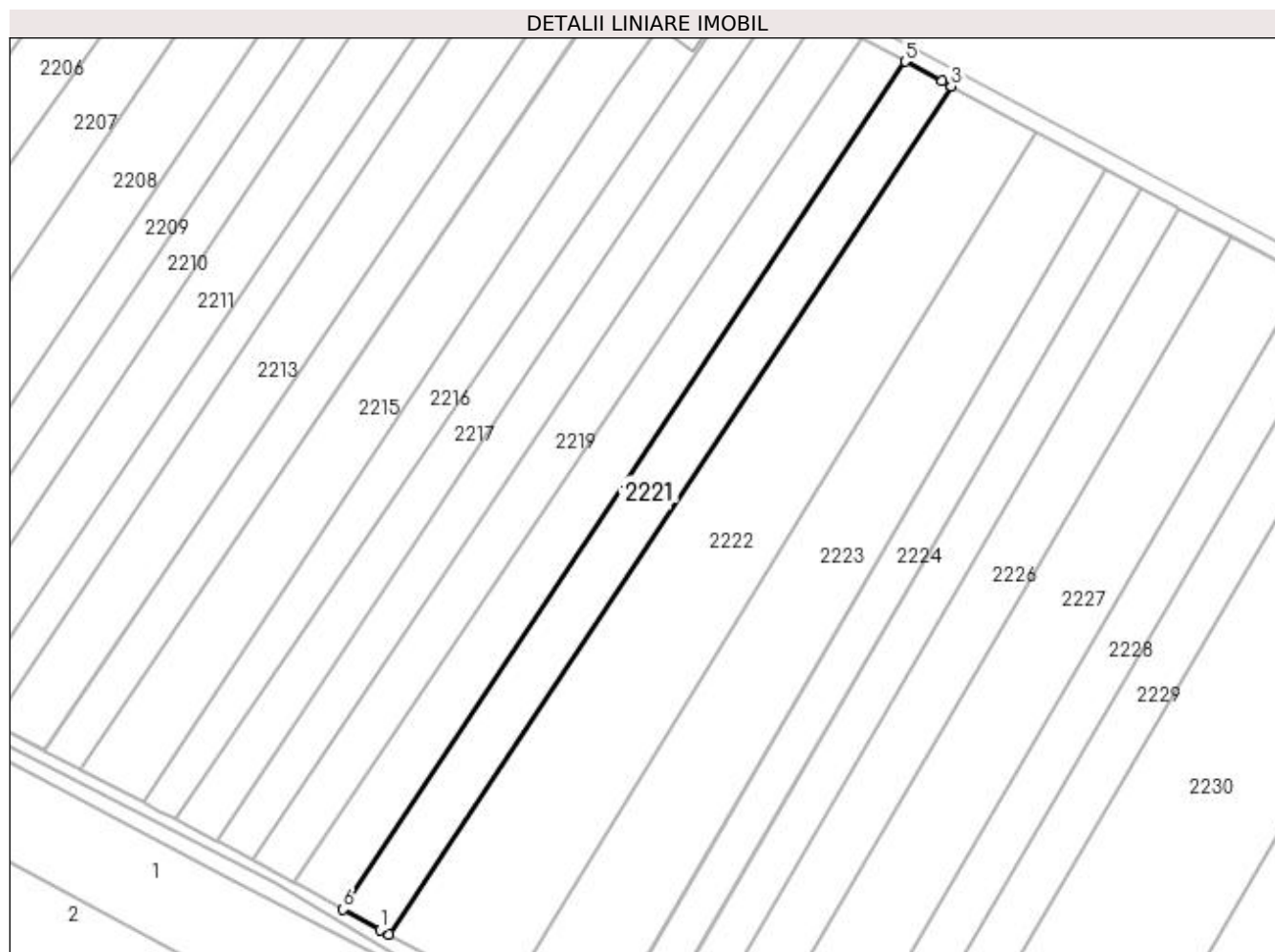
Inscrieri privind dezmembramintele dreptului de proprietate, drepturi reale de garanție și sarcini	Referințe
NU SUNT	

Anexa Nr. 1 La Partea I

Teren

Nr cadastral	Suprafața (mp)*	Observații / Referințe
	3.100	

* Suprafața este determinată în planul de proiecție Stereo 70.



Date referitoare la teren

Crt	Categorie folosință	Intravilan	Suprafața (mp)	Tarla	Parcelă	Nr. topo	Observații / Referințe
1	arabil	NU	3.100	19	317	-	

Lungime Segmente

1) Valorile lungimilor segmentelor sunt obținute din proiecție în plan.

Punct început	X / Y	Punct sfârșit	X / Y	Lungime segment (** (m)
1	571.600,464 701.523,764	2	571.602,61 701.522,597	2.443
2	571.602,61 701.522,597	3	571.738,887 701.728,156	246.629
3	571.738,887 701.728,156	4	571.736,732 701.729,31	2.445
4	571.736,732 701.729,31	5	571.727,755 701.734,117	10.183
5	571.727,755 701.734,117	6	571.591,523 701.528,624	246.549

Punct început	X / Y	Punct sfârșit	X / Y	Lungime segment (** (m)
6	571.591,523 701.528,624	1	571.600,464 701.523,764	10.176

** Lungimile segmentelor sunt determinate în planul de proiecție Stereo 70 și sunt rotunjite la 1 milimetru.

*** Distanța dintre puncte este formată din segmente cumulate ce sunt mai mici decât valoarea 1 milimetru.

**DATE DESPRE IMOBILUL NR. 2222**

Oficiul de Cadastru și Publicitate Imobiliară SUCEAVA
Biroul de Cadastru și Publicitate Imobiliară Radauti

A. Partea I. Descrierea imobilului

TEREN Extravilan

Adresa: Jud. Suceava

Nr. Crt	Nr cadastral Nr. topografic	Suprafața* (mp)	Observații / Referințe
A1		6.800	Sector cadastral:12 Teren neimprejmuit;

B. Partea II. Proprietari și acte

Inscrieri privitoare la dreptul de proprietate și alte drepturi reale		Referințe
/		
Act Normativ nr. Legea 7, din 13/03/1996 emis de PARLAMENTUL ROMANIEI;		
B1	Inscrierea provizorie, drept de PROPRIETATE, dobandit prin Lege, cota actuala 1/1 1) ORAȘUL MILIȘĂUȚI, CIF:4326973, PROPRIETAR NEIDENTIFICAT.	A1

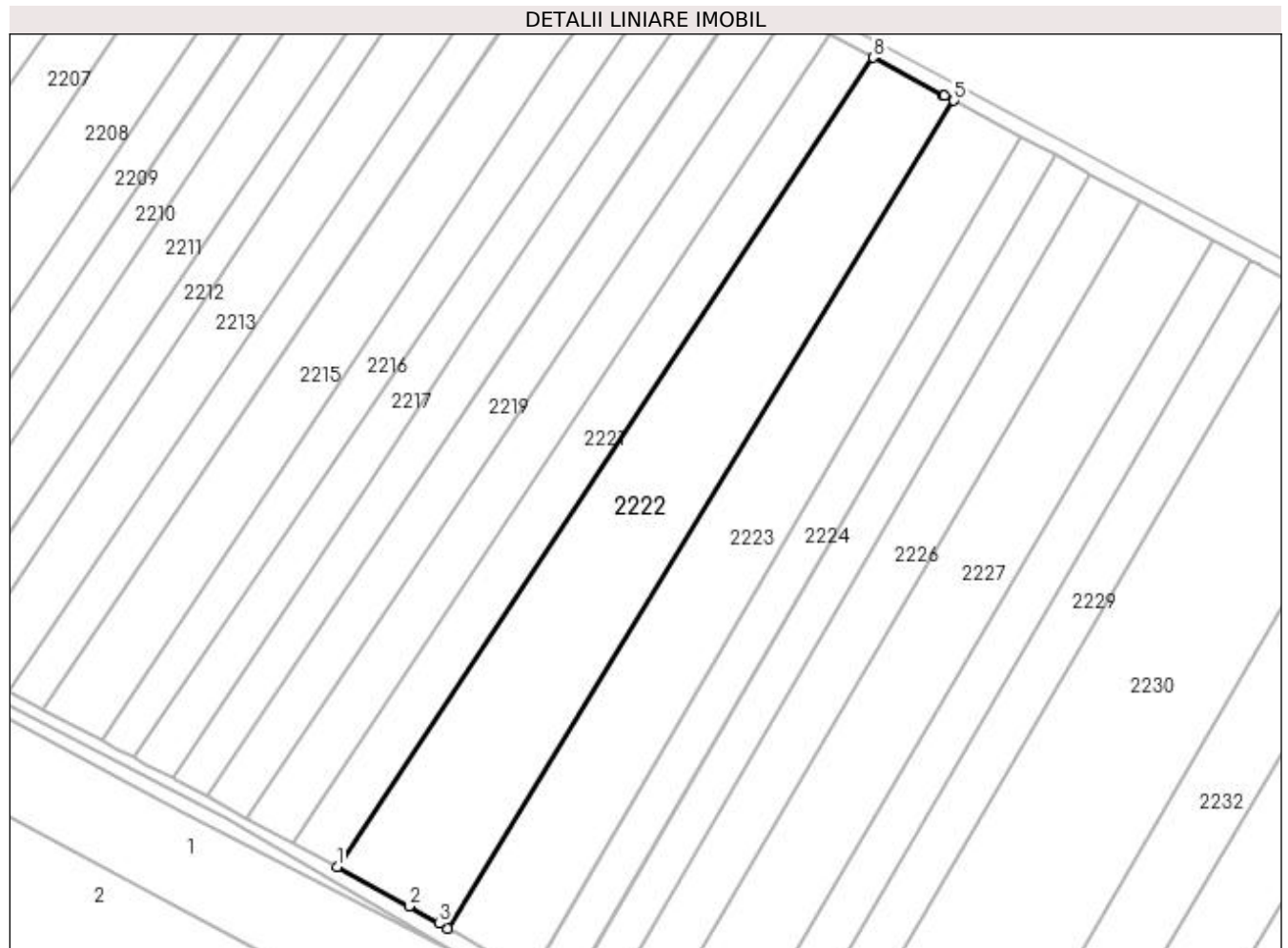
C. Partea III. SARCINI .

Inscrieri privind dezmembramintele dreptului de proprietate, drepturi reale de garanție și sarcini	Referințe
NU SUNT	

Anexa Nr. 1 La Partea I**Teren**

Nr cadastral	Suprafața (mp)*	Observații / Referințe
	6.800	

* Suprafața este determinată în planul de proiecție Stereo 70.

**Date referitoare la teren**

Crt	Categorie folosință	Intra vilan	Suprafața (mp)	Tarla	Parcelă	Nr. topo	Observații / Referințe
1	arabil	NU	6.800	19	317	-	

Lungime Segmente

1) Valorile lungimilor segmentelor sunt obținute din proiecție în plan.

Punct început	X / Y	Punct sfârșit	X / Y	Lungime segment (** (m)
1	571.602,61 701.522,597	2	571.620,911 701.512,649	20.83
2	571.620,911 701.512,649	3	571.628,501 701.508,237	8.779
3	571.628,501 701.508,237	4	571.630,655 701.506,985	2.491
4	571.630,655 701.506,985	5	571.759,359 701.717,192	246.479
5	571.759,359 701.717,192	6	571.756,968 701.718,472	2.712

Punct început	X / Y	Punct sfârșit	X / Y	Lungime segment (** (m)
6	571.756,968 701.718,472	7	571.756,796 701.718,565	0.196
7	571.756,796 701.718,565	8	571.738,887 701.728,156	20.316
8	571.738,887 701.728,156	1	571.602,61 701.522,597	246.629

** Lungimile segmentelor sunt determinate în planul de proiecție Stereo 70 și sunt rotunjite la 1 milimetru.

*** Distanța dintre puncte este formată din segmente cumulate ce sunt mai mici decât valoarea 1 milimetru.

**DATE DESPRE IMOBILUL NR. 2223**

Oficiul de Cadastru și Publicitate Imobiliară SUCEAVA
Biroul de Cadastru și Publicitate Imobiliară Radauti

A. Partea I. Descrierea imobilului

TEREN Extravilan

Adresa: Jud. Suceava

Nr. Crt	Nr cadastral Nr. topografic	Suprafața* (mp)	Observații / Referințe
A1		5.400	Sector cadastral:12 Teren neimprejmuit;

B. Partea II. Proprietari și acte

Inscrieri privitoare la dreptul de proprietate și alte drepturi reale		Referințe
/		
Act Normativ nr. Legea 7, din 13/03/1996 emis de PARLAMENTUL ROMANIEI;		
B1	Inscrierea provizorie, drept de PROPRIETATE, dobandit prin Lege, cota actuala 1/1 1) ORAȘUL MILIȘĂUȚI, CIF:4326973, PROPRIETAR NEIDENTIFICAT.	A1

C. Partea III. SARCINI .

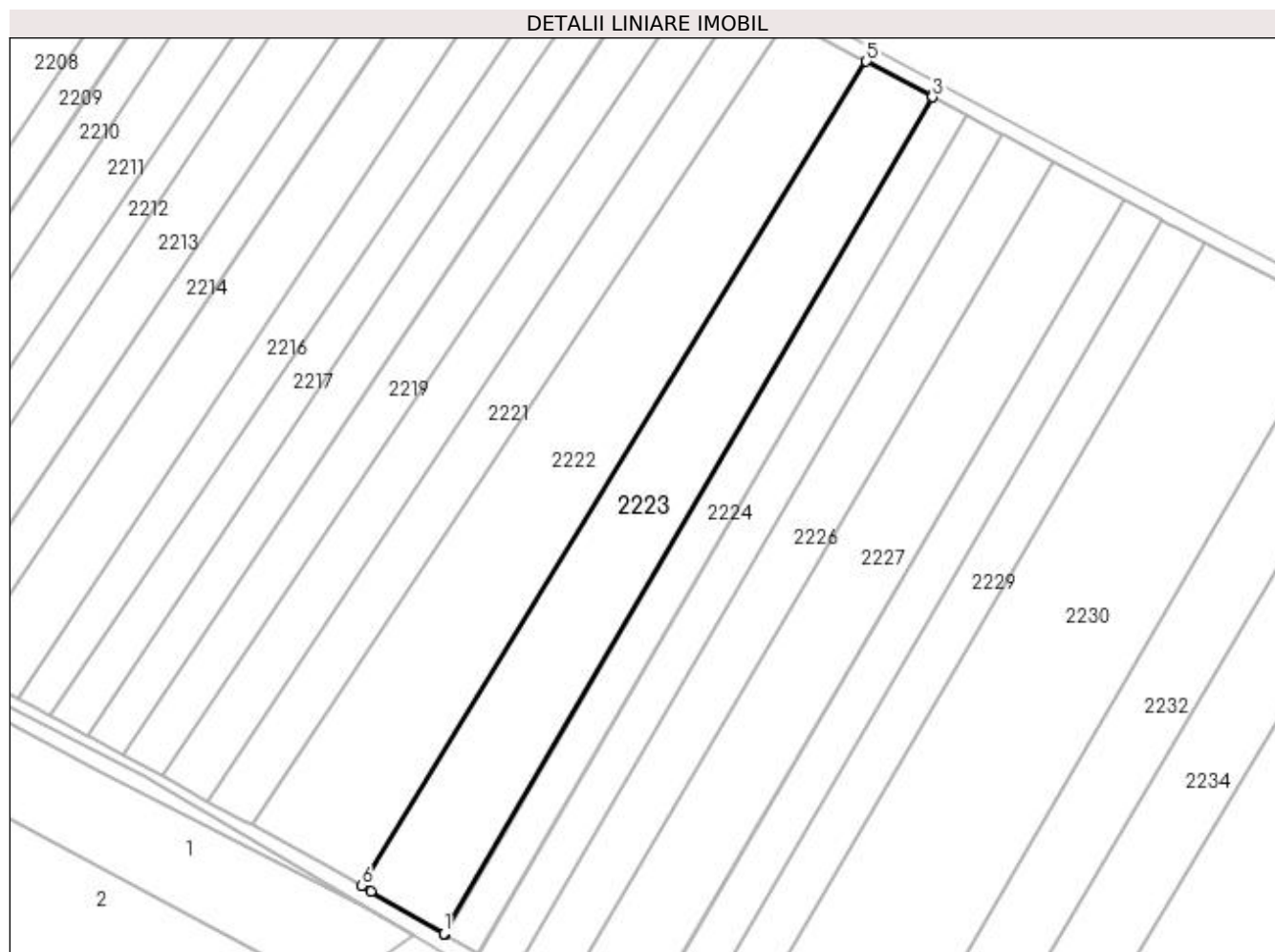
Inscrieri privind dezmembramintele dreptului de proprietate, drepturi reale de garanție și sarcini	Referințe
NU SUNT	

Anexa Nr. 1 La Partea I

Teren

Nr cadastral	Suprafața (mp)*	Observații / Referințe
	5.400	

* Suprafața este determinată în planul de proiecție Stereo 70.



Date referitoare la teren

Crt	Categorie folosință	Intravilan	Suprafața (mp)	Tarla	Parcelă	Nr. topo	Observații / Referințe
1	arabil	NU	5.400	19	317	-	

Lungime Segmente

1) Valorile lungimilor segmentelor sunt obținute din proiecție în plan.

Punct început	X / Y	Punct sfârșit	X / Y	Lungime segment (** (m)
1	571.651,606 701.494,808	2	571.651,921 701.494,625	0.364
2	571.651,921 701.494,625	3	571.776,277 701.708,132	247.082
3	571.776,277 701.708,132	4	571.775,956 701.708,304	0.364
4	571.775,956 701.708,304	5	571.759,359 701.717,192	18.827
5	571.759,359 701.717,192	6	571.630,655 701.506,985	246.479

Punct început	X / Y	Punct sfârșit	X / Y	Lungime segment (** (m)
6	571.630,655 701.506,985	7	571.632,997 701.505,624	2.709
7	571.632,997 701.505,624	1	571.651,606 701.494,808	21.524

** Lungimile segmentelor sunt determinate în planul de proiecție Stereo 70 și sunt rotunjite la 1 milimetru.

*** Distanța dintre puncte este formată din segmente cumulate ce sunt mai mici decât valoarea 1 milimetru.

**DATE DESPRE IMOBILUL NR. 2224**

Oficiul de Cadastru și Publicitate Imobiliară SUCEAVA
Biroul de Cadastru și Publicitate Imobiliară Radauti

A. Partea I. Descrierea imobilului

TEREN Extravilan

Nr. CF vechi:1962

Adresa: Jud. Suceava

Nr. Crt	Nr cadastral Nr. topografic	Suprafața* (mp)	Observații / Referințe
A1	41666	2.488	Sector cadastral:12 Teren neimprejmuit;

B. Partea II. Proprietari și acte

Inscrieri privitoare la dreptul de proprietate și alte drepturi reale	Referințe
25964 / 16/06/2021	
Act Notarial nr. CM 53, din 27/03/2007 emis de BNP FOMIN;	
B2	A1
Intabulare, drept de PROPRIETATE bun propriu, dobandit prin Succesiune, cota actuala 1/1 1) LUCESCU TRAIAN-DECEBAL	

C. Partea III. SARCINI .

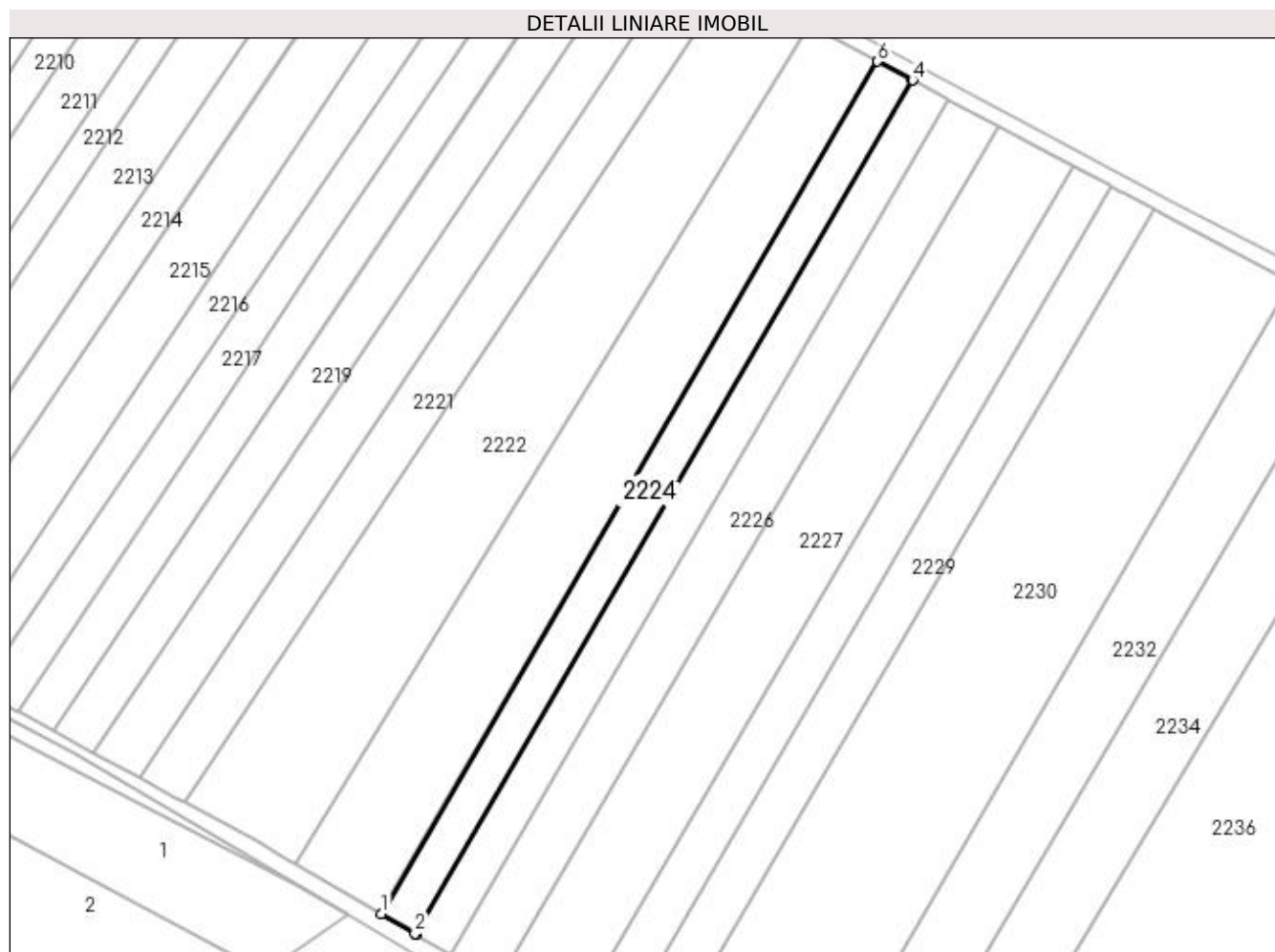
Inscrieri privind dezmembramintele dreptului de proprietate, drepturi reale de garanție și sarcini	Referințe
NU SUNT	

Anexa Nr. 1 La Partea I

Teren

Nr cadastral	Suprafața (mp)*	Observații / Referințe
41666	2.488	

* Suprafața este determinată în planul de proiecție Stereo 70.



Date referitoare la teren

Crt	Categorie folosință	Intra vilan	Suprafața (mp)	Tarla	Parcelă	Nr. topo	Observații / Referințe
1	arabil	NU	2.488	19	317	1058/2	

Lungime Segmente

1) Valorile lungimilor segmentelor sunt obținute din proiecție în plan.

Punct început	X / Y	Punct sfârșit	X / Y	Lungime segment (** (m)
1	571.651,921 701.494,625	2	571.660,383 701.489,706	9.788
2	571.660,383 701.489,706	3	571.660,665 701.489,543	0.326
3	571.660,665 701.489,543	4	571.785,108 701.703,402	247.43
4	571.785,108 701.703,402	5	571.784,821 701.703,556	0.326
5	571.784,821 701.703,556	6	571.776,277 701.708,132	9.692

Punct început	X / Y	Punct sfârșit	X / Y	Lungime segment (** (m)
6	571.776,277 701.708,132	1	571.651,921 701.494,625	247.082

** Lungimile segmentelor sunt determinate în planul de proiecție Stereo 70 și sunt rotunjite la 1 milimetru.

*** Distanța dintre puncte este formată din segmente cumulate ce sunt mai mici decât valoarea 1 milimetru.

**DATE DESPRE IMOBILUL NR. 2225**

Oficiul de Cadastru și Publicitate Imobiliară SUCEAVA
Biroul de Cadastru și Publicitate Imobiliară Radauti

A. Partea I. Descrierea imobilului

TEREN Extravilan

Adresa: Jud. Suceava

Nr. Crt	Nr cadastral Nr. topografic	Suprafața* (mp)	Observații / Referințe
A1	41616	2.488	Sector cadastral:12 Teren neimprejmuit;

B. Partea II. Proprietari și acte

Inscrieri privitoare la dreptul de proprietate și alte drepturi reale	Referințe
15732 / 09/04/2021	
Inscris Sub Semnatura Privata nr. Declaratie nr. 1092, din 08/04/2021 emis de BNP COVARIUC (act administrativ nr Adeverinta nr. 3027 din 06.04.2021, emis de Primaria Milisauti);	
B1	A1
se noteaza posesia ca bun comun in dev.	
1) LUCESCU TRAIAN-DECEBAL	
2) LUCESCU MARIA	
Act Normativ nr. 17, din 07/03/2014 emis de PARLAMENTUL ROMANIEI;	
B2	A1
Imobil aflat sub incidenta art.3 alin.(1) din Legea nr.17/2014	
/	
Act Normativ nr. Legea 7, din 13/03/1996 emis de PARLAMENTUL ROMANIEI;	
B3	A1
Intabulare, drept de PROPRIETATE, dobandit prin Lege, cota actuala	
1/1	
1) NEIDENTIFICAT NEIDENTIFICAT	

C. Partea III. SARCINI .

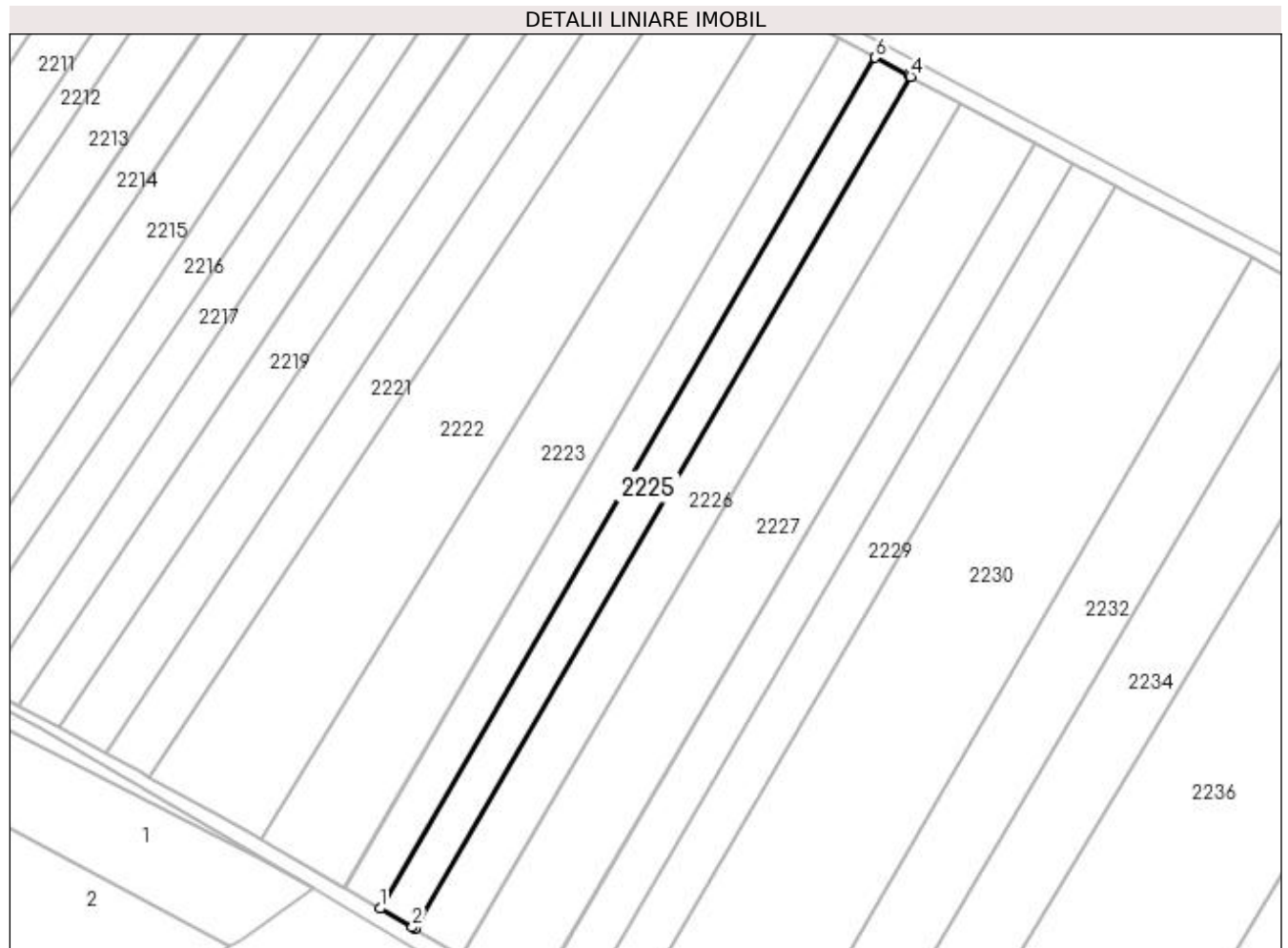
Inscrieri privind dezmembramintele dreptului de proprietate, drepturi reale de garanție și sarcini	Referințe
NU SUNT	

Anexa Nr. 1 La Partea I

Teren

Nr cadastral	Suprafața (mp)*	Observații / Referințe
41616	2.488	

* Suprafața este determinată în planul de proiecție Stereo 70.



Date referitoare la teren

Crt	Categorie folosință	Intra vilan	Suprafața (mp)	Tarla	Parcelă	Nr. topo	Observații / Referințe
1	arabil	NU	2.488	19	317	-	

Lungime Segmente

1) Valorile lungimilor segmentelor sunt obținute din proiecție în plan.

Punct început	X / Y	Punct sfârșit	X / Y	Lungime segment (** (m)
1	571.660,665 701.489,543	2	571.668,723 701.484,859	9.32
2	571.668,723 701.484,859	3	571.669,271 701.484,541	0.634
3	571.669,271 701.484,541	4	571.794,054 701.698,611	247.784
4	571.794,054 701.698,611	5	571.793,495 701.698,91	0.634
5	571.793,495 701.698,91	6	571.785,108 701.703,402	9.514

Punct început	X / Y	Punct sfârșit	X / Y	Lungime segment (** (m)
6	571.785,108 701.703,402	1	571.660,665 701.489,543	247.43

** Lungimile segmentelor sunt determinate în planul de proiecție Stereo 70 și sunt rotunjite la 1 milimetru.

*** Distanța dintre puncte este formată din segmente cumulate ce sunt mai mici decât valoarea 1 milimetru.

**DATE DESPRE IMOBILUL NR. 2226**

Oficiul de Cadastru și Publicitate Imobiliară SUCEAVA
Biroul de Cadastru și Publicitate Imobiliară Radauti

A. Partea I. Descrierea imobilului

TEREN Extravilan

Adresa: Jud. Suceava

Nr. Crt	Nr cadastral Nr. topografic	Suprafața* (mp)	Observații / Referințe
A1		3.500	Sector cadastral:12 Teren neimprejmuit;

B. Partea II. Proprietari și acte

Inscrieri privitoare la dreptul de proprietate și alte drepturi reale		Referințe
/		
Act Normativ nr. Legea 7, din 13/03/1996 emis de PARLAMENTUL ROMANIEI;		
B1	Inscrierea provizorie, drept de PROPRIETATE, dobandit prin Lege, cota actuala 1/1 1) ORAȘUL MILIȘĂUȚI, CIF:4326973, PROPRIETAR NEIDENTIFICAT.	A1

C. Partea III. SARCINI .

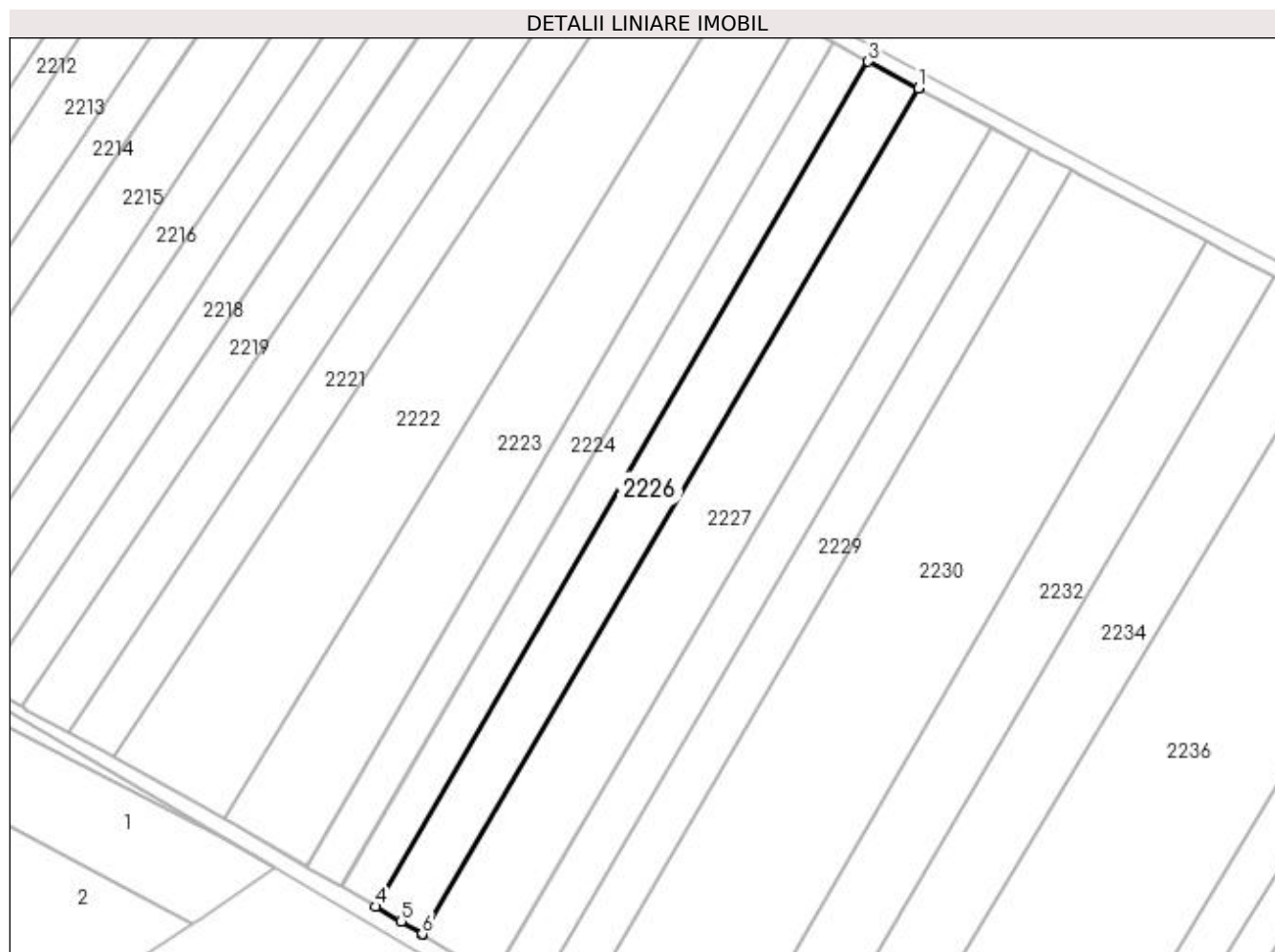
Inscrieri privind dezmembramintele dreptului de proprietate, drepturi reale de garanție și sarcini	Referințe
NU SUNT	

Anexa Nr. 1 La Partea I

Teren

Nr cadastral	Suprafața (mp)*	Observații / Referințe
	3.500	

* Suprafața este determinată în planul de proiecție Stereo 70.



Date referitoare la teren

Crt	Categorie folosință	Intra vilan	Suprafața (mp)	Tarla	Parcelă	Nr. topo	Observații / Referințe
1	arabil	NU	3.500	19	317	-	

Lungime Segmente

1) Valorile lungimilor segmentelor sunt obținute din proiecție în plan.

Punct început	X / Y	Punct sfârșit	X / Y	Lungime segment (** (m)
1	571.806,8 701.691,785	2	571.806,723 701.691,826	0.087
2	571.806,723 701.691,826	3	571.794,054 701.698,611	14.371
3	571.794,054 701.698,611	4	571.669,271 701.484,541	247.784
4	571.669,271 701.484,541	5	571.675,747 701.480,777	7.49
5	571.675,747 701.480,777	6	571.681,03 701.477,545	6.193

Punct început	X / Y	Punct sfârșit	X / Y	Lungime segment (** (m)
6	571.681,03 701.477,545	7	571.681,105 701.477,499	0.088
7	571.681,105 701.477,499	1	571.806,8 701.691,785	248.431

** Lungimile segmentelor sunt determinate în planul de proiecție Stereo 70 și sunt rotunjite la 1 milimetru.

*** Distanța dintre puncte este formată din segmente cumulate ce sunt mai mici decât valoarea 1 milimetru.

**DATE DESPRE IMOBILUL NR. 2227**

Oficiul de Cadastru și Publicitate Imobiliară SUCEAVA
Biroul de Cadastru și Publicitate Imobiliară Radauti

A. Partea I. Descrierea imobilului

TEREN Extravilan

Adresa: Jud. Suceava

Nr. Crt	Nr cadastral Nr. topografic	Suprafața* (mp)	Observații / Referințe
A1		5.200	Sector cadastral:12 Teren neimprejmuit;

B. Partea II. Proprietari și acte

Inscrieri privitoare la dreptul de proprietate și alte drepturi reale		Referințe
/		
Act Normativ nr. Legea 7, din 13/03/1996 emis de PARLAMENTUL ROMANIEI;		
B1	Inscrierea provizorie, drept de PROPRIETATE, dobandit prin Lege, cota actuala 1/1 1) ORAȘUL MILIȘĂUȚI, CIF:4326973, PROPRIETAR NEIDENTIFICAT.	A1

C. Partea III. SARCINI .

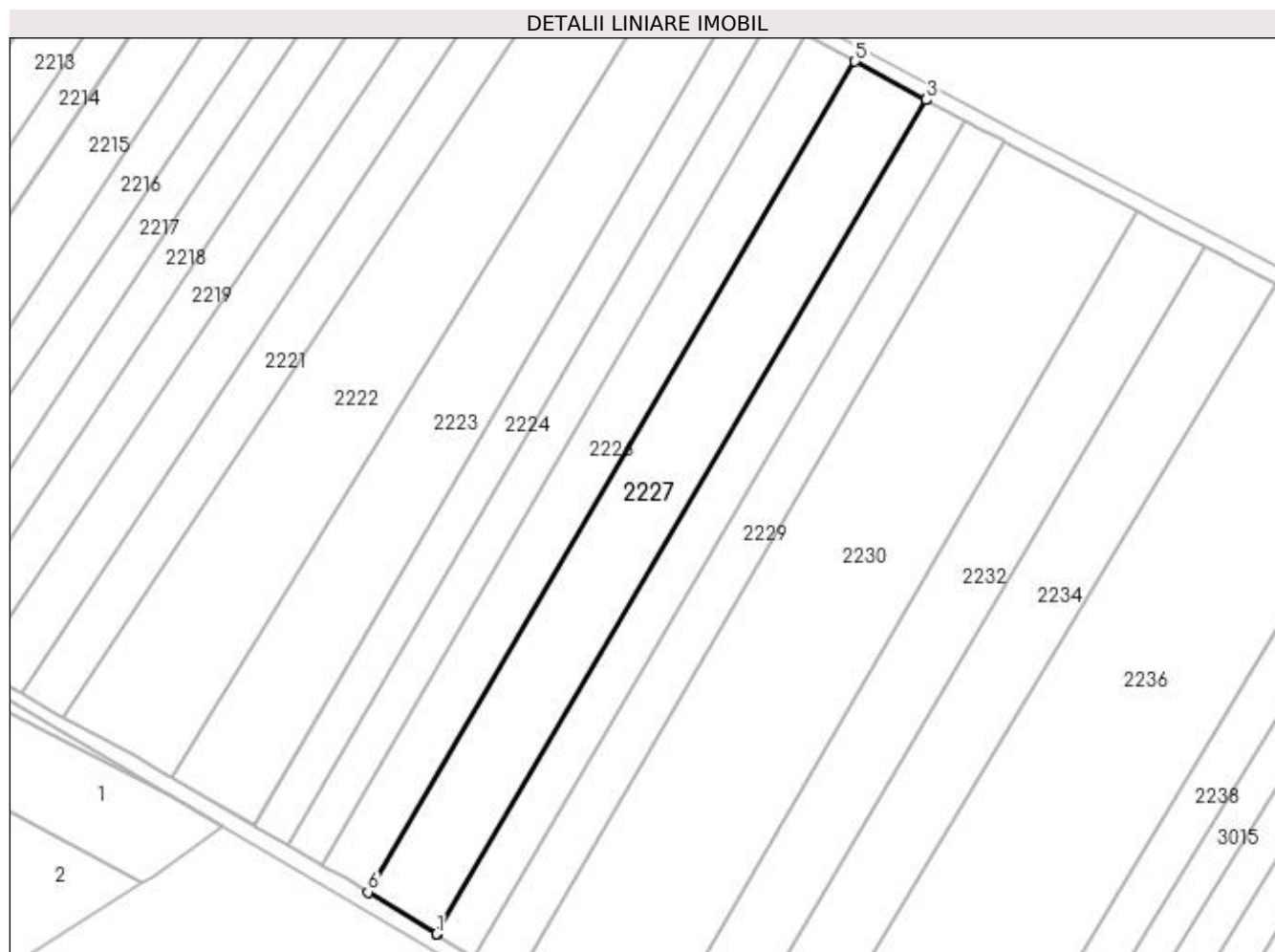
Inscrieri privind dezmembramintele dreptului de proprietate, drepturi reale de garanție și sarcini	Referințe
NU SUNT	

Anexa Nr. 1 La Partea I

Teren

Nr cadastral	Suprafața (mp)*	Observații / Referințe
	5.200	

* Suprafața este determinată în planul de proiecție Stereo 70.



Date referitoare la teren

Crt	Categorie folosință	Intra vilan	Suprafața (mp)	Tarla	Parcelă	Nr. topo	Observații / Referințe
1	arabil	NU	5.200	19	317	-	

Lungime Segmente

1) Valorile lungimilor segmentelor sunt obținute din proiecție în plan.

Punct început	X / Y	Punct sfârșit	X / Y	Lungime segment (** (m)
1	571.698,847 701.466,647	2	571.698,921 701.466,602	0.087
2	571.698,921 701.466,602	3	571.825,221 701.681,92	249.627
3	571.825,221 701.681,92	4	571.825,145 701.681,961	0.086
4	571.825,145 701.681,961	5	571.806,8 701.691,785	20.81
5	571.806,8 701.691,785	6	571.681,105 701.477,499	248.431

Punct început	X / Y	Punct sfârșit	X / Y	Lungime segment (** (m)
6	571.681,105 701.477,499	1	571.698,847 701.466,647	20.798

** Lungimile segmentelor sunt determinate în planul de proiecție Stereo 70 și sunt rotunjite la 1 milimetru.

*** Distanța dintre puncte este formată din segmente cumulate ce sunt mai mici decât valoarea 1 milimetru.

**DATE DESPRE IMOBILUL NR. 2228**

Oficiul de Cadastru și Publicitate Imobiliară SUCEAVA
Biroul de Cadastru și Publicitate Imobiliară Radauti

A. Partea I. Descrierea imobilului

TEREN Extravilan

Adresa: Jud. Suceava

Nr. Crt	Nr cadastral Nr. topografic	Suprafața* (mp)	Observații / Referințe
A1		2.800	Sector cadastral:12 Teren neimprejmut;

B. Partea II. Proprietari și acte

Inscrieri privitoare la dreptul de proprietate și alte drepturi reale		Referințe
/		
Act Administrativ nr. 1577, din 16/09/1996 emis de CJSDPAT SUCEAVA;		
B1	Intabulare, drept de PROPRIETATE, dobândit prin Reconstituire, cota actuala 1/1 1) JURAVLE AGLAIA	A1
Act Administrativ nr. 6998, din 21/07/2023 emis de PRIMARIA MILIȘĂUȚI;		
B2	Se notează posesia faptică. 1) CAZAC PETRU 2) CAZAC RACHILA	A1

C. Partea III. SARCINI .

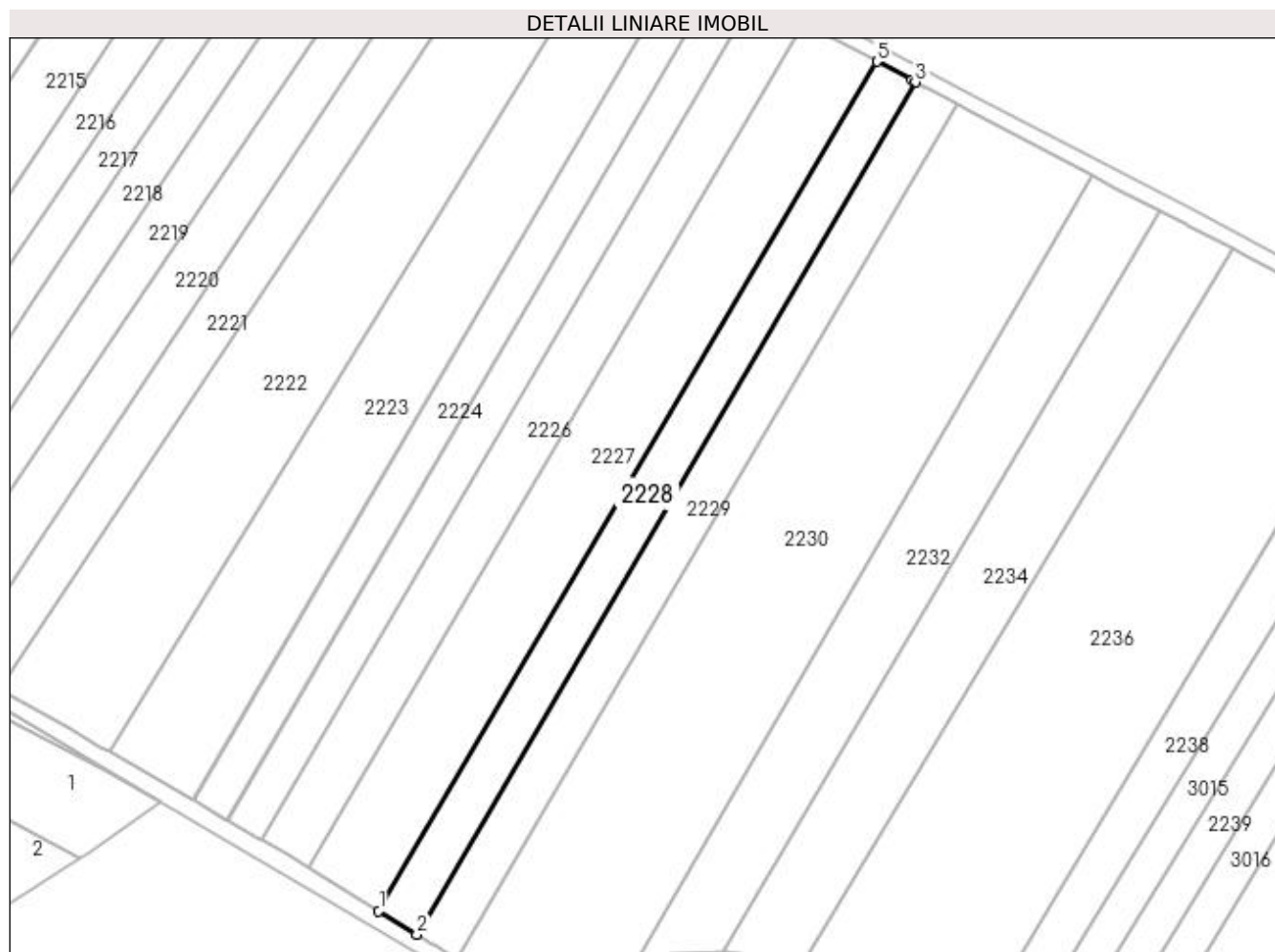
Inscrieri privind dezmembramintele dreptului de proprietate, drepturi reale de garanție și sarcini	Referințe
NU SUNT	

Anexa Nr. 1 La Partea I

Teren

Nr cadastral	Suprafața (mp)*	Observații / Referințe
	2.800	

* Suprafața este determinată în planul de proiecție Stereo 70.



Date referitoare la teren

Crt	Categorie folosință	Intra vilan	Suprafața (mp)	Tarla	Parcelă	Nr. topo	Observații / Referințe
1	arabil	NU	2.800	19	317	-	

Lungime Segmente

1) Valorile lungimilor segmentelor sunt obținute din proiecție în plan.

Punct început	X / Y	Punct sfârșit	X / Y	Lungime segment (** (m)
1	571.698,921 701.466,602	2	571.708,589 701.460,688	11.333
2	571.708,589 701.460,688	3	571.834,99 701.676,688	250.266
3	571.834,99 701.676,688	4	571.834,091 701.677,17	1.02
4	571.834,091 701.677,17	5	571.825,221 701.681,92	10.062
5	571.825,221 701.681,92	1	571.698,921 701.466,602	249.627

**** Lungimile segmentelor sunt determinate în planul de proiecție Stereo 70 și sunt rotunjite la 1 milimetru.**

***** Distanța dintre puncte este formată din segmente cumulate ce sunt mai mici decât valoarea 1 milimetru.**

**DATE DESPRE IMOBILUL NR. 2229**

Oficiul de Cadastru și Publicitate Imobiliară SUCEAVA
Biroul de Cadastru și Publicitate Imobiliară Radauti

A. Partea I. Descrierea imobilului

TEREN Extravilan

Adresa: Jud. Suceava

Nr. Crt	Nr cadastral Nr. topografic	Suprafața* (mp)	Observații / Referințe
A1		3.000	Sector cadastral:12 Teren neimprejmuit;

B. Partea II. Proprietari și acte

Inscrieri privitoare la dreptul de proprietate și alte drepturi reale		Referințe
/		
Act Normativ nr. Legea 7, din 13/03/1996 emis de PARLAMENTUL ROMANIEI;		
B1	Inscrierea provizorie, drept de PROPRIETATE, dobandit prin Lege, cota actuala 1/1	A1
1) ORAȘUL MILIȘĂUȚI, CIF:4326973, PROPRIETAR NEIDENTIFICAT.		

C. Partea III. SARCINI .

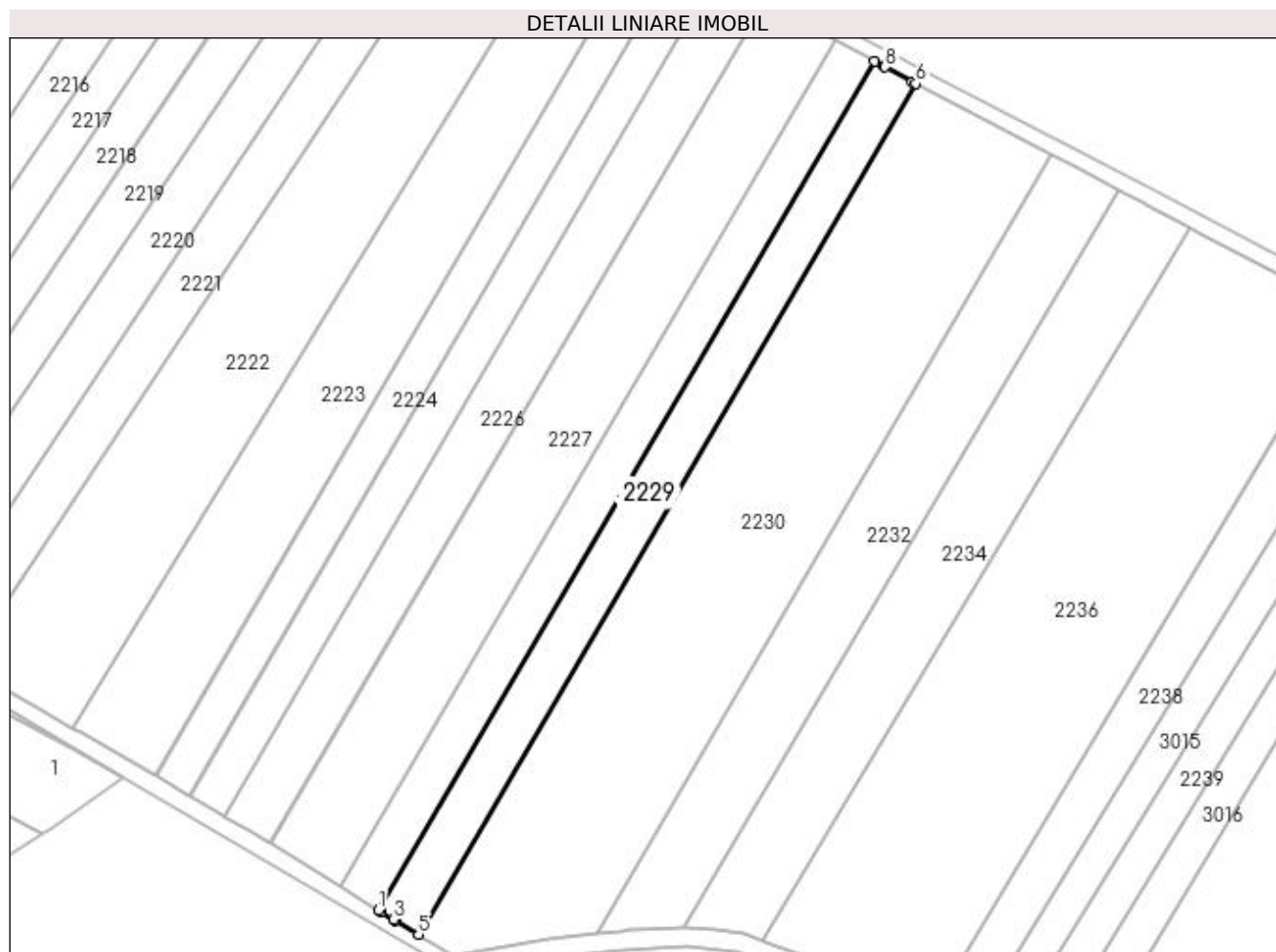
Inscrieri privind dezmembramintele dreptului de proprietate, drepturi reale de garanție și sarcini	Referințe
NU SUNT	

Anexa Nr. 1 La Partea I

Teren

Nr cadastral	Suprafața (mp)*	Observații / Referințe
	3.000	

* Suprafața este determinată în planul de proiecție Stereo 70.



Date referitoare la teren

Crt	Categorie folosință	Intra vilan	Suprafața (mp)	Tarla	Parcelă	Nr. topo	Observații / Referințe
1	arabil	NU	3.000	19	317	-	

Lungime Segmente

1) Valorile lungimilor segmentelor sunt obținute din proiecție în plan.

Punct început	X / Y	Punct sfârșit	X / Y	Lungime segment (** (m)
1	571.708,589 701.460,688	2	571.709,458 701.460,156	1.019
2	571.709,458 701.460,156	3	571.712,526 701.458,28	3.596
3	571.712,526 701.458,28	4	571.712,967 701.458,01	0.517
4	571.712,967 701.458,01	5	571.718,802 701.454,441	6.84
5	571.718,802 701.454,441	6	571.845,551 701.671,033	250.953

Punct început	X / Y	Punct sfârşit	X / Y	Lungime segment (** (m)
6	571.845,551 701.671,033	7	571.844,649 701.671,515	1.023
7	571.844,649 701.671,515	8	571.837,718 701.675,228	7.863
8	571.837,718 701.675,228	9	571.837,262 701.675,472	0.517
9	571.837,262 701.675,472	10	571.834,99 701.676,688	2.577
10	571.834,99 701.676,688	1	571.708,589 701.460,688	250.266

** Lungimile segmentelor sunt determinate în planul de proiecție Stereo 70 și sunt rotunjite la 1 milimetru.

*** Distanța dintre puncte este formată din segmente cumulate ce sunt mai mici decât valoarea 1 milimetru.

**DATE DESPRE IMOBILUL NR. 2230**

Oficiul de Cadastru și Publicitate Imobiliară SUCEAVA
Biroul de Cadastru și Publicitate Imobiliară Radauti

A. Partea I. Descrierea imobilului

TEREN Extravilan

Adresa: Jud. Suceava

Nr. Crt	Nr cadastral Nr. topografic	Suprafața* (mp)	Observații / Referințe
A1		9.500	Sector cadastral:12 Teren neimprejmuit;

B. Partea II. Proprietari și acte

Inscrieri privitoare la dreptul de proprietate și alte drepturi reale		Referințe
/		
Act Normativ nr. Legea 7, din 13/03/1996 emis de PARLAMENTUL ROMANIEI;		
B1	Inscrierea provizorie, drept de PROPRIETATE, dobandit prin Lege, cota actuala 1/1 1) ORAȘUL MILIȘĂUȚI, CIF:4326973, PROPRIETAR NEIDENTIFICAT.	A1

C. Partea III. SARCINI .

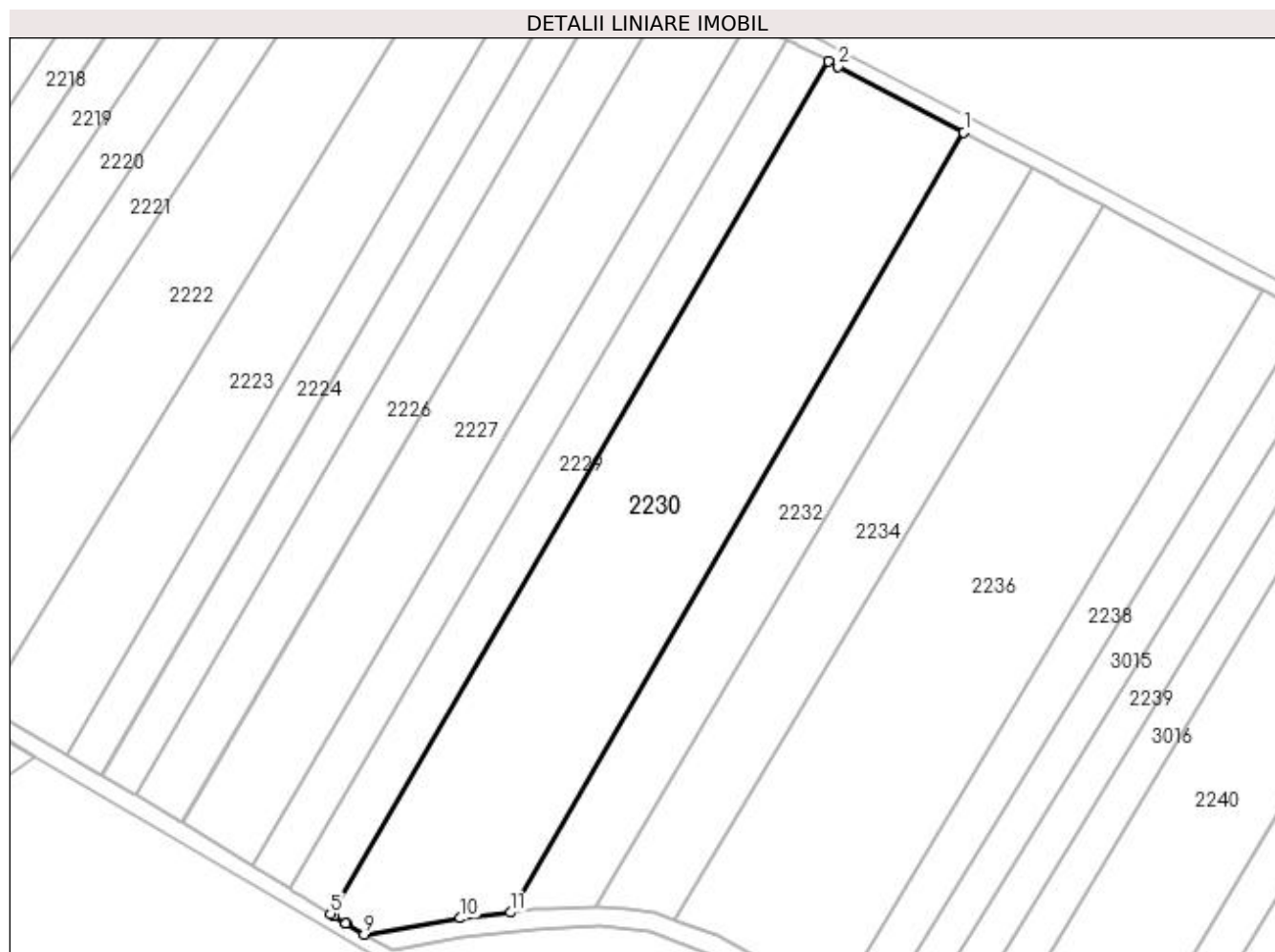
Inscrieri privind dezmembramintele dreptului de proprietate, drepturi reale de garanție și sarcini	Referințe
NU SUNT	

Anexa Nr. 1 La Partea I

Teren

Nr cadastral	Suprafața (mp)*	Observații / Referințe
	9.500	

* Suprafața este determinată în planul de proiecție Stereo 70.



Date referitoare la teren

Crt	Categorie folosință	Intra vilan	Suprafața (mp)	Tarla	Parcelă	Nr. topo	Observații / Referințe
1	arabil	NU	9.500	19	317	-	

Lungime Segmente

1) Valorile lungimilor segmentelor sunt obținute din proiecție în plan.

Punct început	X / Y	Punct sfârșit	X / Y	Lungime segment (** (m)
1	571.879,89 701.653,036	2	571.847,965 701.669,74	36.031
2	571.847,965 701.669,74	3	571.847,811 701.669,822	0.174
3	571.847,811 701.669,822	4	571.845,551 701.671,033	2.564
4	571.845,551 701.671,033	5	571.718,802 701.454,441	250.953
5	571.718,802 701.454,441	6	571.719,675 701.453,907	1.023

Punct început	X / Y	Punct sfârșit	X / Y	Lungime segment (** (m)
6	571.719,675 701.453,907	7	571.722,734 701.452,036	3.586
7	571.722,734 701.452,036	8	571.722,883 701.451,945	0.175
8	571.722,883 701.451,945	9	571.727,43 701.449,163	5.331
9	571.727,43 701.449,163	10	571.751,895 701.453,263	24.806
10	571.751,895 701.453,263	11	571.764,62 701.454,716	12.808
11	571.764,62 701.454,716	1	571.879,89 701.653,036	229.386

** Lungimile segmentelor sunt determinate în planul de proiecție Stereo 70 și sunt rotunjite la 1 milimetru.

*** Distanța dintre puncte este formată din segmente cumulate ce sunt mai mici decât valoarea 1 milimetru.

**DATE DESPRE IMOBILUL NR. 2231**

Oficiul de Cadastru și Publicitate Imobiliară SUCEAVA
Biroul de Cadastru și Publicitate Imobiliară Radauti

A. Partea I. Descrierea imobilului

TEREN Extravilan

Adresa: Jud. Suceava

Nr. Crt	Nr cadastral Nr. topografic	Suprafața* (mp)	Observații / Referințe
A1		1.500	Sector cadastral:12 Teren neimprejmuit;

B. Partea II. Proprietari și acte

Inscrieri privitoare la dreptul de proprietate și alte drepturi reale		Referințe
/		
Act Normativ nr. Legea 7, din 13/03/1996 emis de PARLAMENTUL ROMANIEI;		
B1	Inscrierea provizorie, drept de PROPRIETATE, dobandit prin Lege, cota actuala 1/1 1) ORAȘUL MILIȘĂUȚI, CIF:4326973, PROPRIETAR NEIDENTIFICAT.	A1

C. Partea III. SARCINI .

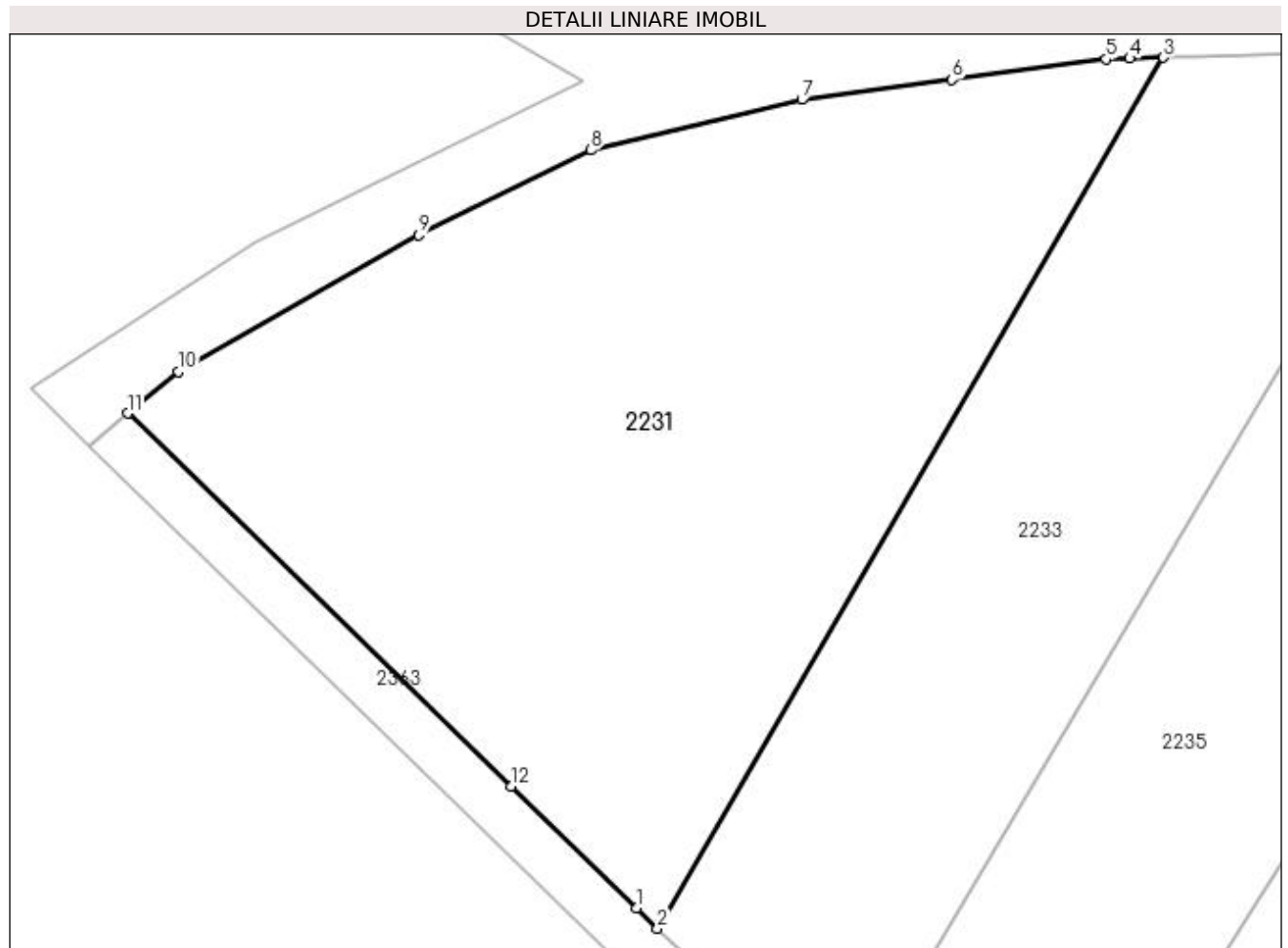
Inscrieri privind dezmembramintele dreptului de proprietate, drepturi reale de garanție și sarcini	Referințe
NU SUNT	

Anexa Nr. 1 La Partea I

Teren

Nr cadastral	Suprafața (mp)*	Observații / Referințe
	1.500	

* Suprafața este determinată în planul de proiecție Stereo 70.



Date referitoare la teren

Crt	Categorie folosință	Intravilan	Suprafața (mp)	Tarla	Parcelă	Nr. topo	Observații / Referințe
1	arabil	NU	1.500	20	322	-	

Lungime Segmente

1) Valorile lungimilor segmentelor sunt obținute din proiecție în plan.

Punct început	X / Y	Punct sfârșit	X / Y	Lungime segment (** (m)
1	571.737,065 701.392,368	2	571.738,316 701.391,152	1.745
2	571.738,316 701.391,152	3	571.768,376 701.442,87	59.819
3	571.768,376 701.442,87	4	571.766,388 701.442,818	1.989
4	571.766,388 701.442,818	5	571.764,969 701.442,781	1.419
5	571.764,969 701.442,781	6	571.755,813 701.441,56	9.237

Punct început	X / Y	Punct sfârșit	X / Y	Lungime segment (** (m)
6	571.755,813 701.441,56	7	571.746,9 701.440,372	8.992
7	571.746,9 701.440,372	8	571.734,352 701.437,36	12.904
8	571.734,352 701.437,36	9	571.724,113 701.432,341	11.403
9	571.724,113 701.432,341	10	571.709,858 701.424,21	16.411
10	571.709,858 701.424,21	11	571.706,831 701.421,739	3.908
11	571.706,831 701.421,739	12	571.729,618 701.399,602	31.769
12	571.729,618 701.399,602	1	571.737,065 701.392,368	10.382

** Lungimile segmentelor sunt determinate în planul de proiecție Stereo 70 și sunt rotunjite la 1 milimetru.

*** Distanța dintre puncte este formată din segmente cumulate ce sunt mai mici decât valoarea 1 milimetru.

**DATE DESPRE IMOBILUL NR. 2232**

Oficiul de Cadastru și Publicitate Imobiliară SUCEAVA
Biroul de Cadastru și Publicitate Imobiliară Radauti

A. Partea I. Descrierea imobilului

TEREN Extravilan

Adresa: Jud. Suceava

Nr. Crt	Nr cadastral Nr. topografic	Suprafața* (mp)	Observații / Referințe
A1		Din acte: 5.200 Masurata: 4.200	Sector cadastral:12 Teren neimprejmuit; Diferența de suprafață de 1000 mp se regăsește la ID 2233.

B. Partea II. Proprietari și acte

Inscrieri privitoare la dreptul de proprietate și alte drepturi reale		Referințe
/		
Act Notarial nr. 583, din 25/05/1995 emis de NOTARIATUL DE STAT LOCAL RĂDĂUȚI;		
B1	Intabulare, drept de PROPRIETATE, dobandit prin Succesiune, cota actuala 2/8 1) TATAR MARIA DEFUNCT:Da	A1
B2	Intabulare, drept de PROPRIETATE, dobandit prin Succesiune, cota actuala 3/8 1) PAPUC OLTEA	A1
B3	Intabulare, drept de PROPRIETATE, dobandit prin Succesiune, cota actuala 3/8 1) TATAR MIRCEA , Lipsă CNP proprietar.	A1

C. Partea III. SARCINI .

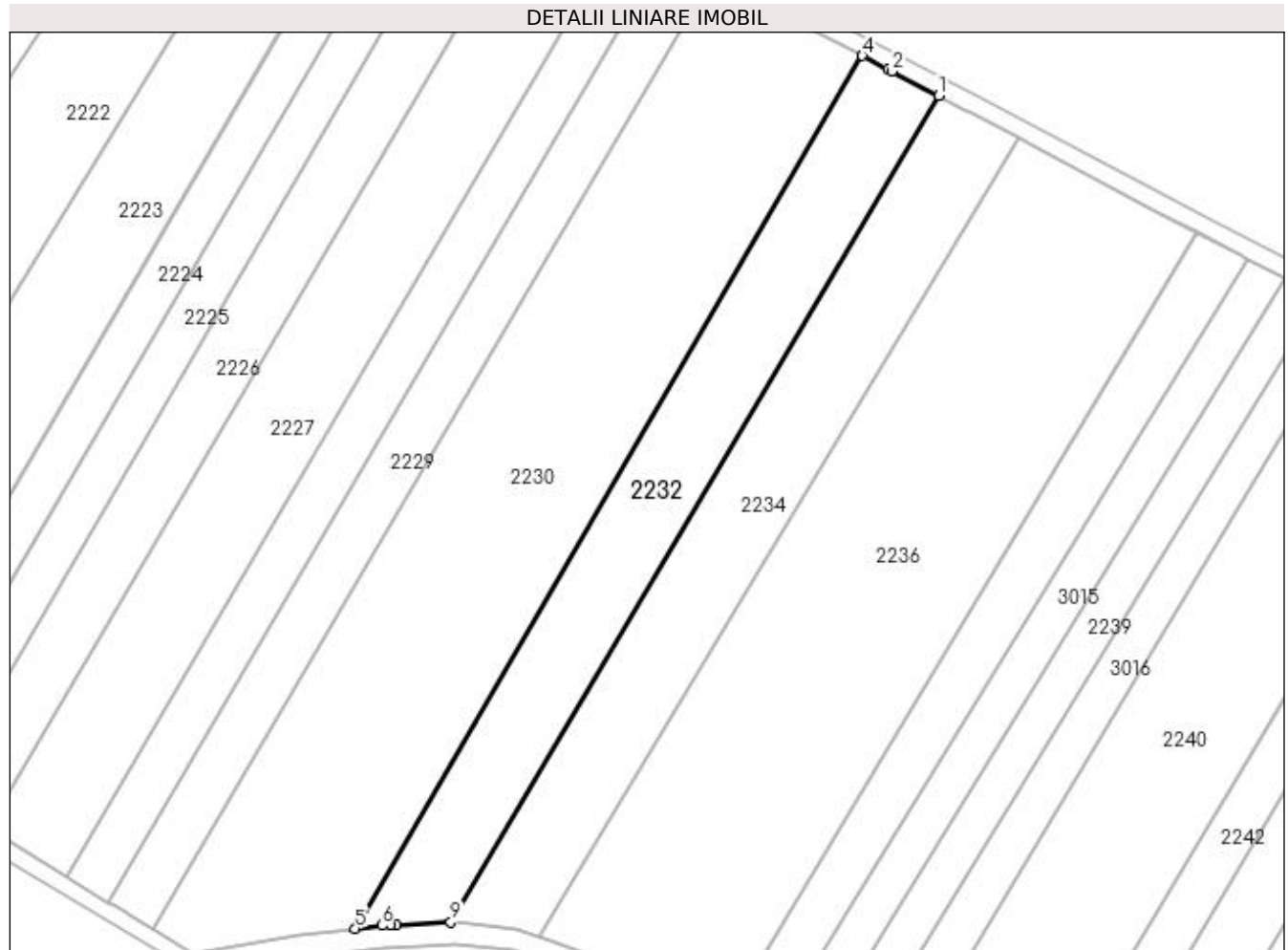
Inscrieri privind dezmembramintele dreptului de proprietate, drepturi reale de garanție și sarcini	Referințe
NU SUNT	

Anexa Nr. 1 La Partea I

Teren

Nr cadastral	Suprafața (mp)*	Observații / Referințe
	Din acte: 5.200 Masurata: 4.200	Diferența de suprafață de 1000 mp se regăsește la ID 2233.

* Suprafața este determinată în planul de proiecție Stereo 70.



Date referitoare la teren

Crt	Categorie folosință	Intravilan	Suprafața (mp)	Tarla	Parcelă	Nr. topo	Observații / Referințe
1	arabil	NU	4.200	19	317	-	

Lungime Segmente

1) Valorile lungimilor segmentelor sunt obținute din proiecție în plan.

Punct început	X / Y	Punct sfârșit	X / Y	Lungime segment (** (m)
1	571.897,239 701.643,959	2	571.886,635 701.649,507	11.968
2	571.886,635 701.649,507	3	571.885,748 701.649,971	1.001
3	571.885,748 701.649,971	4	571.879,89 701.653,036	6.611
4	571.879,89 701.653,036	5	571.764,62 701.454,716	229.386
5	571.764,62 701.454,716	6	571.770,657 701.455,405	6.076

Punct început	X / Y	Punct sfârșit	X / Y	Lungime segment (** (m)
6	571.770,657 701.455,405	7	571.772,719 701.455,505	2.064
7	571.772,719 701.455,505	8	571.773,909 701.455,564	1.191
8	571.773,909 701.455,564	9	571.786,351 701.456,173	12.457
9	571.786,351 701.456,173	1	571.897,239 701.643,959	218.082

** Lungimile segmentelor sunt determinate în planul de proiecție Stereo 70 și sunt rotunjite la 1 milimetru.

*** Distanța dintre puncte este formată din segmente cumulate ce sunt mai mici decât valoarea 1 milimetru.

**DATE DESPRE IMOBILUL NR. 2233**

Oficiul de Cadastru și Publicitate Imobiliară SUCEAVA
Biroul de Cadastru și Publicitate Imobiliară Radauti

A. Partea I. Descrierea imobilului

TEREN Extravilan

Adresa: Jud. Suceava

Nr. Crt	Nr cadastral Nr. topografic	Suprafața* (mp)	Observații / Referințe
A1		Din acte: 5.200 Masurata: 1.000	Sector cadastral:12 Teren neimprejmuit; Diferența de suprafață de 4200 mp se regăsește la ID 2232.

B. Partea II. Proprietari și acte

Inscrieri privitoare la dreptul de proprietate și alte drepturi reale		Referințe
/		
Act Notarial nr. 583, din 25/05/1995 emis de NOTARIATUL DE STAT LOCAL RĂDĂUȚI;		
B1	Intabulare, drept de PROPRIETATE, dobandit prin Succesiune, cota actuala 2/8 1) TATAR MARIA DEFUNCT:Da	A1
B2	Intabulare, drept de PROPRIETATE, dobandit prin Succesiune, cota actuala 3/8 1) PAPUC OLTEA	A1
B3	Intabulare, drept de PROPRIETATE, dobandit prin Succesiune, cota actuala 3/8 1) TATAR MIRCEA, Lipsă CNP proprietar.	A1

C. Partea III. SARCINI .

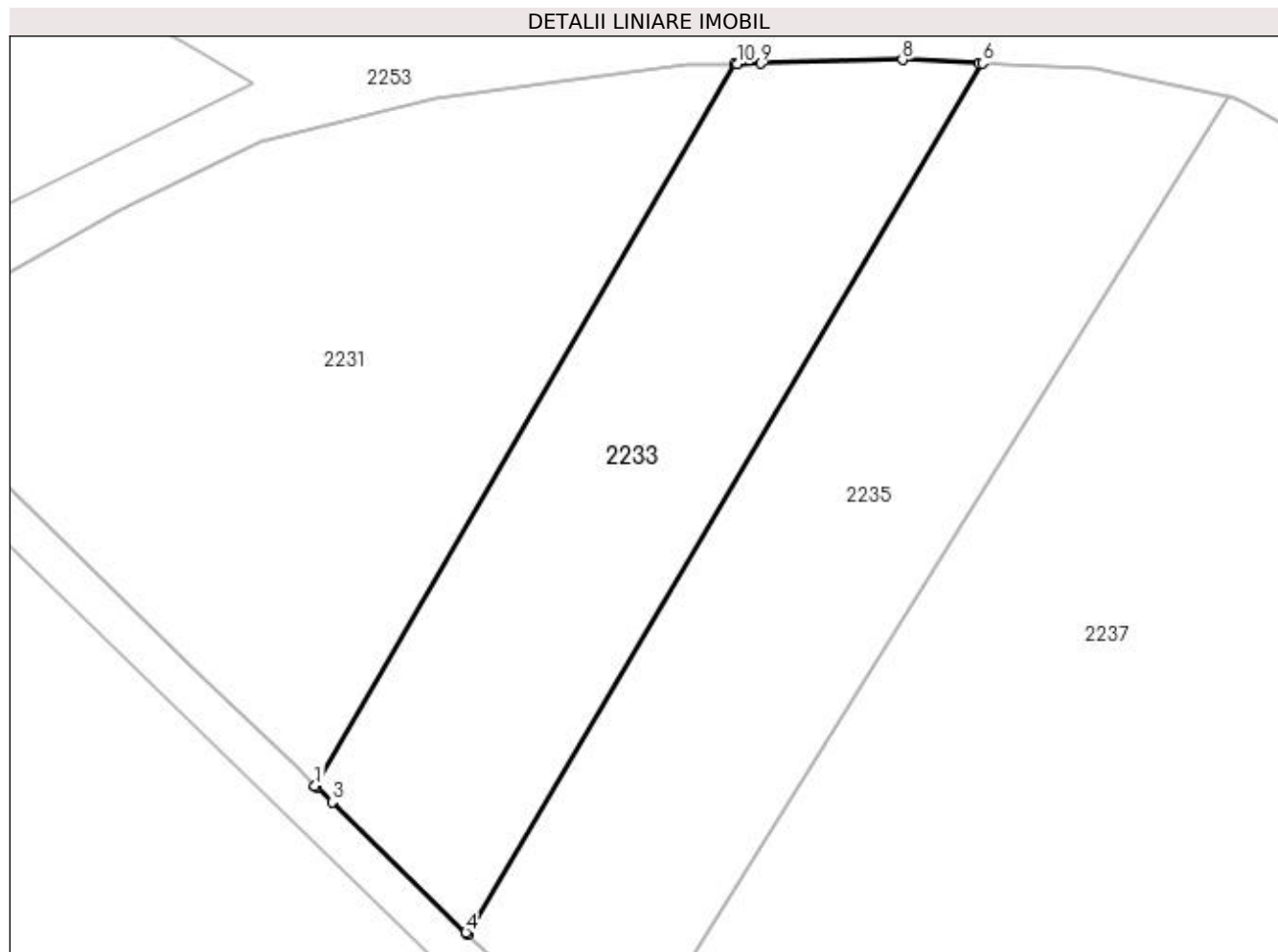
Inscrieri privind dezmembramintele dreptului de proprietate, drepturi reale de garanție și sarcini	Referințe
NU SUNT	

Anexa Nr. 1 La Partea I

Teren

Nr cadastral	Suprafața (mp)*	Observații / Referințe
	Din acte: 5.200 Masurata: 1.000	Diferența de suprafață de 4200 mp se regăsește la ID 2232.

* Suprafața este determinată în planul de proiecție Stereo 70.



Date referitoare la teren

Crt	Categorie folosință	Intra vilan	Suprafața (mp)	Tarla	Parcelă	Nr. topo	Observații / Referințe
1	arabil	NU	1.000	20	322	-	

Lungime Segmente

1) Valorile lungimilor segmentelor sunt obținute din proiecție în plan.

Punct început	X / Y	Punct sfârșit	X / Y	Lungime segment (** (m)
1	571.738,316 701.391,152	2	571.738,439 701.391,033	0.171
2	571.738,439 701.391,033	3	571.739,537 701.389,966	1.531
3	571.739,537 701.389,966	4	571.749,135 701.380,642	13.381
4	571.749,135 701.380,642	5	571.749,284 701.380,497	0.208
5	571.749,284 701.380,497	6	571.786,153 701.442,932	72.508

Punct început	X / Y	Punct sfârșit	X / Y	Lungime segment (** (m)
6	571.786,153 701.442,932	7	571.785,923 701.442,942	0.23
7	571.785,923 701.442,942	8	571.780,429 701.443,183	5.499
8	571.780,429 701.443,183	9	571.770,316 701.442,92	10.116
9	571.770,316 701.442,92	10	571.768,571 701.442,875	1.746
10	571.768,571 701.442,875	11	571.768,376 701.442,87	0.195
11	571.768,376 701.442,87	1	571.738,316 701.391,152	59.819

** Lungimile segmentelor sunt determinate în planul de proiecție Stereo 70 și sunt rotunjite la 1 milimetru.

*** Distanța dintre puncte este formată din segmente cumulate ce sunt mai mici decât valoarea 1 milimetru.

**DATE DESPRE IMOBILUL NR. 2234**

Oficiul de Cadastru și Publicitate Imobiliară SUCEAVA
Biroul de Cadastru și Publicitate Imobiliară Radauti

A. Partea I. Descrierea imobilului

TEREN Extravilan

Adresa: Jud. Suceava

Nr. Crt	Nr cadastral Nr. topografic	Suprafața* (mp)	Observații / Referințe
A1		Din acte: 5.400 Masurata: 4.200	Sector cadastral:12 Teren neimprejmuit; Diferența de suprafață de 1200 mp se regăsește la ID 2235.

B. Partea II. Proprietari și acte

Inscrieri privitoare la dreptul de proprietate și alte drepturi reale		Referințe
/		
Act Administrativ nr. 669, din 07/09/1995 emis de CJSDPAT SUCEAVA;		
B1	Intabulare, drept de PROPRIETATE, dobandit prin Reconstituire, cota actuala 1/1 1) TATAR TRANDAFIRA	A1

C. Partea III. SARCINI .

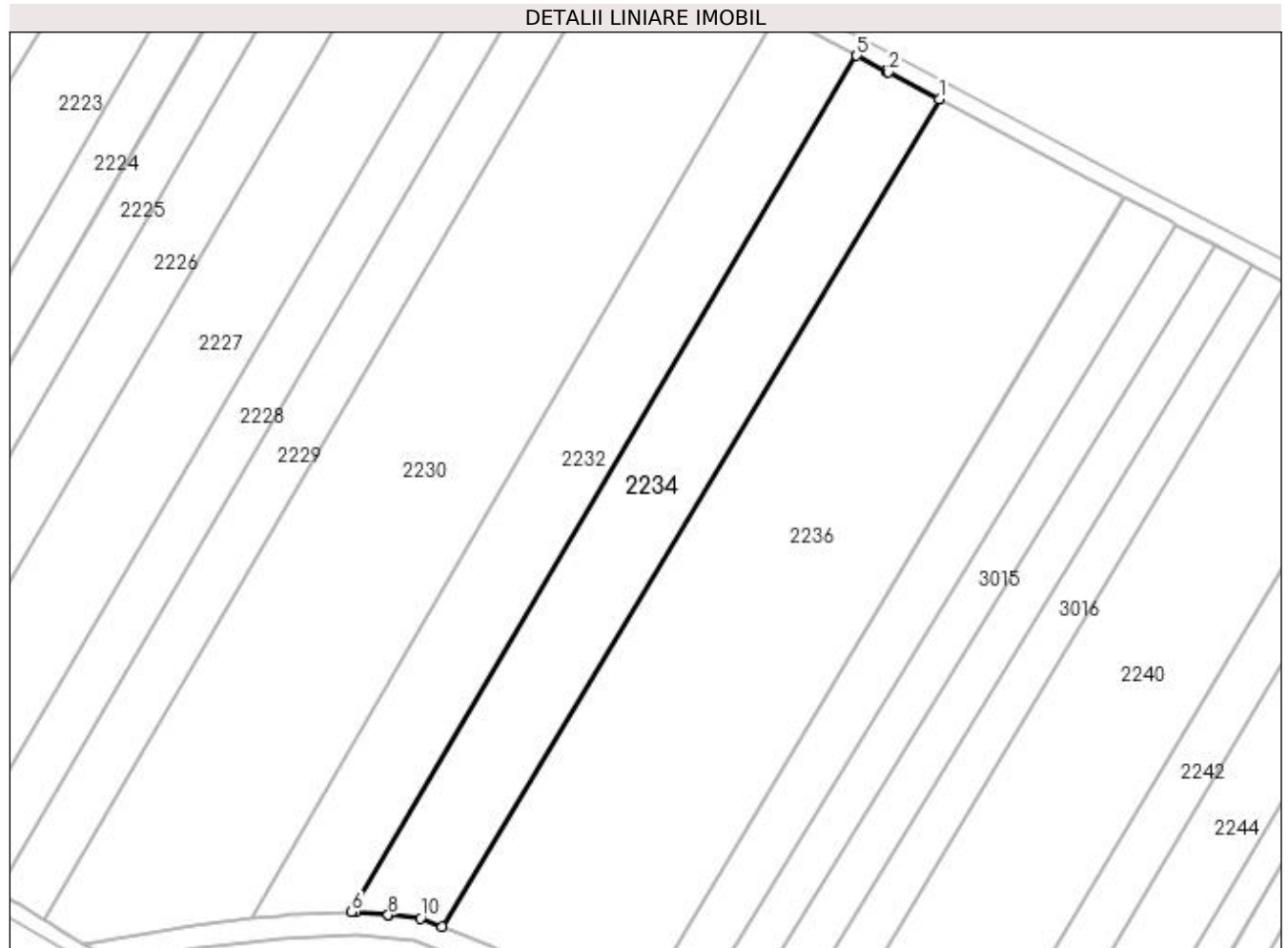
Inscrieri privind dezmembramintele dreptului de proprietate, drepturi reale de garanție și sarcini	Referințe
NU SUNT	

Anexa Nr. 1 La Partea I

Teren

Nr cadastral	Suprafața (mp)*	Observații / Referințe
	Din acte: 5.400 Masurata: 4.200	Diferența de suprafață de 1200 mp se regăsește la ID 2235.

* Suprafața este determinată în planul de proiecție Stereo 70.



Date referitoare la teren

Crt	Categorie folosință	Intra vilan	Suprafața (mp)	Tarla	Parcelă	Nr. topo	Observații / Referințe
1	arabil	NU	4.200	19	317	-	

Lungime Segmente

1) Valorile lungimilor segmentelor sunt obținute din proiecție în plan.

Punct început	X / Y	Punct sfârșit	X / Y	Lungime segment (** (m)
1	571.915,362 701.634,403	2	571.904,21 701.640,312	12.621
2	571.904,21 701.640,312	3	571.903,798 701.640,527	0.465
3	571.903,798 701.640,527	4	571.903,689 701.640,584	0.123
4	571.903,689 701.640,584	5	571.897,239 701.643,959	7.28
5	571.897,239 701.643,959	6	571.786,351 701.456,173	218.082

Punct început	X / Y	Punct sfârșit	X / Y	Lungime segment (** (m)
6	571.786,351 701.456,173	7	571.787,382 701.456,223	1.032
7	571.787,382 701.456,223	8	571.794,382 701.455,475	7.04
8	571.794,382 701.455,475	9	571.794,516 701.455,46	0.135
9	571.794,516 701.455,46	10	571.801,435 701.454,721	6.958
10	571.801,435 701.454,721	11	571.806,217 701.452,931	5.106
11	571.806,217 701.452,931	1	571.915,362 701.634,403	211.766

** Lungimile segmentelor sunt determinate în planul de proiecție Stereo 70 și sunt rotunjite la 1 milimetru.

*** Distanța dintre puncte este formată din segmente cumulate ce sunt mai mici decât valoarea 1 milimetru.

**DATE DESPRE IMOBILUL NR. 2235**

Oficiul de Cadastru și Publicitate Imobiliară SUCEAVA
Biroul de Cadastru și Publicitate Imobiliară Radauti

A. Partea I. Descrierea imobilului

TEREN Extravilan

Adresa: Jud. Suceava

Nr. Crt	Nr cadastral Nr. topografic	Suprafața* (mp)	Observații / Referințe
A1		Din acte: 5.400 Masurata: 1.200	Sector cadastral:12 Teren neimprejmuit; Diferența de suprafață de 4200 mp se regăsește la ID 2234.

B. Partea II. Proprietari și acte

Inscrieri privitoare la dreptul de proprietate și alte drepturi reale		Referințe
/		
Act Administrativ nr. 669, din 07/09/1995 emis de CJSDPAT SUCEAVA;		
B1	Intabulare, drept de PROPRIETATE, dobandit prin Reconstituire, cota actuala 1/1 1) TATAR TRANDAFIRA	A1

C. Partea III. SARCINI .

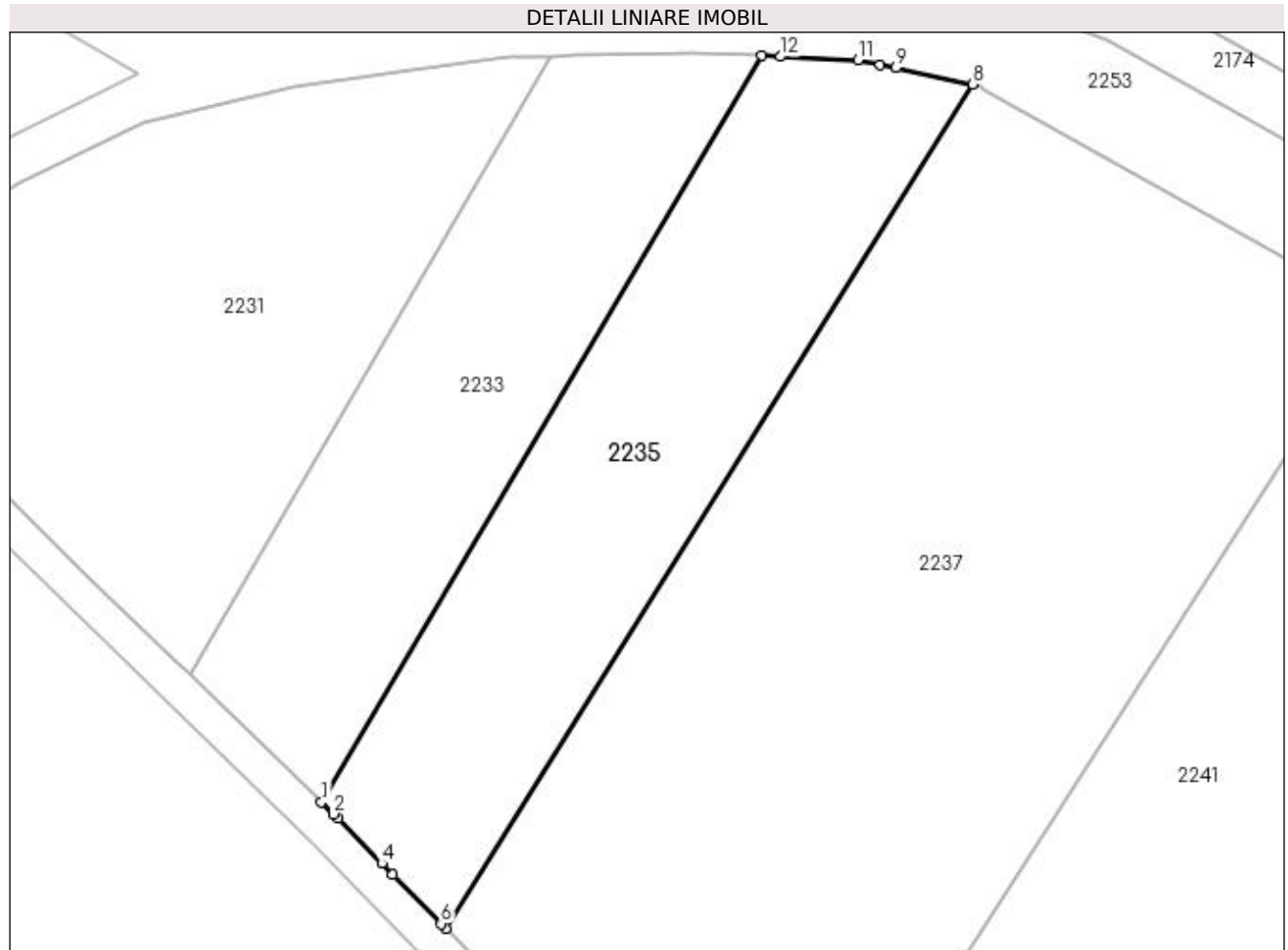
Inscrieri privind dezmembramintele dreptului de proprietate, drepturi reale de garanție și sarcini	Referințe
NU SUNT	

Anexa Nr. 1 La Partea I

Teren

Nr cadastral	Suprafața (mp)*	Observații / Referințe
	Din acte: 5.400 Masurata: 1.200	Diferența de suprafață de 4200 mp se regăsește la ID 2234.

* Suprafața este determinată în planul de proiecție Stereo 70.



Date referitoare la teren

Crt	Categorie folosință	Intra vilan	Suprafața (mp)	Tarla	Parcelă	Nr. topo	Observații / Referințe
1	arabil	NU	1.200	20	322	-	

Lungime Segmente

1) Valorile lungimilor segmentelor sunt obținute din proiecție în plan.

Punct început	X / Y	Punct sfârșit	X / Y	Lungime segment (** (m)
1	571.749,284 701.380,497	2	571.750,295 701.379,515	1.409
2	571.750,295 701.379,515	3	571.750,666 701.379,155	0.517
3	571.750,666 701.379,155	4	571.754,354 701.375,385	5.274
4	571.754,354 701.375,385	5	571.755,263 701.374,455	1.3
5	571.755,263 701.374,455	6	571.759,297 701.370,332	5.768

Punct început	X / Y	Punct sfârșit	X / Y	Lungime segment (** (m)
6	571.759,297 701.370,332	7	571.759,684 701.369,937	0.553
7	571.759,684 701.369,937	8	571.803,778 701.440,565	83.262
8	571.803,778 701.440,565	9	571.797,375 701.441,91	6.543
9	571.797,375 701.441,91	10	571.796,058 701.442,186	1.346
10	571.796,058 701.442,186	11	571.794,182 701.442,58	1.917
11	571.794,182 701.442,58	12	571.787,702 701.442,864	6.486
12	571.787,702 701.442,864	13	571.786,153 701.442,932	1.55
13	571.786,153 701.442,932	1	571.749,284 701.380,497	72.508

** Lungimile segmentelor sunt determinate în planul de proiecție Stereo 70 și sunt rotunjite la 1 milimetru.

*** Distanța dintre puncte este formată din segmente cumulate ce sunt mai mici decât valoarea 1 milimetru.

**DATE DESPRE IMOBILUL NR. 2236**

Oficiul de Cadastru și Publicitate Imobiliară SUCEAVA
Biroul de Cadastru și Publicitate Imobiliară Radauti

A. Partea I. Descrierea imobilului

TEREN Extravilan

Adresa: Jud. Suceava

Nr. Crt	Nr cadastral Nr. topografic	Suprafața* (mp)	Observații / Referințe
A1		9.700	Sector cadastral:12 Teren neimprijmit;

B. Partea II. Proprietari și acte

Inscrieri privitoare la dreptul de proprietate și alte drepturi reale	Referințe
/	
Act Administrativ nr. 1239, din 21/01/1991 emis de CJSDPAT SUCEAVA;	
B1	Intabulare, drept de PROPRIETATE, dobândit prin Reconstituire, cota actuala 1/1 1) POPESCU PETRU
Act Administrativ nr. 7001, din 21/07/2023 emis de PRIMARIA MILIȘĂUȚI;	
B2	Se notează posesia faptică. 1) LUCESCU VIORICA

C. Partea III. SARCINI .

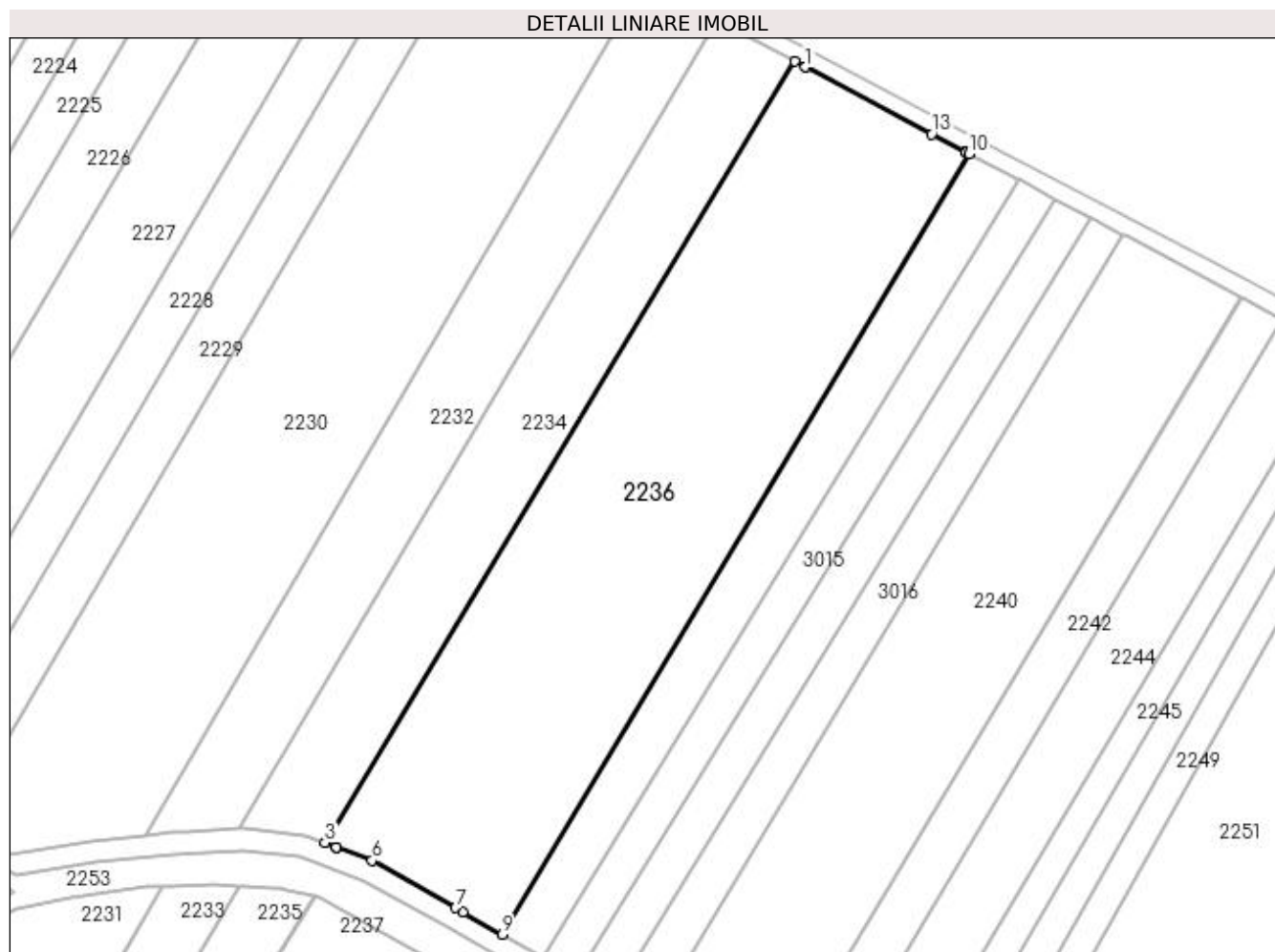
Inscrieri privind dezmembramintele dreptului de proprietate, drepturi reale de garanție și sarcini	Referințe
NU SUNT	

Anexa Nr. 1 La Partea I

Teren

Nr cadastral	Suprafața (mp)*	Observații / Referințe
	9.700	

* Suprafața este determinată în planul de proiecție Stereo 70.



Date referitoare la teren

Crt	Categorie folosință	Intra vilan	Suprafața (mp)	Tarla	Parcelă	Nr. topo	Observații / Referințe
1	arabil	NU	9.700	19	317	-	

Lungime Segmente

1) Valorile lungimilor segmentelor sunt obținute din proiecție în plan.

Punct început	X / Y	Punct sfârșit	X / Y	Lungime segment (** (m)
1	571.917,833 701.633,094	2	571.915,362 701.634,403	2.796
2	571.915,362 701.634,403	3	571.806,217 701.452,931	211.766
3	571.806,217 701.452,931	4	571.808,877 701.451,936	2.84
4	571.808,877 701.451,936	5	571.808,919 701.451,921	0.045
5	571.808,919 701.451,921	6	571.817,155 701.448,839	8.794

Punct început	X / Y	Punct sfârșit	X / Y	Lungime segment (** (m)
6	571.817,155 701.448,839	7	571.836,546 701.437,831	22.298
7	571.836,546 701.437,831	8	571.838,271 701.436,847	1.986
8	571.838,271 701.436,847	9	571.847,376 701.431,656	10.481
9	571.847,376 701.431,656	10	571.955,877 701.612,94	211.273
10	571.955,877 701.612,94	11	571.955,245 701.613,274	0.715
11	571.955,245 701.613,274	12	571.955,019 701.613,394	0.256
12	571.955,019 701.613,394	13	571.947,172 701.617,551	8.88
13	571.947,172 701.617,551	14	571.917,871 701.633,074	33.159
14	571.917,871 701.633,074	1	571.917,833 701.633,094	0.043

** Lungimile segmentelor sunt determinate în planul de proiecție Stereo 70 și sunt rotunjite la 1 milimetru.

*** Distanța dintre puncte este formată din segmente cumulate ce sunt mai mici decât valoarea 1 milimetru.

**DATE DESPRE IMOBILUL NR. 2237**

Oficiul de Cadastru și Publicitate Imobiliară SUCEAVA
Biroul de Cadastru și Publicitate Imobiliară Radauti

A. Partea I. Descrierea imobilului

TEREN Extravilan

Adresa: Jud. Suceava

Nr. Crt	Nr cadastral Nr. topografic	Suprafața* (mp)	Observații / Referințe
A1		3.400	Sector cadastral:12 Teren neimprijmit;

B. Partea II. Proprietari și acte

Inscrieri privitoare la dreptul de proprietate și alte drepturi reale		Referințe
/		
Act Administrativ nr. 1239, din 21/01/1991 emis de CJSDPAT SUCEAVA;		
B1	Intabulare, drept de PROPRIETATE, dobândit prin Reconstituire, cota actuala 1/1 1) POPESCU PETRU	A1
Act Administrativ nr. 7002, din 21/07/2023 emis de PRIMARIA MILIȘĂUȚI;		
B2	Se notează posesia faptică. 1) LUCESCU VIORICA	A1

C. Partea III. SARCINI .

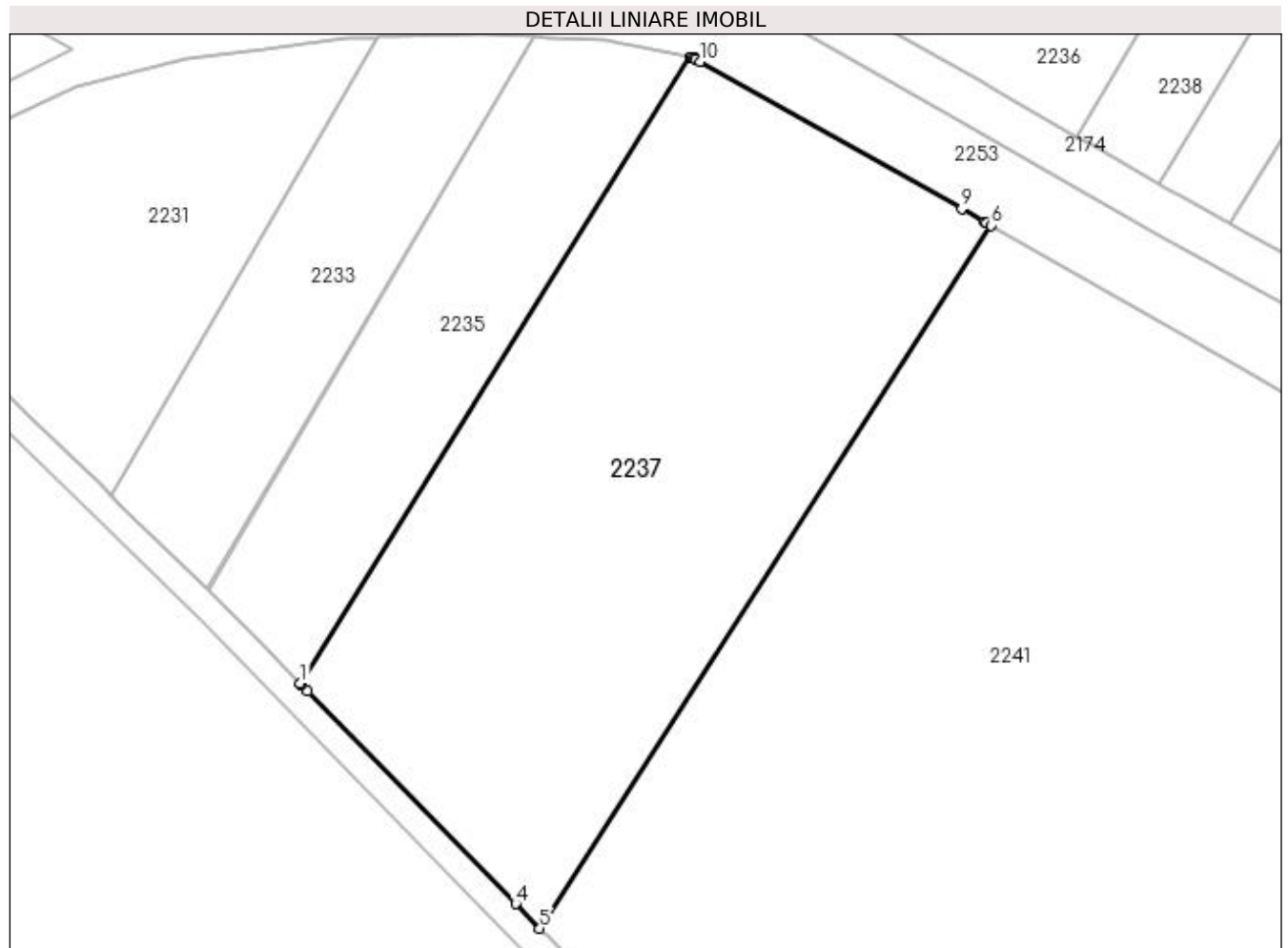
Inscrieri privind dezmembramintele dreptului de proprietate, drepturi reale de garanție și sarcini	Referințe
NU SUNT	

Anexa Nr. 1 La Partea I

Teren

Nr cadastral	Suprafața (mp)*	Observații / Referințe
	3.400	

* Suprafața este determinată în planul de proiecție Stereo 70.



Date referitoare la teren

Crt	Categorie folosință	Intra vilan	Suprafața (mp)	Tarla	Parcelă	Nr. topo	Observații / Referințe
1	arabil	NU	3.400	20	322	-	

Lungime Segmente

1) Valorile lungimilor segmentelor sunt obținute din proiecție în plan.

Punct început	X / Y	Punct sfârșit	X / Y	Lungime segment (** (m)
1	571.759,684 701.369,937	2	571.759,817 701.369,801	0.19
2	571.759,817 701.369,801	3	571.760,545 701.369,056	1.042
3	571.760,545 701.369,056	4	571.784,041 701.345,04	33.598
4	571.784,041 701.345,04	5	571.786,764 701.342,256	3.894
5	571.786,764 701.342,256	6	571.837,742 701.421,608	94.316

Punct început	X / Y	Punct sfârșit	X / Y	Lungime segment (** (m)
6	571.837,742 701.421,608	7	571.837,21 701.421,909	0.611
7	571.837,21 701.421,909	8	571.837,046 701.422,002	0.189
8	571.837,046 701.422,002	9	571.834,429 701.423,474	3.003
9	571.834,429 701.423,474	10	571.804,894 701.440,093	33.89
10	571.804,894 701.440,093	11	571.804,321 701.440,416	0.658
11	571.804,321 701.440,416	12	571.804,22 701.440,472	0.115
12	571.804,22 701.440,472	13	571.803,97 701.440,525	0.256
13	571.803,97 701.440,525	14	571.803,778 701.440,565	0.196
14	571.803,778 701.440,565	1	571.759,684 701.369,937	83.262

** Lungimile segmentelor sunt determinate în planul de proiecție Stereo 70 și sunt rotunjite la 1 milimetru.

*** Distanța dintre puncte este formată din segmente cumulate ce sunt mai mici decât valoarea 1 milimetru.

**DATE DESPRE IMOBILUL NR. 2238**

Oficiul de Cadastru și Publicitate Imobiliară SUCEAVA
Biroul de Cadastru și Publicitate Imobiliară Radauti

A. Partea I. Descrierea imobilului

TEREN Extravilan

Adresa: Jud. Suceava

Nr. Crt	Nr cadastral Nr. topografic	Suprafața* (mp)	Observații / Referințe
A1		2.500	Sector cadastral:12 Teren neimpregmuit;

B. Partea II. Proprietari și acte

Inscrieri privitoare la dreptul de proprietate și alte drepturi reale	Referințe
/	
Act Administrativ nr. 130, din 07/07/1994 emis de CJSDPAT SUCEAVA;	
B1	A1
Intabulare, drept de PROPRIETATE, dobândit prin Reconstituire, cota actuala 1/1 1) LUCESCU ȘTEFAN	
Act Administrativ nr. 7003, din 21/07/2023 emis de PRIMARIA MILIȘĂUȚI;	
B2	A1
Se notează posesia faptică. 1) POPESCU PETRU	

C. Partea III. SARCINI .

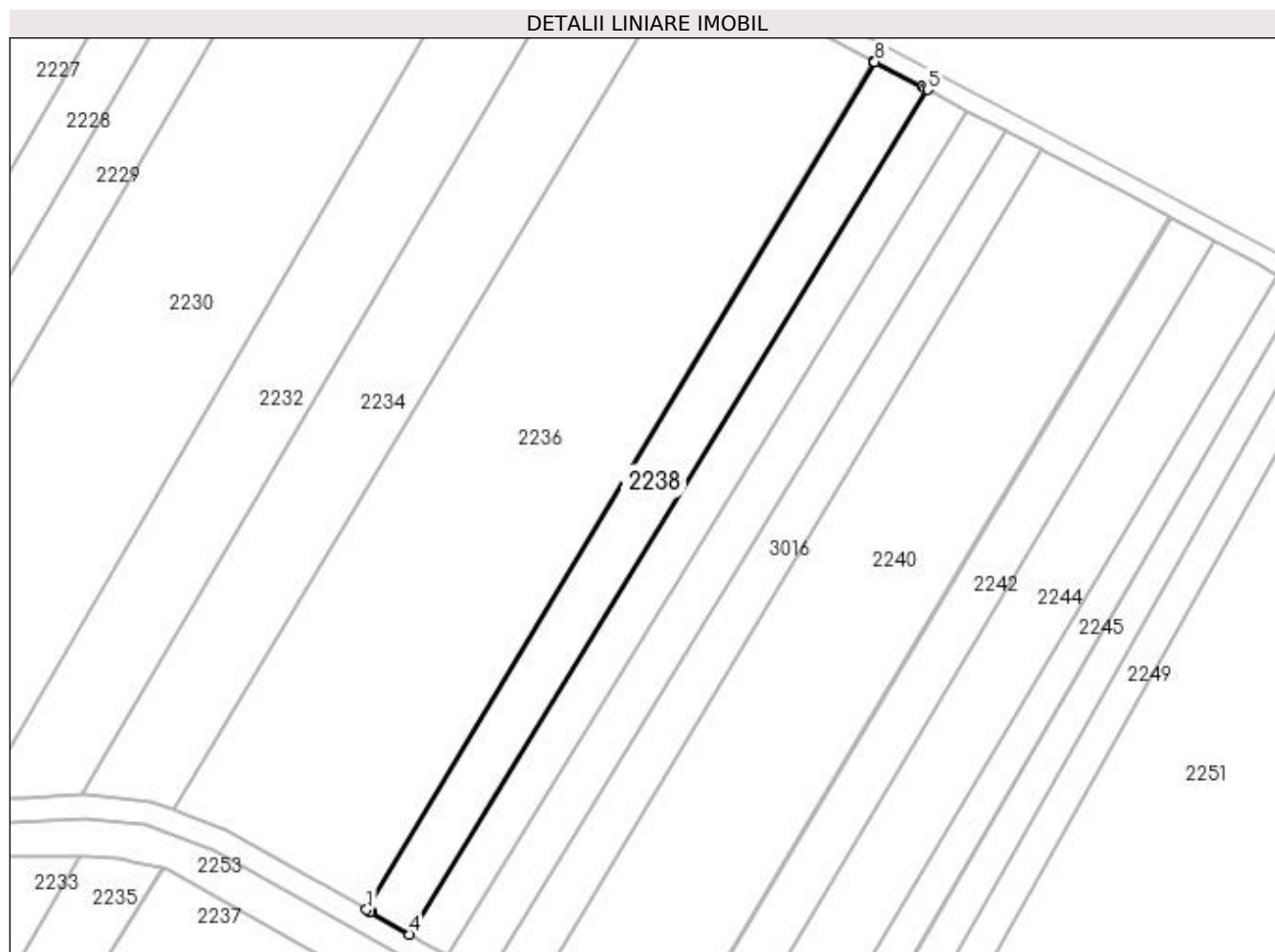
Inscrieri privind dezmembramintele dreptului de proprietate, drepturi reale de garanție și sarcini	Referințe
NU SUNT	

Anexa Nr. 1 La Partea I

Teren

Nr cadastral	Suprafața (mp)*	Observații / Referințe
	2.500	

* Suprafața este determinată în planul de proiecție Stereo 70.



Date referitoare la teren

Crt	Categorie folosință	Intravilan	Suprafața (mp)	Tarla	Parcelă	Nr. topo	Observații / Referințe
1	arabil	NU	2.500	19	317	-	

Lungime Segmente

1) Valorile lungimilor segmentelor sunt obținute din proiecție în plan.

Punct început	X / Y	Punct sfârșit	X / Y	Lungime segment (** (m)
1	571.847,376 701.431,656	2	571.848,219 701.431,175	0.971
2	571.848,219 701.431,175	3	571.848,441 701.431,048	0.256
3	571.848,441 701.431,048	4	571.856,65 701.426,368	9.449
4	571.856,65 701.426,368	5	571.967,383 701.606,909	211.794
5	571.967,383 701.606,909	6	571.966,759 701.607,236	0.704

Punct început	X / Y	Punct sfârşit	X / Y	Lungime segment (** (m)
6	571.966,759 701.607,236	7	571.966,231 701.607,513	0.596
7	571.966,231 701.607,513	8	571.956,085 701.612,829	11.454
8	571.956,085 701.612,829	9	571.955,877 701.612,94	0.236
9	571.955,877 701.612,94	1	571.847,376 701.431,656	211.273

** Lungimile segmentelor sunt determinate în planul de proiecție Stereo 70 și sunt rotunjite la 1 milimetru.

*** Distanța dintre puncte este formată din segmente cumulate ce sunt mai mici decât valoarea 1 milimetru.

**DATE DESPRE IMOBILUL NR. 2239**

Oficiul de Cadastru și Publicitate Imobiliară SUCEAVA
Biroul de Cadastru și Publicitate Imobiliară Radauti

A. Partea I. Descrierea imobilului

TEREN Extravilan

Adresa: Jud. Suceava

Nr. Crt	Nr cadastral Nr. topografic	Suprafața* (mp)	Observații / Referințe
A1		2.000	Sector cadastral:12 Teren neimprejmuit;

B. Partea II. Proprietari și acte

Inscrieri privitoare la dreptul de proprietate și alte drepturi reale		Referințe
/		
Act Normativ nr. Legea 7, din 13/03/1996 emis de PARLAMENTUL ROMANIEI;		
B1	Inscrierea provizorie, drept de PROPRIETATE, dobandit prin Lege, cota actuala 1/1	A1
1) ORAȘUL MILIȘĂUȚI, CIF:4326973, PROPRIETAR NEIDENTIFICAT.		

C. Partea III. SARCINI .

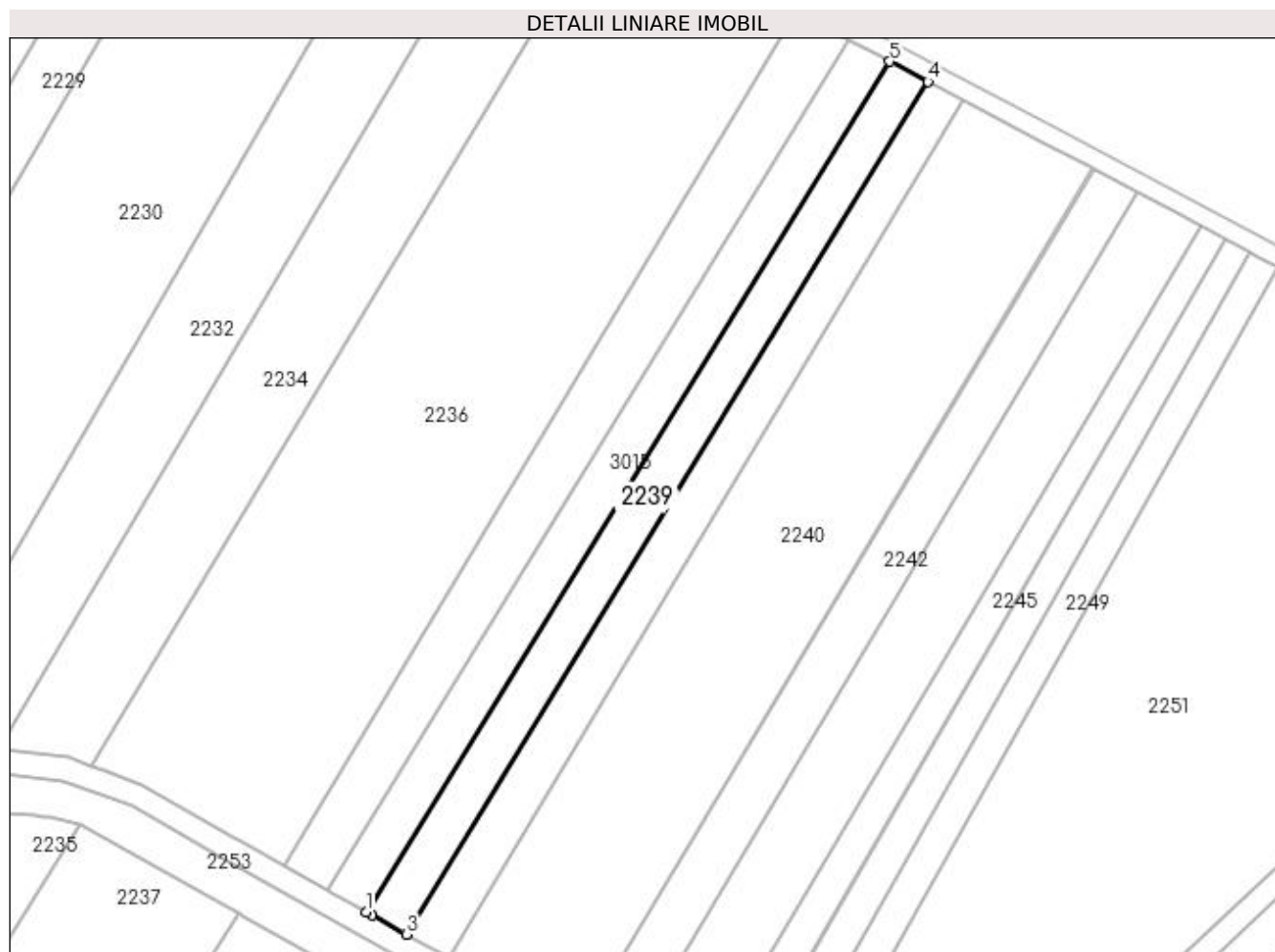
Inscrieri privind dezmembramintele dreptului de proprietate, drepturi reale de garanție și sarcini	Referințe
NU SUNT	

Anexa Nr. 1 La Partea I

Teren

Nr cadastral	Suprafața (mp)*	Observații / Referințe
	2.000	

* Suprafața este determinată în planul de proiecție Stereo 70.



Date referitoare la teren

Crt	Categorie folosință	Intravilan	Suprafața (mp)	Tarla	Parcelă	Nr. topo	Observații / Referințe
1	arabil	NU	2.000	19	317	-	

Lungime Segmente

1) Valorile lungimilor segmentelor sunt obținute din proiecție în plan.

Punct început	X / Y	Punct sfârșit	X / Y	Lungime segment (** (m)
1	571.864,727 701.421,858	2	571.865,905 701.421,207	1.346
2	571.865,905 701.421,207	3	571.873,235 701.417,158	8.374
3	571.873,235 701.417,158	4	571.984,052 701.598,175	212.244
4	571.984,052 701.598,175	5	571.975,933 701.602,429	9.166
5	571.975,933 701.602,429	1	571.864,727 701.421,858	212.068

**** Lungimile segmentelor sunt determinate în planul de proiecție Stereo 70 și sunt rotunjite la 1 milimetru.**

***** Distanța dintre puncte este formată din segmente cumulate ce sunt mai mici decât valoarea 1 milimetru.**

**DATE DESPRE IMOBILUL NR. 2240**

Oficiul de Cadastru și Publicitate Imobiliară SUCEAVA
Biroul de Cadastru și Publicitate Imobiliară Radauti

A. Partea I. Descrierea imobilului

TEREN Extravilan

Adresa: Jud. Suceava

Nr. Crt	Nr cadastral Nr. topografic	Suprafața* (mp)	Observații / Referințe
A1	36259	6.651	Sector cadastral:12 Teren neimprejmuit;

B. Partea II. Proprietari și acte

Inscrieri privitoare la dreptul de proprietate și alte drepturi reale		Referințe
33303 / 25/10/2016		
Act Notarial nr. 4512, din 21/10/2016 emis de BNP FOMIN SI ASOCIATII;		
B9	Intabulare, drept de PROPRIETATE- bun propriu, cu titlu de partaj, dobandit prin Conventie, cota actuala 1/1 1) LUCESCU MIHAI	A1
B11	imobil aflat sub incidenta art.3, alin, din Lg.17/2014	A1

C. Partea III. SARCINI .

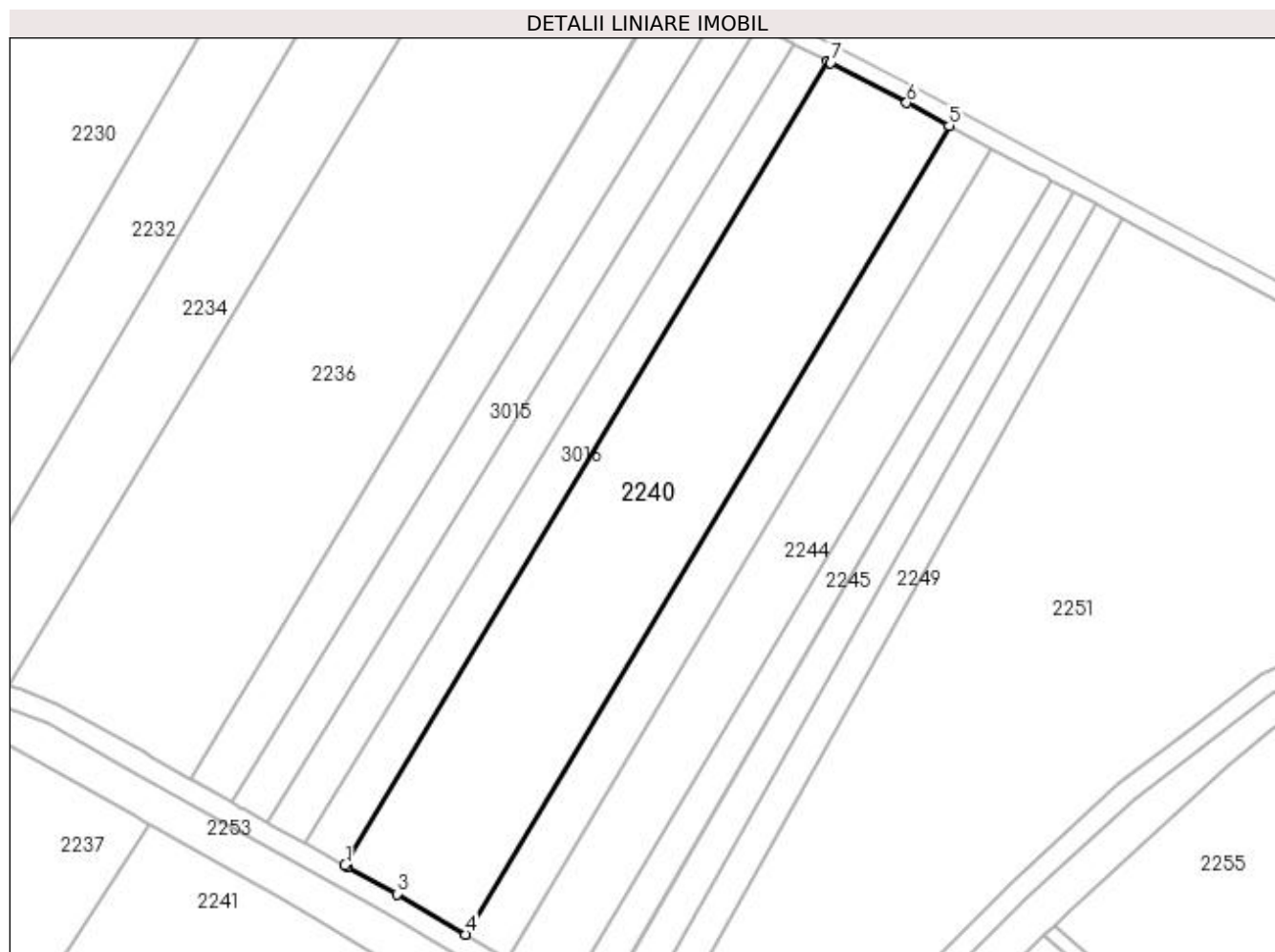
Inscrieri privind dezmembramintele dreptului de proprietate, drepturi reale de garanție și sarcini	Referințe
NU SUNT	

Anexa Nr. 1 La Partea I

Teren

Nr cadastral	Suprafața (mp)*	Observații / Referințe
36259	6.651	

* Suprafața este determinată în planul de proiecție Stereo 70.



Date referitoare la teren

Crt	Categorie folosință	Intra vilan	Suprafața (mp)	Tarla	Parcelă	Nr. topo	Observații / Referințe
1	arabil	NU	6.651	19	317	-	

Lungime Segmente

1) Valorile lungimilor segmentelor sunt obținute din proiecție în plan.

Punct început	X / Y	Punct sfârșit	X / Y	Lungime segment (** (m)
1	571.882,247 701.412,181	2	571.882,82 701.411,865	0.654
2	571.882,82 701.411,865	3	571.893,965 701.405,708	12.733
3	571.893,965 701.405,708	4	571.909,622 701.396,548	18.14
4	571.909,622 701.396,548	5	572.019,092 701.579,711	213.383
5	572.019,092 701.579,711	6	572.009,497 701.584,842	10.881

Punct început	X / Y	Punct sfârșit	X / Y	Lungime segment (** (m)
6	572.009,497 701.584,842	7	571.992,224 701.593,893	19.501
7	571.992,224 701.593,893	8	571.991,644 701.594,197	0.655
8	571.991,644 701.594,197	1	571.882,247 701.412,181	212.362

** Lungimile segmentelor sunt determinate în planul de proiecție Stereo 70 și sunt rotunjite la 1 milimetru.

*** Distanța dintre puncte este formată din segmente cumulate ce sunt mai mici decât valoarea 1 milimetru.

**DATE DESPRE IMOBILUL NR. 2241**

Oficiul de Cadastru și Publicitate Imobiliară SUCEAVA
Biroul de Cadastru și Publicitate Imobiliară Radauti

A. Partea I. Descrierea imobilului

TEREN Extravilan

Adresa: Jud. Suceava

Nr. Crt	Nr cadastral Nr. topografic	Suprafața* (mp)	Observații / Referințe
A1		8.668	Sector cadastral:12 Teren neimprejmuit;

B. Partea II. Proprietari și acte

Inscrieri privitoare la dreptul de proprietate și alte drepturi reale		Referințe
/		
Act Normativ nr. Legea 7, din 13/03/1996 emis de PARLAMENTUL ROMANIEI;		
B1	Inscrierea provizorie, drept de PROPRIETATE, dobandit prin Lege, cota actuala 1/1 1) ORAȘUL MILIȘĂUȚI, CIF:4326973, PROPRIETAR NEIDENTIFICAT.	A1

C. Partea III. SARCINI .

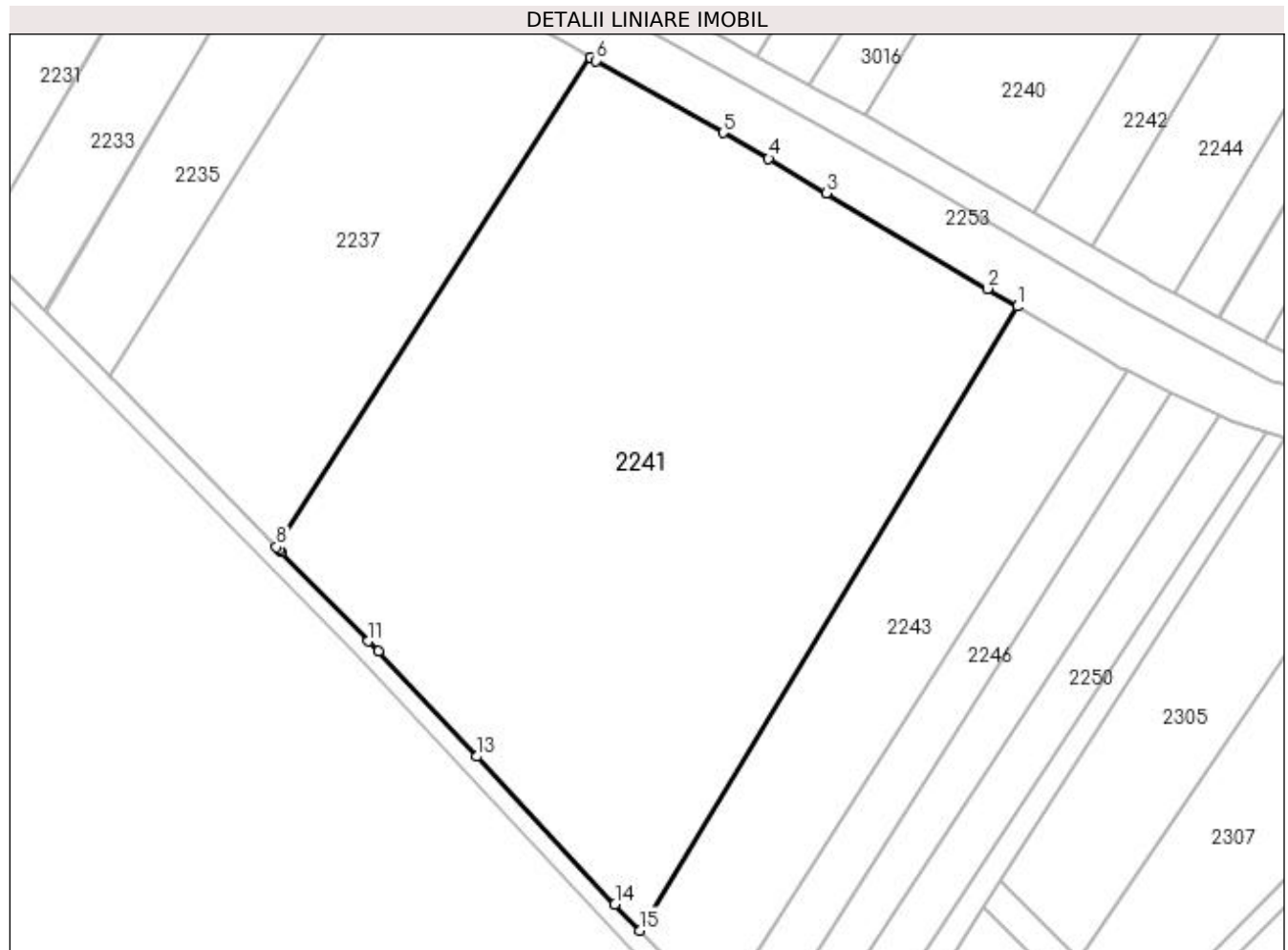
Inscrieri privind dezmembramintele dreptului de proprietate, drepturi reale de garanție și sarcini	Referințe
NU SUNT	

Anexa Nr. 1 La Partea I

Teren

Nr cadastral	Suprafața (mp)*	Observații / Referințe
	8.668	

* Suprafața este determinată în planul de proiecție Stereo 70.



Date referitoare la teren

Crt	Categorie folosință	Intravilan	Suprafața (mp)	Tarla	Parcelă	Nr. topo	Observații / Referințe
1	arabil	NU	8.668	20	322	-	

Lungime Segmente

1) Valorile lungimilor segmentelor sunt obținute din proiecție în plan.

Punct început	X / Y	Punct sfârșit	X / Y	Lungime segment (** (m)
1	571.907,008 701.381,268	2	571.902,164 701.384,146	5.634
2	571.902,164 701.384,146	3	571.876,051 701.399,658	30.373
3	571.876,051 701.399,658	4	571.866,66 701.405,237	10.923
4	571.866,66 701.405,237	5	571.859,243 701.409,436	8.523
5	571.859,243 701.409,436	6	571.838,664 701.421,085	23.647

Punct început	X / Y	Punct sfârșit	X / Y	Lungime segment (** (m)
6	571.838,664 701.421,085	7	571.837,742 701.421,608	1.06
7	571.837,742 701.421,608	8	571.786,764 701.342,256	94.316
8	571.786,764 701.342,256	9	571.787,203 701.341,808	0.627
9	571.787,203 701.341,808	10	571.787,523 701.341,48	0.458
10	571.787,523 701.341,48	11	571.801,702 701.326,987	20.275
11	571.801,702 701.326,987	12	571.803,274 701.325,311	2.298
12	571.803,274 701.325,311	13	571.819,264 701.308,26	23.376
13	571.819,264 701.308,26	14	571.841,713 701.284,319	32.82
14	571.841,713 701.284,319	15	571.845,716 701.280,05	5.852
15	571.845,716 701.280,05	1	571.907,008 701.381,268	118.329

** Lungimile segmentelor sunt determinate în planul de proiecție Stereo 70 și sunt rotunjite la 1 milimetru.

*** Distanța dintre puncte este formată din segmente cumulate ce sunt mai mici decât valoarea 1 milimetru.

**DATE DESPRE IMOBILUL NR. 2242**

Oficiul de Cadastru și Publicitate Imobiliară SUCEAVA
Biroul de Cadastru și Publicitate Imobiliară Radauti

A. Partea I. Descrierea imobilului

TEREN Extravilan

Adresa: Jud. Suceava

Nr. Crt	Nr cadastral Nr. topografic	Suprafața* (mp)	Observații / Referințe
A1		2.332	Sector cadastral:12 Teren neimpregmuit;

B. Partea II. Proprietari și acte

Inscrieri privitoare la dreptul de proprietate și alte drepturi reale		Referințe
/		
Act Normativ nr. Legea 7, din 13/03/1996 emis de PARLAMENTUL ROMANIEI;		
B1	Inscrierea provizorie, drept de PROPRIETATE, dobandit prin Lege, cota actuala 1/1 1) ORAȘUL MILIȘĂUȚI, CIF:4326973, PROPRIETAR NEIDENTIFICAT.	A1

C. Partea III. SARCINI .

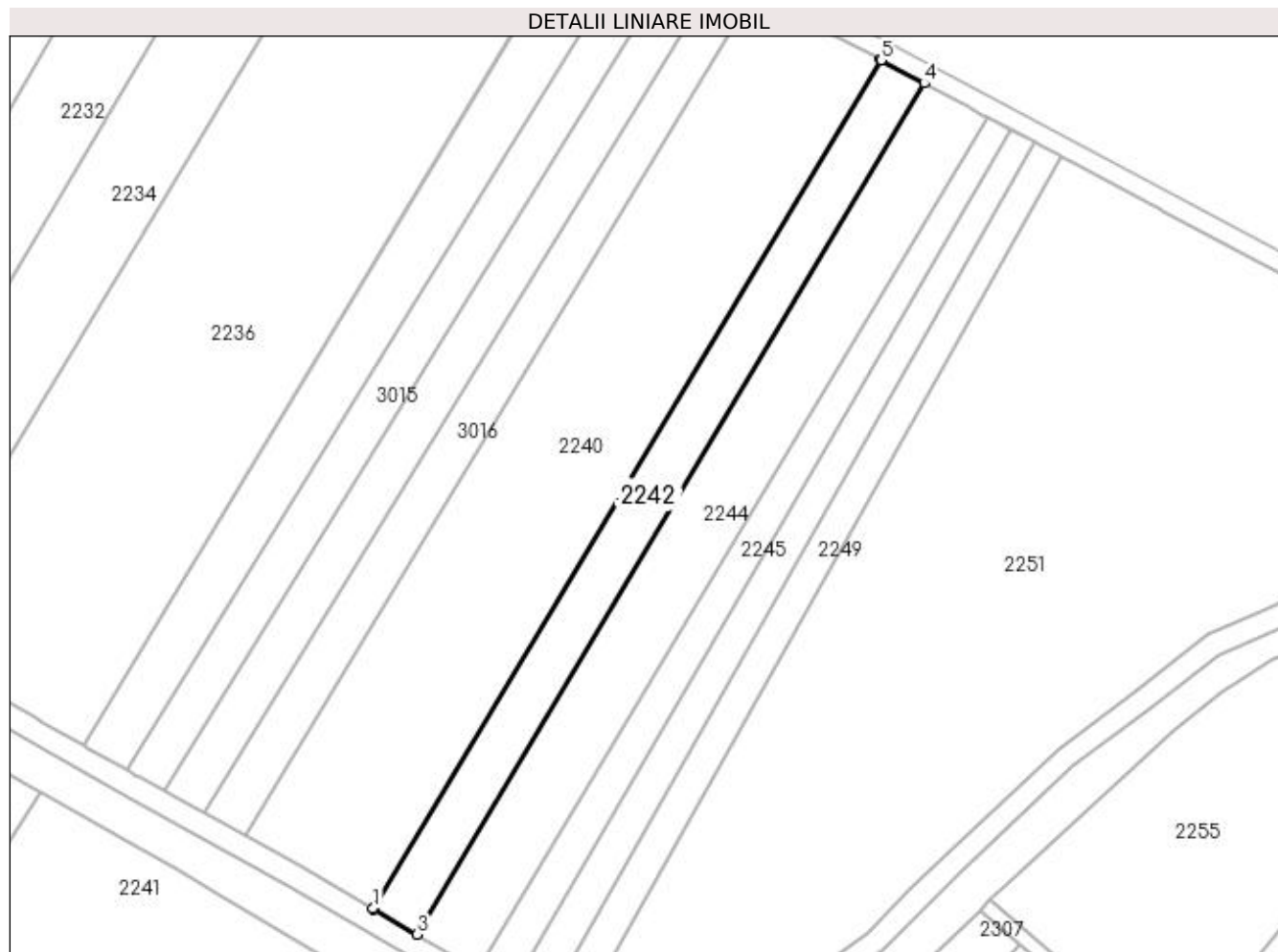
Inscrieri privind dezmembramintele dreptului de proprietate, drepturi reale de garanție și sarcini	Referințe
NU SUNT	

Anexa Nr. 1 La Partea I

Teren

Nr cadastral	Suprafața (mp)*	Observații / Referințe
	2.332	

* Suprafața este determinată în planul de proiecție Stereo 70.



Date referitoare la teren

Crt	Categorie folosință	Intravilan	Suprafața (mp)	Tarla	Parcelă	Nr. topo	Observații / Referințe
1	arabil	NU	2.332	19	317	-	

Lungime Segmente

1) Valorile lungimilor segmentelor sunt obținute din proiecție în plan.

Punct început	X / Y	Punct sfârșit	X / Y	Lungime segment (** (m)
1	571.909,622 701.396,548	2	571.909,82 701.396,432	0.229
2	571.909,82 701.396,432	3	571.919,145 701.390,977	10.803
3	571.919,145 701.390,977	4	572.028,63 701.574,611	213.795
4	572.028,63 701.574,611	5	572.019,295 701.579,603	10.586
5	572.019,295 701.579,603	6	572.019,092 701.579,711	0.23

Punct început	X / Y	Punct sfârșit	X / Y	Lungime segment (** (m)
6	572.019,092 701.579,711	1	571.909,622 701.396,548	213.383

** Lungimile segmentelor sunt determinate în planul de proiecție Stereo 70 și sunt rotunjite la 1 milimetru.

*** Distanța dintre puncte este formată din segmente cumulate ce sunt mai mici decât valoarea 1 milimetru.

**DATE DESPRE IMOBILUL NR. 2243**

Oficiul de Cadastru și Publicitate Imobiliară SUCEAVA
Biroul de Cadastru și Publicitate Imobiliară Radauti

A. Partea I. Descrierea imobilului

TEREN Extravilan

Adresa: Jud. Suceava

Nr. Crt	Nr cadastral Nr. topografic	Suprafața* (mp)	Observații / Referințe
A1	37108	2.332	Sector cadastral:12 Teren neimprejmuit;

B. Partea II. Proprietari și acte

Inscrieri privitoare la dreptul de proprietate și alte drepturi reale		Referințe
/		
Act Normativ nr. Legea 7, din 13/03/1996 emis de PARLAMENTUL ROMANIEI;		
B1	Inscrierea provizorie, drept de PROPRIETATE, dobandit prin Lege, cota actuala 1/1 1) ORAȘUL MILIȘĂUȚI, CIF:4326973, PROPRIETAR NEIDENTIFICAT.	A1

C. Partea III. SARCINI .

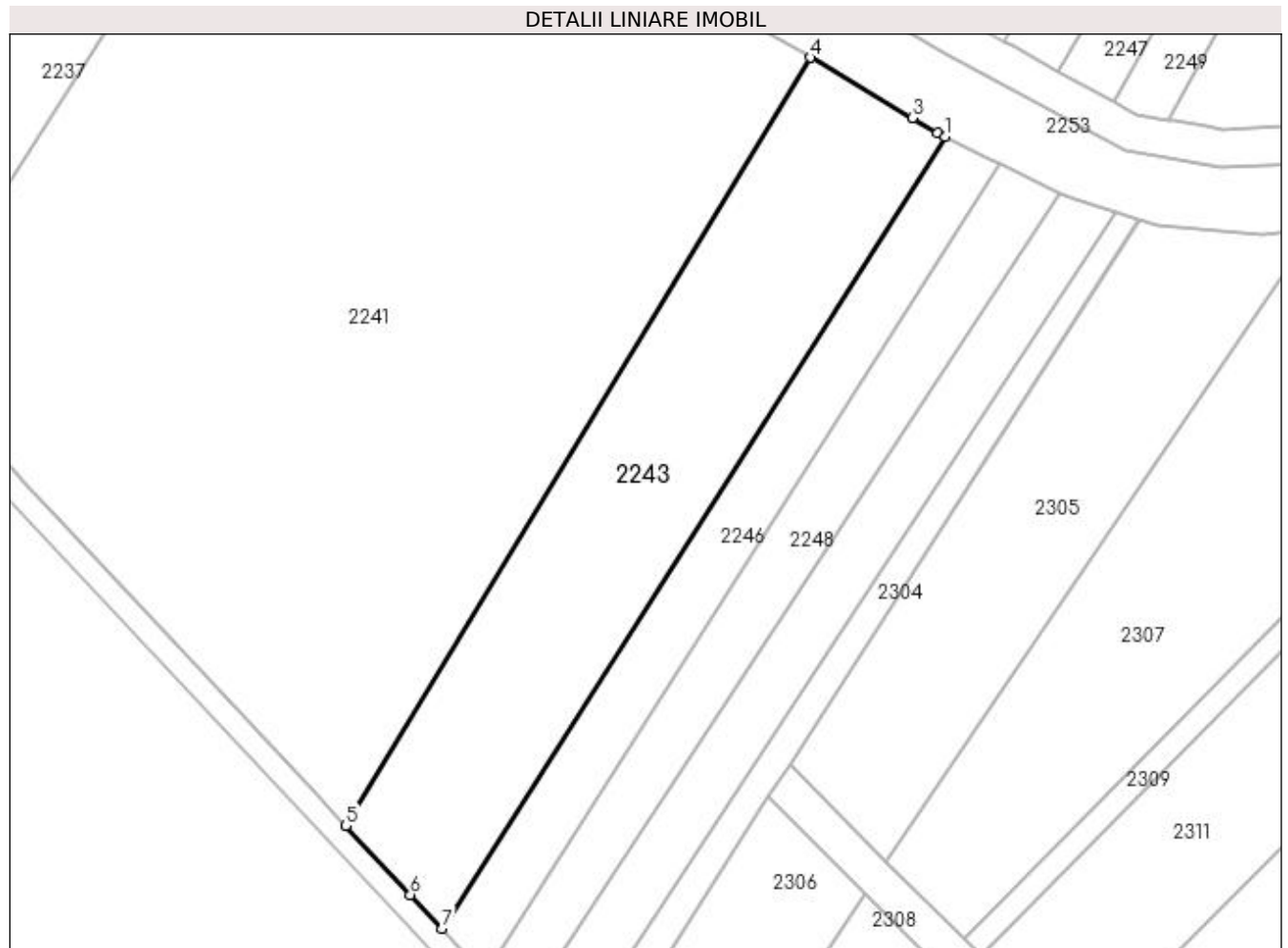
Inscrieri privind dezmembramintele dreptului de proprietate, drepturi reale de garanție și sarcini	Referințe
NU SUNT	

Anexa Nr. 1 La Partea I

Teren

Nr cadastral	Suprafața (mp)*	Observații / Referințe
37108	2.332	

* Suprafața este determinată în planul de proiecție Stereo 70.



Date referitoare la teren

Crt	Categorie folosință	Intra vilan	Suprafața (mp)	Tarla	Parcelă	Nr. topo	Observații / Referințe
1	arabil	NU	2.332	20	322	-	

Lungime Segmente

1) Valorile lungimilor segmentelor sunt obținute din proiecție în plan.

Punct început	X / Y	Punct sfârșit	X / Y	Lungime segment (** (m)
1	571.924,798 701.370,813	2	571.923,766 701.371,313	1.147
2	571.923,766 701.371,313	3	571.920,447 701.373,285	3.861
3	571.920,447 701.373,285	4	571.907,008 701.381,268	15.631
4	571.907,008 701.381,268	5	571.845,716 701.280,05	118.329
5	571.845,716 701.280,05	6	571.854,247 701.270,953	12.471

Punct început	X / Y	Punct sfârșit	X / Y	Lungime segment (** (m)
6	571.854,247 701.270,953	7	571.858,414 701.266,495	6.102
7	571.858,414 701.266,495	1	571.924,798 701.370,813	123.649

** Lungimile segmentelor sunt determinate în planul de proiecție Stereo 70 și sunt rotunjite la 1 milimetru.

*** Distanța dintre puncte este formată din segmente cumulate ce sunt mai mici decât valoarea 1 milimetru.

**DATE DESPRE IMOBILUL NR. 2244**

Oficiul de Cadastru și Publicitate Imobiliară SUCEAVA
Biroul de Cadastru și Publicitate Imobiliară Radauti

A. Partea I. Descrierea imobilului

TEREN Extravilan

Adresa: Jud. Suceava

Nr. Crt	Nr cadastral Nr. topografic	Suprafața* (mp)	Observații / Referințe
A1		3.300	Sector cadastral:12 Teren neimprejmuit;

B. Partea II. Proprietari și acte

Inscrieri privitoare la dreptul de proprietate și alte drepturi reale		Referințe
/		
Act Normativ nr. Legea 7, din 13/03/1996 emis de PARLAMENTUL ROMANIEI;		
B1	Inscrierea provizorie, drept de PROPRIETATE, dobandit prin Lege, cota actuala 1/1 1) ORAȘUL MILIȘĂUȚI, CIF:4326973, PROPRIETAR NEIDENTIFICAT.	A1

C. Partea III. SARCINI .

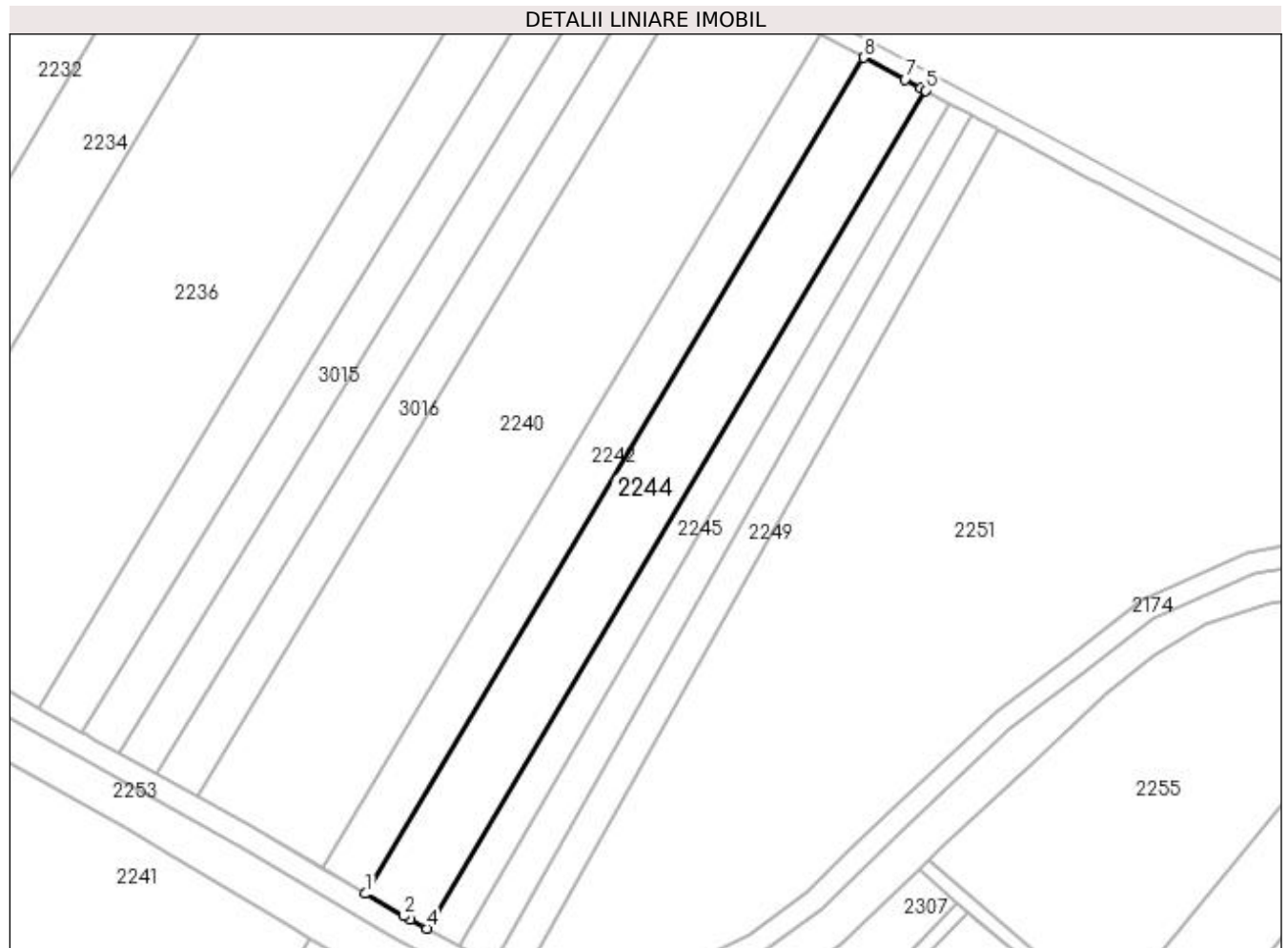
Inscrieri privind dezmembramintele dreptului de proprietate, drepturi reale de garanție și sarcini	Referințe
NU SUNT	

Anexa Nr. 1 La Partea I

Teren

Nr cadastral	Suprafața (mp)*	Observații / Referințe
	3.300	

* Suprafața este determinată în planul de proiecție Stereo 70.



Date referitoare la teren

Crt	Categorie folosință	Intra vilan	Suprafața (mp)	Tarla	Parcelă	Nr. topo	Observații / Referințe
1	arabil	NU	3.300	19	317	-	

Lungime Segmente

1) Valorile lungimilor segmentelor sunt obținute din proiecție în plan.

Punct început	X / Y	Punct sfârșit	X / Y	Lungime segment (** (m)
1	571.919,145 701.390,977	2	571.927,579 701.386,042	9.772
2	571.927,579 701.386,042	3	571.928,994 701.385,273	1.61
3	571.928,994 701.385,273	4	571.932,59 701.383,321	4.092
4	571.932,59 701.383,321	5	572.042,193 701.567,359	214.203
5	572.042,193 701.567,359	6	572.041,166 701.567,909	1.165

Punct început	X / Y	Punct sfârșit	X / Y	Lungime segment (** (m)
6	572.041,166 701.567,909	7	572.037,707 701.569,758	3.922
7	572.037,707 701.569,758	8	572.028,63 701.574,611	10.293
8	572.028,63 701.574,611	1	571.919,145 701.390,977	213.795

** Lungimile segmentelor sunt determinate în planul de proiecție Stereo 70 și sunt rotunjite la 1 milimetru.

*** Distanța dintre puncte este formată din segmente cumulate ce sunt mai mici decât valoarea 1 milimetru.

**DATE DESPRE IMOBILUL NR. 2245**

Oficiul de Cadastru și Publicitate Imobiliară SUCEAVA
Biroul de Cadastru și Publicitate Imobiliară Radauti

A. Partea I. Descrierea imobilului

TEREN Extravilan

Adresa: Jud. Suceava

Nr. Crt	Nr cadastral Nr. topografic	Suprafața* (mp)	Observații / Referințe
A1		Din acte: 2.500 Masurata: 1.500	Sector cadastral:12 Teren neimprejmuit; Diferența de suprafață de 1000 mp se regăsește la ID 2246.

B. Partea II. Proprietari și acte

Inscrieri privitoare la dreptul de proprietate și alte drepturi reale		Referințe
/		
Act Administrativ nr. 1781, din 01/04/1999 emis de CJSDPAT SUCEAVA;		
B1	Intabulare, drept de PROPRIETATE, dobândit prin Reconstituire, cota actuala 1/1 1) SCRIPCARI IOAN	A1

C. Partea III. SARCINI .

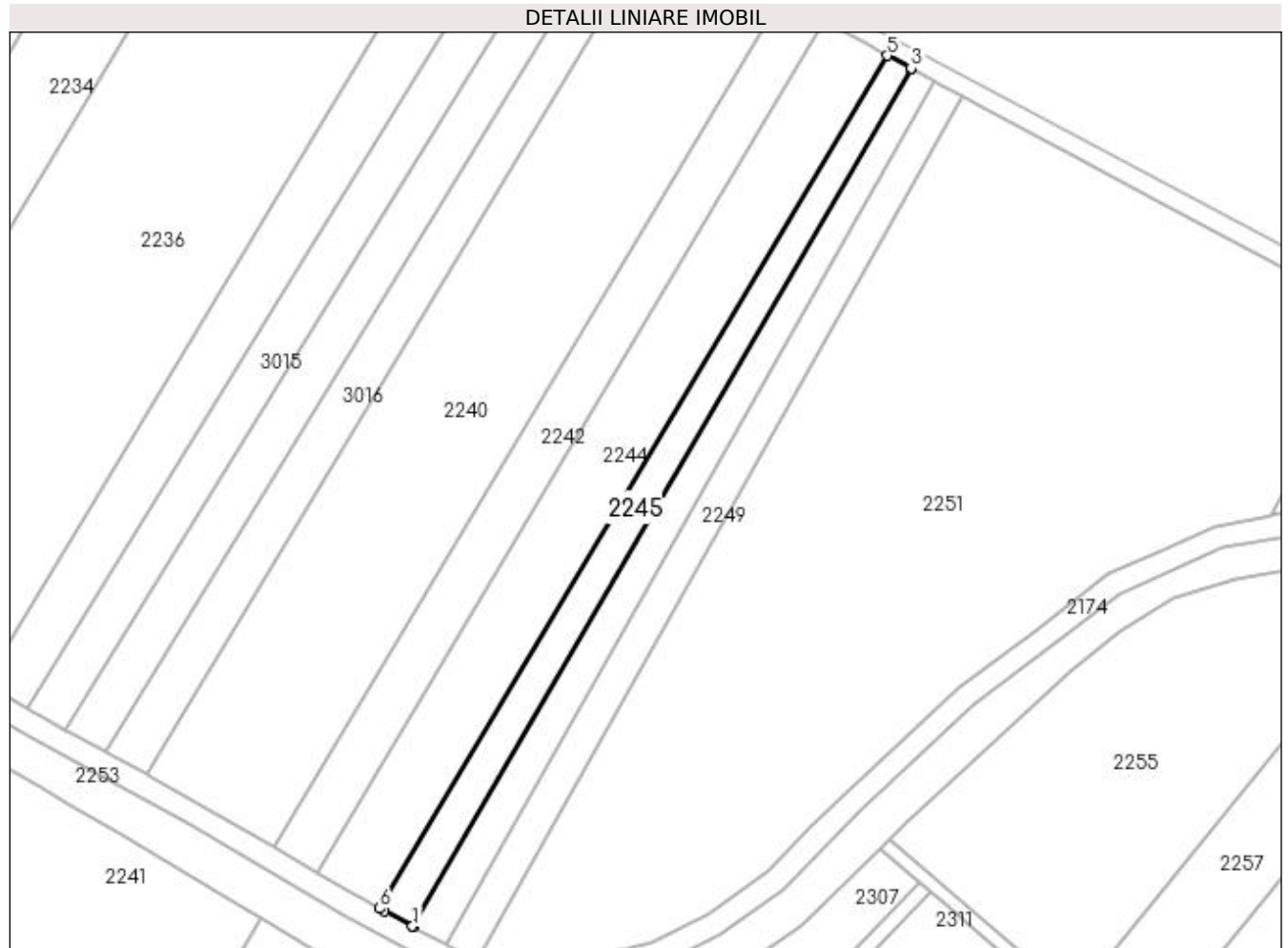
Inscrieri privind dezmembramintele dreptului de proprietate, drepturi reale de garanție și sarcini	Referințe
NU SUNT	

Anexa Nr. 1 La Partea I

Teren

Nr cadastral	Suprafața (mp)*	Observații / Referințe
	Din acte: 2.500 Masurata: 1.500	Diferența de suprafață de 1000 mp se regăsește la ID 2246.

* Suprafața este determinată în planul de proiecție Stereo 70.



Date referitoare la teren

Crt	Categorie folosință	Intra vilan	Suprafața (mp)	Tarla	Parcelă	Nr. topo	Observații / Referințe
1	arabil	NU	1.500	19	317	-	

Lungime Segmente

1) Valorile lungimilor segmentelor sunt obținute din proiecție în plan.

Punct început	X / Y	Punct sfârșit	X / Y	Lungime segment (** (m)
1	571.939,651 701.379,486	2	571.939,772 701.379,42	0.138
2	571.939,772 701.379,42	3	572.047,347 701.564,604	214.162
3	572.047,347 701.564,604	4	572.047,226 701.564,669	0.137
4	572.047,226 701.564,669	5	572.042,193 701.567,359	5.707
5	572.042,193 701.567,359	6	571.932,59 701.383,321	214.203

Punct început	X / Y	Punct sfârșit	X / Y	Lungime segment (** (m)
6	571.932,59 701.383,321	7	571.933,613 701.382,765	1.164
7	571.933,613 701.382,765	1	571.939,651 701.379,486	6.871

** Lungimile segmentelor sunt determinate în planul de proiecție Stereo 70 și sunt rotunjite la 1 milimetru.

*** Distanța dintre puncte este formată din segmente cumulate ce sunt mai mici decât valoarea 1 milimetru.

**DATE DESPRE IMOBILUL NR. 2246**

Oficiul de Cadastru și Publicitate Imobiliară SUCEAVA
Biroul de Cadastru și Publicitate Imobiliară Radauti

A. Partea I. Descrierea imobilului

TEREN Extravilan

Adresa: Jud. Suceava

Nr. Crt	Nr cadastral Nr. topografic	Suprafața* (mp)	Observații / Referințe
A1		Din acte: 2.500 Masurata: 1.000	Sector cadastral:12 Teren neimprejmuit; Diferența de suprafață de 1500 mp se regăsește la ID 2245.

B. Partea II. Proprietari și acte

Inscrieri privitoare la dreptul de proprietate și alte drepturi reale		Referințe
/		
Act Administrativ nr. 1781, din 01/04/1999 emis de CJSDPAT SUCEAVA;		
B1	Intabulare, drept de PROPRIETATE, dobândit prin Reconstituire, cota actuala 1/1 1) SCRIPCARI IOAN	A1

C. Partea III. SARCINI .

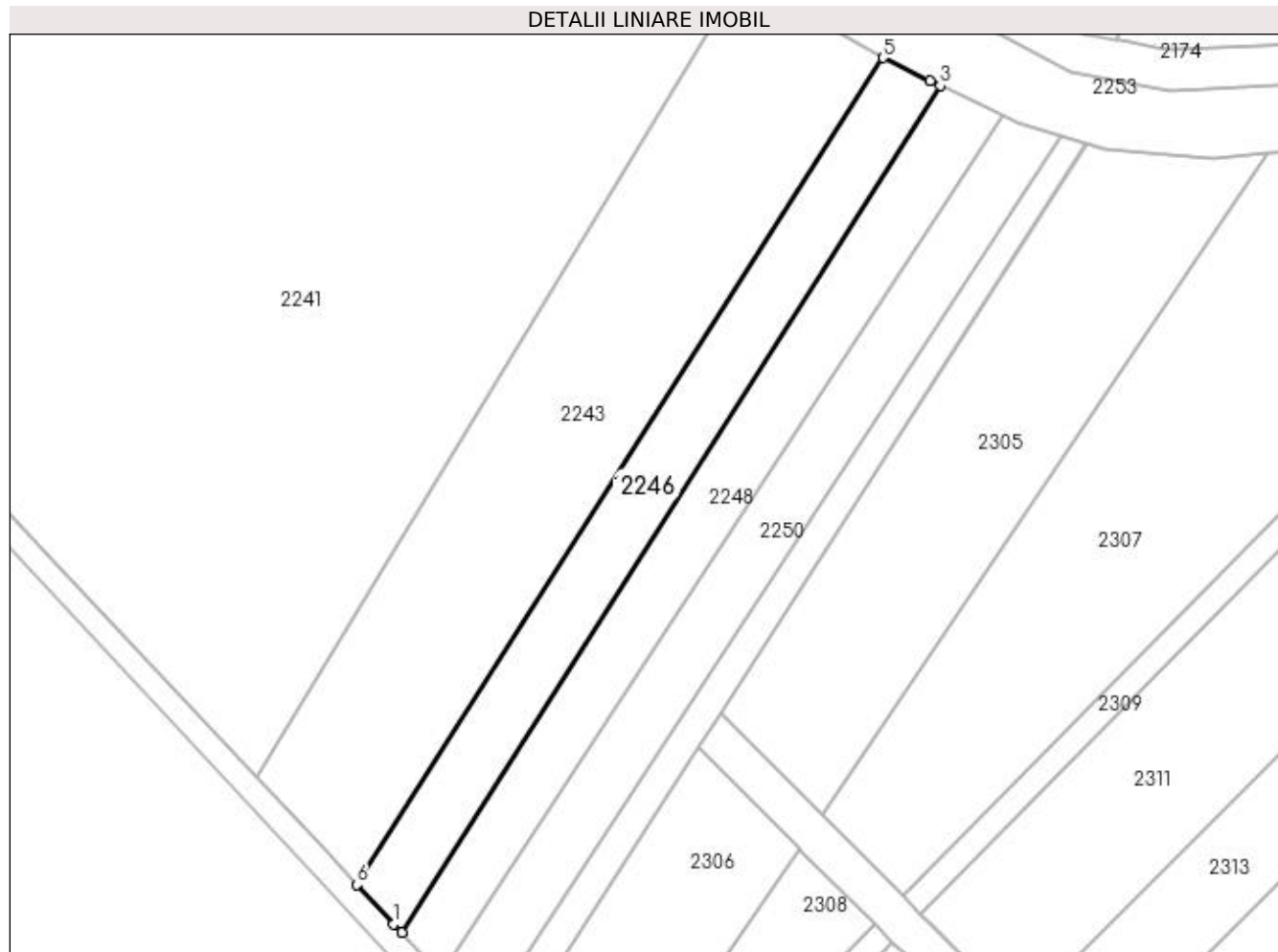
Inscrieri privind dezmembramintele dreptului de proprietate, drepturi reale de garanție și sarcini	Referințe
NU SUNT	

Anexa Nr. 1 La Partea I

Teren

Nr cadastral	Suprafața (mp)*	Observații / Referințe
	Din acte: 2.500 Masurata: 1.000	Diferența de suprafață de 1500 mp se regăsește la ID 2245.

* Suprafața este determinată în planul de proiecție Stereo 70.



Date referitoare la teren

Crt	Categorie folosință	Intra vilan	Suprafața (mp)	Tarla	Parcelă	Nr. topo	Observații / Referințe
1	arabil	NU	1.000	20	322	-	

Lungime Segmente

1) Valorile lungimilor segmentelor sunt obținute din proiecție în plan.

Punct început	X / Y	Punct sfârșit	X / Y	Lungime segment (** (m)
1	571.863,055 701.261,529	2	571.864,049 701.260,466	1.455
2	571.864,049 701.260,466	3	571.932,035 701.367,301	126.633
3	571.932,035 701.367,301	4	571.930,759 701.367,92	1.418
4	571.930,759 701.367,92	5	571.924,798 701.370,813	6.626
5	571.924,798 701.370,813	6	571.858,414 701.266,495	123.649

Punct început	X / Y	Punct sfârșit	X / Y	Lungime segment (** (m)
6	571.858,414 701.266,495	1	571.863,055 701.261,529	6.797

** Lungimile segmentelor sunt determinate în planul de proiecție Stereo 70 și sunt rotunjite la 1 milimetru.

*** Distanța dintre puncte este formată din segmente cumulate ce sunt mai mici decât valoarea 1 milimetru.

**DATE DESPRE IMOBILUL NR. 2247**

Oficiul de Cadastru și Publicitate Imobiliară SUCEAVA
Biroul de Cadastru și Publicitate Imobiliară Radauti

A. Partea I. Descrierea imobilului

TEREN Extravilan

Adresa: Jud. Suceava

Nr. Crt	Nr cadastral Nr. topografic	Suprafața* (mp)	Observații / Referințe
A1		Din acte: 2.500 Masurata: 1.500	Sector cadastral:12 Teren neimprejmuit; Diferența de suprafață de 1000 mp se regăsește la ID 2248.

B. Partea II. Proprietari și acte

Inscrieri privitoare la dreptul de proprietate și alte drepturi reale		Referințe
/		
Hotarare Judecatoreasca nr. 2322, din 19/06/2009 emis de JUDECĂTORIA RĂDĂUȚI;		
B1	Intabulare, drept de PROPRIETATE, dobandit prin Hotarare Judecatoreasca, cota actuala 1/1 1) LUCESCU ORTENZIA	A1

C. Partea III. SARCINI .

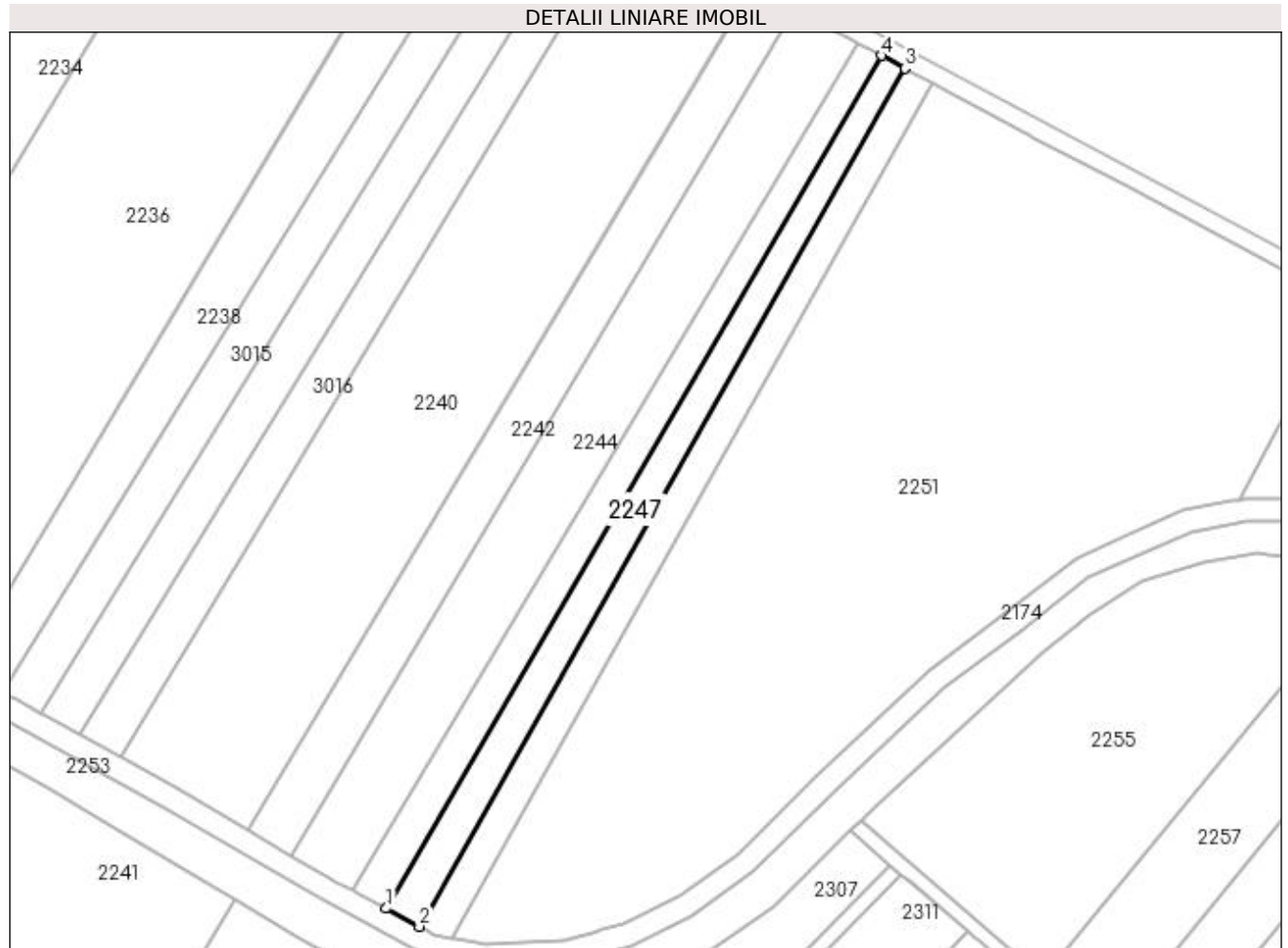
Inscrieri privind dezmembramintele dreptului de proprietate, drepturi reale de garanție și sarcini	Referințe
NU SUNT	

Anexa Nr. 1 La Partea I

Teren

Nr cadastral	Suprafața (mp)*	Observații / Referințe
	Din acte: 2.500 Masurata: 1.500	Diferența de suprafață de 1000 mp se regăsește la ID 2248.

* Suprafața este determinată în planul de proiecție Stereo 70.



Date referitoare la teren

Crt	Categorie folosință	Intra vilan	Suprafața (mp)	Tarla	Parcelă	Nr. topo	Observații / Referințe
1	arabil	NU	1.500	19	317	-	

Lungime Segmente

1) Valorile lungimilor segmentelor sunt obținute din proiecție în plan.

Punct început	X / Y	Punct sfârșit	X / Y	Lungime segment (** (m)
1	571.939,772 701.379,42	2	571.946,995 701.375,497	8.22
2	571.946,995 701.375,497	3	572.052,456 701.561,872	214.144
3	572.052,456 701.561,872	4	572.047,347 701.564,604	5.794
4	572.047,347 701.564,604	1	571.939,772 701.379,42	214.162

**** Lungimile segmentelor sunt determinate în planul de proiecție Stereo 70 și sunt rotunjite la 1 milimetru.**

***** Distanța dintre puncte este formată din segmente cumulate ce sunt mai mici decât valoarea 1 milimetru.**

**DATE DESPRE IMOBILUL NR. 2248**

Oficiul de Cadastru și Publicitate Imobiliară SUCEAVA
Biroul de Cadastru și Publicitate Imobiliară Radauti

A. Partea I. Descrierea imobilului

TEREN Extravilan

Adresa: Jud. Suceava

Nr. Crt	Nr cadastral Nr. topografic	Suprafața* (mp)	Observații / Referințe
A1		Din acte: 2.500 Masurata: 1.000	Sector cadastral:12 Teren neimprejmuit; Diferența de suprafață de 1500 mp se regăsește la ID 2247.

B. Partea II. Proprietari și acte

Inscrieri privitoare la dreptul de proprietate și alte drepturi reale		Referințe
/		
Hotarare Judecatoreasca nr. 2322, din 19/06/2009 emis de JUDECĂTORIA RĂDĂUȚI;		
B1	Intabulare, drept de PROPRIETATE, dobandit prin Hotarare Judecatoreasca, cota actuala 1/1 1) LUCESCU ORTENZIA	A1

C. Partea III. SARCINI .

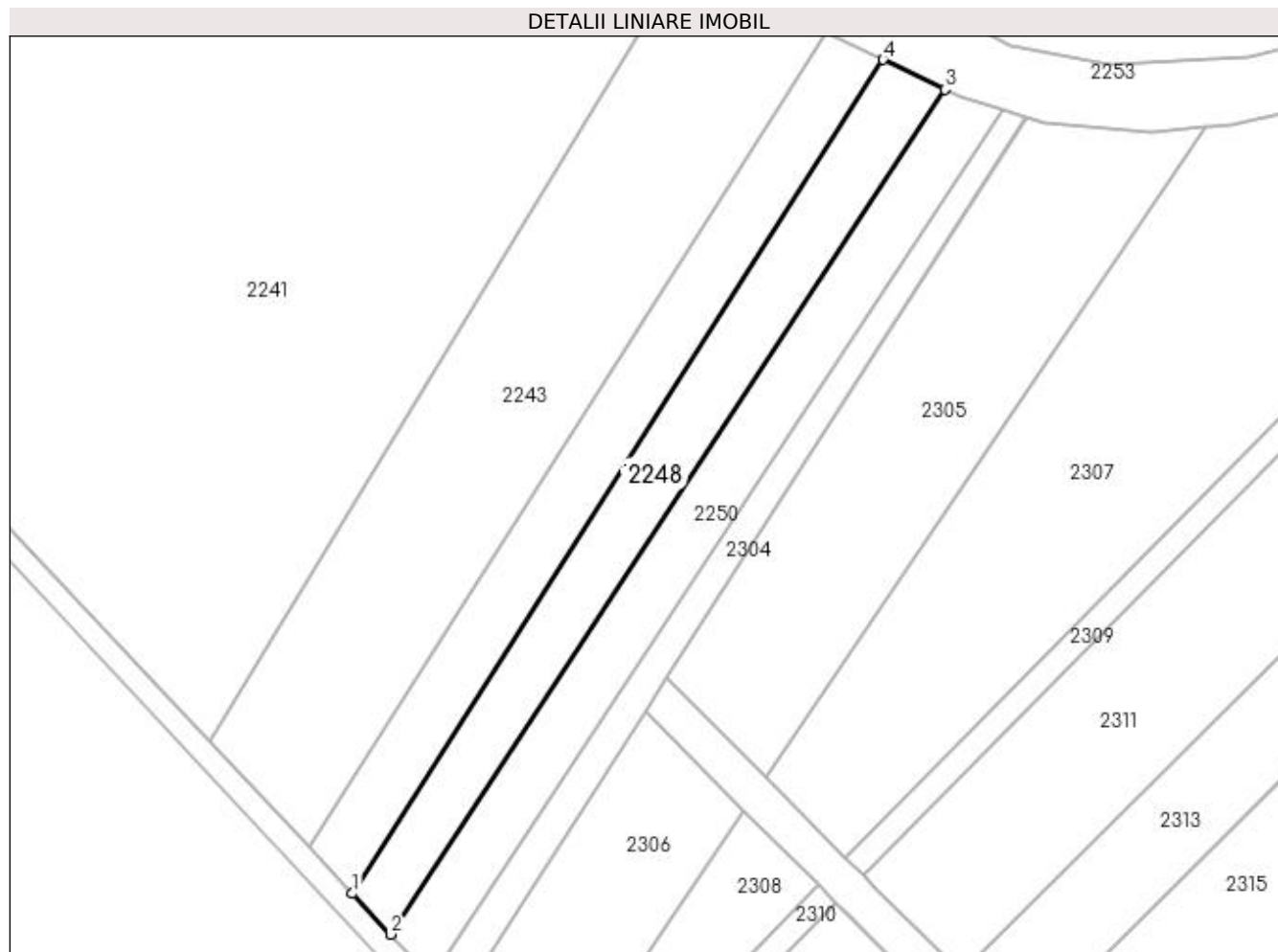
Inscrieri privind dezmembramintele dreptului de proprietate, drepturi reale de garanție și sarcini	Referințe
NU SUNT	

Anexa Nr. 1 La Partea I

Teren

Nr cadastral	Suprafața (mp)*	Observații / Referințe
	Din acte: 2.500 Masurata: 1.000	Diferența de suprafață de 1500 mp se regăsește la ID 2247.

* Suprafața este determinată în planul de proiecție Stereo 70.



Date referitoare la teren

Crt	Categorie folosință	Intravilan	Suprafața (mp)	Tarla	Parcelă	Nr. topo	Observații / Referințe
1	arabil	NU	1.000	20	322	-	

Lungime Segmente

1) Valorile lungimilor segmentelor sunt obținute din proiecție în plan.

Punct început	X / Y	Punct sfârșit	X / Y	Lungime segment (** (m)
1	571.864,049 701.260,466	2	571.868,925 701.255,25	7.14
2	571.868,925 701.255,25	3	571.939,916 701.363,476	129.432
3	571.939,916 701.363,476	4	571.932,035 701.367,301	8.76
4	571.932,035 701.367,301	1	571.864,049 701.260,466	126.633

**** Lungimile segmentelor sunt determinate în planul de proiecție Stereo 70 și sunt rotunjite la 1 milimetru.**

***** Distanța dintre puncte este formată din segmente cumulate ce sunt mai mici decât valoarea 1 milimetru.**

**DATE DESPRE IMOBILUL NR. 2249**

Oficiul de Cadastru și Publicitate Imobiliară SUCEAVA
Biroul de Cadastru și Publicitate Imobiliară Radauti

A. Partea I. Descrierea imobilului

TEREN Extravilan

Adresa: Jud. Suceava

Nr. Crt	Nr cadastral Nr. topografic	Suprafața* (mp)	Observații / Referințe
A1		Din acte: 2.500 Masurata: 1.500	Sector cadastral:12 Teren neimprejmuit; Diferența de suprafață de 1000 mp se regăsește la ID 2250.

B. Partea II. Proprietari și acte

Inscrieri privitoare la dreptul de proprietate și alte drepturi reale		Referințe
/		
Act Administrativ nr. 1074, din 17/05/1996 emis de CJSDPAT SUCEAVA;		
B1	Intabulare, drept de PROPRIETATE, dobândit prin Reconstituire, cota actuala 1/1 1) LUCESCU VASILE, Lipsă CNP proprietar.	A1

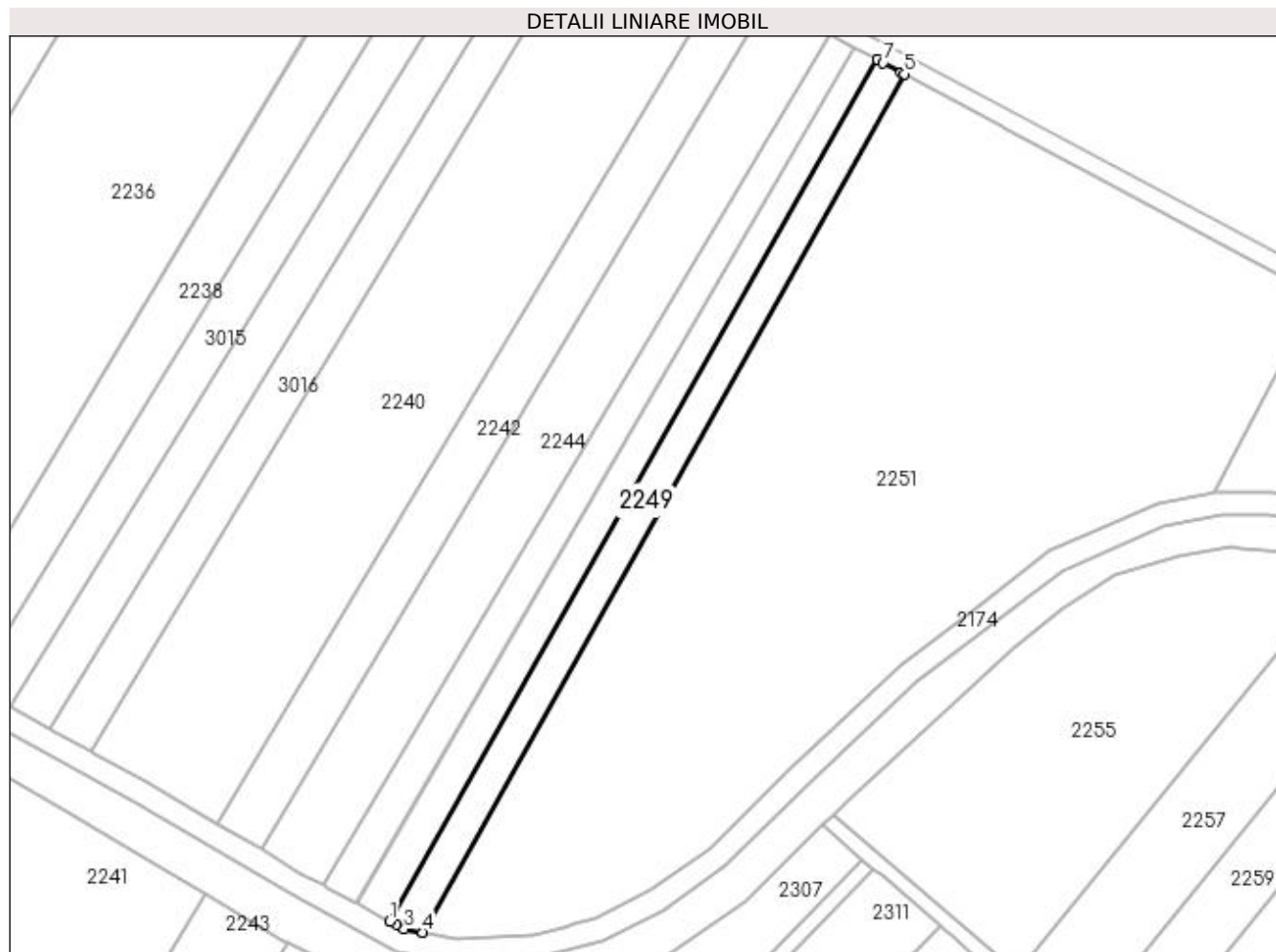
C. Partea III. SARCINI .

Inscrieri privind dezmembramintele dreptului de proprietate, drepturi reale de garanție și sarcini	Referințe
NU SUNT	

Anexa Nr. 1 La Partea I**Teren**

Nr cadastral	Suprafața (mp)*	Observații / Referințe
	Din acte: 2.500 Masurata: 1.500	Diferența de suprafață de 1000 mp se regăsește la ID 2250.

* Suprafața este determinată în planul de proiecție Stereo 70.

**Date referitoare la teren**

Crt	Categorie folosință	Intra vilan	Suprafața (mp)	Tarla	Parcelă	Nr. topo	Observații / Referințe
1	arabil	NU	1.500	19	317	-	

Lungime Segmente

1) Valorile lungimilor segmentelor sunt obținute din proiecție în plan.

Punct început	X / Y	Punct sfârșit	X / Y	Lungime segment (** (m)
1	571.946,995 701.375,497	2	571.948,304 701.374,786	1.49
2	571.948,304 701.374,786	3	571.950,096 701.373,813	2.039
3	571.950,096 701.373,813	4	571.954,121 701.373,078	4.092
4	571.954,121 701.373,078	5	572.058,308 701.558,743	212.9
5	572.058,308 701.558,743	6	572.057,623 701.559,109	0.777

Punct început	X / Y	Punct sfârșit	X / Y	Lungime segment (** (m)
6	572.057,623 701.559,109	7	572.053,771 701.561,169	4.368
7	572.053,771 701.561,169	8	572.052,456 701.561,872	1.491
8	572.052,456 701.561,872	1	571.946,995 701.375,497	214.144

** Lungimile segmentelor sunt determinate în planul de proiecție Stereo 70 și sunt rotunjite la 1 milimetru.

*** Distanța dintre puncte este formată din segmente cumulate ce sunt mai mici decât valoarea 1 milimetru.

**DATE DESPRE IMOBILUL NR. 2250**

Oficiul de Cadastru și Publicitate Imobiliară SUCEAVA
Biroul de Cadastru și Publicitate Imobiliară Radauti

A. Partea I. Descrierea imobilului

TEREN Extravilan

Adresa: Jud. Suceava

Nr. Crt	Nr cadastral Nr. topografic	Suprafața* (mp)	Observații / Referințe
A1		Din acte: 2.500 Masurata: 1.000	Sector cadastral:12 Teren neimprejmuit; Diferența de suprafață de 1500 mp se regăsește la ID 2249.

B. Partea II. Proprietari și acte

Inscrieri privitoare la dreptul de proprietate și alte drepturi reale		Referințe
/		
Act Administrativ nr. 1074, din 17/05/1996 emis de CJSDPAT SUCEAVA;		
B1	Intabulare, drept de PROPRIETATE, dobândit prin Reconstituire, cota actuala 1/1 1) LUCESCU VASILE, Lipsă CNP proprietar.	A1

C. Partea III. SARCINI .

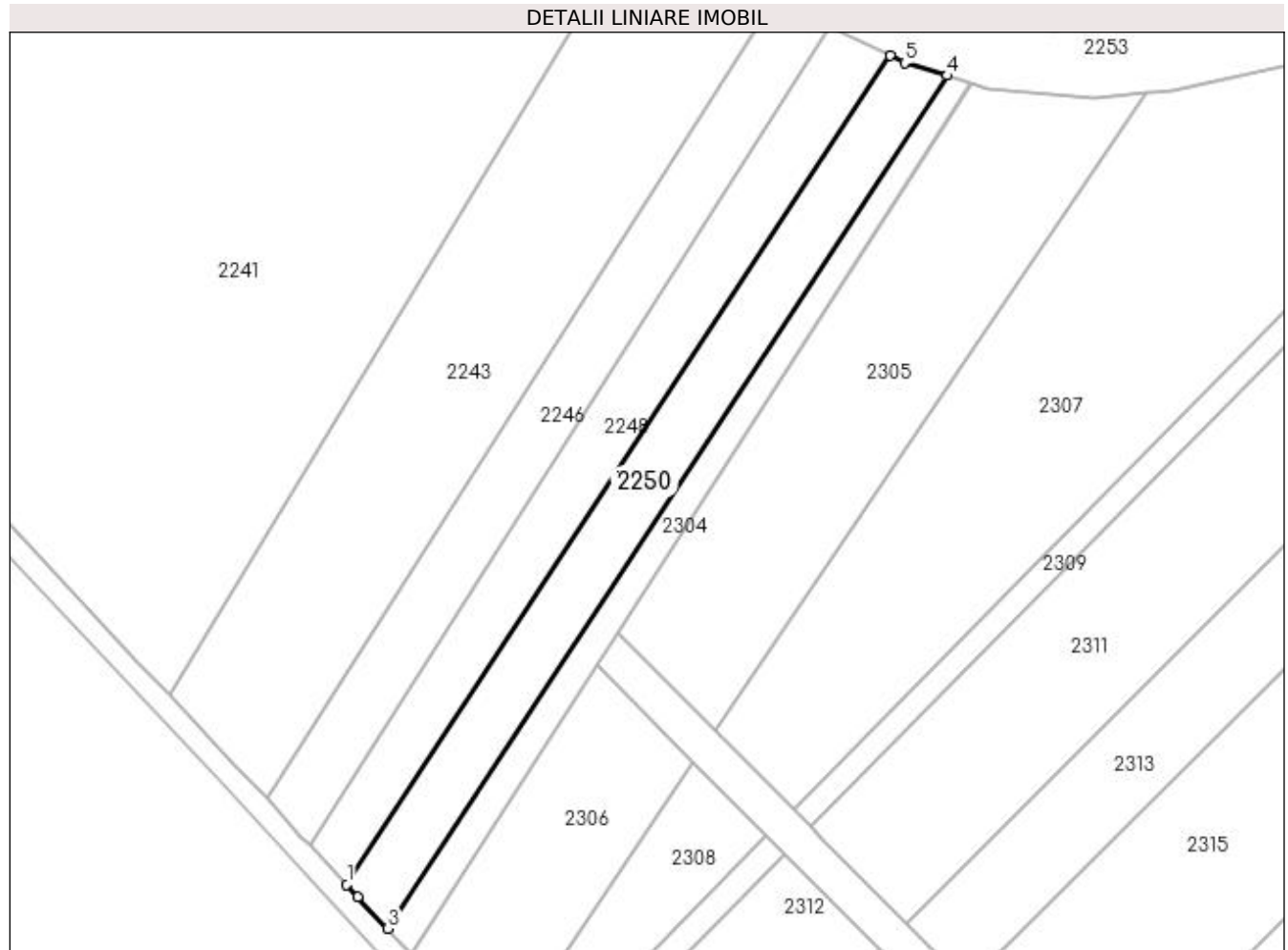
Inscrieri privind dezmembramintele dreptului de proprietate, drepturi reale de garanție și sarcini	Referințe
NU SUNT	

Anexa Nr. 1 La Partea I

Teren

Nr cadastral	Suprafața (mp)*	Observații / Referințe
	Din acte: 2.500 Masurata: 1.000	Diferența de suprafață de 1500 mp se regăsește la ID 2249.

* Suprafața este determinată în planul de proiecție Stereo 70.



Date referitoare la teren

Crt	Categorie folosință	Intra vilan	Suprafața (mp)	Tarla	Parcelă	Nr. topo	Observații / Referințe
1	arabil	NU	1.000	20	322	-	

Lungime Segmente

1) Valorile lungimilor segmentelor sunt obținute din proiecție în plan.

Punct început	X / Y	Punct sfârșit	X / Y	Lungime segment (** (m)
1	571.868,925 701.255,25	2	571.870,394 701.253,678	2.152
2	571.870,394 701.253,678	3	571.874,282 701.249,519	5.693
3	571.874,282 701.249,519	4	571.947,34 701.360,895	133.199
4	571.947,34 701.360,895	5	571.941,812 701.362,556	5.772
5	571.941,812 701.362,556	6	571.939,916 701.363,476	2.107

Punct început	X / Y	Punct sfârșit	X / Y	Lungime segment (** (m)
6	571.939,916 701.363,476	1	571.868,925 701.255,25	129.432

** Lungimile segmentelor sunt determinate în planul de proiecție Stereo 70 și sunt rotunjite la 1 milimetru.

*** Distanța dintre puncte este formată din segmente cumulate ce sunt mai mici decât valoarea 1 milimetru.

**DATE DESPRE IMOBILUL NR. 2251**

Oficiul de Cadastru și Publicitate Imobiliară SUCEAVA
Biroul de Cadastru și Publicitate Imobiliară Radauti

A. Partea I. Descrierea imobilului

TEREN Extravilan

Adresa: Jud. Suceava

Nr. Crt	Nr cadastral Nr. topografic	Suprafața* (mp)	Observații / Referințe
A1		14.244	Sector cadastral:12 Teren neimprejmuit;

B. Partea II. Proprietari și acte

Inscrieri privitoare la dreptul de proprietate și alte drepturi reale		Referințe
/		
Act Normativ nr. Legea 7, din 13/03/1996 emis de PARLAMENTUL ROMANIEI;		
B1	Inscrierea provizorie, drept de PROPRIETATE, dobandit prin Lege, cota actuala 1/1 1) ORAȘUL MILIȘĂUȚI, CIF:4326973, PROPRIETAR NEIDENTIFICAT.	A1

C. Partea III. SARCINI .

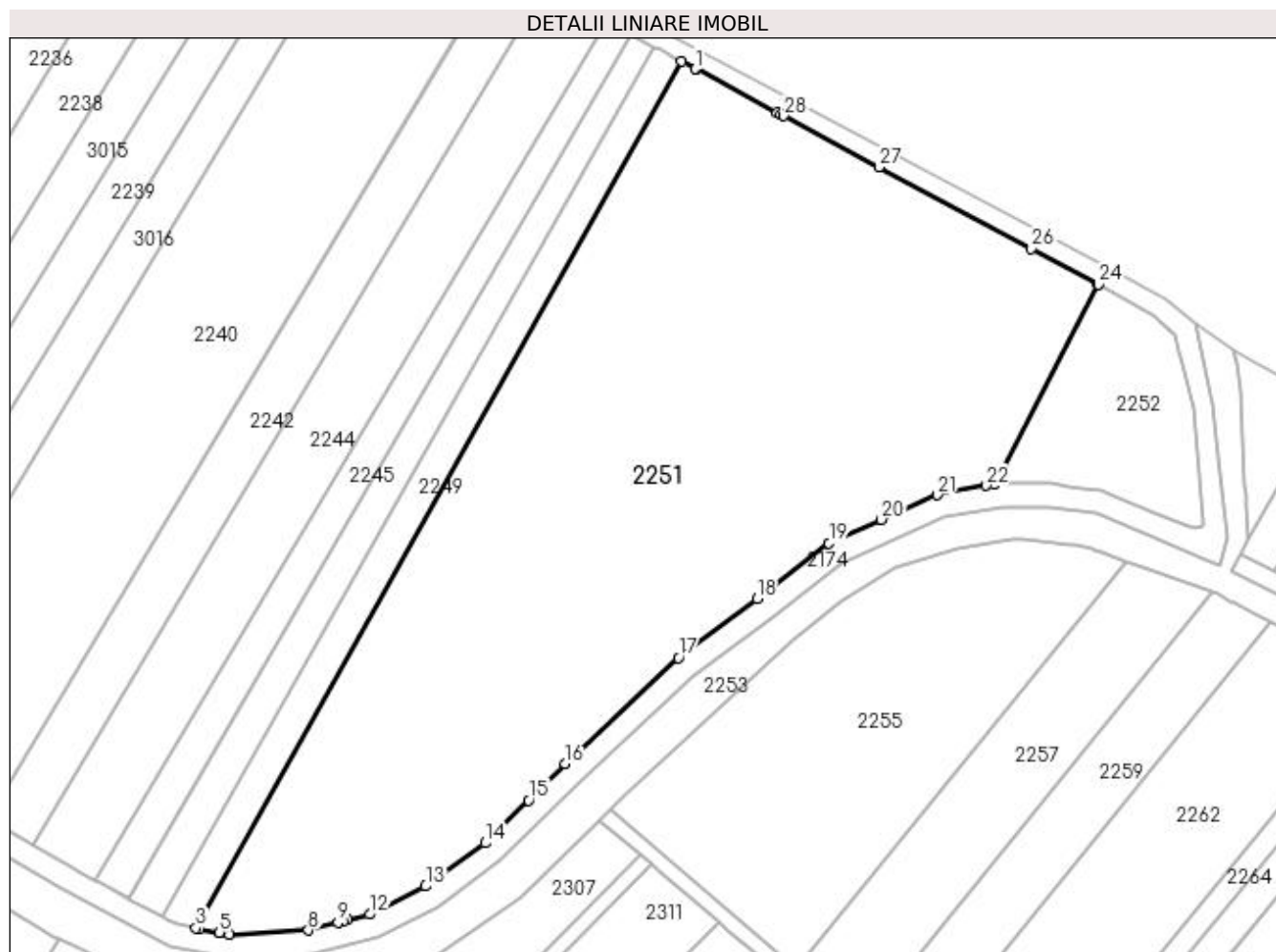
Inscrieri privind dezmembramintele dreptului de proprietate, drepturi reale de garanție și sarcini	Referințe
NU SUNT	

Anexa Nr. 1 La Partea I

Teren

Nr cadastral	Suprafața (mp)*	Observații / Referințe
	14.244	

* Suprafața este determinată în planul de proiecție Stereo 70.



Date referitoare la teren

Crt	Categorie folosință	Intravilan	Suprafața (mp)	Tarla	Parcelă	Nr. topo	Observații / Referințe
1	arabil	NU	14.244	19	317	-	

Lungime Segmente

1) Valorile lungimilor segmentelor sunt obținute din proiecție în plan.

Punct început	X / Y	Punct sfârșit	X / Y	Lungime segment (** (m)	Punct început	X / Y	Punct sfârșit	X / Y	Lungime segment (** (m)
1	572.061,258 701.557,166	2	572.058,308 701.558,743	3.345	2	572.058,308 701.558,743	3	571.954,121 701.373,078	212.9
3	571.954,121 701.373,078	4	571.954,927 701.372,931	0.819	4	571.954,927 701.372,931	5	571.959,203 701.372,15	4.347
5	571.959,203 701.372,15	6	571.959,333 701.372,127	0.132	6	571.959,333 701.372,127	7	571.961,389 701.371,751	2.09
7	571.961,389 701.371,751	8	571.978,261 701.372,6	16.893	8	571.978,261 701.372,6	9	571.984,621 701.374,269	6.575
9	571.984,621 701.374,269	10	571.985,745 701.374,563	1.162	10	571.985,745 701.374,563	11	571.986,645 701.374,8	0.931

Punct început	X / Y	Punct sfârșit	X / Y	Lungime segment (** (m)
11	571.986,645 701.374,8	12	571.991,413 701.376,051	4.929
13	572.003,432 701.382,061	14	572.016,24 701.391,332	15.811
15	572.025,451 701.400,463	16	572.033,331 701.408,275	11.096
17	572.057,571 701.430,993	18	572.074,426 701.443,685	21.099
19	572.089,835 701.455,578	20	572.101,106 701.460,586	12.334
21	572.113,044 701.465,89	22	572.123,613 701.467,872	10.753
23	572.125,26 701.468,181	24	572.147,633 701.510,981	48.295
25	572.147,519 701.511,043	26	572.133,266 701.518,664	16.163
27	572.100,58 701.536,141	28	572.080,151 701.547,064	23.166
29	572.079,553 701.547,383	30	572.078,807 701.547,783	0.846
31	572.061,368 701.557,107	1	572.061,258 701.557,166	0.125

Punct început	X / Y	Punct sfârșit	X / Y	Lungime segment (** (m)
12	571.991,413 701.376,051	13	572.003,432 701.382,061	13.438
14	572.016,24 701.391,332	15	572.025,451 701.400,463	12.97
16	572.033,331 701.408,275	17	572.057,571 701.430,993	33.222
18	572.074,426 701.443,685	19	572.089,835 701.455,578	19.465
20	572.101,106 701.460,586	21	572.113,044 701.465,89	13.063
22	572.123,613 701.467,872	23	572.125,26 701.468,181	1.676
24	572.147,633 701.510,981	25	572.147,519 701.511,043	0.13
26	572.133,266 701.518,664	27	572.100,58 701.536,141	37.065
28	572.080,151 701.547,064	29	572.079,553 701.547,383	0.678
30	572.078,807 701.547,783	31	572.061,368 701.557,107	19.775

** Lungimile segmentelor sunt determinate în planul de proiecție Stereo 70 și sunt rotunjite la 1 milimetru.

*** Distanța dintre puncte este formată din segmente cumulate ce sunt mai mici decât valoarea 1 milimetru.

**DATE DESPRE IMOBILUL NR. 2252**

Oficiul de Cadastru și Publicitate Imobiliară SUCEAVA
Biroul de Cadastru și Publicitate Imobiliară Radauti

A. Partea I. Descrierea imobilului

TEREN Extravilan

Adresa: Jud. Suceava

Nr. Crt	Nr cadastral Nr. topografic	Suprafața* (mp)	Observații / Referințe
A1		1.336	Sector cadastral:12 Teren neimprejmuit;

B. Partea II. Proprietari și acte

Inscrieri privitoare la dreptul de proprietate și alte drepturi reale		Referințe
/		
Act Normativ nr. Legea 7, din 13/03/1996 emis de PARLAMENTUL ROMANIEI;		
B1	Inscrierea provizorie, drept de PROPRIETATE, dobandit prin Lege, cota actuala 1/1 1) ORAȘUL MILIȘĂUȚI, CIF:4326973, PROPRIETAR NEIDENTIFICAT.	A1

C. Partea III. SARCINI .

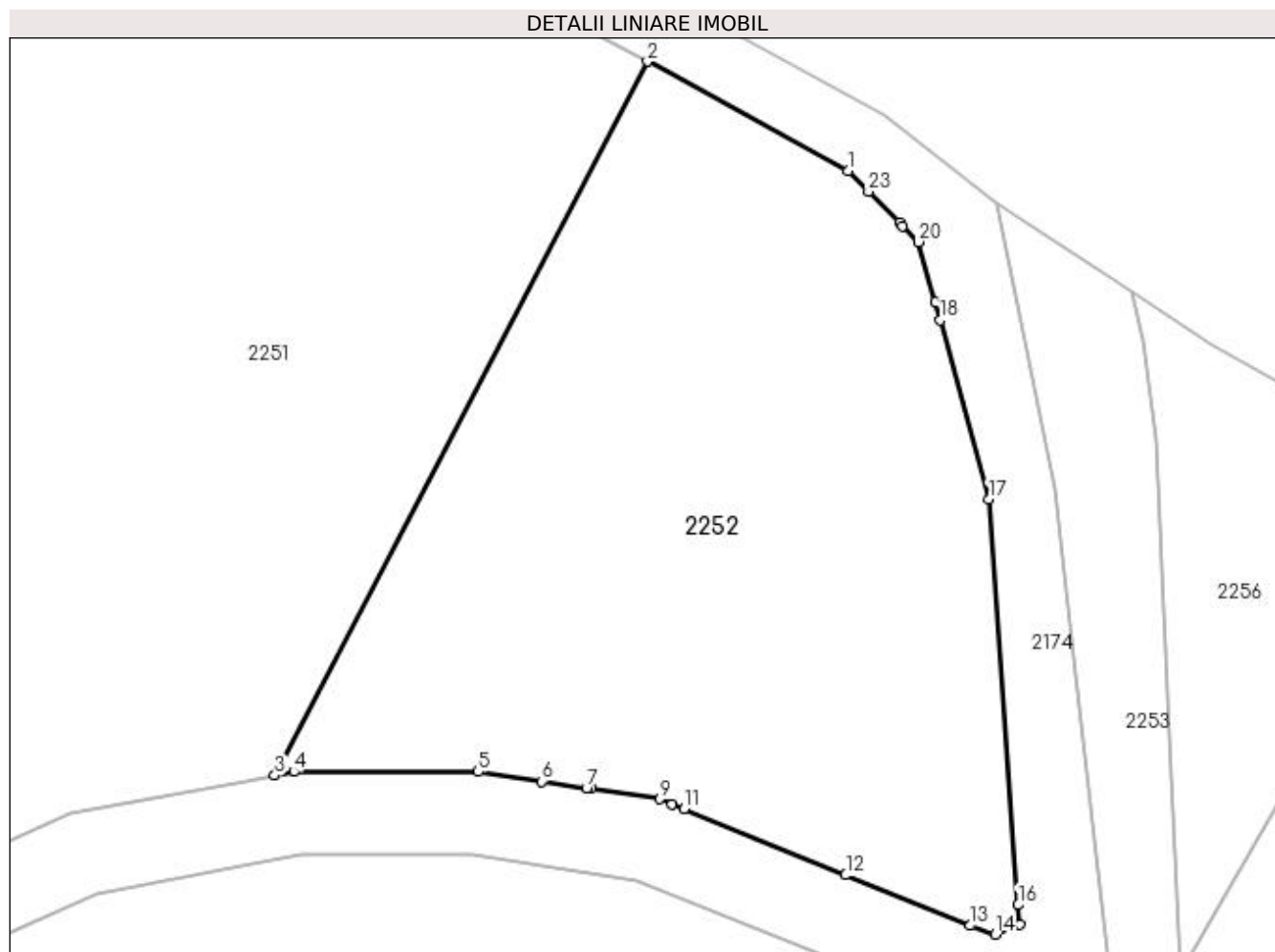
Inscrieri privind dezmembramintele dreptului de proprietate, drepturi reale de garanție și sarcini	Referințe
NU SUNT	

Anexa Nr. 1 La Partea I

Teren

Nr cadastral	Suprafața (mp)*	Observații / Referințe
	1.336	

* Suprafața este determinată în planul de proiecție Stereo 70.



Date referitoare la teren

Crt	Categorie folosință	Intra vilan	Suprafața (mp)	Tarla	Parcelă	Nr. topo	Observații / Referințe
1	arabil	NU	1.336	19	317	-	

Lungime Segmente

1) Valorile lungimilor segmentelor sunt obținute din proiecție în plan.

Punct început	X / Y	Punct sfârșit	X / Y	Lungime segment (** (m)
1	572.159,636 701.504,421	2	572.147,633 701.510,981	13.679
3	572.125,26 701.468,181	4	572.126,411 701.468,396	1.171
5	572.137,477 701.468,396	6	572.141,298 701.467,822	3.864
7	572.143,965 701.467,422	8	572.144,242 701.467,38	0.28
9	572.148,358 701.466,761	10	572.149,104 701.466,457	0.806

Punct început	X / Y	Punct sfârșit	X / Y	Lungime segment (** (m)
2	572.147,633 701.510,981	3	572.125,26 701.468,181	48.295
4	572.126,411 701.468,396	5	572.137,477 701.468,396	11.066
6	572.141,298 701.467,822	7	572.143,965 701.467,422	2.697
8	572.144,242 701.467,38	9	572.148,358 701.466,761	4.162
10	572.149,104 701.466,457	11	572.149,824 701.466,164	0.777

Punct început	X / Y	Punct sfârșit	X / Y	Lungime segment (** (m)
11	572.149,824 701.466,164	12	572.159,522 701.462,209	10.473
13	572.166,966 701.459,178	14	572.168,494 701.458,652	1.616
15	572.169,94 701.459,269	16	572.169,858 701.460,413	1.147
17	572.168,105 701.484,724	18	572.165,169 701.495,468	11.138
19	572.164,869 701.496,563	20	572.163,886 701.500,16	3.729
21	572.162,926 701.501,122	22	572.162,733 701.501,316	0.274
23	572.160,876 701.503,178	1	572.159,636 701.504,421	1.756

Punct început	X / Y	Punct sfârșit	X / Y	Lungime segment (** (m)
12	572.159,522 701.462,209	13	572.166,966 701.459,178	8.037
14	572.168,494 701.458,652	15	572.169,94 701.459,269	1.572
16	572.169,858 701.460,413	17	572.168,105 701.484,724	24.374
18	572.165,169 701.495,468	19	572.164,869 701.496,563	1.135
20	572.163,886 701.500,16	21	572.162,926 701.501,122	1.359
22	572.162,733 701.501,316	23	572.160,876 701.503,178	2.63

** Lungimile segmentelor sunt determinate în planul de proiecție Stereo 70 și sunt rotunjite la 1 milimetru.

*** Distanța dintre puncte este formată din segmente cumulate ce sunt mai mici decât valoarea 1 milimetru.

**DATE DESPRE IMOBILUL NR. 2253**

Oficiul de Cadastru și Publicitate Imobiliară SUCEAVA
Biroul de Cadastru și Publicitate Imobiliară Radauti

A. Partea I. Descrierea imobilului

TEREN Necunoscut

Adresa: Loc. Badeuti, Jud. Suceava

Nr. Crt	Nr cadastral Nr. topografic	Suprafața* (mp)	Observații / Referințe
A1		9.589	Sector cadastral:12 Teren neimprejmuit; Imobilul s-a format din o parte a PF 973 a comunei cadastrale Bădeuți.

B. Partea II. Proprietari și acte

Inscrieri privitoare la dreptul de proprietate și alte drepturi reale		Referințe
/		
Act Normativ nr. Legea 7, din 13/03/1996 emis de PARLAMENTUL ROMANIEI;		
B1	Inscrierea provizorie, drept de PROPRIETATE, dobandit prin Lege, cota actuala 1/1 1) ORAȘUL MILIȘĂUȚI, CIF:4326973, PROPRIETAR NEIDENTIFICAT.	A1

C. Partea III. SARCINI .

Inscrieri privind dezmembramintele dreptului de proprietate, drepturi reale de garanție și sarcini	Referințe
NU SUNT	

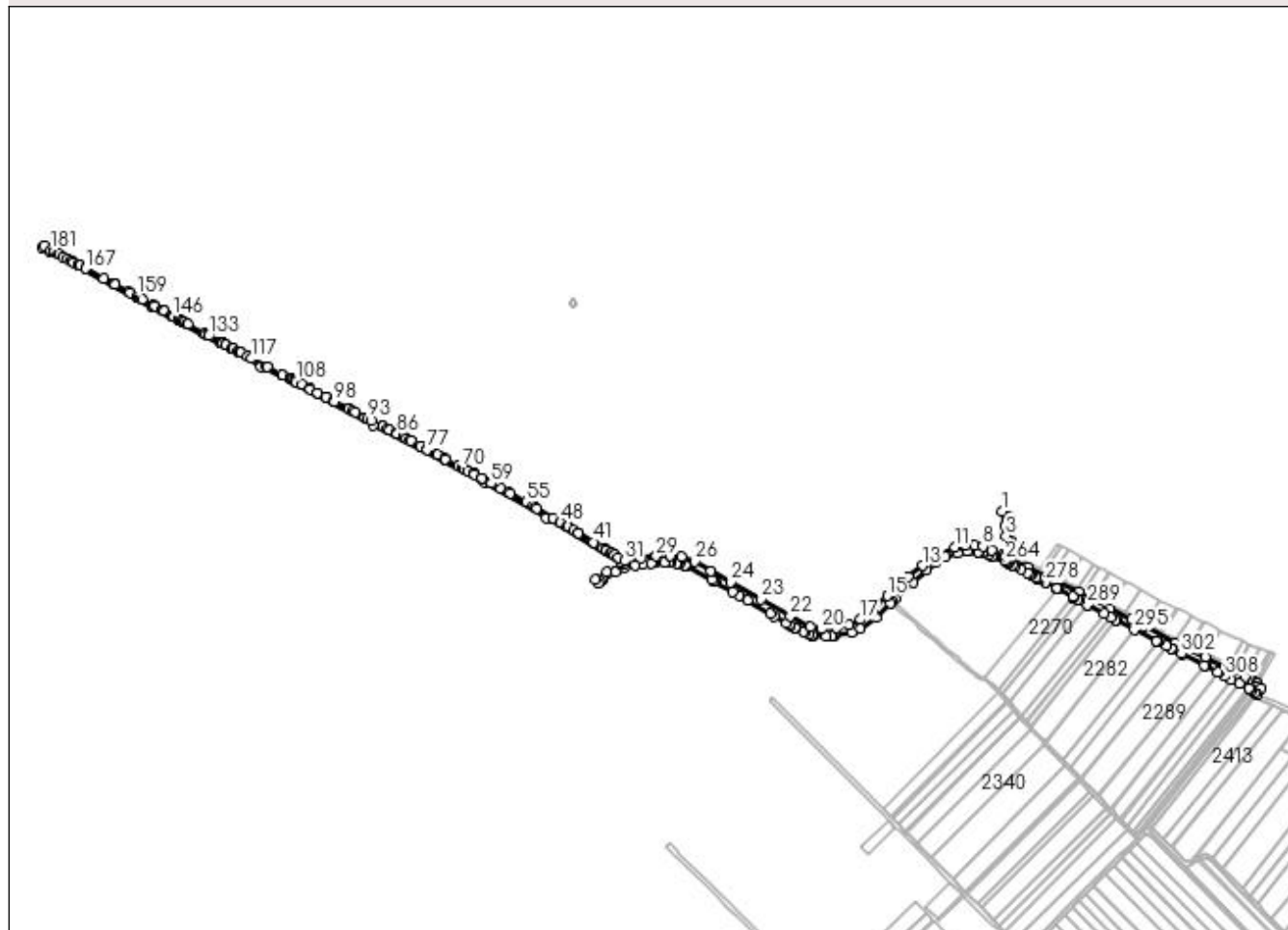
Anexa Nr. 1 La Partea I

Teren

Nr cadastral	Suprafața (mp)*	Observații / Referințe
	9.589	Imobilul s-a format din o parte a PF 973 a comunei cadastrale Bădeuți.

* Suprafața este determinată în planul de proiecție Stereo 70.

DETALII LINIARE IMOBIL



Date referitoare la teren

Crt	Categorie folosință	Intravilan	Suprafața (mp)	Tarla	Parcelă	Nr. topo	Observații / Referințe
1	altele	DA	47	19	315	-	Canal.
2	altele	NU	9.542	19	315	-	Canal.

Lungime Segmente

1) Valorile lungimilor segmentelor sunt obținute din proiecție în plan.

Punct început	X / Y	Punct sfârșit	X / Y	Lungime segment	Punct început	X / Y	Punct sfârșit	X / Y	Lungime segment	Punct început	X / Y	Punct sfârșit	X / Y	Lungime segment
1	572.168,559 701.502,438	2	572.172,06 701.485,351	17.44 2	2	572.172,06 701.485,351	3	572.173,316 701.474,209	11.21 3	3	572.173,316 701.474,209	4	572.175,31 701.456,625	17.69 7
4	572.175,31 701.456,625	5	572.173,529 701.450,913	5.983	5	572.173,529 701.450,913	6	572.169,824 701.452,467	4.018	6	572.169,824 701.452,467	7	572.157,611 701.457,588	13.24 3
7	572.157,611 701.457,588	8	572.147,023 701.461,906	11.43 5	8	572.147,023 701.461,906	9	572.137,104 701.463,396	10.03	9	572.137,104 701.463,396	10	572.126,876 701.463,396	10.22 8
10	572.126,876 701.463,396	11	572.114,54 701.461,083	12.55 1	11	572.114,54 701.461,083	12	572.092,415 701.451,253	24.21	12	572.092,415 701.451,253	13	572.077,457 701.439,709	18.89 5
13	572.077,457 701.439,709	14	572.060,793 701.427,161	20.86	14	572.060,793 701.427,161	15	572.036,801 701.404,674	32.88 3	15	572.036,801 701.404,674	16	572.019,485 701.387,508	24.38 3

Punct început	X / Y	Punct sfârșit	X / Y	Lungime segment	Punct început	X / Y	Punct sfârșit	X / Y	Lungime segment	Punct început	X / Y	Punct sfârșit	X / Y	Lungime segment
16	572.019,485 701.387,508	17	572.006,033 701.377,771	16.606	17	572.006,033 701.377,771	18	571.993,184 701.371,346	14.366	18	571.993,184 701.371,346	19	571.979,03 701.367,632	14.633
19	571.979,03 701.367,632	20	571.961,061 701.366,729	17.992	20	571.961,061 701.366,729	21	571.948,412 701.369,038	12.858	21	571.948,412 701.369,038	22	571.925,123 701.381,686	26.502
22	571.925,123 701.381,686	23	571.891,494 701.401,362	38.962	23	571.891,494 701.401,362	24	571.856,961 701.420,435	39.45	24	571.856,961 701.420,435	25	571.834,074 701.433,485	26.346
25	571.834,074 701.433,485	26	571.815,032 701.444,295	21.896	26	571.815,032 701.444,295	27	571.800,275 701.449,816	15.756	27	571.800,275 701.449,816	28	571.787,237 701.451,21	13.112
28	571.787,237 701.451,21	29	571.771,063 701.450,418	16.193	29	571.771,063 701.450,418	30	571.752,592 701.448,31	18.591	30	571.752,592 701.448,31	31	571.734,623 701.445,299	18.22
31	571.734,623 701.445,299	32	571.727,43 701.449,163	8.165	32	571.727,43 701.449,163	33	571.722,883 701.451,945	5.331	33	571.722,883 701.451,945	34	571.722,734 701.452,036	0.175
34	571.722,734 701.452,036	35	571.719,675 701.453,907	3.586	35	571.719,675 701.453,907	36	571.718,802 701.454,441	1.023	36	571.718,802 701.454,441	37	571.712,967 701.458,01	6.84
37	571.712,967 701.458,01	38	571.712,526 701.458,28	0.517	38	571.712,526 701.458,28	39	571.709,458 701.460,156	3.596	39	571.709,458 701.460,156	40	571.708,589 701.460,688	1.019
40	571.708,589 701.460,688	41	571.698,921 701.466,602	11.333	41	571.698,921 701.466,602	42	571.698,847 701.466,647	0.087	42	571.698,847 701.466,647	43	571.681,105 701.477,499	20.798
43	571.681,105 701.477,499	44	571.681,03 701.477,545	0.088	44	571.681,03 701.477,545	45	571.675,747 701.480,777	6.193	45	571.675,747 701.480,777	46	571.669,271 701.484,541	7.49
46	571.669,271 701.484,541	47	571.668,723 701.484,859	0.634	47	571.668,723 701.484,859	48	571.660,665 701.489,543	9.32	48	571.660,665 701.489,543	49	571.660,383 701.489,706	0.326
49	571.660,383 701.489,706	50	571.651,921 701.494,625	9.788	50	571.651,921 701.494,625	51	571.651,606 701.494,808	0.364	51	571.651,606 701.494,808	52	571.632,997 701.505,624	21.524
52	571.632,997 701.505,624	53	571.630,655 701.506,985	2.709	53	571.630,655 701.506,985	54	571.628,501 701.508,237	2.491	54	571.628,501 701.508,237	55	571.620,911 701.512,649	8.779
55	571.620,911 701.512,649	56	571.602,61 701.522,597	20.83	56	571.602,61 701.522,597	57	571.600,464 701.523,764	2.443	57	571.600,464 701.523,764	58	571.591,523 701.528,624	10.176
58	571.591,523 701.528,624	59	571.580,648 701.534,535	12.378	59	571.580,648 701.534,535	60	571.580,309 701.534,72	0.386	60	571.580,309 701.534,72	61	571.579,683 701.535,06	0.712
61	571.579,683 701.535,06	62	571.569,916 701.540,369	11.117	62	571.569,916 701.540,369	63	571.569,633 701.540,523	0.322	63	571.569,633 701.540,523	64	571.561,335 701.545,034	9.445
64	571.561,335 701.545,034	65	571.561,031 701.545,199	0.346	65	571.561,031 701.545,199	66	571.560,907 701.545,264	0.14	66	571.560,907 701.545,264	67	571.554,02 701.548,791	7.738
67	571.554,02 701.548,791	68	571.550,871 701.550,503	3.584	68	571.550,871 701.550,503	69	571.550,133 701.550,905	0.84	69	571.550,133 701.550,905	70	571.546,886 701.552,608	3.666
70	571.546,886 701.552,608	71	571.542,972 701.554,682	4.43	71	571.542,972 701.554,682	72	571.528,211 701.562,391	16.653	72	571.528,211 701.562,391	73	571.527,858 701.562,576	0.399
73	571.527,858 701.562,576	74	571.527,361 701.562,836	0.561	74	571.527,361 701.562,836	75	571.519,205 701.567,108	9.207	75	571.519,205 701.567,108	76	571.519,014 701.567,208	0.216
76	571.519,014 701.567,208	77	571.507,193 701.573,4	13.345	77	571.507,193 701.573,4	78	571.506,747 701.573,634	0.504	78	571.506,747 701.573,634	79	571.499,069 701.577,655	8.667
79	571.499,069 701.577,655	80	571.498,966 701.577,709	0.116	80	571.498,966 701.577,709	81	571.488,098 701.583,402	12.269	81	571.488,098 701.583,402	82	571.487,173 701.583,887	1.044
82	571.487,173 701.583,887	83	571.483,032 701.586,055	4.674	83	571.483,032 701.586,055	84	571.479,852 701.587,687	3.574	84	571.479,852 701.587,687	85	571.479,471 701.587,882	0.428
85	571.479,471 701.587,882	86	571.472,551 701.591,432	7.777	86	571.472,551 701.591,432	87	571.471,153 701.592,149	1.571	87	571.471,153 701.592,149	88	571.463,7 701.595,973	8.377
88	571.463,7 701.595,973	89	571.461,003 701.597,356	3.031	89	571.461,003 701.597,356	90	571.456,248 701.599,795	5.344	90	571.456,248 701.599,795	91	571.455,584 701.600,136	0.746
91	571.455,584 701.600,136	92	571.442,426 701.606,885	14.788	92	571.442,426 701.606,885	93	571.438,736 701.608,803	4.159	93	571.438,736 701.608,803	94	571.435,59 701.610,438	3.545
94	571.435,59 701.610,438	95	571.424,703 701.616,096	12.269	95	571.424,703 701.616,096	96	571.421,173 701.617,93	3.978	96	571.421,173 701.617,93	97	571.416,537 701.620,339	5.225
97	571.416,537 701.620,339	98	571.400,181 701.628,839	18.433	98	571.400,181 701.628,839	99	571.399,701 701.629,088	0.541	99	571.399,701 701.629,088	100	571.390,345 701.633,95	10.544
100	571.390,345 701.633,95	101	571.390,15 701.634,052	0.22	101	571.390,15 701.634,052	102	571.381,0 701.638,807	10.312	102	571.381,0 701.638,807	103	571.380,968 701.638,823	0.036
103	571.380,968 701.638,823	104	571.372,434 701.643,174	9.579	104	571.372,434 701.643,174	105	571.371,78 701.643,508	0.734	105	571.371,78 701.643,508	106	571.363,753 701.647,606	9.013
106	571.363,753 701.647,606	107	571.362,346 701.648,325	1.58	107	571.362,346 701.648,325	108	571.355,761 701.651,687	7.394	108	571.355,761 701.651,687	109	571.355,068 701.652,041	0.778
109	571.355,068 701.652,041	110	571.352,91 701.653,143	2.423	110	571.352,91 701.653,143	111	571.349,744 701.654,76	3.555	111	571.349,744 701.654,76	112	571.348,719 701.655,283	1.151
112	571.348,719 701.655,283	113	571.340,636 701.659,411	9.076	113	571.340,636 701.659,411	114	571.340,626 701.659,416	0.011	114	571.340,626 701.659,416	115	571.323,126 701.668,352	19.649

Punct început	X / Y	Punct sfârșit	X / Y	Lungime segment	Punct început	X / Y	Punct sfârșit	X / Y	Lungime segment	Punct început	X / Y	Punct sfârșit	X / Y	Lungime segment
115	571.323,126 701.668,352	116	571.321,984 701.668,935	1.282	116	571.321,984 701.668,935	117	571.304,715 701.678,139	19.56 9	117	571.304,715 701.678,139	118	571.300,535 701.680,366	4.736
118	571.300,535 701.680,366	119	571.292,577 701.684,6	9.014	119	571.292,577 701.684,6	120	571.291,721 701.685,056	0.97	120	571.291,721 701.685,056	121	571.289,898 701.686,026	2.065
121	571.289,898 701.686,026	122	571.288,745 701.686,639	1.306	122	571.288,745 701.686,639	123	571.283,864 701.689,236	5.529	123	571.283,864 701.689,236	124	571.282,847 701.689,777	1.152
124	571.282,847 701.689,777	125	571.282,798 701.689,803	0.055	125	571.282,798 701.689,803	126	571.282,411 701.690,01	0.439	126	571.282,411 701.690,01	127	571.274,995 701.693,956	8.4
127	571.274,995 701.693,956	128	571.274,836 701.694,04	0.18	128	571.274,836 701.694,04	129	571.271,502 701.695,814	3.777	129	571.271,502 701.695,814	130	571.271,207 701.695,971	0.334
130	571.271,207 701.695,971	131	571.269,729 701.696,757	1.674	131	571.269,729 701.696,757	132	571.268,565 701.697,376	1.318	132	571.268,565 701.697,376	133	571.255,677 701.704,234	14.59 9
133	571.255,677 701.704,234	134	571.255,402 701.704,385	0.314	134	571.255,402 701.704,385	135	571.252,098 701.706,203	3.771	135	571.252,098 701.706,203	136	571.250,341 701.707,17	2.006
136	571.250,341 701.707,17	137	571.231,612 701.717,476	21.37 7	137	571.231,612 701.717,476	138	571.230,588 701.718,039	1.169	138	571.230,588 701.718,039	139	571.227,278 701.719,859	3.777
139	571.227,278 701.719,859	140	571.225,517 701.720,827	2.01	140	571.225,517 701.720,827	141	571.222,768 701.722,339	3.137	141	571.222,768 701.722,339	142	571.221,24 701.723,179	1.744
142	571.221,24 701.723,179	143	571.220,787 701.723,428	0.517	143	571.220,787 701.723,428	144	571.220,434 701.723,621	0.402	144	571.220,434 701.723,621	145	571.215,721 701.726,213	5.379
145	571.215,721 701.726,213	146	571.214,311 701.726,988	1.609	146	571.214,311 701.726,988	147	571.213,386 701.727,496	1.055	147	571.213,386 701.727,496	148	571.212,967 701.727,727	0.478
148	571.212,967 701.727,727	149	571.204,015 701.732,649	10.21 6	149	571.204,015 701.732,649	150	571.203,42 701.732,975	0.678	150	571.203,42 701.732,975	151	571.202,009 701.733,751	1.61
151	571.202,009 701.733,751	152	571.193,221 701.738,583	10.02 9	152	571.193,221 701.738,583	153	571.192,716 701.738,861	0.576	153	571.192,716 701.738,861	154	571.192,363 701.739,055	0.403
154	571.192,363 701.739,055	155	571.178,764 701.746,531	15.51 8	155	571.178,764 701.746,531	156	571.178,411 701.746,725	0.403	156	571.178,411 701.746,725	157	571.178,075 701.746,91	0.384
157	571.178,075 701.746,91	158	571.174,877 701.748,668	3.649	158	571.174,877 701.748,668	159	571.172,702 701.749,864	2.482	159	571.172,702 701.749,864	160	571.164,721 701.754,16	9.064
160	571.164,721 701.754,16	161	571.164,221 701.754,43	0.568	161	571.164,221 701.754,43	162	571.147,558 701.763,4	18.92 4	162	571.147,558 701.763,4	163	571.146,201 701.764,131	1.541
163	571.146,201 701.764,131	164	571.146,089 701.764,191	0.127	164	571.146,089 701.764,191	165	571.145,489 701.764,514	0.681	165	571.145,489 701.764,514	166	571.134,663 701.770,343	12.29 6
166	571.134,663 701.770,343	167	571.113,725 701.781,615	23.77 9	167	571.113,725 701.781,615	168	571.113,584 701.781,691	0.16	168	571.113,584 701.781,691	169	571.107,207 701.785,124	7.242
169	571.107,207 701.785,124	170	571.106,466 701.785,528	0.844	170	571.106,466 701.785,528	171	571.105,021 701.786,317	1.646	171	571.105,021 701.786,317	172	571.100,117 701.788,993	5.587
172	571.100,117 701.788,993	173	571.098,256 701.790,008	2.12	173	571.098,256 701.790,008	174	571.097,822 701.790,246	0.495	174	571.097,822 701.790,246	175	571.092,81 701.792,98	5.709
175	571.092,81 701.792,98	176	571.088,124 701.795,538	5.339	176	571.088,124 701.795,538	177	571.082,895 701.798,391	5.957	177	571.082,895 701.798,391	178	571.082,808 701.798,439	0.099
178	571.082,808 701.798,439	179	571.077,612 701.801,273	5.919	179	571.077,612 701.801,273	180	571.077,609 701.801,275	0.004	180	571.077,609 701.801,275	181	571.074,061 701.803,21	4.041
181	571.074,061 701.803,21	182	571.065,768 701.807,734	9.447	182	571.065,768 701.807,734	183	571.064,149 701.805,701	2.599	183	571.064,149 701.805,701	184	571.072,467 701.801,161	9.476
184	571.072,467 701.801,161	185	571.189,912 701.737,051	133.8 04	185	571.189,912 701.737,051	186	571.315,676 701.668,401	143.2 81	186	571.315,676 701.668,401	187	571.445,286 701.601,687	145.7 72
187	571.445,286 701.601,687	188	571.574,896 701.534,973	145.7 72	188	571.574,896 701.534,973	189	571.643,753 701.494,469	79.88 7	189	571.643,753 701.494,469	190	571.730,187 701.443,626	100.2 79
190	571.730,187 701.443,626	191	571.733,903 701.441,44	4.311	191	571.733,903 701.441,44	192	571.714,433 701.431,896	21.68 3	192	571.714,433 701.431,896	193	571.701,035 701.423,187	15.98
193	571.701,035 701.423,187	194	571.704,491 701.419,829	4.819	194	571.704,491 701.419,829	195	571.706,831 701.421,739	3.021	195	571.706,831 701.421,739	196	571.709,858 701.424,21	3.908
196	571.709,858 701.424,21	197	571.724,113 701.432,341	16.41 1	197	571.724,113 701.432,341	198	571.734,352 701.437,36	11.40 3	198	571.734,352 701.437,36	199	571.746,9 701.440,372	12.90 4
199	571.746,9 701.440,372	200	571.755,813 701.441,56	8.992	200	571.755,813 701.441,56	201	571.764,969 701.442,781	9.237	201	571.764,969 701.442,781	202	571.766,388 701.442,818	1.419
202	571.766,388 701.442,818	203	571.768,376 701.442,87	1.989	203	571.768,376 701.442,87	204	571.768,571 701.442,875	0.195	204	571.768,571 701.442,875	205	571.770,316 701.442,92	1.746
205	571.770,316 701.442,92	206	571.780,429 701.443,183	10.11 6	206	571.780,429 701.443,183	207	571.785,923 701.442,942	5.499	207	571.785,923 701.442,942	208	571.786,153 701.442,932	0.23
208	571.786,153 701.442,932	209	571.787,702 701.442,864	1.55	209	571.787,702 701.442,864	210	571.794,182 701.442,58	6.486	210	571.794,182 701.442,58	211	571.796,058 701.442,186	1.917
211	571.796,058 701.442,186	212	571.797,375 701.441,91	1.346	212	571.797,375 701.441,91	213	571.803,778 701.440,565	6.543	213	571.803,778 701.440,565	214	571.803,97 701.440,525	0.196

Punct început	X / Y	Punct sfârșit	X / Y	Lungime segment	Punct început	X / Y	Punct sfârșit	X / Y	Lungime segment	Punct început	X / Y	Punct sfârșit	X / Y	Lungime segment
214	571.803,97 701.440,525	215	571.804,22 701.440,472	0.256	215	571.804,22 701.440,472	216	571.804,321 701.440,416	0.115	216	571.804,321 701.440,416	217	571.804,894 701.440,093	0.658
217	571.804,894 701.440,093	218	571.834,429 701.423,474	33.89	218	571.834,429 701.423,474	219	571.837,046 701.422,002	3.003	219	571.837,046 701.422,002	220	571.837,21 701.421,909	0.189
220	571.837,21 701.421,909	221	571.838,664 701.421,085	1.671	221	571.838,664 701.421,085	222	571.859,243 701.409,436	23.64 7	222	571.859,243 701.409,436	223	571.866,66 701.405,237	8.523
223	571.866,66 701.405,237	224	571.876,051 701.399,658	10.92 3	224	571.876,051 701.399,658	225	571.902,164 701.384,146	30.37 3	225	571.902,164 701.384,146	226	571.907,008 701.381,268	5.634
226	571.907,008 701.381,268	227	571.920,447 701.373,285	15.63 1	227	571.920,447 701.373,285	228	571.923,766 701.371,313	3.861	228	571.923,766 701.371,313	229	571.924,798 701.370,813	1.147
229	571.924,798 701.370,813	230	571.930,759 701.367,92	6.626	230	571.930,759 701.367,92	231	571.932,035 701.367,301	1.418	231	571.932,035 701.367,301	232	571.939,916 701.363,476	8.76
232	571.939,916 701.363,476	233	571.941,812 701.362,556	2.107	233	571.941,812 701.362,556	234	571.947,34 701.360,895	5.772	234	571.947,34 701.360,895	235	571.950,38 701.359,982	3.174
235	571.950,38 701.359,982	236	571.950,509 701.359,943	0.135	236	571.950,509 701.359,943	237	571.952,627 701.359,267	2.223	237	571.952,627 701.359,267	238	571.966,43 701.358,012	13.86
238	571.966,43 701.358,012	239	571.973,475 701.358,7	7.079	239	571.973,475 701.358,7	240	571.973,88 701.358,739	0.407	240	571.973,88 701.358,739	241	571.976,719 701.359,016	2.852
241	571.976,719 701.359,016	242	571.995,792 701.363,157	19.51 7	242	571.995,792 701.363,157	243	572.005,655 701.367,122	10.63	243	572.005,655 701.367,122	244	572.023,825 701.379,771	22.13 9
244	572.023,825 701.379,771	245	572.040,71 701.396,279	23.61 4	245	572.040,71 701.396,279	246	572.042,863 701.398,384	3.011	246	572.042,863 701.398,384	247	572.046,311 701.401,755	4.822
247	572.046,311 701.401,755	248	572.066,689 701.420,527	27.70 7	248	572.066,689 701.420,527	249	572.082,048 701.434,782	20.95 5	249	572.082,048 701.434,782	250	572.092,488 701.443,114	13.35 7
250	572.092,488 701.443,114	251	572.103,932 701.450,341	13.53 5	251	572.103,932 701.450,341	252	572.117,585 701.454,558	14.28 9	252	572.117,585 701.454,558	253	572.129,129 701.456,465	11.7
253	572.129,129 701.456,465	254	572.131,271 701.456,262	2.152	254	572.131,271 701.456,262	255	572.141,46 701.455,295	10.23 5	255	572.141,46 701.455,295	256	572.142,218 701.455,223	0.761
256	572.142,218 701.455,223	257	572.142,882 701.455,16	0.667	257	572.142,882 701.455,16	258	572.146,142 701.454,202	3.398	258	572.146,142 701.454,202	259	572.146,928 701.453,971	0.819
259	572.146,928 701.453,971	260	572.147,316 701.453,857	0.404	260	572.147,316 701.453,857	261	572.147,4 701.453,833	0.087	261	572.147,4 701.453,833	262	572.153,674 701.451,597	6.661
262	572.153,674 701.451,597	263	572.157,239 701.450,326	3.785	263	572.157,239 701.450,326	264	572.172,095 701.445,032	15.77 1	264	572.172,095 701.445,032	265	572.173,115 701.444,566	1.121
265	572.173,115 701.444,566	266	572.175,853 701.443,318	3.009	266	572.175,853 701.443,318	267	572.176,961 701.442,719	1.26	267	572.176,961 701.442,719	268	572.181,319 701.440,364	4.954
268	572.181,319 701.440,364	269	572.184,637 701.438,57	3.772	269	572.184,637 701.438,57	270	572.190,583 701.435,357	6.759	270	572.190,583 701.435,357	271	572.198,295 701.431,189	8.766
271	572.198,295 701.431,189	272	572.200,521 701.429,986	2.53	272	572.200,521 701.429,986	273	572.202,76 701.428,807	2.53	273	572.202,76 701.428,807	274	572.208,405 701.425,835	6.38
274	572.208,405 701.425,835	275	572.209,806 701.425,097	1.583	275	572.209,806 701.425,097	276	572.211,217 701.424,354	1.595	276	572.211,217 701.424,354	277	572.212,598 701.423,628	1.56
277	572.212,598 701.423,628	278	572.218,826 701.420,349	7.038	278	572.218,826 701.420,349	279	572.218,948 701.420,284	0.138	279	572.218,948 701.420,284	280	572.231,916 701.413,457	14.65 5
280	572.231,916 701.413,457	281	572.232,133 701.413,343	0.245	281	572.232,133 701.413,343	282	572.232,842 701.412,969	0.802	282	572.232,842 701.412,969	283	572.250,246 701.403,809	19.66 7
283	572.250,246 701.403,809	284	572.250,712 701.403,563	0.527	284	572.250,712 701.403,563	285	572.251,102 701.403,358	0.441	285	572.251,102 701.403,358	286	572.256,631 701.400,363	6.288
286	572.256,631 701.400,363	287	572.257,199 701.400,056	0.646	287	572.257,199 701.400,056	288	572.257,73 701.399,768	0.604	288	572.257,73 701.399,768	289	572.267,347 701.394,605	10.91 5
289	572.267,347 701.394,605	290	572.268,036 701.394,235	0.782	290	572.268,036 701.394,235	291	572.286,269 701.384,447	20.69 4	291	572.286,269 701.384,447	292	572.293,9 701.380,351	8.661
292	572.293,9 701.380,351	293	572.299,542 701.377,322	6.404	293	572.299,542 701.377,322	294	572.300,708 701.376,696	1.323	294	572.300,708 701.376,696	295	572.321,569 701.366,017	23.43 5
295	572.321,569 701.366,017	296	572.346,798 701.353,102	28.34 3	296	572.346,798 701.353,102	297	572.347,32 701.352,835	0.586	297	572.347,32 701.352,835	298	572.348,884 701.352,034	1.757
298	572.348,884 701.352,034	299	572.358,673 701.347,024	10.99 7	299	572.358,673 701.347,024	300	572.363,746 701.344,426	5.7	300	572.363,746 701.344,426	301	572.364,755 701.343,91	1.133
301	572.364,755 701.343,91	302	572.375,715 701.338,3	12.31 2	302	572.375,715 701.338,3	303	572.377,191 701.337,544	1.658	303	572.377,191 701.337,544	304	572.401,711 701.324,992	27.54 6
304	572.401,711 701.324,992	305	572.402,864 701.324,402	1.295	305	572.402,864 701.324,402	306	572.417,13 701.317,299	15.93 6	306	572.417,13 701.317,299	307	572.418,012 701.316,783	1.022
307	572.418,012 701.316,783	308	572.425,328 701.312,501	8.477	308	572.425,328 701.312,501	309	572.432,917 701.308,753	8.464	309	572.432,917 701.308,753	310	572.442,661 701.303,941	10.86 7
310	572.442,661 701.303,941	311	572.453,008 701.298,83	11.54	311	572.453,008 701.298,83	312	572.454,244 701.298,22	1.378	312	572.454,244 701.298,22	313	572.456,47 701.296,381	2.887

Punct început	X / Y	Punct sfârșit	X / Y	Lungime segment	Punct început	X / Y	Punct sfârșit	X / Y	Lungime segment	Punct început	X / Y	Punct sfârșit	X / Y	Lungime segment
313	572.456,47 701.296,381	314	572.459,881 701.293,563	4.424	314	572.459,881 701.293,563	315	572.463,296 701.291,309	4.092	315	572.463,296 701.291,309	316	572.467,142 701.298,459	8.119
316	572.467,142 701.298,459	317	572.462,068 701.300,813	5.593	317	572.462,068 701.300,813	318	572.463,459 701.303,437	2.97	318	572.463,459 701.303,437	319	572.462,51 701.303,997	1.101
319	572.462,51 701.303,997	320	572.458,925 701.306,113	4.163	320	572.458,925 701.306,113	321	572.448,459 701.311,596	11.81 5	321	572.448,459 701.311,596	322	572.402,93 701.333,98	50.73 4
322	572.402,93 701.333,98	323	572.368,529 701.351,024	38.39 2	323	572.368,529 701.351,024	324	572.332,853 701.369,932	40.37 7	324	572.332,853 701.369,932	325	572.317,844 701.378,118	17.09 6
325	572.317,844 701.378,118	326	572.293,258 701.390,092	27.34 7	326	572.293,258 701.390,092	327	572.257,236 701.409,107	40.73 3	327	572.257,236 701.409,107	328	572.228,681 701.423,388	31.92 7
328	572.228,681 701.423,388	329	572.198,382 701.438,215	33.73 2	329	572.198,382 701.438,215	330	572.176,012 701.449,765	25.17 6	330	572.176,012 701.449,765	331	572.177,91 701.453,287	4.001
331	572.177,91 701.453,287	332	572.179,591 701.456,405	3.542	332	572.179,591 701.456,405	333	572.179,254 701.463,568	7.171	333	572.179,254 701.463,568	334	572.179,142 701.465,946	2.381
334	572.179,142 701.465,946	335	572.179,038 701.468,144	2.2	335	572.179,038 701.468,144	336	572.178,09 701.488,294	20.17 2	336	572.178,09 701.488,294	337	572.177,374 701.494,285	6.034
337	572.177,374 701.494,285	338	572.176,642 701.497,147	2.954	338	572.176,642 701.497,147	1	572.168,559 701.502,438	9.661					

** Lungimile segmentelor sunt determinate în planul de proiecție Stereo 70 și sunt rotunjite la 1 milimetru.

*** Distanța dintre puncte este formată din segmente cumulate ce sunt mai mici decât valoarea 1 milimetru.

**DATE DESPRE IMOBILUL NR. 2254**

Oficiul de Cadastru și Publicitate Imobiliară SUCEAVA
Biroul de Cadastru și Publicitate Imobiliară Radauti

A. Partea I. Descrierea imobilului

TEREN Necunoscut

Adresa: Loc. Badeuti, Jud. Suceava

Nr. Crt	Nr cadastral Nr. topografic	Suprafața* (mp)	Observații / Referințe
A1		1.291	Sector cadastral:12 Teren neimprejmuț; Imobilul s-a format din o parte a PF 973 a comunei cadastrale Bădeuți.

B. Partea II. Proprietari și acte

Inscrieri privitoare la dreptul de proprietate și alte drepturi reale		Referințe
/		
Act Normativ nr. Legea 7, din 13/03/1996 emis de PARLAMENTUL ROMANIEI;		
B1	Inscrierea provizorie, drept de PROPRIETATE, dobandit prin Lege, cota actuala 1/1 1) ORAȘUL MILIȘĂUȚI, CIF:4326973, PROPRIETAR NEIDENTIFICAT.	A1

C. Partea III. SARCINI .

Inscrieri privind dezmembramintele dreptului de proprietate, drepturi reale de garanție și sarcini	Referințe
NU SUNT	

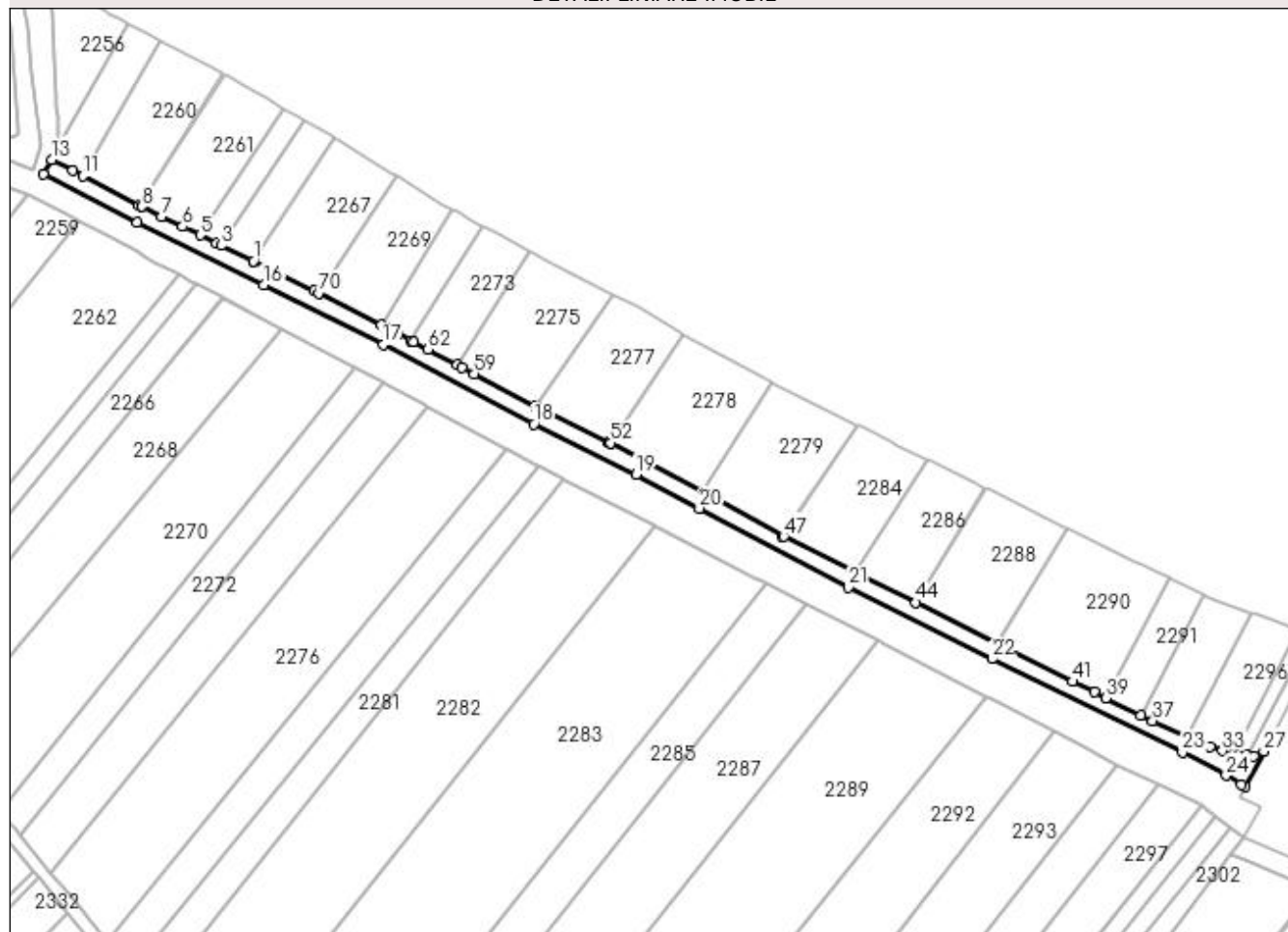
Anexa Nr. 1 La Partea I

Teren

Nr cadastral	Suprafața (mp)*	Observații / Referințe
	1.291	Imobilul s-a format din o parte a PF 973 a comunei cadastrale Bădeuți.

* Suprafața este determinată în planul de proiecție Stereo 70.

DETALII LINIARE IMOBIL



Date referitoare la teren

Crt	Categorie folosință	Intravilan	Suprafața (mp)	Tarla	Parcelă	Nr. topo	Observații / Referințe
1	drum	DA	4	19	318	-	
2	drum	NU	1.287	19	318	-	

Lungime Segmente

1) Valorile lungimilor segmentelor sunt obținute din proiecție în plan.

Punct început	X / Y	Punct sfârșit	X / Y	Lungime segment	Punct început	X / Y	Punct sfârșit	X / Y	Lungime segment	Punct început	X / Y	Punct sfârșit	X / Y	Lungime segment
1	572.226,185 701.429,063	2	572.226,143 701.429,083	0.047	2	572.226,143 701.429,083	3	572.218,517 701.432,815	8.49	3	572.218,517 701.432,815	4	572.217,344 701.433,389	1.306
4	572.217,344 701.433,389	5	572.213,497 701.435,271	4.283	5	572.213,497 701.435,271	6	572.209,27 701.437,34	4.706	6	572.209,27 701.437,34	7	572.204,342 701.439,752	5.487
7	572.204,342 701.439,752	8	572.199,592 701.442,076	5.288	8	572.199,592 701.442,076	9	572.199,587 701.442,079	0.006	9	572.199,587 701.442,079	10	572.198,873 701.442,448	0.804
10	572.198,873 701.442,448	11	572.185,43 701.449,399	15.134	11	572.185,43 701.449,399	12	572.182,962 701.450,675	2.778	12	572.182,962 701.450,675	13	572.177,91 701.453,287	5.687
13	572.177,91 701.453,287	14	572.176,012 701.449,765	4.001	14	572.176,012 701.449,765	15	572.198,382 701.438,215	25.176	15	572.198,382 701.438,215	16	572.228,681 701.423,388	33.732

Punct început	X / Y	Punct sfârșit	X / Y	Lungime segment	Punct început	X / Y	Punct sfârșit	X / Y	Lungime segment	Punct început	X / Y	Punct sfârșit	X / Y	Lungime segment
16	572.228,681 701.423,388	17	572.257,236 701.409,107	31.927	17	572.257,236 701.409,107	18	572.293,258 701.390,092	40.733	18	572.293,258 701.390,092	19	572.317,844 701.378,118	27.347
19	572.317,844 701.378,118	20	572.332,853 701.369,932	17.096	20	572.332,853 701.369,932	21	572.368,529 701.351,024	40.377	21	572.368,529 701.351,024	22	572.402,93 701.333,98	38.392
22	572.402,93 701.333,98	23	572.448,459 701.311,596	50.734	23	572.448,459 701.311,596	24	572.458,925 701.306,113	11.815	24	572.458,925 701.306,113	25	572.462,51 701.303,997	4.163
25	572.462,51 701.303,997	26	572.463,459 701.303,437	1.101	26	572.463,459 701.303,437	27	572.467,94 701.311,894	9.571	27	572.467,94 701.311,894	28	572.465,624 701.310,803	2.56
28	572.465,624 701.310,803	29	572.463,894 701.310,904	1.733	29	572.463,894 701.310,904	30	572.461,968 701.311,016	1.929	30	572.461,968 701.311,016	31	572.460,711 701.311,29	1.287
31	572.460,711 701.311,29	32	572.460,108 701.311,422	0.617	32	572.460,108 701.311,422	33	572.458,024 701.311,99	2.16	33	572.458,024 701.311,99	34	572.455,155 701.312,924	3.017
34	572.455,155 701.312,924	35	572.450,228 701.315,184	5.421	35	572.450,228 701.315,184	36	572.449,524 701.315,496	0.77	36	572.449,524 701.315,496	37	572.441,359 701.319,127	8.936
37	572.441,359 701.319,127	38	572.438,443 701.320,533	3.237	38	572.438,443 701.320,533	39	572.430,154 701.324,631	9.247	39	572.430,154 701.324,631	40	572.427,359 701.326,013	3.118
40	572.427,359 701.326,013	41	572.422,171 701.328,554	5.777	41	572.422,171 701.328,554	42	572.404,397 701.337,712	19.995	42	572.404,397 701.337,712	43	572.404,233 701.337,798	0.185
43	572.404,233 701.337,798	44	572.384,718 701.347,459	21.775	44	572.384,718 701.347,459	45	572.370,745 701.354,377	15.592	45	572.370,745 701.354,377	46	572.370,176 701.354,661	0.636
46	572.370,176 701.354,661	47	572.353,107 701.363,204	19.088	47	572.353,107 701.363,204	48	572.352,76 701.363,378	0.388	48	572.352,76 701.363,378	49	572.334,747 701.373,455	20.64
49	572.334,747 701.373,455	50	572.333,988 701.373,869	0.865	50	572.333,988 701.373,869	51	572.319,678 701.381,674	16.3	51	572.319,678 701.381,674	52	572.311,692 701.385,563	8.883
52	572.311,692 701.385,563	53	572.311,641 701.385,588	0.057	53	572.311,641 701.385,588	54	572.311,172 701.385,817	0.522	54	572.311,172 701.385,817	55	572.311,158 701.385,824	0.016
55	572.311,158 701.385,824	56	572.295,068 701.393,66	17.897	56	572.295,068 701.393,66	57	572.293,821 701.394,318	1.41	57	572.293,821 701.394,318	58	572.293,735 701.394,363	0.097
58	572.293,735 701.394,363	59	572.279,052 701.402,114	16.603	59	572.279,052 701.402,114	60	572.276,08 701.403,683	3.361	60	572.276,08 701.403,683	61	572.275,018 701.404,243	1.201
61	572.275,018 701.404,243	62	572.267,988 701.407,955	7.95	62	572.267,988 701.407,955	63	572.264,426 701.409,835	4.028	63	572.264,426 701.409,835	64	572.263,97 701.410,075	0.515
64	572.263,97 701.410,075	65	572.260,839 701.411,728	3.541	65	572.260,839 701.411,728	66	572.260,764 701.411,768	0.085	66	572.260,764 701.411,768	67	572.259,064 701.412,665	1.922
67	572.259,064 701.412,665	68	572.257,968 701.413,22	1.229	68	572.257,968 701.413,22	69	572.256,814 701.413,804	1.293	69	572.256,814 701.413,804	70	572.241,803 701.421,402	16.824
70	572.241,803 701.421,402	71	572.240,754 701.421,933	1.176	71	572.240,754 701.421,933	1	572.226,185 701.429,063	16.22					

** Lungimile segmentelor sunt determinate în planul de proiecție Stereo 70 și sunt rotunjite la 1 milimetru.

*** Distanța dintre puncte este formată din segmente cumulate ce sunt mai mici decât valoarea 1 milimetru.

**DATE DESPRE IMOBILUL NR. 2255**

Oficiul de Cadastru și Publicitate Imobiliară SUCEAVA
Biroul de Cadastru și Publicitate Imobiliară Radauti

A. Partea I. Descrierea imobilului

TEREN Extravilan

Adresa: Jud. Suceava

Nr. Crt	Nr cadastral Nr. topografic	Suprafața* (mp)	Observații / Referințe
A1		4.478	Sector cadastral:12 Teren neimprejmuit;

B. Partea II. Proprietari și acte

Inscrieri privitoare la dreptul de proprietate și alte drepturi reale		Referințe
/		
Act Normativ nr. Legea 7, din 13/03/1996 emis de PARLAMENTUL ROMANIEI;		
B1	Inscrierea provizorie, drept de PROPRIETATE, dobandit prin Lege, cota actuala 1/1 1) ORAȘUL MILIȘĂUȚI, CIF:4326973, PROPRIETAR NEIDENTIFICAT.	A1

C. Partea III. SARCINI .

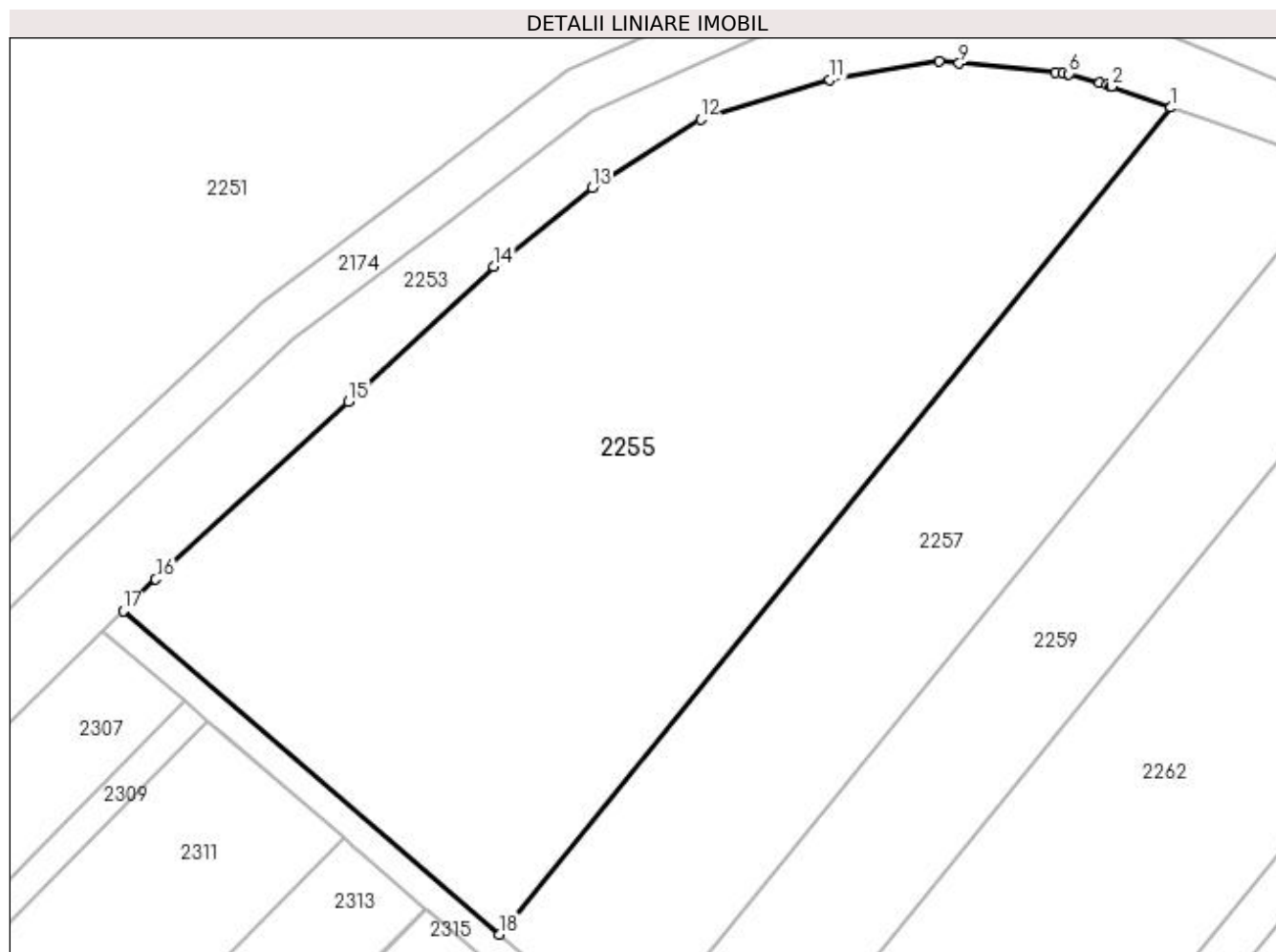
Inscrieri privind dezmembramintele dreptului de proprietate, drepturi reale de garanție și sarcini	Referințe
NU SUNT	

Anexa Nr. 1 La Partea I

Teren

Nr cadastral	Suprafața (mp)*	Observații / Referințe
	4.478	

* Suprafața este determinată în planul de proiecție Stereo 70.



Date referitoare la teren

Crt	Categorie folosință	Intra vilan	Suprafața (mp)	Tarla	Parcelă	Nr. topo	Observații / Referințe
1	arabil	NU	4.478	20	322	-	

Lungime Segmente

1) Valorile lungimilor segmentelor sunt obținute din proiecție în plan.

Punct început	X / Y	Punct sfârșit	X / Y	Lungime segment (** (m)
1	572.153,674 701.451,597	2	572.147,4 701.453,833	6.661
2	572.147,4 701.453,833	3	572.147,316 701.453,857	0.087
3	572.147,316 701.453,857	4	572.146,928 701.453,971	0.404
4	572.146,928 701.453,971	5	572.146,142 701.454,202	0.819
5	572.146,142 701.454,202	6	572.142,882 701.455,16	3.398

Punct început	X / Y	Punct sfârșit	X / Y	Lungime segment (** (m)
6	572.142,882 701.455,16	7	572.142,218 701.455,223	0.667
7	572.142,218 701.455,223	8	572.141,46 701.455,295	0.761
8	572.141,46 701.455,295	9	572.131,271 701.456,262	10.235
9	572.131,271 701.456,262	10	572.129,129 701.456,465	2.152
10	572.129,129 701.456,465	11	572.117,585 701.454,558	11.7
11	572.117,585 701.454,558	12	572.103,932 701.450,341	14.289
12	572.103,932 701.450,341	13	572.092,488 701.443,114	13.535
13	572.092,488 701.443,114	14	572.082,048 701.434,782	13.357
14	572.082,048 701.434,782	15	572.066,689 701.420,527	20.955
15	572.066,689 701.420,527	16	572.046,311 701.401,755	27.707
16	572.046,311 701.401,755	17	572.042,863 701.398,384	4.822
17	572.042,863 701.398,384	18	572.082,67 701.364,208	52.465
18	572.082,67 701.364,208	1	572.153,674 701.451,597	112.598

** Lungimile segmentelor sunt determinate în planul de proiecție Stereo 70 și sunt rotunjite la 1 milimetru.

*** Distanța dintre puncte este formată din segmente cumulate ce sunt mai mici decât valoarea 1 milimetru.

**DATE DESPRE IMOBILUL NR. 2256**

Oficiul de Cadastru și Publicitate Imobiliară SUCEAVA
Biroul de Cadastru și Publicitate Imobiliară Radauti

A. Partea I. Descrierea imobilului

TEREN Extravilan

Adresa: Jud. Suceava

Nr. Crt	Nr cadastral Nr. topografic	Suprafața* (mp)	Observații / Referințe
A1		Din acte: 2.500 Masurata: 364	Sector cadastral:12 Teren neimprejmuit; Diferența de suprafață de 2136 mp se regăsește la ID 2257.

B. Partea II. Proprietari și acte

Inscrieri privitoare la dreptul de proprietate și alte drepturi reale		Referințe
/		
Act Administrativ nr. 2071, din 12/04/2002 emis de CJSDPAT SUCEAVA;		
B1	Intabulare, drept de PROPRIETATE, dobândit prin Reconstituire, cota actuala 1/1 1) LUCESCU CONSTANTIN, Lipsă CNP proprietar.	A1

C. Partea III. SARCINI .

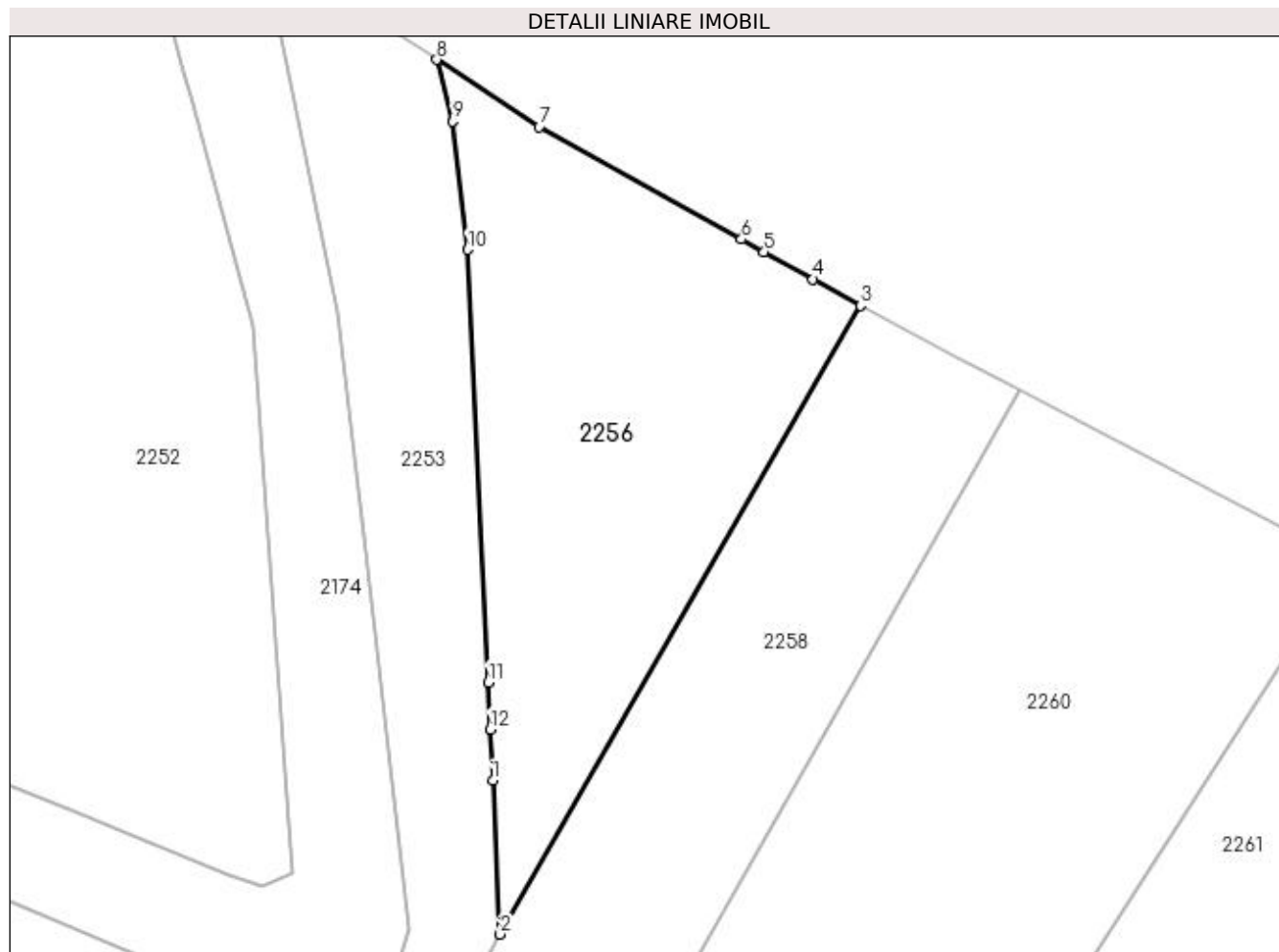
Inscrieri privind dezmembramintele dreptului de proprietate, drepturi reale de garanție și sarcini	Referințe
NU SUNT	

Anexa Nr. 1 La Partea I

Teren

Nr cadastral	Suprafața (mp)*	Observații / Referințe
	Din acte: 2.500 Masurata: 364	Diferența de suprafață de 2136 mp se regăsește la ID 2257.

* Suprafața este determinată în planul de proiecție Stereo 70.



Date referitoare la teren

Crt	Categorie folosință	Intra vilan	Suprafața (mp)	Tarla	Parcelă	Nr. topo	Observații / Referințe
1	arabil	NU	364	19	319	-	

Lungime Segmente

1) Valorile lungimilor segmentelor sunt obținute din proiecție în plan.

Punct început	X / Y	Punct sfârșit	X / Y	Lungime segment (** (m)
1	572.179,254 701.463,568	2	572.179,591 701.456,405	7.171
2	572.179,591 701.456,405	3	572.196,38 701.485,69	33.756
3	572.196,38 701.485,69	4	572.194,172 701.486,919	2.527
4	572.194,172 701.486,919	5	572.191,893 701.488,188	2.608
5	572.191,893 701.488,188	6	572.190,833 701.488,779	1.214

Punct început	X / Y	Punct sfârșit	X / Y	Lungime segment (** (m)
6	572.190,833 701.488,779	7	572.181,409 701.494,026	10.786
7	572.181,409 701.494,026	8	572.176,642 701.497,147	5.698
8	572.176,642 701.497,147	9	572.177,374 701.494,285	2.954
9	572.177,374 701.494,285	10	572.178,09 701.488,294	6.034
10	572.178,09 701.488,294	11	572.179,038 701.468,144	20.172
11	572.179,038 701.468,144	12	572.179,142 701.465,946	2.2
12	572.179,142 701.465,946	1	572.179,254 701.463,568	2.381

** Lungimile segmentelor sunt determinate în planul de proiecție Stereo 70 și sunt rotunjite la 1 milimetru.

*** Distanța dintre puncte este formată din segmente cumulate ce sunt mai mici decât valoarea 1 milimetru.

**DATE DESPRE IMOBILUL NR. 2257**

Oficiul de Cadastru și Publicitate Imobiliară SUCEAVA
Biroul de Cadastru și Publicitate Imobiliară Radauti

A. Partea I. Descrierea imobilului

TEREN Extravilan

Adresa: Jud. Suceava

Nr. Crt	Nr cadastral Nr. topografic	Suprafața* (mp)	Observații / Referințe
A1		Din acte: 2.500 Masurata: 2.136	Sector cadastral:12 Teren neimprejmuit; Diferența de suprafață de 364 mp se regăsește la ID 2256.

B. Partea II. Proprietari și acte

Inscrieri privitoare la dreptul de proprietate și alte drepturi reale		Referințe
/		
Act Administrativ nr. 2071, din 12/04/2002 emis de CJSDPAT SUCEAVA;		
B1	Intabulare, drept de PROPRIETATE, dobândit prin Reconstituire, cota actuala 1/1 1) LUCESCU CONSTANTIN, Lipsă CNP proprietar.	A1

C. Partea III. SARCINI .

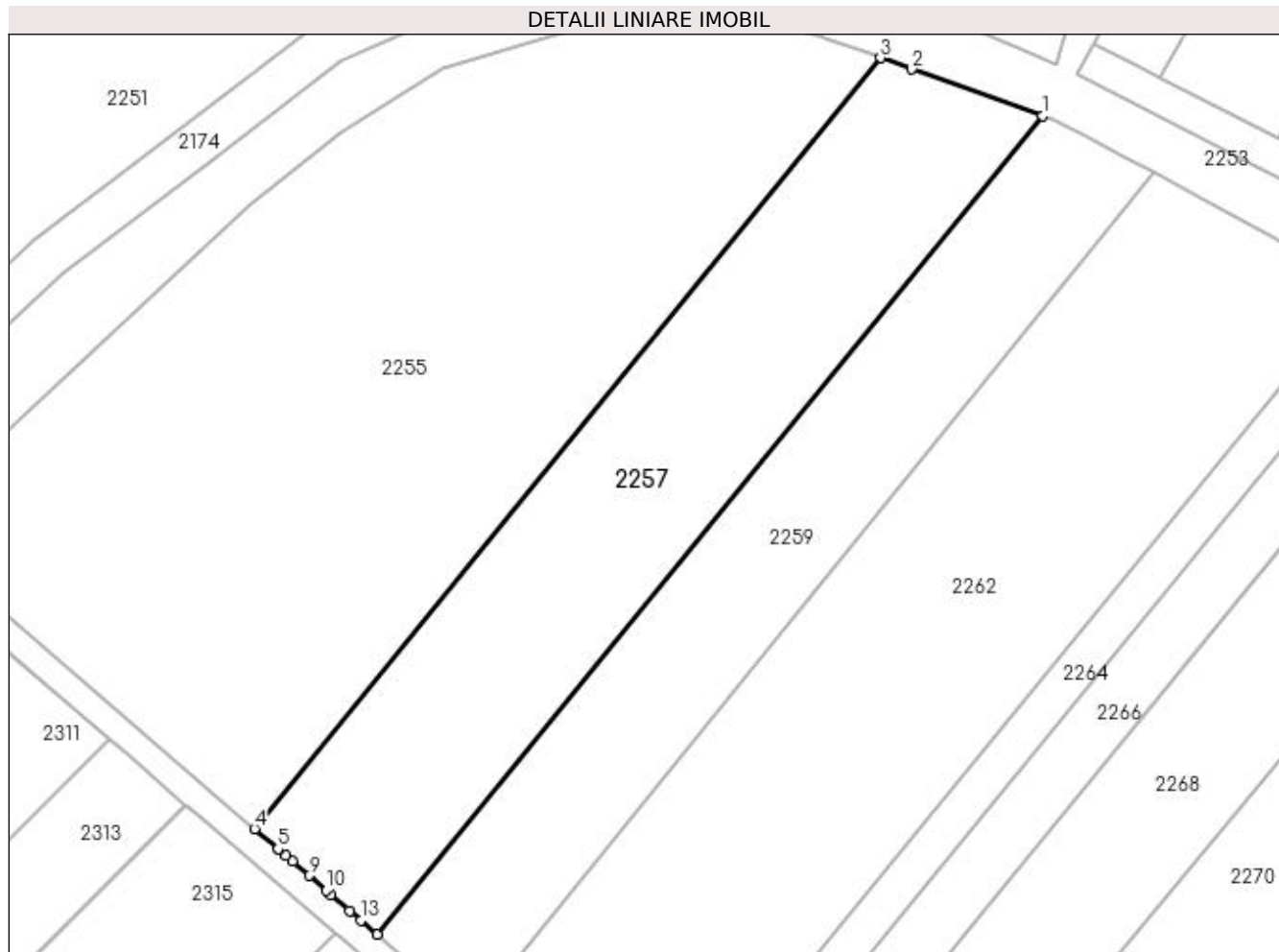
Inscrieri privind dezmembramintele dreptului de proprietate, drepturi reale de garanție și sarcini	Referințe
NU SUNT	

Anexa Nr. 1 La Partea I

Teren

Nr cadastral	Suprafața (mp)*	Observații / Referințe
	Din acte: 2.500 Masurata: 2.136	Diferența de suprafață de 364 mp se regăsește la ID 2256.

* Suprafața este determinată în planul de proiecție Stereo 70.



Date referitoare la teren

Crt	Categorie folosință	Intra vilan	Suprafața (mp)	Tarla	Parcelă	Nr. topo	Observații / Referințe
1	arabil	NU	2.136	20	322	-	

Lungime Segmente

1) Valorile lungimilor segmentelor sunt obținute din proiecție în plan.

Punct început	X / Y	Punct sfârșit	X / Y	Lungime segment (** (m)
1	572.172,095 701.445,032	2	572.157,239 701.450,326	15.771
2	572.157,239 701.450,326	3	572.153,674 701.451,597	3.785
3	572.153,674 701.451,597	4	572.082,67 701.364,208	112.598
4	572.082,67 701.364,208	5	572.085,322 701.361,931	3.495
5	572.085,322 701.361,931	6	572.085,378 701.361,882	0.074

Punct început	X / Y	Punct sfârșit	X / Y	Lungime segment (** (m)
6	572.085,378 701.361,882	7	572.086,237 701.361,145	1.132
7	572.086,237 701.361,145	8	572.086,987 701.360,501	0.989
8	572.086,987 701.360,501	9	572.088,857 701.358,896	2.464
9	572.088,857 701.358,896	10	572.090,802 701.357,226	2.564
10	572.090,802 701.357,226	11	572.091,368 701.356,74	0.746
11	572.091,368 701.356,74	12	572.093,492 701.354,916	2.8
12	572.093,492 701.354,916	13	572.094,746 701.353,839	1.653
13	572.094,746 701.353,839	14	572.096,604 701.352,244	2.449
14	572.096,604 701.352,244	1	572.172,095 701.445,032	119.618

** Lungimile segmentelor sunt determinate în planul de proiecție Stereo 70 și sunt rotunjite la 1 milimetru.

*** Distanța dintre puncte este formată din segmente cumulate ce sunt mai mici decât valoarea 1 milimetru.

**DATE DESPRE IMOBILUL NR. 2258**

Oficiul de Cadastru și Publicitate Imobiliară SUCEAVA
Biroul de Cadastru și Publicitate Imobiliară Radauti

A. Partea I. Descrierea imobilului

TEREN Extravilan

Adresa: Jud. Suceava

Nr. Crt	Nr cadastral Nr. topografic	Suprafața* (mp)	Observații / Referințe
A1		Din acte: 2.000 Masurata: 316	Sector cadastral:12 Teren neimprejmuit; Diferența de suprafață de 1684 mp se regăsește la ID 2259.

B. Partea II. Proprietari și acte

Inscrieri privitoare la dreptul de proprietate și alte drepturi reale		Referințe
/		
Act Administrativ nr. 520, din 05/07/1995 emis de CJSDPAT SUCEAVA;		
B1	Intabulare, drept de PROPRIETATE, dobândit prin Reconstituire, cota actuala 1/1 1) LUCESCU CONSTANTIN, Lipsă CNP proprietar. 2) ASANDULUI ELENA, Lipsă CNP proprietar. 3) POLEC MARIA, Lipsă CNP proprietar. 4) DAVID AURELIA, Lipsă CNP proprietar.	A1
Act Administrativ nr. 7295, din 27/07/2023 emis de PRIMARIA MILIȘĂUȚI;		
B2	Se notează posesia factică. 1) CANTĂU STELIAN-GHEORGHE 2) CANTĂU ELENA-STELUȚA	A1

C. Partea III. SARCINI .

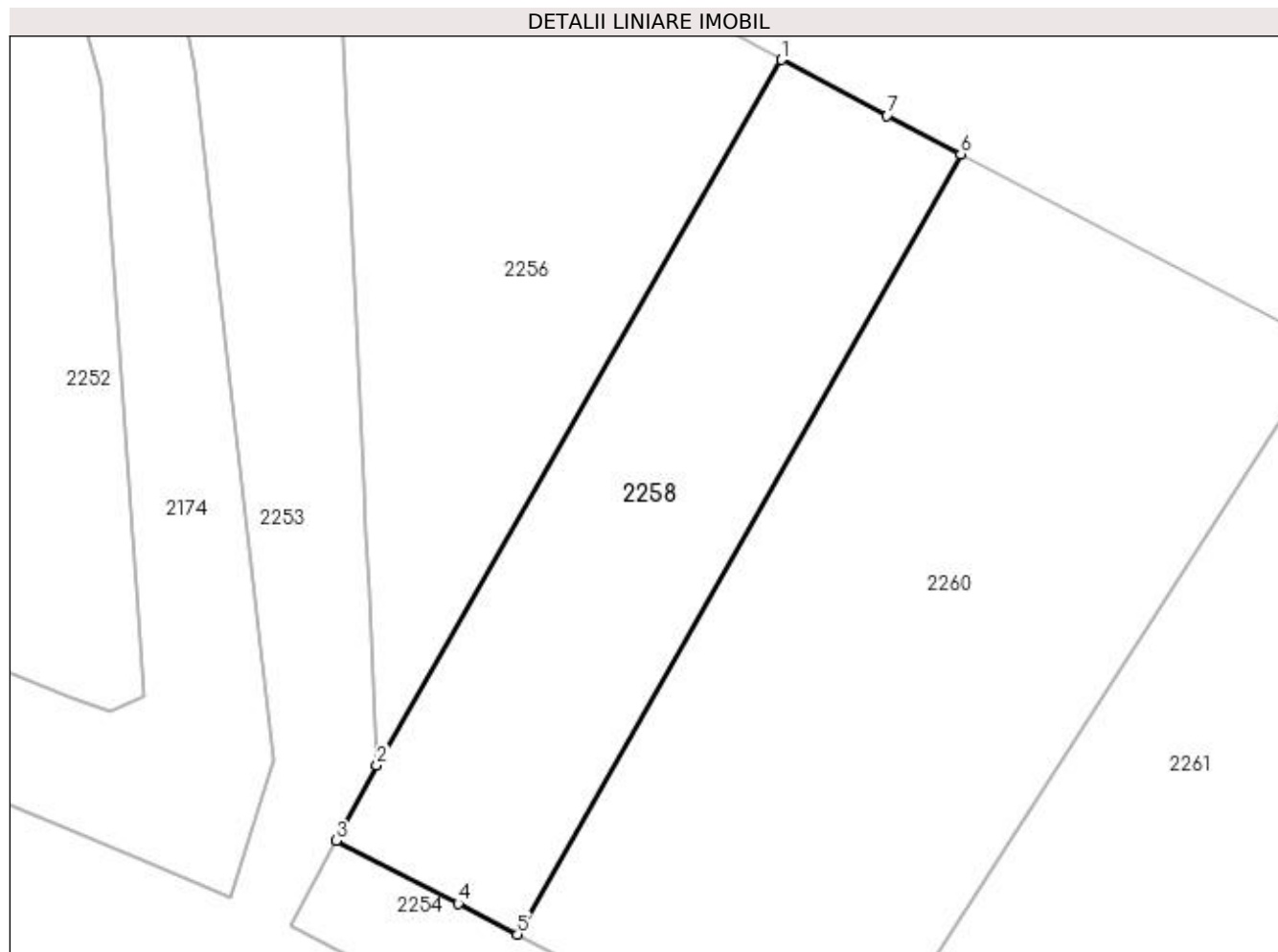
Inscrieri privind dezmembramintele dreptului de proprietate, drepturi reale de garanție și sarcini	Referințe
NU SUNT	

Anexa Nr. 1 La Partea I

Teren

Nr cadastral	Suprafața (mp)*	Observații / Referințe
	Din acte: 2.000 Masurata: 316	Diferența de suprafață de 1684 mp se regăsește la ID 2259.

* Suprafața este determinată în planul de proiecție Stereo 70.



Date referitoare la teren

Crt	Categorie folosință	Intravilan	Suprafața (mp)	Tarla	Parcelă	Nr. topo	Observații / Referințe
1	arabil	NU	316	19	319	-	

Lungime Segmente

1) Valorile lungimilor segmentelor sunt obținute din proiecție în plan.

Punct început	X / Y	Punct sfârșit	X / Y	Lungime segment (** (m)
1	572.196,38 701.485,69	2	572.179,591 701.456,405	33.756
2	572.179,591 701.456,405	3	572.177,91 701.453,287	3.542
3	572.177,91 701.453,287	4	572.182,962 701.450,675	5.687
4	572.182,962 701.450,675	5	572.185,43 701.449,399	2.778
5	572.185,43 701.449,399	6	572.203,834 701.481,775	37.241

Punct început	X / Y	Punct sfârșit	X / Y	Lungime segment (** (m)
6	572.203,834 701.481,775	7	572.200,776 701.483,381	3.454
7	572.200,776 701.483,381	1	572.196,38 701.485,69	4.966

** Lungimile segmentelor sunt determinate în planul de proiecție Stereo 70 și sunt rotunjite la 1 milimetru.

*** Distanța dintre puncte este formată din segmente cumulate ce sunt mai mici decât valoarea 1 milimetru.

**DATE DESPRE IMOBILUL NR. 2259**

Oficiul de Cadastru și Publicitate Imobiliară SUCEAVA
Biroul de Cadastru și Publicitate Imobiliară Radauti

A. Partea I. Descrierea imobilului

TEREN Extravilan

Adresa: Jud. Suceava

Nr. Crt	Nr cadastral Nr. topografic	Suprafața* (mp)	Observații / Referințe
A1		Din acte: 2.000 Masurata: 1.684	Sector cadastral:12 Teren neimprejmuit; Diferența de suprafață de 316 mp se regăsește la ID 2258.

B. Partea II. Proprietari și acte

Inscrieri privitoare la dreptul de proprietate și alte drepturi reale		Referințe
/		
Act Administrativ nr. 520, din 05/07/1995 emis de CJSDPAT SUCEAVA;		
B1	Intabulare, drept de PROPRIETATE, dobândit prin Reconstituire, cota actuala 1/1 1) LUCESCU CONSTANTIN, Lipsă CNP proprietar. 2) ASANDULUI ELENA, Lipsă CNP proprietar. 3) POLEC MARIA, Lipsă CNP proprietar. 4) DAVID AURELIA, Lipsă CNP proprietar.	A1
Act Administrativ nr. 7295, din 27/07/2023 emis de PRIMARIA MILIȘĂUȚI;		
B2	Se notează posesia factică. 1) CANTĂU STELIAN-GHEORGHE 2) CANTĂU ELENA-STELUȚA	A1

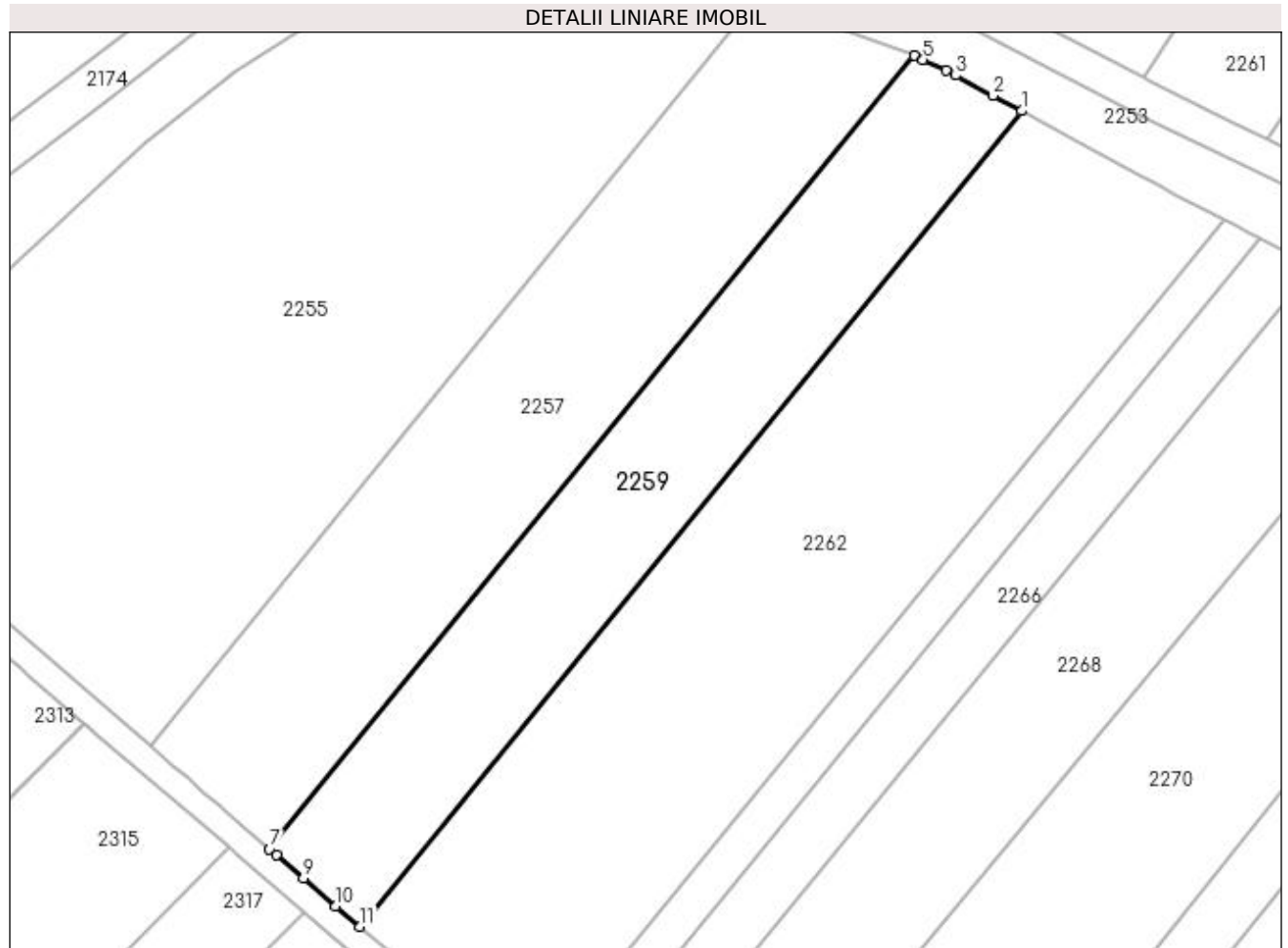
C. Partea III. SARCINI .

Inscrieri privind dezmembramintele dreptului de proprietate, drepturi reale de garanție și sarcini	Referințe
NU SUNT	

Anexa Nr. 1 La Partea I**Teren**

Nr cadastral	Suprafața (mp)*	Observații / Referințe
	Din acte: 2.000 Masurata: 1.684	Diferența de suprafață de 316 mp se regăsește la ID 2258.

* Suprafața este determinată în planul de proiecție Stereo 70.

**Date referitoare la teren**

Crt	Categorie folosință	Intra vilan	Suprafața (mp)	Tarla	Parcelă	Nr. topo	Observații / Referințe
1	arabil	NU	1.684	20	322	-	

Lungime Segmente

1) Valorile lungimilor segmentelor sunt obținute din proiecție în plan.

Punct început	X / Y	Punct sfârșit	X / Y	Lungime segment (** (m)
1	572.184,637 701.438,57	2	572.181,319 701.440,364	3.772
2	572.181,319 701.440,364	3	572.176,961 701.442,719	4.954
3	572.176,961 701.442,719	4	572.175,853 701.443,318	1.26
4	572.175,853 701.443,318	5	572.173,115 701.444,566	3.009
5	572.173,115 701.444,566	6	572.172,095 701.445,032	1.121

Punct început	X / Y	Punct sfârșit	X / Y	Lungime segment (** (m)
6	572.172,095 701.445,032	7	572.096,604 701.352,244	119.618
7	572.096,604 701.352,244	8	572.097,428 701.351,537	1.086
8	572.097,428 701.351,537	9	572.100,577 701.348,833	4.151
9	572.100,577 701.348,833	10	572.104,375 701.345,573	5.005
10	572.104,375 701.345,573	11	572.107,188 701.343,157	3.708
11	572.107,188 701.343,157	1	572.184,637 701.438,57	122.89

** Lungimile segmentelor sunt determinate în planul de proiecție Stereo 70 și sunt rotunjite la 1 milimetru.

*** Distanța dintre puncte este formată din segmente cumulate ce sunt mai mici decât valoarea 1 milimetru.

**DATE DESPRE IMOBILUL NR. 2260**

Oficiul de Cadastru și Publicitate Imobiliară SUCEAVA
Biroul de Cadastru și Publicitate Imobiliară Radauti

A. Partea I. Descrierea imobilului

TEREN Extravilan

Adresa: Jud. Suceava

Nr. Crt	Nr cadastral Nr. topografic	Suprafața* (mp)	Observații / Referințe
A1		600	Sector cadastral:12 Teren neimprejmut;

B. Partea II. Proprietari și acte

Inscrieri privitoare la dreptul de proprietate și alte drepturi reale	Referințe
/	
Act Administrativ nr. 520, din 05/07/1995 emis de CJSDPAT SUCEAVA;	
B1	A1
Intabulare, drept de PROPRIETATE, dobandit prin Reconstituire, cota actuala 1/1	
1) LUCESCU CONSTANTIN, Lipsă CNP proprietar.	
2) ASANDULUI ELENA, Lipsă CNP proprietar.	
3) POLEC MARIA, Lipsă CNP proprietar.	
4) DAVID AURELIA, Lipsă CNP proprietar.	
Act Administrativ nr. 7293, din 27/07/2023 emis de PRIMARIA MILIȘĂUȚI;	
B2	A1
Se notează posesia faptică.	
1) CANTĂU STELIAN-GHEORGHE	
2) CANTĂU ELENA-STELUȚA	

C. Partea III. SARCINI .

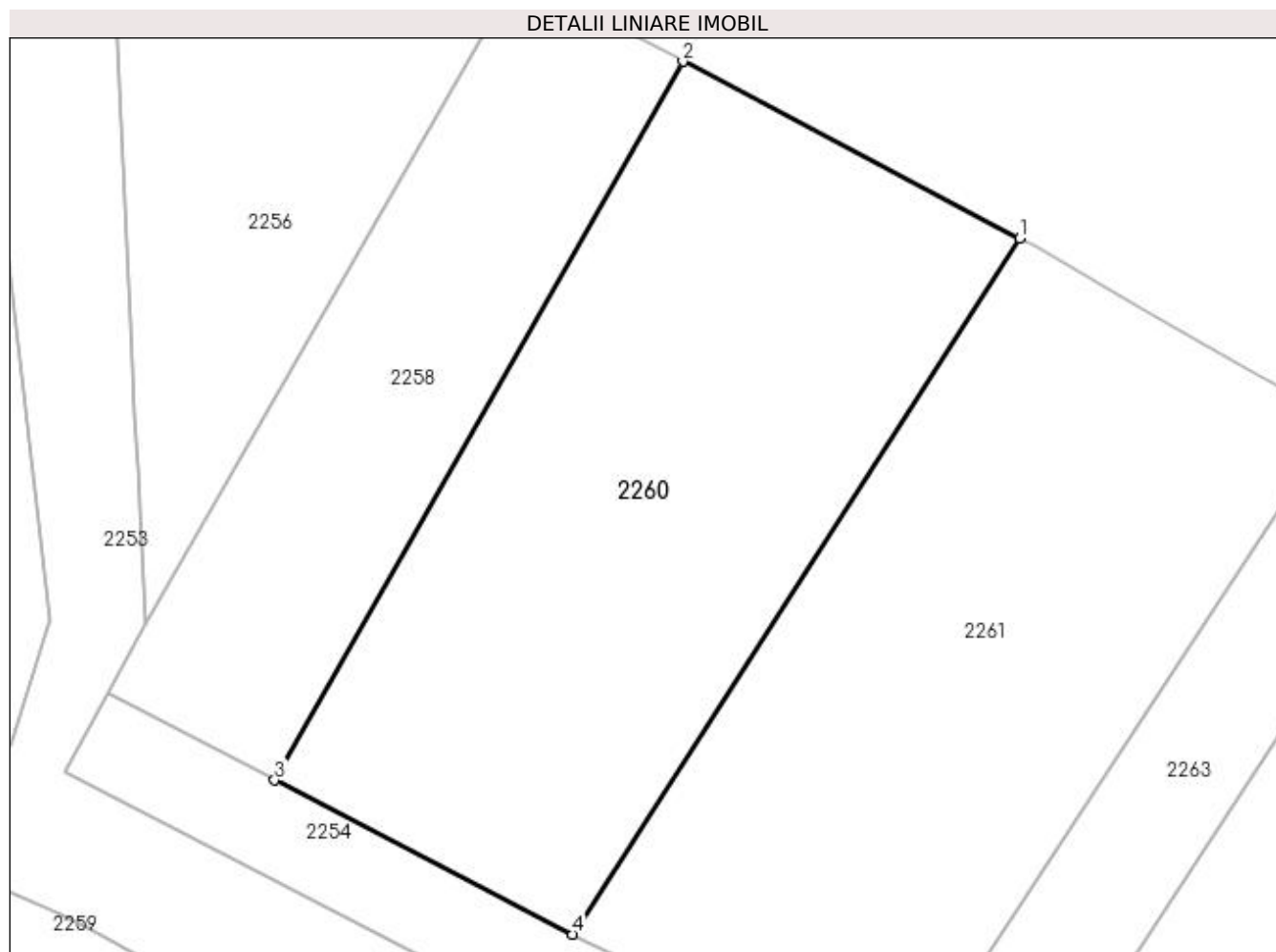
Inscrieri privind dezmembramintele dreptului de proprietate, drepturi reale de garanție și sarcini	Referințe
NU SUNT	

Anexa Nr. 1 La Partea I

Teren

Nr cadastral	Suprafața (mp)*	Observații / Referințe
	600	

* Suprafața este determinată în planul de proiecție Stereo 70.



Date referitoare la teren

Crt	Categorie folosință	Intravilan	Suprafața (mp)	Tarla	Parcelă	Nr. topo	Observații / Referințe
1	arabil	NU	600	19	319	-	

Lungime Segmente

1) Valorile lungimilor segmentelor sunt obținute din proiecție în plan.

Punct început	X / Y	Punct sfârșit	X / Y	Lungime segment (** (m)
1	572.219,021 701.473,801	2	572.203,834 701.481,775	17.153
2	572.203,834 701.481,775	3	572.185,43 701.449,399	37.241
3	572.185,43 701.449,399	4	572.198,873 701.442,448	15.134
4	572.198,873 701.442,448	1	572.219,021 701.473,801	37.269

**** Lungimile segmentelor sunt determinate în planul de proiecție Stereo 70 și sunt rotunjite la 1 milimetru.**

***** Distanța dintre puncte este formată din segmente cumulate ce sunt mai mici decât valoarea 1 milimetru.**

**DATE DESPRE IMOBILUL NR. 2261**

Oficiul de Cadastru și Publicitate Imobiliară SUCEAVA
Biroul de Cadastru și Publicitate Imobiliară Radauti

A. Partea I. Descrierea imobilului

TEREN Extravilan

Adresa: Jud. Suceava

Nr. Crt	Nr cadastral Nr. topografic	Suprafața* (mp)	Observații / Referințe
A1		600	Sector cadastral:12 Teren neimprejmit;

B. Partea II. Proprietari și acte

Inscrieri privitoare la dreptul de proprietate și alte drepturi reale	Referințe
/	
Act Administrativ nr. 1441, din 09/12/1997 emis de CJSDPAT SUCEAVA;	
B1	A1
Intabulare, drept de PROPRIETATE, dobândit prin Reconstituire, cota actuala 1/1	
1) CAZAC OREST	
2) CASOINIC DUMITRU	
3) CAZAC CORNELIU	
Act Administrativ nr. 7005, din 21/07/2023 emis de PRIMARIA MILIȘĂUȚI;	
B2	A1
Se notează posesia faptică.	
1) HRAB VIOREL	

C. Partea III. SARCINI .

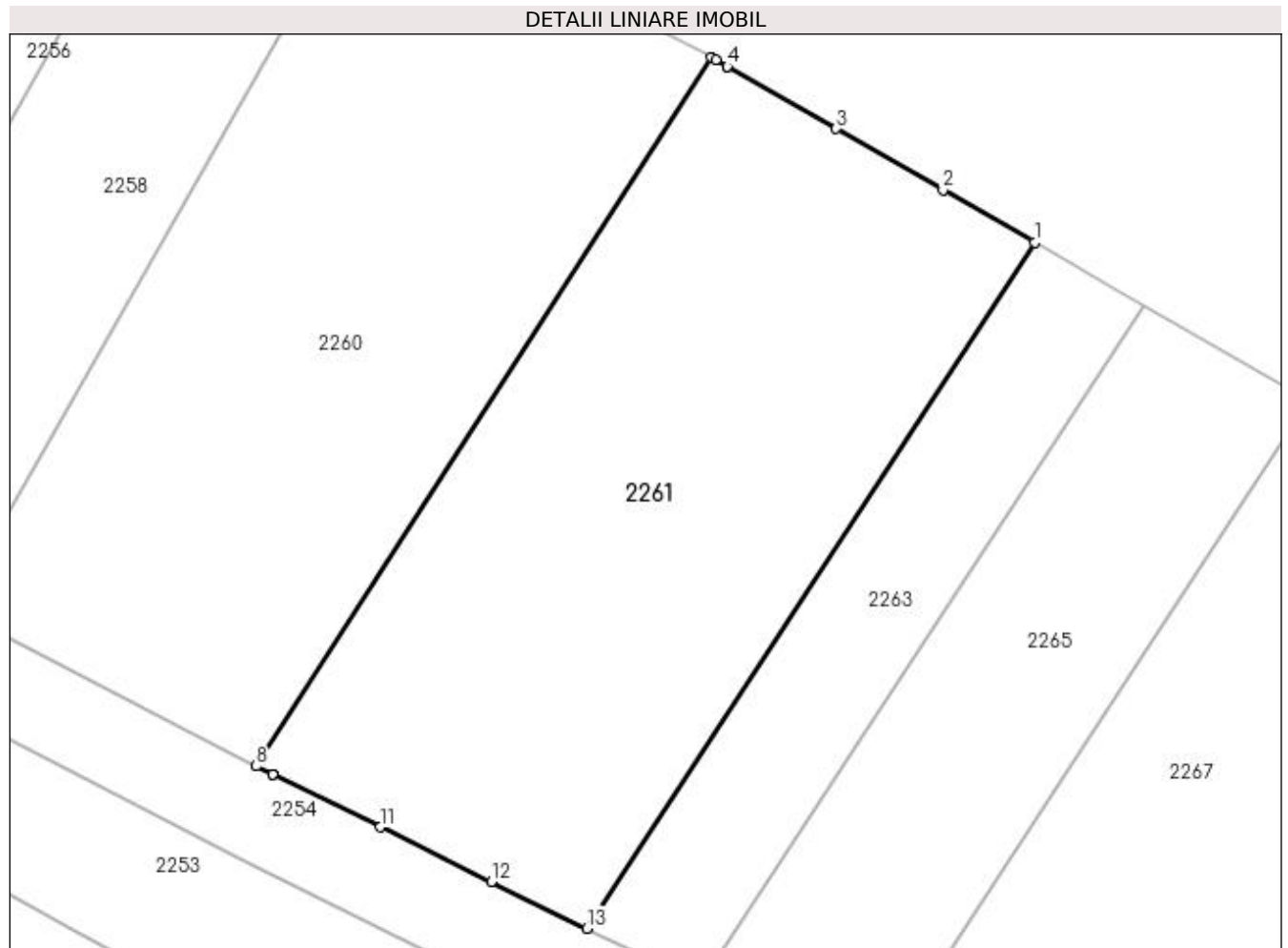
Inscrieri privind dezmembramintele dreptului de proprietate, drepturi reale de garanție și sarcini	Referințe
NU SUNT	

Anexa Nr. 1 La Partea I

Teren

Nr cadastral	Suprafața (mp)*	Observații / Referințe
	600	

* Suprafața este determinată în planul de proiecție Stereo 70.



Date referitoare la teren

Crt	Categorie folosință	Intra vilan	Suprafața (mp)	Tarla	Parcelă	Nr. topo	Observații / Referințe
1	arabil	NU	600	19	319	-	

Lungime Segmente

1) Valorile lungimilor segmentelor sunt obținute din proiecție în plan.

Punct început	X / Y	Punct sfârșit	X / Y	Lungime segment (** (m)
1	572.233,329 701.465,614	2	572.229,27 701.467,939	4.678
2	572.229,27 701.467,939	3	572.224,537 701.470,65	5.454
3	572.224,537 701.470,65	4	572.219,725 701.473,407	5.546
4	572.219,725 701.473,407	5	572.219,72 701.473,409	0.005
5	572.219,72 701.473,409	6	572.219,218 701.473,697	0.579

Punct început	X / Y	Punct sfârșit	X / Y	Lungime segment (** (m)
6	572.219,218 701.473,697	7	572.219,021 701.473,801	0.223
7	572.219,021 701.473,801	8	572.198,873 701.442,448	37.269
8	572.198,873 701.442,448	9	572.199,587 701.442,079	0.804
9	572.199,587 701.442,079	10	572.199,592 701.442,076	0.006
10	572.199,592 701.442,076	11	572.204,342 701.439,752	5.288
11	572.204,342 701.439,752	12	572.209,27 701.437,34	5.487
12	572.209,27 701.437,34	13	572.213,497 701.435,271	4.706
13	572.213,497 701.435,271	1	572.233,329 701.465,614	36.249

** Lungimile segmentelor sunt determinate în planul de proiecție Stereo 70 și sunt rotunjite la 1 milimetru.

*** Distanța dintre puncte este formată din segmente cumulate ce sunt mai mici decât valoarea 1 milimetru.

**DATE DESPRE IMOBILUL NR. 2262**

Oficiul de Cadastru și Publicitate Imobiliară SUCEAVA
Biroul de Cadastru și Publicitate Imobiliară Radauti

A. Partea I. Descrierea imobilului

TEREN Extravilan

Adresa: Jud. Suceava

Nr. Crt	Nr cadastral Nr. topografic	Suprafața* (mp)	Observații / Referințe
A1		3.300	Sector cadastral:12 Teren neimprejmit;

B. Partea II. Proprietari și acte

Inscrieri privitoare la dreptul de proprietate și alte drepturi reale	Referințe
/	
Act Administrativ nr. 1441, din 09/12/1997 emis de CJSDPAT SUCEAVA;	
B1	A1
Intabulare, drept de PROPRIETATE, dobândit prin Reconstituire, cota actuala 1/1	
1) CAZAC OREST	
2) CASOINIC DUMITRU	
3) CAZAC CORNELIU	
Act Administrativ nr. 7009, din 21/07/2023 emis de PRIMARIA MILIȘĂUȚI;	
B2	A1
Se notează posesia faptică.	
1) HRAB VIOREL	

C. Partea III. SARCINI .

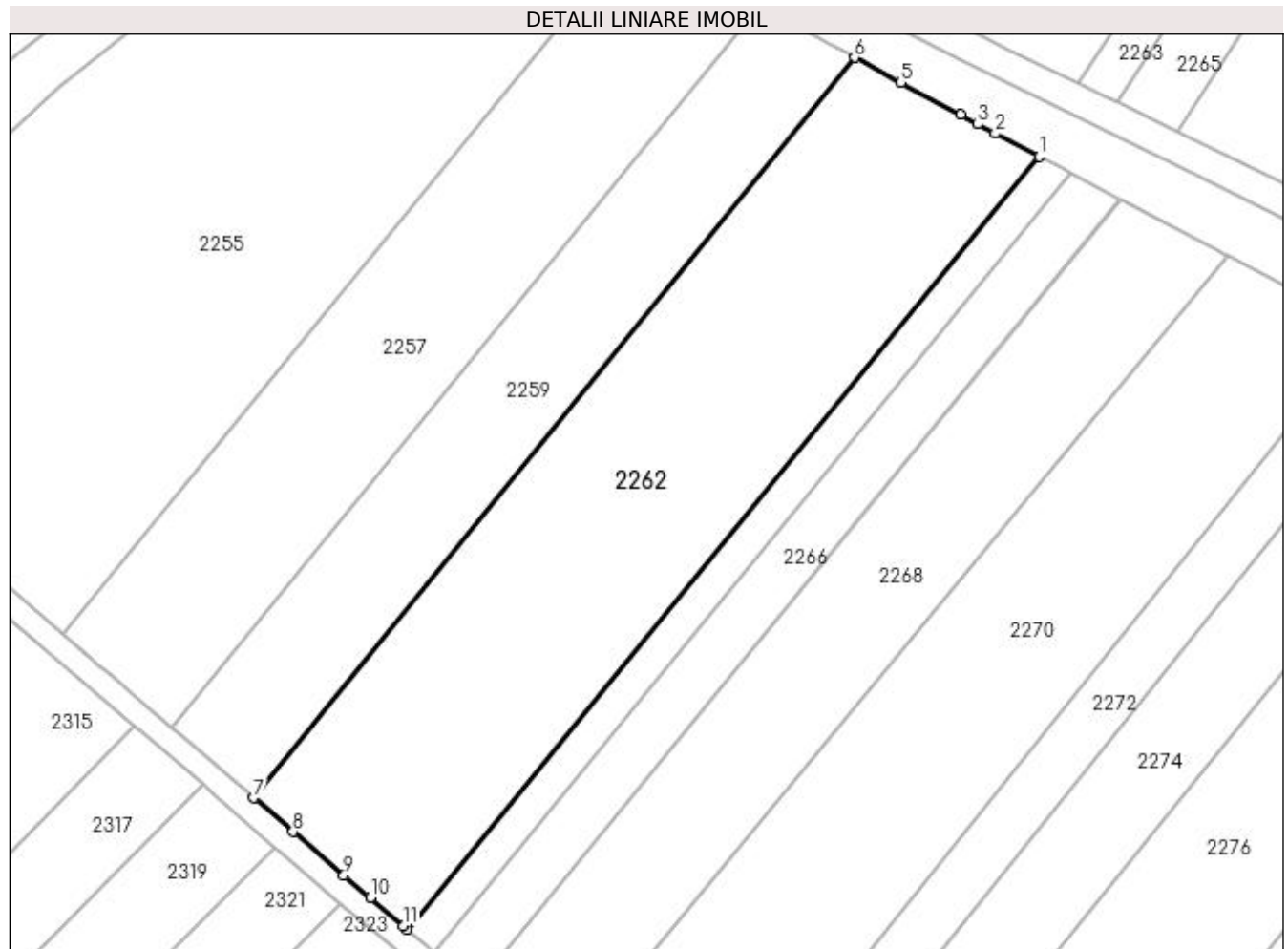
Inscrieri privind dezmembramintele dreptului de proprietate, drepturi reale de garanție și sarcini	Referințe
NU SUNT	

Anexa Nr. 1 La Partea I

Teren

Nr cadastral	Suprafața (mp)*	Observații / Referințe
	3.300	

* Suprafața este determinată în planul de proiecție Stereo 70.



Date referitoare la teren

Crt	Categorie folosință	Intra vilan	Suprafața (mp)	Tarla	Parcelă	Nr. topo	Observații / Referințe
1	arabil	NU	3.300	20	322	-	

Lungime Segmente

1) Valorile lungimilor segmentelor sunt obținute din proiecție în plan.

Punct început	X / Y	Punct sfârșit	X / Y	Lungime segment (** (m)
1	572.208,405 701.425,835	2	572.202,76 701.428,807	6.38
2	572.202,76 701.428,807	3	572.200,521 701.429,986	2.53
3	572.200,521 701.429,986	4	572.198,295 701.431,189	2.53
4	572.198,295 701.431,189	5	572.190,583 701.435,357	8.766
5	572.190,583 701.435,357	6	572.184,637 701.438,57	6.759

Punct început	X / Y	Punct sfârșit	X / Y	Lungime segment (** (m)
6	572.184,637 701.438,57	7	572.107,188 701.343,157	122.89
7	572.107,188 701.343,157	8	572.112,229 701.338,829	6.644
8	572.112,229 701.338,829	9	572.118,768 701.333,215	8.618
9	572.118,768 701.333,215	10	572.122,185 701.330,281	4.504
10	572.122,185 701.330,281	11	572.126,423 701.326,642	5.586
11	572.126,423 701.326,642	12	572.126,931 701.326,211	0.666
12	572.126,931 701.326,211	1	572.208,405 701.425,835	128.697

** Lungimile segmentelor sunt determinate în planul de proiecție Stereo 70 și sunt rotunjite la 1 milimetru.

*** Distanța dintre puncte este formată din segmente cumulate ce sunt mai mici decât valoarea 1 milimetru.

**DATE DESPRE IMOBILUL NR. 2263**

Oficiul de Cadastru și Publicitate Imobiliară SUCEAVA
Biroul de Cadastru și Publicitate Imobiliară Radauti

A. Partea I. Descrierea imobilului

TEREN Extravilan

Adresa: Jud. Suceava

Nr. Crt	Nr cadastral Nr. topografic	Suprafața* (mp)	Observații / Referințe
A1		Din acte: 800 Masurata: 200	Sector cadastral:12 Teren neimprejmuit; Diferența de suprafață de 600 mp se regăsește la ID 2264.

B. Partea II. Proprietari și acte

Inscrieri privitoare la dreptul de proprietate și alte drepturi reale		Referințe
/		
Act Notarial nr. 2889, din 07/12/2005 emis de BNP COVARIUC IOAN;		
B1	Intabulare, drept de PROPRIETATE, dobandit prin PARTAJ, cota actuala 1/1 1) BALTIG CORNELIU	A1

C. Partea III. SARCINI .

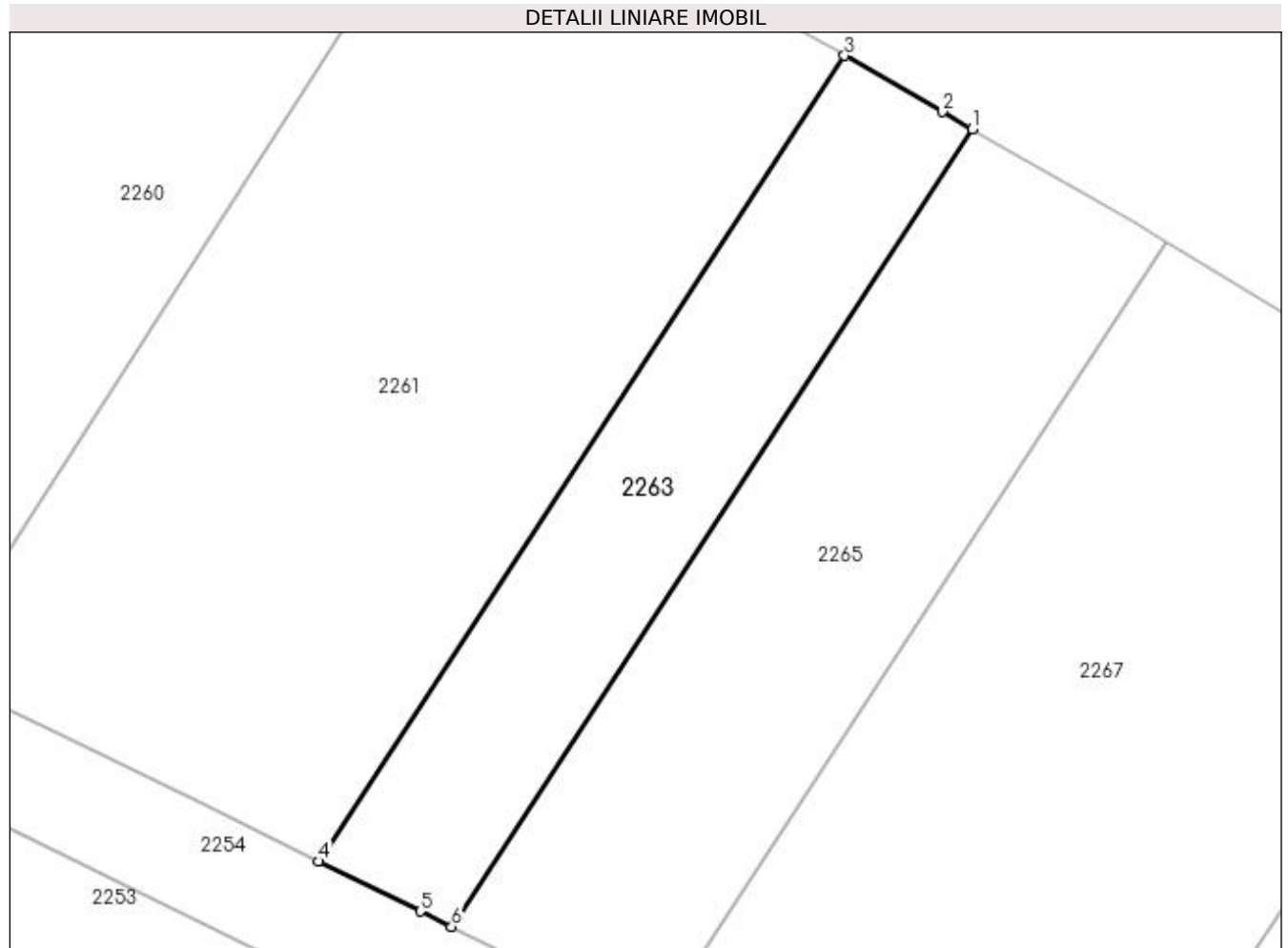
Inscrieri privind dezmembramintele dreptului de proprietate, drepturi reale de garanție și sarcini	Referințe
NU SUNT	

Anexa Nr. 1 La Partea I

Teren

Nr cadastral	Suprafața (mp)*	Observații / Referințe
	Din acte: 800 Masurata: 200	Diferența de suprafață de 600 mp se regăsește la ID 2264.

* Suprafața este determinată în planul de proiecție Stereo 70.



Date referitoare la teren

Crt	Categorie folosință	Intra vilan	Suprafața (mp)	Tarla	Parcelă	Nr. topo	Observații / Referințe
1	arabil	NU	200	19	319	-	

Lungime Segmente

1) Valorile lungimilor segmentelor sunt obținute din proiecție în plan.

Punct început	X / Y	Punct sfârșit	X / Y	Lungime segment (** (m)
1	572.238,149 701.462,853	2	572.237,023 701.463,498	1.298
2	572.237,023 701.463,498	3	572.233,329 701.465,614	4.257
3	572.233,329 701.465,614	4	572.213,497 701.435,271	36.249
4	572.213,497 701.435,271	5	572.217,344 701.433,389	4.283
5	572.217,344 701.433,389	6	572.218,517 701.432,815	1.306

Punct început	X / Y	Punct sfârșit	X / Y	Lungime segment (** (m)
6	572.218,517 701.432,815	1	572.238,149 701.462,853	35.884

** Lungimile segmentelor sunt determinate în planul de proiecție Stereo 70 și sunt rotunjite la 1 milimetru.

*** Distanța dintre puncte este formată din segmente cumulate ce sunt mai mici decât valoarea 1 milimetru.

**DATE DESPRE IMOBILUL NR. 2264**

Oficiul de Cadastru și Publicitate Imobiliară SUCEAVA
Biroul de Cadastru și Publicitate Imobiliară Radauti

A. Partea I. Descrierea imobilului

TEREN Extravilan

Adresa: Jud. Suceava

Nr. Crt	Nr cadastral Nr. topografic	Suprafața* (mp)	Observații / Referințe
A1		Din acte: 800 Masurata: 600	Sector cadastral:12 Teren neimprejmuit; Diferența de suprafață de 200 mp se regăsește la ID 2263.

B. Partea II. Proprietari și acte

Inscrieri privitoare la dreptul de proprietate și alte drepturi reale		Referințe
/		
Act Notarial nr. 2889, din 07/12/2005 emis de BNP COVARIUC IOAN;		
B1	Intabulare, drept de PROPRIETATE, dobandit prin PARTAJ, cota actuala 1/1 1) BALTIG CORNELIU	A1

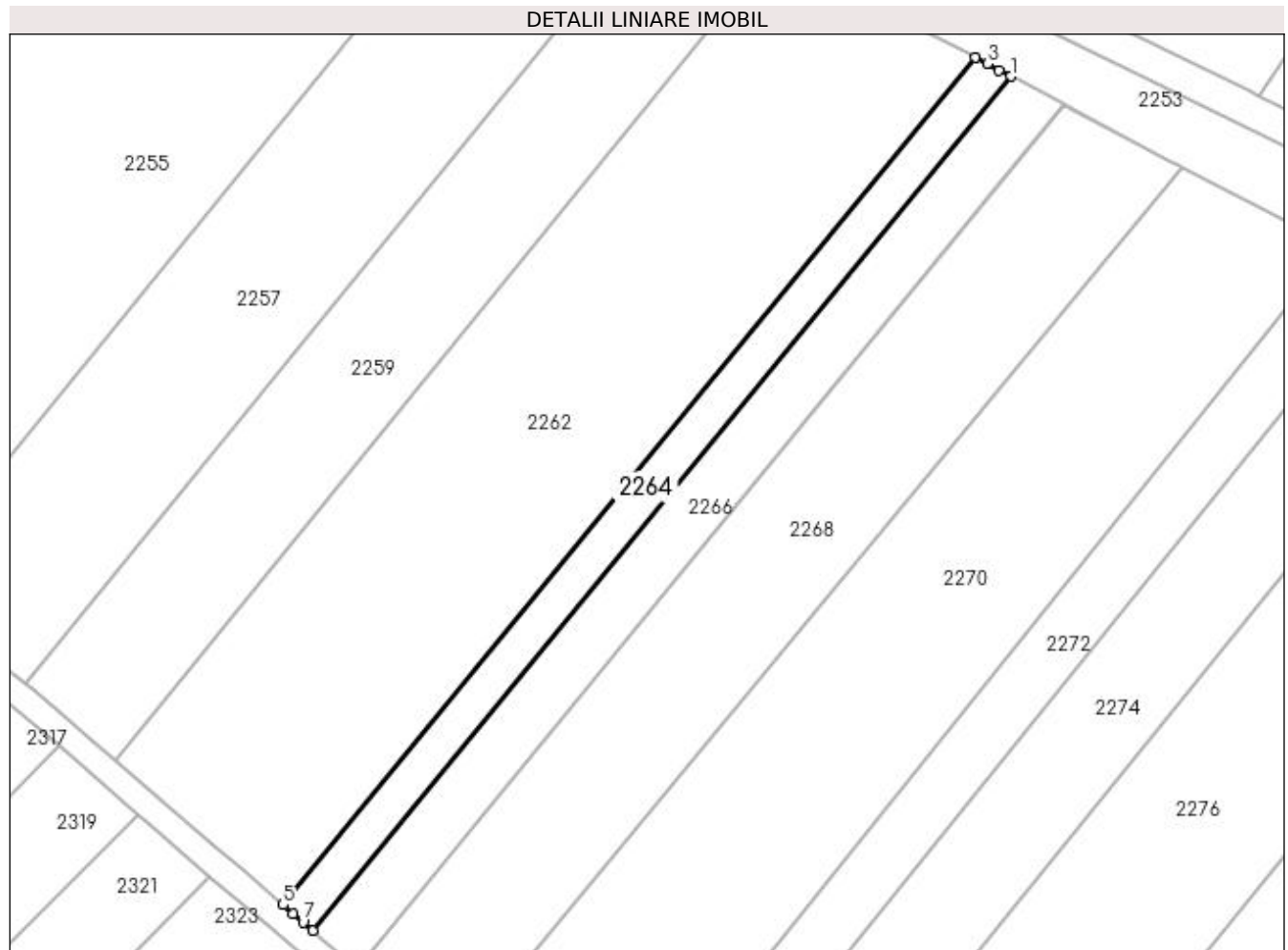
C. Partea III. SARCINI .

Inscrieri privind dezmembramintele dreptului de proprietate, drepturi reale de garanție și sarcini	Referințe
NU SUNT	

Anexa Nr. 1 La Partea I**Teren**

Nr cadastral	Suprafața (mp)*	Observații / Referințe
	Din acte: 800 Masurata: 600	Diferența de suprafață de 200 mp se regăsește la ID 2263.

* Suprafața este determinată în planul de proiecție Stereo 70.

**Date referitoare la teren**

Crt	Categorie folosință	Intra vilan	Suprafața (mp)	Tarla	Parcelă	Nr. topo	Observații / Referințe
1	arabil	NU	600	20	322	-	

Lungime Segmente

1) Valorile lungimilor segmentelor sunt obținute din proiecție în plan.

Punct început	X / Y	Punct sfârșit	X / Y	Lungime segment (** (m)
1	572.212,598 701.423,628	2	572.211,217 701.424,354	1.56
2	572.211,217 701.424,354	3	572.209,806 701.425,097	1.595
3	572.209,806 701.425,097	4	572.208,405 701.425,835	1.583
4	572.208,405 701.425,835	5	572.126,931 701.326,211	128.697
5	572.126,931 701.326,211	6	572.128,114 701.325,206	1.552

Punct început	X / Y	Punct sfârșit	X / Y	Lungime segment (** (m)
6	572.128,114 701.325,206	7	572.129,305 701.324,193	1.564
7	572.129,305 701.324,193	8	572.130,47 701.323,203	1.529
8	572.130,47 701.323,203	1	572.212,598 701.423,628	129.731

** Lungimile segmentelor sunt determinate în planul de proiecție Stereo 70 și sunt rotunjite la 1 milimetru.

*** Distanța dintre puncte este formată din segmente cumulate ce sunt mai mici decât valoarea 1 milimetru.

**DATE DESPRE IMOBILUL NR. 2265**

Oficiul de Cadastru și Publicitate Imobiliară SUCEAVA
Biroul de Cadastru și Publicitate Imobiliară Radauti

A. Partea I. Descrierea imobilului

TEREN Extravilan

Adresa: Jud. Suceava

Nr. Crt	Nr cadastral Nr. topografic	Suprafața* (mp)	Observații / Referințe
A1		Din acte: 1.200 Masurata: 300	Sector cadastral:12 Teren neimprejmuit; Diferența de suprafață de 900 mp se regăsește la ID 2266.

B. Partea II. Proprietari și acte

Inscrieri privitoare la dreptul de proprietate și alte drepturi reale		Referințe
/		
Act Notarial nr. 2889, din 07/12/2005 emis de BNP COVARIUC IOAN;		
B1	Intabulare, drept de PROPRIETATE, dobandit prin PARTAJ, cota actuala 1/1 1) LUCESCU VERONICA, Lipsă CNP proprietar.	A1

C. Partea III. SARCINI .

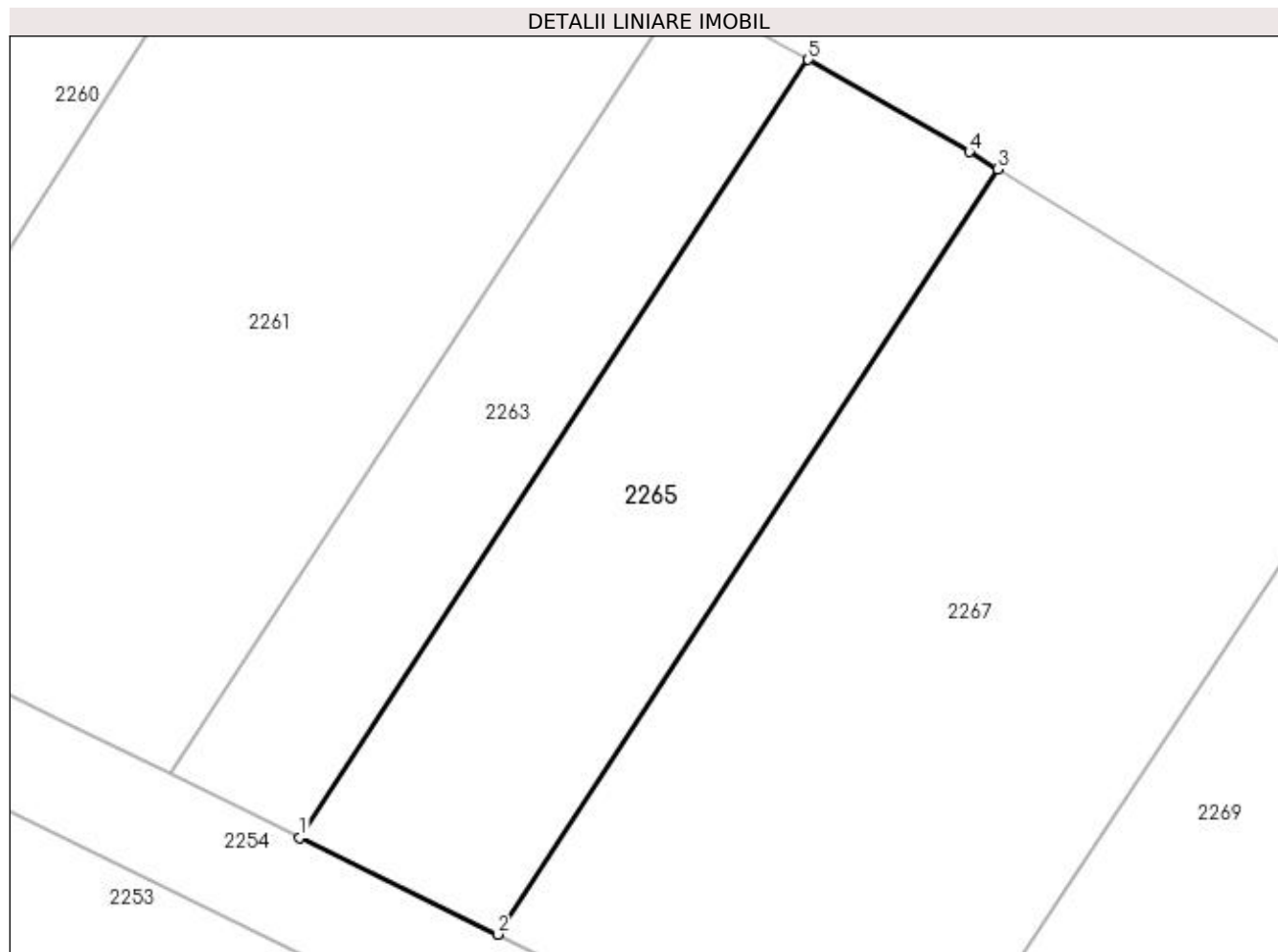
Inscrieri privind dezmembramintele dreptului de proprietate, drepturi reale de garanție și sarcini	Referințe
NU SUNT	

Anexa Nr. 1 La Partea I

Teren

Nr cadastral	Suprafața (mp)*	Observații / Referințe
	Din acte: 1.200 Masurata: 300	Diferența de suprafață de 900 mp se regăsește la ID 2266.

* Suprafața este determinată în planul de proiecție Stereo 70.



Date referitoare la teren

Crt	Categorie folosință	Intra vilan	Suprafața (mp)	Tarla	Parcelă	Nr. topo	Observații / Referințe
1	arabil	NU	300	19	319	-	

Lungime Segmente

1) Valorile lungimilor segmentelor sunt obținute din proiecție în plan.

Punct început	X / Y	Punct sfârșit	X / Y	Lungime segment (** (m)
1	572.218,517 701.432,815	2	572.226,143 701.429,083	8.49
2	572.226,143 701.429,083	3	572.245,451 701.458,624	35.291
3	572.245,451 701.458,624	4	572.244,363 701.459,294	1.278
4	572.244,363 701.459,294	5	572.238,149 701.462,853	7.161
5	572.238,149 701.462,853	1	572.218,517 701.432,815	35.884

**** Lungimile segmentelor sunt determinate în planul de proiecție Stereo 70 și sunt rotunjite la 1 milimetru.**

***** Distanța dintre puncte este formată din segmente cumulate ce sunt mai mici decât valoarea 1 milimetru.**

**DATE DESPRE IMOBILUL NR. 2266**

Oficiul de Cadastru și Publicitate Imobiliară SUCEAVA
Biroul de Cadastru și Publicitate Imobiliară Radauti

A. Partea I. Descrierea imobilului

TEREN Extravilan

Adresa: Jud. Suceava

Nr. Crt	Nr cadastral Nr. topografic	Suprafața* (mp)	Observații / Referințe
A1		Din acte: 1.200 Masurata: 900	Sector cadastral:12 Teren neimprejmuit; Diferența de suprafață de 300 mp se regăsește la ID 2265.

B. Partea II. Proprietari și acte

Inscrieri privitoare la dreptul de proprietate și alte drepturi reale		Referințe
/		
Act Notarial nr. 2889, din 07/12/2005 emis de BNP COVARIUC IOAN;		
B1	Intabulare, drept de PROPRIETATE, dobandit prin PARTAJ, cota actuala 1/1 1) LUCESCU VERONICA, Lipsă CNP proprietar.	A1

C. Partea III. SARCINI .

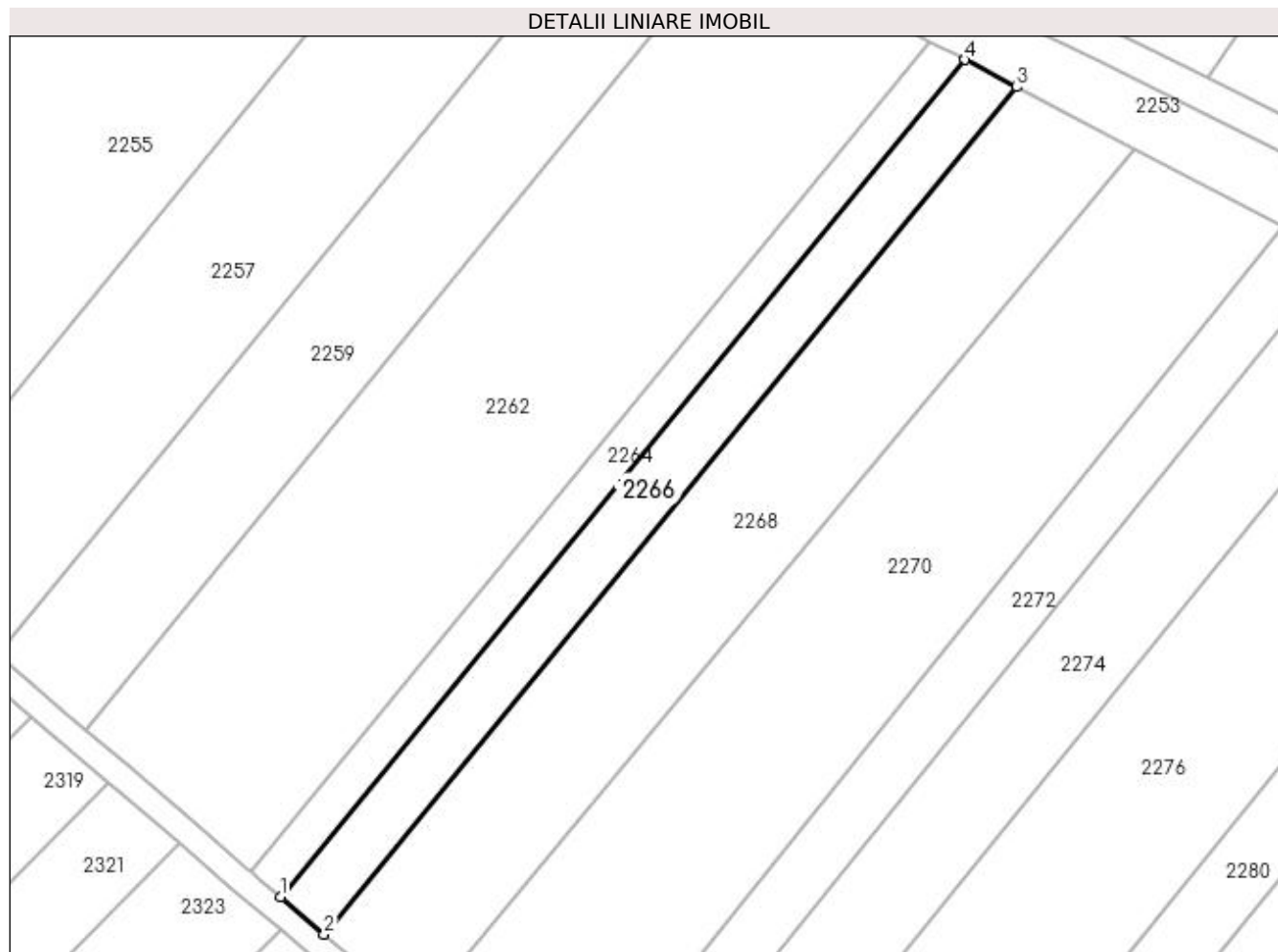
Inscrieri privind dezmembramintele dreptului de proprietate, drepturi reale de garanție și sarcini	Referințe
NU SUNT	

Anexa Nr. 1 La Partea I

Teren

Nr cadastral	Suprafața (mp)*	Observații / Referințe
	Din acte: 1.200 Masurata: 900	Diferența de suprafață de 300 mp se regăsește la ID 2265.

* Suprafața este determinată în planul de proiecție Stereo 70.



Date referitoare la teren

Crt	Categorie folosință	Intravilan	Suprafața (mp)	Tarla	Parcelă	Nr. topo	Observații / Referințe
1	arabil	NU	900	20	322	-	

Lungime Segmente

1) Valorile lungimilor segmentelor sunt obținute din proiecție în plan.

Punct început	X / Y	Punct sfârșit	X / Y	Lungime segment (** (m)
1	572.130,47 701.323,203	2	572.135,726 701.318,736	6.898
2	572.135,726 701.318,736	3	572.218,826 701.420,349	131.266
3	572.218,826 701.420,349	4	572.212,598 701.423,628	7.038
4	572.212,598 701.423,628	1	572.130,47 701.323,203	129.731

**** Lungimile segmentelor sunt determinate în planul de proiecție Stereo 70 și sunt rotunjite la 1 milimetru.**

***** Distanța dintre puncte este formată din segmente cumulate ce sunt mai mici decât valoarea 1 milimetru.**

**DATE DESPRE IMOBILUL NR. 2267**

Oficiul de Cadastru și Publicitate Imobiliară SUCEAVA
Biroul de Cadastru și Publicitate Imobiliară Radauti

A. Partea I. Descrierea imobilului

TEREN Extravilan

Adresa: Jud. Suceava

Nr. Crt	Nr cadastral Nr. topografic	Suprafața* (mp)	Observații / Referințe
A1	43604	Din acte: 2.800 Masurata: 600	Sector cadastral:12 Teren neimprejmit;

B. Partea II. Proprietari și acte

Inscrieri privitoare la dreptul de proprietate și alte drepturi reale		Referințe
50689 / 07/12/2022		
Act Notarial nr. 2025, din 06/12/2022 emis de BRATILOVEANU SILVIA BIN;		
B6	Intabulare, drept de PROPRIETATE bun comun in dev. cu titlu de cumparare, dobandit prin Conventie, cota actuala 1/1 1) LUCESCU AUREL 2) LUCESCU MARIANA	A1

C. Partea III. SARCINI .

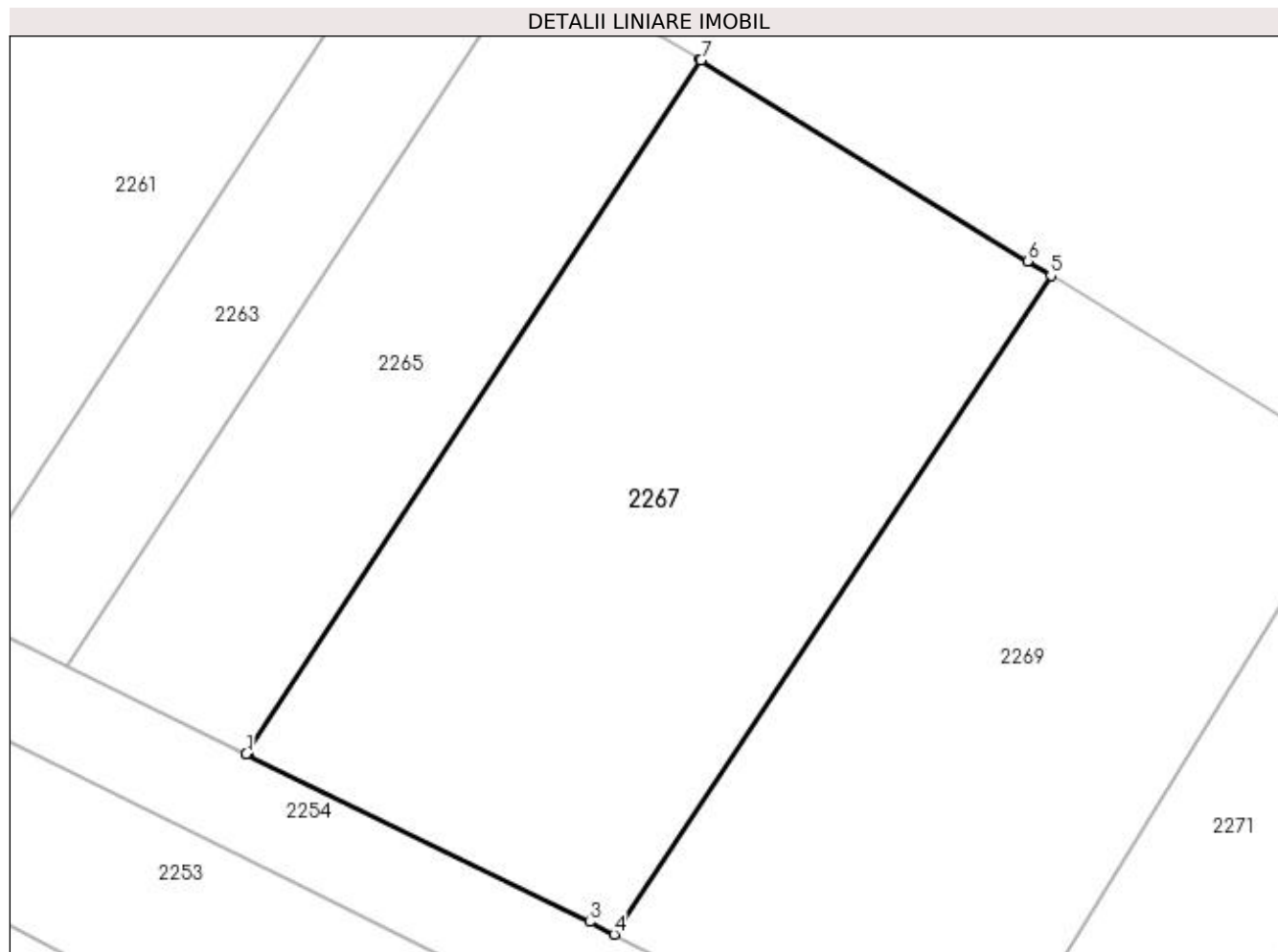
Inscrieri privind dezmembramintele dreptului de proprietate, drepturi reale de garanție și sarcini	Referințe
NU SUNT	

Anexa Nr. 1 La Partea I

Teren

Nr cadastral	Suprafața (mp)*	Observații / Referințe
43604	Din acte: 2.800 Masurata: 600	

* Suprafața este determinată în planul de proiecție Stereo 70.



Date referitoare la teren

Crt	Categorie folosință	Intravilan	Suprafața (mp)	Tarla	Parcelă	Nr. topo	Observații / Referințe
1	arabil	NU	600	19	319	-	

Lungime Segmente

1) Valorile lungimilor segmentelor sunt obținute din proiecție în plan.

Punct început	X / Y	Punct sfârșit	X / Y	Lungime segment (** (m)
1	572.226,143 701.429,083	2	572.226,185 701.429,063	0.047
2	572.226,185 701.429,063	3	572.240,754 701.421,933	16.22
3	572.240,754 701.421,933	4	572.241,803 701.421,402	1.176
4	572.241,803 701.421,402	5	572.260,385 701.449,441	33.637
5	572.260,385 701.449,441	6	572.259,391 701.450,053	1.167

Punct început	X / Y	Punct sfârșit	X / Y	Lungime segment (** (m)
6	572.259,391 701.450,053	7	572.245,49 701.458,6	16.318
7	572.245,49 701.458,6	8	572.245,451 701.458,624	0.046
8	572.245,451 701.458,624	1	572.226,143 701.429,083	35.291

** Lungimile segmentelor sunt determinate în planul de proiecție Stereo 70 și sunt rotunjite la 1 milimetru.

*** Distanța dintre puncte este formată din segmente cumulate ce sunt mai mici decât valoarea 1 milimetru.

**DATE DESPRE IMOBILUL NR. 2268**

Oficiul de Cadastru și Publicitate Imobiliară SUCEAVA
Biroul de Cadastru și Publicitate Imobiliară Radauti

A. Partea I. Descrierea imobilului

TEREN Extravilan

Adresa: Jud. Suceava

Nr. Crt	Nr cadastral Nr. topografic	Suprafața* (mp)	Observații / Referințe
A1	43608	Din acte: 2.800 Masurata: 2.000	Sector cadastral:12 Teren neimprejmuit;

B. Partea II. Proprietari și acte

Inscrieri privitoare la dreptul de proprietate și alte drepturi reale		Referințe
50688 / 07/12/2022		
Act Notarial nr. 2025, din 06/12/2022 emis de BRATILOVEANU SILVIA BIN;		
B7	Intabulare, drept de PROPRIETATE bun comun in dev.cu titlu de cumparare, dobandit prin Conventie, cota actuala 1/1	A1
	1) LUCESCU AUREL 2) LUCESCU MARIANA	

C. Partea III. SARCINI .

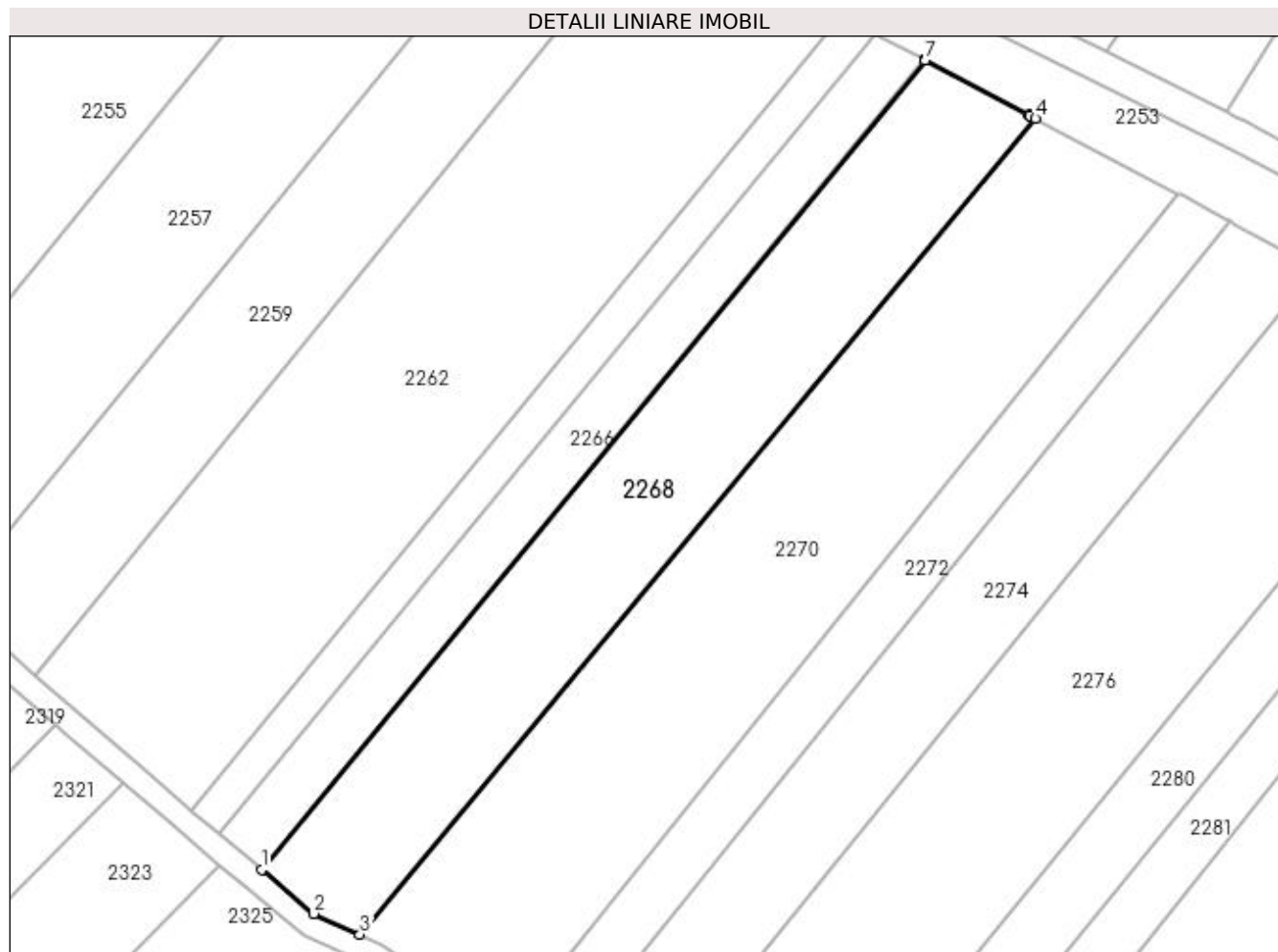
Inscrieri privind dezmembramintele dreptului de proprietate, drepturi reale de garanție și sarcini	Referințe
NU SUNT	

Anexa Nr. 1 La Partea I

Teren

Nr cadastral	Suprafața (mp)*	Observații / Referințe
43608	Din acte: 2.800 Masurata: 2.000	

* Suprafața este determinată în planul de proiecție Stereo 70.



Date referitoare la teren

Crt	Categorie folosință	Intra vilan	Suprafața (mp)	Tarla	Parcelă	Nr. topo	Observații / Referințe
1	arabil	NU	2.000	20	322	-	

Lungime Segmente

1) Valorile lungimilor segmentelor sunt obținute din proiecție în plan.

Punct început	X / Y	Punct sfârșit	X / Y	Lungime segment (** (m)
1	572.135,726 701.318,736	2	572.142,292 701.313,239	8.563
2	572.142,292 701.313,239	3	572.148,063 701.310,65	6.325
3	572.148,063 701.310,65	4	572.232,842 701.412,969	132.878
4	572.232,842 701.412,969	5	572.232,133 701.413,343	0.802
5	572.232,133 701.413,343	6	572.231,916 701.413,457	0.245

Punct început	X / Y	Punct sfârșit	X / Y	Lungime segment (** (m)
6	572.231,916 701.413,457	7	572.218,948 701.420,284	14.655
7	572.218,948 701.420,284	8	572.218,826 701.420,349	0.138
8	572.218,826 701.420,349	1	572.135,726 701.318,736	131.266

** Lungimile segmentelor sunt determinate în planul de proiecție Stereo 70 și sunt rotunjite la 1 milimetru.

*** Distanța dintre puncte este formată din segmente cumulate ce sunt mai mici decât valoarea 1 milimetru.

**DATE DESPRE IMOBILUL NR. 2269**

Oficiul de Cadastru și Publicitate Imobiliară SUCEAVA
Biroul de Cadastru și Publicitate Imobiliară Radauti

A. Partea I. Descrierea imobilului

TEREN Extravilan

Adresa: Jud. Suceava

Nr. Crt	Nr cadastral Nr. topografic	Suprafața* (mp)	Observații / Referințe
A1		534	Sector cadastral:12 Teren neimprejmuit;

B. Partea II. Proprietari și acte

Inscrieri privitoare la dreptul de proprietate și alte drepturi reale		Referințe
/		
Act Normativ nr. Legea 7, din 13/03/1996 emis de PARLAMENTUL ROMANIEI;		
B1	Inscrierea provizorie, drept de PROPRIETATE, dobandit prin Lege, cota actuala 1/1 1) ORAȘUL MILIȘĂUȚI, CIF:4326973, PROPRIETAR NEIDENTIFICAT.	A1

C. Partea III. SARCINI .

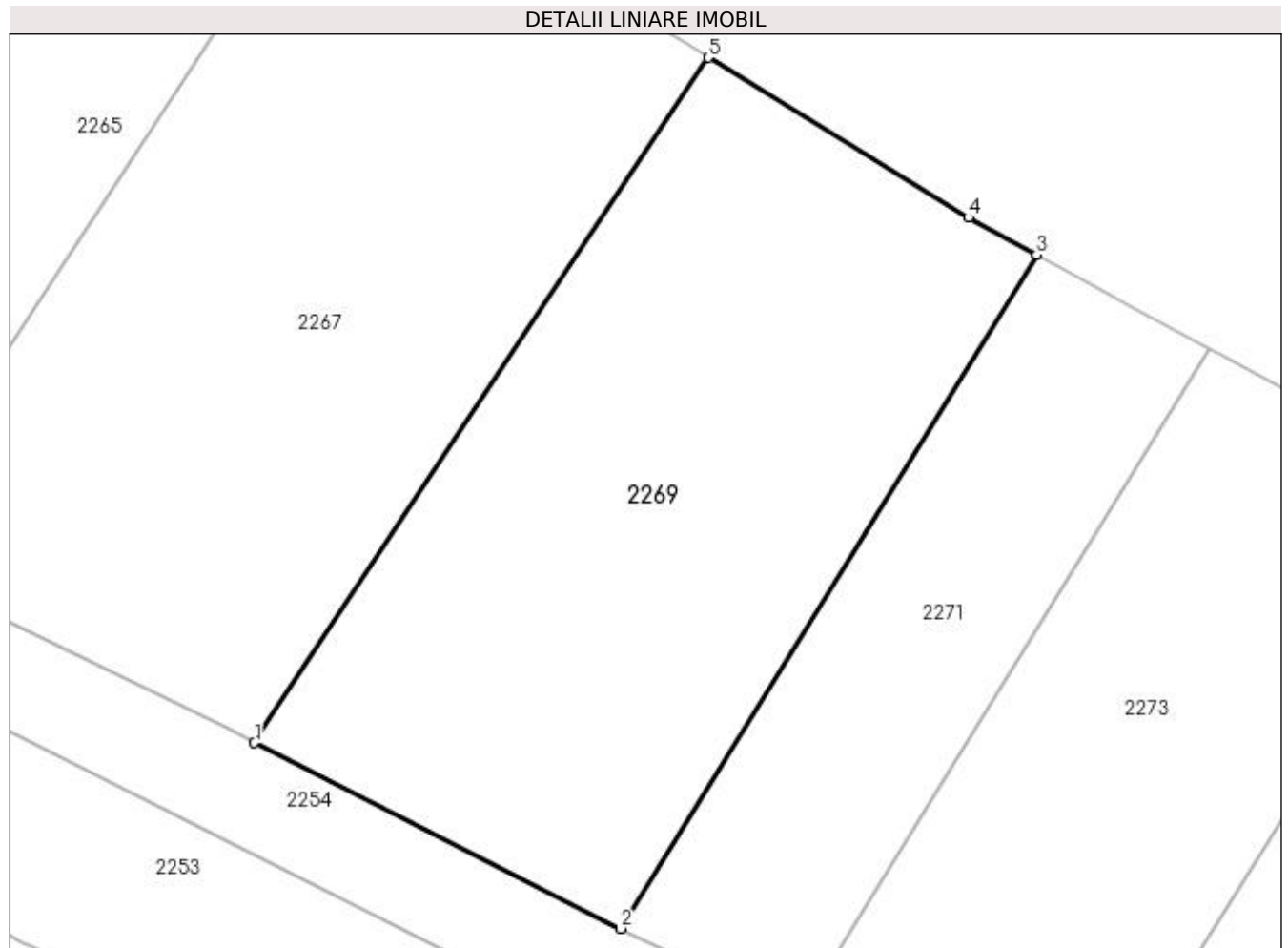
Inscrieri privind dezmembramintele dreptului de proprietate, drepturi reale de garanție și sarcini	Referințe
NU SUNT	

Anexa Nr. 1 La Partea I

Teren

Nr cadastral	Suprafața (mp)*	Observații / Referințe
	534	

* Suprafața este determinată în planul de proiecție Stereo 70.



Date referitoare la teren

Crt	Categorie folosință	Intra vilan	Suprafața (mp)	Tarla	Parcelă	Nr. topo	Observații / Referințe
1	arabil	NU	534	19	319	-	

Lungime Segmente

1) Valorile lungimilor segmentelor sunt obținute din proiecție în plan.

Punct început	X / Y	Punct sfârșit	X / Y	Lungime segment (** (m)
1	572.241,803 701.421,402	2	572.256,814 701.413,804	16.824
2	572.256,814 701.413,804	3	572.273,831 701.441,369	32.395
3	572.273,831 701.441,369	4	572.271,035 701.442,893	3.184
4	572.271,035 701.442,893	5	572.260,385 701.449,441	12.502
5	572.260,385 701.449,441	1	572.241,803 701.421,402	33.637

**** Lungimile segmentelor sunt determinate în planul de proiecție Stereo 70 și sunt rotunjite la 1 milimetru.**

***** Distanța dintre puncte este formată din segmente cumulate ce sunt mai mici decât valoarea 1 milimetru.**

**DATE DESPRE IMOBILUL NR. 2270**

Oficiul de Cadastru și Publicitate Imobiliară SUCEAVA
Biroul de Cadastru și Publicitate Imobiliară Radauti

A. Partea I. Descrierea imobilului

TEREN Extravilan

Adresa: Jud. Suceava

Nr. Crt	Nr cadastral Nr. topografic	Suprafața* (mp)	Observații / Referințe
A1		2.800	Sector cadastral:12 Teren neimprejmuit;

B. Partea II. Proprietari și acte

Inscrieri privitoare la dreptul de proprietate și alte drepturi reale		Referințe
/		
Act Normativ nr. Legea 7, din 13/03/1996 emis de PARLAMENTUL ROMANIEI;		
B1	Inscrierea provizorie, drept de PROPRIETATE, dobandit prin Lege, cota actuala 1/1 1) ORAȘUL MILIȘĂUȚI, CIF:4326973, PROPRIETAR NEIDENTIFICAT.	A1

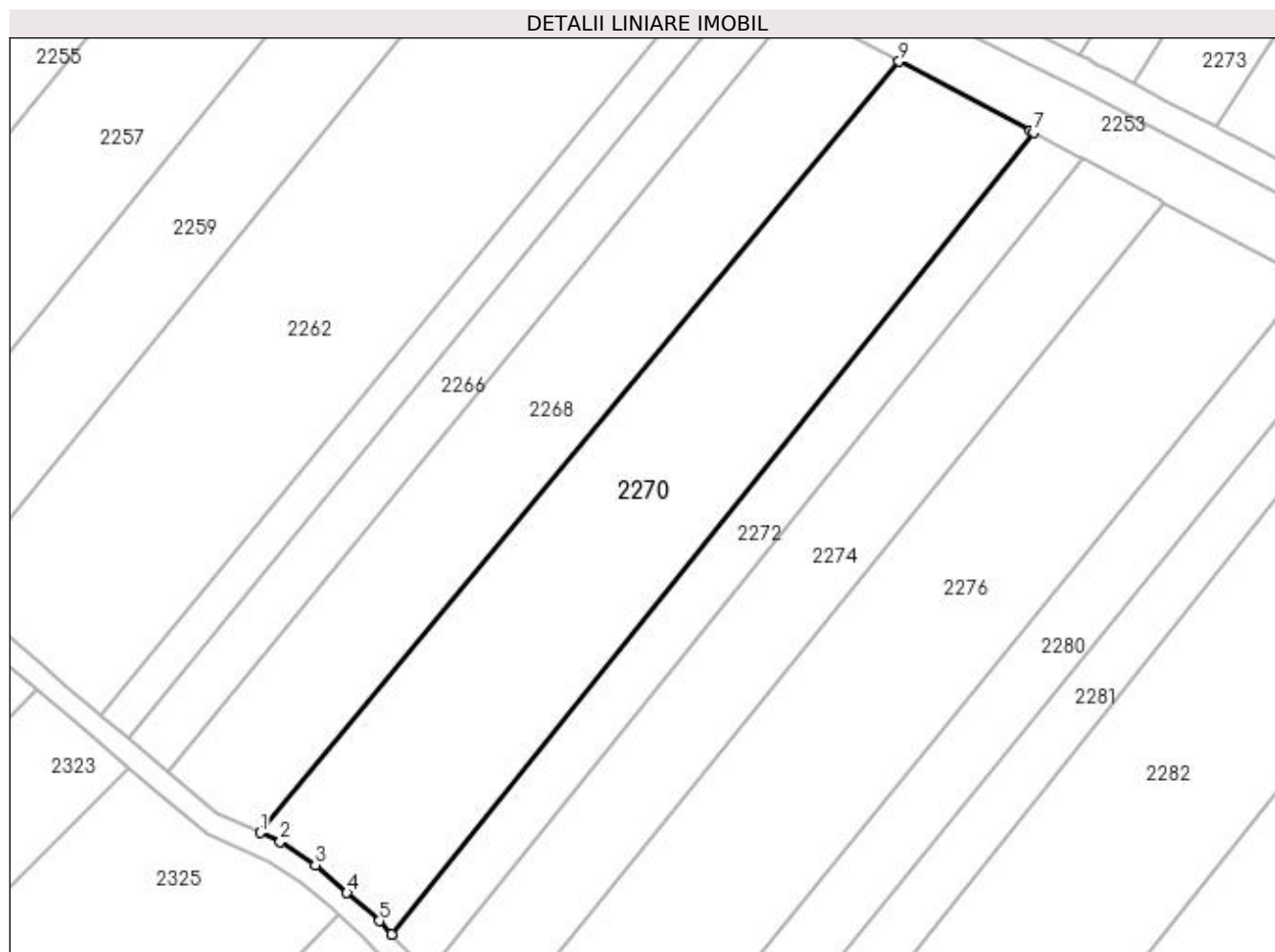
C. Partea III. SARCINI .

Inscrieri privind dezmembramintele dreptului de proprietate, drepturi reale de garanție și sarcini	Referințe
NU SUNT	

Anexa Nr. 1 La Partea I**Teren**

Nr cadastral	Suprafața (mp)*	Observații / Referințe
	2.800	

* Suprafața este determinată în planul de proiecție Stereo 70.

**Date referitoare la teren**

Crt	Categorie folosință	Intra vilan	Suprafața (mp)	Tarla	Parcelă	Nr. topo	Observații / Referințe
1	arabil	NU	2.800	20	322	-	

Lungime Segmente

1) Valorile lungimilor segmentelor sunt obținute din proiecție în plan.

Punct început	X / Y	Punct sfârșit	X / Y	Lungime segment (** (m)
1	572.148,063 701.310,65	2	572.150,685 701.309,474	2.874
2	572.150,685 701.309,474	3	572.155,352 701.306,363	5.609
3	572.155,352 701.306,363	4	572.159,547 701.302,693	5.574
4	572.159,547 701.302,693	5	572.163,828 701.298,933	5.698
5	572.163,828 701.298,933	6	572.165,48 701.297,157	2.426

Punct început	X / Y	Punct sfârșit	X / Y	Lungime segment (** (m)
6	572.165,48 701.297,157	7	572.250,712 701.403,563	136.333
7	572.250,712 701.403,563	8	572.250,246 701.403,809	0.527
8	572.250,246 701.403,809	9	572.232,842 701.412,969	19.667
9	572.232,842 701.412,969	1	572.148,063 701.310,65	132.878

** Lungimile segmentelor sunt determinate în planul de proiecție Stereo 70 și sunt rotunjite la 1 milimetru.

*** Distanța dintre puncte este formată din segmente cumulate ce sunt mai mici decât valoarea 1 milimetru.

**DATE DESPRE IMOBILUL NR. 2271**

Oficiul de Cadastru și Publicitate Imobiliară SUCEAVA
Biroul de Cadastru și Publicitate Imobiliară Radauti

A. Partea I. Descrierea imobilului

TEREN Extravilan

Adresa: Jud. Suceava

Nr. Crt	Nr cadastral Nr. topografic	Suprafața* (mp)	Observații / Referințe
A1	36747	Din acte: 1.300 Masurata: 260	Sector cadastral:12 Teren neimprejmit;

B. Partea II. Proprietari și acte

Inscrieri privitoare la dreptul de proprietate și alte drepturi reale		Referințe
28766 / 09/09/2015		
Act Administrativ nr. Act partaj nr. 1652, din 26/07/2004 emis de BNP COVARIUC;		
B3	imobil aflat sub incidenta art.3 alin.(1) din Legea nr.17/2014	A1
39700 / 22/08/2023		
Act Notarial nr. 1158, din 21/08/2023 emis de BRATILOVEANU SILVIA BIN;		
B5	Intabulare, drept de PROPRIETATE bun propriu cu titlu de donatie, dobandit prin Conventie, cota actuala 1/1 1) BALȚIC ESTERA-ADRIANA	A1

C. Partea III. SARCINI .

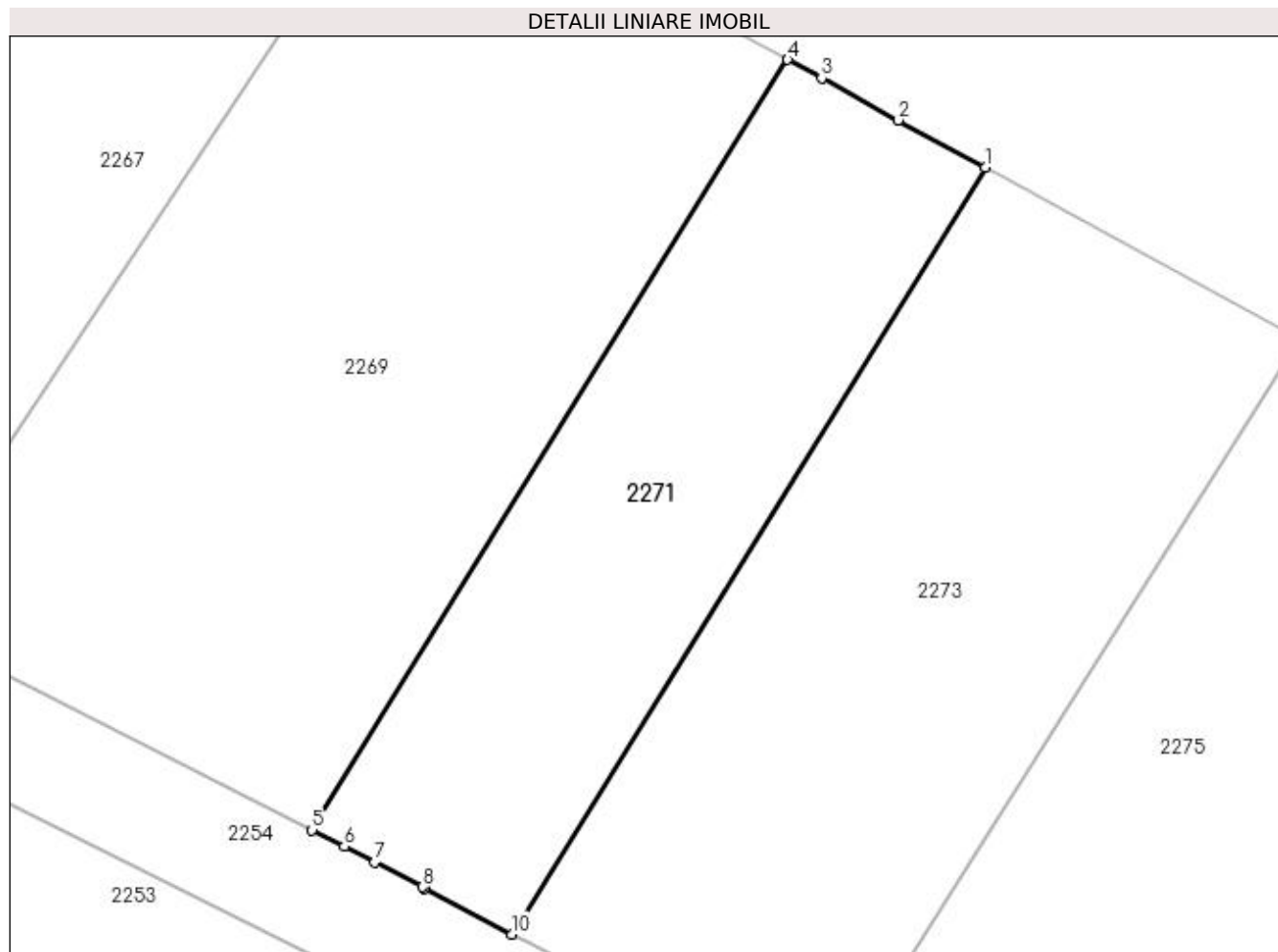
Inscrieri privind dezmembramintele dreptului de proprietate, drepturi reale de garanție și sarcini	Referințe
NU SUNT	

Anexa Nr. 1 La Partea I

Teren

Nr cadastral	Suprafața (mp)*	Observații / Referințe
36747	Din acte: 1.300 Masurata: 260	

* Suprafața este determinată în planul de proiecție Stereo 70.



Date referitoare la teren

Crt	Categorie folosință	Intra vilan	Suprafața (mp)	Tarla	Parcelă	Nr. topo	Observații / Referințe
1	arabil	NU	260	19	319	-	

Lungime Segmente

1) Valorile lungimilor segmentelor sunt obținute din proiecție în plan.

Punct început	X / Y	Punct sfârșit	X / Y	Lungime segment (** (m)
1	572.280,908 701.437,512	2	572.277,801 701.439,205	3.538
2	572.277,801 701.439,205	3	572.275,05 701.440,705	3.133
3	572.275,05 701.440,705	4	572.273,831 701.441,369	1.388
4	572.273,831 701.441,369	5	572.256,814 701.413,804	32.395
5	572.256,814 701.413,804	6	572.257,968 701.413,22	1.293

Punct început	X / Y	Punct sfârșit	X / Y	Lungime segment (** (m)
6	572.257,968 701.413,22	7	572.259,064 701.412,665	1.229
7	572.259,064 701.412,665	8	572.260,764 701.411,768	1.922
8	572.260,764 701.411,768	9	572.260,839 701.411,728	0.085
9	572.260,839 701.411,728	10	572.263,97 701.410,075	3.541
10	572.263,97 701.410,075	1	572.280,908 701.437,512	32.244

** Lungimile segmentelor sunt determinate în planul de proiecție Stereo 70 și sunt rotunjite la 1 milimetru.

*** Distanța dintre puncte este formată din segmente cumulate ce sunt mai mici decât valoarea 1 milimetru.

**DATE DESPRE IMOBILUL NR. 2272**

Oficiul de Cadastru și Publicitate Imobiliară SUCEAVA
Biroul de Cadastru și Publicitate Imobiliară Radauti

A. Partea I. Descrierea imobilului

TEREN Extravilan

Adresa: Jud. Suceava

Nr. Crt	Nr cadastral Nr. topografic	Suprafața* (mp)	Observații / Referințe
A1	36751	Din acte: 1.300 Masurata: 979	Sector cadastral:12 Teren neimprejmit;

B. Partea II. Proprietari și acte

Inscrieri privitoare la dreptul de proprietate și alte drepturi reale		Referințe
28765 / 09/09/2015		
Act Administrativ nr. Act partaj nr. 1652, din 26/07/2004 emis de BNP COVARIUC;		
B4	imobil aflat sub incidenta art.3 alin.(1) din Legea nr.17/2014	A1
39701 / 22/08/2023		
Act Notarial nr. 1158, din 21/08/2023 emis de BRATILOVEANU SILVIA BIN;		
B5	Intabulare, drept de PROPRIETATE bun propriu cu titlu de donatie, dobandit prin Conventie, cota actuala 1/1 1) BALȚIC ESTERA-ADRIANA	A1

C. Partea III. SARCINI .

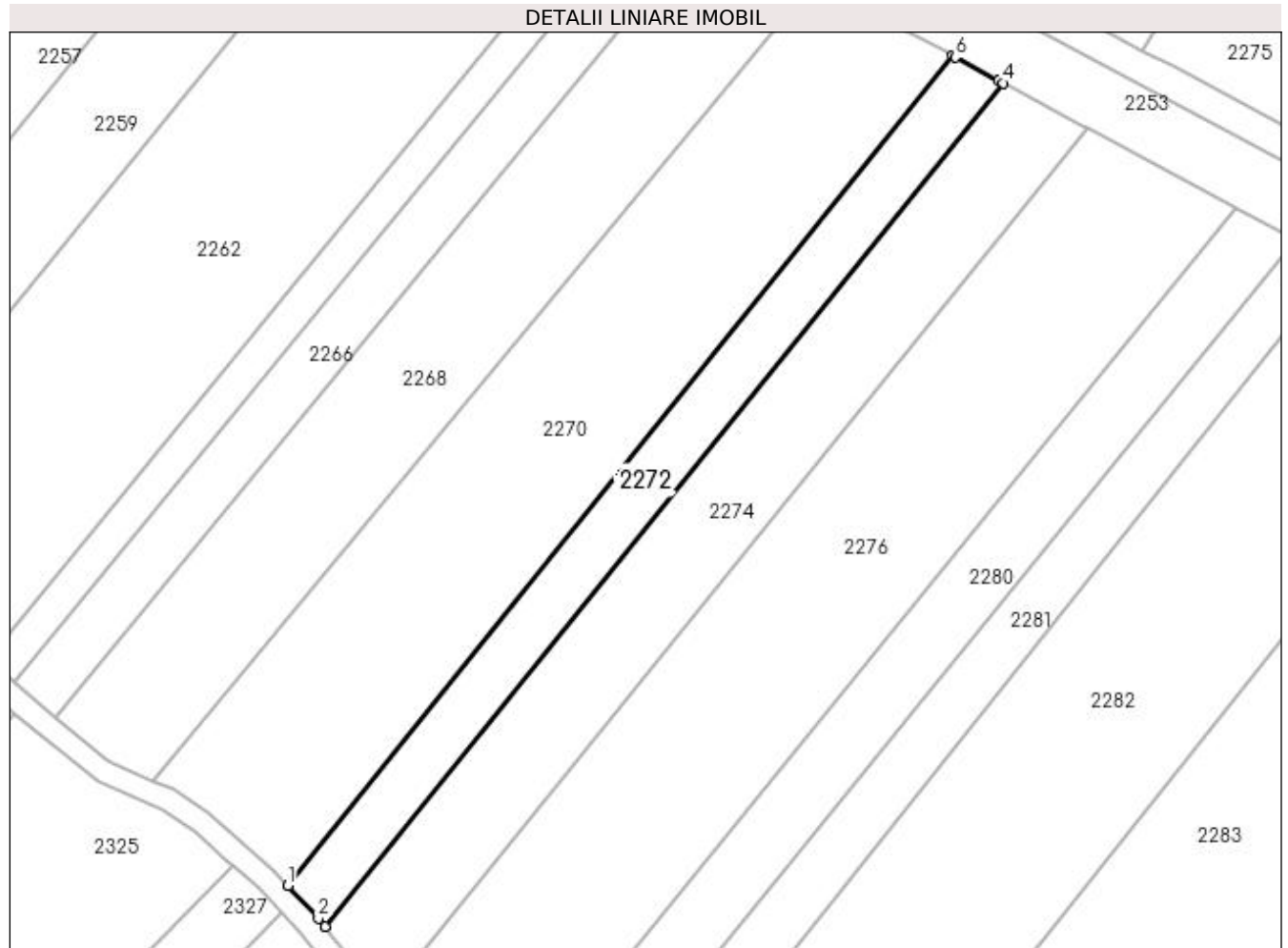
Inscrieri privind dezmembramintele dreptului de proprietate, drepturi reale de garanție și sarcini	Referințe
NU SUNT	

Anexa Nr. 1 La Partea I

Teren

Nr cadastral	Suprafața (mp)*	Observații / Referințe
36751	Din acte: 1.300 Masurata: 979	

* Suprafața este determinată în planul de proiecție Stereo 70.



Date referitoare la teren

Crt	Categorie folosință	Intra vilan	Suprafața (mp)	Tarla	Parcelă	Nr. topo	Observații / Referințe
1	arabil	NU	979	20	322	-	

Lungime Segmente

1) Valorile lungimilor segmentelor sunt obținute din proiecție în plan.

Punct început	X / Y	Punct sfârșit	X / Y	Lungime segment (** (m)
1	572.165,48 701.297,157	2	572.169,371 701.292,972	5.714
2	572.169,371 701.292,972	3	572.170,233 701.291,922	1.359
3	572.170,233 701.291,922	4	572.257,199 701.400,056	138.766
4	572.257,199 701.400,056	5	572.256,631 701.400,363	0.646
5	572.256,631 701.400,363	6	572.251,102 701.403,358	6.288

Punct început	X / Y	Punct sfârșit	X / Y	Lungime segment (** (m)
6	572.251,102 701.403,358	7	572.250,712 701.403,563	0.441
7	572.250,712 701.403,563	1	572.165,48 701.297,157	136.333

** Lungimile segmentelor sunt determinate în planul de proiecție Stereo 70 și sunt rotunjite la 1 milimetru.

*** Distanța dintre puncte este formată din segmente cumulate ce sunt mai mici decât valoarea 1 milimetru.

**DATE DESPRE IMOBILUL NR. 2273**

Oficiul de Cadastru și Publicitate Imobiliară SUCEAVA
Biroul de Cadastru și Publicitate Imobiliară Radauti

A. Partea I. Descrierea imobilului

TEREN Extravilan

Adresa: Jud. Suceava, Tarla Movila

Nr. Crt	Nr cadastral Nr. topografic	Suprafața* (mp)	Observații / Referințe
A1	43561	Din acte: 2.500 Masurata: 406	Sector cadastral:12 Teren neimprejmut;

B. Partea II. Proprietari și acte

Inscrieri privitoare la dreptul de proprietate și alte drepturi reale		Referințe
53923 / 30/12/2022		
Act Notarial nr. 6329, din 29/12/2022 emis de FOMIN SIMION;		
B3	Intabulare, drept de PROPRIETATE bun propriu cu titlu de schimb, dobandit prin Conventie, cota actuala 1/1 1) BALTIC SILVIU-GIGI	A1

C. Partea III. SARCINI .

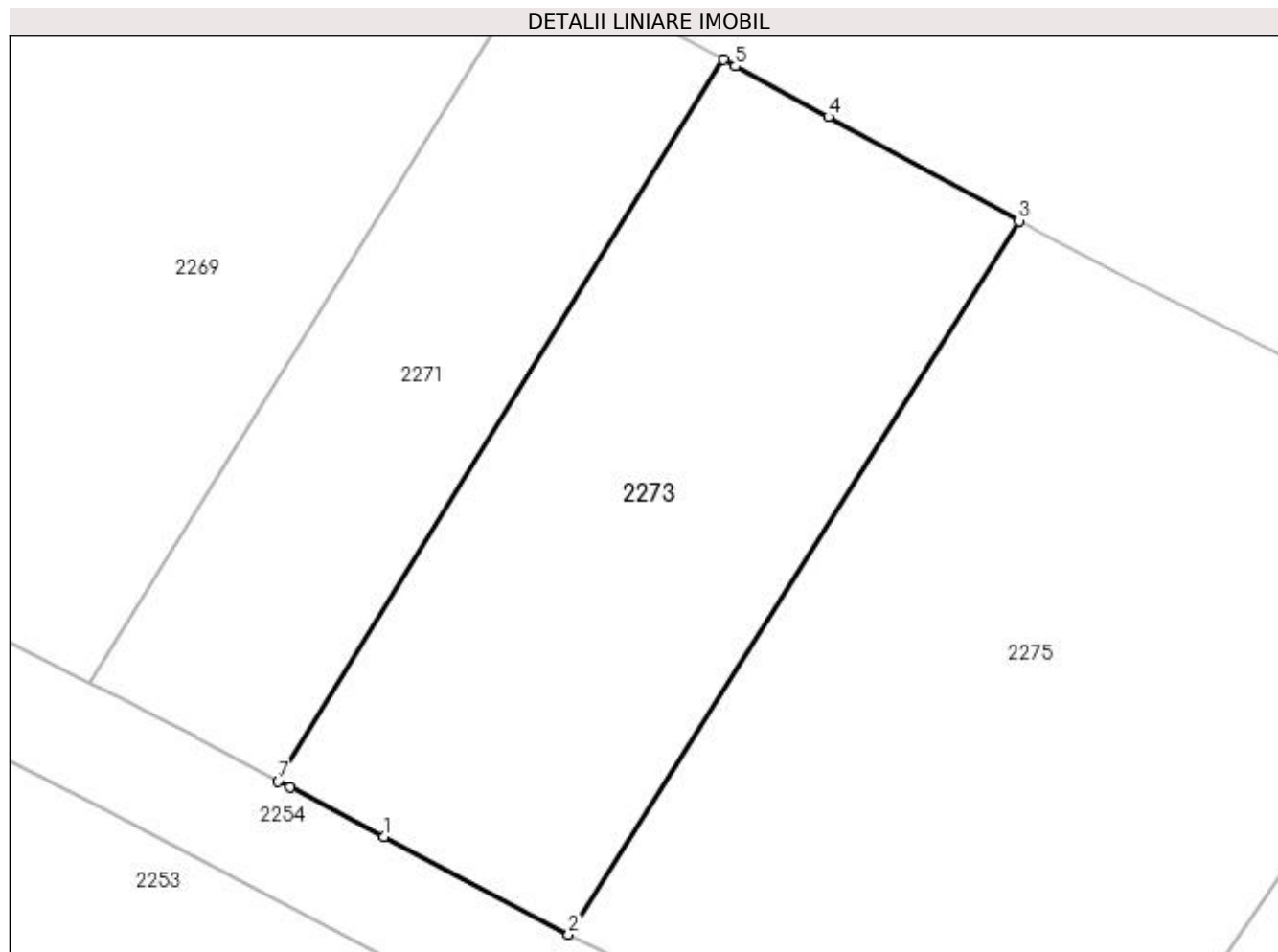
Inscrieri privind dezmembramintele dreptului de proprietate, drepturi reale de garanție și sarcini	Referințe
NU SUNT	

Anexa Nr. 1 La Partea I

Teren

Nr cadastral	Suprafața (mp)*	Observații / Referințe
43561	Din acte: 2.500 Masurata: 406	

* Suprafața este determinată în planul de proiecție Stereo 70.



Date referitoare la teren

Crt	Categorie folosință	Intra vilan	Suprafața (mp)	Tarla	Parcelă	Nr. topo	Observații / Referințe
1	arabil	NU	406	19	319	-	

Lungime Segmente

1) Valorile lungimilor segmentelor sunt obținute din proiecție în plan.

Punct început	X / Y	Punct sfârșit	X / Y	Lungime segment (** (m)
1	572.267,988 701.407,955	2	572.275,018 701.404,243	7.95
2	572.275,018 701.404,243	3	572.292,15 701.431,385	32.097
3	572.292,15 701.431,385	4	572.284,894 701.435,34	8.264
4	572.284,894 701.435,34	5	572.281,36 701.437,266	4.025
5	572.281,36 701.437,266	6	572.280,908 701.437,512	0.515

Punct început	X / Y	Punct sfârșit	X / Y	Lungime segment (** (m)
6	572.280,908 701.437,512	7	572.263,97 701.410,075	32.244
7	572.263,97 701.410,075	8	572.264,426 701.409,835	0.515
8	572.264,426 701.409,835	1	572.267,988 701.407,955	4.028

** Lungimile segmentelor sunt determinate în planul de proiecție Stereo 70 și sunt rotunjite la 1 milimetru.

*** Distanța dintre puncte este formată din segmente cumulate ce sunt mai mici decât valoarea 1 milimetru.

**DATE DESPRE IMOBILUL NR. 2274**

Oficiul de Cadastru și Publicitate Imobiliară SUCEAVA
Biroul de Cadastru și Publicitate Imobiliară Radauti

A. Partea I. Descrierea imobilului

TEREN Extravilan

Adresa: Jud. Suceava, Tarla Movila

Nr. Crt	Nr cadastral Nr. topografic	Suprafața* (mp)	Observații / Referințe
A1	43552	Din acte: 2.500 Masurata: 1.677	Sector cadastral:12 Teren neimprejmuit; Teren neimprejmuit. Imobil inregistrat in planul cadastral fara localizare certa datorita lipsei planului parcelar.

B. Partea II. Proprietari și acte

Inscrieri privitoare la dreptul de proprietate și alte drepturi reale	Referințe
53922 / 30/12/2022	
Act Notarial nr. 6329, din 29/12/2022 emis de FOMIN SIMION;	
B3	A1
Intabulare, drept de PROPRIETATE bun propriu cu titlu de schimb, dobandit prin Conventie, cota actuala 1/1 1) BALTIC SILVIU-GIGI	

C. Partea III. SARCINI .

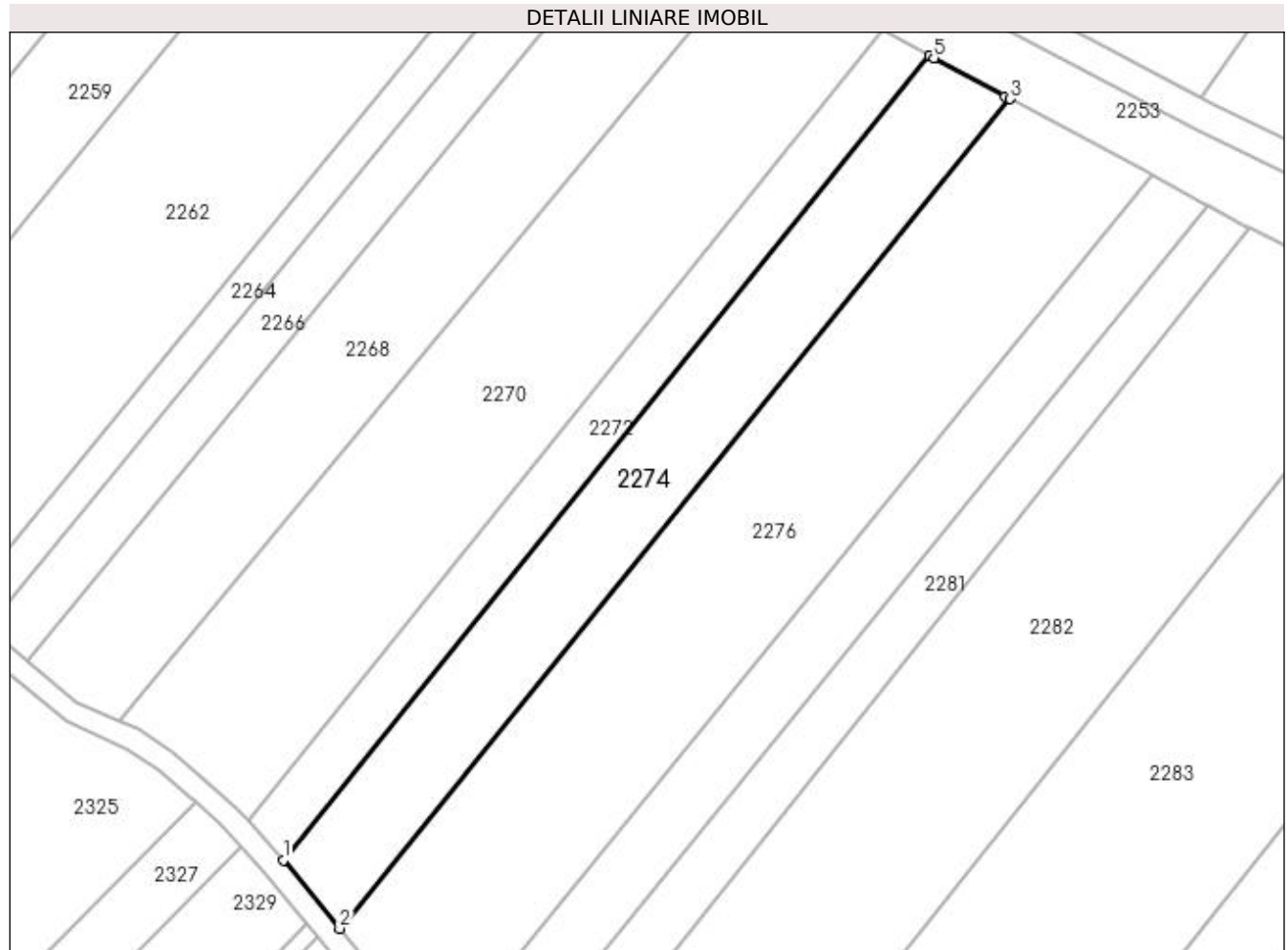
Inscrieri privind dezmembramintele dreptului de proprietate, drepturi reale de garanție și sarcini	Referințe
NU SUNT	

Anexa Nr. 1 La Partea I

Teren

Nr cadastral	Suprafața (mp)*	Observații / Referințe
43552	Din acte: 2.500 Masurata: 1.677	Teren neimprejmuit. Imobil inregistrat in planul cadastral fara localizare certa datorita lipsei planului parcelar.

* Suprafața este determinată în planul de proiecție Stereo 70.



Date referitoare la teren

Crt	Categorie folosință	Intra vilan	Suprafața (mp)	Tarla	Parcelă	Nr. topo	Observații / Referințe
1	arabil	NU	1.677	20	322	-	

Lungime Segmente

1) Valorile lungimilor segmentelor sunt obținute din proiecție în plan.

Punct început	X / Y	Punct sfârșit	X / Y	Lungime segment (** (m)
1	572.170,233 701.291,922	2	572.177,801 701.282,703	11.927
2	572.177,801 701.282,703	3	572.268,036 701.394,235	143.463
3	572.268,036 701.394,235	4	572.267,347 701.394,605	0.782
4	572.267,347 701.394,605	5	572.257,73 701.399,768	10.915
5	572.257,73 701.399,768	6	572.257,199 701.400,056	0.604

Punct început	X / Y	Punct sfârșit	X / Y	Lungime segment (** (m)
6	572.257,199 701.400,056	1	572.170,233 701.291,922	138.766

** Lungimile segmentelor sunt determinate în planul de proiecție Stereo 70 și sunt rotunjite la 1 milimetru.

*** Distanța dintre puncte este formată din segmente cumulate ce sunt mai mici decât valoarea 1 milimetru.

**DATE DESPRE IMOBILUL NR. 2275**

Oficiul de Cadastru și Publicitate Imobiliară SUCEAVA
Biroul de Cadastru și Publicitate Imobiliară Radauti

A. Partea I. Descrierea imobilului

TEREN Extravilan

Adresa: Jud. Suceava

Nr. Crt	Nr cadastral Nr. topografic	Suprafața* (mp)	Observații / Referințe
A1		Din acte: 3.800 Masurata: 700	Sector cadastral:12 Teren neimprejmuit; Diferența de suprafață de 3100 mp se regăsește la ID 2276.

B. Partea II. Proprietari și acte

Inscrieri privitoare la dreptul de proprietate și alte drepturi reale		Referințe
/		
Act Administrativ nr. 2099, din 24/07/2002 emis de CJSDPAT SUCEAVA;		
B1	Intabulare, drept de PROPRIETATE, dobandit prin Reconstituire, cota actuala 1/1 1) CAZAC CONSTANTIN	A1

C. Partea III. SARCINI .

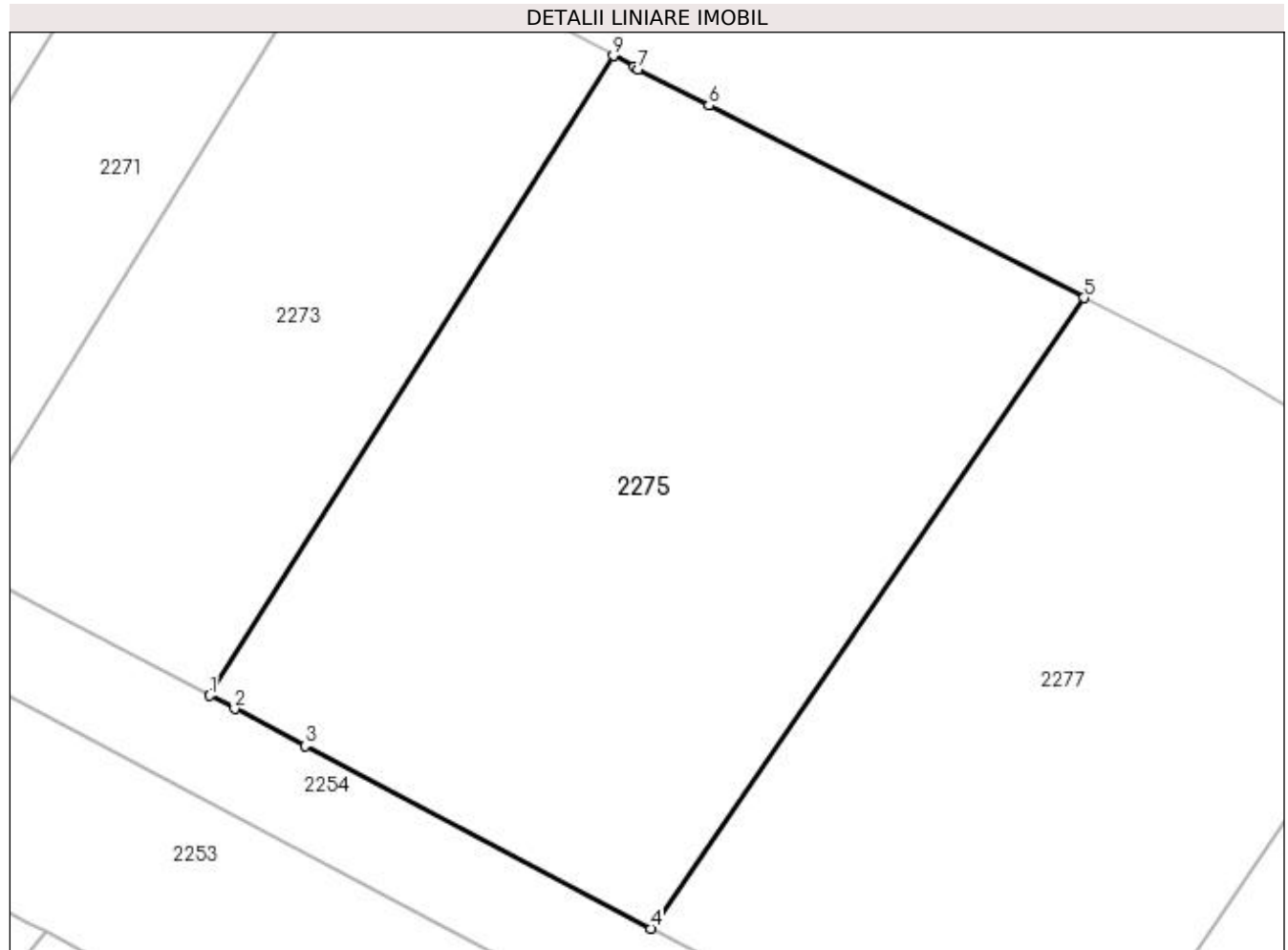
Inscrieri privind dezmembramintele dreptului de proprietate, drepturi reale de garanție și sarcini	Referințe
NU SUNT	

Anexa Nr. 1 La Partea I

Teren

Nr cadastral	Suprafața (mp)*	Observații / Referințe
	Din acte: 3.800 Masurata: 700	Diferența de suprafață de 3100 mp se regăsește la ID 2276.

* Suprafața este determinată în planul de proiecție Stereo 70.



Date referitoare la teren

Crt	Categorie folosință	Intra vilan	Suprafața (mp)	Tarla	Parcelă	Nr. topo	Observații / Referințe
1	arabil	NU	700	19	319	-	

Lungime Segmente

1) Valorile lungimilor segmentelor sunt obținute din proiecție în plan.

Punct început	X / Y	Punct sfârșit	X / Y	Lungime segment (** (m)
1	572.275,018 701.404,243	2	572.276,08 701.403,683	1.201
2	572.276,08 701.403,683	3	572.279,052 701.402,114	3.361
3	572.279,052 701.402,114	4	572.293,735 701.394,363	16.603
4	572.293,735 701.394,363	5	572.312,126 701.421,115	32.464
5	572.312,126 701.421,115	6	572.296,2 701.429,281	17.898

Punct început	X / Y	Punct sfârșit	X / Y	Lungime segment (** (m)
6	572.296,2 701.429,281	7	572.293,207 701.430,816	3.364
7	572.293,207 701.430,816	8	572.293,018 701.430,912	0.212
8	572.293,018 701.430,912	9	572.292,15 701.431,385	0.989
9	572.292,15 701.431,385	1	572.275,018 701.404,243	32.097

** Lungimile segmentelor sunt determinate în planul de proiecție Stereo 70 și sunt rotunjite la 1 milimetru.

*** Distanța dintre puncte este formată din segmente cumulate ce sunt mai mici decât valoarea 1 milimetru.

**DATE DESPRE IMOBILUL NR. 2276**

Oficiul de Cadastru și Publicitate Imobiliară SUCEAVA
Biroul de Cadastru și Publicitate Imobiliară Radauti

A. Partea I. Descrierea imobilului

TEREN Extravilan

Adresa: Jud. Suceava

Nr. Crt	Nr cadastral Nr. topografic	Suprafața* (mp)	Observații / Referințe
A1		Din acte: 3.800 Masurata: 3.100	Sector cadastral:12 Teren neimprejmuit; Diferența de suprafață de 700 mp se regăsește la ID 2275.

B. Partea II. Proprietari și acte

Inscrieri privitoare la dreptul de proprietate și alte drepturi reale		Referințe
/		
Act Administrativ nr. 2099, din 24/07/2002 emis de CJSDPAT SUCEAVA;		
B1	Intabulare, drept de PROPRIETATE, dobandit prin Reconstituire, cota actuala 1/1 1) CAZAC CONSTANTIN	A1

C. Partea III. SARCINI .

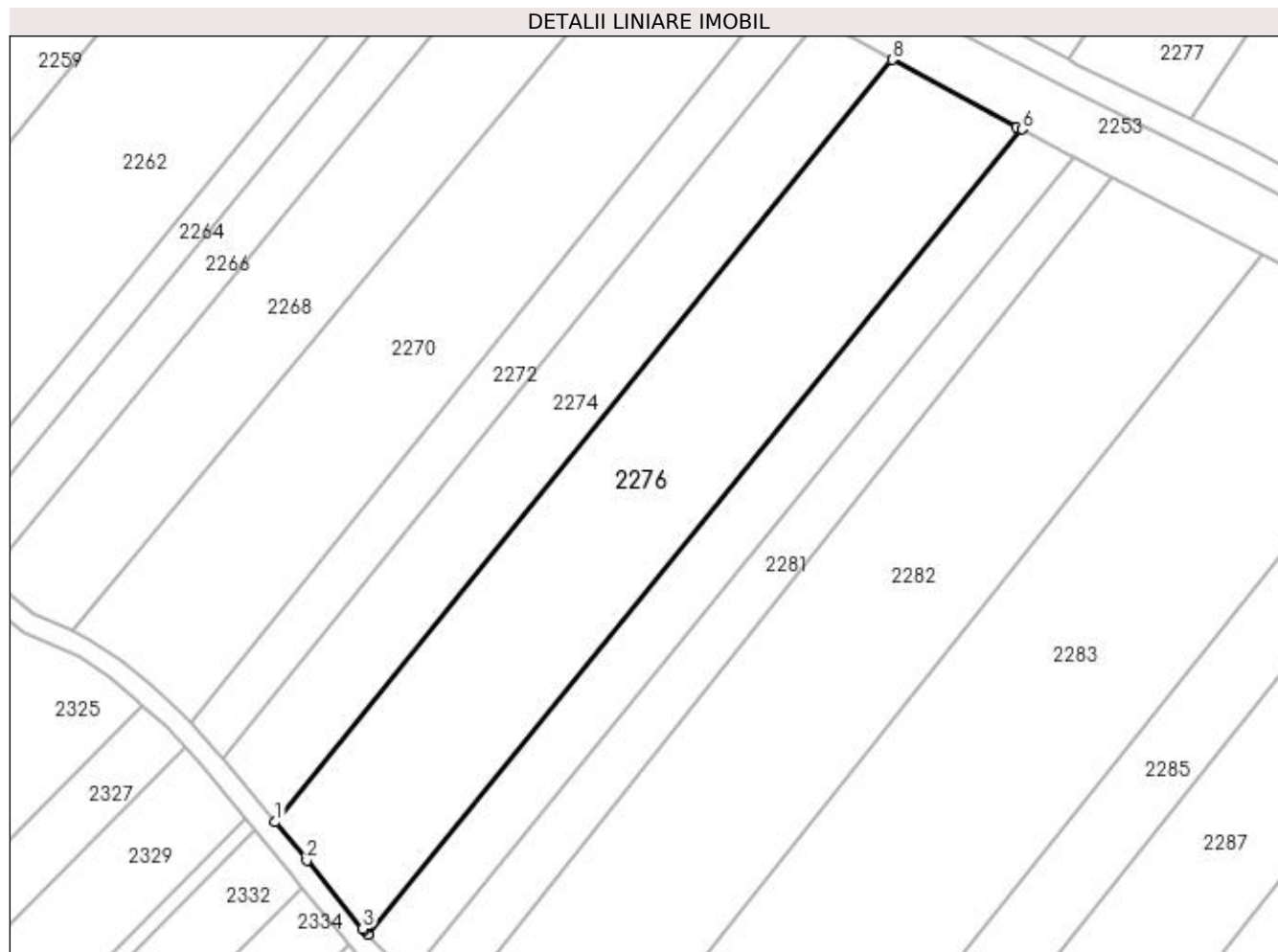
Inscrieri privind dezmembramintele dreptului de proprietate, drepturi reale de garanție și sarcini	Referințe
NU SUNT	

Anexa Nr. 1 La Partea I

Teren

Nr cadastral	Suprafața (mp)*	Observații / Referințe
	Din acte: 3.800 Masurata: 3.100	Diferența de suprafață de 700 mp se regăsește la ID 2275.

* Suprafața este determinată în planul de proiecție Stereo 70.



Date referitoare la teren

Crt	Categorie folosință	Intra vilan	Suprafața (mp)	Tarla	Parcelă	Nr. topo	Observații / Referințe
1	arabil	NU	3.100	20	322	-	

Lungime Segmente

1) Valorile lungimilor segmentelor sunt obținute din proiecție în plan.

Punct început	X / Y	Punct sfârșit	X / Y	Lungime segment (** (m)
1	572.177,801 701.282,703	2	572.182,406 701.277,092	7.259
2	572.182,406 701.277,092	3	572.190,597 701.267,061	12.95
3	572.190,597 701.267,061	4	572.190,75 701.266,899	0.223
4	572.190,75 701.266,899	5	572.191,324 701.266,291	0.836
5	572.191,324 701.266,291	6	572.287,013 701.384,048	151.734

Punct început	X / Y	Punct sfârșit	X / Y	Lungime segment (** (m)
6	572.287,013 701.384,048	7	572.286,269 701.384,447	0.844
7	572.286,269 701.384,447	8	572.268,036 701.394,235	20.694
8	572.268,036 701.394,235	1	572.177,801 701.282,703	143.463

** Lungimile segmentelor sunt determinate în planul de proiecție Stereo 70 și sunt rotunjite la 1 milimetru.

*** Distanța dintre puncte este formată din segmente cumulate ce sunt mai mici decât valoarea 1 milimetru.

**DATE DESPRE IMOBILUL NR. 2277**

Oficiul de Cadastru și Publicitate Imobiliară SUCEAVA
Biroul de Cadastru și Publicitate Imobiliară Radauti

A. Partea I. Descrierea imobilului

TEREN Extravilan

Adresa: Jud. Suceava

Nr. Crt	Nr cadastral Nr. topografic	Suprafața* (mp)	Observații / Referințe
A1		628	Sector cadastral:12 Teren neimprejmuit;

B. Partea II. Proprietari și acte

Inscrieri privitoare la dreptul de proprietate și alte drepturi reale		Referințe
/		
Act Normativ nr. Legea 7, din 13/03/1996 emis de PARLAMENTUL ROMANIEI;		
B1	Inscrierea provizorie, drept de PROPRIETATE, dobandit prin Lege, cota actuala 1/1 1) ORAȘUL MILIȘĂUȚI, CIF:4326973, PROPRIETAR NEIDENTIFICAT.	A1

C. Partea III. SARCINI .

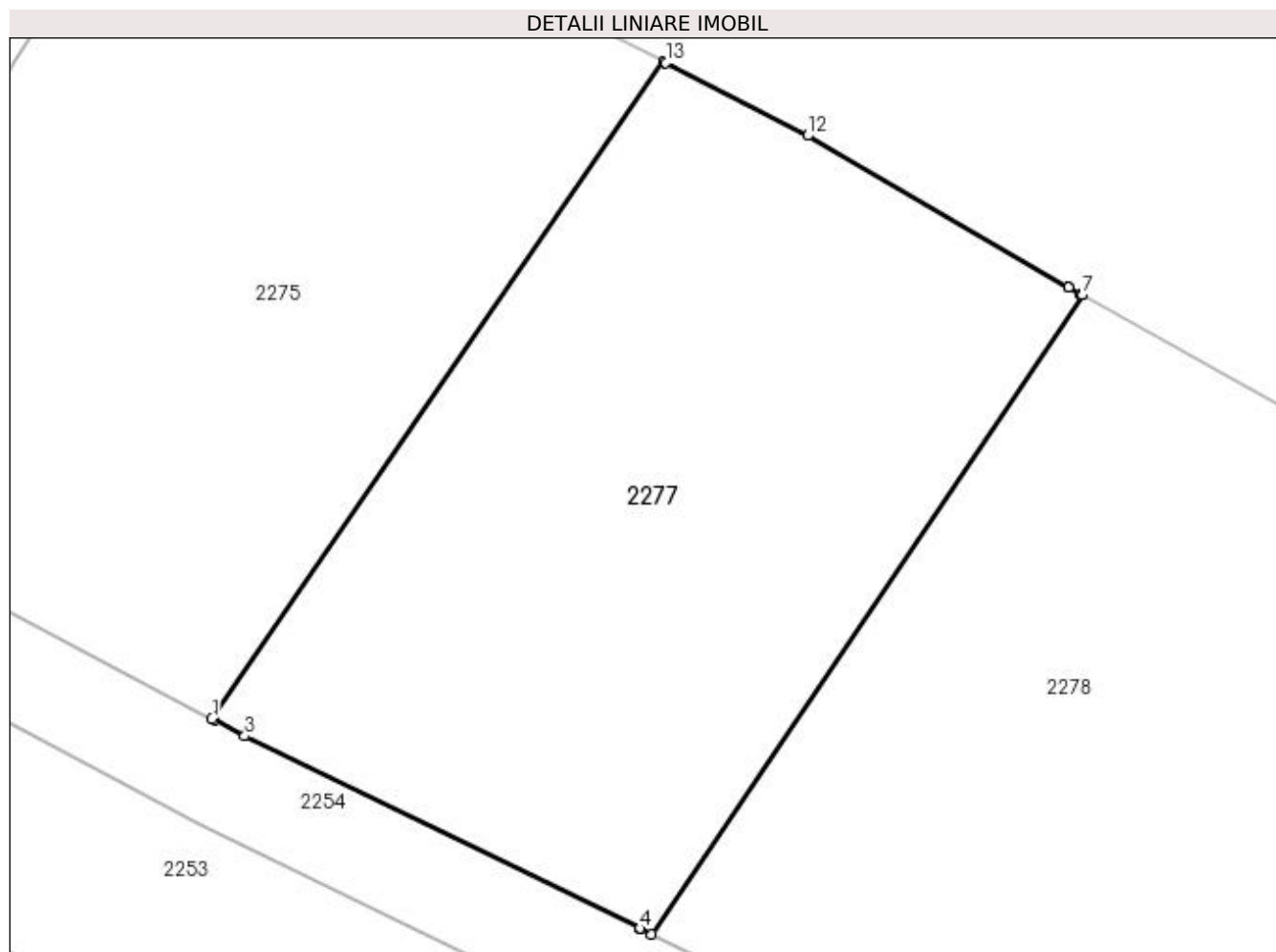
Inscrieri privind dezmembramintele dreptului de proprietate, drepturi reale de garanție și sarcini	Referințe
NU SUNT	

Anexa Nr. 1 La Partea I

Teren

Nr cadastral	Suprafața (mp)*	Observații / Referințe
	628	

* Suprafața este determinată în planul de proiecție Stereo 70.



Date referitoare la teren

Crt	Categorie folosință	Intra vilan	Suprafața (mp)	Tarla	Parcelă	Nr. topo	Observații / Referințe
1	arabil	NU	628	19	319	-	

Lungime Segmente

1) Valorile lungimilor segmentelor sunt obținute din proiecție în plan.

Punct început	X / Y	Punct sfârșit	X / Y	Lungime segment (** (m)
1	572.293,735 701.394,363	2	572.293,821 701.394,318	0.097
2	572.293,821 701.394,318	3	572.295,068 701.393,66	1.41
3	572.295,068 701.393,66	4	572.311,158 701.385,824	17.897
4	572.311,158 701.385,824	5	572.311,172 701.385,817	0.016
5	572.311,172 701.385,817	6	572.311,641 701.385,588	0.522

Punct început	X / Y	Punct sfârșit	X / Y	Lungime segment (** (m)
6	572.311,641 701.385,588	7	572.329,172 701.411,608	31.375
7	572.329,172 701.411,608	8	572.329,146 701.411,623	0.03
8	572.329,146 701.411,623	9	572.329,123 701.411,637	0.027
9	572.329,123 701.411,637	10	572.328,626 701.411,925	0.574
10	572.328,626 701.411,925	11	572.328,612 701.411,934	0.017
11	572.328,612 701.411,934	12	572.318,001 701.418,102	12.273
12	572.318,001 701.418,102	13	572.312,213 701.421,07	6.505
13	572.312,213 701.421,07	14	572.312,126 701.421,115	0.098
14	572.312,126 701.421,115	1	572.293,735 701.394,363	32.464

** Lungimile segmentelor sunt determinate în planul de proiecție Stereo 70 și sunt rotunjite la 1 milimetru.

*** Distanța dintre puncte este formată din segmente cumulate ce sunt mai mici decât valoarea 1 milimetru.

**DATE DESPRE IMOBILUL NR. 2278**

Oficiul de Cadastru și Publicitate Imobiliară SUCEAVA
Biroul de Cadastru și Publicitate Imobiliară Radauti

A. Partea I. Descrierea imobilului

TEREN Extravilan

Adresa: Jud. Suceava

Nr. Crt	Nr cadastral Nr. topografic	Suprafața* (mp)	Observații / Referințe
A1	36377	Din acte: 5.000 Masurata: 752	Sector cadastral:12 Teren neimprejmit;

B. Partea II. Proprietari și acte

Inscrieri privitoare la dreptul de proprietate și alte drepturi reale		Referințe
34691 / 31/10/2014		
Act Administrativ nr. CM nr. 91, din 09/04/2003 emis de BNP BUZDUGA;		
B2	Intabulare, drept de PROPRIETATE bun propriu, dobandit prin Succesiune, cota actuala 1/3 1) LUCESCU VALENTIN	A1
B3	Intabulare, drept de PROPRIETATE bun propriu, dobandit prin Succesiune, cota actuala 1/3 1) LUCESCU TOMA	A1
B4	Intabulare, drept de PROPRIETATE bun propriu, dobandit prin Succesiune, cota actuala 1/3 1) LUCESCU GHEORGHE	A1

C. Partea III. SARCINI .

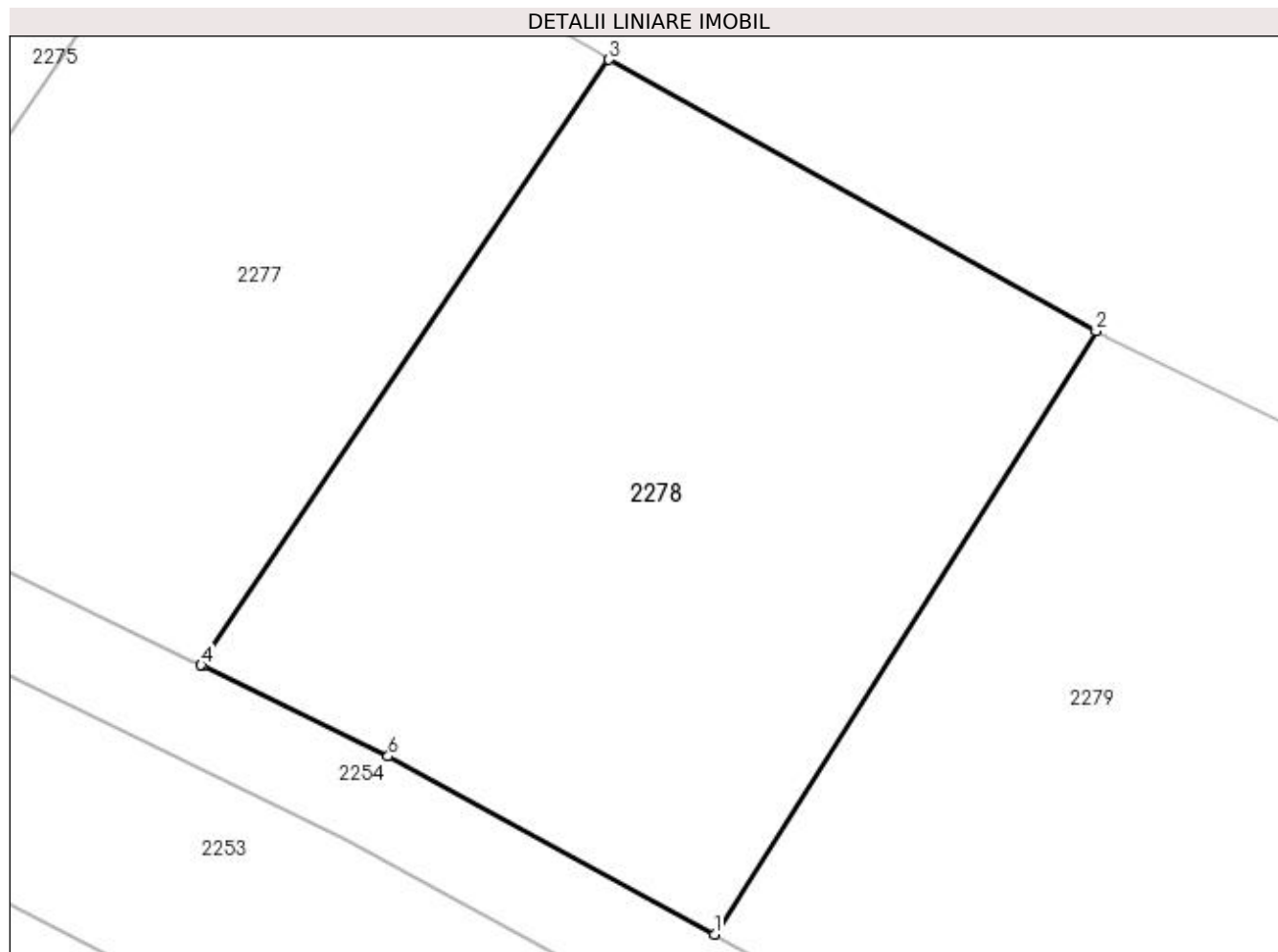
Inscrieri privind dezmembramintele dreptului de proprietate, drepturi reale de garanție și sarcini	Referințe
NU SUNT	

Anexa Nr. 1 La Partea I

Teren

Nr cadastral	Suprafața (mp)*	Observații / Referințe
36377	Din acte: 5.000 Masurata: 752	

* Suprafața este determinată în planul de proiecție Stereo 70.



Date referitoare la teren

Crt	Categorie folosință	Intra vilan	Suprafața (mp)	Tarla	Parcelă	Nr. topo	Observații / Referințe
1	arabil	NU	752	19	319	-	

Lungime Segmente

1) Valorile lungimilor segmentelor sunt obținute din proiecție în plan.

Punct început	X / Y	Punct sfârșit	X / Y	Lungime segment (** (m)
1	572.333,701 701.374,025	2	572.350,103 701.399,953	30.68
2	572.350,103 701.399,953	3	572.329,172 701.411,608	23.957
3	572.329,172 701.411,608	4	572.311,641 701.385,588	31.375
4	572.311,641 701.385,588	5	572.311,692 701.385,563	0.057
5	572.311,692 701.385,563	6	572.319,678 701.381,674	8.883

Punct început	X / Y	Punct sfârșit	X / Y	Lungime segment (** (m)
6	572.319,678 701.381,674	1	572.333,701 701.374,025	15.973

** Lungimile segmentelor sunt determinate în planul de proiecție Stereo 70 și sunt rotunjite la 1 milimetru.

*** Distanța dintre puncte este formată din segmente cumulate ce sunt mai mici decât valoarea 1 milimetru.

**DATE DESPRE IMOBILUL NR. 2279**

Oficiul de Cadastru și Publicitate Imobiliară SUCEAVA
Biroul de Cadastru și Publicitate Imobiliară Radauti

A. Partea I. Descrierea imobilului

TEREN Extravilan

Adresa: Jud. Suceava

Nr. Crt	Nr cadastral Nr. topografic	Suprafața* (mp)	Observații / Referințe
A1		704	Sector cadastral:12 Teren neimprejmuit;

B. Partea II. Proprietari și acte

Inscrieri privitoare la dreptul de proprietate și alte drepturi reale		Referințe
/		
Act Normativ nr. Legea 7, din 13/03/1996 emis de PARLAMENTUL ROMANIEI;		
B1	Inscrierea provizorie, drept de PROPRIETATE, dobandit prin Lege, cota actuala 1/1 1) ORAȘUL MILIȘĂUȚI, CIF:4326973, PROPRIETAR NEIDENTIFICAT.	A1

C. Partea III. SARCINI .

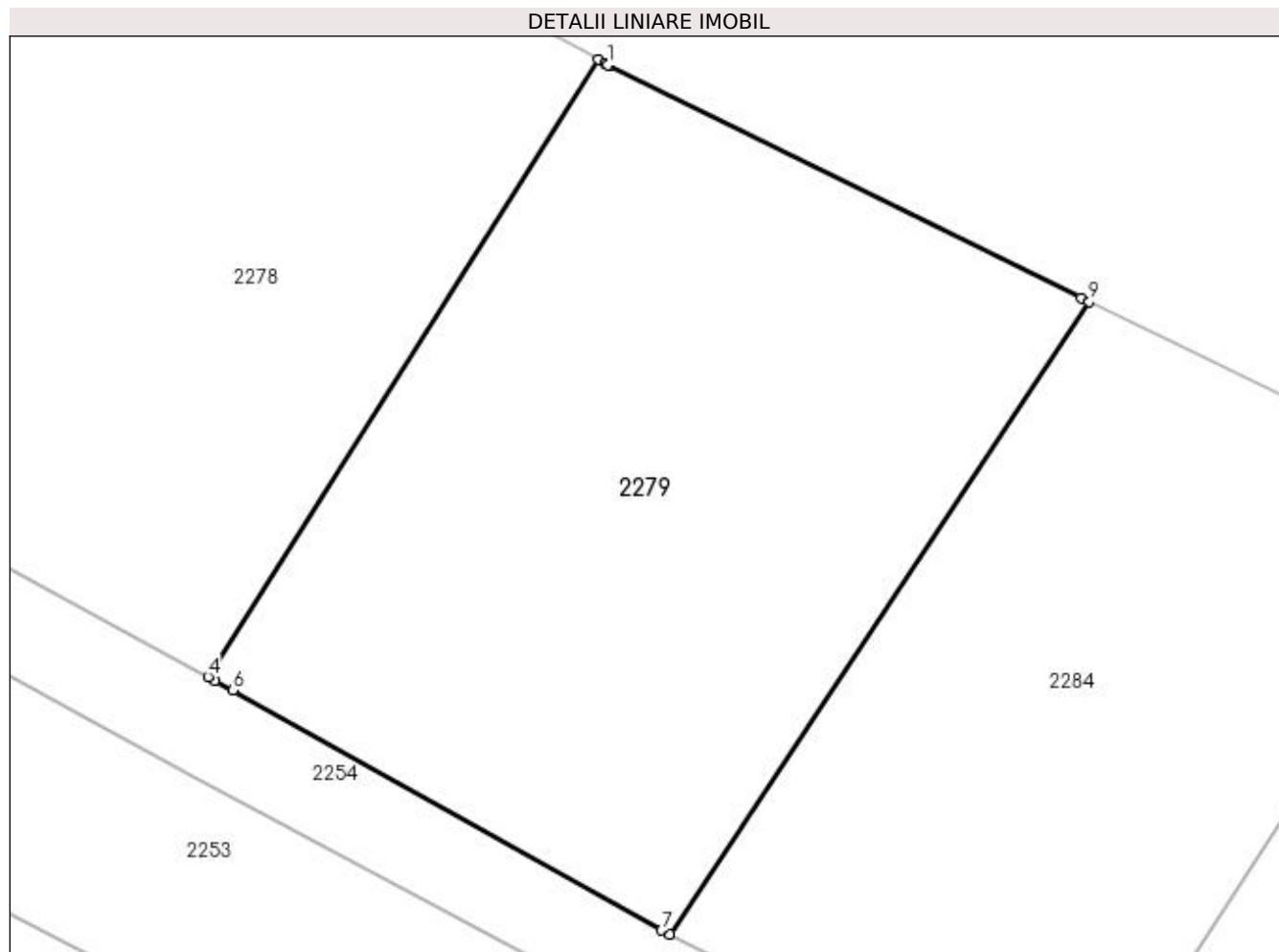
Inscrieri privind dezmembramintele dreptului de proprietate, drepturi reale de garanție și sarcini	Referințe
NU SUNT	

Anexa Nr. 1 La Partea I

Teren

Nr cadastral	Suprafața (mp)*	Observații / Referințe
	704	

* Suprafața este determinată în planul de proiecție Stereo 70.



Date referitoare la teren

Crt	Categorie folosință	Intra vilan	Suprafața (mp)	Tarla	Parcelă	Nr. topo	Observații / Referințe
1	arabil	NU	704	19	319	-	

Lungime Segmente

1) Valorile lungimilor segmentelor sunt obținute din proiecție în plan.

Punct început	X / Y	Punct sfârșit	X / Y	Lungime segment (** (m)
1	572.350,506 701.399,728	2	572.350,388 701.399,794	0.135
2	572.350,388 701.399,794	3	572.350,103 701.399,953	0.326
3	572.350,103 701.399,953	4	572.333,701 701.374,025	30.68
4	572.333,701 701.374,025	5	572.333,988 701.373,869	0.327
5	572.333,988 701.373,869	6	572.334,747 701.373,455	0.865

Punct început	X / Y	Punct sfârșit	X / Y	Lungime segment (** (m)
6	572.334,747 701.373,455	7	572.352,76 701.363,378	20.64
7	572.352,76 701.363,378	8	572.353,107 701.363,204	0.388
8	572.353,107 701.363,204	9	572.370,738 701.389,791	31.902
9	572.370,738 701.389,791	10	572.370,413 701.389,951	0.362
10	572.370,413 701.389,951	11	572.350,561 701.399,702	22.118
11	572.350,561 701.399,702	1	572.350,506 701.399,728	0.061

** Lungimile segmentelor sunt determinate în planul de proiecție Stereo 70 și sunt rotunjite la 1 milimetru.

*** Distanța dintre puncte este formată din segmente cumulate ce sunt mai mici decât valoarea 1 milimetru.

**DATE DESPRE IMOBILUL NR. 2280**

Oficiul de Cadastru și Publicitate Imobiliară SUCEAVA
Biroul de Cadastru și Publicitate Imobiliară Radauti

A. Partea I. Descrierea imobilului

TEREN Extravilan

Adresa: Jud. Suceava

Nr. Crt	Nr cadastral Nr. topografic	Suprafața* (mp)	Observații / Referințe
A1		1.300	Sector cadastral:12 Teren neimprijmit;

B. Partea II. Proprietari și acte

Inscrieri privitoare la dreptul de proprietate și alte drepturi reale		Referințe
/		
Act Administrativ nr. 1696, din 11/08/1997 emis de CJSDPAT SUCEAVA;		
B1	Intabulare, drept de PROPRIETATE, dobândit prin Reconstituire, cota actuala 1/1 1) JURAVLE GRIGORE	A1
Act Administrativ nr. 7010, din 21/07/2023 emis de PRIMARIA MILIȘĂUȚI;		
B2	Se notează posesia faptică. 1) HRAB CAMELIA-SIMONA	A1

C. Partea III. SARCINI .

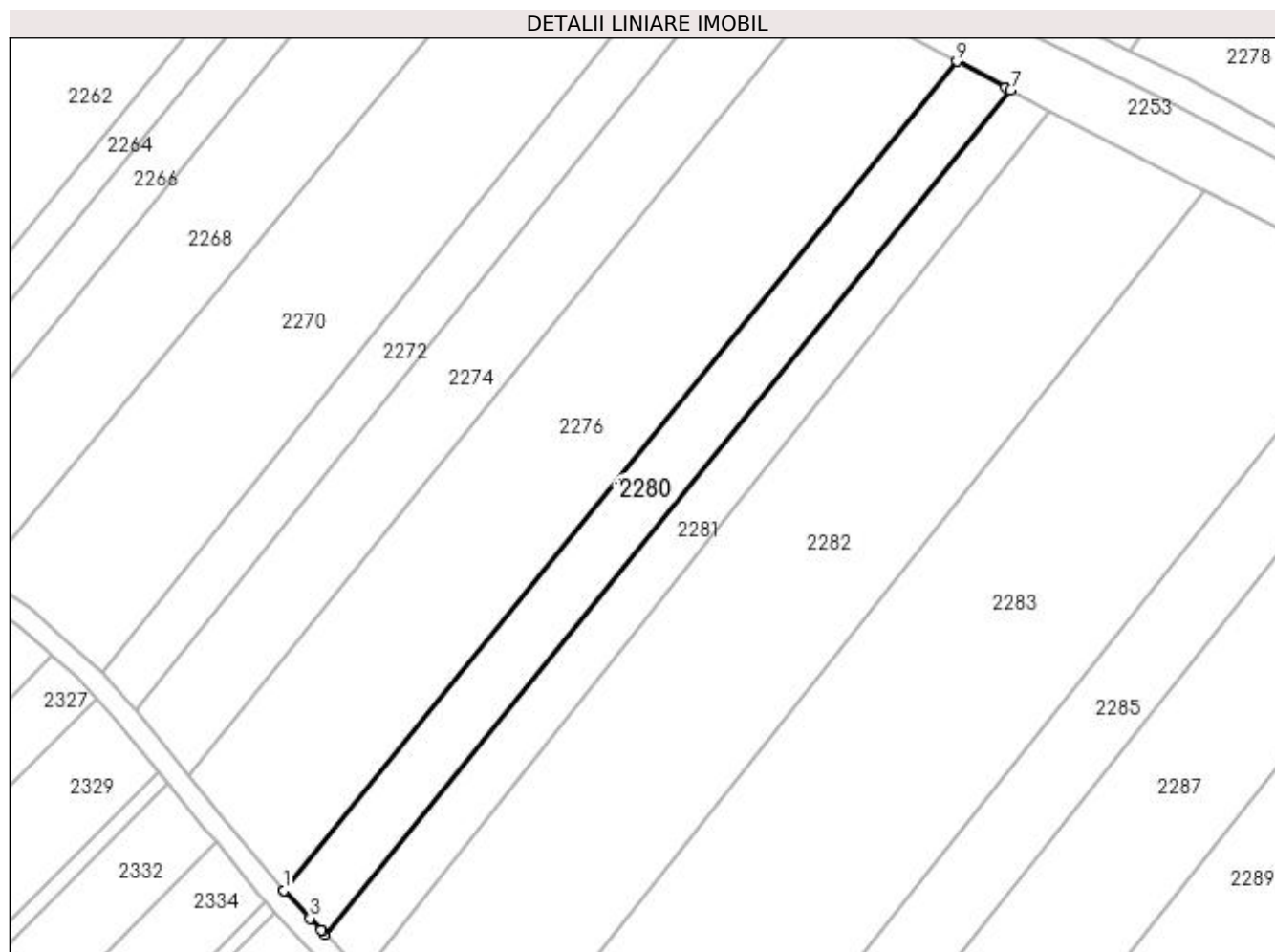
Inscrieri privind dezmembramintele dreptului de proprietate, drepturi reale de garanție și sarcini	Referințe
NU SUNT	

Anexa Nr. 1 La Partea I

Teren

Nr cadastral	Suprafața (mp)*	Observații / Referințe
	1.300	

* Suprafața este determinată în planul de proiecție Stereo 70.



Date referitoare la teren

Crt	Categorie folosință	Intra vilan	Suprafața (mp)	Tarla	Parcelă	Nr. topo	Observații / Referințe
1	arabil	NU	1.300	20	322	-	

Lungime Segmente

1) Valorile lungimilor segmentelor sunt obținute din proiecție în plan.

Punct început	X / Y	Punct sfârșit	X / Y	Lungime segment (** (m)
1	572.191,324 701.266,291	2	572.191,381 701.266,231	0.083
2	572.191,381 701.266,231	3	572.195,054 701.262,343	5.349
3	572.195,054 701.262,343	4	572.196,641 701.260,662	2.312
4	572.196,641 701.260,662	5	572.196,772 701.260,524	0.19
5	572.196,772 701.260,524	6	572.197,209 701.260,069	0.631

Punct început	X / Y	Punct sfârșit	X / Y	Lungime segment (** (m)
6	572.197,209 701.260,069	7	572.294,63 701.379,959	154.481
7	572.294,63 701.379,959	8	572.293,9 701.380,351	0.829
8	572.293,9 701.380,351	9	572.287,013 701.384,048	7.817
9	572.287,013 701.384,048	1	572.191,324 701.266,291	151.734

** Lungimile segmentelor sunt determinate în planul de proiecție Stereo 70 și sunt rotunjite la 1 milimetru.

*** Distanța dintre puncte este formată din segmente cumulate ce sunt mai mici decât valoarea 1 milimetru.

**DATE DESPRE IMOBILUL NR. 2281**

Oficiul de Cadastru și Publicitate Imobiliară SUCEAVA
Biroul de Cadastru și Publicitate Imobiliară Radauti

A. Partea I. Descrierea imobilului

TEREN Extravilan

Adresa: Jud. Suceava

Nr. Crt	Nr cadastral Nr. topografic	Suprafața* (mp)	Observații / Referințe
A1		1.100	Sector cadastral:12 Teren neimprejmuit;

B. Partea II. Proprietari și acte

Inscrieri privitoare la dreptul de proprietate și alte drepturi reale		Referințe
/		
Act Notarial nr. 1251, din 11/03/2022 emis de SPN FOMIN ȘI ASOCIAȚII;		
B1	Intabulare, drept de PROPRIETATE, dobandit prin PARTAJ, cota actuala 1/1 1) HRAB CAMELIA-SIMONA	A1

C. Partea III. SARCINI .

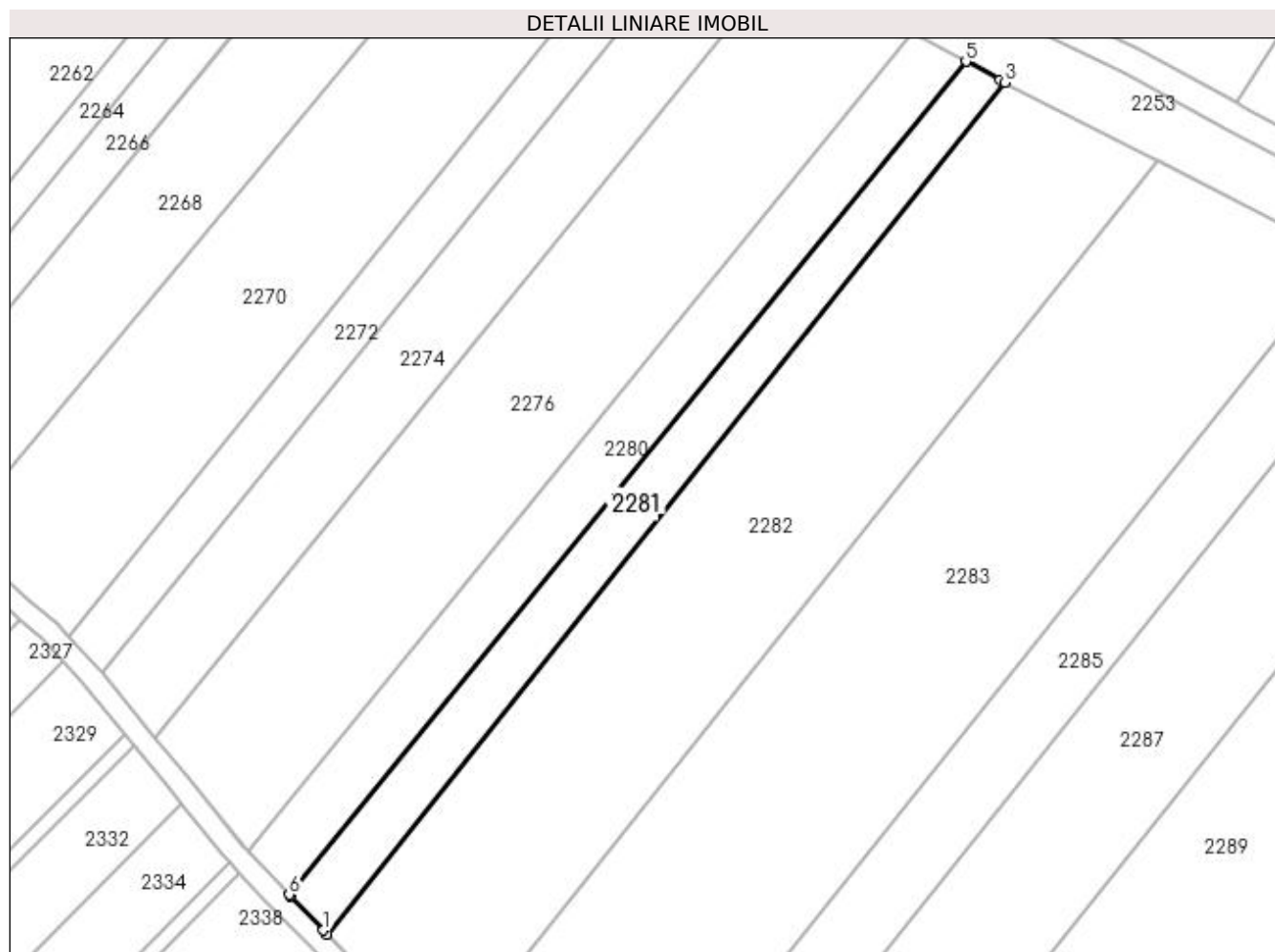
Inscrieri privind dezmembramintele dreptului de proprietate, drepturi reale de garanție și sarcini	Referințe
NU SUNT	

Anexa Nr. 1 La Partea I

Teren

Nr cadastral	Suprafața (mp)*	Observații / Referințe
	1.100	

* Suprafața este determinată în planul de proiecție Stereo 70.



Date referitoare la teren

Crt	Categorie folosință	Intra vilan	Suprafața (mp)	Tarla	Parcelă	Nr. topo	Observații / Referințe
1	arabil	NU	1.100	20	322	-	

Lungime Segmente

1) Valorile lungimilor segmentelor sunt obținute din proiecție în plan.

Punct început	X / Y	Punct sfârșit	X / Y	Lungime segment (** (m)
1	572.202,139 701.254,941	2	572.202,7 701.254,356	0.811
2	572.202,7 701.254,356	3	572.300,261 701.376,936	156.665
3	572.300,261 701.376,936	4	572.299,542 701.377,322	0.816
4	572.299,542 701.377,322	5	572.294,63 701.379,959	5.575
5	572.294,63 701.379,959	6	572.197,209 701.260,069	154.481

Punct început	X / Y	Punct sfârșit	X / Y	Lungime segment (** (m)
6	572.197,209 701.260,069	7	572.197,426 701.259,843	0.313
7	572.197,426 701.259,843	1	572.202,139 701.254,941	6.8

** Lungimile segmentelor sunt determinate în planul de proiecție Stereo 70 și sunt rotunjite la 1 milimetru.

*** Distanța dintre puncte este formată din segmente cumulate ce sunt mai mici decât valoarea 1 milimetru.

**DATE DESPRE IMOBILUL NR. 2282**

Oficiul de Cadastru și Publicitate Imobiliară SUCEAVA
Biroul de Cadastru și Publicitate Imobiliară Radauti

A. Partea I. Descrierea imobilului

TEREN Extravilan

Adresa: Jud. Suceava

Nr. Crt	Nr cadastral Nr. topografic	Suprafața* (mp)	Observații / Referințe
A1	36374	Din acte: 5.000 Masurata: 3.895	Sector cadastral:12 Teren neimprejmit;

B. Partea II. Proprietari și acte

Inscrieri privitoare la dreptul de proprietate și alte drepturi reale		Referințe
32355 / 13/10/2014		
Act Notarial nr. CM nr. 91, din 09/04/2003 emis de BNP BUZDUGA;		
B2	Intabulare, drept de PROPRIETATE bun propriu, dobandit prin Succesiune, cota actuala 1/3 1) LUCESCU VALENTIN	A1
B3	Intabulare, drept de PROPRIETATE bun propriu, dobandit prin Succesiune, cota actuala 1/3 1) LUCESCU TOMA	A1
B4	Intabulare, drept de PROPRIETATE bun propriu, dobandit prin Succesiune, cota actuala 1/3 1) LUCESCU GHEORGHE	A1

C. Partea III. SARCINI .

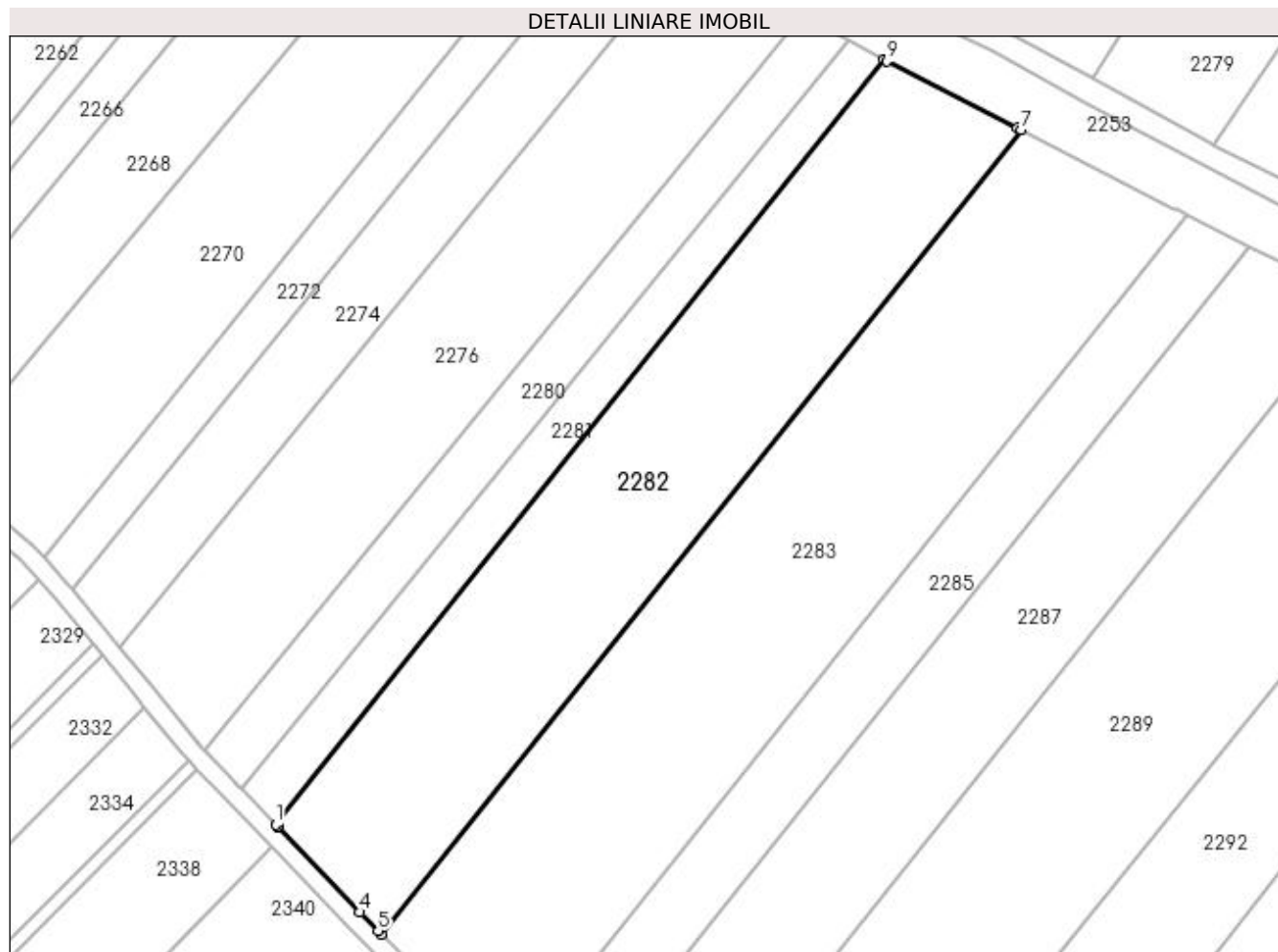
Inscrieri privind dezmembramintele dreptului de proprietate, drepturi reale de garanție și sarcini	Referințe
NU SUNT	

Anexa Nr. 1 La Partea I

Teren

Nr cadastral	Suprafața (mp)*	Observații / Referințe
36374	Din acte: 5.000 Masurata: 3.895	

* Suprafața este determinată în planul de proiecție Stereo 70.



Date referitoare la teren

Crt	Categorie folosință	Intra vilan	Suprafața (mp)	Tarla	Parcelă	Nr. topo	Observații / Referințe
1	arabil	NU	3.895	20	322	-	

Lungime Segmente

1) Valorile lungimilor segmentelor sunt obținute din proiecție în plan.

Punct început	X / Y	Punct sfârșit	X / Y	Lungime segment (** (m)
1	572.202,7 701.254,356	2	572.203,032 701.254,012	0.478
2	572.203,032 701.254,012	3	572.203,161 701.253,877	0.187
3	572.203,161 701.253,877	4	572.216,209 701.240,299	18.831
4	572.216,209 701.240,299	5	572.219,12 701.237,296	4.182
5	572.219,12 701.237,296	6	572.219,656 701.236,743	0.77

Punct început	X / Y	Punct sfârșit	X / Y	Lungime segment (** (m)
6	572.219,656 701.236,743	7	572.322,262 701.365,662	164.767
7	572.322,262 701.365,662	8	572.321,569 701.366,017	0.779
8	572.321,569 701.366,017	9	572.300,708 701.376,696	23.435
9	572.300,708 701.376,696	10	572.300,261 701.376,936	0.507
10	572.300,261 701.376,936	1	572.202,7 701.254,356	156.665

** Lungimile segmentelor sunt determinate în planul de proiecție Stereo 70 și sunt rotunjite la 1 milimetru.

*** Distanța dintre puncte este formată din segmente cumulate ce sunt mai mici decât valoarea 1 milimetru.

**DATE DESPRE IMOBILUL NR. 2283**

Oficiul de Cadastru și Publicitate Imobiliară SUCEAVA
Biroul de Cadastru și Publicitate Imobiliară Radauti

A. Partea I. Descrierea imobilului

TEREN Extravilan

Adresa: Jud. Suceava

Nr. Crt	Nr cadastral Nr. topografic	Suprafața* (mp)	Observații / Referințe
A1		4.973	Sector cadastral:12 Teren neimprejmuit;

B. Partea II. Proprietari și acte

Inscrieri privitoare la dreptul de proprietate și alte drepturi reale		Referințe
/		
Act Normativ nr. Legea 7, din 13/03/1996 emis de PARLAMENTUL ROMANIEI;		
B1	Inscrierea provizorie, drept de PROPRIETATE, dobandit prin Lege, cota actuala 1/1 1) ORAȘUL MILIȘĂUȚI, CIF:4326973, PROPRIETAR NEIDENTIFICAT.	A1

C. Partea III. SARCINI .

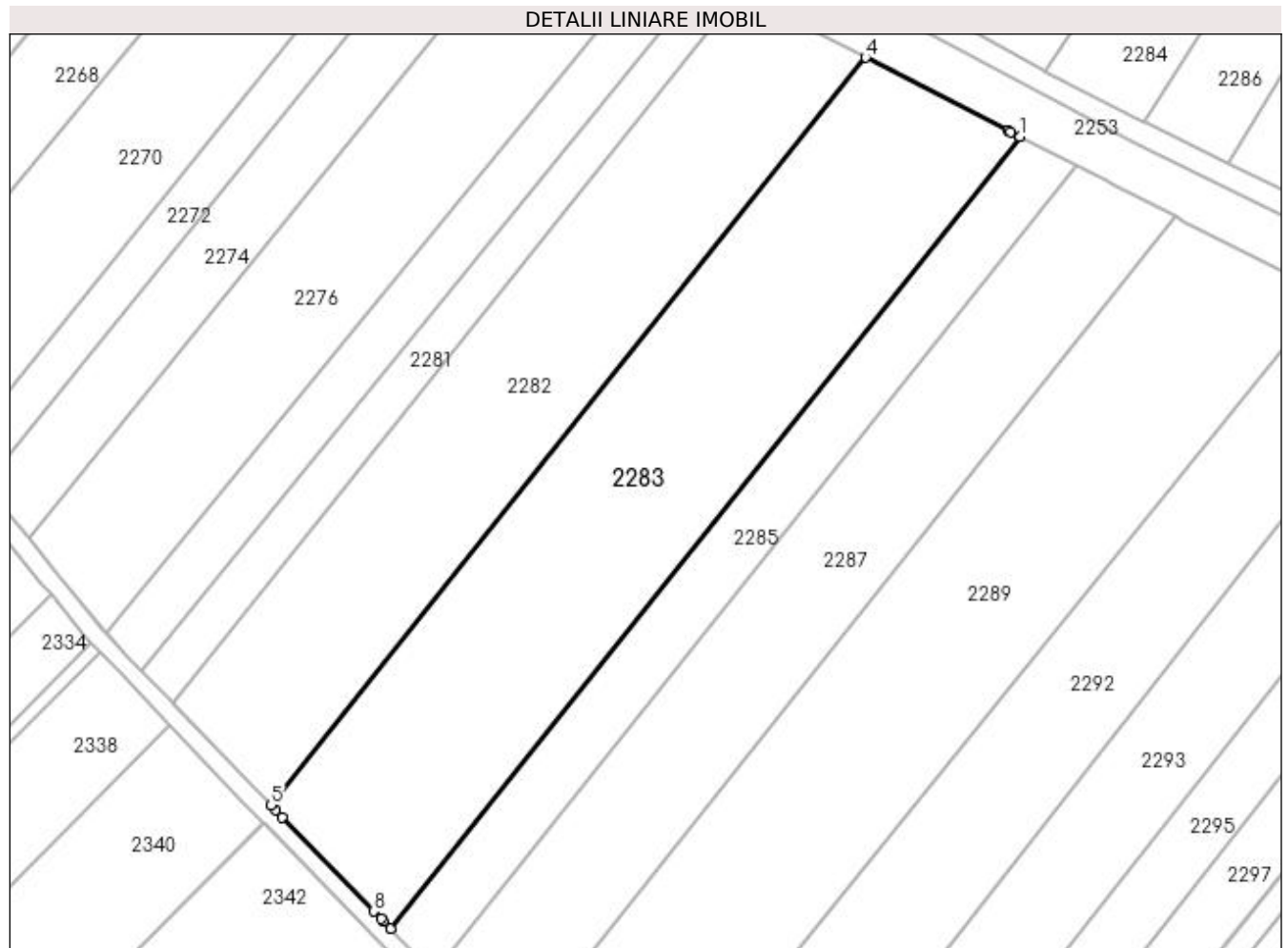
Inscrieri privind dezmembramintele dreptului de proprietate, drepturi reale de garanție și sarcini	Referințe
NU SUNT	

Anexa Nr. 1 La Partea I

Teren

Nr cadastral	Suprafața (mp)*	Observații / Referințe
	4.973	

* Suprafața este determinată în planul de proiecție Stereo 70.



Date referitoare la teren

Crt	Categorie folosință	Intra vilan	Suprafața (mp)	Tarla	Parcelă	Nr. topo	Observații / Referințe
1	arabil	NU	4.973	20	322	-	

Lungime Segmente

1) Valorile lungimilor segmentelor sunt obținute din proiecție în plan.

Punct început	X / Y	Punct sfârșit	X / Y	Lungime segment (** (m)
1	572.348,884 701.352,034	2	572.347,32 701.352,835	1.757
2	572.347,32 701.352,835	3	572.346,798 701.353,102	0.586
3	572.346,798 701.353,102	4	572.322,262 701.365,662	27.564
4	572.322,262 701.365,662	5	572.219,656 701.236,743	164.767
5	572.219,656 701.236,743	6	572.220,403 701.235,973	1.073

Punct început	X / Y	Punct sfârșit	X / Y	Lungime segment (** (m)
6	572.220,403 701.235,973	7	572.221,613 701.234,724	1.739
7	572.221,613 701.234,724	8	572.237,368 701.218,468	22.638
8	572.237,368 701.218,468	9	572.238,617 701.217,18	1.794
9	572.238,617 701.217,18	10	572.239,02 701.216,763	0.58
10	572.239,02 701.216,763	11	572.240,229 701.215,516	1.737
11	572.240,229 701.215,516	1	572.348,884 701.352,034	174.479

** Lungimile segmentelor sunt determinate în planul de proiecție Stereo 70 și sunt rotunjite la 1 milimetru.

*** Distanța dintre puncte este formată din segmente cumulate ce sunt mai mici decât valoarea 1 milimetru.

**DATE DESPRE IMOBILUL NR. 2284**

Oficiul de Cadastru și Publicitate Imobiliară SUCEAVA
Biroul de Cadastru și Publicitate Imobiliară Radauti

A. Partea I. Descrierea imobilului

TEREN Extravilan

Adresa: Jud. Suceava

Nr. Crt	Nr cadastral Nr. topografic	Suprafața* (mp)	Observații / Referințe
A1		600	Sector cadastral:12 Teren neimprijmit;

B. Partea II. Proprietari și acte

Inscrieri privitoare la dreptul de proprietate și alte drepturi reale		Referințe
/		
Act Administrativ nr. 1779, din 01/04/1999 emis de CJSDPAT SUCEAVA;		
B1	Intabulare, drept de PROPRIETATE, dobândit prin Reconstituire, cota actuala 1/1 1) BULIGA AUREL	A1
Act Administrativ nr. 6975, din 21/07/2023 emis de PRIMARIA MILIȘĂUȚI;		
B2	Se notează posesia faptică. 1) CAZAC PETRU 2) CAZAC RACHILA	A1

C. Partea III. SARCINI .

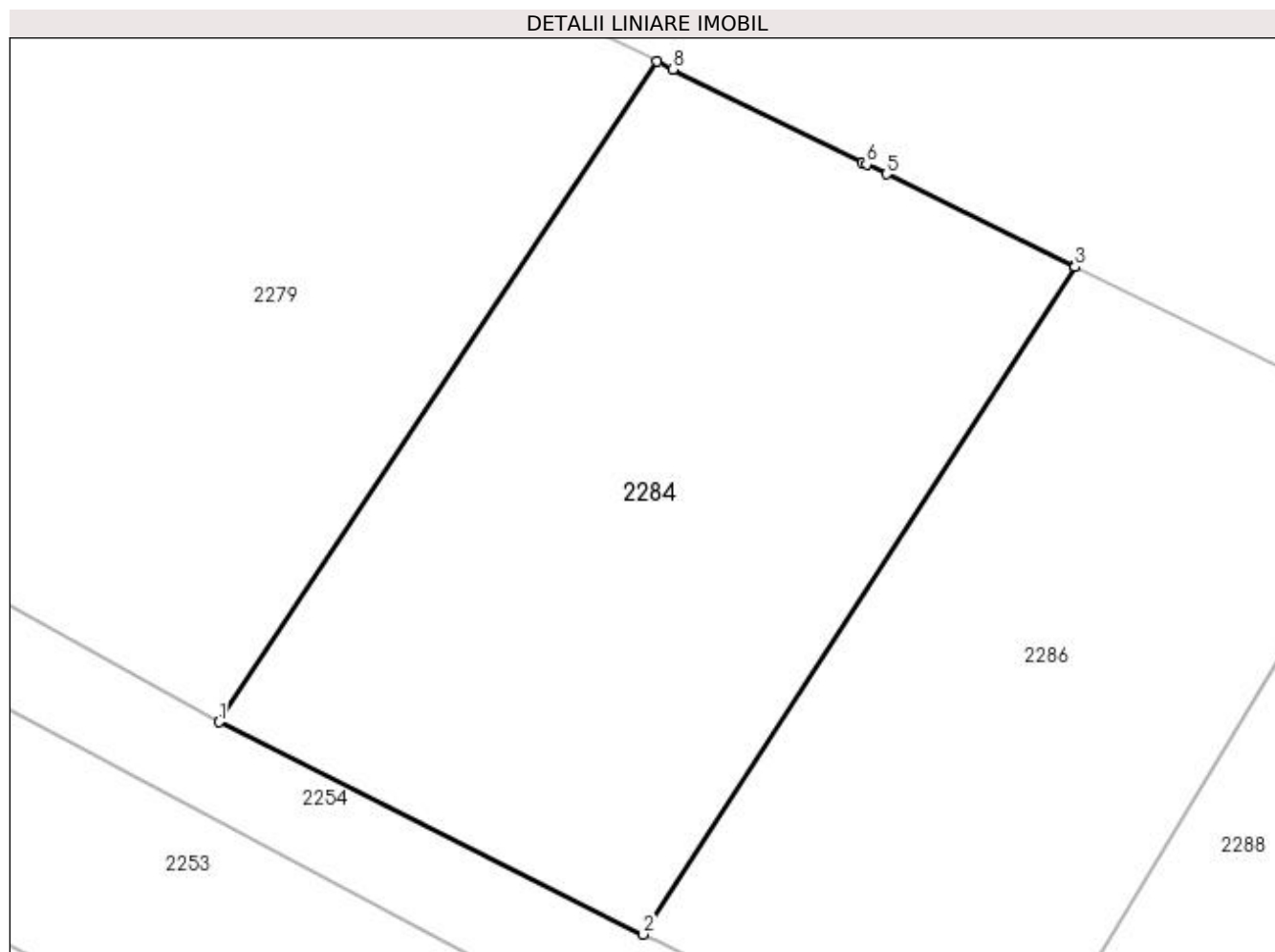
Inscrieri privind dezmembramintele dreptului de proprietate, drepturi reale de garanție și sarcini	Referințe
NU SUNT	

Anexa Nr. 1 La Partea I

Teren

Nr cadastral	Suprafața (mp)*	Observații / Referințe
	600	

* Suprafața este determinată în planul de proiecție Stereo 70.



Date referitoare la teren

Crt	Categorie folosință	Intra vilan	Suprafața (mp)	Tarla	Parcelă	Nr. topo	Observații / Referințe
1	arabil	NU	600	19	319	-	

Lungime Segmente

1) Valorile lungimilor segmentelor sunt obținute din proiecție în plan.

Punct început	X / Y	Punct sfârșit	X / Y	Lungime segment (** (m)
1	572.353,107 701.363,204	2	572.370,176 701.354,661	19.088
2	572.370,176 701.354,661	3	572.387,56 701.381,528	32.001
3	572.387,56 701.381,528	4	572.387,529 701.381,543	0.034
4	572.387,529 701.381,543	5	572.379,975 701.385,254	8.416
5	572.379,975 701.385,254	6	572.379,173 701.385,648	0.894

Punct început	X / Y	Punct sfârşit	X / Y	Lungime segment (** (m)
6	572.379,173 701.385,648	7	572.379,003 701.385,731	0.189
7	572.379,003 701.385,731	8	572.371,374 701.389,478	8.5
8	572.371,374 701.389,478	9	572.370,738 701.389,791	0.709
9	572.370,738 701.389,791	1	572.353,107 701.363,204	31.902

** Lungimile segmentelor sunt determinate în planul de proiecție Stereo 70 și sunt rotunjite la 1 milimetru.

*** Distanța dintre puncte este formată din segmente cumulate ce sunt mai mici decât valoarea 1 milimetru.

**DATE DESPRE IMOBILUL NR. 2285**

Oficiul de Cadastru și Publicitate Imobiliară SUCEAVA
Biroul de Cadastru și Publicitate Imobiliară Radauti

A. Partea I. Descrierea imobilului

TEREN Extravilan

Adresa: Jud. Suceava

Nr. Crt	Nr cadastral Nr. topografic	Suprafața* (mp)	Observații / Referințe
A1		1.900	Sector cadastral:12 Teren neimprejmut;

B. Partea II. Proprietari și acte

Inscrieri privitoare la dreptul de proprietate și alte drepturi reale		Referințe
/		
Act Administrativ nr. 1779, din 01/04/1999 emis de CJSDPAT SUCEAVA;		
B1	Intabulare, drept de PROPRIETATE, dobândit prin Reconstituire, cota actuala 1/1 1) BULIGA AUREL	A1
Act Administrativ nr. 6977, din 21/07/2023 emis de PRIMARIA MILIȘĂUȚI;		
B2	Se notează posesia faptică. 1) CAZAC PETRU 2) CAZAC RACHILA	A1

C. Partea III. SARCINI .

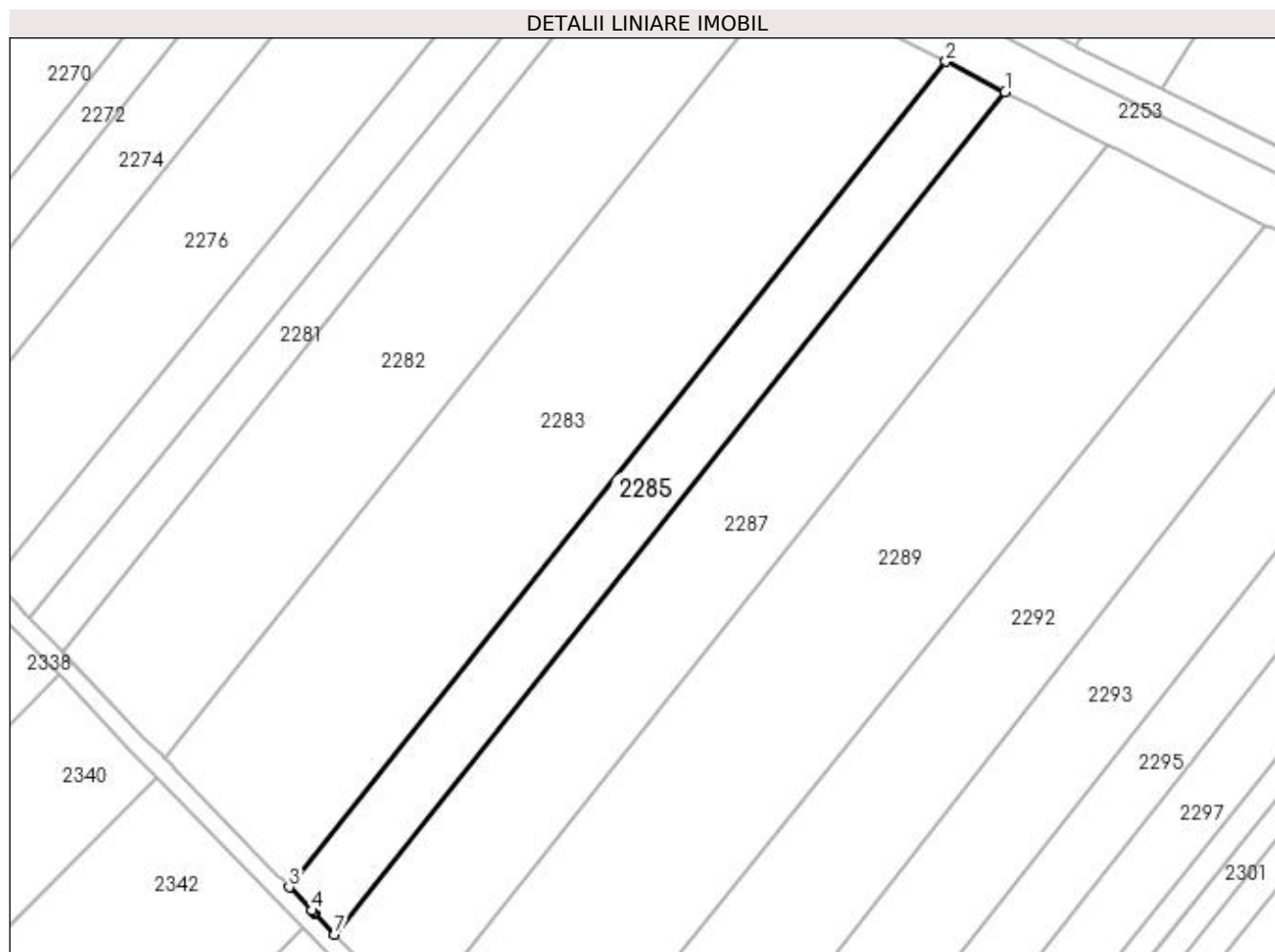
Inscrieri privind dezmembramintele dreptului de proprietate, drepturi reale de garanție și sarcini	Referințe
NU SUNT	

Anexa Nr. 1 La Partea I

Teren

Nr cadastral	Suprafața (mp)*	Observații / Referințe
	1.900	

* Suprafața este determinată în planul de proiecție Stereo 70.



Date referitoare la teren

Crt	Categorie folosință	Intra vilan	Suprafața (mp)	Tarla	Parcelă	Nr. topo	Observații / Referințe
1	arabil	NU	1.900	20	322	-	

Lungime Segmente

1) Valorile lungimilor segmentelor sunt obținute din proiecție în plan.

Punct început	X / Y	Punct sfârșit	X / Y	Lungime segment (** (m)
1	572.358,673 701.347,024	2	572.348,884 701.352,034	10.997
2	572.348,884 701.352,034	3	572.240,229 701.215,516	174.479
3	572.240,229 701.215,516	4	572.243,991 701.211,635	5.405
4	572.243,991 701.211,635	5	572.244,274 701.211,342	0.407
5	572.244,274 701.211,342	6	572.244,398 701.211,215	0.177

Punct început	X / Y	Punct sfârșit	X / Y	Lungime segment (** (m)
6	572.244,398 701.211,215	7	572.247,794 701.207,711	4.88
7	572.247,794 701.207,711	1	572.358,673 701.347,024	178.051

** Lungimile segmentelor sunt determinate în planul de proiecție Stereo 70 și sunt rotunjite la 1 milimetru.

*** Distanța dintre puncte este formată din segmente cumulate ce sunt mai mici decât valoarea 1 milimetru.

**DATE DESPRE IMOBILUL NR. 2286**

Oficiul de Cadastru și Publicitate Imobiliară SUCEAVA
Biroul de Cadastru și Publicitate Imobiliară Radauti

A. Partea I. Descrierea imobilului

TEREN Extravilan

Adresa: Jud. Suceava

Nr. Crt	Nr cadastral Nr. topografic	Suprafața* (mp)	Observații / Referințe
A1		500	Sector cadastral:12 Teren neimprejmut;

B. Partea II. Proprietari și acte

Inscrieri privitoare la dreptul de proprietate și alte drepturi reale		Referințe
/		
Act Administrativ nr. 851, din 09/02/1996 emis de CJSDPAT SUCEAVA;		
B1	Intabulare, drept de PROPRIETATE, dobândit prin Reconstituire, cota actuala 1/1 1) MARUȚEAC DUMITRU	A1
Act Administrativ nr. 7011, din 21/07/2023 emis de PRIMARIA MILIȘĂUȚI;		
B2	Se notează posesia faptică. 1) CAZAC GHEORGHE	A1

C. Partea III. SARCINI .

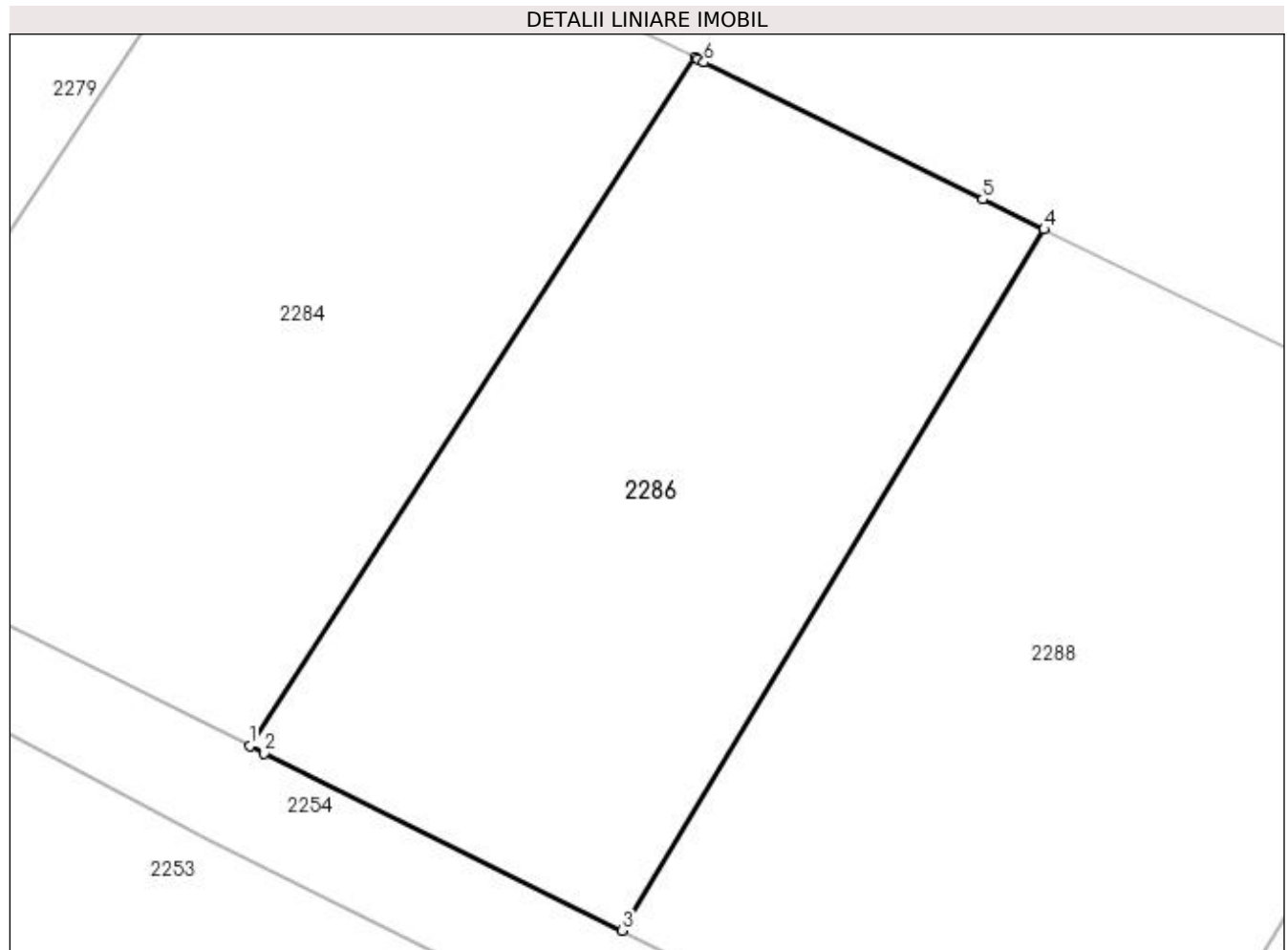
Inscrieri privind dezmembramintele dreptului de proprietate, drepturi reale de garanție și sarcini	Referințe
NU SUNT	

Anexa Nr. 1 La Partea I

Teren

Nr cadastral	Suprafața (mp)*	Observații / Referințe
	500	

* Suprafața este determinată în planul de proiecție Stereo 70.



Date referitoare la teren

Crt	Categorie folosință	Intra vilan	Suprafața (mp)	Tarla	Parcelă	Nr. topo	Observații / Referințe
1	arabil	NU	500	19	319	-	

Lungime Segmente

1) Valorile lungimilor segmentelor sunt obținute din proiecție în plan.

Punct început	X / Y	Punct sfârșit	X / Y	Lungime segment (** (m)
1	572.370,176 701.354,661	2	572.370,745 701.354,377	0.636
2	572.370,745 701.354,377	3	572.384,718 701.347,459	15.592
3	572.384,718 701.347,459	4	572.401,209 701.374,824	31.95
4	572.401,209 701.374,824	5	572.398,814 701.376,0	2.668
5	572.398,814 701.376,0	6	572.387,923 701.381,35	12.134

Punct început	X / Y	Punct sfârșit	X / Y	Lungime segment (** (m)
6	572.387,923 701.381,35	7	572.387,698 701.381,46	0.25
7	572.387,698 701.381,46	8	572.387,56 701.381,528	0.154
8	572.387,56 701.381,528	1	572.370,176 701.354,661	32.001

** Lungimile segmentelor sunt determinate în planul de proiecție Stereo 70 și sunt rotunjite la 1 milimetru.

*** Distanța dintre puncte este formată din segmente cumulate ce sunt mai mici decât valoarea 1 milimetru.

**DATE DESPRE IMOBILUL NR. 2287**

Oficiul de Cadastru și Publicitate Imobiliară SUCEAVA
Biroul de Cadastru și Publicitate Imobiliară Radauti

A. Partea I. Descrierea imobilului

TEREN Extravilan

Adresa: Jud. Suceava

Nr. Crt	Nr cadastral Nr. topografic	Suprafața* (mp)	Observații / Referințe
A1		3.400	Sector cadastral:12 Teren neimprijmit;

B. Partea II. Proprietari și acte

Inscrieri privitoare la dreptul de proprietate și alte drepturi reale		Referințe
/		
Act Administrativ nr. 851, din 09/02/1996 emis de CJSDPAT SUCEAVA;		
B1	Intabulare, drept de PROPRIETATE, dobândit prin Reconstituire, cota actuala 1/1 1) MARUȚEAC DUMITRU	A1
Act Administrativ nr. 6969, din 21/07/2023 emis de PRIMARIA MILIȘĂUȚI;		
B2	Se notează posesia faptică. 1) CAZAC GHEORGHE	A1

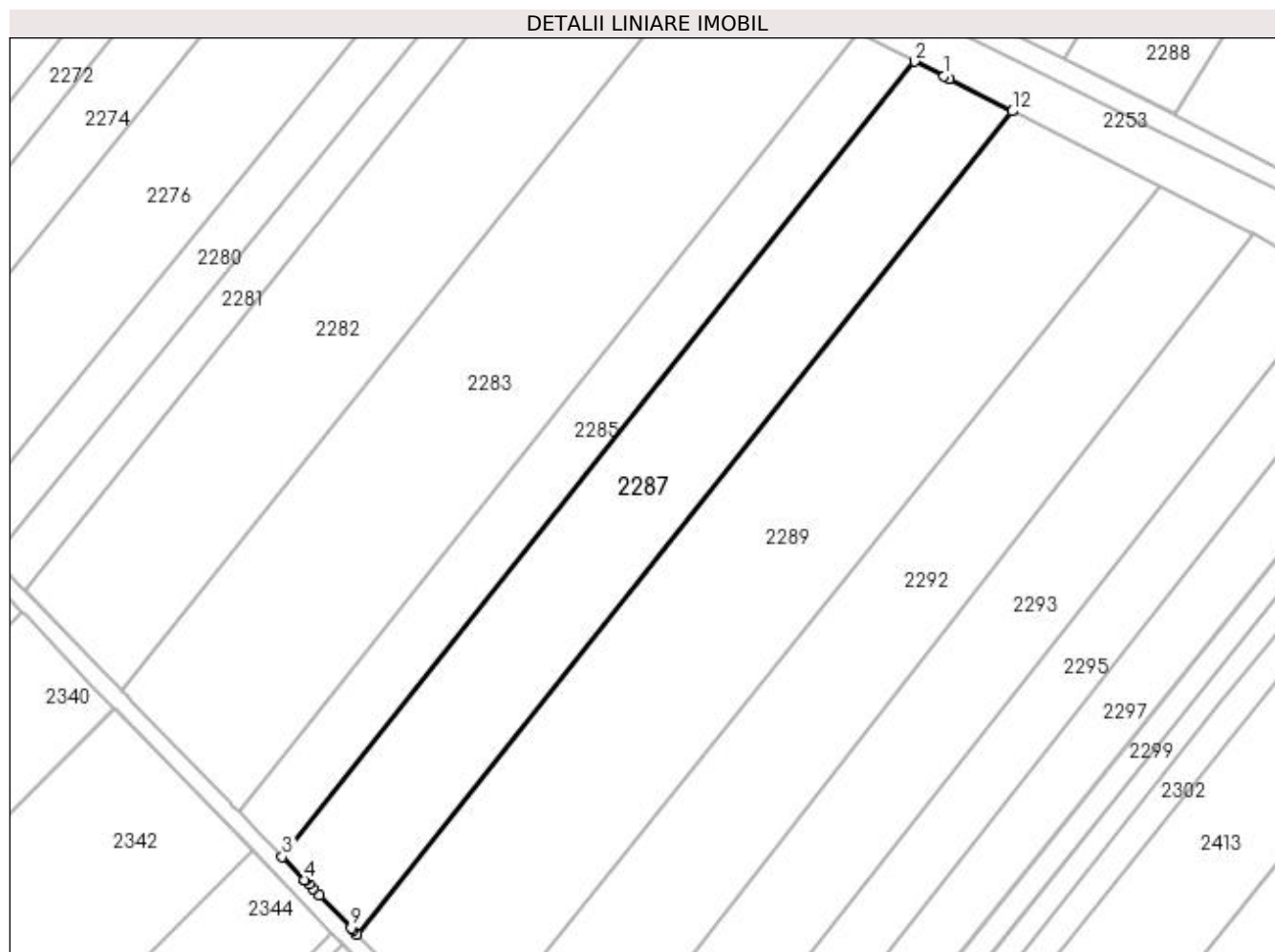
C. Partea III. SARCINI .

Inscrieri privind dezmembramintele dreptului de proprietate, drepturi reale de garanție și sarcini	Referințe
NU SUNT	

Anexa Nr. 1 La Partea I**Teren**

Nr cadastral	Suprafața (mp)*	Observații / Referințe
	3.400	

* Suprafața este determinată în planul de proiecție Stereo 70.

**Date referitoare la teren**

Crt	Categorie folosință	Intravilan	Suprafața (mp)	Tarla	Parcelă	Nr. topo	Observații / Referințe
1	arabil	NU	3.400	20	322	-	

Lungime Segmente

1) Valorile lungimilor segmentelor sunt obținute din proiecție în plan.

Punct început	X / Y	Punct sfârșit	X / Y	Lungime segment (** (m)
1	572.363,746 701.344,426	2	572.358,673 701.347,024	5.7
2	572.358,673 701.347,024	3	572.247,794 701.207,711	178.051
3	572.247,794 701.207,711	4	572.251,715 701.203,666	5.633
4	572.251,715 701.203,666	5	572.251,852 701.203,524	0.197
5	572.251,852 701.203,524	6	572.252,494 701.202,861	0.923

Punct început	X / Y	Punct sfârșit	X / Y	Lungime segment (** (m)
6	572.252,494 701.202,861	7	572.253,248 701.202,084	1.083
7	572.253,248 701.202,084	8	572.254,349 701.200,947	1.583
8	572.254,349 701.200,947	9	572.259,829 701.195,279	7.884
9	572.259,829 701.195,279	10	572.260,267 701.194,826	0.63
10	572.260,267 701.194,826	11	572.260,957 701.194,112	0.993
11	572.260,957 701.194,112	12	572.375,715 701.338,3	184.281
12	572.375,715 701.338,3	13	572.364,755 701.343,91	12.312
13	572.364,755 701.343,91	1	572.363,746 701.344,426	1.133

** Lungimile segmentelor sunt determinate în planul de proiecție Stereo 70 și sunt rotunjite la 1 milimetru.

*** Distanța dintre puncte este formată din segmente cumulate ce sunt mai mici decât valoarea 1 milimetru.

**DATE DESPRE IMOBILUL NR. 2288**

Oficiul de Cadastru și Publicitate Imobiliară SUCEAVA
Biroul de Cadastru și Publicitate Imobiliară Radauti

A. Partea I. Descrierea imobilului

TEREN Extravilan

Adresa: Jud. Suceava

Nr. Crt	Nr cadastral Nr. topografic	Suprafața* (mp)	Observații / Referințe
A1		Din acte: 6.000 Masurata: 700	Sector cadastral:12 Teren neimprejmuit; Diferența de suprafață de 5300 mp se regăsește la ID 2289.

B. Partea II. Proprietari și acte

Inscrieri privitoare la dreptul de proprietate și alte drepturi reale		Referințe
/		
Act Notarial nr. 355, din 18/03/2021 emis de SPN OLĂREAN ȘI SURAKI;		
B1	Intabulare, drept de PROPRIETATE, dobandit prin PARTAJ, cota actuala 1/2 1) SCRIPCARI VASILE-VALENTIN	A1
B2	Intabulare, drept de PROPRIETATE, dobandit prin PARTAJ, cota actuala 1/2 1) CAZAC LUCIA-ELENA	A1

C. Partea III. SARCINI .

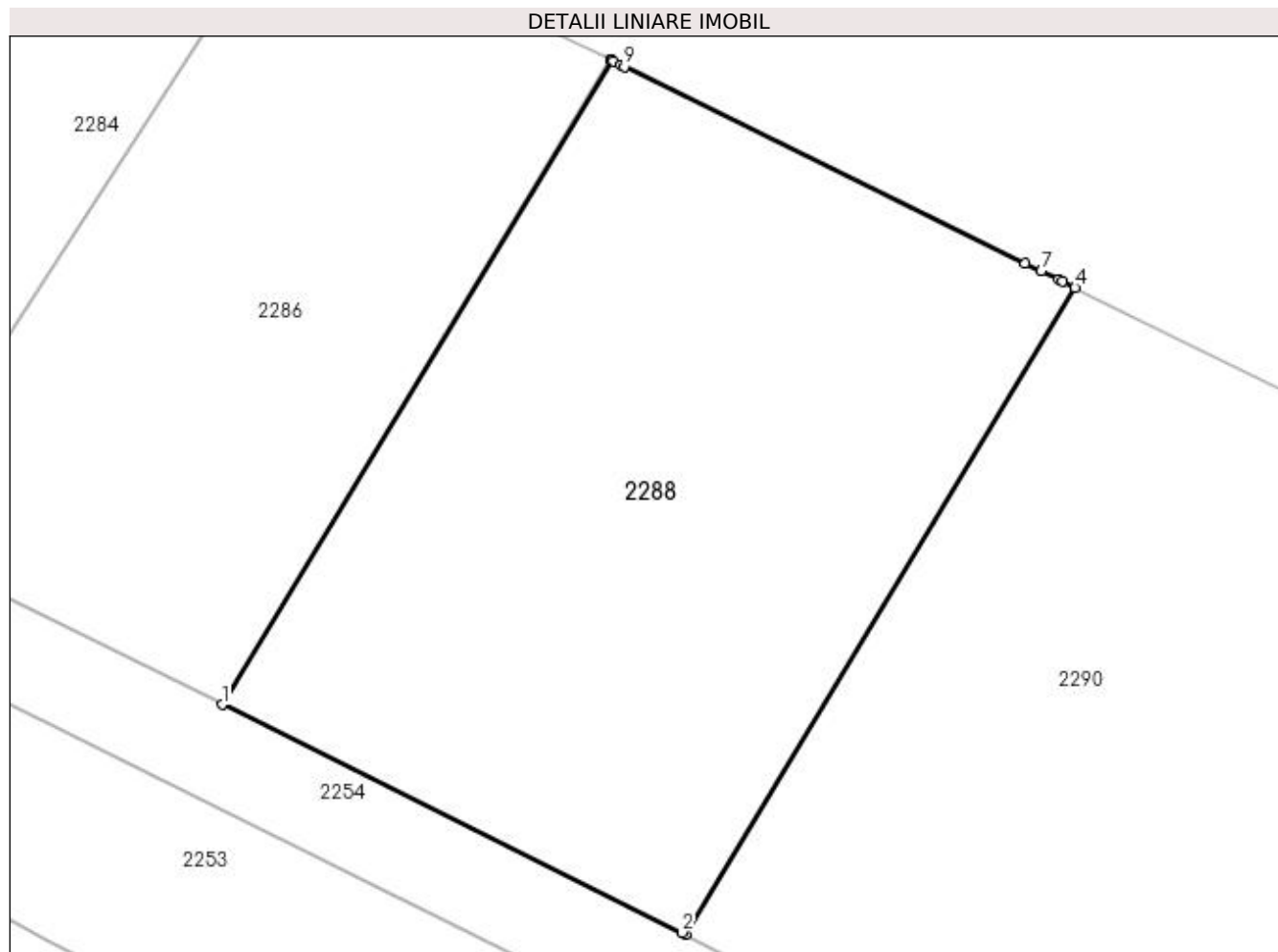
Inscrieri privind dezmembramintele dreptului de proprietate, drepturi reale de garanție și sarcini	Referințe
NU SUNT	

Anexa Nr. 1 La Partea I

Teren

Nr cadastral	Suprafața (mp)*	Observații / Referințe
	Din acte: 6.000 Masurata: 700	Diferența de suprafață de 5300 mp se regăsește la ID 2289.

* Suprafața este determinată în planul de proiecție Stereo 70.



Date referitoare la teren

Crt	Categorie folosință	Intra vilan	Suprafața (mp)	Tarla	Parcelă	Nr. topo	Observații / Referințe
1	arabil	NU	700	19	319	-	

Lungime Segmente

1) Valorile lungimilor segmentelor sunt obținute din proiecție în plan.

Punct început	X / Y	Punct sfârșit	X / Y	Lungime segment (** (m)
1	572.384,718 701.347,459	2	572.404,233 701.337,798	21.775
2	572.404,233 701.337,798	3	572.404,397 701.337,712	0.185
3	572.404,397 701.337,712	4	572.420,926 701.365,139	32.023
4	572.420,926 701.365,139	5	572.420,38 701.365,407	0.608
5	572.420,38 701.365,407	6	572.420,211 701.365,49	0.188

Punct început	X / Y	Punct sfârșit	X / Y	Lungime segment (** (m)
6	572.420,211 701.365,49	7	572.419,483 701.365,847	0.811
7	572.419,483 701.365,847	8	572.418,804 701.366,181	0.757
8	572.418,804 701.366,181	9	572.401,802 701.374,532	18.942
9	572.401,802 701.374,532	10	572.401,634 701.374,615	0.187
10	572.401,634 701.374,615	11	572.401,33 701.374,764	0.339
11	572.401,33 701.374,764	12	572.401,239 701.374,809	0.102
12	572.401,239 701.374,809	13	572.401,209 701.374,824	0.034
13	572.401,209 701.374,824	1	572.384,718 701.347,459	31.95

** Lungimile segmentelor sunt determinate în planul de proiecție Stereo 70 și sunt rotunjite la 1 milimetru.

*** Distanța dintre puncte este formată din segmente cumulate ce sunt mai mici decât valoarea 1 milimetru.

**DATE DESPRE IMOBILUL NR. 2289**

Oficiul de Cadastru și Publicitate Imobiliară SUCEAVA
Biroul de Cadastru și Publicitate Imobiliară Radauti

A. Partea I. Descrierea imobilului

TEREN Extravilan

Adresa: Jud. Suceava

Nr. Crt	Nr cadastral Nr. topografic	Suprafața* (mp)	Observații / Referințe
A1		Din acte: 6.000 Masurata: 5.300	Sector cadastral:12 Teren neimprejmuit; Diferența de suprafață de 700 mp se regăsește la ID 2288.

B. Partea II. Proprietari și acte

Inscrieri privitoare la dreptul de proprietate și alte drepturi reale		Referințe
/		
Act Notarial nr. 355, din 18/03/2021 emis de SPN OLĂREAN ȘI SURAKI;		
B1	Intabulare, drept de PROPRIETATE, dobandit prin PARTAJ, cota actuala 1/2 1) SCRIPCARI VASILE-VALENTIN	A1
B2	Intabulare, drept de PROPRIETATE, dobandit prin PARTAJ, cota actuala 1/2 1) CAZAC LUCIA-ELENA	A1

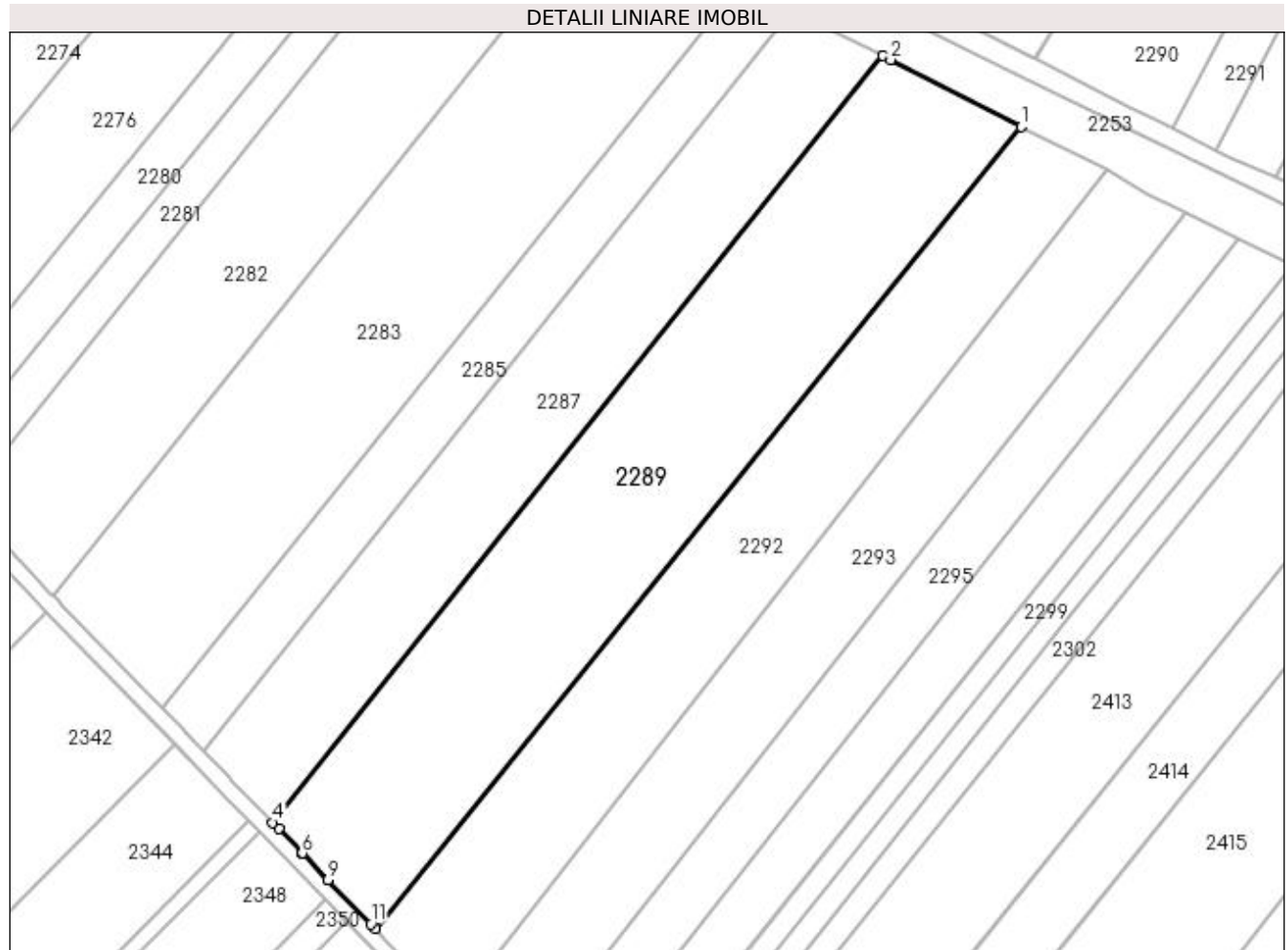
C. Partea III. SARCINI .

Inscrieri privind dezmembramintele dreptului de proprietate, drepturi reale de garanție și sarcini	Referințe
NU SUNT	

Anexa Nr. 1 La Partea I**Teren**

Nr cadastral	Suprafața (mp)*	Observații / Referințe
	Din acte: 6.000 Masurata: 5.300	Diferența de suprafață de 700 mp se regăsește la ID 2288.

* Suprafața este determinată în planul de proiecție Stereo 70.

**Date referitoare la teren**

Crt	Categorie folosință	Intra vilan	Suprafața (mp)	Tarla	Parcelă	Nr. topo	Observații / Referințe
1	arabil	NU	5.300	20	322	-	

Lungime Segmente

1) Valorile lungimilor segmentelor sunt obținute din proiecție în plan.

Punct început	X / Y	Punct sfârșit	X / Y	Lungime segment (** (m)
1	572.401,711 701.324,992	2	572.377,191 701.337,544	27.546
2	572.377,191 701.337,544	3	572.375,715 701.338,3	1.658
3	572.375,715 701.338,3	4	572.260,957 701.194,112	184.281
4	572.260,957 701.194,112	5	572.262,096 701.192,934	1.639
5	572.262,096 701.192,934	6	572.266,503 701.188,375	6.341

Punct început	X / Y	Punct sfârșit	X / Y	Lungime segment (** (m)
6	572.266,503 701.188,375	7	572.266,513 701.188,365	0.014
7	572.266,513 701.188,365	8	572.266,589 701.188,286	0.11
8	572.266,589 701.188,286	9	572.271,349 701.183,363	6.848
9	572.271,349 701.183,363	10	572.271,378 701.183,333	0.042
10	572.271,378 701.183,333	11	572.279,392 701.175,043	11.53
11	572.279,392 701.175,043	12	572.280,216 701.174,191	1.185
12	572.280,216 701.174,191	1	572.401,711 701.324,992	193.654

** Lungimile segmentelor sunt determinate în planul de proiecție Stereo 70 și sunt rotunjite la 1 milimetru.

*** Distanța dintre puncte este formată din segmente cumulate ce sunt mai mici decât valoarea 1 milimetru.

**DATE DESPRE IMOBILUL NR. 2290**

Oficiul de Cadastru și Publicitate Imobiliară SUCEAVA
Biroul de Cadastru și Publicitate Imobiliară Radauti

A. Partea I. Descrierea imobilului

TEREN Extravilan

Adresa: Jud. Suceava

Nr. Crt	Nr cadastral Nr. topografic	Suprafața* (mp)	Observații / Referințe
A1		900	Sector cadastral:12 Teren neimprejmuit;

B. Partea II. Proprietari și acte

Inscrieri privitoare la dreptul de proprietate și alte drepturi reale		Referințe
/		
Act Notarial nr. 57, din 12/04/2010 emis de BNP BUZDUGĂ DANA-ALINA;		
B1	Intabulare, drept de PROPRIETATE, dobandit prin Succesiune, cota actuala 3/4 1) CAZAC CONSTANTIN	A1
B2	Intabulare, drept de PROPRIETATE, dobandit prin Succesiune, cota actuala 1/4 1) CAZAC CONSTANTIN	A1

C. Partea III. SARCINI .

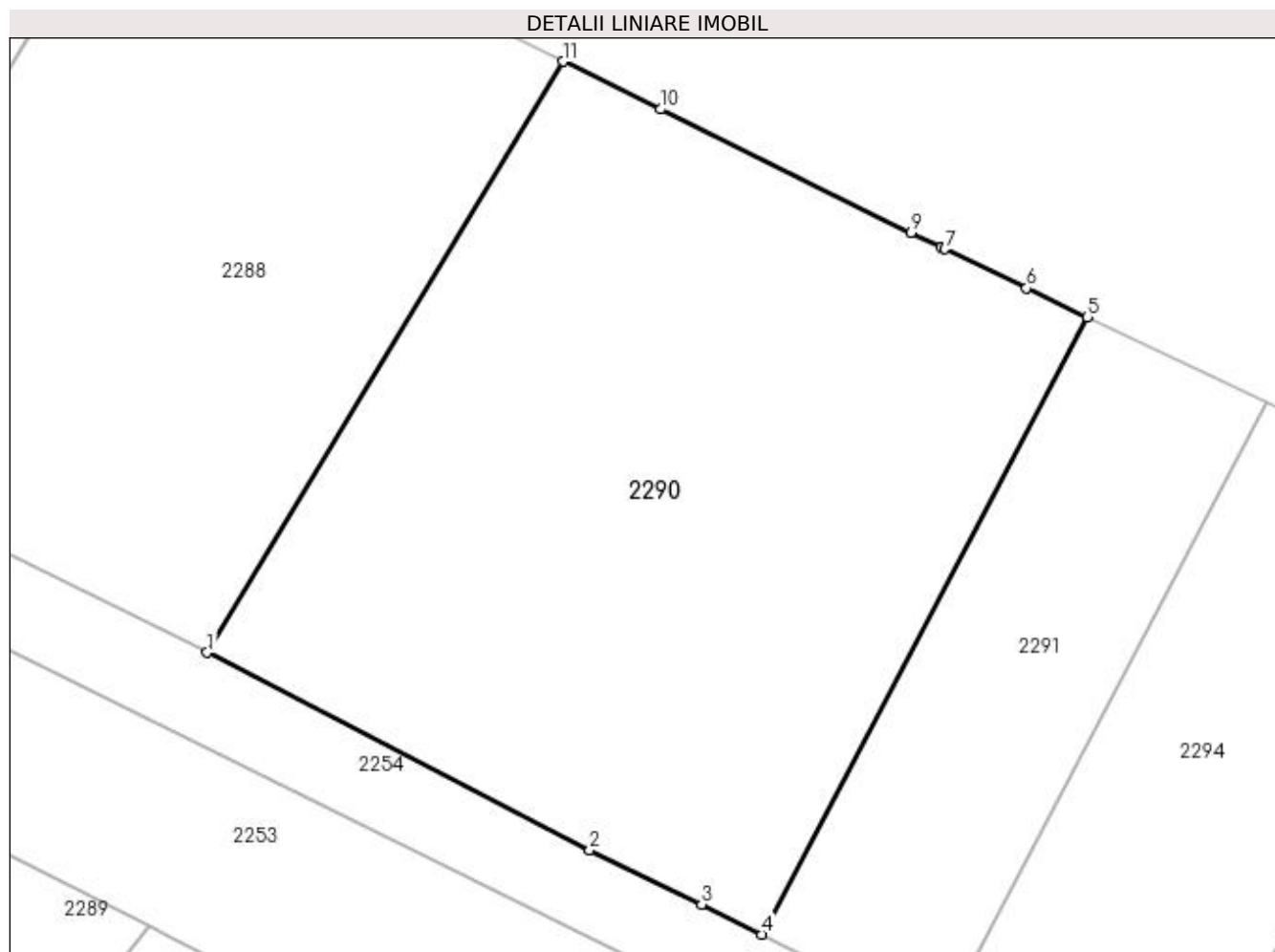
Inscrieri privind dezmembramintele dreptului de proprietate, drepturi reale de garanție și sarcini	Referințe
NU SUNT	

Anexa Nr. 1 La Partea I

Teren

Nr cadastral	Suprafața (mp)*	Observații / Referințe
	900	

* Suprafața este determinată în planul de proiecție Stereo 70.



Date referitoare la teren

Crt	Categorie folosință	Intravilan	Suprafața (mp)	Tarla	Parcelă	Nr. topo	Observații / Referințe
1	arabil	NU	900	19	319	-	

Lungime Segmente

1) Valorile lungimilor segmentelor sunt obținute din proiecție în plan.

Punct început	X / Y	Punct sfârșit	X / Y	Lungime segment (** (m)
1	572.404,397 701.337,712	2	572.422,171 701.328,554	19.995
2	572.422,171 701.328,554	3	572.427,359 701.326,013	5.777
3	572.427,359 701.326,013	4	572.430,154 701.324,631	3.118
4	572.430,154 701.324,631	5	572.445,26 701.353,281	32.388
5	572.445,26 701.353,281	6	572.442,443 701.354,624	3.121

Punct început	X / Y	Punct sfârșit	X / Y	Lungime segment (** (m)
6	572.442,443 701.354,624	7	572.438,653 701.356,432	4.199
7	572.438,653 701.356,432	8	572.438,485 701.356,514	0.187
8	572.438,485 701.356,514	9	572.437,078 701.357,205	1.568
9	572.437,078 701.357,205	10	572.425,444 701.362,92	12.962
10	572.425,444 701.362,92	11	572.420,926 701.365,139	5.034
11	572.420,926 701.365,139	1	572.404,397 701.337,712	32.023

** Lungimile segmentelor sunt determinate în planul de proiecție Stereo 70 și sunt rotunjite la 1 milimetru.

*** Distanța dintre puncte este formată din segmente cumulate ce sunt mai mici decât valoarea 1 milimetru.

**DATE DESPRE IMOBILUL NR. 2291**

Oficiul de Cadastru și Publicitate Imobiliară SUCEAVA
Biroul de Cadastru și Publicitate Imobiliară Radauti

A. Partea I. Descrierea imobilului

TEREN Extravilan

Adresa: Jud. Suceava

Nr. Crt	Nr cadastral Nr. topografic	Suprafața* (mp)	Observații / Referințe
A1		300	Sector cadastral:12 Teren neimprejmuit;

B. Partea II. Proprietari și acte

Inscrieri privitoare la dreptul de proprietate și alte drepturi reale		Referințe
/		
Act Normativ nr. Legea 7, din 13/03/1996 emis de PARLAMENTUL ROMANIEI;		
B1	Inscrierea provizorie, drept de PROPRIETATE, dobandit prin Lege, cota actuala 1/1 1) ORAȘUL MILIȘĂUȚI, CIF:4326973, PROPRIETAR NEIDENTIFICAT.	A1

C. Partea III. SARCINI .

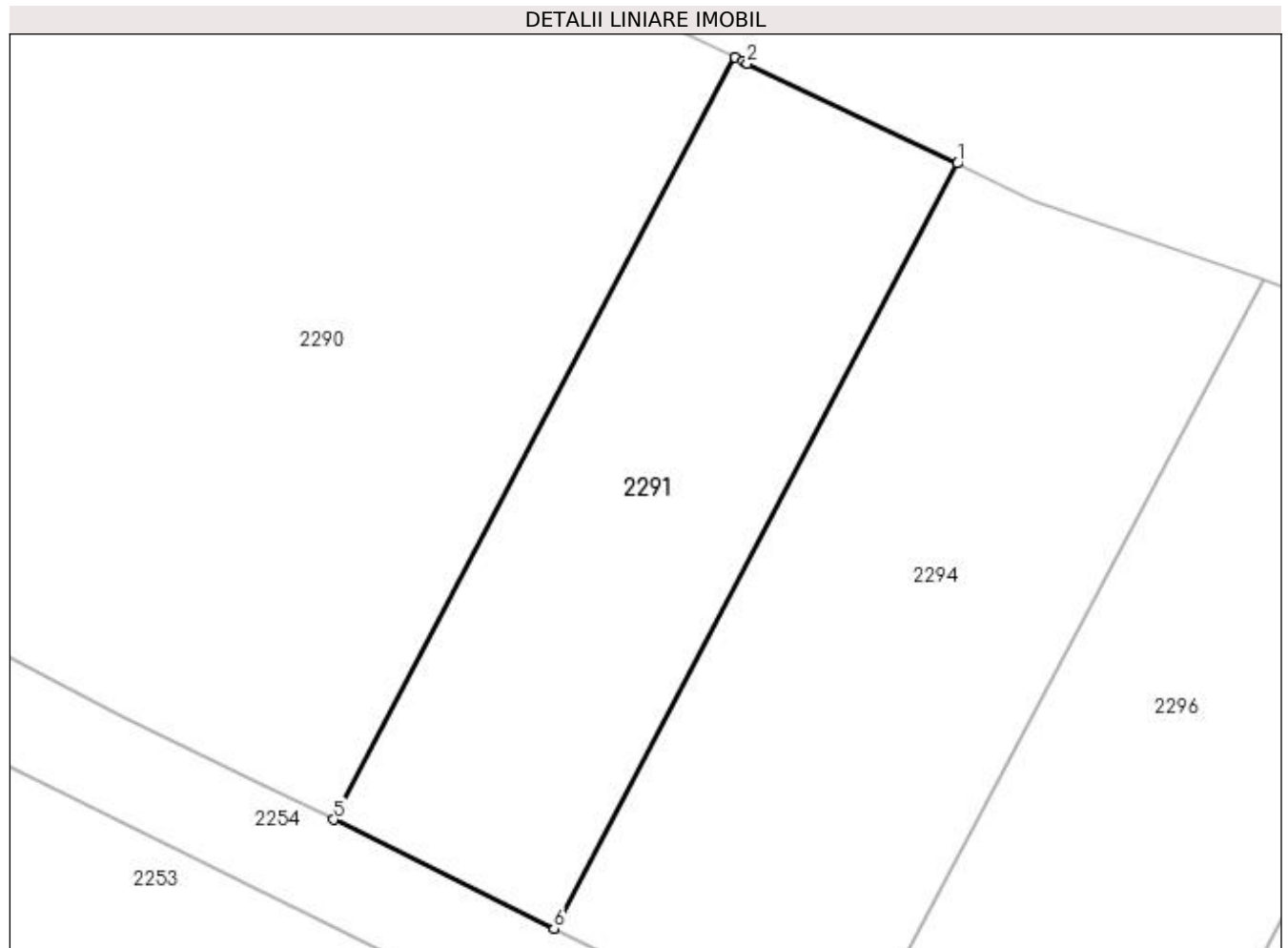
Inscrieri privind dezmembramintele dreptului de proprietate, drepturi reale de garanție și sarcini	Referințe
NU SUNT	

Anexa Nr. 1 La Partea I

Teren

Nr cadastral	Suprafața (mp)*	Observații / Referințe
	300	

* Suprafața este determinată în planul de proiecție Stereo 70.



Date referitoare la teren

Crt	Categorie folosință	Intra vilan	Suprafața (mp)	Tarla	Parcelă	Nr. topo	Observații / Referințe
1	arabil	NU	300	19	319	-	

Lungime Segmente

1) Valorile lungimilor segmentelor sunt obținute din proiecție în plan.

Punct început	X / Y	Punct sfârșit	X / Y	Lungime segment (** (m)
1	572.453,611 701.349,298	2	572.445,716 701.353,063	8.747
2	572.445,716 701.353,063	3	572.445,548 701.353,144	0.187
3	572.445,548 701.353,144	4	572.445,26 701.353,281	0.319
4	572.445,26 701.353,281	5	572.430,154 701.324,631	32.388
5	572.430,154 701.324,631	6	572.438,443 701.320,533	9.247

Punct început	X / Y	Punct sfârșit	X / Y	Lungime segment (** (m)
6	572.438,443 701.320,533	1	572.453,611 701.349,298	32.519

** Lungimile segmentelor sunt determinate în planul de proiecție Stereo 70 și sunt rotunjite la 1 milimetru.

*** Distanța dintre puncte este formată din segmente cumulate ce sunt mai mici decât valoarea 1 milimetru.

**DATE DESPRE IMOBILUL NR. 2292**

Oficiul de Cadastru și Publicitate Imobiliară SUCEAVA
Biroul de Cadastru și Publicitate Imobiliară Radauti

A. Partea I. Descrierea imobilului

TEREN Extravilan

Adresa: Jud. Suceava

Nr. Crt	Nr cadastral Nr. topografic	Suprafața* (mp)	Observații / Referințe
A1	36049	Din acte: 4.000 Masurata: 3.829	Sector cadastral:12 Teren neimprejmuit;

B. Partea II. Proprietari și acte

Inscrieri privitoare la dreptul de proprietate și alte drepturi reale		Referințe
1750 / 20/01/2014		
Act Notarial nr. 60, din 20/01/2014 emis de HUMENIUC ANCA;		
B4	Intabulare, drept de PROPRIETATE bun comun in dev., cu titlu de cumparare, dobandit prin Conventie, cota actuala 1/1 1) ILISOI VIOREL 2) ILISOI DANIELA	A1

C. Partea III. SARCINI .

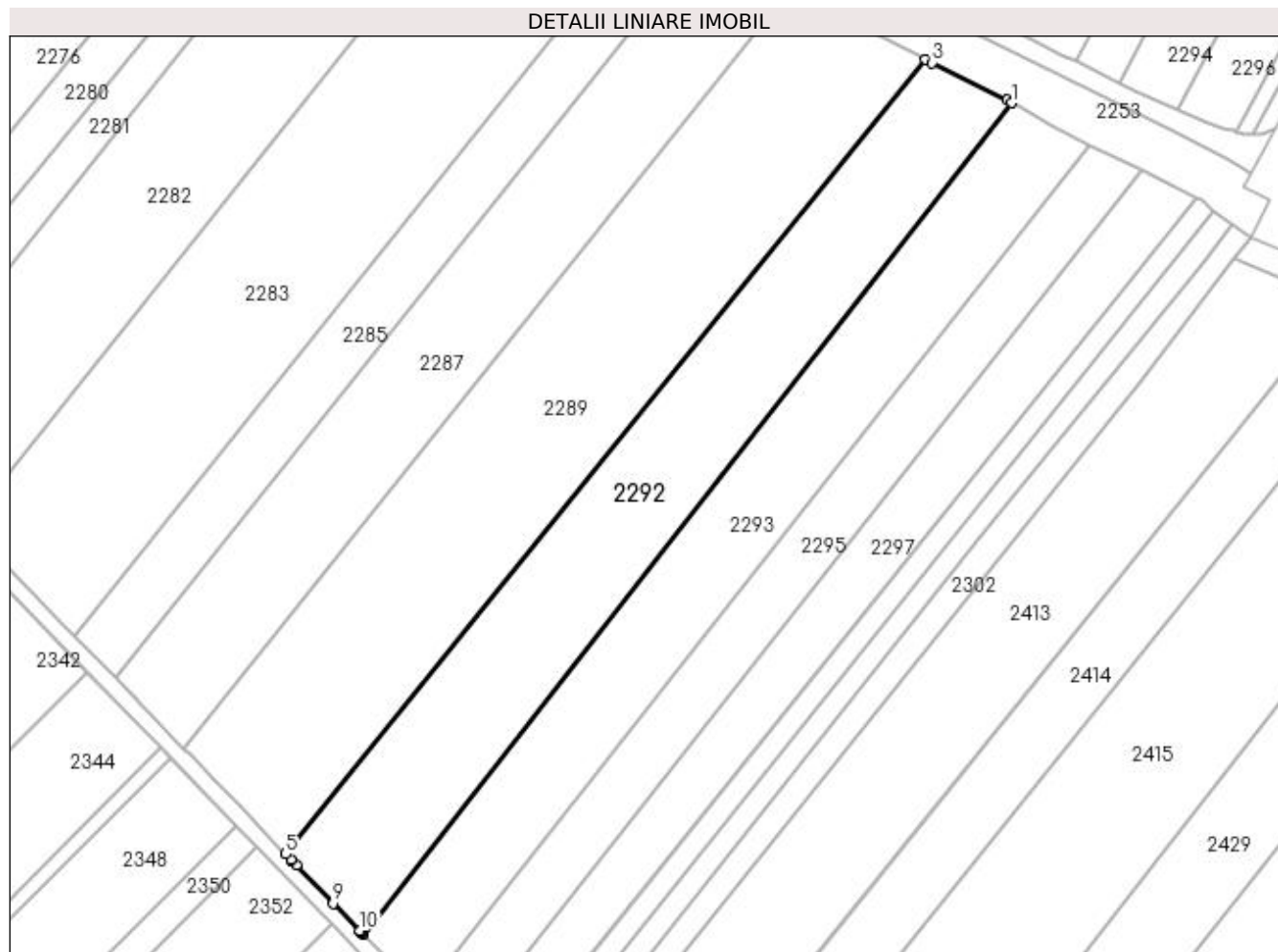
Inscrieri privind dezmembramintele dreptului de proprietate, drepturi reale de garanție și sarcini	Referințe
NU SUNT	

Anexa Nr. 1 La Partea I

Teren

Nr cadastral	Suprafața (mp)*	Observații / Referințe
36049	Din acte: 4.000 Masurata: 3.829	

* Suprafața este determinată în planul de proiecție Stereo 70.



Date referitoare la teren

Crt	Categorie folosință	Intra vilan	Suprafața (mp)	Tarla	Parcelă	Nr. topo	Observații / Referințe
1	arabil	NU	3.829	20	322	-	

Lungime Segmente

1) Valorile lungimilor segmentelor sunt obținute din proiecție în plan.

Punct început	X / Y	Punct sfârșit	X / Y	Lungime segment (** (m)
1	572.418,012 701.316,783	2	572.417,13 701.317,299	1.022
2	572.417,13 701.317,299	3	572.402,864 701.324,402	15.936
3	572.402,864 701.324,402	4	572.401,711 701.324,992	1.295
4	572.401,711 701.324,992	5	572.280,216 701.174,191	193.654
5	572.280,216 701.174,191	6	572.281,233 701.173,139	1.463

Punct început	X / Y	Punct sfârșit	X / Y	Lungime segment (** (m)
6	572.281,233 701.173,139	7	572.281,288 701.173,082	0.079
7	572.281,288 701.173,082	8	572.282,263 701.172,073	1.403
8	572.282,263 701.172,073	9	572.289,218 701.164,879	10.006
9	572.289,218 701.164,879	10	572.294,267 701.159,726	7.214
10	572.294,267 701.159,726	11	572.294,448 701.159,542	0.258
11	572.294,448 701.159,542	12	572.294,628 701.159,358	0.257
12	572.294,628 701.159,358	13	572.294,767 701.159,216	0.199
13	572.294,767 701.159,216	14	572.294,987 701.158,991	0.315
14	572.294,987 701.158,991	1	572.418,012 701.316,783	200.084

** Lungimile segmentelor sunt determinate în planul de proiecție Stereo 70 și sunt rotunjite la 1 milimetru.

*** Distanța dintre puncte este formată din segmente cumulate ce sunt mai mici decât valoarea 1 milimetru.

**DATE DESPRE IMOBILUL NR. 2293**

Oficiul de Cadastru și Publicitate Imobiliară SUCEAVA
Biroul de Cadastru și Publicitate Imobiliară Radauti

A. Partea I. Descrierea imobilului

TEREN Extravilan

Adresa: Jud. Suceava

Nr. Crt	Nr cadastral Nr. topografic	Suprafața* (mp)	Observații / Referințe
A1		3.300	Sector cadastral:12 Teren neimprejmuit;

B. Partea II. Proprietari și acte

Inscrieri privitoare la dreptul de proprietate și alte drepturi reale		Referințe
/		
Act Normativ nr. Legea 7, din 13/03/1996 emis de PARLAMENTUL ROMANIEI;		
B1	Inscrierea provizorie, drept de PROPRIETATE, dobandit prin Lege, cota actuala 1/1	A1
1) ORAȘUL MILIȘĂUȚI, CIF:4326973, PROPRIETAR NEIDENTIFICAT.		

C. Partea III. SARCINI .

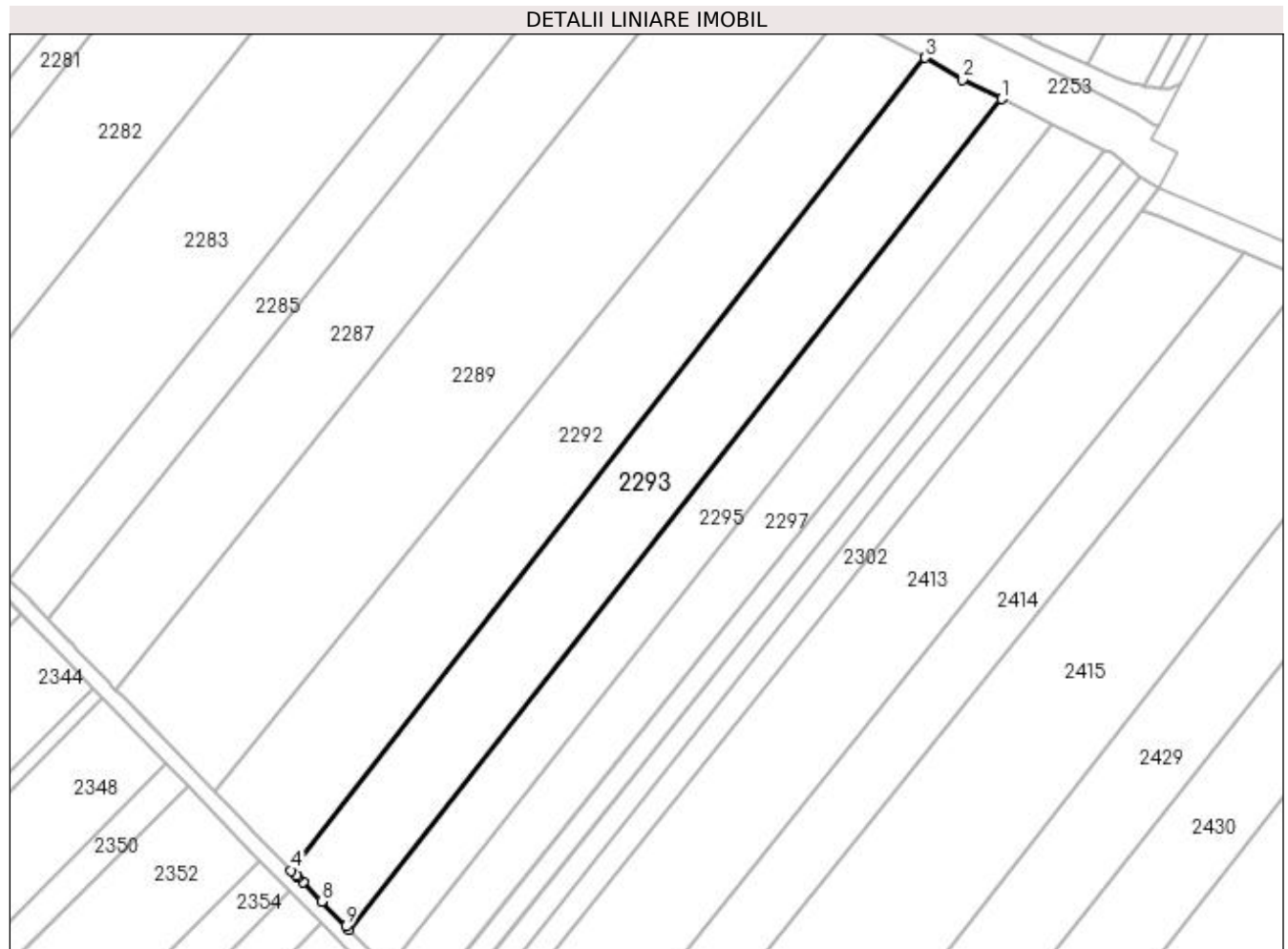
Inscrieri privind dezmembramintele dreptului de proprietate, drepturi reale de garanție și sarcini	Referințe
NU SUNT	

Anexa Nr. 1 La Partea I

Teren

Nr cadastral	Suprafața (mp)*	Observații / Referințe
	3.300	

* Suprafața este determinată în planul de proiecție Stereo 70.



Date referitoare la teren

Crt	Categorie folosință	Intra vilan	Suprafața (mp)	Tarla	Parcelă	Nr. topo	Observații / Referințe
1	arabil	NU	3.300	20	322	-	

Lungime Segmente

1) Valorile lungimilor segmentelor sunt obținute din proiecție în plan.

Punct început	X / Y	Punct sfârșit	X / Y	Lungime segment (** (m)
1	572.432,917 701.308,753	2	572.425,328 701.312,501	8.464
2	572.425,328 701.312,501	3	572.418,012 701.316,783	8.477
3	572.418,012 701.316,783	4	572.294,987 701.158,991	200.084
4	572.294,987 701.158,991	5	572.295,949 701.158,009	1.375
5	572.295,949 701.158,009	6	572.296,241 701.157,711	0.417

Punct început	X / Y	Punct sfârșit	X / Y	Lungime segment (** (m)
6	572.296,241 701.157,711	7	572.297,246 701.156,685	1.436
7	572.297,246 701.156,685	8	572.300,859 701.152,998	5.162
8	572.300,859 701.152,998	9	572.305,615 701.148,145	6.795
9	572.305,615 701.148,145	10	572.306,226 701.147,521	0.873
10	572.306,226 701.147,521	1	572.432,917 701.308,753	205.052

** Lungimile segmentelor sunt determinate în planul de proiecție Stereo 70 și sunt rotunjite la 1 milimetru.

*** Distanța dintre puncte este formată din segmente cumulate ce sunt mai mici decât valoarea 1 milimetru.

**DATE DESPRE IMOBILUL NR. 2294**

Oficiul de Cadastru și Publicitate Imobiliară SUCEAVA
Biroul de Cadastru și Publicitate Imobiliară Radauti

A. Partea I. Descrierea imobilului

TEREN Extravilan

Adresa: Jud. Suceava

Nr. Crt	Nr cadastral Nr. topografic	Suprafața* (mp)	Observații / Referințe
A1		Din acte: 2.600 Masurata: 400	Sector cadastral:12 Teren neimprejmuit; Diferența de suprafață de 2200 mp se regăsește la ID 2295.

B. Partea II. Proprietari și acte

Inscrieri privitoare la dreptul de proprietate și alte drepturi reale		Referințe
/		
Act Notarial nr. 304, din 21/01/2015 emis de BIN COVARIUC IOAN;		
B1	Intabulare, drept de PROPRIETATE, dobandit prin PARTAJ, cota actuala 1/1 1) LUCESCU ILIE	A1

C. Partea III. SARCINI .

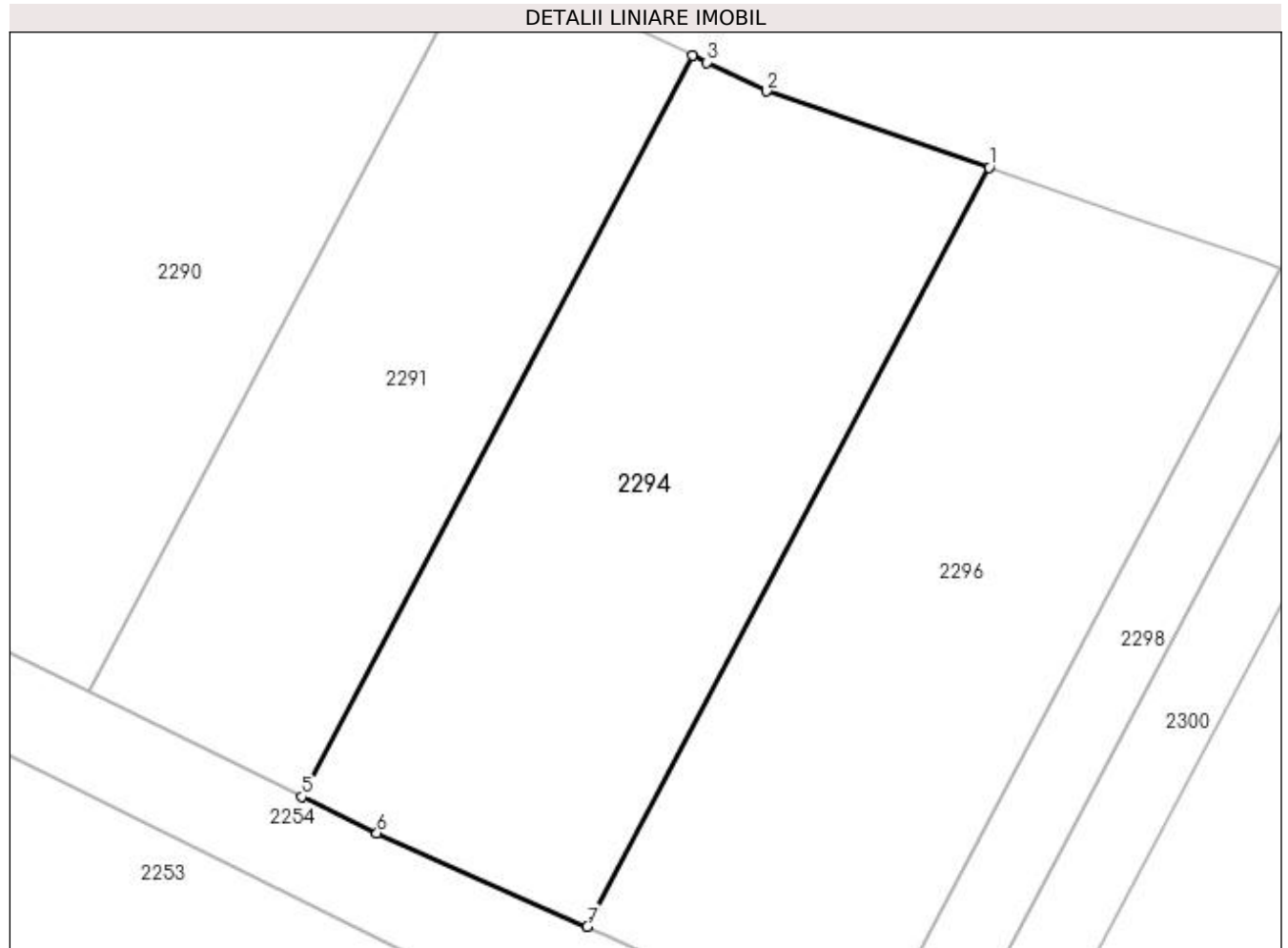
Inscrieri privind dezmembramintele dreptului de proprietate, drepturi reale de garanție și sarcini	Referințe
NU SUNT	

Anexa Nr. 1 La Partea I

Teren

Nr cadastral	Suprafața (mp)*	Observații / Referințe
	Din acte: 2.600 Masurata: 400	Diferența de suprafață de 2200 mp se regăsește la ID 2295.

* Suprafața este determinată în planul de proiecție Stereo 70.



Date referitoare la teren

Crt	Categorie folosință	Intra vilan	Suprafața (mp)	Tarla	Parcelă	Nr. topo	Observații / Referințe
1	arabil	NU	400	19	319	-	

Lungime Segmente

1) Valorile lungimilor segmentelor sunt obținute din proiecție în plan.

Punct început	X / Y	Punct sfârșit	X / Y	Lungime segment (** (m)
1	572.465,134 701.344,952	2	572.456,497 701.347,922	9.133
2	572.456,497 701.347,922	3	572.454,168 701.349,033	2.58
3	572.454,168 701.349,033	4	572.453,611 701.349,298	0.617
4	572.453,611 701.349,298	5	572.438,443 701.320,533	32.519
5	572.438,443 701.320,533	6	572.441,359 701.319,127	3.237

Punct început	X / Y	Punct sfârșit	X / Y	Lungime segment (** (m)
6	572.441,359 701.319,127	7	572.449,524 701.315,496	8.936
7	572.449,524 701.315,496	1	572.465,134 701.344,952	33.337

** Lungimile segmentelor sunt determinate în planul de proiecție Stereo 70 și sunt rotunjite la 1 milimetru.

*** Distanța dintre puncte este formată din segmente cumulate ce sunt mai mici decât valoarea 1 milimetru.

**DATE DESPRE IMOBILUL NR. 2295**

Oficiul de Cadastru și Publicitate Imobiliară SUCEAVA
Biroul de Cadastru și Publicitate Imobiliară Radauti

A. Partea I. Descrierea imobilului

TEREN Extravilan

Adresa: Jud. Suceava

Nr. Crt	Nr cadastral Nr. topografic	Suprafața* (mp)	Observații / Referințe
A1		Din acte: 2.600 Masurata: 2.200	Sector cadastral:12 Teren neimprejmuit; Diferența de suprafață de 400 mp se regăsește la ID 2294.

B. Partea II. Proprietari și acte

Inscrieri privitoare la dreptul de proprietate și alte drepturi reale		Referințe
/		
Act Notarial nr. 304, din 21/01/2015 emis de BIN COVARIUC IOAN;		
B1	Intabulare, drept de PROPRIETATE, dobandit prin PARTAJ, cota actuala 1/1 1) LUCESCU ILIE	A1

C. Partea III. SARCINI .

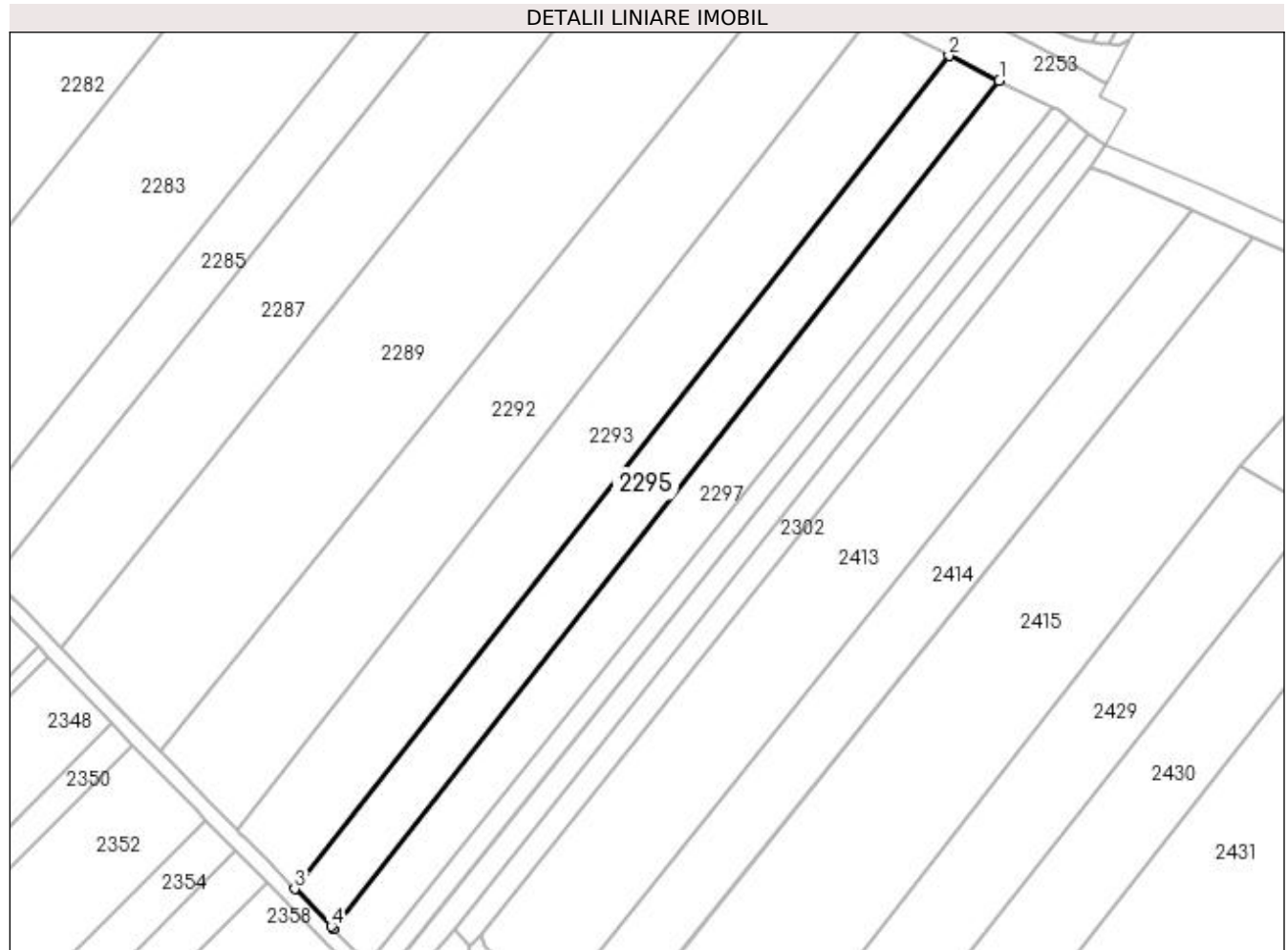
Inscrieri privind dezmembramintele dreptului de proprietate, drepturi reale de garanție și sarcini	Referințe
NU SUNT	

Anexa Nr. 1 La Partea I

Teren

Nr cadastral	Suprafața (mp)*	Observații / Referințe
	Din acte: 2.600 Masurata: 2.200	Diferența de suprafață de 400 mp se regăsește la ID 2294.

* Suprafața este determinată în planul de proiecție Stereo 70.



Date referitoare la teren

Crt	Categorie folosință	Intra vilan	Suprafața (mp)	Tarla	Parcelă	Nr. topo	Observații / Referințe
1	arabil	NU	2.200	20	322	-	

Lungime Segmente

1) Valorile lungimilor segmentelor sunt obținute din proiecție în plan.

Punct început	X / Y	Punct sfârșit	X / Y	Lungime segment (** (m)
1	572.442,661 701.303,941	2	572.432,917 701.308,753	10.867
2	572.432,917 701.308,753	3	572.306,226 701.147,521	205.052
3	572.306,226 701.147,521	4	572.313,302 701.140,299	10.111
4	572.313,302 701.140,299	5	572.313,733 701.139,86	0.615
5	572.313,733 701.139,86	1	572.442,661 701.303,941	208.674

**** Lungimile segmentelor sunt determinate în planul de proiecție Stereo 70 și sunt rotunjite la 1 milimetru.**

***** Distanța dintre puncte este formată din segmente cumulate ce sunt mai mici decât valoarea 1 milimetru.**

**DATE DESPRE IMOBILUL NR. 2296**

Oficiul de Cadastru și Publicitate Imobiliară SUCEAVA
Biroul de Cadastru și Publicitate Imobiliară Radauti

A. Partea I. Descrierea imobilului

TEREN Extravilan

Adresa: Jud. Suceava

Nr. Crt	Nr cadastral Nr. topografic	Suprafața* (mp)	Observații / Referințe
A1		Din acte: 2.600 Masurata: 400	Sector cadastral:12 Teren neimprejmuit; Diferența de suprafață de 2200 mp se regăsește la ID 2297.

B. Partea II. Proprietari și acte

Inscrieri privitoare la dreptul de proprietate și alte drepturi reale		Referințe
/		
Act Notarial nr. 304, din 21/01/2015 emis de BIN COVARIUC IOAN;		
B1	Intabulare, drept de PROPRIETATE, dobandit prin PARTAJ, cota actuala 1/1 1) LUCESCU MARIANA	A1

C. Partea III. SARCINI .

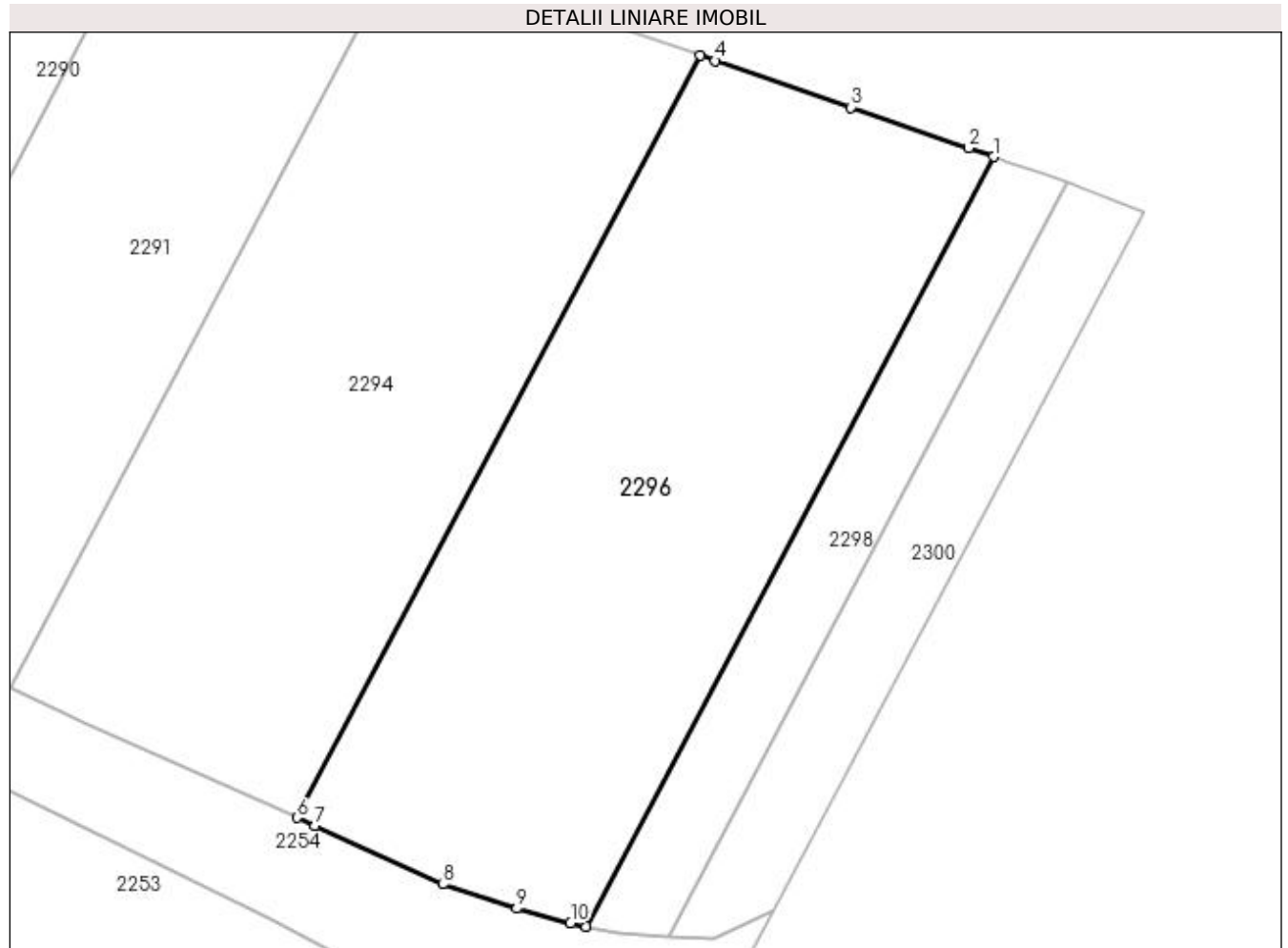
Inscrieri privind dezmembramintele dreptului de proprietate, drepturi reale de garanție și sarcini	Referințe
NU SUNT	

Anexa Nr. 1 La Partea I

Teren

Nr cadastral	Suprafața (mp)*	Observații / Referințe
	Din acte: 2.600 Masurata: 400	Diferența de suprafață de 2200 mp se regăsește la ID 2297.

* Suprafața este determinată în planul de proiecție Stereo 70.



Date referitoare la teren

Crt	Categorie folosință	Intra vilan	Suprafața (mp)	Tarla	Parcelă	Nr. topo	Observații / Referințe
1	arabil	NU	400	19	319	-	

Lungime Segmente

1) Valorile lungimilor segmentelor sunt obținute din proiecție în plan.

Punct început	X / Y	Punct sfârșit	X / Y	Lungime segment (** (m)
1	572.476,481 701.341,05	2	572.475,509 701.341,384	1.028
2	572.475,509 701.341,384	3	572.470,953 701.342,951	4.818
3	572.470,953 701.342,951	4	572.465,711 701.344,753	5.543
4	572.465,711 701.344,753	5	572.465,134 701.344,952	0.61
5	572.465,134 701.344,952	6	572.449,524 701.315,496	33.337

Punct început	X / Y	Punct sfârșit	X / Y	Lungime segment (** (m)
6	572.449,524 701.315,496	7	572.450,228 701.315,184	0.77
7	572.450,228 701.315,184	8	572.455,155 701.312,924	5.421
8	572.455,155 701.312,924	9	572.458,024 701.311,99	3.017
9	572.458,024 701.311,99	10	572.460,108 701.311,422	2.16
10	572.460,108 701.311,422	11	572.460,711 701.311,29	0.617
11	572.460,711 701.311,29	1	572.476,481 701.341,05	33.68

** Lungimile segmentelor sunt determinate în planul de proiecție Stereo 70 și sunt rotunjite la 1 milimetru.

*** Distanța dintre puncte este formată din segmente cumulate ce sunt mai mici decât valoarea 1 milimetru.

**DATE DESPRE IMOBILUL NR. 2297**

Oficiul de Cadastru și Publicitate Imobiliară SUCEAVA
Biroul de Cadastru și Publicitate Imobiliară Radauti

A. Partea I. Descrierea imobilului

TEREN Extravilan

Adresa: Jud. Suceava

Nr. Crt	Nr cadastral Nr. topografic	Suprafața* (mp)	Observații / Referințe
A1		Din acte: 2.600 Masurata: 2.200	Sector cadastral:12 Teren neimprejmuit; Diferența de suprafață de 400 mp se regăsește la ID 2296.

B. Partea II. Proprietari și acte

Inscrieri privitoare la dreptul de proprietate și alte drepturi reale		Referințe
/		
Act Notarial nr. 304, din 21/01/2015 emis de BIN COVARIUC IOAN;		
B1	Intabulare, drept de PROPRIETATE, dobandit prin PARTAJ, cota actuala 1/1 1) LUCESCU MARIANA	A1

C. Partea III. SARCINI .

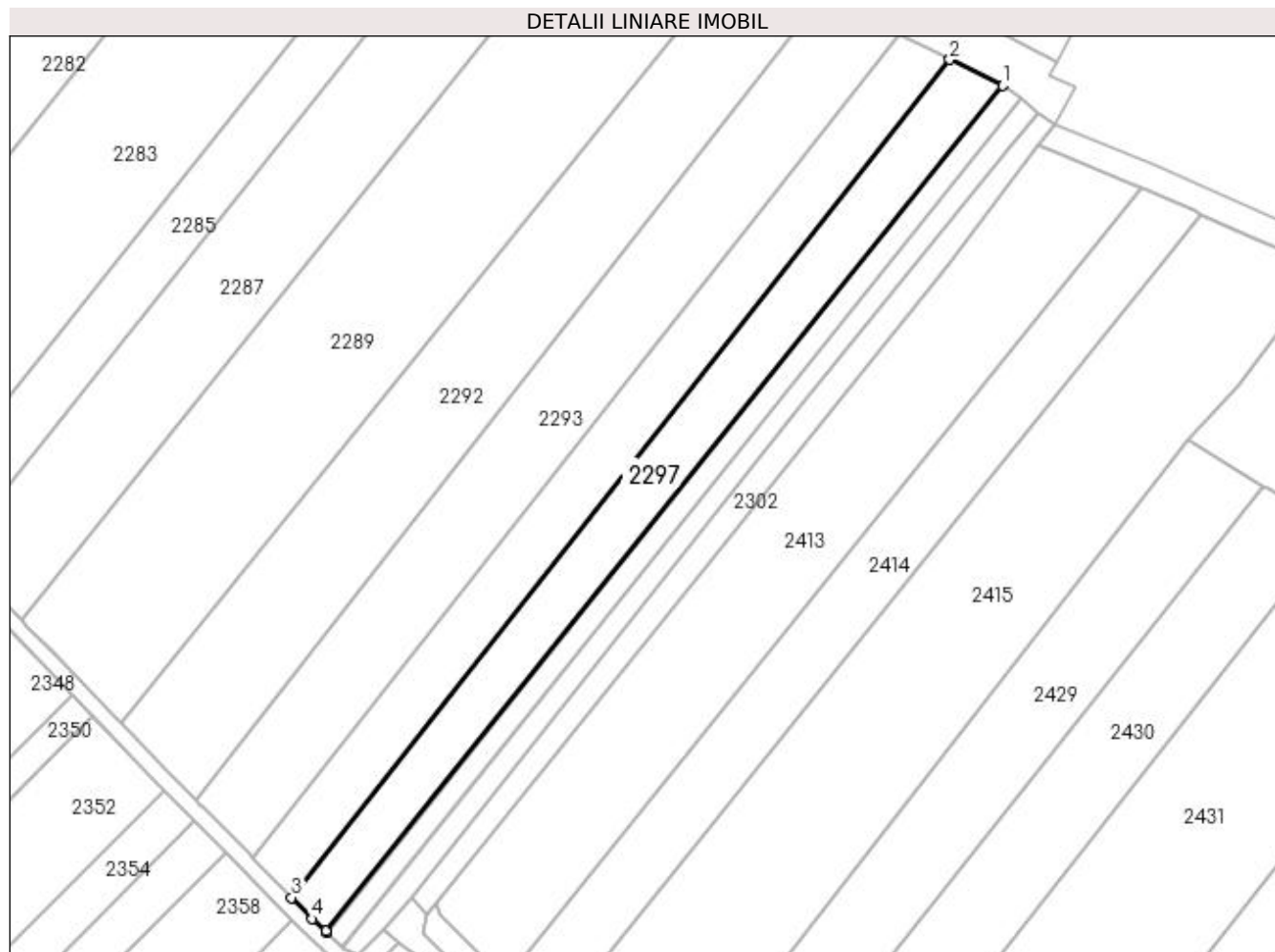
Inscrieri privind dezmembramintele dreptului de proprietate, drepturi reale de garanție și sarcini	Referințe
NU SUNT	

Anexa Nr. 1 La Partea I

Teren

Nr cadastral	Suprafața (mp)*	Observații / Referințe
	Din acte: 2.600 Masurata: 2.200	Diferența de suprafață de 400 mp se regăsește la ID 2296.

* Suprafața este determinată în planul de proiecție Stereo 70.



Date referitoare la teren

Crt	Categorie folosință	Intra vilan	Suprafața (mp)	Tarla	Parcelă	Nr. topo	Observații / Referințe
1	arabil	NU	2.200	20	322	-	

Lungime Segmente

1) Valorile lungimilor segmentelor sunt obținute din proiecție în plan.

Punct început	X / Y	Punct sfârșit	X / Y	Lungime segment (** (m)
1	572.453,008 701.298,83	2	572.442,661 701.303,941	11.54
2	572.442,661 701.303,941	3	572.313,733 701.139,86	208.674
3	572.313,733 701.139,86	4	572.317,79 701.135,719	5.797
4	572.317,79 701.135,719	5	572.320,377 701.133,265	3.566
5	572.320,377 701.133,265	6	572.320,61 701.133,044	0.321

Punct început	X / Y	Punct sfârșit	X / Y	Lungime segment (** (m)
6	572.320,61 701.133,044	1	572.453,008 701.298,83	212.166

** Lungimile segmentelor sunt determinate în planul de proiecție Stereo 70 și sunt rotunjite la 1 milimetru.

*** Distanța dintre puncte este formată din segmente cumulate ce sunt mai mici decât valoarea 1 milimetru.

**DATE DESPRE IMOBILUL NR. 2298**

Oficiul de Cadastru și Publicitate Imobiliară SUCEAVA
Biroul de Cadastru și Publicitate Imobiliară Radauti

A. Partea I. Descrierea imobilului

TEREN Extravilan

Adresa: Jud. Suceava

Nr. Crt	Nr cadastral Nr. topografic	Suprafața* (mp)	Observații / Referințe
A1		100	Sector cadastral:12 Teren neimprejmit;

B. Partea II. Proprietari și acte

Inscrieri privitoare la dreptul de proprietate și alte drepturi reale		Referințe
/		
Act Administrativ nr. 124, din 07/07/1994 emis de CJSDPAT SUCEAVA;		
B1	Intabulare, drept de PROPRIETATE, dobândit prin Reconstituire, cota actuala 1/1 1) LUCESCU GEORGE DEFUNCT:Da	A1
Act Administrativ nr. 7012, din 21/07/2023 emis de PRIMARIA MILIȘĂUȚI;		
B2	Se notează posesia faptică. 1) LUCESCU ILIE	A1

C. Partea III. SARCINI .

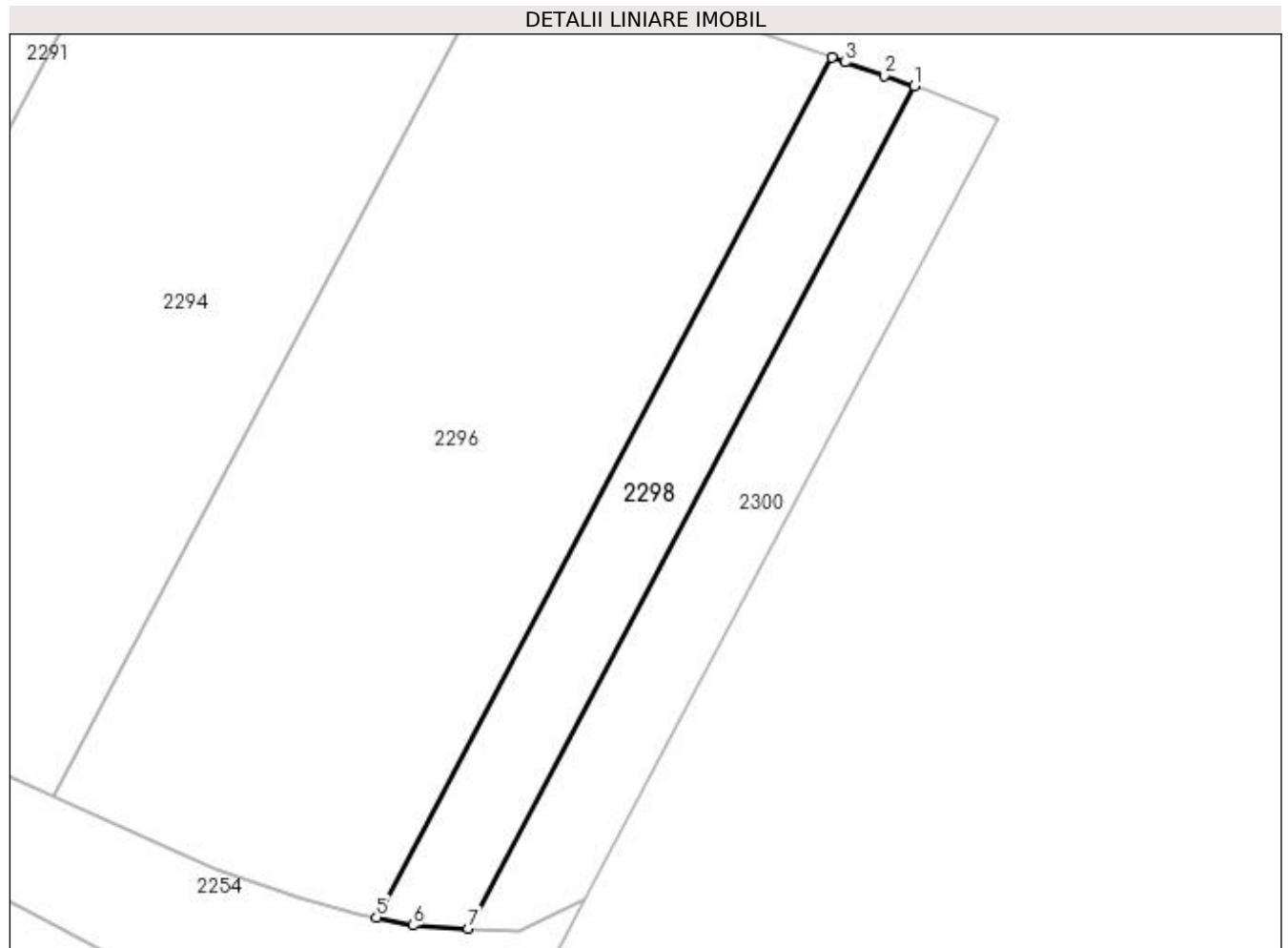
Inscrieri privind dezmembramintele dreptului de proprietate, drepturi reale de garanție și sarcini	Referințe
NU SUNT	

Anexa Nr. 1 La Partea I

Teren

Nr cadastral	Suprafața (mp)*	Observații / Referințe
	100	

* Suprafața este determinată în planul de proiecție Stereo 70.



Date referitoare la teren

Crt	Categorie folosință	Intra vilan	Suprafața (mp)	Tarla	Parcelă	Nr. topo	Observații / Referințe
1	arabil	NU	100	19	319	-	

Lungime Segmente

1) Valorile lungimilor segmentelor sunt obținute din proiecție în plan.

Punct început	X / Y	Punct sfârșit	X / Y	Lungime segment (** (m)
1	572.479,347 701.340,065	2	572.478,305 701.340,423	1.102
2	572.478,305 701.340,423	3	572.476,96 701.340,885	1.422
3	572.476,96 701.340,885	4	572.476,481 701.341,05	0.507
4	572.476,481 701.341,05	5	572.460,711 701.311,29	33.68
5	572.460,711 701.311,29	6	572.461,968 701.311,016	1.287

Punct început	X / Y	Punct sfârșit	X / Y	Lungime segment (** (m)
6	572.461,968 701.311,016	7	572.463,894 701.310,904	1.929
7	572.463,894 701.310,904	1	572.479,347 701.340,065	33.002

** Lungimile segmentelor sunt determinate în planul de proiecție Stereo 70 și sunt rotunjite la 1 milimetru.

*** Distanța dintre puncte este formată din segmente cumulate ce sunt mai mici decât valoarea 1 milimetru.

**DATE DESPRE IMOBILUL NR. 2299**

Oficiul de Cadastru și Publicitate Imobiliară SUCEAVA
Biroul de Cadastru și Publicitate Imobiliară Radauti

A. Partea I. Descrierea imobilului

TEREN Extravilan

Adresa: Jud. Suceava

Nr. Crt	Nr cadastral Nr. topografic	Suprafața* (mp)	Observații / Referințe
A1		900	Sector cadastral:12 Teren neimprejmit;

B. Partea II. Proprietari și acte

Inscrieri privitoare la dreptul de proprietate și alte drepturi reale		Referințe
/		
Act Administrativ nr. 124, din 07/07/1994 emis de CJSDPAT SUCEAVA;		
B1	Intabulare, drept de PROPRIETATE, dobândit prin Reconstituire, cota actuala 1/1 1) LUCESCU GEORGE DEFUNCT:Da	A1
Act Administrativ nr. 7013, din 21/07/2023 emis de PRIMARIA MILIȘĂUȚI;		
B2	Se notează posesia faptică. 1) LUCESCU ILIE	A1

C. Partea III. SARCINI .

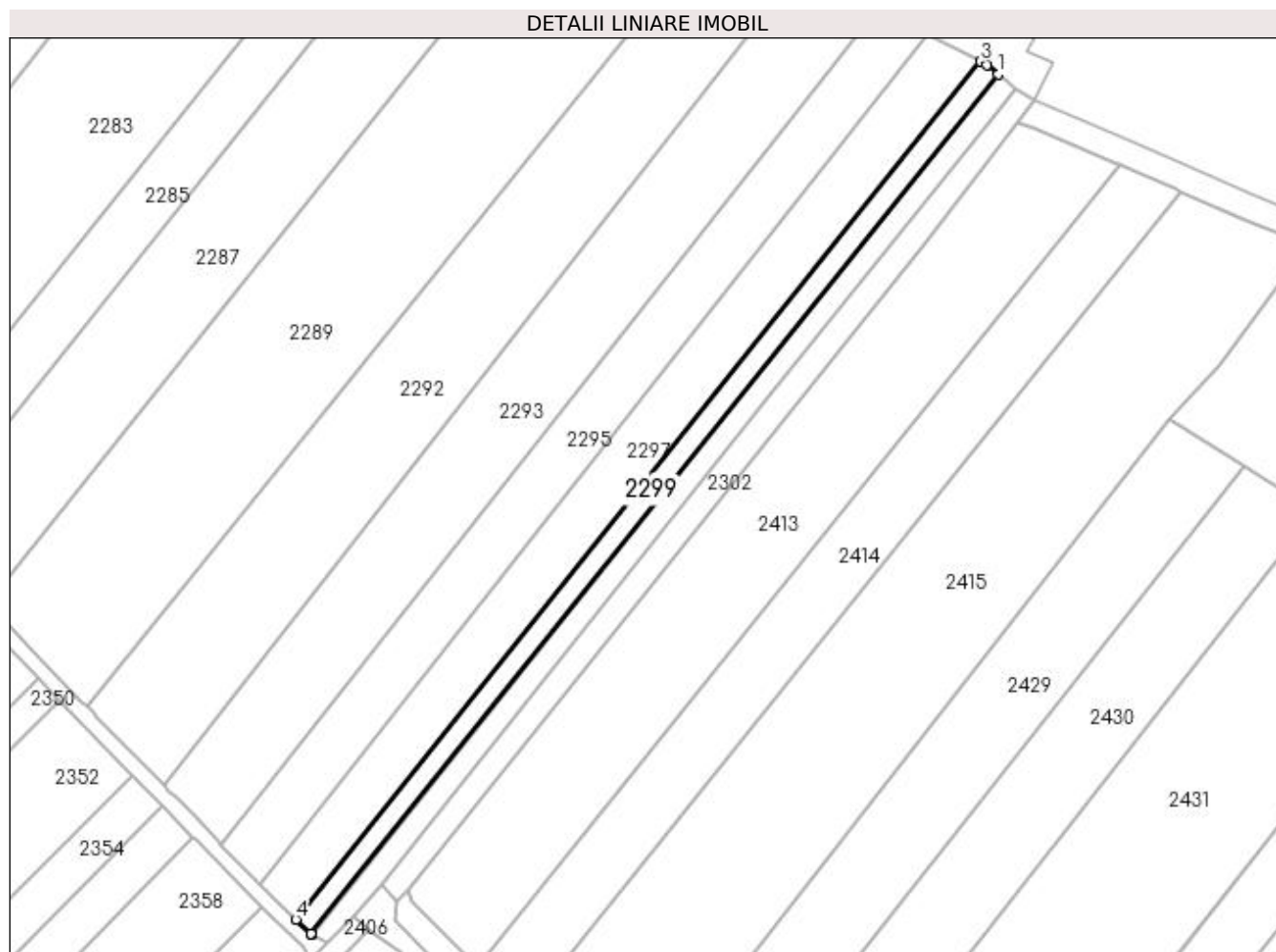
Inscrieri privind dezmembramintele dreptului de proprietate, drepturi reale de garanție și sarcini	Referințe
NU SUNT	

Anexa Nr. 1 La Partea I

Teren

Nr cadastral	Suprafața (mp)*	Observații / Referințe
	900	

* Suprafața este determinată în planul de proiecție Stereo 70.



Date referitoare la teren

Crt	Categorie folosință	Intra vilan	Suprafața (mp)	Tarla	Parcelă	Nr. topo	Observații / Referințe
1	arabil	NU	900	20	322	-	

Lungime Segmente

1) Valorile lungimilor segmentelor sunt obținute din proiecție în plan.

Punct început	X / Y	Punct sfârșit	X / Y	Lungime segment (** (m)
1	572.456,47 701.296,381	2	572.454,244 701.298,22	2.887
2	572.454,244 701.298,22	3	572.453,008 701.298,83	1.378
3	572.453,008 701.298,83	4	572.320,61 701.133,044	212.166
4	572.320,61 701.133,044	5	572.323,563 701.130,242	4.071
5	572.323,563 701.130,242	6	572.323,693 701.130,119	0.179

Punct început	X / Y	Punct sfârșit	X / Y	Lungime segment (** (m)
6	572.323,693 701.130,119	1	572.456,47 701.296,381	212.774

** Lungimile segmentelor sunt determinate în planul de proiecție Stereo 70 și sunt rotunjite la 1 milimetru.

*** Distanța dintre puncte este formată din segmente cumulate ce sunt mai mici decât valoarea 1 milimetru.

**DATE DESPRE IMOBILUL NR. 2300**

Oficiul de Cadastru și Publicitate Imobiliară SUCEAVA
Biroul de Cadastru și Publicitate Imobiliară Radauti

A. Partea I. Descrierea imobilului

TEREN Necunoscut

Adresa: Loc. Badeuti, Jud. Suceava

Nr. Crt	Nr cadastral Nr. topografic	Suprafața* (mp)	Observații / Referințe
A1		100	Sector cadastral:12 Teren neimprejmuit; Imobilul s-a format din o parte a PF 977 a comunei cadastrale Bădeuți.

B. Partea II. Proprietari și acte

Inscrieri privitoare la dreptul de proprietate și alte drepturi reale		Referințe
/		
Act Administrativ nr. 124, din 07/07/1994 emis de CJSDPAT SUCEAVA;		
B1	Intabulare, drept de PROPRIETATE, dobândit prin Reconstituire, cota actuala 1/1 1) LUCESCU GEORGE DEFUNCT:Da	A1
Act Administrativ nr. 7014, din 21/07/2023 emis de PRIMARIA MILIȘĂUȚI;		
B2	Se notează posesia faptică. 1) LUCESCU MARIANA	A1

C. Partea III. SARCINI .

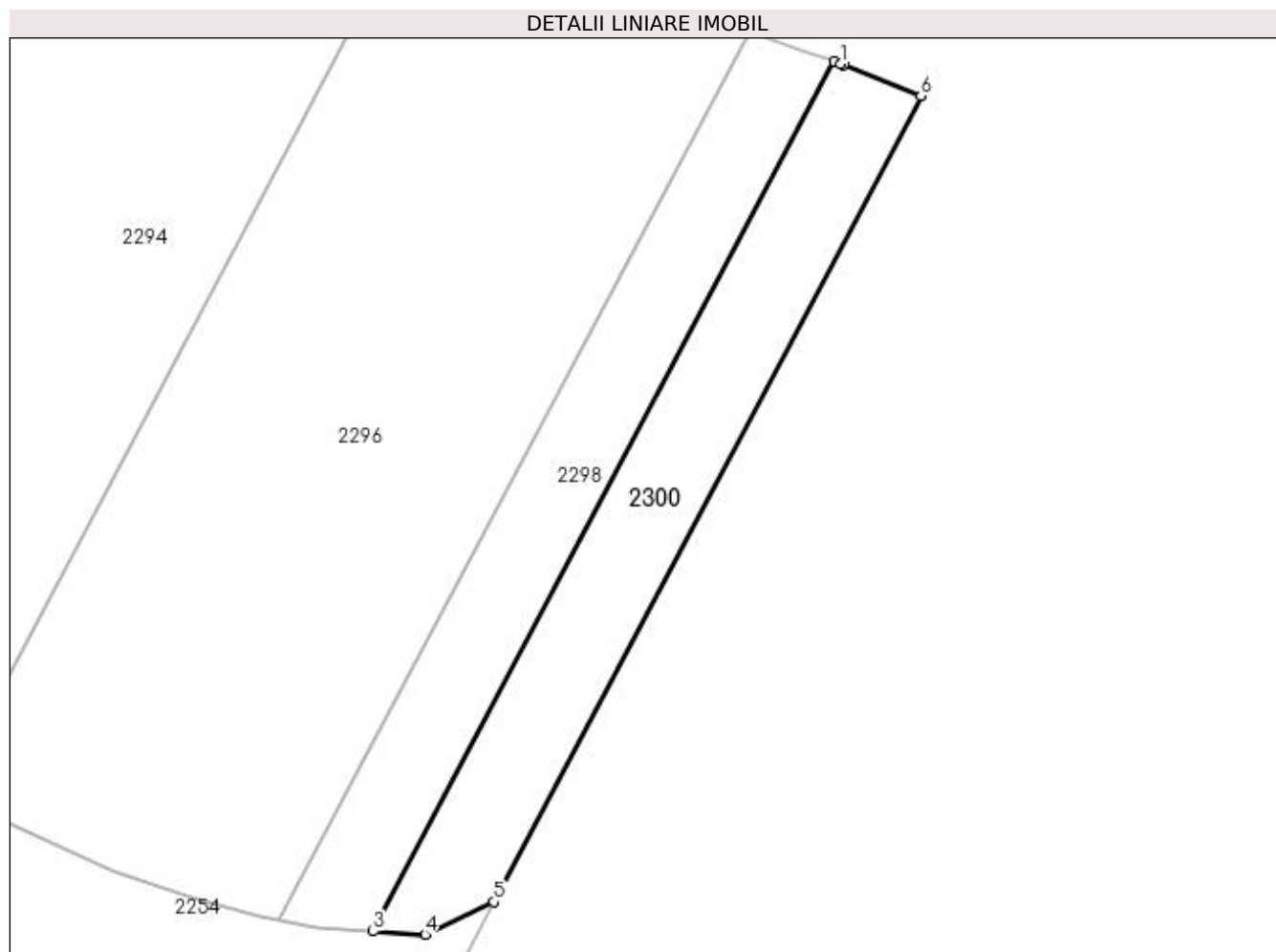
Inscrieri privind dezmembramintele dreptului de proprietate, drepturi reale de garanție și sarcini	Referințe
NU SUNT	

Anexa Nr. 1 La Partea I

Teren

Nr cadastral	Suprafața (mp)*	Observații / Referințe
	100	Imobilul s-a format din o parte a PF 977 a comunei cadastrale Bădeuți.

* Suprafața este determinată în planul de proiecție Stereo 70.



Date referitoare la teren

Crt	Categorie folosință	Intravilan	Suprafața (mp)	Tarla	Parcelă	Nr. topo	Observații / Referințe
1	arabil	DA	9	19	319	-	
2	arabil	NU	91	19	319	-	

Lungime Segmente

1) Valorile lungimilor segmentelor sunt obținute din proiecție în plan.

Punct început	X / Y	Punct sfârșit	X / Y	Lungime segment (** (m)
1	572.479,565 701.339,989	2	572.479,347 701.340,065	0.231
2	572.479,347 701.340,065	3	572.463,894 701.310,904	33.002
3	572.463,894 701.310,904	4	572.465,624 701.310,803	1.733
4	572.465,624 701.310,803	5	572.467,94 701.311,894	2.56

Punct început	X / Y	Punct sfârșit	X / Y	Lungime segment (** (m)
5	572.467,94 701.311,894	6	572.482,259 701.338,915	30.581
6	572.482,259 701.338,915	7	572.479,659 701.339,952	2.799
7	572.479,659 701.339,952	1	572.479,565 701.339,989	0.101

** Lungimile segmentelor sunt determinate în planul de proiecție Stereo 70 și sunt rotunjite la 1 milimetru.

*** Distanța dintre puncte este formată din segmente cumulate ce sunt mai mici decât valoarea 1 milimetru.

**DATE DESPRE IMOBILUL NR. 2301**

Oficiul de Cadastru și Publicitate Imobiliară SUCEAVA
Biroul de Cadastru și Publicitate Imobiliară Radauti

A. Partea I. Descrierea imobilului

TEREN Necunoscut

Adresa: Loc. Badeuti, Jud. Suceava

Nr. Crt	Nr cadastral Nr. topografic	Suprafața* (mp)	Observații / Referințe
A1		900	Sector cadastral:12 Teren neimprejmuit; Imobilul s-a format din o parte a PF 973 a comunei cadastrale Bădeuți.

B. Partea II. Proprietari și acte

Inscrieri privitoare la dreptul de proprietate și alte drepturi reale		Referințe
/		
Act Administrativ nr. 124, din 07/07/1994 emis de CJSDPAT SUCEAVA;		
B1	Intabulare, drept de PROPRIETATE, dobândit prin Reconstituire, cota actuala 1/1 1) LUCESCU GEORGE DEFUNCT:Da	A1
Act Administrativ nr. 7015, din 21/07/2023 emis de PRIMARIA MILIȘĂUȚI;		
B2	Se notează posesia faptică. 1) LUCESCU MARIANA	A1

C. Partea III. SARCINI .

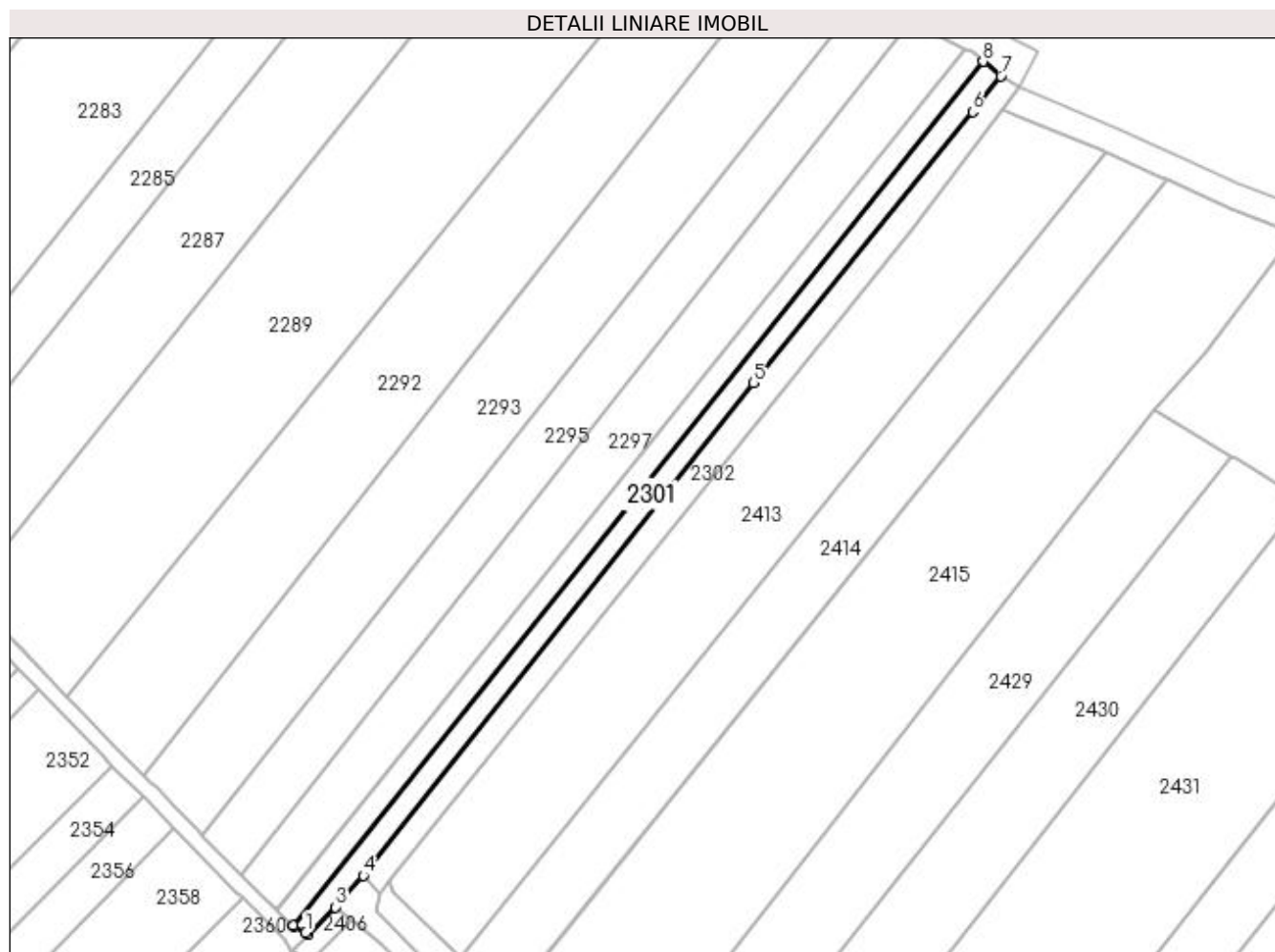
Inscrieri privind dezmembramintele dreptului de proprietate, drepturi reale de garanție și sarcini	Referințe
NU SUNT	

Anexa Nr. 1 La Partea I

Teren

Nr cadastral	Suprafața (mp)*	Observații / Referințe
	900	Imobilul s-a format din o parte a PF 973 a comunei cadastrale Bădeuți.

* Suprafața este determinată în planul de proiecție Stereo 70.



Date referitoare la teren

Crt	Categorie folosință	Intra vilan	Suprafața (mp)	Tarla	Parcelă	Nr. topo	Observații / Referințe
1	arabil	DA	3	20	322	-	
2	arabil	NU	897	20	322	-	

Lungime Segmente

1) Valorile lungimilor segmentelor sunt obținute din proiecție în plan.

Punct început	X / Y	Punct sfârșit	X / Y	Lungime segment (** (m)
1	572.326,074 701.128,779	2	572.326,585 701.128,454	0.606
2	572.326,585 701.128,454	3	572.331,732 701.133,697	7.347
3	572.331,732 701.133,697	4	572.337,149 701.139,759	8.13
4	572.337,149 701.139,759	5	572.412,227 701.234,582	120.947

Punct început	X / Y	Punct sfârșit	X / Y	Lungime segment (** (m)
5	572.412,227 701.234,582	6	572.454,483 701.286,683	67.083
6	572.454,483 701.286,683	7	572.459,881 701.293,563	8.745
7	572.459,881 701.293,563	8	572.456,47 701.296,381	4.424
8	572.456,47 701.296,381	9	572.323,693 701.130,119	212.774
9	572.323,693 701.130,119	10	572.323,715 701.130,098	0.03
10	572.323,715 701.130,098	1	572.326,074 701.128,779	2.703

** Lungimile segmentelor sunt determinate în planul de proiecție Stereo 70 și sunt rotunjite la 1 milimetru.

*** Distanța dintre puncte este formată din segmente cumulate ce sunt mai mici decât valoarea 1 milimetru.

**DATE DESPRE IMOBILUL NR. 2302**

Oficiul de Cadastru și Publicitate Imobiliară SUCEAVA
 Biroul de Cadastru și Publicitate Imobiliară Radauti

A. Partea I. Descrierea imobilului

TEREN Necunoscut

Adresa: Loc. Badeuti, Jud. Suceava

Nr. Crt	Nr cadastral Nr. topografic	Suprafața* (mp)	Observații / Referințe
A1	40553	962	Sector cadastral:12 Teren neimprejmuit;

B. Partea II. Proprietari și acte

Inscrieri privitoare la dreptul de proprietate și alte drepturi reale	Referințe
42339 / 12/12/2018	
Act Administrativ nr. 10150-adeverinta, din 13/12/2018 emis de PRIMARIA ORASULUI MILISAUTI (pozitia 45 din Inventarul bunurilor care apartin domeniului public ; act normativ nr HG 1357 din 27.12.2001, emis de Guvernul Romaniei);	
B1 1/1	A1
1) ORAȘUL MILIȘĂUȚI , CIF:4326973, domeniul public	

C. Partea III. SARCINI .

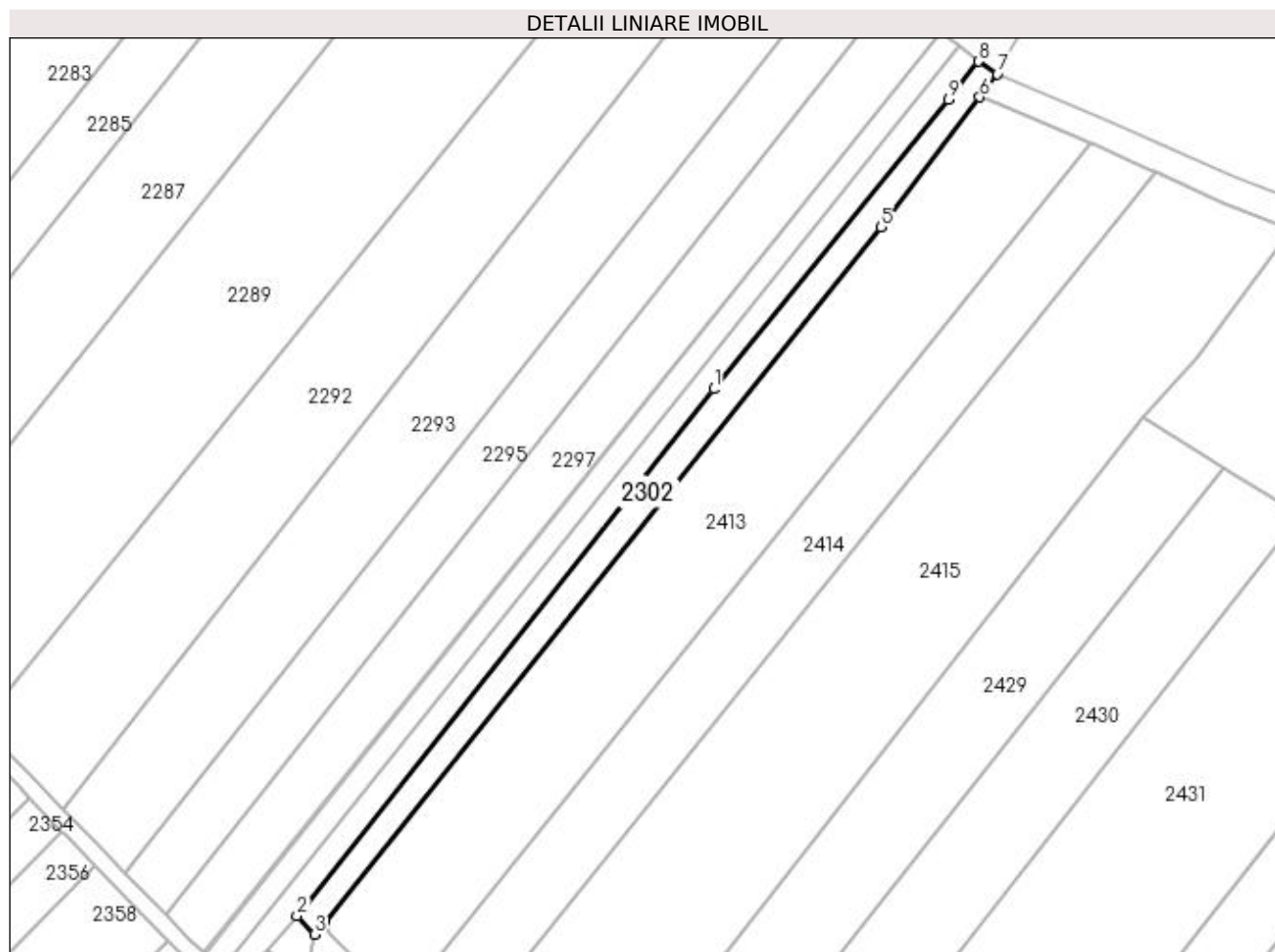
Inscrieri privind dezmembramintele dreptului de proprietate, drepturi reale de garanție și sarcini	Referințe
NU SUNT	

Anexa Nr. 1 La Partea I

Teren

Nr cadastral	Suprafața (mp)*	Observații / Referințe
40553	962	

* Suprafața este determinată în planul de proiecție Stereo 70.



Date referitoare la teren

Crt	Categorie folosință	Intravilan	Suprafața (mp)	Tarla	Parcelă	Nr. topo	Observații / Referințe
1	drum	DA	18	20	330	-	
2	drum	NU	944	20	330	-	

Lungime Segmente

1) Valorile lungimilor segmentelor sunt obținute din proiecție în plan.

Punct început	X / Y	Punct sfârșit	X / Y	Lungime segment (** (m)
1	572.412,227 701.234,582	2	572.337,149 701.139,759	120.947
2	572.337,149 701.139,759	3	572.340,31 701.136,403	4.61
3	572.340,31 701.136,403	4	572.342,14 701.138,688	2.927
4	572.342,14 701.138,688	5	572.442,325 701.263,766	160.255

Punct început	X / Y	Punct sfârşit	X / Y	Lungime segment (** (m)
5	572.442,325 701.263,766	6	572.460,128 701.287,148	29.388
6	572.460,128 701.287,148	7	572.463,296 701.291,309	5.23
7	572.463,296 701.291,309	8	572.459,881 701.293,563	4.092
8	572.459,881 701.293,563	9	572.454,483 701.286,683	8.745
9	572.454,483 701.286,683	1	572.412,227 701.234,582	67.083

** Lungimile segmentelor sunt determinate în planul de proiecție Stereo 70 și sunt rotunjite la 1 milimetru.

*** Distanța dintre puncte este formată din segmente cumulate ce sunt mai mici decât valoarea 1 milimetru.

**DATE DESPRE IMOBILUL NR. 2303**

Oficiul de Cadastru și Publicitate Imobiliară SUCEAVA
Biroul de Cadastru și Publicitate Imobiliară Radauti

A. Partea I. Descrierea imobilului

TEREN Extravilan

Adresa: Jud. Suceava

Nr. Crt	Nr cadastral Nr. topografic	Suprafața* (mp)	Observații / Referințe
A1		1.181	Sector cadastral:12 Teren neimprejmuit;

B. Partea II. Proprietari și acte

Inscrieri privitoare la dreptul de proprietate și alte drepturi reale		Referințe
/		
Act Normativ nr. Legea 7, din 13/03/1996 emis de PARLAMENTUL ROMANIEI;		
B1	Inscrierea provizorie, drept de PROPRIETATE, dobandit prin Lege, cota actuala 1/1 1) ORAȘUL MILIȘĂUȚI, CIF:4326973, PROPRIETAR NEIDENTIFICAT.	A1

C. Partea III. SARCINI .

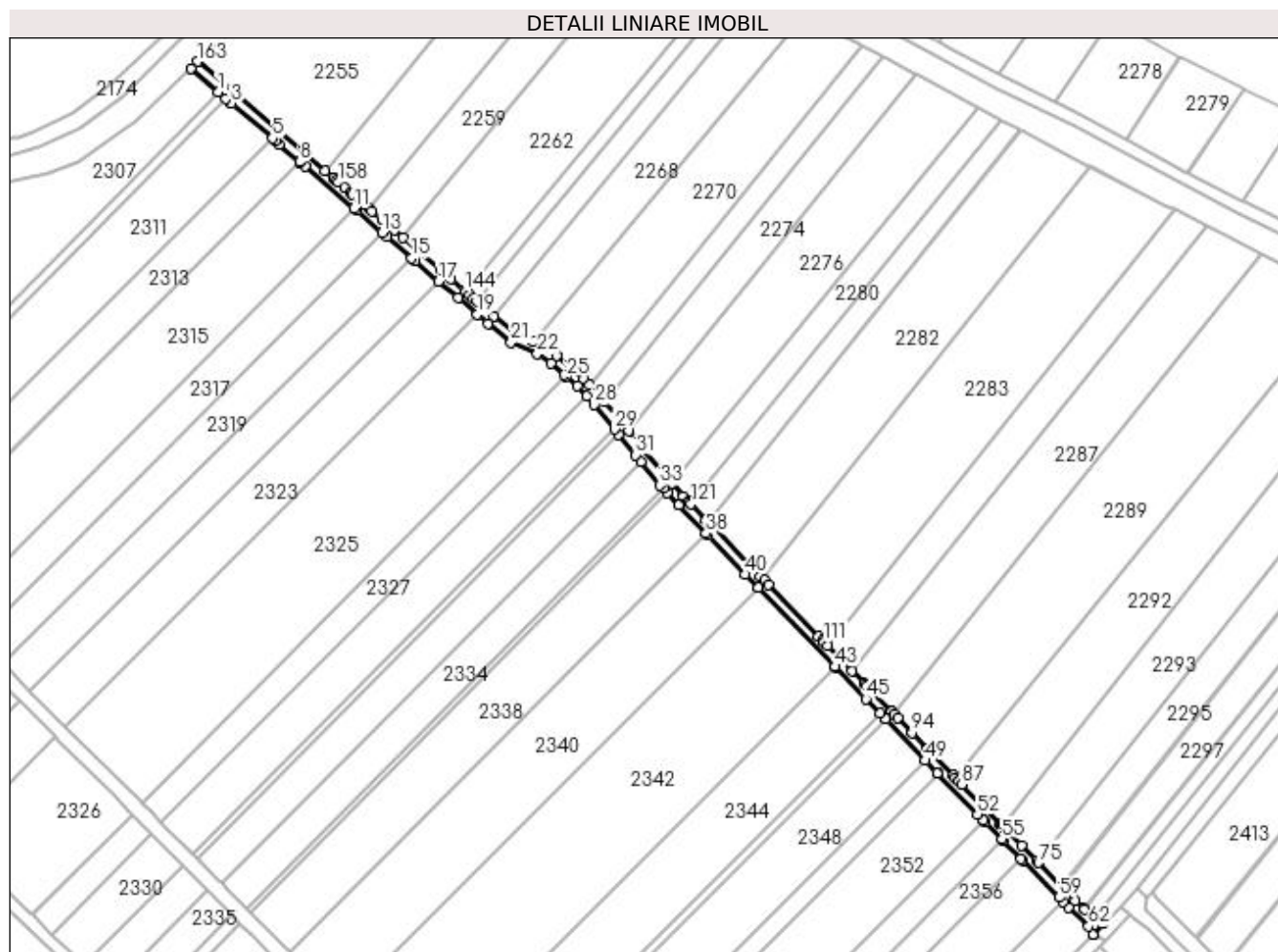
Inscrieri privind dezmembramintele dreptului de proprietate, drepturi reale de garanție și sarcini	Referințe
NU SUNT	

Anexa Nr. 1 La Partea I

Teren

Nr cadastral	Suprafața (mp)*	Observații / Referințe
	1.181	

* Suprafața este determinată în planul de proiecție Stereo 70.



Date referitoare la teren

Crt	Categorie folosință	Intravilan	Suprafața (mp)	Tarla	Parcelă	Nr. topo	Observații / Referințe
1	drum	NU	1.181	20	323	-	

Lungime Segmente

1) Valorile lungimilor segmentelor sunt obținute din proiecție în plan.

Punct început	X / Y	Punct sfârșit	X / Y	Lungime segment	Punct început	X / Y	Punct sfârșit	X / Y	Lungime segment	Punct început	X / Y	Punct sfârșit	X / Y	Lungime segment
1	572.049,293 701.388,91	2	572.051,73 701.386,817	3.212	2	572.051,73 701.386,817	3	572.053,409 701.385,376	2.213	3	572.053,409 701.385,376	4	572.053,468 701.385,325	0.078
4	572.053,468 701.385,325	5	572.066,22 701.374,376	16.808	5	572.066,22 701.374,376	6	572.067,318 701.373,434	1.447	6	572.067,318 701.373,434	7	572.068,473 701.372,442	1.523
7	572.068,473 701.372,442	8	572.074,835 701.366,98	8.385	8	572.074,835 701.366,98	9	572.074,962 701.366,871	0.167	9	572.074,962 701.366,871	10	572.076,553 701.365,505	2.097
10	572.076,553 701.365,505	11	572.091,795 701.352,419	20.089	11	572.091,795 701.352,419	12	572.092,693 701.351,648	1.184	12	572.092,693 701.351,648	13	572.100,598 701.344,861	10.419
13	572.100,598 701.344,861	14	572.102,142 701.343,535	2.035	14	572.102,142 701.343,535	15	572.109,927 701.336,851	10.261	15	572.109,927 701.336,851	16	572.110,94 701.335,982	1.335
16	572.110,94 701.335,982	17	572.118,362 701.329,61	9.782	17	572.118,362 701.329,61	18	572.124,475 701.324,361	8.057	18	572.124,475 701.324,361	19	572.130,472 701.319,264	7.87

Punct început	X / Y	Punct sfârșit	X / Y	Lungime segment	Punct început	X / Y	Punct sfârșit	X / Y	Lungime segment	Punct început	X / Y	Punct sfârșit	X / Y	Lungime segment
19	572.130,472 701.319,264	20	572.133,886 701.316,362	4.481	20	572.133,886 701.316,362	21	572.141,064 701.310,502	9.266	21	572.141,064 701.310,502	22	572.149,229 701.306,84	8.949
22	572.149,229 701.306,84	23	572.153,524 701.303,976	5.162	23	572.153,524 701.303,976	24	572.157,57 701.300,437	5.375	24	572.157,57 701.300,437	25	572.158,377 701.299,728	1.074
25	572.158,377 701.299,728	26	572.161,735 701.296,779	4.469	26	572.161,735 701.296,779	27	572.164,65 701.293,644	4.281	27	572.164,65 701.293,644	28	572.167,111 701.290,997	3.614
28	572.167,111 701.290,997	29	572.173,456 701.283,267	10.001	29	572.173,456 701.283,267	30	572.174,817 701.281,609	2.145	30	572.174,817 701.281,609	31	572.180,034 701.275,254	8.222
31	572.180,034 701.275,254	32	572.181,701 701.273,183	2.659	32	572.181,701 701.273,183	33	572.187,639 701.265,809	9.468	33	572.187,639 701.265,809	34	572.188,663 701.264,724	1.492
34	572.188,663 701.264,724	35	572.190,041 701.263,264	2.008	35	572.190,041 701.263,264	36	572.193,597 701.259,498	5.18	36	572.193,597 701.259,498	37	572.193,651 701.259,442	0.078
37	572.193,651 701.259,442	38	572.202,104 701.250,648	12.198	38	572.202,104 701.250,648	39	572.202,698 701.250,029	0.858	39	572.202,698 701.250,029	40	572.214,442 701.237,812	16.946
40	572.214,442 701.237,812	41	572.218,355 701.233,775	5.622	41	572.218,355 701.233,775	42	572.218,452 701.233,675	0.139	42	572.218,452 701.233,675	43	572.242,423 701.208,942	34.443
43	572.242,423 701.208,942	44	572.242,551 701.208,81	0.184	44	572.242,551 701.208,81	45	572.252,194 701.198,861	13.855	45	572.252,194 701.198,861	46	572.256,523 701.194,383	6.228
46	572.256,523 701.194,383	47	572.258,247 701.192,6	2.48	47	572.258,247 701.192,6	48	572.258,383 701.192,458	0.197	48	572.258,383 701.192,458	49	572.270,792 701.179,622	17.853
49	572.270,792 701.179,622	50	572.274,594 701.175,689	5.47	50	572.274,594 701.175,689	51	572.274,829 701.175,447	0.337	51	572.274,829 701.175,447	52	572.287,068 701.162,787	17.609
52	572.287,068 701.162,787	53	572.288,881 701.160,936	2.591	53	572.288,881 701.160,936	54	572.289,603 701.160,2	1.031	54	572.289,603 701.160,2	55	572.294,703 701.154,994	7.288
55	572.294,703 701.154,994	56	572.295,18 701.154,507	0.682	56	572.295,18 701.154,507	57	572.300,755 701.148,818	7.965	57	572.300,755 701.148,818	58	572.301,234 701.148,329	0.685
58	572.301,234 701.148,329	59	572.312,616 701.136,713	16.263	59	572.312,616 701.136,713	60	572.313,902 701.135,4	1.838	60	572.313,902 701.135,4	61	572.315,686 701.133,58	2.549
61	572.315,686 701.133,58	62	572.321,923 701.127,663	8.597	62	572.321,923 701.127,663	63	572.323,34 701.125,149	2.886	63	572.323,34 701.125,149	64	572.323,451 701.125,262	0.158
64	572.323,451 701.125,262	65	572.326,585 701.128,454	4.473	65	572.326,585 701.128,454	66	572.326,074 701.128,779	0.606	66	572.326,074 701.128,779	67	572.323,715 701.130,098	2.703
67	572.323,715 701.130,098	68	572.323,693 701.130,119	0.03	68	572.323,693 701.130,119	69	572.323,563 701.130,242	0.179	69	572.323,563 701.130,242	70	572.320,61 701.133,044	4.071
70	572.320,61 701.133,044	71	572.320,377 701.133,265	0.321	71	572.320,377 701.133,265	72	572.317,79 701.135,719	3.566	72	572.317,79 701.135,719	73	572.313,733 701.139,86	5.797
73	572.313,733 701.139,86	74	572.313,302 701.140,299	0.615	74	572.313,302 701.140,299	75	572.306,226 701.147,521	10.111	75	572.306,226 701.147,521	76	572.305,615 701.148,145	0.873
76	572.305,615 701.148,145	77	572.300,859 701.152,998	6.795	77	572.300,859 701.152,998	78	572.297,246 701.156,685	5.162	78	572.297,246 701.156,685	79	572.296,241 701.157,711	1.436
79	572.296,241 701.157,711	80	572.295,949 701.158,009	0.417	80	572.295,949 701.158,009	81	572.294,987 701.158,991	1.375	81	572.294,987 701.158,991	82	572.294,767 701.159,216	0.315
82	572.294,767 701.159,216	83	572.294,628 701.159,358	0.199	83	572.294,628 701.159,358	84	572.294,448 701.159,542	0.257	84	572.294,448 701.159,542	85	572.294,267 701.159,726	0.258
85	572.294,267 701.159,726	86	572.289,218 701.164,879	7.214	86	572.289,218 701.164,879	87	572.282,263 701.172,073	10.006	87	572.282,263 701.172,073	88	572.281,288 701.173,082	1.403
88	572.281,288 701.173,082	89	572.281,233 701.173,139	0.079	89	572.281,233 701.173,139	90	572.280,216 701.174,191	1.463	90	572.280,216 701.174,191	91	572.279,392 701.175,043	1.185
91	572.279,392 701.175,043	92	572.271,378 701.183,333	11.53	92	572.271,378 701.183,333	93	572.271,349 701.183,363	0.042	93	572.271,349 701.183,363	94	572.266,589 701.188,286	6.848
94	572.266,589 701.188,286	95	572.266,513 701.188,365	0.11	95	572.266,513 701.188,365	96	572.266,503 701.188,375	0.014	96	572.266,503 701.188,375	97	572.262,096 701.192,934	6.341
97	572.262,096 701.192,934	98	572.260,957 701.194,112	1.639	98	572.260,957 701.194,112	99	572.260,267 701.194,826	0.993	99	572.260,267 701.194,826	100	572.259,829 701.195,279	0.63
100	572.259,829 701.195,279	101	572.254,349 701.200,947	7.884	101	572.254,349 701.200,947	102	572.253,248 701.202,084	1.583	102	572.253,248 701.202,084	103	572.252,494 701.202,861	1.083
103	572.252,494 701.202,861	104	572.251,852 701.203,524	0.923	104	572.251,852 701.203,524	105	572.251,715 701.203,666	0.197	105	572.251,715 701.203,666	106	572.247,794 701.207,711	5.633
106	572.247,794 701.207,711	107	572.244,398 701.211,215	4.88	107	572.244,398 701.211,215	108	572.244,274 701.211,342	0.177	108	572.244,274 701.211,342	109	572.243,991 701.211,635	0.407
109	572.243,991 701.211,635	110	572.240,229 701.215,516	5.405	110	572.240,229 701.215,516	111	572.239,02 701.216,763	1.737	111	572.239,02 701.216,763	112	572.238,617 701.217,18	0.58
112	572.238,617 701.217,18	113	572.237,368 701.218,468	1.794	113	572.237,368 701.218,468	114	572.221,613 701.234,724	22.638	114	572.221,613 701.234,724	115	572.220,403 701.235,973	1.739
115	572.220,403 701.235,973	116	572.219,12 701.237,296	1.843	116	572.219,12 701.237,296	117	572.216,209 701.240,299	4.182	117	572.216,209 701.240,299	118	572.203,161 701.253,877	18.831

Punct început	X / Y	Punct sfârșit	X / Y	Lungime segment	Punct început	X / Y	Punct sfârșit	X / Y	Lungime segment	Punct început	X / Y	Punct sfârșit	X / Y	Lungime segment
118	572.203,161 701.253,877	119	572.203,032 701.254,012	0.187	119	572.203,032 701.254,012	120	572.202,139 701.254,941	1.289	120	572.202,139 701.254,941	121	572.197,426 701.259,843	6.8
121	572.197,426 701.259,843	122	572.196,772 701.260,524	0.944	122	572.196,772 701.260,524	123	572.196,641 701.260,662	0.19	123	572.196,641 701.260,662	124	572.195,054 701.262,343	2.312
124	572.195,054 701.262,343	125	572.191,381 701.266,231	5.349	125	572.191,381 701.266,231	126	572.190,75 701.266,899	0.919	126	572.190,75 701.266,899	127	572.190,597 701.267,061	0.223
127	572.190,597 701.267,061	128	572.182,406 701.277,092	12.95	128	572.182,406 701.277,092	129	572.177,801 701.282,703	7.259	129	572.177,801 701.282,703	130	572.170,233 701.291,922	11.927
130	572.170,233 701.291,922	131	572.169,371 701.292,972	1.359	131	572.169,371 701.292,972	132	572.165,48 701.297,157	5.714	132	572.165,48 701.297,157	133	572.163,828 701.298,933	2.426
133	572.163,828 701.298,933	134	572.159,547 701.302,693	5.698	134	572.159,547 701.302,693	135	572.155,352 701.306,363	5.574	135	572.155,352 701.306,363	136	572.150,685 701.309,474	5.609
136	572.150,685 701.309,474	137	572.148,063 701.310,65	2.874	137	572.148,063 701.310,65	138	572.142,292 701.313,239	6.325	138	572.142,292 701.313,239	139	572.135,726 701.318,736	8.563
139	572.135,726 701.318,736	140	572.130,47 701.323,203	6.898	140	572.130,47 701.323,203	141	572.129,305 701.324,193	1.529	141	572.129,305 701.324,193	142	572.128,114 701.325,206	1.564
142	572.128,114 701.325,206	143	572.126,931 701.326,211	1.552	143	572.126,931 701.326,211	144	572.126,423 701.326,642	0.666	144	572.126,423 701.326,642	145	572.122,185 701.330,281	5.586
145	572.122,185 701.330,281	146	572.118,768 701.333,215	4.504	146	572.118,768 701.333,215	147	572.112,229 701.338,829	8.618	147	572.112,229 701.338,829	148	572.107,188 701.343,157	6.644
148	572.107,188 701.343,157	149	572.104,375 701.345,573	3.708	149	572.104,375 701.345,573	150	572.100,577 701.348,833	5.005	150	572.100,577 701.348,833	151	572.097,428 701.351,537	4.151
151	572.097,428 701.351,537	152	572.096,604 701.352,244	1.086	152	572.096,604 701.352,244	153	572.094,746 701.353,839	2.449	153	572.094,746 701.353,839	154	572.093,492 701.354,916	1.653
154	572.093,492 701.354,916	155	572.091,368 701.356,74	2.8	155	572.091,368 701.356,74	156	572.090,802 701.357,226	0.746	156	572.090,802 701.357,226	157	572.088,857 701.358,896	2.564
157	572.088,857 701.358,896	158	572.086,987 701.360,501	2.464	158	572.086,987 701.360,501	159	572.086,237 701.361,145	0.989	159	572.086,237 701.361,145	160	572.085,378 701.361,882	1.132
160	572.085,378 701.361,882	161	572.085,322 701.361,931	0.074	161	572.085,322 701.361,931	162	572.082,67 701.364,208	3.495	162	572.082,67 701.364,208	163	572.042,863 701.398,384	52.465
163	572.042,863 701.398,384	164	572.040,71 701.396,279	3.011	164	572.040,71 701.396,279	1	572.049,293 701.388,91	11.312					

** Lungimile segmentelor sunt determinate în planul de proiecție Stereo 70 și sunt rotunjite la 1 milimetru.

*** Distanța dintre puncte este formată din segmente cumulate ce sunt mai mici decât valoarea 1 milimetru.

**DATE DESPRE IMOBILUL NR. 2304**

Oficiul de Cadastru și Publicitate Imobiliară SUCEAVA
Biroul de Cadastru și Publicitate Imobiliară Radauti

A. Partea I. Descrierea imobilului

TEREN Extravilan

Adresa: Jud. Suceava

Nr. Crt	Nr cadastral Nr. topografic	Suprafața* (mp)	Observații / Referințe
A1		500	Sector cadastral:12 Teren neimprejmuit;

B. Partea II. Proprietari și acte

Inscrieri privitoare la dreptul de proprietate și alte drepturi reale		Referințe
/		
Act Normativ nr. Legea 7, din 13/03/1996 emis de PARLAMENTUL ROMANIEI;		
B1	Inscrierea provizorie, drept de PROPRIETATE, dobandit prin Lege, cota actuala 1/1 1) ORAȘUL MILIȘĂUȚI, CIF:4326973, PROPRIETAR NEIDENTIFICAT.	A1

C. Partea III. SARCINI .

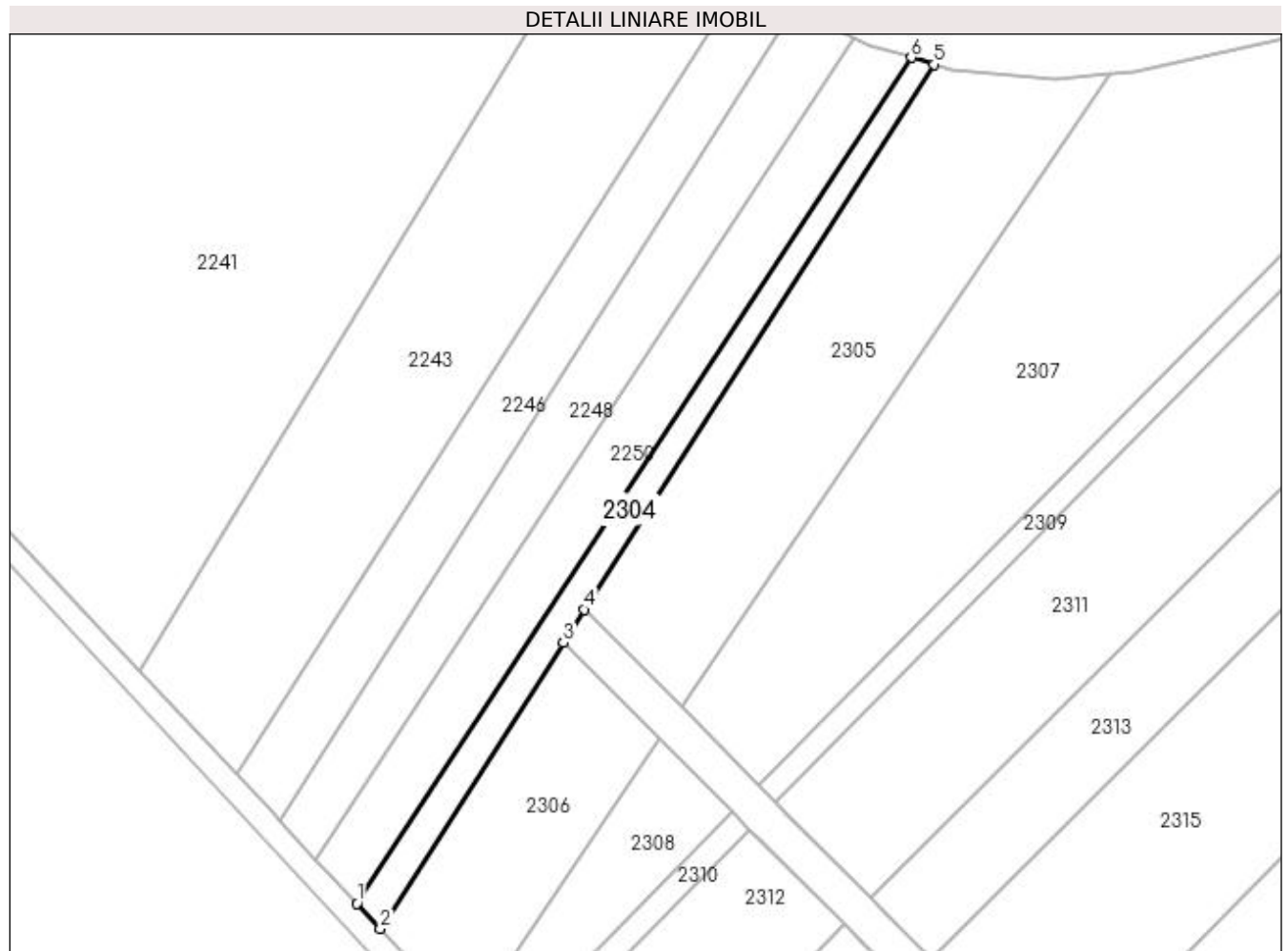
Inscrieri privind dezmembramintele dreptului de proprietate, drepturi reale de garanție și sarcini	Referințe
NU SUNT	

Anexa Nr. 1 La Partea I

Teren

Nr cadastral	Suprafața (mp)*	Observații / Referințe
	500	

* Suprafața este determinată în planul de proiecție Stereo 70.



Date referitoare la teren

Crt	Categorie folosință	Intra vilan	Suprafața (mp)	Tarla	Parcelă	Nr. topo	Observații / Referințe
1	arabil	NU	500	20	322	-	

Lungime Segmente

1) Valorile lungimilor segmentelor sunt obținute din proiecție în plan.

Punct început	X / Y	Punct sfârșit	X / Y	Lungime segment (** (m)
1	571.874,282 701.249,519	2	571.877,381 701.246,203	4.539
2	571.877,381 701.246,203	3	571.901,527 701.283,838	44.715
3	571.901,527 701.283,838	4	571.904,318 701.288,188	5.168
4	571.904,318 701.288,188	5	571.950,38 701.359,982	85.3
5	571.950,38 701.359,982	6	571.947,34 701.360,895	3.174

Punct început	X / Y	Punct sfârșit	X / Y	Lungime segment (** (m)
6	571.947,34 701.360,895	1	571.874,282 701.249,519	133.199

** Lungimile segmentelor sunt determinate în planul de proiecție Stereo 70 și sunt rotunjite la 1 milimetru.

*** Distanța dintre puncte este formată din segmente cumulate ce sunt mai mici decât valoarea 1 milimetru.

**DATE DESPRE IMOBILUL NR. 2305**

Oficiul de Cadastru și Publicitate Imobiliară SUCEAVA
Biroul de Cadastru și Publicitate Imobiliară Radauti

A. Partea I. Descrierea imobilului

TEREN Extravilan

Adresa: Jud. Suceava

Nr. Crt	Nr cadastral Nr. topografic	Suprafața* (mp)	Observații / Referințe
A1		1.736	Sector cadastral:12 Teren neimprejmuit;

B. Partea II. Proprietari și acte

Inscrieri privitoare la dreptul de proprietate și alte drepturi reale		Referințe
/		
Act Normativ nr. Legea 7, din 13/03/1996 emis de PARLAMENTUL ROMANIEI;		
B1	Inscrierea provizorie, drept de PROPRIETATE, dobandit prin Lege, cota actuala 1/1	A1
1) ORAȘUL MILIȘĂUȚI, CIF:4326973, PROPRIETAR NEIDENTIFICAT.		

C. Partea III. SARCINI .

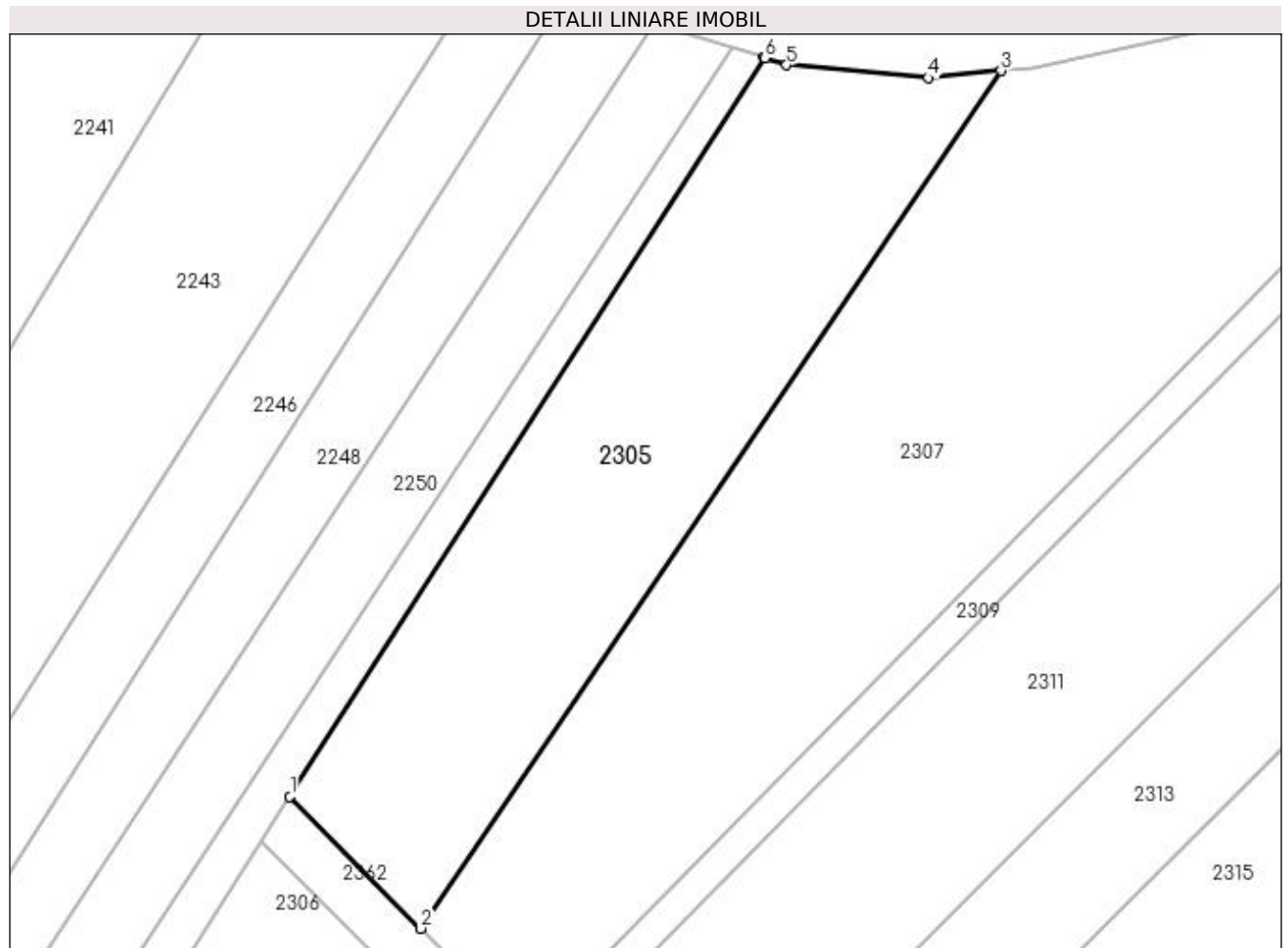
Inscrieri privind dezmembramintele dreptului de proprietate, drepturi reale de garanție și sarcini	Referințe
NU SUNT	

Anexa Nr. 1 La Partea I

Teren

Nr cadastral	Suprafața (mp)*	Observații / Referințe
	1.736	

* Suprafața este determinată în planul de proiecție Stereo 70.



Date referitoare la teren

Crt	Categorie folosință	Intravilan	Suprafața (mp)	Tarla	Parcelă	Nr. topo	Observații / Referințe
1	arabil	NU	1.736	20	322	-	

Lungime Segmente

1) Valorile lungimilor segmentelor sunt obținute din proiecție în plan.

Punct început	X / Y	Punct sfârșit	X / Y	Lungime segment (** (m)
1	571.904,318 701.288,188	2	571.917,061 701.275,35	18.089
2	571.917,061 701.275,35	3	571.973,475 701.358,7	100.647
3	571.973,475 701.358,7	4	571.966,43 701.358,012	7.079
4	571.966,43 701.358,012	5	571.952,627 701.359,267	13.86
5	571.952,627 701.359,267	6	571.950,509 701.359,943	2.223

Punct început	X / Y	Punct sfârșit	X / Y	Lungime segment (** (m)
6	571.950,509 701.359,943	7	571.950,38 701.359,982	0.135
7	571.950,38 701.359,982	1	571.904,318 701.288,188	85.3

** Lungimile segmentelor sunt determinate în planul de proiecție Stereo 70 și sunt rotunjite la 1 milimetru.

*** Distanța dintre puncte este formată din segmente cumulate ce sunt mai mici decât valoarea 1 milimetru.

**DATE DESPRE IMOBILUL NR. 2306**

Oficiul de Cadastru și Publicitate Imobiliară SUCEAVA
Biroul de Cadastru și Publicitate Imobiliară Radauti

A. Partea I. Descrierea imobilului

TEREN Extravilan

Adresa: Jud. Suceava

Nr. Crt	Nr cadastral Nr. topografic	Suprafața* (mp)	Observații / Referințe
A1		764	Sector cadastral:12 Teren neimprejmuit;

B. Partea II. Proprietari și acte

Inscrieri privitoare la dreptul de proprietate și alte drepturi reale		Referințe
/		
Act Normativ nr. Legea 7, din 13/03/1996 emis de PARLAMENTUL ROMANIEI;		
B1	Inscrierea provizorie, drept de PROPRIETATE, dobandit prin Lege, cota actuala 1/1 1) ORAȘUL MILIȘĂUȚI, CIF:4326973, PROPRIETAR NEIDENTIFICAT.	A1

C. Partea III. SARCINI .

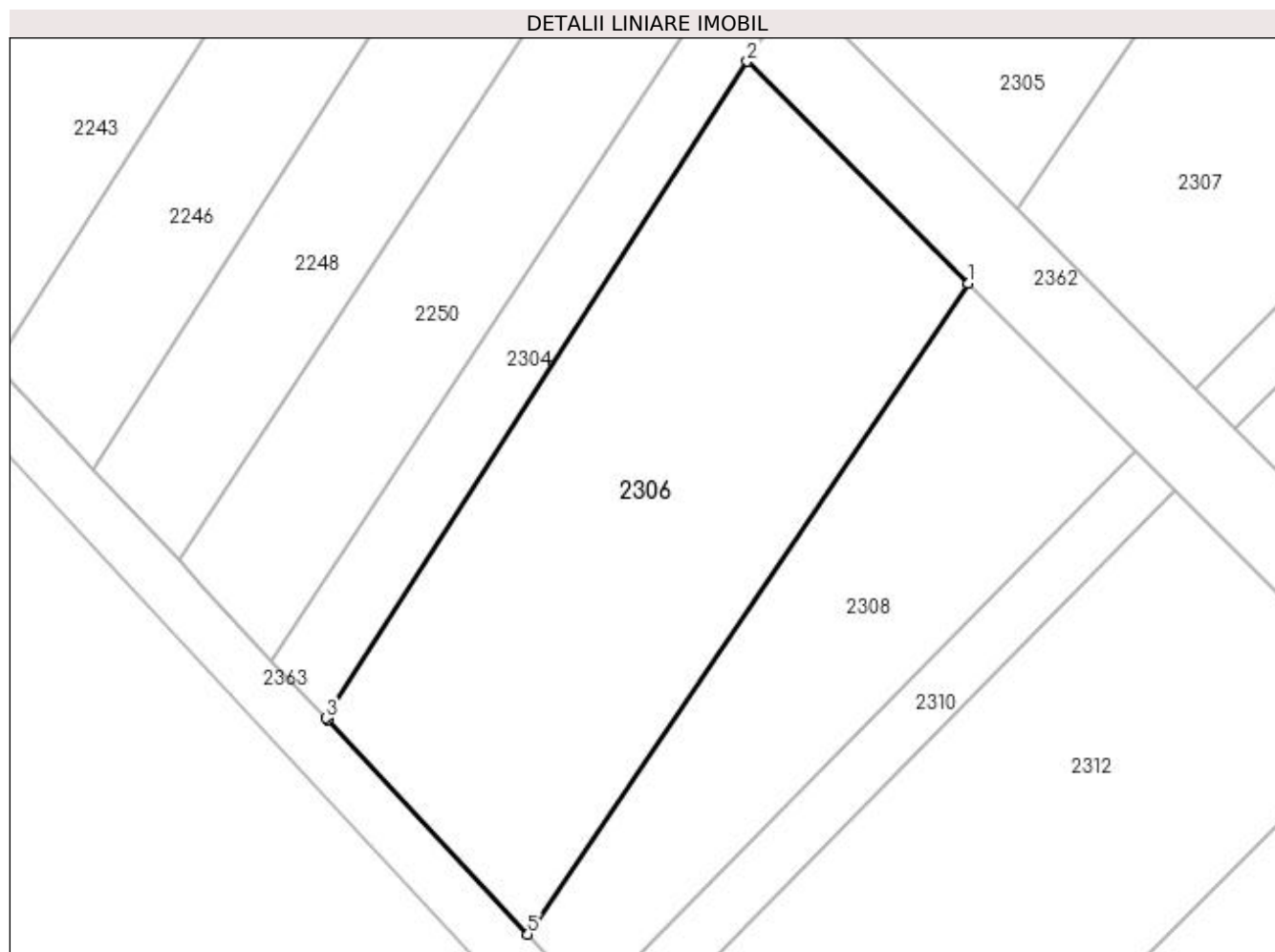
Inscrieri privind dezmembramintele dreptului de proprietate, drepturi reale de garanție și sarcini	Referințe
NU SUNT	

Anexa Nr. 1 La Partea I

Teren

Nr cadastral	Suprafața (mp)*	Observații / Referințe
	764	

* Suprafața este determinată în planul de proiecție Stereo 70.



Date referitoare la teren

Crt	Categorie folosință	Intravilan	Suprafața (mp)	Tarla	Parcelă	Nr. topo	Observații / Referințe
1	arabil	NU	764	20	322	-	

Lungime Segmente

1) Valorile lungimilor segmentelor sunt obținute din proiecție în plan.

Punct început	X / Y	Punct sfârșit	X / Y	Lungime segment (** (m)
1	571.914,206 701.271,131	2	571.901,527 701.283,838	17.951
2	571.901,527 701.283,838	3	571.877,381 701.246,203	44.715
3	571.877,381 701.246,203	4	571.877,472 701.246,106	0.133
4	571.877,472 701.246,106	5	571.888,954 701.233,821	16.815
5	571.888,954 701.233,821	1	571.914,206 701.271,131	45.052

**** Lungimile segmentelor sunt determinate în planul de proiecție Stereo 70 și sunt rotunjite la 1 milimetru.**

***** Distanța dintre puncte este formată din segmente cumulate ce sunt mai mici decât valoarea 1 milimetru.**

**DATE DESPRE IMOBILUL NR. 2307**

Oficiul de Cadastru și Publicitate Imobiliară SUCEAVA
Biroul de Cadastru și Publicitate Imobiliară Radauti

A. Partea I. Descrierea imobilului

TEREN Extravilan

Adresa: Jud. Suceava

Nr. Crt	Nr cadastral Nr. topografic	Suprafața* (mp)	Observații / Referințe
A1		Din acte: 4.000 Masurata: 3.583	Sector cadastral:12 Teren neimprejmuit; Diferența de suprafață de 417 mp se regăsește la ID 2308.

B. Partea II. Proprietari și acte

Inscrieri privitoare la dreptul de proprietate și alte drepturi reale		Referințe
/		
Act Administrativ nr. 130, din 07/07/1994 emis de CJSDPAT SUCEAVA;		
B1	Intabulare, drept de PROPRIETATE, dobândit prin Reconstituire, cota actuala 1/1 1) LUCESCU ȘTEFAN	A1
Act Administrativ nr. 6978, din 21/07/2023 emis de PRIMARIA MILIȘĂUȚI;		
B2	Se notează posesia faptică. 1) CAZAC MARCELEA	A1

C. Partea III. SARCINI .

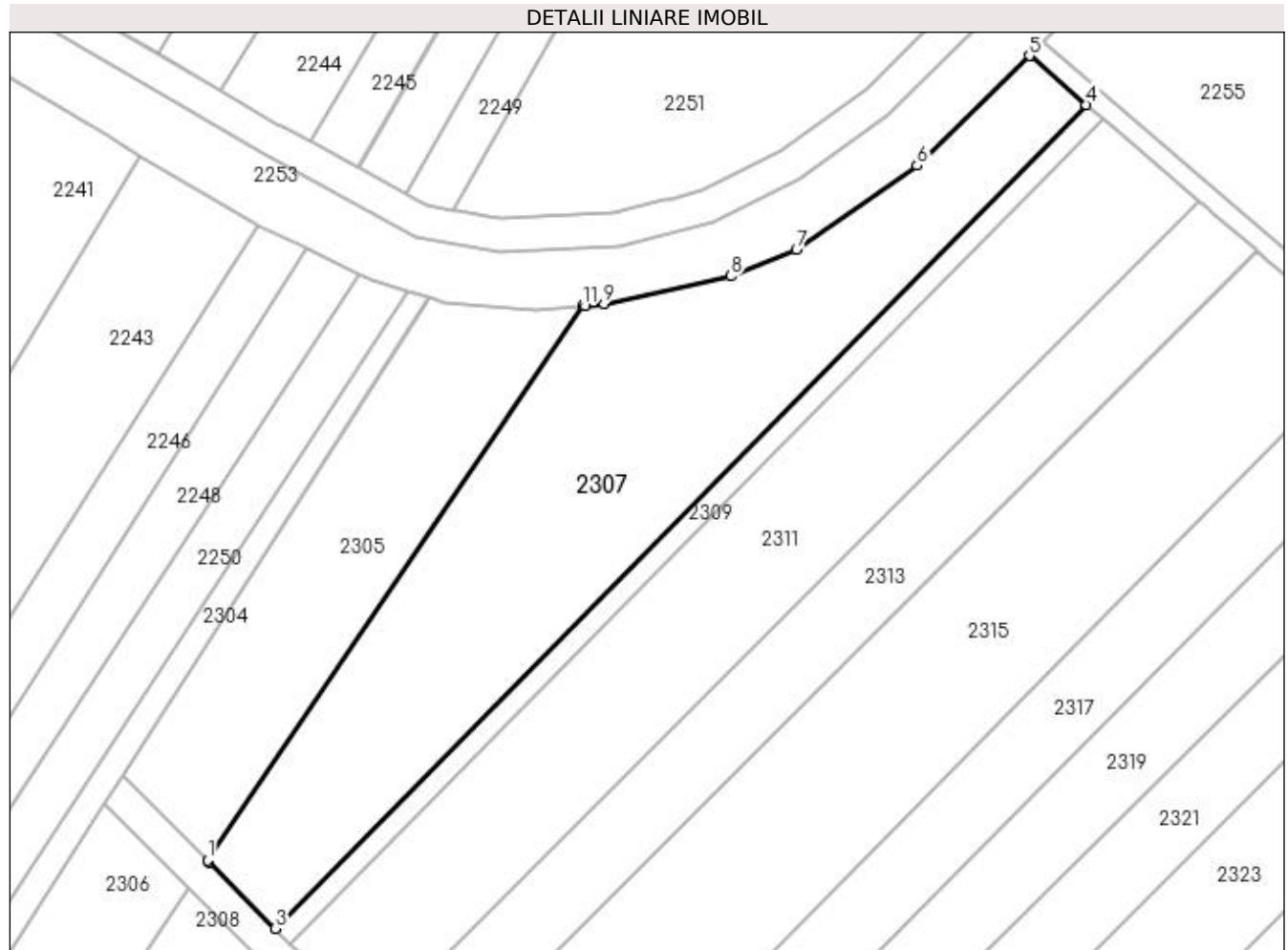
Inscrieri privind dezmembramintele dreptului de proprietate, drepturi reale de garanție și sarcini	Referințe
NU SUNT	

Anexa Nr. 1 La Partea I

Teren

Nr cadastral	Suprafața (mp)*	Observații / Referințe
	Din acte: 4.000 Masurata: 3.583	Diferența de suprafață de 417 mp se regăsește la ID 2308.

* Suprafața este determinată în planul de proiecție Stereo 70.



Date referitoare la teren

Crt	Categorie folosință	Intra vilan	Suprafața (mp)	Tarla	Parcelă	Nr. topo	Observații / Referințe
1	arabil	NU	3.583	20	322	-	

Lungime Segmente

1) Valorile lungimilor segmentelor sunt obținute din proiecție în plan.

Punct început	X / Y	Punct sfârșit	X / Y	Lungime segment (** (m)
1	571.917,061 701.275,35	2	571.917,287 701.275,123	0.32
2	571.917,287 701.275,123	3	571.927,247 701.265,09	14.137
3	571.927,247 701.265,09	4	572.049,293 701.388,91	173.858
4	572.049,293 701.388,91	5	572.040,71 701.396,279	11.312
5	572.040,71 701.396,279	6	572.023,825 701.379,771	23.614

Punct început	X / Y	Punct sfârșit	X / Y	Lungime segment (** (m)
6	572.023,825 701.379,771	7	572.005,655 701.367,122	22.139
7	572.005,655 701.367,122	8	571.995,792 701.363,157	10.63
8	571.995,792 701.363,157	9	571.976,719 701.359,016	19.517
9	571.976,719 701.359,016	10	571.973,88 701.358,739	2.852
10	571.973,88 701.358,739	11	571.973,475 701.358,7	0.407
11	571.973,475 701.358,7	1	571.917,061 701.275,35	100.647

** Lungimile segmentelor sunt determinate în planul de proiecție Stereo 70 și sunt rotunjite la 1 milimetru.

*** Distanța dintre puncte este formată din segmente cumulate ce sunt mai mici decât valoarea 1 milimetru.

**DATE DESPRE IMOBILUL NR. 2308**

Oficiul de Cadastru și Publicitate Imobiliară SUCEAVA
Biroul de Cadastru și Publicitate Imobiliară Radauti

A. Partea I. Descrierea imobilului

TEREN Extravilan

Adresa: Jud. Suceava

Nr. Crt	Nr cadastral Nr. topografic	Suprafața* (mp)	Observații / Referințe
A1		Din acte: 4.000 Masurata: 417	Sector cadastral:12 Teren neimprejmuit; Diferența de suprafață de 3583 mp se regăsește la ID 2307.

B. Partea II. Proprietari și acte

Inscrieri privitoare la dreptul de proprietate și alte drepturi reale		Referințe
/		
Act Administrativ nr. 130, din 07/07/1994 emis de CJSDPAT SUCEAVA;		
B1	Intabulare, drept de PROPRIETATE, dobândit prin Reconstituire, cota actuala 1/1 1) LUCESCU ȘTEFAN	A1
Act Administrativ nr. 6979, din 21/07/2023 emis de PRIMARIA MILIȘĂUȚI;		
B2	Se notează posesia faptică. 1) CAZAC MARCELEA	A1

C. Partea III. SARCINI .

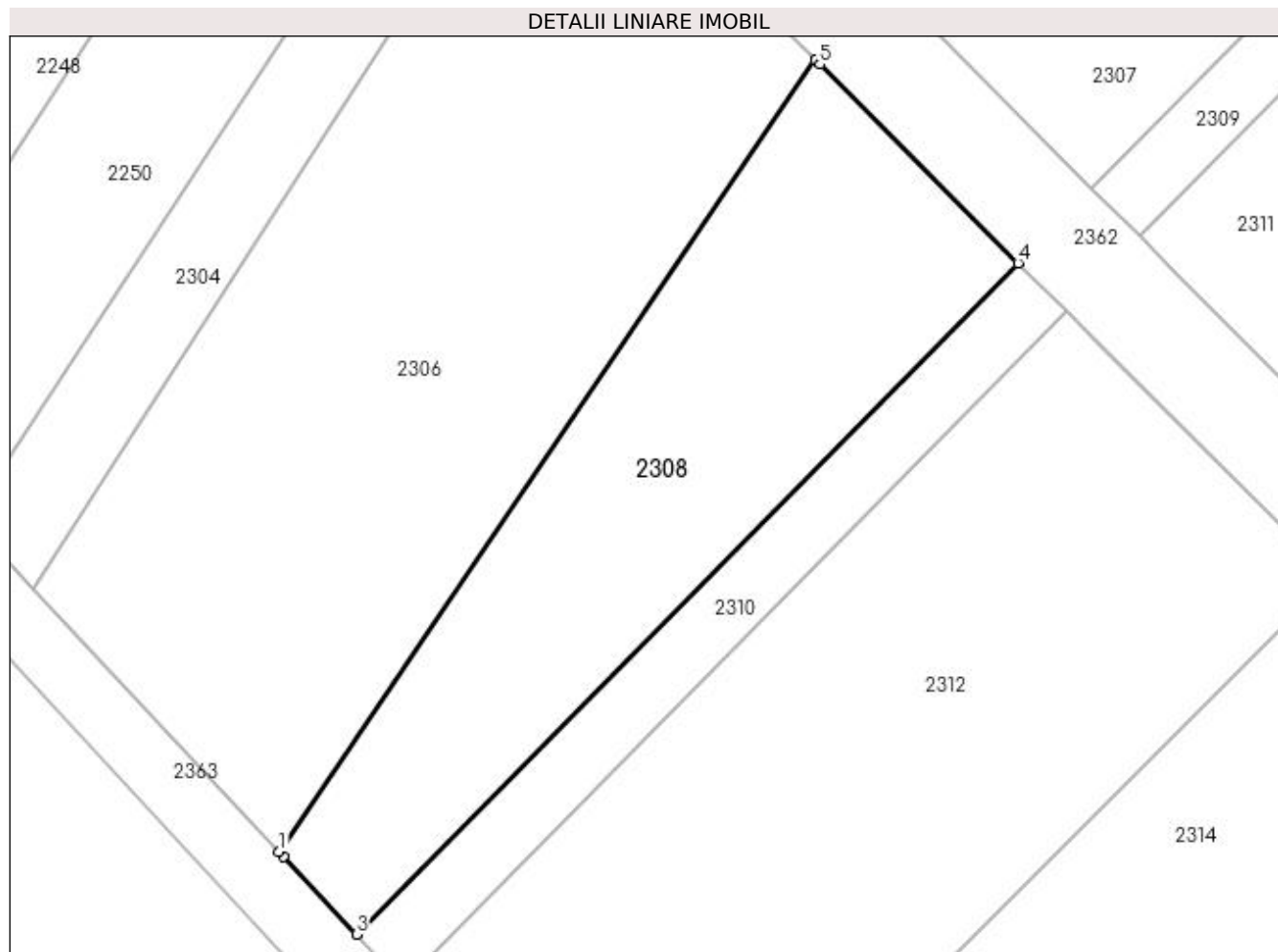
Inscrieri privind dezmembramintele dreptului de proprietate, drepturi reale de garanție și sarcini	Referințe
NU SUNT	

Anexa Nr. 1 La Partea I

Teren

Nr cadastral	Suprafața (mp)*	Observații / Referințe
	Din acte: 4.000 Masurata: 417	Diferența de suprafață de 3583 mp se regăsește la ID 2307.

* Suprafața este determinată în planul de proiecție Stereo 70.



Date referitoare la teren

Crt	Categorie folosință	Intra vilan	Suprafața (mp)	Tarla	Parcelă	Nr. topo	Observații / Referințe
1	arabil	NU	417	20	322	-	

Lungime Segmente

1) Valorile lungimilor segmentelor sunt obținute din proiecție în plan.

Punct început	X / Y	Punct sfârșit	X / Y	Lungime segment (** (m)
1	571.888,954 701.233,821	2	571.889,173 701.233,587	0.32
2	571.889,173 701.233,587	3	571.892,591 701.229,93	5.006
3	571.892,591 701.229,93	4	571.923,762 701.261,554	44.404
4	571.923,762 701.261,554	5	571.914,431 701.270,905	13.21
5	571.914,431 701.270,905	6	571.914,206 701.271,131	0.319

Punct început	X / Y	Punct sfârșit	X / Y	Lungime segment (** (m)
6	571.914,206 701.271,131	1	571.888,954 701.233,821	45.052

** Lungimile segmentelor sunt determinate în planul de proiecție Stereo 70 și sunt rotunjite la 1 milimetru.

*** Distanța dintre puncte este formată din segmente cumulate ce sunt mai mici decât valoarea 1 milimetru.

**DATE DESPRE IMOBILUL NR. 2309**

Oficiul de Cadastru și Publicitate Imobiliară SUCEAVA
Biroul de Cadastru și Publicitate Imobiliară Radauti

A. Partea I. Descrierea imobilului

TEREN Extravilan

Adresa: Jud. Suceava

Nr. Crt	Nr cadastral Nr. topografic	Suprafața* (mp)	Observații / Referințe
A1		558	Sector cadastral:12 Teren neimprejmuit;

B. Partea II. Proprietari și acte

Inscrieri privitoare la dreptul de proprietate și alte drepturi reale		Referințe
/		
Act Normativ nr. Legea 7, din 13/03/1996 emis de PARLAMENTUL ROMANIEI;		
B1	Inscrierea provizorie, drept de PROPRIETATE, dobandit prin Lege, cota actuala 1/1 1) ORAȘUL MILIȘĂUȚI, CIF:4326973, PROPRIETAR NEIDENTIFICAT.	A1

C. Partea III. SARCINI .

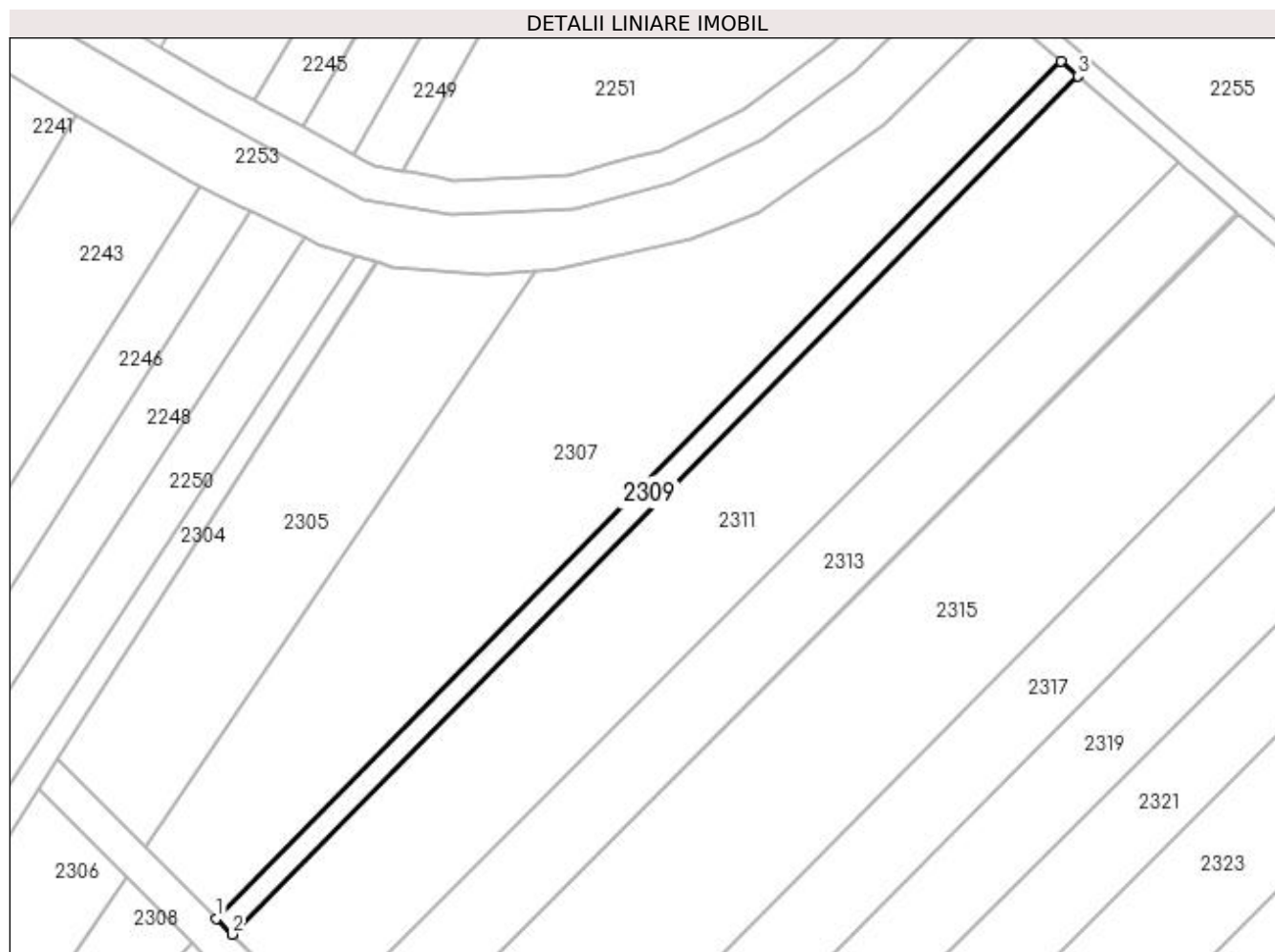
Inscrieri privind dezmembramintele dreptului de proprietate, drepturi reale de garanție și sarcini	Referințe
NU SUNT	

Anexa Nr. 1 La Partea I

Teren

Nr cadastral	Suprafața (mp)*	Observații / Referințe
	558	

* Suprafața este determinată în planul de proiecție Stereo 70.



Date referitoare la teren

Crt	Categorie folosință	Intravilan	Suprafața (mp)	Tarla	Parcelă	Nr. topo	Observații / Referințe
1	arabil	NU	558	20	322	-	

Lungime Segmente

1) Valorile lungimilor segmentelor sunt obținute din proiecție în plan.

Punct început	X / Y	Punct sfârșit	X / Y	Lungime segment (** (m)
1	571.927,247 701.265,09	2	571.929,505 701.262,815	3.205
2	571.929,505 701.262,815	3	572.051,73 701.386,817	174.113
3	572.051,73 701.386,817	4	572.049,293 701.388,91	3.212
4	572.049,293 701.388,91	1	571.927,247 701.265,09	173.858

**** Lungimile segmentelor sunt determinate în planul de proiecție Stereo 70 și sunt rotunjite la 1 milimetru.**

***** Distanța dintre puncte este formată din segmente cumulate ce sunt mai mici decât valoarea 1 milimetru.**

**DATE DESPRE IMOBILUL NR. 2310**

Oficiul de Cadastru și Publicitate Imobiliară SUCEAVA
Biroul de Cadastru și Publicitate Imobiliară Radauti

A. Partea I. Descrierea imobilului

TEREN Extravilan

Adresa: Jud. Suceava

Nr. Crt	Nr cadastral Nr. topografic	Suprafața* (mp)	Observații / Referințe
A1		142	Sector cadastral:12 Teren neimprejmuit;

B. Partea II. Proprietari și acte

Inscrieri privitoare la dreptul de proprietate și alte drepturi reale		Referințe
/		
Act Normativ nr. Legea 7, din 13/03/1996 emis de PARLAMENTUL ROMANIEI;		
B1	Inscrierea provizorie, drept de PROPRIETATE, dobandit prin Lege, cota actuala 1/1	A1
1) ORAȘUL MILIȘĂUȚI, CIF:4326973, PROPRIETAR NEIDENTIFICAT.		

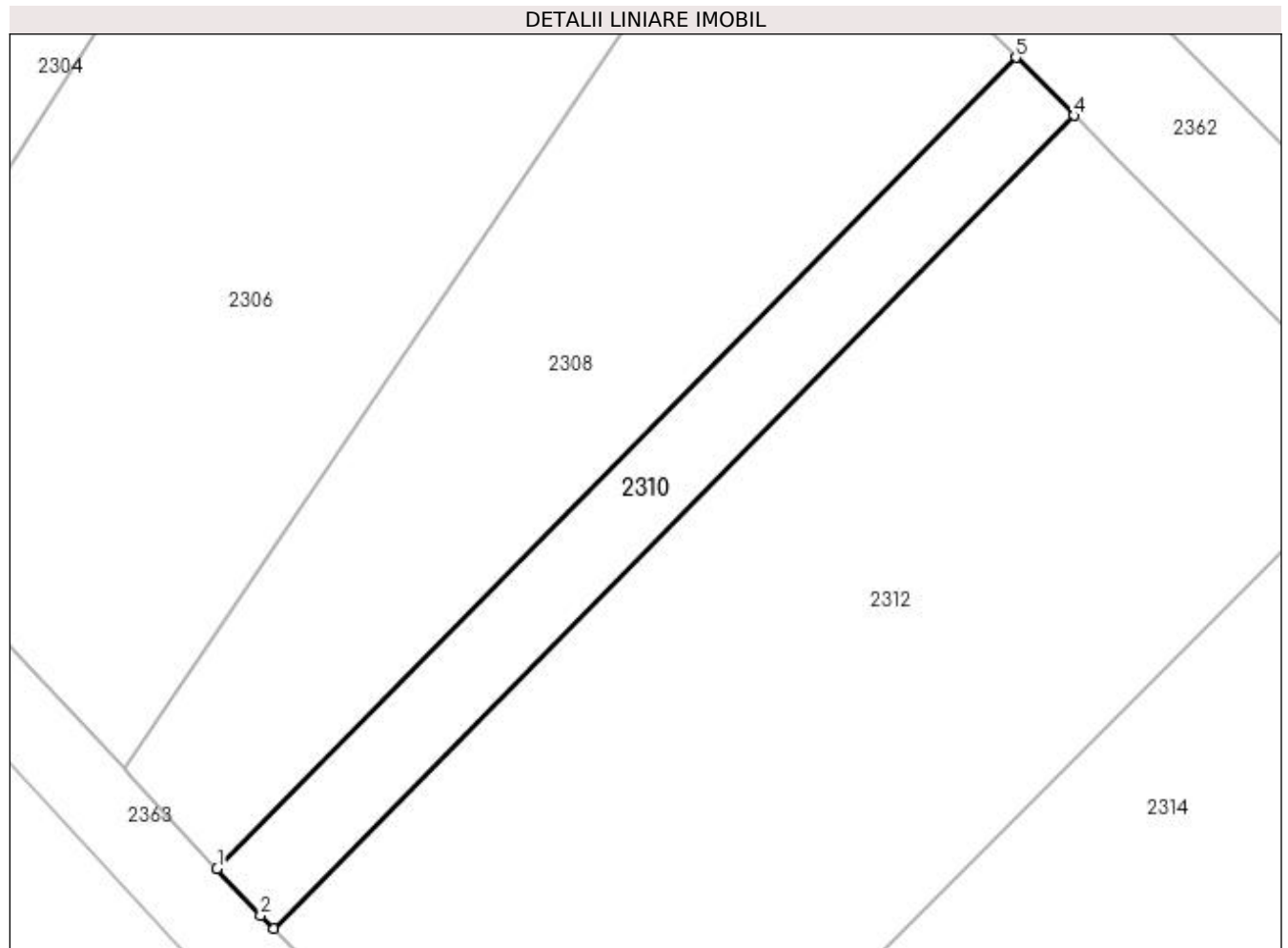
C. Partea III. SARCINI .

Inscrieri privind dezmembramintele dreptului de proprietate, drepturi reale de garanție și sarcini	Referințe
NU SUNT	

Anexa Nr. 1 La Partea I**Teren**

Nr cadastral	Suprafața (mp)*	Observații / Referințe
	142	

* Suprafața este determinată în planul de proiecție Stereo 70.

**Date referitoare la teren**

Crt	Categorie folosință	Intra vilan	Suprafața (mp)	Tarla	Parcelă	Nr. topo	Observații / Referințe
1	arabil	NU	142	20	322	-	

Lungime Segmente

1) Valorile lungimilor segmentelor sunt obținute din proiecție în plan.

Punct început	X / Y	Punct sfârșit	X / Y	Lungime segment (** (m)
1	571.892,591 701.229,93	2	571.894,293 701.228,109	2.493
2	571.894,293 701.228,109	3	571.894,792 701.227,597	0.715
3	571.894,792 701.227,597	4	571.926,026 701.259,286	44.494
4	571.926,026 701.259,286	5	571.923,762 701.261,554	3.205
5	571.923,762 701.261,554	1	571.892,591 701.229,93	44.404

**** Lungimile segmentelor sunt determinate în planul de proiecție Stereo 70 și sunt rotunjite la 1 milimetru.**

***** Distanța dintre puncte este formată din segmente cumulate ce sunt mai mici decât valoarea 1 milimetru.**

**DATE DESPRE IMOBILUL NR. 2311**

Oficiul de Cadastru și Publicitate Imobiliară SUCEAVA
Biroul de Cadastru și Publicitate Imobiliară Radauti

A. Partea I. Descrierea imobilului

TEREN Extravilan

Adresa: Jud. Suceava

Nr. Crt	Nr cadastral Nr. topografic	Suprafața* (mp)	Observații / Referințe
A1		Din acte: 4.000 Masurata: 3.217	Sector cadastral:12 Teren neimprejmuit; Diferența de suprafață de 783 mp se regăsește la ID 2312.

B. Partea II. Proprietari și acte

Inscrieri privitoare la dreptul de proprietate și alte drepturi reale		Referințe
/		
Act Notarial nr. 583, din 25/05/1995 emis de NOTARIATUL DE STAT LOCAL RĂDĂUȚI;		
B1	Intabulare, drept de PROPRIETATE, dobandit prin Succesiune, cota actuala 2/8 1) TATAR MARIA DEFUNCT:Da	A1
B2	Intabulare, drept de PROPRIETATE, dobandit prin Succesiune, cota actuala 3/8 1) PAPUC OLTEA	A1
B3	Intabulare, drept de PROPRIETATE, dobandit prin Succesiune, cota actuala 3/8 1) TATAR MIRCEA, Lipsă CNP proprietar.	A1

C. Partea III. SARCINI .

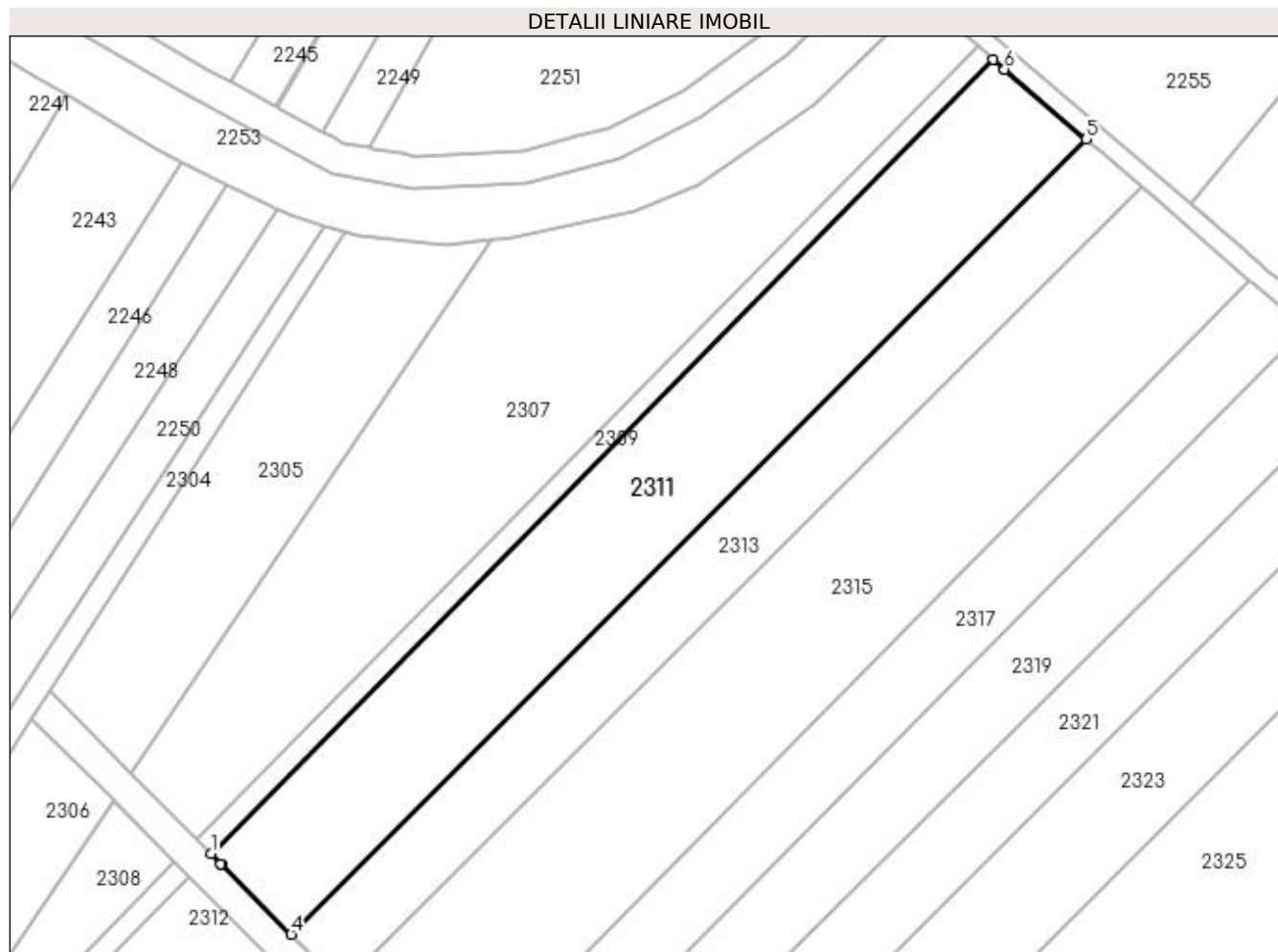
Inscrieri privind dezmembramintele dreptului de proprietate, drepturi reale de garanție și sarcini	Referințe
NU SUNT	

Anexa Nr. 1 La Partea I

Teren

Nr cadastral	Suprafața (mp)*	Observații / Referințe
	Din acte: 4.000 Masurata: 3.217	Diferența de suprafață de 783 mp se regăsește la ID 2312.

* Suprafața este determinată în planul de proiecție Stereo 70.



Date referitoare la teren

Crt	Categorie folosință	Intra vilan	Suprafața (mp)	Tarla	Parcelă	Nr. topo	Observații / Referințe
1	arabil	NU	3.217	20	322	-	

Lungime Segmente

1) Valorile lungimilor segmentelor sunt obținute din proiecție în plan.

Punct început	X / Y	Punct sfârșit	X / Y	Lungime segment (** (m)
1	571.929,505 701.262,815	2	571.931,06 701.261,248	2.208
2	571.931,06 701.261,248	3	571.931,116 701.261,193	0.078
3	571.931,116 701.261,193	4	571.942,011 701.250,217	15.465
4	571.942,011 701.250,217	5	572.066,22 701.374,376	175.623
5	572.066,22 701.374,376	6	572.053,468 701.385,325	16.808

Punct început	X / Y	Punct sfârșit	X / Y	Lungime segment (** (m)
6	572.053,468 701.385,325	7	572.053,409 701.385,376	0.078
7	572.053,409 701.385,376	8	572.051,73 701.386,817	2.213
8	572.051,73 701.386,817	1	571.929,505 701.262,815	174.113

** Lungimile segmentelor sunt determinate în planul de proiecție Stereo 70 și sunt rotunjite la 1 milimetru.

*** Distanța dintre puncte este formată din segmente cumulate ce sunt mai mici decât valoarea 1 milimetru.

**DATE DESPRE IMOBILUL NR. 2312**

Oficiul de Cadastru și Publicitate Imobiliară SUCEAVA
Biroul de Cadastru și Publicitate Imobiliară Radauti

A. Partea I. Descrierea imobilului

TEREN Extravilan

Adresa: Jud. Suceava

Nr. Crt	Nr cadastral Nr. topografic	Suprafața* (mp)	Observații / Referințe
A1		Din acte: 4.000 Masurata: 783	Sector cadastral:12 Teren neimprejmuit; Diferența de suprafață de 3217 mp se regăsește la ID 2311.

B. Partea II. Proprietari și acte

Inscrieri privitoare la dreptul de proprietate și alte drepturi reale		Referințe
/		
Act Notarial nr. 583, din 25/05/1995 emis de NOTARIATUL DE STAT LOCAL RĂDĂUȚI;		
B1	Intabulare, drept de PROPRIETATE, dobandit prin Succesiune, cota actuala 2/8 1) TATAR MARIA DEFUNCT:Da	A1
B2	Intabulare, drept de PROPRIETATE, dobandit prin Succesiune, cota actuala 3/8 1) PAPUC OLTEA	A1
B3	Intabulare, drept de PROPRIETATE, dobandit prin Succesiune, cota actuala 3/8 1) TATAR MIRCEA, Lipsă CNP proprietar.	A1

C. Partea III. SARCINI .

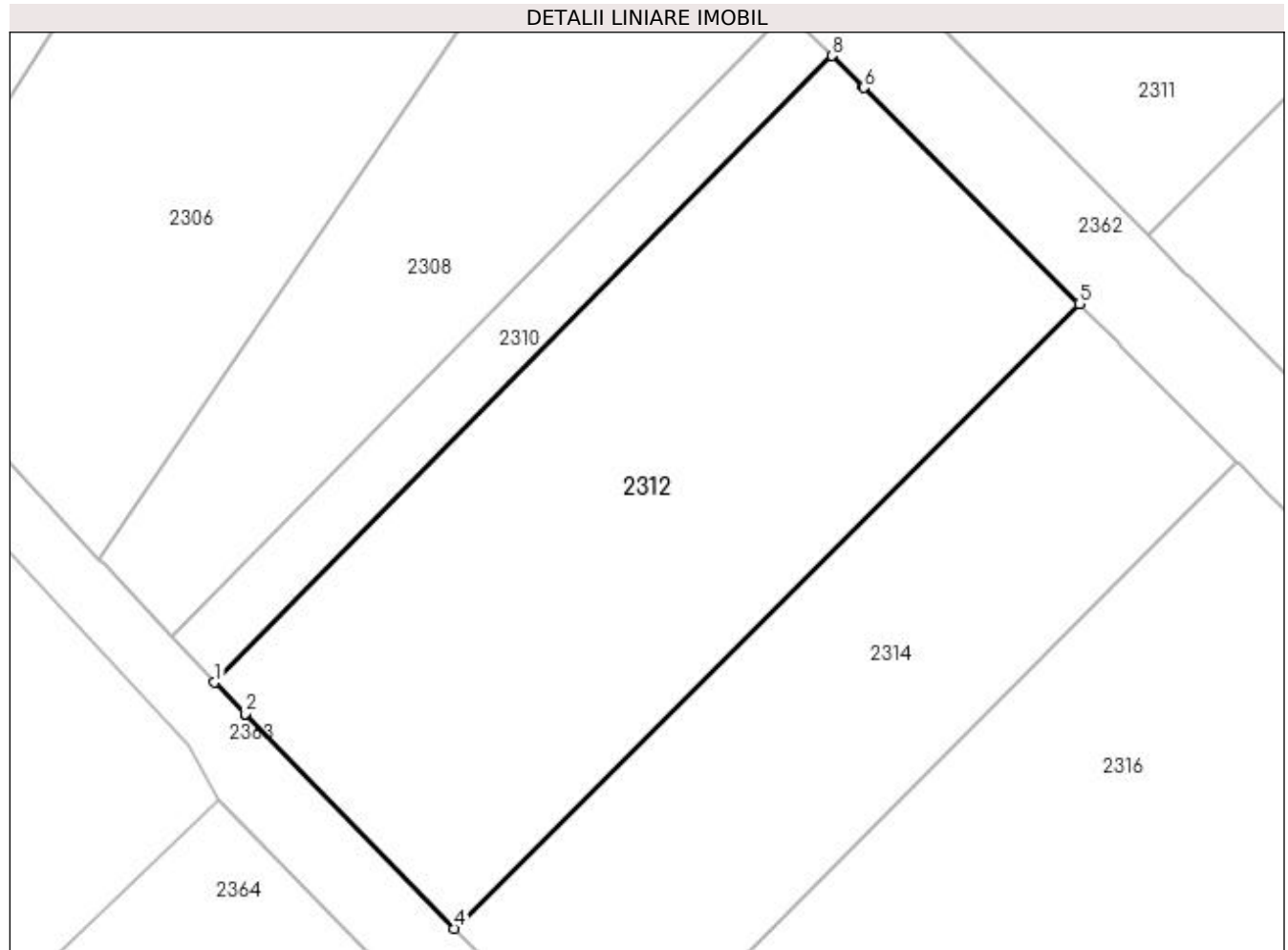
Inscrieri privind dezmembramintele dreptului de proprietate, drepturi reale de garanție și sarcini	Referințe
NU SUNT	

Anexa Nr. 1 La Partea I

Teren

Nr cadastral	Suprafața (mp)*	Observații / Referințe
	Din acte: 4.000 Masurata: 783	Diferența de suprafață de 3217 mp se regăsește la ID 2311.

* Suprafața este determinată în planul de proiecție Stereo 70.



Date referitoare la teren

Crt	Categorie folosință	Intra vilan	Suprafața (mp)	Tarla	Parcelă	Nr. topo	Observații / Referințe
1	arabil	NU	783	20	322	-	

Lungime Segmente

1) Valorile lungimilor segmentelor sunt obținute din proiecție în plan.

Punct început	X / Y	Punct sfârșit	X / Y	Lungime segment (** (m)
1	571.894,792 701.227,597	2	571.896,334 701.226,017	2.208
2	571.896,334 701.226,017	3	571.896,388 701.225,96	0.079
3	571.896,388 701.225,96	4	571.906,93 701.215,151	15.099
4	571.906,93 701.215,151	5	571.938,538 701.246,747	44.692
5	571.938,538 701.246,747	6	571.927,641 701.257,667	15.427

Punct început	X / Y	Punct sfârșit	X / Y	Lungime segment (** (m)
6	571.927,641 701.257,667	7	571.927,586 701.257,723	0.078
7	571.927,586 701.257,723	8	571.926,026 701.259,286	2.208
8	571.926,026 701.259,286	1	571.894,792 701.227,597	44.494

** Lungimile segmentelor sunt determinate în planul de proiecție Stereo 70 și sunt rotunjite la 1 milimetru.

*** Distanța dintre puncte este formată din segmente cumulate ce sunt mai mici decât valoarea 1 milimetru.

**DATE DESPRE IMOBILUL NR. 2313**

Oficiul de Cadastru și Publicitate Imobiliară SUCEAVA
Biroul de Cadastru și Publicitate Imobiliară Radauti

A. Partea I. Descrierea imobilului

TEREN Extravilan

Adresa: Jud. Suceava

Nr. Crt	Nr cadastral Nr. topografic	Suprafața* (mp)	Observații / Referințe
A1		Din acte: 2.500 Masurata: 1.993	Sector cadastral:12 Teren neimprejmuit; Diferența de suprafață de 507 mp se regăsește la ID 2314.

B. Partea II. Proprietari și acte

Inscrieri privitoare la dreptul de proprietate și alte drepturi reale		Referințe
/		
Act Notarial nr. 423, din 28/01/2011 emis de BNP COVARIUC IOAN;		
B1	Intabulare, drept de PROPRIETATE, dobandit prin PARTAJ, cota actuala 1/1 1) TATAR SIMION	A1

C. Partea III. SARCINI .

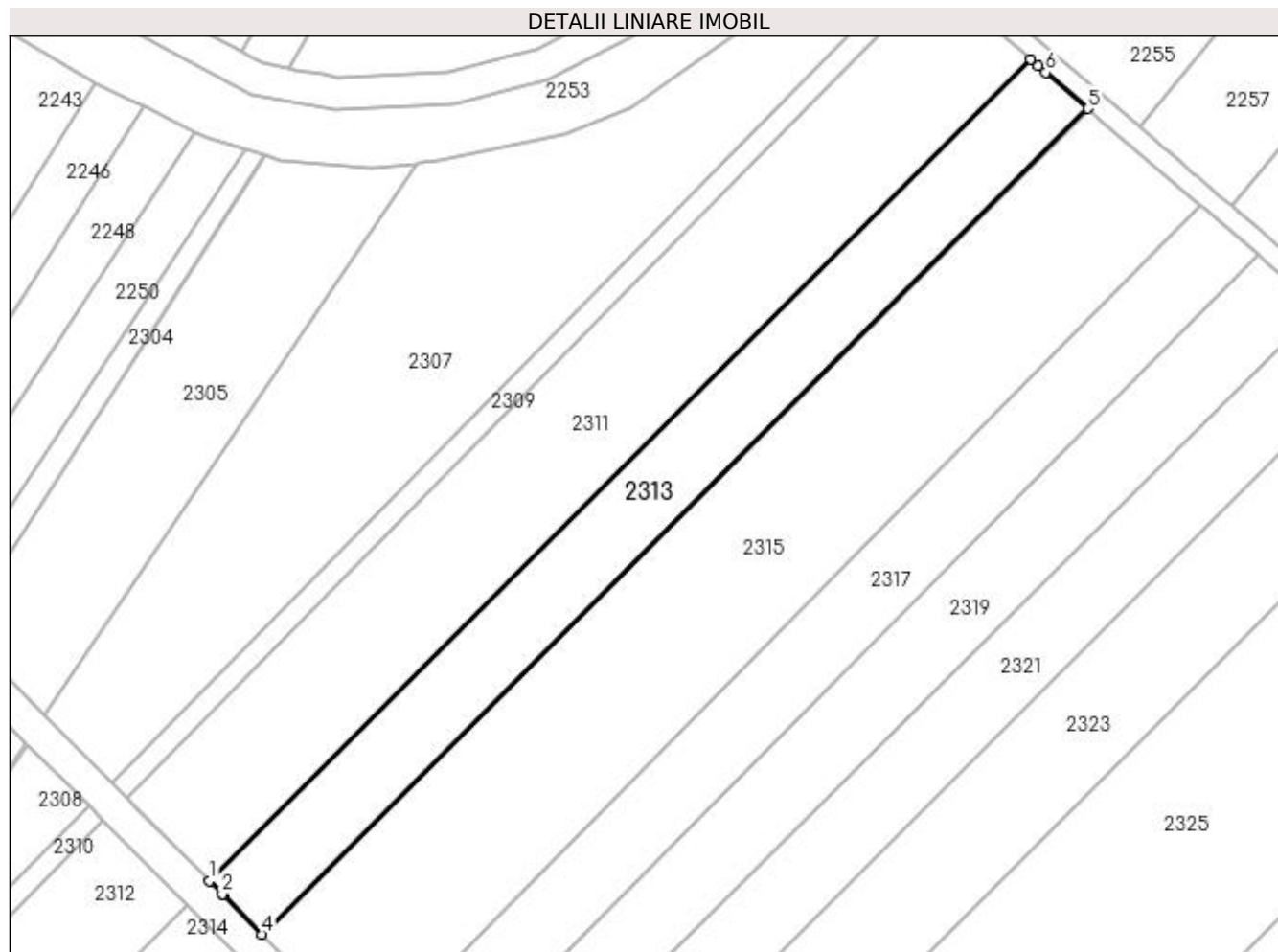
Inscrieri privind dezmembramintele dreptului de proprietate, drepturi reale de garanție și sarcini	Referințe
NU SUNT	

Anexa Nr. 1 La Partea I

Teren

Nr cadastral	Suprafața (mp)*	Observații / Referințe
	Din acte: 2.500 Masurata: 1.993	Diferența de suprafață de 507 mp se regăsește la ID 2314.

* Suprafața este determinată în planul de proiecție Stereo 70.



Date referitoare la teren

Crt	Categorie folosință	Intra vilan	Suprafața (mp)	Tarla	Parcelă	Nr. topo	Observații / Referințe
1	arabil	NU	1.993	20	322	-	

Lungime Segmente

1) Valorile lungimilor segmentelor sunt obținute din proiecție în plan.

Punct început	X / Y	Punct sfârșit	X / Y	Lungime segment (** (m)
1	571.942,011 701.250,217	2	571.943,946 701.248,268	2.746
2	571.943,946 701.248,268	3	571.944,096 701.248,117	0.213
3	571.944,096 701.248,117	4	571.949,987 701.242,183	8.362
4	571.949,987 701.242,183	5	572.074,835 701.366,98	176.526
5	572.074,835 701.366,98	6	572.068,473 701.372,442	8.385

Punct început	X / Y	Punct sfârșit	X / Y	Lungime segment (** (m)
6	572.068,473 701.372,442	7	572.067,318 701.373,434	1.523
7	572.067,318 701.373,434	8	572.066,22 701.374,376	1.447
8	572.066,22 701.374,376	1	571.942,011 701.250,217	175.623

** Lungimile segmentelor sunt determinate în planul de proiecție Stereo 70 și sunt rotunjite la 1 milimetru.

*** Distanța dintre puncte este formată din segmente cumulate ce sunt mai mici decât valoarea 1 milimetru.

**DATE DESPRE IMOBILUL NR. 2314**

Oficiul de Cadastru și Publicitate Imobiliară SUCEAVA
Biroul de Cadastru și Publicitate Imobiliară Radauti

A. Partea I. Descrierea imobilului

TEREN Extravilan

Adresa: Jud. Suceava

Nr. Crt	Nr cadastral Nr. topografic	Suprafața* (mp)	Observații / Referințe
A1		Din acte: 2.500 Masurata: 507	Sector cadastral:12 Teren neimprejmuit; Diferența de suprafață de 1993 mp se regăsește la ID 2313.

B. Partea II. Proprietari și acte

Inscrieri privitoare la dreptul de proprietate și alte drepturi reale		Referințe
/		
Act Notarial nr. 423, din 28/01/2011 emis de BNP COVARIUC IOAN;		
B1	Intabulare, drept de PROPRIETATE, dobandit prin PARTAJ, cota actuala 1/1 1) TATAR SIMION	A1

C. Partea III. SARCINI .

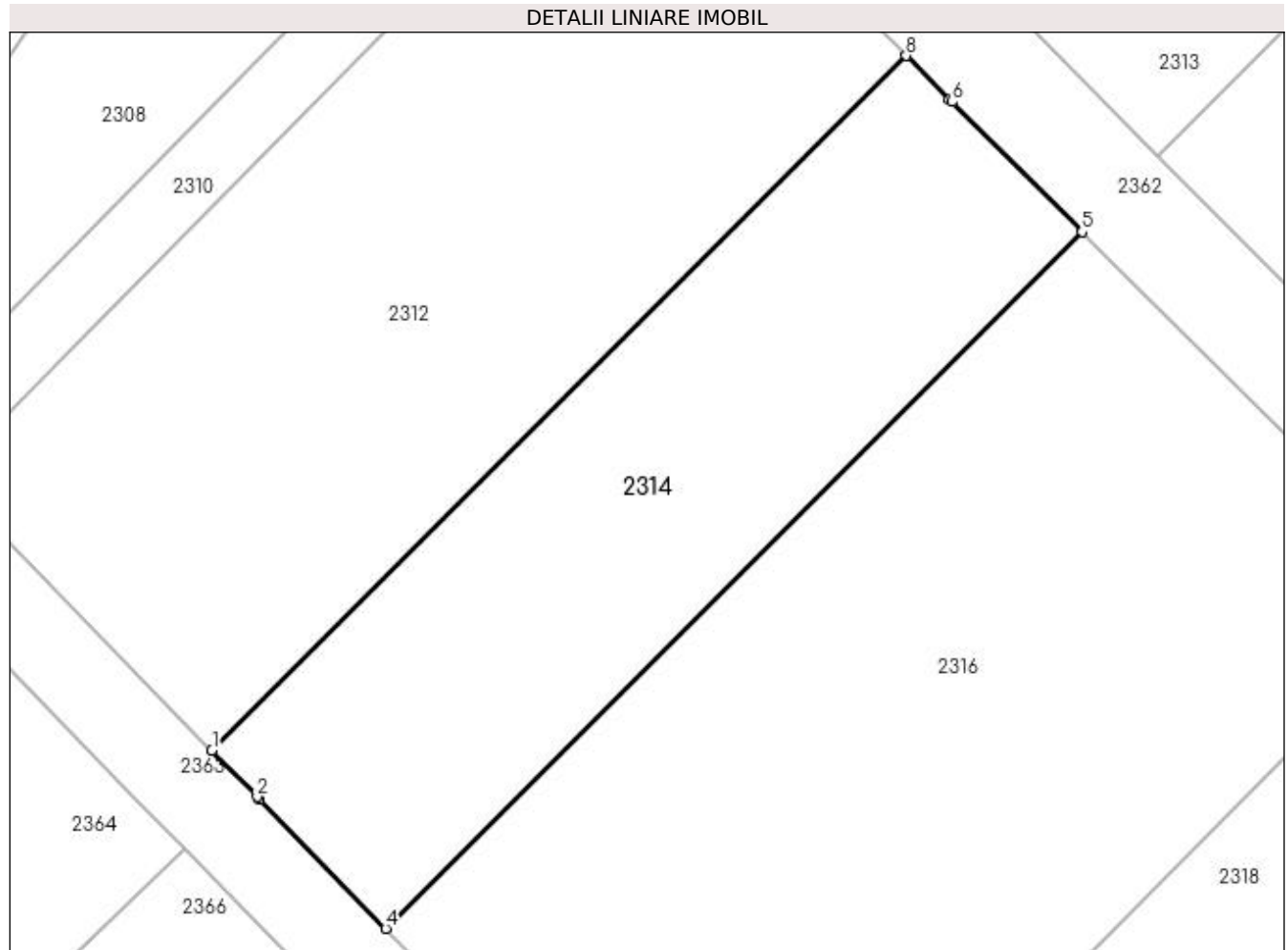
Inscrieri privind dezmembramintele dreptului de proprietate, drepturi reale de garanție și sarcini	Referințe
NU SUNT	

Anexa Nr. 1 La Partea I

Teren

Nr cadastral	Suprafața (mp)*	Observații / Referințe
	Din acte: 2.500 Masurata: 507	Diferența de suprafață de 1993 mp se regăsește la ID 2313.

* Suprafața este determinată în planul de proiecție Stereo 70.



Date referitoare la teren

Crt	Categorie folosință	Intra vilan	Suprafața (mp)	Tarla	Parcelă	Nr. topo	Observații / Referințe
1	arabil	NU	507	20	322	-	

Lungime Segmente

1) Valorile lungimilor segmentelor sunt obținute din proiecție în plan.

Punct început	X / Y	Punct sfârșit	X / Y	Lungime segment (** (m)
1	571.906,93 701.215,151	2	571.908,997 701.213,032	2.96
2	571.908,997 701.213,032	3	571.909,106 701.212,92	0.156
3	571.909,106 701.212,92	4	571.914,837 701.207,048	8.205
4	571.914,837 701.207,048	5	571.946,535 701.238,733	44.819
5	571.946,535 701.238,733	6	571.940,629 701.244,651	8.361

Punct început	X / Y	Punct sfârșit	X / Y	Lungime segment (** (m)
6	571.940,629 701.244,651	7	571.940,505 701.244,776	0.176
7	571.940,505 701.244,776	8	571.938,538 701.246,747	2.785
8	571.938,538 701.246,747	1	571.906,93 701.215,151	44.692

** Lungimile segmentelor sunt determinate în planul de proiecție Stereo 70 și sunt rotunjite la 1 milimetru.

*** Distanța dintre puncte este formată din segmente cumulate ce sunt mai mici decât valoarea 1 milimetru.

**DATE DESPRE IMOBILUL NR. 2315**

Oficiul de Cadastru și Publicitate Imobiliară SUCEAVA
Biroul de Cadastru și Publicitate Imobiliară Radauti

A. Partea I. Descrierea imobilului

TEREN Extravilan

Adresa: Jud. Suceava

Nr. Crt	Nr cadastral Nr. topografic	Suprafața* (mp)	Observații / Referințe
A1	41609	Din acte: 5.100 Masurata: 4.045	Sector cadastral:12 Teren neimprejmuit; Imobilele identificate cu numărul de ID 2315 \U+0219i 2316, ce sunt despăr\U+021Bite de canal, provin din CFE 41609 (cadastru sporadic). Diferența de suprafață de 4045 mp se regăsește la ID 2316.

B. Partea II. Proprietari și acte

Inscrieri privitoare la dreptul de proprietate și alte drepturi reale		Referințe
15727 / 09/04/2021		
Act Notarial nr. 1011, din 01/04/2021 emis de BIROU INDIVIDUAL NOTARIAL - COVARIUC IOAN (act administrativ nr 2799 din 31.03.2021, emis de PRIMARIA orasului Milisauti);		
B1	se noteaza posesia ca bun propriu 1) POPESCU IOAN	A1
/		
Act Normativ nr. Legea 7, din 13/03/1996 emis de PARLAMENTUL ROMANIEI;		
B2	Intabulare, drept de PROPRIETATE, dobandit prin Lege, cota actuala 1/1 1) NEIDENTIFICAT NEIDENTIFICAT	A1

C. Partea III. SARCINI .

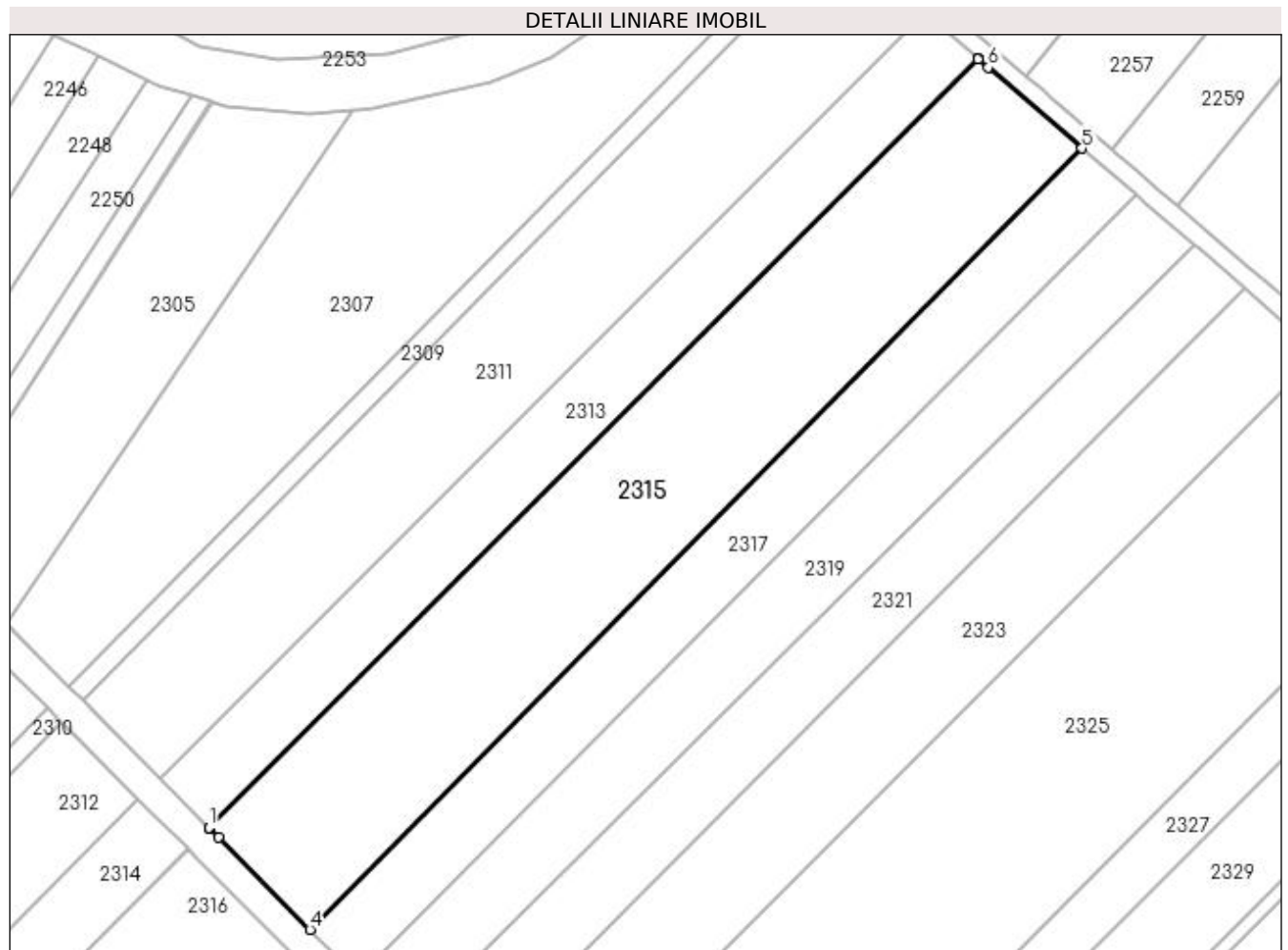
Inscrieri privind dezmembramintele dreptului de proprietate, drepturi reale de garanție și sarcini	Referințe
NU SUNT	

Anexa Nr. 1 La Partea I

Teren

Nr cadastral	Suprafața (mp)*	Observații / Referințe
41609	Din acte: 5.100 Masurata: 4.045	Imobilele identificate cu numărul de ID 2315 \U+0219i 2316, ce sunt despărțite de canal, provin din CFE 41609 (cadastru sporadic). Diferența de suprafață de 4045 mp se regăsește la ID 2316.

* Suprafața este determinată în planul de proiecție Stereo 70.



Date referitoare la teren

Crt	Categorie folosință	Intravilan	Suprafața (mp)	Tarla	Parcelă	Nr. topo	Observații / Referințe
1	arabil	NU	4.045	20	322	-	

Lungime Segmente

1) Valorile lungimilor segmentelor sunt obținute din proiecție în plan.

Punct început	X / Y	Punct sfârșit	X / Y	Lungime segment (** (m)
1	571.949,987 701.242,183	2	571.950,104 701.242,065	0.166
2	571.950,104 701.242,065	3	571.951,577 701.240,581	2.091
3	571.951,577 701.240,581	4	571.966,408 701.225,641	21.051
4	571.966,408 701.225,641	5	572.091,795 701.352,419	178.31

Punct început	X / Y	Punct sfârşit	X / Y	Lungime segment (** (m)
5	572.091,795 701.352,419	6	572.076,553 701.365,505	20.089
6	572.076,553 701.365,505	7	572.074,962 701.366,871	2.097
7	572.074,962 701.366,871	8	572.074,835 701.366,98	0.167
8	572.074,835 701.366,98	1	571.949,987 701.242,183	176.526

** Lungimile segmentelor sunt determinate în planul de proiecție Stereo 70 și sunt rotunjite la 1 milimetru.

*** Distanța dintre puncte este formată din segmente cumulate ce sunt mai mici decât valoarea 1 milimetru.

**DATE DESPRE IMOBILUL NR. 2316**

Oficiul de Cadastru și Publicitate Imobiliară SUCEAVA
Biroul de Cadastru și Publicitate Imobiliară Radauti

A. Partea I. Descrierea imobilului

TEREN Extravilan

Adresa: Jud. Suceava

Nr. Crt	Nr cadastral Nr. topografic	Suprafața* (mp)	Observații / Referințe
A1		Din acte: 5.100 Masurata: 1.055	Sector cadastral:12 Teren neimprejmuit; Imobilele identificate cu numărul de ID 2315 \U+0219i 2316, ce sunt despăr\U+021Bite de canal, provin din CFE 41609 (cadastru sporadic). Diferența de suprafață de 4045 mp se regăsește la ID 2315.

B. Partea II. Proprietari și acte

Inscrieri privitoare la dreptul de proprietate și alte drepturi reale		Referințe
15727 / 09/04/2021		
Act Notarial nr. 1011, din 01/04/2021 emis de BIROU INDIVIDUAL NOTARIAL - COVARIUC IOAN (act administrativ nr 2799 din 31.03.2021, emis de PRIMARIA orasului Milisauti);		
B1	se noteaza posesia ca bun propriu 1) POPESCU IOAN	A1
/		
Act Normativ nr. Legea 7, din 13/03/1996 emis de PARLAMENTUL ROMANIEI;		
B2	Intabulare, drept de PROPRIETATE, dobandit prin Lege, cota actuala 1/1 1) NEIDENTIFICAT NEIDENTIFICAT	A1

C. Partea III. SARCINI .

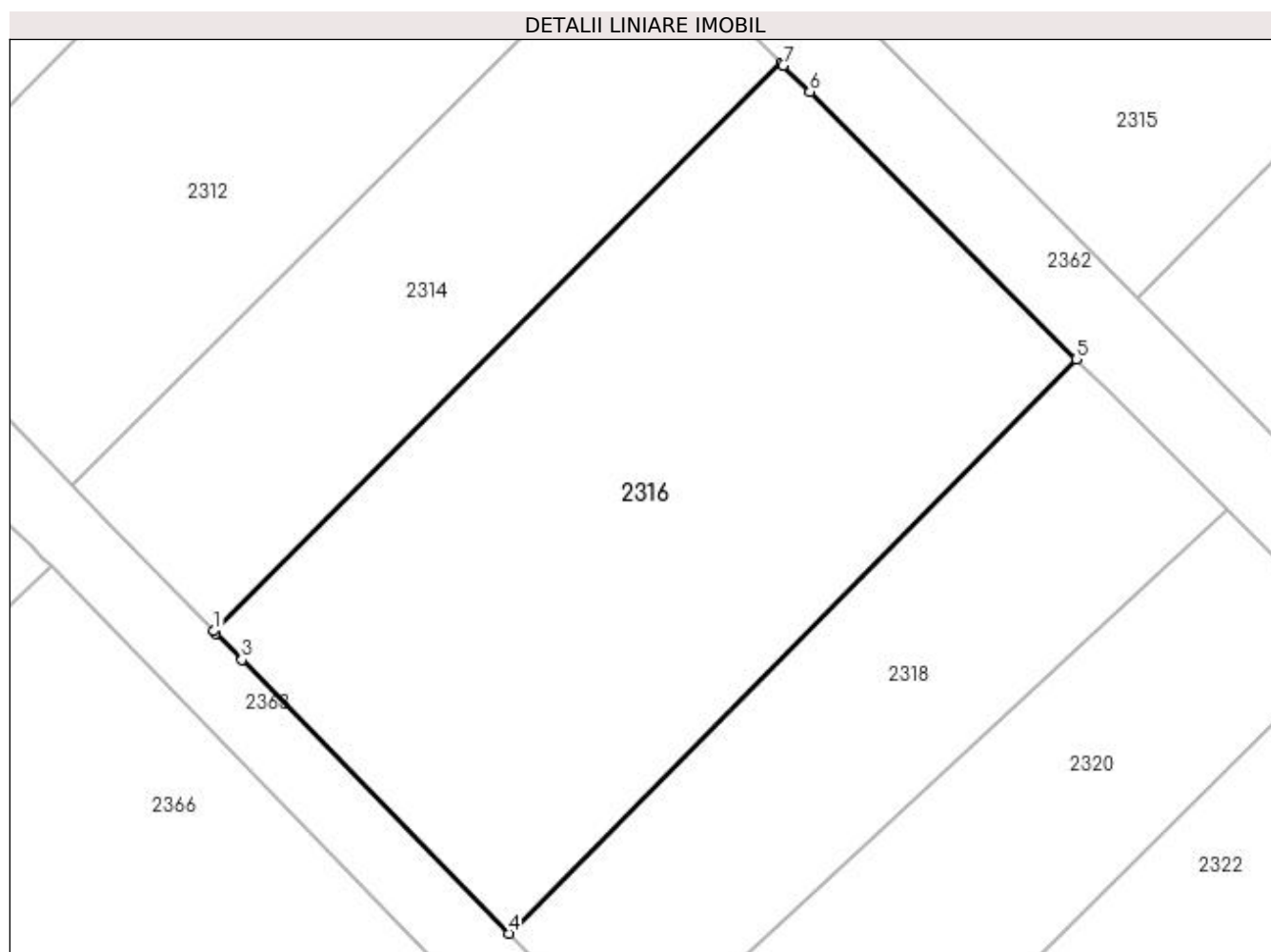
Inscrieri privind dezmembramintele dreptului de proprietate, drepturi reale de garanție și sarcini	Referințe
NU SUNT	

Anexa Nr. 1 La Partea I

Teren

Nr cadastral	Suprafața (mp)*	Observații / Referințe
	Din acte: 5.100 Masurata: 1.055	Imobilele identificate cu numărul de ID 2315 \U+0219i 2316, ce sunt despărțite de canal, provin din CFE 41609 (cadastru sporadic). Diferența de suprafață de 4045 mp se regăsește la ID 2315.

* Suprafața este determinată în planul de proiecție Stereo 70.



Date referitoare la teren

Crt	Categorie folosință	Intravilan	Suprafața (mp)	Tarla	Parcelă	Nr. topo	Observații / Referințe
1	arabil	NU	1.055	20	322	-	

Lungime Segmente

1) Valorile lungimilor segmentelor sunt obținute din proiecție în plan.

Punct început	X / Y	Punct sfârșit	X / Y	Lungime segment (** (m)
1	571.914,837 701.207,048	2	571.914,953 701.206,928	0.167
2	571.914,953 701.206,928	3	571.916,414 701.205,432	2.091
3	571.916,414 701.205,432	4	571.931,316 701.190,16	21.338
4	571.931,316 701.190,16	5	571.963,018 701.222,214	45.083

Punct început	X / Y	Punct sfârşit	X / Y	Lungime segment (** (m)
5	571.963,018 701.222,214	6	571.948,13 701.237,135	21.078
6	571.948,13 701.237,135	7	571.946,653 701.238,615	2.091
7	571.946,653 701.238,615	8	571.946,535 701.238,733	0.167
8	571.946,535 701.238,733	1	571.914,837 701.207,048	44.819

** Lungimile segmentelor sunt determinate în planul de proiecție Stereo 70 și sunt rotunjite la 1 milimetru.

*** Distanța dintre puncte este formată din segmente cumulate ce sunt mai mici decât valoarea 1 milimetru.

**DATE DESPRE IMOBILUL NR. 2317**

Oficiul de Cadastru și Publicitate Imobiliară SUCEAVA
Biroul de Cadastru și Publicitate Imobiliară Radauti

A. Partea I. Descrierea imobilului

TEREN Extravilan

Adresa: Jud. Suceava

Nr. Crt	Nr cadastral Nr. topografic	Suprafața* (mp)	Observații / Referințe
A1	31264	Din acte: 2.600 Masurata: 2.023	Sector cadastral:12 Teren neimprejmuit;

B. Partea II. Proprietari și acte

Inscrieri privitoare la dreptul de proprietate și alte drepturi reale		Referințe
16816 / 17/07/2013		
Act Notarial nr. 870, din 17/07/2013 emis de MANDICI ALEXANDRU;		
B6	Intabulare, drept de PROPRIETATE bun comun in dev. cu titlu de cumparare, dobandit prin Conventie, cota actuala 1/1 1) BOTEZAT RADU 2) BOTEZAT ANA	A1

C. Partea III. SARCINI .

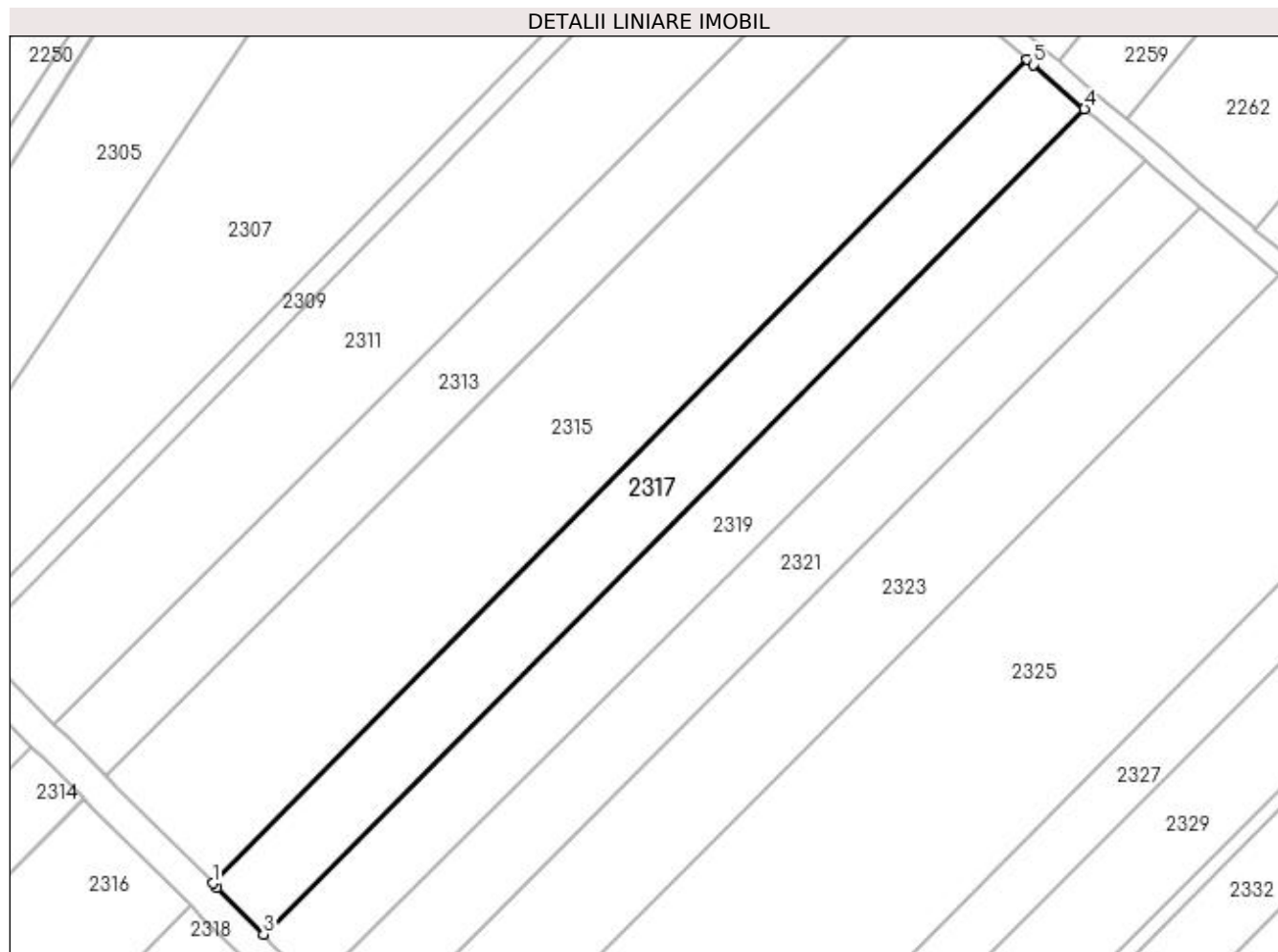
Inscrieri privind dezmembramintele dreptului de proprietate, drepturi reale de garanție și sarcini	Referințe
NU SUNT	

Anexa Nr. 1 La Partea I

Teren

Nr cadastral	Suprafața (mp)*	Observații / Referințe
31264	Din acte: 2.600 Masurata: 2.023	

* Suprafața este determinată în planul de proiecție Stereo 70.



Date referitoare la teren

Crt	Categorie folosință	Intra vilan	Suprafața (mp)	Tarla	Parcelă	Nr. topo	Observații / Referințe
1	arabil	NU	2.023	20	322	-	

Lungime Segmente

1) Valorile lungimilor segmentelor sunt obținute din proiecție în plan.

Punct început	X / Y	Punct sfârșit	X / Y	Lungime segment (** (m)
1	571.966,408 701.225,641	2	571.967,043 701.225,002	0.901
2	571.967,043 701.225,002	3	571.974,2 701.217,792	10.159
3	571.974,2 701.217,792	4	572.100,598 701.344,861	179.229
4	572.100,598 701.344,861	5	572.092,693 701.351,648	10.419
5	572.092,693 701.351,648	6	572.091,795 701.352,419	1.184

Punct început	X / Y	Punct sfârșit	X / Y	Lungime segment (** (m)
6	572.091,795 701.352,419	1	571.966,408 701.225,641	178.31

** Lungimile segmentelor sunt determinate în planul de proiecție Stereo 70 și sunt rotunjite la 1 milimetru.

*** Distanța dintre puncte este formată din segmente cumulate ce sunt mai mici decât valoarea 1 milimetru.

**DATE DESPRE IMOBILUL NR. 2318**

Oficiul de Cadastru și Publicitate Imobiliară SUCEAVA
Biroul de Cadastru și Publicitate Imobiliară Radauti

A. Partea I. Descrierea imobilului

TEREN Extravilan

Adresa: Jud. Suceava

Nr. Crt	Nr cadastral Nr. topografic	Suprafața* (mp)	Observații / Referințe
A1	31265	Din acte: 2.600 Masurata: 491	Sector cadastral:12 Teren neimprejmuit;

B. Partea II. Proprietari și acte

Inscrieri privitoare la dreptul de proprietate și alte drepturi reale		Referințe
16815 / 17/07/2013		
Act Notarial nr. 870, din 17/07/2013 emis de MANDICI ALEXANDRU;		
B6	Intabulare, drept de PROPRIETATE bun comun in dev. cu titlu de cumparare, dobandit prin Conventie, cota actuala 1/1 1) BOTEZAT RADU 2) BOTEZAT ANA	A1

C. Partea III. SARCINI .

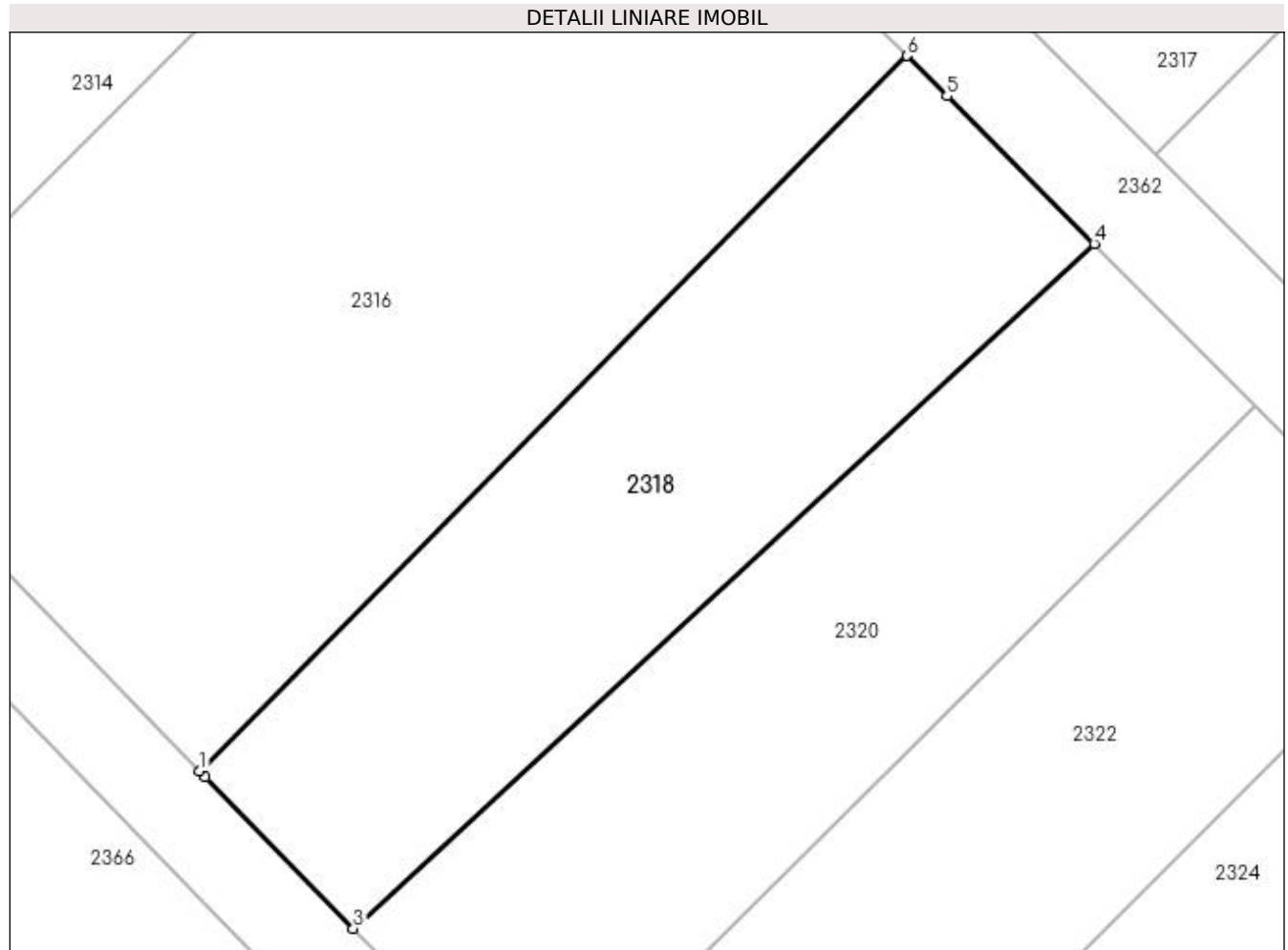
Inscrieri privind dezmembramintele dreptului de proprietate, drepturi reale de garanție și sarcini	Referințe
NU SUNT	

Anexa Nr. 1 La Partea I

Teren

Nr cadastral	Suprafața (mp)*	Observații / Referințe
31265	Din acte: 2.600 Masurata: 491	

* Suprafața este determinată în planul de proiecție Stereo 70.



Date referitoare la teren

Crt	Categorie folosință	Intra vilan	Suprafața (mp)	Tarla	Parcelă	Nr. topo	Observații / Referințe
1	arabil	NU	491	20	322	-	

Lungime Segmente

1) Valorile lungimilor segmentelor sunt obținute din proiecție în plan.

Punct început	X / Y	Punct sfârșit	X / Y	Lungime segment (** (m)
1	571.931,316 701.190,16	2	571.931,565 701.189,906	0.356
2	571.931,565 701.189,906	3	571.938,201 701.183,105	9.502
3	571.938,201 701.183,105	4	571.971,421 701.213,793	45.225
4	571.971,421 701.213,793	5	571.964,82 701.220,408	9.345
5	571.964,82 701.220,408	6	571.963,018 701.222,214	2.551

Punct început	X / Y	Punct sfârșit	X / Y	Lungime segment (** (m)
6	571.963,018 701.222,214	1	571.931,316 701.190,16	45.083

** Lungimile segmentelor sunt determinate în planul de proiecție Stereo 70 și sunt rotunjite la 1 milimetru.

*** Distanța dintre puncte este formată din segmente cumulate ce sunt mai mici decât valoarea 1 milimetru.

**DATE DESPRE IMOBILUL NR. 2319**

Oficiul de Cadastru și Publicitate Imobiliară SUCEAVA
Biroul de Cadastru și Publicitate Imobiliară Radauti

A. Partea I. Descrierea imobilului

TEREN Extravilan

Adresa: Jud. Suceava

Nr. Crt	Nr cadastral Nr. topografic	Suprafața* (mp)	Observații / Referințe
A1		Din acte: 2.600 Masurata: 2.101	Sector cadastral:12 Teren neimpregmuit;

B. Partea II. Proprietari și acte

Inscrieri privitoare la dreptul de proprietate și alte drepturi reale	Referințe
/	
Act Administrativ nr. 64, din 04/04/1994 emis de CJSDPAT SUCEAVA;	
B1	A1
Intabulare, drept de PROPRIETATE, dobandit prin Reconstituire, cota actuala 1/1 1) DOHOTAR NICOLAI	
Act Administrativ nr. 7016, din 21/07/2023 emis de PRIMARIA MILIȘĂUȚI;	
B2	A1
Se notează posesia faptică. 1) DOHOTAR DĂNUȚ	

C. Partea III. SARCINI .

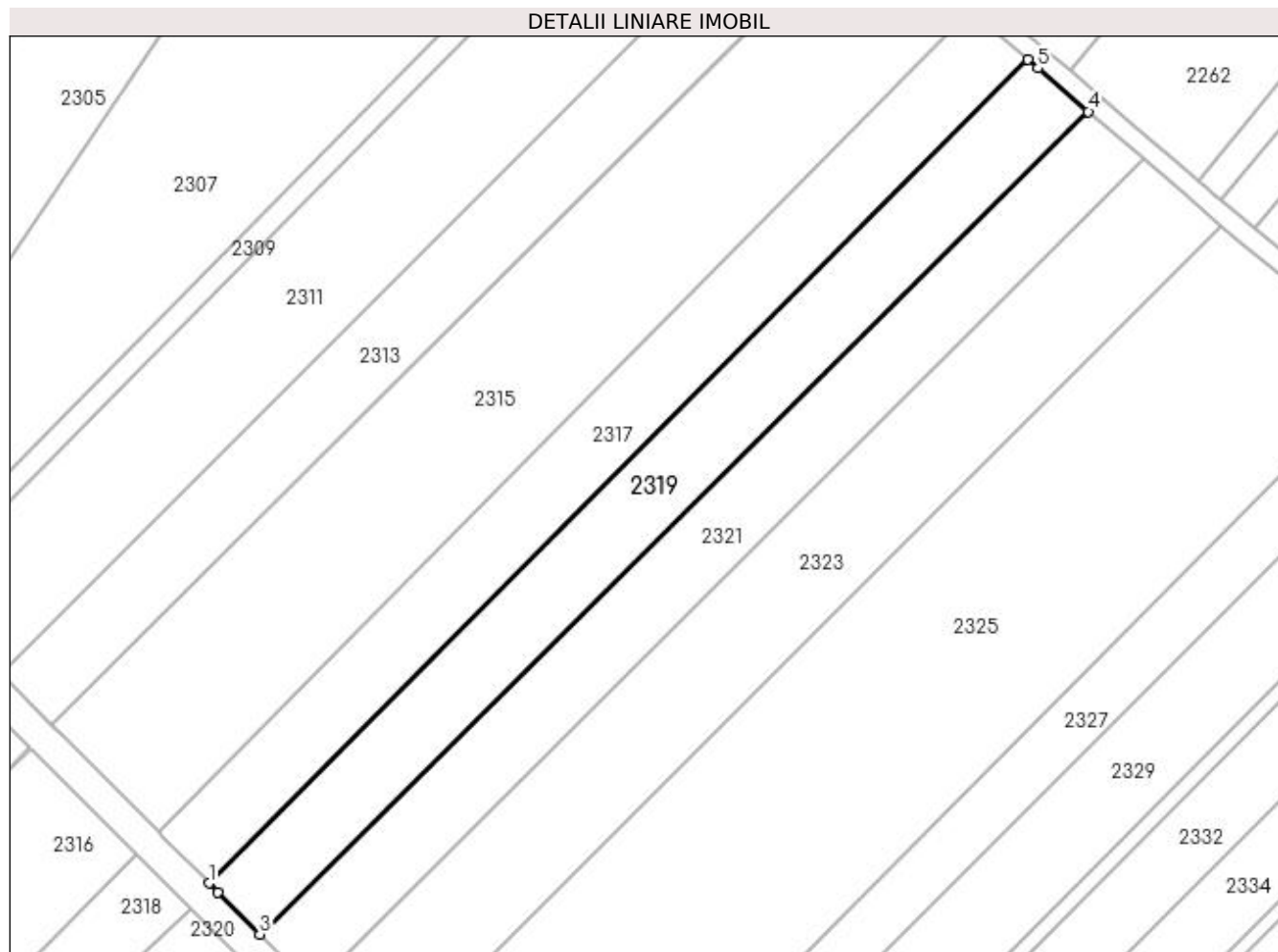
Inscrieri privind dezmembramintele dreptului de proprietate, drepturi reale de garanție și sarcini	Referințe
NU SUNT	

Anexa Nr. 1 La Partea I

Teren

Nr cadastral	Suprafața (mp)*	Observații / Referințe
	Din acte: 2.600 Masurata: 2.101	

* Suprafața este determinată în planul de proiecție Stereo 70.



Date referitoare la teren

Crt	Categorie folosință	Intra vilan	Suprafața (mp)	Tarla	Parcelă	Nr. topo	Observații / Referințe
1	arabil	NU	2.101	20	322	-	

Lungime Segmente

1) Valorile lungimilor segmentelor sunt obținute din proiecție în plan.

Punct început	X / Y	Punct sfârșit	X / Y	Lungime segment (** (m)
1	571.974,2 701.217,792	2	571.975,63 701.216,351	2.03
2	571.975,63 701.216,351	3	571.982,034 701.209,9	9.09
3	571.982,034 701.209,9	4	572.109,927 701.336,851	180.203
4	572.109,927 701.336,851	5	572.102,142 701.343,535	10.261
5	572.102,142 701.343,535	6	572.100,598 701.344,861	2.035

Punct început	X / Y	Punct sfârșit	X / Y	Lungime segment (** (m)
6	572.100,598 701.344,861	1	571.974,2 701.217,792	179.229

** Lungimile segmentelor sunt determinate în planul de proiecție Stereo 70 și sunt rotunjite la 1 milimetru.

*** Distanța dintre puncte este formată din segmente cumulate ce sunt mai mici decât valoarea 1 milimetru.

**DATE DESPRE IMOBILUL NR. 2320**

Oficiul de Cadastru și Publicitate Imobiliară SUCEAVA
Biroul de Cadastru și Publicitate Imobiliară Radauti

A. Partea I. Descrierea imobilului

TEREN Extravilan

Adresa: Jud. Suceava

Nr. Crt	Nr cadastral Nr. topografic	Suprafața* (mp)	Observații / Referințe
A1		Din acte: 2.600 Masurata: 499	Sector cadastral:12 Teren neimprejmuit; Diferența de suprafață de 2101 mp se regăsește la ID 2319.

B. Partea II. Proprietari și acte

Inscrieri privitoare la dreptul de proprietate și alte drepturi reale		Referințe
/		
Act Administrativ nr. 64, din 04/04/1994 emis de CJSDPAT SUCEAVA;		
B1	Intabulare, drept de PROPRIETATE, dobandit prin Reconstituire, cota actuala 1/1 1) DOHOTAR NICOLAI	A1
Act Administrativ nr. 7017, din 21/07/2023 emis de PRIMARIA MILIȘĂUȚI;		
B2	Se notează posesia faptică. 1) DOHOTAR DĂNUȚ	A1

C. Partea III. SARCINI .

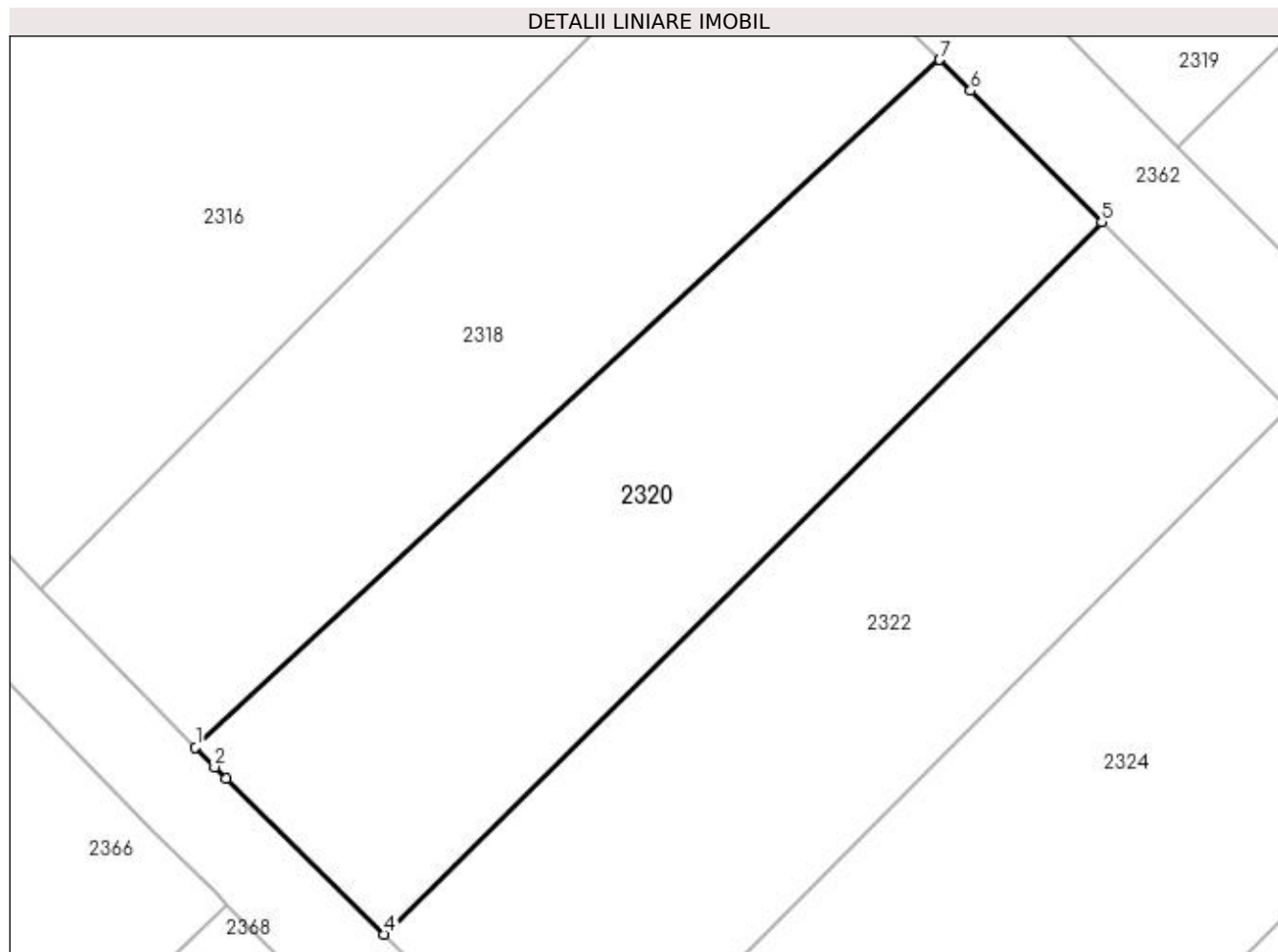
Inscrieri privind dezmembramintele dreptului de proprietate, drepturi reale de garanție și sarcini	Referințe
NU SUNT	

Anexa Nr. 1 La Partea I

Teren

Nr cadastral	Suprafața (mp)*	Observații / Referințe
	Din acte: 2.600 Masurata: 499	Diferența de suprafață de 2101 mp se regăsește la ID 2319.

* Suprafața este determinată în planul de proiecție Stereo 70.



Date referitoare la teren

Crt	Categorie folosință	Intra vilan	Suprafața (mp)	Tarla	Parcelă	Nr. topo	Observații / Referințe
1	arabil	NU	499	20	322	-	

Lungime Segmente

1) Valorile lungimilor segmentelor sunt obținute din proiecție în plan.

Punct început	X / Y	Punct sfârșit	X / Y	Lungime segment (** (m)
1	571.938,201 701.183,105	2	571.939,056 701.182,229	1.224
2	571.939,056 701.182,229	3	571.939,573 701.181,718	0.727
3	571.939,573 701.181,718	4	571.946,627 701.174,753	9.913
4	571.946,627 701.174,753	5	571.978,654 701.206,545	45.127
5	571.978,654 701.206,545	6	571.972,799 701.212,412	8.289

Punct început	X / Y	Punct sfârșit	X / Y	Lungime segment (** (m)
6	571.972,799 701.212,412	7	571.971,421 701.213,793	1.951
7	571.971,421 701.213,793	1	571.938,201 701.183,105	45.225

** Lungimile segmentelor sunt determinate în planul de proiecție Stereo 70 și sunt rotunjite la 1 milimetru.

*** Distanța dintre puncte este formată din segmente cumulate ce sunt mai mici decât valoarea 1 milimetru.

**DATE DESPRE IMOBILUL NR. 2321**

Oficiul de Cadastru și Publicitate Imobiliară SUCEAVA
Biroul de Cadastru și Publicitate Imobiliară Radauti

A. Partea I. Descrierea imobilului

TEREN Extravilan

Adresa: Jud. Suceava

Nr. Crt	Nr cadastral Nr. topografic	Suprafața* (mp)	Observații / Referințe
A1		Din acte: 2.600 Masurata: 2.065	Sector cadastral:12 Teren neimprejmuit; Diferența de suprafață de 535 mp se regăsește la ID 2322.

B. Partea II. Proprietari și acte

Inscrieri privitoare la dreptul de proprietate și alte drepturi reale		Referințe
/		
Act Notarial nr. 3316, din 26/07/2000 emis de BNP CĂTĂLINA BUZDUGĂ;		
B1	Intabulare, drept de PROPRIETATE, dobandit prin PARTAJ, cota actuala 1/1 1) DOHOTAR NICOLAI	A1

C. Partea III. SARCINI .

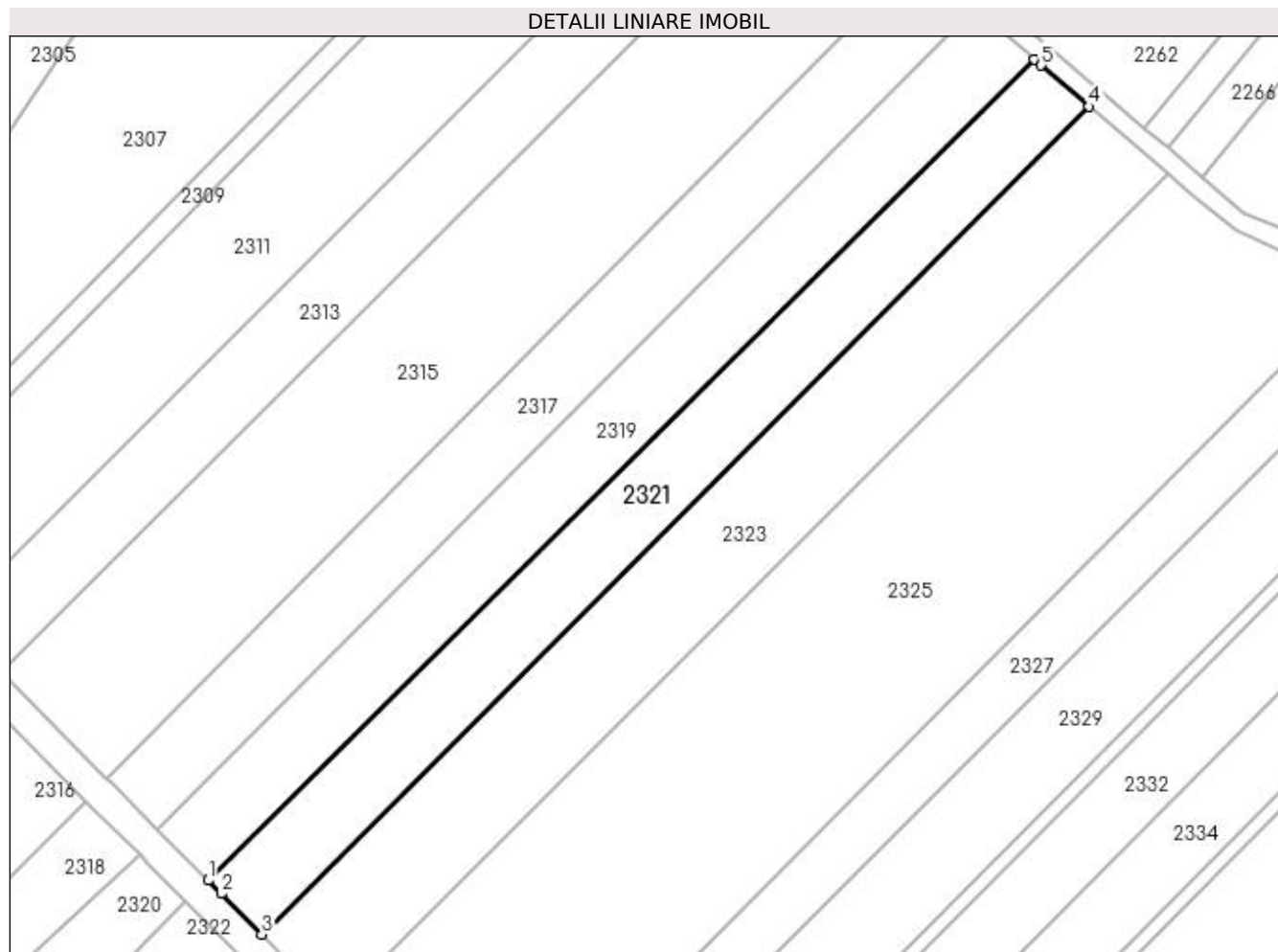
Inscrieri privind dezmembramintele dreptului de proprietate, drepturi reale de garanție și sarcini	Referințe
NU SUNT	

Anexa Nr. 1 La Partea I

Teren

Nr cadastral	Suprafața (mp)*	Observații / Referințe
	Din acte: 2.600 Masurata: 2.065	Diferența de suprafață de 535 mp se regăsește la ID 2322.

* Suprafața este determinată în planul de proiecție Stereo 70.



Date referitoare la teren

Crt	Categorie folosință	Intra vilan	Suprafața (mp)	Tarla	Parcelă	Nr. topo	Observații / Referințe
1	arabil	NU	2.065	20	322	-	

Lungime Segmente

1) Valorile lungimilor segmentelor sunt obținute din proiecție în plan.

Punct început	X / Y	Punct sfârșit	X / Y	Lungime segment (** (m)
1	571.982,034 701.209,9	2	571.984,066 701.207,854	2.884
2	571.984,066 701.207,854	3	571.990,329 701.201,544	8.891
3	571.990,329 701.201,544	4	572.118,362 701.329,61	181.089
4	572.118,362 701.329,61	5	572.110,94 701.335,982	9.782
5	572.110,94 701.335,982	6	572.109,927 701.336,851	1.335

Punct început	X / Y	Punct sfârșit	X / Y	Lungime segment (** (m)
6	572.109,927 701.336,851	1	571.982,034 701.209,9	180.203

** Lungimile segmentelor sunt determinate în planul de proiecție Stereo 70 și sunt rotunjite la 1 milimetru.

*** Distanța dintre puncte este formată din segmente cumulate ce sunt mai mici decât valoarea 1 milimetru.

**DATE DESPRE IMOBILUL NR. 2322**

Oficiul de Cadastru și Publicitate Imobiliară SUCEAVA
Biroul de Cadastru și Publicitate Imobiliară Radauti

A. Partea I. Descrierea imobilului

TEREN Extravilan

Adresa: Jud. Suceava

Nr. Crt	Nr cadastral Nr. topografic	Suprafața* (mp)	Observații / Referințe
A1		Din acte: 2.600 Masurata: 535	Sector cadastral:12 Teren neimprejmuit; Diferența de suprafață de 2065 mp se regăsește la ID 2321.

B. Partea II. Proprietari și acte

Inscrieri privitoare la dreptul de proprietate și alte drepturi reale		Referințe
/		
Act Notarial nr. 3316, din 26/07/2000 emis de BNP CĂTĂLINA BUZDUGĂ;		
B1	Intabulare, drept de PROPRIETATE, dobandit prin PARTAJ, cota actuala 1/1 1) DOHOTAR NICOLAI	A1

C. Partea III. SARCINI .

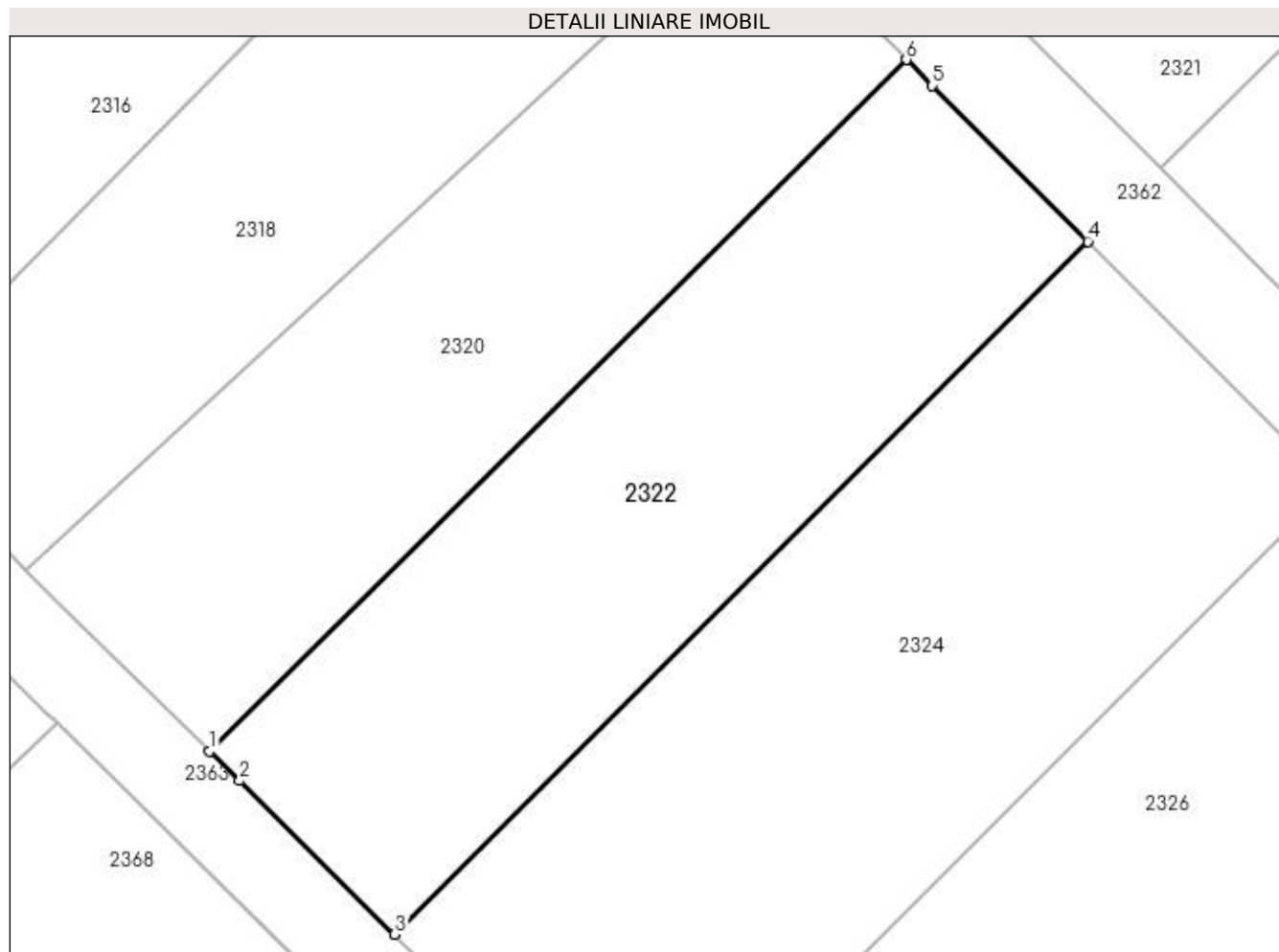
Inscrieri privind dezmembramintele dreptului de proprietate, drepturi reale de garanție și sarcini	Referințe
NU SUNT	

Anexa Nr. 1 La Partea I

Teren

Nr cadastral	Suprafața (mp)*	Observații / Referințe
	Din acte: 2.600 Masurata: 535	Diferența de suprafață de 2065 mp se regăsește la ID 2321.

* Suprafața este determinată în planul de proiecție Stereo 70.



Date referitoare la teren

Crt	Categorie folosință	Intra vilan	Suprafața (mp)	Tarla	Parcelă	Nr. topo	Observații / Referințe
1	arabil	NU	535	20	322	-	

Lungime Segmente

1) Valorile lungimilor segmentelor sunt obținute din proiecție în plan.

Punct început	X / Y	Punct sfârșit	X / Y	Lungime segment (** (m)
1	571.946,627 701.174,753	2	571.947,997 701.173,4	1.925
2	571.947,997 701.173,4	3	571.955,14 701.166,346	10.039
3	571.955,14 701.166,346	4	571.986,983 701.198,198	45.039
4	571.986,983 701.198,198	5	571.979,851 701.205,346	10.097
5	571.979,851 701.205,346	6	571.978,654 701.206,545	1.694

Punct început	X / Y	Punct sfârșit	X / Y	Lungime segment (** (m)
6	571.978,654 701.206,545	1	571.946,627 701.174,753	45.127

** Lungimile segmentelor sunt determinate în planul de proiecție Stereo 70 și sunt rotunjite la 1 milimetru.

*** Distanța dintre puncte este formată din segmente cumulate ce sunt mai mici decât valoarea 1 milimetru.

**DATE DESPRE IMOBILUL NR. 2323**

Oficiul de Cadastru și Publicitate Imobiliară SUCEAVA
Biroul de Cadastru și Publicitate Imobiliară Radauti

A. Partea I. Descrierea imobilului

TEREN Extravilan

Adresa: Jud. Suceava

Nr. Crt	Nr cadastral Nr. topografic	Suprafața* (mp)	Observații / Referințe
A1		2.886	Sector cadastral:12 Teren neimprejmuit;

B. Partea II. Proprietari și acte

Inscrieri privitoare la dreptul de proprietate și alte drepturi reale		Referințe
/		
Act Normativ nr. Legea 7, din 13/03/1996 emis de PARLAMENTUL ROMANIEI;		
B1	Inscrierea provizorie, drept de PROPRIETATE, dobandit prin Lege, cota actuala 1/1 1) ORAȘUL MILIȘĂUȚI, CIF:4326973, PROPRIETAR NEIDENTIFICAT.	A1

C. Partea III. SARCINI .

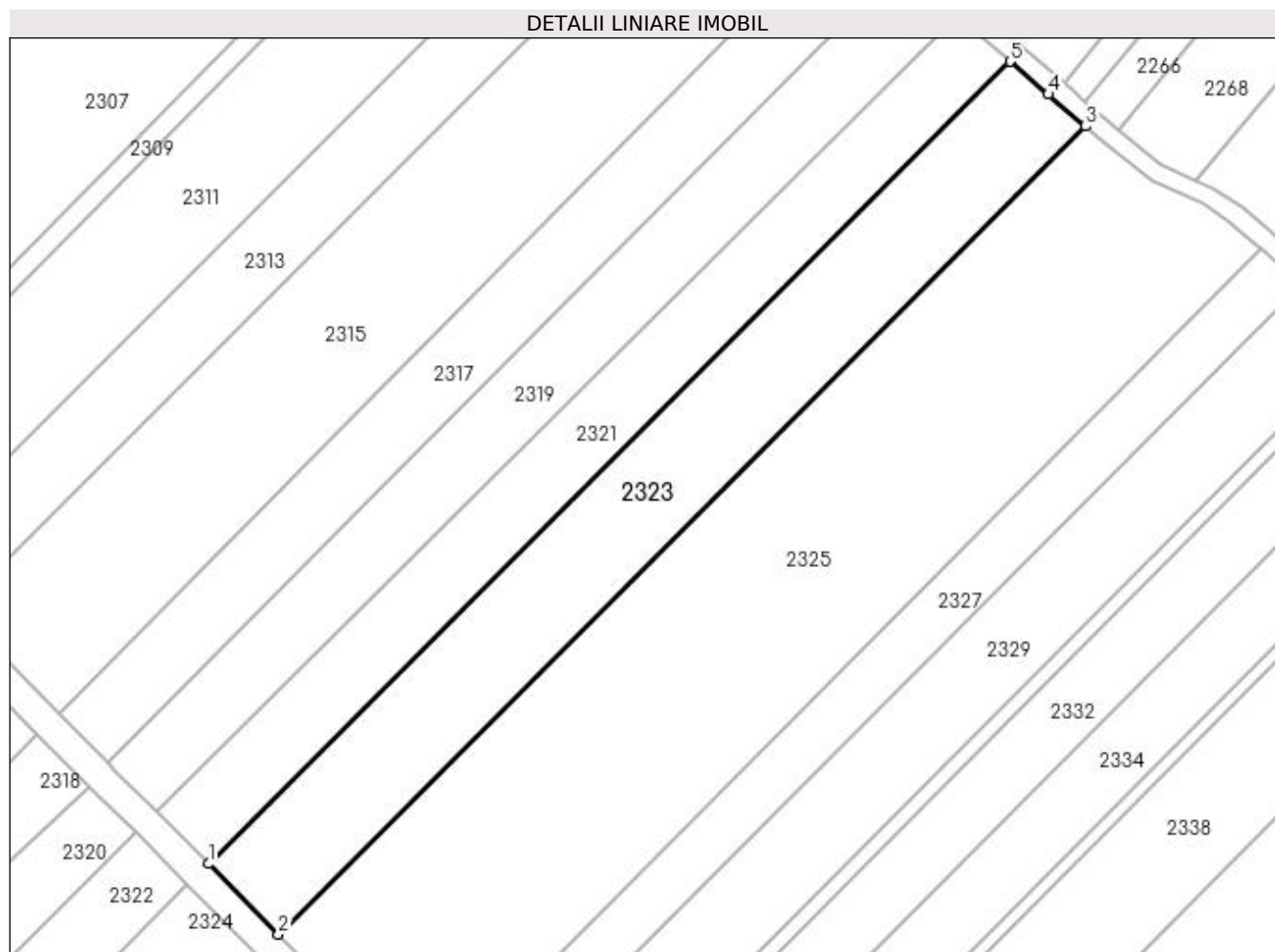
Inscrieri privind dezmembramintele dreptului de proprietate, drepturi reale de garanție și sarcini	Referințe
NU SUNT	

Anexa Nr. 1 La Partea I

Teren

Nr cadastral	Suprafața (mp)*	Observații / Referințe
	2.886	

* Suprafața este determinată în planul de proiecție Stereo 70.



Date referitoare la teren

Crt	Categorie folosință	Intravilan	Suprafața (mp)	Tarla	Parcelă	Nr. topo	Observații / Referințe
1	arabil	NU	2.886	20	322	-	

Lungime Segmente

1) Valorile lungimilor segmentelor sunt obținute din proiecție în plan.

Punct început	X / Y	Punct sfârșit	X / Y	Lungime segment (** (m)
1	571.990,329 701.201,544	2	572.001,516 701.190,275	15.879
2	572.001,516 701.190,275	3	572.130,472 701.319,264	182.395
3	572.130,472 701.319,264	4	572.124,475 701.324,361	7.87
4	572.124,475 701.324,361	5	572.118,362 701.329,61	8.057
5	572.118,362 701.329,61	1	571.990,329 701.201,544	181.089

**** Lungimile segmentelor sunt determinate în planul de proiecție Stereo 70 și sunt rotunjite la 1 milimetru.**

***** Distanța dintre puncte este formată din segmente cumulate ce sunt mai mici decât valoarea 1 milimetru.**

**DATE DESPRE IMOBILUL NR. 2324**

Oficiul de Cadastru și Publicitate Imobiliară SUCEAVA
Biroul de Cadastru și Publicitate Imobiliară Radauti

A. Partea I. Descrierea imobilului

TEREN Extravilan

Adresa: Jud. Suceava

Nr. Crt	Nr cadastral Nr. topografic	Suprafața* (mp)	Observații / Referințe
A1		714	Sector cadastral:12 Teren neimprejmuit;

B. Partea II. Proprietari și acte

Inscrieri privitoare la dreptul de proprietate și alte drepturi reale		Referințe
/		
Act Normativ nr. Legea 7, din 13/03/1996 emis de PARLAMENTUL ROMANIEI;		
B1	Inscrierea provizorie, drept de PROPRIETATE, dobandit prin Lege, cota actuala 1/1 1) ORAȘUL MILIȘĂUȚI, CIF:4326973, PROPRIETAR NEIDENTIFICAT.	A1

C. Partea III. SARCINI .

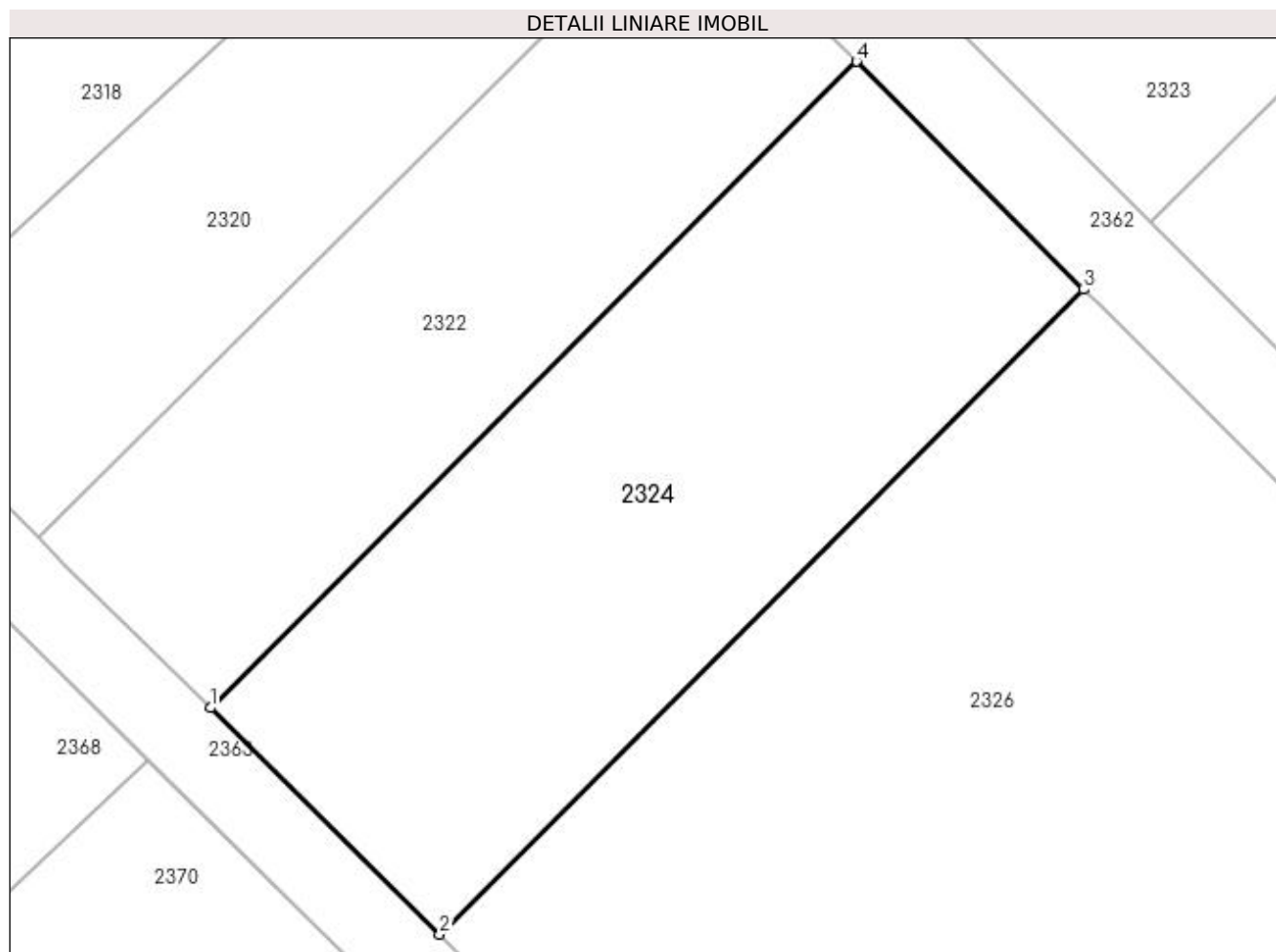
Inscrieri privind dezmembramintele dreptului de proprietate, drepturi reale de garanție și sarcini	Referințe
NU SUNT	

Anexa Nr. 1 La Partea I

Teren

Nr cadastral	Suprafața (mp)*	Observații / Referințe
	714	

* Suprafața este determinată în planul de proiecție Stereo 70.



Date referitoare la teren

Crt	Categorie folosință	Intra vilan	Suprafața (mp)	Tarla	Parcelă	Nr. topo	Observații / Referințe
1	arabil	NU	714	20	322	-	

Lungime Segmente

1) Valorile lungimilor segmentelor sunt obținute din proiecție în plan.

Punct început	X / Y	Punct sfârșit	X / Y	Lungime segment (** (m)
1	571.955,14 701.166,346	2	571.966,439 701.155,189	15.879
2	571.966,439 701.155,189	3	571.998,2 701.186,958	44.922
3	571.998,2 701.186,958	4	571.986,983 701.198,198	15.88
4	571.986,983 701.198,198	1	571.955,14 701.166,346	45.039

**** Lungimile segmentelor sunt determinate în planul de proiecție Stereo 70 și sunt rotunjite la 1 milimetru.**

***** Distanța dintre puncte este formată din segmente cumulate ce sunt mai mici decât valoarea 1 milimetru.**

**DATE DESPRE IMOBILUL NR. 2325**

Oficiul de Cadastru și Publicitate Imobiliară SUCEAVA
Biroul de Cadastru și Publicitate Imobiliară Radauti

A. Partea I. Descrierea imobilului

TEREN Extravilan

Adresa: Jud. Suceava

Nr. Crt	Nr cadastral Nr. topografic	Suprafața* (mp)	Observații / Referințe
A1		6.262	Sector cadastral:12 Teren neimprejmuit;

B. Partea II. Proprietari și acte

Inscrieri privitoare la dreptul de proprietate și alte drepturi reale		Referințe
/		
Act Normativ nr. Legea 7, din 13/03/1996 emis de PARLAMENTUL ROMANIEI;		
B1	Inscrierea provizorie, drept de PROPRIETATE, dobandit prin Lege, cota actuala 1/1 1) ORAȘUL MILIȘĂUȚI, CIF:4326973, PROPRIETAR NEIDENTIFICAT.	A1

C. Partea III. SARCINI .

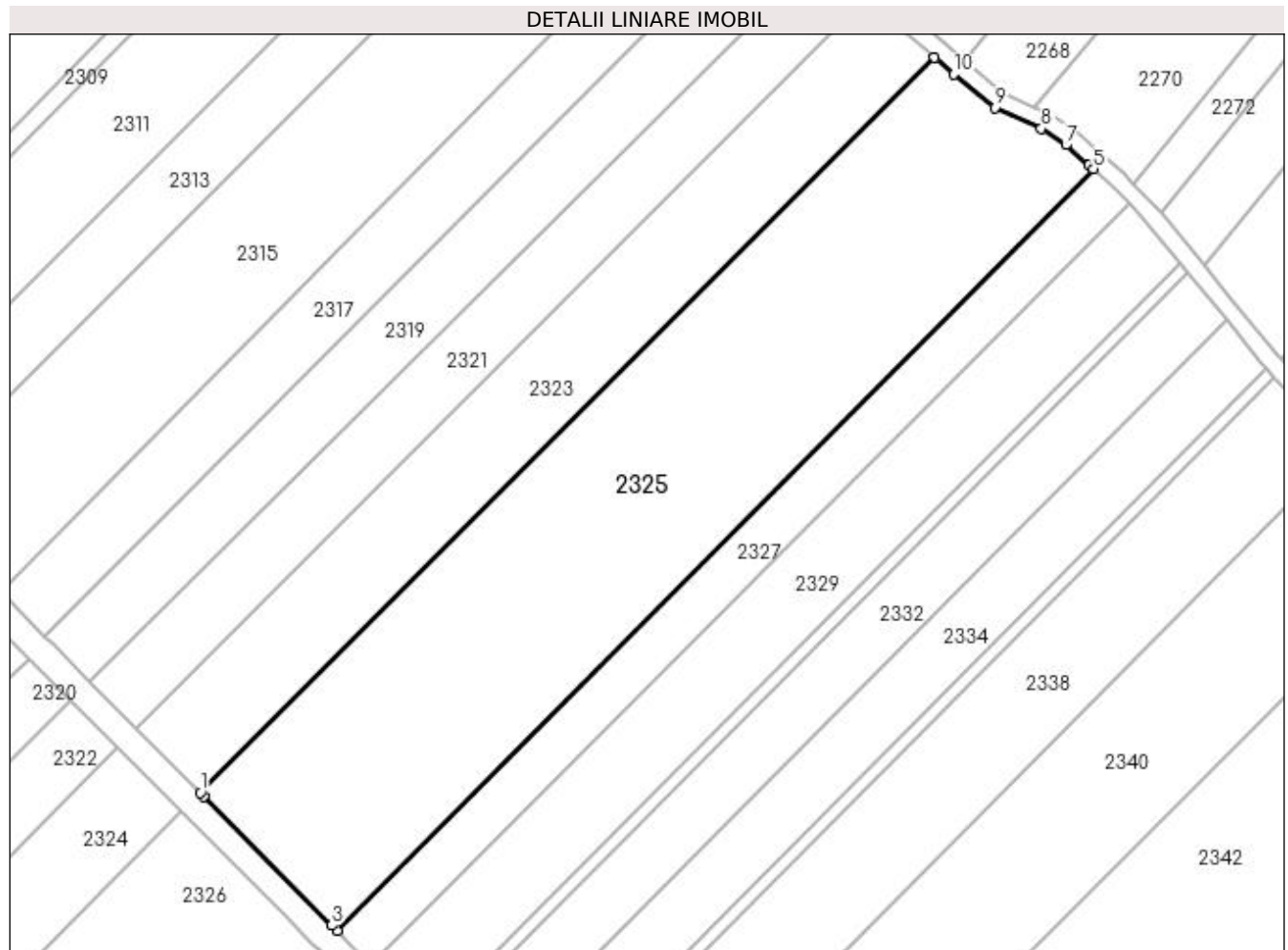
Inscrieri privind dezmembramintele dreptului de proprietate, drepturi reale de garanție și sarcini	Referințe
NU SUNT	

Anexa Nr. 1 La Partea I

Teren

Nr cadastral	Suprafața (mp)*	Observații / Referințe
	6.262	

* Suprafața este determinată în planul de proiecție Stereo 70.



Date referitoare la teren

Crt	Categorie folosință	Intra vilan	Suprafața (mp)	Tarla	Parcelă	Nr. topo	Observații / Referințe
1	arabil	NU	6.262	20	322	-	

Lungime Segmente

1) Valorile lungimilor segmentelor sunt obținute din proiecție în plan.

Punct început	X / Y	Punct sfârșit	X / Y	Lungime segment (** (m)
1	572.001,516 701.190,275	2	572.002,108 701.189,678	0.841
2	572.002,108 701.189,678	3	572.024,604 701.167,017	31.931
3	572.024,604 701.167,017	4	572.025,499 701.166,115	1.271
4	572.025,499 701.166,115	5	572.158,377 701.299,728	188.438
5	572.158,377 701.299,728	6	572.157,57 701.300,437	1.074

Punct început	X / Y	Punct sfârșit	X / Y	Lungime segment (** (m)
6	572.157,57 701.300,437	7	572.153,524 701.303,976	5.375
7	572.153,524 701.303,976	8	572.149,229 701.306,84	5.162
8	572.149,229 701.306,84	9	572.141,064 701.310,502	8.949
9	572.141,064 701.310,502	10	572.133,886 701.316,362	9.266
10	572.133,886 701.316,362	11	572.130,472 701.319,264	4.481
11	572.130,472 701.319,264	1	572.001,516 701.190,275	182.395

** Lungimile segmentelor sunt determinate în planul de proiecție Stereo 70 și sunt rotunjite la 1 milimetru.

*** Distanța dintre puncte este formată din segmente cumulate ce sunt mai mici decât valoarea 1 milimetru.

**DATE DESPRE IMOBILUL NR. 2326**

Oficiul de Cadastru și Publicitate Imobiliară SUCEAVA
 Biroul de Cadastru și Publicitate Imobiliară Radauti

A. Partea I. Descrierea imobilului

TEREN Extravilan

Adresa: Jud. Suceava

Nr. Crt	Nr cadastral Nr. topografic	Suprafața* (mp)	Observații / Referințe
A1		1.538	Sector cadastral:12 Teren neimprejmuit;

B. Partea II. Proprietari și acte

Inscrieri privitoare la dreptul de proprietate și alte drepturi reale		Referințe
/		
Act Normativ nr. Legea 7, din 13/03/1996 emis de PARLAMENTUL ROMANIEI;		
B1	Inscrierea provizorie, drept de PROPRIETATE, dobandit prin Lege, cota actuala 1/1 1) ORAȘUL MILIȘĂUȚI, CIF:4326973, PROPRIETAR NEIDENTIFICAT.	A1

C. Partea III. SARCINI .

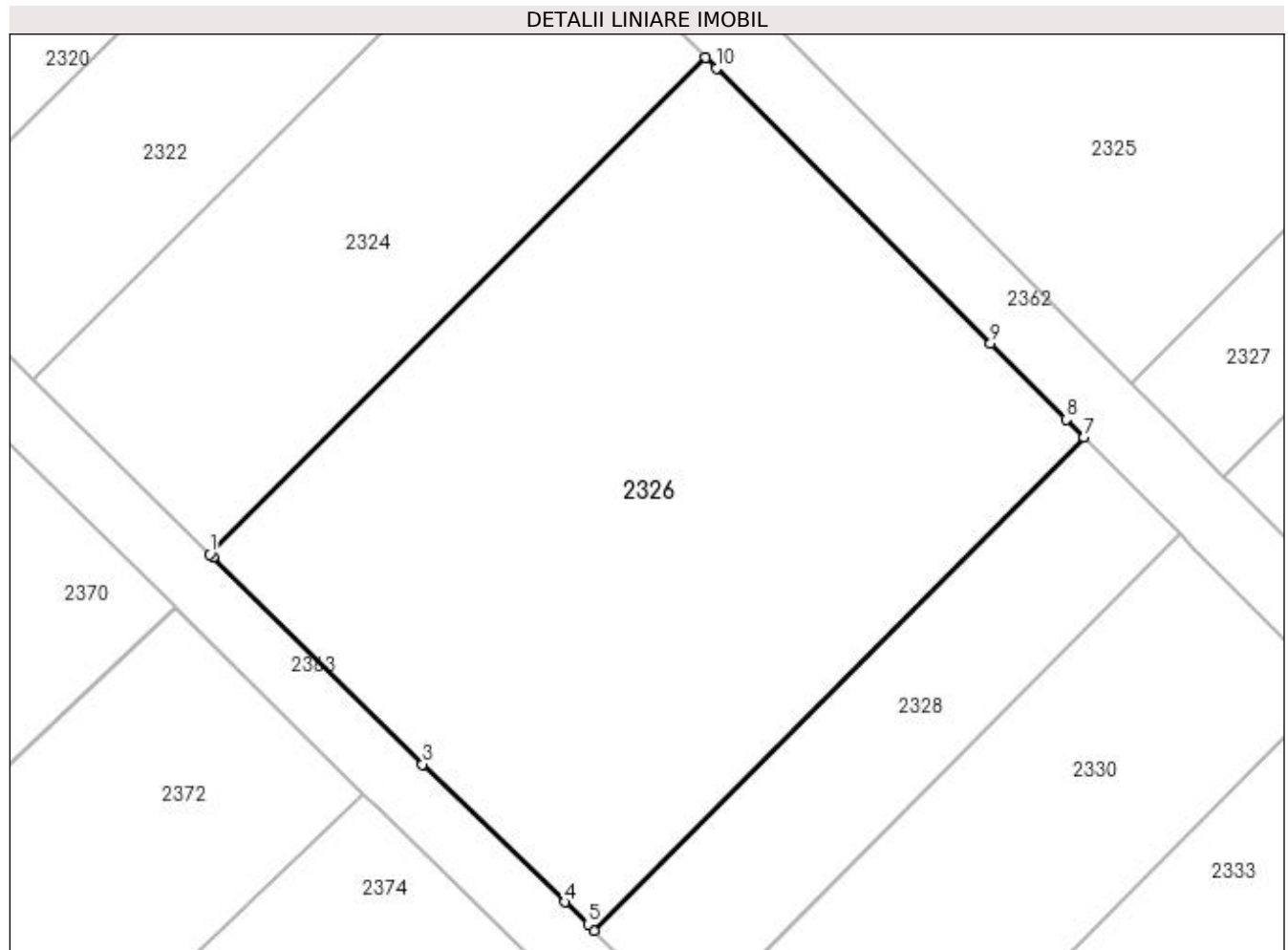
Inscrieri privind dezmembramintele dreptului de proprietate, drepturi reale de garanție și sarcini	Referințe
NU SUNT	

Anexa Nr. 1 La Partea I

Teren

Nr cadastral	Suprafața (mp)*	Observații / Referințe
	1.538	

* Suprafața este determinată în planul de proiecție Stereo 70.



Date referitoare la teren

Crt	Categorie folosință	Intra vilan	Suprafața (mp)	Tarla	Parcelă	Nr. topo	Observații / Referințe
1	arabil	NU	1.538	20	322	-	

Lungime Segmente

1) Valorile lungimilor segmentelor sunt obținute din proiecție în plan.

Punct început	X / Y	Punct sfârșit	X / Y	Lungime segment (** (m)
1	571.966,439 701.155,189	2	571.966,644 701.154,986	0.289
2	571.966,644 701.154,986	3	571.980,059 701.141,74	18.853
3	571.980,059 701.141,74	4	571.989,174 701.132,926	12.68
4	571.989,174 701.132,926	5	571.990,649 701.131,5	2.052
5	571.990,649 701.131,5	6	571.991,054 701.131,108	0.564

Punct început	X / Y	Punct sfârșit	X / Y	Lungime segment (** (m)
6	571.991,054 701.131,108	7	572.022,416 701.162,644	44.476
7	572.022,416 701.162,644	8	572.021,266 701.163,805	1.634
8	572.021,266 701.163,805	9	572.016,439 701.168,68	6.86
9	572.016,439 701.168,68	10	571.998,873 701.186,283	24.868
10	571.998,873 701.186,283	11	571.998,2 701.186,958	0.953
11	571.998,2 701.186,958	1	571.966,439 701.155,189	44.922

** Lungimile segmentelor sunt determinate în planul de proiecție Stereo 70 și sunt rotunjite la 1 milimetru.

*** Distanța dintre puncte este formată din segmente cumulate ce sunt mai mici decât valoarea 1 milimetru.

**DATE DESPRE IMOBILUL NR. 2327**

Oficiul de Cadastru și Publicitate Imobiliară SUCEAVA
Biroul de Cadastru și Publicitate Imobiliară Radauti

A. Partea I. Descrierea imobilului

TEREN Extravilan

Adresa: Jud. Suceava

Nr. Crt	Nr cadastral Nr. topografic	Suprafața* (mp)	Observații / Referințe
A1		1.614	Sector cadastral:12 Teren neimprejmuit;

B. Partea II. Proprietari și acte

Inscrieri privitoare la dreptul de proprietate și alte drepturi reale		Referințe
/		
Act Normativ nr. Legea 7, din 13/03/1996 emis de PARLAMENTUL ROMANIEI;		
B1	Inscrierea provizorie, drept de PROPRIETATE, dobandit prin Lege, cota actuala 1/1 1) ORAȘUL MILIȘĂUȚI, CIF:4326973, PROPRIETAR NEIDENTIFICAT.	A1

C. Partea III. SARCINI .

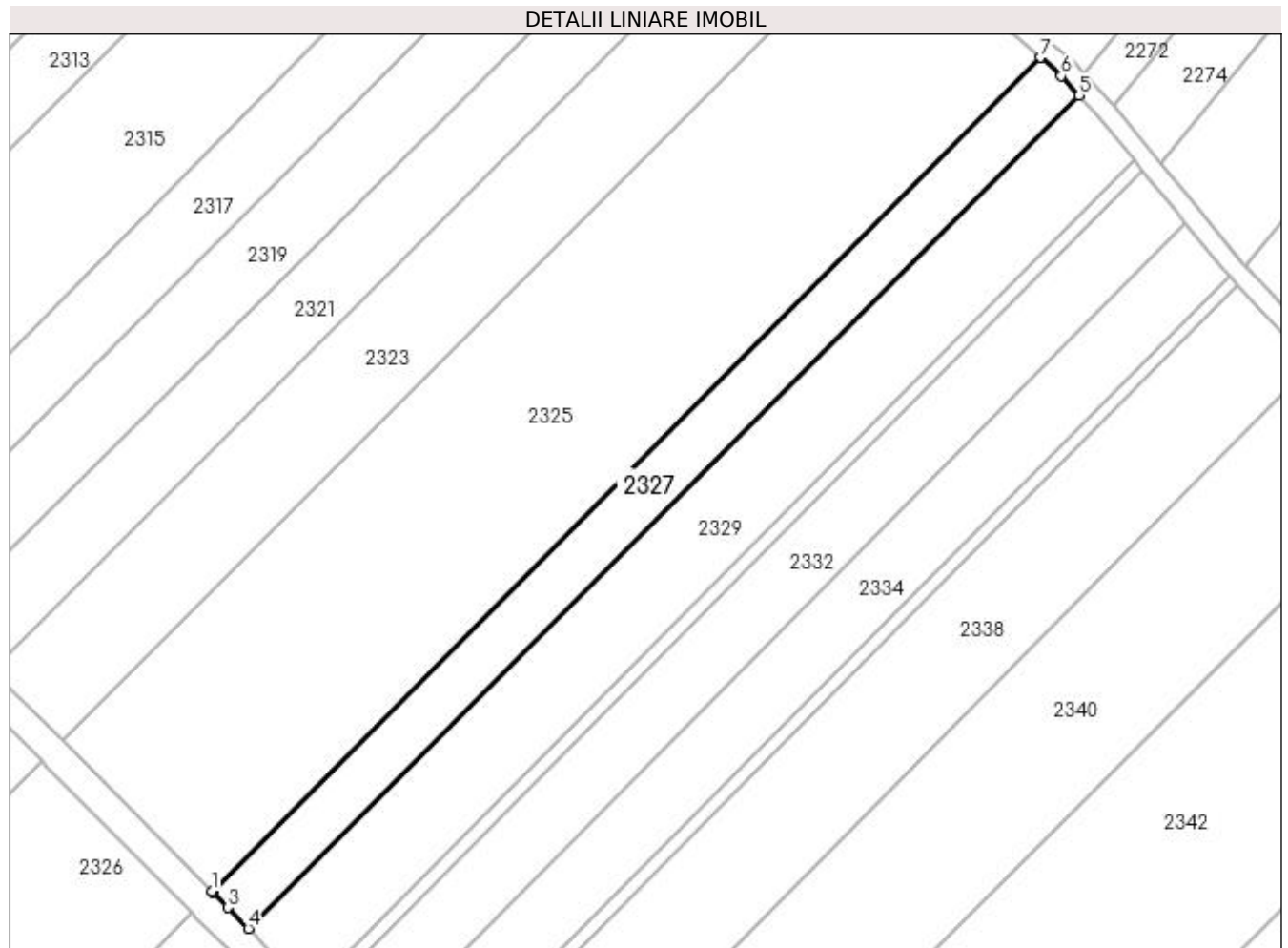
Inscrieri privind dezmembramintele dreptului de proprietate, drepturi reale de garanție și sarcini	Referințe
NU SUNT	

Anexa Nr. 1 La Partea I

Teren

Nr cadastral	Suprafața (mp)*	Observații / Referințe
	1.614	

* Suprafața este determinată în planul de proiecție Stereo 70.



Date referitoare la teren

Crt	Categorie folosință	Intra vilan	Suprafața (mp)	Tarla	Parcelă	Nr. topo	Observații / Referințe
1	arabil	NU	1.614	20	322	-	

Lungime Segmente

1) Valorile lungimilor segmentelor sunt obținute din proiecție în plan.

Punct început	X / Y	Punct sfârșit	X / Y	Lungime segment (** (m)
1	572.025,499 701.166,115	2	572.025,684 701.165,93	0.262
2	572.025,684 701.165,93	3	572.028,088 701.163,507	3.413
3	572.028,088 701.163,507	4	572.031,399 701.160,172	4.699
4	572.031,399 701.160,172	5	572.164,65 701.293,644	188.602
5	572.164,65 701.293,644	6	572.161,735 701.296,779	4.281

Punct început	X / Y	Punct sfârșit	X / Y	Lungime segment (** (m)
6	572.161,735 701.296,779	7	572.158,377 701.299,728	4.469
7	572.158,377 701.299,728	1	572.025,499 701.166,115	188.438

** Lungimile segmentelor sunt determinate în planul de proiecție Stereo 70 și sunt rotunjite la 1 milimetru.

*** Distanța dintre puncte este formată din segmente cumulate ce sunt mai mici decât valoarea 1 milimetru.

**DATE DESPRE IMOBILUL NR. 2328**

Oficiul de Cadastru și Publicitate Imobiliară SUCEAVA
Biroul de Cadastru și Publicitate Imobiliară Radauti

A. Partea I. Descrierea imobilului

TEREN Extravilan

Adresa: Jud. Suceava

Nr. Crt	Nr cadastral Nr. topografic	Suprafața* (mp)	Observații / Referințe
A1		386	Sector cadastral:12 Teren neimprejmuit;

B. Partea II. Proprietari și acte

Inscrieri privitoare la dreptul de proprietate și alte drepturi reale		Referințe
/		
Act Normativ nr. Legea 7, din 13/03/1996 emis de PARLAMENTUL ROMANIEI;		
B1	Inscrierea provizorie, drept de PROPRIETATE, dobandit prin Lege, cota actuala 1/1 1) ORAȘUL MILIȘĂUȚI, CIF:4326973, PROPRIETAR NEIDENTIFICAT.	A1

C. Partea III. SARCINI .

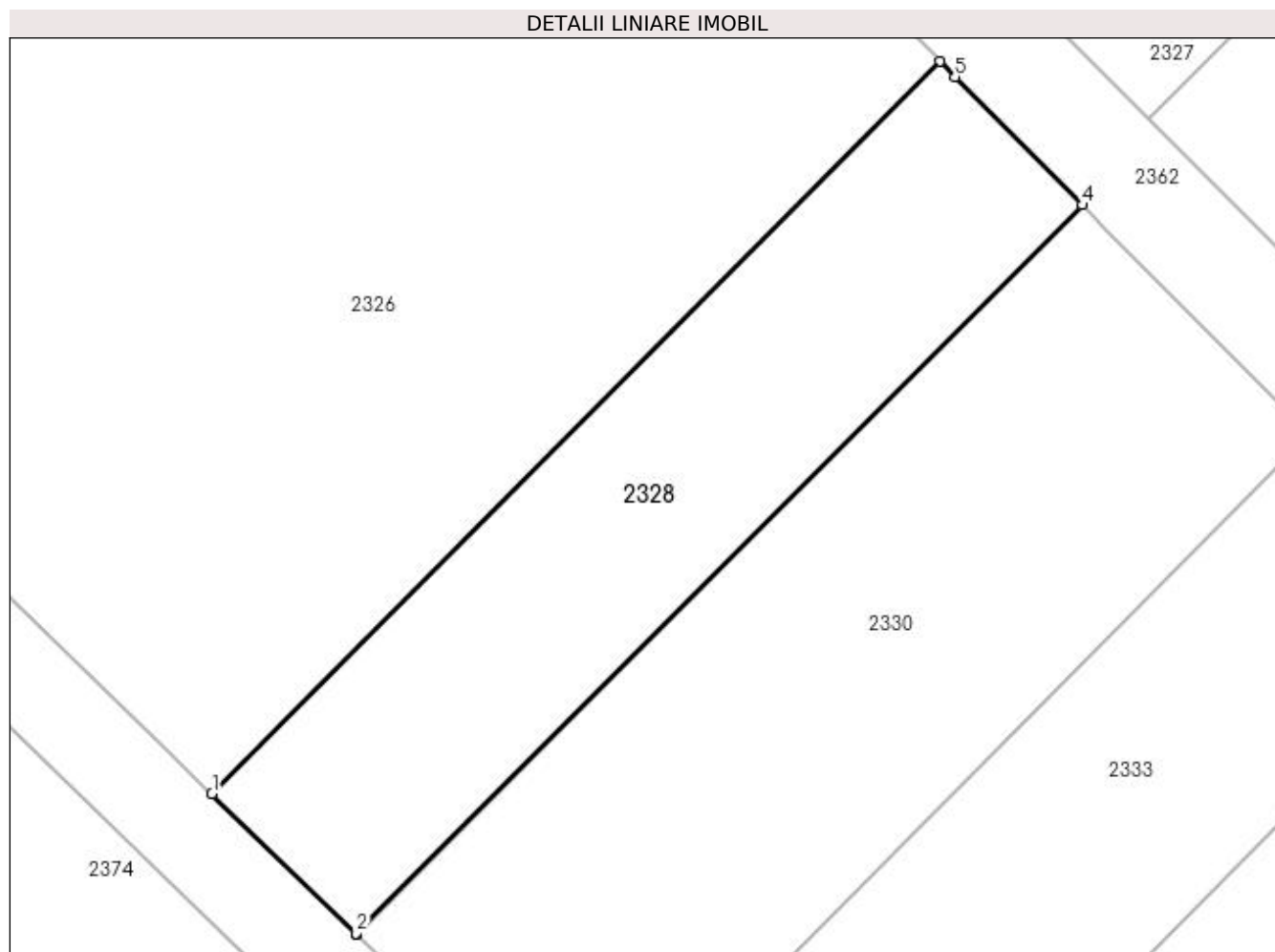
Inscrieri privind dezmembramintele dreptului de proprietate, drepturi reale de garanție și sarcini	Referințe
NU SUNT	

Anexa Nr. 1 La Partea I

Teren

Nr cadastral	Suprafața (mp)*	Observații / Referințe
	386	

* Suprafața este determinată în planul de proiecție Stereo 70.



Date referitoare la teren

Crt	Categorie folosință	Intra vilan	Suprafața (mp)	Tarla	Parcelă	Nr. topo	Observații / Referințe
1	arabil	NU	386	20	322	-	

Lungime Segmente

1) Valorile lungimilor segmentelor sunt obținute din proiecție în plan.

Punct început	X / Y	Punct sfârșit	X / Y	Lungime segment (** (m)
1	571.991,054 701.131,108	2	571.997,27 701.125,099	8.646
2	571.997,27 701.125,099	3	571.997,306 701.125,064	0.05
3	571.997,306 701.125,064	4	572.028,535 701.156,466	44.287
4	572.028,535 701.156,466	5	572.023,067 701.161,987	7.77
5	572.023,067 701.161,987	6	572.022,416 701.162,644	0.925

Punct început	X / Y	Punct sfârșit	X / Y	Lungime segment (** (m)
6	572.022,416 701.162,644	1	571.991,054 701.131,108	44.476

** Lungimile segmentelor sunt determinate în planul de proiecție Stereo 70 și sunt rotunjite la 1 milimetru.

*** Distanța dintre puncte este formată din segmente cumulate ce sunt mai mici decât valoarea 1 milimetru.

**DATE DESPRE IMOBILUL NR. 2329**

Oficiul de Cadastru și Publicitate Imobiliară SUCEAVA
Biroul de Cadastru și Publicitate Imobiliară Radauti

A. Partea I. Descrierea imobilului

TEREN Extravilan

Adresa: Jud. Suceava

Nr. Crt	Nr cadastral Nr. topografic	Suprafața* (mp)	Observații / Referințe
A1		Din acte: 3.200 Masurata: 2.586	Sector cadastral:12 Teren neimprejmuit; Diferența de suprafață de 614 mp se regăsește la ID 2330.

B. Partea II. Proprietari și acte

Inscrieri privitoare la dreptul de proprietate și alte drepturi reale		Referințe
/		
Act Administrativ nr. 2209, din 11/09/2003 emis de CJSDPAT SUCEAVA;		
B1	Intabulare, drept de PROPRIETATE, dobandit prin Reconstituire, cota actuala 1/1 1) POPESCU EUFROZINA	A1
Act Administrativ nr. 7023, din 21/07/2023 emis de PRIMARIA MILIȘĂUȚI;		
B2	Se notează posesia faptică. 1) POPESCU CONSTANTIN	A1

C. Partea III. SARCINI .

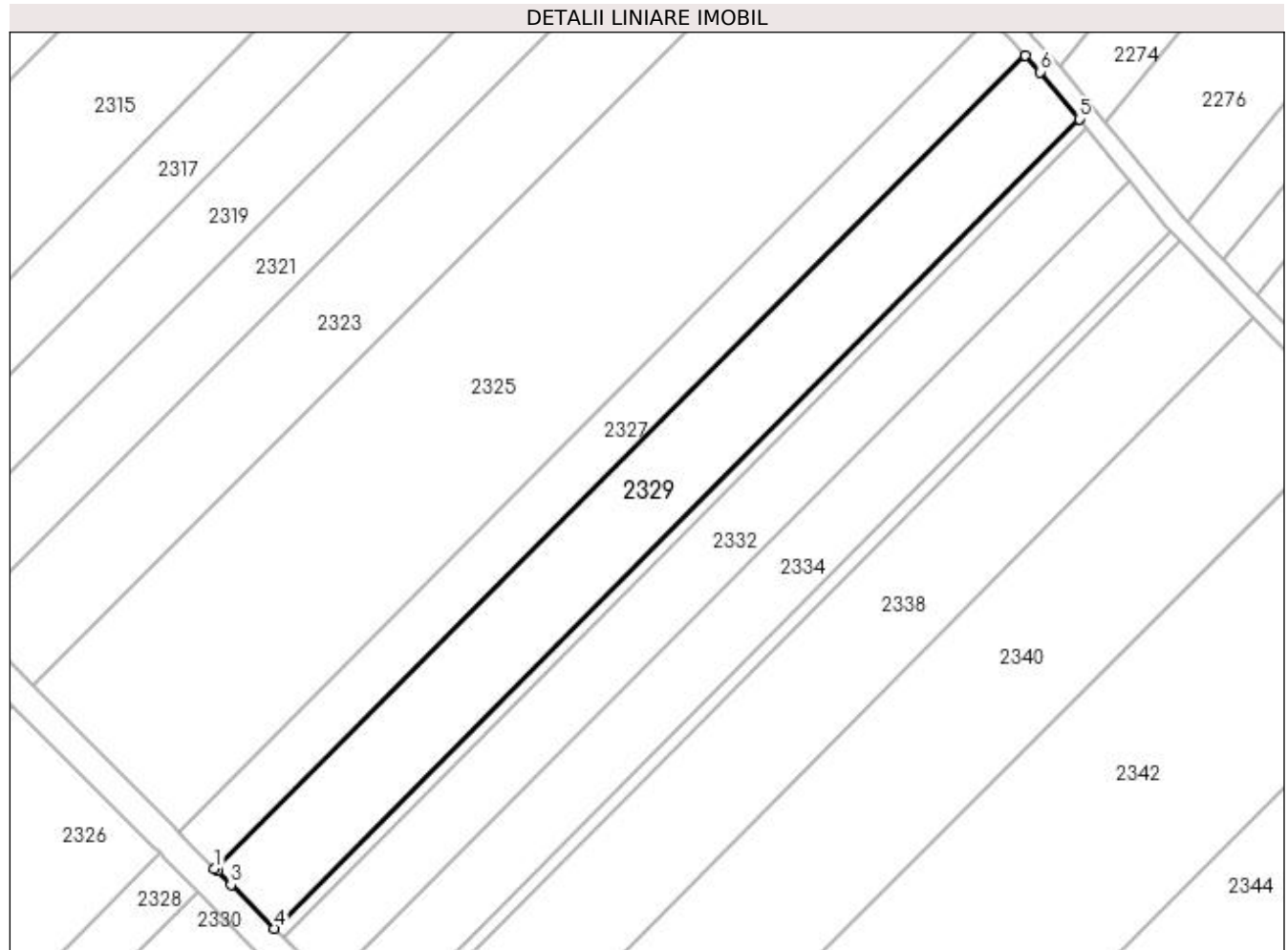
Inscrieri privind dezmembramintele dreptului de proprietate, drepturi reale de garanție și sarcini	Referințe
NU SUNT	

Anexa Nr. 1 La Partea I

Teren

Nr cadastral	Suprafața (mp)*	Observații / Referințe
	Din acte: 3.200 Masurata: 2.586	Diferența de suprafață de 614 mp se regăsește la ID 2330.

* Suprafața este determinată în planul de proiecție Stereo 70.



Date referitoare la teren

Crt	Categorie folosință	Intra vilan	Suprafața (mp)	Tarla	Parcelă	Nr. topo	Observații / Referințe
1	arabil	NU	2.586	20	322	-	

Lungime Segmente

1) Valorile lungimilor segmentelor sunt obținute din proiecție în plan.

Punct început	X / Y	Punct sfârșit	X / Y	Lungime segment (** (m)
1	572.031,399 701.160,172	2	572.031,81 701.159,759	0.583
2	572.031,81 701.159,759	3	572.034,06 701.157,492	3.194
3	572.034,06 701.157,492	4	572.041,21 701.150,289	10.149
4	572.041,21 701.150,289	5	572.173,456 701.283,267	187.542
5	572.173,456 701.283,267	6	572.167,111 701.290,997	10.001

Punct început	X / Y	Punct sfârșit	X / Y	Lungime segment (** (m)
6	572.167,111 701.290,997	7	572.164,65 701.293,644	3.614
7	572.164,65 701.293,644	1	572.031,399 701.160,172	188.602

** Lungimile segmentelor sunt determinate în planul de proiecție Stereo 70 și sunt rotunjite la 1 milimetru.

*** Distanța dintre puncte este formată din segmente cumulate ce sunt mai mici decât valoarea 1 milimetru.

**DATE DESPRE IMOBILUL NR. 2330**

Oficiul de Cadastru și Publicitate Imobiliară SUCEAVA
Biroul de Cadastru și Publicitate Imobiliară Radauti

A. Partea I. Descrierea imobilului

TEREN Extravilan

Adresa: Jud. Suceava

Nr. Crt	Nr cadastral Nr. topografic	Suprafața* (mp)	Observații / Referințe
A1		Din acte: 3.200 Masurata: 614	Sector cadastral:12 Teren neimprejmuit; Diferența de suprafață de 2586 mp se regăsește la ID 2329.

B. Partea II. Proprietari și acte

Inscrieri privitoare la dreptul de proprietate și alte drepturi reale		Referințe
/		
Act Administrativ nr. 2209, din 11/09/2003 emis de CJSDPAT SUCEAVA;		
B1	Intabulare, drept de PROPRIETATE, dobandit prin Reconstituire, cota actuala 1/1 1) POPESCU EUFROZINA	A1
Act Administrativ nr. 7024, din 21/07/2023 emis de PRIMARIA MILIȘĂUȚI;		
B2	Se notează posesia faptică. 1) POPESCU CONSTANTIN	A1

C. Partea III. SARCINI .

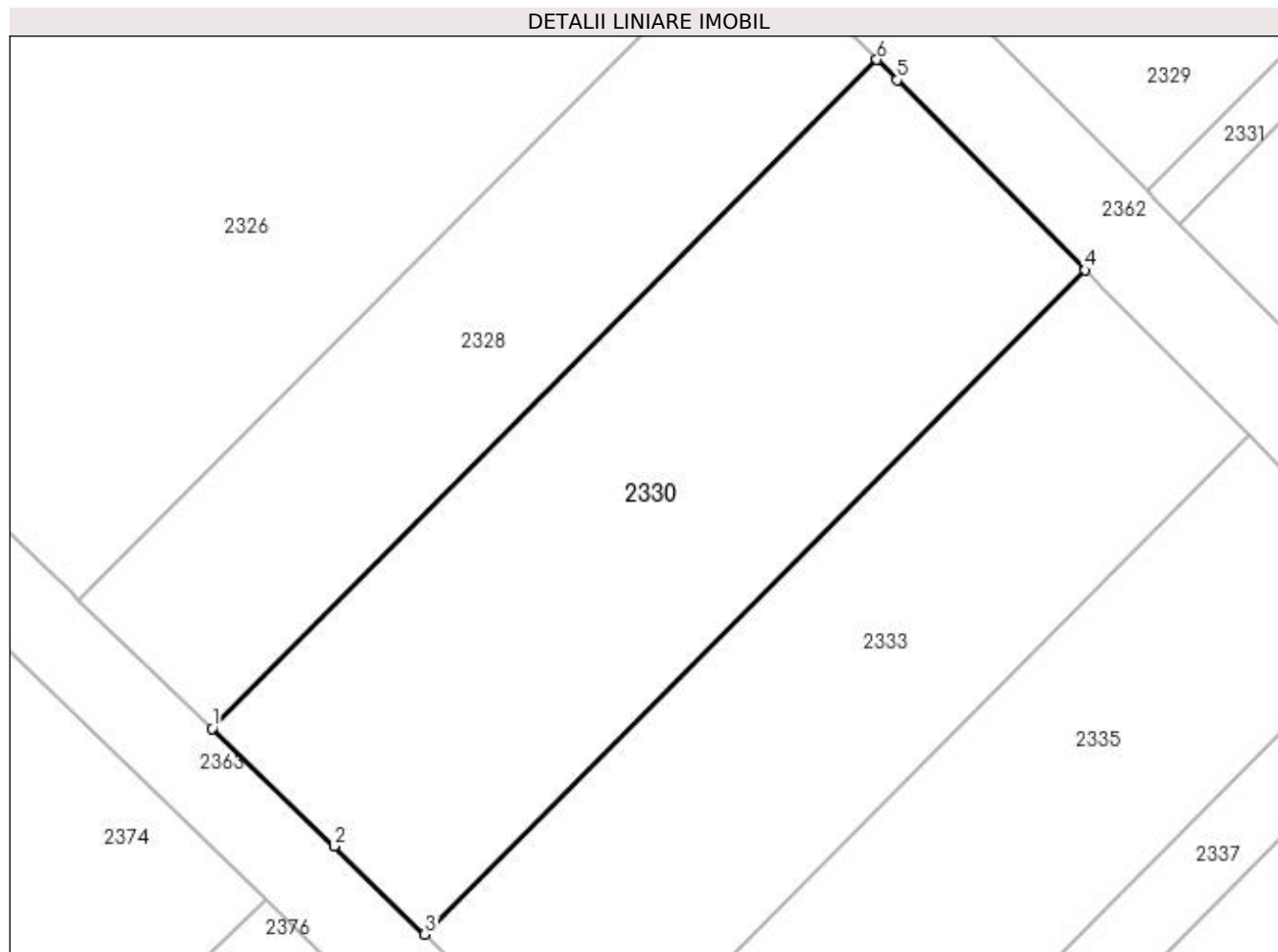
Inscrieri privind dezmembramintele dreptului de proprietate, drepturi reale de garanție și sarcini	Referințe
NU SUNT	

Anexa Nr. 1 La Partea I

Teren

Nr cadastral	Suprafața (mp)*	Observații / Referințe
	Din acte: 3.200 Masurata: 614	Diferența de suprafață de 2586 mp se regăsește la ID 2329.

* Suprafața este determinată în planul de proiecție Stereo 70.



Date referitoare la teren

Crt	Categorie folosință	Intra vilan	Suprafața (mp)	Tarla	Parcelă	Nr. topo	Observații / Referințe
1	arabil	NU	614	20	322	-	

Lungime Segmente

1) Valorile lungimilor segmentelor sunt obținute din proiecție în plan.

Punct început	X / Y	Punct sfârșit	X / Y	Lungime segment (** (m)
1	571.997,306 701.125,064	2	572.003,035 701.119,525	7.969
2	572.003,035 701.119,525	3	572.007,302 701.115,398	5.936
3	572.007,302 701.115,398	4	572.038,319 701.146,587	43.986
4	572.038,319 701.146,587	5	572.029,477 701.155,515	12.565
5	572.029,477 701.155,515	6	572.028,535 701.156,466	1.339

Punct început	X / Y	Punct sfârșit	X / Y	Lungime segment (** (m)
6	572.028,535 701.156,466	1	571.997,306 701.125,064	44.287

** Lungimile segmentelor sunt determinate în planul de proiecție Stereo 70 și sunt rotunjite la 1 milimetru.

*** Distanța dintre puncte este formată din segmente cumulate ce sunt mai mici decât valoarea 1 milimetru.

**DATE DESPRE IMOBILUL NR. 2331**

Oficiul de Cadastru și Publicitate Imobiliară SUCEAVA
Biroul de Cadastru și Publicitate Imobiliară Radauti

A. Partea I. Descrierea imobilului

TEREN Extravilan

Adresa: Jud. Suceava

Nr. Crt	Nr cadastral Nr. topografic	Suprafața* (mp)	Observații / Referințe
A1		400	Sector cadastral:12 Teren neimprejmuit;

B. Partea II. Proprietari și acte

Inscrieri privitoare la dreptul de proprietate și alte drepturi reale		Referințe
/		
Act Normativ nr. Legea 7, din 13/03/1996 emis de PARLAMENTUL ROMANIEI;		
B1	Inscrierea provizorie, drept de PROPRIETATE, dobandit prin Lege, cota actuala 1/1 1) ORAȘUL MILIȘĂUȚI, CIF:4326973, PROPRIETAR NEIDENTIFICAT.	A1

C. Partea III. SARCINI .

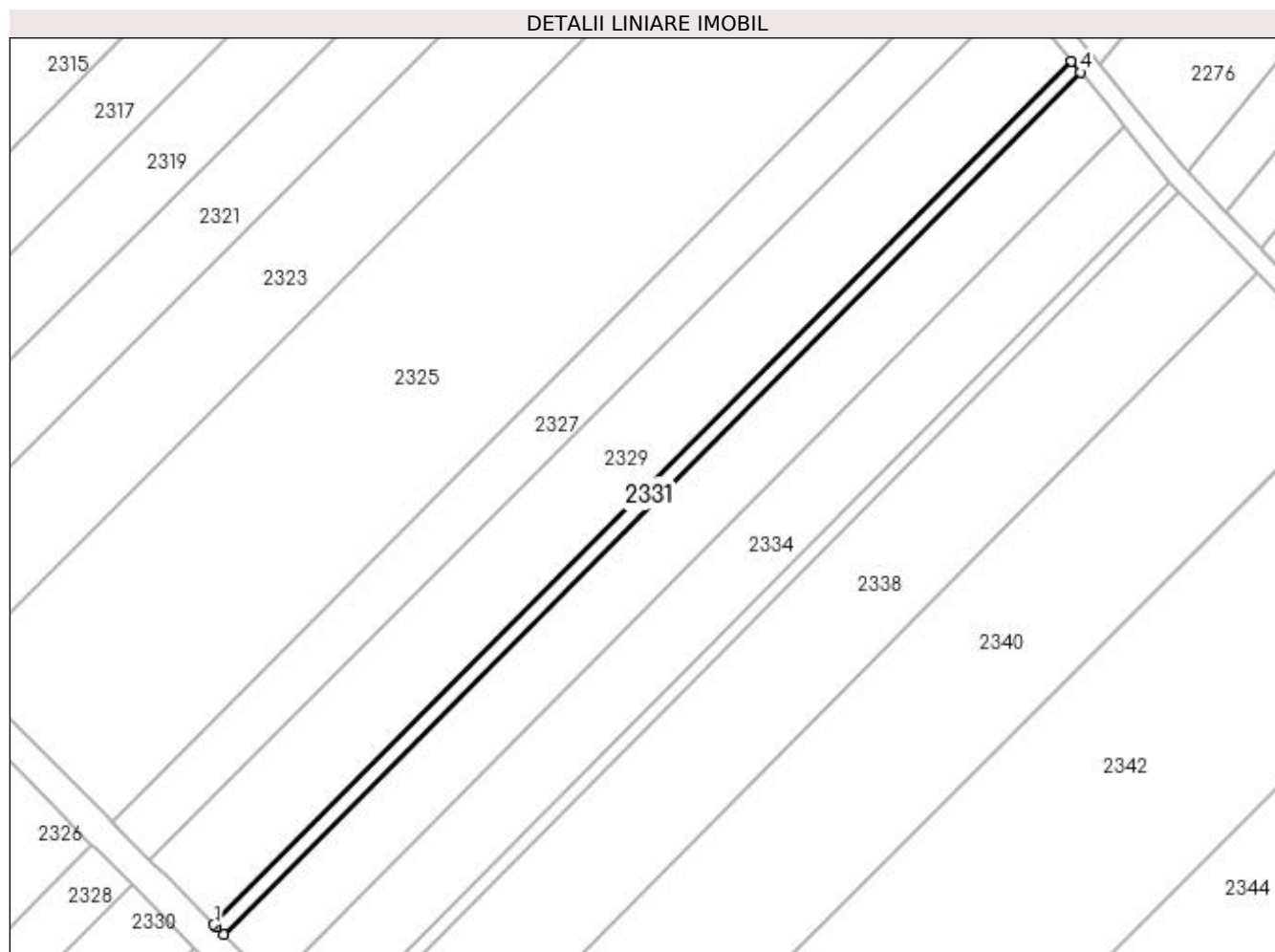
Inscrieri privind dezmembramintele dreptului de proprietate, drepturi reale de garanție și sarcini	Referințe
NU SUNT	

Anexa Nr. 1 La Partea I

Teren

Nr cadastral	Suprafața (mp)*	Observații / Referințe
	400	

* Suprafața este determinată în planul de proiecție Stereo 70.



Date referitoare la teren

Crt	Categorie folosință	Intra vilan	Suprafața (mp)	Tarla	Parcelă	Nr. topo	Observații / Referințe
1	arabil	NU	400	20	322	-	

Lungime Segmente

1) Valorile lungimilor segmentelor sunt obținute din proiecție în plan.

Punct început	X / Y	Punct sfârșit	X / Y	Lungime segment (** (m)
1	572.041,21 701.150,289	2	572.041,605 701.149,891	0.561
2	572.041,605 701.149,891	3	572.042,714 701.148,774	1.574
3	572.042,714 701.148,774	4	572.174,817 701.281,609	187.34
4	572.174,817 701.281,609	5	572.173,456 701.283,267	2.145
5	572.173,456 701.283,267	1	572.041,21 701.150,289	187.542

**** Lungimile segmentelor sunt determinate în planul de proiecție Stereo 70 și sunt rotunjite la 1 milimetru.**

***** Distanța dintre puncte este formată din segmente cumulate ce sunt mai mici decât valoarea 1 milimetru.**

**DATE DESPRE IMOBILUL NR. 2332**

Oficiul de Cadastru și Publicitate Imobiliară SUCEAVA
Biroul de Cadastru și Publicitate Imobiliară Radauti

A. Partea I. Descrierea imobilului

TEREN Extravilan

Adresa: Jud. Suceava

Nr. CF vechi:2024
Nr. cadastral vechi:1121/3-1121/4
Nr. topografic:1121/4

Nr. Crt	Nr cadastral Nr. topografic	Suprafața* (mp)	Observații / Referințe
A1	41590	Din acte: 2.500 Masurata: 2.022	Sector cadastral:12 Teren neimprejmuit; Imobilele identificate cu numărul de ID 2332 și 2333, ce sunt despărțite de canal, provin din CFE 41590 (cadastru sporadic). Diferența de suprafață de 478 mp se regăsește la ID 2333.

B. Partea II. Proprietari și acte

Inscrieri privitoare la dreptul de proprietate și alte drepturi reale		Referințe
9481 / 09/11/2005		
Act Notarial nr. 2646, din 08/11/2005 emis de BNP;		
B1	Intabulare, drept de PROPRIETATE Bun comun in dev., dobandit prin Conventie, cota actuala 1/1 1) LUCESCU CONSTANTIN 2) LUCESCU SILVIA, Lipsă CNP proprietar.	A1

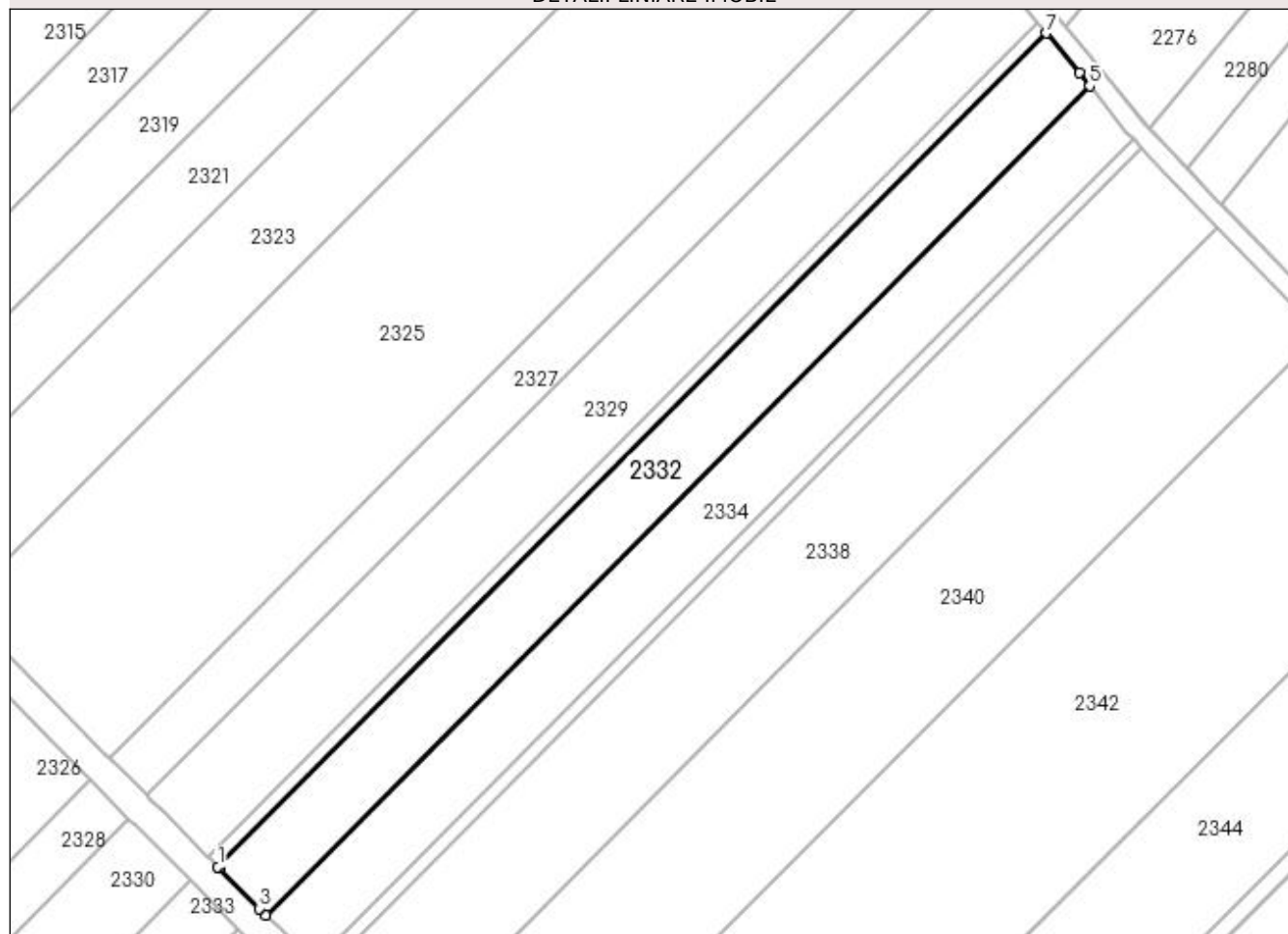
C. Partea III. SARCINI .

Inscrieri privind dezmembramintele dreptului de proprietate, drepturi reale de garanție și sarcini	Referințe
NU SUNT	

Anexa Nr. 1 La Partea I**Teren**

Nr cadastral	Suprafața (mp)*	Observații / Referințe
41590	Din acte: 2.500 Masurata: 2.022	Imobilele identificate cu numărul de ID 2332 și 2333, ce sunt despărțite de canal, provin din CFE 41590 (cadastru sporadic). Diferența de suprafață de 478 mp se regăsește la ID 2333.

* Suprafața este determinată în planul de proiecție Stereo 70.

DETALII LINIARE IMOBIL**Date referitoare la teren**

Crt	Categorie folosință	Intravilan	Suprafața (mp)	Tarla	Parcelă	Nr. topo	Observații / Referințe
1	arabil	NU	202	20	322	1121/3	
2	arabil	NU	1.820	20	322	1121/4	

Lungime Segmente

1) Valorile lungimilor segmentelor sunt obținute din proiecție în plan.

Punct început	X / Y	Punct sfârșit	X / Y	Lungime segment (** (m)
1	572.042,714 701.148,774	2	572.042,905 701.148,581	0.272
2	572.042,905 701.148,581	3	572.049,277 701.142,163	9.044
3	572.049,277 701.142,163	4	572.050,339 701.141,093	1.508
4	572.050,339 701.141,093	5	572.181,701 701.273,183	186.289

Punct început	X / Y	Punct sfârșit	X / Y	Lungime segment (** (m)
5	572.181,701 701.273,183	6	572.180,034 701.275,254	2.659
6	572.180,034 701.275,254	7	572.174,817 701.281,609	8.222
7	572.174,817 701.281,609	1	572.042,714 701.148,774	187.34

** Lungimile segmentelor sunt determinate în planul de proiecție Stereo 70 și sunt rotunjite la 1 milimetru.

*** Distanța dintre puncte este formată din segmente cumulate ce sunt mai mici decât valoarea 1 milimetru.

**DATE DESPRE IMOBILUL NR. 2333**

Oficiul de Cadastru și Publicitate Imobiliară SUCEAVA
Biroul de Cadastru și Publicitate Imobiliară Radauti

A. Partea I. Descrierea imobilului

Nr. CF vechi:2024

Nr. cadastral vechi:1121/3-1121/4

Nr. topografic:1121/4

TEREN Extravilan

Adresa: Jud. Suceava

Nr. Crt	Nr cadastral Nr. topografic	Suprafața* (mp)	Observații / Referințe
A1		Din acte: 2.500 Masurata: 478	Sector cadastral:12 Teren neimprejmuit; Imobilele identificate cu numărul de ID 2332 și 2333, ce sunt despărțite de canal, provin din CFE 41590 (cadastru sporadic).Diferența de suprafață de 2022 mp se regăsește la ID 2332.

B. Partea II. Proprietari și acte

Inscrieri privitoare la dreptul de proprietate și alte drepturi reale		Referințe
9481 / 09/11/2005		
Act Notarial nr. 2646, din 08/11/2005 emis de BNP;		
B1	Intabulare, drept de PROPRIETATE Bun comun in dev., dobandit prin Conventie, cota actuala 1/1 1) LUCESCU CONSTANTIN 2) LUCESCU SILVIA, Lipsă CNP proprietar.	A1

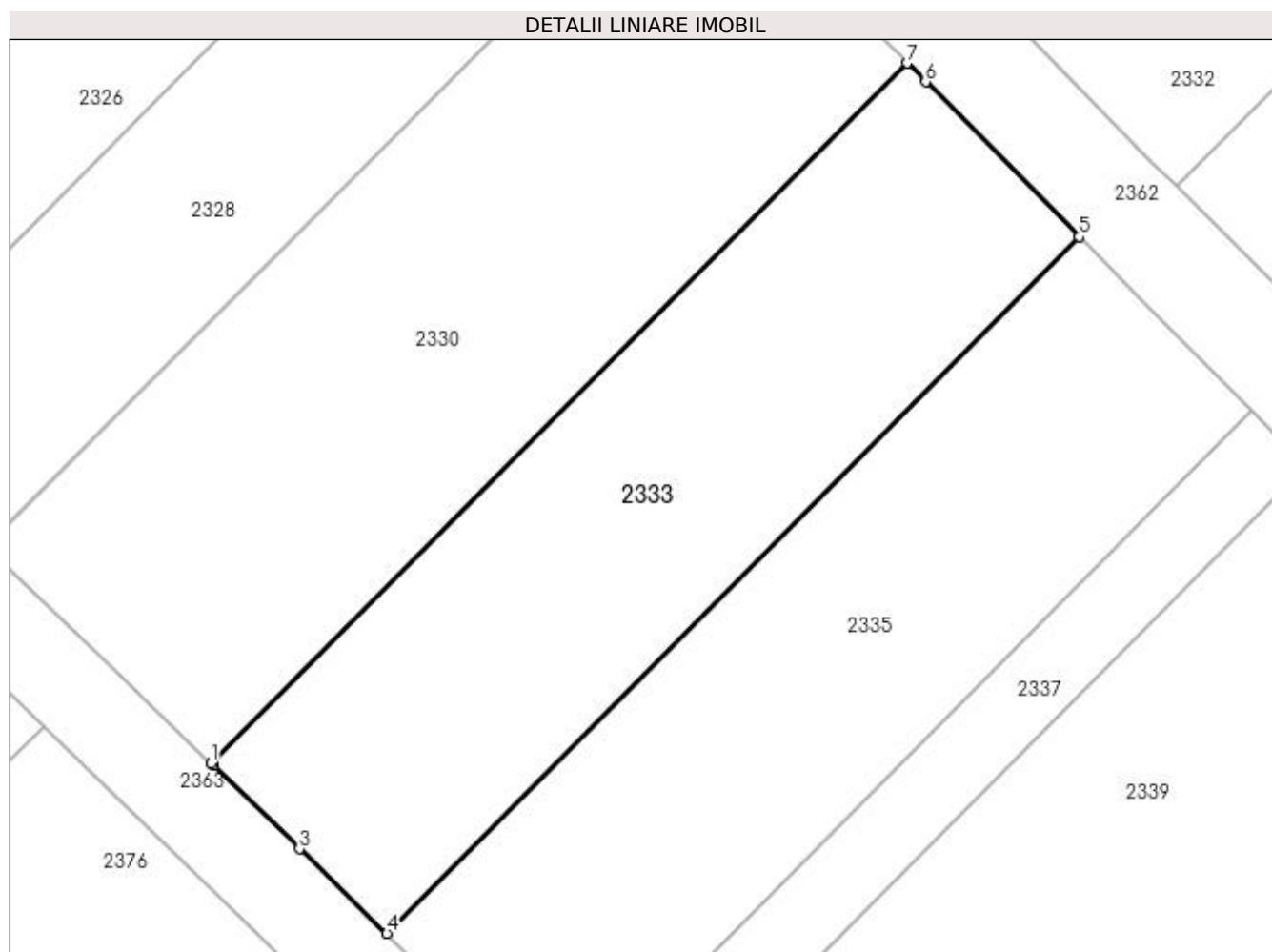
C. Partea III. SARCINI .

Inscrieri privind dezmembramintele dreptului de proprietate, drepturi reale de garanție și sarcini	Referințe
NU SUNT	

Anexa Nr. 1 La Partea I**Teren**

Nr cadastral	Suprafața (mp)*	Observații / Referințe
	Din acte: 2.500 Masurata: 478	Imobilele identificate cu numărul de ID 2332 și 2333, ce sunt despărțite de canal, provin din CFE 41590 (cadastru sporadic). Diferența de suprafață de 2022 mp se regăsește la ID 2332.

* Suprafața este determinată în planul de proiecție Stereo 70.

**Date referitoare la teren**

Crt	Categorie folosință	Intravilan	Suprafața (mp)	Tarla	Parcelă	Nr. topo	Observații / Referințe
1	arabil	NU	478	20	322	1121/3	

Lungime Segmente

1) Valorile lungimilor segmentelor sunt obținute din proiecție în plan.

Punct început	X / Y	Punct sfârșit	X / Y	Lungime segment (** (m)
1	572.007,302 701.115,398	2	572.007,401 701.115,304	0.137
2	572.007,401 701.115,304	3	572.011,234 701.111,598	5.332
3	572.011,234 701.111,598	4	572.015,132 701.107,829	5.422
4	572.015,132 701.107,829	5	572.045,982 701.138,85	43.75

Punct început	X / Y	Punct sfârșit	X / Y	Lungime segment (** (m)
5	572.045,982 701.138,85	6	572.039,14 701.145,758	9.723
6	572.039,14 701.145,758	7	572.038,319 701.146,587	1.167
7	572.038,319 701.146,587	1	572.007,302 701.115,398	43.986

** Lungimile segmentelor sunt determinate în planul de proiecție Stereo 70 și sunt rotunjite la 1 milimetru.

*** Distanța dintre puncte este formată din segmente cumulate ce sunt mai mici decât valoarea 1 milimetru.

**DATE DESPRE IMOBILUL NR. 2334**

Oficiul de Cadastru și Publicitate Imobiliară SUCEAVA
Biroul de Cadastru și Publicitate Imobiliară Radauti

A. Partea I. Descrierea imobilului

TEREN Extravilan

Adresa: Jud. Suceava

Nr. Crt	Nr cadastral Nr. topografic	Suprafața* (mp)	Observații / Referințe
A1		2.024	Sector cadastral:12 Teren neimprejmuit;

B. Partea II. Proprietari și acte

Inscrieri privitoare la dreptul de proprietate și alte drepturi reale		Referințe
/		
Act Normativ nr. Legea 7, din 13/03/1996 emis de PARLAMENTUL ROMANIEI;		
B1	Inscrierea provizorie, drept de PROPRIETATE, dobandit prin Lege, cota actuala 1/1 1) ORAȘUL MILIȘĂUȚI, CIF:4326973, PROPRIETAR NEIDENTIFICAT.	A1

C. Partea III. SARCINI .

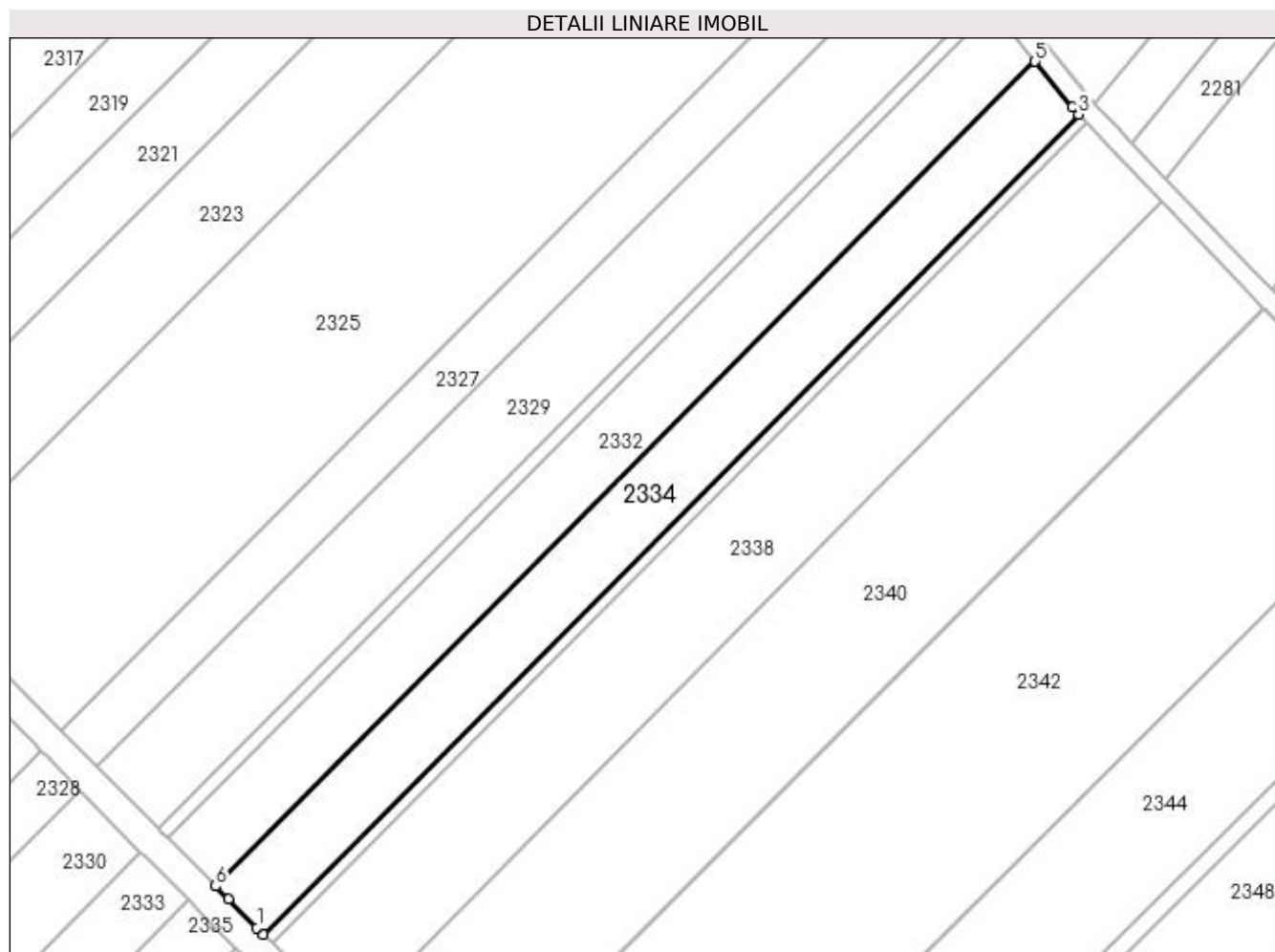
Inscrieri privind dezmembramintele dreptului de proprietate, drepturi reale de garanție și sarcini	Referințe
NU SUNT	

Anexa Nr. 1 La Partea I

Teren

Nr cadastral	Suprafața (mp)*	Observații / Referințe
	2.024	

* Suprafața este determinată în planul de proiecție Stereo 70.



Date referitoare la teren

Crt	Categorie folosință	Intra vilan	Suprafața (mp)	Tarla	Parcelă	Nr. topo	Observații / Referințe
1	arabil	NU	2.024	20	322	-	

Lungime Segmente

1) Valorile lungimilor segmentelor sunt obținute din proiecție în plan.

Punct început	X / Y	Punct sfârșit	X / Y	Lungime segment (** (m)
1	572.056,964 701.134,419	2	572.058,014 701.133,361	1.491
2	572.058,014 701.133,361	3	572.188,663 701.264,724	185.271
3	572.188,663 701.264,724	4	572.187,639 701.265,809	1.492
4	572.187,639 701.265,809	5	572.181,701 701.273,183	9.468
5	572.181,701 701.273,183	6	572.050,339 701.141,093	186.289

Punct început	X / Y	Punct sfârșit	X / Y	Lungime segment (** (m)
6	572.050,339 701.141,093	7	572.052,412 701.139,005	2.942
7	572.052,412 701.139,005	1	572.056,964 701.134,419	6.462

** Lungimile segmentelor sunt determinate în planul de proiecție Stereo 70 și sunt rotunjite la 1 milimetru.

*** Distanța dintre puncte este formată din segmente cumulate ce sunt mai mici decât valoarea 1 milimetru.

**DATE DESPRE IMOBILUL NR. 2335**

Oficiul de Cadastru și Publicitate Imobiliară SUCEAVA
Biroul de Cadastru și Publicitate Imobiliară Radauti

A. Partea I. Descrierea imobilului

TEREN Extravilan

Adresa: Jud. Suceava

Nr. Crt	Nr cadastral Nr. topografic	Suprafața* (mp)	Observații / Referințe
A1		476	Sector cadastral:12 Teren neimprejmuit;

B. Partea II. Proprietari și acte

Inscrieri privitoare la dreptul de proprietate și alte drepturi reale		Referințe
/		
Act Normativ nr. Legea 7, din 13/03/1996 emis de PARLAMENTUL ROMANIEI;		
B1	Inscrierea provizorie, drept de PROPRIETATE, dobandit prin Lege, cota actuala 1/1 1) ORAȘUL MILIȘĂUȚI, CIF:4326973, PROPRIETAR NEIDENTIFICAT.	A1

C. Partea III. SARCINI .

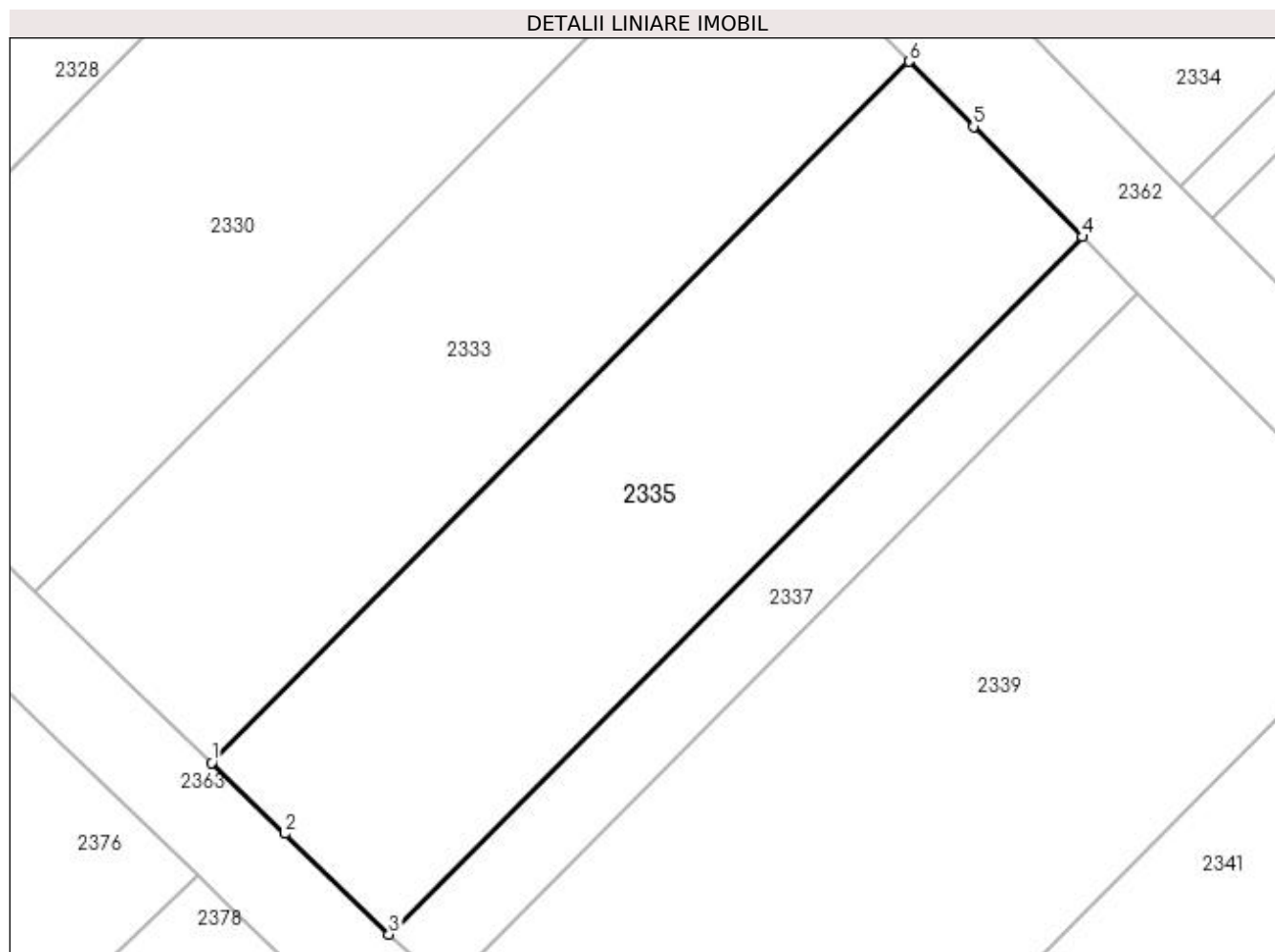
Inscrieri privind dezmembramintele dreptului de proprietate, drepturi reale de garanție și sarcini	Referințe
NU SUNT	

Anexa Nr. 1 La Partea I

Teren

Nr cadastral	Suprafața (mp)*	Observații / Referințe
	476	

* Suprafața este determinată în planul de proiecție Stereo 70.



Date referitoare la teren

Crt	Categorie folosință	Intra vilan	Suprafața (mp)	Tarla	Parcelă	Nr. topo	Observații / Referințe
1	arabil	NU	476	20	322	-	

Lungime Segmente

1) Valorile lungimilor segmentelor sunt obținute din proiecție în plan.

Punct început	X / Y	Punct sfârșit	X / Y	Lungime segment (** (m)
1	572.015,132 701.107,829	2	572.018,367 701.104,7	4.501
2	572.018,367 701.104,7	3	572.022,975 701.100,245	6.409
3	572.022,975 701.100,245	4	572.053,66 701.131,097	43.513
4	572.053,66 701.131,097	5	572.048,837 701.135,967	6.854
5	572.048,837 701.135,967	6	572.045,982 701.138,85	4.057

Punct început	X / Y	Punct sfârșit	X / Y	Lungime segment (** (m)
6	572.045,982 701.138,85	1	572.015,132 701.107,829	43.75

** Lungimile segmentelor sunt determinate în planul de proiecție Stereo 70 și sunt rotunjite la 1 milimetru.

*** Distanța dintre puncte este formată din segmente cumulate ce sunt mai mici decât valoarea 1 milimetru.

**DATE DESPRE IMOBILUL NR. 2336**

Oficiul de Cadastru și Publicitate Imobiliară SUCEAVA
Biroul de Cadastru și Publicitate Imobiliară Radauti

A. Partea I. Descrierea imobilului

TEREN Extravilan

Adresa: Jud. Suceava

Nr. Crt	Nr cadastral Nr. topografic	Suprafața* (mp)	Observații / Referințe
A1		372	Sector cadastral:12 Teren neimprejmuit;

B. Partea II. Proprietari și acte

Inscrieri privitoare la dreptul de proprietate și alte drepturi reale		Referințe
/		
Act Normativ nr. Legea 7, din 13/03/1996 emis de PARLAMENTUL ROMANIEI;		
B1	Inscrierea provizorie, drept de PROPRIETATE, dobandit prin Lege, cota actuala 1/1 1) ORAȘUL MILIȘĂUȚI, CIF:4326973, PROPRIETAR NEIDENTIFICAT.	A1

C. Partea III. SARCINI .

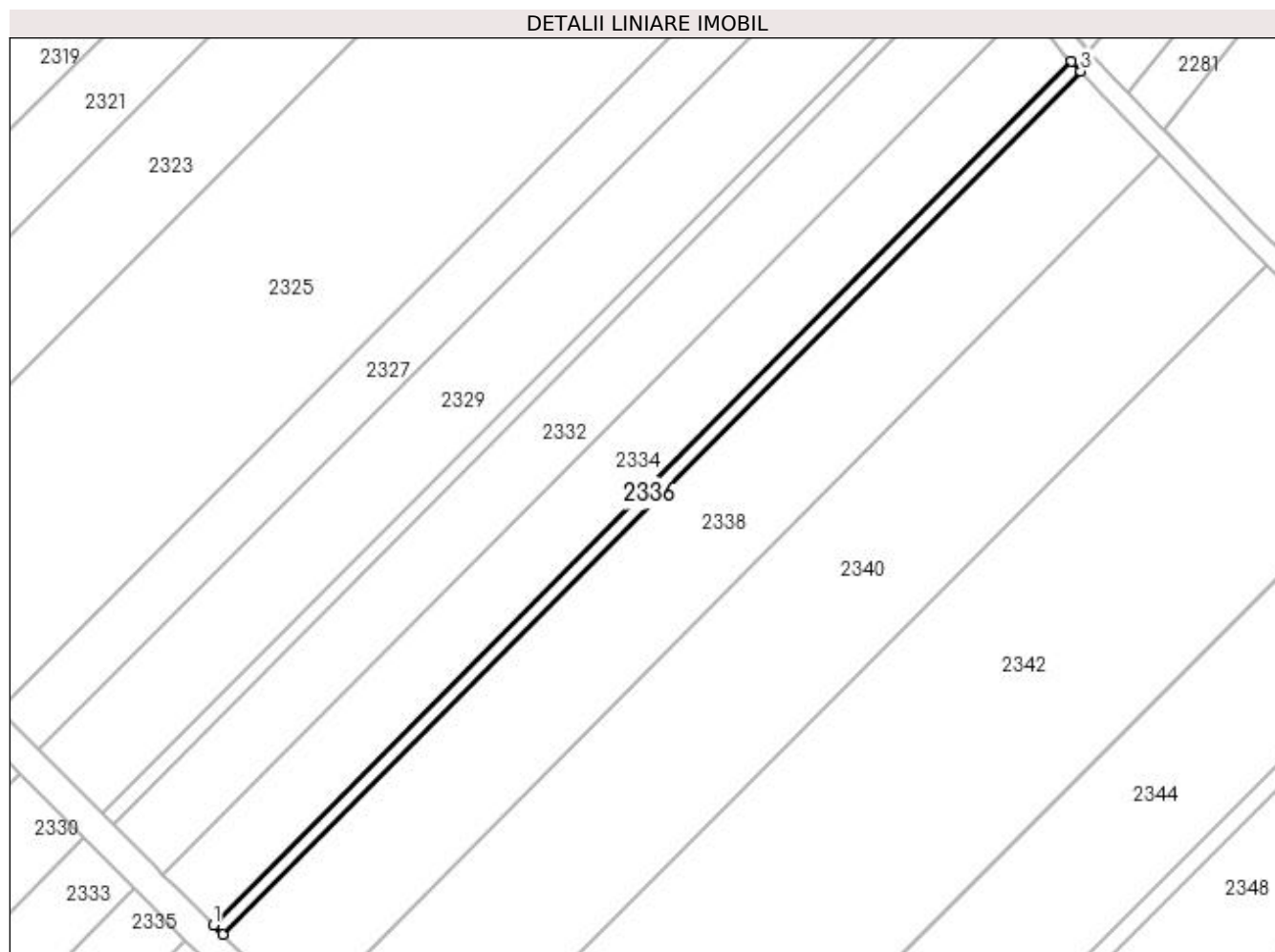
Inscrieri privind dezmembramintele dreptului de proprietate, drepturi reale de garanție și sarcini	Referințe
NU SUNT	

Anexa Nr. 1 La Partea I

Teren

Nr cadastral	Suprafața (mp)*	Observații / Referințe
	372	

* Suprafața este determinată în planul de proiecție Stereo 70.



Date referitoare la teren

Crt	Categorie folosință	Intra vilan	Suprafața (mp)	Tarla	Parcelă	Nr. topo	Observații / Referințe
1	arabil	NU	372	20	322	-	

Lungime Segmente

1) Valorile lungimilor segmentelor sunt obținute din proiecție în plan.

Punct început	X / Y	Punct sfârșit	X / Y	Lungime segment (** (m)
1	572.058,014 701.133,361	2	572.059,428 701.131,937	2.007
2	572.059,428 701.131,937	3	572.190,041 701.263,264	185.22
3	572.190,041 701.263,264	4	572.188,663 701.264,724	2.008
4	572.188,663 701.264,724	1	572.058,014 701.133,361	185.271

**** Lungimile segmentelor sunt determinate în planul de proiecție Stereo 70 și sunt rotunjite la 1 milimetru.**

***** Distanța dintre puncte este formată din segmente cumulate ce sunt mai mici decât valoarea 1 milimetru.**

**DATE DESPRE IMOBILUL NR. 2337**

Oficiul de Cadastru și Publicitate Imobiliară SUCEAVA
Biroul de Cadastru și Publicitate Imobiliară Radauti

A. Partea I. Descrierea imobilului

TEREN Extravilan

Adresa: Jud. Suceava

Nr. Crt	Nr cadastral Nr. topografic	Suprafața* (mp)	Observații / Referințe
A1		152	Sector cadastral:12 Teren neimprejmuit;

B. Partea II. Proprietari și acte

Inscrieri privitoare la dreptul de proprietate și alte drepturi reale		Referințe
/		
Act Normativ nr. Legea 7, din 13/03/1996 emis de PARLAMENTUL ROMANIEI;		
B1	Inscrierea provizorie, drept de PROPRIETATE, dobandit prin Lege, cota actuala 1/1	A1
1) ORAȘUL MILIȘĂUȚI, CIF:4326973, PROPRIETAR NEIDENTIFICAT.		

C. Partea III. SARCINI .

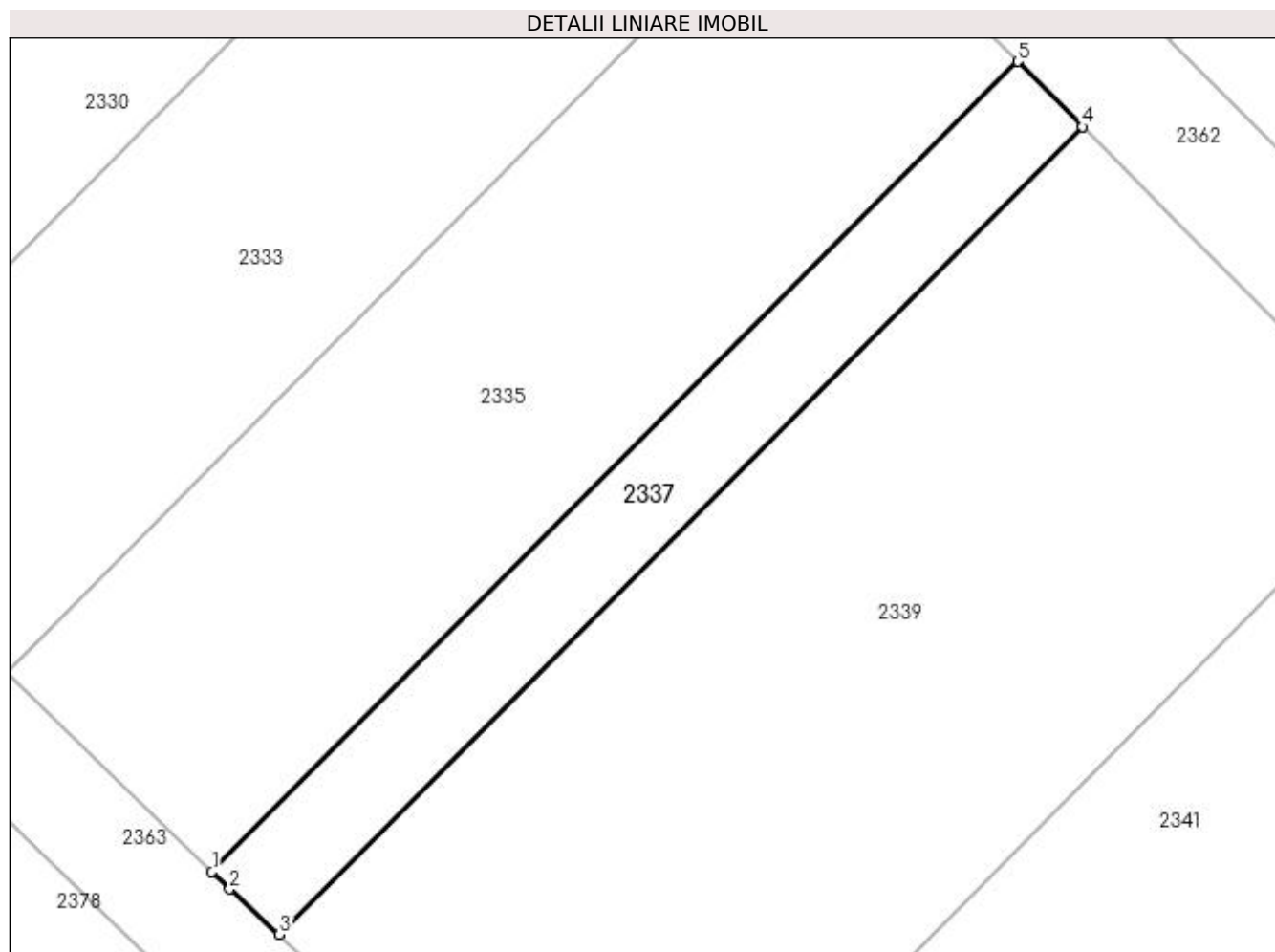
Inscrieri privind dezmembramintele dreptului de proprietate, drepturi reale de garanție și sarcini	Referințe
NU SUNT	

Anexa Nr. 1 La Partea I

Teren

Nr cadastral	Suprafața (mp)*	Observații / Referințe
	152	

* Suprafața este determinată în planul de proiecție Stereo 70.



Date referitoare la teren

Crt	Categorie folosință	Intra vilan	Suprafața (mp)	Tarla	Parcelă	Nr. topo	Observații / Referințe
1	arabil	NU	152	20	322	-	

Lungime Segmente

1) Valorile lungimilor segmentelor sunt obținute din proiecție în plan.

Punct început	X / Y	Punct sfârșit	X / Y	Lungime segment (** (m)
1	572.022,975 701.100,245	2	572.023,645 701.099,598	0.931
2	572.023,645 701.099,598	3	572.025,544 701.097,867	2.57
3	572.025,544 701.097,867	4	572.056,121 701.128,612	43.361
4	572.056,121 701.128,612	5	572.053,66 701.131,097	3.497
5	572.053,66 701.131,097	1	572.022,975 701.100,245	43.513

**** Lungimile segmentelor sunt determinate în planul de proiecție Stereo 70 și sunt rotunjite la 1 milimetru.**

***** Distanța dintre puncte este formată din segmente cumulate ce sunt mai mici decât valoarea 1 milimetru.**

**DATE DESPRE IMOBILUL NR. 2338**

Oficiul de Cadastru și Publicitate Imobiliară SUCEAVA
Biroul de Cadastru și Publicitate Imobiliară Radauti

A. Partea I. Descrierea imobilului

TEREN Extravilan

Adresa: Jud. Suceava

Nr. Crt	Nr cadastral Nr. topografic	Suprafața* (mp)	Observații / Referințe
A1		3.244	Sector cadastral:12 Teren neimprejmuit;

B. Partea II. Proprietari și acte

Inscrieri privitoare la dreptul de proprietate și alte drepturi reale		Referințe
/		
Act Normativ nr. Legea 7, din 13/03/1996 emis de PARLAMENTUL ROMANIEI;		
B1	Inscrierea provizorie, drept de PROPRIETATE, dobandit prin Lege, cota actuala 1/1	A1
1) ORAȘUL MILIȘĂUȚI, CIF:4326973, PROPRIETAR NEIDENTIFICAT.		

C. Partea III. SARCINI .

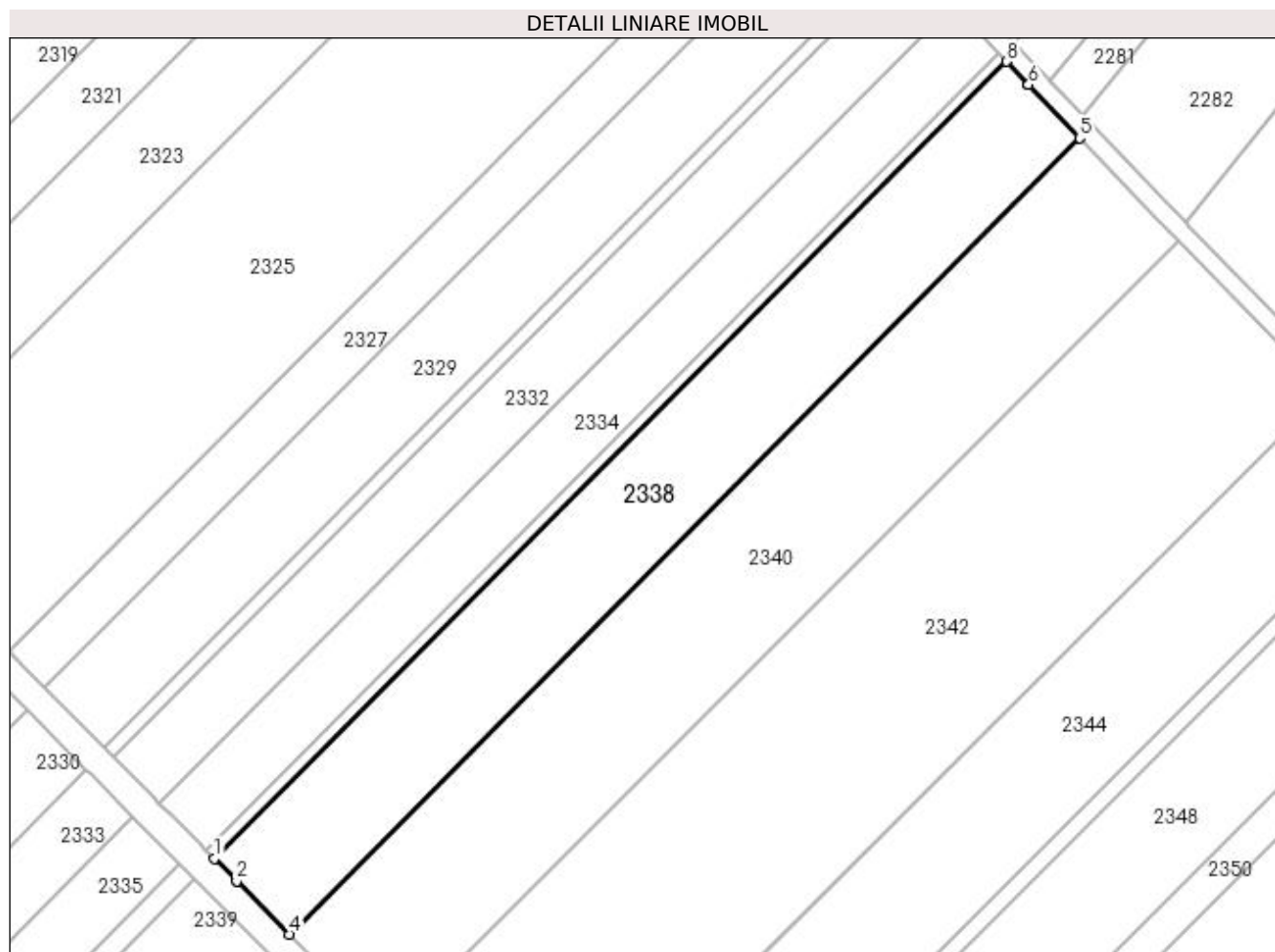
Inscrieri privind dezmembramintele dreptului de proprietate, drepturi reale de garanție și sarcini	Referințe
NU SUNT	

Anexa Nr. 1 La Partea I

Teren

Nr cadastral	Suprafața (mp)*	Observații / Referințe
	3.244	

* Suprafața este determinată în planul de proiecție Stereo 70.



Date referitoare la teren

Crt	Categorie folosință	Intra vilan	Suprafața (mp)	Tarla	Parcelă	Nr. topo	Observații / Referințe
1	arabil	NU	3.244	20	322	-	

Lungime Segmente

1) Valorile lungimilor segmentelor sunt obținute din proiecție în plan.

Punct început	X / Y	Punct sfârșit	X / Y	Lungime segment (** (m)
1	572.059,428 701.131,937	2	572.063,076 701.128,263	5.177
2	572.063,076 701.128,263	3	572.063,13 701.128,208	0.077
3	572.063,13 701.128,208	4	572.071,836 701.119,438	12.357
4	572.071,836 701.119,438	5	572.202,104 701.250,648	184.894
5	572.202,104 701.250,648	6	572.193,651 701.259,442	12.198

Punct început	X / Y	Punct sfârșit	X / Y	Lungime segment (** (m)
6	572.193,651 701.259,442	7	572.193,597 701.259,498	0.078
7	572.193,597 701.259,498	8	572.190,041 701.263,264	5.18
8	572.190,041 701.263,264	1	572.059,428 701.131,937	185.22

** Lungimile segmentelor sunt determinate în planul de proiecție Stereo 70 și sunt rotunjite la 1 milimetru.

*** Distanța dintre puncte este formată din segmente cumulate ce sunt mai mici decât valoarea 1 milimetru.

**DATE DESPRE IMOBILUL NR. 2339**

Oficiul de Cadastru și Publicitate Imobiliară SUCEAVA
Biroul de Cadastru și Publicitate Imobiliară Radauti

A. Partea I. Descrierea imobilului

TEREN Extravilan

Adresa: Jud. Suceava

Nr. Crt	Nr cadastral Nr. topografic	Suprafața* (mp)	Observații / Referințe
A1		756	Sector cadastral:12 Teren neimprejmuit;

B. Partea II. Proprietari și acte

Inscrieri privitoare la dreptul de proprietate și alte drepturi reale		Referințe
/		
Act Normativ nr. Legea 7, din 13/03/1996 emis de PARLAMENTUL ROMANIEI;		
B1	Inscrierea provizorie, drept de PROPRIETATE, dobandit prin Lege, cota actuala 1/1 1) ORAȘUL MILIȘĂUȚI, CIF:4326973, PROPRIETAR NEIDENTIFICAT.	A1

C. Partea III. SARCINI .

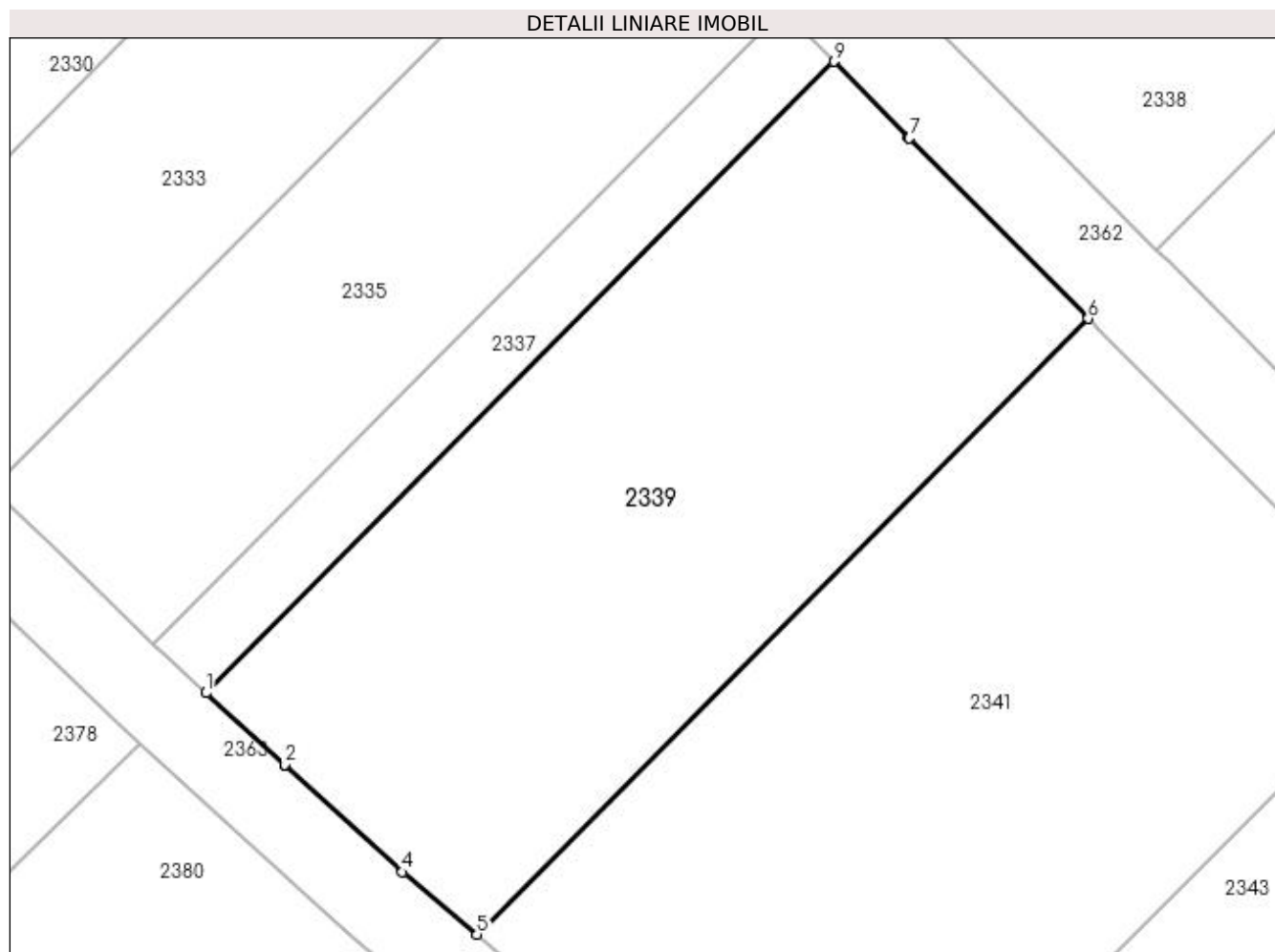
Inscrieri privind dezmembramintele dreptului de proprietate, drepturi reale de garanție și sarcini	Referințe
NU SUNT	

Anexa Nr. 1 La Partea I

Teren

Nr cadastral	Suprafața (mp)*	Observații / Referințe
	756	

* Suprafața este determinată în planul de proiecție Stereo 70.



Date referitoare la teren

Crt	Categorie folosință	Intra vilan	Suprafața (mp)	Tarla	Parcelă	Nr. topo	Observații / Referințe
1	arabil	NU	756	20	322	-	

Lungime Segmente

1) Valorile lungimilor segmentelor sunt obținute din proiecție în plan.

Punct început	X / Y	Punct sfârșit	X / Y	Lungime segment (** (m)
1	572.025,544 701.097,867	2	572.029,373 701.094,377	5.181
2	572.029,373 701.094,377	3	572.029,431 701.094,324	0.079
3	572.029,431 701.094,324	4	572.035,109 701.089,149	7.682
4	572.035,109 701.089,149	5	572.038,747 701.086,11	4.74
5	572.038,747 701.086,11	6	572.068,517 701.116,095	42.253

Punct început	X / Y	Punct sfârşit	X / Y	Lungime segment (** (m)
6	572.068,517 701.116,095	7	572.059,819 701.124,878	12.361
7	572.059,819 701.124,878	8	572.059,764 701.124,933	0.078
8	572.059,764 701.124,933	9	572.056,121 701.128,612	5.177
9	572.056,121 701.128,612	1	572.025,544 701.097,867	43.361

** Lungimile segmentelor sunt determinate în planul de proiecţie Stereo 70 şi sunt rotunjite la 1 milimetru.

*** Distanţa dintre puncte este formată din segmente cumulate ce sunt mai mici decât valoarea 1 milimetru.

**DATE DESPRE IMOBILUL NR. 2340**

Oficiul de Cadastru și Publicitate Imobiliară SUCEAVA
Biroul de Cadastru și Publicitate Imobiliară Radauti

A. Partea I. Descrierea imobilului

TEREN Extravilan

Adresa: Jud. Suceava

Nr. Crt	Nr cadastral Nr. topografic	Suprafața* (mp)	Observații / Referințe
A1	37343	Din acte: 5.200 Masurata: 4.265	Sector cadastral:12 Teren neimprejmuit; Diferența de suprafață de 935 mp se regăsește la ID 2341.

B. Partea II. Proprietari și acte

Inscrieri privitoare la dreptul de proprietate și alte drepturi reale		Referințe
39245 / 21/12/2016		
Act Notarial nr. 2375, din 24/09/2015 emis de SPN MANDICI (act notarial nr 3 din 27.01.2016, emis de SPN MANDICI);		
B9	Intabulare, drept de PROPRIETATE- bun propriu, cu titlu de partaj, dobandit prin Conventie, cota actuala 1/1 1) SFINȚISCHI DORINA	A1
B11	imobil aflat sub incidenta art.3, alin, din Lg.17/2014	A1

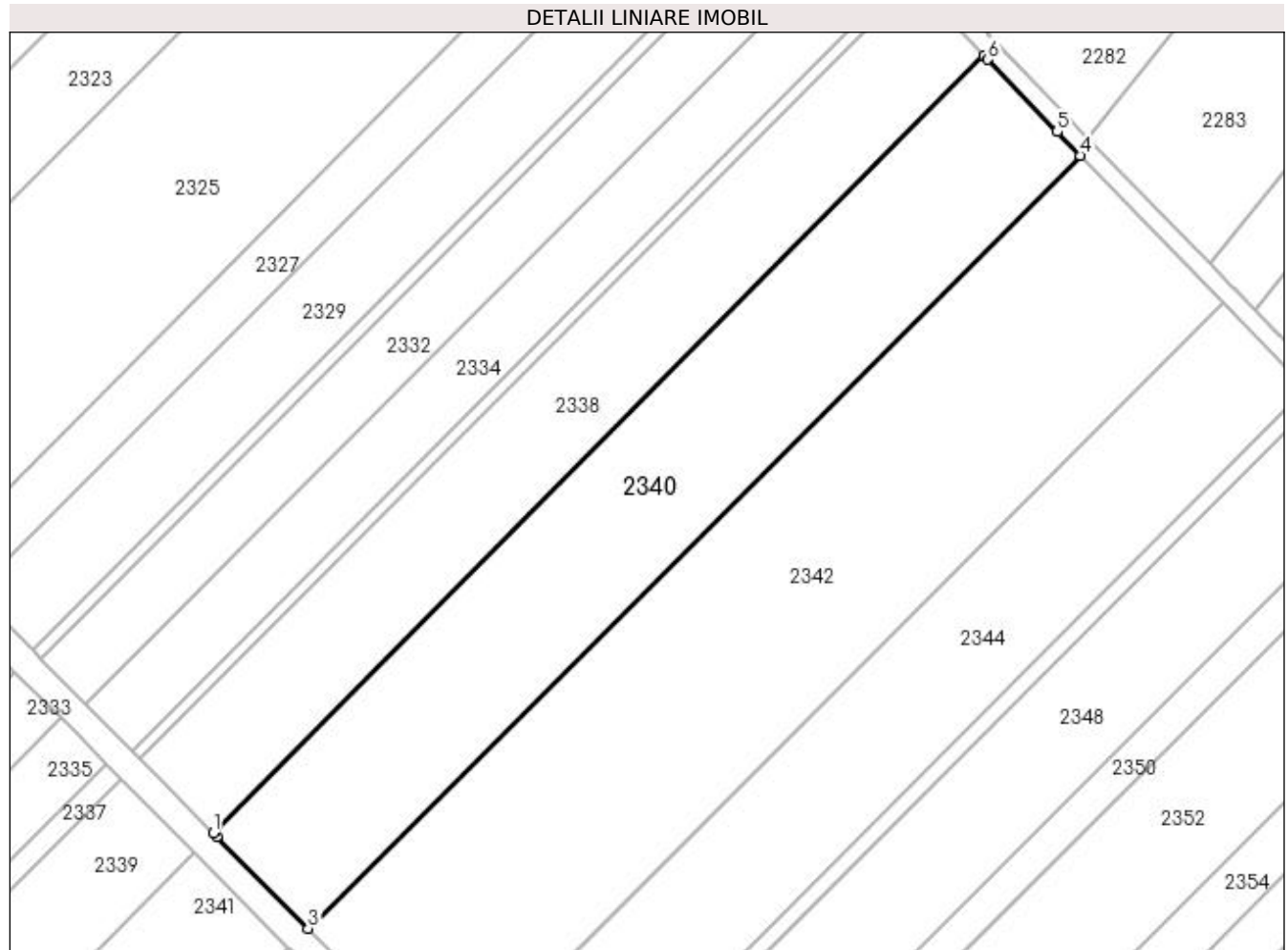
C. Partea III. SARCINI .

Inscrieri privind dezmembramintele dreptului de proprietate, drepturi reale de garanție și sarcini	Referințe
NU SUNT	

Anexa Nr. 1 La Partea I**Teren**

Nr cadastral	Suprafața (mp)*	Observații / Referințe
37343	Din acte: 5.200 Masurata: 4.265	Diferența de suprafață de 935 mp se regăsește la ID 2341.

* Suprafața este determinată în planul de proiecție Stereo 70.

**Date referitoare la teren**

Crt	Categorie folosință	Intra vilan	Suprafața (mp)	Tarla	Parcelă	Nr. topo	Observații / Referințe
1	arabil	NU	4.265	20	322	-	

Lungime Segmente

1) Valorile lungimilor segmentelor sunt obținute din proiecție în plan.

Punct început	X / Y	Punct sfârșit	X / Y	Lungime segment (** (m)
1	572.071,836 701.119,438	2	572.072,44 701.118,83	0.857
2	572.072,44 701.118,83	3	572.087,874 701.103,282	21.908
3	572.087,874 701.103,282	4	572.218,355 701.233,775	184.536
4	572.218,355 701.233,775	5	572.214,442 701.237,812	5.622
5	572.214,442 701.237,812	6	572.202,698 701.250,029	16.946

Punct început	X / Y	Punct sfârșit	X / Y	Lungime segment (** (m)
6	572.202,698 701.250,029	7	572.202,104 701.250,648	0.858
7	572.202,104 701.250,648	1	572.071,836 701.119,438	184.894

** Lungimile segmentelor sunt determinate în planul de proiecție Stereo 70 și sunt rotunjite la 1 milimetru.

*** Distanța dintre puncte este formată din segmente cumulate ce sunt mai mici decât valoarea 1 milimetru.

**DATE DESPRE IMOBILUL NR. 2341**

Oficiul de Cadastru și Publicitate Imobiliară SUCEAVA
Biroul de Cadastru și Publicitate Imobiliară Radauti

A. Partea I. Descrierea imobilului

TEREN Extravilan

Adresa: Jud. Suceava

Nr. Crt	Nr cadastral Nr. topografic	Suprafața* (mp)	Observații / Referințe
A1		Din acte: 5.200 Masurata: 935	Sector cadastral:12 Teren neimprejmuit; Diferența de suprafață de 4265 mp se regăsește la ID 2340.

B. Partea II. Proprietari și acte

Inscrieri privitoare la dreptul de proprietate și alte drepturi reale		Referințe
39245 / 21/12/2016		
Act Notarial nr. 2375, din 24/09/2015 emis de SPN MANDICI (act notarial nr 3 din 27.01.2016, emis de SPN MANDICI);		
B9	Intabulare, drept de PROPRIETATE- bun propriu, cu titlu de partaj, dobandit prin Conventie, cota actuala 1/1 1) SFINȚISCHI DORINA	A1
B11	imobil aflat sub incidenta art.3, alin, din Lg.17/2014	A1

C. Partea III. SARCINI .

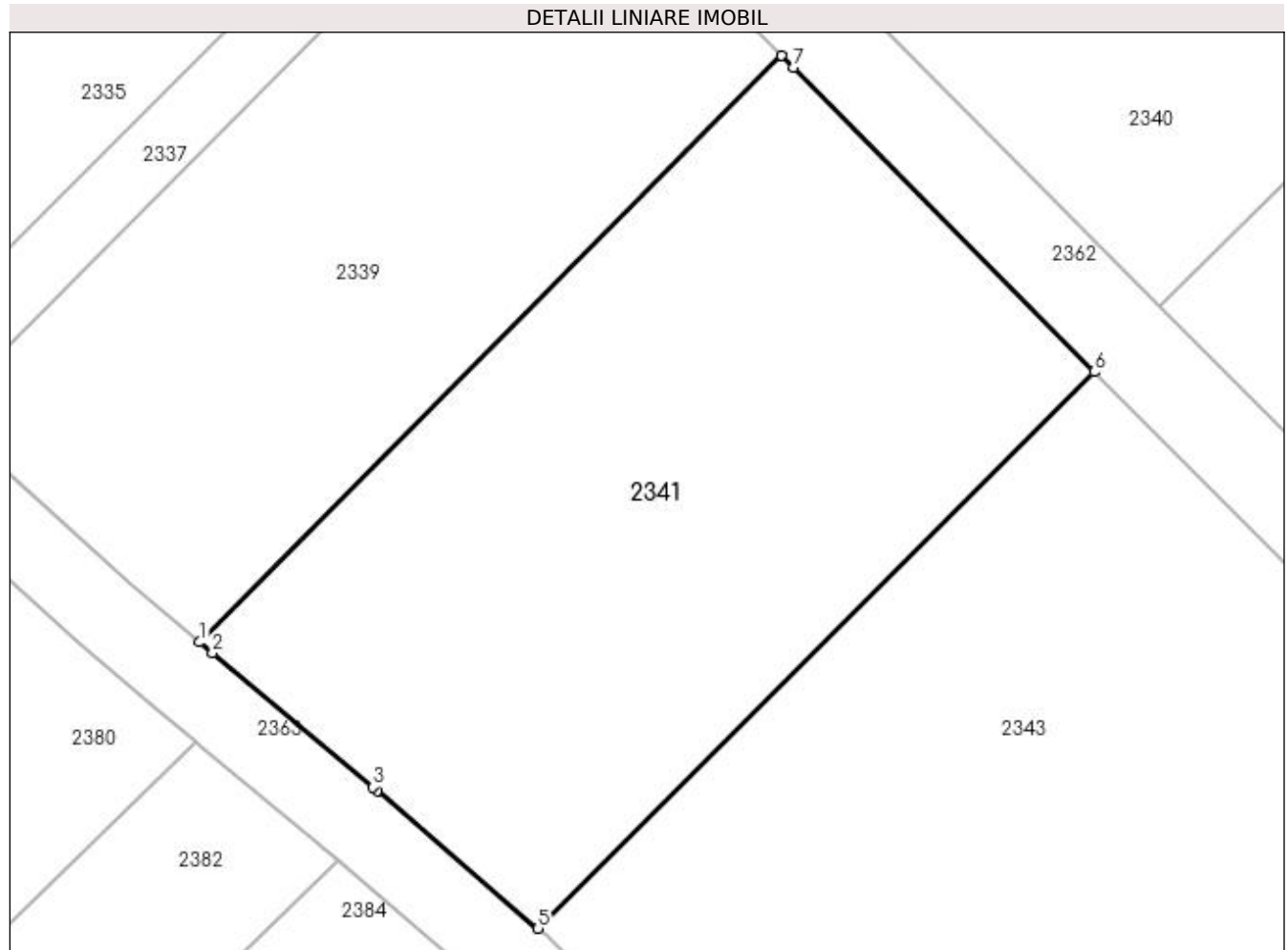
Inscrieri privind dezmembramintele dreptului de proprietate, drepturi reale de garanție și sarcini	Referințe
NU SUNT	

Anexa Nr. 1 La Partea I

Teren

Nr cadastral	Suprafața (mp)*	Observații / Referințe
	Din acte: 5.200 Masurata: 935	Diferența de suprafață de 4265 mp se regăsește la ID 2340.

* Suprafața este determinată în planul de proiecție Stereo 70.



Date referitoare la teren

Crt	Categorie folosință	Intra vilan	Suprafața (mp)	Tarla	Parcelă	Nr. topo	Observații / Referințe
1	arabil	NU	935	20	322	-	

Lungime Segmente

1) Valorile lungimilor segmentelor sunt obținute din proiecție în plan.

Punct început	X / Y	Punct sfârșit	X / Y	Lungime segment (** (m)
1	572.038,747 701.086,11	2	572.039,408 701.085,558	0.861
2	572.039,408 701.085,558	3	572.047,624 701.078,695	10.705
3	572.047,624 701.078,695	4	572.047,827 701.078,522	0.267
4	572.047,827 701.078,522	5	572.056,065 701.071,47	10.844
5	572.056,065 701.071,47	6	572.084,525 701.099,932	40.25

Punct început	X / Y	Punct sfârșit	X / Y	Lungime segment (** (m)
6	572.084,525 701.099,932	7	572.069,12 701.115,486	21.892
7	572.069,12 701.115,486	8	572.068,517 701.116,095	0.857
8	572.068,517 701.116,095	1	572.038,747 701.086,11	42.253

** Lungimile segmentelor sunt determinate în planul de proiecție Stereo 70 și sunt rotunjite la 1 milimetru.

*** Distanța dintre puncte este formată din segmente cumulate ce sunt mai mici decât valoarea 1 milimetru.

**DATE DESPRE IMOBILUL NR. 2342**

Oficiul de Cadastru și Publicitate Imobiliară SUCEAVA
Biroul de Cadastru și Publicitate Imobiliară Radauti

A. Partea I. Descrierea imobilului

TEREN Extravilan

Adresa: Jud. Suceava

Nr. Crt	Nr cadastral Nr. topografic	Suprafața* (mp)	Observații / Referințe
A1		6.408	Sector cadastral:12 Teren neimprejmuit;

B. Partea II. Proprietari și acte

Inscrieri privitoare la dreptul de proprietate și alte drepturi reale		Referințe
/		
Act Normativ nr. Legea 7, din 13/03/1996 emis de PARLAMENTUL ROMANIEI;		
B1	Inscrierea provizorie, drept de PROPRIETATE, dobandit prin Lege, cota actuala 1/1 1) ORAȘUL MILIȘĂUȚI, CIF:4326973, PROPRIETAR NEIDENTIFICAT.	A1

C. Partea III. SARCINI .

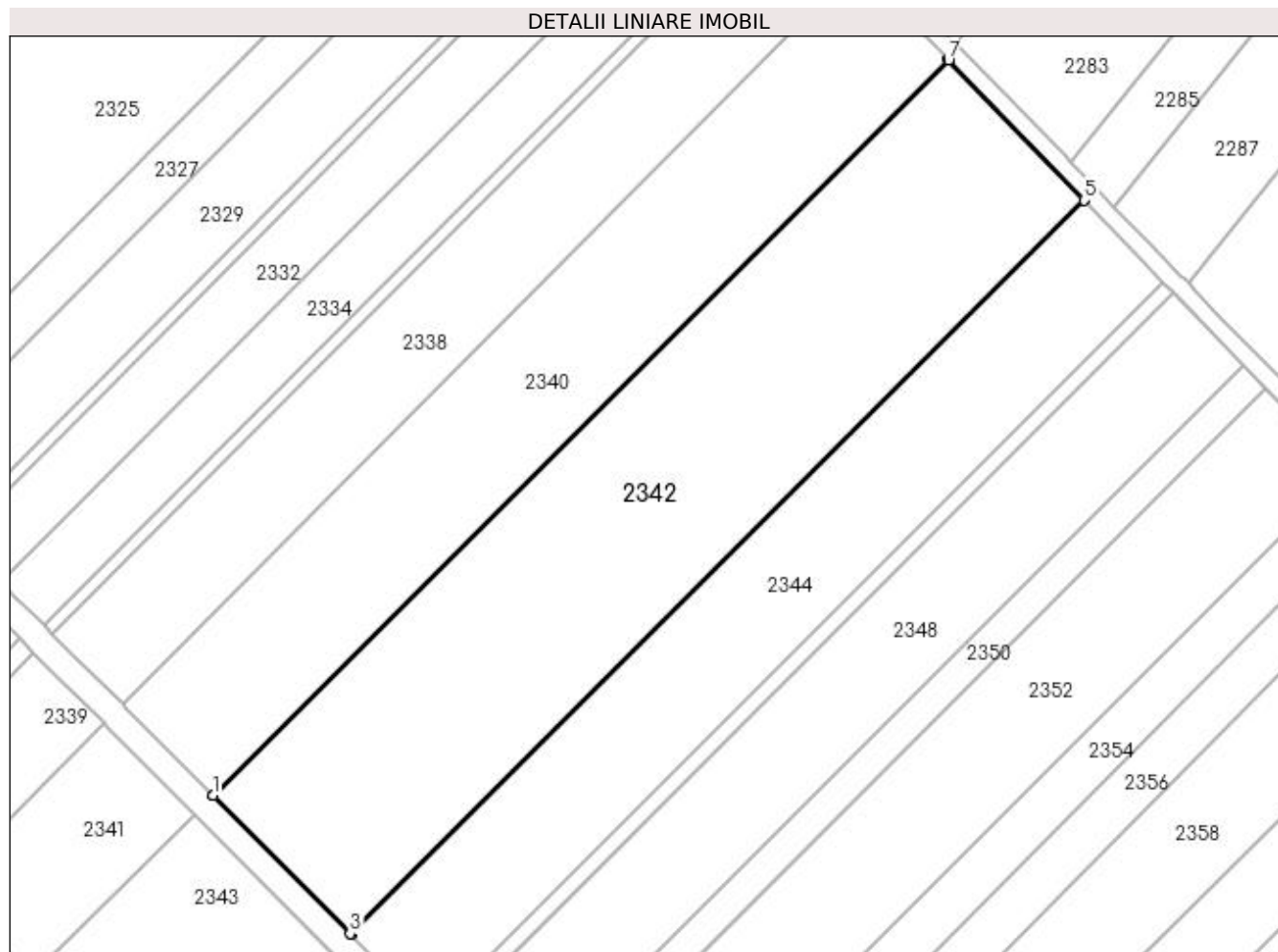
Inscrieri privind dezmembramintele dreptului de proprietate, drepturi reale de garanție și sarcini	Referințe
NU SUNT	

Anexa Nr. 1 La Partea I

Teren

Nr cadastral	Suprafața (mp)*	Observații / Referințe
	6.408	

* Suprafața este determinată în planul de proiecție Stereo 70.



Date referitoare la teren

Crt	Categorie folosință	Intra vilan	Suprafața (mp)	Tarla	Parcelă	Nr. topo	Observații / Referințe
1	arabil	NU	6.408	20	322	-	

Lungime Segmente

1) Valorile lungimilor segmentelor sunt obținute din proiecție în plan.

Punct început	X / Y	Punct sfârșit	X / Y	Lungime segment (** (m)
1	572.087,874 701.103,282	2	572.087,973 701.103,183	0.14
2	572.087,973 701.103,183	3	572.112,235 701.078,742	34.438
3	572.112,235 701.078,742	4	572.112,365 701.078,611	0.185
4	572.112,365 701.078,611	5	572.242,551 701.208,81	184.12
5	572.242,551 701.208,81	6	572.242,423 701.208,942	0.184

Punct început	X / Y	Punct sfârșit	X / Y	Lungime segment (** (m)
6	572.242,423 701.208,942	7	572.218,452 701.233,675	34.443
7	572.218,452 701.233,675	8	572.218,355 701.233,775	0.139
8	572.218,355 701.233,775	1	572.087,874 701.103,282	184.536

** Lungimile segmentelor sunt determinate în planul de proiecție Stereo 70 și sunt rotunjite la 1 milimetru.

*** Distanța dintre puncte este formată din segmente cumulate ce sunt mai mici decât valoarea 1 milimetru.

**DATE DESPRE IMOBILUL NR. 2343**

Oficiul de Cadastru și Publicitate Imobiliară SUCEAVA
Biroul de Cadastru și Publicitate Imobiliară Radauti

A. Partea I. Descrierea imobilului

TEREN Extravilan

Adresa: Jud. Suceava

Nr. Crt	Nr cadastral Nr. topografic	Suprafața* (mp)	Observații / Referințe
A1		1.392	Sector cadastral:12 Teren neimprejmuit;

B. Partea II. Proprietari și acte

Inscrieri privitoare la dreptul de proprietate și alte drepturi reale		Referințe
/		
Act Normativ nr. Legea 7, din 13/03/1996 emis de PARLAMENTUL ROMANIEI;		
B1	Inscrierea provizorie, drept de PROPRIETATE, dobandit prin Lege, cota actuala 1/1 1) ORAȘUL MILIȘĂUȚI, CIF:4326973, PROPRIETAR NEIDENTIFICAT.	A1

C. Partea III. SARCINI .

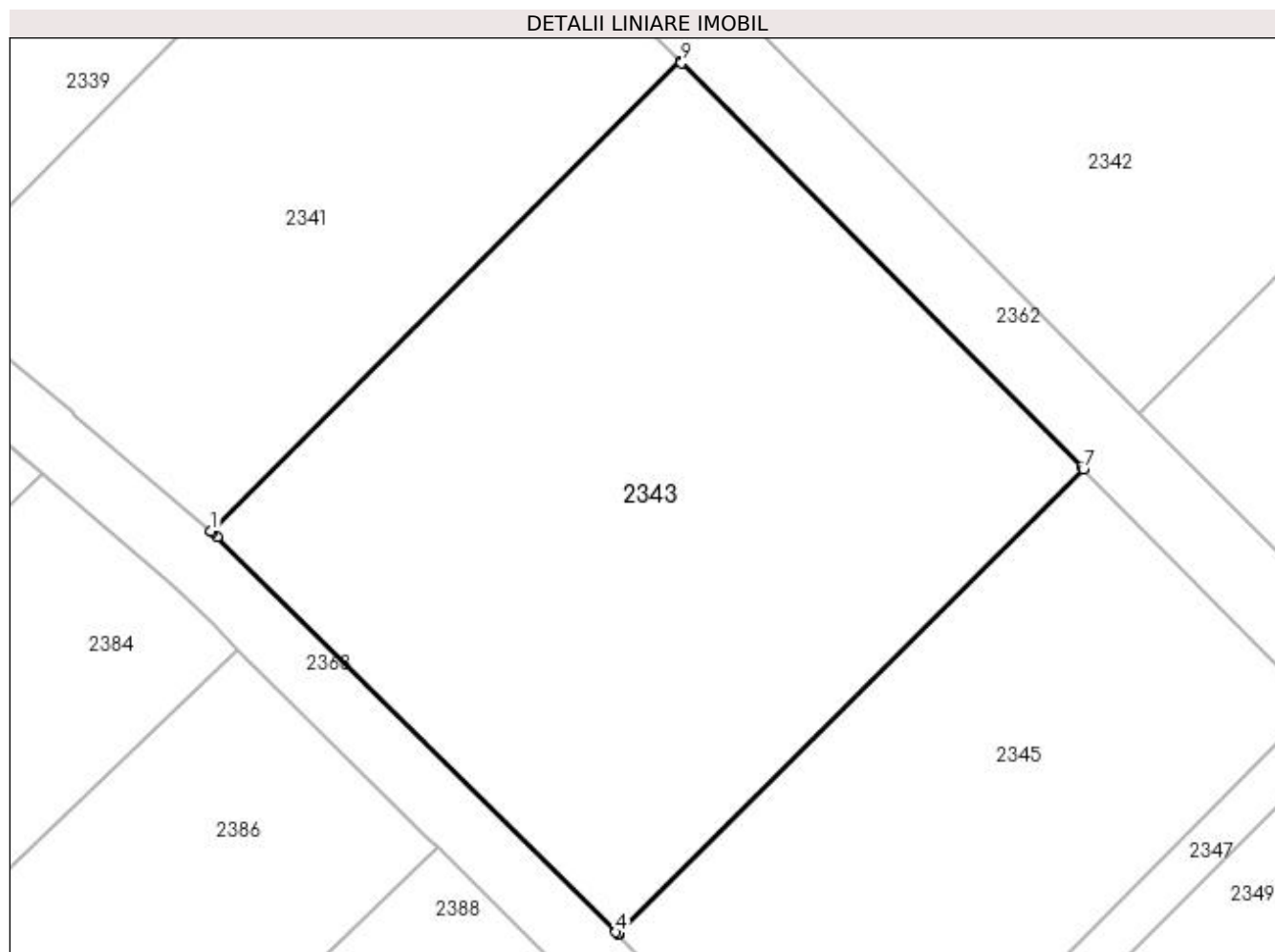
Inscrieri privind dezmembramintele dreptului de proprietate, drepturi reale de garanție și sarcini	Referințe
NU SUNT	

Anexa Nr. 1 La Partea I

Teren

Nr cadastral	Suprafața (mp)*	Observații / Referințe
	1.392	

* Suprafața este determinată în planul de proiecție Stereo 70.



Date referitoare la teren

Crt	Categorie folosință	Intravilan	Suprafața (mp)	Tarla	Parcelă	Nr. topo	Observații / Referințe
1	arabil	NU	1.392	20	322	-	

Lungime Segmente

1) Valorile lungimilor segmentelor sunt obținute din proiecție în plan.

Punct început	X / Y	Punct sfârșit	X / Y	Lungime segment (** (m)
1	572.056,065 701.071,47	2	572.056,171 701.071,379	0.14
2	572.056,171 701.071,379	3	572.056,467 701.071,125	0.39
3	572.056,467 701.071,125	4	572.080,646 701.047,151	34.05
4	572.080,646 701.047,151	5	572.080,765 701.047,033	0.168
5	572.080,765 701.047,033	6	572.080,777 701.047,02	0.018

Punct început	X / Y	Punct sfârşit	X / Y	Lungime segment (** (m)
6	572.080,777 701.047,02	7	572.108,986 701.075,232	39.896
7	572.108,986 701.075,232	8	572.108,856 701.075,363	0.185
8	572.108,856 701.075,363	9	572.084,623 701.099,833	34.439
9	572.084,623 701.099,833	10	572.084,525 701.099,932	0.139
10	572.084,525 701.099,932	1	572.056,065 701.071,47	40.25

** Lungimile segmentelor sunt determinate în planul de proiecție Stereo 70 și sunt rotunjite la 1 milimetru.

*** Distanța dintre puncte este formată din segmente cumulate ce sunt mai mici decât valoarea 1 milimetru.

**DATE DESPRE IMOBILUL NR. 2344**

Oficiul de Cadastru și Publicitate Imobiliară SUCEAVA
Biroul de Cadastru și Publicitate Imobiliară Radauti

A. Partea I. Descrierea imobilului

TEREN Extravilan

Adresa: Jud. Suceava

Nr. Crt	Nr cadastral Nr. topografic	Suprafața* (mp)	Observații / Referințe
A1		3.695	Sector cadastral:12 Teren neimprejmuit;

B. Partea II. Proprietari și acte

Inscrieri privitoare la dreptul de proprietate și alte drepturi reale		Referințe
/		
Act Normativ nr. Legea 7, din 13/03/1996 emis de PARLAMENTUL ROMANIEI;		
B1	Inscrierea provizorie, drept de PROPRIETATE, dobandit prin Lege, cota actuala 1/1 1) ORAȘUL MILIȘĂUȚI, CIF:4326973, PROPRIETAR NEIDENTIFICAT.	A1

C. Partea III. SARCINI .

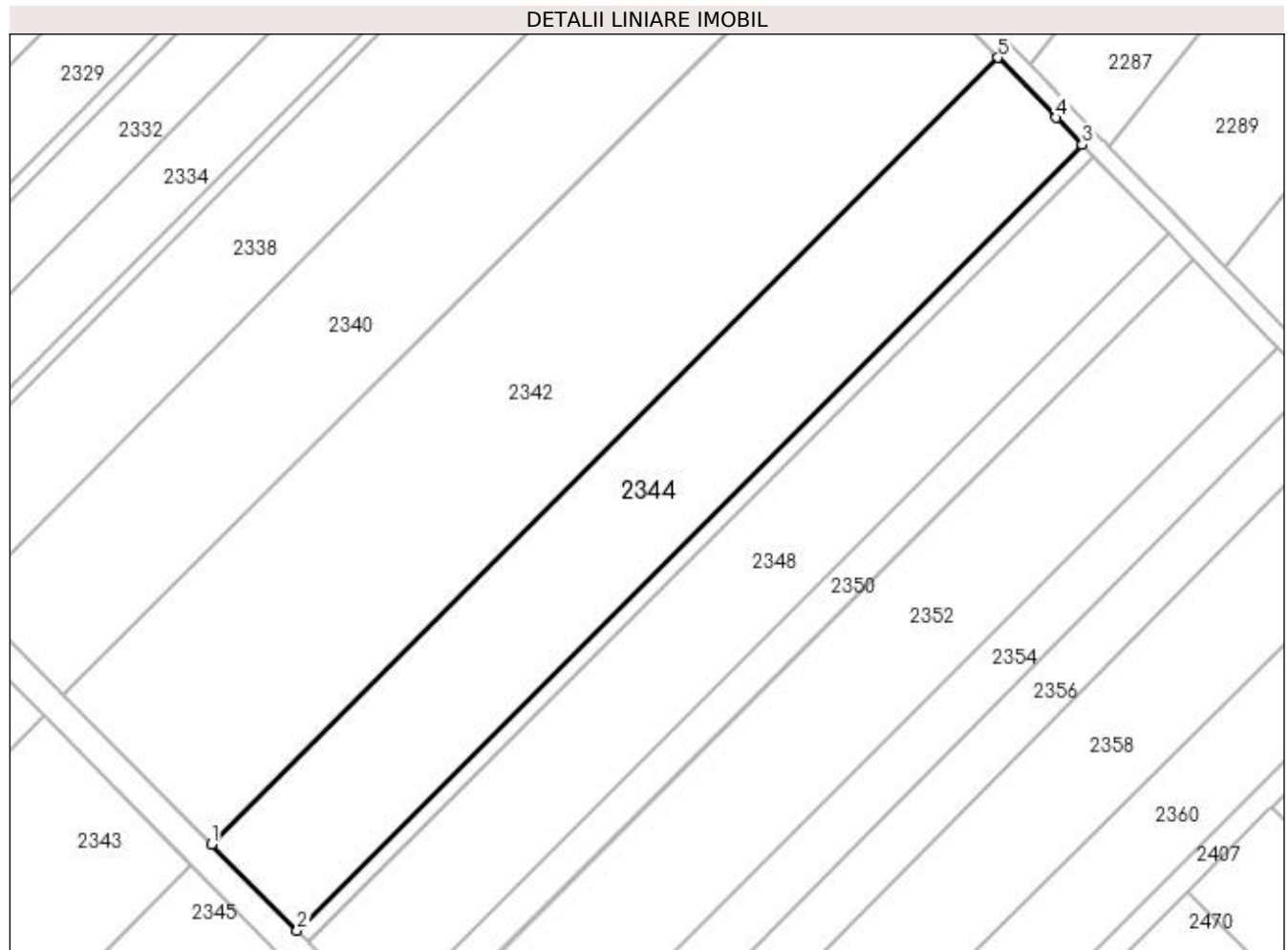
Inscrieri privind dezmembramintele dreptului de proprietate, drepturi reale de garanție și sarcini	Referințe
NU SUNT	

Anexa Nr. 1 La Partea I

Teren

Nr cadastral	Suprafața (mp)*	Observații / Referințe
	3.695	

* Suprafața este determinată în planul de proiecție Stereo 70.



Date referitoare la teren

Crt	Categorie folosință	Intra vilan	Suprafața (mp)	Tarla	Parcelă	Nr. topo	Observații / Referințe
1	arabil	NU	3.695	20	322	-	

Lungime Segmente

1) Valorile lungimilor segmentelor sunt obținute din proiecție în plan.

Punct început	X / Y	Punct sfârșit	X / Y	Lungime segment (** (m)
1	572.112,365 701.078,611	2	572.126,512 701.064,36	20.081
2	572.126,512 701.064,36	3	572.256,523 701.194,383	183.872
3	572.256,523 701.194,383	4	572.252,194 701.198,861	6.228
4	572.252,194 701.198,861	5	572.242,551 701.208,81	13.855
5	572.242,551 701.208,81	1	572.112,365 701.078,611	184.12

**** Lungimile segmentelor sunt determinate în planul de proiecție Stereo 70 și sunt rotunjite la 1 milimetru.**

***** Distanța dintre puncte este formată din segmente cumulate ce sunt mai mici decât valoarea 1 milimetru.**

**DATE DESPRE IMOBILUL NR. 2345**

Oficiul de Cadastru și Publicitate Imobiliară SUCEAVA
Biroul de Cadastru și Publicitate Imobiliară Radauti

A. Partea I. Descrierea imobilului

TEREN Extravilan

Adresa: Jud. Suceava

Nr. Crt	Nr cadastral Nr. topografic	Suprafața* (mp)	Observații / Referințe
A1		805	Sector cadastral:12 Teren neimprejmut;

B. Partea II. Proprietari și acte

Inscrieri privitoare la dreptul de proprietate și alte drepturi reale		Referințe
/		
Act Normativ nr. Legea 7, din 13/03/1996 emis de PARLAMENTUL ROMANIEI;		
B1	Intabulare, drept de PROPRIETATE, dobândit prin Lege, cota actuala 1/1 1) NEIDENTIFICAT NEIDENTIFICAT	A1
Act Administrativ nr. 7028, din 21/07/2023 emis de PRIMARIA MILIȘĂUȚI;		
B2	Se notează posesia faptică. 1) CAZAC IOAN 2) CAZAC ANGELICA-MARIA	A1

C. Partea III. SARCINI .

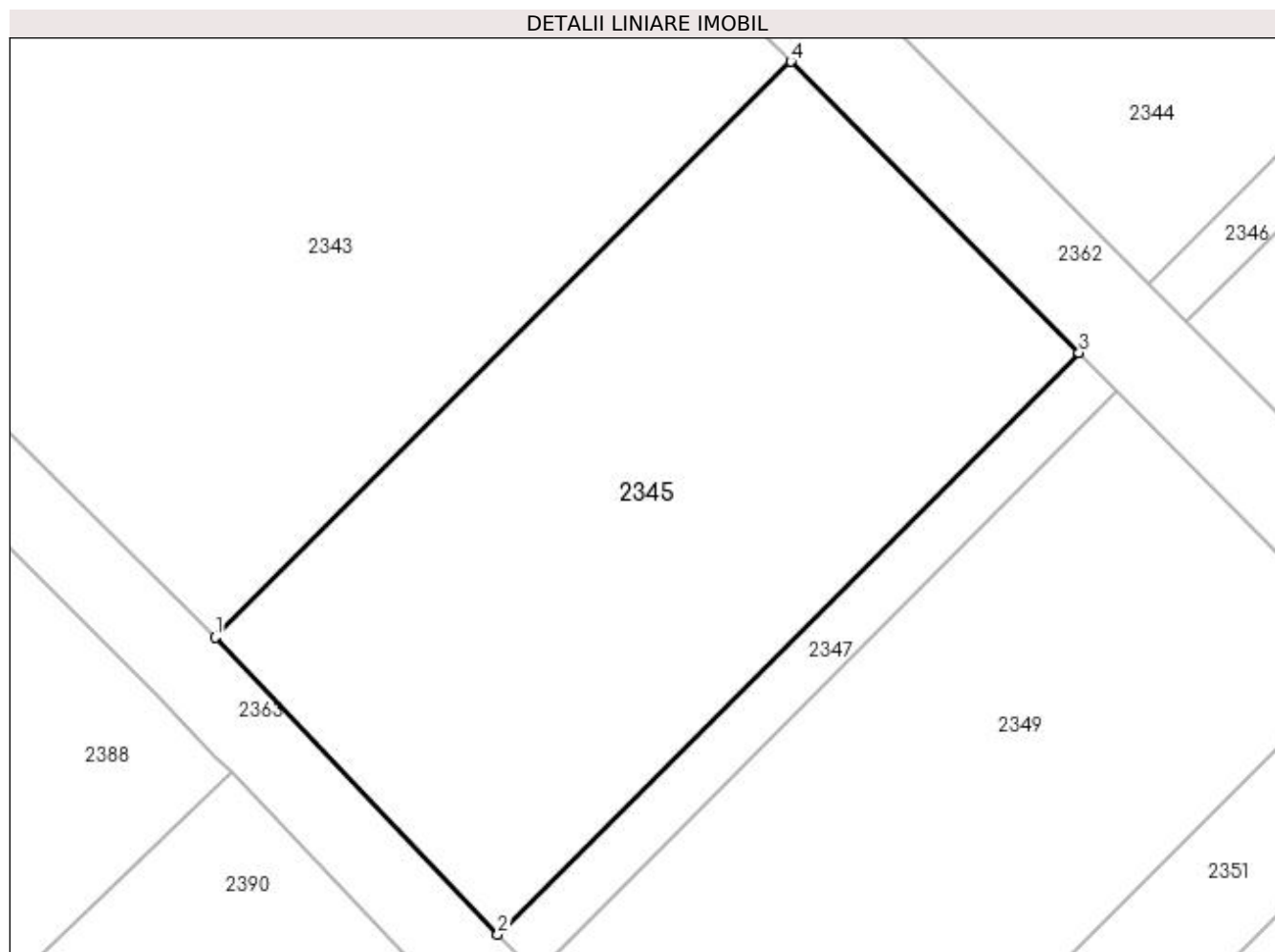
Inscrieri privind dezmembramintele dreptului de proprietate, drepturi reale de garanție și sarcini	Referințe
NU SUNT	

Anexa Nr. 1 La Partea I

Teren

Nr cadastral	Suprafața (mp)*	Observații / Referințe
	805	

* Suprafața este determinată în planul de proiecție Stereo 70.



Date referitoare la teren

Crt	Categorie folosință	Intravilan	Suprafața (mp)	Tarla	Parcelă	Nr. topo	Observații / Referințe
1	arabil	NU	805	20	322	-	

Lungime Segmente

1) Valorile lungimilor segmentelor sunt obținute din proiecție în plan.

Punct început	X / Y	Punct sfârșit	X / Y	Lungime segment (** (m)
1	572.080,777 701.047,02	2	572.094,629 701.032,474	20.086
2	572.094,629 701.032,474	3	572.123,117 701.060,964	40.29
3	572.123,117 701.060,964	4	572.108,986 701.075,232	20.081
4	572.108,986 701.075,232	1	572.080,777 701.047,02	39.896

**** Lungimile segmentelor sunt determinate în planul de proiecție Stereo 70 și sunt rotunjite la 1 milimetru.**

***** Distanța dintre puncte este formată din segmente cumulate ce sunt mai mici decât valoarea 1 milimetru.**

**DATE DESPRE IMOBILUL NR. 2346**

Oficiul de Cadastru și Publicitate Imobiliară SUCEAVA
Biroul de Cadastru și Publicitate Imobiliară Radauti

A. Partea I. Descrierea imobilului

TEREN Extravilan

Adresa: Jud. Suceava

Nr. Crt	Nr cadastral Nr. topografic	Suprafața* (mp)	Observații / Referințe
A1		492	Sector cadastral:12 Teren neimprejmuit;

B. Partea II. Proprietari și acte

Inscrieri privitoare la dreptul de proprietate și alte drepturi reale		Referințe
/		
Act Normativ nr. Legea 7, din 13/03/1996 emis de PARLAMENTUL ROMANIEI;		
B1	Inscrierea provizorie, drept de PROPRIETATE, dobandit prin Lege, cota actuala 1/1 1) ORAȘUL MILIȘĂUȚI, CIF:4326973, PROPRIETAR NEIDENTIFICAT.	A1

C. Partea III. SARCINI .

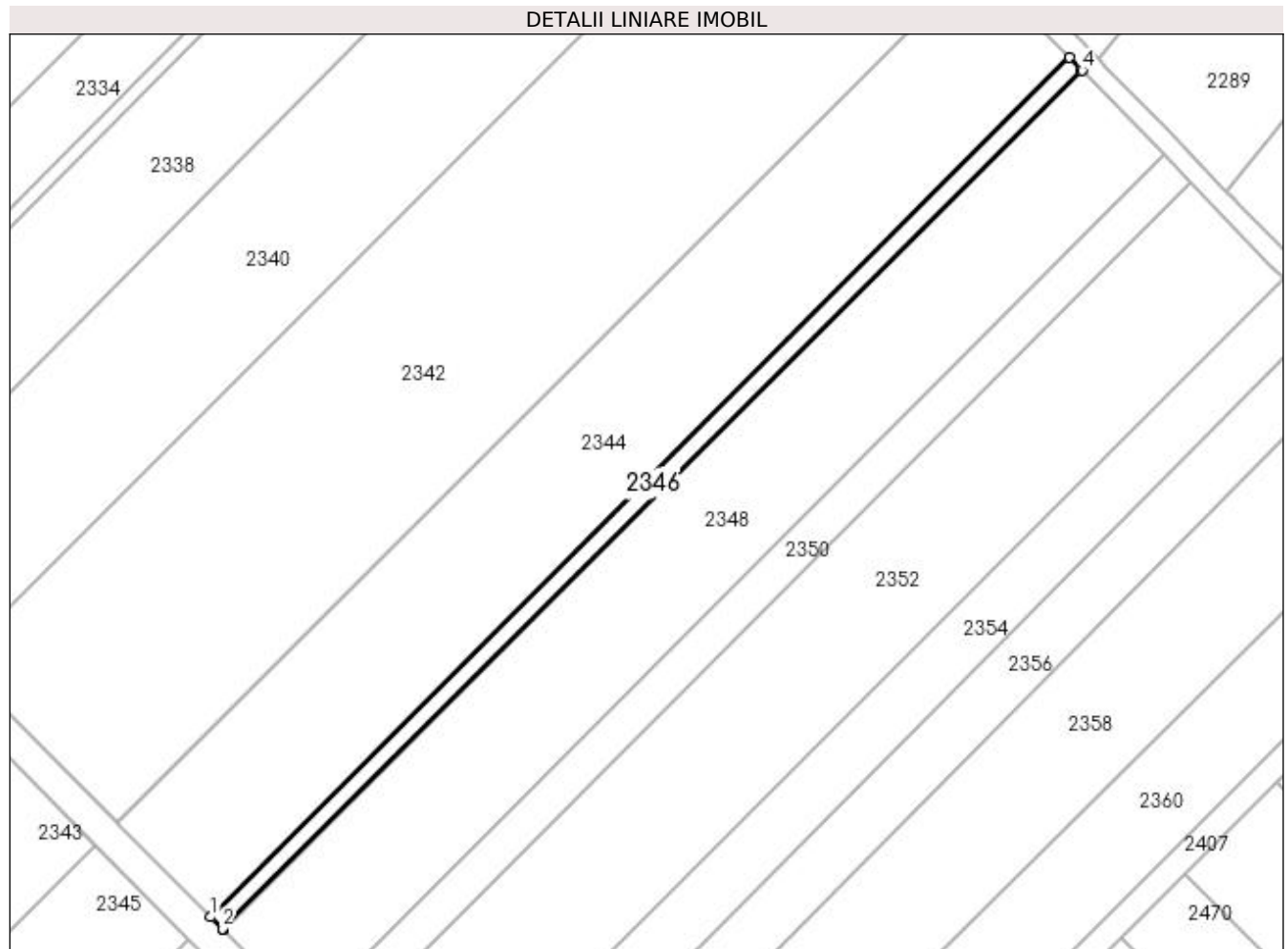
Inscrieri privind dezmembramintele dreptului de proprietate, drepturi reale de garanție și sarcini	Referințe
NU SUNT	

Anexa Nr. 1 La Partea I

Teren

Nr cadastral	Suprafața (mp)*	Observații / Referințe
	492	

* Suprafața este determinată în planul de proiecție Stereo 70.



Date referitoare la teren

Crt	Categorie folosință	Intra vilan	Suprafața (mp)	Tarla	Parcelă	Nr. topo	Observații / Referințe
1	arabil	NU	492	20	322	-	

Lungime Segmente

1) Valorile lungimilor segmentelor sunt obținute din proiecție în plan.

Punct început	X / Y	Punct sfârșit	X / Y	Lungime segment (** (m)
1	572.126,512 701.064,36	2	572.128,259 701.062,6	2.48
2	572.128,259 701.062,6	3	572.128,398 701.062,46	0.197
3	572.128,398 701.062,46	4	572.258,383 701.192,458	183.836
4	572.258,383 701.192,458	5	572.258,247 701.192,6	0.197
5	572.258,247 701.192,6	6	572.256,523 701.194,383	2.48

Punct început	X / Y	Punct sfârșit	X / Y	Lungime segment (** (m)
6	572.256,523 701.194,383	1	572.126,512 701.064,36	183.872

** Lungimile segmentelor sunt determinate în planul de proiecție Stereo 70 și sunt rotunjite la 1 milimetru.

*** Distanța dintre puncte este formată din segmente cumulate ce sunt mai mici decât valoarea 1 milimetru.

**DATE DESPRE IMOBILUL NR. 2347**

Oficiul de Cadastru și Publicitate Imobiliară SUCEAVA
Biroul de Cadastru și Publicitate Imobiliară Radauti

A. Partea I. Descrierea imobilului

TEREN Extravilan

Adresa: Jud. Suceava

Nr. Crt	Nr cadastral Nr. topografic	Suprafața* (mp)	Observații / Referințe
A1		108	Sector cadastral:12 Teren neimprejmuit;

B. Partea II. Proprietari și acte

Inscrieri privitoare la dreptul de proprietate și alte drepturi reale		Referințe
/		
Act Normativ nr. Legea 7, din 13/03/1996 emis de PARLAMENTUL ROMANIEI;		
B1	Inscrierea provizorie, drept de PROPRIETATE, dobandit prin Lege, cota actuala 1/1 1) ORAȘUL MILIȘĂUȚI, CIF:4326973, PROPRIETAR NEIDENTIFICAT.	A1

C. Partea III. SARCINI .

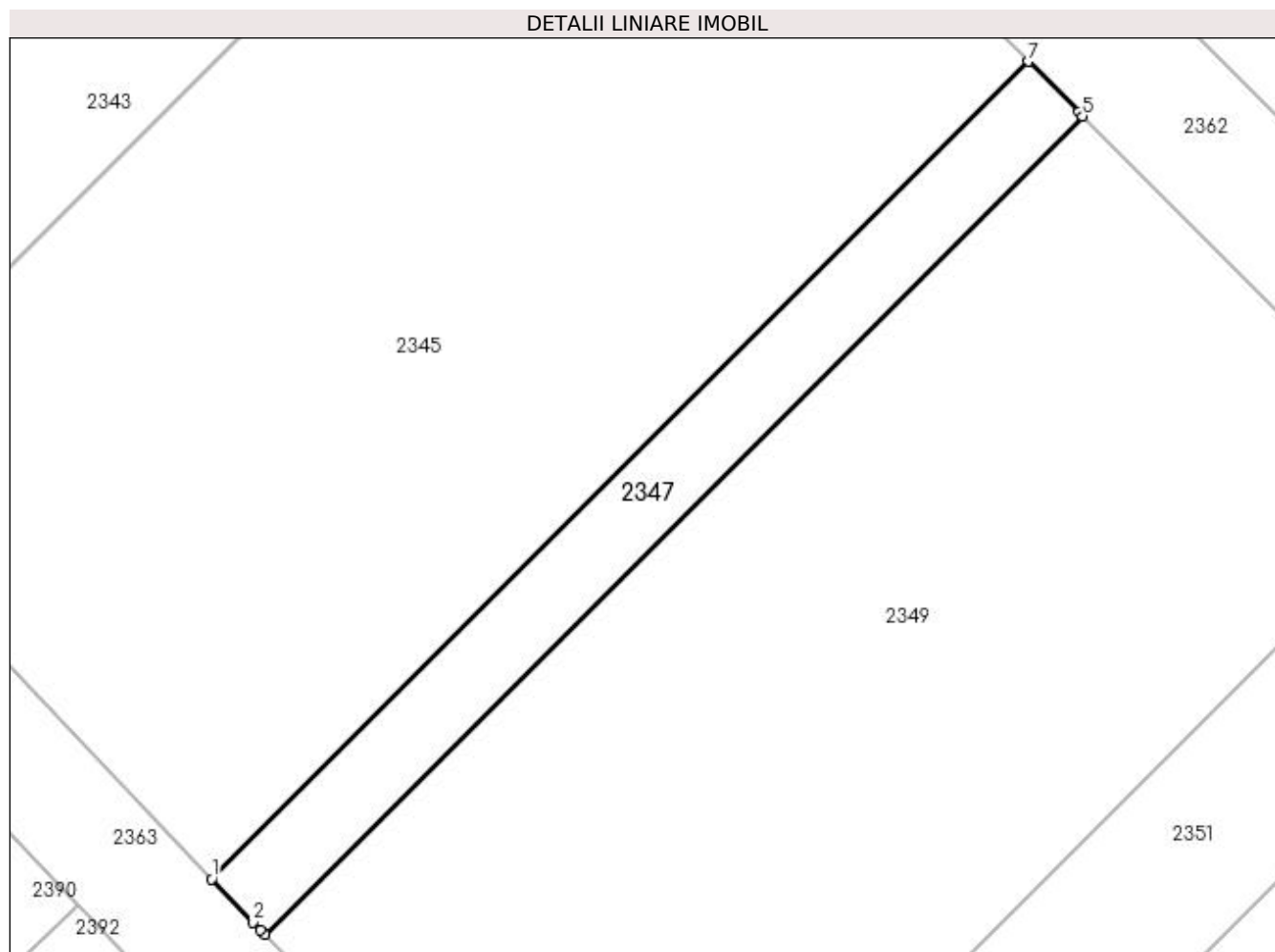
Inscrieri privind dezmembramintele dreptului de proprietate, drepturi reale de garanție și sarcini	Referințe
NU SUNT	

Anexa Nr. 1 La Partea I

Teren

Nr cadastral	Suprafața (mp)*	Observații / Referințe
	108	

* Suprafața este determinată în planul de proiecție Stereo 70.



Date referitoare la teren

Crt	Categorie folosință	Intravilan	Suprafața (mp)	Tarla	Parcelă	Nr. topo	Observații / Referințe
1	arabil	NU	108	20	322	-	

Lungime Segmente

1) Valorile lungimilor segmentelor sunt obținute din proiecție în plan.

Punct început	X / Y	Punct sfârșit	X / Y	Lungime segment (** (m)
1	572.094,629 701.032,474	2	572.096,074 701.030,957	2.095
2	572.096,074 701.030,957	3	572.096,344 701.030,682	0.385
3	572.096,344 701.030,682	4	572.096,482 701.030,541	0.197
4	572.096,482 701.030,541	5	572.125,0 701.059,062	40.333
5	572.125,0 701.059,062	6	572.124,862 701.059,202	0.197

Punct început	X / Y	Punct sfârșit	X / Y	Lungime segment (** (m)
6	572.124,862 701.059,202	7	572.123,117 701.060,964	2.48
7	572.123,117 701.060,964	1	572.094,629 701.032,474	40.29

** Lungimile segmentelor sunt determinate în planul de proiecție Stereo 70 și sunt rotunjite la 1 milimetru.

*** Distanța dintre puncte este formată din segmente cumulate ce sunt mai mici decât valoarea 1 milimetru.

**DATE DESPRE IMOBILUL NR. 2348**

Oficiul de Cadastru și Publicitate Imobiliară SUCEAVA
Biroul de Cadastru și Publicitate Imobiliară Radauti

A. Partea I. Descrierea imobilului

TEREN Extravilan

Adresa: Jud. Suceava

Nr. Crt	Nr cadastral Nr. topografic	Suprafața* (mp)	Observații / Referințe
A1		Din acte: 4.000 Masurata: 3.279	Sector cadastral:12 Teren neimprejmuit; Diferența de suprafață de 721 mp se regăsește la ID 2349.

B. Partea II. Proprietari și acte

Inscrieri privitoare la dreptul de proprietate și alte drepturi reale		Referințe
/		
Act Administrativ nr. 1880, din 21/01/2000 emis de CJSDPAT SUCEAVA;		
B1	Intabulare, drept de PROPRIETATE, dobândit prin Reconstituire, cota actuala 1/1 1) DUMITRESCU CONSTANTIN, Lipsă CNP proprietar.	A1

C. Partea III. SARCINI .

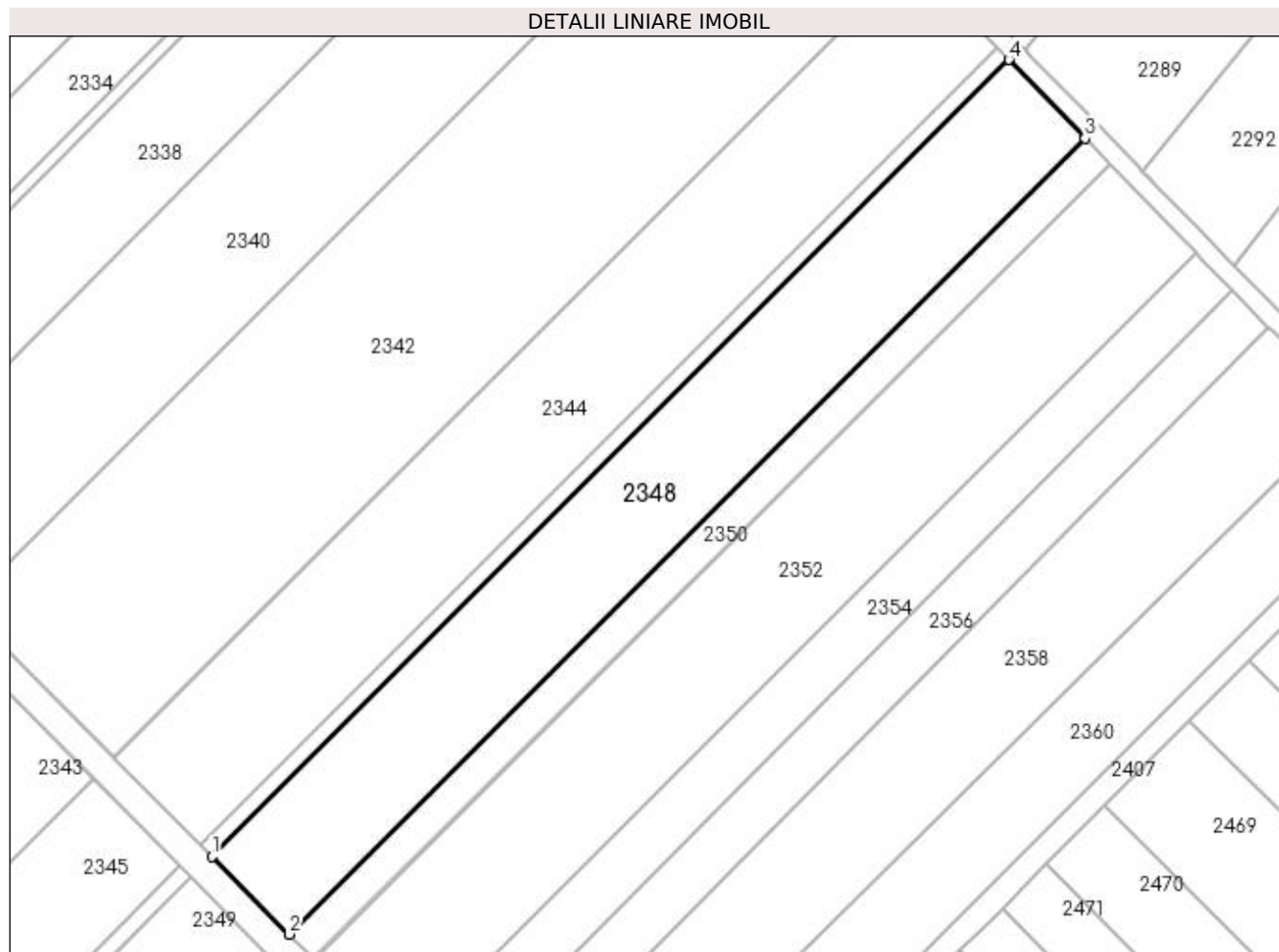
Inscrieri privind dezmembramintele dreptului de proprietate, drepturi reale de garanție și sarcini	Referințe
NU SUNT	

Anexa Nr. 1 La Partea I

Teren

Nr cadastral	Suprafața (mp)*	Observații / Referințe
	Din acte: 4.000 Masurata: 3.279	Diferența de suprafață de 721 mp se regăsește la ID 2349.

* Suprafața este determinată în planul de proiecție Stereo 70.



Date referitoare la teren

Crt	Categorie folosință	Intra vilan	Suprafața (mp)	Tarla	Parcelă	Nr. topo	Observații / Referințe
1	arabil	NU	3.279	20	322	-	

Lungime Segmente

1) Valorile lungimilor segmentelor sunt obținute din proiecție în plan.

Punct început	X / Y	Punct sfârșit	X / Y	Lungime segment (** (m)
1	572.128,398 701.062,46	2	572.140,974 701.049,792	17.85
2	572.140,974 701.049,792	3	572.270,792 701.179,622	183.599
3	572.270,792 701.179,622	4	572.258,383 701.192,458	17.853
4	572.258,383 701.192,458	1	572.128,398 701.062,46	183.836

**** Lungimile segmentelor sunt determinate în planul de proiecție Stereo 70 și sunt rotunjite la 1 milimetru.**

***** Distanța dintre puncte este formată din segmente cumulate ce sunt mai mici decât valoarea 1 milimetru.**

**DATE DESPRE IMOBILUL NR. 2349**

Oficiul de Cadastru și Publicitate Imobiliară SUCEAVA
Biroul de Cadastru și Publicitate Imobiliară Radauti

A. Partea I. Descrierea imobilului

TEREN Extravilan

Adresa: Jud. Suceava

Nr. Crt	Nr cadastral Nr. topografic	Suprafața* (mp)	Observații / Referințe
A1		Din acte: 4.000 Masurata: 720	Sector cadastral:12 Teren neimprejmuit; Diferența de suprafață de 3280 mp se regăsește la ID 2348.

B. Partea II. Proprietari și acte

Inscrieri privitoare la dreptul de proprietate și alte drepturi reale		Referințe
/		
Act Administrativ nr. 1880, din 21/01/2000 emis de CJSDPAT SUCEAVA;		
B1	Intabulare, drept de PROPRIETATE, dobândit prin Reconstituire, cota actuala 1/1 1) DUMITRESCU CONSTANTIN, Lipsă CNP proprietar.	A1

C. Partea III. SARCINI .

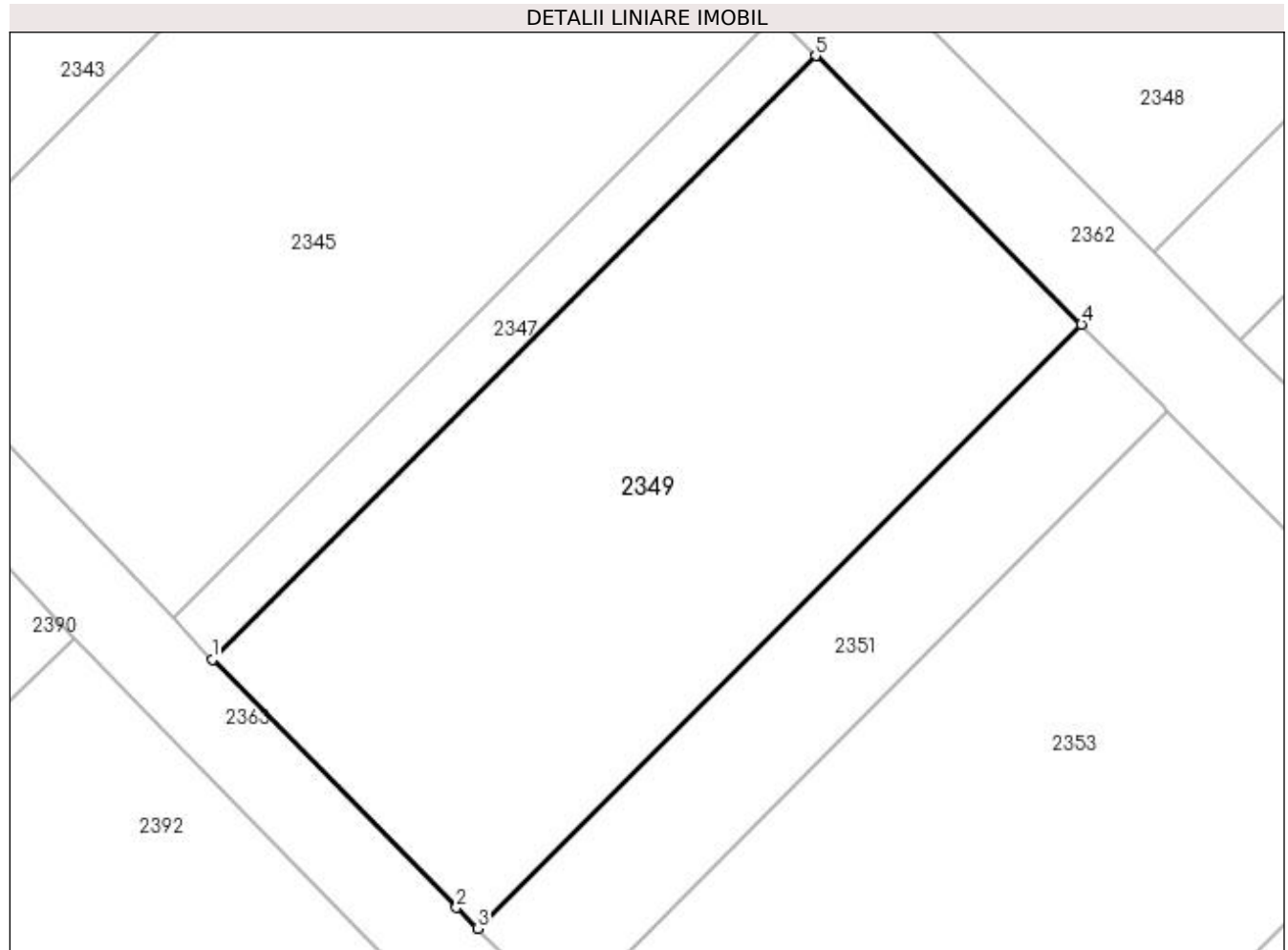
Inscrieri privind dezmembramintele dreptului de proprietate, drepturi reale de garanție și sarcini	Referințe
NU SUNT	

Anexa Nr. 1 La Partea I

Teren

Nr cadastral	Suprafața (mp)*	Observații / Referințe
	Din acte: 4.000 Masurata: 720	Diferența de suprafață de 3280 mp se regăsește la ID 2348.

* Suprafața este determinată în planul de proiecție Stereo 70.



Date referitoare la teren

Crt	Categorie folosință	Intra vilan	Suprafața (mp)	Tarla	Parcelă	Nr. topo	Observații / Referințe
1	arabil	NU	720	20	322	-	

Lungime Segmente

1) Valorile lungimilor segmentelor sunt obținute din proiecție în plan.

Punct început	X / Y	Punct sfârșit	X / Y	Lungime segment (** (m)
1	572.096,482 701.030,541	2	572.108,015 701.018,82	16.444
2	572.108,015 701.018,82	3	572.109,019 701.017,833	1.408
3	572.109,019 701.017,833	4	572.137,562 701.046,379	40.368
4	572.137,562 701.046,379	5	572.125,0 701.059,062	17.851
5	572.125,0 701.059,062	1	572.096,482 701.030,541	40.333

**** Lungimile segmentelor sunt determinate în planul de proiecție Stereo 70 și sunt rotunjite la 1 milimetru.**

***** Distanța dintre puncte este formată din segmente cumulate ce sunt mai mici decât valoarea 1 milimetru.**

**DATE DESPRE IMOBILUL NR. 2350**

Oficiul de Cadastru și Publicitate Imobiliară SUCEAVA
Biroul de Cadastru și Publicitate Imobiliară Radauti

A. Partea I. Descrierea imobilului

TEREN Extravilan

Adresa: Jud. Suceava

Nr. Crt	Nr cadastral Nr. topografic	Suprafața* (mp)	Observații / Referințe
A1		1.066	Sector cadastral:12 Teren neimprejmuit;

B. Partea II. Proprietari și acte

Inscrieri privitoare la dreptul de proprietate și alte drepturi reale		Referințe
/		
Act Normativ nr. Legea 7, din 13/03/1996 emis de PARLAMENTUL ROMANIEI;		
B1	Inscrierea provizorie, drept de PROPRIETATE, dobandit prin Lege, cota actuala 1/1	A1
1) ORAȘUL MILIȘĂUȚI, CIF:4326973, PROPRIETAR NEIDENTIFICAT.		

C. Partea III. SARCINI .

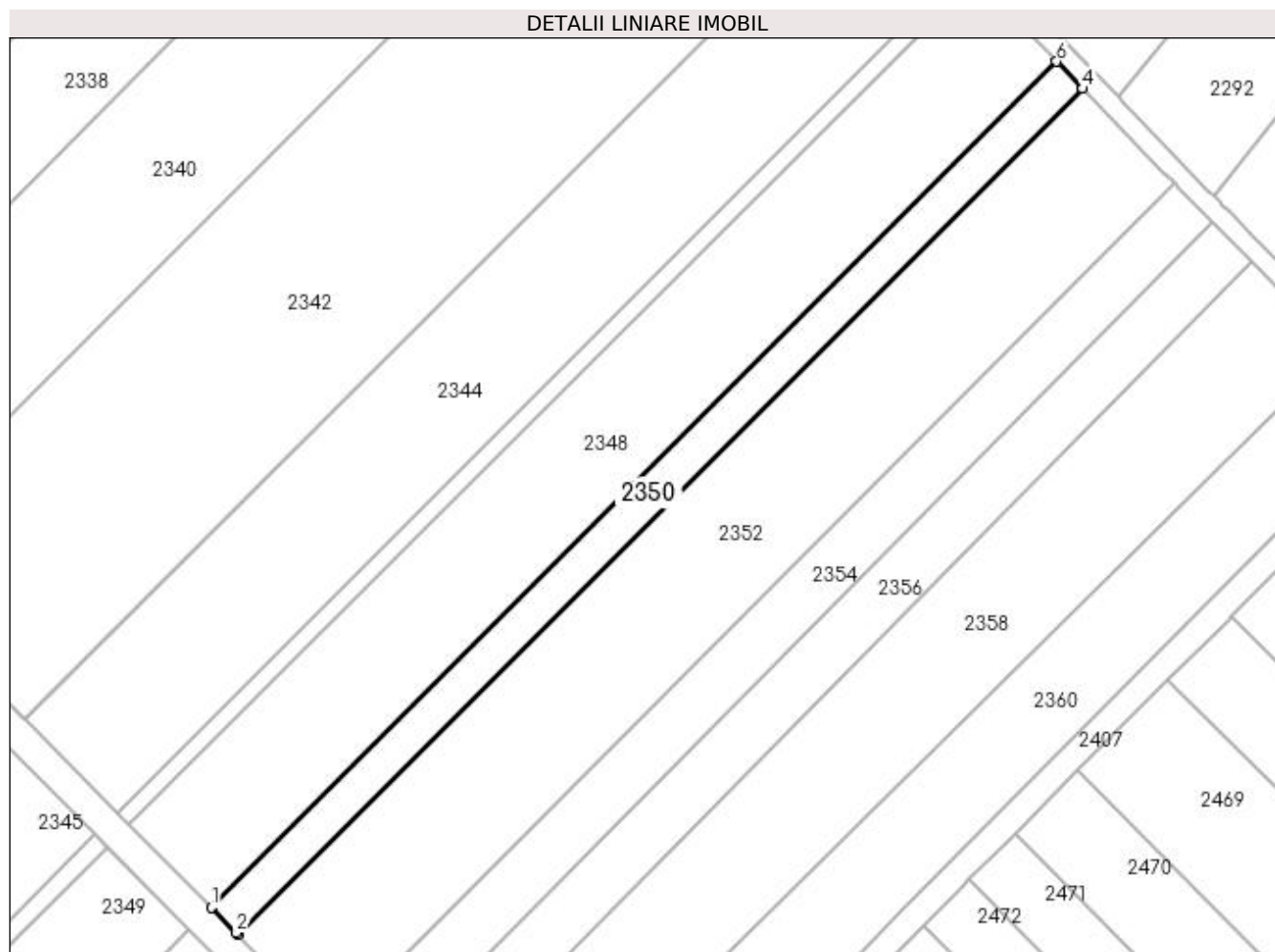
Inscrieri privind dezmembramintele dreptului de proprietate, drepturi reale de garanție și sarcini	Referințe
NU SUNT	

Anexa Nr. 1 La Partea I

Teren

Nr cadastral	Suprafața (mp)*	Observații / Referințe
	1.066	

* Suprafața este determinată în planul de proiecție Stereo 70.



Date referitoare la teren

Crt	Categorie folosință	Intra vilan	Suprafața (mp)	Tarla	Parcelă	Nr. topo	Observații / Referințe
1	arabil	NU	1.066	20	322	-	

Lungime Segmente

1) Valorile lungimilor segmentelor sunt obținute din proiecție în plan.

Punct început	X / Y	Punct sfârșit	X / Y	Lungime segment (** (m)
1	572.140,974 701.049,792	2	572.144,828 701.045,91	5.47
2	572.144,828 701.045,91	3	572.145,065 701.045,671	0.337
3	572.145,065 701.045,671	4	572.274,829 701.175,447	183.522
4	572.274,829 701.175,447	5	572.274,594 701.175,689	0.337
5	572.274,594 701.175,689	6	572.270,792 701.179,622	5.47

Punct început	X / Y	Punct sfârșit	X / Y	Lungime segment (** (m)
6	572.270,792 701.179,622	1	572.140,974 701.049,792	183.599

** Lungimile segmentelor sunt determinate în planul de proiecție Stereo 70 și sunt rotunjite la 1 milimetru.

*** Distanța dintre puncte este formată din segmente cumulate ce sunt mai mici decât valoarea 1 milimetru.

**DATE DESPRE IMOBILUL NR. 2351**

Oficiul de Cadastru și Publicitate Imobiliară SUCEAVA
Biroul de Cadastru și Publicitate Imobiliară Radauti

A. Partea I. Descrierea imobilului

TEREN Extravilan

Adresa: Jud. Suceava

Nr. Crt	Nr cadastral Nr. topografic	Suprafața* (mp)	Observații / Referințe
A1		234	Sector cadastral:12 Teren neimprejmuit;

B. Partea II. Proprietari și acte

Inscrieri privitoare la dreptul de proprietate și alte drepturi reale		Referințe
/		
Act Normativ nr. Legea 7, din 13/03/1996 emis de PARLAMENTUL ROMANIEI;		
B1	Inscrierea provizorie, drept de PROPRIETATE, dobandit prin Lege, cota actuala 1/1	A1
1) ORAȘUL MILIȘĂUȚI, CIF:4326973, PROPRIETAR NEIDENTIFICAT.		

C. Partea III. SARCINI .

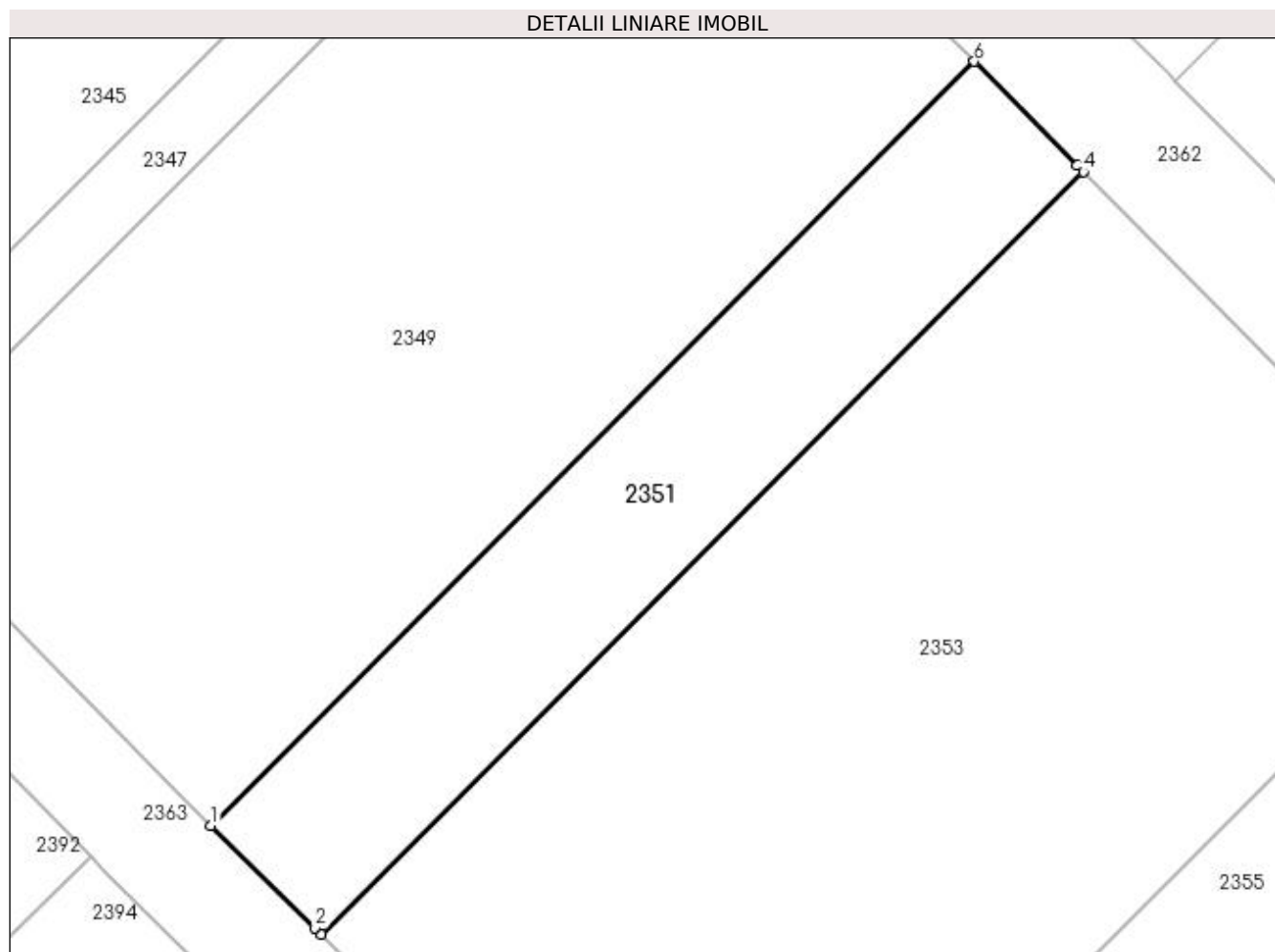
Inscrieri privind dezmembramintele dreptului de proprietate, drepturi reale de garanție și sarcini	Referințe
NU SUNT	

Anexa Nr. 1 La Partea I

Teren

Nr cadastral	Suprafața (mp)*	Observații / Referințe
	234	

* Suprafața este determinată în planul de proiecție Stereo 70.



Date referitoare la teren

Crt	Categorie folosință	Intra vilan	Suprafața (mp)	Tarla	Parcelă	Nr. topo	Observații / Referințe
1	arabil	NU	234	20	322	-	

Lungime Segmente

1) Valorile lungimilor segmentelor sunt obținute din proiecție în plan.

Punct început	X / Y	Punct sfârșit	X / Y	Lungime segment (** (m)
1	572.109,019 701.017,833	2	572.112,92 701.014,0	5.469
2	572.112,92 701.014,0	3	572.113,161 701.013,764	0.337
3	572.113,161 701.013,764	4	572.141,648 701.042,253	40.288
4	572.141,648 701.042,253	5	572.141,41 701.042,493	0.338
5	572.141,41 701.042,493	6	572.137,562 701.046,379	5.469

Punct început	X / Y	Punct sfârșit	X / Y	Lungime segment (** (m)
6	572.137,562 701.046,379	1	572.109,019 701.017,833	40.368

** Lungimile segmentelor sunt determinate în planul de proiecție Stereo 70 și sunt rotunjite la 1 milimetru.

*** Distanța dintre puncte este formată din segmente cumulate ce sunt mai mici decât valoarea 1 milimetru.

**DATE DESPRE IMOBILUL NR. 2352**

Oficiul de Cadastru și Publicitate Imobiliară SUCEAVA
Biroul de Cadastru și Publicitate Imobiliară Radauti

A. Partea I. Descrierea imobilului

TEREN Extravilan

Adresa: Jud. Suceava, Tarla Movila

Nr. Crt	Nr cadastral Nr. topografic	Suprafața* (mp)	Observații / Referințe
A1	31183	Din acte: 4.700 Masurata: 3.704	Sector cadastral:12 Teren neimprejmit;

B. Partea II. Proprietari și acte

Inscrieri privitoare la dreptul de proprietate și alte drepturi reale		Referințe
22742 / 29/10/2012		
Act Notarial nr. 2232, din 23/10/2012 emis de BUZDUGA DANA ALINA-BNP RADAUTI;		
B2	Intabulare, drept de PROPRIETATE bun propriu cu titlu de cumparare, dobandit prin Conventie, cota actuala 1/1 1) LUCESCU AVRAM	A1

C. Partea III. SARCINI .

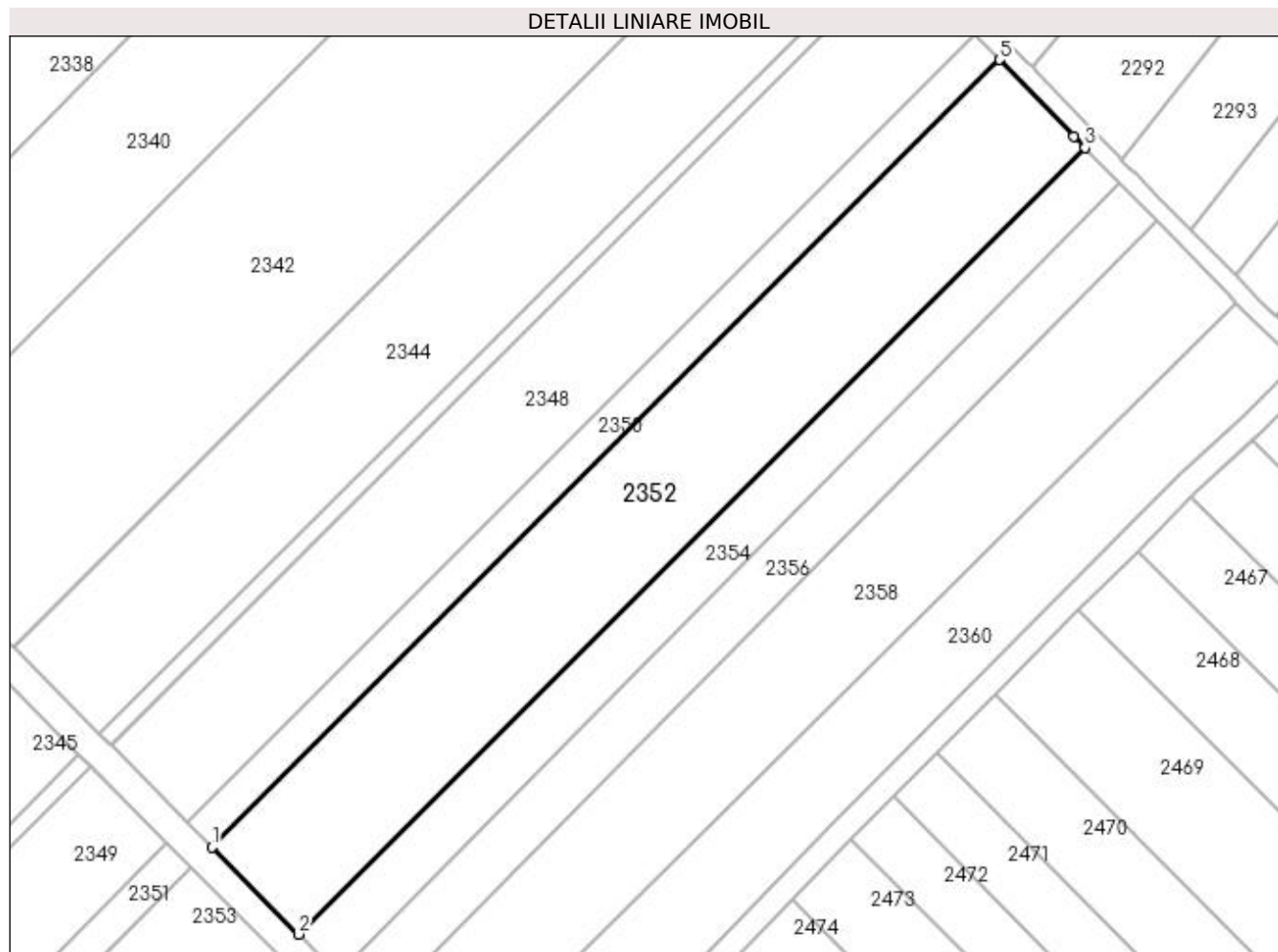
Inscrieri privind dezmembramintele dreptului de proprietate, drepturi reale de garanție și sarcini	Referințe
NU SUNT	

Anexa Nr. 1 La Partea I

Teren

Nr cadastral	Suprafața (mp)*	Observații / Referințe
31183	Din acte: 4.700 Masurata: 3.704	

* Suprafața este determinată în planul de proiecție Stereo 70.



Date referitoare la teren

Crt	Categorie folosință	Intra vilan	Suprafața (mp)	Tarla	Parcelă	Nr. topo	Observații / Referințe
1	arabil	NU	3.704	20	322	-	

Lungime Segmente

1) Valorile lungimilor segmentelor sunt obținute din proiecție în plan.

Punct început	X / Y	Punct sfârșit	X / Y	Lungime segment (** (m)
1	572.145,065 701.045,671	2	572.159,295 701.031,337	20.198
2	572.159,295 701.031,337	3	572.288,881 701.160,936	183.271
3	572.288,881 701.160,936	4	572.287,068 701.162,787	2.591
4	572.287,068 701.162,787	5	572.274,829 701.175,447	17.609
5	572.274,829 701.175,447	1	572.145,065 701.045,671	183.522

**** Lungimile segmentelor sunt determinate în planul de proiecție Stereo 70 și sunt rotunjite la 1 milimetru.**

***** Distanța dintre puncte este formată din segmente cumulate ce sunt mai mici decât valoarea 1 milimetru.**

**DATE DESPRE IMOBILUL NR. 2353**

Oficiul de Cadastru și Publicitate Imobiliară SUCEAVA
Biroul de Cadastru și Publicitate Imobiliară Radauti

A. Partea I. Descrierea imobilului

TEREN Extravilan

Adresa: Jud. Suceava, Tarla Movila

Nr. Crt	Nr cadastral Nr. topografic	Suprafața* (mp)	Observații / Referințe
A1	31199	Din acte: 4.700 Masurata: 842	Sector cadastral:12 Teren neimprejmuit;

B. Partea II. Proprietari și acte

Inscrieri privitoare la dreptul de proprietate și alte drepturi reale		Referințe
22741 / 29/10/2012		
Act Notarial nr. 2232, din 23/10/2012 emis de BUZDUGA DANA ALINA-BNP RADAUTI;		
B2	Intabulare, drept de PROPRIETATE bun propriu cu titlu de cumparare, dobandit prin Conventie, cota actuala 1/1 1) LUCESCU AVRAM	A1

C. Partea III. SARCINI .

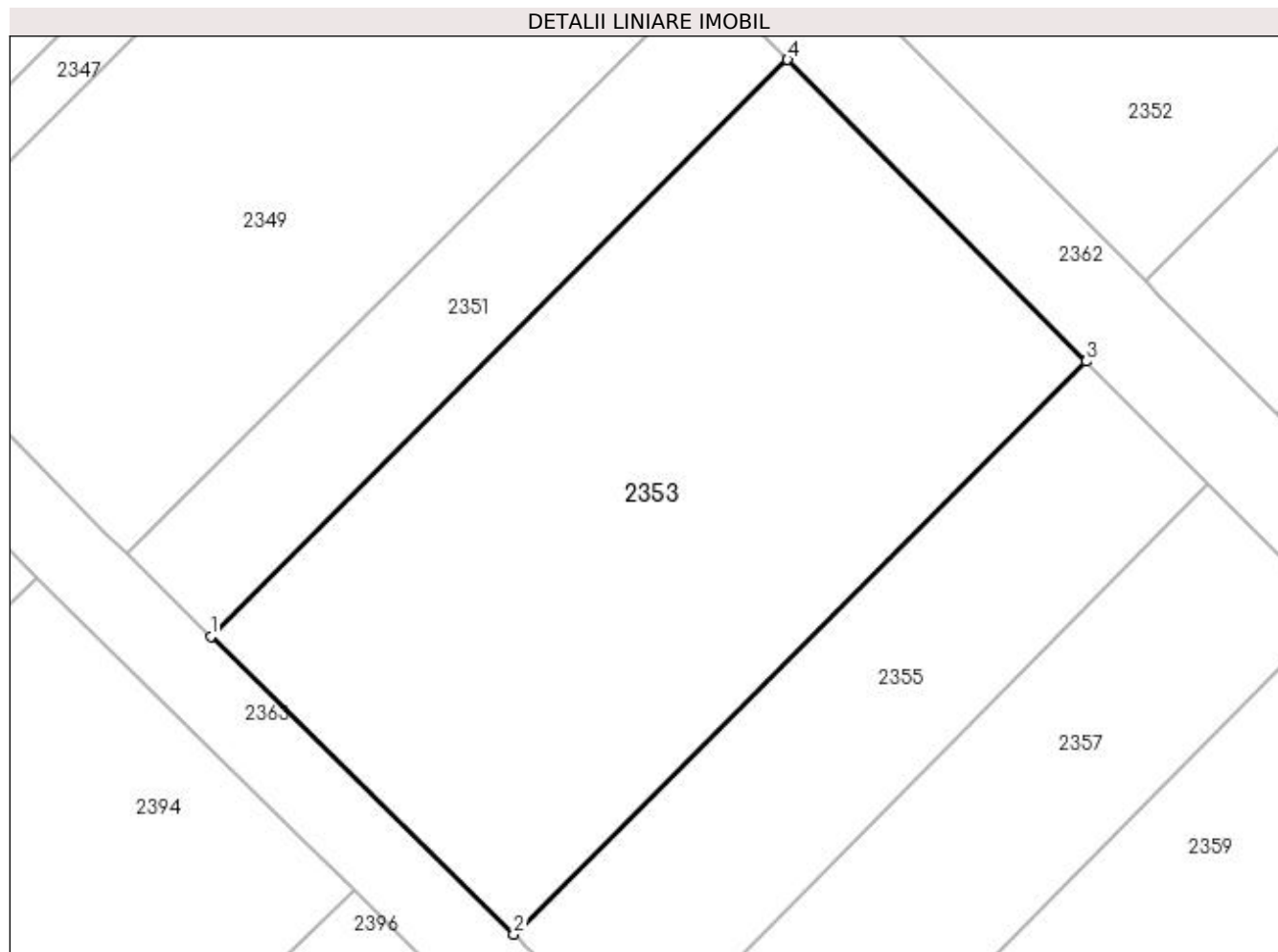
Inscrieri privind dezmembramintele dreptului de proprietate, drepturi reale de garanție și sarcini	Referințe
NU SUNT	

Anexa Nr. 1 La Partea I

Teren

Nr cadastral	Suprafața (mp)*	Observații / Referințe
31199	Din acte: 4.700 Masurata: 842	

* Suprafața este determinată în planul de proiecție Stereo 70.



Date referitoare la teren

Crt	Categorie folosință	Intra vilan	Suprafața (mp)	Tarla	Parcelă	Nr. topo	Observații / Referințe
1	arabil	NU	842	20	322	-	

Lungime Segmente

1) Valorile lungimilor segmentelor sunt obținute din proiecție în plan.

Punct început	X / Y	Punct sfârșit	X / Y	Lungime segment (** (m)
1	572.113,161 701.013,764	2	572.128,121 700.999,063	20.974
2	572.128,121 700.999,063	3	572.156,406 701.027,351	40.003
3	572.156,406 701.027,351	4	572.141,648 701.042,253	20.973
4	572.141,648 701.042,253	1	572.113,161 701.013,764	40.288

**** Lungimile segmentelor sunt determinate în planul de proiecție Stereo 70 și sunt rotunjite la 1 milimetru.**

***** Distanța dintre puncte este formată din segmente cumulate ce sunt mai mici decât valoarea 1 milimetru.**

**DATE DESPRE IMOBILUL NR. 2354**

Oficiul de Cadastru și Publicitate Imobiliară SUCEAVA
Biroul de Cadastru și Publicitate Imobiliară Radauti

A. Partea I. Descrierea imobilului

TEREN Extravilan

Adresa: Jud. Suceava

Nr. Crt	Nr cadastral Nr. topografic	Suprafața* (mp)	Observații / Referințe
A1		Din acte: 1.950 Masurata: 1.609	Sector cadastral:12 Teren neimprejmuit; Diferența de suprafață de 341 mp se regăsește la ID 2355.

B. Partea II. Proprietari și acte

Inscrieri privitoare la dreptul de proprietate și alte drepturi reale		Referințe
/		
Act Notarial nr. 155, din 13/01/2010 emis de BNPA SEHLANEC-MANDICI;		
B1	Intabulare, drept de PROPRIETATE, dobandit prin PARTAJ, cota actuala 1/1 1) BALȚIG SILVIA	A1

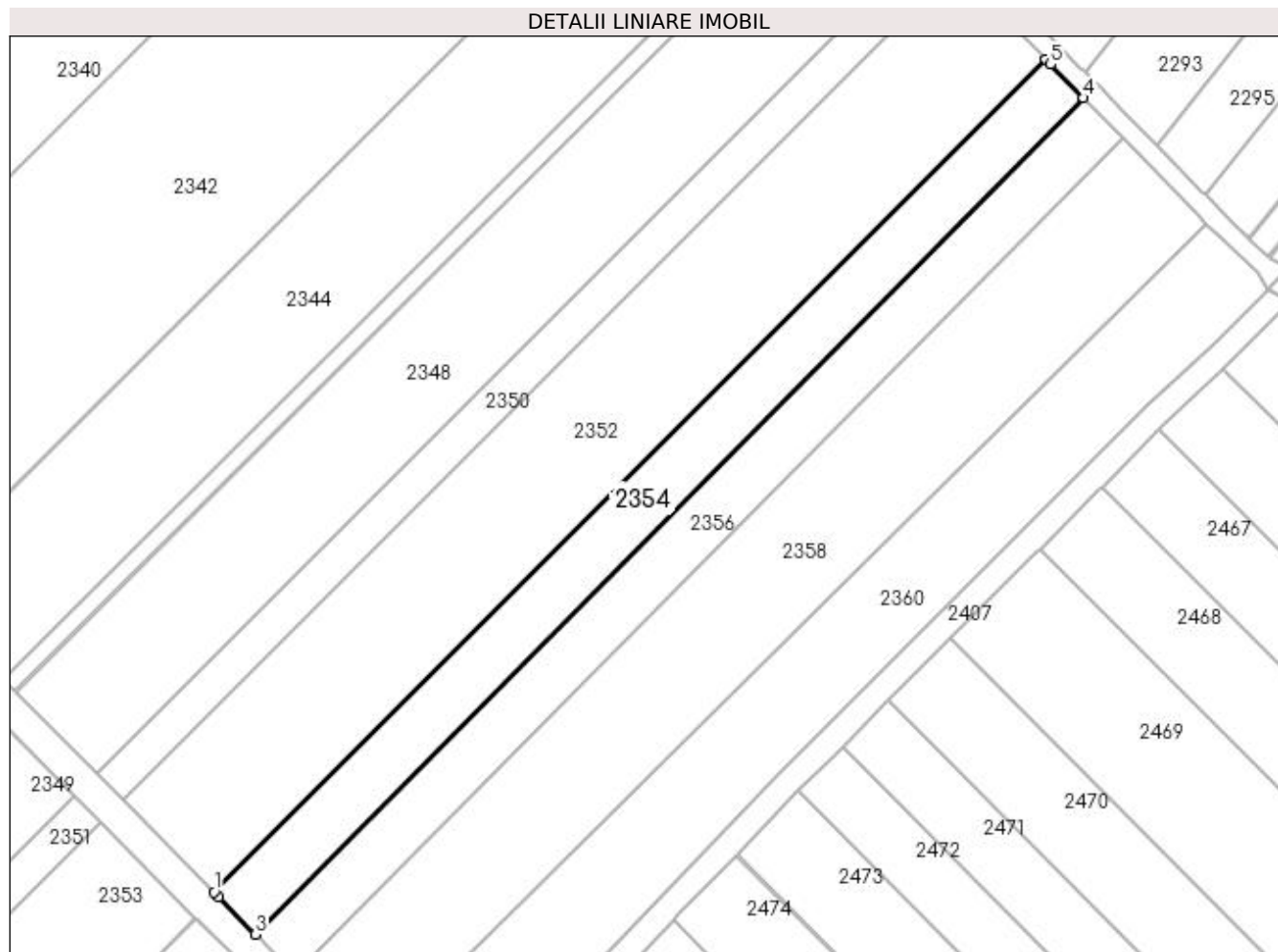
C. Partea III. SARCINI .

Inscrieri privind dezmembramintele dreptului de proprietate, drepturi reale de garanție și sarcini	Referințe
NU SUNT	

Anexa Nr. 1 La Partea I**Teren**

Nr cadastral	Suprafața (mp)*	Observații / Referințe
	Din acte: 1.950 Masurata: 1.609	Diferența de suprafață de 341 mp se regăsește la ID 2355.

* Suprafața este determinată în planul de proiecție Stereo 70.

**Date referitoare la teren**

Crt	Categorie folosință	Intra vilan	Suprafața (mp)	Tarla	Parcelă	Nr. topo	Observații / Referințe
1	arabil	NU	1.609	20	322	-	

Lungime Segmente

1) Valorile lungimilor segmentelor sunt obținute din proiecție în plan.

Punct început	X / Y	Punct sfârșit	X / Y	Lungime segment (** (m)
1	572.159,295 701.031,337	2	572.160,021 701.030,606	1.03
2	572.160,021 701.030,606	3	572.165,803 701.024,78	8.208
3	572.165,803 701.024,78	4	572.294,703 701.154,994	183.224
4	572.294,703 701.154,994	5	572.289,603 701.160,2	7.288
5	572.289,603 701.160,2	6	572.288,881 701.160,936	1.031

Punct început	X / Y	Punct sfârșit	X / Y	Lungime segment (** (m)
6	572.288,881 701.160,936	1	572.159,295 701.031,337	183.271

** Lungimile segmentelor sunt determinate în planul de proiecție Stereo 70 și sunt rotunjite la 1 milimetru.

*** Distanța dintre puncte este formată din segmente cumulate ce sunt mai mici decât valoarea 1 milimetru.

**DATE DESPRE IMOBILUL NR. 2355**

Oficiul de Cadastru și Publicitate Imobiliară SUCEAVA
Biroul de Cadastru și Publicitate Imobiliară Radauti

A. Partea I. Descrierea imobilului

TEREN Extravilan

Adresa: Jud. Suceava

Nr. Crt	Nr cadastral Nr. topografic	Suprafața* (mp)	Observații / Referințe
A1		Din acte: 1.950 Masurata: 341	Sector cadastral:12 Teren neimprejmuit; Diferența de suprafață de 1609 mp se regăsește la ID 2354.

B. Partea II. Proprietari și acte

Inscrieri privitoare la dreptul de proprietate și alte drepturi reale		Referințe
/		
Act Notarial nr. 155, din 13/01/2010 emis de BNPA SEHLANEC-MANDICI;		
B1	Intabulare, drept de PROPRIETATE, dobandit prin PARTAJ, cota actuala 1/1 1) BALȚIG SILVIA	A1

C. Partea III. SARCINI .

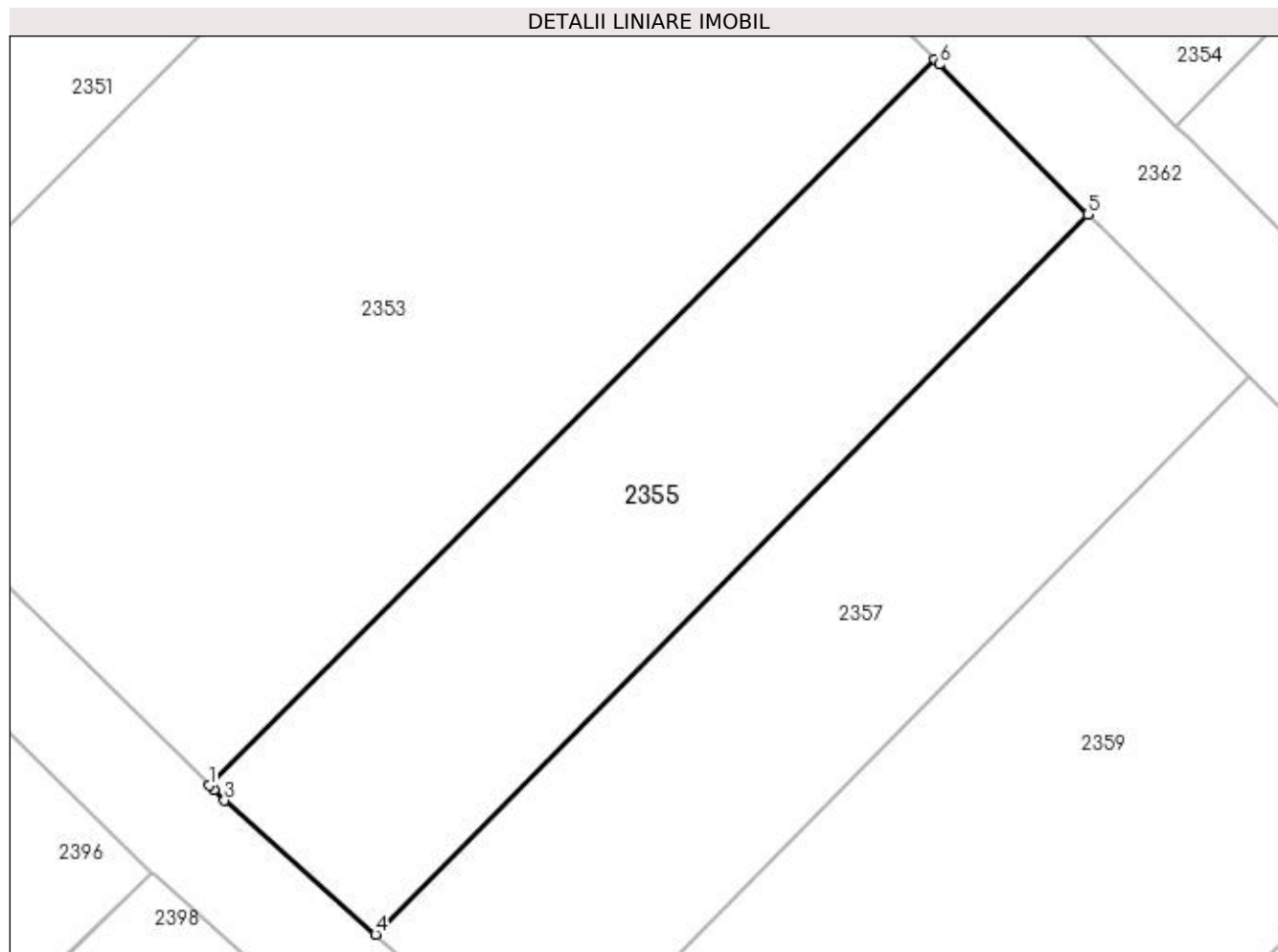
Inscrieri privind dezmembramintele dreptului de proprietate, drepturi reale de garanție și sarcini	Referințe
NU SUNT	

Anexa Nr. 1 La Partea I

Teren

Nr cadastral	Suprafața (mp)*	Observații / Referințe
	Din acte: 1.950 Masurata: 341	Diferența de suprafață de 1609 mp se regăsește la ID 2354.

* Suprafața este determinată în planul de proiecție Stereo 70.



Date referitoare la teren

Crt	Categorie folosință	Intra vilan	Suprafața (mp)	Tarla	Parcelă	Nr. topo	Observații / Referințe
1	arabil	NU	341	20	322	-	

Lungime Segmente

1) Valorile lungimilor segmentelor sunt obținute din proiecție în plan.

Punct început	X / Y	Punct sfârșit	X / Y	Lungime segment (** (m)
1	572.128,121 700.999,063	2	572.128,303 700.998,885	0.255
2	572.128,303 700.998,885	3	572.128,719 700.998,475	0.584
3	572.128,719 700.998,475	4	572.134,608 700.993,266	7.862
4	572.134,608 700.993,266	5	572.162,379 701.021,321	39.475
5	572.162,379 701.021,321	6	572.156,585 701.027,17	8.233

Punct început	X / Y	Punct sfârșit	X / Y	Lungime segment (** (m)
6	572.156,585 701.027,17	7	572.156,406 701.027,351	0.255
7	572.156,406 701.027,351	1	572.128,121 700.999,063	40.003

** Lungimile segmentelor sunt determinate în planul de proiecție Stereo 70 și sunt rotunjite la 1 milimetru.

*** Distanța dintre puncte este formată din segmente cumulate ce sunt mai mici decât valoarea 1 milimetru.

**DATE DESPRE IMOBILUL NR. 2356**

Oficiul de Cadastru și Publicitate Imobiliară SUCEAVA
Biroul de Cadastru și Publicitate Imobiliară Radauti

A. Partea I. Descrierea imobilului

TEREN Extravilan

Adresa: Jud. Suceava

Nr. Crt	Nr cadastral Nr. topografic	Suprafața* (mp)	Observații / Referințe
A1	35436	Din acte: 1.950 Masurata: 1.584	Sector cadastral:12 Teren neimprejmuit;

B. Partea II. Proprietari și acte

Inscrieri privitoare la dreptul de proprietate și alte drepturi reale		Referințe
30541 / 06/12/2013		
Act Notarial nr. 2636, din 06/12/2013 emis de BIN CIRLIGEANU VIRGINIA LAURA;		
B4	Intabulare, drept de PROPRIETATE- bun comun, in devalmasie, cu titlu de cumparare, dobandit prin Conventie, cota actuala 1/1 1) AGA ANAMARIA 2) AGA ADRIAN	A1

C. Partea III. SARCINI .

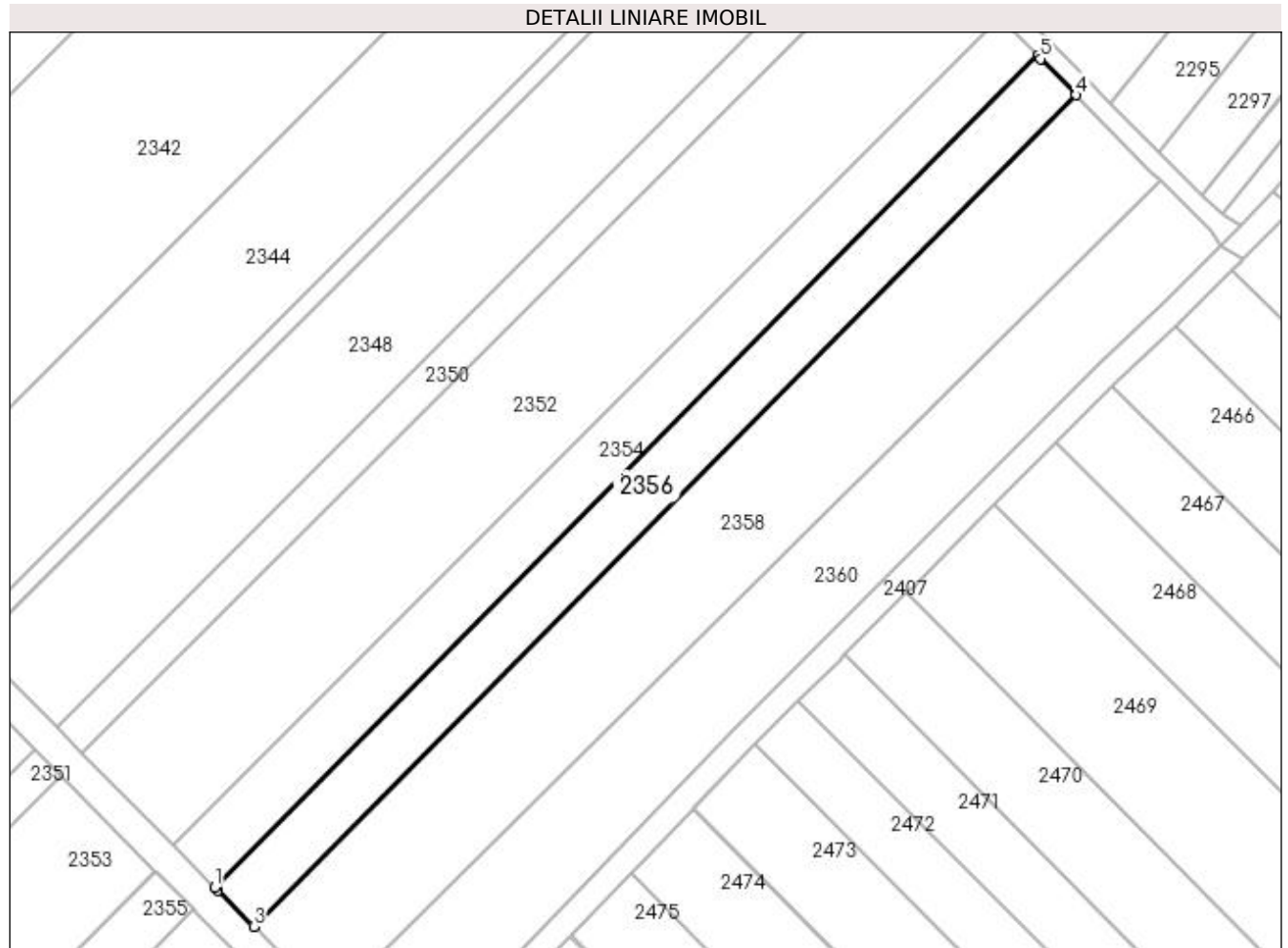
Inscrieri privind dezmembramintele dreptului de proprietate, drepturi reale de garanție și sarcini	Referințe
NU SUNT	

Anexa Nr. 1 La Partea I

Teren

Nr cadastral	Suprafața (mp)*	Observații / Referințe
35436	Din acte: 1.950 Masurata: 1.584	

* Suprafața este determinată în planul de proiecție Stereo 70.



Date referitoare la teren

Crt	Categorie folosință	Intra vilan	Suprafața (mp)	Tarla	Parcelă	Nr. topo	Observații / Referințe
1	arabil	NU	1.584	20	322	-	

Lungime Segmente

1) Valorile lungimilor segmentelor sunt obținute din proiecție în plan.

Punct început	X / Y	Punct sfârșit	X / Y	Lungime segment (** (m)
1	572.165,803 701.024,78	2	572.166,284 701.024,296	0.682
2	572.166,284 701.024,296	3	572.171,895 701.018,644	7.964
3	572.171,895 701.018,644	4	572.300,755 701.148,818	183.167
4	572.300,755 701.148,818	5	572.295,18 701.154,507	7.965
5	572.295,18 701.154,507	6	572.294,703 701.154,994	0.682

Punct început	X / Y	Punct sfârșit	X / Y	Lungime segment (** (m)
6	572.294,703 701.154,994	1	572.165,803 701.024,78	183.224

** Lungimile segmentelor sunt determinate în planul de proiecție Stereo 70 și sunt rotunjite la 1 milimetru.

*** Distanța dintre puncte este formată din segmente cumulate ce sunt mai mici decât valoarea 1 milimetru.

**DATE DESPRE IMOBILUL NR. 2357**

Oficiul de Cadastru și Publicitate Imobiliară SUCEAVA
Biroul de Cadastru și Publicitate Imobiliară Radauti

A. Partea I. Descrierea imobilului

TEREN Extravilan

Adresa: Jud. Suceava

Nr. Crt	Nr cadastral Nr. topografic	Suprafața* (mp)	Observații / Referințe
A1	35938	Din acte: 1.950 Masurata: 350	Sector cadastral:12 Teren neimprejmuit;

B. Partea II. Proprietari și acte

Inscrieri privitoare la dreptul de proprietate și alte drepturi reale		Referințe
30542 / 06/12/2013		
Act Notarial nr. 2636, din 06/12/2013 emis de BIN CIRLIGEANU VIRGINIA LAURA;		
B4	Intabulare, drept de PROPRIETATE bun comun in dev., cu titlu de cumparare, dobandit prin Conventie, cota actuala 1/1 1) AGA ANAMARIA 2) AGA ADRIAN	A1

C. Partea III. SARCINI .

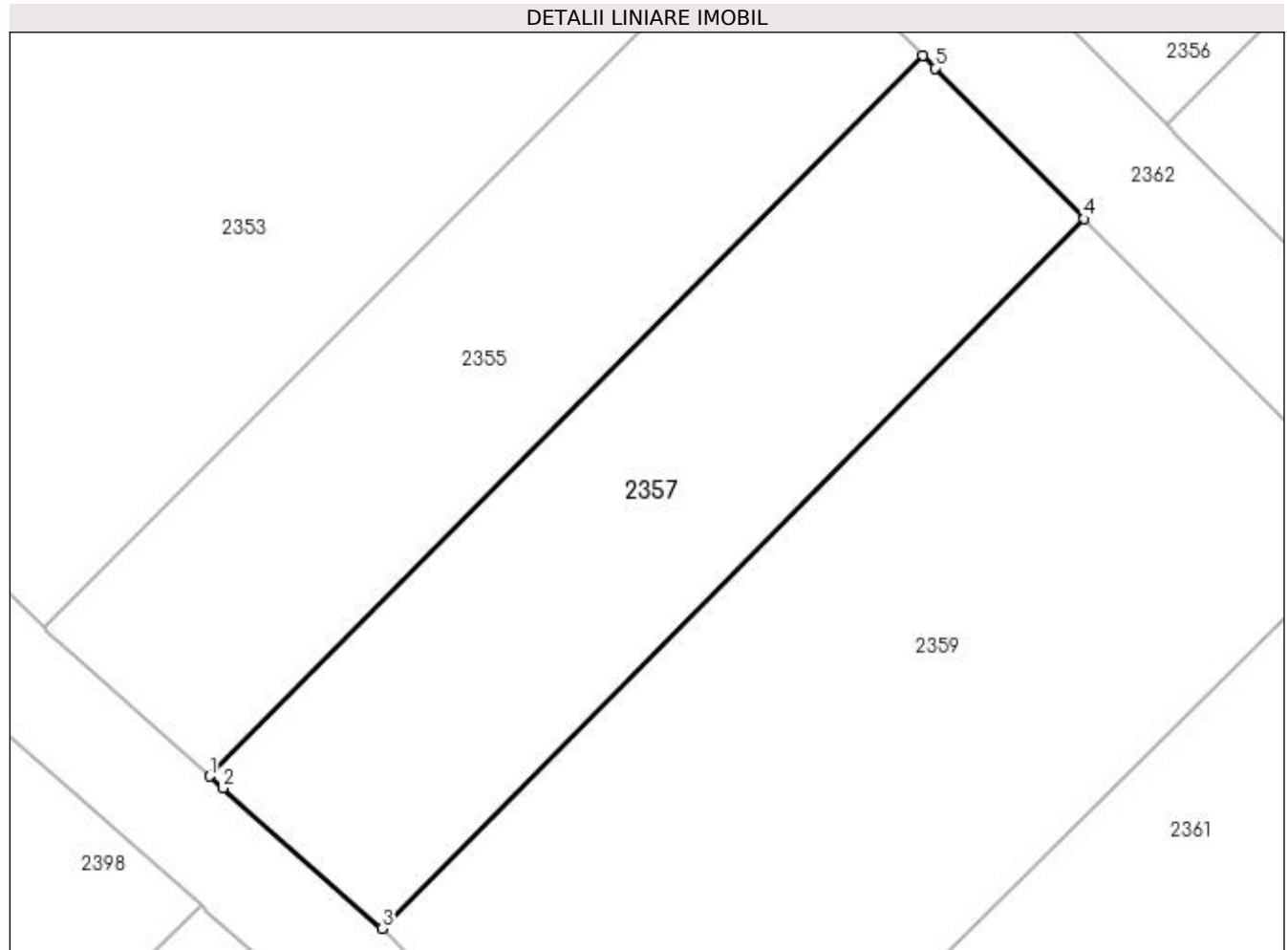
Inscrieri privind dezmembramintele dreptului de proprietate, drepturi reale de garanție și sarcini	Referințe
NU SUNT	

Anexa Nr. 1 La Partea I

Teren

Nr cadastral	Suprafața (mp)*	Observații / Referințe
35938	Din acte: 1.950 Masurata: 350	

* Suprafața este determinată în planul de proiecție Stereo 70.



Date referitoare la teren

Crt	Categorie folosință	Intra vilan	Suprafața (mp)	Tarla	Parcelă	Nr. topo	Observații / Referințe
1	arabil	NU	350	20	322	-	

Lungime Segmente

1) Valorile lungimilor segmentelor sunt obținute din proiecție în plan.

Punct început	X / Y	Punct sfârșit	X / Y	Lungime segment (** (m)
1	572.134,608 700.993,266	2	572.135,119 700.992,814	0.682
2	572.135,119 700.992,814	3	572.141,309 700.987,338	8.265
3	572.141,309 700.987,338	4	572.168,665 701.014,973	38.885
4	572.168,665 701.014,973	5	572.162,858 701.020,836	8.252
5	572.162,858 701.020,836	6	572.162,379 701.021,321	0.682

Punct început	X / Y	Punct sfârșit	X / Y	Lungime segment (** (m)
6	572.162,379 701.021,321	1	572.134,608 700.993,266	39.475

** Lungimile segmentelor sunt determinate în planul de proiecție Stereo 70 și sunt rotunjite la 1 milimetru.

*** Distanța dintre puncte este formată din segmente cumulate ce sunt mai mici decât valoarea 1 milimetru.

**DATE DESPRE IMOBILUL NR. 2358**

Oficiul de Cadastru și Publicitate Imobiliară SUCEAVA
Biroul de Cadastru și Publicitate Imobiliară Radauti

A. Partea I. Descrierea imobilului

TEREN Extravilan

Adresa: Jud. Suceava

Nr. Crt	Nr cadastral Nr. topografic	Suprafața* (mp)	Observații / Referințe
A1		Din acte: 3.900 Masurata: 3.263	Sector cadastral:12 Teren neimprejmuit; Diferența de suprafață de 637 mp se regăsește la ID 2359.

B. Partea II. Proprietari și acte

Inscrieri privitoare la dreptul de proprietate și alte drepturi reale	Referințe
/	
Act Administrativ nr. 1657, din 28/10/1998 emis de CJSDPAT SUCEAVA;	
B1	A1
Intabulare, drept de PROPRIETATE, dobândit prin Reconstituire, cota actuala 1/1	
1) LUCESCU ION, Lipsă CNP proprietar.	
2) GEORGIAN ECATERINA DEFUNCT:Da	
3) TATAR CONSTANȚA, Lipsă CNP proprietar.	

C. Partea III. SARCINI .

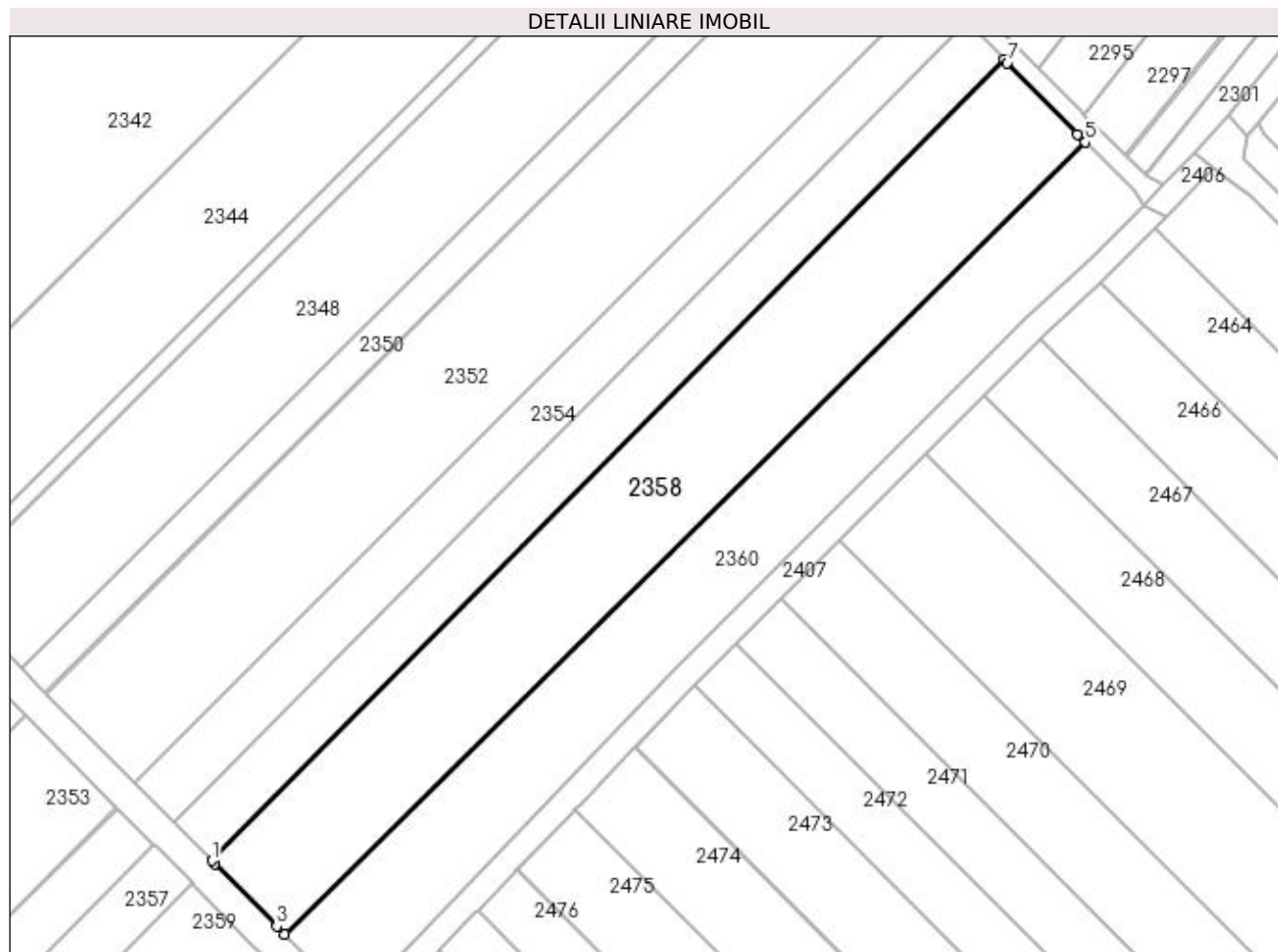
Inscrieri privind dezmembramintele dreptului de proprietate, drepturi reale de garanție și sarcini	Referințe
NU SUNT	

Anexa Nr. 1 La Partea I

Teren

Nr cadastral	Suprafața (mp)*	Observații / Referințe
	Din acte: 3.900 Masurata: 3.263	Diferența de suprafață de 637 mp se regăsește la ID 2359.

* Suprafața este determinată în planul de proiecție Stereo 70.



Date referitoare la teren

Crt	Categorie folosință	Intra vilan	Suprafața (mp)	Tarla	Parcelă	Nr. topo	Observații / Referințe
1	arabil	NU	3.263	20	322	-	

Lungime Segmente

1) Valorile lungimilor segmentelor sunt obținute din proiecție în plan.

Punct început	X / Y	Punct sfârșit	X / Y	Lungime segment (** (m)
1	572.171,895 701.018,644	2	572.172,377 701.018,158	0.684
2	572.172,377 701.018,158	3	572.182,478 701.007,983	14.337
3	572.182,478 701.007,983	4	572.183,773 701.006,679	1.838
4	572.183,773 701.006,679	5	572.313,902 701.135,4	183.037
5	572.313,902 701.135,4	6	572.312,616 701.136,713	1.838

Punct început	X / Y	Punct sfârșit	X / Y	Lungime segment (** (m)
6	572.312,616 701.136,713	7	572.301,234 701.148,329	16.263
7	572.301,234 701.148,329	8	572.300,755 701.148,818	0.685
8	572.300,755 701.148,818	1	572.171,895 701.018,644	183.167

** Lungimile segmentelor sunt determinate în planul de proiecție Stereo 70 și sunt rotunjite la 1 milimetru.

*** Distanța dintre puncte este formată din segmente cumulate ce sunt mai mici decât valoarea 1 milimetru.

**DATE DESPRE IMOBILUL NR. 2359**

Oficiul de Cadastru și Publicitate Imobiliară SUCEAVA
Biroul de Cadastru și Publicitate Imobiliară Radauti

A. Partea I. Descrierea imobilului

TEREN Extravilan

Adresa: Jud. Suceava

Nr. Crt	Nr cadastral Nr. topografic	Suprafața* (mp)	Observații / Referințe
A1		Din acte: 3.900 Masurata: 637	Sector cadastral:12 Teren neimprejmuit; Diferența de suprafață de 3263 mp se regăsește la ID 2358.

B. Partea II. Proprietari și acte

Inscrieri privitoare la dreptul de proprietate și alte drepturi reale	Referințe
/	
Act Administrativ nr. 1657, din 28/10/1998 emis de CJSDPAT SUCEAVA;	
B1	A1
Intabulare, drept de PROPRIETATE, dobândit prin Reconstituire, cota actuala 1/1	
1) LUCESCU ION, Lipsă CNP proprietar.	
2) GEORGIAN ECATERINA DEFUNCT:Da	
3) TATAR CONSTANȚA, Lipsă CNP proprietar.	

C. Partea III. SARCINI .

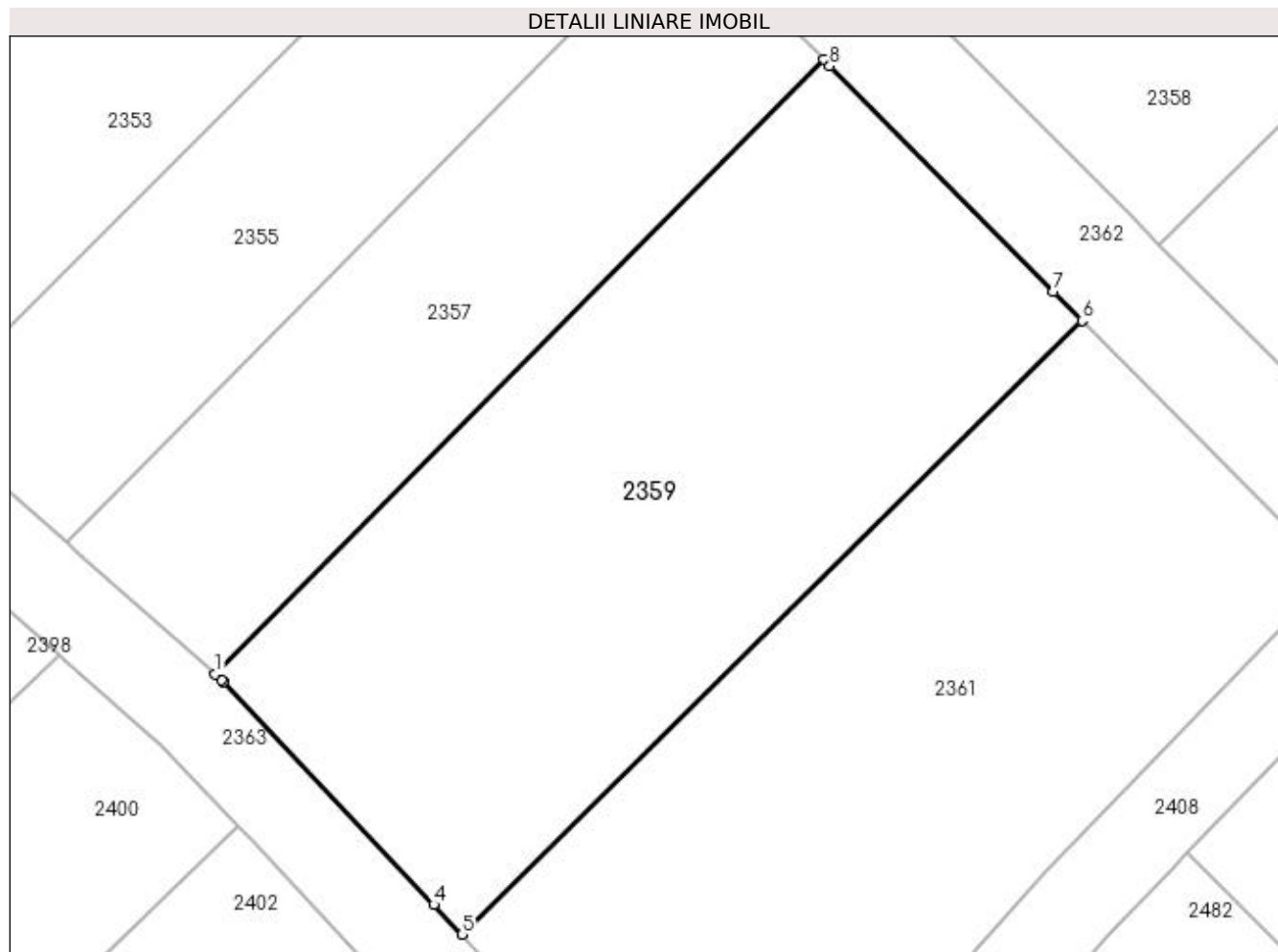
Inscrieri privind dezmembramintele dreptului de proprietate, drepturi reale de garanție și sarcini	Referințe
NU SUNT	

Anexa Nr. 1 La Partea I

Teren

Nr cadastral	Suprafața (mp)*	Observații / Referințe
	Din acte: 3.900 Masurata: 637	Diferența de suprafață de 3263 mp se regăsește la ID 2358.

* Suprafața este determinată în planul de proiecție Stereo 70.



Date referitoare la teren

Crt	Categorie folosință	Intra vilan	Suprafața (mp)	Tarla	Parcelă	Nr. topo	Observații / Referințe
1	arabil	NU	637	20	322	-	

Lungime Segmente

1) Valorile lungimilor segmentelor sunt obținute din proiecție în plan.

Punct început	X / Y	Punct sfârșit	X / Y	Lungime segment (** (m)
1	572.141,309 700.987,338	2	572.141,607 700.987,075	0.397
2	572.141,607 700.987,075	3	572.141,685 700.987,006	0.104
3	572.141,685 700.987,006	4	572.151,139 700.976,983	13.778
4	572.151,139 700.976,983	5	572.152,401 700.975,646	1.839
5	572.152,401 700.975,646	6	572.180,291 701.003,234	39.229

Punct început	X / Y	Punct sfârșit	X / Y	Lungime segment (** (m)
6	572.180,291 701.003,234	7	572.178,998 701.004,54	1.838
7	572.178,998 701.004,54	8	572.168,945 701.014,691	14.287
8	572.168,945 701.014,691	9	572.168,665 701.014,973	0.397
9	572.168,665 701.014,973	1	572.141,309 700.987,338	38.885

** Lungimile segmentelor sunt determinate în planul de proiecție Stereo 70 și sunt rotunjite la 1 milimetru.

*** Distanța dintre puncte este formată din segmente cumulate ce sunt mai mici decât valoarea 1 milimetru.

**DATE DESPRE IMOBILUL NR. 2360**

Oficiul de Cadastru și Publicitate Imobiliară SUCEAVA
Biroul de Cadastru și Publicitate Imobiliară Radauti

A. Partea I. Descrierea imobilului

TEREN Extravilan

Adresa: Jud. Suceava

Nr. Crt	Nr cadastral Nr. topografic	Suprafața* (mp)	Observații / Referințe
A1		2.617	Sector cadastral:12 Teren neimprejmuit;

B. Partea II. Proprietari și acte

Inscrieri privitoare la dreptul de proprietate și alte drepturi reale		Referințe
/		
Act Normativ nr. Legea 7, din 13/03/1996 emis de PARLAMENTUL ROMANIEI;		
B1	Inscrierea provizorie, drept de PROPRIETATE, dobandit prin Lege, cota actuala 1/1 1) ORAȘUL MILIȘĂUȚI, CIF:4326973, PROPRIETAR NEIDENTIFICAT.	A1

C. Partea III. SARCINI .

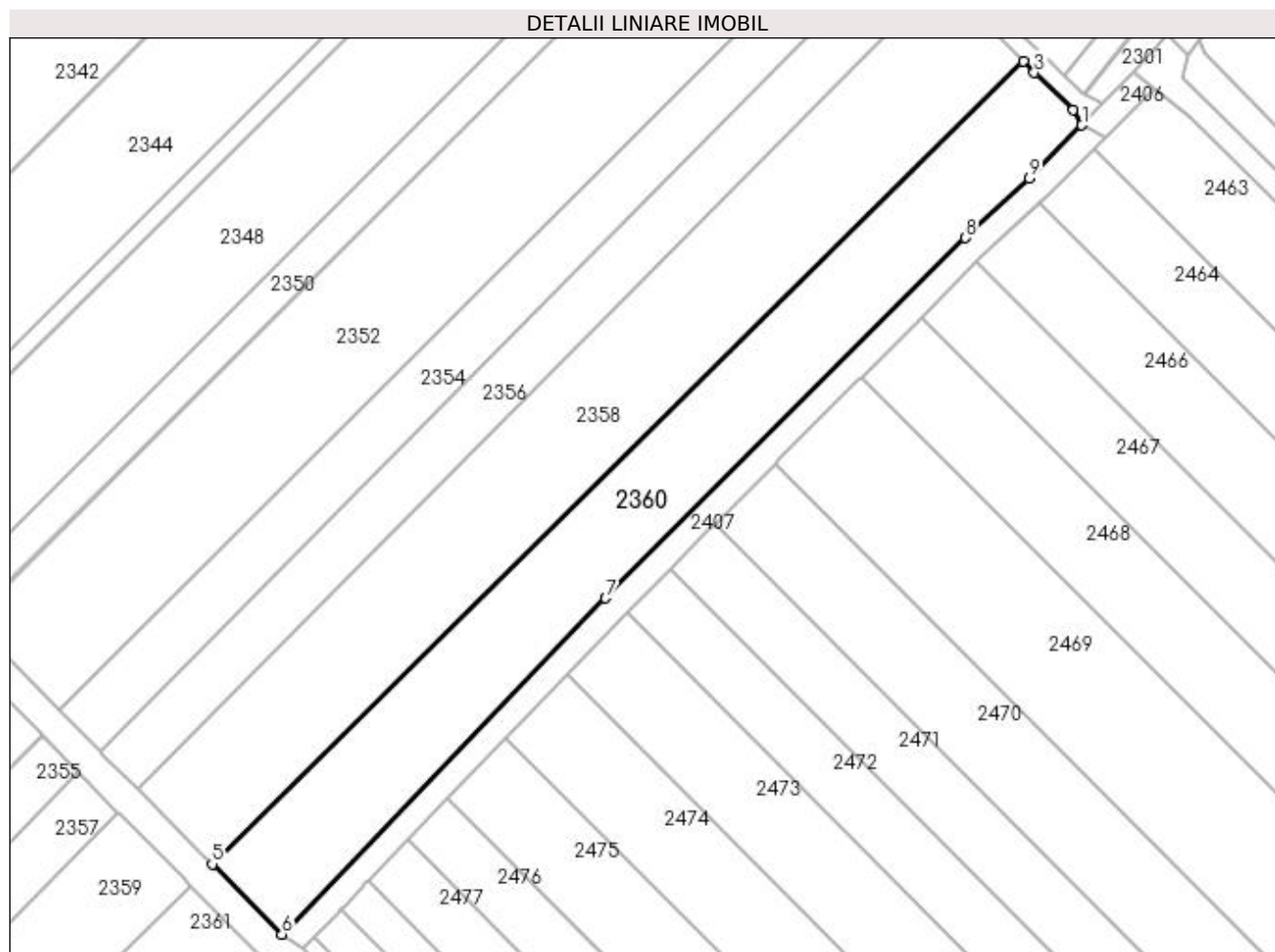
Inscrieri privind dezmembramintele dreptului de proprietate, drepturi reale de garanție și sarcini	Referințe
NU SUNT	

Anexa Nr. 1 La Partea I

Teren

Nr cadastral	Suprafața (mp)*	Observații / Referințe
	2.617	

* Suprafața este determinată în planul de proiecție Stereo 70.



Date referitoare la teren

Crt	Categorie folosință	Intra vilan	Suprafața (mp)	Tarla	Parcelă	Nr. topo	Observații / Referințe
1	arabil	NU	2.617	20	322	-	

Lungime Segmente

1) Valorile lungimilor segmentelor sunt obținute din proiecție în plan.

Punct început	X / Y	Punct sfârșit	X / Y	Lungime segment (** (m)
1	572.323,34 701.125,149	2	572.321,923 701.127,663	2.886
2	572.321,923 701.127,663	3	572.315,686 701.133,58	8.597
3	572.315,686 701.133,58	4	572.313,902 701.135,4	2.549
4	572.313,902 701.135,4	5	572.183,773 701.006,679	183.037
5	572.183,773 701.006,679	6	572.194,967 700.995,402	15.89

Punct început	X / Y	Punct sfârșit	X / Y	Lungime segment (** (m)
6	572.194,967 700.995,402	7	572.246,867 701.049,318	74.837
7	572.246,867 701.049,318	8	572.304,609 701.107,121	81.703
8	572.304,609 701.107,121	9	572.314,889 701.116,702	14.053
9	572.314,889 701.116,702	1	572.323,34 701.125,149	11.949

** Lungimile segmentelor sunt determinate în planul de proiecție Stereo 70 și sunt rotunjite la 1 milimetru.

*** Distanța dintre puncte este formată din segmente cumulate ce sunt mai mici decât valoarea 1 milimetru.

**DATE DESPRE IMOBILUL NR. 2361**

Oficiul de Cadastru și Publicitate Imobiliară SUCEAVA
Biroul de Cadastru și Publicitate Imobiliară Radauti

A. Partea I. Descrierea imobilului

TEREN Extravilan

Adresa: Jud. Suceava

Nr. Crt	Nr cadastral Nr. topografic	Suprafața* (mp)	Observații / Referințe
A1		658	Sector cadastral:12 Teren neimprejmuit;

B. Partea II. Proprietari și acte

Inscrieri privitoare la dreptul de proprietate și alte drepturi reale		Referințe
/		
Act Normativ nr. Legea 7, din 13/03/1996 emis de PARLAMENTUL ROMANIEI;		
B1	Inscrierea provizorie, drept de PROPRIETATE, dobandit prin Lege, cota actuala 1/1 1) ORAȘUL MILIȘĂUȚI, CIF:4326973, PROPRIETAR NEIDENTIFICAT.	A1

C. Partea III. SARCINI .

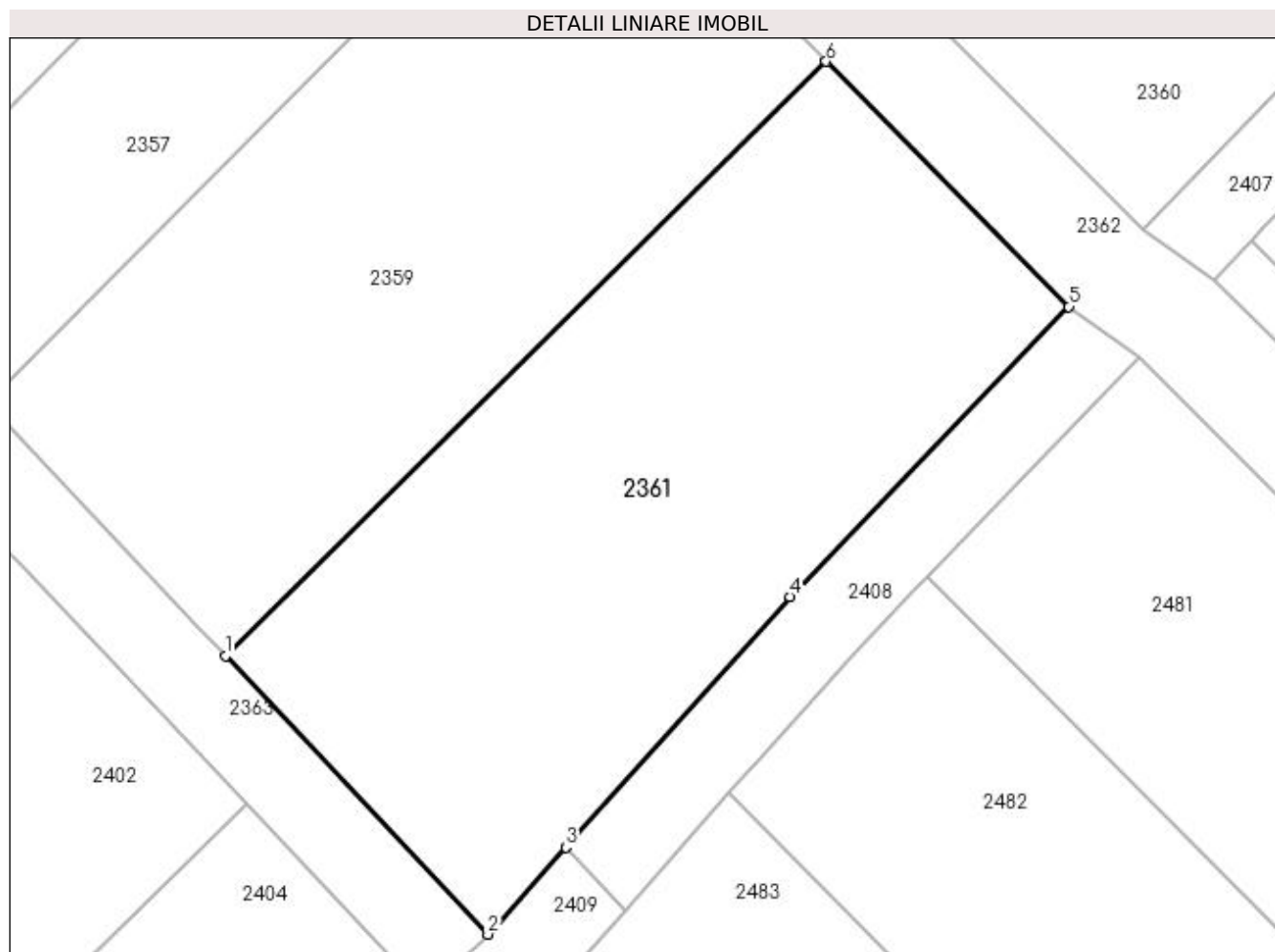
Inscrieri privind dezmembramintele dreptului de proprietate, drepturi reale de garanție și sarcini	Referințe
NU SUNT	

Anexa Nr. 1 La Partea I

Teren

Nr cadastral	Suprafața (mp)*	Observații / Referințe
	658	

* Suprafața este determinată în planul de proiecție Stereo 70.



Date referitoare la teren

Crt	Categorie folosință	Intra vilan	Suprafața (mp)	Tarla	Parcelă	Nr. topo	Observații / Referințe
1	arabil	NU	658	20	322	-	

Lungime Segmente

1) Valorile lungimilor segmentelor sunt obținute din proiecție în plan.

Punct început	X / Y	Punct sfârșit	X / Y	Lungime segment (** (m)
1	572.152,401 700.975,646	2	572.164,586 700.962,728	17.758
2	572.164,586 700.962,728	3	572.168,202 700.966,771	5.424
3	572.168,202 700.966,771	4	572.178,598 700.978,398	15.597
4	572.178,598 700.978,398	5	572.191,556 700.991,859	18.684
5	572.191,556 700.991,859	6	572.180,291 701.003,234	16.009

Punct început	X / Y	Punct sfârșit	X / Y	Lungime segment (** (m)
6	572.180,291 701.003,234	1	572.152,401 700.975,646	39.229

** Lungimile segmentelor sunt determinate în planul de proiecție Stereo 70 și sunt rotunjite la 1 milimetru.

*** Distanța dintre puncte este formată din segmente cumulate ce sunt mai mici decât valoarea 1 milimetru.

**DATE DESPRE IMOBILUL NR. 2362**

Oficiul de Cadastru și Publicitate Imobiliară SUCEAVA
Biroul de Cadastru și Publicitate Imobiliară Radauti

A. Partea I. Descrierea imobilului

TEREN Extravilan

Adresa: Jud. Suceava

Nr. Crt	Nr cadastral Nr. topografic	Suprafața* (mp)	Observații / Referințe
A1		4.687	Sector cadastral:12 Teren neimprejmuit;

B. Partea II. Proprietari și acte

Inscrieri privitoare la dreptul de proprietate și alte drepturi reale		Referințe
/		
Act Normativ nr. Legea 7, din 13/03/1996 emis de PARLAMENTUL ROMANIEI;		
B1	Inscrierea provizorie, drept de PROPRIETATE, dobandit prin Lege, cota actuala 1/1 1) ORAȘUL MILIȘĂUȚI, CIF:4326973, PROPRIETAR NEIDENTIFICAT.	A1

C. Partea III. SARCINI .

Inscrieri privind dezmembramintele dreptului de proprietate, drepturi reale de garanție și sarcini	Referințe
NU SUNT	

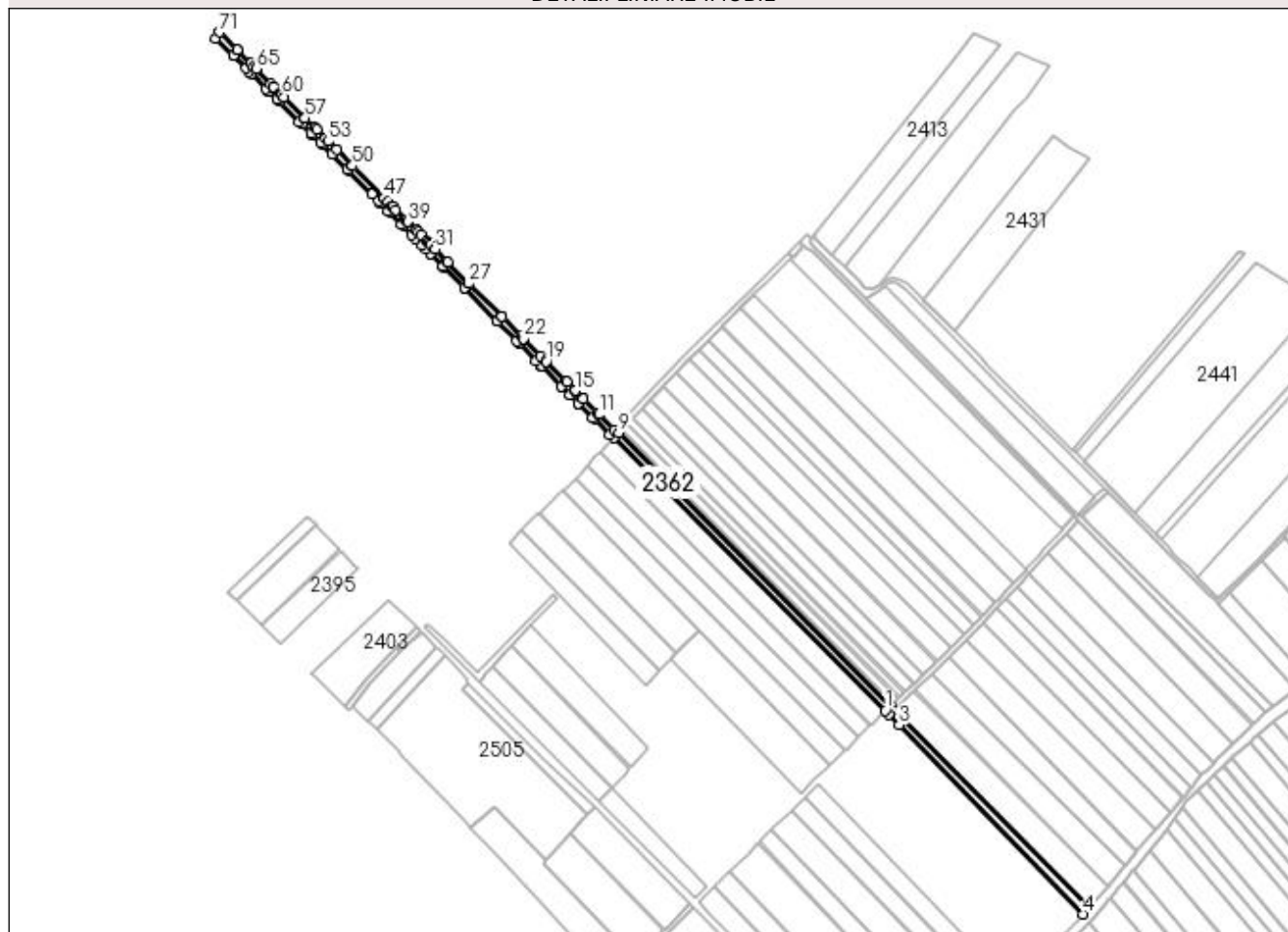
Anexa Nr. 1 La Partea I

Teren

Nr cadastral	Suprafața (mp)*	Observații / Referințe
	4.687	

* Suprafața este determinată în planul de proiecție Stereo 70.

DETALII LINIARE IMOBIL



Date referitoare la teren

Crt	Categorie folosință	Intra vilan	Suprafața (mp)	Tarla	Parcelă	Nr. topo	Observații / Referințe
1	drum	NU	4.687	20	324	-	

Lungime Segmente

1) Valorile lungimilor segmentelor sunt obținute din proiecție în plan.

Punct început	X / Y	Punct sfârșit	X / Y	Lungime segment	Punct început	X / Y	Punct sfârșit	X / Y	Lungime segment	Punct început	X / Y	Punct sfârșit	X / Y	Lungime segment
1	572.394,971 700.788,496	2	572.397,742 700.785,612	3.999	2	572.397,742 700.785,612	3	572.405,086 700.777,968	10.6	3	572.405,086 700.777,968	4	572.540,53 700.638,556	194.3 73
4	572.540,53 700.638,556	5	572.544,834 700.643,404	6.483	5	572.544,834 700.643,404	6	572.545,339 700.643,972	0.76	6	572.545,339 700.643,972	7	572.400,994 700.788,779	204.4 62
7	572.400,994 700.788,779	8	572.398,77 700.792,18	4.064	8	572.398,77 700.792,18	9	572.198,323 700.993,121	283.8 24	9	572.198,323 700.993,121	10	572.194,967 700.995,402	4.058
10	572.194,967 700.995,402	11	572.183,773 701.006,679	15.89	11	572.183,773 701.006,679	12	572.182,478 701.007,983	1.838	12	572.182,478 701.007,983	13	572.172,377 701.018,158	14.33 7
13	572.172,377 701.018,158	14	572.171,895 701.018,644	0.684	14	572.171,895 701.018,644	15	572.166,284 701.024,296	7.964	15	572.166,284 701.024,296	16	572.165,803 701.024,78	0.682
16	572.165,803 701.024,78	17	572.160,021 701.030,606	8.208	17	572.160,021 701.030,606	18	572.159,295 701.031,337	1.03	18	572.159,295 701.031,337	19	572.145,065 701.045,671	20.19 8

Punct început	X / Y	Punct sfârșit	X / Y	Lungime segment	Punct început	X / Y	Punct sfârșit	X / Y	Lungime segment	Punct început	X / Y	Punct sfârșit	X / Y	Lungime segment
19	572.145,065 701.045,671	20	572.144,828 701.045,91	0.337	20	572.144,828 701.045,91	21	572.140,974 701.049,792	5.47	21	572.140,974 701.049,792	22	572.128,398 701.062,46	17.85
22	572.128,398 701.062,46	23	572.128,259 701.062,6	0.197	23	572.128,259 701.062,6	24	572.126,512 701.064,36	2.48	24	572.126,512 701.064,36	25	572.112,365 701.078,611	20.08 1
25	572.112,365 701.078,611	26	572.112,235 701.078,742	0.185	26	572.112,235 701.078,742	27	572.087,973 701.103,183	34.43 8	27	572.087,973 701.103,183	28	572.087,874 701.103,282	0.14
28	572.087,874 701.103,282	29	572.072,44 701.118,83	21.90 8	29	572.072,44 701.118,83	30	572.071,836 701.119,438	0.857	30	572.071,836 701.119,438	31	572.063,13 701.128,208	12.35 7
31	572.063,13 701.128,208	32	572.063,076 701.128,263	0.077	32	572.063,076 701.128,263	33	572.059,428 701.131,937	5.177	33	572.059,428 701.131,937	34	572.058,014 701.133,361	2.007
34	572.058,014 701.133,361	35	572.056,964 701.134,419	1.491	35	572.056,964 701.134,419	36	572.052,412 701.139,005	6.462	36	572.052,412 701.139,005	37	572.050,339 701.141,093	2.942
37	572.050,339 701.141,093	38	572.049,277 701.142,163	1.508	38	572.049,277 701.142,163	39	572.042,905 701.148,581	9.044	39	572.042,905 701.148,581	40	572.042,714 701.148,774	0.272
40	572.042,714 701.148,774	41	572.041,605 701.149,891	1.574	41	572.041,605 701.149,891	42	572.041,21 701.150,289	0.561	42	572.041,21 701.150,289	43	572.034,06 701.157,492	10.14 9
43	572.034,06 701.157,492	44	572.031,81 701.159,759	3.194	44	572.031,81 701.159,759	45	572.031,399 701.160,172	0.583	45	572.031,399 701.160,172	46	572.028,088 701.163,507	4.699
46	572.028,088 701.163,507	47	572.025,684 701.165,93	3.413	47	572.025,684 701.165,93	48	572.025,499 701.166,115	0.262	48	572.025,499 701.166,115	49	572.024,604 701.167,017	1.271
49	572.024,604 701.167,017	50	572.002,108 701.189,678	31.93 1	50	572.002,108 701.189,678	51	572.001,516 701.190,275	0.841	51	572.001,516 701.190,275	52	571.990,329 701.201,544	15.87 9
52	571.990,329 701.201,544	53	571.984,066 701.207,854	8.891	53	571.984,066 701.207,854	54	571.982,034 701.209,9	2.884	54	571.982,034 701.209,9	55	571.975,63 701.216,351	9.09
55	571.975,63 701.216,351	56	571.974,2 701.217,792	2.03	56	571.974,2 701.217,792	57	571.967,043 701.225,002	10.15 9	57	571.967,043 701.225,002	58	571.966,408 701.225,641	0.901
58	571.966,408 701.225,641	59	571.951,577 701.240,581	21.05 1	59	571.951,577 701.240,581	60	571.950,104 701.242,065	2.091	60	571.950,104 701.242,065	61	571.949,987 701.242,183	0.166
61	571.949,987 701.242,183	62	571.944,096 701.248,117	8.362	62	571.944,096 701.248,117	63	571.943,946 701.248,268	0.213	63	571.943,946 701.248,268	64	571.942,011 701.250,217	2.746
64	571.942,011 701.250,217	65	571.931,116 701.261,193	15.46 5	65	571.931,116 701.261,193	66	571.931,06 701.261,248	0.078	66	571.931,06 701.261,248	67	571.929,505 701.262,815	2.208
67	571.929,505 701.262,815	68	571.927,247 701.265,09	3.205	68	571.927,247 701.265,09	69	571.917,287 701.275,123	14.13 7	69	571.917,287 701.275,123	70	571.917,061 701.275,35	0.32
70	571.917,061 701.275,35	71	571.904,318 701.288,188	18.08 9	71	571.904,318 701.288,188	72	571.901,527 701.283,838	5.168	72	571.901,527 701.283,838	73	571.914,206 701.271,131	17.95 1
73	571.914,206 701.271,131	74	571.914,431 701.270,905	0.319	74	571.914,431 701.270,905	75	571.923,762 701.261,554	13.21	75	571.923,762 701.261,554	76	571.926,026 701.259,286	3.205
76	571.926,026 701.259,286	77	571.927,586 701.257,723	2.208	77	571.927,586 701.257,723	78	571.927,641 701.257,667	0.078	78	571.927,641 701.257,667	79	571.938,538 701.246,747	15.42 7
79	571.938,538 701.246,747	80	571.940,505 701.244,776	2.785	80	571.940,505 701.244,776	81	571.940,629 701.244,651	0.176	81	571.940,629 701.244,651	82	571.946,535 701.238,733	8.361
82	571.946,535 701.238,733	83	571.946,653 701.238,615	0.167	83	571.946,653 701.238,615	84	571.948,13 701.237,135	2.091	84	571.948,13 701.237,135	85	571.963,018 701.222,214	21.07 8
85	571.963,018 701.222,214	86	571.964,82 701.220,408	2.551	86	571.964,82 701.220,408	87	571.971,421 701.213,793	9.345	87	571.971,421 701.213,793	88	571.972,799 701.212,412	1.951
88	571.972,799 701.212,412	89	571.978,654 701.206,545	8.289	89	571.978,654 701.206,545	90	571.979,851 701.205,346	1.694	90	571.979,851 701.205,346	91	571.986,983 701.198,198	10.09 7
91	571.986,983 701.198,198	92	571.998,2 701.186,958	15.88	92	571.998,2 701.186,958	93	571.998,873 701.186,283	0.953	93	571.998,873 701.186,283	94	572.016,439 701.168,68	24.86 8
94	572.016,439 701.168,68	95	572.021,266 701.163,805	6.86	95	572.021,266 701.163,805	96	572.022,416 701.162,644	1.634	96	572.022,416 701.162,644	97	572.023,067 701.161,987	0.925
97	572.023,067 701.161,987	98	572.028,535 701.156,466	7.77	98	572.028,535 701.156,466	99	572.029,477 701.155,515	1.339	99	572.029,477 701.155,515	100	572.038,319 701.146,587	12.56 5
100	572.038,319 701.146,587	101	572.039,14 701.145,758	1.167	101	572.039,14 701.145,758	102	572.045,982 701.138,85	9.723	102	572.045,982 701.138,85	103	572.048,837 701.135,967	4.057
103	572.048,837 701.135,967	104	572.053,66 701.131,097	6.854	104	572.053,66 701.131,097	105	572.056,121 701.128,612	3.497	105	572.056,121 701.128,612	106	572.059,764 701.124,933	5.177
106	572.059,764 701.124,933	107	572.059,819 701.124,878	0.078	107	572.059,819 701.124,878	108	572.068,517 701.116,095	12.36 1	108	572.068,517 701.116,095	109	572.069,12 701.115,486	0.857
109	572.069,12 701.115,486	110	572.084,525 701.099,932	21.89 2	110	572.084,525 701.099,932	111	572.084,623 701.099,833	0.139	111	572.084,623 701.099,833	112	572.108,856 701.075,363	34.43 9
112	572.108,856 701.075,363	113	572.108,986 701.075,232	0.185	113	572.108,986 701.075,232	114	572.123,117 701.060,964	20.08 1	114	572.123,117 701.060,964	115	572.124,862 701.059,202	2.48
115	572.124,862 701.059,202	116	572.125,0 701.059,062	0.197	116	572.125,0 701.059,062	117	572.137,562 701.046,379	17.85 1	117	572.137,562 701.046,379	118	572.141,41 701.042,493	5.469

Punct început	X / Y	Punct sfârșit	X / Y	Lungime segment	Punct început	X / Y	Punct sfârșit	X / Y	Lungime segment	Punct început	X / Y	Punct sfârșit	X / Y	Lungime segment
118	572.141,41 701.042,493	119	572.141,648 701.042,253	0.338	119	572.141,648 701.042,253	120	572.156,406 701.027,351	20.973	120	572.156,406 701.027,351	121	572.156,585 701.027,17	0.255
121	572.156,585 701.027,17	122	572.162,379 701.021,321	8.233	122	572.162,379 701.021,321	123	572.162,858 701.020,836	0.682	123	572.162,858 701.020,836	124	572.168,665 701.014,973	8.252
124	572.168,665 701.014,973	125	572.168,945 701.014,691	0.397	125	572.168,945 701.014,691	126	572.178,998 701.004,54	14.287	126	572.178,998 701.004,54	127	572.180,291 701.003,234	1.838
127	572.180,291 701.003,234	128	572.191,556 700.991,859	16.009	128	572.191,556 700.991,859	129	572.194,85 700.989,514	4.043	129	572.194,85 700.989,514	1	572.394,971 700.788,496	283.649

** Lungimile segmentelor sunt determinate în planul de proiecție Stereo 70 și sunt rotunjite la 1 milimetru.

*** Distanța dintre puncte este formată din segmente cumulate ce sunt mai mici decât valoarea 1 milimetru.

**DATE DESPRE IMOBILUL NR. 2363**

Oficiul de Cadastru și Publicitate Imobiliară SUCEAVA
Biroul de Cadastru și Publicitate Imobiliară Radauti

A. Partea I. Descrierea imobilului

TEREN Extravilan

Adresa: Jud. Suceava

Nr. Crt	Nr cadastral Nr. topografic	Suprafața* (mp)	Observații / Referințe
A1		2.326	Sector cadastral:12 Teren neimprejmuit;

B. Partea II. Proprietari și acte

Inscrieri privitoare la dreptul de proprietate și alte drepturi reale		Referințe
/		
Act Normativ nr. Legea 7, din 13/03/1996 emis de PARLAMENTUL ROMANIEI;		
B1	Inscrierea provizorie, drept de PROPRIETATE, dobandit prin Lege, cota actuala 1/1 1) ORAȘUL MILIȘĂUȚI, CIF:4326973, PROPRIETAR NEIDENTIFICAT.	A1

C. Partea III. SARCINI .

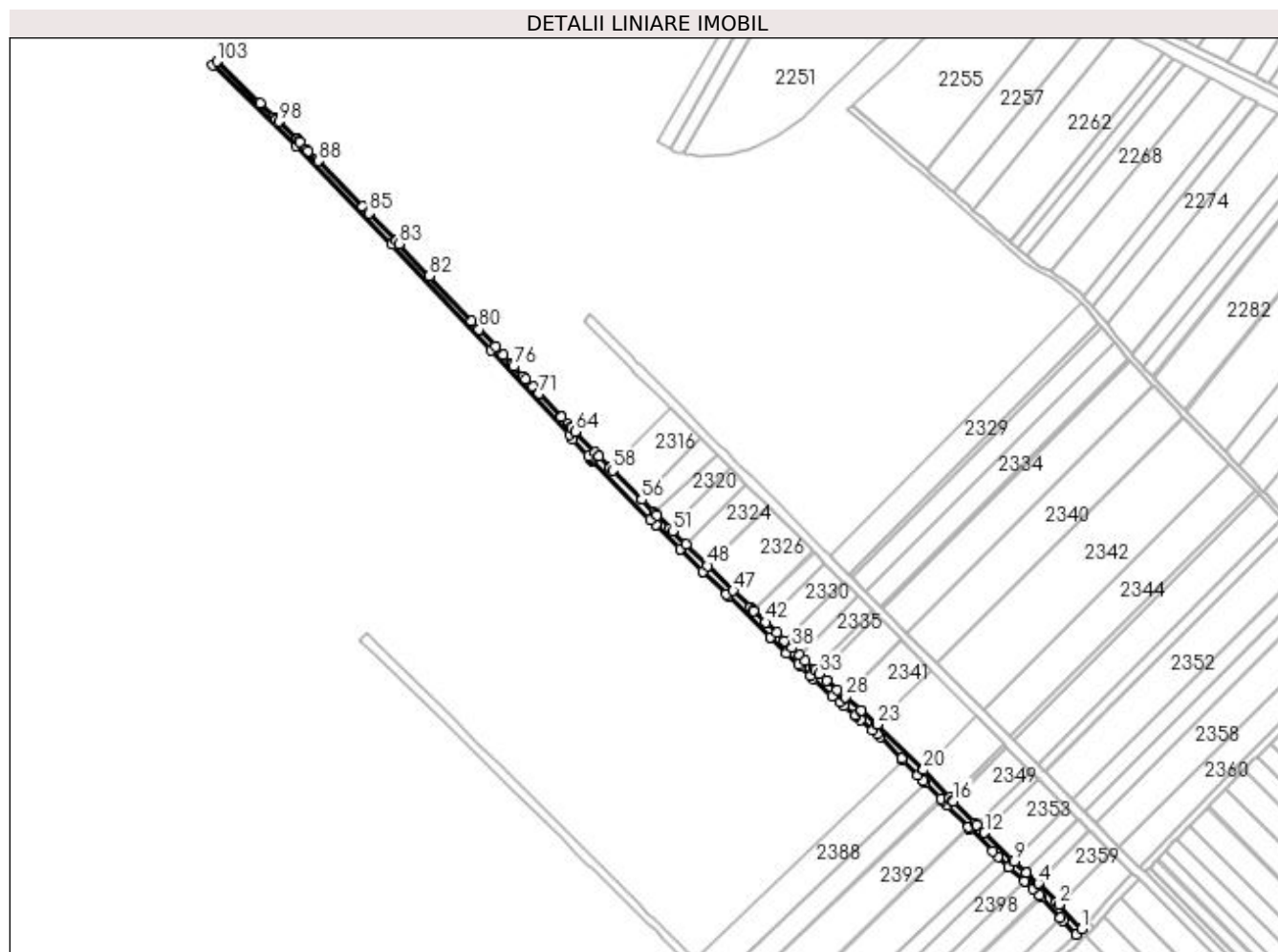
Inscrieri privind dezmembramintele dreptului de proprietate, drepturi reale de garanție și sarcini	Referințe
NU SUNT	

Anexa Nr. 1 La Partea I

Teren

Nr cadastral	Suprafața (mp)*	Observații / Referințe
	2.326	

* Suprafața este determinată în planul de proiecție Stereo 70.



Date referitoare la teren

Crt	Categorie folosință	Intra vilan	Suprafața (mp)	Tarla	Parcelă	Nr. topo	Observații / Referințe
1	drum	NU	2.326	20	322	-	

Lungime Segmente

1) Valorile lungimilor segmentelor sunt obținute din proiecție în plan.

Punct început	X / Y	Punct sfârșit	X / Y	Lungime segment	Punct început	X / Y	Punct sfârșit	X / Y	Lungime segment	Punct început	X / Y	Punct sfârșit	X / Y	Lungime segment
1	572.164,586 700.962,728	2	572.152,401 700.975,646	17.758	2	572.152,401 700.975,646	3	572.151,139 700.976,983	1.839	3	572.151,139 700.976,983	4	572.141,685 700.987,006	13.778
4	572.141,685 700.987,006	5	572.141,607 700.987,075	0.104	5	572.141,607 700.987,075	6	572.141,309 700.987,338	0.397	6	572.141,309 700.987,338	7	572.135,119 700.992,814	8.265
7	572.135,119 700.992,814	8	572.134,608 700.993,266	0.682	8	572.134,608 700.993,266	9	572.128,719 700.998,475	7.862	9	572.128,719 700.998,475	10	572.128,303 700.998,885	0.584
10	572.128,303 700.998,885	11	572.128,121 700.999,063	0.255	11	572.128,121 700.999,063	12	572.113,161 701.013,764	20.974	12	572.113,161 701.013,764	13	572.112,92 701.014,0	0.337
13	572.112,92 701.014,0	14	572.109,019 701.017,833	5.469	14	572.109,019 701.017,833	15	572.108,015 701.018,82	1.408	15	572.108,015 701.018,82	16	572.096,482 701.030,541	16.444
16	572.096,482 701.030,541	17	572.096,344 701.030,682	0.197	17	572.096,344 701.030,682	18	572.096,074 701.030,957	0.385	18	572.096,074 701.030,957	19	572.094,629 701.032,474	2.095

Punct început	X / Y	Punct sfârșit	X / Y	Lungime segment	Punct început	X / Y	Punct sfârșit	X / Y	Lungime segment	Punct început	X / Y	Punct sfârșit	X / Y	Lungime segment
19	572.094,629 701.032,474	20	572.080,777 701.047,02	20.086	20	572.080,777 701.047,02	21	572.080,765 701.047,033	0.018	21	572.080,765 701.047,033	22	572.080,646 701.047,151	0.168
22	572.080,646 701.047,151	23	572.056,467 701.071,125	34.05	23	572.056,467 701.071,125	24	572.056,171 701.071,379	0.39	24	572.056,171 701.071,379	25	572.056,065 701.071,47	0.14
25	572.056,065 701.071,47	26	572.047,827 701.078,522	10.844	26	572.047,827 701.078,522	27	572.047,624 701.078,695	0.267	27	572.047,624 701.078,695	28	572.039,408 701.085,558	10.705
28	572.039,408 701.085,558	29	572.038,747 701.086,11	0.861	29	572.038,747 701.086,11	30	572.035,109 701.089,149	4.74	30	572.035,109 701.089,149	31	572.029,431 701.094,324	7.682
31	572.029,431 701.094,324	32	572.029,373 701.094,377	0.079	32	572.029,373 701.094,377	33	572.025,544 701.097,867	5.181	33	572.025,544 701.097,867	34	572.023,645 701.099,598	2.57
34	572.023,645 701.099,598	35	572.022,975 701.100,245	0.931	35	572.022,975 701.100,245	36	572.018,367 701.104,7	6.409	36	572.018,367 701.104,7	37	572.015,132 701.107,829	4.501
37	572.015,132 701.107,829	38	572.011,234 701.111,598	5.422	38	572.011,234 701.111,598	39	572.007,401 701.115,304	5.332	39	572.007,401 701.115,304	40	572.007,302 701.115,398	0.137
40	572.007,302 701.115,398	41	572.003,035 701.119,525	5.936	41	572.003,035 701.119,525	42	571.997,306 701.125,064	7.969	42	571.997,306 701.125,064	43	571.997,27 701.125,099	0.05
43	571.997,27 701.125,099	44	571.991,054 701.131,108	8.646	44	571.991,054 701.131,108	45	571.990,649 701.131,5	0.564	45	571.990,649 701.131,5	46	571.989,174 701.132,926	2.052
46	571.989,174 701.132,926	47	571.980,059 701.141,74	12.68	47	571.980,059 701.141,74	48	571.966,644 701.154,986	18.853	48	571.966,644 701.154,986	49	571.966,439 701.155,189	0.289
49	571.966,439 701.155,189	50	571.955,14 701.166,346	15.879	50	571.955,14 701.166,346	51	571.947,997 701.173,4	10.039	51	571.947,997 701.173,4	52	571.946,627 701.174,753	1.925
52	571.946,627 701.174,753	53	571.939,573 701.181,718	9.913	53	571.939,573 701.181,718	54	571.939,056 701.182,229	0.727	54	571.939,056 701.182,229	55	571.938,201 701.183,105	1.224
55	571.938,201 701.183,105	56	571.931,565 701.189,906	9.502	56	571.931,565 701.189,906	57	571.931,316 701.190,16	0.356	57	571.931,316 701.190,16	58	571.916,414 701.205,432	21.338
58	571.916,414 701.205,432	59	571.914,953 701.206,928	2.091	59	571.914,953 701.206,928	60	571.914,837 701.207,048	0.167	60	571.914,837 701.207,048	61	571.909,106 701.212,92	8.205
61	571.909,106 701.212,92	62	571.908,997 701.213,032	0.156	62	571.908,997 701.213,032	63	571.906,93 701.215,151	2.96	63	571.906,93 701.215,151	64	571.896,388 701.225,96	15.099
64	571.896,388 701.225,96	65	571.896,334 701.226,017	0.079	65	571.896,334 701.226,017	66	571.894,792 701.227,597	2.208	66	571.894,792 701.227,597	67	571.894,293 701.228,109	0.715
67	571.894,293 701.228,109	68	571.892,591 701.229,93	2.493	68	571.892,591 701.229,93	69	571.889,173 701.233,587	5.006	69	571.889,173 701.233,587	70	571.888,954 701.233,821	0.32
70	571.888,954 701.233,821	71	571.877,472 701.246,106	16.815	71	571.877,472 701.246,106	72	571.877,381 701.246,203	0.133	72	571.877,381 701.246,203	73	571.874,282 701.249,519	4.539
73	571.874,282 701.249,519	74	571.870,394 701.253,678	5.693	74	571.870,394 701.253,678	75	571.868,925 701.255,25	2.152	75	571.868,925 701.255,25	76	571.864,049 701.260,466	7.14
76	571.864,049 701.260,466	77	571.863,055 701.261,529	1.455	77	571.863,055 701.261,529	78	571.858,414 701.266,495	6.797	78	571.858,414 701.266,495	79	571.854,247 701.270,953	6.102
79	571.854,247 701.270,953	80	571.845,716 701.280,05	12.471	80	571.845,716 701.280,05	81	571.841,713 701.284,319	5.852	81	571.841,713 701.284,319	82	571.819,264 701.308,26	32.82
82	571.819,264 701.308,26	83	571.803,274 701.325,311	23.376	83	571.803,274 701.325,311	84	571.801,702 701.326,987	2.298	84	571.801,702 701.326,987	85	571.787,523 701.341,48	20.275
85	571.787,523 701.341,48	86	571.787,203 701.341,808	0.458	86	571.787,203 701.341,808	87	571.784,041 701.345,04	4.522	87	571.784,041 701.345,04	88	571.760,545 701.369,056	33.598
88	571.760,545 701.369,056	89	571.759,817 701.369,801	1.042	89	571.759,817 701.369,801	90	571.759,684 701.369,937	0.19	90	571.759,684 701.369,937	91	571.759,297 701.370,332	0.553
91	571.759,297 701.370,332	92	571.755,263 701.374,455	5.768	92	571.755,263 701.374,455	93	571.754,354 701.375,385	1.3	93	571.754,354 701.375,385	94	571.750,666 701.379,155	5.274
94	571.750,666 701.379,155	95	571.750,295 701.379,515	0.517	95	571.750,295 701.379,515	96	571.749,284 701.380,497	1.409	96	571.749,284 701.380,497	97	571.749,135 701.380,642	0.208
97	571.749,135 701.380,642	98	571.739,537 701.389,966	13.381	98	571.739,537 701.389,966	99	571.738,439 701.391,033	1.531	99	571.738,439 701.391,033	100	571.738,316 701.391,152	0.171
100	571.738,316 701.391,152	101	571.737,065 701.392,368	1.745	101	571.737,065 701.392,368	102	571.729,618 701.399,602	10.382	102	571.729,618 701.399,602	103	571.706,831 701.421,739	31.769
103	571.706,831 701.421,739	104	571.704,491 701.419,829	3.021	104	571.704,491 701.419,829	105	571.748,548 701.377,029	61.424	105	571.748,548 701.377,029	106	571.799,535 701.324,912	72.91
106	571.799,535 701.324,912	107	571.852,057 701.268,902	76.783	107	571.852,057 701.268,902	108	571.893,483 701.224,365	60.825	108	571.893,483 701.224,365	109	571.894,994 701.221,654	3.104
109	571.894,994 701.221,654	110	571.903,416 701.213,024	12.058	110	571.903,416 701.213,024	111	571.904,62 701.211,79	1.724	111	571.904,62 701.211,79	112	571.905,252 701.211,142	0.905
112	571.905,252 701.211,142	113	571.905,734 701.210,648	0.69	113	571.905,734 701.210,648	114	571.936,219 701.179,409	43.649	114	571.936,219 701.179,409	115	571.939,132 701.176,533	4.094
115	571.939,132 701.176,533	116	571.939,601 701.176,07	0.659	116	571.939,601 701.176,07	117	571.952,004 701.163,822	17.431	117	571.952,004 701.163,822	118	571.952,061 701.163,765	0.081

Punct început	X / Y	Punct sfârșit	X / Y	Lungime segment	Punct început	X / Y	Punct sfârșit	X / Y	Lungime segment	Punct început	X / Y	Punct sfârșit	X / Y	Lungime segment
118	571.952,061 701.163,765	119	571.964,21 701.151,769	17.073	119	571.964,21 701.151,769	120	571.964,224 701.151,755	0.02	120	571.964,224 701.151,755	121	571.976,286 701.139,844	16.952
121	571.976,286 701.139,844	122	571.977,215 701.138,926	1.306	122	571.977,215 701.138,926	123	571.977,263 701.138,878	0.068	123	571.977,263 701.138,878	124	571.999,86 701.117,03	31.432
124	571.999,86 701.117,03	125	572.000,141 701.116,758	0.391	125	572.000,141 701.116,758	126	572.008,34 701.108,831	11.404	126	572.008,34 701.108,831	127	572.014,493 701.102,882	8.559
127	572.014,493 701.102,882	128	572.015,856 701.101,564	1.896	128	572.015,856 701.101,564	129	572.020,906 701.096,681	7.025	129	572.020,906 701.096,681	130	572.022,362 701.095,354	1.97
130	572.022,362 701.095,354	131	572.032,479 701.086,134	13.688	131	572.032,479 701.086,134	132	572.036,38 701.082,875	5.083	132	572.036,38 701.082,875	133	572.038,602 701.081,02	2.895
133	572.038,602 701.081,02	134	572.038,899 701.080,772	0.387	134	572.038,899 701.080,772	135	572.044,871 701.075,783	7.782	135	572.044,871 701.075,783	136	572.044,92 701.075,742	0.064
136	572.044,92 701.075,742	137	572.045,041 701.075,641	0.158	137	572.045,041 701.075,641	138	572.047,491 701.073,543	3.226	138	572.047,491 701.073,543	139	572.053,755 701.068,182	8.245
139	572.053,755 701.068,182	140	572.056,157 701.065,8	3.383	140	572.056,157 701.065,8	141	572.057,65 701.064,319	2.103	141	572.057,65 701.064,319	142	572.069,138 701.052,929	16.177
142	572.069,138 701.052,929	143	572.069,807 701.052,266	0.942	143	572.069,807 701.052,266	144	572.077,907 701.044,234	11.407	144	572.077,907 701.044,234	145	572.080,787 701.041,21	4.176
145	572.080,787 701.041,21	146	572.081,563 701.040,395	1.125	146	572.081,563 701.040,395	147	572.089,96 701.031,576	12.177	147	572.089,96 701.031,576	148	572.090,488 701.031,022	0.765
148	572.090,488 701.031,022	149	572.093,199 701.028,174	3.932	149	572.093,199 701.028,174	150	572.104,527 701.016,662	16.151	150	572.104,527 701.016,662	151	572.105,117 701.016,062	0.841
151	572.105,117 701.016,062	152	572.105,187 701.015,991	0.1	152	572.105,187 701.015,991	153	572.117,367 701.004,022	17.077	153	572.117,367 701.004,022	154	572.120,224 701.001,215	4.005
154	572.120,224 701.001,215	155	572.125,856 700.995,681	7.896	155	572.125,856 700.995,681	156	572.125,899 700.995,639	0.06	156	572.125,899 700.995,639	157	572.125,991 700.995,549	0.129
157	572.125,991 700.995,549	158	572.134,261 700.988,233	11.042	158	572.134,261 700.988,233	159	572.134,545 700.987,982	0.379	159	572.134,545 700.987,982	160	572.138,9 700.984,129	5.815
160	572.138,9 700.984,129	161	572.142,33 700.980,493	4.999	161	572.142,33 700.980,493	162	572.143,06 700.979,719	1.064	162	572.143,06 700.979,719	163	572.153,369 700.968,79	15.024
163	572.153,369 700.968,79	164	572.154,785 700.967,288	2.064	164	572.154,785 700.967,288	165	572.161,662 700.959,998	10.022	165	572.161,662 700.959,998	1	572.164,586 700.962,728	4.0

** Lungimile segmentelor sunt determinate în planul de proiecție Stereo 70 și sunt rotunjite la 1 milimetru.

*** Distanța dintre puncte este formată din segmente cumulate ce sunt mai mici decât valoarea 1 milimetru.

**DATE DESPRE IMOBILUL NR. 2364**

Oficiul de Cadastru și Publicitate Imobiliară SUCEAVA
Biroul de Cadastru și Publicitate Imobiliară Radauti

A. Partea I. Descrierea imobilului

TEREN Extravilan

Adresa: Jud. Suceava

Nr. Crt	Nr cadastral Nr. topografic	Suprafața* (mp)	Observații / Referințe
A1		2.252	Sector cadastral:12 Teren neimprejmuit;

B. Partea II. Proprietari și acte

Inscrieri privitoare la dreptul de proprietate și alte drepturi reale		Referințe
/		
Act Normativ nr. Legea 7, din 13/03/1996 emis de PARLAMENTUL ROMANIEI;		
B1	Inscrierea provizorie, drept de PROPRIETATE, dobandit prin Lege, cota actuala 1/1 1) ORAȘUL MILIȘĂUȚI, CIF:4326973, PROPRIETAR NEIDENTIFICAT.	A1

C. Partea III. SARCINI .

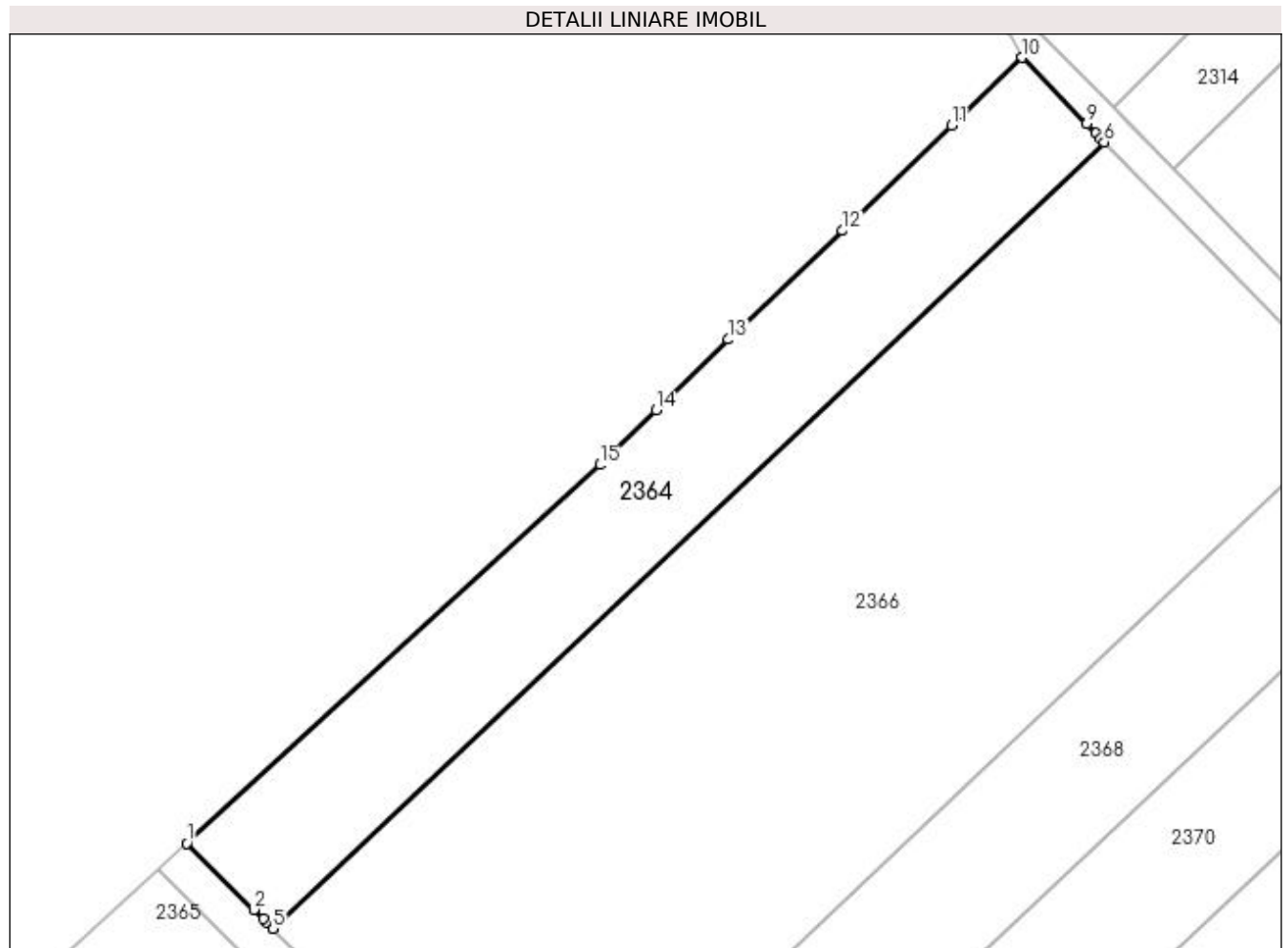
Inscrieri privind dezmembramintele dreptului de proprietate, drepturi reale de garanție și sarcini	Referințe
NU SUNT	

Anexa Nr. 1 La Partea I

Teren

Nr cadastral	Suprafața (mp)*	Observații / Referințe
	2.252	

* Suprafața este determinată în planul de proiecție Stereo 70.



Date referitoare la teren

Crt	Categorie folosință	Intra vilan	Suprafața (mp)	Tarla	Parcelă	Nr. topo	Observații / Referințe
1	arabil	NU	2.252	20	322	-	

Lungime Segmente

1) Valorile lungimilor segmentelor sunt obținute din proiecție în plan.

Punct început	X / Y	Punct sfârșit	X / Y	Lungime segment (** (m)
1	571.786,172 701.119,379	2	571.794,912 701.110,733	12.294
2	571.794,912 701.110,733	3	571.796,139 701.109,52	1.725
3	571.796,139 701.109,52	4	571.796,51 701.109,153	0.522
4	571.796,51 701.109,153	5	571.797,39 701.108,282	1.238
5	571.797,39 701.108,282	6	571.905,734 701.210,648	149.054

Punct început	X / Y	Punct sfârșit	X / Y	Lungime segment (** (m)
6	571.905,734 701.210,648	7	571.905,252 701.211,142	0.69
7	571.905,252 701.211,142	8	571.904,62 701.211,79	0.905
8	571.904,62 701.211,79	9	571.903,416 701.213,024	1.724
9	571.903,416 701.213,024	10	571.894,994 701.221,654	12.058
10	571.894,994 701.221,654	11	571.885,825 701.212,788	12.754
11	571.885,825 701.212,788	12	571.871,629 701.199,115	19.71
12	571.871,629 701.199,115	13	571.856,772 701.184,963	20.519
13	571.856,772 701.184,963	14	571.847,358 701.175,761	13.164
14	571.847,358 701.175,761	15	571.839,999 701.168,627	10.249
15	571.839,999 701.168,627	1	571.786,172 701.119,379	72.957

** Lungimile segmentelor sunt determinate în planul de proiecție Stereo 70 și sunt rotunjite la 1 milimetru.

*** Distanța dintre puncte este formată din segmente cumulate ce sunt mai mici decât valoarea 1 milimetru.

**DATE DESPRE IMOBILUL NR. 2365**

Oficiul de Cadastru și Publicitate Imobiliară SUCEAVA
Biroul de Cadastru și Publicitate Imobiliară Radauti

A. Partea I. Descrierea imobilului

TEREN Extravilan

Adresa: Jud. Suceava

Nr. Crt	Nr cadastral Nr. topografic	Suprafața* (mp)	Observații / Referințe
A1		1.347	Sector cadastral:12 Teren neimprejmuit;

B. Partea II. Proprietari și acte

Inscrieri privitoare la dreptul de proprietate și alte drepturi reale		Referințe
/		
Act Normativ nr. Legea 7, din 13/03/1996 emis de PARLAMENTUL ROMANIEI;		
B1	Inscrierea provizorie, drept de PROPRIETATE, dobandit prin Lege, cota actuala 1/1 1) ORAȘUL MILIȘĂUȚI, CIF:4326973, PROPRIETAR NEIDENTIFICAT.	A1

C. Partea III. SARCINI .

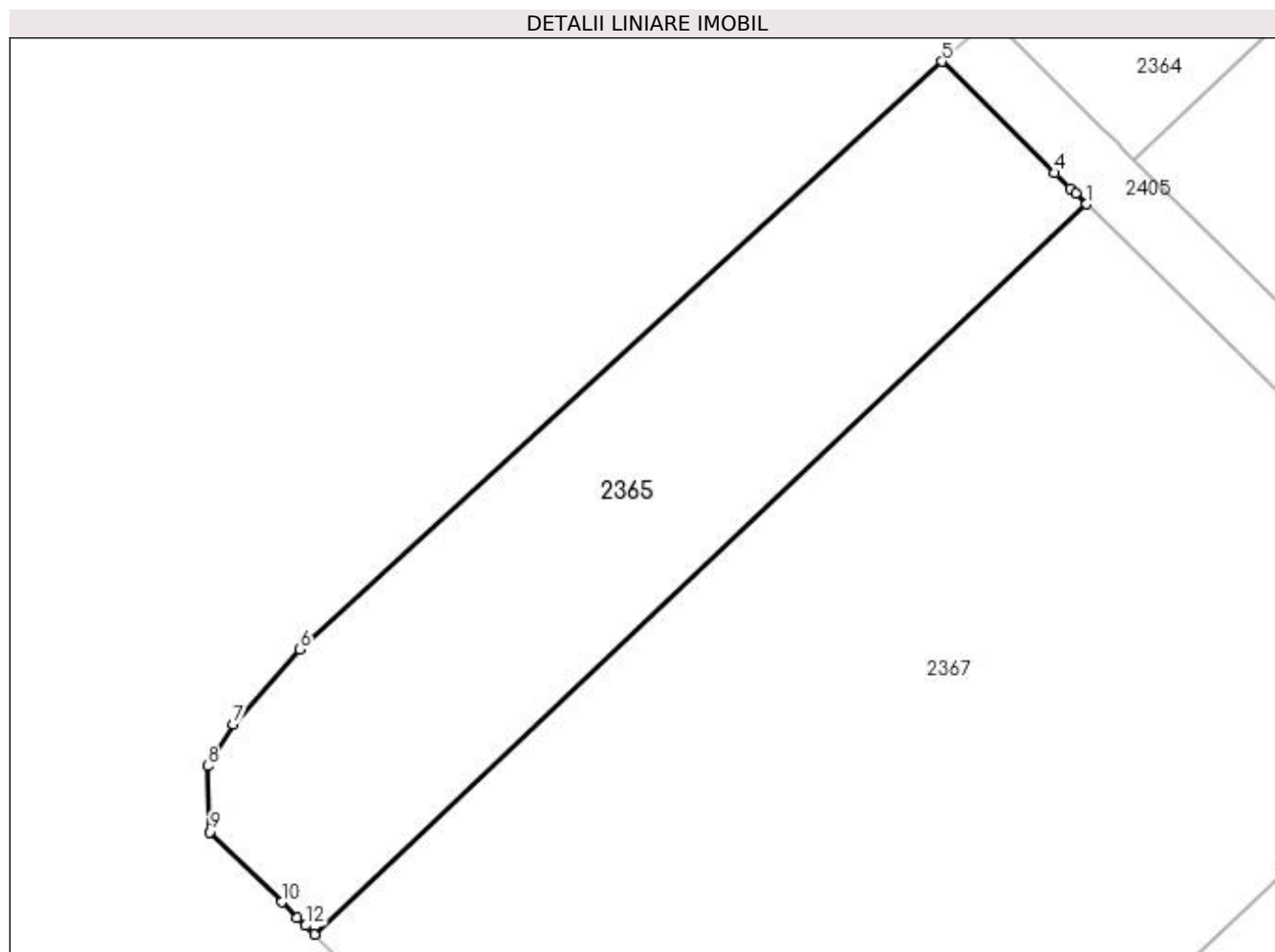
Inscrieri privind dezmembramintele dreptului de proprietate, drepturi reale de garanție și sarcini	Referințe
NU SUNT	

Anexa Nr. 1 La Partea I

Teren

Nr cadastral	Suprafața (mp)*	Observații / Referințe
	1.347	

* Suprafața este determinată în planul de proiecție Stereo 70.



Date referitoare la teren

Crt	Categorie folosință	Intra vilan	Suprafața (mp)	Tarla	Parcelă	Nr. topo	Observații / Referințe
1	arabil	NU	1.347	20	326	-	

Lungime Segmente

1) Valorile lungimilor segmentelor sunt obținute din proiecție în plan.

Punct început	X / Y	Punct sfârșit	X / Y	Lungime segment (** (m)
1	571.793,698 701.104,794	2	571.792,827 701.105,651	1.222
2	571.792,827 701.105,651	3	571.792,439 701.106,032	0.544
3	571.792,439 701.106,032	4	571.791,209 701.107,242	1.725
4	571.791,209 701.107,242	5	571.782,389 701.115,918	12.372
5	571.782,389 701.115,918	6	571.732,316 701.070,104	67.869

Punct început	X / Y	Punct sfârșit	X / Y	Lungime segment (** (m)
6	571.732,316 701.070,104	7	571.727,122 701.064,263	7.816
7	571.727,122 701.064,263	8	571.725,122 701.061,008	3.82
8	571.725,122 701.061,008	9	571.725,313 701.055,854	5.158
9	571.725,313 701.055,854	10	571.730,898 701.050,385	7.817
10	571.730,898 701.050,385	11	571.732,131 701.049,177	1.726
11	571.732,131 701.049,177	12	571.732,77 701.048,551	0.895
12	571.732,77 701.048,551	13	571.733,458 701.047,878	0.962
13	571.733,458 701.047,878	1	571.793,698 701.104,794	82.875

** Lungimile segmentelor sunt determinate în planul de proiecție Stereo 70 și sunt rotunjite la 1 milimetru.

*** Distanța dintre puncte este formată din segmente cumulate ce sunt mai mici decât valoarea 1 milimetru.

**DATE DESPRE IMOBILUL NR. 2366**

Oficiul de Cadastru și Publicitate Imobiliară SUCEAVA
Biroul de Cadastru și Publicitate Imobiliară Radauti

A. Partea I. Descrierea imobilului

TEREN Extravilan

Adresa: Jud. Suceava

Nr. Crt	Nr cadastral Nr. topografic	Suprafața* (mp)	Observații / Referințe
A1		7.192	Sector cadastral:12 Teren neimprejmuit;

B. Partea II. Proprietari și acte

Inscrieri privitoare la dreptul de proprietate și alte drepturi reale		Referințe
/		
Act Normativ nr. Legea 7, din 13/03/1996 emis de PARLAMENTUL ROMANIEI;		
B1	Inscrierea provizorie, drept de PROPRIETATE, dobandit prin Lege, cota actuala 1/1	A1
1) ORAȘUL MILIȘĂUȚI, CIF:4326973, PROPRIETAR NEIDENTIFICAT.		

C. Partea III. SARCINI .

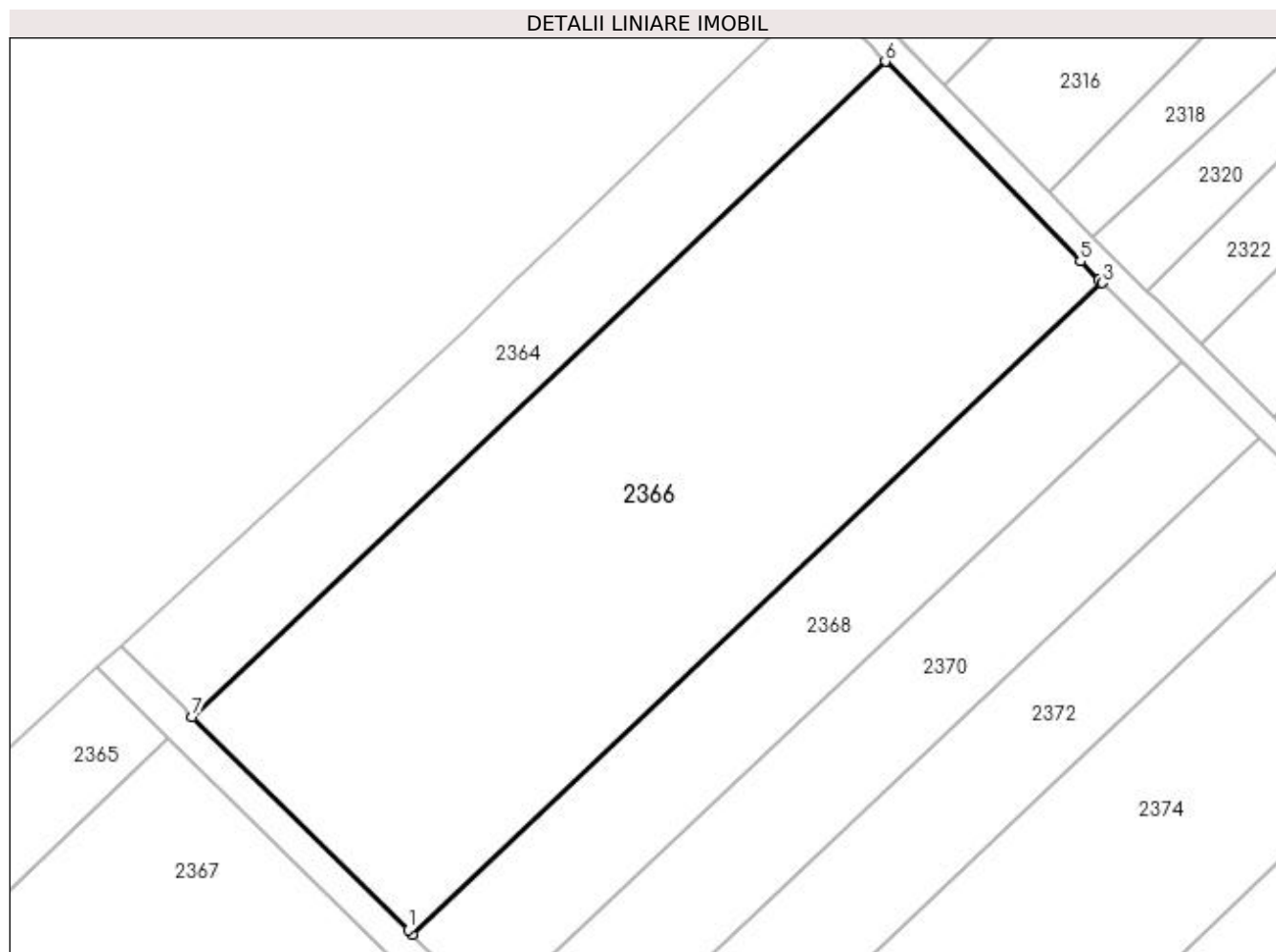
Inscrieri privind dezmembramintele dreptului de proprietate, drepturi reale de garanție și sarcini	Referințe
NU SUNT	

Anexa Nr. 1 La Partea I

Teren

Nr cadastral	Suprafața (mp)*	Observații / Referințe
	7.192	

* Suprafața este determinată în planul de proiecție Stereo 70.



Date referitoare la teren

Crt	Categorie folosință	Intravilan	Suprafața (mp)	Tarla	Parcelă	Nr. topo	Observații / Referințe
1	arabil	NU	7.192	20	322	-	

Lungime Segmente

1) Valorile lungimilor segmentelor sunt obținute din proiecție în plan.

Punct început	X / Y	Punct sfârșit	X / Y	Lungime segment (** (m)
1	571.831,162 701.074,908	2	571.831,831 701.074,246	0.941
2	571.831,831 701.074,246	3	571.939,601 701.176,07	148.265
3	571.939,601 701.176,07	4	571.939,132 701.176,533	0.659
4	571.939,132 701.176,533	5	571.936,219 701.179,409	4.094
5	571.936,219 701.179,409	6	571.905,734 701.210,648	43.649

Punct început	X / Y	Punct sfârșit	X / Y	Lungime segment (** (m)
6	571.905,734 701.210,648	7	571.797,39 701.108,282	149.054
7	571.797,39 701.108,282	1	571.831,162 701.074,908	47.48

** Lungimile segmentelor sunt determinate în planul de proiecție Stereo 70 și sunt rotunjite la 1 milimetru.

*** Distanța dintre puncte este formată din segmente cumulate ce sunt mai mici decât valoarea 1 milimetru.

**DATE DESPRE IMOBILUL NR. 2367**

Oficiul de Cadastru și Publicitate Imobiliară SUCEAVA
Biroul de Cadastru și Publicitate Imobiliară Radauti

A. Partea I. Descrierea imobilului

TEREN Extravilan

Adresa: Jud. Suceava

Nr. Crt	Nr cadastral Nr. topografic	Suprafața* (mp)	Observații / Referințe
A1		4.008	Sector cadastral:12 Teren neimprejmuit;

B. Partea II. Proprietari și acte

Inscrieri privitoare la dreptul de proprietate și alte drepturi reale		Referințe
/		
Act Normativ nr. Legea 7, din 13/03/1996 emis de PARLAMENTUL ROMANIEI;		
B1	Inscrierea provizorie, drept de PROPRIETATE, dobandit prin Lege, cota actuala 1/1 1) ORAȘUL MILIȘĂUȚI, CIF:4326973, PROPRIETAR NEIDENTIFICAT.	A1

C. Partea III. SARCINI .

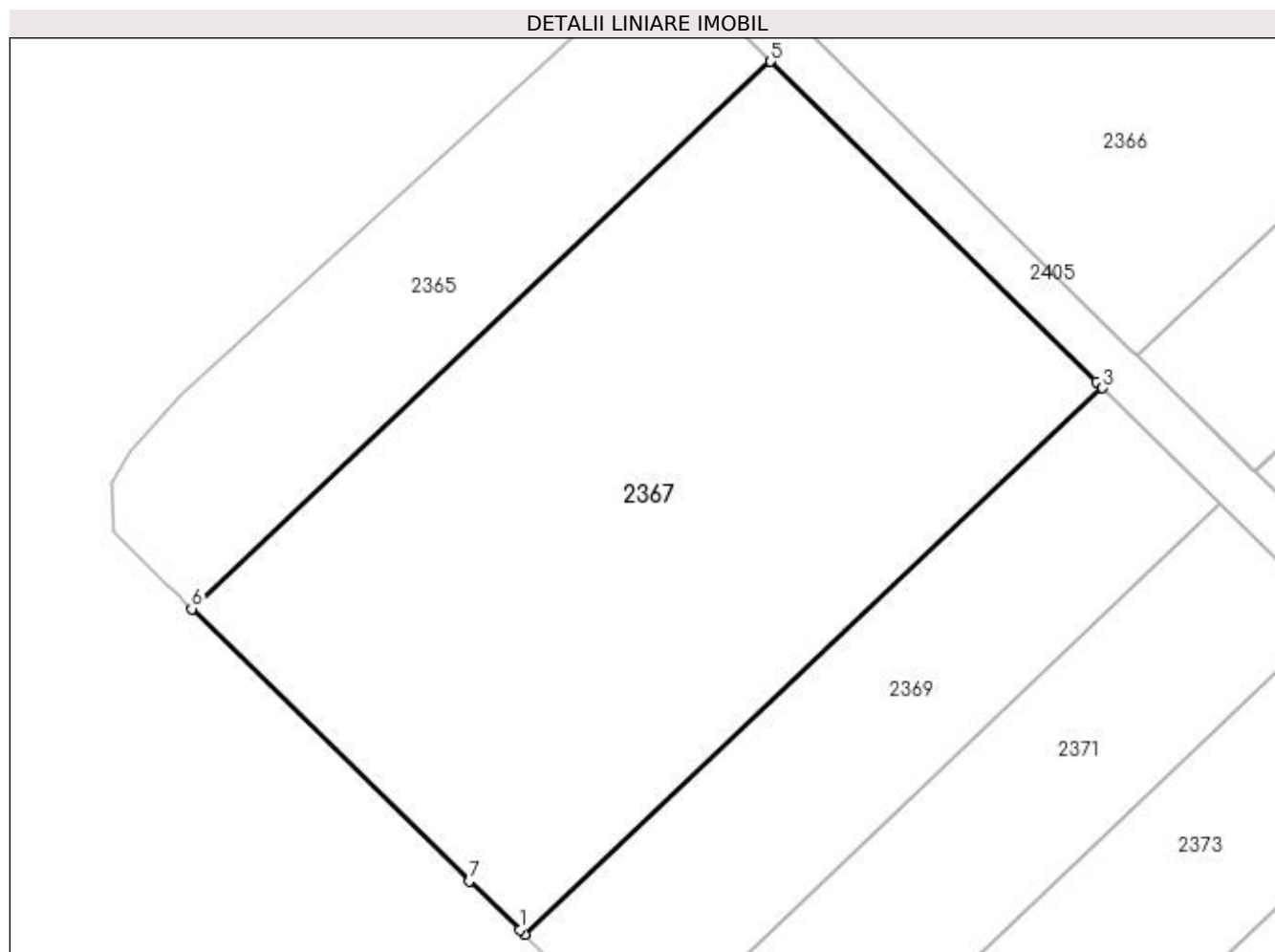
Inscrieri privind dezmembramintele dreptului de proprietate, drepturi reale de garanție și sarcini	Referințe
NU SUNT	

Anexa Nr. 1 La Partea I

Teren

Nr cadastral	Suprafața (mp)*	Observații / Referințe
	4.008	

* Suprafața este determinată în planul de proiecție Stereo 70.



Date referitoare la teren

Crt	Categorie folosință	Intravilan	Suprafața (mp)	Tarla	Parcelă	Nr. topo	Observații / Referințe
1	arabil	NU	4.008	20	326	-	

Lungime Segmente

1) Valorile lungimilor segmentelor sunt obținute din proiecție în plan.

Punct început	X / Y	Punct sfârșit	X / Y	Lungime segment (** (m)
1	571.767,626 701.014,5	2	571.768,107 701.014,038	0.667
2	571.768,107 701.014,038	3	571.828,223 701.070,837	82.705
3	571.828,223 701.070,837	4	571.827,563 701.071,486	0.926
4	571.827,563 701.071,486	5	571.793,698 701.104,794	47.5
5	571.793,698 701.104,794	6	571.733,458 701.047,878	82.875

Punct început	X / Y	Punct sfârșit	X / Y	Lungime segment (** (m)
6	571.733,458 701.047,878	7	571.762,344 701.019,587	40.432
7	571.762,344 701.019,587	1	571.767,626 701.014,5	7.333

** Lungimile segmentelor sunt determinate în planul de proiecție Stereo 70 și sunt rotunjite la 1 milimetru.

*** Distanța dintre puncte este formată din segmente cumulate ce sunt mai mici decât valoarea 1 milimetru.

**DATE DESPRE IMOBILUL NR. 2368**

Oficiul de Cadastru și Publicitate Imobiliară SUCEAVA
Biroul de Cadastru și Publicitate Imobiliară Radauti

A. Partea I. Descrierea imobilului

TEREN Extravilan

Adresa: Jud. Suceava, tarla "Movila"

Nr. Crt	Nr cadastral Nr. topografic	Suprafața* (mp)	Observații / Referințe
A1	38642	2.574	Sector cadastral:12 Teren neimprejmuit;

B. Partea II. Proprietari și acte

Inscrieri privitoare la dreptul de proprietate și alte drepturi reale		Referințe
9310 / 23/03/2018		
Act Notarial nr. act de partaj voluntar 4990, din 14/12/1999 emis de BIROUL NOTARULUI PUBLIC BUZDUGA CATALINA;		
B2	Intabulare, drept de PROPRIETATE, dobandit prin lesire Din Indiviziune, cota actuala 1/1 1) OZARCHEVICI ELENA, bun propriu	A1

C. Partea III. SARCINI .

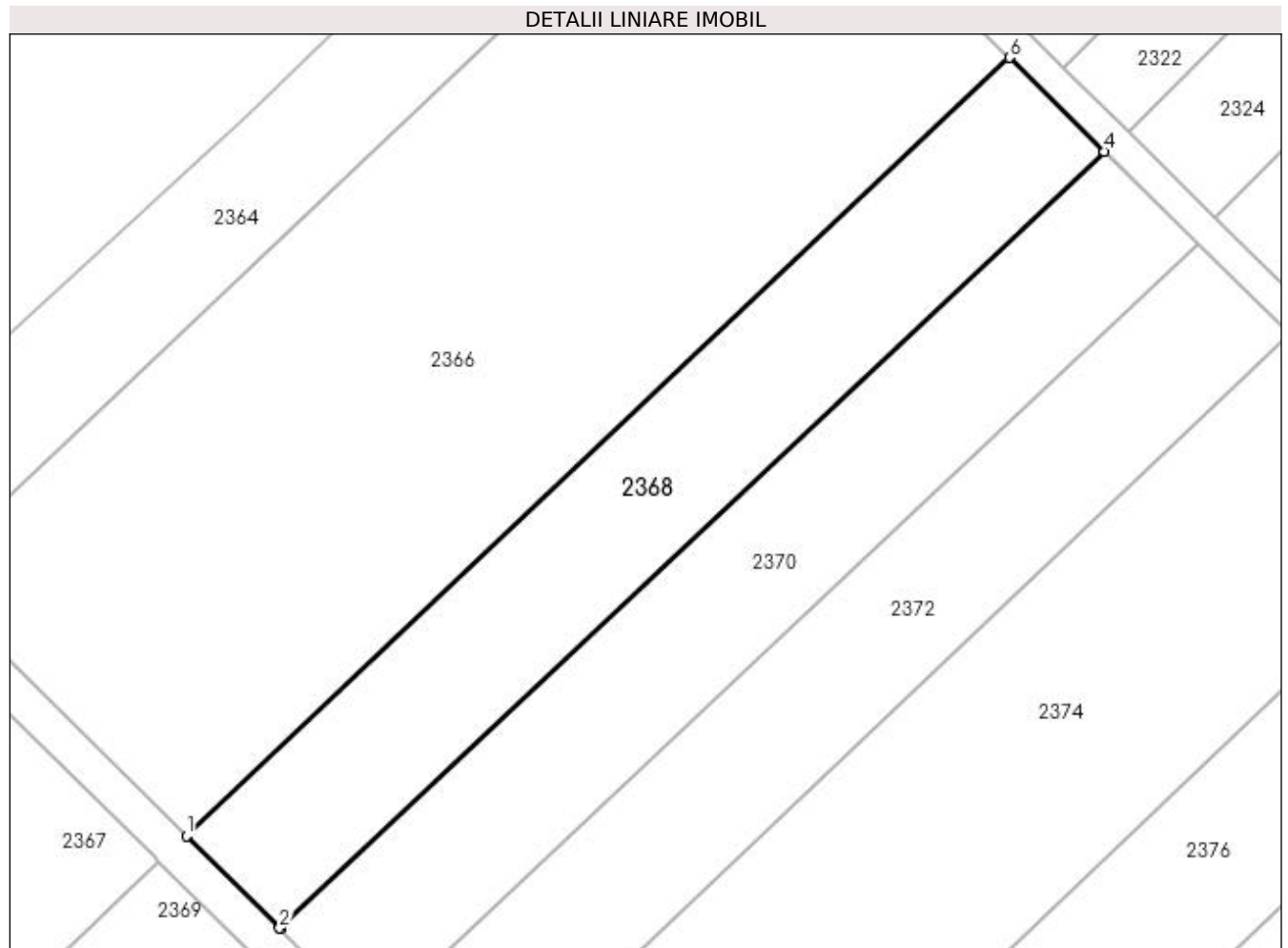
Inscrieri privind dezmembramintele dreptului de proprietate, drepturi reale de garanție și sarcini	Referințe
NU SUNT	

Anexa Nr. 1 La Partea I

Teren

Nr cadastral	Suprafața (mp)*	Observații / Referințe
38642	2.574	

* Suprafața este determinată în planul de proiecție Stereo 70.



Date referitoare la teren

Crt	Categorie folosință	Intra vilan	Suprafața (mp)	Tarla	Parcelă	Nr. topo	Observații / Referințe
1	arabil	NU	2.574	20	322	-	

Lungime Segmente

1) Valorile lungimilor segmentelor sunt obținute din proiecție în plan.

Punct început	X / Y	Punct sfârșit	X / Y	Lungime segment (** (m)
1	571.831,831 701.074,246	2	571.844,029 701.062,193	17.148
2	571.844,029 701.062,193	3	571.844,086 701.062,136	0.081
3	571.844,086 701.062,136	4	571.952,061 701.163,765	148.28
4	571.952,061 701.163,765	5	571.952,004 701.163,822	0.081
5	571.952,004 701.163,822	6	571.939,601 701.176,07	17.431

Punct început	X / Y	Punct sfârșit	X / Y	Lungime segment (** (m)
6	571.939,601 701.176,07	1	571.831,831 701.074,246	148.265

** Lungimile segmentelor sunt determinate în planul de proiecție Stereo 70 și sunt rotunjite la 1 milimetru.

*** Distanța dintre puncte este formată din segmente cumulate ce sunt mai mici decât valoarea 1 milimetru.

**DATE DESPRE IMOBILUL NR. 2369**

Oficiul de Cadastru și Publicitate Imobiliară SUCEAVA
Biroul de Cadastru și Publicitate Imobiliară Radauti

A. Partea I. Descrierea imobilului

TEREN Extravilan

Adresa: Jud. Suceava, tarla "Movila"

Nr. Crt	Nr cadastral Nr. topografic	Suprafața* (mp)	Observații / Referințe
A1	38640	Din acte: 4.000 Masurata: 1.426	Sector cadastral:12 Teren neimprejmuit;

B. Partea II. Proprietari și acte

Inscrieri privitoare la dreptul de proprietate și alte drepturi reale		Referințe
9309 / 23/03/2018		
Act Notarial nr. act de partaj voluntar nr. 4990, din 14/12/1999 emis de BNP BUZDUGA CATALINA;		
B2	Intabulare, drept de PROPRIETATE, dobandit prin Conventie, cota actuala 1/1 1) OZARCHEVICI ELENA	A1
B4	imobil aflat sub incidenta art.3 alin.(1) din Legea nr.17/2014	A1

C. Partea III. SARCINI .

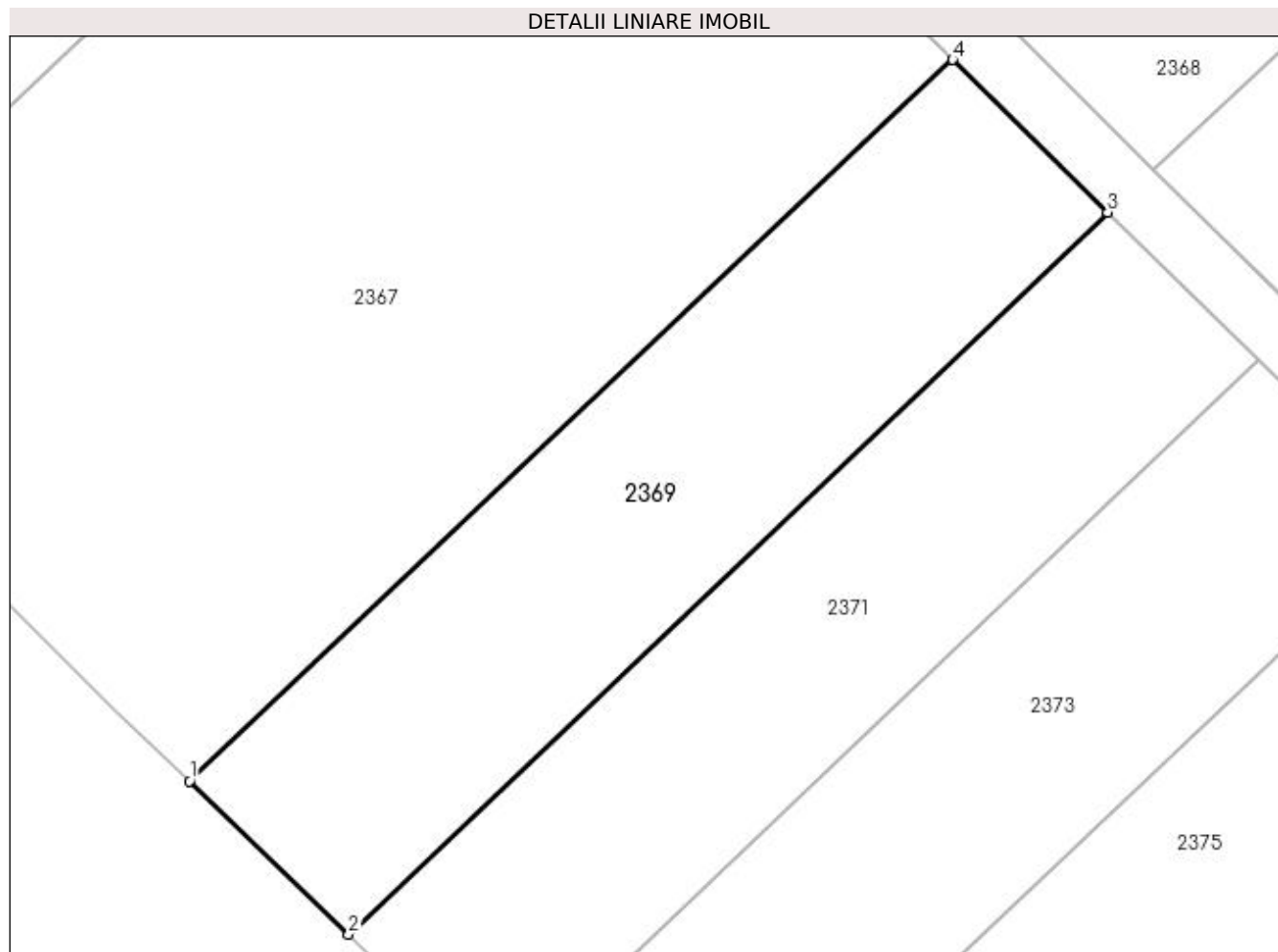
Inscrieri privind dezmembramintele dreptului de proprietate, drepturi reale de garanție și sarcini	Referințe
NU SUNT	

Anexa Nr. 1 La Partea I

Teren

Nr cadastral	Suprafața (mp)*	Observații / Referințe
38640	Din acte: 4.000 Masurata: 1.426	

* Suprafața este determinată în planul de proiecție Stereo 70.



Date referitoare la teren

Crt	Categorie folosință	Intra vilan	Suprafața (mp)	Tarla	Parcelă	Nr. topo	Observații / Referințe
1	arabil	NU	1.426	20	322	-	

Lungime Segmente

1) Valorile lungimilor segmentelor sunt obținute din proiecție în plan.

Punct început	X / Y	Punct sfârșit	X / Y	Lungime segment (** (m)
1	571.768,107 701.014,038	2	571.780,647 701.001,961	17.41
2	571.780,647 701.001,961	3	571.840,445 701.058,816	82.512
3	571.840,445 701.058,816	4	571.828,223 701.070,837	17.143
4	571.828,223 701.070,837	1	571.768,107 701.014,038	82.705

**** Lungimile segmentelor sunt determinate în planul de proiecție Stereo 70 și sunt rotunjite la 1 milimetru.**

***** Distanța dintre puncte este formată din segmente cumulate ce sunt mai mici decât valoarea 1 milimetru.**

**DATE DESPRE IMOBILUL NR. 2370**

Oficiul de Cadastru și Publicitate Imobiliară SUCEAVA
Biroul de Cadastru și Publicitate Imobiliară Radauti

A. Partea I. Descrierea imobilului

TEREN Extravilan

Adresa: Jud. Suceava

Nr. Crt	Nr cadastral Nr. topografic	Suprafața* (mp)	Observații / Referințe
A1	36563	2.530	Sector cadastral:12 Teren neimprejmuit;

B. Partea II. Proprietari și acte

Inscrieri privitoare la dreptul de proprietate și alte drepturi reale	Referințe
15668 / 15/05/2015	
Act Notarial nr. 251, din 14/05/2015 emis de HUMENIUC ANCA;	
B3	Intabulare, drept de PROPRIETATE bun propriu, cu titlu de cumparare, dobandit prin Conventie, cota actuala 1/1 1) ONISEMIUC ILEANA
	A1

C. Partea III. SARCINI .

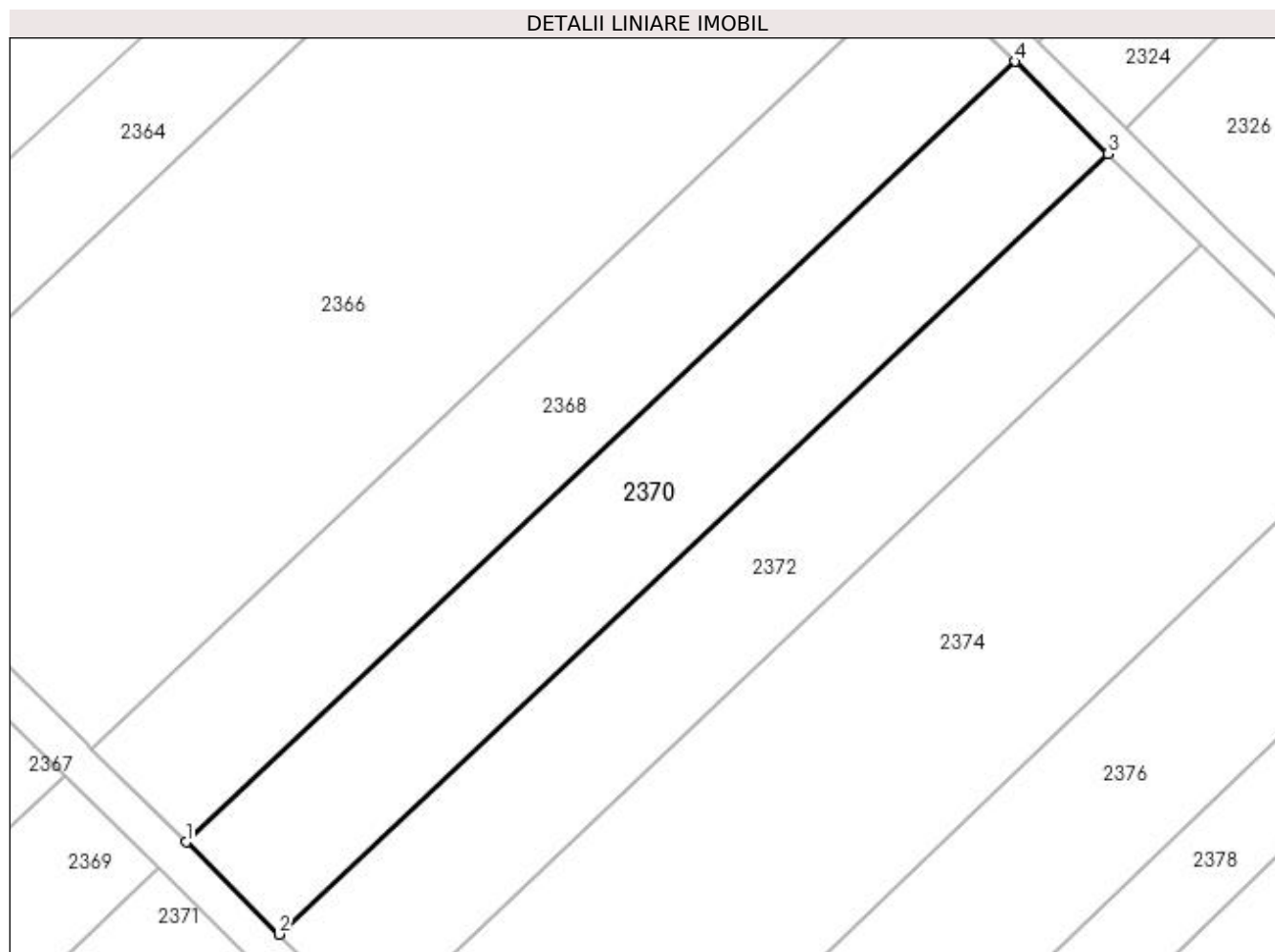
Inscrieri privind dezmembramintele dreptului de proprietate, drepturi reale de garanție și sarcini	Referințe
NU SUNT	

Anexa Nr. 1 La Partea I

Teren

Nr cadastral	Suprafața (mp)*	Observații / Referințe
36563	2.530	

* Suprafața este determinată în planul de proiecție Stereo 70.



Date referitoare la teren

Crt	Categorie folosință	Intra vilan	Suprafața (mp)	Tarla	Parcelă	Nr. topo	Observații / Referințe
1	arabil	NU	2.530	20	322	-	

Lungime Segmente

1) Valorile lungimilor segmentelor sunt obținute din proiecție în plan.

Punct început	X / Y	Punct sfârșit	X / Y	Lungime segment (** (m)
1	571.844,086 701.062,136	2	571.856,23 701.050,135	17.073
2	571.856,23 701.050,135	3	571.964,21 701.151,769	148.287
3	571.964,21 701.151,769	4	571.952,061 701.163,765	17.073
4	571.952,061 701.163,765	1	571.844,086 701.062,136	148.28

**** Lungimile segmentelor sunt determinate în planul de proiecție Stereo 70 și sunt rotunjite la 1 milimetru.**

***** Distanța dintre puncte este formată din segmente cumulate ce sunt mai mici decât valoarea 1 milimetru.**

**DATE DESPRE IMOBILUL NR. 2371**

Oficiul de Cadastru și Publicitate Imobiliară SUCEAVA
Biroul de Cadastru și Publicitate Imobiliară Radauti

A. Partea I. Descrierea imobilului

TEREN Extravilan

Adresa: Jud. Suceava

Nr. Crt	Nr cadastral Nr. topografic	Suprafața* (mp)	Observații / Referințe
A1	36559	Din acte: 3.900 Masurata: 1.370	Sector cadastral:12 Teren neimprejmuit;

B. Partea II. Proprietari și acte

Inscrieri privitoare la dreptul de proprietate și alte drepturi reale		Referințe
15669 / 15/05/2015		
Act Notarial nr. 251, din 14/05/2015 emis de HUMENIUC ANCA;		
B3	Intabulare, drept de PROPRIETATE bun propriu cu titlu de cumparare, dobandit prin Conventie, cota actuala 1/1 1) ONISEMIUC ILEANA	A1

C. Partea III. SARCINI .

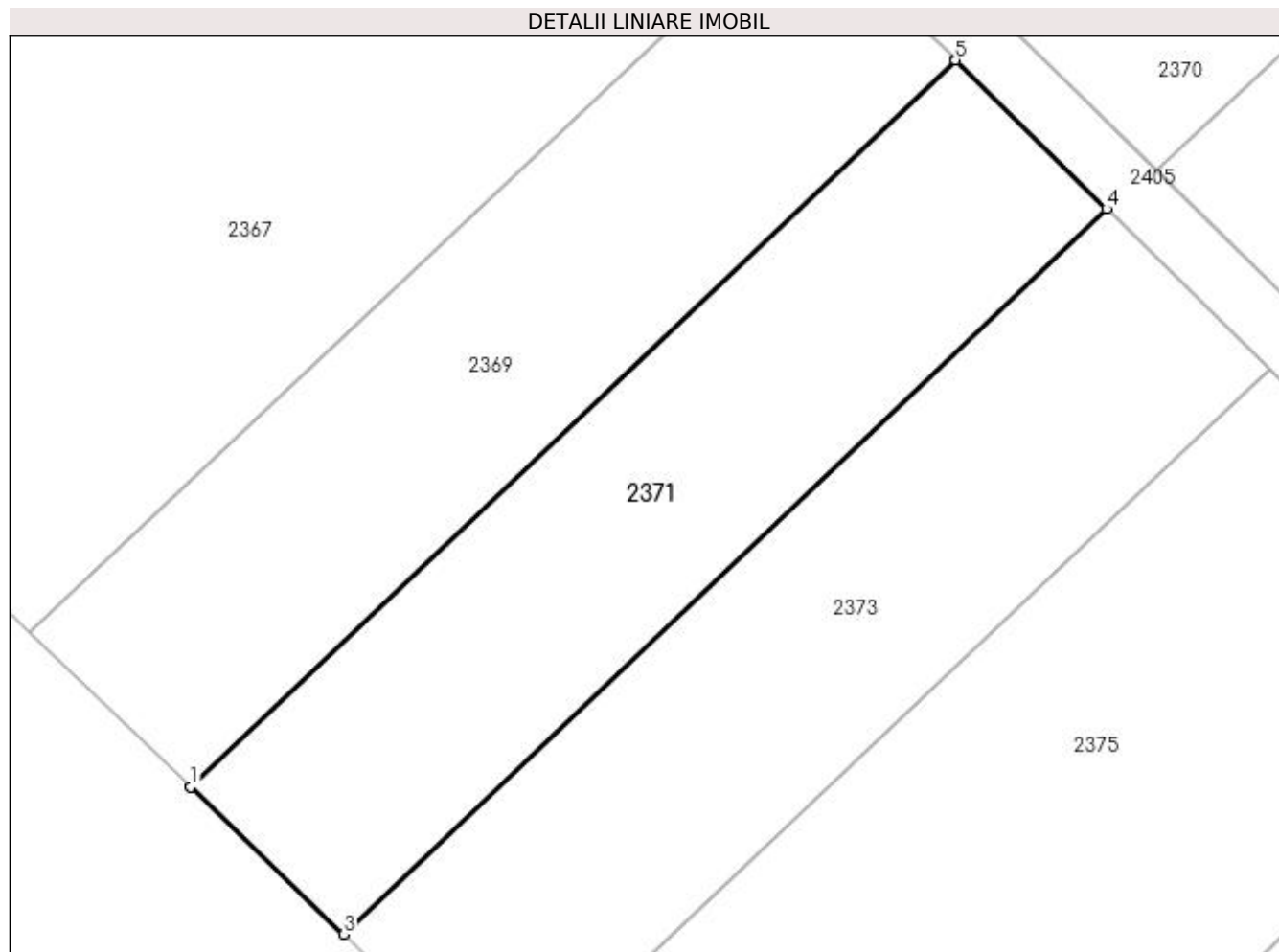
Inscrieri privind dezmembramintele dreptului de proprietate, drepturi reale de garanție și sarcini	Referințe
NU SUNT	

Anexa Nr. 1 La Partea I

Teren

Nr cadastral	Suprafața (mp)*	Observații / Referințe
36559	Din acte: 3.900 Masurata: 1.370	

* Suprafața este determinată în planul de proiecție Stereo 70.



Date referitoare la teren

Crt	Categorie folosință	Intravilan	Suprafața (mp)	Tarla	Parcelă	Nr. topo	Observații / Referințe
1	arabil	NU	1.370	20	326	-	Imobil aflat sub incidența art.3, alin (1), Legea 17/2014

Lungime Segmente

1) Valorile lungimilor segmentelor sunt obținute din proiecție în plan.

Punct început	X / Y	Punct sfârșit	X / Y	Lungime segment (** (m)
1	571.780,647 701.001,961	2	571.780,663 701.001,946	0.022
2	571.780,663 701.001,946	3	571.792,631 700.990,421	16.615
3	571.792,631 700.990,421	4	571.852,302 701.047,154	82.336
4	571.852,302 701.047,154	5	571.840,461 701.058,8	16.608
5	571.840,461 701.058,8	6	571.840,445 701.058,816	0.023

Punct început	X / Y	Punct sfârșit	X / Y	Lungime segment (** (m)
6	571.840,445 701.058,816	1	571.780,647 701.001,961	82.512

** Lungimile segmentelor sunt determinate în planul de proiecție Stereo 70 și sunt rotunjite la 1 milimetru.

*** Distanța dintre puncte este formată din segmente cumulate ce sunt mai mici decât valoarea 1 milimetru.

**DATE DESPRE IMOBILUL NR. 2372**

Oficiul de Cadastru și Publicitate Imobiliară SUCEAVA
Biroul de Cadastru și Publicitate Imobiliară Radauti

A. Partea I. Descrierea imobilului

TEREN Extravilan

Adresa: Jud. Suceava

Nr. Crt	Nr cadastral Nr. topografic	Suprafața* (mp)	Observații / Referințe
A1		2.541	Sector cadastral:12 Teren neimprejmuit;

B. Partea II. Proprietari și acte

Inscrieri privitoare la dreptul de proprietate și alte drepturi reale		Referințe
/		
Act Normativ nr. Legea 7, din 13/03/1996 emis de PARLAMENTUL ROMANIEI;		
B1	Inscrierea provizorie, drept de PROPRIETATE, dobandit prin Lege, cota actuala 1/1	A1
1) ORAȘUL MILIȘĂUȚI, CIF:4326973, PROPRIETAR NEIDENTIFICAT.		

C. Partea III. SARCINI .

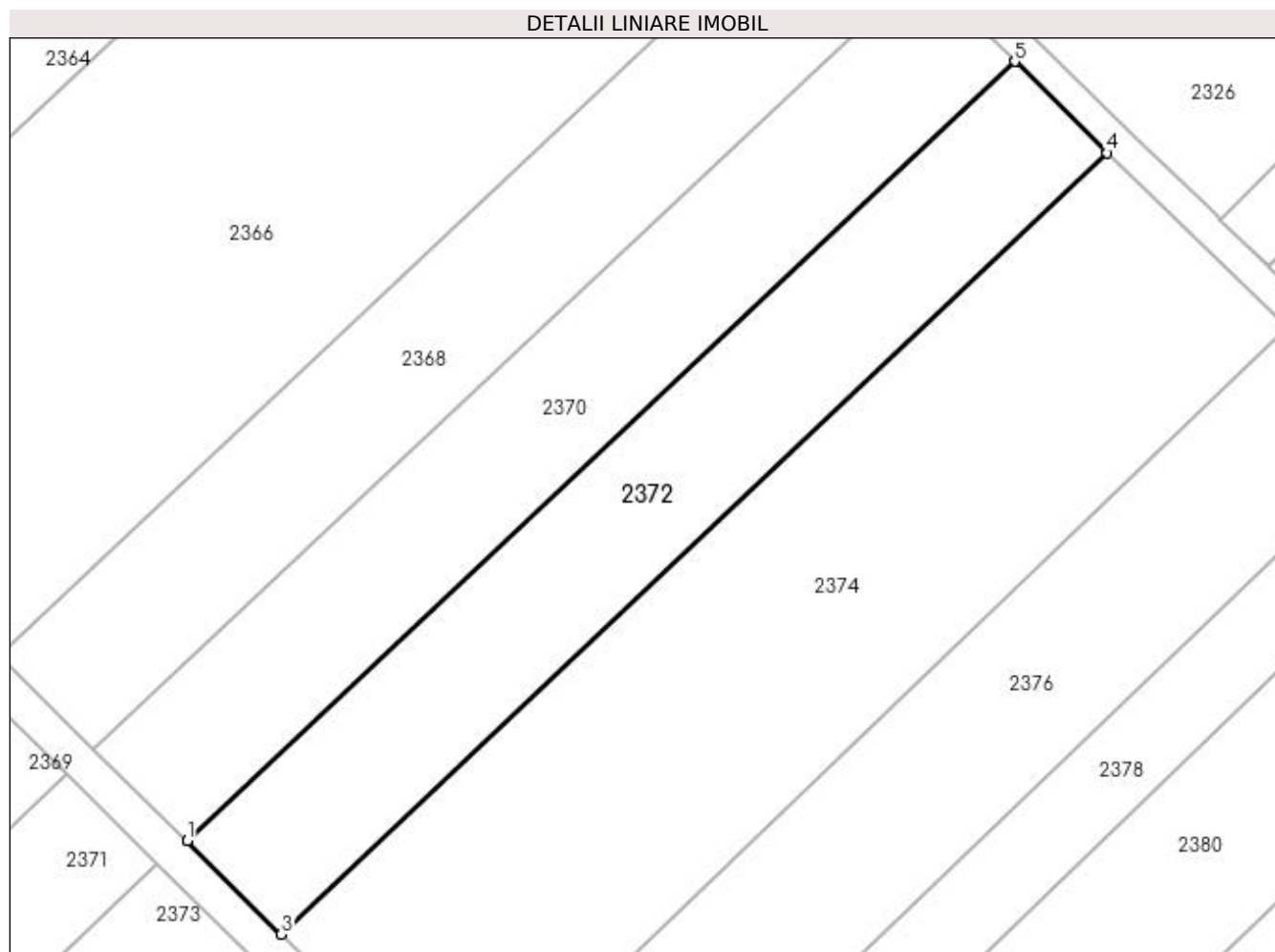
Inscrieri privind dezmembramintele dreptului de proprietate, drepturi reale de garanție și sarcini	Referințe
NU SUNT	

Anexa Nr. 1 La Partea I

Teren

Nr cadastral	Suprafața (mp)*	Observații / Referințe
	2.541	

* Suprafața este determinată în planul de proiecție Stereo 70.



Date referitoare la teren

Crt	Categorie folosință	Intra vilan	Suprafața (mp)	Tarla	Parcelă	Nr. topo	Observații / Referințe
1	arabil	NU	2.541	20	322	-	

Lungime Segmente

1) Valorile lungimilor segmentelor sunt obținute din proiecție în plan.

Punct început	X / Y	Punct sfârșit	X / Y	Lungime segment (** (m)
1	571.856,23 701.050,135	2	571.856,244 701.050,121	0.02
2	571.856,244 701.050,121	3	571.868,552 701.037,958	17.304
3	571.868,552 701.037,958	4	571.976,286 701.139,844	148.281
4	571.976,286 701.139,844	5	571.964,224 701.151,755	16.952
5	571.964,224 701.151,755	6	571.964,21 701.151,769	0.02

Punct început	X / Y	Punct sfârșit	X / Y	Lungime segment (** (m)
6	571.964,21 701.151,769	1	571.856,23 701.050,135	148.287

** Lungimile segmentelor sunt determinate în planul de proiecție Stereo 70 și sunt rotunjite la 1 milimetru.

*** Distanța dintre puncte este formată din segmente cumulate ce sunt mai mici decât valoarea 1 milimetru.

**DATE DESPRE IMOBILUL NR. 2373**

Oficiul de Cadastru și Publicitate Imobiliară SUCEAVA
Biroul de Cadastru și Publicitate Imobiliară Radauti

A. Partea I. Descrierea imobilului

TEREN Extravilan

Adresa: Jud. Suceava

Nr. Crt	Nr cadastral Nr. topografic	Suprafața* (mp)	Observații / Referințe
A1		1.459	Sector cadastral:12 Teren neimprejmuit;

B. Partea II. Proprietari și acte

Inscrieri privitoare la dreptul de proprietate și alte drepturi reale		Referințe
/		
Act Normativ nr. Legea 7, din 13/03/1996 emis de PARLAMENTUL ROMANIEI;		
B1	Inscrierea provizorie, drept de PROPRIETATE, dobandit prin Lege, cota actuala 1/1	A1
1) ORAȘUL MILIȘĂUȚI, CIF:4326973, PROPRIETAR NEIDENTIFICAT.		

C. Partea III. SARCINI .

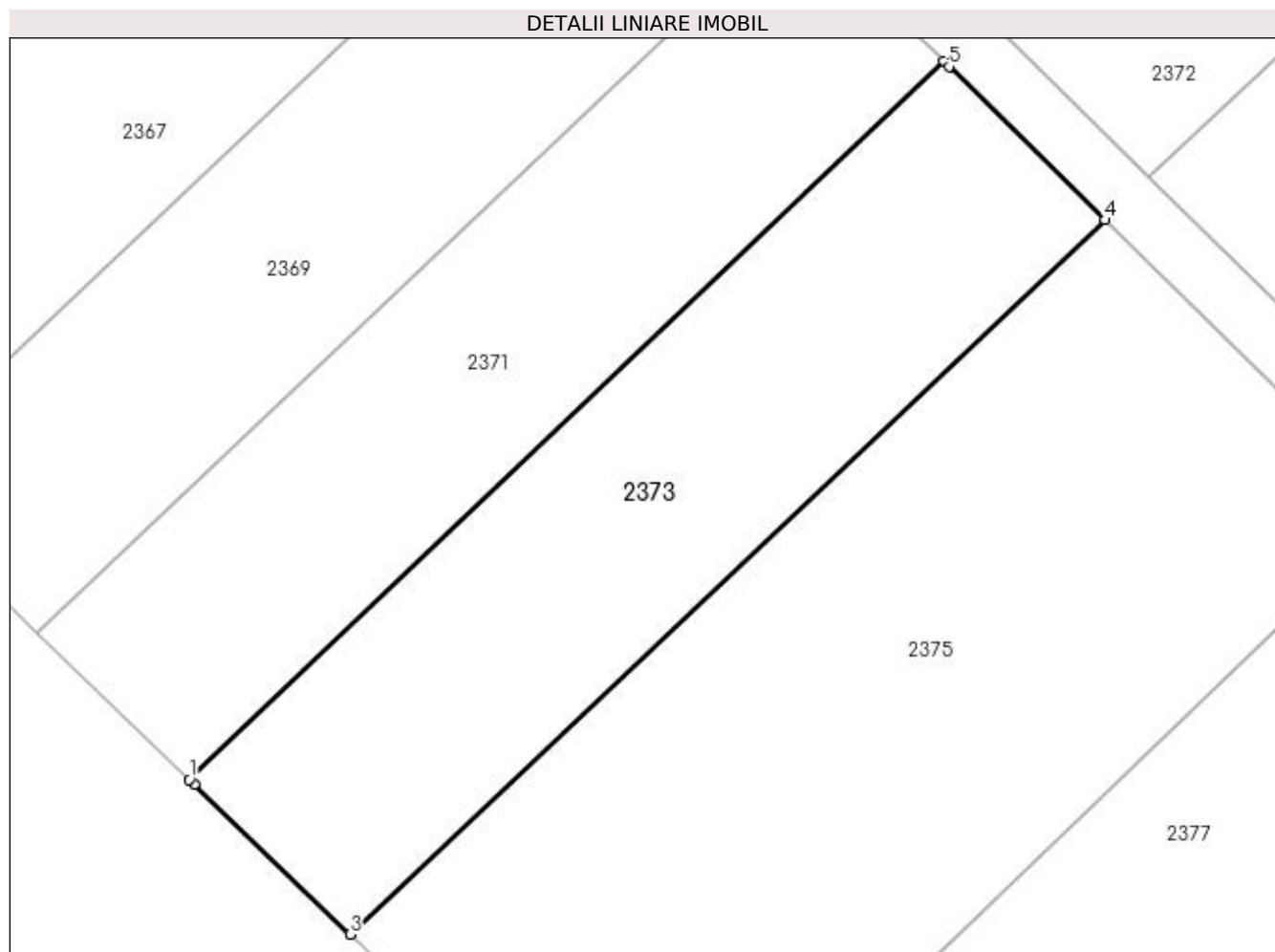
Inscrieri privind dezmembramintele dreptului de proprietate, drepturi reale de garanție și sarcini	Referințe
NU SUNT	

Anexa Nr. 1 La Partea I

Teren

Nr cadastral	Suprafața (mp)*	Observații / Referințe
	1.459	

* Suprafața este determinată în planul de proiecție Stereo 70.



Date referitoare la teren

Crt	Categorie folosință	Intravilan	Suprafața (mp)	Tarla	Parcelă	Nr. topo	Observații / Referințe
1	arabil	NU	1.459	20	326	-	

Lungime Segmente

1) Valorile lungimilor segmentelor sunt obținute din proiecție în plan.

Punct început	X / Y	Punct sfârșit	X / Y	Lungime segment (** (m)
1	571.792,631 700.990,421	2	571.793,039 700.990,028	0.566
2	571.793,039 700.990,028	3	571.805,342 700.978,18	17.08
3	571.805,342 700.978,18	4	571.865,034 701.034,631	82.157
4	571.865,034 701.034,631	5	571.852,705 701.046,757	17.293
5	571.852,705 701.046,757	6	571.852,302 701.047,154	0.566

Punct început	X / Y	Punct sfârșit	X / Y	Lungime segment (** (m)
6	571.852,302 701.047,154	1	571.792,631 700.990,421	82.336

** Lungimile segmentelor sunt determinate în planul de proiecție Stereo 70 și sunt rotunjite la 1 milimetru.

*** Distanța dintre puncte este formată din segmente cumulate ce sunt mai mici decât valoarea 1 milimetru.

**DATE DESPRE IMOBILUL NR. 2374**

Oficiul de Cadastru și Publicitate Imobiliară SUCEAVA
Biroul de Cadastru și Publicitate Imobiliară Radauti

A. Partea I. Descrierea imobilului

TEREN Extravilan

Adresa: Jud. Suceava

Nr. Crt	Nr cadastral Nr. topografic	Suprafața* (mp)	Observații / Referințe
A1	41232	4.926	Sector cadastral:12 Teren neimprejmuit; Imobil inregistrat in planul cadastral fara localizare certa datorita lipsei planului parcelar

B. Partea II. Proprietari și acte

Inscrieri privitoare la dreptul de proprietate și alte drepturi reale	Referințe
5830 / 10/02/2020	
Act Notarial nr. 17, din 07/03/2014 emis de PARLAMENTUL ROMANIEI;	
B2 imobil aflat sub incidenta art.3 alin.(1) din Legea nr.17/07.03.2014	A1
7106 / 17/02/2023	
Act Normativ 7/1996, din 13/03/1996 emis de PARLAMENTUL ROMANIEI;	
B4 Intabulare, drept de PROPRIETATE bun comun in dev. ca urmare a transformării posesiei în drept de proprietate, în condițiile art. 41 alin (9) și art. 13 alin (7) litera a), dobandit prin Lege, cota actuala 1/1	A1
1) POPESCU NISTOR 2) POPESCU VIOLETA	

C. Partea III. SARCINI .

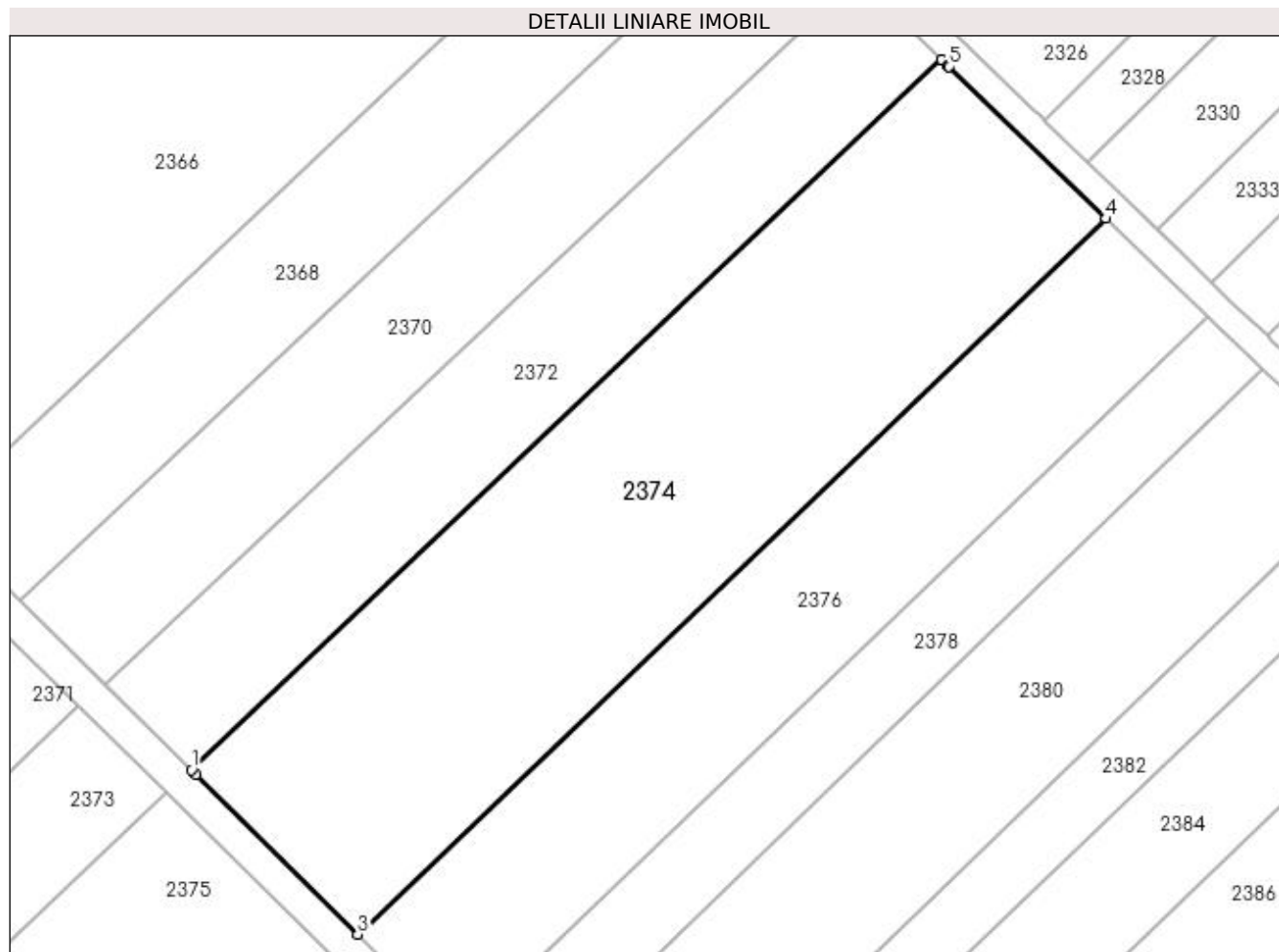
Inscrieri privind dezmembramintele dreptului de proprietate, drepturi reale de garanție și sarcini	Referințe
NU SUNT	

Anexa Nr. 1 La Partea I

Teren

Nr cadastral	Suprafața (mp)*	Observații / Referințe
41232	4.926	Imobil înregistrat în planul cadastral fără localizare certă datorită lipsei planului parțelar

* Suprafața este determinată în planul de proiecție Stereo 70.



Date referitoare la teren

Crt	Categorie folosință	Intra vilan	Suprafața (mp)	Tarla	Parcelă	Nr. topo	Observații / Referințe
1	arabil	NU	4.926	20	322	-	

Lungime Segmente

1) Valorile lungimilor segmentelor sunt obținute din proiecție în plan.

Punct început	X / Y	Punct sfârșit	X / Y	Lungime segment (** (m)
1	571.868,552 701.037,958	2	571.869,23 701.037,288	0.953
2	571.869,23 701.037,288	3	571.892,459 701.014,332	32.658
3	571.892,459 701.014,332	4	571.999,86 701.117,03	148.6
4	571.999,86 701.117,03	5	571.977,263 701.138,878	31.432
5	571.977,263 701.138,878	6	571.977,215 701.138,926	0.068

Punct început	X / Y	Punct sfârșit	X / Y	Lungime segment (** (m)
6	571.977,215 701.138,926	7	571.976,286 701.139,844	1.306
7	571.976,286 701.139,844	1	571.868,552 701.037,958	148.281

** Lungimile segmentelor sunt determinate în planul de proiecție Stereo 70 și sunt rotunjite la 1 milimetru.

*** Distanța dintre puncte este formată din segmente cumulate ce sunt mai mici decât valoarea 1 milimetru.

**DATE DESPRE IMOBILUL NR. 2375**

Oficiul de Cadastru și Publicitate Imobiliară SUCEAVA
Biroul de Cadastru și Publicitate Imobiliară Radauti

A. Partea I. Descrierea imobilului

TEREN Extravilan

Adresa: Jud. Suceava

Nr. Crt	Nr cadastral Nr. topografic	Suprafața* (mp)	Observații / Referințe
A1	41242	2.703	Sector cadastral:12 Teren neimprejmuit; Imobil inregistrat in planul cadastral fara localizare certa datorita lipsei planului parcelar

B. Partea II. Proprietari și acte

Inscrieri privitoare la dreptul de proprietate și alte drepturi reale	Referințe
5829 / 10/02/2020	
Act Normativ nr. 17, din 07/03/2014 emis de PARLAMENTUL ROMANIEI;	
B2 imobil aflat sub incidenta art.3 alin.(1) din Legea nr.17/07.03.2014	A1
7096 / 17/02/2023	
Act Normativ 7/1996, din 13/03/1996 emis de PARLAMENTUL ROMANIEI;	
B4 Intabulare, drept de PROPRIETATE bun comun in dev. ca urmare a transformării posesiei în drept de proprietate, în condițiile art. 41 alin (9) și art. 13 alin (7) litera a), dobandit prin Lege, cota actuala 1/1	A1
1) POPESCU NISTOR 2) POPESCU VIOLETA	

C. Partea III. SARCINI .

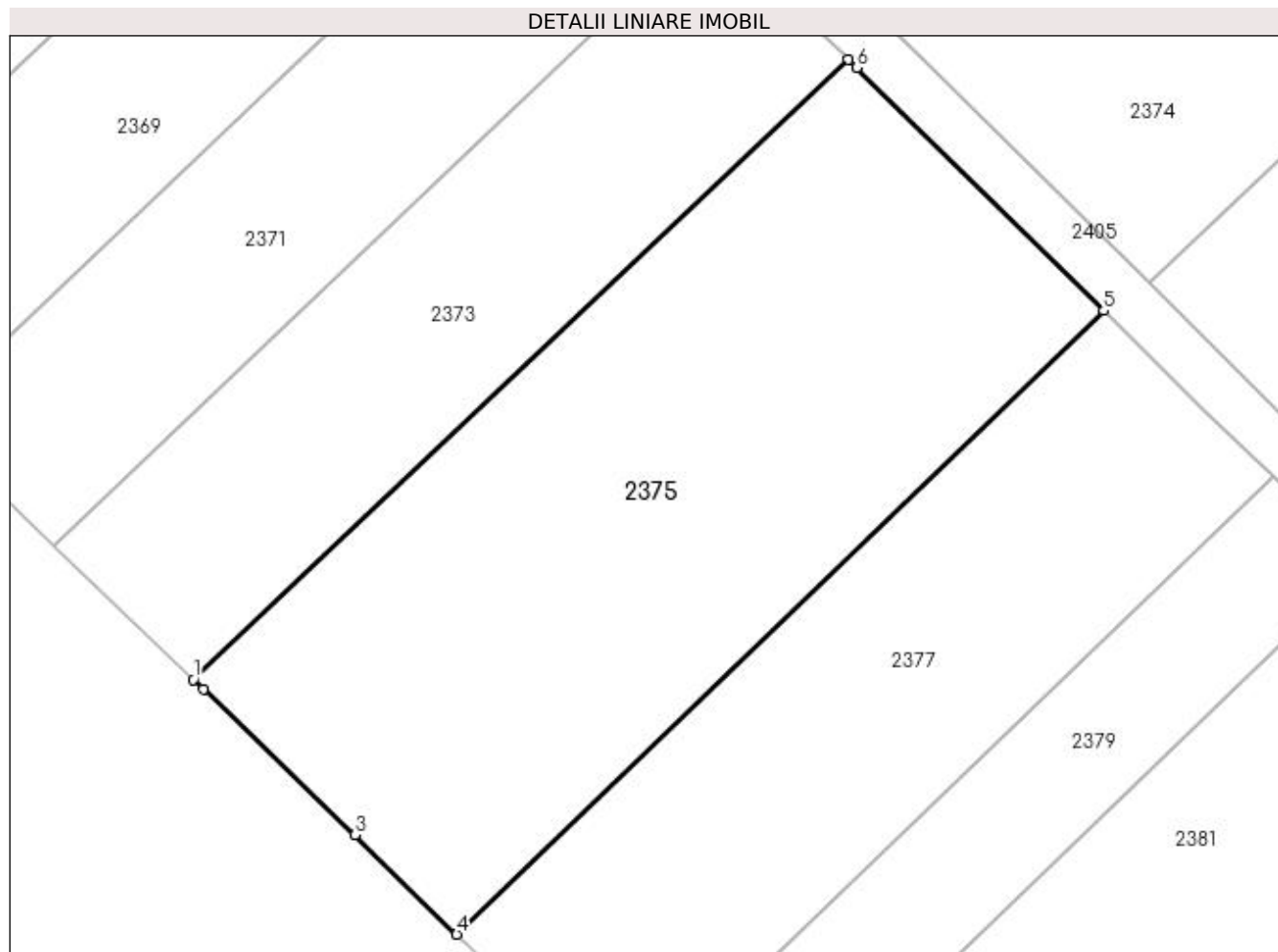
Inscrieri privind dezmembramintele dreptului de proprietate, drepturi reale de garanție și sarcini	Referințe
NU SUNT	

Anexa Nr. 1 La Partea I

Teren

Nr cadastral	Suprafața (mp)*	Observații / Referințe
41242	2.703	Imobil înregistrat în planul cadastral fără localizare certă datorită lipsei planului parțelar

* Suprafața este determinată în planul de proiecție Stereo 70.



Date referitoare la teren

Crt	Categorie folosință	Intra vilan	Suprafața (mp)	Tarla	Parcelă	Nr. topo	Observații / Referințe
1	arabil	NU	2.703	20	326	-	

Lungime Segmente

1) Valorile lungimilor segmentelor sunt obținute din proiecție în plan.

Punct început	X / Y	Punct sfârșit	X / Y	Lungime segment (** (m)
1	571.805,342 700.978,18	2	571.806,251 700.977,305	1.262
2	571.806,251 700.977,305	3	571.820,054 700.964,012	19.163
3	571.820,054 700.964,012	4	571.829,324 700.954,969	12.95
4	571.829,324 700.954,969	5	571.888,281 701.011,766	81.865
5	571.888,281 701.011,766	6	571.865,777 701.033,9	31.565

Punct început	X / Y	Punct sfârșit	X / Y	Lungime segment (** (m)
6	571.865,777 701.033,9	7	571.865,034 701.034,631	1.042
7	571.865,034 701.034,631	1	571.805,342 700.978,18	82.157

** Lungimile segmentelor sunt determinate în planul de proiecție Stereo 70 și sunt rotunjite la 1 milimetru.

*** Distanța dintre puncte este formată din segmente cumulate ce sunt mai mici decât valoarea 1 milimetru.

**DATE DESPRE IMOBILUL NR. 2376**

Oficiul de Cadastru și Publicitate Imobiliară SUCEAVA
Biroul de Cadastru și Publicitate Imobiliară Radauti

A. Partea I. Descrierea imobilului

TEREN Extravilan

Adresa: Jud. Suceava

Nr. Crt	Nr cadastral Nr. topografic	Suprafața* (mp)	Observații / Referințe
A1		Din acte: 4.800 Masurata: 3.042	Sector cadastral:12 Teren neimprejmuit; Diferența de suprafață de 1758 mp se regăsește la ID 2377.

B. Partea II. Proprietari și acte

Inscrieri privitoare la dreptul de proprietate și alte drepturi reale		Referințe
/		
Act Notarial nr. 1115, din 06/04/2000 emis de BNP FOMIN SIMION;		
B1	Intabulare, drept de PROPRIETATE, dobandit prin PARTAJ, cota actuala 1/1 1) DUMITRESCU CORINA	A1

C. Partea III. SARCINI .

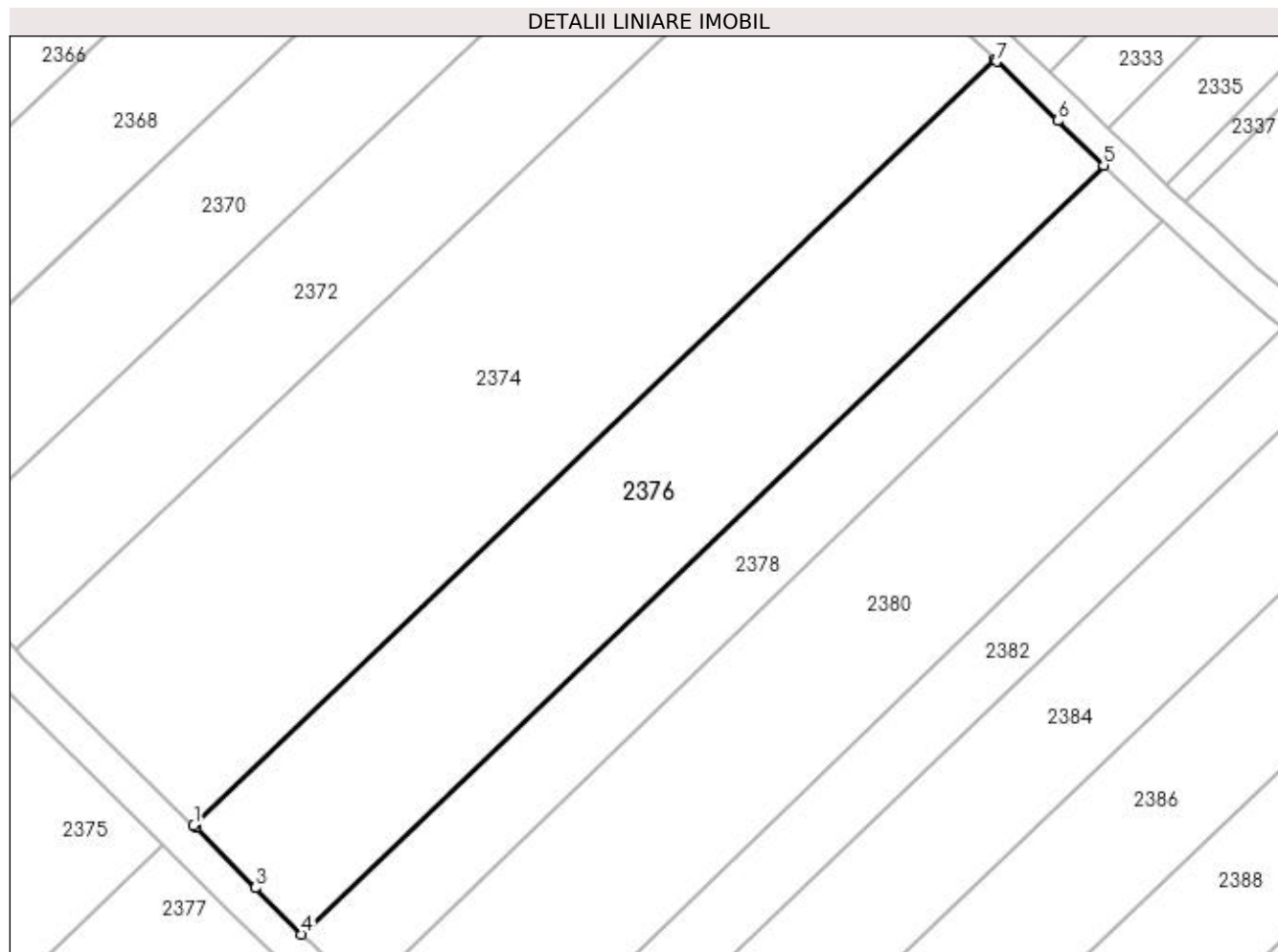
Inscrieri privind dezmembramintele dreptului de proprietate, drepturi reale de garanție și sarcini	Referințe
NU SUNT	

Anexa Nr. 1 La Partea I

Teren

Nr cadastral	Suprafața (mp)*	Observații / Referințe
	Din acte: 4.800 Masurata: 3.042	Diferența de suprafață de 1758 mp se regăsește la ID 2377.

* Suprafața este determinată în planul de proiecție Stereo 70.



Date referitoare la teren

Crt	Categorie folosință	Intra vilan	Suprafața (mp)	Tarla	Parcelă	Nr. topo	Observații / Referințe
1	arabil	NU	3.042	20	322	-	

Lungime Segmente

1) Valorile lungimilor segmentelor sunt obținute din proiecție în plan.

Punct început	X / Y	Punct sfârșit	X / Y	Lungime segment (** (m)
1	571.892,459 701.014,332	2	571.892,737 701.014,057	0.391
2	571.892,737 701.014,057	3	571.900,766 701.005,968	11.397
3	571.900,766 701.005,968	4	571.906,937 700.999,752	8.759
4	571.906,937 700.999,752	5	572.014,493 701.102,882	149.01
5	572.014,493 701.102,882	6	572.008,34 701.108,831	8.559

Punct început	X / Y	Punct sfârșit	X / Y	Lungime segment (** (m)
6	572.008,34 701.108,831	7	572.000,141 701.116,758	11.404
7	572.000,141 701.116,758	8	571.999,86 701.117,03	0.391
8	571.999,86 701.117,03	1	571.892,459 701.014,332	148.6

** Lungimile segmentelor sunt determinate în planul de proiecție Stereo 70 și sunt rotunjite la 1 milimetru.

*** Distanța dintre puncte este formată din segmente cumulate ce sunt mai mici decât valoarea 1 milimetru.

**DATE DESPRE IMOBILUL NR. 2377**

Oficiul de Cadastru și Publicitate Imobiliară SUCEAVA
Biroul de Cadastru și Publicitate Imobiliară Radauti

A. Partea I. Descrierea imobilului

TEREN Extravilan

Adresa: Jud. Suceava

Nr. Crt	Nr cadastral Nr. topografic	Suprafața* (mp)	Observații / Referințe
A1		Din acte: 4.800 Masurata: 1.758	Sector cadastral:12 Teren neimprejmuit; Diferența de suprafață de 3042 mp se regăsește la ID 2376.

B. Partea II. Proprietari și acte

Inscrieri privitoare la dreptul de proprietate și alte drepturi reale		Referințe
/		
Act Notarial nr. 1115, din 06/04/2000 emis de BNP FOMIN SIMION;		
B1	Intabulare, drept de PROPRIETATE, dobandit prin PARTAJ, cota actuala 1/1 1) DUMITRESCU CORINA	A1

C. Partea III. SARCINI .

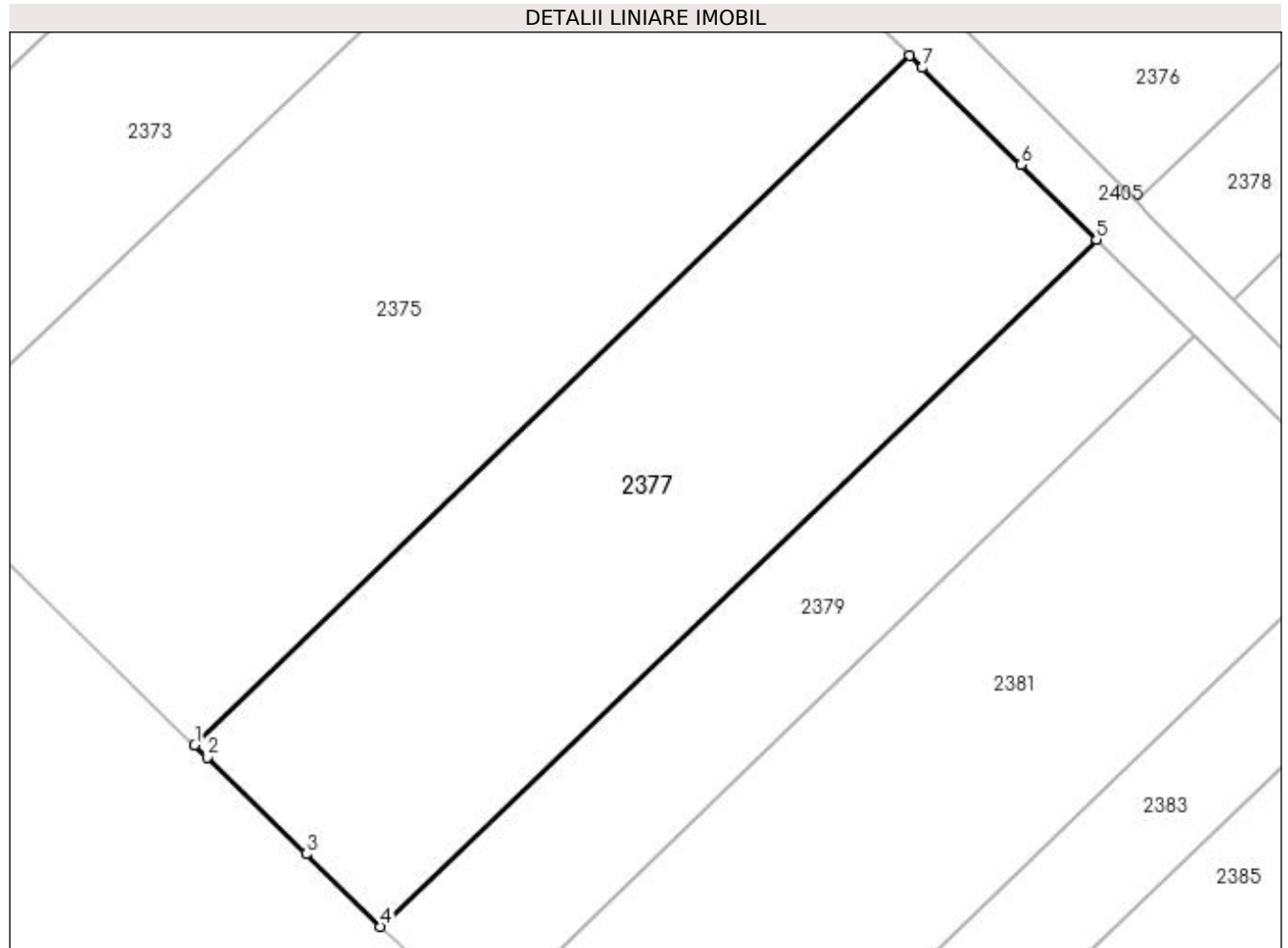
Inscrieri privind dezmembramintele dreptului de proprietate, drepturi reale de garanție și sarcini	Referințe
NU SUNT	

Anexa Nr. 1 La Partea I

Teren

Nr cadastral	Suprafața (mp)*	Observații / Referințe
	Din acte: 4.800 Masurata: 1.758	Diferența de suprafață de 3042 mp se regăsește la ID 2376.

* Suprafața este determinată în planul de proiecție Stereo 70.



Date referitoare la teren

Crt	Categorie folosință	Intra vilan	Suprafața (mp)	Tarla	Parcelă	Nr. topo	Observații / Referințe
1	arabil	NU	1.758	20	326	-	

Lungime Segmente

1) Valorile lungimilor segmentelor sunt obținute din proiecție în plan.

Punct început	X / Y	Punct sfârșit	X / Y	Lungime segment (** (m)
1	571.829,324 700.954,969	2	571.830,355 700.953,963	1.44
2	571.830,355 700.953,963	3	571.838,517 700.946,001	11.402
3	571.838,517 700.946,001	4	571.844,645 700.940,022	8.562
4	571.844,645 700.940,022	5	571.903,675 700.996,624	81.782
5	571.903,675 700.996,624	6	571.897,437 701.002,76	8.75

Punct început	X / Y	Punct sfârșit	X / Y	Lungime segment (** (m)
6	571.897,437 701.002,76	7	571.889,309 701.010,755	11.401
7	571.889,309 701.010,755	8	571.888,281 701.011,766	1.442
8	571.888,281 701.011,766	1	571.829,324 700.954,969	81.865

** Lungimile segmentelor sunt determinate în planul de proiecție Stereo 70 și sunt rotunjite la 1 milimetru.

*** Distanța dintre puncte este formată din segmente cumulate ce sunt mai mici decât valoarea 1 milimetru.

**DATE DESPRE IMOBILUL NR. 2378**

Oficiul de Cadastru și Publicitate Imobiliară SUCEAVA
Biroul de Cadastru și Publicitate Imobiliară Radauti

A. Partea I. Descrierea imobilului

TEREN Extravilan

Adresa: Jud. Suceava

Nr. Crt	Nr cadastral Nr. topografic	Suprafața* (mp)	Observații / Referințe
A1		1.659	Sector cadastral:12 Teren neimprejmuit;

B. Partea II. Proprietari și acte

Inscrieri privitoare la dreptul de proprietate și alte drepturi reale		Referințe
/		
Act Normativ nr. Legea 7, din 13/03/1996 emis de PARLAMENTUL ROMANIEI;		
B1	Inscrierea provizorie, drept de PROPRIETATE, dobandit prin Lege, cota actuala 1/1 1) ORAȘUL MILIȘĂUȚI, CIF:4326973, PROPRIETAR NEIDENTIFICAT.	A1

C. Partea III. SARCINI .

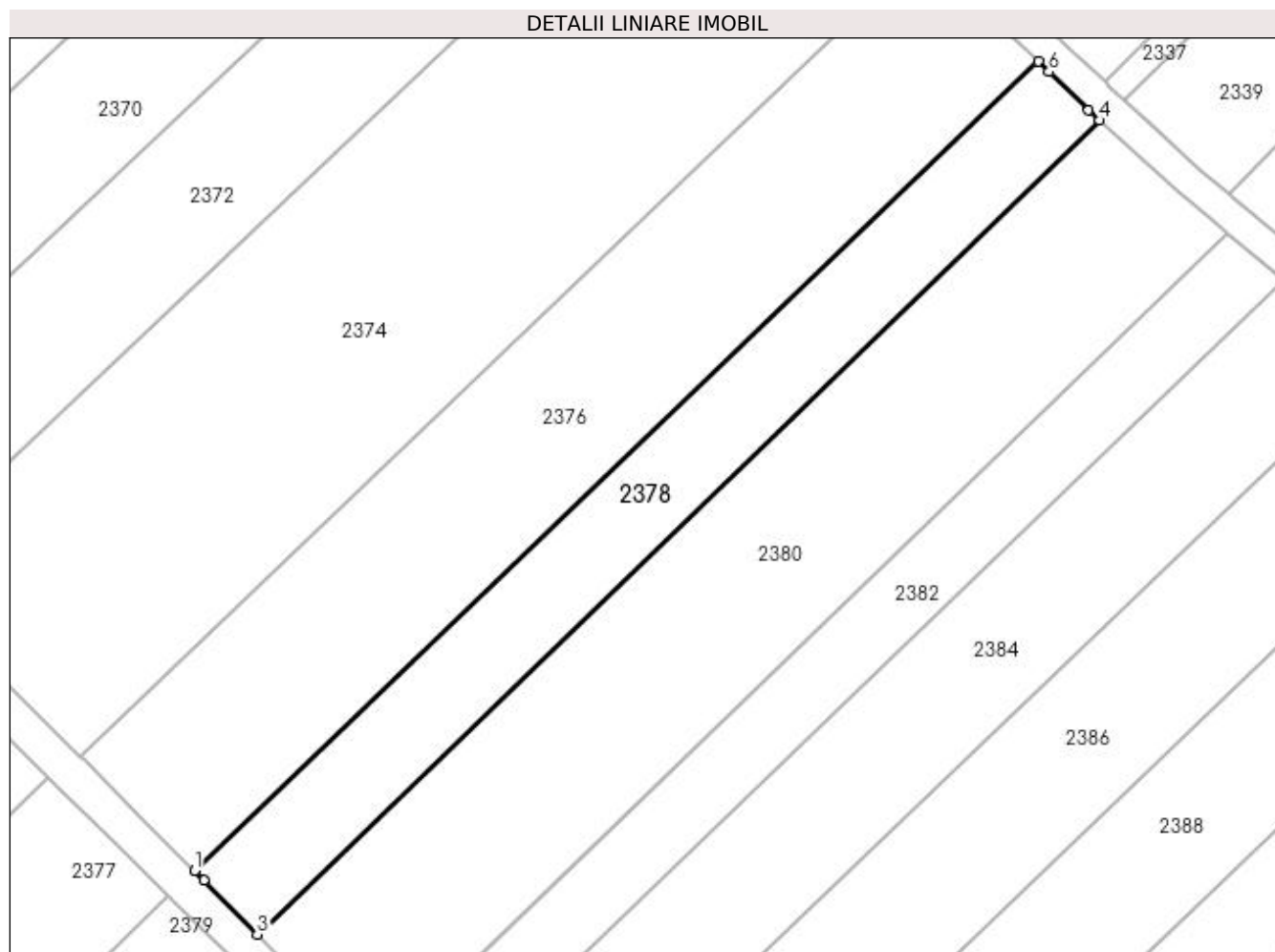
Inscrieri privind dezmembramintele dreptului de proprietate, drepturi reale de garanție și sarcini	Referințe
NU SUNT	

Anexa Nr. 1 La Partea I

Teren

Nr cadastral	Suprafața (mp)*	Observații / Referințe
	1.659	

* Suprafața este determinată în planul de proiecție Stereo 70.



Date referitoare la teren

Crt	Categorie folosință	Intra vilan	Suprafața (mp)	Tarla	Parcelă	Nr. topo	Observații / Referințe
1	arabil	NU	1.659	20	322	-	

Lungime Segmente

1) Valorile lungimilor segmentelor sunt obținute din proiecție în plan.

Punct început	X / Y	Punct sfârșit	X / Y	Lungime segment (** (m)
1	571.906,937 700.999,752	2	571.908,127 700.998,553	1.689
2	571.908,127 700.998,553	3	571.914,945 700.991,684	9.678
3	571.914,945 700.991,684	4	572.022,362 701.095,354	149.285
4	572.022,362 701.095,354	5	572.020,906 701.096,681	1.97
5	572.020,906 701.096,681	6	572.015,856 701.101,564	7.025

Punct început	X / Y	Punct sfârșit	X / Y	Lungime segment (** (m)
6	572.015,856 701.101,564	7	572.014,493 701.102,882	1.896
7	572.014,493 701.102,882	1	571.906,937 700.999,752	149.01

** Lungimile segmentelor sunt determinate în planul de proiecție Stereo 70 și sunt rotunjite la 1 milimetru.

*** Distanța dintre puncte este formată din segmente cumulate ce sunt mai mici decât valoarea 1 milimetru.

**DATE DESPRE IMOBILUL NR. 2379**

Oficiul de Cadastru și Publicitate Imobiliară SUCEAVA
Biroul de Cadastru și Publicitate Imobiliară Radauti

A. Partea I. Descrierea imobilului

TEREN Extravilan

Adresa: Jud. Suceava

Nr. Crt	Nr cadastral Nr. topografic	Suprafața* (mp)	Observații / Referințe
A1		941	Sector cadastral:12 Teren neimprejmuit;

B. Partea II. Proprietari și acte

Inscrieri privitoare la dreptul de proprietate și alte drepturi reale		Referințe
/		
Act Normativ nr. Legea 7, din 13/03/1996 emis de PARLAMENTUL ROMANIEI;		
B1	Inscrierea provizorie, drept de PROPRIETATE, dobandit prin Lege, cota actuala 1/1	A1
1) ORAȘUL MILIȘĂUȚI, CIF:4326973, PROPRIETAR NEIDENTIFICAT.		

C. Partea III. SARCINI .

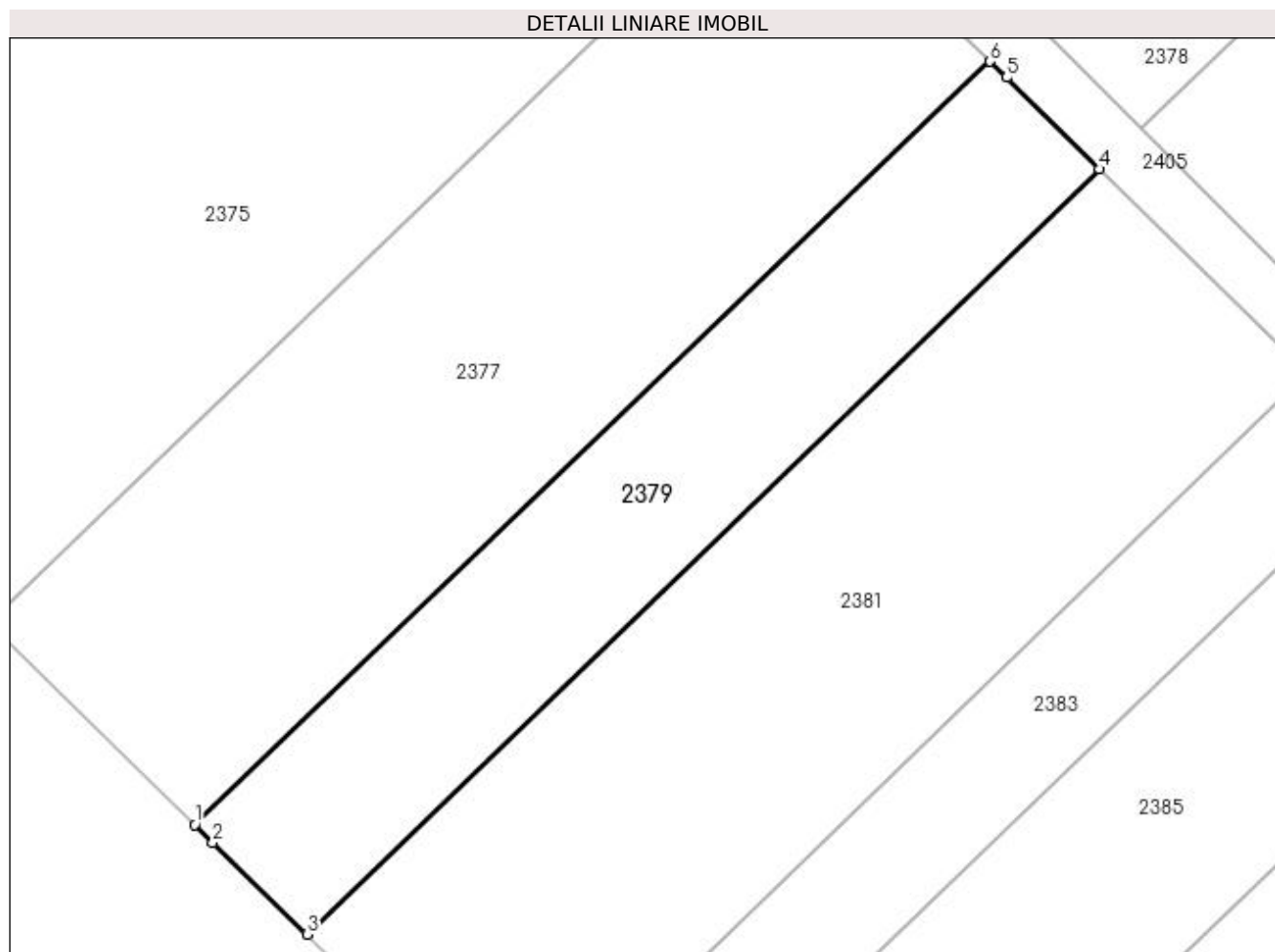
Inscrieri privind dezmembramintele dreptului de proprietate, drepturi reale de garanție și sarcini	Referințe
NU SUNT	

Anexa Nr. 1 La Partea I

Teren

Nr cadastral	Suprafața (mp)*	Observații / Referințe
	941	

* Suprafața este determinată în planul de proiecție Stereo 70.



Date referitoare la teren

Crt	Categorie folosință	Intravilan	Suprafața (mp)	Tarla	Parcelă	Nr. topo	Observații / Referințe
1	arabil	NU	941	20	326	-	

Lungime Segmente

1) Valorile lungimilor segmentelor sunt obținute din proiecție în plan.

Punct început	X / Y	Punct sfârșit	X / Y	Lungime segment (** (m)
1	571.844,645 700.940,022	2	571.845,999 700.938,702	1.891
2	571.845,999 700.938,702	3	571.852,985 700.931,886	9.76
3	571.852,985 700.931,886	4	571.911,792 700.988,641	81.728
4	571.911,792 700.988,641	5	571.904,888 700.995,432	9.684
5	571.904,888 700.995,432	6	571.903,675 700.996,624	1.701

Punct început	X / Y	Punct sfârșit	X / Y	Lungime segment (** (m)
6	571.903,675 700.996,624	1	571.844,645 700.940,022	81.782

** Lungimile segmentelor sunt determinate în planul de proiecție Stereo 70 și sunt rotunjite la 1 milimetru.

*** Distanța dintre puncte este formată din segmente cumulate ce sunt mai mici decât valoarea 1 milimetru.

**DATE DESPRE IMOBILUL NR. 2380**

Oficiul de Cadastru și Publicitate Imobiliară SUCEAVA
Biroul de Cadastru și Publicitate Imobiliară Radauti

A. Partea I. Descrierea imobilului

TEREN Extravilan

Adresa: Jud. Suceava

Nr. Crt	Nr cadastral Nr. topografic	Suprafața* (mp)	Observații / Referințe
A1		3.236	Sector cadastral:12 Teren neimprejmuit;

B. Partea II. Proprietari și acte

Inscrieri privitoare la dreptul de proprietate și alte drepturi reale		Referințe
/		
Act Normativ nr. Legea 7, din 13/03/1996 emis de PARLAMENTUL ROMANIEI;		
B1	Inscrierea provizorie, drept de PROPRIETATE, dobandit prin Lege, cota actuala 1/1 1) ORAȘUL MILIȘĂUȚI, CIF:4326973, PROPRIETAR NEIDENTIFICAT.	A1

C. Partea III. SARCINI .

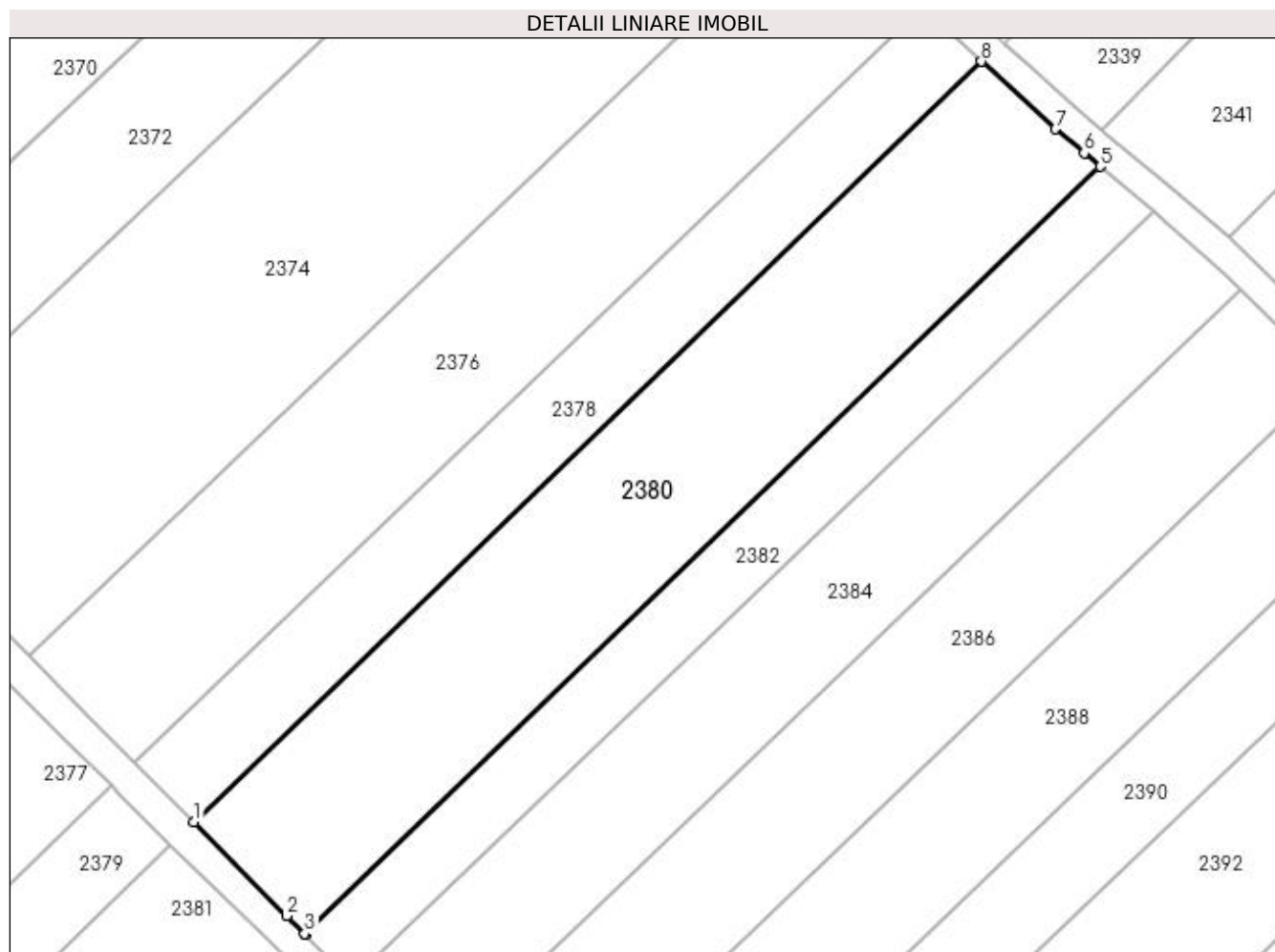
Inscrieri privind dezmembramintele dreptului de proprietate, drepturi reale de garanție și sarcini	Referințe
NU SUNT	

Anexa Nr. 1 La Partea I

Teren

Nr cadastral	Suprafața (mp)*	Observații / Referințe
	3.236	

* Suprafața este determinată în planul de proiecție Stereo 70.



Date referitoare la teren

Crt	Categorie folosință	Intra vilan	Suprafața (mp)	Tarla	Parcelă	Nr. topo	Observații / Referințe
1	arabil	NU	3.236	20	322	-	

Lungime Segmente

1) Valorile lungimilor segmentelor sunt obținute din proiecție în plan.

Punct început	X / Y	Punct sfârșit	X / Y	Lungime segment (** (m)
1	571.914,945 700.991,684	2	571.927,639 700.978,896	18.019
2	571.927,639 700.978,896	3	571.930,081 700.976,436	3.466
3	571.930,081 700.976,436	4	571.930,157 700.976,359	0.108
4	571.930,157 700.976,359	5	572.038,602 701.081,02	150.712
5	572.038,602 701.081,02	6	572.036,38 701.082,875	2.895

Punct început	X / Y	Punct sfârșit	X / Y	Lungime segment (** (m)
6	572.036,38 701.082,875	7	572.032,479 701.086,134	5.083
7	572.032,479 701.086,134	8	572.022,362 701.095,354	13.688
8	572.022,362 701.095,354	1	571.914,945 700.991,684	149.285

** Lungimile segmentelor sunt determinate în planul de proiecție Stereo 70 și sunt rotunjite la 1 milimetru.

*** Distanța dintre puncte este formată din segmente cumulate ce sunt mai mici decât valoarea 1 milimetru.

**DATE DESPRE IMOBILUL NR. 2381**

Oficiul de Cadastru și Publicitate Imobiliară SUCEAVA
Biroul de Cadastru și Publicitate Imobiliară Radauti

A. Partea I. Descrierea imobilului

TEREN Extravilan

Adresa: Jud. Suceava

Nr. Crt	Nr cadastral Nr. topografic	Suprafața* (mp)	Observații / Referințe
A1		1.764	Sector cadastral:12 Teren neimprejmuit;

B. Partea II. Proprietari și acte

Inscrieri privitoare la dreptul de proprietate și alte drepturi reale		Referințe
/		
Act Normativ nr. Legea 7, din 13/03/1996 emis de PARLAMENTUL ROMANIEI;		
B1	Inscrierea provizorie, drept de PROPRIETATE, dobandit prin Lege, cota actuala 1/1 1) ORAȘUL MILIȘĂUȚI, CIF:4326973, PROPRIETAR NEIDENTIFICAT.	A1

C. Partea III. SARCINI .

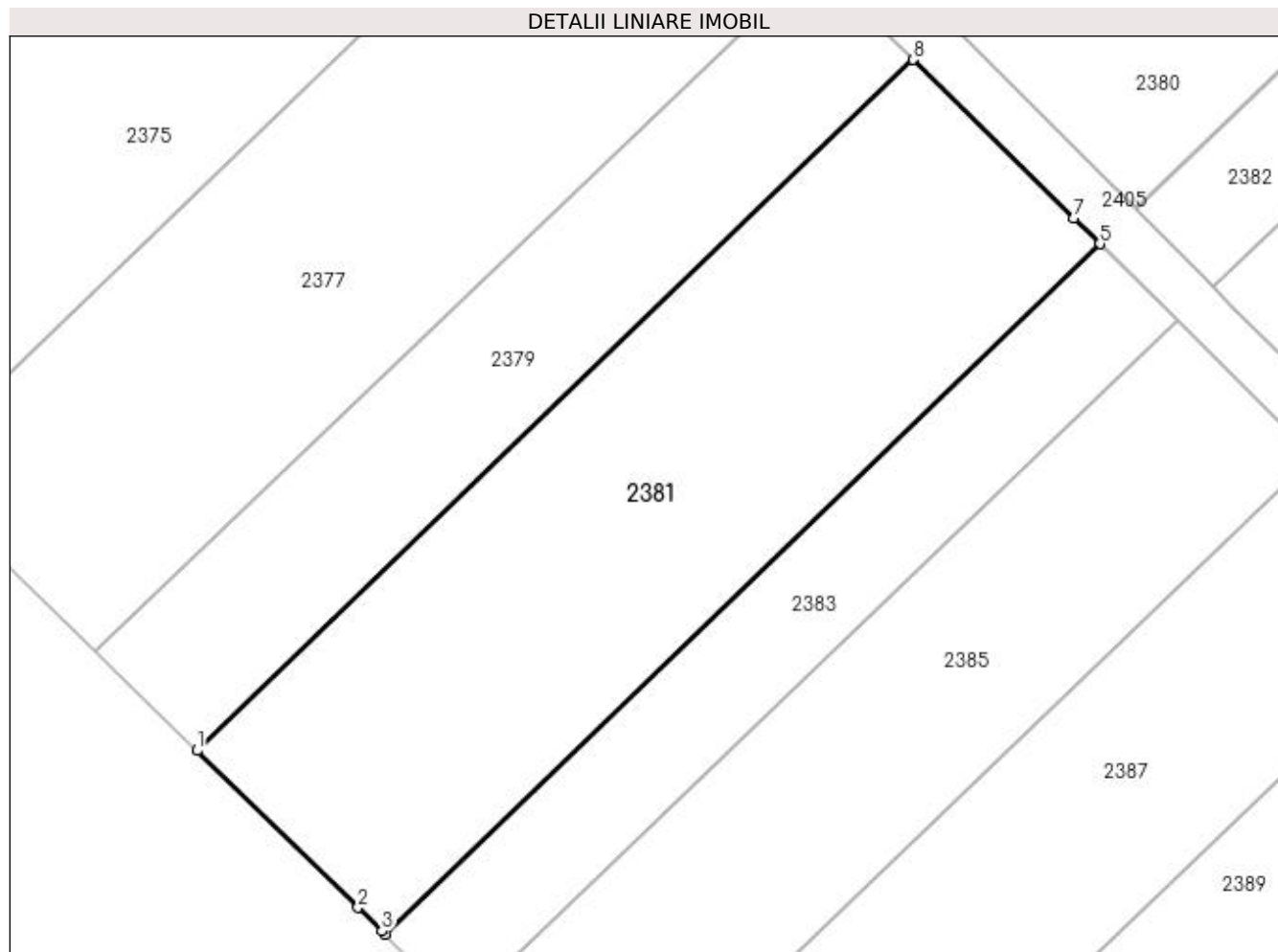
Inscrieri privind dezmembramintele dreptului de proprietate, drepturi reale de garanție și sarcini	Referințe
NU SUNT	

Anexa Nr. 1 La Partea I

Teren

Nr cadastral	Suprafața (mp)*	Observații / Referințe
	1.764	

* Suprafața este determinată în planul de proiecție Stereo 70.



Date referitoare la teren

Crt	Categorie folosință	Intravilan	Suprafața (mp)	Tarla	Parcelă	Nr. topo	Observații / Referințe
1	arabil	NU	1.764	20	326	-	

Lungime Segmente

1) Valorile lungimilor segmentelor sunt obținute din proiecție în plan.

Punct început	X / Y	Punct sfârșit	X / Y	Lungime segment (** (m)
1	571.852,985 700.931,886	2	571.866,202 700.918,992	18.465
2	571.866,202 700.918,992	3	571.868,169 700.917,073	2.748
3	571.868,169 700.917,073	4	571.868,447 700.916,802	0.388
4	571.868,447 700.916,802	5	571.927,19 700.973,496	81.639
5	571.927,19 700.973,496	6	571.927,104 700.973,581	0.121

Punct început	X / Y	Punct sfârșit	X / Y	Lungime segment (** (m)
6	571.927,104 700.973,581	7	571.925,008 700.975,642	2.94
7	571.925,008 700.975,642	8	571.911,792 700.988,641	18.537
8	571.911,792 700.988,641	1	571.852,985 700.931,886	81.728

** Lungimile segmentelor sunt determinate în planul de proiecție Stereo 70 și sunt rotunjite la 1 milimetru.

*** Distanța dintre puncte este formată din segmente cumulate ce sunt mai mici decât valoarea 1 milimetru.

**DATE DESPRE IMOBILUL NR. 2382**

Oficiul de Cadastru și Publicitate Imobiliară SUCEAVA
Biroul de Cadastru și Publicitate Imobiliară Radauti

A. Partea I. Descrierea imobilului

TEREN Extravilan

Adresa: Jud. Suceava

Nr. Crt	Nr cadastral Nr. topografic	Suprafața* (mp)	Observații / Referințe
A1		1.385	Sector cadastral:12 Teren neimprejmuit;

B. Partea II. Proprietari și acte

Inscrieri privitoare la dreptul de proprietate și alte drepturi reale		Referințe
/		
Act Normativ nr. Legea 7, din 13/03/1996 emis de PARLAMENTUL ROMANIEI;		
B1	Inscrierea provizorie, drept de PROPRIETATE, dobandit prin Lege, cota actuala 1/1 1) ORAȘUL MILIȘĂUȚI, CIF:4326973, PROPRIETAR NEIDENTIFICAT.	A1

C. Partea III. SARCINI .

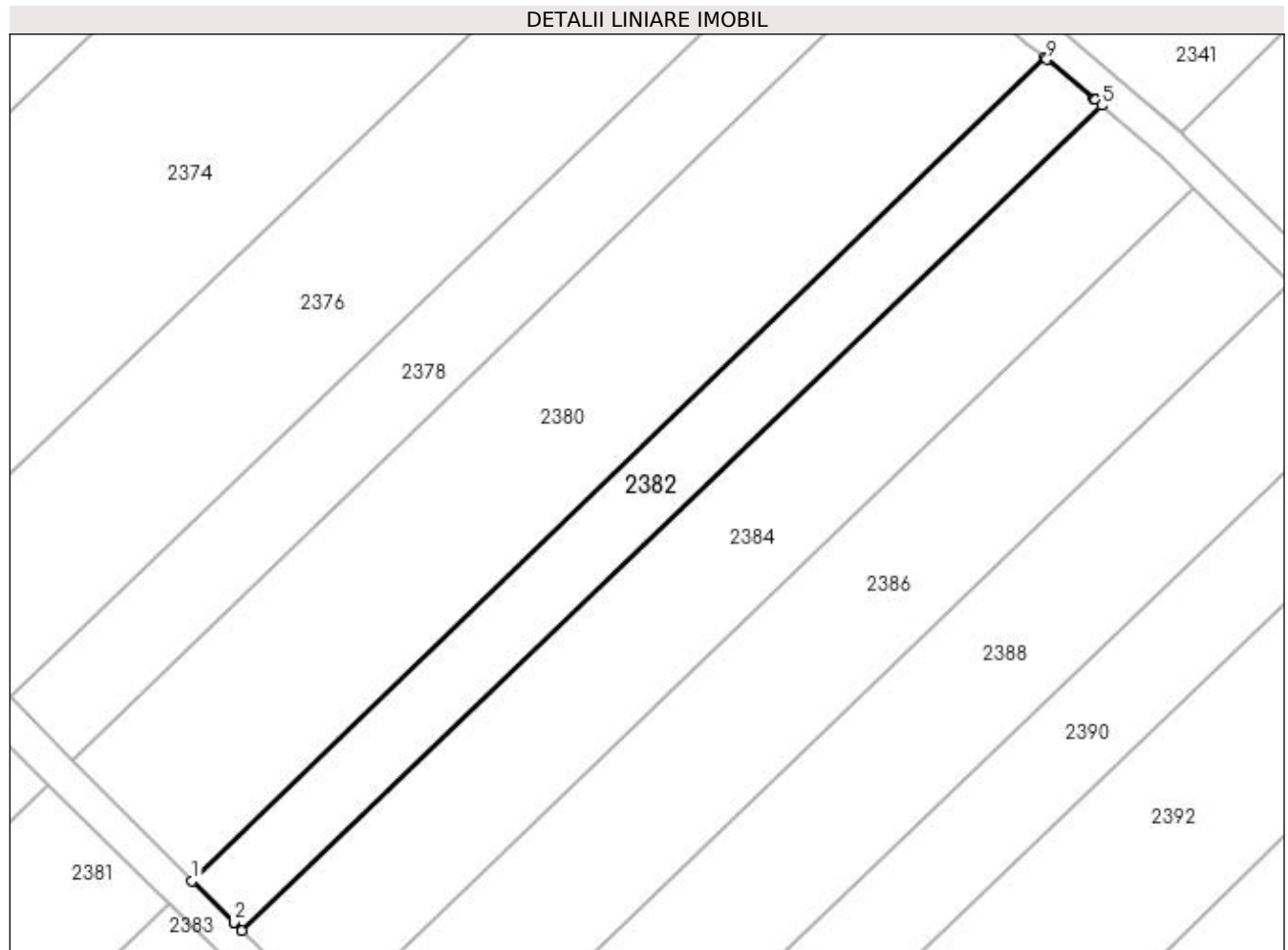
Inscrieri privind dezmembramintele dreptului de proprietate, drepturi reale de garanție și sarcini	Referințe
NU SUNT	

Anexa Nr. 1 La Partea I

Teren

Nr cadastral	Suprafața (mp)*	Observații / Referințe
	1.385	

* Suprafața este determinată în planul de proiecție Stereo 70.



Date referitoare la teren

Crt	Categorie folosință	Intra vilan	Suprafața (mp)	Tarla	Parcelă	Nr. topo	Observații / Referințe
1	arabil	NU	1.385	20	322	-	

Lungime Segmente

1) Valorile lungimilor segmentelor sunt obținute din proiecție în plan.

Punct început	X / Y	Punct sfârșit	X / Y	Lungime segment (** (m)
1	571.930,157 700.976,359	2	571.935,43 700.971,047	7.485
2	571.935,43 700.971,047	3	571.935,53 700.970,946	0.142
3	571.935,53 700.970,946	4	571.936,436 700.970,033	1.286
4	571.936,436 700.970,033	5	572.045,855 701.074,944	151.588
5	572.045,855 701.074,944	6	572.045,041 701.075,641	1.072

Punct început	X / Y	Punct sfârșit	X / Y	Lungime segment (** (m)
6	572.045,041 701.075,641	7	572.044,92 701.075,742	0.158
7	572.044,92 701.075,742	8	572.044,871 701.075,783	0.064
8	572.044,871 701.075,783	9	572.038,899 701.080,772	7.782
9	572.038,899 701.080,772	10	572.038,602 701.081,02	0.387
10	572.038,602 701.081,02	1	571.930,157 700.976,359	150.712

** Lungimile segmentelor sunt determinate în planul de proiecție Stereo 70 și sunt rotunjite la 1 milimetru.

*** Distanța dintre puncte este formată din segmente cumulate ce sunt mai mici decât valoarea 1 milimetru.

**DATE DESPRE IMOBILUL NR. 2383**

Oficiul de Cadastru și Publicitate Imobiliară SUCEAVA
Biroul de Cadastru și Publicitate Imobiliară Radauti

A. Partea I. Descrierea imobilului

TEREN Extravilan

Adresa: Jud. Suceava

Nr. Crt	Nr cadastral Nr. topografic	Suprafața* (mp)	Observații / Referințe
A1		715	Sector cadastral:12 Teren neimprejmuit;

B. Partea II. Proprietari și acte

Inscrieri privitoare la dreptul de proprietate și alte drepturi reale		Referințe
/		
Act Normativ nr. Legea 7, din 13/03/1996 emis de PARLAMENTUL ROMANIEI;		
B1	Inscrierea provizorie, drept de PROPRIETATE, dobandit prin Lege, cota actuala 1/1 1) ORAȘUL MILIȘĂUȚI, CIF:4326973, PROPRIETAR NEIDENTIFICAT.	A1

C. Partea III. SARCINI .

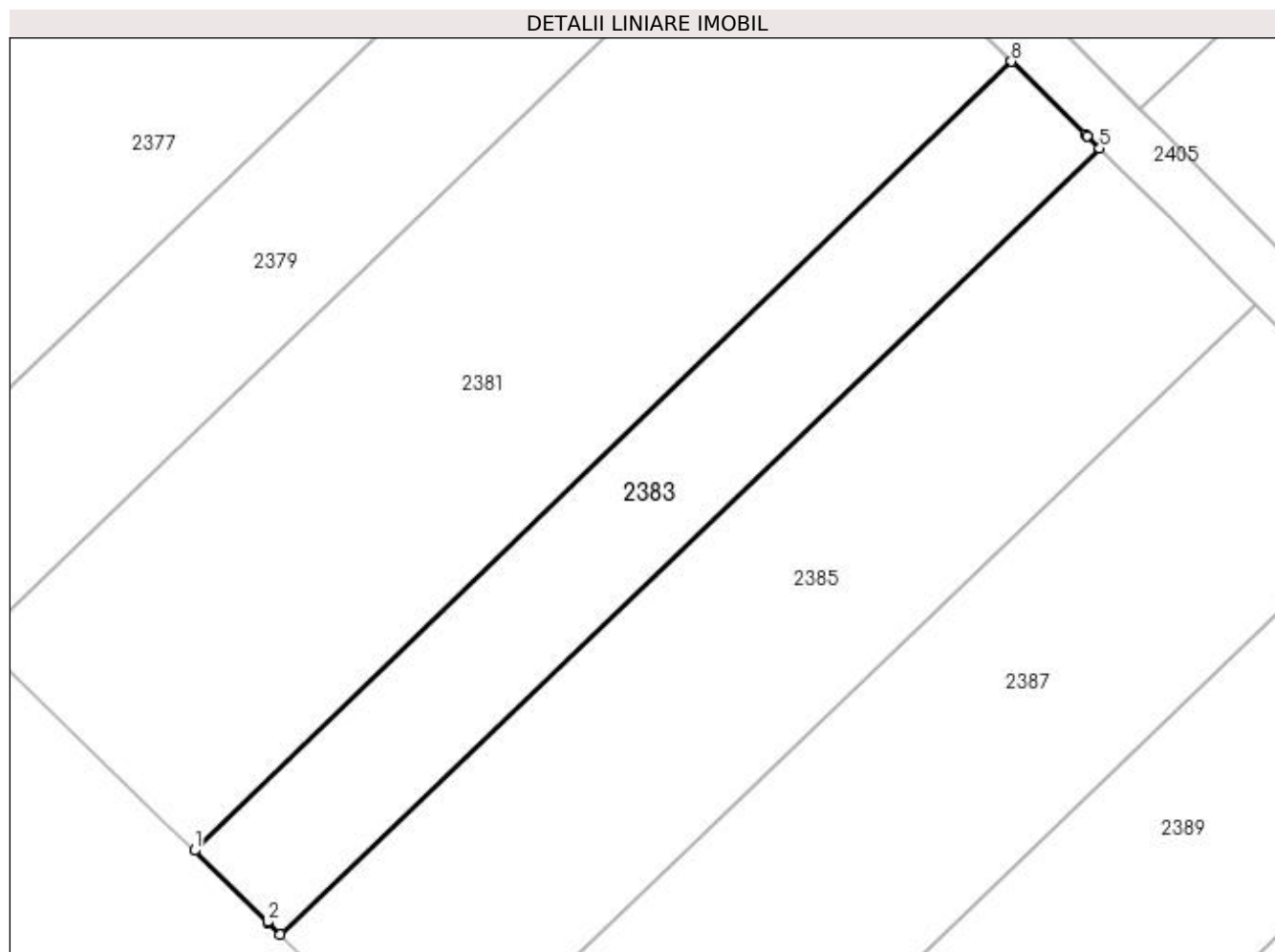
Inscrieri privind dezmembramintele dreptului de proprietate, drepturi reale de garanție și sarcini	Referințe
NU SUNT	

Anexa Nr. 1 La Partea I

Teren

Nr cadastral	Suprafața (mp)*	Observații / Referințe
	715	

* Suprafața este determinată în planul de proiecție Stereo 70.



Date referitoare la teren

Crt	Categorie folosință	Intra vilan	Suprafața (mp)	Tarla	Parcelă	Nr. topo	Observații / Referințe
1	arabil	NU	715	20	326	-	

Lungime Segmente

1) Valorile lungimilor segmentelor sunt obținute din proiecție în plan.

Punct început	X / Y	Punct sfârșit	X / Y	Lungime segment (** (m)
1	571.868,447 700.916,802	2	571.873,707 700.911,671	7.348
2	571.873,707 700.911,671	3	571.873,75 700.911,629	0.06
3	571.873,75 700.911,629	4	571.874,629 700.910,772	1.228
4	571.874,629 700.910,772	5	571.933,537 700.967,253	81.61
5	571.933,537 700.967,253	6	571.932,619 700.968,156	1.288

Punct început	X / Y	Punct sfârșit	X / Y	Lungime segment (** (m)
6	571.932,619 700.968,156	7	571.932,525 700.968,249	0.132
7	571.932,525 700.968,249	8	571.927,19 700.973,496	7.483
8	571.927,19 700.973,496	1	571.868,447 700.916,802	81.639

** Lungimile segmentelor sunt determinate în planul de proiecție Stereo 70 și sunt rotunjite la 1 milimetru.

*** Distanța dintre puncte este formată din segmente cumulate ce sunt mai mici decât valoarea 1 milimetru.

**DATE DESPRE IMOBILUL NR. 2384**

Oficiul de Cadastru și Publicitate Imobiliară SUCEAVA
Biroul de Cadastru și Publicitate Imobiliară Radauti

A. Partea I. Descrierea imobilului

TEREN Extravilan

Adresa: Jud. Suceava

Nr. Crt	Nr cadastral Nr. topografic	Suprafața* (mp)	Observații / Referințe
A1		Din acte: 3.700 Masurata: 2.409	Sector cadastral:12 Teren neimprejmuit; Diferența de suprafață de 1291 mp se regăsește la ID 2385.

B. Partea II. Proprietari și acte

Inscrieri privitoare la dreptul de proprietate și alte drepturi reale		Referințe
/		
Act Administrativ nr. 1528, din 08/05/1998 emis de CJSDPAT SUCEAVA;		
B1	Intabulare, drept de PROPRIETATE, dobândit prin Reconstituire, cota actuala 1/1 1) DUMITRESCU DOMNICA DEFUNCT:Da	A1

C. Partea III. SARCINI .

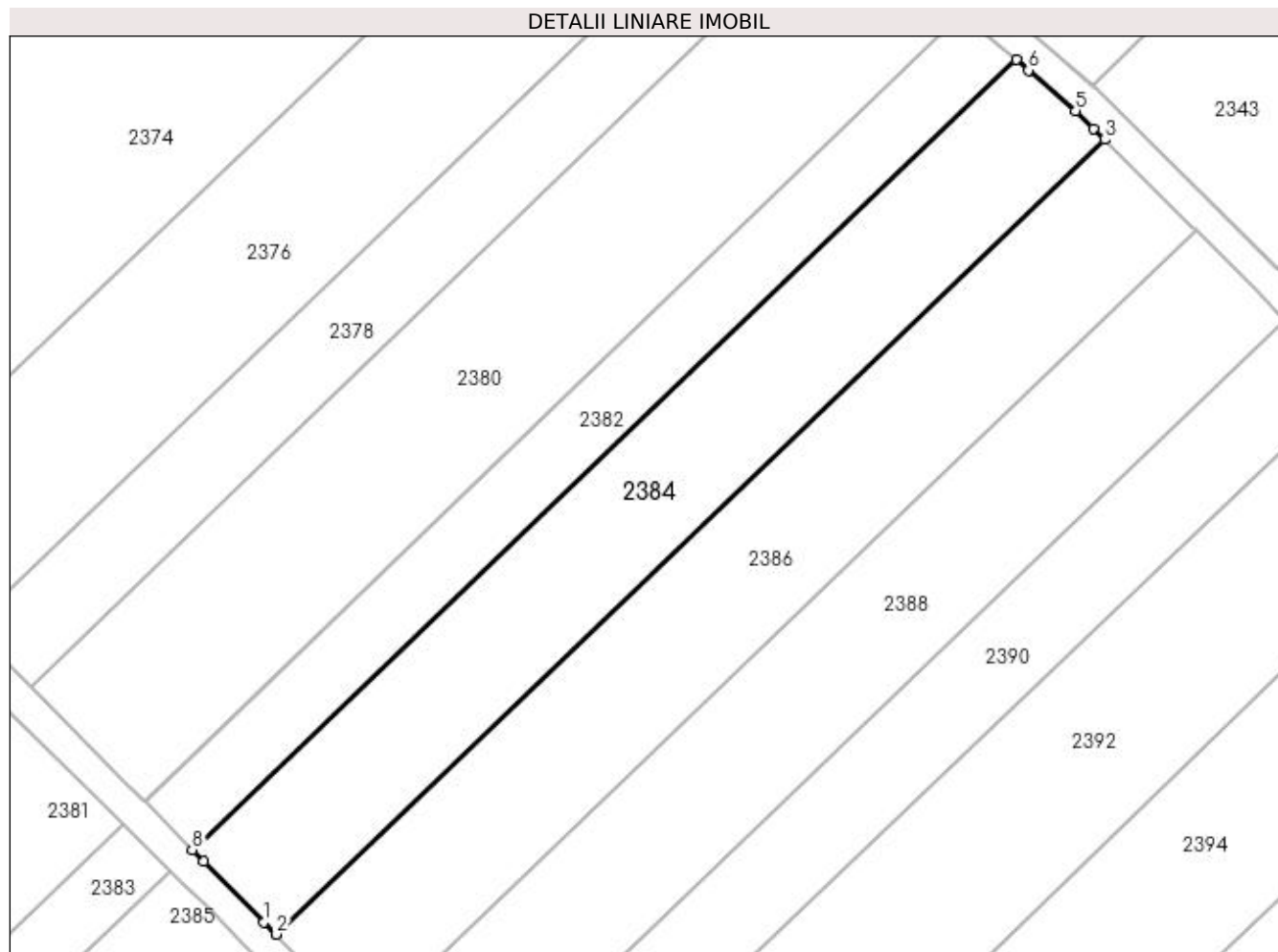
Inscrieri privind dezmembramintele dreptului de proprietate, drepturi reale de garanție și sarcini	Referințe
NU SUNT	

Anexa Nr. 1 La Partea I

Teren

Nr cadastral	Suprafața (mp)*	Observații / Referințe
	Din acte: 3.700 Masurata: 2.409	Diferența de suprafață de 1291 mp se regăsește la ID 2385.

* Suprafața este determinată în planul de proiecție Stereo 70.



Date referitoare la teren

Crt	Categorie folosință	Intra vilan	Suprafața (mp)	Tarla	Parcelă	Nr. topo	Observații / Referințe
1	arabil	NU	2.409	20	322	-	

Lungime Segmente

1) Valorile lungimilor segmentelor sunt obținute din proiecție în plan.

Punct început	X / Y	Punct sfârșit	X / Y	Lungime segment (** (m)
1	571.945,965 700.960,433	2	571.947,592 700.958,795	2.309
2	571.947,592 700.958,795	3	572.057,65 701.064,319	152.473
3	572.057,65 701.064,319	4	572.056,157 701.065,8	2.103
4	572.056,157 701.065,8	5	572.053,755 701.068,182	3.383
5	572.053,755 701.068,182	6	572.047,491 701.073,543	8.245

Punct început	X / Y	Punct sfârșit	X / Y	Lungime segment (** (m)
6	572.047,491 701.073,543	7	572.045,855 701.074,944	2.154
7	572.045,855 701.074,944	8	571.936,436 700.970,033	151.588
8	571.936,436 700.970,033	9	571.937,946 700.968,511	2.144
9	571.937,946 700.968,511	1	571.945,965 700.960,433	11.382

** Lungimile segmentelor sunt determinate în planul de proiecție Stereo 70 și sunt rotunjite la 1 milimetru.

*** Distanța dintre puncte este formată din segmente cumulate ce sunt mai mici decât valoarea 1 milimetru.

**DATE DESPRE IMOBILUL NR. 2385**

Oficiul de Cadastru și Publicitate Imobiliară SUCEAVA
Biroul de Cadastru și Publicitate Imobiliară Radauti

A. Partea I. Descrierea imobilului

TEREN Extravilan

Adresa: Jud. Suceava

Nr. Crt	Nr cadastral Nr. topografic	Suprafața* (mp)	Observații / Referințe
A1		Din acte: 3.700 Masurata: 1.291	Sector cadastral:12 Teren neimprejmuit; Diferența de suprafață de 2409 mp se regăsește la ID 2384.

B. Partea II. Proprietari și acte

Inscrieri privitoare la dreptul de proprietate și alte drepturi reale		Referințe
/		
Act Administrativ nr. 1528, din 08/05/1998 emis de CJSDPAT SUCEAVA;		
B1	Intabulare, drept de PROPRIETATE, dobandit prin Reconstituire, cota actuala 1/1 1) DUMITRESCU DOMNICA DEFUNCT:Da	A1

C. Partea III. SARCINI .

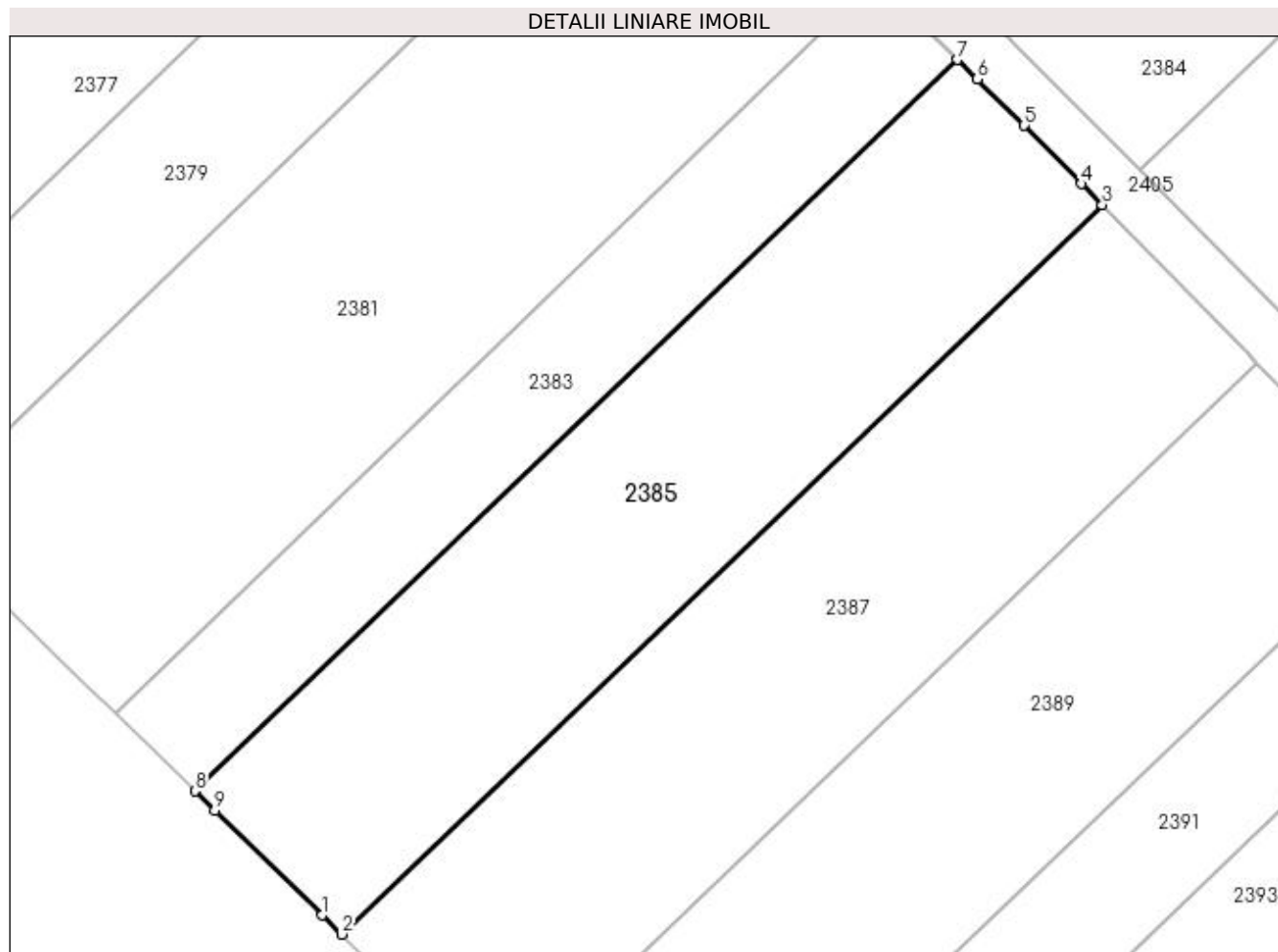
Inscrieri privind dezmembramintele dreptului de proprietate, drepturi reale de garanție și sarcini	Referințe
NU SUNT	

Anexa Nr. 1 La Partea I

Teren

Nr cadastral	Suprafața (mp)*	Observații / Referințe
	Din acte: 3.700 Masurata: 1.291	Diferența de suprafață de 2409 mp se regăsește la ID 2384.

* Suprafața este determinată în planul de proiecție Stereo 70.



Date referitoare la teren

Crt	Categorie folosință	Intra vilan	Suprafața (mp)	Tarla	Parcelă	Nr. topo	Observații / Referințe
1	arabil	NU	1.291	20	326	-	

Lungime Segmente

1) Valorile lungimilor segmentelor sunt obținute din proiecție în plan.

Punct început	X / Y	Punct sfârșit	X / Y	Lungime segment (** (m)
1	571.884,459 700.901,181	2	571.885,968 700.899,71	2.107
2	571.885,968 700.899,71	3	571.944,716 700.956,037	81.388
3	571.944,716 700.956,037	4	571.943,106 700.957,679	2.3
4	571.943,106 700.957,679	5	571.938,696 700.962,179	6.301
5	571.938,696 700.962,179	6	571.935,066 700.965,75	5.092

Punct început	X / Y	Punct sfârșit	X / Y	Lungime segment (** (m)
6	571.935,066 700.965,75	7	571.933,537 700.967,253	2.144
7	571.933,537 700.967,253	8	571.874,629 700.910,772	81.61
8	571.874,629 700.910,772	9	571.876,164 700.909,274	2.145
9	571.876,164 700.909,274	1	571.884,459 700.901,181	11.589

** Lungimile segmentelor sunt determinate în planul de proiecție Stereo 70 și sunt rotunjite la 1 milimetru.

*** Distanța dintre puncte este formată din segmente cumulate ce sunt mai mici decât valoarea 1 milimetru.

**DATE DESPRE IMOBILUL NR. 2386**

Oficiul de Cadastru și Publicitate Imobiliară SUCEAVA
Biroul de Cadastru și Publicitate Imobiliară Radauti

A. Partea I. Descrierea imobilului

TEREN Extravilan

Adresa: Jud. Suceava

Nr. Crt	Nr cadastral Nr. topografic	Suprafața* (mp)	Observații / Referințe
A1		Din acte: 4.000 Masurata: 2.611	Sector cadastral:12 Teren neimprejmuit; Diferența de suprafață de 1389 mp se regăsește la ID 2387.

B. Partea II. Proprietari și acte

Inscrieri privitoare la dreptul de proprietate și alte drepturi reale		Referințe
/		
Act Administrativ nr. 715, din 07/09/1995 emis de CJSDPAT SUCEAVA;		
B1	Intabulare, drept de PROPRIETATE, dobândit prin Reconstituire, cota actuala 1/1 1) DUMITRESCU GHEORGHE, Lipsă CNP proprietar.	A1

C. Partea III. SARCINI .

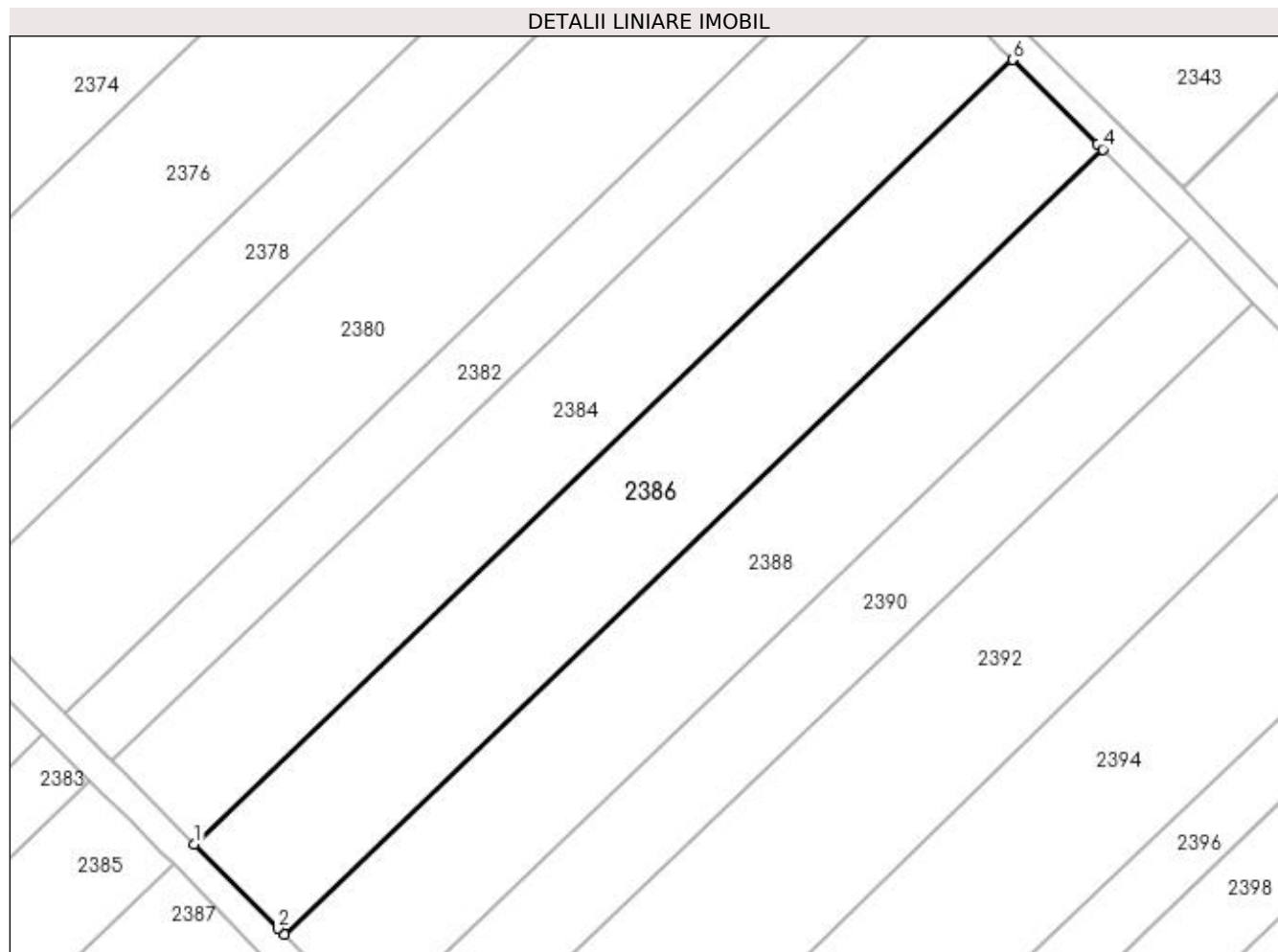
Inscrieri privind dezmembramintele dreptului de proprietate, drepturi reale de garanție și sarcini	Referințe
NU SUNT	

Anexa Nr. 1 La Partea I

Teren

Nr cadastral	Suprafața (mp)*	Observații / Referințe
	Din acte: 4.000 Masurata: 2.611	Diferența de suprafață de 1389 mp se regăsește la ID 2387.

* Suprafața este determinată în planul de proiecție Stereo 70.



Date referitoare la teren

Crt	Categorie folosință	Intra vilan	Suprafața (mp)	Tarla	Parcelă	Nr. topo	Observații / Referințe
1	arabil	NU	2.611	20	322	-	

Lungime Segmente

1) Valorile lungimilor segmentelor sunt obținute din proiecție în plan.

Punct început	X / Y	Punct sfârșit	X / Y	Lungime segment (** (m)
1	571.947,592 700.958,795	2	571.958,841 700.947,462	15.968
2	571.958,841 700.947,462	3	571.959,649 700.946,647	1.148
3	571.959,649 700.946,647	4	572.069,807 701.052,266	152.611
4	572.069,807 701.052,266	5	572.069,138 701.052,929	0.942
5	572.069,138 701.052,929	6	572.057,65 701.064,319	16.177

Punct început	X / Y	Punct sfârșit	X / Y	Lungime segment (** (m)
6	572.057,65 701.064,319	1	571.947,592 700.958,795	152.473

** Lungimile segmentelor sunt determinate în planul de proiecție Stereo 70 și sunt rotunjite la 1 milimetru.

*** Distanța dintre puncte este formată din segmente cumulate ce sunt mai mici decât valoarea 1 milimetru.

**DATE DESPRE IMOBILUL NR. 2387**

Oficiul de Cadastru și Publicitate Imobiliară SUCEAVA
Biroul de Cadastru și Publicitate Imobiliară Radauti

A. Partea I. Descrierea imobilului

TEREN Extravilan

Adresa: Jud. Suceava

Nr. Crt	Nr cadastral Nr. topografic	Suprafața* (mp)	Observații / Referințe
A1		Din acte: 4.000 Masurata: 1.389	Sector cadastral:12 Teren neimprejmuit; Diferența de suprafață de 2611 mp se regăsește la ID 2386.

B. Partea II. Proprietari și acte

Inscrieri privitoare la dreptul de proprietate și alte drepturi reale		Referințe
/		
Act Administrativ nr. 715, din 07/09/1995 emis de CJSDPAT SUCEAVA;		
B1	Intabulare, drept de PROPRIETATE, dobândit prin Reconstituire, cota actuala 1/1 1) DUMITRESCU GHEORGHE, Lipsă CNP proprietar.	A1

C. Partea III. SARCINI .

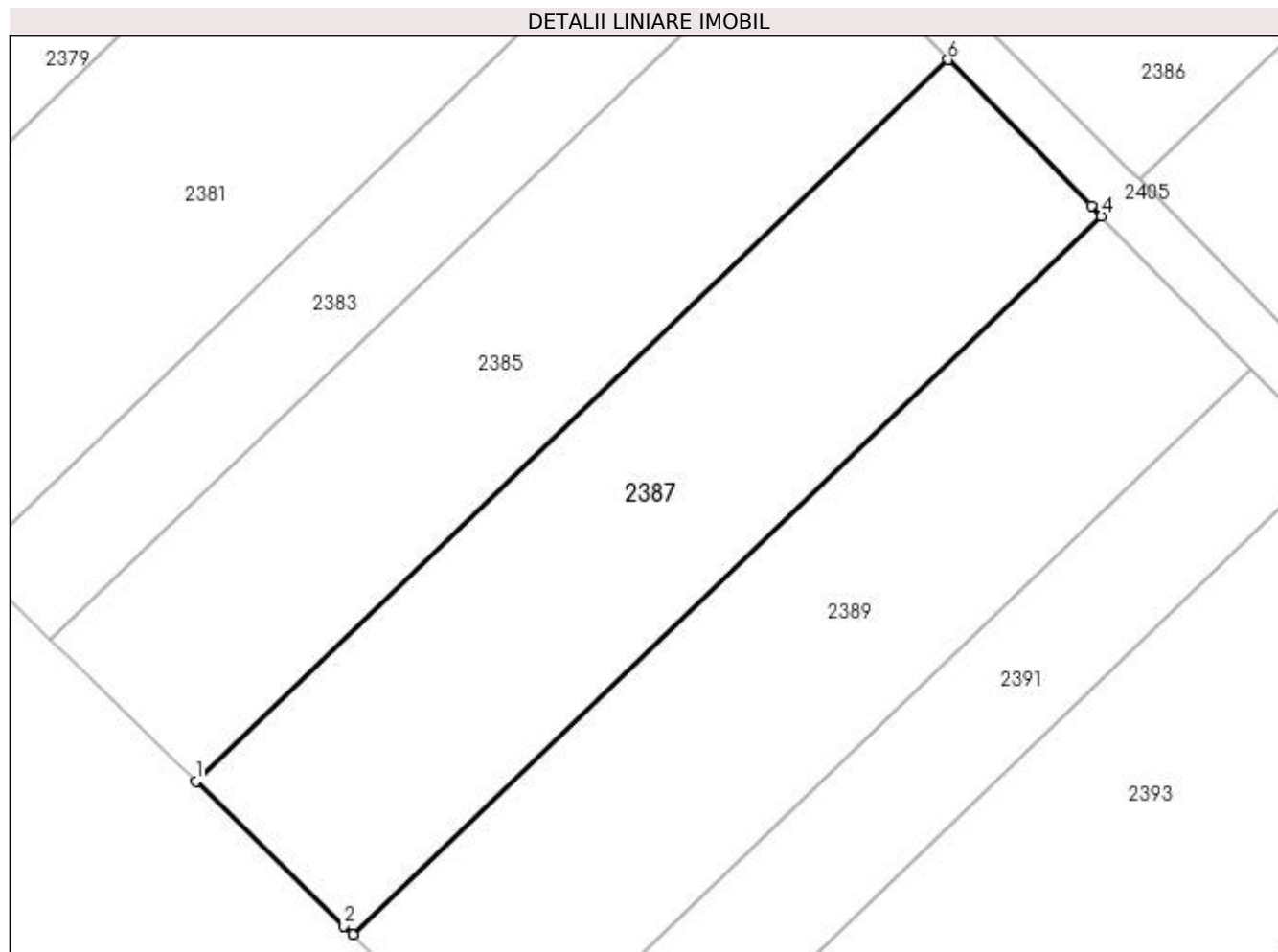
Inscrieri privind dezmembramintele dreptului de proprietate, drepturi reale de garanție și sarcini	Referințe
NU SUNT	

Anexa Nr. 1 La Partea I

Teren

Nr cadastral	Suprafața (mp)*	Observații / Referințe
	Din acte: 4.000 Masurata: 1.389	Diferența de suprafață de 2611 mp se regăsește la ID 2386.

* Suprafața este determinată în planul de proiecție Stereo 70.



Date referitoare la teren

Crt	Categorie folosință	Intravilan	Suprafața (mp)	Tarla	Parcelă	Nr. topo	Observații / Referințe
1	arabil	NU	1.389	20	326	-	

Lungime Segmente

1) Valorile lungimilor segmentelor sunt obținute din proiecție în plan.

Punct început	X / Y	Punct sfârșit	X / Y	Lungime segment (** (m)
1	571.885,968 700.899,71	2	571.897,546 700.888,414	16.176
2	571.897,546 700.888,414	3	571.898,224 700.887,753	0.947
3	571.898,224 700.887,753	4	571.956,694 700.943,814	81.004
4	571.956,694 700.943,814	5	571.955,898 700.944,627	1.138
5	571.955,898 700.944,627	6	571.944,716 700.956,037	15.976

Punct început	X / Y	Punct sfârșit	X / Y	Lungime segment (** (m)
6	571.944,716 700.956,037	1	571.885,968 700.899,71	81.388

** Lungimile segmentelor sunt determinate în planul de proiecție Stereo 70 și sunt rotunjite la 1 milimetru.

*** Distanța dintre puncte este formată din segmente cumulate ce sunt mai mici decât valoarea 1 milimetru.

**DATE DESPRE IMOBILUL NR. 2388**

Oficiul de Cadastru și Publicitate Imobiliară SUCEAVA
Biroul de Cadastru și Publicitate Imobiliară Radauti

A. Partea I. Descrierea imobilului

TEREN Extravilan

Adresa: Jud. Suceava

Nr. Crt	Nr cadastral Nr. topografic	Suprafața* (mp)	Observații / Referințe
A1		2.550	Sector cadastral:12 Teren neimprejmuit;

B. Partea II. Proprietari și acte

Inscrieri privitoare la dreptul de proprietate și alte drepturi reale		Referințe
/		
Act Normativ nr. Legea 7, din 13/03/1996 emis de PARLAMENTUL ROMANIEI;		
B1	Inscrierea provizorie, drept de PROPRIETATE, dobandit prin Lege, cota actuala 1/1 1) ORAȘUL MILIȘĂUȚI, CIF:4326973, PROPRIETAR NEIDENTIFICAT.	A1

C. Partea III. SARCINI .

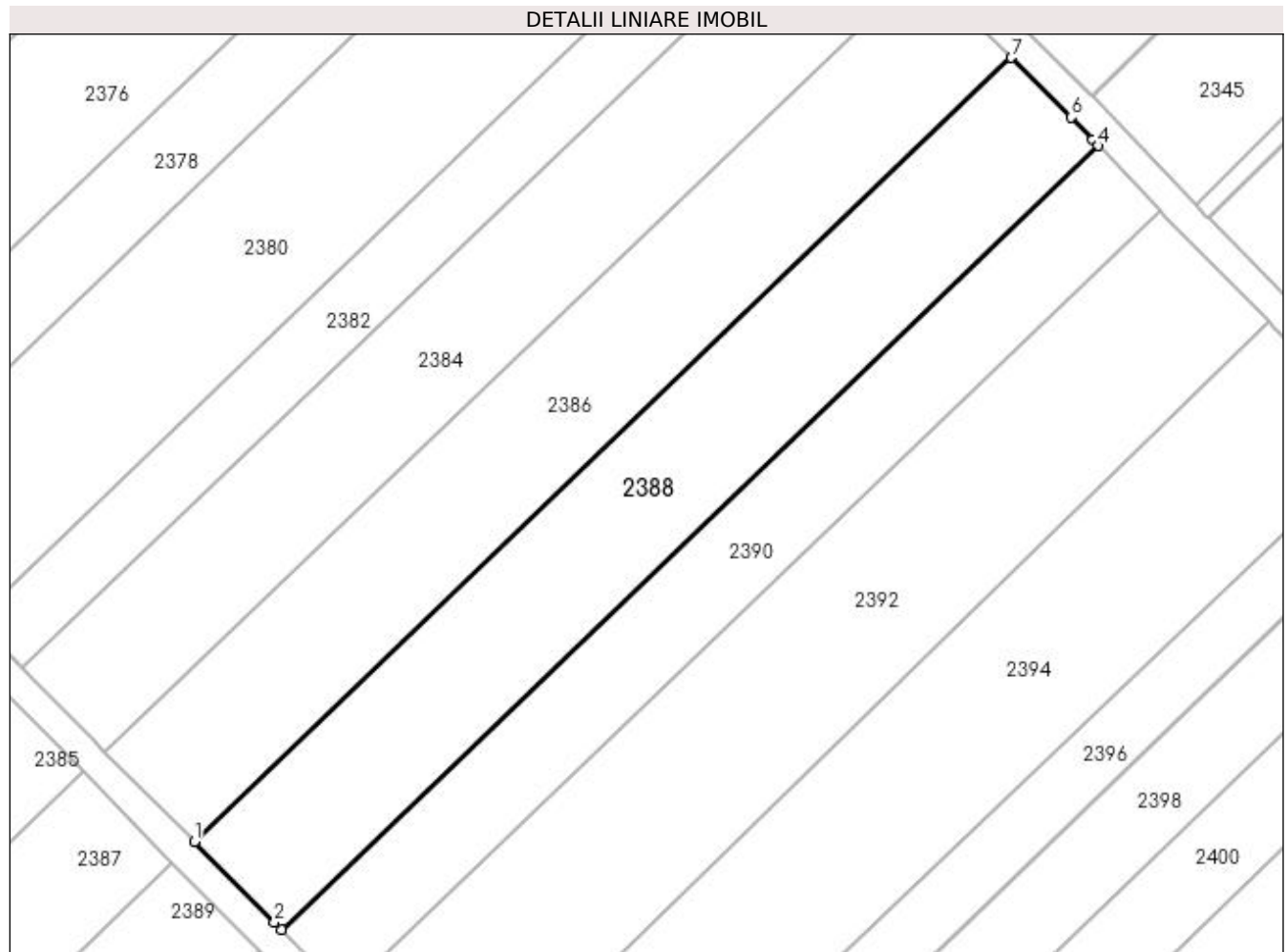
Inscrieri privind dezmembramintele dreptului de proprietate, drepturi reale de garanție și sarcini	Referințe
NU SUNT	

Anexa Nr. 1 La Partea I

Teren

Nr cadastral	Suprafața (mp)*	Observații / Referințe
	2.550	

* Suprafața este determinată în planul de proiecție Stereo 70.



Date referitoare la teren

Crt	Categorie folosință	Intra vilan	Suprafața (mp)	Tarla	Parcelă	Nr. topo	Observații / Referințe
1	arabil	NU	2.550	20	322	-	

Lungime Segmente

1) Valorile lungimilor segmentelor sunt obținute din proiecție în plan.

Punct început	X / Y	Punct sfârșit	X / Y	Lungime segment (** (m)
1	571.959,649 700.946,647	2	571.970,481 700.935,735	15.375
2	571.970,481 700.935,735	3	571.971,419 700.934,79	1.331
3	571.971,419 700.934,79	4	572.081,563 701.040,395	152.591
4	572.081,563 701.040,395	5	572.080,787 701.041,21	1.125
5	572.080,787 701.041,21	6	572.077,907 701.044,234	4.176

Punct început	X / Y	Punct sfârșit	X / Y	Lungime segment (** (m)
6	572.077,907 701.044,234	7	572.069,807 701.052,266	11.407
7	572.069,807 701.052,266	1	571.959,649 700.946,647	152.611

** Lungimile segmentelor sunt determinate în planul de proiecție Stereo 70 și sunt rotunjite la 1 milimetru.

*** Distanța dintre puncte este formată din segmente cumulate ce sunt mai mici decât valoarea 1 milimetru.

**DATE DESPRE IMOBILUL NR. 2389**

Oficiul de Cadastru și Publicitate Imobiliară SUCEAVA
Biroul de Cadastru și Publicitate Imobiliară Radauti

A. Partea I. Descrierea imobilului

TEREN Extravilan

Adresa: Jud. Suceava

Nr. Crt	Nr cadastral Nr. topografic	Suprafața* (mp)	Observații / Referințe
A1		1.350	Sector cadastral:12 Teren neimprejmuit;

B. Partea II. Proprietari și acte

Inscrieri privitoare la dreptul de proprietate și alte drepturi reale		Referințe
/		
Act Normativ nr. Legea 7, din 13/03/1996 emis de PARLAMENTUL ROMANIEI;		
B1	Inscrierea provizorie, drept de PROPRIETATE, dobandit prin Lege, cota actuala 1/1 1) ORAȘUL MILIȘĂUȚI, CIF:4326973, PROPRIETAR NEIDENTIFICAT.	A1

C. Partea III. SARCINI .

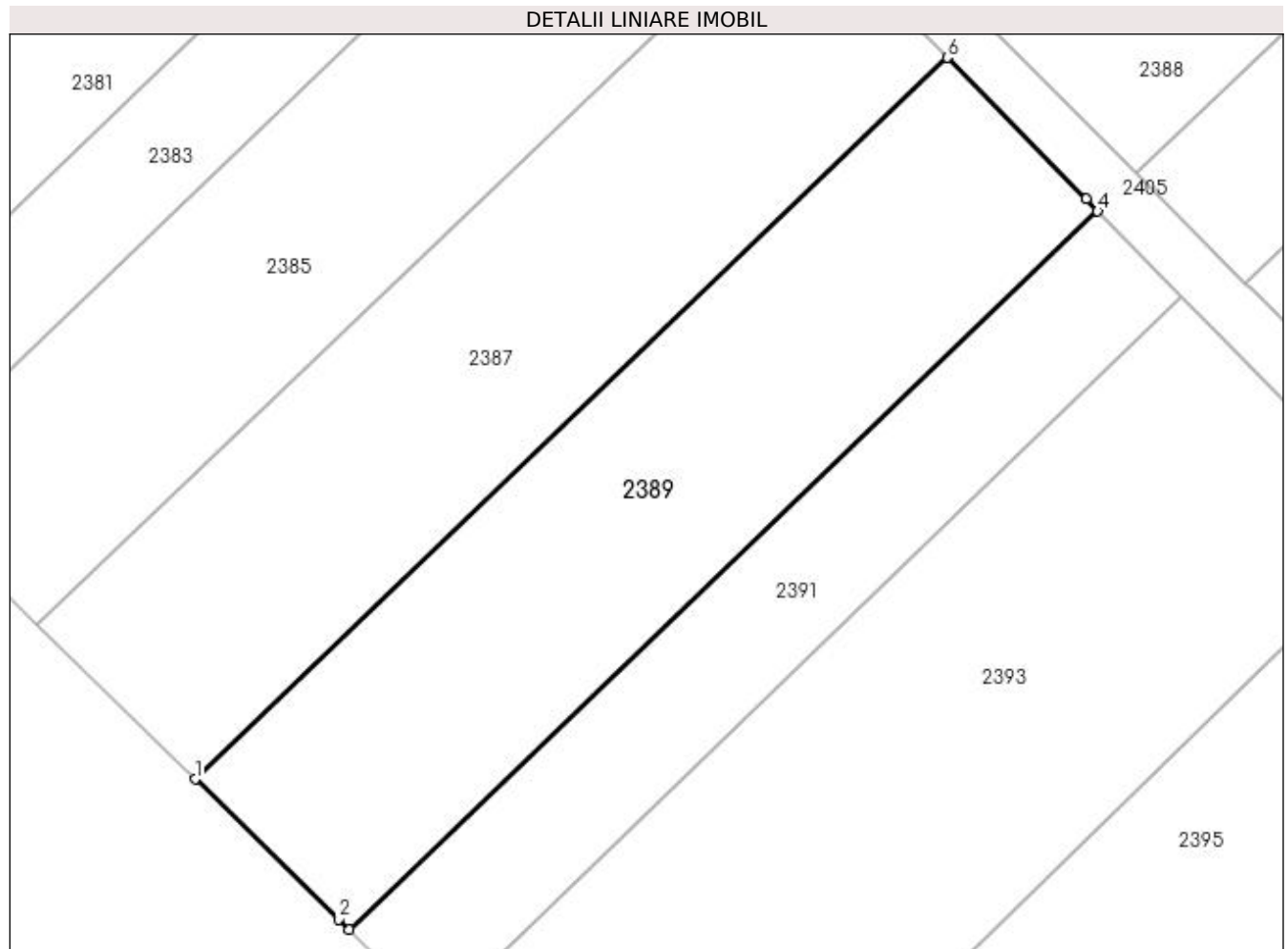
Inscrieri privind dezmembramintele dreptului de proprietate, drepturi reale de garanție și sarcini	Referințe
NU SUNT	

Anexa Nr. 1 La Partea I

Teren

Nr cadastral	Suprafața (mp)*	Observații / Referințe
	1.350	

* Suprafața este determinată în planul de proiecție Stereo 70.



Date referitoare la teren

Crt	Categorie folosință	Intravilan	Suprafața (mp)	Tarla	Parcelă	Nr. topo	Observații / Referințe
1	arabil	NU	1.350	20	326	-	

Lungime Segmente

1) Valorile lungimilor segmentelor sunt obținute din proiecție în plan.

Punct început	X / Y	Punct sfârșit	X / Y	Lungime segment (** (m)
1	571.898,224 700.887,753	2	571.909,378 700.876,872	15.582
2	571.909,378 700.876,872	3	571.910,187 700.876,082	1.131
3	571.910,187 700.876,082	4	571.968,387 700.931,883	80.629
4	571.968,387 700.931,883	5	571.967,463 700.932,827	1.321
5	571.967,463 700.932,827	6	571.956,694 700.943,814	15.385

Punct început	X / Y	Punct sfârșit	X / Y	Lungime segment (** (m)
6	571.956,694 700.943,814	1	571.898,224 700.887,753	81.004

** Lungimile segmentelor sunt determinate în planul de proiecție Stereo 70 și sunt rotunjite la 1 milimetru.

*** Distanța dintre puncte este formată din segmente cumulate ce sunt mai mici decât valoarea 1 milimetru.

**DATE DESPRE IMOBILUL NR. 2390**

Oficiul de Cadastru și Publicitate Imobiliară SUCEAVA
Biroul de Cadastru și Publicitate Imobiliară Radauti

A. Partea I. Descrierea imobilului

TEREN Extravilan

Adresa: Jud. Suceava

Nr. Crt	Nr cadastral Nr. topografic	Suprafața* (mp)	Observații / Referințe
A1	41505	Din acte: 2.600 Masurata: 1.841	Sector cadastral:12 Teren neimprejmit;

B. Partea II. Proprietari și acte

Inscrieri privitoare la dreptul de proprietate și alte drepturi reale		Referințe
43405 / 30/10/2020		
Act Notarial nr. 986, din 13/10/2020 emis de SPN OLAREAN SI SURAKI (act administrativ nr 6339 din 04.09.2020, emis de Primaria Milisauti);		
B1	Se noteaza posesia ca bun propriu 1) CAZAC VASILE	A1
Act Normativ nr. 17, din 07/03/2014 emis de PARLAMENTUL ROMANIEI;		
B2	imobil aflat sub incidenta art.3 alin.(1) din Legea nr.17/07.03.2014	A1
/		
Act Normativ nr. Legea 7, din 13/03/1996 emis de PARLAMENTUL ROMANIEI;		
B3	Intabulare, drept de PROPRIETATE, dobandit prin Lege, cota actuala 1/1 1) NEIDENTIFICAT NEIDENTIFICAT	A1

C. Partea III. SARCINI .

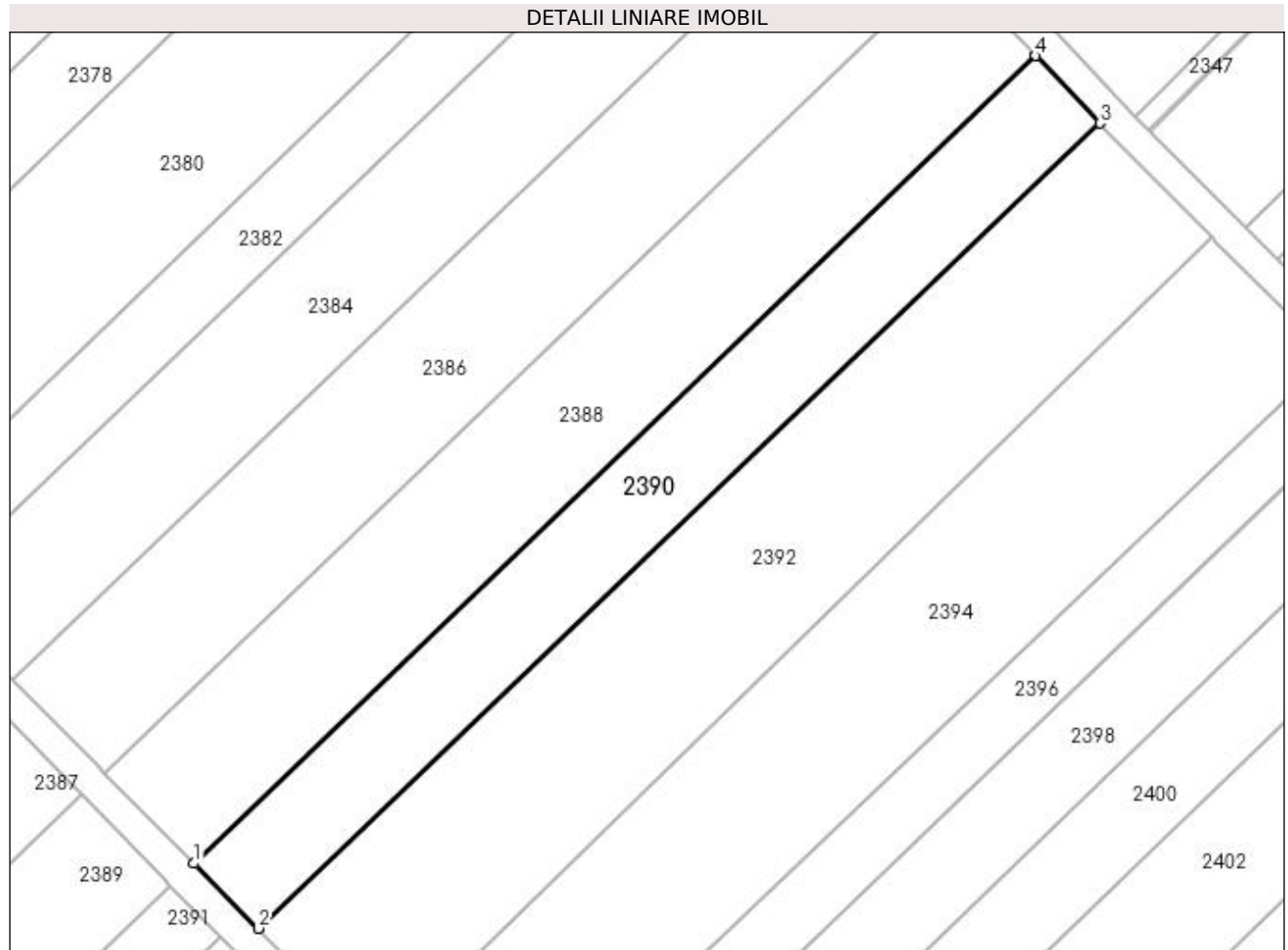
Inscrieri privind dezmembramintele dreptului de proprietate, drepturi reale de garanție și sarcini	Referințe
NU SUNT	

Anexa Nr. 1 La Partea I

Teren

Nr cadastral	Suprafața (mp)*	Observații / Referințe
41505	Din acte: 2.600 Masurata: 1.841	

* Suprafața este determinată în planul de proiecție Stereo 70.



Date referitoare la teren

Crt	Categorie folosință	Intravilan	Suprafața (mp)	Tarla	Parcelă	Nr. topo	Observații / Referințe
1	arabil	NU	1.841	20	322	-	

Lungime Segmente

1) Valorile lungimilor segmentelor sunt obținute din proiecție în plan.

Punct început	X / Y	Punct sfârșit	X / Y	Lungime segment (** (m)
1	571.971,419 700.934,79	2	571.979,854 700.926,292	11.974
2	571.979,854 700.926,292	3	572.089,96 701.031,576	152.342
3	572.089,96 701.031,576	4	572.081,563 701.040,395	12.177
4	572.081,563 701.040,395	1	571.971,419 700.934,79	152.591

**** Lungimile segmentelor sunt determinate în planul de proiecție Stereo 70 și sunt rotunjite la 1 milimetru.**

***** Distanța dintre puncte este formată din segmente cumulate ce sunt mai mici decât valoarea 1 milimetru.**

**DATE DESPRE IMOBILUL NR. 2391**

Oficiul de Cadastru și Publicitate Imobiliară SUCEAVA
Biroul de Cadastru și Publicitate Imobiliară Radauti

A. Partea I. Descrierea imobilului

TEREN Extravilan

Adresa: Jud. Suceava

Nr. Crt	Nr cadastral Nr. topografic	Suprafața* (mp)	Observații / Referințe
A1	41483	Din acte: 2.600 Masurata: 759	Sector cadastral:12 Teren neimprejmit;

B. Partea II. Proprietari și acte

Inscrieri privitoare la dreptul de proprietate și alte drepturi reale		Referințe
43412 / 30/10/2020		
Act Notarial nr. 986, din 13/10/2020 emis de SPN OLAREAN SI SURAKI (act administrativ nr 6339 din 04.09.2020, emis de Primaria Milisauti);		
B1	se noteaza posesia ca bun propriu 1) CAZAC VASILE	A1
Act Normativ nr. 17, din 07/03/2014 emis de PARLAMENTUL ROMANIEI;		
B2	imobil aflat sub incidenta art.3 alin.(1) din Legea nr.17/07.03.2014	A1
/		
Act Normativ nr. Legea 7, din 13/03/1996 emis de PARLAMENTUL ROMANIEI;		
B3	Intabulare, drept de PROPRIETATE, dobandit prin Lege, cota actuala 1/1 1) NEIDENTIFICAT NEIDENTIFICAT	A1

C. Partea III. SARCINI .

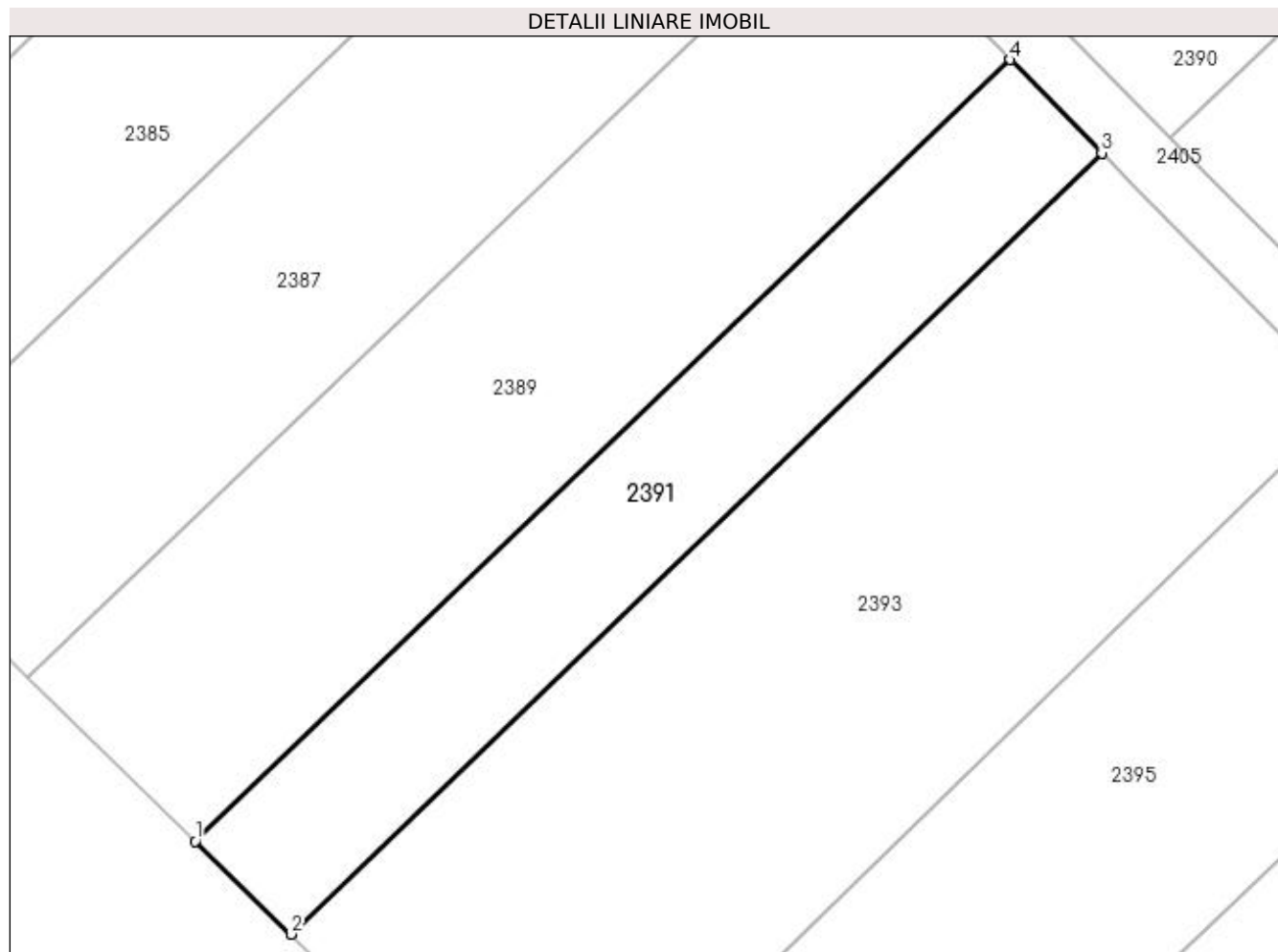
Inscrieri privind dezmembramintele dreptului de proprietate, drepturi reale de garanție și sarcini	Referințe
NU SUNT	

Anexa Nr. 1 La Partea I

Teren

Nr cadastral	Suprafața (mp)*	Observații / Referințe
41483	Din acte: 2.600 Masurata: 759	

* Suprafața este determinată în planul de proiecție Stereo 70.



Date referitoare la teren

Crt	Categorie folosință	Intra vilan	Suprafața (mp)	Tarla	Parcelă	Nr. topo	Observații / Referințe
1	arabil	NU	759	20	326	-	

Lungime Segmente

1) Valorile lungimilor segmentelor sunt obținute din proiecție în plan.

Punct început	X / Y	Punct sfârșit	X / Y	Lungime segment (** (m)
1	571.910,187 700.876,082	2	571.917,006 700.869,43	9.526
2	571.917,006 700.869,43	3	571.974,919 700.925,219	80.413
3	571.974,919 700.925,219	4	571.968,387 700.931,883	9.331
4	571.968,387 700.931,883	1	571.910,187 700.876,082	80.629

**** Lungimile segmentelor sunt determinate în planul de proiecție Stereo 70 și sunt rotunjite la 1 milimetru.**

***** Distanța dintre puncte este formată din segmente cumulate ce sunt mai mici decât valoarea 1 milimetru.**

**DATE DESPRE IMOBILUL NR. 2392**

Oficiul de Cadastru și Publicitate Imobiliară SUCEAVA
Biroul de Cadastru și Publicitate Imobiliară Radauti

A. Partea I. Descrierea imobilului

TEREN Extravilan

Adresa: Jud. Suceava

Nr. Crt	Nr cadastral Nr. topografic	Suprafața* (mp)	Observații / Referințe
A1		Din acte: 5.300 Masurata: 3.282	Sector cadastral:12 Teren neimprejmuit; Diferența de suprafață de 2018 mp se regăsește la ID 2393.

B. Partea II. Proprietari și acte

Inscrieri privitoare la dreptul de proprietate și alte drepturi reale		Referințe
/		
Act Notarial nr. 2849, din 25/07/2012 emis de BNP FOMIN SIMION;		
B1	Intabulare, drept de PROPRIETATE, dobandit prin PARTAJ, cota actuala 1/1 1) POPESCU MARIUS	A1

C. Partea III. SARCINI

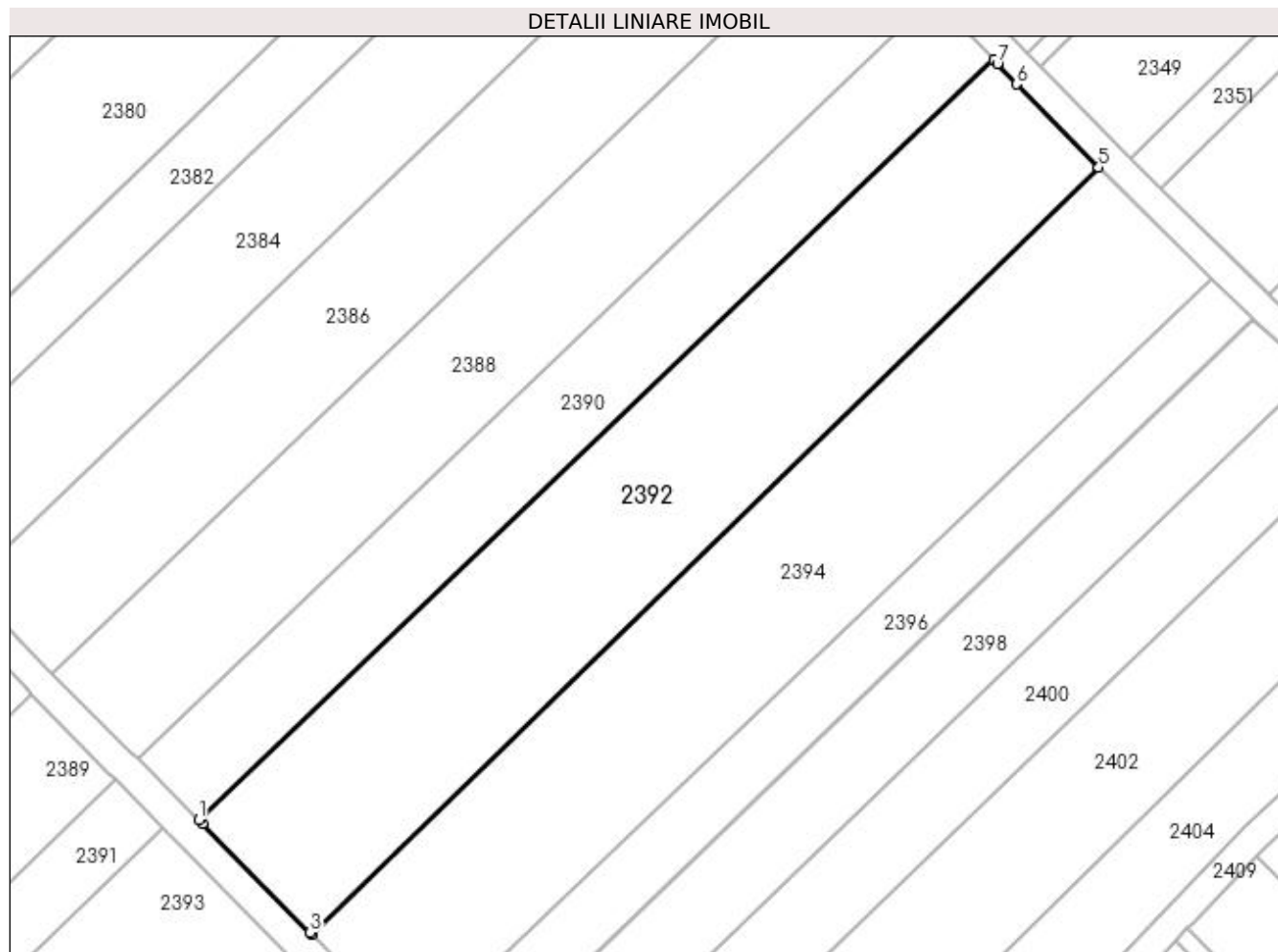
Inscrieri privind dezmembramintele dreptului de proprietate, drepturi reale de garanție și sarcini		Referințe
/		
Act Notarial nr. 2849, din 25/07/2012 emis de BNP FOMIN SIMION;		
C1	Intabulare, drept de IPOTECA LEGALA, Valoare:0 întreținere 1) POPESCU VIORICA	A1
C2	Intabulare, drept de UZUFRACT VIAGER, cota actuala 1/1 1) POPESCU VIORICA	A1

Anexa Nr. 1 La Partea I

Teren

Nr cadastral	Suprafața (mp)*	Observații / Referințe
	Din acte: 5.300 Masurata: 3.282	Diferența de suprafață de 2018 mp se regăsește la ID 2393.

* Suprafața este determinată în planul de proiecție Stereo 70.



Date referitoare la teren

Crt	Categorie folosință	Intra vilan	Suprafața (mp)	Tarla	Parcelă	Nr. topo	Observații / Referințe
1	arabil	NU	3.282	20	322	-	

Lungime Segmente

1) Valorile lungimilor segmentelor sunt obținute din proiecție în plan.

Punct început	X / Y	Punct sfârșit	X / Y	Lungime segment (** (m)
1	571.979,854 700.926,292	2	571.980,393 700.925,749	0.765
2	571.980,393 700.925,749	3	571.995,316 700.910,716	21.182
3	571.995,316 700.910,716	4	571.995,549 700.910,477	0.334
4	571.995,549 700.910,477	5	572.104,527 701.016,662	152.156
5	572.104,527 701.016,662	6	572.093,199 701.028,174	16.151

Punct început	X / Y	Punct sfârșit	X / Y	Lungime segment (** (m)
6	572.093,199 701.028,174	7	572.090,488 701.031,022	3.932
7	572.090,488 701.031,022	8	572.089,96 701.031,576	0.765
8	572.089,96 701.031,576	1	571.979,854 700.926,292	152.342

** Lungimile segmentelor sunt determinate în planul de proiecție Stereo 70 și sunt rotunjite la 1 milimetru.

*** Distanța dintre puncte este formată din segmente cumulate ce sunt mai mici decât valoarea 1 milimetru.

**DATE DESPRE IMOBILUL NR. 2393**

Oficiul de Cadastru și Publicitate Imobiliară SUCEAVA
Biroul de Cadastru și Publicitate Imobiliară Radauti

A. Partea I. Descrierea imobilului

TEREN Extravilan

Adresa: Jud. Suceava

Nr. Crt	Nr cadastral Nr. topografic	Suprafața* (mp)	Observații / Referințe
A1		Din acte: 5.300 Masurata: 2.018	Sector cadastral:12 Teren neimprejmuit; Diferența de suprafață de 3282 mp se regăsește la ID 2392.

B. Partea II. Proprietari și acte

Inscrieri privitoare la dreptul de proprietate și alte drepturi reale		Referințe
/		
Act Notarial nr. 2849, din 25/07/2012 emis de BNP FOMIN SIMION;		
B1	Intabulare, drept de PROPRIETATE, dobandit prin PARTAJ, cota actuala 1/1 1) POPESCU MARIUS	A1

C. Partea III. SARCINI

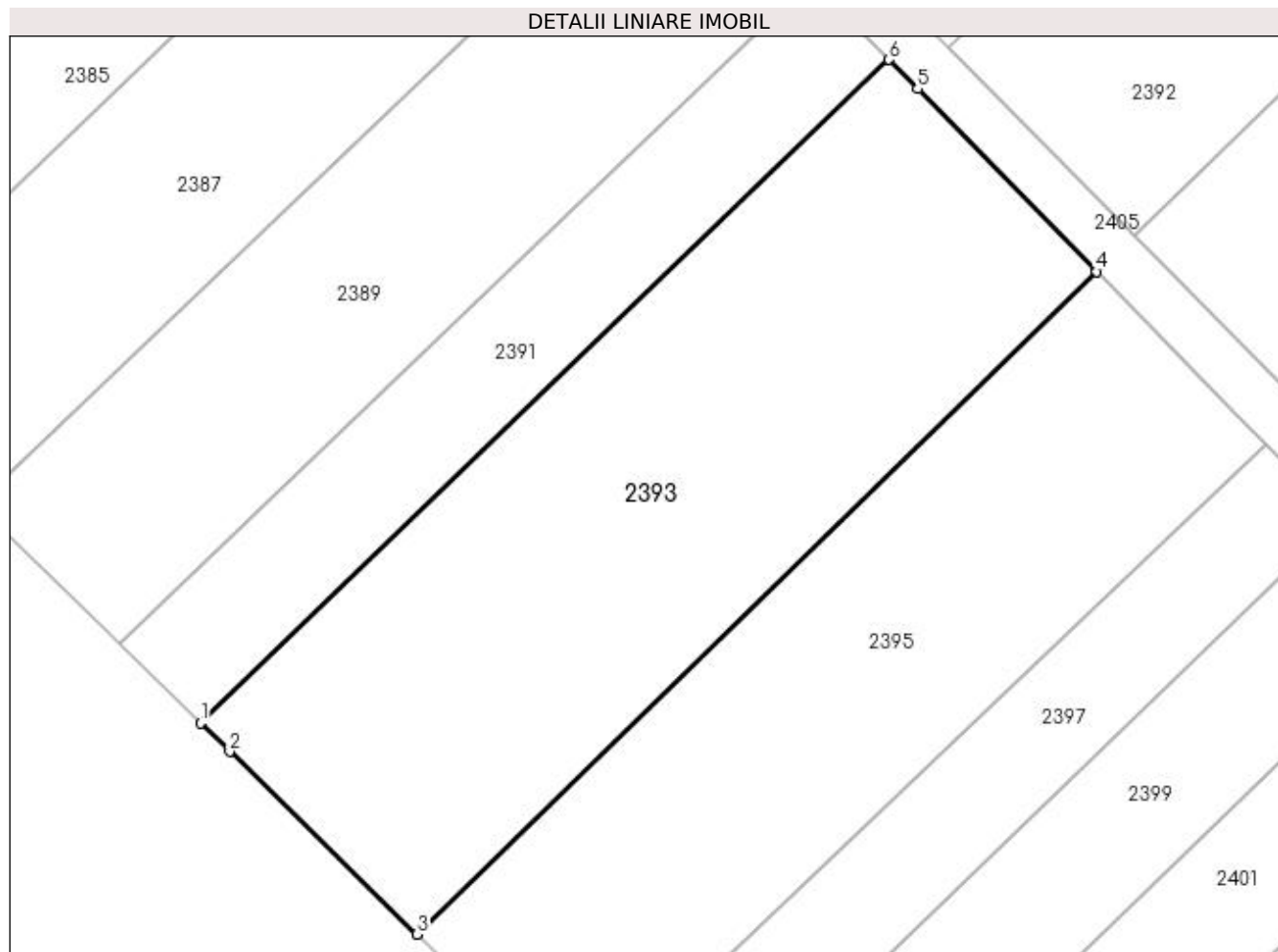
Inscrieri privind dezmembramintele dreptului de proprietate, drepturi reale de garanție și sarcini		Referințe
/		
Act Notarial nr. 2849, din 25/07/2012 emis de BNP FOMIN SIMION;		
C1	Intabulare, drept de IPOTECA LEGALA, Valoare:0 întreținere 1) POPESCU VIORICA	A1
C2	Intabulare, drept de UZUFRACT VIAGER, cota actuala 1/1 1) POPESCU VIORICA	A1

Anexa Nr. 1 La Partea I

Teren

Nr cadastral	Suprafața (mp)*	Observații / Referințe
	Din acte: 5.300 Masurata: 2.018	Diferența de suprafață de 3282 mp se regăsește la ID 2392.

* Suprafața este determinată în planul de proiecție Stereo 70.



Date referitoare la teren

Crt	Categorie folosință	Intra vilan	Suprafața (mp)	Tarla	Parcelă	Nr. topo	Observații / Referințe
1	arabil	NU	2.018	20	326	-	

Lungime Segmente

1) Valorile lungimilor segmentelor sunt obținute din proiecție în plan.

Punct început	X / Y	Punct sfârșit	X / Y	Lungime segment (** (m)
1	571.917,006 700.869,43	2	571.919,453 700.867,043	3.418
2	571.919,453 700.867,043	3	571.935,203 700.851,678	22.003
3	571.935,203 700.851,678	4	571.992,386 700.907,396	79.84
4	571.992,386 700.907,396	5	571.977,31 700.922,779	21.539
5	571.977,31 700.922,779	6	571.974,919 700.925,219	3.416

Punct început	X / Y	Punct sfârșit	X / Y	Lungime segment (** (m)
6	571.974,919 700.925,219	1	571.917,006 700.869,43	80.413

** Lungimile segmentelor sunt determinate în planul de proiecție Stereo 70 și sunt rotunjite la 1 milimetru.

*** Distanța dintre puncte este formată din segmente cumulate ce sunt mai mici decât valoarea 1 milimetru.

**DATE DESPRE IMOBILUL NR. 2394**

Oficiul de Cadastru și Publicitate Imobiliară SUCEAVA
Biroul de Cadastru și Publicitate Imobiliară Radauti

A. Partea I. Descrierea imobilului

TEREN Extravilan

Adresa: Jud. Suceava

Nr. Crt	Nr cadastral Nr. topografic	Suprafața* (mp)	Observații / Referințe
A1		Din acte: 4.800 Masurata: 3.224	Sector cadastral:12 Teren neimprejmuit; Diferența de suprafață de 1576 mp se regăsește la ID 2395.

B. Partea II. Proprietari și acte

Inscrieri privitoare la dreptul de proprietate și alte drepturi reale		Referințe
/		
Act Administrativ nr. 1239, din 21/01/1991 emis de CJSDPAT SUCEAVA;		
B1	Intabulare, drept de PROPRIETATE, dobandit prin Reconstituire, cota actuala 1/1 1) POPESCU PETRU	A1
Act Administrativ nr. 7038, din 21/07/2023 emis de PRIMARIA MILIȘĂUȚI;		
B2	Se notează posesia faptică. 1) LUCESCU PETRU	A1

C. Partea III. SARCINI .

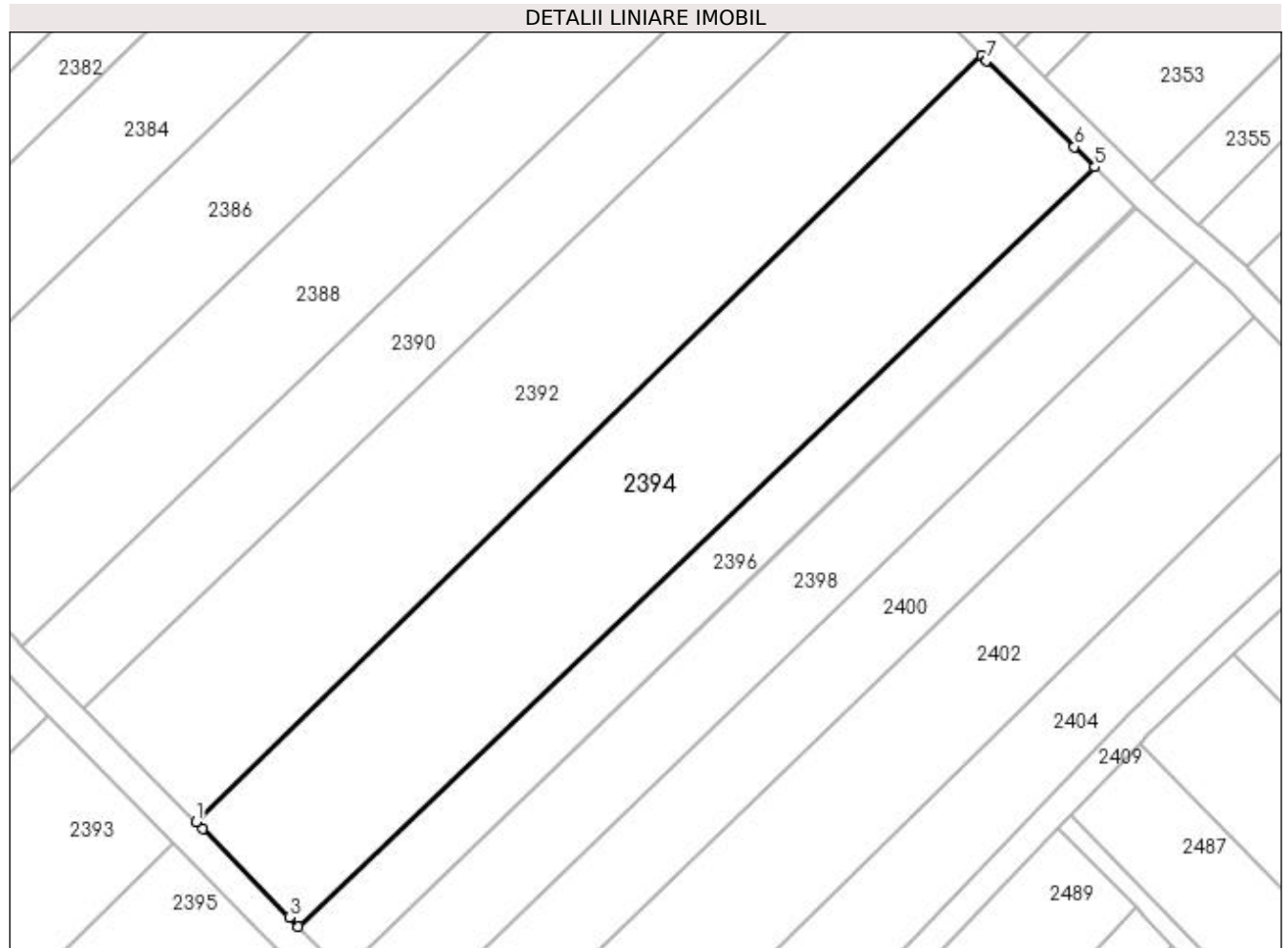
Inscrieri privind dezmembramintele dreptului de proprietate, drepturi reale de garanție și sarcini	Referințe
NU SUNT	

Anexa Nr. 1 La Partea I

Teren

Nr cadastral	Suprafața (mp)*	Observații / Referințe
	Din acte: 4.800 Masurata: 3.224	Diferența de suprafață de 1576 mp se regăsește la ID 2395.

* Suprafața este determinată în planul de proiecție Stereo 70.



Date referitoare la teren

Crt	Categorie folosință	Intra vilan	Suprafața (mp)	Tarla	Parcelă	Nr. topo	Observații / Referințe
1	arabil	NU	3.224	20	322	-	

Lungime Segmente

1) Valorile lungimilor segmentelor sunt obținute din proiecție în plan.

Punct început	X / Y	Punct sfârșit	X / Y	Lungime segment (** (m)
1	571.995,549 700.910,477	2	571.996,48 700.909,523	1.333
2	571.996,48 700.909,523	3	572.008,476 700.897,233	17.174
3	572.008,476 700.897,233	4	572.009,726 700.895,953	1.789
4	572.009,726 700.895,953	5	572.120,224 701.001,215	152.61
5	572.120,224 701.001,215	6	572.117,367 701.004,022	4.005

Punct început	X / Y	Punct sfârșit	X / Y	Lungime segment (** (m)
6	572.117,367 701.004,022	7	572.105,187 701.015,991	17.077
7	572.105,187 701.015,991	8	572.105,117 701.016,062	0.1
8	572.105,117 701.016,062	9	572.104,527 701.016,662	0.841
9	572.104,527 701.016,662	1	571.995,549 700.910,477	152.156

** Lungimile segmentelor sunt determinate în planul de proiecție Stereo 70 și sunt rotunjite la 1 milimetru.

*** Distanța dintre puncte este formată din segmente cumulate ce sunt mai mici decât valoarea 1 milimetru.

**DATE DESPRE IMOBILUL NR. 2395**

Oficiul de Cadastru și Publicitate Imobiliară SUCEAVA
Biroul de Cadastru și Publicitate Imobiliară Radauti

A. Partea I. Descrierea imobilului

TEREN Extravilan

Adresa: Jud. Suceava

Nr. Crt	Nr cadastral Nr. topografic	Suprafața* (mp)	Observații / Referințe
A1		Din acte: 4.800 Masurata: 1.576	Sector cadastral:12 Teren neimprejmuit; Diferența de suprafață de 3224 mp se regăsește la ID 2394.

B. Partea II. Proprietari și acte

Inscrieri privitoare la dreptul de proprietate și alte drepturi reale		Referințe
/		
Act Administrativ nr. 1239, din 21/01/1991 emis de CJSDPAT SUCEAVA;		
B1	Intabulare, drept de PROPRIETATE, dobandit prin Reconstituire, cota actuala 1/1 1) POPESCU PETRU	A1
Act Administrativ nr. 7040, din 21/07/2023 emis de PRIMARIA MILIȘĂUȚI;		
B2	Se notează posesia faptică. 1) LUCESCU PETRU	A1

C. Partea III. SARCINI .

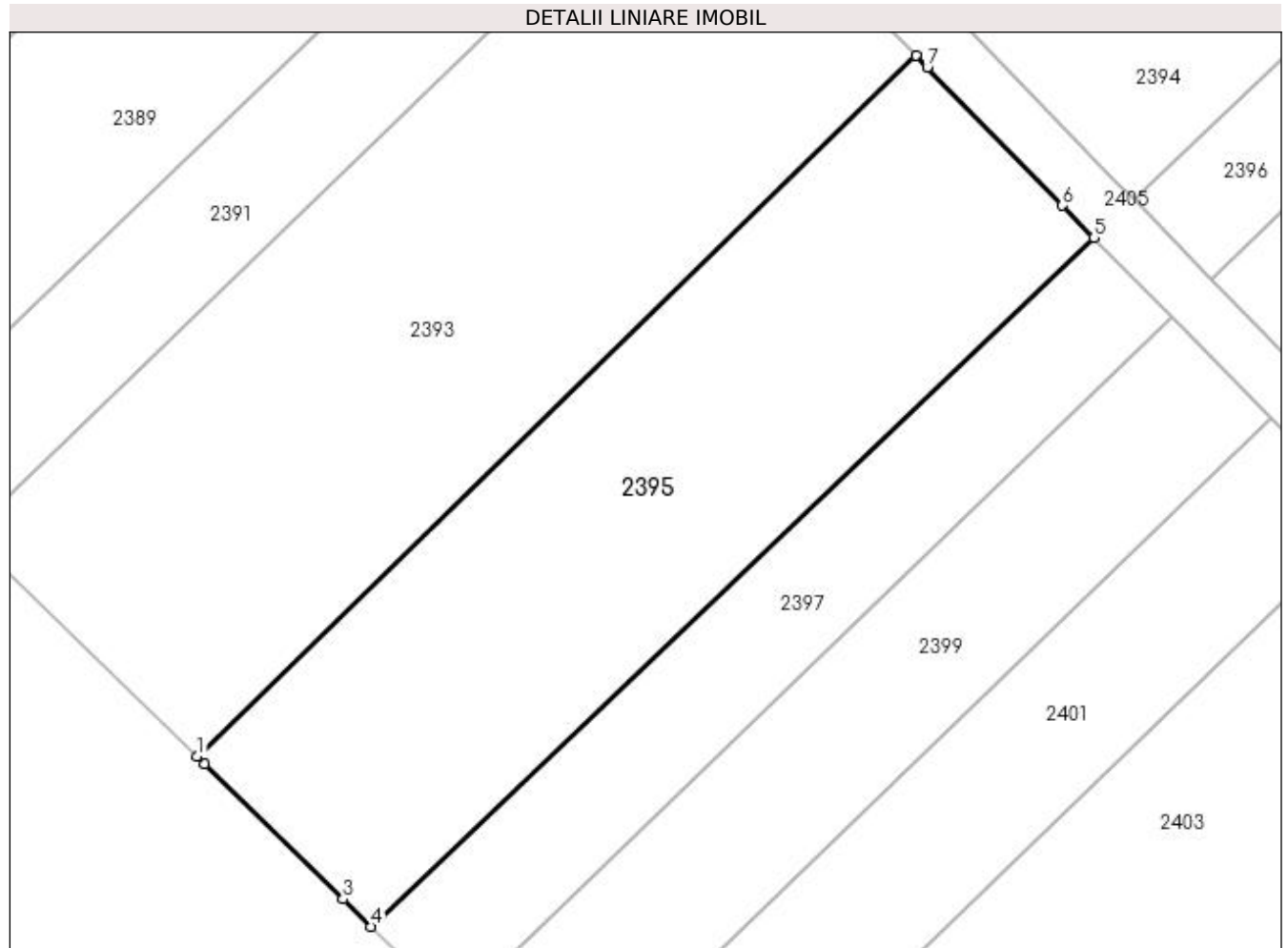
Inscrieri privind dezmembramintele dreptului de proprietate, drepturi reale de garanție și sarcini	Referințe
NU SUNT	

Anexa Nr. 1 La Partea I

Teren

Nr cadastral	Suprafața (mp)*	Observații / Referințe
	Din acte: 4.800 Masurata: 1.576	Diferența de suprafață de 3224 mp se regăsește la ID 2394.

* Suprafața este determinată în planul de proiecție Stereo 70.



Date referitoare la teren

Crt	Categorie folosință	Intra vilan	Suprafața (mp)	Tarla	Parcelă	Nr. topo	Observații / Referințe
1	arabil	NU	1.576	20	326	-	

Lungime Segmente

1) Valorile lungimilor segmentelor sunt obținute din proiecție în plan.

Punct început	X / Y	Punct sfârșit	X / Y	Lungime segment (** (m)
1	571.935,203 700.851,678	2	571.935,814 700.851,081	0.854
2	571.935,814 700.851,081	3	571.946,826 700.840,338	15.384
3	571.946,826 700.840,338	4	571.949,059 700.838,16	3.119
4	571.949,059 700.838,16	5	572.006,559 700.892,935	79.414
5	572.006,559 700.892,935	6	572.004,065 700.895,479	3.563

Punct început	X / Y	Punct sfârșit	X / Y	Lungime segment (** (m)
6	572.004,065 700.895,479	7	571.993,302 700.906,462	15.378
7	571.993,302 700.906,462	8	571.992,386 700.907,396	1.308
8	571.992,386 700.907,396	1	571.935,203 700.851,678	79.84

** Lungimile segmentelor sunt determinate în planul de proiecție Stereo 70 și sunt rotunjite la 1 milimetru.

*** Distanța dintre puncte este formată din segmente cumulate ce sunt mai mici decât valoarea 1 milimetru.

**DATE DESPRE IMOBILUL NR. 2396**

Oficiul de Cadastru și Publicitate Imobiliară SUCEAVA
Biroul de Cadastru și Publicitate Imobiliară Radauti

A. Partea I. Descrierea imobilului

TEREN Extravilan

Adresa: Jud. Suceava

Nr. Crt	Nr cadastral Nr. topografic	Suprafața* (mp)	Observații / Referințe
A1		1.277	Sector cadastral:12 Teren neimprejmuit;

B. Partea II. Proprietari și acte

Inscrieri privitoare la dreptul de proprietate și alte drepturi reale		Referințe
/		
Act Normativ nr. Legea 7, din 13/03/1996 emis de PARLAMENTUL ROMANIEI;		
B1	Inscrierea provizorie, drept de PROPRIETATE, dobandit prin Lege, cota actuala 1/1 1) ORAȘUL MILIȘĂUȚI, CIF:4326973, PROPRIETAR NEIDENTIFICAT.	A1

C. Partea III. SARCINI .

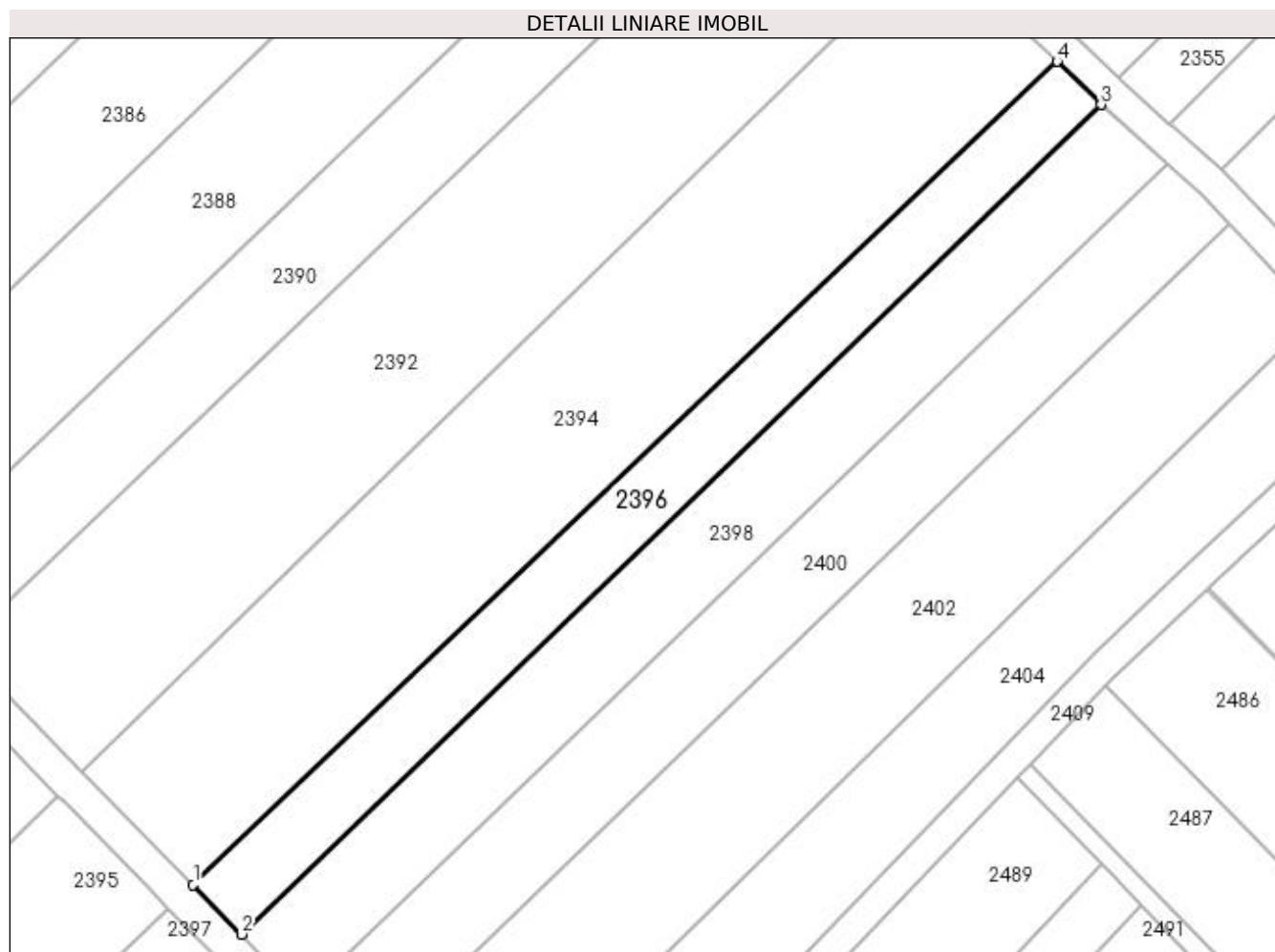
Inscrieri privind dezmembramintele dreptului de proprietate, drepturi reale de garanție și sarcini	Referințe
NU SUNT	

Anexa Nr. 1 La Partea I

Teren

Nr cadastral	Suprafața (mp)*	Observații / Referințe
	1.277	

* Suprafața este determinată în planul de proiecție Stereo 70.



Date referitoare la teren

Crt	Categorie folosință	Intravilan	Suprafața (mp)	Tarla	Parcelă	Nr. topo	Observații / Referințe
1	arabil	NU	1.277	20	322	-	

Lungime Segmente

1) Valorile lungimilor segmentelor sunt obținute din proiecție în plan.

Punct început	X / Y	Punct sfârșit	X / Y	Lungime segment (** (m)
1	572.009,726 700.895,953	2	572.015,9 700.889,627	8.839
2	572.015,9 700.889,627	3	572.125,856 700.995,681	152.767
3	572.125,856 700.995,681	4	572.120,224 701.001,215	7.896
4	572.120,224 701.001,215	1	572.009,726 700.895,953	152.61

**** Lungimile segmentelor sunt determinate în planul de proiecție Stereo 70 și sunt rotunjite la 1 milimetru.**

***** Distanța dintre puncte este formată din segmente cumulate ce sunt mai mici decât valoarea 1 milimetru.**

**DATE DESPRE IMOBILUL NR. 2397**

Oficiul de Cadastru și Publicitate Imobiliară SUCEAVA
Biroul de Cadastru și Publicitate Imobiliară Radauti

A. Partea I. Descrierea imobilului

TEREN Extravilan

Adresa: Jud. Suceava

Nr. Crt	Nr cadastral Nr. topografic	Suprafața* (mp)	Observații / Referințe
A1		723	Sector cadastral:12 Teren neimprejmuit;

B. Partea II. Proprietari și acte

Inscrieri privitoare la dreptul de proprietate și alte drepturi reale		Referințe
/		
Act Normativ nr. Legea 7, din 13/03/1996 emis de PARLAMENTUL ROMANIEI;		
B1	Inscrierea provizorie, drept de PROPRIETATE, dobandit prin Lege, cota actuala 1/1 1) ORAȘUL MILIȘĂUȚI, CIF:4326973, PROPRIETAR NEIDENTIFICAT.	A1

C. Partea III. SARCINI .

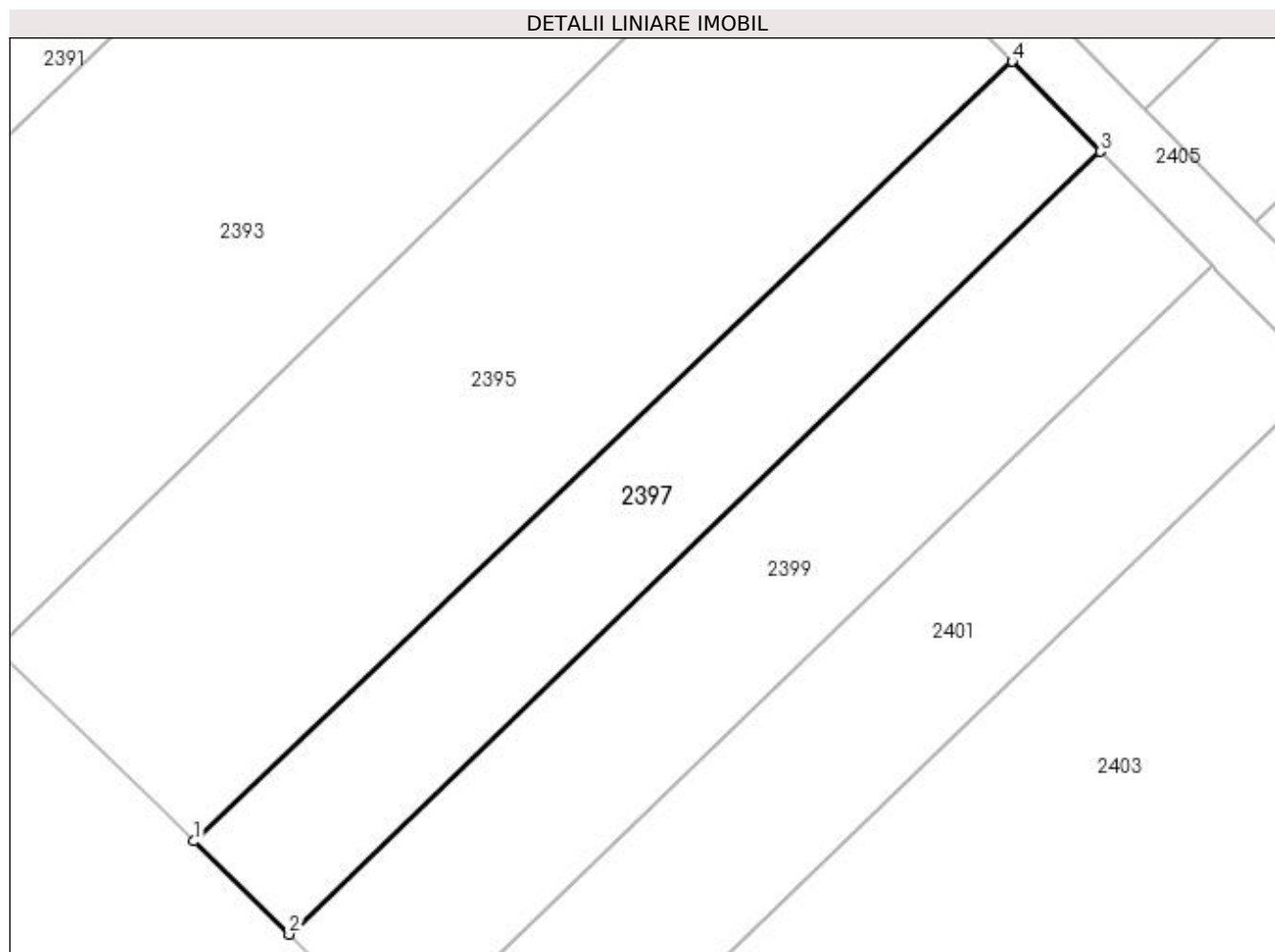
Inscrieri privind dezmembramintele dreptului de proprietate, drepturi reale de garanție și sarcini	Referințe
NU SUNT	

Anexa Nr. 1 La Partea I

Teren

Nr cadastral	Suprafața (mp)*	Observații / Referințe
	723	

* Suprafața este determinată în planul de proiecție Stereo 70.



Date referitoare la teren

Crt	Categorie folosință	Intra vilan	Suprafața (mp)	Tarla	Parcelă	Nr. topo	Observații / Referințe
1	arabil	NU	723	20	326	-	

Lungime Segmente

1) Valorile lungimilor segmentelor sunt obținute din proiecție în plan.

Punct început	X / Y	Punct sfârșit	X / Y	Lungime segment (** (m)
1	571.949,059 700.838,16	2	571.955,761 700.831,622	9.363
2	571.955,761 700.831,622	3	572.012,765 700.886,603	79.198
3	572.012,765 700.886,603	4	572.006,559 700.892,935	8.866
4	572.006,559 700.892,935	1	571.949,059 700.838,16	79.414

**** Lungimile segmentelor sunt determinate în planul de proiecție Stereo 70 și sunt rotunjite la 1 milimetru.**

***** Distanța dintre puncte este formată din segmente cumulate ce sunt mai mici decât valoarea 1 milimetru.**

**DATE DESPRE IMOBILUL NR. 2398**

Oficiul de Cadastru și Publicitate Imobiliară SUCEAVA
Biroul de Cadastru și Publicitate Imobiliară Radauti

A. Partea I. Descrierea imobilului

TEREN Extravilan

Adresa: Jud. Suceava

Nr. Crt	Nr cadastral Nr. topografic	Suprafața* (mp)	Observații / Referințe
A1		Din acte: 2.600 Masurata: 1.715	Sector cadastral:12 Teren neimprejmuit; Diferența de suprafață de 885 mp se regăsește la ID 2399.

B. Partea II. Proprietari și acte

Inscrieri privitoare la dreptul de proprietate și alte drepturi reale		Referințe
/		
Act Notarial nr. 5204, din 27/12/2006 emis de BNP FOMIN SIMION;		
B1	Intabulare, drept de PROPRIETATE, dobandit prin PARTAJ, cota actuala 1/1 1) DUMITRESCU NICOLAI	A1

C. Partea III. SARCINI .

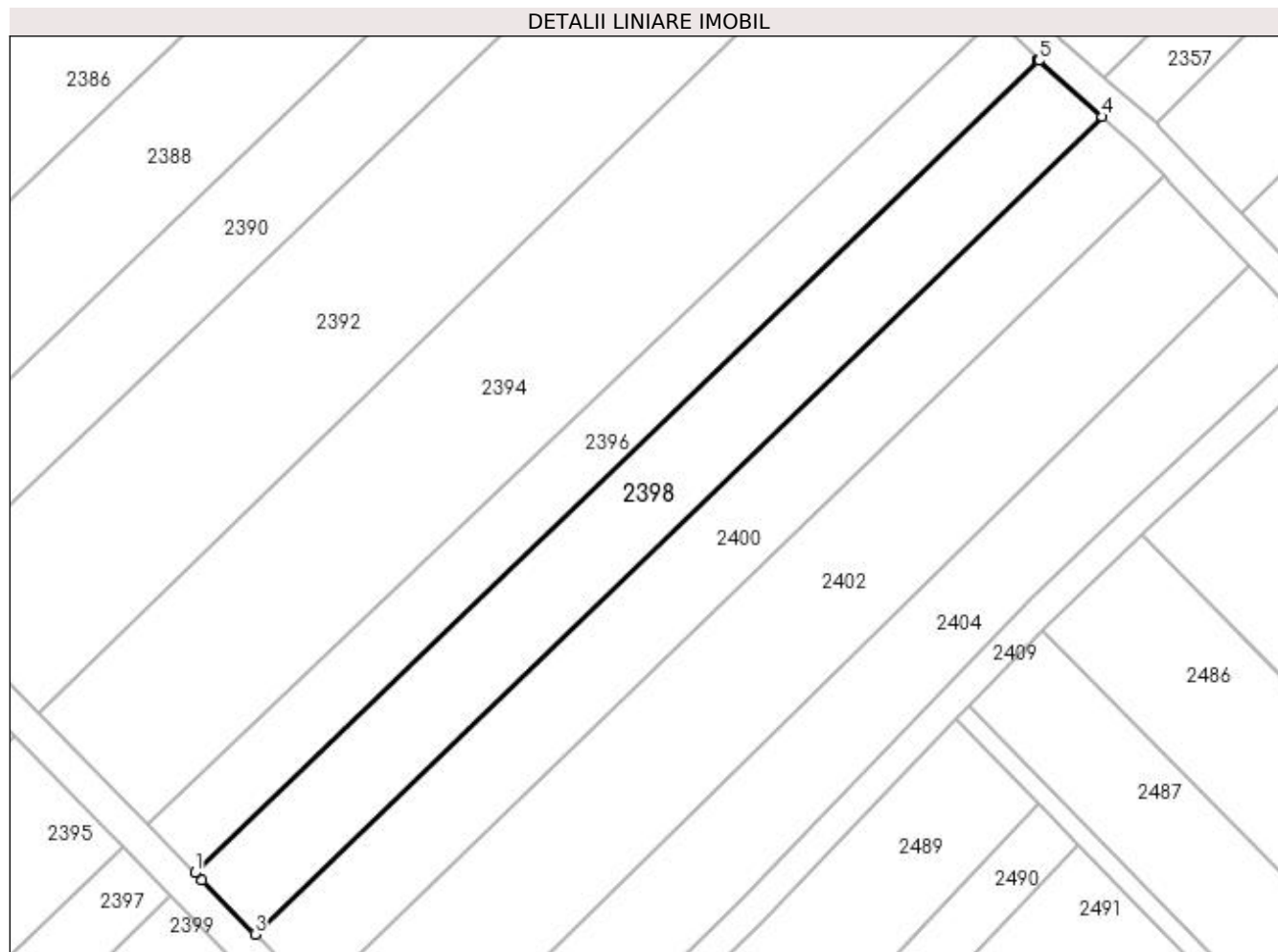
Inscrieri privind dezmembramintele dreptului de proprietate, drepturi reale de garanție și sarcini	Referințe
NU SUNT	

Anexa Nr. 1 La Partea I

Teren

Nr cadastral	Suprafața (mp)*	Observații / Referințe
	Din acte: 2.600 Masurata: 1.715	Diferența de suprafață de 885 mp se regăsește la ID 2399.

* Suprafața este determinată în planul de proiecție Stereo 70.



Date referitoare la teren

Crt	Categorie folosință	Intra vilan	Suprafața (mp)	Tarla	Parcelă	Nr. topo	Observații / Referințe
1	arabil	NU	1.715	20	322	-	

Lungime Segmente

1) Valorile lungimilor segmentelor sunt obținute din proiecție în plan.

Punct început	X / Y	Punct sfârșit	X / Y	Lungime segment (** (m)
1	572.015,9 700.889,627	2	572.016,83 700.888,675	1.331
2	572.016,83 700.888,675	3	572.023,721 700.881,615	9.866
3	572.023,721 700.881,615	4	572.134,261 700.988,233	153.579
4	572.134,261 700.988,233	5	572.125,991 700.995,549	11.042
5	572.125,991 700.995,549	6	572.125,899 700.995,639	0.129

Punct început	X / Y	Punct sfârșit	X / Y	Lungime segment (** (m)
6	572.125,899 700.995,639	7	572.125,856 700.995,681	0.06
7	572.125,856 700.995,681	1	572.015,9 700.889,627	152.767

** Lungimile segmentelor sunt determinate în planul de proiecție Stereo 70 și sunt rotunjite la 1 milimetru.

*** Distanța dintre puncte este formată din segmente cumulate ce sunt mai mici decât valoarea 1 milimetru.

**DATE DESPRE IMOBILUL NR. 2399**

Oficiul de Cadastru și Publicitate Imobiliară SUCEAVA
Biroul de Cadastru și Publicitate Imobiliară Radauti

A. Partea I. Descrierea imobilului

TEREN Extravilan

Adresa: Jud. Suceava

Nr. Crt	Nr cadastral Nr. topografic	Suprafața* (mp)	Observații / Referințe
A1		Din acte: 2.600 Masurata: 885	Sector cadastral:12 Teren neimprejmuit; Diferența de suprafață de 1715 mp se regăsește la ID 2398.

B. Partea II. Proprietari și acte

Inscrieri privitoare la dreptul de proprietate și alte drepturi reale		Referințe
/		
Act Notarial nr. 5204, din 27/12/2006 emis de BNP FOMIN SIMION;		
B1	Intabulare, drept de PROPRIETATE, dobandit prin PARTAJ, cota actuala 1/1 1) DUMITRESCU NICOLAI	A1

C. Partea III. SARCINI .

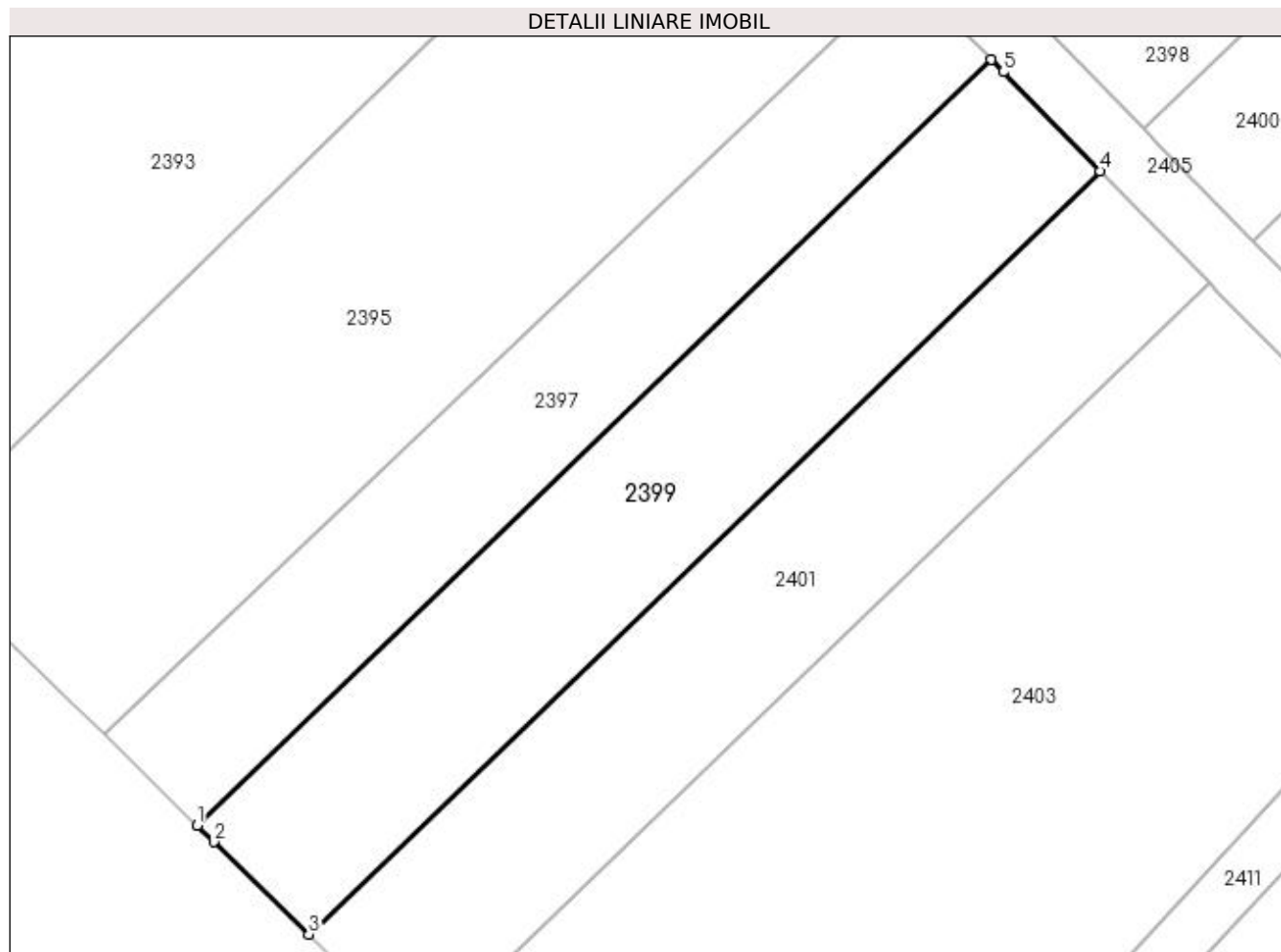
Inscrieri privind dezmembramintele dreptului de proprietate, drepturi reale de garanție și sarcini	Referințe
NU SUNT	

Anexa Nr. 1 La Partea I

Teren

Nr cadastral	Suprafața (mp)*	Observații / Referințe
	Din acte: 2.600 Masurata: 885	Diferența de suprafață de 1715 mp se regăsește la ID 2398.

* Suprafața este determinată în planul de proiecție Stereo 70.



Date referitoare la teren

Crt	Categorie folosință	Intra vilan	Suprafața (mp)	Tarla	Parcelă	Nr. topo	Observații / Referințe
1	arabil	NU	885	20	326	-	

Lungime Segmente

1) Valorile lungimilor segmentelor sunt obținute din proiecție în plan.

Punct început	X / Y	Punct sfârșit	X / Y	Lungime segment (** (m)
1	571.955,761 700.831,622	2	571.956,973 700.830,439	1.694
2	571.956,973 700.830,439	3	571.963,779 700.823,8	9.508
3	571.963,779 700.823,8	4	572.020,601 700.878,607	78.946
4	572.020,601 700.878,607	5	572.013,633 700.885,717	9.955
5	572.013,633 700.885,717	6	572.012,765 700.886,603	1.24

Punct început	X / Y	Punct sfârșit	X / Y	Lungime segment (** (m)
6	572.012,765 700.886,603	1	571.955,761 700.831,622	79.198

** Lungimile segmentelor sunt determinate în planul de proiecție Stereo 70 și sunt rotunjite la 1 milimetru.

*** Distanța dintre puncte este formată din segmente cumulate ce sunt mai mici decât valoarea 1 milimetru.



DATE DESPRE IMOBILUL NR. 2400

Oficiul de Cadastru și Publicitate Imobiliară SUCEAVA
Biroul de Cadastru și Publicitate Imobiliară Radauti

A. Partea I. Descrierea imobilului

TEREN Extravilan

Adresa: Jud. Suceava

Nr. Crt	Nr cadastral Nr. topografic	Suprafața* (mp)	Observații / Referințe
A1		Din acte: 2.600 Masurata: 1.719	Sector cadastral:12 Teren neimprejmuit; Diferența de suprafață de 881 mp se regăsește la ID 2401.

B. Partea II. Proprietari și acte

Inscrieri privitoare la dreptul de proprietate și alte drepturi reale		Referințe
/		
Act Administrativ nr. 1303, din 10/04/1997 emis de CJSDPAT SUCEAVA;		
B1	Intabulare, drept de PROPRIETATE, dobândit prin Reconstituire, cota actuala 1/1 1) DUMITRESCU OLIMPIA	A1
Act Administrativ nr. 7041, din 21/07/2023 emis de PRIMARIA MILIȘĂUȚI;		
B2	Se notează posesia faptică. 1) DUMITRESCU COSTEA 2) DUMITRESCU VIORICA	A1

C. Partea III. SARCINI .

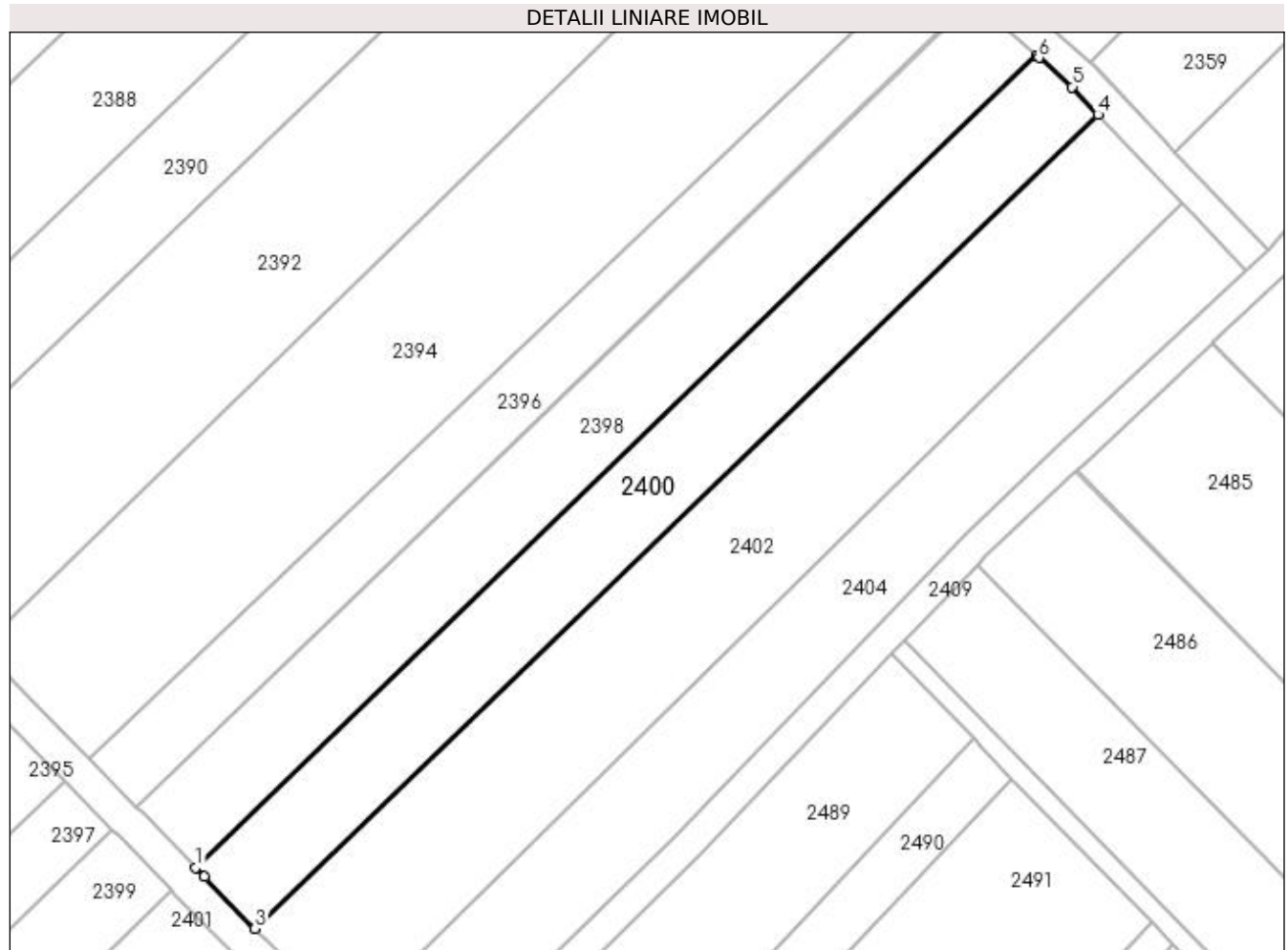
Inscrieri privind dezmembramintele dreptului de proprietate, drepturi reale de garanție și sarcini	Referințe
NU SUNT	

Anexa Nr. 1 La Partea I

Teren

Nr cadastral	Suprafața (mp)*	Observații / Referințe
	Din acte: 2.600 Masurata: 1.719	Diferența de suprafață de 881 mp se regăsește la ID 2401.

* Suprafața este determinată în planul de proiecție Stereo 70.



Date referitoare la teren

Crt	Categorie folosință	Intra vilan	Suprafața (mp)	Tarla	Parcelă	Nr. topo	Observații / Referințe
1	arabil	NU	1.719	20	322	-	

Lungime Segmente

1) Valorile lungimilor segmentelor sunt obținute din proiecție în plan.

Punct început	X / Y	Punct sfârșit	X / Y	Lungime segment (** (m)
1	572.023,721 700.881,615	2	572.024,877 700.880,431	1.655
2	572.024,877 700.880,431	3	572.031,525 700.873,62	9.518
3	572.031,525 700.873,62	4	572.142,33 700.980,493	153.947
4	572.142,33 700.980,493	5	572.138,9 700.984,129	4.999
5	572.138,9 700.984,129	6	572.134,545 700.987,982	5.815

Punct început	X / Y	Punct sfârșit	X / Y	Lungime segment (** (m)
6	572.134,545 700.987,982	7	572.134,261 700.988,233	0.379
7	572.134,261 700.988,233	1	572.023,721 700.881,615	153.579

** Lungimile segmentelor sunt determinate în planul de proiecție Stereo 70 și sunt rotunjite la 1 milimetru.

*** Distanța dintre puncte este formată din segmente cumulate ce sunt mai mici decât valoarea 1 milimetru.

**DATE DESPRE IMOBILUL NR. 2401**

Oficiul de Cadastru și Publicitate Imobiliară SUCEAVA
Biroul de Cadastru și Publicitate Imobiliară Radauti

A. Partea I. Descrierea imobilului

TEREN Extravilan

Adresa: Jud. Suceava

Nr. Crt	Nr cadastral Nr. topografic	Suprafața* (mp)	Observații / Referințe
A1		Din acte: 2.600 Masurata: 881	Sector cadastral:12 Teren neimprejmuit; Diferența de suprafață de 1719 mp se regăsește la ID 2400.

B. Partea II. Proprietari și acte

Inscrieri privitoare la dreptul de proprietate și alte drepturi reale		Referințe
/		
Act Administrativ nr. 1303, din 10/04/1997 emis de CJSDPAT SUCEAVA;		
B1	Intabulare, drept de PROPRIETATE, dobândit prin Reconstituire, cota actuala 1/1 1) DUMITRESCU OLIMPIA	A1
Act Administrativ nr. 7042, din 21/07/2023 emis de PRIMARIA MILIȘĂUȚI;		
B2	Se notează posesia faptică. 1) DUMITRESCU COSTEA 2) DUMITRESCU VIORICA	A1

C. Partea III. SARCINI .

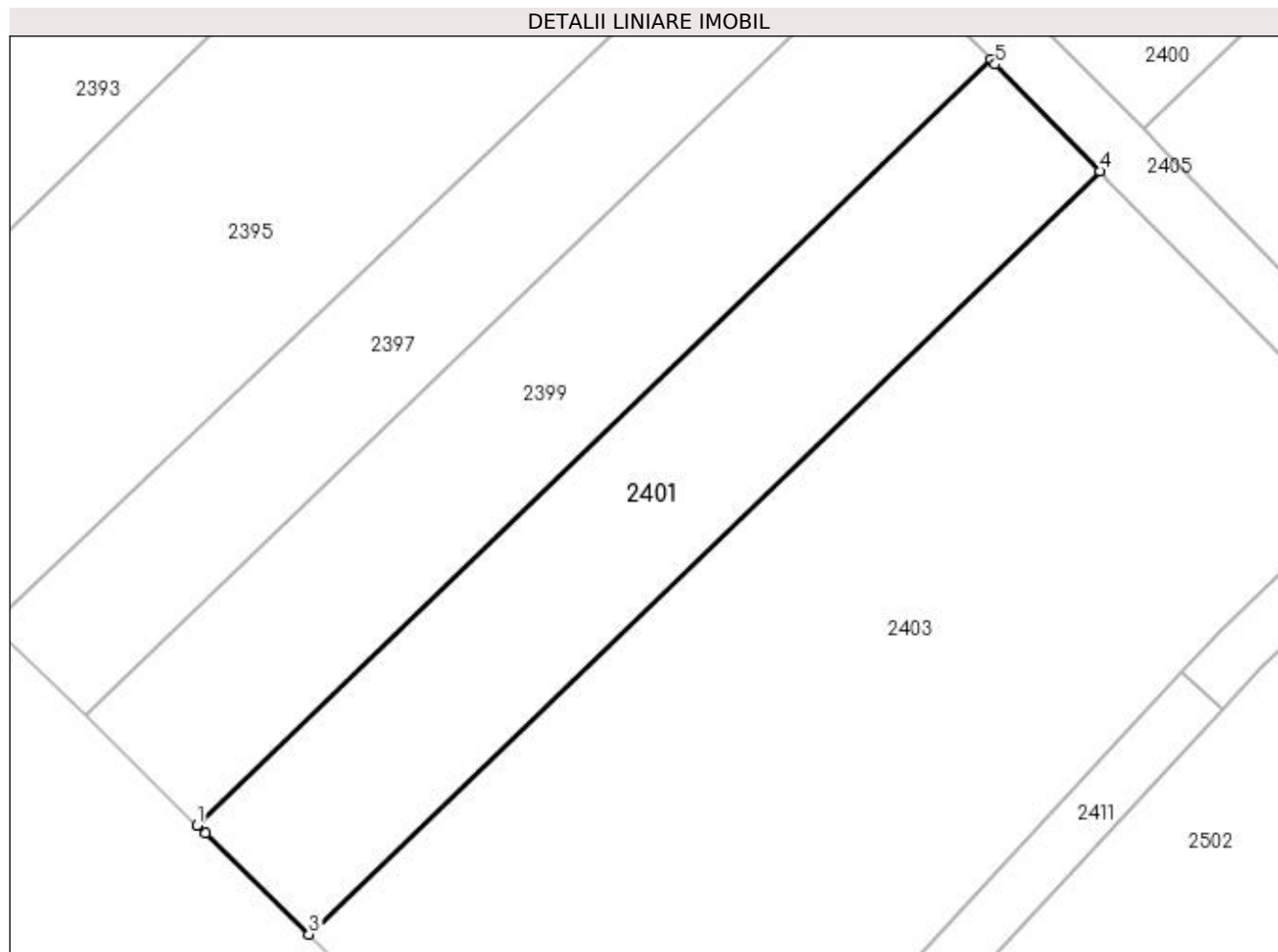
Inscrieri privind dezmembramintele dreptului de proprietate, drepturi reale de garanție și sarcini	Referințe
NU SUNT	

Anexa Nr. 1 La Partea I

Teren

Nr cadastral	Suprafața (mp)*	Observații / Referințe
	Din acte: 2.600 Masurata: 881	Diferența de suprafață de 1719 mp se regăsește la ID 2400.

* Suprafața este determinată în planul de proiecție Stereo 70.



Date referitoare la teren

Crt	Categorie folosință	Intra vilan	Suprafața (mp)	Tarla	Parcelă	Nr. topo	Observații / Referințe
1	arabil	NU	881	20	326	-	

Lungime Segmente

1) Valorile lungimilor segmentelor sunt obținute din proiecție în plan.

Punct început	X / Y	Punct sfârșit	X / Y	Lungime segment (** (m))
1	571.963,779 700.823,8	2	571.964,355 700.823,238	0.805
2	571.964,355 700.823,238	3	571.971,78 700.815,995	10.373
3	571.971,78 700.815,995	4	572.028,422 700.870,627	78.695
4	572.028,422 700.870,627	5	572.020,926 700.878,275	10.709
5	572.020,926 700.878,275	6	572.020,601 700.878,607	0.465

Punct început	X / Y	Punct sfârșit	X / Y	Lungime segment (** (m)
6	572.020,601 700.878,607	1	571.963,779 700.823,8	78.946

** Lungimile segmentelor sunt determinate în planul de proiecție Stereo 70 și sunt rotunjite la 1 milimetru.

*** Distanța dintre puncte este formată din segmente cumulate ce sunt mai mici decât valoarea 1 milimetru.

**DATE DESPRE IMOBILUL NR. 2402**

Oficiul de Cadastru și Publicitate Imobiliară SUCEAVA
Biroul de Cadastru și Publicitate Imobiliară Radauti

A. Partea I. Descrierea imobilului

TEREN Extravilan

Adresa: Jud. Suceava

Nr. Crt	Nr cadastral Nr. topografic	Suprafața* (mp)	Observații / Referințe
A1		2.573	Sector cadastral:12 Teren neimprejmuit;

B. Partea II. Proprietari și acte

Inscrieri privitoare la dreptul de proprietate și alte drepturi reale		Referințe
/		
Act Normativ nr. Legea 7, din 13/03/1996 emis de PARLAMENTUL ROMANIEI;		
B1	Inscrierea provizorie, drept de PROPRIETATE, dobandit prin Lege, cota actuala 1/1 1) ORAȘUL MILIȘĂUȚI, CIF:4326973, PROPRIETAR NEIDENTIFICAT.	A1

C. Partea III. SARCINI .

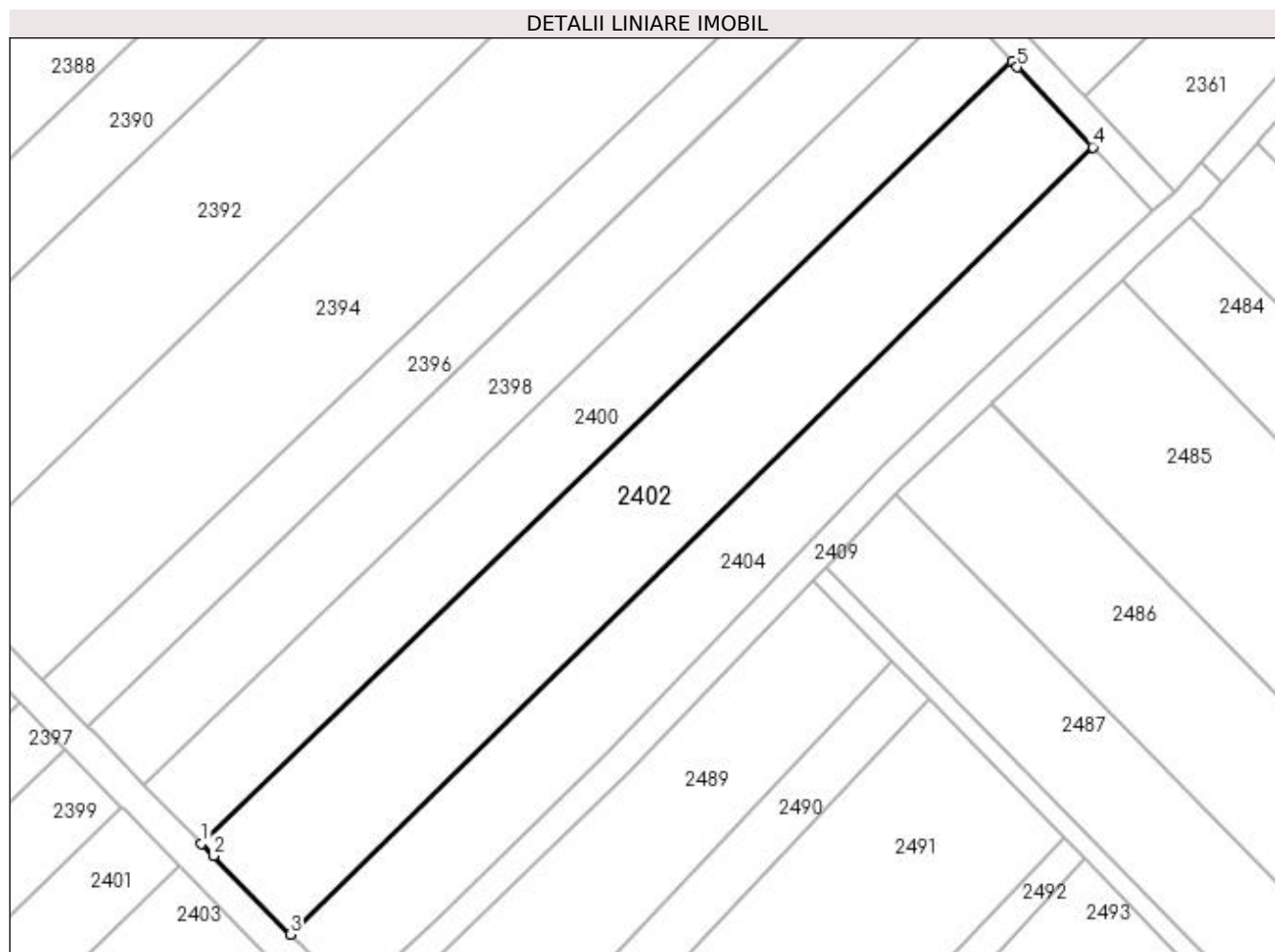
Inscrieri privind dezmembramintele dreptului de proprietate, drepturi reale de garanție și sarcini	Referințe
NU SUNT	

Anexa Nr. 1 La Partea I

Teren

Nr cadastral	Suprafața (mp)*	Observații / Referințe
	2.573	

* Suprafața este determinată în planul de proiecție Stereo 70.



Date referitoare la teren

Crt	Categorie folosință	Intra vilan	Suprafața (mp)	Tarla	Parcelă	Nr. topo	Observații / Referințe
1	arabil	NU	2.573	20	322	-	

Lungime Segmente

1) Valorile lungimilor segmentelor sunt obținute din proiecție în plan.

Punct început	X / Y	Punct sfârșit	X / Y	Lungime segment (** (m)
1	572.031,525 700.873,62	2	572.033,162 700.871,943	2.344
2	572.033,162 700.871,943	3	572.043,655 700.861,193	15.022
3	572.043,655 700.861,193	4	572.153,369 700.968,79	153.669
4	572.153,369 700.968,79	5	572.143,06 700.979,719	15.024
5	572.143,06 700.979,719	6	572.142,33 700.980,493	1.064

Punct început	X / Y	Punct sfârșit	X / Y	Lungime segment (** (m)
6	572.142,33 700.980,493	1	572.031,525 700.873,62	153.947

** Lungimile segmentelor sunt determinate în planul de proiecție Stereo 70 și sunt rotunjite la 1 milimetru.

*** Distanța dintre puncte este formată din segmente cumulate ce sunt mai mici decât valoarea 1 milimetru.

**DATE DESPRE IMOBILUL NR. 2403**

Oficiul de Cadastru și Publicitate Imobiliară SUCEAVA
Biroul de Cadastru și Publicitate Imobiliară Radauti

A. Partea I. Descrierea imobilului

TEREN Extravilan

Adresa: Jud. Suceava

Nr. Crt	Nr cadastral Nr. topografic	Suprafața* (mp)	Observații / Referințe
A1		2.438	Sector cadastral:12 Teren neimprejmuit;

B. Partea II. Proprietari și acte

Inscrieri privitoare la dreptul de proprietate și alte drepturi reale		Referințe
/		
Act Normativ nr. Legea 7, din 13/03/1996 emis de PARLAMENTUL ROMANIEI;		
B1	Inscrierea provizorie, drept de PROPRIETATE, dobandit prin Lege, cota actuala 1/1 1) ORAȘUL MILIȘĂUȚI, CIF:4326973, PROPRIETAR NEIDENTIFICAT.	A1

C. Partea III. SARCINI .

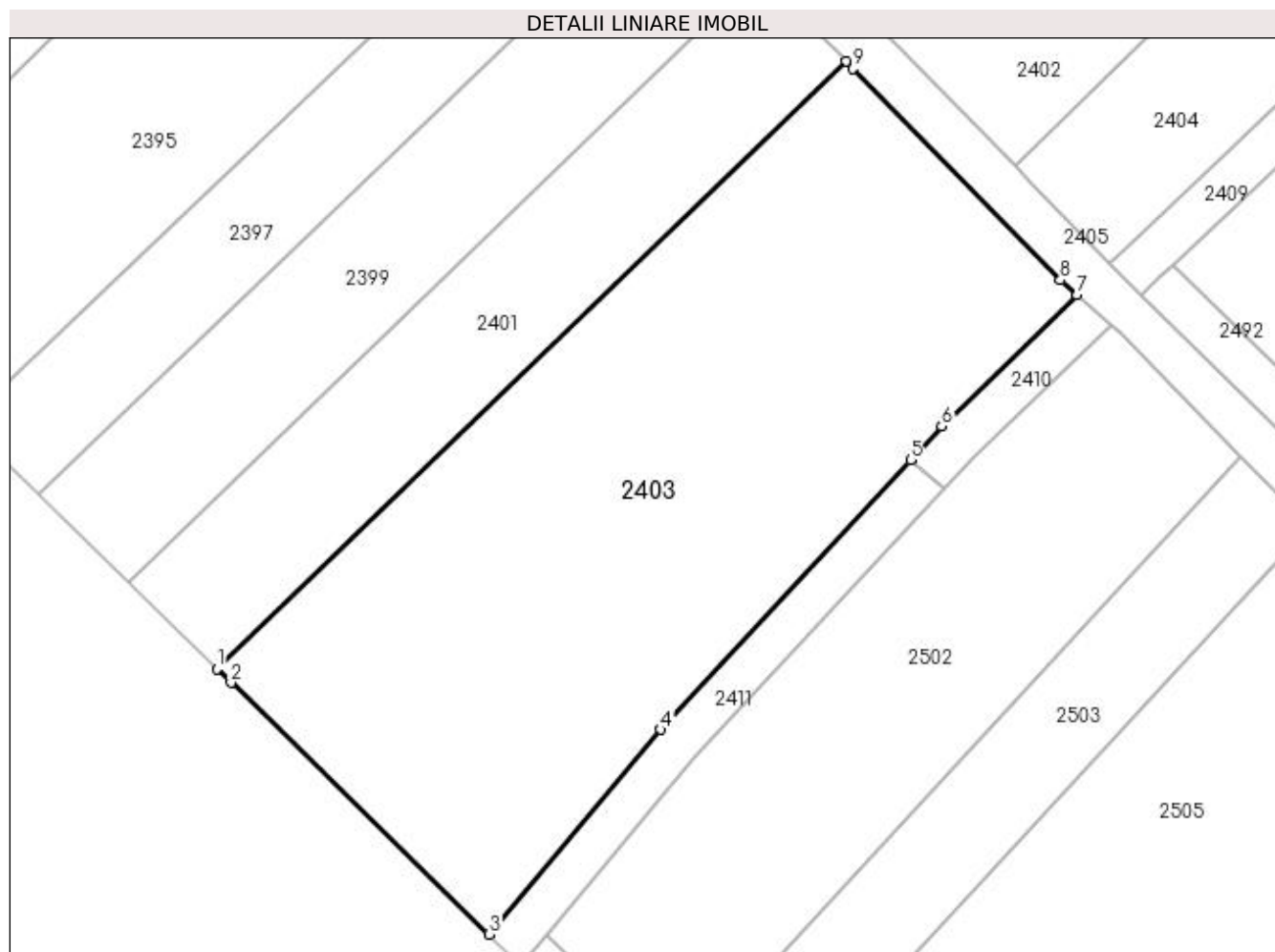
Inscrieri privind dezmembramintele dreptului de proprietate, drepturi reale de garanție și sarcini	Referințe
NU SUNT	

Anexa Nr. 1 La Partea I

Teren

Nr cadastral	Suprafața (mp)*	Observații / Referințe
	2.438	

* Suprafața este determinată în planul de proiecție Stereo 70.



Date referitoare la teren

Crt	Categorie folosință	Intra vilan	Suprafața (mp)	Tarla	Parcelă	Nr. topo	Observații / Referințe
1	arabil	NU	2.438	20	326	-	

Lungime Segmente

1) Valorile lungimilor segmentelor sunt obținute din proiecție în plan.

Punct început	X / Y	Punct sfârșit	X / Y	Lungime segment (** (m)
1	571.971,78 700.815,995	2	571.973,056 700.814,75	1.783
2	571.973,056 700.814,75	3	571.996,28 700.792,093	32.445
3	571.996,28 700.792,093	4	572.011,724 700.810,535	24.055
4	572.011,724 700.810,535	5	572.034,234 700.834,783	33.086
5	572.034,234 700.834,783	6	572.037,043 700.837,809	4.129

Punct început	X / Y	Punct sfârșit	X / Y	Lungime segment (** (m)
6	572.037,043 700.837,809	7	572.049,249 700.849,603	16.973
7	572.049,249 700.849,603	8	572.047,705 700.850,951	2.05
8	572.047,705 700.850,951	9	572.029,056 700.869,98	26.644
9	572.029,056 700.869,98	10	572.028,422 700.870,627	0.906
10	572.028,422 700.870,627	1	571.971,78 700.815,995	78.695

** Lungimile segmentelor sunt determinate în planul de proiecție Stereo 70 și sunt rotunjite la 1 milimetru.

*** Distanța dintre puncte este formată din segmente cumulate ce sunt mai mici decât valoarea 1 milimetru.

**DATE DESPRE IMOBILUL NR. 2404**

Oficiul de Cadastru și Publicitate Imobiliară SUCEAVA
Biroul de Cadastru și Publicitate Imobiliară Radauti

A. Partea I. Descrierea imobilului

TEREN Extravilan

Adresa: Jud. Suceava, Tarla Movila

Nr. Crt	Nr cadastral Nr. topografic	Suprafața* (mp)	Observații / Referințe
A1	31184	Din acte: 1.900 Masurata: 1.831	Sector cadastral:12 Teren neimprejmuit;

B. Partea II. Proprietari și acte

Inscrieri privitoare la dreptul de proprietate și alte drepturi reale		Referințe
22660 / 26/10/2012		
Act Notarial nr. 2217, din 18/10/2012 emis de BUZDUGA DANA ALINA-BNP RADAUTI;		
B2	Intabulare, drept de PROPRIETATE bun propriu cu titlu de cumparare, dobandit prin Conventie, cota actuala 1/1 1) LUCESCU AVRAM	A1

C. Partea III. SARCINI .

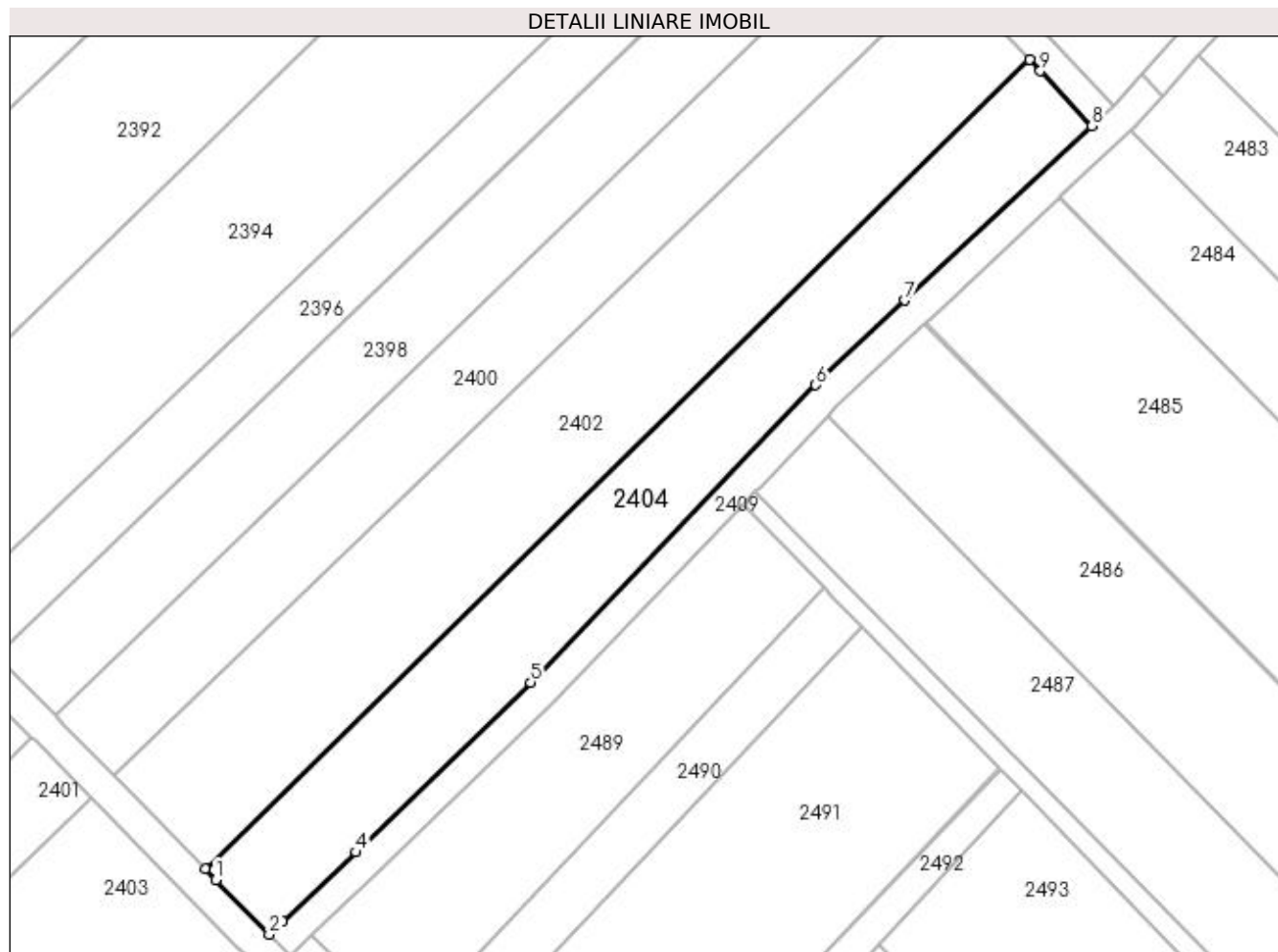
Inscrieri privind dezmembramintele dreptului de proprietate, drepturi reale de garanție și sarcini	Referințe
NU SUNT	

Anexa Nr. 1 La Partea I

Teren

Nr cadastral	Suprafața (mp)*	Observații / Referințe
31184	Din acte: 1.900 Masurata: 1.831	

* Suprafața este determinată în planul de proiecție Stereo 70.



Date referitoare la teren

Crt	Categorie folosință	Intra vilan	Suprafața (mp)	Tarla	Parcelă	Nr. topo	Observații / Referințe
1	arabil	NU	1.831	20	322	-	

Lungime Segmente

1) Valorile lungimilor segmentelor sunt obținute din proiecție în plan.

Punct început	X / Y	Punct sfârșit	X / Y	Lungime segment (** (m)
1	572.045,096 700.859,717	2	572.052,192 700.852,447	10.159
2	572.052,192 700.852,447	3	572.053,944 700.854,14	2.436
3	572.053,944 700.854,14	4	572.063,764 700.863,366	13.474
4	572.063,764 700.863,366	5	572.086,966 700.885,954	32.381
5	572.086,966 700.885,954	6	572.124,904 700.925,514	54.811

Punct început	X / Y	Punct sfârșit	X / Y	Lungime segment (** (m)
6	572.124,904 700.925,514	7	572.136,787 700.936,773	16.37
7	572.136,787 700.936,773	8	572.161,662 700.959,998	34.032
8	572.161,662 700.959,998	9	572.154,785 700.967,288	10.022
9	572.154,785 700.967,288	10	572.153,369 700.968,79	2.064
10	572.153,369 700.968,79	11	572.043,655 700.861,193	153.669
11	572.043,655 700.861,193	1	572.045,096 700.859,717	2.063

** Lungimile segmentelor sunt determinate în planul de proiecție Stereo 70 și sunt rotunjite la 1 milimetru.

*** Distanța dintre puncte este formată din segmente cumulate ce sunt mai mici decât valoarea 1 milimetru.

**DATE DESPRE IMOBILUL NR. 2405**

Oficiul de Cadastru și Publicitate Imobiliară SUCEAVA
Biroul de Cadastru și Publicitate Imobiliară Radauti

A. Partea I. Descrierea imobilului

TEREN Extravilan

Adresa: Jud. Suceava

Nr. Crt	Nr cadastral Nr. topografic	Suprafața* (mp)	Observații / Referințe
A1		4.140	Sector cadastral:12 Teren neimprejmuit;

B. Partea II. Proprietari și acte

Inscrieri privitoare la dreptul de proprietate și alte drepturi reale		Referințe
/		
Act Normativ nr. Legea 7, din 13/03/1996 emis de PARLAMENTUL ROMANIEI;		
B1	Inscrierea provizorie, drept de PROPRIETATE, dobandit prin Lege, cota actuala 1/1 1) ORAȘUL MILIȘĂUȚI, CIF:4326973, PROPRIETAR NEIDENTIFICAT.	A1

C. Partea III. SARCINI .

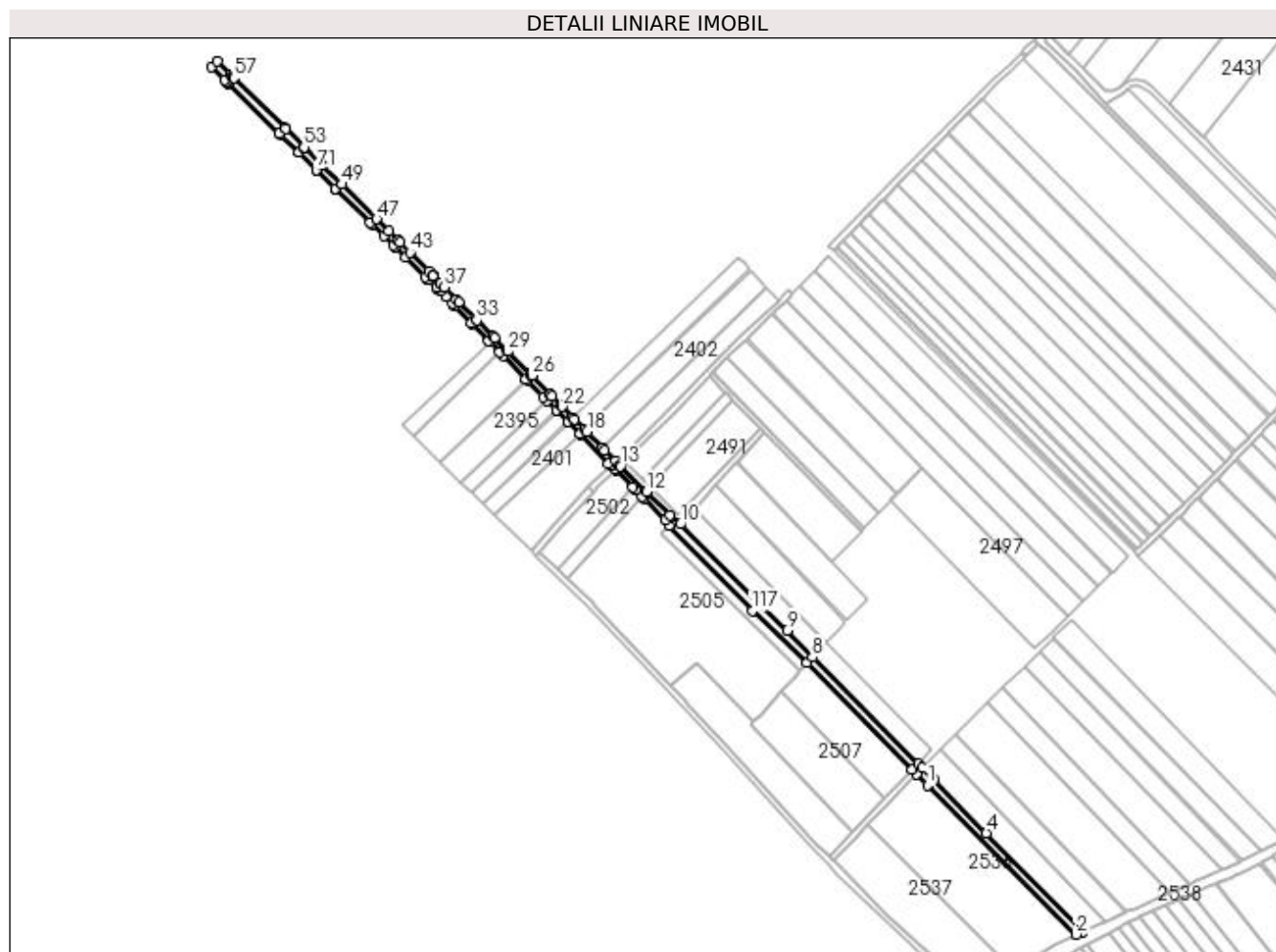
Inscrieri privind dezmembramintele dreptului de proprietate, drepturi reale de garanție și sarcini	Referințe
NU SUNT	

Anexa Nr. 1 La Partea I

Teren

Nr cadastral	Suprafața (mp)*	Observații / Referințe
	4.140	

* Suprafața este determinată în planul de proiecție Stereo 70.



Date referitoare la teren

Crt	Categorie folosință	Intra vilan	Suprafața (mp)	Tarla	Parcelă	Nr. topo	Observații / Referințe
1	altele	NU	4.140	20	325	-	Canal.

Lungime Segmente

1) Valorile lungimilor segmentelor sunt obținute din proiecție în plan.

Punct început	X / Y	Punct sfârșit	X / Y	Lungime segment	Punct început	X / Y	Punct sfârșit	X / Y	Lungime segment	Punct început	X / Y	Punct sfârșit	X / Y	Lungime segment
1	572.260,817 700.635,951	2	572.360,074 700.536,249	140.686	2	572.360,074 700.536,249	3	572.364,438 700.538,031	4.714	3	572.364,438 700.538,031	4	572.300,11 700.603,805	92.002
4	572.300,11 700.603,805	5	572.264,702 700.639,904	50.565	5	572.264,702 700.639,904	6	572.257,418 700.647,444	10.484	6	572.257,418 700.647,444	7	572.254,638 700.650,321	4.001
7	572.254,638 700.650,321	8	572.183,794 700.721,48	100.412	8	572.183,794 700.721,48	9	572.166,887 700.739,175	24.474	9	572.166,887 700.739,175	10	572.095,623 700.810,311	100.692
10	572.095,623 700.810,311	11	572.088,697 700.816,517	9.3	11	572.088,697 700.816,517	12	572.072,948 700.831,953	22.052	12	572.072,948 700.831,953	13	572.055,549 700.849,008	24.364
13	572.055,549 700.849,008	14	572.054,986 700.849,585	0.806	14	572.054,986 700.849,585	15	572.052,192 700.852,447	4.0	15	572.052,192 700.852,447	16	572.045,096 700.859,717	10.159
16	572.045,096 700.859,717	17	572.043,655 700.861,193	2.063	17	572.043,655 700.861,193	18	572.033,162 700.871,943	15.022	18	572.033,162 700.871,943	19	572.031,525 700.873,62	2.344

Punct început	X / Y	Punct sfârșit	X / Y	Lungime segment	Punct început	X / Y	Punct sfârșit	X / Y	Lungime segment	Punct început	X / Y	Punct sfârșit	X / Y	Lungime segment
19	572.031,525 700.873,62	20	572.024,877 700.880,431	9.518	20	572.024,877 700.880,431	21	572.023,721 700.881,615	1.655	21	572.023,721 700.881,615	22	572.016,83 700.888,675	9.866
22	572.016,83 700.888,675	23	572.015,9 700.889,627	1.331	23	572.015,9 700.889,627	24	572.009,726 700.895,953	8.839	24	572.009,726 700.895,953	25	572.008,476 700.897,233	1.789
25	572.008,476 700.897,233	26	571.996,48 700.909,523	17.17 4	26	571.996,48 700.909,523	27	571.995,549 700.910,477	1.333	27	571.995,549 700.910,477	28	571.995,316 700.910,716	0.334
28	571.995,316 700.910,716	29	571.980,393 700.925,749	21.18 2	29	571.980,393 700.925,749	30	571.979,854 700.926,292	0.765	30	571.979,854 700.926,292	31	571.971,419 700.934,79	11.97 4
31	571.971,419 700.934,79	32	571.970,481 700.935,735	1.331	32	571.970,481 700.935,735	33	571.959,649 700.946,647	15.37 5	33	571.959,649 700.946,647	34	571.958,841 700.947,462	1.148
34	571.958,841 700.947,462	35	571.947,592 700.958,795	15.96 8	35	571.947,592 700.958,795	36	571.945,965 700.960,433	2.309	36	571.945,965 700.960,433	37	571.937,946 700.968,511	11.38 2
37	571.937,946 700.968,511	38	571.935,53 700.970,946	3.43	38	571.935,53 700.970,946	39	571.935,43 700.971,047	0.142	39	571.935,43 700.971,047	40	571.930,157 700.976,359	7.485
40	571.930,157 700.976,359	41	571.930,081 700.976,436	0.108	41	571.930,081 700.976,436	42	571.927,639 700.978,896	3.466	42	571.927,639 700.978,896	43	571.914,945 700.991,684	18.01 9
43	571.914,945 700.991,684	44	571.908,127 700.998,553	9.678	44	571.908,127 700.998,553	45	571.906,937 700.999,752	1.689	45	571.906,937 700.999,752	46	571.900,766 701.005,968	8.759
46	571.900,766 701.005,968	47	571.892,737 701.014,057	11.39 7	47	571.892,737 701.014,057	48	571.892,459 701.014,332	0.391	48	571.892,459 701.014,332	49	571.869,23 701.037,288	32.65 8
49	571.869,23 701.037,288	50	571.868,552 701.037,958	0.953	50	571.868,552 701.037,958	51	571.856,244 701.050,121	17.30 4	51	571.856,244 701.050,121	52	571.856,23 701.050,135	0.02
52	571.856,23 701.050,135	53	571.844,086 701.062,136	17.07 3	53	571.844,086 701.062,136	54	571.844,029 701.062,193	0.081	54	571.844,029 701.062,193	55	571.831,831 701.074,246	17.14 8
55	571.831,831 701.074,246	56	571.831,162 701.074,908	0.941	56	571.831,162 701.074,908	57	571.797,39 701.108,282	47.48	57	571.797,39 701.108,282	58	571.796,51 701.109,153	1.238
58	571.796,51 701.109,153	59	571.796,139 701.109,52	0.522	59	571.796,139 701.109,52	60	571.794,912 701.110,733	1.725	60	571.794,912 701.110,733	61	571.786,172 701.119,379	12.29 4
61	571.786,172 701.119,379	62	571.782,389 701.115,918	5.127	62	571.782,389 701.115,918	63	571.791,209 701.107,242	12.37 2	63	571.791,209 701.107,242	64	571.792,439 701.106,032	1.725
64	571.792,439 701.106,032	65	571.792,827 701.105,651	0.544	65	571.792,827 701.105,651	66	571.793,698 701.104,794	1.222	66	571.793,698 701.104,794	67	571.827,563 701.071,486	47.5
67	571.827,563 701.071,486	68	571.828,223 701.070,837	0.926	68	571.828,223 701.070,837	69	571.840,445 701.058,816	17.14 3	69	571.840,445 701.058,816	70	571.840,461 701.058,8	0.023
70	571.840,461 701.058,8	71	571.852,302 701.047,154	16.60 8	71	571.852,302 701.047,154	72	571.852,705 701.046,757	0.566	72	571.852,705 701.046,757	73	571.865,034 701.034,631	17.29 3
73	571.865,034 701.034,631	74	571.865,777 701.033,9	1.042	74	571.865,777 701.033,9	75	571.888,281 701.011,766	31.56 5	75	571.888,281 701.011,766	76	571.889,309 701.010,755	1.442
76	571.889,309 701.010,755	77	571.897,437 701.002,76	11.40 1	77	571.897,437 701.002,76	78	571.903,675 700.996,624	8.75	78	571.903,675 700.996,624	79	571.904,888 700.995,432	1.701
79	571.904,888 700.995,432	80	571.911,792 700.988,641	9.684	80	571.911,792 700.988,641	81	571.925,008 700.975,642	18.53 7	81	571.925,008 700.975,642	82	571.927,104 700.973,581	2.94
82	571.927,104 700.973,581	83	571.927,19 700.973,496	0.121	83	571.927,19 700.973,496	84	571.932,525 700.968,249	7.483	84	571.932,525 700.968,249	85	571.932,619 700.968,156	0.132
85	571.932,619 700.968,156	86	571.935,066 700.965,75	3.432	86	571.935,066 700.965,75	87	571.938,696 700.962,179	5.092	87	571.938,696 700.962,179	88	571.943,106 700.957,679	6.301
88	571.943,106 700.957,679	89	571.944,716 700.956,037	2.3	89	571.944,716 700.956,037	90	571.955,898 700.944,627	15.97 6	90	571.955,898 700.944,627	91	571.956,694 700.943,814	1.138
91	571.956,694 700.943,814	92	571.967,463 700.932,827	15.38 5	92	571.967,463 700.932,827	93	571.968,387 700.931,883	1.321	93	571.968,387 700.931,883	94	571.974,919 700.925,219	9.331
94	571.974,919 700.925,219	95	571.977,31 700.922,779	3.416	95	571.977,31 700.922,779	96	571.992,386 700.907,396	21.53 9	96	571.992,386 700.907,396	97	571.993,302 700.906,462	1.308
97	571.993,302 700.906,462	98	572.004,065 700.895,479	15.37 8	98	572.004,065 700.895,479	99	572.006,559 700.892,935	3.563	99	572.006,559 700.892,935	100	572.012,765 700.886,603	8.866
100	572.012,765 700.886,603	101	572.013,633 700.885,717	1.24	101	572.013,633 700.885,717	102	572.020,601 700.878,607	9.955	102	572.020,601 700.878,607	103	572.020,926 700.878,275	0.465
103	572.020,926 700.878,275	104	572.028,422 700.870,627	10.70 9	104	572.028,422 700.870,627	105	572.029,056 700.869,98	0.906	105	572.029,056 700.869,98	106	572.047,705 700.850,951	26.64 4
106	572.047,705 700.850,951	107	572.049,249 700.849,603	2.05	107	572.049,249 700.849,603	108	572.052,273 700.846,963	4.014	108	572.052,273 700.846,963	109	572.053,119 700.846,224	1.123
109	572.053,119 700.846,224	110	572.063,974 700.835,142	15.51 3	110	572.063,974 700.835,142	111	572.065,857 700.833,219	2.691	111	572.065,857 700.833,219	112	572.065,947 700.833,127	0.129
112	572.065,947 700.833,127	113	572.070,101 700.828,886	5.936	113	572.070,101 700.828,886	114	572.071,47 700.827,488	1.957	114	572.071,47 700.827,488	115	572.085,506 700.813,157	20.06
115	572.085,506 700.813,157	116	572.087,897 700.809,048	4.754	116	572.087,897 700.809,048	117	572.143,661 700.752,432	79.46 7	117	572.143,661 700.752,432	118	572.180,199 700.717,656	50.44 2

Punct început	X / Y	Punct sfârșit	X / Y	Lungime segment	Punct început	X / Y	Punct sfârșit	X / Y	Lungime segment	Punct început	X / Y	Punct sfârșit	X / Y	Lungime segment
118	572.180,199 700.717,656	119	572.250,544 700.646,145	100.311	119	572.250,544 700.646,145	120	572.253,384 700.643,327	4.001	120	572.253,384 700.643,327	1	572.260,817 700.635,951	10.472

** Lungimile segmentelor sunt determinate în planul de proiecție Stereo 70 și sunt rotunjite la 1 milimetru.

*** Distanța dintre puncte este formată din segmente cumulate ce sunt mai mici decât valoarea 1 milimetru.

**DATE DESPRE IMOBILUL NR. 2406**

Oficiul de Cadastru și Publicitate Imobiliară SUCEAVA
Biroul de Cadastru și Publicitate Imobiliară Radauti

A. Partea I. Descrierea imobilului

TEREN Extravilan

Adresa: Jud. Suceava

Nr. Crt	Nr cadastral Nr. topografic	Suprafața* (mp)	Observații / Referințe
A1		46	Sector cadastral:12 Teren neimprejmuit;

B. Partea II. Proprietari și acte

Inscrieri privitoare la dreptul de proprietate și alte drepturi reale		Referințe
/		
Act Normativ nr. Legea 7, din 13/03/1996 emis de PARLAMENTUL ROMANIEI;		
B1	Inscrierea provizorie, drept de PROPRIETATE, dobandit prin Lege, cota actuala 1/1 1) ORAȘUL MILIȘĂUȚI, CIF:4326973, PROPRIETAR NEIDENTIFICAT.	A1

C. Partea III. SARCINI .

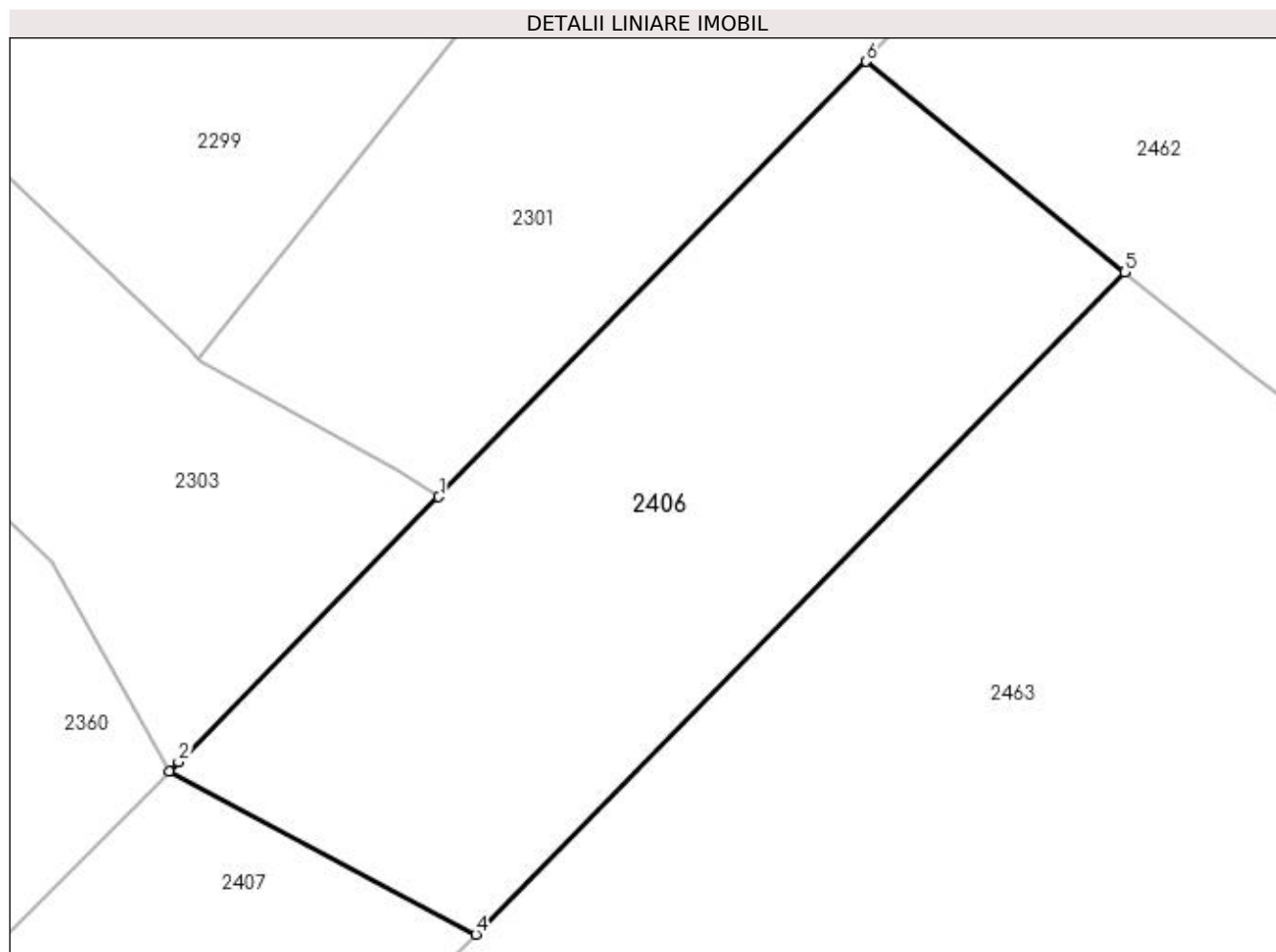
Inscrieri privind dezmembramintele dreptului de proprietate, drepturi reale de garanție și sarcini	Referințe
NU SUNT	

Anexa Nr. 1 La Partea I

Teren

Nr cadastral	Suprafața (mp)*	Observații / Referințe
	46	

* Suprafața este determinată în planul de proiecție Stereo 70.



Date referitoare la teren

Crt	Categorie folosință	Intra vilan	Suprafața (mp)	Tarla	Parcelă	Nr. topo	Observații / Referințe
1	drum	NU	46	20	329	-	

Lungime Segmente

1) Valorile lungimilor segmentelor sunt obținute din proiecție în plan.

Punct început	X / Y	Punct sfârșit	X / Y	Lungime segment (** (m)
1	572.326,585 701.128,454	2	572.323,451 701.125,262	4.473
2	572.323,451 701.125,262	3	572.323,34 701.125,149	0.158
3	572.323,34 701.125,149	4	572.327,03 701.123,187	4.179
4	572.327,03 701.123,187	5	572.334,849 701.131,162	11.169
5	572.334,849 701.131,162	6	572.331,732 701.133,697	4.018

Punct început	X / Y	Punct sfârșit	X / Y	Lungime segment (** (m)
6	572.331,732 701.133,697	1	572.326,585 701.128,454	7.347

** Lungimile segmentelor sunt determinate în planul de proiecție Stereo 70 și sunt rotunjite la 1 milimetru.

*** Distanța dintre puncte este formată din segmente cumulate ce sunt mai mici decât valoarea 1 milimetru.

**DATE DESPRE IMOBILUL NR. 2407**

Oficiul de Cadastru și Publicitate Imobiliară SUCEAVA
Biroul de Cadastru și Publicitate Imobiliară Radauti

A. Partea I. Descrierea imobilului

TEREN Extravilan

Adresa: Jud. Suceava

Nr. Crt	Nr cadastral Nr. topografic	Suprafața* (mp)	Observații / Referințe
A1	40550	Din acte: 4.000 Masurata: 731	Sector cadastral:12 Teren neimprejmuit;

B. Partea II. Proprietari și acte

Inscrieri privitoare la dreptul de proprietate și alte drepturi reale	Referințe
42338 / 12/12/2018	
Act Normativ nr. Hg 1357 cu anexa, din 27/12/2001 emis de GUVERNUL ROMANIEI (act administrativ nr 10115 din 13.12.2018, emis de Primaria Milisauti);	
B1	A1
Intabulare, drept de PROPRIETATE, dobandit prin Constituire, cota actuala 1/1 1) ORAȘUL MILIȘĂUȚI , CIF:4326973, -DOMENIUL PUBLIC-	

C. Partea III. SARCINI .

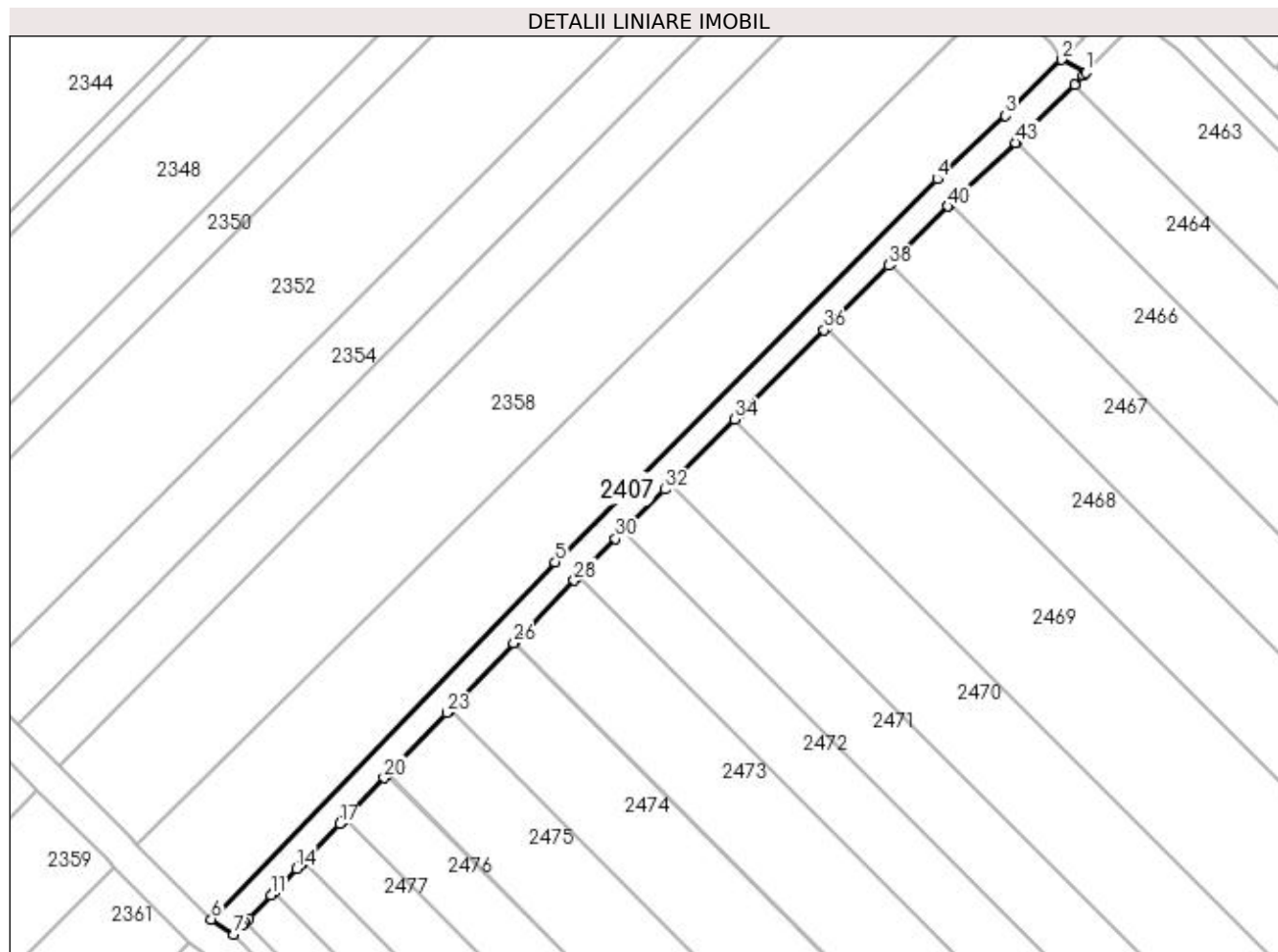
Inscrieri privind dezmembramintele dreptului de proprietate, drepturi reale de garanție și sarcini	Referințe
NU SUNT	

Anexa Nr. 1 La Partea I

Teren

Nr cadastral	Suprafața (mp)*	Observații / Referințe
40550	Din acte: 4.000 Masurata: 731	

* Suprafața este determinată în planul de proiecție Stereo 70.



Date referitoare la teren

Crt	Categorie folosință	Intravilan	Suprafața (mp)	Tarla	Parcelă	Nr. topo	Observații / Referințe
1	drum	NU	731	20	329	-	

Lungime Segmente

1) Valorile lungimilor segmentelor sunt obținute din proiecție în plan.

Punct început	X / Y	Punct sfârșit	X / Y	Lungime segment	Punct început	X / Y	Punct sfârșit	X / Y	Lungime segment	Punct început	X / Y	Punct sfârșit	X / Y	Lungime segment
1	572.327,03 701.123,187	2	572.323,34 701.125,149	4.179	2	572.323,34 701.125,149	3	572.314,889 701.116,702	11.949	3	572.314,889 701.116,702	4	572.304,609 701.107,121	14.053
4	572.304,609 701.107,121	5	572.246,867 701.049,318	81.703	5	572.246,867 701.049,318	6	572.194,967 700.995,402	74.837	6	572.194,967 700.995,402	7	572.198,323 700.993,121	4.058
7	572.198,323 700.993,121	8	572.199,601 700.994,449	1.843	8	572.199,601 700.994,449	9	572.200,036 700.994,9	0.627	9	572.200,036 700.994,9	10	572.200,601 700.995,488	0.815
10	572.200,601 700.995,488	11	572.203,997 700.999,015	4.896	11	572.203,997 700.999,015	12	572.204,431 700.999,466	0.626	12	572.204,431 700.999,466	13	572.204,885 700.999,938	0.655
13	572.204,885 700.999,938	14	572.207,876 701.003,045	4.313	14	572.207,876 701.003,045	15	572.208,387 701.003,576	0.737	15	572.208,387 701.003,576	16	572.208,821 701.004,027	0.626

Punct început	X / Y	Punct sfârșit	X / Y	Lungime segment	Punct început	X / Y	Punct sfârșit	X / Y	Lungime segment	Punct început	X / Y	Punct sfârșit	X / Y	Lungime segment
16	572.208,821 701.004,027	17	572.214,349 701.009,769	7.971	17	572.214,349 701.009,769	18	572.214,721 701.010,156	0.537	18	572.214,721 701.010,156	19	572.215,154 701.010,606	0.624
19	572.215,154 701.010,606	20	572.221,045 701.016,726	8.495	20	572.221,045 701.016,726	21	572.221,478 701.017,175	0.624	21	572.221,478 701.017,175	22	572.221,598 701.017,3	0.173
22	572.221,598 701.017,3	23	572.230,513 701.026,561	12.855	23	572.230,513 701.026,561	24	572.230,945 701.027,01	0.623	24	572.230,945 701.027,01	25	572.231,639 701.027,731	1.001
25	572.231,639 701.027,731	26	572.240,638 701.037,08	12.976	26	572.240,638 701.037,08	27	572.240,778 701.037,225	0.202	27	572.240,778 701.037,225	28	572.249,741 701.046,536	12.924
28	572.249,741 701.046,536	29	572.250,335 701.047,131	0.841	29	572.250,335 701.047,131	30	572.256,019 701.052,82	8.042	30	572.256,019 701.052,82	31	572.257,243 701.054,046	1.732
31	572.257,243 701.054,046	32	572.263,479 701.060,288	8.823	32	572.263,479 701.060,288	33	572.264,401 701.061,211	1.305	33	572.264,401 701.061,211	34	572.274,033 701.070,853	13.629
34	572.274,033 701.070,853	35	572.274,899 701.071,72	1.225	35	572.274,899 701.071,72	36	572.287,515 701.084,35	17.852	36	572.287,515 701.084,35	37	572.287,878 701.084,713	0.513
37	572.287,878 701.084,713	38	572.297,221 701.094,066	13.22	38	572.297,221 701.094,066	39	572.297,536 701.094,381	0.445	39	572.297,536 701.094,381	40	572.306,156 701.103,01	12.197
40	572.306,156 701.103,01	41	572.306,471 701.103,326	0.446	41	572.306,471 701.103,326	42	572.307,388 701.104,244	1.298	42	572.307,388 701.104,244	43	572.316,388 701.112,631	12.302
43	572.316,388 701.112,631	44	572.316,493 701.112,729	0.144	44	572.316,493 701.112,729	45	572.317,667 701.113,823	1.605	45	572.317,667 701.113,823	46	572.325,277 701.121,429	10.759
46	572.325,277 701.121,429	47	572.326,572 701.122,724	1.831	47	572.326,572 701.122,724	48	572.326,749 701.122,901	0.25	48	572.326,749 701.122,901	1	572.327,03 701.123,187	0.401

** Lungimile segmentelor sunt determinate în planul de proiecție Stereo 70 și sunt rotunjite la 1 milimetru.

*** Distanța dintre puncte este formată din segmente cumulate ce sunt mai mici decât valoarea 1 milimetru.

**DATE DESPRE IMOBILUL NR. 2408**

Oficiul de Cadastru și Publicitate Imobiliară SUCEAVA
Biroul de Cadastru și Publicitate Imobiliară Radauti

A. Partea I. Descrierea imobilului

TEREN Extravilan

Adresa: Jud. Suceava

Nr. Crt	Nr cadastral Nr. topografic	Suprafața* (mp)	Observații / Referințe
A1		139	Sector cadastral:12 Teren neimprejmuit;

B. Partea II. Proprietari și acte

Inscrieri privitoare la dreptul de proprietate și alte drepturi reale		Referințe
/		
Act Normativ nr. Legea 7, din 13/03/1996 emis de PARLAMENTUL ROMANIEI;		
B1	Inscrierea provizorie, drept de PROPRIETATE, dobandit prin Lege, cota actuala 1/1	A1
1) ORAȘUL MILIȘĂUȚI, CIF:4326973, PROPRIETAR NEIDENTIFICAT.		

C. Partea III. SARCINI .

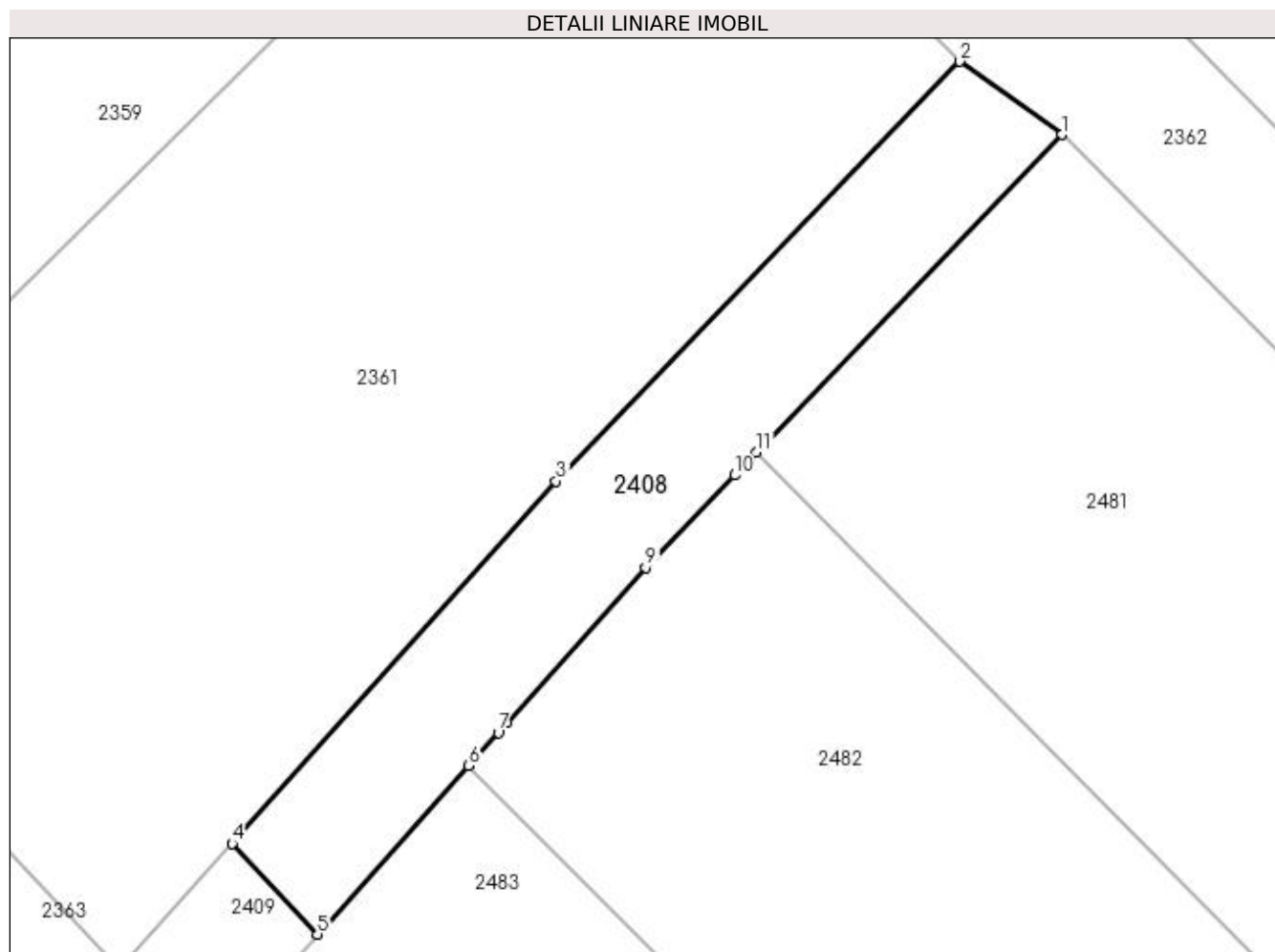
Inscrieri privind dezmembramintele dreptului de proprietate, drepturi reale de garanție și sarcini	Referințe
NU SUNT	

Anexa Nr. 1 La Partea I

Teren

Nr cadastral	Suprafața (mp)*	Observații / Referințe
	139	

* Suprafața este determinată în planul de proiecție Stereo 70.



Date referitoare la teren

Crt	Categorie folosință	Intra vilan	Suprafața (mp)	Tarla	Parcelă	Nr. topo	Observații / Referințe
1	drum	NU	139	20	328	-	

Lungime Segmente

1) Valorile lungimilor segmentelor sunt obținute din proiecție în plan.

Punct început	X / Y	Punct sfârșit	X / Y	Lungime segment (** (m)
1	572.194,85 700.989,514	2	572.191,556 700.991,859	4.043
2	572.191,556 700.991,859	3	572.178,598 700.978,398	18.684
3	572.178,598 700.978,398	4	572.168,202 700.966,771	15.597
4	572.168,202 700.966,771	5	572.170,947 700.963,86	4.001
5	572.170,947 700.963,86	6	572.175,799 700.969,278	7.273

Punct început	X / Y	Punct sfârșit	X / Y	Lungime segment (** (m)
6	572.175,799 700.969,278	7	572.176,745 700.970,335	1.419
7	572.176,745 700.970,335	8	572.177,017 700.970,64	0.409
8	572.177,017 700.970,64	9	572.181,479 700.975,623	6.689
9	572.181,479 700.975,623	10	572.184,334 700.978,589	4.117
10	572.184,334 700.978,589	11	572.185,032 700.979,314	1.006
11	572.185,032 700.979,314	1	572.194,85 700.989,514	14.157

** Lungimile segmentelor sunt determinate în planul de proiecție Stereo 70 și sunt rotunjite la 1 milimetru.

*** Distanța dintre puncte este formată din segmente cumulate ce sunt mai mici decât valoarea 1 milimetru.

**DATE DESPRE IMOBILUL NR. 2409**

Oficiul de Cadastru și Publicitate Imobiliară SUCEAVA
 Biroul de Cadastru și Publicitate Imobiliară Radauti

A. Partea I. Descrierea imobilului

TEREN Extravilan

Adresa: Jud. Suceava

Nr. Crt	Nr cadastral Nr. topografic	Suprafața* (mp)	Observații / Referințe
A1	40551	Din acte: 4.000 Masurata: 651	Sector cadastral:12 Teren neimprejmuit;

B. Partea II. Proprietari și acte

Inscrieri privitoare la dreptul de proprietate și alte drepturi reale	Referințe
42337 / 12/12/2018	
Act Normativ nr. hotărâre nr. 1357, din 27/12/2001 emis de GUVERNUL ROMÂNIEI (act administrativ nr adeverință nr. 10115 din 13.12.2018, emis de Primăria orașului Milișăuți, anexă la hotărâre);	
B1	A1
Intabulare, drept de PROPRIETATE, dobândit prin Lege, cota actuala 1/1 1) ORAȘUL MILIȘĂUȚI , CIF:4326973, domeniul public	

C. Partea III. SARCINI .

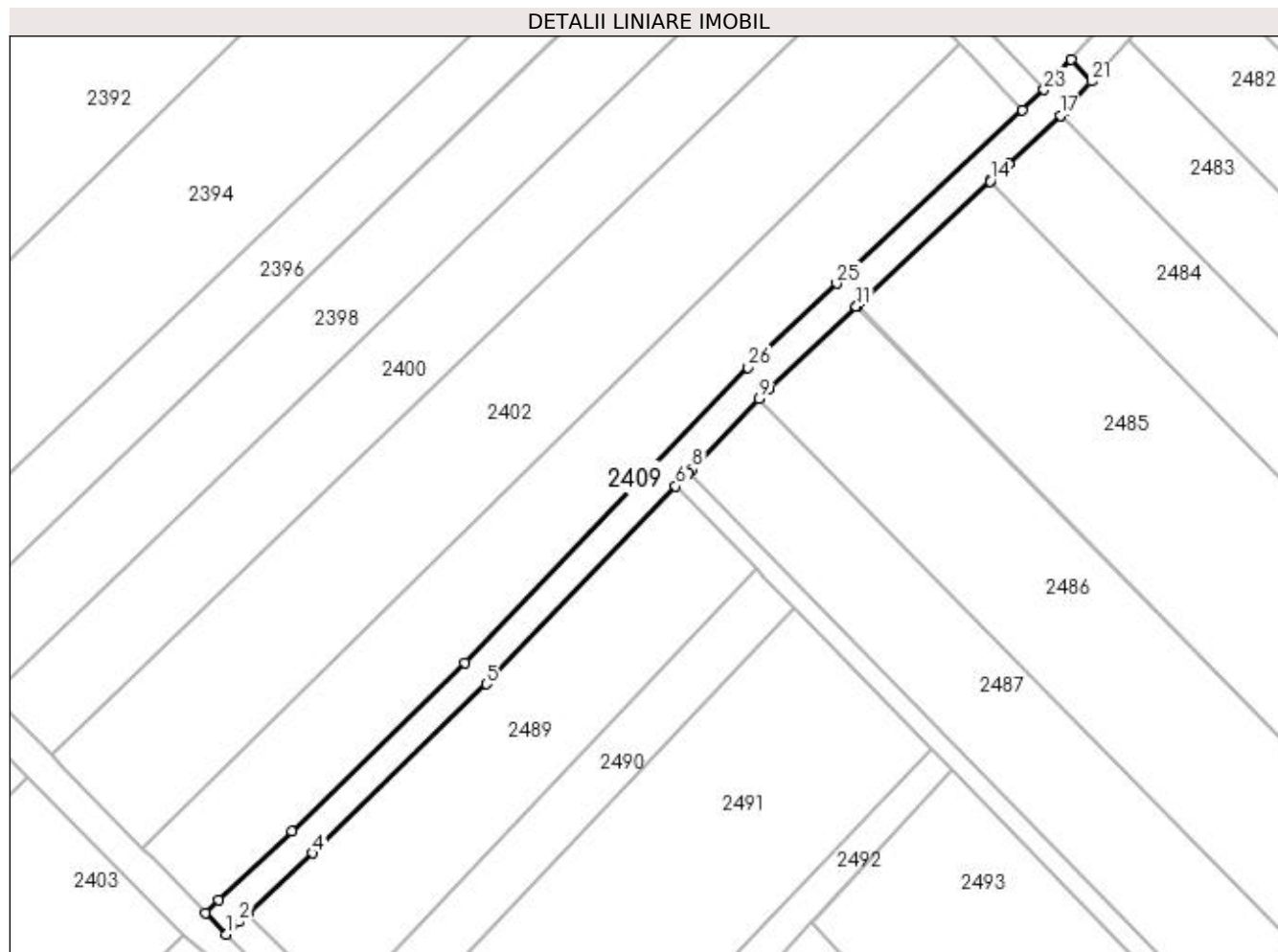
Inscrieri privind dezmembramintele dreptului de proprietate, drepturi reale de garanție și sarcini	Referințe
NU SUNT	

Anexa Nr. 1 La Partea I

Teren

Nr cadastral	Suprafața (mp)*	Observații / Referințe
40551	Din acte: 4.000 Masurata: 651	

* Suprafața este determinată în planul de proiecție Stereo 70.



Date referitoare la teren

Crt	Categorie folosință	Intra vilan	Suprafața (mp)	Tarla	Parcelă	Nr. topo	Observații / Referințe
1	drum	NU	651	20	328	-	

Lungime Segmente

1) Valorile lungimilor segmentelor sunt obținute din proiecție în plan.

Punct început	X / Y	Punct sfârșit	X / Y	Lungime segment (** (m)
1	572.054,986 700.849,585	2	572.056,703 700.851,244	2.388
3	572.057,867 700.852,337	4	572.066,528 700.860,476	11.885
5	572.089,805 700.883,136	6	572.115,207 700.909,623	36.699
7	572.116,889 700.911,38	8	572.117,412 700.911,925	0.755
9	572.126,421 700.921,328	10	572.127,584 700.922,542	1.681

Punct început	X / Y	Punct sfârșit	X / Y	Lungime segment (** (m)
2	572.056,703 700.851,244	3	572.057,867 700.852,337	1.597
4	572.066,528 700.860,476	5	572.089,805 700.883,136	32.485
6	572.115,207 700.909,623	7	572.116,889 700.911,38	2.432
8	572.117,412 700.911,925	9	572.126,421 700.921,328	13.022
10	572.127,584 700.922,542	11	572.139,397 700.933,736	16.274

Punct început	X / Y	Punct sfârșit	X / Y	Lungime segment (** (m)	Punct început	X / Y	Punct sfârșit	X / Y	Lungime segment (** (m)
11	572.139,397 700.933,736	12	572.139,529 700.933,86	0.181	12	572.139,529 700.933,86	13	572.140,213 700.934,499	0.936
13	572.140,213 700.934,499	14	572.157,321 700.950,491	23.419	14	572.157,321 700.950,491	15	572.157,393 700.950,559	0.099
15	572.157,393 700.950,559	16	572.159,855 700.952,86	3.37	16	572.159,855 700.952,86	17	572.166,756 700.959,311	9.447
17	572.166,756 700.959,311	18	572.167,48 700.959,987	0.991	18	572.167,48 700.959,987	19	572.167,507 700.960,017	0.04
19	572.167,507 700.960,017	20	572.167,91 700.960,467	0.604	20	572.167,91 700.960,467	21	572.170,947 700.963,86	4.554
21	572.170,947 700.963,86	22	572.168,202 700.966,771	4.001	22	572.168,202 700.966,771	23	572.164,586 700.962,728	5.424
23	572.164,586 700.962,728	24	572.161,662 700.959,998	4.0	24	572.161,662 700.959,998	25	572.136,787 700.936,773	34.032
25	572.136,787 700.936,773	26	572.124,904 700.925,514	16.37	26	572.124,904 700.925,514	27	572.086,966 700.885,954	54.811
27	572.086,966 700.885,954	28	572.063,764 700.863,366	32.381	28	572.063,764 700.863,366	29	572.053,944 700.854,14	13.474
29	572.053,944 700.854,14	30	572.052,192 700.852,447	2.436	30	572.052,192 700.852,447	1	572.054,986 700.849,585	4.0

** Lungimile segmentelor sunt determinate în planul de proiecție Stereo 70 și sunt rotunjite la 1 milimetru.

*** Distanța dintre puncte este formată din segmente cumulate ce sunt mai mici decât valoarea 1 milimetru.

**DATE DESPRE IMOBILUL NR. 2410**

Oficiul de Cadastru și Publicitate Imobiliară SUCEAVA
Biroul de Cadastru și Publicitate Imobiliară Radauti

A. Partea I. Descrierea imobilului

TEREN Extravilan

Adresa: Jud. Suceava

Nr. Crt	Nr cadastral Nr. topografic	Suprafața* (mp)	Observații / Referințe
A1		84	Sector cadastral:12 Teren neimprejmuit;

B. Partea II. Proprietari și acte

Inscrieri privitoare la dreptul de proprietate și alte drepturi reale		Referințe
/		
Act Normativ nr. Legea 7, din 13/03/1996 emis de PARLAMENTUL ROMANIEI;		
B1	Inscrierea provizorie, drept de PROPRIETATE, dobandit prin Lege, cota actuala 1/1 1) ORAȘUL MILIȘĂUȚI, CIF:4326973, PROPRIETAR NEIDENTIFICAT.	A1

C. Partea III. SARCINI .

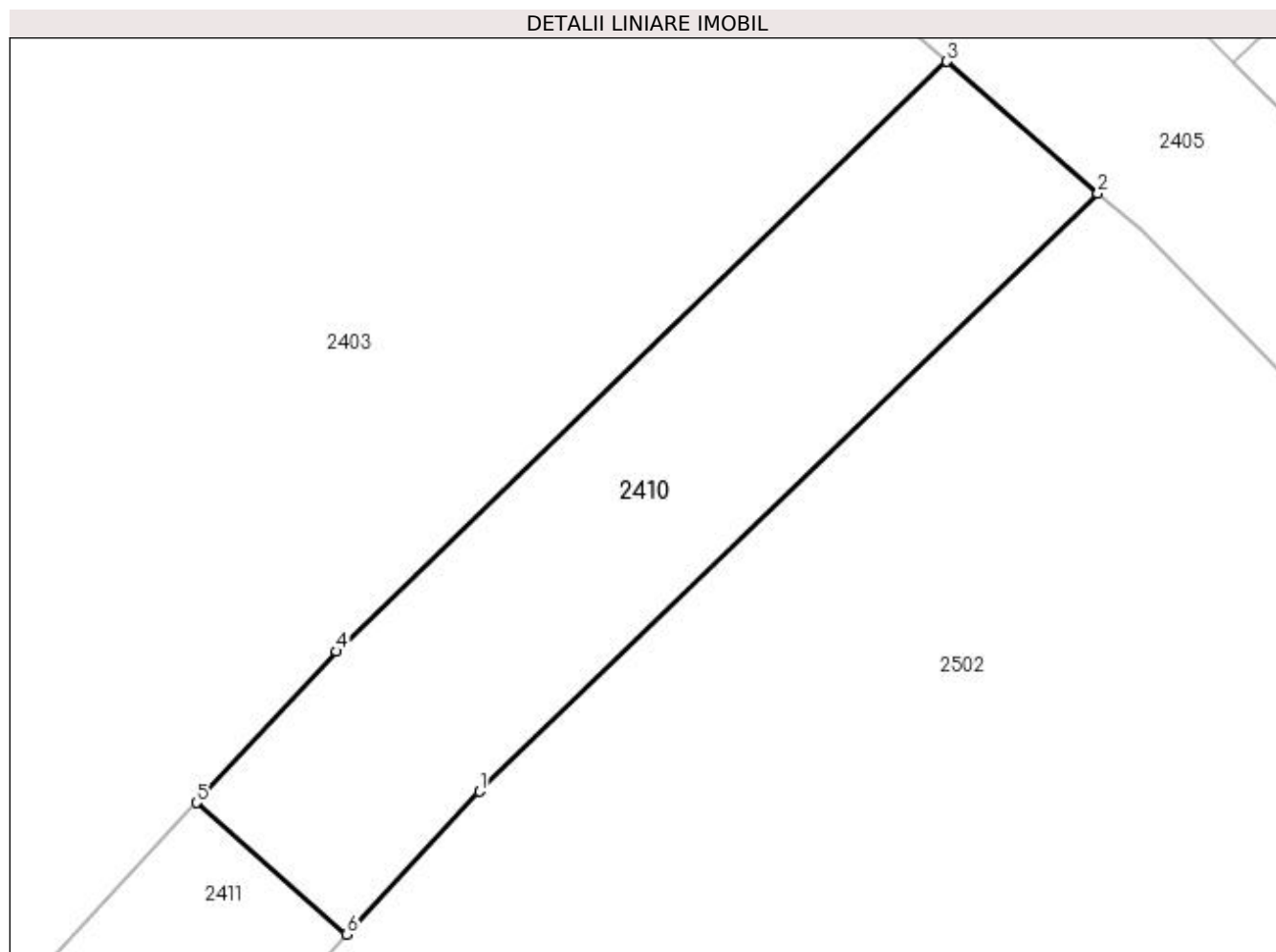
Inscrieri privind dezmembramintele dreptului de proprietate, drepturi reale de garanție și sarcini	Referințe
NU SUNT	

Anexa Nr. 1 La Partea I

Teren

Nr cadastral	Suprafața (mp)*	Observații / Referințe
	84	

* Suprafața este determinată în planul de proiecție Stereo 70.



Date referitoare la teren

Crt	Categorie folosință	Intra vilan	Suprafața (mp)	Tarla	Parcelă	Nr. topo	Observații / Referințe
1	drum	NU	84	20	327	-	

Lungime Segmente

1) Valorile lungimilor segmentelor sunt obținute din proiecție în plan.

Punct început	X / Y	Punct sfârșit	X / Y	Lungime segment (** (m)
1	572.039,9 700.835,007	2	572.052,273 700.846,963	17.206
2	572.052,273 700.846,963	3	572.049,249 700.849,603	4.014
3	572.049,249 700.849,603	4	572.037,043 700.837,809	16.973
4	572.037,043 700.837,809	5	572.034,234 700.834,783	4.129
5	572.034,234 700.834,783	6	572.037,248 700.832,151	4.001

Punct început	X / Y	Punct sfârșit	X / Y	Lungime segment (** (m)
6	572.037,248 700.832,151	1	572.039,9 700.835,007	3.897

** Lungimile segmentelor sunt determinate în planul de proiecție Stereo 70 și sunt rotunjite la 1 milimetru.

*** Distanța dintre puncte este formată din segmente cumulate ce sunt mai mici decât valoarea 1 milimetru.

**DATE DESPRE IMOBILUL NR. 2411**

Oficiul de Cadastru și Publicitate Imobiliară SUCEAVA
Biroul de Cadastru și Publicitate Imobiliară Radauti

A. Partea I. Descrierea imobilului

TEREN Extravilan

Adresa: Jud. Suceava

Nr. Crt	Nr cadastral Nr. topografic	Suprafața* (mp)	Observații / Referințe
A1	40554	Din acte: 4.000 Masurata: 229	Sector cadastral:12 Teren neimprejmuit;

B. Partea II. Proprietari și acte

Inscrieri privitoare la dreptul de proprietate și alte drepturi reale		Referințe
42336 / 12/12/2018		
Act Normativ nr. HG 1357- anexa nr 58, din 27/12/2001 emis de GUVERNUL ROMANIEI (act administrativ nr 10115 din 13.12.2018, emis de Orasul Milisauti);		
B1	Intabulare, drept de PROPRIETATE, dobandit prin Constituire, cota actuala 1/1 1) ORAȘUL MILIȘĂUȚI , CIF:4326973, - DOMENIUL PUBLIC-	A1

C. Partea III. SARCINI .

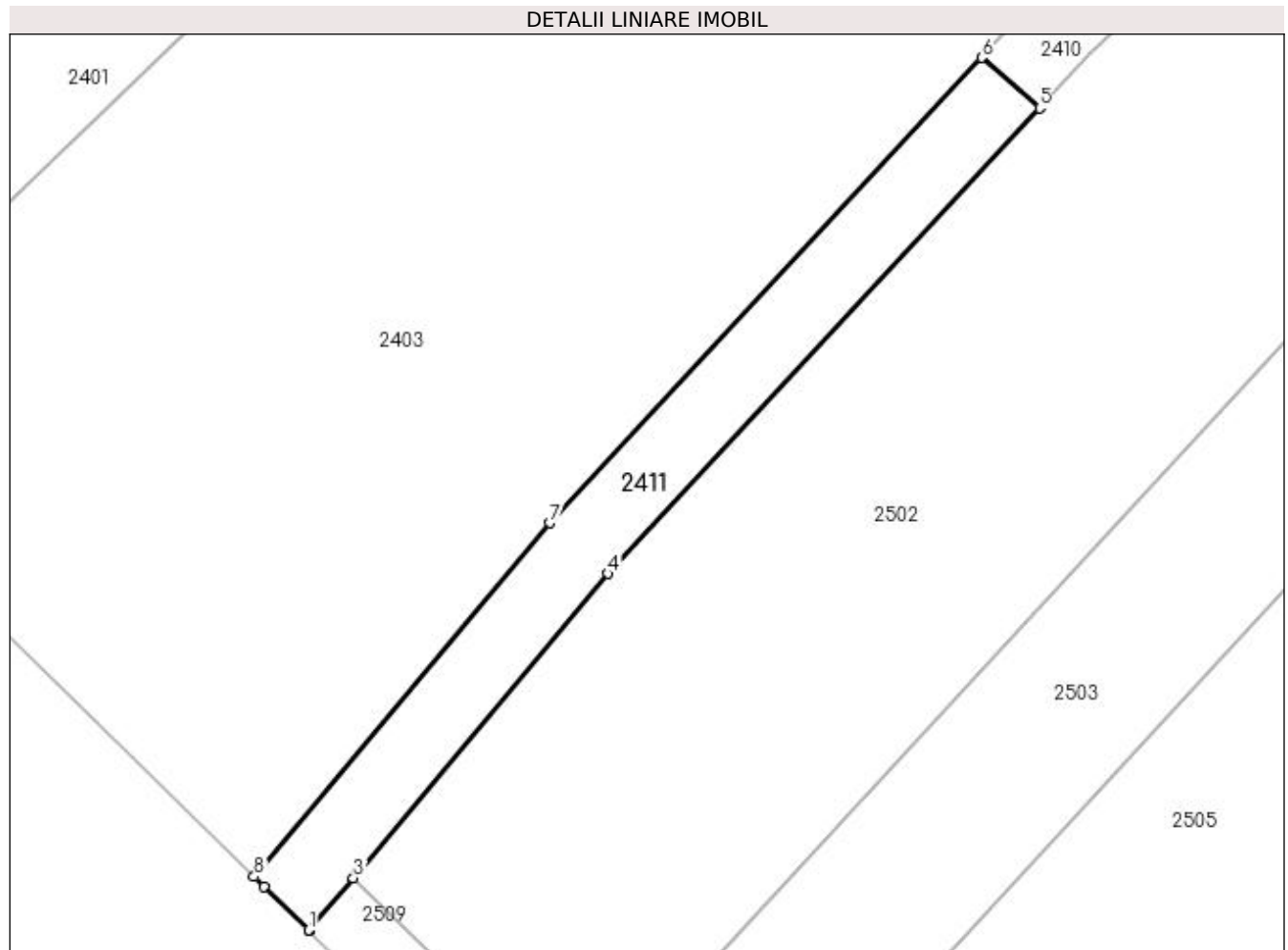
Inscrieri privind dezmembramintele dreptului de proprietate, drepturi reale de garanție și sarcini	Referințe
NU SUNT	

Anexa Nr. 1 La Partea I

Teren

Nr cadastral	Suprafața (mp)*	Observații / Referințe
40554	Din acte: 4.000 Masurata: 229	

* Suprafața este determinată în planul de proiecție Stereo 70.



Date referitoare la teren

Crt	Categorie folosință	Intravilan	Suprafața (mp)	Tarla	Parcelă	Nr. topo	Observații / Referințe
1	drum	NU	229	20	327	-	

Lungime Segmente

1) Valorile lungimilor segmentelor sunt obținute din proiecție în plan.

Punct început	X / Y	Punct sfârșit	X / Y	Lungime segment (** (m)
1	571.999,131 700.789,313	2	571.999,152 700.789,293	0.029
2	571.999,152 700.789,293	3	572.001,448 700.792,035	3.576
3	572.001,448 700.792,035	4	572.014,725 700.807,889	20.679
4	572.014,725 700.807,889	5	572.037,248 700.832,151	33.105
5	572.037,248 700.832,151	6	572.034,234 700.834,783	4.001

Punct început	X / Y	Punct sfârșit	X / Y	Lungime segment (** (m)
6	572.034,234 700.834,783	7	572.011,724 700.810,535	33.086
7	572.011,724 700.810,535	8	571.996,28 700.792,093	24.055
8	571.996,28 700.792,093	9	571.996,804 700.791,582	0.732
9	571.996,804 700.791,582	1	571.999,131 700.789,313	3.25

** Lungimile segmentelor sunt determinate în planul de proiecție Stereo 70 și sunt rotunjite la 1 milimetru.

*** Distanța dintre puncte este formată din segmente cumulate ce sunt mai mici decât valoarea 1 milimetru.

**DATE DESPRE IMOBILUL NR. 2412**

Oficiul de Cadastru și Publicitate Imobiliară SUCEAVA
Biroul de Cadastru și Publicitate Imobiliară Radauti

A. Partea I. Descrierea imobilului

TEREN Necunoscut

Adresa: Loc. Badeuti, Jud. Suceava

Nr. Crt	Nr cadastral Nr. topografic	Suprafața* (mp)	Observații / Referințe
A1		3.036	Sector cadastral:12 Teren neimprejmuit; Imobilul s-a format din o parte a PF 1779, 973, 972, 203, 195, 194, 193, 178, 179, 176, 169, 166, 159, 158, 152, 151, 149, 150, 143, 1802, 144 a comunei cadastrale Bădeuți.

B. Partea II. Proprietari și acte

Inscrieri privitoare la dreptul de proprietate și alte drepturi reale	Referințe
/	
Act Normativ nr. Legea 7, din 13/03/1996 emis de PARLAMENTUL ROMANIEI;	
B1	Inscrierea provizorie, drept de PROPRIETATE, dobandit prin Lege, cota actuala 1/1
1) ORAȘUL MILIȘĂUȚI, CIF:4326973, PROPRIETAR NEIDENTIFICAT.	

C. Partea III. SARCINI .

Inscrieri privind dezmembramintele dreptului de proprietate, drepturi reale de garanție și sarcini	Referințe
NU SUNT	

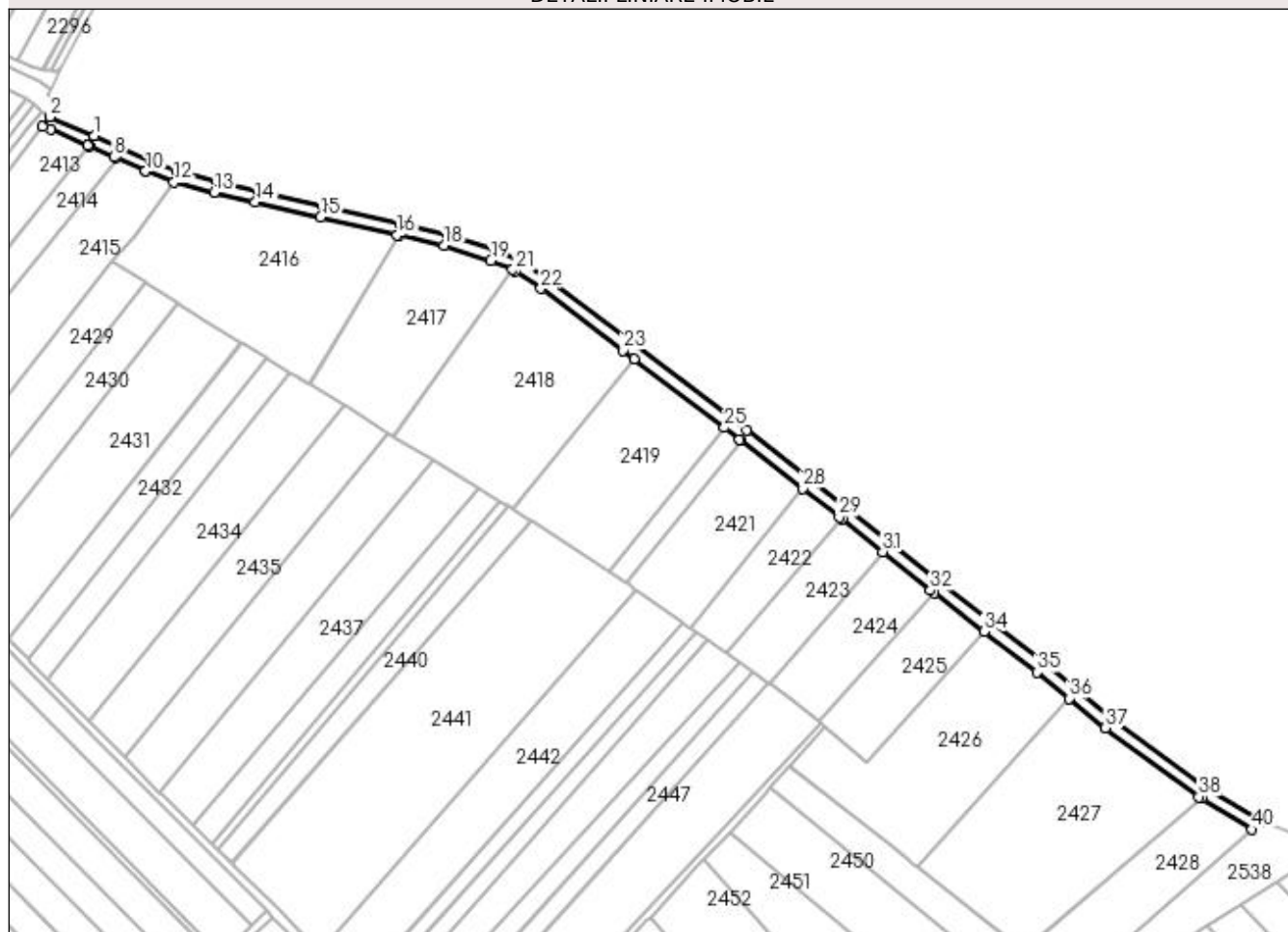
Anexa Nr. 1 La Partea I

Teren

Nr cadastral	Suprafața (mp)*	Observații / Referințe
	3.036	Imobilul s-a format din o parte a PF 1779, 973, 972, 203, 195, 194, 193, 178, 179, 176, 169, 166, 159, 158, 152, 151, 149, 150, 143, 1802, 144 a comunei cadastrale Bădeuți.

* Suprafața este determinată în planul de proiecție Stereo 70.

DETALII LINIARE IMOBIL



Date referitoare la teren

Crt	Categorie folosință	Intravilan	Suprafața (mp)	Tarla	Parcelă	Nr. topo	Observații / Referințe
1	drum	DA	2.716	20	332	-	
2	drum	NU	320	20	332	-	

Lungime Segmente

1) Valorile lungimilor segmentelor sunt obținute din proiecție în plan.

Punct început	X / Y	Punct sfârșit	X / Y	Lungime segment
1	572.482,37 701.283,378	2	572.463,296 701.291,309	20.657
4	572.463,564 701.285,881	5	572.479,5 701.279,162	17.295
7	572.480,377 701.278,792	8	572.490,675 701.274,182	11.283
10	572.504,212 701.268,123	11	572.504,222 701.268,119	0.011
2	572.463,296 701.291,309	3	572.460,128 701.287,148	5.237
5	572.479,5 701.279,162	6	572.479,888 701.278,998	0.421
8	572.490,675 701.274,182	9	572.491,627 701.273,756	1.043
11	572.504,222 701.268,119	12	572.516,317 701.263,408	12.98
3	572.460,128 701.287,148	4	572.463,564 701.285,881	3.662
6	572.479,888 701.278,998	7	572.480,377 701.278,792	0.531
9	572.491,627 701.273,756	10	572.504,212 701.268,123	13.788
12	572.516,317 701.263,408	13	572.533,615 701.259,146	17.815

Punct început	X / Y	Punct sfârșit	X / Y	Lungime segment	Punct început	X / Y	Punct sfârșit	X / Y	Lungime segment	Punct început	X / Y	Punct sfârșit	X / Y	Lungime segment
13	572.533,615 701.259,146	14	572.551,019 701.254,914	17.911	14	572.551,019 701.254,914	15	572.579,009 701.248,459	28.725	15	572.579,009 701.248,459	16	572.611,649 701.240,783	33.53
16	572.611,649 701.240,783	17	572.612,542 701.240,581	0.916	17	572.612,542 701.240,581	18	572.631,606 701.236,276	19.544	18	572.631,606 701.236,276	19	572.651,718 701.229,874	21.106
19	572.651,718 701.229,874	20	572.660,917 701.226,063	9.957	20	572.660,917 701.226,063	21	572.662,249 701.225,512	1.441	21	572.662,249 701.225,512	22	572.673,048 701.218,044	13.13
22	572.673,048 701.218,044	23	572.708,291 701.191,648	44.032	23	572.708,291 701.191,648	24	572.713,056 701.188,006	5.997	24	572.713,056 701.188,006	25	572.751,49 701.158,632	48.374
25	572.751,49 701.158,632	26	572.758,032 701.153,632	8.234	26	572.758,032 701.153,632	27	572.758,566 701.153,215	0.678	27	572.758,566 701.153,215	28	572.784,999 701.132,607	33.517
28	572.784,999 701.132,607	29	572.800,574 701.120,463	19.75	29	572.800,574 701.120,463	30	572.801,78 701.119,493	1.548	30	572.801,78 701.119,493	31	572.819,107 701.105,546	22.243
31	572.819,107 701.105,546	32	572.839,624 701.089,032	26.337	32	572.839,624 701.089,032	33	572.841,096 701.087,897	1.859	33	572.841,096 701.087,897	34	572.862,494 701.071,391	27.024
34	572.862,494 701.071,391	35	572.885,04 701.054,001	28.473	35	572.885,04 701.054,001	36	572.898,806 701.042,83	17.728	36	572.898,806 701.042,83	37	572.914,403 701.030,173	20.086
37	572.914,403 701.030,173	38	572.954,213 701.000,845	49.447	38	572.954,213 701.000,845	39	572.955,369 701.000,134	1.357	39	572.955,369 701.000,134	40	572.976,889 700.986,895	25.266
40	572.976,889 700.986,895	41	572.980,822 700.990,346	5.232	41	572.980,822 700.990,346	42	572.957,011 701.004,995	27.956	42	572.957,011 701.004,995	43	572.917,462 701.034,129	49.121
43	572.917,462 701.034,129	44	572.888,143 701.057,922	37.759	44	572.888,143 701.057,922	45	572.842,719 701.092,959	57.367	45	572.842,719 701.092,959	46	572.803,679 701.124,383	50.116
46	572.803,679 701.124,383	47	572.761,087 701.157,59	54.007	47	572.761,087 701.157,59	48	572.711,308 701.195,635	62.653	48	572.711,308 701.195,635	49	572.675,97 701.222,102	44.151
49	572.675,97 701.222,102	50	572.664,655 701.229,927	13.757	50	572.664,655 701.229,927	51	572.653,436 701.234,574	12.143	51	572.653,436 701.234,574	52	572.632,917 701.241,106	21.534
52	572.632,917 701.241,106	53	572.612,772 701.245,655	20.652	53	572.612,772 701.245,655	54	572.580,143 701.253,328	33.519	54	572.580,143 701.253,328	55	572.552,171 701.259,779	28.706
55	572.552,171 701.259,779	56	572.534,803 701.264,003	17.874	56	572.534,803 701.264,003	57	572.517,568 701.268,249	17.75	57	572.517,568 701.268,249	58	572.506,148 701.272,734	12.269
58	572.506,148 701.272,734	1	572.482,37 701.283,378	26.052										

** Lungimile segmentelor sunt determinate în planul de proiecție Stereo 70 și sunt rotunjite la 1 milimetru.

*** Distanța dintre puncte este formată din segmente cumulate ce sunt mai mici decât valoarea 1 milimetru.

**DATE DESPRE IMOBILUL NR. 2413**

Oficiul de Cadastru și Publicitate Imobiliară SUCEAVA
Biroul de Cadastru și Publicitate Imobiliară Radauti

A. Partea I. Descrierea imobilului

TEREN Extravilan

Adresa: Jud. Suceava, tarla "Girila"

Nr. Crt	Nr cadastral Nr. topografic	Suprafața* (mp)	Observații / Referințe
A1	43811	Din acte: 5.700 Masurata: 3.900	Sector cadastral:12 Teren neimprejmuit;

B. Partea II. Proprietari și acte

Inscrieri privitoare la dreptul de proprietate și alte drepturi reale		Referințe
11276 / 10/03/2023		
Hotarare Judecatoreasca nr. 44, din 11/01/2022 emis de JUDECATORIA RADAUTI;		
B2	Intabulare, drept de PROPRIETATEcu titlu de partaj judiciar, dobandit prin Hotarare Judecatoreasca, cota actuala 1/1 1) LUCESCU GHEORGHE	A1

C. Partea III. SARCINI .

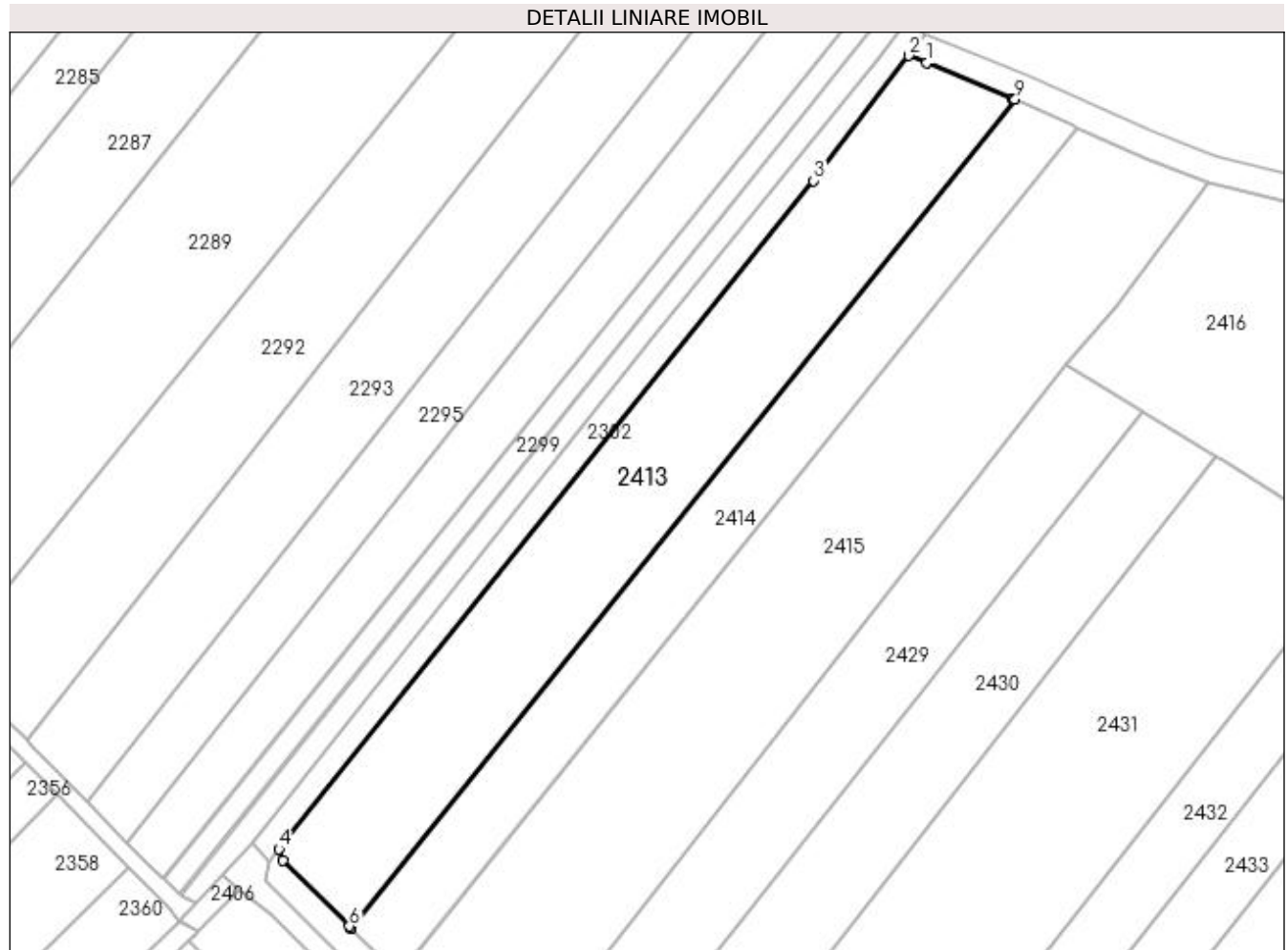
Inscrieri privind dezmembramintele dreptului de proprietate, drepturi reale de garanție și sarcini	Referințe
NU SUNT	

Anexa Nr. 1 La Partea I

Teren

Nr cadastral	Suprafața (mp)*	Observații / Referințe
43811	Din acte: 5.700 Masurata: 3.900	

* Suprafața este determinată în planul de proiecție Stereo 70.



Date referitoare la teren

Crt	Categorie folosință	Intravilan	Suprafața (mp)	Tarla	Parcelă	Nr. topo	Observații / Referințe
1	arabil	NU	3.900	20	332	-	

Lungime Segmente

1) Valorile lungimilor segmentelor sunt obținute din proiecție în plan.

Punct început	X / Y	Punct sfârșit	X / Y	Lungime segment (** (m)
1	572.463,564 701.285,881	2	572.460,128 701.287,148	3.662
2	572.460,128 701.287,148	3	572.442,325 701.263,766	29.388
3	572.442,325 701.263,766	4	572.342,14 701.138,688	160.255
4	572.342,14 701.138,688	5	572.342,96 701.136,589	2.253
5	572.342,96 701.136,589	6	572.355,371 701.124,231	17.514

Punct început	X / Y	Punct sfârșit	X / Y	Lungime segment (** (m)
6	572.355,371 701.124,231	7	572.355,659 701.123,944	0.407
7	572.355,659 701.123,944	8	572.355,791 701.123,812	0.187
8	572.355,791 701.123,812	9	572.480,065 701.278,924	198.755
9	572.480,065 701.278,924	10	572.479,888 701.278,998	0.192
10	572.479,888 701.278,998	11	572.479,5 701.279,162	0.421
11	572.479,5 701.279,162	1	572.463,564 701.285,881	17.295

** Lungimile segmentelor sunt determinate în planul de proiecție Stereo 70 și sunt rotunjite la 1 milimetru.

*** Distanța dintre puncte este formată din segmente cumulate ce sunt mai mici decât valoarea 1 milimetru.

**DATE DESPRE IMOBILUL NR. 2414**

Oficiul de Cadastru și Publicitate Imobiliară SUCEAVA
Biroul de Cadastru și Publicitate Imobiliară Radauti

A. Partea I. Descrierea imobilului

TEREN Extravilan

Adresa: Jud. Suceava

Nr. Crt	Nr cadastral Nr. topografic	Suprafața* (mp)	Observații / Referințe
A1		2.500	Sector cadastral:12 Teren neimprejmuit;

B. Partea II. Proprietari și acte

Inscrieri privitoare la dreptul de proprietate și alte drepturi reale		Referințe
/		
Act Administrativ nr. 2105, din 16/08/2002 emis de CJSDPAT SUCEAVA;		
B1	Intabulare, drept de PROPRIETATE, dobândit prin Reconstituire, cota actuala 1/1 1) PETRESCU VASILE	A1

C. Partea III. SARCINI .

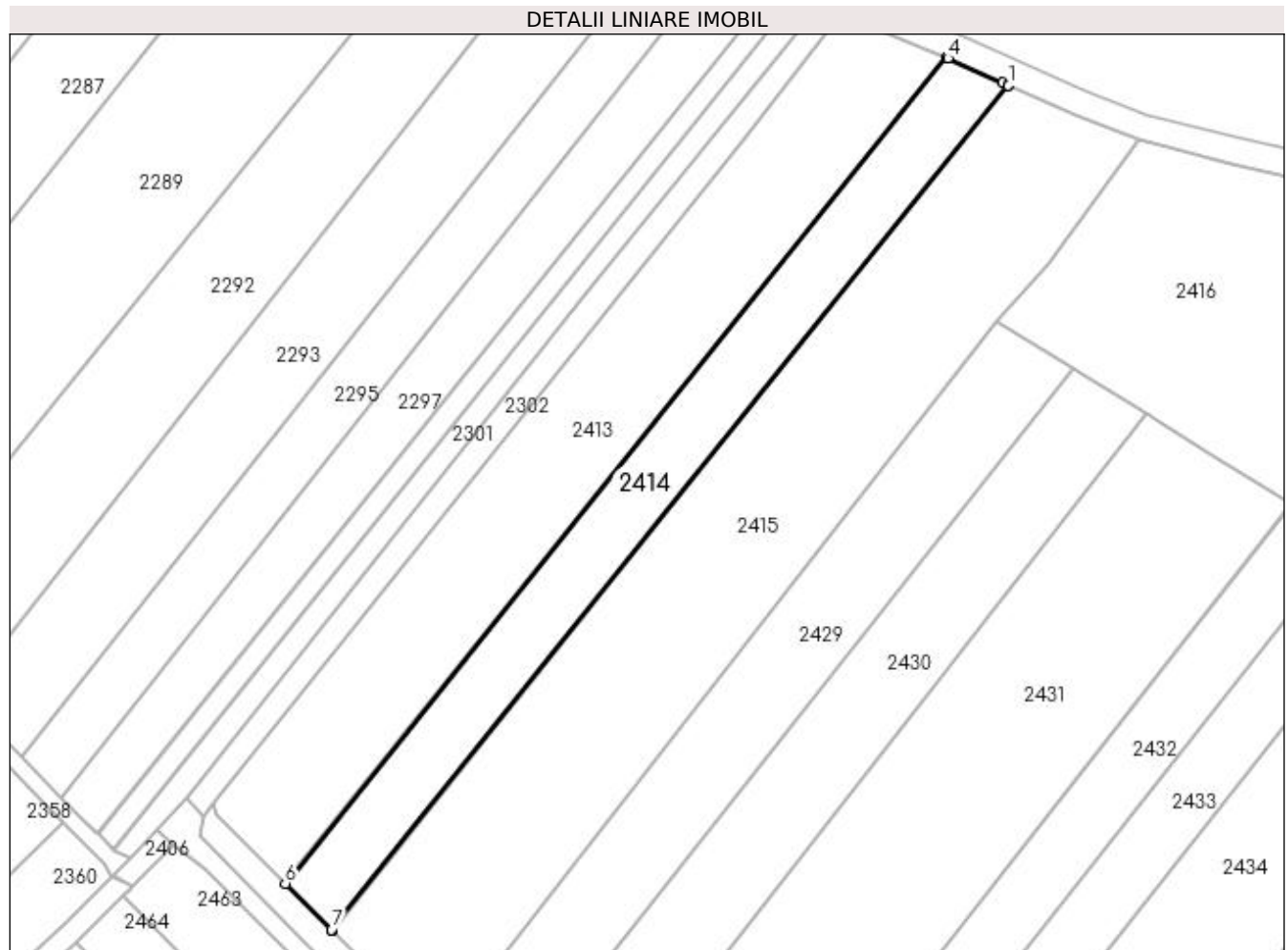
Inscrieri privind dezmembramintele dreptului de proprietate, drepturi reale de garanție și sarcini	Referințe
NU SUNT	

Anexa Nr. 1 La Partea I

Teren

Nr cadastral	Suprafața (mp)*	Observații / Referințe
	2.500	

* Suprafața este determinată în planul de proiecție Stereo 70.



Date referitoare la teren

Crt	Categorie folosință	Intra vilan	Suprafața (mp)	Tarla	Parcelă	Nr. topo	Observații / Referințe
1	arabil	NU	2.500	20	332	-	

Lungime Segmente

1) Valorile lungimilor segmentelor sunt obținute din proiecție în plan.

Punct început	X / Y	Punct sfârșit	X / Y	Lungime segment (** (m)
1	572.491,797 701.273,68	2	572.491,627 701.273,756	0.186
2	572.491,627 701.273,756	3	572.490,675 701.274,182	1.043
3	572.490,675 701.274,182	4	572.480,377 701.278,792	11.283
4	572.480,377 701.278,792	5	572.480,065 701.278,924	0.339
5	572.480,065 701.278,924	6	572.355,791 701.123,812	198.755

Punct început	X / Y	Punct sfârșit	X / Y	Lungime segment (** (m)
6	572.355,791 701.123,812	7	572.364,525 701.115,116	12.325
7	572.364,525 701.115,116	8	572.364,654 701.114,988	0.182
8	572.364,654 701.114,988	1	572.491,797 701.273,68	203.343

** Lungimile segmentelor sunt determinate în planul de proiecție Stereo 70 și sunt rotunjite la 1 milimetru.

*** Distanța dintre puncte este formată din segmente cumulate ce sunt mai mici decât valoarea 1 milimetru.

**DATE DESPRE IMOBILUL NR. 2415**

Oficiul de Cadastru și Publicitate Imobiliară SUCEAVA
Biroul de Cadastru și Publicitate Imobiliară Radauti

A. Partea I. Descrierea imobilului

TEREN Extravilan

Adresa: Jud. Suceava

Nr. Crt	Nr cadastral Nr. topografic	Suprafața* (mp)	Observații / Referințe
A1		5.563	Sector cadastral:12 Teren neimprejmuit;

B. Partea II. Proprietari și acte

Inscrieri privitoare la dreptul de proprietate și alte drepturi reale		Referințe
/		
Act Normativ nr. Legea 7, din 13/03/1996 emis de PARLAMENTUL ROMANIEI;		
B1	Inscrierea provizorie, drept de PROPRIETATE, dobandit prin Lege, cota actuala 1/1 1) ORAȘUL MILIȘĂUȚI, CIF:4326973, PROPRIETAR NEIDENTIFICAT.	A1

C. Partea III. SARCINI .

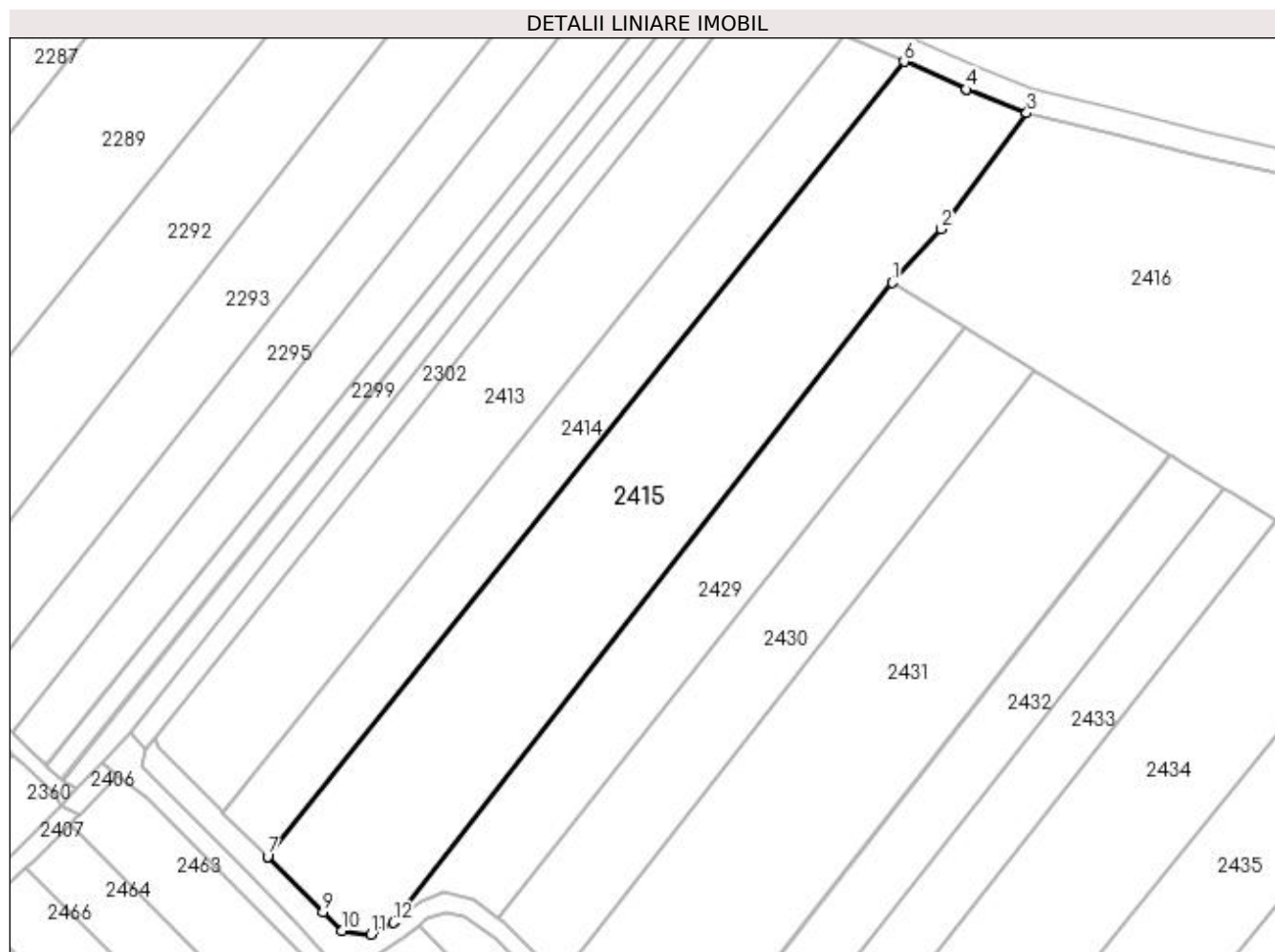
Inscrieri privind dezmembramintele dreptului de proprietate, drepturi reale de garanție și sarcini	Referințe
NU SUNT	

Anexa Nr. 1 La Partea I

Teren

Nr cadastral	Suprafața (mp)*	Observații / Referințe
	5.563	

* Suprafața este determinată în planul de proiecție Stereo 70.



Date referitoare la teren

Crt	Categorie folosință	Intravilan	Suprafața (mp)	Tarla	Parcelă	Nr. topo	Observații / Referințe
1	arabil	NU	5.563	20	332	-	

Lungime Segmente

1) Valorile lungimilor segmentelor sunt obținute din proiecție în plan.

Punct început	X / Y	Punct sfârșit	X / Y	Lungime segment (** (m)
1	572.489,485 701.229,532	2	572.499,216 701.240,26	14.484
2	572.499,216 701.240,26	3	572.516,317 701.263,408	28.78
3	572.516,317 701.263,408	4	572.504,222 701.268,119	12.98
4	572.504,222 701.268,119	5	572.504,212 701.268,123	0.011
5	572.504,212 701.268,123	6	572.491,797 701.273,68	13.602

Punct început	X / Y	Punct sfârșit	X / Y	Lungime segment (** (m)
6	572.491,797 701.273,68	7	572.364,654 701.114,988	203.343
7	572.364,654 701.114,988	8	572.364,705 701.114,937	0.072
8	572.364,705 701.114,937	9	572.375,752 701.103,937	15.59
9	572.375,752 701.103,937	10	572.379,516 701.100,189	5.312
10	572.379,516 701.100,189	11	572.385,368 701.099,447	5.899
11	572.385,368 701.099,447	12	572.389,77 701.101,798	4.99
12	572.389,77 701.101,798	13	572.390,255 701.102,17	0.611
13	572.390,255 701.102,17	1	572.489,485 701.229,532	161.455

** Lungimile segmentelor sunt determinate în planul de proiecție Stereo 70 și sunt rotunjite la 1 milimetru.

*** Distanța dintre puncte este formată din segmente cumulate ce sunt mai mici decât valoarea 1 milimetru.

**DATE DESPRE IMOBILUL NR. 2416**

Oficiul de Cadastru și Publicitate Imobiliară SUCEAVA
Biroul de Cadastru și Publicitate Imobiliară Radauti

A. Partea I. Descrierea imobilului

TEREN Necunoscut

Adresa: Loc. Badeuti, Jud. Suceava

Nr. Crt	Nr cadastral Nr. topografic	Suprafața* (mp)	Observații / Referințe
A1		5.600	Sector cadastral:12 Teren neimprejmuit; Imobilul s-a format din o parte a PF 203, 195, 202, 970 a comunei cadastrale Bădeuți.

B. Partea II. Proprietari și acte

Inscrieri privitoare la dreptul de proprietate și alte drepturi reale	Referințe
/	
Act Normativ nr. Legea 7, din 13/03/1996 emis de PARLAMENTUL ROMANIEI;	
B1	A1
Inscrierea provizorie, drept de PROPRIETATE, dobandit prin Lege, cota actuala 1/1 1) ORAȘUL MILIȘĂUȚI, CIF:4326973, PROPRIETAR NEIDENTIFICAT.	

C. Partea III. SARCINI .

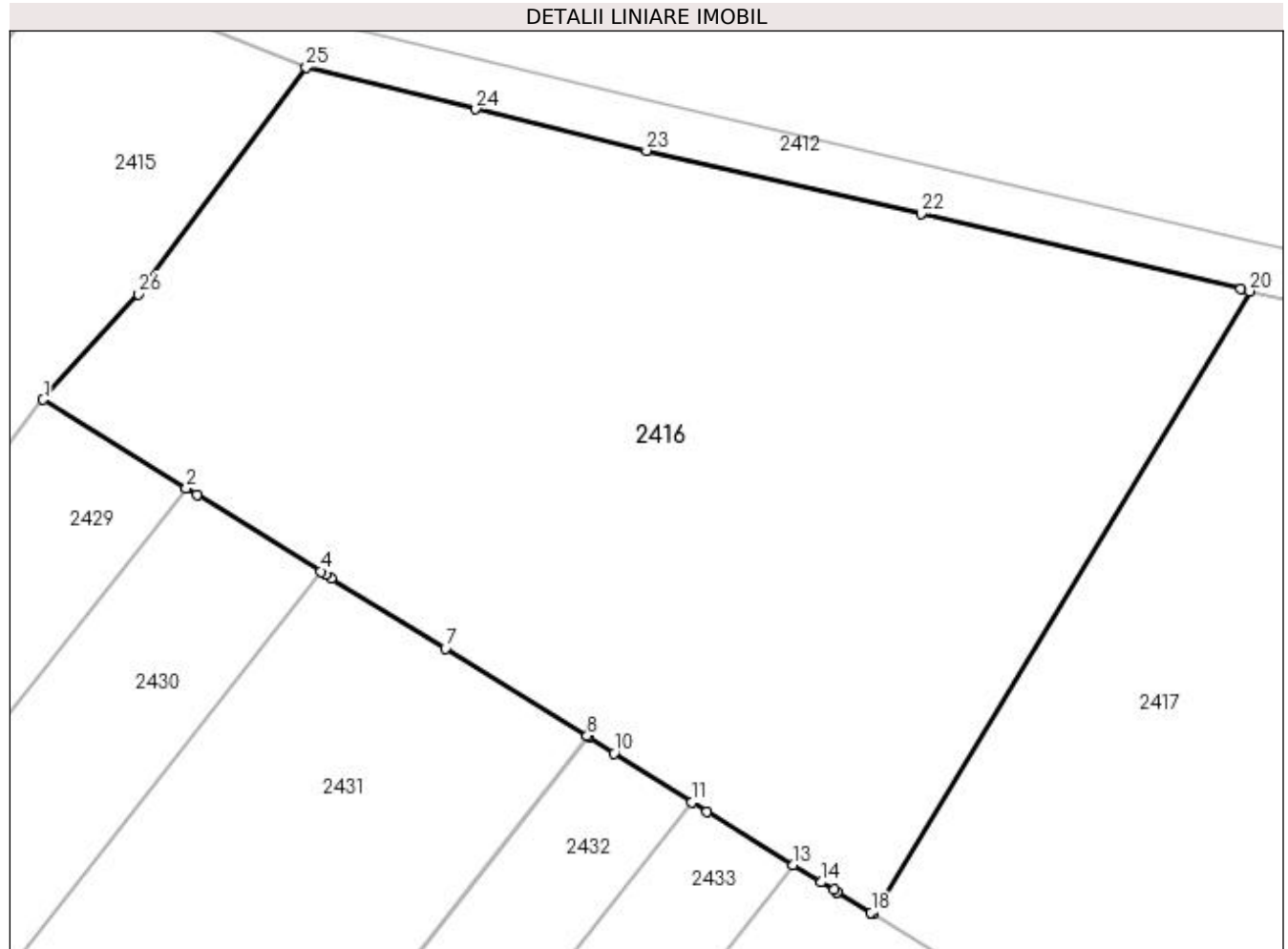
Inscrieri privind dezmembramintele dreptului de proprietate, drepturi reale de garanție și sarcini	Referințe
NU SUNT	

Anexa Nr. 1 La Partea I

Teren

Nr cadastral	Suprafața (mp)*	Observații / Referințe
	5.600	Imobilul s-a format din o parte a PF 203, 195, 202, 970 a comunei cadastrale Bădeuți.

* Suprafața este determinată în planul de proiecție Stereo 70.



Date referitoare la teren

Crt	Categorie folosință	Intra vilan	Suprafața (mp)	Tarla	Parcelă	Nr. topo	Observații / Referințe
1	arabil	DA	33	20	332	-	
2	arabil	NU	5.567	20	332	-	

Lungime Segmente

1) Valorile lungimilor segmentelor sunt obținute din proiecție în plan.

Punct început	X / Y	Punct sfârșit	X / Y	Lungime segment (** (m))
1	572.489,485 701.229,532	2	572.504,09 701.220,508	17.168
3	572.505,173 701.219,839	4	572.517,789 701.212,019	14.843
5	572.518,328 701.211,685	6	572.518,897 701.211,332	0.67
7	572.530,524 701.204,125	8	572.544,96 701.195,26	16.941

Punct început	X / Y	Punct sfârșit	X / Y	Lungime segment (** (m))
2	572.504,09 701.220,508	3	572.505,173 701.219,839	1.273
4	572.517,789 701.212,019	5	572.518,328 701.211,685	0.634
6	572.518,897 701.211,332	7	572.530,524 701.204,125	13.679
8	572.544,96 701.195,26	9	572.545,095 701.195,177	0.158

Punct început	X / Y	Punct sfârșit	X / Y	Lungime segment (** (m))
9	572.545,095 701.195,177	10	572.547,698 701.193,48	3.107
11	572.555,64 701.188,487	12	572.557,175 701.187,523	1.813
13	572.565,983 701.182,1	14	572.568,87 701.180,323	3.39
15	572.570,131 701.179,552	16	572.570,462 701.179,35	0.388
17	572.570,464 701.179,349	18	572.573,919 701.177,238	4.049
19	572.574,199 701.177,068	20	572.612,542 701.240,581	74.19
21	572.611,649 701.240,783	22	572.579,009 701.248,459	33.53
23	572.551,019 701.254,914	24	572.533,615 701.259,146	17.911
25	572.516,317 701.263,408	26	572.499,216 701.240,26	28.78

Punct început	X / Y	Punct sfârșit	X / Y	Lungime segment (** (m))
10	572.547,698 701.193,48	11	572.555,64 701.188,487	9.381
12	572.557,175 701.187,523	13	572.565,983 701.182,1	10.344
14	572.568,87 701.180,323	15	572.570,131 701.179,552	1.478
16	572.570,462 701.179,35	17	572.570,464 701.179,349	0.002
18	572.573,919 701.177,238	19	572.574,199 701.177,068	0.328
20	572.612,542 701.240,581	21	572.611,649 701.240,783	0.916
22	572.579,009 701.248,459	23	572.551,019 701.254,914	28.725
24	572.533,615 701.259,146	25	572.516,317 701.263,408	17.815
26	572.499,216 701.240,26	1	572.489,485 701.229,532	14.484

** Lungimile segmentelor sunt determinate în planul de proiecție Stereo 70 și sunt rotunjite la 1 milimetru.

*** Distanța dintre puncte este formată din segmente cumulate ce sunt mai mici decât valoarea 1 milimetru.

**DATE DESPRE IMOBILUL NR. 2417**

Oficiul de Cadastru și Publicitate Imobiliară SUCEAVA
Biroul de Cadastru și Publicitate Imobiliară Radauti

A. Partea I. Descrierea imobilului

TEREN Extravilan

Nr. CF vechi:2024

Nr. cadastral vechi:193/2

Adresa: Jud. Suceava

Nr. Crt	Nr cadastral Nr. topografic	Suprafața* (mp)	Observații / Referințe
A1	41589	3.700	Sector cadastral:12 Teren neimprejmuit;

B. Partea II. Proprietari și acte

Inscrieri privitoare la dreptul de proprietate și alte drepturi reale		Referințe
9481 / 09/11/2005		
Act Notarial nr. 2646, din 08/11/2005 emis de BNP;		
B1	Intabulare, drept de PROPRIETATE bun comun in dev., dobandit prin Conventie, cota actuala 1/1 1) LUCESCU CONSTANTIN 2) LUCESCU SILVIA, Lipsă CNP proprietar.	A1

C. Partea III. SARCINI .

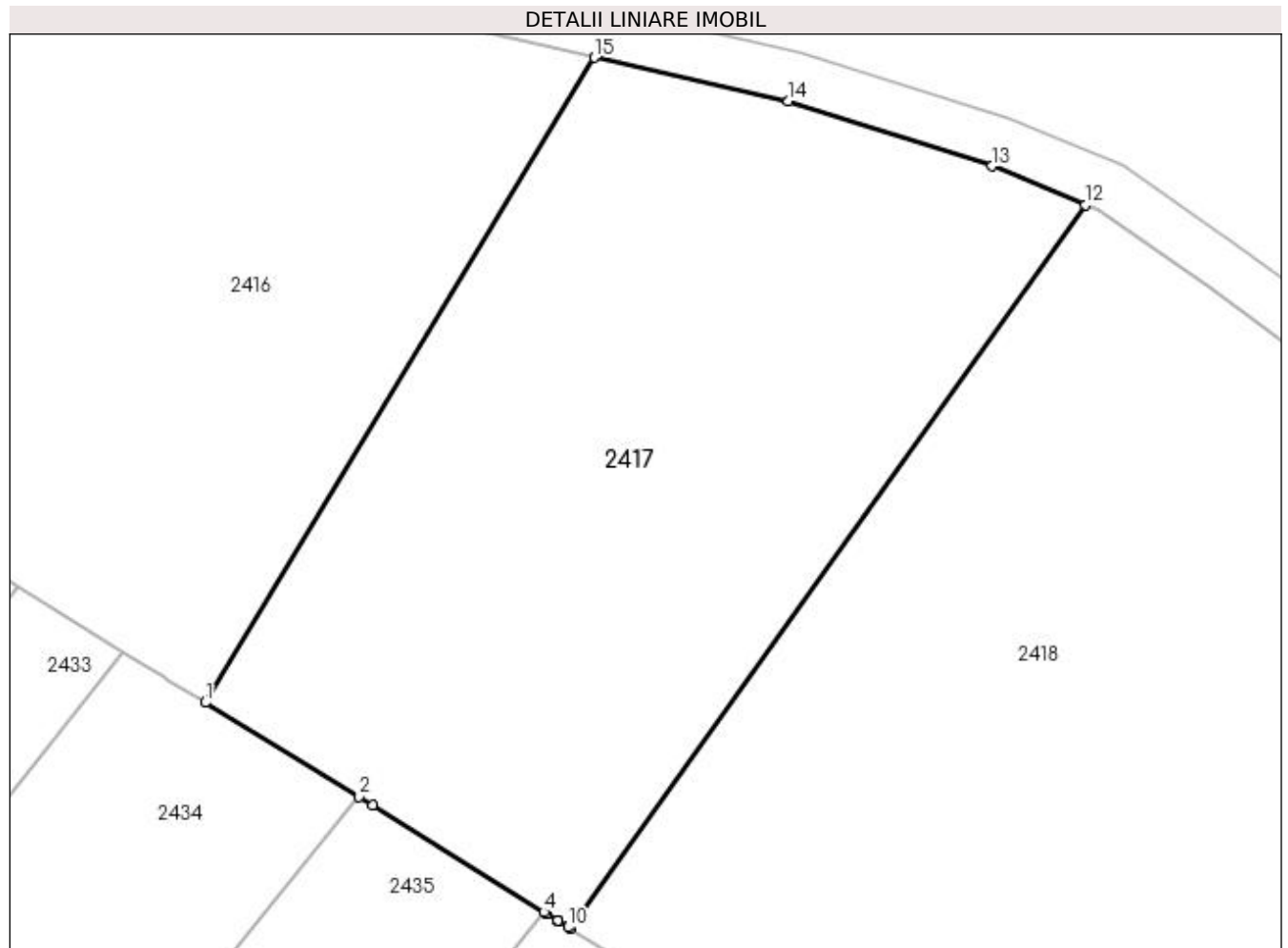
Inscrieri privind dezmembramintele dreptului de proprietate, drepturi reale de garanție și sarcini	Referințe
NU SUNT	

Anexa Nr. 1 La Partea I

Teren

Nr cadastral	Suprafața (mp)*	Observații / Referințe
41589	3.700	

* Suprafața este determinată în planul de proiecție Stereo 70.



Date referitoare la teren

Crt	Categorie folosință	Intra vilan	Suprafața (mp)	Tarla	Parcelă	Nr. topo	Observații / Referințe
1	arabil	NU	3.700	20	332	-	

Lungime Segmente

1) Valorile lungimilor segmentelor sunt obținute din proiecție în plan.

Punct început	X / Y	Punct sfârșit	X / Y	Lungime segment (** (m)
1	572.574,199 701.177,068	2	572.589,347 701.167,815	17.75
2	572.589,347 701.167,815	3	572.590,689 701.166,995	1.573
3	572.590,689 701.166,995	4	572.607,55 701.156,441	19.892
4	572.607,55 701.156,441	5	572.607,85 701.156,253	0.354
5	572.607,85 701.156,253	6	572.607,873 701.156,239	0.027

Punct început	X / Y	Punct sfârşit	X / Y	Lungime segment (** (m)
6	572.607,873 701.156,239	7	572.608,898 701.155,597	1.209
7	572.608,898 701.155,597	8	572.608,944 701.155,567	0.055
8	572.608,944 701.155,567	9	572.608,946 701.155,566	0.002
9	572.608,946 701.155,566	10	572.609,934 701.154,936	1.172
10	572.609,934 701.154,936	11	572.610,124 701.154,814	0.226
11	572.610,124 701.154,814	12	572.660,917 701.226,063	87.501
12	572.660,917 701.226,063	13	572.651,718 701.229,874	9.957
13	572.651,718 701.229,874	14	572.631,606 701.236,276	21.106
14	572.631,606 701.236,276	15	572.612,542 701.240,581	19.544
15	572.612,542 701.240,581	1	572.574,199 701.177,068	74.19

** Lungimile segmentelor sunt determinate în planul de proiecţie Stereo 70 şi sunt rotunjite la 1 milimetru.

*** Distanţa dintre puncte este formată din segmente cumulate ce sunt mai mici decât valoarea 1 milimetru.

**DATE DESPRE IMOBILUL NR. 2418**

Oficiul de Cadastru și Publicitate Imobiliară SUCEAVA
Biroul de Cadastru și Publicitate Imobiliară Radauti

A. Partea I. Descrierea imobilului

TEREN Extravilan

Adresa: Jud. Suceava

Nr. Crt	Nr cadastral Nr. topografic	Suprafața* (mp)	Observații / Referințe
A1		5.300	Sector cadastral:12 Teren neimprejmuit;

B. Partea II. Proprietari și acte

Inscrieri privitoare la dreptul de proprietate și alte drepturi reale		Referințe
/		
Act Normativ nr. Legea 7, din 13/03/1996 emis de PARLAMENTUL ROMANIEI;		
B1	Inscrierea provizorie, drept de PROPRIETATE, dobandit prin Lege, cota actuala 1/1 1) ORAȘUL MILIȘĂUȚI, CIF:4326973, PROPRIETAR NEIDENTIFICAT.	A1

C. Partea III. SARCINI .

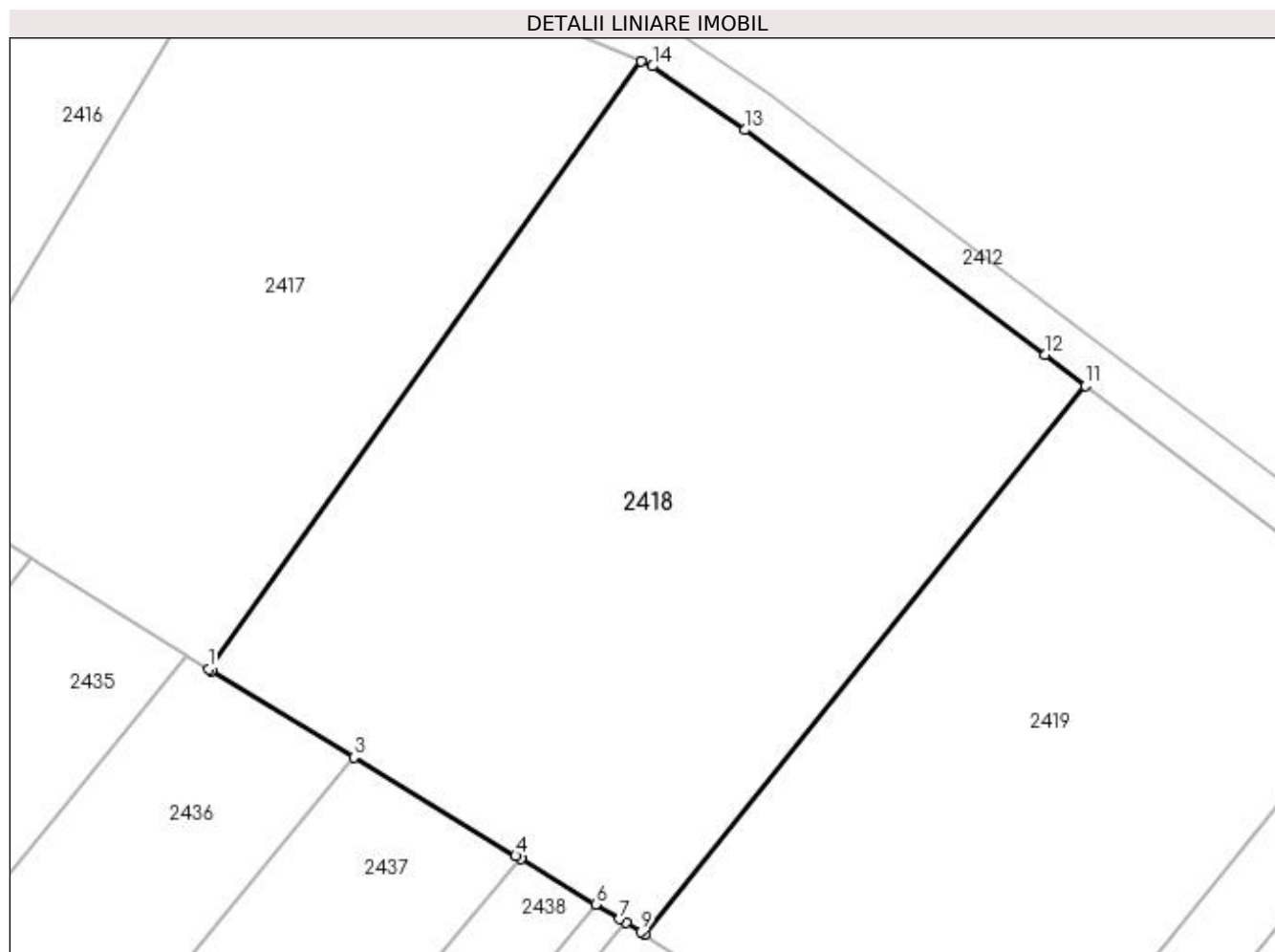
Inscrieri privind dezmembramintele dreptului de proprietate, drepturi reale de garanție și sarcini	Referințe
NU SUNT	

Anexa Nr. 1 La Partea I

Teren

Nr cadastral	Suprafața (mp)*	Observații / Referințe
	5.300	

* Suprafața este determinată în planul de proiecție Stereo 70.



Date referitoare la teren

Crt	Categorie folosință	Intra vilan	Suprafața (mp)	Tarla	Parcelă	Nr. topo	Observații / Referințe
1	arabil	NU	5.300	20	332	-	

Lungime Segmente

1) Valorile lungimilor segmentelor sunt obținute din proiecție în plan.

Punct început	X / Y	Punct sfârșit	X / Y	Lungime segment (** (m)
1	572.610,124 701.154,814	2	572.610,432 701.154,618	0.365
2	572.610,432 701.154,618	3	572.627,162 701.144,443	19.581
3	572.627,162 701.144,443	4	572.646,154 701.132,893	22.228
4	572.646,154 701.132,893	5	572.646,743 701.132,535	0.689
5	572.646,743 701.132,535	6	572.655,545 701.127,183	10.301

Punct început	X / Y	Punct sfârşit	X / Y	Lungime segment (** (m)
6	572.655,545 701.127,183	7	572.658,342 701.125,482	3.274
7	572.658,342 701.125,482	8	572.659,105 701.125,019	0.892
8	572.659,105 701.125,019	9	572.660,843 701.123,962	2.034
9	572.660,843 701.123,962	10	572.661,275 701.123,681	0.515
10	572.661,275 701.123,681	11	572.713,056 701.188,006	82.577
11	572.713,056 701.188,006	12	572.708,291 701.191,648	5.997
12	572.708,291 701.191,648	13	572.673,048 701.218,044	44.032
13	572.673,048 701.218,044	14	572.662,249 701.225,512	13.13
14	572.662,249 701.225,512	15	572.660,917 701.226,063	1.441
15	572.660,917 701.226,063	1	572.610,124 701.154,814	87.501

** Lungimile segmentelor sunt determinate în planul de proiecție Stereo 70 și sunt rotunjite la 1 milimetru.

*** Distanța dintre puncte este formată din segmente cumulate ce sunt mai mici decât valoarea 1 milimetru.

**DATE DESPRE IMOBILUL NR. 2419**

Oficiul de Cadastru și Publicitate Imobiliară SUCEAVA
Biroul de Cadastru și Publicitate Imobiliară Radauti

A. Partea I. Descrierea imobilului

TEREN Necunoscut

Adresa: Loc. Badeuti, Jud. Suceava

Nr. Crt	Nr cadastral Nr. topografic	Suprafața* (mp)	Observații / Referințe
A1		3.900	Sector cadastral:12 Teren neimprejmuit; Imobilul s-a format din o parte a PF 170, 177, 176 a comunei cadastrale Bădeuți.

B. Partea II. Proprietari și acte

Inscrieri privitoare la dreptul de proprietate și alte drepturi reale	Referințe
/	
Act Normativ nr. Legea 7, din 13/03/1996 emis de PARLAMENTUL ROMANIEI;	
B1	A1
Inscrierea provizorie, drept de PROPRIETATE, dobandit prin Lege, cota actuala 1/1 1) ORAȘUL MILIȘĂUȚI, CIF:4326973, PROPRIETAR NEIDENTIFICAT.	

C. Partea III. SARCINI .

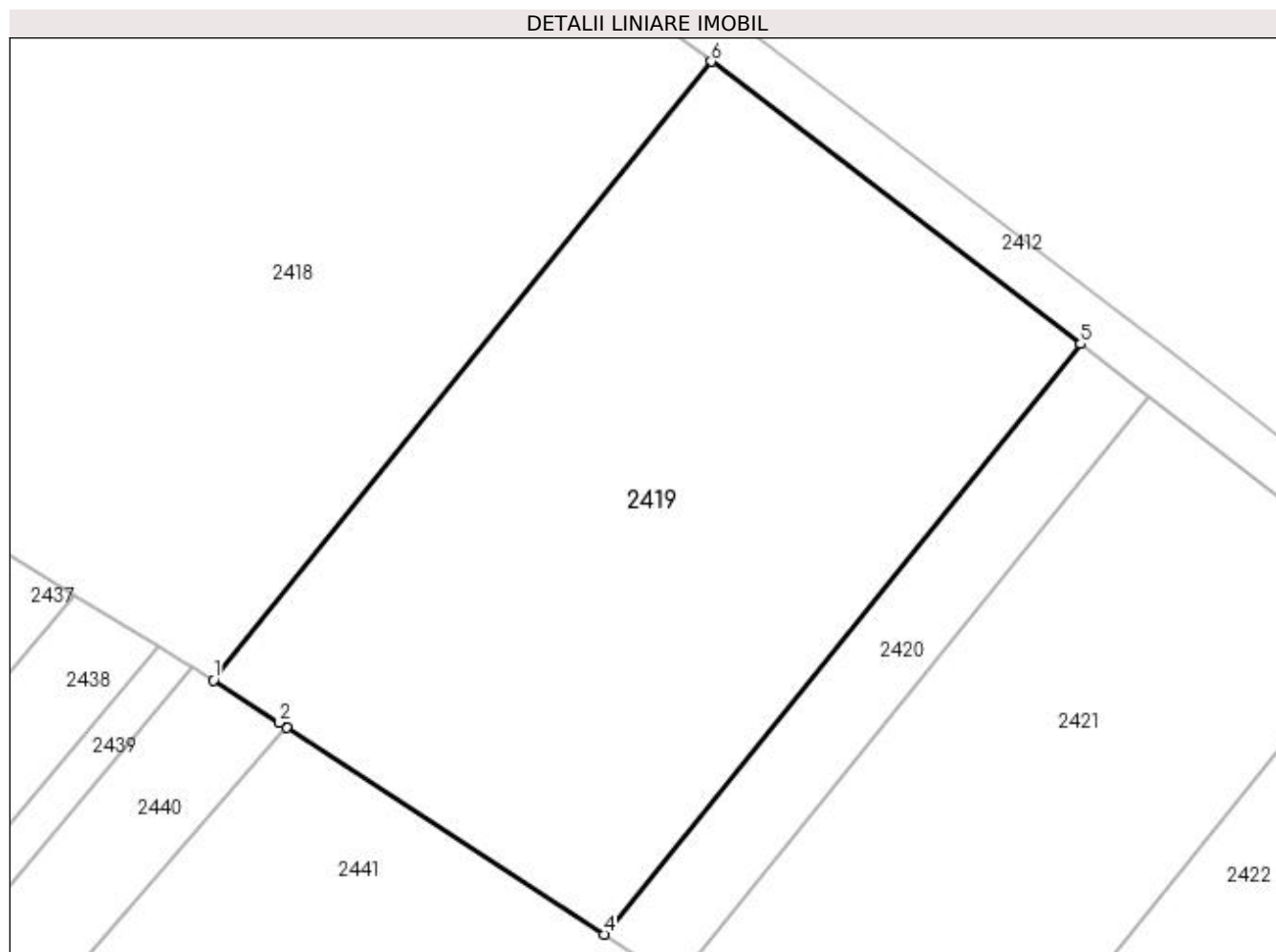
Inscrieri privind dezmembramintele dreptului de proprietate, drepturi reale de garanție și sarcini	Referințe
NU SUNT	

Anexa Nr. 1 La Partea I

Teren

Nr cadastral	Suprafața (mp)*	Observații / Referințe
	3.900	Imobilul s-a format din o parte a PF 170, 177, 176 a comunei cadastrale Bădeuți.

* Suprafața este determinată în planul de proiecție Stereo 70.



Date referitoare la teren

Crt	Categorie folosință	Intra vilan	Suprafața (mp)	Tarla	Parcelă	Nr. topo	Observații / Referințe
1	arabil	DA	5	20	332	-	
2	arabil	NU	3.895	20	332	-	

Lungime Segmente

1) Valorile lungimilor segmentelor sunt obținute din proiecție în plan.

Punct început	X / Y	Punct sfârșit	X / Y	Lungime segment (** (m)
1	572.661,275 701.123,681	2	572.668,096 701.119,242	8.138
2	572.668,096 701.119,242	3	572.668,834 701.118,762	0.88
3	572.668,834 701.118,762	4	572.701,917 701.097,23	39.473
4	572.701,917 701.097,23	5	572.751,49 701.158,632	78.916

Punct început	X / Y	Punct sfârșit	X / Y	Lungime segment (** (m)
5	572.751,49 701.158,632	6	572.713,056 701.188,006	48.374
6	572.713,056 701.188,006	1	572.661,275 701.123,681	82.577

** Lungimile segmentelor sunt determinate în planul de proiecție Stereo 70 și sunt rotunjite la 1 milimetru.

*** Distanța dintre puncte este formată din segmente cumulate ce sunt mai mici decât valoarea 1 milimetru.

**DATE DESPRE IMOBILUL NR. 2420**

Oficiul de Cadastru și Publicitate Imobiliară SUCEAVA
Biroul de Cadastru și Publicitate Imobiliară Radauti

A. Partea I. Descrierea imobilului

TEREN Necunoscut

Adresa: Loc. Badeuti, Jud. Suceava

Nr. Crt	Nr cadastral Nr. topografic	Suprafața* (mp)	Observații / Referințe
A1		700	Sector cadastral:12 Teren neimprejmuț; Imobilul s-a format din o parte a PF 177, 176 a comunei cadastrale Bădeuți.

B. Partea II. Proprietari și acte

Inscrieri privitoare la dreptul de proprietate și alte drepturi reale		Referințe
/		
Act Normativ nr. Legea 7, din 13/03/1996 emis de PARLAMENTUL ROMANIEI;		
B1	Inscrierea provizorie, drept de PROPRIETATE, dobandit prin Lege, cota actuala 1/1 1) ORAȘUL MILIȘĂUȚI, CIF:4326973, PROPRIETAR NEIDENTIFICAT.	A1

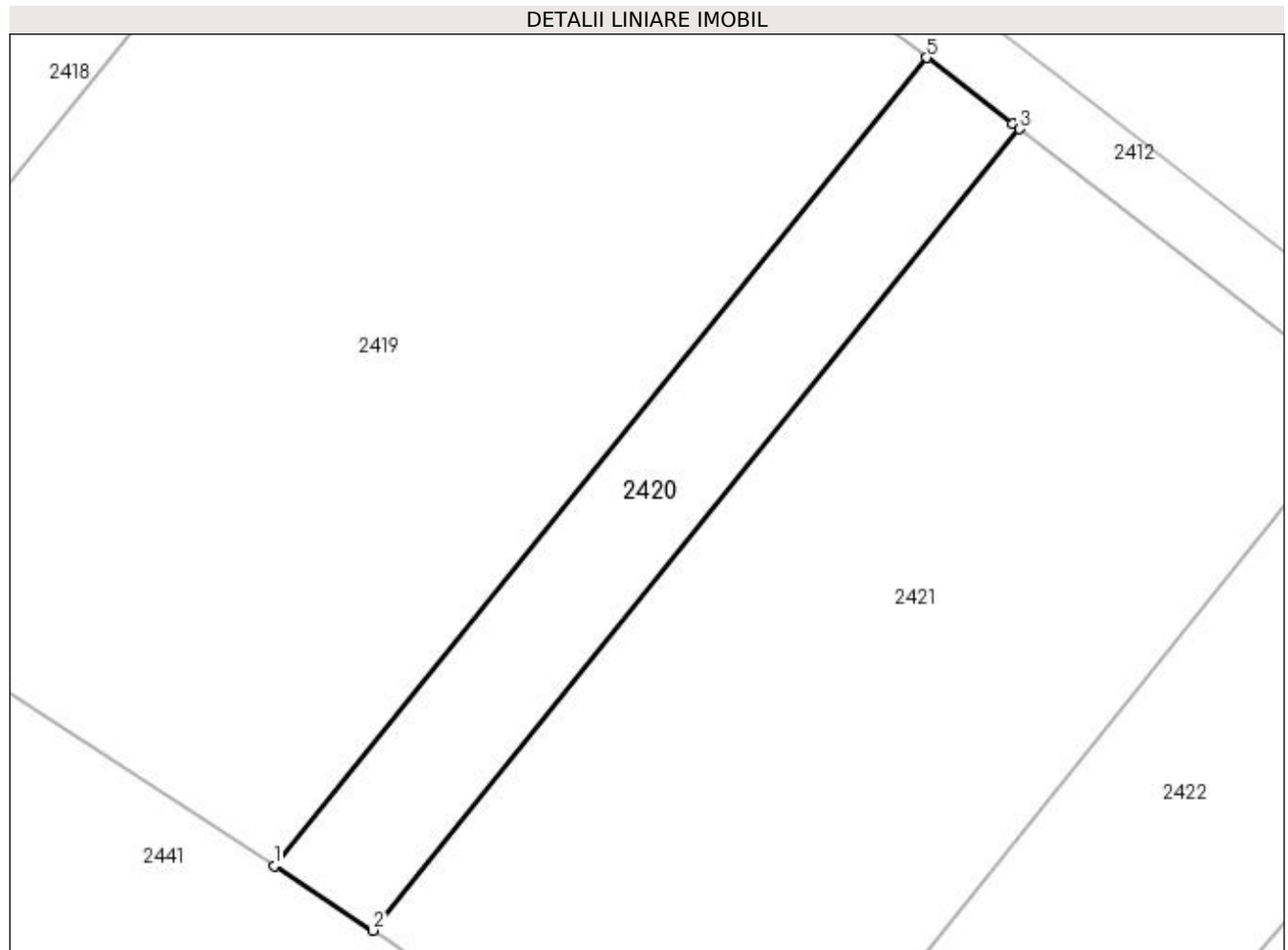
C. Partea III. SARCINI .

Inscrieri privind dezmembramintele dreptului de proprietate, drepturi reale de garanție și sarcini	Referințe
NU SUNT	

Anexa Nr. 1 La Partea I**Teren**

Nr cadastral	Suprafața (mp)*	Observații / Referințe
	700	Imobilul s-a format din o parte a PF 177, 176 a comunei cadastrale Bădeuți.

* Suprafața este determinată în planul de proiecție Stereo 70.

**Date referitoare la teren**

Crt	Categorie folosință	Intravilan	Suprafața (mp)	Tarla	Parcelă	Nr. topo	Observații / Referințe
1	arabil	DA	5	20	332	-	
2	arabil	NU	695	20	332	-	

Lungime Segmente

1) Valorile lungimilor segmentelor sunt obținute din proiecție în plan.

Punct început	X / Y	Punct sfârșit	X / Y	Lungime segment (** (m)
1	572.701,917 701.097,23	2	572.709,423 701.092,345	8.956
2	572.709,423 701.092,345	3	572.758,566 701.153,215	78.232
3	572.758,566 701.153,215	4	572.758,032 701.153,632	0.678
4	572.758,032 701.153,632	5	572.751,49 701.158,632	8.234

Punct început	X / Y	Punct sfârșit	X / Y	Lungime segment (** (m)
5	572.751,49 701.158,632	1	572.701,917 701.097,23	78.916

** Lungimile segmentelor sunt determinate în planul de proiecție Stereo 70 și sunt rotunjite la 1 milimetru.

*** Distanța dintre puncte este formată din segmente cumulate ce sunt mai mici decât valoarea 1 milimetru.

**DATE DESPRE IMOBILUL NR. 2421**

Oficiul de Cadastru și Publicitate Imobiliară SUCEAVA
Biroul de Cadastru și Publicitate Imobiliară Radauti

A. Partea I. Descrierea imobilului

TEREN Necunoscut

Nr. CF vechi:1909 Badeuti

Adresa: Loc. Badeuti, Jud. Suceava

Nr. Crt	Nr cadastral Nr. topografic	Suprafața* (mp)	Observații / Referințe
A1	43807	2.600	Sector cadastral:12 Teren neimprejmuit;

B. Partea II. Proprietari și acte

Inscrieri privitoare la dreptul de proprietate și alte drepturi reale	Referințe
4706 / 06/12/2000	
Act Notarial nr. 3235, din 29/11/2000 emis de NP ANA SEHLANEC;	
B1	Intabulare, drept de PROPRIETATE- bun comun in devalmasie, dobandit prin Conventie, cota actuala 1/1
	1) BALTIG DOMNICA , Lipsă CNP proprietar.
	2) BALTIG TITUS , Lipsă CNP proprietar.
	A1

C. Partea III. SARCINI .

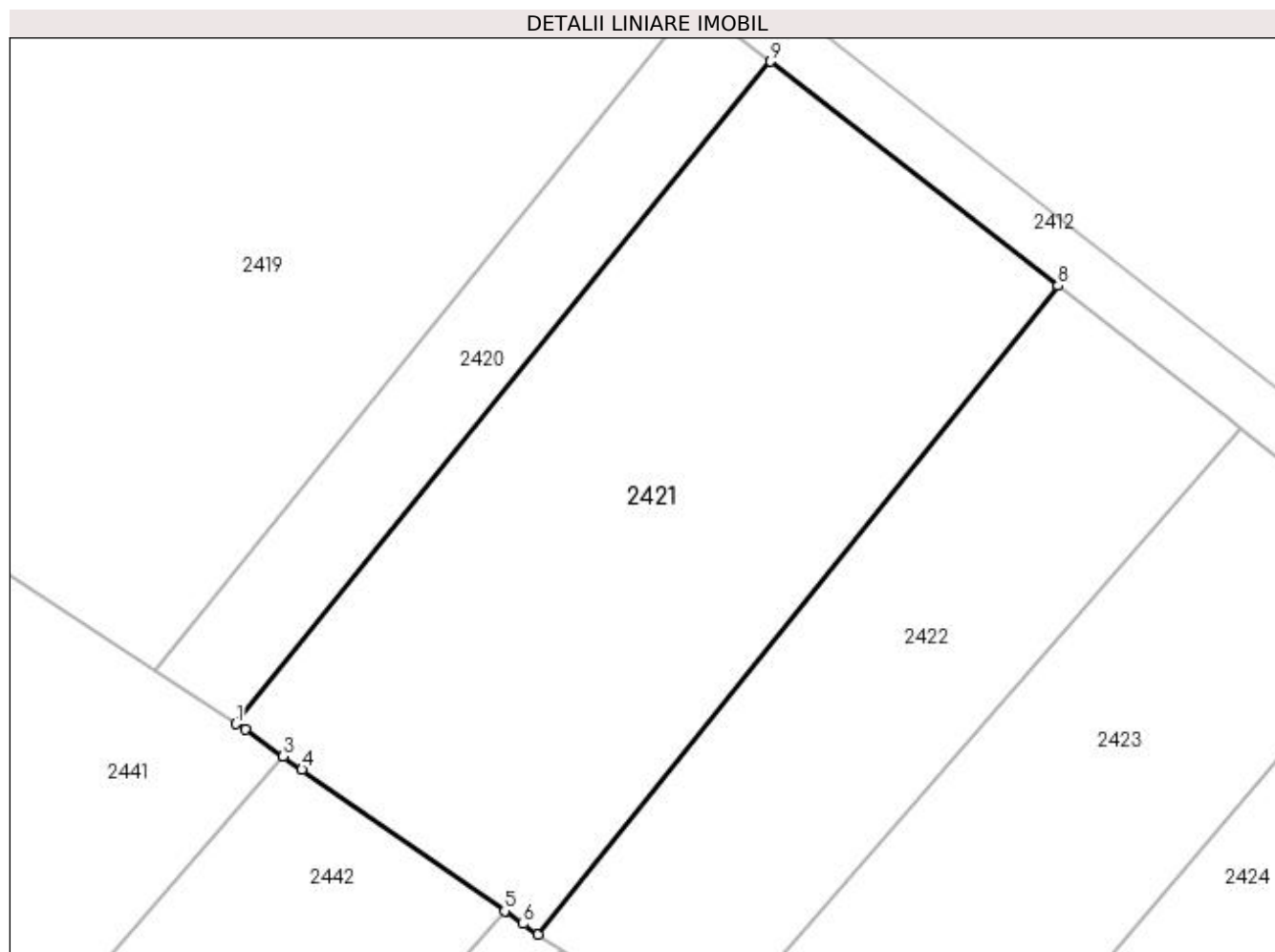
Inscrieri privind dezmembramintele dreptului de proprietate, drepturi reale de garanție și sarcini	Referințe
NU SUNT	

Anexa Nr. 1 La Partea I

Teren

Nr cadastral	Suprafața (mp)*	Observații / Referințe
43807	2.600	

* Suprafața este determinată în planul de proiecție Stereo 70.



Date referitoare la teren

Crt	Categorie folosință	Intravilan	Suprafața (mp)	Tarla	Parcelă	Nr. topo	Observații / Referințe
1	arabil	DA	26	-	-	177/1	
2	arabil	NU	2.574	20	332	-	

Lungime Segmente

1) Valorile lungimilor segmentelor sunt obținute din proiecție în plan.

Punct început	X / Y	Punct sfârșit	X / Y	Lungime segment (** (m)
1	572.709,423 701.092,345	2	572.710,233 701.091,818	0.966
2	572.710,233 701.091,818	3	572.713,761 701.089,356	4.302
3	572.713,761 701.089,356	4	572.715,486 701.088,151	2.104
4	572.715,486 701.088,151	5	572.734,112 701.075,149	22.715

Punct început	X / Y	Punct sfârșit	X / Y	Lungime segment (** (m)
5	572.734,112 701.075,149	6	572.735,803 701.073,969	2.062
6	572.735,803 701.073,969	7	572.737,183 701.073,005	1.683
7	572.737,183 701.073,005	8	572.784,999 701.132,607	76.412
8	572.784,999 701.132,607	9	572.758,566 701.153,215	33.517
9	572.758,566 701.153,215	1	572.709,423 701.092,345	78.232

** Lungimile segmentelor sunt determinate în planul de proiecție Stereo 70 și sunt rotunjite la 1 milimetru.

*** Distanța dintre puncte este formată din segmente cumulate ce sunt mai mici decât valoarea 1 milimetru.

**DATE DESPRE IMOBILUL NR. 2422**

Oficiul de Cadastru și Publicitate Imobiliară SUCEAVA
Biroul de Cadastru și Publicitate Imobiliară Radauti

A. Partea I. Descrierea imobilului

TEREN Necunoscut

Adresa: Loc. Badeuti, Jud. Suceava

Nr. Crt	Nr cadastral Nr. topografic	Suprafața* (mp)	Observații / Referințe
A1		1.500	Sector cadastral:12 Teren neimprejmuit; Imobilul s-a format din o parte a PF 166, 167, 168, 169 a comunei cadastrale Bădeuți.

B. Partea II. Proprietari și acte

Inscrieri privitoare la dreptul de proprietate și alte drepturi reale	Referințe
/	
Act Normativ nr. Legea 7, din 13/03/1996 emis de PARLAMENTUL ROMANIEI;	
B1	A1
Inscrierea provizorie, drept de PROPRIETATE, dobandit prin Lege, cota actuala 1/1 1) ORAȘUL MILIȘĂUȚI, CIF:4326973, PROPRIETAR NEIDENTIFICAT.	

C. Partea III. SARCINI .

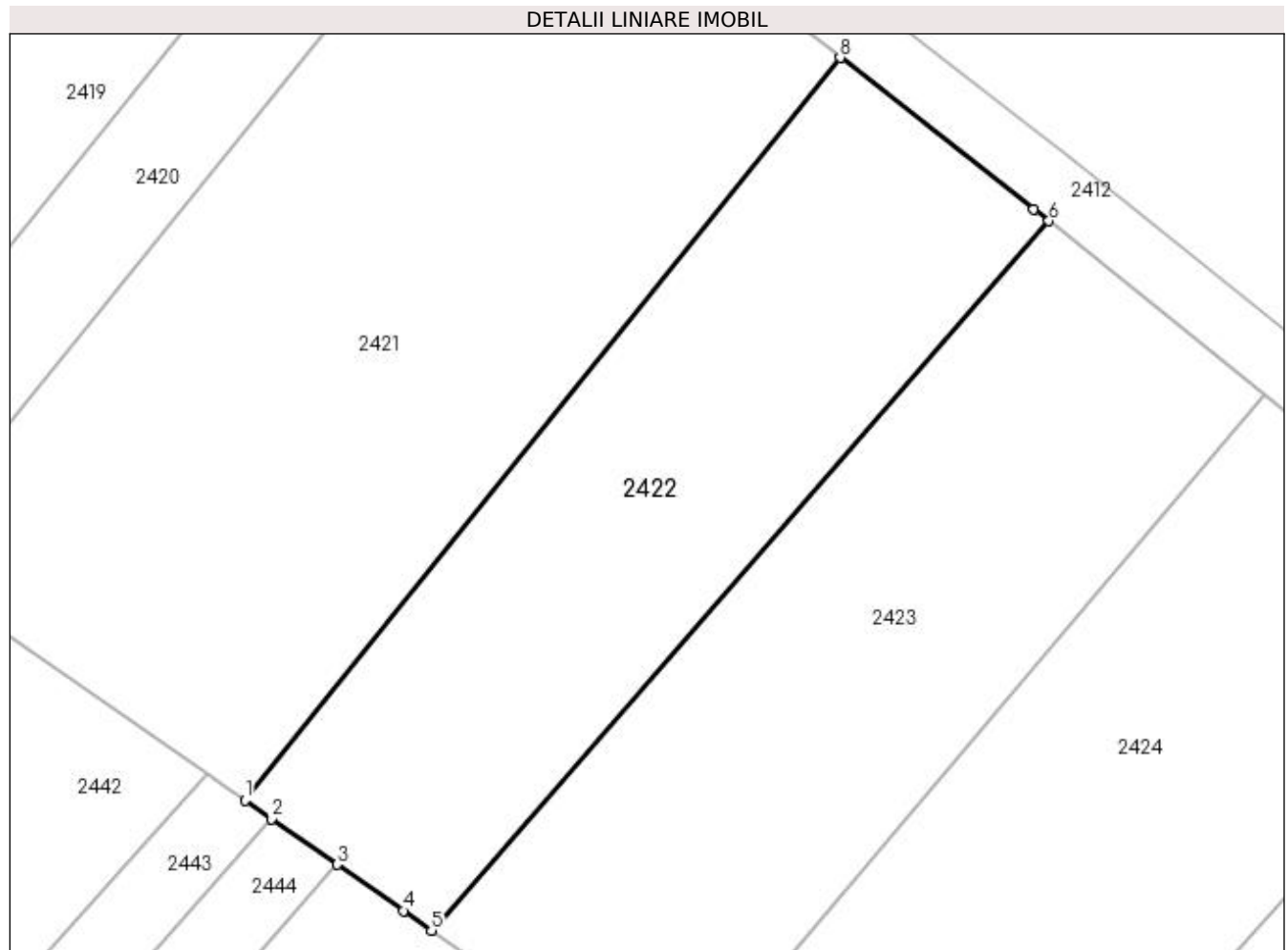
Inscrieri privind dezmembramintele dreptului de proprietate, drepturi reale de garanție și sarcini	Referințe
NU SUNT	

Anexa Nr. 1 La Partea I

Teren

Nr cadastral	Suprafața (mp)*	Observații / Referințe
	1.500	Imobilul s-a format din o parte a PF 166, 167, 168, 169 a comunei cadastrale Bădeuți.

* Suprafața este determinată în planul de proiecție Stereo 70.



Date referitoare la teren

Crt	Categorie folosință	Intra vilan	Suprafața (mp)	Tarla	Parcelă	Nr. topo	Observații / Referințe
1	arabil	DA	10	20	332	-	
2	arabil	NU	1.490	20	332	-	

Lungime Segmente

1) Valorile lungimilor segmentelor sunt obținute din proiecție în plan.

Punct început	X / Y	Punct sfârșit	X / Y	Lungime segment (** (m)
1	572.737,183 701.073,005	2	572.739,325 701.071,511	2.612
2	572.739,325 701.071,511	3	572.744,597 701.067,83	6.43
3	572.744,597 701.067,83	4	572.749,909 701.064,123	6.478
4	572.749,909 701.064,123	5	572.752,164 701.062,54	2.755

Punct început	X / Y	Punct sfârşit	X / Y	Lungime segment (** (m)
5	572.752,164 701.062,54	6	572.801,78 701.119,493	75.534
6	572.801,78 701.119,493	7	572.800,574 701.120,463	1.548
7	572.800,574 701.120,463	8	572.784,999 701.132,607	19.75
8	572.784,999 701.132,607	1	572.737,183 701.073,005	76.412

** Lungimile segmentelor sunt determinate în planul de proiecție Stereo 70 și sunt rotunjite la 1 milimetru.

*** Distanța dintre puncte este formată din segmente cumulate ce sunt mai mici decât valoarea 1 milimetru.

**DATE DESPRE IMOBILUL NR. 2423**

Oficiul de Cadastru și Publicitate Imobiliară SUCEAVA
Biroul de Cadastru și Publicitate Imobiliară Radauti

A. Partea I. Descrierea imobilului

TEREN Necunoscut

Adresa: Loc. Badeuti, Jud. Suceava

Nr. Crt	Nr cadastral Nr. topografic	Suprafața* (mp)	Observații / Referințe
A1		1.700	Sector cadastral:12 Teren neimprejmuit; Imobilul s-a format din o parte a PF 166, 167, 159 a comunei cadastrale Bădeuți.

B. Partea II. Proprietari și acte

Inscrieri privitoare la dreptul de proprietate și alte drepturi reale	Referințe
/	
Act Administrativ nr. 1239, din 27/01/1991 emis de CJSDPAT SUCEAVA;	
B1	A1
Intabulare, drept de PROPRIETATE, dobandit prin Reconstituire, cota actuala 1/1 1) POPESCU PETRU	
Act Administrativ nr. 7044, din 21/07/2023 emis de PRIMARIA MILIȘĂUȚI;	
B2	A1
Se notează posesia faptică. 1) LUCESCU VIORICA	

C. Partea III. SARCINI .

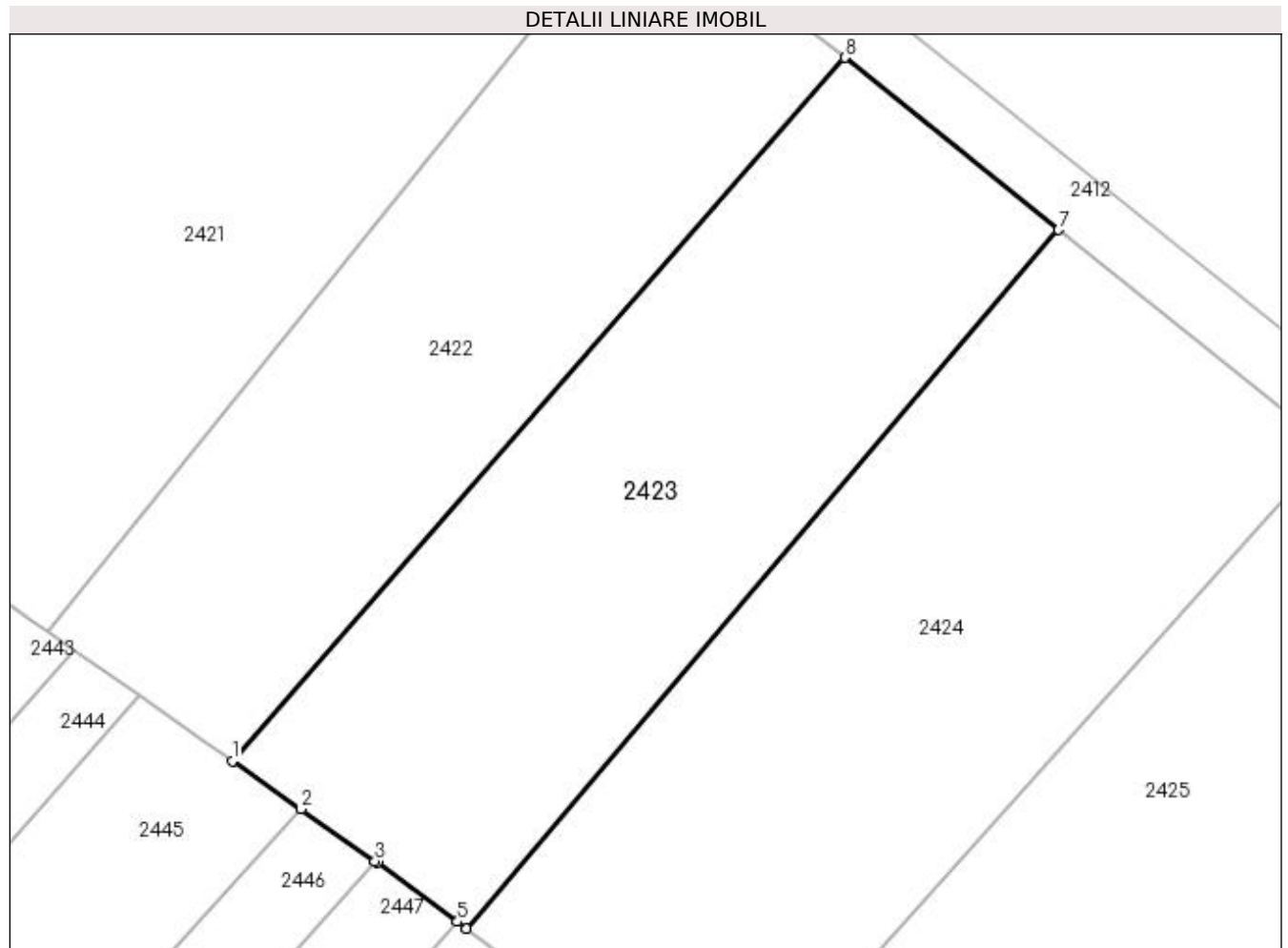
Inscrieri privind dezmembramintele dreptului de proprietate, drepturi reale de garanție și sarcini	Referințe
NU SUNT	

Anexa Nr. 1 La Partea I

Teren

Nr cadastral	Suprafața (mp)*	Observații / Referințe
	1.700	Imobilul s-a format din o parte a PF 166, 167, 159 a comunei cadastrale Bădeuți.

* Suprafața este determinată în planul de proiecție Stereo 70.



Date referitoare la teren

Crt	Categorie folosință	Intra vilan	Suprafața (mp)	Tarla	Parcelă	Nr. topo	Observații / Referințe
1	arabil	DA	1	20	332	-	
2	arabil	NU	1.699	20	332	-	

Lungime Segmente

1) Valorile lungimilor segmentelor sunt obținute din proiecție în plan.

Punct început	X / Y	Punct sfârșit	X / Y	Lungime segment (** (m)
1	572.752,164 701.062,54	2	572.757,721 701.058,642	6.788
2	572.757,721 701.058,642	3	572.763,713 701.054,439	7.319
3	572.763,713 701.054,439	4	572.763,901 701.054,307	0.23
4	572.763,901 701.054,307	5	572.770,399 701.049,514	8.074

Punct început	X / Y	Punct sfârșit	X / Y	Lungime segment (** (m)
5	572.770,399 701.049,514	6	572.771,135 701.048,971	0.915
6	572.771,135 701.048,971	7	572.819,107 701.105,546	74.176
7	572.819,107 701.105,546	8	572.801,78 701.119,493	22.243
8	572.801,78 701.119,493	1	572.752,164 701.062,54	75.534

** Lungimile segmentelor sunt determinate în planul de proiecție Stereo 70 și sunt rotunjite la 1 milimetru.

*** Distanța dintre puncte este formată din segmente cumulate ce sunt mai mici decât valoarea 1 milimetru.

**DATE DESPRE IMOBILUL NR. 2424**

Oficiul de Cadastru și Publicitate Imobiliară SUCEAVA
Biroul de Cadastru și Publicitate Imobiliară Radauti

A. Partea I. Descrierea imobilului

Nr. CF vechi:1943 Badeuti
Nr. topografic:159/2

TEREN Extravilan

Adresa: Jud. Suceava

Nr. Crt	Nr cadastral Nr. topografic	Suprafața* (mp)	Observații / Referințe
A1	43847	2.000	Sector cadastral:12 Teren neimprejmuit;

B. Partea II. Proprietari și acte

Inscrieri privitoare la dreptul de proprietate și alte drepturi reale	Referințe
977 / 06/03/2002	
Act Administrativ nr. 125, din 07/07/1994 emis de COMISIA JUDETEANA SUCEAVA (act de partaj voluntar nr 3488 din 24.11.2000, emis de notar public in Radauti);	
B1	A1
Intabulare, drept de PROPRIETATE, dobandit prin PARTAJ, cota actuala 1/1 1) OANA ECATERINA, Lipsă CNP proprietar.	

C. Partea III. SARCINI .

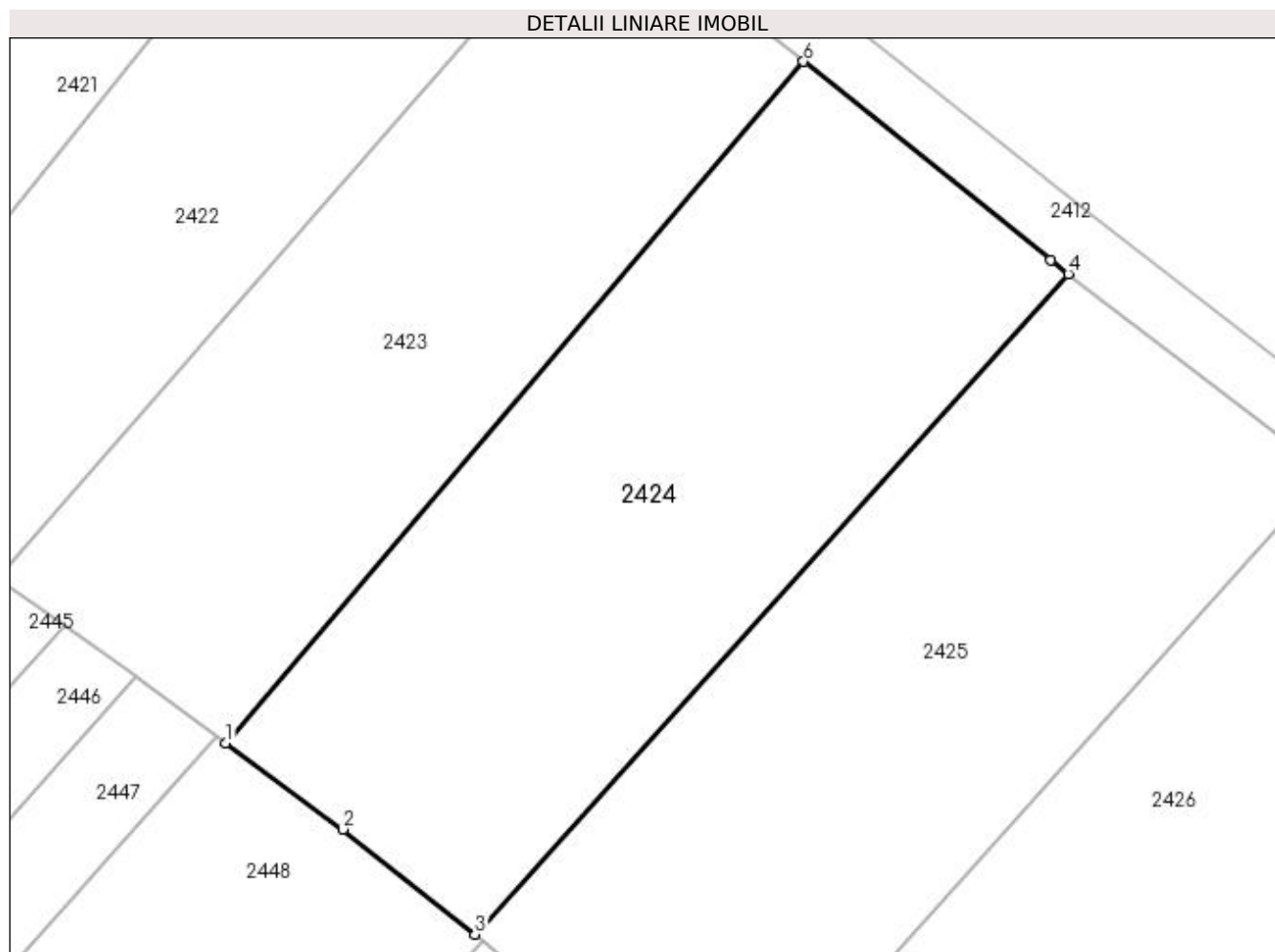
Inscrieri privind dezmembramintele dreptului de proprietate, drepturi reale de garanție și sarcini	Referințe
NU SUNT	

Anexa Nr. 1 La Partea I

Teren

Nr cadastral	Suprafața (mp)*	Observații / Referințe
43847	2.000	

* Suprafața este determinată în planul de proiecție Stereo 70.



Date referitoare la teren

Crt	Categorie folosință	Intra vilan	Suprafața (mp)	Tarla	Parcelă	Nr. topo	Observații / Referințe
1	arabil	NU	2.000	20	332	159/2	

Lungime Segmente

1) Valorile lungimilor segmentelor sunt obținute din proiecție în plan.

Punct început	X / Y	Punct sfârșit	X / Y	Lungime segment (** (m)
1	572.771,135 701.048,971	2	572.780,855 701.041,802	12.078
2	572.780,855 701.041,802	3	572.791,807 701.033,077	14.003
3	572.791,807 701.033,077	4	572.841,096 701.087,897	73.72
4	572.841,096 701.087,897	5	572.839,624 701.089,032	1.859
5	572.839,624 701.089,032	6	572.819,107 701.105,546	26.337

Punct început	X / Y	Punct sfârșit	X / Y	Lungime segment (** (m)
6	572.819,107 701.105,546	1	572.771,135 701.048,971	74.176

** Lungimile segmentelor sunt determinate în planul de proiecție Stereo 70 și sunt rotunjite la 1 milimetru.

*** Distanța dintre puncte este formată din segmente cumulate ce sunt mai mici decât valoarea 1 milimetru.

**DATE DESPRE IMOBILUL NR. 2425**

Oficiul de Cadastru și Publicitate Imobiliară SUCEAVA
Biroul de Cadastru și Publicitate Imobiliară Radauti

A. Partea I. Descrierea imobilului

Nr. CF vechi:1942 Badeuti
Nr. topografic:159/1

TEREN Extravilan

Adresa: Jud. Suceava

Nr. Crt	Nr cadastral Nr. topografic	Suprafața* (mp)	Observații / Referințe
A1	43848	2.000	Sector cadastral:12 Teren neimprejmuit;

B. Partea II. Proprietari și acte

Inscrieri privitoare la dreptul de proprietate și alte drepturi reale	Referințe
977 / 06/03/2002	
Act Administrativ nr. 125, din 07/07/1994 emis de COMISIA JUDETEANA SUCEAVA (act de partaj voluntar nr 3488 din 24.11.2002, emis de notar public in Radauti);	
B1	A1
Intabulare, drept de PROPRIETATE, dobandit prin PARTAJ, cota actuala 1/1 1) COVARIUC DOMNICA, Lipsă CNP proprietar.	

C. Partea III. SARCINI .

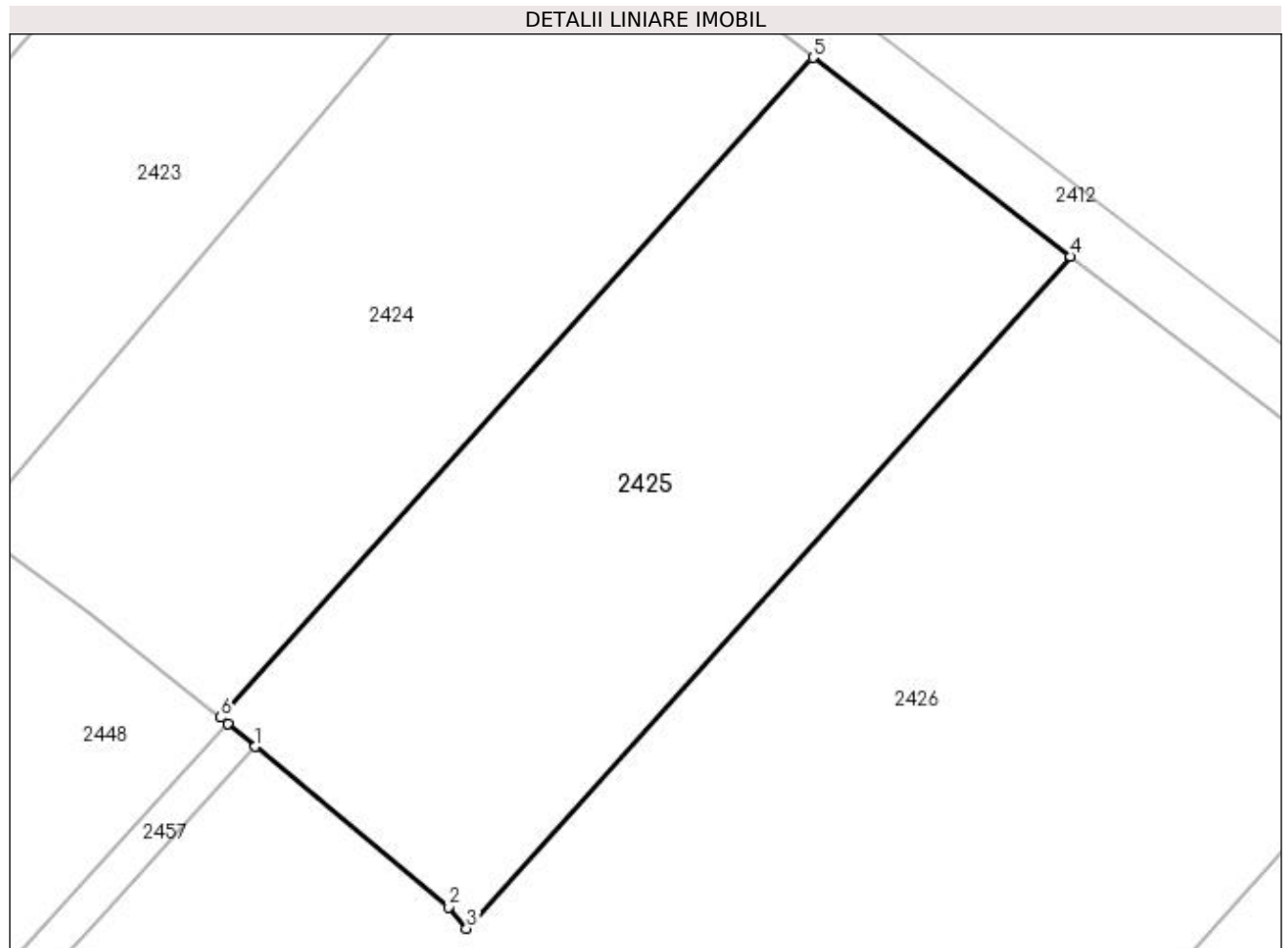
Inscrieri privind dezmembramintele dreptului de proprietate, drepturi reale de garanție și sarcini	Referințe
NU SUNT	

Anexa Nr. 1 La Partea I

Teren

Nr cadastral	Suprafața (mp)*	Observații / Referințe
43848	2.000	

* Suprafața este determinată în planul de proiecție Stereo 70.



Date referitoare la teren

Crt	Categorie folosință	Intra vilan	Suprafața (mp)	Tarla	Parcelă	Nr. topo	Observații / Referințe
1	arabil	NU	2.000	20	322	159/1	

Lungime Segmente

1) Valorile lungimilor segmentelor sunt obținute din proiecție în plan.

Punct început	X / Y	Punct sfârșit	X / Y	Lungime segment (** (m)
1	572.794,707 701.030,652	2	572.810,816 701.017,324	20.908
2	572.810,816 701.017,324	3	572.812,288 701.015,551	2.304
3	572.812,288 701.015,551	4	572.862,494 701.071,391	75.092
4	572.862,494 701.071,391	5	572.841,096 701.087,897	27.024
5	572.841,096 701.087,897	6	572.791,807 701.033,077	73.72

Punct început	X / Y	Punct sfârșit	X / Y	Lungime segment (** (m)
6	572.791,807 701.033,077	7	572.792,415 701.032,592	0.778
7	572.792,415 701.032,592	1	572.794,707 701.030,652	3.003

** Lungimile segmentelor sunt determinate în planul de proiecție Stereo 70 și sunt rotunjite la 1 milimetru.

*** Distanța dintre puncte este formată din segmente cumulate ce sunt mai mici decât valoarea 1 milimetru.

**DATE DESPRE IMOBILUL NR. 2426**

Oficiul de Cadastru și Publicitate Imobiliară SUCEAVA
Biroul de Cadastru și Publicitate Imobiliară Radauti

A. Partea I. Descrierea imobilului

TEREN Necunoscut

Nr. CF vechi:2011

Adresa: Loc. Badeuti, Jud. Suceava

Nr. Crt	Nr cadastral Nr. topografic	Suprafața* (mp)	Observații / Referințe
A1	34629	5.000	Sector cadastral:12 Teren neimprejmuit;

B. Partea II. Proprietari și acte

Inscrieri privitoare la dreptul de proprietate și alte drepturi reale	Referințe
18300 / 05/08/2013	
Act Notarial nr. 1396, din 01/08/2013 emis de BUZDUGA DANA ALINA;	
B9	A1
Intabulare, drept de PROPRIETATE bun propriu cu titlu de partaj, dobandit prin Conventie, cota actuala 1/1 1) LUCESCU AVRAM VIOREL	

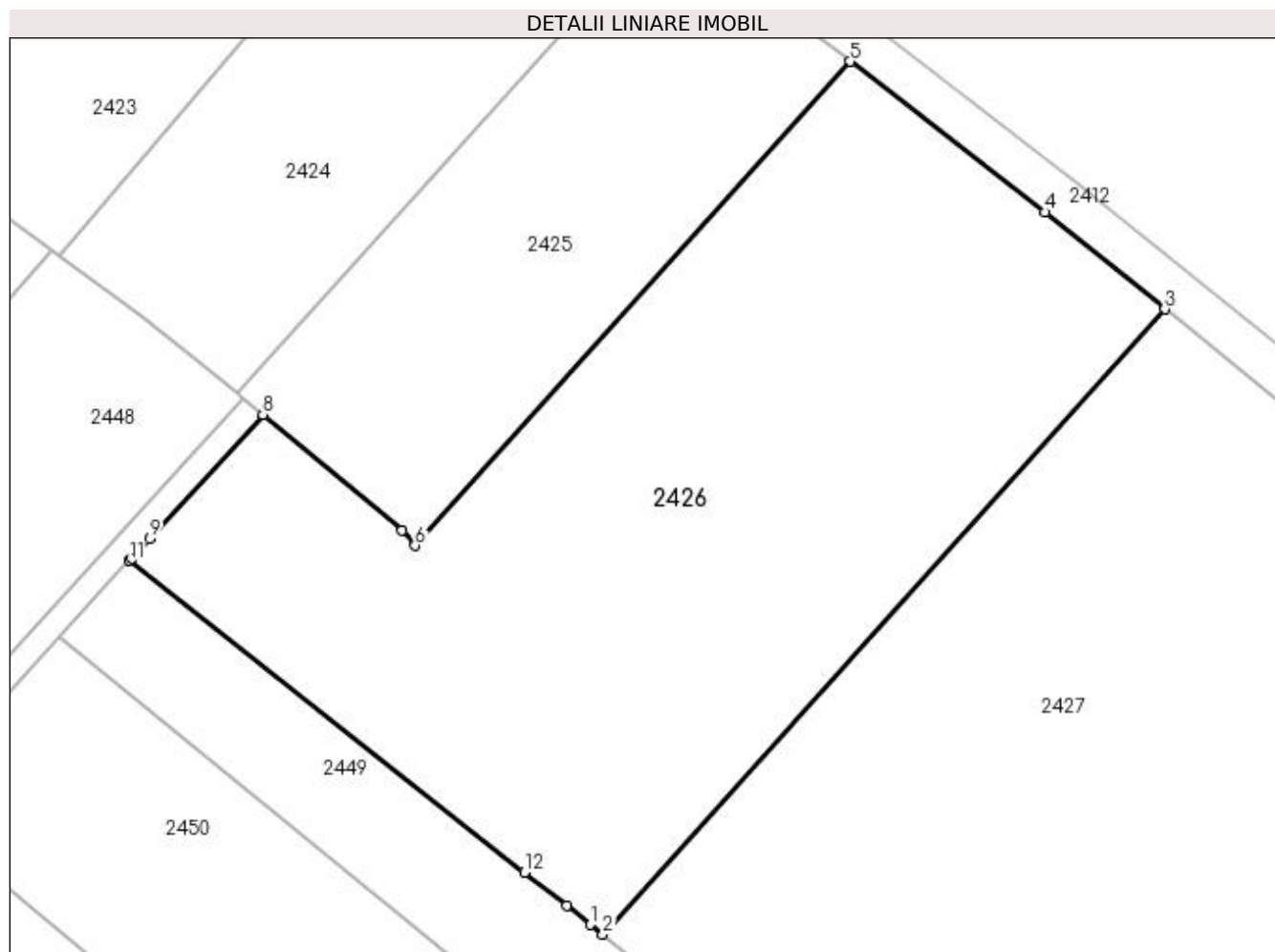
C. Partea III. SARCINI .

Inscrieri privind dezmembramintele dreptului de proprietate, drepturi reale de garanție și sarcini	Referințe
NU SUNT	

Anexa Nr. 1 La Partea I**Teren**

Nr cadastral	Suprafața (mp)*	Observații / Referințe
34629	5.000	

* Suprafața este determinată în planul de proiecție Stereo 70.

**Date referitoare la teren**

Crt	Categorie folosință	Intra vilan	Suprafața (mp)	Tarla	Parcelă	Nr. topo	Observații / Referințe
1	faneata	NU	80	20	332	149/3	
2	drum	NU	106	20	332	149/4	
3	arabil	DA	1	-	-	150/4	
4	arabil	NU	4.813	20	332	-	

Lungime Segmente

1) Valorile lungimilor segmentelor sunt obținute din proiecție în plan.

Punct început	X / Y	Punct sfârșit	X / Y	Lungime segment (** (m)
1	572.832,543 700.971,8	2	572.833,946 700.970,693	1.787
2	572.833,946 700.970,693	3	572.898,806 701.042,83	97.008
3	572.898,806 701.042,83	4	572.885,04 701.054,001	17.728

Punct început	X / Y	Punct sfârșit	X / Y	Lungime segment (** (m)
4	572.885,04 701.054,001	5	572.862,494 701.071,391	28.473
5	572.862,494 701.071,391	6	572.812,288 701.015,551	75.092
6	572.812,288 701.015,551	7	572.810,816 701.017,324	2.304
7	572.810,816 701.017,324	8	572.794,707 701.030,652	20.908
8	572.794,707 701.030,652	9	572.781,629 701.016,33	19.395
9	572.781,629 701.016,33	10	572.779,604 701.014,112	3.003
10	572.779,604 701.014,112	11	572.779,322 701.013,803	0.418
11	572.779,322 701.013,803	12	572.824,897 700.977,834	58.059
12	572.824,897 700.977,834	13	572.829,78 700.973,981	6.22
13	572.829,78 700.973,981	1	572.832,543 700.971,8	3.52

** Lungimile segmentelor sunt determinate în planul de proiecție Stereo 70 și sunt rotunjite la 1 milimetru.

*** Distanța dintre puncte este formată din segmente cumulate ce sunt mai mici decât valoarea 1 milimetru.

**DATE DESPRE IMOBILUL NR. 2427**

Oficiul de Cadastru și Publicitate Imobiliară SUCEAVA
Biroul de Cadastru și Publicitate Imobiliară Radauti

A. Partea I. Descrierea imobilului

TEREN Necunoscut

Adresa: Loc. Badeuti, Jud. Suceava

Nr. Crt	Nr cadastral Nr. topografic	Suprafața* (mp)	Observații / Referințe
A1		6.245	Sector cadastral:12 Teren neimprejmuit; Imobilul s-a format din o parte a PF 150, 143, 1802, 144 a comunei cadastrale Bădeuți.

B. Partea II. Proprietari și acte

Inscrieri privitoare la dreptul de proprietate și alte drepturi reale	Referințe
/	
Act Normativ nr. Legea 7, din 13/03/1996 emis de PARLAMENTUL ROMANIEI;	
B1	A1
Inscrierea provizorie, drept de PROPRIETATE, dobandit prin Lege, cota actuala 1/1 1) ORAȘUL MILIȘĂUȚI, CIF:4326973, PROPRIETAR NEIDENTIFICAT.	

C. Partea III. SARCINI .

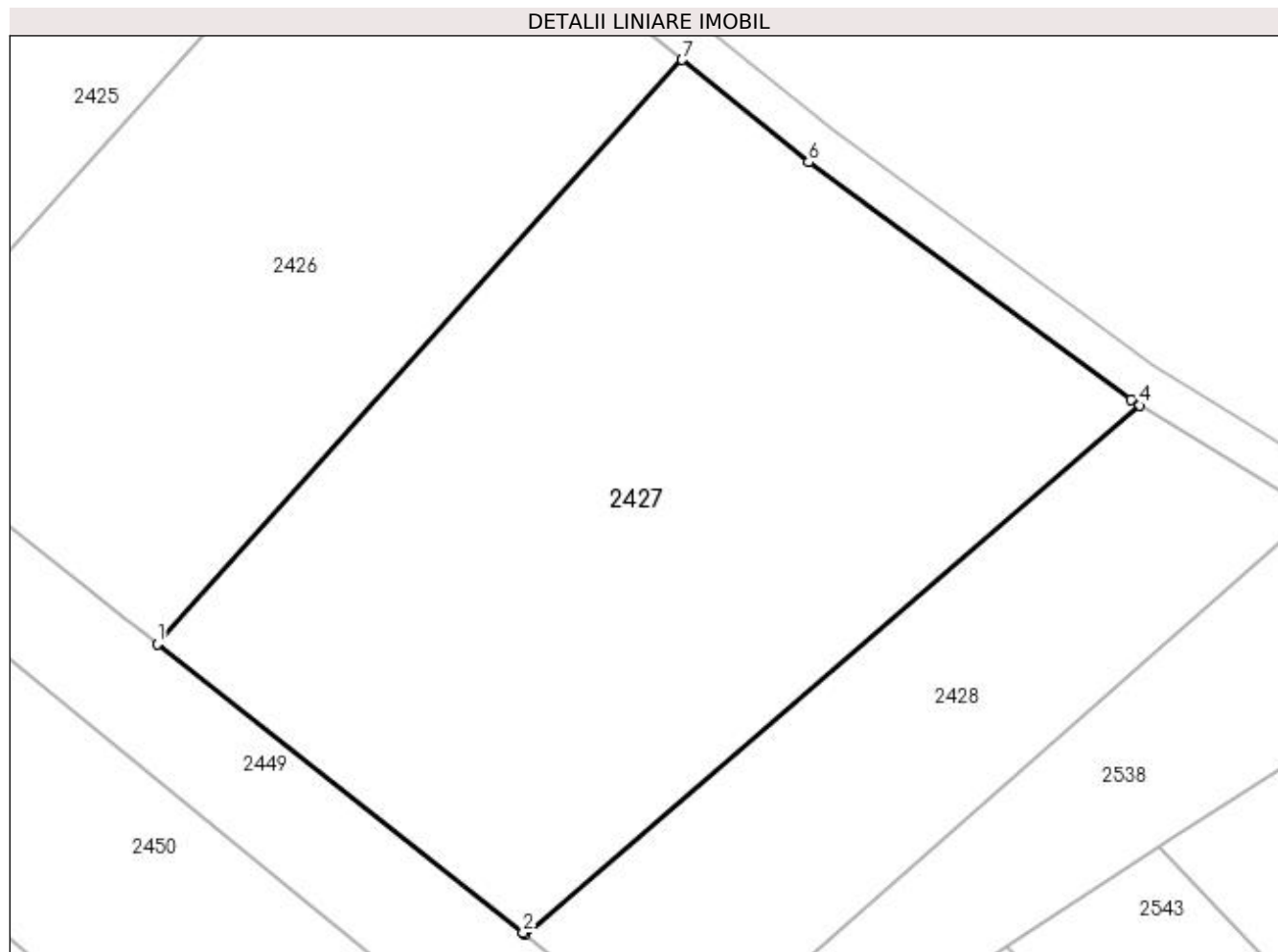
Inscrieri privind dezmembramintele dreptului de proprietate, drepturi reale de garanție și sarcini	Referințe
NU SUNT	

Anexa Nr. 1 La Partea I

Teren

Nr cadastral	Suprafața (mp)*	Observații / Referințe
	6.245	Imobilul s-a format din o parte a PF 150, 143, 1802, 144 a comunei cadastrale Bădeuți.

* Suprafața este determinată în planul de proiecție Stereo 70.



Date referitoare la teren

Crt	Categorie folosință	Intra vilan	Suprafața (mp)	Tarla	Parcelă	Nr. topo	Observații / Referințe
1	arabil	DA	7	20	332	-	
2	arabil	NU	6.238	20	332	-	

Lungime Segmente

1) Valorile lungimilor segmentelor sunt obținute din proiecție în plan.

Punct început	X / Y	Punct sfârșit	X / Y	Lungime segment (** (m)
1	572.833,946 700.970,693	2	572.879,161 700.935,008	57.6
2	572.879,161 700.935,008	3	572.879,415 700.934,808	0.323
3	572.879,415 700.934,808	4	572.955,369 701.000,134	100.182
4	572.955,369 701.000,134	5	572.954,213 701.000,845	1.357

Punct început	X / Y	Punct sfârșit	X / Y	Lungime segment (** (m)
5	572.954,213 701.000,845	6	572.914,403 701.030,173	49.447
6	572.914,403 701.030,173	7	572.898,806 701.042,83	20.086
7	572.898,806 701.042,83	1	572.833,946 700.970,693	97.008

** Lungimile segmentelor sunt determinate în planul de proiecție Stereo 70 și sunt rotunjite la 1 milimetru.

*** Distanța dintre puncte este formată din segmente cumulate ce sunt mai mici decât valoarea 1 milimetru.

**DATE DESPRE IMOBILUL NR. 2428**

Oficiul de Cadastru și Publicitate Imobiliară SUCEAVA
Biroul de Cadastru și Publicitate Imobiliară Radauti

A. Partea I. Descrierea imobilului

TEREN Extravilan

Nr. CF vechi:4300

Nr. cadastral vechi:3386

Adresa: Jud. Suceava

Nr. Crt	Nr cadastral Nr. topografic	Suprafața* (mp)	Observații / Referințe
A1	38056	2.500	Sector cadastral:12 Teren neimprejmuit;

B. Partea II. Proprietari și acte

Inscrieri privitoare la dreptul de proprietate și alte drepturi reale		Referințe
8447 / 13/06/2008		
Act Notarial nr. 2241, din 24/05/1999 emis de - (-INCHEIERE DE RECTIFICARE NR. 12414/2007 SI NR. 2745/2008);		
B1	Intabulare, drept de PROPRIETATE, dobandit prin Conventie, cota actuala 1/1 1) LUCESCU NICANOR, Lipsă CNP proprietar.	A1

C. Partea III. SARCINI .

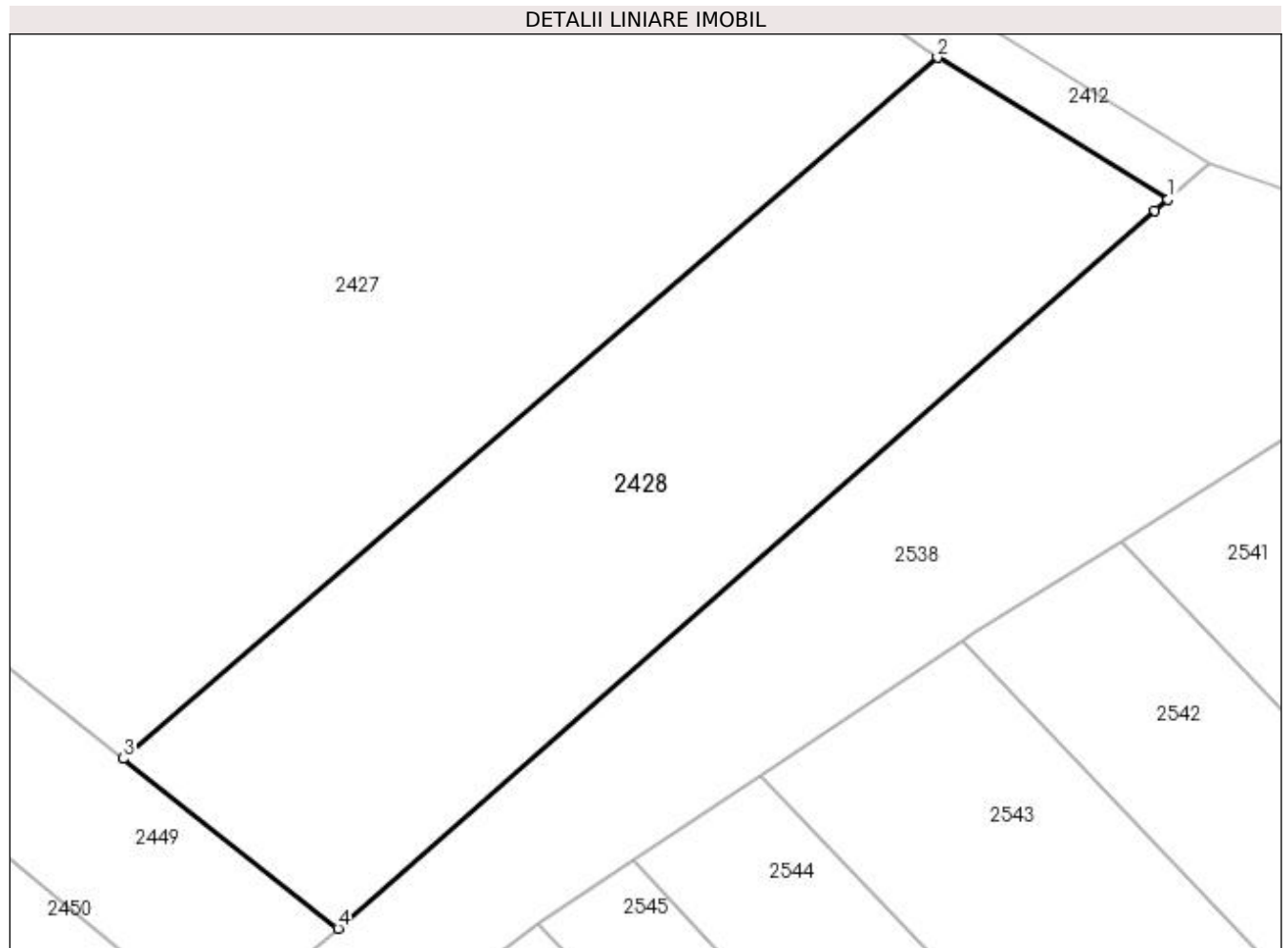
Inscrieri privind dezmembramintele dreptului de proprietate, drepturi reale de garanție și sarcini	Referințe
NU SUNT	

Anexa Nr. 1 La Partea I

Teren

Nr cadastral	Suprafața (mp)*	Observații / Referințe
38056	2.500	

* Suprafața este determinată în planul de proiecție Stereo 70.



Date referitoare la teren

Crt	Categorie folosință	Intravilan	Suprafața (mp)	Tarla	Parcelă	Nr. topo	Observații / Referințe
1	arabil	NU	2.500	20	332	3386	

Lungime Segmente

1) Valorile lungimilor segmentelor sunt obținute din proiecție în plan.

Punct început	X / Y	Punct sfârșit	X / Y	Lungime segment (** (m)
1	572.976,889 700.986,895	2	572.955,369 701.000,134	25.266
2	572.955,369 701.000,134	3	572.879,415 700.934,808	100.182
3	572.879,415 700.934,808	4	572.899,479 700.918,973	25.56
4	572.899,479 700.918,973	5	572.975,679 700.985,834	101.375
5	572.975,679 700.985,834	1	572.976,889 700.986,895	1.609

**** Lungimile segmentelor sunt determinate în planul de proiecție Stereo 70 și sunt rotunjite la 1 milimetru.**

***** Distanța dintre puncte este formată din segmente cumulate ce sunt mai mici decât valoarea 1 milimetru.**

**DATE DESPRE IMOBILUL NR. 2429**

Oficiul de Cadastru și Publicitate Imobiliară SUCEAVA
Biroul de Cadastru și Publicitate Imobiliară Radauti

A. Partea I. Descrierea imobilului

TEREN Extravilan

Adresa: Jud. Suceava

Nr. Crt	Nr cadastral Nr. topografic	Suprafața* (mp)	Observații / Referințe
A1		2.500	Sector cadastral:12 Teren neimprejmuit;

B. Partea II. Proprietari și acte

Inscrieri privitoare la dreptul de proprietate și alte drepturi reale		Referințe
/		
Act Normativ nr. Legea 7, din 13/03/1996 emis de PARLAMENTUL ROMANIEI;		
B1	Inscrierea provizorie, drept de PROPRIETATE, dobandit prin Lege, cota actuala 1/1 1) ORAȘUL MILIȘĂUȚI, CIF:4326973, PROPRIETAR NEIDENTIFICAT.	A1

C. Partea III. SARCINI .

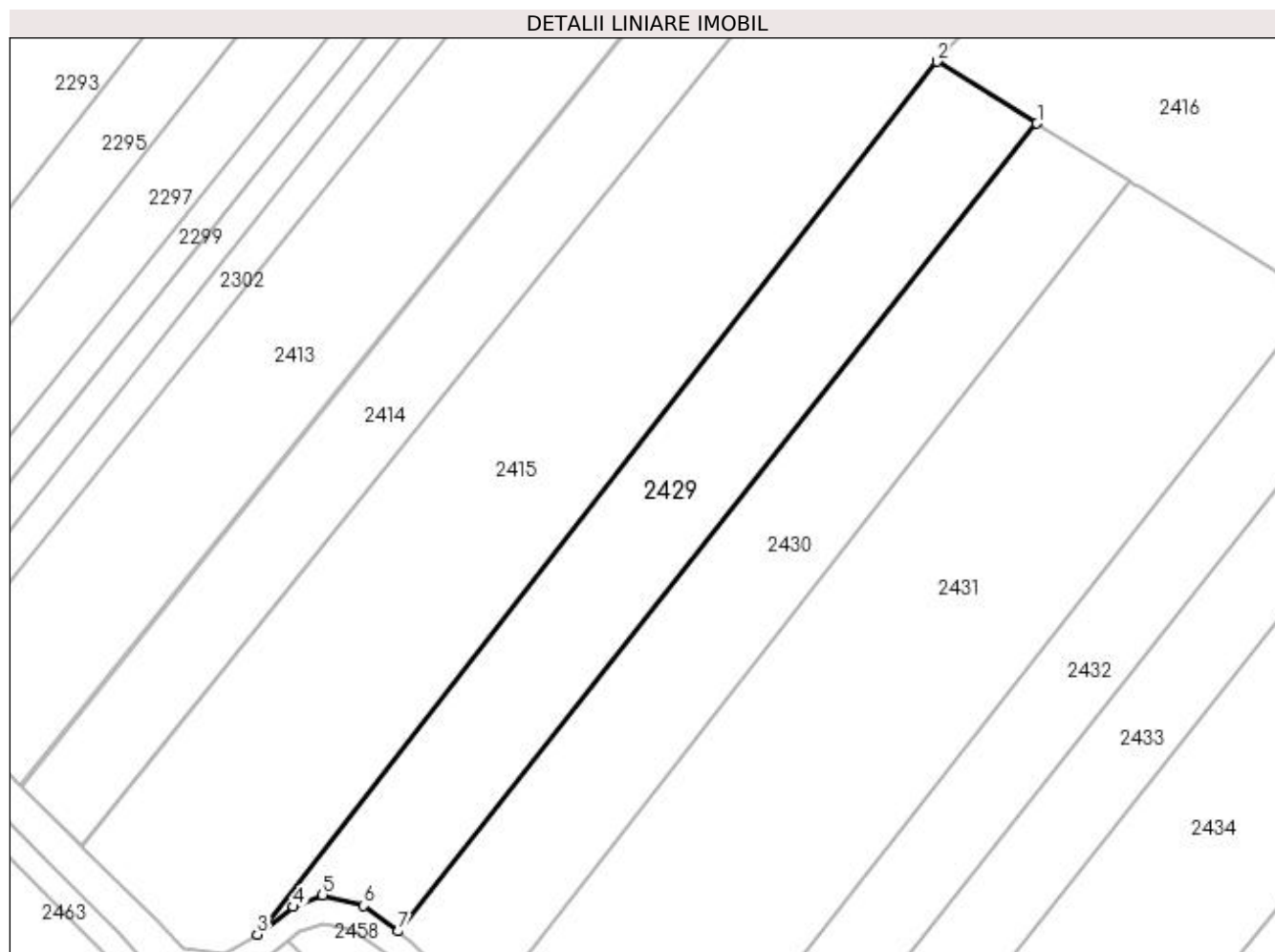
Inscrieri privind dezmembramintele dreptului de proprietate, drepturi reale de garanție și sarcini	Referințe
NU SUNT	

Anexa Nr. 1 La Partea I

Teren

Nr cadastral	Suprafața (mp)*	Observații / Referințe
	2.500	

* Suprafața este determinată în planul de proiecție Stereo 70.



Date referitoare la teren

Crt	Categorie folosință	Intra vilan	Suprafața (mp)	Tarla	Parcelă	Nr. topo	Observații / Referințe
1	arabil	NU	2.500	20	332	-	

Lungime Segmente

1) Valorile lungimilor segmentelor sunt obținute din proiecție în plan.

Punct început	X / Y	Punct sfârșit	X / Y	Lungime segment (** (m)
1	572.504,09 701.220,508	2	572.489,485 701.229,532	17.168
2	572.489,485 701.229,532	3	572.390,255 701.102,17	161.455
3	572.390,255 701.102,17	4	572.395,489 701.106,191	6.6
4	572.395,489 701.106,191	5	572.399,793 701.107,918	4.638
5	572.399,793 701.107,918	6	572.405,791 701.106,348	6.2

Punct început	X / Y	Punct sfârșit	X / Y	Lungime segment (** (m)
6	572.405,791 701.106,348	7	572.410,811 701.102,621	6.252
7	572.410,811 701.102,621	1	572.504,09 701.220,508	150.327

** Lungimile segmentelor sunt determinate în planul de proiecție Stereo 70 și sunt rotunjite la 1 milimetru.

*** Distanța dintre puncte este formată din segmente cumulate ce sunt mai mici decât valoarea 1 milimetru.

**DATE DESPRE IMOBILUL NR. 2430**

Oficiul de Cadastru și Publicitate Imobiliară SUCEAVA
Biroul de Cadastru și Publicitate Imobiliară Radauti

A. Partea I. Descrierea imobilului

TEREN Extravilan

Adresa: Jud. Suceava

Nr. Crt	Nr cadastral Nr. topografic	Suprafața* (mp)	Observații / Referințe
A1		2.500	Sector cadastral:12 Teren neimprejmuit;

B. Partea II. Proprietari și acte

Inscrieri privitoare la dreptul de proprietate și alte drepturi reale		Referințe
/		
Act Normativ nr. Legea 7, din 13/03/1996 emis de PARLAMENTUL ROMANIEI;		
B1	Inscrierea provizorie, drept de PROPRIETATE, dobandit prin Lege, cota actuala 1/1 1) ORAȘUL MILIȘĂUȚI, CIF:4326973, PROPRIETAR NEIDENTIFICAT.	A1

C. Partea III. SARCINI .

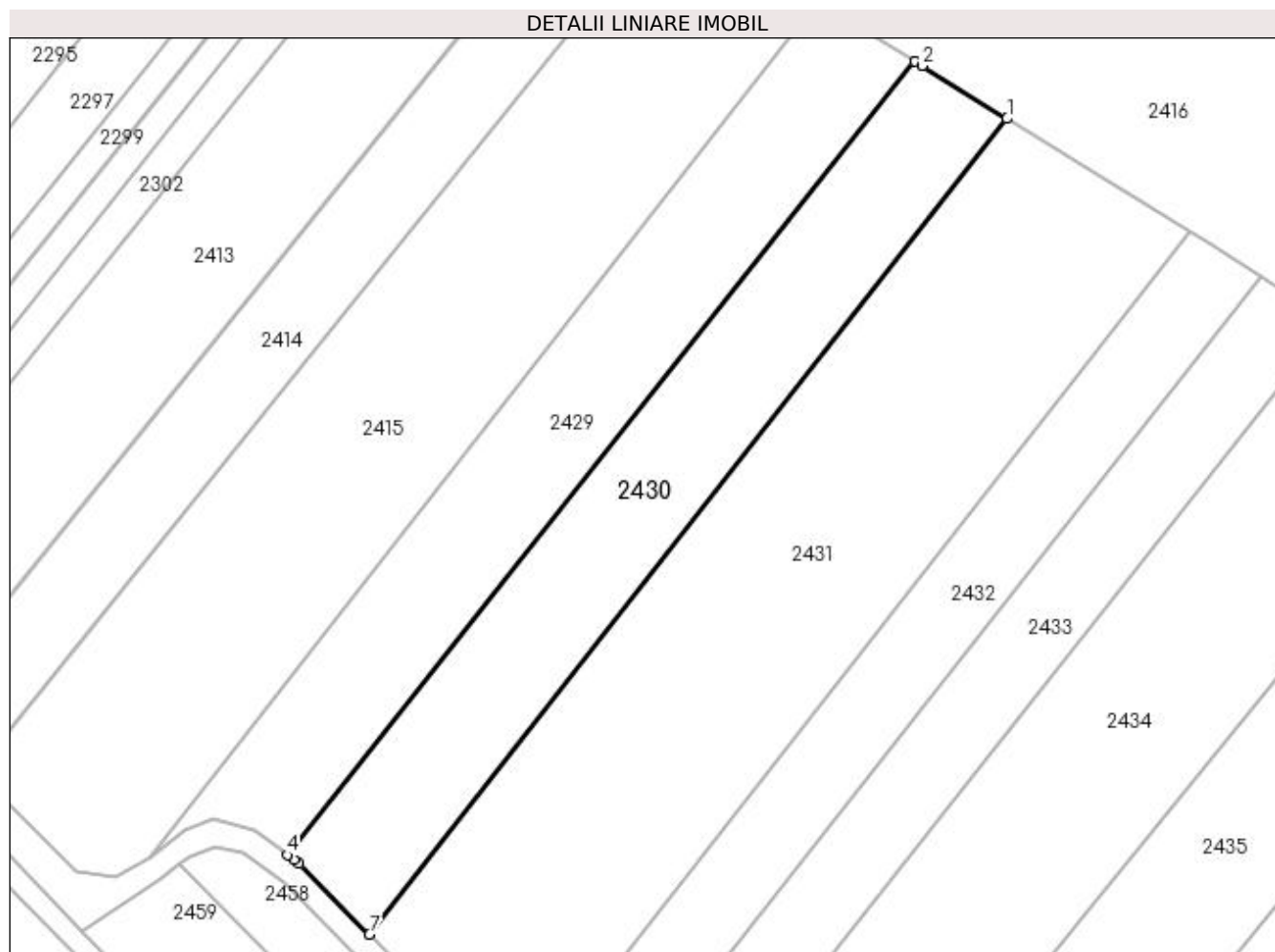
Inscrieri privind dezmembramintele dreptului de proprietate, drepturi reale de garanție și sarcini	Referințe
NU SUNT	

Anexa Nr. 1 La Partea I

Teren

Nr cadastral	Suprafața (mp)*	Observații / Referințe
	2.500	

* Suprafața este determinată în planul de proiecție Stereo 70.



Date referitoare la teren

Crt	Categorie folosință	Intra vilan	Suprafața (mp)	Tarla	Parcelă	Nr. topo	Observații / Referințe
1	arabil	NU	2.500	20	332	-	

Lungime Segmente

1) Valorile lungimilor segmentelor sunt obținute din proiecție în plan.

Punct început	X / Y	Punct sfârșit	X / Y	Lungime segment (** (m)
1	572.517,789 701.212,019	2	572.505,173 701.219,839	14.843
2	572.505,173 701.219,839	3	572.504,09 701.220,508	1.273
3	572.504,09 701.220,508	4	572.410,811 701.102,621	150.327
4	572.410,811 701.102,621	5	572.411,826 701.101,867	1.264
5	572.411,826 701.101,867	6	572.412,587 701.101,302	0.948

Punct început	X / Y	Punct sfârșit	X / Y	Lungime segment (** (m)
6	572.412,587 701.101,302	7	572.423,018 701.090,817	14.79
7	572.423,018 701.090,817	1	572.517,789 701.212,019	153.855

** Lungimile segmentelor sunt determinate în planul de proiecție Stereo 70 și sunt rotunjite la 1 milimetru.

*** Distanța dintre puncte este formată din segmente cumulate ce sunt mai mici decât valoarea 1 milimetru.

**DATE DESPRE IMOBILUL NR. 2431**

Oficiul de Cadastru și Publicitate Imobiliară SUCEAVA
Biroul de Cadastru și Publicitate Imobiliară Radauti

A. Partea I. Descrierea imobilului

TEREN Extravilan

Adresa: Jud. Suceava

Nr. Crt	Nr cadastral Nr. topografic	Suprafața* (mp)	Observații / Referințe
A1		5.000	Sector cadastral:12 Teren neimprejmuit;

B. Partea II. Proprietari și acte

Inscrieri privitoare la dreptul de proprietate și alte drepturi reale		Referințe
/		
Act Normativ nr. Legea 7, din 13/03/1996 emis de PARLAMENTUL ROMANIEI;		
B1	Inscrierea provizorie, drept de PROPRIETATE, dobandit prin Lege, cota actuala 1/1 1) ORAȘUL MILIȘĂUȚI, CIF:4326973, PROPRIETAR NEIDENTIFICAT.	A1

C. Partea III. SARCINI .

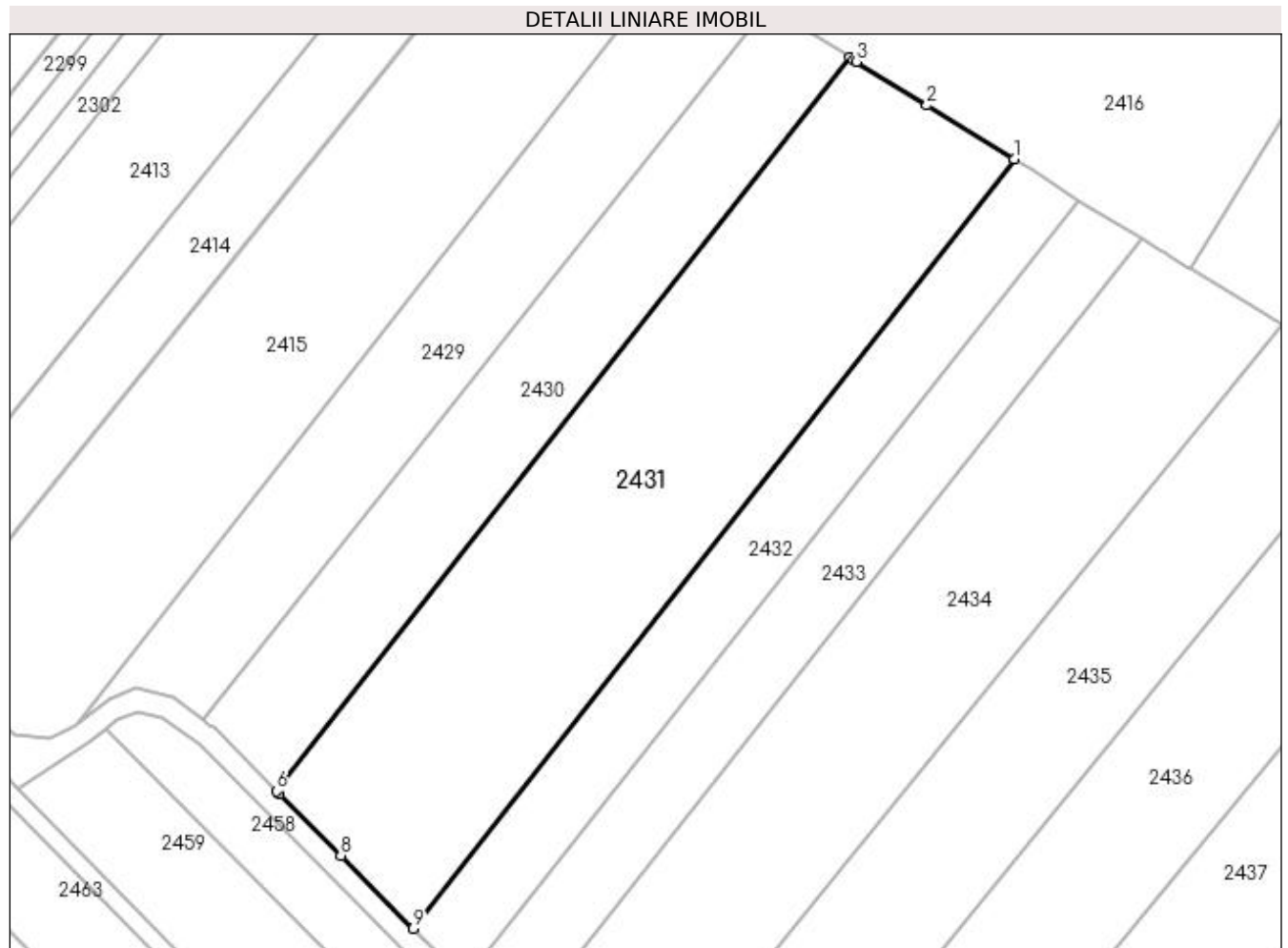
Inscrieri privind dezmembramintele dreptului de proprietate, drepturi reale de garanție și sarcini	Referințe
NU SUNT	

Anexa Nr. 1 La Partea I

Teren

Nr cadastral	Suprafața (mp)*	Observații / Referințe
	5.000	

* Suprafața este determinată în planul de proiecție Stereo 70.



Date referitoare la teren

Crt	Categorie folosință	Intravilan	Suprafața (mp)	Tarla	Parcelă	Nr. topo	Observații / Referințe
1	arabil	NU	5.000	20	332	-	

Lungime Segmente

1) Valorile lungimilor segmentelor sunt obținute din proiecție în plan.

Punct început	X / Y	Punct sfârșit	X / Y	Lungime segment (** (m)
1	572.544,96 701.195,26	2	572.530,524 701.204,125	16.941
2	572.530,524 701.204,125	3	572.518,897 701.211,332	13.679
3	572.518,897 701.211,332	4	572.518,328 701.211,685	0.67
4	572.518,328 701.211,685	5	572.517,789 701.212,019	0.634
5	572.517,789 701.212,019	6	572.423,018 701.090,817	153.855

Punct început	X / Y	Punct sfârșit	X / Y	Lungime segment (** (m)
6	572.423,018 701.090,817	7	572.423,466 701.090,367	0.635
7	572.423,466 701.090,367	8	572.433,605 701.080,175	14.376
8	572.433,605 701.080,175	9	572.445,57 701.068,15	16.964
9	572.445,57 701.068,15	1	572.544,96 701.195,26	161.355

** Lungimile segmentelor sunt determinate în planul de proiecție Stereo 70 și sunt rotunjite la 1 milimetru.

*** Distanța dintre puncte este formată din segmente cumulate ce sunt mai mici decât valoarea 1 milimetru.

**DATE DESPRE IMOBILUL NR. 2432**

Oficiul de Cadastru și Publicitate Imobiliară SUCEAVA
Biroul de Cadastru și Publicitate Imobiliară Radauti

A. Partea I. Descrierea imobilului

TEREN Extravilan

Adresa: Jud. Suceava

Nr. Crt	Nr cadastral Nr. topografic	Suprafața* (mp)	Observații / Referințe
A1		2.000	Sector cadastral:12 Teren neimprejmuit;

B. Partea II. Proprietari și acte

Inscrieri privitoare la dreptul de proprietate și alte drepturi reale	Referințe
/	
Act Notarial nr. 1161, din 16/03/1999 emis de BNP BUZDUGĂ CĂTĂLINA;	
B1	A1
Intabulare, drept de PROPRIETATE, dobandit prin PARTAJ, cota actuala 1/1 1) DAVID AURELIA, Lipsă CNP proprietar.	

C. Partea III. SARCINI .

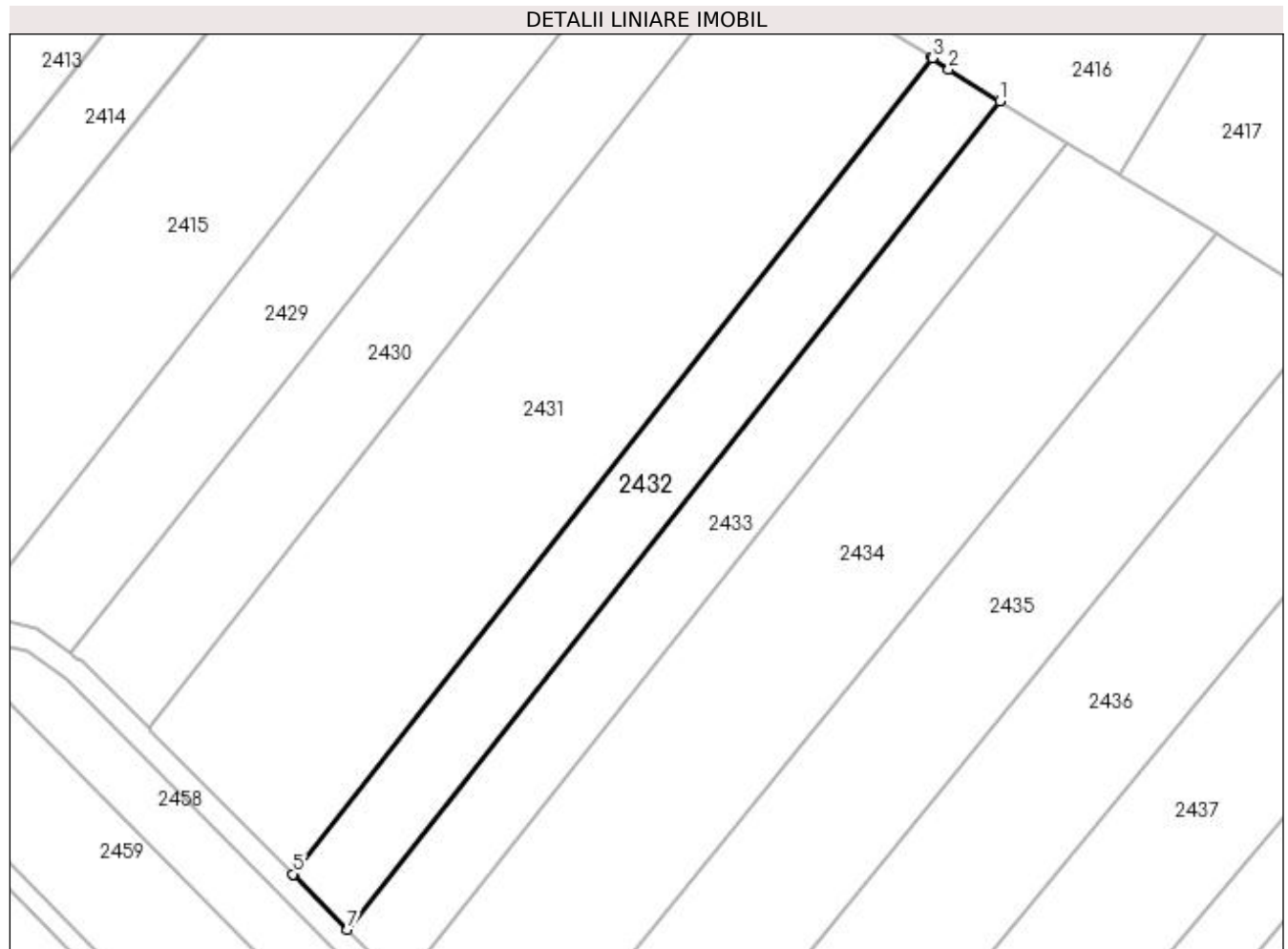
Inscrieri privind dezmembramintele dreptului de proprietate, drepturi reale de garanție și sarcini	Referințe
NU SUNT	

Anexa Nr. 1 La Partea I

Teren

Nr cadastral	Suprafața (mp)*	Observații / Referințe
	2.000	

* Suprafața este determinată în planul de proiecție Stereo 70.



Date referitoare la teren

Crt	Categorie folosință	Intra vilan	Suprafața (mp)	Tarla	Parcelă	Nr. topo	Observații / Referințe
1	arabil	NU	2.000	20	332	-	

Lungime Segmente

1) Valorile lungimilor segmentelor sunt obținute din proiecție în plan.

Punct început	X / Y	Punct sfârșit	X / Y	Lungime segment (** (m)
1	572.555,64 701.188,487	2	572.547,698 701.193,48	9.381
2	572.547,698 701.193,48	3	572.545,095 701.195,177	3.107
3	572.545,095 701.195,177	4	572.544,96 701.195,26	0.158
4	572.544,96 701.195,26	5	572.445,57 701.068,15	161.355
5	572.445,57 701.068,15	6	572.445,689 701.068,03	0.169

Punct început	X / Y	Punct sfârșit	X / Y	Lungime segment (** (m)
6	572.445,689 701.068,03	7	572.454,061 701.059,537	11.926
7	572.454,061 701.059,537	1	572.555,64 701.188,487	164.154

** Lungimile segmentelor sunt determinate în planul de proiecție Stereo 70 și sunt rotunjite la 1 milimetru.

*** Distanța dintre puncte este formată din segmente cumulate ce sunt mai mici decât valoarea 1 milimetru.

**DATE DESPRE IMOBILUL NR. 2433**

Oficiul de Cadastru și Publicitate Imobiliară SUCEAVA
Biroul de Cadastru și Publicitate Imobiliară Radauti

A. Partea I. Descrierea imobilului

TEREN Extravilan

Adresa: Jud. Suceava

Nr. Crt	Nr cadastral Nr. topografic	Suprafața* (mp)	Observații / Referințe
A1		2.000	Sector cadastral:12 Teren neimprejmuit;

B. Partea II. Proprietari și acte

Inscrieri privitoare la dreptul de proprietate și alte drepturi reale	Referințe
/	
Act Notarial nr. 1161, din 16/03/1999 emis de BNP BUZDUGĂ CĂTĂLINA;	
B1	A1
Intabulare, drept de PROPRIETATE, dobandit prin PARTAJ, cota actuala 1/1 1) ASANDULUI ELENA, Lipsă CNP proprietar.	

C. Partea III. SARCINI .

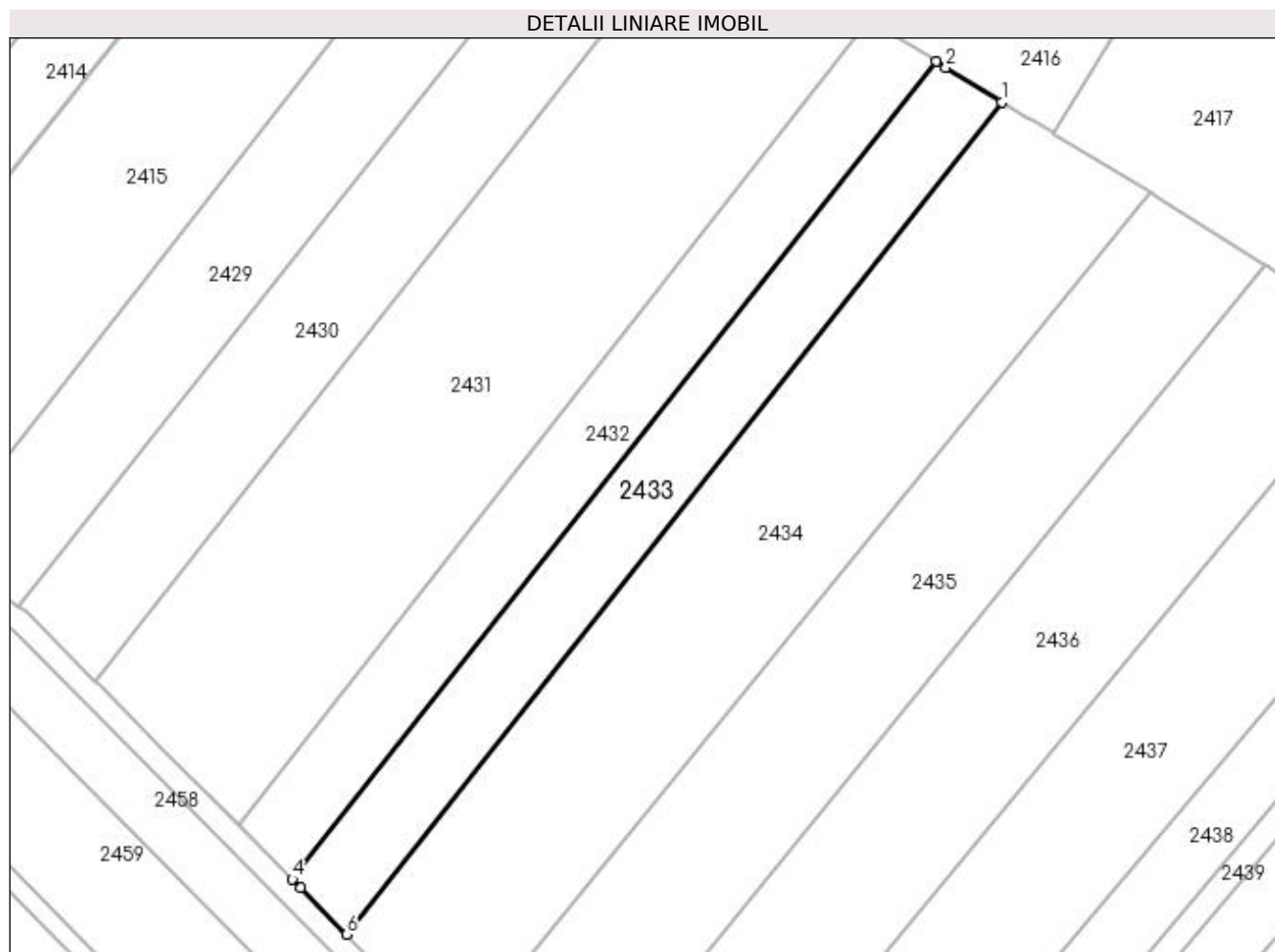
Inscrieri privind dezmembramintele dreptului de proprietate, drepturi reale de garanție și sarcini	Referințe
NU SUNT	

Anexa Nr. 1 La Partea I

Teren

Nr cadastral	Suprafața (mp)*	Observații / Referințe
	2.000	

* Suprafața este determinată în planul de proiecție Stereo 70.



Date referitoare la teren

Crt	Categorie folosință	Intra vilan	Suprafața (mp)	Tarla	Parcelă	Nr. topo	Observații / Referințe
1	arabil	NU	2.000	20	332	-	

Lungime Segmente

1) Valorile lungimilor segmentelor sunt obținute din proiecție în plan.

Punct început	X / Y	Punct sfârșit	X / Y	Lungime segment (** (m)
1	572.565,983 701.182,1	2	572.557,175 701.187,523	10.344
2	572.557,175 701.187,523	3	572.555,64 701.188,487	1.813
3	572.555,64 701.188,487	4	572.454,061 701.059,537	164.154
4	572.454,061 701.059,537	5	572.455,335 701.058,244	1.815
5	572.455,335 701.058,244	6	572.462,607 701.050,868	10.358

Punct început	X / Y	Punct sfârșit	X / Y	Lungime segment (** (m)
6	572.462,607 701.050,868	1	572.565,983 701.182,1	167.058

** Lungimile segmentelor sunt determinate în planul de proiecție Stereo 70 și sunt rotunjite la 1 milimetru.

*** Distanța dintre puncte este formată din segmente cumulate ce sunt mai mici decât valoarea 1 milimetru.

**DATE DESPRE IMOBILUL NR. 2434**

Oficiul de Cadastru și Publicitate Imobiliară SUCEAVA
Biroul de Cadastru și Publicitate Imobiliară Radauti

A. Partea I. Descrierea imobilului

TEREN Extravilan

Adresa: Jud. Suceava

Nr. Crt	Nr cadastral Nr. topografic	Suprafața* (mp)	Observații / Referințe
A1		4.400	Sector cadastral:12 Teren neimprejmuit;

B. Partea II. Proprietari și acte

Inscrieri privitoare la dreptul de proprietate și alte drepturi reale		Referințe
/		
Act Normativ nr. Legea 7, din 13/03/1996 emis de PARLAMENTUL ROMANIEI;		
B1	Inscrierea provizorie, drept de PROPRIETATE, dobandit prin Lege, cota actuala 1/1 1) ORAȘUL MILIȘĂUȚI, CIF:4326973, PROPRIETAR NEIDENTIFICAT.	A1

C. Partea III. SARCINI .

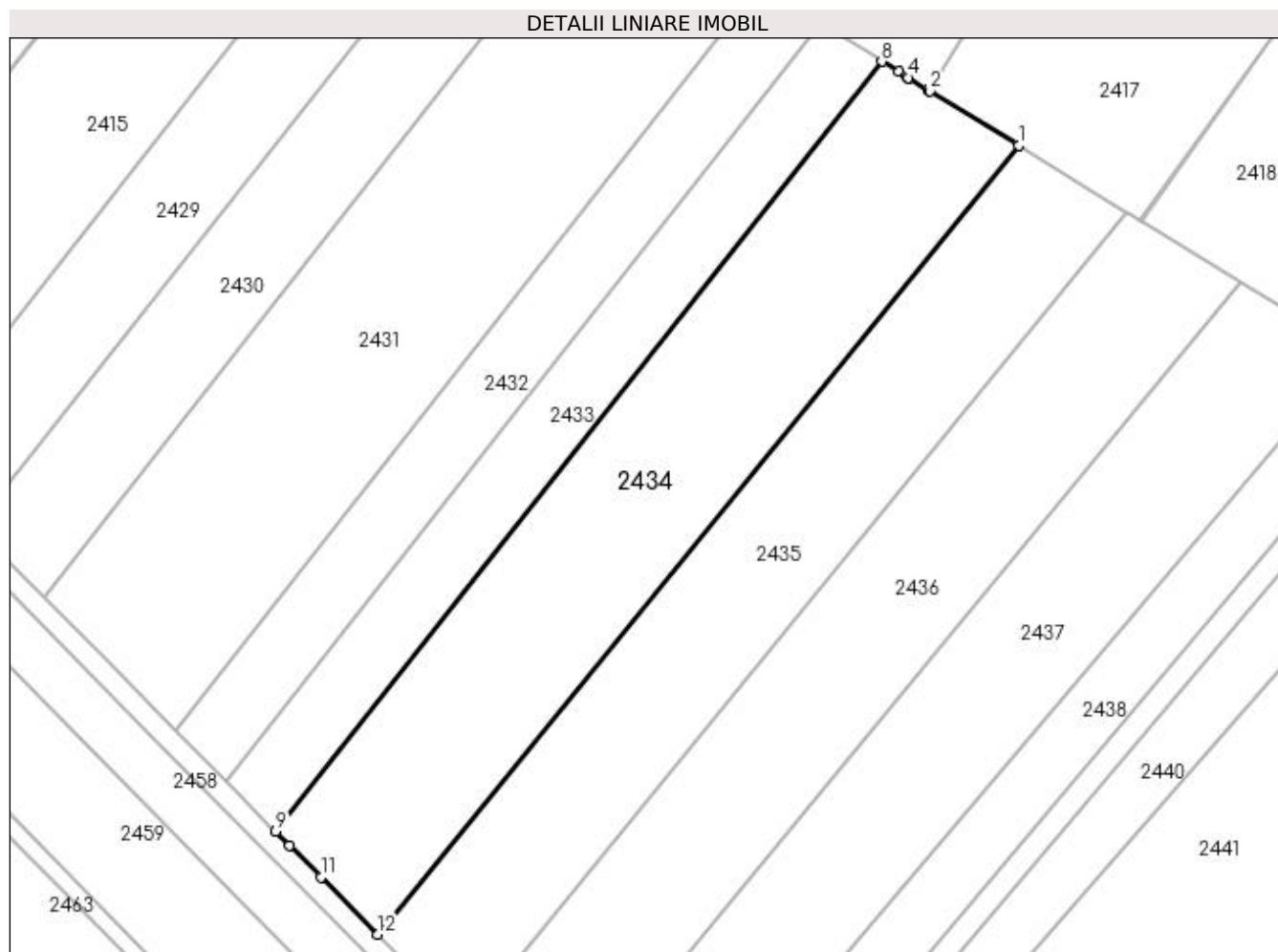
Inscrieri privind dezmembramintele dreptului de proprietate, drepturi reale de garanție și sarcini	Referințe
NU SUNT	

Anexa Nr. 1 La Partea I

Teren

Nr cadastral	Suprafața (mp)*	Observații / Referințe
	4.400	

* Suprafața este determinată în planul de proiecție Stereo 70.



Date referitoare la teren

Crt	Categorie folosință	Intra vilan	Suprafața (mp)	Tarla	Parcelă	Nr. topo	Observații / Referințe
1	arabil	NU	4.400	20	332	-	

Lungime Segmente

1) Valorile lungimilor segmentelor sunt obținute din proiecție în plan.

Punct început	X / Y	Punct sfârșit	X / Y	Lungime segment (** (m)
1	572.589,347 701.167,815	2	572.574,199 701.177,068	17.75
2	572.574,199 701.177,068	3	572.573,919 701.177,238	0.328
3	572.573,919 701.177,238	4	572.570,464 701.179,349	4.049
4	572.570,464 701.179,349	5	572.570,462 701.179,35	0.002
5	572.570,462 701.179,35	6	572.570,131 701.179,552	0.388

Punct început	X / Y	Punct sfârşit	X / Y	Lungime segment (** (m)
6	572.570,131 701.179,552	7	572.568,87 701.180,323	1.478
7	572.568,87 701.180,323	8	572.565,983 701.182,1	3.39
8	572.565,983 701.182,1	9	572.462,607 701.050,868	167.058
9	572.462,607 701.050,868	10	572.464,992 701.048,448	3.398
10	572.464,992 701.048,448	11	572.470,32 701.043,045	7.588
11	572.470,32 701.043,045	12	572.479,948 701.033,277	13.715
12	572.479,948 701.033,277	1	572.589,347 701.167,815	173.403

** Lungimile segmentelor sunt determinate în planul de proiecție Stereo 70 și sunt rotunjite la 1 milimetru.

*** Distanța dintre puncte este formată din segmente cumulate ce sunt mai mici decât valoarea 1 milimetru.

**DATE DESPRE IMOBILUL NR. 2435**

Oficiul de Cadastru și Publicitate Imobiliară SUCEAVA
Biroul de Cadastru și Publicitate Imobiliară Radauti

A. Partea I. Descrierea imobilului

TEREN Extravilan

Nr. CF vechi:1928

Nr. cadastral vechi:1187/2

Adresa: Jud. Suceava

Nr. Crt	Nr cadastral Nr. topografic	Suprafața* (mp)	Observații / Referințe
A1	43715	3.746	Sector cadastral:12 Teren neimprejmuit;

B. Partea II. Proprietari și acte

Inscrieri privitoare la dreptul de proprietate și alte drepturi reale		Referințe
28704 / 20/06/2023		
Act Notarial nr. contract de vânzare aut. nr. 568, din 19/06/2023 emis de N.P. SEHLANEC ANA;		
B3	Intabulare, drept de PROPRIETATE, dobândit prin Conventie, cota actuala 1/1 1) LUCESCU VASILE-SORIN, bun propriu	A1

C. Partea III. SARCINI .

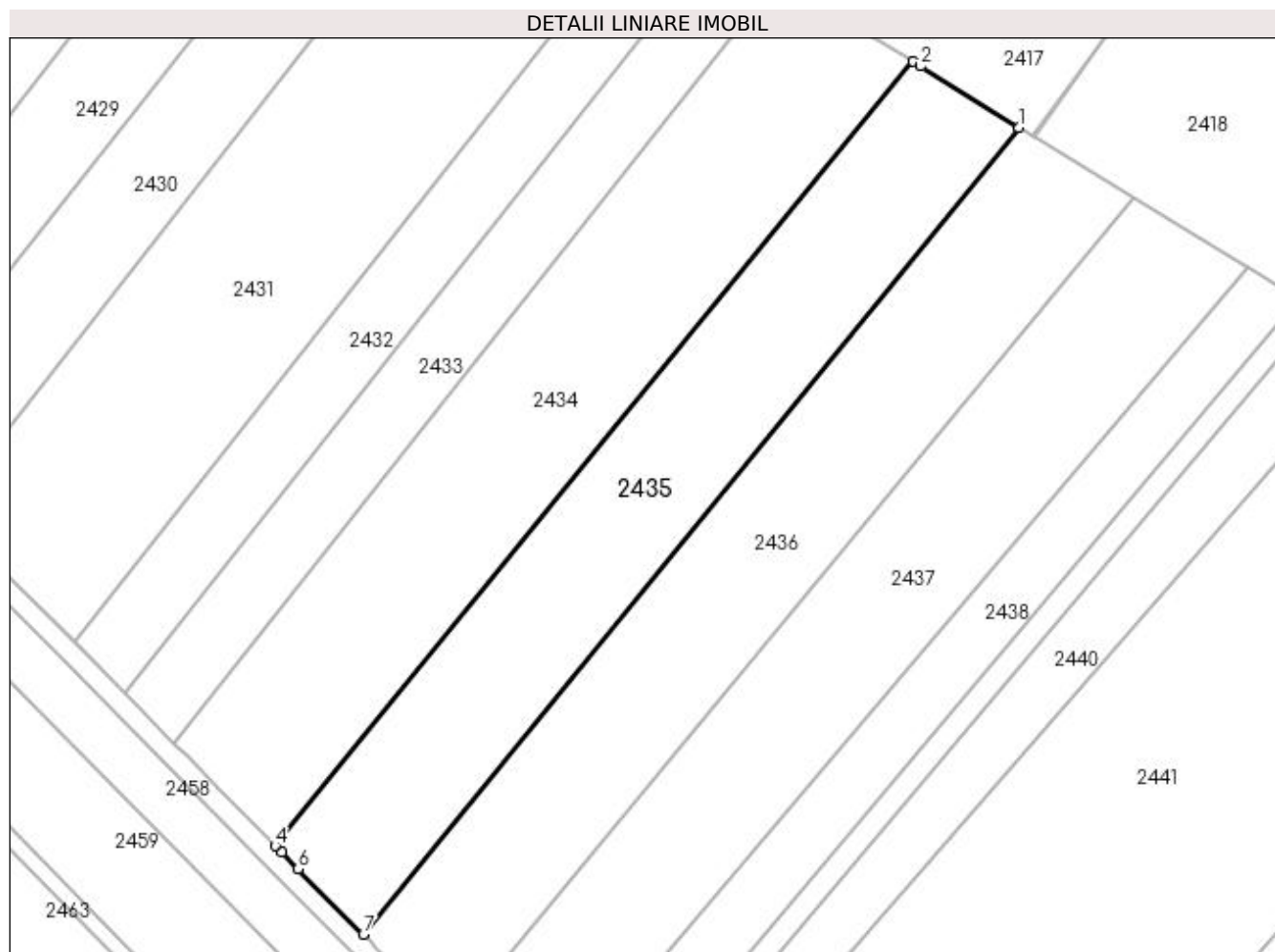
Inscrieri privind dezmembramintele dreptului de proprietate, drepturi reale de garanție și sarcini	Referințe
NU SUNT	

Anexa Nr. 1 La Partea I

Teren

Nr cadastral	Suprafața (mp)*	Observații / Referințe
43715	3.746	

* Suprafața este determinată în planul de proiecție Stereo 70.



Date referitoare la teren

Crt	Categorie folosință	Intravilan	Suprafața (mp)	Tarla	Parcelă	Nr. topo	Observații / Referințe
1	arabil	NU	3.746	20	332	-	

Lungime Segmente

1) Valorile lungimilor segmentelor sunt obținute din proiecție în plan.

Punct început	X / Y	Punct sfârșit	X / Y	Lungime segment (** (m)
1	572.607,55 701.156,441	2	572.590,689 701.166,995	19.892
2	572.590,689 701.166,995	3	572.589,347 701.167,815	1.573
3	572.589,347 701.167,815	4	572.479,948 701.033,277	173.403
4	572.479,948 701.033,277	5	572.481,054 701.032,155	1.575
5	572.481,054 701.032,155	6	572.483,869 701.029,3	4.009

Punct început	X / Y	Punct sfârșit	X / Y	Lungime segment (** (m)
6	572.483,869 701.029,3	7	572.495,064 701.018,105	15.832
7	572.495,064 701.018,105	1	572.607,55 701.156,441	178.297

** Lungimile segmentelor sunt determinate în planul de proiecție Stereo 70 și sunt rotunjite la 1 milimetru.

*** Distanța dintre puncte este formată din segmente cumulate ce sunt mai mici decât valoarea 1 milimetru.

**DATE DESPRE IMOBILUL NR. 2436**

Oficiul de Cadastru și Publicitate Imobiliară SUCEAVA
Biroul de Cadastru și Publicitate Imobiliară Radauti

A. Partea I. Descrierea imobilului

TEREN Extravilan

Adresa: Jud. Suceava

Nr. Crt	Nr cadastral Nr. topografic	Suprafața* (mp)	Observații / Referințe
A1		4.000	Sector cadastral:12 Teren neimprejmuit;

B. Partea II. Proprietari și acte

Inscrieri privitoare la dreptul de proprietate și alte drepturi reale		Referințe
/		
Act Normativ nr. Legea 7, din 13/03/1996 emis de PARLAMENTUL ROMANIEI;		
B1	Inscrierea provizorie, drept de PROPRIETATE, dobandit prin Lege, cota actuala 1/1 1) ORAȘUL MILIȘĂUȚI, CIF:4326973, PROPRIETAR NEIDENTIFICAT.	A1

C. Partea III. SARCINI .

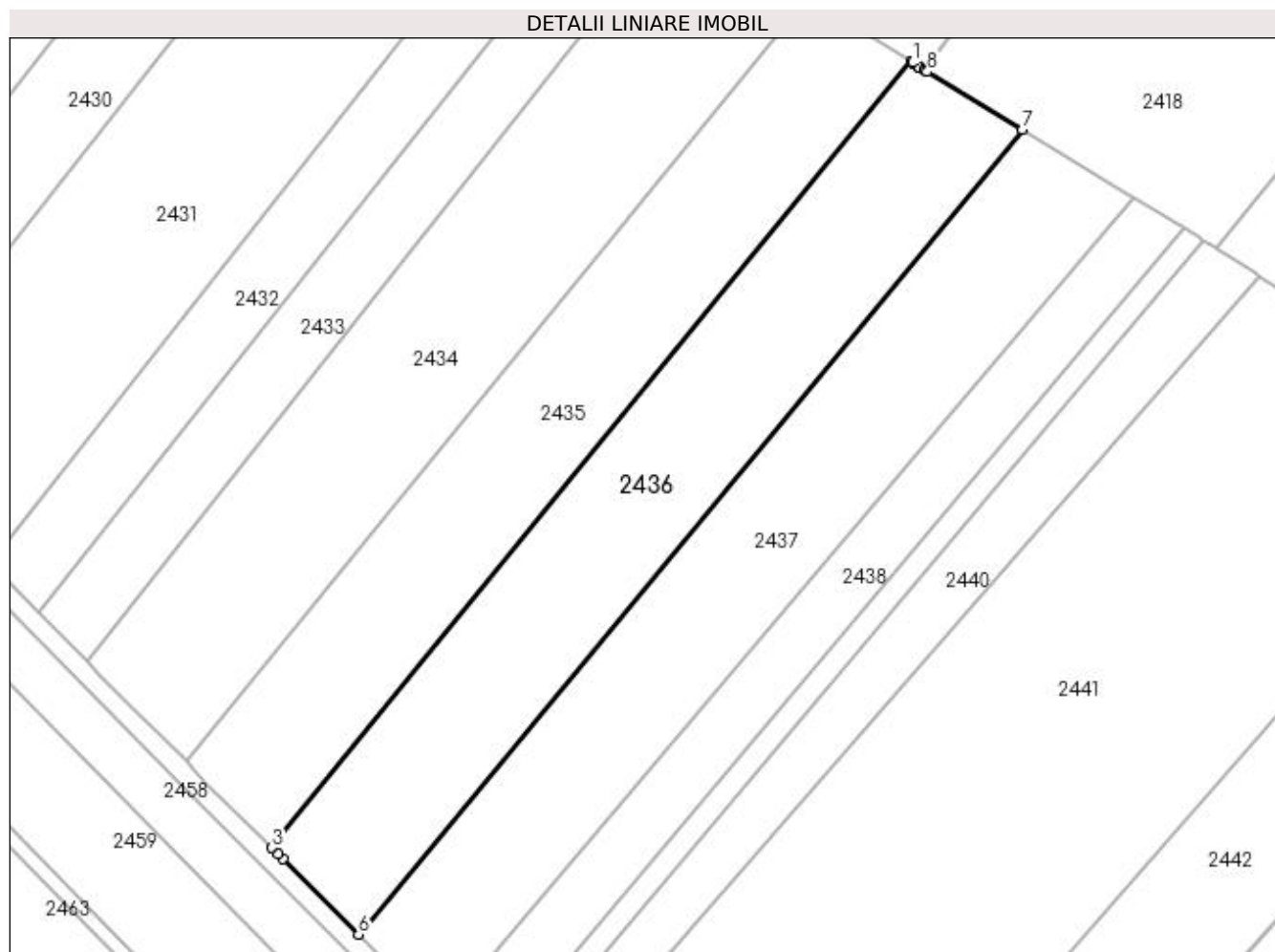
Inscrieri privind dezmembramintele dreptului de proprietate, drepturi reale de garanție și sarcini	Referințe
NU SUNT	

Anexa Nr. 1 La Partea I

Teren

Nr cadastral	Suprafața (mp)*	Observații / Referințe
	4.000	

* Suprafața este determinată în planul de proiecție Stereo 70.



Date referitoare la teren

Crt	Categorie folosință	Intra vilan	Suprafața (mp)	Tarla	Parcelă	Nr. topo	Observații / Referințe
1	arabil	NU	4.000	20	332	-	

Lungime Segmente

1) Valorile lungimilor segmentelor sunt obținute din proiecție în plan.

Punct început	X / Y	Punct sfârșit	X / Y	Lungime segment (** (m)
1	572.607,85 701.156,253	2	572.607,55 701.156,441	0.354
2	572.607,55 701.156,441	3	572.495,064 701.018,105	178.297
3	572.495,064 701.018,105	4	572.496,186 701.016,983	1.587
4	572.496,186 701.016,983	5	572.497,053 701.016,115	1.227
5	572.497,053 701.016,115	6	572.510,303 701.002,865	18.738

Punct început	X / Y	Punct sfârșit	X / Y	Lungime segment (** (m)
6	572.510,303 701.002,865	7	572.627,162 701.144,443	183.577
7	572.627,162 701.144,443	8	572.610,432 701.154,618	19.581
8	572.610,432 701.154,618	9	572.610,124 701.154,814	0.365
9	572.610,124 701.154,814	10	572.609,934 701.154,936	0.226
10	572.609,934 701.154,936	11	572.608,946 701.155,566	1.172
11	572.608,946 701.155,566	12	572.608,944 701.155,567	0.002
12	572.608,944 701.155,567	13	572.608,898 701.155,597	0.055
13	572.608,898 701.155,597	14	572.607,873 701.156,239	1.209
14	572.607,873 701.156,239	1	572.607,85 701.156,253	0.027

** Lungimile segmentelor sunt determinate în planul de proiecție Stereo 70 și sunt rotunjite la 1 milimetru.

*** Distanța dintre puncte este formată din segmente cumulate ce sunt mai mici decât valoarea 1 milimetru.

**DATE DESPRE IMOBILUL NR. 2437**

Oficiul de Cadastru și Publicitate Imobiliară SUCEAVA
Biroul de Cadastru și Publicitate Imobiliară Radauti

A. Partea I. Descrierea imobilului

TEREN Extravilan

Adresa: Jud. Suceava

Nr. Crt	Nr cadastral Nr. topografic	Suprafața* (mp)	Observații / Referințe
A1		4.000	Sector cadastral:12 Teren neimprejmuit;

B. Partea II. Proprietari și acte

Inscrieri privitoare la dreptul de proprietate și alte drepturi reale	Referințe
/	
Act Notarial nr. 2889, din 07/12/2005 emis de BNP COVARIUC IOAN;	
B1	A1
Intabulare, drept de PROPRIETATE, dobandit prin PARTAJ, cota actuala 1/1 1) LUCESCU VERONICA	

C. Partea III. SARCINI .

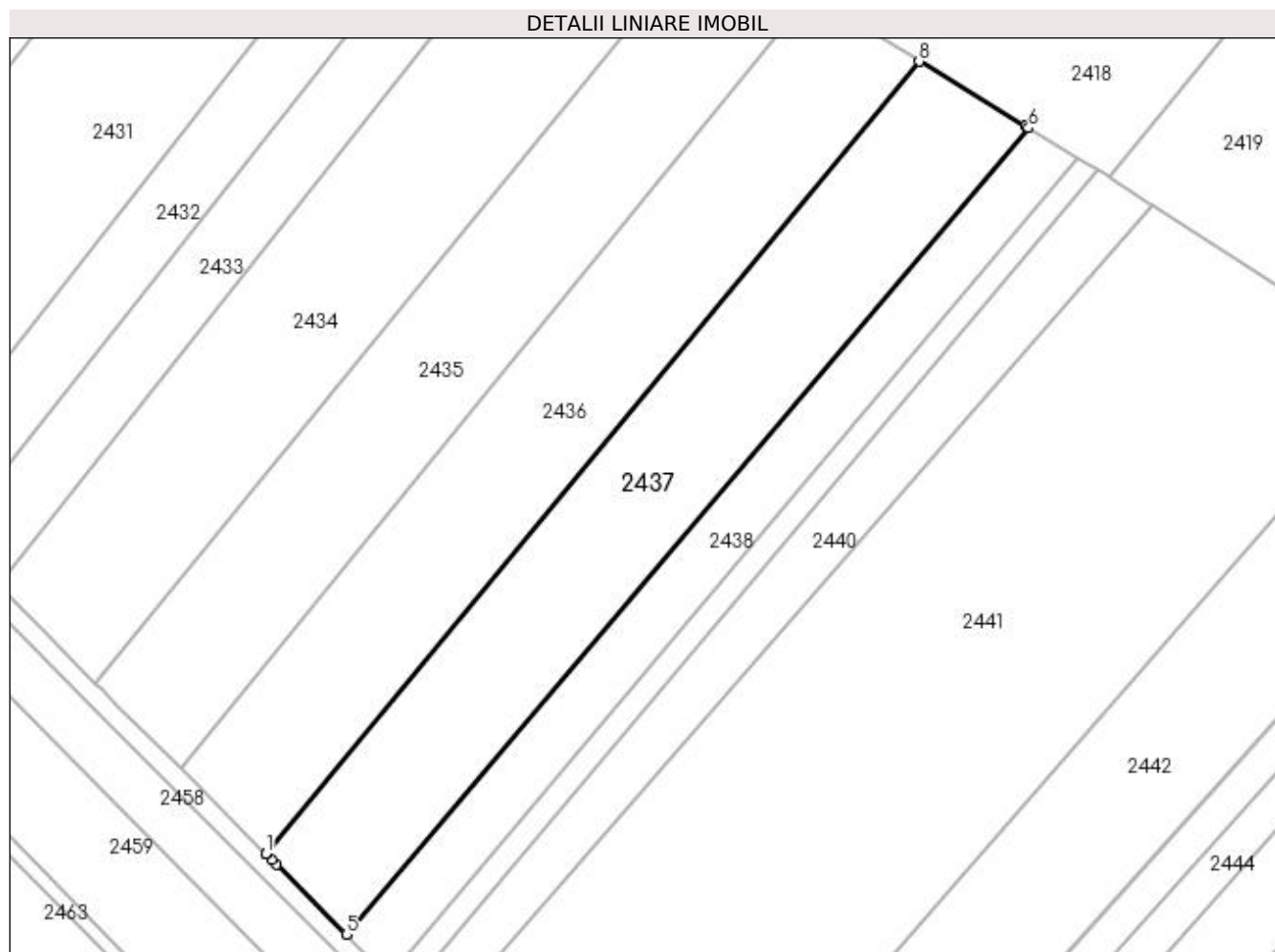
Inscrieri privind dezmembramintele dreptului de proprietate, drepturi reale de garanție și sarcini	Referințe
NU SUNT	

Anexa Nr. 1 La Partea I

Teren

Nr cadastral	Suprafața (mp)*	Observații / Referințe
	4.000	

* Suprafața este determinată în planul de proiecție Stereo 70.



Date referitoare la teren

Crt	Categorie folosință	Intra vilan	Suprafața (mp)	Tarla	Parcelă	Nr. topo	Observații / Referințe
1	arabil	NU	4.000	20	332	-	

Lungime Segmente

1) Valorile lungimilor segmentelor sunt obținute din proiecție în plan.

Punct început	X / Y	Punct sfârșit	X / Y	Lungime segment (** (m)
1	572.510,303 701.002,865	2	572.510,319 701.002,849	0.023
2	572.510,319 701.002,849	3	572.511,402 701.001,766	1.532
3	572.511,402 701.001,766	4	572.512,255 701.000,912	1.207
4	572.512,255 701.000,912	5	572.524,716 700.988,446	17.626
5	572.524,716 700.988,446	6	572.646,743 701.132,535	188.818

Punct început	X / Y	Punct sfârșit	X / Y	Lungime segment (** (m)
6	572.646,743 701.132,535	7	572.646,154 701.132,893	0.689
7	572.646,154 701.132,893	8	572.627,162 701.144,443	22.228
8	572.627,162 701.144,443	1	572.510,303 701.002,865	183.577

** Lungimile segmentelor sunt determinate în planul de proiecție Stereo 70 și sunt rotunjite la 1 milimetru.

*** Distanța dintre puncte este formată din segmente cumulate ce sunt mai mici decât valoarea 1 milimetru.

**DATE DESPRE IMOBILUL NR. 2438**

Oficiul de Cadastru și Publicitate Imobiliară SUCEAVA
Biroul de Cadastru și Publicitate Imobiliară Radauti

A. Partea I. Descrierea imobilului

TEREN Extravilan

Adresa: Jud. Suceava

Nr. Crt	Nr cadastral Nr. topografic	Suprafața* (mp)	Observații / Referințe
A1		2.000	Sector cadastral:12 Teren neimprejmuit;

B. Partea II. Proprietari și acte

Inscrieri privitoare la dreptul de proprietate și alte drepturi reale		Referințe
/		
Act Notarial nr. 1939, din 03/05/2018 emis de SPN FOMIN ȘI ASOCIAȚII;		
B1	Intabulare, drept de PROPRIETATE, dobandit prin PARTAJ, cota actuala 1/1 1) CAZAC HORTENZIA	A1

C. Partea III. SARCINI .

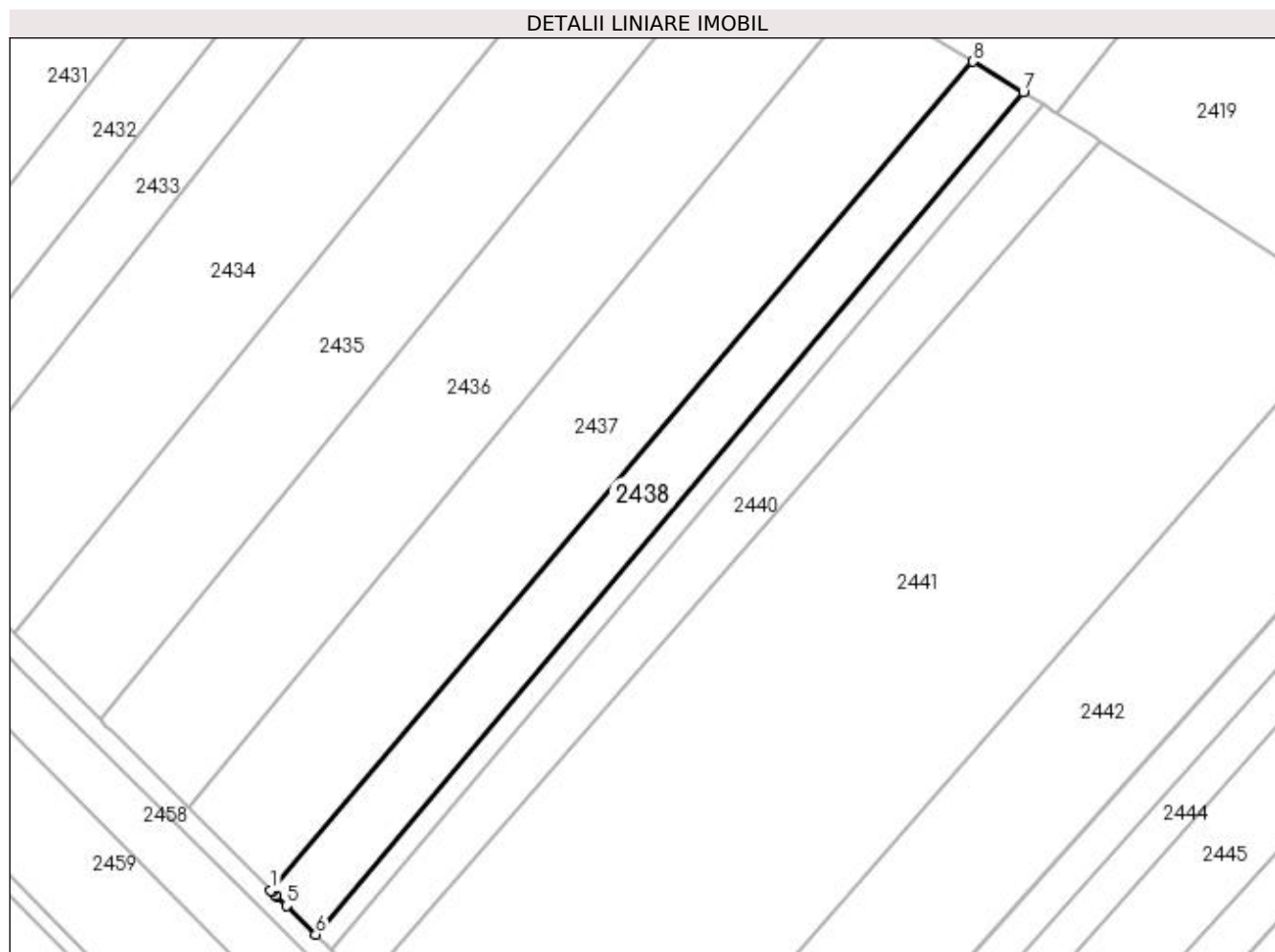
Inscrieri privind dezmembramintele dreptului de proprietate, drepturi reale de garanție și sarcini	Referințe
NU SUNT	

Anexa Nr. 1 La Partea I

Teren

Nr cadastral	Suprafața (mp)*	Observații / Referințe
	2.000	

* Suprafața este determinată în planul de proiecție Stereo 70.



Date referitoare la teren

Crt	Categorie folosință	Intra vilan	Suprafața (mp)	Tarla	Parcelă	Nr. topo	Observații / Referințe
1	arabil	NU	2.000	20	332	-	

Lungime Segmente

1) Valorile lungimilor segmentelor sunt obținute din proiecție în plan.

Punct început	X / Y	Punct sfârșit	X / Y	Lungime segment (** (m)
1	572.524,716 700.988,446	2	572.524,96 700.988,202	0.345
2	572.524,96 700.988,202	3	572.525,52 700.987,642	0.792
3	572.525,52 700.987,642	4	572.525,699 700.987,463	0.253
4	572.525,699 700.987,463	5	572.527,421 700.985,772	2.413
5	572.527,421 700.985,772	6	572.532,485 700.980,797	7.099

Punct început	X / Y	Punct sfârșit	X / Y	Lungime segment (** (m)
6	572.532,485 700.980,797	7	572.655,545 701.127,183	191.24
7	572.655,545 701.127,183	8	572.646,743 701.132,535	10.301
8	572.646,743 701.132,535	1	572.524,716 700.988,446	188.818

** Lungimile segmentelor sunt determinate în planul de proiecție Stereo 70 și sunt rotunjite la 1 milimetru.

*** Distanța dintre puncte este formată din segmente cumulate ce sunt mai mici decât valoarea 1 milimetru.

**DATE DESPRE IMOBILUL NR. 2439**

Oficiul de Cadastru și Publicitate Imobiliară SUCEAVA
Biroul de Cadastru și Publicitate Imobiliară Radauti

A. Partea I. Descrierea imobilului

TEREN Extravilan

Adresa: Jud. Suceava

Nr. Crt	Nr cadastral Nr. topografic	Suprafața* (mp)	Observații / Referințe
A1		769	Sector cadastral:12 Teren neimprejmuit;

B. Partea II. Proprietari și acte

Inscrieri privitoare la dreptul de proprietate și alte drepturi reale		Referințe
/		
Act Normativ nr. Legea 7, din 13/03/1996 emis de PARLAMENTUL ROMANIEI;		
B1	Inscrierea provizorie, drept de PROPRIETATE, dobandit prin Lege, cota actuala 1/1 1) ORAȘUL MILIȘĂUȚI, CIF:4326973, PROPRIETAR NEIDENTIFICAT.	A1

C. Partea III. SARCINI .

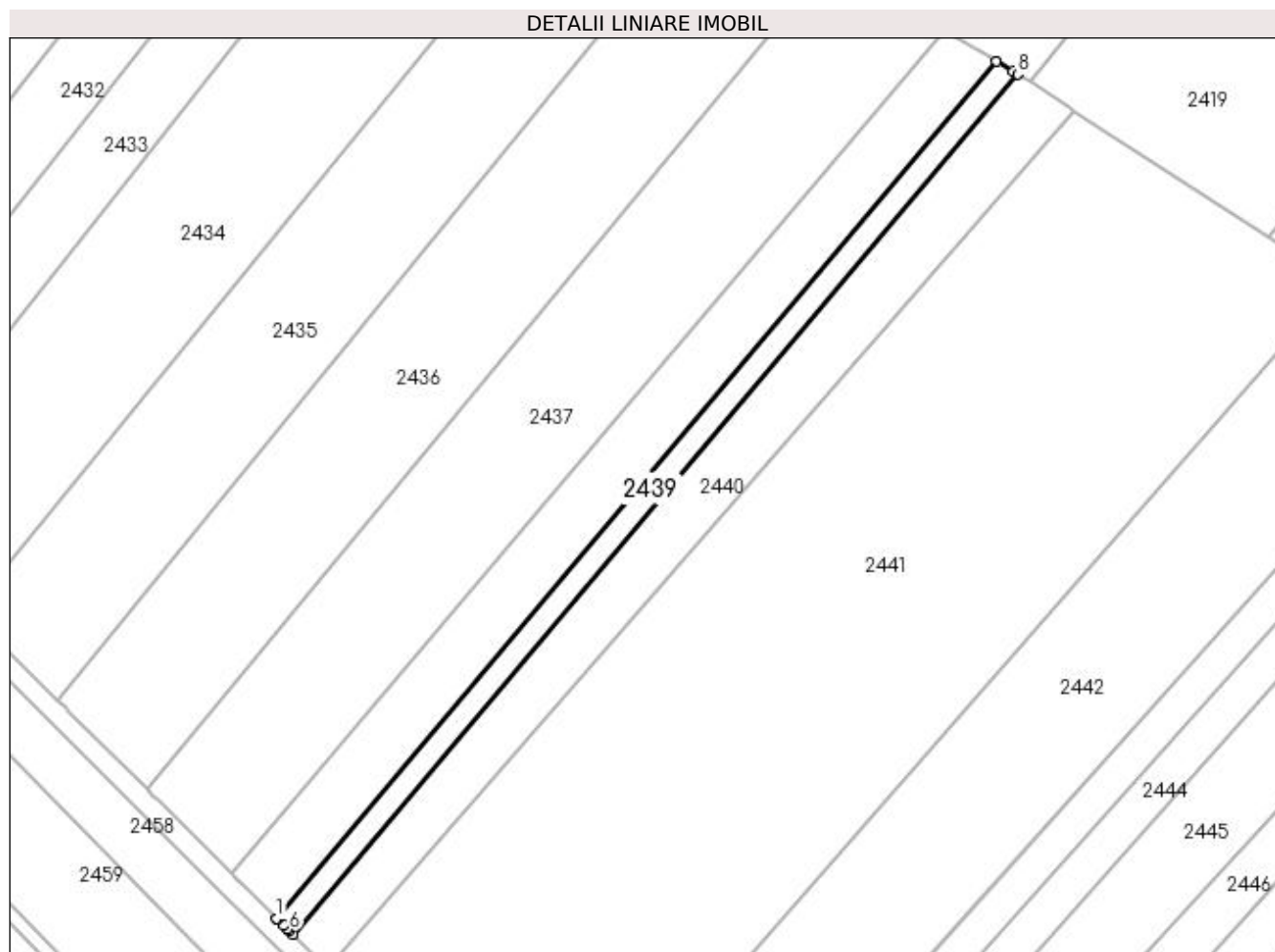
Inscrieri privind dezmembramintele dreptului de proprietate, drepturi reale de garanție și sarcini	Referințe
NU SUNT	

Anexa Nr. 1 La Partea I

Teren

Nr cadastral	Suprafața (mp)*	Observații / Referințe
	769	

* Suprafața este determinată în planul de proiecție Stereo 70.



Date referitoare la teren

Crt	Categorie folosință	Intravilan	Suprafața (mp)	Tarla	Parcelă	Nr. topo	Observații / Referințe
1	arabil	NU	769	20	332	-	

Lungime Segmente

1) Valorile lungimilor segmentelor sunt obținute din proiecție în plan.

Punct început	X / Y	Punct sfârșit	X / Y	Lungime segment (** (m)
1	572.532,485 700.980,797	2	572.532,525 700.980,758	0.056
2	572.532,525 700.980,758	3	572.532,537 700.980,747	0.016
3	572.532,537 700.980,747	4	572.533,653 700.979,65	1.565
4	572.533,653 700.979,65	5	572.534,404 700.978,913	1.052
5	572.534,404 700.978,913	6	572.534,652 700.978,67	0.347

Punct început	X / Y	Punct sfârșit	X / Y	Lungime segment (** (m)
6	572.534,652 700.978,67	7	572.535,282 700.978,05	0.884
7	572.535,282 700.978,05	8	572.659,105 701.125,019	192.177
8	572.659,105 701.125,019	9	572.658,342 701.125,482	0.892
9	572.658,342 701.125,482	10	572.655,545 701.127,183	3.274
10	572.655,545 701.127,183	1	572.532,485 700.980,797	191.24

** Lungimile segmentelor sunt determinate în planul de proiecție Stereo 70 și sunt rotunjite la 1 milimetru.

*** Distanța dintre puncte este formată din segmente cumulate ce sunt mai mici decât valoarea 1 milimetru.

**DATE DESPRE IMOBILUL NR. 2440**

Oficiul de Cadastru și Publicitate Imobiliară SUCEAVA
Biroul de Cadastru și Publicitate Imobiliară Radauti

A. Partea I. Descrierea imobilului

TEREN Extravilan

Adresa: Jud. Suceava

Nr. Crt	Nr cadastral Nr. topografic	Suprafața* (mp)	Observații / Referințe
A1		1.900	Sector cadastral:12 Teren neimprejmuit;

B. Partea II. Proprietari și acte

Inscrieri privitoare la dreptul de proprietate și alte drepturi reale		Referințe
/		
Act Normativ nr. Legea 7, din 13/03/1996 emis de PARLAMENTUL ROMANIEI;		
B1	Inscrierea provizorie, drept de PROPRIETATE, dobandit prin Lege, cota actuala 1/1 1) ORAȘUL MILIȘĂUȚI, CIF:4326973, PROPRIETAR NEIDENTIFICAT.	A1

C. Partea III. SARCINI .

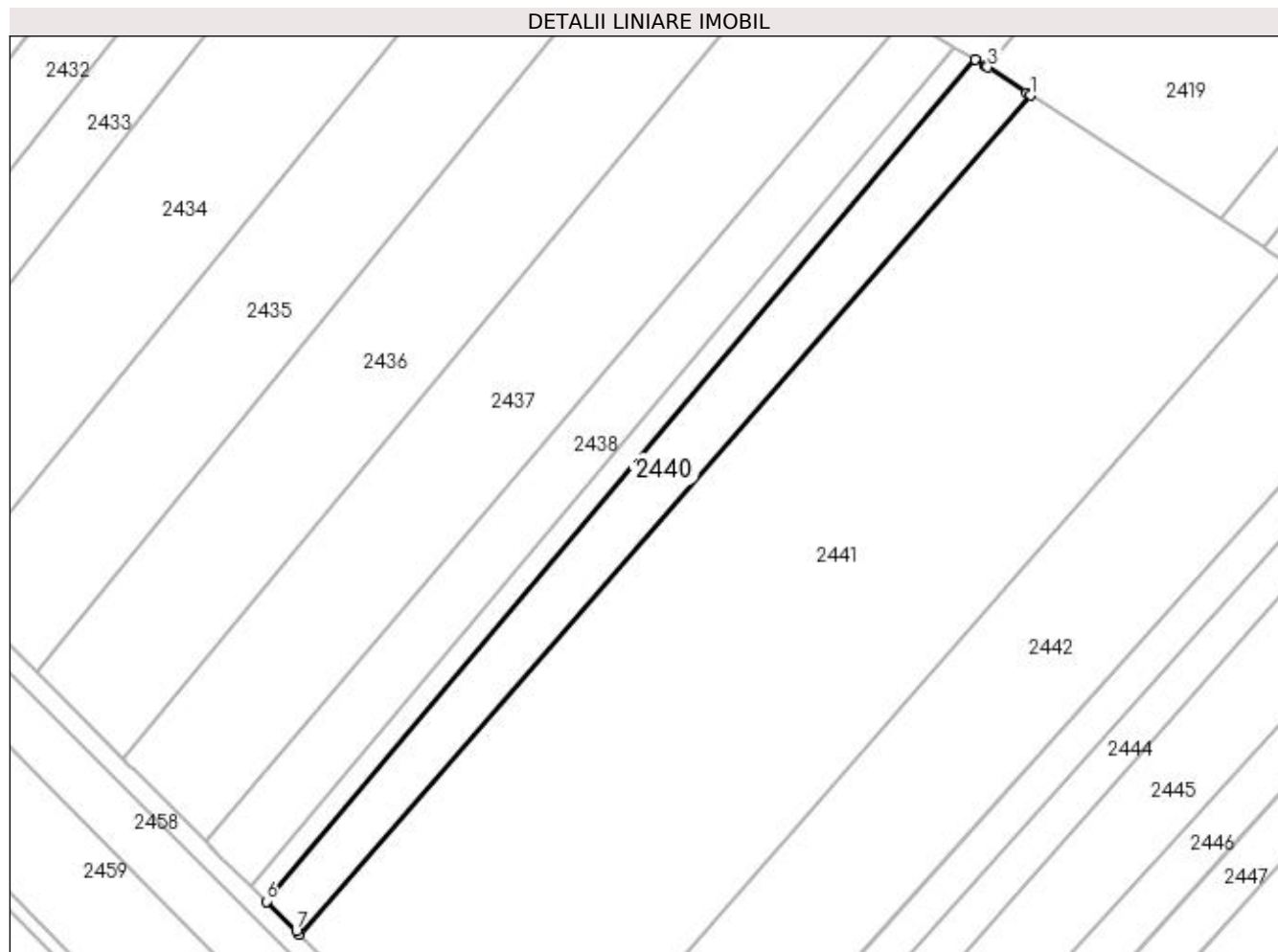
Inscrieri privind dezmembramintele dreptului de proprietate, drepturi reale de garanție și sarcini	Referințe
NU SUNT	

Anexa Nr. 1 La Partea I

Teren

Nr cadastral	Suprafața (mp)*	Observații / Referințe
	1.900	

* Suprafața este determinată în planul de proiecție Stereo 70.



Date referitoare la teren

Crt	Categorie folosință	Intra vilan	Suprafața (mp)	Tarla	Parcelă	Nr. topo	Observații / Referințe
1	arabil	NU	1.900	20	332	-	

Lungime Segmente

1) Valorile lungimilor segmentelor sunt obținute din proiecție în plan.

Punct început	X / Y	Punct sfârșit	X / Y	Lungime segment (** (m)
1	572.668,834 701.118,762	2	572.668,096 701.119,242	0.88
2	572.668,096 701.119,242	3	572.661,275 701.123,681	8.138
3	572.661,275 701.123,681	4	572.660,843 701.123,962	0.515
4	572.660,843 701.123,962	5	572.659,105 701.125,019	2.034
5	572.659,105 701.125,019	6	572.535,282 700.978,05	192.177

Punct început	X / Y	Punct sfârșit	X / Y	Lungime segment (** (m)
6	572.535,282 700.978,05	7	572.540,525 700.972,901	7.349
7	572.540,525 700.972,901	8	572.541,148 700.972,289	0.873
8	572.541,148 700.972,289	1	572.668,834 701.118,762	194.314

** Lungimile segmentelor sunt determinate în planul de proiecție Stereo 70 și sunt rotunjite la 1 milimetru.

*** Distanța dintre puncte este formată din segmente cumulate ce sunt mai mici decât valoarea 1 milimetru.

**DATE DESPRE IMOBILUL NR. 2441**

Oficiul de Cadastru și Publicitate Imobiliară SUCEAVA
Biroul de Cadastru și Publicitate Imobiliară Radauti

A. Partea I. Descrierea imobilului

TEREN Extravilan

Adresa: Jud. Suceava

Nr. Crt	Nr cadastral Nr. topografic	Suprafața* (mp)	Observații / Referințe
A1		10.600	Sector cadastral:12 Teren neimprejmuit;

B. Partea II. Proprietari și acte

Inscrieri privitoare la dreptul de proprietate și alte drepturi reale		Referințe
/		
Act Normativ nr. Legea 7, din 13/03/1996 emis de PARLAMENTUL ROMANIEI;		
B1	Inscrierea provizorie, drept de PROPRIETATE, dobandit prin Lege, cota actuala 1/1	A1
1) ORAȘUL MILIȘĂUȚI, CIF:4326973, PROPRIETAR NEIDENTIFICAT.		

C. Partea III. SARCINI .

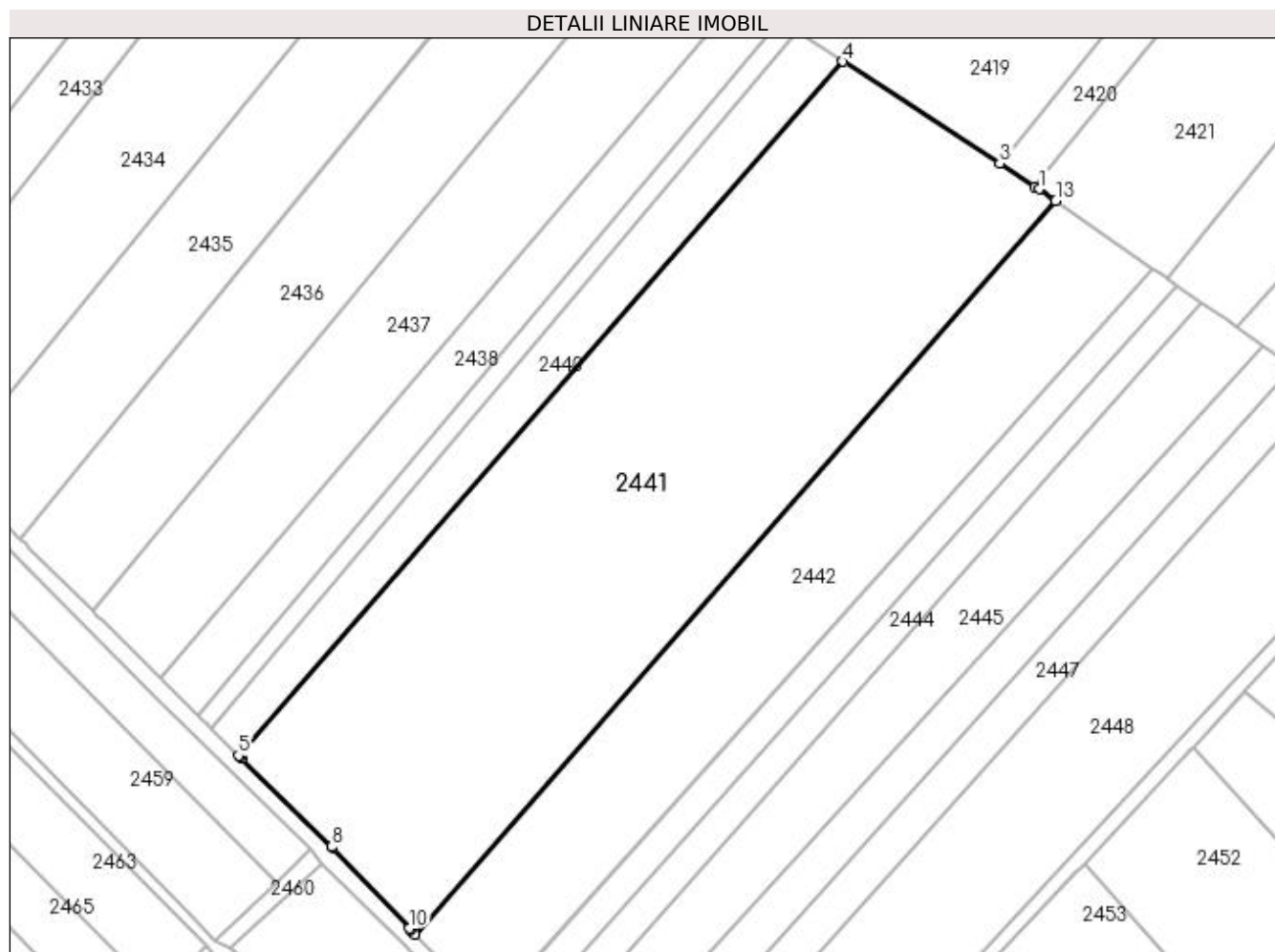
Inscrieri privind dezmembramintele dreptului de proprietate, drepturi reale de garanție și sarcini	Referințe
NU SUNT	

Anexa Nr. 1 La Partea I

Teren

Nr cadastral	Suprafața (mp)*	Observații / Referințe
	10.600	

* Suprafața este determinată în planul de proiecție Stereo 70.



Date referitoare la teren

Crt	Categorie folosință	Intra vilan	Suprafața (mp)	Tarla	Parcelă	Nr. topo	Observații / Referințe
1	arabil	NU	10.600	20	332	-	

Lungime Segmente

1) Valorile lungimilor segmentelor sunt obținute din proiecție în plan.

Punct început	X / Y	Punct sfârșit	X / Y	Lungime segment (** (m)
1	572.710,233 701.091,818	2	572.709,423 701.092,345	0.966
2	572.709,423 701.092,345	3	572.701,917 701.097,23	8.956
3	572.701,917 701.097,23	4	572.668,834 701.118,762	39.473
4	572.668,834 701.118,762	5	572.541,148 700.972,289	194.314
5	572.541,148 700.972,289	6	572.541,458 700.971,984	0.435

Punct început	X / Y	Punct sfârșit	X / Y	Lungime segment (** (m)
6	572.541,458 700.971,984	7	572.541,828 700.971,621	0.518
7	572.541,828 700.971,621	8	572.560,811 700.952,976	26.608
8	572.560,811 700.952,976	9	572.561,006 700.952,77	0.284
9	572.561,006 700.952,77	10	572.577,181 700.935,724	23.499
10	572.577,181 700.935,724	11	572.577,472 700.935,417	0.423
11	572.577,472 700.935,417	12	572.578,375 700.934,496	1.29
12	572.578,375 700.934,496	13	572.713,761 701.089,356	205.696
13	572.713,761 701.089,356	1	572.710,233 701.091,818	4.302

** Lungimile segmentelor sunt determinate în planul de proiecție Stereo 70 și sunt rotunjite la 1 milimetru.

*** Distanța dintre puncte este formată din segmente cumulate ce sunt mai mici decât valoarea 1 milimetru.

**DATE DESPRE IMOBILUL NR. 2442**

Oficiul de Cadastru și Publicitate Imobiliară SUCEAVA
Biroul de Cadastru și Publicitate Imobiliară Radauti

A. Partea I. Descrierea imobilului

TEREN Extravilan

Adresa: Jud. Suceava

Nr. Crt	Nr cadastral Nr. topografic	Suprafața* (mp)	Observații / Referințe
A1		4.900	Sector cadastral:12 Teren neimprejmit;

B. Partea II. Proprietari și acte

Inscrieri privitoare la dreptul de proprietate și alte drepturi reale		Referințe
/		
Act Administrativ nr. 538, din 05/07/1995 emis de CJSDPAT SUCEAVA;		
B1	Intabulare, drept de PROPRIETATE, dobândit prin Reconstituire, cota actuala 1/1 1) TATAR ISIDOR	A1
Act Administrativ nr. 7051, din 21/07/2023 emis de PRIMARIA MILIȘĂUȚI;		
B2	Se notează posesia faptică. 1) TATAR CONSTANTIN	A1

C. Partea III. SARCINI .

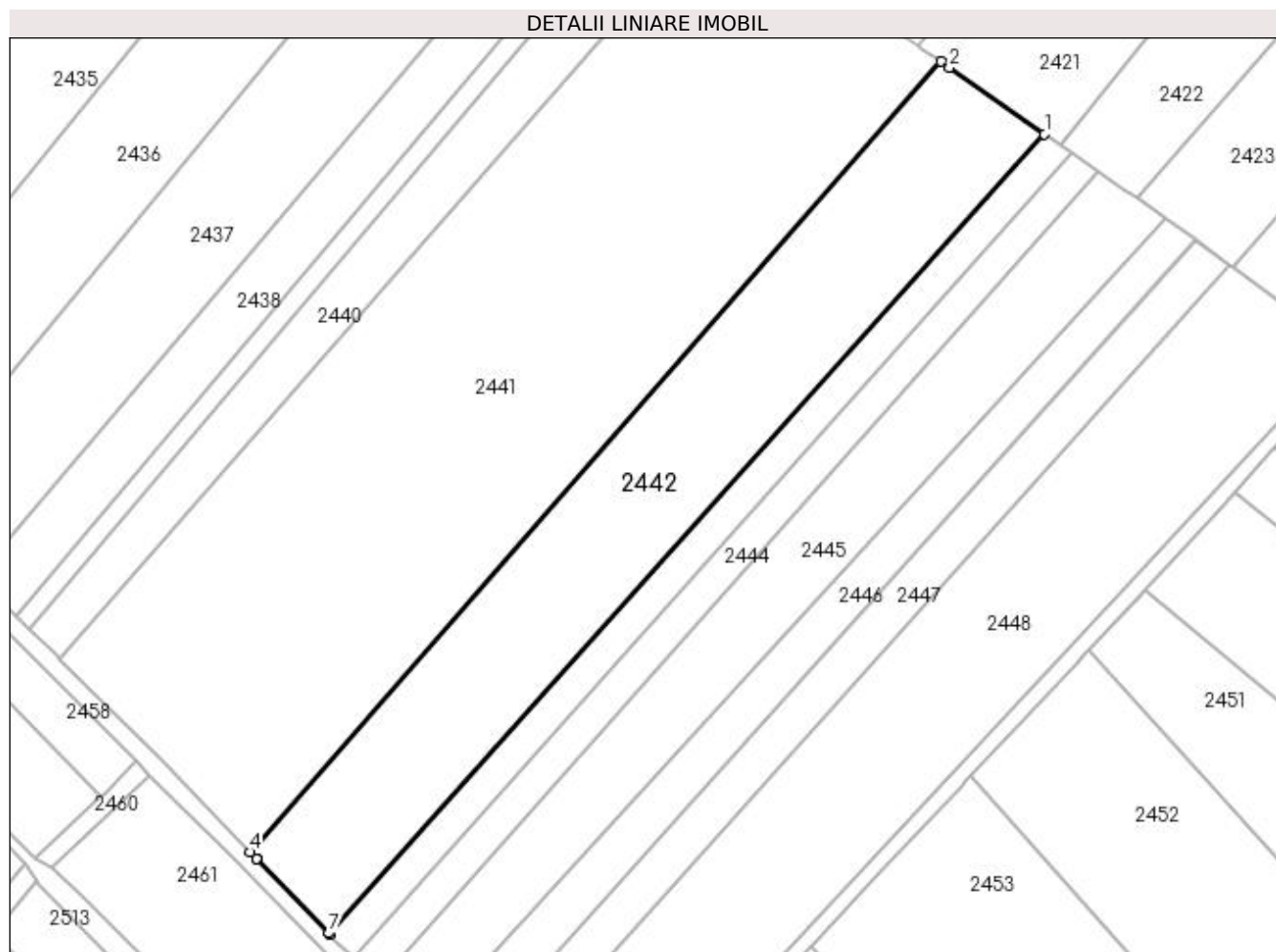
Inscrieri privind dezmembramintele dreptului de proprietate, drepturi reale de garanție și sarcini	Referințe
NU SUNT	

Anexa Nr. 1 La Partea I

Teren

Nr cadastral	Suprafața (mp)*	Observații / Referințe
	4.900	

* Suprafața este determinată în planul de proiecție Stereo 70.



Date referitoare la teren

Crt	Categorie folosință	Intra vilan	Suprafața (mp)	Tarla	Parcelă	Nr. topo	Observații / Referințe
1	arabil	NU	4.900	20	332	-	

Lungime Segmente

1) Valorile lungimilor segmentelor sunt obținute din proiecție în plan.

Punct început	X / Y	Punct sfârșit	X / Y	Lungime segment (** (m)
1	572.734,112 701.075,149	2	572.715,486 701.088,151	22.715
2	572.715,486 701.088,151	3	572.713,761 701.089,356	2.104
3	572.713,761 701.089,356	4	572.578,375 700.934,496	205.696
4	572.578,375 700.934,496	5	572.579,697 700.933,146	1.889
5	572.579,697 700.933,146	6	572.579,843 700.932,998	0.208

Punct început	X / Y	Punct sfârșit	X / Y	Lungime segment (** (m)
6	572.579,843 700.932,998	7	572.593,91 700.918,642	20.099
7	572.593,91 700.918,642	8	572.594,146 700.918,401	0.337
8	572.594,146 700.918,401	1	572.734,112 701.075,149	210.144

** Lungimile segmentelor sunt determinate în planul de proiecție Stereo 70 și sunt rotunjite la 1 milimetru.

*** Distanța dintre puncte este formată din segmente cumulate ce sunt mai mici decât valoarea 1 milimetru.

**DATE DESPRE IMOBILUL NR. 2443**

Oficiul de Cadastru și Publicitate Imobiliară SUCEAVA
Biroul de Cadastru și Publicitate Imobiliară Radauti

A. Partea I. Descrierea imobilului

TEREN Extravilan

Adresa: Jud. Suceava

Nr. Crt	Nr cadastral Nr. topografic	Suprafața* (mp)	Observații / Referințe
A1	43553	1.330	Sector cadastral:12 Teren neimprejmuit;

B. Partea II. Proprietari și acte

Inscrieri privitoare la dreptul de proprietate și alte drepturi reale	Referințe
6929 / 21/02/2022	
Act Notarial nr. act partaj 420, din 07/02/2022 emis de BNP MANDICI ALEXANDRU;	
B6	A1
Intabulare, drept de PROPRIETATE, dobandit prin PARTAJ, cota actuala 1/1 1) PRELIPCEAN DOMNICA	

C. Partea III. SARCINI .

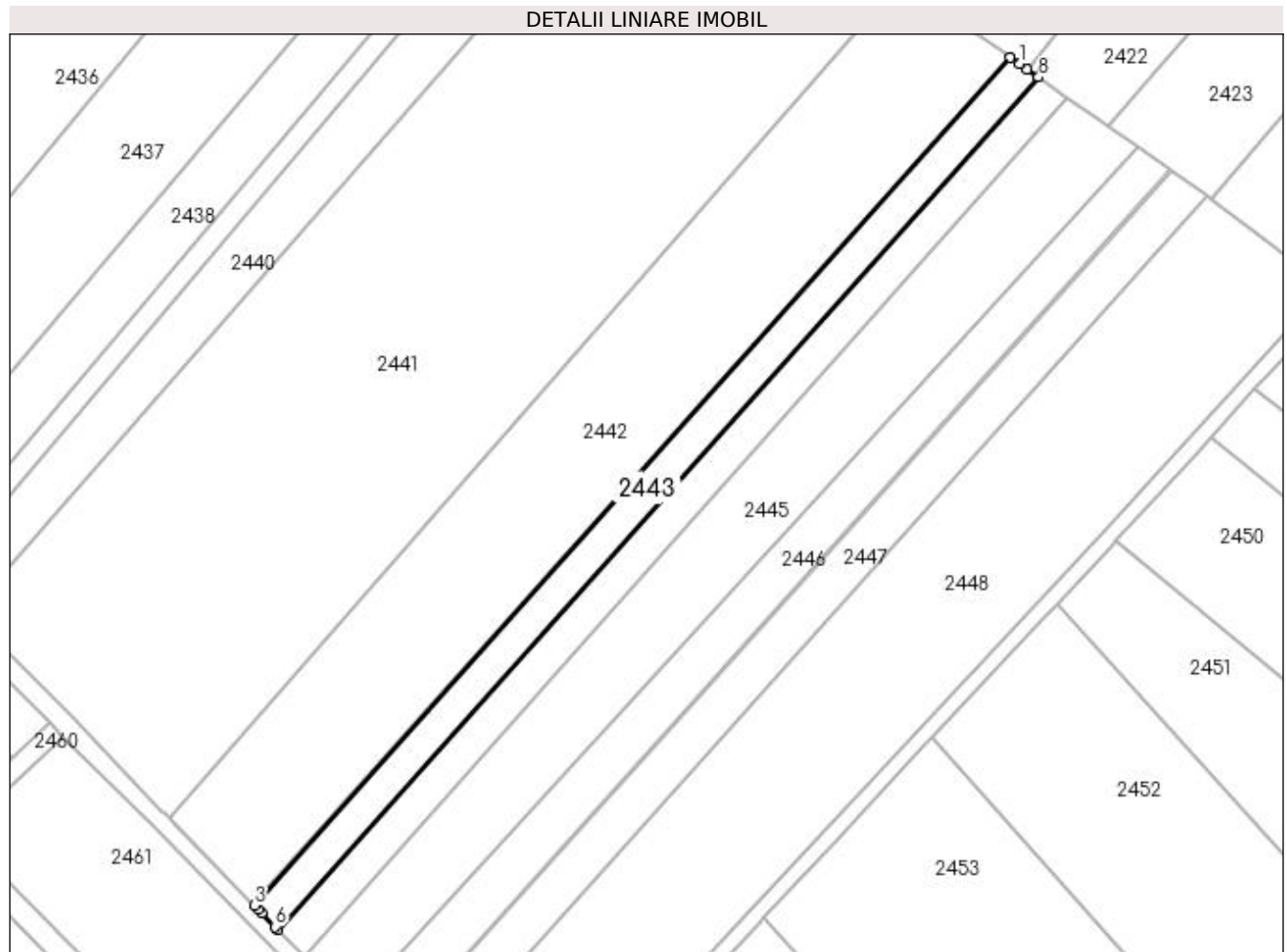
Inscrieri privind dezmembramintele dreptului de proprietate, drepturi reale de garanție și sarcini	Referințe
NU SUNT	

Anexa Nr. 1 La Partea I

Teren

Nr cadastral	Suprafața (mp)*	Observații / Referințe
43553	1.330	

* Suprafața este determinată în planul de proiecție Stereo 70.



Date referitoare la teren

Crt	Categorie folosință	Intra vilan	Suprafața (mp)	Tarla	Parcelă	Nr. topo	Observații / Referințe
1	arabil	NU	1.330	20	332	-	

Lungime Segmente

1) Valorile lungimilor segmentelor sunt obținute din proiecție în plan.

Punct început	X / Y	Punct sfârșit	X / Y	Lungime segment (** (m)
1	572.735,803 701.073,969	2	572.734,112 701.075,149	2.062
2	572.734,112 701.075,149	3	572.594,146 700.918,401	210.144
3	572.594,146 700.918,401	4	572.594,851 700.917,682	1.007
4	572.594,851 700.917,682	5	572.595,583 700.916,936	1.045
5	572.595,583 700.916,936	6	572.598,049 700.914,419	3.524

Punct început	X / Y	Punct sfârșit	X / Y	Lungime segment (** (m)
6	572.598,049 700.914,419	7	572.598,573 700.913,883	0.75
7	572.598,573 700.913,883	8	572.739,325 701.071,511	211.324
8	572.739,325 701.071,511	9	572.737,183 701.073,005	2.612
9	572.737,183 701.073,005	1	572.735,803 701.073,969	1.683

** Lungimile segmentelor sunt determinate în planul de proiecție Stereo 70 și sunt rotunjite la 1 milimetru.

*** Distanța dintre puncte este formată din segmente cumulate ce sunt mai mici decât valoarea 1 milimetru.

**DATE DESPRE IMOBILUL NR. 2444**

Oficiul de Cadastru și Publicitate Imobiliară SUCEAVA
Biroul de Cadastru și Publicitate Imobiliară Radauti

A. Partea I. Descrierea imobilului

TEREN Extravilan

Adresa: Jud. Suceava

Nr. Crt	Nr cadastral Nr. topografic	Suprafața* (mp)	Observații / Referințe
A1		1.438	Sector cadastral:12 Teren neimprejmuit;

B. Partea II. Proprietari și acte

Inscrieri privitoare la dreptul de proprietate și alte drepturi reale	Referințe
/	
Hotarare Judecatoreasca nr. 661, din 20/05/2005 emis de TRIBUNALUL SUCEAVA;	
B1	A1
Intabulare, drept de PROPRIETATE, dobandit prin Hotarare Judecatoreasca, cota actuala 1/1 1) CALANCEA EUGEN ROMICĂ, Lipsă CNP proprietar.	

C. Partea III. SARCINI .

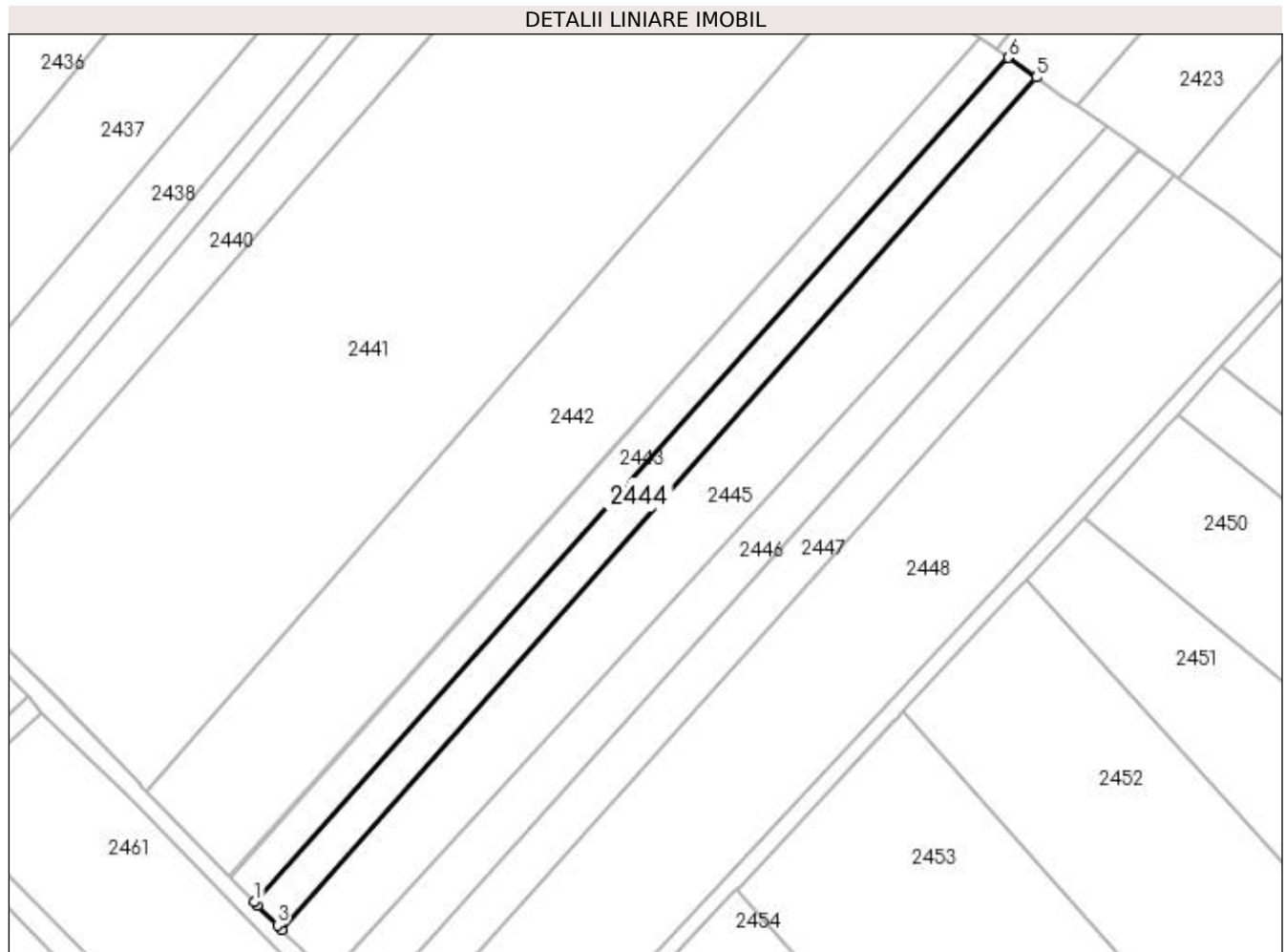
Inscrieri privind dezmembramintele dreptului de proprietate, drepturi reale de garanție și sarcini	Referințe
NU SUNT	

Anexa Nr. 1 La Partea I

Teren

Nr cadastral	Suprafața (mp)*	Observații / Referințe
	1.438	

* Suprafața este determinată în planul de proiecție Stereo 70.



Date referitoare la teren

Crt	Categorie folosință	Intra vilan	Suprafața (mp)	Tarla	Parcelă	Nr. topo	Observații / Referințe
1	arabil	NU	1.438	20	332	-	

Lungime Segmente

1) Valorile lungimilor segmentelor sunt obținute din proiecție în plan.

Punct început	X / Y	Punct sfârșit	X / Y	Lungime segment (** (m)
1	572.598,573 700.913,883	2	572.599,132 700.913,313	0.798
2	572.599,132 700.913,313	3	572.602,842 700.909,527	5.301
3	572.602,842 700.909,527	4	572.603,614 700.908,74	1.102
4	572.603,614 700.908,74	5	572.744,597 701.067,83	212.57
5	572.744,597 701.067,83	6	572.739,325 701.071,511	6.43

Punct început	X / Y	Punct sfârșit	X / Y	Lungime segment (** (m)
6	572.739,325 701.071,511	1	572.598,573 700.913,883	211.324

** Lungimile segmentelor sunt determinate în planul de proiecție Stereo 70 și sunt rotunjite la 1 milimetru.

*** Distanța dintre puncte este formată din segmente cumulate ce sunt mai mici decât valoarea 1 milimetru.

**DATE DESPRE IMOBILUL NR. 2445**

Oficiul de Cadastru și Publicitate Imobiliară SUCEAVA
Biroul de Cadastru și Publicitate Imobiliară Radauti

A. Partea I. Descrierea imobilului

TEREN Extravilan

Adresa: Jud. Suceava

Nr. Crt	Nr cadastral Nr. topografic	Suprafața* (mp)	Observații / Referințe
A1		3.029	Sector cadastral:12 Teren neimprejmuit;

B. Partea II. Proprietari și acte

Inscrieri privitoare la dreptul de proprietate și alte drepturi reale		Referințe
/		
Hotarare Judecatoreasca nr. 661, din 20/05/2005 emis de TRIBUNALUL SUCEAVA;		
B1	Intabulare, drept de PROPRIETATE, dobandit prin Hotarare Judecatoreasca, cota actuala 1/1 1) LUDESCU MARIA , Lipsă CNP proprietar.	A1

C. Partea III. SARCINI

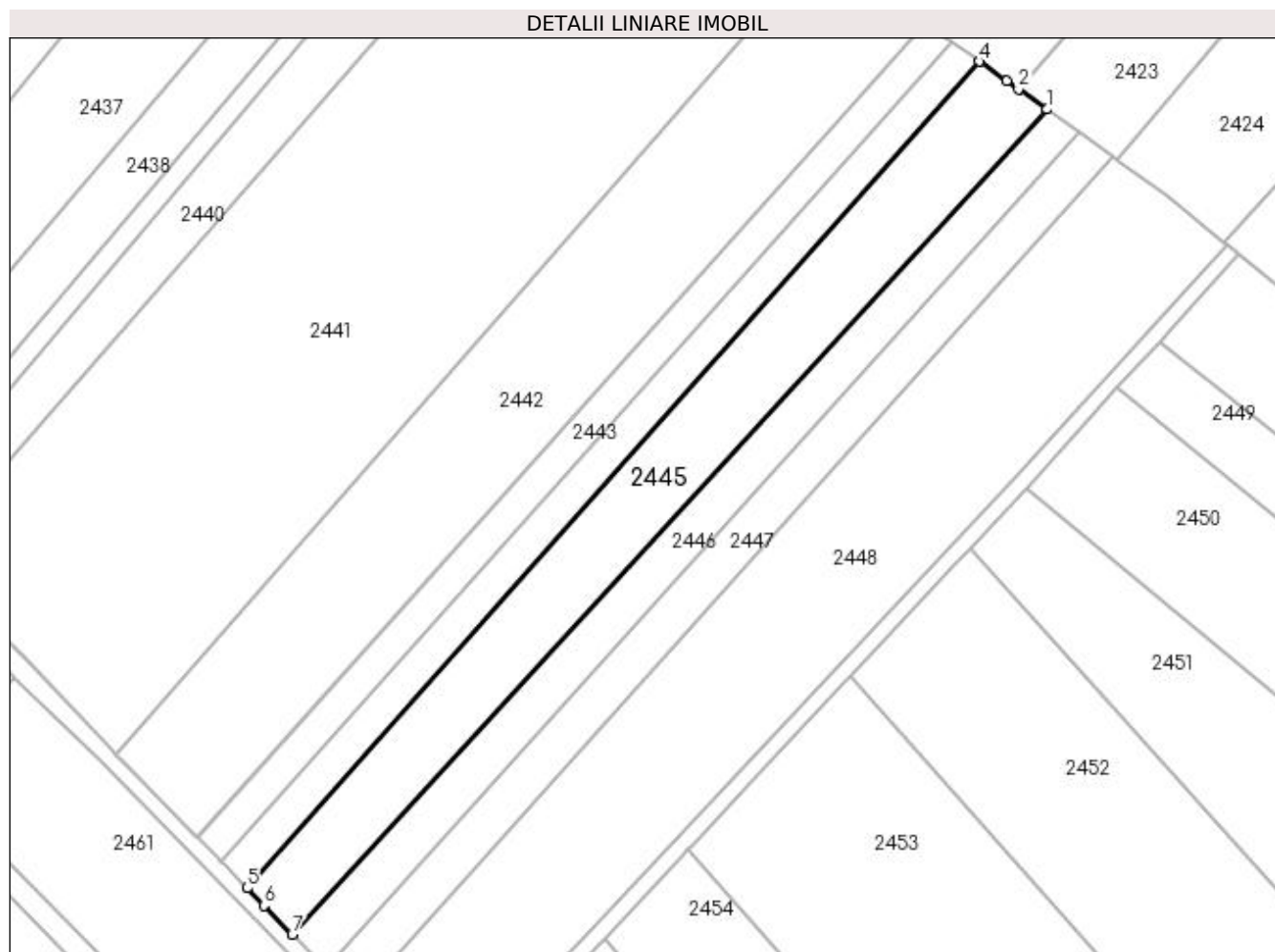
Inscrieri privind dezmembramintele dreptului de proprietate, drepturi reale de garanție și sarcini		Referințe
/		
Hotarare Judecatoreasca nr. 661, din 20/05/2005 emis de TRIBUNALUL SUCEAVA;		
C1	Intabulare, drept de IPOTECA LEGALA, Valoare:18012572 LEIsultă 1) CALANCE EUGEN ROMICĂ	A1
C2	Intabulare, drept de IPOTECA LEGALA, Valoare:4340302 LEIsultă 1) PRELIPCEAN GHEORGHE	A1

Anexa Nr. 1 La Partea I

Teren

Nr cadastral	Suprafața (mp)*	Observații / Referințe
	3.029	

* Suprafața este determinată în planul de proiecție Stereo 70.



Date referitoare la teren

Crt	Categorie folosință	Intra vilan	Suprafața (mp)	Tarla	Parcelă	Nr. topo	Observații / Referințe
1	arabil	NU	3.029	20	332	-	

Lungime Segmente

1) Valorile lungimilor segmentelor sunt obținute din proiecție în plan.

Punct început	X / Y	Punct sfârșit	X / Y	Lungime segment (** (m)
1	572.757,721 701.058,642	2	572.752,164 701.062,54	6.788
2	572.752,164 701.062,54	3	572.749,909 701.064,123	2.755
3	572.749,909 701.064,123	4	572.744,597 701.067,83	6.478
4	572.744,597 701.067,83	5	572.603,614 700.908,74	212.57
5	572.603,614 700.908,74	6	572.606,899 700.905,387	4.694

Punct început	X / Y	Punct sfârșit	X / Y	Lungime segment (** (m)
6	572.606,899 700.905,387	7	572.612,321 700.899,854	7.747
7	572.612,321 700.899,854	1	572.757,721 701.058,642	215.302

** Lungimile segmentelor sunt determinate în planul de proiecție Stereo 70 și sunt rotunjite la 1 milimetru.

*** Distanța dintre puncte este formată din segmente cumulate ce sunt mai mici decât valoarea 1 milimetru.

**DATE DESPRE IMOBILUL NR. 2446**

Oficiul de Cadastru și Publicitate Imobiliară SUCEAVA
Biroul de Cadastru și Publicitate Imobiliară Radauti

A. Partea I. Descrierea imobilului

TEREN Extravilan

Adresa: Jud. Suceava

Nr. Crt	Nr cadastral Nr. topografic	Suprafața* (mp)	Observații / Referințe
A1		1.800	Sector cadastral:12 Teren neimprejmuit;

B. Partea II. Proprietari și acte

Inscrieri privitoare la dreptul de proprietate și alte drepturi reale		Referințe
/		
Act Normativ nr. Legea 7, din 13/03/1996 emis de PARLAMENTUL ROMANIEI;		
B1	Inscrierea provizorie, drept de PROPRIETATE, dobandit prin Lege, cota actuala 1/1	A1
1) ORAȘUL MILIȘĂUȚI, CIF:4326973, PROPRIETAR NEIDENTIFICAT.		

C. Partea III. SARCINI .

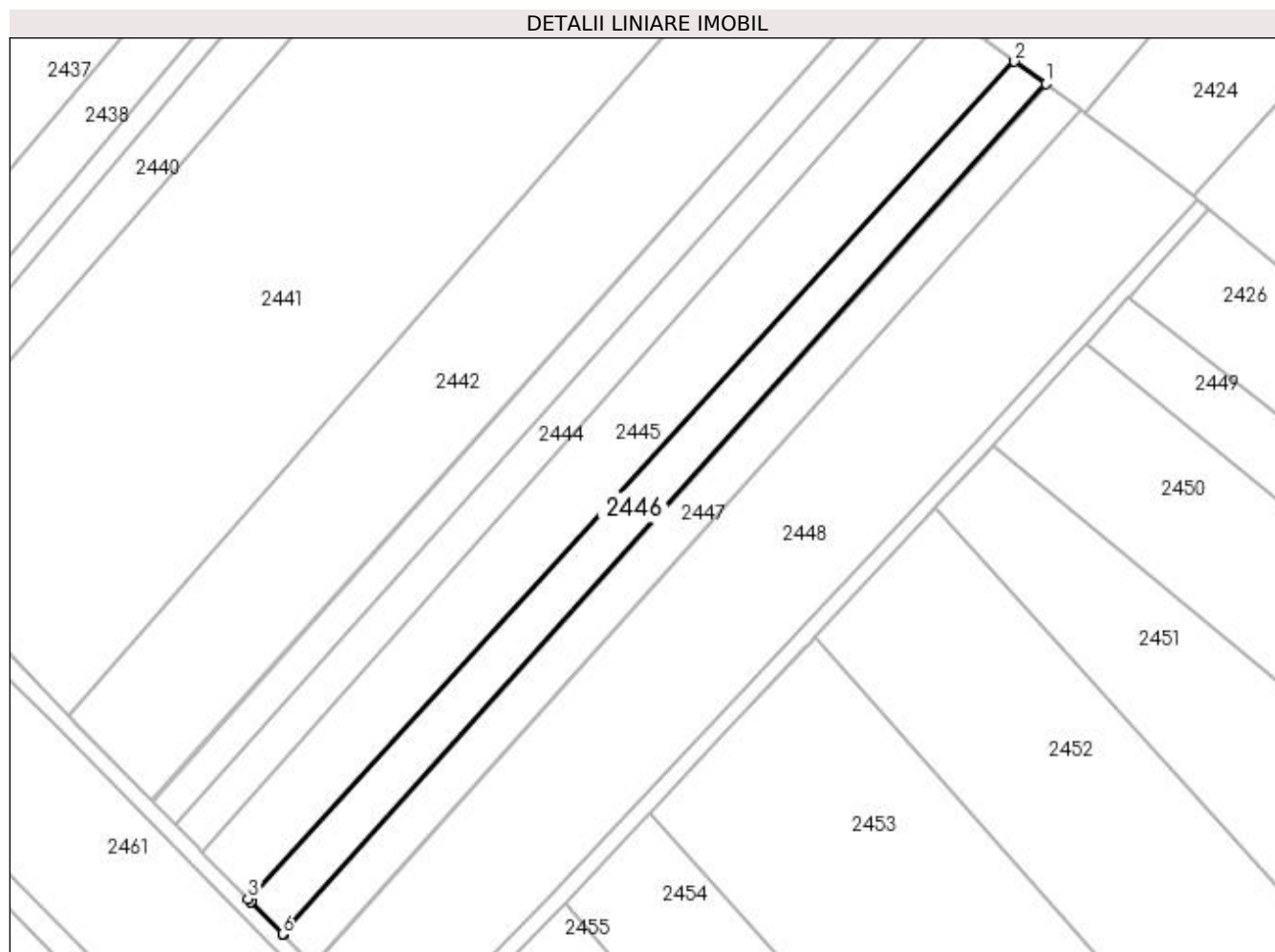
Inscrieri privind dezmembramintele dreptului de proprietate, drepturi reale de garanție și sarcini	Referințe
NU SUNT	

Anexa Nr. 1 La Partea I

Teren

Nr cadastral	Suprafața (mp)*	Observații / Referințe
	1.800	

* Suprafața este determinată în planul de proiecție Stereo 70.



Date referitoare la teren

Crt	Categorie folosință	Intra vilan	Suprafața (mp)	Tarla	Parcelă	Nr. topo	Observații / Referințe
1	arabil	NU	1.800	20	332	-	

Lungime Segmente

1) Valorile lungimilor segmentelor sunt obținute din proiecție în plan.

Punct început	X / Y	Punct sfârșit	X / Y	Lungime segment (** (m)
1	572.763,713 701.054,439	2	572.757,721 701.058,642	7.319
2	572.757,721 701.058,642	3	572.612,321 700.899,854	215.302
3	572.612,321 700.899,854	4	572.612,825 700.899,34	0.72
4	572.612,825 700.899,34	5	572.612,836 700.899,329	0.016
5	572.612,836 700.899,329	6	572.618,847 700.893,194	8.589

Punct început	X / Y	Punct sfârșit	X / Y	Lungime segment (** (m)
6	572.618,847 700.893,194	7	572.618,912 700.893,128	0.093
7	572.618,912 700.893,128	1	572.763,713 701.054,439	216.768

** Lungimile segmentelor sunt determinate în planul de proiecție Stereo 70 și sunt rotunjite la 1 milimetru.

*** Distanța dintre puncte este formată din segmente cumulate ce sunt mai mici decât valoarea 1 milimetru.

**DATE DESPRE IMOBILUL NR. 2447**

Oficiul de Cadastru și Publicitate Imobiliară SUCEAVA
Biroul de Cadastru și Publicitate Imobiliară Radauti

A. Partea I. Descrierea imobilului

TEREN Extravilan

Adresa: Jud. Suceava

Nr. Crt	Nr cadastral Nr. topografic	Suprafața* (mp)	Observații / Referințe
A1		1.800	Sector cadastral:12 Teren neimprejmuit;

B. Partea II. Proprietari și acte

Inscrieri privitoare la dreptul de proprietate și alte drepturi reale		Referințe
/		
Act Normativ nr. Legea 7, din 13/03/1996 emis de PARLAMENTUL ROMANIEI;		
B1	Inscrierea provizorie, drept de PROPRIETATE, dobandit prin Lege, cota actuala 1/1 1) ORAȘUL MILIȘĂUȚI, CIF:4326973, PROPRIETAR NEIDENTIFICAT.	A1

C. Partea III. SARCINI .

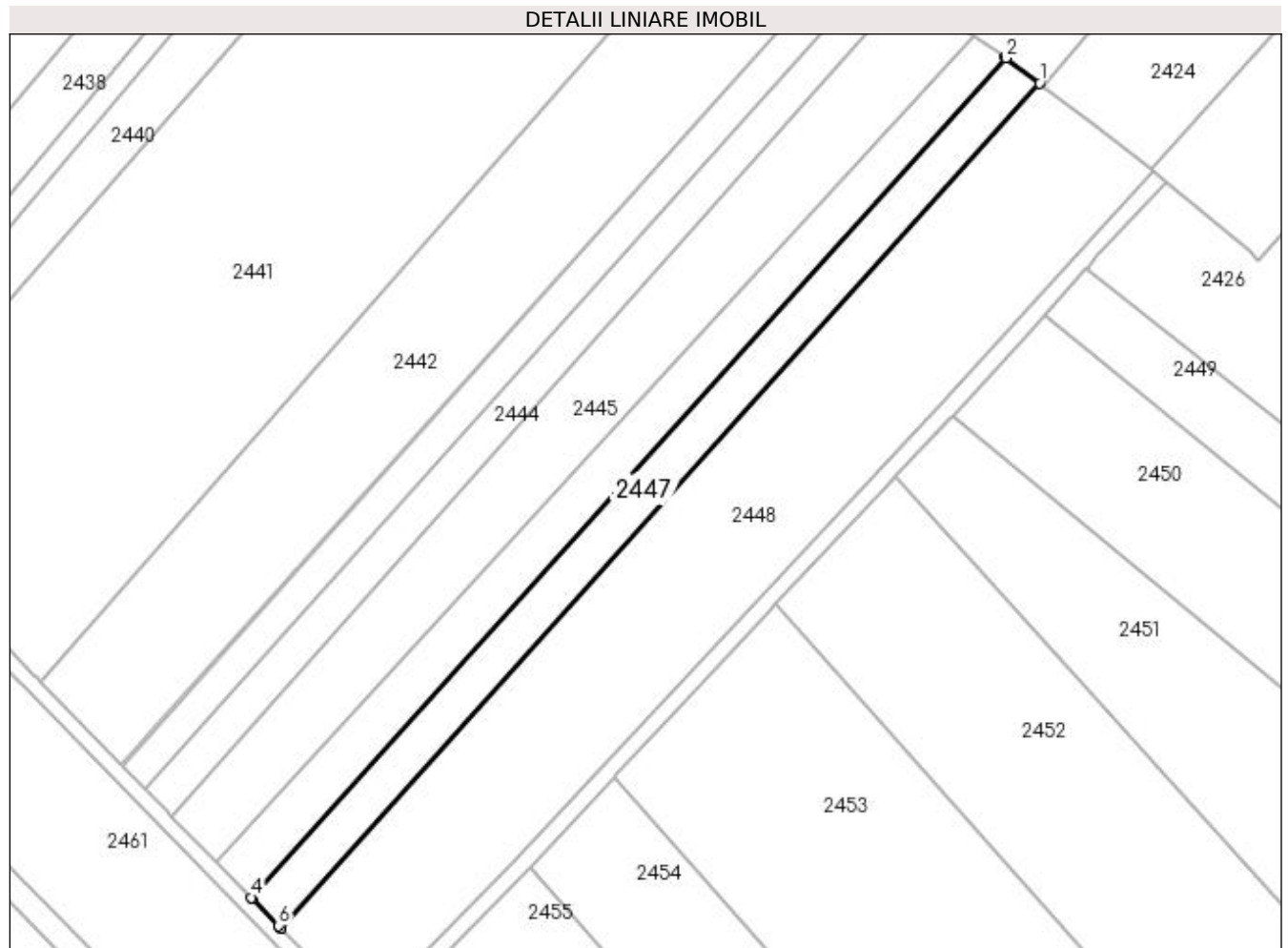
Inscrieri privind dezmembramintele dreptului de proprietate, drepturi reale de garanție și sarcini	Referințe
NU SUNT	

Anexa Nr. 1 La Partea I

Teren

Nr cadastral	Suprafața (mp)*	Observații / Referințe
	1.800	

* Suprafața este determinată în planul de proiecție Stereo 70.



Date referitoare la teren

Crt	Categorie folosință	Intra vilan	Suprafața (mp)	Tarla	Parcelă	Nr. topo	Observații / Referințe
1	arabil	NU	1.800	20	332	-	

Lungime Segmente

1) Valorile lungimilor segmentelor sunt obținute din proiecție în plan.

Punct început	X / Y	Punct sfârșit	X / Y	Lungime segment (** (m)
1	572.770,399 701.049,514	2	572.763,901 701.054,307	8.074
2	572.763,901 701.054,307	3	572.763,713 701.054,439	0.23
3	572.763,713 701.054,439	4	572.618,912 700.893,128	216.768
4	572.618,912 700.893,128	5	572.619,072 700.892,964	0.229
5	572.619,072 700.892,964	6	572.624,187 700.887,745	7.308

Punct început	X / Y	Punct sfârșit	X / Y	Lungime segment (** (m)
6	572.624,187 700.887,745	7	572.624,685 700.887,236	0.712
7	572.624,685 700.887,236	8	572.624,728 700.887,193	0.061
8	572.624,728 700.887,193	1	572.770,399 701.049,514	218.101

** Lungimile segmentelor sunt determinate în planul de proiecție Stereo 70 și sunt rotunjite la 1 milimetru.

*** Distanța dintre puncte este formată din segmente cumulate ce sunt mai mici decât valoarea 1 milimetru.

**DATE DESPRE IMOBILUL NR. 2448**

Oficiul de Cadastru și Publicitate Imobiliară SUCEAVA
Biroul de Cadastru și Publicitate Imobiliară Radauti

A. Partea I. Descrierea imobilului

TEREN Extravilan

Adresa: Jud. Suceava

Nr. Crt	Nr cadastral Nr. topografic	Suprafața* (mp)	Observații / Referințe
A1		5.700	Sector cadastral:12 Teren neimprijmit;

B. Partea II. Proprietari și acte

Inscrieri privitoare la dreptul de proprietate și alte drepturi reale	Referințe
/	
Act Administrativ nr. 64, din 04/04/1994 emis de CJSDPAT SUCEAVA;	
B1	Intabulare, drept de PROPRIETATE, dobândit prin Reconstituire, cota actuala 1/1 1) DOHOTAR NICOLAI
Act Administrativ nr. 7054, din 21/07/2023 emis de PRIMARIA MILIȘĂUȚI;	
B2	Se notează posesia faptică. 1) PETRESCU MARCEL

C. Partea III. SARCINI .

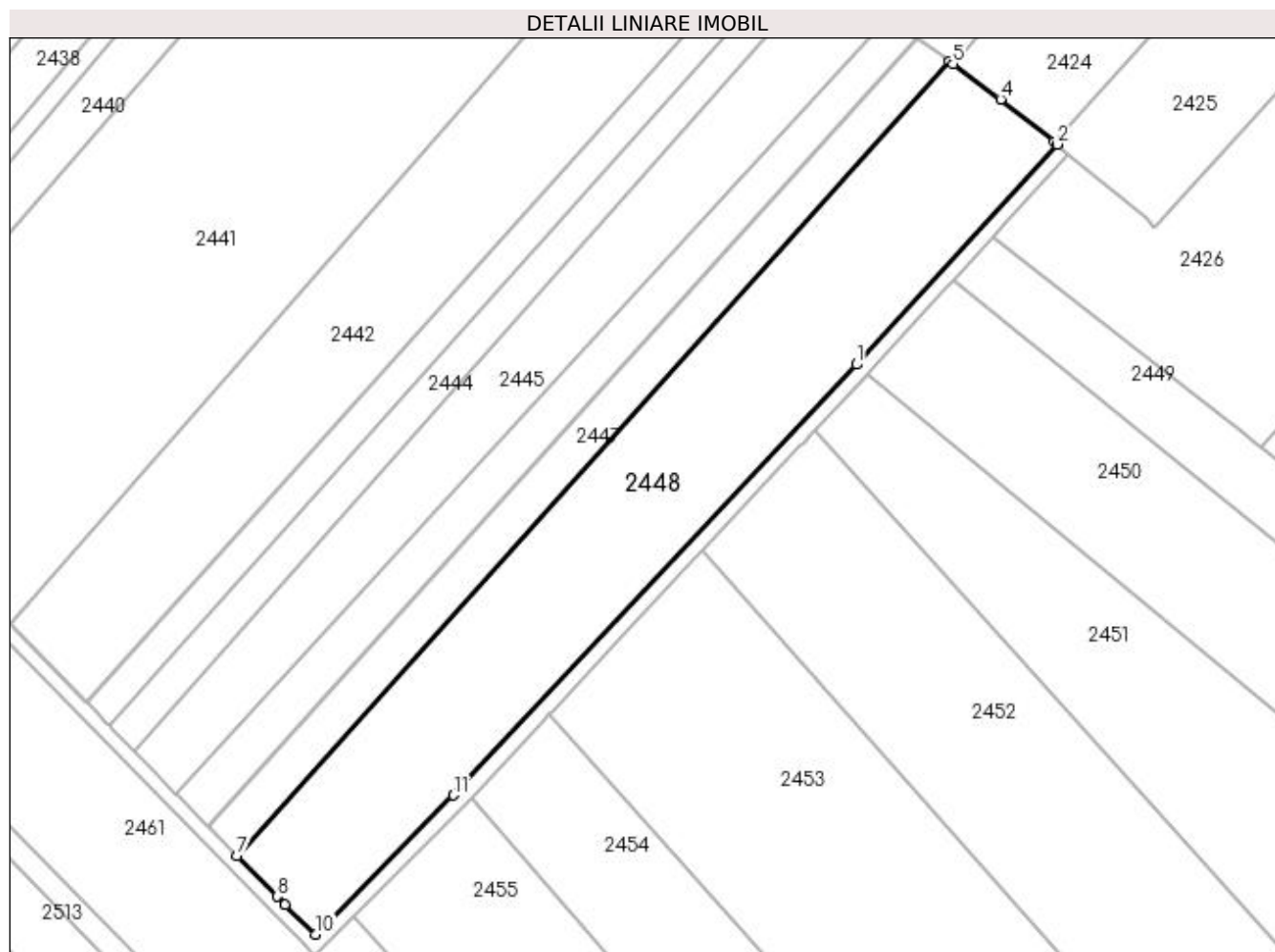
Inscrieri privind dezmembramintele dreptului de proprietate, drepturi reale de garanție și sarcini	Referințe
NU SUNT	

Anexa Nr. 1 La Partea I

Teren

Nr cadastral	Suprafața (mp)*	Observații / Referințe
	5.700	

* Suprafața este determinată în planul de proiecție Stereo 70.



Date referitoare la teren

Crt	Categorie folosință	Intra vilan	Suprafața (mp)	Tarla	Parcelă	Nr. topo	Observații / Referințe
1	arabil	NU	5.700	20	332	-	

Lungime Segmente

1) Valorile lungimilor segmentelor sunt obținute din proiecție în plan.

Punct început	X / Y	Punct sfârșit	X / Y	Lungime segment (** (m)
1	572.751,343 700.987,61	2	572.792,415 701.032,592	60.912
2	572.792,415 701.032,592	3	572.791,807 701.033,077	0.778
3	572.791,807 701.033,077	4	572.780,855 701.041,802	14.003
4	572.780,855 701.041,802	5	572.771,135 701.048,971	12.078
5	572.771,135 701.048,971	6	572.770,399 701.049,514	0.915

Punct început	X / Y	Punct sfârșit	X / Y	Lungime segment (** (m)
6	572.770,399 701.049,514	7	572.624,728 700.887,193	218.101
7	572.624,728 700.887,193	8	572.632,884 700.878,87	11.653
8	572.632,884 700.878,87	9	572.634,518 700.877,203	2.334
9	572.634,518 700.877,203	10	572.640,842 700.871,161	8.746
10	572.640,842 700.871,161	11	572.668,945 700.899,592	39.976
11	572.668,945 700.899,592	1	572.751,343 700.987,61	120.568

** Lungimile segmentelor sunt determinate în planul de proiecție Stereo 70 și sunt rotunjite la 1 milimetru.

*** Distanța dintre puncte este formată din segmente cumulate ce sunt mai mici decât valoarea 1 milimetru.

**DATE DESPRE IMOBILUL NR. 2449**

Oficiul de Cadastru și Publicitate Imobiliară SUCEAVA
Biroul de Cadastru și Publicitate Imobiliară Radauti

A. Partea I. Descrierea imobilului

TEREN Extravilan

Adresa: Jud. Suceava

Nr. Crt	Nr cadastral Nr. topografic	Suprafața* (mp)	Observații / Referințe
A1		2.000	Sector cadastral:12 Teren neimprejmuit;

B. Partea II. Proprietari și acte

Inscrieri privitoare la dreptul de proprietate și alte drepturi reale		Referințe
/		
Act Notarial nr. 2191, din 11/05/2022 emis de BIN COVARIUC IOAN;		
B1	Intabulare, drept de PROPRIETATE, dobandit prin PARTAJ, cota actuala 1/1 1) ANTOCI OLTEA	A1

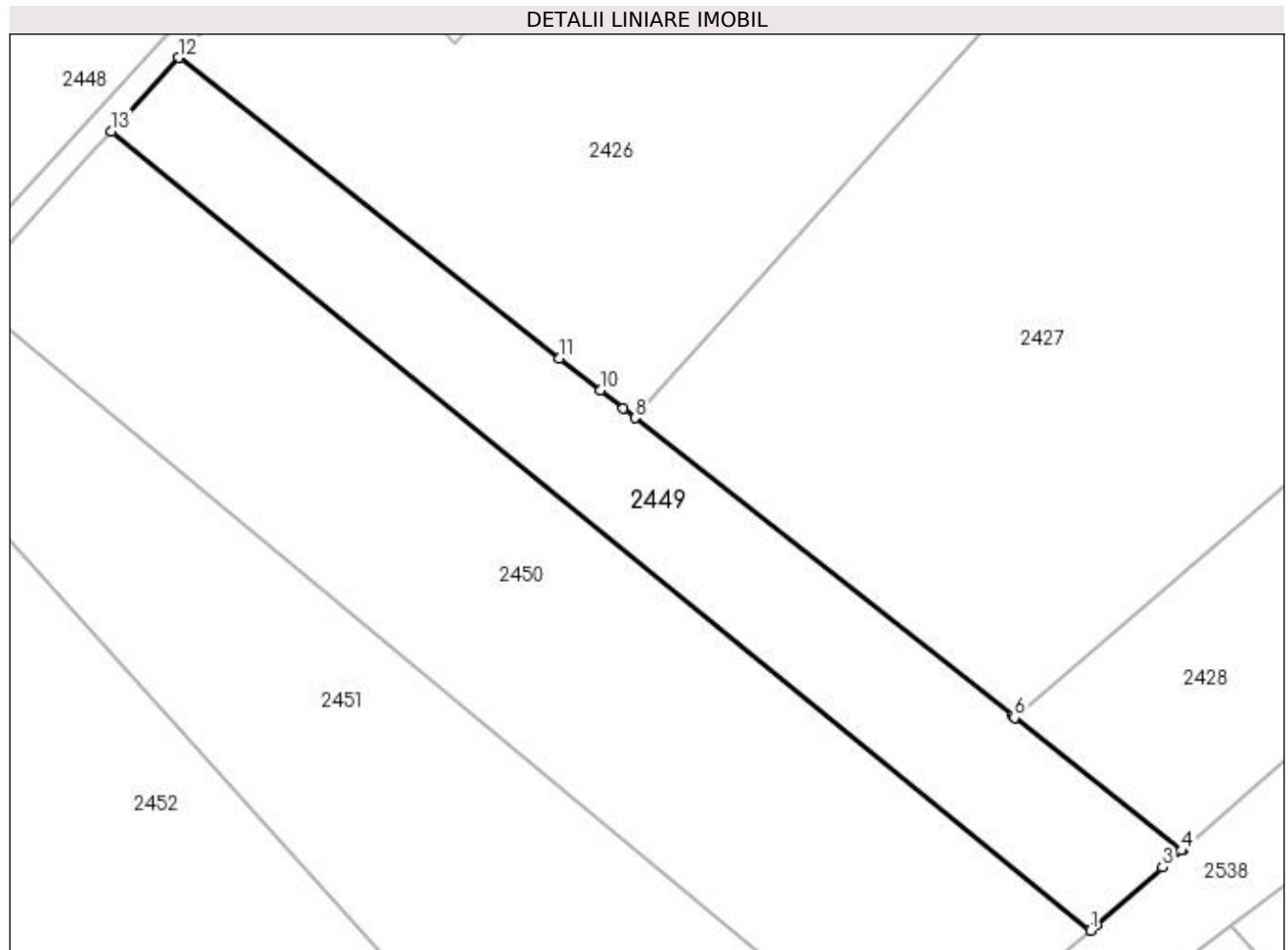
C. Partea III. SARCINI .

Inscrieri privind dezmembramintele dreptului de proprietate, drepturi reale de garanție și sarcini	Referințe
NU SUNT	

Anexa Nr. 1 La Partea I**Teren**

Nr cadastral	Suprafața (mp)*	Observații / Referințe
	2.000	

* Suprafața este determinată în planul de proiecție Stereo 70.

**Date referitoare la teren**

Crt	Categorie folosință	Intra vilan	Suprafața (mp)	Tarla	Parcelă	Nr. topo	Observații / Referințe
1	arabil	NU	2.000	20	332	-	

Lungime Segmente

1) Valorile lungimilor segmentelor sunt obținute din proiecție în plan.

Punct început	X / Y	Punct sfârșit	X / Y	Lungime segment (** (m)
1	572.888,525 700.909,345	2	572.889,237 700.909,985	0.957
2	572.889,237 700.909,985	3	572.897,125 700.916,907	10.495
3	572.897,125 700.916,907	4	572.899,409 700.918,911	3.039
4	572.899,409 700.918,911	5	572.899,479 700.918,973	0.094
5	572.899,479 700.918,973	6	572.879,415 700.934,808	25.56

Punct început	X / Y	Punct sfârșit	X / Y	Lungime segment (** (m)
6	572.879,415 700.934,808	7	572.879,161 700.935,008	0.323
7	572.879,161 700.935,008	8	572.833,946 700.970,693	57.6
8	572.833,946 700.970,693	9	572.832,543 700.971,8	1.787
9	572.832,543 700.971,8	10	572.829,78 700.973,981	3.52
10	572.829,78 700.973,981	11	572.824,897 700.977,834	6.22
11	572.824,897 700.977,834	12	572.779,322 701.013,803	58.059
12	572.779,322 701.013,803	13	572.771,268 701.004,983	11.944
13	572.771,268 701.004,983	1	572.888,525 700.909,345	151.314

** Lungimile segmentelor sunt determinate în planul de proiecție Stereo 70 și sunt rotunjite la 1 milimetru.

*** Distanța dintre puncte este formată din segmente cumulate ce sunt mai mici decât valoarea 1 milimetru.

**DATE DESPRE IMOBILUL NR. 2450**

Oficiul de Cadastru și Publicitate Imobiliară SUCEAVA
Biroul de Cadastru și Publicitate Imobiliară Radauti

A. Partea I. Descrierea imobilului

TEREN Extravilan

Adresa: Jud. Suceava

Nr. Crt	Nr cadastral Nr. topografic	Suprafața* (mp)	Observații / Referințe
A1		4.000	Sector cadastral:12 Teren neimpregmuit;

B. Partea II. Proprietari și acte

Inscrieri privitoare la dreptul de proprietate și alte drepturi reale		Referințe
/		
Act Administrativ nr. 1515, din 17/03/1998 emis de CJSDPAT SUCEAVA;		
B1	Intabulare, drept de PROPRIETATE, dobândit prin Reconstituire, cota actuala 1/1 1) POPESCU PETRU	A1
Act Administrativ nr. 7055, din 21/07/2023 emis de PRIMARIA MILIȘĂUȚI;		
B2	Se notează posesia faptică. 1) LUCESCU PETRU	A1

C. Partea III. SARCINI .

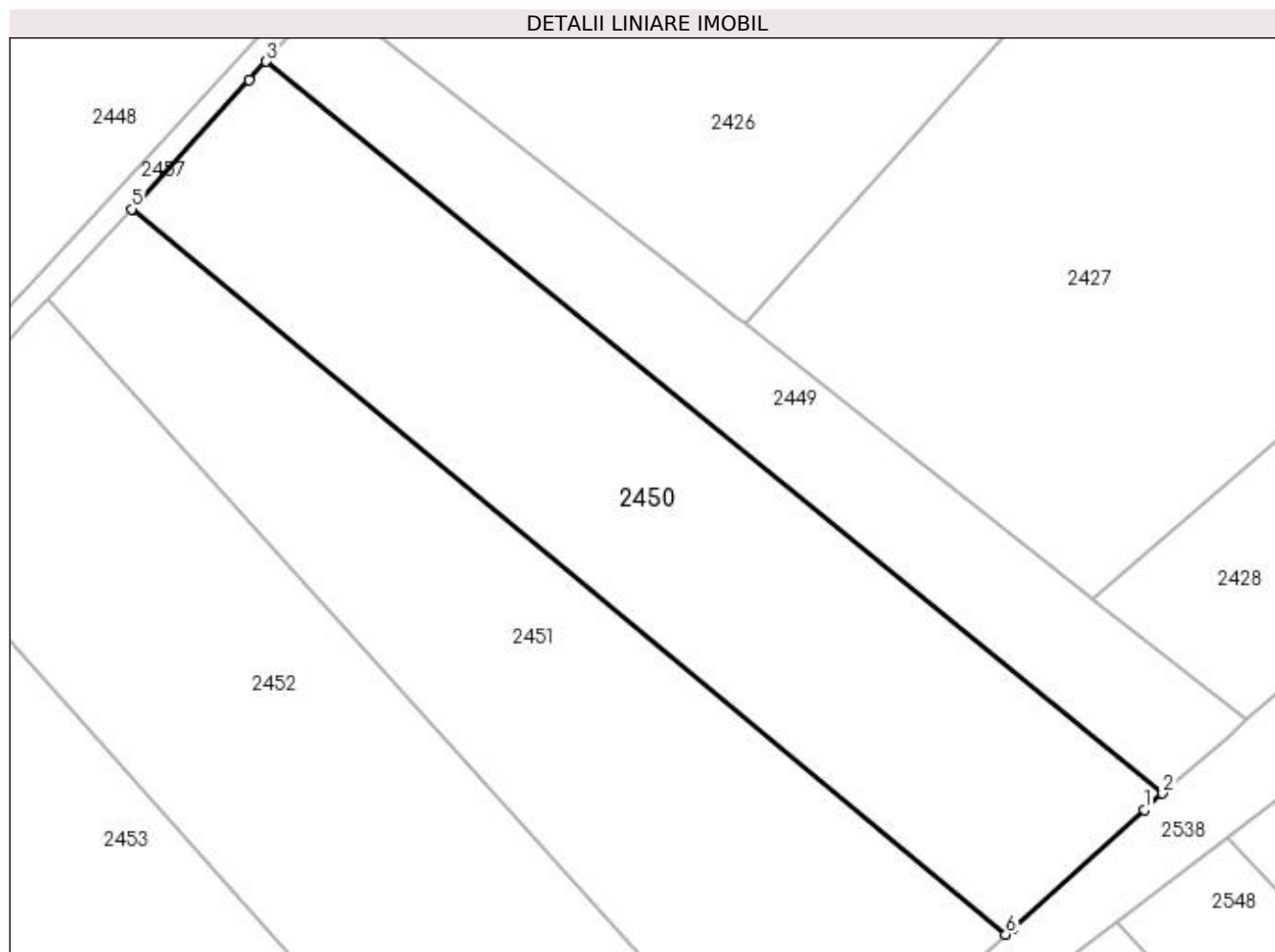
Inscrieri privind dezmembramintele dreptului de proprietate, drepturi reale de garanție și sarcini	Referințe
NU SUNT	

Anexa Nr. 1 La Partea I

Teren

Nr cadastral	Suprafața (mp)*	Observații / Referințe
	4.000	

* Suprafața este determinată în planul de proiecție Stereo 70.



Date referitoare la teren

Crt	Categorie folosință	Intra vilan	Suprafața (mp)	Tarla	Parcelă	Nr. topo	Observații / Referințe
1	arabil	NU	4.000	20	332	-	

Lungime Segmente

1) Valorile lungimilor segmentelor sunt obținute din proiecție în plan.

Punct început	X / Y	Punct sfârșit	X / Y	Lungime segment (** (m)
1	572.886,087 700.907,153	2	572.888,525 700.909,345	3.279
2	572.888,525 700.909,345	3	572.771,268 701.004,983	151.314
3	572.771,268 701.004,983	4	572.769,08 701.002,587	3.245
4	572.769,08 701.002,587	5	572.753,663 700.985,702	22.865
5	572.753,663 700.985,702	6	572.868,005 700.890,891	148.537

Punct început	X / Y	Punct sfârșit	X / Y	Lungime segment (** (m)
6	572.868,005 700.890,891	7	572.868,814 700.891,618	1.088
7	572.868,814 700.891,618	8	572.868,949 700.891,74	0.182
8	572.868,949 700.891,74	1	572.886,087 700.907,153	23.049

** Lungimile segmentelor sunt determinate în planul de proiecție Stereo 70 și sunt rotunjite la 1 milimetru.

*** Distanța dintre puncte este formată din segmente cumulate ce sunt mai mici decât valoarea 1 milimetru.

**DATE DESPRE IMOBILUL NR. 2451**

Oficiul de Cadastru și Publicitate Imobiliară SUCEAVA
Biroul de Cadastru și Publicitate Imobiliară Radauti

A. Partea I. Descrierea imobilului

TEREN Extravilan

Adresa: Jud. Suceava

Nr. Crt	Nr cadastral Nr. topografic	Suprafața* (mp)	Observații / Referințe
A1		3.900	Sector cadastral:12 Teren neimprejmuit;

B. Partea II. Proprietari și acte

Inscrieri privitoare la dreptul de proprietate și alte drepturi reale		Referințe
/		
Act Administrativ nr. 70, din 04/04/1994 emis de CJSDPAT SUCEAVA;		
B1	Intabulare, drept de PROPRIETATE, dobândit prin Reconstituire, cota actuala 1/1 1) LUCESCU HORTENZIA 2) DOHOTAR SILVIA 3) DOHOTAR VASILE 4) DOHOTAR GHEORGHE 5) DOHOTAR ARTEMIE	A1
Act Administrativ nr. 7056, din 21/07/2023 emis de PRIMARIA MILIȘĂUȚI;		
B2	Se notează posesia faptică. 1) DOHOTAR SILVIA	A1

C. Partea III. SARCINI .

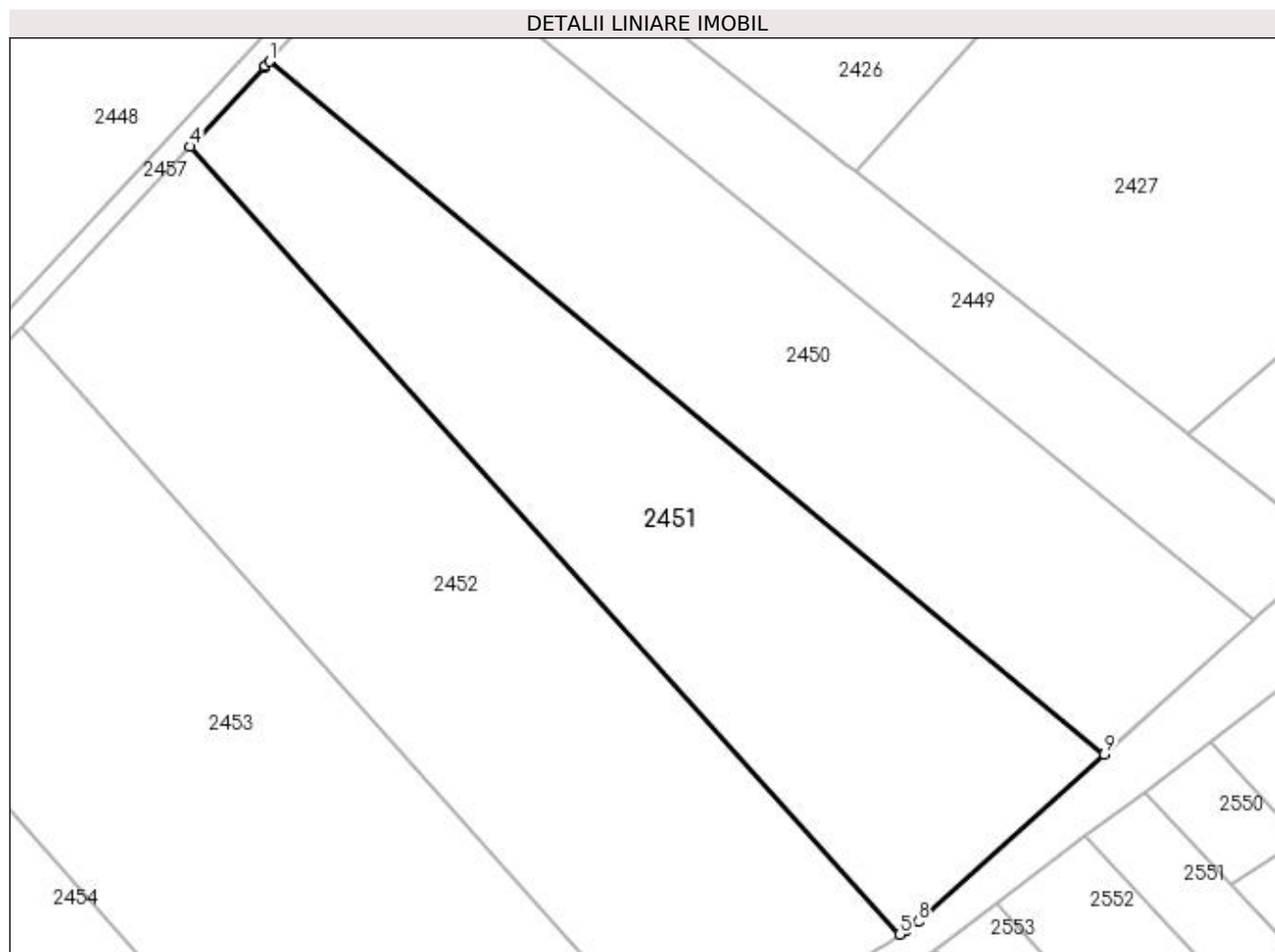
Inscrieri privind dezmembramintele dreptului de proprietate, drepturi reale de garanție și sarcini	Referințe
NU SUNT	

Anexa Nr. 1 La Partea I

Teren

Nr cadastral	Suprafața (mp)*	Observații / Referințe
	3.900	

* Suprafața este determinată în planul de proiecție Stereo 70.



Date referitoare la teren

Crt	Categorie folosință	Intra vilan	Suprafața (mp)	Tarla	Parcelă	Nr. topo	Observații / Referințe
1	arabil	NU	3.900	20	332	-	

Lungime Segmente

1) Valorile lungimilor segmentelor sunt obținute din proiecție în plan.

Punct început	X / Y	Punct sfârșit	X / Y	Lungime segment (** (m)
1	572.753,663 700.985,702	2	572.753,059 700.985,041	0.895
2	572.753,059 700.985,041	3	572.752,936 700.984,909	0.18
3	572.752,936 700.984,909	4	572.742,766 700.974,058	14.872
4	572.742,766 700.974,058	5	572.839,961 700.866,226	145.171
5	572.839,961 700.866,226	6	572.840,808 700.866,802	1.024

Punct început	X / Y	Punct sfârșit	X / Y	Lungime segment (** (m)
6	572.840,808 700.866,802	7	572.840,93 700.866,885	0.148
7	572.840,93 700.866,885	8	572.842,495 700.867,949	1.892
8	572.842,495 700.867,949	9	572.868,005 700.890,891	34.309
9	572.868,005 700.890,891	1	572.753,663 700.985,702	148.537

** Lungimile segmentelor sunt determinate în planul de proiecție Stereo 70 și sunt rotunjite la 1 milimetru.

*** Distanța dintre puncte este formată din segmente cumulate ce sunt mai mici decât valoarea 1 milimetru.

**DATE DESPRE IMOBILUL NR. 2452**

Oficiul de Cadastru și Publicitate Imobiliară SUCEAVA
Biroul de Cadastru și Publicitate Imobiliară Radauti

A. Partea I. Descrierea imobilului

TEREN Extravilan

Nr. CF vechi:1771

Adresa: Jud. Suceava

Nr. Crt	Nr cadastral Nr. topografic	Suprafața* (mp)	Observații / Referințe
A1	43835	4.777	Sector cadastral:12 Teren neimprejmuit;

B. Partea II. Proprietari și acte

Inscrieri privitoare la dreptul de proprietate și alte drepturi reale		Referințe
1757 / 23/05/1994		
Act Notarial nr. 4799, din 20/05/1994 emis de -;		
B1	Intabulare, drept de PROPRIETATE bun comun in devalmasie, dobandit prin Conventie, cota actuala 1/1 1) DUMITRESCU VIOREL, Lipsă CNP proprietar. 2) DUMITRESCU EUDOCHIA, Lipsă CNP proprietar.	A1

C. Partea III. SARCINI .

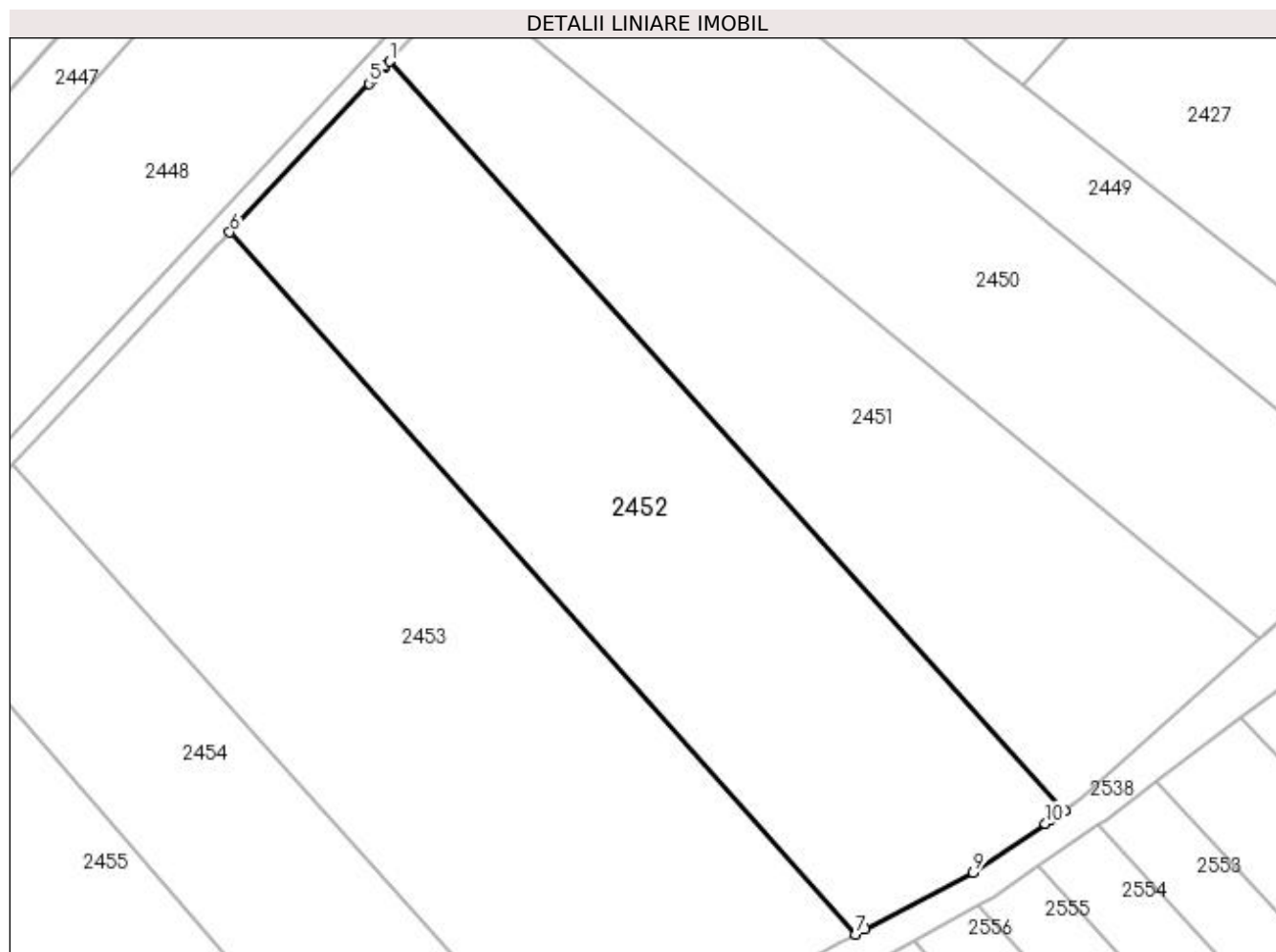
Inscrieri privind dezmembramintele dreptului de proprietate, drepturi reale de garanție și sarcini	Referințe
NU SUNT	

Anexa Nr. 1 La Partea I

Teren

Nr cadastral	Suprafața (mp)*	Observații / Referințe
43835	4.777	

* Suprafața este determinată în planul de proiecție Stereo 70.



Date referitoare la teren

Crt	Categorie folosință	Intra vilan	Suprafața (mp)	Tarla	Parcelă	Nr. topo	Observații / Referințe
1	arabil	NU	4.777	20	332	1203	

Lungime Segmente

1) Valorile lungimilor segmentelor sunt obținute din proiecție în plan.

Punct început	X / Y	Punct sfârșit	X / Y	Lungime segment (** (m)
1	572.742,766 700.974,058	2	572.742,17 700.973,422	0.872
2	572.742,17 700.973,422	3	572.742,071 700.973,316	0.145
3	572.742,071 700.973,316	4	572.740,497 700.971,635	2.303
4	572.740,497 700.971,635	5	572.739,801 700.970,891	1.019
5	572.739,801 700.970,891	6	572.719,741 700.949,463	29.352

Punct început	X / Y	Punct sfârșit	X / Y	Lungime segment (** (m)
6	572.719,741 700.949,463	7	572.809,886 700.848,403	135.422
7	572.809,886 700.848,403	8	572.811,309 700.849,15	1.607
8	572.811,309 700.849,15	9	572.826,81 700.857,283	17.505
9	572.826,81 700.857,283	10	572.837,2 700.864,348	12.564
10	572.837,2 700.864,348	11	572.838,037 700.864,918	1.013
11	572.838,037 700.864,918	12	572.839,961 700.866,226	2.327
12	572.839,961 700.866,226	1	572.742,766 700.974,058	145.171

** Lungimile segmentelor sunt determinate în planul de proiecție Stereo 70 și sunt rotunjite la 1 milimetru.

*** Distanța dintre puncte este formată din segmente cumulate ce sunt mai mici decât valoarea 1 milimetru.

**DATE DESPRE IMOBILUL NR. 2453**

Oficiul de Cadastru și Publicitate Imobiliară SUCEAVA
Biroul de Cadastru și Publicitate Imobiliară Radauti

A. Partea I. Descrierea imobilului

TEREN Extravilan

Adresa: Jud. Suceava

Nr. Crt	Nr cadastral Nr. topografic	Suprafața* (mp)	Observații / Referințe
A1		5.680	Sector cadastral:12 Teren neimprejmuit;

B. Partea II. Proprietari și acte

Inscrieri privitoare la dreptul de proprietate și alte drepturi reale		Referințe
/		
Act Normativ nr. Legea 7, din 13/03/1996 emis de PARLAMENTUL ROMANIEI;		
B1	Inscrierea provizorie, drept de PROPRIETATE, dobandit prin Lege, cota actuala 1/1 1) ORAȘUL MILIȘĂUȚI, CIF:4326973, PROPRIETAR NEIDENTIFICAT.	A1

C. Partea III. SARCINI .

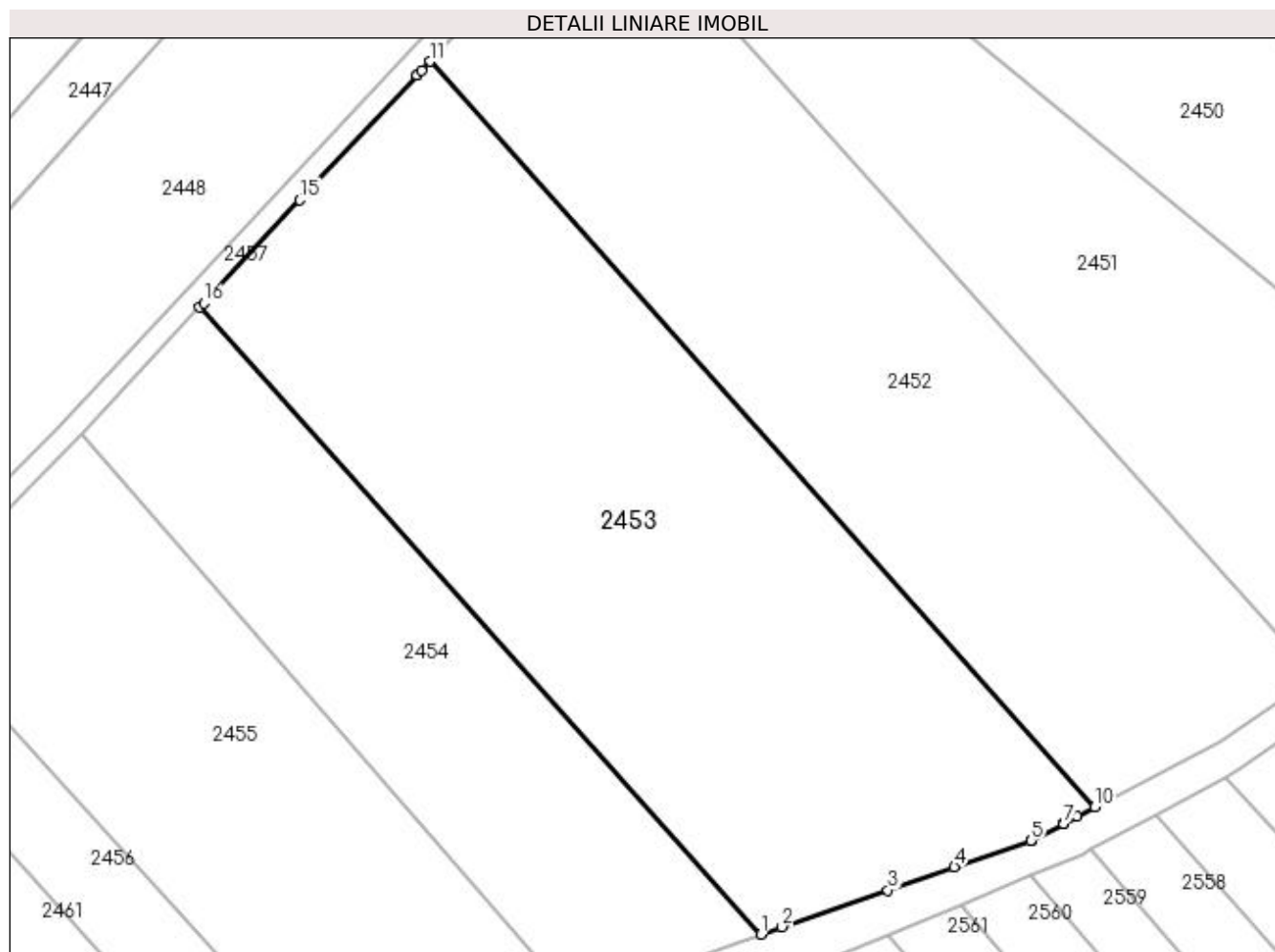
Inscrieri privind dezmembramintele dreptului de proprietate, drepturi reale de garanție și sarcini	Referințe
NU SUNT	

Anexa Nr. 1 La Partea I

Teren

Nr cadastral	Suprafața (mp)*	Observații / Referințe
	5.680	

* Suprafața este determinată în planul de proiecție Stereo 70.



Date referitoare la teren

Crt	Categorie folosință	Intravilan	Suprafața (mp)	Tarla	Parcelă	Nr. topo	Observații / Referințe
1	arabil	NU	5.680	20	332	-	

Lungime Segmente

1) Valorile lungimilor segmentelor sunt obținute din proiecție în plan.

Punct început	X / Y	Punct sfârșit	X / Y	Lungime segment (** (m)
1	572.764,684 700.831,177	2	572.767,52 700.832,187	3.01
2	572.767,52 700.832,187	3	572.781,871 700.837,17	15.191
3	572.781,871 700.837,17	4	572.790,89 700.840,302	9.547
4	572.790,89 700.840,302	5	572.801,251 700.843,899	10.968
5	572.801,251 700.843,899	6	572.801,4 700.843,951	0.158

Punct început	X / Y	Punct sfârşit	X / Y	Lungime segment (** (m)
6	572.801,4 700.843,951	7	572.805,674 700.846,193	4.826
7	572.805,674 700.846,193	8	572.805,693 700.846,204	0.022
8	572.805,693 700.846,204	9	572.807,561 700.847,184	2.109
9	572.807,561 700.847,184	10	572.809,886 700.848,403	2.625
10	572.809,886 700.848,403	11	572.719,741 700.949,463	135.422
11	572.719,741 700.949,463	12	572.718,644 700.948,291	1.605
12	572.718,644 700.948,291	13	572.718,008 700.947,612	0.93
13	572.718,008 700.947,612	14	572.717,993 700.947,597	0.021
14	572.717,993 700.947,597	15	572.702,149 700.930,672	23.184
15	572.702,149 700.930,672	16	572.689,101 700.916,734	19.092
16	572.689,101 700.916,734	17	572.688,562 700.916,158	0.789
17	572.688,562 700.916,158	1	572.764,684 700.831,177	114.089

** Lungimile segmentelor sunt determinate în planul de proiecţie Stereo 70 şi sunt rotunjite la 1 milimetru.

*** Distanţa dintre puncte este formată din segmente cumulate ce sunt mai mici decât valoarea 1 milimetru.

**DATE DESPRE IMOBILUL NR. 2454**

Oficiul de Cadastru și Publicitate Imobiliară SUCEAVA
Biroul de Cadastru și Publicitate Imobiliară Radauti

A. Partea I. Descrierea imobilului

TEREN Extravilan

Adresa: Jud. Suceava

Nr. Crt	Nr cadastral Nr. topografic	Suprafața* (mp)	Observații / Referințe
A1		Din acte: 5.200 Masurata: 2.600	Sector cadastral:12 Teren neimprejmuit; Diferența de suprafață de 2100 mp se regăsește la ID 2559, iar diferența de 500 mp nu se regăsește în teren.

B. Partea II. Proprietari și acte

Inscrieri privitoare la dreptul de proprietate și alte drepturi reale	Referințe
/	
Act Notarial nr. 1854, din 31/10/2001 emis de BNP COVARIUC IOAN;	
B1 Intabulare, drept de PROPRIETATE, dobandit prin PARTAJ, cota actuala 1/1 1) PASAILA IOAN DEFUNCT:Da	A1

C. Partea III. SARCINI .

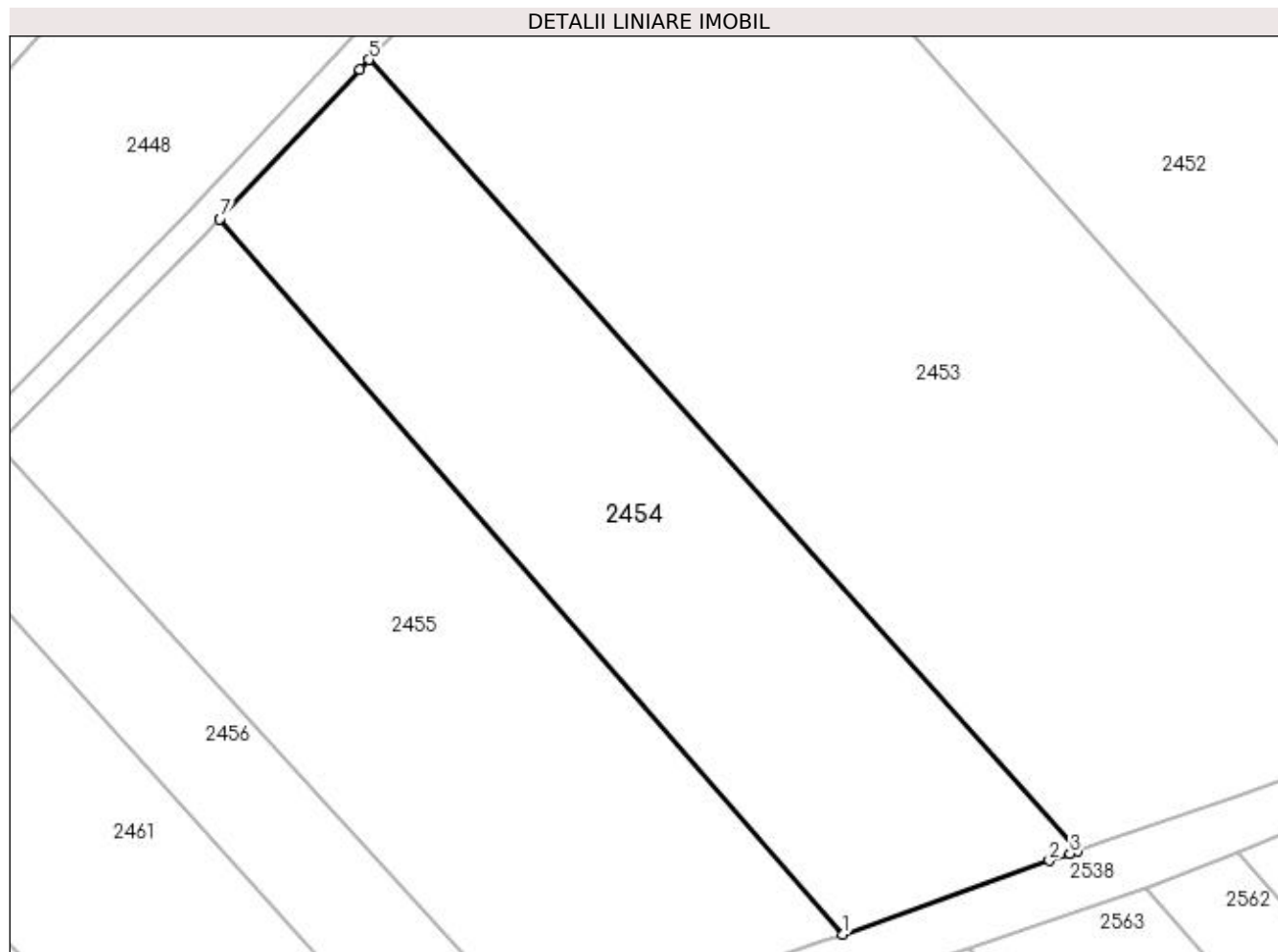
Inscrieri privind dezmembramintele dreptului de proprietate, drepturi reale de garanție și sarcini	Referințe
NU SUNT	

Anexa Nr. 1 La Partea I

Teren

Nr cadastral	Suprafața (mp)*	Observații / Referințe
	Din acte: 5.200 Masurata: 2.600	Diferența de suprafață de 2100 mp se regăsește la ID 2559, iar diferența de 500 mp nu se regăsește în teren.

* Suprafața este determinată în planul de proiecție Stereo 70.



Date referitoare la teren

Crt	Categorie folosință	Intra vilan	Suprafața (mp)	Tarla	Parcelă	Nr. topo	Observații / Referințe
1	arabil	NU	2.600	20	332	-	

Lungime Segmente

1) Valorile lungimilor segmentelor sunt obținute din proiecție în plan.

Punct început	X / Y	Punct sfârșit	X / Y	Lungime segment (** (m)
1	572.739,487 700.822,209	2	572.761,67 700.830,105	23.546
2	572.761,67 700.830,105	3	572.763,886 700.830,894	2.352
3	572.763,886 700.830,894	4	572.764,684 700.831,177	0.847
4	572.764,684 700.831,177	5	572.688,562 700.916,158	114.089
5	572.688,562 700.916,158	6	572.687,598 700.915,128	1.411

Punct început	X / Y	Punct sfârșit	X / Y	Lungime segment (** (m)
6	572.687,598 700.915,128	7	572.672,545 700.899,048	22.026
7	572.672,545 700.899,048	1	572.739,487 700.822,209	101.909

** Lungimile segmentelor sunt determinate în planul de proiecție Stereo 70 și sunt rotunjite la 1 milimetru.

*** Distanța dintre puncte este formată din segmente cumulate ce sunt mai mici decât valoarea 1 milimetru.

**DATE DESPRE IMOBILUL NR. 2455**

Oficiul de Cadastru și Publicitate Imobiliară SUCEAVA
Biroul de Cadastru și Publicitate Imobiliară Radauti

A. Partea I. Descrierea imobilului

TEREN Extravilan

Adresa: Jud. Suceava

Nr. Crt	Nr cadastral Nr. topografic	Suprafața* (mp)	Observații / Referințe
A1		3.100	Sector cadastral:12 Teren neimprejmuit;

B. Partea II. Proprietari și acte

Inscrieri privitoare la dreptul de proprietate și alte drepturi reale		Referințe
/		
Act Normativ nr. Legea 7, din 13/03/1996 emis de PARLAMENTUL ROMANIEI;		
B1	Inscrierea provizorie, drept de PROPRIETATE, dobandit prin Lege, cota actuala 1/1 1) ORAȘUL MILIȘĂUȚI, CIF:4326973, PROPRIETAR NEIDENTIFICAT.	A1

C. Partea III. SARCINI .

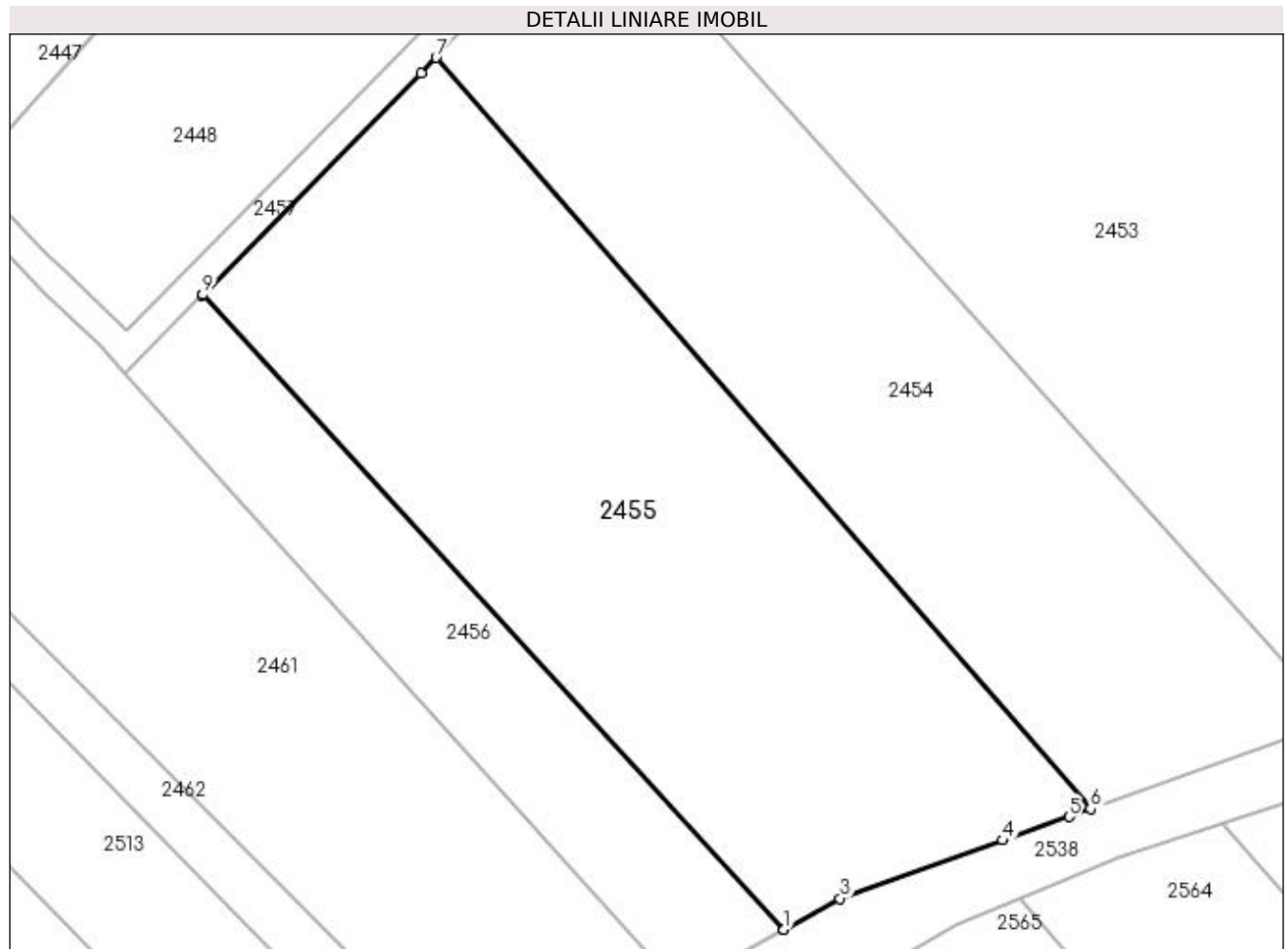
Inscrieri privind dezmembramintele dreptului de proprietate, drepturi reale de garanție și sarcini	Referințe
NU SUNT	

Anexa Nr. 1 La Partea I

Teren

Nr cadastral	Suprafața (mp)*	Observații / Referințe
	3.100	

* Suprafața este determinată în planul de proiecție Stereo 70.



Date referitoare la teren

Crt	Categorie folosință	Intra vilan	Suprafața (mp)	Tarla	Parcelă	Nr. topo	Observații / Referințe
1	arabil	NU	3.100	20	332	-	

Lungime Segmente

1) Valorile lungimilor segmentelor sunt obținute din proiecție în plan.

Punct început	X / Y	Punct sfârșit	X / Y	Lungime segment (** (m)
1	572.708,114 700.809,888	2	572.708,145 700.809,906	0.036
2	572.708,145 700.809,906	3	572.713,877 700.813,051	6.538
3	572.713,877 700.813,051	4	572.730,503 700.819,011	17.662
4	572.730,503 700.819,011	5	572.737,288 700.821,426	7.202
5	572.737,288 700.821,426	6	572.739,487 700.822,209	2.334

Punct început	X / Y	Punct sfârșit	X / Y	Lungime segment (** (m)
6	572.739,487 700.822,209	7	572.672,545 700.899,048	101.909
7	572.672,545 700.899,048	8	572.671,052 700.897,454	2.184
8	572.671,052 700.897,454	9	572.648,661 700.874,803	31.85
9	572.648,661 700.874,803	10	572.648,636 700.874,778	0.035
10	572.648,636 700.874,778	1	572.708,114 700.809,888	88.025

** Lungimile segmentelor sunt determinate în planul de proiecție Stereo 70 și sunt rotunjite la 1 milimetru.

*** Distanța dintre puncte este formată din segmente cumulate ce sunt mai mici decât valoarea 1 milimetru.

**DATE DESPRE IMOBILUL NR. 2456**

Oficiul de Cadastru și Publicitate Imobiliară SUCEAVA
Biroul de Cadastru și Publicitate Imobiliară Radauti

A. Partea I. Descrierea imobilului

TEREN Extravilan

Adresa: Jud. Suceava

Nr. Crt	Nr cadastral Nr. topografic	Suprafața* (mp)	Observații / Referințe
A1		1.000	Sector cadastral:12 Teren neimprejmuit;

B. Partea II. Proprietari și acte

Inscrieri privitoare la dreptul de proprietate și alte drepturi reale		Referințe
/		
Act Normativ nr. Legea 7, din 13/03/1996 emis de PARLAMENTUL ROMANIEI;		
B1	Inscrierea provizorie, drept de PROPRIETATE, dobandit prin Lege, cota actuala 1/1	A1
1) ORAȘUL MILIȘĂUȚI, CIF:4326973, PROPRIETAR NEIDENTIFICAT.		

C. Partea III. SARCINI .

Inscrieri privind dezmembramintele dreptului de proprietate, drepturi reale de garanție și sarcini	Referințe
NU SUNT	

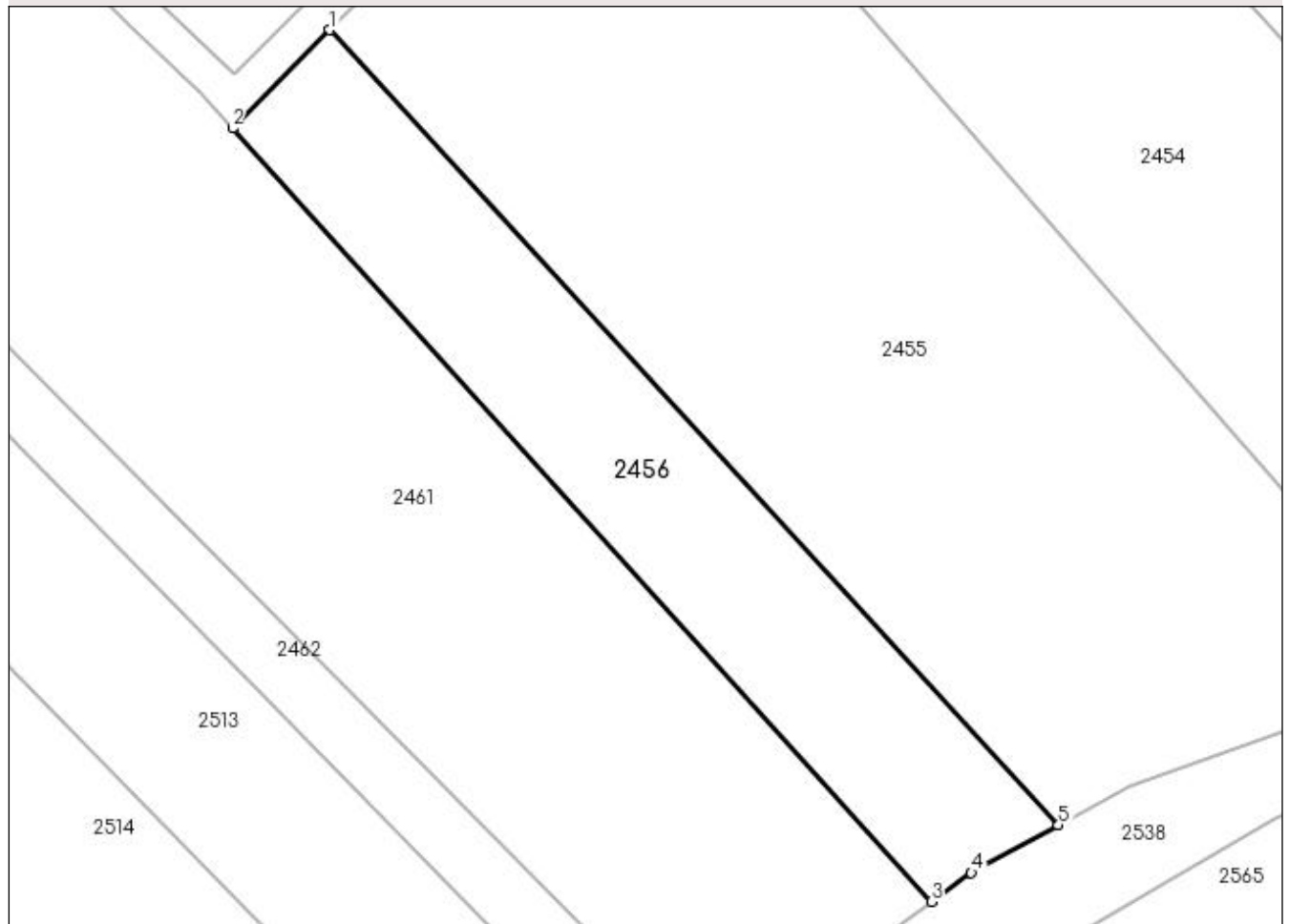
Anexa Nr. 1 La Partea I

Teren

Nr cadastral	Suprafața (mp)*	Observații / Referințe
	1.000	

* Suprafața este determinată în planul de proiecție Stereo 70.

DETALII LINIARE IMOBIL



Date referitoare la teren

Crt	Categorie folosință	Intra vilan	Suprafața (mp)	Tarla	Parcelă	Nr. topo	Observații / Referințe
1	arabil	NU	1.000	20	332	-	

Lungime Segmente

1) Valorile lungimilor segmentelor sunt obținute din proiecție în plan.

Punct început	X / Y	Punct sfârșit	X / Y	Lungime segment (** (m)
1	572.648,636 700.874,778	2	572.640,704 700.866,754	11.283
2	572.640,704 700.866,754	3	572.697,732 700.803,633	85.067
3	572.697,732 700.803,633	4	572.701,015 700.805,993	4.043
4	572.701,015 700.805,993	5	572.708,114 700.809,888	8.097
5	572.708,114 700.809,888	1	572.648,636 700.874,778	88.025

**** Lungimile segmentelor sunt determinate în planul de proiecție Stereo 70 și sunt rotunjite la 1 milimetru.**

***** Distanța dintre puncte este formată din segmente cumulate ce sunt mai mici decât valoarea 1 milimetru.**

**DATE DESPRE IMOBILUL NR. 2457**

Oficiul de Cadastru și Publicitate Imobiliară SUCEAVA
Biroul de Cadastru și Publicitate Imobiliară Radauti

A. Partea I. Descrierea imobilului

TEREN Extravilan

Adresa: Jud. Suceava

Nr. Crt	Nr cadastral Nr. topografic	Suprafața* (mp)	Observații / Referințe
A1		2.205	Sector cadastral:12 Teren neimprejmuit;

B. Partea II. Proprietari și acte

Inscrieri privitoare la dreptul de proprietate și alte drepturi reale		Referințe
/		
Act Normativ nr. Legea 7, din 13/03/1996 emis de PARLAMENTUL ROMANIEI;		
B1	Inscrierea provizorie, drept de PROPRIETATE, dobandit prin Lege, cota actuala 1/1 1) ORAȘUL MILIȘĂUȚI, CIF:4326973, PROPRIETAR NEIDENTIFICAT.	A1

C. Partea III. SARCINI .

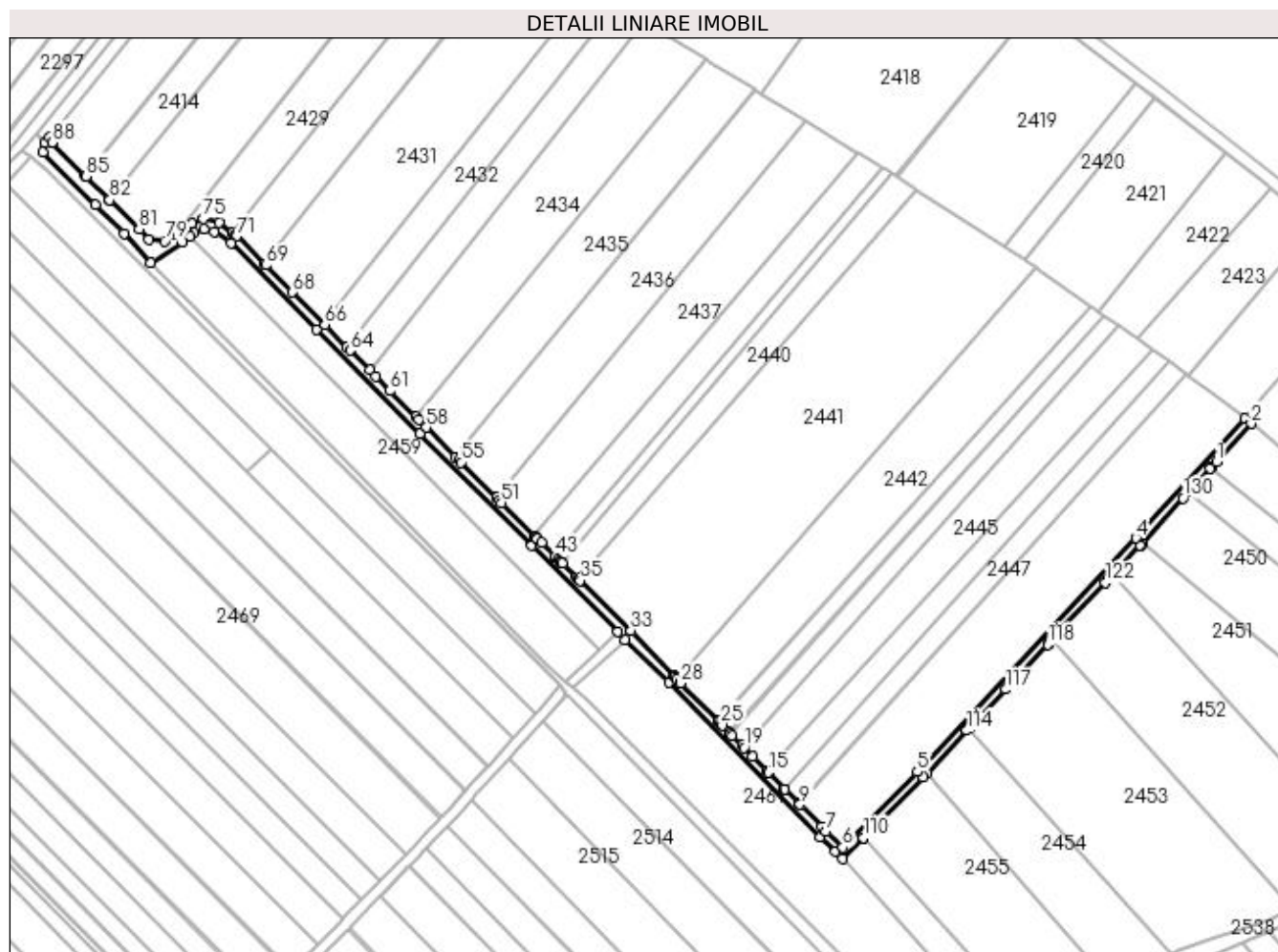
Inscrieri privind dezmembramintele dreptului de proprietate, drepturi reale de garanție și sarcini	Referințe
NU SUNT	

Anexa Nr. 1 La Partea I

Teren

Nr cadastral	Suprafața (mp)*	Observații / Referințe
	2.205	

* Suprafața este determinată în planul de proiecție Stereo 70.



Date referitoare la teren

Crt	Categorie folosință	Intravilan	Suprafața (mp)	Tarla	Parcelă	Nr. topo	Observații / Referințe
1	drum	NU	2.205	20	332	-	

Lungime Segmente

1) Valorile lungimilor segmentelor sunt obținute din proiecție în plan.

Punct început	X / Y	Punct sfârșit	X / Y	Lungime segment	Punct început	X / Y	Punct sfârșit	X / Y	Lungime segment	Punct început	X / Y	Punct sfârșit	X / Y	Lungime segment
1	572.781,629 701.016,33	2	572.794,707 701.030,652	19.395	2	572.794,707 701.030,652	3	572.792,415 701.032,592	3.003	3	572.792,415 701.032,592	4	572.751,343 700.987,61	60.912
4	572.751,343 700.987,61	5	572.668,945 700.899,592	120.568	5	572.668,945 700.899,592	6	572.640,842 700.871,161	39.976	6	572.640,842 700.871,161	7	572.634,518 700.877,203	8.746
7	572.634,518 700.877,203	8	572.632,884 700.878,87	2.334	8	572.632,884 700.878,87	9	572.624,728 700.887,193	11.653	9	572.624,728 700.887,193	10	572.624,685 700.887,236	0.061
10	572.624,685 700.887,236	11	572.624,187 700.887,745	0.712	11	572.624,187 700.887,745	12	572.619,072 700.892,964	7.308	12	572.619,072 700.892,964	13	572.618,912 700.893,128	0.229
13	572.618,912 700.893,128	14	572.618,847 700.893,194	0.093	14	572.618,847 700.893,194	15	572.612,836 700.899,329	8.589	15	572.612,836 700.899,329	16	572.612,825 700.899,34	0.016
16	572.612,825 700.899,34	17	572.612,321 700.899,854	0.72	17	572.612,321 700.899,854	18	572.606,899 700.905,387	7.747	18	572.606,899 700.905,387	19	572.603,614 700.908,74	4.694

Punct început	X / Y	Punct sfârșit	X / Y	Lungime segment	Punct început	X / Y	Punct sfârșit	X / Y	Lungime segment	Punct început	X / Y	Punct sfârșit	X / Y	Lungime segment
19	572.603,614 700.908,74	20	572.602,842 700.909,527	1.102	20	572.602,842 700.909,527	21	572.599,132 700.913,313	5.301	21	572.599,132 700.913,313	22	572.598,573 700.913,883	0.798
22	572.598,573 700.913,883	23	572.598,049 700.914,419	0.75	23	572.598,049 700.914,419	24	572.595,583 700.916,936	3.524	24	572.595,583 700.916,936	25	572.594,851 700.917,682	1.045
25	572.594,851 700.917,682	26	572.594,146 700.918,401	1.007	26	572.594,146 700.918,401	27	572.593,91 700.918,642	0.337	27	572.593,91 700.918,642	28	572.579,843 700.932,998	20.09 9
28	572.579,843 700.932,998	29	572.579,697 700.933,146	0.208	29	572.579,697 700.933,146	30	572.578,375 700.934,496	1.889	30	572.578,375 700.934,496	31	572.577,472 700.935,417	1.29
31	572.577,472 700.935,417	32	572.577,181 700.935,724	0.423	32	572.577,181 700.935,724	33	572.561,006 700.952,77	23.49 9	33	572.561,006 700.952,77	34	572.560,811 700.952,976	0.284
34	572.560,811 700.952,976	35	572.541,828 700.971,621	26.60 8	35	572.541,828 700.971,621	36	572.541,458 700.971,984	0.518	36	572.541,458 700.971,984	37	572.541,148 700.972,289	0.435
37	572.541,148 700.972,289	38	572.540,525 700.972,901	0.873	38	572.540,525 700.972,901	39	572.535,282 700.978,05	7.349	39	572.535,282 700.978,05	40	572.534,652 700.978,67	0.884
40	572.534,652 700.978,67	41	572.534,404 700.978,913	0.347	41	572.534,404 700.978,913	42	572.533,653 700.979,65	1.052	42	572.533,653 700.979,65	43	572.532,537 700.980,747	1.565
43	572.532,537 700.980,747	44	572.532,525 700.980,758	0.016	44	572.532,525 700.980,758	45	572.532,485 700.980,797	0.056	45	572.532,485 700.980,797	46	572.527,421 700.985,772	7.099
46	572.527,421 700.985,772	47	572.525,699 700.987,463	2.413	47	572.525,699 700.987,463	48	572.525,52 700.987,642	0.253	48	572.525,52 700.987,642	49	572.524,96 700.988,202	0.792
49	572.524,96 700.988,202	50	572.524,716 700.988,446	0.345	50	572.524,716 700.988,446	51	572.512,255 701.000,912	17.62 6	51	572.512,255 701.000,912	52	572.511,402 701.001,766	1.207
52	572.511,402 701.001,766	53	572.510,319 701.002,849	1.532	53	572.510,319 701.002,849	54	572.510,303 701.002,865	0.023	54	572.510,303 701.002,865	55	572.497,053 701.016,115	18.73 8
55	572.497,053 701.016,115	56	572.496,186 701.016,983	1.227	56	572.496,186 701.016,983	57	572.495,064 701.018,105	1.587	57	572.495,064 701.018,105	58	572.483,869 701.029,3	15.83 2
58	572.483,869 701.029,3	59	572.481,054 701.032,155	4.009	59	572.481,054 701.032,155	60	572.479,948 701.033,277	1.575	60	572.479,948 701.033,277	61	572.470,32 701.043,045	13.71 5
61	572.470,32 701.043,045	62	572.464,992 701.048,448	7.588	62	572.464,992 701.048,448	63	572.462,607 701.050,868	3.398	63	572.462,607 701.050,868	64	572.455,335 701.058,244	10.35 8
64	572.455,335 701.058,244	65	572.454,061 701.059,537	1.815	65	572.454,061 701.059,537	66	572.445,689 701.068,03	11.92 6	66	572.445,689 701.068,03	67	572.445,57 701.068,15	0.169
67	572.445,57 701.068,15	68	572.433,605 701.080,175	16.96 4	68	572.433,605 701.080,175	69	572.423,466 701.090,367	14.37 6	69	572.423,466 701.090,367	70	572.423,018 701.090,817	0.635
70	572.423,018 701.090,817	71	572.412,587 701.101,302	14.79	71	572.412,587 701.101,302	72	572.411,826 701.101,867	0.948	72	572.411,826 701.101,867	73	572.410,811 701.102,621	1.264
73	572.410,811 701.102,621	74	572.405,791 701.106,348	6.252	74	572.405,791 701.106,348	75	572.399,793 701.107,918	6.2	75	572.399,793 701.107,918	76	572.395,489 701.106,191	4.638
76	572.395,489 701.106,191	77	572.390,255 701.102,17	6.6	77	572.390,255 701.102,17	78	572.389,77 701.101,798	0.611	78	572.389,77 701.101,798	79	572.385,368 701.099,447	4.99
79	572.385,368 701.099,447	80	572.379,516 701.100,189	5.899	80	572.379,516 701.100,189	81	572.375,752 701.103,937	5.312	81	572.375,752 701.103,937	82	572.364,705 701.114,937	15.59
82	572.364,705 701.114,937	83	572.364,654 701.114,988	0.072	83	572.364,654 701.114,988	84	572.364,525 701.115,116	0.182	84	572.364,525 701.115,116	85	572.355,791 701.123,812	12.32 5
85	572.355,791 701.123,812	86	572.355,659 701.123,944	0.187	86	572.355,659 701.123,944	87	572.355,371 701.124,231	0.407	87	572.355,371 701.124,231	88	572.342,96 701.136,589	17.51 4
88	572.342,96 701.136,589	89	572.342,14 701.138,688	2.253	89	572.342,14 701.138,688	90	572.340,31 701.136,403	2.927	90	572.340,31 701.136,403	91	572.339,599 701.132,879	3.595
91	572.339,599 701.132,879	92	572.359,269 701.113,149	27.86	92	572.359,269 701.113,149	93	572.370,066 701.102,262	15.33 3	93	572.370,066 701.102,262	94	572.380,191 701.091,219	14.98 2
94	572.380,191 701.091,219	95	572.392,012 701.099,088	14.20 1	95	572.392,012 701.099,088	96	572.394,859 701.101,263	3.583	96	572.394,859 701.101,263	97	572.396,517 701.102,529	2.086
97	572.396,517 701.102,529	98	572.400,088 701.103,809	3.793	98	572.400,088 701.103,809	99	572.404,132 701.102,956	4.133	99	572.404,132 701.102,956	100	572.410,326 701.098,612	7.565
100	572.410,326 701.098,612	101	572.442,487 701.066,14	45.70 3	101	572.442,487 701.066,14	102	572.481,456 701.026,805	55.37	102	572.481,456 701.026,805	103	572.523,667 700.984,734	59.59 6
103	572.523,667 700.984,734	104	572.556,202 700.952,369	45.89 1	104	572.556,202 700.952,369	105	572.558,816 700.949,338	4.002	105	572.558,816 700.949,338	106	572.575,334 700.933,313	23.01 4
106	572.575,334 700.933,313	107	572.632,409 700.875,067	81.54 8	107	572.632,409 700.875,067	108	572.638,13 700.869,604	7.91	108	572.638,13 700.869,604	109	572.640,704 700.866,754	3.84
109	572.640,704 700.866,754	110	572.648,636 700.874,778	11.28 3	110	572.648,636 700.874,778	111	572.648,661 700.874,803	0.035	111	572.648,661 700.874,803	112	572.671,052 700.897,454	31.85
112	572.671,052 700.897,454	113	572.672,545 700.899,048	2.184	113	572.672,545 700.899,048	114	572.687,598 700.915,128	22.02 6	114	572.687,598 700.915,128	115	572.688,562 700.916,158	1.411
115	572.688,562 700.916,158	116	572.689,101 700.916,734	0.789	116	572.689,101 700.916,734	117	572.702,149 700.930,672	19.09 2	117	572.702,149 700.930,672	118	572.717,993 700.947,597	23.18 4

Punct început	X / Y	Punct sfârșit	X / Y	Lungime segment	Punct început	X / Y	Punct sfârșit	X / Y	Lungime segment	Punct început	X / Y	Punct sfârșit	X / Y	Lungime segment
118	572.717,993 700.947,597	119	572.718,008 700.947,612	0.021	119	572.718,008 700.947,612	120	572.718,644 700.948,291	0.93	120	572.718,644 700.948,291	121	572.719,741 700.949,463	1.605
121	572.719,741 700.949,463	122	572.739,801 700.970,891	29.35 2	122	572.739,801 700.970,891	123	572.740,497 700.971,635	1.019	123	572.740,497 700.971,635	124	572.742,071 700.973,316	2.303
124	572.742,071 700.973,316	125	572.742,17 700.973,422	0.145	125	572.742,17 700.973,422	126	572.742,766 700.974,058	0.872	126	572.742,766 700.974,058	127	572.752,936 700.984,909	14.87 2
127	572.752,936 700.984,909	128	572.753,059 700.985,041	0.18	128	572.753,059 700.985,041	129	572.753,663 700.985,702	0.895	129	572.753,663 700.985,702	130	572.769,08 701.002,587	22.86 5
130	572.769,08 701.002,587	131	572.771,268 701.004,983	3.245	131	572.771,268 701.004,983	132	572.779,322 701.013,803	11.94 4	132	572.779,322 701.013,803	133	572.779,604 701.014,112	0.418
133	572.779,604 701.014,112	1	572.781,629 701.016,33	3.003										

** Lungimile segmentelor sunt determinate în planul de proiecție Stereo 70 și sunt rotunjite la 1 milimetru.

*** Distanța dintre puncte este formată din segmente cumulate ce sunt mai mici decât valoarea 1 milimetru.

**DATE DESPRE IMOBILUL NR. 2458**

Oficiul de Cadastru și Publicitate Imobiliară SUCEAVA
Biroul de Cadastru și Publicitate Imobiliară Radauti

A. Partea I. Descrierea imobilului

TEREN Extravilan

Adresa: Jud. Suceava

Nr. Crt	Nr cadastral Nr. topografic	Suprafața* (mp)	Observații / Referințe
A1		2.000	Sector cadastral:12 Teren neimprejmuit;

B. Partea II. Proprietari și acte

Inscrieri privitoare la dreptul de proprietate și alte drepturi reale	Referințe
/	
Act Administrativ nr. 1513, din 17/03/1998 emis de CJSDPAT SUCEAVA;	
B1	A1
Intabulare, drept de PROPRIETATE, dobândit prin Reconstituire, cota actuala 1/1 1) LUCESCU ARTIM, Lipsă CNP proprietar.	

C. Partea III. SARCINI .

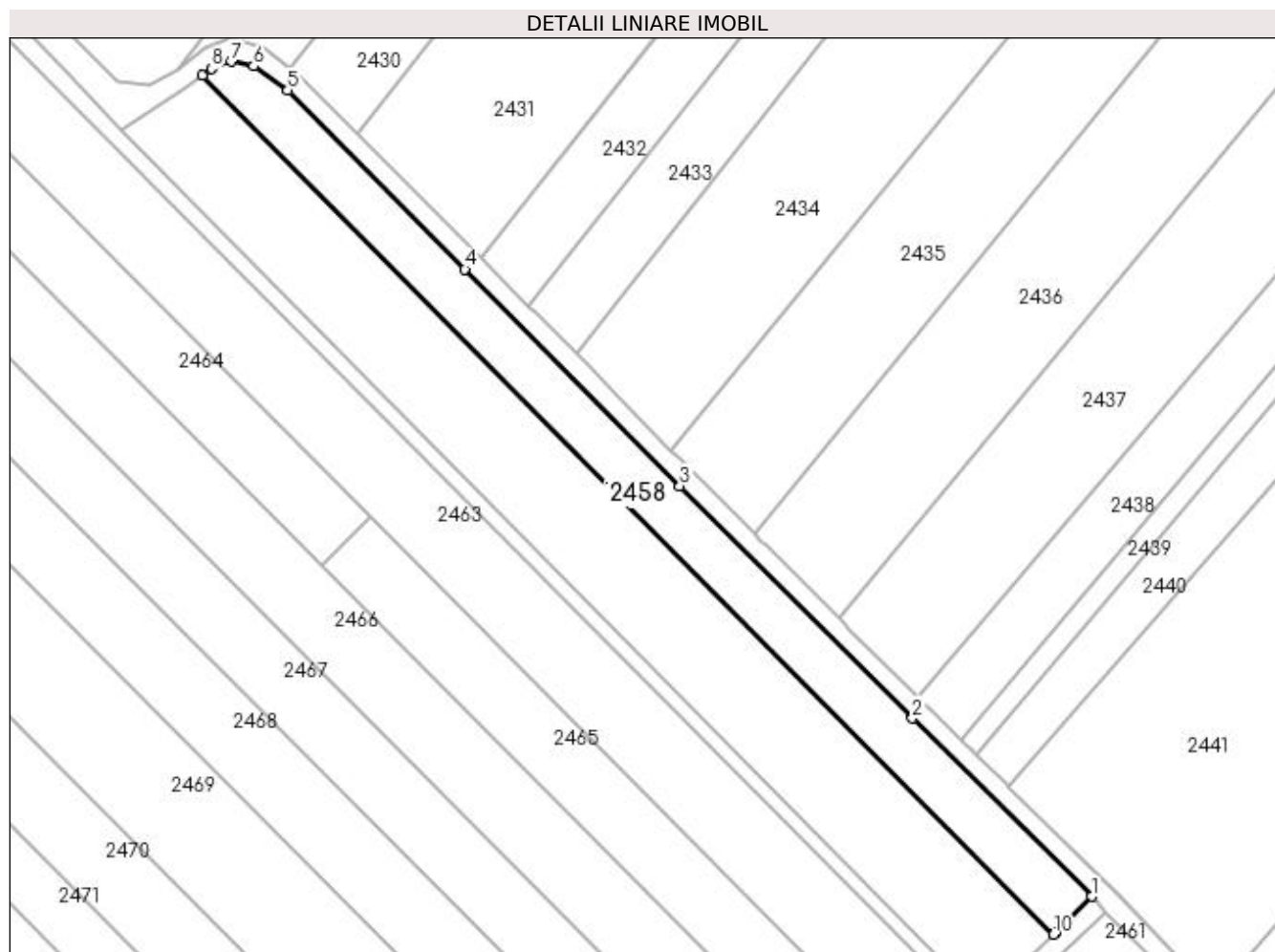
Inscrieri privind dezmembramintele dreptului de proprietate, drepturi reale de garanție și sarcini	Referințe
NU SUNT	

Anexa Nr. 1 La Partea I

Teren

Nr cadastral	Suprafața (mp)*	Observații / Referințe
	2.000	

* Suprafața este determinată în planul de proiecție Stereo 70.



Date referitoare la teren

Crt	Categorie folosință	Intra vilan	Suprafața (mp)	Tarla	Parcelă	Nr. topo	Observații / Referințe
1	arabil	NU	2.000	20	332	-	

Lungime Segmente

1) Valorile lungimilor segmentelor sunt obținute din proiecție în plan.

Punct început	X / Y	Punct sfârșit	X / Y	Lungime segment (** (m)
1	572.556,202 700.952,369	2	572.523,667 700.984,734	45.891
2	572.523,667 700.984,734	3	572.481,456 701.026,805	59.596
3	572.481,456 701.026,805	4	572.442,487 701.066,14	55.37
4	572.442,487 701.066,14	5	572.410,326 701.098,612	45.703
5	572.410,326 701.098,612	6	572.404,132 701.102,956	7.565

Punct început	X / Y	Punct sfârșit	X / Y	Lungime segment (** (m)
6	572.404,132 701.102,956	7	572.400,088 701.103,809	4.133
7	572.400,088 701.103,809	8	572.396,517 701.102,529	3.793
8	572.396,517 701.102,529	9	572.394,859 701.101,263	2.086
9	572.394,859 701.101,263	10	572.549,297 700.945,526	219.329
10	572.549,297 700.945,526	11	572.549,72 700.945,923	0.58
11	572.549,72 700.945,923	1	572.556,202 700.952,369	9.142

** Lungimile segmentelor sunt determinate în planul de proiecție Stereo 70 și sunt rotunjite la 1 milimetru.

*** Distanța dintre puncte este formată din segmente cumulate ce sunt mai mici decât valoarea 1 milimetru.

**DATE DESPRE IMOBILUL NR. 2459**

Oficiul de Cadastru și Publicitate Imobiliară SUCEAVA
Biroul de Cadastru și Publicitate Imobiliară Radauti

A. Partea I. Descrierea imobilului

TEREN Extravilan

Adresa: Jud. Suceava

Nr. Crt	Nr cadastral Nr. topografic	Suprafața* (mp)	Observații / Referințe
A1	35438	3.900	Sector cadastral:12 Teren neimprejmuit;

B. Partea II. Proprietari și acte

Inscrieri privitoare la dreptul de proprietate și alte drepturi reale		Referințe
30545 / 06/12/2013		
Act Notarial nr. 2636, din 06/12/2013 emis de BIN CIRLIGEANU VIRGINIA LAURA;		
B4	Intabulare, drept de PROPRIETATE bun comun in dev., cu titlu de cumparare, dobandit prin Conventie, cota actuala 1/1 1) AGA ANAMARIA 2) AGA ADRIAN	A1

C. Partea III. SARCINI .

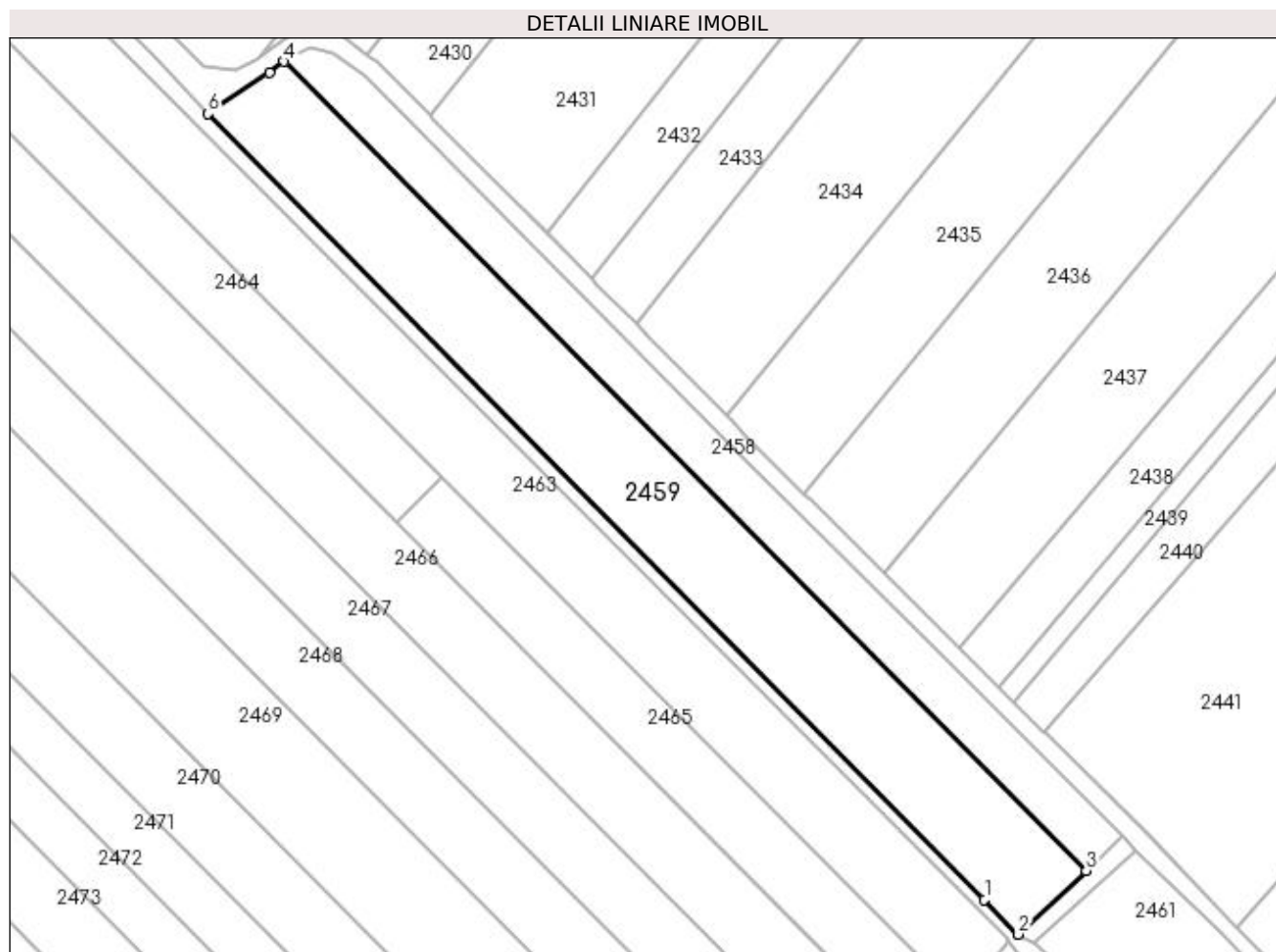
Inscrieri privind dezmembramintele dreptului de proprietate, drepturi reale de garanție și sarcini	Referințe
NU SUNT	

Anexa Nr. 1 La Partea I

Teren

Nr cadastral	Suprafața (mp)*	Observații / Referințe
35438	3.900	

* Suprafața este determinată în planul de proiecție Stereo 70.



Date referitoare la teren

Crt	Categorie folosință	Intravilan	Suprafața (mp)	Tarla	Parcelă	Nr. topo	Observații / Referințe
1	arabil	NU	3.900	20	332	-	

Lungime Segmente

1) Valorile lungimilor segmentelor sunt obținute din proiecție în plan.

Punct început	X / Y	Punct sfârșit	X / Y	Lungime segment (** (m)
1	572.529,709 700.939,925	2	572.536,237 700.933,257	9.332
2	572.536,237 700.933,257	3	572.549,297 700.945,526	17.919
3	572.549,297 700.945,526	4	572.394,859 701.101,263	219.329
4	572.394,859 701.101,263	5	572.392,012 701.099,088	3.583
5	572.392,012 701.099,088	6	572.380,191 701.091,219	14.201

Punct început	X / Y	Punct sfârșit	X / Y	Lungime segment (** (m)
6	572.380,191 701.091,219	1	572.529,709 700.939,925	212.71

** Lungimile segmentelor sunt determinate în planul de proiecție Stereo 70 și sunt rotunjite la 1 milimetru.

*** Distanța dintre puncte este formată din segmente cumulate ce sunt mai mici decât valoarea 1 milimetru.

**DATE DESPRE IMOBILUL NR. 2460**

Oficiul de Cadastru și Publicitate Imobiliară SUCEAVA
Biroul de Cadastru și Publicitate Imobiliară Radauti

A. Partea I. Descrierea imobilului

TEREN Extravilan

Adresa: Jud. Suceava

Nr. Crt	Nr cadastral Nr. topografic	Suprafața* (mp)	Observații / Referințe
A1		97	Sector cadastral:12 Teren neimprejmuit;

B. Partea II. Proprietari și acte

Inscrieri privitoare la dreptul de proprietate și alte drepturi reale		Referințe
/		
Act Normativ nr. Legea 7, din 13/03/1996 emis de PARLAMENTUL ROMANIEI;		
B1	Inscrierea provizorie, drept de PROPRIETATE, dobandit prin Lege, cota actuala 1/1 1) ORAȘUL MILIȘĂUȚI, CIF:4326973, PROPRIETAR NEIDENTIFICAT.	A1

C. Partea III. SARCINI .

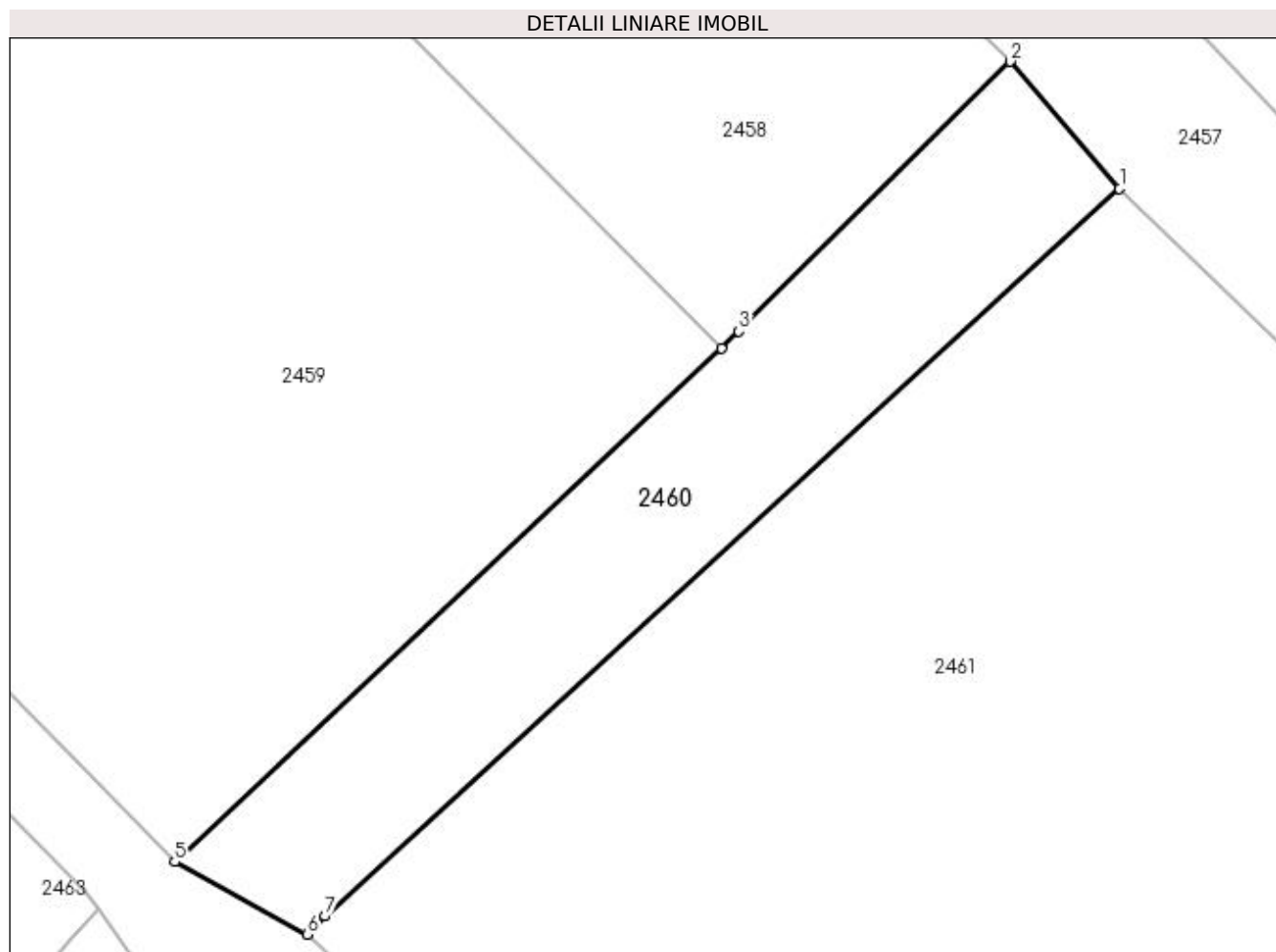
Inscrieri privind dezmembramintele dreptului de proprietate, drepturi reale de garanție și sarcini	Referințe
NU SUNT	

Anexa Nr. 1 La Partea I

Teren

Nr cadastral	Suprafața (mp)*	Observații / Referințe
	97	

* Suprafața este determinată în planul de proiecție Stereo 70.



Date referitoare la teren

Crt	Categorie folosință	Intravilan	Suprafața (mp)	Tarla	Parcelă	Nr. topo	Observații / Referințe
1	drum	NU	97	20	332	-	

Lungime Segmente

1) Valorile lungimilor segmentelor sunt obținute din proiecție în plan.

Punct început	X / Y	Punct sfârșit	X / Y	Lungime segment (** (m)
1	572.558,816 700.949,338	2	572.556,202 700.952,369	4.002
2	572.556,202 700.952,369	3	572.549,72 700.945,923	9.142
3	572.549,72 700.945,923	4	572.549,297 700.945,526	0.58
4	572.549,297 700.945,526	5	572.536,237 700.933,257	17.919
5	572.536,237 700.933,257	6	572.539,41 700.931,524	3.615

Punct început	X / Y	Punct sfârșit	X / Y	Lungime segment (** (m)
6	572.539,41 700.931,524	7	572.539,833 700.931,959	0.607
7	572.539,833 700.931,959	1	572.558,816 700.949,338	25.737

** Lungimile segmentelor sunt determinate în planul de proiecție Stereo 70 și sunt rotunjite la 1 milimetru.

*** Distanța dintre puncte este formată din segmente cumulate ce sunt mai mici decât valoarea 1 milimetru.

**DATE DESPRE IMOBILUL NR. 2461**

Oficiul de Cadastru și Publicitate Imobiliară SUCEAVA
Biroul de Cadastru și Publicitate Imobiliară Radauti

A. Partea I. Descrierea imobilului

TEREN Extravilan

Adresa: Jud. Suceava

Nr. Crt	Nr cadastral Nr. topografic	Suprafața* (mp)	Observații / Referințe
A1		5.000	Sector cadastral:12 Teren neimprejmut;

B. Partea II. Proprietari și acte

Inscrieri privitoare la dreptul de proprietate și alte drepturi reale	Referințe
/	
Act Administrativ nr. 922, din 05/02/1996 emis de CJSDPAT SUCEAVA;	
B1	A1
Intabulare, drept de PROPRIETATE, dobândit prin Reconstituire, cota actuala 1/1	
1) PETRESCU DUMITRU, Lipsă CNP proprietar.	
2) LUCESCU FELICIA, Lipsă CNP proprietar.	
3) LUCESCU LIDIA, Lipsă CNP proprietar.	
4) CREȚU MARIA, Lipsă CNP proprietar.	

C. Partea III. SARCINI .

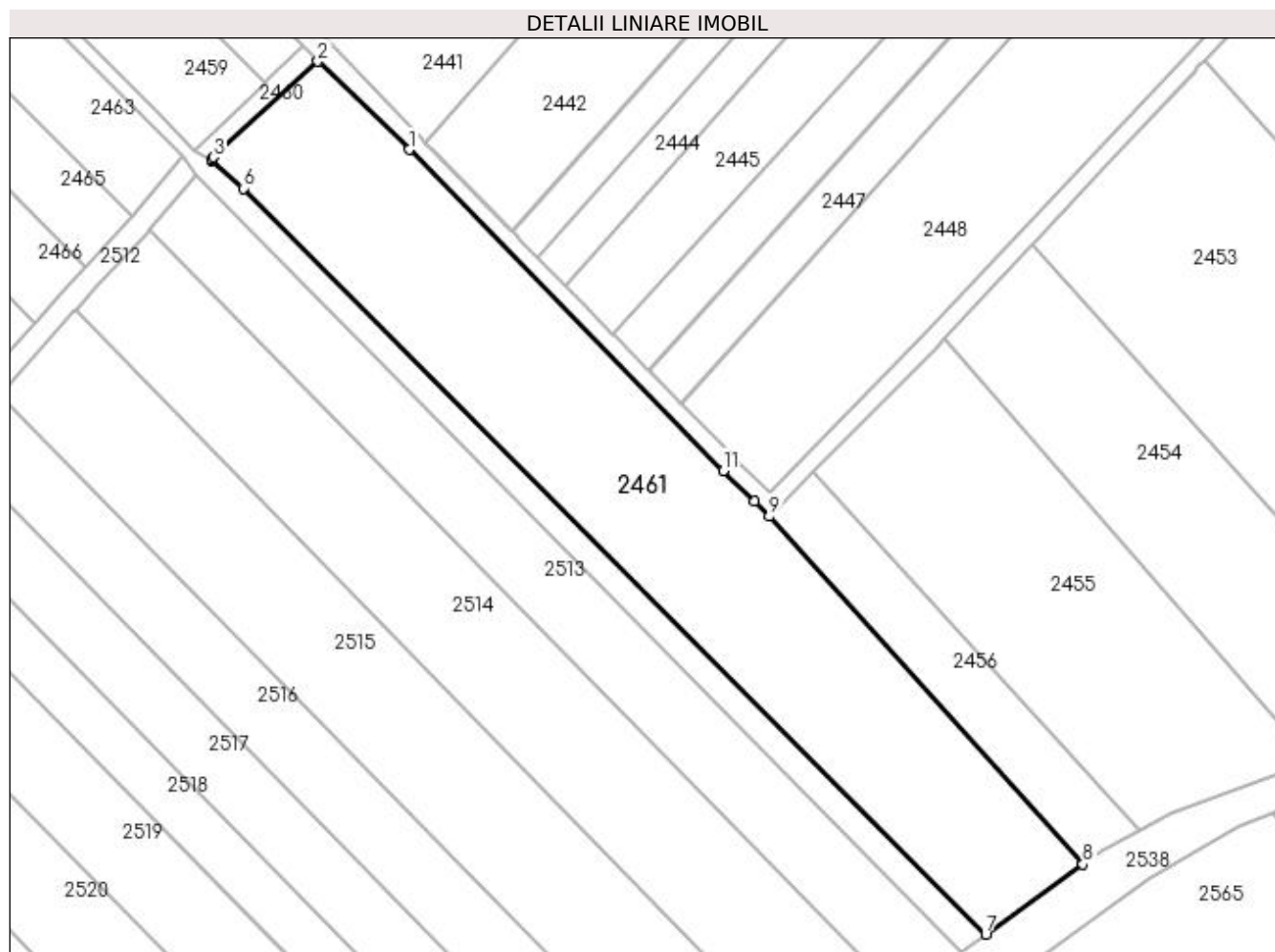
Inscrieri privind dezmembramintele dreptului de proprietate, drepturi reale de garanție și sarcini	Referințe
NU SUNT	

Anexa Nr. 1 La Partea I

Teren

Nr cadastral	Suprafața (mp)*	Observații / Referințe
	5.000	

* Suprafața este determinată în planul de proiecție Stereo 70.



Date referitoare la teren

Crt	Categorie folosință	Intravilan	Suprafața (mp)	Tarla	Parcelă	Nr. topo	Observații / Referințe
1	arabil	NU	5.000	20	332	-	

Lungime Segmente

1) Valorile lungimilor segmentelor sunt obținute din proiecție în plan.

Punct început	X / Y	Punct sfârșit	X / Y	Lungime segment (** (m)
1	572.575,334 700.933,313	2	572.558,816 700.949,338	23.014
2	572.558,816 700.949,338	3	572.539,833 700.931,959	25.737
3	572.539,833 700.931,959	4	572.539,41 700.931,524	0.607
4	572.539,41 700.931,524	5	572.539,558 700.931,369	0.214
5	572.539,558 700.931,369	6	572.545,229 700.926,276	7.622

Punct început	X / Y	Punct sfârșit	X / Y	Lungime segment (** (m)
6	572.545,229 700.926,276	7	572.680,059 700.790,926	191.046
7	572.680,059 700.790,926	8	572.697,732 700.803,633	21.767
8	572.697,732 700.803,633	9	572.640,704 700.866,754	85.067
9	572.640,704 700.866,754	10	572.638,13 700.869,604	3.84
10	572.638,13 700.869,604	11	572.632,409 700.875,067	7.91
11	572.632,409 700.875,067	1	572.575,334 700.933,313	81.548

** Lungimile segmentelor sunt determinate în planul de proiecție Stereo 70 și sunt rotunjite la 1 milimetru.

*** Distanța dintre puncte este formată din segmente cumulate ce sunt mai mici decât valoarea 1 milimetru.

**DATE DESPRE IMOBILUL NR. 2462**

Oficiul de Cadastru și Publicitate Imobiliară SUCEAVA
Biroul de Cadastru și Publicitate Imobiliară Radauti

A. Partea I. Descrierea imobilului

TEREN Extravilan

Adresa: Jud. Suceava

Nr. Crt	Nr cadastral Nr. topografic	Suprafața* (mp)	Observații / Referințe
A1		1.790	Sector cadastral:12 Teren neimprejmuit;

B. Partea II. Proprietari și acte

Inscrieri privitoare la dreptul de proprietate și alte drepturi reale		Referințe
/		
Act Normativ nr. Legea 7, din 13/03/1996 emis de PARLAMENTUL ROMANIEI;		
B1	Inscrierea provizorie, drept de PROPRIETATE, dobandit prin Lege, cota actuala 1/1	A1
1) ORAȘUL MILIȘĂUȚI, CIF:4326973, PROPRIETAR NEIDENTIFICAT.		

C. Partea III. SARCINI .

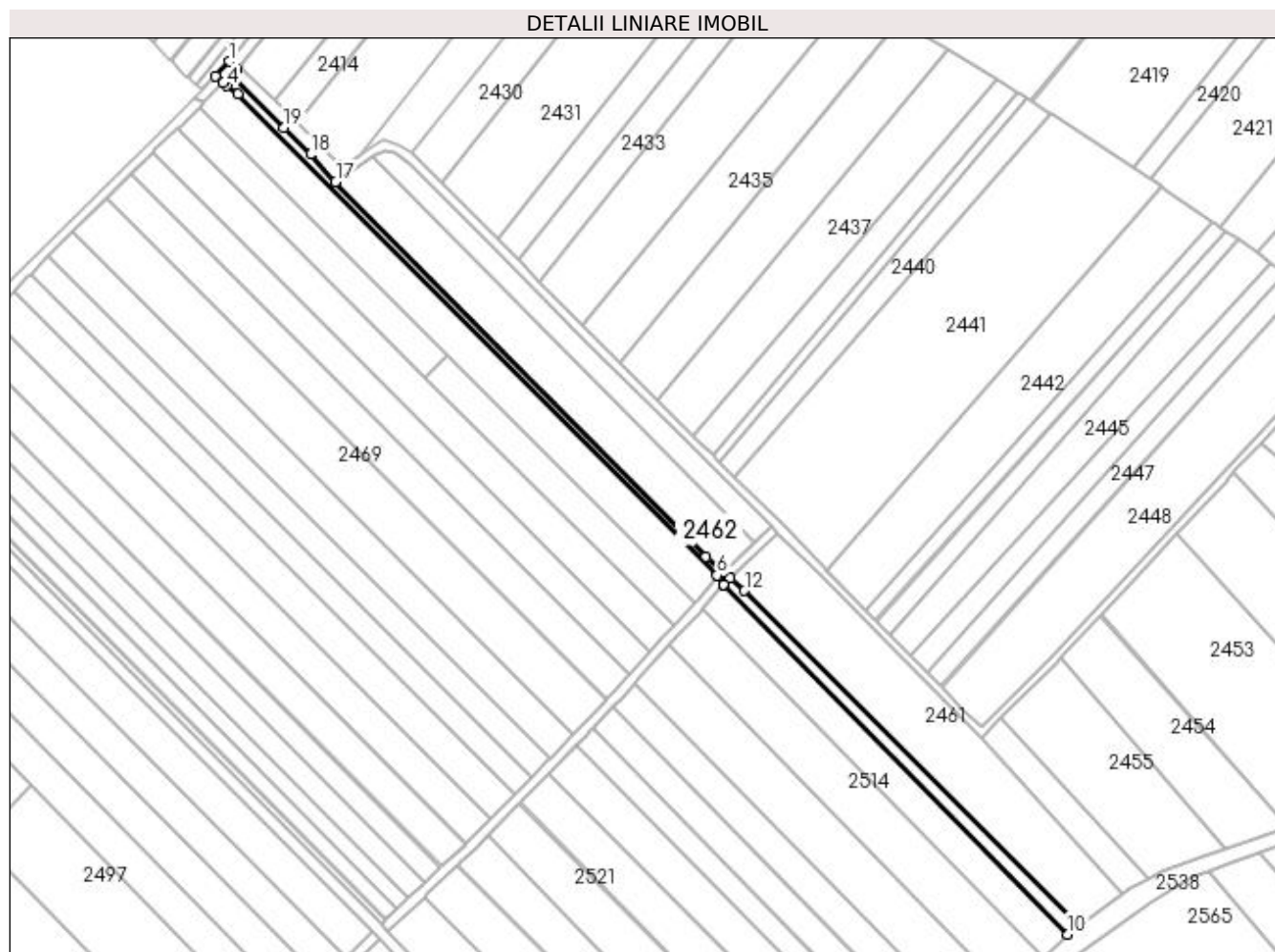
Inscrieri privind dezmembramintele dreptului de proprietate, drepturi reale de garanție și sarcini	Referințe
NU SUNT	

Anexa Nr. 1 La Partea I

Teren

Nr cadastral	Suprafața (mp)*	Observații / Referințe
	1.790	

* Suprafața este determinată în planul de proiecție Stereo 70.



Date referitoare la teren

Crt	Categorie folosință	Intra vilan	Suprafața (mp)	Tarla	Parcelă	Nr. topo	Observații / Referințe
1	altele	NU	1.790	20	323	-	Canal.

Lungime Segmente

1) Valorile lungimilor segmentelor sunt obținute din proiecție în plan.

Punct început	X / Y	Punct sfârșit	X / Y	Lungime segment (** (m)
1	572.337,149 701.139,759	2	572.331,732 701.133,697	8.13
3	572.334,849 701.131,162	4	572.336,304 701.129,979	1.875
5	572.340,783 701.126,596	6	572.534,113 700.932,526	273.934
7	572.534,411 700.932,114	8	572.536,793 700.928,825	4.061
9	572.537,136 700.928,352	10	572.675,51 700.787,656	197.339

Punct început	X / Y	Punct sfârșit	X / Y	Lungime segment (** (m)
2	572.331,732 701.133,697	3	572.334,849 701.131,162	4.018
4	572.336,304 701.129,979	5	572.340,783 701.126,596	5.613
6	572.534,113 700.932,526	7	572.534,411 700.932,114	0.508
8	572.536,793 700.928,825	9	572.537,136 700.928,352	0.584
10	572.675,51 700.787,656	11	572.680,059 700.790,926	5.602

Punct început	X / Y	Punct sfârșit	X / Y	Lungime segment (** (m)
11	572.680,059 700.790,926	12	572.545,229 700.926,276	191.046
13	572.539,558 700.931,369	14	572.539,41 700.931,524	0.214
15	572.536,237 700.933,257	16	572.529,709 700.939,925	9.332
17	572.380,191 701.091,219	18	572.370,066 701.102,262	14.982
19	572.359,269 701.113,149	20	572.339,599 701.132,879	27.86
21	572.340,31 701.136,403	1	572.337,149 701.139,759	4.61

Punct început	X / Y	Punct sfârșit	X / Y	Lungime segment (** (m)
12	572.545,229 700.926,276	13	572.539,558 700.931,369	7.622
14	572.539,41 700.931,524	15	572.536,237 700.933,257	3.615
16	572.529,709 700.939,925	17	572.380,191 701.091,219	212.71
18	572.370,066 701.102,262	19	572.359,269 701.113,149	15.333
20	572.339,599 701.132,879	21	572.340,31 701.136,403	3.595

** Lungimile segmentelor sunt determinate în planul de proiecție Stereo 70 și sunt rotunjite la 1 milimetru.

*** Distanța dintre puncte este formată din segmente cumulate ce sunt mai mici decât valoarea 1 milimetru.

**DATE DESPRE IMOBILUL NR. 2463**

Oficiul de Cadastru și Publicitate Imobiliară SUCEAVA
Biroul de Cadastru și Publicitate Imobiliară Radauti

A. Partea I. Descrierea imobilului

TEREN Extravilan

Adresa: Jud. Suceava

Nr. Crt	Nr cadastral Nr. topografic	Suprafața* (mp)	Observații / Referințe
A1		4.100	Sector cadastral:12 Teren neimprejmuit;

B. Partea II. Proprietari și acte

Inscrieri privitoare la dreptul de proprietate și alte drepturi reale		Referințe
/		
Act Normativ nr. Legea 7, din 13/03/1996 emis de PARLAMENTUL ROMANIEI;		
B1	Inscrierea provizorie, drept de PROPRIETATE, dobandit prin Lege, cota actuala 1/1 1) ORAȘUL MILIȘĂUȚI, CIF:4326973, PROPRIETAR NEIDENTIFICAT.	A1

C. Partea III. SARCINI .

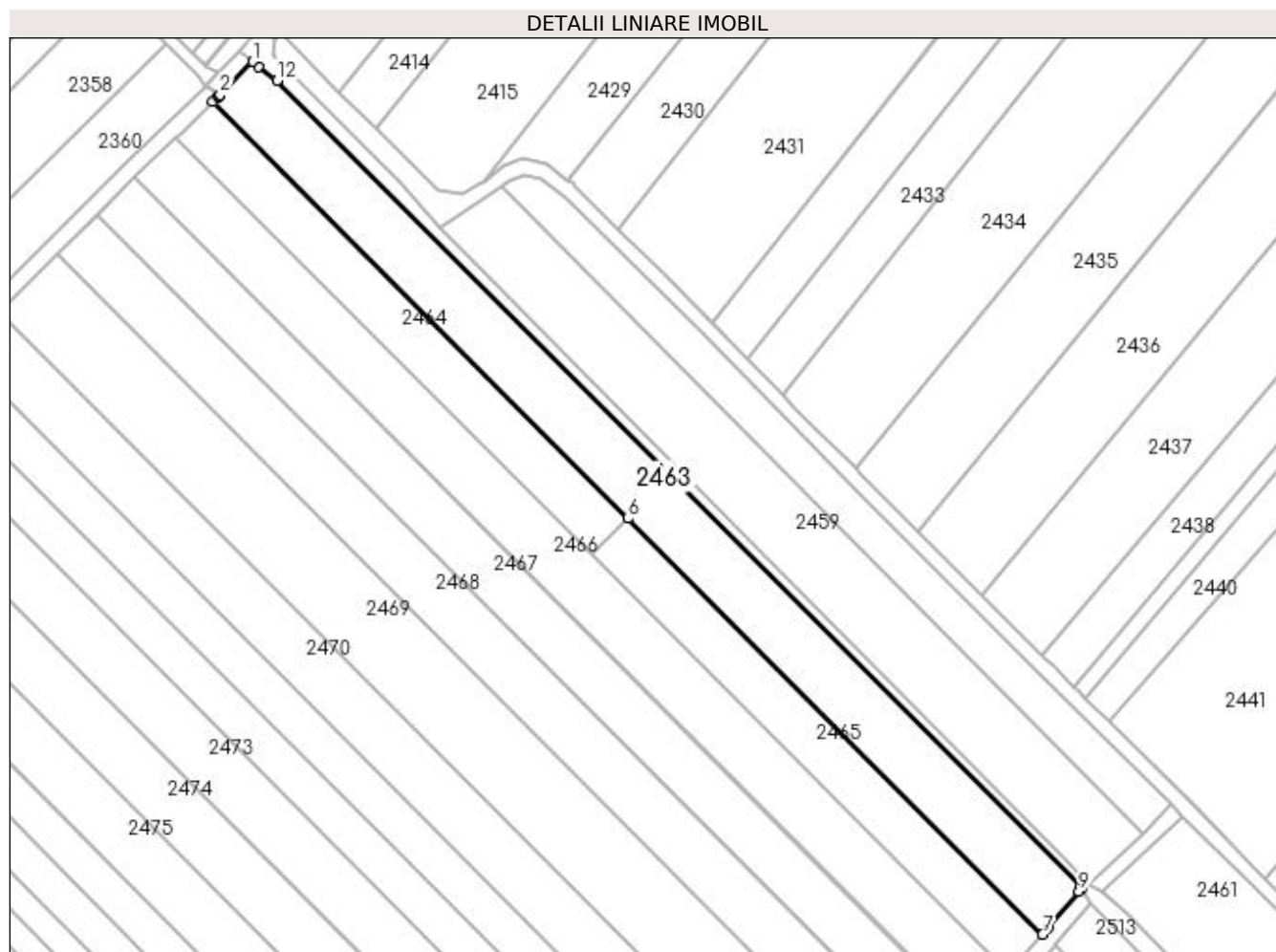
Inscrieri privind dezmembramintele dreptului de proprietate, drepturi reale de garanție și sarcini	Referințe
NU SUNT	

Anexa Nr. 1 La Partea I

Teren

Nr cadastral	Suprafața (mp)*	Observații / Referințe
	4.100	

* Suprafața este determinată în planul de proiecție Stereo 70.



Date referitoare la teren

Crt	Categorie folosință	Intra vilan	Suprafața (mp)	Tarla	Parcelă	Nr. topo	Observații / Referințe
1	arabil	NU	4.100	20	333	-	

Lungime Segmente

1) Valorile lungimilor segmentelor sunt obținute din proiecție în plan.

Punct început	X / Y	Punct sfârșit	X / Y	Lungime segment (** (m)
1	572.334,849 701.131,162	2	572.327,03 701.123,187	11.169
2	572.327,03 701.123,187	3	572.326,749 701.122,901	0.401
3	572.326,749 701.122,901	4	572.326,572 701.122,724	0.25
4	572.326,572 701.122,724	5	572.325,277 701.121,429	1.831
5	572.325,277 701.121,429	6	572.425,252 701.021,207	141.561

Punct început	X / Y	Punct sfârșit	X / Y	Lungime segment (** (m)
6	572.425,252 701.021,207	7	572.525,032 700.921,181	141.284
7	572.525,032 700.921,181	8	572.526,386 700.922,772	2.089
8	572.526,386 700.922,772	9	572.533,776 700.931,46	11.406
9	572.533,776 700.931,46	10	572.534,411 700.932,114	0.912
10	572.534,411 700.932,114	11	572.534,113 700.932,526	0.508
11	572.534,113 700.932,526	12	572.340,783 701.126,596	273.934
12	572.340,783 701.126,596	13	572.336,304 701.129,979	5.613
13	572.336,304 701.129,979	1	572.334,849 701.131,162	1.875

** Lungimile segmentelor sunt determinate în planul de proiecție Stereo 70 și sunt rotunjite la 1 milimetru.

*** Distanța dintre puncte este formată din segmente cumulate ce sunt mai mici decât valoarea 1 milimetru.

**DATE DESPRE IMOBILUL NR. 2464**

Oficiul de Cadastru și Publicitate Imobiliară SUCEAVA
Biroul de Cadastru și Publicitate Imobiliară Radauti

A. Partea I. Descrierea imobilului

TEREN Extravilan

Adresa: Jud. Suceava

Nr. Crt	Nr cadastral Nr. topografic	Suprafața* (mp)	Observații / Referințe
A1		1.750	Sector cadastral:12 Teren neimprejmuit;

B. Partea II. Proprietari și acte

Inscrieri privitoare la dreptul de proprietate și alte drepturi reale		Referințe
/		
Act Normativ nr. Legea 7, din 13/03/1996 emis de PARLAMENTUL ROMANIEI;		
B1	Inscrierea provizorie, drept de PROPRIETATE, dobandit prin Lege, cota actuala 1/1 1) ORAȘUL MILIȘĂUȚI, CIF:4326973, PROPRIETAR NEIDENTIFICAT.	A1

C. Partea III. SARCINI .

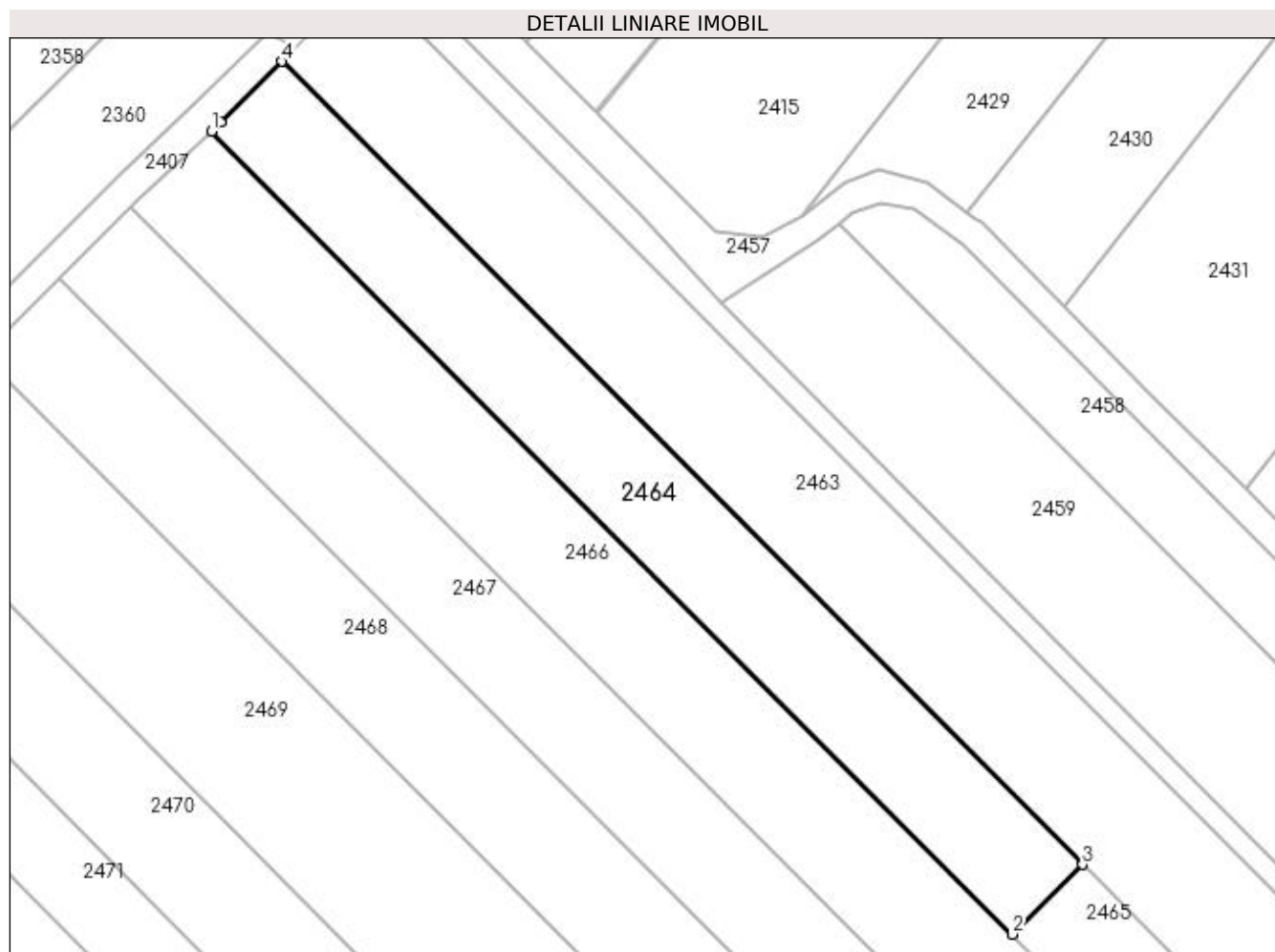
Inscrieri privind dezmembramintele dreptului de proprietate, drepturi reale de garanție și sarcini	Referințe
NU SUNT	

Anexa Nr. 1 La Partea I

Teren

Nr cadastral	Suprafața (mp)*	Observații / Referințe
	1.750	

* Suprafața este determinată în planul de proiecție Stereo 70.



Date referitoare la teren

Crt	Categorie folosință	Intra vilan	Suprafața (mp)	Tarla	Parcelă	Nr. topo	Observații / Referințe
1	arabil	NU	1.750	20	333	-	

Lungime Segmente

1) Valorile lungimilor segmentelor sunt obținute din proiecție în plan.

Punct început	X / Y	Punct sfârșit	X / Y	Lungime segment (** (m)
1	572.316,493 701.112,729	2	572.416,49 701.012,486	141.591
2	572.416,49 701.012,486	3	572.425,252 701.021,207	12.362
3	572.425,252 701.021,207	4	572.325,277 701.121,429	141.561
4	572.325,277 701.121,429	5	572.317,667 701.113,823	10.759
5	572.317,667 701.113,823	1	572.316,493 701.112,729	1.605

**** Lungimile segmentelor sunt determinate în planul de proiecție Stereo 70 și sunt rotunjite la 1 milimetru.**

***** Distanța dintre puncte este formată din segmente cumulate ce sunt mai mici decât valoarea 1 milimetru.**

**DATE DESPRE IMOBILUL NR. 2465**

Oficiul de Cadastru și Publicitate Imobiliară SUCEAVA
Biroul de Cadastru și Publicitate Imobiliară Radauti

A. Partea I. Descrierea imobilului

TEREN Extravilan

Adresa: Jud. Suceava

Nr. Crt	Nr cadastral Nr. topografic	Suprafața* (mp)	Observații / Referințe
A1		1.750	Sector cadastral:12 Teren neimprejmuit;

B. Partea II. Proprietari și acte

Inscrieri privitoare la dreptul de proprietate și alte drepturi reale		Referințe
/		
Act Normativ nr. Legea 7, din 13/03/1996 emis de PARLAMENTUL ROMANIEI;		
B1	Inscrierea provizorie, drept de PROPRIETATE, dobandit prin Lege, cota actuala 1/1 1) ORAȘUL MILIȘĂUȚI, CIF:4326973, PROPRIETAR NEIDENTIFICAT.	A1

C. Partea III. SARCINI .

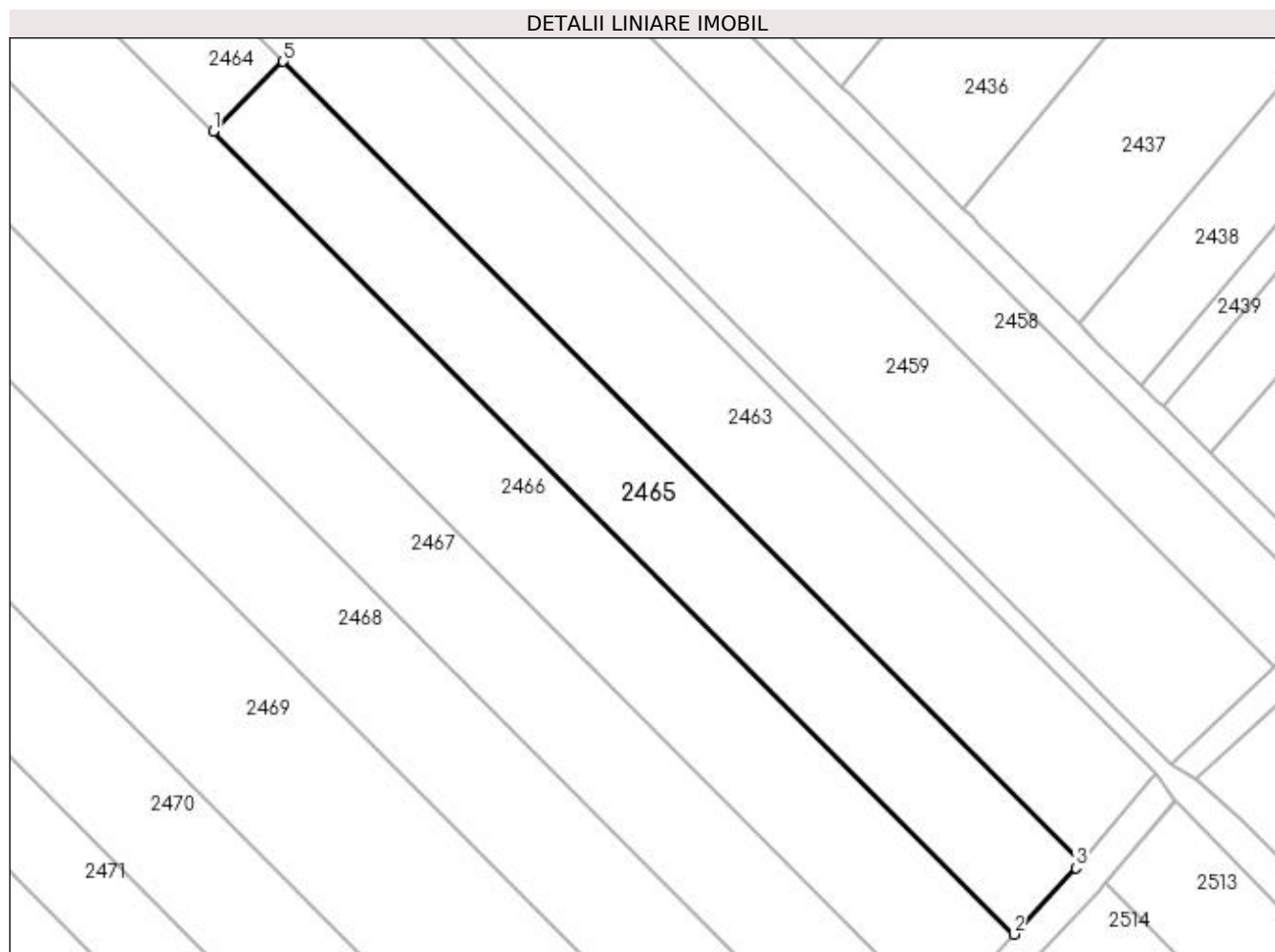
Inscrieri privind dezmembramintele dreptului de proprietate, drepturi reale de garanție și sarcini	Referințe
NU SUNT	

Anexa Nr. 1 La Partea I

Teren

Nr cadastral	Suprafața (mp)*	Observații / Referințe
	1.750	

* Suprafața este determinată în planul de proiecție Stereo 70.



Date referitoare la teren

Crt	Categorie folosință	Intra vilan	Suprafața (mp)	Tarla	Parcelă	Nr. topo	Observații / Referințe
1	arabil	NU	1.750	20	333	-	

Lungime Segmente

1) Valorile lungimilor segmentelor sunt obținute din proiecție în plan.

Punct început	X / Y	Punct sfârșit	X / Y	Lungime segment (** (m)
1	572.416,49 701.012,486	2	572.516,616 700.912,113	141.774
2	572.516,616 700.912,113	3	572.524,383 700.920,417	11.37
3	572.524,383 700.920,417	4	572.525,032 700.921,181	1.002
4	572.525,032 700.921,181	5	572.425,252 701.021,207	141.284
5	572.425,252 701.021,207	1	572.416,49 701.012,486	12.362

**** Lungimile segmentelor sunt determinate în planul de proiecție Stereo 70 și sunt rotunjite la 1 milimetru.**

***** Distanța dintre puncte este formată din segmente cumulate ce sunt mai mici decât valoarea 1 milimetru.**

**DATE DESPRE IMOBILUL NR. 2466**

Oficiul de Cadastru și Publicitate Imobiliară SUCEAVA
Biroul de Cadastru și Publicitate Imobiliară Radauti

A. Partea I. Descrierea imobilului

TEREN Extravilan

Adresa: Jud. Suceava

Nr. Crt	Nr cadastral Nr. topografic	Suprafața* (mp)	Observații / Referințe
A1		3.900	Sector cadastral:12 Teren neimprijmit;

B. Partea II. Proprietari și acte

Inscrieri privitoare la dreptul de proprietate și alte drepturi reale	Referințe
/	
Act Administrativ nr. 61, din 04/04/1994 emis de CJSDPAT SUCEAVA;	
B1	Intabulare, drept de PROPRIETATE, dobândit prin Reconstituire, cota actuala 1/1 1) HRAB ȘTEFAN
Act Administrativ nr. 7060, din 21/07/2023 emis de PRIMARIA MILIȘĂUȚI;	
B2	Se notează posesia faptică. 1) HRAB VIOREL

C. Partea III. SARCINI .

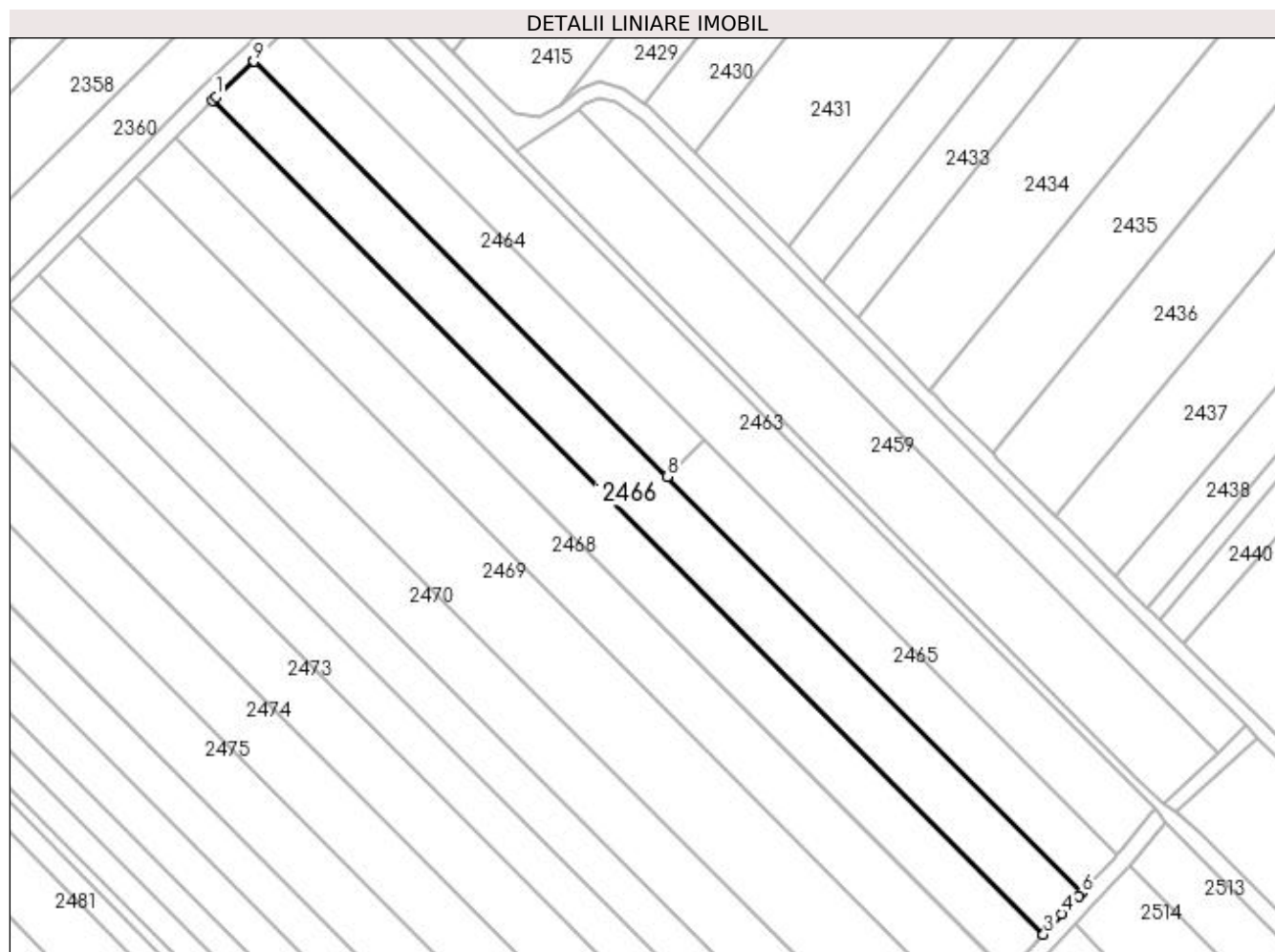
Inscrieri privind dezmembramintele dreptului de proprietate, drepturi reale de garanție și sarcini	Referințe
NU SUNT	

Anexa Nr. 1 La Partea I

Teren

Nr cadastral	Suprafața (mp)*	Observații / Referințe
	3.900	

* Suprafața este determinată în planul de proiecție Stereo 70.



Date referitoare la teren

Crt	Categorie folosință	Intra vilan	Suprafața (mp)	Tarla	Parcelă	Nr. topo	Observații / Referințe
1	arabil	NU	3.900	20	333	-	

Lungime Segmente

1) Valorile lungimilor segmentelor sunt obținute din proiecție în plan.

Punct început	X / Y	Punct sfârșit	X / Y	Lungime segment (** (m))
1	572.307,388 701.104,244	2	572.306,471 701.103,326	1.298
2	572.306,471 701.103,326	3	572.507,361 700.901,941	284.452
3	572.507,361 700.901,941	4	572.511,856 700.906,894	6.689
4	572.511,856 700.906,894	5	572.515,802 700.911,242	5.872
5	572.515,802 700.911,242	6	572.516,517 700.912,008	1.048

Punct început	X / Y	Punct sfârșit	X / Y	Lungime segment (** (m)
6	572.516,517 700.912,008	7	572.516,616 700.912,113	0.144
7	572.516,616 700.912,113	8	572.416,49 701.012,486	141.774
8	572.416,49 701.012,486	9	572.316,493 701.112,729	141.591
9	572.316,493 701.112,729	10	572.316,388 701.112,631	0.144
10	572.316,388 701.112,631	1	572.307,388 701.104,244	12.302

** Lungimile segmentelor sunt determinate în planul de proiecție Stereo 70 și sunt rotunjite la 1 milimetru.

*** Distanța dintre puncte este formată din segmente cumulate ce sunt mai mici decât valoarea 1 milimetru.

**DATE DESPRE IMOBILUL NR. 2467**

Oficiul de Cadastru și Publicitate Imobiliară SUCEAVA
Biroul de Cadastru și Publicitate Imobiliară Radauti

A. Partea I. Descrierea imobilului

TEREN Extravilan

Adresa: Jud. Suceava

Nr. Crt	Nr cadastral Nr. topografic	Suprafața* (mp)	Observații / Referințe
A1		3.600	Sector cadastral:12 Teren neimprejmuit;

B. Partea II. Proprietari și acte

Inscrieri privitoare la dreptul de proprietate și alte drepturi reale	Referințe
/	
Act Administrativ nr. 743, din 05/12/1995 emis de CJSDPAT SUCEAVA;	
B1	A1
Intabulare, drept de PROPRIETATE, dobândit prin Reconstituire, cota actuala 1/1	
1) LUCESCU AUREL DEFUNCT:Da	
2) LUCESCU NISTOR DEFUNCT:Da	

C. Partea III. SARCINI .

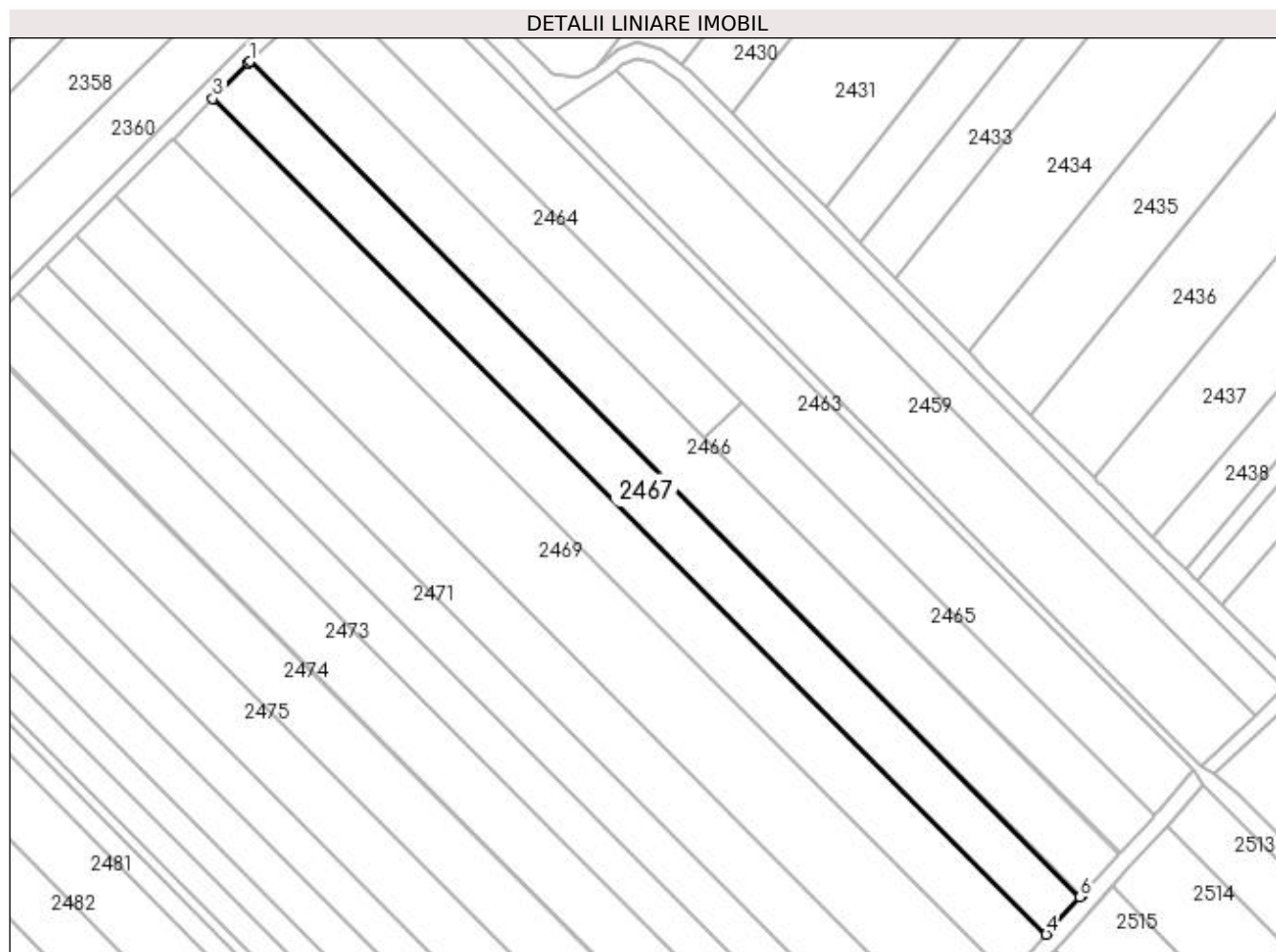
Inscrieri privind dezmembramintele dreptului de proprietate, drepturi reale de garanție și sarcini	Referințe
NU SUNT	

Anexa Nr. 1 La Partea I

Teren

Nr cadastral	Suprafața (mp)*	Observații / Referințe
	3.600	

* Suprafața este determinată în planul de proiecție Stereo 70.



Date referitoare la teren

Crt	Categorie folosință	Intra vilan	Suprafața (mp)	Tarla	Parcelă	Nr. topo	Observații / Referințe
1	arabil	NU	3.600	20	333	-	

Lungime Segmente

1) Valorile lungimilor segmentelor sunt obținute din proiecție în plan.

Punct început	X / Y	Punct sfârșit	X / Y	Lungime segment (** (m)
1	572.306,471 701.103,326	2	572.306,156 701.103,01	0.446
2	572.306,156 701.103,01	3	572.297,536 701.094,381	12.197
3	572.297,536 701.094,381	4	572.498,855 700.892,567	285.058
4	572.498,855 700.892,567	5	572.499,776 700.893,582	1.371
5	572.499,776 700.893,582	6	572.507,061 700.901,61	10.841

Punct început	X / Y	Punct sfârșit	X / Y	Lungime segment (** (m)
6	572.507,061 700.901,61	7	572.507,361 700.901,941	0.447
7	572.507,361 700.901,941	1	572.306,471 701.103,326	284.452

** Lungimile segmentelor sunt determinate în planul de proiecție Stereo 70 și sunt rotunjite la 1 milimetru.

*** Distanța dintre puncte este formată din segmente cumulate ce sunt mai mici decât valoarea 1 milimetru.

**DATE DESPRE IMOBILUL NR. 2468**

Oficiul de Cadastru și Publicitate Imobiliară SUCEAVA
Biroul de Cadastru și Publicitate Imobiliară Radauti

A. Partea I. Descrierea imobilului

TEREN Extravilan

Adresa: Jud. Suceava

Nr. Crt	Nr cadastral Nr. topografic	Suprafața* (mp)	Observații / Referințe
A1		3.900	Sector cadastral:12 Teren neimprejmuit;

B. Partea II. Proprietari și acte

Inscrieri privitoare la dreptul de proprietate și alte drepturi reale		Referințe
/		
Act Normativ nr. Legea 7, din 13/03/1996 emis de PARLAMENTUL ROMANIEI;		
B1	Inscrierea provizorie, drept de PROPRIETATE, dobandit prin Lege, cota actuala 1/1 1) ORAȘUL MILIȘĂUȚI, CIF:4326973, PROPRIETAR NEIDENTIFICAT.	A1

C. Partea III. SARCINI .

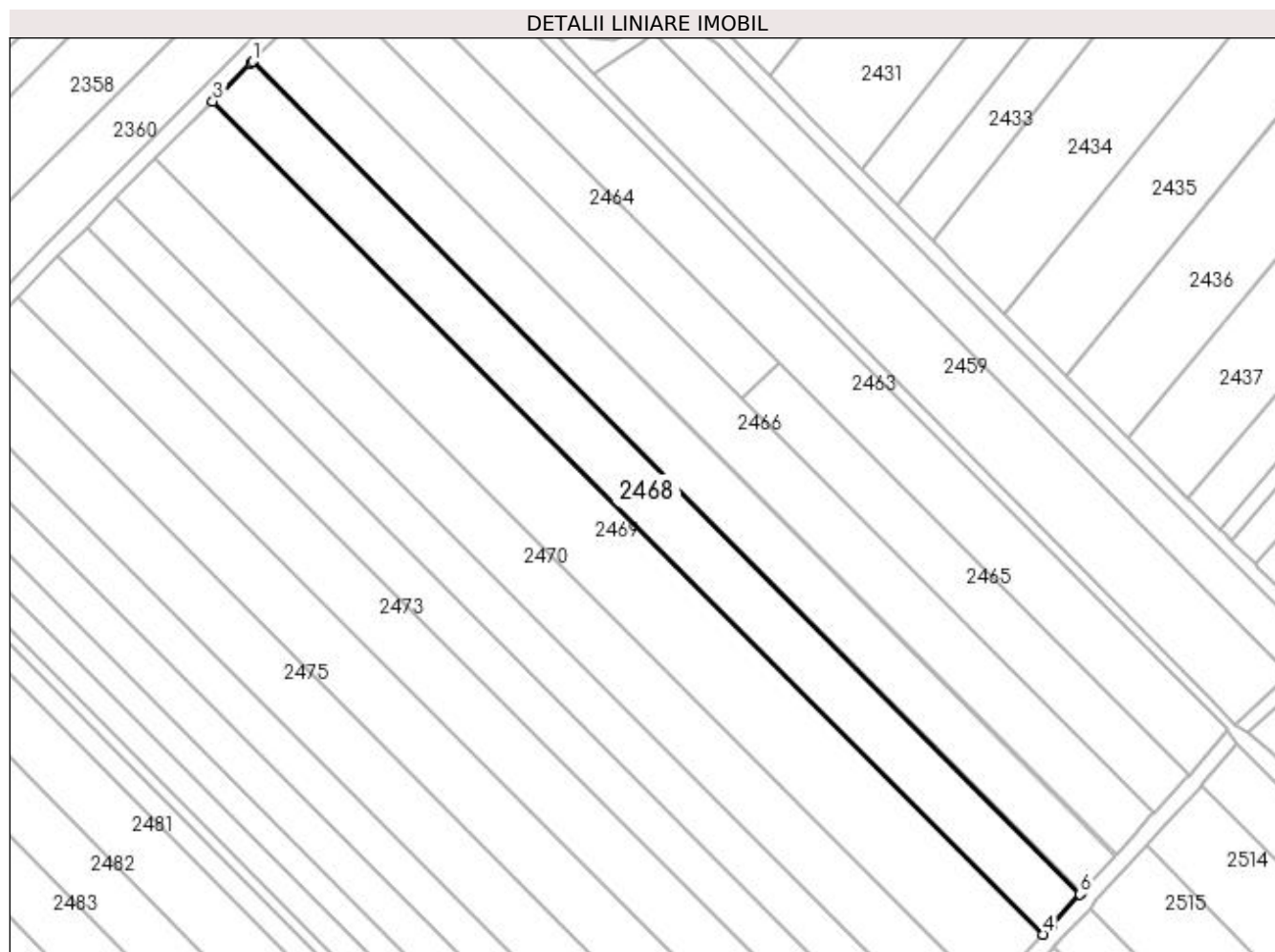
Inscrieri privind dezmembramintele dreptului de proprietate, drepturi reale de garanție și sarcini	Referințe
NU SUNT	

Anexa Nr. 1 La Partea I

Teren

Nr cadastral	Suprafața (mp)*	Observații / Referințe
	3.900	

* Suprafața este determinată în planul de proiecție Stereo 70.



Date referitoare la teren

Crt	Categorie folosință	Intra vilan	Suprafața (mp)	Tarla	Parcelă	Nr. topo	Observații / Referințe
1	arabil	NU	3.900	20	333	-	

Lungime Segmente

1) Valorile lungimilor segmentelor sunt obținute din proiecție în plan.

Punct început	X / Y	Punct sfârșit	X / Y	Lungime segment (** (m)
1	572.297,536 701.094,381	2	572.297,221 701.094,066	0.445
2	572.297,221 701.094,066	3	572.287,878 701.084,713	13.22
3	572.287,878 701.084,713	4	572.489,606 700.882,487	285.639
4	572.489,606 700.882,487	5	572.491,692 700.884,673	3.022
5	572.491,692 700.884,673	6	572.498,555 700.892,236	10.213

Punct început	X / Y	Punct sfârșit	X / Y	Lungime segment (** (m)
6	572.498,555 700.892,236	7	572.498,855 700.892,567	0.447
7	572.498,855 700.892,567	1	572.297,536 701.094,381	285.058

** Lungimile segmentelor sunt determinate în planul de proiecție Stereo 70 și sunt rotunjite la 1 milimetru.

*** Distanța dintre puncte este formată din segmente cumulate ce sunt mai mici decât valoarea 1 milimetru.

**DATE DESPRE IMOBILUL NR. 2469**

Oficiul de Cadastru și Publicitate Imobiliară SUCEAVA
Biroul de Cadastru și Publicitate Imobiliară Radauti

A. Partea I. Descrierea imobilului

TEREN Extravilan

Adresa: Jud. Suceava

Nr. Crt	Nr cadastral Nr. topografic	Suprafața* (mp)	Observații / Referințe
A1		5.600	Sector cadastral:12 Teren neimpregmuit;

B. Partea II. Proprietari și acte

Inscrieri privitoare la dreptul de proprietate și alte drepturi reale		Referințe
/		
Act Administrativ nr. 112, din 07/07/1994 emis de CJSDPAT SUCEAVA;		
B1	Intabulare, drept de PROPRIETATE, dobândit prin Reconstituire, cota actuala 1/1 1) PETRESCU AUREL	A1
Act Administrativ nr. 7061, din 21/07/2023 emis de PRIMARIA MILIȘĂUȚI;		
B2	Se notează posesia faptică. 1) PETRESCU MARCEL	A1

C. Partea III. SARCINI .

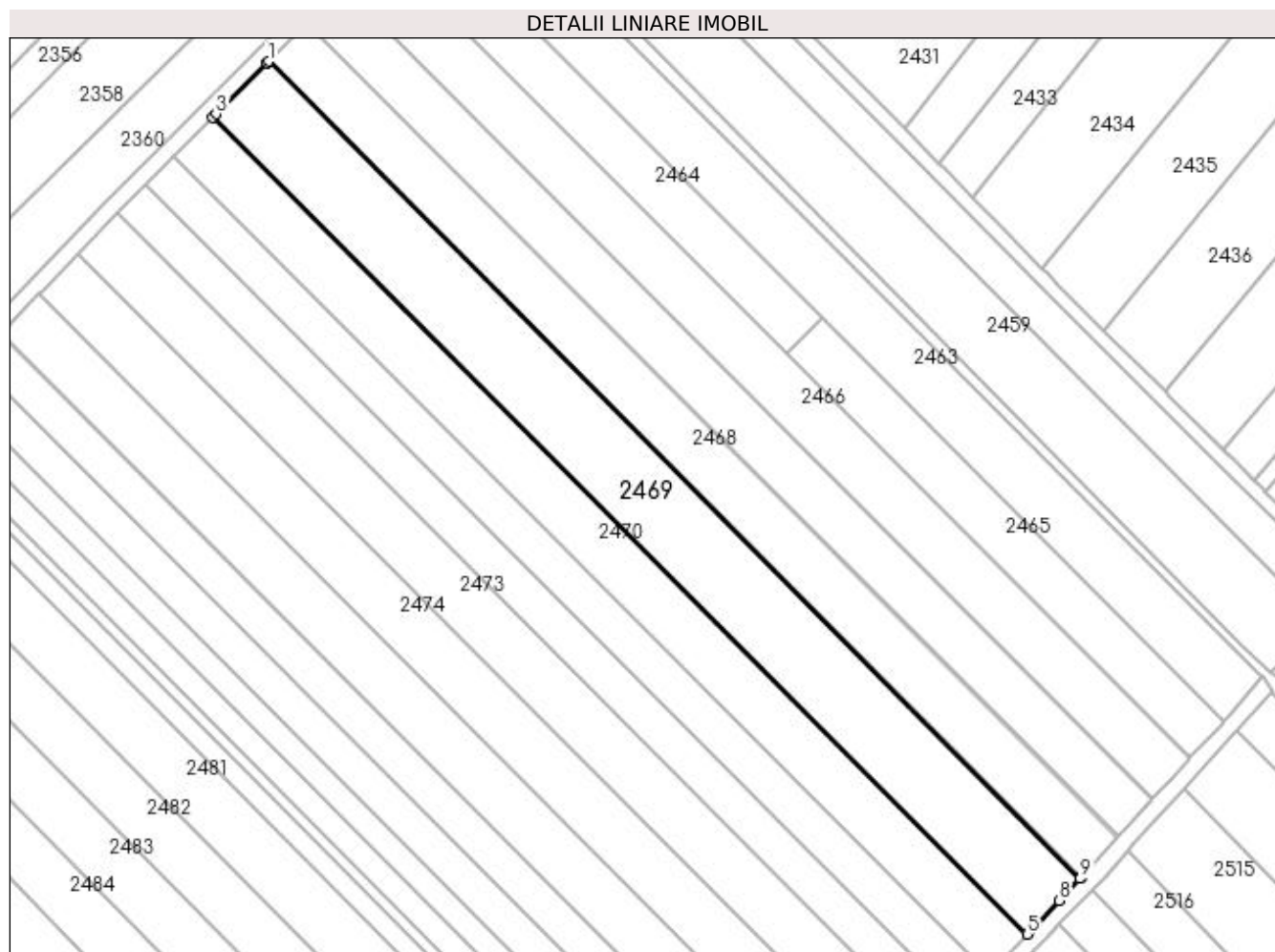
Inscrieri privind dezmembramentele dreptului de proprietate, drepturi reale de garanție și sarcini	Referințe
NU SUNT	

Anexa Nr. 1 La Partea I

Teren

Nr cadastral	Suprafața (mp)*	Observații / Referințe
	5.600	

* Suprafața este determinată în planul de proiecție Stereo 70.



Date referitoare la teren

Crt	Categorie folosință	Intra vilan	Suprafața (mp)	Tarla	Parcelă	Nr. topo	Observații / Referințe
1	arabil	NU	5.600	20	333	-	

Lungime Segmente

1) Valorile lungimilor segmentelor sunt obținute din proiecție în plan.

Punct început	X / Y	Punct sfârșit	X / Y	Lungime segment (** (m)
1	572.287,878 701.084,713	2	572.287,515 701.084,35	0.513
2	572.287,515 701.084,35	3	572.274,899 701.071,72	17.852
3	572.274,899 701.071,72	4	572.274,033 701.070,853	1.225
4	572.274,033 701.070,853	5	572.476,061 700.868,327	286.063
5	572.476,061 700.868,327	6	572.476,915 700.869,207	1.226

Punct început	X / Y	Punct sfârșit	X / Y	Lungime segment (** (m)
6	572.476,915 700.869,207	7	572.478,159 700.870,488	1.786
7	572.478,159 700.870,488	8	572.484,044 700.876,657	8.526
8	572.484,044 700.876,657	9	572.489,252 700.882,116	7.545
9	572.489,252 700.882,116	10	572.489,606 700.882,487	0.513
10	572.489,606 700.882,487	1	572.287,878 701.084,713	285.639

** Lungimile segmentelor sunt determinate în planul de proiecție Stereo 70 și sunt rotunjite la 1 milimetru.

*** Distanța dintre puncte este formată din segmente cumulate ce sunt mai mici decât valoarea 1 milimetru.

**DATE DESPRE IMOBILUL NR. 2470**

Oficiul de Cadastru și Publicitate Imobiliară SUCEAVA
Biroul de Cadastru și Publicitate Imobiliară Radauti

A. Partea I. Descrierea imobilului

TEREN Extravilan

Adresa: Jud. Suceava

Nr. Crt	Nr cadastral Nr. topografic	Suprafața* (mp)	Observații / Referințe
A1		3.900	Sector cadastral:12 Teren neimprejmit;

B. Partea II. Proprietari și acte

Inscrieri privitoare la dreptul de proprietate și alte drepturi reale	Referințe
/	
Act Administrativ nr. 789, din 30/01/1996 emis de CJSDPAT SUCEAVA;	
B1	Intabulare, drept de PROPRIETATE, dobândit prin Reconstituire, cota actuala 1/1 1) TĂTAR PETRU
Act Administrativ nr. 7062, din 21/07/2023 emis de PRIMARIA MILIȘĂUȚI;	
B2	Se notează posesia faptică. 1) TATAR AUREL

C. Partea III. SARCINI .

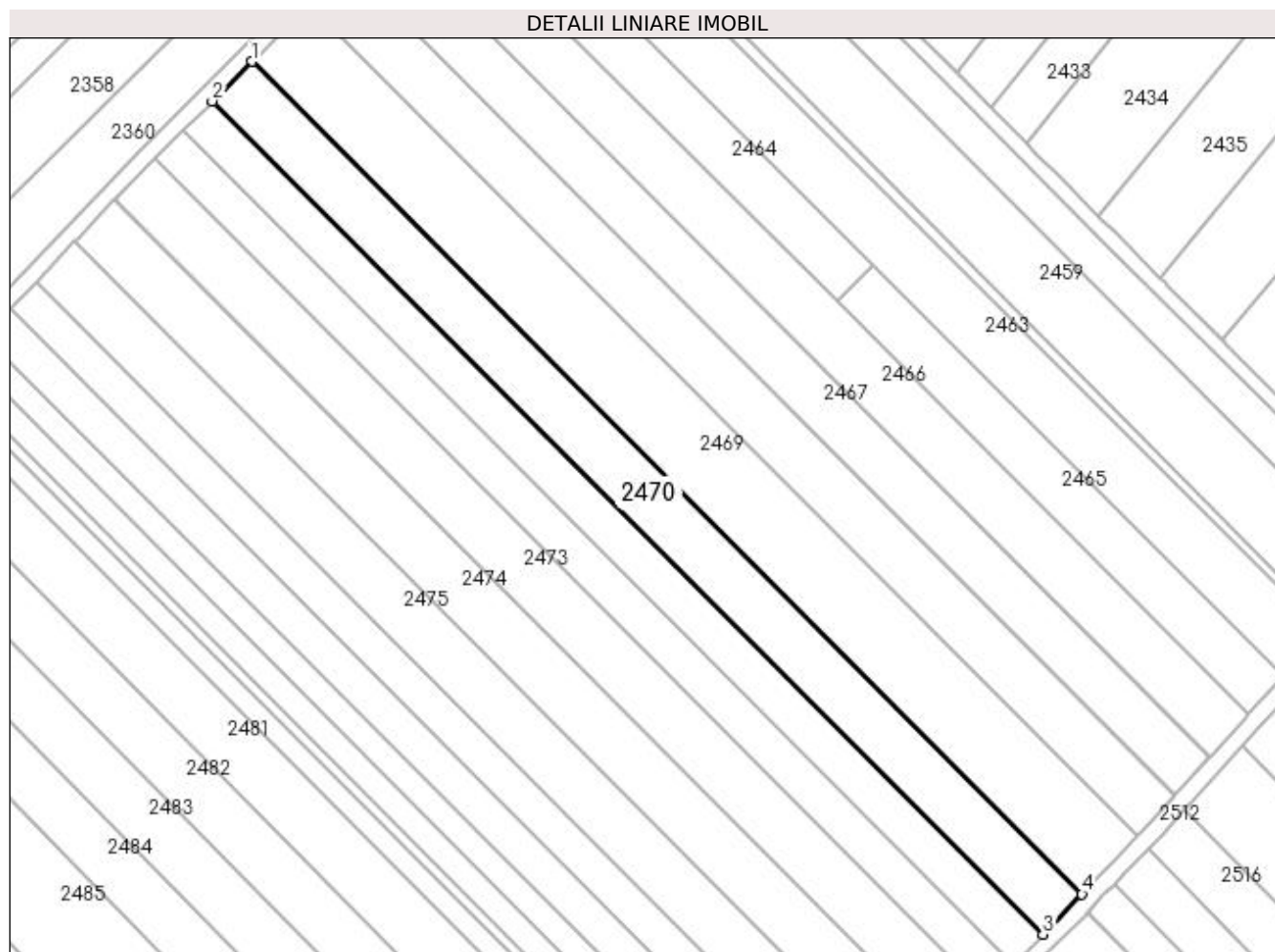
Inscrieri privind dezmembramintele dreptului de proprietate, drepturi reale de garanție și sarcini	Referințe
NU SUNT	

Anexa Nr. 1 La Partea I

Teren

Nr cadastral	Suprafața (mp)*	Observații / Referințe
	3.900	

* Suprafața este determinată în planul de proiecție Stereo 70.



Date referitoare la teren

Crt	Categorie folosință	Intra vilan	Suprafața (mp)	Tarla	Parcelă	Nr. topo	Observații / Referințe
1	arabil	NU	3.900	20	333	-	

Lungime Segmente

1) Valorile lungimilor segmentelor sunt obținute din proiecție în plan.

Punct început	X / Y	Punct sfârșit	X / Y	Lungime segment (** (m)
1	572.274,033 701.070,853	2	572.264,401 701.061,211	13.629
2	572.264,401 701.061,211	3	572.466,565 700.858,549	286.255
3	572.466,565 700.858,549	4	572.476,061 700.868,327	13.63
4	572.476,061 700.868,327	1	572.274,033 701.070,853	286.063

**** Lungimile segmentelor sunt determinate în planul de proiecție Stereo 70 și sunt rotunjite la 1 milimetru.**

***** Distanța dintre puncte este formată din segmente cumulate ce sunt mai mici decât valoarea 1 milimetru.**

**DATE DESPRE IMOBILUL NR. 2471**

Oficiul de Cadastru și Publicitate Imobiliară SUCEAVA
Biroul de Cadastru și Publicitate Imobiliară Radauti

A. Partea I. Descrierea imobilului

TEREN Extravilan

Adresa: Jud. Suceava

Nr. Crt	Nr cadastral Nr. topografic	Suprafața* (mp)	Observații / Referințe
A1		2.900	Sector cadastral:12 Teren neimprejmut;

B. Partea II. Proprietari și acte

Inscrieri privitoare la dreptul de proprietate și alte drepturi reale		Referințe
/		
Act Administrativ nr. 1572, din 14/09/1998 emis de CJSDPAT SUCEAVA;		
B1	Intabulare, drept de PROPRIETATE, dobândit prin Reconstituire, cota actuala 1/1 1) CALANCEA AVRAM 2) CALANCEA NISTOR 3) CALANCEA SIMION 4) CALANCEA ȘTEFAN 5) SCRIPCAR DOMNICA 6) CALANCEA VASILE 7) CALANCEA CONSTANTIN 8) CALANCEA NICOLAI	A1
Act Administrativ nr. 7063, din 21/07/2023 emis de PRIMARIA MILIȘĂUȚI;		
B2	Se notează posesia faptică. 1) CALANCEA LEONTINA	A1

C. Partea III. SARCINI .

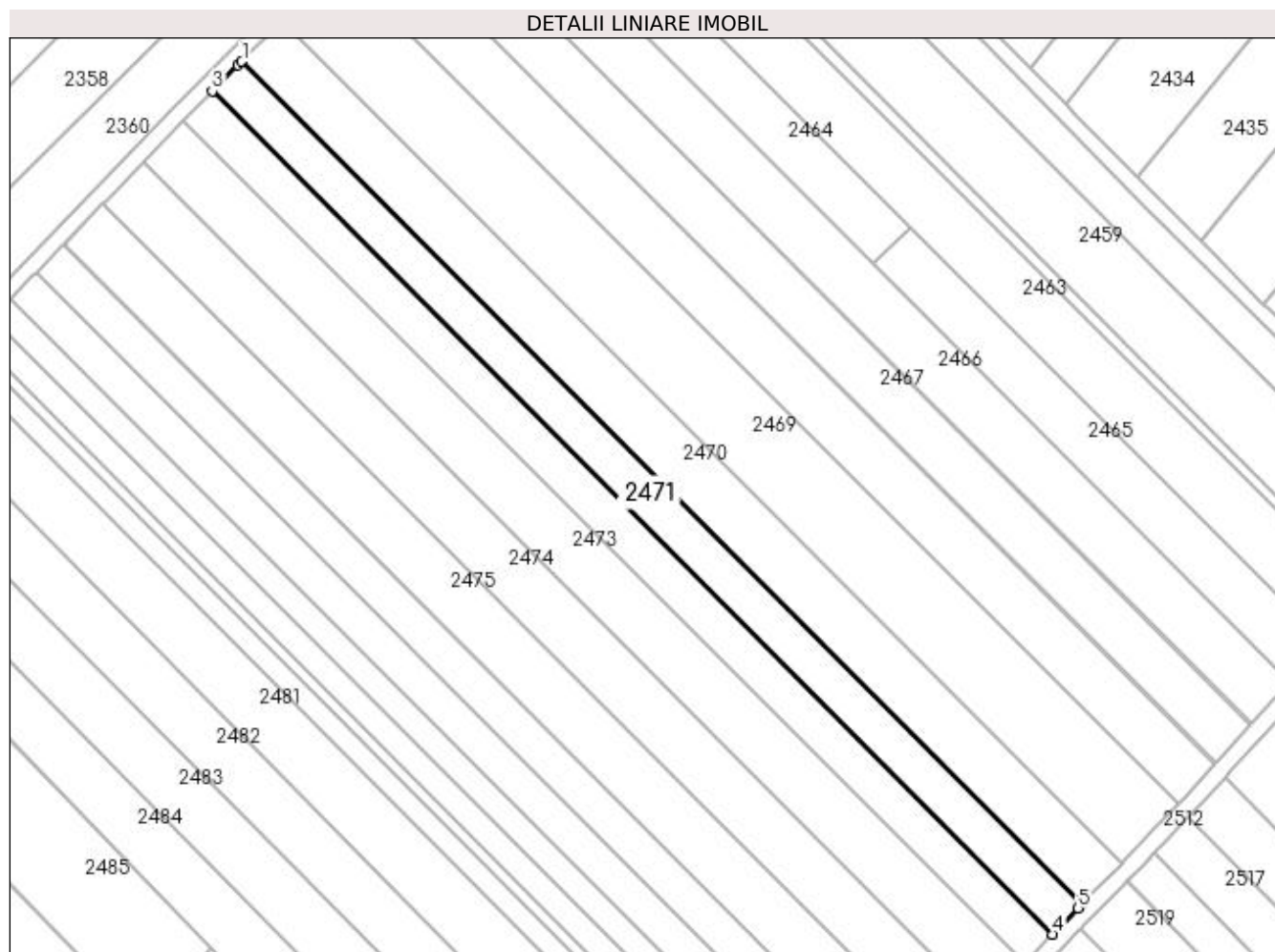
Inscrieri privind dezmembramintele dreptului de proprietate, drepturi reale de garanție și sarcini	Referințe
NU SUNT	

Anexa Nr. 1 La Partea I

Teren

Nr cadastral	Suprafața (mp)*	Observații / Referințe
	2.900	

* Suprafața este determinată în planul de proiecție Stereo 70.



Date referitoare la teren

Crt	Categorie folosință	Intra vilan	Suprafața (mp)	Tarla	Parcelă	Nr. topo	Observații / Referințe
1	arabil	NU	2.900	20	333	-	

Lungime Segmente

1) Valorile lungimilor segmentelor sunt obținute din proiecție în plan.

Punct început	X / Y	Punct sfârșit	X / Y	Lungime segment (** (m)
1	572.264,401 701.061,211	2	572.263,479 701.060,288	1.305
2	572.263,479 701.060,288	3	572.257,243 701.054,046	8.823
3	572.257,243 701.054,046	4	572.459,508 700.851,282	286.399
4	572.459,508 700.851,282	5	572.465,656 700.857,613	8.825
5	572.465,656 700.857,613	6	572.466,565 700.858,549	1.305

Punct început	X / Y	Punct sfârșit	X / Y	Lungime segment (** (m)
6	572.466,565 700.858,549	1	572.264,401 701.061,211	286.255

** Lungimile segmentelor sunt determinate în planul de proiecție Stereo 70 și sunt rotunjite la 1 milimetru.

*** Distanța dintre puncte este formată din segmente cumulate ce sunt mai mici decât valoarea 1 milimetru.

**DATE DESPRE IMOBILUL NR. 2472**

Oficiul de Cadastru și Publicitate Imobiliară SUCEAVA
Biroul de Cadastru și Publicitate Imobiliară Radauti

A. Partea I. Descrierea imobilului

TEREN Extravilan

Adresa: Jud. Suceava

Nr. Crt	Nr cadastral Nr. topografic	Suprafața* (mp)	Observații / Referințe
A1		2.800	Sector cadastral:12 Teren neimprejmuit;

B. Partea II. Proprietari și acte

Inscrieri privitoare la dreptul de proprietate și alte drepturi reale		Referințe
/		
Act Administrativ nr. 1679, din 05/11/1998 emis de CJSDPAT SUCEAVA;		
B1	Intabulare, drept de PROPRIETATE, dobândit prin Reconstituire, cota actuala 1/1 1) BULIGA GHEORGHE 2) BULIGA AUREL 3) VICOL VIORICA	A1
Act Administrativ nr. 7064, din 21/07/2023 emis de PRIMARIA MILIȘĂUȚI;		
B2	Se notează posesia faptică. 1) POPESCU OLTEA	A1

C. Partea III. SARCINI .

Inscrieri privind dezmembramintele dreptului de proprietate, drepturi reale de garanție și sarcini	Referințe
NU SUNT	

Punct început	X / Y	Punct sfârșit	X / Y	Lungime segment (** (m)
6	572.459,508 700.851,282	1	572.257,243 701.054,046	286.399

** Lungimile segmentelor sunt determinate în planul de proiecție Stereo 70 și sunt rotunjite la 1 milimetru.

*** Distanța dintre puncte este formată din segmente cumulate ce sunt mai mici decât valoarea 1 milimetru.

**DATE DESPRE IMOBILUL NR. 2473**

Oficiul de Cadastru și Publicitate Imobiliară SUCEAVA
Biroul de Cadastru și Publicitate Imobiliară Radauti

A. Partea I. Descrierea imobilului

TEREN Extravilan

Adresa: Jud. Suceava

Nr. Crt	Nr cadastral Nr. topografic	Suprafața* (mp)	Observații / Referințe
A1		4.000	Sector cadastral:12 Teren neimprejmuit;

B. Partea II. Proprietari și acte

Inscrieri privitoare la dreptul de proprietate și alte drepturi reale	Referințe
/	
Act Administrativ nr. 2530, din 12/10/2006 emis de CJSDPAT SUCEAVA;	
B1	A1
Intabulare, drept de PROPRIETATE, dobândit prin Reconstituire, cota actuala 1/1 1) TATAR GHEORGHE, Lipsă CNP proprietar.	

C. Partea III. SARCINI .

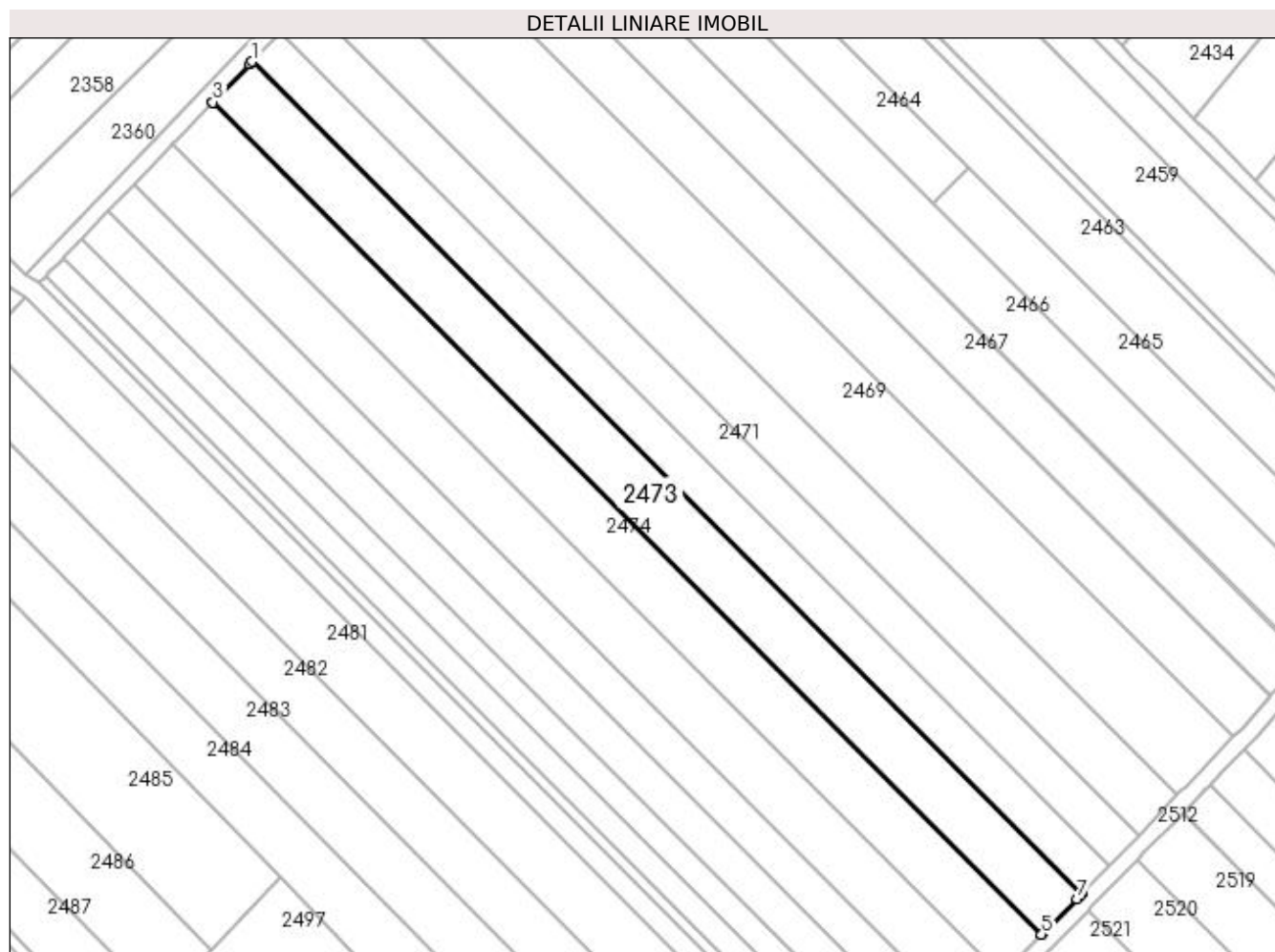
Inscrieri privind dezmembramintele dreptului de proprietate, drepturi reale de garanție și sarcini	Referințe
NU SUNT	

Anexa Nr. 1 La Partea I

Teren

Nr cadastral	Suprafața (mp)*	Observații / Referințe
	4.000	

* Suprafața este determinată în planul de proiecție Stereo 70.



Date referitoare la teren

Crt	Categorie folosință	Intra vilan	Suprafața (mp)	Tarla	Parcelă	Nr. topo	Observații / Referințe
1	arabil	NU	4.000	20	333	-	

Lungime Segmente

1) Valorile lungimilor segmentelor sunt obținute din proiecție în plan.

Punct început	X / Y	Punct sfârșit	X / Y	Lungime segment (** (m)
1	572.250,335 701.047,131	2	572.249,741 701.046,536	0.841
2	572.249,741 701.046,536	3	572.240,778 701.037,225	12.924
3	572.240,778 701.037,225	4	572.240,638 701.037,08	0.202
4	572.240,638 701.037,08	5	572.442,864 700.834,355	286.344
5	572.442,864 700.834,355	6	572.443,006 700.834,498	0.202

Punct început	X / Y	Punct sfârșit	X / Y	Lungime segment (** (m)
6	572.443,006 700.834,498	7	572.451,529 700.843,065	12.084
7	572.451,529 700.843,065	8	572.452,112 700.843,666	0.837
8	572.452,112 700.843,666	9	572.452,698 700.844,269	0.841
9	572.452,698 700.844,269	1	572.250,335 701.047,131	286.538

** Lungimile segmentelor sunt determinate în planul de proiecție Stereo 70 și sunt rotunjite la 1 milimetru.

*** Distanța dintre puncte este formată din segmente cumulate ce sunt mai mici decât valoarea 1 milimetru.

**DATE DESPRE IMOBILUL NR. 2474**

Oficiul de Cadastru și Publicitate Imobiliară SUCEAVA
Biroul de Cadastru și Publicitate Imobiliară Radauti

A. Partea I. Descrierea imobilului

TEREN Extravilan

Adresa: Jud. Suceava

Nr. Crt	Nr cadastral Nr. topografic	Suprafața* (mp)	Observații / Referințe
A1		4.000	Sector cadastral:12 Teren neimprejmuit;

B. Partea II. Proprietari și acte

Inscrieri privitoare la dreptul de proprietate și alte drepturi reale	Referințe
/	
Act Administrativ nr. 1513, din 17/03/1998 emis de CJSDPAT SUCEAVA;	
B1	A1
Intabulare, drept de PROPRIETATE, dobândit prin Reconstituire, cota actuala 1/1 1) LUCESCU ARTIM, Lipsă CNP proprietar.	

C. Partea III. SARCINI .

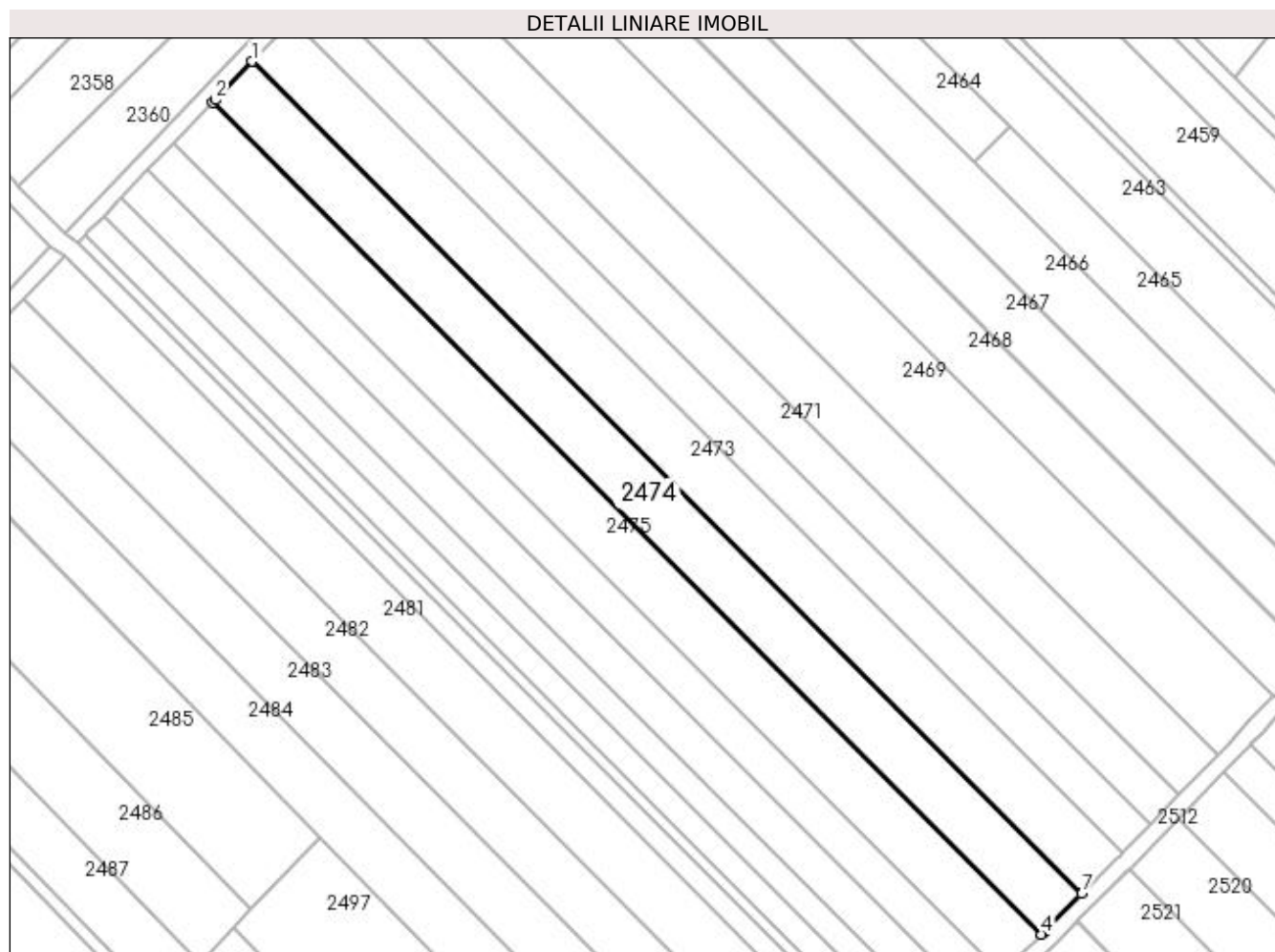
Inscrieri privind dezmembramintele dreptului de proprietate, drepturi reale de garanție și sarcini	Referințe
NU SUNT	

Anexa Nr. 1 La Partea I

Teren

Nr cadastral	Suprafața (mp)*	Observații / Referințe
	4.000	

* Suprafața este determinată în planul de proiecție Stereo 70.



Date referitoare la teren

Crt	Categorie folosință	Intra vilan	Suprafața (mp)	Tarla	Parcelă	Nr. topo	Observații / Referințe
1	arabil	NU	4.000	20	333	-	

Lungime Segmente

1) Valorile lungimilor segmentelor sunt obținute din proiecție în plan.

Punct început	X / Y	Punct sfârșit	X / Y	Lungime segment (** (m)
1	572.240,638 701.037,08	2	572.231,639 701.027,731	12.976
2	572.231,639 701.027,731	3	572.230,945 701.027,01	1.001
3	572.230,945 701.027,01	4	572.432,989 700.824,467	286.086
4	572.432,989 700.824,467	5	572.433,619 700.825,062	0.867
5	572.433,619 700.825,062	6	572.433,714 700.825,158	0.135

Punct început	X / Y	Punct sfârșit	X / Y	Lungime segment (** (m)
6	572.433,714 700.825,158	7	572.442,864 700.834,355	12.973
7	572.442,864 700.834,355	1	572.240,638 701.037,08	286.344

** Lungimile segmentelor sunt determinate în planul de proiecție Stereo 70 și sunt rotunjite la 1 milimetru.

*** Distanța dintre puncte este formată din segmente cumulate ce sunt mai mici decât valoarea 1 milimetru.

**DATE DESPRE IMOBILUL NR. 2475**

Oficiul de Cadastru și Publicitate Imobiliară SUCEAVA
Biroul de Cadastru și Publicitate Imobiliară Radauti

A. Partea I. Descrierea imobilului

TEREN Extravilan

Adresa: Jud. Suceava

Nr. Crt	Nr cadastral Nr. topografic	Suprafața* (mp)	Observații / Referințe
A1		3.900	Sector cadastral:12 Teren neimprejmit;

B. Partea II. Proprietari și acte

Inscrieri privitoare la dreptul de proprietate și alte drepturi reale		Referințe
/		
Act Notarial nr. 66, din 03/04/2018 emis de BIN COVARIUC IOAN;		
B1	Intabulare, drept de PROPRIETATE, dobandit prin Succesiune, cota actuala 3/4 1) JUGAN ELENA	A1
B2	Intabulare, drept de PROPRIETATE, dobandit prin Succesiune, cota actuala 1/4 1) JUGAN ELENA	A1

C. Partea III. SARCINI .

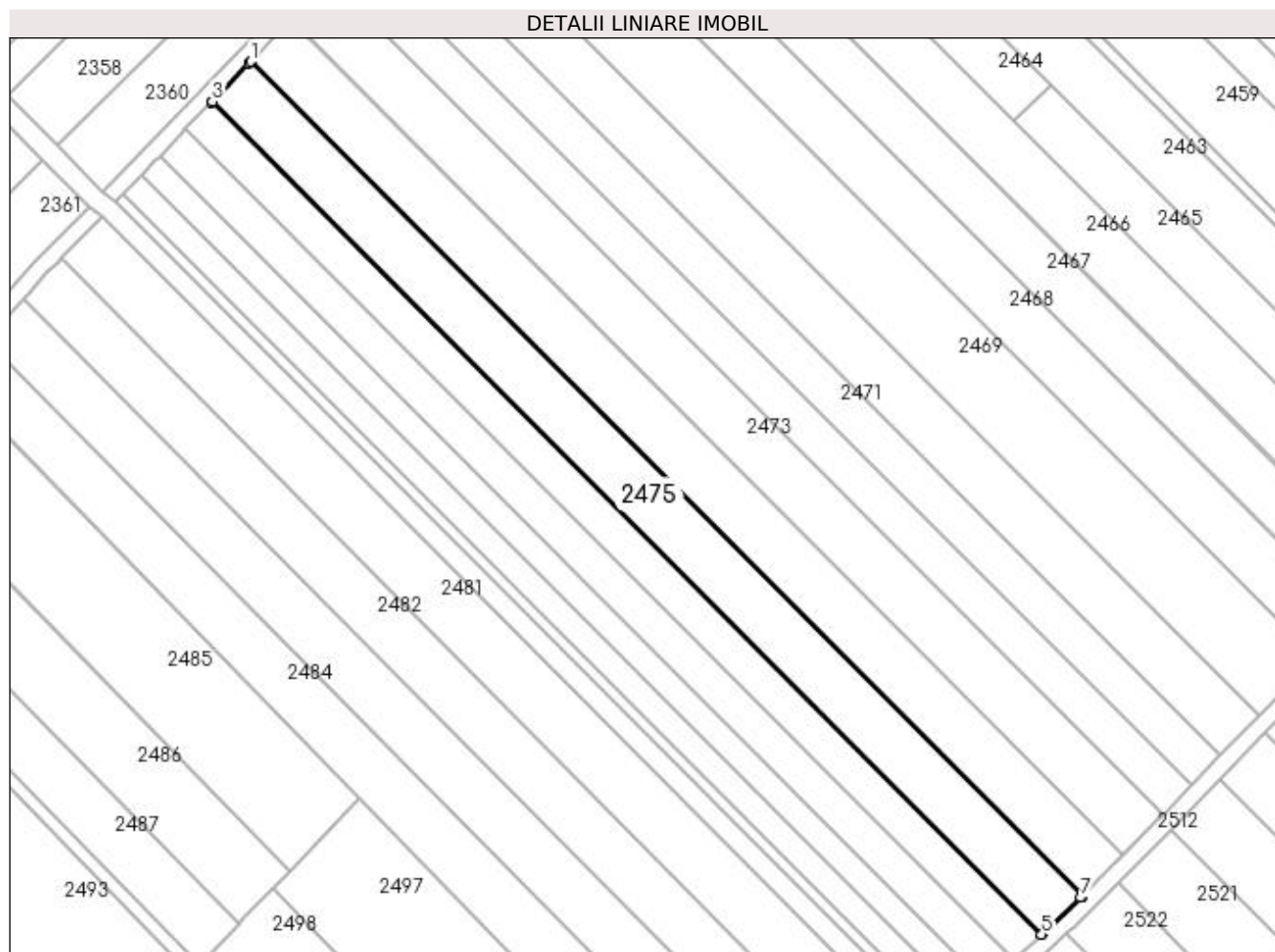
Inscrieri privind dezmembramintele dreptului de proprietate, drepturi reale de garanție și sarcini	Referințe
NU SUNT	

Anexa Nr. 1 La Partea I

Teren

Nr cadastral	Suprafața (mp)*	Observații / Referințe
	3.900	

* Suprafața este determinată în planul de proiecție Stereo 70.



Date referitoare la teren

Crt	Categorie folosință	Intra vilan	Suprafața (mp)	Tarla	Parcelă	Nr. topo	Observații / Referințe
1	arabil	NU	3.900	20	333	-	

Lungime Segmente

1) Valorile lungimilor segmentelor sunt obținute din proiecție în plan.

Punct început	X / Y	Punct sfârșit	X / Y	Lungime segment (** (m)
1	572.230,945 701.027,01	2	572.230,513 701.026,561	0.623
2	572.230,513 701.026,561	3	572.221,598 701.017,3	12.855
3	572.221,598 701.017,3	4	572.221,478 701.017,175	0.173
4	572.221,478 701.017,175	5	572.423,058 700.815,097	285.43
5	572.423,058 700.815,097	6	572.423,185 700.815,217	0.175

Punct început	X / Y	Punct sfârșit	X / Y	Lungime segment (** (m)
6	572.423,185 700.815,217	7	572.432,536 700.824,04	12.856
7	572.432,536 700.824,04	8	572.432,989 700.824,467	0.623
8	572.432,989 700.824,467	1	572.230,945 701.027,01	286.086

** Lungimile segmentelor sunt determinate în planul de proiecție Stereo 70 și sunt rotunjite la 1 milimetru.

*** Distanța dintre puncte este formată din segmente cumulate ce sunt mai mici decât valoarea 1 milimetru.

**DATE DESPRE IMOBILUL NR. 2476**

Oficiul de Cadastru și Publicitate Imobiliară SUCEAVA
Biroul de Cadastru și Publicitate Imobiliară Radauti

A. Partea I. Descrierea imobilului

TEREN Extravilan

Adresa: Jud. Suceava

Nr. Crt	Nr cadastral Nr. topografic	Suprafața* (mp)	Observații / Referințe
A1	36910	2.600	Sector cadastral:12 Teren neimprejmuit;

B. Partea II. Proprietari și acte

Inscrieri privitoare la dreptul de proprietate și alte drepturi reale		Referințe
34023 / 01/11/2016		
Act Notarial nr. 5022, din 26/10/2016 emis de BNP COVARIUC IOAN;		
B5	Intabulare, drept de PROPRIETATE- bun propriu, cu titlu de partaj, dobandit prin Conventie, cota actuala 1/1 1) POPESCU CRISTINA-ELENA	A1
B7	imobil aflat sub incidenta art.3, alin, din Lg.17/2014	A1

C. Partea III. SARCINI .

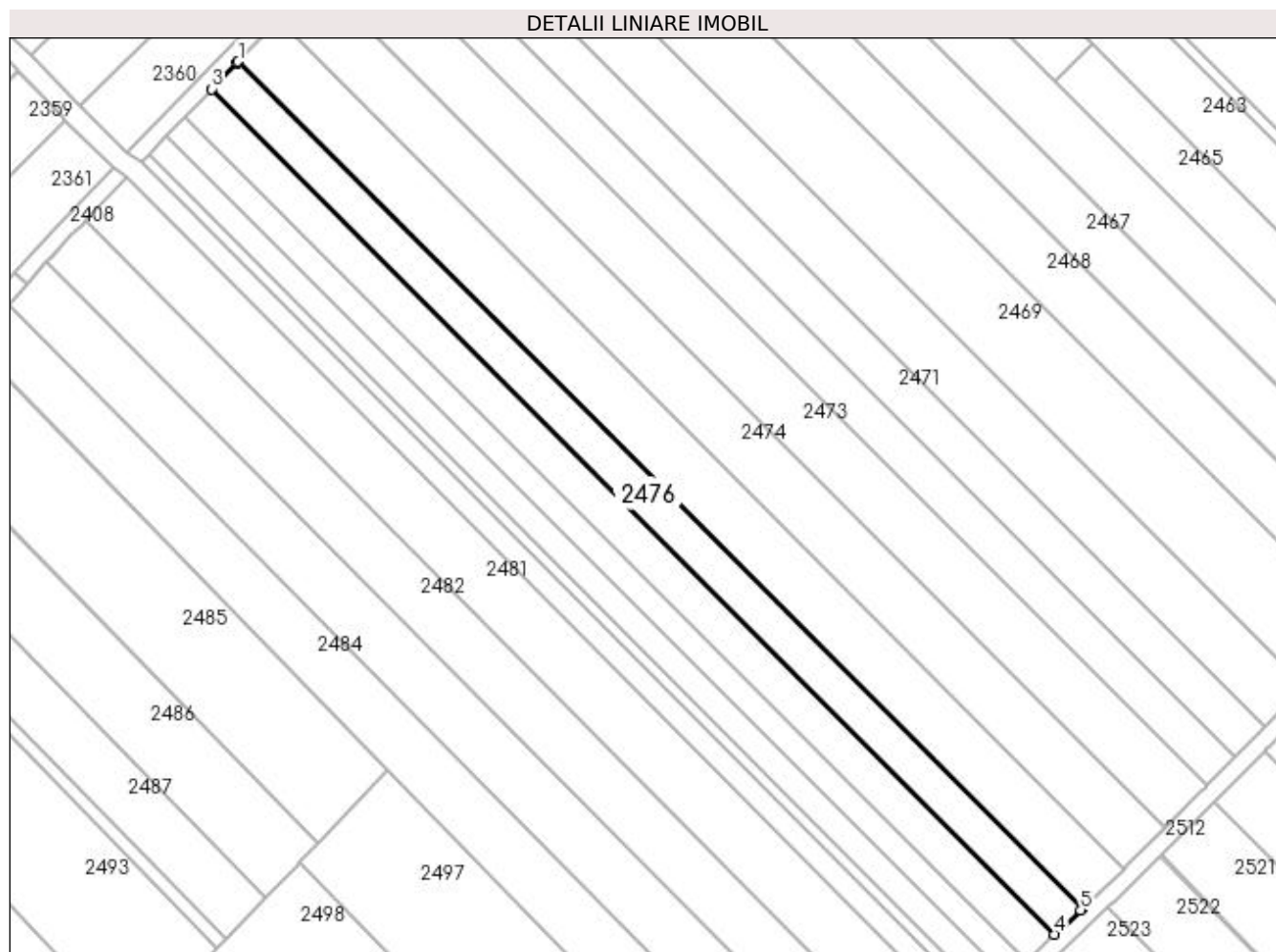
Inscrieri privind dezmembramintele dreptului de proprietate, drepturi reale de garanție și sarcini	Referințe
NU SUNT	

Anexa Nr. 1 La Partea I

Teren

Nr cadastral	Suprafața (mp)*	Observații / Referințe
36910	2.600	

* Suprafața este determinată în planul de proiecție Stereo 70.



Date referitoare la teren

Crt	Categorie folosință	Intra vilan	Suprafața (mp)	Tarla	Parcelă	Nr. topo	Observații / Referințe
1	arabil	NU	2.600	20	333	-	

Lungime Segmente

1) Valorile lungimilor segmentelor sunt obținute din proiecție în plan.

Punct început	X / Y	Punct sfârșit	X / Y	Lungime segment (** (m)
1	572.221,478 701.017,175	2	572.221,045 701.016,726	0.624
2	572.221,045 701.016,726	3	572.215,154 701.010,606	8.495
3	572.215,154 701.010,606	4	572.416,425 700.808,839	284.991
4	572.416,425 700.808,839	5	572.422,604 700.814,669	8.495
5	572.422,604 700.814,669	6	572.423,058 700.815,097	0.624

Punct început	X / Y	Punct sfârșit	X / Y	Lungime segment (** (m)
6	572.423,058 700.815,097	1	572.221,478 701.017,175	285.43

** Lungimile segmentelor sunt determinate în planul de proiecție Stereo 70 și sunt rotunjite la 1 milimetru.

*** Distanța dintre puncte este formată din segmente cumulate ce sunt mai mici decât valoarea 1 milimetru.

**DATE DESPRE IMOBILUL NR. 2477**

Oficiul de Cadastru și Publicitate Imobiliară SUCEAVA
Biroul de Cadastru și Publicitate Imobiliară Radauti

A. Partea I. Descrierea imobilului

TEREN Extravilan

Adresa: Jud. Suceava, Tarla Movila

Nr. Crt	Nr cadastral Nr. topografic	Suprafața* (mp)	Observații / Referințe
A1	31221	2.600	Sector cadastral:12 Teren neimprejmuit;

B. Partea II. Proprietari și acte

Inscrieri privitoare la dreptul de proprietate și alte drepturi reale		Referințe
15818 / 06/08/2012		
Act Notarial nr. 498, din 02/08/2012 emis de MANDICI ALEXANDRU;		
B2	Intabulare, drept de PROPRIETATE bun comun, in dev., cu titlu de cumparare, dobandit prin Conventie, cota actuala 1/1 1) CALANCEA CONSTANTIN 2) CALANCEA STELUȚA MIHAELA	A1

C. Partea III. SARCINI .

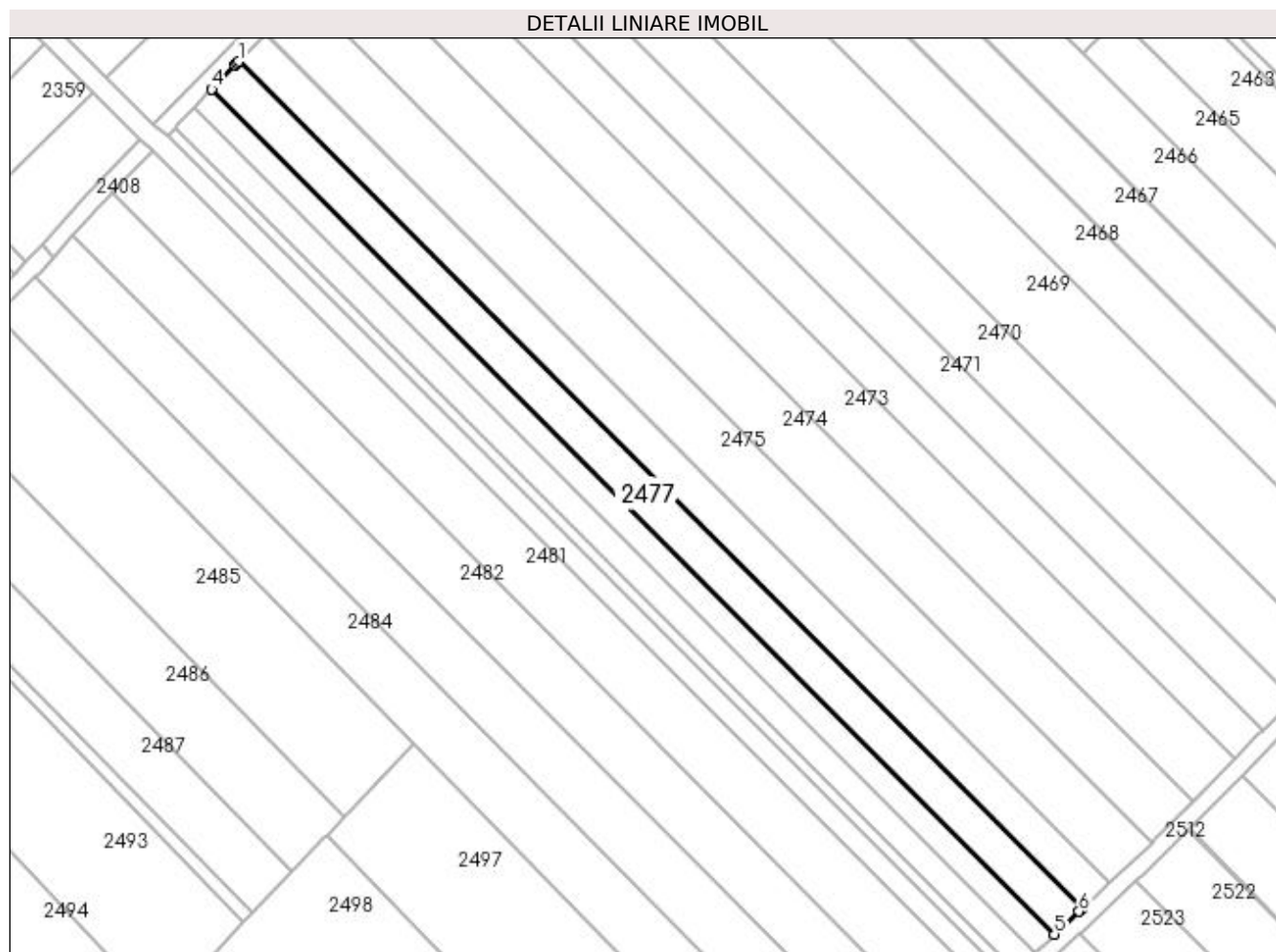
Inscrieri privind dezmembramintele dreptului de proprietate, drepturi reale de garanție și sarcini	Referințe
NU SUNT	

Anexa Nr. 1 La Partea I

Teren

Nr cadastral	Suprafața (mp)*	Observații / Referințe
31221	2.600	

* Suprafața este determinată în planul de proiecție Stereo 70.



Date referitoare la teren

Crt	Categorie folosință	Intra vilan	Suprafața (mp)	Tarla	Parcelă	Nr. topo	Observații / Referințe
1	arabil	NU	2.600	20	333	-	

Lungime Segmente

1) Valorile lungimilor segmentelor sunt obținute din proiecție în plan.

Punct început	X / Y	Punct sfârșit	X / Y	Lungime segment (** (m)
1	572.215,154 701.010,606	2	572.214,721 701.010,156	0.624
2	572.214,721 701.010,156	3	572.214,349 701.009,769	0.537
3	572.214,349 701.009,769	4	572.208,821 701.004,027	7.971
4	572.208,821 701.004,027	5	572.409,782 700.802,57	284.553
5	572.409,782 700.802,57	6	572.415,581 700.808,042	7.973

Punct început	X / Y	Punct sfârșit	X / Y	Lungime segment (** (m)
6	572.415,581 700.808,042	7	572.415,971 700.808,41	0.536
7	572.415,971 700.808,41	8	572.416,425 700.808,839	0.625
8	572.416,425 700.808,839	1	572.215,154 701.010,606	284.991

** Lungimile segmentelor sunt determinate în planul de proiecție Stereo 70 și sunt rotunjite la 1 milimetru.

*** Distanța dintre puncte este formată din segmente cumulate ce sunt mai mici decât valoarea 1 milimetru.

**DATE DESPRE IMOBILUL NR. 2478**

Oficiul de Cadastru și Publicitate Imobiliară SUCEAVA
Biroul de Cadastru și Publicitate Imobiliară Radauti

A. Partea I. Descrierea imobilului

TEREN Extravilan

Adresa: Jud. Suceava

Nr. Crt	Nr cadastral Nr. topografic	Suprafața* (mp)	Observații / Referințe
A1	36481	1.800	Sector cadastral:12 Teren neimprejmuit;

B. Partea II. Proprietari și acte

Inscrieri privitoare la dreptul de proprietate și alte drepturi reale	Referințe
5974 / 20/02/2015	
Act Notarial nr. 351, din 20/02/2015 emis de MANDICI MAGDA ELENA;	
B4	A1
Intabulare, drept de PROPRIETATE- bun propriu, cu titlu de cumparare, dobandit prin Conventie, cota actuala 1/1 1) CALANCE CALIN-CONSTANTIN	

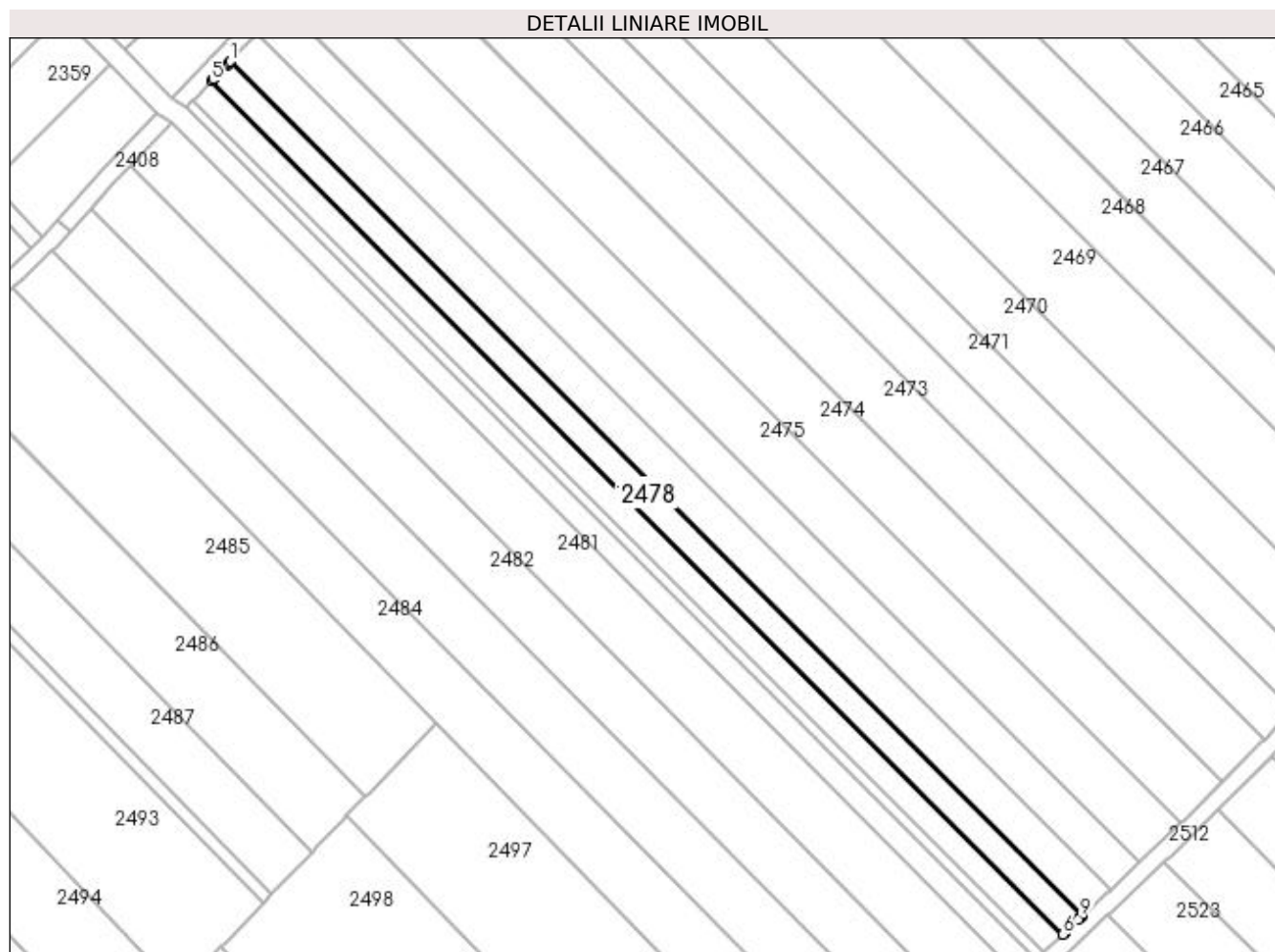
C. Partea III. SARCINI .

Inscrieri privind dezmembramintele dreptului de proprietate, drepturi reale de garanție și sarcini	Referințe
NU SUNT	

Anexa Nr. 1 La Partea I**Teren**

Nr cadastral	Suprafața (mp)*	Observații / Referințe
36481	1.800	

* Suprafața este determinată în planul de proiecție Stereo 70.

**Date referitoare la teren**

Crt	Categorie folosință	Intravilan	Suprafața (mp)	Tarla	Parcelă	Nr. topo	Observații / Referințe
1	arabil	NU	1.800	20	333	-	Imobil aflat sub incidența art.3, alin (1), Legea 17/2014

Lungime Segmente

1) Valorile lungimilor segmentelor sunt obținute din proiecție în plan.

Punct început	X / Y	Punct sfârșit	X / Y	Lungime segment (** (m)
1	572.208,821 701.004,027	2	572.208,387 701.003,576	0.626
2	572.208,387 701.003,576	3	572.207,876 701.003,045	0.737
3	572.207,876 701.003,045	4	572.204,885 700.999,938	4.313
4	572.204,885 700.999,938	5	572.204,431 700.999,466	0.655
5	572.204,431 700.999,466	6	572.405,177 700.798,225	284.248

Punct început	X / Y	Punct sfârșit	X / Y	Lungime segment (** (m)
6	572.405,177 700.798,225	7	572.405,653 700.798,675	0.655
7	572.405,653 700.798,675	8	572.408,791 700.801,635	4.314
8	572.408,791 700.801,635	9	572.409,327 700.802,141	0.737
9	572.409,327 700.802,141	10	572.409,782 700.802,57	0.625
10	572.409,782 700.802,57	1	572.208,821 701.004,027	284.553

** Lungimile segmentelor sunt determinate în planul de proiecție Stereo 70 și sunt rotunjite la 1 milimetru.

*** Distanța dintre puncte este formată din segmente cumulate ce sunt mai mici decât valoarea 1 milimetru.

**DATE DESPRE IMOBILUL NR. 2479**

Oficiul de Cadastru și Publicitate Imobiliară SUCEAVA
Biroul de Cadastru și Publicitate Imobiliară Radauti

A. Partea I. Descrierea imobilului

TEREN Extravilan

Adresa: Jud. Suceava

Nr. Crt	Nr cadastral Nr. topografic	Suprafața* (mp)	Observații / Referințe
A1	36459	1.800	Sector cadastral:12 Teren neimprejmuit;

B. Partea II. Proprietari și acte

Inscrieri privitoare la dreptul de proprietate și alte drepturi reale	Referințe
5977 / 20/02/2015	
Act Notarial nr. 352, din 20/02/2015 emis de MANDICI MAGDA ELENA;	
B4	A1
Intabulare, drept de PROPRIETATE bun propriu cu titlu de cumparare, dobandit prin Conventie, cota actuala 1/1 1) CALANCE CALIN-CONSTANTIN	

C. Partea III. SARCINI .

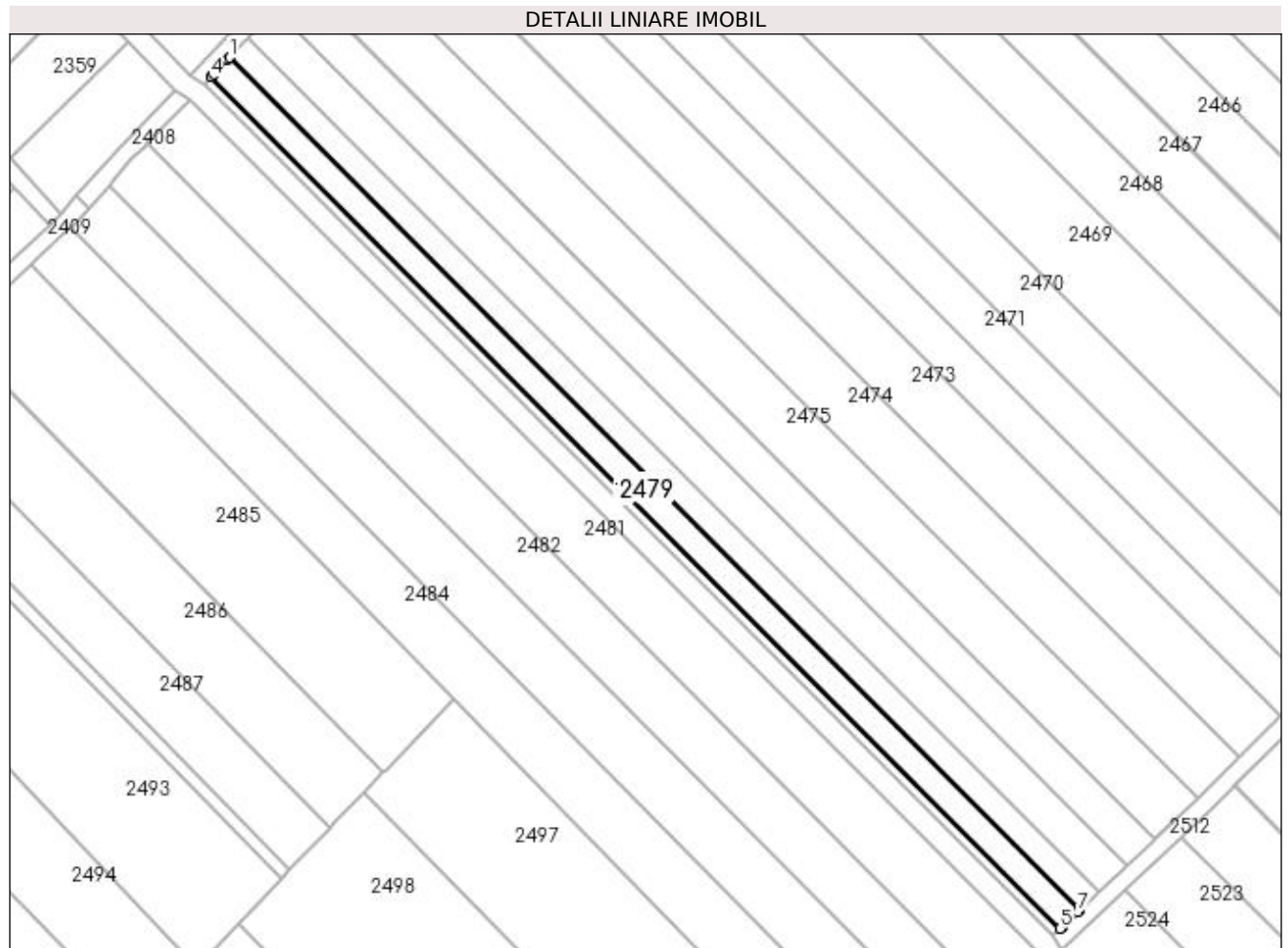
Inscrieri privind dezmembramintele dreptului de proprietate, drepturi reale de garanție și sarcini	Referințe
NU SUNT	

Anexa Nr. 1 La Partea I

Teren

Nr cadastral	Suprafața (mp)*	Observații / Referințe
36459	1.800	

* Suprafața este determinată în planul de proiecție Stereo 70.



Date referitoare la teren

Crt	Categorie folosință	Intra vilan	Suprafața (mp)	Tarla	Parcelă	Nr. topo	Observații / Referințe
1	arabil	NU	1.800	20	333	-	Imobil aflat sub incidența art. 3, alin (1) din Legea nr. 17/2014

Lungime Segmente

1) Valorile lungimilor segmentelor sunt obținute din proiecție în plan.

Punct început	X / Y	Punct sfârșit	X / Y	Lungime segment (** (m)
1	572.204,431 700.999,466	2	572.203,997 700.999,015	0.626
2	572.203,997 700.999,015	3	572.200,601 700.995,488	4.896
3	572.200,601 700.995,488	4	572.200,036 700.994,9	0.815
4	572.200,036 700.994,9	5	572.400,566 700.793,875	283.942
5	572.400,566 700.793,875	6	572.401,16 700.794,435	0.816

Punct început	X / Y	Punct sfârșit	X / Y	Lungime segment (** (m)
6	572.401,16 700.794,435	7	572.404,721 700.797,795	4.896
7	572.404,721 700.797,795	8	572.405,177 700.798,225	0.627
8	572.405,177 700.798,225	1	572.204,431 700.999,466	284.248

** Lungimile segmentelor sunt determinate în planul de proiecție Stereo 70 și sunt rotunjite la 1 milimetru.

*** Distanța dintre puncte este formată din segmente cumulate ce sunt mai mici decât valoarea 1 milimetru.

**DATE DESPRE IMOBILUL NR. 2480**

Oficiul de Cadastru și Publicitate Imobiliară SUCEAVA
Biroul de Cadastru și Publicitate Imobiliară Radauti

A. Partea I. Descrierea imobilului

TEREN Extravilan

Adresa: Jud. Suceava

Nr. Crt	Nr cadastral Nr. topografic	Suprafața* (mp)	Observații / Referințe
A1	31783	701	Sector cadastral:12 Teren neimprejmuit;

B. Partea II. Proprietari și acte

Inscrieri privitoare la dreptul de proprietate și alte drepturi reale	Referințe
6660 / 28/02/2014	
Act Notarial nr. 21, din 27/02/2014 emis de COVARIUC IOAN;	
B2	A1
Intabulare, drept de PROPRIETATE bun propriu, dobandit prin Succesiune, cota actuala 1/1 1) LUCESCU MARCELA	

C. Partea III. SARCINI .

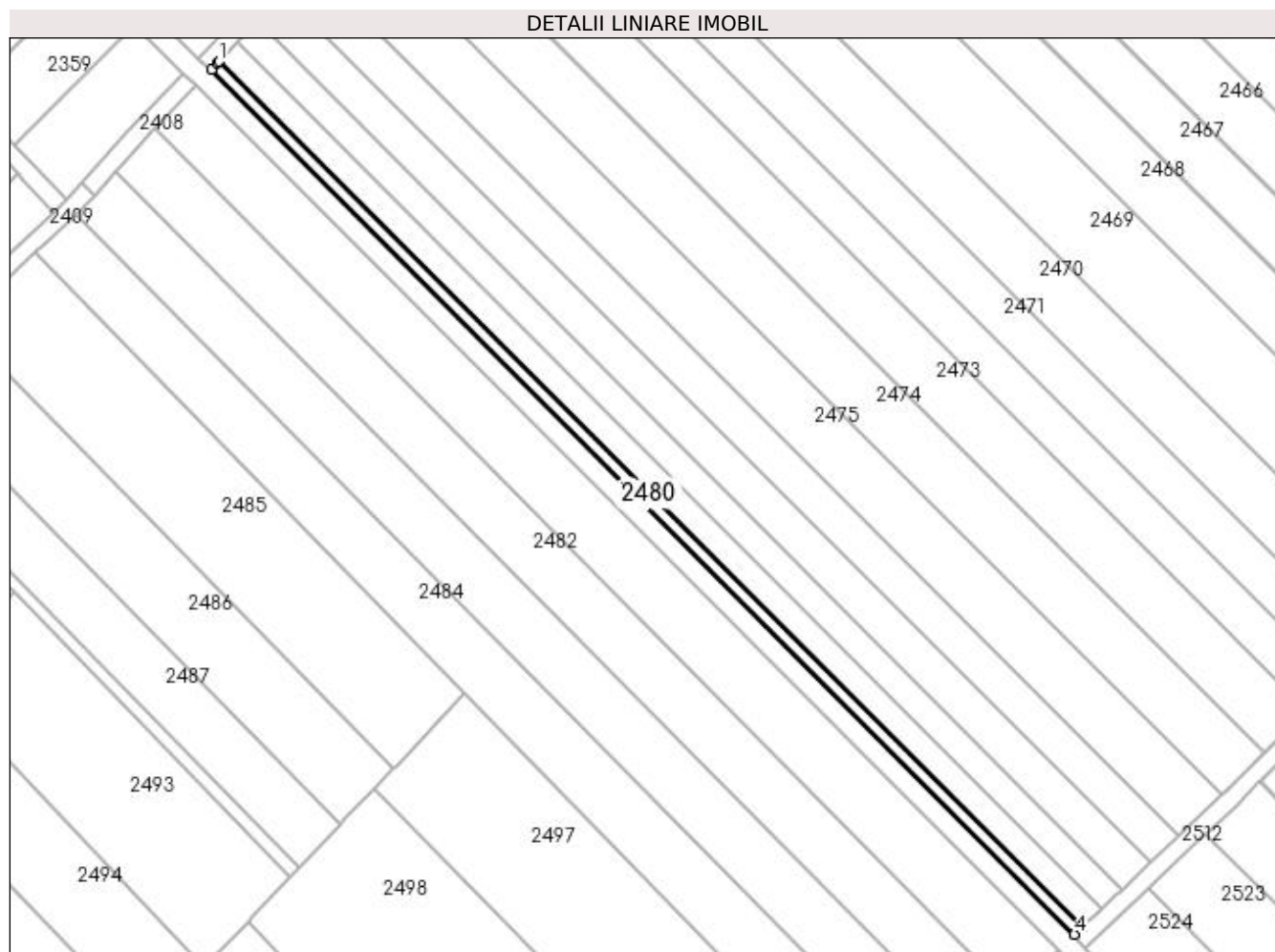
Inscrieri privind dezmembramintele dreptului de proprietate, drepturi reale de garanție și sarcini	Referințe
NU SUNT	

Anexa Nr. 1 La Partea I

Teren

Nr cadastral	Suprafața (mp)*	Observații / Referințe
31783	701	

* Suprafața este determinată în planul de proiecție Stereo 70.



Date referitoare la teren

Crt	Categorie folosință	Intra vilan	Suprafața (mp)	Tarla	Parcelă	Nr. topo	Observații / Referințe
1	arabil	NU	701	20	333	-	

Lungime Segmente

1) Valorile lungimilor segmentelor sunt obținute din proiecție în plan.

Punct început	X / Y	Punct sfârșit	X / Y	Lungime segment (** (m)
1	572.200,036 700.994,9	2	572.199,601 700.994,449	0.627
2	572.199,601 700.994,449	3	572.198,323 700.993,121	1.843
3	572.198,323 700.993,121	4	572.398,77 700.792,18	283.824
4	572.398,77 700.792,18	5	572.400,111 700.793,445	1.844
5	572.400,111 700.793,445	6	572.400,566 700.793,875	0.626

Punct început	X / Y	Punct sfârșit	X / Y	Lungime segment (** (m)
6	572.400,566 700.793,875	1	572.200,036 700.994,9	283.942

** Lungimile segmentelor sunt determinate în planul de proiecție Stereo 70 și sunt rotunjite la 1 milimetru.

*** Distanța dintre puncte este formată din segmente cumulate ce sunt mai mici decât valoarea 1 milimetru.

**DATE DESPRE IMOBILUL NR. 2481**

Oficiul de Cadastru și Publicitate Imobiliară SUCEAVA
Biroul de Cadastru și Publicitate Imobiliară Radauti

A. Partea I. Descrierea imobilului

TEREN Extravilan

Adresa: Jud. Suceava

Nr. Crt	Nr cadastral Nr. topografic	Suprafața* (mp)	Observații / Referințe
A1	31787	4.100	Sector cadastral:12 Teren neimprejmuit;

B. Partea II. Proprietari și acte

Inscrieri privitoare la dreptul de proprietate și alte drepturi reale	Referințe
6661 / 28/02/2014	
Act Notarial nr. 21, din 27/02/2014 emis de COVARIUC IOAN;	
B2	A1
Intabulare, drept de PROPRIETATE bun propriu, dobandit prin Succesiune, cota actuala 1/1 1) LUCESCU MARCELA	

C. Partea III. SARCINI .

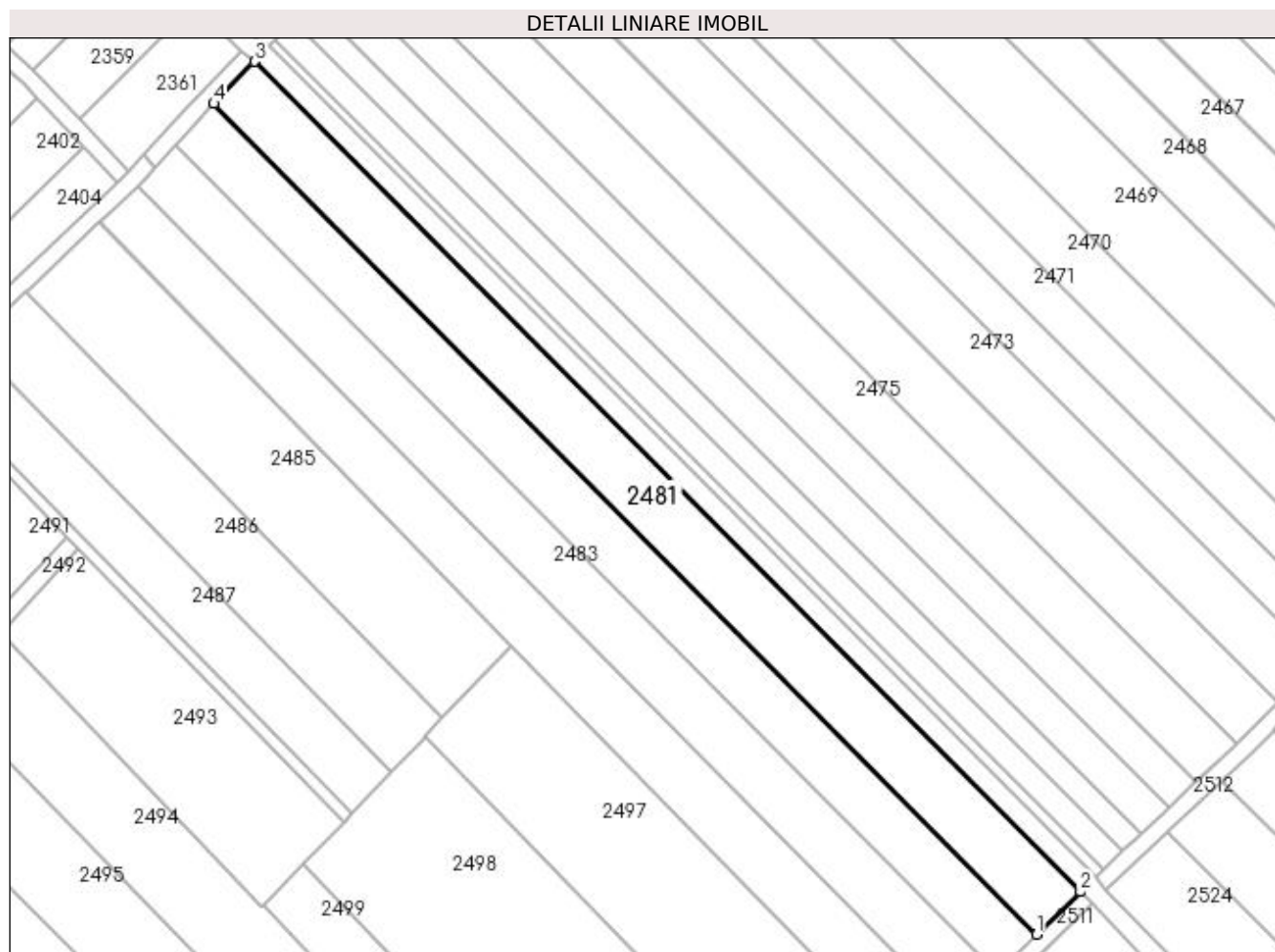
Inscrieri privind dezmembramintele dreptului de proprietate, drepturi reale de garanție și sarcini	Referințe
NU SUNT	

Anexa Nr. 1 La Partea I

Teren

Nr cadastral	Suprafața (mp)*	Observații / Referințe
31787	4.100	

* Suprafața este determinată în planul de proiecție Stereo 70.



Date referitoare la teren

Crt	Categorie folosință	Intra vilan	Suprafața (mp)	Tarla	Parcelă	Nr. topo	Observații / Referințe
1	arabil	NU	4.100	20	334	-	

Lungime Segmente

1) Valorile lungimilor segmentelor sunt obținute din proiecție în plan.

Punct început	X / Y	Punct sfârșit	X / Y	Lungime segment (** (m)
1	572.384,385 700.778,182	2	572.394,971 700.788,496	14.78
2	572.394,971 700.788,496	3	572.194,85 700.989,514	283.649
3	572.194,85 700.989,514	4	572.185,032 700.979,314	14.157
4	572.185,032 700.979,314	1	572.384,385 700.778,182	283.188

**** Lungimile segmentelor sunt determinate în planul de proiecție Stereo 70 și sunt rotunjite la 1 milimetru.**

***** Distanța dintre puncte este formată din segmente cumulate ce sunt mai mici decât valoarea 1 milimetru.**

**DATE DESPRE IMOBILUL NR. 2482**

Oficiul de Cadastru și Publicitate Imobiliară SUCEAVA
Biroul de Cadastru și Publicitate Imobiliară Radauti

A. Partea I. Descrierea imobilului

TEREN Extravilan

Adresa: Jud. Suceava

Nr. Crt	Nr cadastral Nr. topografic	Suprafața* (mp)	Observații / Referințe
A1		3.800	Sector cadastral:12 Teren neimprejmuit;

B. Partea II. Proprietari și acte

Inscrieri privitoare la dreptul de proprietate și alte drepturi reale		Referințe
/		
Act Normativ nr. Legea 7, din 13/03/1996 emis de PARLAMENTUL ROMANIEI;		
B1	Inscrierea provizorie, drept de PROPRIETATE, dobandit prin Lege, cota actuala 1/1 1) ORAȘUL MILIȘĂUȚI, CIF:4326973, PROPRIETAR NEIDENTIFICAT.	A1

C. Partea III. SARCINI .

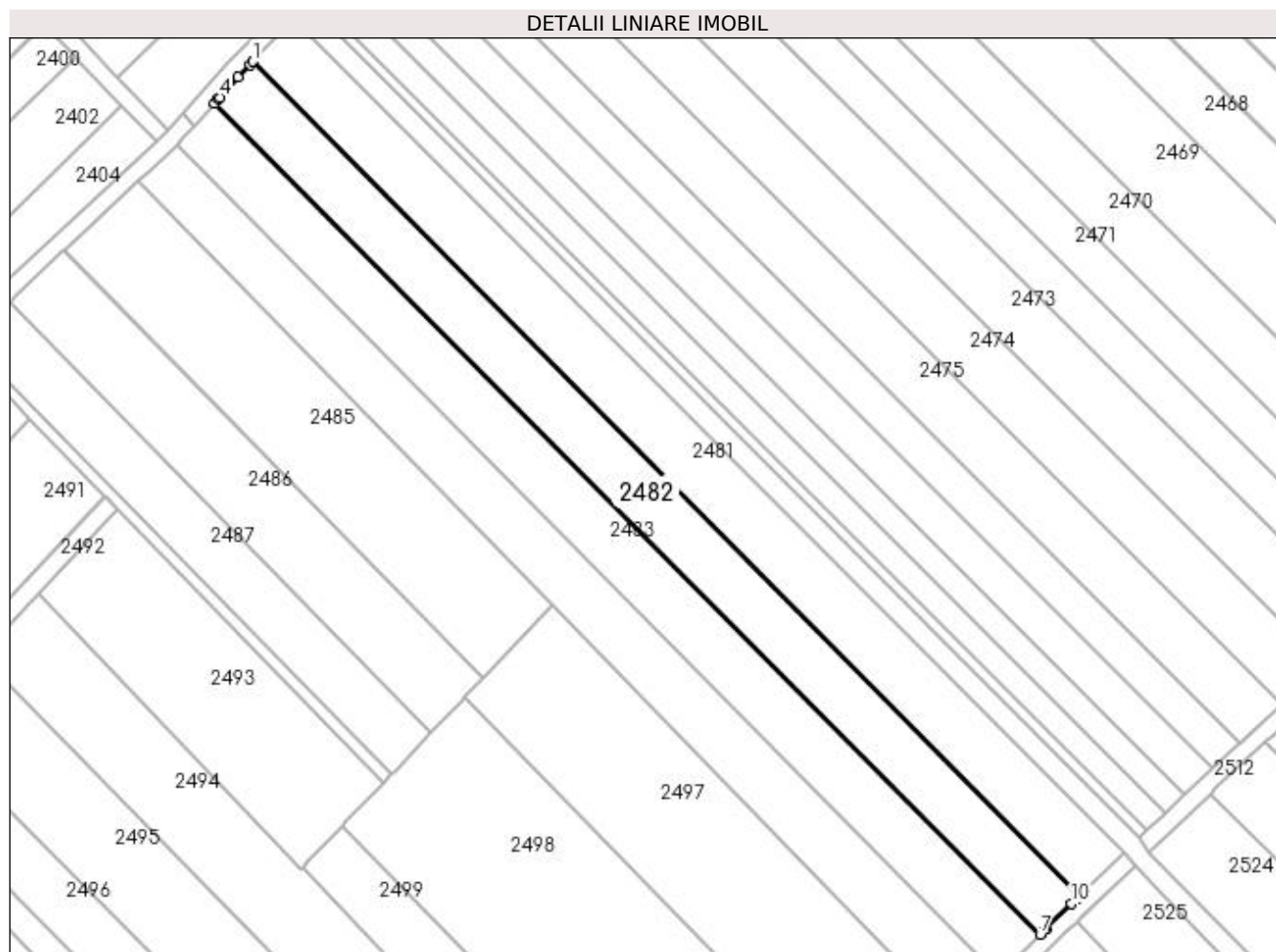
Inscrieri privind dezmembramintele dreptului de proprietate, drepturi reale de garanție și sarcini	Referințe
NU SUNT	

Anexa Nr. 1 La Partea I

Teren

Nr cadastral	Suprafața (mp)*	Observații / Referințe
	3.800	

* Suprafața este determinată în planul de proiecție Stereo 70.



Date referitoare la teren

Crt	Categorie folosință	Intravilan	Suprafața (mp)	Tarla	Parcelă	Nr. topo	Observații / Referințe
1	arabil	NU	3.800	20	334	-	

Lungime Segmente

1) Valorile lungimilor segmentelor sunt obținute din proiecție în plan.

Punct început	X / Y	Punct sfârșit	X / Y	Lungime segment (** (m)
1	572.185,032 700.979,314	2	572.184,334 700.978,589	1.006
2	572.184,334 700.978,589	3	572.181,479 700.975,623	4.117
3	572.181,479 700.975,623	4	572.177,017 700.970,64	6.689
4	572.177,017 700.970,64	5	572.176,745 700.970,335	0.409
5	572.176,745 700.970,335	6	572.175,799 700.969,278	1.419

Punct început	X / Y	Punct sfârșit	X / Y	Lungime segment (** (m)
6	572.175,799 700.969,278	7	572.374,907 700.768,932	282.458
7	572.374,907 700.768,932	8	572.375,92 700.769,921	1.416
8	572.375,92 700.769,921	9	572.376,212 700.770,206	0.408
9	572.376,212 700.770,206	10	572.382,462 700.776,308	8.735
10	572.382,462 700.776,308	11	572.383,665 700.777,48	1.68
11	572.383,665 700.777,48	12	572.384,385 700.778,182	1.006
12	572.384,385 700.778,182	1	572.185,032 700.979,314	283.188

** Lungimile segmentelor sunt determinate în planul de proiecție Stereo 70 și sunt rotunjite la 1 milimetru.

*** Distanța dintre puncte este formată din segmente cumulate ce sunt mai mici decât valoarea 1 milimetru.

**DATE DESPRE IMOBILUL NR. 2483**

Oficiul de Cadastru și Publicitate Imobiliară SUCEAVA
Biroul de Cadastru și Publicitate Imobiliară Radauti

A. Partea I. Descrierea imobilului

TEREN Extravilan

Adresa: Jud. Suceava

Nr. Crt	Nr cadastral Nr. topografic	Suprafața* (mp)	Observații / Referințe
A1		3.900	Sector cadastral:12 Teren neimprejmuit;

B. Partea II. Proprietari și acte

Inscrieri privitoare la dreptul de proprietate și alte drepturi reale	Referințe
/	
Act Administrativ nr. 359, din 22/03/1995 emis de CJSDPAT SUCEAVA;	
B1	A1
Intabulare, drept de PROPRIETATE, dobandit prin Reconstituire, cota actuala 1/1	
1) TĂTAR MILITIA, Lipsă CNP proprietar.	
2) TATAR RAVEICA, Lipsă CNP proprietar.	

C. Partea III. SARCINI .

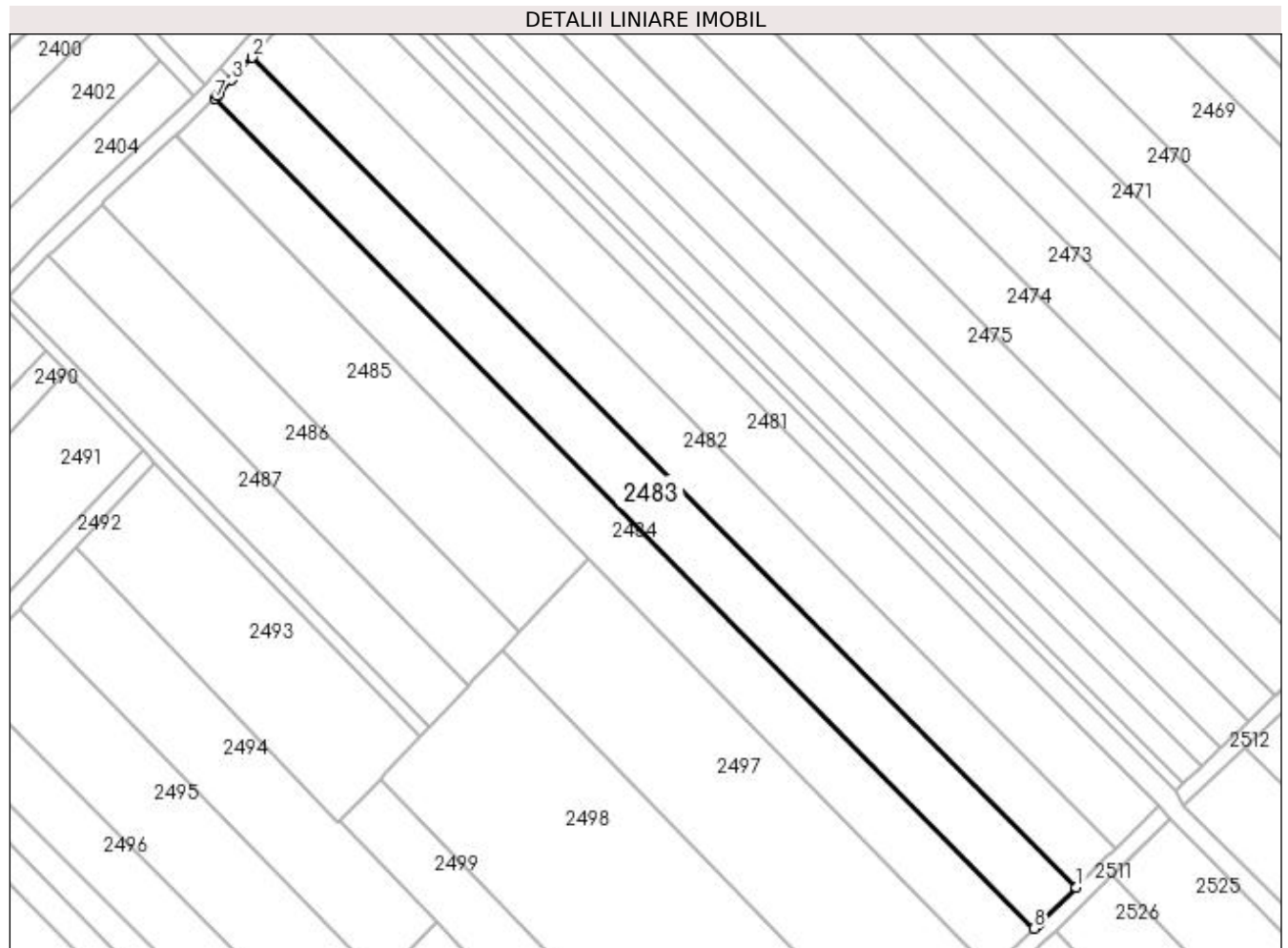
Inscrieri privind dezmembramintele dreptului de proprietate, drepturi reale de garanție și sarcini	Referințe
NU SUNT	

Anexa Nr. 1 La Partea I

Teren

Nr cadastral	Suprafața (mp)*	Observații / Referințe
	3.900	

* Suprafața este determinată în planul de proiecție Stereo 70.



Date referitoare la teren

Crt	Categorie folosință	Intra vilan	Suprafața (mp)	Tarla	Parcelă	Nr. topo	Observații / Referințe
1	arabil	NU	3.900	20	334	-	

Lungime Segmente

1) Valorile lungimilor segmentelor sunt obținute din proiecție în plan.

Punct început	X / Y	Punct sfârșit	X / Y	Lungime segment (** (m)
1	572.374,907 700.768,932	2	572.175,799 700.969,278	282.458
2	572.175,799 700.969,278	3	572.170,947 700.963,86	7.273
3	572.170,947 700.963,86	4	572.167,91 700.960,467	4.554
4	572.167,91 700.960,467	5	572.167,507 700.960,017	0.604
5	572.167,507 700.960,017	6	572.167,48 700.959,987	0.04

Punct început	X / Y	Punct sfârșit	X / Y	Lungime segment (** (m)
6	572.167,48 700.959,987	7	572.166,756 700.959,311	0.991
7	572.166,756 700.959,311	8	572.364,732 700.758,997	281.638
8	572.364,732 700.758,997	9	572.365,901 700.760,138	1.634
9	572.365,901 700.760,138	10	572.366,028 700.760,262	0.177
10	572.366,028 700.760,262	1	572.374,907 700.768,932	12.41

** Lungimile segmentelor sunt determinate în planul de proiecție Stereo 70 și sunt rotunjite la 1 milimetru.

*** Distanța dintre puncte este formată din segmente cumulate ce sunt mai mici decât valoarea 1 milimetru.

**DATE DESPRE IMOBILUL NR. 2484**

Oficiul de Cadastru și Publicitate Imobiliară SUCEAVA
Biroul de Cadastru și Publicitate Imobiliară Radauti

A. Partea I. Descrierea imobilului

TEREN Extravilan

Adresa: Jud. Suceava

Nr. Crt	Nr cadastral Nr. topografic	Suprafața* (mp)	Observații / Referințe
A1		3.900	Sector cadastral:12 Teren neimprejmuit;

B. Partea II. Proprietari și acte

Inscrieri privitoare la dreptul de proprietate și alte drepturi reale		Referințe
/		
Act Notarial nr. 3110, din 19/07/2005 emis de BNPA BUZDUGĂ CĂTĂLINA - BUZDUGĂ DANA-ALINA;		
B1	Intabulare, drept de PROPRIETATE, dobândit prin PARTAJ, cota actuala 1/1 1) PRELEPCEAN OLTEA	A1

C. Partea III. SARCINI .

Inscrieri privind dezmembramintele dreptului de proprietate, drepturi reale de garanție și sarcini	Referințe
NU SUNT	

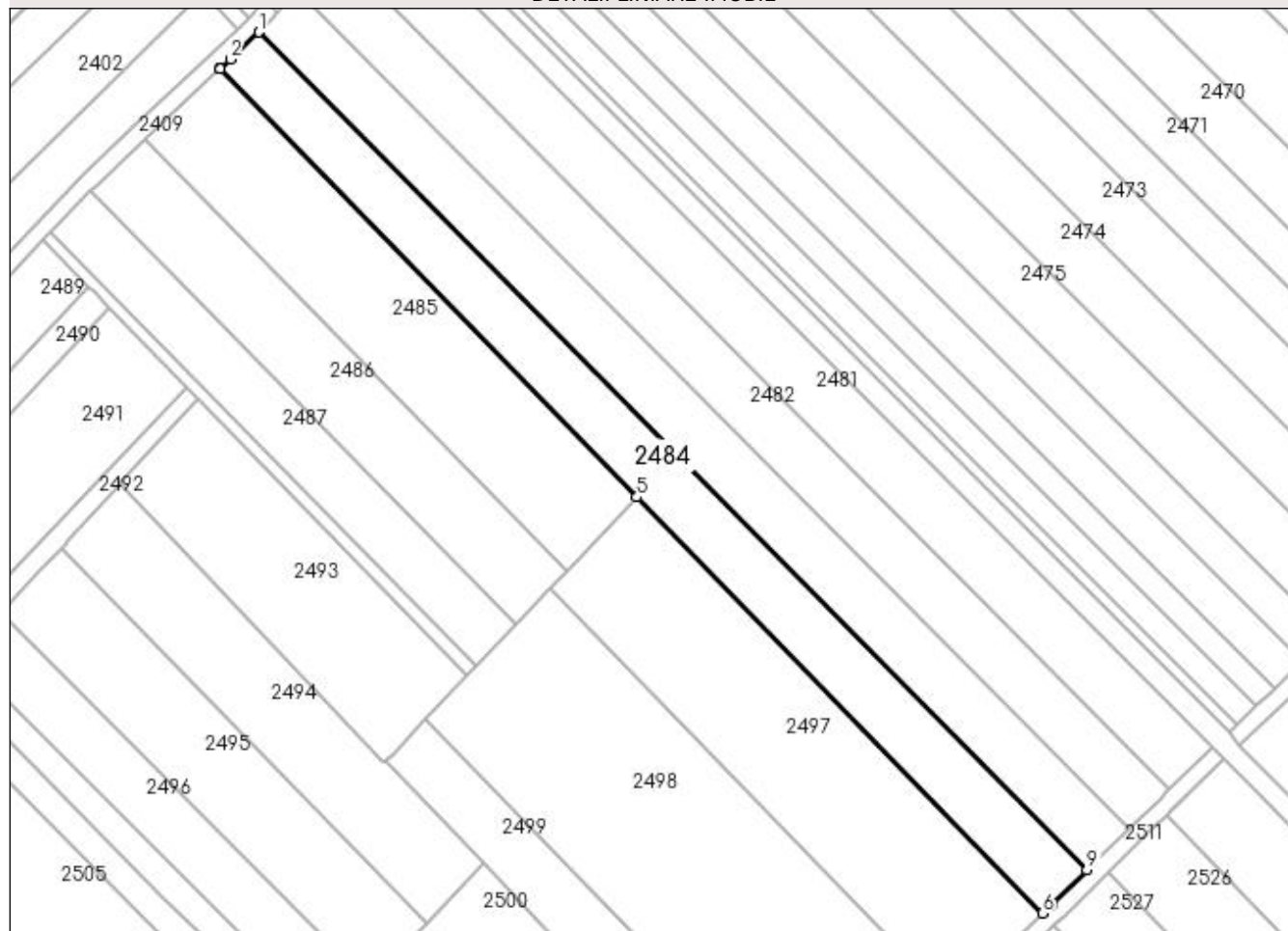
Anexa Nr. 1 La Partea I

Teren

Nr cadastral	Suprafața (mp)*	Observații / Referințe
	3.900	

* Suprafața este determinată în planul de proiecție Stereo 70.

DETALII LINIARE IMOBIL



Date referitoare la teren

Crt	Categorie folosință	Intra vilan	Suprafața (mp)	Tarla	Parcelă	Nr. topo	Observații / Referințe
1	arabil	NU	3.900	20	334	-	

Lungime Segmente

1) Valorile lungimilor segmentelor sunt obținute din proiecție în plan.

Punct început	X / Y	Punct sfârșit	X / Y	Lungime segment (** (m)
1	572.166,756 700.959,311	2	572.159,855 700.952,86	9.447
2	572.159,855 700.952,86	3	572.157,393 700.950,559	3.37
3	572.157,393 700.950,559	4	572.157,321 700.950,491	0.099
4	572.157,321 700.950,491	5	572.257,144 700.848,148	142.964
5	572.257,144 700.848,148	6	572.354,164 700.748,679	138.949

Punct început	X / Y	Punct sfârșit	X / Y	Lungime segment (** (m)
6	572.354,164 700.748,679	7	572.356,124 700.750,593	2.74
7	572.356,124 700.750,593	8	572.356,645 700.751,102	0.728
8	572.356,645 700.751,102	9	572.364,732 700.758,997	11.302
9	572.364,732 700.758,997	1	572.166,756 700.959,311	281.638

** Lungimile segmentelor sunt determinate în planul de proiecție Stereo 70 și sunt rotunjite la 1 milimetru.

*** Distanța dintre puncte este formată din segmente cumulate ce sunt mai mici decât valoarea 1 milimetru.

**DATE DESPRE IMOBILUL NR. 2485**

Oficiul de Cadastru și Publicitate Imobiliară SUCEAVA
Biroul de Cadastru și Publicitate Imobiliară Radauti

A. Partea I. Descrierea imobilului

TEREN Extravilan

Adresa: Jud. Suceava

Nr. Crt	Nr cadastral Nr. topografic	Suprafața* (mp)	Observații / Referințe
A1		3.500	Sector cadastral:12 Teren neimprejmuit;

B. Partea II. Proprietari și acte

Inscrieri privitoare la dreptul de proprietate și alte drepturi reale		Referințe
/		
Act Normativ nr. Legea 7, din 13/03/1996 emis de PARLAMENTUL ROMANIEI;		
B1	Inscrierea provizorie, drept de PROPRIETATE, dobandit prin Lege, cota actuala 1/1 1) ORAȘUL MILIȘĂUȚI, CIF:4326973, PROPRIETAR NEIDENTIFICAT.	A1

C. Partea III. SARCINI .

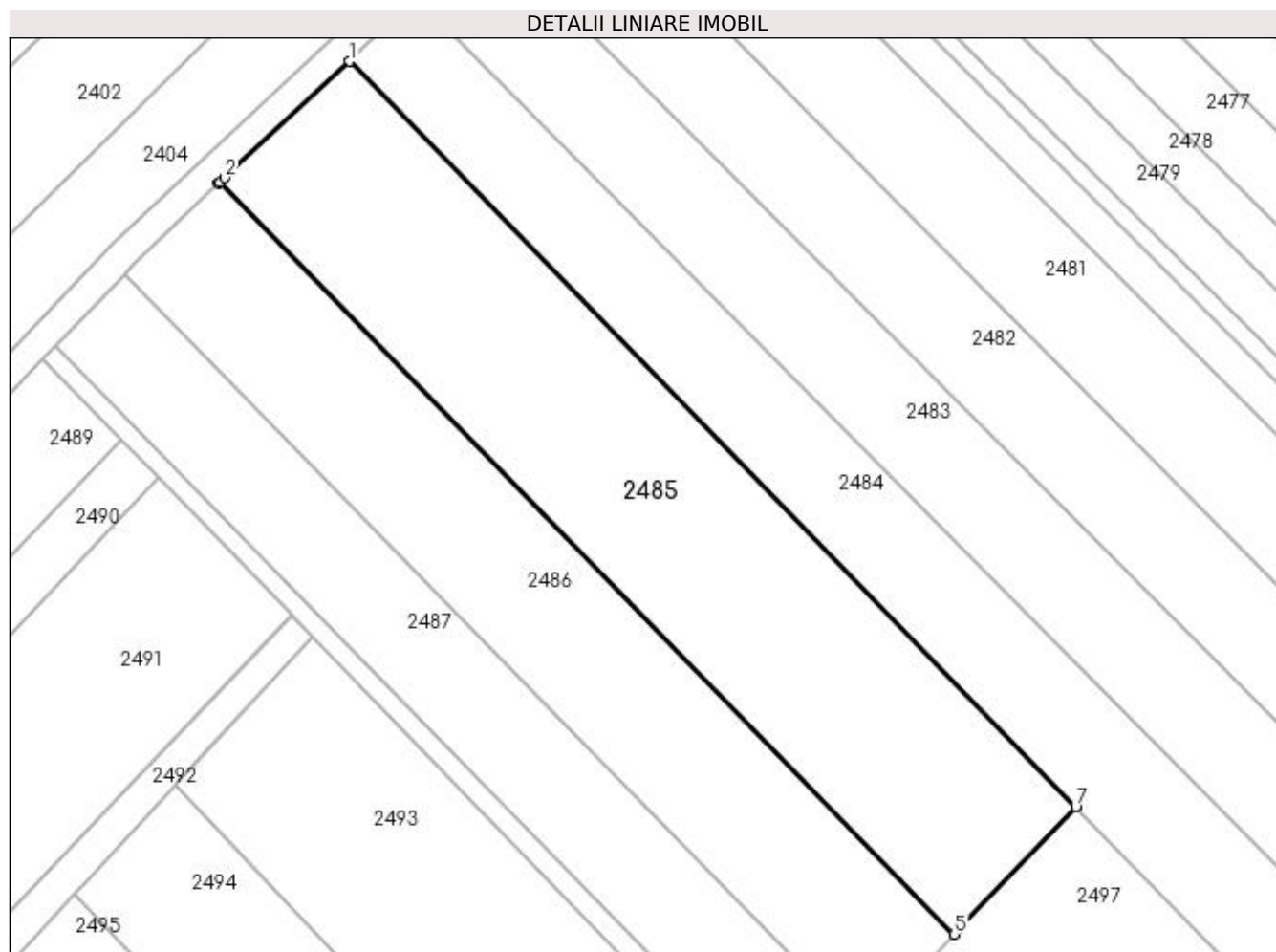
Inscrieri privind dezmembramintele dreptului de proprietate, drepturi reale de garanție și sarcini	Referințe
NU SUNT	

Anexa Nr. 1 La Partea I

Teren

Nr cadastral	Suprafața (mp)*	Observații / Referințe
	3.500	

* Suprafața este determinată în planul de proiecție Stereo 70.



Date referitoare la teren

Crt	Categorie folosință	Intra vilan	Suprafața (mp)	Tarla	Parcelă	Nr. topo	Observații / Referințe
1	arabil	NU	3.500	20	334	-	

Lungime Segmente

1) Valorile lungimilor segmentelor sunt obținute din proiecție în plan.

Punct început	X / Y	Punct sfârșit	X / Y	Lungime segment (** (m)
1	572.157,321 700.950,491	2	572.140,213 700.934,499	23.419
2	572.140,213 700.934,499	3	572.139,529 700.933,86	0.936
3	572.139,529 700.933,86	4	572.139,397 700.933,736	0.181
4	572.139,397 700.933,736	5	572.240,447 700.830,62	144.375
5	572.240,447 700.830,62	6	572.241,218 700.831,429	1.118

Punct început	X / Y	Punct sfârșit	X / Y	Lungime segment (** (m)
6	572.241,218 700.831,429	7	572.257,144 700.848,148	23.09
7	572.257,144 700.848,148	1	572.157,321 700.950,491	142.964

** Lungimile segmentelor sunt determinate în planul de proiecție Stereo 70 și sunt rotunjite la 1 milimetru.

*** Distanța dintre puncte este formată din segmente cumulate ce sunt mai mici decât valoarea 1 milimetru.

**DATE DESPRE IMOBILUL NR. 2486**

Oficiul de Cadastru și Publicitate Imobiliară SUCEAVA
Biroul de Cadastru și Publicitate Imobiliară Radauti

A. Partea I. Descrierea imobilului

TEREN Extravilan

Adresa: Jud. Suceava

Nr. Crt	Nr cadastral Nr. topografic	Suprafața* (mp)	Observații / Referințe
A1		2.600	Sector cadastral:12 Teren neimprejmuit;

B. Partea II. Proprietari și acte

Inscrieri privitoare la dreptul de proprietate și alte drepturi reale		Referințe
/		
Act Normativ nr. Legea 7, din 13/03/1996 emis de PARLAMENTUL ROMANIEI;		
B1	Inscrierea provizorie, drept de PROPRIETATE, dobandit prin Lege, cota actuala 1/1 1) ORAȘUL MILIȘĂUȚI, CIF:4326973, PROPRIETAR NEIDENTIFICAT.	A1

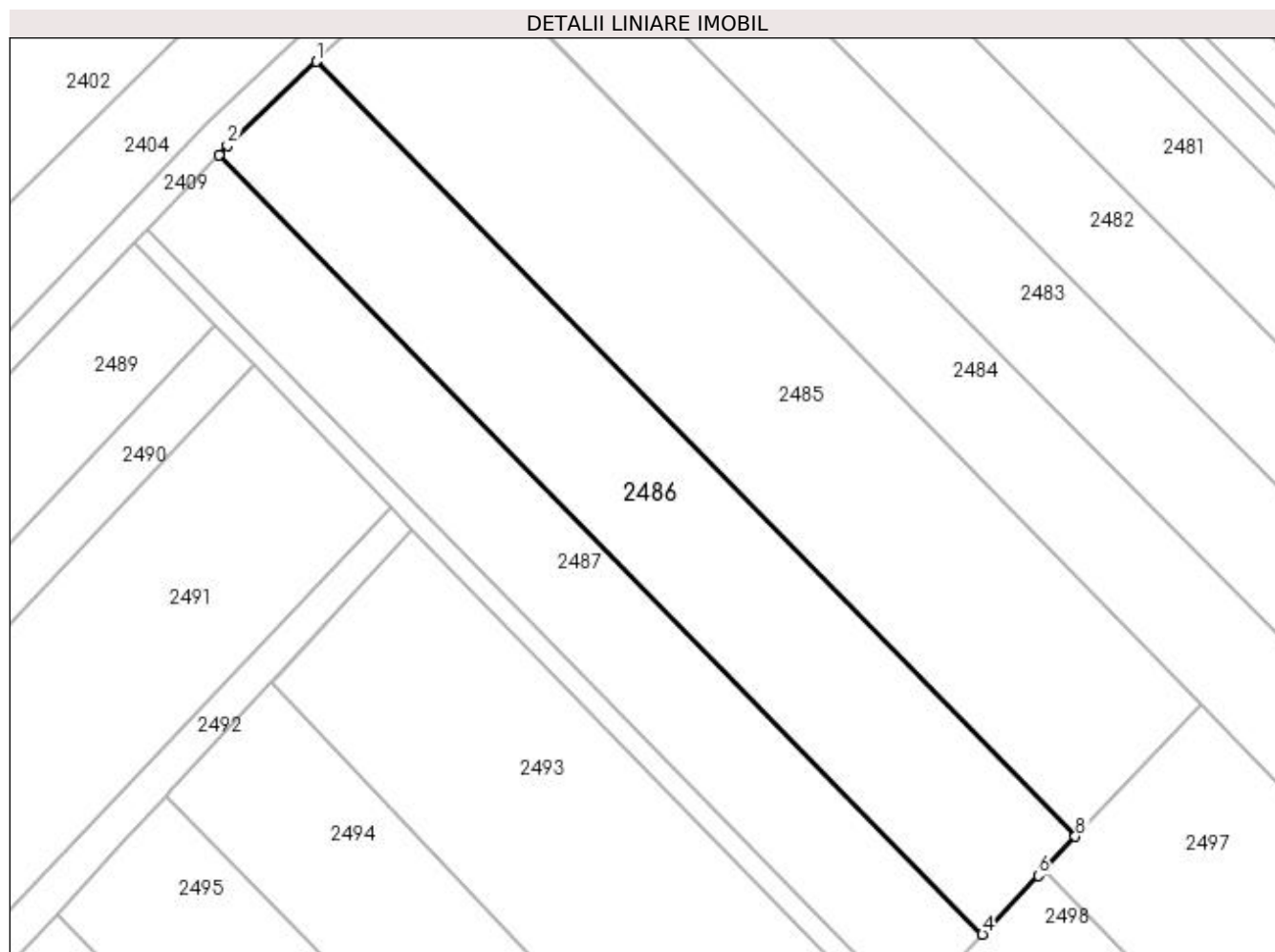
C. Partea III. SARCINI .

Inscrieri privind dezmembramintele dreptului de proprietate, drepturi reale de garanție și sarcini	Referințe
NU SUNT	

Anexa Nr. 1 La Partea I**Teren**

Nr cadastral	Suprafața (mp)*	Observații / Referințe
	2.600	

* Suprafața este determinată în planul de proiecție Stereo 70.

**Date referitoare la teren**

Crt	Categorie folosință	Intra vilan	Suprafața (mp)	Tarla	Parcelă	Nr. topo	Observații / Referințe
1	arabil	NU	2.600	20	334	-	

Lungime Segmente

1) Valorile lungimilor segmentelor sunt obținute din proiecție în plan.

Punct început	X / Y	Punct sfârșit	X / Y	Lungime segment (** (m)
1	572.139,397 700.933,736	2	572.127,584 700.922,542	16.274
2	572.127,584 700.922,542	3	572.126,421 700.921,328	1.681
3	572.126,421 700.921,328	4	572.228,058 700.817,614	145.213
4	572.228,058 700.817,614	5	572.229,217 700.818,831	1.681
5	572.229,217 700.818,831	6	572.235,508 700.825,435	9.121

Punct început	X / Y	Punct sfârșit	X / Y	Lungime segment (** (m)
6	572.235,508 700.825,435	7	572.236,211 700.826,173	1.019
7	572.236,211 700.826,173	8	572.240,447 700.830,62	6.142
8	572.240,447 700.830,62	1	572.139,397 700.933,736	144.375

** Lungimile segmentelor sunt determinate în planul de proiecție Stereo 70 și sunt rotunjite la 1 milimetru.

*** Distanța dintre puncte este formată din segmente cumulate ce sunt mai mici decât valoarea 1 milimetru.

**DATE DESPRE IMOBILUL NR. 2487**

Oficiul de Cadastru și Publicitate Imobiliară SUCEAVA
Biroul de Cadastru și Publicitate Imobiliară Radauti

A. Partea I. Descrierea imobilului

TEREN Extravilan

Adresa: Jud. Suceava

Nr. Crt	Nr cadastral Nr. topografic	Suprafața* (mp)	Observații / Referințe
A1		2.000	Sector cadastral:12 Teren neimprejmuit;

B. Partea II. Proprietari și acte

Inscrieri privitoare la dreptul de proprietate și alte drepturi reale		Referințe
/		
Act Notarial nr. 57, din 12/04/2010 emis de BNP BUZDUGĂ DANA-ALINA;		
B1	Intabulare, drept de PROPRIETATE, dobandit prin Succesiune, cota actuala 3/4 1) CAZAC CONSTANTIN	A1
B2	Intabulare, drept de PROPRIETATE, dobandit prin Succesiune, cota actuala 1/4 1) CAZAC CONSTANTIN	A1

C. Partea III. SARCINI .

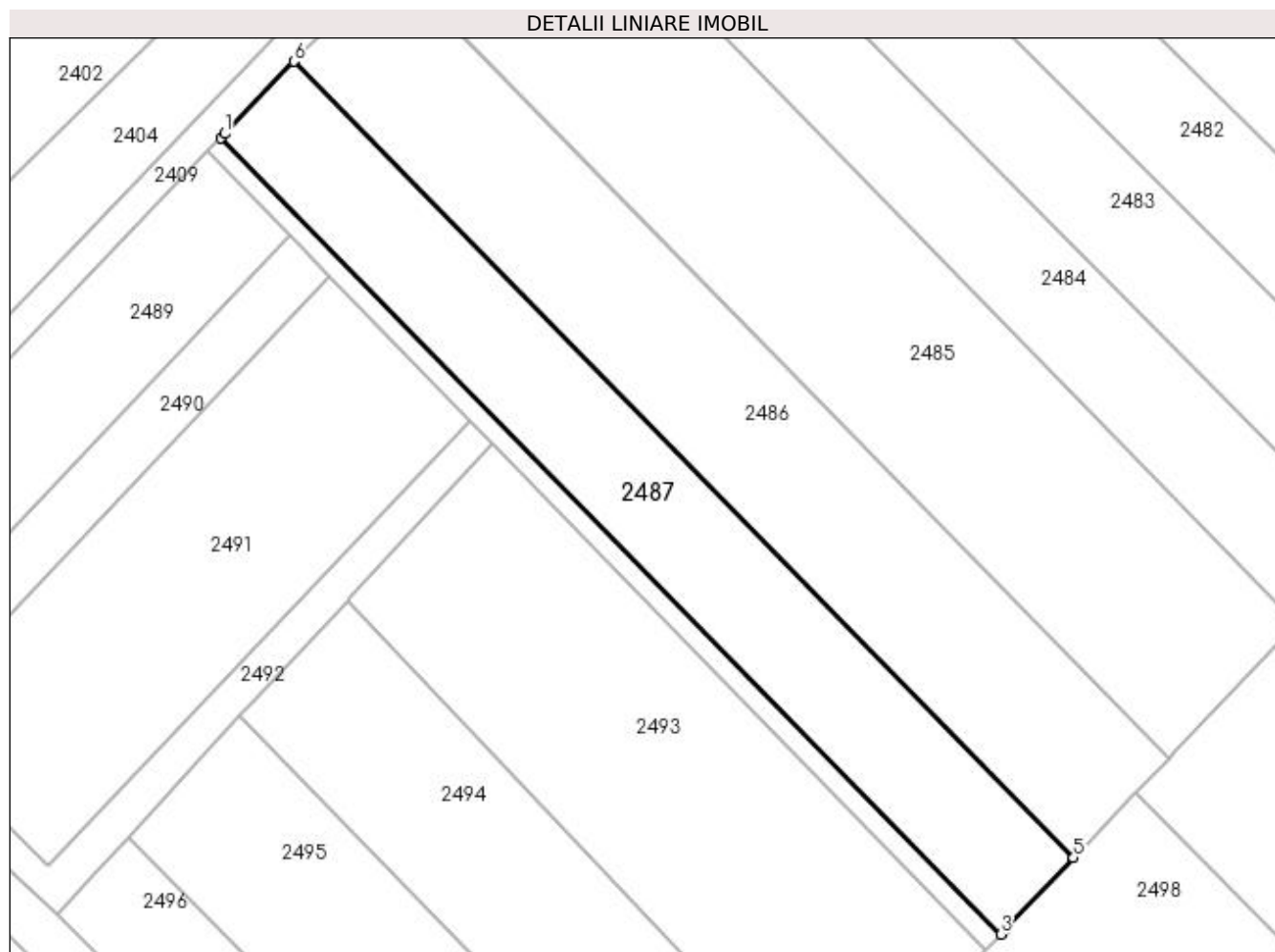
Inscrieri privind dezmembramintele dreptului de proprietate, drepturi reale de garanție și sarcini	Referințe
NU SUNT	

Anexa Nr. 1 La Partea I

Teren

Nr cadastral	Suprafața (mp)*	Observații / Referințe
	2.000	

* Suprafața este determinată în planul de proiecție Stereo 70.



Date referitoare la teren

Crt	Categorie folosință	Intra vilan	Suprafața (mp)	Tarla	Parcelă	Nr. topo	Observații / Referințe
1	arabil	NU	2.000	20	334	-	

Lungime Segmente

1) Valorile lungimilor segmentelor sunt obținute din proiecție în plan.

Punct început	X / Y	Punct sfârșit	X / Y	Lungime segment (** (m)
1	572.117,412 700.911,925	2	572.116,889 700.911,38	0.755
2	572.116,889 700.911,38	3	572.218,554 700.807,637	145.253
3	572.218,554 700.807,637	4	572.219,075 700.808,184	0.755
4	572.219,075 700.808,184	5	572.228,058 700.817,614	13.024
5	572.228,058 700.817,614	6	572.126,421 700.921,328	145.213

Punct început	X / Y	Punct sfârșit	X / Y	Lungime segment (** (m)
6	572.126,421 700.921,328	1	572.117,412 700.911,925	13.022

** Lungimile segmentelor sunt determinate în planul de proiecție Stereo 70 și sunt rotunjite la 1 milimetru.

*** Distanța dintre puncte este formată din segmente cumulate ce sunt mai mici decât valoarea 1 milimetru.

**DATE DESPRE IMOBILUL NR. 2488**

Oficiul de Cadastru și Publicitate Imobiliară SUCEAVA
Biroul de Cadastru și Publicitate Imobiliară Radauti

A. Partea I. Descrierea imobilului

TEREN Extravilan

Adresa: Jud. Suceava

Nr. Crt	Nr cadastral Nr. topografic	Suprafața* (mp)	Observații / Referințe
A1		394	Sector cadastral:12 Teren neimprejmuit;

B. Partea II. Proprietari și acte

Inscrieri privitoare la dreptul de proprietate și alte drepturi reale		Referințe
/		
Act Normativ nr. Legea 7, din 13/03/1996 emis de PARLAMENTUL ROMANIEI;		
B1	Inscrierea provizorie, drept de PROPRIETATE, dobandit prin Lege, cota actuala 1/1 1) ORAȘUL MILIȘĂUȚI, CIF:4326973, PROPRIETAR NEIDENTIFICAT.	A1

C. Partea III. SARCINI .

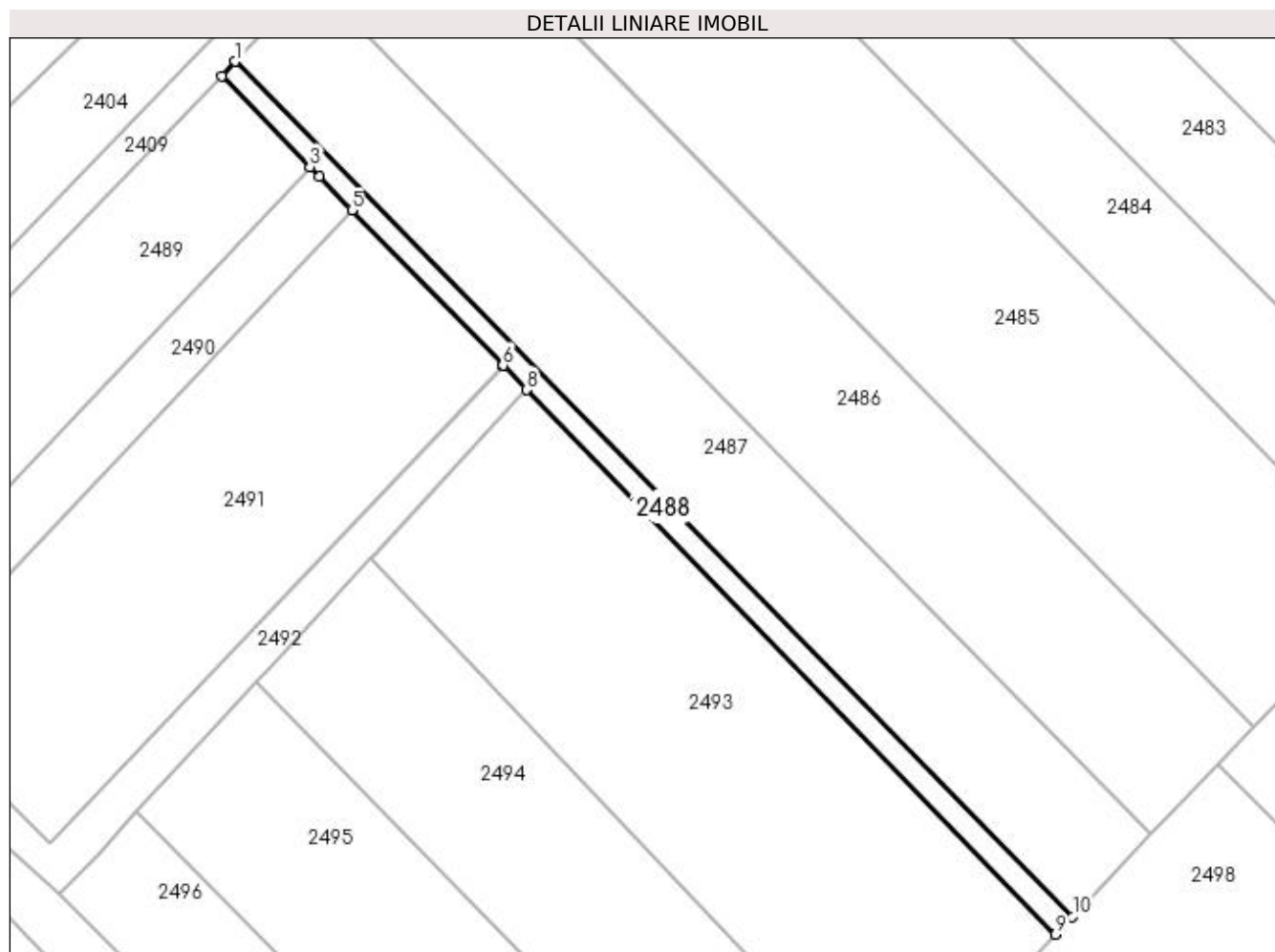
Inscrieri privind dezmembramintele dreptului de proprietate, drepturi reale de garanție și sarcini	Referințe
NU SUNT	

Anexa Nr. 1 La Partea I

Teren

Nr cadastral	Suprafața (mp)*	Observații / Referințe
	394	

* Suprafața este determinată în planul de proiecție Stereo 70.



Date referitoare la teren

Crt	Categorie folosință	Intra vilan	Suprafața (mp)	Tarla	Parcelă	Nr. topo	Observații / Referințe
1	arabil	NU	394	20	334	-	

Lungime Segmente

1) Valorile lungimilor segmentelor sunt obținute din proiecție în plan.

Punct început	X / Y	Punct sfârșit	X / Y	Lungime segment (** (m)
1	572.116,889 700.911,38	2	572.115,207 700.909,623	2.432
2	572.115,207 700.909,623	3	572.125,935 700.898,589	15.39
3	572.125,935 700.898,589	4	572.127,056 700.897,437	1.607
4	572.127,056 700.897,437	5	572.131,048 700.893,331	5.727
5	572.131,048 700.893,331	6	572.149,38 700.874,48	26.295

Punct început	X / Y	Punct sfârșit	X / Y	Lungime segment (** (m)
6	572.149,38 700.874,48	7	572.149,437 700.874,421	0.082
7	572.149,437 700.874,421	8	572.152,229 700.871,549	4.005
8	572.152,229 700.871,549	9	572.216,488 700.805,468	92.173
9	572.216,488 700.805,468	10	572.218,554 700.807,637	2.995
10	572.218,554 700.807,637	1	572.116,889 700.911,38	145.253

** Lungimile segmentelor sunt determinate în planul de proiecție Stereo 70 și sunt rotunjite la 1 milimetru.

*** Distanța dintre puncte este formată din segmente cumulate ce sunt mai mici decât valoarea 1 milimetru.

**DATE DESPRE IMOBILUL NR. 2489**

Oficiul de Cadastru și Publicitate Imobiliară SUCEAVA
Biroul de Cadastru și Publicitate Imobiliară Radauti

A. Partea I. Descrierea imobilului

TEREN Extravilan

Adresa: Jud. Suceava

Nr. Crt	Nr cadastral Nr. topografic	Suprafața* (mp)	Observații / Referințe
A1		1.300	Sector cadastral:12 Teren neimprejmit;

B. Partea II. Proprietari și acte

Inscrieri privitoare la dreptul de proprietate și alte drepturi reale		Referințe
/		
Act Administrativ nr. 70, din 04/04/1994 emis de CJSDPAT SUCEAVA;		
B1	Intabulare, drept de PROPRIETATE, dobândit prin Reconstituire, cota actuala 1/1 1) LUCESCU HORTENZIA 2) DOHOTAR SILVIA 3) DOHOTAR VASILE 4) DOHOTAR GHEORGHE 5) DOHOTAR ARTEMIE	A1
Act Administrativ nr. 7068, din 21/07/2023 emis de PRIMARIA MILIȘĂUȚI;		
B2	Se notează posesia faptică. 1) DOHOTAR SILVIA	A1

C. Partea III. SARCINI .

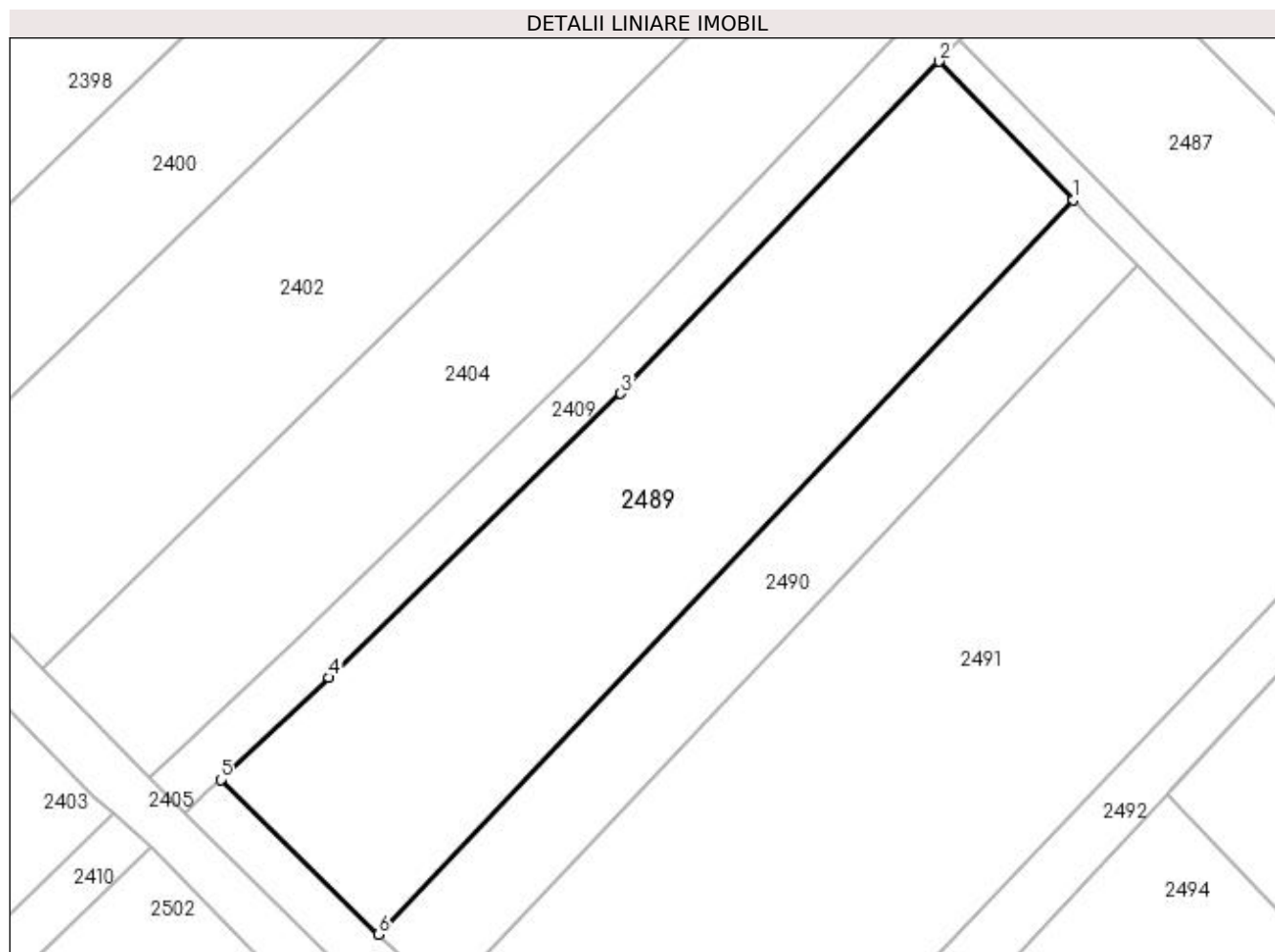
Inscrieri privind dezmembramintele dreptului de proprietate, drepturi reale de garanție și sarcini	Referințe
NU SUNT	

Anexa Nr. 1 La Partea I

Teren

Nr cadastral	Suprafața (mp)*	Observații / Referințe
	1.300	

* Suprafața este determinată în planul de proiecție Stereo 70.



Date referitoare la teren

Crt	Categorie folosință	Intra vilan	Suprafața (mp)	Tarla	Parcelă	Nr. topo	Observații / Referințe
1	arabil	NU	1.300	20	334	-	

Lungime Segmente

1) Valorile lungimilor segmentelor sunt obținute din proiecție în plan.

Punct început	X / Y	Punct sfârșit	X / Y	Lungime segment (** (m)
1	572.125,935 700.898,589	2	572.115,207 700.909,623	15.39
2	572.115,207 700.909,623	3	572.089,805 700.883,136	36.699
3	572.089,805 700.883,136	4	572.066,528 700.860,476	32.485
4	572.066,528 700.860,476	5	572.057,867 700.852,337	11.885
5	572.057,867 700.852,337	6	572.070,465 700.839,989	17.64

Punct început	X / Y	Punct sfârșit	X / Y	Lungime segment (** (m)
6	572.070,465 700.839,989	1	572.125,935 700.898,589	80.69

** Lungimile segmentelor sunt determinate în planul de proiecție Stereo 70 și sunt rotunjite la 1 milimetru.

*** Distanța dintre puncte este formată din segmente cumulate ce sunt mai mici decât valoarea 1 milimetru.

**DATE DESPRE IMOBILUL NR. 2490**

Oficiul de Cadastru și Publicitate Imobiliară SUCEAVA
Biroul de Cadastru și Publicitate Imobiliară Radauti

A. Partea I. Descrierea imobilului

TEREN Extravilan

Adresa: Jud. Suceava

Nr. Crt	Nr cadastral Nr. topografic	Suprafața* (mp)	Observații / Referințe
A1		591	Sector cadastral:12 Teren neimprejmuit;

B. Partea II. Proprietari și acte

Inscrieri privitoare la dreptul de proprietate și alte drepturi reale		Referințe
/		
Act Normativ nr. Legea 7, din 13/03/1996 emis de PARLAMENTUL ROMANIEI;		
B1	Inscrierea provizorie, drept de PROPRIETATE, dobandit prin Lege, cota actuala 1/1 1) ORAȘUL MILIȘĂUȚI, CIF:4326973, PROPRIETAR NEIDENTIFICAT.	A1

C. Partea III. SARCINI .

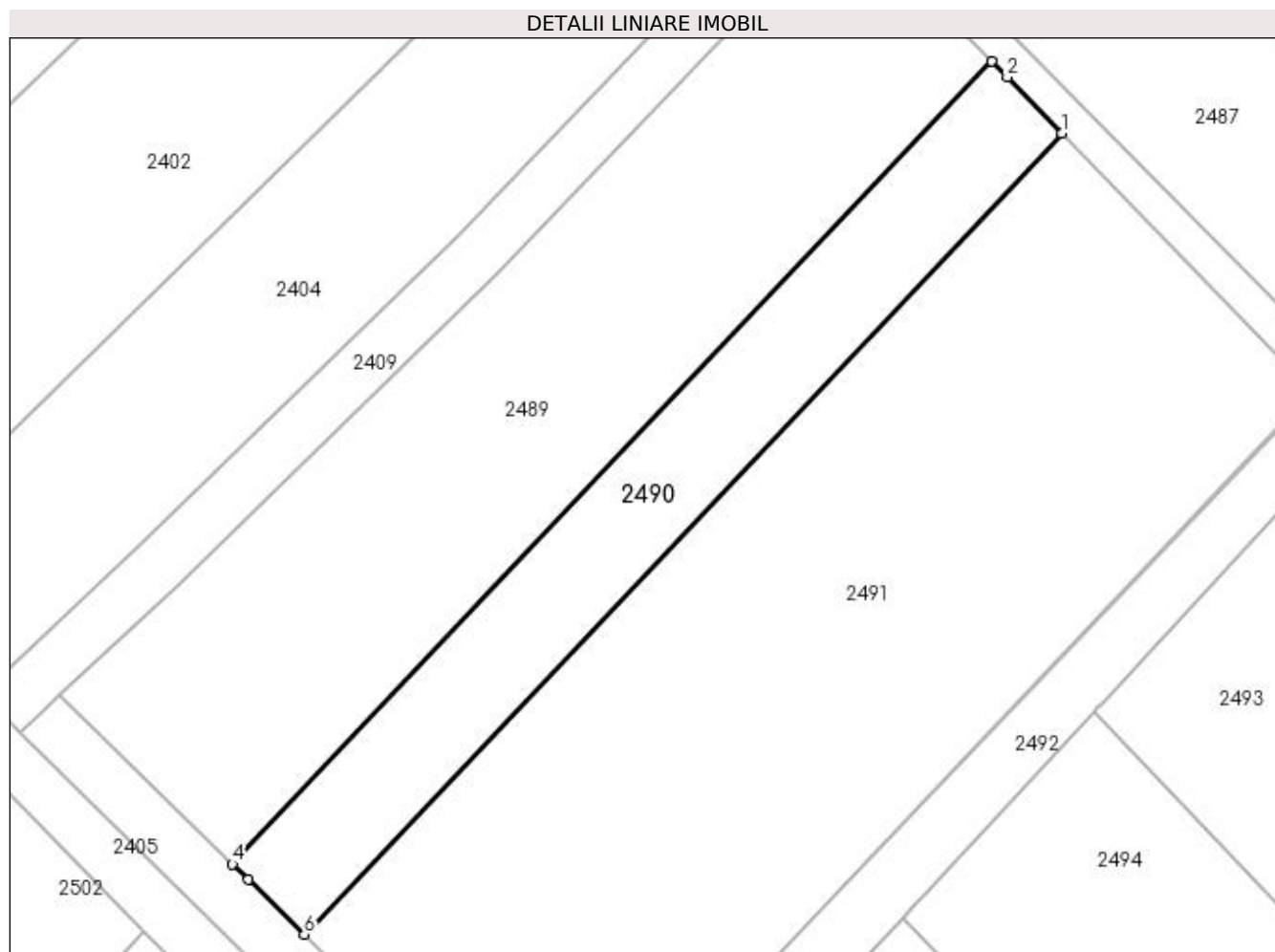
Inscrieri privind dezmembramintele dreptului de proprietate, drepturi reale de garanție și sarcini	Referințe
NU SUNT	

Anexa Nr. 1 La Partea I

Teren

Nr cadastral	Suprafața (mp)*	Observații / Referințe
	591	

* Suprafața este determinată în planul de proiecție Stereo 70.



Date referitoare la teren

Crt	Categorie folosință	Intra vilan	Suprafața (mp)	Tarla	Parcelă	Nr. topo	Observații / Referințe
1	arabil	NU	591	20	334	-	

Lungime Segmente

1) Valorile lungimilor segmentelor sunt obținute din proiecție în plan.

Punct început	X / Y	Punct sfârșit	X / Y	Lungime segment (** (m)
1	572.131,048 700.893,331	2	572.127,056 700.897,437	5.727
2	572.127,056 700.897,437	3	572.125,935 700.898,589	1.607
3	572.125,935 700.898,589	4	572.070,465 700.839,989	80.69
4	572.070,465 700.839,989	5	572.071,611 700.838,865	1.605
5	572.071,611 700.838,865	6	572.075,699 700.834,859	5.724

Punct început	X / Y	Punct sfârșit	X / Y	Lungime segment (** (m)
6	572.075,699 700.834,859	1	572.131,048 700.893,331	80.514

** Lungimile segmentelor sunt determinate în planul de proiecție Stereo 70 și sunt rotunjite la 1 milimetru.

*** Distanța dintre puncte este formată din segmente cumulate ce sunt mai mici decât valoarea 1 milimetru.

**DATE DESPRE IMOBILUL NR. 2491**

Oficiul de Cadastru și Publicitate Imobiliară SUCEAVA
Biroul de Cadastru și Publicitate Imobiliară Radauti

A. Partea I. Descrierea imobilului

TEREN Extravilan

Adresa: Jud. Suceava

Nr. Crt	Nr cadastral Nr. topografic	Suprafața* (mp)	Observații / Referințe
A1		2.100	Sector cadastral:12 Teren neimprejmuit;

B. Partea II. Proprietari și acte

Inscrieri privitoare la dreptul de proprietate și alte drepturi reale		Referințe
/		
Act Normativ nr. Legea 7, din 13/03/1996 emis de PARLAMENTUL ROMANIEI;		
B1	Inscrierea provizorie, drept de PROPRIETATE, dobandit prin Lege, cota actuala 1/1 1) ORAȘUL MILIȘĂUȚI, CIF:4326973, PROPRIETAR NEIDENTIFICAT.	A1

C. Partea III. SARCINI .

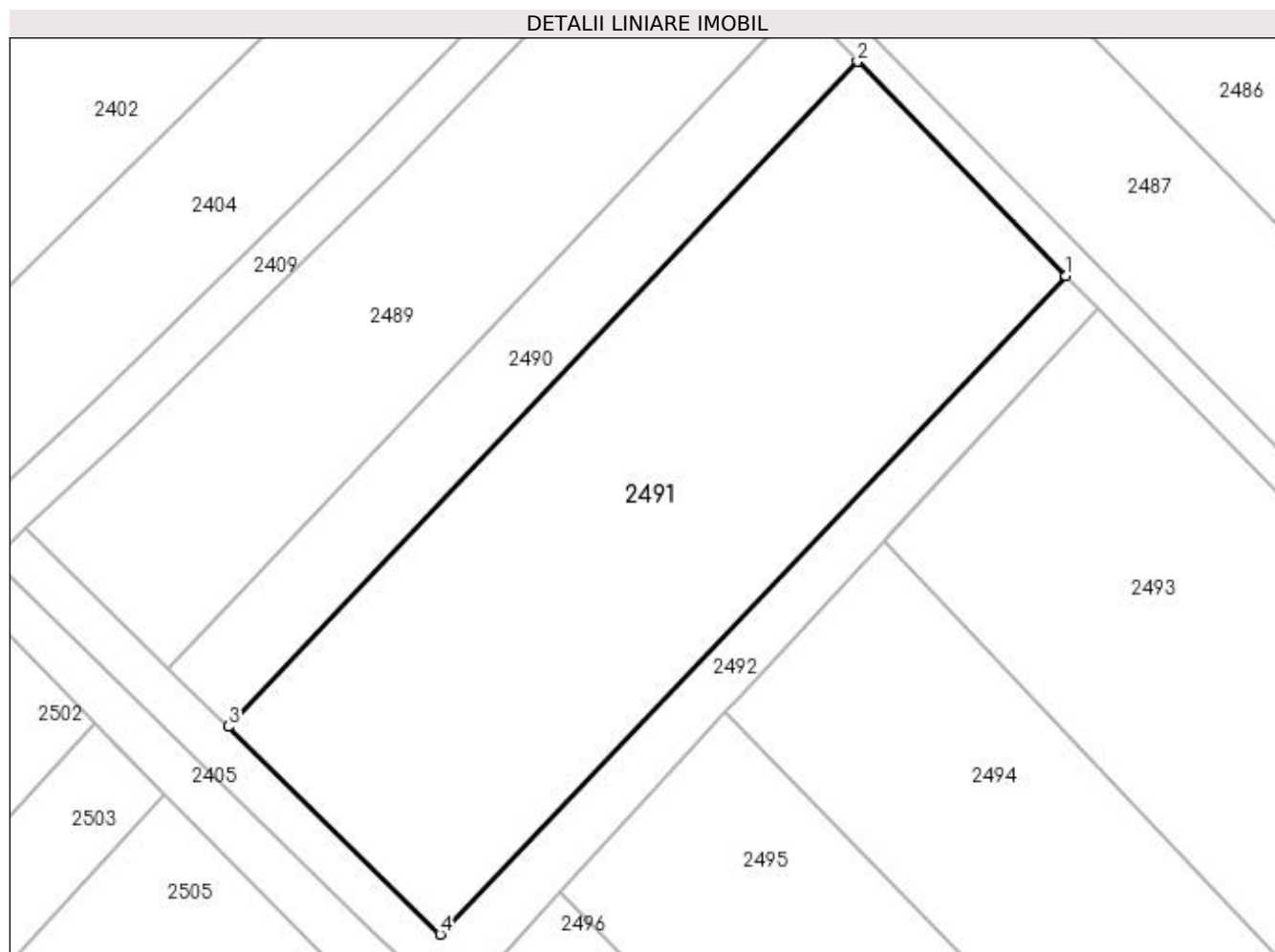
Inscrieri privind dezmembramintele dreptului de proprietate, drepturi reale de garanție și sarcini	Referințe
NU SUNT	

Anexa Nr. 1 La Partea I

Teren

Nr cadastral	Suprafața (mp)*	Observații / Referințe
	2.100	

* Suprafața este determinată în planul de proiecție Stereo 70.



Date referitoare la teren

Crt	Categorie folosință	Intravilan	Suprafața (mp)	Tarla	Parcelă	Nr. topo	Observații / Referințe
1	arabil	NU	2.100	20	334	-	

Lungime Segmente

1) Valorile lungimilor segmentelor sunt obținute din proiecție în plan.

Punct început	X / Y	Punct sfârșit	X / Y	Lungime segment (** (m)
1	572.149,38 700.874,48	2	572.131,048 700.893,331	26.295
2	572.131,048 700.893,331	3	572.075,699 700.834,859	80.514
3	572.075,699 700.834,859	4	572.094,338 700.816,589	26.1
4	572.094,338 700.816,589	1	572.149,38 700.874,48	79.881

**** Lungimile segmentelor sunt determinate în planul de proiecție Stereo 70 și sunt rotunjite la 1 milimetru.**

***** Distanța dintre puncte este formată din segmente cumulate ce sunt mai mici decât valoarea 1 milimetru.**

**DATE DESPRE IMOBILUL NR. 2492**

Oficiul de Cadastru și Publicitate Imobiliară SUCEAVA
Biroul de Cadastru și Publicitate Imobiliară Radauti

A. Partea I. Descrierea imobilului

TEREN Extravilan

Adresa: Jud. Suceava

Nr. Crt	Nr cadastral Nr. topografic	Suprafața* (mp)	Observații / Referințe
A1		595	Sector cadastral:12 Teren neimprejmuit;

B. Partea II. Proprietari și acte

Inscrieri privitoare la dreptul de proprietate și alte drepturi reale		Referințe
/		
Act Normativ nr. Legea 7, din 13/03/1996 emis de PARLAMENTUL ROMANIEI;		
B1	Inscrierea provizorie, drept de PROPRIETATE, dobandit prin Lege, cota actuala 1/1 1) ORAȘUL MILIȘĂUȚI, CIF:4326973, PROPRIETAR NEIDENTIFICAT.	A1

C. Partea III. SARCINI .

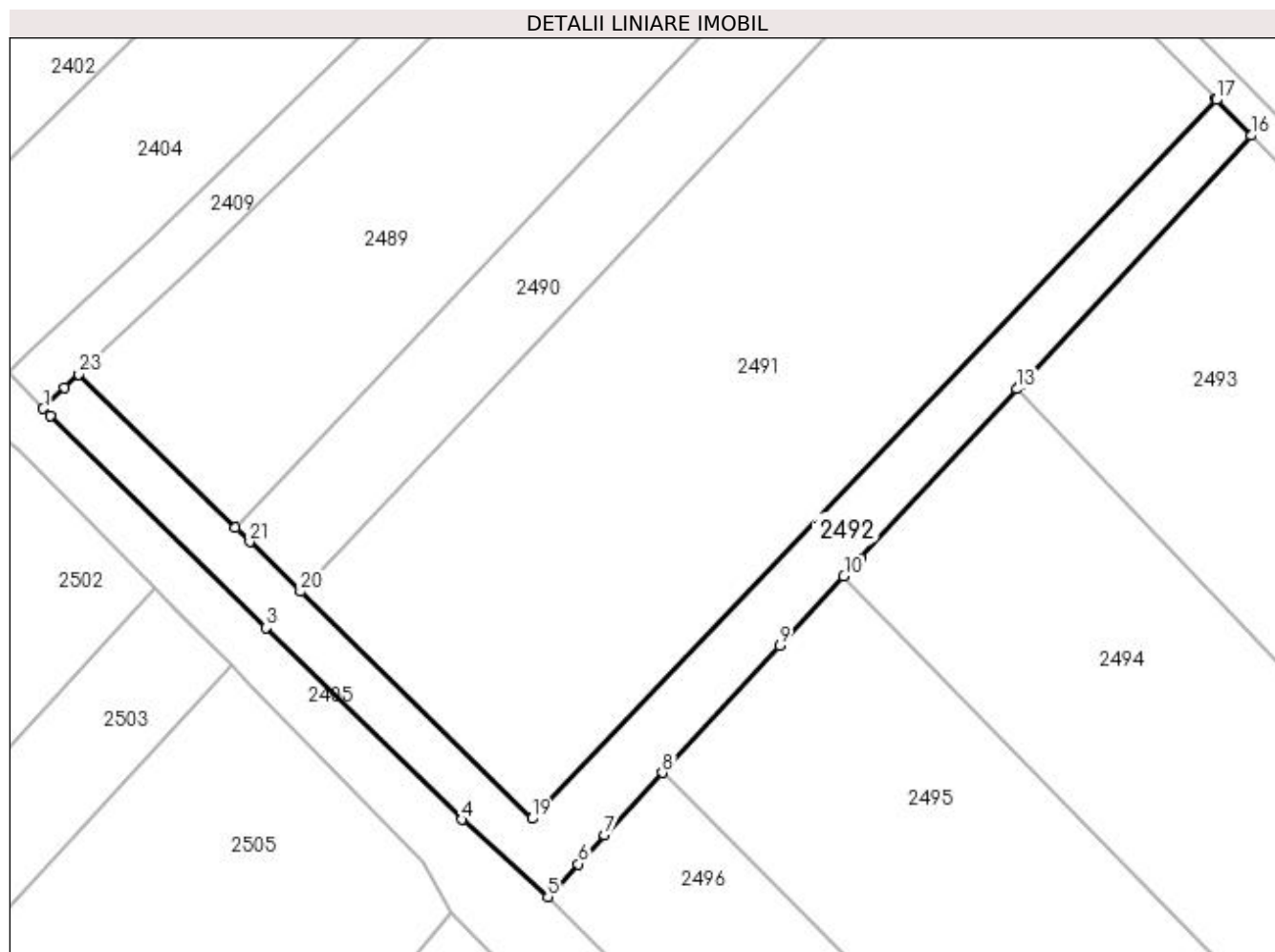
Inscrieri privind dezmembramintele dreptului de proprietate, drepturi reale de garanție și sarcini	Referințe
NU SUNT	

Anexa Nr. 1 La Partea I

Teren

Nr cadastral	Suprafața (mp)*	Observații / Referințe
	595	

* Suprafața este determinată în planul de proiecție Stereo 70.



Date referitoare la teren

Crt	Categorie folosință	Intra vilan	Suprafața (mp)	Tarla	Parcelă	Nr. topo	Observații / Referințe
1	drum	NU	595	20	334	-	

Lungime Segmente

1) Valorile lungimilor segmentelor sunt obținute din proiecție în plan.

Punct început	X / Y	Punct sfârșit	X / Y	Lungime segment (** (m)
1	572.054,986 700.849,585	2	572.055,549 700.849,008	0.806
3	572.072,948 700.831,953	4	572.088,697 700.816,517	22.052
5	572.095,623 700.810,311	6	572.098,057 700.812,944	3.586
7	572.100,187 700.815,249	8	572.104,849 700.820,291	6.867
9	572.114,292 700.830,508	10	572.119,447 700.836,084	7.594

Punct început	X / Y	Punct sfârșit	X / Y	Lungime segment (** (m)
2	572.055,549 700.849,008	3	572.072,948 700.831,953	24.364
4	572.088,697 700.816,517	5	572.095,623 700.810,311	9.3
6	572.098,057 700.812,944	7	572.100,187 700.815,249	3.138
8	572.104,849 700.820,291	9	572.114,292 700.830,508	13.912
10	572.119,447 700.836,084	11	572.120,285 700.836,991	1.235

Punct început	X / Y	Punct sfârșit	X / Y	Lungime segment (** (m)
11	572.120,285 700.836,991	12	572.120,778 700.837,525	0.727
13	572.133,377 700.851,154	14	572.133,664 700.851,464	0.422
15	572.133,77 700.851,58	16	572.152,229 700.871,549	27.194
17	572.149,437 700.874,421	18	572.149,38 700.874,48	0.082
19	572.094,338 700.816,589	20	572.075,699 700.834,859	26.1
21	572.071,611 700.838,865	22	572.070,465 700.839,989	1.605
23	572.057,867 700.852,337	24	572.056,703 700.851,244	1.597

Punct început	X / Y	Punct sfârșit	X / Y	Lungime segment (** (m)
12	572.120,778 700.837,525	13	572.133,377 700.851,154	18.56
14	572.133,664 700.851,464	15	572.133,77 700.851,58	0.157
16	572.152,229 700.871,549	17	572.149,437 700.874,421	4.005
18	572.149,38 700.874,48	19	572.094,338 700.816,589	79.881
20	572.075,699 700.834,859	21	572.071,611 700.838,865	5.724
22	572.070,465 700.839,989	23	572.057,867 700.852,337	17.64
24	572.056,703 700.851,244	1	572.054,986 700.849,585	2.388

** Lungimile segmentelor sunt determinate în planul de proiecție Stereo 70 și sunt rotunjite la 1 milimetru.

*** Distanța dintre puncte este formată din segmente cumulate ce sunt mai mici decât valoarea 1 milimetru.

**DATE DESPRE IMOBILUL NR. 2493**

Oficiul de Cadastru și Publicitate Imobiliară SUCEAVA
Biroul de Cadastru și Publicitate Imobiliară Radauti

A. Partea I. Descrierea imobilului

TEREN Extravilan

Adresa: Jud. Suceava

Nr. Crt	Nr cadastral Nr. topografic	Suprafața* (mp)	Observații / Referințe
A1		2.600	Sector cadastral:12 Teren neimprejmuit;

B. Partea II. Proprietari și acte

Inscrieri privitoare la dreptul de proprietate și alte drepturi reale		Referințe
/		
Act Normativ nr. Legea 7, din 13/03/1996 emis de PARLAMENTUL ROMANIEI;		
B1	Inscrierea provizorie, drept de PROPRIETATE, dobandit prin Lege, cota actuala 1/1 1) ORAȘUL MILIȘĂUȚI, CIF:4326973, PROPRIETAR NEIDENTIFICAT.	A1

C. Partea III. SARCINI .

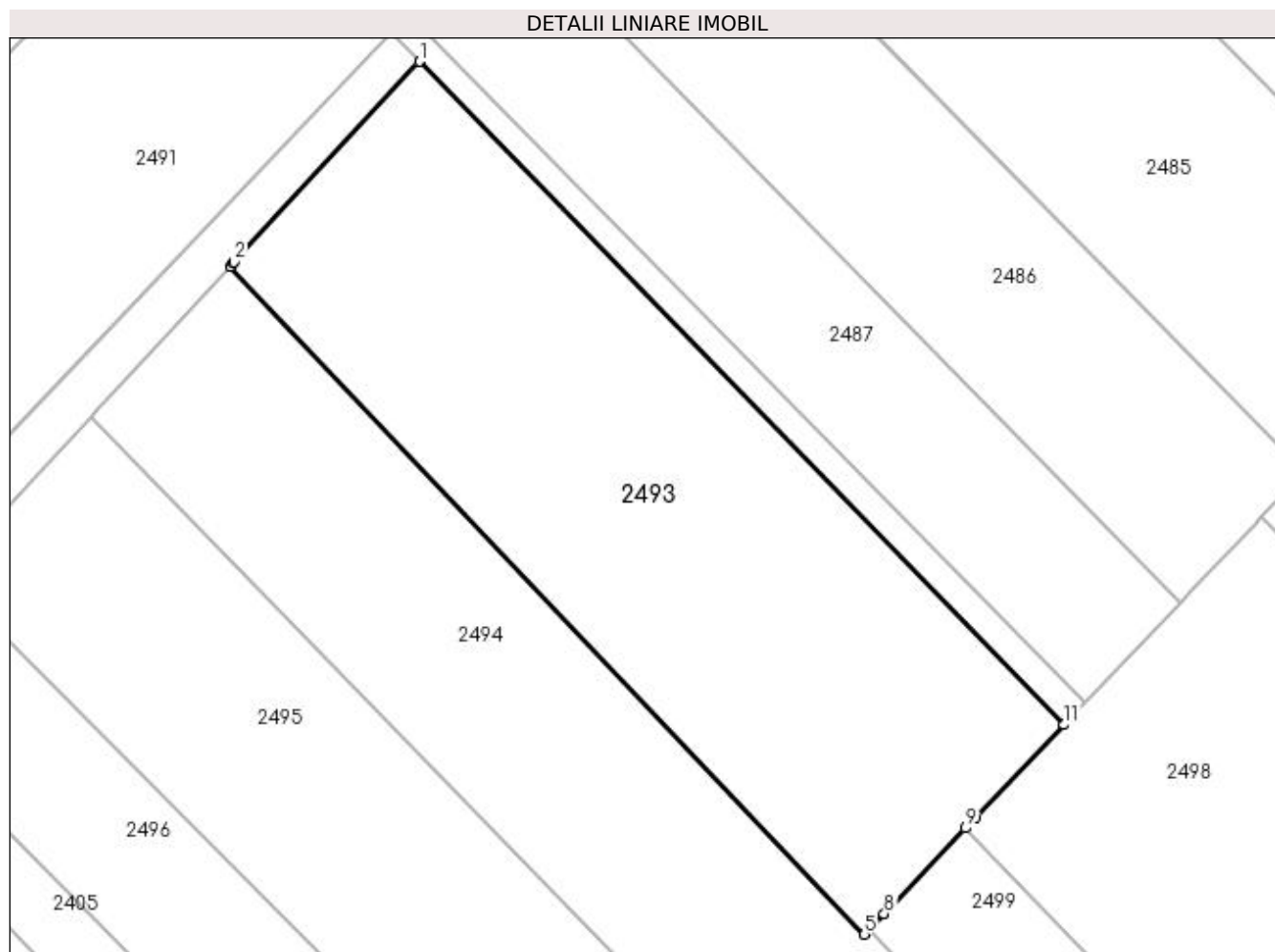
Inscrieri privind dezmembramintele dreptului de proprietate, drepturi reale de garanție și sarcini	Referințe
NU SUNT	

Anexa Nr. 1 La Partea I

Teren

Nr cadastral	Suprafața (mp)*	Observații / Referințe
	2.600	

* Suprafața este determinată în planul de proiecție Stereo 70.



Date referitoare la teren

Crt	Categorie folosință	Intravilan	Suprafața (mp)	Tarla	Parcelă	Nr. topo	Observații / Referințe
1	arabil	NU	2.600	20	334	-	

Lungime Segmente

1) Valorile lungimilor segmentelor sunt obținute din proiecție în plan.

Punct început	X / Y	Punct sfârșit	X / Y	Lungime segment (** (m)
1	572.152,229 700.871,549	2	572.133,77 700.851,58	27.194
2	572.133,77 700.851,58	3	572.133,664 700.851,464	0.157
3	572.133,664 700.851,464	4	572.133,377 700.851,154	0.422
4	572.133,377 700.851,154	5	572.196,602 700.784,591	91.804
5	572.196,602 700.784,591	6	572.196,893 700.784,897	0.422

Punct început	X / Y	Punct sfârșit	X / Y	Lungime segment (** (m)
6	572.196,893 700.784,897	7	572.197,089 700.785,103	0.284
7	572.197,089 700.785,103	8	572.198,56 700.786,647	2.133
8	572.198,56 700.786,647	9	572.206,68 700.795,171	11.773
9	572.206,68 700.795,171	10	572.207,732 700.796,276	1.526
10	572.207,732 700.796,276	11	572.216,488 700.805,468	12.695
11	572.216,488 700.805,468	1	572.152,229 700.871,549	92.173

** Lungimile segmentelor sunt determinate în planul de proiecție Stereo 70 și sunt rotunjite la 1 milimetru.

*** Distanța dintre puncte este formată din segmente cumulate ce sunt mai mici decât valoarea 1 milimetru.

**DATE DESPRE IMOBILUL NR. 2494**

Oficiul de Cadastru și Publicitate Imobiliară SUCEAVA
Biroul de Cadastru și Publicitate Imobiliară Radauti

A. Partea I. Descrierea imobilului

TEREN Extravilan

Nr. CF vechi:1923 Badeuti

Adresa: Jud. Suceava

Nr. Crt	Nr cadastral Nr. topografic	Suprafața* (mp)	Observații / Referințe
A1	43693	2.483	Sector cadastral:12 Teren neimprejmuit;

B. Partea II. Proprietari și acte

Inscrieri privitoare la dreptul de proprietate și alte drepturi reale	Referințe
41954 / 06/10/2022	
Act Notarial nr. 188 certificat de mostenitor, din 05/10/2022 emis de SEHLANEC ANA BIN;	
B2	A1
Intabulare, drept de PROPRIETATE, dobandit prin Succesiune, cota actuala 1/1 1) BALȚIG DORI , bun propriu	

C. Partea III. SARCINI .

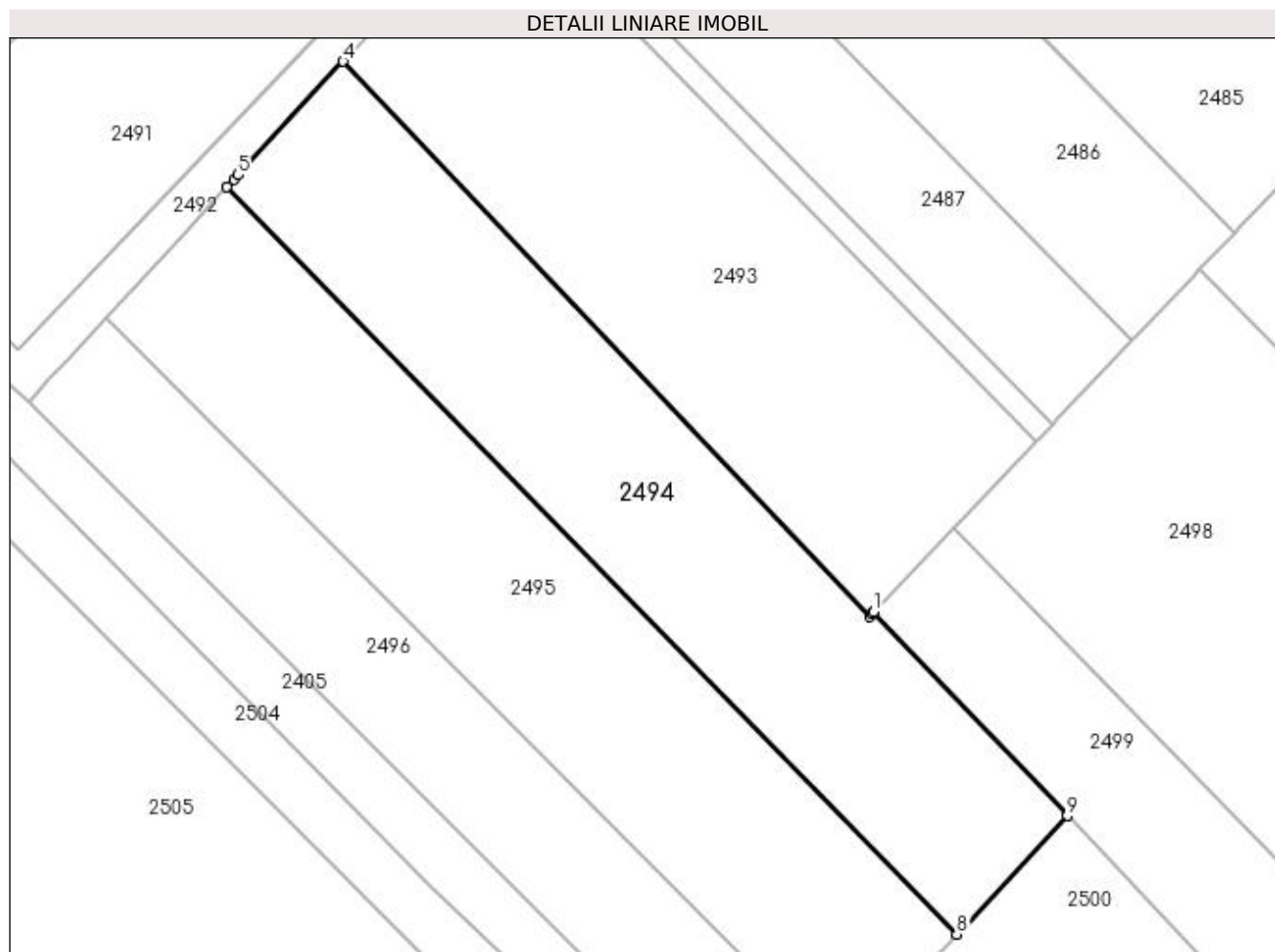
Inscrieri privind dezmembramintele dreptului de proprietate, drepturi reale de garanție și sarcini	Referințe
NU SUNT	

Anexa Nr. 1 La Partea I

Teren

Nr cadastral	Suprafața (mp)*	Observații / Referințe
43693	2.483	

* Suprafața este determinată în planul de proiecție Stereo 70.



Date referitoare la teren

Crt	Categorie folosință	Intra vilan	Suprafața (mp)	Tarla	Parcelă	Nr. topo	Observații / Referințe
1	arabil	NU	2.483	20	334	1159	

Lungime Segmente

1) Valorile lungimilor segmentelor sunt obținute din proiecție în plan.

Punct început	X / Y	Punct sfârșit	X / Y	Lungime segment (** (m)
1	572.197,089 700.785,103	2	572.196,893 700.784,897	0.284
2	572.196,893 700.784,897	3	572.196,602 700.784,591	0.422
3	572.196,602 700.784,591	4	572.133,377 700.851,154	91.804
4	572.133,377 700.851,154	5	572.120,778 700.837,525	18.56
5	572.120,778 700.837,525	6	572.120,285 700.836,991	0.727

Punct început	X / Y	Punct sfârșit	X / Y	Lungime segment (** (m)
6	572.120,285 700.836,991	7	572.119,447 700.836,084	1.235
7	572.119,447 700.836,084	8	572.207,053 700.746,419	125.358
8	572.207,053 700.746,419	9	572.220,321 700.760,646	19.454
9	572.220,321 700.760,646	1	572.197,089 700.785,103	33.732

** Lungimile segmentelor sunt determinate în planul de proiecție Stereo 70 și sunt rotunjite la 1 milimetru.

*** Distanța dintre puncte este formată din segmente cumulate ce sunt mai mici decât valoarea 1 milimetru.

**DATE DESPRE IMOBILUL NR. 2495**

Oficiul de Cadastru și Publicitate Imobiliară SUCEAVA
Biroul de Cadastru și Publicitate Imobiliară Radauti

A. Partea I. Descrierea imobilului

TEREN Extravilan

Adresa: Jud. Suceava

Nr. Crt	Nr cadastral Nr. topografic	Suprafața* (mp)	Observații / Referințe
A1		2.600	Sector cadastral:12 Teren neimprejmuit;

B. Partea II. Proprietari și acte

Inscrieri privitoare la dreptul de proprietate și alte drepturi reale		Referințe
/		
Act Notarial nr. 424, din 08/02/2000 emis de BNP ANA SEHLANEC;		
B1	Intabulare, drept de PROPRIETATE, dobandit prin PARTAJ, cota actuala 1/1 1) CAZACU GHEORGHE	A1

C. Partea III. SARCINI .

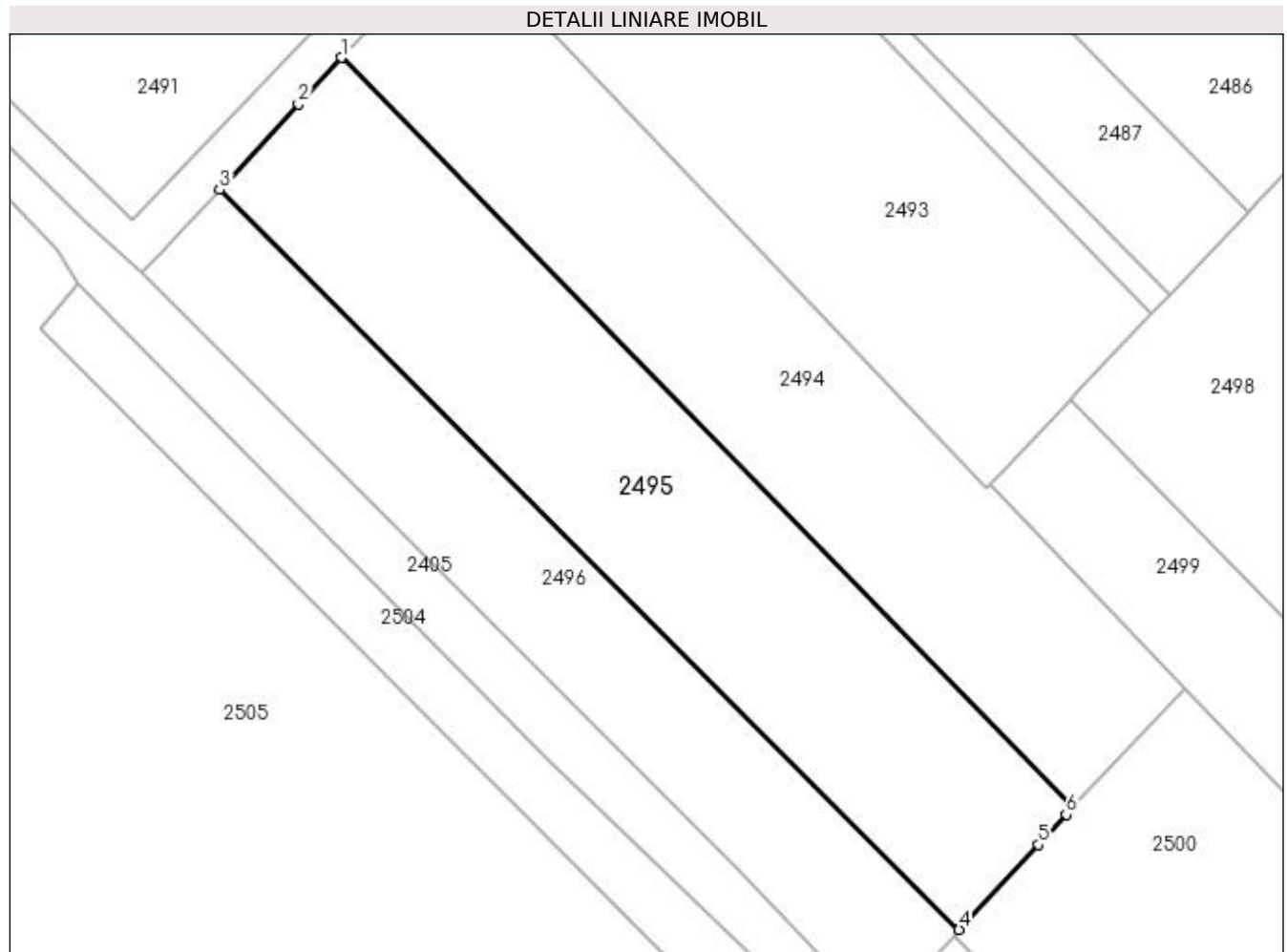
Inscrieri privind dezmembramintele dreptului de proprietate, drepturi reale de garanție și sarcini	Referințe
NU SUNT	

Anexa Nr. 1 La Partea I

Teren

Nr cadastral	Suprafața (mp)*	Observații / Referințe
	2.600	

* Suprafața este determinată în planul de proiecție Stereo 70.



Date referitoare la teren

Crt	Categorie folosință	Intravilan	Suprafața (mp)	Tarla	Parcelă	Nr. topo	Observații / Referințe
1	arabil	NU	2.600	20	334	-	

Lungime Segmente

1) Valorile lungimilor segmentelor sunt obținute din proiecție în plan.

Punct început	X / Y	Punct sfârșit	X / Y	Lungime segment (** (m)
1	572.119,447 700.836,084	2	572.114,292 700.830,508	7.594
2	572.114,292 700.830,508	3	572.104,849 700.820,291	13.912
3	572.104,849 700.820,291	4	572.193,384 700.731,764	125.202
4	572.193,384 700.731,764	5	572.202,872 700.741,937	13.911
5	572.202,872 700.741,937	6	572.206,211 700.745,517	4.895

Punct început	X / Y	Punct sfârșit	X / Y	Lungime segment (** (m)
6	572.206,211 700.745,517	7	572.206,706 700.746,048	0.726
7	572.206,706 700.746,048	8	572.207,053 700.746,419	0.508
8	572.207,053 700.746,419	1	572.119,447 700.836,084	125.358

** Lungimile segmentelor sunt determinate în planul de proiecție Stereo 70 și sunt rotunjite la 1 milimetru.

*** Distanța dintre puncte este formată din segmente cumulate ce sunt mai mici decât valoarea 1 milimetru.

**DATE DESPRE IMOBILUL NR. 2496**

Oficiul de Cadastru și Publicitate Imobiliară SUCEAVA
Biroul de Cadastru și Publicitate Imobiliară Radauti

A. Partea I. Descrierea imobilului

TEREN Extravilan

Adresa: Jud. Suceava

Nr. Crt	Nr cadastral Nr. topografic	Suprafața* (mp)	Observații / Referințe
A1		Din acte: 2.600 Masurata: 1.700	Sector cadastral:12 Teren neimprejmuit; Diferența de suprafață de 900 mp se regăsește la ID 2504.

B. Partea II. Proprietari și acte

Inscrieri privitoare la dreptul de proprietate și alte drepturi reale		Referințe
/		
Act Notarial nr. 424, din 08/02/2000 emis de BNP ANA SEHLANEC;		
B1	Intabulare, drept de PROPRIETATE, dobandit prin PARTAJ, cota actuala 1/1 1) CAZAC LIVIU, Lipsă CNP proprietar.	A1

C. Partea III. SARCINI .

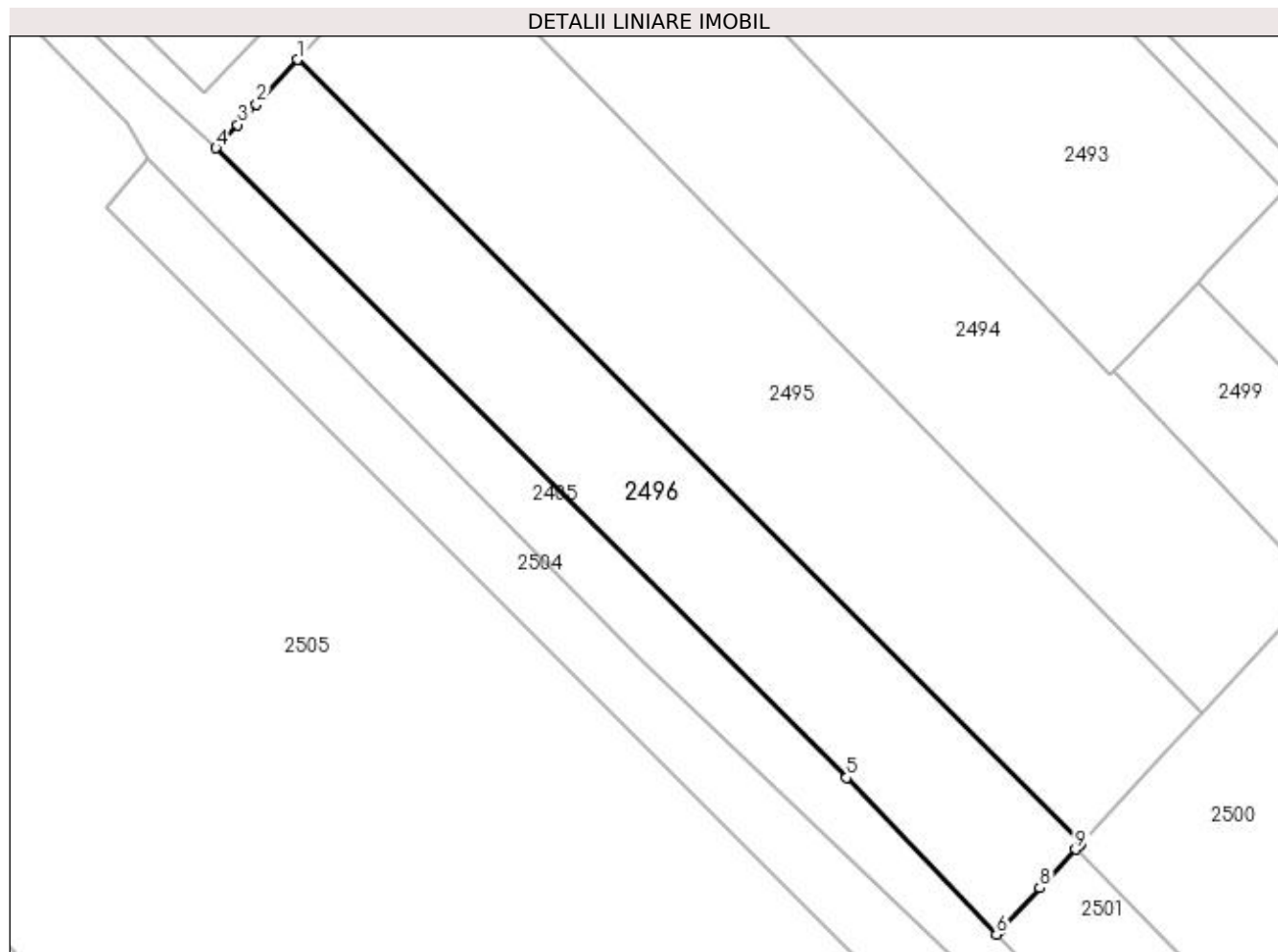
Inscrieri privind dezmembramintele dreptului de proprietate, drepturi reale de garanție și sarcini	Referințe
NU SUNT	

Anexa Nr. 1 La Partea I

Teren

Nr cadastral	Suprafața (mp)*	Observații / Referințe
	Din acte: 2.600 Masurata: 1.700	Diferența de suprafață de 900 mp se regăsește la ID 2504.

* Suprafața este determinată în planul de proiecție Stereo 70.



Date referitoare la teren

Crt	Categorie folosință	Intra vilan	Suprafața (mp)	Tarla	Parcelă	Nr. topo	Observații / Referințe
1	arabil	NU	1.700	20	334	-	

Lungime Segmente

1) Valorile lungimilor segmentelor sunt obținute din proiecție în plan.

Punct început	X / Y	Punct sfârșit	X / Y	Lungime segment (** (m)
1	572.104,849 700.820,291	2	572.100,187 700.815,249	6.867
2	572.100,187 700.815,249	3	572.098,057 700.812,944	3.138
3	572.098,057 700.812,944	4	572.095,623 700.810,311	3.586
4	572.095,623 700.810,311	5	572.166,887 700.739,175	100.692
5	572.166,887 700.739,175	6	572.183,794 700.721,48	24.474

Punct început	X / Y	Punct sfârșit	X / Y	Lungime segment (** (m)
6	572.183,794 700.721,48	7	572.184,116 700.721,825	0.472
7	572.184,116 700.721,825	8	572.188,702 700.726,743	6.724
8	572.188,702 700.726,743	9	572.192,752 700.731,086	5.938
9	572.192,752 700.731,086	10	572.193,079 700.731,436	0.479
10	572.193,079 700.731,436	11	572.193,384 700.731,764	0.448
11	572.193,384 700.731,764	1	572.104,849 700.820,291	125.202

** Lungimile segmentelor sunt determinate în planul de proiecție Stereo 70 și sunt rotunjite la 1 milimetru.

*** Distanța dintre puncte este formată din segmente cumulate ce sunt mai mici decât valoarea 1 milimetru.

**DATE DESPRE IMOBILUL NR. 2497**

Oficiul de Cadastru și Publicitate Imobiliară SUCEAVA
Biroul de Cadastru și Publicitate Imobiliară Radauti

A. Partea I. Descrierea imobilului

TEREN Extravilan

Adresa: Jud. Suceava

Nr. Crt	Nr cadastral Nr. topografic	Suprafața* (mp)	Observații / Referințe
A1		4.200	Sector cadastral:12 Teren neimprejmit;

B. Partea II. Proprietari și acte

Inscrieri privitoare la dreptul de proprietate și alte drepturi reale		Referințe
/		
Act Administrativ nr. 968, din 04/03/1996 emis de CJSDPAT SUCEAVA;		
B1	Intabulare, drept de PROPRIETATE, dobândit prin Reconstituire, cota actuala 1/1 1) PRELIPCEAN ELISEI	A1
Act Administrativ nr. 7070, din 21/07/2023 emis de PRIMARIA MILIȘĂUȚI;		
B2	Se notează posesia faptică. 1) POPESCU PETRU	A1

C. Partea III. SARCINI .

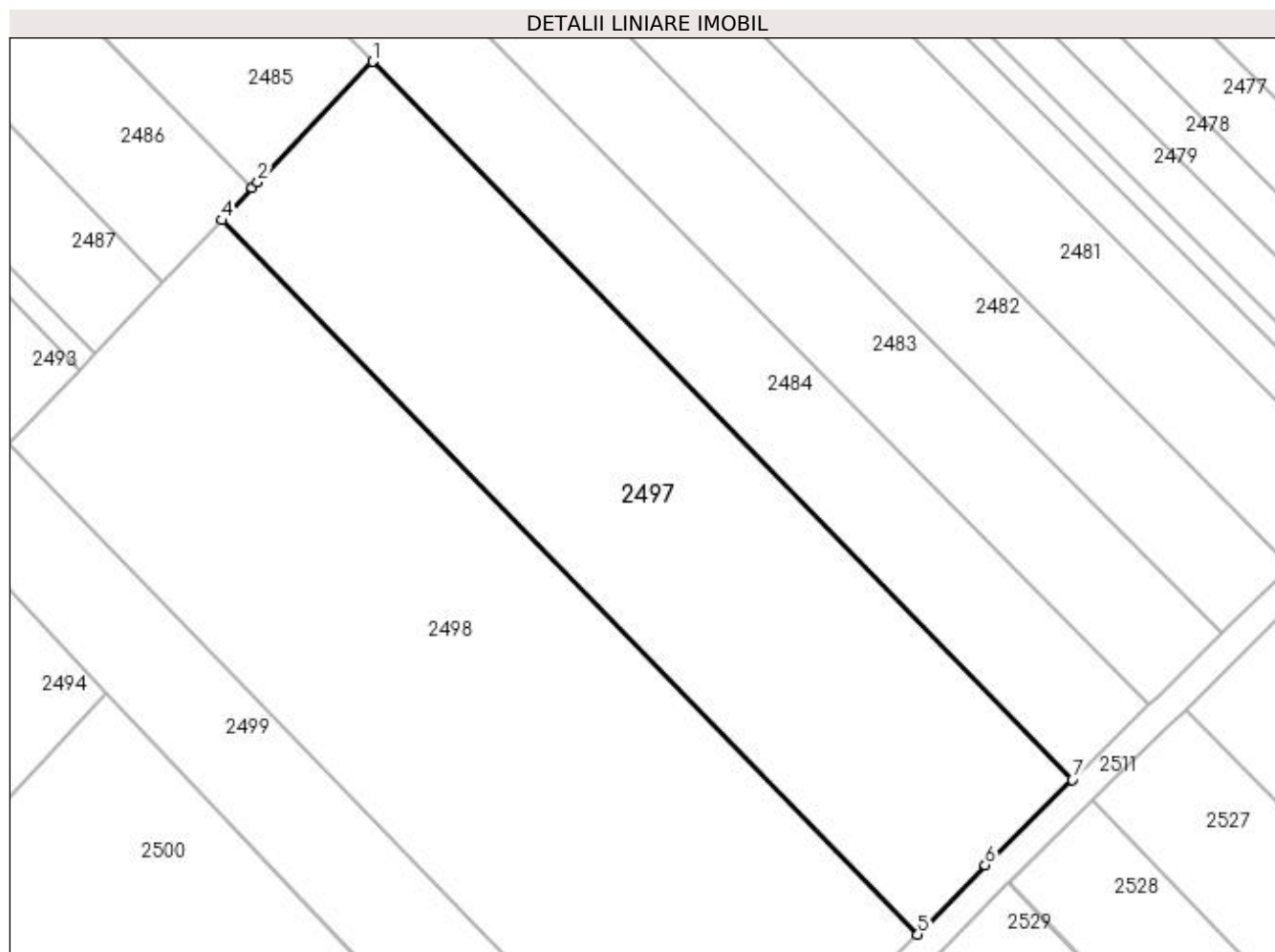
Inscrieri privind dezmembramintele dreptului de proprietate, drepturi reale de garanție și sarcini	Referințe
NU SUNT	

Anexa Nr. 1 La Partea I

Teren

Nr cadastral	Suprafața (mp)*	Observații / Referințe
	4.200	

* Suprafața este determinată în planul de proiecție Stereo 70.



Date referitoare la teren

Crt	Categorie folosință	Intra vilan	Suprafața (mp)	Tarla	Parcelă	Nr. topo	Observații / Referințe
1	arabil	NU	4.200	20	334	-	

Lungime Segmente

1) Valorile lungimilor segmentelor sunt obținute din proiecție în plan.

Punct început	X / Y	Punct sfârșit	X / Y	Lungime segment (** (m)
1	572.257,144 700.848,148	2	572.241,218 700.831,429	23.09
2	572.241,218 700.831,429	3	572.240,447 700.830,62	1.118
3	572.240,447 700.830,62	4	572.236,211 700.826,173	6.142
4	572.236,211 700.826,173	5	572.332,713 700.727,234	138.208
5	572.332,713 700.727,234	6	572.342,04 700.736,842	13.391

Punct început	X / Y	Punct sfârșit	X / Y	Lungime segment (** (m)
6	572.342,04 700.736,842	7	572.354,164 700.748,679	16.944
7	572.354,164 700.748,679	1	572.257,144 700.848,148	138.949

** Lungimile segmentelor sunt determinate în planul de proiecție Stereo 70 și sunt rotunjite la 1 milimetru.

*** Distanța dintre puncte este formată din segmente cumulate ce sunt mai mici decât valoarea 1 milimetru.

**DATE DESPRE IMOBILUL NR. 2498**

Oficiul de Cadastru și Publicitate Imobiliară SUCEAVA
Biroul de Cadastru și Publicitate Imobiliară Radauti

A. Partea I. Descrierea imobilului

TEREN Extravilan

Adresa: Jud. Suceava

Nr. Crt	Nr cadastral Nr. topografic	Suprafața* (mp)	Observații / Referințe
A1	36045	5.900	Sector cadastral:12 Teren neimprejmuit;

B. Partea II. Proprietari și acte

Inscrieri privitoare la dreptul de proprietate și alte drepturi reale	Referințe
39429 / 07/12/2015	
Act Notarial nr. 147, din 04/12/2015 emis de MANDICI ALEXANDRU;	
B2	A1
Intabulare, drept de PROPRIETATE bun propriu, dobandit prin Succesiune, cota actuala 1/1 1) TURCHIEVICI DANIEL-IULIAN	

C. Partea III. SARCINI .

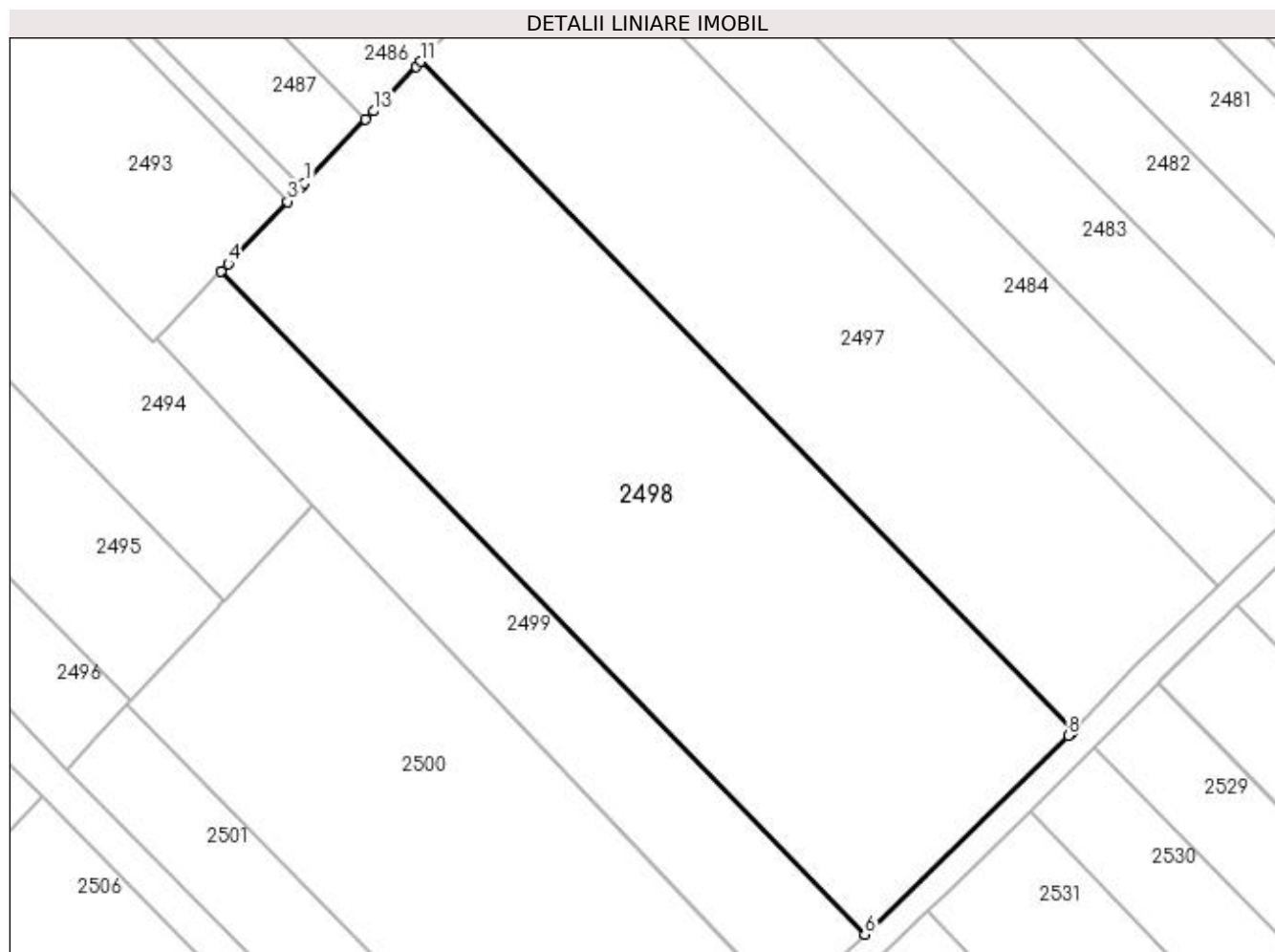
Inscrieri privind dezmembramintele dreptului de proprietate, drepturi reale de garanție și sarcini	Referințe
NU SUNT	

Anexa Nr. 1 La Partea I

Teren

Nr cadastral	Suprafața (mp)*	Observații / Referințe
36045	5.900	

* Suprafața este determinată în planul de proiecție Stereo 70.



Date referitoare la teren

Crt	Categorie folosință	Intra vilan	Suprafața (mp)	Tarla	Parcelă	Nr. topo	Observații / Referințe
1	arabil	NU	5.900	20	334	-	

Lungime Segmente

1) Valorile lungimilor segmentelor sunt obținute din proiecție în plan.

Punct început	X / Y	Punct sfârșit	X / Y	Lungime segment (** (m)
1	572.219,075 700.808,184	2	572.218,554 700.807,637	0.755
2	572.218,554 700.807,637	3	572.216,488 700.805,468	2.995
3	572.216,488 700.805,468	4	572.207,732 700.796,276	12.695
4	572.207,732 700.796,276	5	572.206,68 700.795,171	1.526
5	572.206,68 700.795,171	6	572.301,92 700.697,132	136.683

Punct început	X / Y	Punct sfârșit	X / Y	Lungime segment (** (m)
6	572.301,92 700.697,132	7	572.303,01 700.698,197	1.524
7	572.303,01 700.698,197	8	572.331,995 700.726,511	40.519
8	572.331,995 700.726,511	9	572.332,299 700.726,808	0.425
9	572.332,299 700.726,808	10	572.332,713 700.727,234	0.594
10	572.332,713 700.727,234	11	572.236,211 700.826,173	138.208
11	572.236,211 700.826,173	12	572.235,508 700.825,435	1.019
12	572.235,508 700.825,435	13	572.229,217 700.818,831	9.121
13	572.229,217 700.818,831	14	572.228,058 700.817,614	1.681
14	572.228,058 700.817,614	1	572.219,075 700.808,184	13.024

** Lungimile segmentelor sunt determinate în planul de proiecție Stereo 70 și sunt rotunjite la 1 milimetru.

*** Distanța dintre puncte este formată din segmente cumulate ce sunt mai mici decât valoarea 1 milimetru.

**DATE DESPRE IMOBILUL NR. 2499**

Oficiul de Cadastru și Publicitate Imobiliară SUCEAVA
Biroul de Cadastru și Publicitate Imobiliară Radauti

A. Partea I. Descrierea imobilului

TEREN Extravilan

Adresa: Jud. Suceava

Nr. Crt	Nr cadastral Nr. topografic	Suprafața* (mp)	Observații / Referințe
A1		2.000	Sector cadastral:12 Teren neimprejmuit;

B. Partea II. Proprietari și acte

Inscrieri privitoare la dreptul de proprietate și alte drepturi reale	Referințe
/	
Act Administrativ nr. 843, din 09/02/1996 emis de CJSDPAT SUCEAVA;	
B1	A1
Intabulare, drept de PROPRIETATE, dobandit prin Reconstituire, cota actuala 1/1 1) LUCESCU DOMNICA, Lipsă CNP proprietar.	

C. Partea III. SARCINI .

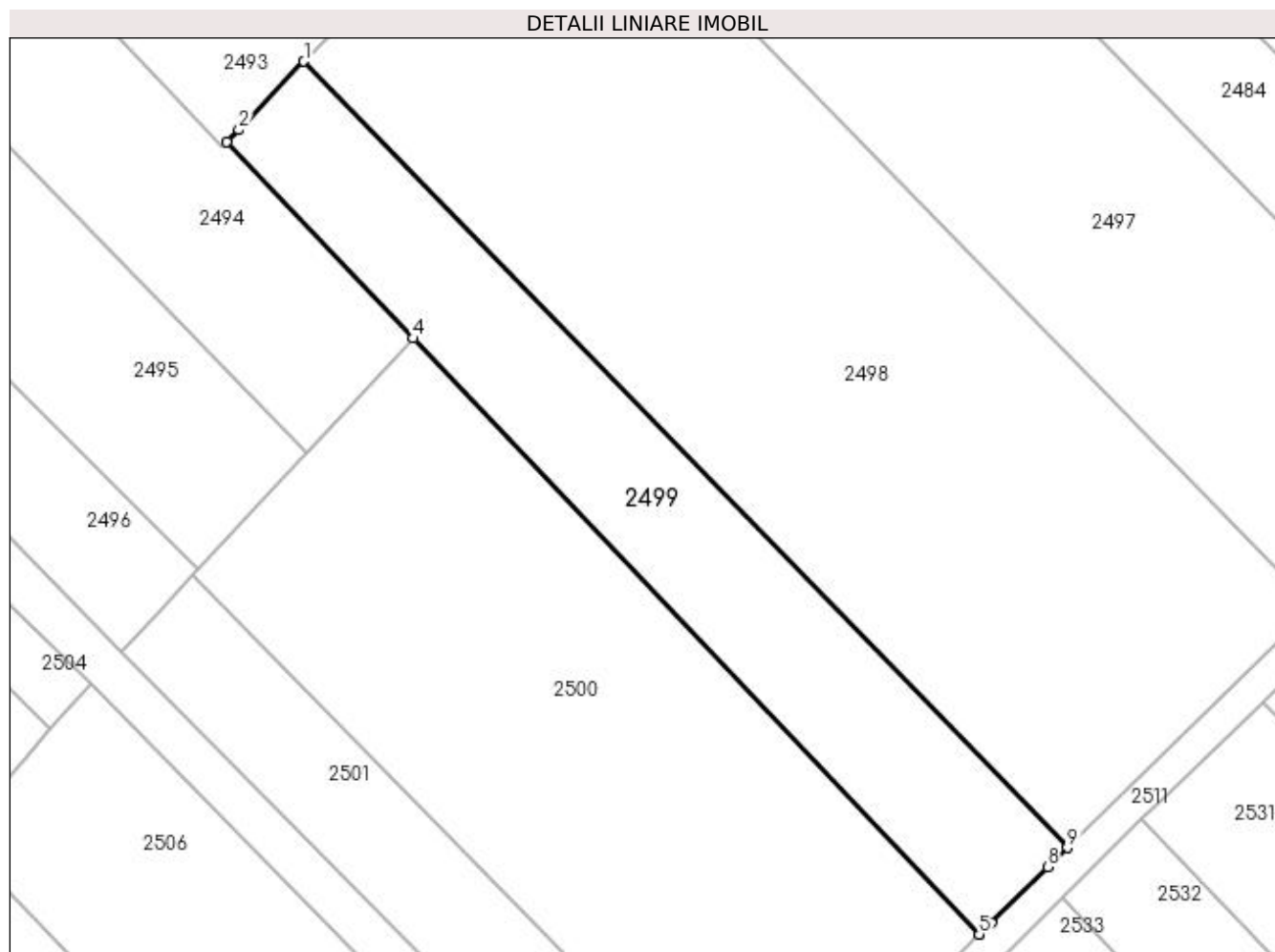
Inscrieri privind dezmembramintele dreptului de proprietate, drepturi reale de garanție și sarcini	Referințe
NU SUNT	

Anexa Nr. 1 La Partea I

Teren

Nr cadastral	Suprafața (mp)*	Observații / Referințe
	2.000	

* Suprafața este determinată în planul de proiecție Stereo 70.



Date referitoare la teren

Crt	Categorie folosință	Intra vilan	Suprafața (mp)	Tarla	Parcelă	Nr. topo	Observații / Referințe
1	arabil	NU	2.000	20	334	-	

Lungime Segmente

1) Valorile lungimilor segmentelor sunt obținute din proiecție în plan.

Punct început	X / Y	Punct sfârșit	X / Y	Lungime segment (** (m)
1	572.206,68 700.795,171	2	572.198,56 700.786,647	11.773
2	572.198,56 700.786,647	3	572.197,089 700.785,103	2.133
3	572.197,089 700.785,103	4	572.220,321 700.760,646	33.732
4	572.220,321 700.760,646	5	572.290,923 700.686,317	102.516
5	572.290,923 700.686,317	6	572.290,959 700.686,352	0.05

Punct început	X / Y	Punct sfârșit	X / Y	Lungime segment (** (m)
6	572.290,959 700.686,352	7	572.292,441 700.687,812	2.08
7	572.292,441 700.687,812	8	572.299,487 700.694,756	9.893
8	572.299,487 700.694,756	9	572.301,92 700.697,132	3.401
9	572.301,92 700.697,132	1	572.206,68 700.795,171	136.683

** Lungimile segmentelor sunt determinate în planul de proiecție Stereo 70 și sunt rotunjite la 1 milimetru.

*** Distanța dintre puncte este formată din segmente cumulate ce sunt mai mici decât valoarea 1 milimetru.

**DATE DESPRE IMOBILUL NR. 2500**

Oficiul de Cadastru și Publicitate Imobiliară SUCEAVA
Biroul de Cadastru și Publicitate Imobiliară Radauti

A. Partea I. Descrierea imobilului

TEREN Extravilan

Adresa: Jud. Suceava

Nr. Crt	Nr cadastral Nr. topografic	Suprafața* (mp)	Observații / Referințe
A1		4.000	Sector cadastral:12 Teren neimprejmuit;

B. Partea II. Proprietari și acte

Inscrieri privitoare la dreptul de proprietate și alte drepturi reale		Referințe
/		
Act Normativ nr. Legea 7, din 13/03/1996 emis de PARLAMENTUL ROMANIEI;		
B1	Inscrierea provizorie, drept de PROPRIETATE, dobandit prin Lege, cota actuala 1/1	A1
1) ORAȘUL MILIȘĂUȚI, CIF:4326973, PROPRIETAR NEIDENTIFICAT.		

C. Partea III. SARCINI .

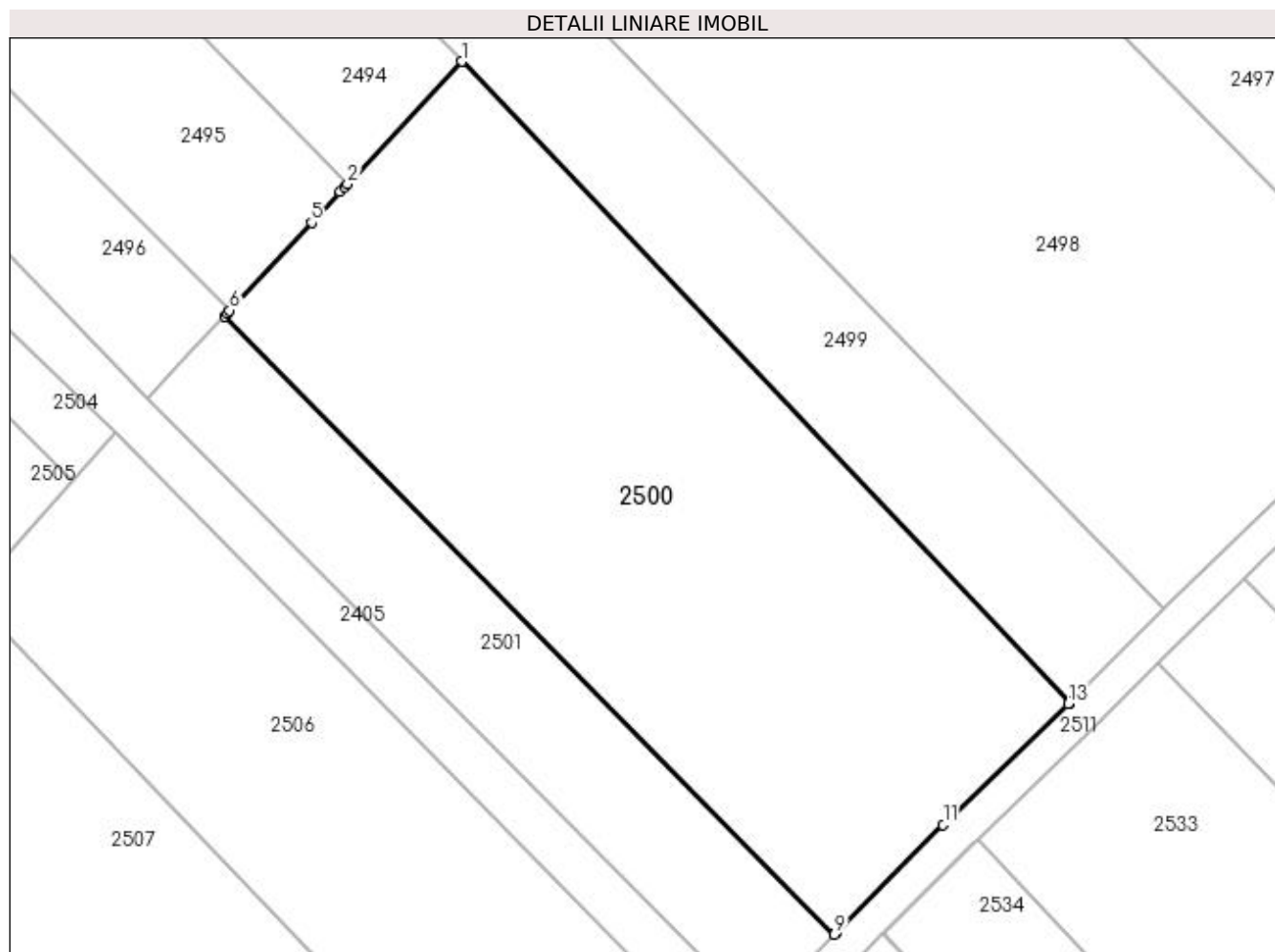
Inscrieri privind dezmembramintele dreptului de proprietate, drepturi reale de garanție și sarcini	Referințe
NU SUNT	

Anexa Nr. 1 La Partea I

Teren

Nr cadastral	Suprafața (mp)*	Observații / Referințe
	4.000	

* Suprafața este determinată în planul de proiecție Stereo 70.



Date referitoare la teren

Crt	Categorie folosință	Intra vilan	Suprafața (mp)	Tarla	Parcelă	Nr. topo	Observații / Referințe
1	arabil	NU	4.000	20	334	-	

Lungime Segmente

1) Valorile lungimilor segmentelor sunt obținute din proiecție în plan.

Punct început	X / Y	Punct sfârșit	X / Y	Lungime segment (** (m)
1	572.220,321 700.760,646	2	572.207,053 700.746,419	19.454
2	572.207,053 700.746,419	3	572.206,706 700.746,048	0.508
3	572.206,706 700.746,048	4	572.206,211 700.745,517	0.726
4	572.206,211 700.745,517	5	572.202,872 700.741,937	4.895
5	572.202,872 700.741,937	6	572.193,384 700.731,764	13.911

Punct început	X / Y	Punct sfârșit	X / Y	Lungime segment (** (m)
6	572.193,384 700.731,764	7	572.193,079 700.731,436	0.448
7	572.193,079 700.731,436	8	572.192,752 700.731,086	0.479
8	572.192,752 700.731,086	9	572.263,598 700.659,345	100.826
9	572.263,598 700.659,345	10	572.263,934 700.659,684	0.477
10	572.263,934 700.659,684	11	572.276,214 700.672,053	17.43
11	572.276,214 700.672,053	12	572.276,927 700.672,771	1.012
12	572.276,927 700.672,771	13	572.290,721 700.686,117	19.193
13	572.290,721 700.686,117	14	572.290,744 700.686,14	0.033
14	572.290,744 700.686,14	15	572.290,833 700.686,227	0.124
15	572.290,833 700.686,227	16	572.290,923 700.686,317	0.127
16	572.290,923 700.686,317	1	572.220,321 700.760,646	102.516

** Lungimile segmentelor sunt determinate în planul de proiecție Stereo 70 și sunt rotunjite la 1 milimetru.

*** Distanța dintre puncte este formată din segmente cumulate ce sunt mai mici decât valoarea 1 milimetru.

**DATE DESPRE IMOBILUL NR. 2501**

Oficiul de Cadastru și Publicitate Imobiliară SUCEAVA
Biroul de Cadastru și Publicitate Imobiliară Radauti

A. Partea I. Descrierea imobilului

TEREN Extravilan

Adresa: Jud. Suceava

Nr. Crt	Nr cadastral Nr. topografic	Suprafața* (mp)	Observații / Referințe
A1		1.300	Sector cadastral:12 Teren neimprejmuit;

B. Partea II. Proprietari și acte

Inscrieri privitoare la dreptul de proprietate și alte drepturi reale		Referințe
/		
Act Normativ nr. Legea 7, din 13/03/1996 emis de PARLAMENTUL ROMANIEI;		
B1	Inscrierea provizorie, drept de PROPRIETATE, dobandit prin Lege, cota actuala 1/1 1) ORAȘUL MILIȘĂUȚI, CIF:4326973, PROPRIETAR NEIDENTIFICAT.	A1

C. Partea III. SARCINI .

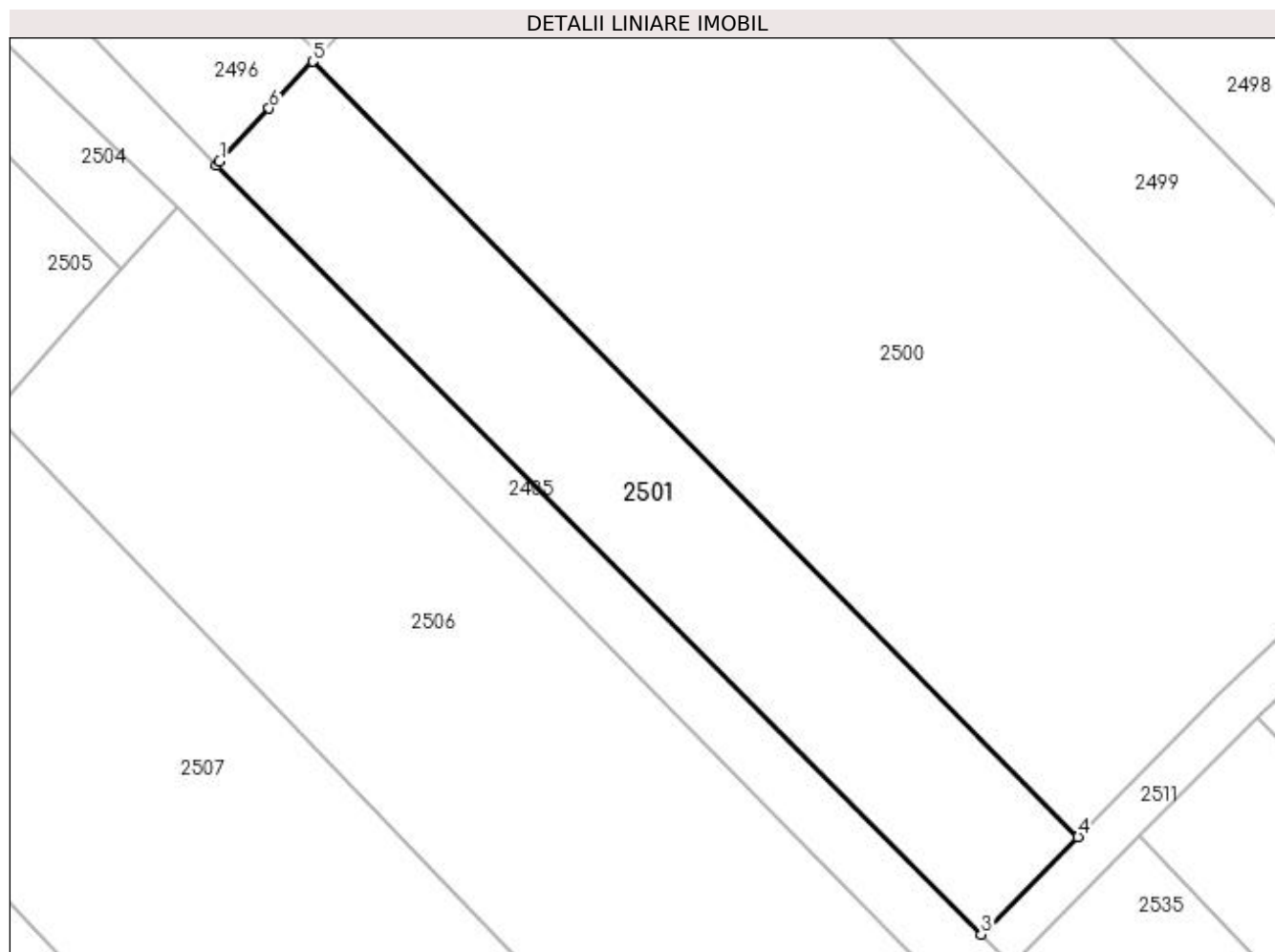
Inscrieri privind dezmembramintele dreptului de proprietate, drepturi reale de garanție și sarcini	Referințe
NU SUNT	

Anexa Nr. 1 La Partea I

Teren

Nr cadastral	Suprafața (mp)*	Observații / Referințe
	1.300	

* Suprafața este determinată în planul de proiecție Stereo 70.



Date referitoare la teren

Crt	Categorie folosință	Intra vilan	Suprafața (mp)	Tarla	Parcelă	Nr. topo	Observații / Referințe
1	arabil	NU	1.300	20	334	-	

Lungime Segmente

1) Valorile lungimilor segmentelor sunt obținute din proiecție în plan.

Punct început	X / Y	Punct sfârșit	X / Y	Lungime segment (** (m)
1	572.184,116 700.721,825	2	572.183,794 700.721,48	0.472
2	572.183,794 700.721,48	3	572.254,638 700.650,321	100.412
3	572.254,638 700.650,321	4	572.263,598 700.659,345	12.717
4	572.263,598 700.659,345	5	572.192,752 700.731,086	100.826
5	572.192,752 700.731,086	6	572.188,702 700.726,743	5.938

Punct început	X / Y	Punct sfârșit	X / Y	Lungime segment (** (m)
6	572.188,702 700.726,743	1	572.184,116 700.721,825	6.724

** Lungimile segmentelor sunt determinate în planul de proiecție Stereo 70 și sunt rotunjite la 1 milimetru.

*** Distanța dintre puncte este formată din segmente cumulate ce sunt mai mici decât valoarea 1 milimetru.

**DATE DESPRE IMOBILUL NR. 2502**

Oficiul de Cadastru și Publicitate Imobiliară SUCEAVA
Biroul de Cadastru și Publicitate Imobiliară Radauti

A. Partea I. Descrierea imobilului

TEREN Extravilan

Adresa: Jud. Suceava

Nr. Crt	Nr cadastral Nr. topografic	Suprafața* (mp)	Observații / Referințe
A1		1.300	Sector cadastral:12 Teren neimprejmit;

B. Partea II. Proprietari și acte

Inscrieri privitoare la dreptul de proprietate și alte drepturi reale		Referințe
/		
Act Administrativ nr. 70, din 04/04/1994 emis de CJSDPAT SUCEAVA;		
B1	Intabulare, drept de PROPRIETATE, dobândit prin Reconstituire, cota actuala 1/1 1) LUCESCU HORTENZIA 2) DOHOTAR SILVIA 3) DOHOTAR VASILE 4) DOHOTAR GHEORGHE 5) DOHOTAR ARTEMIE	A1
Act Administrativ nr. 7072, din 21/07/2023 emis de PRIMARIA MILIȘĂUȚI;		
B2	Se notează posesia faptică. 1) DOHOTAR SILVIA	A1

C. Partea III. SARCINI .

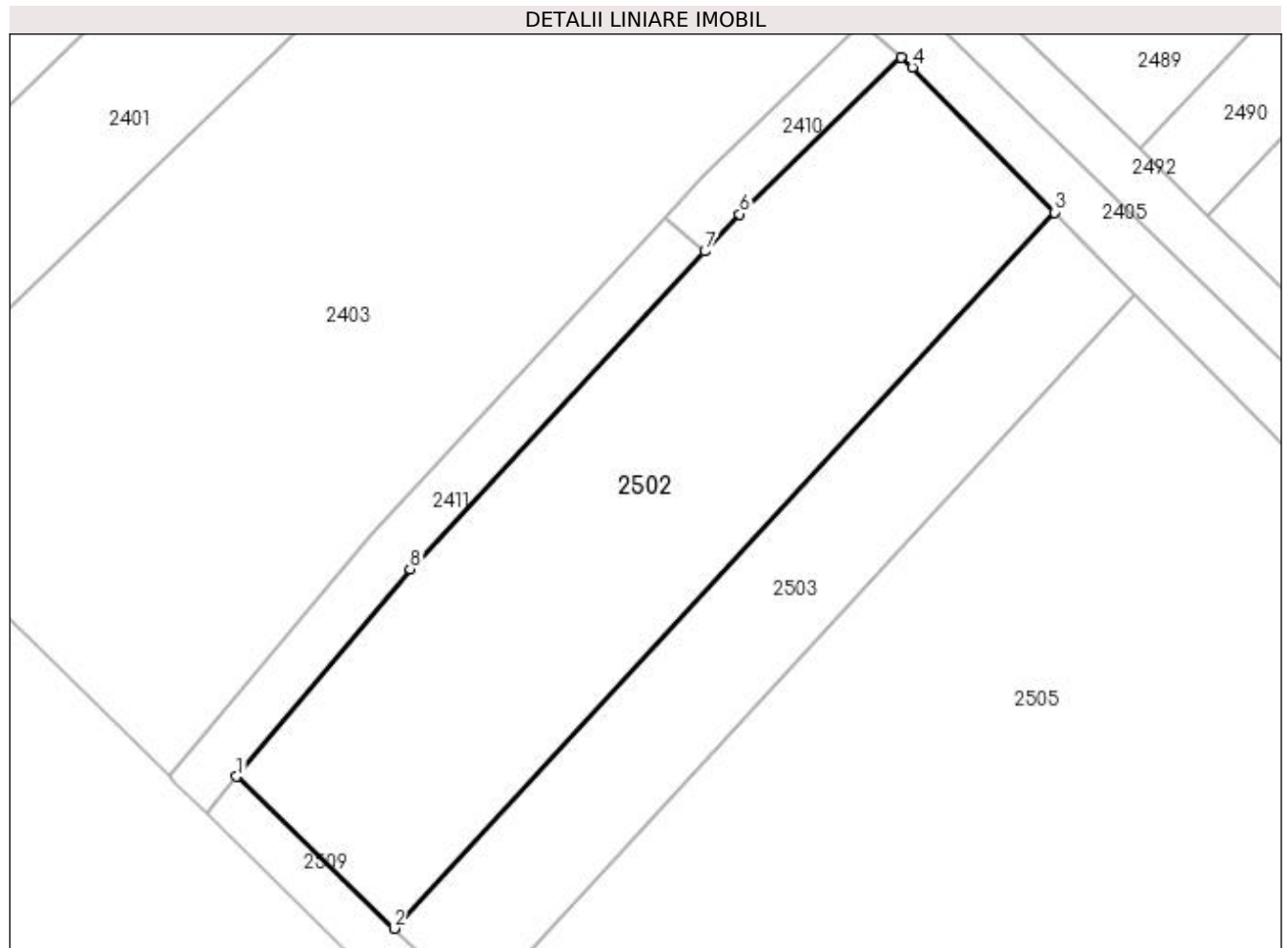
Inscrieri privind dezmembramintele dreptului de proprietate, drepturi reale de garanție și sarcini	Referințe
NU SUNT	

Anexa Nr. 1 La Partea I

Teren

Nr cadastral	Suprafața (mp)*	Observații / Referințe
	1.300	

* Suprafața este determinată în planul de proiecție Stereo 70.



Date referitoare la teren

Crt	Categorie folosință	Intra vilan	Suprafața (mp)	Tarla	Parcelă	Nr. topo	Observații / Referințe
1	arabil	NU	1.300	20	336	-	

Lungime Segmente

1) Valorile lungimilor segmentelor sunt obținute din proiecție în plan.

Punct început	X / Y	Punct sfârșit	X / Y	Lungime segment (** (m)
1	572.001,448 700.792,035	2	572.013,483 700.780,435	16.715
2	572.013,483 700.780,435	3	572.063,974 700.835,142	74.446
3	572.063,974 700.835,142	4	572.053,119 700.846,224	15.513
4	572.053,119 700.846,224	5	572.052,273 700.846,963	1.123
5	572.052,273 700.846,963	6	572.039,9 700.835,007	17.206

Punct început	X / Y	Punct sfârșit	X / Y	Lungime segment (** (m)
6	572.039,9 700.835,007	7	572.037,248 700.832,151	3.897
7	572.037,248 700.832,151	8	572.014,725 700.807,889	33.105
8	572.014,725 700.807,889	1	572.001,448 700.792,035	20.679

** Lungimile segmentelor sunt determinate în planul de proiecție Stereo 70 și sunt rotunjite la 1 milimetru.

*** Distanța dintre puncte este formată din segmente cumulate ce sunt mai mici decât valoarea 1 milimetru.

**DATE DESPRE IMOBILUL NR. 2503**

Oficiul de Cadastru și Publicitate Imobiliară SUCEAVA
Biroul de Cadastru și Publicitate Imobiliară Radauti

A. Partea I. Descrierea imobilului

TEREN Extravilan

Adresa: Jud. Suceava

Nr. Crt	Nr cadastral Nr. topografic	Suprafața* (mp)	Observații / Referințe
A1		650	Sector cadastral:12 Teren neimprejmuit;

B. Partea II. Proprietari și acte

Inscrieri privitoare la dreptul de proprietate și alte drepturi reale		Referințe
/		
Act Normativ nr. Legea 7, din 13/03/1996 emis de PARLAMENTUL ROMANIEI;		
B1	Inscrierea provizorie, drept de PROPRIETATE, dobandit prin Lege, cota actuala 1/1 1) ORAȘUL MILIȘĂUȚI, CIF:4326973, PROPRIETAR NEIDENTIFICAT.	A1

C. Partea III. SARCINI .

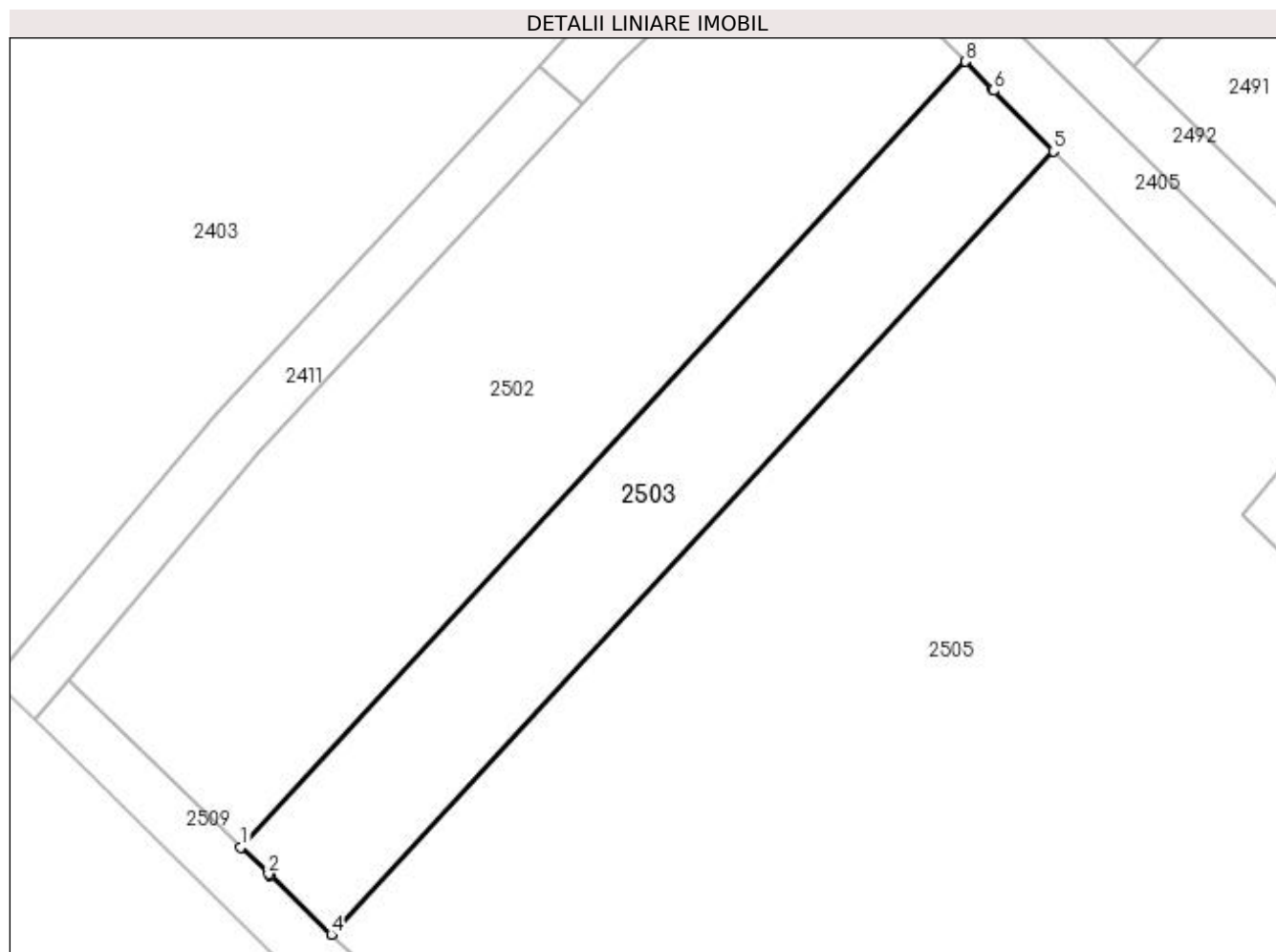
Inscrieri privind dezmembramintele dreptului de proprietate, drepturi reale de garanție și sarcini	Referințe
NU SUNT	

Anexa Nr. 1 La Partea I

Teren

Nr cadastral	Suprafața (mp)*	Observații / Referințe
	650	

* Suprafața este determinată în planul de proiecție Stereo 70.



Date referitoare la teren

Crt	Categorie folosință	Intra vilan	Suprafața (mp)	Tarla	Parcelă	Nr. topo	Observații / Referințe
1	arabil	NU	650	20	336	-	

Lungime Segmente

1) Valorile lungimilor segmentelor sunt obținute din proiecție în plan.

Punct început	X / Y	Punct sfârșit	X / Y	Lungime segment (** (m)
1	572.013,483 700.780,435	2	572.015,419 700.778,569	2.689
2	572.015,419 700.778,569	3	572.015,512 700.778,48	0.129
3	572.015,512 700.778,48	4	572.019,782 700.774,364	5.931
4	572.019,782 700.774,364	5	572.070,101 700.828,886	74.193
5	572.070,101 700.828,886	6	572.065,947 700.833,127	5.936

Punct început	X / Y	Punct sfârșit	X / Y	Lungime segment (** (m)
6	572.065,947 700.833,127	7	572.065,857 700.833,219	0.129
7	572.065,857 700.833,219	8	572.063,974 700.835,142	2.691
8	572.063,974 700.835,142	1	572.013,483 700.780,435	74.446

** Lungimile segmentelor sunt determinate în planul de proiecție Stereo 70 și sunt rotunjite la 1 milimetru.

*** Distanța dintre puncte este formată din segmente cumulate ce sunt mai mici decât valoarea 1 milimetru.

**DATE DESPRE IMOBILUL NR. 2504**

Oficiul de Cadastru și Publicitate Imobiliară SUCEAVA
Biroul de Cadastru și Publicitate Imobiliară Radauti

A. Partea I. Descrierea imobilului

TEREN Extravilan

Adresa: Jud. Suceava

Nr. Crt	Nr cadastral Nr. topografic	Suprafața* (mp)	Observații / Referințe
A1		Din acte: 2.600 Masurata: 900	Sector cadastral:12 Teren neimprejmuit; Diferența de suprafață de 1700 mp se regăsește la ID 2496.

B. Partea II. Proprietari și acte

Inscrieri privitoare la dreptul de proprietate și alte drepturi reale		Referințe
/		
Act Notarial nr. 424, din 08/02/2000 emis de BNP ANA SEHLANEC;		
B1	Intabulare, drept de PROPRIETATE, dobandit prin PARTAJ, cota actuala 1/1 1) CAZAC LIVIU, Lipsă CNP proprietar.	A1

C. Partea III. SARCINI .

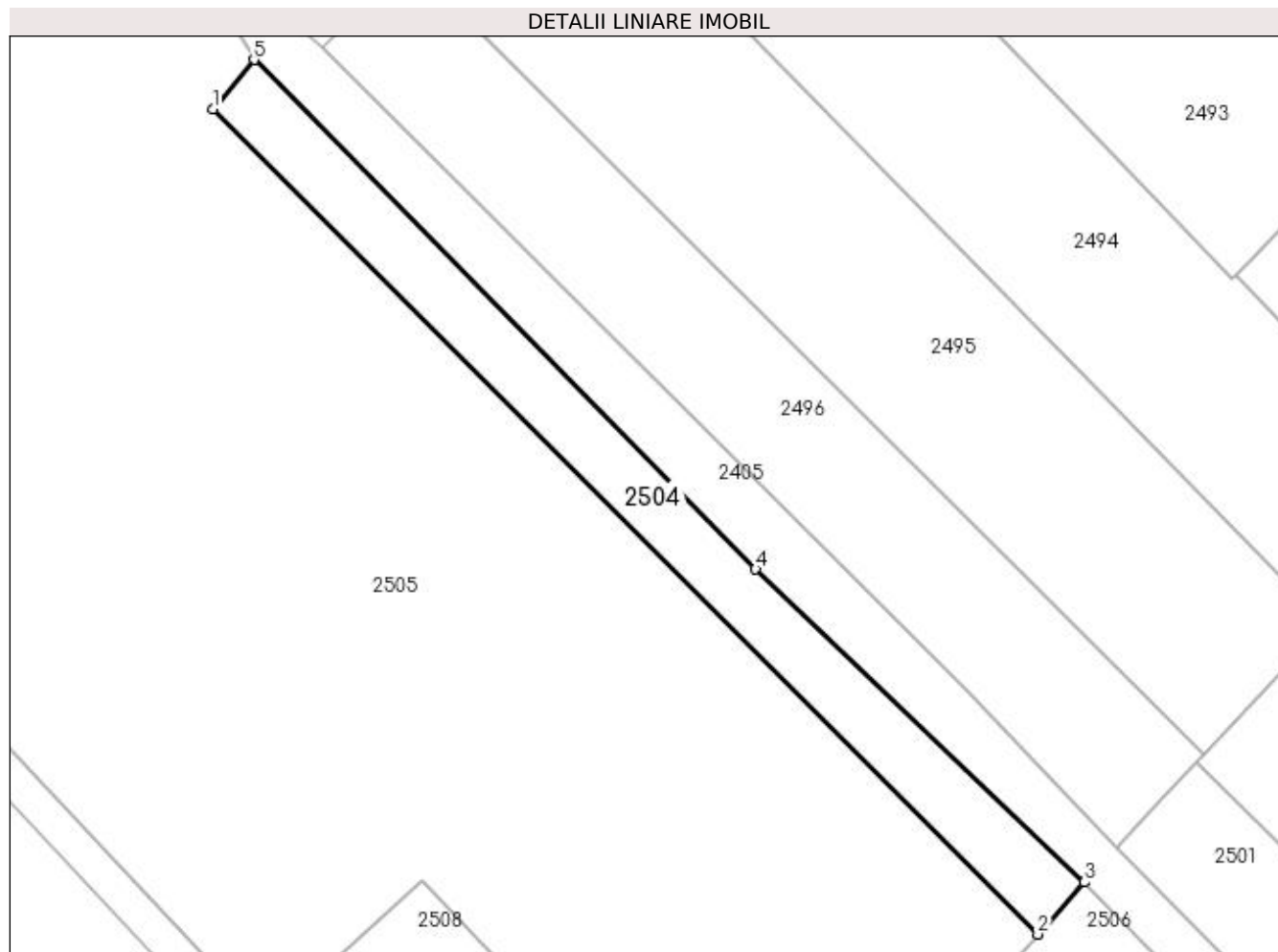
Inscrieri privind dezmembramintele dreptului de proprietate, drepturi reale de garanție și sarcini	Referințe
NU SUNT	

Anexa Nr. 1 La Partea I

Teren

Nr cadastral	Suprafața (mp)*	Observații / Referințe
	Din acte: 2.600 Masurata: 900	Diferența de suprafață de 1700 mp se regăsește la ID 2496.

* Suprafața este determinată în planul de proiecție Stereo 70.



Date referitoare la teren

Crt	Categorie folosință	Intra vilan	Suprafața (mp)	Tarla	Parcelă	Nr. topo	Observații / Referințe
1	arabil	NU	900	20	336	-	

Lungime Segmente

1) Valorile lungimilor segmentelor sunt obținute din proiecție în plan.

Punct început	X / Y	Punct sfârșit	X / Y	Lungime segment (** (m)
1	572.083,321 700.803,577	2	572.175,018 700.711,864	129.69
2	572.175,018 700.711,864	3	572.180,199 700.717,656	7.771
3	572.180,199 700.717,656	4	572.143,661 700.752,432	50.442
4	572.143,661 700.752,432	5	572.087,897 700.809,048	79.467
5	572.087,897 700.809,048	1	572.083,321 700.803,577	7.132

**** Lungimile segmentelor sunt determinate în planul de proiecție Stereo 70 și sunt rotunjite la 1 milimetru.**

***** Distanța dintre puncte este formată din segmente cumulate ce sunt mai mici decât valoarea 1 milimetru.**

**DATE DESPRE IMOBILUL NR. 2505**

Oficiul de Cadastru și Publicitate Imobiliară SUCEAVA
Biroul de Cadastru și Publicitate Imobiliară Radauti

A. Partea I. Descrierea imobilului

TEREN Extravilan

Adresa: Jud. Suceava

Nr. Crt	Nr cadastral Nr. topografic	Suprafața* (mp)	Observații / Referințe
A1		9.409	Sector cadastral:12 Teren neimprejmuit;

B. Partea II. Proprietari și acte

Inscrieri privitoare la dreptul de proprietate și alte drepturi reale		Referințe
/		
Act Normativ nr. Legea 7, din 13/03/1996 emis de PARLAMENTUL ROMANIEI;		
B1	Inscrierea provizorie, drept de PROPRIETATE, dobandit prin Lege, cota actuala 1/1	A1
1) ORAȘUL MILIȘĂUȚI, CIF:4326973, PROPRIETAR NEIDENTIFICAT.		

C. Partea III. SARCINI .

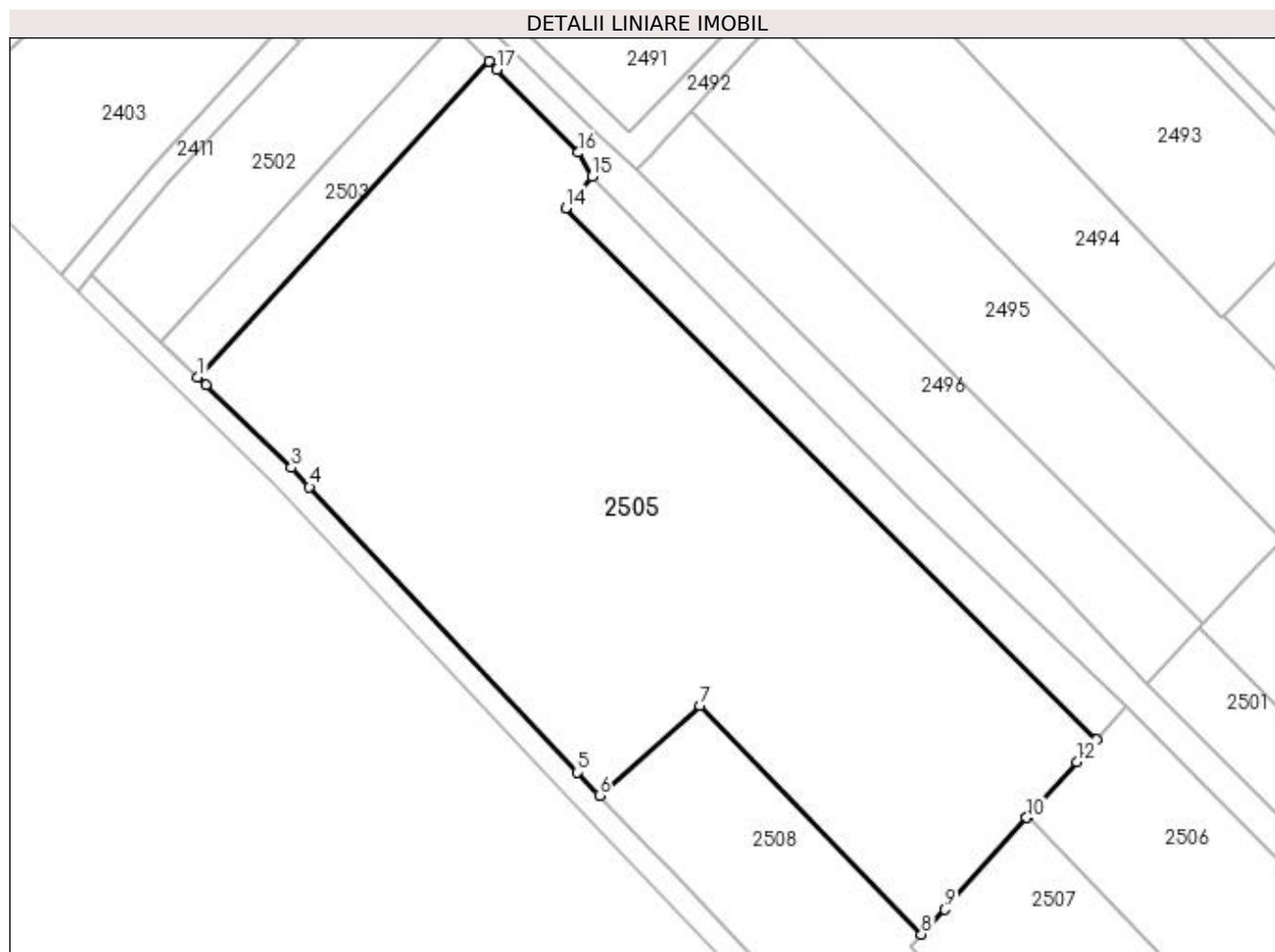
Inscrieri privind dezmembramintele dreptului de proprietate, drepturi reale de garanție și sarcini	Referințe
NU SUNT	

Anexa Nr. 1 La Partea I

Teren

Nr cadastral	Suprafața (mp)*	Observații / Referințe
	9.409	

* Suprafața este determinată în planul de proiecție Stereo 70.



Date referitoare la teren

Crt	Categorie folosință	Intravilan	Suprafața (mp)	Tarla	Parcelă	Nr. topo	Observații / Referințe
1	arabil	NU	9.409	20	336	-	

Lungime Segmente

1) Valorile lungimilor segmentelor sunt obținute din proiecție în plan.

Punct început	X / Y	Punct sfârșit	X / Y	Lungime segment (** (m)
1	572.019,782 700.774,364	2	572.021,189 700.773,007	1.955
2	572.021,189 700.773,007	3	572.035,944 700.758,785	20.493
3	572.035,944 700.758,785	4	572.039,095 700.755,432	4.601
4	572.039,095 700.755,432	5	572.085,395 700.706,16	67.612
5	572.085,395 700.706,16	6	572.089,17 700.702,204	5.468

Punct început	X / Y	Punct sfârșit	X / Y	Lungime segment (** (m)
6	572.089,17 700.702,204	7	572.106,514 700.717,736	23.282
7	572.106,514 700.717,736	8	572.144,785 700.678,222	55.009
8	572.144,785 700.678,222	9	572.148,789 700.682,543	5.891
9	572.148,789 700.682,543	10	572.162,953 700.698,377	21.245
10	572.162,953 700.698,377	11	572.163,153 700.698,6	0.3
11	572.163,153 700.698,6	12	572.171,6 700.708,043	12.67
12	572.171,6 700.708,043	13	572.175,018 700.711,864	5.127
13	572.175,018 700.711,864	14	572.083,321 700.803,577	129.69
14	572.083,321 700.803,577	15	572.087,897 700.809,048	7.132
15	572.087,897 700.809,048	16	572.085,506 700.813,157	4.754
16	572.085,506 700.813,157	17	572.071,47 700.827,488	20.06
17	572.071,47 700.827,488	18	572.070,101 700.828,886	1.957
18	572.070,101 700.828,886	1	572.019,782 700.774,364	74.193

** Lungimile segmentelor sunt determinate în planul de proiecție Stereo 70 și sunt rotunjite la 1 milimetru.

*** Distanța dintre puncte este formată din segmente cumulate ce sunt mai mici decât valoarea 1 milimetru.

**DATE DESPRE IMOBILUL NR. 2506**

Oficiul de Cadastru și Publicitate Imobiliară SUCEAVA
Biroul de Cadastru și Publicitate Imobiliară Radauti

A. Partea I. Descrierea imobilului

TEREN Extravilan

Adresa: Jud. Suceava

Nr. Crt	Nr cadastral Nr. topografic	Suprafața* (mp)	Observații / Referințe
A1		2.600	Sector cadastral:12 Teren neimprejmuit;

B. Partea II. Proprietari și acte

Inscrieri privitoare la dreptul de proprietate și alte drepturi reale		Referințe
/		
Act Notarial nr. 497, din 23/02/2006 emis de BNP IOAN COVARIUC;		
B1	Intabulare, drept de PROPRIETATE, dobandit prin PARTAJ, cota actuala 1/1 1) CASOINIC GAVRIL	A1

C. Partea III. SARCINI .

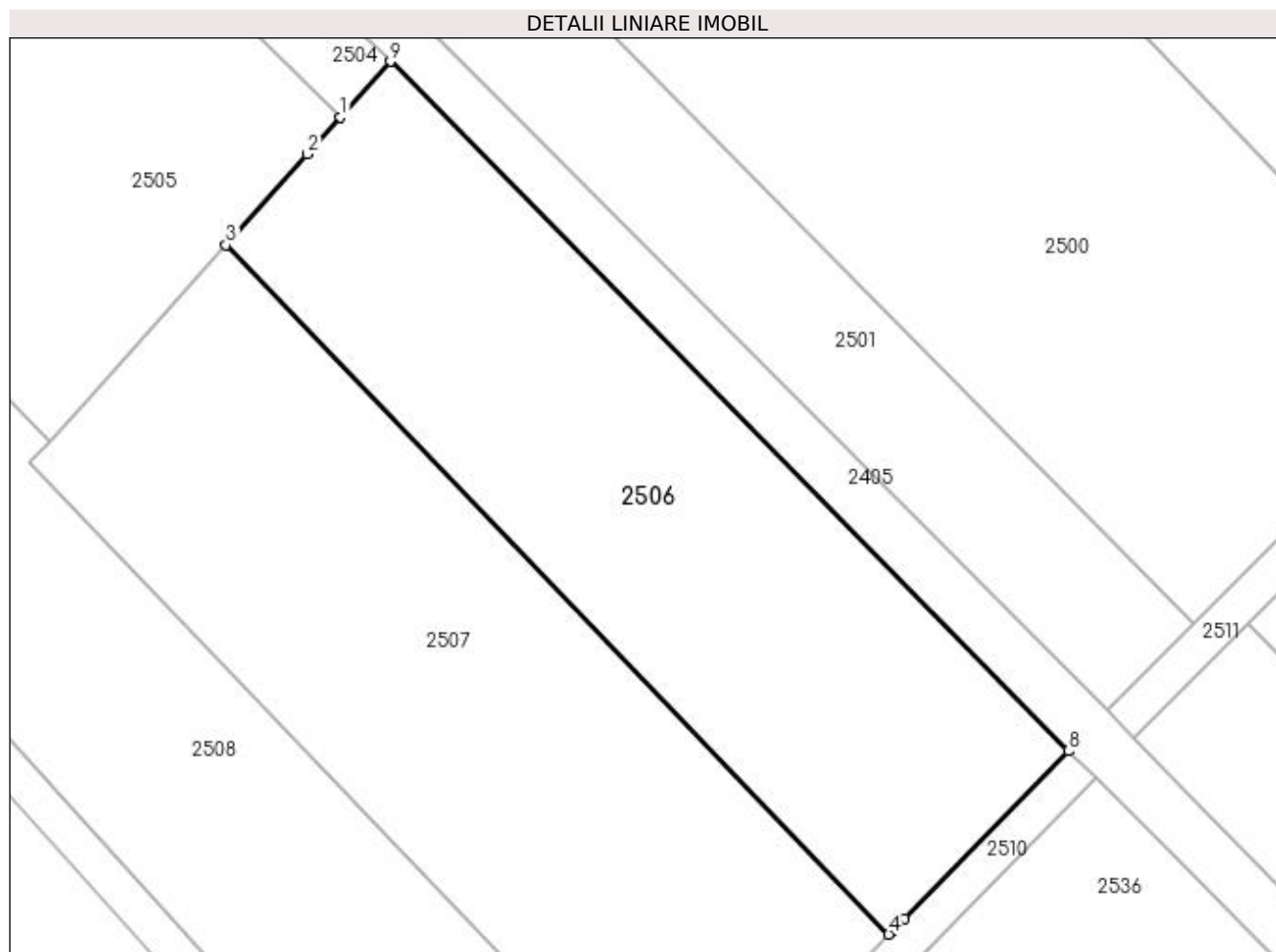
Inscrieri privind dezmembramintele dreptului de proprietate, drepturi reale de garanție și sarcini	Referințe
NU SUNT	

Anexa Nr. 1 La Partea I

Teren

Nr cadastral	Suprafața (mp)*	Observații / Referințe
	2.600	

* Suprafața este determinată în planul de proiecție Stereo 70.



Date referitoare la teren

Crt	Categorie folosință	Intra vilan	Suprafața (mp)	Tarla	Parcelă	Nr. topo	Observații / Referințe
1	arabil	NU	2.600	20	336	-	

Lungime Segmente

1) Valorile lungimilor segmentelor sunt obținute din proiecție în plan.

Punct început	X / Y	Punct sfârșit	X / Y	Lungime segment (** (m)
1	572.175,018 700.711,864	2	572.171,6 700.708,043	5.127
2	572.171,6 700.708,043	3	572.163,153 700.698,6	12.67
3	572.163,153 700.698,6	4	572.231,914 700.627,112	99.19
4	572.231,914 700.627,112	5	572.232,353 700.627,561	0.628
5	572.232,353 700.627,561	6	572.232,744 700.627,96	0.559

Punct început	X / Y	Punct sfârșit	X / Y	Lungime segment (** (m)
6	572.232,744 700.627,96	7	572.233,523 700.628,755	1.113
7	572.233,523 700.628,755	8	572.250,544 700.646,145	24.334
8	572.250,544 700.646,145	9	572.180,199 700.717,656	100.311
9	572.180,199 700.717,656	1	572.175,018 700.711,864	7.771

** Lungimile segmentelor sunt determinate în planul de proiecție Stereo 70 și sunt rotunjite la 1 milimetru.

*** Distanța dintre puncte este formată din segmente cumulate ce sunt mai mici decât valoarea 1 milimetru.

**DATE DESPRE IMOBILUL NR. 2507**

Oficiul de Cadastru și Publicitate Imobiliară SUCEAVA
Biroul de Cadastru și Publicitate Imobiliară Radauti

A. Partea I. Descrierea imobilului

TEREN Extravilan

Adresa: Jud. Suceava

Nr. Crt	Nr cadastral Nr. topografic	Suprafața* (mp)	Observații / Referințe
A1		3.000	Sector cadastral:12 Teren neimprejmuit;

B. Partea II. Proprietari și acte

Inscrieri privitoare la dreptul de proprietate și alte drepturi reale		Referințe
/		
Act Normativ nr. Legea 7, din 13/03/1996 emis de PARLAMENTUL ROMANIEI;		
B1	Inscrierea provizorie, drept de PROPRIETATE, dobandit prin Lege, cota actuala 1/1 1) ORAȘUL MILIȘĂUȚI, CIF:4326973, PROPRIETAR NEIDENTIFICAT.	A1

C. Partea III. SARCINI .

Inscrieri privind dezmembramintele dreptului de proprietate, drepturi reale de garanție și sarcini	Referințe
NU SUNT	

Punct început	X / Y	Punct sfârșit	X / Y	Lungime segment (** (m)
6	572.210,92 700.604,949	7	572.212,145 700.606,243	1.782
7	572.212,145 700.606,243	8	572.212,34 700.606,449	0.284
8	572.212,34 700.606,449	9	572.231,533 700.626,722	27.917
9	572.231,533 700.626,722	10	572.231,914 700.627,112	0.545
10	572.231,914 700.627,112	1	572.163,153 700.698,6	99.19

** Lungimile segmentelor sunt determinate în planul de proiecție Stereo 70 și sunt rotunjite la 1 milimetru.

*** Distanța dintre puncte este formată din segmente cumulate ce sunt mai mici decât valoarea 1 milimetru.

**DATE DESPRE IMOBILUL NR. 2508**

Oficiul de Cadastru și Publicitate Imobiliară SUCEAVA
Biroul de Cadastru și Publicitate Imobiliară Radauti

A. Partea I. Descrierea imobilului

TEREN Extravilan

Adresa: Jud. Suceava

Nr. Crt	Nr cadastral Nr. topografic	Suprafața* (mp)	Observații / Referințe
A1		3.500	Sector cadastral:12 Teren neimprejmuit;

B. Partea II. Proprietari și acte

Inscrieri privitoare la dreptul de proprietate și alte drepturi reale	Referințe
/	
Act Administrativ nr. 2290, din 05/04/2004 emis de CJSDPAT SUCEAVA;	
B1	A1
Intabulare, drept de PROPRIETATE, dobandit prin Reconstituire, cota actuala 1/1 1) PAROHIA ORTODOXA BADEUTI, CIF:7237277	

C. Partea III. SARCINI .

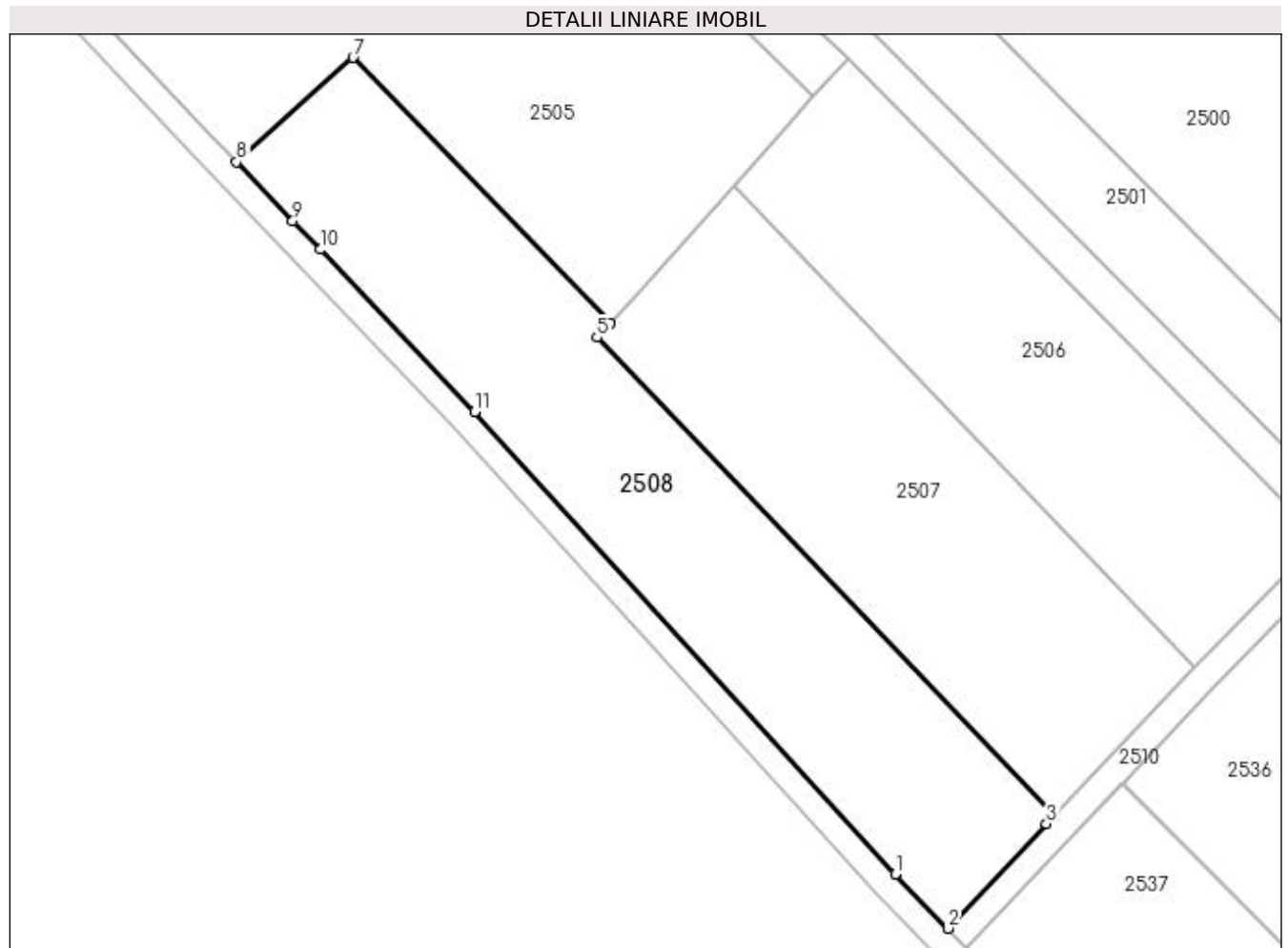
Inscrieri privind dezmembramintele dreptului de proprietate, drepturi reale de garanție și sarcini	Referințe
NU SUNT	

Anexa Nr. 1 La Partea I

Teren

Nr cadastral	Suprafața (mp)*	Observații / Referințe
	3.500	

* Suprafața este determinată în planul de proiecție Stereo 70.



Date referitoare la teren

Crt	Categorie folosință	Intra vilan	Suprafața (mp)	Tarla	Parcelă	Nr. topo	Observații / Referințe
1	arabil	NU	3.500	20	336	-	

Lungime Segmente

1) Valorile lungimilor segmentelor sunt obținute din proiecție în plan.

Punct început	X / Y	Punct sfârșit	X / Y	Lungime segment (** (m)
1	572.187,248 700.596,173	2	572.195,107 700.588,125	11.249
2	572.195,107 700.588,125	3	572.209,765 700.603,729	21.409
3	572.209,765 700.603,729	4	572.210,92 700.604,949	1.68
4	572.210,92 700.604,949	5	572.142,821 700.676,102	98.49
5	572.142,821 700.676,102	6	572.144,785 700.678,222	2.89

Punct început	X / Y	Punct sfârșit	X / Y	Lungime segment (** (m)
6	572.144,785 700.678,222	7	572.106,514 700.717,736	55.009
7	572.106,514 700.717,736	8	572.089,17 700.702,204	23.282
8	572.089,17 700.702,204	9	572.097,506 700.693,467	12.076
9	572.097,506 700.693,467	10	572.101,616 700.689,159	5.954
10	572.101,616 700.689,159	11	572.124,621 700.665,049	33.324
11	572.124,621 700.665,049	1	572.187,248 700.596,173	93.092

** Lungimile segmentelor sunt determinate în planul de proiecție Stereo 70 și sunt rotunjite la 1 milimetru.

*** Distanța dintre puncte este formată din segmente cumulate ce sunt mai mici decât valoarea 1 milimetru.

**DATE DESPRE IMOBILUL NR. 2509**

Oficiul de Cadastru și Publicitate Imobiliară SUCEAVA
Biroul de Cadastru și Publicitate Imobiliară Radauti

A. Partea I. Descrierea imobilului

TEREN Extravilan

Adresa: Jud. Suceava

Nr. Crt	Nr cadastral Nr. topografic	Suprafața* (mp)	Observații / Referințe
A1		1.704	Sector cadastral:12 Teren neimprejmuit;

B. Partea II. Proprietari și acte

Inscrieri privitoare la dreptul de proprietate și alte drepturi reale		Referințe
/		
Act Normativ nr. Legea 7, din 13/03/1996 emis de PARLAMENTUL ROMANIEI;		
B1	Inscrierea provizorie, drept de PROPRIETATE, dobandit prin Lege, cota actuala 1/1	A1
1) ORAȘUL MILIȘĂUȚI, CIF:4326973, PROPRIETAR NEIDENTIFICAT.		

C. Partea III. SARCINI .

Inscrieri privind dezmembramintele dreptului de proprietate, drepturi reale de garanție și sarcini	Referințe
NU SUNT	

Anexa Nr. 1 La Partea I

Teren

Nr cadastral	Suprafața (mp)*	Observații / Referințe
	1.704	

* Suprafața este determinată în planul de proiecție Stereo 70.



Date referitoare la teren

Crt	Categorie folosință	Intra vilan	Suprafața (mp)	Tarla	Parcelă	Nr. topo	Observații / Referințe
1	drum	NU	1.704	22	327	-	

Lungime Segmente

1) Valorile lungimilor segmentelor sunt obținute din proiecție în plan.

Punct început	X / Y	Punct sfârșit	X / Y	Lungime segment (** (m)
1	572.200,983 700.576,255	2	572.294,604 700.487,339	129.116
3	572.299,409 700.493,139	4	572.291,743 700.497,655	8.897
5	572.271,907 700.514,759	6	572.233,665 700.549,922	51.951
7	572.203,825 700.579,071	8	572.197,897 700.585,252	8.564
9	572.197,019 700.586,167	10	572.195,107 700.588,125	2.737

Punct început	X / Y	Punct sfârșit	X / Y	Lungime segment (** (m)
2	572.294,604 700.487,339	3	572.299,409 700.493,139	7.532
4	572.291,743 700.497,655	5	572.271,907 700.514,759	26.192
6	572.233,665 700.549,922	7	572.203,825 700.579,071	41.714
8	572.197,897 700.585,252	9	572.197,019 700.586,167	1.268
10	572.195,107 700.588,125	11	572.187,248 700.596,173	11.249

Punct început	X / Y	Punct sfârșit	X / Y	Lungime segment (** (m)	Punct început	X / Y	Punct sfârșit	X / Y	Lungime segment (** (m)
11	572.187,248 700.596,173	12	572.124,621 700.665,049	93.092	12	572.124,621 700.665,049	13	572.101,616 700.689,159	33.324
13	572.101,616 700.689,159	14	572.097,506 700.693,467	5.954	14	572.097,506 700.693,467	15	572.089,17 700.702,204	12.076
15	572.089,17 700.702,204	16	572.085,395 700.706,16	5.468	16	572.085,395 700.706,16	17	572.039,095 700.755,432	67.612
17	572.039,095 700.755,432	18	572.035,944 700.758,785	4.601	18	572.035,944 700.758,785	19	572.021,189 700.773,007	20.493
19	572.021,189 700.773,007	20	572.019,782 700.774,364	1.955	20	572.019,782 700.774,364	21	572.015,512 700.778,48	5.931
21	572.015,512 700.778,48	22	572.015,419 700.778,569	0.129	22	572.015,419 700.778,569	23	572.013,483 700.780,435	2.689
23	572.013,483 700.780,435	24	572.001,448 700.792,035	16.715	24	572.001,448 700.792,035	25	571.999,152 700.789,293	3.576
25	571.999,152 700.789,293	26	572.033,097 700.755,974	47.565	26	572.033,097 700.755,974	27	572.082,49 700.703,41	72.129
27	572.082,49 700.703,41	28	572.121,694 700.662,322	56.791	28	572.121,694 700.662,322	29	572.184,336 700.593,429	93.114
29	572.184,336 700.593,429	30	572.194,145 700.583,385	14.039	30	572.194,145 700.583,385	1	572.200,983 700.576,255	9.879

** Lungimile segmentelor sunt determinate în planul de proiecție Stereo 70 și sunt rotunjite la 1 milimetru.

*** Distanța dintre puncte este formată din segmente cumulate ce sunt mai mici decât valoarea 1 milimetru.

**DATE DESPRE IMOBILUL NR. 2510**

Oficiul de Cadastru și Publicitate Imobiliară SUCEAVA
Biroul de Cadastru și Publicitate Imobiliară Radauti

A. Partea I. Descrierea imobilului

TEREN Extravilan

Adresa: Jud. Suceava

Nr. Crt	Nr cadastral Nr. topografic	Suprafața* (mp)	Observații / Referințe
A1		321	Sector cadastral:12 Teren neimprejmuit;

B. Partea II. Proprietari și acte

Inscrieri privitoare la dreptul de proprietate și alte drepturi reale		Referințe
/		
Act Normativ nr. Legea 7, din 13/03/1996 emis de PARLAMENTUL ROMANIEI;		
B1	Inscrierea provizorie, drept de PROPRIETATE, dobandit prin Lege, cota actuala 1/1 1) ORAȘUL MILIȘĂUȚI, CIF:4326973, PROPRIETAR NEIDENTIFICAT.	A1

C. Partea III. SARCINI .

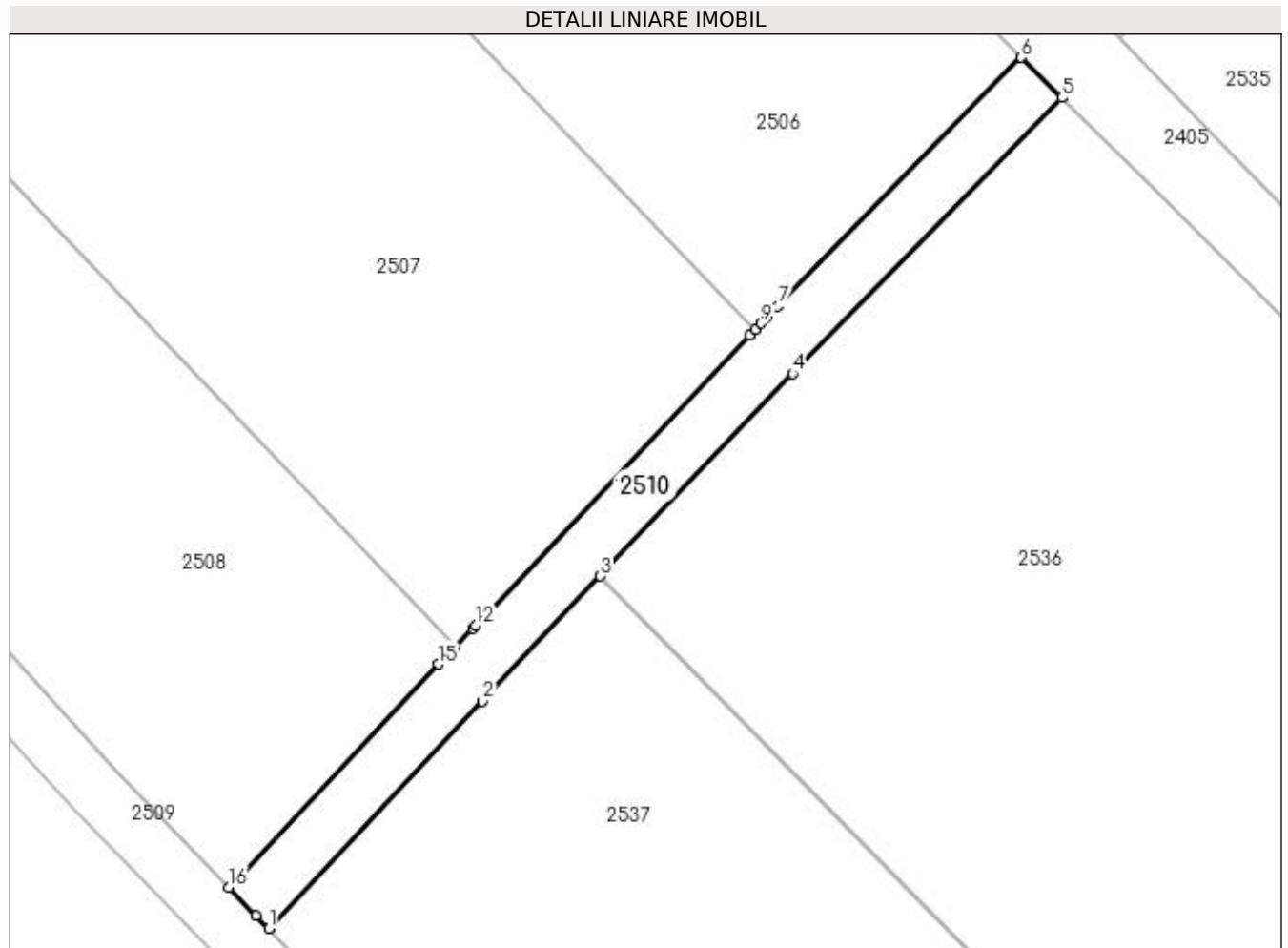
Inscrieri privind dezmembramintele dreptului de proprietate, drepturi reale de garanție și sarcini	Referințe
NU SUNT	

Anexa Nr. 1 La Partea I

Teren

Nr cadastral	Suprafața (mp)*	Observații / Referințe
	321	

* Suprafața este determinată în planul de proiecție Stereo 70.



Date referitoare la teren

Crt	Categorie folosință	Intra vilan	Suprafața (mp)	Tarla	Parcelă	Nr. topo	Observații / Referințe
1	drum	NU	321	20	336	-	

Lungime Segmente

1) Valorile lungimilor segmentelor sunt obținute din proiecție în plan.

Punct început	X / Y	Punct sfârșit	X / Y	Lungime segment (** (m)
1	572.197,897 700.585,252	2	572.212,842 700.601,161	21.828
2	572.212,842 700.601,161	3	572.221,093 700.609,875	12.001
3	572.221,093 700.609,875	4	572.234,52 700.624,056	19.529
4	572.234,52 700.624,056	5	572.253,384 700.643,327	26.967
5	572.253,384 700.643,327	6	572.250,544 700.646,145	4.001

Punct început	X / Y	Punct sfârșit	X / Y	Lungime segment (** (m)
6	572.250,544 700.646,145	7	572.233,523 700.628,755	24.334
7	572.233,523 700.628,755	8	572.232,744 700.627,96	1.113
8	572.232,744 700.627,96	9	572.232,353 700.627,561	0.559
9	572.232,353 700.627,561	10	572.231,914 700.627,112	0.628
10	572.231,914 700.627,112	11	572.231,533 700.626,722	0.545
11	572.231,533 700.626,722	12	572.212,34 700.606,449	27.917
12	572.212,34 700.606,449	13	572.212,145 700.606,243	0.284
13	572.212,145 700.606,243	14	572.210,92 700.604,949	1.782
14	572.210,92 700.604,949	15	572.209,765 700.603,729	1.68
15	572.209,765 700.603,729	16	572.195,107 700.588,125	21.409
16	572.195,107 700.588,125	17	572.197,019 700.586,167	2.737
17	572.197,019 700.586,167	1	572.197,897 700.585,252	1.268

** Lungimile segmentelor sunt determinate în planul de proiecție Stereo 70 și sunt rotunjite la 1 milimetru.

*** Distanța dintre puncte este formată din segmente cumulate ce sunt mai mici decât valoarea 1 milimetru.

**DATE DESPRE IMOBILUL NR. 2511**

Oficiul de Cadastru și Publicitate Imobiliară SUCEAVA
Biroul de Cadastru și Publicitate Imobiliară Radauti

A. Partea I. Descrierea imobilului

TEREN Extravilan

Adresa: Jud. Suceava

Nr. Crt	Nr cadastral Nr. topografic	Suprafața* (mp)	Observații / Referințe
A1		788	Sector cadastral:12 Teren neimprejmuit;

B. Partea II. Proprietari și acte

Inscrieri privitoare la dreptul de proprietate și alte drepturi reale		Referințe
/		
Act Normativ nr. Legea 7, din 13/03/1996 emis de PARLAMENTUL ROMANIEI;		
B1	Inscrierea provizorie, drept de PROPRIETATE, dobandit prin Lege, cota actuala 1/1	A1
1) ORAȘUL MILIȘĂUȚI, CIF:4326973, PROPRIETAR NEIDENTIFICAT.		

C. Partea III. SARCINI .

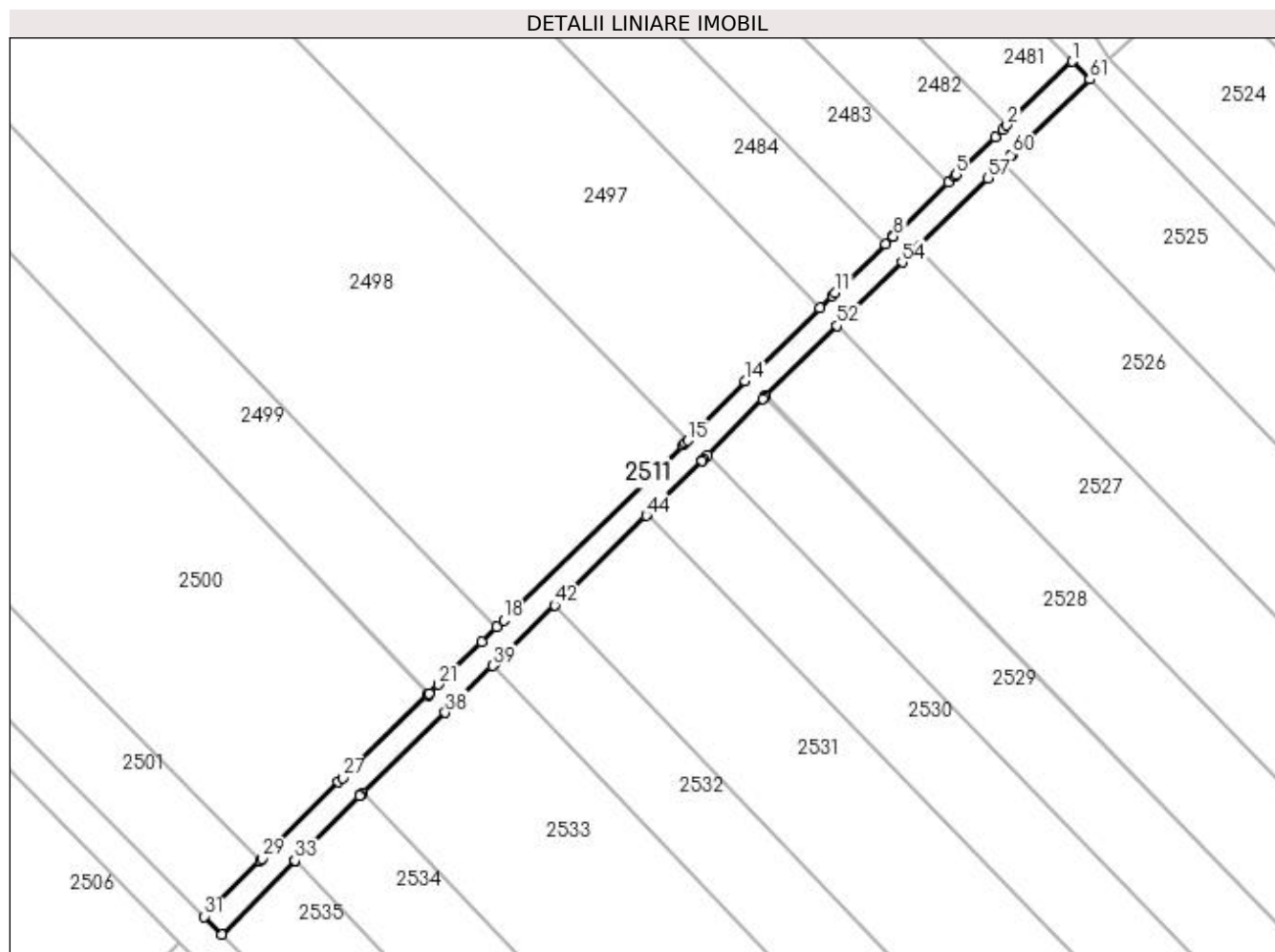
Inscrieri privind dezmembramintele dreptului de proprietate, drepturi reale de garanție și sarcini	Referințe
NU SUNT	

Anexa Nr. 1 La Partea I

Teren

Nr cadastral	Suprafața (mp)*	Observații / Referințe
	788	

* Suprafața este determinată în planul de proiecție Stereo 70.



Date referitoare la teren

Crt	Categorie folosință	Intra vilan	Suprafața (mp)	Tarla	Parcelă	Nr. topo	Observații / Referințe
1	drum	NU	788	20	334	-	

Lungime Segmente

1) Valorile lungimilor segmentelor sunt obținute din proiecție în plan.

Punct început	X / Y	Punct sfârșit	X / Y	Lungime segment	Punct început	X / Y	Punct sfârșit	X / Y	Lungime segment	Punct început	X / Y	Punct sfârșit	X / Y	Lungime segment
1	572.394,971 700.788,496	2	572.384,385 700.778,182	14.78	2	572.384,385 700.778,182	3	572.383,665 700.777,48	1.006	3	572.383,665 700.777,48	4	572.382,462 700.776,308	1.68
4	572.382,462 700.776,308	5	572.376,212 700.770,206	8.735	5	572.376,212 700.770,206	6	572.375,92 700.769,921	0.408	6	572.375,92 700.769,921	7	572.374,907 700.768,932	1.416
7	572.374,907 700.768,932	8	572.366,028 700.760,262	12.41	8	572.366,028 700.760,262	9	572.365,901 700.760,138	0.177	9	572.365,901 700.760,138	10	572.364,732 700.758,997	1.634
10	572.364,732 700.758,997	11	572.356,645 700.751,102	11.30 2	11	572.356,645 700.751,102	12	572.356,124 700.750,593	0.728	12	572.356,124 700.750,593	13	572.354,164 700.748,679	2.74
13	572.354,164 700.748,679	14	572.342,04 700.736,842	16.94 4	14	572.342,04 700.736,842	15	572.332,713 700.727,234	13.39 1	15	572.332,713 700.727,234	16	572.332,299 700.726,808	0.594
16	572.332,299 700.726,808	17	572.331,995 700.726,511	0.425	17	572.331,995 700.726,511	18	572.303,01 700.698,197	40.51 9	18	572.303,01 700.698,197	19	572.301,92 700.697,132	1.524

Punct început	X / Y	Punct sfârșit	X / Y	Lungime segment	Punct început	X / Y	Punct sfârșit	X / Y	Lungime segment	Punct început	X / Y	Punct sfârșit	X / Y	Lungime segment
19	572.301,92 700.697,132	20	572.299,487 700.694,756	3.401	20	572.299,487 700.694,756	21	572.292,441 700.687,812	9.893	21	572.292,441 700.687,812	22	572.290,959 700.686,352	2.08
22	572.290,959 700.686,352	23	572.290,923 700.686,317	0.05	23	572.290,923 700.686,317	24	572.290,833 700.686,227	0.127	24	572.290,833 700.686,227	25	572.290,744 700.686,14	0.124
25	572.290,744 700.686,14	26	572.290,721 700.686,117	0.033	26	572.290,721 700.686,117	27	572.276,927 700.672,771	19.193	27	572.276,927 700.672,771	28	572.276,214 700.672,053	1.012
28	572.276,214 700.672,053	29	572.263,934 700.659,684	17.43	29	572.263,934 700.659,684	30	572.263,598 700.659,345	0.477	30	572.263,598 700.659,345	31	572.254,638 700.650,321	12.717
31	572.254,638 700.650,321	32	572.257,418 700.647,444	4.001	32	572.257,418 700.647,444	33	572.269,267 700.659,379	16.818	33	572.269,267 700.659,379	34	572.269,292 700.659,403	0.035
34	572.269,292 700.659,403	35	572.279,702 700.669,889	14.776	35	572.279,702 700.669,889	36	572.279,737 700.669,925	0.05	36	572.279,737 700.669,925	37	572.280,161 700.670,335	0.59
37	572.280,161 700.670,335	38	572.293,539 700.683,278	18.614	38	572.293,539 700.683,278	39	572.301,223 700.690,85	10.788	39	572.301,223 700.690,85	40	572.301,773 700.691,392	0.772
40	572.301,773 700.691,392	41	572.302,289 700.691,901	0.725	41	572.302,289 700.691,901	42	572.311,253 700.700,658	12.531	42	572.311,253 700.700,658	43	572.313,817 700.703,163	3.585
43	572.313,817 700.703,163	44	572.326,051 700.715,113	17.102	44	572.326,051 700.715,113	45	572.326,28 700.715,337	0.32	45	572.326,28 700.715,337	46	572.335,132 700.723,984	12.375
46	572.335,132 700.723,984	47	572.335,407 700.724,267	0.395	47	572.335,407 700.724,267	48	572.335,956 700.724,832	0.788	48	572.335,956 700.724,832	49	572.344,872 700.734,017	12.801
49	572.344,872 700.734,017	50	572.345,174 700.734,311	0.421	50	572.345,174 700.734,311	51	572.345,37 700.734,503	0.274	51	572.345,37 700.734,503	52	572.356,904 700.745,765	16.12
52	572.356,904 700.745,765	53	572.359,375 700.748,177	3.453	53	572.359,375 700.748,177	54	572.367,421 700.756,032	11.245	54	572.367,421 700.756,032	55	572.369,865 700.758,419	3.416
55	572.369,865 700.758,419	56	572.370,362 700.758,904	0.694	56	572.370,362 700.758,904	57	572.381,36 700.769,641	15.37	57	572.381,36 700.769,641	58	572.383,792 700.772,016	3.399
58	572.383,792 700.772,016	59	572.384,99 700.773,186	1.675	59	572.384,99 700.773,186	60	572.385,255 700.773,444	0.37	60	572.385,255 700.773,444	61	572.397,742 700.785,612	17.435
61	572.397,742 700.785,612	1	572.394,971 700.788,496	3.999										

** Lungimile segmentelor sunt determinate în planul de proiecție Stereo 70 și sunt rotunjite la 1 milimetru.

*** Distanța dintre puncte este formată din segmente cumulate ce sunt mai mici decât valoarea 1 milimetru.

**DATE DESPRE IMOBILUL NR. 2512**

Oficiul de Cadastru și Publicitate Imobiliară SUCEAVA
Biroul de Cadastru și Publicitate Imobiliară Radauti

A. Partea I. Descrierea imobilului

TEREN Extravilan

Adresa: Jud. Suceava

Nr. Crt	Nr cadastral Nr. topografic	Suprafața* (mp)	Observații / Referințe
A1		780	Sector cadastral:12 Teren neimprejmuit;

B. Partea II. Proprietari și acte

Inscrieri privitoare la dreptul de proprietate și alte drepturi reale		Referințe
/		
Act Normativ nr. Legea 7, din 13/03/1996 emis de PARLAMENTUL ROMANIEI;		
B1	Inscrierea provizorie, drept de PROPRIETATE, dobandit prin Lege, cota actuala 1/1 1) ORAȘUL MILIȘĂUȚI, CIF:4326973, PROPRIETAR NEIDENTIFICAT.	A1

C. Partea III. SARCINI .

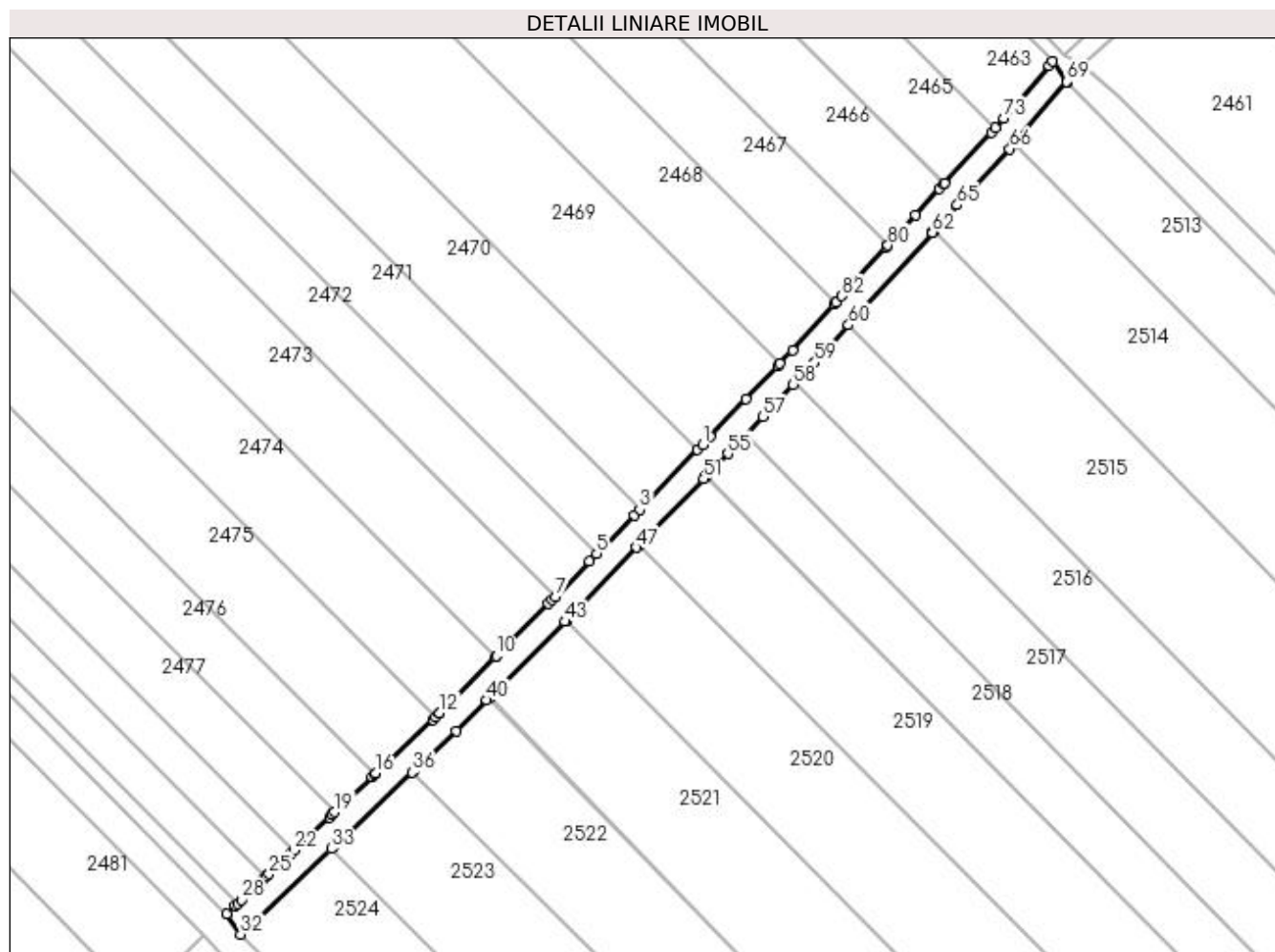
Inscrieri privind dezmembramintele dreptului de proprietate, drepturi reale de garanție și sarcini	Referințe
NU SUNT	

Anexa Nr. 1 La Partea I

Teren

Nr cadastral	Suprafața (mp)*	Observații / Referințe
	780	

* Suprafața este determinată în planul de proiecție Stereo 70.



Date referitoare la teren

Crt	Categorie folosință	Intravilan	Suprafața (mp)	Tarla	Parcelă	Nr. topo	Observații / Referințe
1	drum	NU	780	20	333	-	

Lungime Segmente

1) Valorile lungimilor segmentelor sunt obținute din proiecție în plan.

Punct început	X / Y	Punct sfârșit	X / Y	Lungime segment	Punct început	X / Y	Punct sfârșit	X / Y	Lungime segment	Punct început	X / Y	Punct sfârșit	X / Y	Lungime segment
1	572.476,915 700.869,207	2	572.476,061 700.868,327	1.226	2	572.476,061 700.868,327	3	572.466,565 700.858,549	13.63	3	572.466,565 700.858,549	4	572.465,656 700.857,613	1.305
4	572.465,656 700.857,613	5	572.459,508 700.851,282	8.825	5	572.459,508 700.851,282	6	572.458,301 700.850,039	1.733	6	572.458,301 700.850,039	7	572.452,698 700.844,269	8.043
7	572.452,698 700.844,269	8	572.452,112 700.843,666	0.841	8	572.452,112 700.843,666	9	572.451,529 700.843,065	0.837	9	572.451,529 700.843,065	10	572.443,006 700.834,498	12.084
10	572.443,006 700.834,498	11	572.442,864 700.834,355	0.202	11	572.442,864 700.834,355	12	572.433,714 700.825,158	12.973	12	572.433,714 700.825,158	13	572.433,619 700.825,062	0.135
13	572.433,619 700.825,062	14	572.432,989 700.824,467	0.867	14	572.432,989 700.824,467	15	572.432,536 700.824,04	0.623	15	572.432,536 700.824,04	16	572.423,185 700.815,217	12.856
16	572.423,185 700.815,217	17	572.423,058 700.815,097	0.175	17	572.423,058 700.815,097	18	572.422,604 700.814,669	0.624	18	572.422,604 700.814,669	19	572.416,425 700.808,839	8.495

Punct început	X / Y	Punct sfârșit	X / Y	Lungime segment	Punct început	X / Y	Punct sfârșit	X / Y	Lungime segment	Punct început	X / Y	Punct sfârșit	X / Y	Lungime segment
19	572.416,425 700.808,839	20	572.415,971 700.808,41	0.625	20	572.415,971 700.808,41	21	572.415,581 700.808,042	0.536	21	572.415,581 700.808,042	22	572.409,782 700.802,57	7.973
22	572.409,782 700.802,57	23	572.409,327 700.802,141	0.625	23	572.409,327 700.802,141	24	572.408,791 700.801,635	0.737	24	572.408,791 700.801,635	25	572.405,653 700.798,675	4.314
25	572.405,653 700.798,675	26	572.405,177 700.798,225	0.655	26	572.405,177 700.798,225	27	572.404,721 700.797,795	0.627	27	572.404,721 700.797,795	28	572.401,16 700.794,435	4.896
28	572.401,16 700.794,435	29	572.400,566 700.793,875	0.816	29	572.400,566 700.793,875	30	572.400,111 700.793,445	0.626	30	572.400,111 700.793,445	31	572.398,77 700.792,18	1.844
31	572.398,77 700.792,18	32	572.400,994 700.788,779	4.064	32	572.400,994 700.788,779	33	572.415,893 700.802,837	20.48 4	33	572.415,893 700.802,837	34	572.416,394 700.803,31	0.689
34	572.416,394 700.803,31	35	572.416,975 700.803,858	0.799	35	572.416,975 700.803,858	36	572.429,166 700.815,361	16.76 1	36	572.429,166 700.815,361	37	572.429,549 700.815,723	0.527
37	572.429,549 700.815,723	38	572.430,673 700.816,783	1.545	38	572.430,673 700.816,783	39	572.436,41 700.822,196	7.888	39	572.436,41 700.822,196	40	572.441,438 700.827,25	7.129
40	572.441,438 700.827,25	41	572.441,793 700.827,607	0.503	41	572.441,793 700.827,607	42	572.441,984 700.827,799	0.271	42	572.441,984 700.827,799	43	572.454,261 700.840,14	17.40 8
43	572.454,261 700.840,14	44	572.454,381 700.840,261	0.17	44	572.454,381 700.840,261	45	572.454,404 700.840,284	0.033	45	572.454,404 700.840,284	46	572.454,916 700.840,811	0.735
46	572.454,916 700.840,811	47	572.466,073 700.852,301	16.01 6	47	572.466,073 700.852,301	48	572.466,429 700.852,667	0.511	48	572.466,429 700.852,667	49	572.467,004 700.853,259	0.825
49	572.467,004 700.853,259	50	572.467,377 700.853,643	0.535	50	572.467,377 700.853,643	51	572.477,034 700.863,587	13.86 1	51	572.477,034 700.863,587	52	572.477,391 700.863,955	0.513
52	572.477,391 700.863,955	53	572.477,478 700.864,045	0.125	53	572.477,478 700.864,045	54	572.477,49 700.864,058	0.018	54	572.477,49 700.864,058	55	572.481,041 700.867,714	5.097
55	572.481,041 700.867,714	56	572.483,626 700.870,423	3.744	56	572.483,626 700.870,423	57	572.486,85 700.873,804	4.672	57	572.486,85 700.873,804	58	572.491,798 700.878,99	7.168
58	572.491,798 700.878,99	59	572.495,305 700.882,666	5.081	59	572.495,305 700.882,666	60	572.500,886 700.888,844	8.326	60	572.500,886 700.888,844	61	572.502,585 700.890,726	2.535
61	572.502,585 700.890,726	62	572.514,665 700.904,038	17.97 6	62	572.514,665 700.904,038	63	572.514,679 700.904,052	0.02	63	572.514,679 700.904,052	64	572.514,944 700.904,345	0.395
64	572.514,944 700.904,345	65	572.518,743 700.908,532	5.654	65	572.518,743 700.908,532	66	572.527,368 700.917,754	12.62 7	66	572.527,368 700.917,754	67	572.527,8 700.918,262	0.667
67	572.527,8 700.918,262	68	572.528,161 700.918,686	0.557	68	572.528,161 700.918,686	69	572.536,739 700.928,769	13.23 8	69	572.536,739 700.928,769	70	572.536,793 700.928,825	0.078
70	572.536,793 700.928,825	71	572.534,411 700.932,114	4.061	71	572.534,411 700.932,114	72	572.533,776 700.931,46	0.912	72	572.533,776 700.931,46	73	572.526,386 700.922,772	11.40 6
73	572.526,386 700.922,772	74	572.525,032 700.921,181	2.089	74	572.525,032 700.921,181	75	572.524,383 700.920,417	1.002	75	572.524,383 700.920,417	76	572.516,616 700.912,113	11.37
76	572.516,616 700.912,113	77	572.516,517 700.912,008	0.144	77	572.516,517 700.912,008	78	572.515,802 700.911,242	1.048	78	572.515,802 700.911,242	79	572.511,856 700.906,894	5.872
79	572.511,856 700.906,894	80	572.507,361 700.901,941	6.689	80	572.507,361 700.901,941	81	572.507,061 700.901,61	0.447	81	572.507,061 700.901,61	82	572.499,776 700.893,582	10.84 1
82	572.499,776 700.893,582	83	572.498,855 700.892,567	1.371	83	572.498,855 700.892,567	84	572.498,555 700.892,236	0.447	84	572.498,555 700.892,236	85	572.491,692 700.884,673	10.21 3
85	572.491,692 700.884,673	86	572.489,606 700.882,487	3.022	86	572.489,606 700.882,487	87	572.489,252 700.882,116	0.513	87	572.489,252 700.882,116	88	572.484,044 700.876,657	7.545
88	572.484,044 700.876,657	89	572.478,159 700.870,488	8.526	89	572.478,159 700.870,488	1	572.476,915 700.869,207	1.786					

** Lungimile segmentelor sunt determinate în planul de proiecție Stereo 70 și sunt rotunjite la 1 milimetru.

*** Distanța dintre puncte este formată din segmente cumulate ce sunt mai mici decât valoarea 1 milimetru.

**DATE DESPRE IMOBILUL NR. 2513**

Oficiul de Cadastru și Publicitate Imobiliară SUCEAVA
Biroul de Cadastru și Publicitate Imobiliară Radauti

A. Partea I. Descrierea imobilului

TEREN Extravilan

Adresa: Jud. Suceava

Nr. Crt	Nr cadastral Nr. topografic	Suprafața* (mp)	Observații / Referințe
A1		2.600	Sector cadastral:12 Teren neimprejmuit;

B. Partea II. Proprietari și acte

Inscrieri privitoare la dreptul de proprietate și alte drepturi reale		Referințe
/		
Act Normativ nr. Legea 7, din 13/03/1996 emis de PARLAMENTUL ROMANIEI;		
B1	Inscrierea provizorie, drept de PROPRIETATE, dobandit prin Lege, cota actuala 1/1 1) ORAȘUL MILIȘĂUȚI, CIF:4326973, PROPRIETAR NEIDENTIFICAT.	A1

C. Partea III. SARCINI .

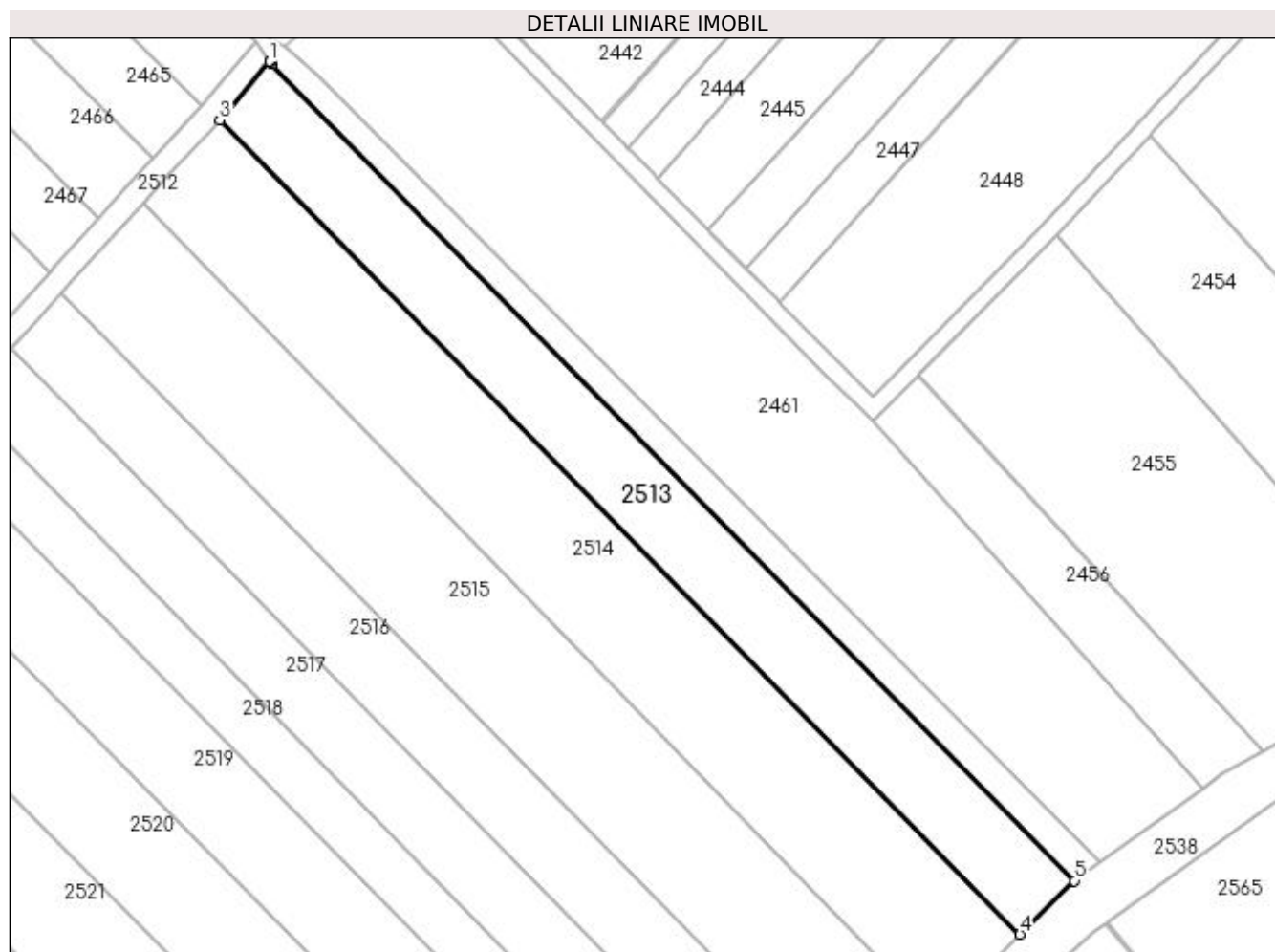
Inscrieri privind dezmembramintele dreptului de proprietate, drepturi reale de garanție și sarcini	Referințe
NU SUNT	

Anexa Nr. 1 La Partea I

Teren

Nr cadastral	Suprafața (mp)*	Observații / Referințe
	2.600	

* Suprafața este determinată în planul de proiecție Stereo 70.



Date referitoare la teren

Crt	Categorie folosință	Intra vilan	Suprafața (mp)	Tarla	Parcelă	Nr. topo	Observații / Referințe
1	arabil	NU	2.600	20	333	-	

Lungime Segmente

1) Valorile lungimilor segmentelor sunt obținute din proiecție în plan.

Punct început	X / Y	Punct sfârșit	X / Y	Lungime segment (** (m)
1	572.536,793 700.928,825	2	572.536,739 700.928,769	0.078
2	572.536,739 700.928,769	3	572.528,161 700.918,686	13.238
3	572.528,161 700.918,686	4	572.666,108 700.778,424	196.73
4	572.666,108 700.778,424	5	572.675,51 700.787,656	13.177
5	572.675,51 700.787,656	6	572.537,136 700.928,352	197.339

Punct început	X / Y	Punct sfârșit	X / Y	Lungime segment (** (m)
6	572.537,136 700.928,352	1	572.536,793 700.928,825	0.584

** Lungimile segmentelor sunt determinate în planul de proiecție Stereo 70 și sunt rotunjite la 1 milimetru.

*** Distanța dintre puncte este formată din segmente cumulate ce sunt mai mici decât valoarea 1 milimetru.

**DATE DESPRE IMOBILUL NR. 2514**

Oficiul de Cadastru și Publicitate Imobiliară SUCEAVA
Biroul de Cadastru și Publicitate Imobiliară Radauti

A. Partea I. Descrierea imobilului

TEREN Extravilan

Adresa: Jud. Suceava

Nr. Crt	Nr cadastral Nr. topografic	Suprafața* (mp)	Observații / Referințe
A1		3.900	Sector cadastral:12 Teren neimprejmit;

B. Partea II. Proprietari și acte

Inscrieri privitoare la dreptul de proprietate și alte drepturi reale		Referințe
/		
Act Administrativ nr. 70, din 04/04/1994 emis de CJSDPAT SUCEAVA;		
B1	Intabulare, drept de PROPRIETATE, dobândit prin Reconstituire, cota actuala 1/1 1) LUCESCU HORTENZIA 2) DOHOTAR SILVIA 3) DOHOTAR VASILE 4) DOHOTAR GHEORGHE 5) DOHOTAR ARTEMIE	A1
Act Administrativ nr. 7073, din 21/07/2023 emis de PRIMARIA MILIȘĂUȚI;		
B2	Se notează posesia faptică. 1) DOHOTAR SILVIA	A1

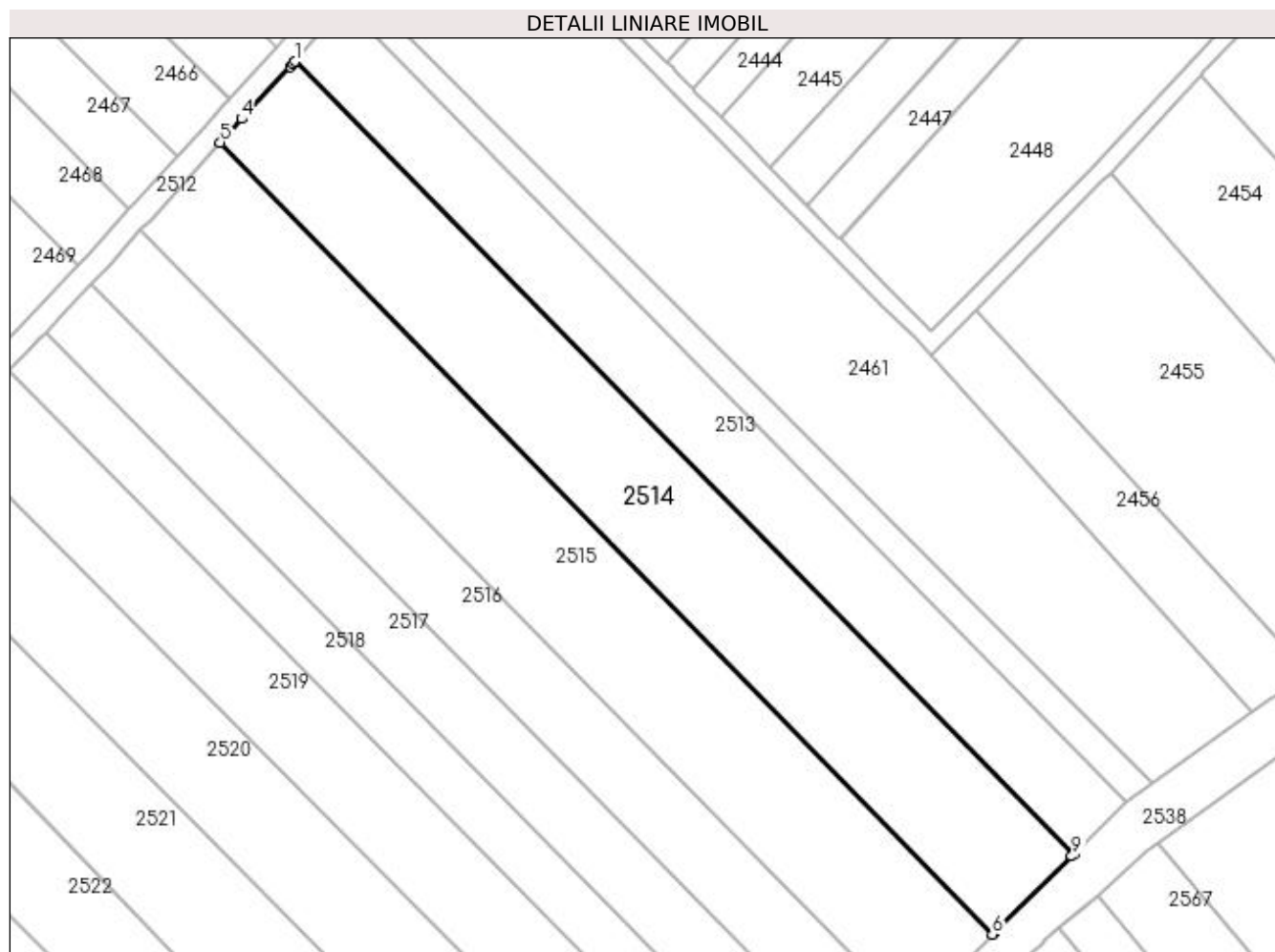
C. Partea III. SARCINI .

Inscrieri privind dezmembramintele dreptului de proprietate, drepturi reale de garanție și sarcini	Referințe
NU SUNT	

Anexa Nr. 1 La Partea I**Teren**

Nr cadastral	Suprafața (mp)*	Observații / Referințe
	3.900	

* Suprafața este determinată în planul de proiecție Stereo 70.

**Date referitoare la teren**

Crt	Categorie folosință	Intra vilan	Suprafața (mp)	Tarla	Parcelă	Nr. topo	Observații / Referințe
1	arabil	NU	3.900	20	333	-	

Lungime Segmente

1) Valorile lungimilor segmentelor sunt obținute din proiecție în plan.

Punct început	X / Y	Punct sfârșit	X / Y	Lungime segment (** (m)
1	572.528,161 700.918,686	2	572.527,8 700.918,262	0.557
2	572.527,8 700.918,262	3	572.527,368 700.917,754	0.667
3	572.527,368 700.917,754	4	572.518,743 700.908,532	12.627
4	572.518,743 700.908,532	5	572.514,944 700.904,345	5.654
5	572.514,944 700.904,345	6	572.651,647 700.764,223	195.76

Punct început	X / Y	Punct sfârșit	X / Y	Lungime segment (** (m)
6	572.651,647 700.764,223	7	572.651,914 700.764,485	0.374
7	572.651,914 700.764,485	8	572.651,928 700.764,499	0.02
8	572.651,928 700.764,499	9	572.665,712 700.778,035	19.319
9	572.665,712 700.778,035	10	572.666,108 700.778,424	0.555
10	572.666,108 700.778,424	1	572.528,161 700.918,686	196.73

** Lungimile segmentelor sunt determinate în planul de proiecție Stereo 70 și sunt rotunjite la 1 milimetru.

*** Distanța dintre puncte este formată din segmente cumulate ce sunt mai mici decât valoarea 1 milimetru.

**DATE DESPRE IMOBILUL NR. 2515**

Oficiul de Cadastru și Publicitate Imobiliară SUCEAVA
Biroul de Cadastru și Publicitate Imobiliară Radauti

A. Partea I. Descrierea imobilului

TEREN Extravilan

Adresa: Jud. Suceava

Nr. Crt	Nr cadastral Nr. topografic	Suprafața* (mp)	Observații / Referințe
A1		4.000	Sector cadastral:12 Teren neimprejmuit;

B. Partea II. Proprietari și acte

Inscrieri privitoare la dreptul de proprietate și alte drepturi reale	Referințe
/	
Act Administrativ nr. 2091, din 22/07/2002 emis de CJSDPAT SUCEAVA;	
B1	A1
Intabulare, drept de PROPRIETATE, dobândit prin Reconstituire, cota actuala 1/1 1) DUMITRESCU NICULAE, Lipsă CNP proprietar.	

C. Partea III. SARCINI .

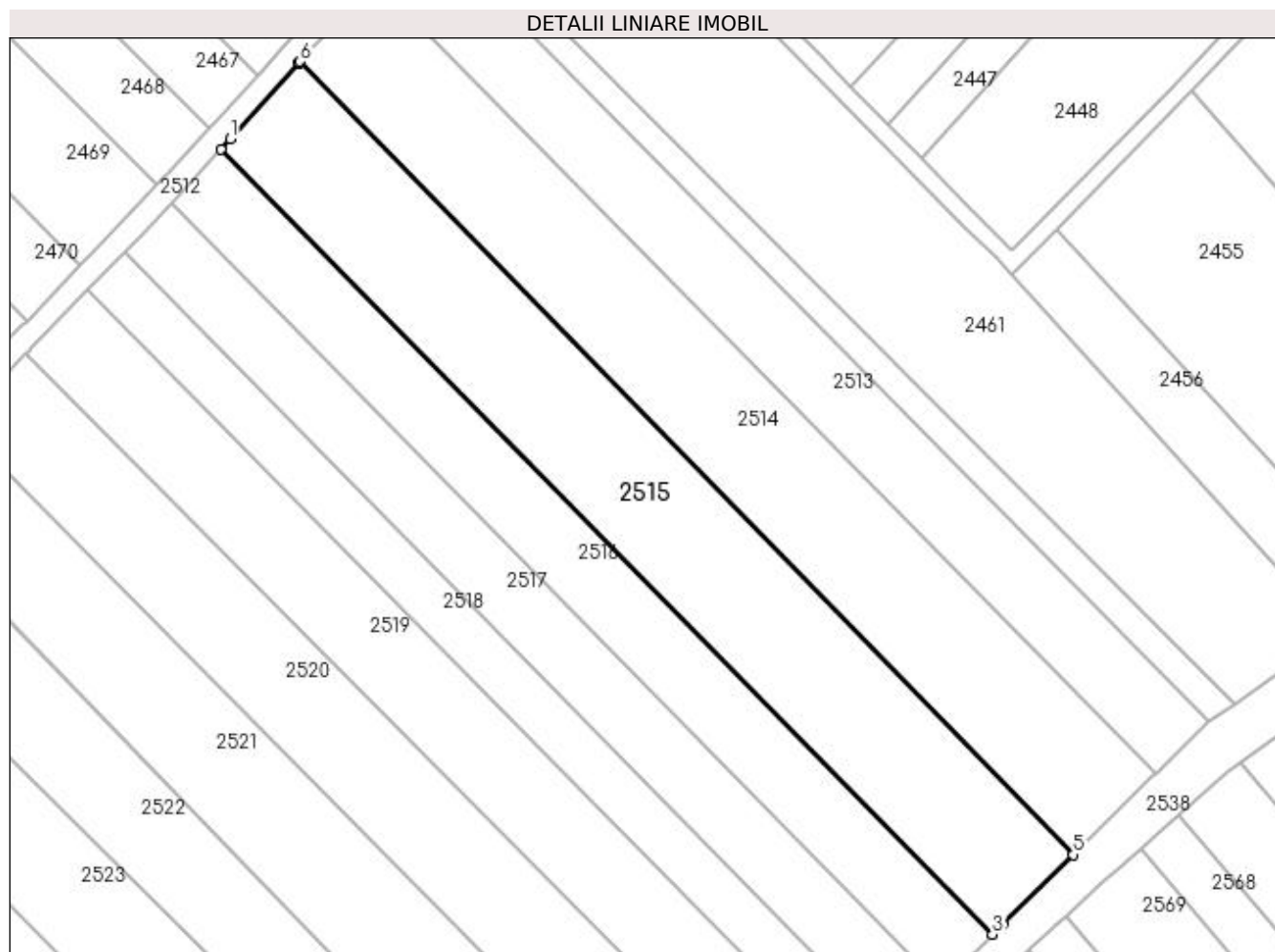
Inscrieri privind dezmembramintele dreptului de proprietate, drepturi reale de garanție și sarcini	Referințe
NU SUNT	

Anexa Nr. 1 La Partea I

Teren

Nr cadastral	Suprafața (mp)*	Observații / Referințe
	4.000	

* Suprafața este determinată în planul de proiecție Stereo 70.



Date referitoare la teren

Crt	Categorie folosință	Intra vilan	Suprafața (mp)	Tarla	Parcelă	Nr. topo	Observații / Referințe
1	arabil	NU	4.000	20	333	-	

Lungime Segmente

1) Valorile lungimilor segmentelor sunt obținute din proiecție în plan.

Punct început	X / Y	Punct sfârșit	X / Y	Lungime segment (** (m)
1	572.502,585 700.890,726	2	572.500,886 700.888,844	2.535
2	572.500,886 700.888,844	3	572.637,303 700.750,137	194.549
3	572.637,303 700.750,137	4	572.639,109 700.751,911	2.532
4	572.639,109 700.751,911	5	572.651,647 700.764,223	17.572
5	572.651,647 700.764,223	6	572.514,944 700.904,345	195.76

Punct început	X / Y	Punct sfârșit	X / Y	Lungime segment (** (m)
6	572.514,944 700.904,345	7	572.514,679 700.904,052	0.395
7	572.514,679 700.904,052	8	572.514,665 700.904,038	0.02
8	572.514,665 700.904,038	1	572.502,585 700.890,726	17.976

** Lungimile segmentelor sunt determinate în planul de proiecție Stereo 70 și sunt rotunjite la 1 milimetru.

*** Distanța dintre puncte este formată din segmente cumulate ce sunt mai mici decât valoarea 1 milimetru.

**DATE DESPRE IMOBILUL NR. 2516**

Oficiul de Cadastru și Publicitate Imobiliară SUCEAVA
Biroul de Cadastru și Publicitate Imobiliară Radauti

A. Partea I. Descrierea imobilului

TEREN Extravilan

Adresa: Jud. Suceava

Nr. Crt	Nr cadastral Nr. topografic	Suprafața* (mp)	Observații / Referințe
A1	43851	Din acte: 2.600 Masurata: 2.500	Sector cadastral:12 Teren neimprejmuit;

B. Partea II. Proprietari și acte

Inscrieri privitoare la dreptul de proprietate și alte drepturi reale		Referințe
23325 / 26/05/2023		
Act Notarial nr. 188, din 05/10/2022 emis de BIN SEHLANEC ANA (Certificat mostenitor 188);		
B5	Intabulare, drept de PROPRIETATE bun propriu, dobandit prin Succesiune, cota actuala 1/1 1) BALȚIG DORI	A1

C. Partea III. SARCINI .

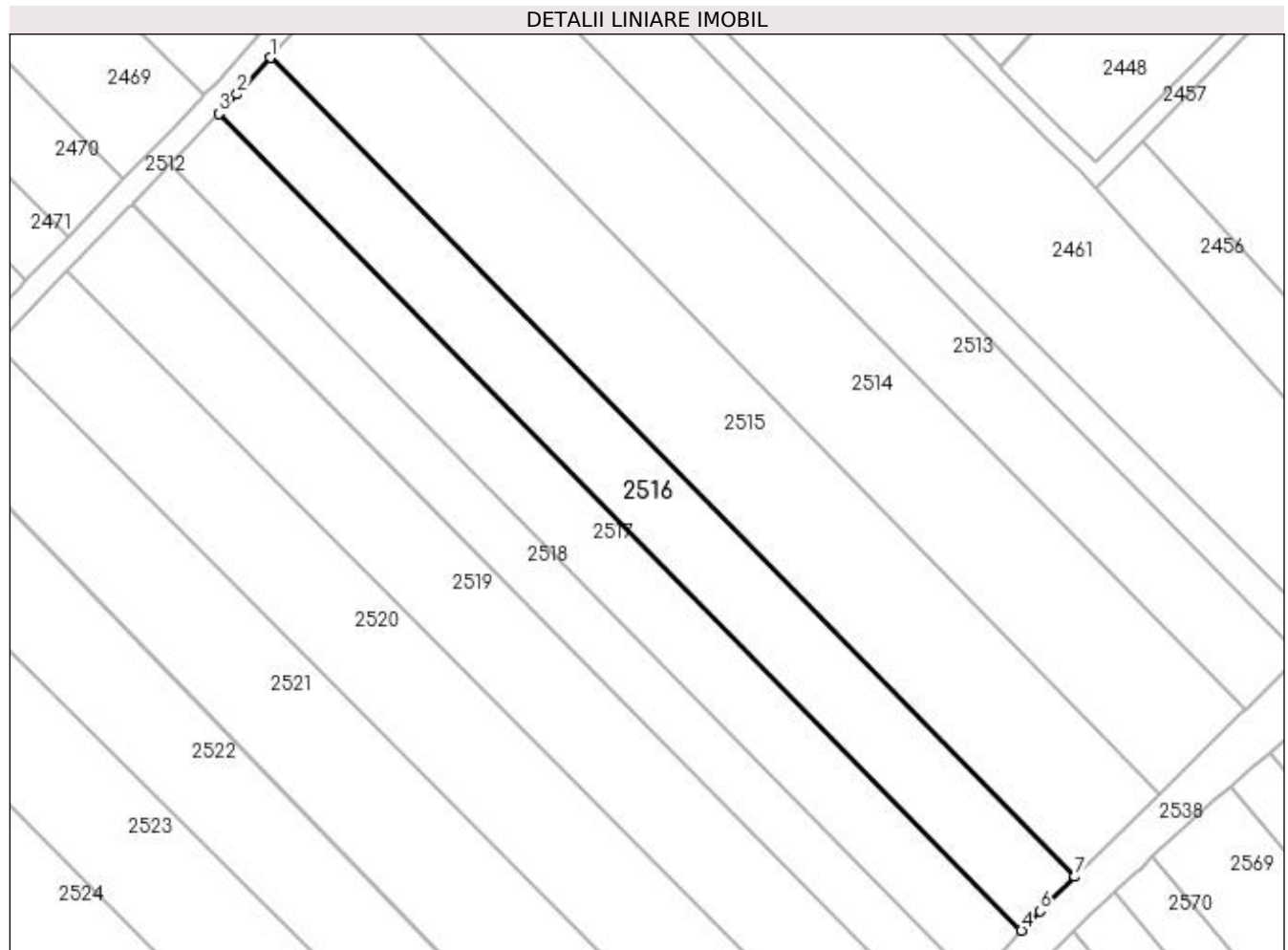
Inscrieri privind dezmembramintele dreptului de proprietate, drepturi reale de garanție și sarcini	Referințe
NU SUNT	

Anexa Nr. 1 La Partea I

Teren

Nr cadastral	Suprafața (mp)*	Observații / Referințe
43851	Din acte: 2.600 Masurata: 2.500	

* Suprafața este determinată în planul de proiecție Stereo 70.



Date referitoare la teren

Crt	Categorie folosință	Intra vilan	Suprafața (mp)	Tarla	Parcelă	Nr. topo	Observații / Referințe
1	arabil	NU	2.500	20	333	-	

Lungime Segmente

1) Valorile lungimilor segmentelor sunt obținute din proiecție în plan.

Punct început	X / Y	Punct sfârșit	X / Y	Lungime segment (** (m)
1	572.500,886 700.888,844	2	572.495,305 700.882,666	8.326
2	572.495,305 700.882,666	3	572.492,154 700.879,363	4.565
3	572.492,154 700.879,363	4	572.628,216 700.741,018	194.042
4	572.628,216 700.741,018	5	572.629,334 700.742,311	1.709
5	572.629,334 700.742,311	6	572.631,373 700.744,314	2.858

Punct început	X / Y	Punct sfârșit	X / Y	Lungime segment (** (m)
6	572.631,373 700.744,314	7	572.637,303 700.750,137	8.311
7	572.637,303 700.750,137	1	572.500,886 700.888,844	194.549

** Lungimile segmentelor sunt determinate în planul de proiecție Stereo 70 și sunt rotunjite la 1 milimetru.

*** Distanța dintre puncte este formată din segmente cumulate ce sunt mai mici decât valoarea 1 milimetru.

**DATE DESPRE IMOBILUL NR. 2517**

Oficiul de Cadastru și Publicitate Imobiliară SUCEAVA
Biroul de Cadastru și Publicitate Imobiliară Radauti

A. Partea I. Descrierea imobilului

TEREN Extravilan

Adresa: Jud. Suceava

Nr. Crt	Nr cadastral Nr. topografic	Suprafața* (mp)	Observații / Referințe
A1		2.300	Sector cadastral:12 Teren neimprejmut;

B. Partea II. Proprietari și acte

Inscrieri privitoare la dreptul de proprietate și alte drepturi reale		Referințe
/		
Act Notarial nr. 187, din 05/10/2022 emis de BIN SEHLANEC ANA;		
B1	Intabulare, drept de PROPRIETATE, dobandit prin Succesiune, cota actuala 3/8 1) BALȚIG DORI	A1
Act Notarial nr. 188, din 05/10/2022 emis de BIN SEHLANEC ANA;		
B2	Intabulare, drept de PROPRIETATE, dobandit prin Succesiune, cota actuala 5/8 1) BALȚIG DORI	A1

C. Partea III. SARCINI .

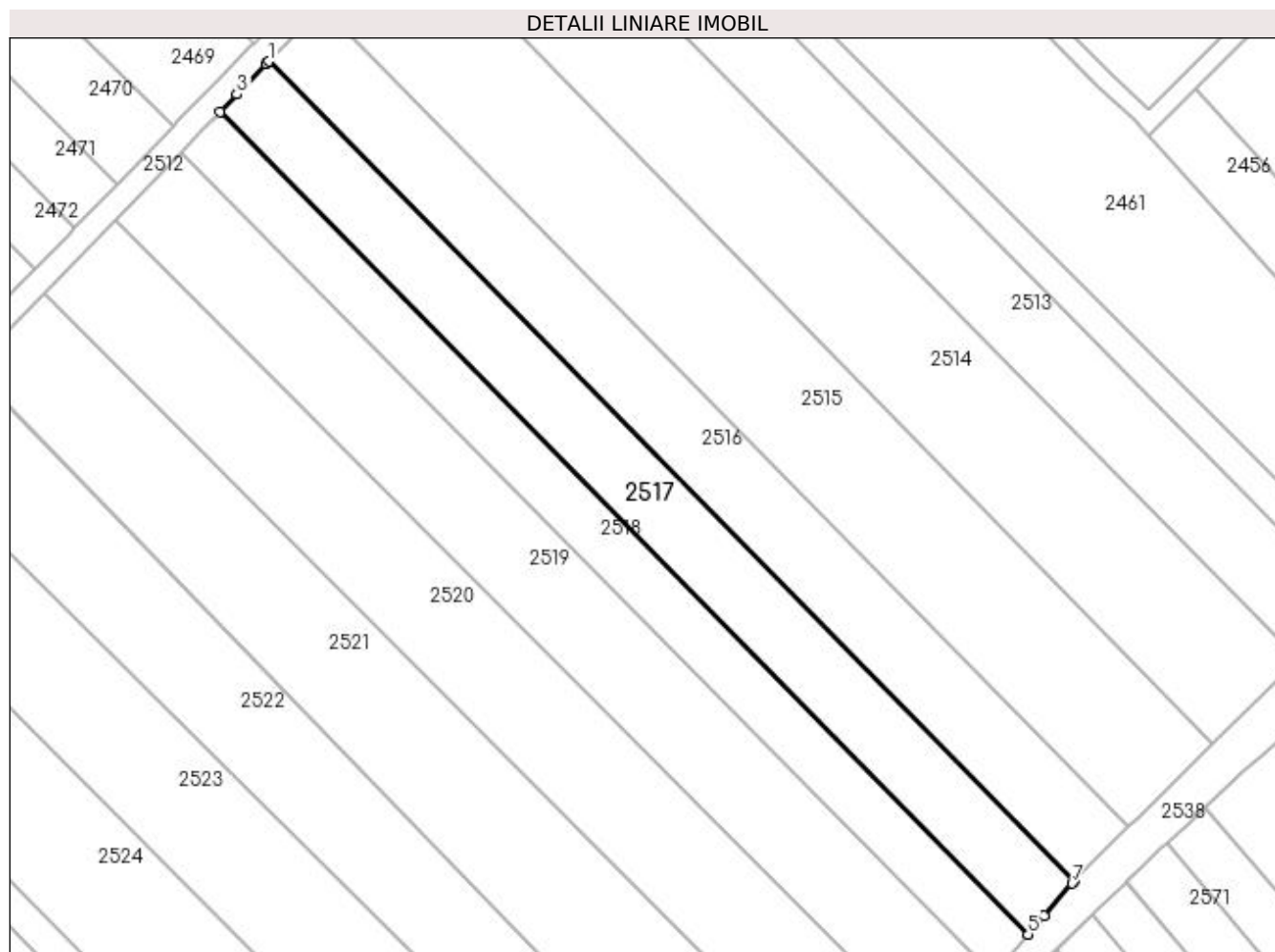
Inscrieri privind dezmembramintele dreptului de proprietate, drepturi reale de garanție și sarcini	Referințe
NU SUNT	

Anexa Nr. 1 La Partea I

Teren

Nr cadastral	Suprafața (mp)*	Observații / Referințe
	2.300	

* Suprafața este determinată în planul de proiecție Stereo 70.



Date referitoare la teren

Crt	Categorie folosință	Intra vilan	Suprafața (mp)	Tarla	Parcelă	Nr. topo	Observații / Referințe
1	arabil	NU	2.300	20	333	-	

Lungime Segmente

1) Valorile lungimilor segmentelor sunt obținute din proiecție în plan.

Punct început	X / Y	Punct sfârșit	X / Y	Lungime segment (** (m)
1	572.492,154 700.879,363	2	572.491,798 700.878,99	0.516
2	572.491,798 700.878,99	3	572.486,85 700.873,804	7.168
3	572.486,85 700.873,804	4	572.483,981 700.870,795	4.158
4	572.483,981 700.870,795	5	572.620,452 700.732,034	194.625
5	572.620,452 700.732,034	6	572.623,178 700.735,188	4.169

Punct început	X / Y	Punct sfârșit	X / Y	Lungime segment (** (m)
6	572.623,178 700.735,188	7	572.627,878 700.740,627	7.188
7	572.627,878 700.740,627	8	572.628,216 700.741,018	0.517
8	572.628,216 700.741,018	1	572.492,154 700.879,363	194.042

** Lungimile segmentelor sunt determinate în planul de proiecție Stereo 70 și sunt rotunjite la 1 milimetru.

*** Distanța dintre puncte este formată din segmente cumulate ce sunt mai mici decât valoarea 1 milimetru.

**DATE DESPRE IMOBILUL NR. 2518**

Oficiul de Cadastru și Publicitate Imobiliară SUCEAVA
Biroul de Cadastru și Publicitate Imobiliară Radauti

A. Partea I. Descrierea imobilului

TEREN Extravilan

Adresa: Jud. Suceava

Nr. Crt	Nr cadastral Nr. topografic	Suprafața* (mp)	Observații / Referințe
A1		1.800	Sector cadastral:12 Teren neimprejmuit;

B. Partea II. Proprietari și acte

Inscrieri privitoare la dreptul de proprietate și alte drepturi reale		Referințe
/		
Act Normativ nr. Legea 7, din 13/03/1996 emis de PARLAMENTUL ROMANIEI;		
B1	Inscrierea provizorie, drept de PROPRIETATE, dobandit prin Lege, cota actuala 1/1 1) ORAȘUL MILIȘĂUȚI, CIF:4326973, PROPRIETAR NEIDENTIFICAT.	A1

C. Partea III. SARCINI .

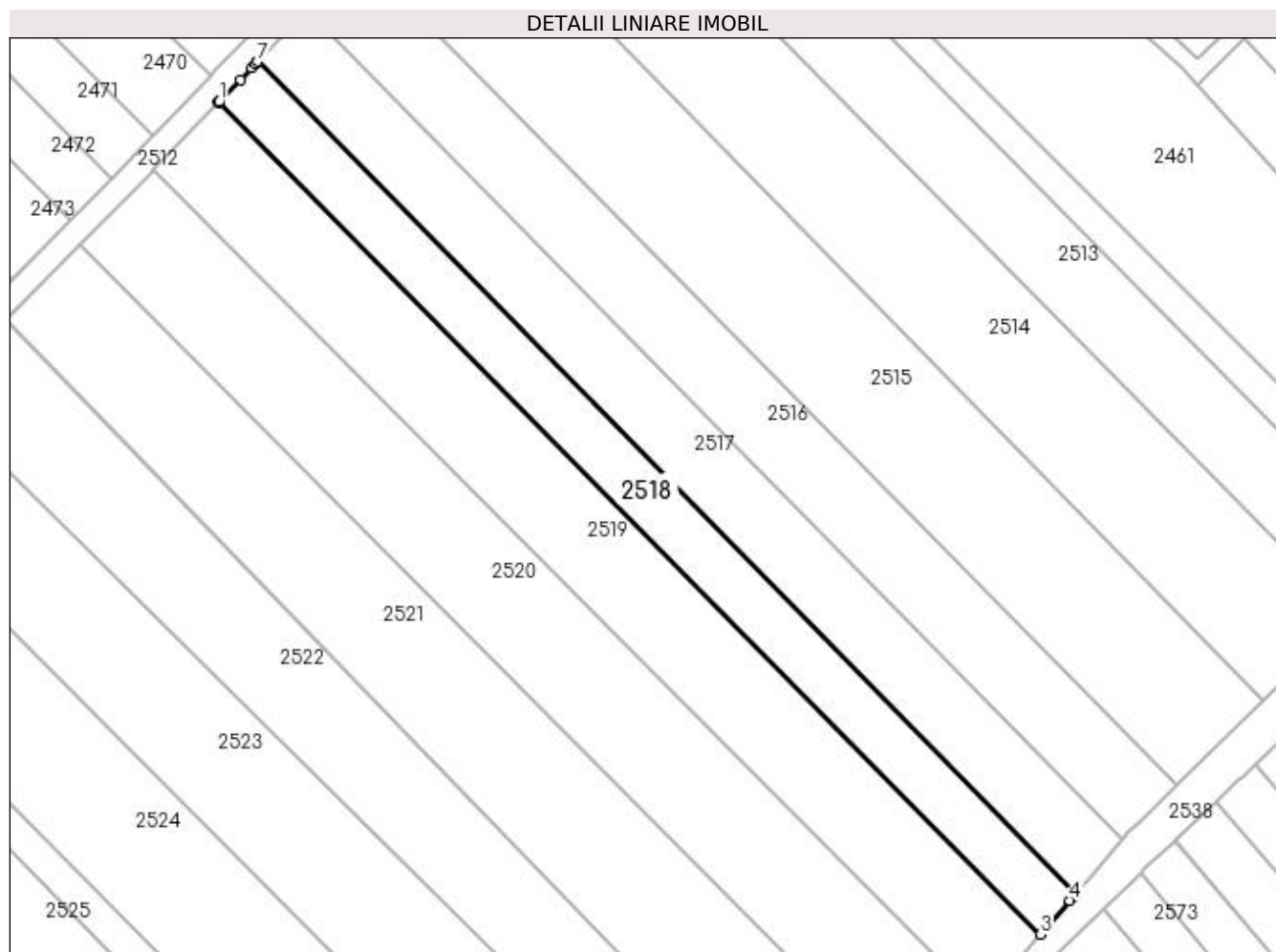
Inscrieri privind dezmembramintele dreptului de proprietate, drepturi reale de garanție și sarcini	Referințe
NU SUNT	

Anexa Nr. 1 La Partea I

Teren

Nr cadastral	Suprafața (mp)*	Observații / Referințe
	1.800	

* Suprafața este determinată în planul de proiecție Stereo 70.



Date referitoare la teren

Crt	Categorie folosință	Intra vilan	Suprafața (mp)	Tarla	Parcelă	Nr. topo	Observații / Referințe
1	arabil	NU	1.800	20	333	-	

Lungime Segmente

1) Valorile lungimilor segmentelor sunt obținute din proiecție în plan.

Punct început	X / Y	Punct sfârșit	X / Y	Lungime segment (** (m)
1	572.477,478 700.864,045	2	572.477,391 700.863,955	0.125
2	572.477,391 700.863,955	3	572.614,561 700.725,217	195.1
3	572.614,561 700.725,217	4	572.619,441 700.730,864	7.463
4	572.619,441 700.730,864	5	572.620,115 700.731,644	1.031
5	572.620,115 700.731,644	6	572.620,452 700.732,034	0.515

Punct început	X / Y	Punct sfârșit	X / Y	Lungime segment (** (m)
6	572.620,452 700.732,034	7	572.483,981 700.870,795	194.625
7	572.483,981 700.870,795	8	572.483,626 700.870,423	0.514
8	572.483,626 700.870,423	9	572.482,916 700.869,68	1.028
9	572.482,916 700.869,68	10	572.481,041 700.867,714	2.717
10	572.481,041 700.867,714	11	572.477,49 700.864,058	5.097
11	572.477,49 700.864,058	1	572.477,478 700.864,045	0.018

** Lungimile segmentelor sunt determinate în planul de proiecție Stereo 70 și sunt rotunjite la 1 milimetru.

*** Distanța dintre puncte este formată din segmente cumulate ce sunt mai mici decât valoarea 1 milimetru.

**DATE DESPRE IMOBILUL NR. 2519**

Oficiul de Cadastru și Publicitate Imobiliară SUCEAVA
Biroul de Cadastru și Publicitate Imobiliară Radauti

A. Partea I. Descrierea imobilului

TEREN Extravilan

Adresa: Jud. Suceava

Nr. Crt	Nr cadastral Nr. topografic	Suprafața* (mp)	Observații / Referințe
A1		3.000	Sector cadastral:12 Teren neimprejmuit;

B. Partea II. Proprietari și acte

Inscrieri privitoare la dreptul de proprietate și alte drepturi reale		Referințe
/		
Act Normativ nr. Legea 7, din 13/03/1996 emis de PARLAMENTUL ROMANIEI;		
B1	Inscrierea provizorie, drept de PROPRIETATE, dobandit prin Lege, cota actuala 1/1 1) ORAȘUL MILIȘĂUȚI, CIF:4326973, PROPRIETAR NEIDENTIFICAT.	A1

C. Partea III. SARCINI .

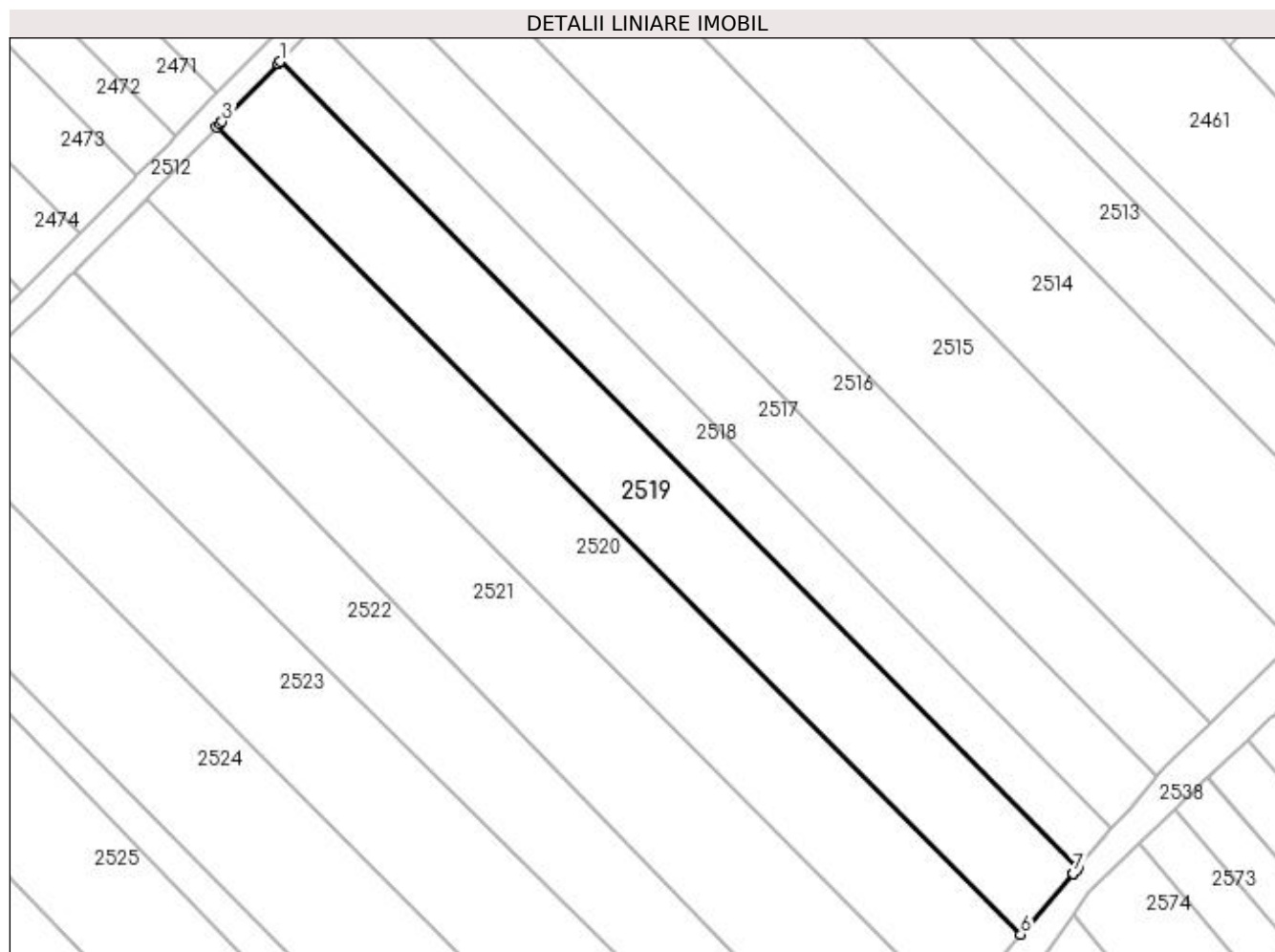
Inscrieri privind dezmembramintele dreptului de proprietate, drepturi reale de garanție și sarcini	Referințe
NU SUNT	

Anexa Nr. 1 La Partea I

Teren

Nr cadastral	Suprafața (mp)*	Observații / Referințe
	3.000	

* Suprafața este determinată în planul de proiecție Stereo 70.



Date referitoare la teren

Crt	Categorie folosință	Intra vilan	Suprafața (mp)	Tarla	Parcelă	Nr. topo	Observații / Referințe
1	arabil	NU	3.000	20	333	-	

Lungime Segmente

1) Valorile lungimilor segmentelor sunt obținute din proiecție în plan.

Punct început	X / Y	Punct sfârșit	X / Y	Lungime segment (** (m)
1	572.477,391 700.863,955	2	572.477,034 700.863,587	0.513
2	572.477,034 700.863,587	3	572.467,377 700.853,643	13.861
3	572.467,377 700.853,643	4	572.467,004 700.853,259	0.535
4	572.467,004 700.853,259	5	572.466,429 700.852,667	0.825
5	572.466,429 700.852,667	6	572.604,755 700.713,87	195.956

Punct început	X / Y	Punct sfârșit	X / Y	Lungime segment (** (m)
6	572.604,755 700.713,87	7	572.613,784 700.724,318	13.809
7	572.613,784 700.724,318	8	572.613,795 700.724,331	0.017
8	572.613,795 700.724,331	9	572.614,225 700.724,828	0.657
9	572.614,225 700.724,828	10	572.614,561 700.725,217	0.514
10	572.614,561 700.725,217	1	572.477,391 700.863,955	195.1

** Lungimile segmentelor sunt determinate în planul de proiecție Stereo 70 și sunt rotunjite la 1 milimetru.

*** Distanța dintre puncte este formată din segmente cumulate ce sunt mai mici decât valoarea 1 milimetru.

**DATE DESPRE IMOBILUL NR. 2520**

Oficiul de Cadastru și Publicitate Imobiliară SUCEAVA
Biroul de Cadastru și Publicitate Imobiliară Radauti

A. Partea I. Descrierea imobilului

TEREN Extravilan

Adresa: Jud. Suceava

Nr. Crt	Nr cadastral Nr. topografic	Suprafața* (mp)	Observații / Referințe
A1		3.400	Sector cadastral:12 Teren neimprejmuit;

B. Partea II. Proprietari și acte

Inscrieri privitoare la dreptul de proprietate și alte drepturi reale	Referințe
/	
Act Notarial nr. 2191, din 11/05/2022 emis de BIN COVARIUC IOAN;	
B1	A1
Intabulare, drept de PROPRIETATE, dobandit prin PARTAJ, cota actuala 1/1 1) ANTOCI OLTEA	

C. Partea III. SARCINI .

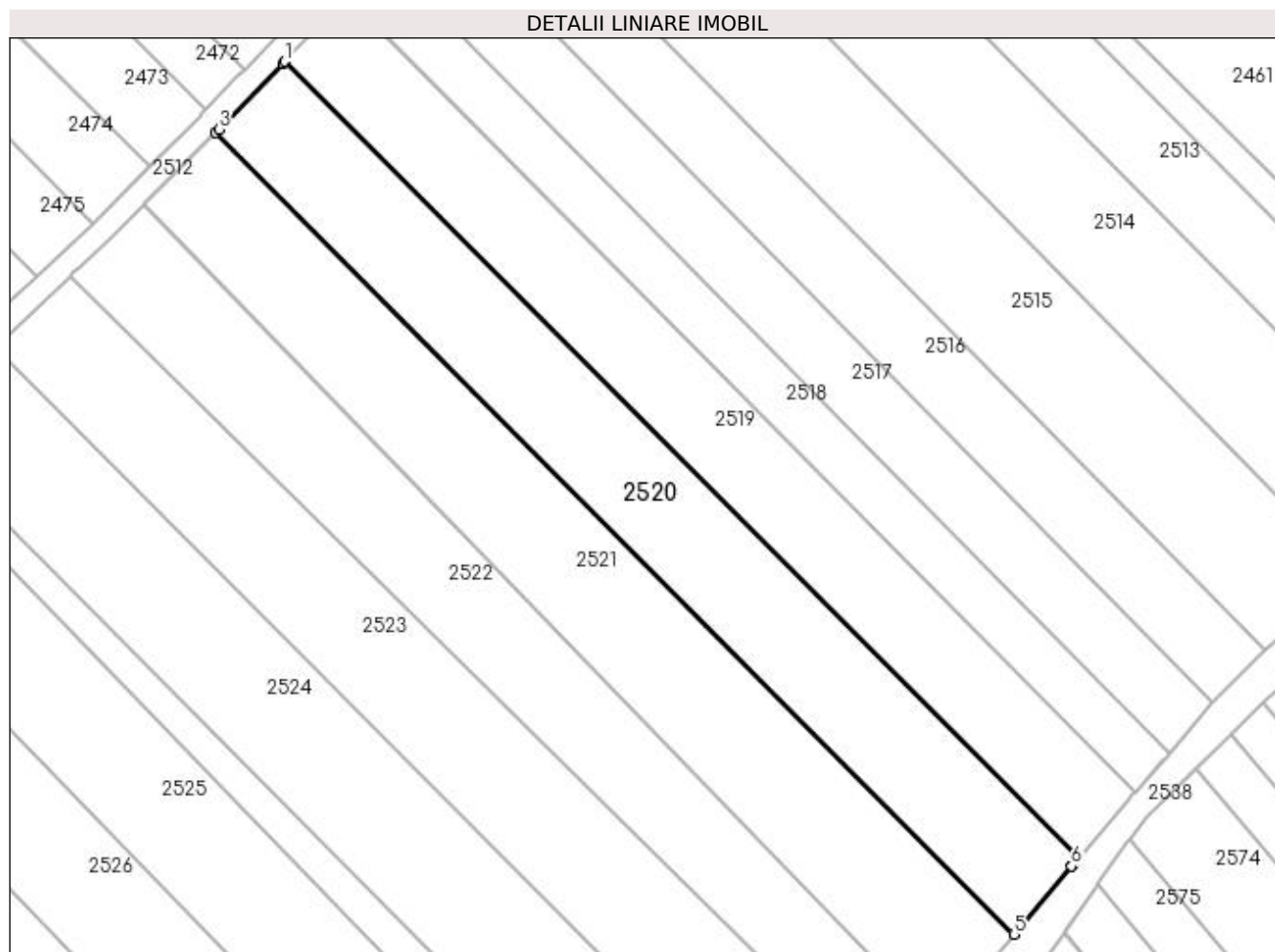
Inscrieri privind dezmembramintele dreptului de proprietate, drepturi reale de garanție și sarcini	Referințe
NU SUNT	

Anexa Nr. 1 La Partea I

Teren

Nr cadastral	Suprafața (mp)*	Observații / Referințe
	3.400	

* Suprafața este determinată în planul de proiecție Stereo 70.



Date referitoare la teren

Crt	Categorie folosință	Intravilan	Suprafața (mp)	Tarla	Parcelă	Nr. topo	Observații / Referințe
1	arabil	NU	3.400	20	333	-	

Lungime Segmente

1) Valorile lungimilor segmentelor sunt obținute din proiecție în plan.

Punct început	X / Y	Punct sfârșit	X / Y	Lungime segment (** (m)
1	572.466,429 700.852,667	2	572.466,073 700.852,301	0.511
2	572.466,073 700.852,301	3	572.454,916 700.840,811	16.016
3	572.454,916 700.840,811	4	572.454,404 700.840,284	0.735
4	572.454,404 700.840,284	5	572.593,484 700.700,61	197.109
5	572.593,484 700.700,61	6	572.603,547 700.712,465	15.55

Punct început	X / Y	Punct sfârşit	X / Y	Lungime segment (** (m)
6	572.603,547 700.712,465	7	572.603,895 700.712,876	0.539
7	572.603,895 700.712,876	8	572.604,42 700.713,483	0.803
8	572.604,42 700.713,483	9	572.604,755 700.713,87	0.512
9	572.604,755 700.713,87	1	572.466,429 700.852,667	195.956

** Lungimile segmentelor sunt determinate în planul de proiecție Stereo 70 și sunt rotunjite la 1 milimetru.

*** Distanța dintre puncte este formată din segmente cumulate ce sunt mai mici decât valoarea 1 milimetru.

**DATE DESPRE IMOBILUL NR. 2521**

Oficiul de Cadastru și Publicitate Imobiliară SUCEAVA
Biroul de Cadastru și Publicitate Imobiliară Radauti

A. Partea I. Descrierea imobilului

TEREN Extravilan

Nr. CF vechi:2081 Badeuti

Adresa: Jud. Suceava

Nr. Crt	Nr cadastral Nr. topografic	Suprafața* (mp)	Observații / Referințe
A1	43806	3.788	Sector cadastral:12 Teren neimprejmuit;

B. Partea II. Proprietari și acte

Inscrieri privitoare la dreptul de proprietate și alte drepturi reale	Referințe
21314 / 17/05/2023	
Act Notarial nr. contract de partaj nr. 1885, din 15/05/2023 emis de BIN COVARIUC IOAN;	
B5	A1
Intabulare, drept de PROPRIETATE, dobandit prin PARTAJ, cota actuala 1/1 1) TATAR COSTICĂ	

C. Partea III. SARCINI .

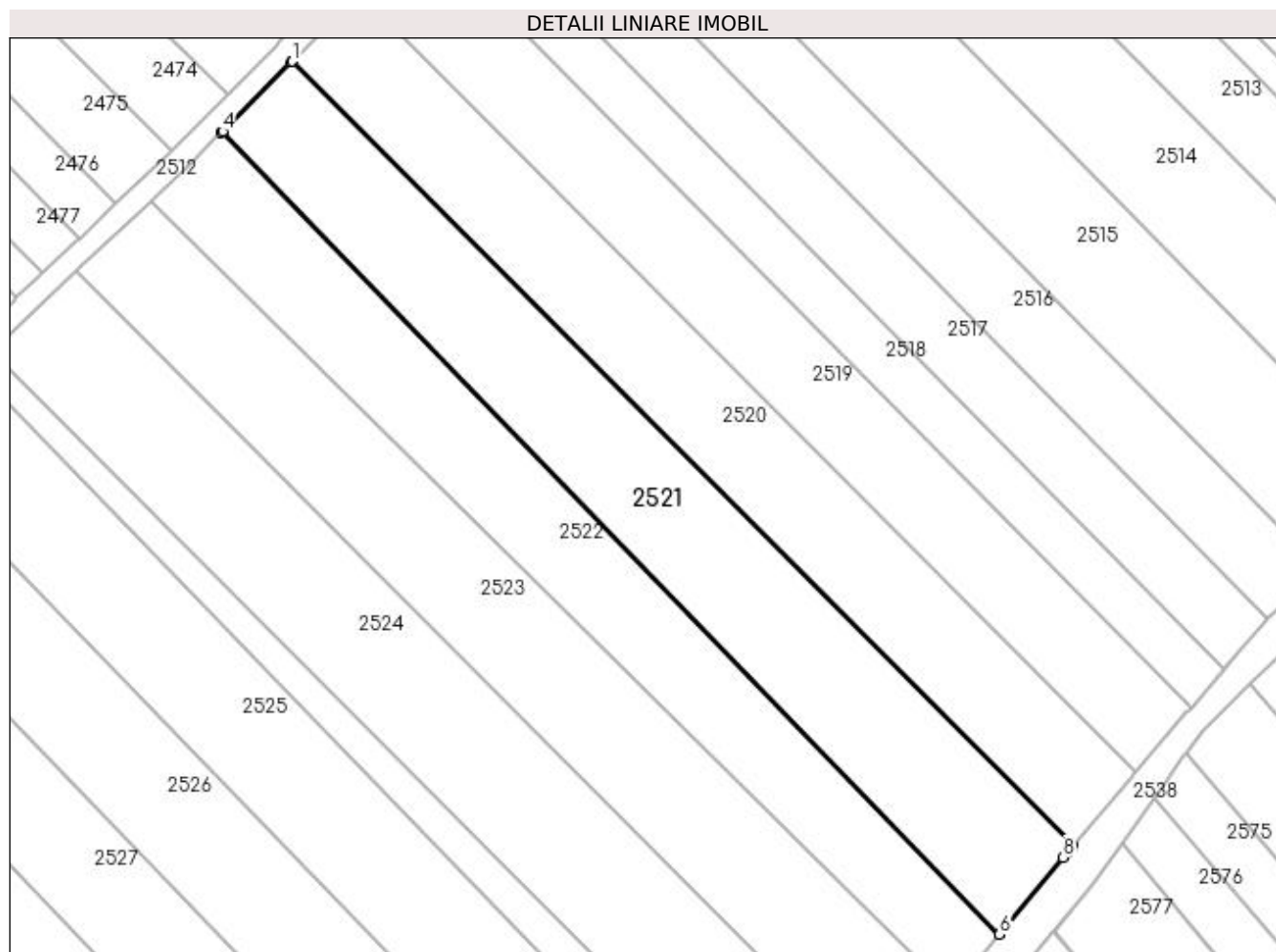
Inscrieri privind dezmembramintele dreptului de proprietate, drepturi reale de garanție și sarcini	Referințe
NU SUNT	

Anexa Nr. 1 La Partea I

Teren

Nr cadastral	Suprafața (mp)*	Observații / Referințe
43806	3.788	

* Suprafața este determinată în planul de proiecție Stereo 70.



Date referitoare la teren

Crt	Categorie folosință	Intra vilan	Suprafața (mp)	Tarla	Parcelă	Nr. topo	Observații / Referințe
1	arabil	NU	3.788	20	333	1163/2	

Lungime Segmente

1) Valorile lungimilor segmentelor sunt obținute din proiecție în plan.

Punct început	X / Y	Punct sfârșit	X / Y	Lungime segment (** (m)
1	572.454,404 700.840,284	2	572.454,381 700.840,261	0.033
2	572.454,381 700.840,261	3	572.454,261 700.840,14	0.17
3	572.454,261 700.840,14	4	572.441,984 700.827,799	17.408
4	572.441,984 700.827,799	5	572.441,793 700.827,607	0.271
5	572.441,793 700.827,607	6	572.580,419 700.684,836	198.999

Punct început	X / Y	Punct sfârșit	X / Y	Lungime segment (** (m)
6	572.580,419 700.684,836	7	572.580,593 700.685,047	0.273
7	572.580,593 700.685,047	8	572.591,738 700.698,553	17.511
8	572.591,738 700.698,553	9	572.592,348 700.699,271	0.942
9	572.592,348 700.699,271	10	572.593,484 700.700,61	1.756
10	572.593,484 700.700,61	1	572.454,404 700.840,284	197.109

** Lungimile segmentelor sunt determinate în planul de proiecție Stereo 70 și sunt rotunjite la 1 milimetru.

*** Distanța dintre puncte este formată din segmente cumulate ce sunt mai mici decât valoarea 1 milimetru.

**DATE DESPRE IMOBILUL NR. 2522**

Oficiul de Cadastru și Publicitate Imobiliară SUCEAVA
Biroul de Cadastru și Publicitate Imobiliară Radauti

A. Partea I. Descrierea imobilului

TEREN Extravilan

Adresa: Jud. Suceava

Nr. Crt	Nr cadastral Nr. topografic	Suprafața* (mp)	Observații / Referințe
A1		3.100	Sector cadastral:12 Teren neimprejmuit;

B. Partea II. Proprietari și acte

Inscrieri privitoare la dreptul de proprietate și alte drepturi reale		Referințe
/		
Act Normativ nr. Legea 7, din 13/03/1996 emis de PARLAMENTUL ROMANIEI;		
B1	Inscrierea provizorie, drept de PROPRIETATE, dobandit prin Lege, cota actuala 1/1	A1
1) ORAȘUL MILIȘĂUȚI, CIF:4326973, PROPRIETAR NEIDENTIFICAT.		

C. Partea III. SARCINI .

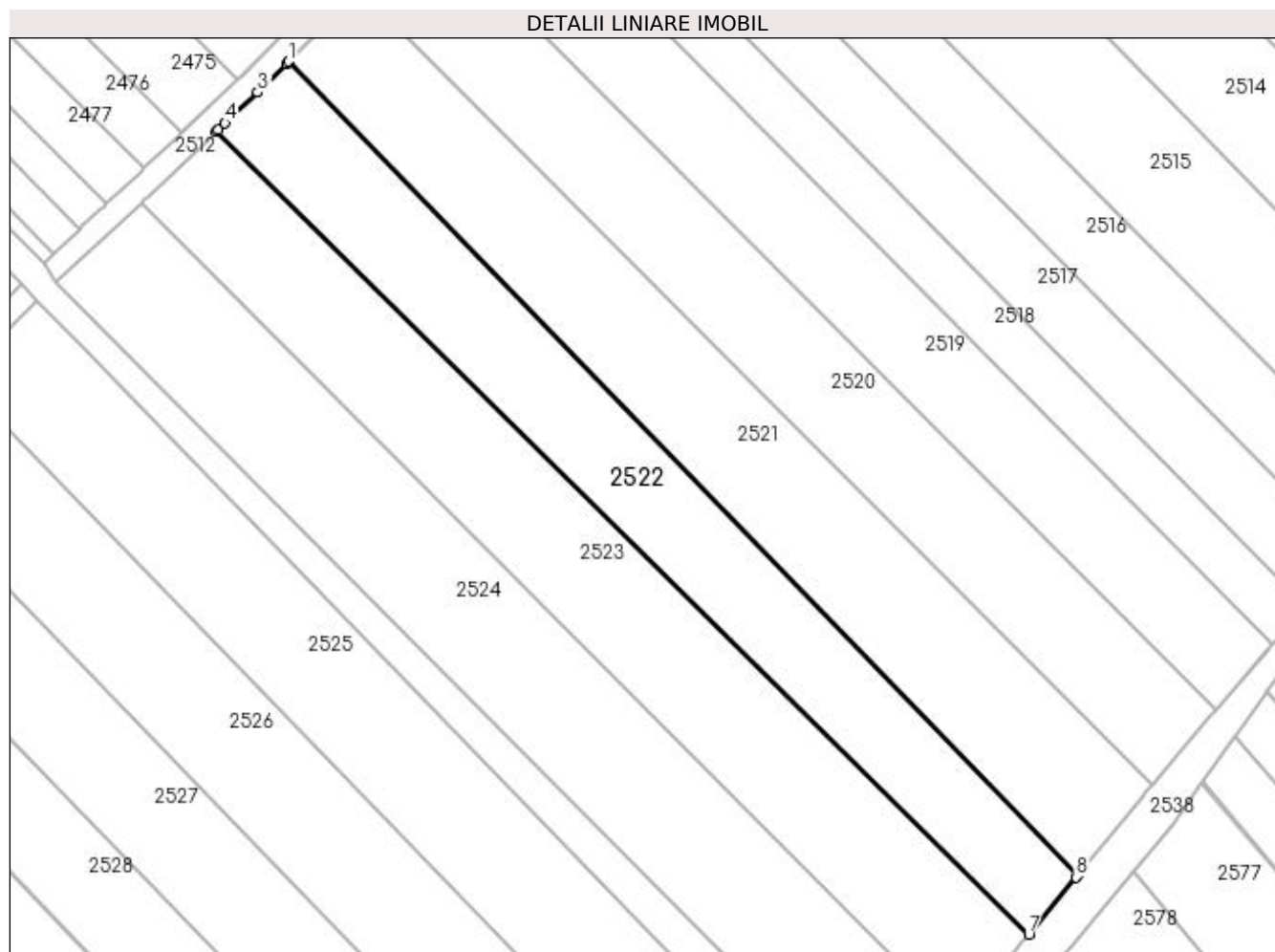
Inscrieri privind dezmembramintele dreptului de proprietate, drepturi reale de garanție și sarcini	Referințe
NU SUNT	

Anexa Nr. 1 La Partea I

Teren

Nr cadastral	Suprafața (mp)*	Observații / Referințe
	3.100	

* Suprafața este determinată în planul de proiecție Stereo 70.



Date referitoare la teren

Crt	Categorie folosință	Intra vilan	Suprafața (mp)	Tarla	Parcelă	Nr. topo	Observații / Referințe
1	arabil	NU	3.100	20	333	-	

Lungime Segmente

1) Valorile lungimilor segmentelor sunt obținute din proiecție în plan.

Punct început	X / Y	Punct sfârșit	X / Y	Lungime segment (** (m)
1	572.441,793 700.827,607	2	572.441,438 700.827,25	0.503
2	572.441,438 700.827,25	3	572.436,41 700.822,196	7.129
3	572.436,41 700.822,196	4	572.430,673 700.816,783	7.888
4	572.430,673 700.816,783	5	572.429,549 700.815,723	1.545
5	572.429,549 700.815,723	6	572.429,166 700.815,361	0.527

Punct început	X / Y	Punct sfârșit	X / Y	Lungime segment (** (m)
6	572.429,166 700.815,361	7	572.571,808 700.674,401	200.54
7	572.571,808 700.674,401	8	572.580,097 700.684,446	13.023
8	572.580,097 700.684,446	9	572.580,419 700.684,836	0.506
9	572.580,419 700.684,836	1	572.441,793 700.827,607	198.999

** Lungimile segmentelor sunt determinate în planul de proiecție Stereo 70 și sunt rotunjite la 1 milimetru.

*** Distanța dintre puncte este formată din segmente cumulate ce sunt mai mici decât valoarea 1 milimetru.

**DATE DESPRE IMOBILUL NR. 2523**

Oficiul de Cadastru și Publicitate Imobiliară SUCEAVA
Biroul de Cadastru și Publicitate Imobiliară Radauti

A. Partea I. Descrierea imobilului

TEREN Extravilan

Adresa: Jud. Suceava

Nr. Crt	Nr cadastral Nr. topografic	Suprafața* (mp)	Observații / Referințe
A1		3.800	Sector cadastral:12 Teren neimprejmuit;

B. Partea II. Proprietari și acte

Inscrieri privitoare la dreptul de proprietate și alte drepturi reale		Referințe
/		
Act Normativ nr. Legea 7, din 13/03/1996 emis de PARLAMENTUL ROMANIEI;		
B1	Inscrierea provizorie, drept de PROPRIETATE, dobandit prin Lege, cota actuala 1/1 1) ORAȘUL MILIȘĂUȚI, CIF:4326973, PROPRIETAR NEIDENTIFICAT.	A1

C. Partea III. SARCINI .

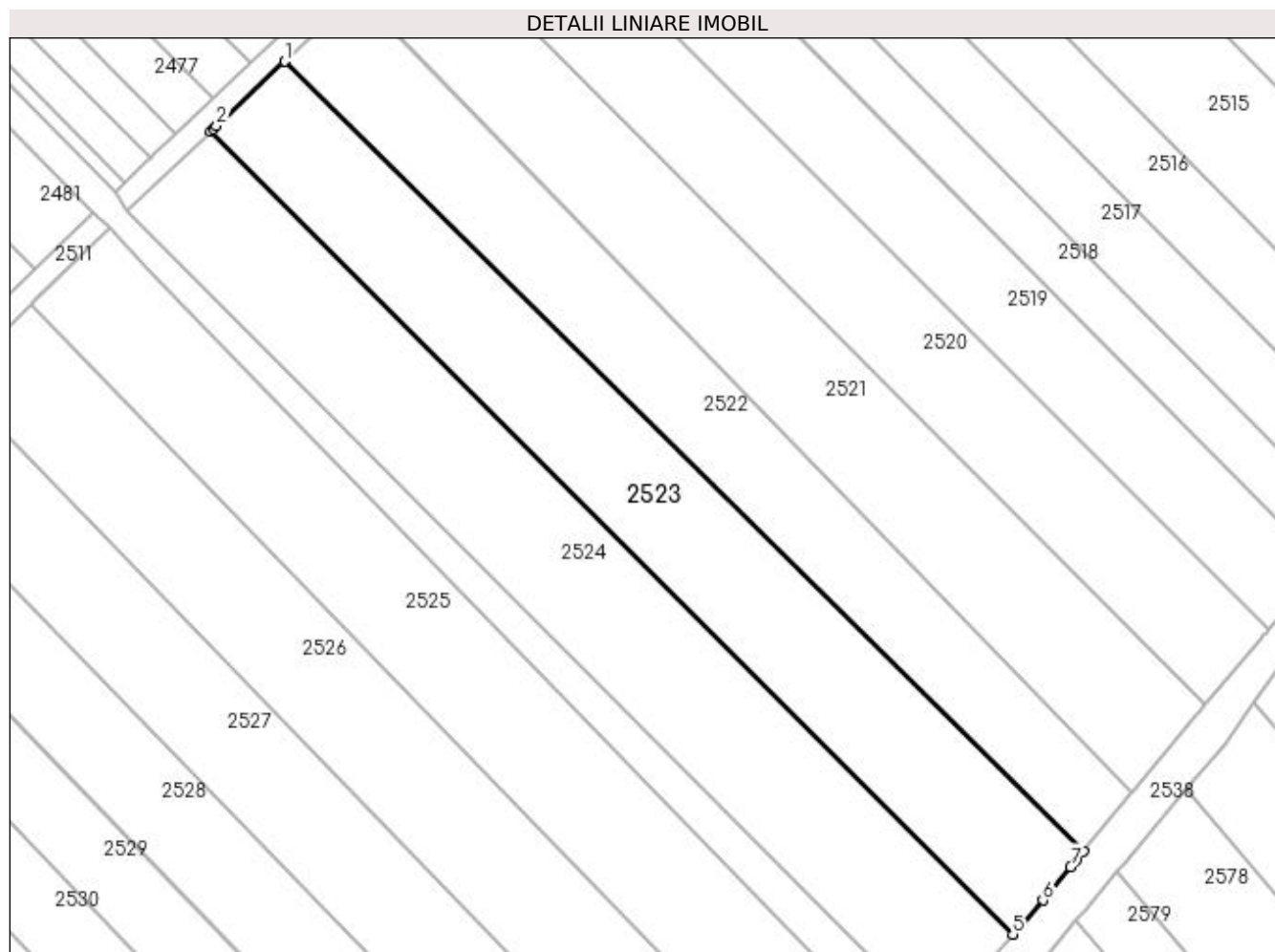
Inscrieri privind dezmembramintele dreptului de proprietate, drepturi reale de garanție și sarcini	Referințe
NU SUNT	

Anexa Nr. 1 La Partea I

Teren

Nr cadastral	Suprafața (mp)*	Observații / Referințe
	3.800	

* Suprafața este determinată în planul de proiecție Stereo 70.



Date referitoare la teren

Crt	Categorie folosință	Intra vilan	Suprafața (mp)	Tarla	Parcelă	Nr. topo	Observații / Referințe
1	arabil	NU	3.800	20	333	-	

Lungime Segmente

1) Valorile lungimilor segmentelor sunt obținute din proiecție în plan.

Punct început	X / Y	Punct sfârșit	X / Y	Lungime segment (** (m)
1	572.429,166 700.815,361	2	572.416,975 700.803,858	16.761
2	572.416,975 700.803,858	3	572.416,394 700.803,31	0.799
3	572.416,394 700.803,31	4	572.415,893 700.802,837	0.689
4	572.415,893 700.802,837	5	572.559,17 700.659,547	202.633
5	572.559,17 700.659,547	6	572.564,554 700.665,61	8.108

Punct început	X / Y	Punct sfârșit	X / Y	Lungime segment (** (m)
6	572.564,554 700.665,61	7	572.569,493 700.671,596	7.761
7	572.569,493 700.671,596	8	572.570,482 700.672,795	1.554
8	572.570,482 700.672,795	9	572.571,808 700.674,401	2.083
9	572.571,808 700.674,401	1	572.429,166 700.815,361	200.54

** Lungimile segmentelor sunt determinate în planul de proiecție Stereo 70 și sunt rotunjite la 1 milimetru.

*** Distanța dintre puncte este formată din segmente cumulate ce sunt mai mici decât valoarea 1 milimetru.

**DATE DESPRE IMOBILUL NR. 2524**

Oficiul de Cadastru și Publicitate Imobiliară SUCEAVA
Biroul de Cadastru și Publicitate Imobiliară Radauti

A. Partea I. Descrierea imobilului

TEREN Extravilan

Adresa: Jud. Suceava

Nr. Crt	Nr cadastral Nr. topografic	Suprafața* (mp)	Observații / Referințe
A1		4.200	Sector cadastral:12 Teren neimprejmuit;

B. Partea II. Proprietari și acte

Inscrieri privitoare la dreptul de proprietate și alte drepturi reale		Referințe
/		
Act Normativ nr. Legea 7, din 13/03/1996 emis de PARLAMENTUL ROMANIEI;		
B1	Inscrierea provizorie, drept de PROPRIETATE, dobandit prin Lege, cota actuala 1/1 1) ORAȘUL MILIȘĂUȚI, CIF:4326973, PROPRIETAR NEIDENTIFICAT.	A1

C. Partea III. SARCINI .

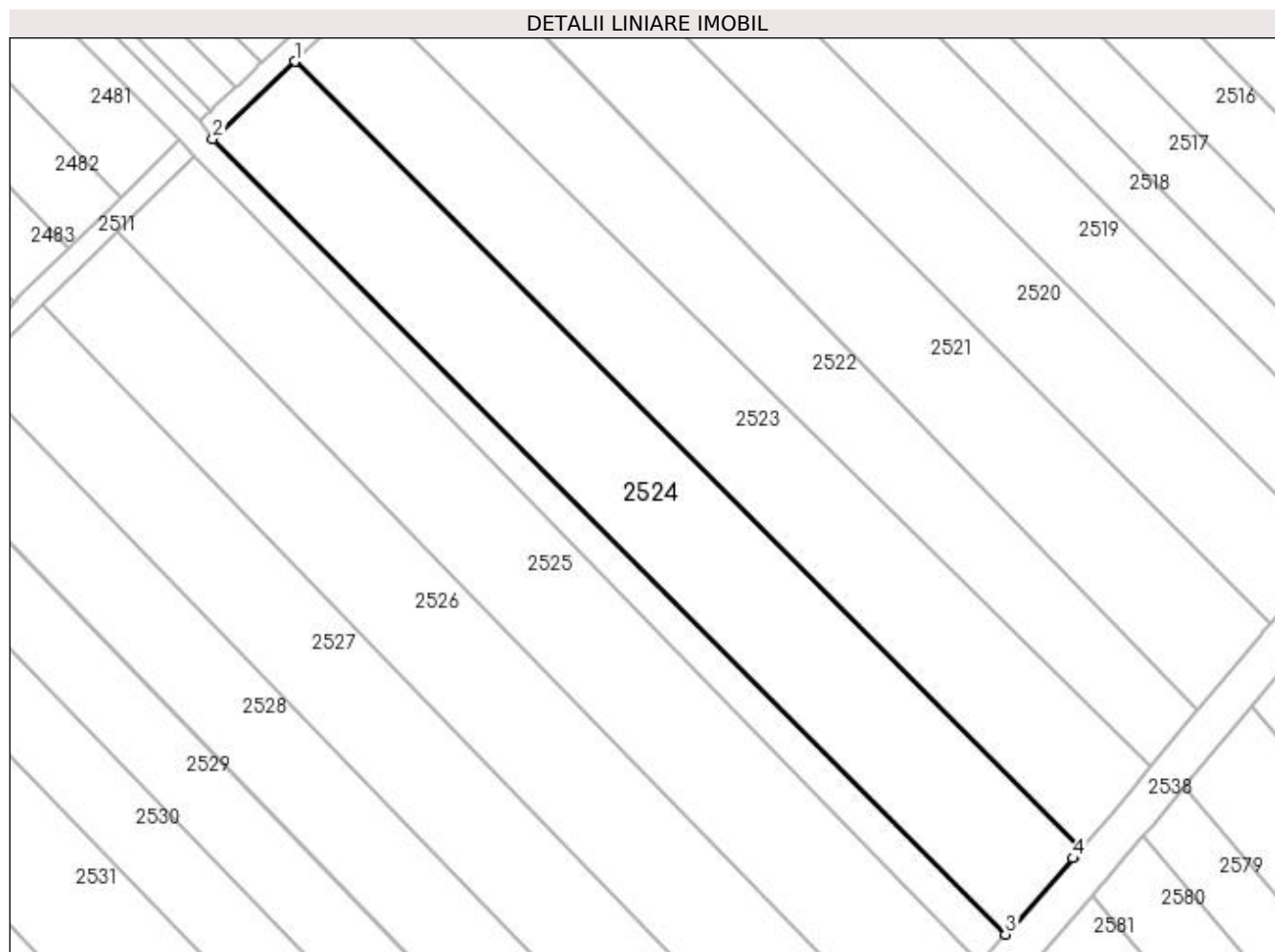
Inscrieri privind dezmembramintele dreptului de proprietate, drepturi reale de garanție și sarcini	Referințe
NU SUNT	

Anexa Nr. 1 La Partea I

Teren

Nr cadastral	Suprafața (mp)*	Observații / Referințe
	4.200	

* Suprafața este determinată în planul de proiecție Stereo 70.



Date referitoare la teren

Crt	Categorie folosință	Intra vilan	Suprafața (mp)	Tarla	Parcelă	Nr. topo	Observații / Referințe
1	arabil	NU	4.200	20	333	-	

Lungime Segmente

1) Valorile lungimilor segmentelor sunt obținute din proiecție în plan.

Punct început	X / Y	Punct sfârșit	X / Y	Lungime segment (** (m)
1	572.415,893 700.802,837	2	572.400,994 700.788,779	20.484
2	572.400,994 700.788,779	3	572.545,339 700.643,972	204.462
3	572.545,339 700.643,972	4	572.557,648 700.657,833	18.537
4	572.557,648 700.657,833	5	572.558,179 700.658,432	0.8
5	572.558,179 700.658,432	6	572.559,17 700.659,547	1.492

Punct început	X / Y	Punct sfârșit	X / Y	Lungime segment (** (m)
6	572.559,17 700.659,547	1	572.415,893 700.802,837	202.633

** Lungimile segmentelor sunt determinate în planul de proiecție Stereo 70 și sunt rotunjite la 1 milimetru.

*** Distanța dintre puncte este formată din segmente cumulate ce sunt mai mici decât valoarea 1 milimetru.

**DATE DESPRE IMOBILUL NR. 2525**

Oficiul de Cadastru și Publicitate Imobiliară SUCEAVA
Biroul de Cadastru și Publicitate Imobiliară Radauti

A. Partea I. Descrierea imobilului

TEREN Extravilan

Adresa: Jud. Suceava

Nr. Crt	Nr cadastral Nr. topografic	Suprafața* (mp)	Observații / Referințe
A1		4.000	Sector cadastral:12 Teren neimprejmuit;

B. Partea II. Proprietari și acte

Inscrieri privitoare la dreptul de proprietate și alte drepturi reale		Referințe
/		
Act Normativ nr. Legea 7, din 13/03/1996 emis de PARLAMENTUL ROMANIEI;		
B1	Inscrierea provizorie, drept de PROPRIETATE, dobandit prin Lege, cota actuala 1/1	A1
1) ORAȘUL MILIȘĂUȚI, CIF:4326973, PROPRIETAR NEIDENTIFICAT.		

C. Partea III. SARCINI .

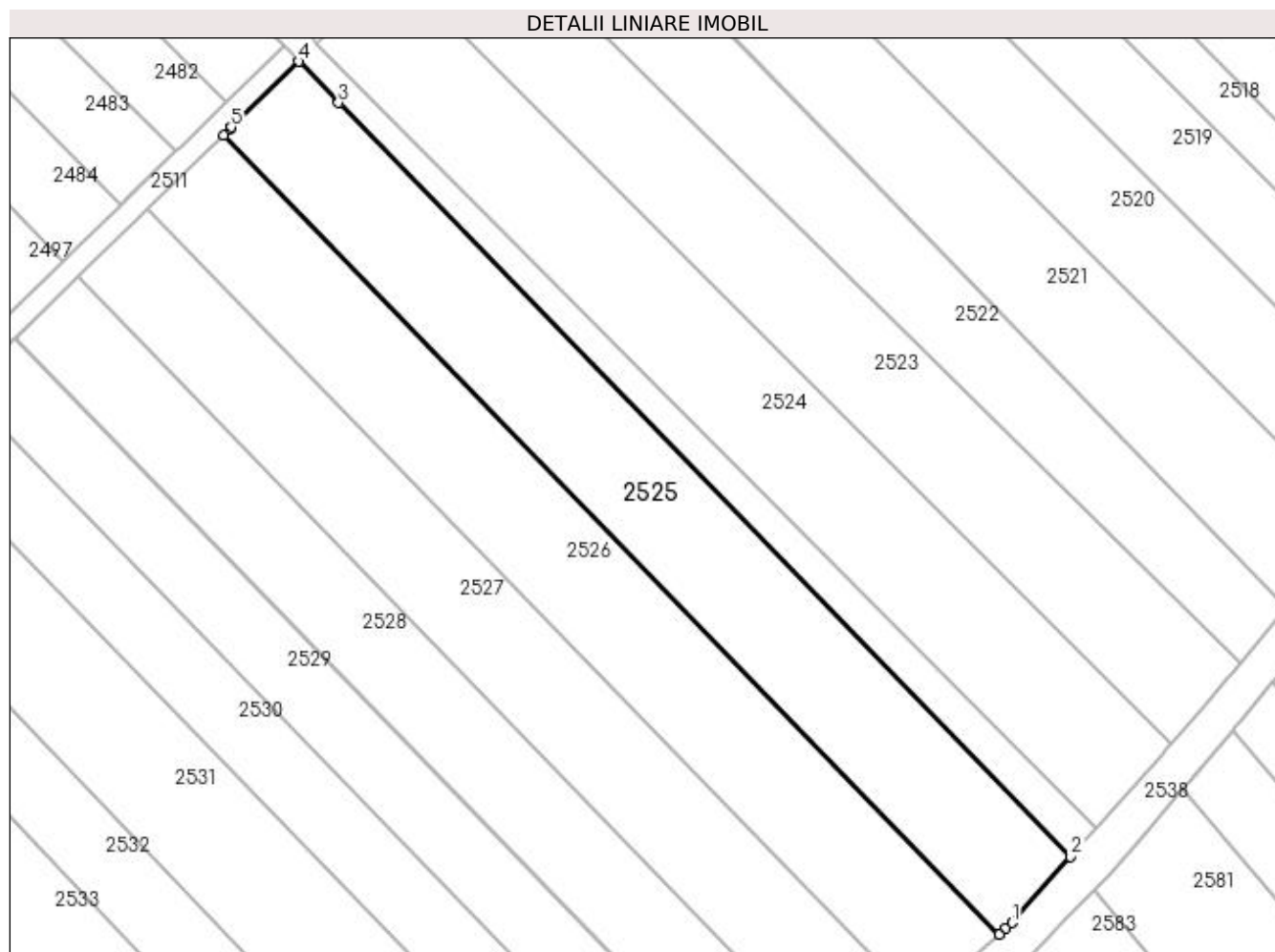
Inscrieri privind dezmembramintele dreptului de proprietate, drepturi reale de garanție și sarcini	Referințe
NU SUNT	

Anexa Nr. 1 La Partea I

Teren

Nr cadastral	Suprafața (mp)*	Observații / Referințe
	4.000	

* Suprafața este determinată în planul de proiecție Stereo 70.



Date referitoare la teren

Crt	Categorie folosință	Intra vilan	Suprafața (mp)	Tarla	Parcelă	Nr. topo	Observații / Referințe
1	arabil	NU	4.000	20	334	-	

Lungime Segmente

1) Valorile lungimilor segmentelor sunt obținute din proiecție în plan.

Punct început	X / Y	Punct sfârșit	X / Y	Lungime segment (** (m)
1	572.529,733 700.626,398	2	572.540,53 700.638,556	16.26
2	572.540,53 700.638,556	3	572.405,086 700.777,968	194.373
3	572.405,086 700.777,968	4	572.397,742 700.785,612	10.6
4	572.397,742 700.785,612	5	572.385,255 700.773,444	17.435
5	572.385,255 700.773,444	6	572.384,99 700.773,186	0.37

Punct început	X / Y	Punct sfârşit	X / Y	Lungime segment (** (m)
6	572.384,99 700.773,186	7	572.383,792 700.772,016	1.675
7	572.383,792 700.772,016	8	572.527,285 700.624,234	205.985
8	572.527,285 700.624,234	9	572.528,541 700.625,344	1.676
9	572.528,541 700.625,344	1	572.529,733 700.626,398	1.591

** Lungimile segmentelor sunt determinate în planul de proiecţie Stereo 70 şi sunt rotunjite la 1 milimetru.

*** Distanţa dintre puncte este formată din segmente cumulate ce sunt mai mici decât valoarea 1 milimetru.

**DATE DESPRE IMOBILUL NR. 2526**

Oficiul de Cadastru și Publicitate Imobiliară SUCEAVA
Biroul de Cadastru și Publicitate Imobiliară Radauti

A. Partea I. Descrierea imobilului

TEREN Extravilan

Adresa: Jud. Suceava

Nr. Crt	Nr cadastral Nr. topografic	Suprafața* (mp)	Observații / Referințe
A1		4.000	Sector cadastral:12 Teren neimprejmuit;

B. Partea II. Proprietari și acte

Inscrieri privitoare la dreptul de proprietate și alte drepturi reale		Referințe
/		
Act Normativ nr. Legea 7, din 13/03/1996 emis de PARLAMENTUL ROMANIEI;		
B1	Inscrierea provizorie, drept de PROPRIETATE, dobandit prin Lege, cota actuala 1/1 1) ORAȘUL MILIȘĂUȚI, CIF:4326973, PROPRIETAR NEIDENTIFICAT.	A1

C. Partea III. SARCINI .

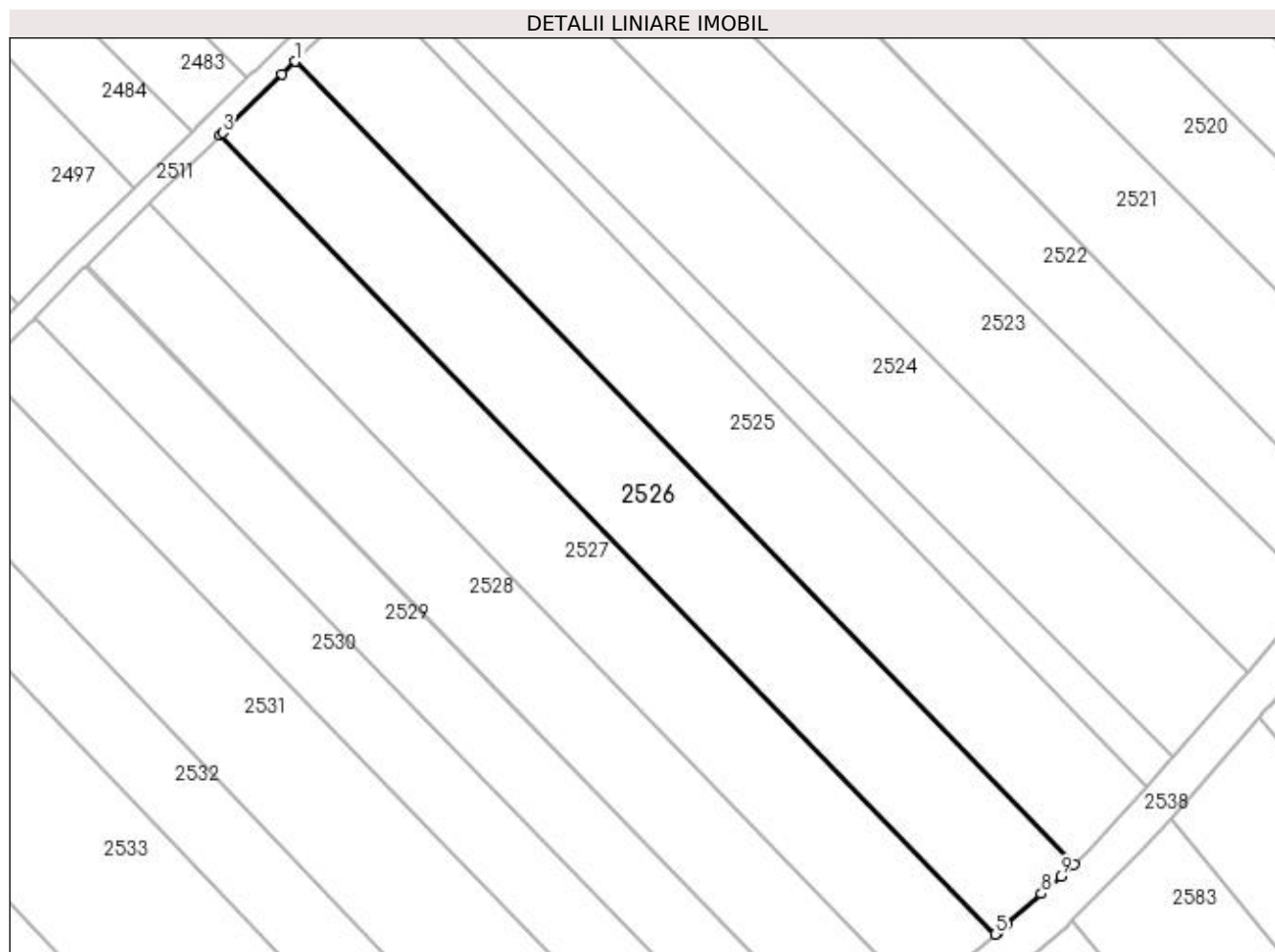
Inscrieri privind dezmembramintele dreptului de proprietate, drepturi reale de garanție și sarcini	Referințe
NU SUNT	

Anexa Nr. 1 La Partea I

Teren

Nr cadastral	Suprafața (mp)*	Observații / Referințe
	4.000	

* Suprafața este determinată în planul de proiecție Stereo 70.



Date referitoare la teren

Crt	Categorie folosință	Intra vilan	Suprafața (mp)	Tarla	Parcelă	Nr. topo	Observații / Referințe
1	arabil	NU	4.000	20	334	-	

Lungime Segmente

1) Valorile lungimilor segmentelor sunt obținute din proiecție în plan.

Punct început	X / Y	Punct sfârșit	X / Y	Lungime segment (** (m)
1	572.383,792 700.772,016	2	572.381,36 700.769,641	3.399
2	572.381,36 700.769,641	3	572.370,362 700.758,904	15.37
3	572.370,362 700.758,904	4	572.369,865 700.758,419	0.694
4	572.369,865 700.758,419	5	572.512,687 700.611,327	205.022
5	572.512,687 700.611,327	6	572.513,208 700.611,788	0.696

Punct început	X / Y	Punct sfârșit	X / Y	Lungime segment (** (m)
6	572.513,208 700.611,788	7	572.514,724 700.613,128	2.023
7	572.514,724 700.613,128	8	572.521,184 700.618,84	8.623
8	572.521,184 700.618,84	9	572.524,735 700.621,98	4.74
9	572.524,735 700.621,98	10	572.527,285 700.624,234	3.403
10	572.527,285 700.624,234	1	572.383,792 700.772,016	205.985

** Lungimile segmentelor sunt determinate în planul de proiecție Stereo 70 și sunt rotunjite la 1 milimetru.

*** Distanța dintre puncte este formată din segmente cumulate ce sunt mai mici decât valoarea 1 milimetru.

**DATE DESPRE IMOBILUL NR. 2527**

Oficiul de Cadastru și Publicitate Imobiliară SUCEAVA
Biroul de Cadastru și Publicitate Imobiliară Radauti

A. Partea I. Descrierea imobilului

TEREN Extravilan

Adresa: Jud. Suceava

Nr. Crt	Nr cadastral Nr. topografic	Suprafața* (mp)	Observații / Referințe
A1		3.700	Sector cadastral:12 Teren neimprejmuit;

B. Partea II. Proprietari și acte

Inscrieri privitoare la dreptul de proprietate și alte drepturi reale		Referințe
/		
Act Normativ nr. Legea 7, din 13/03/1996 emis de PARLAMENTUL ROMANIEI;		
B1	Inscrierea provizorie, drept de PROPRIETATE, dobandit prin Lege, cota actuala 1/1 1) ORAȘUL MILIȘĂUȚI, CIF:4326973, PROPRIETAR NEIDENTIFICAT.	A1

C. Partea III. SARCINI .

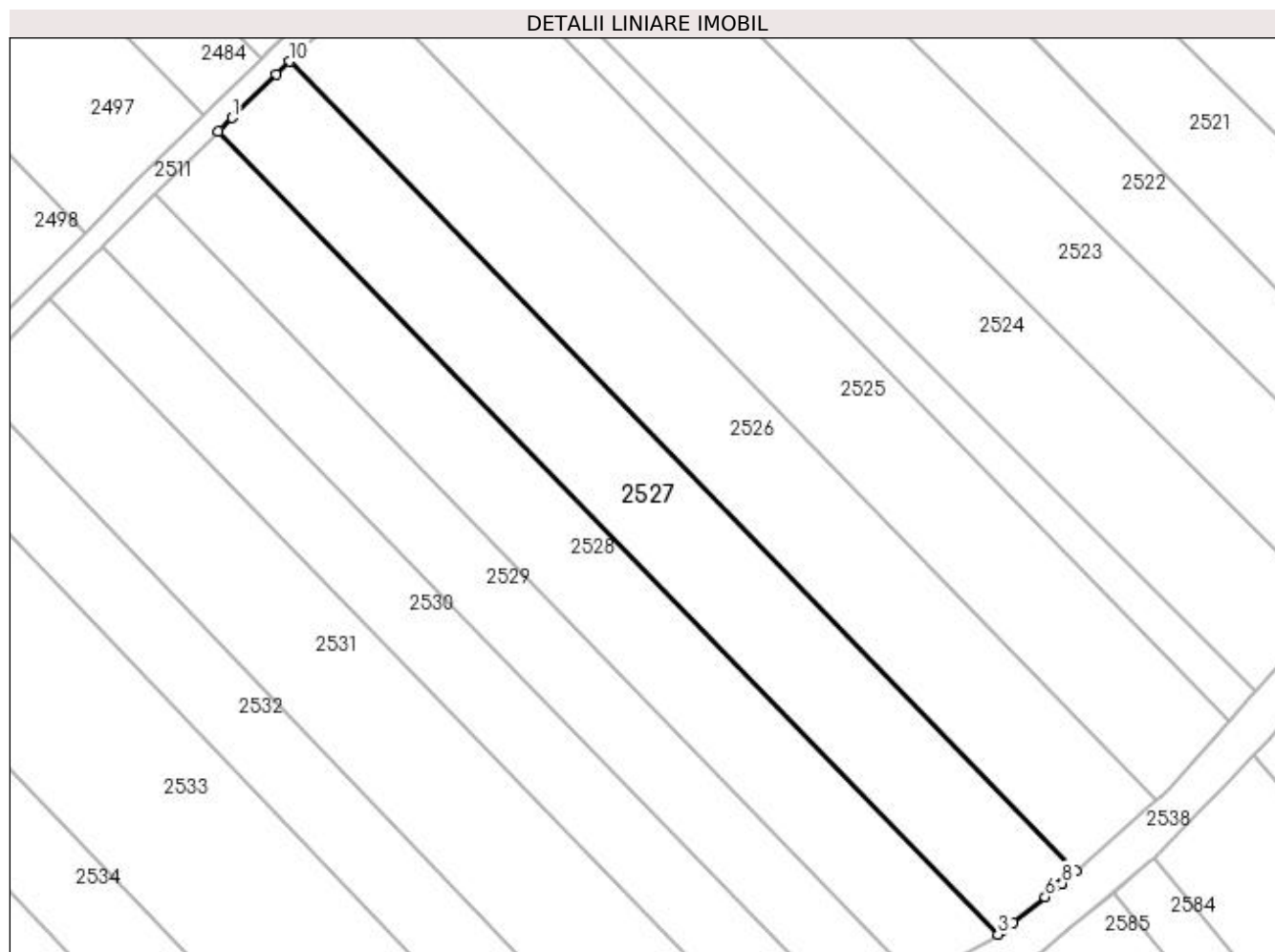
Inscrieri privind dezmembramintele dreptului de proprietate, drepturi reale de garanție și sarcini	Referințe
NU SUNT	

Anexa Nr. 1 La Partea I

Teren

Nr cadastral	Suprafața (mp)*	Observații / Referințe
	3.700	

* Suprafața este determinată în planul de proiecție Stereo 70.



Date referitoare la teren

Crt	Categorie folosință	Intravilan	Suprafața (mp)	Tarla	Parcelă	Nr. topo	Observații / Referințe
1	arabil	NU	3.700	20	334	-	

Lungime Segmente

1) Valorile lungimilor segmentelor sunt obținute din proiecție în plan.

Punct început	X / Y	Punct sfârșit	X / Y	Lungime segment (** (m)
1	572.359,375 700.748,177	2	572.356,904 700.745,765	3.453
2	572.356,904 700.745,765	3	572.498,579 700.599,855	203.375
3	572.498,579 700.599,855	4	572.499,289 700.600,421	0.908
4	572.499,289 700.600,421	5	572.501,29 700.602,019	2.561
5	572.501,29 700.602,019	6	572.507,128 700.606,678	7.469

Punct început	X / Y	Punct sfârșit	X / Y	Lungime segment (** (m)
6	572.507,128 700.606,678	7	572.510,121 700.609,066	3.829
7	572.510,121 700.609,066	8	572.510,206 700.609,134	0.109
8	572.510,206 700.609,134	9	572.512,687 700.611,327	3.311
9	572.512,687 700.611,327	10	572.369,865 700.758,419	205.022
10	572.369,865 700.758,419	11	572.367,421 700.756,032	3.416
11	572.367,421 700.756,032	1	572.359,375 700.748,177	11.245

** Lungimile segmentelor sunt determinate în planul de proiecție Stereo 70 și sunt rotunjite la 1 milimetru.

*** Distanța dintre puncte este formată din segmente cumulate ce sunt mai mici decât valoarea 1 milimetru.

**DATE DESPRE IMOBILUL NR. 2528**

Oficiul de Cadastru și Publicitate Imobiliară SUCEAVA
Biroul de Cadastru și Publicitate Imobiliară Radauti

A. Partea I. Descrierea imobilului

TEREN Extravilan

Adresa: Jud. Suceava

Nr. Crt	Nr cadastral Nr. topografic	Suprafața* (mp)	Observații / Referințe
A1		3.300	Sector cadastral:12 Teren neimprejmuit;

B. Partea II. Proprietari și acte

Inscrieri privitoare la dreptul de proprietate și alte drepturi reale		Referințe
/		
Act Notarial nr. 424, din 08/02/2000 emis de BNP ANA SEHLANEC;		
B1	Intabulare, drept de PROPRIETATE, dobandit prin PARTAJ, cota actuala 1/1 1) ȘINDILARIU OLTEA	A1

C. Partea III. SARCINI .

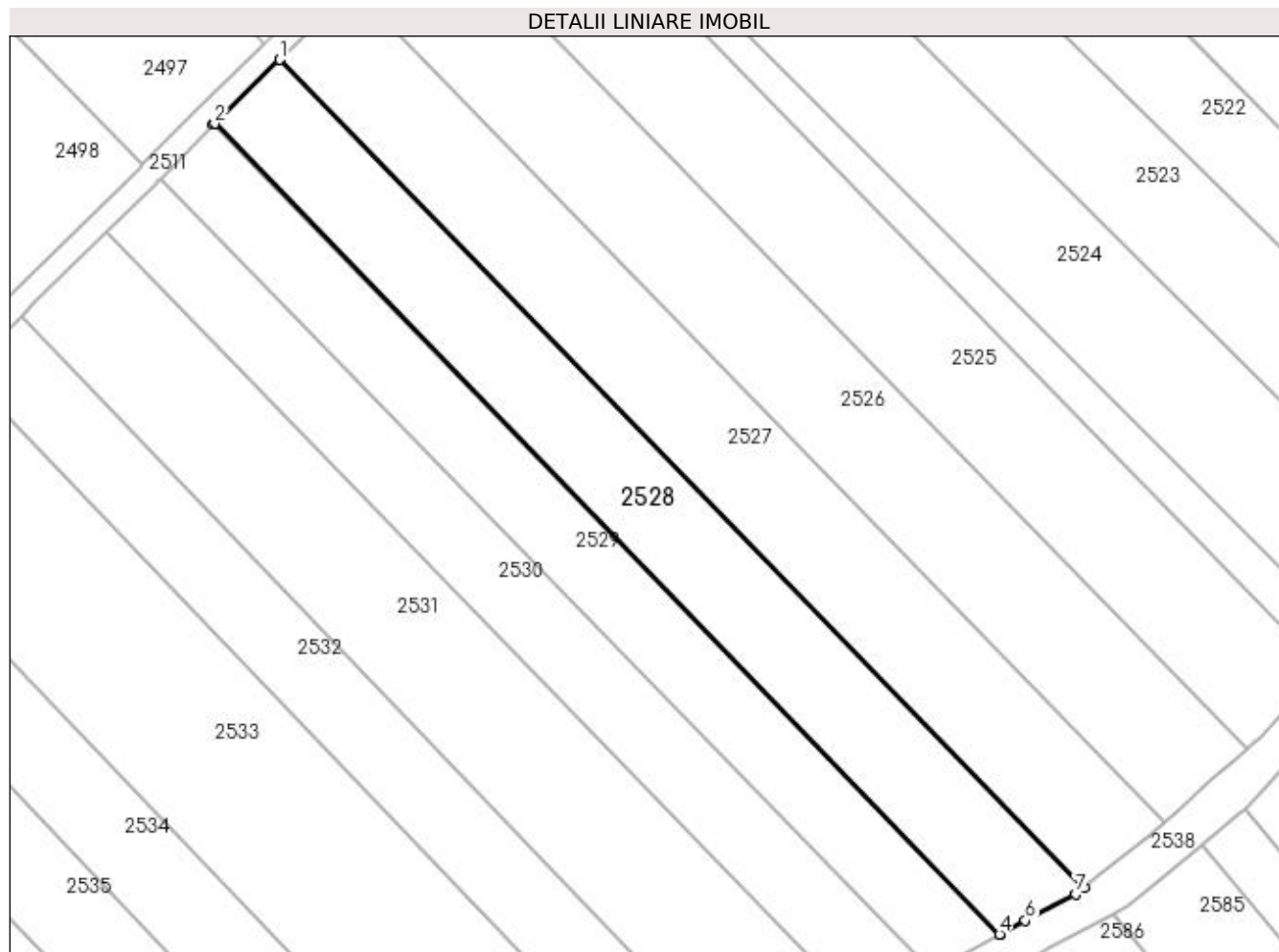
Inscrieri privind dezmembramintele dreptului de proprietate, drepturi reale de garanție și sarcini	Referințe
NU SUNT	

Anexa Nr. 1 La Partea I

Teren

Nr cadastral	Suprafața (mp)*	Observații / Referințe
	3.300	

* Suprafața este determinată în planul de proiecție Stereo 70.



Date referitoare la teren

Crt	Categorie folosință	Intra vilan	Suprafața (mp)	Tarla	Parcelă	Nr. topo	Observații / Referințe
1	arabil	NU	3.300	20	334	-	

Lungime Segmente

1) Valorile lungimilor segmentelor sunt obținute din proiecție în plan.

Punct început	X / Y	Punct sfârșit	X / Y	Lungime segment (** (m)
1	572.356,904 700.745,765	2	572.345,37 700.734,503	16.12
2	572.345,37 700.734,503	3	572.345,174 700.734,311	0.274
3	572.345,174 700.734,311	4	572.483,714 700.591,629	198.876
4	572.483,714 700.591,629	5	572.483,966 700.591,762	0.285
5	572.483,966 700.591,762	6	572.488,288 700.594,042	4.887

Punct început	X / Y	Punct sfârșit	X / Y	Lungime segment (** (m)
6	572.488,288 700.594,042	7	572.497,156 700.598,719	10.026
7	572.497,156 700.598,719	8	572.498,579 700.599,855	1.821
8	572.498,579 700.599,855	1	572.356,904 700.745,765	203.375

** Lungimile segmentelor sunt determinate în planul de proiecție Stereo 70 și sunt rotunjite la 1 milimetru.

*** Distanța dintre puncte este formată din segmente cumulate ce sunt mai mici decât valoarea 1 milimetru.

**DATE DESPRE IMOBILUL NR. 2529**

Oficiul de Cadastru și Publicitate Imobiliară SUCEAVA
Biroul de Cadastru și Publicitate Imobiliară Radauti

A. Partea I. Descrierea imobilului

TEREN Extravilan

Adresa: Jud. Suceava

Nr. Crt	Nr cadastral Nr. topografic	Suprafața* (mp)	Observații / Referințe
A1		2.600	Sector cadastral:12 Teren neimprejmuit;

B. Partea II. Proprietari și acte

Inscrieri privitoare la dreptul de proprietate și alte drepturi reale		Referințe
/		
Act Normativ nr. Legea 7, din 13/03/1996 emis de PARLAMENTUL ROMANIEI;		
B1	Inscrierea provizorie, drept de PROPRIETATE, dobandit prin Lege, cota actuala 1/1 1) ORAȘUL MILIȘĂUȚI, CIF:4326973, PROPRIETAR NEIDENTIFICAT.	A1

C. Partea III. SARCINI .

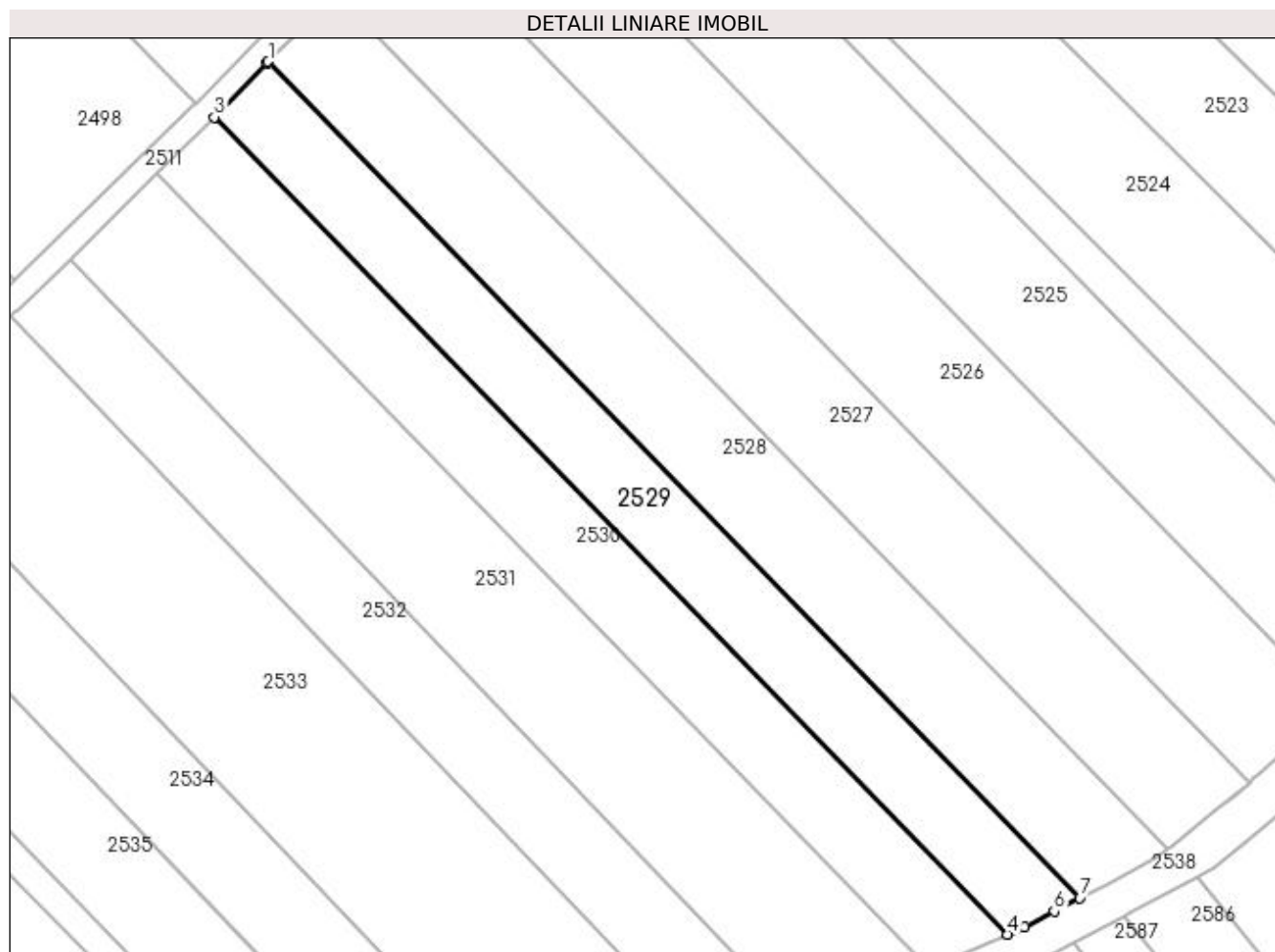
Inscrieri privind dezmembramintele dreptului de proprietate, drepturi reale de garanție și sarcini	Referințe
NU SUNT	

Anexa Nr. 1 La Partea I

Teren

Nr cadastral	Suprafața (mp)*	Observații / Referințe
	2.600	

* Suprafața este determinată în planul de proiecție Stereo 70.



Date referitoare la teren

Crt	Categorie folosință	Intra vilan	Suprafața (mp)	Tarla	Parcelă	Nr. topo	Observații / Referințe
1	arabil	NU	2.600	20	334	-	

Lungime Segmente

1) Valorile lungimilor segmentelor sunt obținute din proiecție în plan.

Punct început	X / Y	Punct sfârșit	X / Y	Lungime segment (** (m)
1	572.345,174 700.734,311	2	572.344,872 700.734,017	0.421
2	572.344,872 700.734,017	3	572.335,956 700.724,832	12.801
3	572.335,956 700.724,832	4	572.471,36 700.585,38	194.374
4	572.471,36 700.585,38	5	572.474,319 700.586,673	3.229
5	572.474,319 700.586,673	6	572.479,327 700.589,315	5.662

Punct început	X / Y	Punct sfârșit	X / Y	Lungime segment (** (m)
6	572.479,327 700.589,315	7	572.483,714 700.591,629	4.96
7	572.483,714 700.591,629	1	572.345,174 700.734,311	198.876

** Lungimile segmentelor sunt determinate în planul de proiecție Stereo 70 și sunt rotunjite la 1 milimetru.

*** Distanța dintre puncte este formată din segmente cumulate ce sunt mai mici decât valoarea 1 milimetru.

**DATE DESPRE IMOBILUL NR. 2530**

Oficiul de Cadastru și Publicitate Imobiliară SUCEAVA
Biroul de Cadastru și Publicitate Imobiliară Radauti

A. Partea I. Descrierea imobilului

TEREN Extravilan

Adresa: Jud. Suceava

Nr. Crt	Nr cadastral Nr. topografic	Suprafața* (mp)	Observații / Referințe
A1	34454	2.600	Sector cadastral:12 Teren neimprejmit;

B. Partea II. Proprietari și acte

Inscrieri privitoare la dreptul de proprietate și alte drepturi reale	Referințe
38321 / 12/12/2017	
Act Administrativ nr. titlu de proprietate nr.2791, din 22/07/2015 emis de COMISIA JUDETEANA;	
B1	A1
Intabulare, drept de PROPRIETATE, dobandit prin Reconstituire, cota actuala 1/1	
1) CREȚU PETRU	
2) ȘTEFĂNESCU ILEANA, Lipsă CNP proprietar.	
3) BOTEZAT MARIA, Lipsă CNP proprietar.	

C. Partea III. SARCINI .

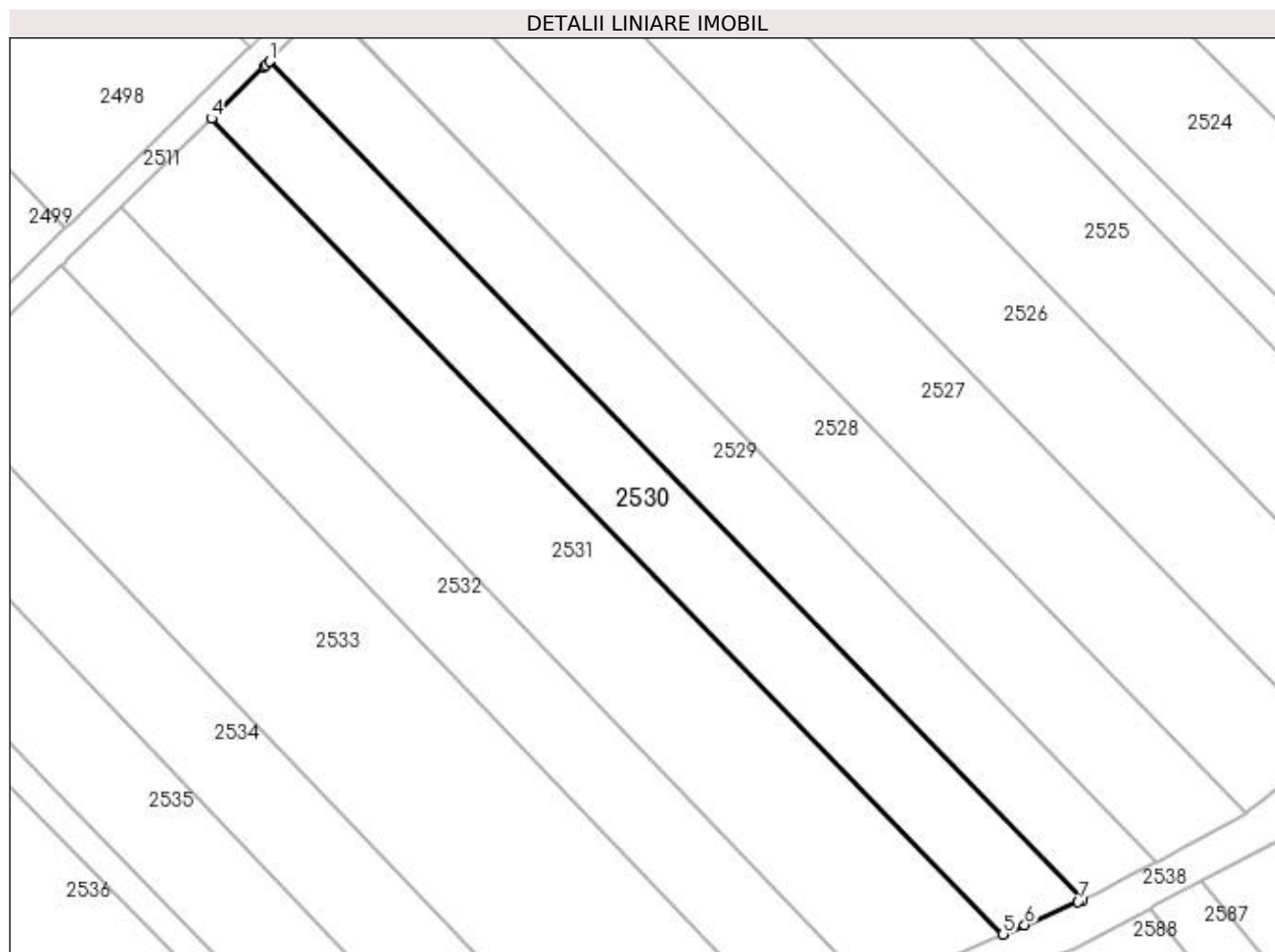
Inscrieri privind dezmembramintele dreptului de proprietate, drepturi reale de garanție și sarcini	Referințe
NU SUNT	

Anexa Nr. 1 La Partea I

Teren

Nr cadastral	Suprafața (mp)*	Observații / Referințe
34454	2.600	

* Suprafața este determinată în planul de proiecție Stereo 70.



Date referitoare la teren

Crt	Categorie folosință	Intra vilan	Suprafața (mp)	Tarla	Parcelă	Nr. topo	Observații / Referințe
1	arabil	NU	2.600	20	334	-	

Lungime Segmente

1) Valorile lungimilor segmentelor sunt obținute din proiecție în plan.

Punct început	X / Y	Punct sfârșit	X / Y	Lungime segment (** (m)
1	572.335,956 700.724,832	2	572.335,407 700.724,267	0.788
2	572.335,407 700.724,267	3	572.335,132 700.723,984	0.395
3	572.335,132 700.723,984	4	572.326,28 700.715,337	12.375
4	572.326,28 700.715,337	5	572.458,093 700.579,582	189.22
5	572.458,093 700.579,582	6	572.461,691 700.581,155	3.927

Punct început	X / Y	Punct sfârșit	X / Y	Lungime segment (** (m)
6	572.461,691 700.581,155	7	572.470,588 700.585,043	9.709
7	572.470,588 700.585,043	8	572.471,36 700.585,38	0.842
8	572.471,36 700.585,38	1	572.335,956 700.724,832	194.374

** Lungimile segmentelor sunt determinate în planul de proiecție Stereo 70 și sunt rotunjite la 1 milimetru.

*** Distanța dintre puncte este formată din segmente cumulate ce sunt mai mici decât valoarea 1 milimetru.

**DATE DESPRE IMOBILUL NR. 2531**

Oficiul de Cadastru și Publicitate Imobiliară SUCEAVA
Biroul de Cadastru și Publicitate Imobiliară Radauti

A. Partea I. Descrierea imobilului

TEREN Extravilan

Adresa: Jud. Suceava

Nr. Crt	Nr cadastral Nr. topografic	Suprafața* (mp)	Observații / Referințe
A1		4.000	Sector cadastral:12 Teren neimprejmuit;

B. Partea II. Proprietari și acte

Inscrieri privitoare la dreptul de proprietate și alte drepturi reale		Referințe
/		
Act Normativ nr. Legea 7, din 13/03/1996 emis de PARLAMENTUL ROMANIEI;		
B1	Inscrierea provizorie, drept de PROPRIETATE, dobandit prin Lege, cota actuala 1/1	A1
1) ORAȘUL MILIȘĂUȚI, CIF:4326973, PROPRIETAR NEIDENTIFICAT.		

C. Partea III. SARCINI .

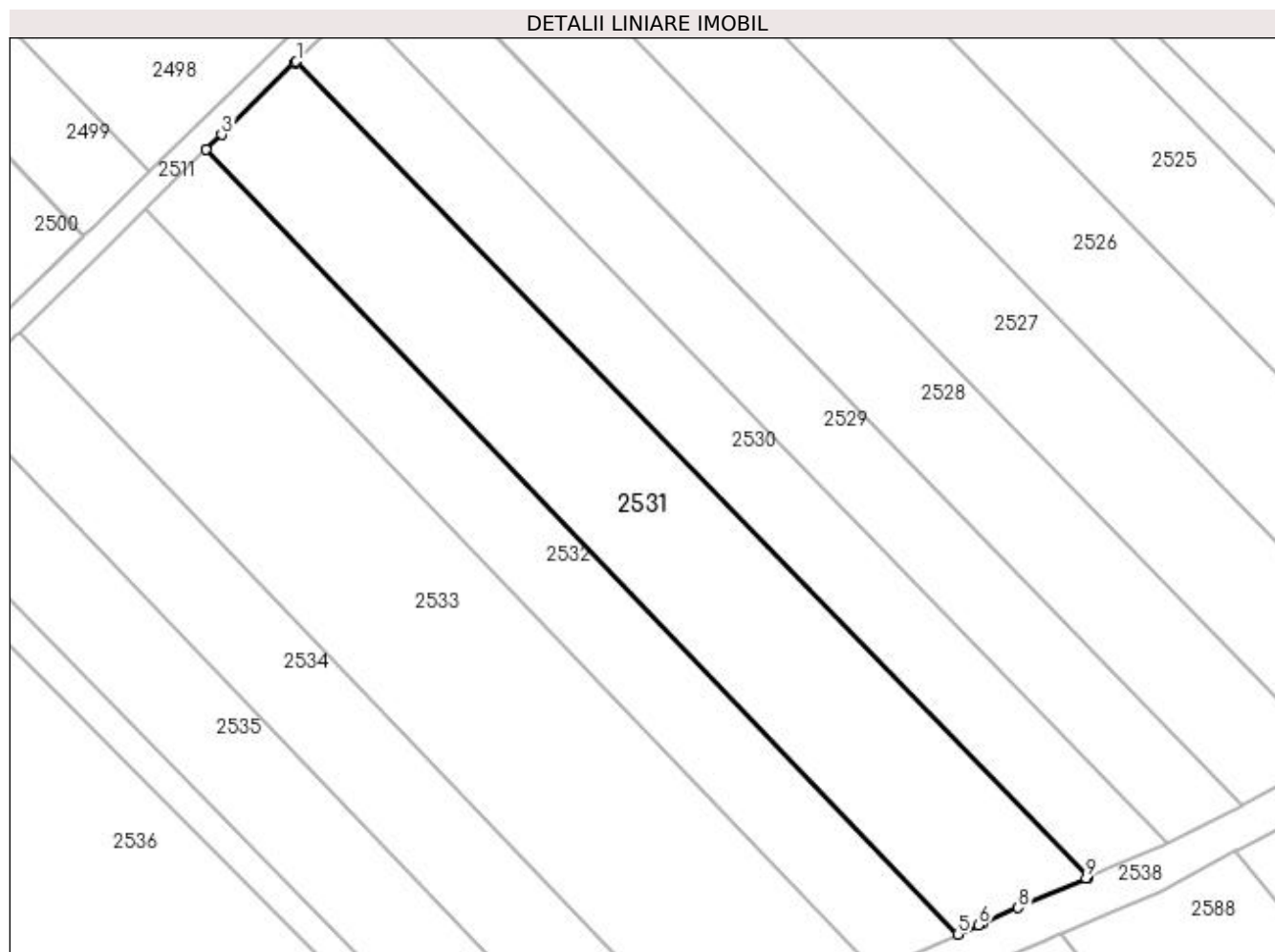
Inscrieri privind dezmembramintele dreptului de proprietate, drepturi reale de garanție și sarcini	Referințe
NU SUNT	

Anexa Nr. 1 La Partea I

Teren

Nr cadastral	Suprafața (mp)*	Observații / Referințe
	4.000	

* Suprafața este determinată în planul de proiecție Stereo 70.



Date referitoare la teren

Crt	Categorie folosință	Intra vilan	Suprafața (mp)	Tarla	Parcelă	Nr. topo	Observații / Referințe
1	arabil	NU	4.000	20	334	-	

Lungime Segmente

1) Valorile lungimilor segmentelor sunt obținute din proiecție în plan.

Punct început	X / Y	Punct sfârșit	X / Y	Lungime segment (** (m)
1	572.326,28 700.715,337	2	572.326,051 700.715,113	0.32
2	572.326,051 700.715,113	3	572.313,817 700.703,163	17.102
3	572.313,817 700.703,163	4	572.311,253 700.700,658	3.585
4	572.311,253 700.700,658	5	572.436,37 700.570,08	180.845
5	572.436,37 700.570,08	6	572.439,864 700.571,614	3.816

Punct început	X / Y	Punct sfârșit	X / Y	Lungime segment (** (m)
6	572.439,864 700.571,614	7	572.440,439 700.571,866	0.628
7	572.440,439 700.571,866	8	572.446,446 700.574,492	6.556
8	572.446,446 700.574,492	9	572.457,78 700.579,445	12.369
9	572.457,78 700.579,445	10	572.458,093 700.579,582	0.342
10	572.458,093 700.579,582	1	572.326,28 700.715,337	189.22

** Lungimile segmentelor sunt determinate în planul de proiecție Stereo 70 și sunt rotunjite la 1 milimetru.

*** Distanța dintre puncte este formată din segmente cumulate ce sunt mai mici decât valoarea 1 milimetru.

**DATE DESPRE IMOBILUL NR. 2532**

Oficiul de Cadastru și Publicitate Imobiliară SUCEAVA
Biroul de Cadastru și Publicitate Imobiliară Radauti

A. Partea I. Descrierea imobilului

TEREN Extravilan

Adresa: Jud. Suceava

Nr. Crt	Nr cadastral Nr. topografic	Suprafața* (mp)	Observații / Referințe
A1		2.500	Sector cadastral:12 Teren neimpregmuit;

B. Partea II. Proprietari și acte

Inscrieri privitoare la dreptul de proprietate și alte drepturi reale		Referințe
/		
Act Administrativ nr. 2254, din 25/02/2004 emis de CJSDPAT SUCEAVA;		
B1	Intabulare, drept de PROPRIETATE, dobandit prin Constituire, cota actuala 1/1 1) PETRESCU AUREL	A1
Act Administrativ nr. 7079, din 21/07/2023 emis de PRIMARIA MILIȘĂUȚI;		
B2	Se notează posesia faptică. 1) PETRESCU MARCEL	A1

C. Partea III. SARCINI .

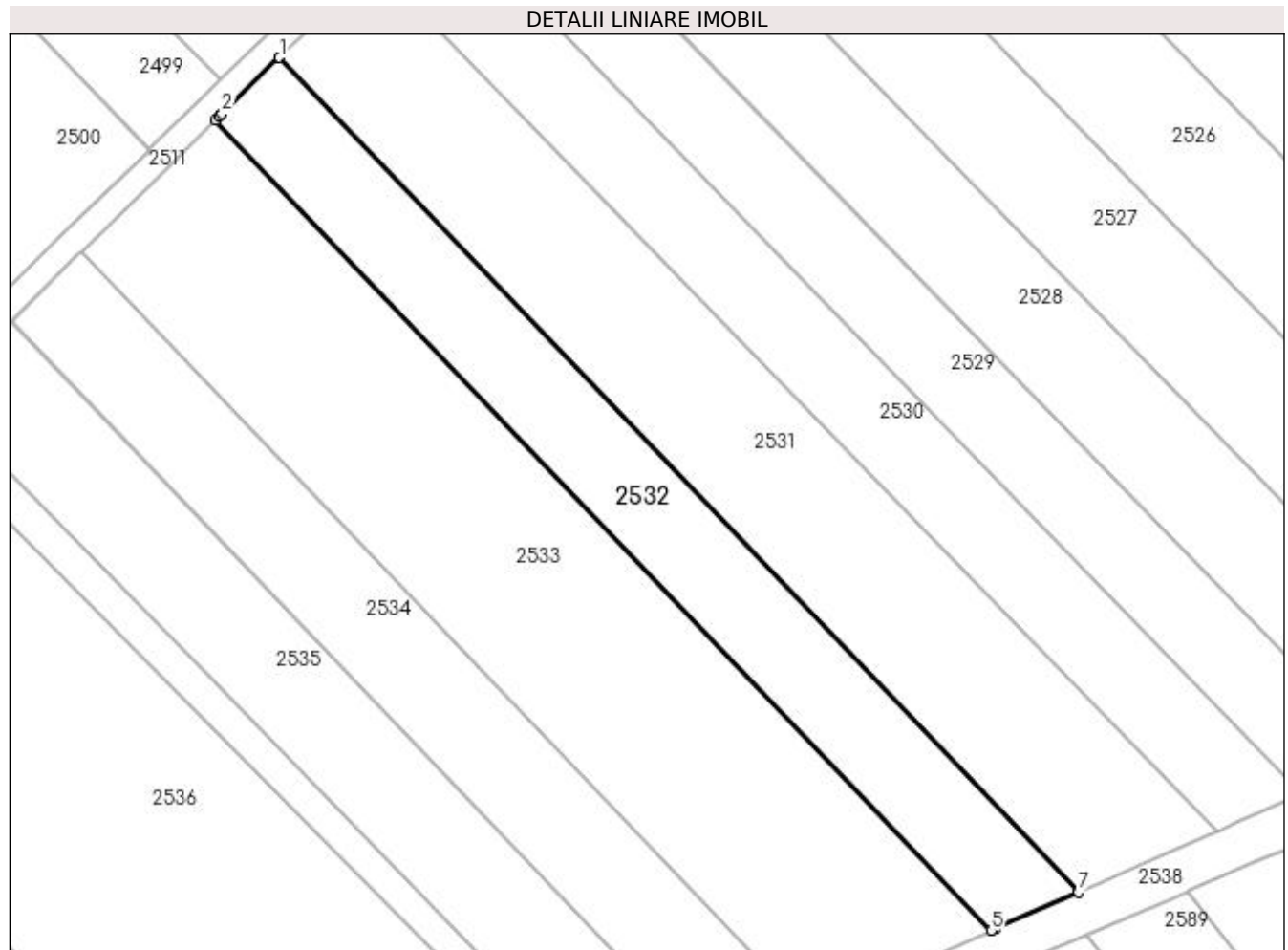
Inscrieri privind dezmembramintele dreptului de proprietate, drepturi reale de garanție și sarcini	Referințe
NU SUNT	

Anexa Nr. 1 La Partea I

Teren

Nr cadastral	Suprafața (mp)*	Observații / Referințe
	2.500	

* Suprafața este determinată în planul de proiecție Stereo 70.



Date referitoare la teren

Crt	Categorie folosință	Intra vilan	Suprafața (mp)	Tarla	Parcelă	Nr. topo	Observații / Referințe
1	arabil	NU	2.500	20	334	-	

Lungime Segmente

1) Valorile lungimilor segmentelor sunt obținute din proiecție în plan.

Punct început	X / Y	Punct sfârșit	X / Y	Lungime segment (** (m)
1	572.311,253 700.700,658	2	572.302,289 700.691,901	12.531
2	572.302,289 700.691,901	3	572.301,773 700.691,392	0.725
3	572.301,773 700.691,392	4	572.301,223 700.690,85	0.772
4	572.301,223 700.690,85	5	572.422,695 700.564,076	175.576
5	572.422,695 700.564,076	6	572.423,448 700.564,407	0.823

Punct început	X / Y	Punct sfârșit	X / Y	Lungime segment (** (m)
6	572.423,448 700.564,407	7	572.436,37 700.570,08	14.112
7	572.436,37 700.570,08	1	572.311,253 700.700,658	180.845

** Lungimile segmentelor sunt determinate în planul de proiecție Stereo 70 și sunt rotunjite la 1 milimetru.

*** Distanța dintre puncte este formată din segmente cumulate ce sunt mai mici decât valoarea 1 milimetru.

**DATE DESPRE IMOBILUL NR. 2533**

Oficiul de Cadastru și Publicitate Imobiliară SUCEAVA
Biroul de Cadastru și Publicitate Imobiliară Radauti

A. Partea I. Descrierea imobilului

TEREN Extravilan

Adresa: Jud. Suceava

Nr. Crt	Nr cadastral Nr. topografic	Suprafața* (mp)	Observații / Referințe
A1		5.000	Sector cadastral:12 Teren neimprejmuit;

B. Partea II. Proprietari și acte

Inscrieri privitoare la dreptul de proprietate și alte drepturi reale		Referințe
/		
Act Normativ nr. Legea 7, din 13/03/1996 emis de PARLAMENTUL ROMANIEI;		
B1	Inscrierea provizorie, drept de PROPRIETATE, dobandit prin Lege, cota actuala 1/1 1) ORAȘUL MILIȘĂUȚI, CIF:4326973, PROPRIETAR NEIDENTIFICAT.	A1

C. Partea III. SARCINI .

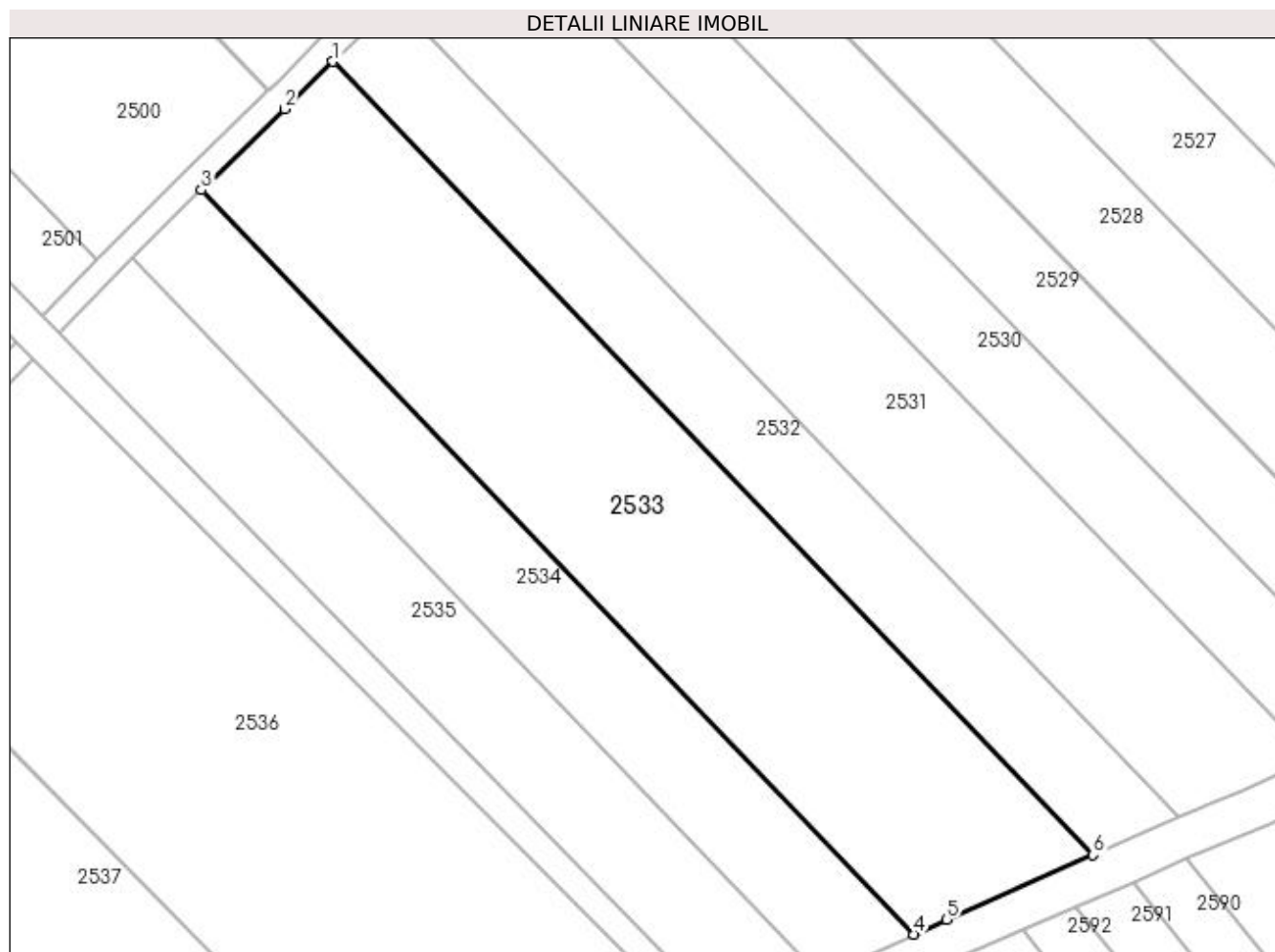
Inscrieri privind dezmembramintele dreptului de proprietate, drepturi reale de garanție și sarcini	Referințe
NU SUNT	

Anexa Nr. 1 La Partea I

Teren

Nr cadastral	Suprafața (mp)*	Observații / Referințe
	5.000	

* Suprafața este determinată în planul de proiecție Stereo 70.



Date referitoare la teren

Crt	Categorie folosință	Intra vilan	Suprafața (mp)	Tarla	Parcelă	Nr. topo	Observații / Referințe
1	arabil	NU	5.000	20	334	-	

Lungime Segmente

1) Valorile lungimilor segmentelor sunt obținute din proiecție în plan.

Punct început	X / Y	Punct sfârșit	X / Y	Lungime segment (** (m)
1	572.301,223 700.690,85	2	572.293,539 700.683,278	10.788
2	572.293,539 700.683,278	3	572.280,161 700.670,335	18.614
3	572.280,161 700.670,335	4	572.394,11 700.551,413	164.702
4	572.394,11 700.551,413	5	572.399,281 700.553,797	5.694
5	572.399,281 700.553,797	6	572.422,695 700.564,076	25.571

Punct început	X / Y	Punct sfârșit	X / Y	Lungime segment (** (m)
6	572.422,695 700.564,076	1	572.301,223 700.690,85	175.576

** Lungimile segmentelor sunt determinate în planul de proiecție Stereo 70 și sunt rotunjite la 1 milimetru.

*** Distanța dintre puncte este formată din segmente cumulate ce sunt mai mici decât valoarea 1 milimetru.

**DATE DESPRE IMOBILUL NR. 2534**

Oficiul de Cadastru și Publicitate Imobiliară SUCEAVA
Biroul de Cadastru și Publicitate Imobiliară Radauti

A. Partea I. Descrierea imobilului

TEREN Extravilan

Adresa: Jud. Suceava

Nr. Crt	Nr cadastral Nr. topografic	Suprafața* (mp)	Observații / Referințe
A1		2.500	Sector cadastral:12 Teren neimprejmuit;

B. Partea II. Proprietari și acte

Inscrieri privitoare la dreptul de proprietate și alte drepturi reale		Referințe
/		
Act Administrativ nr. 2452, din 21/09/2005 emis de CJSDPAT SUCEAVA;		
B1	Intabulare, drept de PROPRIETATE, dobandit prin Constituire, cota actuala 1/1 1) LUCESCU VIOLETA	A1

C. Partea III. SARCINI .

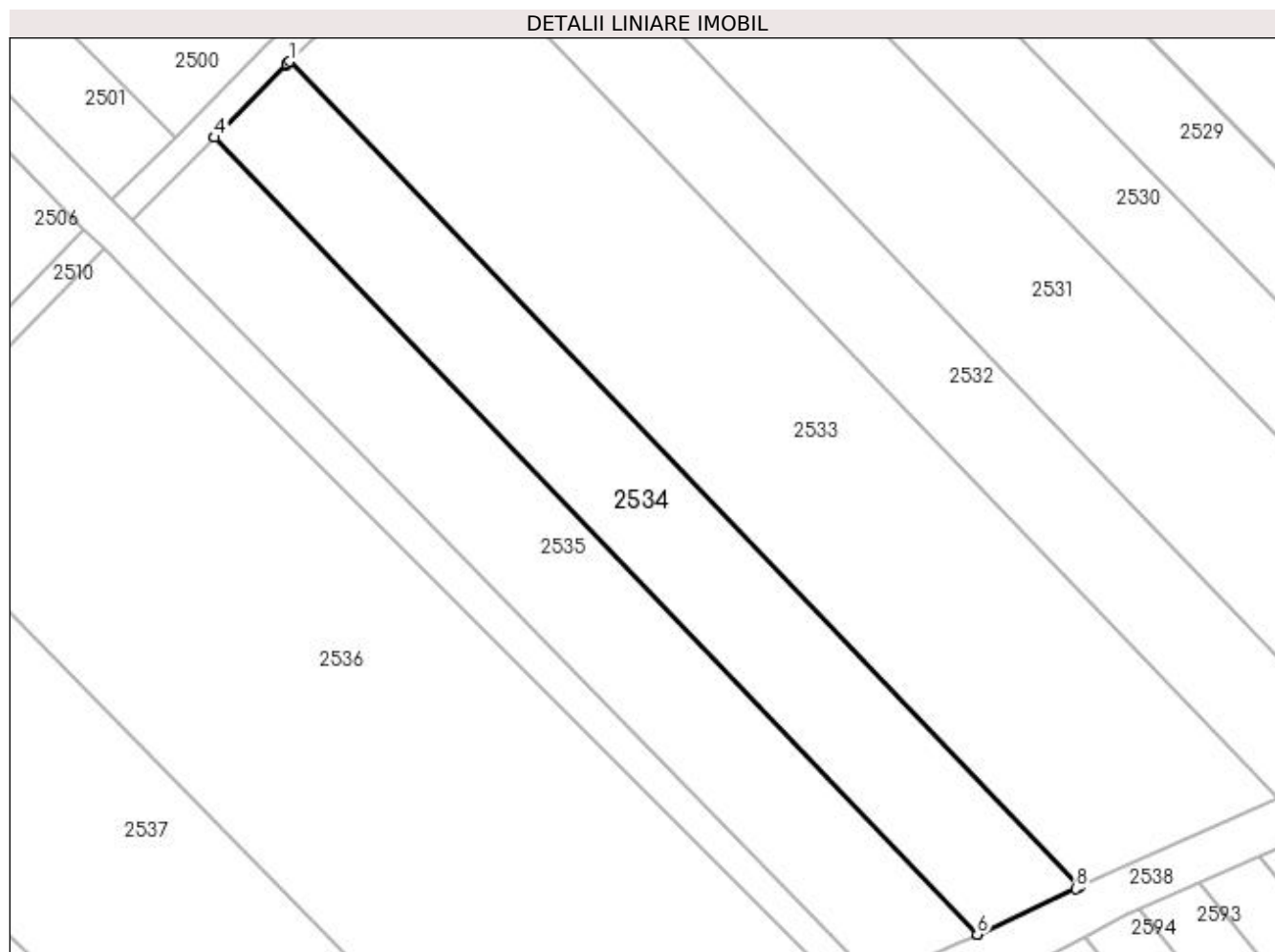
Inscrieri privind dezmembramintele dreptului de proprietate, drepturi reale de garanție și sarcini	Referințe
NU SUNT	

Anexa Nr. 1 La Partea I

Teren

Nr cadastral	Suprafața (mp)*	Observații / Referințe
	2.500	

* Suprafața este determinată în planul de proiecție Stereo 70.



Date referitoare la teren

Crt	Categorie folosință	Intra vilan	Suprafața (mp)	Tarla	Parcelă	Nr. topo	Observații / Referințe
1	arabil	NU	2.500	20	334	-	

Lungime Segmente

1) Valorile lungimilor segmentelor sunt obținute din proiecție în plan.

Punct început	X / Y	Punct sfârșit	X / Y	Lungime segment (** (m)
1	572.280,161 700.670,335	2	572.279,737 700.669,925	0.59
2	572.279,737 700.669,925	3	572.279,702 700.669,889	0.05
3	572.279,702 700.669,889	4	572.269,292 700.659,403	14.776
4	572.269,292 700.659,403	5	572.269,267 700.659,379	0.035
5	572.269,267 700.659,379	6	572.379,273 700.544,571	159.004

Punct început	X / Y	Punct sfârșit	X / Y	Lungime segment (** (m)
6	572.379,273 700.544,571	7	572.379,307 700.544,587	0.038
7	572.379,307 700.544,587	8	572.393,496 700.551,13	15.625
8	572.393,496 700.551,13	9	572.394,11 700.551,413	0.676
9	572.394,11 700.551,413	1	572.280,161 700.670,335	164.702

** Lungimile segmentelor sunt determinate în planul de proiecție Stereo 70 și sunt rotunjite la 1 milimetru.

*** Distanța dintre puncte este formată din segmente cumulate ce sunt mai mici decât valoarea 1 milimetru.

**DATE DESPRE IMOBILUL NR. 2535**

Oficiul de Cadastru și Publicitate Imobiliară SUCEAVA
Biroul de Cadastru și Publicitate Imobiliară Radauti

A. Partea I. Descrierea imobilului

TEREN Extravilan

Adresa: Jud. Suceava

Nr. Crt	Nr cadastral Nr. topografic	Suprafața* (mp)	Observații / Referințe
A1		2.500	Sector cadastral:12 Teren neimprejmuit;

B. Partea II. Proprietari și acte

Inscrieri privitoare la dreptul de proprietate și alte drepturi reale		Referințe
/		
Act Normativ nr. Legea 7, din 13/03/1996 emis de PARLAMENTUL ROMANIEI;		
B1	Inscrierea provizorie, drept de PROPRIETATE, dobandit prin Lege, cota actuala 1/1 1) ORAȘUL MILIȘĂUȚI, CIF:4326973, PROPRIETAR NEIDENTIFICAT.	A1

C. Partea III. SARCINI .

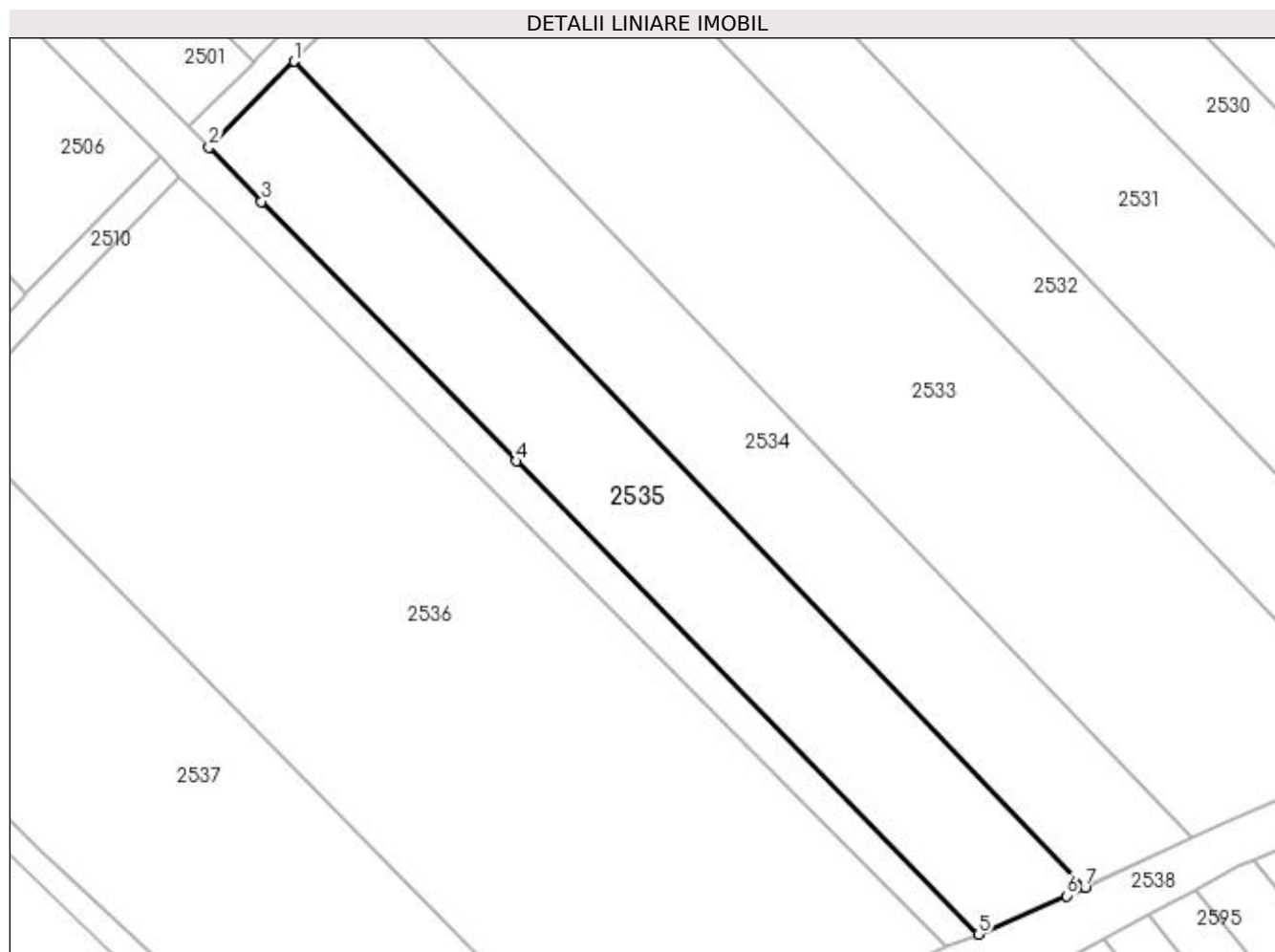
Inscrieri privind dezmembramintele dreptului de proprietate, drepturi reale de garanție și sarcini	Referințe
NU SUNT	

Anexa Nr. 1 La Partea I

Teren

Nr cadastral	Suprafața (mp)*	Observații / Referințe
	2.500	

* Suprafața este determinată în planul de proiecție Stereo 70.



Date referitoare la teren

Crt	Categorie folosință	Intra vilan	Suprafața (mp)	Tarla	Parcelă	Nr. topo	Observații / Referințe
1	arabil	NU	2.500	20	334	-	

Lungime Segmente

1) Valorile lungimilor segmentelor sunt obținute din proiecție în plan.

Punct început	X / Y	Punct sfârșit	X / Y	Lungime segment (** (m)
1	572.269,267 700.659,379	2	572.257,418 700.647,444	16.818
2	572.257,418 700.647,444	3	572.264,702 700.639,904	10.484
3	572.264,702 700.639,904	4	572.300,11 700.603,805	50.565
4	572.300,11 700.603,805	5	572.364,438 700.538,031	92.002
5	572.364,438 700.538,031	6	572.376,694 700.543,382	13.373

Punct început	X / Y	Punct sfârșit	X / Y	Lungime segment (** (m)
6	572.376,694 700.543,382	7	572.379,273 700.544,571	2.84
7	572.379,273 700.544,571	1	572.269,267 700.659,379	159.004

** Lungimile segmentelor sunt determinate în planul de proiecție Stereo 70 și sunt rotunjite la 1 milimetru.

*** Distanța dintre puncte este formată din segmente cumulate ce sunt mai mici decât valoarea 1 milimetru.

**DATE DESPRE IMOBILUL NR. 2536**

Oficiul de Cadastru și Publicitate Imobiliară SUCEAVA
Biroul de Cadastru și Publicitate Imobiliară Radauti

A. Partea I. Descrierea imobilului

TEREN Extravilan

Adresa: Jud. Suceava

Nr. Crt	Nr cadastral Nr. topografic	Suprafața* (mp)	Observații / Referințe
A1		6.762	Sector cadastral:12 Teren neimprejmuit;

B. Partea II. Proprietari și acte

Inscrieri privitoare la dreptul de proprietate și alte drepturi reale	Referințe
/	
Act Administrativ nr. 2290, din 05/04/2004 emis de CJSDPAT SUCEAVA;	
B1	A1
Intabulare, drept de PROPRIETATE, dobândit prin Reconstituire, cota actuala 1/1 1) PAROHIA ORTODOXA BADEUTI, CIF:7237277	

C. Partea III. SARCINI .

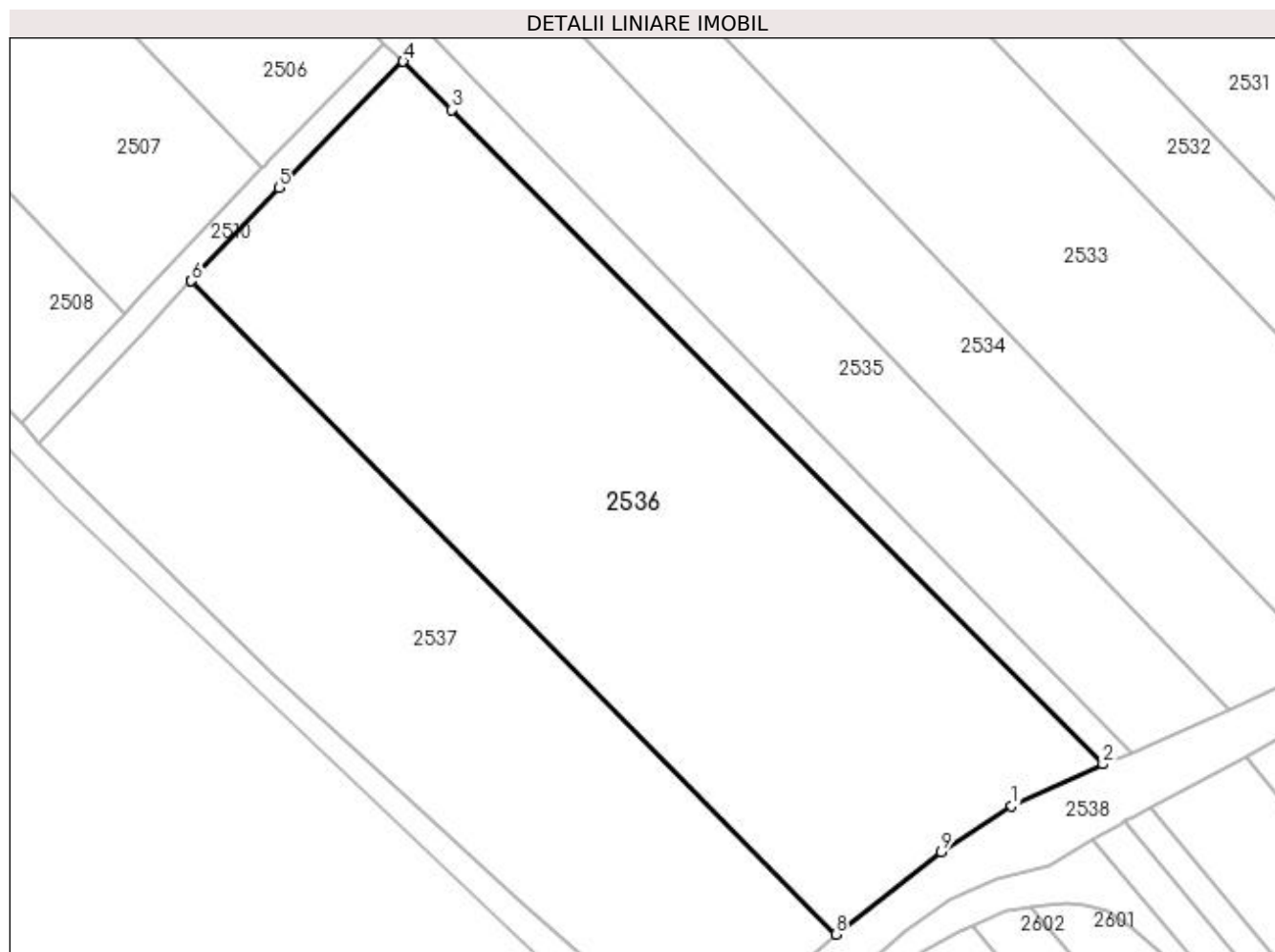
Inscrieri privind dezmembramintele dreptului de proprietate, drepturi reale de garanție și sarcini	Referințe
NU SUNT	

Anexa Nr. 1 La Partea I

Teren

Nr cadastral	Suprafața (mp)*	Observații / Referințe
	6.762	

* Suprafața este determinată în planul de proiecție Stereo 70.



Date referitoare la teren

Crt	Categorie folosință	Intravilan	Suprafața (mp)	Tarla	Parcelă	Nr. topo	Observații / Referințe
1	arabil	NU	6.762	20	336	-	

Lungime Segmente

1) Valorile lungimilor segmentelor sunt obținute din proiecție în plan.

Punct început	X / Y	Punct sfârșit	X / Y	Lungime segment (** (m)
1	572.346,163 700.529,858	2	572.360,074 700.536,249	15.309
2	572.360,074 700.536,249	3	572.260,817 700.635,951	140.686
3	572.260,817 700.635,951	4	572.253,384 700.643,327	10.472
4	572.253,384 700.643,327	5	572.234,52 700.624,056	26.967
5	572.234,52 700.624,056	6	572.221,093 700.609,875	19.529

Punct început	X / Y	Punct sfârșit	X / Y	Lungime segment (** (m)
6	572.221,093 700.609,875	7	572.221,076 700.609,857	0.025
7	572.221,076 700.609,857	8	572.319,35 700.510,329	139.87
8	572.319,35 700.510,329	9	572.335,411 700.522,929	20.414
9	572.335,411 700.522,929	1	572.346,163 700.529,858	12.791

** Lungimile segmentelor sunt determinate în planul de proiecție Stereo 70 și sunt rotunjite la 1 milimetru.

*** Distanța dintre puncte este formată din segmente cumulate ce sunt mai mici decât valoarea 1 milimetru.

**DATE DESPRE IMOBILUL NR. 2537**

Oficiul de Cadastru și Publicitate Imobiliară SUCEAVA
Biroul de Cadastru și Publicitate Imobiliară Radauti

A. Partea I. Descrierea imobilului

TEREN Extravilan

Adresa: Jud. Suceava

Nr. Crt	Nr cadastral Nr. topografic	Suprafața* (mp)	Observații / Referințe
A1		4.397	Sector cadastral:12 Teren neimprejmuit;

B. Partea II. Proprietari și acte

Inscrieri privitoare la dreptul de proprietate și alte drepturi reale		Referințe
/		
Act Normativ nr. Legea 7, din 13/03/1996 emis de PARLAMENTUL ROMANIEI;		
B1	Inscrierea provizorie, drept de PROPRIETATE, dobandit prin Lege, cota actuala 1/1 1) ORAȘUL MILIȘĂUȚI, CIF:4326973, PROPRIETAR NEIDENTIFICAT.	A1

C. Partea III. SARCINI .

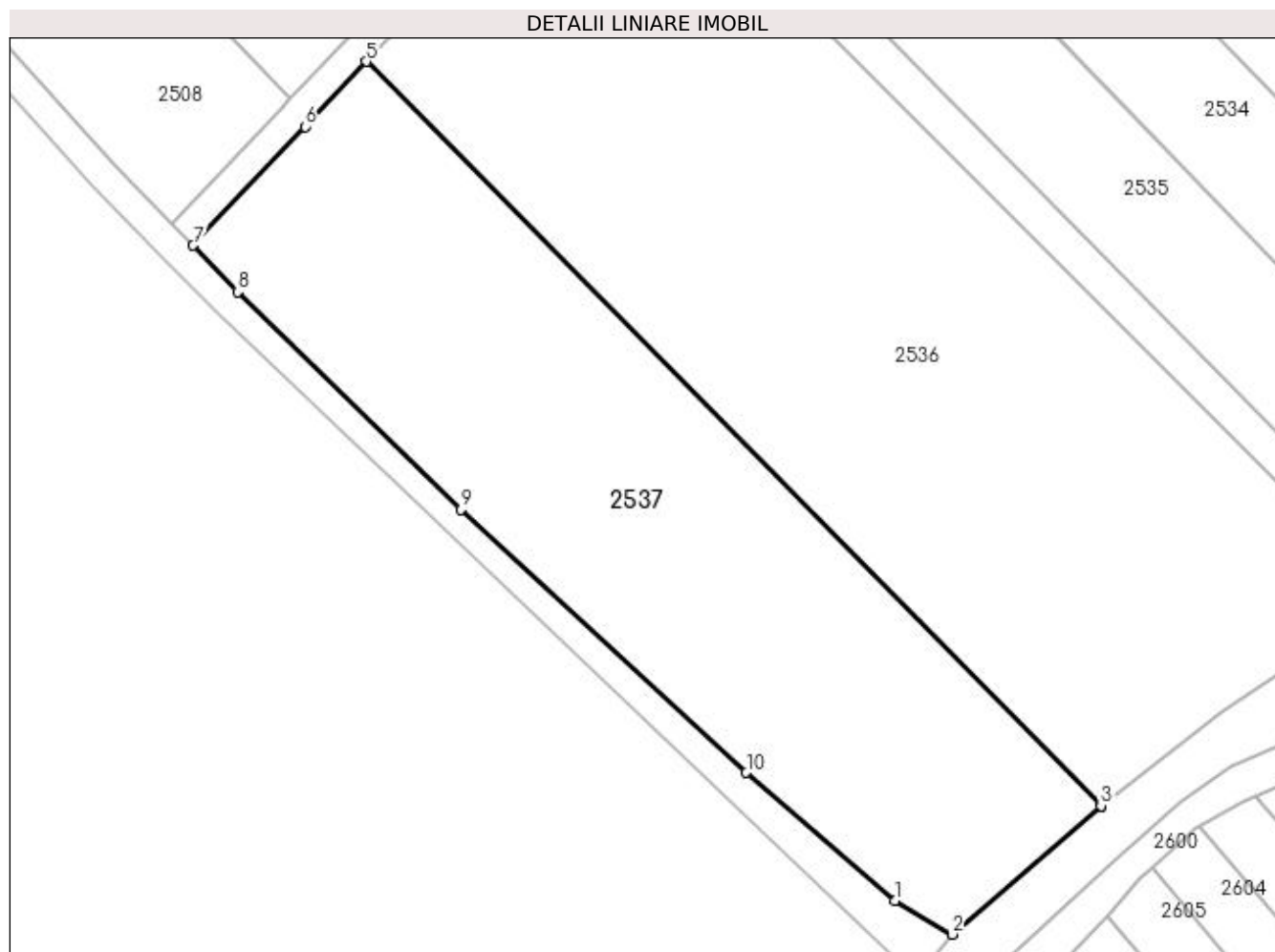
Inscrieri privind dezmembramintele dreptului de proprietate, drepturi reale de garanție și sarcini	Referințe
NU SUNT	

Anexa Nr. 1 La Partea I

Teren

Nr cadastral	Suprafața (mp)*	Observații / Referințe
	4.397	

* Suprafața este determinată în planul de proiecție Stereo 70.



Date referitoare la teren

Crt	Categorie folosință	Intravilan	Suprafața (mp)	Tarla	Parcelă	Nr. topo	Observații / Referințe
1	arabil	NU	4.397	20	336	-	

Lungime Segmente

1) Valorile lungimilor segmentelor sunt obținute din proiecție în plan.

Punct început	X / Y	Punct sfârșit	X / Y	Lungime segment (** (m)
1	572.291,743 700.497,655	2	572.299,409 700.493,139	8.897
2	572.299,409 700.493,139	3	572.319,345 700.510,325	26.321
3	572.319,345 700.510,325	4	572.319,35 700.510,329	0.006
4	572.319,35 700.510,329	5	572.221,076 700.609,857	139.87
5	572.221,076 700.609,857	6	572.212,842 700.601,161	11.976

Punct început	X / Y	Punct sfârșit	X / Y	Lungime segment (** (m)
6	572.212,842 700.601,161	7	572.197,897 700.585,252	21.828
7	572.197,897 700.585,252	8	572.203,825 700.579,071	8.564
8	572.203,825 700.579,071	9	572.233,665 700.549,922	41.714
9	572.233,665 700.549,922	10	572.271,907 700.514,759	51.951
10	572.271,907 700.514,759	1	572.291,743 700.497,655	26.192

** Lungimile segmentelor sunt determinate în planul de proiecție Stereo 70 și sunt rotunjite la 1 milimetru.

*** Distanța dintre puncte este formată din segmente cumulate ce sunt mai mici decât valoarea 1 milimetru.

**DATE DESPRE IMOBILUL NR. 3015**

Oficiul de Cadastru și Publicitate Imobiliară SUCEAVA
Biroul de Cadastru și Publicitate Imobiliară Radauti

A. Partea I. Descrierea imobilului

TEREN Extravilan

Adresa: Jud. Suceava

Nr. Crt	Nr cadastral Nr. topografic	Suprafața* (mp)	Observații / Referințe
A1		2.000	Sector cadastral:12 Teren neimprejmuit;

B. Partea II. Proprietari și acte

Inscrieri privitoare la dreptul de proprietate și alte drepturi reale		Referințe
/		
Act Normativ nr. Legea 7, din 13/03/1996 emis de PARLAMENTUL ROMANIEI;		
B1	Inscrierea provizorie, drept de PROPRIETATE, dobandit prin Lege, cota actuala 1/1 1) ORAȘUL MILIȘĂUȚI, CIF:4326973, PROPRIETAR NEIDENTIFICAT.	A1

C. Partea III. SARCINI .

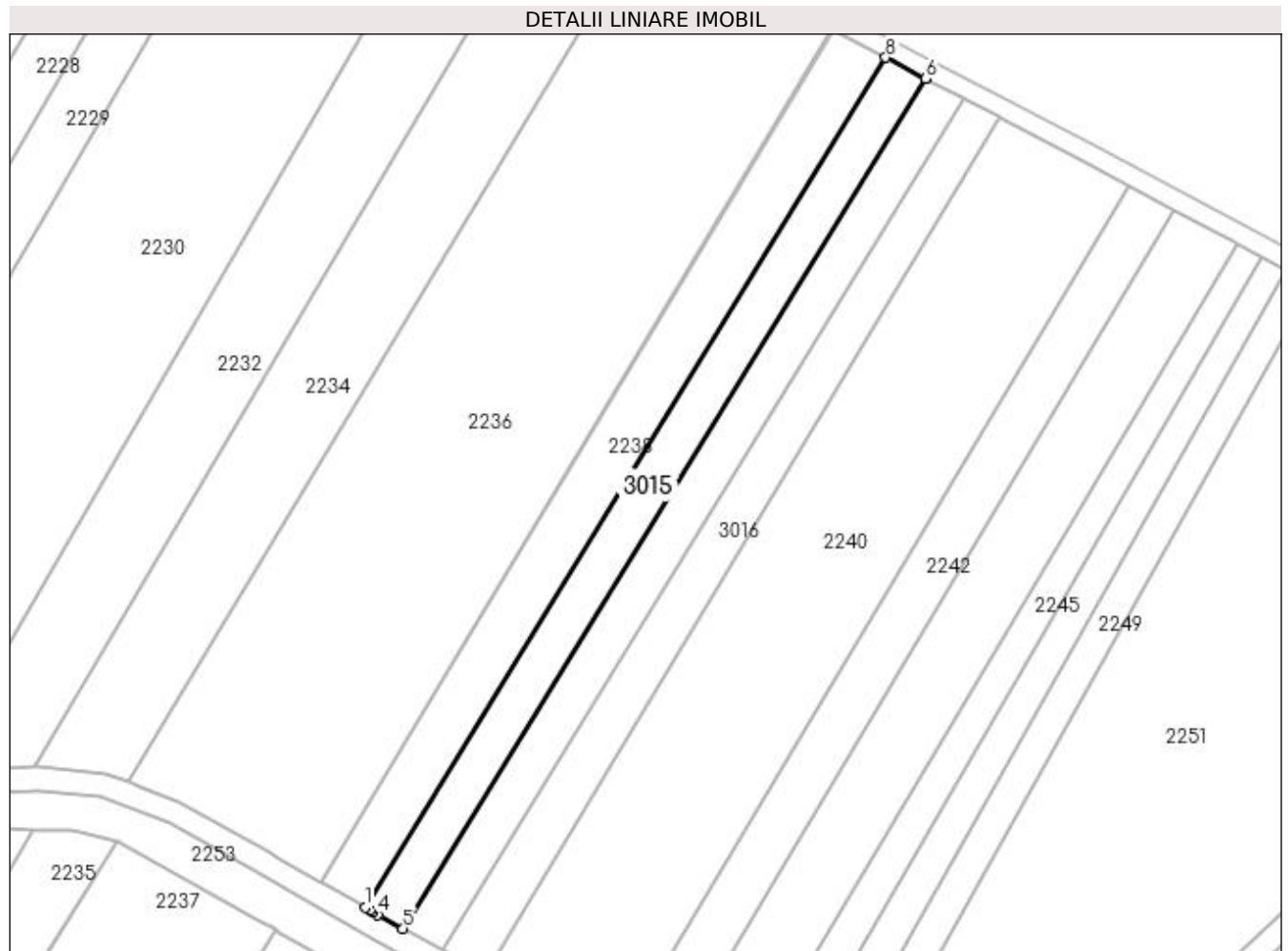
Inscrieri privind dezmembramintele dreptului de proprietate, drepturi reale de garanție și sarcini	Referințe
NU SUNT	

Anexa Nr. 1 La Partea I

Teren

Nr cadastral	Suprafața (mp)*	Observații / Referințe
	2.000	

* Suprafața este determinată în planul de proiecție Stereo 70.



Date referitoare la teren

Crt	Categorie folosință	Intravilan	Suprafața (mp)	Tarla	Parcelă	Nr. topo	Observații / Referințe
1	arabil	NU	2.000	19	317	-	

Lungime Segmente

1) Valorile lungimilor segmentelor sunt obținute din proiecție în plan.

Punct început	X / Y	Punct sfârșit	X / Y	Lungime segment (** (m)
1	571.856,65 701.426,368	2	571.857,777 701.425,725	1.298
2	571.857,777 701.425,725	3	571.858,294 701.425,43	0.595
3	571.858,294 701.425,43	4	571.859,409 701.424,795	1.283
4	571.859,409 701.424,795	5	571.864,727 701.421,858	6.075
5	571.864,727 701.421,858	6	571.975,933 701.602,429	212.068

Punct început	X / Y	Punct sfârșit	X / Y	Lungime segment (** (m)
6	571.975,933 701.602,429	7	571.975,867 701.602,464	0.075
7	571.975,867 701.602,464	8	571.967,383 701.606,909	9.578
8	571.967,383 701.606,909	1	571.856,65 701.426,368	211.794

** Lungimile segmentelor sunt determinate în planul de proiecție Stereo 70 și sunt rotunjite la 1 milimetru.

*** Distanța dintre puncte este formată din segmente cumulate ce sunt mai mici decât valoarea 1 milimetru.

**DATE DESPRE IMOBILUL NR. 3016**

Oficiul de Cadastru și Publicitate Imobiliară SUCEAVA
Biroul de Cadastru și Publicitate Imobiliară Radauti

A. Partea I. Descrierea imobilului

TEREN Extravilan

Adresa: Jud. Suceava

Nr. Crt	Nr cadastral Nr. topografic	Suprafața* (mp)	Observații / Referințe
A1		2.000	Sector cadastral:12 Teren neimprejmuit;

B. Partea II. Proprietari și acte

Inscrieri privitoare la dreptul de proprietate și alte drepturi reale		Referințe
/		
Act Normativ nr. Legea 7, din 13/03/1996 emis de PARLAMENTUL ROMANIEI;		
B1	Inscrierea provizorie, drept de PROPRIETATE, dobandit prin Lege, cota actuala 1/1	A1
1) ORAȘUL MILIȘĂUȚI, CIF:4326973, PROPRIETAR NEIDENTIFICAT.		

C. Partea III. SARCINI .

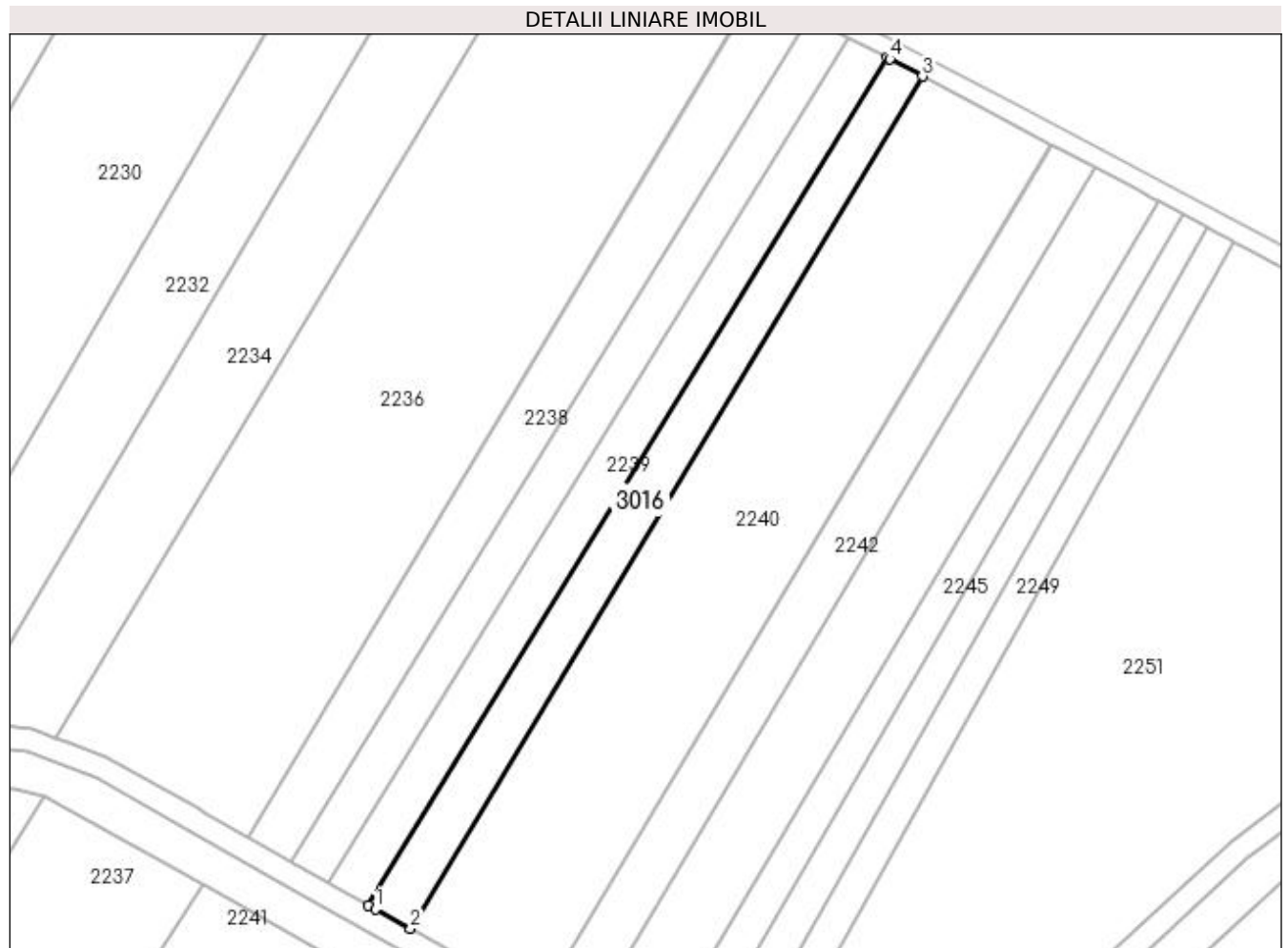
Inscrieri privind dezmembramintele dreptului de proprietate, drepturi reale de garanție și sarcini	Referințe
NU SUNT	

Anexa Nr. 1 La Partea I

Teren

Nr cadastral	Suprafața (mp)*	Observații / Referințe
	2.000	

* Suprafața este determinată în planul de proiecție Stereo 70.



Date referitoare la teren

Crt	Categorie folosință	Intra vilan	Suprafața (mp)	Tarla	Parcelă	Nr. topo	Observații / Referințe
1	arabil	NU	2.000	19	317	-	

Lungime Segmente

1) Valorile lungimilor segmentelor sunt obținute din proiecție în plan.

Punct început	X / Y	Punct sfârșit	X / Y	Lungime segment (** (m)
1	571.874,7 701.416,349	2	571.882,247 701.412,181	8.621
2	571.882,247 701.412,181	3	571.991,644 701.594,197	212.362
3	571.991,644 701.594,197	4	571.984,621 701.597,877	7.929
4	571.984,621 701.597,877	5	571.984,052 701.598,175	0.642
5	571.984,052 701.598,175	6	571.873,235 701.417,158	212.244

Punct început	X / Y	Punct sfârșit	X / Y	Lungime segment (** (m)
6	571.873,235 701.417,158	1	571.874,7 701.416,349	1.674

** Lungimile segmentelor sunt determinate în planul de proiecție Stereo 70 și sunt rotunjite la 1 milimetru.

*** Distanța dintre puncte este formată din segmente cumulate ce sunt mai mici decât valoarea 1 milimetru.

