

**DATE DESPRE IMOBILUL NR. 1257**

Oficiul de Cadastru și Publicitate Imobiliară SUCEAVA
Biroul de Cadastru și Publicitate Imobiliară Radauti

A. Partea I. Descrierea imobilului

TEREN Intravilan

Nr. CF vechi:7792

Adresa: Loc. Marginea, Jud. Suceava

Nr. Crt	Nr cadastral Nr. topografic	Suprafața* (mp)	Observații / Referințe
A1	30224	688	Sector cadastral:15 Teren imprejmuit;

Construcții

Crt	Nr cadastral Nr. topografic	Adresa	Observații / Referințe
A1.1	30224-C1	Loc. Marginea, Jud. Suceava	Nr. niveluri:2; S. construita la sol:149 mp; S. construita desfasurata:298 mp; C1 casa
A1.2	30224-C2	Loc. Marginea, Jud. Suceava	Nr. niveluri:1; S. construita la sol:55 mp; S. construita desfasurata:55 mp; C2 anexa
A1.3	30224-C3	Loc. Marginea, Jud. Suceava	Nr. niveluri:1; S. construita la sol:31 mp; S. construita desfasurata:31 mp; C3 anexa

B. Partea II. Proprietari și acte

Inscrieri privitoare la dreptul de proprietate și alte drepturi reale		Referințe
7904 / 30/08/2006		
Act Notarial nr. 2485, din 23/08/2006 emis de - (Certificat de mostenitor nr.616/10.09.1980);		
B2	Intabulare, drept de PROPRIETATE, dobandit prin Succesiune, cota actuala 1/1, cota initiala 1/1 1) VICOL MARIA, Lipsa CNP	A1.1, A1.2, A1.3
35471 / 29/08/2022		
Act Notarial nr. 4102, din 26/08/2022 emis de FOMIN LARISA;		
B12	Intabulare, drept de PROPRIETATE, dobandit prin Conventie, cota actuala 1/3, cota initiala 1/3 1) VICOL MARIA	A1
B13	Intabulare, drept de PROPRIETATE, dobandit prin Conventie, cota actuala 1/3, cota initiala 1/3 1) COCA VASILE	A1
B14	Intabulare, drept de PROPRIETATE, dobandit prin Conventie, cota actuala 1/3, cota initiala 1/3 1) VICOL IONEL	A1

C. Partea III. SARCINI .

Inscrieri privind dezmembramintele dreptului de proprietate, drepturi reale de garanție și sarcini	Referințe
NU SUNT	

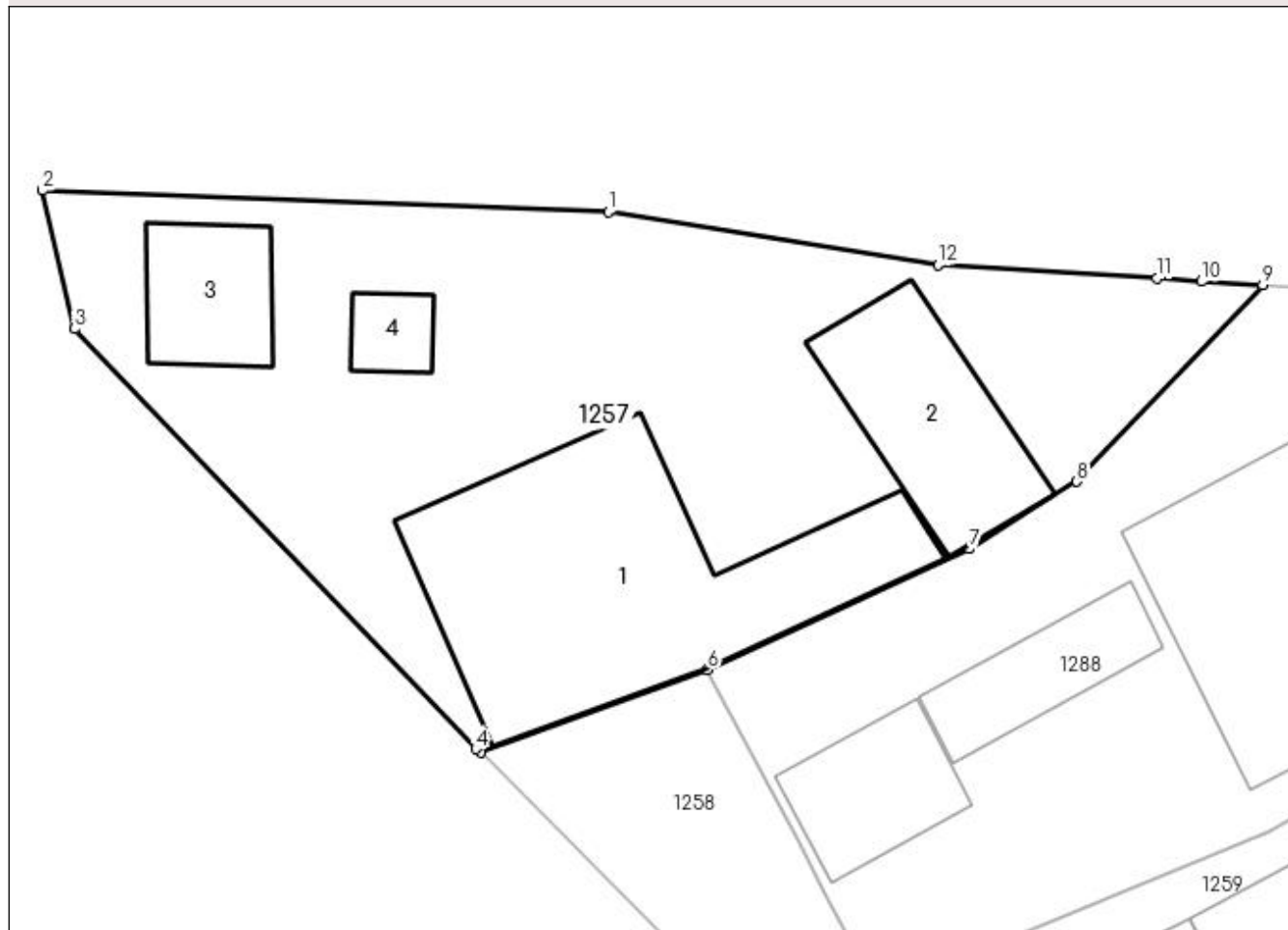
Anexa Nr. 1 La Partea I

Teren

Nr cadastral	Suprafața (mp)*	Observații / Referințe
30224	688	

* Suprafața este determinată în planul de proiecție Stereo 70.

DETALII LINIARE IMOBIL



Date referitoare la teren

Crt	Categorie folosință	Intravilan	Suprafața (mp)	Tarla	Parcelă	Nr. topo	Observații / Referințe
1	curți constructii	DA	688	-	3818	30224	Imprejmuit

Date referitoare la construcții

Crt	Număr	Destinație construcție	Supraf. (mp)	Situație juridică	Observații / Referințe
A1.1	30224-C1	construcții de locuințe	149	Cu acte	Nr. niveluri:2; S. construita la sol:149 mp; S. construita desfasurata:298 mp; C1 casa
A1.2	30224-C2	construcții de locuințe	55	Cu acte	Nr. niveluri:1; S. construita la sol:55 mp; S. construita desfasurata:55 mp; C2 anexa
A1.3	30224-C3	construcții anexa	31	Cu acte	Nr. niveluri:1; S. construita la sol:31 mp; S. construita desfasurata:31 mp; C3 anexa
A1.4		construcții anexa	11	Fara acte	Nr. niveluri:1; S. construita la sol:11 mp; S. construita desfasurata:11 mp; C4 anexa

Lungime Segmente

1) Valorile lungimilor segmentelor sunt obținute din proiecție în plan.

Punct început	X / Y	Punct sfârșit	X / Y	Lungime segment (** (m)
1	563.416,395 701.522,785	2	563.392,749 701.523,669	23.663

Punct început	X / Y	Punct sfârșit	X / Y	Lungime segment (** (m)
2	563.392,749 701.523,669	3	563.394,071 701.517,889	5.929
3	563.394,071 701.517,889	4	563.410,849 701.500,348	24.273
4	563.410,849 701.500,348	5	563.411,063 701.500,21	0.255
5	563.411,063 701.500,21	6	563.420,535 701.503,647	10.076
6	563.420,535 701.503,647	7	563.431,486 701.508,697	12.059
7	563.431,486 701.508,697	8	563.435,983 701.511,516	5.308
8	563.435,983 701.511,516	9	563.443,752 701.519,714	11.294
9	563.443,752 701.519,714	10	563.441,193 701.519,864	2.563
10	563.441,193 701.519,864	11	563.439,326 701.519,998	1.872
11	563.439,326 701.519,998	12	563.430,171 701.520,555	9.172
12	563.430,171 701.520,555	1	563.416,395 701.522,785	13.955

** Lungimile segmentelor sunt determinate în planul de proiecție Stereo 70 și sunt rotunjite la 1 milimetru.

*** Distanța dintre puncte este formată din segmente cumulate ce sunt mai mici decât valoarea 1 milimetru.



DATE DESPRE IMOBILUL NR. 1258

Oficiul de Cadastru și Publicitate Imobiliară SUCEAVA
Biroul de Cadastru și Publicitate Imobiliară Radauti

A. Partea I. Descrierea imobilului

TEREN Intravilan

Nr. CF vechi:7053
Nr. topografic:35351

Adresa: Loc. Marginea, Jud. Suceava

Nr. Crt	Nr cadastral Nr. topografic	Suprafața* (mp)	Observații / Referințe
A1	35351	117	Sector cadastral:15 Teren imprejmuit;

B. Partea II. Proprietari și acte

Inscrieri privitoare la dreptul de proprietate și alte drepturi reale		Referințe
1633 / 12/04/2003		
Act Administrativ nr. 1771, din 28/02/2002 emis de Suceava;		
B1	Intabulare, drept de PROPRIETATE, dobândit prin Lege, cota actuala 1/1, cota initiala 1/1 1) HANTARI ILEANA, Lipsa CNP 2) ADOCHITEI DOMNICA, Lipsa CNP 3) VICOL MARIA, Lipsa CNP <i>OBSERVATII: (provenita din conversia CF 7053)</i>	A1

C. Partea III. SARCINI .

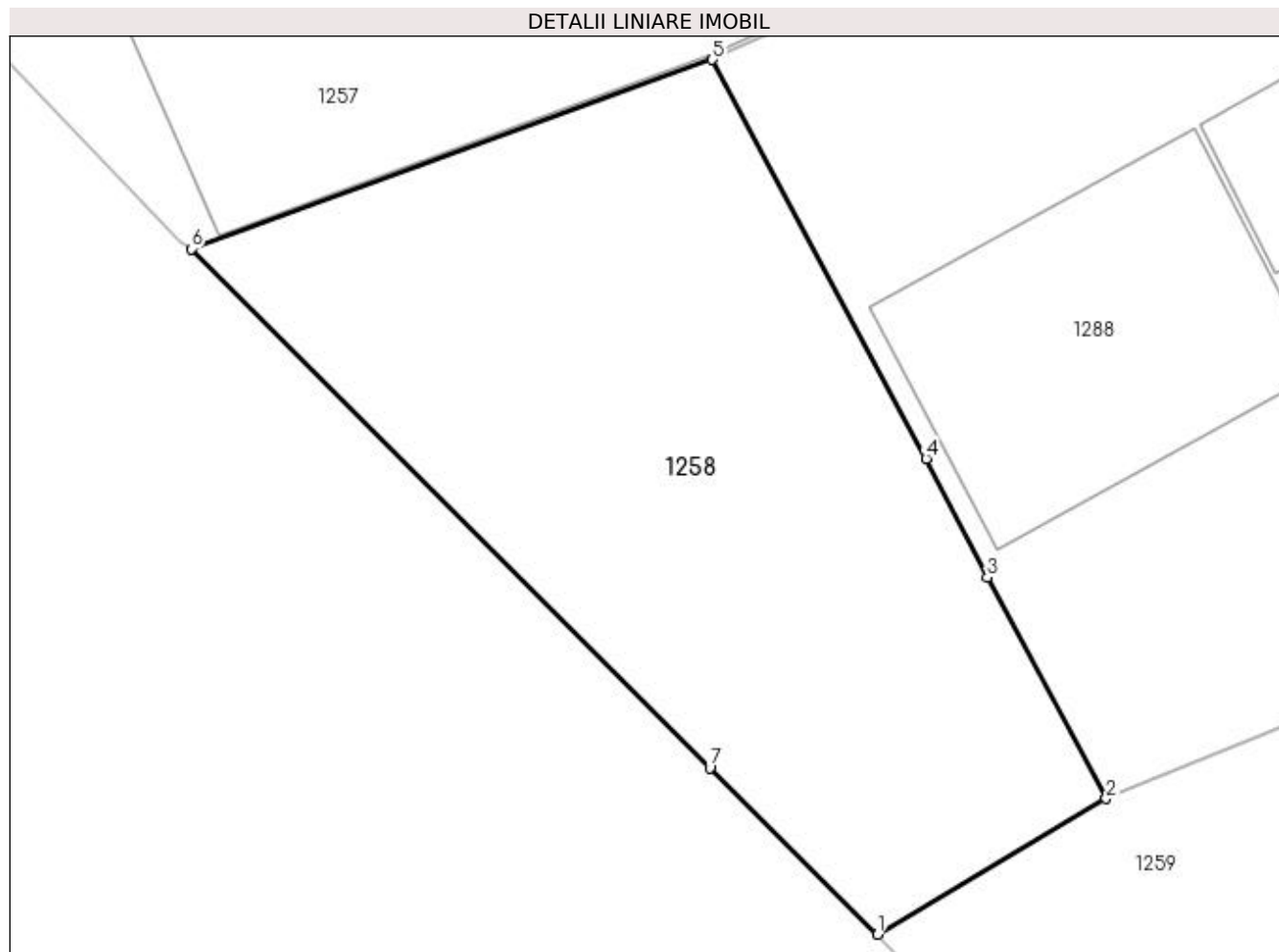
Inscrieri privind dezmembramintele dreptului de proprietate, drepturi reale de garanție și sarcini	Referințe
NU SUNT	

Anexa Nr. 1 La Partea I

Teren

Nr cadastral	Suprafața (mp)*	Observații / Referințe
35351	117	

* Suprafața este determinată în planul de proiecție Stereo 70.



Date referitoare la teren

Crt	Categorie folosință	Intravilan	Suprafața (mp)	Tarla	Parcelă	Nr. topo	Observații / Referințe
1	curți constructii	DA	117	-	-	35351	

Lungime Segmente

1) Valorile lungimilor segmentelor sunt obținute din proiecție în plan.

Punct început	X / Y	Punct sfârșit	X / Y	Lungime segment (** (m)
1	563.423,54 701.487,753	2	563.427,69 701.490,217	4.826
2	563.427,69 701.490,217	3	563.425,532 701.494,238	4.563
3	563.425,532 701.494,238	4	563.424,42 701.496,399	2.43
4	563.424,42 701.496,399	5	563.420,535 701.503,647	8.224
5	563.420,535 701.503,647	6	563.411,063 701.500,21	10.076

Punct început	X / Y	Punct sfârșit	X / Y	Lungime segment (** (m)
6	563.411,063 701.500,21	7	563.420,49 701.490,779	13.335
7	563.420,49 701.490,779	1	563.423,54 701.487,753	4.296

** Lungimile segmentelor sunt determinate în planul de proiecție Stereo 70 și sunt rotunjite la 1 milimetru.

*** Distanța dintre puncte este formată din segmente cumulate ce sunt mai mici decât valoarea 1 milimetru.

**DATE DESPRE IMOBILUL NR. 1259**

Oficiul de Cadastru și Publicitate Imobiliară SUCEAVA
Biroul de Cadastru și Publicitate Imobiliară Radauti

A. Partea I. Descrierea imobilului

TEREN Intravilan

Nr. CF vechi:5557

Adresa: Loc. Marginea, Jud. Suceava

Nr. Crt	Nr cadastral Nr. topografic	Suprafața* (mp)	Observații / Referințe
A1	35204	388	Sector cadastral:15 Teren imprejmuit;

Construcții

Crt	Nr cadastral Nr. topografic	Adresa	Observații / Referințe
A1.1	35204-C1	Loc. Marginea, Jud. Suceava	Nr. niveluri:1; S. construita la sol:60 mp; S. construita desfasurata:60 mp; Locuință
A1.2	35204-C2	Loc. Marginea, Jud. Suceava	Nr. niveluri:1; S. construita la sol:26 mp; S. construita desfasurata:26 mp; Șură

B. Partea II. Proprietari și acte

Inscrieri privitoare la dreptul de proprietate și alte drepturi reale		Referințe
42478 / 30/12/2015		
Act Notarial nr. 5714, din 30/12/2015 emis de Covariuc Ioan;		
B3	Intabulare, drept de PROPRIETATE bun propriu cu titlu de cumparare, dobandit prin Conventie, cota actuala 1/1, cota initiala 1/1 1) VICOL IONEL <i>OBSERVATII: adusB1,2</i>	A1, A1.1, A1.2

C. Partea III. SARCINI .

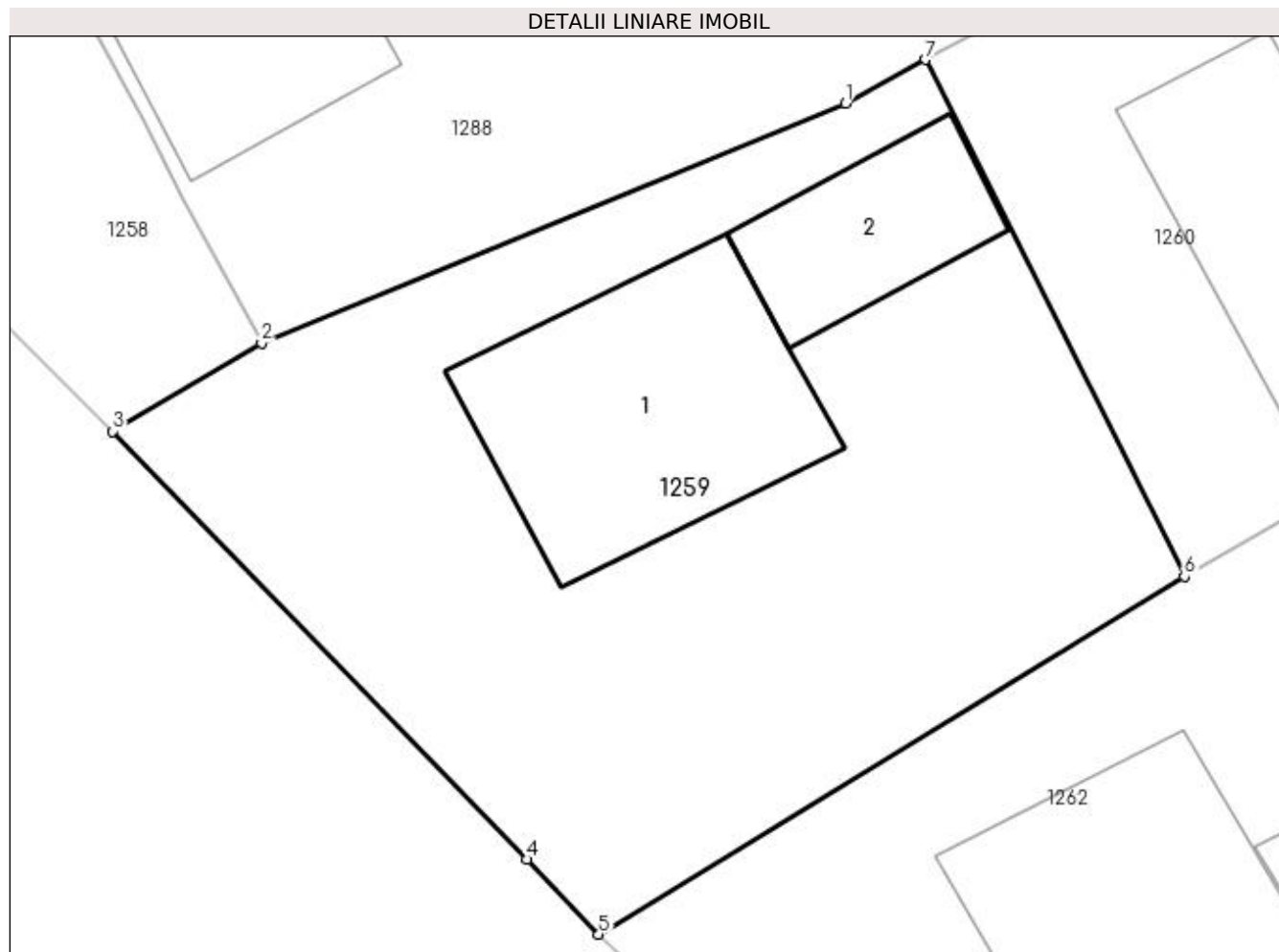
Inscrieri privind dezmembramintele dreptului de proprietate, drepturi reale de garanție și sarcini	Referințe
NU SUNT	

Anexa Nr. 1 La Partea I

Teren

Nr cadastral	Suprafața (mp)*	Observații / Referințe
35204	388	

* Suprafața este determinată în planul de proiecție Stereo 70.



Date referitoare la teren

Crt	Categorie folosință	Intra vilan	Suprafața (mp)	Tarla	Parcelă	Nr. topo	Observații / Referințe
1	curți constructii	DA	388	-	-	3821	

Date referitoare la construcții

Crt	Număr	Destinație construcție	Supraf. (mp)	Situație juridică	Observații / Referințe
A1.1	35204-C1	construcții de locuințe	60	Cu acte	Nr. niveluri:1; S. construita la sol:60 mp; S. construita desfasurata:60 mp; Locuință
A1.2	35204-C2	construcții anexa	26	Cu acte	Nr. niveluri:1; S. construita la sol:26 mp; S. construita desfasurata:26 mp; Sură

Lungime Segmente

1) Valorile lungimilor segmentelor sunt obținute din proiecție în plan.

Punct început	X / Y	Punct sfârșit	X / Y	Lungime segment (** (m))
1	563.443,997 701.496,907	2	563.427,69 701.490,217	17.626
2	563.427,69 701.490,217	3	563.423,54 701.487,753	4.826
3	563.423,54 701.487,753	4	563.435,091 701.475,797	16.624

Punct început	X / Y	Punct sfârșit	X / Y	Lungime segment (** (m)
4	563.435,091 701.475,797	5	563.437,104 701.473,709	2.9
5	563.437,104 701.473,709	6	563.453,46 701.483,697	19.165
6	563.453,46 701.483,697	7	563.446,237 701.498,128	16.138
7	563.446,237 701.498,128	1	563.443,997 701.496,907	2.551

** Lungimile segmentelor sunt determinate în planul de proiecție Stereo 70 și sunt rotunjite la 1 milimetru.

*** Distanța dintre puncte este formată din segmente cumulate ce sunt mai mici decât valoarea 1 milimetru.

**DATE DESPRE IMOBILUL NR. 1260**

Oficiul de Cadastru și Publicitate Imobiliară SUCEAVA
Biroul de Cadastru și Publicitate Imobiliară Radauti

A. Partea I. Descrierea imobilului

TEREN Intravilan

Nr. CF vechi:5804/bis

Adresa: Loc. Marginea, Jud. Suceava

Nr. Crt	Nr cadastral Nr. topografic	Suprafața* (mp)	Observații / Referințe
A1	32769	360	Sector cadastral:15 Teren imprejmuit;

B. Partea II. Proprietari și acte

Inscrieri privitoare la dreptul de proprietate și alte drepturi reale		Referințe
30369 / 23/09/2015		
Hotarare Judecatoreasca nr. 1394, din 05/05/2015 emis de JUDECATORIA RADAUTI;		
B4	Se noteaza sentinta civila nr 1394/2015 din 05.05.2015 a Judecatoriei Radauti ce are ca obiect partaj bunuri comune	A1
42479 / 30/12/2015		
Hotarare Judecatoreasca nr. 3338, din 07/09/2007 emis de Judecatoria Radauti, Judetul Suceava;		
B5	in baza sentintei civile nr. 3338 din 07.09.2007 pronuntata de Judecatoria Radauti, Judetul Suceava se noteaza schimbarea numelui proprietarei tabulare din Dochitei Marioara in Lungu Marioara	A1
42480 / 30/12/2015		
Act Notarial nr. 5714, din 30/12/2015 emis de Covariuc Ioan;		
B6	Intabulare, drept de PROPRIETATE bun propriu cu titlu de cumparare, dobandit prin Conventie, cota actuala 1/1, cota initiala 1/1 1) VICOL IONEL OBSERVATII: adus B1,2,3	A1
26380 / 23/08/2016		
Hotarare Judecatoreasca nr. 700, din 15/04/2014 emis de TRIBUNALUL SUCEAVA;		
B7	Se noteaza respingerea cererii depuse de BEJ Miron -Smocot ce are ca obiect notare somatie	A1
31298 / 04/10/2016		
Act Administrativ nr. 247/2013, din 03/08/2016 emis de BEJ SMOCOT GRIGORI;		
B8	Se noteaza indreptare eroare materiala in incheierea de respingere nr 26380/2016 eliberata de BPI Radauti in sensul operarii corecte in cf32769 si nu in 34174 UAT Marginea	A1

C. Partea III. SARCINI .

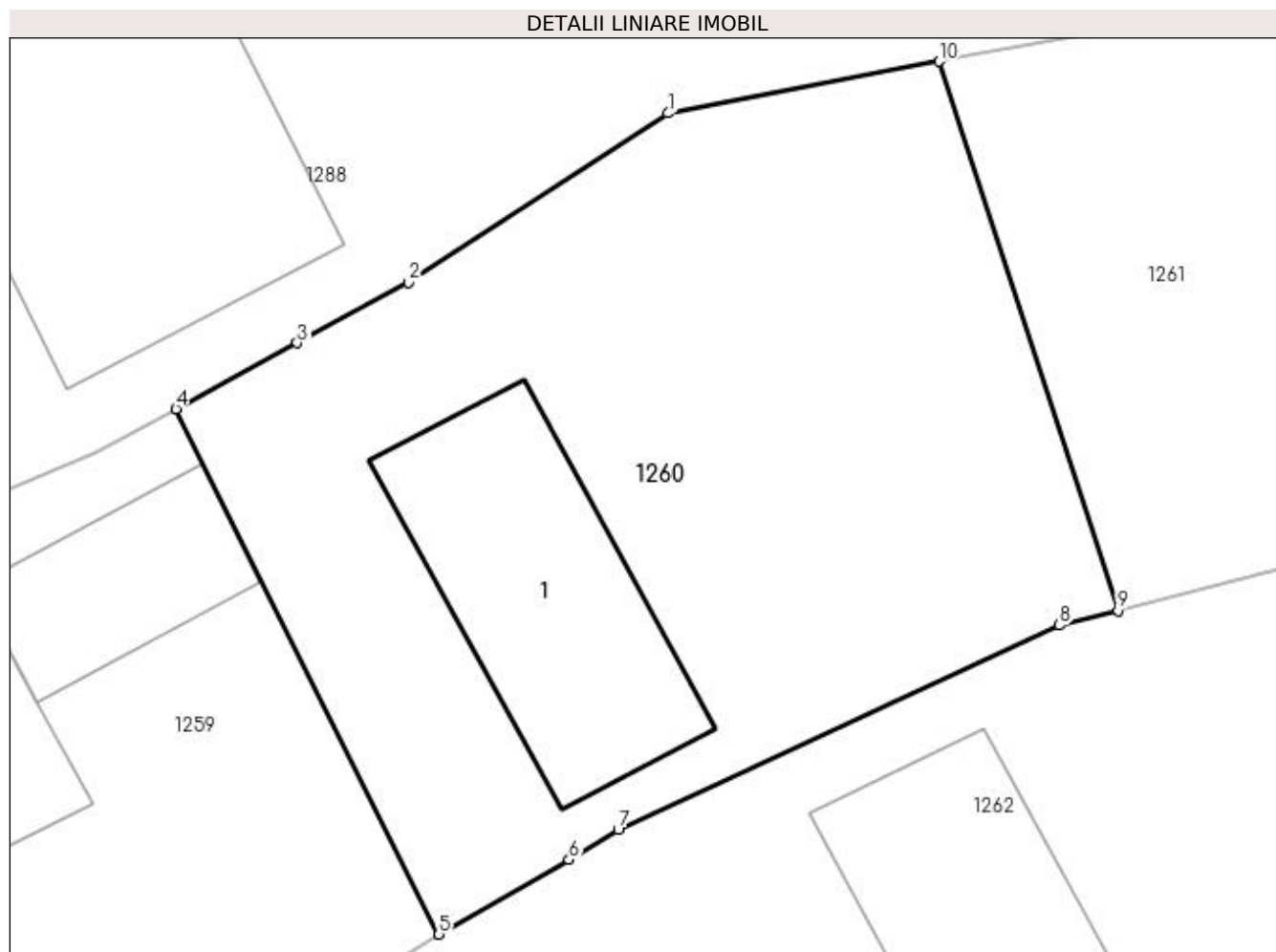
Inscrieri privind dezmembramintele dreptului de proprietate, drepturi reale de garanție și sarcini	Referințe
NU SUNT	

Anexa Nr. 1 La Partea I

Teren

Nr cadastral	Suprafața (mp)*	Observații / Referințe
32769	360	

* Suprafața este determinată în planul de proiecție Stereo 70.



Date referitoare la teren

Crt	Categorie folosință	Intra vilan	Suprafața (mp)	Tarla	Parcelă	Nr. topo	Observații / Referințe
1	curți constructii	DA	138	-	-	2762/4	
2	arabil	DA	222	-	-	3820	

Date referitoare la construcții

Crt	Număr	Destinație construcție	Supraf. (mp)	Situație juridică	Observații / Referințe
A1.1	32769-C1	construcții anexa	Din acte: 0 Masurata: 52	Fara acte	Nr. niveluri:1; S. construita la sol:52 mp; S. construita desfasurata:52 mp; magazine

Lungime Segmente

1) Valorile lungimilor segmentelor sunt obținute din proiecție în plan.

Punct început	X / Y	Punct sfârșit	X / Y	Lungime segment (** (m)
1	563.459,758 701.506,247	2	563.452,623 701.501,593	8.519
2	563.452,623 701.501,593	3	563.449,569 701.499,933	3.476
3	563.449,569 701.499,933	4	563.446,237 701.498,128	3.789

Punct început	X / Y	Punct sfârşit	X / Y	Lungime segment (** (m)
4	563.446,237 701.498,128	5	563.453,46 701.483,697	16.138
5	563.453,46 701.483,697	6	563.457,032 701.485,746	4.118
6	563.457,032 701.485,746	7	563.458,382 701.486,562	1.577
7	563.458,382 701.486,562	8	563.470,512 701.492,186	13.37
8	563.470,512 701.492,186	9	563.472,123 701.492,582	1.659
9	563.472,123 701.492,582	10	563.467,21 701.507,666	15.864
10	563.467,21 701.507,666	1	563.459,758 701.506,247	7.586

** Lungimile segmentelor sunt determinate în planul de proiecţie Stereo 70 şi sunt rotunjite la 1 milimetru.

*** Distanţa dintre puncte este formată din segmente cumulate ce sunt mai mici decât valoarea 1 milimetru.

**DATE DESPRE IMOBILUL NR. 1261**

Oficiul de Cadastru și Publicitate Imobiliară SUCEAVA
Biroul de Cadastru și Publicitate Imobiliară Radauti

A. Partea I. Descrierea imobilului

TEREN Intravilan

Adresa: Loc. Marginea, Jud. Suceava

Nr. Crt	Nr cadastral Nr. topografic	Suprafața* (mp)	Observații / Referințe
A1		445	Sector cadastral:15 Teren imprejmuit; din o parte a pf 2762/2

B. Partea II. Proprietari și acte

Inscrieri privitoare la dreptul de proprietate și alte drepturi reale		Referințe
1261 / 09/11/2023		
Act Administrativ nr. Lg.7, din 13/03/1996 emis de Parlamentul României;		
B3	Inscrierea provizorie, drept de PROPRIETATE, dobandit prin Lege, cota actuala 1/1 1) COMUNA MARGINEA, CIF:4327030	A1

C. Partea III. SARCINI .

Inscrieri privind dezmembramintele dreptului de proprietate, drepturi reale de garanție și sarcini	Referințe
NU SUNT	

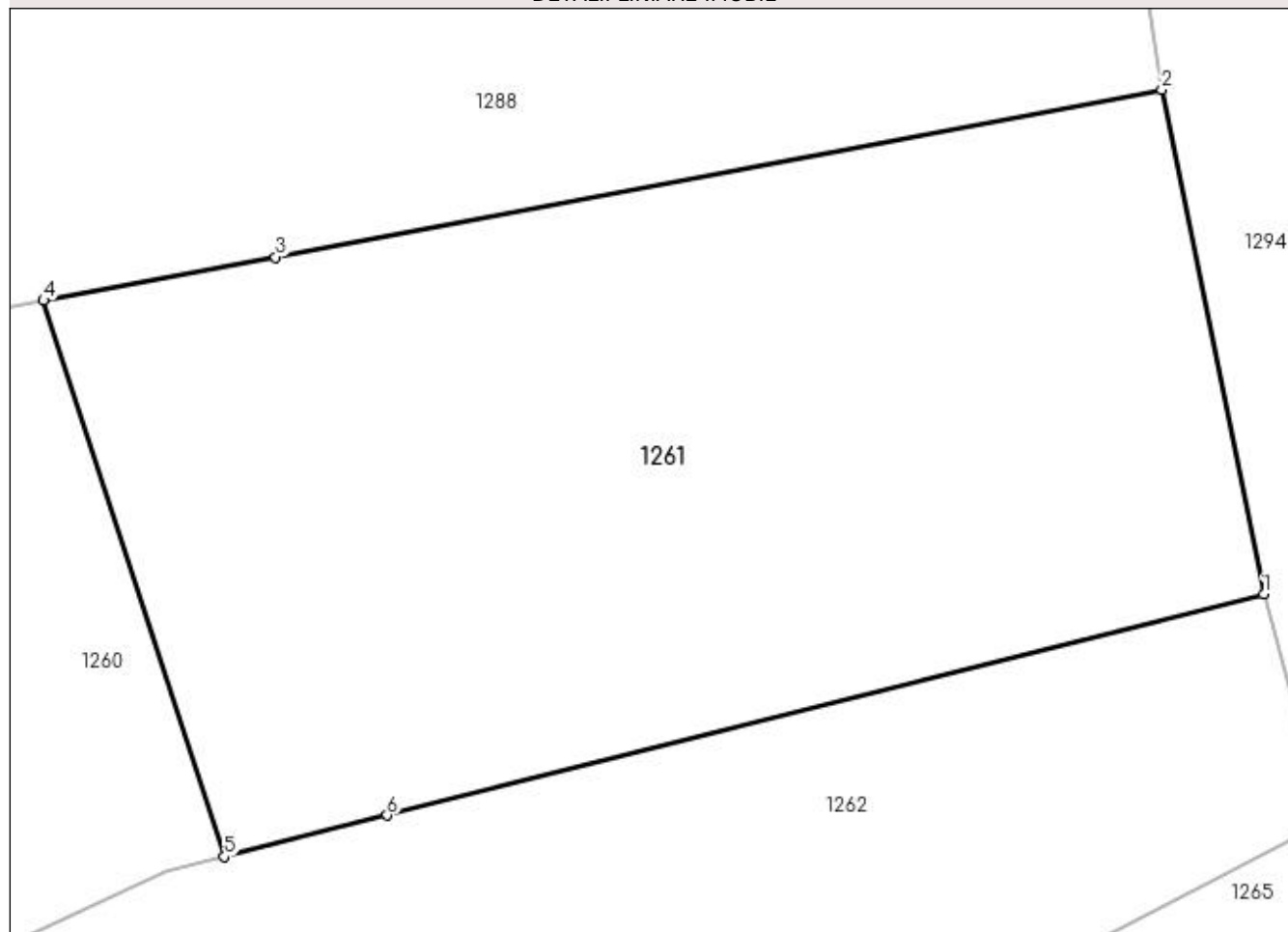
Anexa Nr. 1 La Partea I

Teren

Nr cadastral	Suprafața (mp)*	Observații / Referințe
	445	din o parte a pf 2762/2

* Suprafața este determinată în planul de proiecție Stereo 70.

DETALII LINIARE IMOBIL



Date referitoare la teren

Crt	Categorie folosință	Intra vilan	Suprafața (mp)	Tarla	Parcelă	Nr. topo	Observații / Referințe
1	arabil	DA	445	-	-	-	

Lungime Segmente

1) Valorile lungimilor segmentelor sunt obținute din proiecție în plan.

Punct început	X / Y	Punct sfârșit	X / Y	Lungime segment (** (m)
1	563.500,33 701.499,701	2	563.497,559 701.513,379	13.956
2	563.497,559 701.513,379	3	563.473,505 701.508,841	24.478
3	563.473,505 701.508,841	4	563.467,21 701.507,666	6.404
4	563.467,21 701.507,666	5	563.472,123 701.492,582	15.864
5	563.472,123 701.492,582	6	563.476,532 701.493,703	4.549

Punct început	X / Y	Punct sfârșit	X / Y	Lungime segment (** (m)
6	563.476,532 701.493,703	1	563.500,33 701.499,701	24.542

** Lungimile segmentelor sunt determinate în planul de proiecție Stereo 70 și sunt rotunjite la 1 milimetru.

*** Distanța dintre puncte este formată din segmente cumulate ce sunt mai mici decât valoarea 1 milimetru.

**DATE DESPRE IMOBILUL NR. 1262**

Oficiul de Cadastru și Publicitate Imobiliară SUCEAVA
Biroul de Cadastru și Publicitate Imobiliară Radauti

A. Partea I. Descrierea imobilului

TEREN Intravilan

Adresa: Loc. Marginea, Jud. Suceava

Nr. Crt	Nr cadastral Nr. topografic	Suprafața* (mp)	Observații / Referințe
A1		724	Sector cadastral:15 Teren imprejmuit; din o parte a pf2762

B. Partea II. Proprietari și acte

Inscrieri privitoare la dreptul de proprietate și alte drepturi reale		Referințe
1262 / 09/11/2023		
Act Administrativ nr. Lg.7, din 13/03/1996 emis de Parlamentul României;		
B3	Inscrierea provizorie, drept de PROPRIETATE, dobandit prin Lege, cota actuala 1/1 1) COMUNA MARGINEA, CIF:4327030	A1

C. Partea III. SARCINI .

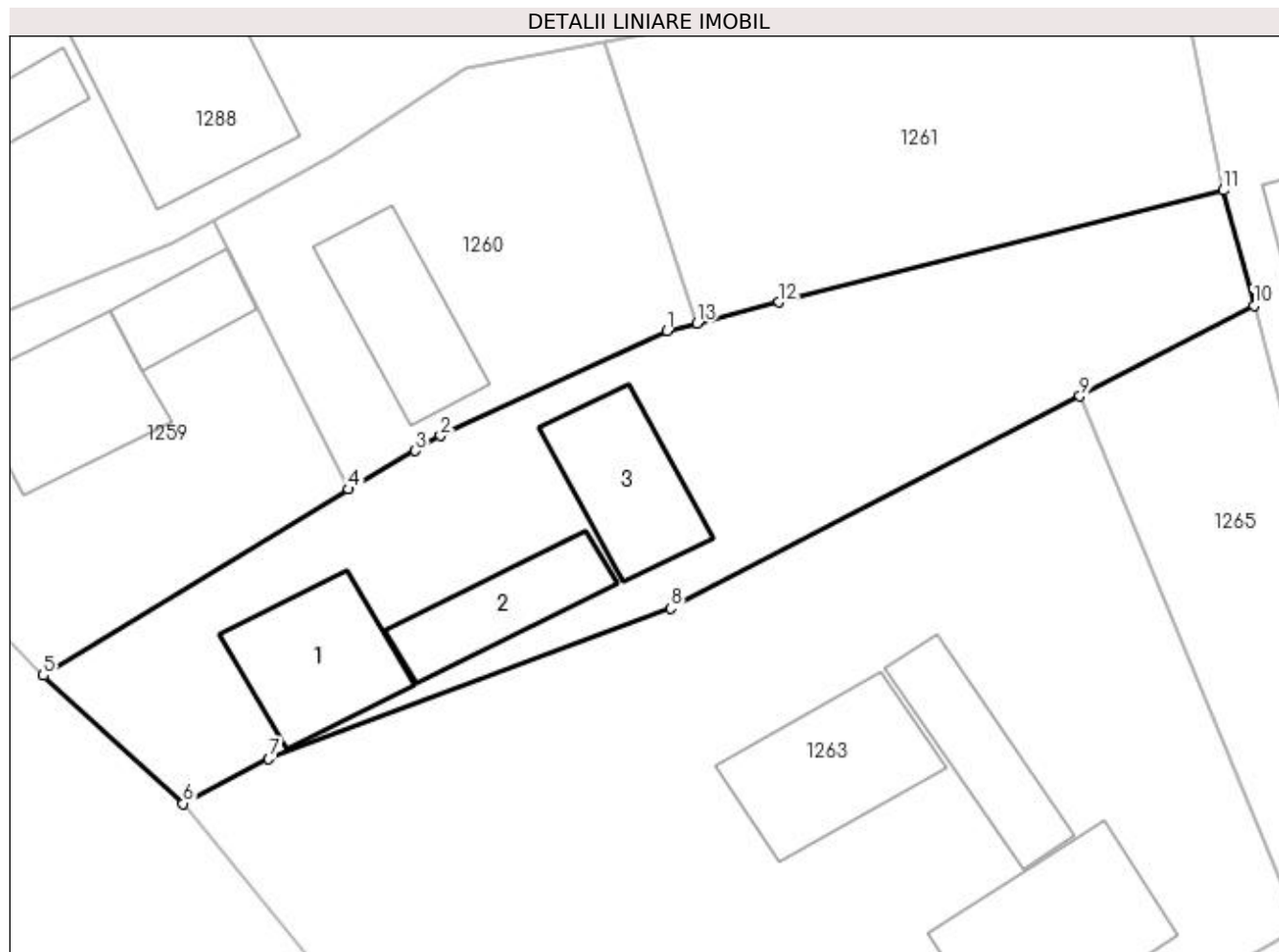
Inscrieri privind dezmembramintele dreptului de proprietate, drepturi reale de garanție și sarcini	Referințe
NU SUNT	

Anexa Nr. 1 La Partea I

Teren

Nr cadastral	Suprafața (mp)*	Observații / Referințe
	724	din o parte a pf2762

* Suprafața este determinată în planul de proiecție Stereo 70.



Date referitoare la teren

Crt	Categorie folosință	Intravilan	Suprafața (mp)	Tarla	Parcelă	Nr. topo	Observații / Referințe
1	curți constructii	DA	724	-	-	-	

Date referitoare la construcții

Crt	Număr	Destinație construcție	Supraf. (mp)	Situație juridică	Observații / Referințe
A1.1		construcții de locuințe	55	Fara acte	Nr. niveluri:1; S. construita la sol:55 mp; S. construita desfasurata:55 mp; Locuita
A1.2		construcții anexa	40	Fara acte	Nr. niveluri:1; S. construita la sol:40 mp; S. construita desfasurata:40 mp; Anexa
A1.3		construcții anexa	51	Fara acte	Nr. niveluri:1; S. construita la sol:51 mp; S. construita desfasurata:51 mp; anexa

Lungime Segmente

1) Valorile lungimilor segmentelor sunt obținute din proiecție în plan.

Punct început	X / Y	Punct sfârșit	X / Y	Lungime segment (** (m)
1	563.470,512 701.492,186	2	563.458,382 701.486,562	13.37
2	563.458,382 701.486,562	3	563.457,032 701.485,746	1.577

Punct început	X / Y	Punct sfârșit	X / Y	Lungime segment (** (m)
3	563.457,032 701.485,746	4	563.453,46 701.483,697	4.118
4	563.453,46 701.483,697	5	563.437,104 701.473,709	19.165
5	563.437,104 701.473,709	6	563.444,596 701.466,853	10.156
6	563.444,596 701.466,853	7	563.449,187 701.469,246	5.177
7	563.449,187 701.469,246	8	563.470,73 701.477,306	23.001
8	563.470,73 701.477,306	9	563.492,646 701.488,677	24.69
9	563.492,646 701.488,677	10	563.501,974 701.493,52	10.51
10	563.501,974 701.493,52	11	563.500,33 701.499,701	6.396
11	563.500,33 701.499,701	12	563.476,532 701.493,703	24.542
12	563.476,532 701.493,703	13	563.472,123 701.492,582	4.549
13	563.472,123 701.492,582	1	563.470,512 701.492,186	1.659

** Lungimile segmentelor sunt determinate în planul de proiecție Stereo 70 și sunt rotunjite la 1 milimetru.

*** Distanța dintre puncte este formată din segmente cumulate ce sunt mai mici decât valoarea 1 milimetru.

**DATE DESPRE IMOBILUL NR. 1263**

Oficiul de Cadastru și Publicitate Imobiliară SUCEAVA
Biroul de Cadastru și Publicitate Imobiliară Radauti

A. Partea I. Descrierea imobilului

TEREN Intravilan

Nr. CF vechi:7796

Adresa: Loc. Marginea, Jud. Suceava

Nr. Crt	Nr cadastral Nr. topografic	Suprafața* (mp)	Observații / Referințe
A1	31551	1.359	Sector cadastral:15 Teren imprejmuit;

B. Partea II. Proprietari și acte

Inscrieri privitoare la dreptul de proprietate și alte drepturi reale	Referințe
6934 / 15/06/2007	
Act Notarial nr. 1395, din 13/06/2007 emis de BNP;	
B1	A1
Intabulare, drept de PROPRIETATE- in devalmasie, dobandit prin Conventie, cota actuala 1/1, cota initiala 1/1	
1) DARICIUC BALASA	
2) DARICIUC NICOLAE-COSTEL , Lipsa CNP	
<i>OBSERVATII: (provenita din conversia CF 7796)</i>	

C. Partea III. SARCINI .

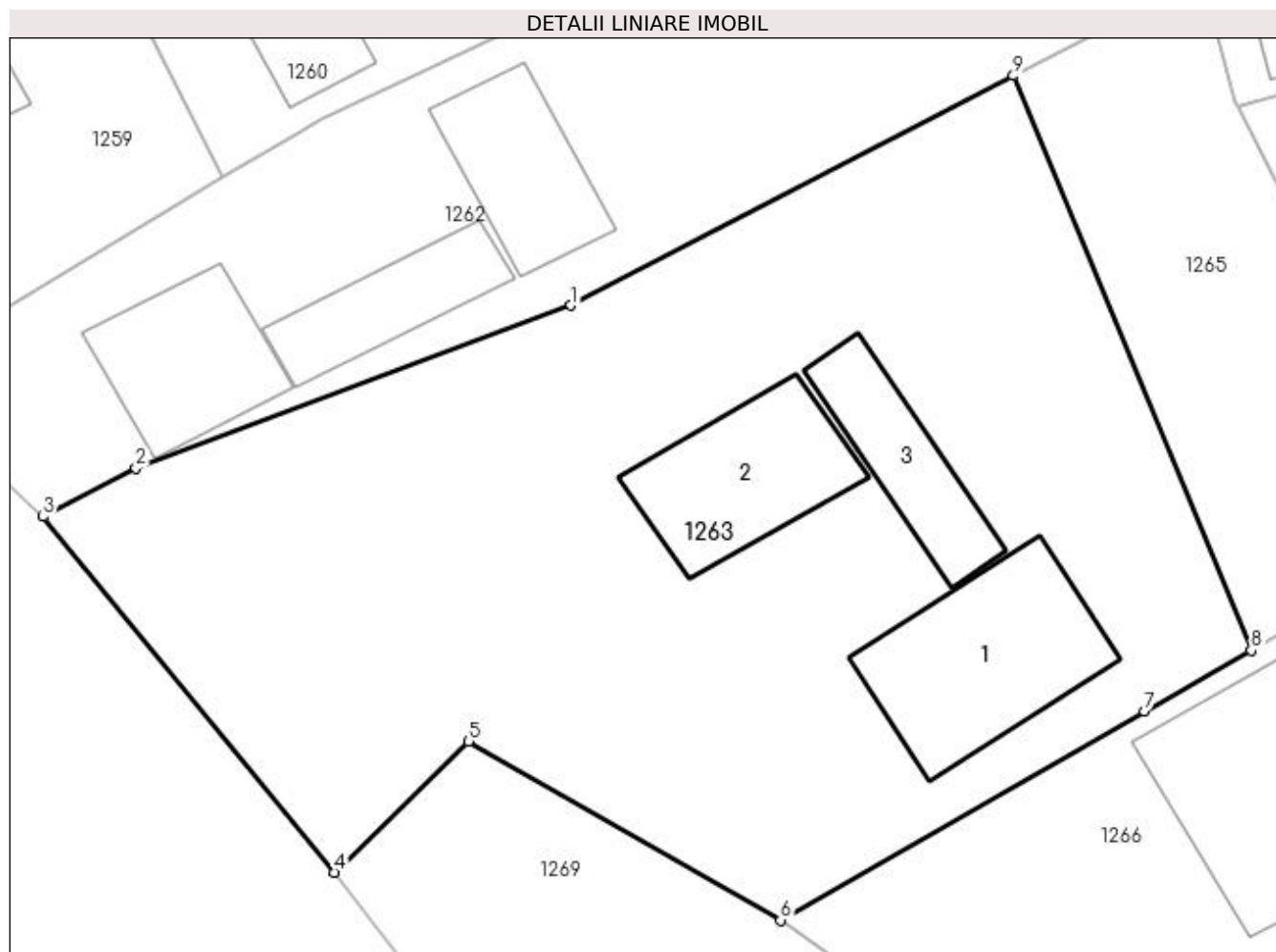
Inscrieri privind dezmembramintele dreptului de proprietate, drepturi reale de garanție și sarcini	Referințe
NU SUNT	

Anexa Nr. 1 La Partea I

Teren

Nr cadastral	Suprafața (mp)*	Observații / Referințe
31551	1.359	

* Suprafața este determinată în planul de proiecție Stereo 70.



Date referitoare la teren

Crt	Categorie folosință	Intravilan	Suprafața (mp)	Tarla	Parcelă	Nr. topo	Observații / Referințe
1	arabil	DA	1.359	-	-	2756/4	

Date referitoare la construcții

Crt	Număr	Destinație construcție	Supraf. (mp)	Situație juridică	Observații / Referințe
A1.1		construcții de locuințe	82	Fara acte	Nr. niveluri:2; S. construita la sol:82 mp; S. construita desfasurata:82 mp; Locuinta
A1.2		construcții de locuințe	63	Fara acte	Nr. niveluri:1; S. construita la sol:63 mp; S. construita desfasurata:63 mp; Locuinta
A1.3		construcții anexa	43	Fara acte	Nr. niveluri:1; S. construita la sol:43 mp; S. construita desfasurata:43 mp; Anexa

Lungime Segmente

1) Valorile lungimilor segmentelor sunt obținute din proiecție în plan.

Punct început	X / Y	Punct sfârșit	X / Y	Lungime segment (** (m))
1	563.470,73 701.477,306	2	563.449,187 701.469,246	23.001
2	563.449,187 701.469,246	3	563.444,596 701.466,853	5.177

Punct început	X / Y	Punct sfârșit	X / Y	Lungime segment (** (m)
3	563.444,596 701.466,853	4	563.459,012 701.449,238	22.762
4	563.459,012 701.449,238	5	563.465,679 701.455,731	9.306
5	563.465,679 701.455,731	6	563.481,114 701.446,878	17.794
6	563.481,114 701.446,878	7	563.499,118 701.457,233	20.769
7	563.499,118 701.457,233	8	563.504,418 701.460,24	6.094
8	563.504,418 701.460,24	9	563.492,646 701.488,677	30.777
9	563.492,646 701.488,677	1	563.470,73 701.477,306	24.69

** Lungimile segmentelor sunt determinate în planul de proiecție Stereo 70 și sunt rotunjite la 1 milimetru.

*** Distanța dintre puncte este formată din segmente cumulate ce sunt mai mici decât valoarea 1 milimetru.

**DATE DESPRE IMOBILUL NR. 1264**

Oficiul de Cadastru și Publicitate Imobiliară SUCEAVA
Biroul de Cadastru și Publicitate Imobiliară Radauti

A. Partea I. Descrierea imobilului

TEREN Intravilan

Nr. CF vechi:5770 bis

Adresa: Loc. Marginea, Jud. Suceava

Nr. Crt	Nr cadastral Nr. topografic	Suprafața* (mp)	Observații / Referințe
A1	41780	1.358	Sector cadastral:15 Teren imprejmuit;

B. Partea II. Proprietari și acte

Inscrieri privitoare la dreptul de proprietate și alte drepturi reale	Referințe
6934 / 15/06/2007	
Act Notarial nr. 1395, din 13/06/2007 emis de BNP;	
B1	A1
Intabulare, drept de PROPRIETATE, dobandit prin Conventie, cota actuala 1/1, cota initiala 1/1	
1) OLAREAN DUMITRU-TRANDAFIR, bun propriu	

C. Partea III. SARCINI .

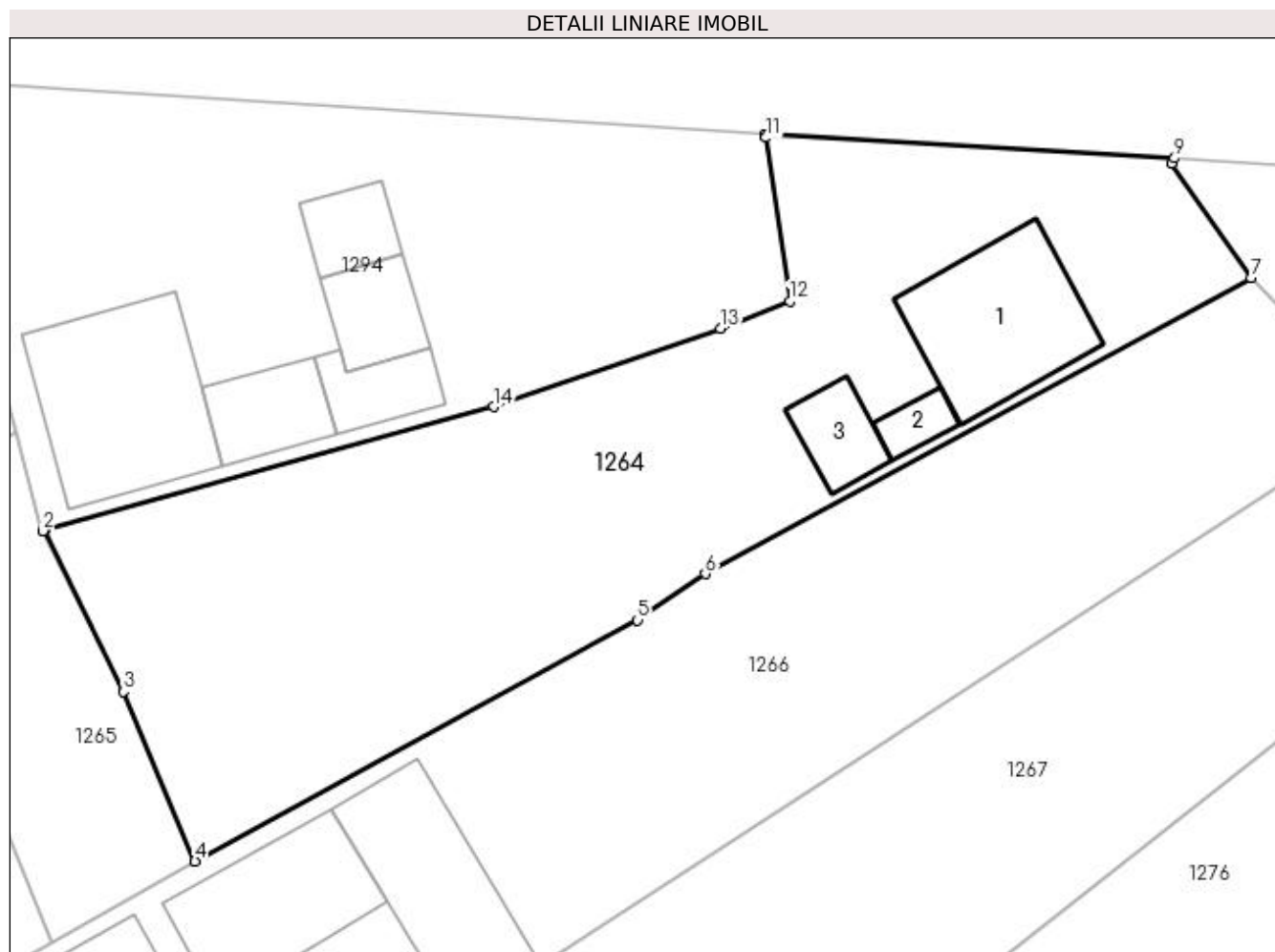
Inscrieri privind dezmembramintele dreptului de proprietate, drepturi reale de garanție și sarcini	Referințe
NU SUNT	

Anexa Nr. 1 La Partea I

Teren

Nr cadastral	Suprafața (mp)*	Observații / Referințe
41780	1.358	

* Suprafața este determinată în planul de proiecție Stereo 70.



Date referitoare la teren

Crt	Categorie folosință	Intra vilan	Suprafața (mp)	Tarla	Parcelă	Nr. topo	Observații / Referințe
1	arabil	DA	1.358	-	-	2756/8	

Date referitoare la construcții

Crt	Număr	Destinație construcție	Supraf. (mp)	Situație juridică	Observații / Referințe
A1.1		construcții de locuințe	99	Fara acte	Nr. niveluri:2; S. construita la sol:99 mp; S. construita desfasurata:99 mp; Locuinta
A1.2		construcții anexa	14	Fara acte	Nr. niveluri:1; S. construita la sol:14 mp; S. construita desfasurata:14 mp; Anexa
A1.3		construcții anexa	28	Fara acte	Nr. niveluri:1; S. construita la sol:28 mp; S. construita desfasurata:28 mp; Anexa

Lungime Segmente

1) Valorile lungimilor segmentelor sunt obținute din proiecție în plan.

Punct început	X / Y	Punct sfârșit	X / Y	Lungime segment (** (m)
1	563.503,869 701.487,192	2	563.503,794 701.487,126	0.1
2	563.503,794 701.487,126	3	563.509,031 701.476,605	11.752

Punct început	X / Y	Punct sfârșit	X / Y	Lungime segment (** (m)
3	563.509,031 701.476,605	4	563.513,736 701.465,528	12.035
4	563.513,736 701.465,528	5	563.542,68 701.481,286	32.956
5	563.542,68 701.481,286	6	563.547,122 701.484,311	5.374
6	563.547,122 701.484,311	7	563.582,839 701.503,692	40.637
7	563.582,839 701.503,692	8	563.577,658 701.511,185	9.11
8	563.577,658 701.511,185	9	563.577,838 701.511,506	0.368
9	563.577,838 701.511,506	10	563.550,993 701.513,033	26.888
10	563.550,993 701.513,033	11	563.551,107 701.512,849	0.216
11	563.551,107 701.512,849	12	563.552,664 701.502,157	10.805
12	563.552,664 701.502,157	13	563.548,118 701.500,351	4.892
13	563.548,118 701.500,351	14	563.533,291 701.495,251	15.68
14	563.533,291 701.495,251	1	563.503,869 701.487,192	30.506

** Lungimile segmentelor sunt determinate în planul de proiecție Stereo 70 și sunt rotunjite la 1 milimetru.

*** Distanța dintre puncte este formată din segmente cumulate ce sunt mai mici decât valoarea 1 milimetru.

**DATE DESPRE IMOBILUL NR. 1265**

Oficiul de Cadastru și Publicitate Imobiliară SUCEAVA
Biroul de Cadastru și Publicitate Imobiliară Radauti

A. Partea I. Descrierea imobilului

TEREN Intravilan

Adresa: Loc. Marginea, Jud. Suceava

Nr. Crt	Nr cadastral Nr. topografic	Suprafața* (mp)	Observații / Referințe
A1		314	Sector cadastral:15 Teren imprejmuit; din o parte a pf 2764/5

B. Partea II. Proprietari și acte

Inscrieri privitoare la dreptul de proprietate și alte drepturi reale		Referințe
1265 / 09/11/2023		
Act Administrativ nr. Lg.7, din 13/03/1996 emis de Parlamentul României;		
B3	Inscrierea provizorie, drept de PROPRIETATE, dobandit prin Lege, cota actuala 1/1 1) COMUNA MARGINEA, CIF:4327030	A1

C. Partea III. SARCINI .

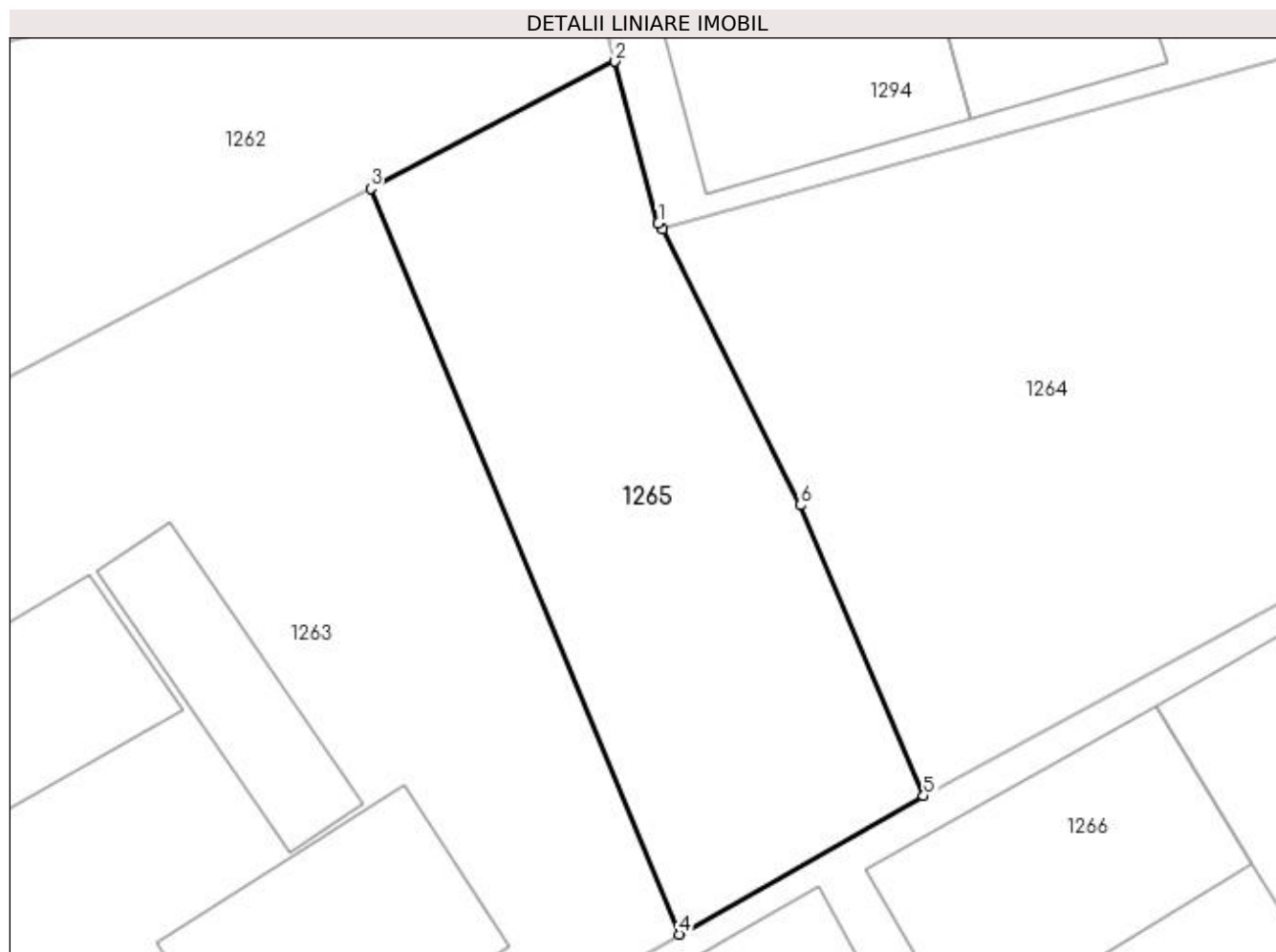
Inscrieri privind dezmembramintele dreptului de proprietate, drepturi reale de garanție și sarcini	Referințe
NU SUNT	

Anexa Nr. 1 La Partea I

Teren

Nr cadastral	Suprafața (mp)*	Observații / Referințe
	314	din o parte a pf 2764/5

* Suprafața este determinată în planul de proiecție Stereo 70.



Date referitoare la teren

Crt	Categorie folosință	Intravilan	Suprafața (mp)	Tarla	Parcelă	Nr. topo	Observații / Referințe
1	arabil	DA	314	-	-	-	

Lungime Segmente

1) Valorile lungimilor segmentelor sunt obținute din proiecție în plan.

Punct început	X / Y	Punct sfârșit	X / Y	Lungime segment (** (m)
1	563.503,619 701.487,34	2	563.501,974 701.493,52	6.395
2	563.501,974 701.493,52	3	563.492,646 701.488,677	10.51
3	563.492,646 701.488,677	4	563.504,418 701.460,24	30.777
4	563.504,418 701.460,24	5	563.513,736 701.465,528	10.714
5	563.513,736 701.465,528	6	563.509,031 701.476,605	12.035

Punct început	X / Y	Punct sfârșit	X / Y	Lungime segment (** (m)
6	563.509,031 701.476,605	7	563.503,794 701.487,126	11.752
7	563.503,794 701.487,126	1	563.503,619 701.487,34	0.276

** Lungimile segmentelor sunt determinate în planul de proiecție Stereo 70 și sunt rotunjite la 1 milimetru.

*** Distanța dintre puncte este formată din segmente cumulate ce sunt mai mici decât valoarea 1 milimetru.

**DATE DESPRE IMOBILUL NR. 1266**

Oficiul de Cadastru și Publicitate Imobiliară SUCEAVA
Biroul de Cadastru și Publicitate Imobiliară Radauti

A. Partea I. Descrierea imobilului

TEREN Intravilan

Nr. CF vechi:2859

Adresa: Loc. Marginea, Jud. Suceava

Nr. Crt	Nr cadastral Nr. topografic	Suprafața* (mp)	Observații / Referințe
A1	33169	1.863	Sector cadastral:15 Teren imprejmuit;

Construcții

Crt	Nr cadastral Nr. topografic	Adresa	Observații / Referințe
A1.1		Loc. Marginea, Jud. Suceava	Nr. niveluri:2; S. construita la sol:145 mp; S. construita desfasurata:145 mp; Locuinta
A1.2		Loc. Marginea, Jud. Suceava	Nr. niveluri:1; S. construita la sol:93 mp; S. construita desfasurata:93 mp; anexa
A1.3		Loc. Marginea, Jud. Suceava	Nr. niveluri:1; S. construita la sol:100 mp; S. construita desfasurata:100 mp; Anexa

B. Partea II. Proprietari și acte

Inscrieri privitoare la dreptul de proprietate și alte drepturi reale		Referințe
488 / 02/02/2004		
Act Notarial nr. 245, din 20/01/2004 emis de BNP;		
B1	Intabulare, drept de PROPRIETATE IN DEV., dobandit prin Conventie, cota actuala 1/1, cota initiala 1/1 1) ILIOI GHEORGHE, Lipsă CNP 2) ILIOI MARIOARA, Lipsă CNP <i>OBSERVATII: (provenita din conversia CF 2859)</i>	A1, A1.1, A1.2, A1.3

C. Partea III. SARCINI .

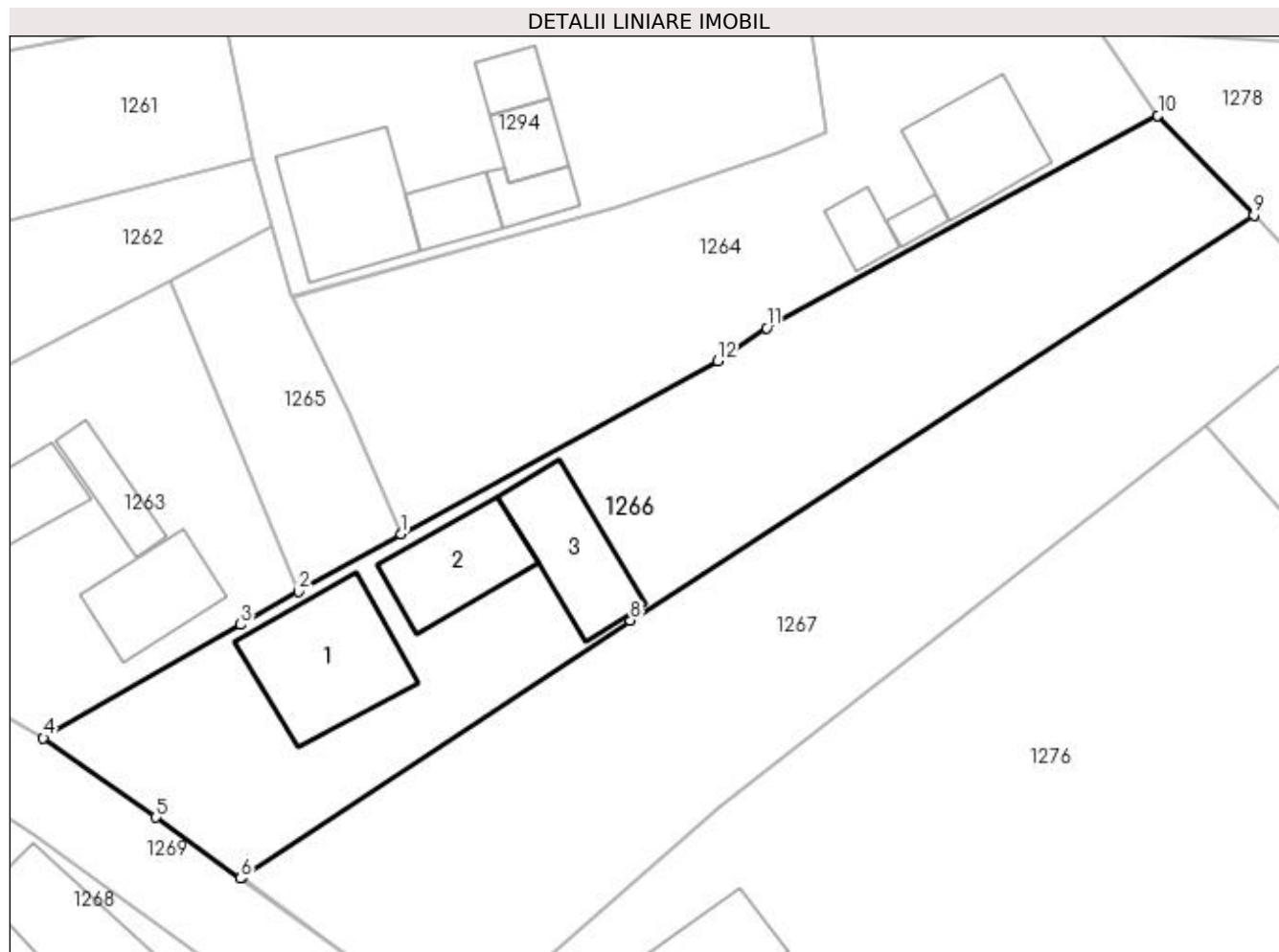
Inscrieri privind dezmembramintele dreptului de proprietate, drepturi reale de garanție și sarcini	Referințe
NU SUNT	

Anexa Nr. 1 La Partea I

Teren

Nr cadastral	Suprafața (mp)*	Observații / Referințe
33169	1.863	

* Suprafața este determinată în planul de proiecție Stereo 70.



Date referitoare la teren

Crt	Categorie folosință	Intra vilan	Suprafața (mp)	Tarla	Parcelă	Nr. topo	Observații / Referințe
1	curți constructii	DA	786	-	-	4041	
2	arabil	DA	1.077	-	-	2756/3	

Date referitoare la construcții

Crt	Număr	Destinație construcție	Supraf. (mp)	Situație juridică	Observații / Referințe
A1.1		construcții de locuințe	145	Cu acte	Nr. niveluri:2; S. construita la sol:145 mp; S. construita desfasurata:145 mp; Locuinta
A1.2		construcții anexa	93	Cu acte	Nr. niveluri:1; S. construita la sol:93 mp; S. construita desfasurata:93 mp; anexa
A1.3		construcții anexa	100	Cu acte	Nr. niveluri:1; S. construita la sol:100 mp; S. construita desfasurata:100 mp; Anexa

Lungime Segmente

1) Valorile lungimilor segmentelor sunt obținute din proiecție în plan.

Punct început	X / Y	Punct sfârșit	X / Y	Lungime segment (** (m)
1	563.513,736 701.465,528	2	563.504,418 701.460,24	10.714

Punct început	X / Y	Punct sfârșit	X / Y	Lungime segment (** (m)
2	563.504,418 701.460,24	3	563.499,118 701.457,233	6.094
3	563.499,118 701.457,233	4	563.481,114 701.446,878	20.769
4	563.481,114 701.446,878	5	563.491,405 701.439,647	12.577
5	563.491,405 701.439,647	6	563.499,132 701.434,061	9.535
6	563.499,132 701.434,061	7	563.499,254 701.434,154	0.153
7	563.499,254 701.434,154	8	563.534,698 701.457,607	42.501
8	563.534,698 701.457,607	9	563.591,626 701.494,607	67.895
9	563.591,626 701.494,607	10	563.582,839 701.503,692	12.639
10	563.582,839 701.503,692	11	563.547,122 701.484,311	40.637
11	563.547,122 701.484,311	12	563.542,68 701.481,286	5.374
12	563.542,68 701.481,286	1	563.513,736 701.465,528	32.956

** Lungimile segmentelor sunt determinate în planul de proiecție Stereo 70 și sunt rotunjite la 1 milimetru.

*** Distanța dintre puncte este formată din segmente cumulate ce sunt mai mici decât valoarea 1 milimetru.

**DATE DESPRE IMOBILUL NR. 1267**

Oficiul de Cadastru și Publicitate Imobiliară SUCEAVA
Biroul de Cadastru și Publicitate Imobiliară Radauti

A. Partea I. Descrierea imobilului

TEREN Intravilan

Nr. CF vechi:6829

Adresa: Loc. Marginea, Jud. Suceava

Nr. Crt	Nr cadastral Nr. topografic	Suprafața* (mp)	Observații / Referințe
A1	38407	1.861	Sector cadastral:15 Teren imprejmuit;

B. Partea II. Proprietari și acte

Inscrieri privitoare la dreptul de proprietate și alte drepturi reale	Referințe
1267 / 13/10/2022	
Act Notarial nr. 1809, din 12/10/2022 emis de Bratiloveanu Silvia BIN;	
B3	A1
Intabulare, drept de PROPRIETATE bun comun în devalmasie, dobândit prin Convenție, cota actuala 1/1, cota initiala 1/1	
1) ILIOI GHEORGHE	
2) ILIOI MARIOARA	

C. Partea III. SARCINI .

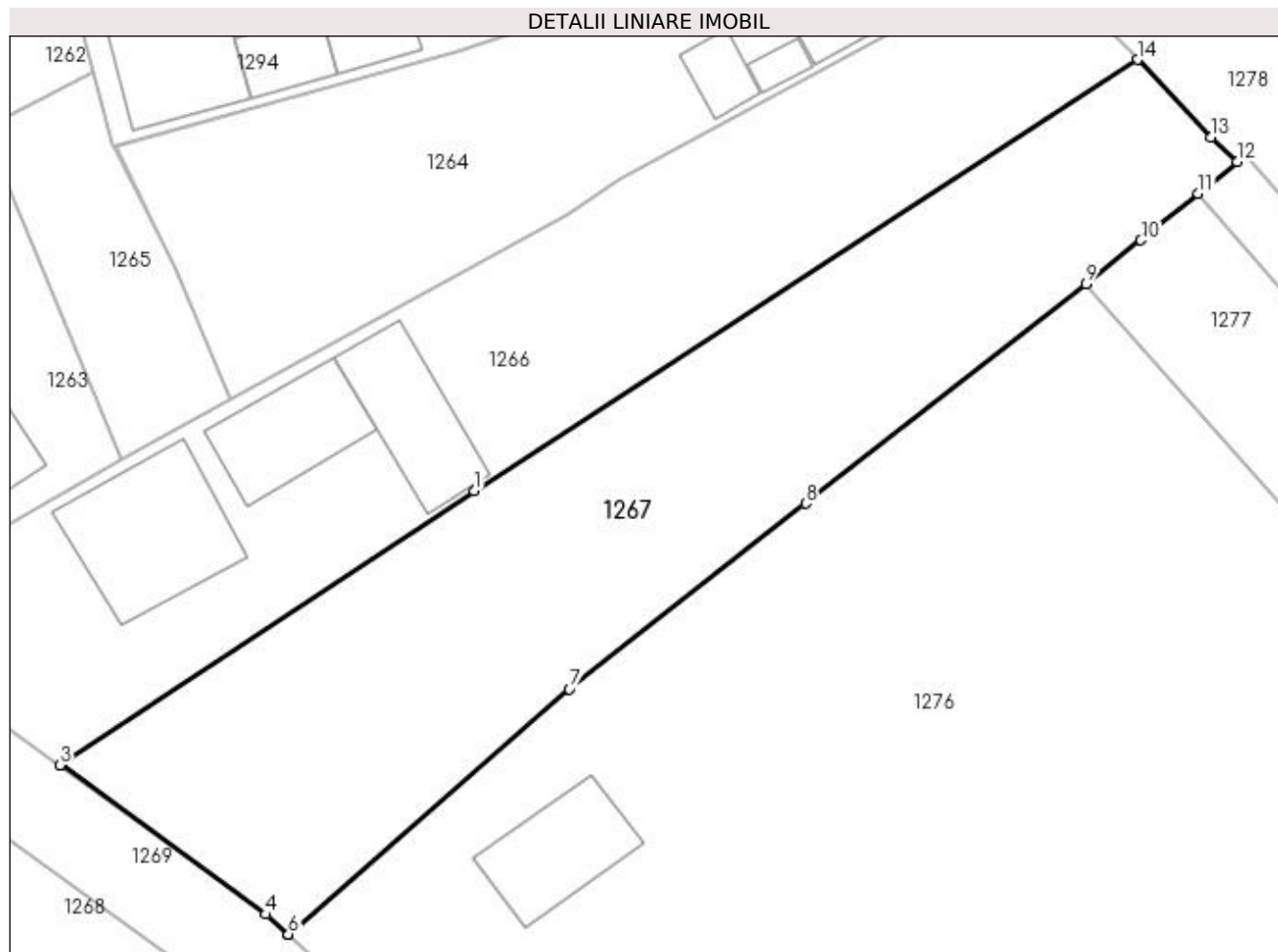
Inscrieri privind dezmembramentele dreptului de proprietate, drepturi reale de garanție și sarcini	Referințe
NU SUNT	

Anexa Nr. 1 La Partea I

Teren

Nr cadastral	Suprafața (mp)*	Observații / Referințe
38407	1.861	

* Suprafața este determinată în planul de proiecție Stereo 70.



Date referitoare la teren

Crt	Categorie folosință	Intravilan	Suprafața (mp)	Tarla	Parcelă	Nr. topo	Observații / Referințe
1	curți constructii	DA	694	-	-	3788	
2	arabil	DA	1.167	-	-	2756/8	

Lungime Segmente

1) Valorile lungimilor segmentelor sunt obținute din proiecție în plan.

Punct început	X / Y	Punct sfârșit	X / Y	Lungime segment (** (m)
1	563.534,698 701.457,607	2	563.499,254 701.434,154	42.501
2	563.499,254 701.434,154	3	563.499,132 701.434,061	0.153
3	563.499,132 701.434,061	4	563.516,821 701.421,275	21.826
4	563.516,821 701.421,275	5	563.518,713 701.419,563	2.552

Punct început	X / Y	Punct sfârşit	X / Y	Lungime segment (** (m)
5	563.518,713 701.419,563	6	563.518,726 701.419,572	0.016
6	563.518,726 701.419,572	7	563.542,86 701.440,605	32.013
7	563.542,86 701.440,605	8	563.563,148 701.456,523	25.787
8	563.563,148 701.456,523	9	563.587,179 701.475,38	30.546
9	563.587,179 701.475,38	10	563.591,899 701.479,115	6.019
10	563.591,899 701.479,115	11	563.596,828 701.483,13	6.357
11	563.596,828 701.483,13	12	563.600,182 701.485,862	4.326
12	563.600,182 701.485,862	13	563.597,887 701.487,927	3.087
13	563.597,887 701.487,927	14	563.591,626 701.494,607	9.155
14	563.591,626 701.494,607	1	563.534,698 701.457,607	67.895

** Lungimile segmentelor sunt determinate în planul de proiecție Stereo 70 și sunt rotunjite la 1 milimetru.

*** Distanța dintre puncte este formată din segmente cumulate ce sunt mai mici decât valoarea 1 milimetru.

**DATE DESPRE IMOBILUL NR. 1268**

Oficiul de Cadastru și Publicitate Imobiliară SUCEAVA
Biroul de Cadastru și Publicitate Imobiliară Radauti

A. Partea I. Descrierea imobilului

TEREN Intravilan

Adresa: Loc. Marginea, Jud. Suceava

Nr. Crt	Nr cadastral Nr. topografic	Suprafața* (mp)	Observații / Referințe
A1		Din acte: 700 Masurata: 595	Sector cadastral:15 Teren imprejmuit; din o parte a pf180

B. Partea II. Proprietari și acte

Inscrieri privitoare la dreptul de proprietate și alte drepturi reale		Referințe
1268 / 09/11/2023		
Act Notarial nr. 1662, din 27/04/2016 emis de BIN Covariuc Ioan;		
B2	Intabulare, drept de PROPRIETATE, dobandit prin lesire Din Indiviziune, cota actuala 1/1 1) LAZĂR ILEANA	A1

C. Partea III. SARCINI .

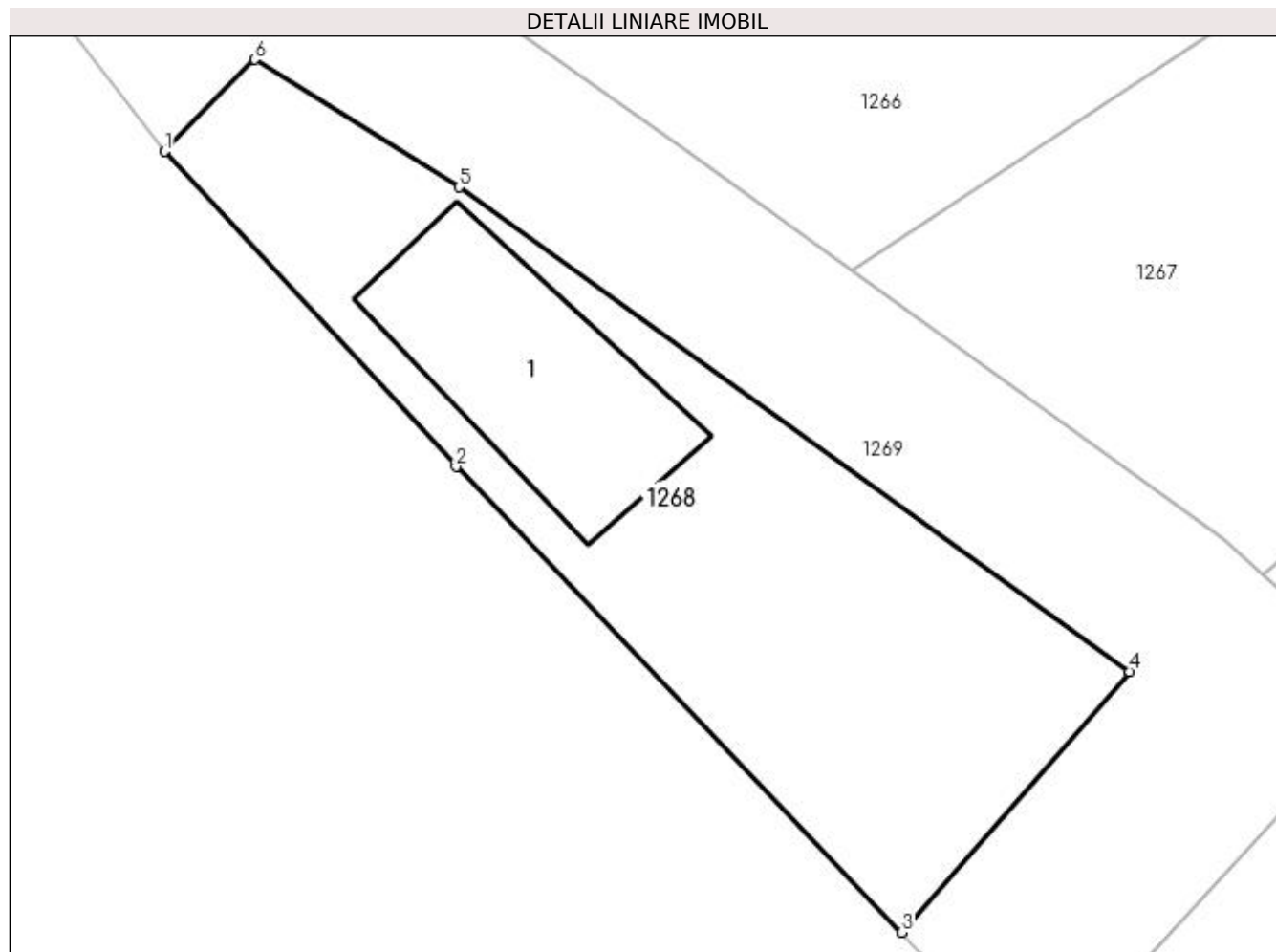
Inscrieri privind dezmembramintele dreptului de proprietate, drepturi reale de garanție și sarcini	Referințe
NU SUNT	

Anexa Nr. 1 La Partea I

Teren

Nr cadastral	Suprafața (mp)*	Observații / Referințe
	Din acte: 700 Masurata: 595	din o parte a pf180

* Suprafața este determinată în planul de proiecție Stereo 70.



Date referitoare la teren

Crt	Categorie folosință	Intravilan	Suprafața (mp)	Tarla	Parcelă	Nr. topo	Observații / Referințe
1	curți constructii	DA	595	-	-	-	

Date referitoare la construcții

Crt	Număr	Destinație construcție	Supraf. (mp)	Situație juridică	Observații / Referințe
A1.1		constructii anexa	119	Fara acte	Nr. niveluri:1; S. construita la sol:119 mp; S. construita desfasurata:119 mp; Anexa

Lungime Segmente

1) Valorile lungimilor segmentelor sunt obținute din proiecție în plan.

Punct început	X / Y	Punct sfârșit	X / Y	Lungime segment (** (m)
1	563.466,344 701.439,713	2	563.480,254 701.424,701	20.466
2	563.480,254 701.424,701	3	563.501,489 701.402,521	30.706
3	563.501,489 701.402,521	4	563.512,363 701.414,936	16.504

Punct început	X / Y	Punct sfârșit	X / Y	Lungime segment (** (m)
4	563.512,363 701.414,936	5	563.480,383 701.438,018	39.44
5	563.480,383 701.438,018	6	563.470,655 701.444,097	11.471
6	563.470,655 701.444,097	1	563.466,344 701.439,713	6.149

** Lungimile segmentelor sunt determinate în planul de proiecție Stereo 70 și sunt rotunjite la 1 milimetru.

*** Distanța dintre puncte este formată din segmente cumulate ce sunt mai mici decât valoarea 1 milimetru.

**DATE DESPRE IMOBILUL NR. 1269**

Oficiul de Cadastru și Publicitate Imobiliară SUCEAVA
Biroul de Cadastru și Publicitate Imobiliară Radauti

A. Partea I. Descrierea imobilului

TEREN Intravilan

Adresa: Loc. Marginea, Jud. Suceava

Nr. Crt	Nr cadastral Nr. topografic	Suprafața* (mp)	Observații / Referințe
A1	39219	Din acte: 749 Masurata: 766	Sector cadastral:15 Teren imprejmuit;

B. Partea II. Proprietari și acte

Inscrieri privitoare la dreptul de proprietate și alte drepturi reale		Referințe
33947 / 04/08/2021		
Act Administrativ nr. HCL nr. 41, din 14/07/2021 emis de Consiliul Local al Comunei Marginea (act administrativ nr 9969 din 27.07.2021, emis de Primaria Comunei Marginea);		
B1	Intabulare, drept de PROPRIETATE, dobandit prin Lege, cota actuala 1/1, cota initiala 1/1 1) COMUNA MARGINEA , CIF:4327030, domeniul public	A1

C. Partea III. SARCINI .

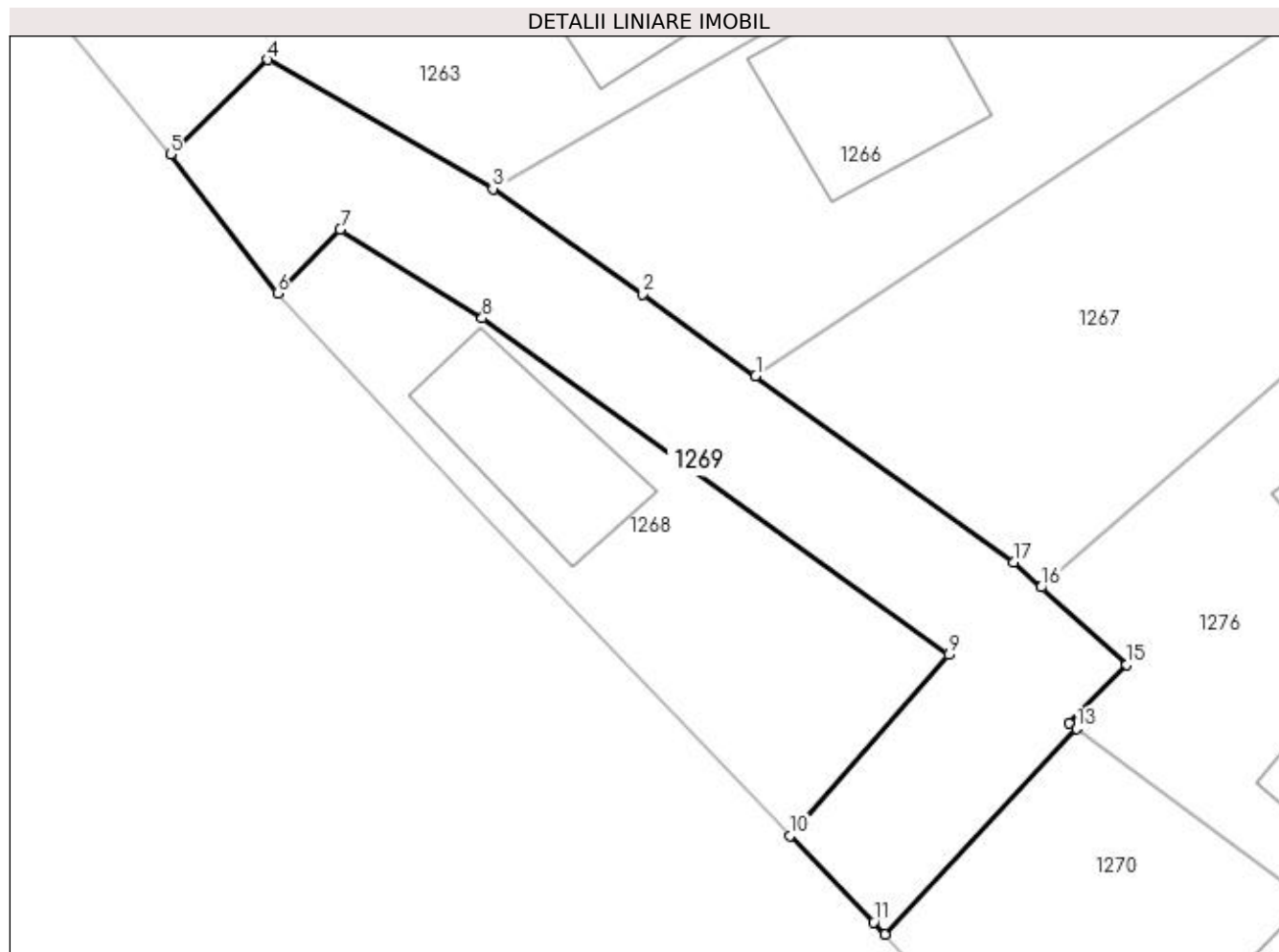
Inscrieri privind dezmembramintele dreptului de proprietate, drepturi reale de garanție și sarcini	Referințe
NU SUNT	

Anexa Nr. 1 La Partea I

Teren

Nr cadastral	Suprafața (mp)*	Observații / Referințe
39219	Din acte: 749 Masurata: 766	

* Suprafața este determinată în planul de proiecție Stereo 70.



Date referitoare la teren

Crt	Categorie folosință	Intra vilan	Suprafața (mp)	Tarla	Parcelă	Nr. topo	Observații / Referințe
1	drum	DA	766	-	-	-	poz.98 din anexa la HCL 41/2021

Lungime Segmente

1) Valorile lungimilor segmentelor sunt obținute din proiecție în plan.

Punct început	X / Y	Punct sfârșit	X / Y	Lungime segment (** (m)
1	563.499,132 701.434,061	2	563.491,405 701.439,647	9.535
2	563.491,405 701.439,647	3	563.481,114 701.446,878	12.577
3	563.481,114 701.446,878	4	563.465,679 701.455,731	17.794
4	563.465,679 701.455,731	5	563.459,012 701.449,238	9.306
5	563.459,012 701.449,238	6	563.466,344 701.439,713	12.02

Punct început	X / Y	Punct sfârșit	X / Y	Lungime segment (** (m)
6	563.466,344 701.439,713	7	563.470,655 701.444,097	6.149
7	563.470,655 701.444,097	8	563.480,383 701.438,018	11.471
8	563.480,383 701.438,018	9	563.512,363 701.414,936	39.44
9	563.512,363 701.414,936	10	563.501,489 701.402,521	16.504
10	563.501,489 701.402,521	11	563.507,225 701.396,604	8.241
11	563.507,225 701.396,604	12	563.507,999 701.395,766	1.141
12	563.507,999 701.395,766	13	563.521,123 701.409,881	19.274
13	563.521,123 701.409,881	14	563.520,612 701.410,22	0.613
14	563.520,612 701.410,22	15	563.524,58 701.414,256	5.66
15	563.524,58 701.414,256	16	563.518,713 701.419,563	7.911
16	563.518,713 701.419,563	17	563.516,821 701.421,275	2.552
17	563.516,821 701.421,275	1	563.499,132 701.434,061	21.826

** Lungimile segmentelor sunt determinate în planul de proiecție Stereo 70 și sunt rotunjite la 1 milimetru.

*** Distanța dintre puncte este formată din segmente cumulate ce sunt mai mici decât valoarea 1 milimetru.

**DATE DESPRE IMOBILUL NR. 1270**

Oficiul de Cadastru și Publicitate Imobiliară SUCEAVA
Biroul de Cadastru și Publicitate Imobiliară Radauti

A. Partea I. Descrierea imobilului

TEREN Intravilan

Adresa: Loc. Marginea, Nr. 2680, Jud. Suceava

Nr. Crt	Nr cadastral Nr. topografic	Suprafața* (mp)	Observații / Referințe
A1	37936	770	Sector cadastral:15 Teren neimprejmuit; Parțial împrejmuit

Construcții

Crt	Nr cadastral Nr. topografic	Adresa	Observații / Referințe
A1.1	37936-C1	Loc. Marginea, Nr. 2680, Jud. Suceava	Nr. niveluri:2; S. construita la sol:133 mp; S. construita desfasurata:266 mp; Locuinta, tip P+M, in supraf. constr. desfas. de 266 mp; edificata in anul 2016.
A1.2	37936-C2	Loc. Marginea, Nr. 2680, Jud. Suceava	Nr. niveluri:1; S. construita la sol:15 mp; S. construita desfasurata:15 mp; Anexe, tip P, in supraf. constr. desfas. de 15 mp; edificata in anul 2016.

B. Partea II. Proprietari și acte

Inscrieri privitoare la dreptul de proprietate și alte drepturi reale		Referințe
43195 / 08/10/2019		
Act Administrativ nr. 94, din 12/10/2016 emis de Primăria Comunei Marginea;		
B1	Intabulare, drept de PROPRIETATEbun comun in dev., dobandit prin Construire, cota actuala 1/1, cota initiala 1/1 1) MALOȘ DORINA-ADRIANA 2) MALOȘ VASILE	A1.1, A1.2
Act Administrativ nr. 11291, din 21/10/2016 emis de PRIMARIA COM. MARGINEA (act administrativ nr 12428 din 01.11.2019, emis de Primaria Marginea);		
B1	Intabulare, drept de PROPRIETATEDrept transcris din CF 33642, dobandit prin Lege, cota actuala 1/1, cota initiala 1/1 1) COMUNA MARGINEA, CIF:4327030	A1

C. Partea III. SARCINI

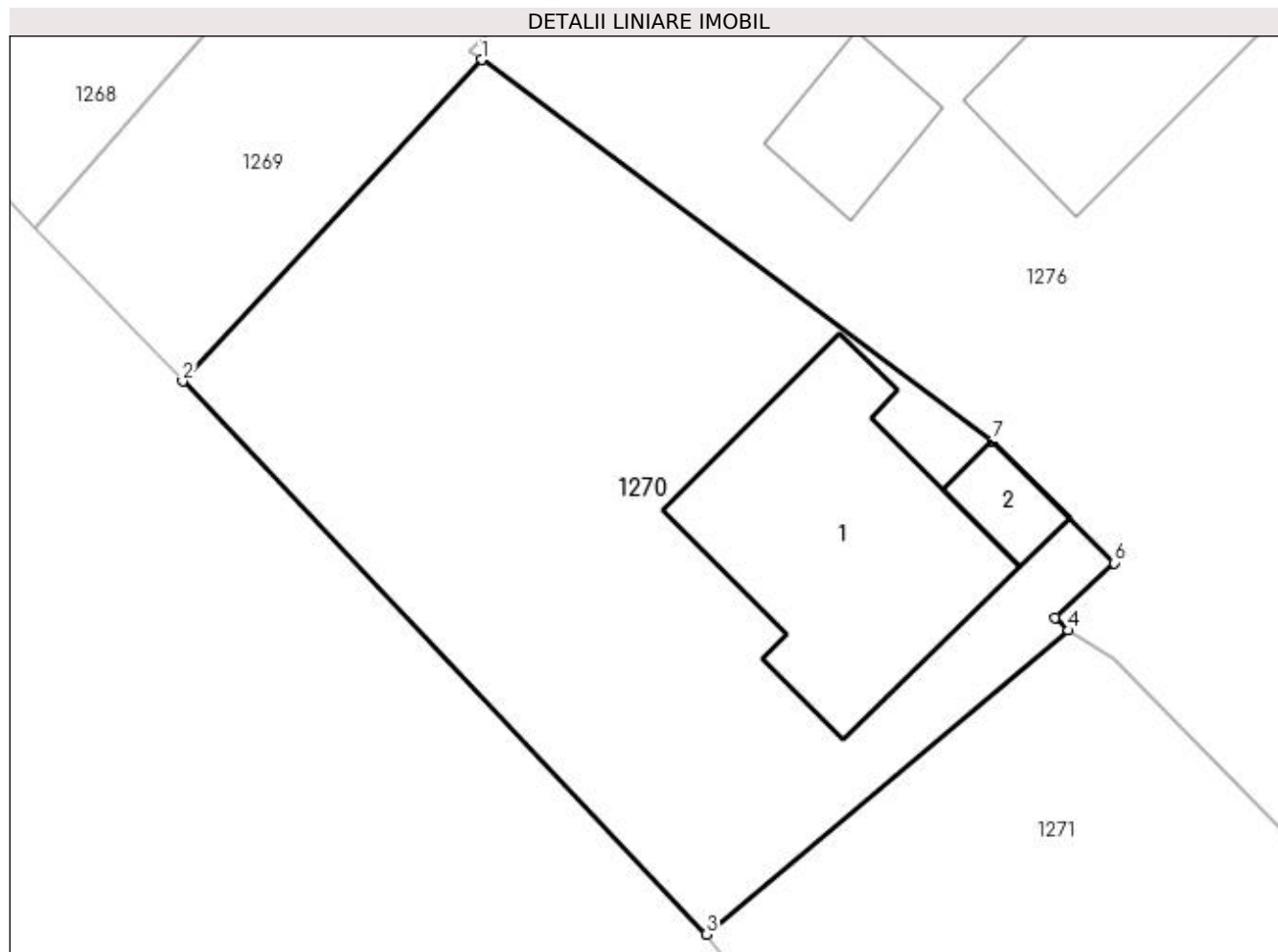
Inscrieri privind dezmembramintele dreptului de proprietate, drepturi reale de garanție și sarcini		Referințe
43195 / 08/10/2019		
Act Administrativ nr. 28, din 09/12/1999 emis de CONSILIUL LOCAL AL COM. MARGINEA (act administrativ nr 12427 din 01.11.2019, emis de Primaria Marginea);		
C1	Intabulare, drept de CONCESIUNEpe o perioada de 49 ani 1) MALOȘ VASILE 2) MALOȘ DORINA-ADRIANA	A1

Anexa Nr. 1 La Partea I

Teren

Nr cadastral	Suprafața (mp)*	Observații / Referințe
37936	770	Parțial împrejmuit

* Suprafața este determinată în planul de proiecție Stereo 70.



Date referitoare la teren

Crt	Categorie folosință	Intravilan	Suprafața (mp)	Tarla	Parcelă	Nr. topo	Observații / Referințe
1	curți constructii	DA	770	-	-	-	

Date referitoare la construcții

Crt	Număr	Destinație construcție	Supraf. (mp)	Situație juridică	Observații / Referințe
A1.1	37936-C1	construcții de locuințe	133	Cu acte	Nr. niveluri:2; S. construita la sol:133 mp; S. construita desfasurata:266 mp; Locuinta, tip P+M, in supraf. constr. desfas. de 266 mp; edificata in anul 2016.
A1.2	37936-C2	construcții anexa	15	Cu acte	Nr. niveluri:1; S. construita la sol:15 mp; S. construita desfasurata:15 mp; Anexe, tip P, in supraf. constr. desfas. de 15 mp; edificata in anul 2016.

Lungime Segmente

1) Valorile lungimilor segmentelor sunt obținute din proiecție în plan.

Punct început	X / Y	Punct sfârșit	X / Y	Lungime segment (** (m))
1	563.521,123 701.409,881	2	563.507,999 701.395,766	19.274

Punct început	X / Y	Punct sfârșit	X / Y	Lungime segment (** (m)
2	563.507,999 701.395,766	3	563.530,994 701.371,471	33.452
3	563.530,994 701.371,471	4	563.546,911 701.384,815	20.77
4	563.546,911 701.384,815	5	563.546,322 701.385,359	0.802
5	563.546,322 701.385,359	6	563.548,924 701.387,779	3.553
6	563.548,924 701.387,779	7	563.543,552 701.393,128	7.581
7	563.543,552 701.393,128	1	563.521,123 701.409,881	27.995

** Lungimile segmentelor sunt determinate în planul de proiecție Stereo 70 și sunt rotunjite la 1 milimetru.

*** Distanța dintre puncte este formată din segmente cumulate ce sunt mai mici decât valoarea 1 milimetru.

**DATE DESPRE IMOBILUL NR. 1271**

Oficiul de Cadastru și Publicitate Imobiliară SUCEAVA
Biroul de Cadastru și Publicitate Imobiliară Radauti

A. Partea I. Descrierea imobilului

TEREN Intravilan

Adresa: Loc. Marginea, Jud. Suceava

Nr. Crt	Nr cadastral Nr. topografic	Suprafața* (mp)	Observații / Referințe
A1	30937	Din acte: 800 Masurata: 771	Sector cadastral:15 Teren imprejmuit;

Construcții

Crt	Nr cadastral Nr. topografic	Adresa	Observații / Referințe
A1.1	30937-C1	Loc. Marginea, Jud. Suceava	Nr. niveluri:2; S. construita la sol:102 mp; S. construita desfasurata:102 mp; locuinta
A1.2	30937-C2	Loc. Marginea, Jud. Suceava	Nr. niveluri:1; S. construita la sol:28 mp; S. construita desfasurata:28 mp; bucatarie de vara

B. Partea II. Proprietari și acte

Inscrieri privitoare la dreptul de proprietate și alte drepturi reale		Referințe
458 / 13/01/2010		
Act Normativ nr. 23, din 08/03/1873 emis de PR;		
B1	Intabulare, drept de PROPRIETATE, dobandit prin Lege, cota actuala 1/1, cota initiala 1/1 1) COMUNA MARGINEA , CIF:4327030	A1
9145 / 31/05/2010		
Act Notarial nr. 1163, din 28/05/2010 emis de BNP Buzduga Dana Alina;		
B2	Intabulare, drept de PROPRIETATE- bun propriu, cu titlu de cumparare, dobandit prin Conventie, cota actuala 1/1, cota initiala 1/1 1) LAZAR IOAN-DOREL <i>OBSERVATII: adus de sub B1</i>	A1.1, A1.2

C. Partea III. SARCINI

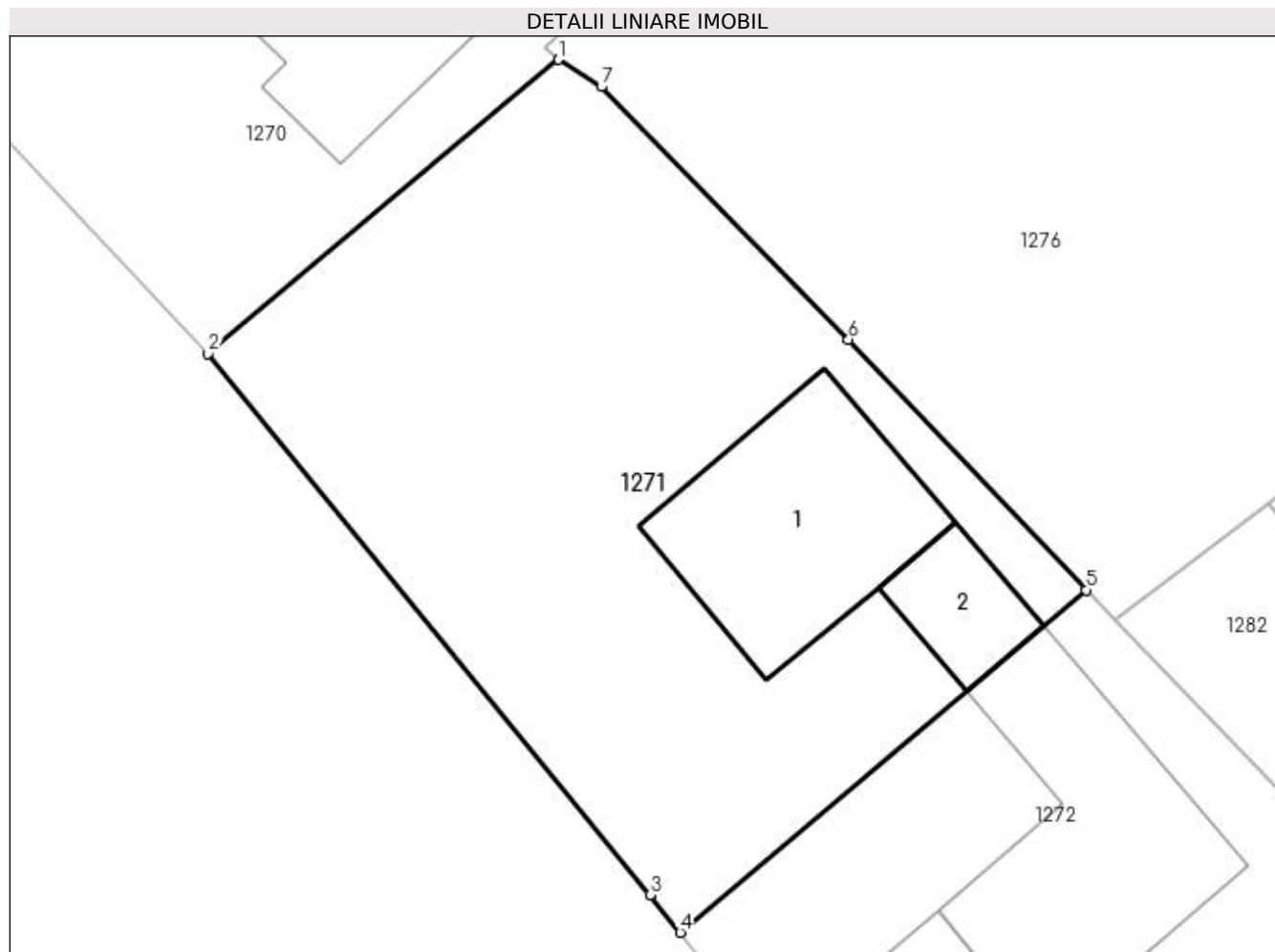
Inscrieri privind dezmembramintele dreptului de proprietate, drepturi reale de garanție și sarcini		Referințe
9145 / 31/05/2010		
Act Notarial nr. 1163, din 28/05/2010 emis de BNP Buzduga Dana Alina;		
C2	Intabulare, drept de CONCESIUNE pe o perioada de 99 de ani, dobandit prin Conventie, cota actuala 1/1 1) LAZAR IOAN-DOREL <i>OBSERVATII: act administrativ nr.29/09.12.1999</i>	A1

Anexa Nr. 1 La Partea I

Teren

Nr cadastral	Suprafața (mp)*	Observații / Referințe
30937	Din acte: 800 Masurata: 771	

* Suprafața este determinată în planul de proiecție Stereo 70.



Date referitoare la teren

Crt	Categorie folosință	Intravilan	Suprafața (mp)	Tarla	Parcelă	Nr. topo	Observații / Referințe
1	curți constructii	DA	771	-	-	-	

Date referitoare la construcții

Crt	Număr	Destinație construcție	Supraf. (mp)	Situație juridică	Observații / Referințe
A1.1	30937-C1	construcții de locuințe	102	Cu acte	Nr. niveluri:2; S. construita la sol:102 mp; S. construita desfasurata:102 mp; locuinta
A1.2	30937-C2	construcții anexa	28	Cu acte	Nr. niveluri:1; S. construita la sol:28 mp; S. construita desfasurata:28 mp; bucatarie de vara

Lungime Segmente

1) Valorile lungimilor segmentelor sunt obținute din proiecție în plan.

Punct început	X / Y	Punct sfârșit	X / Y	Lungime segment (** (m)
1	563.546,911 701.384,815	2	563.530,994 701.371,471	20.77
2	563.530,994 701.371,471	3	563.551,077 701.346,892	31.74

Punct început	X / Y	Punct sfârșit	X / Y	Lungime segment (** (m)
3	563.551,077 701.346,892	4	563.552,445 701.345,186	2.187
4	563.552,445 701.345,186	5	563.570,877 701.360,74	24.118
5	563.570,877 701.360,74	6	563.560,085 701.372,111	15.677
6	563.560,085 701.372,111	7	563.548,858 701.383,585	16.053
7	563.548,858 701.383,585	1	563.546,911 701.384,815	2.303

** Lungimile segmentelor sunt determinate în planul de proiecție Stereo 70 și sunt rotunjite la 1 milimetru.

*** Distanța dintre puncte este formată din segmente cumulate ce sunt mai mici decât valoarea 1 milimetru.

**DATE DESPRE IMOBILUL NR. 1272**

Oficiul de Cadastru și Publicitate Imobiliară SUCEAVA
Biroul de Cadastru și Publicitate Imobiliară Radauti

A. Partea I. Descrierea imobilului

TEREN Intravilan

Adresa: Loc. Marginea, Jud. Suceava

Nr. Crt	Nr cadastral Nr. topografic	Suprafața* (mp)	Observații / Referințe
A1	30948	Din acte: 990 Masurata: 795	Sector cadastral:15 Teren imprejmuit;

Construcții

Crt	Nr cadastral Nr. topografic	Adresa	Observații / Referințe
A1.1	30948-C1	Loc. Marginea, Jud. Suceava	Nr. niveluri:1; S. construita la sol:46 mp; S. construita desfasurata:46 mp; garaj
A1.2	30948-C2	Loc. Marginea, Jud. Suceava	Nr. niveluri:1; S. construita la sol:123 mp; S. construita desfasurata:123 mp; sura cu grajd

B. Partea II. Proprietari și acte

Inscrieri privitoare la dreptul de proprietate și alte drepturi reale		Referințe
457 / 13/01/2010		
Act Normativ nr. 23, din 08/03/1873 emis de PR;		
B1	Intabulare, drept de PROPRIETATE, dobandit prin Lege, cota actuala 1/1, cota initiala 1/1 1) COMUNA MARGINEA , CIF:4327030	A1
9143 / 31/05/2010		
Act Notarial nr. 1162, din 28/05/2010 emis de BNP BUZDUGA DANA ALINA RADAUTI (act administrativ nr. 30/09.12.1999, declaratie nr.174/12.01.2010);		
B2	Intabulare, drept de PROPRIETATE bun propriu cu titlu de cumparare, dobandit prin Conventie, cota actuala 1/1, cota initiala 1/1 1) LAZAR IOAN DOREL 2) LAZAR IOAN DOREL <i>OBSERVATII: adus B1</i>	A1.2

C. Partea III. SARCINI

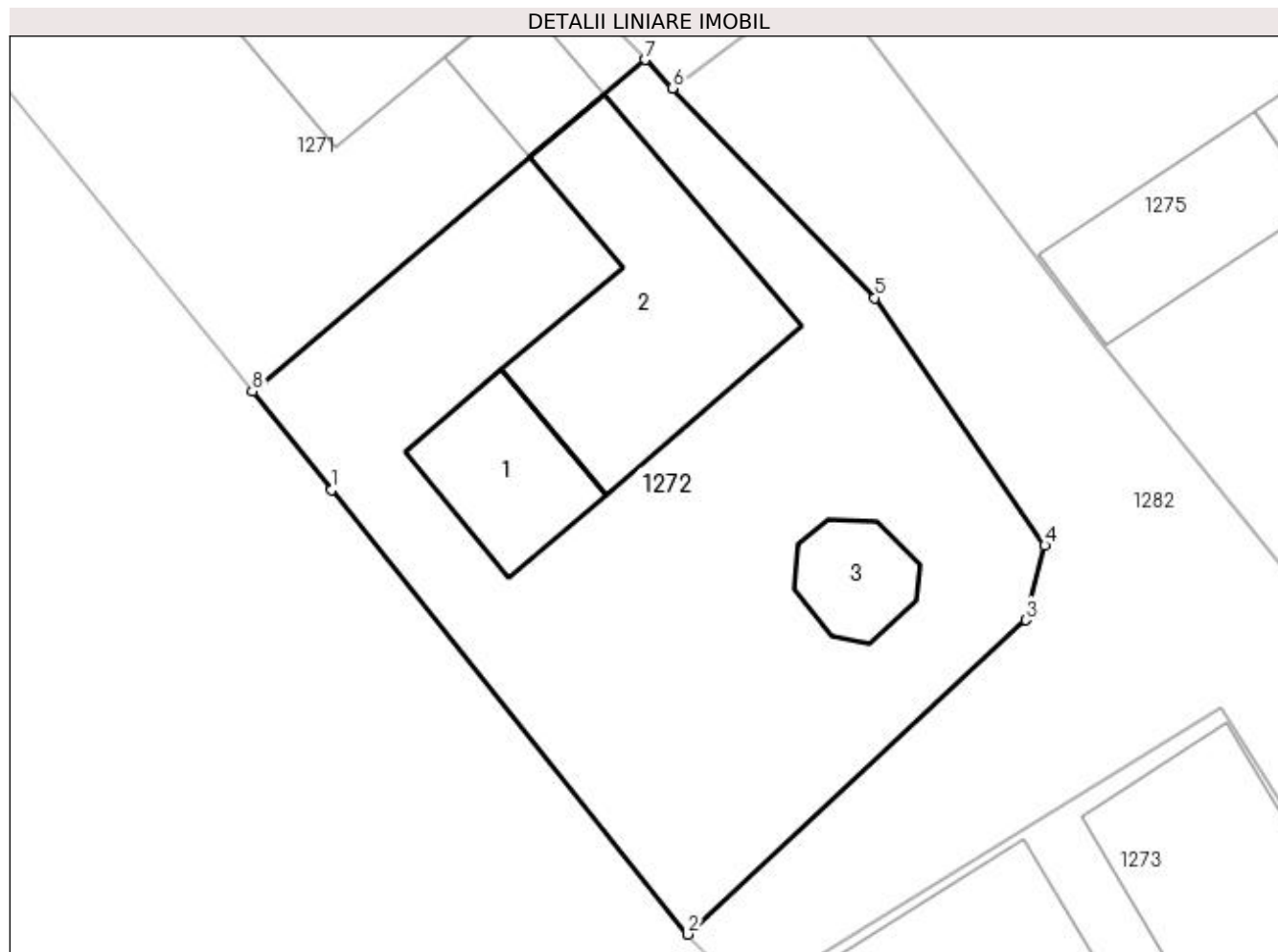
Inscrieri privind dezmembramintele dreptului de proprietate, drepturi reale de garanție și sarcini		Referințe
9143 / 31/05/2010		
Act Notarial nr. 1162, din 28/05/2010 emis de BNP BUZDUGA DANA ALINA RADAUTI (act administrativ nr. 30/09.12.1999, declaratie nr.174/12.01.2010);		
C2	Intabulare, drept de CONCESIUNE pe o perioada de 99 ani 1) LAZAR IOAN DOREL	A1

Anexa Nr. 1 La Partea I

Teren

Nr cadastral	Suprafața (mp)*	Observații / Referințe
30948	Din acte: 990 Masurata: 795	

* Suprafața este determinată în planul de proiecție Stereo 70.



Date referitoare la teren

Crt	Categorie folosință	Intravilan	Suprafața (mp)	Tarla	Parcelă	Nr. topo	Observații / Referințe
1	curți constructii	DA	795	-	-	-	

Date referitoare la construcții

Crt	Număr	Destinație construcție	Supraf. (mp)	Situație juridică	Observații / Referințe
A1.1	30948-C1	constructii anexa	46	Cu acte	Nr. niveluri:1; S. construita la sol:46 mp; S. construita desfasurata:46 mp; garaj
A1.2	30948-C2	constructii anexa	123	Cu acte	Nr. niveluri:1; S. construita la sol:123 mp; S. construita desfasurata:123 mp; sura cu grajd
A1.3		constructii anexa	25	Fara acte	Nr. niveluri:1; S. construita la sol:25 mp; S. construita desfasurata:25 mp; Foișor

Lungime Segmente

1) Valorile lungimilor segmentelor sunt obținute din proiecție în plan.

Punct început	X / Y	Punct sfârșit	X / Y	Lungime segment (** (m)
1	563.556,161 701.340,551	2	563.572,877 701.319,705	26.72
2	563.572,877 701.319,705	3	563.588,745 701.334,45	21.661

Punct început	X / Y	Punct sfârșit	X / Y	Lungime segment (** (m)
3	563.588,745 701.334,45	4	563.589,628 701.337,945	3.605
4	563.589,628 701.337,945	5	563.581,645 701.349,568	14.1
5	563.581,645 701.349,568	6	563.572,164 701.359,405	13.662
6	563.572,164 701.359,405	7	563.570,877 701.360,74	1.854
7	563.570,877 701.360,74	8	563.552,445 701.345,186	24.118
8	563.552,445 701.345,186	1	563.556,161 701.340,551	5.941

** Lungimile segmentelor sunt determinate în planul de proiecție Stereo 70 și sunt rotunjite la 1 milimetru.

*** Distanța dintre puncte este formată din segmente cumulate ce sunt mai mici decât valoarea 1 milimetru.

**DATE DESPRE IMOBILUL NR. 1273**

Oficiul de Cadastru și Publicitate Imobiliară SUCEAVA
Biroul de Cadastru și Publicitate Imobiliară Radauti

A. Partea I. Descrierea imobilului

TEREN Intravilan

Adresa: Loc. Marginea, Jud. Suceava

Nr. Crt	Nr cadastral Nr. topografic	Suprafața* (mp)	Observații / Referințe
A1		600	Sector cadastral:15 Teren imprejmuit; din o parte a pf 190

Construcții

Crt	Nr cadastral Nr. topografic	Adresa	Observații / Referințe
A1.1		Loc. Marginea, Jud. Suceava	Nr. niveluri:2; S. construita la sol:109 mp; S. construita desfasurata:109 mp; locuinta
A1.2		Loc. Marginea, Jud. Suceava	Nr. niveluri:1; S. construita la sol:143 mp; S. construita desfasurata:143 mp; anexa

B. Partea II. Proprietari și acte

Inscrieri privitoare la dreptul de proprietate și alte drepturi reale		Referințe
1273 / 10/11/2023		
Act Notarial nr. 500, din 09/04/2010 emis de BNP Carmen Vasilica Frunza;		
B2	Intabulare, drept de PROPRIETATE, dobandit prin Iesire Din Indiviziune, cota actuala 1/1 1) LAZĂR VERONICA	A1
Act Administrativ nr. 6300, din 11/05/2022 emis de Comuna Marginea;		
B2	Intabulare, drept de PROPRIETATE, dobandit prin Construire, cota actuala 1/1 1) LAZĂR VERONICA	A1.1, A1.2

C. Partea III. SARCINI .

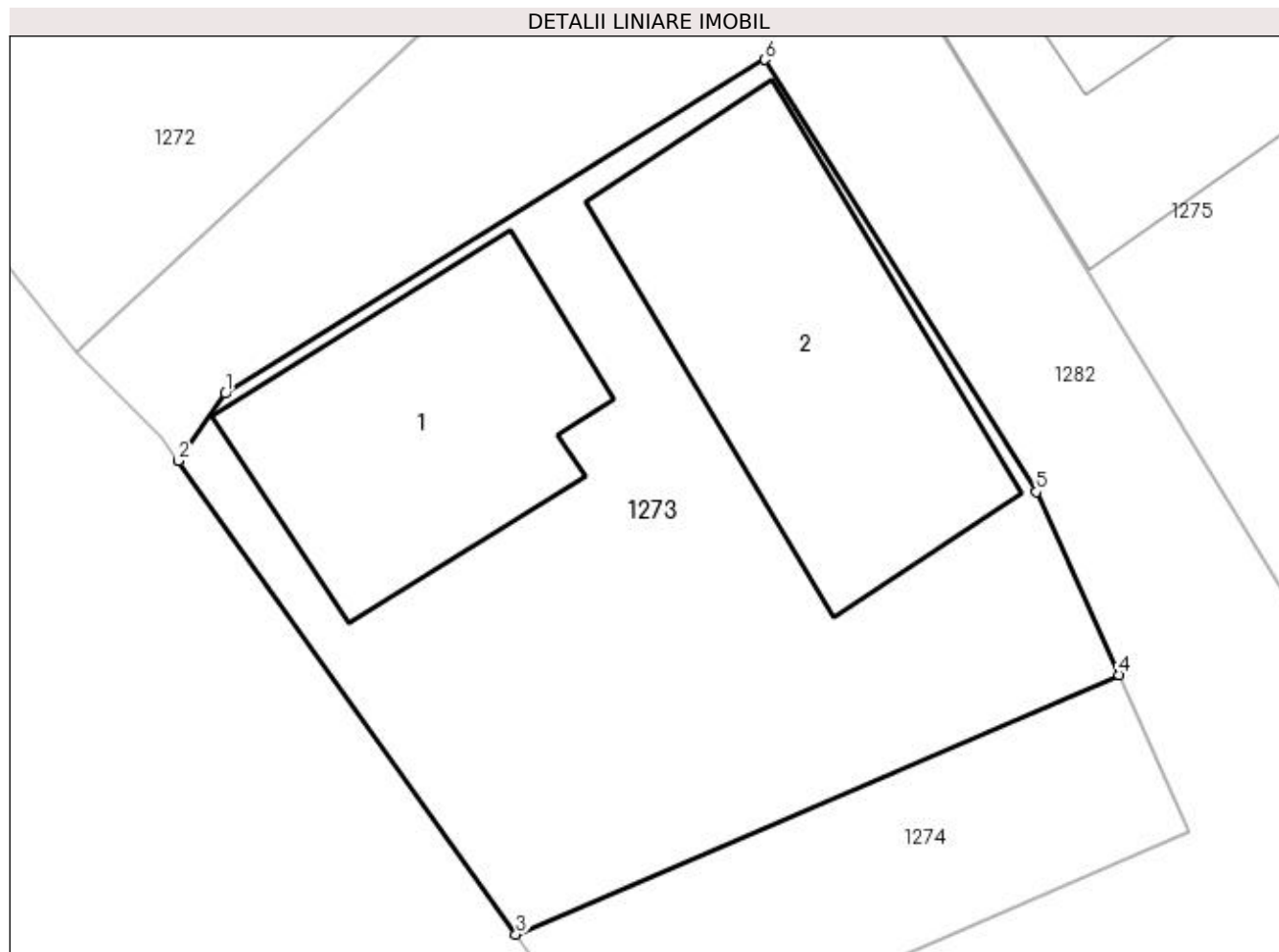
Inscrieri privind dezmembramintele dreptului de proprietate, drepturi reale de garanție și sarcini	Referințe
NU SUNT	

Anexa Nr. 1 La Partea I

Teren

Nr cadastral	Suprafața (mp)*	Observații / Referințe
	600	din o parte a pf 190

* Suprafața este determinată în planul de proiecție Stereo 70.



Date referitoare la teren

Crt	Categorie folosință	Intra vilan	Suprafața (mp)	Tarla	Parcelă	Nr. topo	Observații / Referințe
1	arabil	DA	600	-	-	-	

Date referitoare la construcții

Crt	Număr	Destinație construcție	Supraf. (mp)	Situație juridică	Observații / Referințe
A1.1		construcții de locuințe	109	Cu acte	Nr. niveluri:2; S. construita la sol:109 mp; S. construita desfasurata:109 mp; locuinta
A1.2		construcții anexa	143	Cu acte	Nr. niveluri:1; S. construita la sol:143 mp; S. construita desfasurata:143 mp; anexa

Lungime Segmente

1) Valorile lungimilor segmentelor sunt obținute din proiecție în plan.

Punct început	X / Y	Punct sfârșit	X / Y	Lungime segment (** (m)
1	563.578,277 701.318,218	2	563.576,564 701.315,781	2.979
2	563.576,564 701.315,781	3	563.588,828 701.298,587	21.12
3	563.588,828 701.298,587	4	563.610,719 701.308,012	23.834

Punct început	X / Y	Punct sfârșit	X / Y	Lungime segment (** (m)
4	563.610,719 701.308,012	5	563.607,719 701.314,649	7.284
5	563.607,719 701.314,649	6	563.597,862 701.330,339	18.529
6	563.597,862 701.330,339	1	563.578,277 701.318,218	23.032

** Lungimile segmentelor sunt determinate în planul de proiecție Stereo 70 și sunt rotunjite la 1 milimetru.

*** Distanța dintre puncte este formată din segmente cumulate ce sunt mai mici decât valoarea 1 milimetru.

**DATE DESPRE IMOBILUL NR. 1274**

Oficiul de Cadastru și Publicitate Imobiliară SUCEAVA
Biroul de Cadastru și Publicitate Imobiliară Radauti

A. Partea I. Descrierea imobilului

TEREN Intravilan

Adresa: Loc. Marginea, Jud. Suceava

Nr. Crt	Nr cadastral Nr. topografic	Suprafața* (mp)	Observații / Referințe
A1		145	Sector cadastral:15 Teren imprejmuit; din o parte a pf 190

B. Partea II. Proprietari și acte

Inscrieri privitoare la dreptul de proprietate și alte drepturi reale		Referințe
1274 / 10/11/2023		
Act Administrativ nr. Lg.7, din 13/03/1996 emis de Parlamentul României;		
B3	Inscrierea provizorie, drept de PROPRIETATE, dobandit prin Lege, cota actuala 1/1 1) COMUNA MARGINEA, CIF:4327030	A1

C. Partea III. SARCINI .

Inscrieri privind dezmembramintele dreptului de proprietate, drepturi reale de garanție și sarcini	Referințe
NU SUNT	

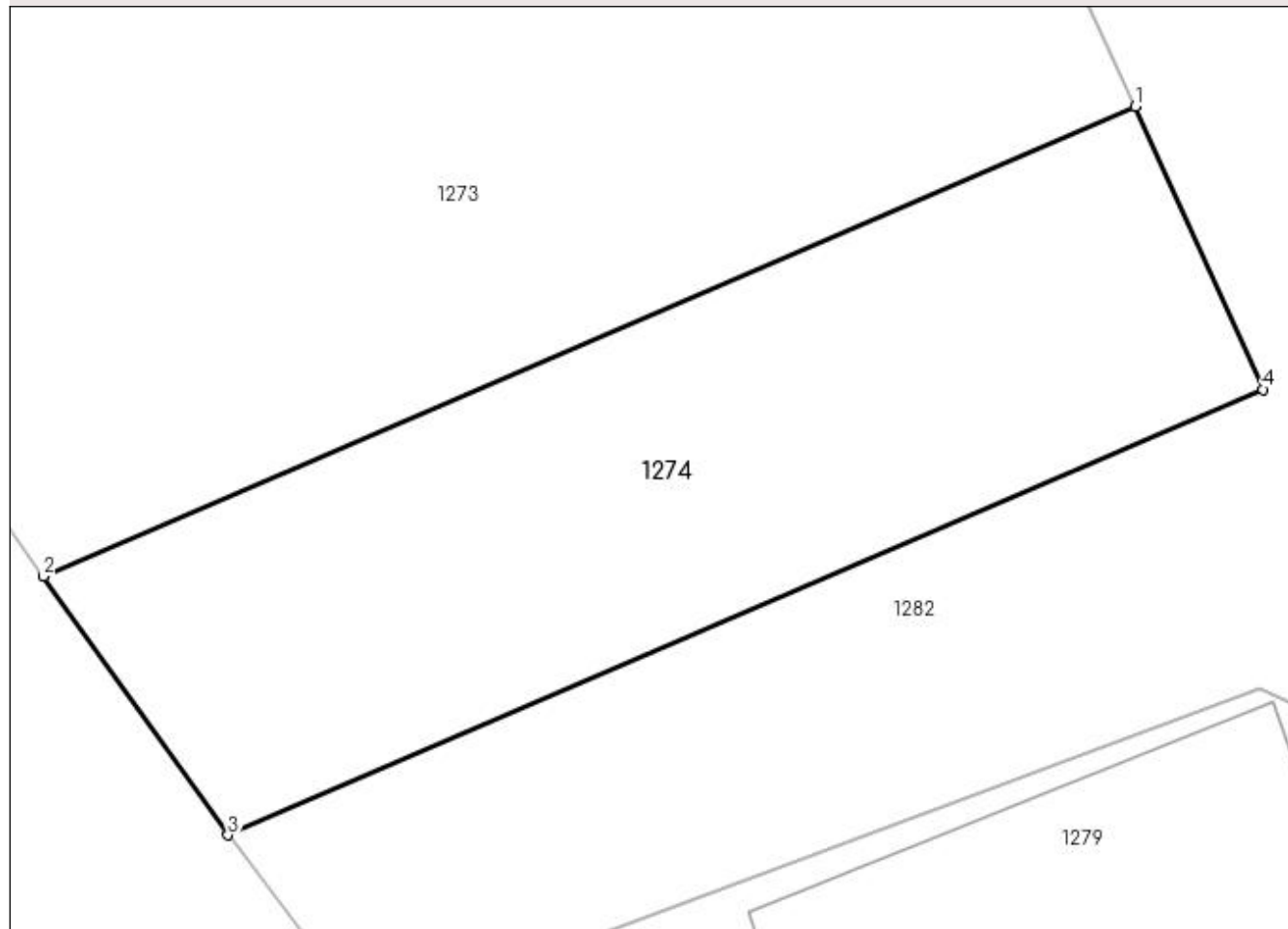
Anexa Nr. 1 La Partea I

Teren

Nr cadastral	Suprafața (mp)*	Observații / Referințe
	145	din o parte a pf 190

* Suprafața este determinată în planul de proiecție Stereo 70.

DETALII LINIARE IMOBIL



Date referitoare la teren

Crt	Categorie folosință	Intra vilan	Suprafața (mp)	Tarla	Parcelă	Nr. topo	Observații / Referințe
1	arabil	DA	145	-	-	-	

Lungime Segmente

1) Valorile lungimilor segmentelor sunt obținute din proiecție în plan.

Punct început	X / Y	Punct sfârșit	X / Y	Lungime segment (** (m)
1	563.610,719 701.308,012	2	563.588,828 701.298,587	23.834
2	563.588,828 701.298,587	3	563.592,527 701.293,4	6.371
3	563.592,527 701.293,4	4	563.613,285 701.302,338	22.6
4	563.613,285 701.302,338	1	563.610,719 701.308,012	6.227

**** Lungimile segmentelor sunt determinate în planul de proiecție Stereo 70 și sunt rotunjite la 1 milimetru.**

***** Distanța dintre puncte este formată din segmente cumulate ce sunt mai mici decât valoarea 1 milimetru.**

**DATE DESPRE IMOBILUL NR. 1275**

Oficiul de Cadastru și Publicitate Imobiliară SUCEAVA
Biroul de Cadastru și Publicitate Imobiliară Radauti

A. Partea I. Descrierea imobilului

TEREN Intravilan

Adresa: Loc. Marginea, Jud. Suceava

Nr. Crt	Nr cadastral Nr. topografic	Suprafața* (mp)	Observații / Referințe
A1	31353	6.435	Sector cadastral:15 Teren neimprijmit;

Construcții

Crt	Nr cadastral Nr. topografic	Adresa	Observații / Referințe
A1.1	31353-C1	Loc. Marginea, Jud. Suceava	Nr. niveluri:1; S. construita la sol:108 mp; S. construita desfasurata:108 mp; Locuintă
A1.2	31353-C2	Loc. Marginea, Jud. Suceava	Nr. niveluri:1; S. construita la sol:53 mp; S. construita desfasurata:53 mp; bucătărie de vară
A1.3	31353-C3	Loc. Marginea, Jud. Suceava	Nr. niveluri:1; S. construita la sol:145 mp; S. construita desfasurata:145 mp; Sură cu grajd
A1.4	31353-C4	Loc. Marginea, Jud. Suceava	Nr. niveluri:1; S. construita la sol:64 mp; S. construita desfasurata:64 mp; Șopron

B. Partea II. Proprietari și acte

Inscrieri privitoare la dreptul de proprietate și alte drepturi reale		Referințe
12334 / 14/07/2010		
Act Notarial nr. 500, din 09/04/2010 emis de BNP Carmen Frunză Vasilica;		
B7	Intabulare, drept de PROPRIETATE- bun propriu, cu titlu de partaj voluntar, dobandit prin Conventie, cota actuala 1/1, cota initiala 1/1 1) LAZAR VERONICA, Lipsă CNP OBSERVATII: adus de sub B2 -6	A1.1, A1.2, A1.3, A1.4
14172 / 12/08/2010		
Act Notarial nr. 1209, din 11/08/2010 emis de BNP Frunza Carmen;		
B8	Intabulare, drept de PROPRIETATE- bun comun, in devalmasie, cu titlu de cumparare, dobandit prin Conventie, cota actuala 1/1, cota initiala 1/1 1) LAZAR MIRCEA 2) LAZAR VERONICA, Lipsă CNP OBSERVATII: adus B1	A1

C. Partea III. SARCINI

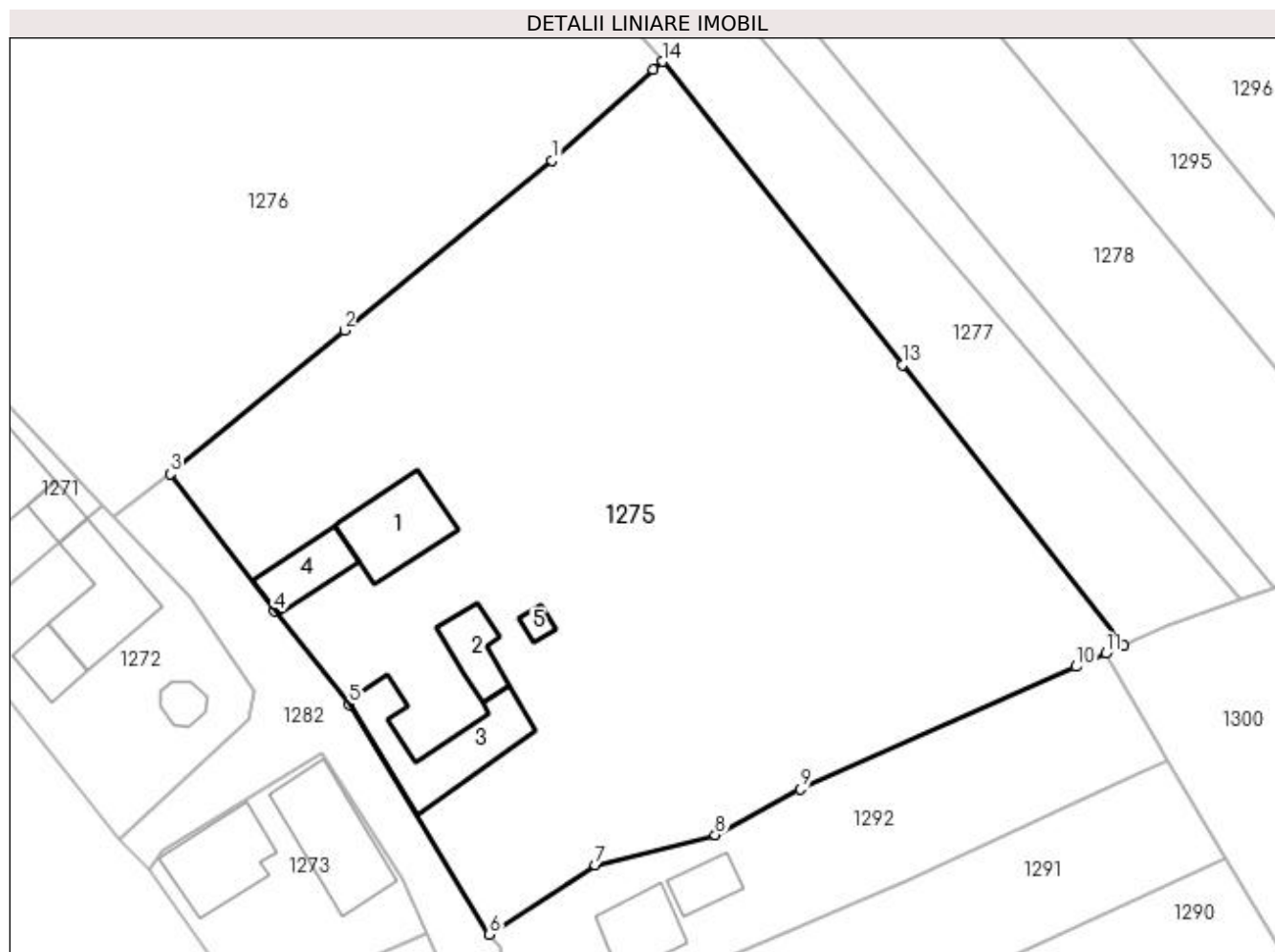
Inscrieri privind dezmembramintele dreptului de proprietate, drepturi reale de garanție și sarcini		Referințe
12334 / 14/07/2010		
Act Notarial nr. 500, din 09/04/2010 emis de BNP Carmen Frunză Vasilica;		
C1	Intabulare, drept de UZUFRACT VIAGERasupra cotei de 1/2 p.i, dobandit prin Conventie, cota actuala 1/1 1) POMOHA CI OREST	A1.1, A1.2, A1.3, A1.4
C2	Intabulare, drept de UZUFRACT VIAGERasupra cotei de 1/2 p.i, dobandit prin Conventie, cota actuala 1/1 1) POMOHA CI OLTEA, Lipsă CNP	A1.1, A1.2, A1.3, A1.4
C3	S-a notat obligatia de intretinere si inormantare 1) POMOHA CI OLTEA, Lipsă CNP	A1.1, A1.2, A1.3, A1.4

Anexa Nr. 1 La Partea I

Teren

Nr cadastral	Suprafața (mp)*	Observații / Referințe
31353	6.435	

* Suprafața este determinată în planul de proiecție Stereo 70.



Date referitoare la teren

Crt	Categorie folosință	Intra vilan	Suprafața (mp)	Tarla	Parcelă	Nr. topo	Observații / Referințe
1	curți constructii	DA	979	-	-	-	
2	arabil	DA	5.456	-	-	-	

Date referitoare la construcții

Crt	Număr	Destinație construcție	Supraf. (mp)	Situație juridică	Observații / Referințe
A1.1	31353-C1	construcții de locuințe	108	Cu acte	Nr. niveluri:1; S. construita la sol:108 mp; S. construita desfasurata:108 mp; Locuință
A1.2	31353-C2	construcții anexa	53	Cu acte	Nr. niveluri:1; S. construita la sol:53 mp; S. construita desfasurata:53 mp; bucătărie de vară
A1.3	31353-C3	construcții anexa	145	Cu acte	Nr. niveluri:1; S. construita la sol:145 mp; S. construita desfasurata:145 mp; Sură cu grajd
A1.4	31353-C4	construcții anexa	64	Cu acte	Nr. niveluri:1; S. construita la sol:64 mp; S. construita desfasurata:64 mp; Sopron
A1.5		construcții anexa	12	Fara acte	Nr. niveluri:1; S. construita la sol:12 mp; S. construita desfasurata:12 mp; Anexă

Lungime Segmente

1) Valorile lungimilor segmentelor sunt obținute din proiecție în plan.

Punct început	X / Y	Punct sfârșit	X / Y	Lungime segment (** (m)
1	563.626,289 701.403,35	2	563.600,654 701.382,424	33.092
2	563.600,654 701.382,424	3	563.579,176 701.364,688	27.854
3	563.579,176 701.364,688	4	563.592,073 701.347,733	21.303
4	563.592,073 701.347,733	5	563.601,291 701.336,23	14.741
5	563.601,291 701.336,23	6	563.618,576 701.307,882	33.202
6	563.618,576 701.307,882	7	563.631,635 701.316,428	15.607
7	563.631,635 701.316,428	8	563.646,432 701.320,152	15.258
8	563.646,432 701.320,152	9	563.656,931 701.325,824	11.933
9	563.656,931 701.325,824	10	563.690,995 701.340,924	37.261
10	563.690,995 701.340,924	11	563.694,64 701.342,539	3.987
11	563.694,64 701.342,539	12	563.696,872 701.343,528	2.441
12	563.696,872 701.343,528	13	563.669,511 701.378,144	44.124
13	563.669,511 701.378,144	14	563.639,918 701.415,582	47.722
14	563.639,918 701.415,582	15	563.638,801 701.414,58	1.501
15	563.638,801 701.414,58	1	563.626,289 701.403,35	16.813

** Lungimile segmentelor sunt determinate în planul de proiecție Stereo 70 și sunt rotunjite la 1 milimetru.

*** Distanța dintre puncte este formată din segmente cumulate ce sunt mai mici decât valoarea 1 milimetru.

**DATE DESPRE IMOBILUL NR. 1276**

Oficiul de Cadastru și Publicitate Imobiliară SUCEAVA
Biroul de Cadastru și Publicitate Imobiliară Radauti

A. Partea I. Descrierea imobilului

TEREN Intravilan

Nr. CF vechi:6668

Adresa: Loc. Marginea, Jud. Suceava

Nr. Crt	Nr cadastral Nr. topografic	Suprafața* (mp)	Observații / Referințe
A1	41781	7.211	Sector cadastral:15 Teren imprejmuit;

Construcții

Crt	Nr cadastral Nr. topografic	Adresa	Observații / Referințe
A1.1	41781-C1	Loc. Marginea, Jud. Suceava	Nr. niveluri:1; S. construita la sol:92 mp; S. construita desfasurata:92 mp; casa
A1.2	41781-C2	Loc. Marginea, Jud. Suceava	Nr. niveluri:1; S. construita la sol:85 mp; S. construita desfasurata:85 mp; anexe
A1.3		Loc. Marginea, Jud. Suceava	Nr. niveluri:1; S. construita la sol:33 mp; S. construita desfasurata:33 mp; anexa

B. Partea II. Proprietari și acte

Inscrieri privitoare la dreptul de proprietate și alte drepturi reale	Referințe
564 / 06/02/2001	
Act Notarial nr. 244, din 01/02/2001 emis de notar public in Radauti;	
B1	Intabulare, drept de PROPRIETATE, dobandit prin Conventie, cota actuala 1/1, cota initiala 1/1 1) MALOS VASILE, Lipsă CNP 2) MALOS DORINA, bun comun, în devălmășie
	A1, A1.1, A1.2
1276 / 10/11/2023	
Act Administrativ nr. 6300, din 15/05/2022 emis de Comuna Marginea;	
B2	Intabulare, drept de PROPRIETATE, dobandit prin Construire, cota actuala 1/1 1) MALOS DORINA 2) MALOS VASILE, Lipsă CNP
	A1.3

C. Partea III. SARCINI

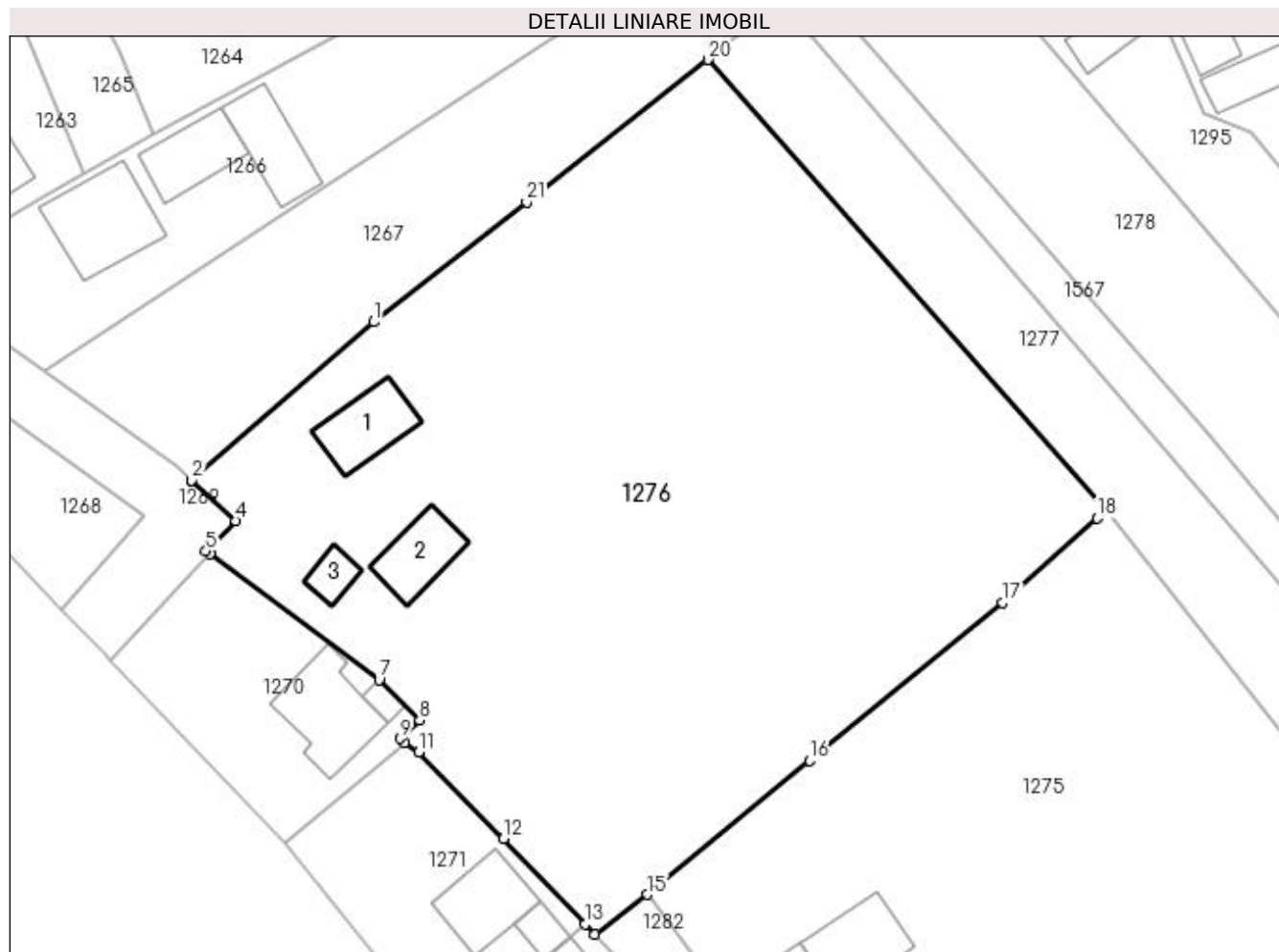
Inscrieri privind dezmembramintele dreptului de proprietate, drepturi reale de garanție și sarcini	Referințe
564 / 06/02/2001	
Act Notarial nr. 244, din 01/02/2001 emis de BNP;	
C1	Intabulare, drept de UZUFRACT VIAGER, cota actuala 1/1, cota initiala 1/1 1) MALOS ELEANA, Lipsă CNP 2) MALOS GRIGORIE, Lipsă CNP
	A1, A1.1, A1.2
C2	se noteaza obligatia de intretinere 1) MALOS GRIGORIE, Lipsă CNP 2) MALOS ELEANA, Lipsă CNP
	A1, A1.1, A1.2

Anexa Nr. 1 La Partea I

Teren

Nr cadastral	Suprafața (mp)*	Observații / Referințe
41781	7.211	

* Suprafața este determinată în planul de proiecție Stereo 70.



Date referitoare la teren

Crt	Categorie folosință	Intra vilan	Suprafața (mp)	Tarla	Parcelă	Nr. topo	Observații / Referințe
1	curți constructii	DA	935	-	-	3667	
2	arabil	DA	4.760	-	-	2756/2	
3	livada	DA	1.516	-	-	2756/5	

Date referitoare la construcții

Crt	Număr	Destinație construcție	Supraf. (mp)	Situație juridică	Observații / Referințe
A1.1	41781-C1	construcții de locuințe	92	Cu acte	Nr. niveluri:1; S. construita la sol:92 mp; S. construita desfasurata:92 mp; casa
A1.2	41781-C2	construcții anexa	85	Cu acte	Nr. niveluri:1; S. construita la sol:85 mp; S. construita desfasurata:85 mp; anexe
A1.3		construcții anexa	33	Cu acte	Nr. niveluri:1; S. construita la sol:33 mp; S. construita desfasurata:33 mp; anexe

Lungime Segmente

1) Valorile lungimilor segmentelor sunt obținute din proiecție în plan.

Punct început	X / Y	Punct sfârșit	X / Y	Lungime segment (** (m)	Punct început	X / Y	Punct sfârșit	X / Y	Lungime segment (** (m)
---------------	-------	---------------	-------	-------------------------	---------------	-------	---------------	-------	-------------------------

Punct început	X / Y	Punct sfârșit	X / Y	Lungime segment (** (m)
1	563.542,86 701.440,605	2	563.518,726 701.419,572	32.013
3	563.518,713 701.419,563	4	563.524,58 701.414,256	7.911
5	563.520,612 701.410,22	6	563.521,123 701.409,881	0.613
7	563.543,552 701.393,128	8	563.548,924 701.387,779	7.581
9	563.546,322 701.385,359	10	563.546,911 701.384,815	0.802
11	563.548,858 701.383,585	12	563.560,085 701.372,111	16.053
13	563.570,877 701.360,74	14	563.572,164 701.359,405	1.854
15	563.579,176 701.364,688	16	563.600,654 701.382,424	27.854
17	563.626,289 701.403,35	18	563.638,801 701.414,58	16.813
19	563.639,918 701.415,582	20	563.587,179 701.475,38	79.732
21	563.563,148 701.456,523	1	563.542,86 701.440,605	25.787

Punct început	X / Y	Punct sfârșit	X / Y	Lungime segment (** (m)
2	563.518,726 701.419,572	3	563.518,713 701.419,563	0.016
4	563.524,58 701.414,256	5	563.520,612 701.410,22	5.66
6	563.521,123 701.409,881	7	563.543,552 701.393,128	27.995
8	563.548,924 701.387,779	9	563.546,322 701.385,359	3.553
10	563.546,911 701.384,815	11	563.548,858 701.383,585	2.303
12	563.560,085 701.372,111	13	563.570,877 701.360,74	15.677
14	563.572,164 701.359,405	15	563.579,176 701.364,688	8.779
16	563.600,654 701.382,424	17	563.626,289 701.403,35	33.092
18	563.638,801 701.414,58	19	563.639,918 701.415,582	1.501
20	563.587,179 701.475,38	21	563.563,148 701.456,523	30.546

** Lungimile segmentelor sunt determinate în planul de proiecție Stereo 70 și sunt rotunjite la 1 milimetru.

*** Distanța dintre puncte este formată din segmente cumulate ce sunt mai mici decât valoarea 1 milimetru.

**DATE DESPRE IMOBILUL NR. 1277**

Oficiul de Cadastru și Publicitate Imobiliară SUCEAVA
Biroul de Cadastru și Publicitate Imobiliară Radauti

A. Partea I. Descrierea imobilului

TEREN Intravilan

Nr. CF vechi:6644 bis

Adresa: Loc. Neidentificata, Jud. Suceava

Nr. Crt	Nr cadastral Nr. topografic	Suprafața* (mp)	Observații / Referințe
A1	41825	2.154	Sector cadastral:15 Teren neimprejmuit;

B. Partea II. Proprietari și acte

Inscrieri privitoare la dreptul de proprietate și alte drepturi reale	Referințe
391 / 03/02/2003	
Act Notarial nr. 305, din 29/01/2003 emis de notar public in Radauti;	
B1	A1
Intabulare, drept de PROPRIETATE, dobandit prin Conventie, cota actuala 1/1, cota initiala 1/1	
1) MALOȘ VASILE , Lipsă CNP	
2) MALOȘ DORINA , bun comun, în devălmășie Lipsă CNP	

C. Partea III. SARCINI .

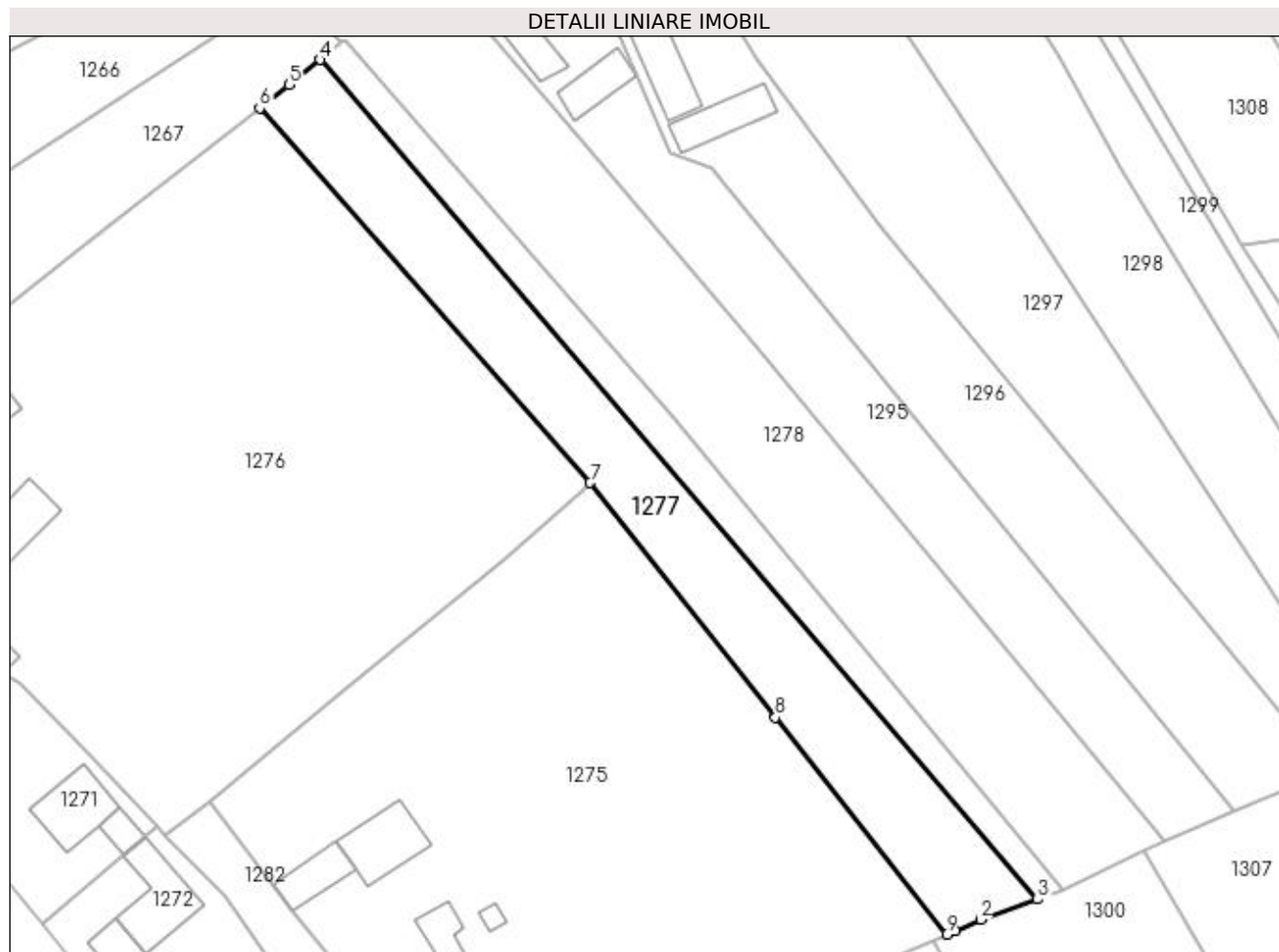
Inscrieri privind dezmembramintele dreptului de proprietate, drepturi reale de garanție și sarcini	Referințe
NU SUNT	

Anexa Nr. 1 La Partea I

Teren

Nr cadastral	Suprafața (mp)*	Observații / Referințe
41825	2.154	

* Suprafața este determinată în planul de proiecție Stereo 70.



Date referitoare la teren

Crt	Categorie folosință	Intra vilan	Suprafața (mp)	Tarla	Parcelă	Nr. topo	Observații / Referințe
1	arabil	DA	2.154	-	-	-	

Lungime Segmente

1) Valorile lungimilor segmentelor sunt obținute din proiecție în plan.

Punct început	X / Y	Punct sfârșit	X / Y	Lungime segment (** (m)
1	563.698,192 701.344,114	2	563.702,252 701.345,914	4.441
2	563.702,252 701.345,914	3	563.711,381 701.349,12	9.676
3	563.711,381 701.349,12	4	563.596,828 701.483,13	176.298
4	563.596,828 701.483,13	5	563.591,899 701.479,115	6.357
5	563.591,899 701.479,115	6	563.587,179 701.475,38	6.019

Punct început	X / Y	Punct sfârșit	X / Y	Lungime segment (** (m)
6	563.587,179 701.475,38	7	563.639,918 701.415,582	79.732
7	563.639,918 701.415,582	8	563.669,511 701.378,144	47.722
8	563.669,511 701.378,144	9	563.696,872 701.343,528	44.124
9	563.696,872 701.343,528	1	563.698,192 701.344,114	1.444

** Lungimile segmentelor sunt determinate în planul de proiecție Stereo 70 și sunt rotunjite la 1 milimetru.

*** Distanța dintre puncte este formată din segmente cumulate ce sunt mai mici decât valoarea 1 milimetru.

**DATE DESPRE IMOBILUL NR. 1278**

Oficiul de Cadastru și Publicitate Imobiliară SUCEAVA
Biroul de Cadastru și Publicitate Imobiliară Radauti

A. Partea I. Descrierea imobilului

TEREN Intravilan

Nr. CF vechi:6862

Adresa: Loc. Marginea, Jud. Suceava

Nr. Crt	Nr cadastral Nr. topografic	Suprafața* (mp)	Observații / Referințe
A1	41782	3.682	Sector cadastral:15 Teren imprejmuit;

B. Partea II. Proprietari și acte

Inscrieri privitoare la dreptul de proprietate și alte drepturi reale	Referințe
320 / 24/01/2002	
Act Notarial nr. 86, din 16/01/2002 emis de notar public in Radauti;	
B1	A1
Intabulare, drept de PROPRIETATE, dobândit prin Conventie, cota actuala 1/1, cota initiala 1/1	
1) MOLDOVAN MARIA, Lipsă CNP	
2) MOLDOVAN NECULAI, bun comun, în devălmășie Lipsă CNP	

C. Partea III. SARCINI .

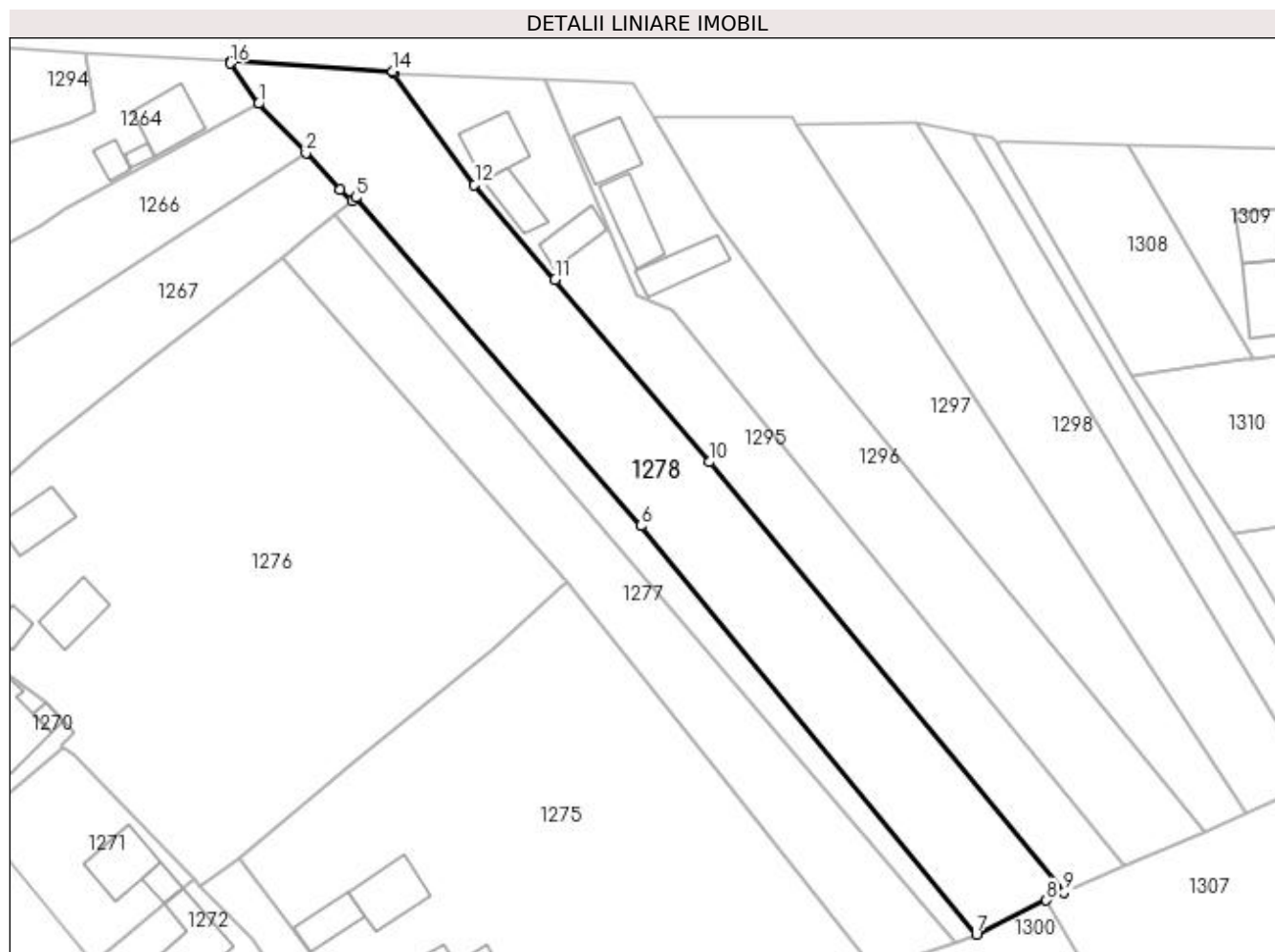
Inscrieri privind dezmembramintele dreptului de proprietate, drepturi reale de garanție și sarcini	Referințe
NU SUNT	

Anexa Nr. 1 La Partea I

Teren

Nr cadastral	Suprafața (mp)*	Observații / Referințe
41782	3.682	

* Suprafața este determinată în planul de proiecție Stereo 70.



Date referitoare la teren

Crt	Categorie folosință	Intra vilan	Suprafața (mp)	Tarla	Parcelă	Nr. topo	Observații / Referințe
1	arabil	DA	3.682	-	-	2755	

Lungime Segmente

1) Valorile lungimilor segmentelor sunt obținute din proiecție în plan.

Punct început	X / Y	Punct sfârșit	X / Y	Lungime segment (** (m)
1	563.582,839 701.503,692	2	563.591,626 701.494,607	12.639
2	563.591,626 701.494,607	3	563.597,887 701.487,927	9.155
3	563.597,887 701.487,927	4	563.600,182 701.485,862	3.087
4	563.600,182 701.485,862	5	563.600,819 701.486,402	0.835
5	563.600,819 701.486,402	6	563.653,441 701.425,85	80.222

Punct început	X / Y	Punct sfârșit	X / Y	Lungime segment (** (m)
6	563.653,441 701.425,85	7	563.715,349 701.350,514	97.51
7	563.715,349 701.350,514	8	563.728,299 701.356,792	14.392
8	563.728,299 701.356,792	9	563.731,538 701.358,298	3.572
9	563.731,538 701.358,298	10	563.666,099 701.437,635	102.843
10	563.666,099 701.437,635	11	563.637,606 701.471,246	44.063
11	563.637,606 701.471,246	12	563.622,744 701.488,787	22.991
12	563.622,744 701.488,787	13	563.607,741 701.509,269	25.389
13	563.607,741 701.509,269	14	563.607,621 701.509,649	0.398
14	563.607,621 701.509,649	15	563.577,838 701.511,506	29.841
15	563.577,838 701.511,506	16	563.577,658 701.511,185	0.368
16	563.577,658 701.511,185	1	563.582,839 701.503,692	9.11

** Lungimile segmentelor sunt determinate în planul de proiecție Stereo 70 și sunt rotunjite la 1 milimetru.

*** Distanța dintre puncte este formată din segmente cumulate ce sunt mai mici decât valoarea 1 milimetru.

**DATE DESPRE IMOBILUL NR. 1279**

Oficiul de Cadastru și Publicitate Imobiliară SUCEAVA
Biroul de Cadastru și Publicitate Imobiliară Radauti

A. Partea I. Descrierea imobilului

TEREN Intravilan

Adresa: Loc. Marginea, Jud. Suceava

Nr. Crt	Nr cadastral Nr. topografic	Suprafața* (mp)	Observații / Referințe
A1	37019	1.000	Sector cadastral:15 Teren imprejmuit; Teren delimitat cu gard

Construcții

Crt	Nr cadastral Nr. topografic	Adresa	Observații / Referințe
A1.1	37019-C1	Loc. Marginea, Jud. Suceava	Nr. niveluri:2; S. construita la sol:117 mp; S. construita desfasurata:234 mp; Locuinta P+M,SC=117 mp, SD= 234 mp constr. din BCA in anul 2018
A1.2	37019-C2	Loc. Marginea, Jud. Suceava	Nr. niveluri:1; S. construita la sol:68 mp; S. construita desfasurata:68 mp; Buc. vara P,SC=68 mp, SD= 68 mp constr. din BCA in anul 2000
A1.3	37019-C3	Loc. Marginea, Jud. Suceava	Nr. niveluri:1; S. construita la sol:100 mp; S. construita desfasurata:100 mp; Sura +grajd P,SC=100 mp, SD= 100 mp constr. din lemn in anul 2000

B. Partea II. Proprietari și acte

Inscrieri privitoare la dreptul de proprietate și alte drepturi reale		Referințe
19741 / 19/06/2018		
Act Normativ nr. 23-lege, din 08/03/1873 emis de - (RF 11413 / 29/08/1878);		
B1	Intabulare, drept de PROPRIETATE, dobandit prin Lege, cota actuala 1/1, cota initiala 1/1 1) COMUNA MARGINEA , CIF:4327030	A1
Act Administrativ nr. 34-certificat de edificare a constructiilor, din 30/05/2018 emis de Primaria comunei Marginea (act administrativ nr 5631-certificat fiscal din 30.05.2018, emis de Primaria Marginea);		
B2	Intabulare, drept de PROPRIETATE, dobandit prin Construire, cota actuala 1/1, cota initiala 1/1 1) LAZĂR ANGELICA-NICOLETA , bun comun in devalmasie 2) LAZĂR ADRIAN-MIHAI	A1.1, A1.2, A1.3

C. Partea III. SARCINI

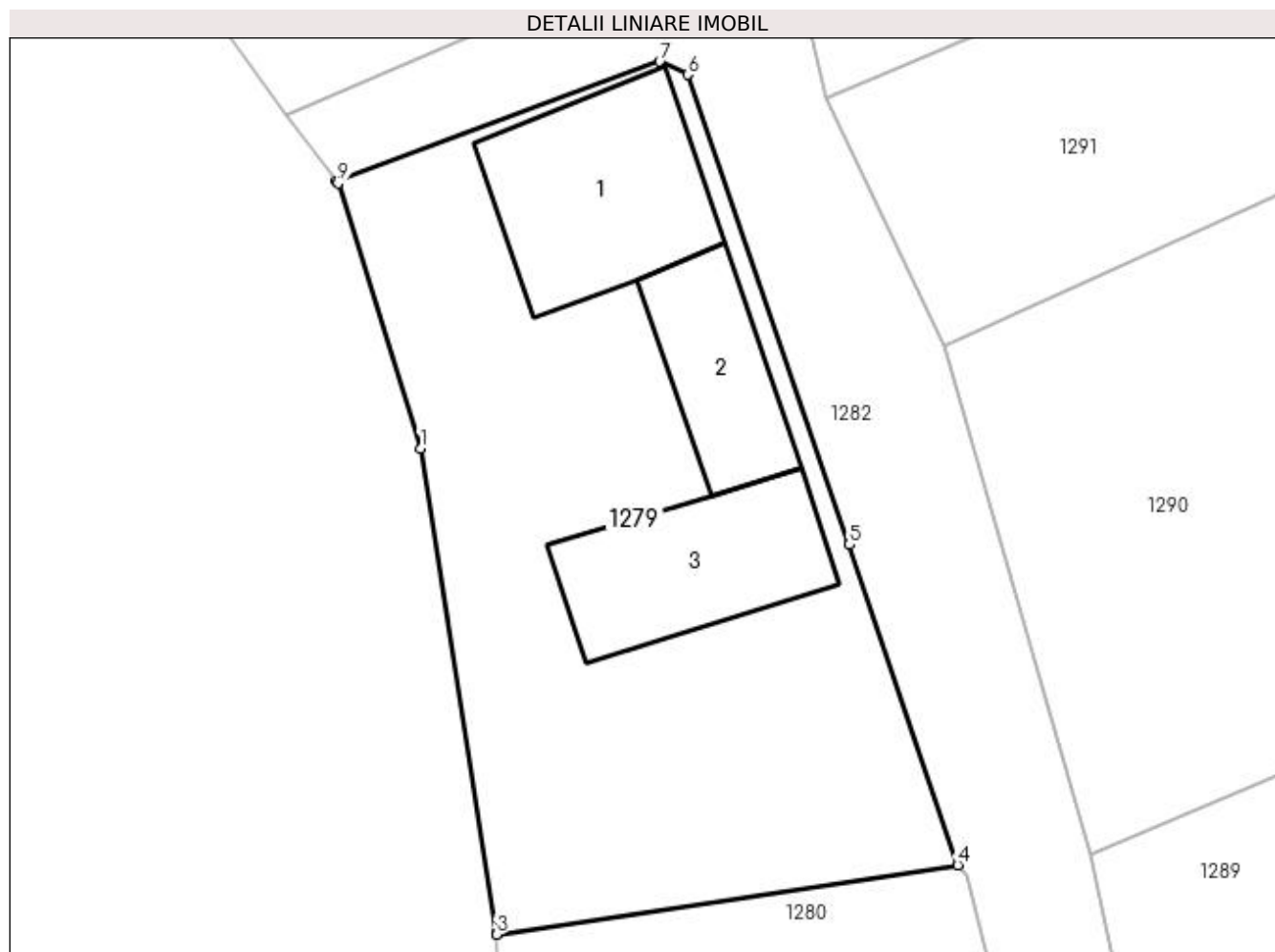
Inscrieri privind dezmembramintele dreptului de proprietate, drepturi reale de garanție și sarcini		Referințe
19741 / 19/06/2018		
Act Administrativ nr. 3-contract de concesiune, din 17/05/2000 emis de Primaria Marginea;		
C1	Intabulare, drept de CONCESIUNE pentru o perioada de 49 de ani, incepand cu data intocmirii prezentului contract. 1) LAZĂR ADRIAN-MIHAI	A1

Anexa Nr. 1 La Partea I

Teren

Nr cadastral	Suprafața (mp)*	Observații / Referințe
37019	1.000	Teren delimitat cu gard

* Suprafața este determinată în planul de proiecție Stereo 70.



Date referitoare la teren

Crt	Categorie folosință	Intravilan	Suprafața (mp)	Tarla	Parcelă	Nr. topo	Observații / Referințe
1	curți construcții	DA	550	-	-	-	teren curți constr. delimitat cu gard
2	arabil	DA	450	-	-	-	teren arabil delimitat cu gard

Date referitoare la construcții

Crt	Număr	Destinație construcție	Supraf. (mp)	Situație juridică	Observații / Referințe
A1.1	37019-C1	construcții de locuințe	117	Cu acte	Nr. niveluri:2; S. construita la sol:117 mp; S. construita desfasurata:234 mp; Locuinta P+M, SC=117 mp, SD= 234 mp constr. din BCA in anul 2018
A1.2	37019-C2	construcții anexa	68	Cu acte	Nr. niveluri:1; S. construita la sol:68 mp; S. construita desfasurata:68 mp; Buc. vara P, SC=68 mp, SD= 68 mp constr. din BCA in anul 2000
A1.3	37019-C3	construcții anexa	100	Cu acte	Nr. niveluri:1; S. construita la sol:100 mp; S. construita desfasurata:100 mp; Sura +grajd P, SC=100 mp, SD= 100 mp constr. din lemn in anul 2000

Lungime Segmente

1) Valorile lungimilor segmentelor sunt obținute din proiecție în plan.

Punct început	X / Y	Punct sfârșit	X / Y	Lungime segment (** (m)
1	563.599,983 701.274,923	2	563.604,205 701.248,133	27.121
2	563.604,205 701.248,133	3	563.604,208 701.248,021	0.112
3	563.604,208 701.248,021	4	563.629,745 701.251,854	25.823
4	563.629,745 701.251,854	5	563.623,746 701.269,6	18.733
5	563.623,746 701.269,6	6	563.614,788 701.295,619	27.518
6	563.614,788 701.295,619	7	563.613,242 701.296,341	1.706
7	563.613,242 701.296,341	8	563.595,343 701.289,71	19.088
8	563.595,343 701.289,71	9	563.595,426 701.289,6	0.138
9	563.595,426 701.289,6	1	563.599,983 701.274,923	15.368

** Lungimile segmentelor sunt determinate în planul de proiecție Stereo 70 și sunt rotunjite la 1 milimetru.

*** Distanța dintre puncte este formată din segmente cumulate ce sunt mai mici decât valoarea 1 milimetru.

**DATE DESPRE IMOBILUL NR. 1280**

Oficiul de Cadastru și Publicitate Imobiliară SUCEAVA
Biroul de Cadastru și Publicitate Imobiliară Radauti

A. Partea I. Descrierea imobilului

TEREN Intravilan

Adresa: Loc. Marginea, Jud. Suceava

Nr. Crt	Nr cadastral Nr. topografic	Suprafața* (mp)	Observații / Referințe
A1		1.000	Sector cadastral:15 Teren imprejmuit; din o parte a pf 190

B. Partea II. Proprietari și acte

Inscrieri privitoare la dreptul de proprietate și alte drepturi reale		Referințe
1280 / 10/11/2023		
Act Administrativ nr. 17, din 19/07/2001 emis de Primaria Comunei Marginea;		
B1	se noteasa contractul de concesiune 1) MAFTEAN ION-ILIE , Lipsă CNP	A1
Act Administrativ nr. 34, din 29/08/2007 emis de Primaria Comunei Marginea;		
B2	Intabulare, drept de PROPRIETATE, dobândit prin Lege, cota actuala 1/1 1) COMUNA MARGINEA , CIF:4327030	A1

C. Partea III. SARCINI .

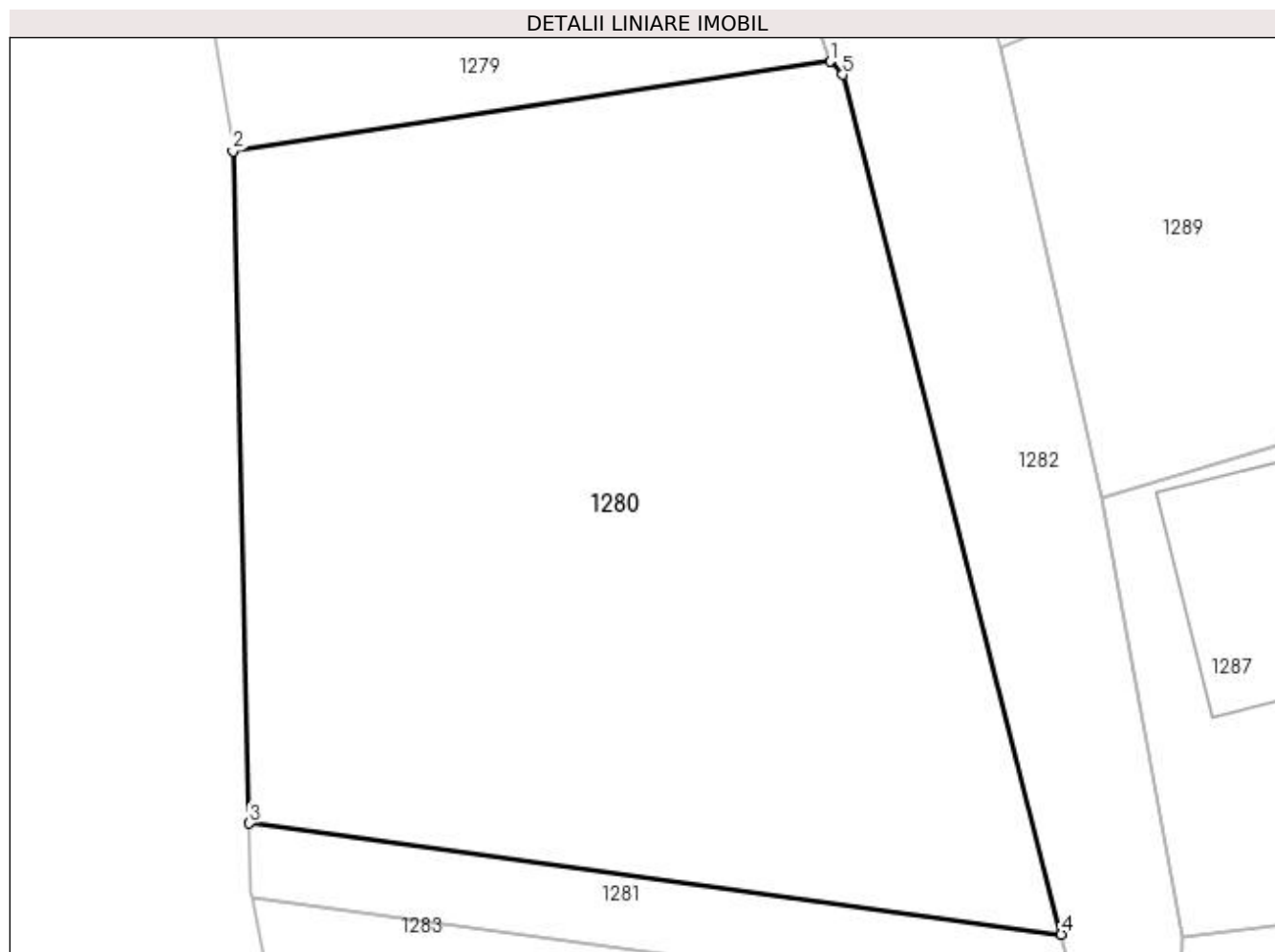
Inscrieri privind dezmembramintele dreptului de proprietate, drepturi reale de garanție și sarcini	Referințe
NU SUNT	

Anexa Nr. 1 La Partea I

Teren

Nr cadastral	Suprafața (mp)*	Observații / Referințe
	1.000	din o parte a pf 190

* Suprafața este determinată în planul de proiecție Stereo 70.



Date referitoare la teren

Crt	Categorie folosință	Intra vilan	Suprafața (mp)	Tarla	Parcelă	Nr. topo	Observații / Referințe
1	arabil	DA	1.000	-	-	-	

Lungime Segmente

1) Valorile lungimilor segmentelor sunt obținute din proiecție în plan.

Punct început	X / Y	Punct sfârșit	X / Y	Lungime segment (** (m)
1	563.629,745 701.251,854	2	563.604,208 701.248,021	25.823
2	563.604,208 701.248,021	3	563.604,915 701.219,283	28.747
3	563.604,915 701.219,283	4	563.639,639 701.214,544	35.046
4	563.639,639 701.214,544	5	563.630,288 701.251,295	37.922
5	563.630,288 701.251,295	1	563.629,745 701.251,854	0.779

**** Lungimile segmentelor sunt determinate în planul de proiecție Stereo 70 și sunt rotunjite la 1 milimetru.**

***** Distanța dintre puncte este formată din segmente cumulate ce sunt mai mici decât valoarea 1 milimetru.**

**DATE DESPRE IMOBILUL NR. 1281**

Oficiul de Cadastru și Publicitate Imobiliară SUCEAVA
Biroul de Cadastru și Publicitate Imobiliară Radauti

A. Partea I. Descrierea imobilului

TEREN Intravilan

Adresa: Loc. Marginea, Jud. Suceava

Nr. Crt	Nr cadastral Nr. topografic	Suprafața* (mp)	Observații / Referințe
A1		110	Sector cadastral:15 Teren imprejmuit; din o parte a pf 190

B. Partea II. Proprietari și acte

Inscrieri privitoare la dreptul de proprietate și alte drepturi reale		Referințe
1281 / 10/11/2023		
Act Administrativ nr. Lg.7, din 13/03/1996 emis de Parlamentul României;		
B3	Inscrierea provizorie, drept de PROPRIETATE, dobandit prin Lege, cota actuala 1/1 1) COMUNA MARGINEA, CIF:4327030	A1

C. Partea III. SARCINI .

Inscrieri privind dezmembramintele dreptului de proprietate, drepturi reale de garanție și sarcini	Referințe
NU SUNT	

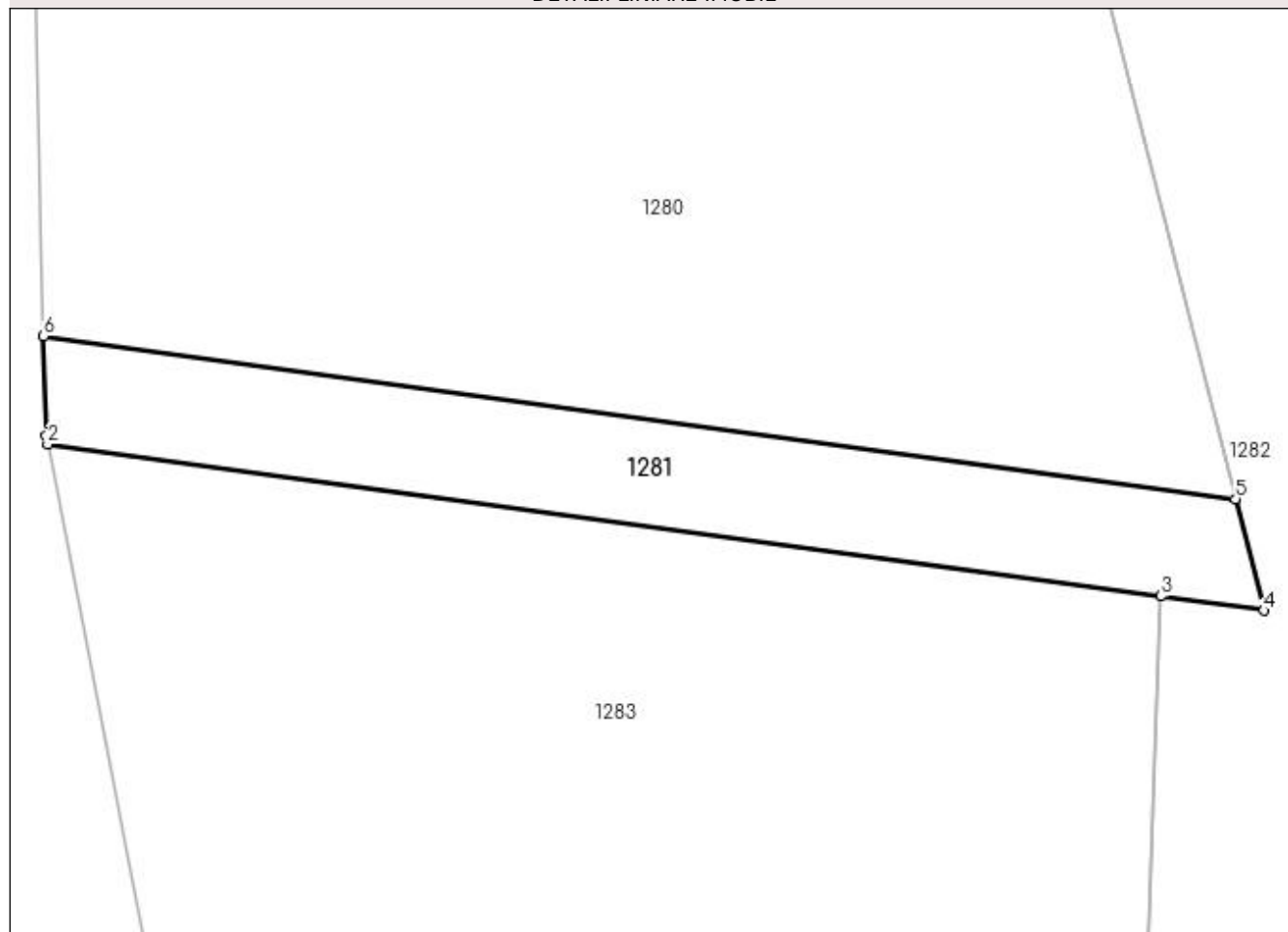
Anexa Nr. 1 La Partea I

Teren

Nr cadastral	Suprafața (mp)*	Observații / Referințe
	110	din o parte a pf 190

* Suprafața este determinată în planul de proiecție Stereo 70.

DETALII LINIARE IMOBIL



Date referitoare la teren

Crt	Categorie folosință	Intra vilan	Suprafața (mp)	Tarla	Parcelă	Nr. topo	Observații / Referințe
1	arabil	DA	110	-	-	-	

Lungime Segmente

1) Valorile lungimilor segmentelor sunt obținute din proiecție în plan.

Punct început	X / Y	Punct sfârșit	X / Y	Lungime segment (** (m)
1	563.604,986 701.216,393	2	563.605,037 701.216,131	0.267
2	563.605,037 701.216,131	3	563.637,46 701.211,706	32.724
3	563.637,46 701.211,706	4	563.640,466 701.211,296	3.034
4	563.640,466 701.211,296	5	563.639,639 701.214,544	3.352
5	563.639,639 701.214,544	6	563.604,915 701.219,283	35.046

Punct început	X / Y	Punct sfârșit	X / Y	Lungime segment (** (m)
6	563.604,915 701.219,283	1	563.604,986 701.216,393	2.891

** Lungimile segmentelor sunt determinate în planul de proiecție Stereo 70 și sunt rotunjite la 1 milimetru.

*** Distanța dintre puncte este formată din segmente cumulate ce sunt mai mici decât valoarea 1 milimetru.

**DATE DESPRE IMOBILUL NR. 1282**

Oficiul de Cadastru și Publicitate Imobiliară SUCEAVA
Biroul de Cadastru și Publicitate Imobiliară Radauti

A. Partea I. Descrierea imobilului

TEREN Intravilan

Adresa: Loc. Marginea, Jud. Suceava

Nr. Crt	Nr cadastral Nr. topografic	Suprafața* (mp)	Observații / Referințe
A1	39125	1.924	Sector cadastral:15 Teren imprejmuit; Teren imprejmuit partial cu gard de metal si lemn.

B. Partea II. Proprietari și acte

Inscrieri privitoare la dreptul de proprietate și alte drepturi reale		Referințe
33945 / 04/08/2021		
Act Administrativ nr. 41, din 14/07/2021 emis de Consiliul Local al Comunei Marginea (act administrativ nr 9969 din 27.07.2021, emis de Primaria Comunei Marginea);		
B1	Intabulare, drept de PROPRIETATE, dobandit prin Lege, cota actuala 1/1, cota initiala 1/1 1) COMUNA MARGINEA , CIF:4327030, -DOMENIUL PUBLIC	A1

C. Partea III. SARCINI .

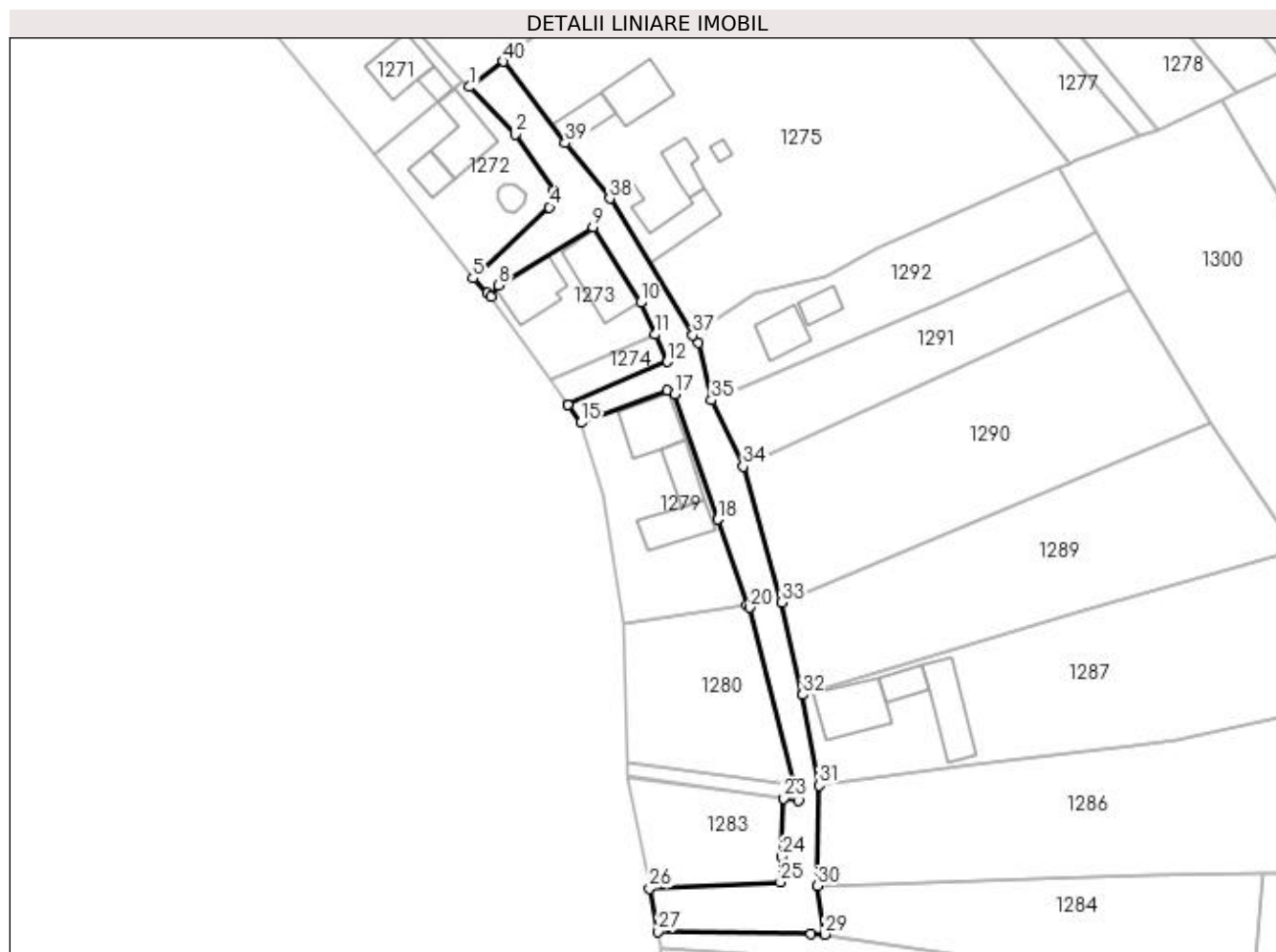
Inscrieri privind dezmembramintele dreptului de proprietate, drepturi reale de garanție și sarcini	Referințe
NU SUNT	

Anexa Nr. 1 La Partea I

Teren

Nr cadastral	Suprafața (mp)*	Observații / Referințe
39125	1.924	Teren împrejmuit partial cu gard de metal si lemn.

* Suprafața este determinată în planul de proiecție Stereo 70.



Date referitoare la teren

Crt	Categorie folosință	Intra vilan	Suprafața (mp)	Tarla	Parcelă	Nr. topo	Observații / Referințe
1	drum	DA	1.924	-	-	-	

Lungime Segmente

1) Valorile lungimilor segmentelor sunt obținute din proiecție în plan.

Punct început	X / Y	Punct sfârșit	X / Y	Lungime segment (** (m)	Punct început	X / Y	Punct sfârșit	X / Y	Lungime segment (** (m)
1	563.572,164 701.359,405	2	563.581,645 701.349,568	13.662	2	563.581,645 701.349,568	3	563.589,628 701.337,945	14.1
3	563.589,628 701.337,945	4	563.588,745 701.334,45	3.605	4	563.588,745 701.334,45	5	563.572,877 701.319,705	21.661
5	563.572,877 701.319,705	6	563.575,929 701.316,671	4.303	6	563.575,929 701.316,671	7	563.576,564 701.315,781	1.093
7	563.576,564 701.315,781	8	563.578,277 701.318,218	2.979	8	563.578,277 701.318,218	9	563.597,862 701.330,339	23.032
9	563.597,862 701.330,339	10	563.607,719 701.314,649	18.529	10	563.607,719 701.314,649	11	563.610,719 701.308,012	7.284

Punct început	X / Y	Punct sfârșit	X / Y	Lungime segment (** (m))
11	563.610,719 701.308,012	12	563.613,285 701.302,338	6.227
13	563.592,527 701.293,4	14	563.592,59 701.293,381	0.066
15	563.595,343 701.289,71	16	563.613,242 701.296,341	19.088
17	563.614,788 701.295,619	18	563.623,746 701.269,6	27.518
19	563.629,745 701.251,854	20	563.630,288 701.251,295	0.779
21	563.639,639 701.214,544	22	563.640,466 701.211,296	3.352
23	563.637,46 701.211,706	24	563.637,045 701.199,576	12.137
25	563.636,73 701.194,331	26	563.609,532 701.193,014	27.23
27	563.611,291 701.184,059	28	563.643,131 701.183,515	31.845
29	563.645,952 701.183,469	30	563.644,42 701.193,534	10.181
31	563.644,816 701.214,404	32	563.641,38 701.233,239	19.146
33	563.637,072 701.252,44	34	563.629,013 701.280,614	29.304
35	563.622,46 701.294,339	36	563.619,746 701.306,308	12.273
37	563.618,576 701.307,882	38	563.601,291 701.336,23	33.202
39	563.592,073 701.347,733	40	563.579,176 701.364,688	21.303

Punct început	X / Y	Punct sfârșit	X / Y	Lungime segment (** (m))
12	563.613,285 701.302,338	13	563.592,527 701.293,4	22.6
14	563.592,59 701.293,381	15	563.595,343 701.289,71	4.589
16	563.613,242 701.296,341	17	563.614,788 701.295,619	1.706
18	563.623,746 701.269,6	19	563.629,745 701.251,854	18.733
20	563.630,288 701.251,295	21	563.639,639 701.214,544	37.922
22	563.640,466 701.211,296	23	563.637,46 701.211,706	3.034
24	563.637,045 701.199,576	25	563.636,73 701.194,331	5.254
26	563.609,532 701.193,014	27	563.611,291 701.184,059	9.126
28	563.643,131 701.183,515	29	563.645,952 701.183,469	2.821
30	563.644,42 701.193,534	31	563.644,816 701.214,404	20.874
32	563.641,38 701.233,239	33	563.637,072 701.252,44	19.678
34	563.629,013 701.280,614	35	563.622,46 701.294,339	15.209
36	563.619,746 701.306,308	37	563.618,576 701.307,882	1.961
38	563.601,291 701.336,23	39	563.592,073 701.347,733	14.741
40	563.579,176 701.364,688	1	563.572,164 701.359,405	8.779

** Lungimile segmentelor sunt determinate în planul de proiecție Stereo 70 și sunt rotunjite la 1 milimetru.

*** Distanța dintre puncte este formată din segmente cumulate ce sunt mai mici decât valoarea 1 milimetru.

**DATE DESPRE IMOBILUL NR. 1283**

Oficiul de Cadastru și Publicitate Imobiliară SUCEAVA
Biroul de Cadastru și Publicitate Imobiliară Radauti

A. Partea I. Descrierea imobilului

TEREN Intravilan

Adresa: Loc. Marginea, Jud. Suceava

Nr. Crt	Nr cadastral Nr. topografic	Suprafața* (mp)	Observații / Referințe
A1		602	Sector cadastral:15 Teren imprejmuit; din o parte a pf 190

B. Partea II. Proprietari și acte

Inscrieri privitoare la dreptul de proprietate și alte drepturi reale		Referințe
1283 / 10/11/2023		
Act Administrativ nr. Lg.7, din 13/03/1996 emis de Parlamentul României;		
B3	Inscrierea provizorie, drept de PROPRIETATE, dobandit prin Lege, cota actuala 1/1 1) COMUNA MARGINEA, CIF:4327030	A1

C. Partea III. SARCINI .

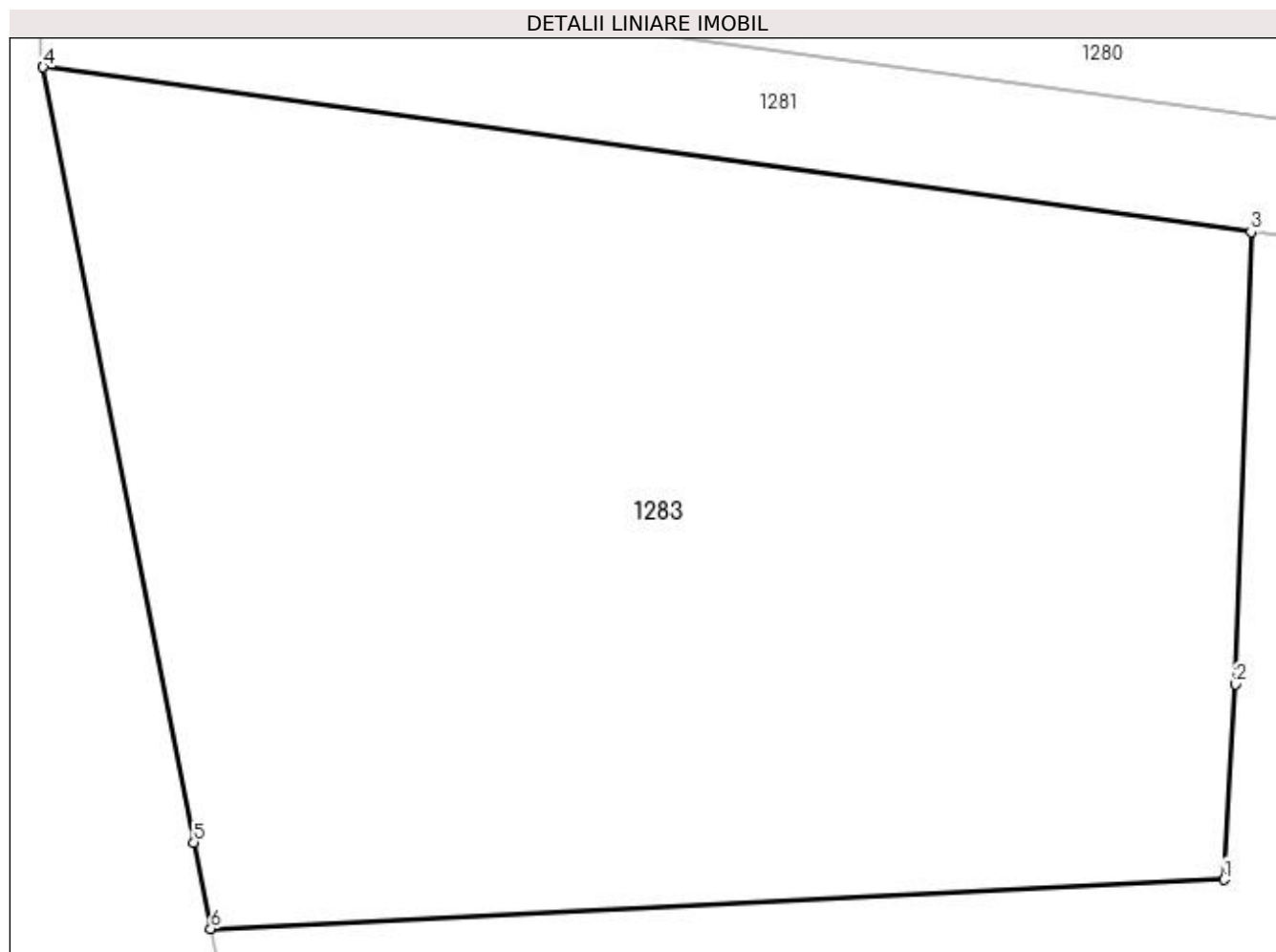
Inscrieri privind dezmembramintele dreptului de proprietate, drepturi reale de garanție și sarcini	Referințe
NU SUNT	

Anexa Nr. 1 La Partea I

Teren

Nr cadastral	Suprafața (mp)*	Observații / Referințe
	602	din o parte a pf 190

* Suprafața este determinată în planul de proiecție Stereo 70.



Date referitoare la teren

Crt	Categorie folosință	Intravilan	Suprafața (mp)	Tarla	Parcelă	Nr. topo	Observații / Referințe
1	arabil	DA	602	-	-	-	

Lungime Segmente

1) Valorile lungimilor segmentelor sunt obținute din proiecție în plan.

Punct început	X / Y	Punct sfârșit	X / Y	Lungime segment (** (m)
1	563.636,73 701.194,331	2	563.637,045 701.199,576	5.254
2	563.637,045 701.199,576	3	563.637,46 701.211,706	12.137
3	563.637,46 701.211,706	4	563.605,037 701.216,131	32.724
4	563.605,037 701.216,131	5	563.609,075 701.195,331	21.188
5	563.609,075 701.195,331	6	563.609,532 701.193,014	2.362

Punct început	X / Y	Punct sfârșit	X / Y	Lungime segment (** (m)
6	563.609,532 701.193,014	1	563.636,73 701.194,331	27.23

** Lungimile segmentelor sunt determinate în planul de proiecție Stereo 70 și sunt rotunjite la 1 milimetru.

*** Distanța dintre puncte este formată din segmente cumulate ce sunt mai mici decât valoarea 1 milimetru.

**DATE DESPRE IMOBILUL NR. 1284**

Oficiul de Cadastru și Publicitate Imobiliară SUCEAVA
Biroul de Cadastru și Publicitate Imobiliară Radauti

A. Partea I. Descrierea imobilului

TEREN Intravilan

Nr. CF vechi:6710

Adresa: Loc. Marginea, Jud. Suceava

Nr. Crt	Nr cadastral Nr. topografic	Suprafața* (mp)	Observații / Referințe
A1	41783	1.598	Sector cadastral:15 Teren imprejmuit;

B. Partea II. Proprietari și acte

Inscrieri privitoare la dreptul de proprietate și alte drepturi reale	Referințe
16559 / 04/04/2024	
Act Notarial nr. 939, din 03/04/2024 emis de Mandici Alexandru;	
B2	A1
Intabulare, drept de PROPRIETATE bun propriu cu titlu de donatie, dobandit prin Conventie, cota actuala 1/1, cota initiala 1/1 1) GEANĂ MĂRIOARA	

C. Partea III. SARCINI .

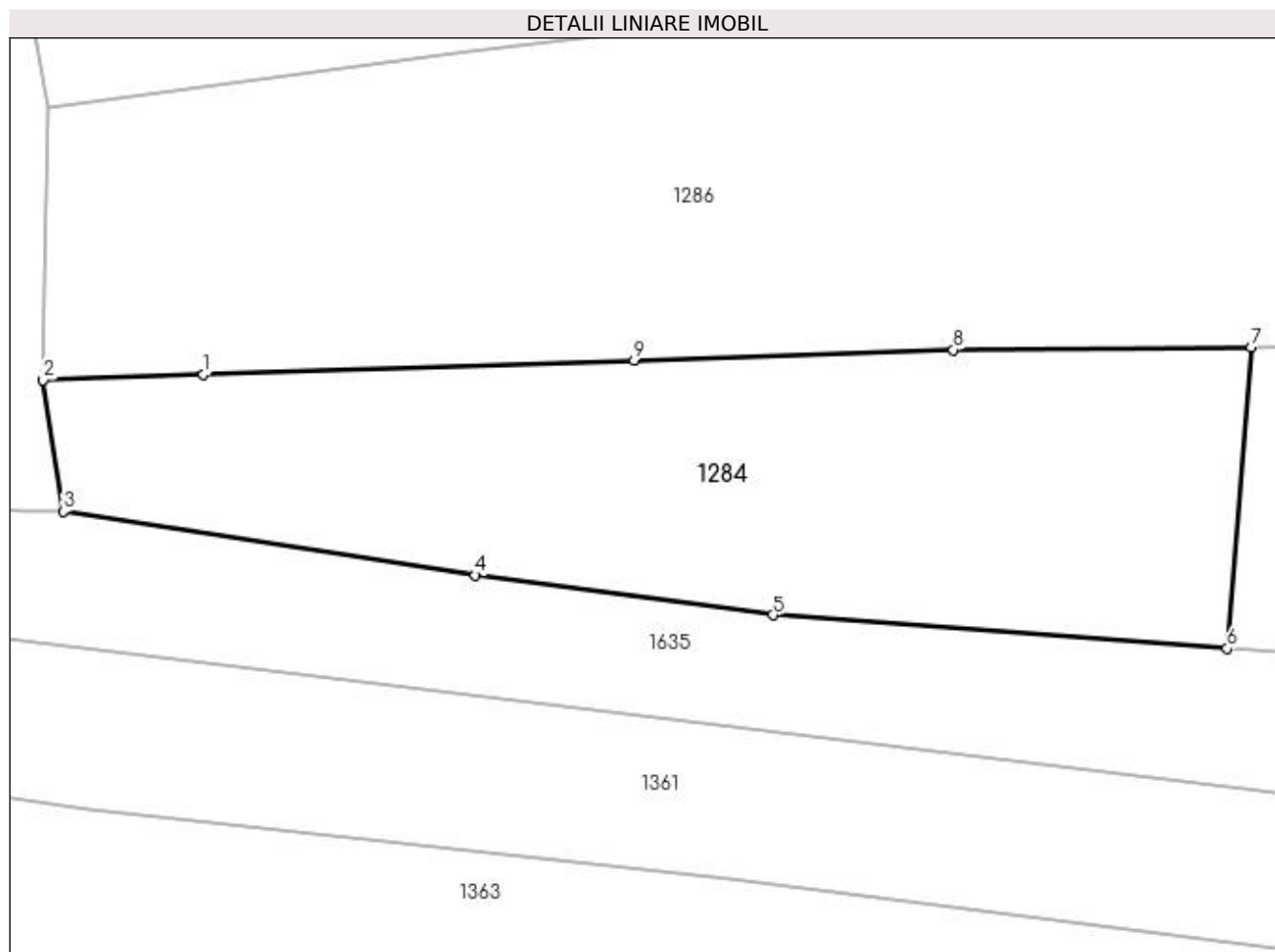
Inscrieri privind dezmembramintele dreptului de proprietate, drepturi reale de garanție și sarcini	Referințe
NU SUNT	

Anexa Nr. 1 La Partea I

Teren

Nr cadastral	Suprafața (mp)*	Observații / Referințe
41783	1.598	

* Suprafața este determinată în planul de proiecție Stereo 70.



Date referitoare la teren

Crt	Categorie folosință	Intra vilan	Suprafața (mp)	Tarla	Parcelă	Nr. topo	Observații / Referințe
1	arabil	DA	1.598	-	-	2771/6	

Lungime Segmente

1) Valorile lungimilor segmentelor sunt obținute din proiecție în plan.

Punct început	X / Y	Punct sfârșit	X / Y	Lungime segment (** (m)
1	563.656,698 701.193,939	2	563.644,42 701.193,534	12.285
2	563.644,42 701.193,534	3	563.645,952 701.183,469	10.181
3	563.645,952 701.183,469	4	563.677,484 701.178,589	31.907
4	563.677,484 701.178,589	5	563.700,27 701.175,545	22.988
5	563.700,27 701.175,545	6	563.735,025 701.172,985	34.849

Punct început	X / Y	Punct sfârșit	X / Y	Lungime segment (** (m)
6	563.735,025 701.172,985	7	563.736,852 701.196,025	23.112
7	563.736,852 701.196,025	8	563.714,075 701.195,831	22.778
8	563.714,075 701.195,831	9	563.689,662 701.195,026	24.426
9	563.689,662 701.195,026	1	563.656,698 701.193,939	32.982

** Lungimile segmentelor sunt determinate în planul de proiecție Stereo 70 și sunt rotunjite la 1 milimetru.

*** Distanța dintre puncte este formată din segmente cumulate ce sunt mai mici decât valoarea 1 milimetru.

**DATE DESPRE IMOBILUL NR. 1285**

Oficiul de Cadastru și Publicitate Imobiliară SUCEAVA
Biroul de Cadastru și Publicitate Imobiliară Radauti

A. Partea I. Descrierea imobilului

TEREN Intravilan

Adresa: Loc. Marginea, Jud. Suceava

Nr. Crt	Nr cadastral Nr. topografic	Suprafața* (mp)	Observații / Referințe
A1		144	Sector cadastral:15 Teren imprejmuit; din o parte a pf 2776/1

B. Partea II. Proprietari și acte

Inscrieri privitoare la dreptul de proprietate și alte drepturi reale		Referințe
1285 / 10/11/2023		
Act Administrativ nr. Lg.7, din 13/03/1996 emis de Parlamentul României;		
B3	Inscrierea provizorie, drept de PROPRIETATE, dobandit prin Lege, cota actuala 1/1 1) COMUNA MARGINEA, CIF:4327030	A1

C. Partea III. SARCINI .

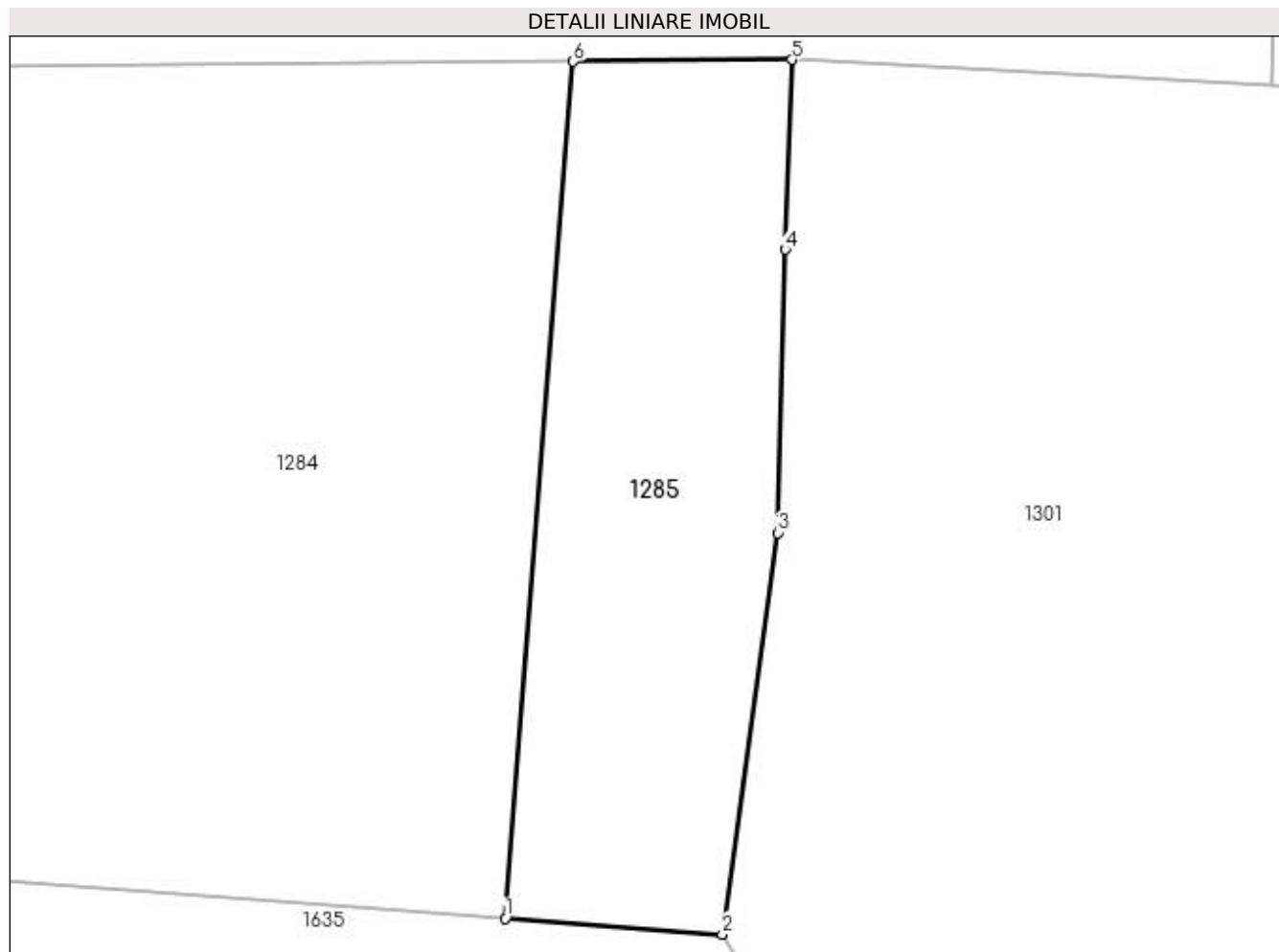
Inscrieri privind dezmembramintele dreptului de proprietate, drepturi reale de garanție și sarcini	Referințe
NU SUNT	

Anexa Nr. 1 La Partea I

Teren

Nr cadastral	Suprafața (mp)*	Observații / Referințe
	144	din o parte a pf 2776/1

* Suprafața este determinată în planul de proiecție Stereo 70.



Date referitoare la teren

Crt	Categorie folosință	Intra vilan	Suprafața (mp)	Tarla	Parcelă	Nr. topo	Observații / Referințe
1	arabil	DA	144	-	-	-	

Lungime Segmente

1) Valorile lungimilor segmentelor sunt obținute din proiecție în plan.

Punct început	X / Y	Punct sfârșit	X / Y	Lungime segment (** (m)
1	563.735,025 701.172,985	2	563.740,861 701.172,556	5.852
2	563.740,861 701.172,556	3	563.742,342 701.183,35	10.895
3	563.742,342 701.183,35	4	563.742,553 701.190,969	7.622
4	563.742,553 701.190,969	5	563.742,726 701.196,075	5.109
5	563.742,726 701.196,075	6	563.736,852 701.196,025	5.874

Punct început	X / Y	Punct sfârșit	X / Y	Lungime segment (** (m)
6	563.736,852 701.196,025	1	563.735,025 701.172,985	23.112

** Lungimile segmentelor sunt determinate în planul de proiecție Stereo 70 și sunt rotunjite la 1 milimetru.

*** Distanța dintre puncte este formată din segmente cumulate ce sunt mai mici decât valoarea 1 milimetru.

**DATE DESPRE IMOBILUL NR. 1286**

Oficiul de Cadastru și Publicitate Imobiliară SUCEAVA
Biroul de Cadastru și Publicitate Imobiliară Radauti

A. Partea I. Descrierea imobilului

TEREN Necunoscut

Adresa: Loc. Marginea, Jud. Suceava

Nr. Crt	Nr cadastral Nr. topografic	Suprafața* (mp)	Observații / Referințe
A1		3.000	Sector cadastral:15 Teren imprejmuit; din o parte a pf 2765/1;2771/1;2769;2768

B. Partea II. Proprietari și acte

Inscrieri privitoare la dreptul de proprietate și alte drepturi reale		Referințe
1286 / 10/11/2023		
Act Notarial nr. 500, din 09/04/2010 emis de BNP Carmen Vasilica Frunza;		
B2	Intabulare, drept de PROPRIETATE, dobandit prin lesire Din Indiviziune, cota actuala 1/1 1) LAZĂR VERONICA	A1

C. Partea III. SARCINI .

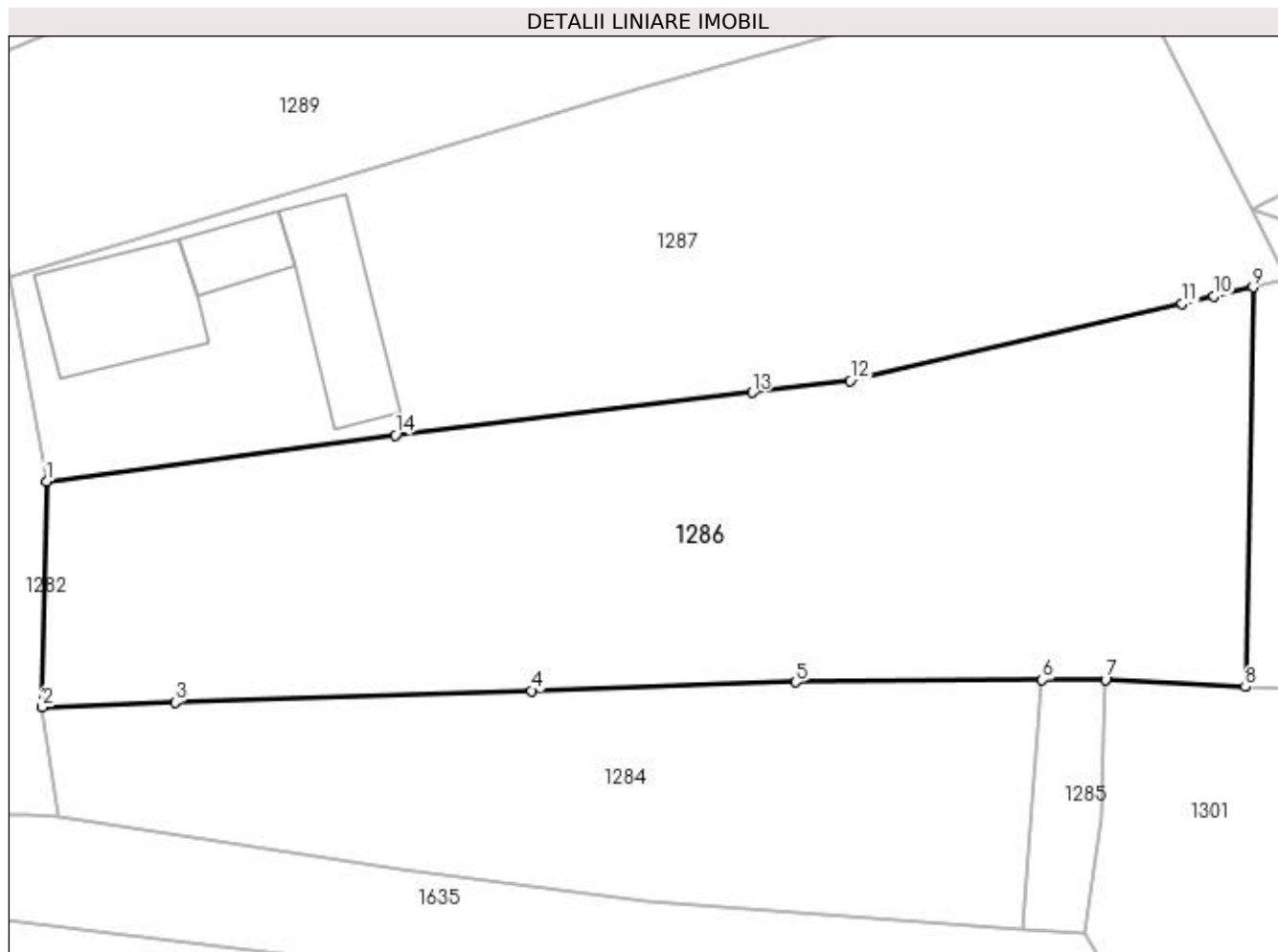
Inscrieri privind dezmembramintele dreptului de proprietate, drepturi reale de garanție și sarcini	Referințe
NU SUNT	

Anexa Nr. 1 La Partea I

Teren

Nr cadastral	Suprafața (mp)*	Observații / Referințe
	3.000	din o parte a pf 2765/1;2771/1;2769;2768

* Suprafața este determinată în planul de proiecție Stereo 70.



Date referitoare la teren

Crt	Categorie folosință	Intra vilan	Suprafața (mp)	Tarla	Parcelă	Nr. topo	Observații / Referințe
1	arabil	DA	2.873	-	-	-	
2	arabil	NU	127	-	-	-	

Lungime Segmente

1) Valorile lungimilor segmentelor sunt obținute din proiecție în plan.

Punct început	X / Y	Punct sfârșit	X / Y	Lungime segment (** (m)
1	563.644,816 701.214,404	2	563.644,42 701.193,534	20.874
2	563.644,42 701.193,534	3	563.656,698 701.193,939	12.285
3	563.656,698 701.193,939	4	563.689,662 701.195,026	32.982
4	563.689,662 701.195,026	5	563.714,075 701.195,831	24.426

Punct început	X / Y	Punct sfârșit	X / Y	Lungime segment (** (m)
5	563.714,075 701.195,831	6	563.736,852 701.196,025	22.778
6	563.736,852 701.196,025	7	563.742,726 701.196,075	5.874
7	563.742,726 701.196,075	8	563.755,658 701.195,382	12.951
8	563.755,658 701.195,382	9	563.756,36 701.232,334	36.959
9	563.756,36 701.232,334	10	563.752,717 701.231,487	3.74
10	563.752,717 701.231,487	11	563.749,806 701.230,811	2.988
11	563.749,806 701.230,811	12	563.719,103 701.223,677	31.521
12	563.719,103 701.223,677	13	563.710,076 701.222,6	9.091
13	563.710,076 701.222,6	14	563.677,049 701.218,663	33.261
14	563.677,049 701.218,663	1	563.644,816 701.214,404	32.513

** Lungimile segmentelor sunt determinate în planul de proiecție Stereo 70 și sunt rotunjite la 1 milimetru.

*** Distanța dintre puncte este formată din segmente cumulate ce sunt mai mici decât valoarea 1 milimetru.

**DATE DESPRE IMOBILUL NR. 1287**

Oficiul de Cadastru și Publicitate Imobiliară SUCEAVA
Biroul de Cadastru și Publicitate Imobiliară Radauti

A. Partea I. Descrierea imobilului

TEREN Intravilan

Nr. CF vechi:1468

Adresa: Loc. Marginea, Jud. Suceava

Nr. Crt	Nr cadastral Nr. topografic	Suprafața* (mp)	Observații / Referințe
A1	41785	3.067	Sector cadastral:15 Teren neimprejmuit;

B. Partea II. Proprietari și acte

Inscrieri privitoare la dreptul de proprietate și alte drepturi reale		Referințe
1545 / 23/06/1923		
Act Notarial nr. 439, din 26/03/1923 emis de -;		
B1	Intabulare, drept de PROPRIETATE, dobandit prin Conventie, cota actuala 4/5, cota initiala 4/5 1) MIHALESCU MARIA, Lipsă CNP <i>OBSERVATII: (provenita din conversia CF 1468)</i>	A1
B2	Intabulare, drept de PROPRIETATE, dobandit prin Conventie, cota actuala 1/5, cota initiala 1/5 1) MIHALESCU NATALIA, Lipsă CNP <i>OBSERVATII: (provenita din conversia CF 1468)</i>	A1

C. Partea III. SARCINI .

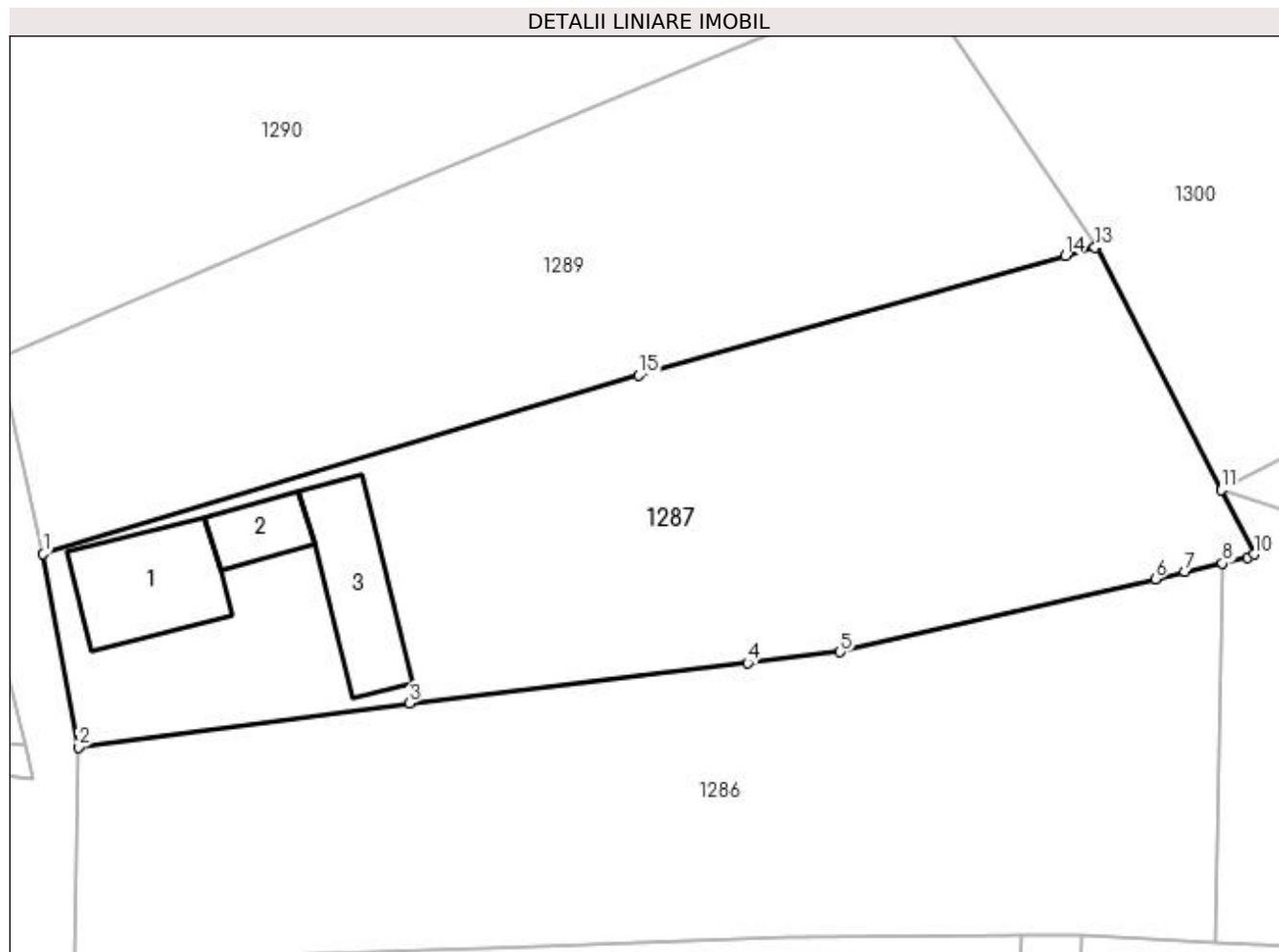
Inscrieri privind dezmembramintele dreptului de proprietate, drepturi reale de garanție și sarcini	Referințe
NU SUNT	

Anexa Nr. 1 La Partea I

Teren

Nr cadastral	Suprafața (mp)*	Observații / Referințe
41785	3.067	

* Suprafața este determinată în planul de proiecție Stereo 70.



Date referitoare la teren

Crt	Categorie folosință	Intravilan	Suprafața (mp)	Tarla	Parcelă	Nr. topo	Observații / Referințe
1	arabil	DA	3.067	-	-	2772/1	

Date referitoare la construcții

Crt	Număr	Destinație construcție	Supraf. (mp)	Situație juridică	Observații / Referințe
A1.1		construcții de locuințe	139	Fara acte	Nr. niveluri:2; S. construita la sol:139 mp; S. construita desfasurata:139 mp; Locuință
A1.2		construcții anexa	51	Fara acte	Nr. niveluri:1; S. construita la sol:51 mp; S. construita desfasurata:51 mp; Anexă
A1.3		construcții anexa	130	Fara acte	Nr. niveluri:1; S. construita la sol:130 mp; S. construita desfasurata:130 mp; Anexă

Lungime Segmente

1) Valorile lungimilor segmentelor sunt obținute din proiecție în plan.

Punct început	X / Y	Punct sfârșit	X / Y	Lungime segment (** (m))
1	563.641,38 701.233,239	2	563.644,816 701.214,404	19.146
2	563.644,816 701.214,404	3	563.677,049 701.218,663	32.513

Punct început	X / Y	Punct sfârșit	X / Y	Lungime segment (** (m)
3	563.677,049 701.218,663	4	563.710,076 701.222,6	33.261
4	563.710,076 701.222,6	5	563.719,103 701.223,677	9.091
5	563.719,103 701.223,677	6	563.749,806 701.230,811	31.521
6	563.749,806 701.230,811	7	563.752,717 701.231,487	2.988
7	563.752,717 701.231,487	8	563.756,36 701.232,334	3.74
8	563.756,36 701.232,334	9	563.758,795 701.232,9	2.5
9	563.758,795 701.232,9	10	563.759,446 701.233,214	0.723
10	563.759,446 701.233,214	11	563.756,229 701.239,503	7.064
11	563.756,229 701.239,503	12	563.744,123 701.263,171	26.584
12	563.744,123 701.263,171	13	563.743,913 701.263,112	0.218
13	563.743,913 701.263,112	14	563.741,038 701.262,306	2.986
14	563.741,038 701.262,306	15	563.699,447 701.250,648	43.194
15	563.699,447 701.250,648	1	563.641,38 701.233,239	60.621

** Lungimile segmentelor sunt determinate în planul de proiecție Stereo 70 și sunt rotunjite la 1 milimetru.

*** Distanța dintre puncte este formată din segmente cumulate ce sunt mai mici decât valoarea 1 milimetru.

**DATE DESPRE IMOBILUL NR. 1288**

Oficiul de Cadastru și Publicitate Imobiliară SUCEAVA
Biroul de Cadastru și Publicitate Imobiliară Radauti

A. Partea I. Descrierea imobilului

TEREN Intravilan

Adresa: Loc. Marginea, Jud. Suceava

Nr. Crt	Nr cadastral Nr. topografic	Suprafața* (mp)	Observații / Referințe
A1		942	Sector cadastral:15 Teren imprejmuit; din o parte a pf2759/1

B. Partea II. Proprietari și acte

Inscrieri privitoare la dreptul de proprietate și alte drepturi reale		Referințe
1288 / 09/11/2023		
Act Administrativ nr. Lg.7, din 13/03/1996 emis de Parlamentul României;		
B3	Inscrierea provizorie, drept de PROPRIETATE, dobandit prin Lege, cota actuala 1/1 1) COMUNA MARGINEA, CIF:4327030	A1

C. Partea III. SARCINI .

Inscrieri privind dezmembramintele dreptului de proprietate, drepturi reale de garanție și sarcini	Referințe
NU SUNT	

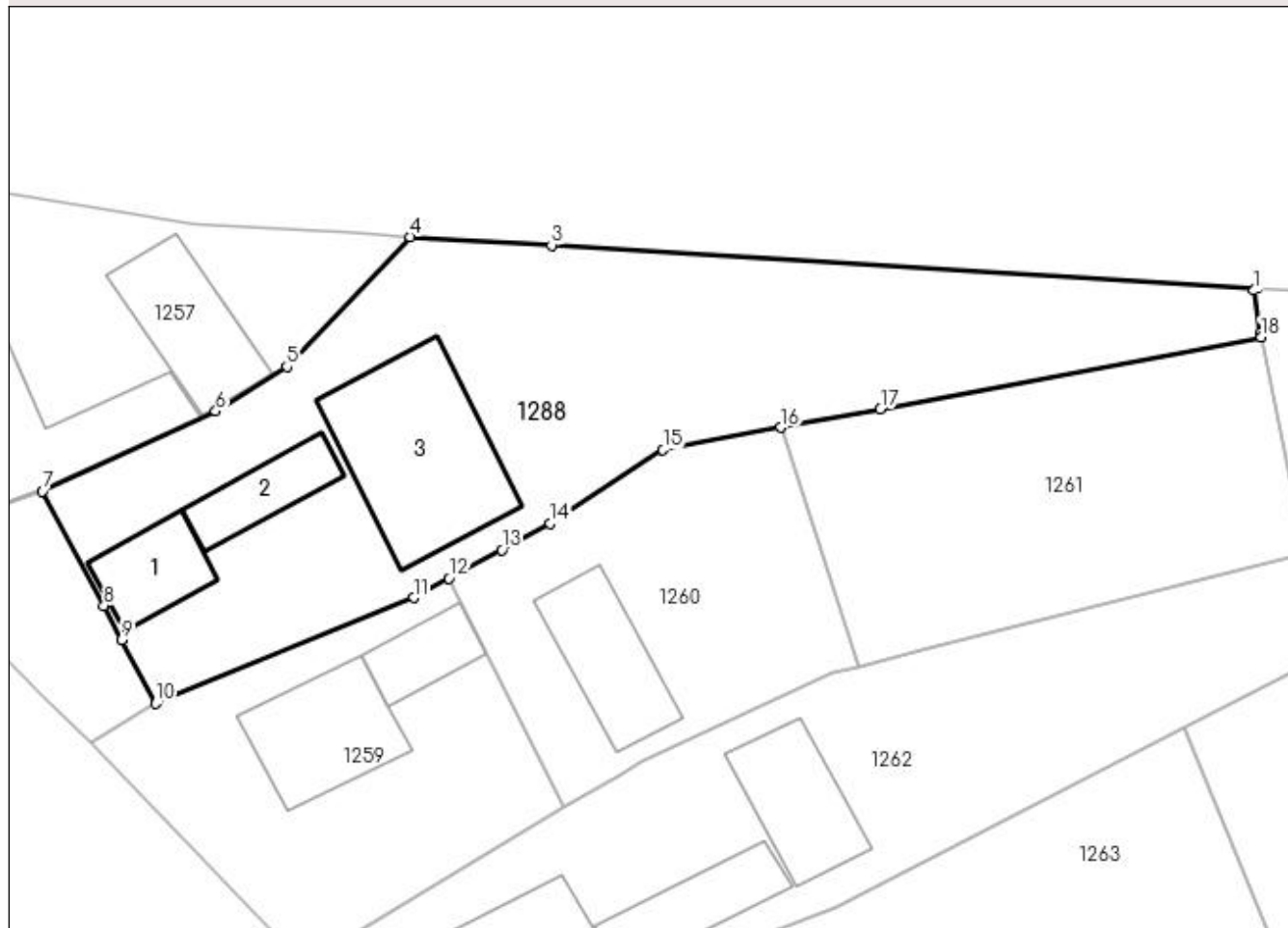
Anexa Nr. 1 La Partea I

Teren

Nr cadastral	Suprafața (mp)*	Observații / Referințe
	942	din o parte a pf2759/1

* Suprafața este determinată în planul de proiecție Stereo 70.

DETALII LINIARE IMOBIL



Date referitoare la teren

Crt	Categorie folosință	Intravilan	Suprafața (mp)	Tarla	Parcelă	Nr. topo	Observații / Referințe
1	curți constructii	DA	942	-	-	-	

Date referitoare la construcții

Crt	Număr	Destinație construcție	Supraf. (mp)	Situație juridică	Observații / Referințe
A1.1		construcții de locuințe	33	Fara acte	Nr. niveluri:1; S. construita la sol:33 mp; S. construita desfasurata:33 mp; Locuita
A1.2		construcții anexa	31	Fara acte	Nr. niveluri:1; S. construita la sol:31 mp; S. construita desfasurata:31 mp; Anexa
A1.3		construcții de locuințe	103	Fara acte	Nr. niveluri:2; S. construita la sol:103 mp; S. construita desfasurata:206 mp; Locuinta

Lungime Segmente

1) Valorile lungimilor segmentelor sunt obținute din proiecție în plan.

Punct început	X / Y	Punct sfârșit	X / Y	Lungime segment (** (m)
1	563.497,122 701.516,33	2	563.497,328 701.516,492	0.262
2	563.497,328 701.516,492	3	563.452,716 701.519,191	44.694

Punct început	X / Y	Punct sfârșit	X / Y	Lungime segment (** (m)
3	563.452,716 701.519,191	4	563.443,752 701.519,714	8.979
4	563.443,752 701.519,714	5	563.435,983 701.511,516	11.294
5	563.435,983 701.511,516	6	563.431,486 701.508,697	5.308
6	563.431,486 701.508,697	7	563.420,535 701.503,647	12.059
7	563.420,535 701.503,647	8	563.424,42 701.496,399	8.224
8	563.424,42 701.496,399	9	563.425,532 701.494,238	2.43
9	563.425,532 701.494,238	10	563.427,69 701.490,217	4.563
10	563.427,69 701.490,217	11	563.443,997 701.496,907	17.626
11	563.443,997 701.496,907	12	563.446,237 701.498,128	2.551
12	563.446,237 701.498,128	13	563.449,569 701.499,933	3.789
13	563.449,569 701.499,933	14	563.452,623 701.501,593	3.476
14	563.452,623 701.501,593	15	563.459,758 701.506,247	8.519
15	563.459,758 701.506,247	16	563.467,21 701.507,666	7.586
16	563.467,21 701.507,666	17	563.473,505 701.508,841	6.404
17	563.473,505 701.508,841	18	563.497,559 701.513,379	24.478
18	563.497,559 701.513,379	19	563.497,545 701.513,627	0.248
19	563.497,545 701.513,627	1	563.497,122 701.516,33	2.736

** Lungimile segmentelor sunt determinate în planul de proiecție Stereo 70 și sunt rotunjite la 1 milimetru.

*** Distanța dintre puncte este formată din segmente cumulate ce sunt mai mici decât valoarea 1 milimetru.

**DATE DESPRE IMOBILUL NR. 1289**

Oficiul de Cadastru și Publicitate Imobiliară SUCEAVA
Biroul de Cadastru și Publicitate Imobiliară Radauti

A. Partea I. Descrierea imobilului

TEREN Intravilan

Adresa: Loc. Marginea, Jud. Suceava

Nr. Crt	Nr cadastral Nr. topografic	Suprafața* (mp)	Observații / Referințe
A1		Din acte: 2.588 Masurata: 2.550	Sector cadastral:15 Teren neimprejmuit; din o parte a pf 2764/1

B. Partea II. Proprietari și acte

Inscrieri privitoare la dreptul de proprietate și alte drepturi reale		Referințe
1289 / 10/11/2023		
Act Administrativ nr. 2264, din 13/01/2006 emis de CJDF Suceava;		
B1	Intabulare, drept de PROPRIETATE, dobandit prin Reconstituire, cota actuala 1/1 1) BODNĂRESCU ȘTEFAN , Lipsă CNP 2) BODNĂRESCU VASILE-NEAGOE , Lipsă CNP	A1

C. Partea III. SARCINI .

Inscrieri privind dezmembramintele dreptului de proprietate, drepturi reale de garanție și sarcini	Referințe
NU SUNT	

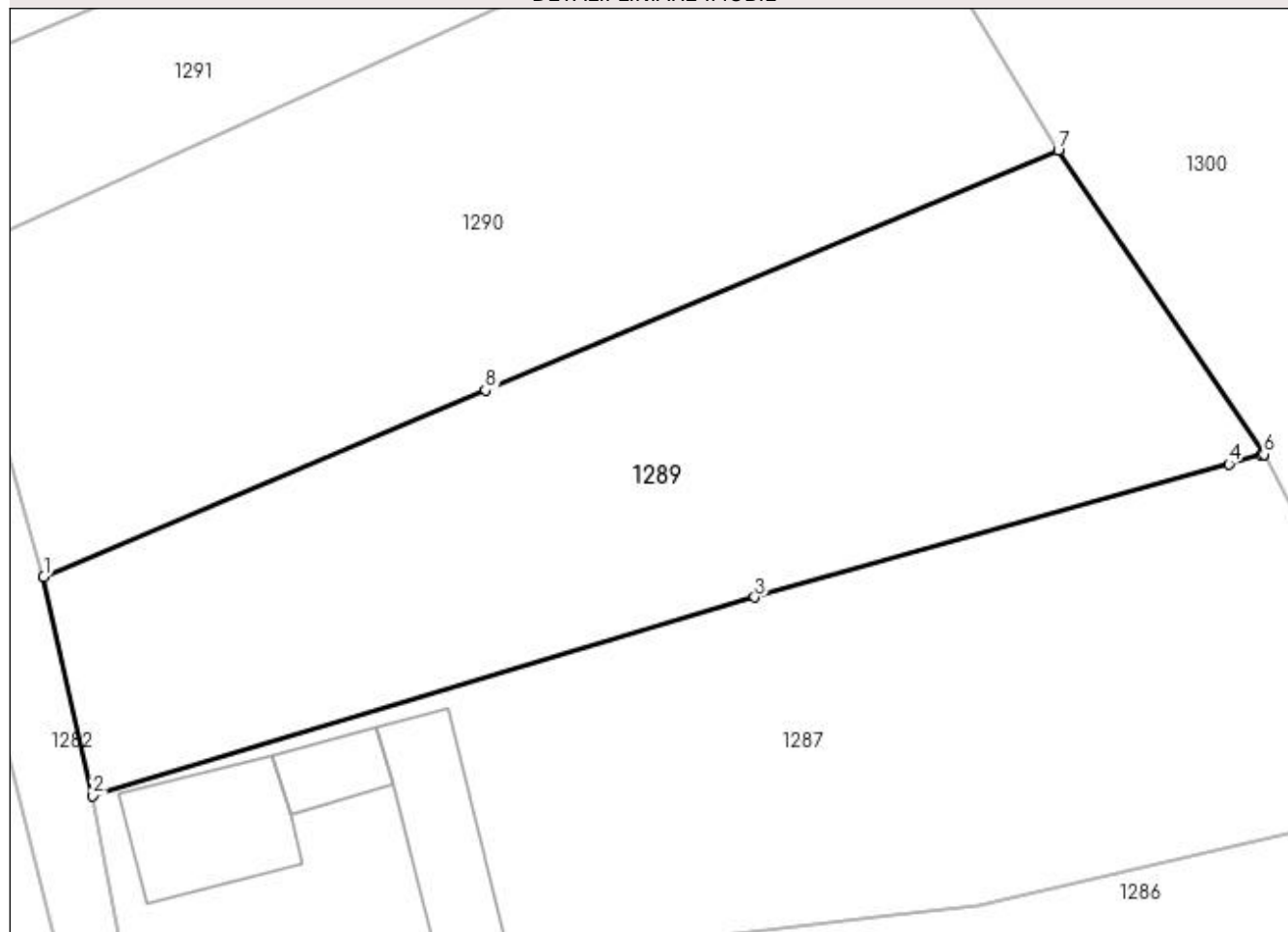
Anexa Nr. 1 La Partea I

Teren

Nr cadastral	Suprafața (mp)*	Observații / Referințe
	Din acte: 2.588 Masurata: 2.550	din o parte a pf 2764/1

* Suprafața este determinată în planul de proiecție Stereo 70.

DETALII LINIARE IMOBIL



Date referitoare la teren

Crt	Categorie folosință	Intra vilan	Suprafața (mp)	Tarla	Parcelă	Nr. topo	Observații / Referințe
1	arabil	DA	2.550	-	-	-	

Lungime Segmente

1) Valorile lungimilor segmentelor sunt obținute din proiecție în plan.

Punct început	X / Y	Punct sfârșit	X / Y	Lungime segment (** (m)
1	563.637,072 701.252,44	2	563.641,38 701.233,239	19.678
2	563.641,38 701.233,239	3	563.699,447 701.250,648	60.621
3	563.699,447 701.250,648	4	563.741,038 701.262,306	43.194
4	563.741,038 701.262,306	5	563.743,913 701.263,112	2.986
5	563.743,913 701.263,112	6	563.744,123 701.263,171	0.218

Punct început	X / Y	Punct sfârșit	X / Y	Lungime segment (** (m)
6	563.744,123 701.263,171	7	563.726,081 701.289,783	32.151
7	563.726,081 701.289,783	8	563.675,826 701.268,777	54.468
8	563.675,826 701.268,777	1	563.637,072 701.252,44	42.057

** Lungimile segmentelor sunt determinate în planul de proiecție Stereo 70 și sunt rotunjite la 1 milimetru.

*** Distanța dintre puncte este formată din segmente cumulate ce sunt mai mici decât valoarea 1 milimetru.

**DATE DESPRE IMOBILUL NR. 1290**

Oficiul de Cadastru și Publicitate Imobiliară SUCEAVA
Biroul de Cadastru și Publicitate Imobiliară Radauti

A. Partea I. Descrierea imobilului

TEREN Intravilan

Adresa: Loc. Marginea, Jud. Suceava

Nr. Crt	Nr cadastral Nr. topografic	Suprafața* (mp)	Observații / Referințe
A1	37500	Din acte: 3.300 Masurata: 2.808	Sector cadastral:15 Teren neimprejmuit; Imobil partial imprejmuit cu gard

B. Partea II. Proprietari și acte

Inscrieri privitoare la dreptul de proprietate și alte drepturi reale		Referințe
10658 / 07/03/2023		
Act Notarial nr. 168, din 06/03/2023 emis de Frunza Carmen Vasilica (CONTRACT DE VÂNZARE);		
B9	Intabulare, drept de PROPRIETATE bun propriu cu titlu de cumparare, dobandit prin Conventie, cota actuala 1/1, cota initiala 1/1 1) DEREVLEAN GABRIEL	A1

C. Partea III. SARCINI .

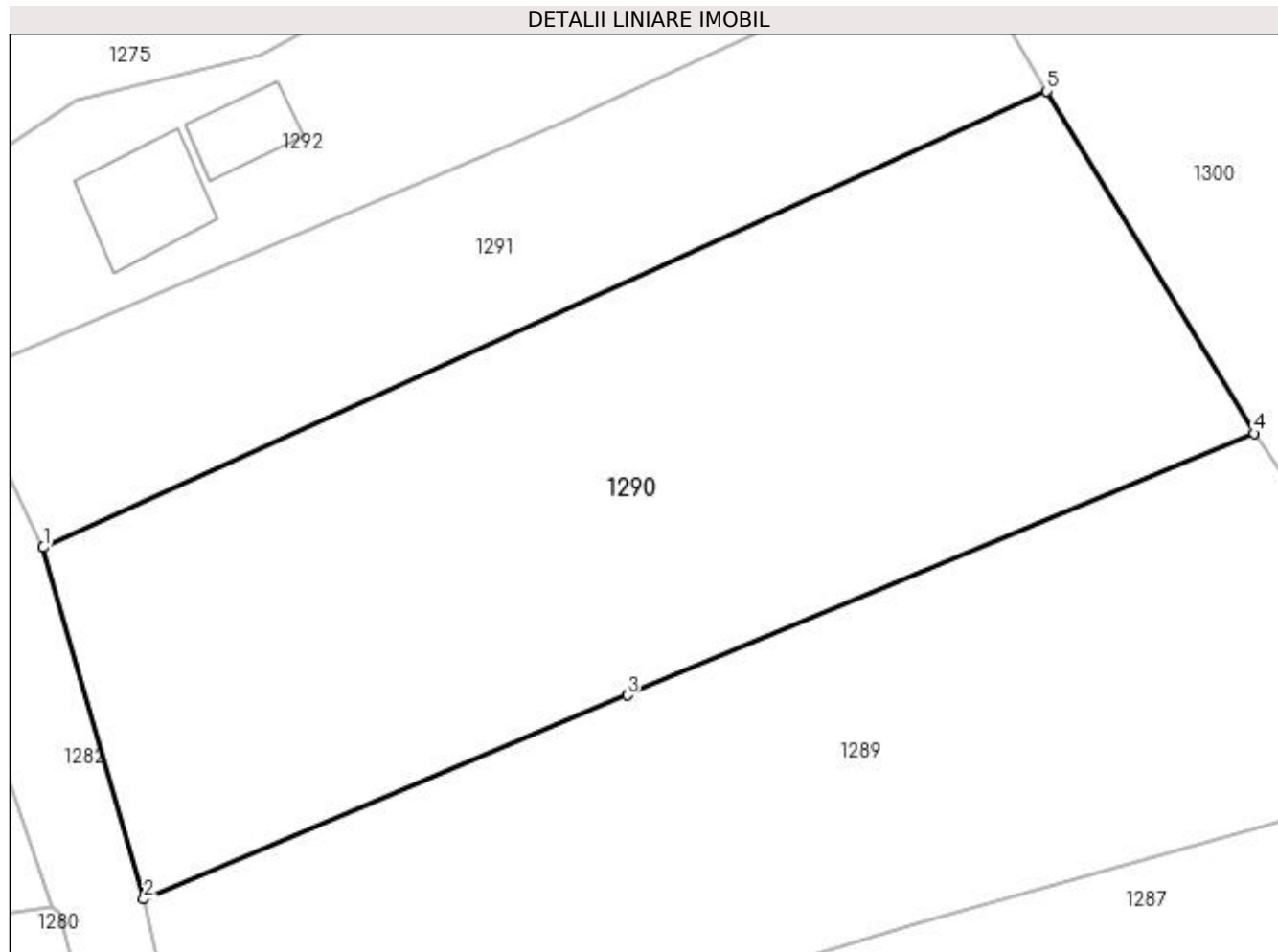
Inscrieri privind dezmembramintele dreptului de proprietate, drepturi reale de garanție și sarcini	Referințe
NU SUNT	

Anexa Nr. 1 La Partea I

Teren

Nr cadastral	Suprafața (mp)*	Observații / Referințe
37500	Din acte: 3.300 Masurata: 2.808	Imobil partial imprejmuit cu gard

* Suprafața este determinată în planul de proiecție Stereo 70.



Date referitoare la teren

Crt	Categorie folosință	Intra vilan	Suprafața (mp)	Tarla	Parcelă	Nr. topo	Observații / Referințe
1	arabil	DA	2.808	32 Livada	-	-	teren partial imprejmuit cu gard

Lungime Segmente

1) Valorile lungimilor segmentelor sunt obținute din proiecție în plan.

Punct început	X / Y	Punct sfârșit	X / Y	Lungime segment (** (m)
1	563.629,013 701.280,614	2	563.637,072 701.252,44	29.304
2	563.637,072 701.252,44	3	563.675,826 701.268,777	42.057
3	563.675,826 701.268,777	4	563.726,081 701.289,783	54.468
4	563.726,081 701.289,783	5	563.709,426 701.317,207	32.085
5	563.709,426 701.317,207	1	563.629,013 701.280,614	88.348

**** Lungimile segmentelor sunt determinate în planul de proiecție Stereo 70 și sunt rotunjite la 1 milimetru.**

***** Distanța dintre puncte este formată din segmente cumulate ce sunt mai mici decât valoarea 1 milimetru.**

**DATE DESPRE IMOBILUL NR. 1291**

Oficiul de Cadastru și Publicitate Imobiliară SUCEAVA
Biroul de Cadastru și Publicitate Imobiliară Radauti

A. Partea I. Descrierea imobilului

TEREN Intravilan

Adresa: Loc. Marginea, Jud. Suceava

Nr. Crt	Nr cadastral Nr. topografic	Suprafața* (mp)	Observații / Referințe
A1	31069	1.250	Sector cadastral:15 Teren neimprejmuit;

B. Partea II. Proprietari și acte

Inscrieri privitoare la dreptul de proprietate și alte drepturi reale		Referințe
6542 / 21/04/2010		
Act Notarial nr. 1102, din 20/04/2010 emis de BNP SEHLANEC MANDICI RADAUTI;		
B1	Se infiinteaza cartea funciara 31069 a imobilului cu numarul cadastral 31069/Marginea, rezultat din dezmembrarea imobilului cu numarul cadastral 31040 inscris in cartea funciara 31040;	A1
29216 / 29/08/2018		
Act Notarial nr. 270, din 28/08/2018 emis de BIN Bratiloveanu Silvia;		
B4	Intabulare, drept de PROPRIETATE, dobandit prin Conventie, cota actuala 1/1, cota initiala 1/1 1) BULIGA CONSTANTIN 2) BULIGA MARIA , bun comun	A1

C. Partea III. SARCINI .

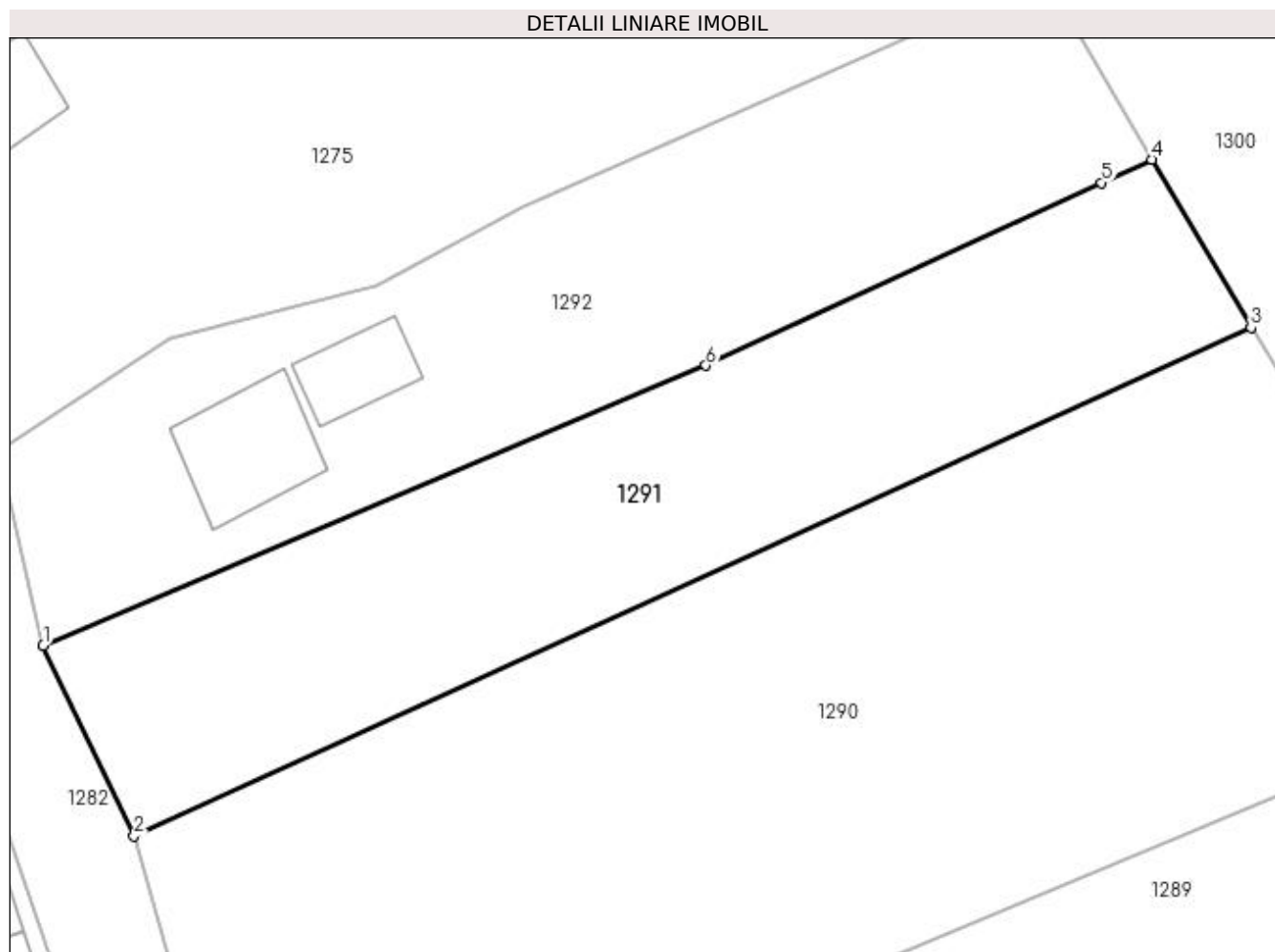
Inscrieri privind dezmembramintele dreptului de proprietate, drepturi reale de garanție și sarcini	Referințe
NU SUNT	

Anexa Nr. 1 La Partea I

Teren

Nr cadastral	Suprafața (mp)*	Observații / Referințe
31069	1.250	

* Suprafața este determinată în planul de proiecție Stereo 70.



Date referitoare la teren

Crt	Categorie folosință	Intra vilan	Suprafața (mp)	Tarla	Parcelă	Nr. topo	Observații / Referințe
1	arabil	DA	1.250	-	-	-	

Lungime Segmente

1) Valorile lungimilor segmentelor sunt obținute din proiecție în plan.

Punct început	X / Y	Punct sfârșit	X / Y	Lungime segment (** (m)
1	563.622,46 701.294,339	2	563.629,013 701.280,614	15.209
2	563.629,013 701.280,614	3	563.709,426 701.317,207	88.348
3	563.709,426 701.317,207	4	563.702,283 701.329,307	14.051
4	563.702,283 701.329,307	5	563.698,667 701.327,64	3.982
5	563.698,667 701.327,64	6	563.670,164 701.314,5	31.386

Punct început	X / Y	Punct sfârșit	X / Y	Lungime segment (** (m)
6	563.670,164 701.314,5	1	563.622,46 701.294,339	51.789

** Lungimile segmentelor sunt determinate în planul de proiecție Stereo 70 și sunt rotunjite la 1 milimetru.

*** Distanța dintre puncte este formată din segmente cumulate ce sunt mai mici decât valoarea 1 milimetru.

**DATE DESPRE IMOBILUL NR. 1292**

Oficiul de Cadastru și Publicitate Imobiliară SUCEAVA
Biroul de Cadastru și Publicitate Imobiliară Radauti

A. Partea I. Descrierea imobilului

TEREN Intravilan

Adresa: Loc. Marginea, Jud. Suceava

Nr. Crt	Nr cadastral Nr. topografic	Suprafața* (mp)	Observații / Referințe
A1	31068	Din acte: 1.250 Masurata: 1.311	Sector cadastral:15 Teren imprejmuit;

B. Partea II. Proprietari și acte

Inscrieri privitoare la dreptul de proprietate și alte drepturi reale		Referințe
6542 / 21/04/2010		
Act Notarial nr. 1102, din 20/04/2010 emis de BNP SEHLANEC MANDICI RADAUTI;		
B1	Se infiinteaza cartea funciara 31068 a imobilului cu numarul cadastral 31068/Marginea, rezultat din dezmembrarea imobilului cu numarul cadastral 31040 inscris in cartea funciara 31040;	A1
6543 / 21/04/2010		
Act Notarial nr. 1103, din 20/04/2010 emis de BNP SEHLANEC MANDICI RADAUTI;		
B3	Intabulare, drept de PROPRIETATE bun comun in dev. cu titlu de cumparare, dobandit prin Conventie, cota actuala 1/1, cota initiala 1/1 1) BULIGA C. CONSTANTIN 2) BULIGA MARIA <i>OBSERVATII: adus B2</i>	A1

C. Partea III. SARCINI .

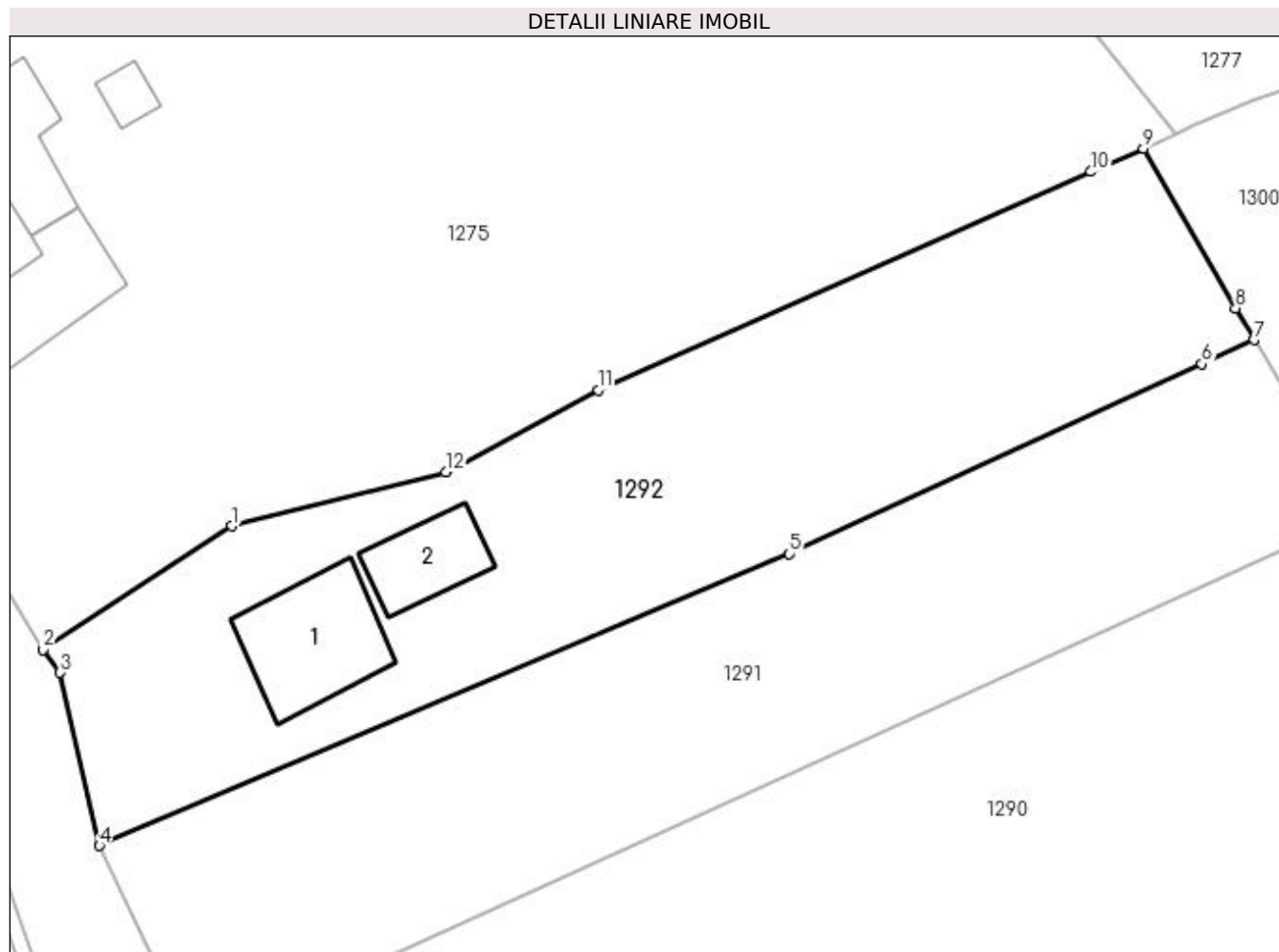
Inscrieri privind dezmembramintele dreptului de proprietate, drepturi reale de garanție și sarcini	Referințe
NU SUNT	

Anexa Nr. 1 La Partea I

Teren

Nr cadastral	Suprafața (mp)*	Observații / Referințe
31068	Din acte: 1.250 Masurata: 1.311	

* Suprafața este determinată în planul de proiecție Stereo 70.



Date referitoare la teren

Crt	Categorie folosință	Intra vilan	Suprafața (mp)	Tarla	Parcelă	Nr. topo	Observații / Referințe
1	arabil	DA	1.311	-	-	-	

Date referitoare la construcții

Crt	Număr	Destinație construcție	Supraf. (mp)	Situație juridică	Observații / Referințe
A1.1		construcții de locuințe	74	Fara acte	Nr. niveluri:2; S. construita la sol:74 mp; S. construita desfasurata:148 mp; Locuinta
A1.2		construcții anexa	40	Fara acte	Nr. niveluri:1; S. construita la sol:40 mp; S. construita desfasurata:40 mp; anexa

Lungime Segmente

1) Valorile lungimilor segmentelor sunt obținute din proiecție în plan.

Punct început	X / Y	Punct sfârșit	X / Y	Lungime segment (** (m)
1	563.631,635 701.316,428	2	563.618,576 701.307,882	15.607
2	563.618,576 701.307,882	3	563.619,746 701.306,308	1.961
3	563.619,746 701.306,308	4	563.622,46 701.294,339	12.273

Punct început	X / Y	Punct sfârșit	X / Y	Lungime segment (** (m)
4	563.622,46 701.294,339	5	563.670,164 701.314,5	51.789
5	563.670,164 701.314,5	6	563.698,667 701.327,64	31.386
6	563.698,667 701.327,64	7	563.702,283 701.329,307	3.982
7	563.702,283 701.329,307	8	563.701,018 701.331,498	2.53
8	563.701,018 701.331,498	9	563.694,64 701.342,539	12.751
9	563.694,64 701.342,539	10	563.690,995 701.340,924	3.987
10	563.690,995 701.340,924	11	563.656,931 701.325,824	37.261
11	563.656,931 701.325,824	12	563.646,432 701.320,152	11.933
12	563.646,432 701.320,152	1	563.631,635 701.316,428	15.258

** Lungimile segmentelor sunt determinate în planul de proiecție Stereo 70 și sunt rotunjite la 1 milimetru.

*** Distanța dintre puncte este formată din segmente cumulate ce sunt mai mici decât valoarea 1 milimetru.

**DATE DESPRE IMOBILUL NR. 1293**

Oficiul de Cadastru și Publicitate Imobiliară SUCEAVA
Biroul de Cadastru și Publicitate Imobiliară Radauti

A. Partea I. Descrierea imobilului

TEREN Extravilan

Adresa: Jud. Suceava

Nr. Crt	Nr cadastral Nr. topografic	Suprafața* (mp)	Observații / Referințe
A1		3.506	Sector cadastral:15 Teren neimprejmuit;

B. Partea II. Proprietari și acte

Inscrieri privitoare la dreptul de proprietate și alte drepturi reale	Referințe
1289 / 10/11/2023	
Act Administrativ nr. 2263, din 05/12/2005 emis de CJDF Suceava;	
B1	A1
Intabulare, drept de PROPRIETATE, dobândit prin Reconstituire, cota actuala 1/1	
1) HALIP ZAMFIRA, Lipsă CNP	
2) VLADAN FLOAREA, Lipsă CNP	

C. Partea III. SARCINI .

Inscrieri privind dezmembramintele dreptului de proprietate, drepturi reale de garanție și sarcini	Referințe
NU SUNT	

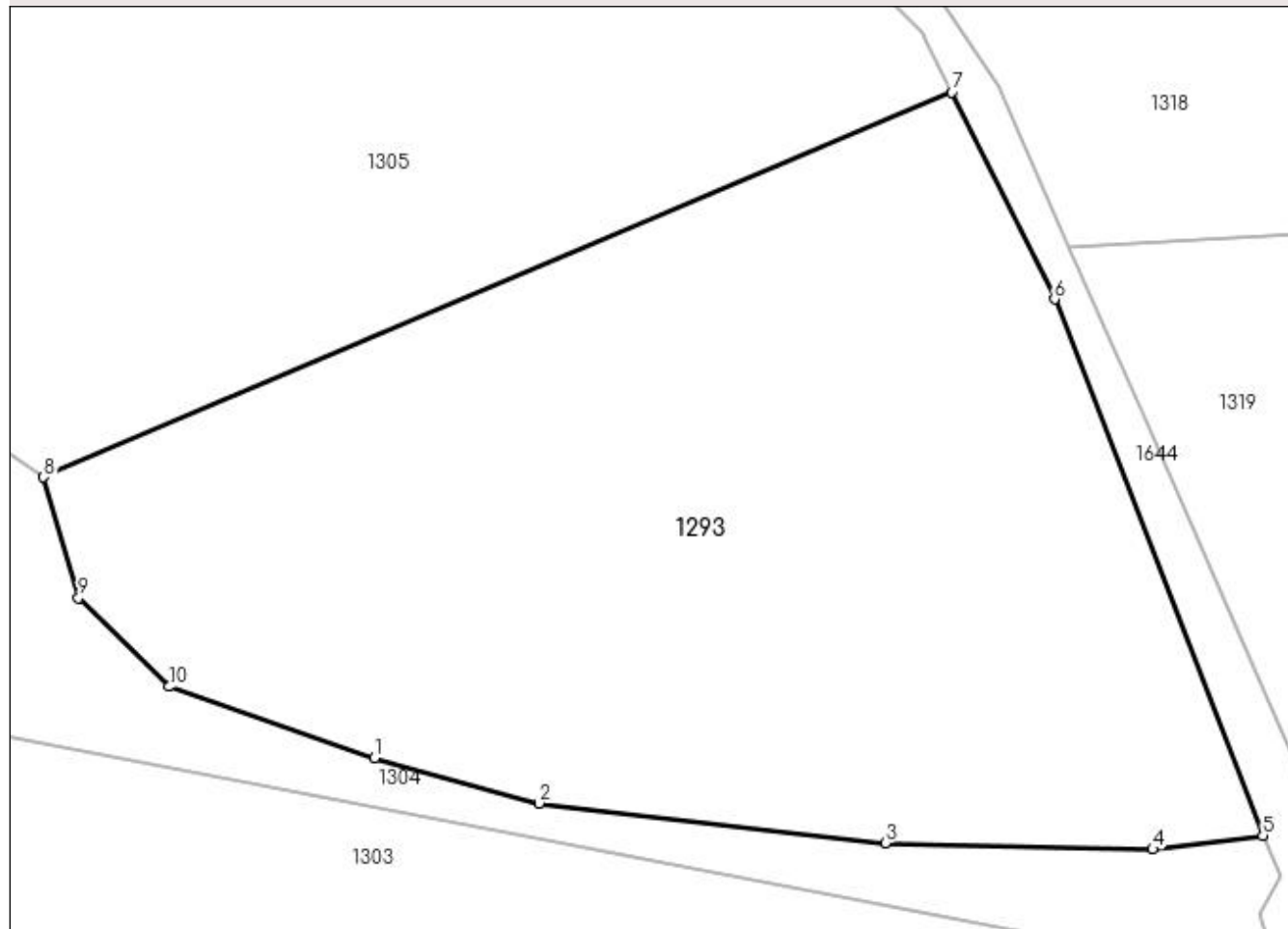
Anexa Nr. 1 La Partea I

Teren

Nr cadastral	Suprafața (mp)*	Observații / Referințe
	3.506	

* Suprafața este determinată în planul de proiecție Stereo 70.

DETALII LINIARE IMOBIL



Date referitoare la teren

Crt	Categorie folosință	Intra vilan	Suprafața (mp)	Tarla	Parcelă	Nr. topo	Observații / Referințe
1	arabil	NU	3.506	13	594	-	

Lungime Segmente

1) Valorile lungimilor segmentelor sunt obținute din proiecție în plan.

Punct început	X / Y	Punct sfârșit	X / Y	Lungime segment (** (m)
1	563.817,655 701.227,248	2	563.830,662 701.223,681	13.487
2	563.830,662 701.223,681	3	563.858,04 701.220,522	27.56
3	563.858,04 701.220,522	4	563.879,207 701.220,037	21.173
4	563.879,207 701.220,037	5	563.887,901 701.221,137	8.763
5	563.887,901 701.221,137	6	563.871,432 701.263,512	45.463

Punct început	X / Y	Punct sfârșit	X / Y	Lungime segment (** (m)
6	563.871,432 701.263,512	7	563.863,311 701.279,881	18.273
7	563.863,311 701.279,881	8	563.791,515 701.249,453	77.978
8	563.791,515 701.249,453	9	563.794,272 701.239,928	9.916
9	563.794,272 701.239,928	10	563.801,441 701.232,904	10.036
10	563.801,441 701.232,904	1	563.817,655 701.227,248	17.172

** Lungimile segmentelor sunt determinate în planul de proiecție Stereo 70 și sunt rotunjite la 1 milimetru.

*** Distanța dintre puncte este formată din segmente cumulate ce sunt mai mici decât valoarea 1 milimetru.

**DATE DESPRE IMOBILUL NR. 1294**

Oficiul de Cadastru și Publicitate Imobiliară SUCEAVA
Biroul de Cadastru și Publicitate Imobiliară Radauti

A. Partea I. Descrierea imobilului

TEREN Intravilan

Nr. CF vechi:5557
Nr. cadastral vechi:3823

Adresa: Loc. Marginea, Nr. 2687 A, Jud. Suceava

Nr. Crt	Nr cadastral Nr. topografic	Suprafața* (mp)	Observații / Referințe
A1	36320	Din acte: 919 Masurata: 1.094	Sector cadastral:15 Teren imprejmuit;

Construcții

Crt	Nr cadastral Nr. topografic	Adresa	Observații / Referințe
A1.1	36320-C1	Loc. Marginea, Nr. 2687 A, Jud. Suceava	Nr. niveluri:2; S. construita la sol:124 mp; S. construita desfasurata:248 mp; Locuinta nr. 2687 A,din BCA ,cu doua niveluri P+M, edificata in anul 2005, SD= 248 mp
A1.2	36320-C2	Loc. Marginea, Nr. 2687 A, Jud. Suceava	Nr. niveluri:1; S. construita la sol:41 mp; S. construita desfasurata:41 mp; Bucatarie,din BCA ,cu un nivel, edificata in anul 2005, SD= 41 mp
A1.3	36320-C3	Loc. Marginea, Nr. 2687 A, Jud. Suceava	Nr. niveluri:1; S. construita la sol:30 mp; S. construita desfasurata:30 mp; Magazie,din BCA ,cu un nivel, edificata in anul 2005, SD= 30 mp
A1.4	36320-C4	Loc. Marginea, Nr. 2687 A, Jud. Suceava	Nr. niveluri:1; S. construita la sol:37 mp; S. construita desfasurata:37 mp; Sopru,din BCA ,cu un nivel, edificata in anul 2005, SD=37 mp
A1.5	36320-C5	Loc. Marginea, Nr. 2687 A, Jud. Suceava	Nr. niveluri:1; S. construita la sol:28 mp; S. construita desfasurata:28 mp; Sopru,din BCA ,cu un nivel, edificata in anul 2005, SD=37 mp

B. Partea II. Proprietari și acte

Inscrieri privitoare la dreptul de proprietate și alte drepturi reale	Referințe
2954 / 17/12/1993	
Act Notarial nr. 3552, din 18/05/1993 emis de Notariatul Radauti;	
B1	A1
Intabulare, drept de PROPRIETATE, dobandit prin Conventie, cota actuala 1/1, cota initiala 1/1 1) VICOL COSTICA, Lipsă CNP	
24860 / 16/08/2017	
Act Notarial nr. 2955, din 21/06/2017 emis de BIN Covariuc Ioan;	
B2	A1
Se noteaza modificar suprafata imobil de la 919 mp la 1010 mp	
Act Administrativ nr. 7581, din 01/08/2017 emis de Primaria com. Marginea (act administrativ nr 131 din 30.08.2004, emis de Primaria com. Marginea;act administrativ nr 7580 din 01.08.2017, emis de Primaria com. Marginea);	
B3	A1.1, A1.2, A1.3, A1.4, A1.5
Intabulare, drept de PROPRIETATE bun comun in dev., dobandit prin Construire, cota actuala 1/1, cota initiala 1/1 1) VICOL COSTICĂ 2) NICULCEA RODICA	

C. Partea III. SARCINI .

Inscrieri privind dezmembramentele dreptului de proprietate, drepturi reale de garanție și sarcini	Referințe
NU SUNT	

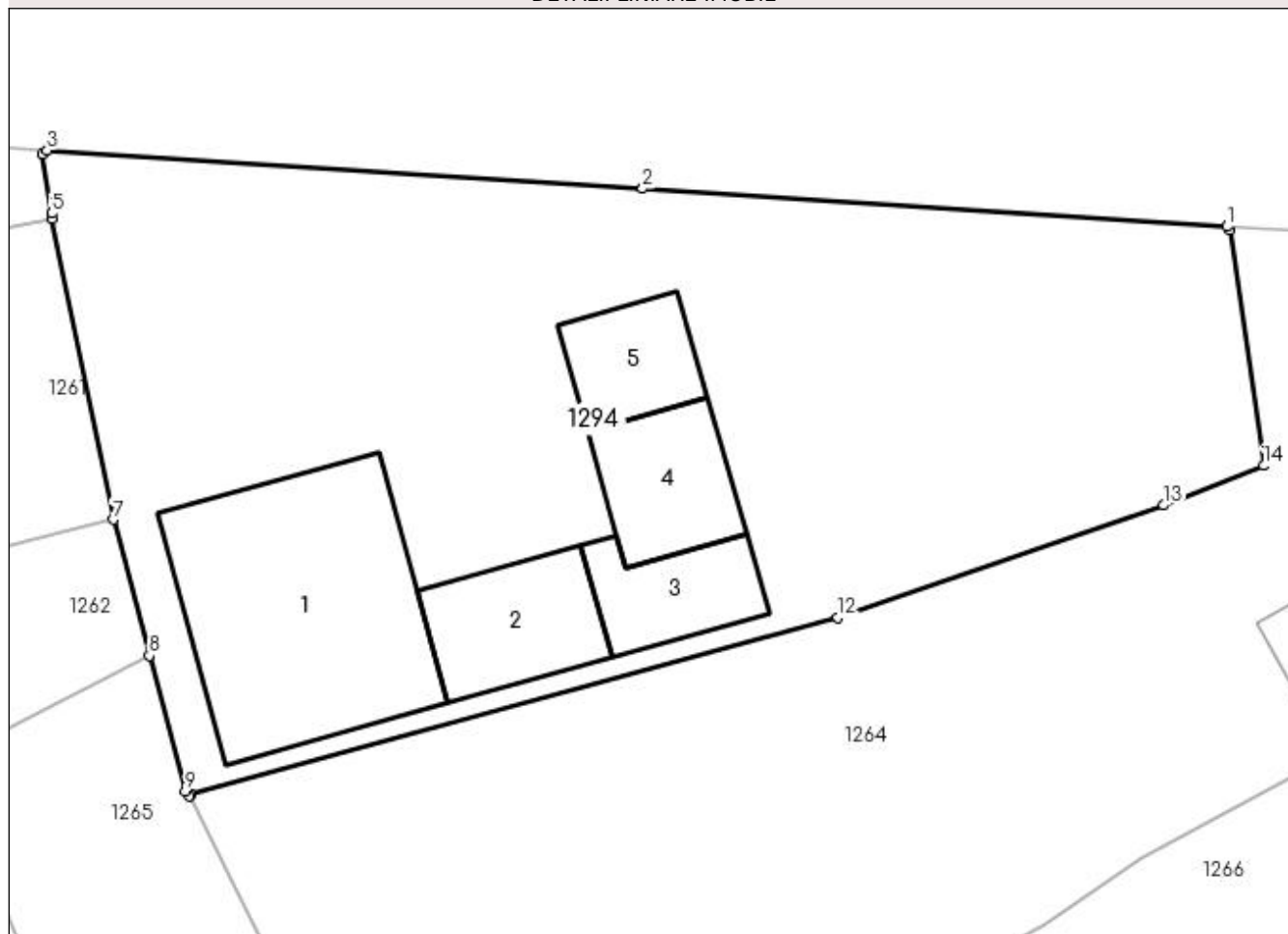
Anexa Nr. 1 La Partea I

Teren

Nr cadastral	Suprafața (mp)*	Observații / Referințe
36320	Din acte: 919 Masurata: 1.094	

* Suprafața este determinată în planul de proiecție Stereo 70.

DETALII LINIARE IMOBIL



Date referitoare la teren

Crt	Categorie folosință	Intravilan	Suprafața (mp)	Tarla	Parcelă	Nr. topo	Observații / Referințe
1	curți construcții	DA	450	-	-	-	
2	arabil	DA	362	-	-	-	
3	arabil	DA	282	-	-	-	

Date referitoare la construcții

Crt	Număr	Destinație construcție	Supraf. (mp)	Situație juridică	Observații / Referințe
A1.1	36320-C1	construcții de locuințe	124	Cu acte	Nr. niveluri:2; S. construita la sol:124 mp; S. construita desfasurata:248 mp; Locuinta nr. 2687 A,din BCA ,cu doua niveluri P+M, edificata in anul 2005, SD= 248 mp
A1.2	36320-C2	construcții anexa	41	Cu acte	Nr. niveluri:1; S. construita la sol:41 mp; S. construita desfasurata:41 mp; Bucatarie,din BCA ,cu un nivel, edificata in anul 2005, SD= 41 mp
A1.3	36320-C3	construcții anexa	30	Cu acte	Nr. niveluri:1; S. construita la sol:30 mp; S. construita desfasurata:30 mp; Magazie,din BCA ,cu un nivel, edificata in anul 2005, SD= 30 mp
A1.4	36320-C4	construcții anexa	37	Cu acte	Nr. niveluri:1; S. construita la sol:37 mp; S. construita desfasurata:37 mp; Sopru,din BCA , cu un nivel, edificata in anul 2005, SD=37 mp
A1.5	36320-C5	construcții anexa	28	Cu acte	Nr. niveluri:1; S. construita la sol:28 mp; S. construita desfasurata:28 mp; Sopru,din BCA , cu un nivel, edificata in anul 2005, SD=37 mp

Lungime Segmente

1) Valorile lungimilor segmentelor sunt obținute din proiecție în plan.

Punct început	X / Y	Punct sfârșit	X / Y	Lungime segment (** (m))
1	563.550,993 701.513,033	2	563.524,415 701.514,753	26.634
2	563.524,415 701.514,753	3	563.497,328 701.516,492	27.143
3	563.497,328 701.516,492	4	563.497,122 701.516,33	0.262
4	563.497,122 701.516,33	5	563.497,545 701.513,627	2.736
5	563.497,545 701.513,627	6	563.497,559 701.513,379	0.248
6	563.497,559 701.513,379	7	563.500,33 701.499,701	13.956
7	563.500,33 701.499,701	8	563.501,974 701.493,52	6.396
8	563.501,974 701.493,52	9	563.503,619 701.487,34	6.395
9	563.503,619 701.487,34	10	563.503,794 701.487,126	0.276
10	563.503,794 701.487,126	11	563.503,869 701.487,192	0.1
11	563.503,869 701.487,192	12	563.533,291 701.495,251	30.506
12	563.533,291 701.495,251	13	563.548,118 701.500,351	15.68
13	563.548,118 701.500,351	14	563.552,664 701.502,157	4.892
14	563.552,664 701.502,157	15	563.551,107 701.512,849	10.805
15	563.551,107 701.512,849	1	563.550,993 701.513,033	0.216

** Lungimile segmentelor sunt determinate în planul de proiecție Stereo 70 și sunt rotunjite la 1 milimetru.

*** Distanța dintre puncte este formată din segmente cumulate ce sunt mai mici decât valoarea 1 milimetru.

**DATE DESPRE IMOBILUL NR. 1295**

Oficiul de Cadastru și Publicitate Imobiliară SUCEAVA
Biroul de Cadastru și Publicitate Imobiliară Radauti

A. Partea I. Descrierea imobilului

TEREN Intravilan

Nr. CF vechi:5589

Adresa: Loc. Marginea, Jud. Suceava

Nr. Crt	Nr cadastral Nr. topografic	Suprafața* (mp)	Observații / Referințe
A1	32525	2.528	Sector cadastral:15 Teren neimprijmit;

Construcții

Crt	Nr cadastral Nr. topografic	Adresa	Observații / Referințe
A1.1	32525-C1	Loc. Marginea, Jud. Suceava	Nr. niveluri:2; S. construita la sol:92 mp; S. construita desfasurata:92 mp; casa
A1.2	32525-C2	Loc. Marginea, Jud. Suceava	Nr. niveluri:1; S. construita la sol:62 mp; S. construita desfasurata:62 mp; anexe

B. Partea II. Proprietari și acte

Inscrieri privitoare la dreptul de proprietate și alte drepturi reale		Referințe
1993 / 30/12/1993		
Act Notarial nr. 6000, din 13/09/1993 emis de BNP;		
B1	Intabulare, drept de PROPRIETATE, dobandit prin Conventie, cota actuala 1/1, cota initiala 1/1 1) HALIP CONSTANTIN <i>OBSERVATII: (provenita din conversia CF 5589)</i>	A1
3501 / 11/09/2000		
Act Administrativ nr. 32, din 30/09/1993 emis de Comuna Marginea;		
B2	Intabulare, drept de PROPRIETATE, dobandit prin Construire, cota actuala 1/1, cota initiala 1/1 1) HALIP CONSTANTIN	A1.1, A1.2

C. Partea III. SARCINI .

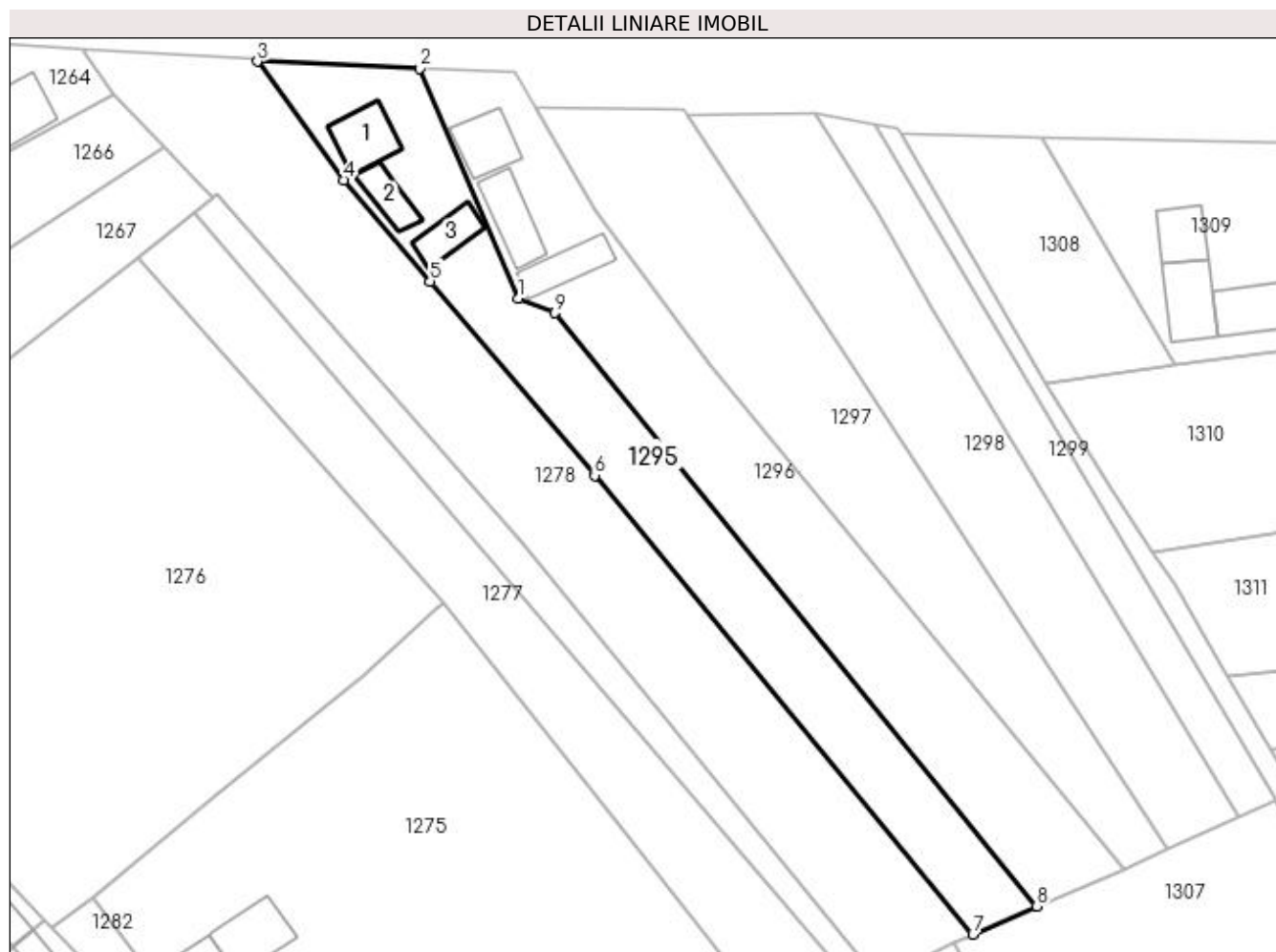
Inscrieri privind dezmembramintele dreptului de proprietate, drepturi reale de garanție și sarcini	Referințe
NU SUNT	

Anexa Nr. 1 La Partea I

Teren

Nr cadastral	Suprafața (mp)*	Observații / Referințe
32525	2.528	

* Suprafața este determinată în planul de proiecție Stereo 70.



Date referitoare la teren

Crt	Categorie folosință	Intra vilan	Suprafața (mp)	Tarla	Parcelă	Nr. topo	Observații / Referințe
1	arabil	DA	1.716	-	-	2752	
2	curți construcții	DA	812	-	-	3643	

Date referitoare la construcții

Crt	Număr	Destinație construcție	Supraf. (mp)	Situație juridică	Observații / Referințe
A1.1	32525-C1	construcții de locuințe	92	Cu acte	Nr. niveluri:2; S. construita la sol:92 mp; S. construita desfasurata:92 mp; casa
A1.2	32525-C2	construcții anexa	62	Cu acte	Nr. niveluri:1; S. construita la sol:62 mp; S. construita desfasurata:62 mp; anexe
A1.3		construcții anexa	65	Fara acte	Nr. niveluri:1; S. construita la sol:65 mp; S. construita desfasurata:65 mp; anexa

Lungime Segmente

1) Valorile lungimilor segmentelor sunt obținute din proiecție în plan.

Punct început	X / Y	Punct sfârșit	X / Y	Lungime segment (** (m))
1	563.652,863 701.468,261	2	563.635,793 701.508,04	43.287

Punct început	X / Y	Punct sfârșit	X / Y	Lungime segment (** (m)
2	563.635,793 701.508,04	3	563.607,741 701.509,269	28.079
3	563.607,741 701.509,269	4	563.622,744 701.488,787	25.389
4	563.622,744 701.488,787	5	563.637,606 701.471,246	22.991
5	563.637,606 701.471,246	6	563.666,099 701.437,635	44.063
6	563.666,099 701.437,635	7	563.731,538 701.358,298	102.843
7	563.731,538 701.358,298	8	563.742,614 701.363,167	12.099
8	563.742,614 701.363,167	9	563.659,244 701.465,768	132.203
9	563.659,244 701.465,768	1	563.652,863 701.468,261	6.851

** Lungimile segmentelor sunt determinate în planul de proiecție Stereo 70 și sunt rotunjite la 1 milimetru.

*** Distanța dintre puncte este formată din segmente cumulate ce sunt mai mici decât valoarea 1 milimetru.

**DATE DESPRE IMOBILUL NR. 1296**

Oficiul de Cadastru și Publicitate Imobiliară SUCEAVA
Biroul de Cadastru și Publicitate Imobiliară Radauti

A. Partea I. Descrierea imobilului

TEREN Necunoscut

Nr. CF vechi:5953

Adresa: Loc. Marginea, Jud. Suceava

Nr. Crt	Nr cadastral Nr. topografic	Suprafața* (mp)	Observații / Referințe
A1	41784	Din acte: 2.565 Masurata: 2.815	Sector cadastral:15 Teren imprejmuit;

Construcții

Crt	Nr cadastral Nr. topografic	Adresa	Observații / Referințe
A1.1		Loc. Marginea, Jud. Suceava	Nr. niveluri:1; S. construita la sol:91 mp; S. construita desfasurata:91 mp; locuinta
A1.2		Loc. Marginea, Jud. Suceava	Nr. niveluri:1; S. construita la sol:98 mp; S. construita desfasurata:98 mp; anexa

B. Partea II. Proprietari și acte

Inscrieri privitoare la dreptul de proprietate și alte drepturi reale		Referințe
3073 / 02/06/1997		
Act Notarial nr. 1257, din 19/05/1997 emis de notar public in Radauti;		
B1	Intabulare, drept de PROPRIETATE, dobandit prin Conventie, cota actuala 1/1, cota initiala 1/1 1) SFIRNACIUC STEFAN, Lipsă CNP	A1
1296 / 10/11/2023		
Act Administrativ nr. 6300, din 11/05/2022 emis de Comuna Marginea;		
B2	Intabulare, drept de PROPRIETATE, dobandit prin Construire, cota actuala 1/1 1) SFIRNACIUC ȘTEFAN, Lipsă CNP	A1.1, A1.2

C. Partea III. SARCINI .

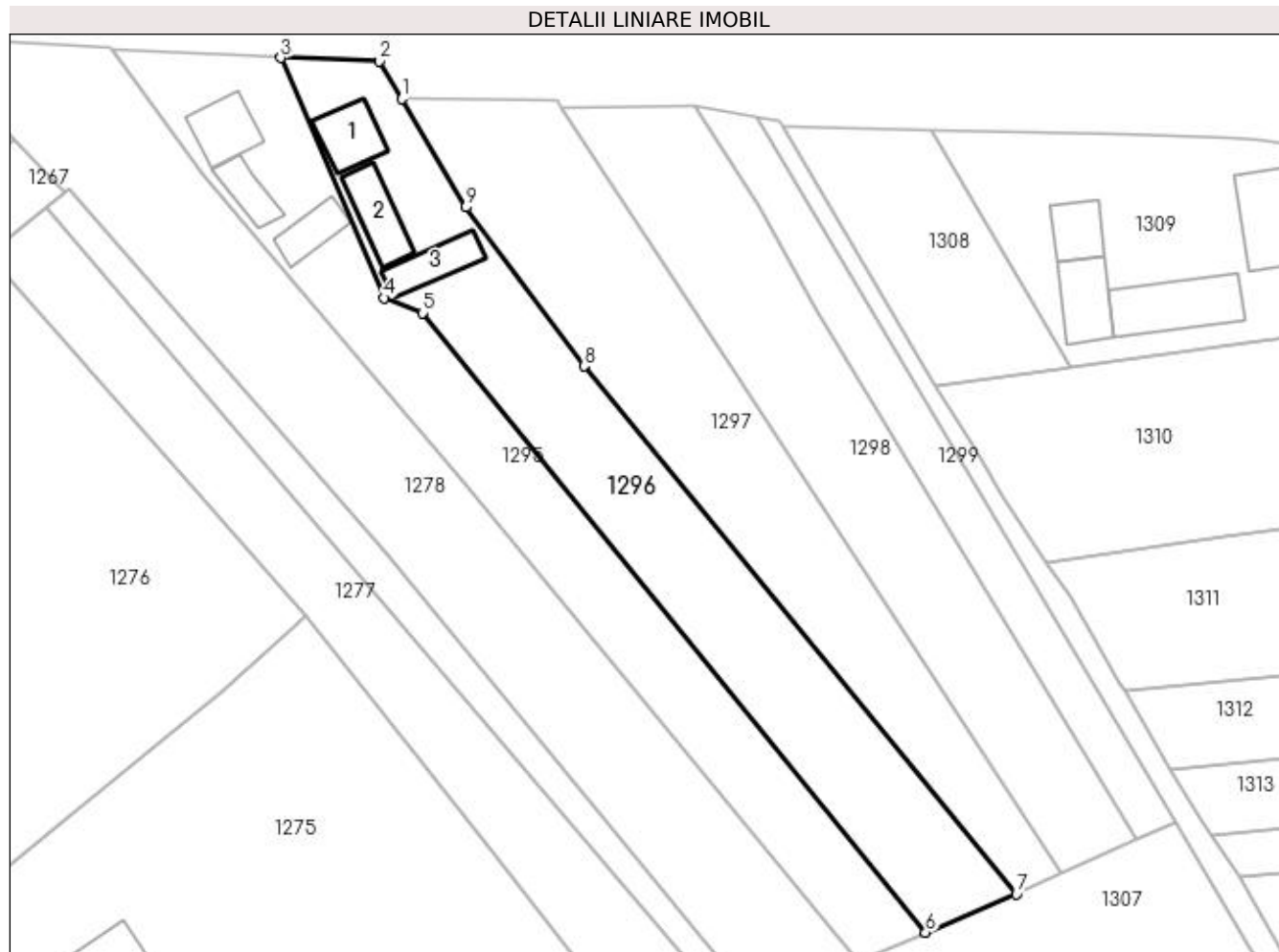
Inscrieri privind dezmembramintele dreptului de proprietate, drepturi reale de garanție și sarcini	Referințe
NU SUNT	

Anexa Nr. 1 La Partea I

Teren

Nr cadastral	Suprafața (mp)*	Observații / Referințe
41784	Din acte: 2.565 Masurata: 2.815	

* Suprafața este determinată în planul de proiecție Stereo 70.



Date referitoare la teren

Crt	Categorie folosință	Intra vilan	Suprafața (mp)	Tarla	Parcelă	Nr. topo	Observații / Referințe
1	curți constructii	DA	815	-	-	2751	
2	arabil	NU	2.000	-	-	-	

Date referitoare la construcții

Crt	Număr	Destinație construcție	Supraf. (mp)	Situație juridică	Observații / Referințe
A1.1		construcții de locuințe	91	Cu acte	Nr. niveluri:1; S. construita la sol:91 mp; S. construita desfasurata:91 mp; locuinta
A1.2		construcții anexa	98	Cu acte	Nr. niveluri:1; S. construita la sol:98 mp; S. construita desfasurata:98 mp; anexa
A1.3		construcții anexa	84	Fara acte	Nr. niveluri:1; S. construita la sol:84 mp; S. construita desfasurata:84 mp; anexa

Lungime Segmente

1) Valorile lungimilor segmentelor sunt obținute din proiecție în plan.

Punct început	X / Y	Punct sfârșit	X / Y	Lungime segment (** (m))
1	563.655,848 701.501,234	2	563.652,149 701.507,515	7.289

Punct început	X / Y	Punct sfârșit	X / Y	Lungime segment (** (m)
2	563.652,149 701.507,515	3	563.635,793 701.508,04	16.364
3	563.635,793 701.508,04	4	563.652,863 701.468,261	43.287
4	563.652,863 701.468,261	5	563.659,244 701.465,768	6.851
5	563.659,244 701.465,768	6	563.742,614 701.363,167	132.203
6	563.742,614 701.363,167	7	563.757,656 701.369,478	16.312
7	563.757,656 701.369,478	8	563.686,022 701.456,983	113.086
8	563.686,022 701.456,983	9	563.666,414 701.483,295	32.815
9	563.666,414 701.483,295	1	563.655,848 701.501,234	20.819

** Lungimile segmentelor sunt determinate în planul de proiecție Stereo 70 și sunt rotunjite la 1 milimetru.

*** Distanța dintre puncte este formată din segmente cumulate ce sunt mai mici decât valoarea 1 milimetru.

**DATE DESPRE IMOBILUL NR. 1297**

Oficiul de Cadastru și Publicitate Imobiliară SUCEAVA
Biroul de Cadastru și Publicitate Imobiliară Radauti

A. Partea I. Descrierea imobilului

TEREN Intravilan

Adresa: Loc. Marginea, Jud. Suceava

Nr. Crt	Nr cadastral Nr. topografic	Suprafața* (mp)	Observații / Referințe
A1	37343	Din acte: 2.727 Masurata: 2.614	Sector cadastral:15 Teren neimprejmuit; " Imobil inregistrat in planul cadastral fara localizare certa datorita lipsei planului parcelar".

B. Partea II. Proprietari și acte

Inscrieri privitoare la dreptul de proprietate și alte drepturi reale	Referințe
44229 / 19/12/2018	
Act Notarial nr. contract de partaj nr. 1985, din 03/05/2018 emis de BIN Covariuc Ioan;	
B12	A1
Intabulare, drept de PROPRIETATE, dobandit prin lesire Din Indiviziune, cota actuala 1/1, cota initiala 1/1 1) POMOHA CI ARTEMIZIA, bun propriu	

C. Partea III. SARCINI .

Inscrieri privind dezmembramintele dreptului de proprietate, drepturi reale de garanție și sarcini	Referințe
NU SUNT	

Anexa Nr. 1 La Partea I

Teren

Nr cadastral	Suprafața (mp)*	Observații / Referințe
37343	Din acte: 2.727 Masurata: 2.614	" Imobil inregistrat in planul cadastral fara localizare certa datorita lipsei planului parcelar".

* Suprafața este determinată în planul de proiecție Stereo 70.



Date referitoare la teren

Crt	Categorie folosință	Intra vilan	Suprafața (mp)	Tarla	Parcelă	Nr. topo	Observații / Referințe
1	arabil	DA	2.614	2299	590	-	

Lungime Segmente

1) Valorile lungimilor segmentelor sunt obținute din proiecție în plan.

Punct început	X / Y	Punct sfârșit	X / Y	Lungime segment (** (m)
1	563.655,848 701.501,234	2	563.666,414 701.483,295	20.819
2	563.666,414 701.483,295	3	563.686,022 701.456,983	32.815
3	563.686,022 701.456,983	4	563.757,656 701.369,478	113.086
4	563.757,656 701.369,478	5	563.765,157 701.372,936	8.26
5	563.765,157 701.372,936	6	563.710,3 701.457,122	100.482

Punct început	X / Y	Punct sfârșit	X / Y	Lungime segment (** (m)
6	563.710,3 701.457,122	7	563.682,218 701.499,866	51.143
7	563.682,218 701.499,866	8	563.681,48 701.501,117	1.452
8	563.681,48 701.501,117	9	563.681,366 701.501,122	0.114
9	563.681,366 701.501,122	10	563.656,005 701.501,233	25.361
10	563.656,005 701.501,233	1	563.655,848 701.501,234	0.157

** Lungimile segmentelor sunt determinate în planul de proiecție Stereo 70 și sunt rotunjite la 1 milimetru.

*** Distanța dintre puncte este formată din segmente cumulate ce sunt mai mici decât valoarea 1 milimetru.

**DATE DESPRE IMOBILUL NR. 1298**

Oficiul de Cadastru și Publicitate Imobiliară SUCEAVA
Biroul de Cadastru și Publicitate Imobiliară Radauti

A. Partea I. Descrierea imobilului

TEREN Intravilan

Adresa: Loc. Marginea, Jud. Suceava

Nr. Crt	Nr cadastral Nr. topografic	Suprafața* (mp)	Observații / Referințe
A1	31742	2.363	Sector cadastral:15 Teren neimprejmuit;

B. Partea II. Proprietari și acte

Inscrieri privitoare la dreptul de proprietate și alte drepturi reale		Referințe
8829 / 01/03/2021		
Inscris Sub Semnatura Privata nr. 1, din 19/02/2021 emis de pfa Nichiforiuc Cristian Gabriel (plan de amplasament ; act administrativ nr 3010 din 24.02.2021, emis de primaria com. MARGINEA);		
B3	se noteaza actualizare informatii tehnice	A1
10471 / 10/03/2021		
Act Notarial nr. 699, din 10/03/2021 emis de Mandici Alexandru;		
B4	Intabulare, drept de PROPRIETATEcu titlu de cumparare, dobandit prin Conventie, cota actuala 1/1, cota initiala 1/1 1) MARGDUM SRL, CIF:43745670	A1

C. Partea III. SARCINI .

Inscrieri privind dezmembramintele dreptului de proprietate, drepturi reale de garanție și sarcini	Referințe
NU SUNT	

Anexa Nr. 1 La Partea I

Teren

Nr cadastral	Suprafața (mp)*	Observații / Referințe
31742	2.363	

* Suprafața este determinată în planul de proiecție Stereo 70.



Date referitoare la teren

Crt	Categorie folosință	Intra vilan	Suprafața (mp)	Tarla	Parcelă	Nr. topo	Observații / Referințe
1	arabil	DA	2.363	-	-	-	teren neimpregmuit.

Lungime Segmente

1) Valorile lungimilor segmentelor sunt obținute din proiecție în plan.

Punct început	X / Y	Punct sfârșit	X / Y	Lungime segment (** (m)
1	563.682,218 701.499,866	2	563.710,3 701.457,122	51.143
2	563.710,3 701.457,122	3	563.765,157 701.372,936	100.482
3	563.765,157 701.372,936	4	563.777,57 701.378,554	13.625
4	563.777,57 701.378,554	5	563.724,559 701.466,215	102.443
5	563.724,559 701.466,215	6	563.714,856 701.483,457	19.785

Punct început	X / Y	Punct sfârșit	X / Y	Lungime segment (** (m)
6	563.714,856 701.483,457	7	563.704,338 701.500,171	19.748
7	563.704,338 701.500,171	1	563.682,218 701.499,866	22.122

** Lungimile segmentelor sunt determinate în planul de proiecție Stereo 70 și sunt rotunjite la 1 milimetru.

*** Distanța dintre puncte este formată din segmente cumulate ce sunt mai mici decât valoarea 1 milimetru.

**DATE DESPRE IMOBILUL NR. 1299**

Oficiul de Cadastru și Publicitate Imobiliară SUCEAVA
Biroul de Cadastru și Publicitate Imobiliară Radauti

A. Partea I. Descrierea imobilului

TEREN Intravilan

Adresa: Loc. Marginea, Jud. Suceava, Tarla "Delnita"

Nr. Crt	Nr cadastral Nr. topografic	Suprafața* (mp)	Observații / Referințe
A1	37523	Din acte: 1.400 Masurata: 1.037	Sector cadastral:15 Teren neimprejmuț; Imobil înregistrat în planul cadastral fara localizare certa datorita lipsei planului parcelar.

B. Partea II. Proprietari și acte

Inscrieri privitoare la dreptul de proprietate și alte drepturi reale	Referințe
19105 / 07/05/2019	
Act Notarial nr. 783, din 06/05/2019 emis de N. P. Bratiloveanu Silvia;	
B7	A1
Intabulare, drept de PROPRIETATE, dobandit prin Conventie, cota actuala 1/1, cota initiala 1/1	
1) NICHITEAN DUMITRU	
2) NICHITEAN ILEANUȚA-DOINIȚA, bun comun, în devălmășie	

C. Partea III. SARCINI .

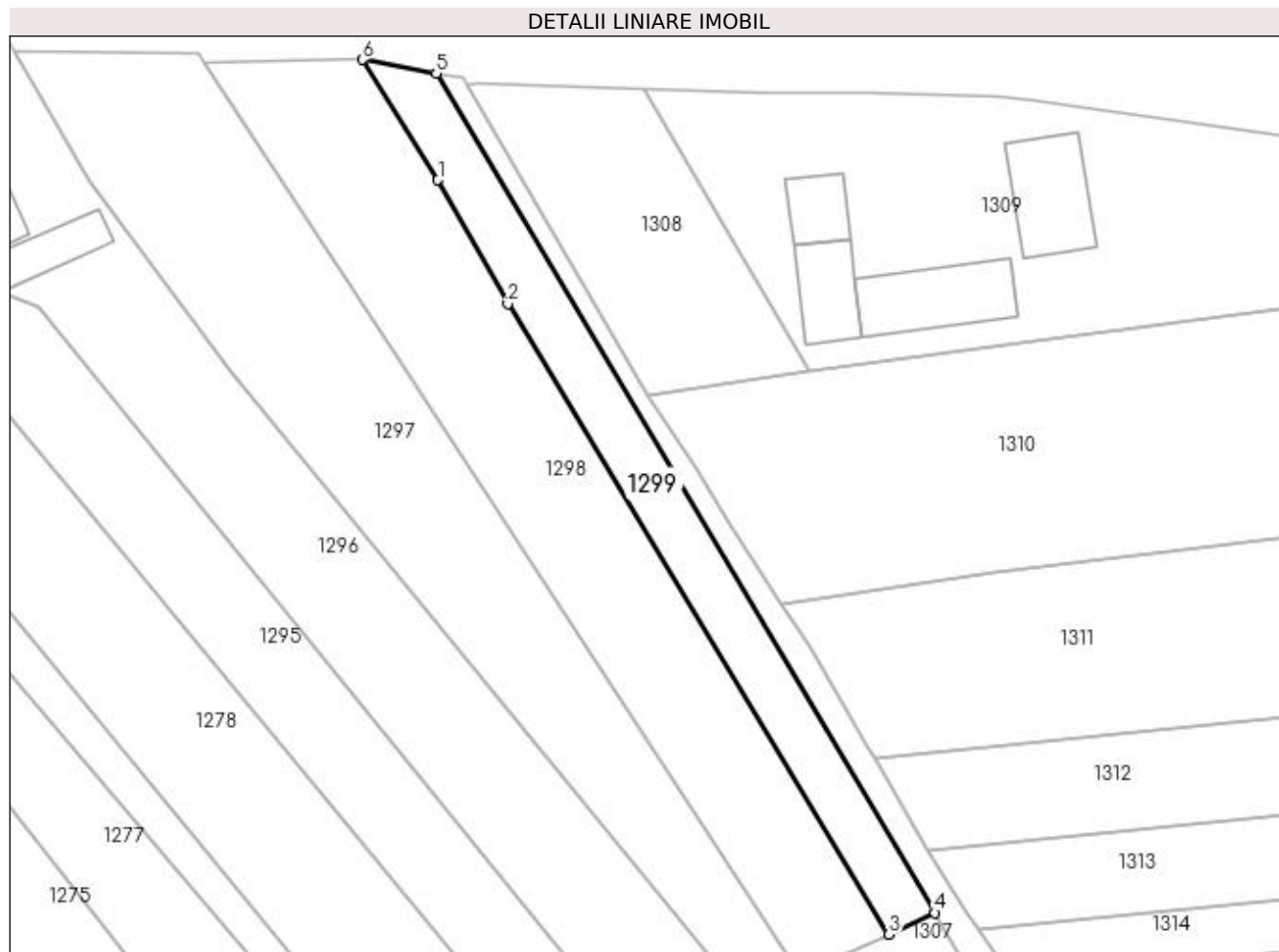
Inscrieri privind dezmembramintele dreptului de proprietate, drepturi reale de garanție și sarcini	Referințe
NU SUNT	

Anexa Nr. 1 La Partea I

Teren

Nr cadastral	Suprafața (mp)*	Observații / Referințe
37523	Din acte: 1.400 Masurata: 1.037	Imobil inregistrat in planul cadastral fara localizare certa datorita lipsei planului parcelar.

* Suprafața este determinată în planul de proiecție Stereo 70.



Date referitoare la teren

Crt	Categorie folosință	Intra vilan	Suprafața (mp)	Tarla	Parcelă	Nr. topo	Observații / Referințe
1	arabil	DA	1.037	"Delnita"	-	-	teren neimprejmuit

Lungime Segmente

1) Valorile lungimilor segmentelor sunt obținute din proiecție în plan.

Punct început	X / Y	Punct sfârșit	X / Y	Lungime segment (** (m)
1	563.714,856 701.483,457	2	563.724,559 701.466,215	19.785
2	563.724,559 701.466,215	3	563.777,57 701.378,554	102.443
3	563.777,57 701.378,554	4	563.783,961 701.381,552	7.059
4	563.783,961 701.381,552	5	563.714,623 701.498,283	135.771
5	563.714,623 701.498,283	6	563.704,338 701.500,171	10.457

Punct început	X / Y	Punct sfârșit	X / Y	Lungime segment (** (m)
6	563.704,338 701.500,171	1	563.714,856 701.483,457	19.748

** Lungimile segmentelor sunt determinate în planul de proiecție Stereo 70 și sunt rotunjite la 1 milimetru.

*** Distanța dintre puncte este formată din segmente cumulate ce sunt mai mici decât valoarea 1 milimetru.

**DATE DESPRE IMOBILUL NR. 1300**

Oficiul de Cadastru și Publicitate Imobiliară SUCEAVA
Biroul de Cadastru și Publicitate Imobiliară Radauti

A. Partea I. Descrierea imobilului

TEREN Necunoscut

Adresa: Loc. Marginea, Jud. Suceava

Nr. Crt	Nr cadastral Nr. topografic	Suprafața* (mp)	Observații / Referințe
A1	31128	Din acte: 4.000 Masurata: 4.154	Sector cadastral:15 Teren imprejmuit; Situat la locul numit Vatra Sat

B. Partea II. Proprietari și acte

Inscrieri privitoare la dreptul de proprietate și alte drepturi reale		Referințe
11944 / 08/07/2010		
Act Notarial nr. 999, din 07/07/2010 emis de BNP FRUNZA CARMEN RADAUTI;		
B3	Intabulare, drept de PROPRIETATE bun comun in dev. cu titlu de cumparare, dobandit prin Conventie, cota actuala 1/2, cota initiala 1/2 1) BODNARESCU MARGARETA 2) BODNARESCU IOAN , Lipsă CNP <i>OBSERVATII: adus B2</i>	A1
B4	Intabulare, drept de PROPRIETATE bun comun in dev. cu titlu de cumparare, dobandit prin Conventie, cota actuala 1/2, cota initiala 1/2 1) LAZAR MIRCEA , Lipsă CNP 2) LAZAR VERONICA , Lipsă CNP <i>OBSERVATII: adus B2</i>	A1

C. Partea III. SARCINI .

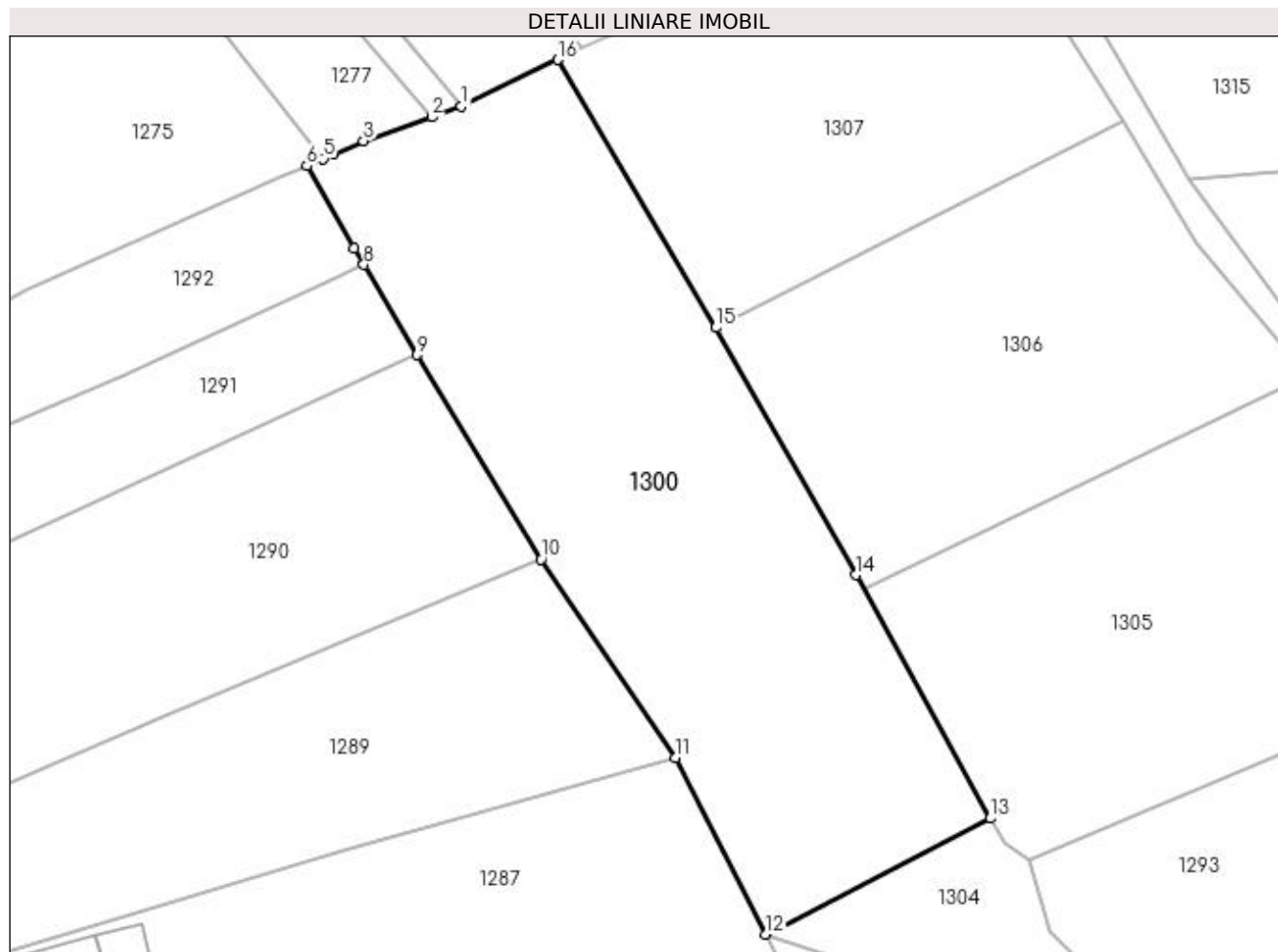
Inscrieri privind dezmembramintele dreptului de proprietate, drepturi reale de garanție și sarcini	Referințe
NU SUNT	

Anexa Nr. 1 La Partea I

Teren

Nr cadastral	Suprafața (mp)*	Observații / Referințe
31128	Din acte: 4.000 Masurata: 4.154	Situat la locul numit Vatra Sat

* Suprafața este determinată în planul de proiecție Stereo 70.



Date referitoare la teren

Crt	Categorie folosință	Intravilan	Suprafața (mp)	Tarla	Parcelă	Nr. topo	Observații / Referințe
1	arabil	DA	4.143	-	-	-	
2	arabil	NU	11	-	-	-	

Lungime Segmente

1) Valorile lungimilor segmentelor sunt obținute din proiecție în plan.

Punct început	X / Y	Punct sfârșit	X / Y	Lungime segment (** (m)
1	563.715,349 701.350,514	2	563.711,381 701.349,12	4.206
2	563.711,381 701.349,12	3	563.702,252 701.345,914	9.676
3	563.702,252 701.345,914	4	563.698,192 701.344,114	4.441
4	563.698,192 701.344,114	5	563.696,872 701.343,528	1.444

Punct început	X / Y	Punct sfârșit	X / Y	Lungime segment (** (m)
5	563.696,872 701.343,528	6	563.694,64 701.342,539	2.441
6	563.694,64 701.342,539	7	563.701,018 701.331,498	12.751
7	563.701,018 701.331,498	8	563.702,283 701.329,307	2.53
8	563.702,283 701.329,307	9	563.709,426 701.317,207	14.051
9	563.709,426 701.317,207	10	563.726,081 701.289,783	32.085
10	563.726,081 701.289,783	11	563.744,123 701.263,171	32.151
11	563.744,123 701.263,171	12	563.756,229 701.239,503	26.584
12	563.756,229 701.239,503	13	563.786,328 701.255,069	33.886
13	563.786,328 701.255,069	14	563.768,325 701.287,721	37.286
14	563.768,325 701.287,721	15	563.749,516 701.320,877	38.12
15	563.749,516 701.320,877	16	563.728,299 701.356,792	41.714
16	563.728,299 701.356,792	1	563.715,349 701.350,514	14.392

** Lungimile segmentelor sunt determinate în planul de proiecție Stereo 70 și sunt rotunjite la 1 milimetru.

*** Distanța dintre puncte este formată din segmente cumulate ce sunt mai mici decât valoarea 1 milimetru.

**DATE DESPRE IMOBILUL NR. 1301**

Oficiul de Cadastru și Publicitate Imobiliară SUCEAVA
Biroul de Cadastru și Publicitate Imobiliară Radauti

A. Partea I. Descrierea imobilului

TEREN Necunoscut

Nr. CF vechi:6179
Nr. cadastral vechi:2776/4

Adresa: Loc. Marginea, Jud. Suceava, Tarla Delniță

Nr. Crt	Nr cadastral Nr. topografic	Suprafața* (mp)	Observații / Referințe
A1	37887	1.600	Sector cadastral:15 Teren imprejmuit;

B. Partea II. Proprietari și acte

Inscrieri privitoare la dreptul de proprietate și alte drepturi reale		Referințe
46693 / 31/10/2019		
Act Administrativ nr. 41876, din 01/10/2019 emis de BCPI Rădăuți;		
B2	Se noteaza actualizare informatii tehnice si inscrierea imobilului in extravilan.	A1
Act Normativ nr. 17, din 07/03/2014 emis de Parlamentul Romaniei;		
B3	imobil aflat sub incidenta art.3 alin.(1) din Legea nr.17/07.03.2014	A1
21053 / 19/06/2020		
Act Notarial nr. 289, din 18/06/2020 emis de Buzduga Dana Alina;		
B4	Intabulare, drept de PROPRIETATE bun propriu cu titlu de cumparare, dobandit prin Conventie, cota actuala 1/1, cota initiala 1/1 1) BODNĂRESCU IONEL	A1

C. Partea III. SARCINI .

Inscrieri privind dezmembramintele dreptului de proprietate, drepturi reale de garanție și sarcini	Referințe
NU SUNT	

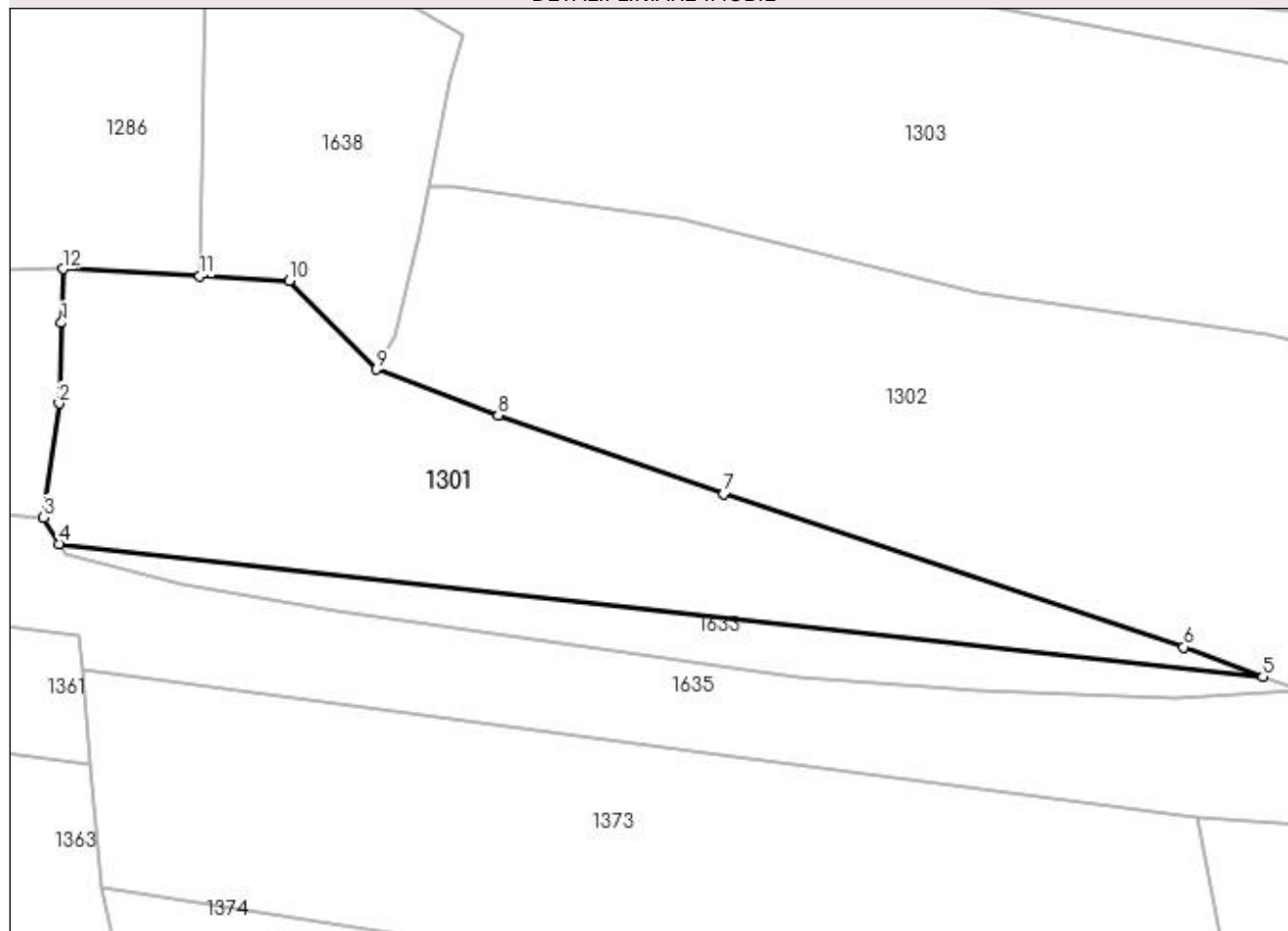
Anexa Nr. 1 La Partea I

Teren

Nr cadastral	Suprafața (mp)*	Observații / Referințe
37887	1.600	

* Suprafața este determinată în planul de proiecție Stereo 70.

DETALII LINIARE IMOBIL



Date referitoare la teren

Crt	Categorie folosință	Intra vilan	Suprafața (mp)	Tarla	Parcelă	Nr. topo	Observații / Referințe
1	arabil	DA	24	-	-	-	
2	arabil	NU	1.576	-	-	-	

Lungime Segmente

1) Valorile lungimilor segmentelor sunt obținute din proiecție în plan.

Punct început	X / Y	Punct sfârșit	X / Y	Lungime segment (** (m)
1	563.742,553 701.190,969	2	563.742,342 701.183,35	7.622
2	563.742,342 701.183,35	3	563.740,861 701.172,556	10.895
3	563.740,861 701.172,556	4	563.742,344 701.170,039	2.921
4	563.742,344 701.170,039	5	563.856,268 701.157,502	114.612

Punct început	X / Y	Punct sfârșit	X / Y	Lungime segment (** (m)
5	563.856,268 701.157,502	6	563.848,765 701.160,282	8.001
6	563.848,765 701.160,282	7	563.805,244 701.174,778	45.872
7	563.805,244 701.174,778	8	563.783,893 701.182,204	22.606
8	563.783,893 701.182,204	9	563.772,375 701.186,556	12.313
9	563.772,375 701.186,556	10	563.764,082 701.194,931	11.786
10	563.764,082 701.194,931	11	563.755,658 701.195,382	8.436
11	563.755,658 701.195,382	12	563.742,726 701.196,075	12.951
12	563.742,726 701.196,075	1	563.742,553 701.190,969	5.109

** Lungimile segmentelor sunt determinate în planul de proiecție Stereo 70 și sunt rotunjite la 1 milimetru.

*** Distanța dintre puncte este formată din segmente cumulate ce sunt mai mici decât valoarea 1 milimetru.

**DATE DESPRE IMOBILUL NR. 1302**

Oficiul de Cadastru și Publicitate Imobiliară SUCEAVA
Biroul de Cadastru și Publicitate Imobiliară Radauti

A. Partea I. Descrierea imobilului

TEREN Necunoscut

Adresa: Loc. Marginea, Jud. Suceava

Nr. Crt	Nr cadastral Nr. topografic	Suprafața* (mp)	Observații / Referințe
A1		3.000	Sector cadastral:15 Teren imprejmuit; din o parte a pf 2776/2

B. Partea II. Proprietari și acte

Inscrieri privitoare la dreptul de proprietate și alte drepturi reale		Referințe
1286 / 10/11/2023		
Act Notarial nr. 500, din 09/04/2010 emis de BNP Carmen Vasilica Frunza;		
B2	Intabulare, drept de PROPRIETATE, dobandit prin lesire Din Indiviziune, cota actuala 1/1 1) MIHALESCU MARIȚA	A1

C. Partea III. SARCINI .

Inscrieri privind dezmembramintele dreptului de proprietate, drepturi reale de garanție și sarcini	Referințe
NU SUNT	

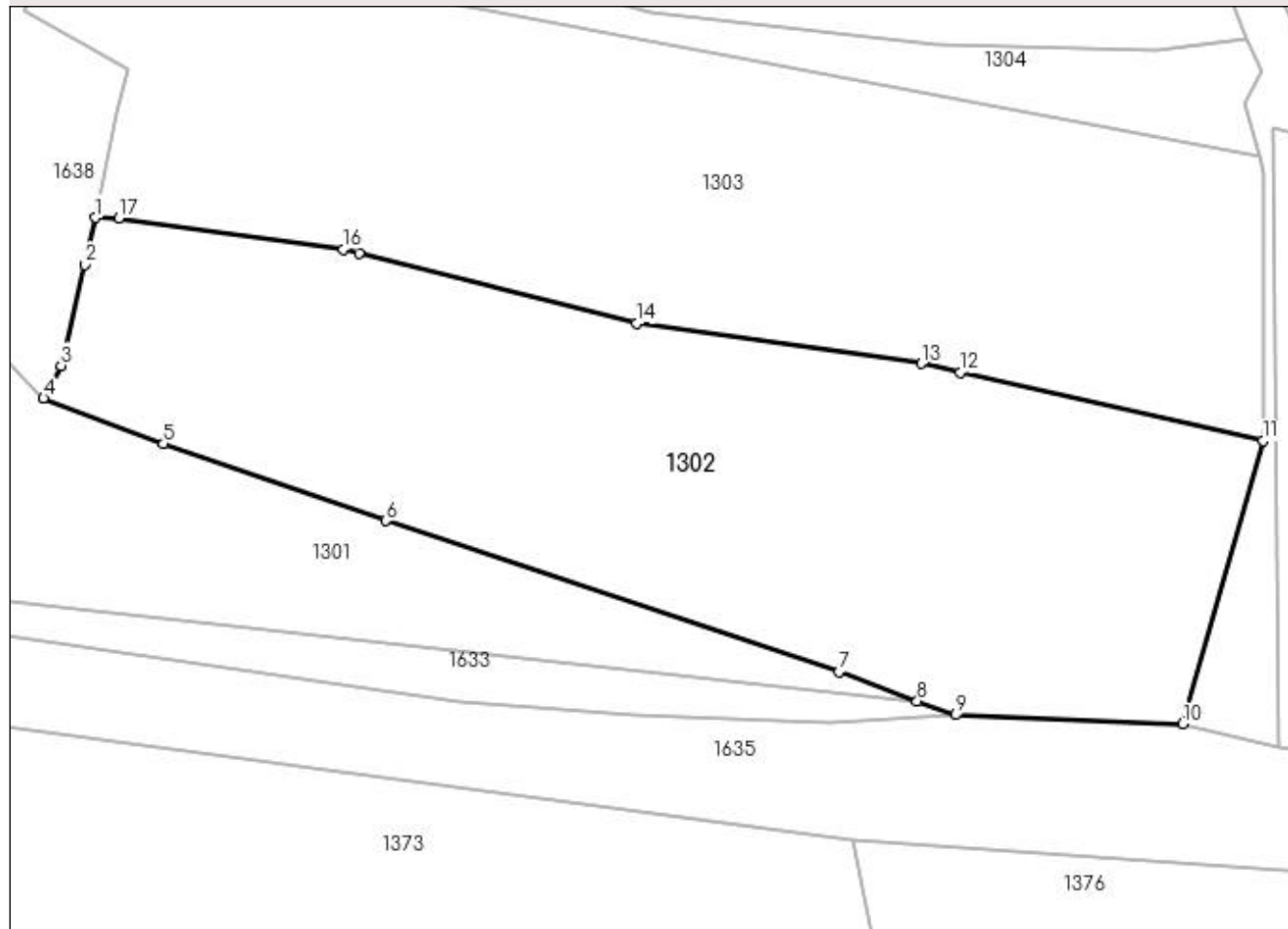
Anexa Nr. 1 La Partea I

Teren

Nr cadastral	Suprafața (mp)*	Observații / Referințe
	3.000	din o parte a pf 2776/2

* Suprafața este determinată în planul de proiecție Stereo 70.

DETALII LINIARE IMOBIL



Date referitoare la teren

Crt	Categorie folosință	Intra vilan	Suprafața (mp)	Tarla	Parcelă	Nr. topo	Observații / Referințe
1	arabil	DA	521	-	-	-	
2	arabil	NU	2.479	13	590	-	

Lungime Segmente

1) Valorile lungimilor segmentelor sunt obținute din proiecție în plan.

Punct început	X / Y	Punct sfârșit	X / Y	Lungime segment (** (m)
1	563.777,381 701.203,882	2	563.776,375 701.199,377	4.616
2	563.776,375 701.199,377	3	563.774,067 701.189,685	9.963
3	563.774,067 701.189,685	4	563.772,375 701.186,556	3.557
4	563.772,375 701.186,556	5	563.783,893 701.182,204	12.313

Punct început	X / Y	Punct sfârșit	X / Y	Lungime segment (** (m)
5	563.783,893 701.182,204	6	563.805,244 701.174,778	22.606
6	563.805,244 701.174,778	7	563.848,765 701.160,282	45.872
7	563.848,765 701.160,282	8	563.856,268 701.157,502	8.001
8	563.856,268 701.157,502	9	563.859,938 701.156,142	3.914
9	563.859,938 701.156,142	10	563.881,792 701.155,308	21.87
10	563.881,792 701.155,308	11	563.889,48 701.182,454	28.214
11	563.889,48 701.182,454	12	563.860,424 701.189,029	29.791
12	563.860,424 701.189,029	13	563.856,677 701.189,877	3.842
13	563.856,677 701.189,877	14	563.829,331 701.193,727	27.616
14	563.829,331 701.193,727	15	563.802,666 701.200,486	27.508
15	563.802,666 701.200,486	16	563.801,166 701.200,866	1.547
16	563.801,166 701.200,866	17	563.779,586 701.203,858	21.786
17	563.779,586 701.203,858	1	563.777,381 701.203,882	2.205

** Lungimile segmentelor sunt determinate în planul de proiecție Stereo 70 și sunt rotunjite la 1 milimetru.

*** Distanța dintre puncte este formată din segmente cumulate ce sunt mai mici decât valoarea 1 milimetru.

**DATE DESPRE IMOBILUL NR. 1303**

Oficiul de Cadastru și Publicitate Imobiliară SUCEAVA
Biroul de Cadastru și Publicitate Imobiliară Radauti

A. Partea I. Descrierea imobilului

TEREN Necunoscut

Adresa: Loc. Marginea, Jud. Suceava

Nr. Crt	Nr cadastral Nr. topografic	Suprafața* (mp)	Observații / Referințe
A1	31219	3.000	Sector cadastral:15 Teren imprejmuit; din o parte a pf 2776/2 ;2781/1

B. Partea II. Proprietari și acte

Inscrieri privitoare la dreptul de proprietate și alte drepturi reale		Referințe
11465 / 01/07/2010		
Act Notarial nr. 970, din 01/07/2010 emis de BNP FRUNZA CARMEN RADAUTI;		
B8	Intabulare, drept de PROPRIETATE bun propriu cu titlu de donatie, dobandit prin Conventie, cota actuala 1/1, cota initiala 1/1 1) BODNARESCU MARGARETA <i>OBSERVATII: adus B7</i>	A1

C. Partea III. SARCINI .

Inscrieri privind dezmembramintele dreptului de proprietate, drepturi reale de garanție și sarcini	Referințe
NU SUNT	

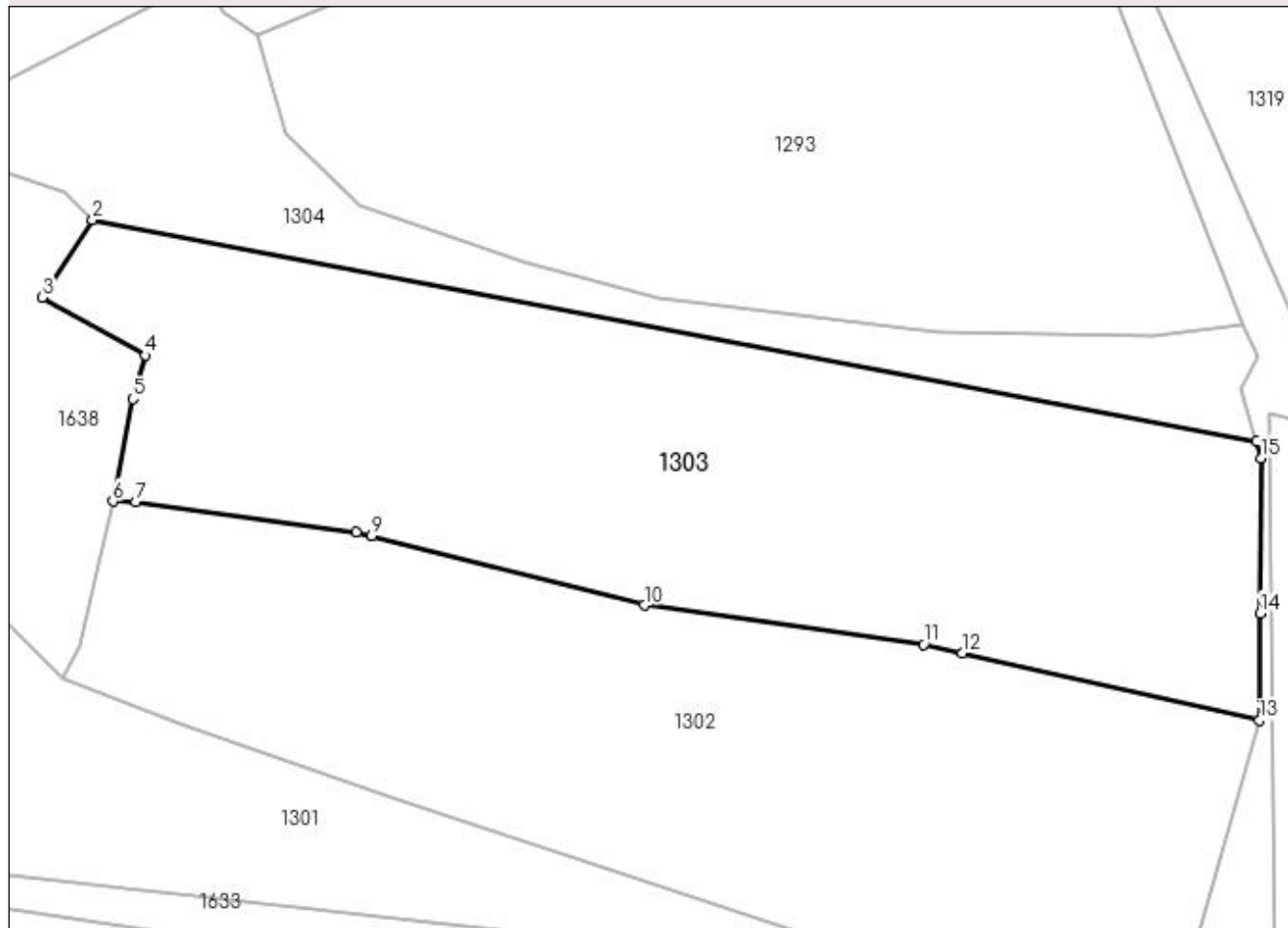
Anexa Nr. 1 La Partea I

Teren

Nr cadastral	Suprafața (mp)*	Observații / Referințe
31219	3.000	din o parte a pf 2776/2 ;2781/1

* Suprafața este determinată în planul de proiecție Stereo 70.

DETALII LINIARE IMOBIL



Date referitoare la teren

Crt	Categorie folosință	Intra vilan	Suprafața (mp)	Tarla	Parcelă	Nr. topo	Observații / Referințe
1	faneata	NU	2.233	13	590	-	Delnita-imobil inregistrat in planul cadastral fara localizare certa datorita lipsei planului parcelar
2	arabil	DA	767	-	-	-	

Lungime Segmente

1) Valorile lungimilor segmentelor sunt obținute din proiecție în plan.

Punct început	X / Y	Punct sfârșit	X / Y	Lungime segment (** (m)
1	563.889,19 701.209,709	2	563.775,379 701.231,412	115.862
2	563.775,379 701.231,412	3	563.770,496 701.223,852	9.0
3	563.770,496 701.223,852	4	563.780,574 701.218,156	11.576
4	563.780,574 701.218,156	5	563.779,309 701.213,911	4.429

Punct început	X / Y	Punct sfârșit	X / Y	Lungime segment (** (m)
5	563.779,309 701.213,911	6	563.777,381 701.203,882	10.213
6	563.777,381 701.203,882	7	563.779,586 701.203,858	2.205
7	563.779,586 701.203,858	8	563.801,166 701.200,866	21.786
8	563.801,166 701.200,866	9	563.802,666 701.200,486	1.547
9	563.802,666 701.200,486	10	563.829,331 701.193,727	27.508
10	563.829,331 701.193,727	11	563.856,677 701.189,877	27.616
11	563.856,677 701.189,877	12	563.860,424 701.189,029	3.842
12	563.860,424 701.189,029	13	563.889,48 701.182,454	29.791
13	563.889,48 701.182,454	14	563.889,545 701.192,956	10.502
14	563.889,545 701.192,956	15	563.889,639 701.208,126	15.17
15	563.889,639 701.208,126	1	563.889,19 701.209,709	1.645

** Lungimile segmentelor sunt determinate în planul de proiecție Stereo 70 și sunt rotunjite la 1 milimetru.

*** Distanța dintre puncte este formată din segmente cumulate ce sunt mai mici decât valoarea 1 milimetru.

**DATE DESPRE IMOBILUL NR. 1304**

Oficiul de Cadastru și Publicitate Imobiliară SUCEAVA
Biroul de Cadastru și Publicitate Imobiliară Radauti

A. Partea I. Descrierea imobilului

TEREN Necunoscut

Adresa: Loc. Marginea, Jud. Suceava

Nr. Crt	Nr cadastral Nr. topografic	Suprafața* (mp)	Observații / Referințe
A1		Din acte: 1.638 Masurata: 1.093	Sector cadastral:15 Teren neimprejmuit; din o parte a pf 2781/1;2781/2;2758

B. Partea II. Proprietari și acte

Inscrieri privitoare la dreptul de proprietate și alte drepturi reale		Referințe
1304 / 10/11/2023		
Act Administrativ nr. 2057, din 01/04/2004 emis de CJDF Suceava;		
B1	Intabulare, drept de PROPRIETATE, dobandit prin Reconstituire, cota actuala 1/1 1) POMOHAICI OREST, Lipsă CNP	A1

C. Partea III. SARCINI .

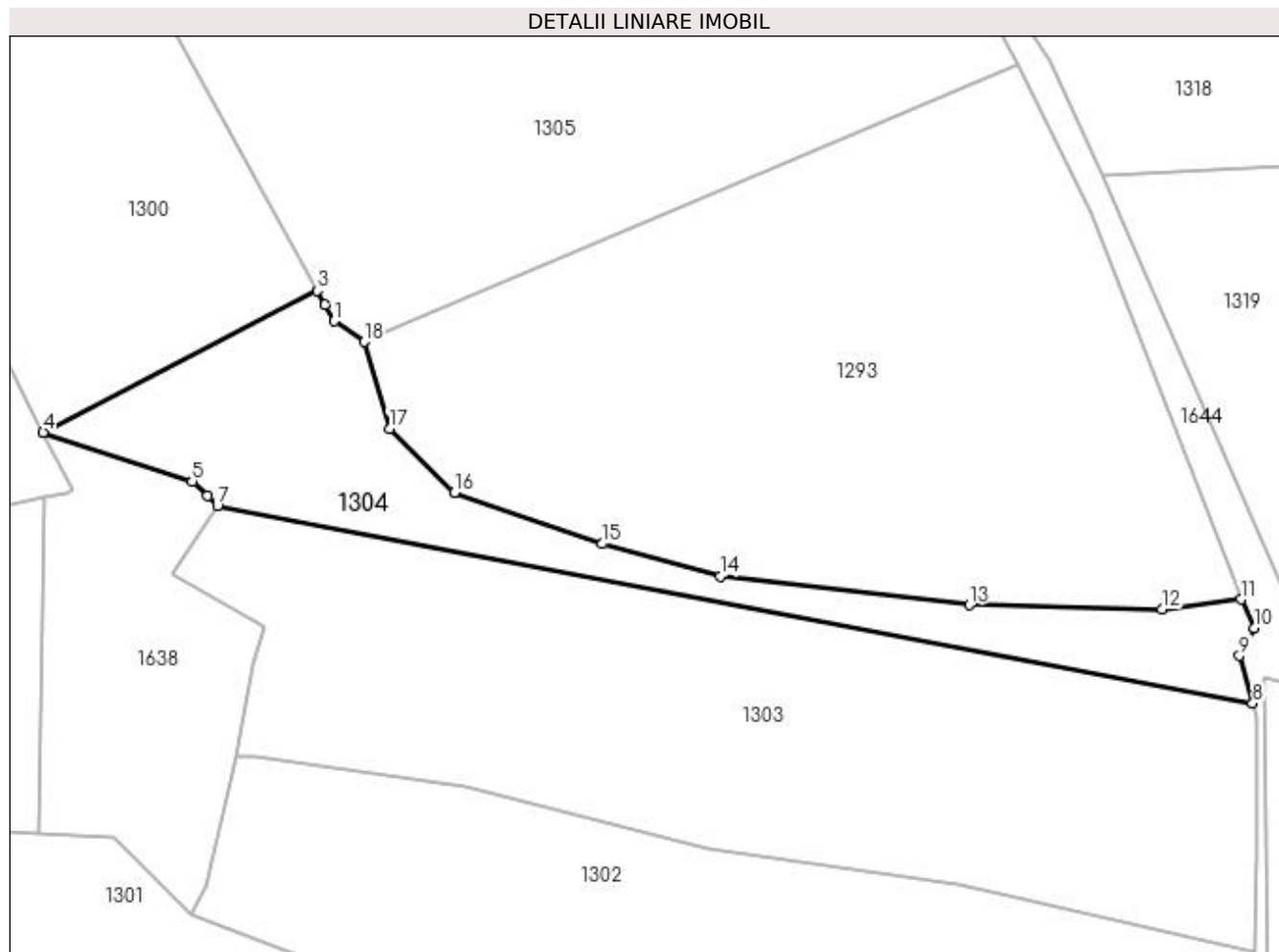
Inscrieri privind dezmembramintele dreptului de proprietate, drepturi reale de garanție și sarcini	Referințe
NU SUNT	

Anexa Nr. 1 La Partea I

Teren

Nr cadastral	Suprafața (mp)*	Observații / Referințe
	Din acte: 1.638 Masurata: 1.093	din o parte a pf 2781/1;2781/2;2758

* Suprafața este determinată în planul de proiecție Stereo 70.



Date referitoare la teren

Crt	Categorie folosință	Intravilan	Suprafața (mp)	Tarla	Parcelă	Nr. topo	Observații / Referințe
1	arabil	DA	690	-	-	-	
2	arabil	NU	403	13	590	-	

Lungime Segmente

1) Valorile lungimilor segmentelor sunt obținute din proiecție în plan.

Punct început	X / Y	Punct sfârșit	X / Y	Lungime segment (** (m)
1	563.788,181 701.251,716	2	563.787,19 701.253,526	2.064
2	563.787,19 701.253,526	3	563.786,328 701.255,069	1.767
3	563.786,328 701.255,069	4	563.756,229 701.239,503	33.886
4	563.756,229 701.239,503	5	563.772,594 701.234,121	17.227

Punct început	X / Y	Punct sfârșit	X / Y	Lungime segment (** (m)
5	563.772,594 701.234,121	6	563.774,297 701.232,53	2.331
6	563.774,297 701.232,53	7	563.775,379 701.231,412	1.556
7	563.775,379 701.231,412	8	563.889,19 701.209,709	115.862
8	563.889,19 701.209,709	9	563.887,705 701.214,952	5.449
9	563.887,705 701.214,952	10	563.889,322 701.217,983	3.435
10	563.889,322 701.217,983	11	563.887,901 701.221,137	3.459
11	563.887,901 701.221,137	12	563.879,207 701.220,037	8.763
12	563.879,207 701.220,037	13	563.858,04 701.220,522	21.173
13	563.858,04 701.220,522	14	563.830,662 701.223,681	27.56
14	563.830,662 701.223,681	15	563.817,655 701.227,248	13.487
15	563.817,655 701.227,248	16	563.801,441 701.232,904	17.172
16	563.801,441 701.232,904	17	563.794,272 701.239,928	10.036
17	563.794,272 701.239,928	18	563.791,515 701.249,453	9.916
18	563.791,515 701.249,453	1	563.788,181 701.251,716	4.029

** Lungimile segmentelor sunt determinate în planul de proiecție Stereo 70 și sunt rotunjite la 1 milimetru.

*** Distanța dintre puncte este formată din segmente cumulate ce sunt mai mici decât valoarea 1 milimetru.

**DATE DESPRE IMOBILUL NR. 1305**

Oficiul de Cadastru și Publicitate Imobiliară SUCEAVA
Biroul de Cadastru și Publicitate Imobiliară Radauti

A. Partea I. Descrierea imobilului

TEREN Necunoscut

Adresa: Loc. Marginea, Jud. Suceava

Nr. Crt	Nr cadastral Nr. topografic	Suprafața* (mp)	Observații / Referințe
A1		3.258	Sector cadastral:15 Teren neimprejmuit; din o parte a pf 2782

B. Partea II. Proprietari și acte

Inscrieri privitoare la dreptul de proprietate și alte drepturi reale		Referințe
1305 / 10/11/2023		
Act Administrativ nr. 1639, din 24/08/2000 emis de CJDF Suceava;		
B1	Intabulare, drept de PROPRIETATE, dobandit prin Reconstituire, cota actuala 1/1 1) BODNARESCU CONSTANTIN , Lipsă CNP	A1

C. Partea III. SARCINI .

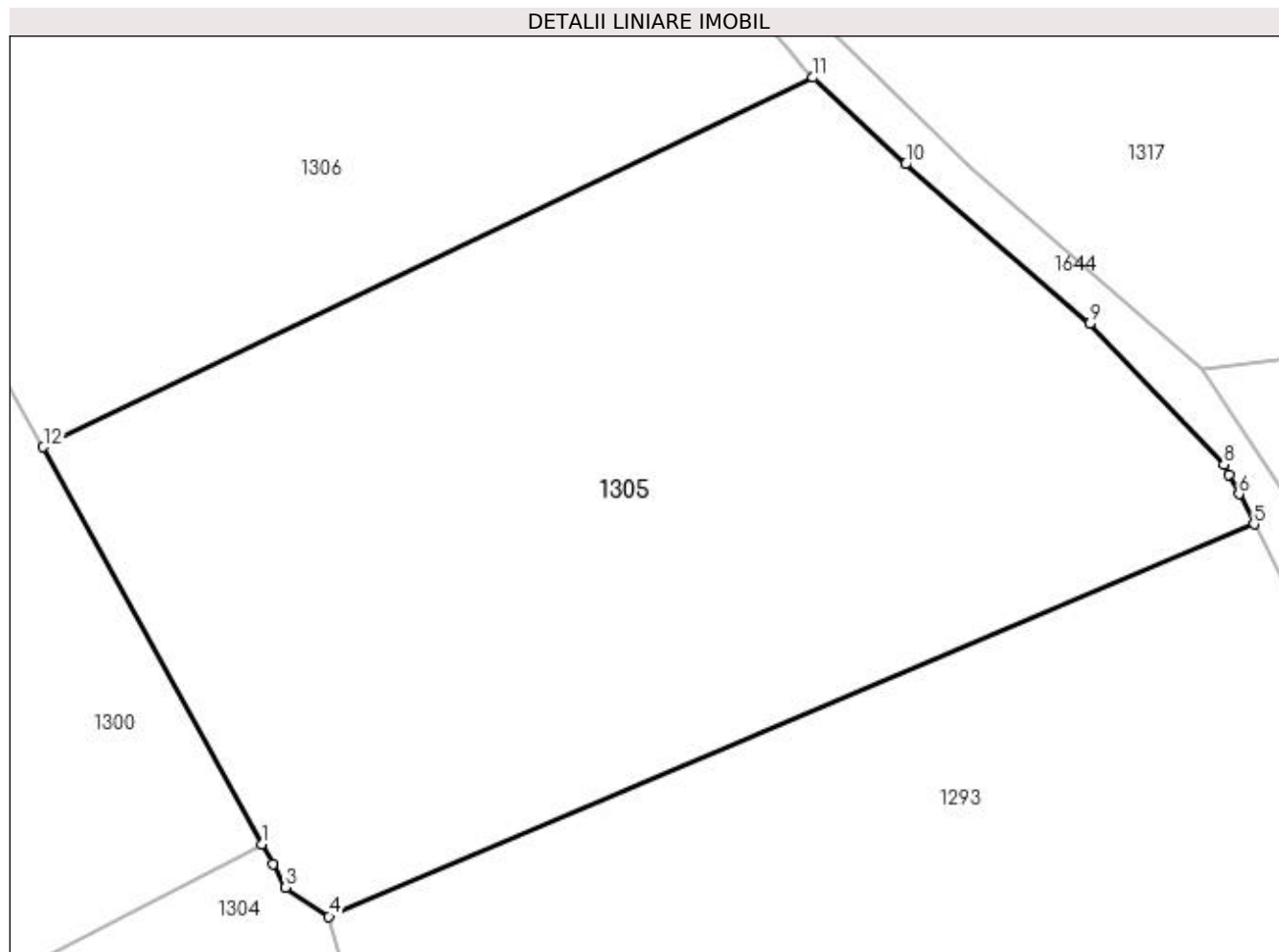
Inscrieri privind dezmembramintele dreptului de proprietate, drepturi reale de garanție și sarcini	Referințe
NU SUNT	

Anexa Nr. 1 La Partea I

Teren

Nr cadastral	Suprafața (mp)*	Observații / Referințe
	3.258	din o parte a pf 2782

* Suprafața este determinată în planul de proiecție Stereo 70.



Date referitoare la teren

Crt	Categorie folosință	Intra vilan	Suprafața (mp)	Tarla	Parcelă	Nr. topo	Observații / Referințe
1	arabil	DA	737	-	-	-	
2	arabil	NU	2.521	13	574	-	

Lungime Segmente

1) Valorile lungimilor segmentelor sunt obținute din proiecție în plan.

Punct început	X / Y	Punct sfârșit	X / Y	Lungime segment (** (m)
1	563.786,328 701.255,069	2	563.787,19 701.253,526	1.767
2	563.787,19 701.253,526	3	563.788,181 701.251,716	2.064
3	563.788,181 701.251,716	4	563.791,515 701.249,453	4.029
4	563.791,515 701.249,453	5	563.863,311 701.279,881	77.978

Punct început	X / Y	Punct sfârșit	X / Y	Lungime segment (** (m)
5	563.863,311 701.279,881	6	563.862,146 701.282,222	2.615
6	563.862,146 701.282,222	7	563.861,339 701.283,742	1.721
7	563.861,339 701.283,742	8	563.860,975 701.284,504	0.844
8	563.860,975 701.284,504	9	563.850,548 701.295,424	15.099
9	563.850,548 701.295,424	10	563.836,265 701.307,816	18.909
10	563.836,265 701.307,816	11	563.829,092 701.314,53	9.825
11	563.829,092 701.314,53	12	563.769,357 701.285,868	66.255
12	563.769,357 701.285,868	1	563.786,328 701.255,069	35.165

** Lungimile segmentelor sunt determinate în planul de proiecție Stereo 70 și sunt rotunjite la 1 milimetru.

*** Distanța dintre puncte este formată din segmente cumulate ce sunt mai mici decât valoarea 1 milimetru.

**DATE DESPRE IMOBILUL NR. 1306**

Oficiul de Cadastru și Publicitate Imobiliară SUCEAVA
Biroul de Cadastru și Publicitate Imobiliară Radauti

A. Partea I. Descrierea imobilului

TEREN Intravilan

Nr. CF vechi:8637

Adresa: Loc. Marginea, Jud. Suceava

Nr. Crt	Nr cadastral Nr. topografic	Suprafața* (mp)	Observații / Referințe
A1	41787	2.564	Sector cadastral:15 Teren neimprejmuit;

B. Partea II. Proprietari și acte

Inscrieri privitoare la dreptul de proprietate și alte drepturi reale	Referințe
14046 / 24/09/2008	
Act Notarial nr. 3153, din 02/11/2001 emis de -;	
B1	A1
Intabulare, drept de PROPRIETATE, dobandit prin Conventie, cota actuala 1/1, cota initiala 1/1 1) BADICA DOMNICA , Lipsă CNP	

C. Partea III. SARCINI .

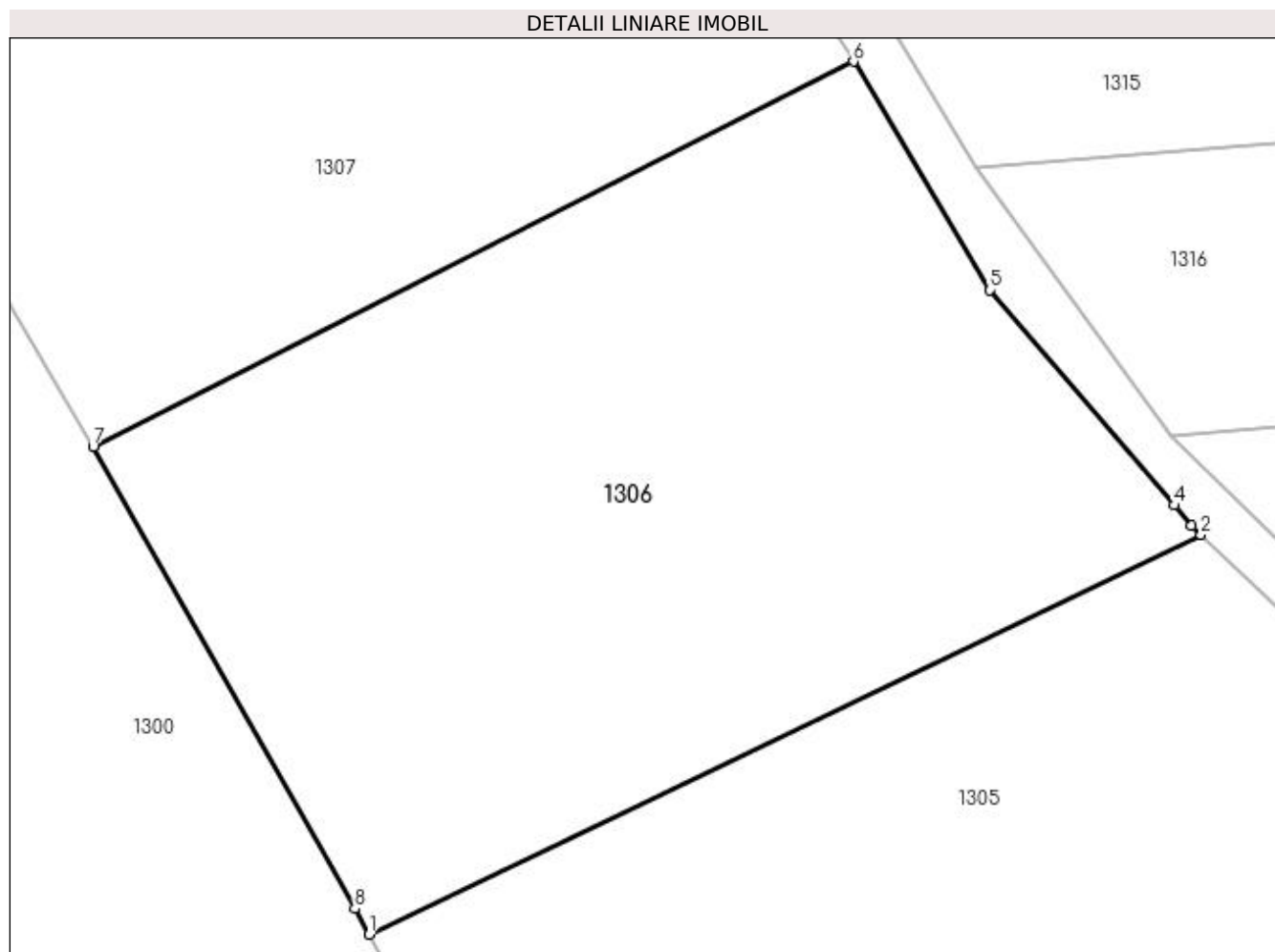
Inscrieri privind dezmembramintele dreptului de proprietate, drepturi reale de garanție și sarcini	Referințe
NU SUNT	

Anexa Nr. 1 La Partea I

Teren

Nr cadastral	Suprafața (mp)*	Observații / Referințe
41787	2.564	

* Suprafața este determinată în planul de proiecție Stereo 70.



Date referitoare la teren

Crt	Categorie folosință	Intravilan	Suprafața (mp)	Tarla	Parcelă	Nr. topo	Observații / Referințe
1	arabil	DA	2.564	-	-	5072	

Lungime Segmente

1) Valorile lungimilor segmentelor sunt obținute din proiecție în plan.

Punct început	X / Y	Punct sfârșit	X / Y	Lungime segment (** (m)
1	563.769,357 701.285,868	2	563.829,092 701.314,53	66.255
2	563.829,092 701.314,53	3	563.828,388 701.315,186	0.962
3	563.828,388 701.315,186	4	563.827,153 701.316,663	1.925
4	563.827,153 701.316,663	5	563.813,927 701.332,109	20.335
5	563.813,927 701.332,109	6	563.804,122 701.348,522	19.119

Punct început	X / Y	Punct sfârșit	X / Y	Lungime segment (** (m)
6	563.804,122 701.348,522	7	563.749,516 701.320,877	61.205
7	563.749,516 701.320,877	8	563.768,325 701.287,721	38.12
8	563.768,325 701.287,721	1	563.769,357 701.285,868	2.121

** Lungimile segmentelor sunt determinate în planul de proiecție Stereo 70 și sunt rotunjite la 1 milimetru.

*** Distanța dintre puncte este formată din segmente cumulate ce sunt mai mici decât valoarea 1 milimetru.

**DATE DESPRE IMOBILUL NR. 1307**

Oficiul de Cadastru și Publicitate Imobiliară SUCEAVA
Biroul de Cadastru și Publicitate Imobiliară Radauti

A. Partea I. Descrierea imobilului

TEREN Necunoscut

Adresa: Loc. Marginea, Jud. Suceava

Nr. Crt	Nr cadastral Nr. topografic	Suprafața* (mp)	Observații / Referințe
A1		2.426	Sector cadastral:15 Teren neimprejmuit; din o parte a pf 2753/1

B. Partea II. Proprietari și acte

Inscrieri privitoare la dreptul de proprietate și alte drepturi reale		Referințe
1307 / 13/11/2023		
Act Administrativ nr. 2249, din 25/10/2005 emis de CJDF Suceava;		
B1	Intabulare, drept de PROPRIETATE, dobandit prin Reconstituire, cota actuala 1/1 1) LAZĂR VASILE, Lipsă CNP	A1

C. Partea III. SARCINI .

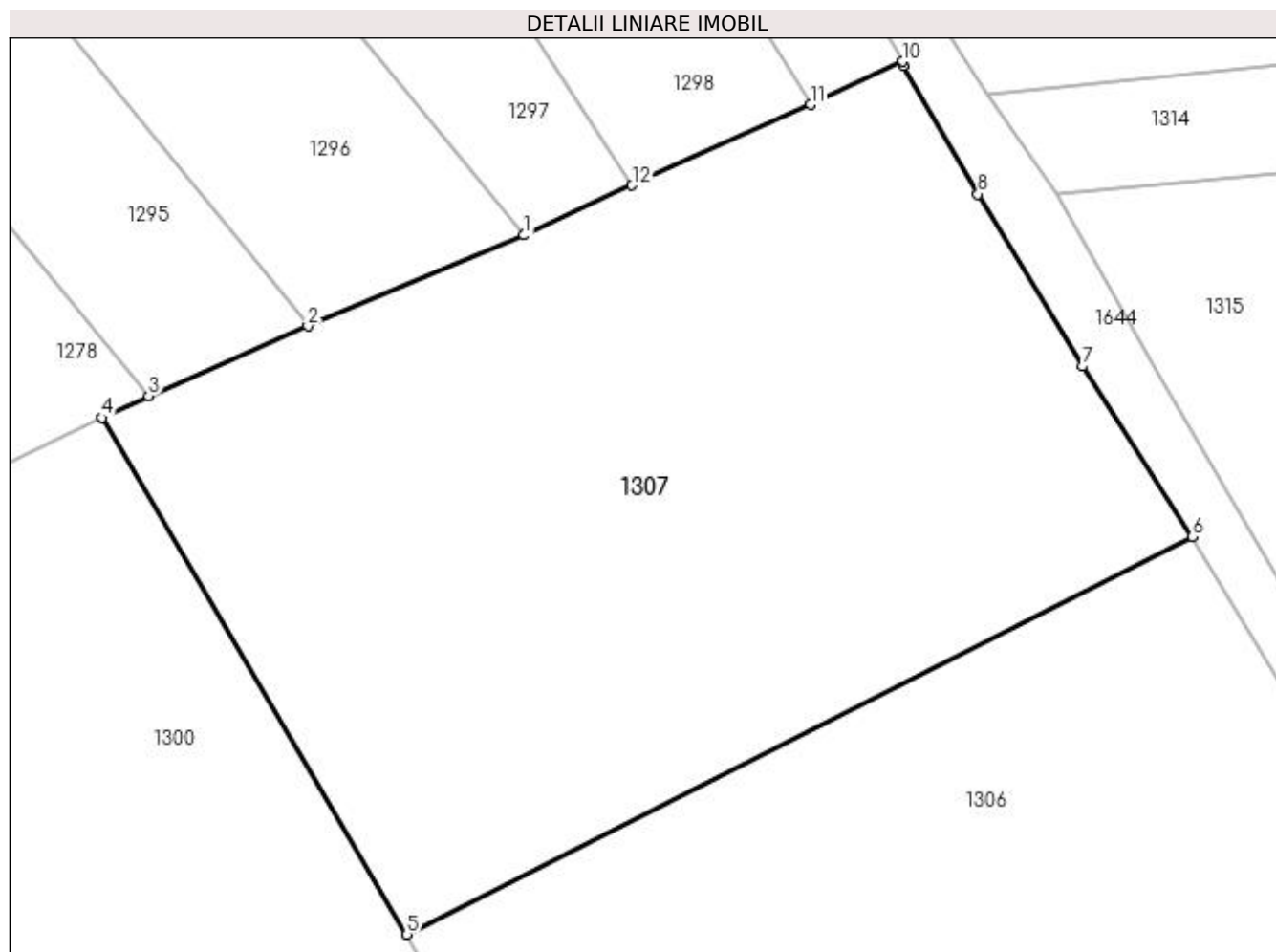
Inscrieri privind dezmembramintele dreptului de proprietate, drepturi reale de garanție și sarcini	Referințe
NU SUNT	

Anexa Nr. 1 La Partea I

Teren

Nr cadastral	Suprafața (mp)*	Observații / Referințe
	2.426	din o parte a pf 2753/1

* Suprafața este determinată în planul de proiecție Stereo 70.



Date referitoare la teren

Crt	Categorie folosință	Intravilan	Suprafața (mp)	Tarla	Parcelă	Nr. topo	Observații / Referințe
1	arabil	DA	2.423	-	-	-	
2	arabil	NU	3	13	590	-	

Lungime Segmente

1) Valorile lungimilor segmentelor sunt obținute din proiecție în plan.

Punct început	X / Y	Punct sfârșit	X / Y	Lungime segment (** (m)
1	563.757,656 701.369,478	2	563.742,614 701.363,167	16.312
2	563.742,614 701.363,167	3	563.731,538 701.358,298	12.099
3	563.731,538 701.358,298	4	563.728,299 701.356,792	3.572
4	563.728,299 701.356,792	5	563.749,516 701.320,877	41.714

Punct început	X / Y	Punct sfârșit	X / Y	Lungime segment (** (m)
5	563.749,516 701.320,877	6	563.804,122 701.348,522	61.205
6	563.804,122 701.348,522	7	563.796,492 701.360,363	14.086
7	563.796,492 701.360,363	8	563.789,222 701.372,345	14.015
8	563.789,222 701.372,345	9	563.784,021 701.381,259	10.32
9	563.784,021 701.381,259	10	563.783,961 701.381,552	0.299
10	563.783,961 701.381,552	11	563.777,57 701.378,554	7.059
11	563.777,57 701.378,554	12	563.765,157 701.372,936	13.625
12	563.765,157 701.372,936	1	563.757,656 701.369,478	8.26

** Lungimile segmentelor sunt determinate în planul de proiecție Stereo 70 și sunt rotunjite la 1 milimetru.

*** Distanța dintre puncte este formată din segmente cumulate ce sunt mai mici decât valoarea 1 milimetru.

**DATE DESPRE IMOBILUL NR. 1308**

Oficiul de Cadastru și Publicitate Imobiliară SUCEAVA
Biroul de Cadastru și Publicitate Imobiliară Radauti

A. Partea I. Descrierea imobilului

TEREN Intravilan

Nr. CF vechi:8183

Adresa: Loc. Marginea, Jud. Suceava

Nr. Crt	Nr cadastral Nr. topografic	Suprafața* (mp)	Observații / Referințe
A1	41788	1.000	Sector cadastral:15 Teren neimprejmuit;

B. Partea II. Proprietari și acte

Inscrieri privitoare la dreptul de proprietate și alte drepturi reale	Referințe
13444 / 18/10/2007	
Act Notarial nr. 1720, din 10/10/2007 emis de BNP;	
B1	A1
Intabulare, drept de PROPRIETATE, dobândit prin Conventie, cota actuala 1/1, cota initiala 1/1	
1) MUNTEAN BOGDAN, Lipsă CNP	
2) MUNTEAN CRISTINA, bun comun, in devalmasie	

C. Partea III. SARCINI .

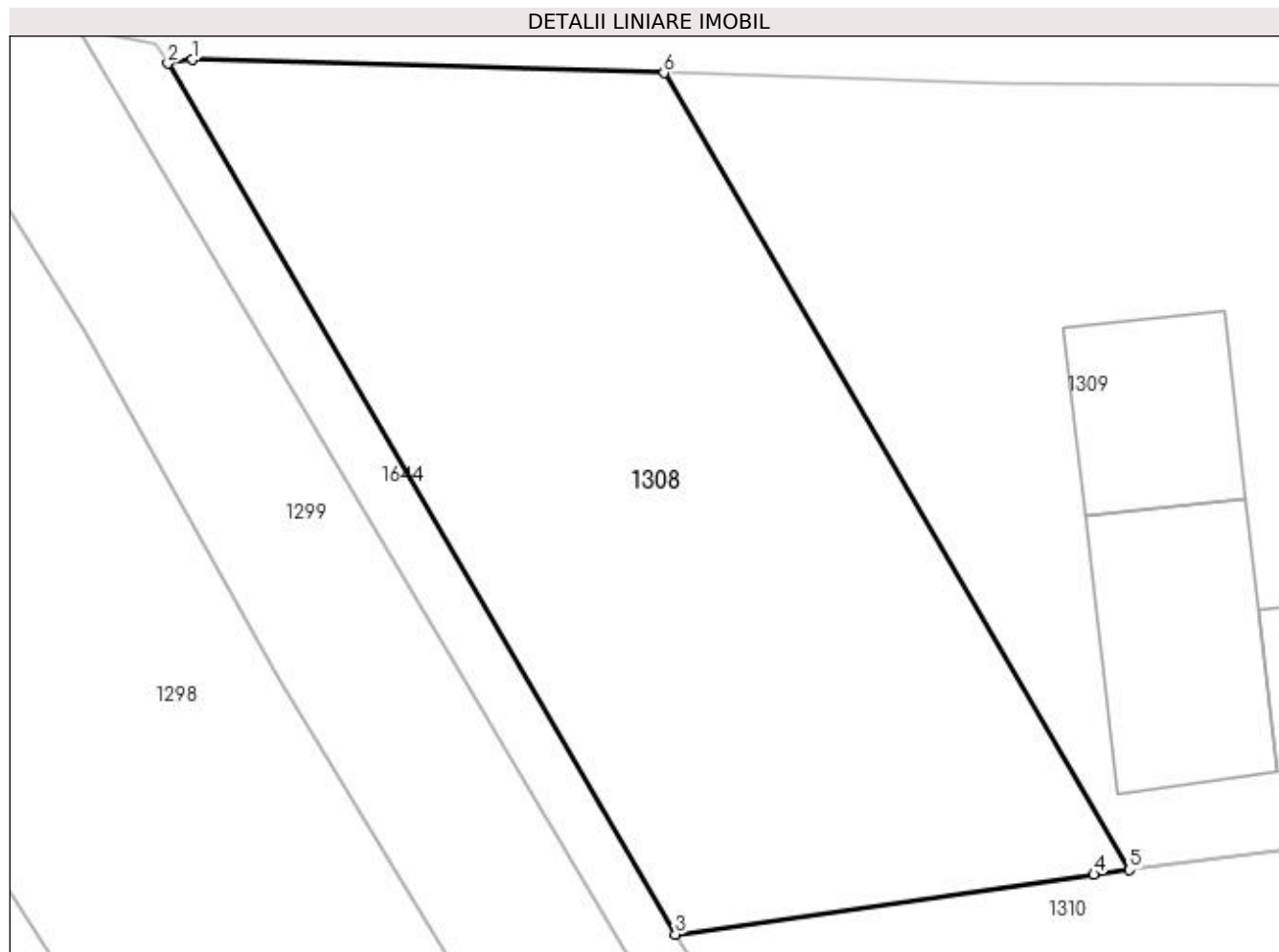
Inscrieri privind dezmembramintele dreptului de proprietate, drepturi reale de garanție și sarcini	Referințe
NU SUNT	

Anexa Nr. 1 La Partea I

Teren

Nr cadastral	Suprafața (mp)*	Observații / Referințe
41788	1.000	

* Suprafața este determinată în planul de proiecție Stereo 70.



Date referitoare la teren

Crt	Categorie folosință	Intravilan	Suprafața (mp)	Tarla	Parcelă	Nr. topo	Observații / Referințe
1	arabil	DA	1.000	-	-	4579	

Lungime Segmente

1) Valorile lungimilor segmentelor sunt obținute din proiecție în plan.

Punct început	X / Y	Punct sfârșit	X / Y	Lungime segment (** (m)
1	563.720,221 701.496,777	2	563.719,023 701.496,59	1.213
2	563.719,023 701.496,59	3	563.744,078 701.453,608	49.751
3	563.744,078 701.453,608	4	563.764,733 701.456,558	20.865
4	563.764,733 701.456,558	5	563.766,48 701.456,791	1.762
5	563.766,48 701.456,791	6	563.743,511 701.496,126	45.55

Punct început	X / Y	Punct sfârșit	X / Y	Lungime segment (** (m)
6	563.743,511 701.496,126	1	563.720,221 701.496,777	23.299

** Lungimile segmentelor sunt determinate în planul de proiecție Stereo 70 și sunt rotunjite la 1 milimetru.

*** Distanța dintre puncte este formată din segmente cumulate ce sunt mai mici decât valoarea 1 milimetru.



DATE DESPRE IMOBILUL NR. 1309

Oficiul de Cadastru și Publicitate Imobiliară SUCEAVA
Biroul de Cadastru și Publicitate Imobiliară Radauti

A. Partea I. Descrierea imobilului

TEREN Intravilan

Nr. CF vechi:8261

Adresa: Loc. Marginea, Nr. 2689-A, Jud. Suceava

Nr. Crt	Nr cadastral Nr. topografic	Suprafața* (mp)	Observații / Referințe
A1	34330	Din acte: 3.238 Masurata: 3.374	Sector cadastral:15 Teren imprejmuit; imobil partial imprejmuit cu gard.

Construcții

Crt	Nr cadastral Nr. topografic	Adresa	Observații / Referințe
A1.1	34330-C1	Loc. Marginea, Nr. 2689-A, Jud. Suceava	Nr. niveluri:2; S. construita la sol:74 mp; S. construita desfasurata:148 mp; Locuinta, de tip: P+M, in supraf. constr. desfas.de 148 mp, edificata in anul: 2017.
A1.2	34330-C2	Loc. Marginea, Nr. 2689-A, Jud. Suceava	Nr. niveluri:2; S. construita la sol:109 mp; S. construita desfasurata:183 mp; Locuinta, de tip: P+M, in supraf. constr. desfas.de 183 mp, edificata in anul: 2012.
A1.3	34330-C3	Loc. Marginea, Nr. 2689-A, Jud. Suceava	Nr. niveluri:1; S. construita la sol:174 mp; S. construita desfasurata:174 mp; Anexe, de tip: Parter, in supraf. constr. desfas.de 174 mp, edificata in anul: 2012.
A1.4	34330-C4	Loc. Marginea, Nr. 2689-A, Jud. Suceava	Nr. niveluri:1; S. construita la sol:167 mp; S. construita desfasurata:167 mp; Anexe, de tip: Parter, in supraf. constr. desfas.de 167 mp, edificata in anul: 2017.

B. Partea II. Proprietari și acte

Inscrieri privitoare la dreptul de proprietate și alte drepturi reale	Referințe
13446 / 18/10/2007	
Act Administrativ nr. 1721, din 10/10/2007 emis de Comuna Marginea (certificat pt constructii ; act administrativ nr 6463 din 10.05.2021, emis de primaria com. MARGINEA);	
B1	A1
Intabulare, drept de PROPRIETATE bun comun in dev., dobandit prin Conventie, cota actuala 1/1, cota initiala 1/1	
1) MIHALESCU ION	
2) MIHALESCU MARITA, Lipsă CNP	
OBSERVATII: (provenita din conversia CF 8261)	
22994 / 27/05/2021	
Act Administrativ nr. 36, din 21/04/2021 emis de primaria com. MARGINEA (certificat pt constructii ; act administrativ nr 6463 din 10.05.2021, emis de primaria com. MARGINEA);	
B2	A1.1, A1.2, A1.3, A1.4
Intabulare, drept de PROPRIETATE bun comun in dev., dobandit prin Construire, cota actuala 1/1, cota initiala 1/1	
1) MIHALESCU MARITA	
2) MIHALESCU ION	
B3	A1, A1.1, A1.2, A1.3, A1.4
Se noteaza actualizare informatii tehnice.	

C. Partea III. SARCINI .

Inscrieri privind dezmembramintele dreptului de proprietate, drepturi reale de garanție și sarcini	Referințe
NU SUNT	

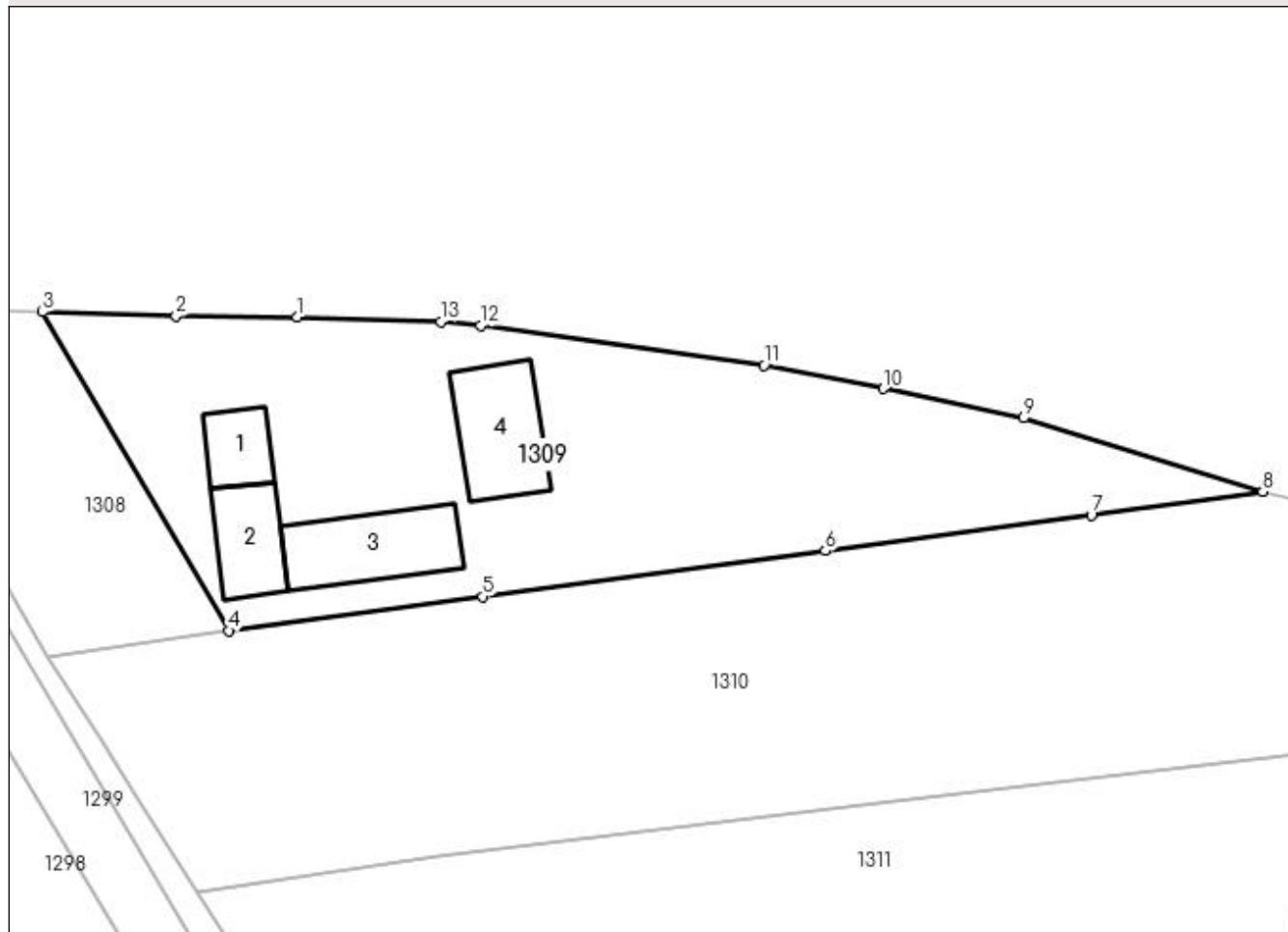
Anexa Nr. 1 La Partea I

Teren

Nr cadastral	Suprafața (mp)*	Observații / Referințe
34330	Din acte: 3.238 Masurata: 3.374	imobil partial imprejmuit cu gard.

* Suprafața este determinată în planul de proiecție Stereo 70.

DETALII LINIARE IMOBIL



Date referitoare la teren

Crt	Categorie folosință	Intra vilan	Suprafața (mp)	Tarla	Parcelă	Nr. topo	Observații / Referințe
1	curți constructii	DA	1.300	-	-	-	
2	arabil	DA	2.074	-	-	-	

Date referitoare la construcții

Crt	Număr	Destinație construcție	Supraf. (mp)	Situație juridică	Observații / Referințe
A1.1	34330-C1	construcții de locuințe	74	Cu acte	Nr. niveluri:2; S. construita la sol:74 mp; S. construita desfasurata:148 mp; Locuinta, de tip: P+M, in supraf. constr. desfas.de 148 mp, edificata in anul: 2017.
A1.2	34330-C2	construcții de locuințe	109	Cu acte	Nr. niveluri:2; S. construita la sol:109 mp; S. construita desfasurata:183 mp; Locuinta, de tip: P+M, in supraf. constr. desfas.de 183 mp, edificata in anul: 2012.
A1.3	34330-C3	construcții anexa	174	Cu acte	Nr. niveluri:1; S. construita la sol:174 mp; S. construita desfasurata:174 mp; Anexe, de tip: Parter, in supraf. constr. desfas.de 174 mp, edificata in anul: 2012.
A1.4	34330-C4	construcții anexa	167	Cu acte	Nr. niveluri:1; S. construita la sol:167 mp; S. construita desfasurata:167 mp; Anexe, de tip: Parter, in supraf. constr. desfas.de 167 mp, edificata in anul: 2017.

Lungime Segmente

1) Valorile lungimilor segmentelor sunt obținute din proiecție în plan.

Punct început	X / Y	Punct sfârșit	X / Y	Lungime segment (** (m)
1	563.774,931 701.495,535	2	563.760,023 701.495,63	14.908
2	563.760,023 701.495,63	3	563.743,511 701.496,126	16.519
3	563.743,511 701.496,126	4	563.766,48 701.456,791	45.55
4	563.766,48 701.456,791	5	563.797,923 701.460,987	31.722
5	563.797,923 701.460,987	6	563.840,239 701.466,644	42.692
6	563.840,239 701.466,644	7	563.873,126 701.471,02	33.177
7	563.873,126 701.471,02	8	563.894,303 701.473,948	21.378
8	563.894,303 701.473,948	9	563.864,694 701.483,048	30.976
9	563.864,694 701.483,048	10	563.847,42 701.486,664	17.648
10	563.847,42 701.486,664	11	563.832,663 701.489,567	15.04
11	563.832,663 701.489,567	12	563.797,656 701.494,446	35.345
12	563.797,656 701.494,446	13	563.792,726 701.494,934	4.954
13	563.792,726 701.494,934	1	563.774,931 701.495,535	17.805

** Lungimile segmentelor sunt determinate în planul de proiecție Stereo 70 și sunt rotunjite la 1 milimetru.

*** Distanța dintre puncte este formată din segmente cumulate ce sunt mai mici decât valoarea 1 milimetru.

**DATE DESPRE IMOBILUL NR. 1310**

Oficiul de Cadastru și Publicitate Imobiliară SUCEAVA
Biroul de Cadastru și Publicitate Imobiliară Radauti

A. Partea I. Descrierea imobilului

TEREN Intravilan

Nr. CF vechi:7951

Adresa: Loc. Marginea, Jud. Suceava

Nr. Crt	Nr cadastral Nr. topografic	Suprafața* (mp)	Observații / Referințe
A1	38864	5.000	Sector cadastral:15 Teren neimprejmuit;

B. Partea II. Proprietari și acte

Inscrieri privitoare la dreptul de proprietate și alte drepturi reale		Referințe
10962 / 22/11/2006		
Act Notarial nr. 1785, din 21/11/2006 emis de BNP;		
B1	Intabulare, drept de PROPRIETATE bun comun in dev., cu titlu de cumparare, dobandit prin Conventie, cota actuala 1/2, cota initiala 1/1 1) BODNARESCU MARGARETA , Lipsă CNP	A1
17302 / 20/04/2021		
Act Notarial nr. 8, din 16/04/2021 emis de Humeniuc Anca (act notarial nr 157,158 din 16.04.2021, emis de bnp);		
B2	Intabulare, drept de PROPRIETATE bun propriu, dobandit prin Succesiune, cota actuala 1/8, cota initiala 1/8 1) BODNĂRESCU MARGARETA	A1
B3	Intabulare, drept de PROPRIETATE bun propriu, dobandit prin Succesiune, cota actuala 3/8, cota initiala 3/8 1) BODNĂRESCU IONEL	A1

C. Partea III. SARCINI .

Inscrieri privind dezmembramintele dreptului de proprietate, drepturi reale de garanție și sarcini	Referințe
NU SUNT	

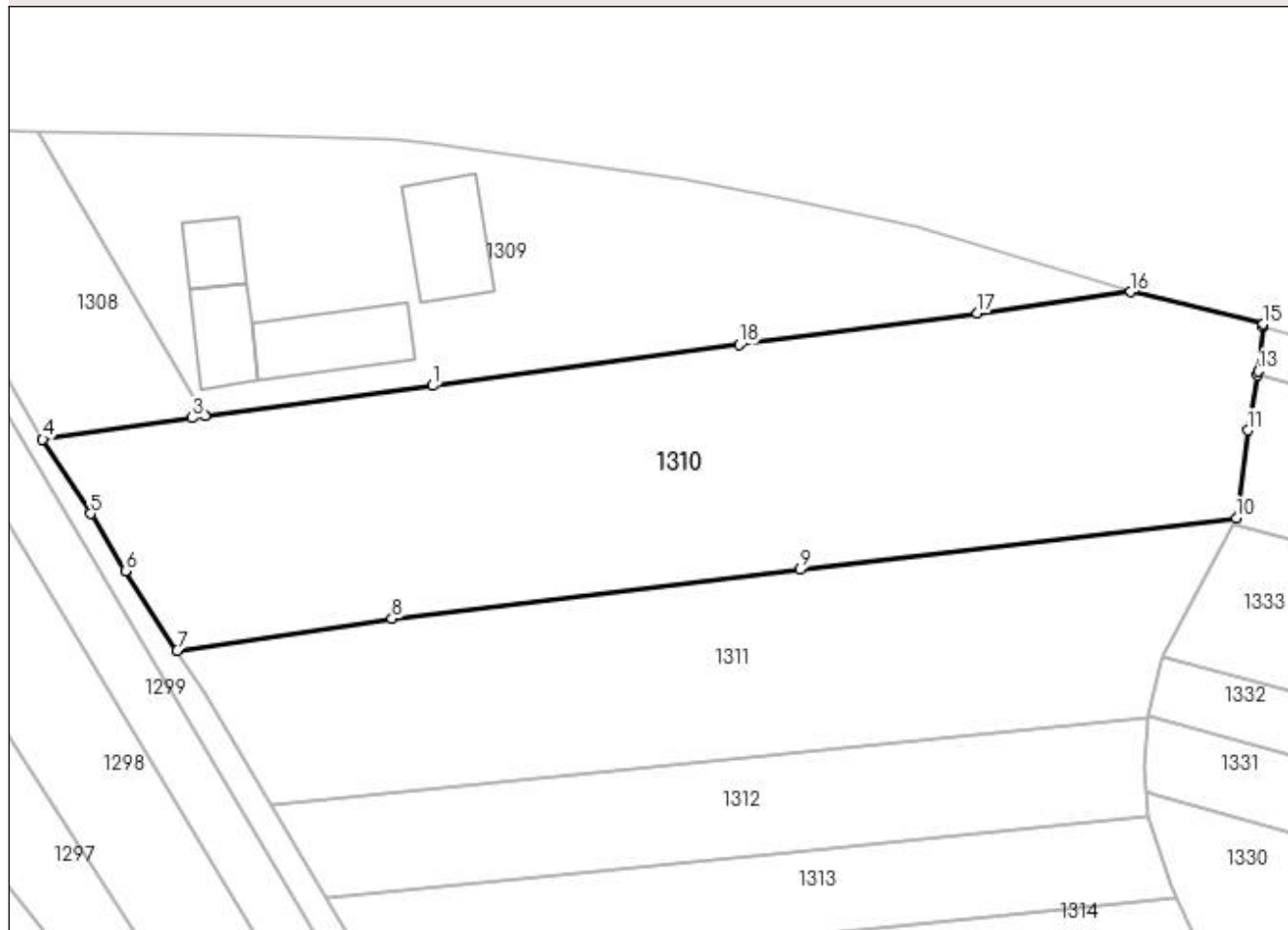
Anexa Nr. 1 La Partea I

Teren

Nr cadastral	Suprafaţa (mp)*	Observații / Referințe
38864	5.000	

* Suprafața este determinată în planul de proiecție Stereo 70.

DETALII LINIARE IMOBIL



Date referitoare la teren

Crt	Categorie folosință	Intra vilan	Suprafața (mp)	Tarla	Parcelă	Nr. topo	Observații / Referințe
1	arabil	DA	5.000	-	-	2746/3	

Lungime Segmente

1) Valorile lungimilor segmentelor sunt obținute din proiecție în plan.

Punct început	X / Y	Punct sfârșit	X / Y	Lungime segment (** (m)
1	563.797,923 701.460,987	2	563.766,48 701.456,791	31.722
2	563.766,48 701.456,791	3	563.764,733 701.456,558	1.762
3	563.764,733 701.456,558	4	563.744,078 701.453,608	20.865
4	563.744,078 701.453,608	5	563.750,693 701.443,346	12.209
5	563.750,693 701.443,346	6	563.755,504 701.435,436	9.258

Punct început	X / Y	Punct sfârșit	X / Y	Lungime segment (** (m)
6	563.755,504 701.435,436	7	563.762,641 701.424,449	13.102
7	563.762,641 701.424,449	8	563.792,286 701.428,853	29.97
8	563.792,286 701.428,853	9	563.848,649 701.435,632	56.769
9	563.848,649 701.435,632	10	563.908,887 701.442,718	60.653
10	563.908,887 701.442,718	11	563.910,439 701.454,848	12.229
11	563.910,439 701.454,848	12	563.911,776 701.462,408	7.677
12	563.911,776 701.462,408	13	563.911,88 701.462,998	0.599
13	563.911,88 701.462,998	14	563.912,519 701.469,108	6.143
14	563.912,519 701.469,108	15	563.912,541 701.469,483	0.376
15	563.912,541 701.469,483	16	563.894,303 701.473,948	18.777
16	563.894,303 701.473,948	17	563.873,126 701.471,02	21.378
17	563.873,126 701.471,02	18	563.840,239 701.466,644	33.177
18	563.840,239 701.466,644	1	563.797,923 701.460,987	42.692

** Lungimile segmentelor sunt determinate în planul de proiecție Stereo 70 și sunt rotunjite la 1 milimetru.

*** Distanța dintre puncte este formată din segmente cumulate ce sunt mai mici decât valoarea 1 milimetru.

**DATE DESPRE IMOBILUL NR. 1311**

Oficiul de Cadastru și Publicitate Imobiliară SUCEAVA
Biroul de Cadastru și Publicitate Imobiliară Radauti

A. Partea I. Descrierea imobilului

TEREN Intravilan

Adresa: Loc. Marginea, Jud. Suceava

Nr. Crt	Nr cadastral Nr. topografic	Suprafața* (mp)	Observații / Referințe
A1		Din acte: 3.500 Masurata: 3.305	Sector cadastral:15 Teren neimprejmuit; din o parte a pf 2746

B. Partea II. Proprietari și acte

Inscrieri privitoare la dreptul de proprietate și alte drepturi reale		Referințe
1311 / 13/11/2023		
Hotarare Judecatoreasca nr. 429, din 29/01/2010 emis de Judecătoria Rădăuți;		
B6	Intabulare, drept de PROPRIETATE, dobandit prin Hotarare Judecatoreasca, cota actuala 1/1 1) MOLDOVAN NECULAI, Lipsă CNP	A1

C. Partea III. SARCINI .

Inscrieri privind dezmembramintele dreptului de proprietate, drepturi reale de garanție și sarcini	Referințe
NU SUNT	

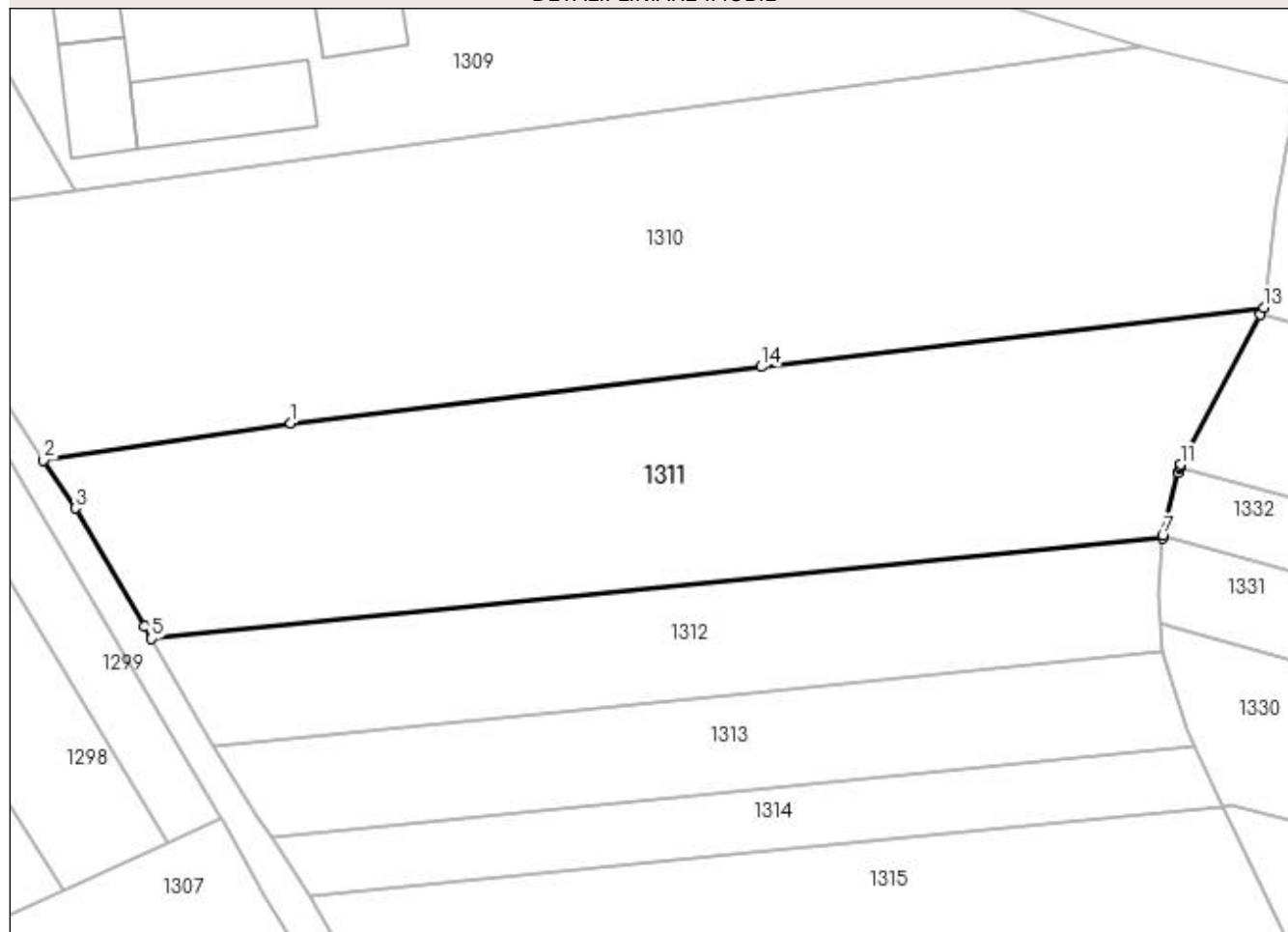
Anexa Nr. 1 La Partea I

Teren

Nr cadastral	Suprafața (mp)*	Observații / Referințe
	Din acte: 3.500 Masurata: 3.305	din o parte a pf 2746

* Suprafața este determinată în planul de proiecție Stereo 70.

DETALII LINIARE IMOBIL



Date referitoare la teren

Crt	Categorie folosință	Intra vilan	Suprafața (mp)	Tarla	Parcelă	Nr. topo	Observații / Referințe
1	arabil	DA	3.305	-	-	-	

Lungime Segmente

1) Valorile lungimilor segmentelor sunt obținute din proiecție în plan.

Punct început	X / Y	Punct sfârșit	X / Y	Lungime segment (** (m)
1	563.792,286 701.428,853	2	563.762,641 701.424,449	29.97
2	563.762,641 701.424,449	3	563.766,474 701.418,716	6.896
3	563.766,474 701.418,716	4	563.774,711 701.404,564	16.375
4	563.774,711 701.404,564	5	563.775,576 701.403,082	1.716
5	563.775,576 701.403,082	6	563.896,747 701.415,154	121.771

Punct început	X / Y	Punct sfârșit	X / Y	Lungime segment (** (m)
6	563.896,747 701.415,154	7	563.896,771 701.415,428	0.275
7	563.896,771 701.415,428	8	563.898,64 701.422,961	7.761
8	563.898,64 701.422,961	9	563.898,791 701.423,568	0.625
9	563.898,791 701.423,568	10	563.898,798 701.423,598	0.031
10	563.898,798 701.423,598	11	563.898,883 701.423,942	0.354
11	563.898,883 701.423,942	12	563.908,434 701.441,868	20.312
12	563.908,434 701.441,868	13	563.908,887 701.442,718	0.963
13	563.908,887 701.442,718	14	563.848,649 701.435,632	60.653
14	563.848,649 701.435,632	1	563.792,286 701.428,853	56.769

** Lungimile segmentelor sunt determinate în planul de proiecție Stereo 70 și sunt rotunjite la 1 milimetru.

*** Distanța dintre puncte este formată din segmente cumulate ce sunt mai mici decât valoarea 1 milimetru.

**DATE DESPRE IMOBILUL NR. 1312**

Oficiul de Cadastru și Publicitate Imobiliară SUCEAVA
Biroul de Cadastru și Publicitate Imobiliară Radauti

A. Partea I. Descrierea imobilului

TEREN Necunoscut

Adresa: Loc. Marginea, Jud. Suceava

Nr. Crt	Nr cadastral Nr. topografic	Suprafața* (mp)	Observații / Referințe
A1	33915	1.600	Sector cadastral:15 Teren neimprejmuit;

B. Partea II. Proprietari și acte

Inscrieri privitoare la dreptul de proprietate și alte drepturi reale	Referințe
17142 / 19/04/2019	
Act Administrativ nr. titlu de proprietate nr. 2690, din 21/07/2015 emis de Comisia Judeteana Suceava;	
B1	A1
Intabulare, drept de PROPRIETATE, dobandit prin Reconstituire, cota actuala 1/1, cota initiala 1/1	
1) BODNĂRESCU GAVRIL	

C. Partea III. SARCINI .

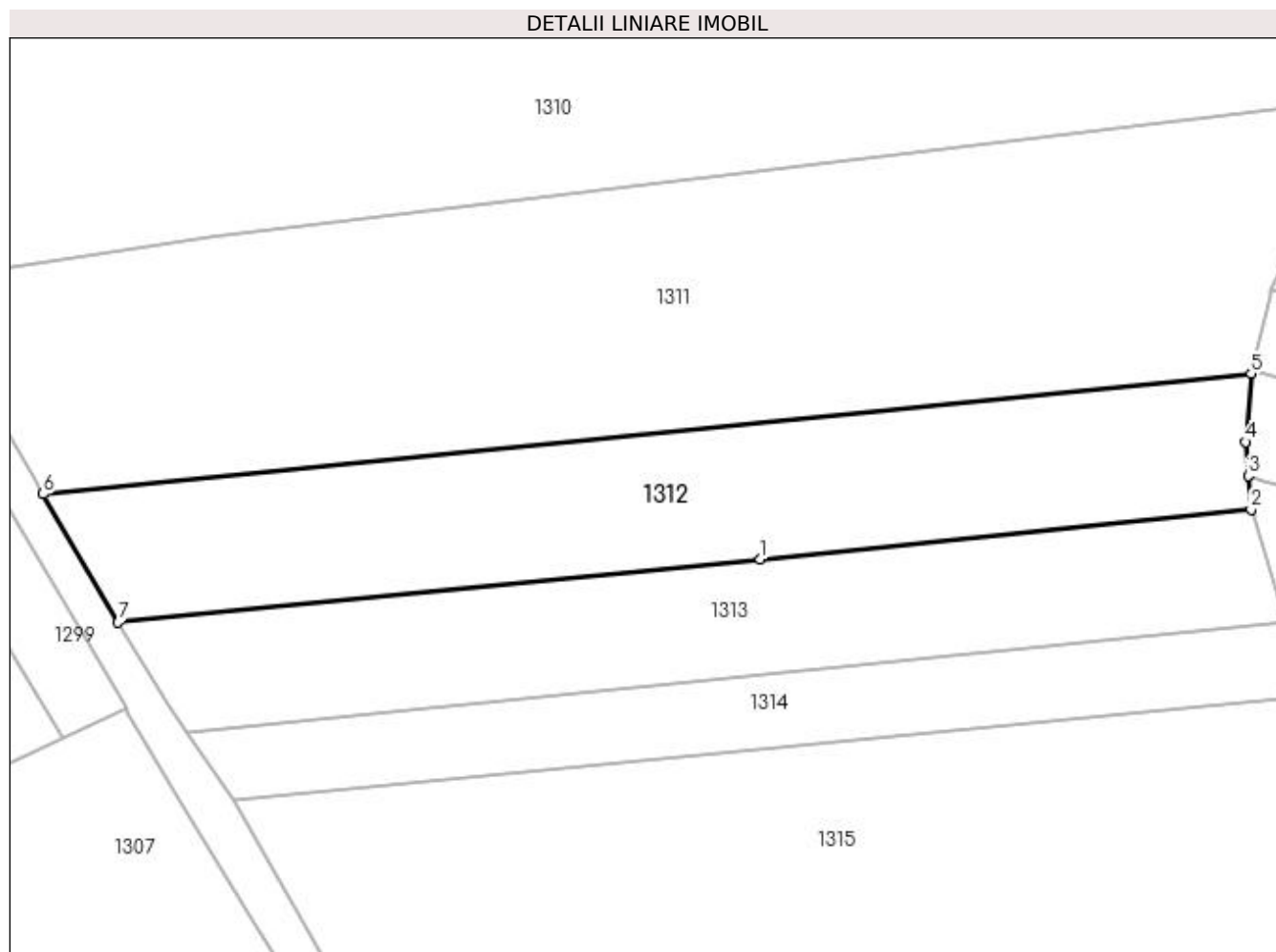
Inscrieri privind dezmembramintele dreptului de proprietate, drepturi reale de garanție și sarcini	Referințe
NU SUNT	

Anexa Nr. 1 La Partea I

Teren

Nr cadastral	Suprafața (mp)*	Observații / Referințe
33915	1.600	

* Suprafața este determinată în planul de proiecție Stereo 70.



Date referitoare la teren

Crt	Categorie folosință	Intra vilan	Suprafața (mp)	Tarla	Parcelă	Nr. topo	Observații / Referințe
1	arabil	DA	1.549	14	A590	-	IMOBIL NEIMPREJMUIT
2	arabil	NU	51	13	590	-	

Lungime Segmente

1) Valorile lungimilor segmentelor sunt obținute din proiecție în plan.

Punct început	X / Y	Punct sfârșit	X / Y	Lungime segment (** (m)
1	563.847,536 701.396,536	2	563.896,746 701.401,546	49.464
2	563.896,746 701.401,546	3	563.896,457 701.404,922	3.388
3	563.896,457 701.404,922	4	563.896,169 701.408,298	3.388
4	563.896,169 701.408,298	5	563.896,747 701.415,154	6.88

Punct început	X / Y	Punct sfârșit	X / Y	Lungime segment (** (m)
5	563.896,747 701.415,154	6	563.775,576 701.403,082	121.771
6	563.775,576 701.403,082	7	563.783,077 701.390,221	14.889
7	563.783,077 701.390,221	1	563.847,536 701.396,536	64.768

** Lungimile segmentelor sunt determinate în planul de proiecție Stereo 70 și sunt rotunjite la 1 milimetru.

*** Distanța dintre puncte este formată din segmente cumulate ce sunt mai mici decât valoarea 1 milimetru.

**DATE DESPRE IMOBILUL NR. 1313**

Oficiul de Cadastru și Publicitate Imobiliară SUCEAVA
Biroul de Cadastru și Publicitate Imobiliară Radauti

A. Partea I. Descrierea imobilului

TEREN Necunoscut

Adresa: Loc. Marginea, Jud. Suceava

Nr. Crt	Nr cadastral Nr. topografic	Suprafața* (mp)	Observații / Referințe
A1		1.300	Sector cadastral:15 Teren neimprejmuit; din o parte a pf 2746

B. Partea II. Proprietari și acte

Inscrieri privitoare la dreptul de proprietate și alte drepturi reale		Referințe
1313 / 13/11/2023		
Act Notarial nr. 3230, din 09/06/1997 emis de BNP Buzduga Catalina;		
B2	Intabulare, drept de PROPRIETATE, dobandit prin lesire Din Indiviziune, cota actuala 1/1 1) TRACI FLORIȚA	A1

C. Partea III. SARCINI .

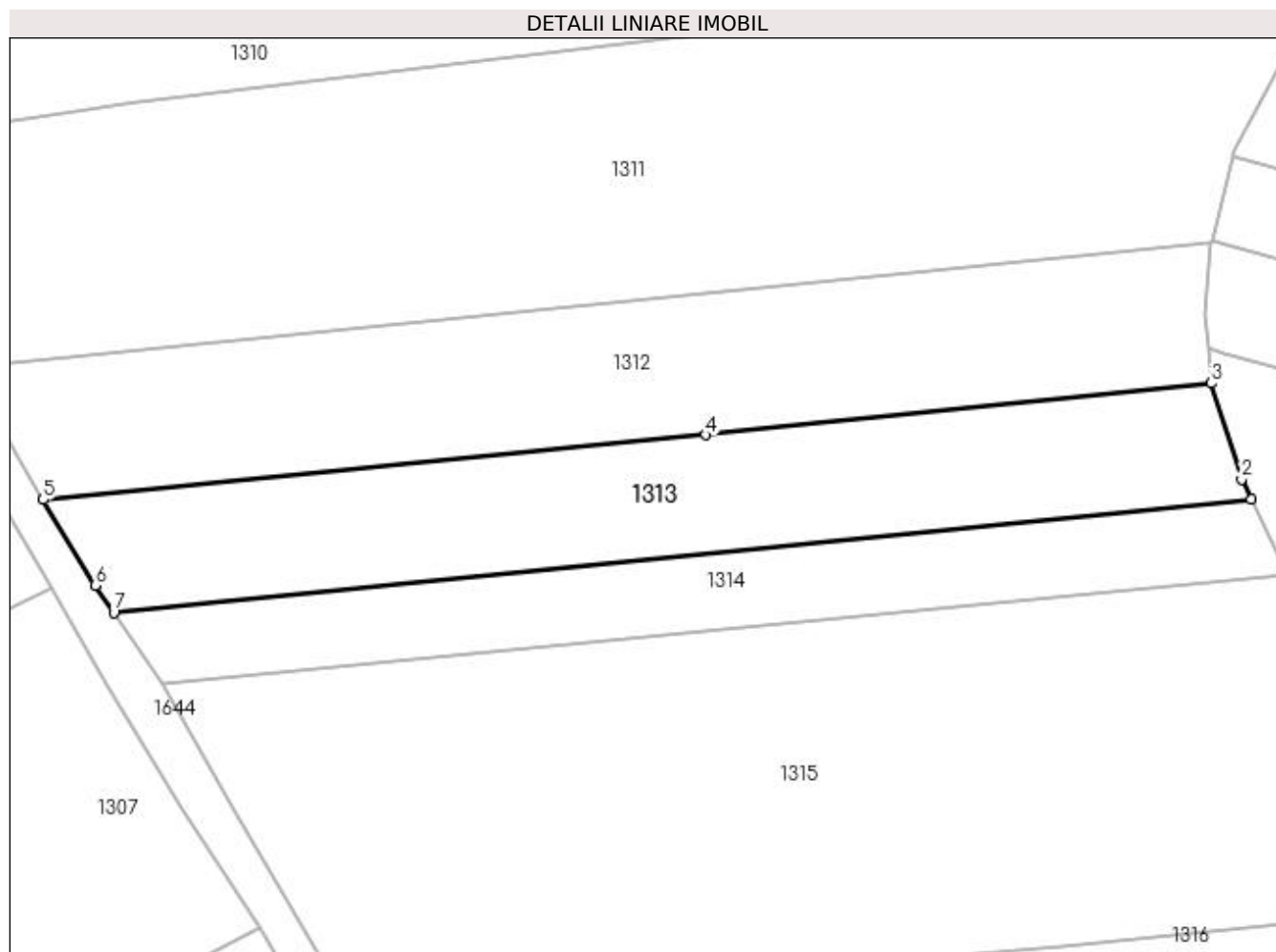
Inscrieri privind dezmembramintele dreptului de proprietate, drepturi reale de garanție și sarcini	Referințe
NU SUNT	

Anexa Nr. 1 La Partea I

Teren

Nr cadastral	Suprafața (mp)*	Observații / Referințe
	1.300	din o parte a pf 2746

* Suprafața este determinată în planul de proiecție Stereo 70.



Date referitoare la teren

Crt	Categorie folosință	Intra vilan	Suprafața (mp)	Tarla	Parcelă	Nr. topo	Observații / Referințe
1	arabil	NU	1.295	13	590	-	
2	arabil	DA	5	-	-	-	

Lungime Segmente

1) Valorile lungimilor segmentelor sunt obținute din proiecție în plan.

Punct început	X / Y	Punct sfârșit	X / Y	Lungime segment (** (m)
1	563.900,611 701.390,282	2	563.899,703 701.392,222	2.142
2	563.899,703 701.392,222	3	563.896,746 701.401,546	9.782
3	563.896,746 701.401,546	4	563.847,536 701.396,536	49.464
4	563.847,536 701.396,536	5	563.783,077 701.390,221	64.768

Punct început	X / Y	Punct sfârșit	X / Y	Lungime segment (** (m)
5	563.783,077 701.390,221	6	563.788,14 701.381,902	9.739
6	563.788,14 701.381,902	7	563.789,941 701.379,256	3.201
7	563.789,941 701.379,256	1	563.900,611 701.390,282	111.218

** Lungimile segmentelor sunt determinate în planul de proiecție Stereo 70 și sunt rotunjite la 1 milimetru.

*** Distanța dintre puncte este formată din segmente cumulate ce sunt mai mici decât valoarea 1 milimetru.

**DATE DESPRE IMOBILUL NR. 1314**

Oficiul de Cadastru și Publicitate Imobiliară SUCEAVA
Biroul de Cadastru și Publicitate Imobiliară Radauti

A. Partea I. Descrierea imobilului

TEREN Extravilan

Adresa: Jud. Suceava

Nr. Crt	Nr cadastral Nr. topografic	Suprafața* (mp)	Observații / Referințe
A1		832	Sector cadastral:15 Teren neimprejmuit;

B. Partea II. Proprietari și acte

Inscrieri privitoare la dreptul de proprietate și alte drepturi reale		Referințe
1314 / 08/11/2023		
Act Normativ nr. Legea 7, din 13/03/1996 emis de Parlamentul României;		
B3	Inscrierea provizorie, drept de PROPRIETATE, dobandit prin Lege, cota actuala 1/1 1) COMUNA MARGINEA, CIF:4327030	A1

C. Partea III. SARCINI .

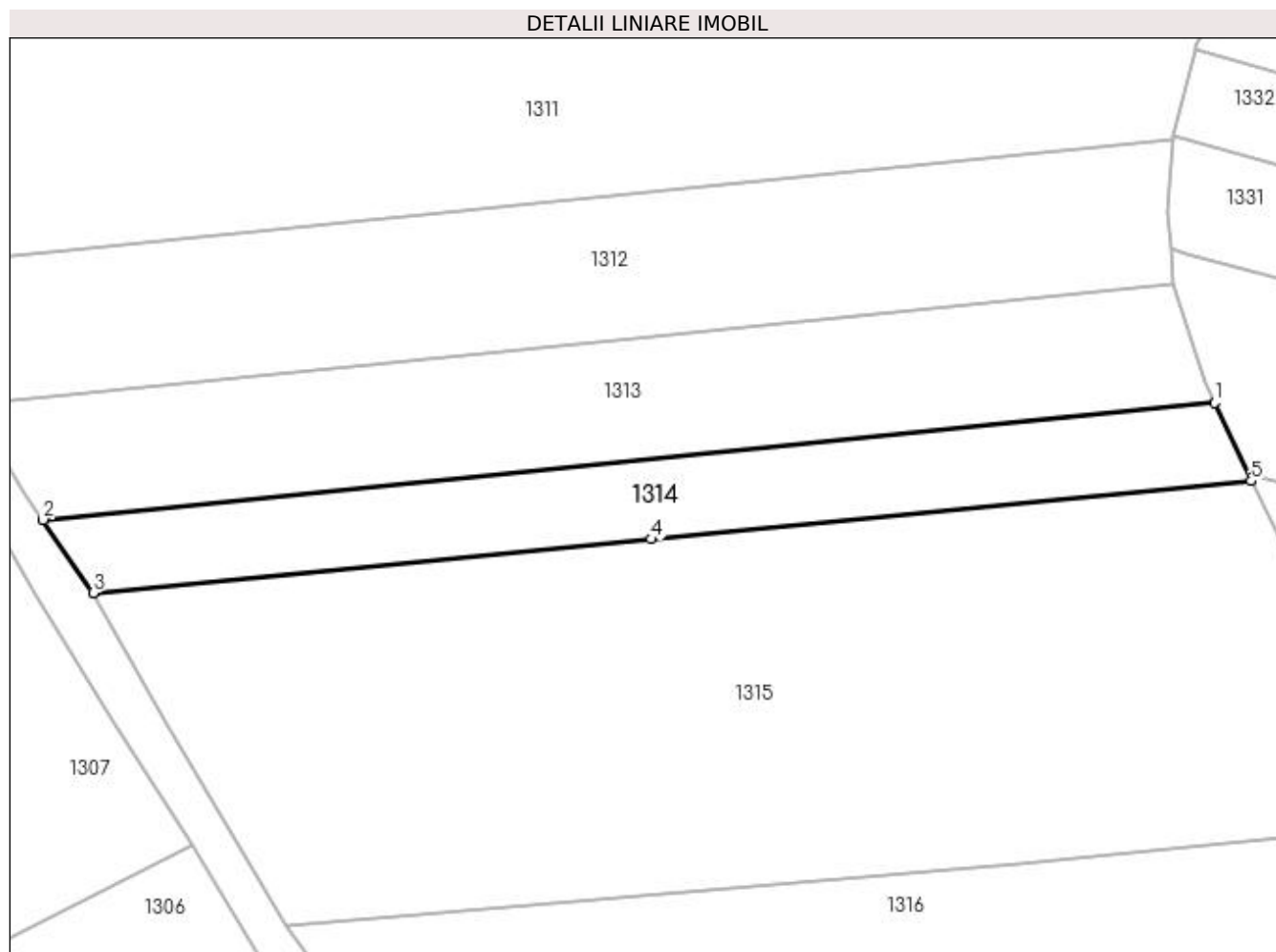
Inscrieri privind dezmembramintele dreptului de proprietate, drepturi reale de garanție și sarcini	Referințe
NU SUNT	

Anexa Nr. 1 La Partea I

Teren

Nr cadastral	Suprafața (mp)*	Observații / Referințe
	832	

* Suprafața este determinată în planul de proiecție Stereo 70.



Date referitoare la teren

Crt	Categorie folosință	Intravilan	Suprafața (mp)	Tarla	Parcelă	Nr. topo	Observații / Referințe
1	arabil	NU	832	13	590	-	

Lungime Segmente

1) Valorile lungimilor segmentelor sunt obținute din proiecție în plan.

Punct început	X / Y	Punct sfârșit	X / Y	Lungime segment (** (m)
1	563.900,611 701.390,282	2	563.789,941 701.379,256	111.218
2	563.789,941 701.379,256	3	563.794,656 701.372,328	8.38
3	563.794,656 701.372,328	4	563.847,406 701.377,407	52.994
4	563.847,406 701.377,407	5	563.904,064 701.382,908	56.924
5	563.904,064 701.382,908	1	563.900,611 701.390,282	8.142

**** Lungimile segmentelor sunt determinate în planul de proiecție Stereo 70 și sunt rotunjite la 1 milimetru.**

***** Distanța dintre puncte este formată din segmente cumulate ce sunt mai mici decât valoarea 1 milimetru.**

**DATE DESPRE IMOBILUL NR. 1315**

Oficiul de Cadastru și Publicitate Imobiliară SUCEAVA
Biroul de Cadastru și Publicitate Imobiliară Radauti

A. Partea I. Descrierea imobilului

TEREN Extravilan

Adresa: Jud. Suceava

Nr. Crt	Nr cadastral Nr. topografic	Suprafața* (mp)	Observații / Referințe
A1	32478	Din acte: 3.753 Masurata: 3.646	Sector cadastral:15 Teren neimprejmuit;

B. Partea II. Proprietari și acte

Inscrieri privitoare la dreptul de proprietate și alte drepturi reale		Referințe
8531 / 27/04/2012		
Act Notarial nr. 777, din 26/04/2012 emis de BUZDUGA DANA ALINA;		
B3	Intabulare, drept de PROPRIETATE bun comun, in dev., cu titlu de cumparare, dobandit prin Conventie, cota actuala 1/1, cota initiala 1/1 1) LAZAR MIRCEA 2) LAZAR VERONICA OBSERVATII: adus B2	A1

C. Partea III. SARCINI .

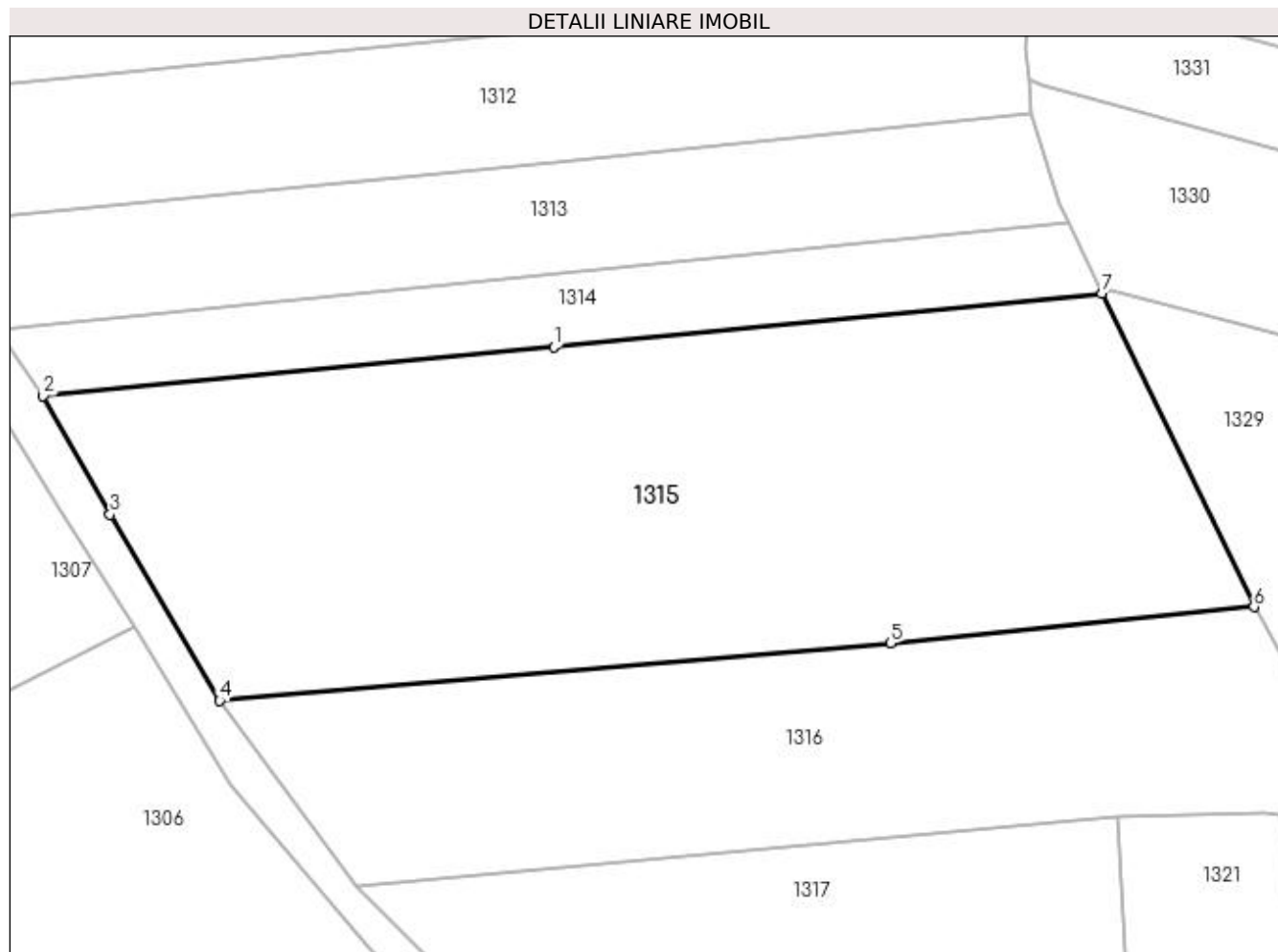
Inscrieri privind dezmembramintele dreptului de proprietate, drepturi reale de garanție și sarcini	Referințe
NU SUNT	

Anexa Nr. 1 La Partea I

Teren

Nr cadastral	Suprafața (mp)*	Observații / Referințe
32478	Din acte: 3.753 Masurata: 3.646	

* Suprafața este determinată în planul de proiecție Stereo 70.



Date referitoare la teren

Crt	Categorie folosință	Intra vilan	Suprafața (mp)	Tarla	Parcelă	Nr. topo	Observații / Referințe
1	arabil	NU	3.646	13	590	-	

Lungime Segmente

1) Valorile lungimilor segmentelor sunt obținute din proiecție în plan.

Punct început	X / Y	Punct sfârșit	X / Y	Lungime segment (** (m)
1	563.847,406 701.377,407	2	563.794,656 701.372,328	52.994
2	563.794,656 701.372,328	3	563.801,565 701.360,09	14.054
3	563.801,565 701.360,09	4	563.812,886 701.340,846	22.327
4	563.812,886 701.340,846	5	563.882,203 701.346,762	69.569
5	563.882,203 701.346,762	6	563.919,754 701.350,527	37.739

Punct început	X / Y	Punct sfârșit	X / Y	Lungime segment (** (m)
6	563.919,754 701.350,527	7	563.904,064 701.382,908	35.982
7	563.904,064 701.382,908	1	563.847,406 701.377,407	56.924

** Lungimile segmentelor sunt determinate în planul de proiecție Stereo 70 și sunt rotunjite la 1 milimetru.

*** Distanța dintre puncte este formată din segmente cumulate ce sunt mai mici decât valoarea 1 milimetru.

**DATE DESPRE IMOBILUL NR. 1316**

Oficiul de Cadastru și Publicitate Imobiliară SUCEAVA
Biroul de Cadastru și Publicitate Imobiliară Radauti

A. Partea I. Descrierea imobilului

TEREN Extravilan

Adresa: Jud. Suceava

Nr. Crt	Nr cadastral Nr. topografic	Suprafața* (mp)	Observații / Referințe
A1	39009	2.157	Sector cadastral:15 Teren neimprejmit;

B. Partea II. Proprietari și acte

Inscrieri privitoare la dreptul de proprietate și alte drepturi reale		Referințe
27510 / 24/06/2021		
Act Notarial nr. certificat mostenitor nr. 8, din 16/04/2021 emis de bin anca humeniuc;		
B3	Intabulare, drept de PROPRIETATE, dobandit prin Succesiune, cota actuala 1/4, cota initiala 1/4 1) BODNĂRESCU MARGARETA	A1
B4	Intabulare, drept de PROPRIETATE, dobandit prin Succesiune, cota actuala 3/4, cota initiala 3/4 1) BODNĂRESCU IONEL	A1

C. Partea III. SARCINI .

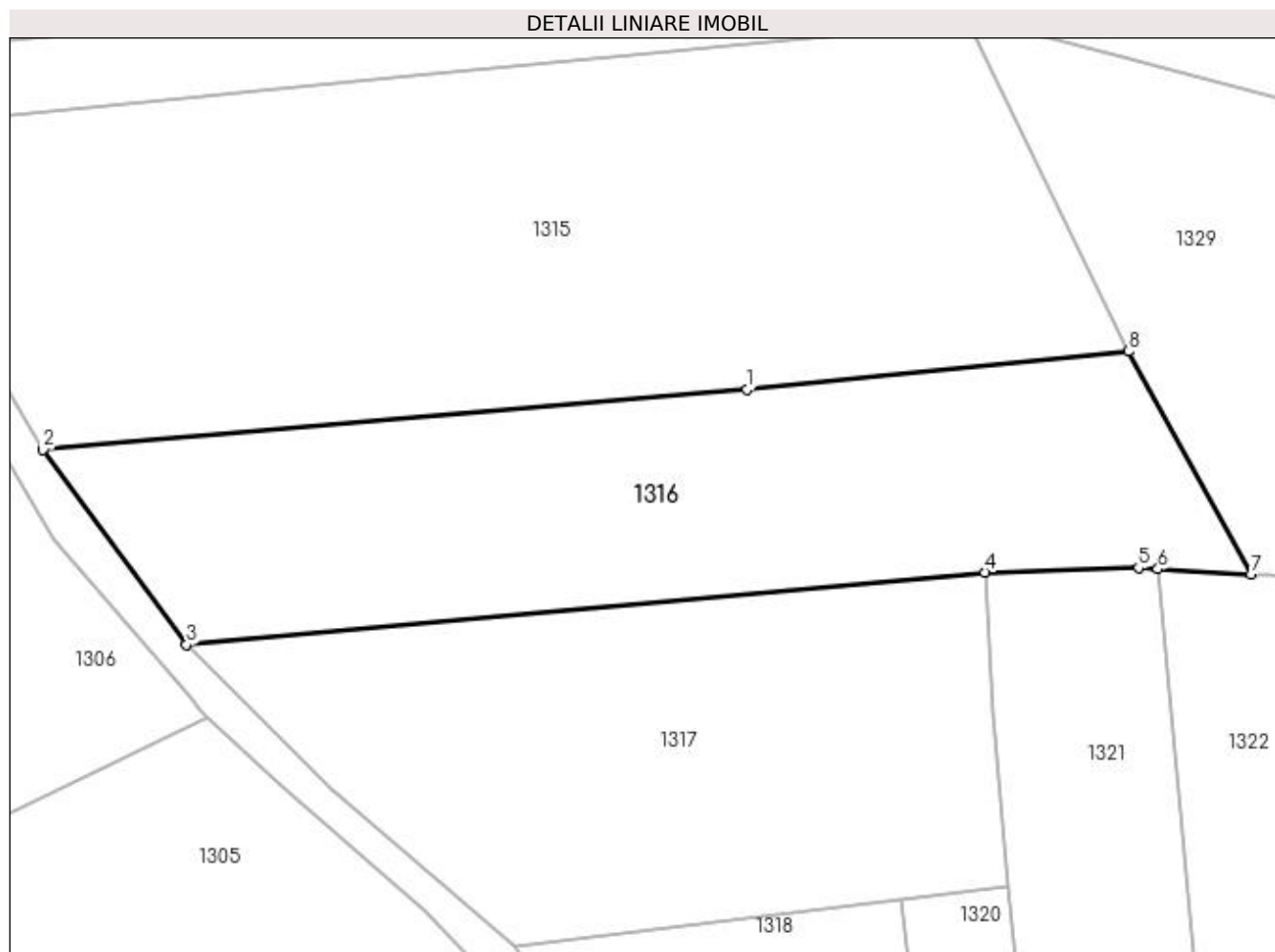
Inscrieri privind dezmembramintele dreptului de proprietate, drepturi reale de garanție și sarcini	Referințe
NU SUNT	

Anexa Nr. 1 La Partea I

Teren

Nr cadastral	Suprafața (mp)*	Observații / Referințe
39009	2.157	

* Suprafața este determinată în planul de proiecție Stereo 70.



Date referitoare la teren

Crt	Categorie folosință	Intra vilan	Suprafața (mp)	Tarla	Parcelă	Nr. topo	Observații / Referințe
1	arabil	NU	2.157	13	590	-	

Lungime Segmente

1) Valorile lungimilor segmentelor sunt obținute din proiecție în plan.

Punct început	X / Y	Punct sfârșit	X / Y	Lungime segment (** (m)
1	563.882,203 701.346,762	2	563.812,886 701.340,846	69.569
2	563.812,886 701.340,846	3	563.827,007 701.321,679	23.807
3	563.827,007 701.321,679	4	563.905,578 701.328,773	78.891
4	563.905,578 701.328,773	5	563.920,718 701.329,221	15.147
5	563.920,718 701.329,221	6	563.922,634 701.329,112	1.919

Punct început	X / Y	Punct sfârșit	X / Y	Lungime segment (** (m)
6	563.922,634 701.329,112	7	563.931,81 701.328,593	9.191
7	563.931,81 701.328,593	8	563.919,754 701.350,527	25.029
8	563.919,754 701.350,527	1	563.882,203 701.346,762	37.739

** Lungimile segmentelor sunt determinate în planul de proiecție Stereo 70 și sunt rotunjite la 1 milimetru.

*** Distanța dintre puncte este formată din segmente cumulate ce sunt mai mici decât valoarea 1 milimetru.

**DATE DESPRE IMOBILUL NR. 1317**

Oficiul de Cadastru și Publicitate Imobiliară SUCEAVA
Biroul de Cadastru și Publicitate Imobiliară Radauti

A. Partea I. Descrierea imobilului

TEREN Extravilan

Adresa: Jud. Suceava, Tarla "Delnita"

Nr. Crt	Nr cadastral Nr. topografic	Suprafața* (mp)	Observații / Referințe
A1	40013	Din acte: 2.100 Masurata: 2.050	Sector cadastral:15 Teren neimprejmuit;

B. Partea II. Proprietari și acte

Inscrieri privitoare la dreptul de proprietate și alte drepturi reale		Referințe
22702 / 06/06/2022		
Act Notarial nr. 287, din 05/02/2019 emis de BIN BRATILOVEANU SILVIA;		
B4	Intabulare, drept de PROPRIETATE bun propriu cu titlu de partaj, dobandit prin Conventie, cota actuala 1/1, cota initiala 1/1 1) SFÎRNACIUC GAVRIL	A1

C. Partea III. SARCINI .

Inscrieri privind dezmembramintele dreptului de proprietate, drepturi reale de garanție și sarcini	Referințe
NU SUNT	

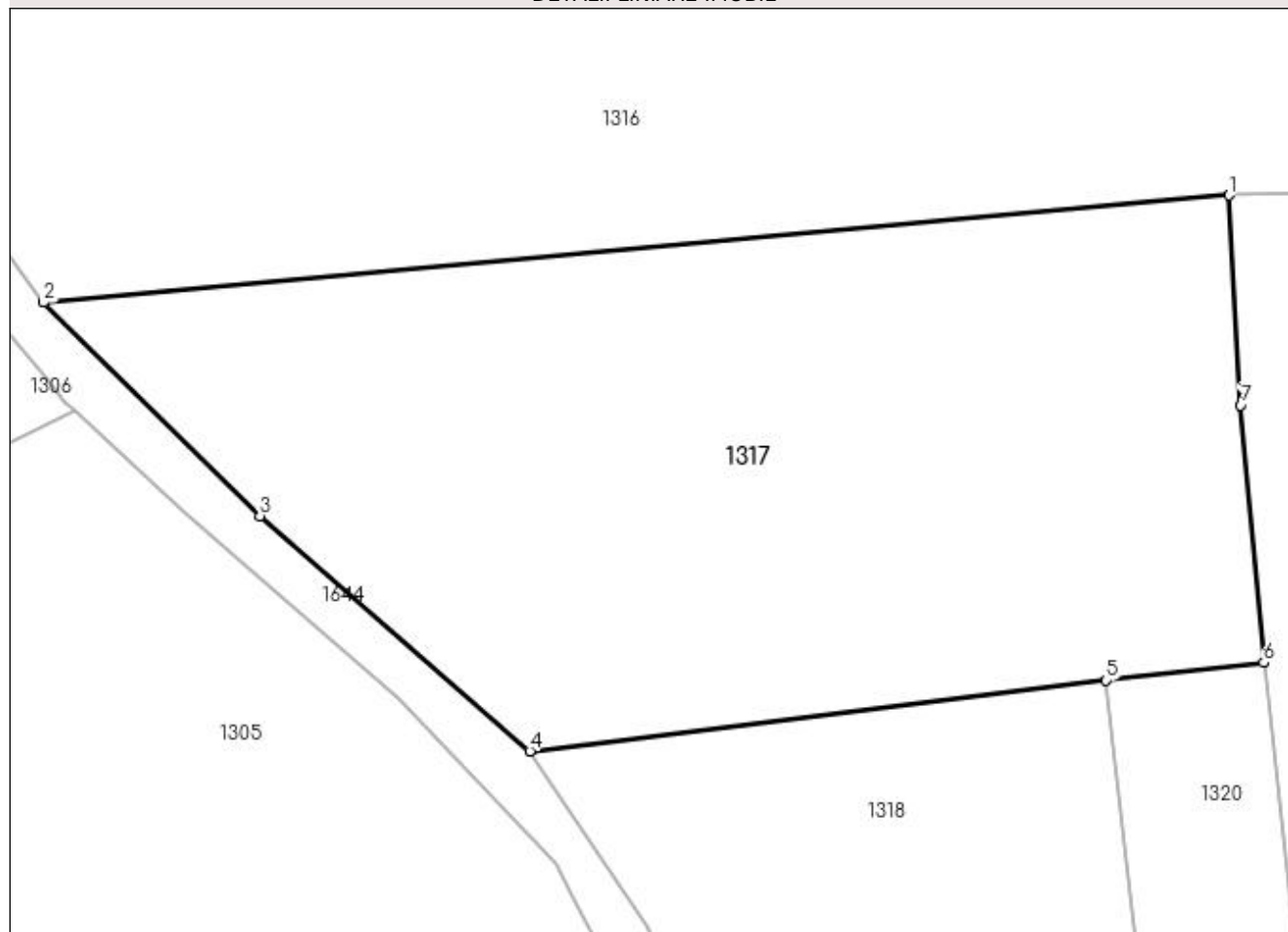
Anexa Nr. 1 La Partea I

Teren

Nr cadastral	Suprafața (mp)*	Observații / Referințe
40013	Din acte: 2.100 Masurata: 2.050	

* Suprafața este determinată în planul de proiecție Stereo 70.

DETALII LINIARE IMOBIL



Date referitoare la teren

Crt	Categorie folosință	Intra vilan	Suprafața (mp)	Tarla	Parcelă	Nr. topo	Observații / Referințe
1	arabil	NU	2.050	13	590	-	

Lungime Segmente

1) Valorile lungimilor segmentelor sunt obținute din proiecție în plan.

Punct început	X / Y	Punct sfârșit	X / Y	Lungime segment (** (m)
1	563.905,578 701.328,773	2	563.827,007 701.321,679	78.891
2	563.827,007 701.321,679	3	563.841,333 701.307,55	20.121
3	563.841,333 701.307,55	4	563.859,243 701.291,978	23.733
4	563.859,243 701.291,978	5	563.897,436 701.296,646	38.477
5	563.897,436 701.296,646	6	563.907,885 701.297,833	10.516

Punct început	X / Y	Punct sfârșit	X / Y	Lungime segment (** (m)
6	563.907,885 701.297,833	7	563.906,347 701.314,875	17.111
7	563.906,347 701.314,875	1	563.905,578 701.328,773	13.919

** Lungimile segmentelor sunt determinate în planul de proiecție Stereo 70 și sunt rotunjite la 1 milimetru.

*** Distanța dintre puncte este formată din segmente cumulate ce sunt mai mici decât valoarea 1 milimetru.

**DATE DESPRE IMOBILUL NR. 1318**

Oficiul de Cadastru și Publicitate Imobiliară SUCEAVA
Biroul de Cadastru și Publicitate Imobiliară Radauti

A. Partea I. Descrierea imobilului

TEREN Extravilan

Adresa: Jud. Suceava

Nr. Crt	Nr cadastral Nr. topografic	Suprafața* (mp)	Observații / Referințe
A1		866	Sector cadastral:15 Teren neimprejmuit;

B. Partea II. Proprietari și acte

Inscrieri privitoare la dreptul de proprietate și alte drepturi reale	Referințe
1318 / 08/11/2023	
Act Normativ nr. Legea 7, din 13/03/1996 emis de Parlamentul României;	
B3	A1
Inscrierea provizorie, drept de PROPRIETATE, dobandit prin Lege, cota actuala 1/1 1) COMUNA MARGINEA, CIF:4327030	

C. Partea III. SARCINI .

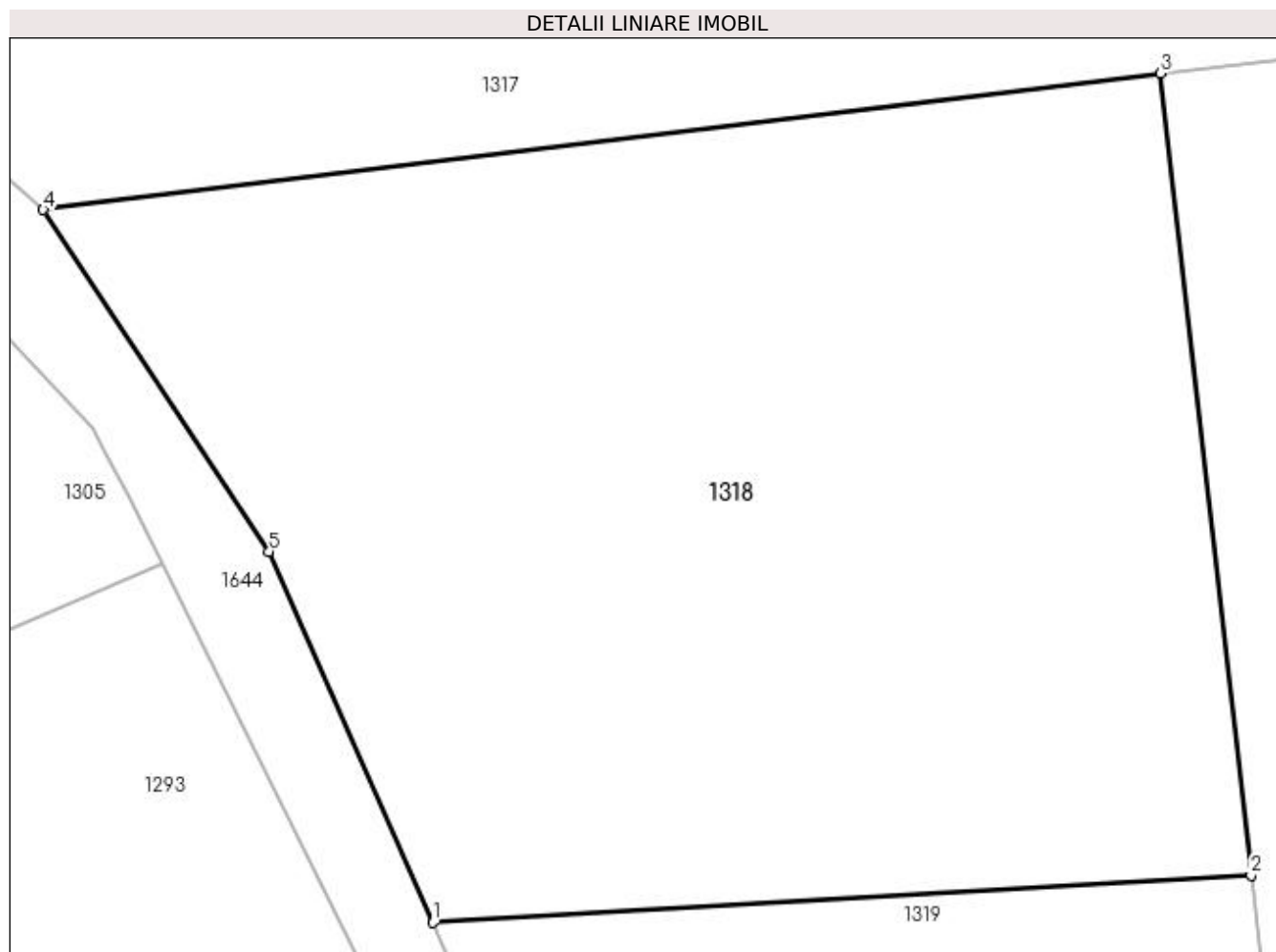
Inscrieri privind dezmembramintele dreptului de proprietate, drepturi reale de garanție și sarcini	Referințe
NU SUNT	

Anexa Nr. 1 La Partea I

Teren

Nr cadastral	Suprafața (mp)*	Observații / Referințe
	866	

* Suprafața este determinată în planul de proiecție Stereo 70.



Date referitoare la teren

Crt	Categorie folosință	Intra vilan	Suprafața (mp)	Tarla	Parcelă	Nr. topo	Observații / Referințe
1	arabil	NU	866	13	590	-	

Lungime Segmente

1) Valorile lungimilor segmentelor sunt obținute din proiecție în plan.

Punct început	X / Y	Punct sfârșit	X / Y	Lungime segment (** (m)
1	563.872,573 701.267,627	2	563.900,533 701.269,237	28.006
2	563.900,533 701.269,237	3	563.897,436 701.296,646	27.583
3	563.897,436 701.296,646	4	563.859,243 701.291,978	38.477
4	563.859,243 701.291,978	5	563.866,968 701.280,309	13.994
5	563.866,968 701.280,309	1	563.872,573 701.267,627	13.865

**** Lungimile segmentelor sunt determinate în planul de proiecție Stereo 70 și sunt rotunjite la 1 milimetru.**

***** Distanța dintre puncte este formată din segmente cumulate ce sunt mai mici decât valoarea 1 milimetru.**

**DATE DESPRE IMOBILUL NR. 1319**

Oficiul de Cadastru și Publicitate Imobiliară SUCEAVA
Biroul de Cadastru și Publicitate Imobiliară Radauti

A. Partea I. Descrierea imobilului

TEREN Extravilan

Adresa: Jud. Suceava

Nr. Crt	Nr cadastral Nr. topografic	Suprafața* (mp)	Observații / Referințe
A1		1.014	Sector cadastral:15 Teren neimprejmuit;

B. Partea II. Proprietari și acte

Inscrieri privitoare la dreptul de proprietate și alte drepturi reale		Referințe
1319 / 08/11/2023		
Act Normativ nr. Legea 7, din 13/03/1996 emis de Parlamentul României;		
B3	Inscrierea provizorie, drept de PROPRIETATE, dobandit prin Lege, cota actuala 1/1 1) COMUNA MARGINEA, CIF:4327030	A1

C. Partea III. SARCINI .

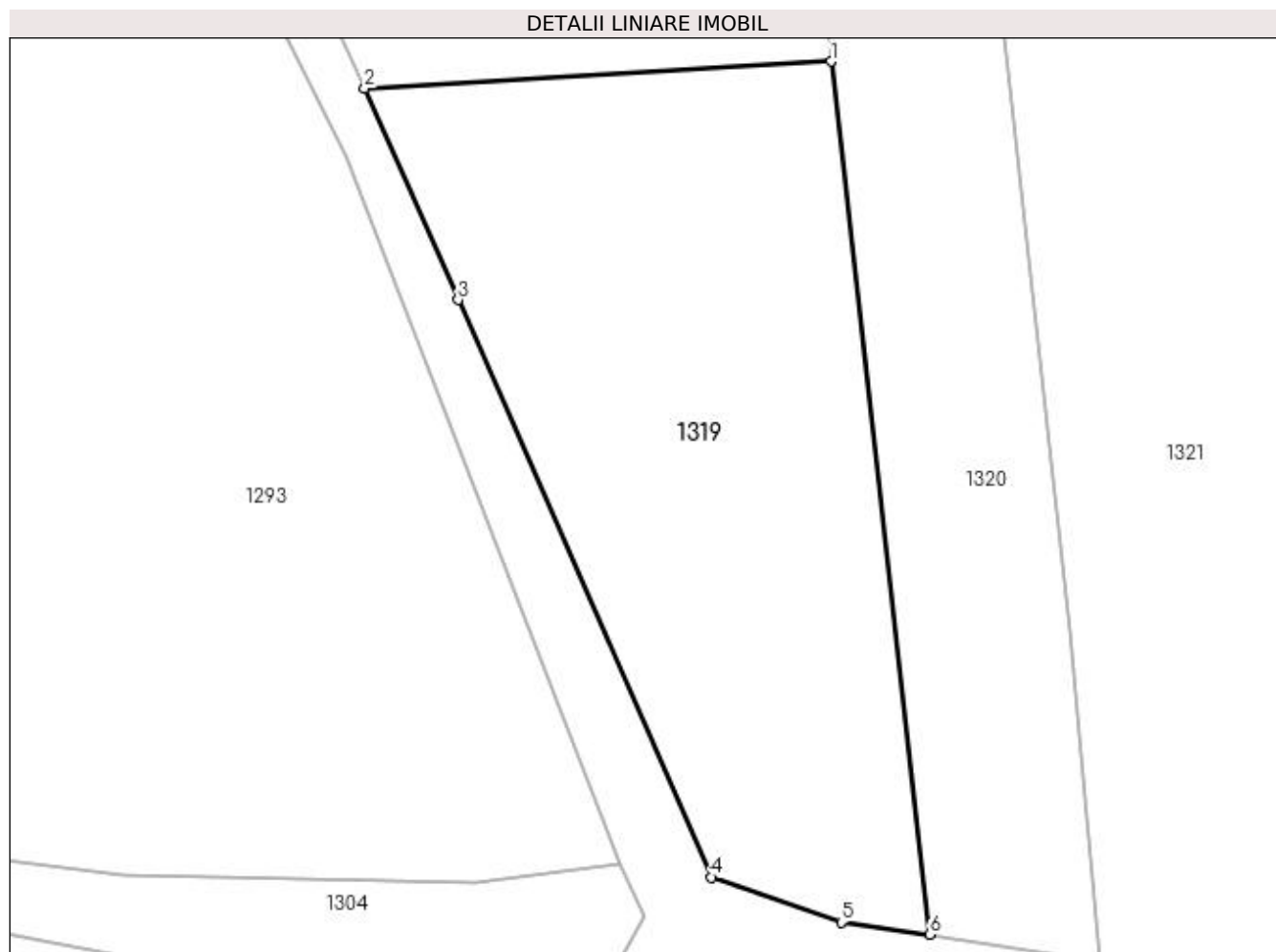
Inscrieri privind dezmembramintele dreptului de proprietate, drepturi reale de garanție și sarcini	Referințe
NU SUNT	

Anexa Nr. 1 La Partea I

Teren

Nr cadastral	Suprafața (mp)*	Observații / Referințe
	1.014	

* Suprafața este determinată în planul de proiecție Stereo 70.



Date referitoare la teren

Crt	Categorie folosință	Intra vilan	Suprafața (mp)	Tarla	Parcelă	Nr. topo	Observații / Referințe
1	arabil	NU	1.014	13	590	-	

Lungime Segmente

1) Valorile lungimilor segmentelor sunt obținute din proiecție în plan.

Punct început	X / Y	Punct sfârșit	X / Y	Lungime segment (** (m)
1	563.900,533 701.269,237	2	563.872,573 701.267,627	28.006
2	563.872,573 701.267,627	3	563.878,178 701.254,944	13.866
3	563.878,178 701.254,944	4	563.893,35 701.220,345	37.779
4	563.893,35 701.220,345	5	563.901,15 701.217,641	8.255
5	563.901,15 701.217,641	6	563.906,445 701.216,915	5.345

Punct început	X / Y	Punct sfârșit	X / Y	Lungime segment (** (m)
6	563.906,445 701.216,915	1	563.900,533 701.269,237	52.655

** Lungimile segmentelor sunt determinate în planul de proiecție Stereo 70 și sunt rotunjite la 1 milimetru.

*** Distanța dintre puncte este formată din segmente cumulate ce sunt mai mici decât valoarea 1 milimetru.

**DATE DESPRE IMOBILUL NR. 1320**

Oficiul de Cadastru și Publicitate Imobiliară SUCEAVA
Biroul de Cadastru și Publicitate Imobiliară Radauti

A. Partea I. Descrierea imobilului

TEREN Extravilan

Adresa: Jud. Suceava

Nr. Crt	Nr cadastral Nr. topografic	Suprafața* (mp)	Observații / Referințe
A1		851	Sector cadastral:15 Teren neimprejmuit;

B. Partea II. Proprietari și acte

Inscrieri privitoare la dreptul de proprietate și alte drepturi reale		Referințe
1320 / 08/11/2023		
Act Normativ nr. Legea 7, din 13/03/1996 emis de Parlamentul României;		
B3	Inscrierea provizorie, drept de PROPRIETATE, dobandit prin Lege, cota actuala 1/1 1) COMUNA MARGINEA, CIF:4327030	A1

C. Partea III. SARCINI .

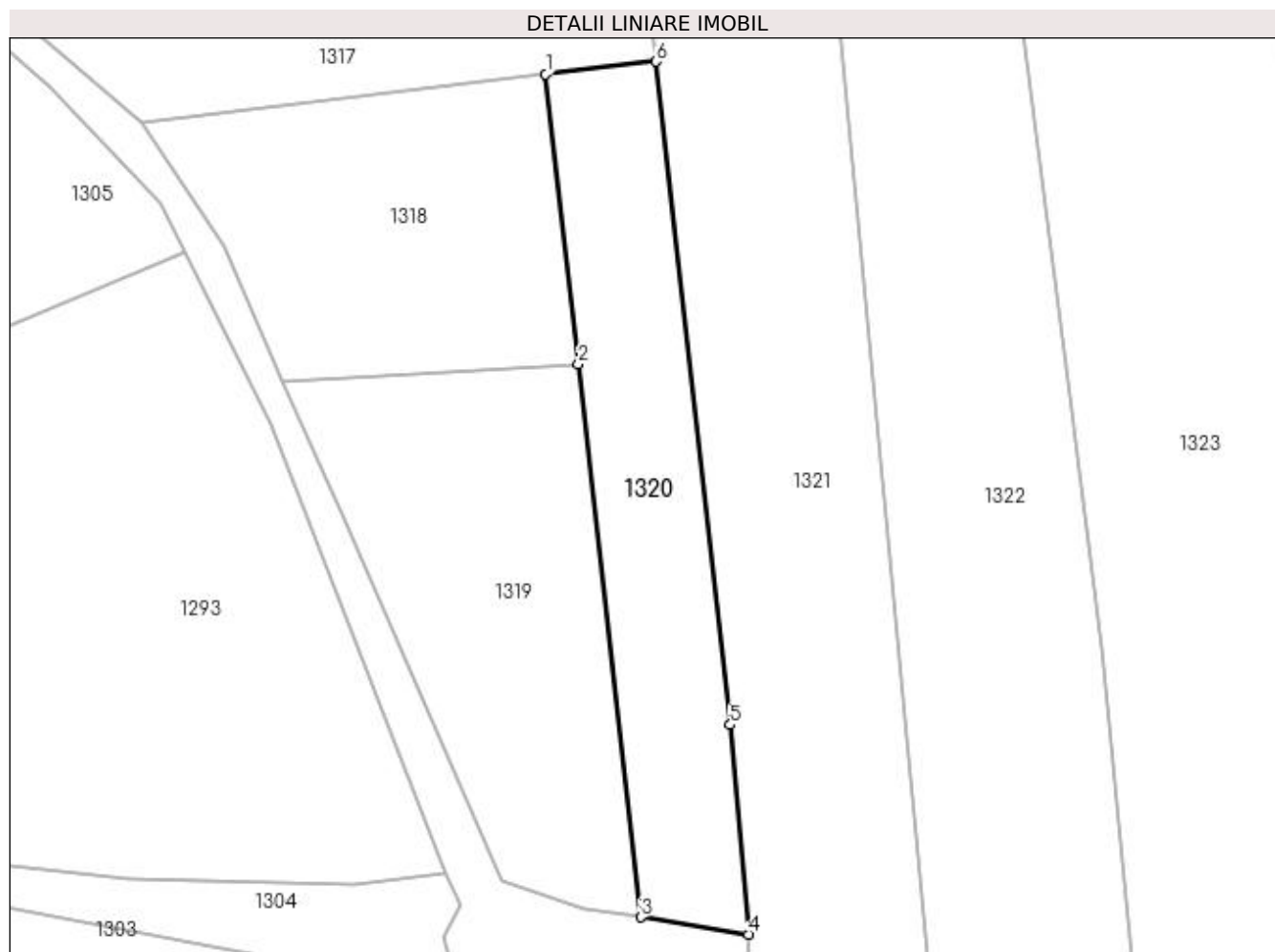
Inscrieri privind dezmembramintele dreptului de proprietate, drepturi reale de garanție și sarcini	Referințe
NU SUNT	

Anexa Nr. 1 La Partea I

Teren

Nr cadastral	Suprafața (mp)*	Observații / Referințe
	851	

* Suprafața este determinată în planul de proiecție Stereo 70.



Date referitoare la teren

Crt	Categorie folosință	Intravilan	Suprafața (mp)	Tarla	Parcelă	Nr. topo	Observații / Referințe
1	arabil	NU	851	13	590	-	

Lungime Segmente

1) Valorile lungimilor segmentelor sunt obținute din proiecție în plan.

Punct început	X / Y	Punct sfârșit	X / Y	Lungime segment (** (m)
1	563.897,436 701.296,646	2	563.900,533 701.269,237	27.583
2	563.900,533 701.269,237	3	563.906,445 701.216,915	52.655
3	563.906,445 701.216,915	4	563.916,632 701.215,292	10.315
4	563.916,632 701.215,292	5	563.914,909 701.235,108	19.891
5	563.914,909 701.235,108	6	563.907,885 701.297,833	63.117

Punct început	X / Y	Punct sfârșit	X / Y	Lungime segment (** (m)
6	563.907,885 701.297,833	1	563.897,436 701.296,646	10.516

** Lungimile segmentelor sunt determinate în planul de proiecție Stereo 70 și sunt rotunjite la 1 milimetru.

*** Distanța dintre puncte este formată din segmente cumulate ce sunt mai mici decât valoarea 1 milimetru.

**DATE DESPRE IMOBILUL NR. 1321**

Oficiul de Cadastru și Publicitate Imobiliară SUCEAVA
Biroul de Cadastru și Publicitate Imobiliară Radauti

A. Partea I. Descrierea imobilului

TEREN Extravilan

Adresa: Jud. Suceava

Nr. Crt	Nr cadastral Nr. topografic	Suprafața* (mp)	Observații / Referințe
A1		2.044	Sector cadastral:15 Teren neimprejmuit;

B. Partea II. Proprietari și acte

Inscrieri privitoare la dreptul de proprietate și alte drepturi reale		Referințe
1321 / 08/11/2023		
Act Notarial nr. partaj 2520, din 03/09/2004 emis de BNPA SEHLANEC-MANDICI;		
B2	Intabulare, drept de PROPRIETATE, dobandit prin lesire Din Indiviziune, cota actuala 1/1 1) BODNĂRESCU LENUȚA-CATRINA , Lipsă CNP	A1

C. Partea III. SARCINI .

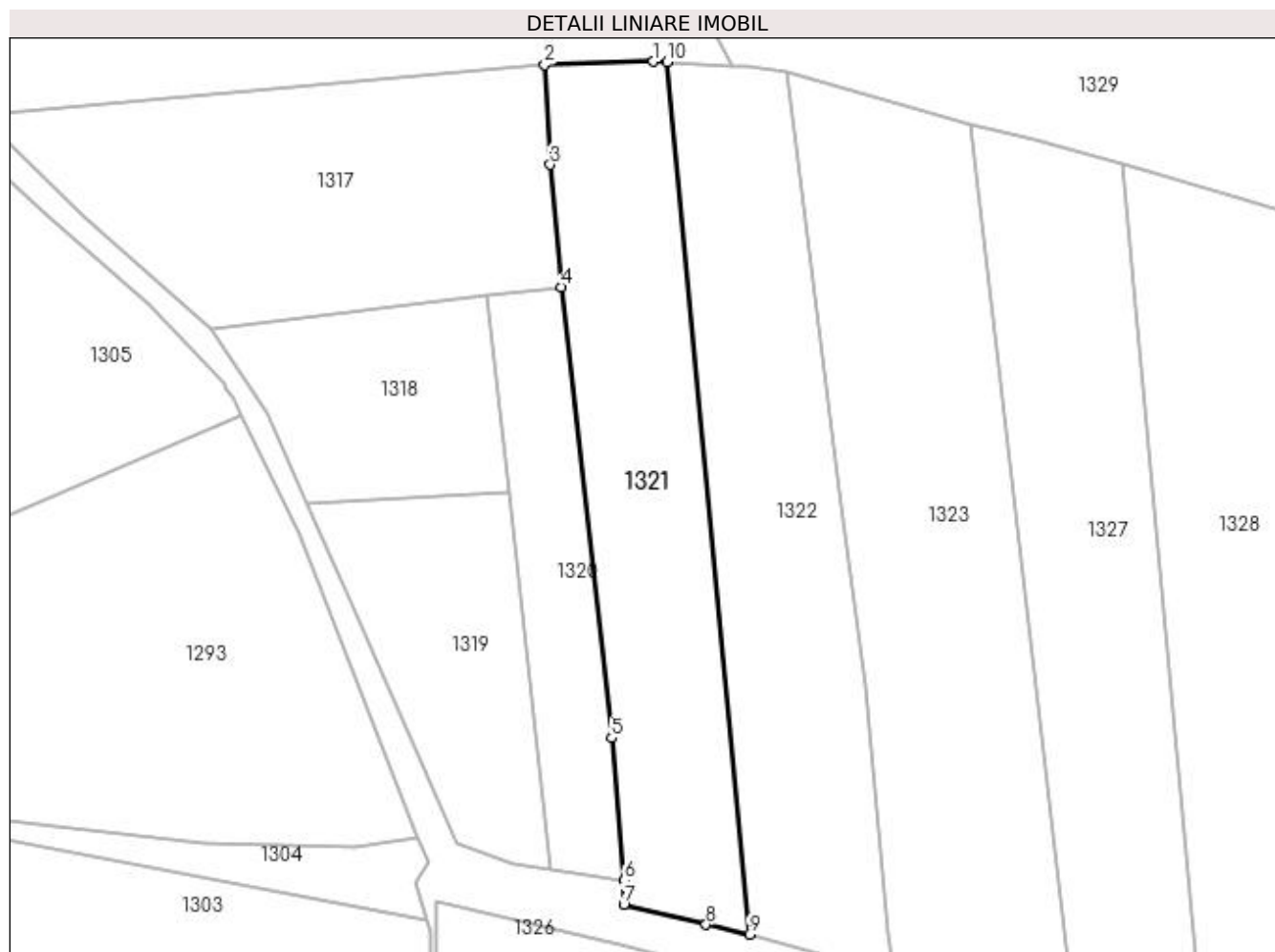
Inscrieri privind dezmembramintele dreptului de proprietate, drepturi reale de garanție și sarcini	Referințe
NU SUNT	

Anexa Nr. 1 La Partea I

Teren

Nr cadastral	Suprafața (mp)*	Observații / Referințe
	2.044	

* Suprafața este determinată în planul de proiecție Stereo 70.



Date referitoare la teren

Crt	Categorie folosință	Intra vilan	Suprafața (mp)	Tarla	Parcelă	Nr. topo	Observații / Referințe
1	arabil	NU	2.044	13	590	-	

Lungime Segmente

1) Valorile lungimilor segmentelor sunt obținute din proiecție în plan.

Punct început	X / Y	Punct sfârșit	X / Y	Lungime segment (** (m)
1	563.920,718 701.329,221	2	563.905,578 701.328,773	15.147
2	563.905,578 701.328,773	3	563.906,347 701.314,875	13.919
3	563.906,347 701.314,875	4	563.907,885 701.297,833	17.111
4	563.907,885 701.297,833	5	563.914,909 701.235,108	63.117
5	563.914,909 701.235,108	6	563.916,632 701.215,292	19.891

Punct început	X / Y	Punct sfârșit	X / Y	Lungime segment (** (m)
6	563.916,632 701.215,292	7	563.916,579 701.211,961	3.331
7	563.916,579 701.211,961	8	563.928,037 701.209,131	11.802
8	563.928,037 701.209,131	9	563.934,061 701.207,784	6.173
9	563.934,061 701.207,784	10	563.922,634 701.329,112	121.865
10	563.922,634 701.329,112	1	563.920,718 701.329,221	1.919

** Lungimile segmentelor sunt determinate în planul de proiecție Stereo 70 și sunt rotunjite la 1 milimetru.

*** Distanța dintre puncte este formată din segmente cumulate ce sunt mai mici decât valoarea 1 milimetru.

**DATE DESPRE IMOBILUL NR. 1322**

Oficiul de Cadastru și Publicitate Imobiliară SUCEAVA
Biroul de Cadastru și Publicitate Imobiliară Radauti

A. Partea I. Descrierea imobilului

TEREN Extravilan

Adresa: Jud. Suceava

Nr. Crt	Nr cadastral Nr. topografic	Suprafața* (mp)	Observații / Referințe
A1		Din acte: 2.300 Masurata: 2.262	Sector cadastral:15 Teren neimprejmuit;

B. Partea II. Proprietari și acte

Inscrieri privitoare la dreptul de proprietate și alte drepturi reale	Referințe
1322 / 08/11/2023	
Act Notarial nr. PARTAJ 2520, din 03/09/2004 emis de BNPA SEHLANEC-MANDICI;	
B2	A1
Intabulare, drept de PROPRIETATE, dobandit prin lesire Din Indiviziune, cota actuala 1/1	
1) BODNĂRESCU COSTEL-MIHAI , Lipsă CNP	

C. Partea III. SARCINI .

Inscrieri privind dezmembramintele dreptului de proprietate, drepturi reale de garanție și sarcini	Referințe
NU SUNT	

Anexa Nr. 1 La Partea I

Teren

Nr cadastral	Suprafața (mp)*	Observații / Referințe
	Din acte: 2.300 Masurata: 2.262	

* Suprafața este determinată în planul de proiecție Stereo 70.



Date referitoare la teren

Crt	Categorie folosință	Intra vilan	Suprafața (mp)	Tarla	Parcelă	Nr. topo	Observații / Referințe
1	arabil	NU	2.262	13	590	-	

Lungime Segmente

1) Valorile lungimilor segmentelor sunt obținute din proiecție în plan.

Punct început	X / Y	Punct sfârșit	X / Y	Lungime segment (** (m)
1	563.934,061 701.207,784	2	563.935,24 701.207,521	1.208
2	563.935,24 701.207,521	3	563.954,138 701.202,161	19.643
3	563.954,138 701.202,161	4	563.953,443 701.208,051	5.931
4	563.953,443 701.208,051	5	563.950,117 701.242,329	34.439
5	563.950,117 701.242,329	6	563.946,899 701.267,537	25.413

Punct început	X / Y	Punct sfârșit	X / Y	Lungime segment (** (m)
6	563.946,899 701.267,537	7	563.939,159 701.327,798	60.756
7	563.939,159 701.327,798	8	563.933,697 701.328,501	5.507
8	563.933,697 701.328,501	9	563.931,81 701.328,593	1.889
9	563.931,81 701.328,593	10	563.922,634 701.329,112	9.191
10	563.922,634 701.329,112	1	563.934,061 701.207,784	121.865

** Lungimile segmentelor sunt determinate în planul de proiecție Stereo 70 și sunt rotunjite la 1 milimetru.

*** Distanța dintre puncte este formată din segmente cumulate ce sunt mai mici decât valoarea 1 milimetru.

**DATE DESPRE IMOBILUL NR. 1323**

Oficiul de Cadastru și Publicitate Imobiliară SUCEAVA
Biroul de Cadastru și Publicitate Imobiliară Radauti

A. Partea I. Descrierea imobilului

TEREN Extravilan

Adresa: Jud. Suceava

Nr. Crt	Nr cadastral Nr. topografic	Suprafața* (mp)	Observații / Referințe
A1		Din acte: 3.200 Masurata: 3.035	Sector cadastral:15 Teren neimprejmuit;

B. Partea II. Proprietari și acte

Inscrieri privitoare la dreptul de proprietate și alte drepturi reale		Referințe
1323 / 08/11/2023		
Act Notarial nr. PARTAJ 1173, din 21/02/1997 emis de BNP BUZDUGA CATALINA;		
B2	Intabulare, drept de PROPRIETATE, dobandit prin lesire Din Indiviziune, cota actuala 1/1 1) SFIRNACIUC BRINDUSA, Lipsă CNP	A1

C. Partea III. SARCINI .

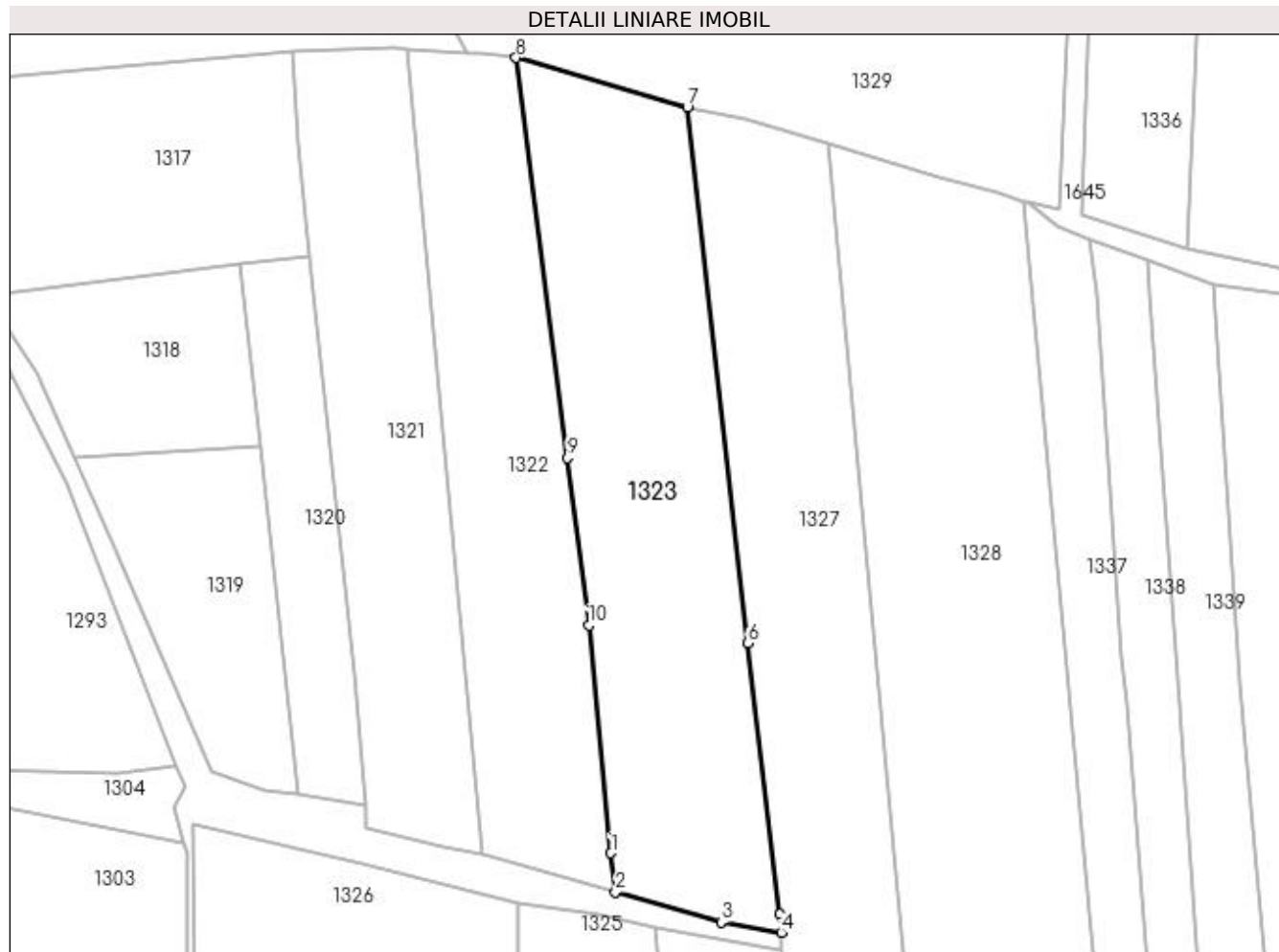
Inscrieri privind dezmembramintele dreptului de proprietate, drepturi reale de garanție și sarcini	Referințe
NU SUNT	

Anexa Nr. 1 La Partea I

Teren

Nr cadastral	Suprafața (mp)*	Observații / Referințe
	Din acte: 3.200 Masurata: 3.035	

* Suprafața este determinată în planul de proiecție Stereo 70.



Date referitoare la teren

Crt	Categorie folosință	Intra vilan	Suprafața (mp)	Tarla	Parcelă	Nr. topo	Observații / Referințe
1	arabil	NU	3.035	13	590	-	

Lungime Segmente

1) Valorile lungimilor segmentelor sunt obținute din proiecție în plan.

Punct început	X / Y	Punct sfârșit	X / Y	Lungime segment (** (m)
1	563.953,443 701.208,051	2	563.954,138 701.202,161	5.931
2	563.954,138 701.202,161	3	563.970,018 701.197,64	16.511
3	563.970,018 701.197,64	4	563.979,072 701.196,106	9.183
4	563.979,072 701.196,106	5	563.978,912 701.198,83	2.729
5	563.978,912 701.198,83	6	563.974,109 701.239,691	41.142

Punct început	X / Y	Punct sfârșit	X / Y	Lungime segment (** (m)
6	563.974,109 701.239,691	7	563.964,933 701.320,398	81.227
7	563.964,933 701.320,398	8	563.939,159 701.327,798	26.815
8	563.939,159 701.327,798	9	563.946,899 701.267,537	60.756
9	563.946,899 701.267,537	10	563.950,117 701.242,329	25.413
10	563.950,117 701.242,329	1	563.953,443 701.208,051	34.439

** Lungimile segmentelor sunt determinate în planul de proiecție Stereo 70 și sunt rotunjite la 1 milimetru.

*** Distanța dintre puncte este formată din segmente cumulate ce sunt mai mici decât valoarea 1 milimetru.

**DATE DESPRE IMOBILUL NR. 1324**

Oficiul de Cadastru și Publicitate Imobiliară SUCEAVA
Biroul de Cadastru și Publicitate Imobiliară Radauti

A. Partea I. Descrierea imobilului

TEREN Extravilan

Adresa: Jud. Suceava

Nr. Crt	Nr cadastral Nr. topografic	Suprafața* (mp)	Observații / Referințe
A1		700	Sector cadastral:15 Teren neimprejmuit;

B. Partea II. Proprietari și acte

Inscrieri privitoare la dreptul de proprietate și alte drepturi reale		Referințe
1324 / 08/11/2023		
Act Notarial nr. PARTAJ 1173, din 21/02/1997 emis de BNP BUZDUGA CATALINA;		
B2	Intabulare, drept de PROPRIETATE, dobandit prin lesire Din Indiviziune, cota actuala 1/1 1) SFIRNACIUC BRINDUSA, Lipsă CNP	A1

C. Partea III. SARCINI .

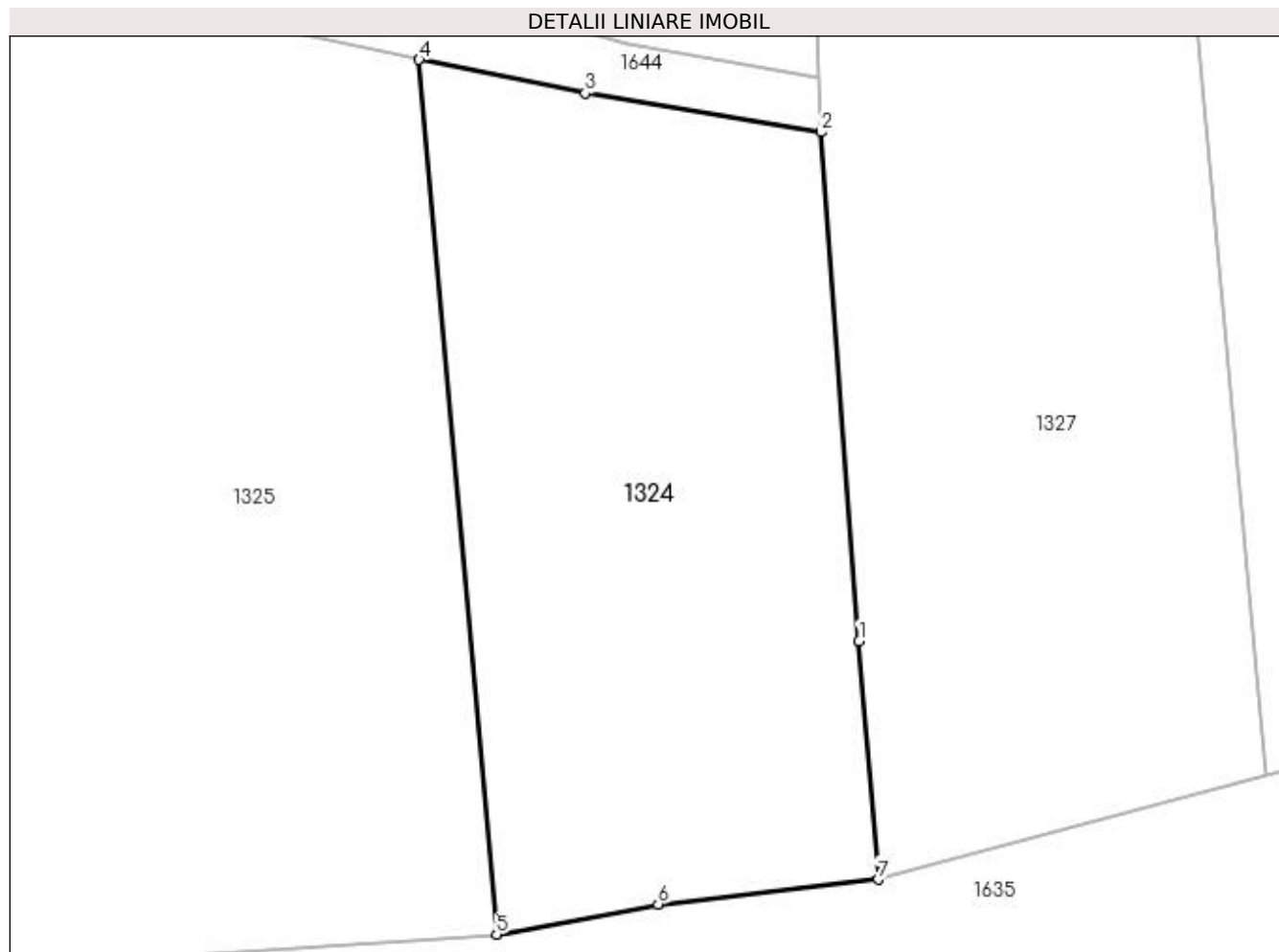
Inscrieri privind dezmembramintele dreptului de proprietate, drepturi reale de garanție și sarcini	Referințe
NU SUNT	

Anexa Nr. 1 La Partea I

Teren

Nr cadastral	Suprafața (mp)*	Observații / Referințe
	700	

* Suprafața este determinată în planul de proiecție Stereo 70.



Date referitoare la teren

Crt	Categorie folosință	Intravilan	Suprafața (mp)	Tarla	Parcelă	Nr. topo	Observații / Referințe
1	arabil	NU	700	13	590	-	

Lungime Segmente

1) Valorile lungimilor segmentelor sunt obținute din proiecție în plan.

Punct început	X / Y	Punct sfârșit	X / Y	Lungime segment (** (m)
1	563.980,933 701.169,5	2	563.979,155 701.193,496	24.062
2	563.979,155 701.193,496	3	563.968,028 701.195,327	11.277
3	563.968,028 701.195,327	4	563.960,183 701.196,914	8.004
4	563.960,183 701.196,914	5	563.963,831 701.155,671	41.404
5	563.963,831 701.155,671	6	563.971,455 701.157,094	7.756

Punct început	X / Y	Punct sfârșit	X / Y	Lungime segment (** (m)
6	563.971,455 701.157,094	7	563.981,835 701.158,257	10.445
7	563.981,835 701.158,257	1	563.980,933 701.169,5	11.279

** Lungimile segmentelor sunt determinate în planul de proiecție Stereo 70 și sunt rotunjite la 1 milimetru.

*** Distanța dintre puncte este formată din segmente cumulate ce sunt mai mici decât valoarea 1 milimetru.

**DATE DESPRE IMOBILUL NR. 1325**

Oficiul de Cadastru și Publicitate Imobiliară SUCEAVA
Biroul de Cadastru și Publicitate Imobiliară Radauti

A. Partea I. Descrierea imobilului

TEREN Extravilan

Adresa: Jud. Suceava

Nr. Crt	Nr cadastral Nr. topografic	Suprafața* (mp)	Observații / Referințe
A1		990	Sector cadastral:15 Teren neimprejmuit;

B. Partea II. Proprietari și acte

Inscrieri privitoare la dreptul de proprietate și alte drepturi reale		Referințe
1325 / 08/11/2023		
Act Notarial nr. PARTAJ 2520, din 03/09/2004 emis de BNPA SEHLANEC-MANDICI;		
B2	Intabulare, drept de PROPRIETATE, dobandit prin lesire Din Indiviziune, cota actuala 1/1 1) BODNĂRECU LENUȚA-CATRINA , Lipsă CNP	A1

C. Partea III. SARCINI .

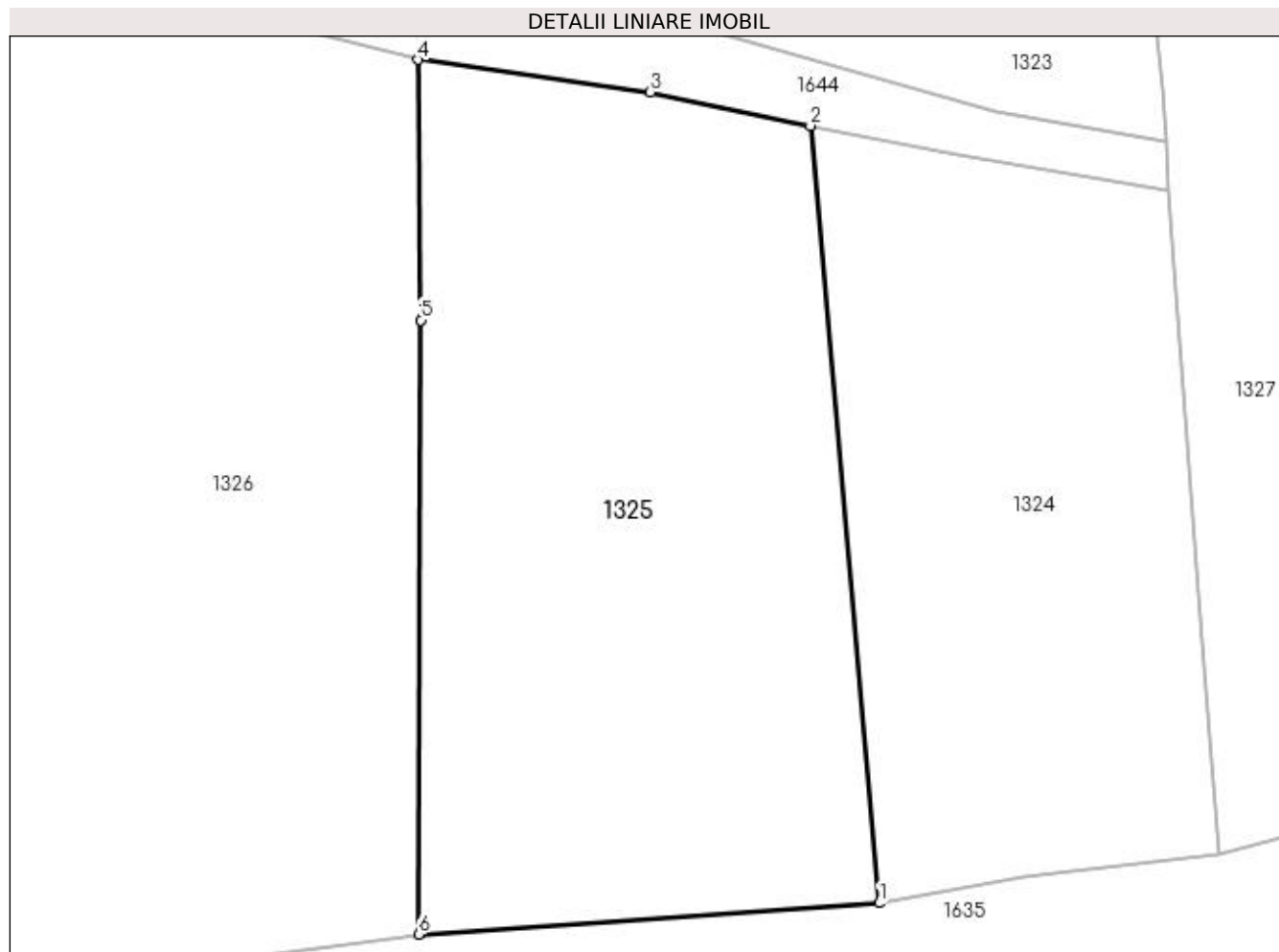
Inscrieri privind dezmembramintele dreptului de proprietate, drepturi reale de garanție și sarcini	Referințe
NU SUNT	

Anexa Nr. 1 La Partea I

Teren

Nr cadastral	Suprafața (mp)*	Observații / Referințe
	990	

* Suprafața este determinată în planul de proiecție Stereo 70.



Date referitoare la teren

Crt	Categorie folosință	Intra vilan	Suprafața (mp)	Tarla	Parcelă	Nr. topo	Observații / Referințe
1	arabil	NU	990	13	590	-	

Lungime Segmente

1) Valorile lungimilor segmentelor sunt obținute din proiecție în plan.

Punct început	X / Y	Punct sfârșit	X / Y	Lungime segment (** (m)
1	563.963,831 701.155,671	2	563.960,183 701.196,914	41.404
2	563.960,183 701.196,914	3	563.951,686 701.198,698	8.682
3	563.951,686 701.198,698	4	563.939,373 701.200,422	12.433
4	563.939,373 701.200,422	5	563.939,515 701.186,594	13.829
5	563.939,515 701.186,594	6	563.939,384 701.154,016	32.578

Punct început	X / Y	Punct sfârșit	X / Y	Lungime segment (** (m)
6	563.939,384 701.154,016	1	563.963,831 701.155,671	24.503

** Lungimile segmentelor sunt determinate în planul de proiecție Stereo 70 și sunt rotunjite la 1 milimetru.

*** Distanța dintre puncte este formată din segmente cumulate ce sunt mai mici decât valoarea 1 milimetru.

**DATE DESPRE IMOBILUL NR. 1326**

Oficiul de Cadastru și Publicitate Imobiliară SUCEAVA
Biroul de Cadastru și Publicitate Imobiliară Radauti

A. Partea I. Descrierea imobilului

TEREN Extravilan

Adresa: Jud. Suceava

Nr. Crt	Nr cadastral Nr. topografic	Suprafața* (mp)	Observații / Referințe
A1		Din acte: 3.500 Masurata: 2.653	Sector cadastral:15 Teren neimprejmuit;

B. Partea II. Proprietari și acte

Inscrieri privitoare la dreptul de proprietate și alte drepturi reale		Referințe
1326 / 13/11/2023		
Act Notarial nr. Act partaj nr. 3699, din 22/08/2007 emis de BNP Fomin Simion;		
B2	Intabulare, drept de PROPRIETATE, dobandit prin lesire Din Indiviziune, cota actuala 1/1 1) PROCȘ ASPAZIA	A1

C. Partea III. SARCINI .

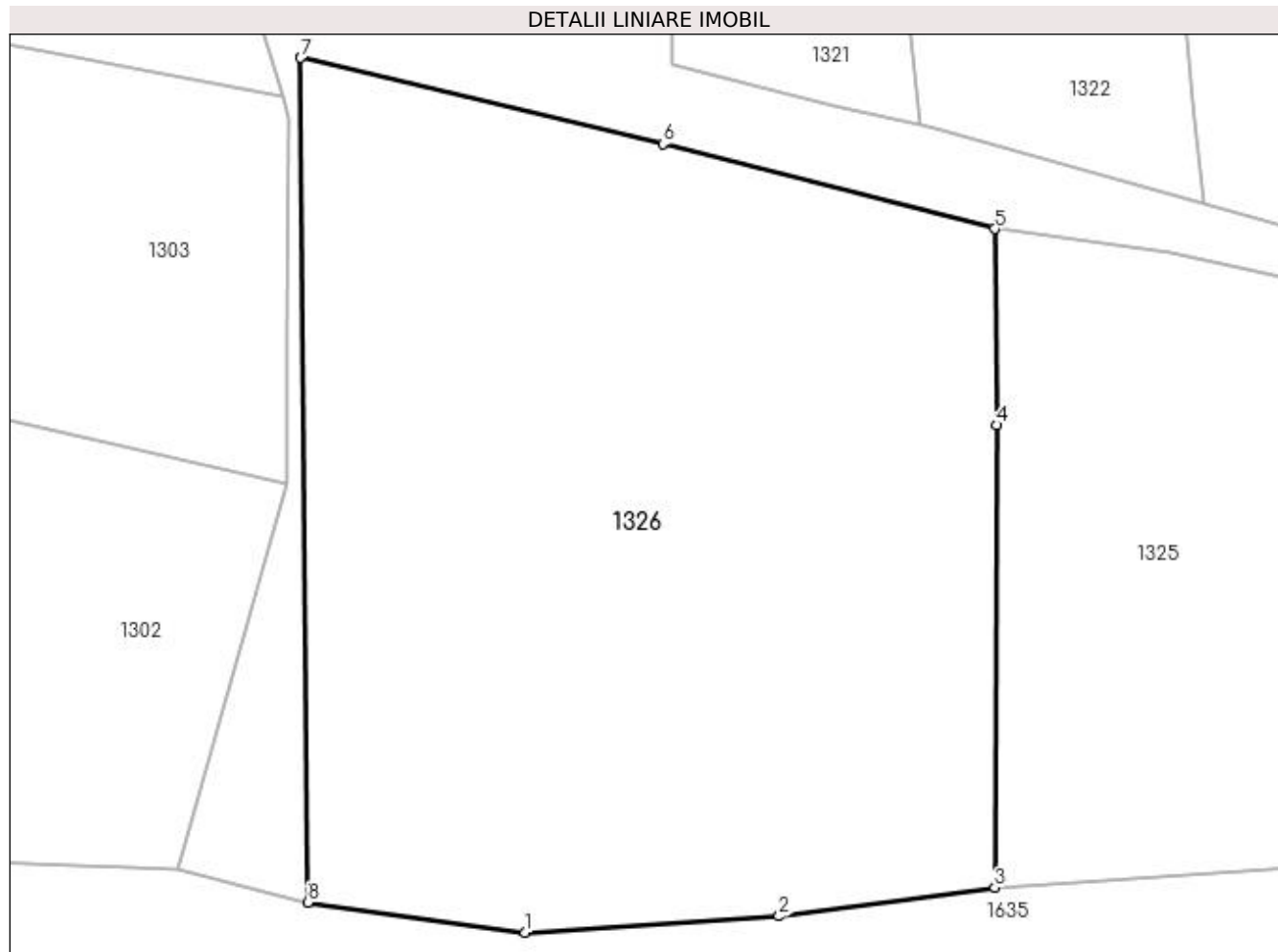
Inscrieri privind dezmembramintele dreptului de proprietate, drepturi reale de garanție și sarcini	Referințe
NU SUNT	

Anexa Nr. 1 La Partea I

Teren

Nr cadastral	Suprafața (mp)*	Observații / Referințe
	Din acte: 3.500 Masurata: 2.653	

* Suprafața este determinată în planul de proiecție Stereo 70.



Date referitoare la teren

Crt	Categorie folosință	Intra vilan	Suprafața (mp)	Tarla	Parcelă	Nr. topo	Observații / Referințe
1	arabil	NU	2.653	13	590	-	

Lungime Segmente

1) Valorile lungimilor segmentelor sunt obținute din proiecție în plan.

Punct început	X / Y	Punct sfârșit	X / Y	Lungime segment (** (m)
1	563.906,301 701.150,86	2	563.924,176 701.152,002	17.911
2	563.924,176 701.152,002	3	563.939,384 701.154,016	15.341
3	563.939,384 701.154,016	4	563.939,515 701.186,594	32.578
4	563.939,515 701.186,594	5	563.939,373 701.200,422	13.829
5	563.939,373 701.200,422	6	563.916,009 701.206,404	24.118

Punct început	X / Y	Punct sfârșit	X / Y	Lungime segment (** (m)
6	563.916,009 701.206,404	7	563.890,462 701.212,47	26.257
7	563.890,462 701.212,47	8	563.890,972 701.152,962	59.51
8	563.890,972 701.152,962	1	563.906,301 701.150,86	15.472

** Lungimile segmentelor sunt determinate în planul de proiecție Stereo 70 și sunt rotunjite la 1 milimetru.

*** Distanța dintre puncte este formată din segmente cumulate ce sunt mai mici decât valoarea 1 milimetru.

**DATE DESPRE IMOBILUL NR. 1327**

Oficiul de Cadastru și Publicitate Imobiliară SUCEAVA
Biroul de Cadastru și Publicitate Imobiliară Radauti

A. Partea I. Descrierea imobilului

TEREN Extravilan

Adresa: Jud. Suceava

Nr. Crt	Nr cadastral Nr. topografic	Suprafața* (mp)	Observații / Referințe
A1		3.000	Sector cadastral:15 Teren neimprejmuit;

B. Partea II. Proprietari și acte

Inscrieri privitoare la dreptul de proprietate și alte drepturi reale	Referințe
1327 / 08/11/2023	
Hotarare Judecatoreasca nr. SC 508, din 03/02/2012 emis de JUDECĂTORIA RĂDĂUȚI;	
B6	Intabulare, drept de PROPRIETATE, dobandit prin Hotarare Judecatoreasca, cota actuala 1/1 1) MIHALESCU IOAN, Lipsă CNP
	A1

C. Partea III. SARCINI .

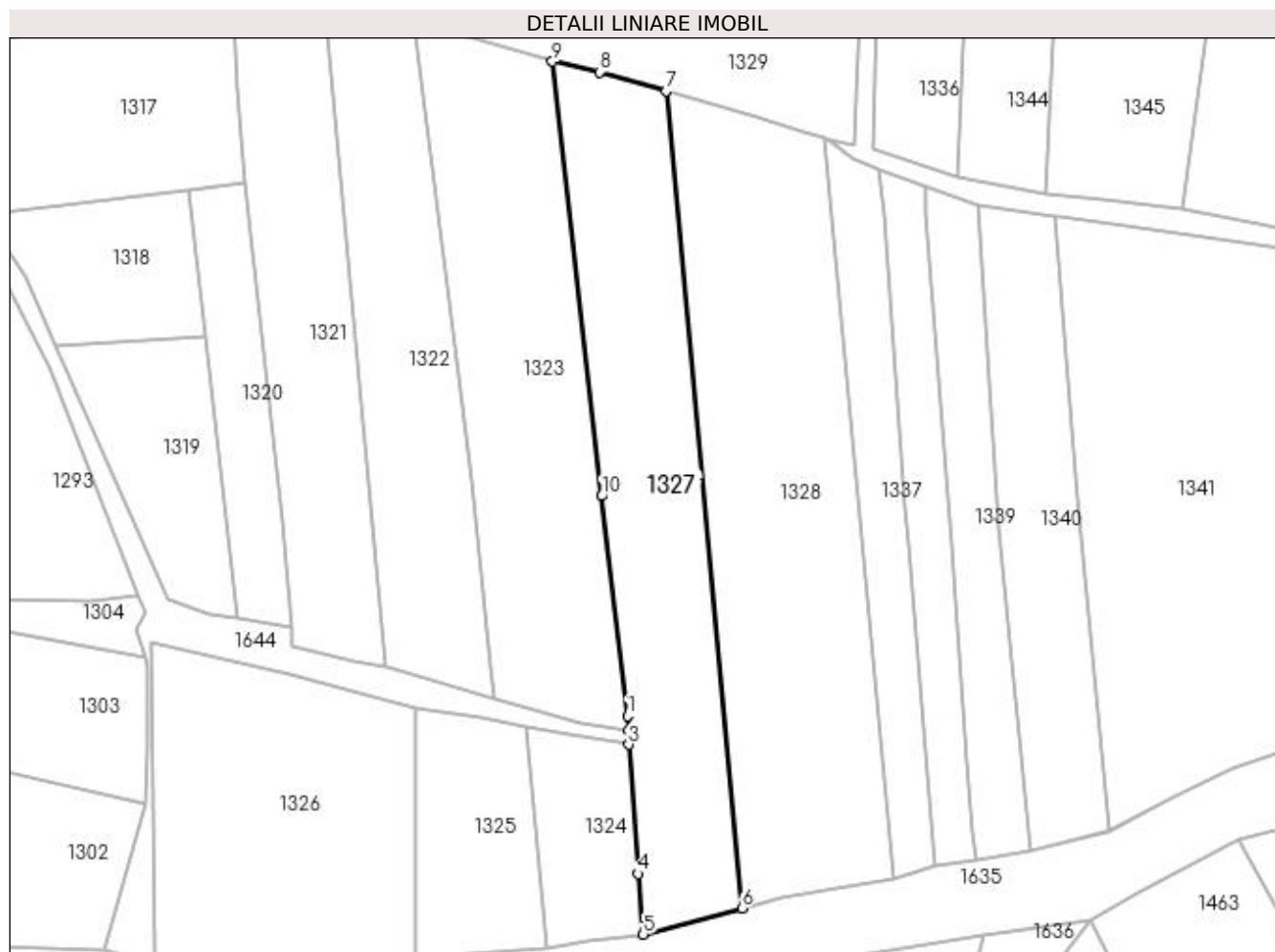
Inscrieri privind dezmembramintele dreptului de proprietate, drepturi reale de garanție și sarcini	Referințe
NU SUNT	

Anexa Nr. 1 La Partea I

Teren

Nr cadastral	Suprafața (mp)*	Observații / Referințe
	3.000	

* Suprafața este determinată în planul de proiecție Stereo 70.



Date referitoare la teren

Crt	Categorie folosință	Intra vilan	Suprafața (mp)	Tarla	Parcelă	Nr. topo	Observații / Referințe
1	arabil	NU	3.000	13	590	-	

Lungime Segmente

1) Valorile lungimilor segmentelor sunt obținute din proiecție în plan.

Punct început	X / Y	Punct sfârșit	X / Y	Lungime segment (** (m)
1	563.978,912 701.198,83	2	563.979,072 701.196,106	2.729
2	563.979,072 701.196,106	3	563.979,155 701.193,496	2.611
3	563.979,155 701.193,496	4	563.980,933 701.169,5	24.062
4	563.980,933 701.169,5	5	563.981,835 701.158,257	11.279
5	563.981,835 701.158,257	6	564.000,157 701.163,159	18.966

Punct început	X / Y	Punct sfârșit	X / Y	Lungime segment (** (m)
6	564.000,157 701.163,159	7	563.986,085 701.314,867	152.359
7	563.986,085 701.314,867	8	563.973,72 701.318,441	12.871
8	563.973,72 701.318,441	9	563.964,933 701.320,398	9.002
9	563.964,933 701.320,398	10	563.974,109 701.239,691	81.227
10	563.974,109 701.239,691	1	563.978,912 701.198,83	41.142

** Lungimile segmentelor sunt determinate în planul de proiecție Stereo 70 și sunt rotunjite la 1 milimetru.

*** Distanța dintre puncte este formată din segmente cumulate ce sunt mai mici decât valoarea 1 milimetru.

**DATE DESPRE IMOBILUL NR. 1328**

Oficiul de Cadastru și Publicitate Imobiliară SUCEAVA
Biroul de Cadastru și Publicitate Imobiliară Radauti

A. Partea I. Descrierea imobilului

TEREN Extravilan

Adresa: Jud. Suceava

Nr. Crt	Nr cadastral Nr. topografic	Suprafața* (mp)	Observații / Referințe
A1		4.130	Sector cadastral:15 Teren neimprejmuit;

B. Partea II. Proprietari și acte

Inscrieri privitoare la dreptul de proprietate și alte drepturi reale		Referințe
1328 / 09/11/2023		
Hotarare Judecatoreasca nr. SC 508, din 03/02/2012 emis de JUDECĂTORIA RĂDĂUȚI;		
B6	Intabulare, drept de PROPRIETATE, dobandit prin Hotarare Judecatoreasca, cota actuala 1/1 1) BODNĂRESCU ANA , Lipsă CNP 2) BODNĂRESCU VASILE , Lipsă CNP 3) BODNĂRESCU AURELIA , Lipsă CNP	A1

C. Partea III. SARCINI

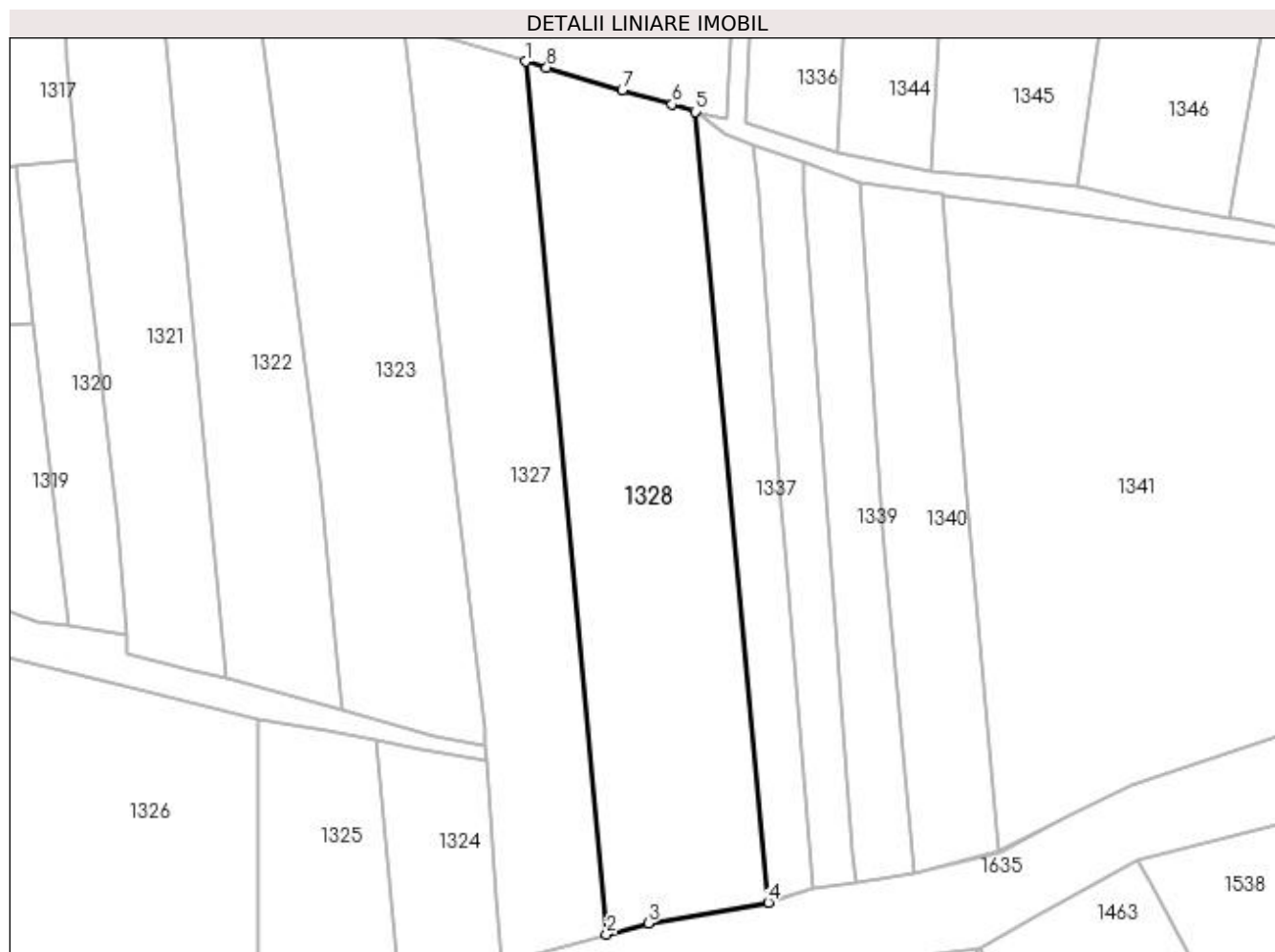
Inscrieri privind dezmembramintele dreptului de proprietate, drepturi reale de garanție și sarcini		Referințe
1328 / 04/04/2024		
Hotarare Judecatoreasca nr. Sentință Civilă nr. 508, din 03/02/2012 emis de Judecătoria Rădăuți;		
C6	Intabulare, drept de IPOTECA LEGALA, Valoare:0 , dobandit prin Hotarare Judecatoreasca, cota actuala 1/1 1) MIHALESCU VASILE , Lipsă CNP 2) MIHALESCU ARCADIE , Lipsă CNP 3) MIHALESCU TOADER , Lipsă CNP 4) MIHALESCU ILEANA , Lipsă CNP 5) MIHALESCU DUMITRU , Lipsă CNP 6) MIHALESCU MARIANA , Lipsă CNP 7) MIHALESCU IOAN , Lipsă CNP	A1
<i>OBSERVATII: se va înscrie cu titlu de sulța de 10.771.325 lei</i>		

Anexa Nr. 1 La Partea I

Teren

Nr cadastral	Suprafața (mp)*	Observații / Referințe
	4.130	

* Suprafața este determinată în planul de proiecție Stereo 70.



Date referitoare la teren

Crt	Categorie folosință	Intravilan	Suprafața (mp)	Tarla	Parcelă	Nr. topo	Observații / Referințe
1	arabil	NU	4.130	13	590	-	

Lungime Segmente

1) Valorile lungimilor segmentelor sunt obținute din proiecție în plan.

Punct început	X / Y	Punct sfârșit	X / Y	Lungime segment (** (m)
1	563.986,085 701.314,867	2	564.000,157 701.163,159	152.359
2	564.000,157 701.163,159	3	564.007,378 701.165,091	7.475
3	564.007,378 701.165,091	4	564.028,252 701.168,726	21.188
4	564.028,252 701.168,726	5	564.015,504 701.306,161	138.025
5	564.015,504 701.306,161	6	564.011,489 701.307,399	4.202

Punct început	X / Y	Punct sfârșit	X / Y	Lungime segment (** (m)
6	564.011,489 701.307,399	7	564.002,845 701.309,915	9.003
7	564.002,845 701.309,915	8	563.989,714 701.313,818	13.699
8	563.989,714 701.313,818	1	563.986,085 701.314,867	3.778

** Lungimile segmentelor sunt determinate în planul de proiecție Stereo 70 și sunt rotunjite la 1 milimetru.

*** Distanța dintre puncte este formată din segmente cumulate ce sunt mai mici decât valoarea 1 milimetru.

**DATE DESPRE IMOBILUL NR. 1329**

Oficiul de Cadastru și Publicitate Imobiliară SUCEAVA
Biroul de Cadastru și Publicitate Imobiliară Radauti

A. Partea I. Descrierea imobilului

TEREN Extravilan

Adresa: Jud. Suceava

Nr. Crt	Nr cadastral Nr. topografic	Suprafața* (mp)	Observații / Referințe
A1		Din acte: 5.298 Masurata: 4.941	Sector cadastral:15 Teren neimprejmuit;

B. Partea II. Proprietari și acte

Inscrieri privitoare la dreptul de proprietate și alte drepturi reale	Referințe
1329 / 08/11/2023	
Hotarare Judecatoreasca nr. Sentință Civilă nr. 2709, din 10/06/2008 emis de Judecătoria Rădăuți;	
B6	Intabulare, drept de PROPRIETATE, dobandit prin Hotarare Judecatoreasca, cota actuala 1/1
1) CALANCEA PAZICA-LENUȚA	

C. Partea III. SARCINI .

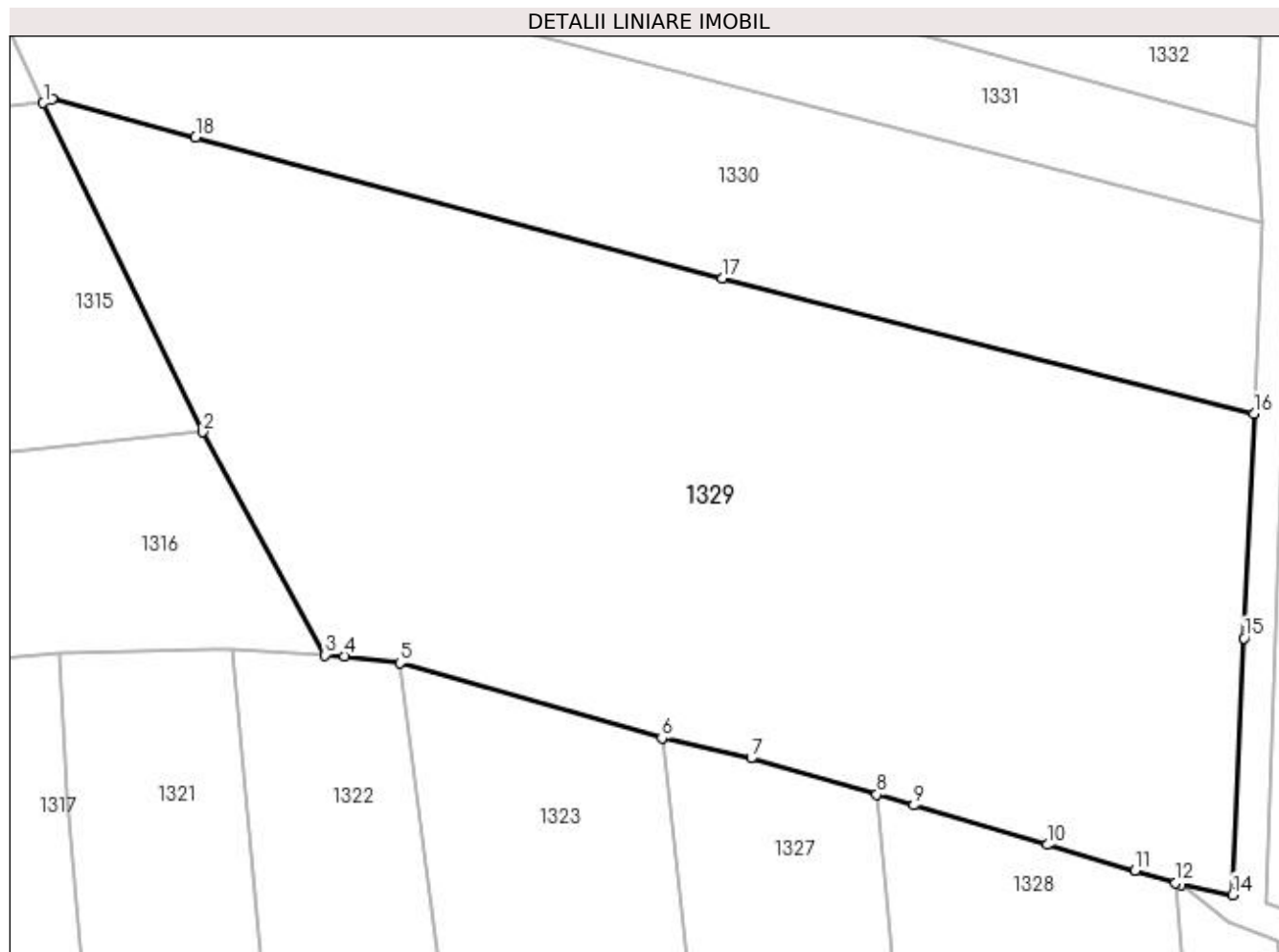
Inscrieri privind dezmembramintele dreptului de proprietate, drepturi reale de garanție și sarcini	Referințe
NU SUNT	

Anexa Nr. 1 La Partea I

Teren

Nr cadastral	Suprafața (mp)*	Observații / Referințe
	Din acte: 5.298 Masurata: 4.941	

* Suprafața este determinată în planul de proiecție Stereo 70.



Date referitoare la teren

Crt	Categorie folosință	Intra vilan	Suprafața (mp)	Tarla	Parcelă	Nr. topo	Observații / Referințe
1	arabil	NU	4.941	13	590	-	

Lungime Segmente

1) Valorile lungimilor segmentelor sunt obținute din proiecție în plan.

Punct început	X / Y	Punct sfârșit	X / Y	Lungime segment (** (m)
1	563.904,064 701.382,908	2	563.919,754 701.350,527	35.982
2	563.919,754 701.350,527	3	563.931,81 701.328,593	25.029
3	563.931,81 701.328,593	4	563.933,697 701.328,501	1.889
4	563.933,697 701.328,501	5	563.939,159 701.327,798	5.507
5	563.939,159 701.327,798	6	563.964,933 701.320,398	26.815

Punct început	X / Y	Punct sfârșit	X / Y	Lungime segment (** (m)
6	563.964,933 701.320,398	7	563.973,72 701.318,441	9.002
7	563.973,72 701.318,441	8	563.986,085 701.314,867	12.871
8	563.986,085 701.314,867	9	563.989,714 701.313,818	3.778
9	563.989,714 701.313,818	10	564.002,845 701.309,915	13.699
10	564.002,845 701.309,915	11	564.011,489 701.307,399	9.003
11	564.011,489 701.307,399	12	564.015,504 701.306,161	4.202
12	564.015,504 701.306,161	13	564.016,06 701.305,99	0.582
13	564.016,06 701.305,99	14	564.021,085 701.305,007	5.12
14	564.021,085 701.305,007	15	564.022,223 701.330,249	25.268
15	564.022,223 701.330,249	16	564.023,202 701.352,344	22.117
16	564.023,202 701.352,344	17	563.970,907 701.365,676	53.968
17	563.970,907 701.365,676	18	563.919,063 701.379,502	53.656
18	563.919,063 701.379,502	19	563.904,918 701.383,258	14.635
19	563.904,918 701.383,258	1	563.904,064 701.382,908	0.923

** Lungimile segmentelor sunt determinate în planul de proiecție Stereo 70 și sunt rotunjite la 1 milimetru.

*** Distanța dintre puncte este formată din segmente cumulate ce sunt mai mici decât valoarea 1 milimetru.

**DATE DESPRE IMOBILUL NR. 1330**

Oficiul de Cadastru și Publicitate Imobiliară SUCEAVA
Biroul de Cadastru și Publicitate Imobiliară Radauti

A. Partea I. Descrierea imobilului

TEREN Necunoscut

Adresa: Loc. Marginea, Jud. Suceava

Nr. Crt	Nr cadastral Nr. topografic	Suprafața* (mp)	Observații / Referințe
A1		Din acte: 2.486 Masurata: 2.378	Sector cadastral:15 Teren neimprejmuit;

B. Partea II. Proprietari și acte

Inscrieri privitoare la dreptul de proprietate și alte drepturi reale		Referințe
1330 / 08/11/2023		
Act Administrativ nr. TP.1740, din 27/07/2001 emis de CJDFD Suceava;		
B1	Intabulare, drept de PROPRIETATE, dobandit prin Reconstituire, cota actuala 1/1 1) CRĂCIUN GEORGE, Lipsă CNP	A1

C. Partea III. SARCINI .

Inscrieri privind dezmembramintele dreptului de proprietate, drepturi reale de garanție și sarcini	Referințe
NU SUNT	

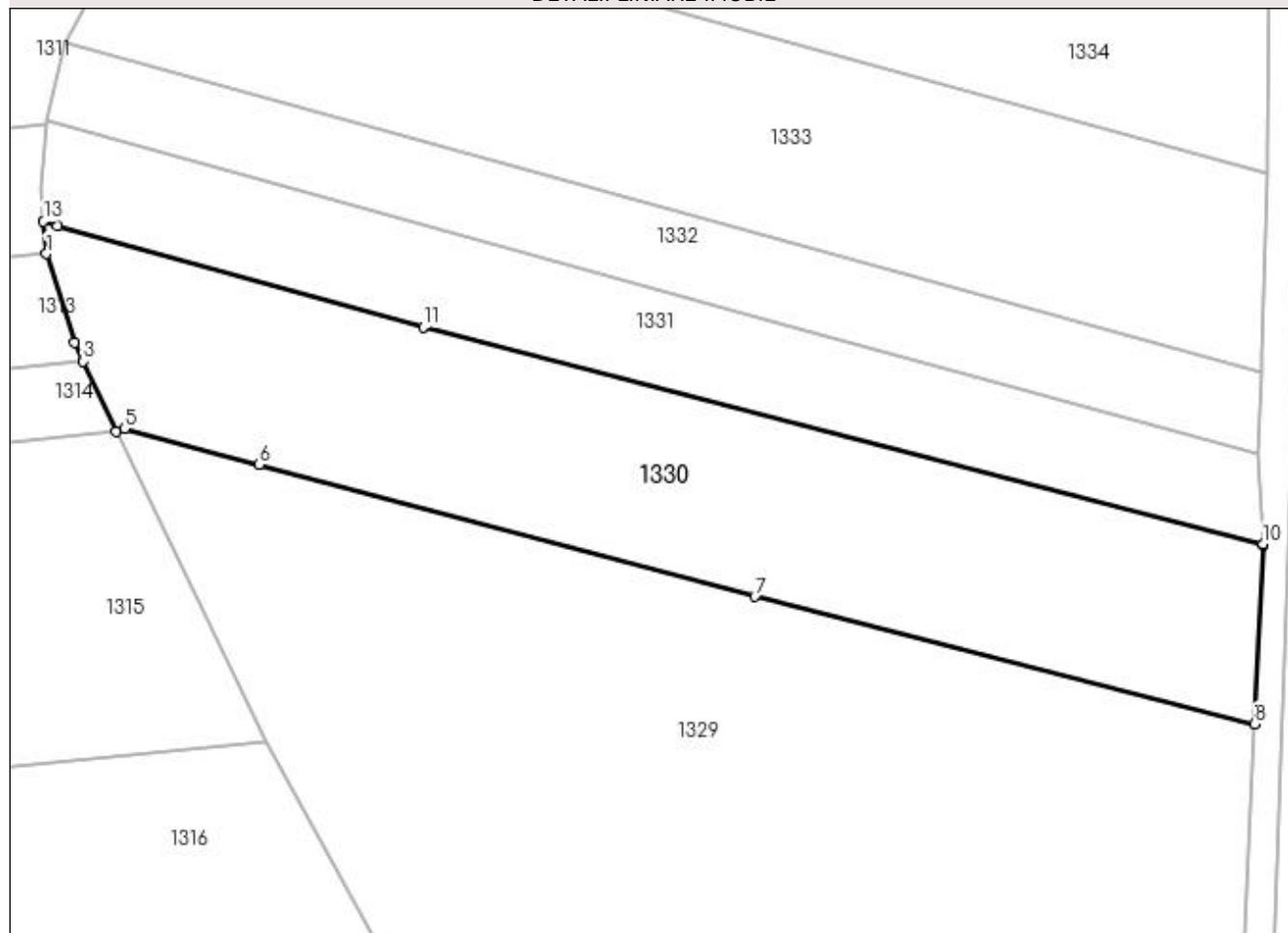
Anexa Nr. 1 La Partea I

Teren

Nr cadastral	Suprafața (mp)*	Observații / Referințe
	Din acte: 2.486 Masurata: 2.378	

* Suprafața este determinată în planul de proiecție Stereo 70.

DETALII LINIARE IMOBIL



Date referitoare la teren

Crt	Categorie folosință	Intra vilan	Suprafața (mp)	Tarla	Parcelă	Nr. topo	Observații / Referințe
1	arabil	DA	145	-	-	-	
2	arabil	NU	2.233	13	590	-	

Lungime Segmente

1) Valorile lungimilor segmentelor sunt obținute din proiecție în plan.

Punct început	X / Y	Punct sfârșit	X / Y	Lungime segment (** (m)
1	563.896,746 701.401,546	2	563.899,703 701.392,222	9.782
2	563.899,703 701.392,222	3	563.900,611 701.390,282	2.142
3	563.900,611 701.390,282	4	563.904,064 701.382,908	8.142
4	563.904,064 701.382,908	5	563.904,918 701.383,258	0.923

Punct început	X / Y	Punct sfârșit	X / Y	Lungime segment (** (m)
5	563.904,918 701.383,258	6	563.919,063 701.379,502	14.635
6	563.919,063 701.379,502	7	563.970,907 701.365,676	53.656
7	563.970,907 701.365,676	8	564.023,202 701.352,344	53.968
8	564.023,202 701.352,344	9	564.024,085 701.371,087	18.764
9	564.024,085 701.371,087	10	564.024,087 701.371,179	0.092
10	564.024,087 701.371,179	11	563.936,209 701.393,885	90.764
11	563.936,209 701.393,885	12	563.897,878 701.404,418	39.752
12	563.897,878 701.404,418	13	563.896,457 701.404,922	1.508
13	563.896,457 701.404,922	1	563.896,746 701.401,546	3.388

** Lungimile segmentelor sunt determinate în planul de proiecție Stereo 70 și sunt rotunjite la 1 milimetru.

*** Distanța dintre puncte este formată din segmente cumulate ce sunt mai mici decât valoarea 1 milimetru.

**DATE DESPRE IMOBILUL NR. 1331**

Oficiul de Cadastru și Publicitate Imobiliară SUCEAVA
Biroul de Cadastru și Publicitate Imobiliară Radauti

A. Partea I. Descrierea imobilului

TEREN Intravilan

Adresa: Loc. Marginea, Jud. Suceava

Nr. Crt	Nr cadastral Nr. topografic	Suprafața* (mp)	Observații / Referințe
A1		1.300	Sector cadastral:15 Teren neimprejmuit; Din o parte a pf 2745 , din o parte a pf 2742, din o parte a pf 2741, din o parte a pf 2740/2, din o parte a pf 2748

B. Partea II. Proprietari și acte

Inscrieri privitoare la dreptul de proprietate și alte drepturi reale	Referințe
1331 / 08/11/2023	
Act Notarial nr. partaj 1218, din 26/09/2013 emis de BNP FRUNZĂ CARMEN VASILICA;	
B2 Intabulare, drept de PROPRIETATE, dobandit prin lesire Din Indiviziune, cota actuala 1/1 1) MIHALESCUL CONSTANTIN	A1

C. Partea III. SARCINI .

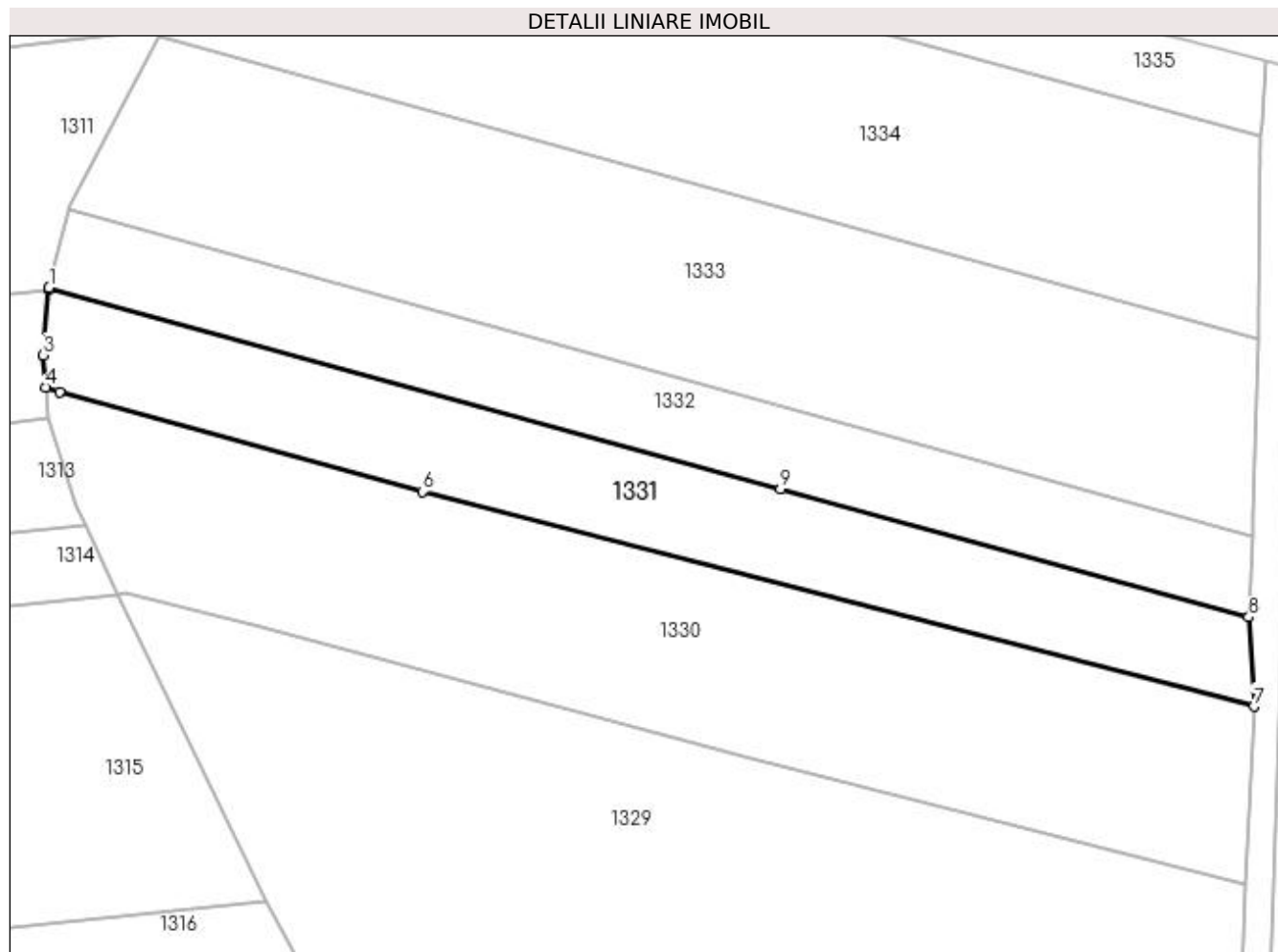
Inscrieri privind dezmembramintele dreptului de proprietate, drepturi reale de garanție și sarcini	Referințe
NU SUNT	

Anexa Nr. 1 La Partea I

Teren

Nr cadastral	Suprafaţa (mp)*	Observații / Referințe
	1.300	Din o parte a pf 2745 , din o parte a pf 2742, din o parte a pf 2741, din o parte a pf 2740/2, din o parte a pf 2748

* Suprafața este determinată în planul de proiecție Stereo 70.



Date referitoare la teren

Crt	Categorie folosință	Intra vilan	Suprafața (mp)	Tarla	Parcelă	Nr. topo	Observații / Referințe
1	arabil	DA	1.300	-	-	-	

Lungime Segmente

1) Valorile lungimilor segmentelor sunt obținute din proiecție în plan.

Punct început	X / Y	Punct sfârșit	X / Y	Lungime segment (** (m)
1	563.896,771 701.415,428	2	563.896,747 701.415,154	0.275
2	563.896,747 701.415,154	3	563.896,169 701.408,298	6.88
3	563.896,169 701.408,298	4	563.896,457 701.404,922	3.388
4	563.896,457 701.404,922	5	563.897,878 701.404,418	1.508
5	563.897,878 701.404,418	6	563.936,209 701.393,885	39.752

Punct început	X / Y	Punct sfârșit	X / Y	Lungime segment (** (m)
6	563.936,209 701.393,885	7	564.024,087 701.371,179	90.764
7	564.024,087 701.371,179	8	564.023,529 701.380,602	9.44
8	564.023,529 701.380,602	9	563.974,07 701.394,175	51.288
9	563.974,07 701.394,175	1	563.896,771 701.415,428	80.167

** Lungimile segmentelor sunt determinate în planul de proiecție Stereo 70 și sunt rotunjite la 1 milimetru.

*** Distanța dintre puncte este formată din segmente cumulate ce sunt mai mici decât valoarea 1 milimetru.

**DATE DESPRE IMOBILUL NR. 1332**

Oficiul de Cadastru și Publicitate Imobiliară SUCEAVA
Biroul de Cadastru și Publicitate Imobiliară Radauti

A. Partea I. Descrierea imobilului

TEREN Intravilan

Adresa: Loc. Marginea, Jud. Suceava

Nr. Crt	Nr cadastral Nr. topografic	Suprafața* (mp)	Observații / Referințe
A1		1.100	Sector cadastral:15 Teren neimprejmuit; Din o parte a pf 2748, din o parte a pf 2746, din o parte a pf 2745

B. Partea II. Proprietari și acte

Inscrieri privitoare la dreptul de proprietate și alte drepturi reale		Referințe
1332 / 09/11/2023		
Act Administrativ nr. Titlu Proprietate nr.1141, din 09/07/1997 emis de CJDF Suceava;		
B1	Intabulare, drept de PROPRIETATE, dobandit prin Reconstituire, cota actuala 1/1 1) GRIGOREAN ION, Lipsă CNP	A1

C. Partea III. SARCINI .

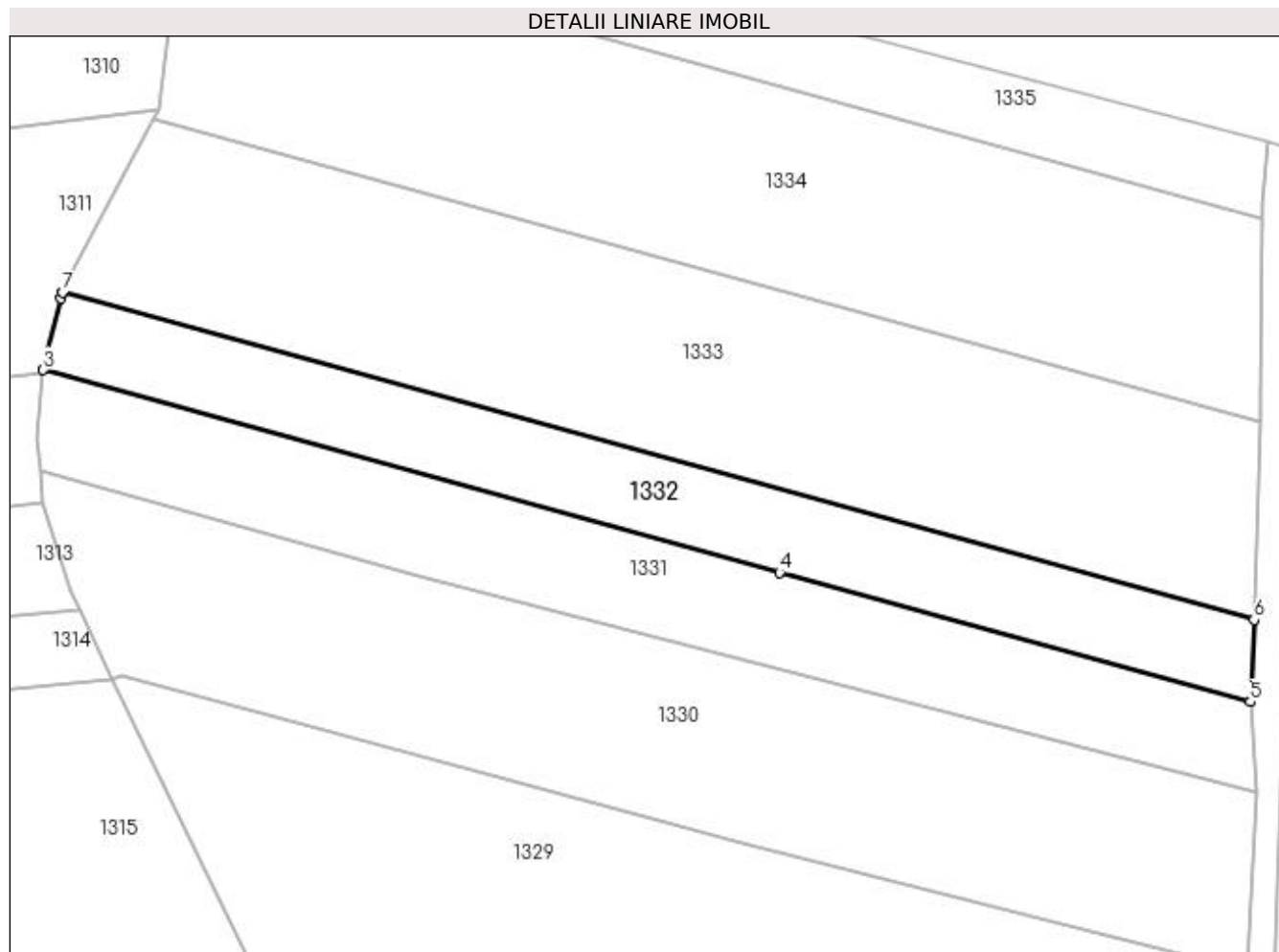
Inscrieri privind dezmembramintele dreptului de proprietate, drepturi reale de garanție și sarcini	Referințe
NU SUNT	

Anexa Nr. 1 La Partea I

Teren

Nr cadastral	Suprafața (mp)*	Observații / Referințe
	1.100	Din o parte a pf 2748, din o parte a pf 2746, din o parte a pf 2745

* Suprafața este determinată în planul de proiecție Stereo 70.



Date referitoare la teren

Crt	Categorie folosință	Intra vilan	Suprafața (mp)	Tarla	Parcelă	Nr. topo	Observații / Referințe
1	arabil	DA	1.100	-	-	-	

Lungime Segmente

1) Valorile lungimilor segmentelor sunt obținute din proiecție în plan.

Punct început	X / Y	Punct sfârșit	X / Y	Lungime segment (** (m)
1	563.898,791 701.423,568	2	563.898,64 701.422,961	0.625
2	563.898,64 701.422,961	3	563.896,771 701.415,428	7.761
3	563.896,771 701.415,428	4	563.974,07 701.394,175	80.167
4	563.974,07 701.394,175	5	564.023,529 701.380,602	51.288
5	564.023,529 701.380,602	6	564.023,906 701.389,225	8.631

Punct început	X / Y	Punct sfârșit	X / Y	Lungime segment (** (m)
6	564.023,906 701.389,225	7	563.898,798 701.423,598	129.744
7	563.898,798 701.423,598	1	563.898,791 701.423,568	0.031

** Lungimile segmentelor sunt determinate în planul de proiecție Stereo 70 și sunt rotunjite la 1 milimetru.

*** Distanța dintre puncte este formată din segmente cumulate ce sunt mai mici decât valoarea 1 milimetru.

**DATE DESPRE IMOBILUL NR. 1333**

Oficiul de Cadastru și Publicitate Imobiliară SUCEAVA
 Biroul de Cadastru și Publicitate Imobiliară Radauti

A. Partea I. Descrierea imobilului

TEREN Intravilan

Adresa: Loc. Marginea, Jud. Suceava

Nr. Crt	Nr cadastral Nr. topografic	Suprafața* (mp)	Observații / Referințe
A1		2.525	Sector cadastral:15 Teren neimprejmuit; Din o parte a pf 2748 și din o parte a pf 2744

B. Partea II. Proprietari și acte

Inscrieri privitoare la dreptul de proprietate și alte drepturi reale		Referințe
1333 / 09/11/2023		
Act Notarial nr. partaj 4318, din 07/10/2016 emis de SPN FOMIN ȘI ASOCIAȚII;		
B2	Intabulare, drept de PROPRIETATE, dobandit prin lesire Din Indiviziune, cota actuala 1/1 1) POMOACI ARTEMIZIA	A1

C. Partea III. SARCINI .

Inscrieri privind dezmembramintele dreptului de proprietate, drepturi reale de garanție și sarcini	Referințe
NU SUNT	

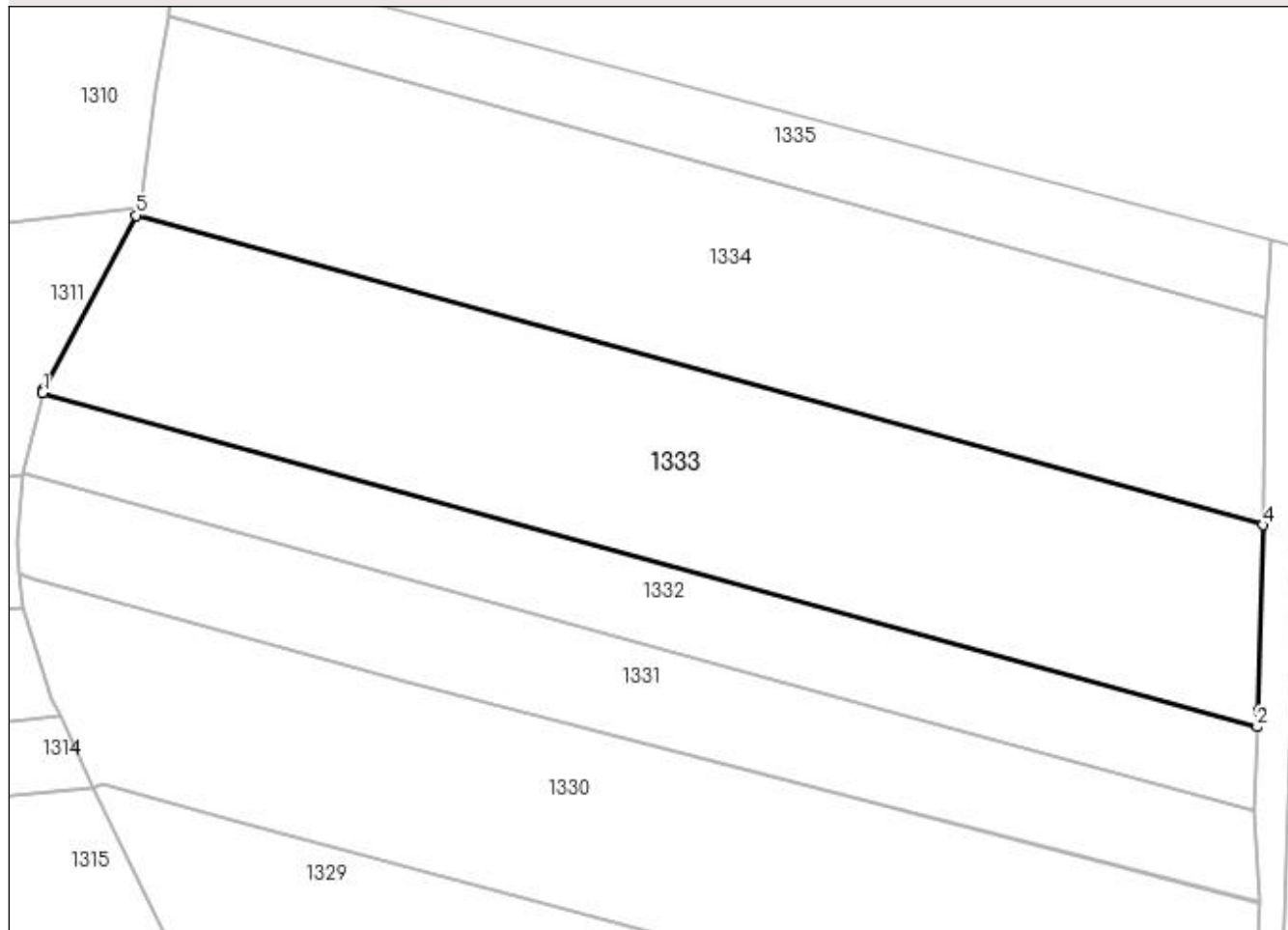
Anexa Nr. 1 La Partea I

Teren

Nr cadastral	Suprafața (mp)*	Observații / Referințe
	2.525	Din o parte a pf 2748 și din o parte a pf 2744

* Suprafața este determinată în planul de proiecție Stereo 70.

DETALII LINIARE IMOBIL



Date referitoare la teren

Crt	Categorie folosință	Intra vilan	Suprafața (mp)	Tarla	Parcelă	Nr. topo	Observații / Referințe
1	arabil	DA	2.525	-	-	-	

Lungime Segmente

1) Valorile lungimilor segmentelor sunt obținute din proiecție în plan.

Punct început	X / Y	Punct sfârșit	X / Y	Lungime segment (** (m)
1	563.898,798 701.423,598	2	564.023,906 701.389,225	129.744
2	564.023,906 701.389,225	3	564.023,981 701.390,931	1.708
3	564.023,981 701.390,931	4	564.024,483 701.410,014	19.09
4	564.024,483 701.410,014	5	563.908,434 701.441,868	120.341
5	563.908,434 701.441,868	6	563.898,883 701.423,942	20.312

Punct început	X / Y	Punct sfârșit	X / Y	Lungime segment (** (m)
6	563.898,883 701.423,942	1	563.898,798 701.423,598	0.354

** Lungimile segmentelor sunt determinate în planul de proiecție Stereo 70 și sunt rotunjite la 1 milimetru.

*** Distanța dintre puncte este formată din segmente cumulate ce sunt mai mici decât valoarea 1 milimetru.

**DATE DESPRE IMOBILUL NR. 1334**

Oficiul de Cadastru și Publicitate Imobiliară SUCEAVA
Biroul de Cadastru și Publicitate Imobiliară Radauti

A. Partea I. Descrierea imobilului

TEREN Intravilan

Adresa: Loc. Marginea, Jud. Suceava

Nr. Crt	Nr cadastral Nr. topografic	Suprafața* (mp)	Observații / Referințe
A1		2.457	Sector cadastral:15 Teren neimprejmuit; Din o parte a pf 2744 și din o parte a pf 2746

B. Partea II. Proprietari și acte

Inscrieri privitoare la dreptul de proprietate și alte drepturi reale		Referințe
1334 / 09/11/2023		
Act Administrativ nr. TP. 745, din 19/09/1995 emis de CJDF Suceava;		
B1	Intabulare, drept de PROPRIETATE, dobandit prin Reconstituire, cota actuala 1/1 1) HALIP I. CASIAN, Lipsă CNP	A1

C. Partea III. SARCINI .

Inscrieri privind dezmembramintele dreptului de proprietate, drepturi reale de garanție și sarcini	Referințe
NU SUNT	

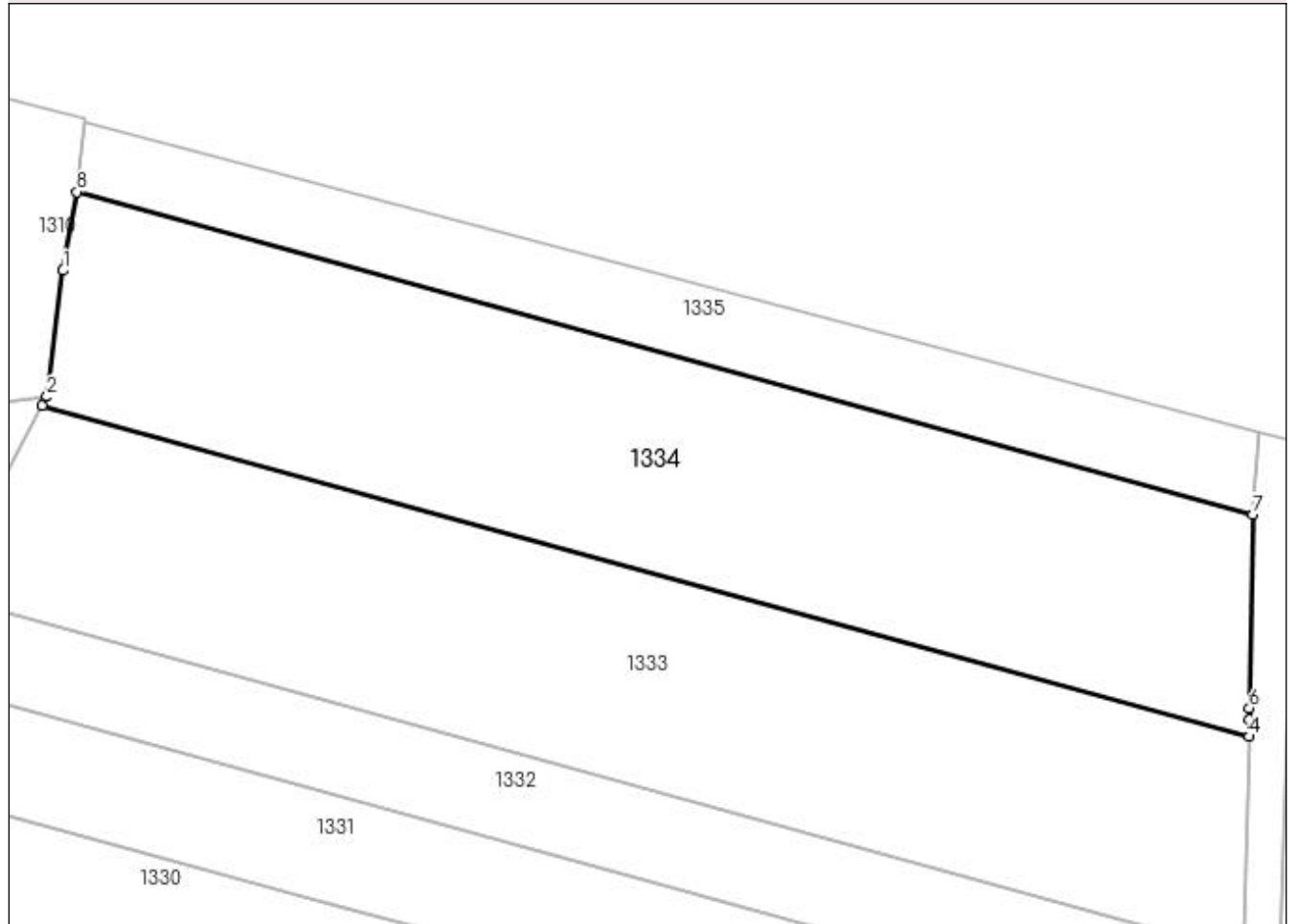
Anexa Nr. 1 La Partea I

Teren

Nr cadastral	Suprafața (mp)*	Observații / Referințe
	2.457	Din o parte a pf 2744 și din o parte a pf 2746

* Suprafața este determinată în planul de proiecție Stereo 70.

DETALII LINIARE IMOBIL



Date referitoare la teren

Crt	Categorie folosință	Intra vilan	Suprafața (mp)	Tarla	Parcelă	Nr. topo	Observații / Referințe
1	arabil	DA	2.457	-	-	-	

Lungime Segmente

1) Valorile lungimilor segmentelor sunt obținute din proiecție în plan.

Punct început	X / Y	Punct sfârșit	X / Y	Lungime segment (** (m)
1	563.910,439 701.454,848	2	563.908,887 701.442,718	12.229
2	563.908,887 701.442,718	3	563.908,434 701.441,868	0.963
3	563.908,434 701.441,868	4	564.024,483 701.410,014	120.341
4	564.024,483 701.410,014	5	564.024,527 701.411,669	1.656
5	564.024,527 701.411,669	6	564.024,511 701.412,775	1.106

Punct început	X / Y	Punct sfârșit	X / Y	Lungime segment (** (m)
6	564.024,511 701.412,775	7	564.024,843 701.431,372	18.6
7	564.024,843 701.431,372	8	563.911,776 701.462,408	117.249
8	563.911,776 701.462,408	1	563.910,439 701.454,848	7.677

** Lungimile segmentelor sunt determinate în planul de proiecție Stereo 70 și sunt rotunjite la 1 milimetru.

*** Distanța dintre puncte este formată din segmente cumulate ce sunt mai mici decât valoarea 1 milimetru.

**DATE DESPRE IMOBILUL NR. 1335**

Oficiul de Cadastru și Publicitate Imobiliară SUCEAVA
Biroul de Cadastru și Publicitate Imobiliară Radauti

A. Partea I. Descrierea imobilului

TEREN Intravilan

Adresa: Loc. Marginea, Jud. Suceava

Nr. Crt	Nr cadastral Nr. topografic	Suprafața* (mp)	Observații / Referințe
A1		Din acte: 920 Masurata: 846	Sector cadastral:15 Teren neimprejmuit; Din o parte a pf 2744 și din o parte a pf 2746

B. Partea II. Proprietari și acte

Inscrieri privitoare la dreptul de proprietate și alte drepturi reale		Referințe
1335 / 09/11/2023		
Act Administrativ nr. TP 2528, din 22/10/2008 emis de CJDF Suceava;		
B1	Intabulare, drept de PROPRIETATE, dobandit prin Reconstituire, cota actuala 1/1 1) CRISTUS CONSTANTIN, Lipsă CNP 2) CRISTUS ILIE, Lipsă CNP 3) ILIUTA ILEANA, Lipsă CNP	A1

C. Partea III. SARCINI .

Inscrieri privind dezmembramintele dreptului de proprietate, drepturi reale de garanție și sarcini	Referințe
NU SUNT	

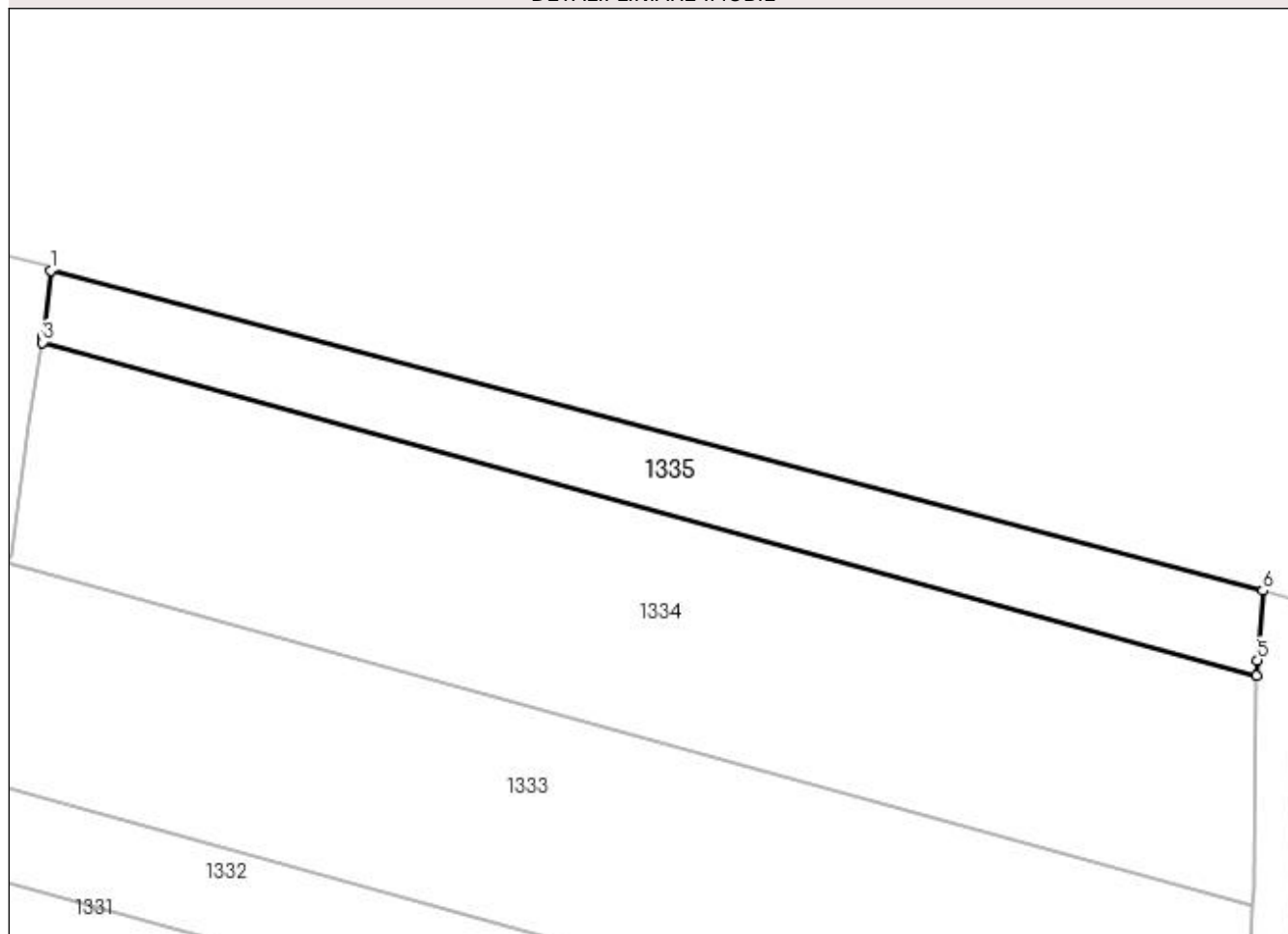
Anexa Nr. 1 La Partea I

Teren

Nr cadastral	Suprafața (mp)*	Observații / Referințe
	Din acte: 920 Masurata: 846	Din o parte a pf 2744 și din o parte a pf 2746

* Suprafața este determinată în planul de proiecție Stereo 70.

DETALII LINIARE IMOBIL



Date referitoare la teren

Crt	Categorie folosință	Intra vilan	Suprafața (mp)	Tarla	Parcelă	Nr. topo	Observații / Referințe
1	arabil	DA	846	-	-	-	

Lungime Segmente

1) Valorile lungimilor segmentelor sunt obținute din proiecție în plan.

Punct început	X / Y	Punct sfârșit	X / Y	Lungime segment (** (m)
1	563.912,519 701.469,108	2	563.911,88 701.462,998	6.143
2	563.911,88 701.462,998	3	563.911,776 701.462,408	0.599
3	563.911,776 701.462,408	4	564.024,843 701.431,372	117.249
4	564.024,843 701.431,372	5	564.024,869 701.432,843	1.471
5	564.024,869 701.432,843	6	564.025,393 701.439,317	6.495

Punct început	X / Y	Punct sfârșit	X / Y	Lungime segment (** (m)
6	564.025,393 701.439,317	1	563.912,519 701.469,108	116.739

** Lungimile segmentelor sunt determinate în planul de proiecție Stereo 70 și sunt rotunjite la 1 milimetru.

*** Distanța dintre puncte este formată din segmente cumulate ce sunt mai mici decât valoarea 1 milimetru.

**DATE DESPRE IMOBILUL NR. 1336**

Oficiul de Cadastru și Publicitate Imobiliară SUCEAVA
Biroul de Cadastru și Publicitate Imobiliară Radauti

A. Partea I. Descrierea imobilului

TEREN Necunoscut

Adresa: Loc. Marginea, Jud. Suceava

Nr. Crt	Nr cadastral Nr. topografic	Suprafața* (mp)	Observații / Referințe
A1	37977	Din acte: 2.295 Masurata: 2.268	Sector cadastral:15 Teren neimprejmuit; Din o parte a pf 2738/2 și din o parte 2740/1

B. Partea II. Proprietari și acte

Inscrieri privitoare la dreptul de proprietate și alte drepturi reale		Referințe
43897 / 09/10/2019		
Act Notarial nr. act de partaj voluntar autentificat nr.6890, din 28/11/2018 emis de NP Fomin Simion (act notarial nr declaratie autentificata nr.6011 din 04.10.2019, emis de NP Fomin Larisa;act administrativ nr adeverinta nr.11118 din 01.10.2019, emis de Primaria com. Marginea);		
B6	Intabulare, drept de PROPRIETATE bun propriu, dobandit prin Conventie, cota actuala 1/1, cota initiala 1/1 1) GRIGOREANU ILENUȚA	A1

C. Partea III. SARCINI

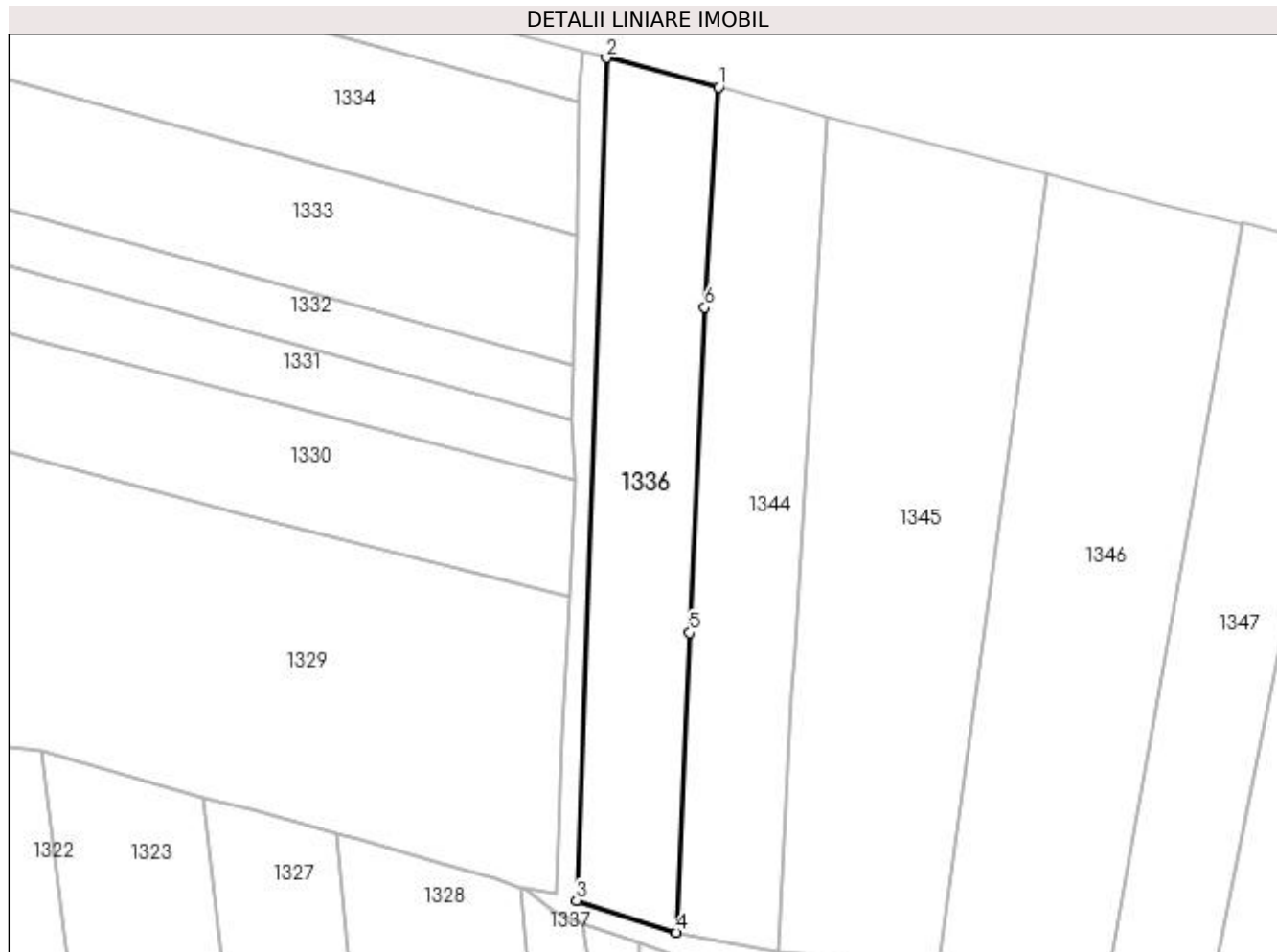
Inscrieri privind dezmembramintele dreptului de proprietate, drepturi reale de garanție și sarcini		Referințe
43897 / 09/10/2019		
Hotarare Judecatoreasca nr. SENTINȚA CIVILĂ NR.2709, din 10/06/2008 emis de Judecătoria Radauti;		
C1	Intabulare, drept de IPOTECA LEGALA, Valoare:0 in suma de 212 lei, cu titlu de sulta 1) BODNARESCU COSTICA, Lipsă CNP 2) BODNARESCU MARIA, Lipsă CNP 3) BODNARESCU VASILE, Lipsă CNP 4) BODNARESCU ELENA, Lipsă CNP 5) BODNARESCU RODICA, Lipsă CNP 6) MALOS LACRIMIOARA, Lipsă CNP	A1
C2	Intabulare, drept de IPOTECA LEGALA, Valoare:0 pentru suma de 26 lei, cu titlu de sulta 1) BODNARESCU AURELIA, Lipsă CNP	A1

Anexa Nr. 1 La Partea I

Teren

Nr cadastral	Suprafața (mp)*	Observații / Referințe
37977	Din acte: 2.295 Masurata: 2.268	Din o parte a pf 2738/2 și din o parte 2740/1

* Suprafața este determinată în planul de proiecție Stereo 70.



Date referitoare la teren

Crt	Categorie folosință	Intravilan	Suprafața (mp)	Tarla	Parcelă	Nr. topo	Observații / Referințe
1	arabil	DA	2.206	13	590	-	
2	arabil	NU	62	13	590	-	

Lungime Segmente

1) Valorile lungimilor segmentelor sunt obținute din proiecție în plan.

Punct început	X / Y	Punct sfârșit	X / Y	Lungime segment (** (m)
1	564.047,048 701.433,59	2	564.029,14 701.438,297	18.516
2	564.029,14 701.438,297	3	564.024,397 701.304,093	134.288
3	564.024,397 701.304,093	4	564.040,347 701.298,985	16.748
4	564.040,347 701.298,985	5	564.042,437 701.346,679	47.74

Punct început	X / Y	Punct sfârșit	X / Y	Lungime segment (** (m)
5	564.042,437 701.346,679	6	564.044,821 701.398,533	51.909
6	564.044,821 701.398,533	1	564.047,048 701.433,59	35.128

** Lungimile segmentelor sunt determinate în planul de proiecție Stereo 70 și sunt rotunjite la 1 milimetru.

*** Distanța dintre puncte este formată din segmente cumulate ce sunt mai mici decât valoarea 1 milimetru.

**DATE DESPRE IMOBILUL NR. 1337**

Oficiul de Cadastru și Publicitate Imobiliară SUCEAVA
Biroul de Cadastru și Publicitate Imobiliară Radauti

A. Partea I. Descrierea imobilului

TEREN Extravilan

Nr. CF vechi:6568

Adresa: Jud. Suceava

Nr. Crt	Nr cadastral Nr. topografic	Suprafața* (mp)	Observații / Referințe
A1	33222	Din acte: 1.300 Masurata: 1.167	Sector cadastral:15 Teren neimprejmit;

B. Partea II. Proprietari și acte

Inscrieri privitoare la dreptul de proprietate și alte drepturi reale	Referințe
3277 / 26/01/2023	
Act Notarial nr. certificat de mostenitor suplimentar nr. 5, din 25/01/2023 emis de NP Fomin Simion;	
B4	A1
Intabulare, drept de PROPRIETATE, dobandit prin Succesiune, cota actuala 1/1, cota initiala 1/1 1) ȘERBAN ELENA	

C. Partea III. SARCINI

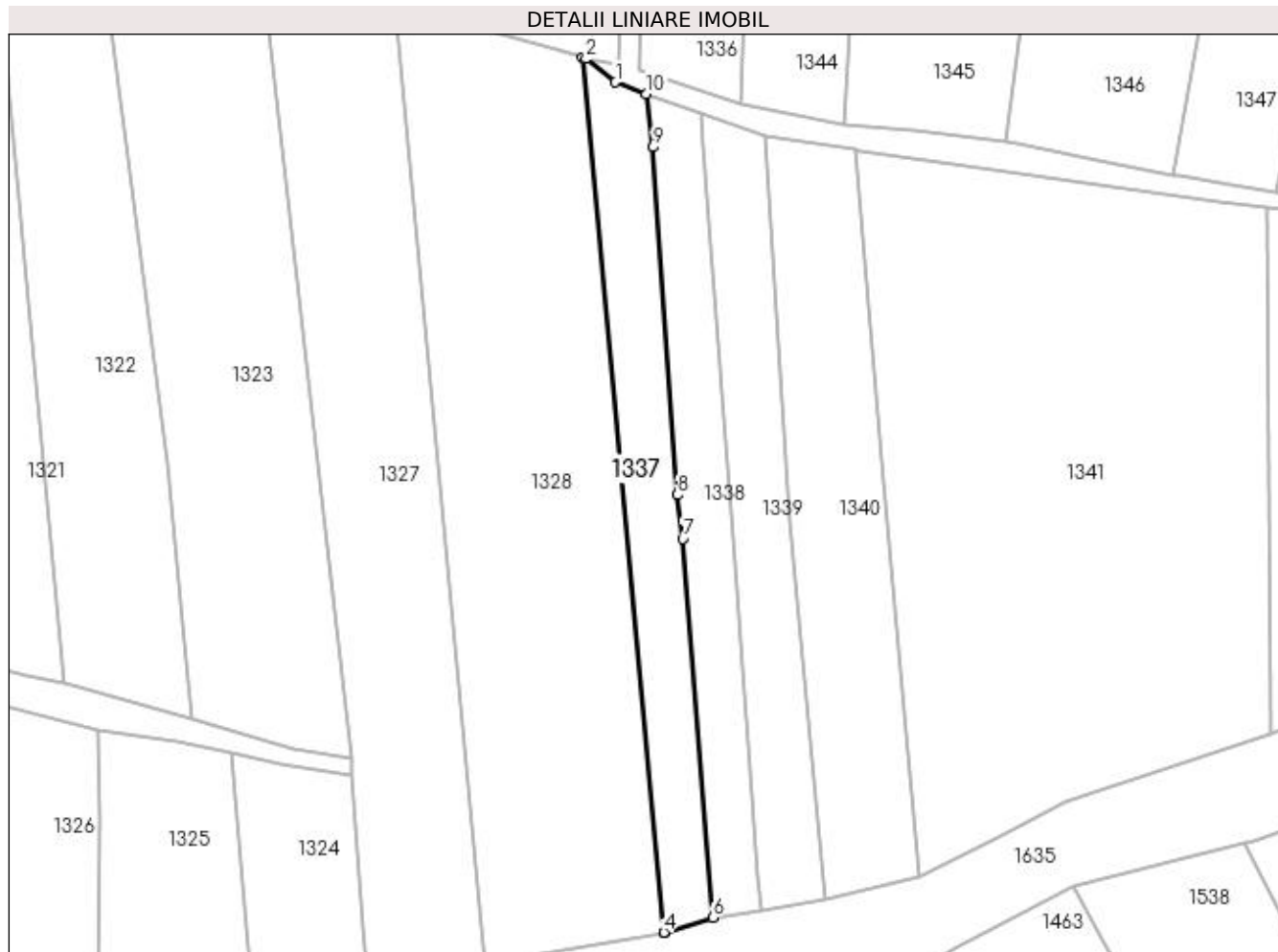
Inscrieri privind dezmembramintele dreptului de proprietate, drepturi reale de garanție și sarcini	Referințe
9578 / 23/04/2013	
Hotarare Judecatoreasca nr. 2602, din 14/06/2012 emis de JUDECATORIA RADAUTI (titlu de proprietate nr 1176/1997, rgf 3443/2000);	
C2	A1
in baza hotararii judecatoresti nr. 2602, din 14.06.2012, emisa de JUDECATORIA RADAUTI s-a radiat dreptul de uzufruct viager si obligatia de intretinere inscise sub C1 in favoarea lui Halus Maria.	
53334 / 23/12/2022	
Hotarare Judecatoreasca nr. 655, din 19/06/2019 emis de TRIBUNALUL SUCEAVA (hotarare judecatoreasca nr 659/2016 din 29.02.2016, emis de JUDECATORIA RADAUTI);	
C3	A1
Intabulare, drept de IPOTECA LEGALA, Valoare:15150 LEI-pentru plata sultelor sau a pretului datorat de coproprietarul adjudecatar al imobilului (art.2386 alin.5 NCC) 1) NICOARA LIDIA, Lipsă CNP	

Anexa Nr. 1 La Partea I

Teren

Nr cadastral	Suprafața (mp)*	Observații / Referințe
33222	Din acte: 1.300 Masurata: 1.167	

* Suprafața este determinată în planul de proiecție Stereo 70.



Date referitoare la teren

Crt	Categorie folosință	Intra vilan	Suprafața (mp)	Tarla	Parcelă	Nr. topo	Observații / Referințe
1	arabil	NU	1.167	13	590	222/21	

Lungime Segmente

1) Valorile lungimilor segmentelor sunt obținute din proiecție în plan.

Punct început	X / Y	Punct sfârșit	X / Y	Lungime segment (** (m)
1	564.020,673 701.302,338	2	564.016,06 701.305,99	5.884
2	564.016,06 701.305,99	3	564.015,504 701.306,161	0.582
3	564.015,504 701.306,161	4	564.028,252 701.168,726	138.025
4	564.028,252 701.168,726	5	564.028,331 701.168,74	0.08
5	564.028,331 701.168,74	6	564.035,946 701.171,045	7.956

Punct început	X / Y	Punct sfârșit	X / Y	Lungime segment (** (m)
6	564.035,946 701.171,045	7	564.031,257 701.230,548	59.687
7	564.031,257 701.230,548	8	564.030,4 701.237,47	6.975
8	564.030,4 701.237,47	9	564.026,557 701.292,113	54.778
9	564.026,557 701.292,113	10	564.025,501 701.300,472	8.425
10	564.025,501 701.300,472	1	564.020,673 701.302,338	5.176

** Lungimile segmentelor sunt determinate în planul de proiecție Stereo 70 și sunt rotunjite la 1 milimetru.

*** Distanța dintre puncte este formată din segmente cumulate ce sunt mai mici decât valoarea 1 milimetru.

**DATE DESPRE IMOBILUL NR. 1338**

Oficiul de Cadastru și Publicitate Imobiliară SUCEAVA
Biroul de Cadastru și Publicitate Imobiliară Radauti

A. Partea I. Descrierea imobilului

TEREN Extravilan

Adresa: Jud. Suceava, Tarla "Delnita"

Nr. Crt	Nr cadastral Nr. topografic	Suprafața* (mp)	Observații / Referințe
A1	38955	1.000	Sector cadastral:15 Teren neimpregmuit;

B. Partea II. Proprietari și acte

Inscrieri privitoare la dreptul de proprietate și alte drepturi reale	Referințe
20695 / 13/05/2021	
Act Administrativ nr. 1556, din 12/08/1996 emis de Comisia Județeană Suceava (titlu de proprietate);	
B1	Intabulare, drept de PROPRIETATEcu titlu de reconstituire drept de proprietate, dobandit prin Lege, cota actuala 1/1, cota initiala 1/1 1) BĂLEANU AUREL 2) BĂLEANU GHEORGHE , Lipsă CNP
Act Normativ nr. 17, din 07/03/2014 emis de Parlamentul României;	
B2	imobil aflat sub incidenta art.3 alin.(1) din Legea nr.17/07.03.2014

C. Partea III. SARCINI .

Inscrieri privind dezmembramintele dreptului de proprietate, drepturi reale de garanție și sarcini	Referințe
NU SUNT	

Anexa Nr. 1 La Partea I

Teren

Nr cadastral	Suprafața (mp)*	Observații / Referințe
38955	1.000	

* Suprafața este determinată în planul de proiecție Stereo 70.



Date referitoare la teren

Crt	Categorie folosință	Intra vilan	Suprafața (mp)	Tarla	Parcelă	Nr. topo	Observații / Referințe
1	arabil	NU	1.000	13	590	-	

Lungime Segmente

1) Valorile lungimilor segmentelor sunt obținute din proiecție în plan.

Punct început	X / Y	Punct sfârșit	X / Y	Lungime segment (** (m)
1	564.034,439 701.292,197	2	564.034,289 701.297,349	5.154
2	564.034,289 701.297,349	3	564.025,501 701.300,472	9.326
3	564.025,501 701.300,472	4	564.026,557 701.292,113	8.425
4	564.026,557 701.292,113	5	564.030,4 701.237,47	54.778
5	564.030,4 701.237,47	6	564.031,257 701.230,548	6.975

Punct început	X / Y	Punct sfârșit	X / Y	Lungime segment (** (m)
6	564.031,257 701.230,548	7	564.035,946 701.171,045	59.687
7	564.035,946 701.171,045	8	564.043,622 701.172,152	7.755
8	564.043,622 701.172,152	9	564.043,005 701.177,333	5.218
9	564.043,005 701.177,333	10	564.042,012 701.190,115	12.821
10	564.042,012 701.190,115	11	564.039,057 701.230,506	40.499
11	564.039,057 701.230,506	1	564.034,439 701.292,197	61.864

** Lungimile segmentelor sunt determinate în planul de proiecție Stereo 70 și sunt rotunjite la 1 milimetru.

*** Distanța dintre puncte este formată din segmente cumulate ce sunt mai mici decât valoarea 1 milimetru.

**DATE DESPRE IMOBILUL NR. 1339**

Oficiul de Cadastru și Publicitate Imobiliară SUCEAVA
Biroul de Cadastru și Publicitate Imobiliară Radauti

A. Partea I. Descrierea imobilului

TEREN Extravilan

Nr. CF vechi:6498

Adresa: Jud. Suceava

Nr. Crt	Nr cadastral Nr. topografic	Suprafața* (mp)	Observații / Referințe
A1	41789	1.188	Sector cadastral:15 Teren neimprejmuit;

B. Partea II. Proprietari și acte

Inscrieri privitoare la dreptul de proprietate și alte drepturi reale	Referințe
1372 / 10/04/2000	
Act Notarial nr. 1087, din 07/04/2000 emis de notar public in Radauți;	
B1	A1
Intabulare, drept de PROPRIETATE, dobandit prin Conventie, cota actuala 1/1, cota initiala 1/1 1) PANCIUC LIDIA, Lipsă CNP	
1339 / 13/11/2023	
Act Administrativ nr. 36, din 02/07/2007 emis de Primăria Comunei Marginea;	
B1	A1
se notează certificatul de căsătorie schimbare nume	

C. Partea III. SARCINI .

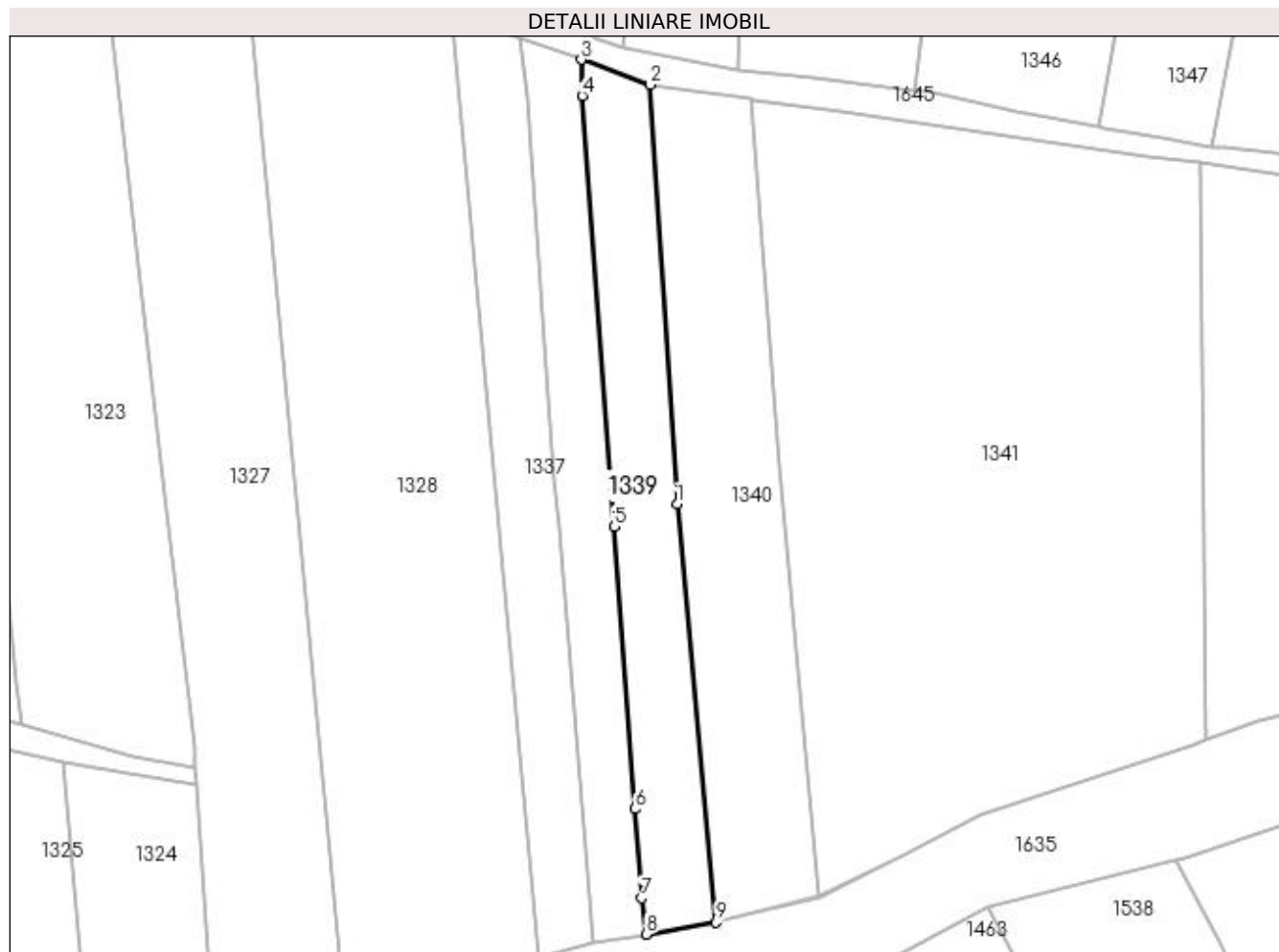
Inscrieri privind dezmembramintele dreptului de proprietate, drepturi reale de garanție și sarcini	Referințe
NU SUNT	

Anexa Nr. 1 La Partea I

Teren

Nr cadastral	Suprafața (mp)*	Observații / Referințe
41789	1.188	

* Suprafața este determinată în planul de proiecție Stereo 70.



Date referitoare la teren

Crt	Categorie folosință	Intra vilan	Suprafața (mp)	Tarla	Parcelă	Nr. topo	Observații / Referințe
1	arabil	NU	1.188	13	590	2785/7	

Lungime Segmente

1) Valorile lungimilor segmentelor sunt obținute din proiecție în plan.

Punct început	X / Y	Punct sfârșit	X / Y	Lungime segment (** (m)
1	564.048,056 701.233,725	2	564.044,195 701.293,752	60.151
2	564.044,195 701.293,752	3	564.034,289 701.297,349	10.539
3	564.034,289 701.297,349	4	564.034,439 701.292,197	5.154
4	564.034,439 701.292,197	5	564.039,057 701.230,506	61.864
5	564.039,057 701.230,506	6	564.042,012 701.190,115	40.499

Punct început	X / Y	Punct sfârșit	X / Y	Lungime segment (** (m)
6	564.042,012 701.190,115	7	564.043,005 701.177,333	12.821
7	564.043,005 701.177,333	8	564.043,622 701.172,152	5.218
8	564.043,622 701.172,152	9	564.053,65 701.173,858	10.172
9	564.053,65 701.173,858	1	564.048,056 701.233,725	60.128

** Lungimile segmentelor sunt determinate în planul de proiecție Stereo 70 și sunt rotunjite la 1 milimetru.

*** Distanța dintre puncte este formată din segmente cumulate ce sunt mai mici decât valoarea 1 milimetru.

**DATE DESPRE IMOBILUL NR. 1340**

Oficiul de Cadastru și Publicitate Imobiliară SUCEAVA
Biroul de Cadastru și Publicitate Imobiliară Radauti

A. Partea I. Descrierea imobilului

TEREN Extravilan

Adresa: Jud. Suceava

Nr. Crt	Nr cadastral Nr. topografic	Suprafața* (mp)	Observații / Referințe
A1	39025	1.740	Sector cadastral:15 Teren neimprejmuit;

B. Partea II. Proprietari și acte

Inscrieri privitoare la dreptul de proprietate și alte drepturi reale	Referințe	
27496 / 24/06/2021		
Act Notarial nr. certificat de mostenitor nr. 8, din 16/04/2021 emis de bin anca humeniuc;		
B3	Intabulare, drept de PROPRIETATE, dobandit prin Succesiune, cota actuala 1/4, cota initiala 1/4 1) BODNĂRESCU MARGARETA	A1
B4	Intabulare, drept de PROPRIETATE, dobandit prin Succesiune, cota actuala 3/4, cota initiala 3/4 1) BODNĂRESCU IONEL	A1
Act Normativ nr. 17, din 07/03/2014 emis de Parlamentul României;		
B5	Imobil aflat sub incidenta art.3 alin.(1) din Legea nr.17/2014	A1

C. Partea III. SARCINI .

Inscrieri privind dezmembramintele dreptului de proprietate, drepturi reale de garanție și sarcini	Referințe
NU SUNT	

Anexa Nr. 1 La Partea I

Teren

Nr cadastral	Suprafața (mp)*	Observații / Referințe
39025	1.740	

* Suprafața este determinată în planul de proiecție Stereo 70.



Date referitoare la teren

Crt	Categorie folosință	Intra vilan	Suprafața (mp)	Tarla	Parcelă	Nr. topo	Observații / Referințe
1	arabil	NU	1.740	13	590	-	

Lungime Segmente

1) Valorile lungimilor segmentelor sunt obținute din proiecție în plan.

Punct început	X / Y	Punct sfârșit	X / Y	Lungime segment (** (m)
1	564.062,649 701.239,447	2	564.058,506 701.291,736	52.453
2	564.058,506 701.291,736	3	564.044,195 701.293,752	14.452
3	564.044,195 701.293,752	4	564.048,056 701.233,725	60.151
4	564.048,056 701.233,725	5	564.053,65 701.173,858	60.128
5	564.053,65 701.173,858	6	564.068,441 701.177,607	15.259

Punct început	X / Y	Punct sfârșit	X / Y	Lungime segment (** (m)
6	564.068,441 701.177,607	1	564.062,649 701.239,447	62.111

** Lungimile segmentelor sunt determinate în planul de proiecție Stereo 70 și sunt rotunjite la 1 milimetru.

*** Distanța dintre puncte este formată din segmente cumulate ce sunt mai mici decât valoarea 1 milimetru.

**DATE DESPRE IMOBILUL NR. 1341**

Oficiul de Cadastru și Publicitate Imobiliară SUCEAVA
Biroul de Cadastru și Publicitate Imobiliară Radauti

A. Partea I. Descrierea imobilului

TEREN Extravilan

Adresa: Jud. Suceava

Nr. Crt	Nr cadastral Nr. topografic	Suprafața* (mp)	Observații / Referințe
A1		5.887	Sector cadastral:13 Teren neimprejmuit;

B. Partea II. Proprietari și acte

Inscrieri privitoare la dreptul de proprietate și alte drepturi reale	Referințe
1341 / 09/11/2023	
Act Notarial nr. PARTAJ 2568, din 23/09/2014 emis de BIN BUZDUGĂ DANA ALINA;	
B2	A1
Intabulare, drept de PROPRIETATE, dobandit prin lesire Din Indiviziune, cota actuala 1/1 1) PASCANIUC VIORICA	

C. Partea III. SARCINI .

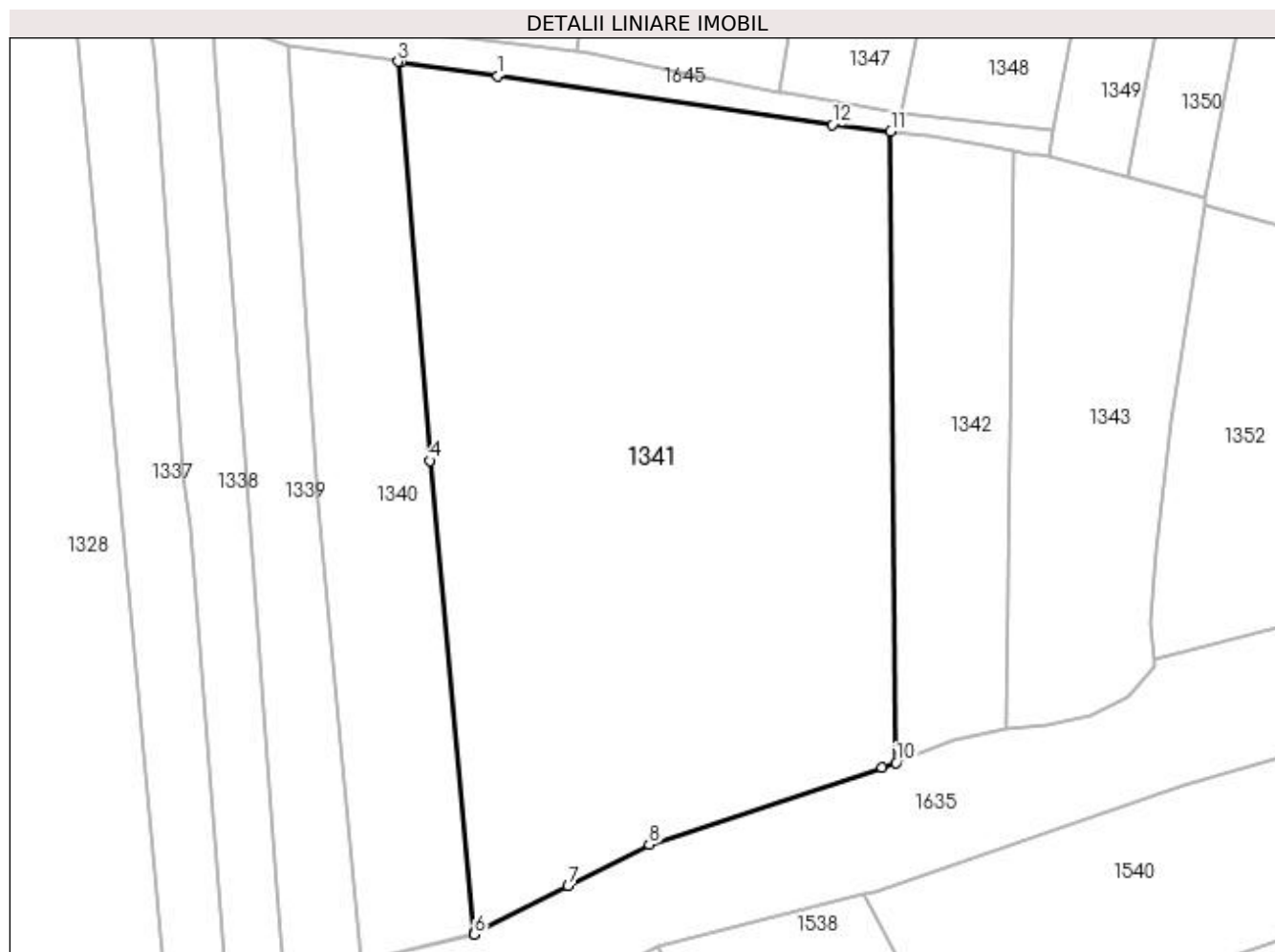
Inscrieri privind dezmembramintele dreptului de proprietate, drepturi reale de garanție și sarcini	Referințe
NU SUNT	

Anexa Nr. 1 La Partea I

Teren

Nr cadastral	Suprafața (mp)*	Observații / Referințe
	5.887	

* Suprafața este determinată în planul de proiecție Stereo 70.



Date referitoare la teren

Crt	Categorie folosință	Intra vilan	Suprafața (mp)	Tarla	Parcelă	Nr. topo	Observații / Referințe
1	arabil	NU	5.887	13	590	-	

Lungime Segmente

1) Valorile lungimilor segmentelor sunt obținute din proiecție în plan.

Punct început	X / Y	Punct sfârșit	X / Y	Lungime segment (** (m)
1	564.071,561 701.289,821	2	564.058,878 701.291,657	12.815
2	564.058,878 701.291,657	3	564.058,506 701.291,736	0.38
3	564.058,506 701.291,736	4	564.062,649 701.239,447	52.453
4	564.062,649 701.239,447	5	564.068,441 701.177,607	62.111
5	564.068,441 701.177,607	6	564.068,502 701.177,432	0.185

Punct început	X / Y	Punct sfârșit	X / Y	Lungime segment (** (m)
6	564.068,502 701.177,432	7	564.080,795 701.183,739	13.817
7	564.080,795 701.183,739	8	564.091,416 701.189,188	11.937
8	564.091,416 701.189,188	9	564.121,92 701.199,294	32.134
9	564.121,92 701.199,294	10	564.123,763 701.199,9	1.94
10	564.123,763 701.199,9	11	564.123,051 701.282,575	82.678
11	564.123,051 701.282,575	12	564.115,423 701.283,469	7.68
12	564.115,423 701.283,469	1	564.071,561 701.289,821	44.32

** Lungimile segmentelor sunt determinate în planul de proiecție Stereo 70 și sunt rotunjite la 1 milimetru.

*** Distanța dintre puncte este formată din segmente cumulate ce sunt mai mici decât valoarea 1 milimetru.

**DATE DESPRE IMOBILUL NR. 1342**

Oficiul de Cadastru și Publicitate Imobiliară SUCEAVA
Biroul de Cadastru și Publicitate Imobiliară Radauti

A. Partea I. Descrierea imobilului

TEREN Necunoscut

Adresa: Loc. Marginea, Jud. Suceava

Nr. Crt	Nr cadastral Nr. topografic	Suprafața* (mp)	Observații / Referințe
A1		Din acte: 1.714 Masurata: 1.200	Sector cadastral:15 Teren neimprejmuit; Din o parte a pf 2738/1

B. Partea II. Proprietari și acte

Inscrieri privitoare la dreptul de proprietate și alte drepturi reale	Referințe
1342 / 09/11/2023	
Act Administrativ nr. TP 2067, din 26/04/2004 emis de CJSIPT Suceava;	
B1	A1
Intabulare, drept de PROPRIETATE, dobandit prin Reconstituire, cota actuala 1/1	
1) JOLTEA PARASCHIVA , Lipsă CNP 2) BODNARESCU ARTIMIZA , Lipsă CNP 3) BULIGA ELENA , Lipsă CNP 4) VASILOVSKI ZENOVIA , Lipsă CNP 5) BODNARESCU TRAIAN , Lipsă CNP 6) BODNARESCU OREST , LIPSĂ CNP 7) BODNARESCU ILIE , Lipsă CNP. 8) BODNARESCU ZENOVIA , Lipsă CNP	

C. Partea III. SARCINI .

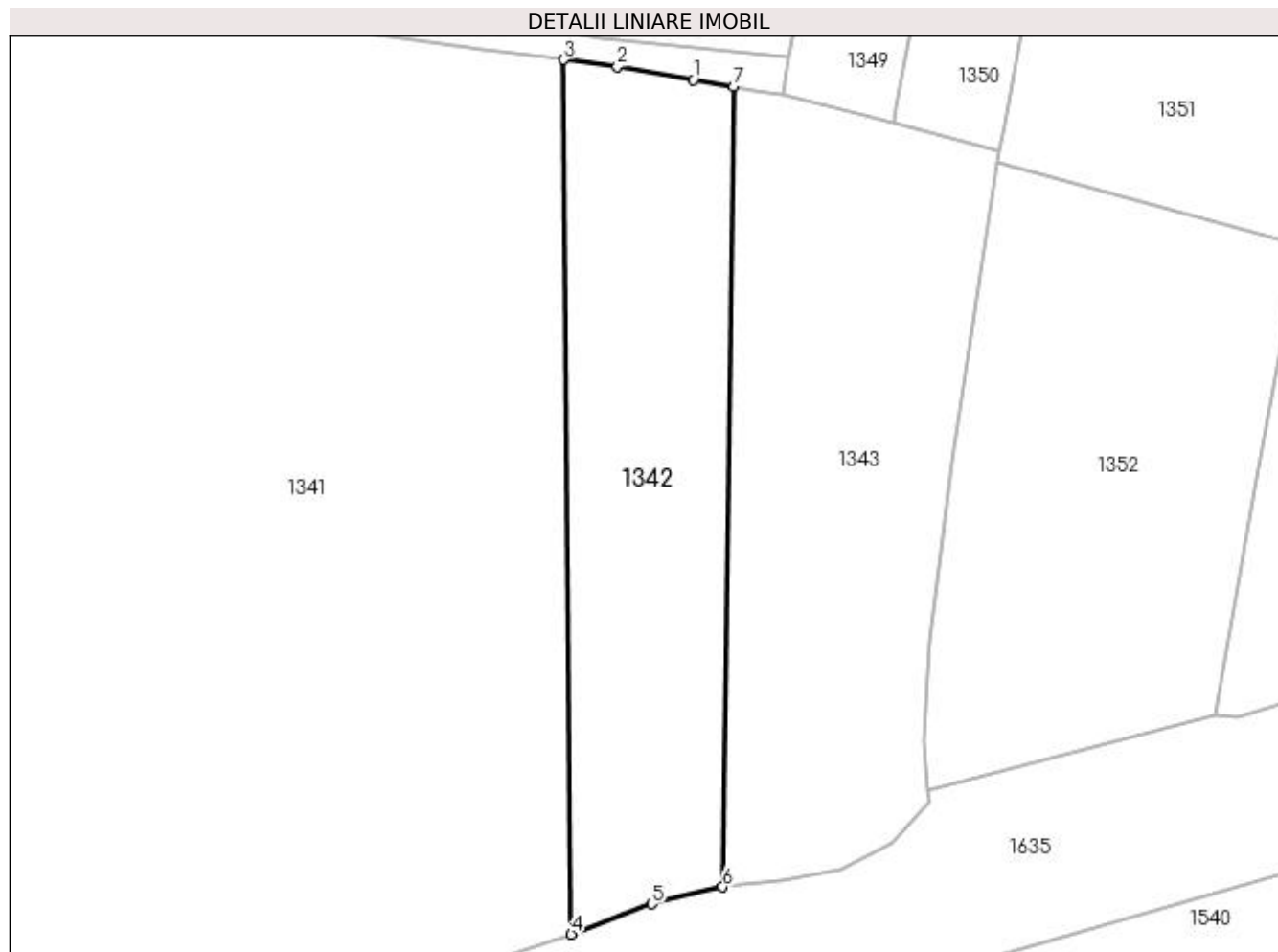
Inscrieri privind dezmembramentele dreptului de proprietate, drepturi reale de garanție și sarcini	Referințe
NU SUNT	

Anexa Nr. 1 La Partea I

Teren

Nr cadastral	Suprafața (mp)*	Observații / Referințe
	Din acte: 1.714 Masurata: 1.200	Din o parte a pf 2738/1

* Suprafața este determinată în planul de proiecție Stereo 70.



Date referitoare la teren

Crt	Categorie folosință	Intra vilan	Suprafața (mp)	Tarla	Parcelă	Nr. topo	Observații / Referințe
1	arabil	DA	3	-	-	-	
2	arabil	NU	1.197	13	590	-	

Lungime Segmente

1) Valorile lungimilor segmentelor sunt obținute din proiecție în plan.

Punct început	X / Y	Punct sfârșit	X / Y	Lungime segment (** (m)
1	564.135,306 701.280,682	2	564.128,12 701.281,931	7.294
2	564.128,12 701.281,931	3	564.123,051 701.282,575	5.11
3	564.123,051 701.282,575	4	564.123,763 701.199,9	82.678
4	564.123,763 701.199,9	5	564.131,398 701.202,785	8.162

Punct început	X / Y	Punct sfârșit	X / Y	Lungime segment (** (m)
5	564.131,398 701.202,785	6	564.138,089 701.204,377	6.878
6	564.138,089 701.204,377	7	564.139,117 701.280,02	75.65
7	564.139,117 701.280,02	1	564.135,306 701.280,682	3.868

** Lungimile segmentelor sunt determinate în planul de proiecție Stereo 70 și sunt rotunjite la 1 milimetru.

*** Distanța dintre puncte este formată din segmente cumulate ce sunt mai mici decât valoarea 1 milimetru.

**DATE DESPRE IMOBILUL NR. 1343**

Oficiul de Cadastru și Publicitate Imobiliară SUCEAVA
Biroul de Cadastru și Publicitate Imobiliară Radauti

A. Partea I. Descrierea imobilului

TEREN Extravilan

Adresa: Jud. Suceava

Nr. Crt	Nr cadastral Nr. topografic	Suprafața* (mp)	Observații / Referințe
A1	32390	1.508	Sector cadastral:15 Teren neimprejmuit;

B. Partea II. Proprietari și acte

Inscrieri privitoare la dreptul de proprietate și alte drepturi reale		Referințe
16879 / 17/08/2012		
Act Notarial nr. 1531, din 14/08/2012 emis de BUZDUGA DANA ALINA;		
B1	Se infiinteaza cartea funciara 32390 a imobilului cu numarul cadastral 32390/Marginea, rezultat din dezmembrarea imobilului cu numarul cadastral 30925 inscris in cartea funciara 30925;	A1
16882 / 17/08/2012		
Act Notarial nr. 1534, din 14/08/2012 emis de BUZDUGA DANA ALINA;		
B3	Intabulare, drept de PROPRIETATE bun comun, in dev., cu titlu de cumparare, dobandit prin Conventie, cota actuala 1/1, cota initiala 1/1	A1
	1) MOLDOVAN ELENA 2) MOLDOVAN IOAN VIOREL	
	OBSERVATII: adus B2	

C. Partea III. SARCINI .

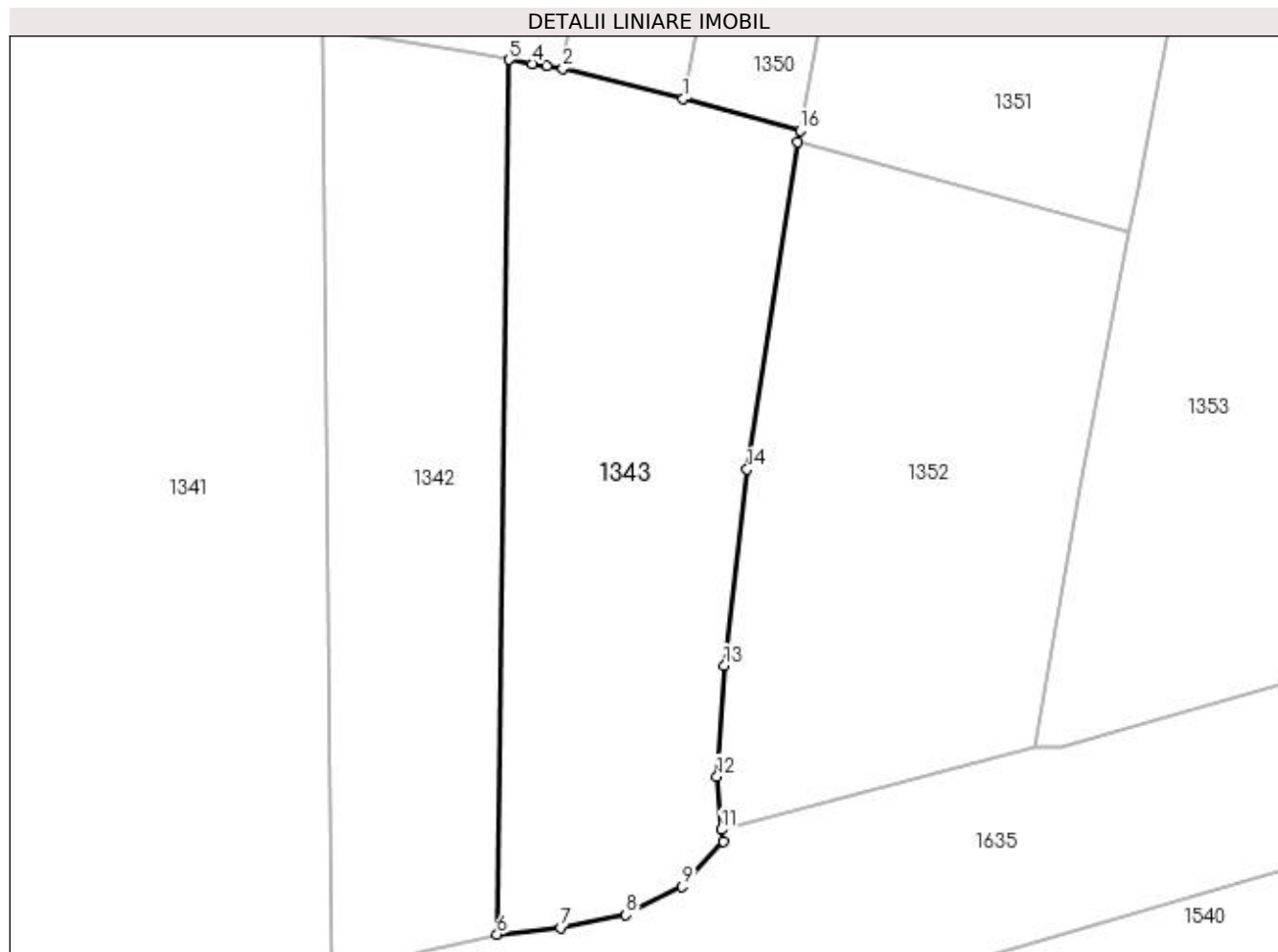
Inscrieri privind dezmembramintele dreptului de proprietate, drepturi reale de garanție și sarcini	Referințe
NU SUNT	

Anexa Nr. 1 La Partea I

Teren

Nr cadastral	Suprafața (mp)*	Observații / Referințe
32390	1.508	

* Suprafața este determinată în planul de proiecție Stereo 70.



Date referitoare la teren

Crt	Categorie folosință	Intra vilan	Suprafața (mp)	Tarla	Parcelă	Nr. topo	Observații / Referințe
1	arabil	NU	1.508	13	590	-	

Lungime Segmente

1) Valorile lungimilor segmentelor sunt obținute din proiecție în plan.

Punct început	X / Y	Punct sfârșit	X / Y	Lungime segment (** (m)
1	564.154,192 701.276,631	2	564.143,777 701.279,262	10.742
2	564.143,777 701.279,262	3	564.142,4 701.279,475	1.393
3	564.142,4 701.279,475	4	564.141,131 701.279,67	1.284
4	564.141,131 701.279,67	5	564.139,117 701.280,02	2.044
5	564.139,117 701.280,02	6	564.138,089 701.204,377	75.65

Punct început	X / Y	Punct sfârșit	X / Y	Lungime segment (** (m)
6	564.138,089 701.204,377	7	564.143,563 701.204,952	5.504
7	564.143,563 701.204,952	8	564.149,219 701.206,044	5.76
8	564.149,219 701.206,044	9	564.154,099 701.208,504	5.465
9	564.154,099 701.208,504	10	564.157,623 701.212,431	5.276
10	564.157,623 701.212,431	11	564.157,509 701.213,429	1.004
11	564.157,509 701.213,429	12	564.157,114 701.218,045	4.633
12	564.157,114 701.218,045	13	564.157,738 701.227,639	9.614
13	564.157,738 701.227,639	14	564.159,727 701.244,584	17.061
14	564.159,727 701.244,584	15	564.164,108 701.272,896	28.649
15	564.164,108 701.272,896	16	564.164,299 701.273,894	1.016
16	564.164,299 701.273,894	1	564.154,192 701.276,631	10.471

** Lungimile segmentelor sunt determinate în planul de proiecție Stereo 70 și sunt rotunjite la 1 milimetru.

*** Distanța dintre puncte este formată din segmente cumulate ce sunt mai mici decât valoarea 1 milimetru.

**DATE DESPRE IMOBILUL NR. 1344**

Oficiul de Cadastru și Publicitate Imobiliară SUCEAVA
Biroul de Cadastru și Publicitate Imobiliară Radauti

A. Partea I. Descrierea imobilului

TEREN Intravilan

Adresa: Loc. Marginea, Jud. Suceava

Nr. Crt	Nr cadastral Nr. topografic	Suprafața* (mp)	Observații / Referințe
A1		2.295	Sector cadastral:15 Teren neimprejmuit; Din o parte a pf 2739/2, din o parte a pf 2740/1, din o parte a pf 2740/2 ,din o parte a pf 2740/2 din o parte a pf 2748,din o parte 2744.

B. Partea II. Proprietari și acte

Inscrieri privitoare la dreptul de proprietate și alte drepturi reale	Referințe
1344 / 09/11/2023	
Hotarare Judecatoreasca nr. SC 2709, din 10/06/2008 emis de JUDECĂTORIA RĂDĂUȚI;	
B6 Intabulare, drept de PROPRIETATE, dobandit prin Hotarare Judecatoreasca, cota actuala 1/1 1) BODNĂRESCU TEODOR	A1

C. Partea III. SARCINI .

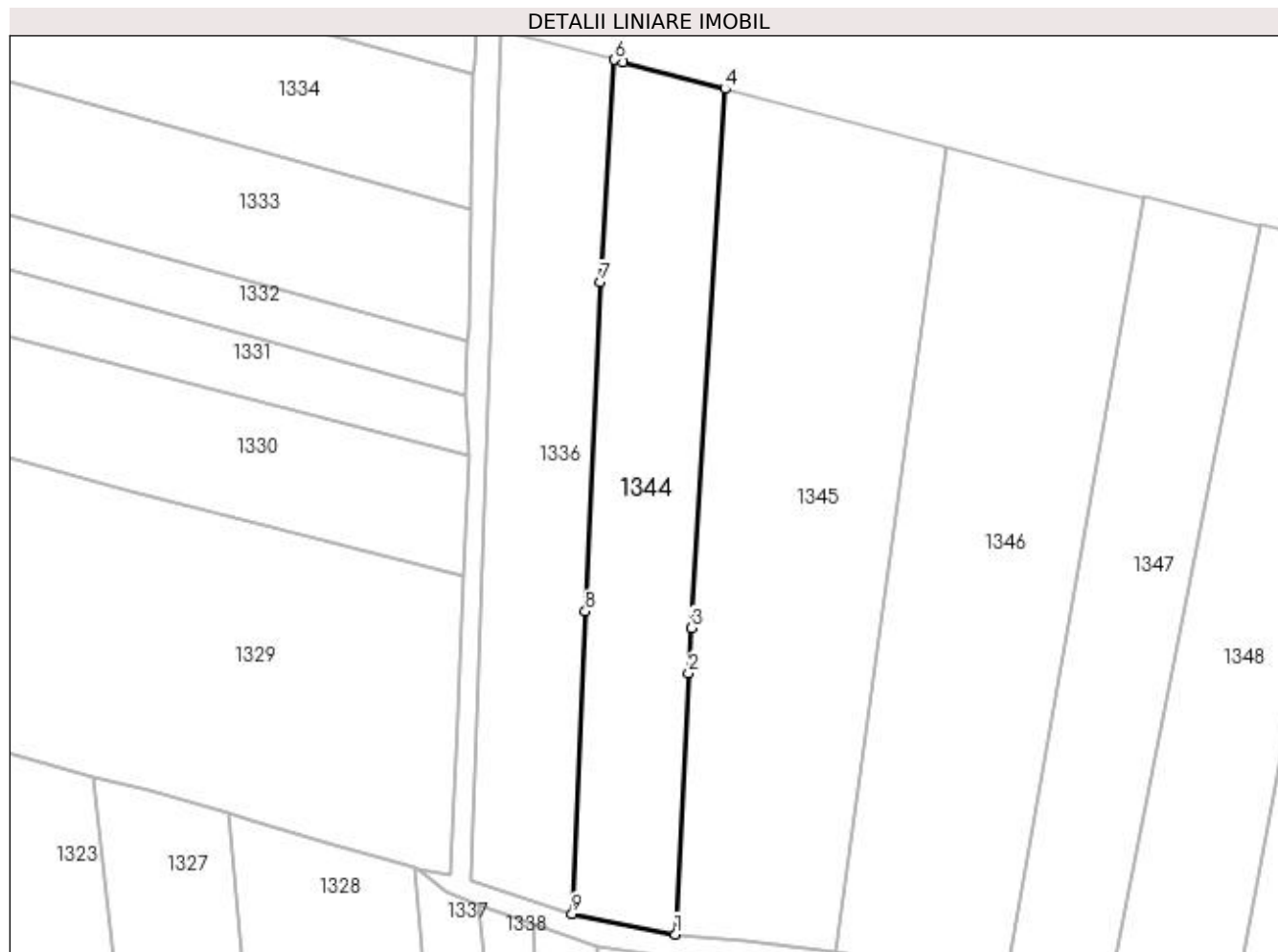
Inscrieri privind dezmembramintele dreptului de proprietate, drepturi reale de garanție și sarcini	Referințe
NU SUNT	

Anexa Nr. 1 La Partea I

Teren

Nr cadastral	Suprafața (mp)*	Observații / Referințe
	2.295	Din o parte a pf 2739/2, din o parte a pf 2740/1, din o parte a pf 2740/2 ,din o parte a pf 2740/2 din o parte a pf 2748,din o parte 2744.

* Suprafața este determinată în planul de proiecție Stereo 70.



Date referitoare la teren

Crt	Categorie folosință	Intra vilan	Suprafața (mp)	Tarla	Parcelă	Nr. topo	Observații / Referințe
1	arabil	DA	2.295	-	-	-	

Lungime Segmente

1) Valorile lungimilor segmentelor sunt obținute din proiecție în plan.

Punct început	X / Y	Punct sfârșit	X / Y	Lungime segment (** (m)
1	564.056,63 701.295,754	2	564.058,702 701.336,952	41.25
2	564.058,702 701.336,952	3	564.059,126 701.344,049	7.11
3	564.059,126 701.344,049	4	564.064,451 701.428,985	85.103
4	564.064,451 701.428,985	5	564.048,388 701.433,235	16.616
5	564.048,388 701.433,235	6	564.047,048 701.433,59	1.386

Punct început	X / Y	Punct sfârșit	X / Y	Lungime segment (** (m)
6	564.047,048 701.433,59	7	564.044,821 701.398,533	35.128
7	564.044,821 701.398,533	8	564.042,437 701.346,679	51.909
8	564.042,437 701.346,679	9	564.040,347 701.298,985	47.74
9	564.040,347 701.298,985	1	564.056,63 701.295,754	16.6

** Lungimile segmentelor sunt determinate în planul de proiecție Stereo 70 și sunt rotunjite la 1 milimetru.

*** Distanța dintre puncte este formată din segmente cumulate ce sunt mai mici decât valoarea 1 milimetru.

**DATE DESPRE IMOBILUL NR. 1345**

Oficiul de Cadastru și Publicitate Imobiliară SUCEAVA
Biroul de Cadastru și Publicitate Imobiliară Radauti

A. Partea I. Descrierea imobilului

TEREN Intravilan

Adresa: Loc. Marginea, Jud. Suceava

Nr. Crt	Nr cadastral Nr. topografic	Suprafața* (mp)	Observații / Referințe
A1		4.012	Sector cadastral:15 Teren neimprejmuit; Din o parte a pf 2739/2,din o parte a pf 2740/1,din o parte a pf 2740/2, din o parte a pf 2736,din o parte a pf 2748,din o parte a pf 2744.

B. Partea II. Proprietari și acte

Inscrieri privitoare la dreptul de proprietate și alte drepturi reale	Referințe
1345 / 09/11/2023	
Act Notarial nr. PARTAJ 1141, din 23/02/1998 emis de BNP BUZDUGA CATALINA;	
B2 Intabulare, drept de PROPRIETATE, dobandit prin lesire Din Indiviziune, cota actuala 1/1 1) ROTARI VORICA	A1

C. Partea III. SARCINI .

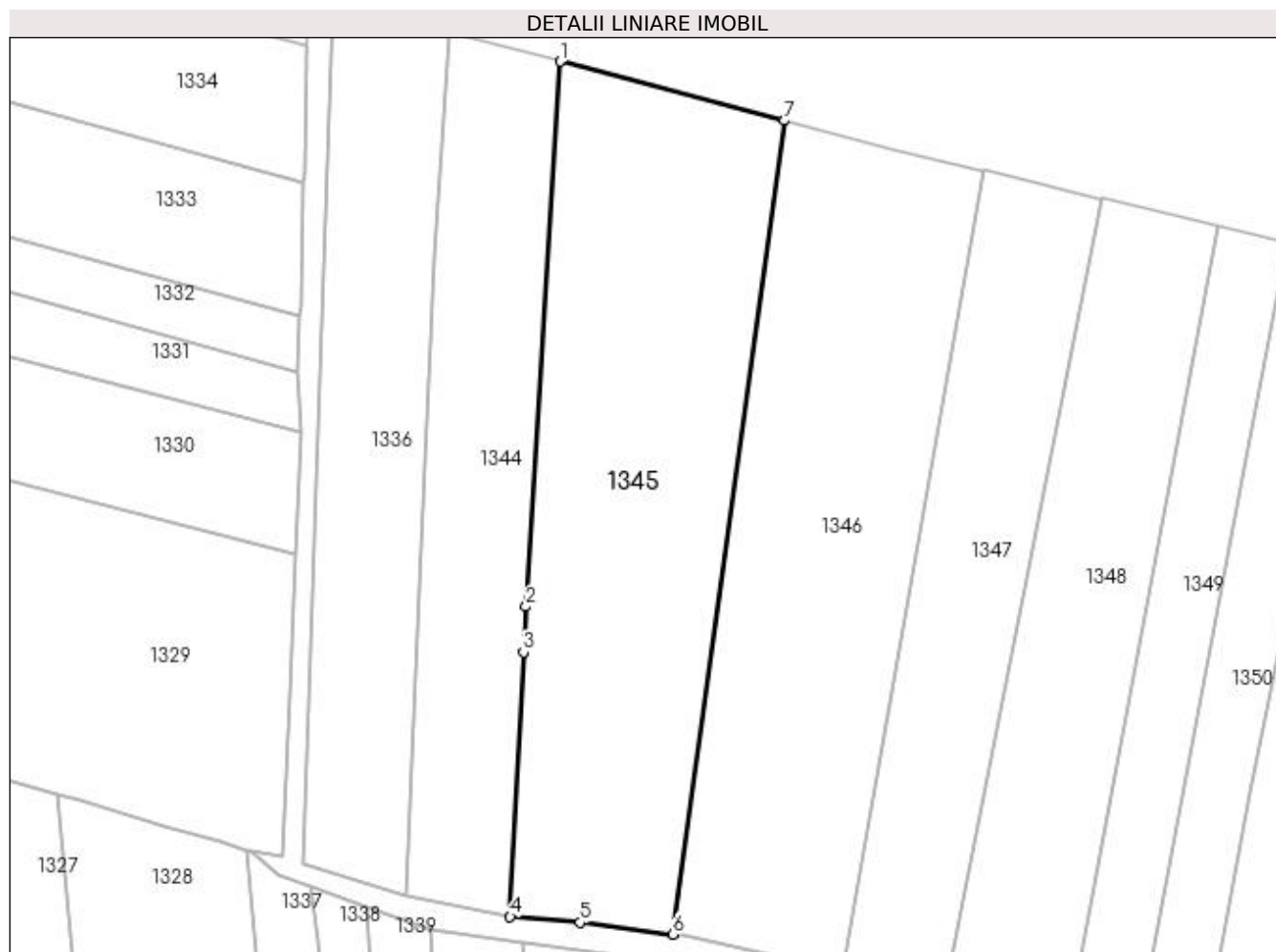
Inscrieri privind dezmembramintele dreptului de proprietate, drepturi reale de garanție și sarcini	Referințe
NU SUNT	

Anexa Nr. 1 La Partea I

Teren

Nr cadastral	Suprafața (mp)*	Observații / Referințe
	4.012	Din o parte a pf 2739/2,din o parte a pf 2740/1,din o parte a pf 2740/2, din o parte a pf 2736,din o parte a pf 2748,din o parte a pf 2744.

* Suprafața este determinată în planul de proiecție Stereo 70.



Date referitoare la teren

Crt	Categorie folosință	Intra vilan	Suprafața (mp)	Tarla	Parcelă	Nr. topo	Observații / Referințe
1	arabil	DA	4.012	-	-	-	

Lungime Segmente

1) Valorile lungimilor segmentelor sunt obținute din proiecție în plan.

Punct început	X / Y	Punct sfârșit	X / Y	Lungime segment (** (m)
1	564.064,451 701.428,985	2	564.059,126 701.344,049	85.103
2	564.059,126 701.344,049	3	564.058,702 701.336,952	7.11
3	564.058,702 701.336,952	4	564.056,63 701.295,754	41.25
4	564.056,63 701.295,754	5	564.067,553 701.294,838	10.961
5	564.067,553 701.294,838	6	564.081,981 701.292,99	14.546

Punct început	X / Y	Punct sfârșit	X / Y	Lungime segment (** (m)
6	564.081,981 701.292,99	7	564.099,347 701.419,759	127.953
7	564.099,347 701.419,759	1	564.064,451 701.428,985	36.095

** Lungimile segmentelor sunt determinate în planul de proiecție Stereo 70 și sunt rotunjite la 1 milimetru.

*** Distanța dintre puncte este formată din segmente cumulate ce sunt mai mici decât valoarea 1 milimetru.

**DATE DESPRE IMOBILUL NR. 1346**

Oficiul de Cadastru și Publicitate Imobiliară SUCEAVA
Biroul de Cadastru și Publicitate Imobiliară Radauti

A. Partea I. Descrierea imobilului

TEREN Necunoscut

Adresa: Loc. Marginea, Jud. Suceava

Nr. Crt	Nr cadastral Nr. topografic	Suprafața* (mp)	Observații / Referințe
A1		Din acte: 4.012 Masurata: 3.742	Sector cadastral:15 Teren neimprejmuit; Din o parte a pf 2736,din o parte a pf 2738/1.

B. Partea II. Proprietari și acte

Inscrieri privitoare la dreptul de proprietate și alte drepturi reale		Referințe
1346 / 09/11/2023		
Act Notarial nr. partaj 1141, din 23/02/1998 emis de BNP BUZDUGA CATALINA;		
B2	Intabulare, drept de PROPRIETATE, dobandit prin lesire Din Indiviziune, cota actuala 1/1 1) ROTARIU ARTEMIZA	A1

C. Partea III. SARCINI .

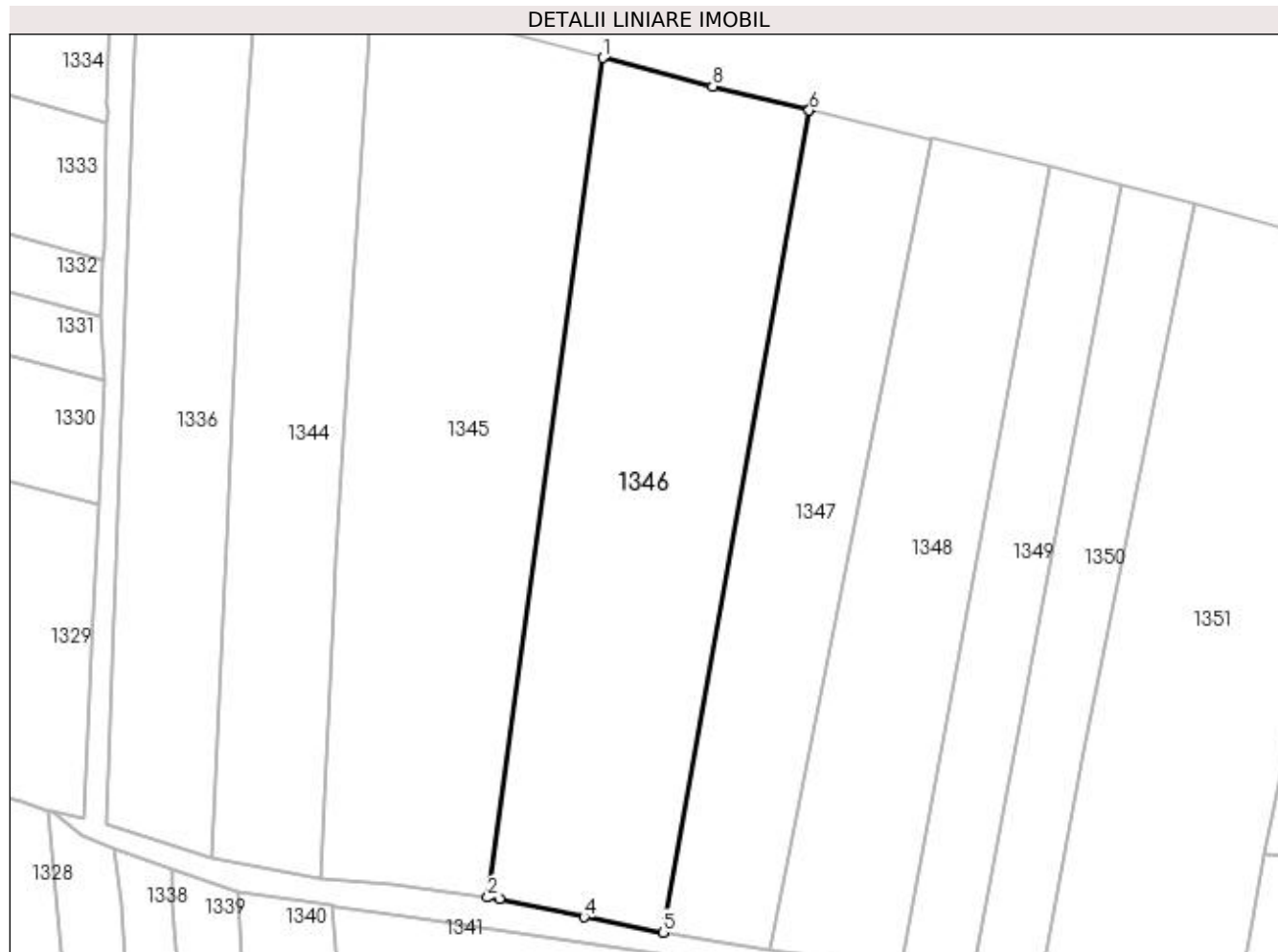
Inscrieri privind dezmembramintele dreptului de proprietate, drepturi reale de garanție și sarcini	Referințe
NU SUNT	

Anexa Nr. 1 La Partea I

Teren

Nr cadastral	Suprafața (mp)*	Observații / Referințe
	Din acte: 4.012 Masurata: 3.742	Din o parte a pf 2736,din o parte a pf 2738/1.

* Suprafața este determinată în planul de proiecție Stereo 70.



Date referitoare la teren

Crt	Categorie folosință	Intra vilan	Suprafața (mp)	Tarla	Parcelă	Nr. topo	Observații / Referințe
1	arabil	DA	3.740	-	-	-	
2	arabil	NU	2	13	590	-	

Lungime Segmente

1) Valorile lungimilor segmentelor sunt obținute din proiecție în plan.

Punct început	X / Y	Punct sfârșit	X / Y	Lungime segment (** (m)
1	564.099,347 701.419,759	2	564.081,981 701.292,99	127.953
2	564.081,981 701.292,99	3	564.083,732 701.292,767	1.765
3	564.083,732 701.292,767	4	564.096,488 701.290,047	13.043
4	564.096,488 701.290,047	5	564.108,404 701.287,713	12.142

Punct început	X / Y	Punct sfârșit	X / Y	Lungime segment (** (m)
5	564.108,404 701.287,713	6	564.130,506 701.411,829	126.069
6	564.130,506 701.411,829	7	564.130,52 701.412,01	0.182
7	564.130,52 701.412,01	8	564.115,94 701.415,446	14.979
8	564.115,94 701.415,446	1	564.099,347 701.419,759	17.144

** Lungimile segmentelor sunt determinate în planul de proiecție Stereo 70 și sunt rotunjite la 1 milimetru.

*** Distanța dintre puncte este formată din segmente cumulate ce sunt mai mici decât valoarea 1 milimetru.

**DATE DESPRE IMOBILUL NR. 1347**

Oficiul de Cadastru și Publicitate Imobiliară SUCEAVA
Biroul de Cadastru și Publicitate Imobiliară Radauti

A. Partea I. Descrierea imobilului

TEREN Necunoscut

Adresa: Loc. Marginea, Jud. Suceava

Nr. Crt	Nr cadastral Nr. topografic	Suprafața* (mp)	Observații / Referințe
A1		2.213	Sector cadastral:15 Teren neimprejmuit; Din o parte a pf 2736, din o parte a pf 2738/1.

B. Partea II. Proprietari și acte

Inscrieri privitoare la dreptul de proprietate și alte drepturi reale		Referințe
1347 / 09/11/2023		
Act Administrativ nr. TP2360, din 07/12/2006 emis de CJSIPT Suceava;		
B1	Intabulare, drept de PROPRIETATE, dobandit prin Reconstituire, cota actuala 1/1 1) LAZAR OCTAVIAN, Lipsă CNP	A1

C. Partea III. SARCINI .

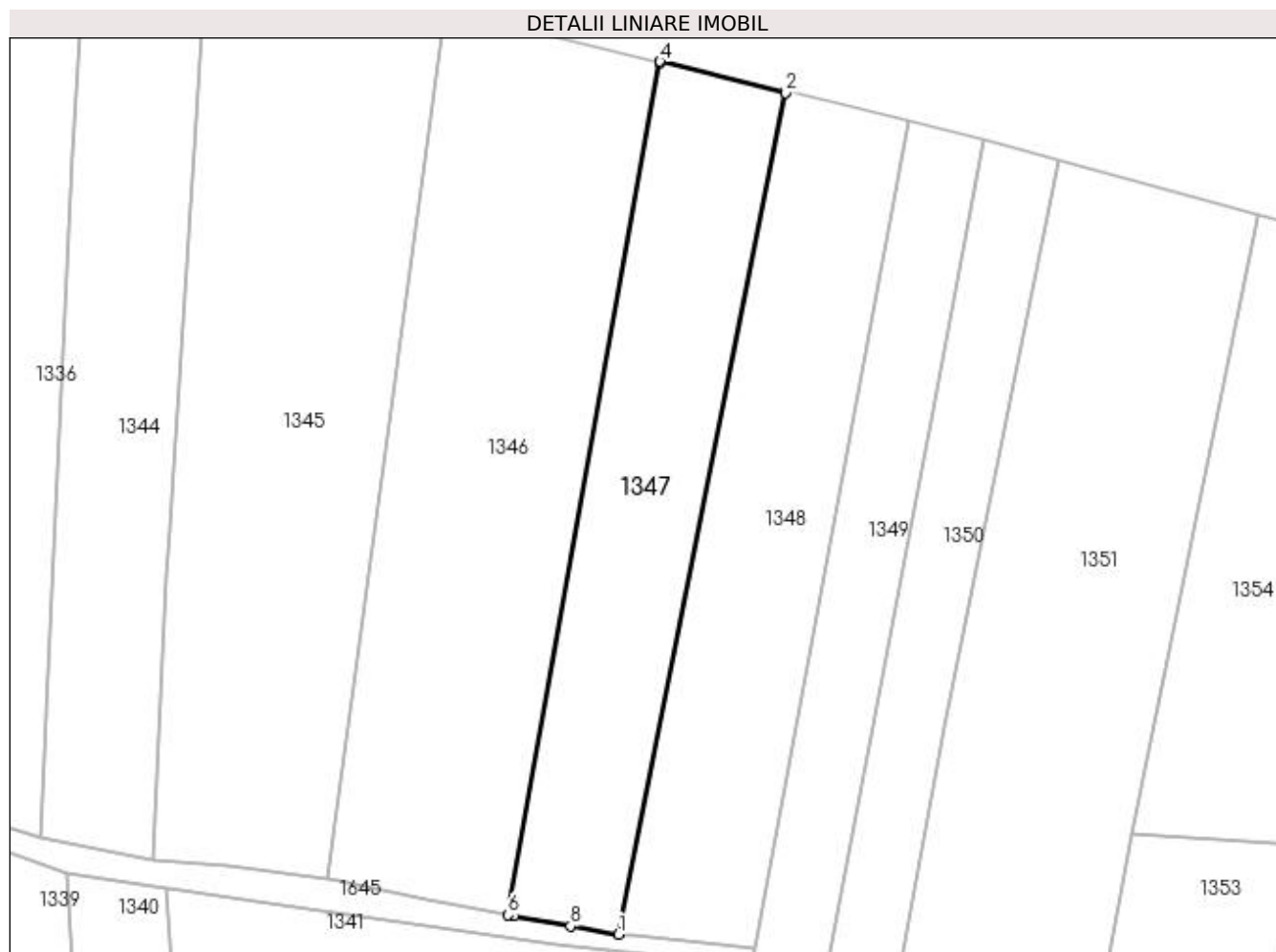
Inscrieri privind dezmembramintele dreptului de proprietate, drepturi reale de garanție și sarcini	Referințe
NU SUNT	

Anexa Nr. 1 La Partea I

Teren

Nr cadastral	Suprafața (mp)*	Observații / Referințe
	2.213	Din o parte a pf 2736, din o parte a pf 2738/1.

* Suprafața este determinată în planul de proiecție Stereo 70.



Date referitoare la teren

Crt	Categorie folosință	Intra vilan	Suprafața (mp)	Tarla	Parcelă	Nr. topo	Observații / Referințe
1	arabil	DA	2.211	-	-	-	
2	arabil	NU	2	13	590	-	

Lungime Segmente

1) Valorile lungimilor segmentelor sunt obținute din proiecție în plan.

Punct început	X / Y	Punct sfârșit	X / Y	Lungime segment (** (m)
1	564.124,525 701.284,905	2	564.148,858 701.407,46	124.947
2	564.148,858 701.407,46	3	564.148,907 701.407,676	0.221
3	564.148,907 701.407,676	4	564.130,52 701.412,01	18.891
4	564.130,52 701.412,01	5	564.130,506 701.411,829	0.182

Punct început	X / Y	Punct sfârșit	X / Y	Lungime segment (** (m)
5	564.130,506 701.411,829	6	564.108,404 701.287,713	126.069
6	564.108,404 701.287,713	7	564.109,23 701.287,581	0.836
7	564.109,23 701.287,581	8	564.117,498 701.286,116	8.397
8	564.117,498 701.286,116	1	564.124,525 701.284,905	7.131

** Lungimile segmentelor sunt determinate în planul de proiecție Stereo 70 și sunt rotunjite la 1 milimetru.

*** Distanța dintre puncte este formată din segmente cumulate ce sunt mai mici decât valoarea 1 milimetru.

**DATE DESPRE IMOBILUL NR. 1348**

Oficiul de Cadastru și Publicitate Imobiliară SUCEAVA
Biroul de Cadastru și Publicitate Imobiliară Radauti

A. Partea I. Descrierea imobilului

TEREN Intravilan

Adresa: Loc. Marginea, Jud. Suceava

Nr. Crt	Nr cadastral Nr. topografic	Suprafața* (mp)	Observații / Referințe
A1		2.375	Sector cadastral:15 Teren neimprejmuit; Din o parte a pf 2736.

B. Partea II. Proprietari și acte

Inscrieri privitoare la dreptul de proprietate și alte drepturi reale	Referințe
1348 / 09/11/2023	
Act Notarial nr. partaj 2596, din 06/07/2023 emis de BIN COVARIUC IOAN;	
B2	A1
Intabulare, drept de PROPRIETATE, dobandit prin lesire Din Indiviziune, cota actuala 1/1 1) OLARIAN ILENUȚA	

C. Partea III. SARCINI .

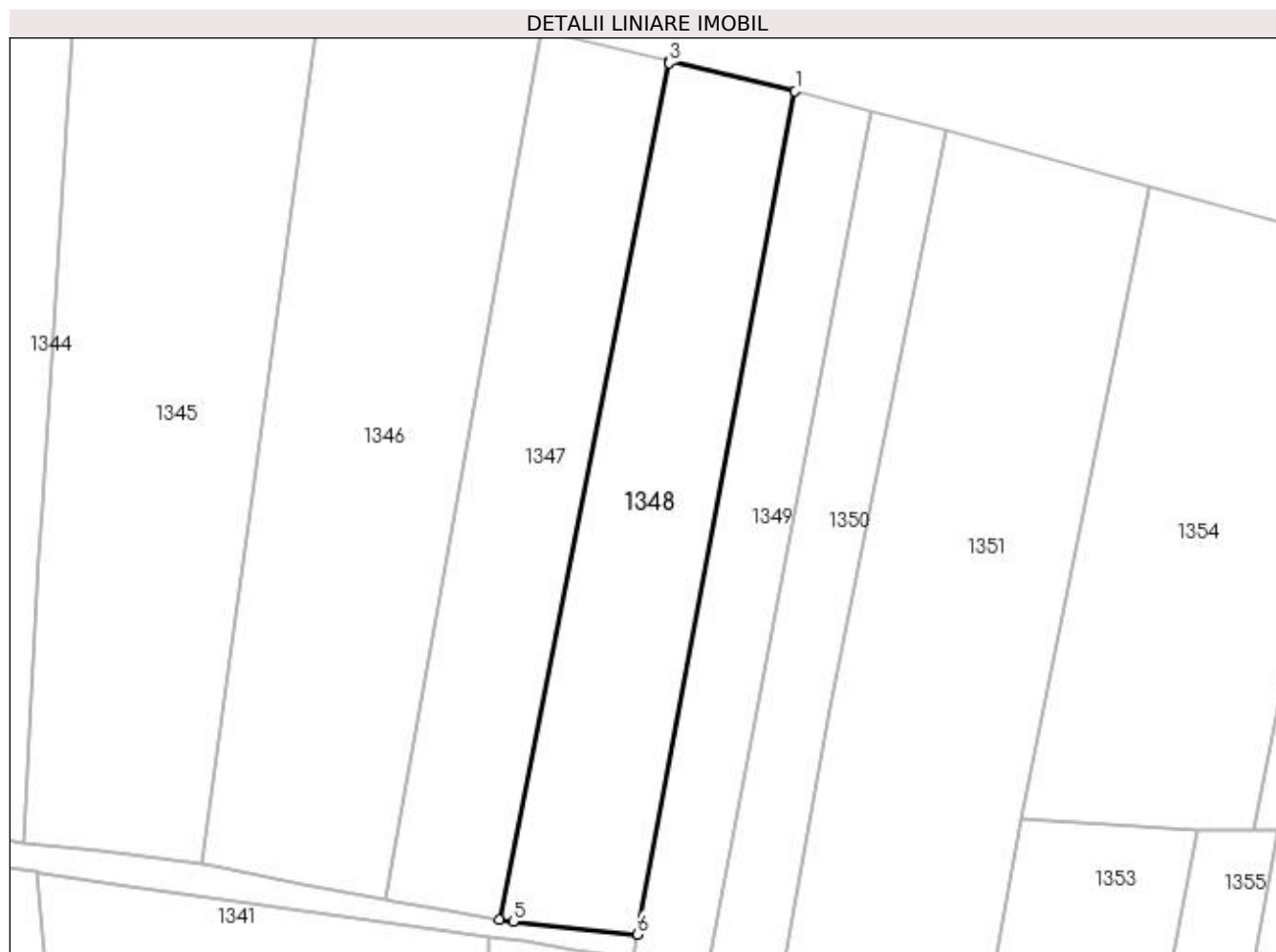
Inscrieri privind dezmembramintele dreptului de proprietate, drepturi reale de garanție și sarcini	Referințe
NU SUNT	

Anexa Nr. 1 La Partea I

Teren

Nr cadastral	Suprafața (mp)*	Observații / Referințe
	2.375	Din o parte a pf 2736.

* Suprafața este determinată în planul de proiecție Stereo 70.



Date referitoare la teren

Crt	Categorie folosință	Intra vilan	Suprafața (mp)	Tarla	Parcelă	Nr. topo	Observații / Referințe
1	arabil	DA	2.375	-	-	-	

Lungime Segmente

1) Valorile lungimilor segmentelor sunt obținute din proiecție în plan.

Punct început	X / Y	Punct sfârșit	X / Y	Lungime segment (** (m)
1	564.166,89 701.403,432	2	564.148,907 701.407,676	18.477
2	564.148,907 701.407,676	3	564.148,858 701.407,46	0.221
3	564.148,858 701.407,46	4	564.124,525 701.284,905	124.947
4	564.124,525 701.284,905	5	564.126,572 701.284,689	2.058
5	564.126,572 701.284,689	6	564.144,355 701.282,851	17.878

Punct început	X / Y	Punct sfârșit	X / Y	Lungime segment (** (m)
6	564.144,355 701.282,851	1	564.166,89 701.403,432	122.669

** Lungimile segmentelor sunt determinate în planul de proiecție Stereo 70 și sunt rotunjite la 1 milimetru.

*** Distanța dintre puncte este formată din segmente cumulate ce sunt mai mici decât valoarea 1 milimetru.

**DATE DESPRE IMOBILUL NR. 1349**

Oficiul de Cadastru și Publicitate Imobiliară SUCEAVA
Biroul de Cadastru și Publicitate Imobiliară Radauti

A. Partea I. Descrierea imobilului

TEREN Necunoscut

Adresa: Loc. Marginea, Jud. Suceava

Nr. Crt	Nr cadastral Nr. topografic	Suprafața* (mp)	Observații / Referințe
A1	32391	1.386	Sector cadastral:15 Teren neimprejmit;

B. Partea II. Proprietari și acte

Inscrieri privitoare la dreptul de proprietate și alte drepturi reale	Referințe
16879 / 17/08/2012	
Act Notarial nr. 1531, din 14/08/2012 emis de BNP BUZDUGA DANA ALINA;	
B1	Se infiinteaza cartea funciara 32391 a imobilului cu numarul cadastral 32391/Marginea, rezultat din dezmembrarea imobilului cu numarul cadastral 30925 inscris in cartea funciara 30925;
	A1
16881 / 17/08/2012	
Act Notarial nr. 1533, din 14/08/2012 emis de BNP BUZDUGA DANA ALINA;	
B3	Intabulare, drept de PROPRIETATE bun comun, in dev., cu titlu de cumparare, dobandit prin Conventie, cota actuala 1/1, cota initiala 1/1
	A1
	1) PRELIPCEANU DANIEL VASILE
	2) PRELIPCEANU ANCUA
	OBSERVATII: adus B2

C. Partea III. SARCINI .

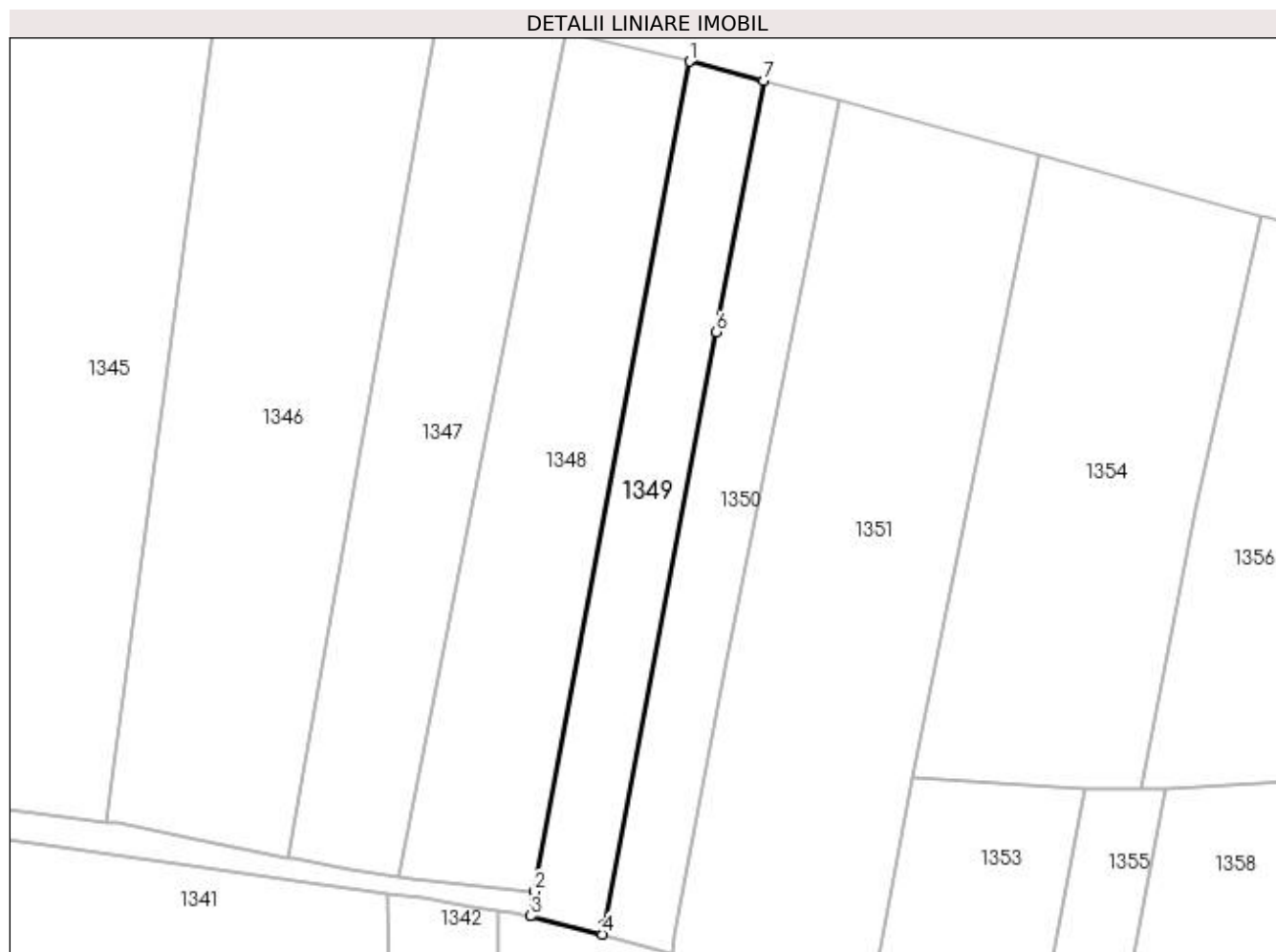
Inscrieri privind dezmembramintele dreptului de proprietate, drepturi reale de garanție și sarcini	Referințe
NU SUNT	

Anexa Nr. 1 La Partea I

Teren

Nr cadastral	Suprafața (mp)*	Observații / Referințe
32391	1.386	

* Suprafața este determinată în planul de proiecție Stereo 70.



Date referitoare la teren

Crt	Categorie folosință	Intra vilan	Suprafața (mp)	Tarla	Parcelă	Nr. topo	Observații / Referințe
1	arabil	DA	1.380	-	-	-	
2	arabil	NU	6	13	590	-	

Lungime Segmente

1) Valorile lungimilor segmentelor sunt obținute din proiecție în plan.

Punct început	X / Y	Punct sfârșit	X / Y	Lungime segment (** (m)
1	564.166,89 701.403,432	2	564.144,355 701.282,851	122.669
2	564.144,355 701.282,851	3	564.143,777 701.279,262	3.635
3	564.143,777 701.279,262	4	564.154,192 701.276,631	10.742
4	564.154,192 701.276,631	5	564.154,476 701.278,076	1.473

Punct început	X / Y	Punct sfârșit	X / Y	Lungime segment (** (m)
5	564.154,476 701.278,076	6	564.170,792 701.364,149	87.606
6	564.170,792 701.364,149	7	564.177,672 701.400,625	37.119
7	564.177,672 701.400,625	1	564.166,89 701.403,432	11.141

** Lungimile segmentelor sunt determinate în planul de proiecție Stereo 70 și sunt rotunjite la 1 milimetru.

*** Distanța dintre puncte este formată din segmente cumulate ce sunt mai mici decât valoarea 1 milimetru.

**DATE DESPRE IMOBILUL NR. 1350**

Oficiul de Cadastru și Publicitate Imobiliară SUCEAVA
Biroul de Cadastru și Publicitate Imobiliară Radauti

A. Partea I. Descrierea imobilului

TEREN Necunoscut

Adresa: Loc. Marginea, Jud. Suceava

Nr. Crt	Nr cadastral Nr. topografic	Suprafața* (mp)	Observații / Referințe
A1	32392	1.345	Sector cadastral:15 Teren neimprejmuit;

B. Partea II. Proprietari și acte

Inscrieri privitoare la dreptul de proprietate și alte drepturi reale		Referințe
16879 / 17/08/2012		
Act Notarial nr. 1531, din 14/08/2012 emis de BUZDUGA DANA ALINA;		
B1	Se infiinteaza cartea funciara 32392 a imobilului cu numarul cadastral 32392/Marginea, rezultat din dezmembrarea imobilului cu numarul cadastral 30925 inscris in cartea funciara 30925;	A1
16880 / 17/08/2012		
Act Notarial nr. 1532, din 14/08/2012 emis de BNP BUZDUGA DANA ALINA;		
B3	Intabulare, drept de PROPRIETATE bun comun, in dev., cu titlu de cumparare, dobandit prin Conventie, cota actuala 1/1, cota initiala 1/1 1) HANTARI STELUTA 2) HANTARI VIOREL <i>OBSERVATII: adus B2</i>	A1

C. Partea III. SARCINI .

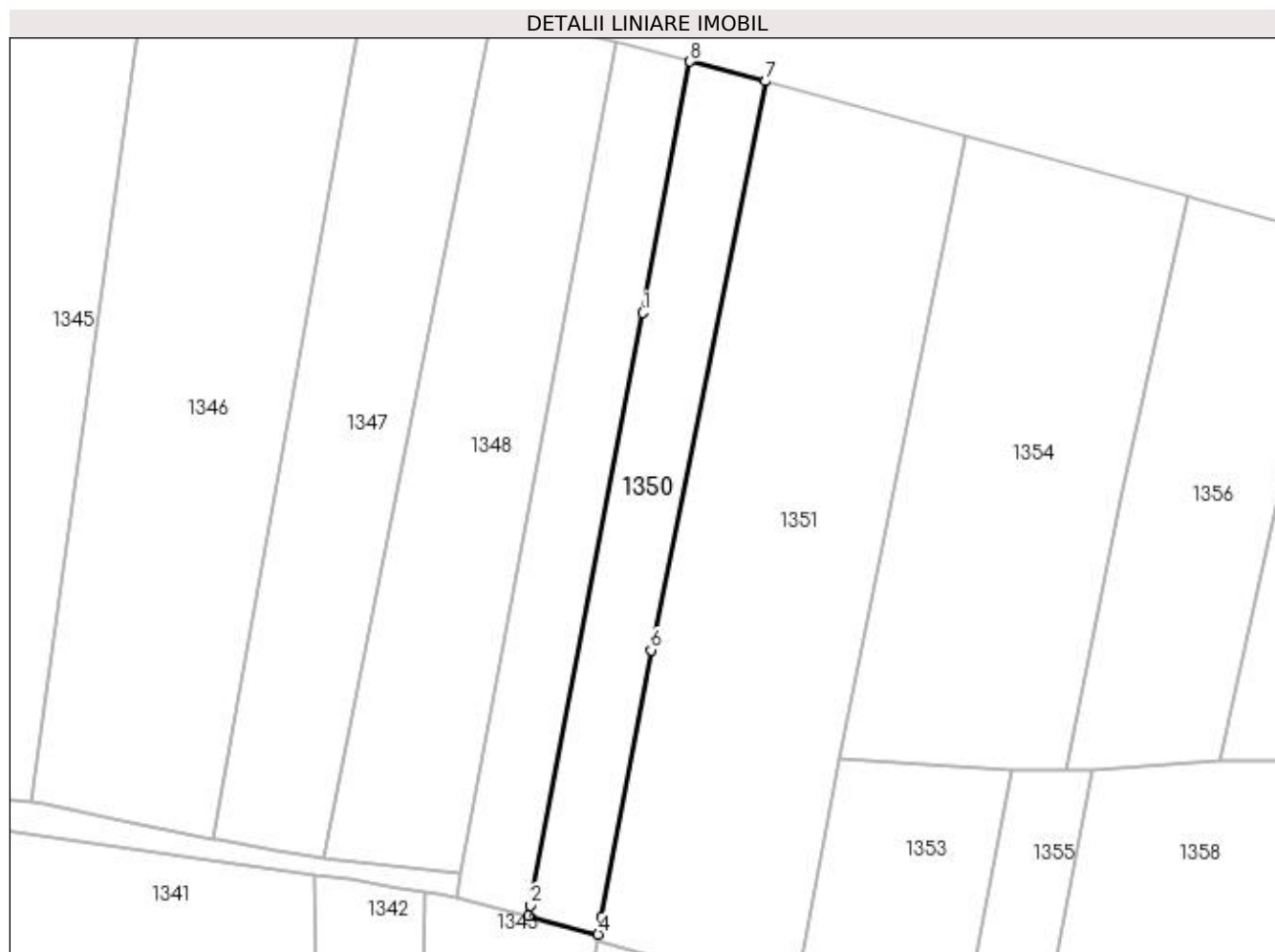
Inscrieri privind dezmembramintele dreptului de proprietate, drepturi reale de garanție și sarcini	Referințe
NU SUNT	

Anexa Nr. 1 La Partea I

Teren

Nr cadastral	Suprafața (mp)*	Observații / Referințe
32392	1.345	

* Suprafața este determinată în planul de proiecție Stereo 70.



Date referitoare la teren

Crt	Categorie folosință	Intravilan	Suprafața (mp)	Tarla	Parcelă	Nr. topo	Observații / Referințe
1	arabil	DA	1.332	-	-	-	
2	arabil	NU	13	13	590	-	

Lungime Segmente

1) Valorile lungimilor segmentelor sunt obținute din proiecție în plan.

Punct început	X / Y	Punct sfârșit	X / Y	Lungime segment (** (m)
1	564.170,792 701.364,149	2	564.154,476 701.278,076	87.606
2	564.154,476 701.278,076	3	564.154,192 701.276,631	1.473
3	564.154,192 701.276,631	4	564.164,299 701.273,894	10.471
4	564.164,299 701.273,894	5	564.164,773 701.276,429	2.579

Punct început	X / Y	Punct sfârșit	X / Y	Lungime segment (** (m)
5	564.164,773 701.276,429	6	564.171,993 701.315,167	39.405
6	564.171,993 701.315,167	7	564.188,633 701.397,76	84.253
7	564.188,633 701.397,76	8	564.177,672 701.400,625	11.329
8	564.177,672 701.400,625	1	564.170,792 701.364,149	37.119

** Lungimile segmentelor sunt determinate în planul de proiecție Stereo 70 și sunt rotunjite la 1 milimetru.

*** Distanța dintre puncte este formată din segmente cumulate ce sunt mai mici decât valoarea 1 milimetru.

**DATE DESPRE IMOBILUL NR. 1351**

Oficiul de Cadastru și Publicitate Imobiliară SUCEAVA
Biroul de Cadastru și Publicitate Imobiliară Radauti

A. Partea I. Descrierea imobilului

TEREN Necunoscut

Adresa: Loc. Marginea, Jud. Suceava

Nr. Crt	Nr cadastral Nr. topografic	Suprafața* (mp)	Observații / Referințe
A1	38489	3.800	Sector cadastral:15 Teren neimprejmuit;

B. Partea II. Proprietari și acte

Inscrieri privitoare la dreptul de proprietate și alte drepturi reale		Referințe
47034 / 24/11/2020		
Act Notarial nr. 1411, din 23/11/2020 emis de Bratiloveanu Silvia;		
B3	Intabulare, drept de PROPRIETATE bun comun in dev. cu titlu de cumparare, dobandit prin Conventie, cota actuala 1/1, cota initiala 1/1 1) DEREVLEAN IONEL 2) DEREVLEAN CRISTINA	A1

C. Partea III. SARCINI .

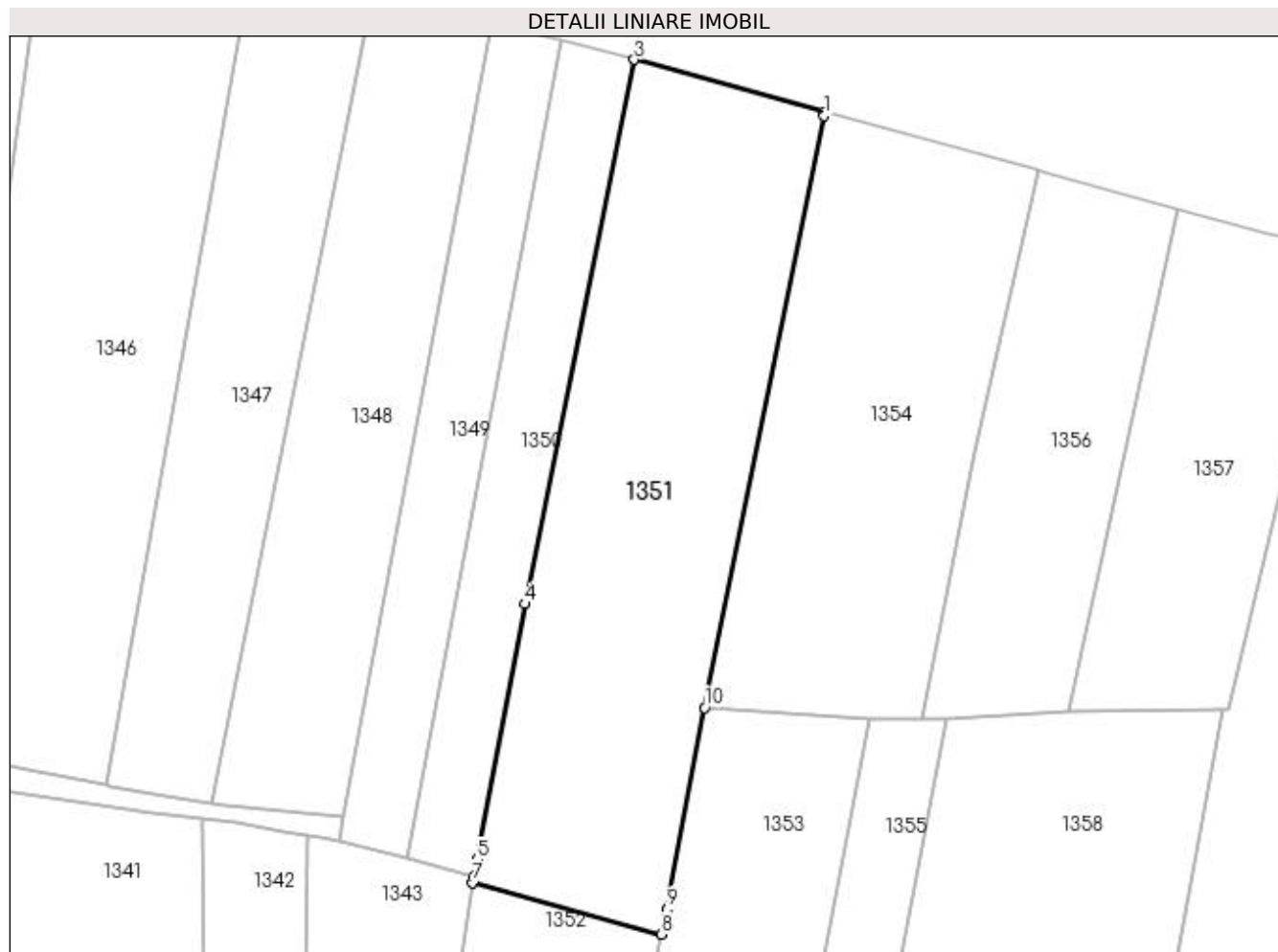
Inscrieri privind dezmembramintele dreptului de proprietate, drepturi reale de garanție și sarcini	Referințe
NU SUNT	

Anexa Nr. 1 La Partea I

Teren

Nr cadastral	Suprafața (mp)*	Observații / Referințe
38489	3.800	

* Suprafața este determinată în planul de proiecție Stereo 70.



Date referitoare la teren

Crt	Categorie folosință	Intra vilan	Suprafața (mp)	Tarla	Parcelă	Nr. topo	Observații / Referințe
1	arabil	DA	3.798	-	-	-	
2	arabil	NU	2	13	590	-	

Lungime Segmente

1) Valorile lungimilor segmentelor sunt obținute din proiecție în plan.

Punct început	X / Y	Punct sfârșit	X / Y	Lungime segment (** (m)
1	564.217,458 701.389,229	2	564.217,52 701.389,839	0.613
2	564.217,52 701.389,839	3	564.188,633 701.397,76	29.953
3	564.188,633 701.397,76	4	564.171,993 701.315,167	84.253
4	564.171,993 701.315,167	5	564.164,773 701.276,429	39.405

Punct început	X / Y	Punct sfârșit	X / Y	Lungime segment (** (m)
5	564.164,773 701.276,429	6	564.164,299 701.273,894	2.579
6	564.164,299 701.273,894	7	564.164,108 701.272,896	1.016
7	564.164,108 701.272,896	8	564.192,733 701.265,059	29.678
8	564.192,733 701.265,059	9	564.193,597 701.268,89	3.927
9	564.193,597 701.268,89	10	564.199,331 701.299,456	31.099
10	564.199,331 701.299,456	1	564.217,458 701.389,229	91.585

** Lungimile segmentelor sunt determinate în planul de proiecție Stereo 70 și sunt rotunjite la 1 milimetru.

*** Distanța dintre puncte este formată din segmente cumulate ce sunt mai mici decât valoarea 1 milimetru.

**DATE DESPRE IMOBILUL NR. 1352**

Oficiul de Cadastru și Publicitate Imobiliară SUCEAVA
Biroul de Cadastru și Publicitate Imobiliară Radauti

A. Partea I. Descrierea imobilului

TEREN Necunoscut

Adresa: Loc. Marginea, Jud. Suceava

Nr. Crt	Nr cadastral Nr. topografic	Suprafața* (mp)	Observații / Referințe
A1	38473	Din acte: 6.200 Masurata: 1.500	Sector cadastral:15 Teren neimprejmuit;

B. Partea II. Proprietari și acte

Inscrieri privitoare la dreptul de proprietate și alte drepturi reale		Referințe
47035 / 24/11/2020		
Act Notarial nr. 1413, din 23/11/2020 emis de Bratiloveanu Silvia;		
B3	Intabulare, drept de PROPRIETATE bun propriu cu titlu de donatie, dobandit prin Conventie, cota actuala 1/2, cota initiala 1/2 1) DEREVLEAN IONEL	A1
B4	Intabulare, drept de PROPRIETATE bun propriu cu titlu de donatie, dobandit prin Conventie, cota actuala 1/2, cota initiala 1/2 1) DEREVLEAN CRISTINA	A1

C. Partea III. SARCINI .

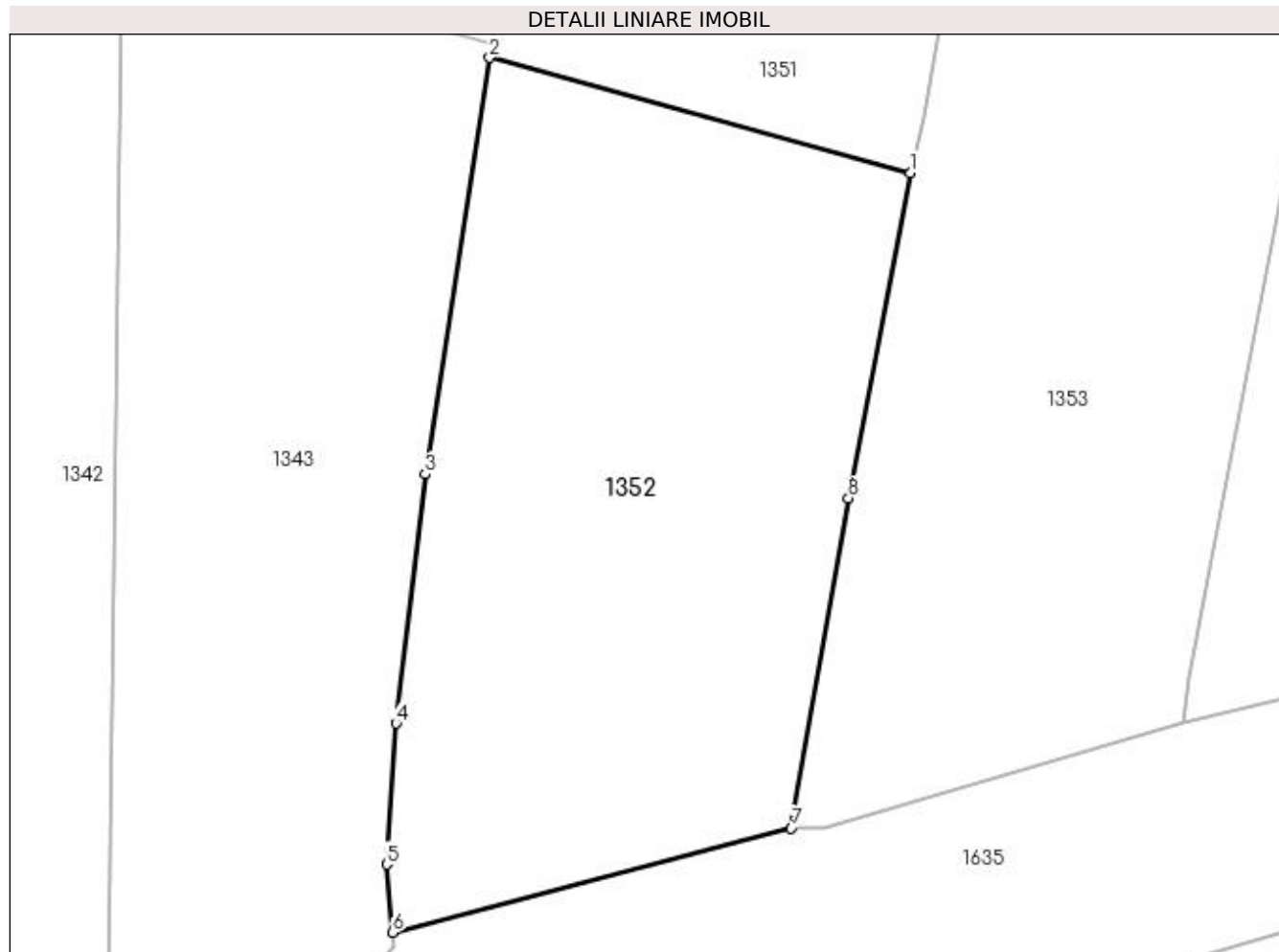
Inscrieri privind dezmembramintele dreptului de proprietate, drepturi reale de garanție și sarcini	Referințe
NU SUNT	

Anexa Nr. 1 La Partea I

Teren

Nr cadastral	Suprafața (mp)*	Observații / Referințe
38473	Din acte: 6.200 Masurata: 1.500	

* Suprafața este determinată în planul de proiecție Stereo 70.



Date referitoare la teren

Crt	Categorie folosință	Intra vilan	Suprafața (mp)	Tarla	Parcelă	Nr. topo	Observații / Referințe
1	arabil	DA	135	-	-	-	
2	arabil	NU	1.365	13	590	-	

Lungime Segmente

1) Valorile lungimilor segmentelor sunt obținute din proiecție în plan.

Punct început	X / Y	Punct sfârșit	X / Y	Lungime segment (** (m)
1	564.192,733 701.265,059	2	564.164,108 701.272,896	29.678
2	564.164,108 701.272,896	3	564.159,727 701.244,584	28.649
3	564.159,727 701.244,584	4	564.157,738 701.227,639	17.061
4	564.157,738 701.227,639	5	564.157,114 701.218,045	9.614

Punct început	X / Y	Punct sfârșit	X / Y	Lungime segment (** (m)
5	564.157,114 701.218,045	6	564.157,509 701.213,429	4.633
6	564.157,509 701.213,429	7	564.184,629 701.220,533	28.035
7	564.184,629 701.220,533	8	564.188,507 701.242,949	22.749
8	564.188,507 701.242,949	1	564.192,733 701.265,059	22.51

** Lungimile segmentelor sunt determinate în planul de proiecție Stereo 70 și sunt rotunjite la 1 milimetru.

*** Distanța dintre puncte este formată din segmente cumulate ce sunt mai mici decât valoarea 1 milimetru.

**DATE DESPRE IMOBILUL NR. 1353**

Oficiul de Cadastru și Publicitate Imobiliară SUCEAVA
Biroul de Cadastru și Publicitate Imobiliară Radauti

A. Partea I. Descrierea imobilului

TEREN Extravilan

Adresa: Jud. Suceava

Nr. Crt	Nr cadastral Nr. topografic	Suprafața* (mp)	Observații / Referințe
A1		1.901	Sector cadastral:15 Teren neimprejmuit;

B. Partea II. Proprietari și acte

Inscrieri privitoare la dreptul de proprietate și alte drepturi reale	Referințe
1353 / 09/11/2023	
Act Notarial nr. partaj 1141, din 23/02/1998 emis de BNP BUZDUGA CATALINA;	
B2	A1
Intabulare, drept de PROPRIETATE, dobandit prin lesire Din Indiviziune, cota actuala 1/1 1) ROTARIU ARTEMIZIA	

C. Partea III. SARCINI .

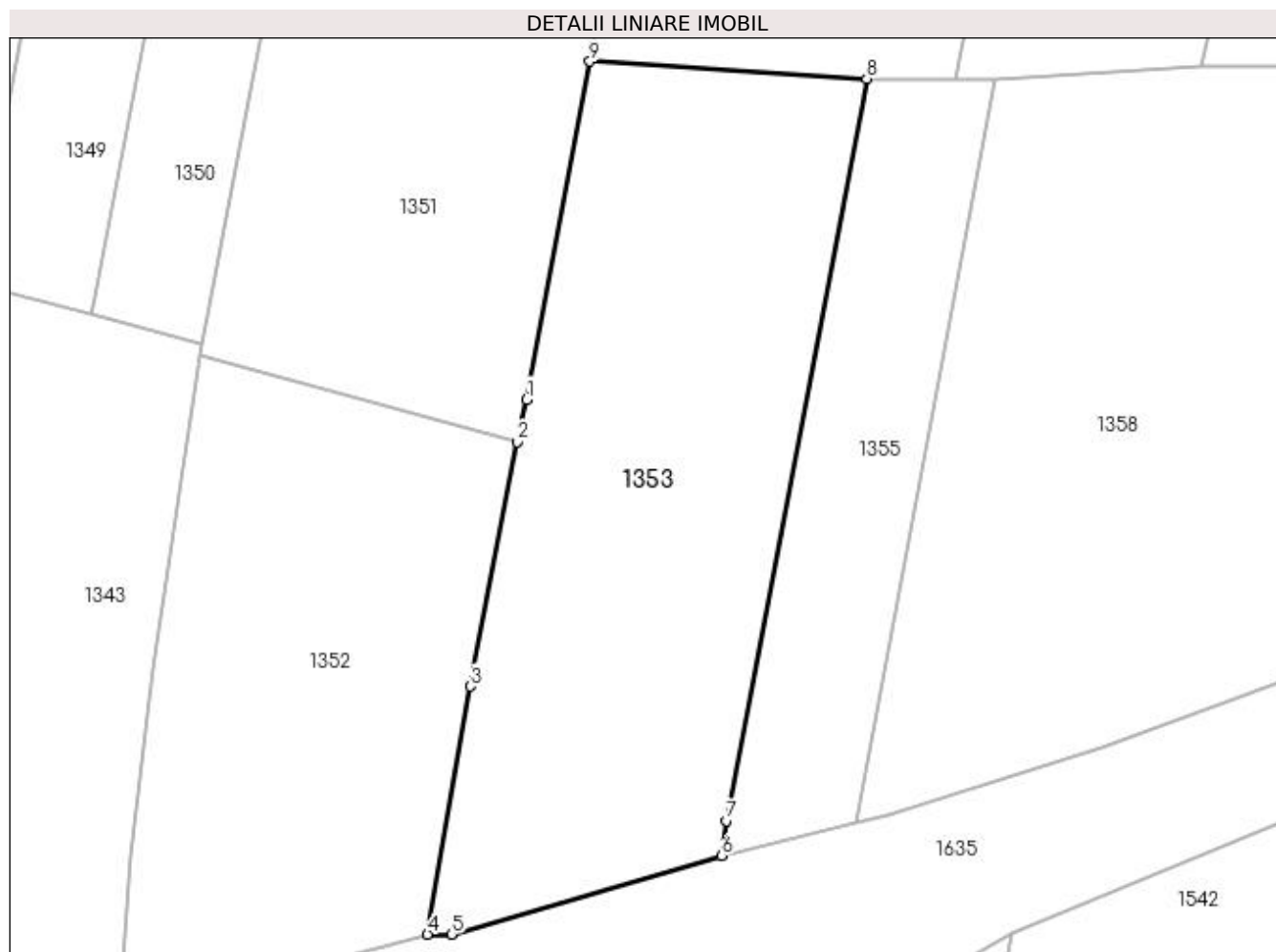
Inscrieri privind dezmembramintele dreptului de proprietate, drepturi reale de garanție și sarcini	Referințe
NU SUNT	

Anexa Nr. 1 La Partea I

Teren

Nr cadastral	Suprafața (mp)*	Observații / Referințe
	1.901	

* Suprafața este determinată în planul de proiecție Stereo 70.



Date referitoare la teren

Crt	Categorie folosință	Intravilan	Suprafața (mp)	Tarla	Parcelă	Nr. topo	Observații / Referințe
1	arabil	NU	1.901	13	590, 587	-	

Lungime Segmente

1) Valorile lungimilor segmentelor sunt obținute din proiecție în plan.

Punct început	X / Y	Punct sfârșit	X / Y	Lungime segment (** (m)
1	564.193,597 701.268,89	2	564.192,733 701.265,059	3.927
2	564.192,733 701.265,059	3	564.188,507 701.242,949	22.51
3	564.188,507 701.242,949	4	564.184,629 701.220,533	22.749
4	564.184,629 701.220,533	5	564.186,825 701.220,53	2.196
5	564.186,825 701.220,53	6	564.211,232 701.227,635	25.42

Punct început	X / Y	Punct sfârșit	X / Y	Lungime segment (** (m)
6	564.211,232 701.227,635	7	564.211,703 701.230,802	3.202
7	564.211,703 701.230,802	8	564.224,386 701.297,883	68.269
8	564.224,386 701.297,883	9	564.199,331 701.299,456	25.104
9	564.199,331 701.299,456	1	564.193,597 701.268,89	31.099

** Lungimile segmentelor sunt determinate în planul de proiecție Stereo 70 și sunt rotunjite la 1 milimetru.

*** Distanța dintre puncte este formată din segmente cumulate ce sunt mai mici decât valoarea 1 milimetru.

**DATE DESPRE IMOBILUL NR. 1354**

Oficiul de Cadastru și Publicitate Imobiliară SUCEAVA
Biroul de Cadastru și Publicitate Imobiliară Radauti

A. Partea I. Descrierea imobilului

TEREN Intravilan

Nr. CF vechi:6974

Adresa: Loc. Marginea, Jud. Suceava

Nr. Crt	Nr cadastral Nr. topografic	Suprafața* (mp)	Observații / Referințe
A1	41790	2.916	Sector cadastral:15 Teren neimprejmuit;

B. Partea II. Proprietari și acte

Inscrieri privitoare la dreptul de proprietate și alte drepturi reale	Referințe
5116 / 12/11/2002	
Act Notarial nr. 3793, din 21/10/2002 emis de notar public in Radauti;	
B1	A1
Intabulare, drept de PROPRIETATE, dobandit prin Conventie, cota actuala 1/1, cota initiala 1/1 1) GATEJ VALENTIN	

C. Partea III. SARCINI .

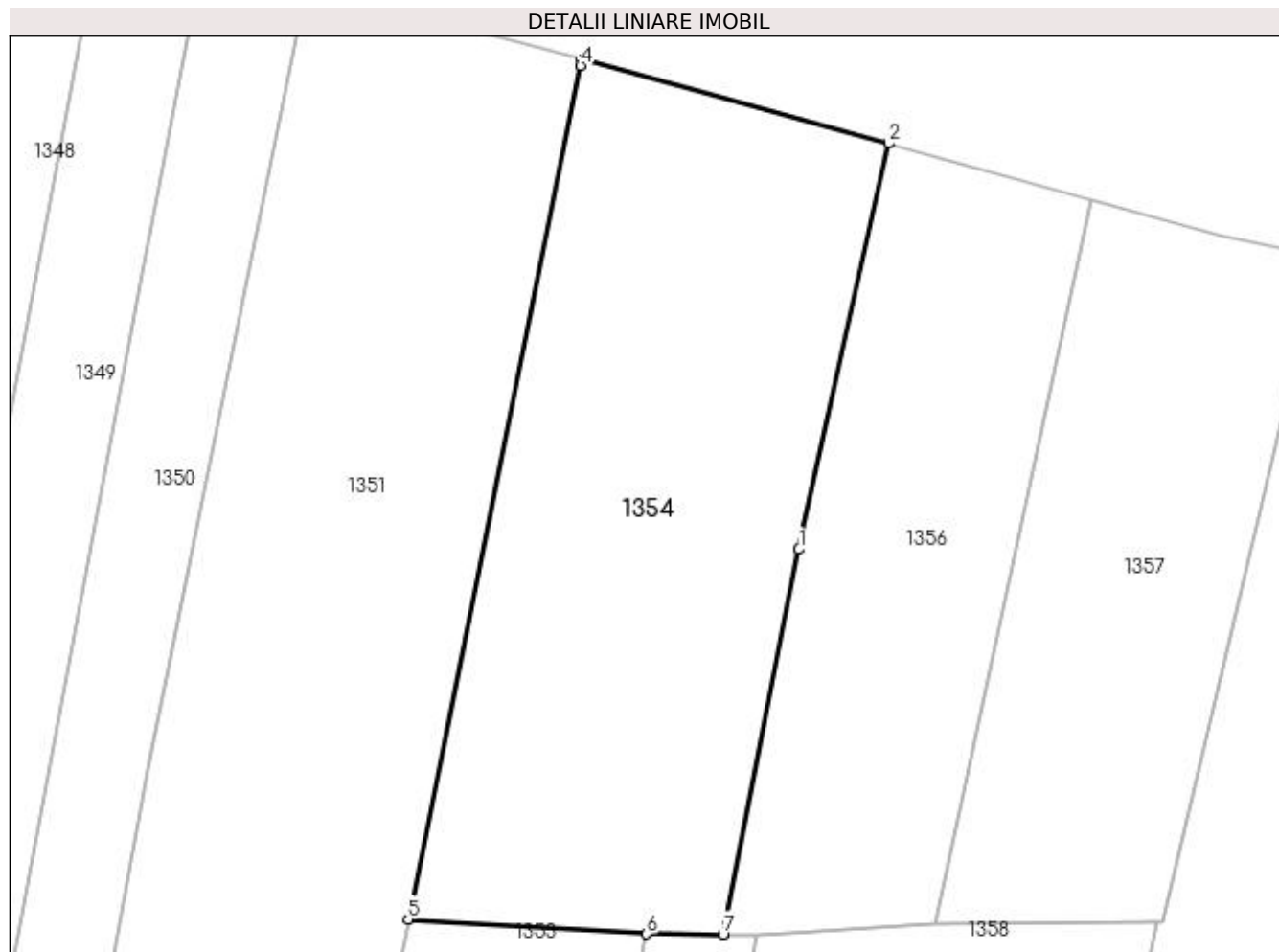
Inscrieri privind dezmembramintele dreptului de proprietate, drepturi reale de garanție și sarcini	Referințe
NU SUNT	

Anexa Nr. 1 La Partea I

Teren

Nr cadastral	Suprafața (mp)*	Observații / Referințe
41790	2.916	

* Suprafața este determinată în planul de proiecție Stereo 70.



Date referitoare la teren

Crt	Categorie folosință	Intravilan	Suprafața (mp)	Tarla	Parcelă	Nr. topo	Observații / Referințe
1	arabil	DA	2.916	-	-	2734/5	

Lungime Segmente

1) Valorile lungimilor segmentelor sunt obținute din proiecție în plan.

Punct început	X / Y	Punct sfârșit	X / Y	Lungime segment (** (m)
1	564.240,428 701.338,329	2	564.249,898 701.381,043	43.751
2	564.249,898 701.381,043	3	564.217,52 701.389,839	33.552
3	564.217,52 701.389,839	4	564.217,458 701.389,229	0.613
4	564.217,458 701.389,229	5	564.199,331 701.299,456	91.585
5	564.199,331 701.299,456	6	564.224,386 701.297,883	25.104

Punct început	X / Y	Punct sfârșit	X / Y	Lungime segment (** (m)
6	564.224,386 701.297,883	7	564.232,423 701.297,865	8.037
7	564.232,423 701.297,865	1	564.240,428 701.338,329	41.248

** Lungimile segmentelor sunt determinate în planul de proiecție Stereo 70 și sunt rotunjite la 1 milimetru.

*** Distanța dintre puncte este formată din segmente cumulate ce sunt mai mici decât valoarea 1 milimetru.

**DATE DESPRE IMOBILUL NR. 1355**

Oficiul de Cadastru și Publicitate Imobiliară SUCEAVA
Biroul de Cadastru și Publicitate Imobiliară Radauti

A. Partea I. Descrierea imobilului

TEREN Extravilan

Adresa: Jud. Suceava

Nr. Crt	Nr cadastral Nr. topografic	Suprafața* (mp)	Observații / Referințe
A1		800	Sector cadastral:15 Teren neimprejmuit;

B. Partea II. Proprietari și acte

Inscrieri privitoare la dreptul de proprietate și alte drepturi reale	Referințe
1355 / 09/11/2023	
Act Notarial nr. partaj 1141, din 23/02/1998 emis de BNP BUZDUGA CATALINA;	
B2	A1
Intabulare, drept de PROPRIETATE, dobandit prin lesire Din Indiviziune, cota actuala 1/1 1) ROTARI VIORICA	

C. Partea III. SARCINI .

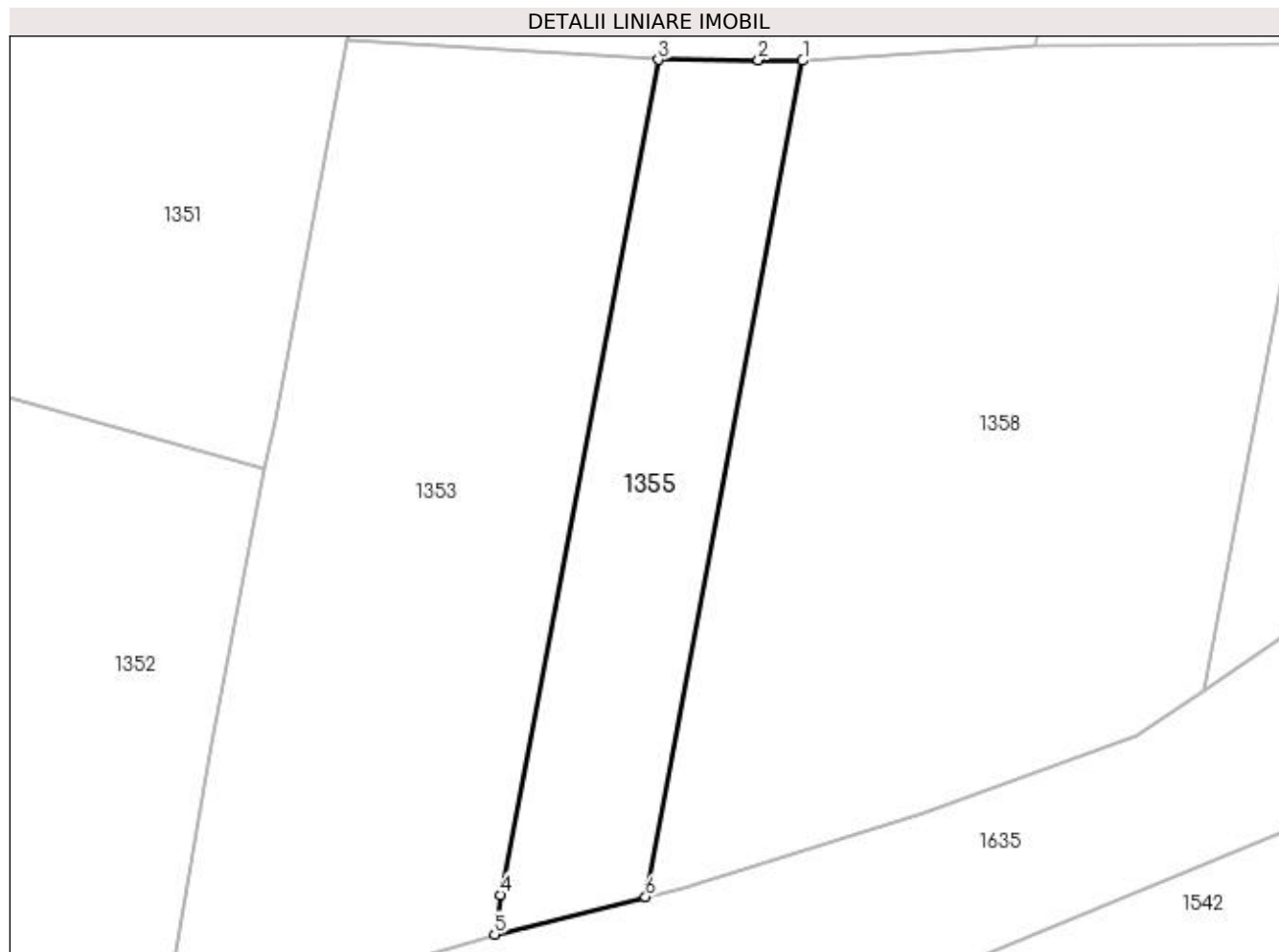
Inscrieri privind dezmembramintele dreptului de proprietate, drepturi reale de garanție și sarcini	Referințe
NU SUNT	

Anexa Nr. 1 La Partea I

Teren

Nr cadastral	Suprafața (mp)*	Observații / Referințe
	800	

* Suprafața este determinată în planul de proiecție Stereo 70.



Date referitoare la teren

Crt	Categorie folosință	Intra vilan	Suprafața (mp)	Tarla	Parcelă	Nr. topo	Observații / Referințe
1	arabil	NU	800	13	590	-	

Lungime Segmente

1) Valorile lungimilor segmentelor sunt obținute din proiecție în plan.

Punct început	X / Y	Punct sfârșit	X / Y	Lungime segment (** (m)
1	564.235,981 701.297,805	2	564.232,423 701.297,865	3.559
2	564.232,423 701.297,865	3	564.224,386 701.297,883	8.037
3	564.224,386 701.297,883	4	564.211,703 701.230,802	68.269
4	564.211,703 701.230,802	5	564.211,232 701.227,635	3.202
5	564.211,232 701.227,635	6	564.223,359 701.230,653	12.497

Punct început	X / Y	Punct sfârșit	X / Y	Lungime segment (** (m)
6	564.223,359 701.230,653	1	564.235,981 701.297,805	68.328

** Lungimile segmentelor sunt determinate în planul de proiecție Stereo 70 și sunt rotunjite la 1 milimetru.

*** Distanța dintre puncte este formată din segmente cumulate ce sunt mai mici decât valoarea 1 milimetru.

**DATE DESPRE IMOBILUL NR. 1356**

Oficiul de Cadastru și Publicitate Imobiliară SUCEAVA
Biroul de Cadastru și Publicitate Imobiliară Radauti

A. Partea I. Descrierea imobilului

TEREN Necunoscut

Adresa: Loc. Marginea, Jud. Suceava

Nr. Crt	Nr cadastral Nr. topografic	Suprafața* (mp)	Observații / Referințe
A1	40434	1.800	Sector cadastral:15 Teren neimprejmuit;

B. Partea II. Proprietari și acte

Inscrieri privitoare la dreptul de proprietate și alte drepturi reale		Referințe
42591 / 11/10/2022		
Act Notarial nr. 701, din 07/06/1994 emis de NOTARIATUL DE STAT local Radauti (act notarial nr 635 - Incheiere de Rectificare din 15.09.1995, emis de NOTARIATUL DE STAT local Radauti);		
B2	Intabulare, drept de PROPRIETATE, dobandit prin Succesiune, cota actuala 1/1, cota initiala 1/1 1) OLAREAN OCTAVIA	A1

C. Partea III. SARCINI .

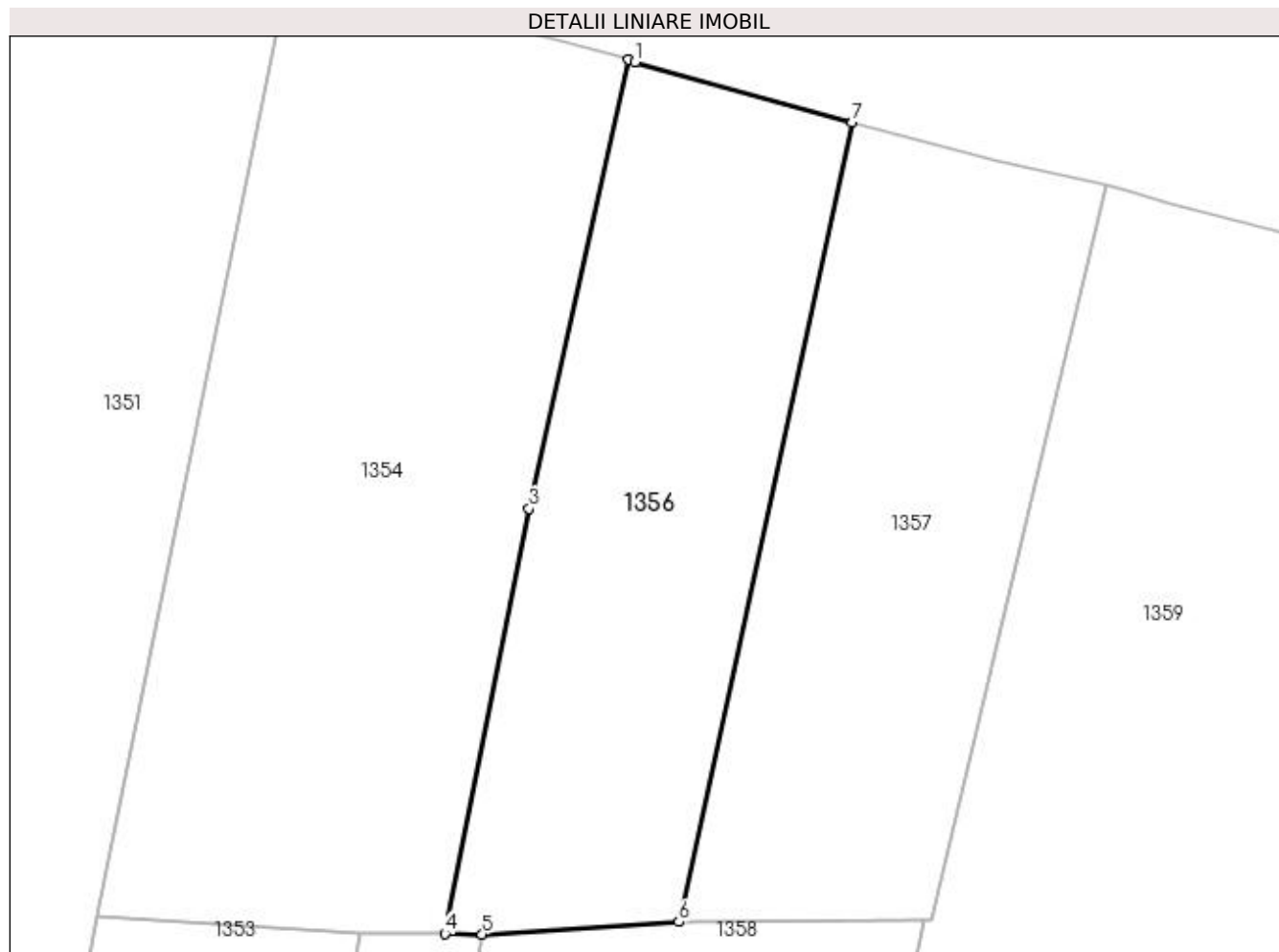
Inscrieri privind dezmembramintele dreptului de proprietate, drepturi reale de garanție și sarcini	Referințe
NU SUNT	

Anexa Nr. 1 La Partea I

Teren

Nr cadastral	Suprafața (mp)*	Observații / Referințe
40434	1.800	

* Suprafața este determinată în planul de proiecție Stereo 70.



Date referitoare la teren

Crt	Categorie folosință	Intravilan	Suprafața (mp)	Tarla	Parcelă	Nr. topo	Observații / Referințe
1	arabil	DA	1.799	-	590	-	
2	arabil	NU	1	13	590	-	

Lungime Segmente

1) Valorile lungimilor segmentelor sunt obținute din proiecție în plan.

Punct început	X / Y	Punct sfârșit	X / Y	Lungime segment (** (m)
1	564.250,5 701.380,797	2	564.249,898 701.381,043	0.65
2	564.249,898 701.381,043	3	564.240,428 701.338,329	43.751
3	564.240,428 701.338,329	4	564.232,423 701.297,865	41.248
4	564.232,423 701.297,865	5	564.235,981 701.297,805	3.559

Punct început	X / Y	Punct sfârșit	X / Y	Lungime segment (** (m)
5	564.235,981 701.297,805	6	564.254,692 701.298,988	18.748
6	564.254,692 701.298,988	7	564.271,235 701.375,08	77.87
7	564.271,235 701.375,08	1	564.250,5 701.380,797	21.509

** Lungimile segmentelor sunt determinate în planul de proiecție Stereo 70 și sunt rotunjite la 1 milimetru.

*** Distanța dintre puncte este formată din segmente cumulate ce sunt mai mici decât valoarea 1 milimetru.

**DATE DESPRE IMOBILUL NR. 1357**

Oficiul de Cadastru și Publicitate Imobiliară SUCEAVA
Biroul de Cadastru și Publicitate Imobiliară Radauti

A. Partea I. Descrierea imobilului

TEREN Intravilan

Adresa: Loc. Marginea, Jud. Suceava

Nr. Crt	Nr cadastral Nr. topografic	Suprafața* (mp)	Observații / Referințe
A1	40410	1.800	Sector cadastral:15 Teren neimprejmuit;

B. Partea II. Proprietari și acte

Inscrieri privitoare la dreptul de proprietate și alte drepturi reale	Referințe
47509 / 11/11/2022	
Act Notarial nr. contract de vânzare nr. 5456, din 10/11/2022 emis de notar public Covariuc Ioan;	
B3	A1
Intabulare, drept de PROPRIETATE, bun propriu, dobandit prin Conventie, cota actuala 1/1, cota initiala 1/1 1) OLAREAN OCTAVIA	

C. Partea III. SARCINI .

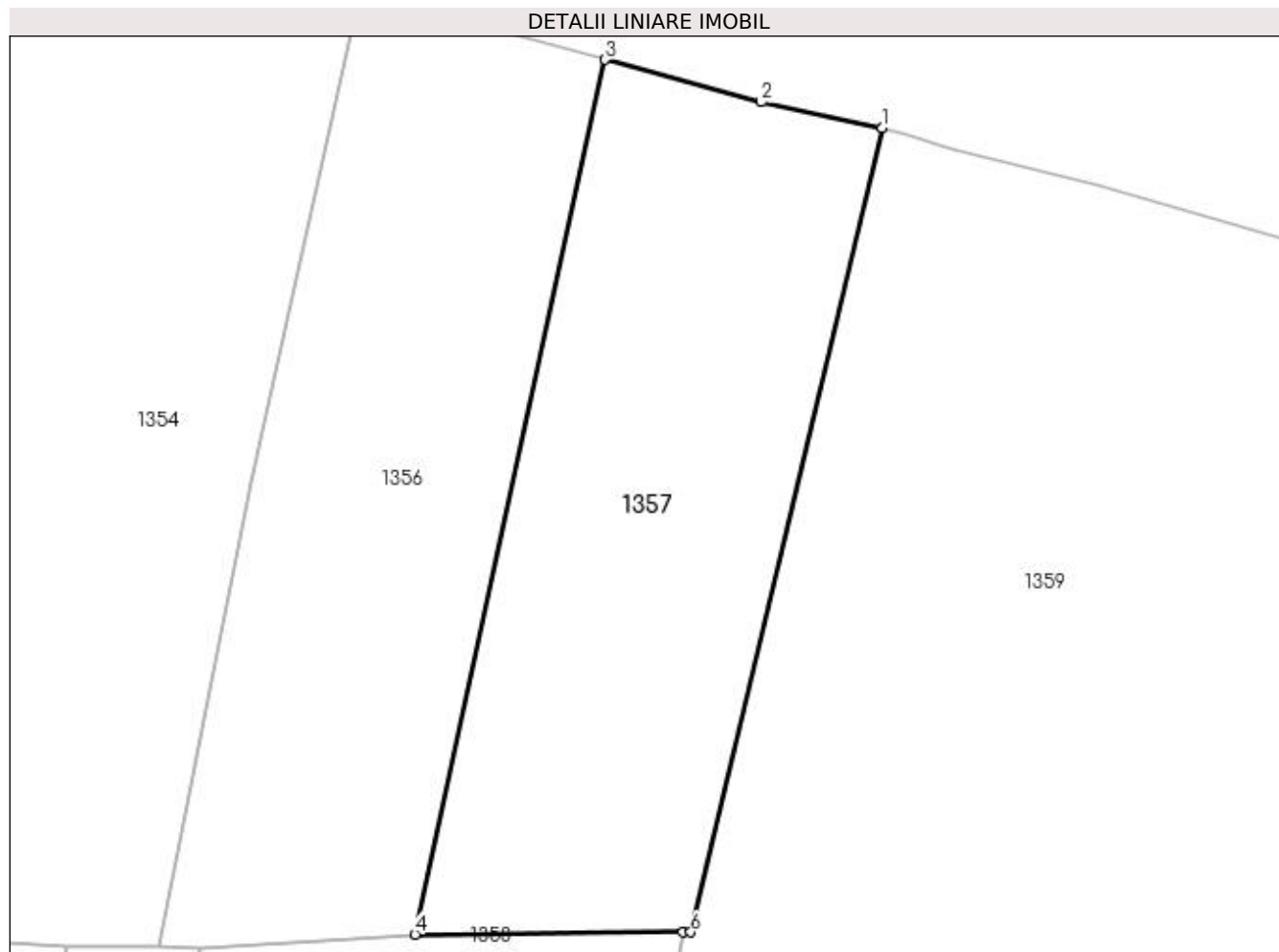
Inscrieri privind dezmembramintele dreptului de proprietate, drepturi reale de garanție și sarcini	Referințe
NU SUNT	

Anexa Nr. 1 La Partea I

Teren

Nr cadastral	Suprafața (mp)*	Observații / Referințe
40410	1.800	

* Suprafața este determinată în planul de proiecție Stereo 70.



Date referitoare la teren

Crt	Categorie folosință	Intravilan	Suprafața (mp)	Tarla	Parcelă	Nr. topo	Observații / Referințe
1	arabil	DA	1.800	-	-	-	

Lungime Segmente

1) Valorile lungimilor segmentelor sunt obținute din proiecție în plan.

Punct început	X / Y	Punct sfârșit	X / Y	Lungime segment (** (m)
1	564.295,339 701.369,129	2	564.284,798 701.371,393	10.781
2	564.284,798 701.371,393	3	564.271,235 701.375,08	14.055
3	564.271,235 701.375,08	4	564.254,692 701.298,988	77.87
4	564.254,692 701.298,988	5	564.278,013 701.299,17	23.322
5	564.278,013 701.299,17	6	564.278,693 701.299,175	0.68

Punct început	X / Y	Punct sfârșit	X / Y	Lungime segment (** (m)
6	564.278,693 701.299,175	1	564.295,339 701.369,129	71.907

** Lungimile segmentelor sunt determinate în planul de proiecție Stereo 70 și sunt rotunjite la 1 milimetru.

*** Distanța dintre puncte este formată din segmente cumulate ce sunt mai mici decât valoarea 1 milimetru.

**DATE DESPRE IMOBILUL NR. 1358**

Oficiul de Cadastru și Publicitate Imobiliară SUCEAVA
Biroul de Cadastru și Publicitate Imobiliară Radauti

A. Partea I. Descrierea imobilului

TEREN Necunoscut

Adresa: Loc. Marginea, Jud. Suceava

Nr. Crt	Nr cadastral Nr. topografic	Suprafața* (mp)	Observații / Referințe
A1		2.548	Sector cadastral:15 Teren neimprejmuit;

B. Partea II. Proprietari și acte

Inscrieri privitoare la dreptul de proprietate și alte drepturi reale	Referințe
1358 / 09/11/2023	
Act Notarial nr. partaj 2596, din 06/07/2023 emis de BIN COVARIUC IOAN;	
B2	A1
Intabulare, drept de PROPRIETATE, dobandit prin lesire Din Indiviziune, cota actuala 1/1 1) OLARIAN ILENUȚA	

C. Partea III. SARCINI .

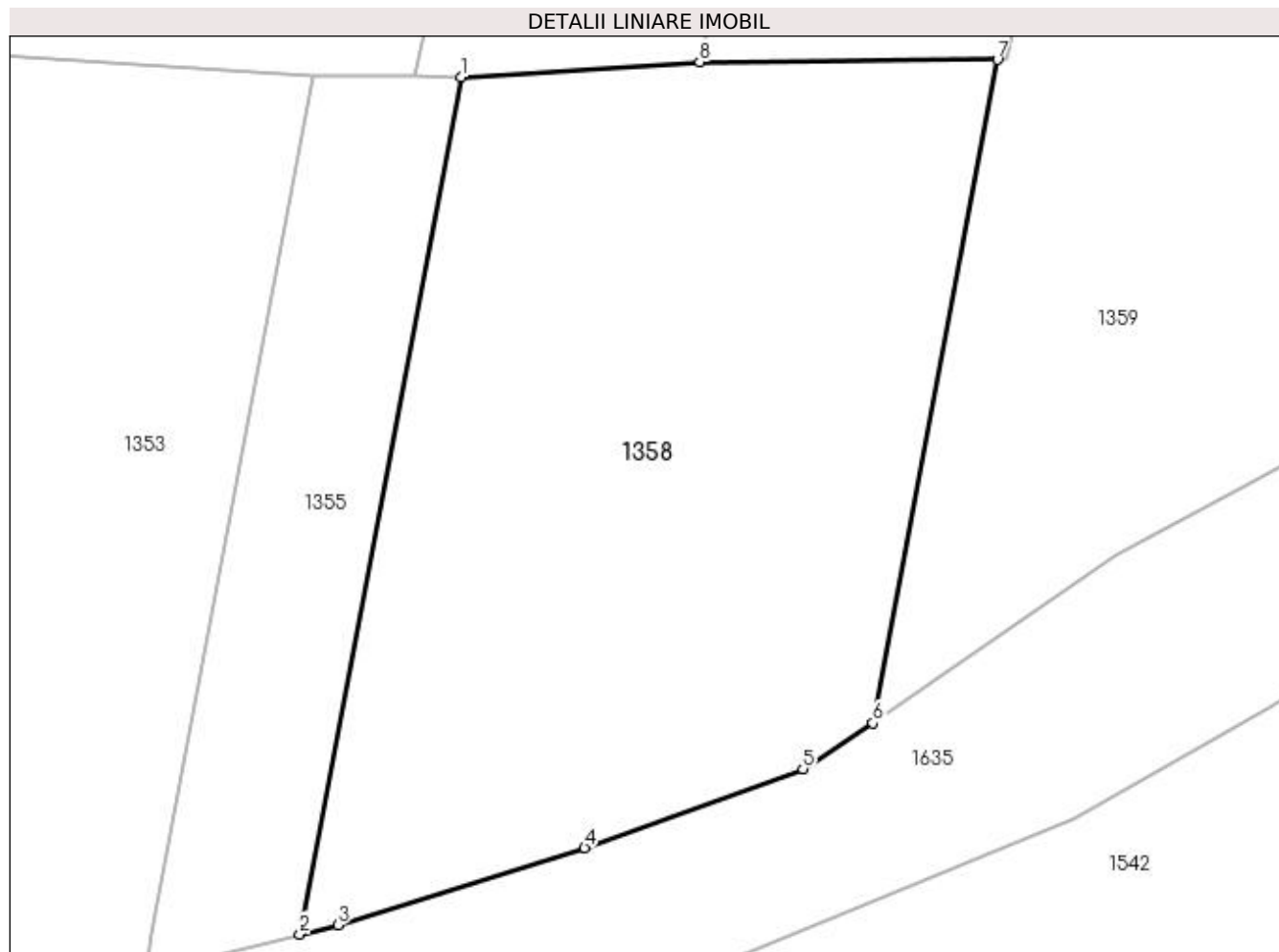
Inscrieri privind dezmembramintele dreptului de proprietate, drepturi reale de garanție și sarcini	Referințe
NU SUNT	

Anexa Nr. 1 La Partea I

Teren

Nr cadastral	Suprafața (mp)*	Observații / Referințe
	2.548	

* Suprafața este determinată în planul de proiecție Stereo 70.



Date referitoare la teren

Crt	Categorie folosință	Intravilan	Suprafața (mp)	Tarla	Parcelă	Nr. topo	Observații / Referințe
1	arabil	DA	15	-	590,587	-	
2	arabil	NU	2.533	13	587,590	-	

Lungime Segmente

1) Valorile lungimilor segmentelor sunt obținute din proiecție în plan.

Punct început	X / Y	Punct sfârșit	X / Y	Lungime segment (** (m)
1	564.235,981 701.297,805	2	564.223,359 701.230,653	68.328
2	564.223,359 701.230,653	3	564.226,34 701.231,395	3.072
3	564.226,34 701.231,395	4	564.245,656 701.237,436	20.239
4	564.245,656 701.237,436	5	564.262,764 701.243,621	18.192

Punct început	X / Y	Punct sfârșit	X / Y	Lungime segment (** (m)
5	564.262,764 701.243,621	6	564.268,243 701.247,195	6.542
6	564.268,243 701.247,195	7	564.278,013 701.299,17	52.885
7	564.278,013 701.299,17	8	564.254,692 701.298,988	23.322
8	564.254,692 701.298,988	1	564.235,981 701.297,805	18.748

** Lungimile segmentelor sunt determinate în planul de proiecție Stereo 70 și sunt rotunjite la 1 milimetru.

*** Distanța dintre puncte este formată din segmente cumulate ce sunt mai mici decât valoarea 1 milimetru.

**DATE DESPRE IMOBILUL NR. 1359**

Oficiul de Cadastru și Publicitate Imobiliară SUCEAVA
Biroul de Cadastru și Publicitate Imobiliară Radauti

A. Partea I. Descrierea imobilului

TEREN Necunoscut

Adresa: Loc. Marginea, Jud. Suceava

Nr. Crt	Nr cadastral Nr. topografic	Suprafața* (mp)	Observații / Referințe
A1		6.100	Sector cadastral:15 Teren neimprejmuit; Din o parte a pf 2735/1,din o parte a pf 2734/1, din o parte a pf 2734/2.

B. Partea II. Proprietari și acte

Inscrieri privitoare la dreptul de proprietate și alte drepturi reale		Referințe
1359 / 09/11/2023		
Act Notarial nr. partaj 951, din 24/03/2005 emis de BNP FOMIN SIMION;		
B2	Intabulare, drept de PROPRIETATE, dobandit prin lesire Din Indiviziune, cota actuala 1/1 1) CHIRA ILEANA	A1

C. Partea III. SARCINI .

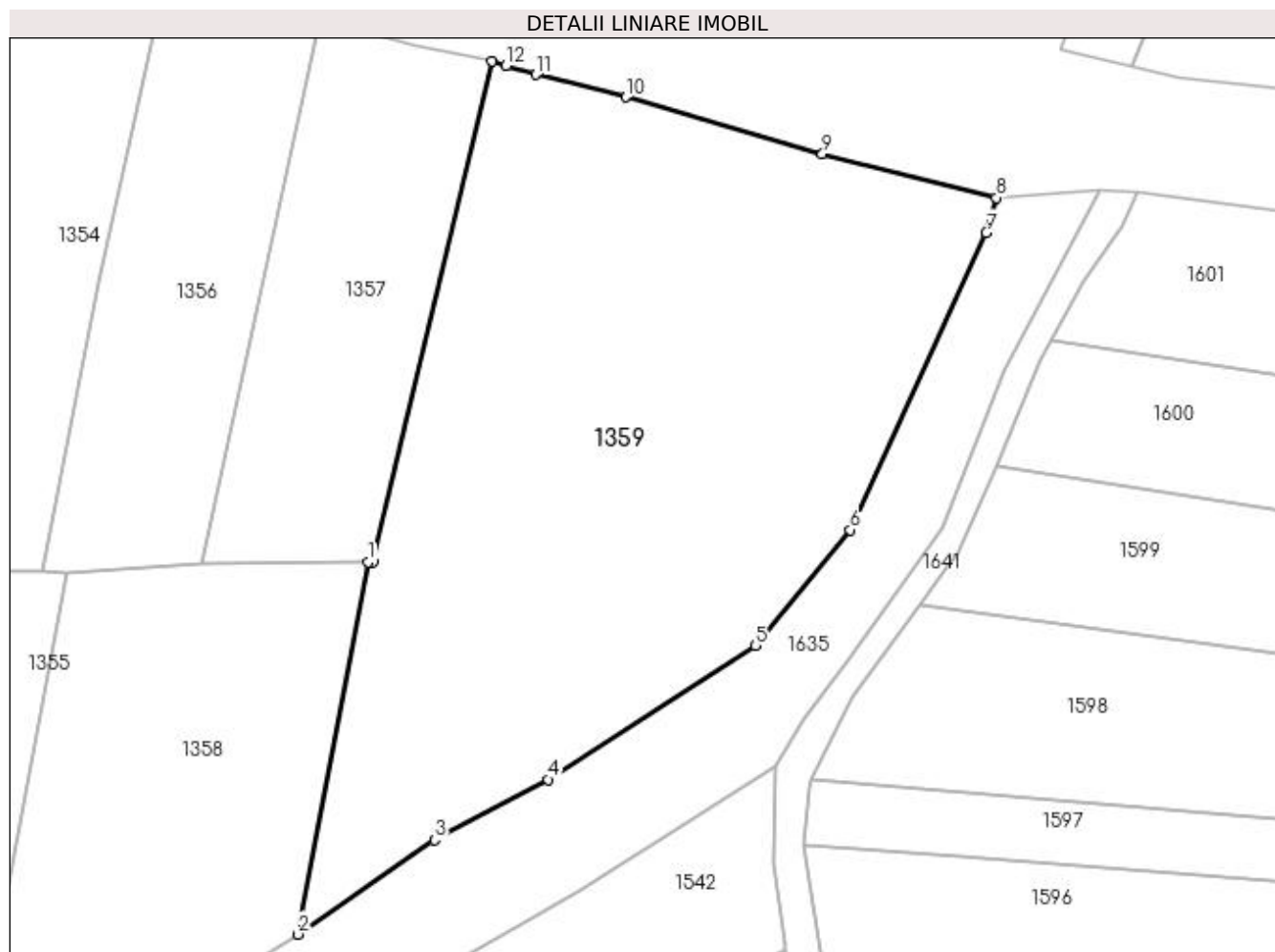
Inscrieri privind dezmembramintele dreptului de proprietate, drepturi reale de garanție și sarcini	Referințe
NU SUNT	

Anexa Nr. 1 La Partea I

Teren

Nr cadastral	Suprafața (mp)*	Observații / Referințe
	6.100	Din o parte a pf 2735/1, din o parte a pf 2734/1, din o parte a pf 2734/2.

* Suprafața este determinată în planul de proiecție Stereo 70.



Date referitoare la teren

Crt	Categorie folosință	Intravilan	Suprafața (mp)	Tarla	Parcelă	Nr. topo	Observații / Referințe
1	arabil	DA	5.367	-	-	-	
2	arabil	NU	733	13	590	-	

Lungime Segmente

1) Valorile lungimilor segmentelor sunt obținute din proiecție în plan.

Punct început	X / Y	Punct sfârșit	X / Y	Lungime segment (** (m)
1	564.278,013 701.299,17	2	564.268,243 701.247,195	52.885
2	564.268,243 701.247,195	3	564.287,342 701.260,37	23.202
3	564.287,342 701.260,37	4	564.303,215 701.268,826	17.985
4	564.303,215 701.268,826	5	564.332,141 701.287,57	34.468

Punct început	X / Y	Punct sfârșit	X / Y	Lungime segment (** (m)
5	564.332,141 701.287,57	6	564.345,466 701.303,698	20.921
6	564.345,466 701.303,698	7	564.364,435 701.345,226	45.655
7	564.364,435 701.345,226	8	564.365,868 701.350,099	5.079
8	564.365,868 701.350,099	9	564.341,554 701.356,24	25.078
9	564.341,554 701.356,24	10	564.314,054 701.364,157	28.617
10	564.314,054 701.364,157	11	564.301,463 701.367,278	12.972
11	564.301,463 701.367,278	12	564.297,331 701.368,527	4.317
12	564.297,331 701.368,527	13	564.295,339 701.369,129	2.081
13	564.295,339 701.369,129	14	564.278,693 701.299,175	71.907
14	564.278,693 701.299,175	1	564.278,013 701.299,17	0.68

** Lungimile segmentelor sunt determinate în planul de proiecție Stereo 70 și sunt rotunjite la 1 milimetru.

*** Distanța dintre puncte este formată din segmente cumulate ce sunt mai mici decât valoarea 1 milimetru.

**DATE DESPRE IMOBILUL NR. 1360**

Oficiul de Cadastru și Publicitate Imobiliară SUCEAVA
Biroul de Cadastru și Publicitate Imobiliară Radauti

A. Partea I. Descrierea imobilului

TEREN Intravilan

Adresa: Loc. Marginea, Jud. Suceava, zona "Cocostarc"

Nr. Crt	Nr cadastral Nr. topografic	Suprafața* (mp)	Observații / Referințe
A1	40293	403	Sector cadastral:15 Teren neimprejmuit;

B. Partea II. Proprietari și acte

Inscrieri privitoare la dreptul de proprietate și alte drepturi reale	Referințe
48330 / 04/10/2023	
Act Notarial nr. 2978, din 04/10/2023 emis de Mandici Alexandru;	
B2	A1
Intabulare, drept de PROPRIETATE bun comun in devalmasie, dobandit prin Conventie, cota actuala 1/1, cota initiala 1/1	
1) DEREVLEAN GAVRIL	
2) DEREVLEAN MARIA	

C. Partea III. SARCINI .

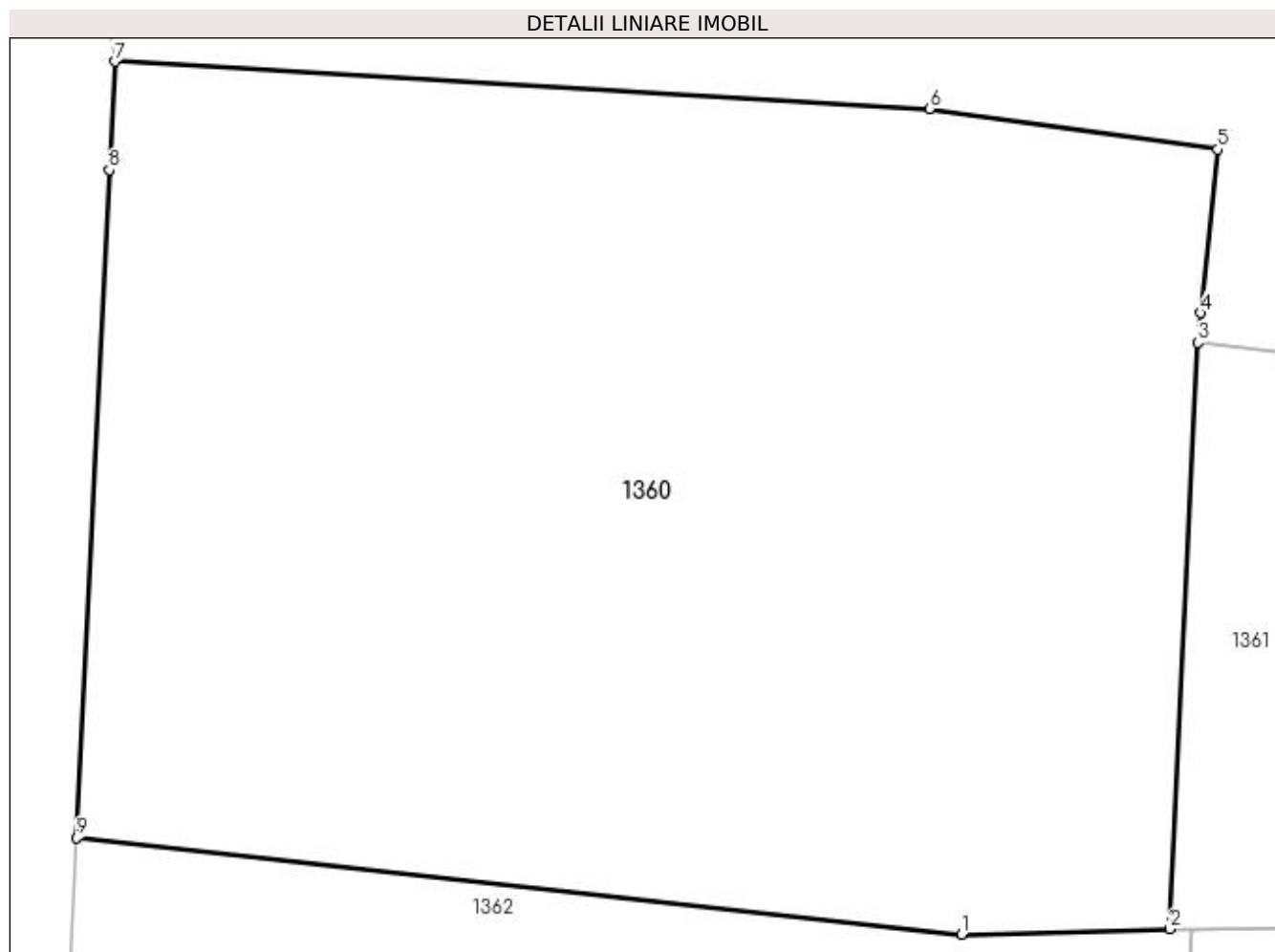
Inscrieri privind dezmembramintele dreptului de proprietate, drepturi reale de garanție și sarcini	Referințe
NU SUNT	

Anexa Nr. 1 La Partea I

Teren

Nr cadastral	Suprafața (mp)*	Observații / Referințe
40293	403	

* Suprafața este determinată în planul de proiecție Stereo 70.



Date referitoare la teren

Crt	Categorie folosință	Intravilan	Suprafața (mp)	Tarla	Parcelă	Nr. topo	Observații / Referințe
1	neproductiv	DA	403	-	-	-	

Lungime Segmente

1) Valorile lungimilor segmentelor sunt obținute din proiecție în plan.

Punct început	X / Y	Punct sfârșit	X / Y	Lungime segment (** (m)
1	563.630,019 701.161,856	2	563.634,483 701.161,973	4.466
2	563.634,483 701.161,973	3	563.635,078 701.174,535	12.576
3	563.635,078 701.174,535	4	563.635,131 701.175,17	0.637
4	563.635,131 701.175,17	5	563.635,503 701.178,677	3.527
5	563.635,503 701.178,677	6	563.629,322 701.179,544	6.242

Punct început	X / Y	Punct sfârșit	X / Y	Lungime segment (** (m)
6	563.629,322 701.179,544	7	563.611,857 701.180,56	17.495
7	563.611,857 701.180,56	8	563.611,738 701.178,24	2.323
8	563.611,738 701.178,24	9	563.611,039 701.163,925	14.332
9	563.611,039 701.163,925	1	563.630,019 701.161,856	19.092

** Lungimile segmentelor sunt determinate în planul de proiecție Stereo 70 și sunt rotunjite la 1 milimetru.

*** Distanța dintre puncte este formată din segmente cumulate ce sunt mai mici decât valoarea 1 milimetru.

**DATE DESPRE IMOBILUL NR. 1361**

Oficiul de Cadastru și Publicitate Imobiliară SUCEAVA
Biroul de Cadastru și Publicitate Imobiliară Radauti

A. Partea I. Descrierea imobilului

TEREN Necunoscut

Nr. CF vechi:7532

Adresa: Loc. Marginea, Jud. Suceava

Nr. Crt	Nr cadastral Nr. topografic	Suprafața* (mp)	Observații / Referințe
A1	39390	1.321	Sector cadastral:15 Teren neimprejmuit;

B. Partea II. Proprietari și acte

Inscrieri privitoare la dreptul de proprietate și alte drepturi reale		Referințe
46757 / 15/10/2021		
Act Notarial nr. 5187, din 14/10/2021 emis de Fomin Simion;		
B4	Intabulare, drept de PROPRIETATE bun propriu cu titlu de partaj, dobandit prin Conventie, cota actuala 1/1, cota initiala 1/1 1) DEREVLEAN GAVRIL	A1

C. Partea III. SARCINI .

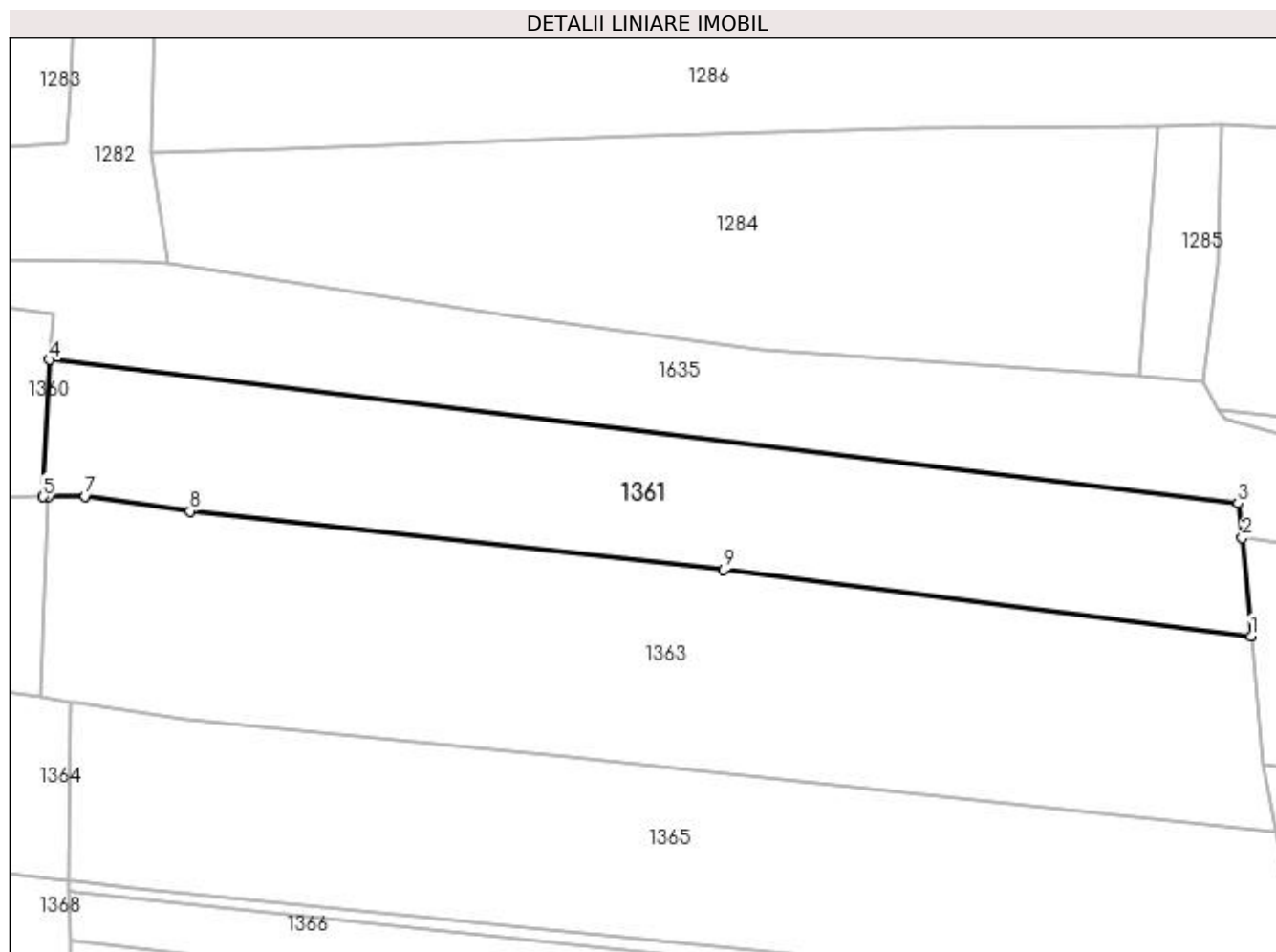
Inscrieri privind dezmembramintele dreptului de proprietate, drepturi reale de garanție și sarcini	Referințe
NU SUNT	

Anexa Nr. 1 La Partea I

Teren

Nr cadastral	Suprafața (mp)*	Observații / Referințe
39390	1.321	

* Suprafața este determinată în planul de proiecție Stereo 70.



Date referitoare la teren

Crt	Categorie folosință	Intra vilan	Suprafața (mp)	Tarla	Parcelă	Nr. topo	Observații / Referințe
1	arabil	DA	1.306	-	-	2765/2	
2	arabil	NU	15	13	590	-	

Lungime Segmente

1) Valorile lungimilor segmentelor sunt obținute din proiecție în plan.

Punct început	X / Y	Punct sfârșit	X / Y	Lungime segment (** (m)
1	563.745,352 701.149,198	2	563.744,536 701.158,212	9.051
2	563.744,536 701.158,212	3	563.744,142 701.161,369	3.181
3	563.744,142 701.161,369	4	563.635,078 701.174,535	109.856
4	563.635,078 701.174,535	5	563.634,483 701.161,973	12.576

Punct început	X / Y	Punct sfârșit	X / Y	Lungime segment (** (m)
5	563.634,483 701.161,973	6	563.634,945 701.161,979	0.462
6	563.634,945 701.161,979	7	563.638,353 701.162,022	3.408
7	563.638,353 701.162,022	8	563.647,946 701.160,649	9.691
8	563.647,946 701.160,649	9	563.696,953 701.155,305	49.298
9	563.696,953 701.155,305	1	563.745,352 701.149,198	48.783

** Lungimile segmentelor sunt determinate în planul de proiecție Stereo 70 și sunt rotunjite la 1 milimetru.

*** Distanța dintre puncte este formată din segmente cumulate ce sunt mai mici decât valoarea 1 milimetru.

**DATE DESPRE IMOBILUL NR. 1362**

Oficiul de Cadastru și Publicitate Imobiliară SUCEAVA
Biroul de Cadastru și Publicitate Imobiliară Radauti

A. Partea I. Descrierea imobilului

TEREN Intravilan

Adresa: Loc. Marginea, Jud. Suceava

Nr. Crt	Nr cadastral Nr. topografic	Suprafața* (mp)	Observații / Referințe
A1	37489	405	Sector cadastral:15 Teren neimpregmuit;

B. Partea II. Proprietari și acte

Inscrieri privitoare la dreptul de proprietate și alte drepturi reale		Referințe
17811 / 24/04/2019		
Act Notarial nr. 1117, din 24/04/2019 emis de Mandici Alexandru;		
B1	Se infiinteaza cartea funciara 37489 a imobilului cu numarul cadastral 37489/Marginea, rezultat din dezmembrarea imobilului cu numarul cadastral 36658 inscris in cartea funciara 36658;	A1
Act Notarial nr. 401, din 12/02/2019 emis de Mandici Alexandru;		
B2	Intabulare, drept de PROPRIETATE bun comun in dev., cu titlu de cumparare, dobandit prin Conventie, cota actuala 1/1, cota initiala 1/1 1) NICULCEA VIORICA 2) NICULCEA GHEORGHE	A1
<i>OBSERVATII: pozitie transcrisa din CF 36658/Marginea, inscrisa prin incheierea nr. 6142 din 13/02/2019;</i>		

C. Partea III. SARCINI .

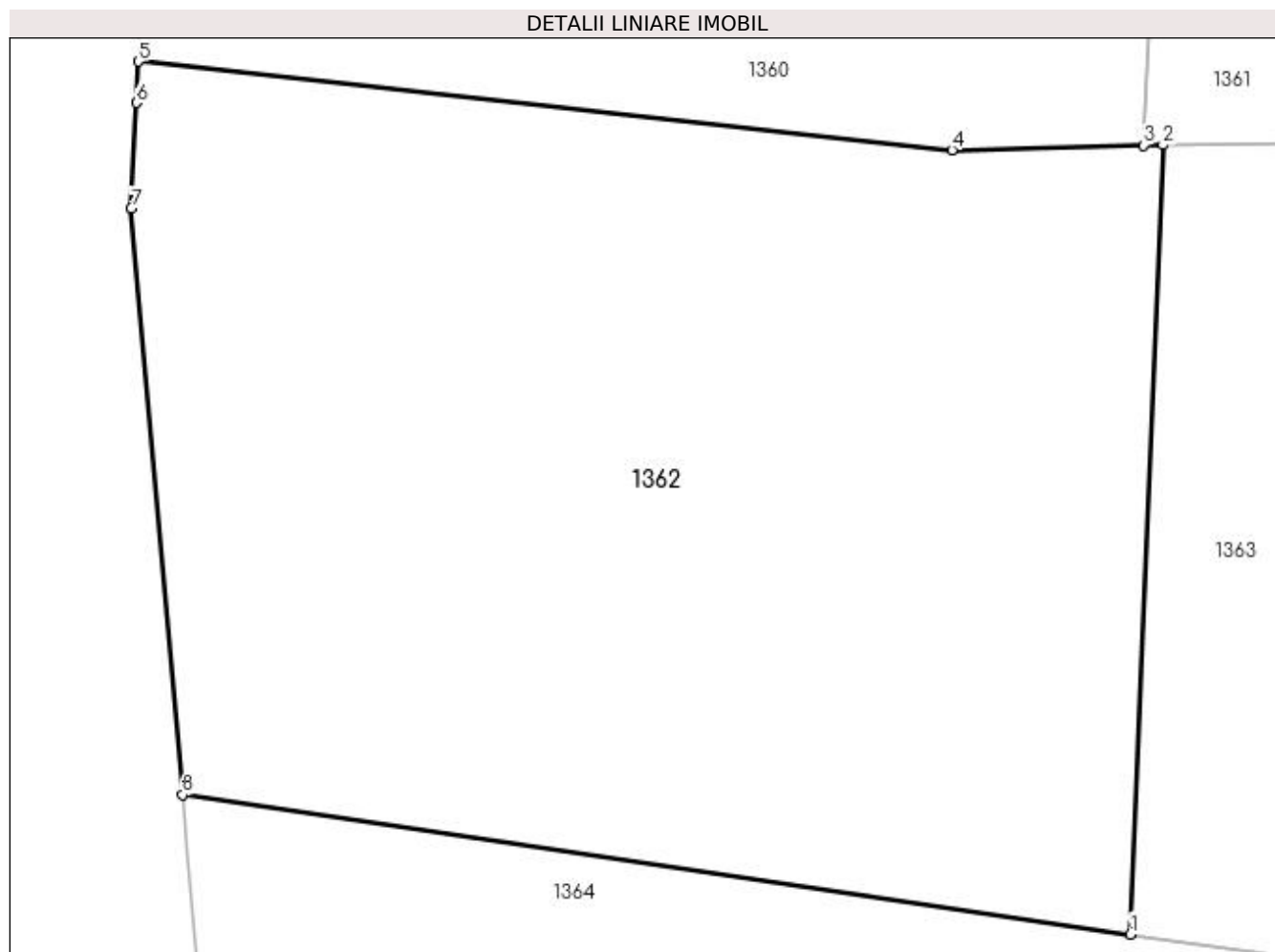
Inscrieri privind dezmembramintele dreptului de proprietate, drepturi reale de garanție și sarcini	Referințe
NU SUNT	

Anexa Nr. 1 La Partea I

Teren

Nr cadastral	Suprafața (mp)*	Observații / Referințe
37489	405	

* Suprafața este determinată în planul de proiecție Stereo 70.



Date referitoare la teren

Crt	Categorie folosință	Intravilan	Suprafața (mp)	Tarla	Parcelă	Nr. topo	Observații / Referințe
1	neproductiv	DA	405	-	-	-	

Lungime Segmente

1) Valorile lungimilor segmentelor sunt obținute din proiecție în plan.

Punct început	X / Y	Punct sfârșit	X / Y	Lungime segment (** (m)
1	563.634,181 701.143,572	2	563.634,945 701.161,979	18.423
2	563.634,945 701.161,979	3	563.634,483 701.161,973	0.462
3	563.634,483 701.161,973	4	563.630,019 701.161,856	4.466
4	563.630,019 701.161,856	5	563.611,039 701.163,925	19.092
5	563.611,039 701.163,925	6	563.610,992 701.162,961	0.965

Punct început	X / Y	Punct sfârșit	X / Y	Lungime segment (** (m)
6	563.610,992 701.162,961	7	563.610,872 701.160,501	2.463
7	563.610,872 701.160,501	8	563.612,074 701.146,829	13.725
8	563.612,074 701.146,829	1	563.634,181 701.143,572	22.346

** Lungimile segmentelor sunt determinate în planul de proiecție Stereo 70 și sunt rotunjite la 1 milimetru.

*** Distanța dintre puncte este formată din segmente cumulate ce sunt mai mici decât valoarea 1 milimetru.

**DATE DESPRE IMOBILUL NR. 1363**

Oficiul de Cadastru și Publicitate Imobiliară SUCEAVA
Biroul de Cadastru și Publicitate Imobiliară Radauti

A. Partea I. Descrierea imobilului

TEREN Necunoscut

Adresa: Loc. Marginea, Jud. Suceava

Nr. Crt	Nr cadastral Nr. topografic	Suprafața* (mp)	Observații / Referințe
A1		2.075	Sector cadastral:15 Teren neimprejmuit; Din o parte a pf 2771/2.

B. Partea II. Proprietari și acte

Inscrieri privitoare la dreptul de proprietate și alte drepturi reale	Referințe
1363 / 09/11/2023	
Act Normativ nr. Legea 7, din 13/03/1996 emis de Parlamentul României;	
B3	A1
Inscrierea provizorie, drept de PROPRIETATE, dobandit prin Lege, cota actuala 1/1 1) COMUNA MARGINEA, CIF:4327030	

C. Partea III. SARCINI .

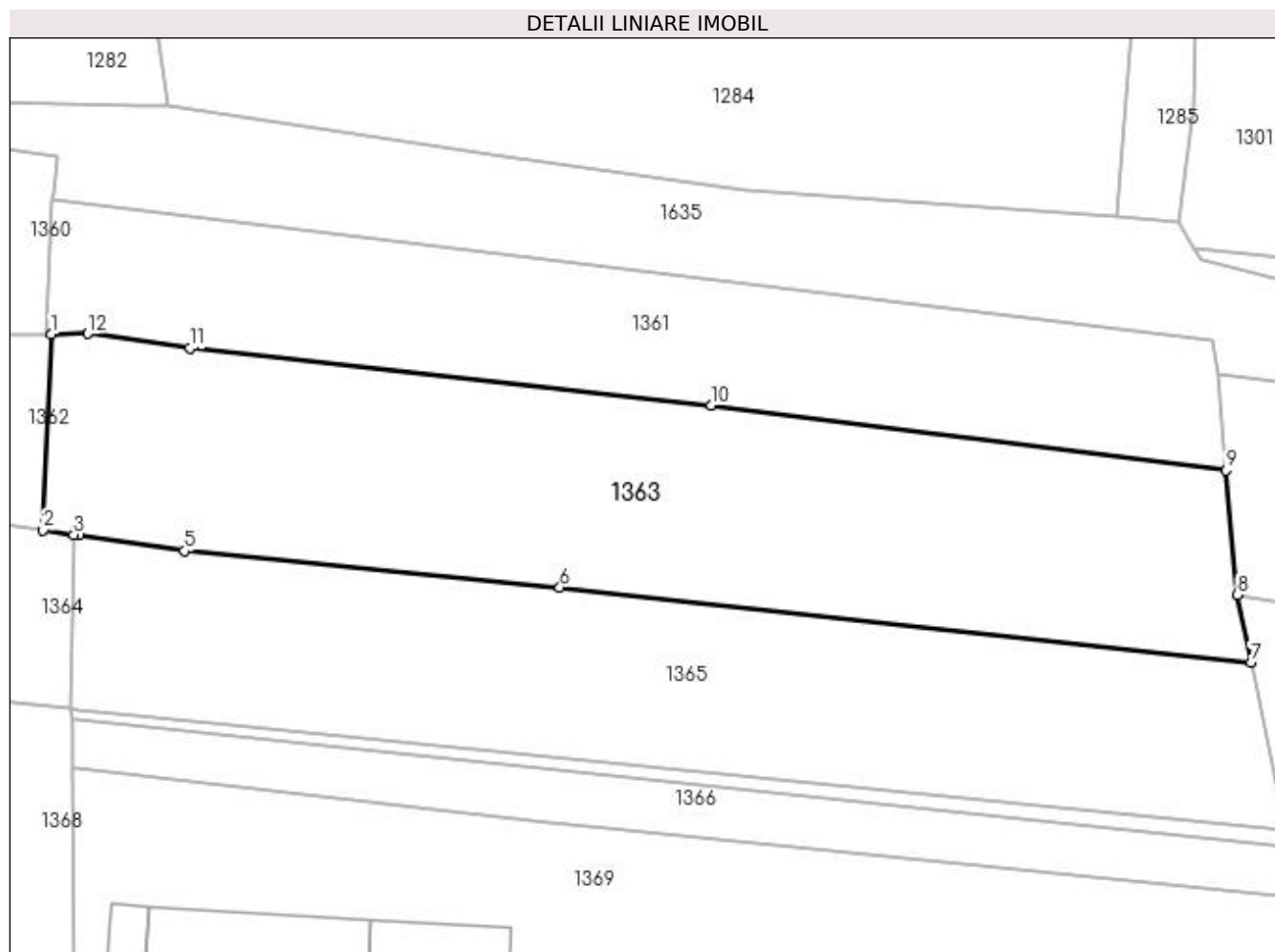
Inscrieri privind dezmembramintele dreptului de proprietate, drepturi reale de garanție și sarcini	Referințe
NU SUNT	

Anexa Nr. 1 La Partea I

Teren

Nr cadastral	Suprafața (mp)*	Observații / Referințe
	2.075	Din o parte a pf 2771/2.

* Suprafața este determinată în planul de proiecție Stereo 70.



Date referitoare la teren

Crt	Categorie folosință	Intravilan	Suprafața (mp)	Tarla	Parcelă	Nr. topo	Observații / Referințe
1	arabil	DA	2.031	-	-	-	
2	arabil	NU	44	13	594	-	

Lungime Segmente

1) Valorile lungimilor segmentelor sunt obținute din proiecție în plan.

Punct început	X / Y	Punct sfârșit	X / Y	Lungime segment (** (m)
1	563.634,945 701.161,979	2	563.634,181 701.143,572	18.423
2	563.634,181 701.143,572	3	563.637,069 701.143,147	2.919
3	563.637,069 701.143,147	4	563.637,568 701.143,073	0.504
4	563.637,568 701.143,073	5	563.647,492 701.141,611	10.031

Punct început	X / Y	Punct sfârșit	X / Y	Lungime segment (** (m)
5	563.647,492 701.141,611	6	563.682,746 701.138,18	35.421
6	563.682,746 701.138,18	7	563.747,711 701.131,158	65.343
7	563.747,711 701.131,158	8	563.746,411 701.137,497	6.471
8	563.746,411 701.137,497	9	563.745,352 701.149,198	11.749
9	563.745,352 701.149,198	10	563.696,953 701.155,305	48.783
10	563.696,953 701.155,305	11	563.647,946 701.160,649	49.298
11	563.647,946 701.160,649	12	563.638,353 701.162,022	9.691
12	563.638,353 701.162,022	1	563.634,945 701.161,979	3.408

** Lungimile segmentelor sunt determinate în planul de proiecție Stereo 70 și sunt rotunjite la 1 milimetru.

*** Distanța dintre puncte este formată din segmente cumulate ce sunt mai mici decât valoarea 1 milimetru.

**DATE DESPRE IMOBILUL NR. 1364**

Oficiul de Cadastru și Publicitate Imobiliară SUCEAVA
Biroul de Cadastru și Publicitate Imobiliară Radauti

A. Partea I. Descrierea imobilului

TEREN Intravilan

Adresa: Loc. Marginea, Jud. Suceava

Nr. Crt	Nr cadastral Nr. topografic	Suprafața* (mp)	Observații / Referințe
A1	37490	406	Sector cadastral:15 Teren neimpregmuit;

B. Partea II. Proprietari și acte

Inscrieri privitoare la dreptul de proprietate și alte drepturi reale		Referințe
17811 / 24/04/2019		
Act Notarial nr. 1117, din 24/04/2019 emis de Mandici Alexandru;		
B1	Se infiinteaza cartea funciara 37490 a imobilului cu numarul cadastral 37490/Marginea, rezultat din dezmembrarea imobilului cu numarul cadastral 36658 inscris in cartea funciara 36658;	A1
17817 / 24/04/2019		
Act Notarial nr. 1118, din 24/04/2019 emis de Mandici Alexandru;		
B3	Intabulare, drept de PROPRIETATE bun comun in dev., cu titlu de cumparare, dobandit prin Conventie, cota actuala 1/1, cota initiala 1/1 1) URSESCU ANIȘOARA 2) URSESCU DUMITRU-DANIEL	A1

C. Partea III. SARCINI .

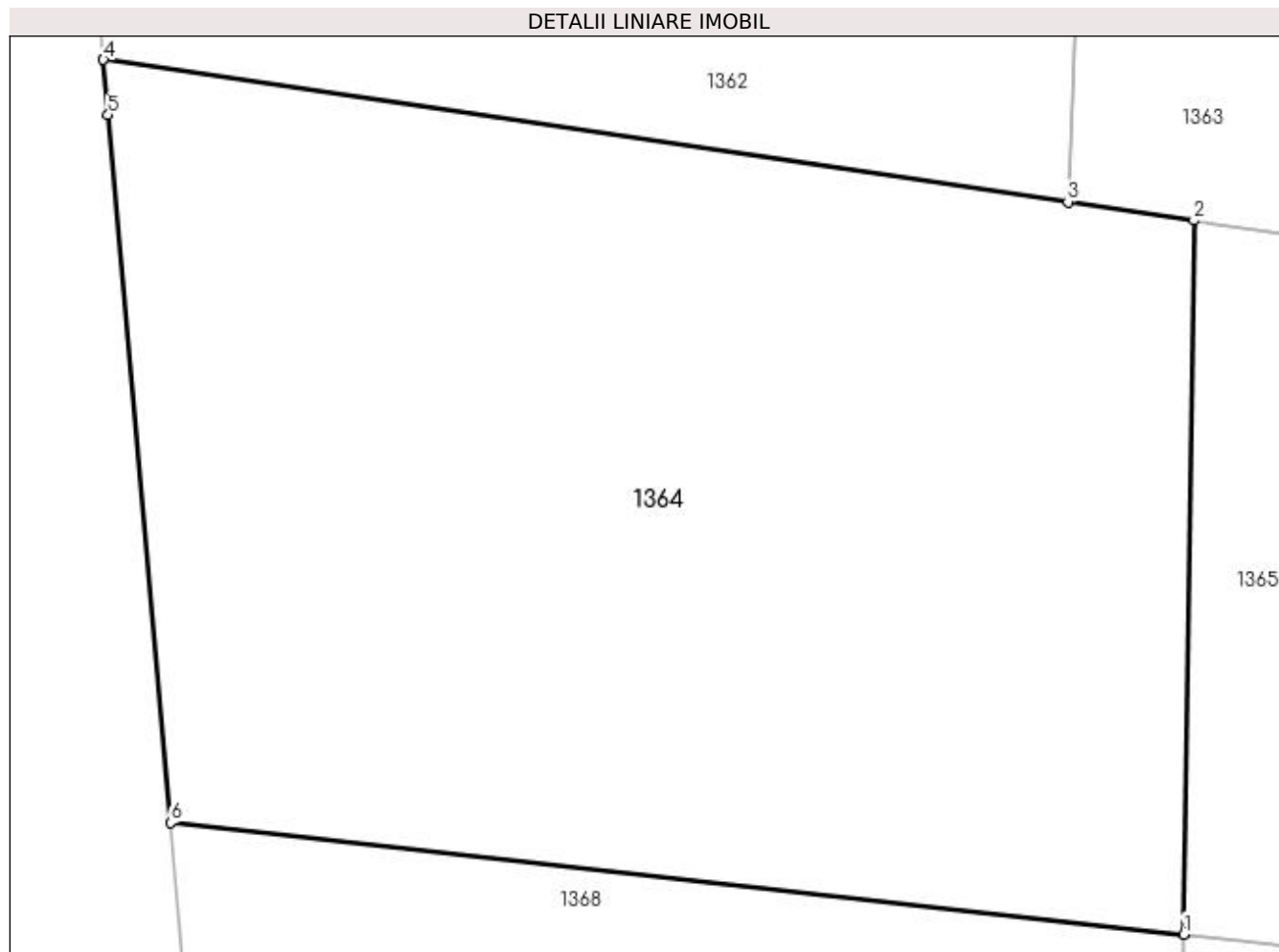
Inscrieri privind dezmembramintele dreptului de proprietate, drepturi reale de garanție și sarcini	Referințe
NU SUNT	

Anexa Nr. 1 La Partea I

Teren

Nr cadastral	Suprafața (mp)*	Observații / Referințe
37490	406	

* Suprafața este determinată în planul de proiecție Stereo 70.



Date referitoare la teren

Crt	Categorie folosință	Intravilan	Suprafața (mp)	Tarla	Parcelă	Nr. topo	Observații / Referințe
1	neproductiv	DA	406	-	-	-	"Cocostarc"

Lungime Segmente

1) Valorile lungimilor segmentelor sunt obținute din proiecție în plan.

Punct început	X / Y	Punct sfârșit	X / Y	Lungime segment (** (m)
1	563.636,832 701.126,786	2	563.637,069 701.143,147	16.363
2	563.637,069 701.143,147	3	563.634,181 701.143,572	2.919
3	563.634,181 701.143,572	4	563.612,074 701.146,829	22.346
4	563.612,074 701.146,829	5	563.612,185 701.145,568	1.266
5	563.612,185 701.145,568	6	563.613,611 701.129,339	16.292

Punct început	X / Y	Punct sfârșit	X / Y	Lungime segment (** (m)
6	563.613,611 701.129,339	1	563.636,832 701.126,786	23.361

** Lungimile segmentelor sunt determinate în planul de proiecție Stereo 70 și sunt rotunjite la 1 milimetru.

*** Distanța dintre puncte este formată din segmente cumulate ce sunt mai mici decât valoarea 1 milimetru.

**DATE DESPRE IMOBILUL NR. 1365**

Oficiul de Cadastru și Publicitate Imobiliară SUCEAVA
Biroul de Cadastru și Publicitate Imobiliară Radauti

A. Partea I. Descrierea imobilului

TEREN Necunoscut

Adresa: Loc. Marginea, Jud. Suceava

Nr. Crt	Nr cadastral Nr. topografic	Suprafața* (mp)	Observații / Referințe
A1		1.784	Sector cadastral:15 Teren neimprejmuit; Din o parte a pf 2771/2.

B. Partea II. Proprietari și acte

Inscrieri privitoare la dreptul de proprietate și alte drepturi reale		Referințe
1365 / 09/11/2023		
Act Normativ nr. Legea 7, din 13/03/1996 emis de Parlamentul României;		
B3	Inscrierea provizorie, drept de PROPRIETATE, dobandit prin Lege, cota actuala 1/1 1) COMUNA MARGINEA, CIF:4327030	A1

C. Partea III. SARCINI .

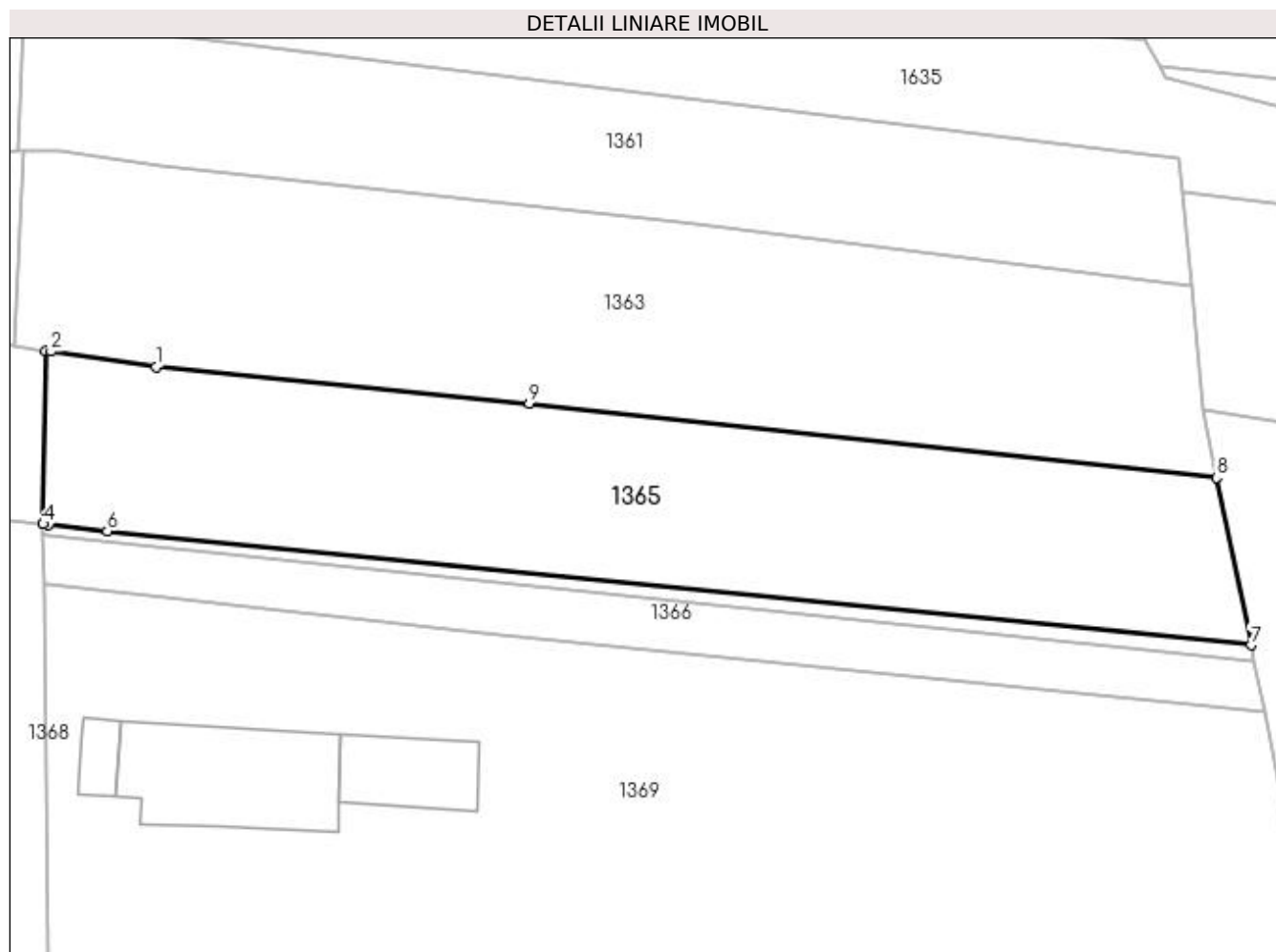
Inscrieri privind dezmembramintele dreptului de proprietate, drepturi reale de garanție și sarcini	Referințe
NU SUNT	

Anexa Nr. 1 La Partea I

Teren

Nr cadastral	Suprafața (mp)*	Observații / Referințe
	1.784	Din o parte a pf 2771/2.

* Suprafața este determinată în planul de proiecție Stereo 70.



Date referitoare la teren

Crt	Categorie folosință	Intra vilan	Suprafața (mp)	Tarla	Parcelă	Nr. topo	Observații / Referințe
1	arabil	DA	1.749	-	-	-	
2	arabil	NU	35	13	594	-	

Lungime Segmente

1) Valorile lungimilor segmentelor sunt obținute din proiecție în plan.

Punct început	X / Y	Punct sfârșit	X / Y	Lungime segment (** (m)
1	563.647,492 701.141,611	2	563.637,568 701.143,073	10.031
2	563.637,568 701.143,073	3	563.637,069 701.143,147	0.504
3	563.637,069 701.143,147	4	563.636,832 701.126,786	16.363
4	563.636,832 701.126,786	5	563.637,33 701.126,731	0.501

Punct început	X / Y	Punct sfârșit	X / Y	Lungime segment (** (m)
5	563.637,33 701.126,731	6	563.642,888 701.126,12	5.591
6	563.642,888 701.126,12	7	563.750,956 701.115,335	108.605
7	563.750,956 701.115,335	8	563.747,711 701.131,158	16.152
8	563.747,711 701.131,158	9	563.682,746 701.138,18	65.343
9	563.682,746 701.138,18	1	563.647,492 701.141,611	35.421

** Lungimile segmentelor sunt determinate în planul de proiecție Stereo 70 și sunt rotunjite la 1 milimetru.

*** Distanța dintre puncte este formată din segmente cumulate ce sunt mai mici decât valoarea 1 milimetru.

**DATE DESPRE IMOBILUL NR. 1366**

Oficiul de Cadastru și Publicitate Imobiliară SUCEAVA
Biroul de Cadastru și Publicitate Imobiliară Radauti

A. Partea I. Descrierea imobilului

TEREN Necunoscut

Adresa: Loc. Marginea, Jud. Suceava

Nr. Crt	Nr cadastral Nr. topografic	Suprafața* (mp)	Observații / Referințe
A1		550	Sector cadastral:15 Teren neimprejmuit; Din o parte a pf 2771/2.

B. Partea II. Proprietari și acte

Inscrieri privitoare la dreptul de proprietate și alte drepturi reale	Referințe
1366 / 09/11/2023	
Act Administrativ nr. TP 1902, din 24/02/2003 emis de CJSIPT Suceava;	
B1	A1
Intabulare, drept de PROPRIETATE, dobandit prin Reconstituire, cota actuala 1/1	
1) MIHALESCU ILEANA, Lipsă CNP.	
2) VATAMANIUC MAGRINA, Lipsă CNP	
3) MIHALESCU ARTEMIE, Lipsă CNP	
4) MIHALESCU VASILE, Lipsă CNP	

C. Partea III. SARCINI .

Inscrieri privind dezmembramintele dreptului de proprietate, drepturi reale de garanție și sarcini	Referințe
NU SUNT	

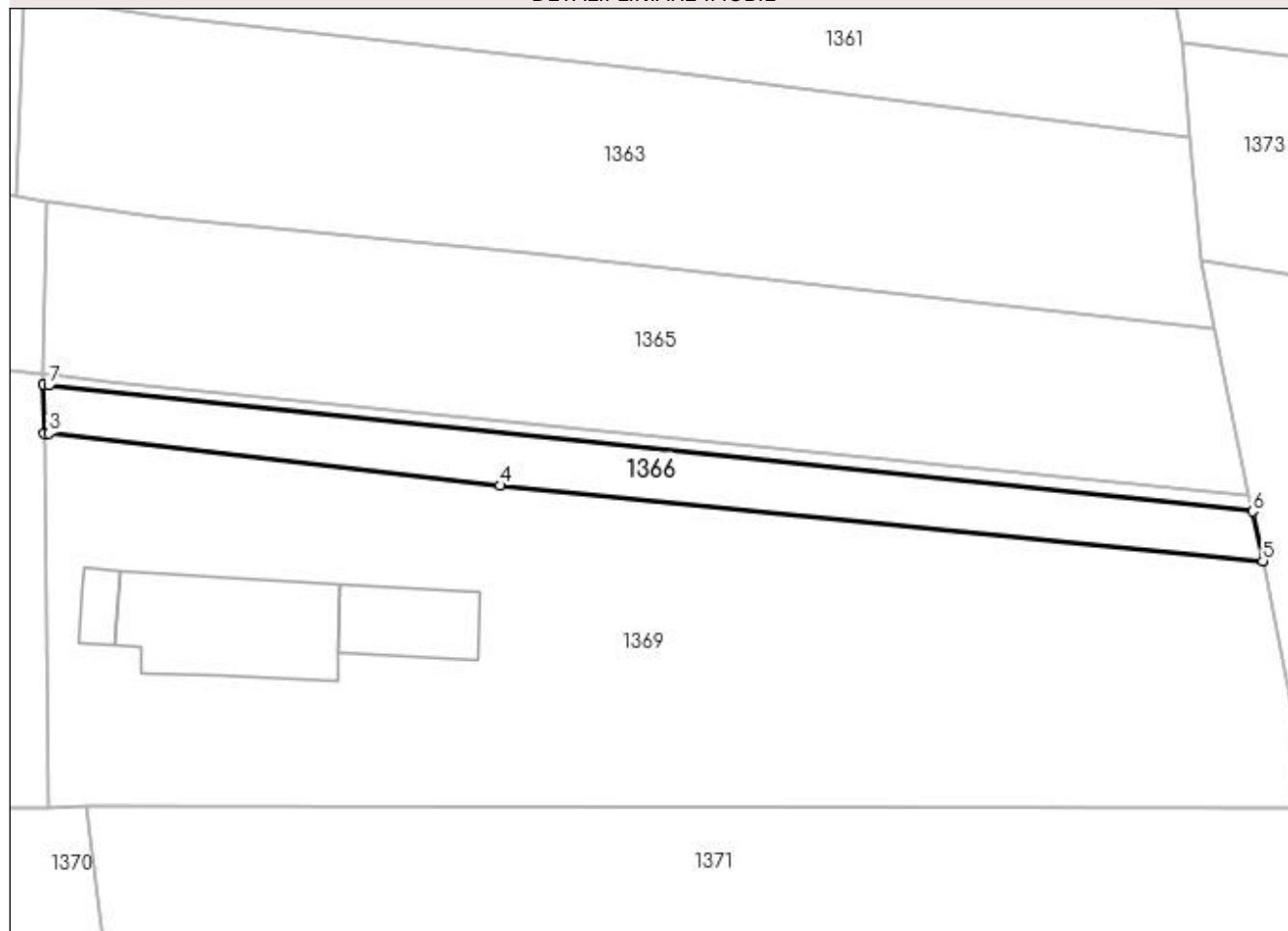
Anexa Nr. 1 La Partea I

Teren

Nr cadastral	Suprafața (mp)*	Observații / Referințe
	550	Din o parte a pf 2771/2.

* Suprafața este determinată în planul de proiecție Stereo 70.

DETALII LINIARE IMOBIL



Date referitoare la teren

Crt	Categorie folosință	Intravilan	Suprafața (mp)	Tarla	Parcelă	Nr. topo	Observații / Referințe
1	arabil	DA	542	-	-	-	
2	arabil	NU	8	13	594	-	

Lungime Segmente

1) Valorile lungimilor segmentelor sunt obținute din proiecție în plan.

Punct început	X / Y	Punct sfârșit	X / Y	Lungime segment (** (m)
1	563.636,847 701.125,805	2	563.636,917 701.121,169	4.637
2	563.636,917 701.121,169	3	563.637,337 701.121,17	0.42
3	563.637,337 701.121,17	4	563.680,051 701.116,258	42.996
4	563.680,051 701.116,258	5	563.752,23 701.109,123	72.531

Punct început	X / Y	Punct sfârșit	X / Y	Lungime segment (** (m)
5	563.752,23 701.109,123	6	563.751,268 701.113,814	4.789
6	563.751,268 701.113,814	7	563.637,327 701.125,725	114.562
7	563.637,327 701.125,725	1	563.636,847 701.125,805	0.487

** Lungimile segmentelor sunt determinate în planul de proiecție Stereo 70 și sunt rotunjite la 1 milimetru.

*** Distanța dintre puncte este formată din segmente cumulate ce sunt mai mici decât valoarea 1 milimetru.

**DATE DESPRE IMOBILUL NR. 1367**

Oficiul de Cadastru și Publicitate Imobiliară SUCEAVA
Biroul de Cadastru și Publicitate Imobiliară Radauti

A. Partea I. Descrierea imobilului

TEREN Necunoscut

Adresa: Loc. Marginea, Jud. Suceava

Nr. Crt	Nr cadastral Nr. topografic	Suprafața* (mp)	Observații / Referințe
A1		139	Sector cadastral:15 Teren neimprejmuit; Din o parte a pf 2771/2.

B. Partea II. Proprietari și acte

Inscrieri privitoare la dreptul de proprietate și alte drepturi reale	Referințe
1367 / 09/11/2023	
Act Normativ nr. Legea 7, din 13/03/1996 emis de Parlamentul României;	
B3	A1
Inscrierea provizorie, drept de PROPRIETATE, dobandit prin Lege, cota actuala 1/1 1) COMUNA MARGINEA, CIF:4327030	

C. Partea III. SARCINI .

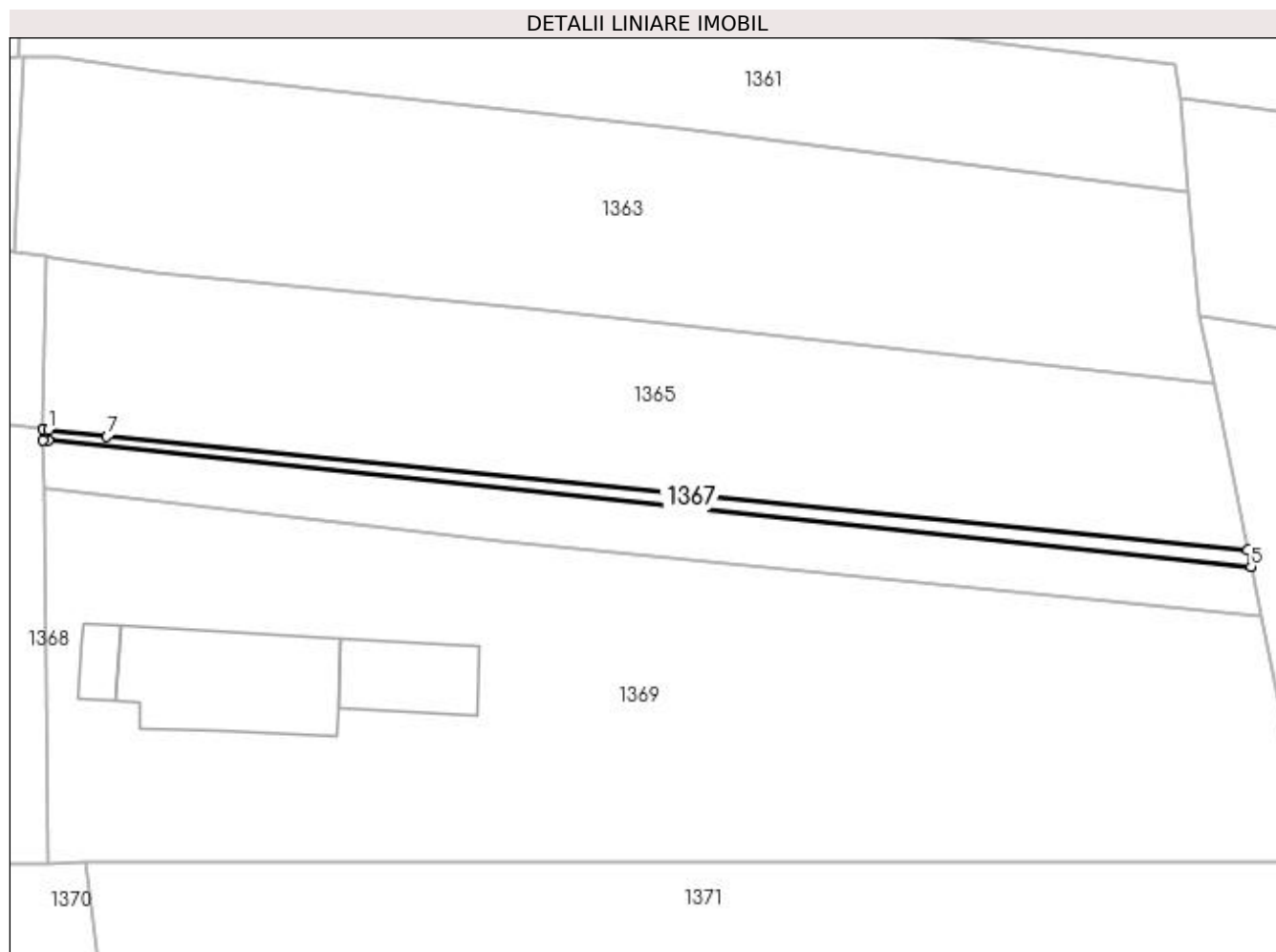
Inscrieri privind dezmembramintele dreptului de proprietate, drepturi reale de garanție și sarcini	Referințe
NU SUNT	

Anexa Nr. 1 La Partea I

Teren

Nr cadastral	Suprafața (mp)*	Observații / Referințe
	139	Din o parte a pf 2771/2.

* Suprafața este determinată în planul de proiecție Stereo 70.



Date referitoare la teren

Crt	Categorie folosință	Intra vilan	Suprafața (mp)	Tarla	Parcelă	Nr. topo	Observații / Referințe
1	arabil	DA	137	-	-	-	
2	arabil	NU	2	13	594	-	

Lungime Segmente

1) Valorile lungimilor segmentelor sunt obținute din proiecție în plan.

Punct început	X / Y	Punct sfârșit	X / Y	Lungime segment (** (m)
1	563.637,33 701.126,731	2	563.636,832 701.126,786	0.501
2	563.636,832 701.126,786	3	563.636,847 701.125,805	0.981
3	563.636,847 701.125,805	4	563.637,327 701.125,725	0.487
4	563.637,327 701.125,725	5	563.751,268 701.113,814	114.562

Punct început	X / Y	Punct sfârșit	X / Y	Lungime segment (** (m)
5	563.751,268 701.113,814	6	563.750,956 701.115,335	1.553
6	563.750,956 701.115,335	7	563.642,888 701.126,12	108.605
7	563.642,888 701.126,12	1	563.637,33 701.126,731	5.591

** Lungimile segmentelor sunt determinate în planul de proiecție Stereo 70 și sunt rotunjite la 1 milimetru.

*** Distanța dintre puncte este formată din segmente cumulate ce sunt mai mici decât valoarea 1 milimetru.

**DATE DESPRE IMOBILUL NR. 1368**

Oficiul de Cadastru și Publicitate Imobiliară SUCEAVA
Biroul de Cadastru și Publicitate Imobiliară Radauti

A. Partea I. Descrierea imobilului

TEREN Intravilan

Adresa: Loc. Marginea, Jud. Suceava

Nr. Crt	Nr cadastral Nr. topografic	Suprafața* (mp)	Observații / Referințe
A1	36283	861	Sector cadastral:15 Teren neimprejmuit;

B. Partea II. Proprietari și acte

Inscrieri privitoare la dreptul de proprietate și alte drepturi reale		Referințe
31987 / 24/08/2020		
Act Notarial nr. 499, din 18/08/2020 emis de Frunza Carmen Vasilica;		
B3	Intabulare, drept de PROPRIETATE bun comun in dev. cu titlu de cumparare, dobandit prin Conventie, cota actuala 1/1, cota initiala 1/1 1) DEREVLEAN DANUȚ 2) DEREVLEAN MARIA	A1

C. Partea III. SARCINI .

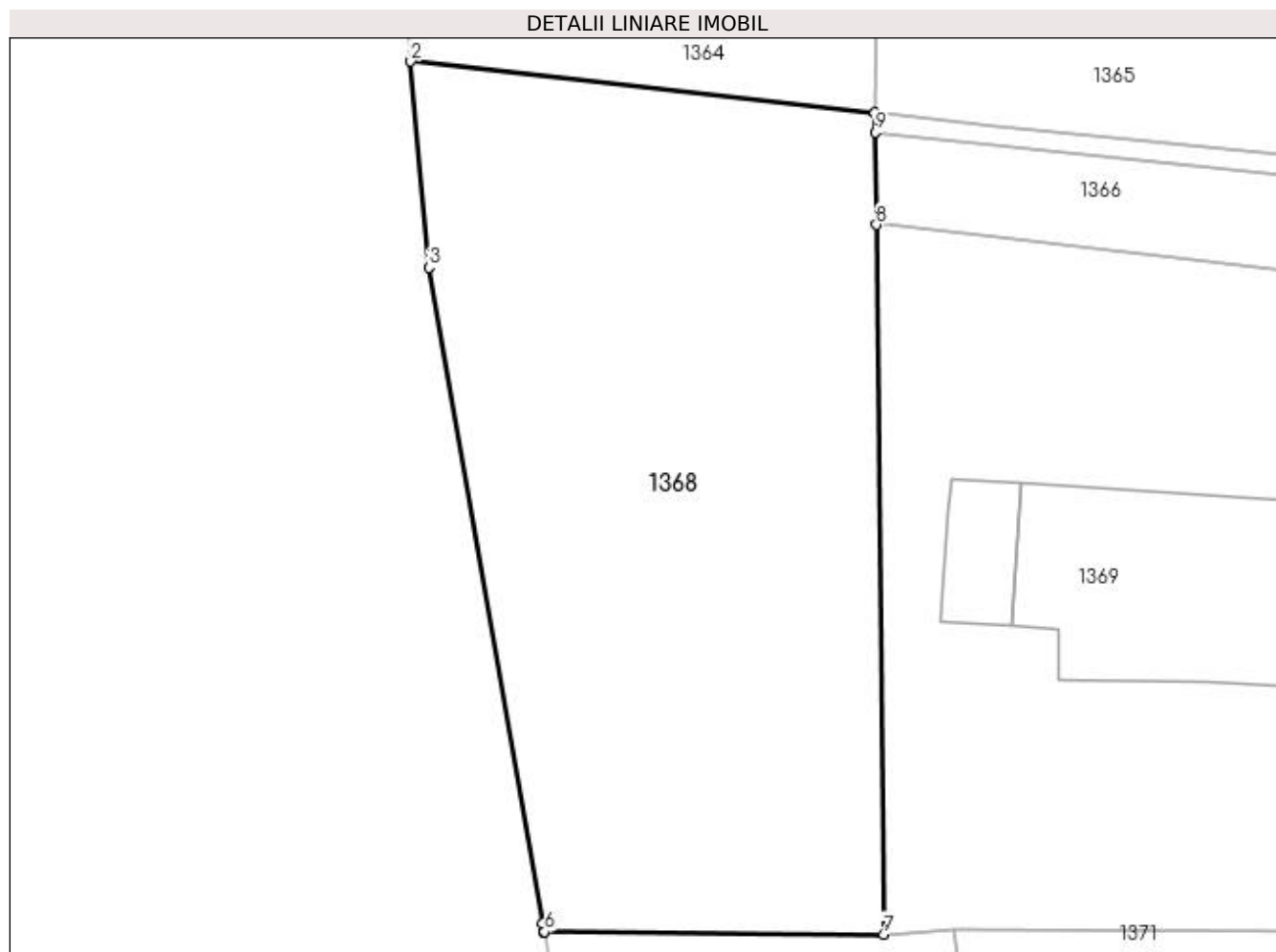
Inscrieri privind dezmembramintele dreptului de proprietate, drepturi reale de garanție și sarcini	Referințe
NU SUNT	

Anexa Nr. 1 La Partea I

Teren

Nr cadastral	Suprafața (mp)*	Observații / Referințe
36283	861	

* Suprafața este determinată în planul de proiecție Stereo 70.



Date referitoare la teren

Crt	Categorie folosință	Intra vilan	Suprafața (mp)	Tarla	Parcelă	Nr. topo	Observații / Referințe
1	neproductiv	DA	861	-	-	-	

Lungime Segmente

1) Valorile lungimilor segmentelor sunt obținute din proiecție în plan.

Punct început	X / Y	Punct sfârșit	X / Y	Lungime segment (** (m)
1	563.636,832 701.126,786	2	563.613,611 701.129,339	23.361
2	563.613,611 701.129,339	3	563.614,517 701.119,035	10.344
3	563.614,517 701.119,035	4	563.620,195 701.086,242	33.281
4	563.620,195 701.086,242	5	563.620,27 701.085,807	0.441
5	563.620,27 701.085,807	6	563.620,296 701.085,81	0.026

Punct început	X / Y	Punct sfârșit	X / Y	Lungime segment (** (m)
6	563.620,296 701.085,81	7	563.637,258 701.085,683	16.962
7	563.637,258 701.085,683	8	563.636,917 701.121,169	35.488
8	563.636,917 701.121,169	9	563.636,847 701.125,805	4.637
9	563.636,847 701.125,805	1	563.636,832 701.126,786	0.981

** Lungimile segmentelor sunt determinate în planul de proiecție Stereo 70 și sunt rotunjite la 1 milimetru.

*** Distanța dintre puncte este formată din segmente cumulate ce sunt mai mici decât valoarea 1 milimetru.

**DATE DESPRE IMOBILUL NR. 1369**

Oficiul de Cadastru și Publicitate Imobiliară SUCEAVA
Biroul de Cadastru și Publicitate Imobiliară Radauti

A. Partea I. Descrierea imobilului

TEREN Necunoscut

Adresa: Loc. Marginea, Jud. Suceava

Nr. Crt	Nr cadastral Nr. topografic	Suprafața* (mp)	Observații / Referințe
A1	36237	3.400	Sector cadastral:15 Teren neimprejmuit;

B. Partea II. Proprietari și acte

Inscrieri privitoare la dreptul de proprietate și alte drepturi reale		Referințe
31985 / 24/08/2020		
Act Notarial nr. 498, din 18/08/2020 emis de Frunza Carmen Vasilica;		
B5	Intabulare, drept de PROPRIETATE bun comun in dev. cu titlu de cumparare, dobandit prin Conventie, cota actuala 1/1, cota initiala 1/1 1) DEREVLEAN DANUȚ 2) DEREVLEAN MARIA	A1

C. Partea III. SARCINI .

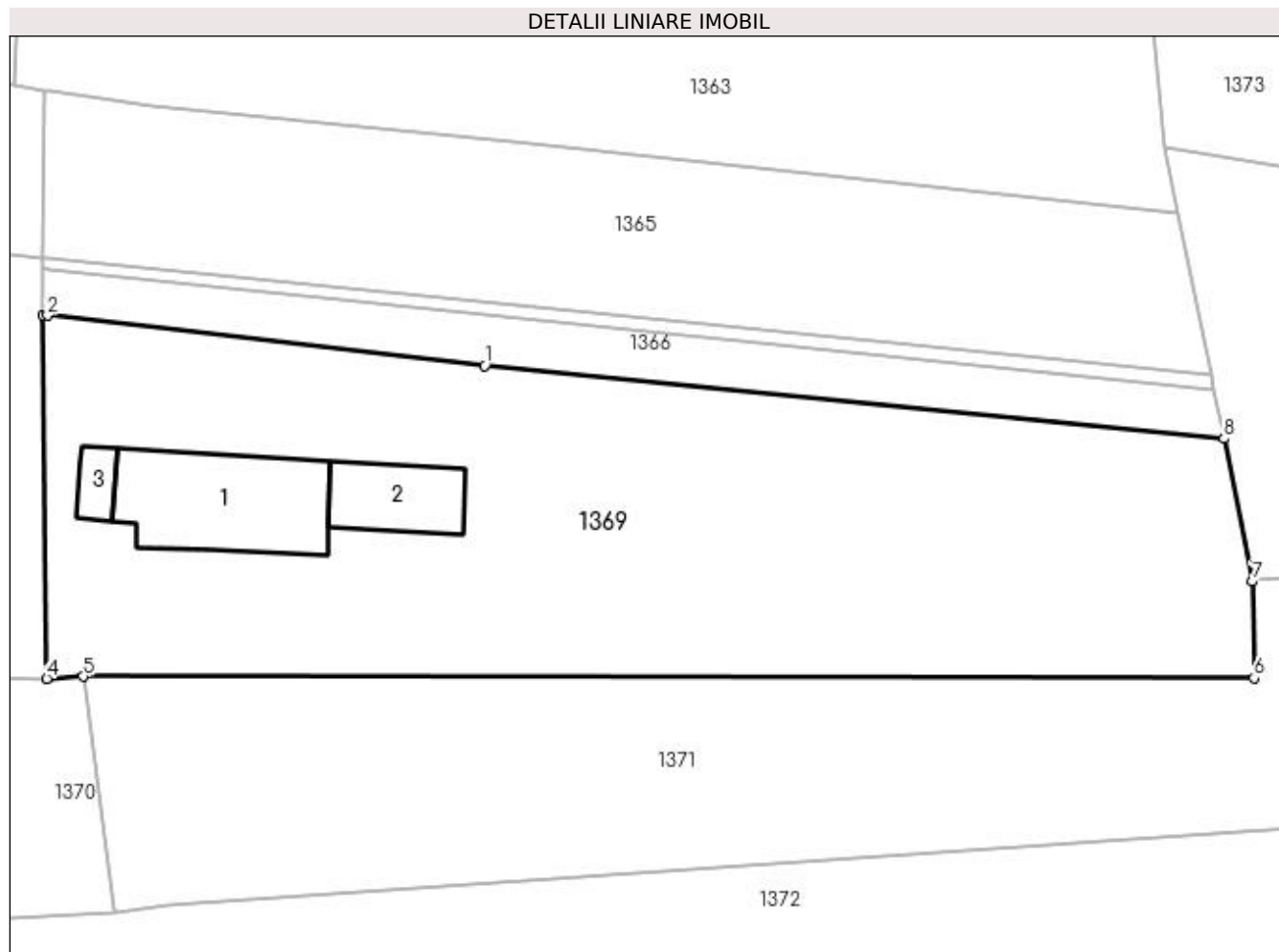
Inscrieri privind dezmembramintele dreptului de proprietate, drepturi reale de garanție și sarcini	Referințe
NU SUNT	

Anexa Nr. 1 La Partea I

Teren

Nr cadastral	Suprafața (mp)*	Observații / Referințe
36237	3.400	

* Suprafața este determinată în planul de proiecție Stereo 70.



Date referitoare la teren

Crt	Categorie folosință	Intra vilan	Suprafața (mp)	Tarla	Parcelă	Nr. topo	Observații / Referințe
1	arabil	DA	3.354	-	-	-	
2	arabil	NU	46	13	594	-	

Date referitoare la construcții

Crt	Număr	Destinație construcție	Supraf. (mp)	Situație juridică	Observații / Referințe
A1.1		construcții de locuințe	191	Fara acte	Nr. niveluri:2; S. construita la sol:191 mp; S. construita desfasurata:191 mp; LOCUINȚĂ
A1.2		construcții anexa	85	Fara acte	Nr. niveluri:1; S. construita la sol:85 mp; S. construita desfasurata:85 mp; ANEXĂ
A1.3		construcții anexa	25	Fara acte	Nr. niveluri:1; S. construita la sol:25 mp; S. construita desfasurata:25 mp; ANEXĂ

Lungime Segmente

1) Valorile lungimilor segmentelor sunt obținute din proiecție în plan.

Punct început	X / Y	Punct sfârșit	X / Y	Lungime segment (** (m)
1	563.680,051 701.116,258	2	563.637,337 701.121,17	42.996

Punct început	X / Y	Punct sfârșit	X / Y	Lungime segment (** (m)
2	563.637,337 701.121,17	3	563.636,917 701.121,169	0.42
3	563.636,917 701.121,169	4	563.637,258 701.085,683	35.488
4	563.637,258 701.085,683	5	563.640,815 701.085,898	3.563
5	563.640,815 701.085,898	6	563.755,182 701.085,743	114.367
6	563.755,182 701.085,743	7	563.755,011 701.095,189	9.448
7	563.755,011 701.095,189	8	563.752,23 701.109,123	14.209
8	563.752,23 701.109,123	1	563.680,051 701.116,258	72.531

** Lungimile segmentelor sunt determinate în planul de proiecție Stereo 70 și sunt rotunjite la 1 milimetru.

*** Distanța dintre puncte este formată din segmente cumulate ce sunt mai mici decât valoarea 1 milimetru.

**DATE DESPRE IMOBILUL NR. 1370**

Oficiul de Cadastru și Publicitate Imobiliară SUCEAVA
Biroul de Cadastru și Publicitate Imobiliară Radauti

A. Partea I. Descrierea imobilului

TEREN Intravilan

Adresa: Loc. Marginea, Jud. Suceava

Nr. Crt	Nr cadastral Nr. topografic	Suprafața* (mp)	Observații / Referințe
A1	38049	472	Sector cadastral:15 Teren neimprejmuit;

B. Partea II. Proprietari și acte

Inscrieri privitoare la dreptul de proprietate și alte drepturi reale		Referințe
55598 / 03/12/2019		
Act Administrativ nr. 25 cu anexa, din 31/05/2019 emis de consiliul local al com Marginea (act administrativ nr 13399` din 27.11.2019, emis de primaria com. Marginea);		
B1	Intabulare, drept de PROPRIETATE, dobandit prin Constituire, cota actuala 1/1, cota initiala 1/1 1) COMUNA MARGINEA , CIF:4327030, -DOMENIUL PRIVAT-	A1

C. Partea III. SARCINI .

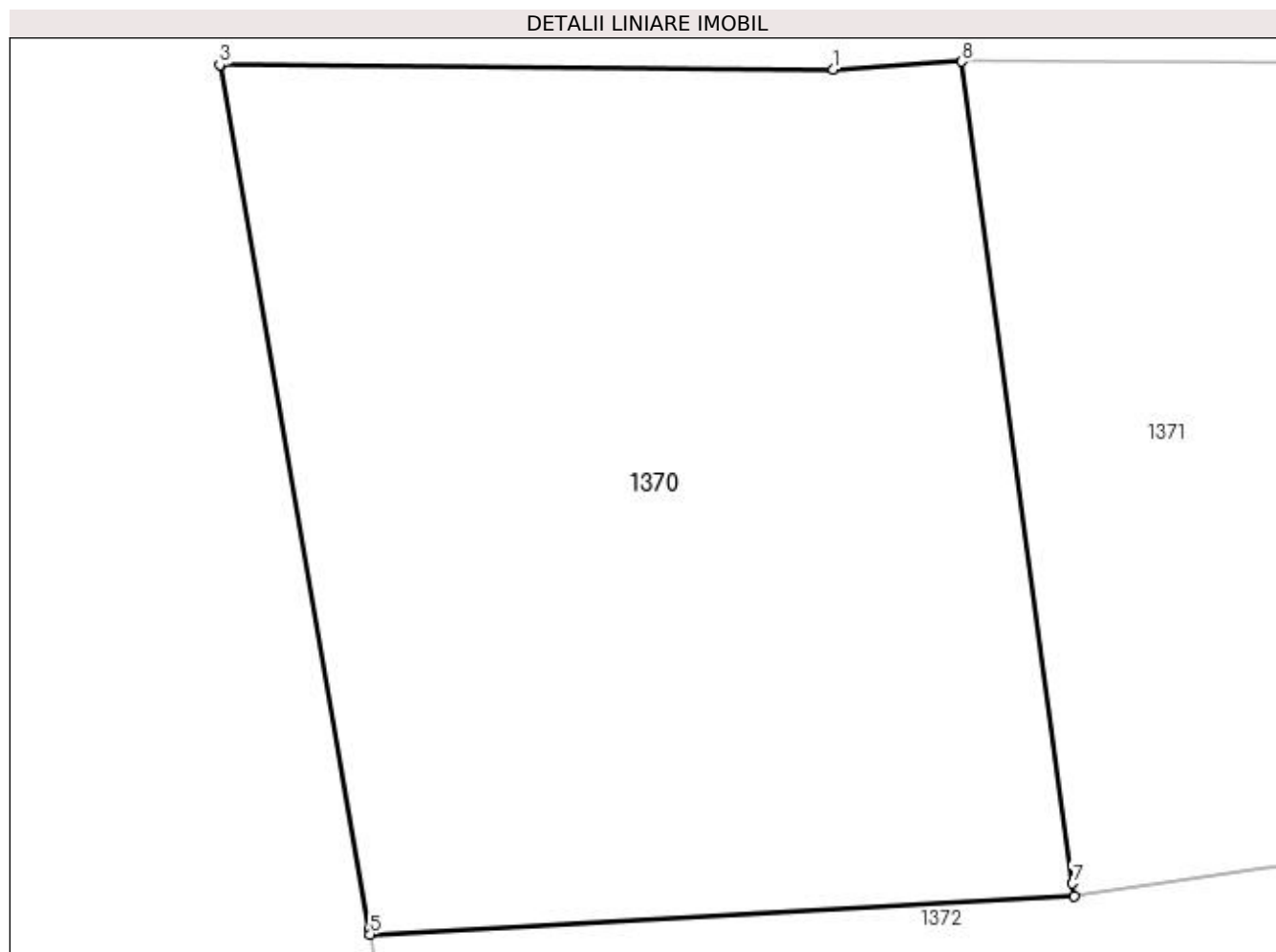
Inscrieri privind dezmembramintele dreptului de proprietate, drepturi reale de garanție și sarcini	Referințe
NU SUNT	

Anexa Nr. 1 La Partea I

Teren

Nr cadastral	Suprafața (mp)*	Observații / Referințe
38049	472	

* Suprafața este determinată în planul de proiecție Stereo 70.



Date referitoare la teren

Crt	Categorie folosință	Intra vilan	Suprafața (mp)	Tarla	Parcelă	Nr. topo	Observații / Referințe
1	arabil	DA	472	-	-	-	

Lungime Segmente

1) Valorile lungimilor segmentelor sunt obținute din proiecție în plan.

Punct început	X / Y	Punct sfârșit	X / Y	Lungime segment (** (m)
1	563.637,258 701.085,683	2	563.620,296 701.085,81	16.962
2	563.620,296 701.085,81	3	563.620,27 701.085,807	0.026
3	563.620,27 701.085,807	4	563.624,409 701.061,906	24.257
4	563.624,409 701.061,906	5	563.624,436 701.061,75	0.158
5	563.624,436 701.061,75	6	563.643,93 701.062,801	19.522

Punct început	X / Y	Punct sfârșit	X / Y	Lungime segment (** (m)
6	563.643,93 701.062,801	7	563.643,878 701.063,159	0.362
7	563.643,878 701.063,159	8	563.640,815 701.085,898	22.944
8	563.640,815 701.085,898	1	563.637,258 701.085,683	3.563

** Lungimile segmentelor sunt determinate în planul de proiecție Stereo 70 și sunt rotunjite la 1 milimetru.

*** Distanța dintre puncte este formată din segmente cumulate ce sunt mai mici decât valoarea 1 milimetru.

**DATE DESPRE IMOBILUL NR. 1371**

Oficiul de Cadastru și Publicitate Imobiliară SUCEAVA
Biroul de Cadastru și Publicitate Imobiliară Radauti

A. Partea I. Descrierea imobilului

TEREN Necunoscut

Adresa: Loc. Marginea, Jud. Suceava

Nr. Crt	Nr cadastral Nr. topografic	Suprafața* (mp)	Observații / Referințe
A1	36663	Din acte: 3.375 Masurata: 3.376	Sector cadastral:15 Teren neimprejmuit;

B. Partea II. Proprietari și acte

Inscrieri privitoare la dreptul de proprietate și alte drepturi reale	Referințe
6143 / 23/02/2018	
Act Notarial nr. contract de vanzare cumparare nr. 618, din 23/02/2018 emis de BIN Mandici Alexandru;	
B13	Intabulare, drept de PROPRIETATE, dobandit prin Conventie, cota actuala 1/1, cota initiala 1/1 1) MAFTIAN ILIE, bun propriu
	A1

C. Partea III. SARCINI .

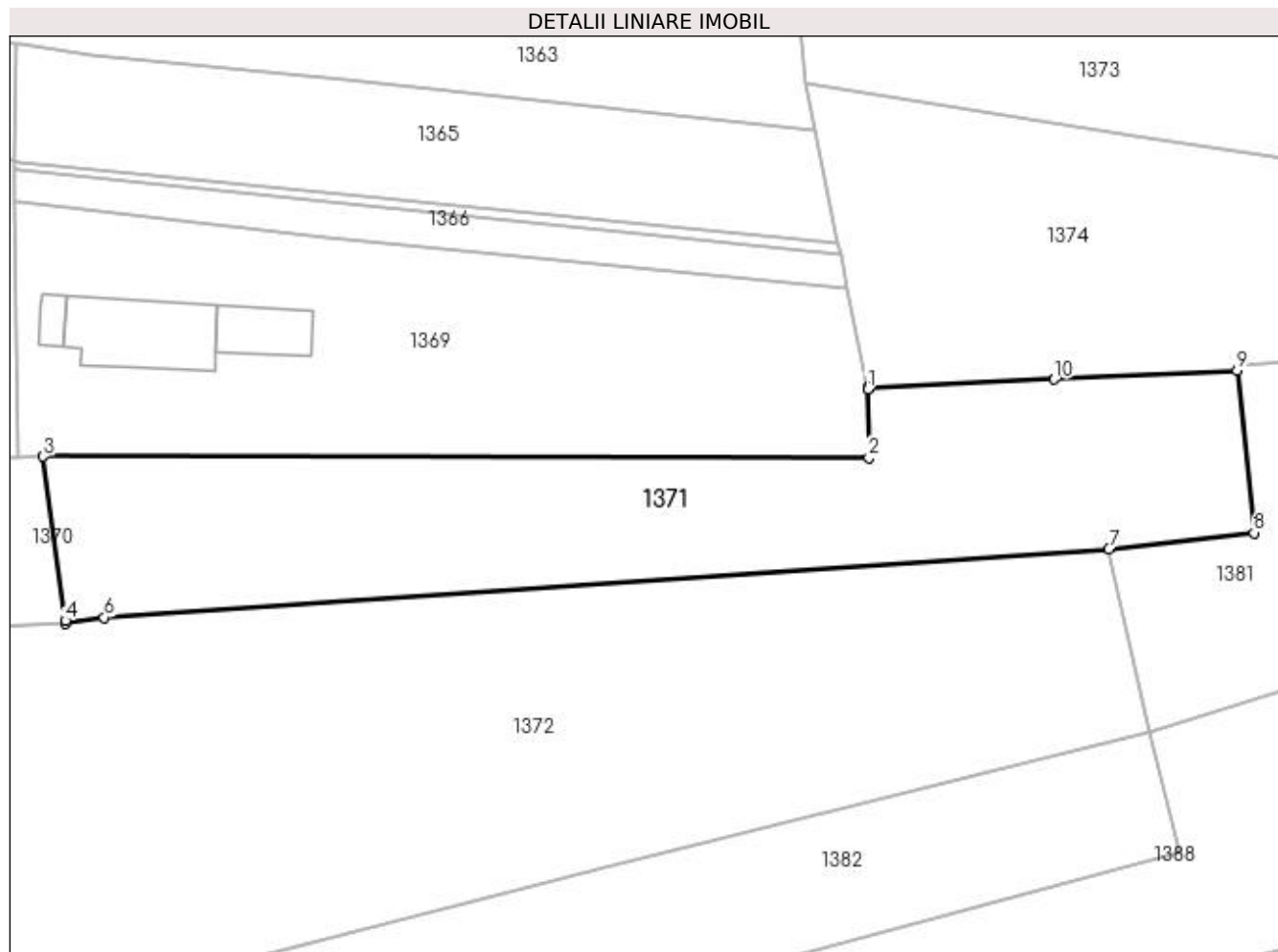
Inscrieri privind dezmembramintele dreptului de proprietate, drepturi reale de garanție și sarcini	Referințe
NU SUNT	

Anexa Nr. 1 La Partea I

Teren

Nr cadastral	Suprafața (mp)*	Observații / Referințe
36663	Din acte: 3.375 Masurata: 3.376	

* Suprafața este determinată în planul de proiecție Stereo 70.



Date referitoare la teren

Crt	Categorie folosință	Intravilan	Suprafața (mp)	Tarla	Parcelă	Nr. topo	Observații / Referințe
1	arabil	DA	2.128	-	-	-	
2	arabil	NU	1.247	13	594	-	

Lungime Segmente

1) Valorile lungimilor segmentelor sunt obținute din proiecție în plan.

Punct început	X / Y	Punct sfârșit	X / Y	Lungime segment (** (m)
1	563.755,011 701.095,189	2	563.755,182 701.085,743	9.448
2	563.755,182 701.085,743	3	563.640,815 701.085,898	114.367
3	563.640,815 701.085,898	4	563.643,878 701.063,159	22.944
4	563.643,878 701.063,159	5	563.643,93 701.062,801	0.362

Punct început	X / Y	Punct sfârșit	X / Y	Lungime segment (** (m)
5	563.643,93 701.062,801	6	563.649,231 701.063,606	5.362
6	563.649,231 701.063,606	7	563.788,42 701.073,062	139.51
7	563.788,42 701.073,062	8	563.808,532 701.075,336	20.24
8	563.808,532 701.075,336	9	563.806,204 701.097,79	22.574
9	563.806,204 701.097,79	10	563.780,871 701.096,583	25.362
10	563.780,871 701.096,583	11	563.755,057 701.095,427	25.84
11	563.755,057 701.095,427	1	563.755,011 701.095,189	0.242

** Lungimile segmentelor sunt determinate în planul de proiecție Stereo 70 și sunt rotunjite la 1 milimetru.

*** Distanța dintre puncte este formată din segmente cumulate ce sunt mai mici decât valoarea 1 milimetru.

**DATE DESPRE IMOBILUL NR. 1372**

Oficiul de Cadastru și Publicitate Imobiliară SUCEAVA
Biroul de Cadastru și Publicitate Imobiliară Radauti

A. Partea I. Descrierea imobilului

TEREN Necunoscut

Adresa: Loc. Marginea, Jud. Suceava

Nr. Crt	Nr cadastral Nr. topografic	Suprafața* (mp)	Observații / Referințe
A1		6.804	Sector cadastral:15 Teren neimprejmuit; Din o parte a pf 2772, din o parte a pf 2771/3.

B. Partea II. Proprietari și acte

Inscrieri privitoare la dreptul de proprietate și alte drepturi reale		Referințe
1372 / 09/11/2023		
Act Normativ nr. Legea 7, din 13/03/1996 emis de Parlamentul României;		
B3	Inscrierea provizorie, drept de PROPRIETATE, dobandit prin Lege, cota actuala 1/1 1) COMUNA MARGINEA, CIF:4327030	A1

C. Partea III. SARCINI .

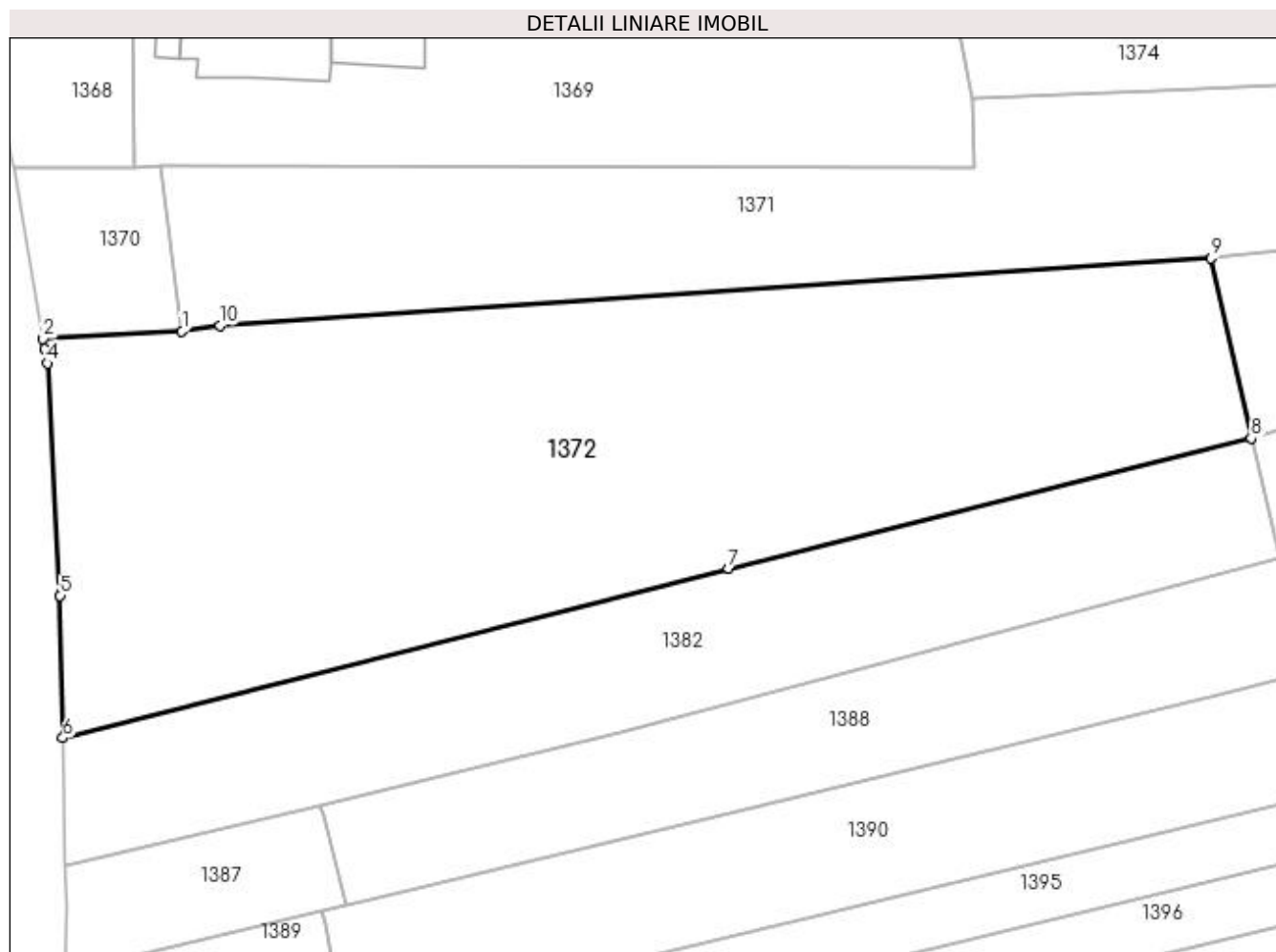
Inscrieri privind dezmembramintele dreptului de proprietate, drepturi reale de garanție și sarcini	Referințe
NU SUNT	

Anexa Nr. 1 La Partea I

Teren

Nr cadastral	Suprafața (mp)*	Observații / Referințe
	6.804	Din o parte a pf 2772, din o parte a pf 2771/3.

* Suprafața este determinată în planul de proiecție Stereo 70.



Date referitoare la teren

Crt	Categorie folosință	Intravilan	Suprafața (mp)	Tarla	Parcelă	Nr. topo	Observații / Referințe
1	arabil	DA	6.785	-	-	-	
2	arabil	NU	19	13	590	-	

Lungime Segmente

1) Valorile lungimilor segmentelor sunt obținute din proiecție în plan.

Punct început	X / Y	Punct sfârșit	X / Y	Lungime segment (** (m)
1	563.643,93 701.062,801	2	563.624,436 701.061,75	19.522
2	563.624,436 701.061,75	3	563.624,69 701.060,28	1.492
3	563.624,69 701.060,28	4	563.625,036 701.058,282	2.028
4	563.625,036 701.058,282	5	563.626,833 701.025,677	32.654

Punct început	X / Y	Punct sfârșit	X / Y	Lungime segment (** (m)
5	563.626,833 701.025,677	6	563.627,213 701.005,707	19.974
6	563.627,213 701.005,707	7	563.720,687 701.029,5	96.455
7	563.720,687 701.029,5	8	563.794,051 701.047,741	75.598
8	563.794,051 701.047,741	9	563.788,42 701.073,062	25.94
9	563.788,42 701.073,062	10	563.649,231 701.063,606	139.51
10	563.649,231 701.063,606	1	563.643,93 701.062,801	5.362

** Lungimile segmentelor sunt determinate în planul de proiecție Stereo 70 și sunt rotunjite la 1 milimetru.

*** Distanța dintre puncte este formată din segmente cumulate ce sunt mai mici decât valoarea 1 milimetru.

**DATE DESPRE IMOBILUL NR. 1373**

Oficiul de Cadastru și Publicitate Imobiliară SUCEAVA
Biroul de Cadastru și Publicitate Imobiliară Radauti

A. Partea I. Descrierea imobilului

TEREN Extravilan

Nr. CF vechi:6179

Nr. cadastral vechi:2776/5

Adresa: Jud. Suceava

Nr. Crt	Nr cadastral Nr. topografic	Suprafața* (mp)	Observații / Referințe
A1	37888	2.300	Sector cadastral:15 Teren neimprejmuit;

B. Partea II. Proprietari și acte

Inscrieri privitoare la dreptul de proprietate și alte drepturi reale		Referințe
3263 / 04/06/1998		
Act Notarial nr. 2793, din 29/05/1998 emis de bnp;		
B1	Intabulare, drept de PROPRIETATE bun comun in dev., dobandit prin Conventie, cota actuala 1/1, cota initiala 1/1 1) CORBULEAC CONSTANTIN, Lipsă CNP. 2) CORBULEAC PAZICA, Lipsă CNP.	A1

C. Partea III. SARCINI .

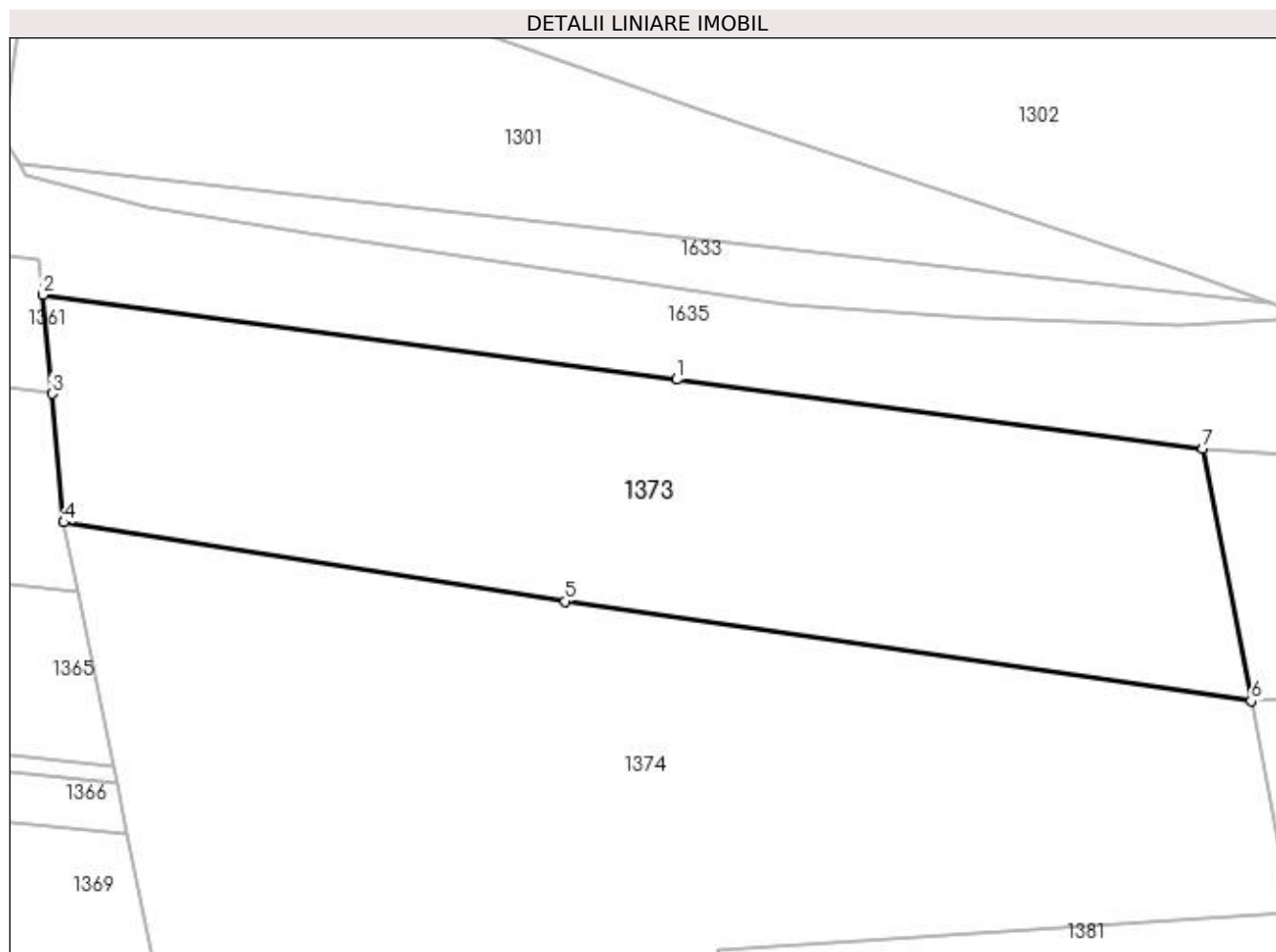
Inscrieri privind dezmembramintele dreptului de proprietate, drepturi reale de garanție și sarcini	Referințe
NU SUNT	

Anexa Nr. 1 La Partea I

Teren

Nr cadastral	Suprafața (mp)*	Observații / Referințe
37888	2.300	

* Suprafața este determinată în planul de proiecție Stereo 70.



Date referitoare la teren

Crt	Categorie folosință	Intra vilan	Suprafața (mp)	Tarla	Parcelă	Nr. topo	Observații / Referințe
1	arabil	NU	2.300	13	594	-	

Lungime Segmente

1) Valorile lungimilor segmentelor sunt obținute din proiecție în plan.

Punct început	X / Y	Punct sfârșit	X / Y	Lungime segment (** (m)
1	563.802,238 701.150,492	2	563.744,536 701.158,212	58.216
2	563.744,536 701.158,212	3	563.745,352 701.149,198	9.051
3	563.745,352 701.149,198	4	563.746,411 701.137,497	11.749
4	563.746,411 701.137,497	5	563.792,094 701.130,301	46.246
5	563.792,094 701.130,301	6	563.854,526 701.121,221	63.089

Punct început	X / Y	Punct sfârșit	X / Y	Lungime segment (** (m)
6	563.854,526 701.121,221	7	563.850,153 701.144,168	23.36
7	563.850,153 701.144,168	1	563.802,238 701.150,492	48.331

** Lungimile segmentelor sunt determinate în planul de proiecție Stereo 70 și sunt rotunjite la 1 milimetru.

*** Distanța dintre puncte este formată din segmente cumulate ce sunt mai mici decât valoarea 1 milimetru.

**DATE DESPRE IMOBILUL NR. 1374**

Oficiul de Cadastru și Publicitate Imobiliară SUCEAVA
Biroul de Cadastru și Publicitate Imobiliară Radauti

A. Partea I. Descrierea imobilului

TEREN Extravilan

Adresa: Jud. Suceava

Nr. Crt	Nr cadastral Nr. topografic	Suprafața* (mp)	Observații / Referințe
A1	33939	3.217	Sector cadastral:15 Teren neimprejmuit;

B. Partea II. Proprietari și acte

Inscrieri privitoare la dreptul de proprietate și alte drepturi reale	Referințe
16423 / 15/04/2019	
Act Administrativ nr. titlu de proprietate nr. 2683, din 27/04/2015 emis de Comisia Judeteana Suceava;	
B1	A1
Intabulare, drept de PROPRIETATE, dobandit prin Reconstituire, cota actuala 1/1, cota initiala 1/1	
1) VASILOVSKI DUMITRU	
2) LAZAR ANA	

C. Partea III. SARCINI .

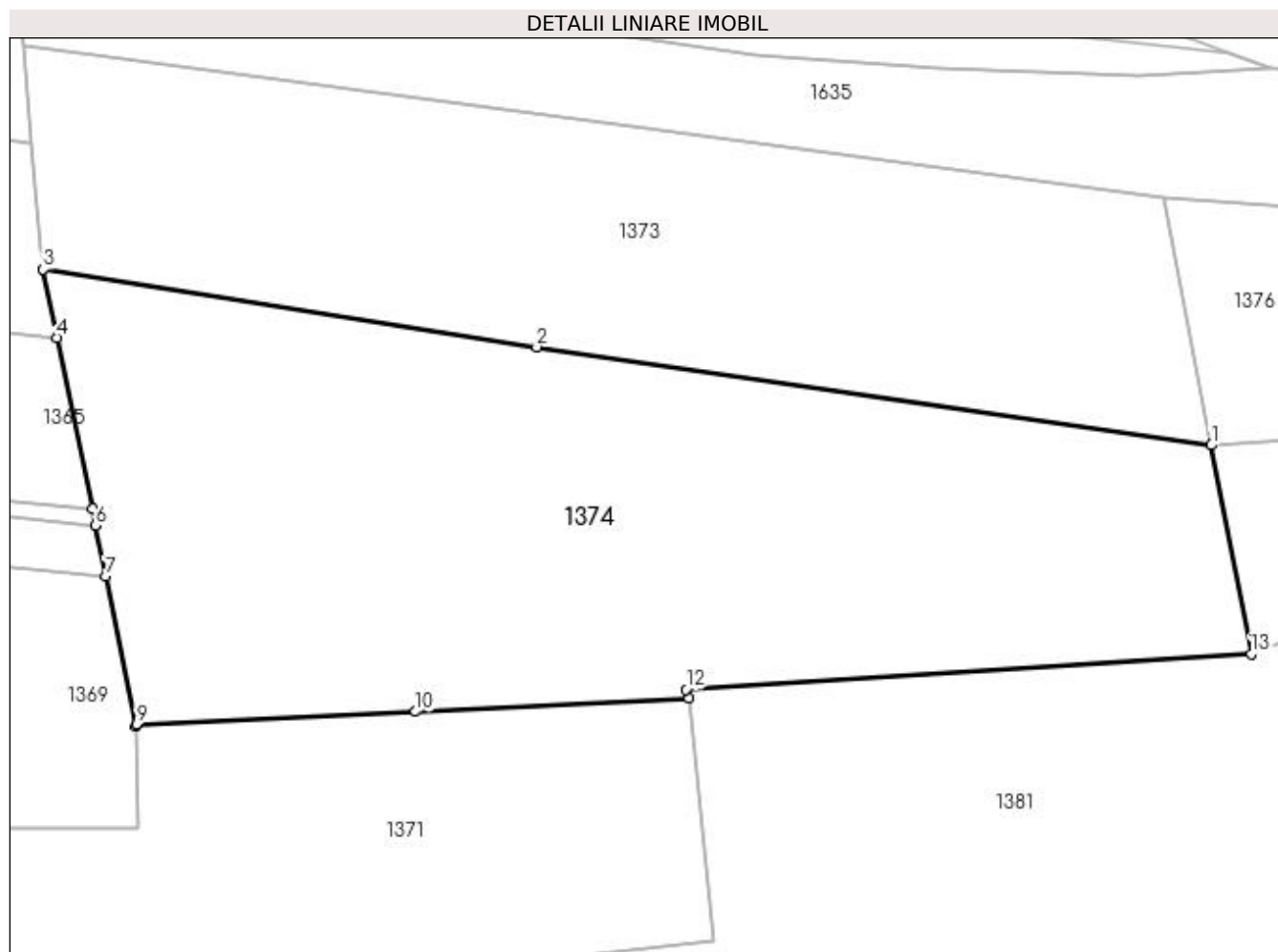
Inscrieri privind dezmembramintele dreptului de proprietate, drepturi reale de garanție și sarcini	Referințe
NU SUNT	

Anexa Nr. 1 La Partea I

Teren

Nr cadastral	Suprafața (mp)*	Observații / Referințe
33939	3.217	

* Suprafața este determinată în planul de proiecție Stereo 70.



Date referitoare la teren

Crt	Categorie folosință	Intra vilan	Suprafața (mp)	Tarla	Parcelă	Nr. topo	Observații / Referințe
1	arabil	NU	3.217	13	594	-	

Lungime Segmente

1) Valorile lungimilor segmentelor sunt obținute din proiecție în plan.

Punct început	X / Y	Punct sfârșit	X / Y	Lungime segment (** (m)
1	563.854,526 701.121,221	2	563.792,094 701.130,301	63.089
2	563.792,094 701.130,301	3	563.746,411 701.137,497	46.246
3	563.746,411 701.137,497	4	563.747,711 701.131,158	6.471
4	563.747,711 701.131,158	5	563.750,956 701.115,335	16.152
5	563.750,956 701.115,335	6	563.751,268 701.113,814	1.553

Punct început	X / Y	Punct sfârșit	X / Y	Lungime segment (** (m)
6	563.751,268 701.113,814	7	563.752,23 701.109,123	4.789
7	563.752,23 701.109,123	8	563.755,011 701.095,189	14.209
8	563.755,011 701.095,189	9	563.755,057 701.095,427	0.242
9	563.755,057 701.095,427	10	563.780,871 701.096,583	25.84
10	563.780,871 701.096,583	11	563.806,204 701.097,79	25.362
11	563.806,204 701.097,79	12	563.805,884 701.098,637	0.905
12	563.805,884 701.098,637	13	563.858,202 701.101,932	52.422
13	563.858,202 701.101,932	1	563.854,526 701.121,221	19.636

** Lungimile segmentelor sunt determinate în planul de proiecție Stereo 70 și sunt rotunjite la 1 milimetru.

*** Distanța dintre puncte este formată din segmente cumulate ce sunt mai mici decât valoarea 1 milimetru.

**DATE DESPRE IMOBILUL NR. 1375**

Oficiul de Cadastru și Publicitate Imobiliară SUCEAVA
Biroul de Cadastru și Publicitate Imobiliară Radauti

A. Partea I. Descrierea imobilului

TEREN Extravilan

Adresa: Jud. Suceava

Nr. Crt	Nr cadastral Nr. topografic	Suprafața* (mp)	Observații / Referințe
A1		1.795	Sector cadastral:15 Teren neimpregmuit;

B. Partea II. Proprietari și acte

Inscrieri privitoare la dreptul de proprietate și alte drepturi reale		Referințe
1375 / 09/11/2023		
Act Administrativ nr. TP 2316, din 20/06/2006 emis de CJSIPT Suceava;		
B1	Intabulare, drept de PROPRIETATE, dobandit prin Reconstituire, cota actuala 1/1 1) SFÎRNACIUC IOAN	A1

C. Partea III. SARCINI .

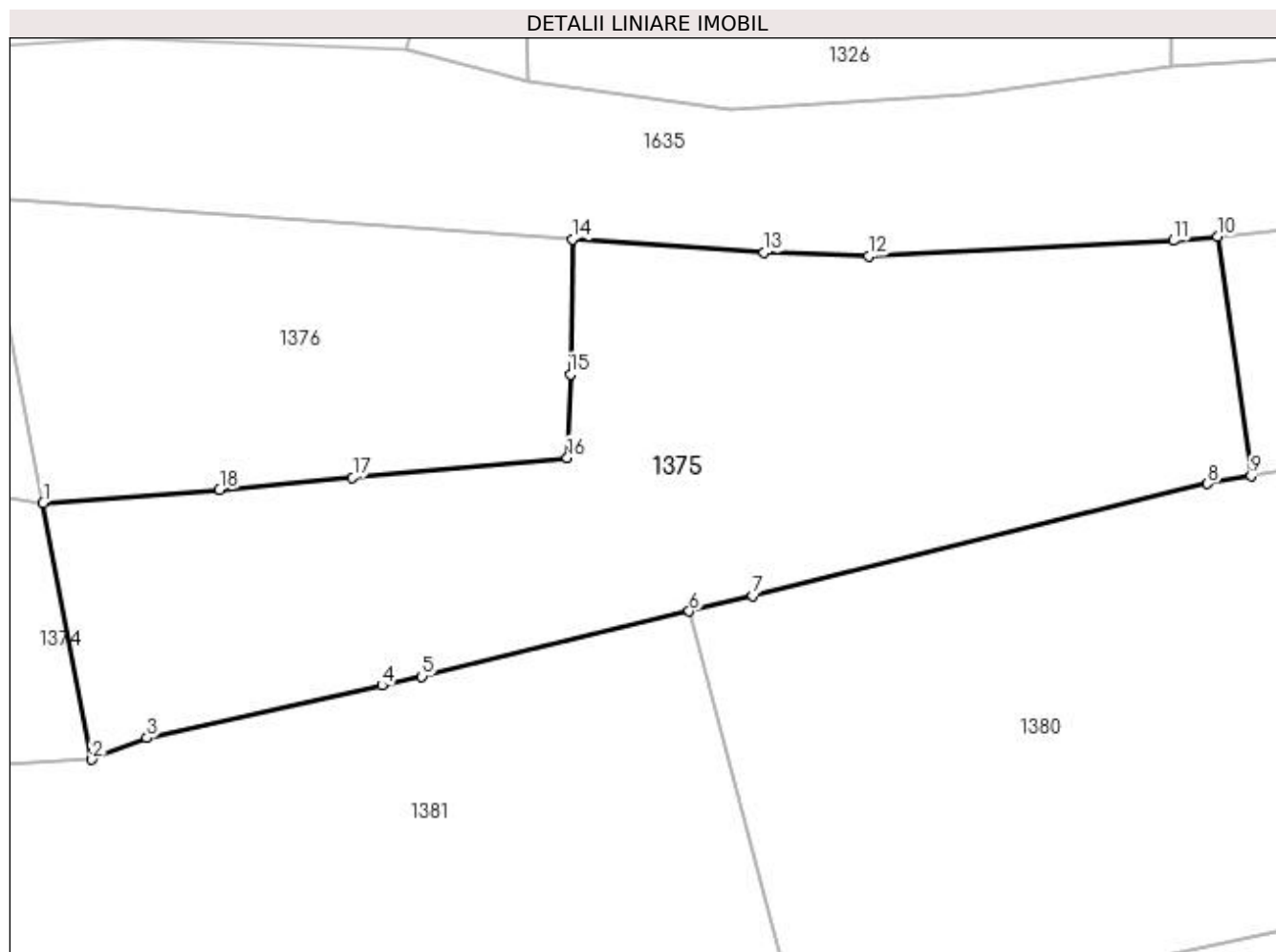
Inscrieri privind dezmembramintele dreptului de proprietate, drepturi reale de garanție și sarcini	Referințe
NU SUNT	

Anexa Nr. 1 La Partea I

Teren

Nr cadastral	Suprafața (mp)*	Observații / Referințe
	1.795	

* Suprafața este determinată în planul de proiecție Stereo 70.



Date referitoare la teren

Crt	Categorie folosință	Intra vilan	Suprafața (mp)	Tarla	Parcelă	Nr. topo	Observații / Referințe
1	arabil	NU	1.795	13	594	-	

Lungime Segmente

1) Valorile lungimilor segmentelor sunt obținute din proiecție în plan.

Punct început	X / Y	Punct sfârșit	X / Y	Lungime segment (** (m)
1	563.854,526 701.121,221	2	563.858,202 701.101,932	19.636
2	563.858,202 701.101,932	3	563.862,341 701.103,553	4.445
3	563.862,341 701.103,553	4	563.880,014 701.107,499	18.108
4	563.880,014 701.107,499	5	563.883,032 701.108,173	3.092
5	563.883,032 701.108,173	6	563.903,151 701.113,073	20.707

Punct început	X / Y	Punct sfârșit	X / Y	Lungime segment (** (m)
6	563.903,151 701.113,073	7	563.907,929 701.114,237	4.918
7	563.907,929 701.114,237	8	563.942,161 701.122,679	35.258
8	563.942,161 701.122,679	9	563.945,429 701.123,253	3.318
9	563.945,429 701.123,253	10	563.942,904 701.141,274	18.197
10	563.942,904 701.141,274	11	563.939,6 701.140,953	3.32
11	563.939,6 701.140,953	12	563.916,647 701.139,79	22.982
12	563.916,647 701.139,79	13	563.908,787 701.140,054	7.864
13	563.908,787 701.140,054	14	563.894,367 701.141,06	14.455
14	563.894,367 701.141,06	15	563.894,213 701.130,914	10.147
15	563.894,213 701.130,914	16	563.893,978 701.124,618	6.3
16	563.893,978 701.124,618	17	563.877,822 701.123,14	16.223
17	563.877,822 701.123,14	18	563.867,797 701.122,223	10.067
18	563.867,797 701.122,223	1	563.854,526 701.121,221	13.309

** Lungimile segmentelor sunt determinate în planul de proiecție Stereo 70 și sunt rotunjite la 1 milimetru.

*** Distanța dintre puncte este formată din segmente cumulate ce sunt mai mici decât valoarea 1 milimetru.

**DATE DESPRE IMOBILUL NR. 1376**

Oficiul de Cadastru și Publicitate Imobiliară SUCEAVA
Biroul de Cadastru și Publicitate Imobiliară Radauti

A. Partea I. Descrierea imobilului

TEREN Extravilan

Adresa: Jud. Suceava

Nr. Crt	Nr cadastral Nr. topografic	Suprafața* (mp)	Observații / Referințe
A1		828	Sector cadastral:15 Teren neimprejmuit;

B. Partea II. Proprietari și acte

Inscrieri privitoare la dreptul de proprietate și alte drepturi reale	Referințe
1376 / 09/11/2023	
Act Administrativ nr. TP 2057, din 01/04/2004 emis de CJSIPT Suceava;	
B1	A1
Intabulare, drept de PROPRIETATE, dobândit prin Reconstituire, cota actuala 1/1 1) POMOHAICI OREST, Lipsă CNP.	

C. Partea III. SARCINI .

Inscrieri privind dezmembramintele dreptului de proprietate, drepturi reale de garanție și sarcini	Referințe
NU SUNT	

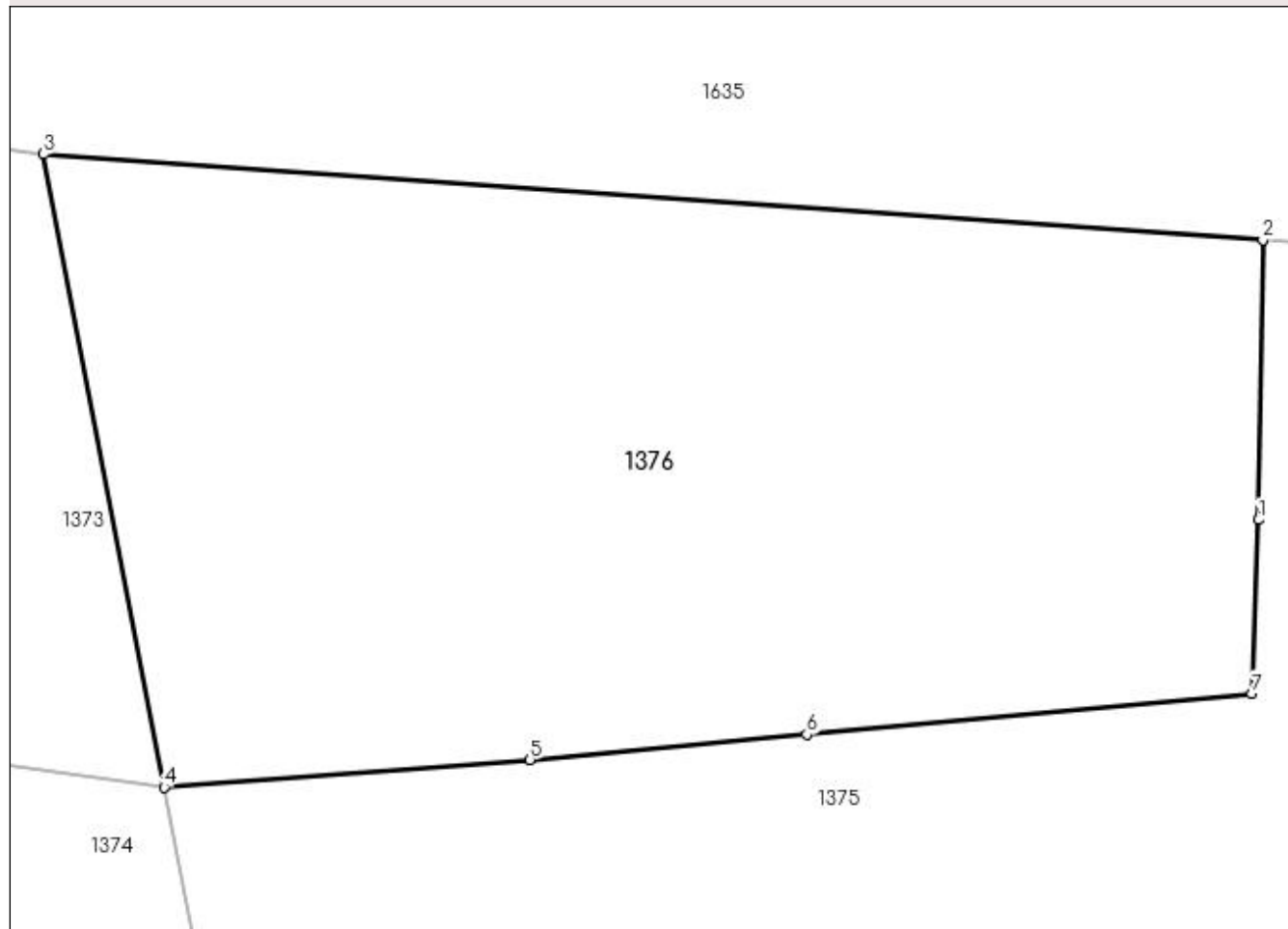
Anexa Nr. 1 La Partea I

Teren

Nr cadastral	Suprafața (mp)*	Observații / Referințe
	828	

* Suprafața este determinată în planul de proiecție Stereo 70.

DETALII LINIARE IMOBIL



Date referitoare la teren

Crt	Categorie folosință	Intra vilan	Suprafața (mp)	Tarla	Parcelă	Nr. topo	Observații / Referințe
1	arabil	NU	828	13	594	-	

Lungime Segmente

1) Valorile lungimilor segmentelor sunt obținute din proiecție în plan.

Punct început	X / Y	Punct sfârșit	X / Y	Lungime segment (** (m)
1	563.894,213 701.130,914	2	563.894,367 701.141,06	10.147
2	563.894,367 701.141,06	3	563.850,153 701.144,168	44.323
3	563.850,153 701.144,168	4	563.854,526 701.121,221	23.36
4	563.854,526 701.121,221	5	563.867,797 701.122,223	13.309
5	563.867,797 701.122,223	6	563.877,822 701.123,14	10.067

Punct început	X / Y	Punct sfârșit	X / Y	Lungime segment (** (m)
6	563.877,822 701.123,14	7	563.893,978 701.124,618	16.223
7	563.893,978 701.124,618	1	563.894,213 701.130,914	6.3

** Lungimile segmentelor sunt determinate în planul de proiecție Stereo 70 și sunt rotunjite la 1 milimetru.

*** Distanța dintre puncte este formată din segmente cumulate ce sunt mai mici decât valoarea 1 milimetru.

**DATE DESPRE IMOBILUL NR. 1377**

Oficiul de Cadastru și Publicitate Imobiliară SUCEAVA
Biroul de Cadastru și Publicitate Imobiliară Radauti

A. Partea I. Descrierea imobilului

TEREN Extravilan

Adresa: Jud. Suceava

Nr. Crt	Nr cadastral Nr. topografic	Suprafața* (mp)	Observații / Referințe
A1		1.200	Sector cadastral:15 Teren neimprejmuit;

B. Partea II. Proprietari și acte

Inscrieri privitoare la dreptul de proprietate și alte drepturi reale	Referințe
1377 / 09/11/2023	
Act Notarial nr. partaj 1173, din 21/02/1997 emis de BNP BUZDUGA CATALINA;	
B2	A1
Intabulare, drept de PROPRIETATE, dobandit prin lesire Din Indiviziune, cota actuala 1/1 1) SFÎRNACIUC BRÎNDUSA, Lipsă CNP	

C. Partea III. SARCINI .

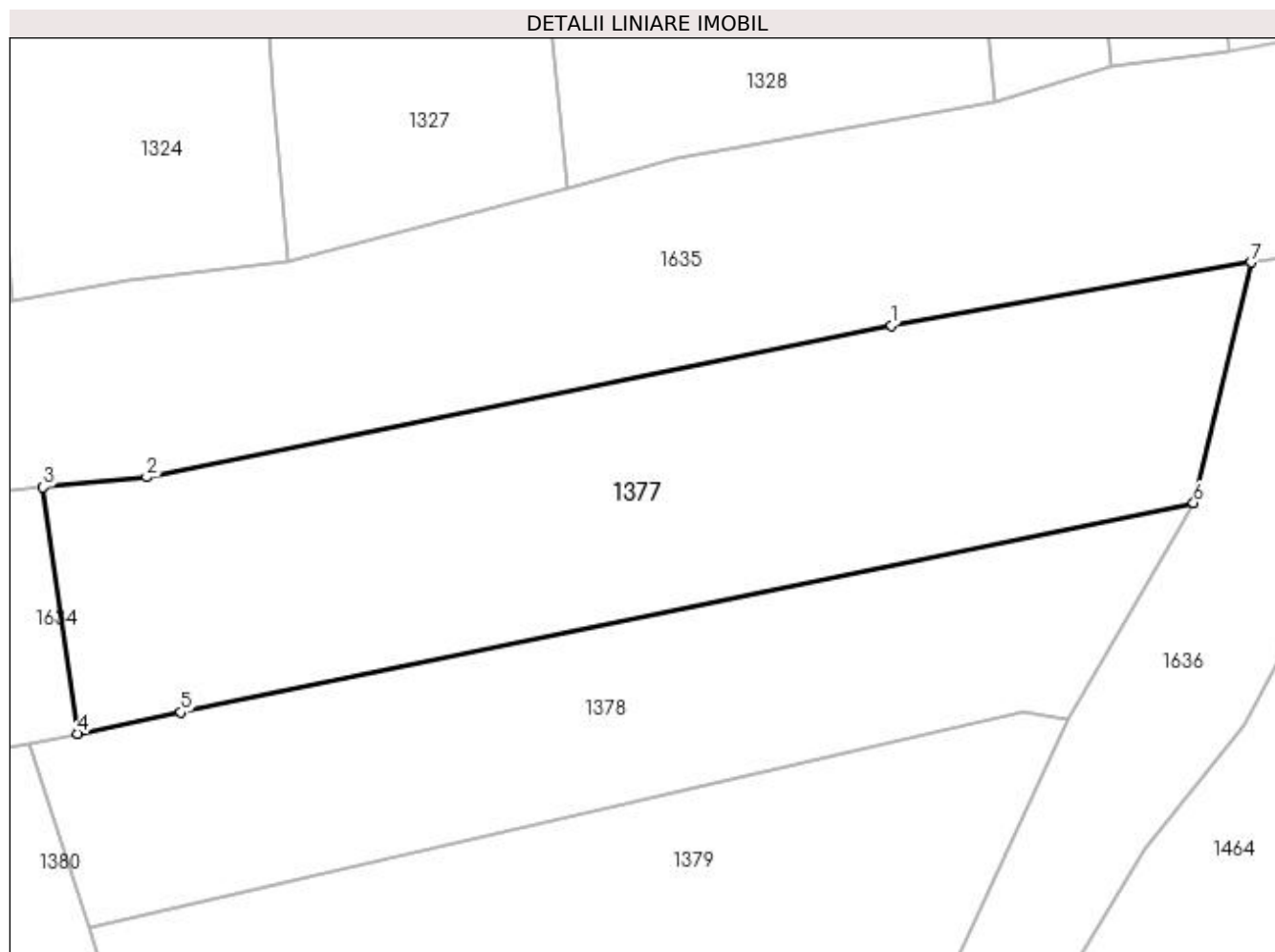
Inscrieri privind dezmembramintele dreptului de proprietate, drepturi reale de garanție și sarcini	Referințe
NU SUNT	

Anexa Nr. 1 La Partea I

Teren

Nr cadastral	Suprafața (mp)*	Observații / Referințe
	1.200	

* Suprafața este determinată în planul de proiecție Stereo 70.



Date referitoare la teren

Crt	Categorie folosință	Intra vilan	Suprafața (mp)	Tarla	Parcelă	Nr. topo	Observații / Referințe
1	arabil	NU	1.200	13	594	-	

Lungime Segmente

1) Valorile lungimilor segmentelor sunt obținute din proiecție în plan.

Punct început	X / Y	Punct sfârșit	X / Y	Lungime segment (** (m)
1	564.021,491 701.154,112	2	563.972,6 701.144,159	49.894
2	563.972,6 701.144,159	3	563.965,8 701.143,498	6.832
3	563.965,8 701.143,498	4	563.968,066 701.127,331	16.325
4	563.968,066 701.127,331	5	563.974,847 701.128,731	6.924
5	563.974,847 701.128,731	6	564.041,328 701.142,458	67.883

Punct început	X / Y	Punct sfârșit	X / Y	Lungime segment (** (m)
6	564.041,328 701.142,458	7	564.045,099 701.158,245	16.231
7	564.045,099 701.158,245	1	564.021,491 701.154,112	23.967

** Lungimile segmentelor sunt determinate în planul de proiecție Stereo 70 și sunt rotunjite la 1 milimetru.

*** Distanța dintre puncte este formată din segmente cumulate ce sunt mai mici decât valoarea 1 milimetru.

**DATE DESPRE IMOBILUL NR. 1378**

Oficiul de Cadastru și Publicitate Imobiliară SUCEAVA
Biroul de Cadastru și Publicitate Imobiliară Radauti

A. Partea I. Descrierea imobilului

TEREN Extravilan

Adresa: Jud. Suceava

Nr. Crt	Nr cadastral Nr. topografic	Suprafața* (mp)	Observații / Referințe
A1		Din acte: 1.118 Masurata: 855	Sector cadastral:15 Teren neimprejmuit;

B. Partea II. Proprietari și acte

Inscrieri privitoare la dreptul de proprietate și alte drepturi reale		Referințe
1378 / 09/11/2023		
Act Notarial nr. partaj 2520, din 03/09/2004 emis de BNPA SEHLANEC - MANDICI;		
B2	Intabulare, drept de PROPRIETATE, dobandit prin lesire Din Indiviziune, cota actuala 1/1 1) BODNĂRESCU LENUȚA - CATRINA , Lipaă CNP	A1

C. Partea III. SARCINI .

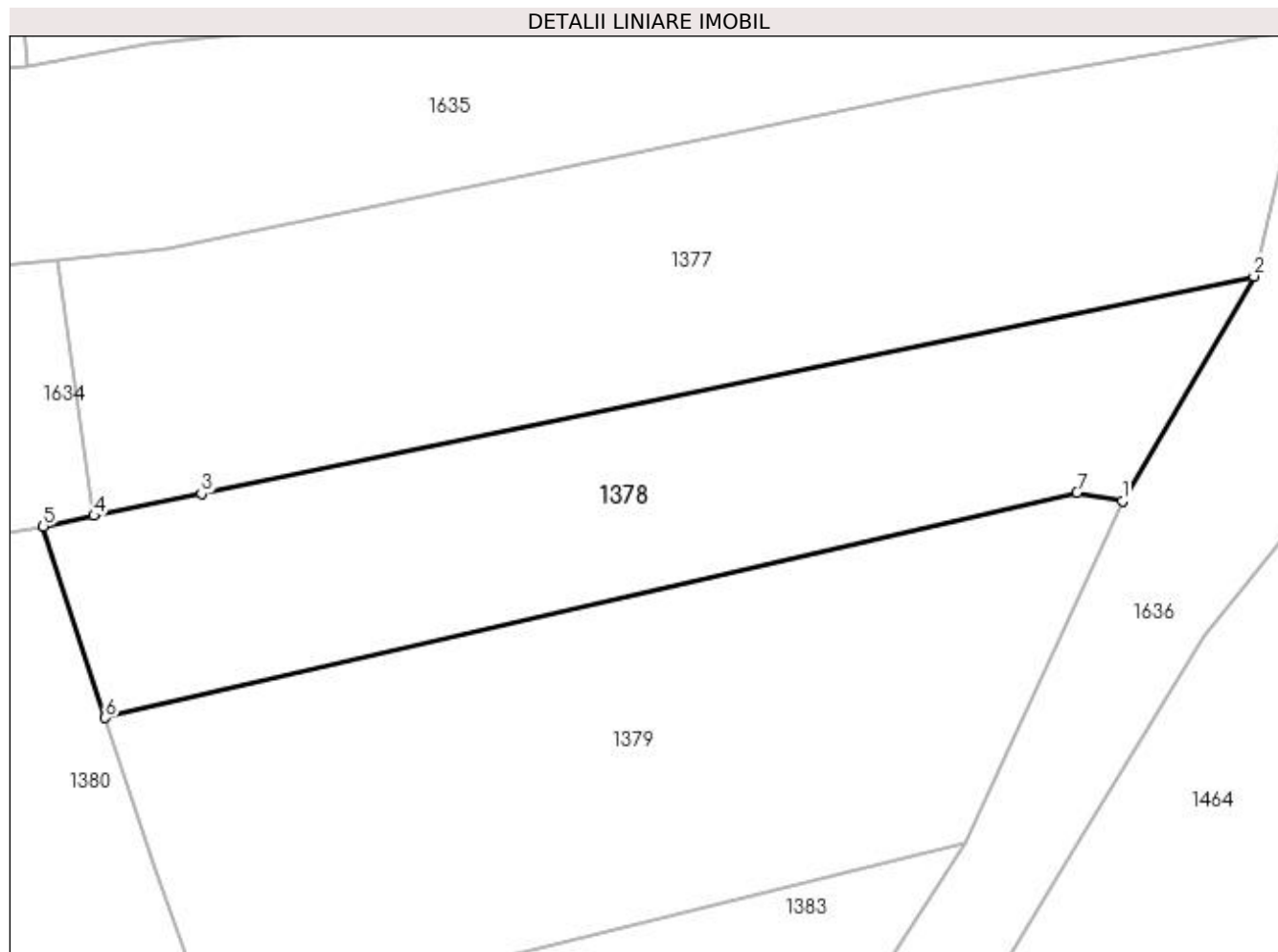
Inscrieri privind dezmembramintele dreptului de proprietate, drepturi reale de garanție și sarcini	Referințe
NU SUNT	

Anexa Nr. 1 La Partea I

Teren

Nr cadastral	Suprafața (mp)*	Observații / Referințe
	Din acte: 1.118 Masurata: 855	

* Suprafața este determinată în planul de proiecție Stereo 70.



Date referitoare la teren

Crt	Categorie folosință	Intra vilan	Suprafața (mp)	Tarla	Parcelă	Nr. topo	Observații / Referințe
1	arabil	NU	855	13	594	-	

Lungime Segmente

1) Valorile lungimilor segmentelor sunt obținute din proiecție în plan.

Punct început	X / Y	Punct sfârșit	X / Y	Lungime segment (** (m)
1	564.033,024 701.128,262	2	564.041,328 701.142,458	16.446
2	564.041,328 701.142,458	3	563.974,847 701.128,731	67.883
3	563.974,847 701.128,731	4	563.968,066 701.127,331	6.924
4	563.968,066 701.127,331	5	563.964,856 701.126,668	3.278
5	563.964,856 701.126,668	6	563.968,77 701.114,576	12.71

Punct început	X / Y	Punct sfârșit	X / Y	Lungime segment (** (m)
6	563.968,77 701.114,576	7	564.030,138 701.128,807	62.996
7	564.030,138 701.128,807	1	564.033,024 701.128,262	2.937

** Lungimile segmentelor sunt determinate în planul de proiecție Stereo 70 și sunt rotunjite la 1 milimetru.

*** Distanța dintre puncte este formată din segmente cumulate ce sunt mai mici decât valoarea 1 milimetru.

**DATE DESPRE IMOBILUL NR. 1379**

Oficiul de Cadastru și Publicitate Imobiliară SUCEAVA
Biroul de Cadastru și Publicitate Imobiliară Radauti

A. Partea I. Descrierea imobilului

TEREN Extravilan

Adresa: Jud. Suceava

Nr. Crt	Nr cadastral Nr. topografic	Suprafața* (mp)	Observații / Referințe
A1		Din acte: 1.276 Masurata: 1.169	Sector cadastral:15 Teren neimprejmuit;

B. Partea II. Proprietari și acte

Inscrieri privitoare la dreptul de proprietate și alte drepturi reale		Referințe
1379 / 09/11/2023		
Act Administrativ nr. TP 1607, din 10/05/2000 emis de CJSIPT Suceava;		
B2	Intabulare, drept de PROPRIETATE, dobandit prin Reconstituire, cota actuala 1/1 1) LUNGU GAVRIL, Lipsă CNP 2) LUNGU VERONICA, Lipsă CNP	A1

C. Partea III. SARCINI .

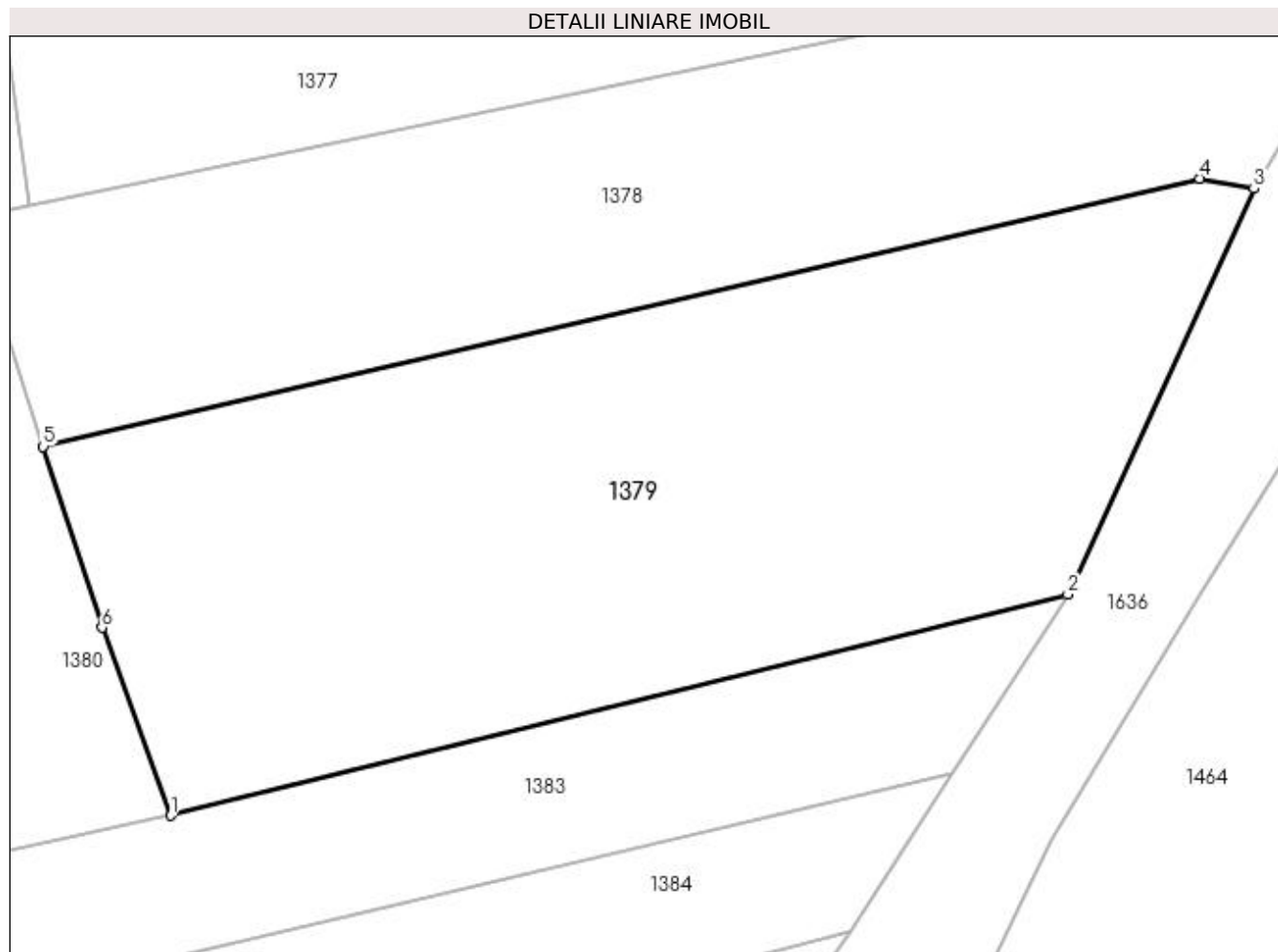
Inscrieri privind dezmembramintele dreptului de proprietate, drepturi reale de garanție și sarcini	Referințe
NU SUNT	

Anexa Nr. 1 La Partea I

Teren

Nr cadastral	Suprafața (mp)*	Observații / Referințe
	Din acte: 1.276 Masurata: 1.169	

* Suprafața este determinată în planul de proiecție Stereo 70.



Date referitoare la teren

Crt	Categorie folosință	Intra vilan	Suprafața (mp)	Tarla	Parcelă	Nr. topo	Observații / Referințe
1	arabil	NU	1.169	13	594	-	

Lungime Segmente

1) Valorile lungimilor segmentelor sunt obținute din proiecție în plan.

Punct început	X / Y	Punct sfârșit	X / Y	Lungime segment (** (m)
1	563.975,546 701.094,989	2	564.023,144 701.106,728	49.024
2	564.023,144 701.106,728	3	564.033,024 701.128,262	23.692
3	564.033,024 701.128,262	4	564.030,138 701.128,807	2.937
4	564.030,138 701.128,807	5	563.968,77 701.114,576	62.996
5	563.968,77 701.114,576	6	563.971,883 701.104,967	10.101

Punct început	X / Y	Punct sfârșit	X / Y	Lungime segment (** (m)
6	563.971,883 701.104,967	1	563.975,546 701.094,989	10.629

** Lungimile segmentelor sunt determinate în planul de proiecție Stereo 70 și sunt rotunjite la 1 milimetru.

*** Distanța dintre puncte este formată din segmente cumulate ce sunt mai mici decât valoarea 1 milimetru.

**DATE DESPRE IMOBILUL NR. 1380**

Oficiul de Cadastru și Publicitate Imobiliară SUCEAVA
Biroul de Cadastru și Publicitate Imobiliară Radauti

A. Partea I. Descrierea imobilului

TEREN Extravilan

Adresa: Jud. Suceava

Nr. Crt	Nr cadastral Nr. topografic	Suprafața* (mp)	Observații / Referințe
A1		2.147	Sector cadastral:15 Teren neimpregmuit;

B. Partea II. Proprietari și acte

Inscrieri privitoare la dreptul de proprietate și alte drepturi reale		Referințe
1380 / 09/11/2023		
Act Normativ nr. Legea 7, din 13/03/1996 emis de Parlamentul României;		
B3	Inscrierea provizorie, drept de PROPRIETATE, dobandit prin Lege, cota actuala 1/1 1) COMUNA MARGINEA, CIF:4327030	A1

C. Partea III. SARCINI .

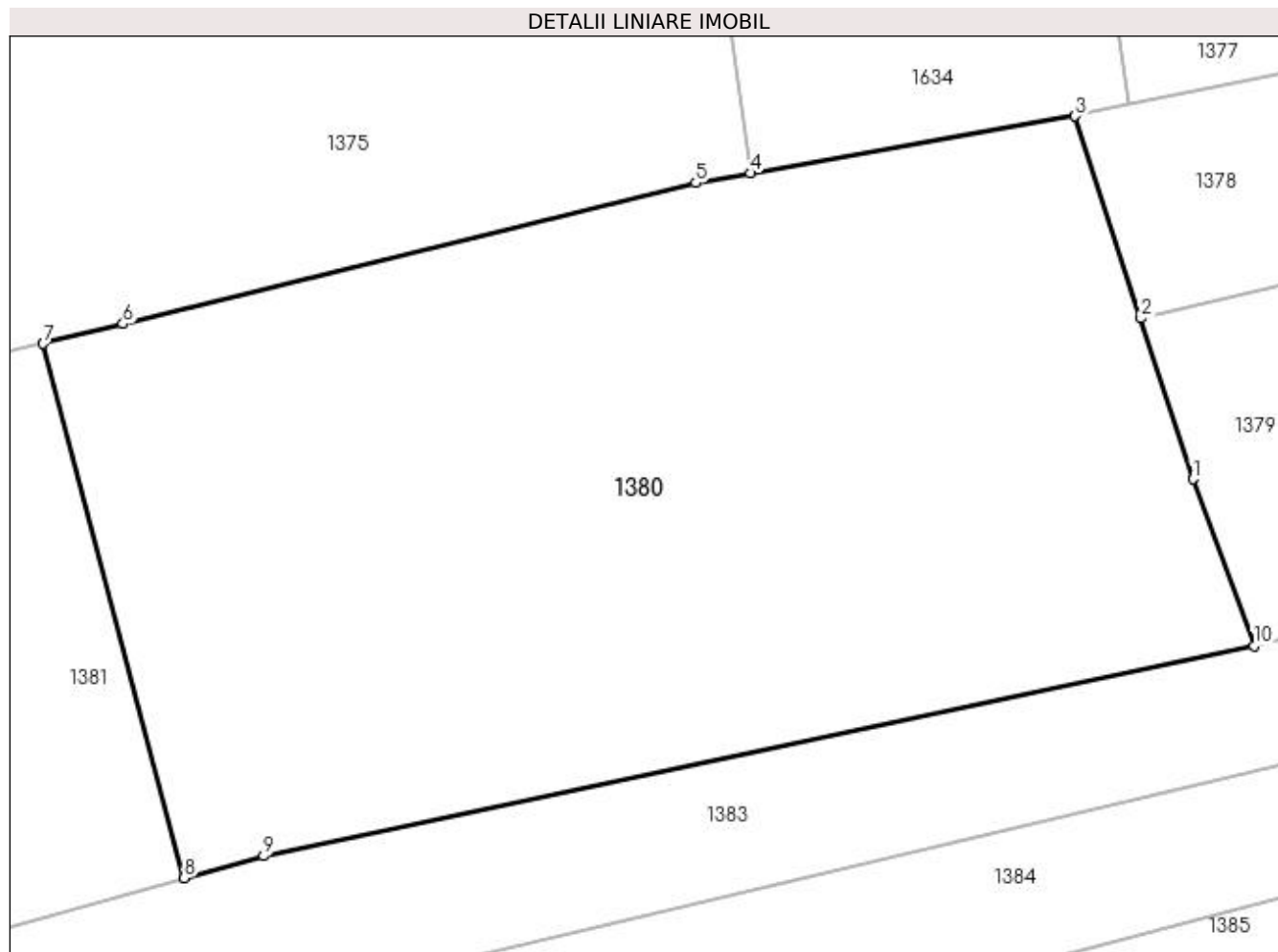
Inscrieri privind dezmembramintele dreptului de proprietate, drepturi reale de garanție și sarcini	Referințe
NU SUNT	

Anexa Nr. 1 La Partea I

Teren

Nr cadastral	Suprafața (mp)*	Observații / Referințe
	2.147	

* Suprafața este determinată în planul de proiecție Stereo 70.



Date referitoare la teren

Crt	Categorie folosință	Intra vilan	Suprafața (mp)	Tarla	Parcelă	Nr. topo	Observații / Referințe
1	arabil	NU	2.147	13	594	-	

Lungime Segmente

1) Valorile lungimilor segmentelor sunt obținute din proiecție în plan.

Punct început	X / Y	Punct sfârșit	X / Y	Lungime segment (** (m)
1	563.971,883 701.104,967	2	563.968,77 701.114,576	10.101
2	563.968,77 701.114,576	3	563.964,856 701.126,668	12.71
3	563.964,856 701.126,668	4	563.945,429 701.123,253	19.725
4	563.945,429 701.123,253	5	563.942,161 701.122,679	3.318
5	563.942,161 701.122,679	6	563.907,929 701.114,237	35.258

Punct început	X / Y	Punct sfârșit	X / Y	Lungime segment (** (m)
6	563.907,929 701.114,237	7	563.903,151 701.113,073	4.918
7	563.903,151 701.113,073	8	563.911,591 701.081,121	33.048
8	563.911,591 701.081,121	9	563.916,329 701.082,439	4.918
9	563.916,329 701.082,439	10	563.975,546 701.094,989	60.532
10	563.975,546 701.094,989	1	563.971,883 701.104,967	10.629

** Lungimile segmentelor sunt determinate în planul de proiecție Stereo 70 și sunt rotunjite la 1 milimetru.

*** Distanța dintre puncte este formată din segmente cumulate ce sunt mai mici decât valoarea 1 milimetru.

**DATE DESPRE IMOBILUL NR. 1381**

Oficiul de Cadastru și Publicitate Imobiliară SUCEAVA
Biroul de Cadastru și Publicitate Imobiliară Radauti

A. Partea I. Descrierea imobilului

TEREN Necunoscut

Adresa: Loc. Marginea, Jud. Suceava

Nr. Crt	Nr cadastral Nr. topografic	Suprafața* (mp)	Observații / Referințe
A1		4.200	Sector cadastral:15 Teren neimprejmuit;

B. Partea II. Proprietari și acte

Inscrieri privitoare la dreptul de proprietate și alte drepturi reale		Referințe
1381 / 09/11/2023		
Act Administrativ nr. TP 2422, din 27/04/2007 emis de CJSIPT Suceava;		
B1	Intabulare, drept de PROPRIETATE, dobândit prin Reconstituire, cota actuala 1/1 1) BAHAREC IULIANA, Lipsă CNP 2) STOLERU MARIA, Lipsă CNP 3) LOSTUN-MÂNDRILĂ RODICA ELENA, Lipsă CNP	A1

C. Partea III. SARCINI .

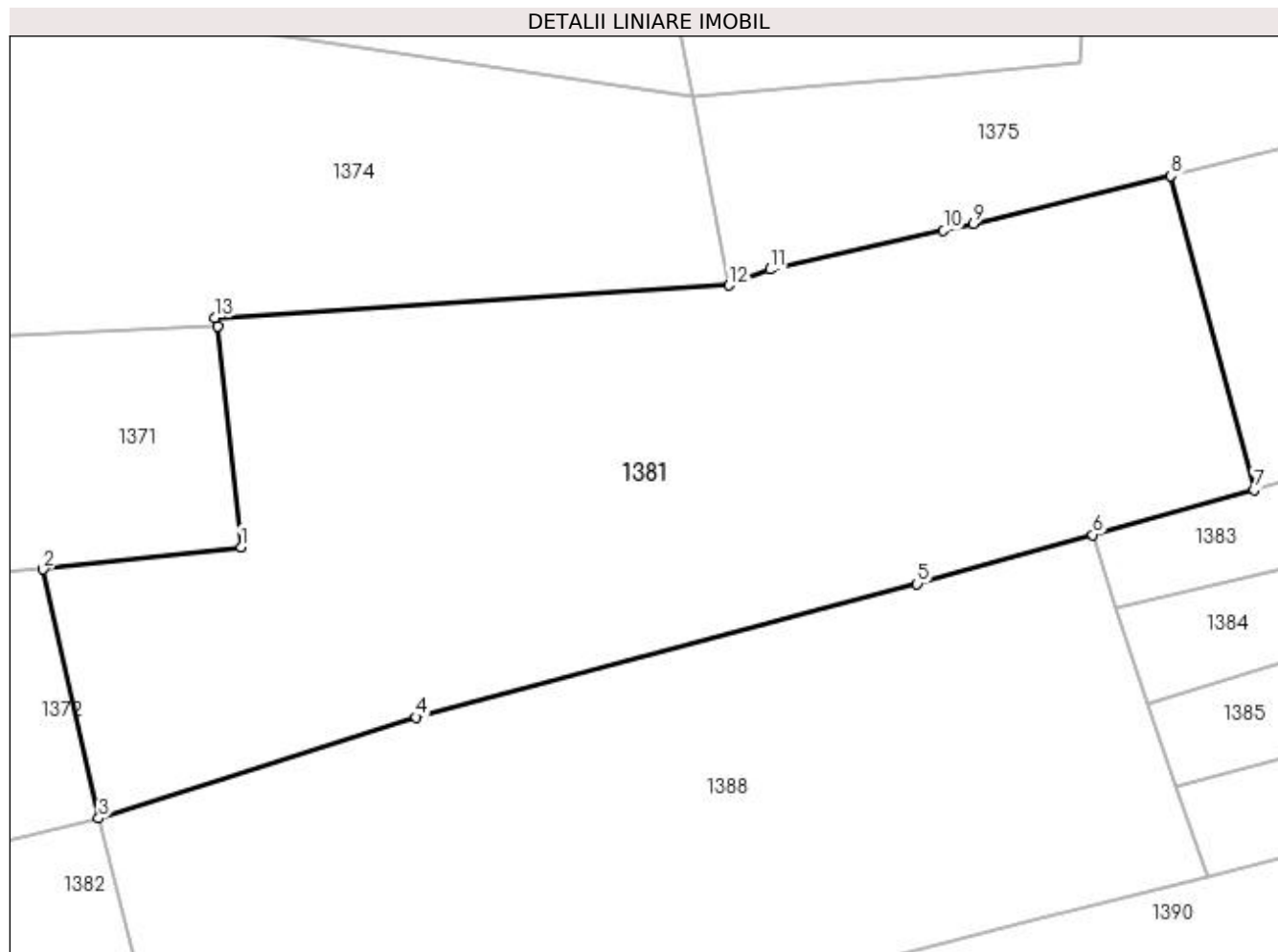
Inscrieri privind dezmembramintele dreptului de proprietate, drepturi reale de garanție și sarcini	Referințe
NU SUNT	

Anexa Nr. 1 La Partea I

Teren

Nr cadastral	Suprafața (mp)*	Observații / Referințe
	4.200	

* Suprafața este determinată în planul de proiecție Stereo 70.



Date referitoare la teren

Crt	Categorie folosință	Intravilan	Suprafața (mp)	Tarla	Parcelă	Nr. topo	Observații / Referințe
1	arabil	DA	28	-	-	-	
2	arabil	NU	4.172	13	574	-	

Lungime Segmente

1) Valorile lungimilor segmentelor sunt obținute din proiecție în plan.

Punct început	X / Y	Punct sfârșit	X / Y	Lungime segment (** (m)
1	563.808,532 701.075,336	2	563.788,42 701.073,062	20.24
2	563.788,42 701.073,062	3	563.794,051 701.047,741	25.94
3	563.794,051 701.047,741	4	563.826,365 701.057,996	33.902
4	563.826,365 701.057,996	5	563.877,335 701.071,594	52.753

Punct început	X / Y	Punct sfârșit	X / Y	Lungime segment (** (m)
5	563.877,335 701.071,594	6	563.895,207 701.076,565	18.55
6	563.895,207 701.076,565	7	563.911,591 701.081,121	17.006
7	563.911,591 701.081,121	8	563.903,151 701.113,073	33.048
8	563.903,151 701.113,073	9	563.883,032 701.108,173	20.707
9	563.883,032 701.108,173	10	563.880,014 701.107,499	3.092
10	563.880,014 701.107,499	11	563.862,341 701.103,553	18.108
11	563.862,341 701.103,553	12	563.858,202 701.101,932	4.445
12	563.858,202 701.101,932	13	563.805,884 701.098,637	52.422
13	563.805,884 701.098,637	14	563.806,204 701.097,79	0.905
14	563.806,204 701.097,79	1	563.808,532 701.075,336	22.574

** Lungimile segmentelor sunt determinate în planul de proiecție Stereo 70 și sunt rotunjite la 1 milimetru.

*** Distanța dintre puncte este formată din segmente cumulate ce sunt mai mici decât valoarea 1 milimetru.

**DATE DESPRE IMOBILUL NR. 1382**

Oficiul de Cadastru și Publicitate Imobiliară SUCEAVA
Biroul de Cadastru și Publicitate Imobiliară Radauti

A. Partea I. Descrierea imobilului

TEREN Intravilan

Adresa: Loc. Marginea, Jud. Suceava

Nr. Crt	Nr cadastral Nr. topografic	Suprafața* (mp)	Observații / Referințe
A1	41360	3.146	Sector cadastral:15 Teren neimprejmuit;

B. Partea II. Proprietari și acte

Inscrieri privitoare la dreptul de proprietate și alte drepturi reale	Referințe
37895 / 10/08/2023	
Act Notarial nr. 657, din 09/08/2023 emis de Frunza Carmen Vasilica (ACT DE ALIPIRE);	
B1	A1
Se infiinteaza cf. 41360 a imobilului cu nr. cad. 41360/Marginea ca urmare a alipirii urmatoarelor 2 imobile: -- nr.cad.40022\cf.40022; -- nr.cad.40042\cf.40042;	
Act Notarial nr. 603, din 09/02/1998 emis de notar (act nr 3461 din 07.08.2007, emis de notar);	
B2	A1
Intabulare, drept de PROPRIETATE bun comun in dev., dobandit prin Conventie, cota actuala 2400/3146, cota initiala 1/1 1) BULIGA IONEL 2) BULIGA DOMNICUTA <i>OBSERVATII: pozitie transcrisa din CF 40022/Marginea, inscrisa prin incheierea nr. 9966 din 15/08/2007;</i>	
Act Notarial nr. 2377, din 10/08/2022 emis de Mandici Alexandru-SPN;	
B3	A1
Intabulare, drept de PROPRIETATE bun comun in dev., cu titlu de cumparare, dobandit prin Conventie, cota actuala 746/3146, cota initiala 1/1 1) BULIGA DOMNICUȚA 2) BULIGA IONEL <i>OBSERVATII: pozitie transcrisa din CF 40042/Marginea, inscrisa prin incheierea nr. 32453 din 11/08/2022;</i>	

C. Partea III. SARCINI .

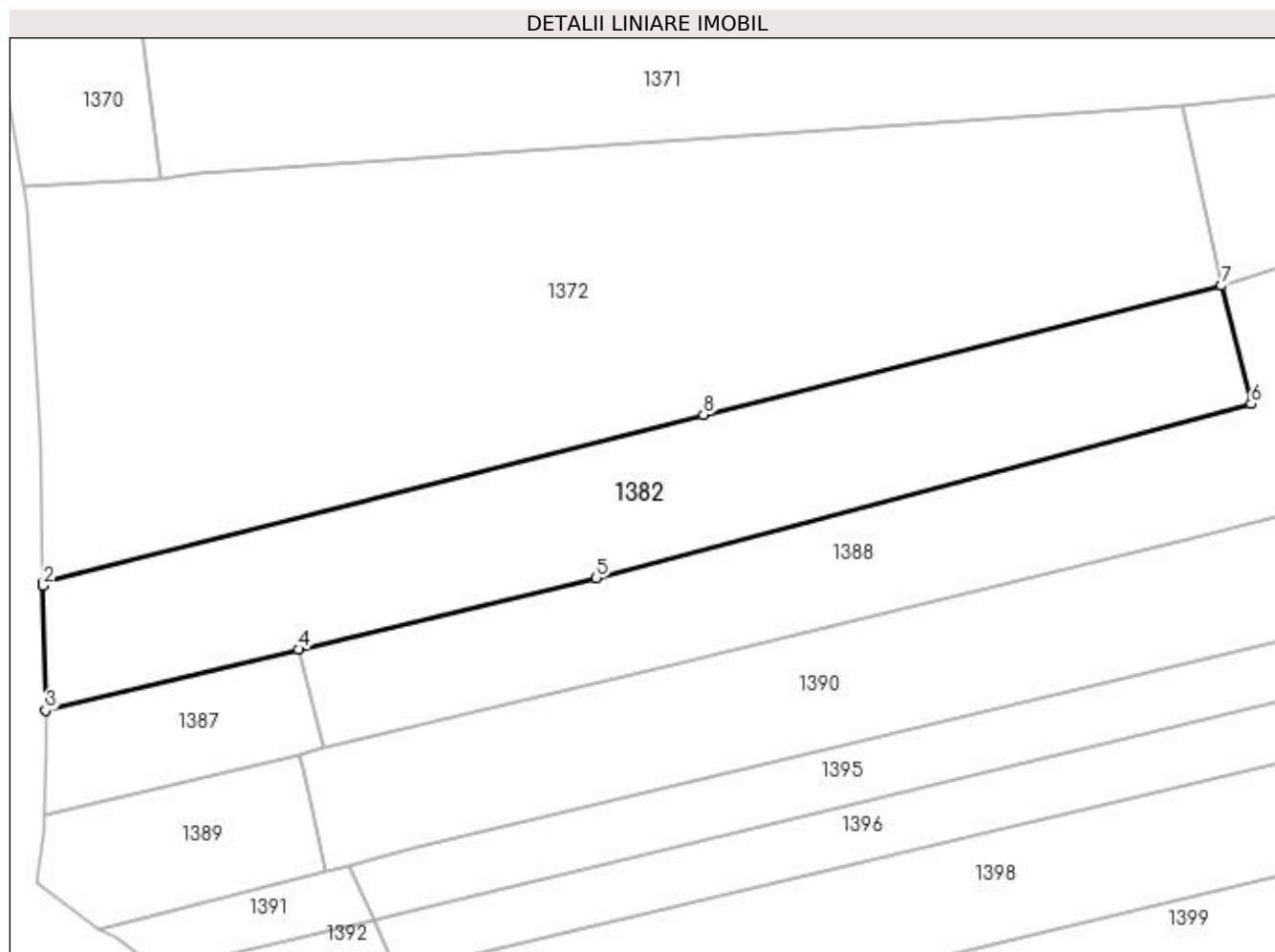
Inscrieri privind dezmembramintele dreptului de proprietate, drepturi reale de garanție și sarcini	Referințe
NU SUNT	

Anexa Nr. 1 La Partea I

Teren

Nr cadastral	Suprafața (mp)*	Observații / Referințe
41360	3.146	

* Suprafața este determinată în planul de proiecție Stereo 70.



Date referitoare la teren

Crt	Categorie folosință	Intra vilan	Suprafața (mp)	Tarla	Parcelă	Nr. topo	Observații / Referințe
1	arabil	DA	3.146	-	-	-	

Lungime Segmente

1) Valorile lungimilor segmentelor sunt obținute din proiecție în plan.

Punct început	X / Y	Punct sfârșit	X / Y	Lungime segment (** (m)
1	563.627,213 701.005,707	2	563.627,221 701.005,307	0.4
2	563.627,221 701.005,307	3	563.627,557 700.987,666	17.644
3	563.627,557 700.987,666	4	563.663,405 700.996,256	36.863
4	563.663,405 700.996,256	5	563.705,541 701.006,352	43.329
5	563.705,541 701.006,352	6	563.798,208 701.031,004	95.89

Punct început	X / Y	Punct sfârșit	X / Y	Lungime segment (** (m)
6	563.798,208 701.031,004	7	563.794,051 701.047,741	17.246
7	563.794,051 701.047,741	8	563.720,687 701.029,5	75.598
8	563.720,687 701.029,5	1	563.627,213 701.005,707	96.455

** Lungimile segmentelor sunt determinate în planul de proiecție Stereo 70 și sunt rotunjite la 1 milimetru.

*** Distanța dintre puncte este formată din segmente cumulate ce sunt mai mici decât valoarea 1 milimetru.

**DATE DESPRE IMOBILUL NR. 1383**

Oficiul de Cadastru și Publicitate Imobiliară SUCEAVA
Biroul de Cadastru și Publicitate Imobiliară Radauti

A. Partea I. Descrierea imobilului

TEREN Extravilan

Adresa: Jud. Suceava

Nr. Crt	Nr cadastral Nr. topografic	Suprafața* (mp)	Observații / Referințe
A1		1.000	Sector cadastral:15 Teren neimprejmuit;

B. Partea II. Proprietari și acte

Inscrieri privitoare la dreptul de proprietate și alte drepturi reale	Referințe
1383 / 09/11/2023	
Act Notarial nr. partaj 3745, din 20/09/2006 emis de BNP FOMIN SIMION;	
B2	A1
Intabulare, drept de PROPRIETATE, dobandit prin lesire Din Indiviziune, cota actuala 1/1 1) MIHALESCU MARIA	

C. Partea III. SARCINI .

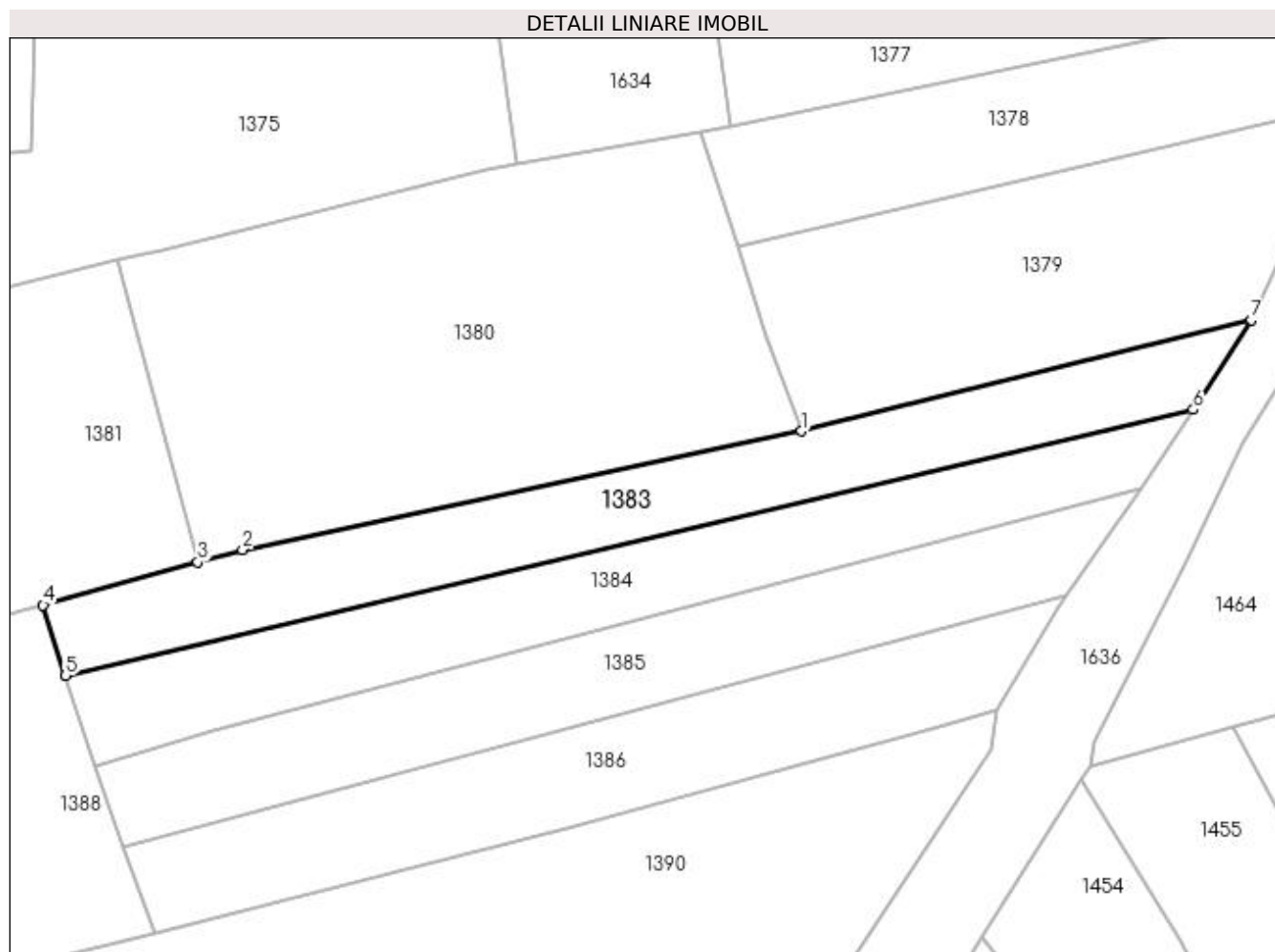
Inscrieri privind dezmembramintele dreptului de proprietate, drepturi reale de garanție și sarcini	Referințe
NU SUNT	

Anexa Nr. 1 La Partea I

Teren

Nr cadastral	Suprafața (mp)*	Observații / Referințe
	1.000	

* Suprafața este determinată în planul de proiecție Stereo 70.



Date referitoare la teren

Crt	Categorie folosință	Intra vilan	Suprafața (mp)	Tarla	Parcelă	Nr. topo	Observații / Referințe
1	arabil	NU	1.000	13	594	-	

Lungime Segmente

1) Valorile lungimilor segmentelor sunt obținute din proiecție în plan.

Punct început	X / Y	Punct sfârșit	X / Y	Lungime segment (** (m)
1	563.975,546 701.094,989	2	563.916,329 701.082,439	60.532
2	563.916,329 701.082,439	3	563.911,591 701.081,121	4.918
3	563.911,591 701.081,121	4	563.895,207 701.076,565	17.006
4	563.895,207 701.076,565	5	563.897,591 701.069,109	7.828
5	563.897,591 701.069,109	6	564.017,021 701.097,266	122.704

Punct început	X / Y	Punct sfârșit	X / Y	Lungime segment (** (m)
6	564.017,021 701.097,266	7	564.023,144 701.106,728	11.27
7	564.023,144 701.106,728	1	563.975,546 701.094,989	49.024

** Lungimile segmentelor sunt determinate în planul de proiecție Stereo 70 și sunt rotunjite la 1 milimetru.

*** Distanța dintre puncte este formată din segmente cumulate ce sunt mai mici decât valoarea 1 milimetru.

**DATE DESPRE IMOBILUL NR. 1384**

Oficiul de Cadastru și Publicitate Imobiliară SUCEAVA
Biroul de Cadastru și Publicitate Imobiliară Radauti

A. Partea I. Descrierea imobilului

TEREN Extravilan

Adresa: Jud. Suceava

Nr. Crt	Nr cadastral Nr. topografic	Suprafața* (mp)	Observații / Referințe
A1		977	Sector cadastral:15 Teren neimprejmuit;

B. Partea II. Proprietari și acte

Inscrieri privitoare la dreptul de proprietate și alte drepturi reale	Referințe
1384 / 09/11/2023	
Act Notarial nr. partaj 1242, din 20/04/2001 emis de BNP ANA SEHLANEC;	
B2	A1
Intabulare, drept de PROPRIETATE, dobandit prin lesire Din Indiviziune, cota actuala 1/1 1) MIHALESCU MARIA	

C. Partea III. SARCINI .

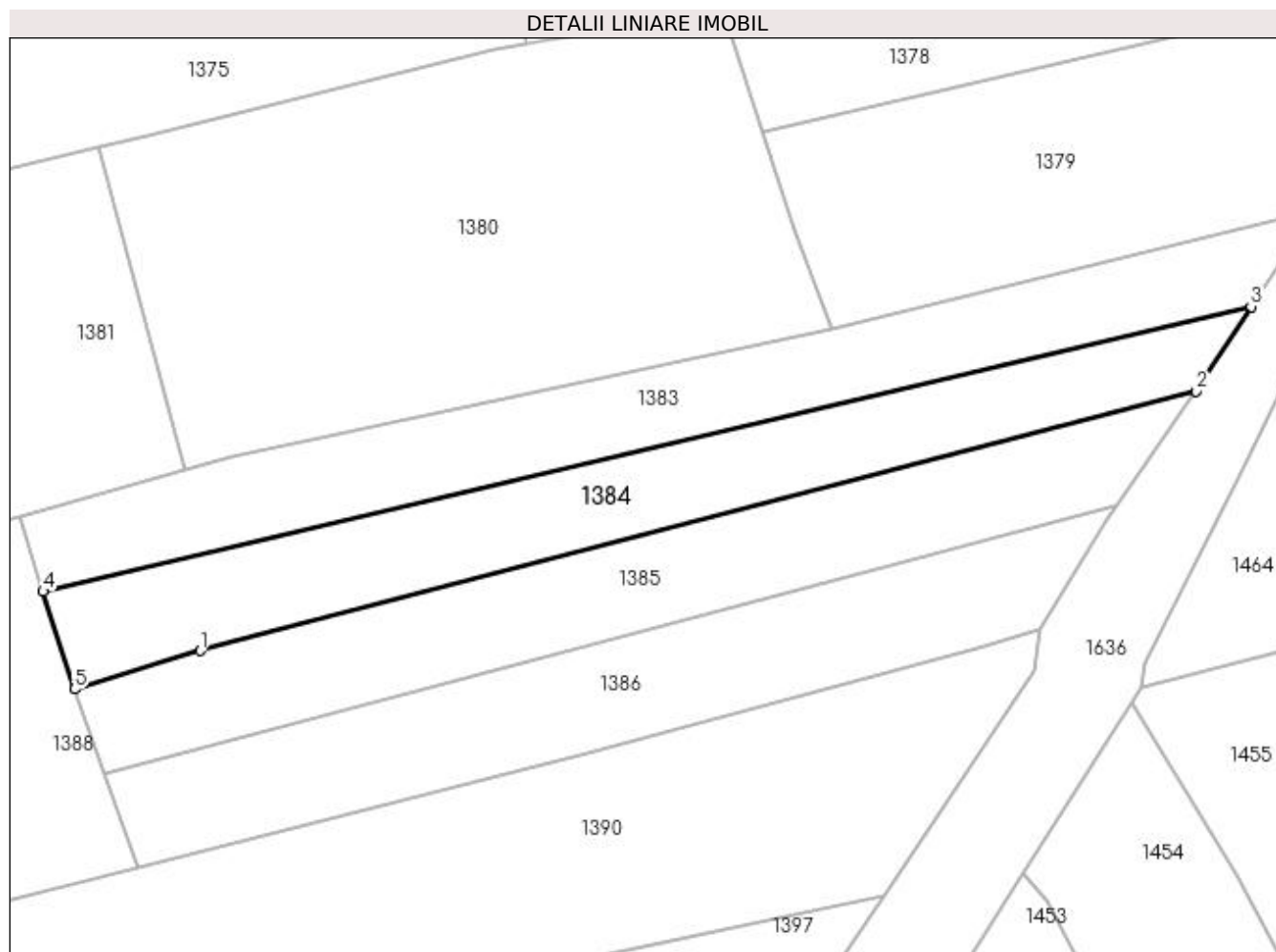
Inscrieri privind dezmembramintele dreptului de proprietate, drepturi reale de garanție și sarcini	Referințe
NU SUNT	

Anexa Nr. 1 La Partea I

Teren

Nr cadastral	Suprafața (mp)*	Observații / Referințe
	977	

* Suprafața este determinată în planul de proiecție Stereo 70.



Date referitoare la teren

Crt	Categorie folosință	Intravilan	Suprafața (mp)	Tarla	Parcelă	Nr. topo	Observații / Referințe
1	arabil	NU	977	13	594	-	

Lungime Segmente

1) Valorile lungimilor segmentelor sunt obținute din proiecție în plan.

Punct început	X / Y	Punct sfârșit	X / Y	Lungime segment (** (m)
1	563.913,135 701.063,254	2	564.011,604 701.088,895	101.753
2	564.011,604 701.088,895	3	564.017,021 701.097,266	9.971
3	564.017,021 701.097,266	4	563.897,591 701.069,109	122.704
4	563.897,591 701.069,109	5	563.900,676 701.059,461	10.129
5	563.900,676 701.059,461	1	563.913,135 701.063,254	13.024

**** Lungimile segmentelor sunt determinate în planul de proiecție Stereo 70 și sunt rotunjite la 1 milimetru.**

***** Distanța dintre puncte este formată din segmente cumulate ce sunt mai mici decât valoarea 1 milimetru.**

**DATE DESPRE IMOBILUL NR. 1385**

Oficiul de Cadastru și Publicitate Imobiliară SUCEAVA
Biroul de Cadastru și Publicitate Imobiliară Radauti

A. Partea I. Descrierea imobilului

TEREN Extravilan

Adresa: Jud. Suceava

Nr. Crt	Nr cadastral Nr. topografic	Suprafața* (mp)	Observații / Referințe
A1		1.000	Sector cadastral:15 Teren neimprejmuit;

B. Partea II. Proprietari și acte

Inscrieri privitoare la dreptul de proprietate și alte drepturi reale	Referințe
1385 / 09/11/2023	
Act Notarial nr. partaj 3745, din 20/09/2006 emis de BNP FOMIN SIMION;	
B2	A1
Intabulare, drept de PROPRIETATE, dobandit prin lesire Din Indiviziune, cota actuala 1/1 1) ONUFREICIUC OLTEA	

C. Partea III. SARCINI .

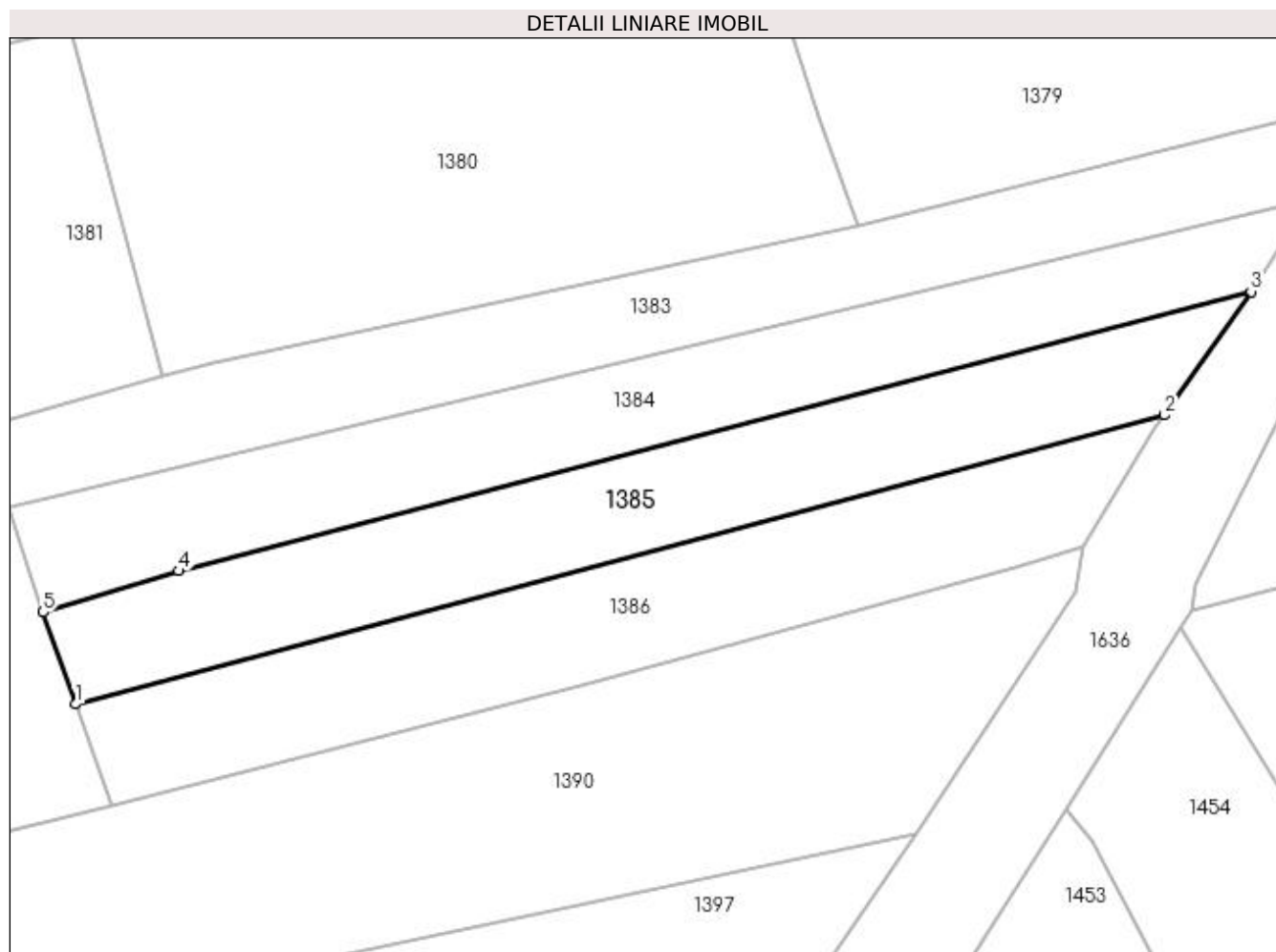
Inscrieri privind dezmembramintele dreptului de proprietate, drepturi reale de garanție și sarcini	Referințe
NU SUNT	

Anexa Nr. 1 La Partea I

Teren

Nr cadastral	Suprafața (mp)*	Observații / Referințe
	1.000	

* Suprafața este determinată în planul de proiecție Stereo 70.



Date referitoare la teren

Crt	Categorie folosință	Intra vilan	Suprafața (mp)	Tarla	Parcelă	Nr. topo	Observații / Referințe
1	arabil	NU	1.000	13	594	-	

Lungime Segmente

1) Valorile lungimilor segmentelor sunt obținute din proiecție în plan.

Punct început	X / Y	Punct sfârșit	X / Y	Lungime segment (** (m)
1	563.903,667 701.051,029	2	564.003,66 701.077,561	103.453
2	564.003,66 701.077,561	3	564.011,604 701.088,895	13.841
3	564.011,604 701.088,895	4	563.913,135 701.063,254	101.753
4	563.913,135 701.063,254	5	563.900,676 701.059,461	13.024
5	563.900,676 701.059,461	1	563.903,667 701.051,029	8.947

**** Lungimile segmentelor sunt determinate în planul de proiecție Stereo 70 și sunt rotunjite la 1 milimetru.**

***** Distanța dintre puncte este formată din segmente cumulate ce sunt mai mici decât valoarea 1 milimetru.**

**DATE DESPRE IMOBILUL NR. 1386**

Oficiul de Cadastru și Publicitate Imobiliară SUCEAVA
Biroul de Cadastru și Publicitate Imobiliară Radauti

A. Partea I. Descrierea imobilului

TEREN Extravilan

Adresa: Jud. Suceava

Nr. Crt	Nr cadastral Nr. topografic	Suprafața* (mp)	Observații / Referințe
A1		978	Sector cadastral:15 Teren neimprejmuit;

B. Partea II. Proprietari și acte

Inscrieri privitoare la dreptul de proprietate și alte drepturi reale	Referințe
1386 / 09/11/2023	
Act Notarial nr. partaj 1242, din 20/04/2001 emis de BNP ANA SEHLANEC;	
B2	A1
Intabulare, drept de PROPRIETATE, dobandit prin lesire Din Indiviziune, cota actuala 1/1 1) ONUFREICIUC OLTEA	

C. Partea III. SARCINI .

Inscrieri privind dezmembramintele dreptului de proprietate, drepturi reale de garanție și sarcini	Referințe
NU SUNT	

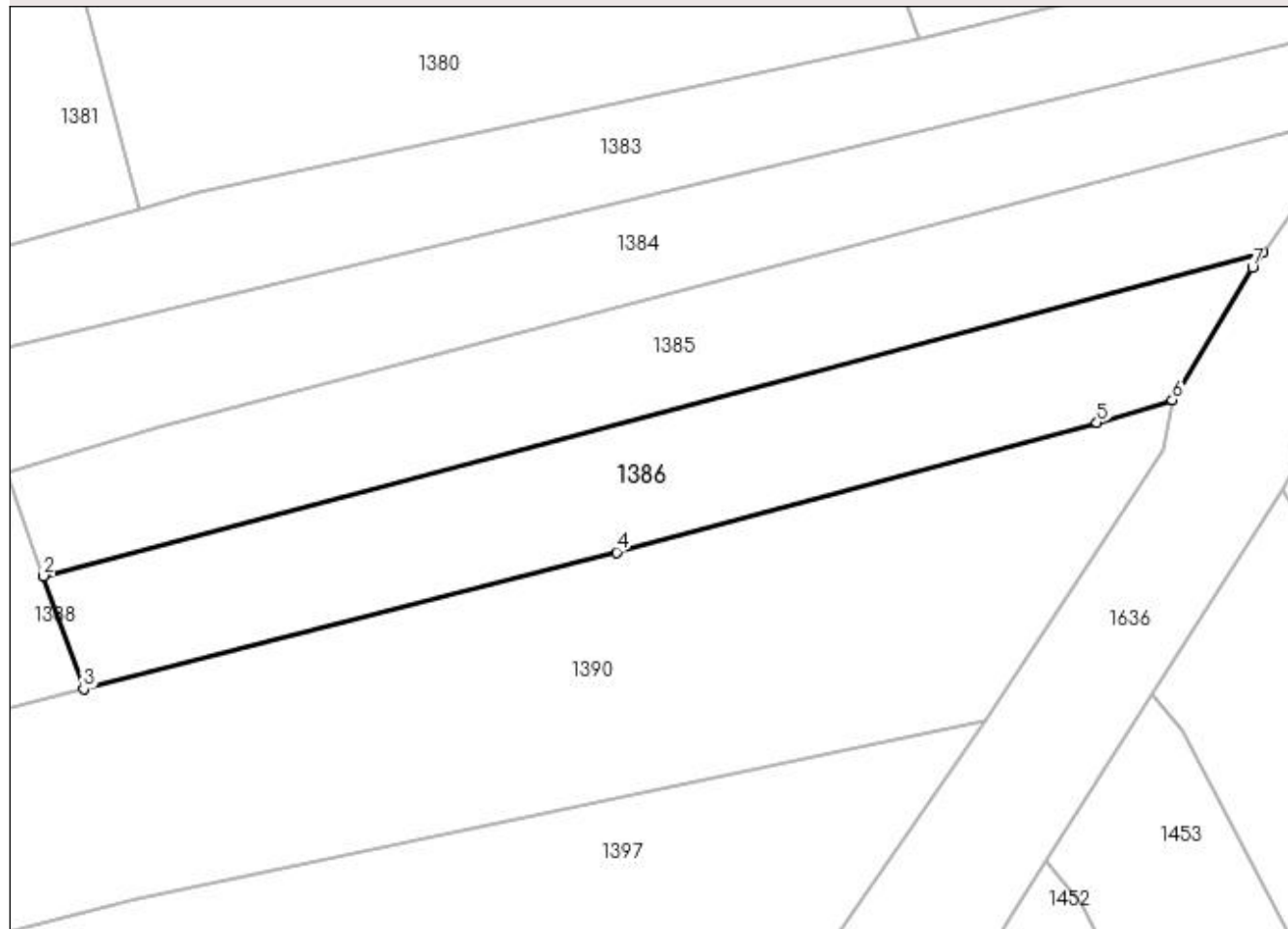
Anexa Nr. 1 La Partea I

Teren

Nr cadastral	Suprafața (mp)*	Observații / Referințe
	978	

* Suprafața este determinată în planul de proiecție Stereo 70.

DETALII LINIARE IMOBIL



Date referitoare la teren

Crt	Categorie folosință	Intravilan	Suprafața (mp)	Tarla	Parcelă	Nr. topo	Observații / Referințe
1	arabil	NU	978	13	594	-	

Lungime Segmente

1) Valorile lungimilor segmentelor sunt obținute din proiecție în plan.

Punct început	X / Y	Punct sfârșit	X / Y	Lungime segment (** (m)
1	564.003,66 701.077,561	2	563.903,667 701.051,029	103.453
2	563.903,667 701.051,029	3	563.906,952 701.041,767	9.827
3	563.906,952 701.041,767	4	563.950,643 701.052,985	45.108
4	563.950,643 701.052,985	5	563.990,045 701.063,609	40.809
5	563.990,045 701.063,609	6	563.996,227 701.065,476	6.458

Punct început	X / Y	Punct sfârșit	X / Y	Lungime segment (** (m)
6	563.996,227 701.065,476	7	564.002,8 701.076,334	12.693
7	564.002,8 701.076,334	1	564.003,66 701.077,561	1.498

** Lungimile segmentelor sunt determinate în planul de proiecție Stereo 70 și sunt rotunjite la 1 milimetru.

*** Distanța dintre puncte este formată din segmente cumulate ce sunt mai mici decât valoarea 1 milimetru.

**DATE DESPRE IMOBILUL NR. 1387**

Oficiul de Cadastru și Publicitate Imobiliară SUCEAVA
Biroul de Cadastru și Publicitate Imobiliară Radauti

A. Partea I. Descrierea imobilului

TEREN Intravilan

Adresa: Loc. Marginea, Jud. Suceava

Nr. Crt	Nr cadastral Nr. topografic	Suprafața* (mp)	Observații / Referințe
A1	40401	559	Sector cadastral:15 Teren neimprejmuit;

B. Partea II. Proprietari și acte

Inscrieri privitoare la dreptul de proprietate și alte drepturi reale		Referințe
38448 / 16/08/2023		
Act Notarial nr. 358, din 07/08/2023 emis de Humeniuc Anca;		
B3	Intabulare, drept de PROPRIETATE bun comun in devalmasie cu titlu de cumparare, dobandit prin Conventie, cota actuala 1/1, cota initiala 1/1 1) BODNARESCU AUREL 2) BODNARESCU MARIA	A1

C. Partea III. SARCINI .

Inscrieri privind dezmembramintele dreptului de proprietate, drepturi reale de garanție și sarcini	Referințe
NU SUNT	

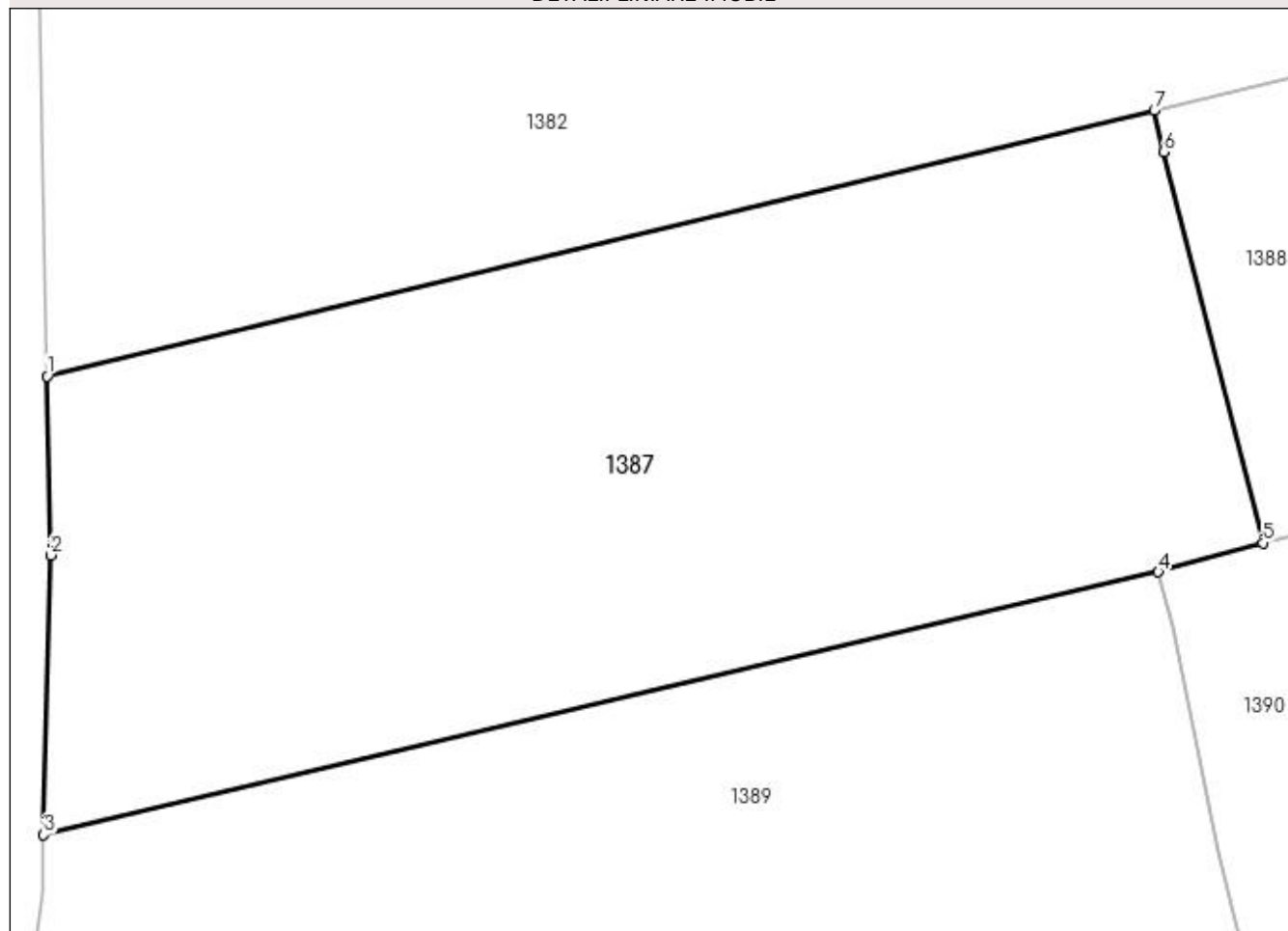
Anexa Nr. 1 La Partea I

Teren

Nr cadastral	Suprafața (mp)*	Observații / Referințe
40401	559	

* Suprafața este determinată în planul de proiecție Stereo 70.

DETALII LINIARE IMOBIL



Date referitoare la teren

Crt	Categorie folosință	Intra vilan	Suprafața (mp)	Tarla	Parcelă	Nr. topo	Observații / Referințe
1	arabil	DA	559	-	-	-	

Lungime Segmente

1) Valorile lungimilor segmentelor sunt obținute din proiecție în plan.

Punct început	X / Y	Punct sfârșit	X / Y	Lungime segment (** (m)
1	563.627,557 700.987,666	2	563.627,668 700.981,873	5.794
2	563.627,668 700.981,873	3	563.627,447 700.972,828	9.048
3	563.627,447 700.972,828	4	563.663,538 700.981,329	37.079
4	563.663,538 700.981,329	5	563.666,922 700.982,274	3.513
5	563.666,922 700.982,274	6	563.663,717 700.994,919	13.045

Punct început	X / Y	Punct sfârșit	X / Y	Lungime segment (** (m)
6	563.663,717 700.994,919	7	563.663,405 700.996,256	1.373
7	563.663,405 700.996,256	1	563.627,557 700.987,666	36.863

** Lungimile segmentelor sunt determinate în planul de proiecție Stereo 70 și sunt rotunjite la 1 milimetru.

*** Distanța dintre puncte este formată din segmente cumulate ce sunt mai mici decât valoarea 1 milimetru.

**DATE DESPRE IMOBILUL NR. 1388**

Oficiul de Cadastru și Publicitate Imobiliară SUCEAVA
Biroul de Cadastru și Publicitate Imobiliară Radauti

A. Partea I. Descrierea imobilului

TEREN Necunoscut

Adresa: Loc. Marginea, Jud. Suceava

Nr. Crt	Nr cadastral Nr. topografic	Suprafața* (mp)	Observații / Referințe
A1	40419	5.889	Sector cadastral:15 Teren neimprejmuit;

B. Partea II. Proprietari și acte

Inscrieri privitoare la dreptul de proprietate și alte drepturi reale		Referințe
38653 / 16/08/2023		
Act Notarial nr. 362, din 08/08/2023 emis de Humeniuc Anca;		
B7	Intabulare, drept de PROPRIETATE bun comun in devalmasie cu titlu de cumparare, dobandit prin Conventie, cota actuala 1/1, cota initiala 1/1 1) BODNARESCU AUREL 2) BODNARESCU MARIA	A1

C. Partea III. SARCINI .

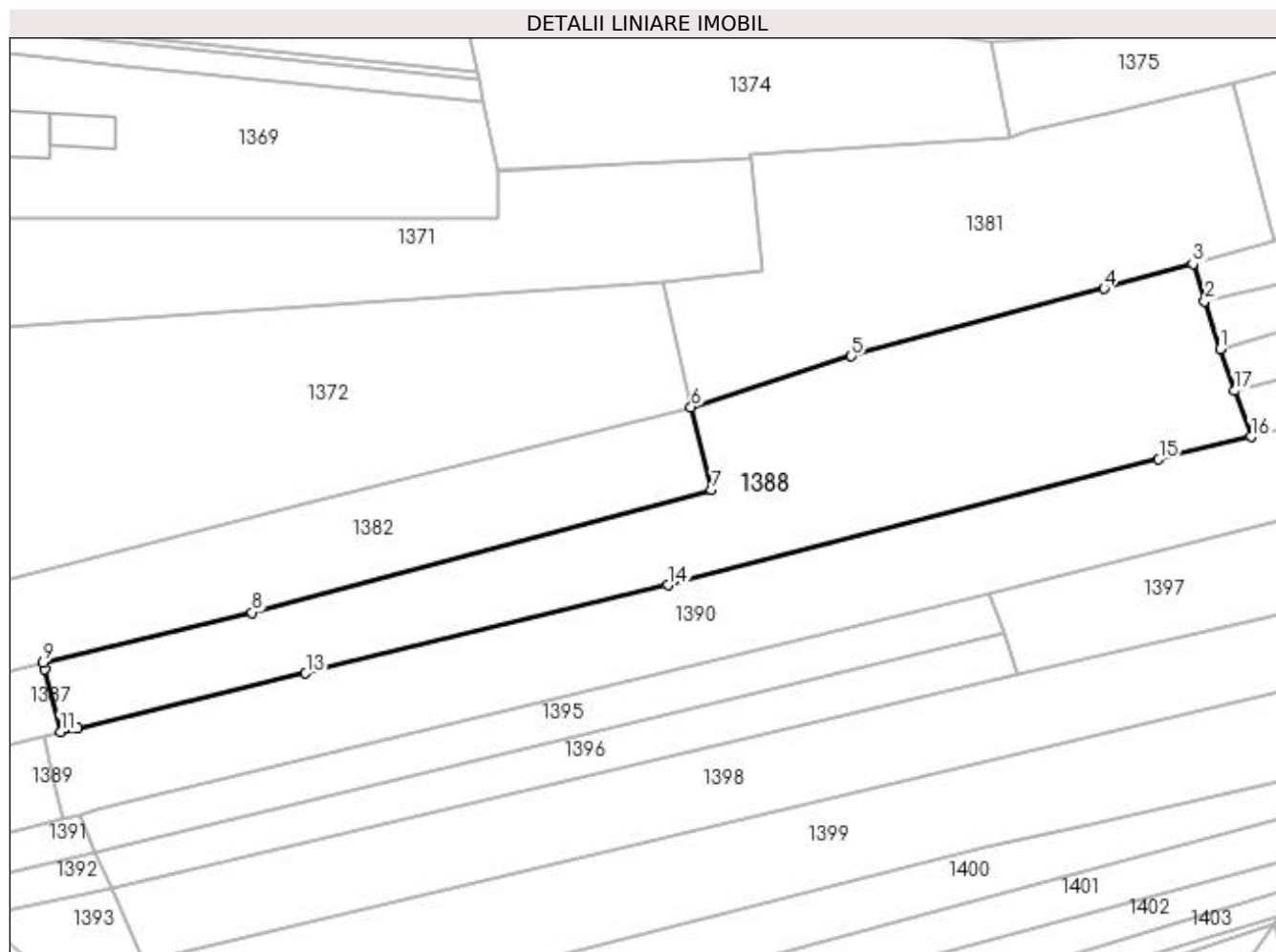
Inscrieri privind dezmembramintele dreptului de proprietate, drepturi reale de garanție și sarcini	Referințe
NU SUNT	

Anexa Nr. 1 La Partea I

Teren

Nr cadastral	Suprafața (mp)*	Observații / Referințe
40419	5.889	

* Suprafața este determinată în planul de proiecție Stereo 70.



Date referitoare la teren

Crt	Categorie folosință	Intra vilan	Suprafața (mp)	Tarla	Parcelă	Nr. topo	Observații / Referințe
1	arabil	DA	1.810	-	-	-	
2	arabil	NU	4.079	13	594	-	

Lungime Segmente

1) Valorile lungimilor segmentelor sunt obținute din proiecție în plan.

Punct început	X / Y	Punct sfârșit	X / Y	Lungime segment (** (m)
1	563.900,676 701.059,461	2	563.897,591 701.069,109	10.129
2	563.897,591 701.069,109	3	563.895,207 701.076,565	7.828
3	563.895,207 701.076,565	4	563.877,335 701.071,594	18.55
4	563.877,335 701.071,594	5	563.826,365 701.057,996	52.753

Punct început	X / Y	Punct sfârșit	X / Y	Lungime segment (** (m)
5	563.826,365 701.057,996	6	563.794,051 701.047,741	33.902
6	563.794,051 701.047,741	7	563.798,208 701.031,004	17.246
7	563.798,208 701.031,004	8	563.705,541 701.006,352	95.89
8	563.705,541 701.006,352	9	563.663,405 700.996,256	43.329
9	563.663,405 700.996,256	10	563.663,717 700.994,919	1.373
10	563.663,717 700.994,919	11	563.666,922 700.982,274	13.045
11	563.666,922 700.982,274	12	563.670,301 700.983,082	3.474
12	563.670,301 700.983,082	13	563.716,359 700.994,104	47.358
13	563.716,359 700.994,104	14	563.789,356 701.011,85	75.123
14	563.789,356 701.011,85	15	563.888,361 701.037,198	102.198
15	563.888,361 701.037,198	16	563.906,952 701.041,767	19.144
16	563.906,952 701.041,767	17	563.903,667 701.051,029	9.827
17	563.903,667 701.051,029	1	563.900,676 701.059,461	8.947

** Lungimile segmentelor sunt determinate în planul de proiecție Stereo 70 și sunt rotunjite la 1 milimetru.

*** Distanța dintre puncte este formată din segmente cumulate ce sunt mai mici decât valoarea 1 milimetru.

**DATE DESPRE IMOBILUL NR. 1389**

Oficiul de Cadastru și Publicitate Imobiliară SUCEAVA
Biroul de Cadastru și Publicitate Imobiliară Radauti

A. Partea I. Descrierea imobilului

TEREN Intravilan

Adresa: Loc. Marginea, Jud. Suceava

Nr. Crt	Nr cadastral Nr. topografic	Suprafața* (mp)	Observații / Referințe
A1	30499	652	Sector cadastral:15 Teren neimprejmuit;

B. Partea II. Proprietari și acte

Inscrieri privitoare la dreptul de proprietate și alte drepturi reale	Referințe
39016 / 30/08/2021	
Act Notarial nr. 2917, din 27/08/2021 emis de Covariuc Ioan;	
B9	Intabulare, drept de PROPRIETATE bun propriu cu titlu de cumparare, dobandit prin Conventie, cota actuala 1/1, cota initiala 1/1 1) BODNARESCU ANDREEA
	A1

C. Partea III. SARCINI .

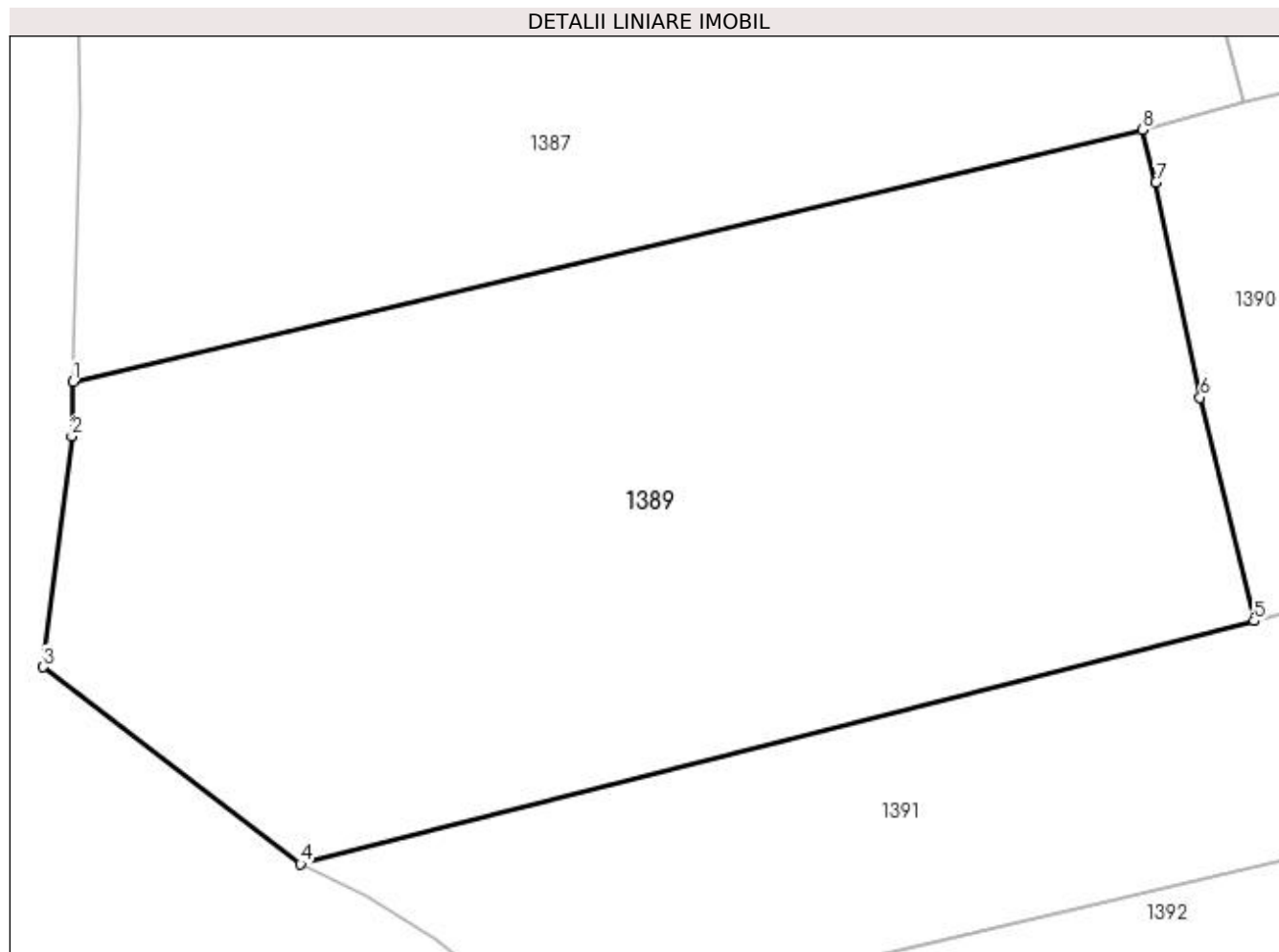
Inscrieri privind dezmembramintele dreptului de proprietate, drepturi reale de garanție și sarcini	Referințe
NU SUNT	

Anexa Nr. 1 La Partea I

Teren

Nr cadastral	Suprafața (mp)*	Observații / Referințe
30499	652	

* Suprafața este determinată în planul de proiecție Stereo 70.



Date referitoare la teren

Crt	Categorie folosință	Intra vilan	Suprafața (mp)	Tarla	Parcelă	Nr. topo	Observații / Referințe
1	pasune	DA	652	-	-	-	

Lungime Segmente

1) Valorile lungimilor segmentelor sunt obținute din proiecție în plan.

Punct început	X / Y	Punct sfârșit	X / Y	Lungime segment (** (m)
1	563.627,447 700.972,828	2	563.627,402 700.970,992	1.837
2	563.627,402 700.970,992	3	563.626,443 700.963,202	7.849
3	563.626,443 700.963,202	4	563.635,129 700.956,552	10.939
4	563.635,129 700.956,552	5	563.667,307 700.964,759	33.208
5	563.667,307 700.964,759	6	563.665,49 700.972,296	7.753

Punct început	X / Y	Punct sfârșit	X / Y	Lungime segment (** (m)
6	563.665,49 700.972,296	7	563.663,989 700.979,562	7.419
7	563.663,989 700.979,562	8	563.663,538 700.981,329	1.824
8	563.663,538 700.981,329	1	563.627,447 700.972,828	37.079

** Lungimile segmentelor sunt determinate în planul de proiecție Stereo 70 și sunt rotunjite la 1 milimetru.

*** Distanța dintre puncte este formată din segmente cumulate ce sunt mai mici decât valoarea 1 milimetru.

**DATE DESPRE IMOBILUL NR. 1390**

Oficiul de Cadastru și Publicitate Imobiliară SUCEAVA
Biroul de Cadastru și Publicitate Imobiliară Radauti

A. Partea I. Descrierea imobilului

TEREN Necunoscut

Nr. CF vechi:6815

Adresa: Loc. Marginea, Jud. Suceava

Nr. Crt	Nr cadastral Nr. topografic	Suprafața* (mp)	Observații / Referințe
A1	32565	5.940	Sector cadastral:15 Teren neimprejmuit;

B. Partea II. Proprietari și acte

Inscrieri privitoare la dreptul de proprietate și alte drepturi reale		Referințe
39017 / 30/08/2021		
Act Notarial nr. 2917, din 27/08/2021 emis de Covariuc Ioan;		
B8	Intabulare, drept de PROPRIETATE bun propriu cu titlu de cumparare, dobandit prin Conventie, cota actuala 1/1, cota initiala 1/1 1) BODNARESCU ANDREEA	A1

C. Partea III. SARCINI .

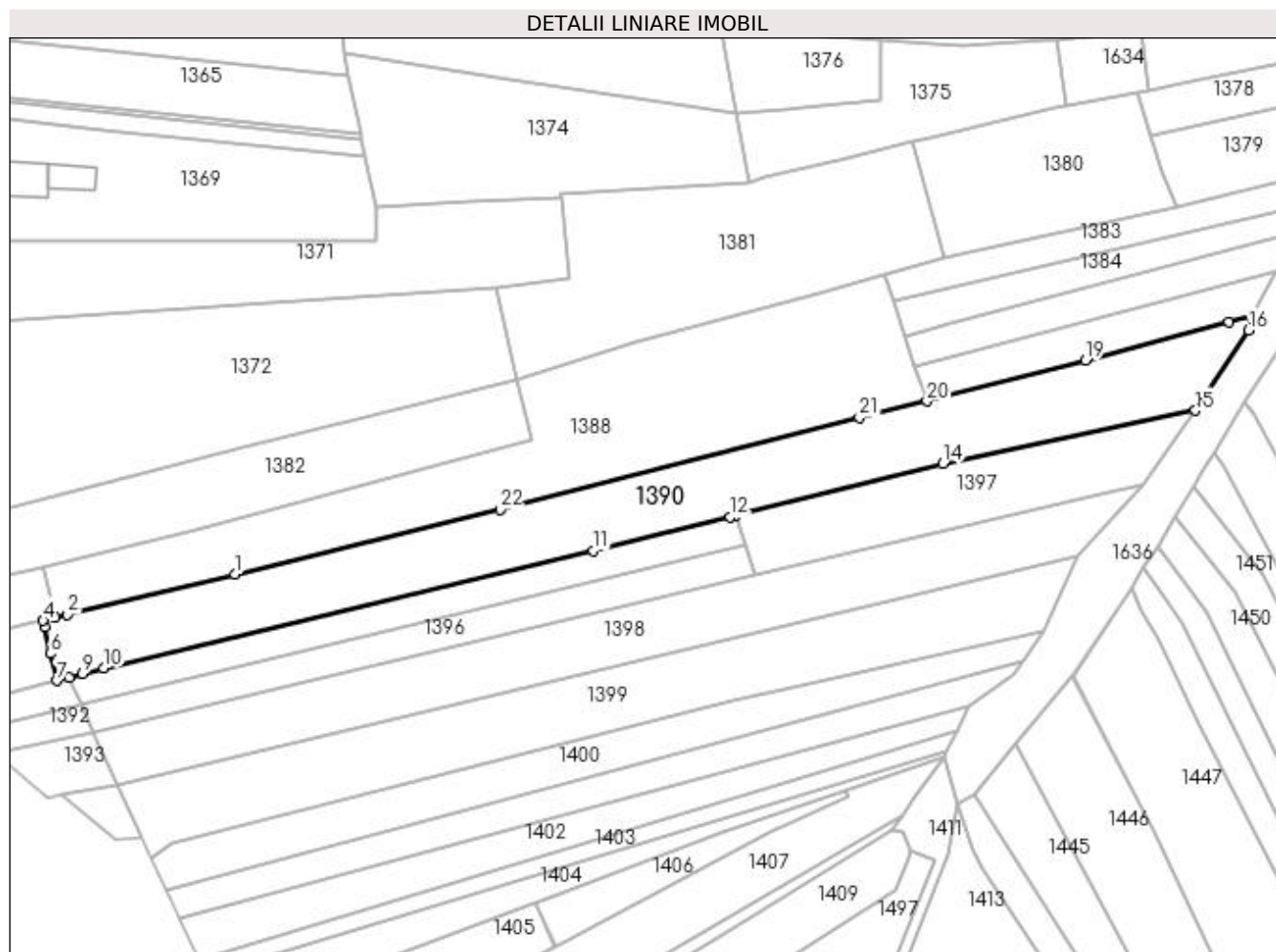
Inscrieri privind dezmembramintele dreptului de proprietate, drepturi reale de garanție și sarcini	Referințe
NU SUNT	

Anexa Nr. 1 La Partea I

Teren

Nr cadastral	Suprafața (mp)*	Observații / Referințe
32565	5.940	

* Suprafața este determinată în planul de proiecție Stereo 70.



Date referitoare la teren

Crt	Categorie folosință	Intravilan	Suprafața (mp)	Tarla	Parcelă	Nr. topo	Observații / Referințe
1	arabil	DA	2.089	-	-	2774/3	
2	arabil	NU	3.851	13	594	-	

Lungime Segmente

1) Valorile lungimilor segmentelor sunt obținute din proiecție în plan.

Punct început	X / Y	Punct sfârșit	X / Y	Lungime segment (** (m)
1	563.716,359 700.994,104	2	563.670,301 700.983,082	47.358
3	563.666,922 700.982,274	4	563.663,538 700.981,329	3.513
5	563.663,989 700.979,562	6	563.665,49 700.972,296	7.419
7	563.667,307 700.964,759	8	563.670,652 700.965,659	3.464

Punct început	X / Y	Punct sfârșit	X / Y	Lungime segment (** (m)
2	563.670,301 700.983,082	3	563.666,922 700.982,274	3.474
4	563.663,538 700.981,329	5	563.663,989 700.979,562	1.824
6	563.665,49 700.972,296	7	563.667,307 700.964,759	7.753
8	563.670,652 700.965,659	9	563.674,352 700.966,654	3.831

Punct început	X / Y	Punct sfârșit	X / Y	Lungime segment (** (m)
9	563.674,352 700.966,654	10	563.680,326 700.968,21	6.173
11	563.815,073 701.000,615	12	563.852,789 701.009,879	38.837
13	563.854,321 701.010,261	14	563.911,382 701.024,515	58.814
15	563.980,85 701.039,141	16	563.995,528 701.061,3	26.579
17	563.996,227 701.065,476	18	563.990,045 701.063,609	6.458
19	563.950,643 701.052,985	20	563.906,952 701.041,767	45.108
21	563.888,361 701.037,198	22	563.789,356 701.011,85	102.198

Punct început	X / Y	Punct sfârșit	X / Y	Lungime segment (** (m)
10	563.680,326 700.968,21	11	563.815,073 701.000,615	138.589
12	563.852,789 701.009,879	13	563.854,321 701.010,261	1.579
14	563.911,382 701.024,515	15	563.980,85 701.039,141	70.991
16	563.995,528 701.061,3	17	563.996,227 701.065,476	4.234
18	563.990,045 701.063,609	19	563.950,643 701.052,985	40.809
20	563.906,952 701.041,767	21	563.888,361 701.037,198	19.144
22	563.789,356 701.011,85	1	563.716,359 700.994,104	75.123

** Lungimile segmentelor sunt determinate în planul de proiecție Stereo 70 și sunt rotunjite la 1 milimetru.

*** Distanța dintre puncte este formată din segmente cumulate ce sunt mai mici decât valoarea 1 milimetru.

**DATE DESPRE IMOBILUL NR. 1391**

Oficiul de Cadastru și Publicitate Imobiliară SUCEAVA
Biroul de Cadastru și Publicitate Imobiliară Radauti

A. Partea I. Descrierea imobilului

TEREN Intravilan

Adresa: Loc. Marginea, Jud. Suceava

Nr. Crt	Nr cadastral Nr. topografic	Suprafața* (mp)	Observații / Referințe
A1		263	Sector cadastral:15 Teren neimprejmuit; din o parte a pf 2773/2

B. Partea II. Proprietari și acte

Inscrieri privitoare la dreptul de proprietate și alte drepturi reale		Referințe
1391 / 13/11/2023		
Act Administrativ nr. 4, din 28/02/2007 emis de Comuna Marginea;		
B1	Intabulare, drept de PROPRIETATE, dobandit prin Lege, cota actuala 1/1 1) COMUNA MARGINEA, CIF:4327030	A1

C. Partea III. SARCINI .

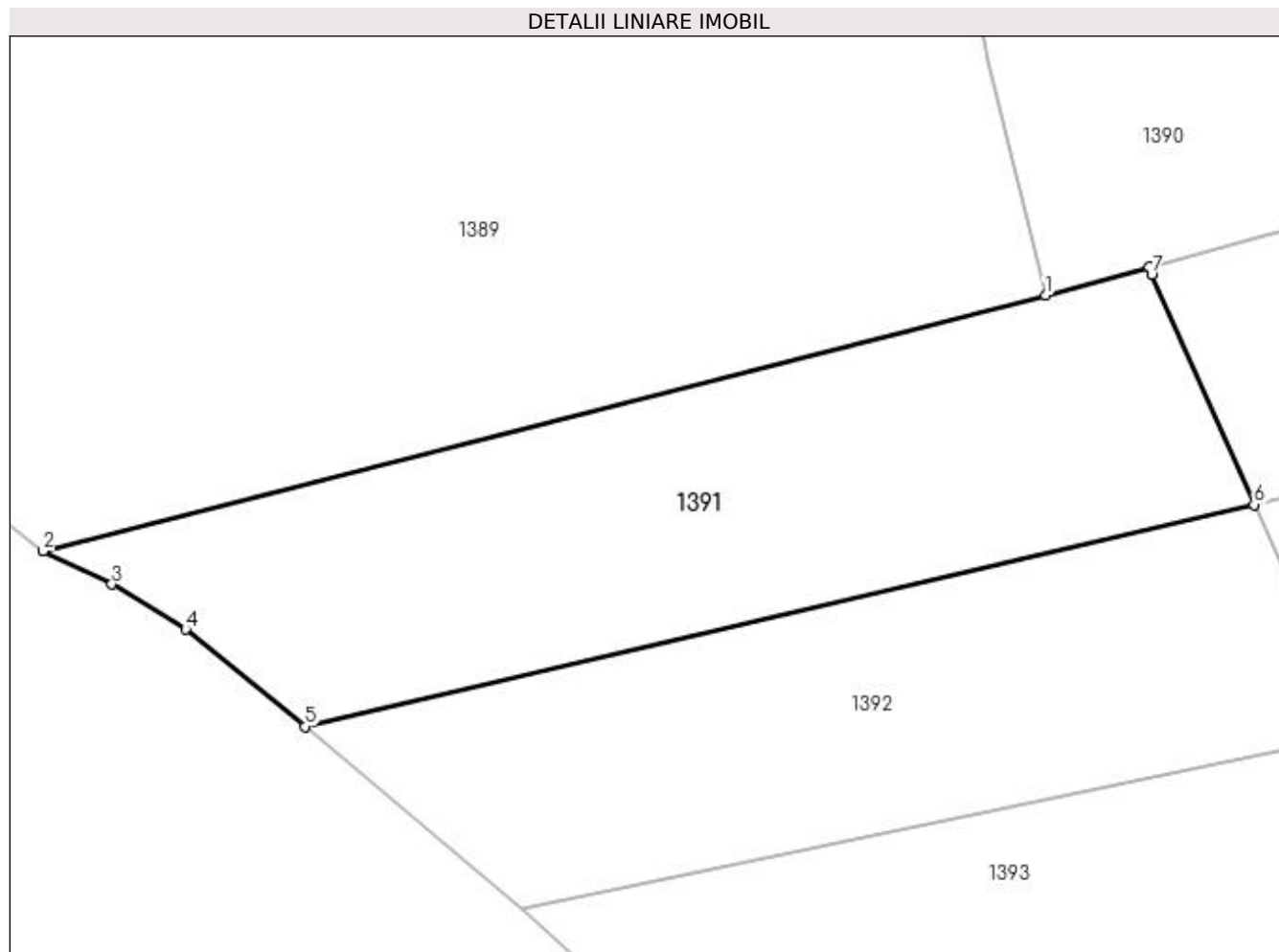
Inscrieri privind dezmembramintele dreptului de proprietate, drepturi reale de garanție și sarcini	Referințe
NU SUNT	

Anexa Nr. 1 La Partea I

Teren

Nr cadastral	Suprafața (mp)*	Observații / Referințe
	263	din o parte a pf 2773/2

* Suprafața este determinată în planul de proiecție Stereo 70.



Date referitoare la teren

Crt	Categorie folosință	Intra vilan	Suprafața (mp)	Tarla	Parcelă	Nr. topo	Observații / Referințe
1	arabil	DA	263	-	-	-	

Lungime Segmente

1) Valorile lungimilor segmentelor sunt obținute din proiecție în plan.

Punct început	X / Y	Punct sfârșit	X / Y	Lungime segment (** (m)
1	563.667,307 700.964,759	2	563.635,129 700.956,552	33.208
2	563.635,129 700.956,552	3	563.637,329 700.955,48	2.447
3	563.637,329 700.955,48	4	563.639,693 700.954,031	2.773
4	563.639,693 700.954,031	5	563.643,538 700.950,91	4.952
5	563.643,538 700.950,91	6	563.674,008 700.958,042	31.294

Punct început	X / Y	Punct sfârșit	X / Y	Lungime segment (** (m)
6	563.674,008 700.958,042	7	563.670,721 700.965,425	8.082
7	563.670,721 700.965,425	8	563.670,652 700.965,659	0.244
8	563.670,652 700.965,659	1	563.667,307 700.964,759	3.464

** Lungimile segmentelor sunt determinate în planul de proiecție Stereo 70 și sunt rotunjite la 1 milimetru.

*** Distanța dintre puncte este formată din segmente cumulate ce sunt mai mici decât valoarea 1 milimetru.

**DATE DESPRE IMOBILUL NR. 1392**

Oficiul de Cadastru și Publicitate Imobiliară SUCEAVA
Biroul de Cadastru și Publicitate Imobiliară Radauti

A. Partea I. Descrierea imobilului

TEREN Intravilan

Adresa: Loc. Marginea, Jud. Suceava

Nr. Crt	Nr cadastral Nr. topografic	Suprafața* (mp)	Observații / Referințe
A1	38773	222	Sector cadastral:15 Teren neimprejmuit;

B. Partea II. Proprietari și acte

Inscrieri privitoare la dreptul de proprietate și alte drepturi reale	Referințe
14505 / 02/04/2021	
Act Notarial nr. 933, din 02/04/2021 emis de Mandici Magda-Elena;	
B2	A1
Intabulare, drept de PROPRIETATE bun comun in dev. cu titlu de cumparare, dobandit prin Conventie, cota actuala 1/1, cota initiala 1/1	
1) GRIGOREAN MODEST	
2) GRIGOREAN OLGA	

C. Partea III. SARCINI .

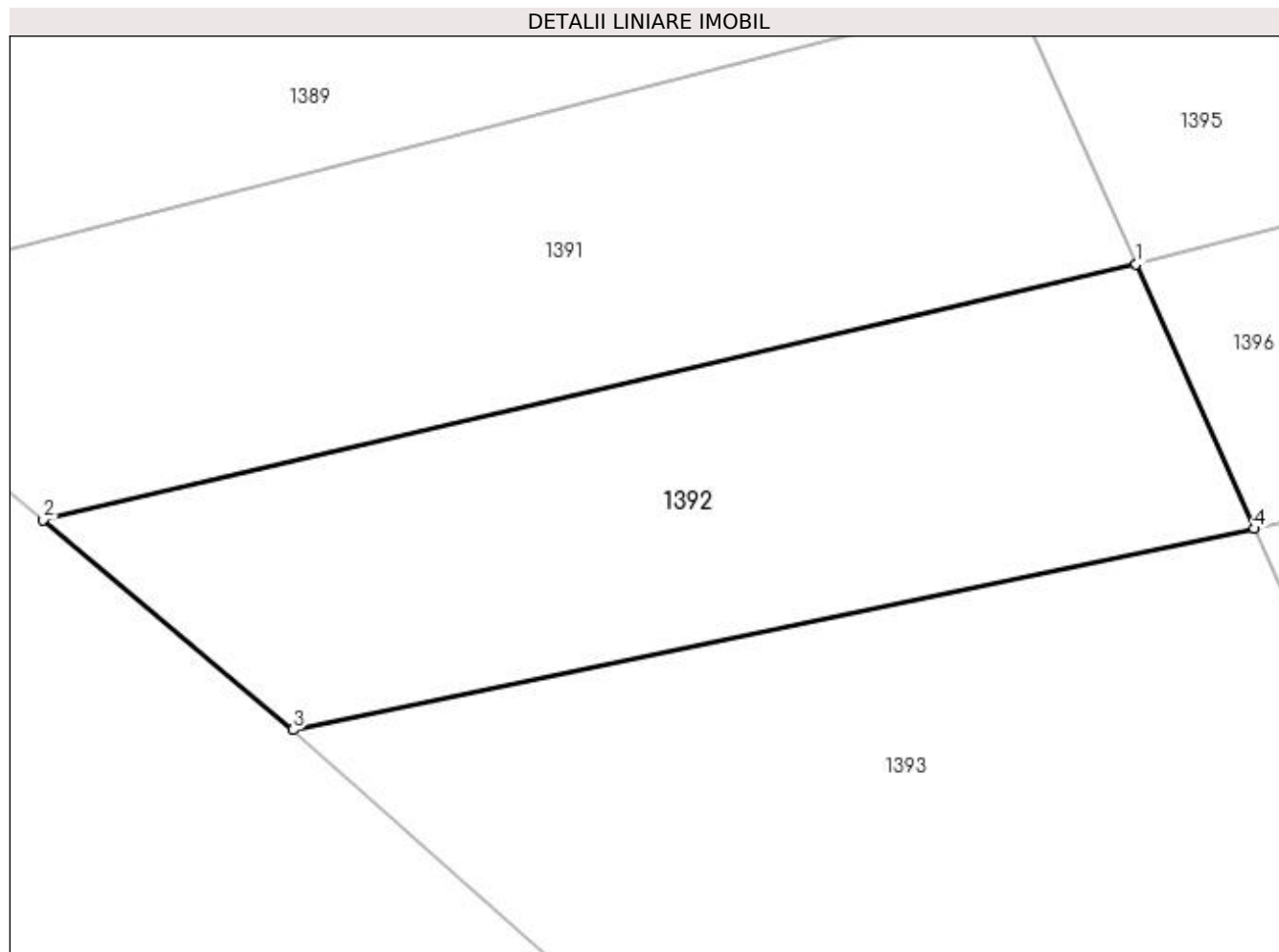
Inscrieri privind dezmembramintele dreptului de proprietate, drepturi reale de garanție și sarcini	Referințe
NU SUNT	

Anexa Nr. 1 La Partea I

Teren

Nr cadastral	Suprafața (mp)*	Observații / Referințe
38773	222	

* Suprafața este determinată în planul de proiecție Stereo 70.



Date referitoare la teren

Crt	Categorie folosință	Intravilan	Suprafața (mp)	Tarla	Parcelă	Nr. topo	Observații / Referințe
1	neproductiv	DA	222	-	-	-	

Lungime Segmente

1) Valorile lungimilor segmentelor sunt obținute din proiecție în plan.

Punct început	X / Y	Punct sfârșit	X / Y	Lungime segment (** (m)
1	563.674,008 700.958,042	2	563.643,538 700.950,91	31.294
2	563.643,538 700.950,91	3	563.650,506 700.945,054	9.102
3	563.650,506 700.945,054	4	563.677,295 700.950,661	27.369
4	563.677,295 700.950,661	1	563.674,008 700.958,042	8.08

**** Lungimile segmentelor sunt determinate în planul de proiecție Stereo 70 și sunt rotunjite la 1 milimetru.**

***** Distanța dintre puncte este formată din segmente cumulate ce sunt mai mici decât valoarea 1 milimetru.**

**DATE DESPRE IMOBILUL NR. 1393**

Oficiul de Cadastru și Publicitate Imobiliară SUCEAVA
Biroul de Cadastru și Publicitate Imobiliară Radauti

A. Partea I. Descrierea imobilului

TEREN Intravilan

Adresa: Loc. Marginea, Jud. Suceava

Nr. Crt	Nr cadastral Nr. topografic	Suprafața* (mp)	Observații / Referințe
A1	38120	358	Sector cadastral:15 Teren neimprejmuit;

B. Partea II. Proprietari și acte

Inscrieri privitoare la dreptul de proprietate și alte drepturi reale	Referințe
4835 / 03/02/2020	
Act Administrativ nr. 1525, din 30/01/2020 emis de PRIMARIA com. Marginea (act administrativ nr 4 din 28.02.2007, emis de CONSILIUL LOCAL al com. Marginea;act administrativ nr 34 din 29.08.2007, emis de CONSILIUL LOCAL al com. Marginea);	
B1	A1
Intabulare, drept de PROPRIETATE, dobandit prin Constituire, cota actuala 1/1, cota initiala 1/1	
1) COMUNA MARGINEA , CIF:4327030, -DOMENIUL PRIVAT-	

C. Partea III. SARCINI .

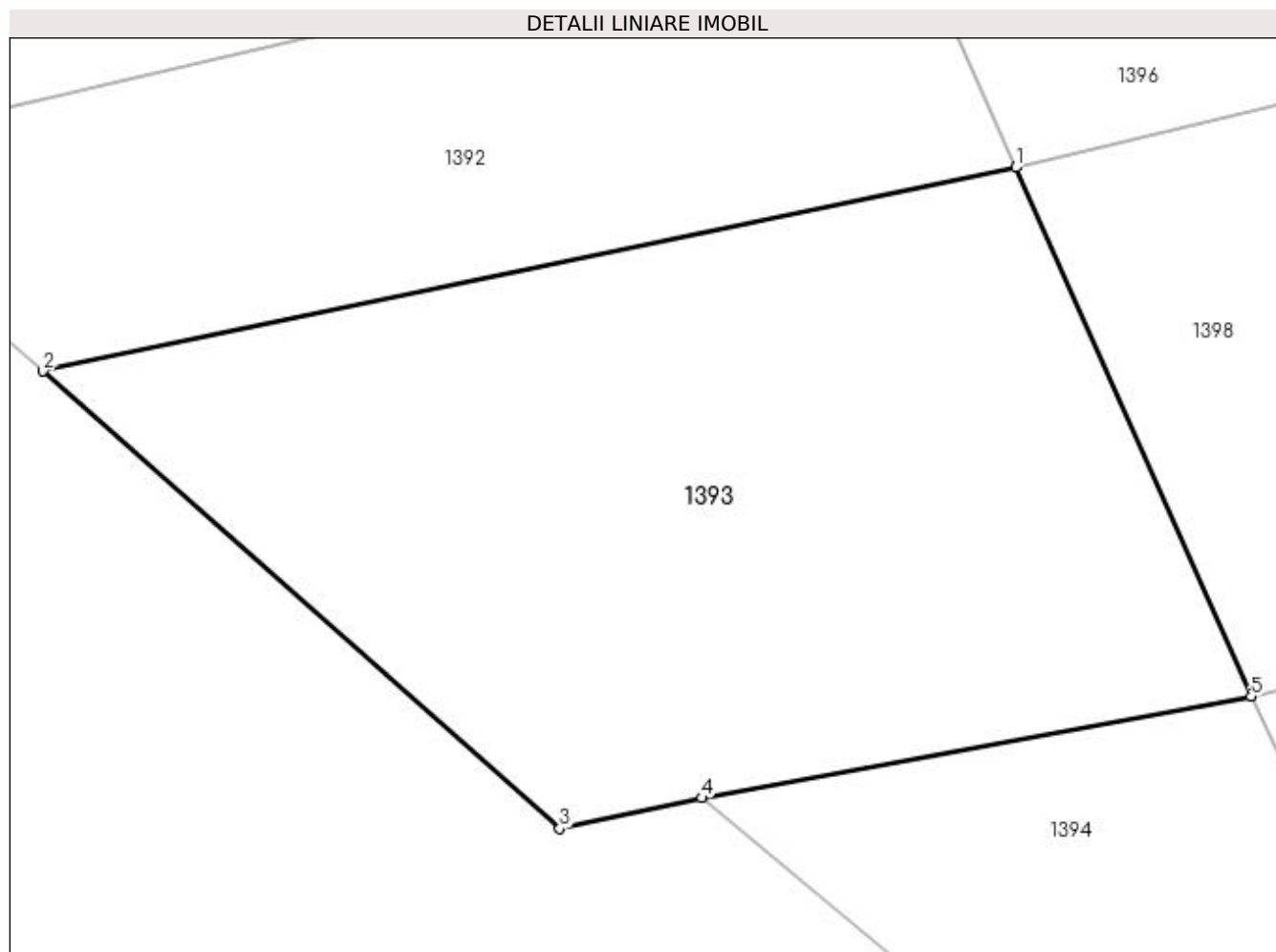
Inscrieri privind dezmembramintele dreptului de proprietate, drepturi reale de garanție și sarcini	Referințe
NU SUNT	

Anexa Nr. 1 La Partea I

Teren

Nr cadastral	Suprafața (mp)*	Observații / Referințe
38120	358	

* Suprafața este determinată în planul de proiecție Stereo 70.



Date referitoare la teren

Crt	Categorie folosință	Intra vilan	Suprafața (mp)	Tarla	Parcelă	Nr. topo	Observații / Referințe
1	arabil	DA	358	-	-	-	

Lungime Segmente

1) Valorile lungimilor segmentelor sunt obținute din proiecție în plan.

Punct început	X / Y	Punct sfârșit	X / Y	Lungime segment (** (m)
1	563.677,295 700.950,661	2	563.650,506 700.945,054	27.369
2	563.650,506 700.945,054	3	563.664,736 700.932,46	19.003
3	563.664,736 700.932,46	4	563.668,642 700.933,3	3.995
4	563.668,642 700.933,3	5	563.683,779 700.936,1	15.394
5	563.683,779 700.936,1	1	563.677,295 700.950,661	15.939

**** Lungimile segmentelor sunt determinate în planul de proiecție Stereo 70 și sunt rotunjite la 1 milimetru.**

***** Distanța dintre puncte este formată din segmente cumulate ce sunt mai mici decât valoarea 1 milimetru.**

**DATE DESPRE IMOBILUL NR. 1394**

Oficiul de Cadastru și Publicitate Imobiliară SUCEAVA
Biroul de Cadastru și Publicitate Imobiliară Radauti

A. Partea I. Descrierea imobilului

TEREN Necunoscut

Adresa: Loc. Marginea, Jud. Suceava

Nr. Crt	Nr cadastral Nr. topografic	Suprafața* (mp)	Observații / Referințe
A1	38775	166	Sector cadastral:15 Teren neimprejmuit;

B. Partea II. Proprietari și acte

Inscrieri privitoare la dreptul de proprietate și alte drepturi reale		Referințe
30397 / 29/07/2022		
Act Administrativ nr. 68, din 28/07/2022 emis de Bej Rusu Cristian;		
B4	Intabulare, drept de PROPRIETATE bun comun in dev., dobandit prin Adjudecare, cota actuala 1/1, cota initiala 1/1 1) VICOL MARIUS 2) VICOL MARIA-DOINA	A1

C. Partea III. SARCINI .

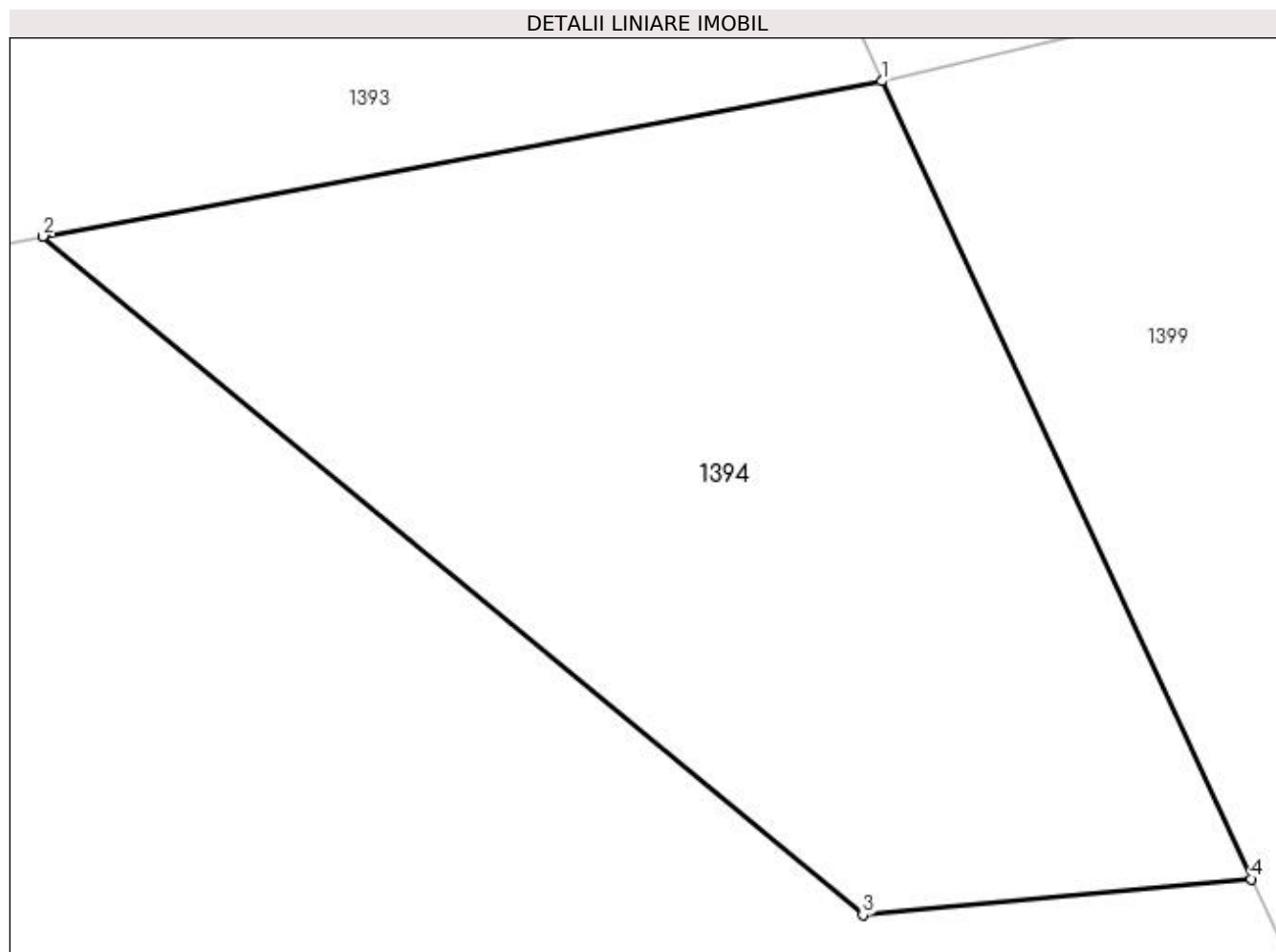
Inscrieri privind dezmembramintele dreptului de proprietate, drepturi reale de garanție și sarcini	Referințe
NU SUNT	

Anexa Nr. 1 La Partea I

Teren

Nr cadastral	Suprafața (mp)*	Observații / Referințe
38775	166	

* Suprafața este determinată în planul de proiecție Stereo 70.



Date referitoare la teren

Crt	Categorie folosință	Intra vilan	Suprafața (mp)	Tarla	Parcelă	Nr. topo	Observații / Referințe
1	neproductiv	DA	106	-	-	-	
2	neproductiv	NU	60	13	594	-	

Lungime Segmente

1) Valorile lungimilor segmentelor sunt obținute din proiecție în plan.

Punct început	X / Y	Punct sfârșit	X / Y	Lungime segment (** (m)
1	563.683,779 700.936,1	2	563.668,642 700.933,3	15.394
2	563.668,642 700.933,3	3	563.683,441 700.921,056	19.207
3	563.683,441 700.921,056	4	563.690,451 700.921,702	7.04
4	563.690,451 700.921,702	1	563.683,779 700.936,1	15.869

**** Lungimile segmentelor sunt determinate în planul de proiecție Stereo 70 și sunt rotunjite la 1 milimetru.**

***** Distanța dintre puncte este formată din segmente cumulate ce sunt mai mici decât valoarea 1 milimetru.**

**DATE DESPRE IMOBILUL NR. 1395**

Oficiul de Cadastru și Publicitate Imobiliară SUCEAVA
Biroul de Cadastru și Publicitate Imobiliară Radauti

A. Partea I. Descrierea imobilului

TEREN Necunoscut

Nr. CF vechi:6804

Adresa: Loc. Marginea, Jud. Suceava

Nr. Crt	Nr cadastral Nr. topografic	Suprafața* (mp)	Observații / Referințe
A1	38738	1.570	Sector cadastral:15 Teren neimprejmuit;

B. Partea II. Proprietari și acte

Inscrieri privitoare la dreptul de proprietate și alte drepturi reale		Referințe
30400 / 29/07/2022		
Act Administrativ nr. 65, din 08/07/2017 emis de Rusu Bej;		
B4	Intabulare, drept de PROPRIETATE bun comun in dev., dobandit prin Adjudecare, cota actuala 1/1, cota initiala 1/1 1) VICOL MARIUS 2) VICOL MARIA-DOINA	A1

C. Partea III. SARCINI .

Inscrieri privind dezmembramintele dreptului de proprietate, drepturi reale de garanție și sarcini	Referințe
NU SUNT	

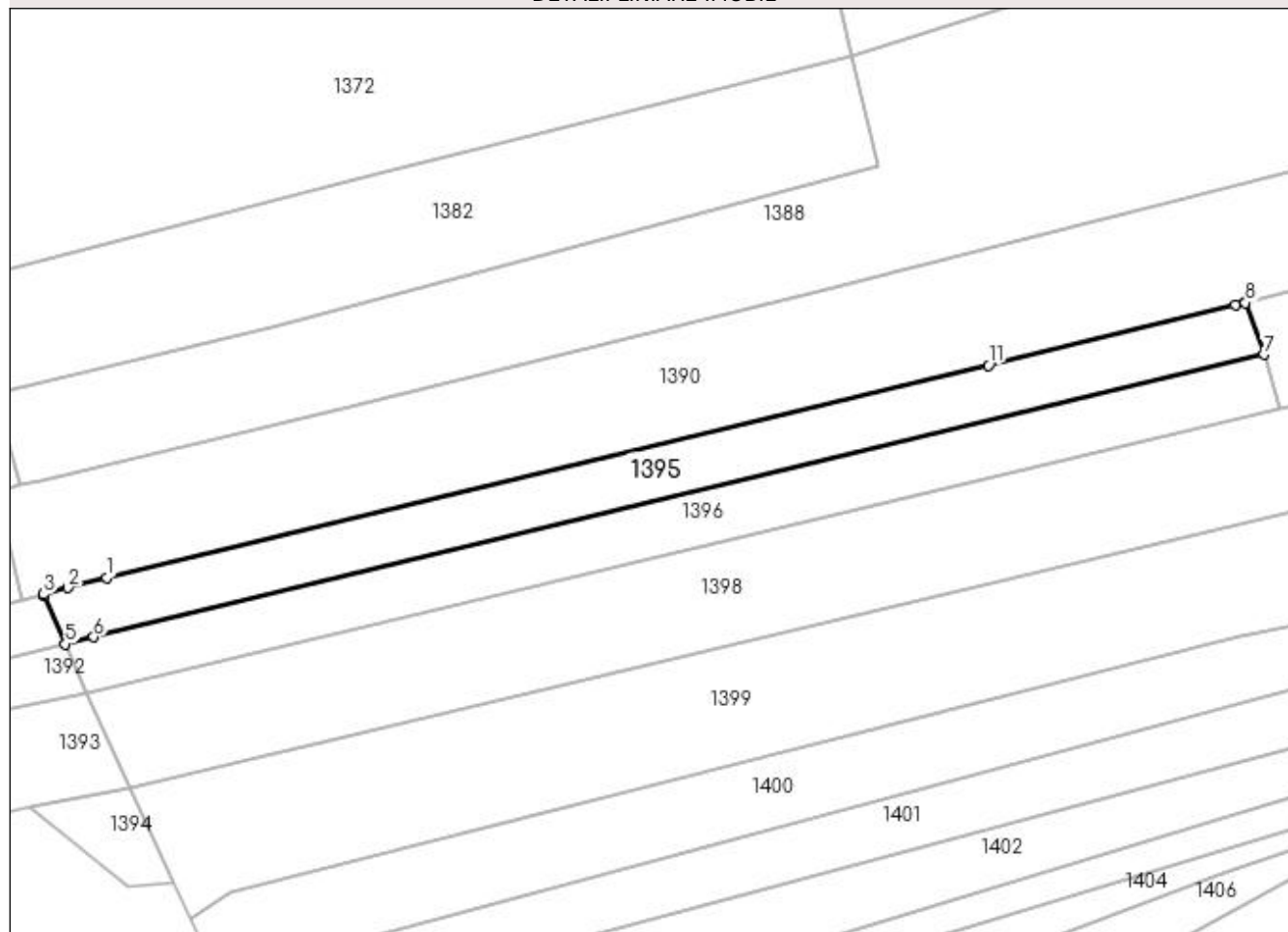
Anexa Nr. 1 La Partea I

Teren

Nr cadastral	Suprafața (mp)*	Observații / Referințe
38738	1.570	

* Suprafața este determinată în planul de proiecție Stereo 70.

DETALII LINIARE IMOBIL



Date referitoare la teren

Crt	Categorie folosință	Intra vilan	Suprafața (mp)	Tarla	Parcelă	Nr. topo	Observații / Referințe
1	arabil	DA	1.004	-	-	2774/6	
2	arabil	NU	566	13	594	2774/6	

Lungime Segmente

1) Valorile lungimilor segmentelor sunt obținute din proiecție în plan.

Punct început	X / Y	Punct sfârșit	X / Y	Lungime segment (** (m)
1	563.680,326 700.968,21	2	563.674,352 700.966,654	6.173
2	563.674,352 700.966,654	3	563.670,652 700.965,659	3.831
3	563.670,652 700.965,659	4	563.670,721 700.965,425	0.244
4	563.670,721 700.965,425	5	563.674,008 700.958,042	8.082

Punct început	X / Y	Punct sfârșit	X / Y	Lungime segment (** (m)
5	563.674,008 700.958,042	6	563.678,317 700.959,13	4.444
6	563.678,317 700.959,13	7	563.857,16 701.002,257	183.969
7	563.857,16 701.002,257	8	563.854,345 701.010,187	8.415
8	563.854,345 701.010,187	9	563.854,321 701.010,261	0.078
9	563.854,321 701.010,261	10	563.852,789 701.009,879	1.579
10	563.852,789 701.009,879	11	563.815,073 701.000,615	38.837
11	563.815,073 701.000,615	1	563.680,326 700.968,21	138.589

** Lungimile segmentelor sunt determinate în planul de proiecție Stereo 70 și sunt rotunjite la 1 milimetru.

*** Distanța dintre puncte este formată din segmente cumulate ce sunt mai mici decât valoarea 1 milimetru.

**DATE DESPRE IMOBILUL NR. 1396**

Oficiul de Cadastru și Publicitate Imobiliară SUCEAVA
Biroul de Cadastru și Publicitate Imobiliară Radauti

A. Partea I. Descrierea imobilului

TEREN Necunoscut

Nr. CF vechi:6811

Adresa: Loc. Marginea, Jud. Suceava

Nr. Crt	Nr cadastral Nr. topografic	Suprafața* (mp)	Observații / Referințe
A1	38739	1.570	Sector cadastral:15 Teren neimprejmuit;

B. Partea II. Proprietari și acte

Inscrieri privitoare la dreptul de proprietate și alte drepturi reale		Referințe
7329 / 18/02/2021		
Act Normativ nr. 17, din 07/03/2014 emis de Parlamentul României;		
B3	imobil aflat sub incidenta art.3 alin.(1) din Legea nr.17/07.03.2014	A1
30398 / 29/07/2022		
Act Administrativ nr. 67, din 11/07/2017 emis de Bej Rusu Cristian;		
B5	Intabulare, drept de PROPRIETATE bun comun in dev., dobandit prin Adjudecare, cota actuala 1/1, cota initiala 1/1 1) VICOL MARIUS 2) VICOL MARIA-DOINA	A1

C. Partea III. SARCINI

Inscrieri privind dezmembramintele dreptului de proprietate, drepturi reale de garanție și sarcini		Referințe
11483 / 17/03/2021		
Act Notarial nr. 252, din 26/03/2021 emis de societate profesionala notariala "MANDICI" (declaratie autentica de radiere ipoteca);		
C2	Se radiaza dreptul de ipoteca in scris sub C1 in favoarea OCOLUL SILVIC MARGINEA	A1

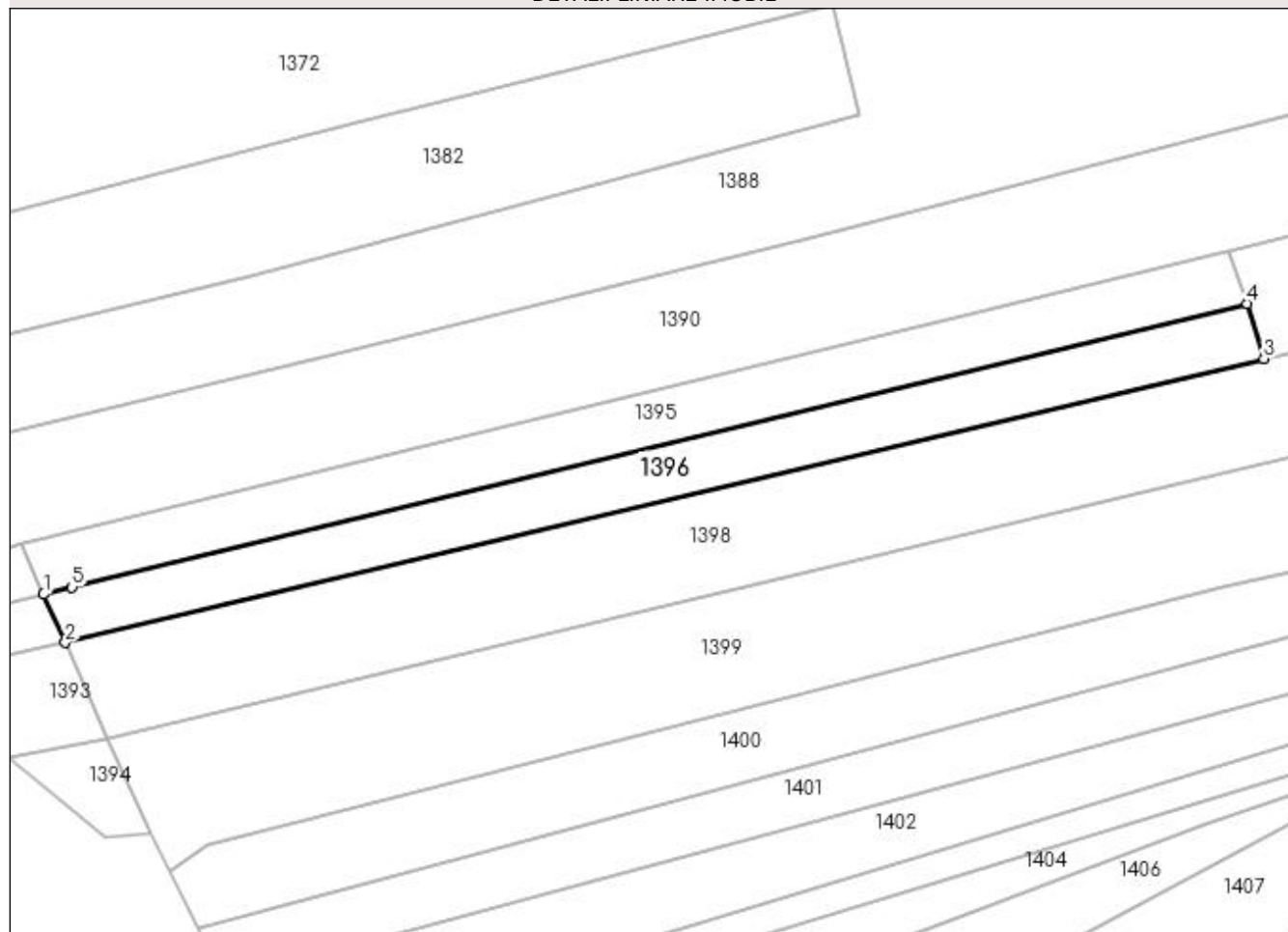
Anexa Nr. 1 La Partea I

Teren

Nr cadastral	Suprafața (mp)*	Observații / Referințe
38739	1.570	

* Suprafața este determinată în planul de proiecție Stereo 70.

DETALII LINIARE IMOBIL



Date referitoare la teren

Crt	Categorie folosință	Intra vilan	Suprafața (mp)	Tarla	Parcelă	Nr. topo	Observații / Referințe
1	arabil	DA	982	-	-	2774/7	
2	arabil	NU	588	13	594	2774/7	

Lungime Segmente

1) Valorile lungimilor segmentelor sunt obținute din proiecție în plan.

Punct început	X / Y	Punct sfârșit	X / Y	Lungime segment (** (m)
1	563.674,008 700.958,042	2	563.677,295 700.950,661	8.08
2	563.677,295 700.950,661	3	563.859,661 700.993,889	187.419
3	563.859,661 700.993,889	4	563.857,16 701.002,257	8.734
4	563.857,16 701.002,257	5	563.678,317 700.959,13	183.969

Punct început	X / Y	Punct sfârșit	X / Y	Lungime segment (** (m)
5	563.678,317 700.959,13	1	563.674,008 700.958,042	4.444

** Lungimile segmentelor sunt determinate în planul de proiecție Stereo 70 și sunt rotunjite la 1 milimetru.

*** Distanța dintre puncte este formată din segmente cumulate ce sunt mai mici decât valoarea 1 milimetru.

**DATE DESPRE IMOBILUL NR. 1397**

Oficiul de Cadastru și Publicitate Imobiliară SUCEAVA
Biroul de Cadastru și Publicitate Imobiliară Radauti

A. Partea I. Descrierea imobilului

TEREN Extravilan

Nr. CF vechi:6842

Adresa: Jud. Suceava

Nr. Crt	Nr cadastral Nr. topografic	Suprafața* (mp)	Observații / Referințe
A1	38740	2.110	Sector cadastral:15 Teren neimprejmuit;

B. Partea II. Proprietari și acte

Inscrieri privitoare la dreptul de proprietate și alte drepturi reale		Referințe
30399 / 29/07/2022		
Act Administrativ nr. 66, din 08/07/2022 emis de Bej Rusu Cristian;		
B4	Intabulare, drept de PROPRIETATE bun comun in dev., dobandit prin Adjudecare, cota actuala 1/1, cota initiala 1/1 1) VICOL MARIUS 2) VICOL MARIA-DOINA	A1

C. Partea III. SARCINI .

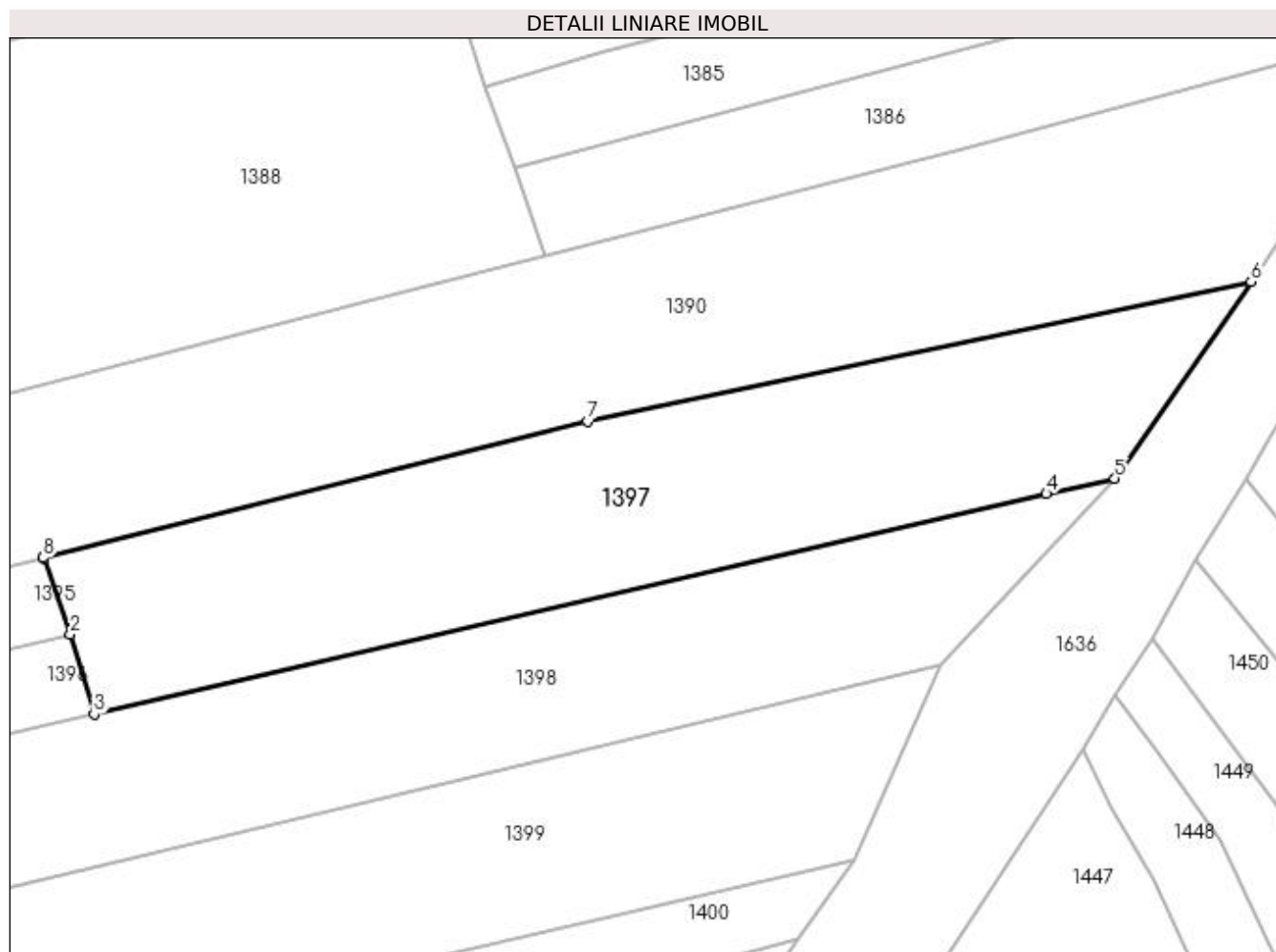
Inscrieri privind dezmembramintele dreptului de proprietate, drepturi reale de garanție și sarcini	Referințe
NU SUNT	

Anexa Nr. 1 La Partea I

Teren

Nr cadastral	Suprafața (mp)*	Observații / Referințe
38740	2.110	

* Suprafața este determinată în planul de proiecție Stereo 70.



Date referitoare la teren

Crt	Categorie folosință	Intravilan	Suprafața (mp)	Tarla	Parcelă	Nr. topo	Observații / Referințe
1	arabil	NU	2.110	13	594	2774/8	

Lungime Segmente

1) Valorile lungimilor segmentelor sunt obținute din proiecție în plan.

Punct început	X / Y	Punct sfârșit	X / Y	Lungime segment (** (m)
1	563.854,345 701.010,187	2	563.857,16 701.002,257	8.415
2	563.857,16 701.002,257	3	563.859,661 700.993,889	8.734
3	563.859,661 700.993,889	4	563.959,395 701.016,956	102.367
4	563.959,395 701.016,956	5	563.966,569 701.018,566	7.352
5	563.966,569 701.018,566	6	563.980,85 701.039,141	25.046

Punct început	X / Y	Punct sfârșit	X / Y	Lungime segment (** (m)
6	563.980,85 701.039,141	7	563.911,382 701.024,515	70.991
7	563.911,382 701.024,515	8	563.854,321 701.010,261	58.814
8	563.854,321 701.010,261	1	563.854,345 701.010,187	0.078

** Lungimile segmentelor sunt determinate în planul de proiecție Stereo 70 și sunt rotunjite la 1 milimetru.

*** Distanța dintre puncte este formată din segmente cumulate ce sunt mai mici decât valoarea 1 milimetru.

**DATE DESPRE IMOBILUL NR. 1398**

Oficiul de Cadastru și Publicitate Imobiliară SUCEAVA
Biroul de Cadastru și Publicitate Imobiliară Radauti

A. Partea I. Descrierea imobilului

TEREN Necunoscut

Nr. CF vechi:6252

Nr. cadastral vechi:2774/1

Adresa: Loc. Marginea, Jud. Suceava

Nr. Crt	Nr cadastral Nr. topografic	Suprafața* (mp)	Observații / Referințe
A1	37848	4.400	Sector cadastral:15 Teren neimprejmuit;

B. Partea II. Proprietari și acte

Inscrieri privitoare la dreptul de proprietate și alte drepturi reale		Referințe
7941 / 24/02/2020		
Act Notarial nr. 762, din 20/02/2020 emis de Covariuc Ioan;		
B3	Intabulare, drept de PROPRIETATE bun comun în dev. cu titlu de cumparare, dobandit prin Conventie, cota actuala 1/1, cota initiala 1/1 1) VICOL MARIUS 2) VICOL MARIA-DOINA	A1

C. Partea III. SARCINI .

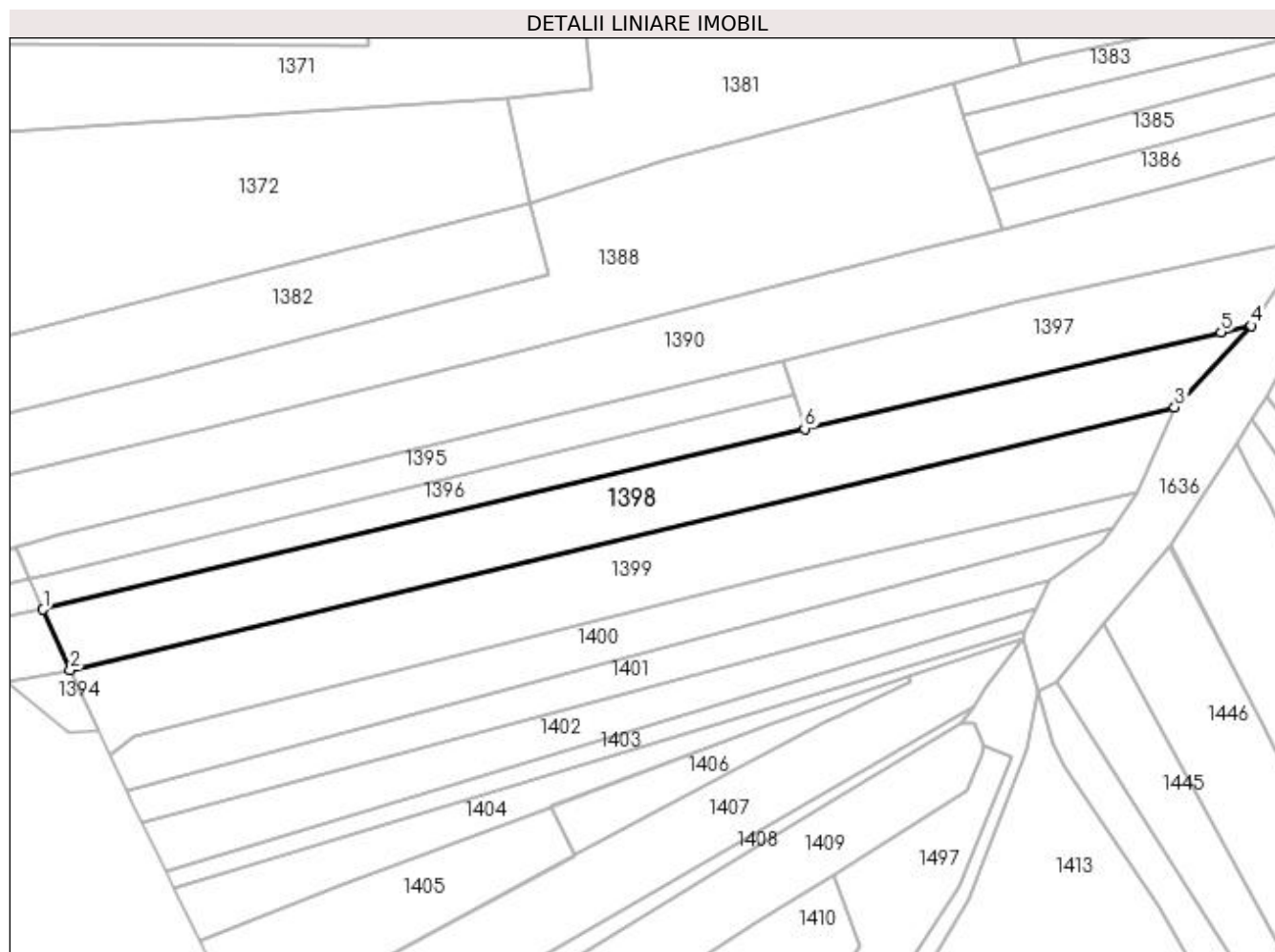
Inscrieri privind dezmembramintele dreptului de proprietate, drepturi reale de garanție și sarcini	Referințe
NU SUNT	

Anexa Nr. 1 La Partea I

Teren

Nr cadastral	Suprafața (mp)*	Observații / Referințe
37848	4.400	

* Suprafața este determinată în planul de proiecție Stereo 70.



Date referitoare la teren

Crt	Categorie folosință	Intravilan	Suprafața (mp)	Tarla	Parcelă	Nr. topo	Observații / Referințe
1	arabil	DA	1.839	-	-	-	
2	arabil	NU	2.561	13	594	-	

Lungime Segmente

1) Valorile lungimilor segmentelor sunt obținute din proiecție în plan.

Punct început	X / Y	Punct sfârșit	X / Y	Lungime segment (** (m)
1	563.677,295 700.950,661	2	563.683,779 700.936,1	15.939
2	563.683,779 700.936,1	3	563.948,306 700.999,017	271.906
3	563.948,306 700.999,017	4	563.966,569 701.018,566	26.753
4	563.966,569 701.018,566	5	563.959,395 701.016,956	7.352

Punct început	X / Y	Punct sfârșit	X / Y	Lungime segment (** (m)
5	563.959,395 701.016,956	6	563.859,661 700.993,889	102.367
6	563.859,661 700.993,889	1	563.677,295 700.950,661	187.419

** Lungimile segmentelor sunt determinate în planul de proiecție Stereo 70 și sunt rotunjite la 1 milimetru.

*** Distanța dintre puncte este formată din segmente cumulate ce sunt mai mici decât valoarea 1 milimetru.

**DATE DESPRE IMOBILUL NR. 1399**

Oficiul de Cadastru și Publicitate Imobiliară SUCEAVA
Biroul de Cadastru și Publicitate Imobiliară Radauti

A. Partea I. Descrierea imobilului

TEREN Necunoscut

Nr. CF vechi:6184

Adresa: Loc. Marginea, Jud. Suceava

Nr. Crt	Nr cadastral Nr. topografic	Suprafața* (mp)	Observații / Referințe
A1	38925	4.700	Sector cadastral:15 Teren neimprejmuit;

B. Partea II. Proprietari și acte

Inscrieri privitoare la dreptul de proprietate și alte drepturi reale		Referințe
37658 / 07/09/2022		
Act Administrativ nr. 68, din 06/09/2021 emis de Bej Rusu Cristian;		
B3	Intabulare, drept de PROPRIETATE bun comun in dev., cu titlu de cumparare, dobandit prin Adjudecare, cota actuala 1/1, cota initiala 1/1 1) VICOL MARIUS 2) VICOL MARIA-DOINA	A1

C. Partea III. SARCINI .

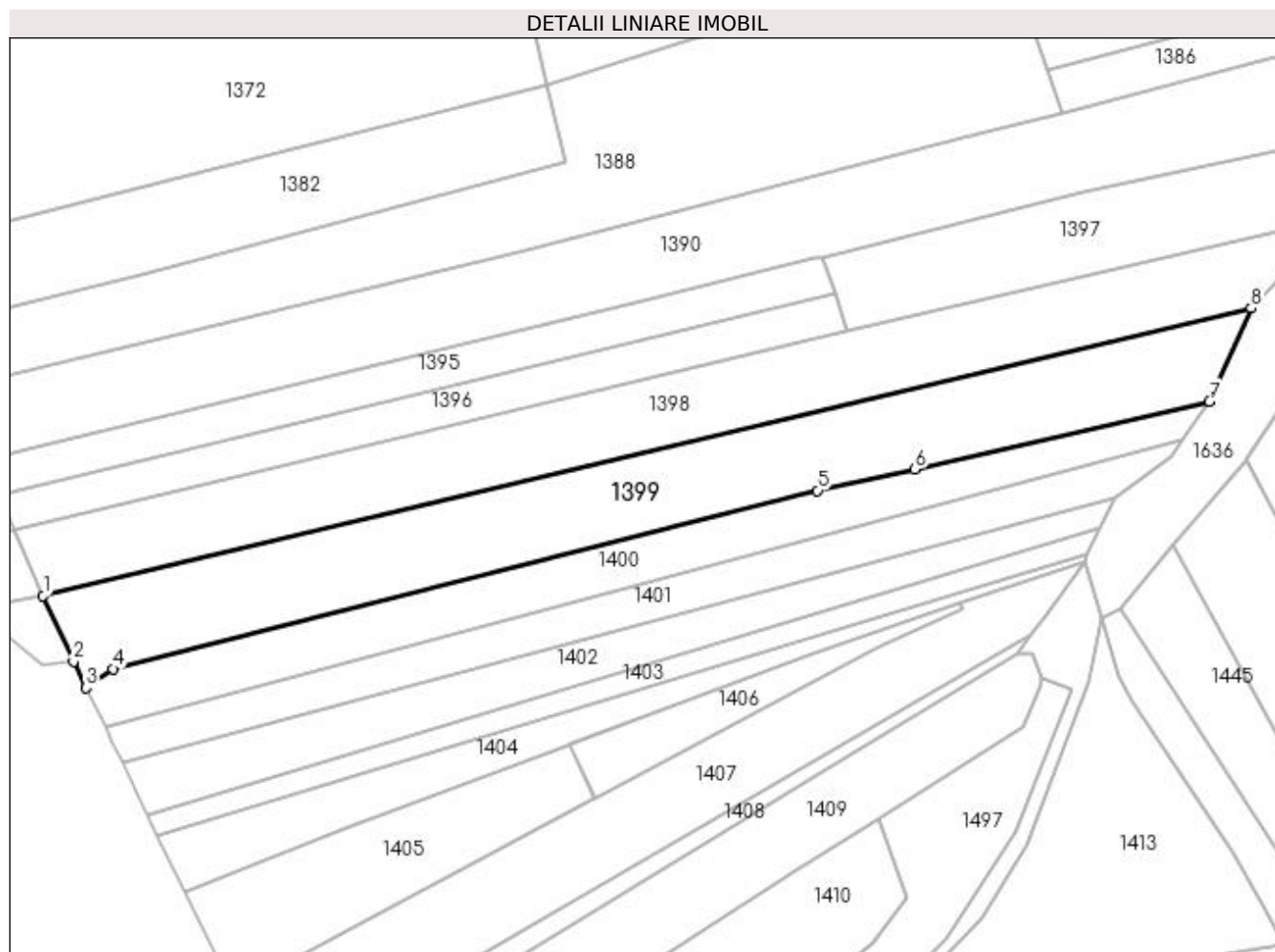
Inscrieri privind dezmembramintele dreptului de proprietate, drepturi reale de garanție și sarcini	Referințe
NU SUNT	

Anexa Nr. 1 La Partea I

Teren

Nr cadastral	Suprafața (mp)*	Observații / Referințe
38925	4.700	

* Suprafața este determinată în planul de proiecție Stereo 70.



Date referitoare la teren

Crt	Categorie folosință	Intravilan	Suprafața (mp)	Tarla	Parcelă	Nr. topo	Observații / Referințe
1	arabil	DA	295	-	-	2603/1	
2	arabil	NU	4.405	13	594	-	

Lungime Segmente

1) Valorile lungimilor segmentelor sunt obținute din proiecție în plan.

Punct început	X / Y	Punct sfârșit	X / Y	Lungime segment (** (m)
1	563.683,779 700.936,1	2	563.690,451 700.921,702	15.869
2	563.690,451 700.921,702	3	563.693,196 700.915,964	6.361
3	563.693,196 700.915,964	4	563.699,103 700.920,094	7.208
4	563.699,103 700.920,094	5	563.853,404 700.959,117	159.159

Punct început	X / Y	Punct sfârșit	X / Y	Lungime segment (** (m)
5	563.853,404 700.959,117	6	563.874,699 700.963,76	21.795
6	563.874,699 700.963,76	7	563.939,227 700.978,62	66.217
7	563.939,227 700.978,62	8	563.948,306 700.999,017	22.326
8	563.948,306 700.999,017	1	563.683,779 700.936,1	271.906

** Lungimile segmentelor sunt determinate în planul de proiecție Stereo 70 și sunt rotunjite la 1 milimetru.

*** Distanța dintre puncte este formată din segmente cumulate ce sunt mai mici decât valoarea 1 milimetru.

**DATE DESPRE IMOBILUL NR. 1400**

Oficiul de Cadastru și Publicitate Imobiliară SUCEAVA
Biroul de Cadastru și Publicitate Imobiliară Radauti

A. Partea I. Descrierea imobilului

TEREN Extravilan

Adresa: Jud. Suceava

Nr. Crt	Nr cadastral Nr. topografic	Suprafața* (mp)	Observații / Referințe
A1		2.484	Sector cadastral:15 Teren neimprejmuit;

B. Partea II. Proprietari și acte

Inscrieri privitoare la dreptul de proprietate și alte drepturi reale	Referințe
1400 / 10/11/2023	
Act Notarial nr. CM 20, din 27/02/2019 emis de BIN SEHLANEC ANA;	
B2	A1
Intabulare, drept de PROPRIETATE, dobandit prin Succesiune, cota actuala 1/1 1) BODNARESCU ASPASIA	

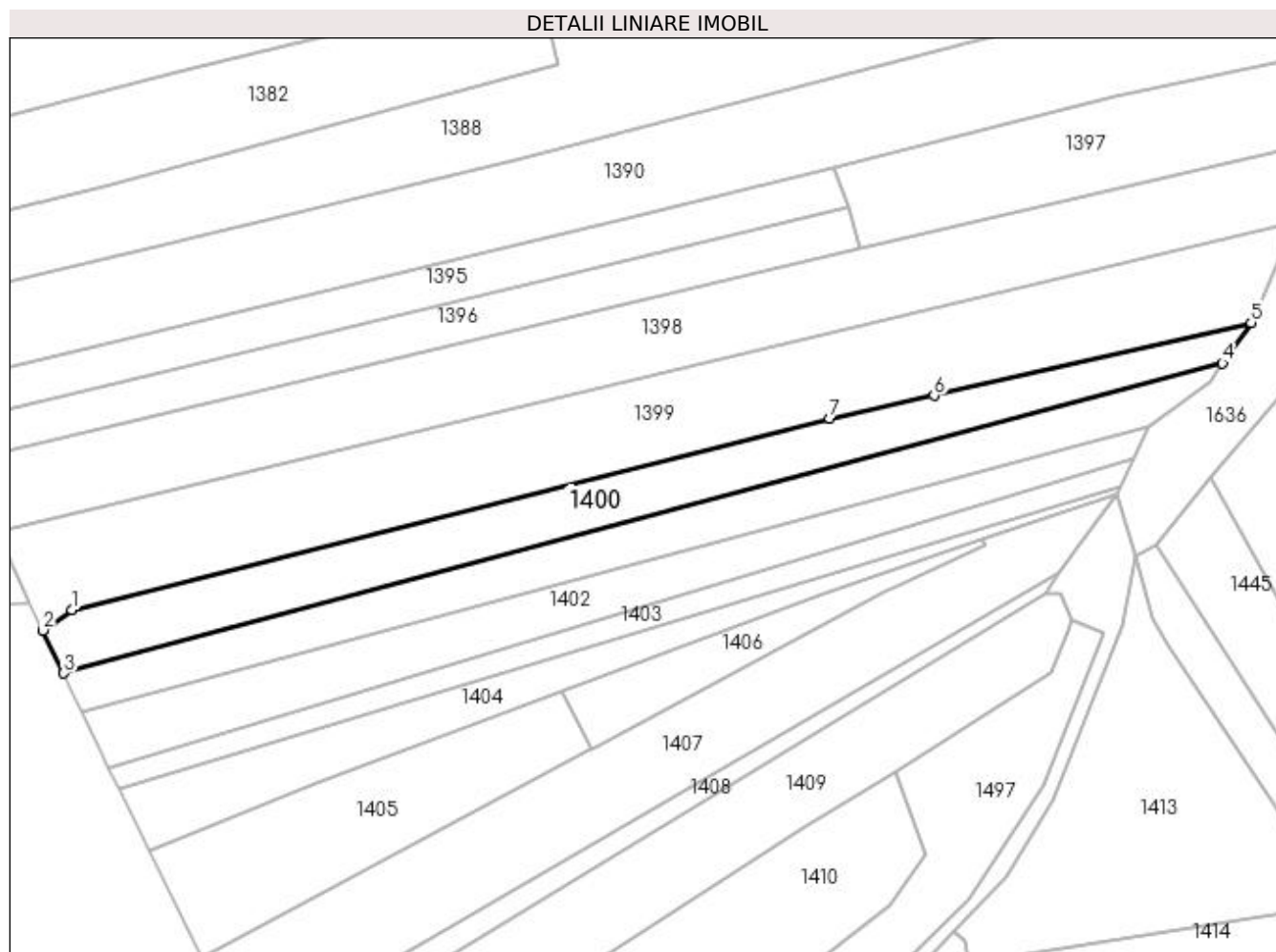
C. Partea III. SARCINI .

Inscrieri privind dezmembramintele dreptului de proprietate, drepturi reale de garanție și sarcini	Referințe
NU SUNT	

Anexa Nr. 1 La Partea I**Teren**

Nr cadastral	Suprafața (mp)*	Observații / Referințe
	2.484	

* Suprafața este determinată în planul de proiecție Stereo 70.

**Date referitoare la teren**

Crt	Categorie folosință	Intravilan	Suprafața (mp)	Tarla	Parcelă	Nr. topo	Observații / Referințe
1	arabil	NU	2.484	13	594	-	

Lungime Segmente

1) Valorile lungimilor segmentelor sunt obținute din proiecție în plan.

Punct început	X / Y	Punct sfârșit	X / Y	Lungime segment (** (m)
1	563.699,103 700.920,094	2	563.693,196 700.915,964	7.208
2	563.693,196 700.915,964	3	563.697,382 700.907,216	9.698
3	563.697,382 700.907,216	4	563.933,394 700.970,347	244.31
4	563.933,394 700.970,347	5	563.939,227 700.978,62	10.123
5	563.939,227 700.978,62	6	563.874,699 700.963,76	66.217

Punct început	X / Y	Punct sfârșit	X / Y	Lungime segment (** (m)
6	563.874,699 700.963,76	7	563.853,404 700.959,117	21.795
7	563.853,404 700.959,117	1	563.699,103 700.920,094	159.159

** Lungimile segmentelor sunt determinate în planul de proiecție Stereo 70 și sunt rotunjite la 1 milimetru.

*** Distanța dintre puncte este formată din segmente cumulate ce sunt mai mici decât valoarea 1 milimetru.

**DATE DESPRE IMOBILUL NR. 1401**

Oficiul de Cadastru și Publicitate Imobiliară SUCEAVA
Biroul de Cadastru și Publicitate Imobiliară Radauti

A. Partea I. Descrierea imobilului

TEREN Extravilan

Adresa: Jud. Suceava

Nr. Crt	Nr cadastral Nr. topografic	Suprafața* (mp)	Observații / Referințe
A1		2.000	Sector cadastral:15 Teren neimprejmuit;

B. Partea II. Proprietari și acte

Inscrieri privitoare la dreptul de proprietate și alte drepturi reale	Referințe
1401 / 10/11/2023	
Act Notarial nr. partaj 6890, din 28/11/2018 emis de SPN FOMIN SI ASOCIAȚII;	
B2	A1
Intabulare, drept de PROPRIETATE, dobandit prin lesire Din Indiviziune, cota actuala 1/1 1) BODNARESCU MARIOARA	

C. Partea III. SARCINI .

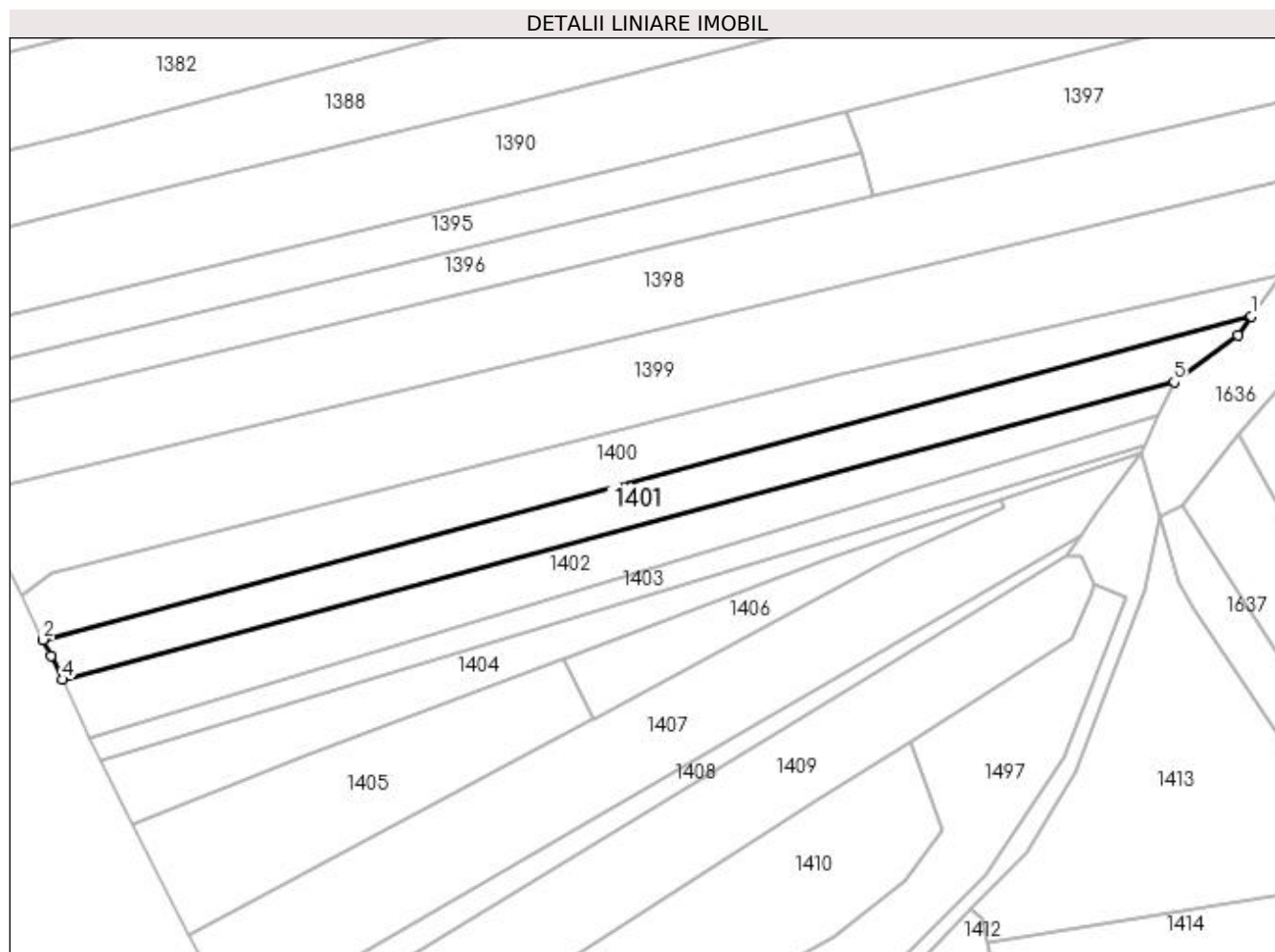
Inscrieri privind dezmembramintele dreptului de proprietate, drepturi reale de garanție și sarcini	Referințe
NU SUNT	

Anexa Nr. 1 La Partea I

Teren

Nr cadastral	Suprafața (mp)*	Observații / Referințe
	2.000	

* Suprafața este determinată în planul de proiecție Stereo 70.



Date referitoare la teren

Crt	Categorie folosință	Intra vilan	Suprafața (mp)	Tarla	Parcelă	Nr. topo	Observații / Referințe
1	arabil	NU	2.000	13	594	-	

Lungime Segmente

1) Valorile lungimilor segmentelor sunt obținute din proiecție în plan.

Punct început	X / Y	Punct sfârșit	X / Y	Lungime segment (** (m)
1	563.933,394 700.970,347	2	563.697,382 700.907,216	244.31
2	563.697,382 700.907,216	3	563.698,886 700.904,074	3.483
3	563.698,886 700.904,074	4	563.701,105 700.899,435	5.142
4	563.701,105 700.899,435	5	563.918,346 700.957,545	224.879
5	563.918,346 700.957,545	6	563.930,799 700.966,666	15.436

Punct început	X / Y	Punct sfârșit	X / Y	Lungime segment (** (m)
6	563.930,799 700.966,666	1	563.933,394 700.970,347	4.504

** Lungimile segmentelor sunt determinate în planul de proiecție Stereo 70 și sunt rotunjite la 1 milimetru.

*** Distanța dintre puncte este formată din segmente cumulate ce sunt mai mici decât valoarea 1 milimetru.

**DATE DESPRE IMOBILUL NR. 1402**

Oficiul de Cadastru și Publicitate Imobiliară SUCEAVA
Biroul de Cadastru și Publicitate Imobiliară Radauti

A. Partea I. Descrierea imobilului

TEREN Extravilan

Adresa: Jud. Suceava

Nr. Crt	Nr cadastral Nr. topografic	Suprafața* (mp)	Observații / Referințe
A1		2.000	Sector cadastral:15 Teren neimprejmit;

B. Partea II. Proprietari și acte

Inscrieri privitoare la dreptul de proprietate și alte drepturi reale		Referințe
1402 / 10/11/2023		
Act Notarial nr. CM 8, din 16/04/2021 emis de BIN HUMENIUC ANCA;		
B2	Intabulare, drept de PROPRIETATE, dobandit prin Succesiune, cota actuala 1/4 1) BODNĂRESCU MARGARETA	A1
B2	Intabulare, drept de PROPRIETATE, dobandit prin Succesiune, cota actuala 3/4 1) BODNĂRESCU IONEL	A1

C. Partea III. SARCINI .

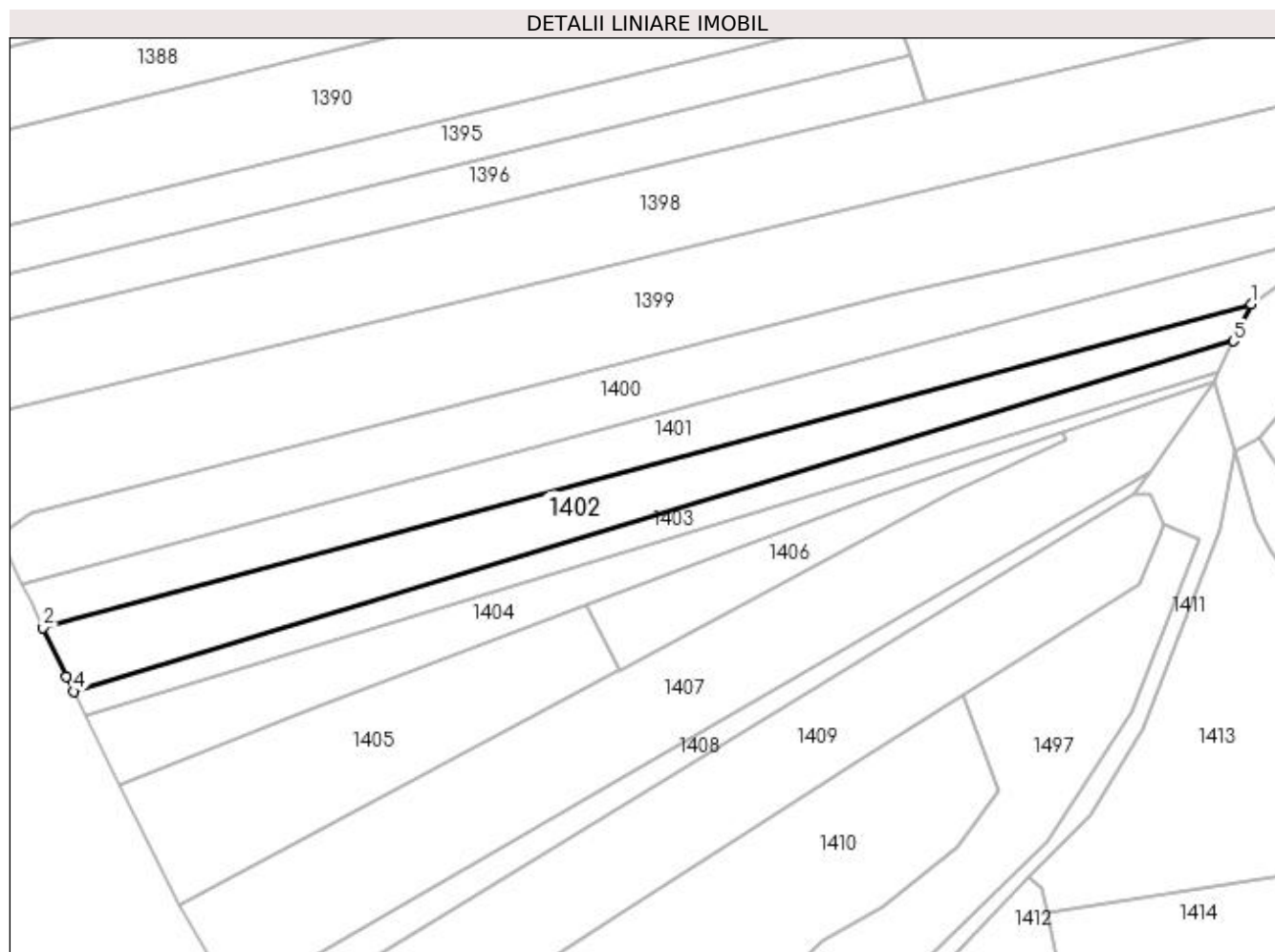
Inscrieri privind dezmembramintele dreptului de proprietate, drepturi reale de garanție și sarcini	Referințe
NU SUNT	

Anexa Nr. 1 La Partea I

Teren

Nr cadastral	Suprafața (mp)*	Observații / Referințe
	2.000	

* Suprafața este determinată în planul de proiecție Stereo 70.



Date referitoare la teren

Crt	Categorie folosință	Intravilan	Suprafața (mp)	Tarla	Parcelă	Nr. topo	Observații / Referințe
1	arabil	NU	2.000	13	594	-	

Lungime Segmente

1) Valorile lungimilor segmentelor sunt obținute din proiecție în plan.

Punct început	X / Y	Punct sfârșit	X / Y	Lungime segment (** (m)
1	563.918,346 700.957,545	2	563.701,105 700.899,435	224.879
2	563.701,105 700.899,435	3	563.705,314 700.890,639	9.751
3	563.705,314 700.890,639	4	563.706,549 700.887,926	2.981
4	563.706,549 700.887,926	5	563.915,175 700.950,909	217.926
5	563.915,175 700.950,909	1	563.918,346 700.957,545	7.355

**** Lungimile segmentelor sunt determinate în planul de proiecție Stereo 70 și sunt rotunjite la 1 milimetru.**

***** Distanța dintre puncte este formată din segmente cumulate ce sunt mai mici decât valoarea 1 milimetru.**

**DATE DESPRE IMOBILUL NR. 1403**

Oficiul de Cadastru și Publicitate Imobiliară SUCEAVA
Biroul de Cadastru și Publicitate Imobiliară Radauti

A. Partea I. Descrierea imobilului

TEREN Extravilan

Adresa: Jud. Suceava

Nr. Crt	Nr cadastral Nr. topografic	Suprafața* (mp)	Observații / Referințe
A1		1.000	Sector cadastral:15 Teren neimpregmuit;

B. Partea II. Proprietari și acte

Inscrieri privitoare la dreptul de proprietate și alte drepturi reale	Referințe
1403 / 10/11/2023	
Hotarare Judecatoreasca nr. SC 2709, din 10/06/2008 emis de JUDECĂTORIA RĂDĂUȚI;	
B6	Intabulare, drept de PROPRIETATE, dobandit prin Hotarare Judecatoreasca, cota actuala 1/1 1) BODNĂRESCU TEODOR
	A1

C. Partea III. SARCINI .

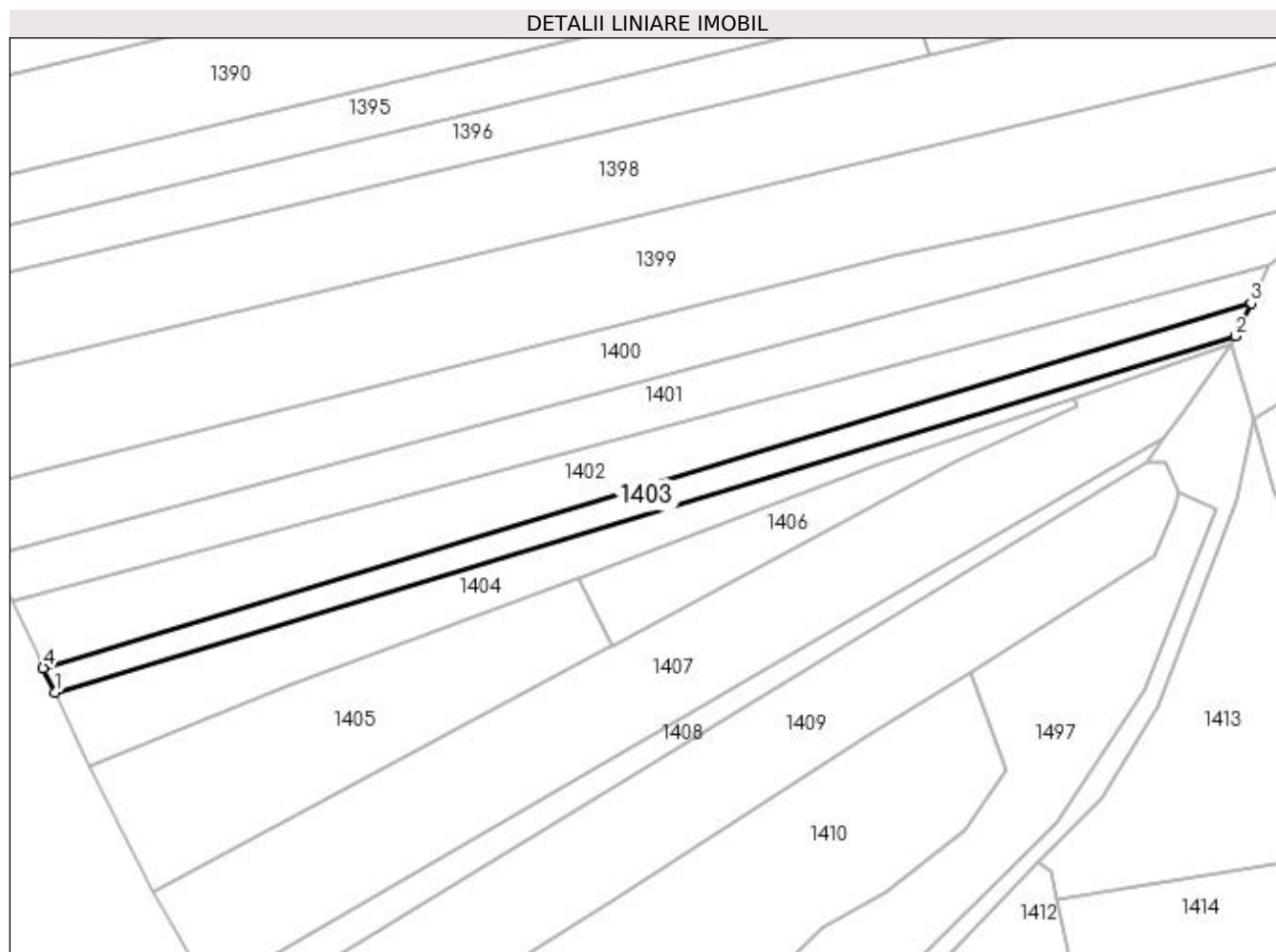
Inscrieri privind dezmembramintele dreptului de proprietate, drepturi reale de garanție și sarcini	Referințe
NU SUNT	

Anexa Nr. 1 La Partea I

Teren

Nr cadastral	Suprafața (mp)*	Observații / Referințe
	1.000	

* Suprafața este determinată în planul de proiecție Stereo 70.



Date referitoare la teren

Crt	Categorie folosință	Intra vilan	Suprafața (mp)	Tarla	Parcelă	Nr. topo	Observații / Referințe
1	pasune	NU	1.000	13	594	-	

Lungime Segmente

1) Valorile lungimilor segmentelor sunt obținute din proiecție în plan.

Punct început	X / Y	Punct sfârșit	X / Y	Lungime segment (** (m)
1	563.708,59 700.883,694	2	563.912,475 700.945,245	212.973
2	563.912,475 700.945,245	3	563.915,175 700.950,909	6.275
3	563.915,175 700.950,909	4	563.706,549 700.887,926	217.926
4	563.706,549 700.887,926	1	563.708,59 700.883,694	4.698

**** Lungimile segmentelor sunt determinate în planul de proiecție Stereo 70 și sunt rotunjite la 1 milimetru.**

***** Distanța dintre puncte este formată din segmente cumulate ce sunt mai mici decât valoarea 1 milimetru.**

**DATE DESPRE IMOBILUL NR. 1404**

Oficiul de Cadastru și Publicitate Imobiliară SUCEAVA
Biroul de Cadastru și Publicitate Imobiliară Radauti

A. Partea I. Descrierea imobilului

TEREN Extravilan

Adresa: Jud. Suceava

Nr. Crt	Nr cadastral Nr. topografic	Suprafața* (mp)	Observații / Referințe
A1		1.374	Sector cadastral:15 Teren imprejmuit;

B. Partea II. Proprietari și acte

Inscrieri privitoare la dreptul de proprietate și alte drepturi reale		Referințe
1404 / 10/11/2023		
Act Normativ nr. Legea 7, din 13/03/1996 emis de Parlamentul României;		
B3	Inscrierea provizorie, drept de PROPRIETATE, dobandit prin Lege, cota actuala 1/1 1) COMUNA MARGINEA, CIF:4327030	A1

C. Partea III. SARCINI .

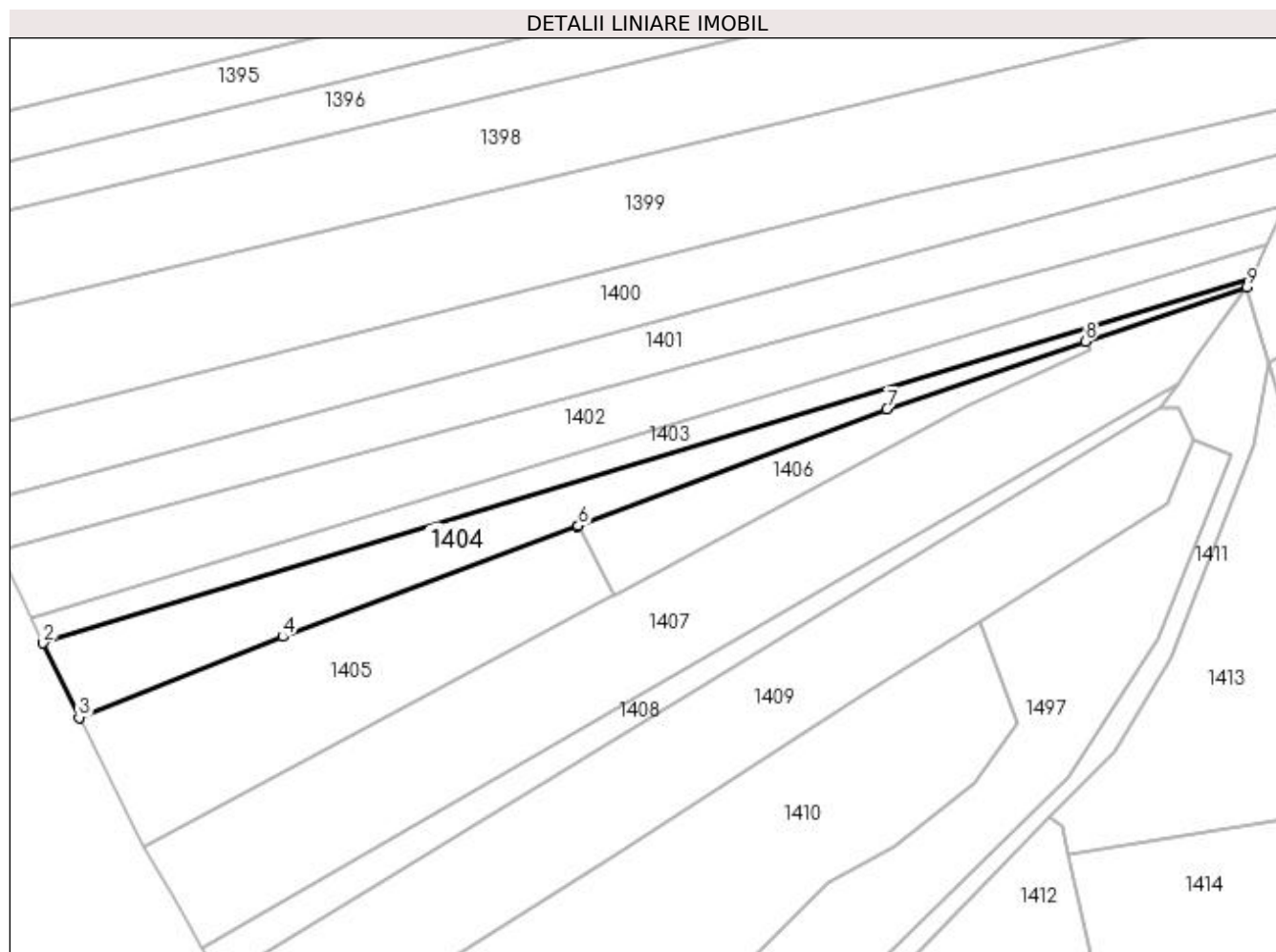
Inscrieri privind dezmembramintele dreptului de proprietate, drepturi reale de garanție și sarcini	Referințe
NU SUNT	

Anexa Nr. 1 La Partea I

Teren

Nr cadastral	Suprafața (mp)*	Observații / Referințe
	1.374	

* Suprafața este determinată în planul de proiecție Stereo 70.



Date referitoare la teren

Crt	Categorie folosință	Intra vilan	Suprafața (mp)	Tarla	Parcelă	Nr. topo	Observații / Referințe
1	arabil	NU	1.374	13	594	-	

Lungime Segmente

1) Valorile lungimilor segmentelor sunt obținute din proiecție în plan.

Punct început	X / Y	Punct sfârșit	X / Y	Lungime segment (** (m)
1	563.912,475 700.945,245	2	563.708,59 700.883,694	212.973
2	563.708,59 700.883,694	3	563.714,644 700.871,14	13.937
3	563.714,644 700.871,14	4	563.748,987 700.884,769	36.948
4	563.748,987 700.884,769	5	563.798,71 700.903,44	53.113
5	563.798,71 700.903,44	6	563.798,903 700.903,513	0.206

Punct început	X / Y	Punct sfârșit	X / Y	Lungime segment (** (m)
6	563.798,903 700.903,513	7	563.850,969 700.923,159	55.649
7	563.850,969 700.923,159	8	563.884,452 700.934,592	35.381
8	563.884,452 700.934,592	9	563.911,745 700.943,715	28.777
9	563.911,745 700.943,715	1	563.912,475 700.945,245	1.695

** Lungimile segmentelor sunt determinate în planul de proiecție Stereo 70 și sunt rotunjite la 1 milimetru.

*** Distanța dintre puncte este formată din segmente cumulate ce sunt mai mici decât valoarea 1 milimetru.

**DATE DESPRE IMOBILUL NR. 1405**

Oficiul de Cadastru și Publicitate Imobiliară SUCEAVA
Biroul de Cadastru și Publicitate Imobiliară Radauti

A. Partea I. Descrierea imobilului

TEREN Extravilan

Nr. CF vechi:7704

Adresa: Jud. Suceava

Nr. Crt	Nr cadastral Nr. topografic	Suprafața* (mp)	Observații / Referințe
A1	37485	1.703	Sector cadastral:15 Teren neimpregmuit;

B. Partea II. Proprietari și acte

Inscrieri privitoare la dreptul de proprietate și alte drepturi reale		Referințe
21916 / 24/05/2019		
Act Administrativ nr. 5026-Rezolutie, din 16/04/2019 emis de ORC de pe langa Tribunalul Suceava (act administrativ nr HOTARAREA ASOCIATILOR NR.2 din 04.04.2019, emis de SC COSTAFARM SRL);		
B2	Se noteaza schimbarea denumirii proprietarei tabulare de sub B1 din COSTAFARM SRL in EUROPRODANGUS SRL	A1
Act Notarial nr. 883, din 17/05/2019 emis de Bratiloveanu Silvia;		
B3	Intabulare, drept de PROPRIETATE bun comun in dev., cu titlu de cumparare, dobandit prin Conventie, cota actuala 1/1, cota initiala 1/1	A1
	1) SFÎRNACIUC EMANUELA 2) SFÎRNACIUC CONSTANTIN	

C. Partea III. SARCINI .

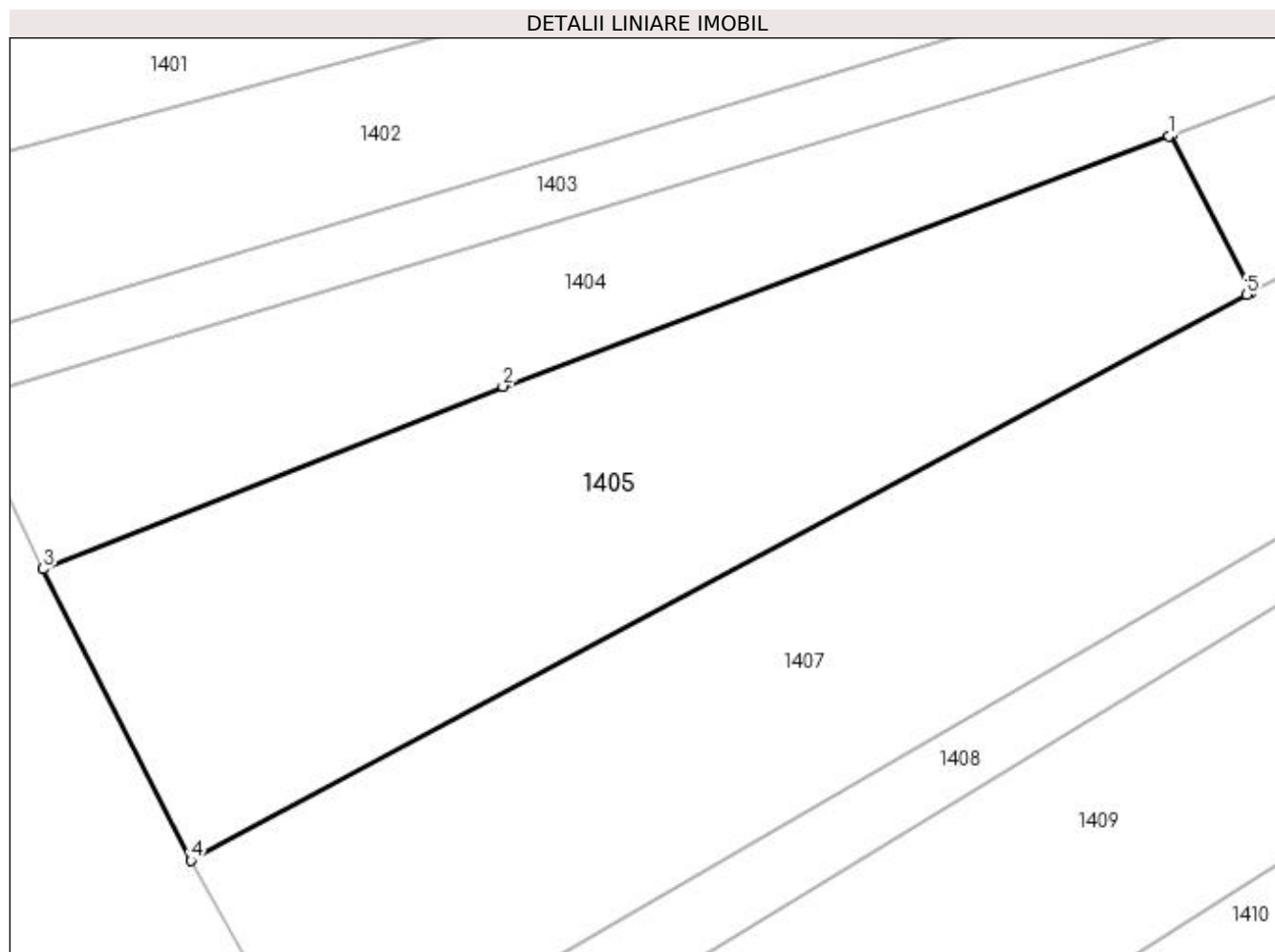
Inscrieri privind dezmembramintele dreptului de proprietate, drepturi reale de garanție și sarcini	Referințe
NU SUNT	

Anexa Nr. 1 La Partea I

Teren

Nr cadastral	Suprafața (mp)*	Observații / Referințe
37485	1.703	

* Suprafața este determinată în planul de proiecție Stereo 70.



Date referitoare la teren

Crt	Categorie folosință	Intra vilan	Suprafața (mp)	Tarla	Parcelă	Nr. topo	Observații / Referințe
1	arabil	NU	1.703	13	594	2774/9	

Lungime Segmente

1) Valorile lungimilor segmentelor sunt obținute din proiecție în plan.

Punct început	X / Y	Punct sfârșit	X / Y	Lungime segment (** (m)
1	563.798,71 700.903,44	2	563.748,987 700.884,769	53.113
2	563.748,987 700.884,769	3	563.714,644 700.871,14	36.948
3	563.714,644 700.871,14	4	563.725,664 700.849,389	24.383
4	563.725,664 700.849,389	5	563.804,524 700.891,62	89.456
5	563.804,524 700.891,62	6	563.804,842 700.891,791	0.361

Punct început	X / Y	Punct sfârșit	X / Y	Lungime segment (** (m)
6	563.804,842 700.891,791	7	563.798,903 700.903,513	13.141
7	563.798,903 700.903,513	1	563.798,71 700.903,44	0.206

** Lungimile segmentelor sunt determinate în planul de proiecție Stereo 70 și sunt rotunjite la 1 milimetru.

*** Distanța dintre puncte este formată din segmente cumulate ce sunt mai mici decât valoarea 1 milimetru.

**DATE DESPRE IMOBILUL NR. 1406**

Oficiul de Cadastru și Publicitate Imobiliară SUCEAVA
Biroul de Cadastru și Publicitate Imobiliară Radauti

A. Partea I. Descrierea imobilului

TEREN Extravilan

Nr. cadastral vechi:2774/10

Adresa: Jud. Suceava

Nr. Crt	Nr cadastral Nr. topografic	Suprafața* (mp)	Observații / Referințe
A1		648	Sector cadastral:15 Teren neimprejmuit;

B. Partea II. Proprietari și acte

Inscrieri privitoare la dreptul de proprietate și alte drepturi reale		Referințe
1406 / 10/11/2023		
Act Normativ nr. Legea7, din 13/03/1996 emis de Parlamentul Românei;		
B3	Inscrierea provizorie, drept de PROPRIETATE, dobandit prin Lege, cota actuala 1/1 1) COMUNA MARGINEA, CIF:4327030	A1

C. Partea III. SARCINI .

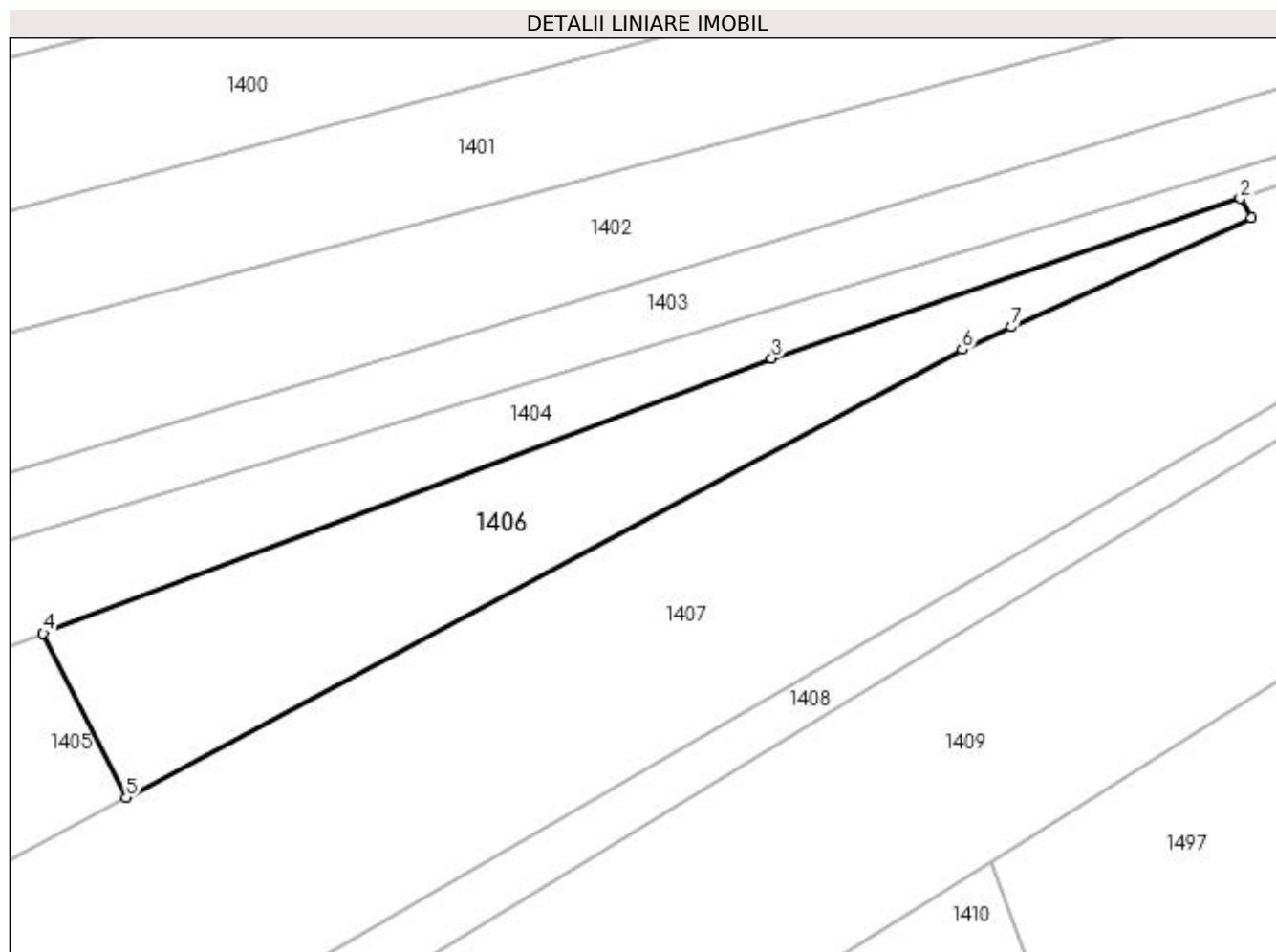
Inscrieri privind dezmembramintele dreptului de proprietate, drepturi reale de garanție și sarcini	Referințe
NU SUNT	

Anexa Nr. 1 La Partea I

Teren

Nr cadastral	Suprafața (mp)*	Observații / Referințe
	648	

* Suprafața este determinată în planul de proiecție Stereo 70.



Date referitoare la teren

Crt	Categorie folosință	Intra vilan	Suprafața (mp)	Tarla	Parcelă	Nr. topo	Observații / Referințe
1	arabil	NU	648	13	594	-	

Lungime Segmente

1) Valorile lungimilor segmentelor sunt obținute din proiecție în plan.

Punct început	X / Y	Punct sfârșit	X / Y	Lungime segment (** (m)
1	563.885,241 700.933,222	2	563.884,452 700.934,592	1.581
2	563.884,452 700.934,592	3	563.850,969 700.923,159	35.381
3	563.850,969 700.923,159	4	563.798,903 700.903,513	55.649
4	563.798,903 700.903,513	5	563.804,842 700.891,791	13.141
5	563.804,842 700.891,791	6	563.864,601 700.923,794	67.789

Punct început	X / Y	Punct sfârșit	X / Y	Lungime segment (** (m)
6	563.864,601 700.923,794	7	563.868,129 700.925,406	3.879
7	563.868,129 700.925,406	1	563.885,241 700.933,222	18.813

** Lungimile segmentelor sunt determinate în planul de proiecție Stereo 70 și sunt rotunjite la 1 milimetru.

*** Distanța dintre puncte este formată din segmente cumulate ce sunt mai mici decât valoarea 1 milimetru.

**DATE DESPRE IMOBILUL NR. 1407**

Oficiul de Cadastru și Publicitate Imobiliară SUCEAVA
Biroul de Cadastru și Publicitate Imobiliară Radauti

A. Partea I. Descrierea imobilului

TEREN Extravilan

Adresa: Jud. Suceava

Nr. Crt	Nr cadastral Nr. topografic	Suprafața* (mp)	Observații / Referințe
A1		3.250	Sector cadastral:15 Teren neimprejmuit;

B. Partea II. Proprietari și acte

Inscrieri privitoare la dreptul de proprietate și alte drepturi reale	Referințe
1407 / 10/11/2023	
Act Administrativ nr. 866, din 22/04/1996 emis de CJSIPT Suceava;	
B1	A1
Intabulare, drept de PROPRIETATE, dobândit prin Reconstituire, cota actuala 1/1 1) LAZĂR I. VIORICA, Lipsă CNP	

C. Partea III. SARCINI .

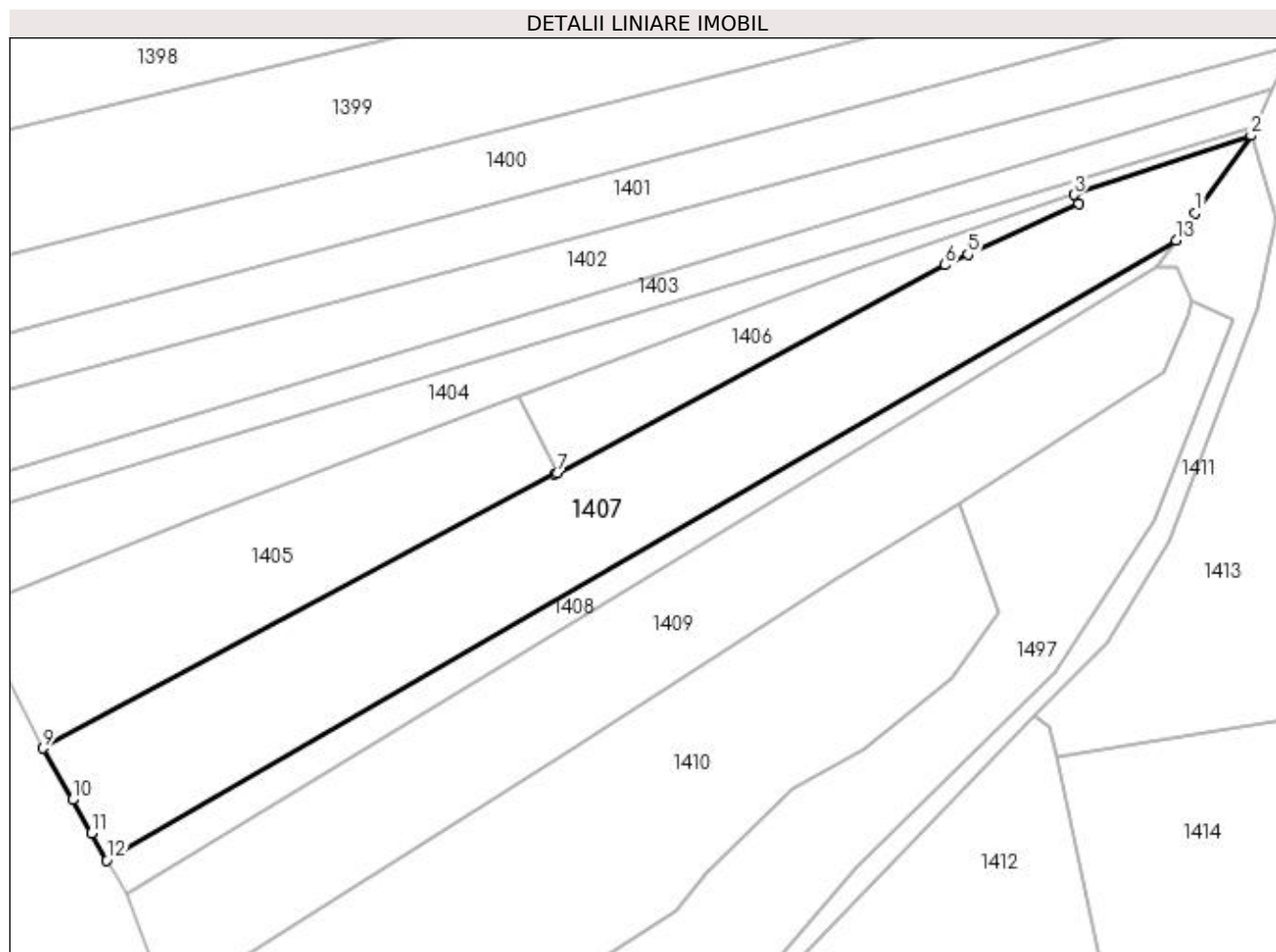
Inscrieri privind dezmembramintele dreptului de proprietate, drepturi reale de garanție și sarcini	Referințe
NU SUNT	

Anexa Nr. 1 La Partea I

Teren

Nr cadastral	Suprafața (mp)*	Observații / Referințe
	3.250	

* Suprafața este determinată în planul de proiecție Stereo 70.



Date referitoare la teren

Crt	Categorie folosință	Intravilan	Suprafața (mp)	Tarla	Parcelă	Nr. topo	Observații / Referințe
1	arabil	NU	3.250	13	594	-	

Lungime Segmente

1) Valorile lungimilor segmentelor sunt obținute din proiecție în plan.

Punct început	X / Y	Punct sfârșit	X / Y	Lungime segment (** (m)
1	563.903,183 700.931,811	2	563.911,745 700.943,715	14.663
2	563.911,745 700.943,715	3	563.884,452 700.934,592	28.777
3	563.884,452 700.934,592	4	563.885,241 700.933,222	1.581
4	563.885,241 700.933,222	5	563.868,129 700.925,406	18.813
5	563.868,129 700.925,406	6	563.864,601 700.923,794	3.879

Punct început	X / Y	Punct sfârșit	X / Y	Lungime segment (** (m)
6	563.864,601 700.923,794	7	563.804,842 700.891,791	67.789
7	563.804,842 700.891,791	8	563.804,524 700.891,62	0.361
8	563.804,524 700.891,62	9	563.725,664 700.849,389	89.456
9	563.725,664 700.849,389	10	563.730,187 700.841,431	9.154
10	563.730,187 700.841,431	11	563.733,095 700.836,313	5.886
11	563.733,095 700.836,313	12	563.735,472 700.832,13	4.811
12	563.735,472 700.832,13	13	563.900,167 700.927,618	190.374
13	563.900,167 700.927,618	1	563.903,183 700.931,811	5.165

** Lungimile segmentelor sunt determinate în planul de proiecție Stereo 70 și sunt rotunjite la 1 milimetru.

*** Distanța dintre puncte este formată din segmente cumulate ce sunt mai mici decât valoarea 1 milimetru.

**DATE DESPRE IMOBILUL NR. 1408**

Oficiul de Cadastru și Publicitate Imobiliară SUCEAVA
Biroul de Cadastru și Publicitate Imobiliară Radauti

A. Partea I. Descrierea imobilului

TEREN Extravilan

Adresa: Jud. Suceava

Nr. Crt	Nr cadastral Nr. topografic	Suprafața* (mp)	Observații / Referințe
A1		758	Sector cadastral:15 Teren neimprejmuit;

B. Partea II. Proprietari și acte

Inscrieri privitoare la dreptul de proprietate și alte drepturi reale	Referințe
1408 / 10/11/2023	
Act Normativ nr. Legea 7, din 13/03/1996 emis de Parlamentul României;	
B3	Inscrierea provizorie, drept de PROPRIETATE, dobandit prin Lege, cota actuala 1/1
	1) COMUNA MARGINEA, CIF:4327030

C. Partea III. SARCINI .

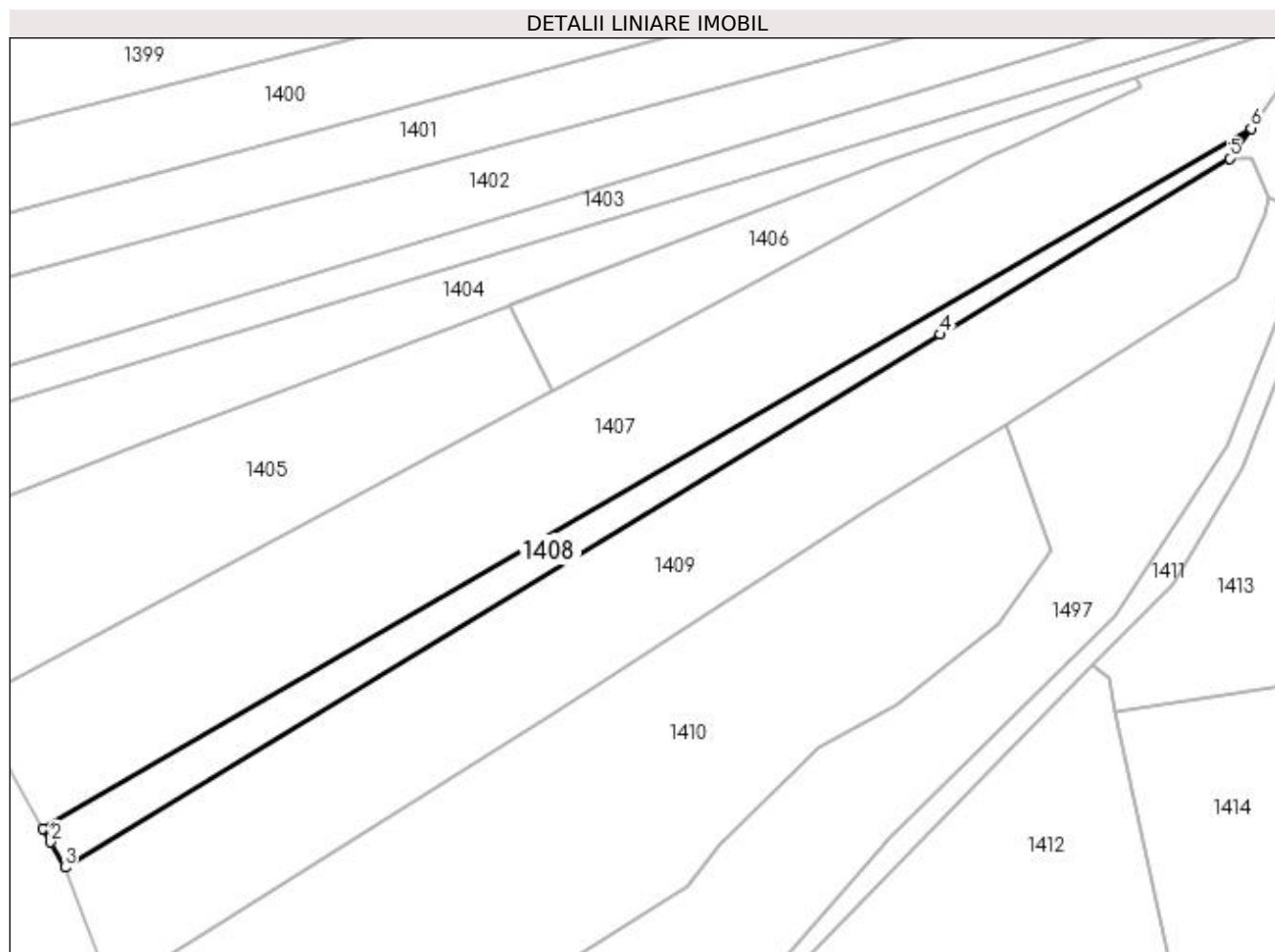
Inscrieri privind dezmembramintele dreptului de proprietate, drepturi reale de garanție și sarcini	Referințe
NU SUNT	

Anexa Nr. 1 La Partea I

Teren

Nr cadastral	Suprafața (mp)*	Observații / Referințe
	758	

* Suprafața este determinată în planul de proiecție Stereo 70.



Date referitoare la teren

Crt	Categorie folosință	Intra vilan	Suprafața (mp)	Tarla	Parcelă	Nr. topo	Observații / Referințe
1	arabil	NU	758	13	594	-	

Lungime Segmente

1) Valorile lungimilor segmentelor sunt obținute din proiecție în plan.

Punct început	X / Y	Punct sfârșit	X / Y	Lungime segment (** (m)
1	563.735,472 700.832,13	2	563.736,492 700.830,336	2.064
2	563.736,492 700.830,336	3	563.738,459 700.826,875	3.981
3	563.738,459 700.826,875	4	563.857,805 700.899,528	139.721
4	563.857,805 700.899,528	5	563.897,223 700.923,525	46.148
5	563.897,223 700.923,525	6	563.900,167 700.927,618	5.042

Punct început	X / Y	Punct sfârșit	X / Y	Lungime segment (** (m)
6	563.900,167 700.927,618	1	563.735,472 700.832,13	190.374

** Lungimile segmentelor sunt determinate în planul de proiecție Stereo 70 și sunt rotunjite la 1 milimetru.

*** Distanța dintre puncte este formată din segmente cumulate ce sunt mai mici decât valoarea 1 milimetru.

**DATE DESPRE IMOBILUL NR. 1409**

Oficiul de Cadastru și Publicitate Imobiliară SUCEAVA
Biroul de Cadastru și Publicitate Imobiliară Radauti

A. Partea I. Descrierea imobilului

TEREN Extravilan

Adresa: Jud. Suceava

Nr. Crt	Nr cadastral Nr. topografic	Suprafața* (mp)	Observații / Referințe
A1	38194	3.000	Sector cadastral:15 Teren neimprejmuit;

B. Partea II. Proprietari și acte

Inscrieri privitoare la dreptul de proprietate și alte drepturi reale		Referințe
12712 / 09/04/2020		
Act Notarial nr. ACT PARTAJ 830, din 21/02/2020 emis de SPN FOMIN SI ASOCIATII;		
B4	Intabulare, drept de PROPRIETATE bun propriu cu titlu de partaj, dobandit prin Conventie, cota actuala 1/1, cota initiala 1/1 1) GEANĂ IONEL	A1
Act Normativ nr. 17, din 07/03/2014 emis de Parlamentul Romaniei;		
B5	imobil aflat sub incidenta art.3 alin.(1) din Legea nr.17/07.03.2014	A1

C. Partea III. SARCINI .

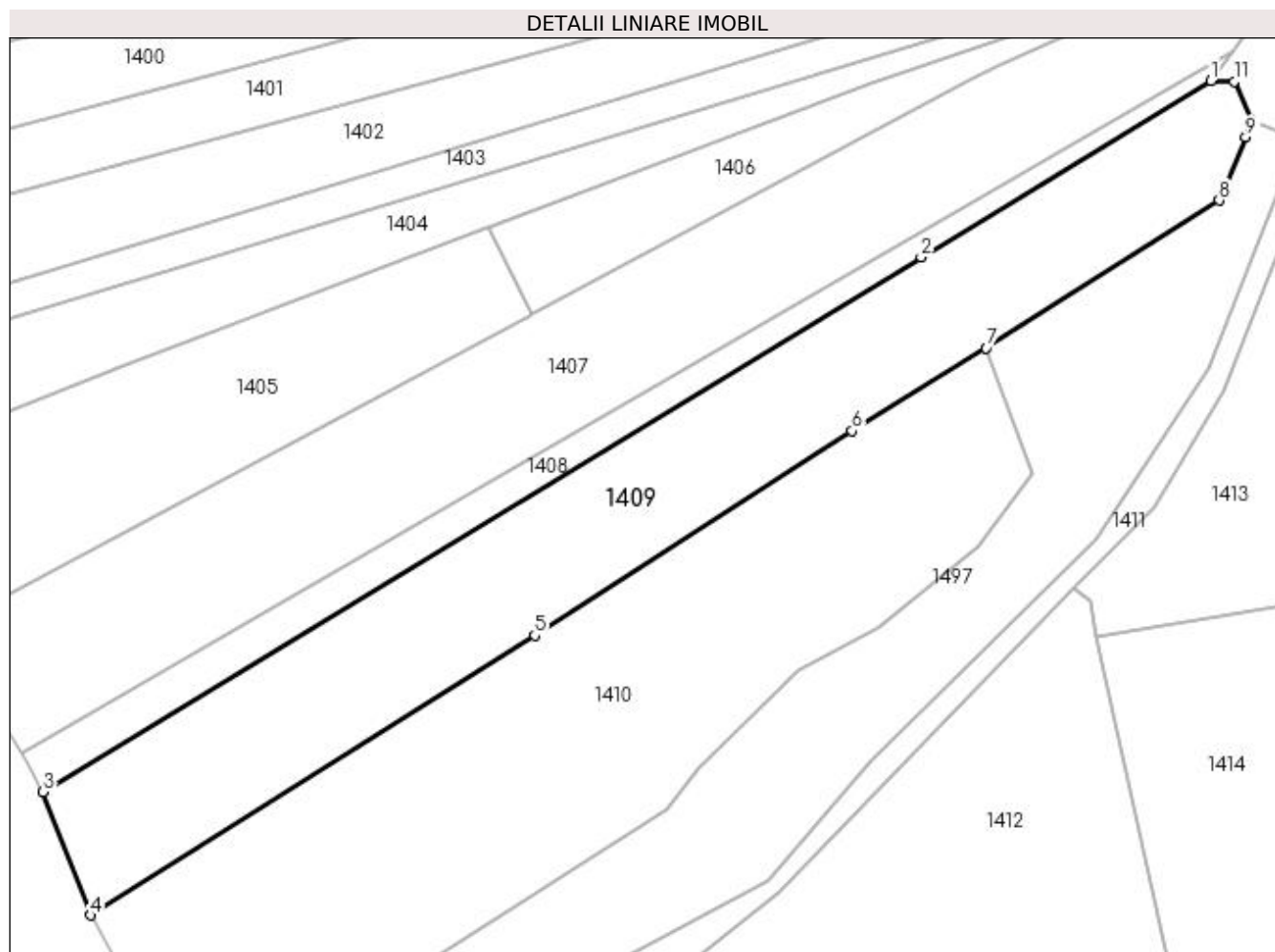
Inscrieri privind dezmembramintele dreptului de proprietate, drepturi reale de garanție și sarcini	Referințe
NU SUNT	

Anexa Nr. 1 La Partea I

Teren

Nr cadastral	Suprafața (mp)*	Observații / Referințe
38194	3.000	

* Suprafața este determinată în planul de proiecție Stereo 70.



Date referitoare la teren

Crt	Categorie folosință	Intra vilan	Suprafața (mp)	Tarla	Parcelă	Nr. topo	Observații / Referințe
1	arabil	NU	3.000	13	594	-	

Lungime Segmente

1) Valorile lungimilor segmentelor sunt obținute din proiecție în plan.

Punct început	X / Y	Punct sfârșit	X / Y	Lungime segment (** (m)
1	563.897,223 700.923,525	2	563.857,805 700.899,528	46.148
2	563.857,805 700.899,528	3	563.738,459 700.826,875	139.721
3	563.738,459 700.826,875	4	563.744,899 700.810,094	17.974
4	563.744,899 700.810,094	5	563.805,297 700.848,113	71.368
5	563.805,297 700.848,113	6	563.848,417 700.875,929	51.313

Punct început	X / Y	Punct sfârșit	X / Y	Lungime segment (** (m)
6	563.848,417 700.875,929	7	563.866,69 700.887,19	21.464
7	563.866,69 700.887,19	8	563.898,342 700.907,231	37.463
8	563.898,342 700.907,231	9	563.901,959 700.915,822	9.321
9	563.901,959 700.915,822	10	563.902,678 700.918,123	2.411
10	563.902,678 700.918,123	11	563.900,367 700.923,404	5.765
11	563.900,367 700.923,404	1	563.897,223 700.923,525	3.146

** Lungimile segmentelor sunt determinate în planul de proiecție Stereo 70 și sunt rotunjite la 1 milimetru.

*** Distanța dintre puncte este formată din segmente cumulate ce sunt mai mici decât valoarea 1 milimetru.

**DATE DESPRE IMOBILUL NR. 1410**

Oficiul de Cadastru și Publicitate Imobiliară SUCEAVA
Biroul de Cadastru și Publicitate Imobiliară Radauti

A. Partea I. Descrierea imobilului

TEREN Extravilan

Adresa: Jud. Suceava

Nr. Crt	Nr cadastral Nr. topografic	Suprafața* (mp)	Observații / Referințe
A1	38979	3.852	Sector cadastral:15 Teren neimprejmuit;

B. Partea II. Proprietari și acte

Inscrieri privitoare la dreptul de proprietate și alte drepturi reale	Referințe
23672 / 02/06/2021	
Act Normativ nr. 17, din 07/03/2014 emis de Parlamentul Romaniei;	
B8	imobil aflat sub incidenta art.3 alin.(1) din Legea nr.17/07.03.2014
	A1
43688 / 29/09/2021	
Act Notarial nr. 3776, din 28/09/2021 emis de Covariuc Ioan;	
B9	Intabulare, drept de PROPRIETATE bun comun in dev., cu titlu de cumparare, dobandit prin Conventie, cota actuala 1/1, cota initiala 1/1
	A1
	1) GEANĂ IONEL
	2) GEANĂ ANIȘOARA

C. Partea III. SARCINI .

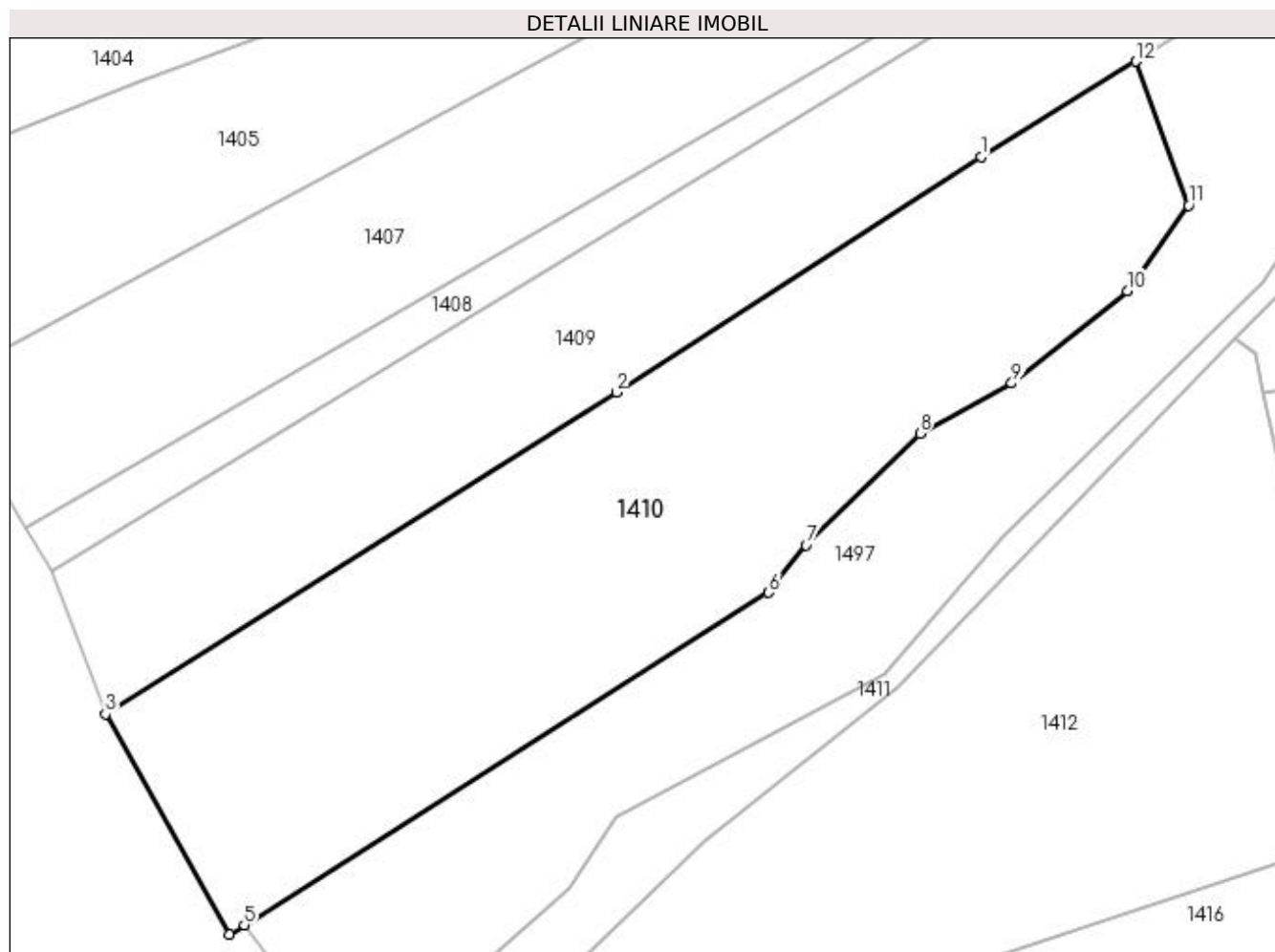
Inscrieri privind dezmembramintele dreptului de proprietate, drepturi reale de garanție și sarcini	Referințe
NU SUNT	

Anexa Nr. 1 La Partea I

Teren

Nr cadastral	Suprafața (mp)*	Observații / Referințe
38979	3.852	

* Suprafața este determinată în planul de proiecție Stereo 70.



Date referitoare la teren

Crt	Categorie folosință	Intra vilan	Suprafața (mp)	Tarla	Parcelă	Nr. topo	Observații / Referințe
1	arabil	NU	3.852	13	594	-	

Lungime Segmente

1) Valorile lungimilor segmentelor sunt obținute din proiecție în plan.

Punct început	X / Y	Punct sfârșit	X / Y	Lungime segment (** (m)
1	563.848,417 700.875,929	2	563.805,297 700.848,113	51.313
2	563.805,297 700.848,113	3	563.744,899 700.810,094	71.368
3	563.744,899 700.810,094	4	563.759,52 700.784,059	29.86
4	563.759,52 700.784,059	5	563.761,287 700.785,177	2.091
5	563.761,287 700.785,177	6	563.823,306 700.824,437	73.401

Punct început	X / Y	Punct sfârșit	X / Y	Lungime segment (** (m)
6	563.823,306 700.824,437	7	563.827,705 700.830,051	7.132
7	563.827,705 700.830,051	8	563.841,195 700.843,253	18.875
8	563.841,195 700.843,253	9	563.852,023 700.849,172	12.34
9	563.852,023 700.849,172	10	563.865,668 700.860,119	17.494
10	563.865,668 700.860,119	11	563.872,945 700.870,191	12.426
11	563.872,945 700.870,191	12	563.866,69 700.887,19	18.113
12	563.866,69 700.887,19	1	563.848,417 700.875,929	21.464

** Lungimile segmentelor sunt determinate în planul de proiecție Stereo 70 și sunt rotunjite la 1 milimetru.

*** Distanța dintre puncte este formată din segmente cumulate ce sunt mai mici decât valoarea 1 milimetru.

**DATE DESPRE IMOBILUL NR. 1411**

Oficiul de Cadastru și Publicitate Imobiliară SUCEAVA
Biroul de Cadastru și Publicitate Imobiliară Radauti

A. Partea I. Descrierea imobilului

TEREN Extravilan

Adresa: Jud. Suceava

Nr. Crt	Nr cadastral Nr. topografic	Suprafața* (mp)	Observații / Referințe
A1		1.200	Sector cadastral:15 Teren neimprijmit;

B. Partea II. Proprietari și acte

Inscrieri privitoare la dreptul de proprietate și alte drepturi reale	Referințe
1411 / 10/11/2023	
Act Notarial nr. partaj1809, din 24/08/2001 emis de BIN FOMIN SIMION;	
B2	A1
Intabulare, drept de PROPRIETATE, dobandit prin lesire Din Indiviziune, cota actuala 1/1 1) BODNARESCU OREST , Lipsă CNP	

C. Partea III. SARCINI .

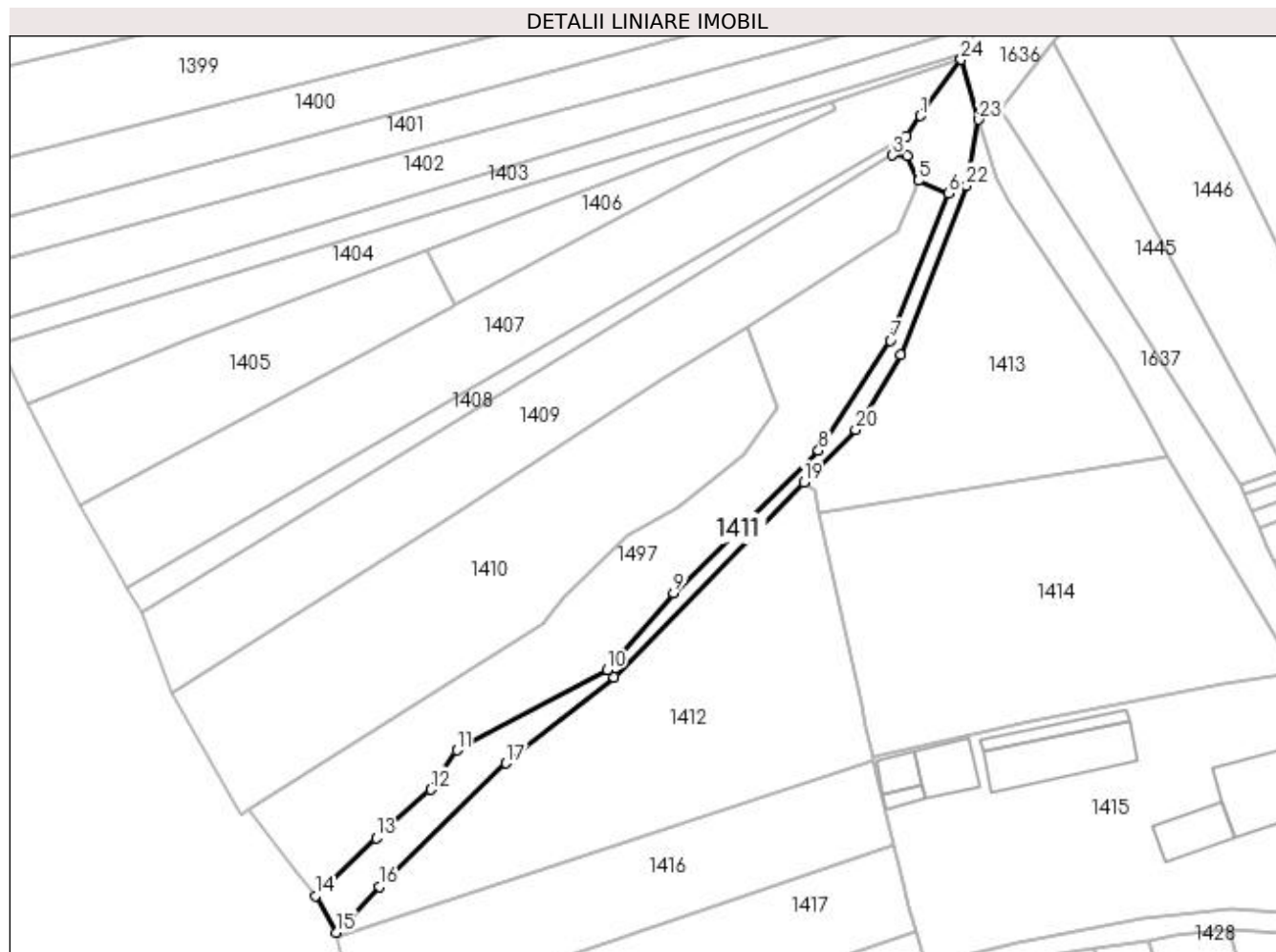
Inscrieri privind dezmembramintele dreptului de proprietate, drepturi reale de garanție și sarcini	Referințe
NU SUNT	

Anexa Nr. 1 La Partea I

Teren

Nr cadastral	Suprafața (mp)*	Observații / Referințe
	1.200	

* Suprafața este determinată în planul de proiecție Stereo 70.



Date referitoare la teren

Crt	Categorie folosință	Intra vilan	Suprafața (mp)	Tarla	Parcelă	Nr. topo	Observații / Referințe
1	faneata	NU	1.200	13	594	-	

Lungime Segmente

1) Valorile lungimilor segmentelor sunt obținute din proiecție în plan.

Punct început	X / Y	Punct sfârșit	X / Y	Lungime segment (** (m)
1	563.903,183 700.931,811	2	563.900,167 700.927,618	5.165
3	563.897,223 700.923,525	4	563.900,367 700.923,404	3.146
5	563.902,678 700.918,123	6	563.909,113 700.915,433	6.975
7	563.896,873 700.884,348	8	563.881,648 700.861,145	27.752
9	563.851,007 700.831,052	10	563.836,946 700.814,855	21.449

Punct început	X / Y	Punct sfârșit	X / Y	Lungime segment (** (m)
2	563.900,167 700.927,618	3	563.897,223 700.923,525	5.042
4	563.900,367 700.923,404	5	563.902,678 700.918,123	5.765
6	563.909,113 700.915,433	7	563.896,873 700.884,348	33.408
8	563.881,648 700.861,145	9	563.851,007 700.831,052	42.947
10	563.836,946 700.814,855	11	563.805,193 700.797,856	36.017

Punct început	X / Y	Punct sfârșit	X / Y	Lungime segment (** (m)
11	563.805,193 700.797,856	12	563.799,714 700.789,558	9.944
13	563.788,169 700.779,317	14	563.775,283 700.767,103	17.755
15	563.779,679 700.759,37	16	563.788,802 700.769,09	13.331
17	563.815,578 700.795,131	18	563.838,465 700.813,225	29.175
19	563.878,486 700.854,496	20	563.889,487 700.865,59	15.624
21	563.899,046 700.881,386	22	563.912,838 700.917,08	38.266
23	563.915,518 700.931,052	24	563.911,745 700.943,715	13.213

Punct început	X / Y	Punct sfârșit	X / Y	Lungime segment (** (m)
12	563.799,714 700.789,558	13	563.788,169 700.779,317	15.433
14	563.775,283 700.767,103	15	563.779,679 700.759,37	8.895
16	563.788,802 700.769,09	17	563.815,578 700.795,131	37.351
18	563.838,465 700.813,225	19	563.878,486 700.854,496	57.489
20	563.889,487 700.865,59	21	563.899,046 700.881,386	18.463
22	563.912,838 700.917,08	23	563.915,518 700.931,052	14.227
24	563.911,745 700.943,715	1	563.903,183 700.931,811	14.663

** Lungimile segmentelor sunt determinate în planul de proiecție Stereo 70 și sunt rotunjite la 1 milimetru.

*** Distanța dintre puncte este formată din segmente cumulate ce sunt mai mici decât valoarea 1 milimetru.

**DATE DESPRE IMOBILUL NR. 1412**

Oficiul de Cadastru și Publicitate Imobiliară SUCEAVA
Biroul de Cadastru și Publicitate Imobiliară Radauti

A. Partea I. Descrierea imobilului

TEREN Extravilan

Adresa: Jud. Suceava

Nr. Crt	Nr cadastral Nr. topografic	Suprafața* (mp)	Observații / Referințe
A1		3.677	Sector cadastral:15 Teren neimprejmit;

B. Partea II. Proprietari și acte

Inscrieri privitoare la dreptul de proprietate și alte drepturi reale		Referințe
1412 / 10/11/2023		
Act Notarial nr. CM 222, din 27/08/2021 emis de SPN FOMIN ȘI ASOCIAȚII;		
B2	Intabulare, drept de PROPRIETATE, dobândit prin Succesiune, cota actuala 7/28 1) LAZAR DOMNICA DEFUNCT:Da	A1
B2	Intabulare, drept de PROPRIETATE, dobândit prin Succesiune, cota actuala 3/28 1) LAZAR GHEORGHE	A1
Act Notarial nr. CM 222, din 27/08/2001 emis de SPN FOMIN ȘI ASOCIAȚII;		
B2	Intabulare, drept de PROPRIETATE, dobândit prin Succesiune, cota actuala 3/28 1) LAZAR IONEL 2) HALIP MARIOARA 3) LAZAR LĂCRĂMIOARA-ELENA 4) LAZAR LIVIU 5) ROTARIU VIORICA 6) LAZĂR GAVRIL	A1

C. Partea III. SARCINI .

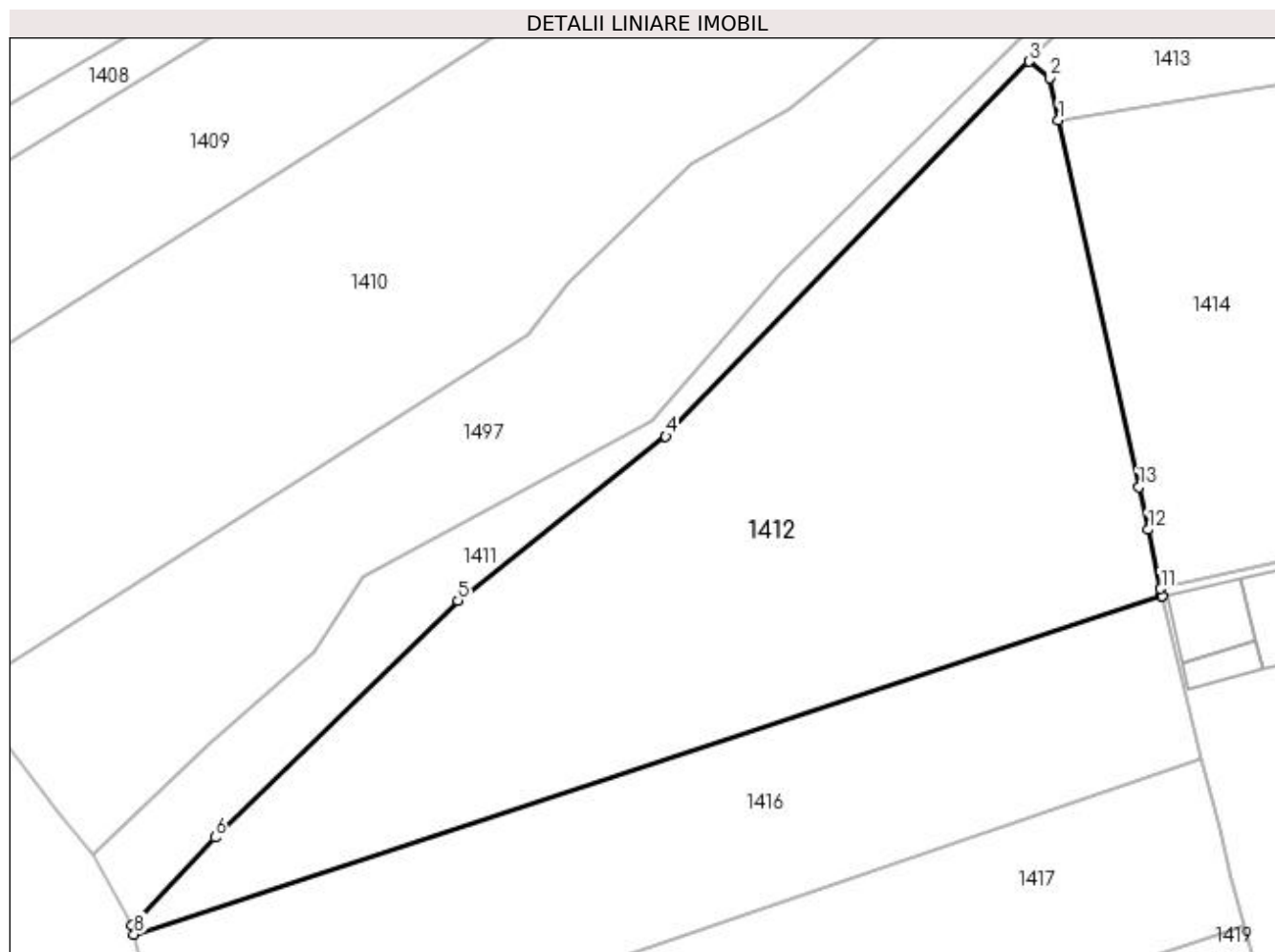
Inscrieri privind dezmembramintele dreptului de proprietate, drepturi reale de garanție și sarcini	Referințe
NU SUNT	

Anexa Nr. 1 La Partea I

Teren

Nr cadastral	Suprafața (mp)*	Observații / Referințe
	3.677	

* Suprafața este determinată în planul de proiecție Stereo 70.



Date referitoare la teren

Crt	Categorie folosință	Intra vilan	Suprafața (mp)	Tarla	Parcelă	Nr. topo	Observații / Referințe
1	arabil	NU	3.677	13	574	-	

Lungime Segmente

1) Valorile lungimilor segmentelor sunt obținute din proiecție în plan.

Punct început	X / Y	Punct sfârșit	X / Y	Lungime segment (** (m)
1	563.881,727 700.848,053	2	563.880,781 700.852,694	4.736
2	563.880,781 700.852,694	3	563.878,486 700.854,496	2.918
3	563.878,486 700.854,496	4	563.838,465 700.813,225	57.489
4	563.838,465 700.813,225	5	563.815,578 700.795,131	29.175
5	563.815,578 700.795,131	6	563.788,802 700.769,09	37.351

Punct început	X / Y	Punct sfârșit	X / Y	Lungime segment (** (m)
6	563.788,802 700.769,09	7	563.779,679 700.759,37	13.331
7	563.779,679 700.759,37	8	563.779,893 700.758,408	0.986
8	563.779,893 700.758,408	9	563.893,045 700.795,621	119.114
9	563.893,045 700.795,621	10	563.893,123 700.795,644	0.081
10	563.893,123 700.795,644	11	563.892,983 700.796,466	0.834
11	563.892,983 700.796,466	12	563.891,59 700.802,951	6.633
12	563.891,59 700.802,951	13	563.890,578 700.807,661	4.817
13	563.890,578 700.807,661	1	563.881,727 700.848,053	41.35

** Lungimile segmentelor sunt determinate în planul de proiecție Stereo 70 și sunt rotunjite la 1 milimetru.

*** Distanța dintre puncte este formată din segmente cumulate ce sunt mai mici decât valoarea 1 milimetru.

**DATE DESPRE IMOBILUL NR. 1413**

Oficiul de Cadastru și Publicitate Imobiliară SUCEAVA
Biroul de Cadastru și Publicitate Imobiliară Radauti

A. Partea I. Descrierea imobilului

TEREN Extravilan

Adresa: Jud. Suceava

Nr. Crt	Nr cadastral Nr. topografic	Suprafața* (mp)	Observații / Referințe
A1		2.635	Sector cadastral:15 Teren neimpregmuit;

B. Partea II. Proprietari și acte

Inscrieri privitoare la dreptul de proprietate și alte drepturi reale		Referințe
1413 / 10/11/2023		
Act Normativ nr. Legea 7, din 13/03/1996 emis de Parlamentul României;		
B3	Inscrierea provizorie, drept de PROPRIETATE, dobandit prin Lege, cota actuala 1/1 1) COMUNA MARGINEA, CIF:4327030	A1

C. Partea III. SARCINI .

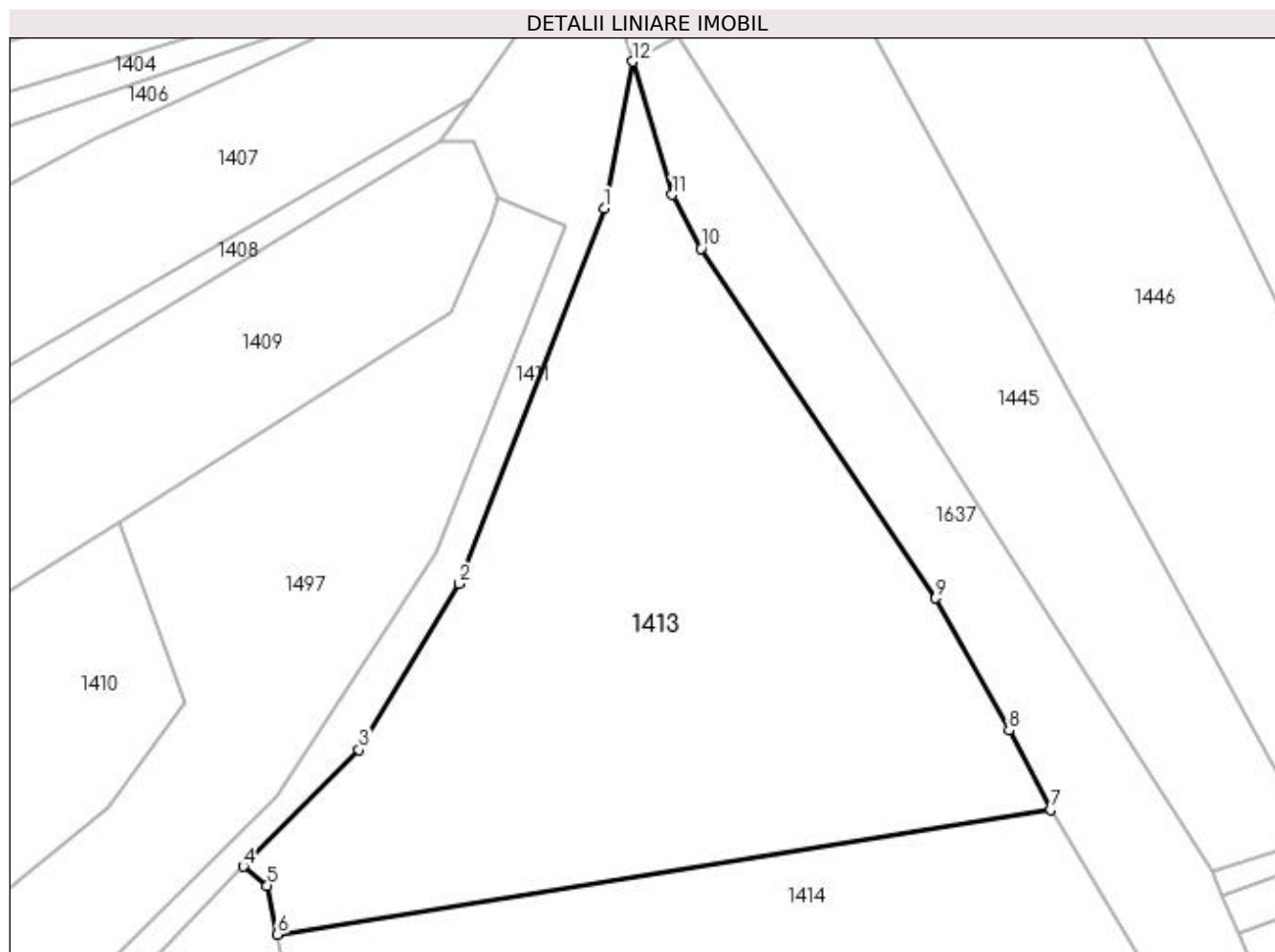
Inscrieri privind dezmembramintele dreptului de proprietate, drepturi reale de garanție și sarcini	Referințe
NU SUNT	

Anexa Nr. 1 La Partea I

Teren

Nr cadastral	Suprafața (mp)*	Observații / Referințe
	2.635	

* Suprafața este determinată în planul de proiecție Stereo 70.



Date referitoare la teren

Crt	Categorie folosință	Intra vilan	Suprafața (mp)	Tarla	Parcelă	Nr. topo	Observații / Referințe
1	arabil	NU	2.635	13	574	-	

Lungime Segmente

1) Valorile lungimilor segmentelor sunt obținute din proiecție în plan.

Punct început	X / Y	Punct sfârșit	X / Y	Lungime segment (** (m)
1	563.912,838 700.917,08	2	563.899,046 700.881,386	38.266
2	563.899,046 700.881,386	3	563.889,487 700.865,59	18.463
3	563.889,487 700.865,59	4	563.878,486 700.854,496	15.624
4	563.878,486 700.854,496	5	563.880,781 700.852,694	2.918
5	563.880,781 700.852,694	6	563.881,727 700.848,053	4.736

Punct început	X / Y	Punct sfârşit	X / Y	Lungime segment (** (m)
6	563.881,727 700.848,053	7	563.955,326 700.859,925	74.55
7	563.955,326 700.859,925	8	563.951,342 700.867,442	8.507
8	563.951,342 700.867,442	9	563.944,378 700.880,03	14.386
9	563.944,378 700.880,03	10	563.922,018 700.913,264	40.056
10	563.922,018 700.913,264	11	563.919,291 700.918,388	5.804
11	563.919,291 700.918,388	12	563.915,518 700.931,052	13.214
12	563.915,518 700.931,052	1	563.912,838 700.917,08	14.227

** Lungimile segmentelor sunt determinate în planul de proiecţie Stereo 70 şi sunt rotunjite la 1 milimetru.

*** Distanţa dintre puncte este formată din segmente cumulate ce sunt mai mici decât valoarea 1 milimetru.

**DATE DESPRE IMOBILUL NR. 1414**

Oficiul de Cadastru și Publicitate Imobiliară SUCEAVA
Biroul de Cadastru și Publicitate Imobiliară Radauti

A. Partea I. Descrierea imobilului

TEREN Extravilan

Adresa: Jud. Suceava

Nr. Crt	Nr cadastral Nr. topografic	Suprafața* (mp)	Observații / Referințe
A1		4.200	Sector cadastral:15 Teren neimprejmuit;

B. Partea II. Proprietari și acte

Inscrieri privitoare la dreptul de proprietate și alte drepturi reale		Referințe
1414 / 10/11/2023		
Act Notarial nr. CM 303, din 26/08/2004 emis de BNPA SEHLANEC MANDICI;		
B2	Intabulare, drept de PROPRIETATE, dobandit prin Succesiune, cota actuala 1/4 1) GHELIUC AURICA	A1
Act Notarial nr. CM 303, din 26/08/2004 emis de BNPA SEHLANEC-MANDICI;		
B2	Intabulare, drept de PROPRIETATE, dobandit prin Succesiune, cota actuala 3/4 1) GHELIUC EMILIAN, Lipsă CNP	A1

C. Partea III. SARCINI .

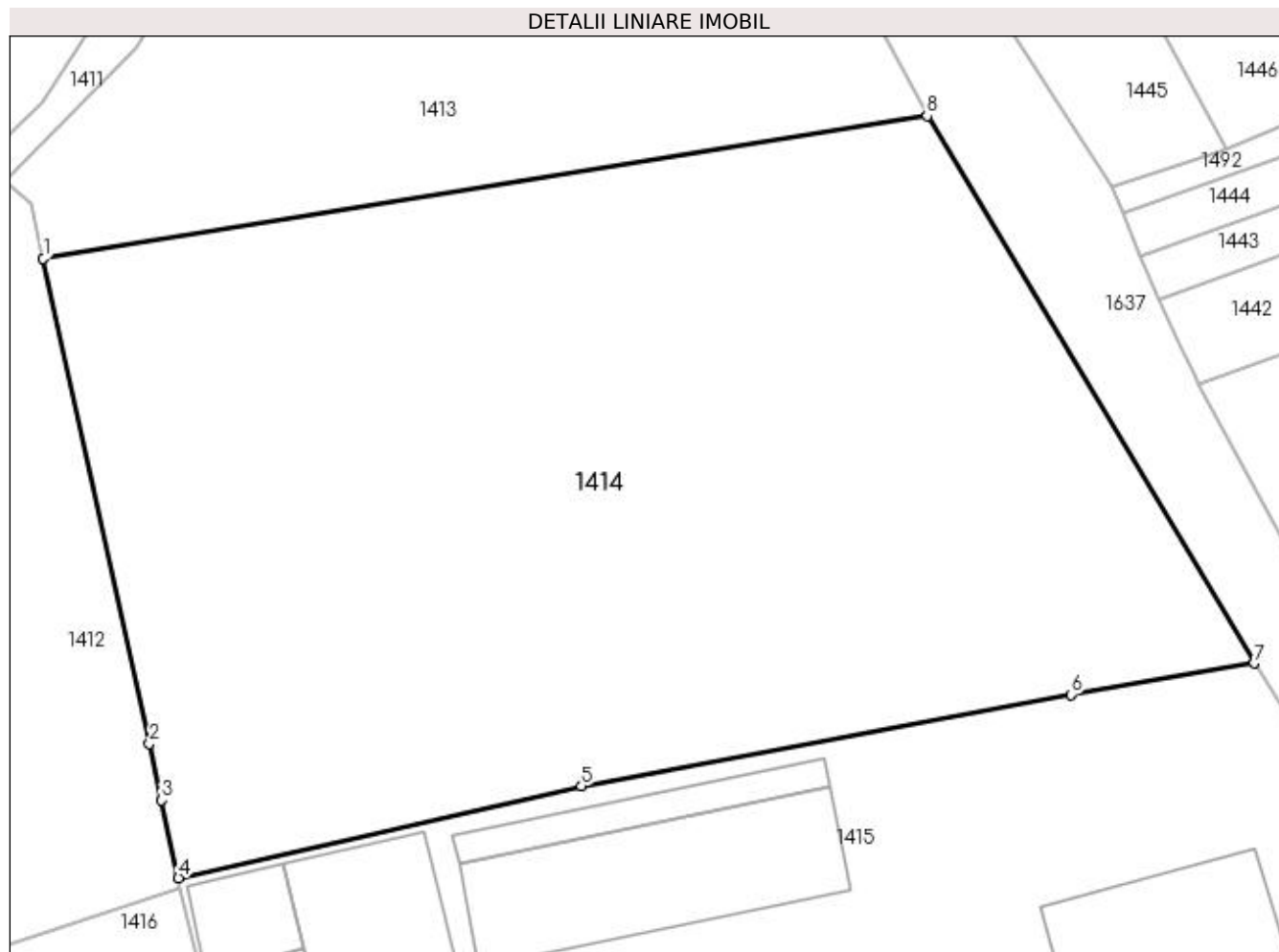
Inscrieri privind dezmembramintele dreptului de proprietate, drepturi reale de garanție și sarcini	Referințe
NU SUNT	

Anexa Nr. 1 La Partea I

Teren

Nr cadastral	Suprafața (mp)*	Observații / Referințe
	4.200	

* Suprafața este determinată în planul de proiecție Stereo 70.



Date referitoare la teren

Crt	Categorie folosință	Intra vilan	Suprafața (mp)	Tarla	Parcelă	Nr. topo	Observații / Referințe
1	faneata	NU	4.200	13	574	-	

Lungime Segmente

1) Valorile lungimilor segmentelor sunt obținute din proiecție în plan.

Punct început	X / Y	Punct sfârșit	X / Y	Lungime segment (** (m)
1	563.881,727 700.848,053	2	563.890,578 700.807,661	41.35
2	563.890,578 700.807,661	3	563.891,59 700.802,951	4.817
3	563.891,59 700.802,951	4	563.892,983 700.796,466	6.633
4	563.892,983 700.796,466	5	563.926,547 700.804,14	34.43
5	563.926,547 700.804,14	6	563.967,286 700.811,749	41.443

Punct început	X / Y	Punct sfârșit	X / Y	Lungime segment (** (m)
6	563.967,286 700.811,749	7	563.982,549 700.814,36	15.485
7	563.982,549 700.814,36	8	563.955,326 700.859,925	53.078
8	563.955,326 700.859,925	1	563.881,727 700.848,053	74.55

** Lungimile segmentelor sunt determinate în planul de proiecție Stereo 70 și sunt rotunjite la 1 milimetru.

*** Distanța dintre puncte este formată din segmente cumulate ce sunt mai mici decât valoarea 1 milimetru.

**DATE DESPRE IMOBILUL NR. 1415**

Oficiul de Cadastru și Publicitate Imobiliară SUCEAVA
Biroul de Cadastru și Publicitate Imobiliară Radauti

A. Partea I. Descrierea imobilului

TEREN Extravilan

Adresa: Jud. Suceava

Nr. Crt	Nr cadastral Nr. topografic	Suprafața* (mp)	Observații / Referințe
A1	35931	Din acte: 5.200 Masurata: 4.824	Sector cadastral:15 Teren neimprejmuit;

B. Partea II. Proprietari și acte

Inscrieri privitoare la dreptul de proprietate și alte drepturi reale		Referințe
3053 / 02/02/2017		
Act Notarial nr. 298, din 01/02/2017 emis de Mandici Alexandru;		
B8	Intabulare, drept de PROPRIETATE bun propriu cu titlu de cumparare, dobandit prin Conventie, cota actuala 1/1, cota initiala 1/1 1) GHELIUC MIHAI	A1

C. Partea III. SARCINI .

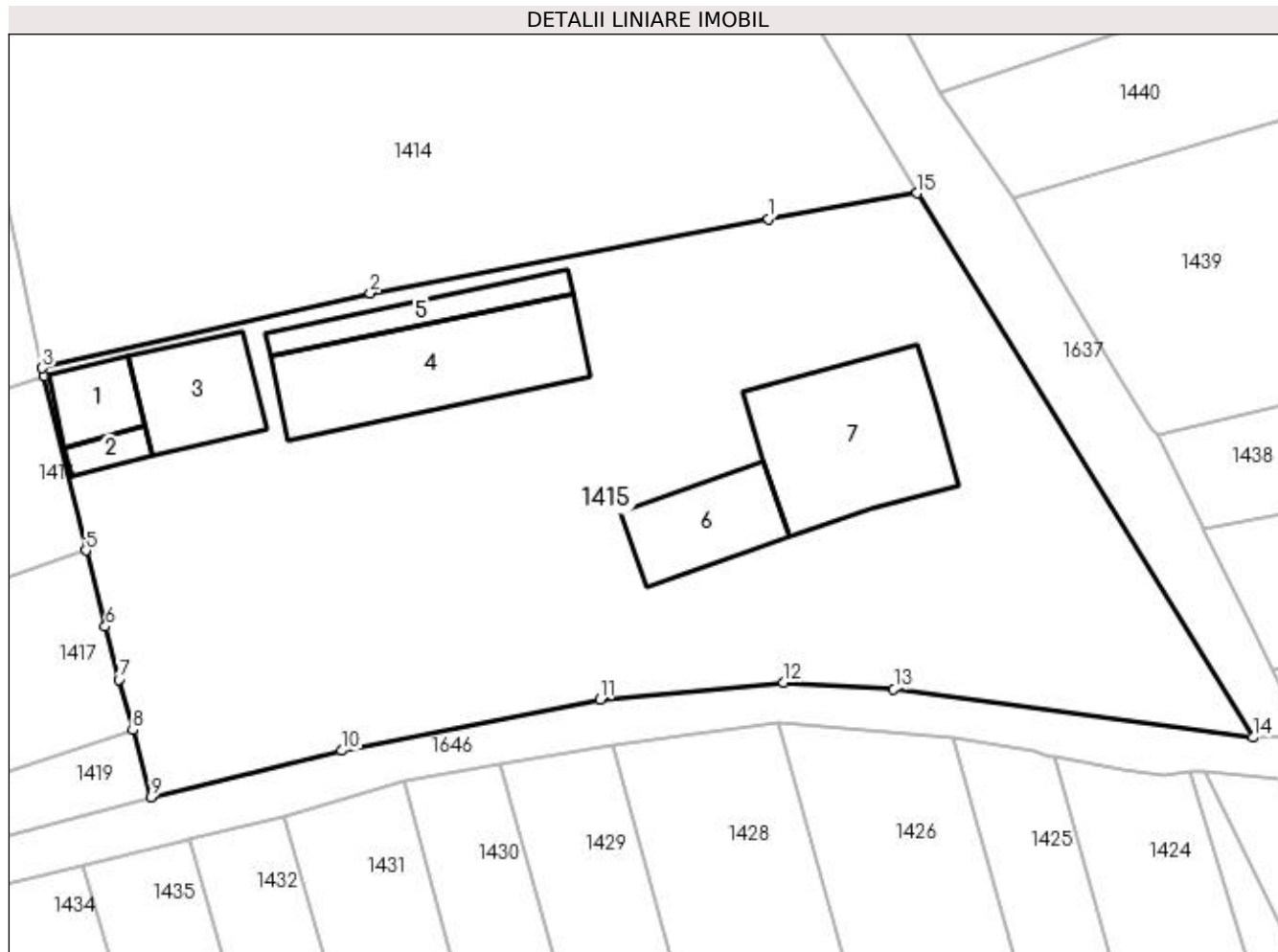
Inscrieri privind dezmembramintele dreptului de proprietate, drepturi reale de garanție și sarcini	Referințe
NU SUNT	

Anexa Nr. 1 La Partea I

Teren

Nr cadastral	Suprafața (mp)*	Observații / Referințe
35931	Din acte: 5.200 Masurata: 4.824	

* Suprafața este determinată în planul de proiecție Stereo 70.



Date referitoare la teren

Crt	Categorie folosință	Intra vilan	Suprafața (mp)	Tarla	Parcelă	Nr. topo	Observații / Referințe
1	faneata	NU	4.823	13	574	-	

Date referitoare la construcții

Crt	Număr	Destinație construcție	Supraf. (mp)	Situație juridică	Observații / Referințe
A1.1		construcții de locuințe	62	Fara acte	Nr. niveluri:2; S. construita la sol:62 mp; S. construita desfasurata:62 mp; LOCUINȚĂ
A1.2		construcții anexa	26	Fara acte	Nr. niveluri:1; S. construita la sol:26 mp; S. construita desfasurata:26 mp; ANEXĂ
A1.3		construcții anexa	124	Fara acte	Nr. niveluri:1; S. construita la sol:124 mp; S. construita desfasurata:124 mp; ANEXĂ
A1.4		construcții anexa	275	Fara acte	Nr. niveluri:1; S. construita la sol:275 mp; S. construita desfasurata:275 mp; ANEXĂ
A1.5		construcții anexa	76	Fara acte	Nr. niveluri:1; S. construita la sol:76 mp; S. construita desfasurata:76 mp; ANEXĂ
A1.6		construcții anexa	126	Fara acte	Nr. niveluri:1; S. construita la sol:126 mp; S. construita desfasurata:126 mp; ANEXĂ
A1.7		construcții anexa	279	Fara acte	Nr. niveluri:1; S. construita la sol:279 mp; S. construita desfasurata:279 mp; ANEXĂ

Lungime Segmente

1) Valorile lungimilor segmentelor sunt obținute din proiecție în plan.

Punct început	X / Y	Punct sfârșit	X / Y	Lungime segment (** (m)
1	563.967,286 700.811,749	2	563.926,547 700.804,14	41.443
2	563.926,547 700.804,14	3	563.892,983 700.796,466	34.43
3	563.892,983 700.796,466	4	563.893,123 700.795,644	0.834
4	563.893,123 700.795,644	5	563.897,435 700.777,812	18.346
5	563.897,435 700.777,812	6	563.899,438 700.770,002	8.063
6	563.899,438 700.770,002	7	563.900,824 700.764,593	5.584
7	563.900,824 700.764,593	8	563.902,249 700.759,41	5.375
8	563.902,249 700.759,41	9	563.904,131 700.752,564	7.1
9	563.904,131 700.752,564	10	563.923,667 700.757,299	20.102
10	563.923,667 700.757,299	11	563.950,084 700.762,551	26.934
11	563.950,084 700.762,551	12	563.968,853 700.764,296	18.85
12	563.968,853 700.764,296	13	563.980,153 700.763,612	11.321
13	563.980,153 700.763,612	14	564.016,927 700.758,656	37.106
14	564.016,927 700.758,656	15	563.982,549 700.814,36	65.458
15	563.982,549 700.814,36	1	563.967,286 700.811,749	15.485

** Lungimile segmentelor sunt determinate în planul de proiecție Stereo 70 și sunt rotunjite la 1 milimetru.

*** Distanța dintre puncte este formată din segmente cumulate ce sunt mai mici decât valoarea 1 milimetru.

**DATE DESPRE IMOBILUL NR. 1416**

Oficiul de Cadastru și Publicitate Imobiliară SUCEAVA
Biroul de Cadastru și Publicitate Imobiliară Radauti

A. Partea I. Descrierea imobilului

TEREN Extravilan

Adresa: Jud. Suceava

Nr. Crt	Nr cadastral Nr. topografic	Suprafața* (mp)	Observații / Referințe
A1	36891	2.235	Sector cadastral:15 Teren neimprejmuit;

B. Partea II. Proprietari și acte

Inscrieri privitoare la dreptul de proprietate și alte drepturi reale		Referințe
17007 / 25/05/2018		
Act Notarial nr. contract de vânzare-cumpărare aut. nr. 1403, din 25/05/2018 emis de N.P. Mandici Alexandru;		
B7	Intabulare, drept de PROPRIETATE, dobândit prin Conventie, cota actuala 1/1, cota initiala 1/1 1) GHELIUC MIHAI, bun propriu	A1

C. Partea III. SARCINI .

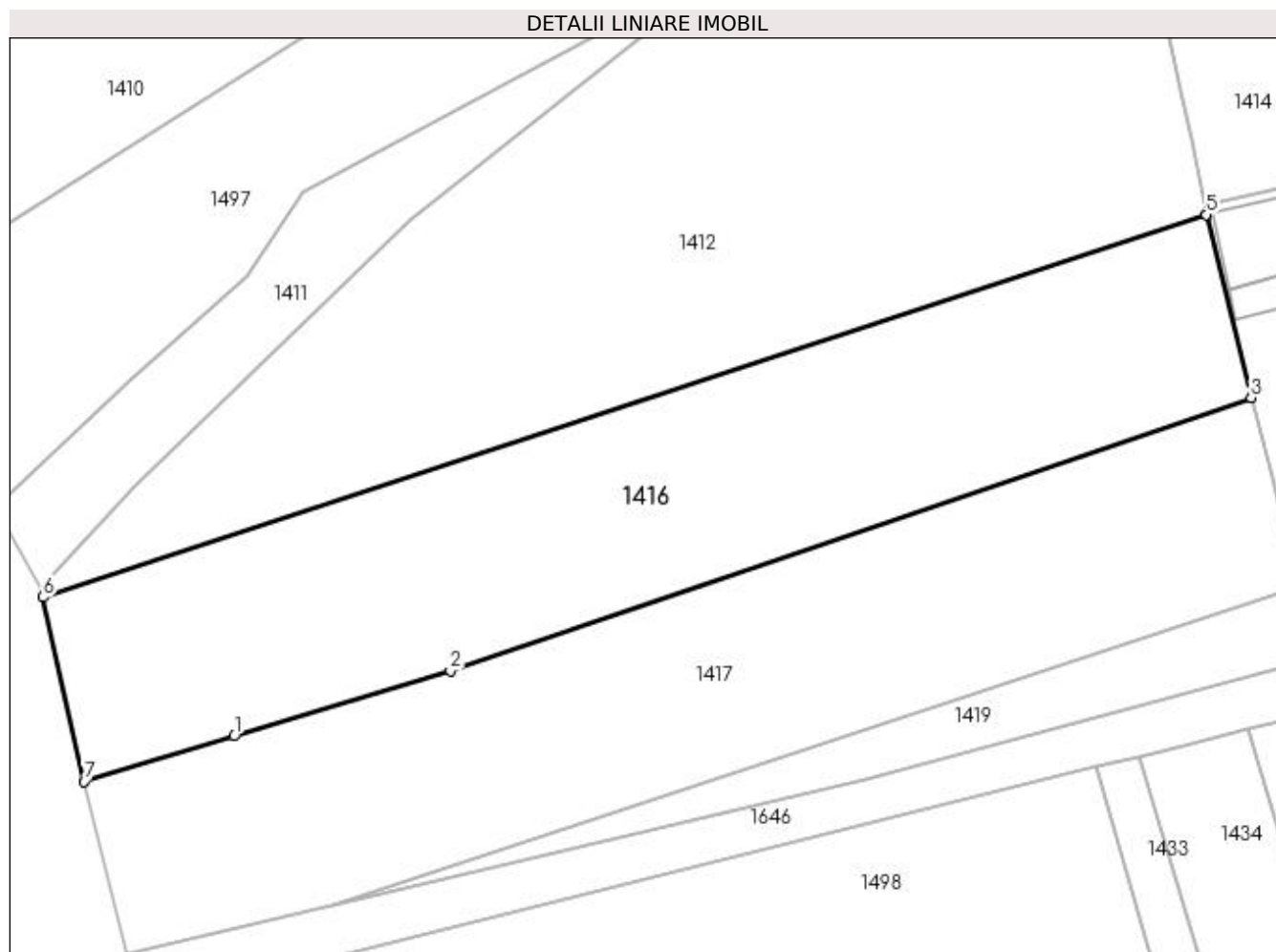
Inscrieri privind dezmembramintele dreptului de proprietate, drepturi reale de garanție și sarcini	Referințe
NU SUNT	

Anexa Nr. 1 La Partea I

Teren

Nr cadastral	Suprafața (mp)*	Observații / Referințe
36891	2.235	

* Suprafața este determinată în planul de proiecție Stereo 70.



Date referitoare la teren

Crt	Categorie folosință	Intra vilan	Suprafața (mp)	Tarla	Parcelă	Nr. topo	Observații / Referințe
1	arabil	NU	2.235	13	574	-	

Lungime Segmente

1) Valorile lungimilor segmentelor sunt obținute din proiecție în plan.

Punct început	X / Y	Punct sfârșit	X / Y	Lungime segment (** (m)
1	563.798,455 700.744,903	2	563.819,525 700.751,263	22.009
2	563.819,525 700.751,263	3	563.897,435 700.777,812	82.309
3	563.897,435 700.777,812	4	563.893,123 700.795,644	18.346
4	563.893,123 700.795,644	5	563.893,045 700.795,621	0.081
5	563.893,045 700.795,621	6	563.779,893 700.758,408	119.114

Punct început	X / Y	Punct sfârșit	X / Y	Lungime segment (** (m)
6	563.779,893 700.758,408	7	563.783,877 700.740,502	18.344
7	563.783,877 700.740,502	1	563.798,455 700.744,903	15.228

** Lungimile segmentelor sunt determinate în planul de proiecție Stereo 70 și sunt rotunjite la 1 milimetru.

*** Distanța dintre puncte este formată din segmente cumulate ce sunt mai mici decât valoarea 1 milimetru.

**DATE DESPRE IMOBILUL NR. 1417**

Oficiul de Cadastru și Publicitate Imobiliară SUCEAVA
Biroul de Cadastru și Publicitate Imobiliară Radauti

A. Partea I. Descrierea imobilului

TEREN Extravilan

Adresa: Jud. Suceava

Nr. Crt	Nr cadastral Nr. topografic	Suprafața* (mp)	Observații / Referințe
A1	39469	2.200	Sector cadastral:15 Teren neimpregmuit;

B. Partea II. Proprietari și acte

Inscrieri privitoare la dreptul de proprietate și alte drepturi reale		Referințe
39888 / 02/09/2021		
Act Normativ nr. 17, din 07/03/2014 emis de Parlamentul Romaniei;		
B3	Imobil aflat sub incidenta art.3 alin.(1) din Legea nr.17/2014	A1
58601 / 10/12/2021		
Act Notarial nr. 562(C.V.), din 09/12/2021 emis de Buzduga Dana Alina;		
B4	Intabulare, drept de PROPRIETATE bun propriu cu titlu de cumparare, dobandit prin Conventie, cota actuala 1/2, cota initiala 1/2 1) OLAREAN DUMITRU	A1
58606 / 10/12/2021		
Act Notarial nr. 563(C.V.), din 09/12/2021 emis de Buzduga Dana Alina;		
B5	Intabulare, drept de PROPRIETATE bun propriu cu titlu de cumparare, dobandit prin Conventie, cota actuala 1/2, cota initiala 1/2 1) OLAREAN VLĂDUȚ-GABRIEL	A1

C. Partea III. SARCINI .

Inscrieri privind dezmembramintele dreptului de proprietate, drepturi reale de garanție și sarcini	Referințe
NU SUNT	

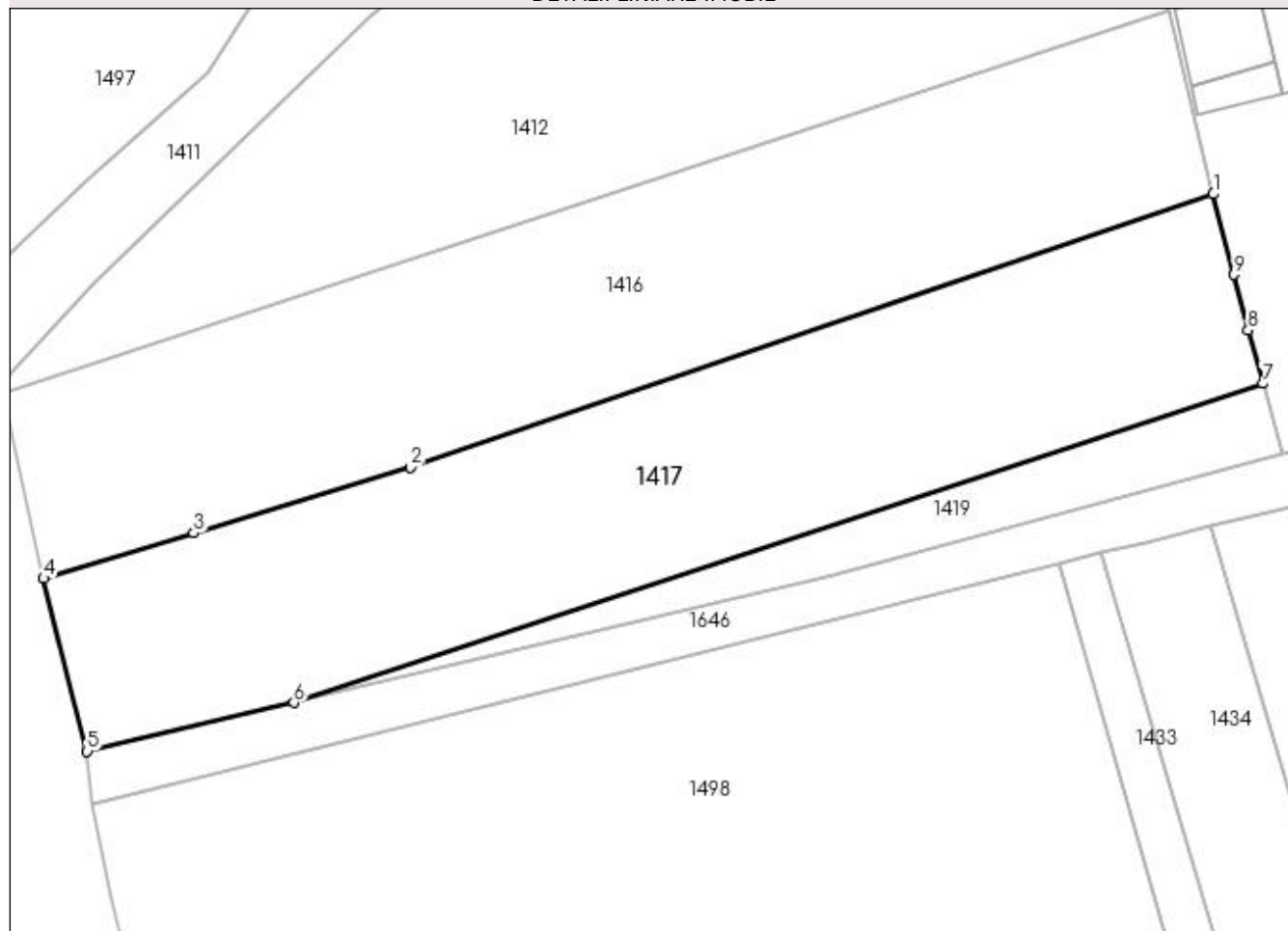
Anexa Nr. 1 La Partea I

Teren

Nr cadastral	Suprafața (mp)*	Observații / Referințe
39469	2.200	

* Suprafața este determinată în planul de proiecție Stereo 70.

DETALII LINIARE IMOBIL



Date referitoare la teren

Crt	Categorie folosință	Intra vilan	Suprafața (mp)	Tarla	Parcelă	Nr. topo	Observații / Referințe
1	arabil	NU	2.200	13	574	-	

Lungime Segmente

1) Valorile lungimilor segmentelor sunt obținute din proiecție în plan.

Punct început	X / Y	Punct sfârșit	X / Y	Lungime segment (** (m)
1	563.897,435 700.777,812	2	563.819,525 700.751,263	82.309
2	563.819,525 700.751,263	3	563.798,455 700.744,903	22.009
3	563.798,455 700.744,903	4	563.783,877 700.740,502	15.228
4	563.783,877 700.740,502	5	563.788,118 700.723,729	17.301
5	563.788,118 700.723,729	6	563.808,165 700.728,469	20.6

Punct început	X / Y	Punct sfârșit	X / Y	Lungime segment (** (m)
6	563.808,165 700.728,469	7	563.902,249 700.759,41	99.041
7	563.902,249 700.759,41	8	563.900,824 700.764,593	5.375
8	563.900,824 700.764,593	9	563.899,438 700.770,002	5.584
9	563.899,438 700.770,002	1	563.897,435 700.777,812	8.063

** Lungimile segmentelor sunt determinate în planul de proiecție Stereo 70 și sunt rotunjite la 1 milimetru.

*** Distanța dintre puncte este formată din segmente cumulate ce sunt mai mici decât valoarea 1 milimetru.

**DATE DESPRE IMOBILUL NR. 1418**

Oficiul de Cadastru și Publicitate Imobiliară SUCEAVA
Biroul de Cadastru și Publicitate Imobiliară Radauti

A. Partea I. Descrierea imobilului

TEREN Extravilan

Adresa: Jud. Suceava

Nr. Crt	Nr cadastral Nr. topografic	Suprafața* (mp)	Observații / Referințe
A1		1.696	Sector cadastral:15 Teren neimprejmuit;

B. Partea II. Proprietari și acte

Inscrieri privitoare la dreptul de proprietate și alte drepturi reale		Referințe
1418 / 10/11/2023		
Act Normativ nr. Legea 7, din 13/03/1996 emis de Parlamentul României;		
B3	Inscrierea provizorie, drept de PROPRIETATE, dobandit prin Lege, cota actuala 1/1 1) COMUNA MARGINEA, CIF:4327030	A1

C. Partea III. SARCINI .

Inscrieri privind dezmembramintele dreptului de proprietate, drepturi reale de garanție și sarcini	Referințe
NU SUNT	

Anexa Nr. 1 La Partea I

Teren

Nr cadastral	Suprafața (mp)*	Observații / Referințe
	1.696	

* Suprafața este determinată în planul de proiecție Stereo 70.

DETALII LINIARE IMOBIL



Date referitoare la teren

Crt	Categorie folosință	Intravilan	Suprafața (mp)	Tarla	Parcelă	Nr. topo	Observații / Referințe
1	arabil	NU	1.696	13	574	-	

Lungime Segmente

1) Valorile lungimilor segmentelor sunt obținute din proiecție în plan.

Punct început	X / Y	Punct sfârșit	X / Y	Lungime segment
1	564.456,078 700.814,666	2	564.456,817 700.813,441	1.431
4	564.470,183 700.797,214	5	564.469,863 700.797,844	0.707
7	564.462,785 700.809,056	8	564.462,784 700.809,057	0.001
10	564.457,967 700.816,688	11	564.456,642 700.818,788	2.483
13	564.445,998 700.837,5	14	564.440,82 700.847,028	10.844
16	564.424,325 700.881,911	17	564.416,301 700.895,855	16.088
2	564.456,817 700.813,441	3	564.467,331 700.796,002	20.363
5	564.469,863 700.797,844	6	564.466,002 700.803,96	7.233
8	564.462,784 700.809,057	9	564.461,606 700.810,924	2.208
11	564.456,642 700.818,788	12	564.446,713 700.836,241	20.08
14	564.440,82 700.847,028	15	564.432,29 700.864,512	19.454
17	564.416,301 700.895,855	18	564.401,6 700.921,401	29.474
3	564.467,331 700.796,002	4	564.470,183 700.797,214	3.099
6	564.466,002 700.803,96	7	564.462,785 700.809,056	6.026
9	564.461,606 700.810,924	10	564.457,967 700.816,688	6.817
12	564.446,713 700.836,241	13	564.445,998 700.837,5	1.448
15	564.432,29 700.864,512	16	564.424,325 700.881,911	19.135
18	564.401,6 700.921,401	19	564.397,984 700.928,048	7.567

Punct început	X / Y	Punct sfârșit	X / Y	Lungime segment	Punct început	X / Y	Punct sfârșit	X / Y	Lungime segment	Punct început	X / Y	Punct sfârșit	X / Y	Lungime segment
19	564.397,984 700.928,048	20	564.394,044 700.935,289	8.244	20	564.394,044 700.935,289	21	564.388,592 700.944,636	10.821	21	564.388,592 700.944,636	22	564.385,708 700.949,581	5.725
22	564.385,708 700.949,581	23	564.366,187 700.982,09	37.92	23	564.366,187 700.982,09	24	564.354,82 701.000,546	21.676	24	564.354,82 701.000,546	25	564.354,017 701.002,018	1.677
25	564.354,017 701.002,018	26	564.347,751 701.014,916	14.339	26	564.347,751 701.014,916	27	564.346,015 701.017,927	3.476	27	564.346,015 701.017,927	28	564.344,488 701.020,578	3.059
28	564.344,488 701.020,578	29	564.334,721 701.037,523	19.558	29	564.334,721 701.037,523	30	564.323,895 701.055,506	20.99	30	564.323,895 701.055,506	31	564.314,163 701.072,005	19.155
31	564.314,163 701.072,005	32	564.300,339 701.094,835	26.689	32	564.300,339 701.094,835	33	564.290,512 701.111,726	19.542	33	564.290,512 701.111,726	34	564.285,945 701.118,958	8.553
34	564.285,945 701.118,958	35	564.280,663 701.128,944	11.297	35	564.280,663 701.128,944	36	564.272,784 701.143,613	16.651	36	564.272,784 701.143,613	37	564.271,521 701.145,97	2.674
37	564.271,521 701.145,97	38	564.256,692 701.178,903	36.118	38	564.256,692 701.178,903	39	564.249,964 701.189,217	12.314	39	564.249,964 701.189,217	40	564.248,15 701.192,023	3.341
40	564.248,15 701.192,023	41	564.243,348 701.200,323	9.589	41	564.243,348 701.200,323	42	564.241,946 701.202,747	2.8	42	564.241,946 701.202,747	43	564.236,436 701.215,216	13.632
43	564.236,436 701.215,216	44	564.237,557 701.220,709	5.606	44	564.237,557 701.220,709	45	564.231,855 701.217,418	6.584	45	564.231,855 701.217,418	46	564.236,547 701.205,775	12.553
46	564.236,547 701.205,775	47	564.240,841 701.198,007	8.876	47	564.240,841 701.198,007	48	564.241,667 701.195,823	2.335	48	564.241,667 701.195,823	49	564.244,49 701.190,831	5.735
49	564.244,49 701.190,831	50	564.252,031 701.179,394	13.699	50	564.252,031 701.179,394	51	564.260,349 701.159,757	21.326	51	564.260,349 701.159,757	52	564.263,261 701.154,401	6.096
52	564.263,261 701.154,401	53	564.275,09 701.132,646	24.763	53	564.275,09 701.132,646	54	564.276,227 701.130,644	2.302	54	564.276,227 701.130,644	55	564.285,552 701.114,179	18.922
55	564.285,552 701.114,179	56	564.290,979 701.105,396	10.324	56	564.290,979 701.105,396	57	564.291,799 701.104,07	1.559	57	564.291,799 701.104,07	58	564.293,114 701.101,906	2.532
58	564.293,114 701.101,906	59	564.294,933 701.097,225	5.022	59	564.294,933 701.097,225	60	564.300,463 701.086,745	11.85	60	564.300,463 701.086,745	61	564.304,439 701.079,114	8.605
61	564.304,439 701.079,114	62	564.305,553 701.077,431	2.018	62	564.305,553 701.077,431	63	564.310,108 701.071,686	7.332	63	564.310,108 701.071,686	64	564.314,474 701.065,055	7.939
64	564.314,474 701.065,055	65	564.315,935 701.062,626	2.835	65	564.315,935 701.062,626	66	564.320,508 701.053,872	9.876	66	564.320,508 701.053,872	67	564.322,16 701.051,147	3.187
67	564.322,16 701.051,147	68	564.330,011 701.038,991	14.471	68	564.330,011 701.038,991	69	564.332,318 701.035,43	4.243	69	564.332,318 701.035,43	70	564.337,03 701.026,709	9.913
70	564.337,03 701.026,709	71	564.349,886 701.003,653	26.398	71	564.349,886 701.003,653	72	564.357,274 700.989,319	16.126	72	564.357,274 700.989,319	73	564.366,016 700.976,278	15.7
73	564.366,016 700.976,278	74	564.373,729 700.963,818	14.654	74	564.373,729 700.963,818	75	564.382,857 700.946,971	19.161	75	564.382,857 700.946,971	76	564.390,799 700.933,796	15.384
76	564.390,799 700.933,796	77	564.397,065 700.923,403	12.136	77	564.397,065 700.923,403	78	564.398,368 700.920,415	3.26	78	564.398,368 700.920,415	79	564.402,34 700.911,307	9.936
79	564.402,34 700.911,307	80	564.416,064 700.887,418	27.551	80	564.416,064 700.887,418	81	564.416,069 700.887,41	0.009	81	564.416,069 700.887,41	82	564.420,89 700.878,456	10.169
82	564.420,89 700.878,456	83	564.437,507 700.847,211	35.389	83	564.437,507 700.847,211	84	564.438,216 700.846,18	1.251	84	564.438,216 700.846,18	85	564.447,171 700.829,37	19.046
85	564.447,171 700.829,37	1	564.456,078 700.814,666	17.191										

** Lungimile segmentelor sunt determinate în planul de proiecție Stereo 70 și sunt rotunjite la 1 milimetru.

*** Distanța dintre puncte este formată din segmente cumulate ce sunt mai mici decât valoarea 1 milimetru.

**DATE DESPRE IMOBILUL NR. 1419**

Oficiul de Cadastru și Publicitate Imobiliară SUCEAVA
Biroul de Cadastru și Publicitate Imobiliară Radauti

A. Partea I. Descrierea imobilului

TEREN Extravilan

Adresa: Jud. Suceava

Nr. Crt	Nr cadastral Nr. topografic	Suprafața* (mp)	Observații / Referințe
A1		388	Sector cadastral:15 Teren neimprejmuit;

B. Partea II. Proprietari și acte

Inscrieri privitoare la dreptul de proprietate și alte drepturi reale		Referințe
1419 / 10/11/2023		
Act Normativ nr. Legea 7, din 13/03/1996 emis de Parlamentul României;		
B3	Inscrierea provizorie, drept de PROPRIETATE, dobandit prin Lege, cota actuala 1/1 1) COMUNA MARGINEA, CIF:4327030	A1

C. Partea III. SARCINI .

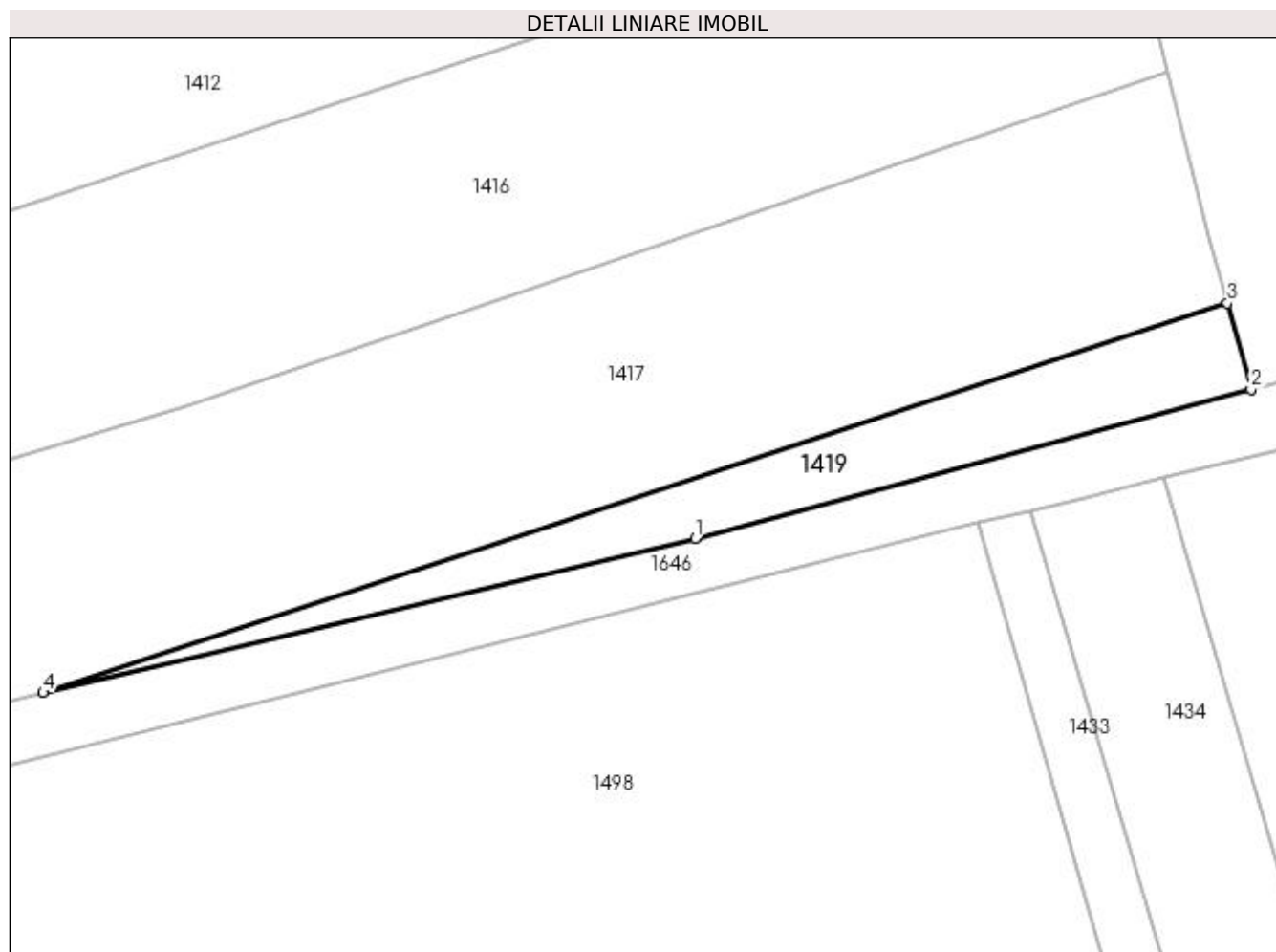
Inscrieri privind dezmembramintele dreptului de proprietate, drepturi reale de garanție și sarcini	Referințe
NU SUNT	

Anexa Nr. 1 La Partea I

Teren

Nr cadastral	Suprafața (mp)*	Observații / Referințe
	388	

* Suprafața este determinată în planul de proiecție Stereo 70.



Date referitoare la teren

Crt	Categorie folosință	Intravilan	Suprafața (mp)	Tarla	Parcelă	Nr. topo	Observații / Referințe
1	arabil	NU	388	13	574	-	

Lungime Segmente

1) Valorile lungimilor segmentelor sunt obținute din proiecție în plan.

Punct început	X / Y	Punct sfârșit	X / Y	Lungime segment (** (m)
1	563.859,962 700.740,716	2	563.904,131 700.752,564	45.73
2	563.904,131 700.752,564	3	563.902,249 700.759,41	7.1
3	563.902,249 700.759,41	4	563.808,165 700.728,469	99.041
4	563.808,165 700.728,469	1	563.859,962 700.740,716	53.225

**** Lungimile segmentelor sunt determinate în planul de proiecție Stereo 70 și sunt rotunjite la 1 milimetru.**

***** Distanța dintre puncte este formată din segmente cumulate ce sunt mai mici decât valoarea 1 milimetru.**

**DATE DESPRE IMOBILUL NR. 1420**

Oficiul de Cadastru și Publicitate Imobiliară SUCEAVA
Biroul de Cadastru și Publicitate Imobiliară Radauti

A. Partea I. Descrierea imobilului

TEREN Extravilan

Nr. CF vechi:8638
Nr. cadastral vechi:5073

Adresa: Jud. Suceava

Nr. Crt	Nr cadastral Nr. topografic	Suprafața* (mp)	Observații / Referințe
A1	40597	6.500	Sector cadastral:15 Teren neimprejmuit;

B. Partea II. Proprietari și acte

Inscrieri privitoare la dreptul de proprietate și alte drepturi reale		Referințe
21275 / 17/05/2023		
Act Notarial nr. 1179, din 16/05/2023 emis de Mandici Alexandru;		
B9	Intabulare, drept de PROPRIETATE bun comun în devalmasie, dobândit prin Convenție, cota actuala 1/1, cota initiala 1/1 1) GHELIUC MIHAI 2) GHELIUC MIHAELA	A1

C. Partea III. SARCINI .

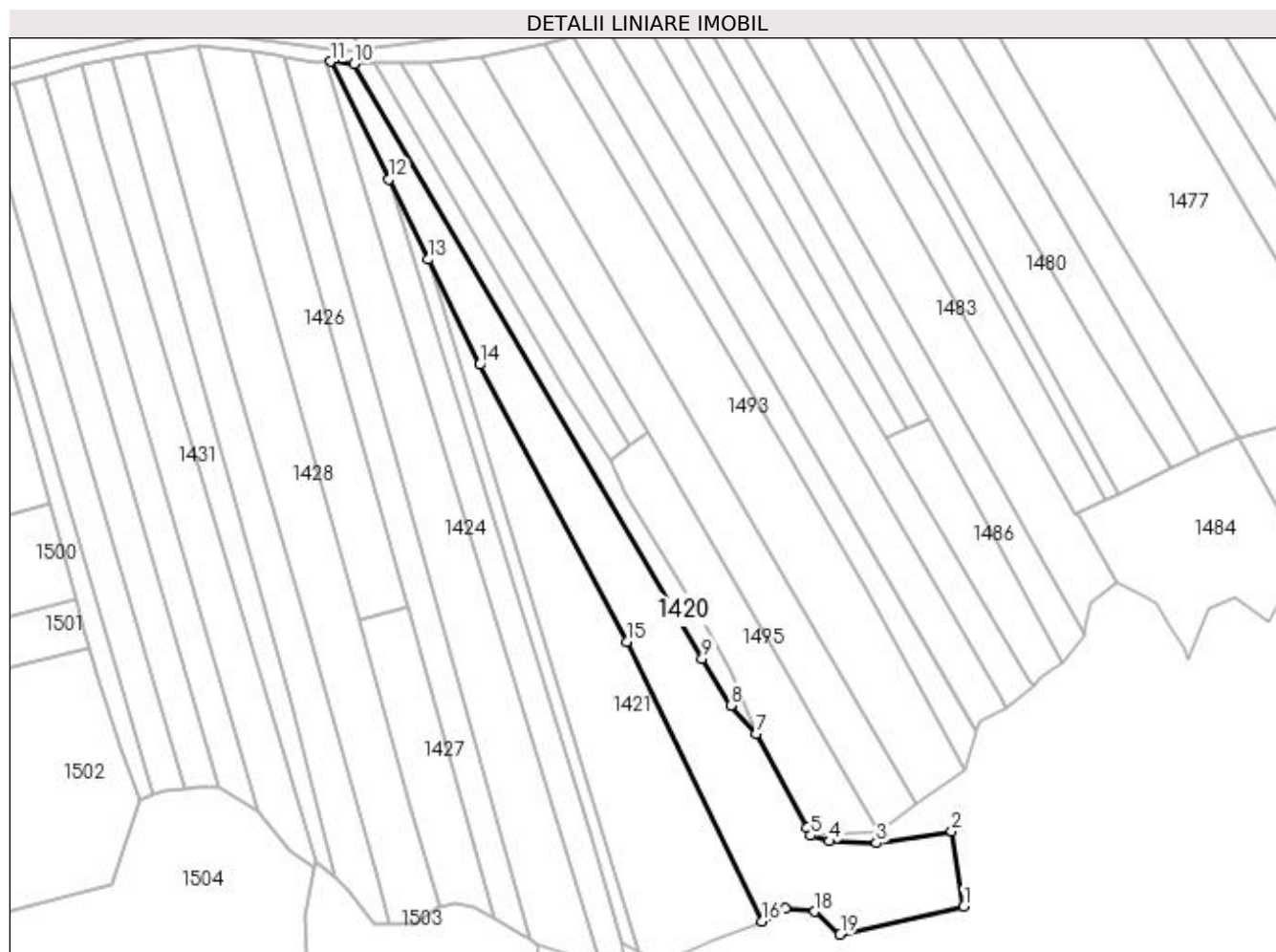
Inscrieri privind dezmembramintele dreptului de proprietate, drepturi reale de garanție și sarcini	Referințe
NU SUNT	

Anexa Nr. 1 La Partea I

Teren

Nr cadastral	Suprafața (mp)*	Observații / Referințe
40597	6.500	

* Suprafața este determinată în planul de proiecție Stereo 70.



Date referitoare la teren

Crt	Categorie folosință	Intra vilan	Suprafața (mp)	Tarla	Parcelă	Nr. topo	Observații / Referințe
1	arabil	NU	6.500	13	574	-	

Lungime Segmente

1) Valorile lungimilor segmentelor sunt obținute din proiecție în plan.

Punct început	X / Y	Punct sfârșit	X / Y	Lungime segment (** (m)
1	564.220,067 700.477,639	2	564.216,109 700.502,316	24.992
2	564.216,109 700.502,316	3	564.191,381 700.498,444	25.029
3	564.191,381 700.498,444	4	564.175,79 700.499,062	15.603
4	564.175,79 700.499,062	5	564.169,778 700.500,971	6.308
5	564.169,778 700.500,971	6	564.168,528 700.503,552	2.868

Punct început	X / Y	Punct sfârșit	X / Y	Lungime segment (** (m)
6	564.168,528 700.503,552	7	564.151,785 700.534,373	35.075
7	564.151,785 700.534,373	8	564.143,507 700.543,644	12.429
8	564.143,507 700.543,644	9	564.134,091 700.559,085	18.086
9	564.134,091 700.559,085	10	564.019,761 700.754,394	226.312
10	564.019,761 700.754,394	11	564.011,934 700.755,133	7.862
11	564.011,934 700.755,133	12	564.031,283 700.716,518	43.191
12	564.031,283 700.716,518	13	564.044,143 700.690,138	29.348
13	564.044,143 700.690,138	14	564.060,995 700.655,568	38.459
14	564.060,995 700.655,568	15	564.109,246 700.564,629	102.947
15	564.109,246 700.564,629	16	564.153,858 700.472,709	102.174
16	564.153,858 700.472,709	17	564.161,345 700.476,891	8.576
17	564.161,345 700.476,891	18	564.171,136 700.475,967	9.835
18	564.171,136 700.475,967	19	564.179,41 700.468,478	11.16
19	564.179,41 700.468,478	1	564.220,067 700.477,639	41.676

** Lungimile segmentelor sunt determinate în planul de proiecție Stereo 70 și sunt rotunjite la 1 milimetru.

*** Distanța dintre puncte este formată din segmente cumulate ce sunt mai mici decât valoarea 1 milimetru.

**DATE DESPRE IMOBILUL NR. 1421**

Oficiul de Cadastru și Publicitate Imobiliară SUCEAVA
Biroul de Cadastru și Publicitate Imobiliară Radauti

A. Partea I. Descrierea imobilului

TEREN Extravilan

Adresa: Jud. Suceava

Nr. Crt	Nr cadastral Nr. topografic	Suprafața* (mp)	Observații / Referințe
A1		5.200	Sector cadastral:15 Teren neimprejmuit;

B. Partea II. Proprietari și acte

Inscrieri privitoare la dreptul de proprietate și alte drepturi reale		Referințe
1421 / 10/11/2023		
Act Administrativ nr. TP 2045, din 08/03/2004 emis de CJSIPT Suceava;		
B3	Intabulare, drept de PROPRIETATE, dobandit prin Reconstituire, cota actuala 1/1 1) MIHALESCU OLGA, Lipsă CNP 2) BULIGA MARIA, Lipsă CNP	A1

C. Partea III. SARCINI .

Inscrieri privind dezmembramintele dreptului de proprietate, drepturi reale de garanție și sarcini	Referințe
NU SUNT	

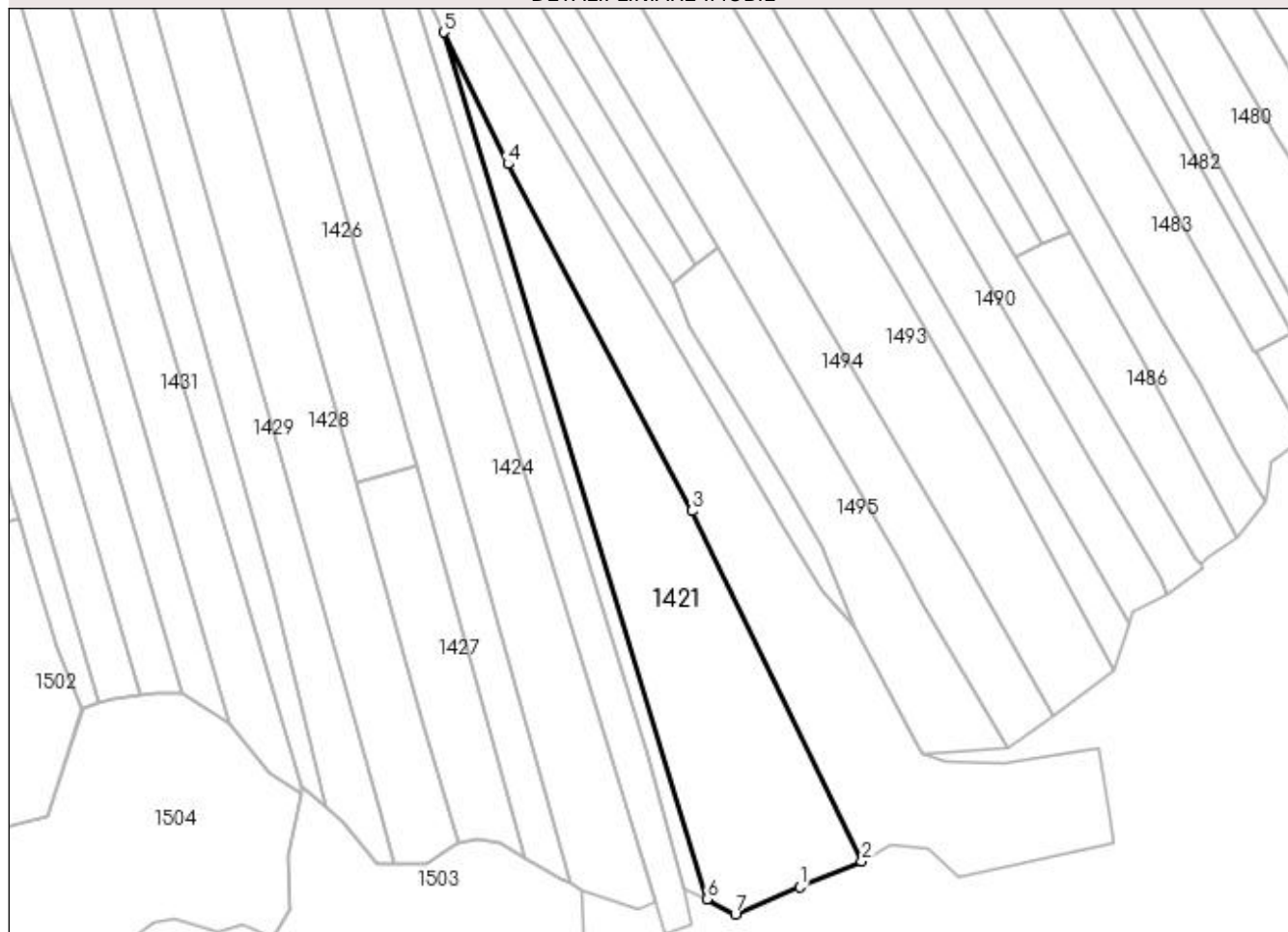
Anexa Nr. 1 La Partea I

Teren

Nr cadastral	Suprafața (mp)*	Observații / Referințe
	5.200	

* Suprafața este determinată în planul de proiecție Stereo 70.

DETALII LINIARE IMOBIL



Date referitoare la teren

Crt	Categorie folosință	Intravilan	Suprafața (mp)	Tarla	Parcelă	Nr. topo	Observații / Referințe
1	arabil	NU	5.200	13	574	-	

Lungime Segmente

1) Valorile lungimilor segmentelor sunt obținute din proiecție în plan.

Punct început	X / Y	Punct sfârșit	X / Y	Lungime segment (** (m)
1	564.137,562 700.466,131	2	564.153,858 700.472,709	17.574
2	564.153,858 700.472,709	3	564.109,246 700.564,629	102.174
3	564.109,246 700.564,629	4	564.060,995 700.655,568	102.947
4	564.060,995 700.655,568	5	564.044,143 700.690,138	38.459
5	564.044,143 700.690,138	6	564.113,194 700.462,846	237.549

Punct început	X / Y	Punct sfârșit	X / Y	Lungime segment (** (m)
6	564.113,194 700.462,846	7	564.120,632 700.458,913	8.414
7	564.120,632 700.458,913	1	564.137,562 700.466,131	18.404

** Lungimile segmentelor sunt determinate în planul de proiecție Stereo 70 și sunt rotunjite la 1 milimetru.

*** Distanța dintre puncte este formată din segmente cumulate ce sunt mai mici decât valoarea 1 milimetru.

**DATE DESPRE IMOBILUL NR. 1422**

Oficiul de Cadastru și Publicitate Imobiliară SUCEAVA
Biroul de Cadastru și Publicitate Imobiliară Radauti

A. Partea I. Descrierea imobilului

TEREN Extravilan

Adresa: Jud. Suceava

Nr. Crt	Nr cadastral Nr. topografic	Suprafața* (mp)	Observații / Referințe
A1		1.085	Sector cadastral:15 Teren neimprejmuit;

B. Partea II. Proprietari și acte

Inscrieri privitoare la dreptul de proprietate și alte drepturi reale		Referințe
1422 / 10/11/2023		
Act Normativ nr. Legea 7, din 13/03/1996 emis de Parlamentul României;		
B2	Inscrierea provizorie, drept de PROPRIETATE, dobandit prin Lege, cota actuala 1/1 1) COMUNA MARGINEA, CIF:4327030	A1

C. Partea III. SARCINI .

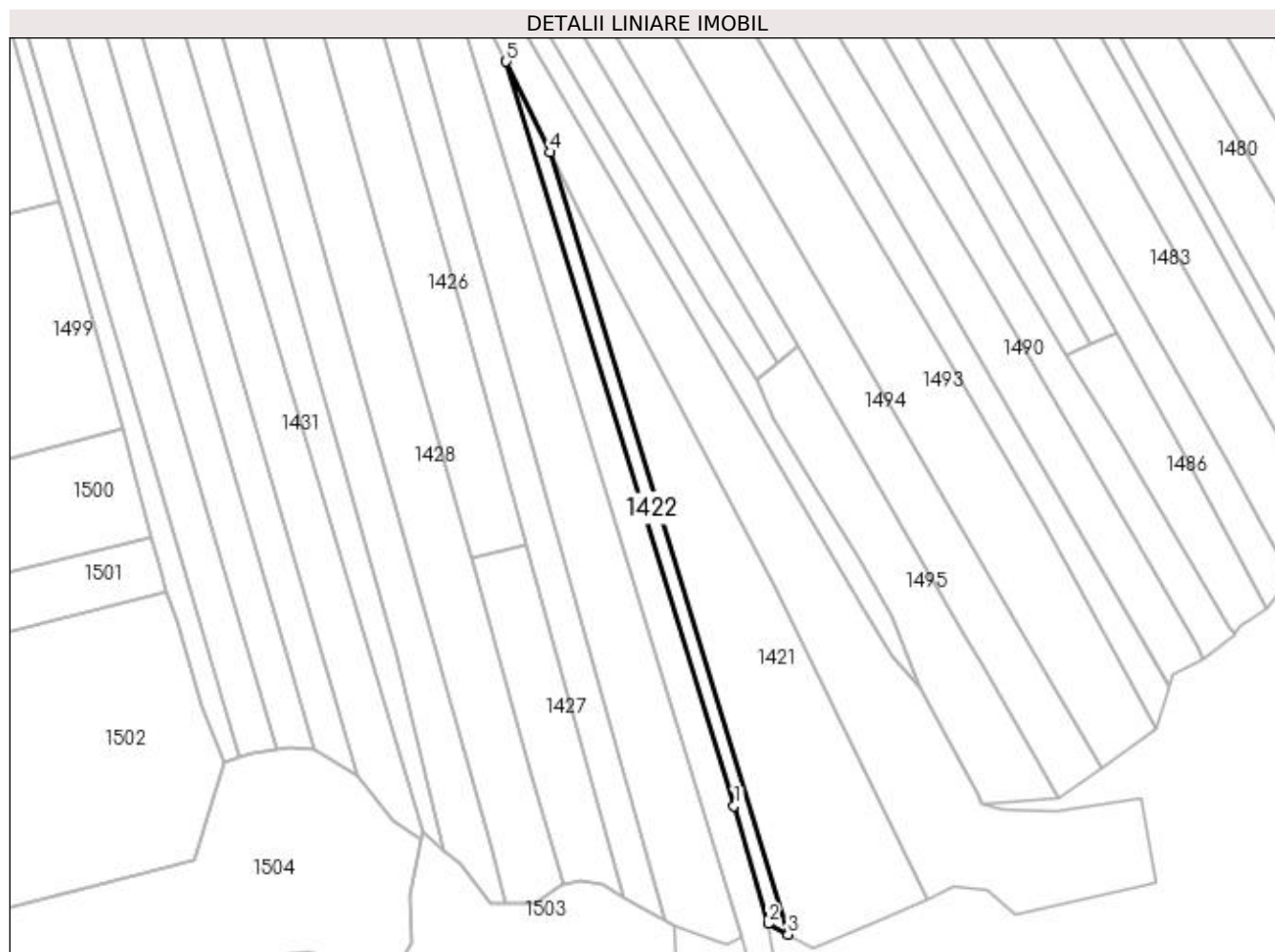
Inscrieri privind dezmembramintele dreptului de proprietate, drepturi reale de garanție și sarcini	Referințe
NU SUNT	

Anexa Nr. 1 La Partea I

Teren

Nr cadastral	Suprafața (mp)*	Observații / Referințe
	1.085	

* Suprafața este determinată în planul de proiecție Stereo 70.



Date referitoare la teren

Crt	Categorie folosință	Intra vilan	Suprafața (mp)	Tarla	Parcelă	Nr. topo	Observații / Referințe
1	arabil	NU	1.085	13	574	-	

Lungime Segmente

1) Valorile lungimilor segmentelor sunt obținute din proiecție în plan.

Punct început	X / Y	Punct sfârșit	X / Y	Lungime segment (** (m)
1	564.097,577 700.500,218	2	564.107,422 700.465,899	35.703
2	564.107,422 700.465,899	3	564.113,194 700.462,846	6.53
3	564.113,194 700.462,846	4	564.044,143 700.690,138	237.549
4	564.044,143 700.690,138	5	564.031,283 700.716,518	29.348
5	564.031,283 700.716,518	1	564.097,577 700.500,218	226.231

**** Lungimile segmentelor sunt determinate în planul de proiecție Stereo 70 și sunt rotunjite la 1 milimetru.**

***** Distanța dintre puncte este formată din segmente cumulate ce sunt mai mici decât valoarea 1 milimetru.**

**DATE DESPRE IMOBILUL NR. 1423**

Oficiul de Cadastru și Publicitate Imobiliară SUCEAVA
Biroul de Cadastru și Publicitate Imobiliară Radauti

A. Partea I. Descrierea imobilului

TEREN Extravilan

Adresa: Jud. Suceava

Nr. Crt	Nr cadastral Nr. topografic	Suprafața* (mp)	Observații / Referințe
A1	41282	2.610	Sector cadastral:15 Teren neimprejmuit;

B. Partea II. Proprietari și acte

Inscrieri privitoare la dreptul de proprietate și alte drepturi reale	Referințe
17922 / 27/04/2023	
Act Notarial nr. contract de dare in plata 980, din 27/04/2023 emis de BNP Mandici Alexandru;	
B2	A1
Intabulare, drept de PROPRIETATE bun comun in devalmasie, dobandit prin Conventie, cota actuala 1/1, cota initiala 1/1	
1) GHELIUC MIHAI	
2) GHELIUC MIHAELA	

C. Partea III. SARCINI .

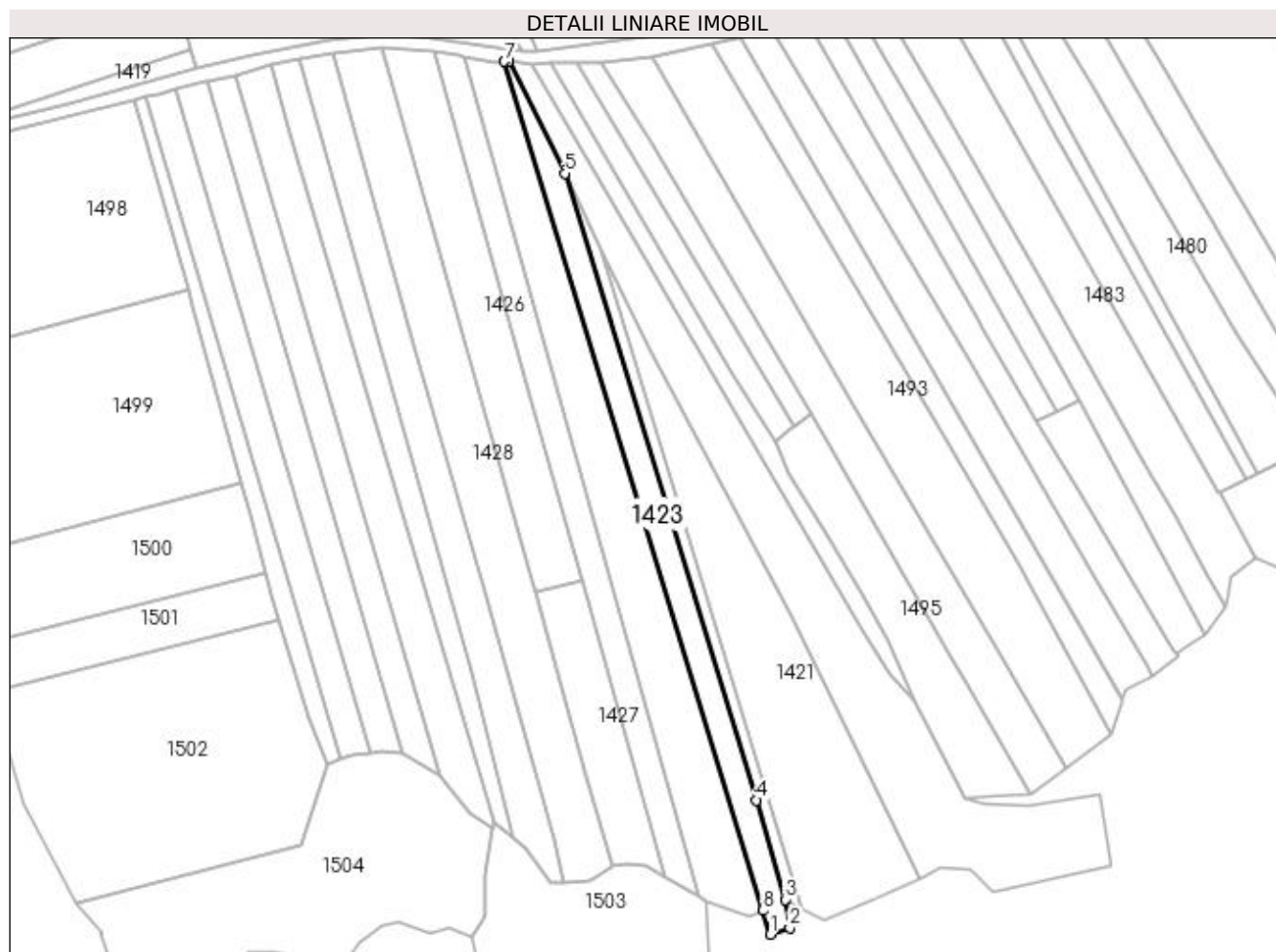
Inscrieri privind dezmembramintele dreptului de proprietate, drepturi reale de garanție și sarcini	Referințe
NU SUNT	

Anexa Nr. 1 La Partea I

Teren

Nr cadastral	Suprafața (mp)*	Observații / Referințe
41282	2.610	

* Suprafața este determinată în planul de proiecție Stereo 70.



Date referitoare la teren

Crt	Categorie folosință	Intra vilan	Suprafața (mp)	Tarla	Parcelă	Nr. topo	Observații / Referințe
1	arabil	NU	2.610	13	574	-	

Lungime Segmente

1) Valorile lungimilor segmentelor sunt obținute din proiecție în plan.

Punct început	X / Y	Punct sfârșit	X / Y	Lungime segment (** (m)
1	564.102,205 700.453,867	2	564.109,005 700.456,061	7.145
2	564.109,005 700.456,061	3	564.107,422 700.465,899	9.965
3	564.107,422 700.465,899	4	564.097,577 700.500,218	35.703
4	564.097,577 700.500,218	5	564.031,283 700.716,518	226.231
5	564.031,283 700.716,518	6	564.011,934 700.755,133	43.191

Punct început	X / Y	Punct sfârșit	X / Y	Lungime segment (** (m)
6	564.011,934 700.755,133	7	564.010,483 700.755,137	1.451
7	564.010,483 700.755,137	8	564.099,705 700.462,079	306.339
8	564.099,705 700.462,079	1	564.102,205 700.453,867	8.584

** Lungimile segmentelor sunt determinate în planul de proiecție Stereo 70 și sunt rotunjite la 1 milimetru.

*** Distanța dintre puncte este formată din segmente cumulate ce sunt mai mici decât valoarea 1 milimetru.

**DATE DESPRE IMOBILUL NR. 1424**

Oficiul de Cadastru și Publicitate Imobiliară SUCEAVA
Biroul de Cadastru și Publicitate Imobiliară Radauti

A. Partea I. Descrierea imobilului

TEREN Extravilan

Adresa: Jud. Suceava

Nr. Crt	Nr cadastral Nr. topografic	Suprafața* (mp)	Observații / Referințe
A1		5.040	Sector cadastral:15 Teren neimprejmuit;

B. Partea II. Proprietari și acte

Inscrieri privitoare la dreptul de proprietate și alte drepturi reale		Referințe
1424 / 10/11/2023		
Act Notarial nr. CM 515, din 08/12/2004 emis de BNPA BUZDUGĂ CĂTĂLINA-BUZDUGĂ DANA-ALINA;		
B2	Intabulare, drept de PROPRIETATE, dobândit prin Succesiune, cota actuala 2/8 1) SFÎRNACIUC MARIA, Lipsă CNP	A1
B2	Intabulare, drept de PROPRIETATE, dobândit prin Succesiune, cota actuala 3/8 1) SFÎRNACIUC DUMITRU, Lipsă CNP 2) SFÎRNACIUC VIORICA	A1

C. Partea III. SARCINI .

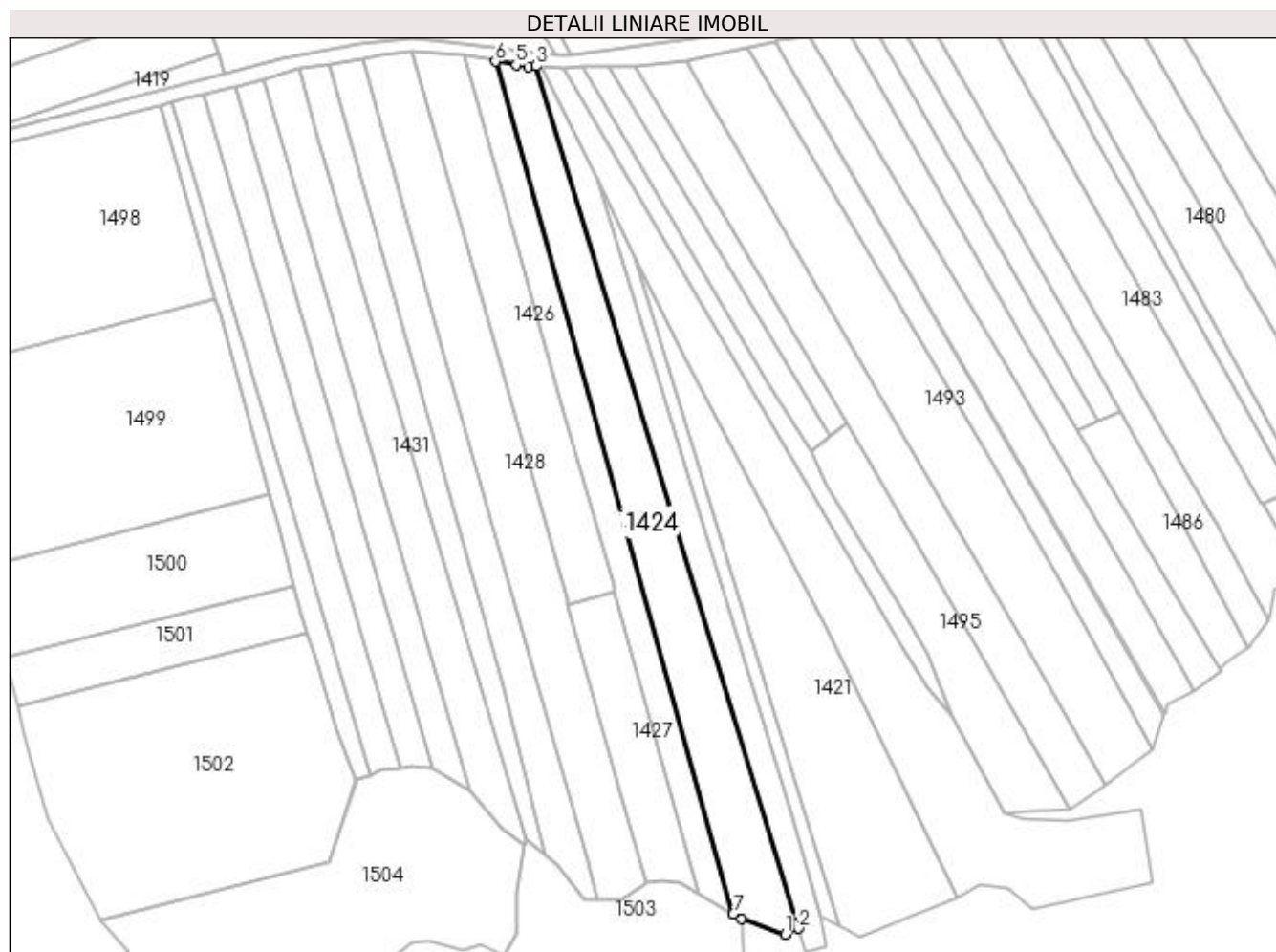
Inscrieri privind dezmembramintele dreptului de proprietate, drepturi reale de garanție și sarcini	Referințe
NU SUNT	

Anexa Nr. 1 La Partea I

Teren

Nr cadastral	Suprafața (mp)*	Observații / Referințe
	5.040	

* Suprafața este determinată în planul de proiecție Stereo 70.



Date referitoare la teren

Crt	Categorie folosință	Intra vilan	Suprafața (mp)	Tarla	Parcelă	Nr. topo	Observații / Referințe
1	arabil	NU	5.040	13	574	-	

Lungime Segmente

1) Valorile lungimilor segmentelor sunt obținute din proiecție în plan.

Punct început	X / Y	Punct sfârșit	X / Y	Lungime segment (** (m)
1	564.095,202 700.460,046	2	564.099,705 700.462,079	4.941
2	564.099,705 700.462,079	3	564.010,483 700.755,137	306.339
3	564.010,483 700.755,137	4	564.007,715 700.754,738	2.797
4	564.007,715 700.754,738	5	564.003,571 700.755,457	4.206
5	564.003,571 700.755,457	6	563.996,577 700.756,67	7.098

Punct început	X / Y	Punct sfârșit	X / Y	Lungime segment (** (m)
6	563.996,577 700.756,67	7	564.077,37 700.466,973	300.752
7	564.077,37 700.466,973	8	564.080,223 700.465,361	3.277
8	564.080,223 700.465,361	1	564.095,202 700.460,046	15.894

** Lungimile segmentelor sunt determinate în planul de proiecție Stereo 70 și sunt rotunjite la 1 milimetru.

*** Distanța dintre puncte este formată din segmente cumulate ce sunt mai mici decât valoarea 1 milimetru.

**DATE DESPRE IMOBILUL NR. 1425**

Oficiul de Cadastru și Publicitate Imobiliară SUCEAVA
Biroul de Cadastru și Publicitate Imobiliară Radauti

A. Partea I. Descrierea imobilului

TEREN Extravilan

Adresa: Jud. Suceava

Nr. Crt	Nr cadastral Nr. topografic	Suprafața* (mp)	Observații / Referințe
A1		2.805	Sector cadastral:15 Teren neimprijmit;

B. Partea II. Proprietari și acte

Inscrieri privitoare la dreptul de proprietate și alte drepturi reale		Referințe
1425 / 10/11/2023		
Act Normativ nr. Legea 7, din 13/03/1996 emis de Parlamentul României;		
B3	Inscrierea provizorie, drept de PROPRIETATE, dobandit prin Lege, cota actuala 1/1 1) COMUNA MARGINEA, CIF:4327030	A1

C. Partea III. SARCINI .

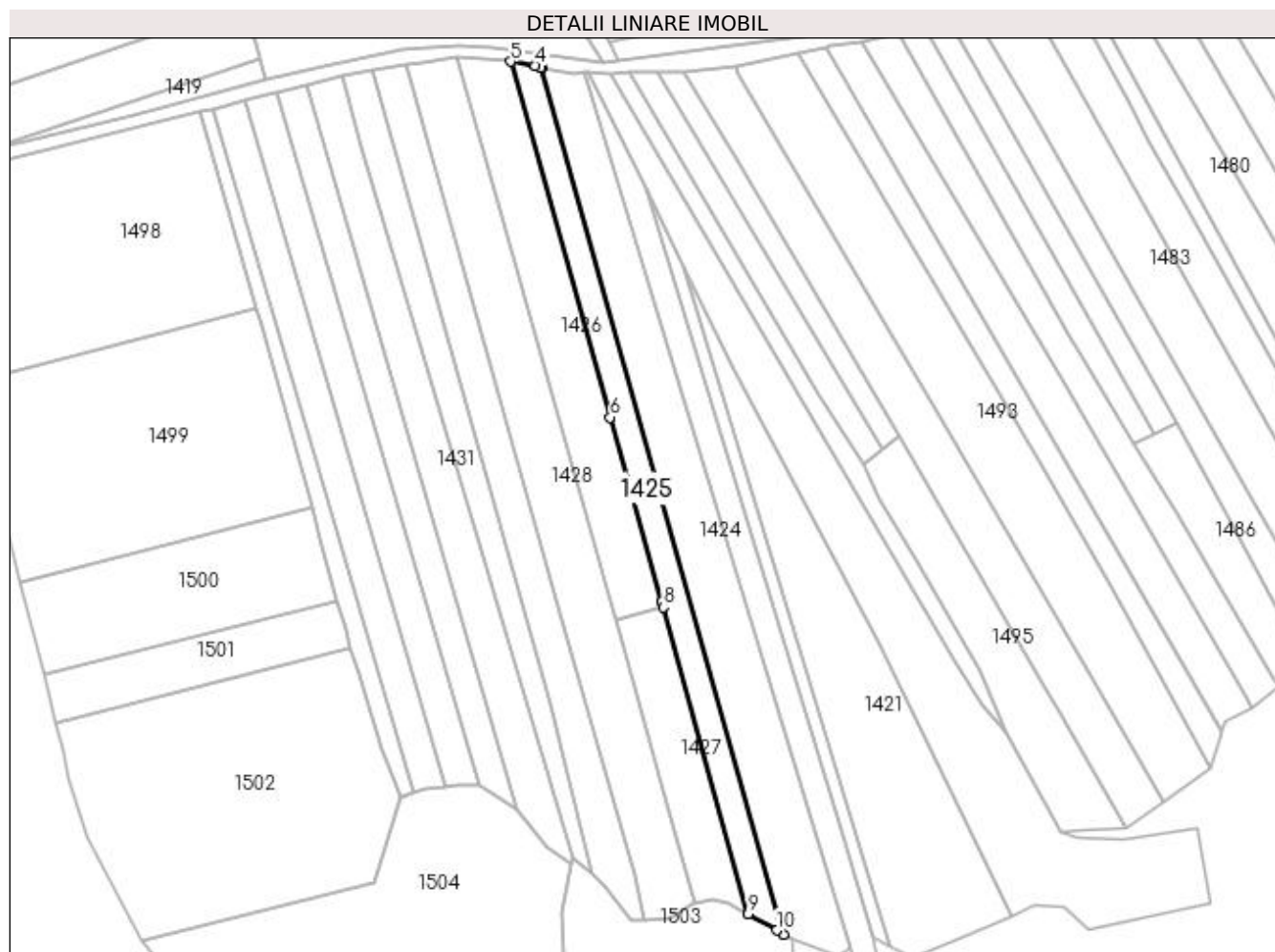
Inscrieri privind dezmembramintele dreptului de proprietate, drepturi reale de garanție și sarcini	Referințe
NU SUNT	

Anexa Nr. 1 La Partea I

Teren

Nr cadastral	Suprafața (mp)*	Observații / Referințe
	2.805	

* Suprafața este determinată în planul de proiecție Stereo 70.



Date referitoare la teren

Crt	Categorie folosință	Intravilan	Suprafața (mp)	Tarla	Parcelă	Nr. topo	Observații / Referințe
1	arabil	NU	2.805	13	574	-	

Lungime Segmente

1) Valorile lungimilor segmentelor sunt obținute din proiecție în plan.

Punct început	X / Y	Punct sfârșit	X / Y	Lungime segment (** (m)
1	564.077,37 700.466,973	2	563.996,577 700.756,67	300.752
2	563.996,577 700.756,67	3	563.996,105 700.756,752	0.479
3	563.996,105 700.756,752	4	563.994,446 700.757,35	1.763
4	563.994,446 700.757,35	5	563.986,143 700.758,718	8.415
5	563.986,143 700.758,718	6	564.019,44 700.639,795	123.496

Punct început	X / Y	Punct sfârșit	X / Y	Lungime segment (** (m)
6	564.019,44 700.639,795	7	564.036,695 700.578,099	64.063
7	564.036,695 700.578,099	8	564.037,256 700.576,301	1.883
8	564.037,256 700.576,301	9	564.065,614 700.473,764	106.386
9	564.065,614 700.473,764	10	564.075,028 700.468,297	10.886
10	564.075,028 700.468,297	1	564.077,37 700.466,973	2.69

** Lungimile segmentelor sunt determinate în planul de proiecție Stereo 70 și sunt rotunjite la 1 milimetru.

*** Distanța dintre puncte este formată din segmente cumulate ce sunt mai mici decât valoarea 1 milimetru.

**DATE DESPRE IMOBILUL NR. 1426**

Oficiul de Cadastru și Publicitate Imobiliară SUCEAVA
Biroul de Cadastru și Publicitate Imobiliară Radauti

A. Partea I. Descrierea imobilului

TEREN Extravilan

Adresa: Jud. Suceava

Nr. Crt	Nr cadastral Nr. topografic	Suprafața* (mp)	Observații / Referințe
A1		3.200	Sector cadastral:15 Teren neimprejmuit;

B. Partea II. Proprietari și acte

Inscrieri privitoare la dreptul de proprietate și alte drepturi reale	Referințe
1426 / 10/11/2023	
Act Notarial nr. partaj 2128, din 22/08/2013 emis de BNPA SEHLANEC-BRATILOVEANU;	
B2	A1
Intabulare, drept de PROPRIETATE, dobandit prin lesire Din Indiviziune, cota actuala 1/1 1) BONDOR A IOAN ILIE	

C. Partea III. SARCINI .

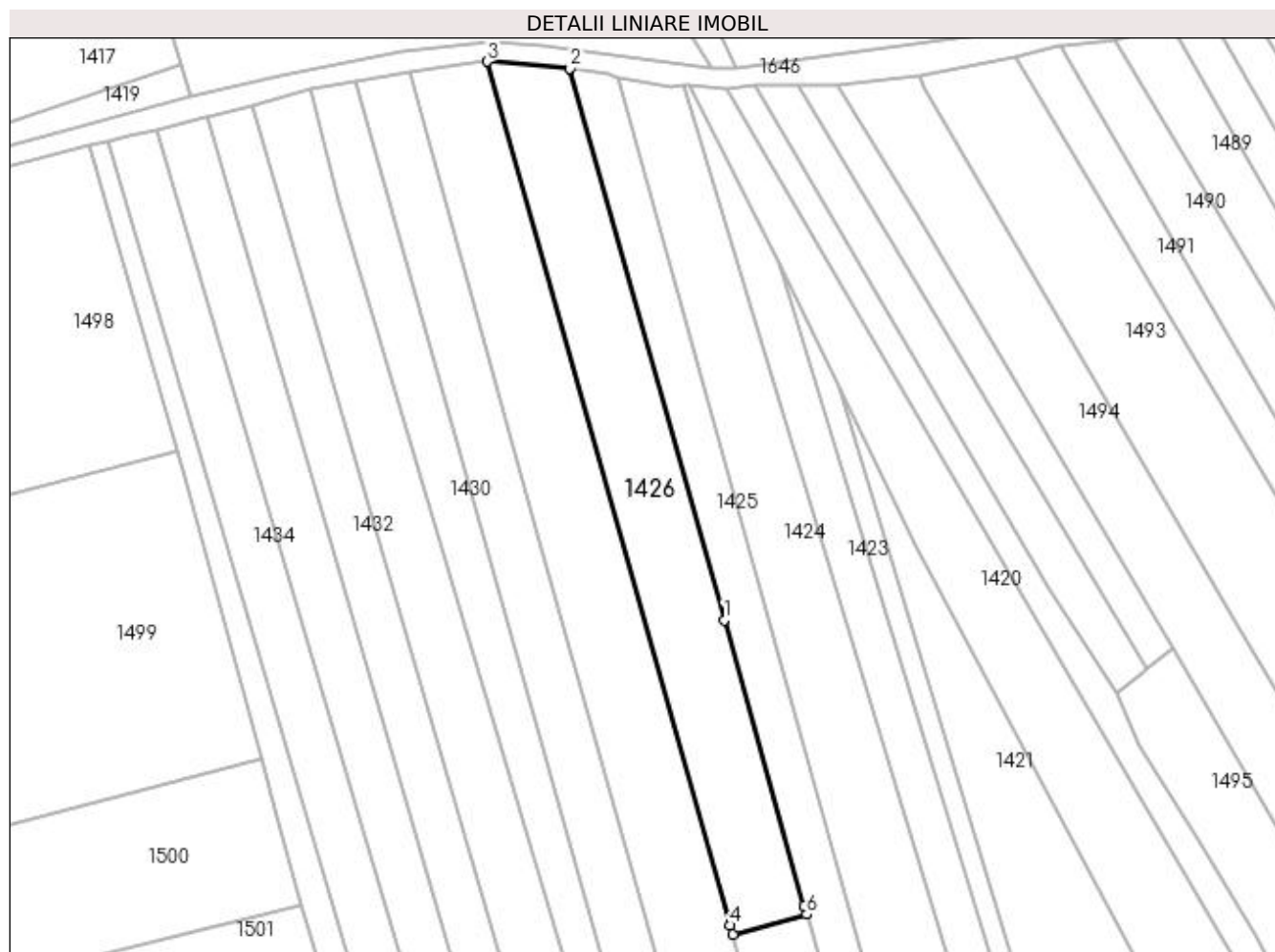
Inscrieri privind dezmembramintele dreptului de proprietate, drepturi reale de garanție și sarcini	Referințe
NU SUNT	

Anexa Nr. 1 La Partea I

Teren

Nr cadastral	Suprafața (mp)*	Observații / Referințe
	3.200	

* Suprafața este determinată în planul de proiecție Stereo 70.



Date referitoare la teren

Crt	Categorie folosință	Intravilan	Suprafața (mp)	Tarla	Parcelă	Nr. topo	Observații / Referințe
1	arabil	NU	3.200	13	574	-	

Lungime Segmente

1) Valorile lungimilor segmentelor sunt obținute din proiecție în plan.

Punct început	X / Y	Punct sfârșit	X / Y	Lungime segment (** (m)
1	564.019,44 700.639,795	2	563.986,143 700.758,718	123.496
2	563.986,143 700.758,718	3	563.968,291 700.760,174	17.911
3	563.968,291 700.760,174	4	564.020,767 700.573,953	193.473
4	564.020,767 700.573,953	5	564.021,227 700.572,019	1.988
5	564.021,227 700.572,019	6	564.037,256 700.576,301	16.591

Punct început	X / Y	Punct sfârșit	X / Y	Lungime segment (** (m)
6	564.037,256 700.576,301	7	564.036,695 700.578,099	1.883
7	564.036,695 700.578,099	1	564.019,44 700.639,795	64.063

** Lungimile segmentelor sunt determinate în planul de proiecție Stereo 70 și sunt rotunjite la 1 milimetru.

*** Distanța dintre puncte este formată din segmente cumulate ce sunt mai mici decât valoarea 1 milimetru.

**DATE DESPRE IMOBILUL NR. 1427**

Oficiul de Cadastru și Publicitate Imobiliară SUCEAVA
Biroul de Cadastru și Publicitate Imobiliară Radauti

A. Partea I. Descrierea imobilului

TEREN Extravilan

Adresa: Jud. Suceava

Nr. Crt	Nr cadastral Nr. topografic	Suprafața* (mp)	Observații / Referințe
A1		1.661	Sector cadastral:15 Teren neimprejmuit;

B. Partea II. Proprietari și acte

Inscrieri privitoare la dreptul de proprietate și alte drepturi reale	Referințe
1427 / 10/11/2023	
Act Notarial nr. partaj 2128, din 22/08/2013 emis de BNPA SEHLANEC-BRATILOVEANU;	
B2	A1
Intabulare, drept de PROPRIETATE, dobandit prin lesire Din Indiviziune, cota actuala 1/1 1) NICHITEAN ILEANA	

C. Partea III. SARCINI .

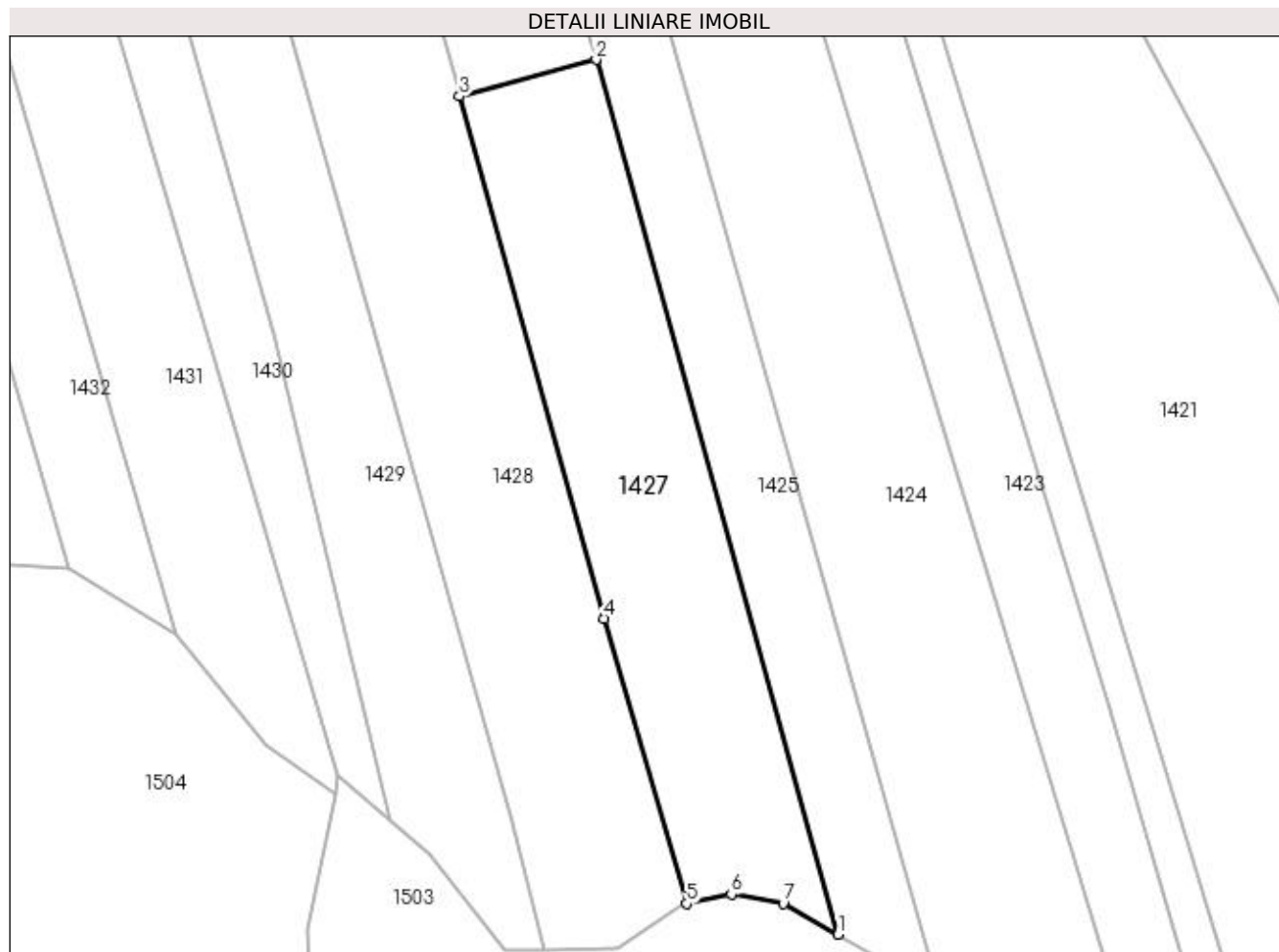
Inscrieri privind dezmembramintele dreptului de proprietate, drepturi reale de garanție și sarcini	Referințe
NU SUNT	

Anexa Nr. 1 La Partea I

Teren

Nr cadastral	Suprafaţa (mp)*	Observații / Referințe
	1.661	

* Suprafața este determinată în planul de proiecție Stereo 70.



Date referitoare la teren

Crt	Categorie folosință	Intravilan	Suprafața (mp)	Tarla	Parcelă	Nr. topo	Observații / Referințe
1	arabil	NU	1.661	13	574	-	

Lungime Segmente

1) Valorile lungimilor segmentelor sunt obținute din proiecție în plan.

Punct început	X / Y	Punct sfârșit	X / Y	Lungime segment (** (m)
1	564.065,614 700.473,764	2	564.037,256 700.576,301	106.386
2	564.037,256 700.576,301	3	564.021,227 700.572,019	16.591
3	564.021,227 700.572,019	4	564.038,197 700.510,772	63.555
4	564.038,197 700.510,772	5	564.047,859 700.477,346	34.794
5	564.047,859 700.477,346	6	564.053,122 700.478,477	5.383

Punct început	X / Y	Punct sfârșit	X / Y	Lungime segment (** (m)
6	564.053,122 700.478,477	7	564.059,188 700.477,351	6.17
7	564.059,188 700.477,351	1	564.065,614 700.473,764	7.359

** Lungimile segmentelor sunt determinate în planul de proiecție Stereo 70 și sunt rotunjite la 1 milimetru.

*** Distanța dintre puncte este formată din segmente cumulate ce sunt mai mici decât valoarea 1 milimetru.

**DATE DESPRE IMOBILUL NR. 1428**

Oficiul de Cadastru și Publicitate Imobiliară SUCEAVA
Biroul de Cadastru și Publicitate Imobiliară Radauti

A. Partea I. Descrierea imobilului

TEREN Extravilan

Adresa: Jud. Suceava

Nr. Crt	Nr cadastral Nr. topografic	Suprafața* (mp)	Observații / Referințe
A1		5.085	Sector cadastral:15 Teren neimpregmuit;

B. Partea II. Proprietari și acte

Inscrieri privitoare la dreptul de proprietate și alte drepturi reale		Referințe
1428 / 10/11/2023		
Act Normativ nr. Legea 7, din 13/03/1996 emis de Parlamentul României;		
B3	Inscrierea provizorie, drept de PROPRIETATE, dobandit prin Lege, cota actuala 1/1 1) COMUNA MARGINEA, CIF:4327030	A1

C. Partea III. SARCINI .

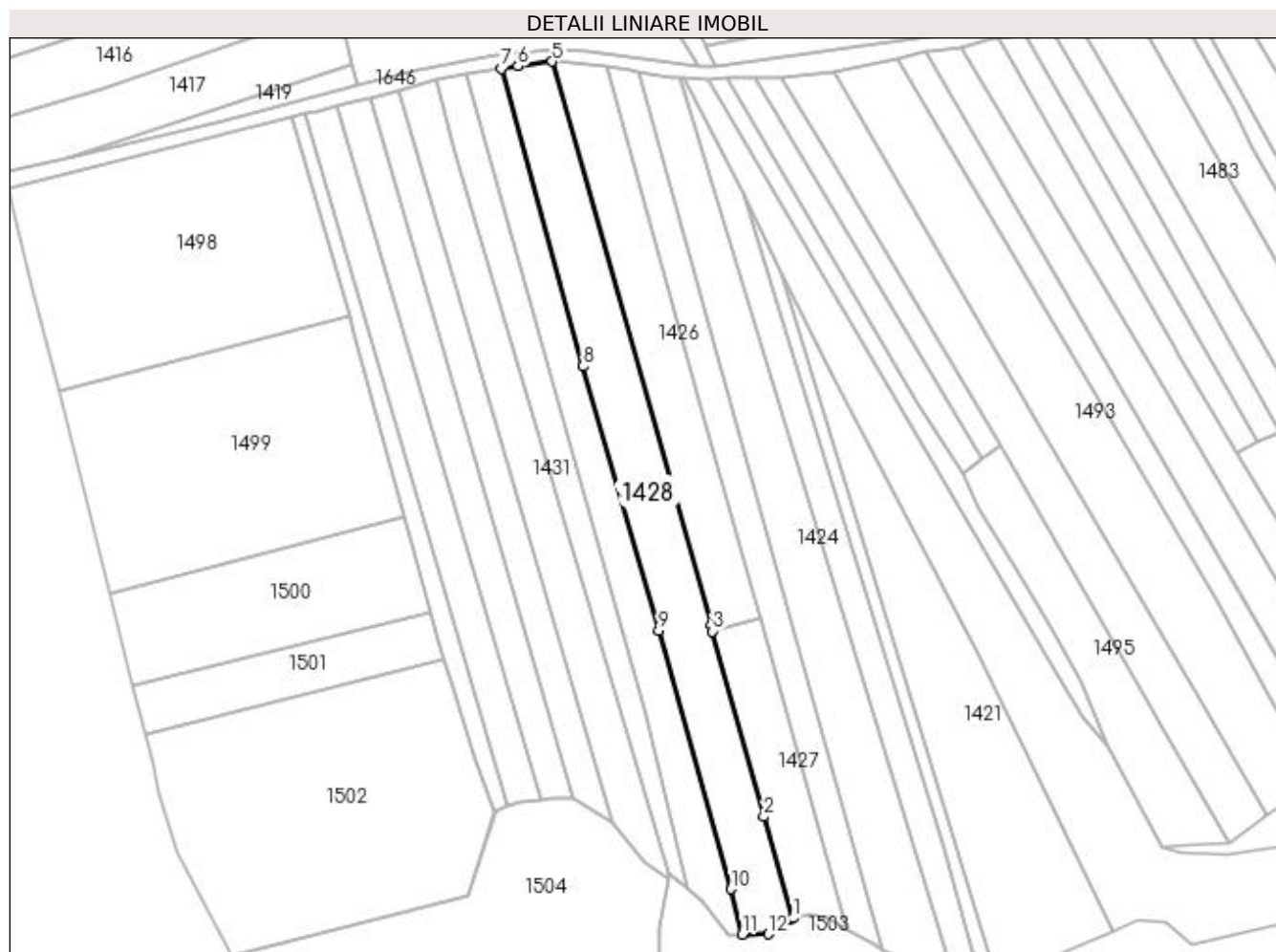
Inscrieri privind dezmembramintele dreptului de proprietate, drepturi reale de garanție și sarcini	Referințe
NU SUNT	

Anexa Nr. 1 La Partea I

Teren

Nr cadastral	Suprafața (mp)*	Observații / Referințe
	5.085	

* Suprafața este determinată în planul de proiecție Stereo 70.



Date referitoare la teren

Crt	Categorie folosință	Intra vilan	Suprafața (mp)	Tarla	Parcelă	Nr. topo	Observații / Referințe
1	arabil	NU	5.085	13	574	-	

Lungime Segmente

1) Valorile lungimilor segmentelor sunt obținute din proiecție în plan.

Punct început	X / Y	Punct sfârșit	X / Y	Lungime segment (** (m)
1	564.047,859 700.477,346	2	564.038,197 700.510,772	34.794
2	564.038,197 700.510,772	3	564.021,227 700.572,019	63.555
3	564.021,227 700.572,019	4	564.020,767 700.573,953	1.988
4	564.020,767 700.573,953	5	563.968,291 700.760,174	193.473
5	563.968,291 700.760,174	6	563.956,98 700.758,65	11.413

Punct început	X / Y	Punct sfârșit	X / Y	Lungime segment (** (m)
6	563.956,98 700.758,65	7	563.951,449 700.757,774	5.6
7	563.951,449 700.757,774	8	563.978,521 700.659,554	101.883
8	563.978,521 700.659,554	9	564.003,416 700.572,261	90.774
9	564.003,416 700.572,261	10	564.027,419 700.486,941	88.632
10	564.027,419 700.486,941	11	564.031,08 700.471,956	15.426
11	564.031,08 700.471,956	12	564.039,714 700.472,056	8.635
12	564.039,714 700.472,056	13	564.047,225 700.477,206	9.107
13	564.047,225 700.477,206	1	564.047,859 700.477,346	0.649

** Lungimile segmentelor sunt determinate în planul de proiecție Stereo 70 și sunt rotunjite la 1 milimetru.

*** Distanța dintre puncte este formată din segmente cumulate ce sunt mai mici decât valoarea 1 milimetru.

**DATE DESPRE IMOBILUL NR. 1429**

Oficiul de Cadastru și Publicitate Imobiliară SUCEAVA
Biroul de Cadastru și Publicitate Imobiliară Radauti

A. Partea I. Descrierea imobilului

TEREN Extravilan

Adresa: Jud. Suceava

Nr. Crt	Nr cadastral Nr. topografic	Suprafața* (mp)	Observații / Referințe
A1		3.392	Sector cadastral:15 Teren neimprejmuit;

B. Partea II. Proprietari și acte

Inscrieri privitoare la dreptul de proprietate și alte drepturi reale		Referințe
1429 / 10/11/2023		
Act Notarial nr. cm 32, din 23/02/2006 emis de BNP FOMIN SIMION;		
B2	Intabulare, drept de PROPRIETATE, dobandit prin Succesiune, cota actuala 1/1 1) HREHORCIUC MARIOARA	A1

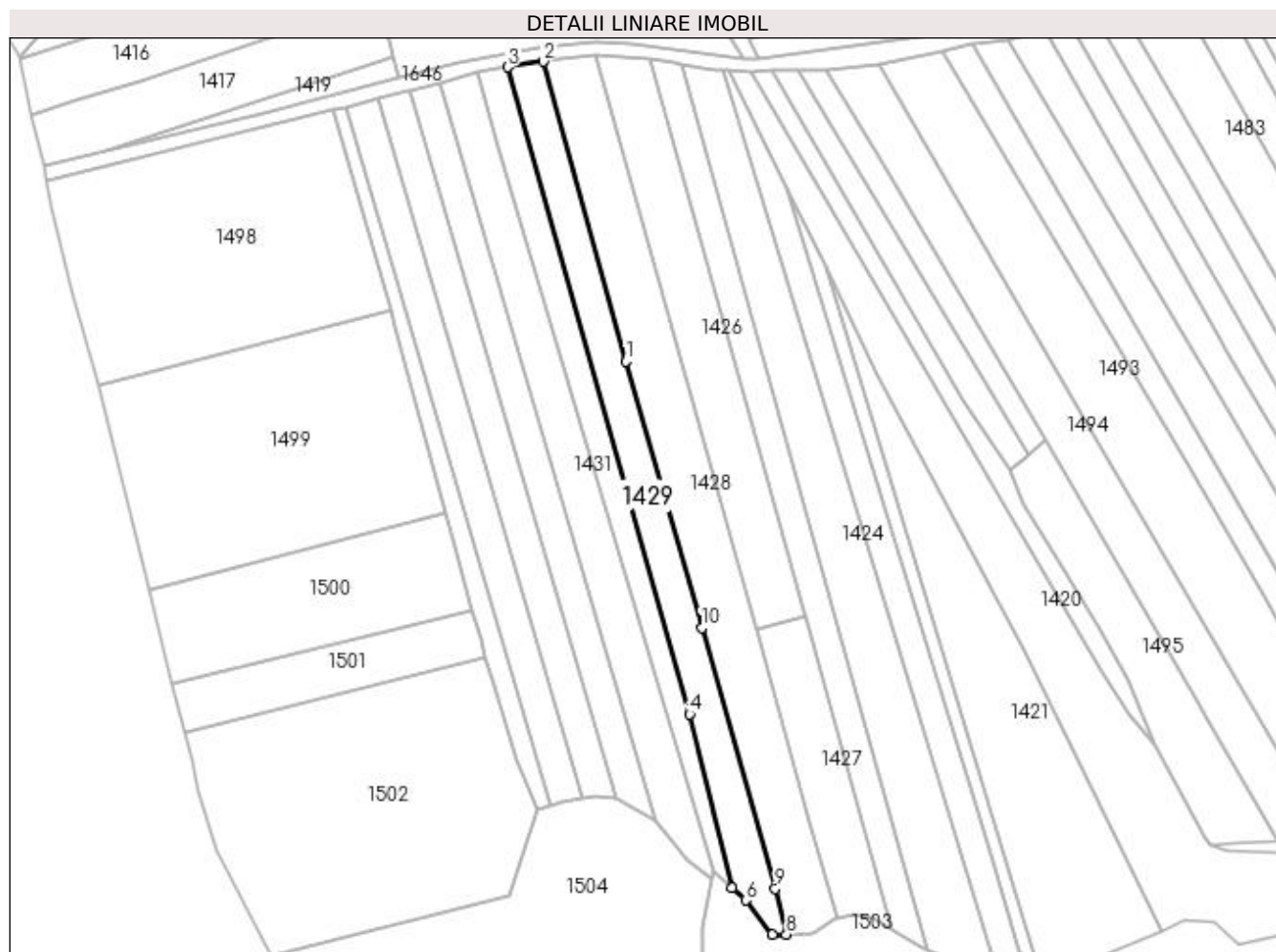
C. Partea III. SARCINI .

Inscrieri privind dezmembramintele dreptului de proprietate, drepturi reale de garanție și sarcini	Referințe
NU SUNT	

Anexa Nr. 1 La Partea I**Teren**

Nr cadastral	Suprafața (mp)*	Observații / Referințe
	3.392	

* Suprafața este determinată în planul de proiecție Stereo 70.

**Date referitoare la teren**

Crt	Categorie folosință	Intra vilan	Suprafața (mp)	Tarla	Parcelă	Nr. topo	Observații / Referințe
1	arabil	NU	3.392	13	574	-	

Lungime Segmente

1) Valorile lungimilor segmentelor sunt obținute din proiecție în plan.

Punct început	X / Y	Punct sfârșit	X / Y	Lungime segment (** (m)
1	563.978,521 700.659,554	2	563.951,449 700.757,774	101.883
2	563.951,449 700.757,774	3	563.939,854 700.755,917	11.743
3	563.939,854 700.755,917	4	563.999,407 700.544,104	220.026
4	563.999,407 700.544,104	5	564.013,183 700.487,134	58.612
5	564.013,183 700.487,134	6	564.017,738 700.483,129	6.065

Punct început	X / Y	Punct sfârșit	X / Y	Lungime segment (** (m)
6	564.017,738 700.483,129	7	564.026,519 700.471,999	14.177
7	564.026,519 700.471,999	8	564.031,08 700.471,956	4.561
8	564.031,08 700.471,956	9	564.027,419 700.486,941	15.426
9	564.027,419 700.486,941	10	564.003,416 700.572,261	88.632
10	564.003,416 700.572,261	1	563.978,521 700.659,554	90.774

** Lungimile segmentelor sunt determinate în planul de proiecție Stereo 70 și sunt rotunjite la 1 milimetru.

*** Distanța dintre puncte este formată din segmente cumulate ce sunt mai mici decât valoarea 1 milimetru.

**DATE DESPRE IMOBILUL NR. 1430**

Oficiul de Cadastru și Publicitate Imobiliară SUCEAVA
Biroul de Cadastru și Publicitate Imobiliară Radauti

A. Partea I. Descrierea imobilului

TEREN Extravilan

Adresa: Jud. Suceava

Nr. Crt	Nr cadastral Nr. topografic	Suprafața* (mp)	Observații / Referințe
A1		2.314	Sector cadastral:15 Teren neimprejmuit;

B. Partea II. Proprietari și acte

Inscrieri privitoare la dreptul de proprietate și alte drepturi reale		Referințe
1430 / 10/11/2023		
Act Normativ nr. Legea 7, din 13/03/1996 emis de Parlamentul României;		
B3	Inscrierea provizorie, drept de PROPRIETATE, dobandit prin Lege, cota actuala 1/1 1) COMUNA MARGINEA, CIF:4327030	A1

C. Partea III. SARCINI .

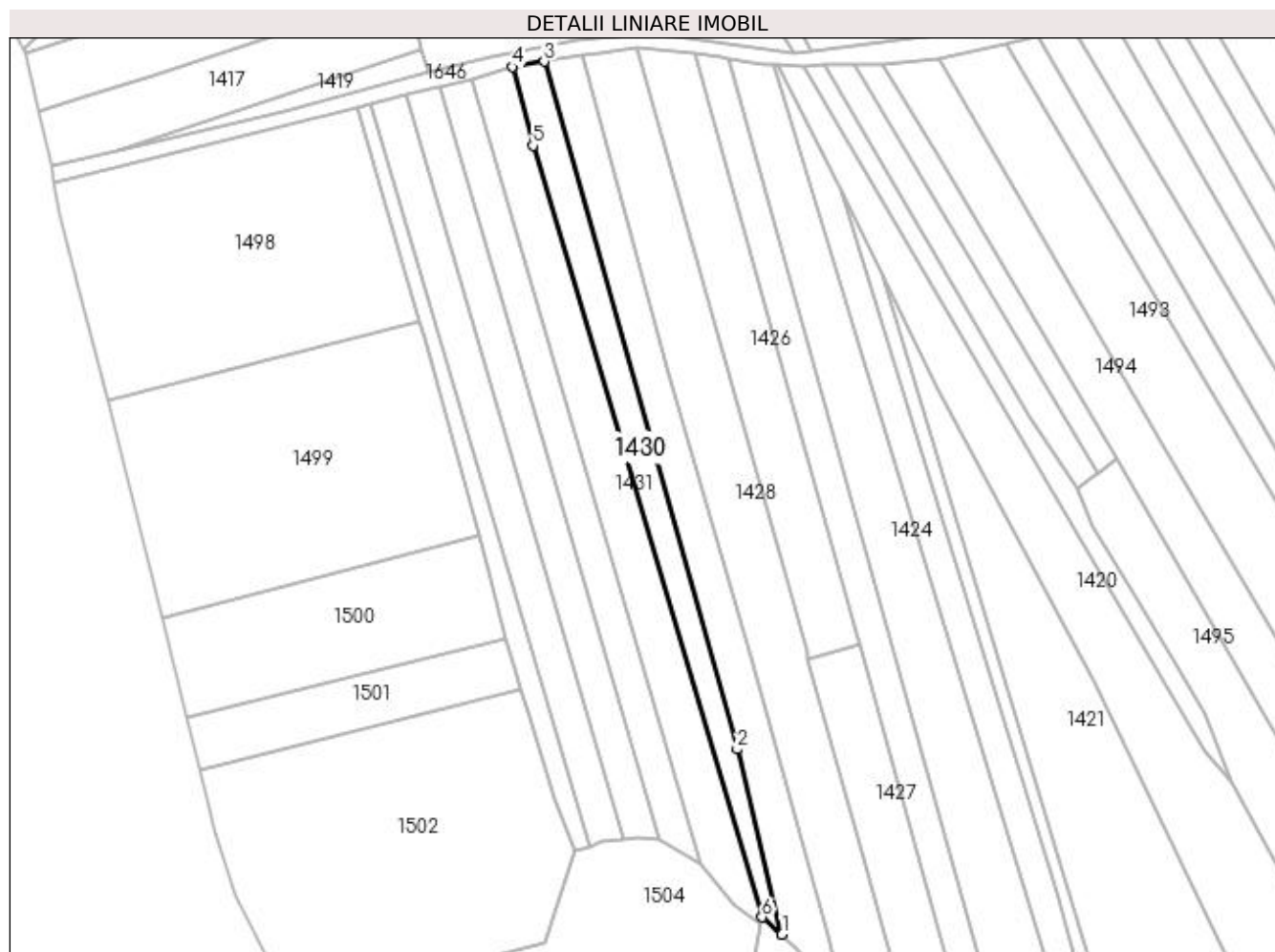
Inscrieri privind dezmembramintele dreptului de proprietate, drepturi reale de garanție și sarcini	Referințe
NU SUNT	

Anexa Nr. 1 La Partea I

Teren

Nr cadastral	Suprafața (mp)*	Observații / Referințe
	2.314	

* Suprafața este determinată în planul de proiecție Stereo 70.



Date referitoare la teren

Crt	Categorie folosință	Intra vilan	Suprafața (mp)	Tarla	Parcelă	Nr. topo	Observații / Referințe
1	arabil	NU	2.314	13	574	-	

Lungime Segmente

1) Valorile lungimilor segmentelor sunt obținute din proiecție în plan.

Punct început	X / Y	Punct sfârșit	X / Y	Lungime segment (** (m)
1	564.013,183 700.487,134	2	563.999,407 700.544,104	58.612
2	563.999,407 700.544,104	3	563.939,854 700.755,917	220.026
3	563.939,854 700.755,917	4	563.930,05 700.754,258	9.943
4	563.930,05 700.754,258	5	563.936,422 700.730,04	25.042
5	563.936,422 700.730,04	6	564.007,052 700.492,386	247.927

Punct început	X / Y	Punct sfârșit	X / Y	Lungime segment (** (m)
6	564.007,052 700.492,386	1	564.013,183 700.487,134	8.073

** Lungimile segmentelor sunt determinate în planul de proiecție Stereo 70 și sunt rotunjite la 1 milimetru.

*** Distanța dintre puncte este formată din segmente cumulate ce sunt mai mici decât valoarea 1 milimetru.

**DATE DESPRE IMOBILUL NR. 1431**

Oficiul de Cadastru și Publicitate Imobiliară SUCEAVA
Biroul de Cadastru și Publicitate Imobiliară Radauti

A. Partea I. Descrierea imobilului

TEREN Extravilan

Adresa: Jud. Suceava

Nr. Crt	Nr cadastral Nr. topografic	Suprafața* (mp)	Observații / Referințe
A1		3.439	Sector cadastral:15 Teren neimprejmuit;

B. Partea II. Proprietari și acte

Inscrieri privitoare la dreptul de proprietate și alte drepturi reale		Referințe
1431 / 10/11/2023		
Act Normativ nr. Legea 7, din 13/03/1996 emis de Parlamentul României;		
B3	Inscrierea provizorie, drept de PROPRIETATE, dobandit prin Lege, cota actuala 1/1 1) COMUNA MARGINEA, CIF:4327030	A1

C. Partea III. SARCINI .

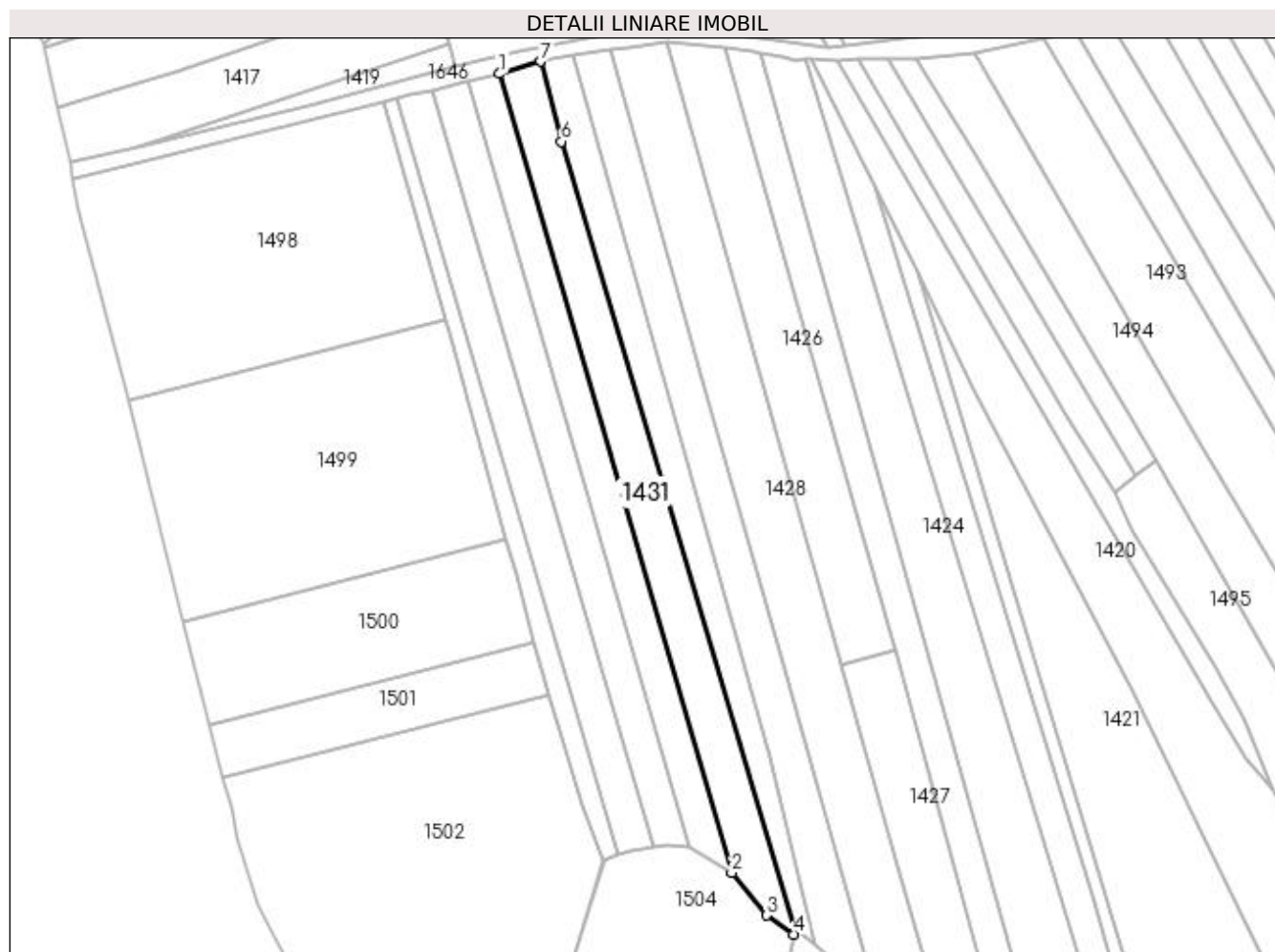
Inscrieri privind dezmembramintele dreptului de proprietate, drepturi reale de garanție și sarcini	Referințe
NU SUNT	

Anexa Nr. 1 La Partea I

Teren

Nr cadastral	Suprafața (mp)*	Observații / Referințe
	3.439	

* Suprafața este determinată în planul de proiecție Stereo 70.



Date referitoare la teren

Crt	Categorie folosință	Intra vilan	Suprafața (mp)	Tarla	Parcelă	Nr. topo	Observații / Referințe
1	arabil	NU	3.439	13	574	-	

Lungime Segmente

1) Valorile lungimilor segmentelor sunt obținute din proiecție în plan.

Punct început	X / Y	Punct sfârșit	X / Y	Lungime segment (** (m)
1	563.917,668 700.750,53	2	563.987,952 700.508,926	251.619
2	563.987,952 700.508,926	3	563.998,479 700.495,994	16.675
3	563.998,479 700.495,994	4	564.006,64 700.490,274	9.966
4	564.006,64 700.490,274	5	564.007,052 700.492,386	2.152
5	564.007,052 700.492,386	6	563.936,422 700.730,04	247.927

Punct început	X / Y	Punct sfârșit	X / Y	Lungime segment (** (m)
6	563.936,422 700.730,04	7	563.930,05 700.754,258	25.042
7	563.930,05 700.754,258	1	563.917,668 700.750,53	12.931

** Lungimile segmentelor sunt determinate în planul de proiecție Stereo 70 și sunt rotunjite la 1 milimetru.

*** Distanța dintre puncte este formată din segmente cumulate ce sunt mai mici decât valoarea 1 milimetru.

**DATE DESPRE IMOBILUL NR. 1432**

Oficiul de Cadastru și Publicitate Imobiliară SUCEAVA
Biroul de Cadastru și Publicitate Imobiliară Radauti

A. Partea I. Descrierea imobilului

TEREN Extravilan

Adresa: Jud. Suceava

Nr. Crt	Nr cadastral Nr. topografic	Suprafața* (mp)	Observații / Referințe
A1	36964	2.448	Sector cadastral:15 Teren neimprejmuit;

B. Partea II. Proprietari și acte

Inscrieri privitoare la dreptul de proprietate și alte drepturi reale	Referințe
29971 / 26/07/2019	
Act Notarial nr. 592, din 24/07/2019 emis de Frunza Carmen Vasilica;	
B2	A1
Intabulare, drept de PROPRIETATE bun comun, in devalmasie, dobandit prin Conventie, cota actuala 1/1, cota initiala 1/1	
1) BULIGA GAVRIL	
2) BULIGA COCA	

C. Partea III. SARCINI .

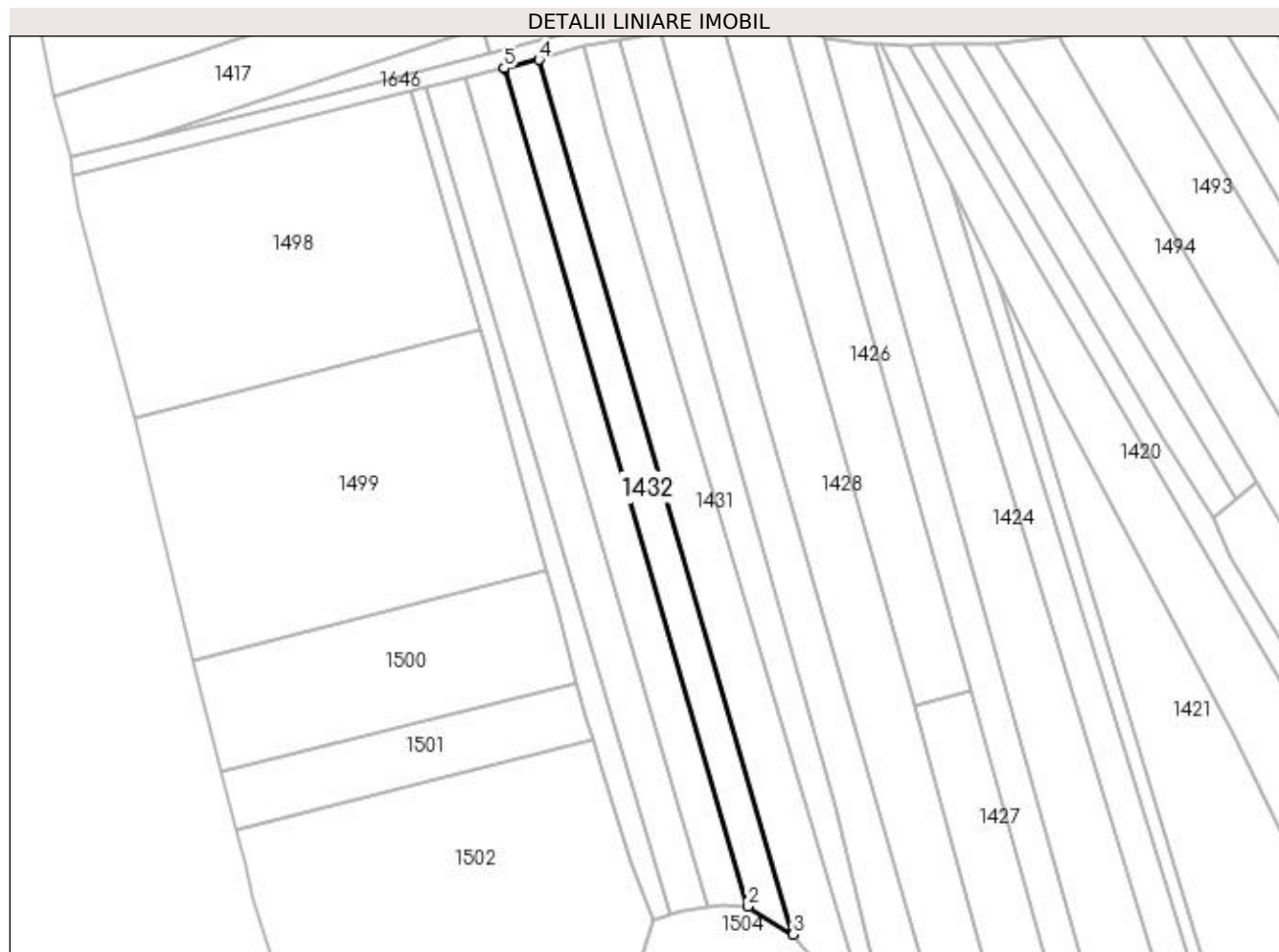
Inscrieri privind dezmembramintele dreptului de proprietate, drepturi reale de garanție și sarcini	Referințe
NU SUNT	

Anexa Nr. 1 La Partea I

Teren

Nr cadastral	Suprafața (mp)*	Observații / Referințe
36964	2.448	

* Suprafața este determinată în planul de proiecție Stereo 70.



Date referitoare la teren

Crt	Categorie folosință	Intra vilan	Suprafața (mp)	Tarla	Parcelă	Nr. topo	Observații / Referințe
1	arabil	NU	2.448	13	574	-	

Lungime Segmente

1) Valorile lungimilor segmentelor sunt obținute din proiecție în plan.

Punct început	X / Y	Punct sfârșit	X / Y	Lungime segment (** (m)
1	563.908,035 700.748,081	2	563.975,358 700.516,636	241.038
2	563.975,358 700.516,636	3	563.987,952 700.508,926	14.767
3	563.987,952 700.508,926	4	563.917,668 700.750,53	251.619
4	563.917,668 700.750,53	5	563.908,006 700.748,177	9.944
5	563.908,006 700.748,177	1	563.908,035 700.748,081	0.1

**** Lungimile segmentelor sunt determinate în planul de proiecție Stereo 70 și sunt rotunjite la 1 milimetru.**

***** Distanța dintre puncte este formată din segmente cumulate ce sunt mai mici decât valoarea 1 milimetru.**

**DATE DESPRE IMOBILUL NR. 1433**

Oficiul de Cadastru și Publicitate Imobiliară SUCEAVA
Biroul de Cadastru și Publicitate Imobiliară Radauti

A. Partea I. Descrierea imobilului

TEREN Extravilan

Adresa: Jud. Suceava

Nr. Crt	Nr cadastral Nr. topografic	Suprafața* (mp)	Observații / Referințe
A1		1.300	Sector cadastral:15 Teren neimprejmit;

B. Partea II. Proprietari și acte

Inscrieri privitoare la dreptul de proprietate și alte drepturi reale		Referințe
1433 / 10/11/2023		
Act Notarial nr. cm 251, din 18/11/2022 emis de BIN COVARIUC IOAN;		
B2	Intabulare, drept de PROPRIETATE, dobandit prin Succesiune, cota actuala 1/4 1) MIHALESCU LENUȚA	A1
Act Notarial nr. CM 251, din 18/11/2022 emis de BIN COVARIUC IOAN;		
B2	Intabulare, drept de PROPRIETATE, dobandit prin Succesiune, cota actuala 3/4 1) MIHALESCU ILIUȚĂ-DUMITRU	A1

C. Partea III. SARCINI .

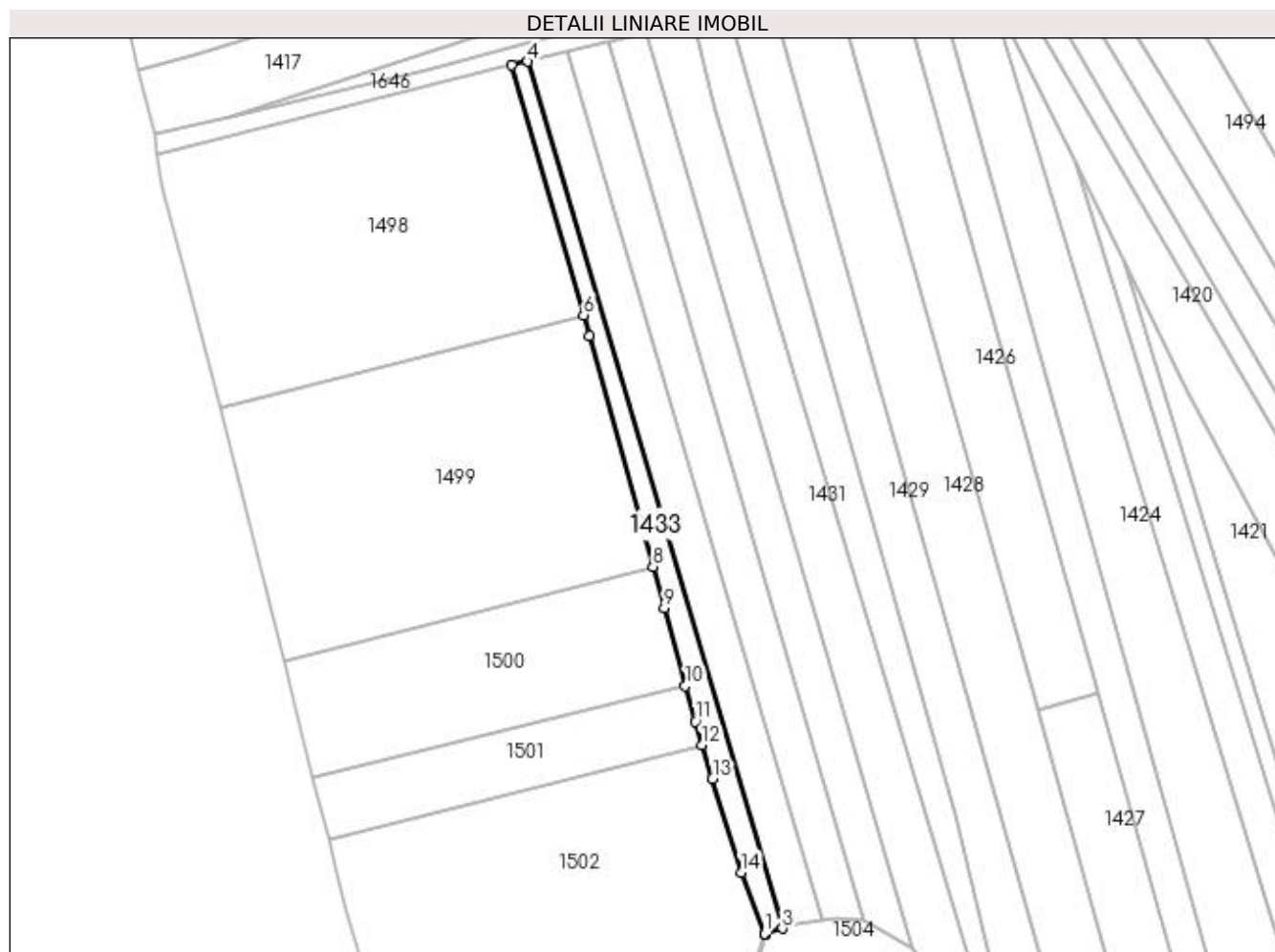
Inscrieri privind dezmembramintele dreptului de proprietate, drepturi reale de garanție și sarcini	Referințe
NU SUNT	

Anexa Nr. 1 La Partea I

Teren

Nr cadastral	Suprafața (mp)*	Observații / Referințe
	1.300	

* Suprafața este determinată în planul de proiecție Stereo 70.



Date referitoare la teren

Crt	Categorie folosință	Intravilan	Suprafața (mp)	Tarla	Parcelă	Nr. topo	Observații / Referințe
1	arabil	NU	1.300	13	574	-	

Lungime Segmente

1) Valorile lungimilor segmentelor sunt obținute din proiecție în plan.

Punct început	X / Y	Punct sfârșit	X / Y	Lungime segment (** (m)
1	563.949,226 700.512,81	2	563.949,519 700.512,683	0.319
2	563.949,519 700.512,683	3	563.953,79 700.514,227	4.542
3	563.953,79 700.514,227	4	563.886,6 700.742,967	238.404
4	563.886,6 700.742,967	5	563.882,428 700.741,951	4.294
5	563.882,428 700.741,951	6	563.901,313 700.676,087	68.518

Punct început	X / Y	Punct sfârșit	X / Y	Lungime segment (** (m)
6	563.901,313 700.676,087	7	563.902,916 700.670,634	5.684
7	563.902,916 700.670,634	8	563.919,663 700.609,694	63.199
8	563.919,663 700.609,694	9	563.922,643 700.598,848	11.248
9	563.922,643 700.598,848	10	563.928,236 700.578,302	21.294
10	563.928,236 700.578,302	11	563.930,814 700.568,834	9.813
11	563.930,814 700.568,834	12	563.932,516 700.562,581	6.48
12	563.932,516 700.562,581	13	563.935,397 700.553,683	9.353
13	563.935,397 700.553,683	14	563.942,926 700.529,027	25.78
14	563.942,926 700.529,027	1	563.949,226 700.512,81	17.398

** Lungimile segmentelor sunt determinate în planul de proiecție Stereo 70 și sunt rotunjite la 1 milimetru.

*** Distanța dintre puncte este formată din segmente cumulate ce sunt mai mici decât valoarea 1 milimetru.

**DATE DESPRE IMOBILUL NR. 1434**

Oficiul de Cadastru și Publicitate Imobiliară SUCEAVA
Biroul de Cadastru și Publicitate Imobiliară Radauti

A. Partea I. Descrierea imobilului

TEREN Extravilan

Adresa: Jud. Suceava

Nr. Crt	Nr cadastral Nr. topografic	Suprafața* (mp)	Observații / Referințe
A1		2.585	Sector cadastral:15 Teren neimprejmuit;

B. Partea II. Proprietari și acte

Inscrieri privitoare la dreptul de proprietate și alte drepturi reale	Referințe
1434 / 10/11/2023	
Act Administrativ nr. TP 2218, din 18/06/2005 emis de CJSIPT Suceava;	
B1	A1
Intabulare, drept de PROPRIETATE, dobândit prin Reconstituire, cota actuala 1/1 1) BALAN ILIE , Lipsă CNP	

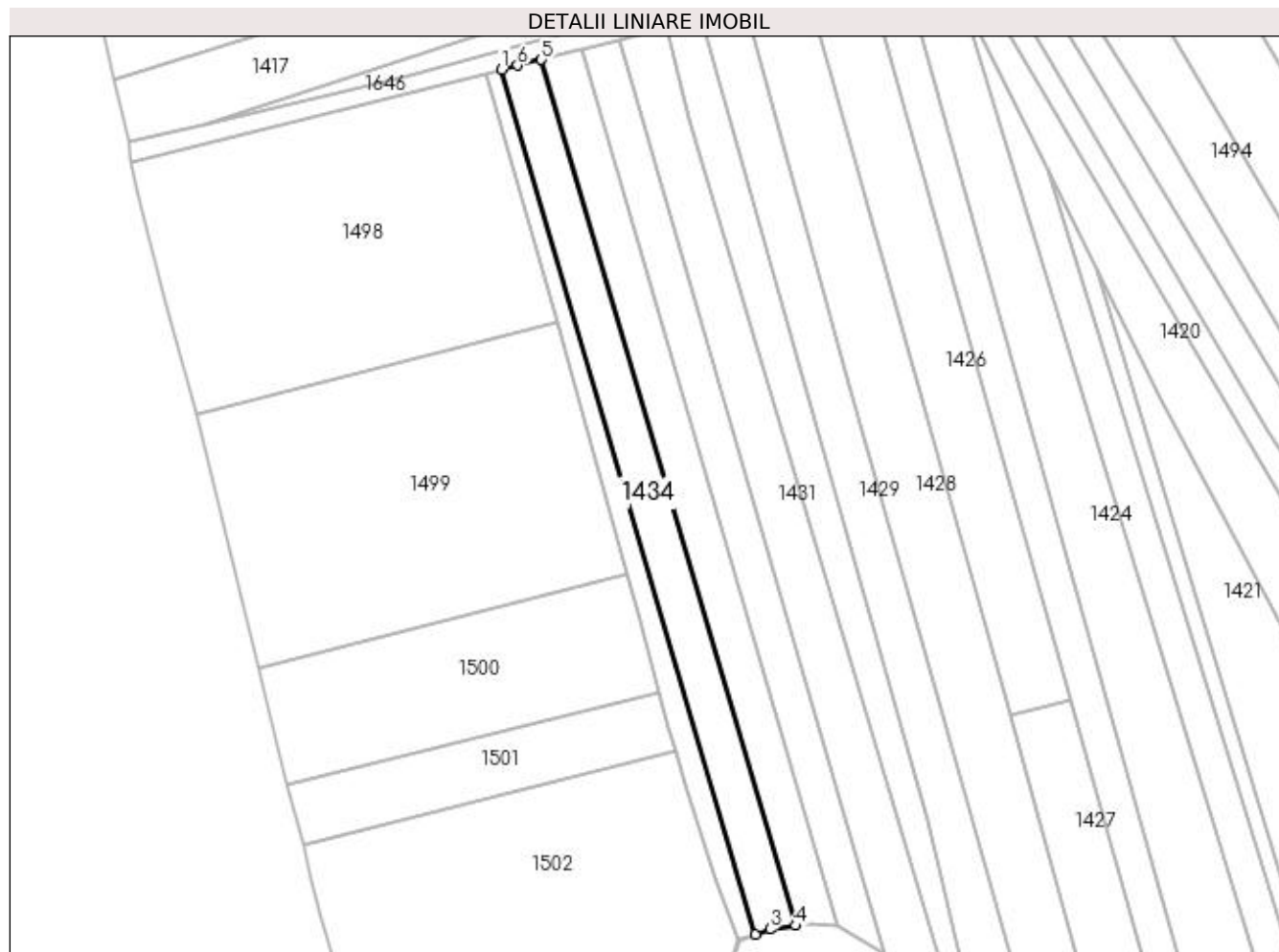
C. Partea III. SARCINI .

Inscrieri privind dezmembramintele dreptului de proprietate, drepturi reale de garanție și sarcini	Referințe
NU SUNT	

Anexa Nr. 1 La Partea I**Teren**

Nr cadastral	Suprafața (mp)*	Observații / Referințe
	2.585	

* Suprafața este determinată în planul de proiecție Stereo 70.

**Date referitoare la teren**

Crt	Categorie folosință	Intra vilan	Suprafața (mp)	Tarla	Parcelă	Nr. topo	Observații / Referințe
1	arabil	NU	2.585	13	574	-	

Lungime Segmente

1) Valorile lungimilor segmentelor sunt obținute din proiecție în plan.

Punct început	X / Y	Punct sfârșit	X / Y	Lungime segment (** (m)
1	563.886,6 700.742,967	2	563.953,79 700.514,227	238.404
2	563.953,79 700.514,227	3	563.957,597 700.515,603	4.048
3	563.957,597 700.515,603	4	563.964,421 700.516,529	6.887
4	563.964,421 700.516,529	5	563.897,153 700.745,535	238.681
5	563.897,153 700.745,535	6	563.890,863 700.744,004	6.474

Punct început	X / Y	Punct sfârșit	X / Y	Lungime segment (** (m)
6	563.890,863 700.744,004	1	563.886,6 700.742,967	4.387

** Lungimile segmentelor sunt determinate în planul de proiecție Stereo 70 și sunt rotunjite la 1 milimetru.

*** Distanța dintre puncte este formată din segmente cumulate ce sunt mai mici decât valoarea 1 milimetru.

**DATE DESPRE IMOBILUL NR. 1435**

Oficiul de Cadastru și Publicitate Imobiliară SUCEAVA
Biroul de Cadastru și Publicitate Imobiliară Radauti

A. Partea I. Descrierea imobilului

TEREN Extravilan

Adresa: Jud. Suceava

Nr. Crt	Nr cadastral Nr. topografic	Suprafața* (mp)	Observații / Referințe
A1		2.599	Sector cadastral:15 Teren neimpregmuit;

B. Partea II. Proprietari și acte

Inscrieri privitoare la dreptul de proprietate și alte drepturi reale		Referințe
1435 / 10/11/2023		
Act Normativ nr. Legea 7, din 13/03/1996 emis de Parlamentul României;		
B3	Inscrierea provizorie, drept de PROPRIETATE, dobandit prin Lege, cota actuala 1/1 1) COMUNA MARGINEA, CIF:4327030	A1

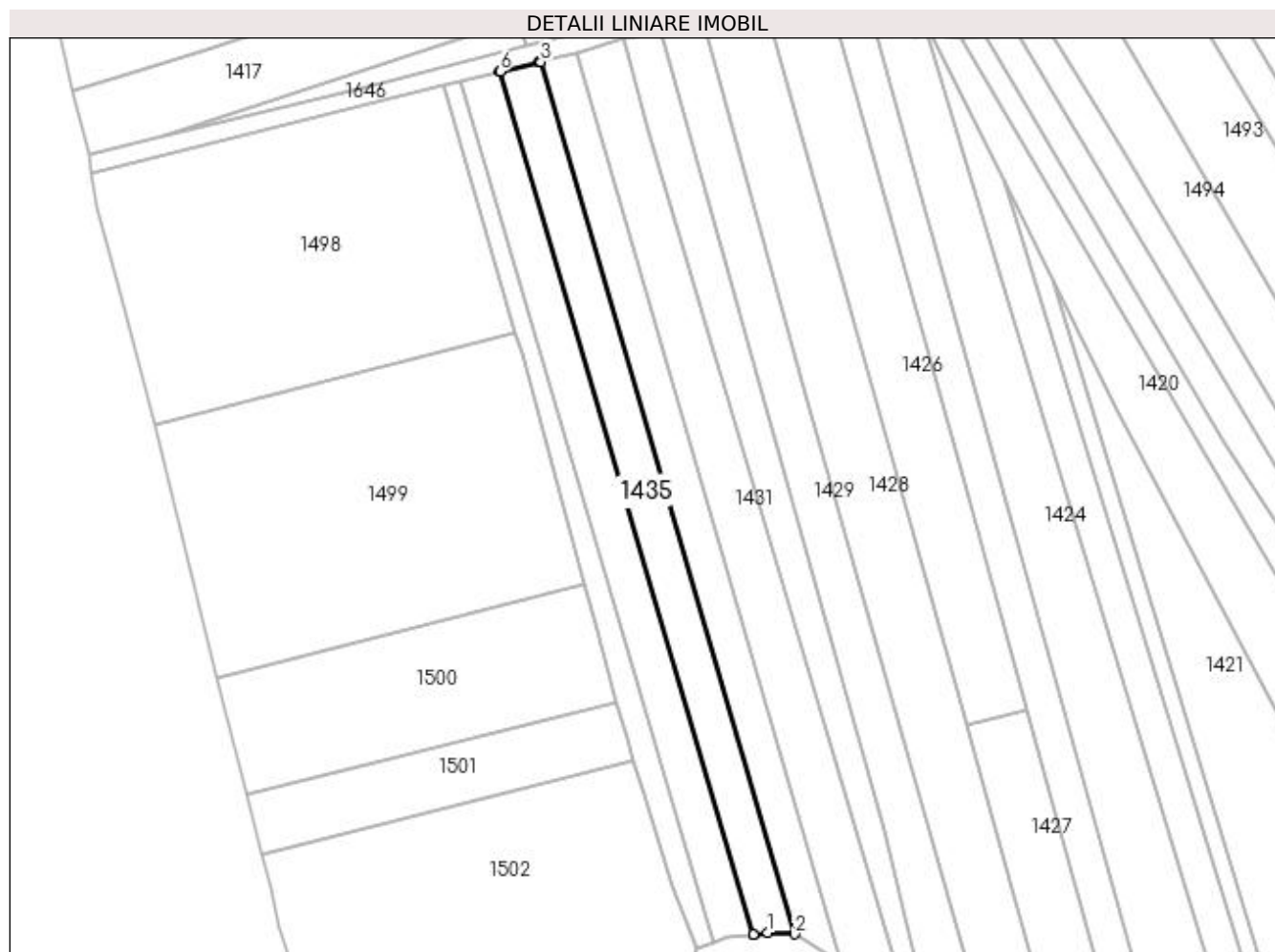
C. Partea III. SARCINI .

Inscrieri privind dezmembramintele dreptului de proprietate, drepturi reale de garanție și sarcini	Referințe
NU SUNT	

Anexa Nr. 1 La Partea I**Teren**

Nr cadastral	Suprafața (mp)*	Observații / Referințe
	2.599	

* Suprafața este determinată în planul de proiecție Stereo 70.

**Date referitoare la teren**

Crt	Categorie folosință	Intra vilan	Suprafața (mp)	Tarla	Parcelă	Nr. topo	Observații / Referințe
1	arabil	NU	2.599	13	574	-	

Lungime Segmente

1) Valorile lungimilor segmentelor sunt obținute din proiecție în plan.

Punct început	X / Y	Punct sfârșit	X / Y	Lungime segment (** (m)
1	563.968,32 700.517,058	2	563.975,358 700.516,636	7.051
2	563.975,358 700.516,636	3	563.908,035 700.748,081	241.038
3	563.908,035 700.748,081	4	563.908,006 700.748,177	0.1
4	563.908,006 700.748,177	5	563.907,39 700.748,026	0.634
5	563.907,39 700.748,026	6	563.897,209 700.745,549	10.478

Punct început	X / Y	Punct sfârșit	X / Y	Lungime segment (** (m)
6	563.897,209 700.745,549	7	563.897,153 700.745,535	0.058
7	563.897,153 700.745,535	8	563.964,421 700.516,529	238.681
8	563.964,421 700.516,529	9	563.964,479 700.516,537	0.059
9	563.964,479 700.516,537	1	563.968,32 700.517,058	3.876

** Lungimile segmentelor sunt determinate în planul de proiecție Stereo 70 și sunt rotunjite la 1 milimetru.

*** Distanța dintre puncte este formată din segmente cumulate ce sunt mai mici decât valoarea 1 milimetru.

**DATE DESPRE IMOBILUL NR. 1436**

Oficiul de Cadastru și Publicitate Imobiliară SUCEAVA
Biroul de Cadastru și Publicitate Imobiliară Radauti

A. Partea I. Descrierea imobilului

TEREN Extravilan

Adresa: Jud. Suceava

Nr. Crt	Nr cadastral Nr. topografic	Suprafața* (mp)	Observații / Referințe
A1		1.848	Sector cadastral:15 Teren neimprejmuit;

B. Partea II. Proprietari și acte

Inscrieri privitoare la dreptul de proprietate și alte drepturi reale		Referințe
1436 / 09/11/2023		
Act Notarial nr. Act Partaj nr. 3652, din 23/11/2006 emis de BNPA Sehanec-Mandici;		
B2	Intabulare, drept de PROPRIETATE, dobandit prin lesire Din Indiviziune, cota actuala 1/1 1) BODNARESCU ANDREIA-DORINA	A1

C. Partea III. SARCINI .

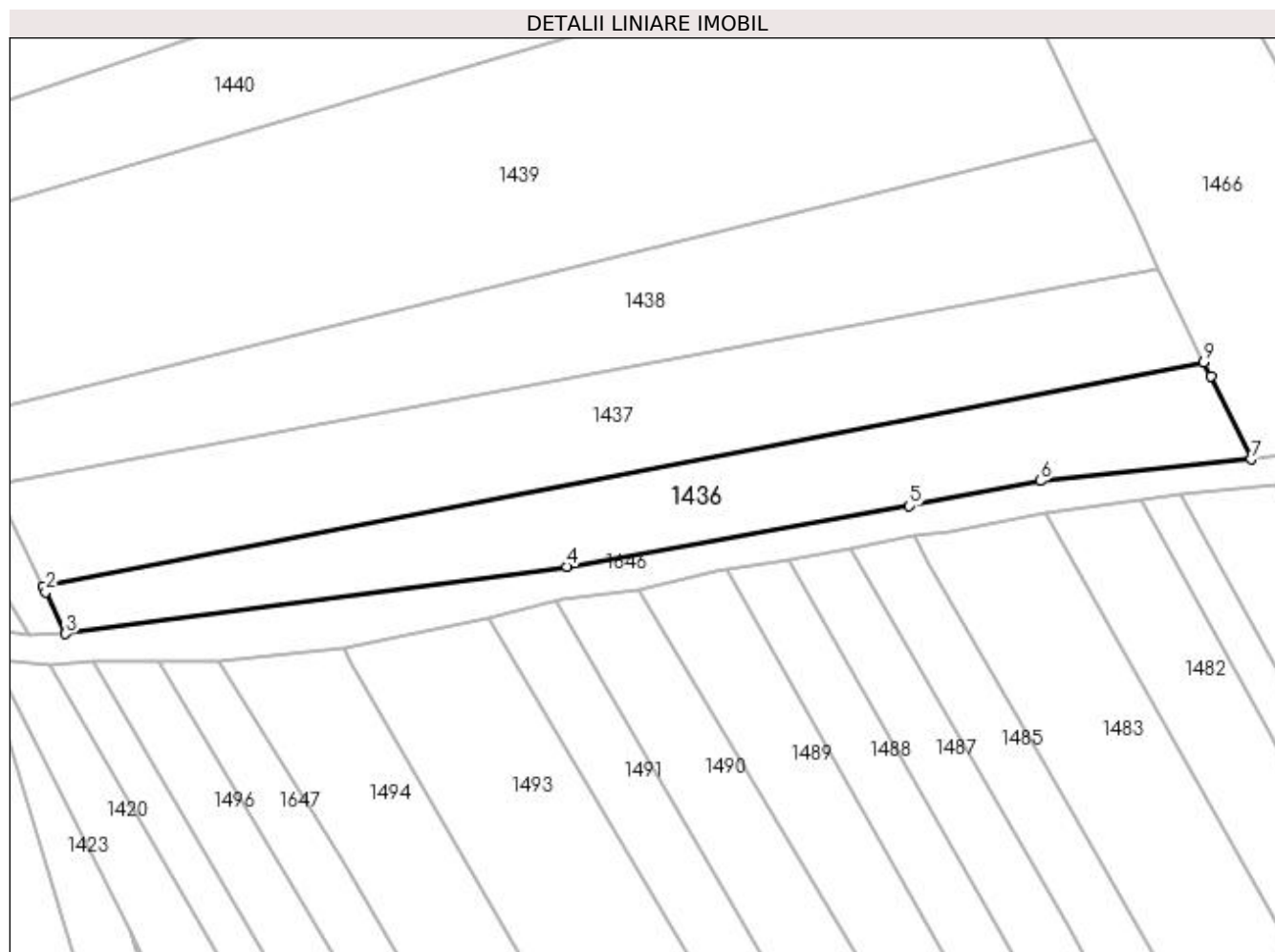
Inscrieri privind dezmembramintele dreptului de proprietate, drepturi reale de garanție și sarcini	Referințe
NU SUNT	

Anexa Nr. 1 La Partea I

Teren

Nr cadastral	Suprafața (mp)*	Observații / Referințe
	1.848	

* Suprafața este determinată în planul de proiecție Stereo 70.



Date referitoare la teren

Crt	Categorie folosință	Intra vilan	Suprafața (mp)	Tarla	Parcelă	Nr. topo	Observații / Referințe
1	arabil	NU	1.848	13	574	-	

Lungime Segmente

1) Valorile lungimilor segmentelor sunt obținute din proiecție în plan.

Punct început	X / Y	Punct sfârșit	X / Y	Lungime segment (** (m)
1	564.018,895 700.765,534	2	564.019,254 700.764,796	0.821
2	564.019,254 700.764,796	3	564.022,07 700.758,851	6.578
3	564.022,07 700.758,851	4	564.093,235 700.768,38	71.8
4	564.093,235 700.768,38	5	564.141,843 700.776,989	49.364
5	564.141,843 700.776,989	6	564.160,397 700.780,538	18.89

Punct început	X / Y	Punct sfârșit	X / Y	Lungime segment (** (m)
6	564.160,397 700.780,538	7	564.190,327 700.783,573	30.083
7	564.190,327 700.783,573	8	564.184,597 700.795,392	13.135
8	564.184,597 700.795,392	9	564.183,642 700.797,362	2.189
9	564.183,642 700.797,362	1	564.018,895 700.765,534	167.793

** Lungimile segmentelor sunt determinate în planul de proiecție Stereo 70 și sunt rotunjite la 1 milimetru.

*** Distanța dintre puncte este formată din segmente cumulate ce sunt mai mici decât valoarea 1 milimetru.

**DATE DESPRE IMOBILUL NR. 1437**

Oficiul de Cadastru și Publicitate Imobiliară SUCEAVA
Biroul de Cadastru și Publicitate Imobiliară Radauti

A. Partea I. Descrierea imobilului

TEREN Extravilan

Nr. CF vechi:8002

Adresa: Jud. Suceava

Nr. Crt	Nr cadastral Nr. topografic	Suprafața* (mp)	Observații / Referințe
A1	41791	2.500	Sector cadastral:15 Teren neimprejmuit;

B. Partea II. Proprietari și acte

Inscrieri privitoare la dreptul de proprietate și alte drepturi reale	Referințe
552 / 17/01/2007	
Act Notarial nr. 3652, din 23/11/2006 emis de BNP Sehlaneț Mandici;	
B1	A1
Intabulare, drept de PROPRIETATE, dobândit prin lesire Din Indiviziune, cota actuala 1/1, cota initiala 1/1 1) NICHITEAN DOINA, Lipsă CNP	

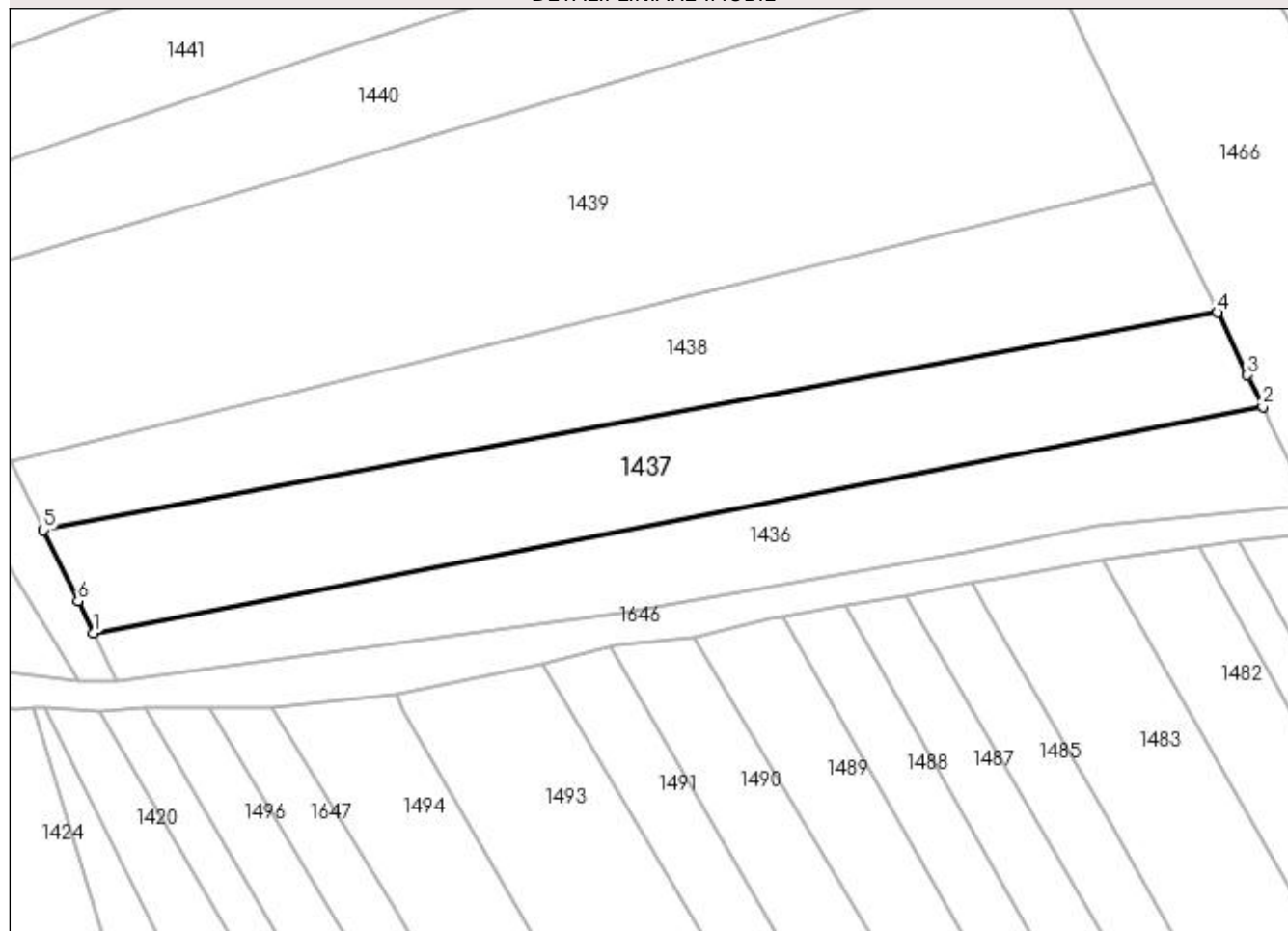
C. Partea III. SARCINI .

Inscrieri privind dezmembramintele dreptului de proprietate, drepturi reale de garanție și sarcini	Referințe
NU SUNT	

Anexa Nr. 1 La Partea I**Teren**

Nr cadastral	Suprafața (mp)*	Observații / Referințe
41791	2.500	

* Suprafața este determinată în planul de proiecție Stereo 70.

DETALII LINIARE IMOBIL**Date referitoare la teren**

Crt	Categorie folosință	Intra vilan	Suprafața (mp)	Tarla	Parcelă	Nr. topo	Observații / Referințe
1	arabil	NU	2.500	13	574	2792/6	

Lungime Segmente

1) Valorile lungimilor segmentelor sunt obținute din proiecție în plan.

Punct început	X / Y	Punct sfârșit	X / Y	Lungime segment (** (m)
1	564.018,895 700.765,534	2	564.183,642 700.797,362	167.793
2	564.183,642 700.797,362	3	564.181,477 700.801,829	4.964
3	564.181,477 700.801,829	4	564.177,215 700.810,621	9.771
4	564.177,215 700.810,621	5	564.011,865 700.780,023	168.157
5	564.011,865 700.780,023	6	564.016,722 700.770,0	11.138

Punct început	X / Y	Punct sfârșit	X / Y	Lungime segment (** (m)
6	564.016,722 700.770,0	1	564.018,895 700.765,534	4.967

** Lungimile segmentelor sunt determinate în planul de proiecție Stereo 70 și sunt rotunjite la 1 milimetru.

*** Distanța dintre puncte este formată din segmente cumulate ce sunt mai mici decât valoarea 1 milimetru.

**DATE DESPRE IMOBILUL NR. 1438**

Oficiul de Cadastru și Publicitate Imobiliară SUCEAVA
Biroul de Cadastru și Publicitate Imobiliară Radauti

A. Partea I. Descrierea imobilului

TEREN Extravilan

Nr. CF vechi:8001

Adresa: Jud. Suceava

Nr. Crt	Nr cadastral Nr. topografic	Suprafața* (mp)	Observații / Referințe
A1	35541	2.500	Sector cadastral:15 Teren neimprejmuit;

B. Partea II. Proprietari și acte

Inscrieri privitoare la dreptul de proprietate și alte drepturi reale		Referințe
13518 / 28/04/2016		
Act Notarial nr. 1662, din 27/04/2016 emis de Covariuc Ioan;		
B6	Intabulare, drept de PROPRIETATE bun propriu cu titlu de partaj, dobandit prin Conventie, cota actuala 1/1, cota initiala 1/1 1) LAZAR IOAN-DOREL <i>OBSERVATII: adus b1-5</i>	A1

C. Partea III. SARCINI .

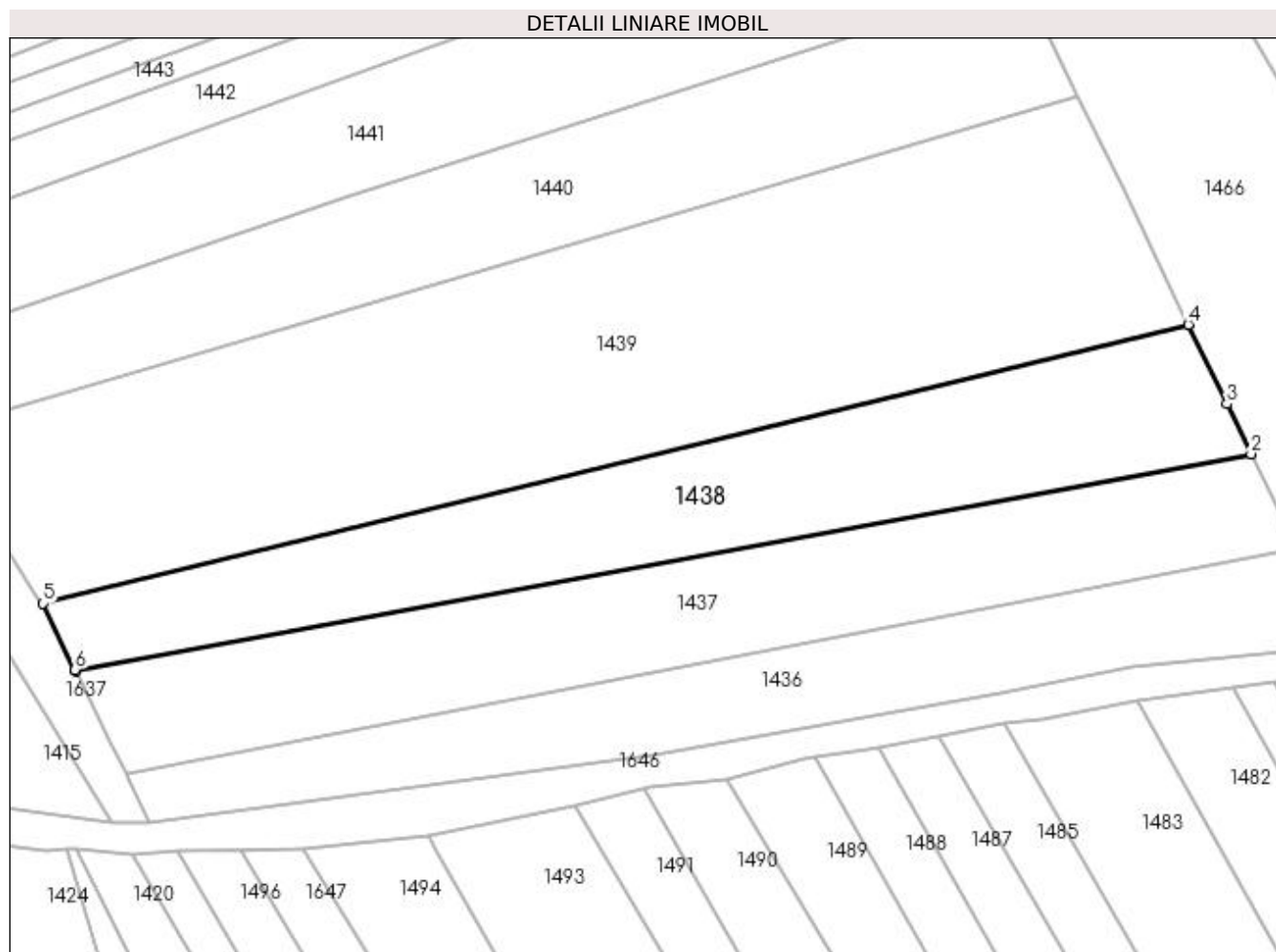
Inscrieri privind dezmembramintele dreptului de proprietate, drepturi reale de garanție și sarcini	Referințe
NU SUNT	

Anexa Nr. 1 La Partea I

Teren

Nr cadastral	Suprafața (mp)*	Observații / Referințe
35541	2.500	

* Suprafața este determinată în planul de proiecție Stereo 70.



Date referitoare la teren

Crt	Categorie folosință	Intra vilan	Suprafața (mp)	Tarla	Parcelă	Nr. topo	Observații / Referințe
1	arabil	NU	2.500	13	574	2792/5	

Lungime Segmente

1) Valorile lungimilor segmentelor sunt obținute din proiecție în plan.

Punct început	X / Y	Punct sfârșit	X / Y	Lungime segment (** (m)
1	564.011,865 700.780,023	2	564.177,215 700.810,621	168.157
2	564.177,215 700.810,621	3	564.173,805 700.817,654	7.816
3	564.173,805 700.817,654	4	564.168,392 700.828,821	12.41
4	564.168,392 700.828,821	5	564.007,238 700.789,574	165.864
5	564.007,238 700.789,574	6	564.011,75 700.780,261	10.348

Punct început	X / Y	Punct sfârșit	X / Y	Lungime segment (** (m)
6	564.011,75 700.780,261	1	564.011,865 700.780,023	0.264

** Lungimile segmentelor sunt determinate în planul de proiecție Stereo 70 și sunt rotunjite la 1 milimetru.

*** Distanța dintre puncte este formată din segmente cumulate ce sunt mai mici decât valoarea 1 milimetru.

**DATE DESPRE IMOBILUL NR. 1439**

Oficiul de Cadastru și Publicitate Imobiliară SUCEAVA
Biroul de Cadastru și Publicitate Imobiliară Radauti

A. Partea I. Descrierea imobilului

TEREN Extravilan

Adresa: Jud. Suceava

Nr. Crt	Nr cadastral Nr. topografic	Suprafața* (mp)	Observații / Referințe
A1		5.200	Sector cadastral:15 Teren neimprejmuit;

B. Partea II. Proprietari și acte

Inscrieri privitoare la dreptul de proprietate și alte drepturi reale	Referințe
1439 / 09/11/2023	
Act Administrativ nr. Titlu Proprietate nr. 245, din 18/10/1994 emis de CJSIPT Suceava;	
B1	A1
Intabulare, drept de PROPRIETATE, dobândit prin Reconstituire, cota actuala 1/1	
1) JOLTEA MARGHIOALA, Lipsă CNP	
2) JOLTEA ILIE, Lipsă CNP	
3) GRIGOREAN BALAȘA, Lipsă CNP	

C. Partea III. SARCINI .

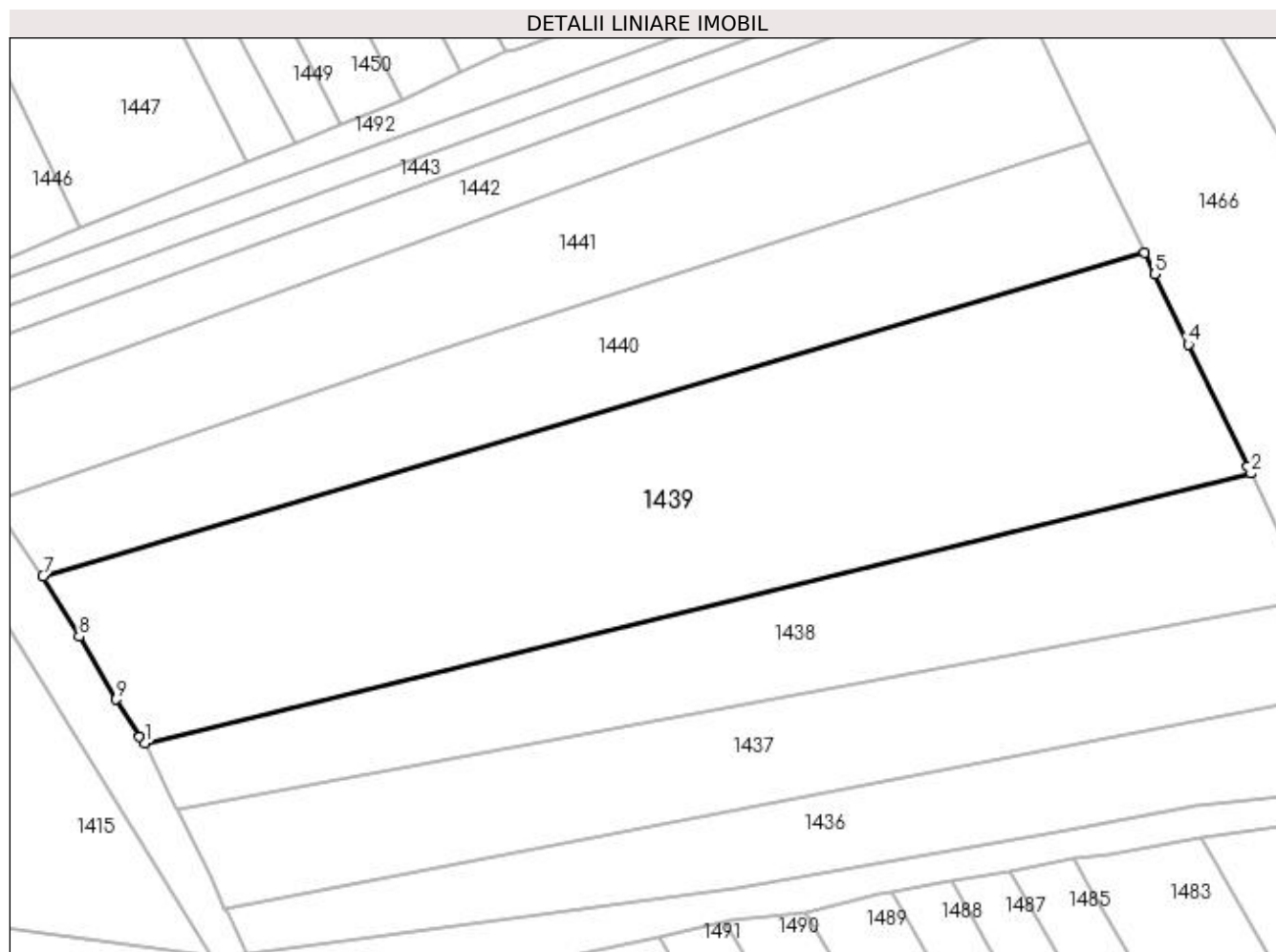
Inscrieri privind dezmembramintele dreptului de proprietate, drepturi reale de garanție și sarcini	Referințe
NU SUNT	

Anexa Nr. 1 La Partea I

Teren

Nr cadastral	Suprafața (mp)*	Observații / Referințe
	5.200	

* Suprafața este determinată în planul de proiecție Stereo 70.



Date referitoare la teren

Crt	Categorie folosință	Intra vilan	Suprafața (mp)	Tarla	Parcelă	Nr. topo	Observații / Referințe
1	arabil	NU	5.200	13	574	-	

Lungime Segmente

1) Valorile lungimilor segmentelor sunt obținute din proiecție în plan.

Punct început	X / Y	Punct sfârșit	X / Y	Lungime segment (** (m)
1	564.007,238 700.789,574	2	564.168,392 700.828,821	165.864
2	564.168,392 700.828,821	3	564.167,897 700.829,841	1.134
3	564.167,897 700.829,841	4	564.159,267 700.847,643	19.784
4	564.159,267 700.847,643	5	564.154,317 700.857,853	11.347
5	564.154,317 700.857,853	6	564.152,808 700.860,942	3.438

Punct început	X / Y	Punct sfârșit	X / Y	Lungime segment (** (m)
6	564.152,808 700.860,942	7	563.992,364 700.813,884	167.203
7	563.992,364 700.813,884	8	563.997,603 700.805,045	10.275
8	563.997,603 700.805,045	9	564.002,939 700.795,902	10.586
9	564.002,939 700.795,902	10	564.006,454 700.790,43	6.504
10	564.006,454 700.790,43	1	564.007,238 700.789,574	1.161

** Lungimile segmentelor sunt determinate în planul de proiecție Stereo 70 și sunt rotunjite la 1 milimetru.

*** Distanța dintre puncte este formată din segmente cumulate ce sunt mai mici decât valoarea 1 milimetru.

**DATE DESPRE IMOBILUL NR. 1440**

Oficiul de Cadastru și Publicitate Imobiliară SUCEAVA
Biroul de Cadastru și Publicitate Imobiliară Radauti

A. Partea I. Descrierea imobilului

TEREN Extravilan

Adresa: Jud. Suceava

Nr. Crt	Nr cadastral Nr. topografic	Suprafața* (mp)	Observații / Referințe
A1		2.600	Sector cadastral:15 Teren neimprejmuit;

B. Partea II. Proprietari și acte

Inscrieri privitoare la dreptul de proprietate și alte drepturi reale	Referințe
1440 / 09/11/2023	
Act Notarial nr. Act partaj nr. 1055, din 12/03/2008 emis de BNP Fomin Simion;	
B2	A1
Intabulare, drept de PROPRIETATE, dobandit prin lesire Din Indiviziune, cota actuala 1/1 1) CULEA RODICA	

C. Partea III. SARCINI .

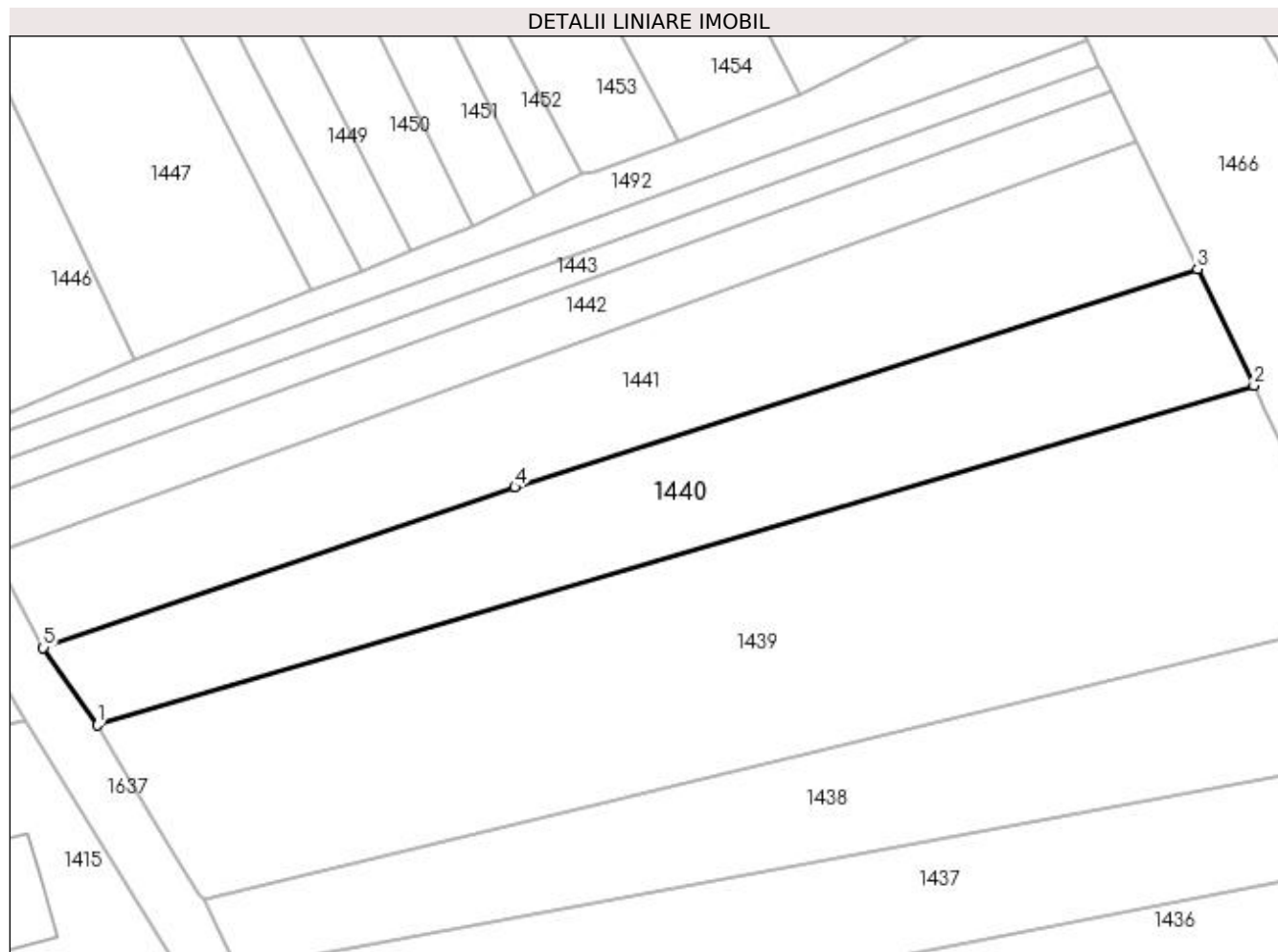
Inscrieri privind dezmembramintele dreptului de proprietate, drepturi reale de garanție și sarcini	Referințe
NU SUNT	

Anexa Nr. 1 La Partea I

Teren

Nr cadastral	Suprafața (mp)*	Observații / Referințe
	2.600	

* Suprafața este determinată în planul de proiecție Stereo 70.



Date referitoare la teren

Crt	Categorie folosință	Intra vilan	Suprafața (mp)	Tarla	Parcelă	Nr. topo	Observații / Referințe
1	arabil	NU	2.600	13	574	-	

Lungime Segmente

1) Valorile lungimilor segmentelor sunt obținute din proiecție în plan.

Punct început	X / Y	Punct sfârșit	X / Y	Lungime segment (** (m)
1	563.992,364 700.813,884	2	564.152,808 700.860,942	167.203
2	564.152,808 700.860,942	3	564.144,969 700.877,102	17.961
3	564.144,969 700.877,102	4	564.050,294 700.846,865	99.386
4	564.050,294 700.846,865	5	563.984,903 700.824,61	69.074
5	563.984,903 700.824,61	1	563.992,364 700.813,884	13.066

**** Lungimile segmentelor sunt determinate în planul de proiecție Stereo 70 și sunt rotunjite la 1 milimetru.**

***** Distanța dintre puncte este formată din segmente cumulate ce sunt mai mici decât valoarea 1 milimetru.**

**DATE DESPRE IMOBILUL NR. 1441**

Oficiul de Cadastru și Publicitate Imobiliară SUCEAVA
Biroul de Cadastru și Publicitate Imobiliară Radauti

A. Partea I. Descrierea imobilului

TEREN Extravilan

Adresa: Jud. Suceava

Nr. Crt	Nr cadastral Nr. topografic	Suprafața* (mp)	Observații / Referințe
A1		2.812	Sector cadastral:15 Teren neimprejmuit;

B. Partea II. Proprietari și acte

Inscrieri privitoare la dreptul de proprietate și alte drepturi reale	Referințe
1441 / 09/11/2023	
Act Notarial nr. Act partaj nr.1637, din 10/06/2014 emis de BIN Buzdugă Dana-Alina;	
B2	A1
Intabulare, drept de PROPRIETATE, dobandit prin lesire Din Indiviziune, cota actuala 1/1 1) MIHALESCU DUMITRU	

C. Partea III. SARCINI .

Inscrieri privind dezmembramintele dreptului de proprietate, drepturi reale de garanție și sarcini	Referințe
NU SUNT	

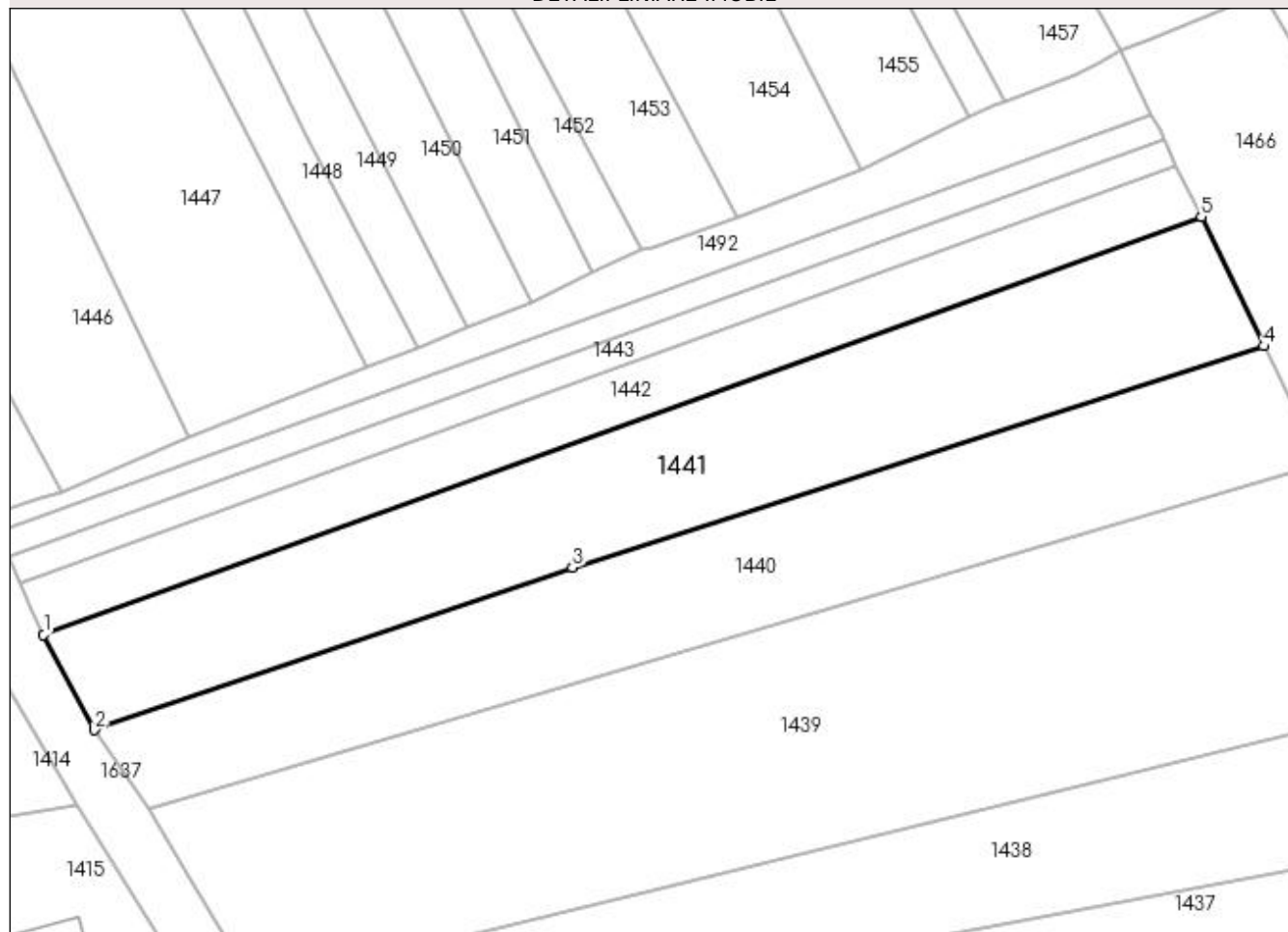
Anexa Nr. 1 La Partea I

Teren

Nr cadastral	Suprafața (mp)*	Observații / Referințe
	2.812	

* Suprafața este determinată în planul de proiecție Stereo 70.

DETALII LINIARE IMOBIL



Date referitoare la teren

Crt	Categorie folosință	Intra vilan	Suprafața (mp)	Tarla	Parcelă	Nr. topo	Observații / Referințe
1	arabil	NU	2.812	13	574	-	

Lungime Segmente

1) Valorile lungimilor segmentelor sunt obținute din proiecție în plan.

Punct început	X / Y	Punct sfârșit	X / Y	Lungime segment (** (m)
1	563.977,911 700.837,652	2	563.984,903 700.824,61	14.798
2	563.984,903 700.824,61	3	564.050,294 700.846,865	69.074
3	564.050,294 700.846,865	4	564.144,969 700.877,102	99.386
4	564.144,969 700.877,102	5	564.136,395 700.894,827	19.69
5	564.136,395 700.894,827	1	563.977,911 700.837,652	168.482

**** Lungimile segmentelor sunt determinate în planul de proiecție Stereo 70 și sunt rotunjite la 1 milimetru.**

***** Distanța dintre puncte este formată din segmente cumulate ce sunt mai mici decât valoarea 1 milimetru.**

**DATE DESPRE IMOBILUL NR. 1442**

Oficiul de Cadastru și Publicitate Imobiliară SUCEAVA
Biroul de Cadastru și Publicitate Imobiliară Radauti

A. Partea I. Descrierea imobilului

TEREN Extravilan

Adresa: Jud. Suceava

Nr. Crt	Nr cadastral Nr. topografic	Suprafața* (mp)	Observații / Referințe
A1		1.300	Sector cadastral:15 Teren neimprejmuit;

B. Partea II. Proprietari și acte

Inscrieri privitoare la dreptul de proprietate și alte drepturi reale	Referințe
1442 / 09/11/2023	
Act Notarial nr. Act Partaj nr. 1218, din 26/09/2013 emis de BNP Frunză Carmen Vasilica;	
B2	A1
Intabulare, drept de PROPRIETATE, dobandit prin lesire Din Indiviziune, cota actuala 1/1 1) MIHALESCU MARIA	

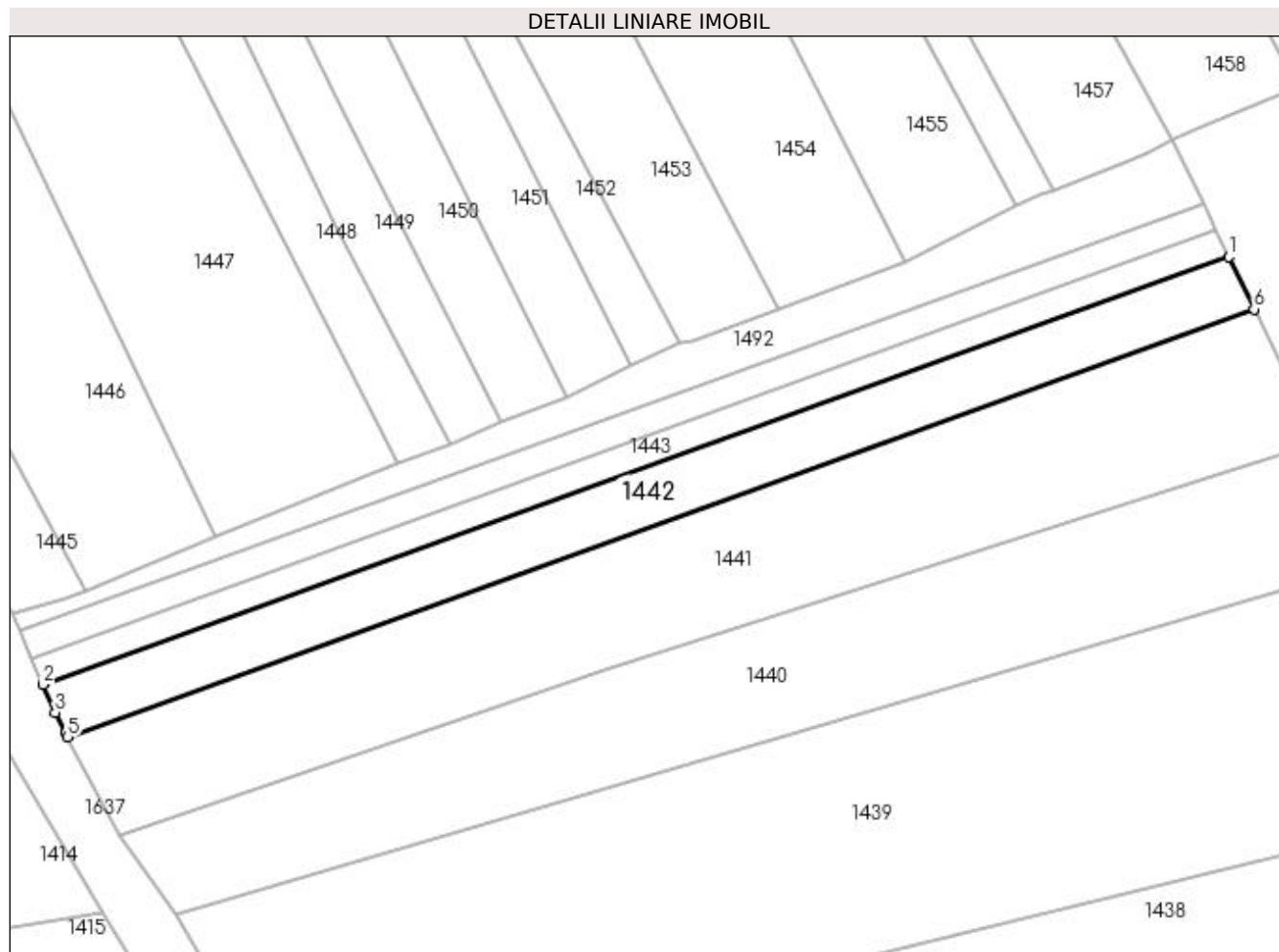
C. Partea III. SARCINI .

Inscrieri privind dezmembramintele dreptului de proprietate, drepturi reale de garanție și sarcini	Referințe
NU SUNT	

Anexa Nr. 1 La Partea I**Teren**

Nr cadastral	Suprafața (mp)*	Observații / Referințe
	1.300	

* Suprafața este determinată în planul de proiecție Stereo 70.

**Date referitoare la teren**

Crt	Categorie folosință	Intra vilan	Suprafața (mp)	Tarla	Parcelă	Nr. topo	Observații / Referințe
1	arabil	NU	1.300	13	574	-	

Lungime Segmente

1) Valorile lungimilor segmentelor sunt obținute din proiecție în plan.

Punct început	X / Y	Punct sfârșit	X / Y	Lungime segment (** (m)
1	564.133,009 700.901,809	2	563.974,667 700.844,685	168.331
2	563.974,667 700.844,685	3	563.976,274 700.840,936	4.079
3	563.976,274 700.840,936	4	563.977,587 700.838,296	2.948
4	563.977,587 700.838,296	5	563.977,911 700.837,652	0.721
5	563.977,911 700.837,652	6	564.136,395 700.894,827	168.482

Punct început	X / Y	Punct sfârșit	X / Y	Lungime segment (** (m)
6	564.136,395 700.894,827	1	564.133,009 700.901,809	7.76

** Lungimile segmentelor sunt determinate în planul de proiecție Stereo 70 și sunt rotunjite la 1 milimetru.

*** Distanța dintre puncte este formată din segmente cumulate ce sunt mai mici decât valoarea 1 milimetru.

**DATE DESPRE IMOBILUL NR. 1443**

Oficiul de Cadastru și Publicitate Imobiliară SUCEAVA
Biroul de Cadastru și Publicitate Imobiliară Radauti

A. Partea I. Descrierea imobilului

TEREN Extravilan

Adresa: Jud. Suceava

Nr. Crt	Nr cadastral Nr. topografic	Suprafața* (mp)	Observații / Referințe
A1		650	Sector cadastral:15 Teren neimprejmuit;

B. Partea II. Proprietari și acte

Inscrieri privitoare la dreptul de proprietate și alte drepturi reale	Referințe
1443 / 09/11/2023	
Act Notarial nr. Act partaj nr. 1131, din 22/05/1996 emis de BNP Ana Sehlaneac;	
B2	A1
Intabulare, drept de PROPRIETATE, dobandit prin lesire Din Indiviziune, cota actuala 1/1 1) ILIOI DUMITRU	

C. Partea III. SARCINI .

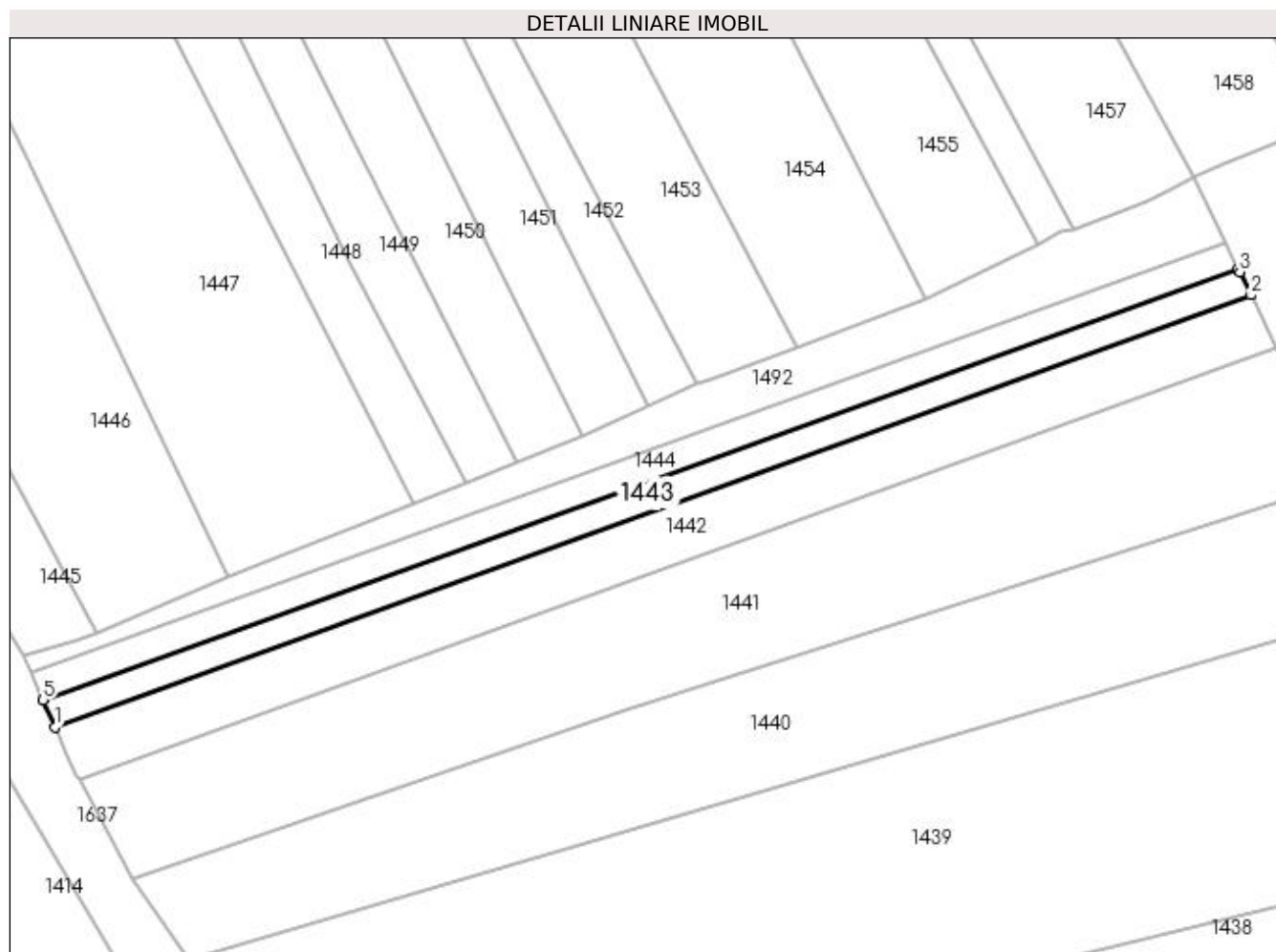
Inscrieri privind dezmembramintele dreptului de proprietate, drepturi reale de garanție și sarcini	Referințe
NU SUNT	

Anexa Nr. 1 La Partea I

Teren

Nr cadastral	Suprafața (mp)*	Observații / Referințe
	650	

* Suprafața este determinată în planul de proiecție Stereo 70.



Date referitoare la teren

Crt	Categorie folosință	Intra vilan	Suprafața (mp)	Tarla	Parcelă	Nr. topo	Observații / Referințe
1	arabil	NU	650	13	574	-	

Lungime Segmente

1) Valorile lungimilor segmentelor sunt obținute din proiecție în plan.

Punct început	X / Y	Punct sfârșit	X / Y	Lungime segment (** (m)
1	563.974,667 700.844,685	2	564.133,009 700.901,809	168.331
2	564.133,009 700.901,809	3	564.131,512 700.904,896	3.431
3	564.131,512 700.904,896	4	564.131,314 700.905,304	0.454
4	564.131,314 700.905,304	5	563.973,142 700.848,242	168.15
5	563.973,142 700.848,242	1	563.974,667 700.844,685	3.87

**** Lungimile segmentelor sunt determinate în planul de proiecție Stereo 70 și sunt rotunjite la 1 milimetru.**

***** Distanța dintre puncte este formată din segmente cumulate ce sunt mai mici decât valoarea 1 milimetru.**

**DATE DESPRE IMOBILUL NR. 1444**

Oficiul de Cadastru și Publicitate Imobiliară SUCEAVA
Biroul de Cadastru și Publicitate Imobiliară Radauti

A. Partea I. Descrierea imobilului

TEREN Extravilan

Adresa: Jud. Suceava

Nr. Crt	Nr cadastral Nr. topografic	Suprafața* (mp)	Observații / Referințe
A1		650	Sector cadastral:15 Teren neimprejmuit;

B. Partea II. Proprietari și acte

Inscrieri privitoare la dreptul de proprietate și alte drepturi reale	Referințe
1444 / 09/11/2023	
Act Notarial nr. Act partaj nr.1131, din 22/05/1996 emis de BNP Ana Sehanec;	
B2	A1
Intabulare, drept de PROPRIETATE, dobandit prin lesire Din Indiviziune, cota actuala 1/1 1) MIRON ILEANA	

C. Partea III. SARCINI .

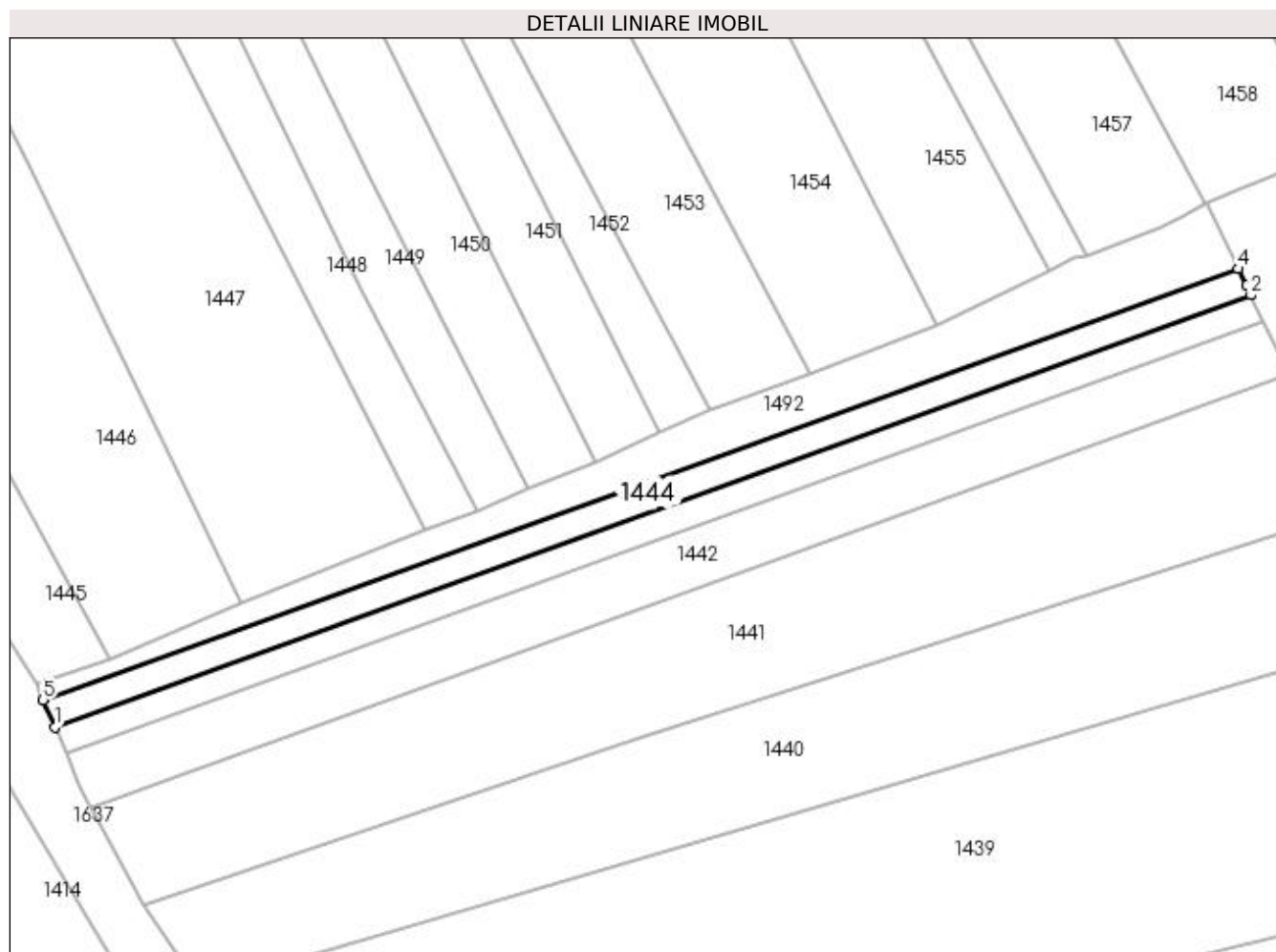
Inscrieri privind dezmembramintele dreptului de proprietate, drepturi reale de garanție și sarcini	Referințe
NU SUNT	

Anexa Nr. 1 La Partea I

Teren

Nr cadastral	Suprafața (mp)*	Observații / Referințe
	650	

* Suprafața este determinată în planul de proiecție Stereo 70.



Date referitoare la teren

Crt	Categorie folosință	Intra vilan	Suprafața (mp)	Tarla	Parcelă	Nr. topo	Observații / Referințe
1	arabil	NU	650	13	574	-	

Lungime Segmente

1) Valorile lungimilor segmentelor sunt obținute din proiecție în plan.

Punct început	X / Y	Punct sfârșit	X / Y	Lungime segment (** (m)
1	563.973,142 700.848,242	2	564.131,314 700.905,304	168.15
2	564.131,314 700.905,304	3	564.130,694 700.906,584	1.422
3	564.130,694 700.906,584	4	564.129,618 700.908,804	2.467
4	564.129,618 700.908,804	5	563.971,615 700.851,803	167.97
5	563.971,615 700.851,803	1	563.973,142 700.848,242	3.875

**** Lungimile segmentelor sunt determinate în planul de proiecție Stereo 70 și sunt rotunjite la 1 milimetru.**

***** Distanța dintre puncte este formată din segmente cumulate ce sunt mai mici decât valoarea 1 milimetru.**

**DATE DESPRE IMOBILUL NR. 1445**

Oficiul de Cadastru și Publicitate Imobiliară SUCEAVA
Biroul de Cadastru și Publicitate Imobiliară Radauti

A. Partea I. Descrierea imobilului

TEREN Extravilan

Adresa: Jud. Suceava

Nr. Crt	Nr cadastral Nr. topografic	Suprafața* (mp)	Observații / Referințe
A1		1.311	Sector cadastral:15 Teren neimprejmuit;

B. Partea II. Proprietari și acte

Inscrieri privitoare la dreptul de proprietate și alte drepturi reale	Referințe
1445 / 09/11/2023	
Act Notarial nr. Act partaj nr. 2280, din 18/08/2004 emis de BNPA Sehlanec-Mandici;	
B2	A1
Intabulare, drept de PROPRIETATE, dobandit prin lesire Din Indiviziune, cota actuala 1/1 1) BALAN VASILE	

C. Partea III. SARCINI .

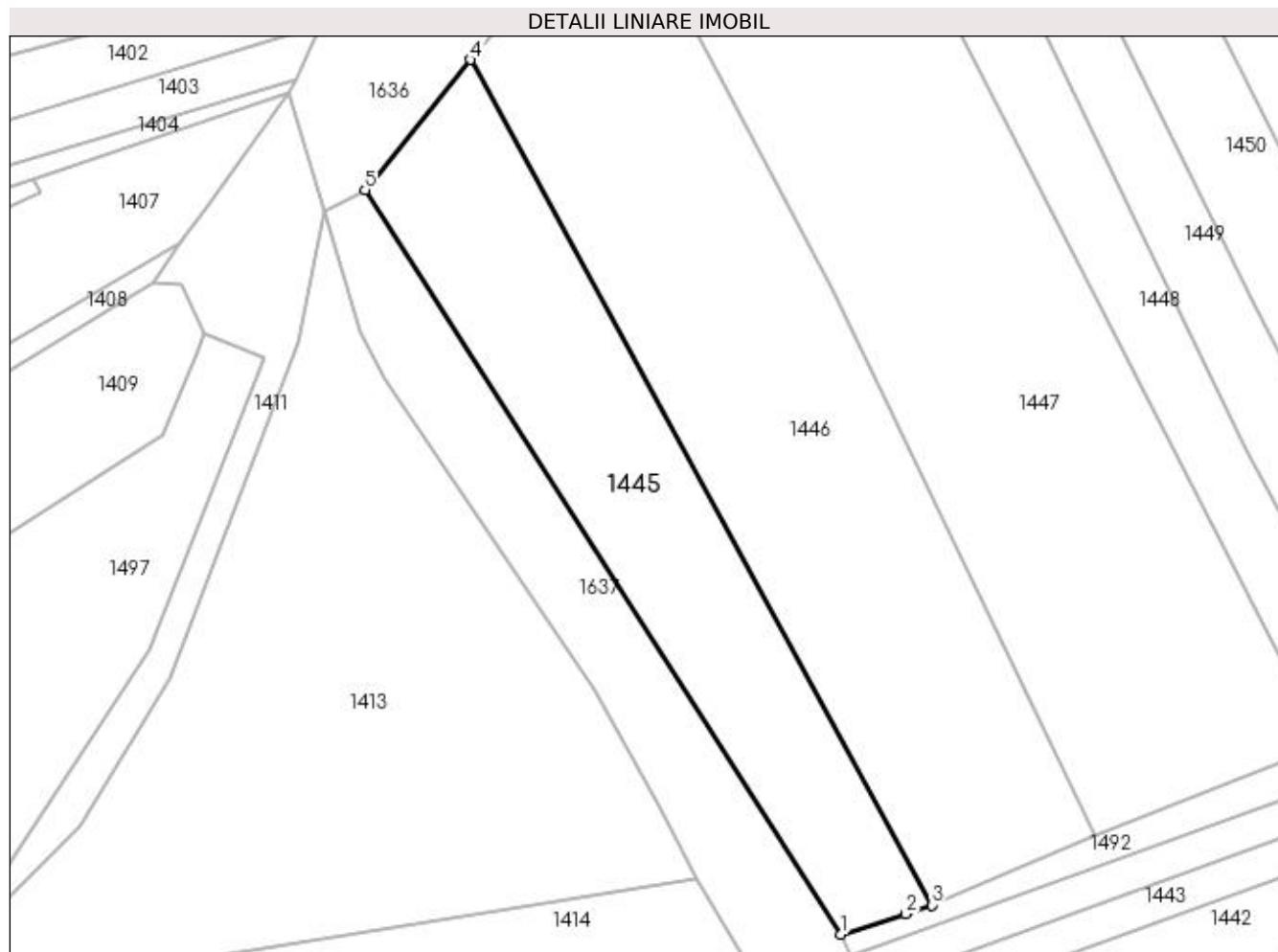
Inscrieri privind dezmembramintele dreptului de proprietate, drepturi reale de garanție și sarcini	Referințe
NU SUNT	

Anexa Nr. 1 La Partea I

Teren

Nr cadastral	Suprafața (mp)*	Observații / Referințe
	1.311	

* Suprafața este determinată în planul de proiecție Stereo 70.



Date referitoare la teren

Crt	Categorie folosință	Intra vilan	Suprafața (mp)	Tarla	Parcelă	Nr. topo	Observații / Referințe
1	arabil	NU	1.311	13	574	-	

Lungime Segmente

1) Valorile lungimilor segmentelor sunt obținute din proiecție în plan.

Punct început	X / Y	Punct sfârșit	X / Y	Lungime segment (** (m)
1	563.970,656 700.854,04	2	563.977,51 700.856,22	7.192
2	563.977,51 700.856,22	3	563.980,341 700.857,155	2.981
3	563.980,341 700.857,155	4	563.931,132 700.947,277	102.682
4	563.931,132 700.947,277	5	563.919,908 700.933,376	17.867
5	563.919,908 700.933,376	1	563.970,656 700.854,04	94.178

**** Lungimile segmentelor sunt determinate în planul de proiecție Stereo 70 și sunt rotunjite la 1 milimetru.**

***** Distanța dintre puncte este formată din segmente cumulate ce sunt mai mici decât valoarea 1 milimetru.**

**DATE DESPRE IMOBILUL NR. 1446**

Oficiul de Cadastru și Publicitate Imobiliară SUCEAVA
Biroul de Cadastru și Publicitate Imobiliară Radauti

A. Partea I. Descrierea imobilului

TEREN Extravilan

Adresa: Jud. Suceava

Nr. Crt	Nr cadastral Nr. topografic	Suprafața* (mp)	Observații / Referințe
A1		2.300	Sector cadastral:15 Teren neimprejmuit;

B. Partea II. Proprietari și acte

Inscrieri privitoare la dreptul de proprietate și alte drepturi reale	Referințe
1446 / 09/11/2023	
Act Administrativ nr. Titlu proprietate nr. 1885, din 30/11/2002 emis de CJSIPT Suceava;	
B1	A1
Intabulare, drept de PROPRIETATE, dobandit prin Reconstituire, cota actuala 1/1 1) MIHALESCU NECULAE, Lipsă CNP	

C. Partea III. SARCINI .

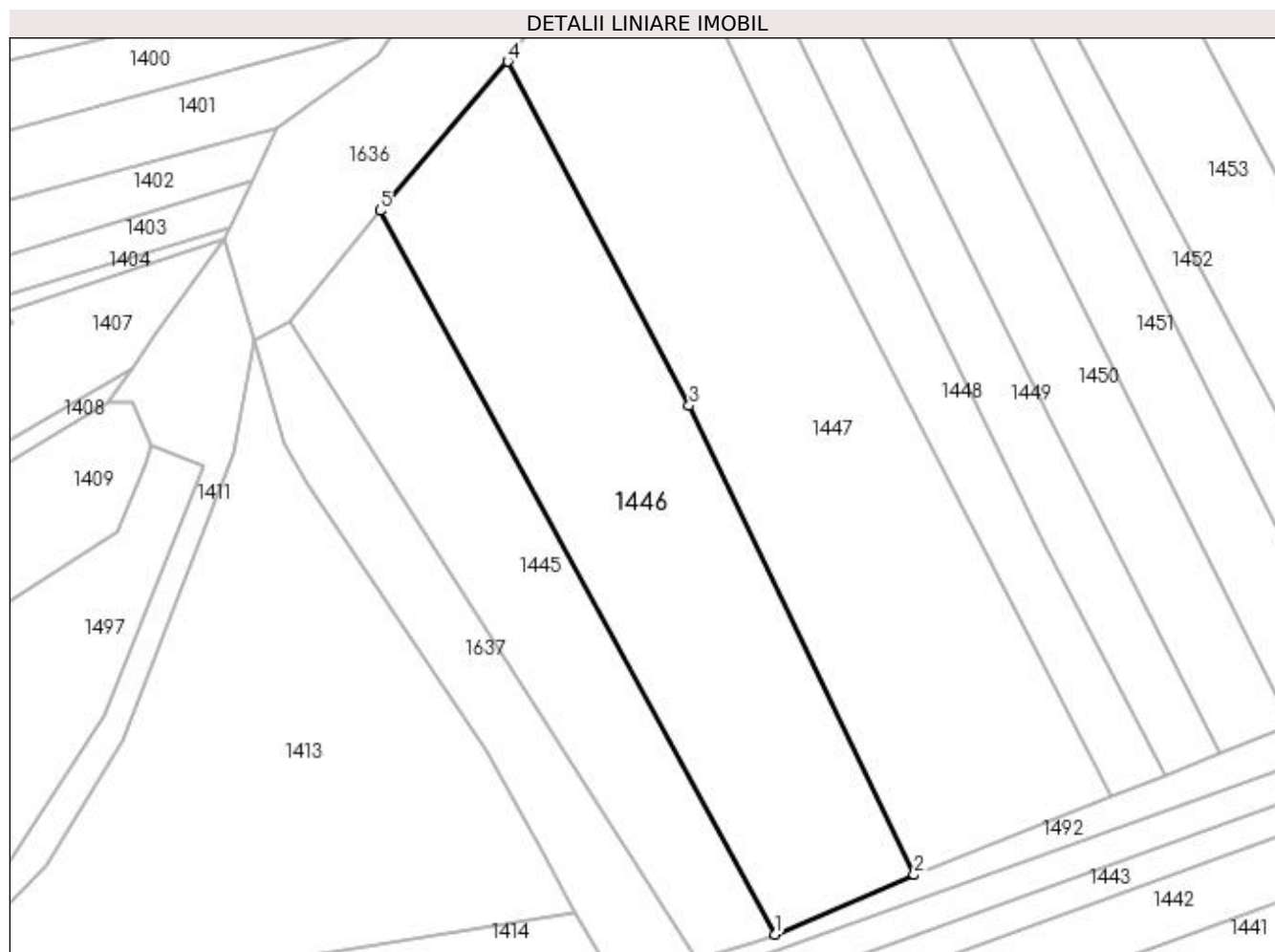
Inscrieri privind dezmembramintele dreptului de proprietate, drepturi reale de garanție și sarcini	Referințe
NU SUNT	

Anexa Nr. 1 La Partea I

Teren

Nr cadastral	Suprafața (mp)*	Observații / Referințe
	2.300	

* Suprafața este determinată în planul de proiecție Stereo 70.



Date referitoare la teren

Crt	Categorie folosință	Intravilan	Suprafața (mp)	Tarla	Parcelă	Nr. topo	Observații / Referințe
1	arabil	NU	2.300	13	574	-	

Lungime Segmente

1) Valorile lungimilor segmentelor sunt obținute din proiecție în plan.

Punct început	X / Y	Punct sfârșit	X / Y	Lungime segment (** (m)
1	563.980,341 700.857,155	2	563.997,688 700.864,559	18.861
2	563.997,688 700.864,559	3	563.969,656 700.922,999	64.815
3	563.969,656 700.922,999	4	563.947,052 700.965,849	48.446
4	563.947,052 700.965,849	5	563.931,132 700.947,277	24.462
5	563.931,132 700.947,277	1	563.980,341 700.857,155	102.682

**** Lungimile segmentelor sunt determinate în planul de proiecție Stereo 70 și sunt rotunjite la 1 milimetru.**

***** Distanța dintre puncte este formată din segmente cumulate ce sunt mai mici decât valoarea 1 milimetru.**

**DATE DESPRE IMOBILUL NR. 1447**

Oficiul de Cadastru și Publicitate Imobiliară SUCEAVA
Biroul de Cadastru și Publicitate Imobiliară Radauti

A. Partea I. Descrierea imobilului

TEREN Extravilan

Adresa: Jud. Suceava

Nr. Crt	Nr cadastral Nr. topografic	Suprafața* (mp)	Observații / Referințe
A1	33794	Din acte: 3.100 Masurata: 3.065	Sector cadastral:15 Teren neimprejmuit; Imobil aflat sub incidenta art. 3 alin. (1) din Legea nr.17/2014

B. Partea II. Proprietari și acte

Inscrieri privitoare la dreptul de proprietate și alte drepturi reale		Referințe
21295 / 14/07/2014		
Act Notarial nr. 1584, din 11/07/2014 emis de Bratiloveanu Silvia;		
B3	Intabulare, drept de PROPRIETATE bun comun in dev., cu titlu de cumparare, dobandit prin Conventie, cota actuala 1/1, cota initiala 1/1 1) CUCIUREAN LUMINITA 2) CUCIUREAN IONEL <i>OBSERVATII: adus B2</i>	A1

C. Partea III. SARCINI .

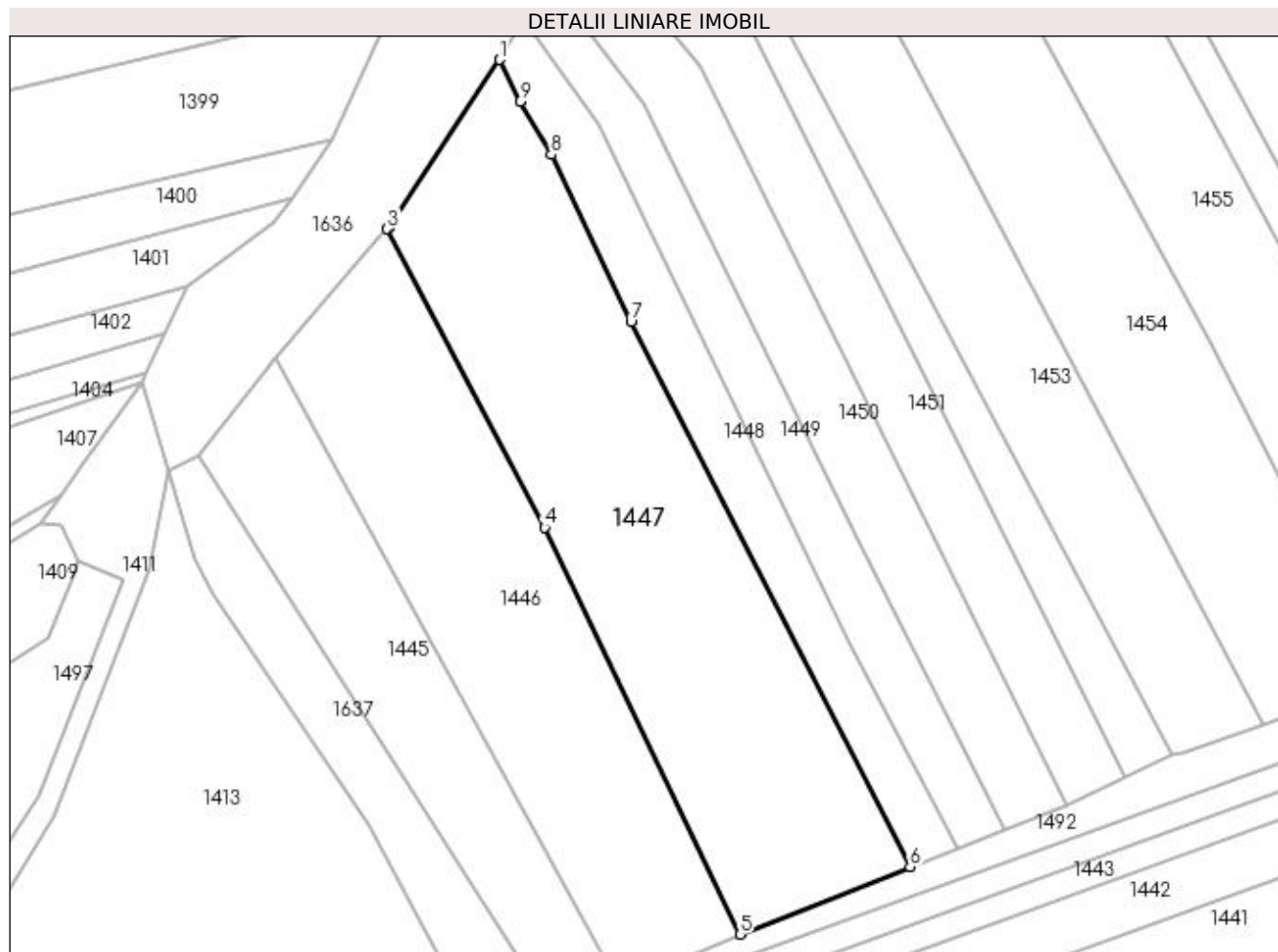
Inscrieri privind dezmembramintele dreptului de proprietate, drepturi reale de garanție și sarcini	Referințe
NU SUNT	

Anexa Nr. 1 La Partea I

Teren

Nr cadastral	Suprafața (mp)*	Observații / Referințe
33794	Din acte: 3.100 Masurata: 3.065	Imobil aflat sub incidenta art. 3 alin. (1) din Legea nr.17/2014

* Suprafața este determinată în planul de proiecție Stereo 70.



Date referitoare la teren

Crt	Categorie folosință	Intra vilan	Suprafața (mp)	Tarla	Parcelă	Nr. topo	Observații / Referințe
1	arabil	NU	3.065	13	574	-	

Lungime Segmente

1) Valorile lungimilor segmentelor sunt obținute din proiecție în plan.

Punct început	X / Y	Punct sfârșit	X / Y	Lungime segment (** (m)
1	563.963,212 700.990,142	2	563.947,264 700.966,084	28.864
2	563.947,264 700.966,084	3	563.947,052 700.965,849	0.316
3	563.947,052 700.965,849	4	563.969,656 700.922,999	48.446
4	563.969,656 700.922,999	5	563.997,688 700.864,559	64.815
5	563.997,688 700.864,559	6	564.022,12 700.874,256	26.286

Punct început	X / Y	Punct sfârșit	X / Y	Lungime segment (** (m)
6	564.022,12 700.874,256	7	563.982,034 700.952,481	87.898
7	563.982,034 700.952,481	8	563.970,649 700.976,49	26.572
8	563.970,649 700.976,49	9	563.966,127 700.984,14	8.887
9	563.966,127 700.984,14	1	563.963,212 700.990,142	6.672

** Lungimile segmentelor sunt determinate în planul de proiecție Stereo 70 și sunt rotunjite la 1 milimetru.

*** Distanța dintre puncte este formată din segmente cumulate ce sunt mai mici decât valoarea 1 milimetru.

**DATE DESPRE IMOBILUL NR. 1448**

Oficiul de Cadastru și Publicitate Imobiliară SUCEAVA
Biroul de Cadastru și Publicitate Imobiliară Radauti

A. Partea I. Descrierea imobilului

TEREN Extravilan

Adresa: Jud. Suceava

Nr. Crt	Nr cadastral Nr. topografic	Suprafața* (mp)	Observații / Referințe
A1		1.000	Sector cadastral:15 Teren neimprejmuit;

B. Partea II. Proprietari și acte

Inscrieri privitoare la dreptul de proprietate și alte drepturi reale	Referințe
1448 / 09/11/2023	
Act Notarial nr. Act Partaj nr.1182, din 08/03/2000 emis de BNP Cătălina Buzdugă;	
B2	A1
Intabulare, drept de PROPRIETATE, dobandit prin lesire Din Indiviziune, cota actuala 1/1 1) MANOLE VIORICA	

C. Partea III. SARCINI .

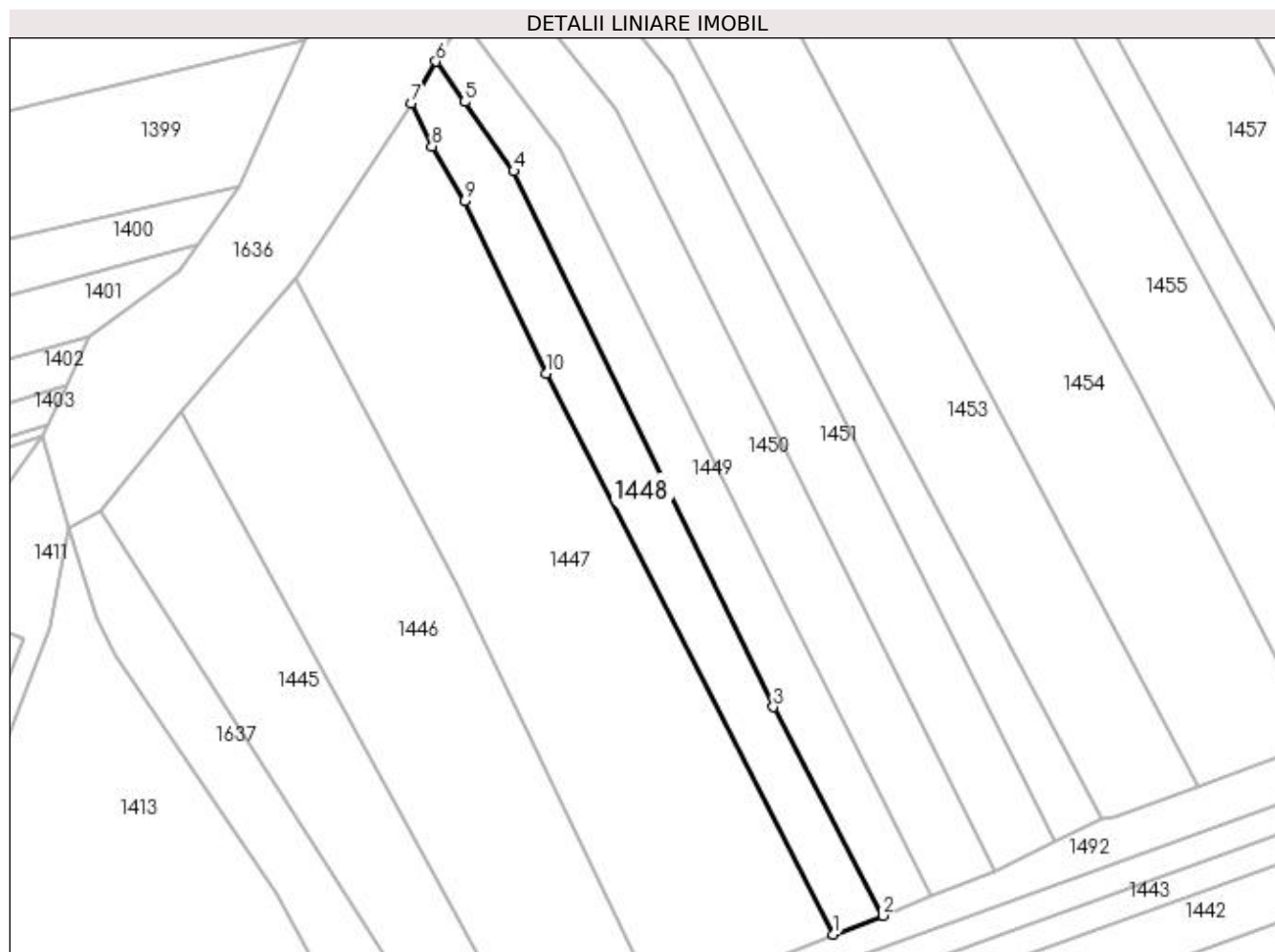
Inscrieri privind dezmembramintele dreptului de proprietate, drepturi reale de garanție și sarcini	Referințe
NU SUNT	

Anexa Nr. 1 La Partea I

Teren

Nr cadastral	Suprafața (mp)*	Observații / Referințe
	1.000	

* Suprafața este determinată în planul de proiecție Stereo 70.



Date referitoare la teren

Crt	Categorie folosință	Intra vilan	Suprafața (mp)	Tarla	Parcelă	Nr. topo	Observații / Referințe
1	arabil	NU	1.000	13	574	-	

Lungime Segmente

1) Valorile lungimilor segmentelor sunt obținute din proiecție în plan.

Punct început	X / Y	Punct sfârșit	X / Y	Lungime segment (** (m)
1	564.022,12 700.874,256	2	564.029,047 700.876,869	7.403
2	564.029,047 700.876,869	3	564.013,736 700.905,97	32.883
3	564.013,736 700.905,97	4	563.977,528 700.980,678	83.02
4	563.977,528 700.980,678	5	563.970,676 700.990,358	11.86
5	563.970,676 700.990,358	6	563.966,665 700.995,984	6.909

Punct început	X / Y	Punct sfârșit	X / Y	Lungime segment (** (m)
6	563.966,665 700.995,984	7	563.963,212 700.990,142	6.786
7	563.963,212 700.990,142	8	563.966,127 700.984,14	6.672
8	563.966,127 700.984,14	9	563.970,649 700.976,49	8.887
9	563.970,649 700.976,49	10	563.982,034 700.952,481	26.572
10	563.982,034 700.952,481	1	564.022,12 700.874,256	87.898

** Lungimile segmentelor sunt determinate în planul de proiecție Stereo 70 și sunt rotunjite la 1 milimetru.

*** Distanța dintre puncte este formată din segmente cumulate ce sunt mai mici decât valoarea 1 milimetru.

**DATE DESPRE IMOBILUL NR. 1449**

Oficiul de Cadastru și Publicitate Imobiliară SUCEAVA
Biroul de Cadastru și Publicitate Imobiliară Radauti

A. Partea I. Descrierea imobilului

TEREN Extravilan

Adresa: Jud. Suceava

Nr. Crt	Nr cadastral Nr. topografic	Suprafața* (mp)	Observații / Referințe
A1		1.000	Sector cadastral:15 Teren neimprejmuit;

B. Partea II. Proprietari și acte

Inscrieri privitoare la dreptul de proprietate și alte drepturi reale	Referințe
1449 / 09/11/2023	
Act Notarial nr. Act Partaj nr.1182, din 08/03/2000 emis de BNP Cătălina Buzdugă;	
B2	A1
Intabulare, drept de PROPRIETATE, dobandit prin Iesire Din Indiviziune, cota actuala 1/1 1) ROTARI OLTEA	

C. Partea III. SARCINI .

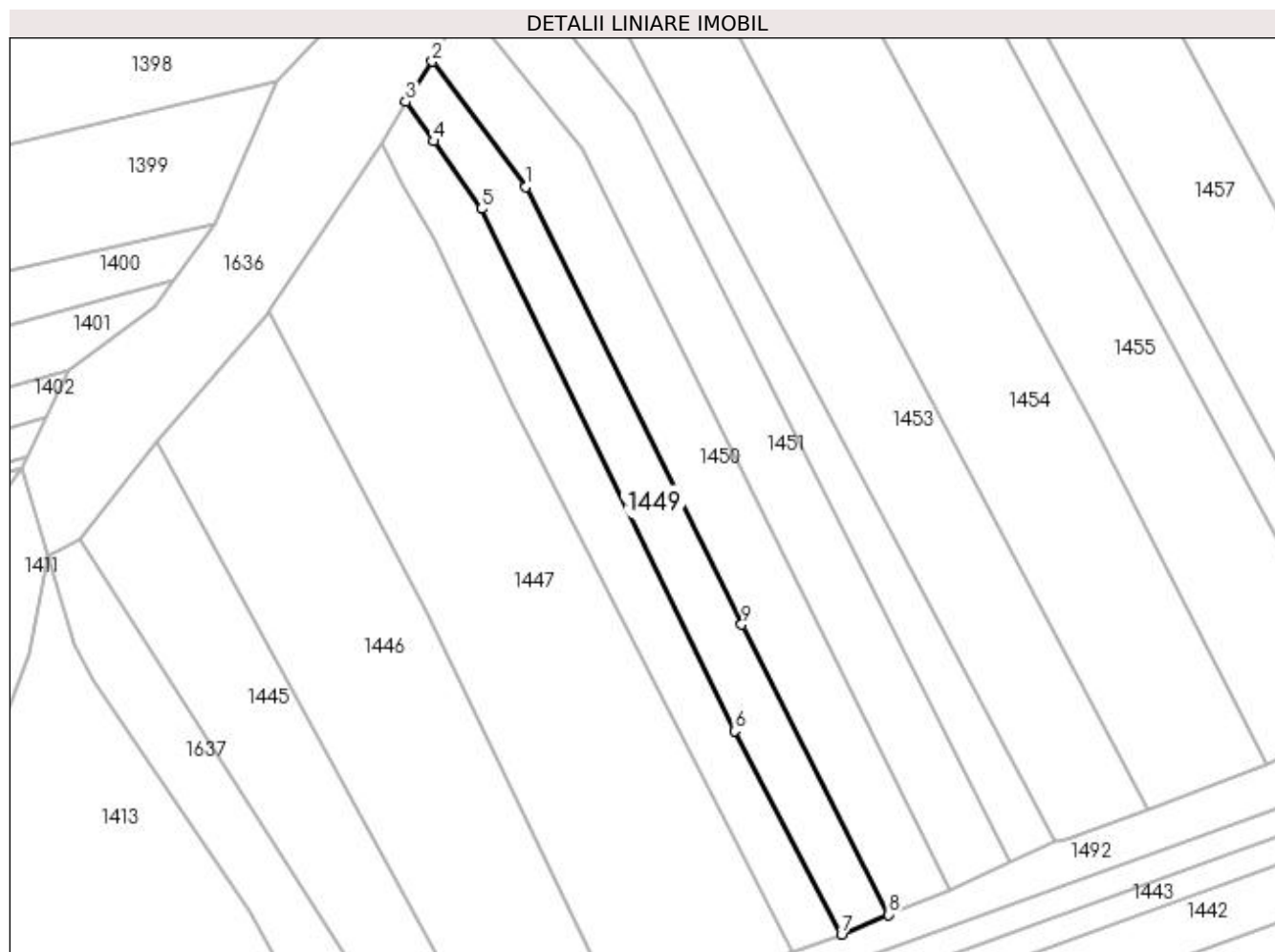
Inscrieri privind dezmembramintele dreptului de proprietate, drepturi reale de garanție și sarcini	Referințe
NU SUNT	

Anexa Nr. 1 La Partea I

Teren

Nr cadastral	Suprafața (mp)*	Observații / Referințe
	1.000	

* Suprafața este determinată în planul de proiecție Stereo 70.



Date referitoare la teren

Crt	Categorie folosință	Intra vilan	Suprafața (mp)	Tarla	Parcelă	Nr. topo	Observații / Referințe
1	arabil	NU	1.000	13	574	-	

Lungime Segmente

1) Valorile lungimilor segmentelor sunt obținute din proiecție în plan.

Punct început	X / Y	Punct sfârșit	X / Y	Lungime segment (** (m)
1	563.983,888 700.983,811	2	563.970,462 701.001,749	22.406
2	563.970,462 701.001,749	3	563.966,665 700.995,984	6.903
3	563.966,665 700.995,984	4	563.970,676 700.990,358	6.909
4	563.970,676 700.990,358	5	563.977,528 700.980,678	11.86
5	563.977,528 700.980,678	6	564.013,736 700.905,97	83.02

Punct început	X / Y	Punct sfârșit	X / Y	Lungime segment (** (m)
6	564.013,736 700.905,97	7	564.029,047 700.876,869	32.883
7	564.029,047 700.876,869	8	564.035,771 700.879,685	7.29
8	564.035,771 700.879,685	9	564.014,758 700.921,198	46.528
9	564.014,758 700.921,198	1	563.983,888 700.983,811	69.809

** Lungimile segmentelor sunt determinate în planul de proiecție Stereo 70 și sunt rotunjite la 1 milimetru.

*** Distanța dintre puncte este formată din segmente cumulate ce sunt mai mici decât valoarea 1 milimetru.

**DATE DESPRE IMOBILUL NR. 1450**

Oficiul de Cadastru și Publicitate Imobiliară SUCEAVA
Biroul de Cadastru și Publicitate Imobiliară Radauti

A. Partea I. Descrierea imobilului

TEREN Extravilan

Adresa: Jud. Suceava

Nr. Crt	Nr cadastral Nr. topografic	Suprafața* (mp)	Observații / Referințe
A1		1.363	Sector cadastral:15 Teren neimprejmuit;

B. Partea II. Proprietari și acte

Inscrieri privitoare la dreptul de proprietate și alte drepturi reale	Referințe
1450 / 09/11/2023	
Act Notarial nr. Act Partaj nr.1182, din 08/03/2000 emis de BNP Cătălina Buzdugă;	
B2	A1
Intabulare, drept de PROPRIETATE, dobandit prin Iesire Din Indiviziune, cota actuala 1/1 1) MIHALESCU MARGARETA	

C. Partea III. SARCINI .

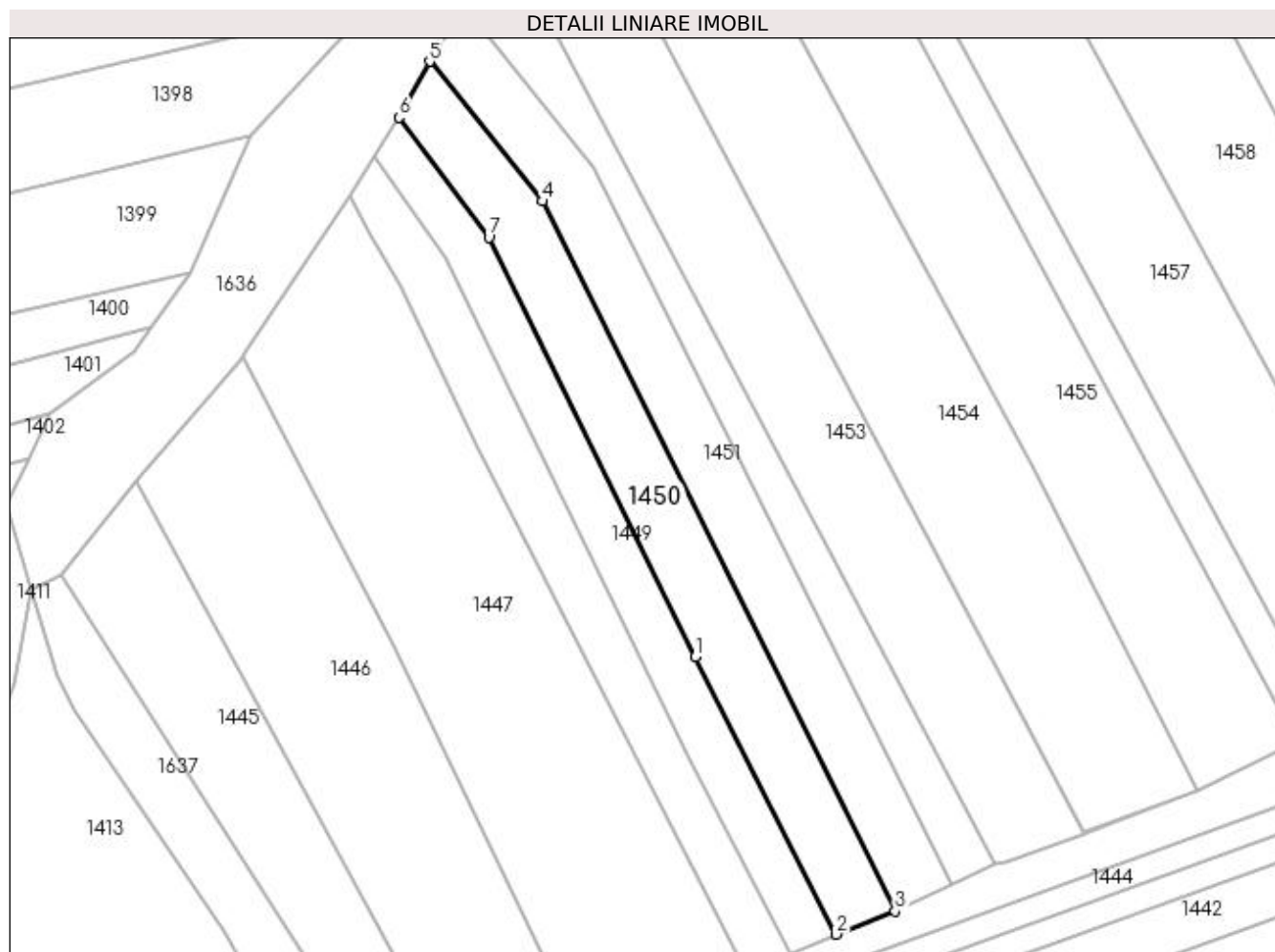
Inscrieri privind dezmembramintele dreptului de proprietate, drepturi reale de garanție și sarcini	Referințe
NU SUNT	

Anexa Nr. 1 La Partea I

Teren

Nr cadastral	Suprafața (mp)*	Observații / Referințe
	1.363	

* Suprafața este determinată în planul de proiecție Stereo 70.



Date referitoare la teren

Crt	Categorie folosință	Intra vilan	Suprafața (mp)	Tarla	Parcelă	Nr. topo	Observații / Referințe
1	arabil	NU	1.363	13	574	-	

Lungime Segmente

1) Valorile lungimilor segmentelor sunt obținute din proiecție în plan.

Punct început	X / Y	Punct sfârșit	X / Y	Lungime segment (** (m)
1	564.014,758 700.921,198	2	564.035,771 700.879,685	46.528
2	564.035,771 700.879,685	3	564.044,616 700.883,12	9.489
3	564.044,616 700.883,12	4	563.991,938 700.989,226	118.463
4	563.991,938 700.989,226	5	563.975,024 701.010,101	26.867
5	563.975,024 701.010,101	6	563.970,462 701.001,749	9.517

Punct început	X / Y	Punct sfârșit	X / Y	Lungime segment (** (m)
6	563.970,462 701.001,749	7	563.983,888 700.983,811	22.406
7	563.983,888 700.983,811	1	564.014,758 700.921,198	69.809

** Lungimile segmentelor sunt determinate în planul de proiecție Stereo 70 și sunt rotunjite la 1 milimetru.

*** Distanța dintre puncte este formată din segmente cumulate ce sunt mai mici decât valoarea 1 milimetru.

**DATE DESPRE IMOBILUL NR. 1451**

Oficiul de Cadastru și Publicitate Imobiliară SUCEAVA
Biroul de Cadastru și Publicitate Imobiliară Radauti

A. Partea I. Descrierea imobilului

TEREN Extravilan

Adresa: Jud. Suceava

Nr. Crt	Nr cadastral Nr. topografic	Suprafața* (mp)	Observații / Referințe
A1		1.363	Sector cadastral:15 Teren neimprejmuit;

B. Partea II. Proprietari și acte

Inscrieri privitoare la dreptul de proprietate și alte drepturi reale	Referințe
1451 / 09/11/2023	
Act Notarial nr. Act Partaj nr.1182, din 08/03/2000 emis de BNP Cătălina Buzdugă;	
B2	A1
Intabulare, drept de PROPRIETATE, dobandit prin Iesire Din Indiviziune, cota actuala 1/1 1) SFÎRNACIUC MARIȚA	

C. Partea III. SARCINI .

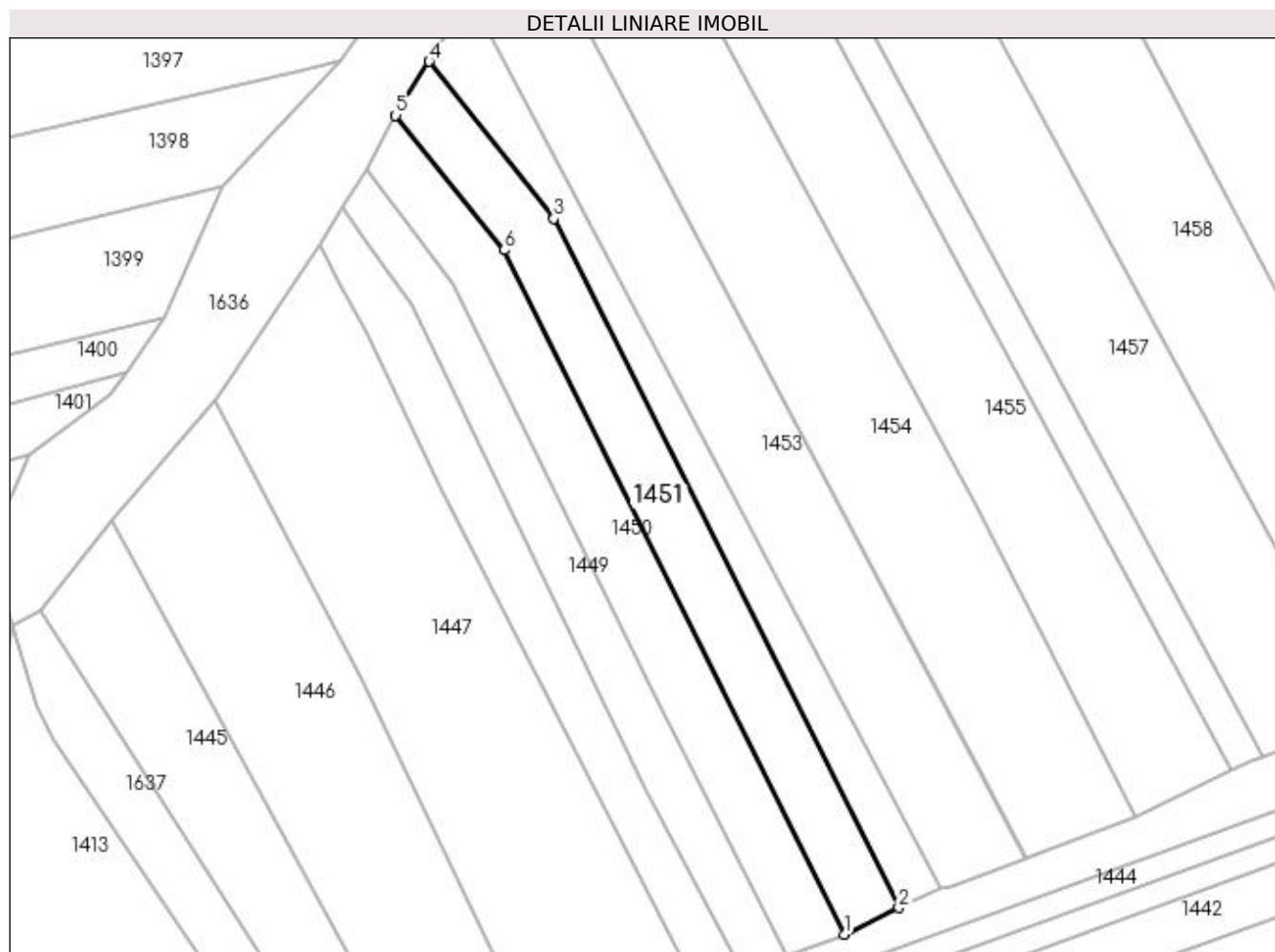
Inscrieri privind dezmembramintele dreptului de proprietate, drepturi reale de garanție și sarcini	Referințe
NU SUNT	

Anexa Nr. 1 La Partea I

Teren

Nr cadastral	Suprafața (mp)*	Observații / Referințe
	1.363	

* Suprafața este determinată în planul de proiecție Stereo 70.



Date referitoare la teren

Crt	Categorie folosință	Intravilan	Suprafața (mp)	Tarla	Parcelă	Nr. topo	Observații / Referințe
1	arabil	NU	1.363	13	574	-	

Lungime Segmente

1) Valorile lungimilor segmentelor sunt obținute din proiecție în plan.

Punct început	X / Y	Punct sfârșit	X / Y	Lungime segment (** (m)
1	564.044,616 700.883,12	2	564.053,089 700.887,239	9.421
2	564.053,089 700.887,239	3	563.999,583 700.994,11	119.517
3	563.999,583 700.994,11	4	563.980,244 701.018,456	31.092
4	563.980,244 701.018,456	5	563.975,024 701.010,101	9.852
5	563.975,024 701.010,101	6	563.991,938 700.989,226	26.867

Punct început	X / Y	Punct sfârșit	X / Y	Lungime segment (** (m)
6	563.991,938 700.989,226	1	564.044,616 700.883,12	118.463

** Lungimile segmentelor sunt determinate în planul de proiecție Stereo 70 și sunt rotunjite la 1 milimetru.

*** Distanța dintre puncte este formată din segmente cumulate ce sunt mai mici decât valoarea 1 milimetru.

**DATE DESPRE IMOBILUL NR. 1452**

Oficiul de Cadastru și Publicitate Imobiliară SUCEAVA
Biroul de Cadastru și Publicitate Imobiliară Radauti

A. Partea I. Descrierea imobilului

TEREN Extravilan

Nr. CF vechi:8069

Nr. cadastral vechi:2786/9

Adresa: Jud. Suceava

Nr. Crt	Nr cadastral Nr. topografic	Suprafața* (mp)	Observații / Referințe
A1	41792	950	Sector cadastral:15 Teren neimprejmuit;

B. Partea II. Proprietari și acte

Inscrieri privitoare la dreptul de proprietate și alte drepturi reale		Referințe
635 / 19/01/2007		
Act Notarial nr. 3561, din 26/07/2003 emis de notar public in Rădăuți;		
B1	Intabulare, drept de PROPRIETATE, dobandit prin lesire Din Indiviziune, cota actuala 1/1, cota initiala 1/1 1) BODALE MARIOARA , Lipsă CNP	A1

C. Partea III. SARCINI .

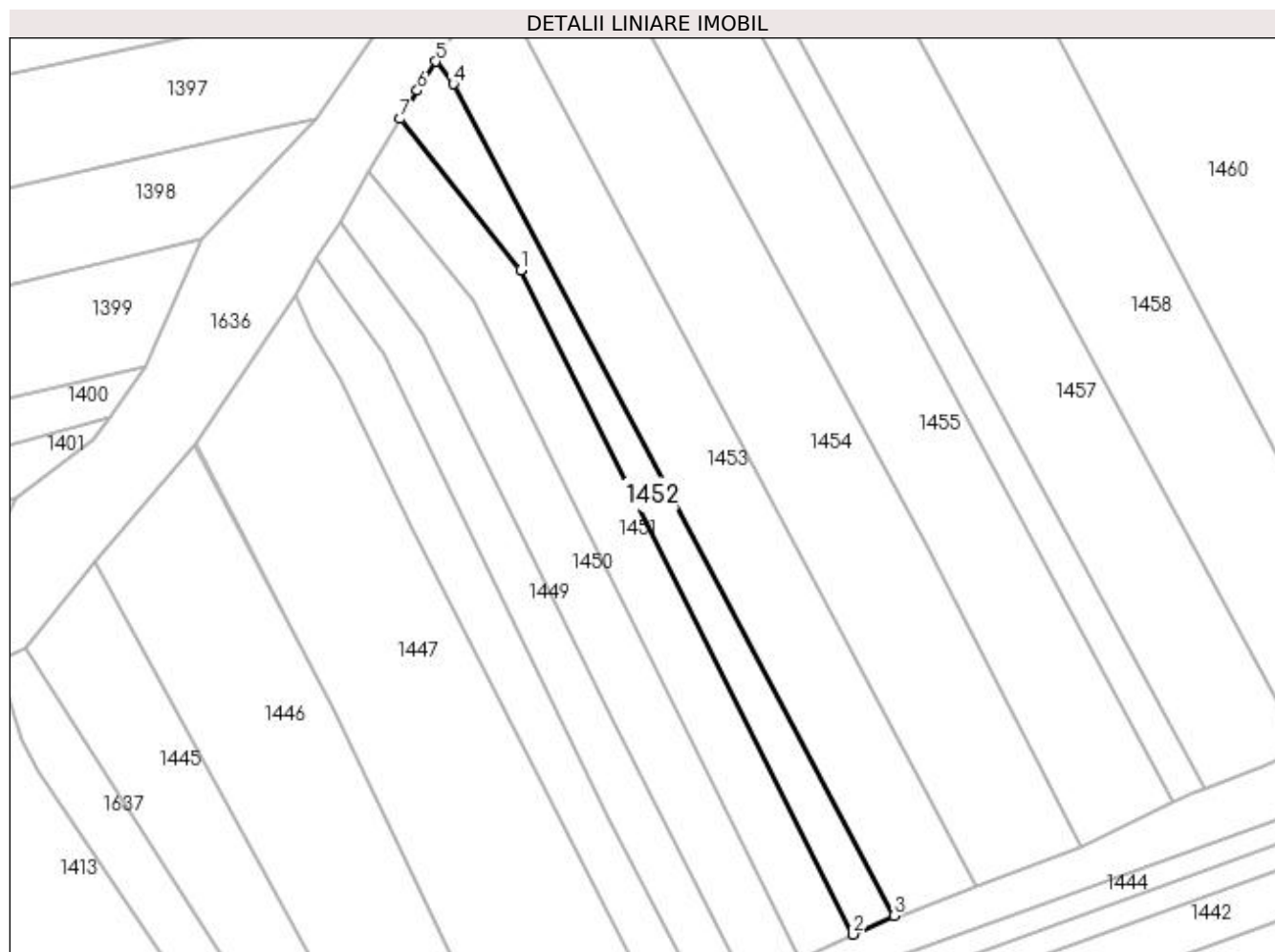
Inscrieri privind dezmembramintele dreptului de proprietate, drepturi reale de garanție și sarcini	Referințe
NU SUNT	

Anexa Nr. 1 La Partea I

Teren

Nr cadastral	Suprafața (mp)*	Observații / Referințe
41792	950	

* Suprafața este determinată în planul de proiecție Stereo 70.



Date referitoare la teren

Crt	Categorie folosință	Intra vilan	Suprafața (mp)	Tarla	Parcelă	Nr. topo	Observații / Referințe
1	faneata	NU	950	13	574	2786/9	

Lungime Segmente

1) Valorile lungimilor segmentelor sunt obținute din proiecție în plan.

Punct început	X / Y	Punct sfârșit	X / Y	Lungime segment (** (m)
1	563.999,583 700.994,11	2	564.053,089 700.887,239	119.517
2	564.053,089 700.887,239	3	564.059,656 700.890,251	7.225
3	564.059,656 700.890,251	4	563.988,772 701.024,034	151.402
4	563.988,772 701.024,034	5	563.985,916 701.027,656	4.613
5	563.985,916 701.027,656	6	563.982,962 701.022,98	5.531

Punct început	X / Y	Punct sfârșit	X / Y	Lungime segment (** (m)
6	563.982,962 701.022,98	7	563.980,244 701.018,456	5.278
7	563.980,244 701.018,456	1	563.999,583 700.994,11	31.092

** Lungimile segmentelor sunt determinate în planul de proiecție Stereo 70 și sunt rotunjite la 1 milimetru.

*** Distanța dintre puncte este formată din segmente cumulate ce sunt mai mici decât valoarea 1 milimetru.

**DATE DESPRE IMOBILUL NR. 1453**

Oficiul de Cadastru și Publicitate Imobiliară SUCEAVA
Biroul de Cadastru și Publicitate Imobiliară Radauti

A. Partea I. Descrierea imobilului

TEREN Extravilan

Nr. CF vechi:8070

Adresa: Jud. Suceava

Nr. Crt	Nr cadastral Nr. topografic	Suprafața* (mp)	Observații / Referințe
A1	41793	2.250	Sector cadastral:15 Teren neimprejmuit;

B. Partea II. Proprietari și acte

Inscrieri privitoare la dreptul de proprietate și alte drepturi reale	Referințe
635 / 19/01/2007	
Act Notarial nr. 3561, din 26/08/2003 emis de notar public in Radauti;	
B1	A1
Intabulare, drept de PROPRIETATE, dobandit prin lesire Din Indiviziune, cota actuala 1/1, cota initiala 1/1 1) TIMINGER PARASCHIVA, Lipsă CNP	

C. Partea III. SARCINI .

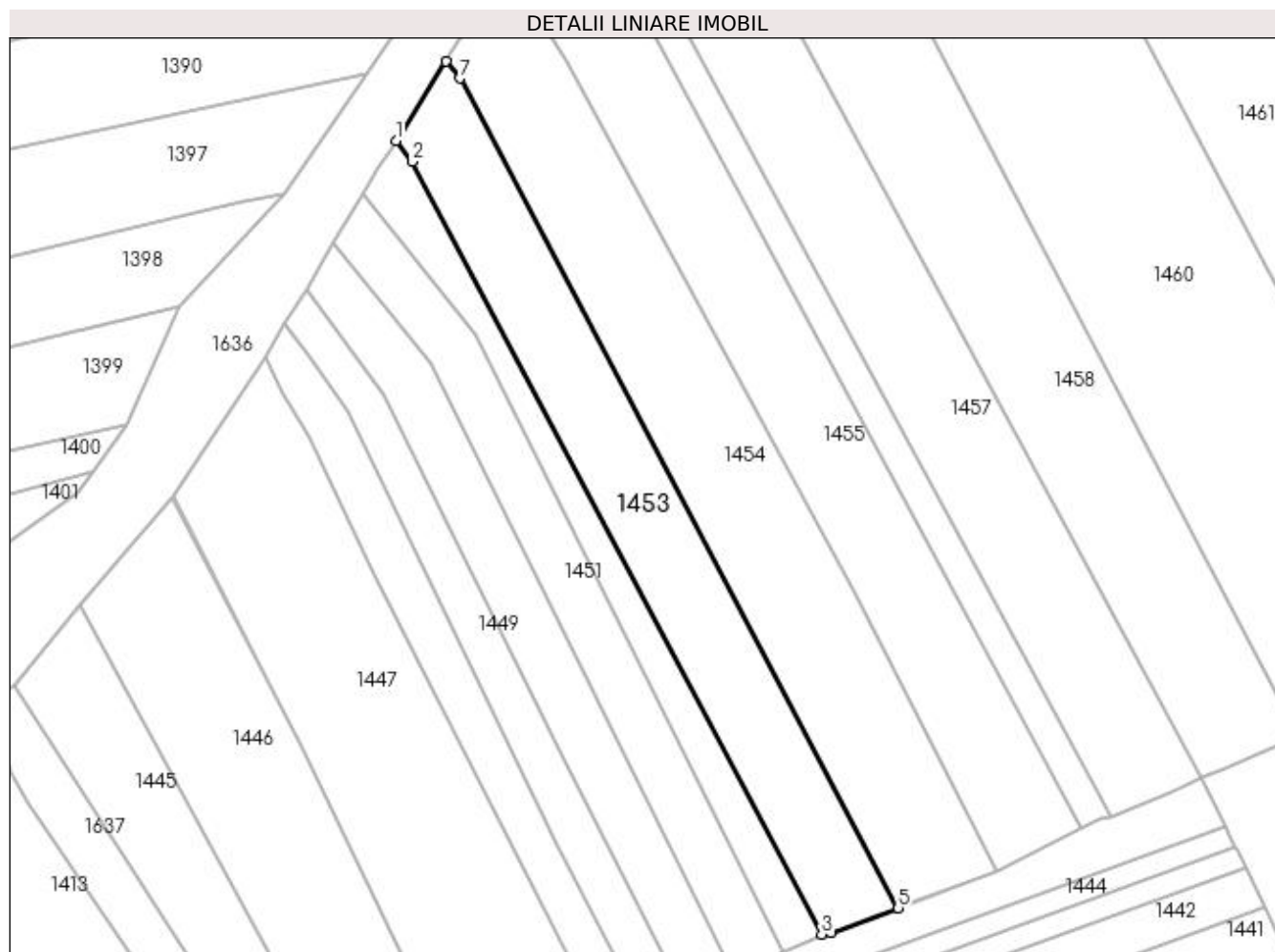
Inscrieri privind dezmembramintele dreptului de proprietate, drepturi reale de garanție și sarcini	Referințe
NU SUNT	

Anexa Nr. 1 La Partea I

Teren

Nr cadastral	Suprafața (mp)*	Observații / Referințe
41793	2.250	

* Suprafața este determinată în planul de proiecție Stereo 70.



Date referitoare la teren

Crt	Categorie folosință	Intravilan	Suprafața (mp)	Tarla	Parcelă	Nr. topo	Observații / Referințe
1	faneata	NU	2.250	13	574	2786/10	

Lungime Segmente

1) Valorile lungimilor segmentelor sunt obținute din proiecție în plan.

Punct început	X / Y	Punct sfârșit	X / Y	Lungime segment (** (m)
1	563.985,916 701.027,656	2	563.988,772 701.024,034	4.613
2	563.988,772 701.024,034	3	564.059,656 700.890,251	151.402
3	564.059,656 700.890,251	4	564.061,311 700.890,551	1.682
4	564.061,311 700.890,551	5	564.072,911 700.894,81	12.357
5	564.072,911 700.894,81	6	564.072,793 700.895,03	0.25

Punct început	X / Y	Punct sfârșit	X / Y	Lungime segment (** (m)
6	564.072,793 700.895,03	7	563.996,979 701.038,417	162.196
7	563.996,979 701.038,417	8	563.994,543 701.041,343	3.807
8	563.994,543 701.041,343	1	563.985,916 701.027,656	16.179

** Lungimile segmentelor sunt determinate în planul de proiecție Stereo 70 și sunt rotunjite la 1 milimetru.

*** Distanța dintre puncte este formată din segmente cumulate ce sunt mai mici decât valoarea 1 milimetru.

**DATE DESPRE IMOBILUL NR. 1454**

Oficiul de Cadastru și Publicitate Imobiliară SUCEAVA
Biroul de Cadastru și Publicitate Imobiliară Radauti

A. Partea I. Descrierea imobilului

TEREN Extravilan

Nr. CF vechi:8071

Adresa: Jud. Suceava

Nr. Crt	Nr cadastral Nr. topografic	Suprafața* (mp)	Observații / Referințe
A1	41794	3.137	Sector cadastral:15 Teren neimprejmuit;

B. Partea II. Proprietari și acte

Inscrieri privitoare la dreptul de proprietate și alte drepturi reale	Referințe
635 / 19/01/2007	
Act Notarial nr. 3561, din 26/08/2003 emis de notar public in Rădăuți;	
B1	A1
Intabulare, drept de PROPRIETATE, dobandit prin lesire Din Indiviziune, cota actuala 1/1, cota initiala 1/1 1) MOROHAI CONSTANTIN, Lipsă CNP	

C. Partea III. SARCINI .

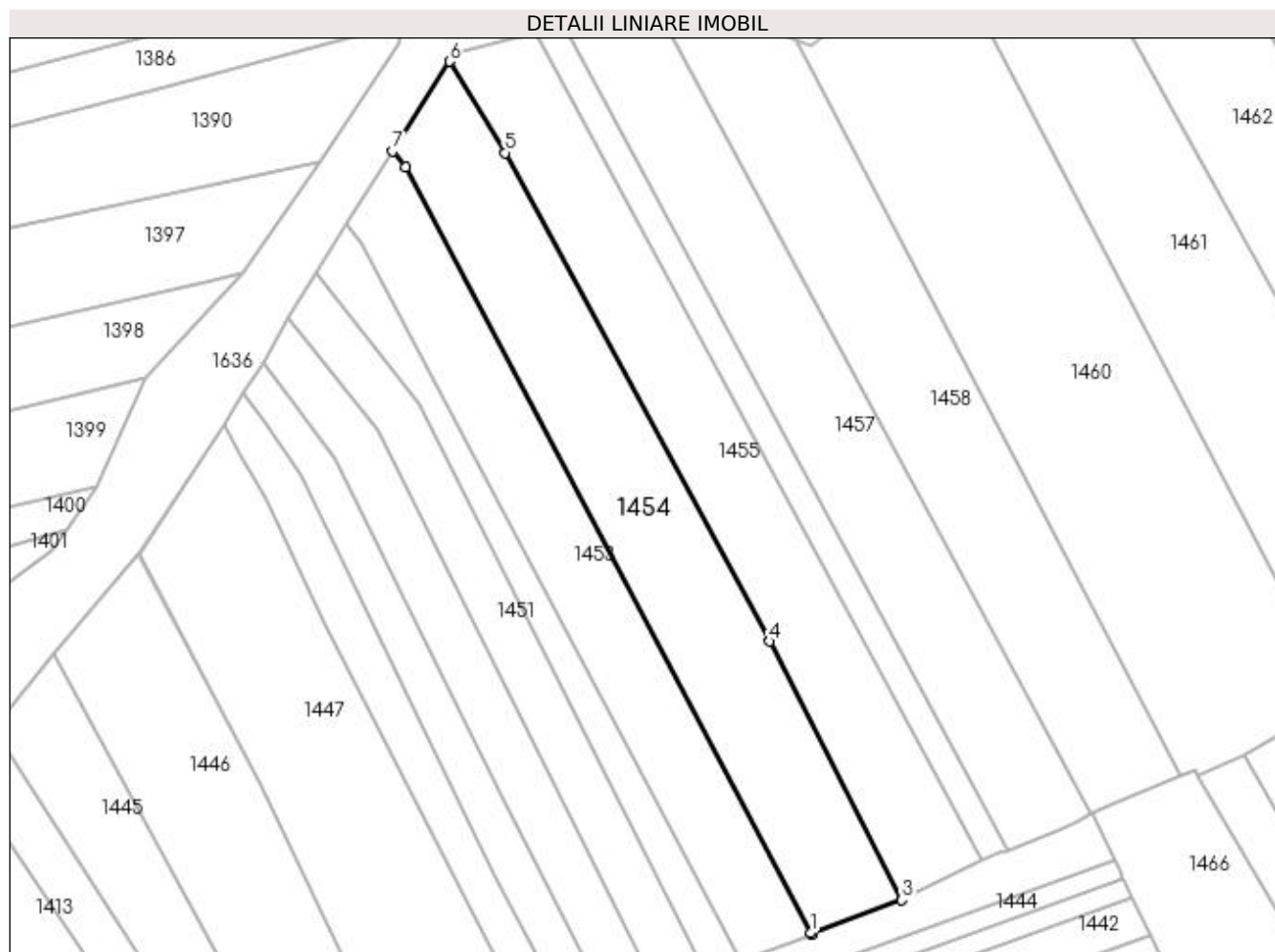
Inscrieri privind dezmembramintele dreptului de proprietate, drepturi reale de garanție și sarcini	Referințe
NU SUNT	

Anexa Nr. 1 La Partea I

Teren

Nr cadastral	Suprafața (mp)*	Observații / Referințe
41794	3.137	

* Suprafața este determinată în planul de proiecție Stereo 70.



Date referitoare la teren

Crt	Categorie folosință	Intra vilan	Suprafața (mp)	Tarla	Parcelă	Nr. topo	Observații / Referințe
1	faneata	NU	3.137	13	574	2786/11	

Lungime Segmente

1) Valorile lungimilor segmentelor sunt obținute din proiecție în plan.

Punct început	X / Y	Punct sfârșit	X / Y	Lungime segment (** (m)
1	564.072,793 700.895,03	2	564.072,911 700.894,81	0.25
2	564.072,911 700.894,81	3	564.089,842 700.901,22	18.104
3	564.089,842 700.901,22	4	564.065,145 700.949,637	54.352
4	564.065,145 700.949,637	5	564.015,589 701.041,032	103.966
5	564.015,589 701.041,032	6	564.005,204 701.058,115	19.992

Punct început	X / Y	Punct sfârșit	X / Y	Lungime segment (** (m)
6	564.005,204 701.058,115	7	563.994,543 701.041,343	19.874
7	563.994,543 701.041,343	8	563.996,979 701.038,417	3.807
8	563.996,979 701.038,417	1	564.072,793 700.895,03	162.196

** Lungimile segmentelor sunt determinate în planul de proiecție Stereo 70 și sunt rotunjite la 1 milimetru.

*** Distanța dintre puncte este formată din segmente cumulate ce sunt mai mici decât valoarea 1 milimetru.

**DATE DESPRE IMOBILUL NR. 1455**

Oficiul de Cadastru și Publicitate Imobiliară SUCEAVA
Biroul de Cadastru și Publicitate Imobiliară Radauti

A. Partea I. Descrierea imobilului

TEREN Extravilan

Adresa: Jud. Suceava

Nr. Crt	Nr cadastral Nr. topografic	Suprafața* (mp)	Observații / Referințe
A1		2.792	Sector cadastral:15 Teren neimprejmuit;

B. Partea II. Proprietari și acte

Inscrieri privitoare la dreptul de proprietate și alte drepturi reale	Referințe
1455 / 09/11/2023	
Act Notarial nr. Act Partaj nr. 5573, din 30/11/2004 emis de BNPA Buzduga Cătălina și Dana-Alina;	
B2	A1
Intabulare, drept de PROPRIETATE, dobandit prin lesire Din Indiviziune, cota actuala 1/1 1) HALIP ELENA, Lipsă CNP	

C. Partea III. SARCINI .

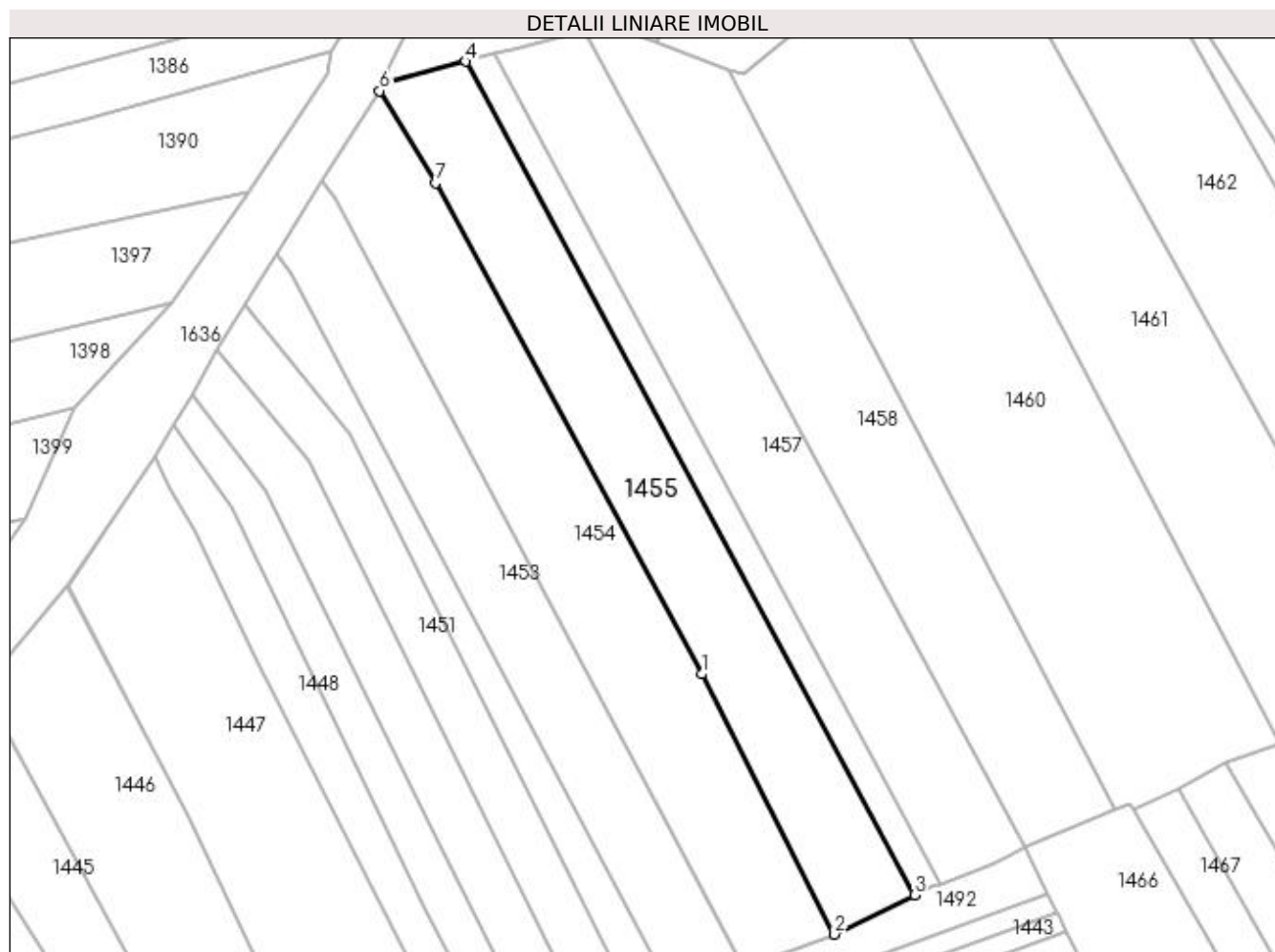
Inscrieri privind dezmembramintele dreptului de proprietate, drepturi reale de garanție și sarcini	Referințe
NU SUNT	

Anexa Nr. 1 La Partea I

Teren

Nr cadastral	Suprafața (mp)*	Observații / Referințe
	2.792	

* Suprafața este determinată în planul de proiecție Stereo 70.



Date referitoare la teren

Crt	Categorie folosință	Intra vilan	Suprafața (mp)	Tarla	Parcelă	Nr. topo	Observații / Referințe
1	arabil	NU	2.792	13	574	-	

Lungime Segmente

1) Valorile lungimilor segmentelor sunt obținute din proiecție în plan.

Punct început	X / Y	Punct sfârșit	X / Y	Lungime segment (** (m)
1	564.065,145 700.949,637	2	564.089,842 700.901,22	54.352
2	564.089,842 700.901,22	3	564.104,722 700.908,567	16.595
3	564.104,722 700.908,567	4	564.021,178 701.063,6	176.11
4	564.021,178 701.063,6	5	564.006,08 701.059,58	15.624
5	564.006,08 701.059,58	6	564.005,204 701.058,115	1.707

Punct început	X / Y	Punct sfârșit	X / Y	Lungime segment (** (m)
6	564.005,204 701.058,115	7	564.015,589 701.041,032	19.992
7	564.015,589 701.041,032	1	564.065,145 700.949,637	103.966

** Lungimile segmentelor sunt determinate în planul de proiecție Stereo 70 și sunt rotunjite la 1 milimetru.

*** Distanța dintre puncte este formată din segmente cumulate ce sunt mai mici decât valoarea 1 milimetru.

**DATE DESPRE IMOBILUL NR. 1456**

Oficiul de Cadastru și Publicitate Imobiliară SUCEAVA
Biroul de Cadastru și Publicitate Imobiliară Radauti

A. Partea I. Descrierea imobilului

TEREN Extravilan

Adresa: Jud. Suceava

Nr. Crt	Nr cadastral Nr. topografic	Suprafața* (mp)	Observații / Referințe
A1		925	Sector cadastral:15 Teren neimprejmuit;

B. Partea II. Proprietari și acte

Inscrieri privitoare la dreptul de proprietate și alte drepturi reale	Referințe
1456 / 09/11/2023	
Act Normativ nr. Lg. 7, din 13/03/1996 emis de Parlamentul României;	
B1	A1
Inscrierea provizorie, drept de PROPRIETATE, dobandit prin Lege, cota actuala 1/1 1) COMUNA MARGINEA, CIF:4327030	

C. Partea III. SARCINI .

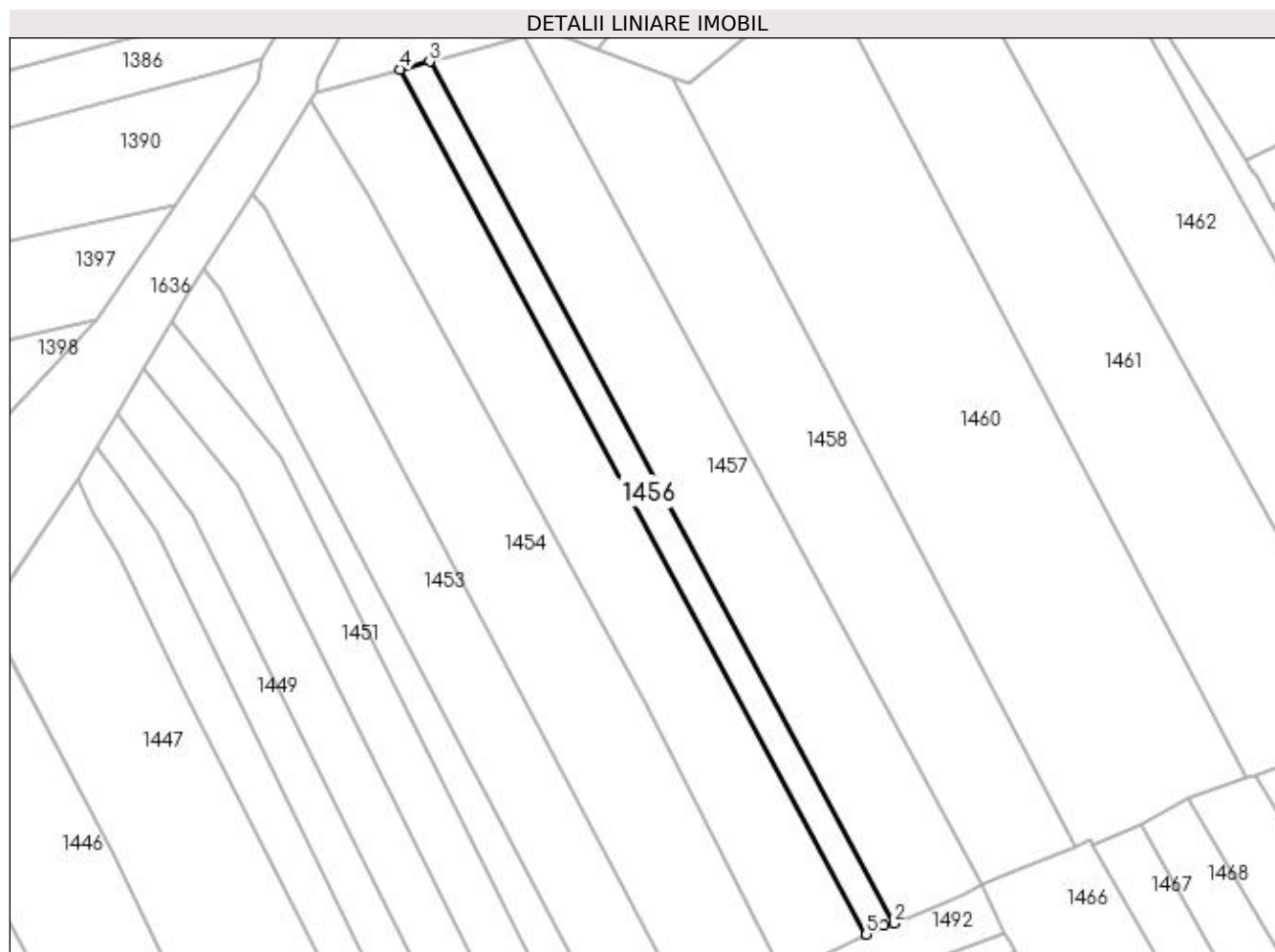
Inscrieri privind dezmembramintele dreptului de proprietate, drepturi reale de garanție și sarcini	Referințe
NU SUNT	

Anexa Nr. 1 La Partea I

Teren

Nr cadastral	Suprafața (mp)*	Observații / Referințe
	925	

* Suprafața este determinată în planul de proiecție Stereo 70.



Date referitoare la teren

Crt	Categorie folosință	Intra vilan	Suprafața (mp)	Tarla	Parcelă	Nr. topo	Observații / Referințe
1	arabil	NU	925	13	574	-	

Lungime Segmente

1) Valorile lungimilor segmentelor sunt obținute din proiecție în plan.

Punct început	X / Y	Punct sfârșit	X / Y	Lungime segment (** (m)
1	564.107,904 700.910,138	2	564.109,627 700.910,564	1.775
2	564.109,627 700.910,564	3	564.026,409 701.064,993	175.424
3	564.026,409 701.064,993	4	564.021,178 701.063,6	5.413
4	564.021,178 701.063,6	5	564.104,722 700.908,567	176.11
5	564.104,722 700.908,567	1	564.107,904 700.910,138	3.549

**** Lungimile segmentelor sunt determinate în planul de proiecție Stereo 70 și sunt rotunjite la 1 milimetru.**

***** Distanța dintre puncte este formată din segmente cumulate ce sunt mai mici decât valoarea 1 milimetru.**

**DATE DESPRE IMOBILUL NR. 1457**

Oficiul de Cadastru și Publicitate Imobiliară SUCEAVA
Biroul de Cadastru și Publicitate Imobiliară Radauti

A. Partea I. Descrierea imobilului

TEREN Extravilan

Adresa: Jud. Suceava

Nr. Crt	Nr cadastral Nr. topografic	Suprafața* (mp)	Observații / Referințe
A1		2.968	Sector cadastral:15 Teren neimprejmuit;

B. Partea II. Proprietari și acte

Inscrieri privitoare la dreptul de proprietate și alte drepturi reale	Referințe
1457 / 09/11/2023	
Act Notarial nr. Act partaj nr. 226, din 20/03/2006 emis de BNP Fomin Simion;	
B2	A1
Intabulare, drept de PROPRIETATE, dobandit prin lesire Din Indiviziune, cota actuala 1/1 1) HALIP MARGARETA	

C. Partea III. SARCINI .

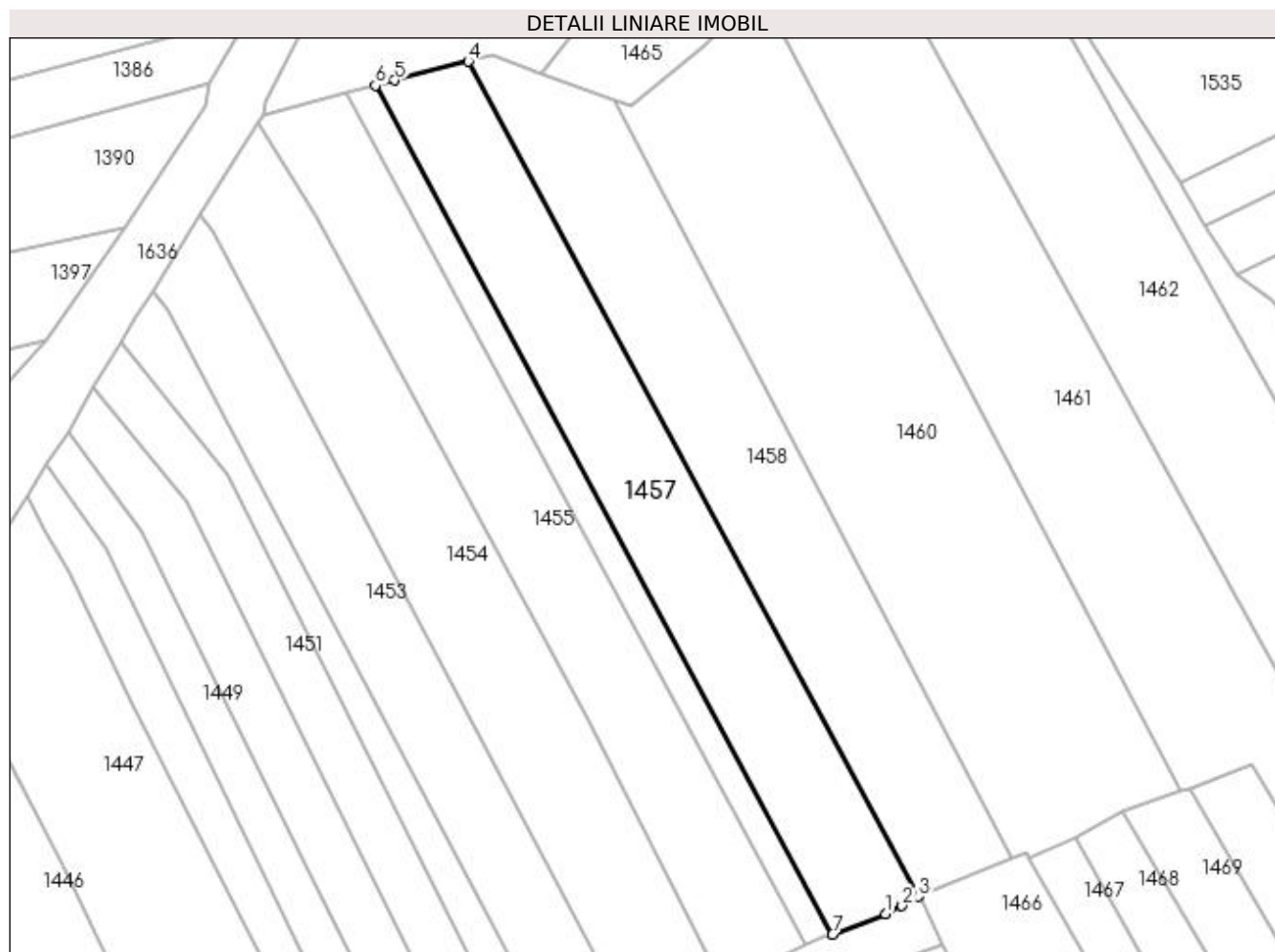
Inscrieri privind dezmembramintele dreptului de proprietate, drepturi reale de garanție și sarcini	Referințe
NU SUNT	

Anexa Nr. 1 La Partea I

Teren

Nr cadastral	Suprafața (mp)*	Observații / Referințe
	2.968	

* Suprafața este determinată în planul de proiecție Stereo 70.



Date referitoare la teren

Crt	Categorie folosință	Intra vilan	Suprafața (mp)	Tarla	Parcelă	Nr. topo	Observații / Referințe
1	arabil	NU	2.968	13	574	-	

Lungime Segmente

1) Valorile lungimilor segmentelor sunt obținute din proiecție în plan.

Punct început	X / Y	Punct sfârșit	X / Y	Lungime segment (** (m)
1	564.119,216 700.914,318	2	564.122,278 700.915,715	3.366
2	564.122,278 700.915,715	3	564.125,337 700.917,445	3.514
3	564.125,337 700.917,445	4	564.043,341 701.069,344	172.617
4	564.043,341 701.069,344	5	564.029,925 701.065,93	13.844
5	564.029,925 701.065,93	6	564.026,409 701.064,993	3.639

Punct început	X / Y	Punct sfârșit	X / Y	Lungime segment (** (m)
6	564.026,409 701.064,993	7	564.109,627 700.910,564	175.424
7	564.109,627 700.910,564	1	564.119,216 700.914,318	10.298

** Lungimile segmentelor sunt determinate în planul de proiecție Stereo 70 și sunt rotunjite la 1 milimetru.

*** Distanța dintre puncte este formată din segmente cumulate ce sunt mai mici decât valoarea 1 milimetru.

**DATE DESPRE IMOBILUL NR. 1458**

Oficiul de Cadastru și Publicitate Imobiliară SUCEAVA
Biroul de Cadastru și Publicitate Imobiliară Radauti

A. Partea I. Descrierea imobilului

TEREN Extravilan

Adresa: Jud. Suceava

Nr. Crt	Nr cadastral Nr. topografic	Suprafața* (mp)	Observații / Referințe
A1		3.178	Sector cadastral:15 Teren neimprejmuit;

B. Partea II. Proprietari și acte

Inscrieri privitoare la dreptul de proprietate și alte drepturi reale	Referințe
1458 / 09/11/2023	
Act Notarial nr. Act partaj nr. 226, din 20/03/2006 emis de BNP Fomin Simion;	
B2	A1
Intabulare, drept de PROPRIETATE, dobandit prin lesire Din Indiviziune, cota actuala 1/1 1) FILOTE ELENA	

C. Partea III. SARCINI .

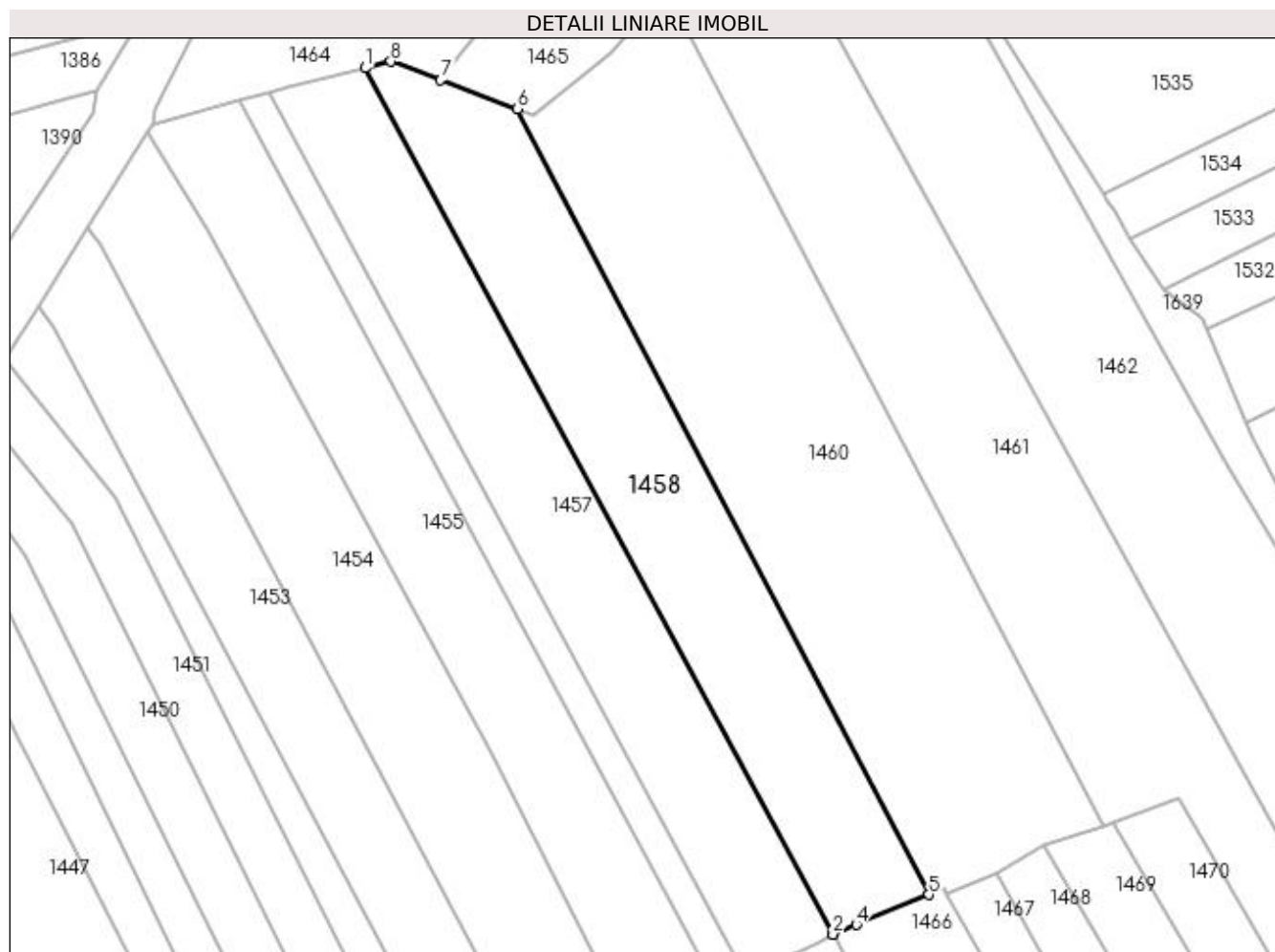
Inscrieri privind dezmembramintele dreptului de proprietate, drepturi reale de garanție și sarcini	Referințe
NU SUNT	

Anexa Nr. 1 La Partea I

Teren

Nr cadastral	Suprafața (mp)*	Observații / Referințe
	3.178	

* Suprafața este determinată în planul de proiecție Stereo 70.



Date referitoare la teren

Crt	Categorie folosință	Intra vilan	Suprafața (mp)	Tarla	Parcelă	Nr. topo	Observații / Referințe
1	arabil	NU	3.178	13	574	-	

Lungime Segmente

1) Valorile lungimilor segmentelor sunt obținute din proiecție în plan.

Punct început	X / Y	Punct sfârșit	X / Y	Lungime segment (** (m)
1	564.043,341 701.069,344	2	564.125,337 700.917,445	172.617
2	564.125,337 700.917,445	3	564.125,409 700.917,485	0.082
3	564.125,409 700.917,485	4	564.129,497 700.919,168	4.421
4	564.129,497 700.919,168	5	564.142,192 700.924,393	13.728
5	564.142,192 700.924,393	6	564.070,06 701.062,168	155.515

Punct început	X / Y	Punct sfârșit	X / Y	Lungime segment (** (m)
6	564.070,06 701.062,168	7	564.056,539 701.067,222	14.435
7	564.056,539 701.067,222	8	564.047,817 701.070,483	9.312
8	564.047,817 701.070,483	1	564.043,341 701.069,344	4.619

** Lungimile segmentelor sunt determinate în planul de proiecție Stereo 70 și sunt rotunjite la 1 milimetru.

*** Distanța dintre puncte este formată din segmente cumulate ce sunt mai mici decât valoarea 1 milimetru.

**DATE DESPRE IMOBILUL NR. 1459**

Oficiul de Cadastru și Publicitate Imobiliară SUCEAVA
Biroul de Cadastru și Publicitate Imobiliară Radauti

A. Partea I. Descrierea imobilului

TEREN Extravilan

Adresa: Jud. Suceava

Nr. Crt	Nr cadastral Nr. topografic	Suprafața* (mp)	Observații / Referințe
A1		1.451	Sector cadastral:15 Teren neimprejmuit;

B. Partea II. Proprietari și acte

Inscrieri privitoare la dreptul de proprietate și alte drepturi reale	Referințe
1459 / 13/11/2023	
Act Administrativ nr. Lg.7, din 13/03/1996 emis de Parlamentul României;	
B3	Inscrierea provizorie, drept de PROPRIETATE, dobandit prin Lege, cota actuala 1/1
	1) COMUNA MARGINEA, CIF:4327030

C. Partea III. SARCINI .

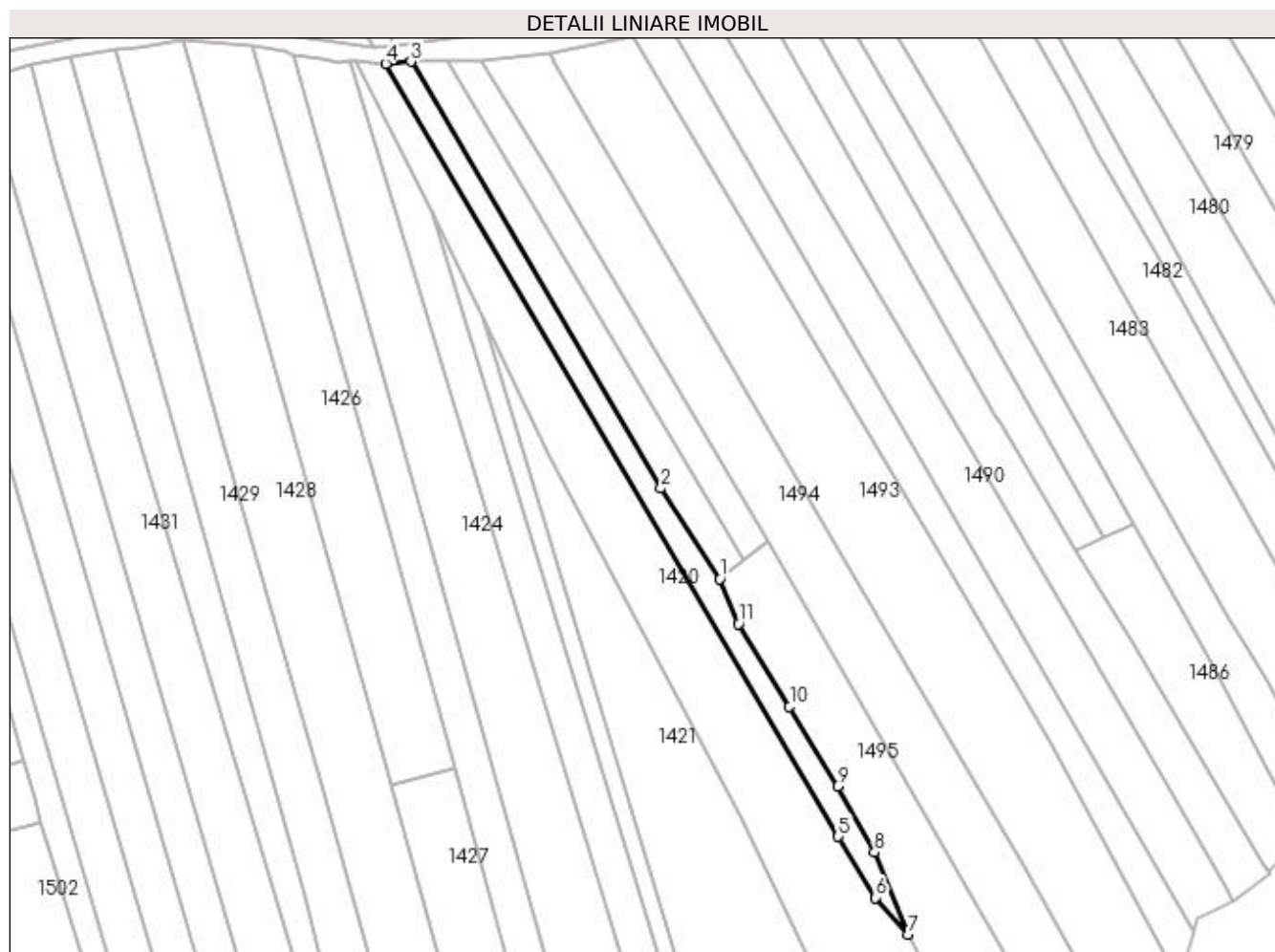
Inscrieri privind dezmembramintele dreptului de proprietate, drepturi reale de garanție și sarcini	Referințe
NU SUNT	

Anexa Nr. 1 La Partea I

Teren

Nr cadastral	Suprafața (mp)*	Observații / Referințe
	1.451	

* Suprafața este determinată în planul de proiecție Stereo 70.



Date referitoare la teren

Crt	Categorie folosință	Intra vilan	Suprafața (mp)	Tarla	Parcelă	Nr. topo	Observații / Referințe
1	neproductiv	NU	1.451	13	578	-	

Lungime Segmente

1) Valorile lungimilor segmentelor sunt obținute din proiecție în plan.

Punct început	X / Y	Punct sfârșit	X / Y	Lungime segment (** (m)
1	564.104,186 700.624,212	2	564.089,264 700.647,056	27.286
2	564.089,264 700.647,056	3	564.026,074 700.754,928	125.017
3	564.026,074 700.754,928	4	564.019,761 700.754,394	6.336
4	564.019,761 700.754,394	5	564.134,091 700.559,085	226.312
5	564.134,091 700.559,085	6	564.143,507 700.543,644	18.086

Punct început	X / Y	Punct sfârșit	X / Y	Lungime segment (** (m)
6	564.143,507 700.543,644	7	564.151,785 700.534,373	12.429
7	564.151,785 700.534,373	8	564.143,268 700.555,116	22.423
8	564.143,268 700.555,116	9	564.133,892 700.571,764	19.107
9	564.133,892 700.571,764	10	564.121,794 700.591,93	23.517
10	564.121,794 700.591,93	11	564.108,927 700.612,859	24.568
11	564.108,927 700.612,859	1	564.104,186 700.624,212	12.303

** Lungimile segmentelor sunt determinate în planul de proiecție Stereo 70 și sunt rotunjite la 1 milimetru.

*** Distanța dintre puncte este formată din segmente cumulate ce sunt mai mici decât valoarea 1 milimetru.

**DATE DESPRE IMOBILUL NR. 1460**

Oficiul de Cadastru și Publicitate Imobiliară SUCEAVA
Biroul de Cadastru și Publicitate Imobiliară Radauti

A. Partea I. Descrierea imobilului

TEREN Extravilan

Adresa: Jud. Suceava

Nr. Crt	Nr cadastral Nr. topografic	Suprafața* (mp)	Observații / Referințe
A1		5.200	Sector cadastral:15 Teren neimprejmuit;

B. Partea II. Proprietari și acte

Inscrieri privitoare la dreptul de proprietate și alte drepturi reale	Referințe
1460 / 13/11/2023	
Act Administrativ nr. Titlu Proprietate nr. 1275, din 09/02/1998 emis de CJSIPT Suceava;	
B1	A1
Intabulare, drept de PROPRIETATE, dobândit prin Reconstituire, cota actuala 1/1	
1) VELNICERI CONSTANTIN, Lipsă CNP	
2) BULIGA FLOAREA, Lipsă CNP	

C. Partea III. SARCINI .

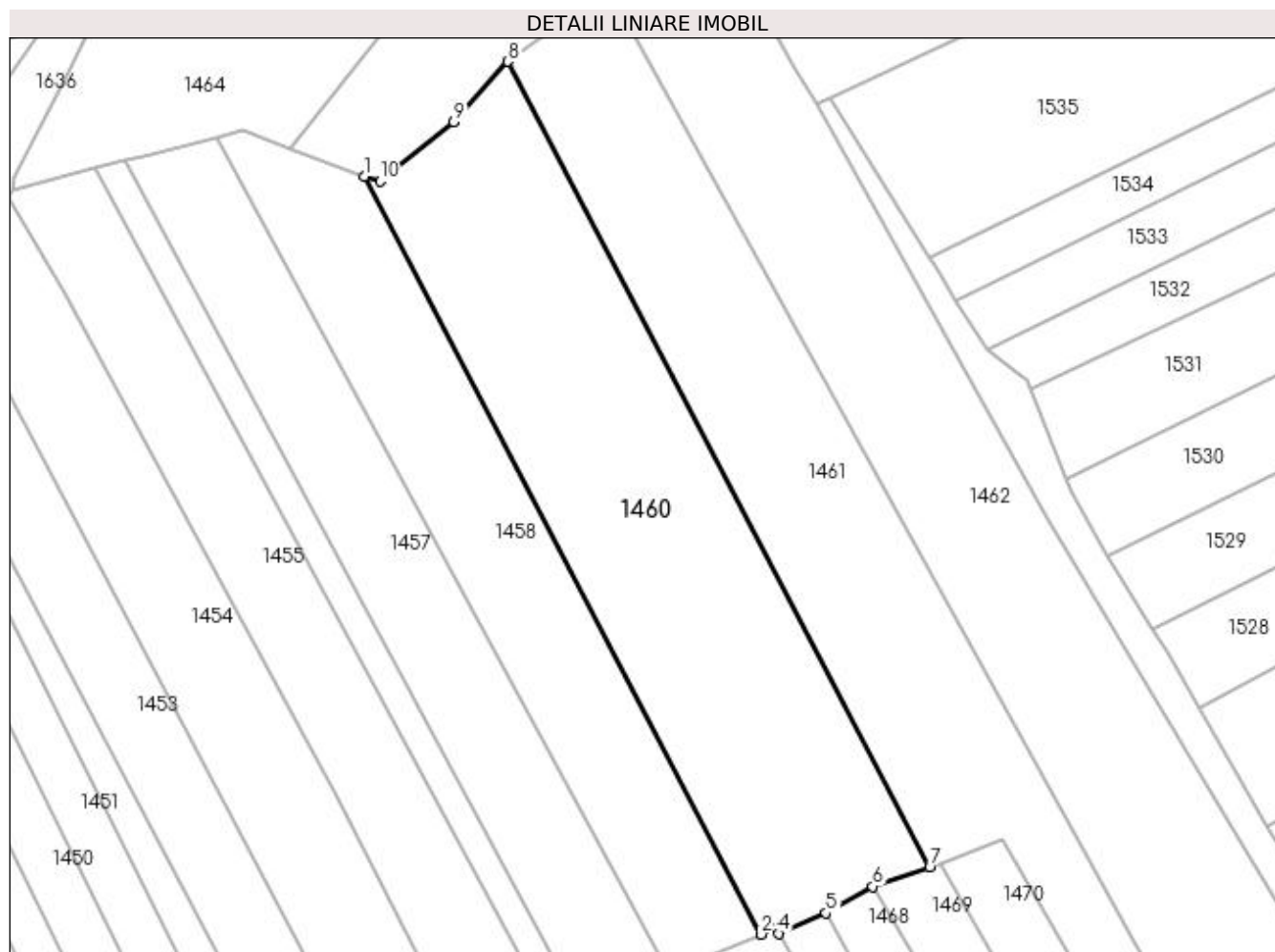
Inscrieri privind dezmembramentele dreptului de proprietate, drepturi reale de garanție și sarcini	Referințe
NU SUNT	

Anexa Nr. 1 La Partea I

Teren

Nr cadastral	Suprafața (mp)*	Observații / Referințe
	5.200	

* Suprafața este determinată în planul de proiecție Stereo 70.



Date referitoare la teren

Crt	Categorie folosință	Intra vilan	Suprafața (mp)	Tarla	Parcelă	Nr. topo	Observații / Referințe
1	arabil	NU	5.200	13	574	-	

Lungime Segmente

1) Valorile lungimilor segmentelor sunt obținute din proiecție în plan.

Punct început	X / Y	Punct sfârșit	X / Y	Lungime segment (** (m)
1	564.070,06 701.062,168	2	564.142,192 700.924,393	155.515
2	564.142,192 700.924,393	3	564.144,897 700.925,507	2.925
3	564.144,897 700.925,507	4	564.145,378 700.924,531	1.088
4	564.145,378 700.924,531	5	564.153,994 700.928,268	9.392
5	564.153,994 700.928,268	6	564.162,489 700.933,113	9.78

Punct început	X / Y	Punct sfârșit	X / Y	Lungime segment (** (m)
6	564.162,489 700.933,113	7	564.172,811 700.936,552	10.88
7	564.172,811 700.936,552	8	564.096,13 701.083,016	165.323
8	564.096,13 701.083,016	9	564.086,299 701.072,067	14.715
9	564.086,299 701.072,067	10	564.072,923 701.061,224	17.219
10	564.072,923 701.061,224	1	564.070,06 701.062,168	3.015

** Lungimile segmentelor sunt determinate în planul de proiecție Stereo 70 și sunt rotunjite la 1 milimetru.

*** Distanța dintre puncte este formată din segmente cumulate ce sunt mai mici decât valoarea 1 milimetru.

**DATE DESPRE IMOBILUL NR. 1461**

Oficiul de Cadastru și Publicitate Imobiliară SUCEAVA
Biroul de Cadastru și Publicitate Imobiliară Radauti

A. Partea I. Descrierea imobilului

TEREN Extravilan

Adresa: Jud. Suceava

Nr. Crt	Nr cadastral Nr. topografic	Suprafața* (mp)	Observații / Referințe
A1		Din acte: 4.700 Masurata: 4.650	Sector cadastral:15 Teren neimprejmuit;

B. Partea II. Proprietari și acte

Inscrieri privitoare la dreptul de proprietate și alte drepturi reale		Referințe
1461 / 13/11/2023		
Act Administrativ nr. Titlu Proprietate nr. 2183, din 23/03/2005 emis de CJSIPT Suceava;		
B1	Intabulare, drept de PROPRIETATE, dobandit prin Reconstituire, cota actuala 1/1 1) BULIGA VERONICA , Lipsă CNP	A1

C. Partea III. SARCINI .

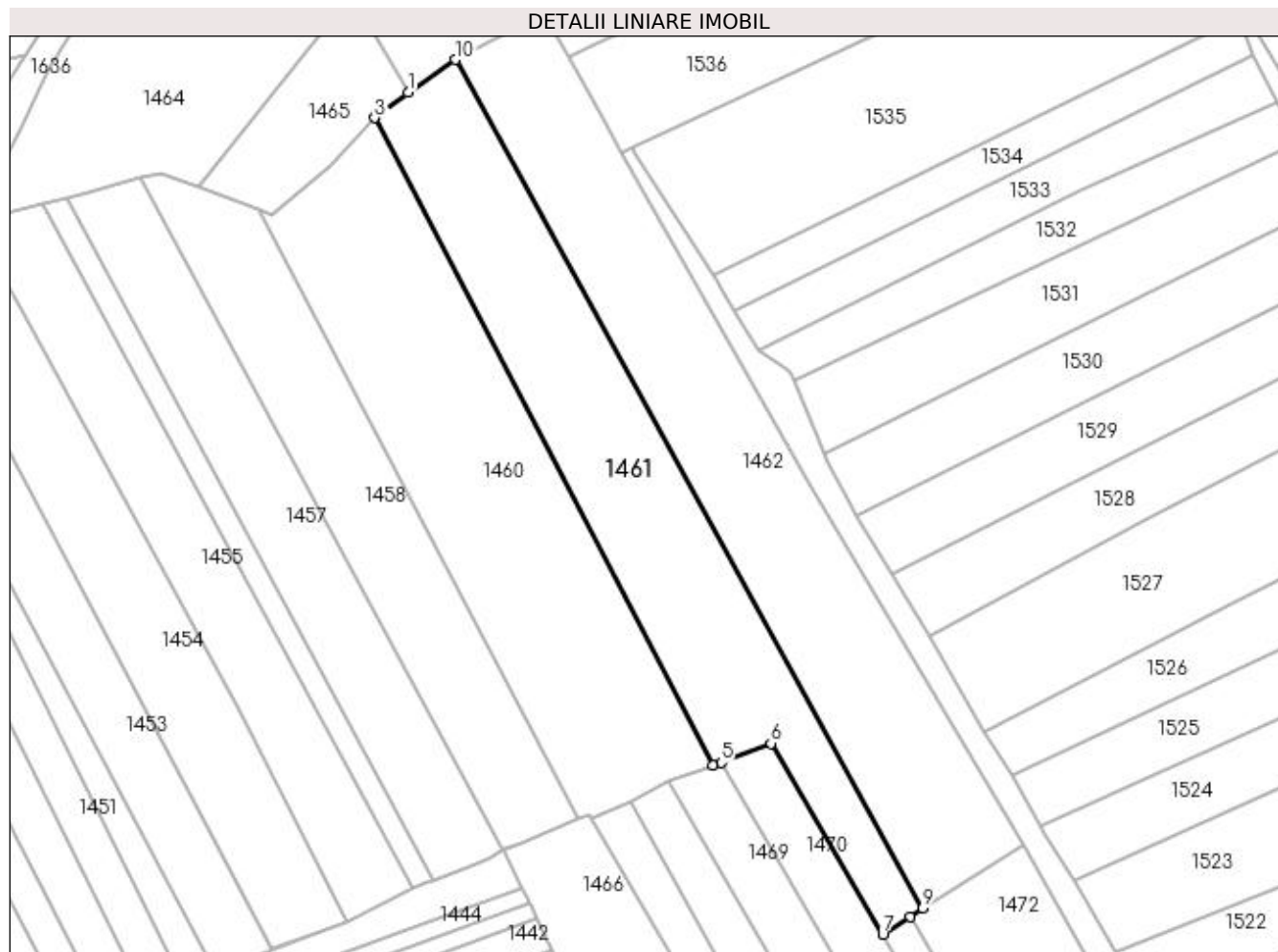
Inscrieri privind dezmembramintele dreptului de proprietate, drepturi reale de garanție și sarcini	Referințe
NU SUNT	

Anexa Nr. 1 La Partea I

Teren

Nr cadastral	Suprafața (mp)*	Observații / Referințe
	Din acte: 4.700 Masurata: 4.650	

* Suprafața este determinată în planul de proiecție Stereo 70.



Date referitoare la teren

Crt	Categorie folosință	Intra vilan	Suprafața (mp)	Tarla	Parcelă	Nr. topo	Observații / Referințe
1	arabil	NU	4.650	13	574	-	

Lungime Segmente

1) Valorile lungimilor segmentelor sunt obținute din proiecție în plan.

Punct început	X / Y	Punct sfârșit	X / Y	Lungime segment (** (m)
1	564.103,85 701.088,773	2	564.096,697 701.083,647	8.8
2	564.096,697 701.083,647	3	564.096,13 701.083,016	0.848
3	564.096,13 701.083,016	4	564.172,811 700.936,552	165.323
4	564.172,811 700.936,552	5	564.174,63 700.937,158	1.917
5	564.174,63 700.937,158	6	564.185,888 700.941,478	12.058

Punct început	X / Y	Punct sfârșit	X / Y	Lungime segment (** (m)
6	564.185,888 700.941,478	7	564.211,226 700.898,29	50.072
7	564.211,226 700.898,29	8	564.217,454 700.902,169	7.337
8	564.217,454 700.902,169	9	564.220,303 700.904,27	3.54
9	564.220,303 700.904,27	10	564.114,528 701.096,176	219.126
10	564.114,528 701.096,176	1	564.103,85 701.088,773	12.993

** Lungimile segmentelor sunt determinate în planul de proiecție Stereo 70 și sunt rotunjite la 1 milimetru.

*** Distanța dintre puncte este formată din segmente cumulate ce sunt mai mici decât valoarea 1 milimetru.

**DATE DESPRE IMOBILUL NR. 1462**

Oficiul de Cadastru și Publicitate Imobiliară SUCEAVA
Biroul de Cadastru și Publicitate Imobiliară Radauti

A. Partea I. Descrierea imobilului

TEREN Extravilan

Adresa: Jud. Suceava

Nr. Crt	Nr cadastral Nr. topografic	Suprafața* (mp)	Observații / Referințe
A1		Din acte: 5.440 Masurata: 5.219	Sector cadastral:15 Teren neimprejmuit;

B. Partea II. Proprietari și acte

Inscrieri privitoare la dreptul de proprietate și alte drepturi reale		Referințe
1462 / 13/11/2023		
Act Administrativ nr. Titlu Proprietate nr. 2169, din 02/02/2005 emis de CJSIPT Suceava;		
B1	Intabulare, drept de PROPRIETATE, dobandit prin Reconstituire, cota actuala 1/1 1) MARTINESCU DUMITRU, Lipsă CNP	A1

C. Partea III. SARCINI .

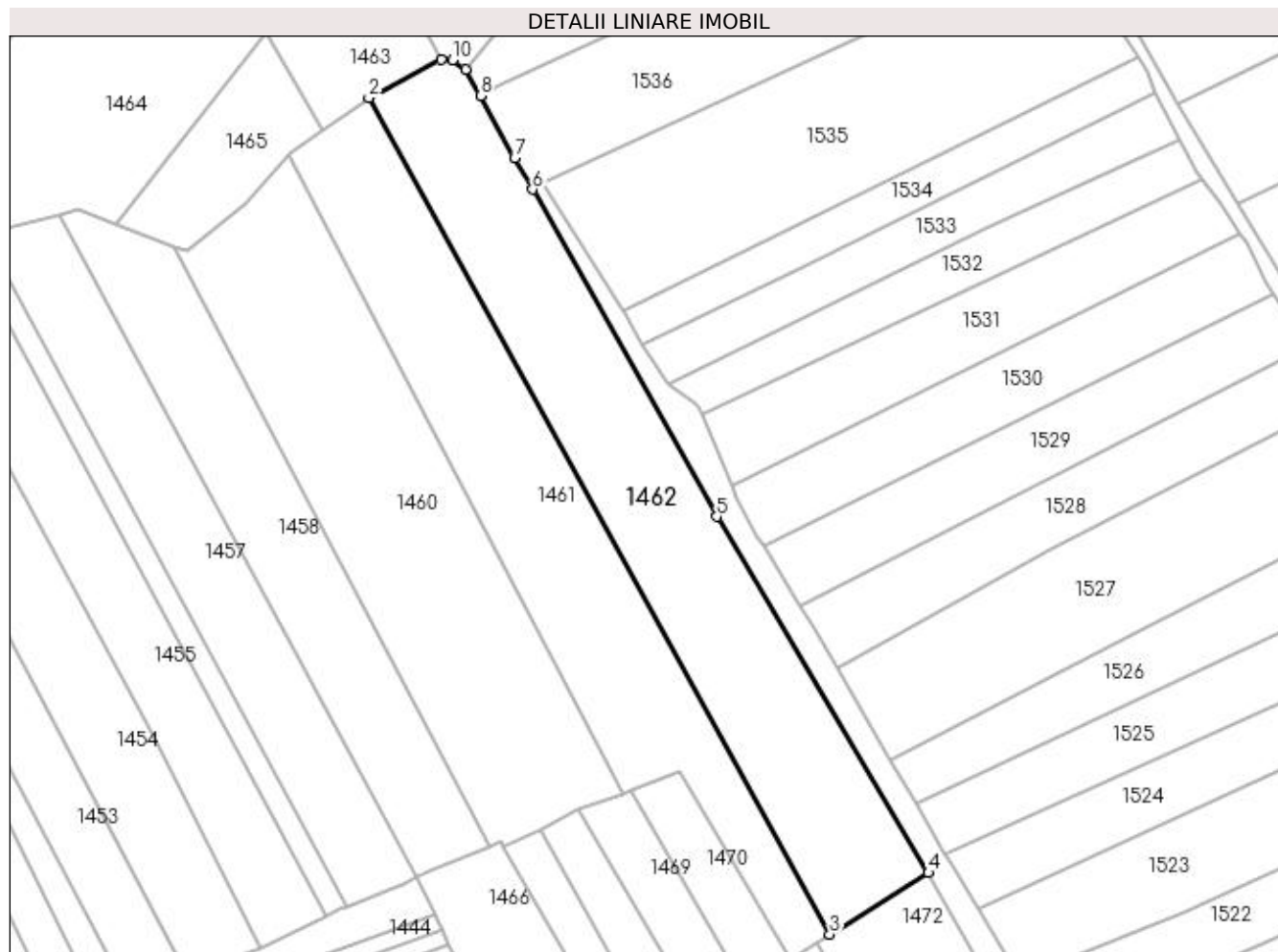
Inscrieri privind dezmembramintele dreptului de proprietate, drepturi reale de garanție și sarcini	Referințe
NU SUNT	

Anexa Nr. 1 La Partea I

Teren

Nr cadastral	Suprafața (mp)*	Observații / Referințe
	Din acte: 5.440 Masurata: 5.219	

* Suprafața este determinată în planul de proiecție Stereo 70.



Date referitoare la teren

Crt	Categorie folosință	Intra vilan	Suprafața (mp)	Tarla	Parcelă	Nr. topo	Observații / Referințe
1	arabil	NU	5.219	13	574	-	

Lungime Segmente

1) Valorile lungimilor segmentelor sunt obținute din proiecție în plan.

Punct început	X / Y	Punct sfârșit	X / Y	Lungime segment (** (m)
1	564.131,115 701.104,926	2	564.114,528 701.096,176	18.753
2	564.114,528 701.096,176	3	564.220,303 700.904,27	219.126
3	564.220,303 700.904,27	4	564.242,971 700.918,353	26.686
4	564.242,971 700.918,353	5	564.194,38 701.000,089	95.089
5	564.194,38 701.000,089	6	564.152,148 701.075,178	86.15

Punct început	X / Y	Punct sfârșit	X / Y	Lungime segment (** (m)
6	564.152,148 701.075,178	7	564.148,021 701.082,421	8.336
7	564.148,021 701.082,421	8	564.140,164 701.096,608	16.217
8	564.140,164 701.096,608	9	564.136,713 701.102,693	6.995
9	564.136,713 701.102,693	10	564.133,722 701.104,862	3.695
10	564.133,722 701.104,862	1	564.131,115 701.104,926	2.608

** Lungimile segmentelor sunt determinate în planul de proiecție Stereo 70 și sunt rotunjite la 1 milimetru.

*** Distanța dintre puncte este formată din segmente cumulate ce sunt mai mici decât valoarea 1 milimetru.

**DATE DESPRE IMOBILUL NR. 1463**

Oficiul de Cadastru și Publicitate Imobiliară SUCEAVA
Biroul de Cadastru și Publicitate Imobiliară Radauti

A. Partea I. Descrierea imobilului

TEREN Extravilan

Adresa: Jud. Suceava

Nr. Crt	Nr cadastral Nr. topografic	Suprafața* (mp)	Observații / Referințe
A1		2.600	Sector cadastral:15 Teren neimprejmuit;

B. Partea II. Proprietari și acte

Inscrieri privitoare la dreptul de proprietate și alte drepturi reale	Referințe
1463 / 09/11/2023	
Act Notarial nr. Act partaj nr.1006, din 24/03/2004 emis de BNP Fomn Simion;	
B2	A1
Intabulare, drept de PROPRIETATE, dobandit prin lesire Din Indiviziune, cota actuala 1/1 1) POPESCU MARIOARA	

C. Partea III. SARCINI .

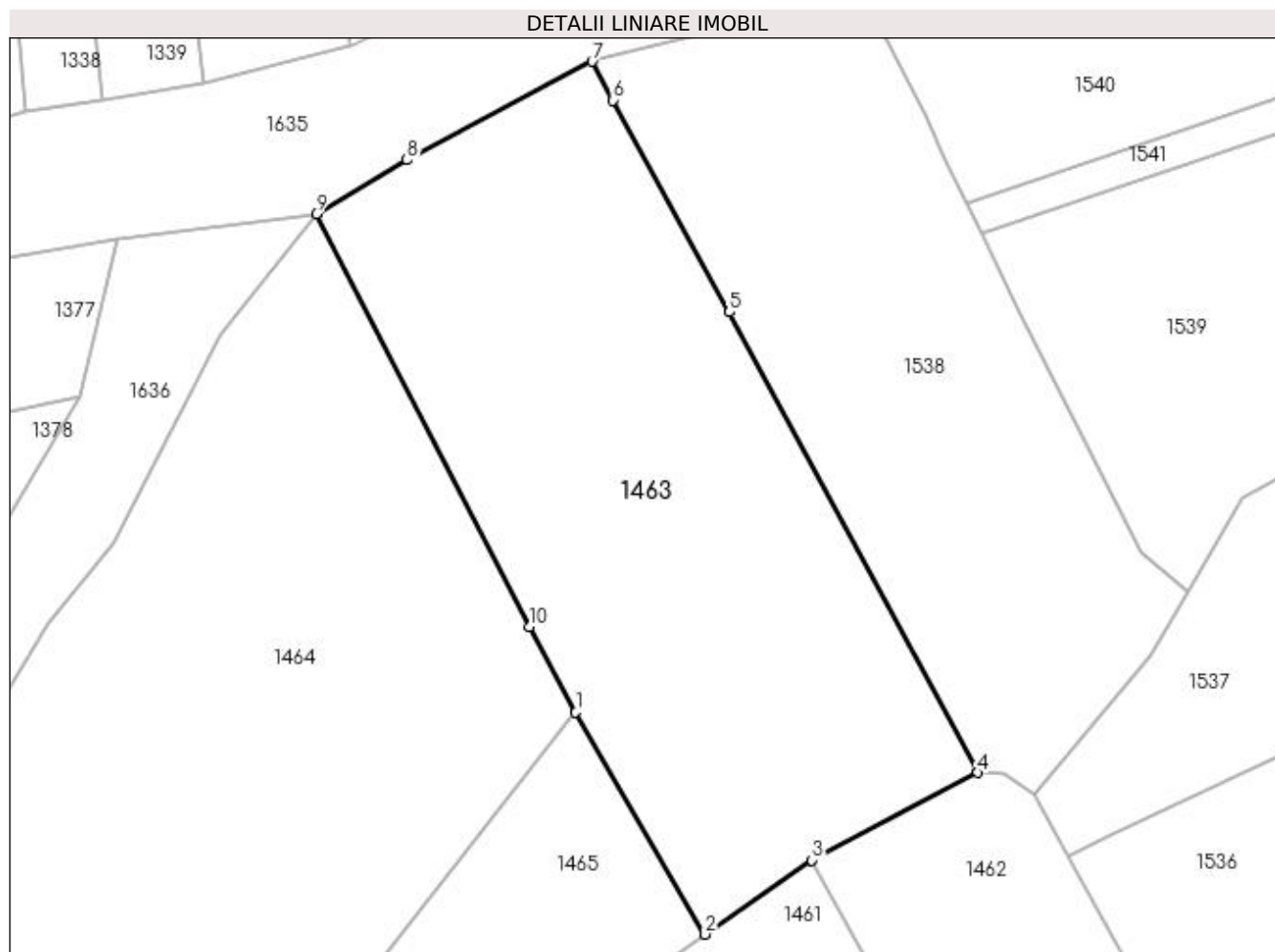
Inscrieri privind dezmembramintele dreptului de proprietate, drepturi reale de garanție și sarcini	Referințe
NU SUNT	

Anexa Nr. 1 La Partea I

Teren

Nr cadastral	Suprafața (mp)*	Observații / Referințe
	2.600	

* Suprafața este determinată în planul de proiecție Stereo 70.



Date referitoare la teren

Crt	Categorie folosință	Intravilan	Suprafața (mp)	Tarla	Parcelă	Nr. topo	Observații / Referințe
1	arabil	NU	2.600	13	574	-	

Lungime Segmente

1) Valorile lungimilor segmentelor sunt obținute din proiecție în plan.

Punct început	X / Y	Punct sfârșit	X / Y	Lungime segment (** (m)
1	564.090,929 701.110,943	2	564.103,85 701.088,773	25.66
2	564.103,85 701.088,773	3	564.114,528 701.096,176	12.993
3	564.114,528 701.096,176	4	564.131,115 701.104,926	18.753
4	564.131,115 701.104,926	5	564.106,272 701.150,93	52.283
5	564.106,272 701.150,93	6	564.094,67 701.172,074	24.118

Punct început	X / Y	Punct sfârșit	X / Y	Lungime segment (** (m)
6	564.094,67 701.172,074	7	564.092,562 701.175,945	4.408
7	564.092,562 701.175,945	8	564.074,04 701.166,118	20.967
8	564.074,04 701.166,118	9	564.064,986 701.160,745	10.528
9	564.064,986 701.160,745	10	564.086,334 701.119,519	46.425
10	564.086,334 701.119,519	1	564.090,929 701.110,943	9.729

** Lungimile segmentelor sunt determinate în planul de proiecție Stereo 70 și sunt rotunjite la 1 milimetru.

*** Distanța dintre puncte este formată din segmente cumulate ce sunt mai mici decât valoarea 1 milimetru.

**DATE DESPRE IMOBILUL NR. 1464**

Oficiul de Cadastru și Publicitate Imobiliară SUCEAVA
Biroul de Cadastru și Publicitate Imobiliară Radauti

A. Partea I. Descrierea imobilului

TEREN Extravilan

Adresa: Jud. Suceava

Nr. Crt	Nr cadastral Nr. topografic	Suprafața* (mp)	Observații / Referințe
A1		3.858	Sector cadastral:15 Teren neimprejmuit;

B. Partea II. Proprietari și acte

Inscrieri privitoare la dreptul de proprietate și alte drepturi reale	Referințe
1464 / 09/11/2023	
Act Administrativ nr. Titlu Proprietate nr. 1540, din 10/12/1999 emis de CJSIPT Suceava;	
B1	A1
Intabulare, drept de PROPRIETATE, dobândit prin Reconstituire, cota actuala 1/1 1) MALOȘ GRIGORE, Lipsă CNP	

C. Partea III. SARCINI .

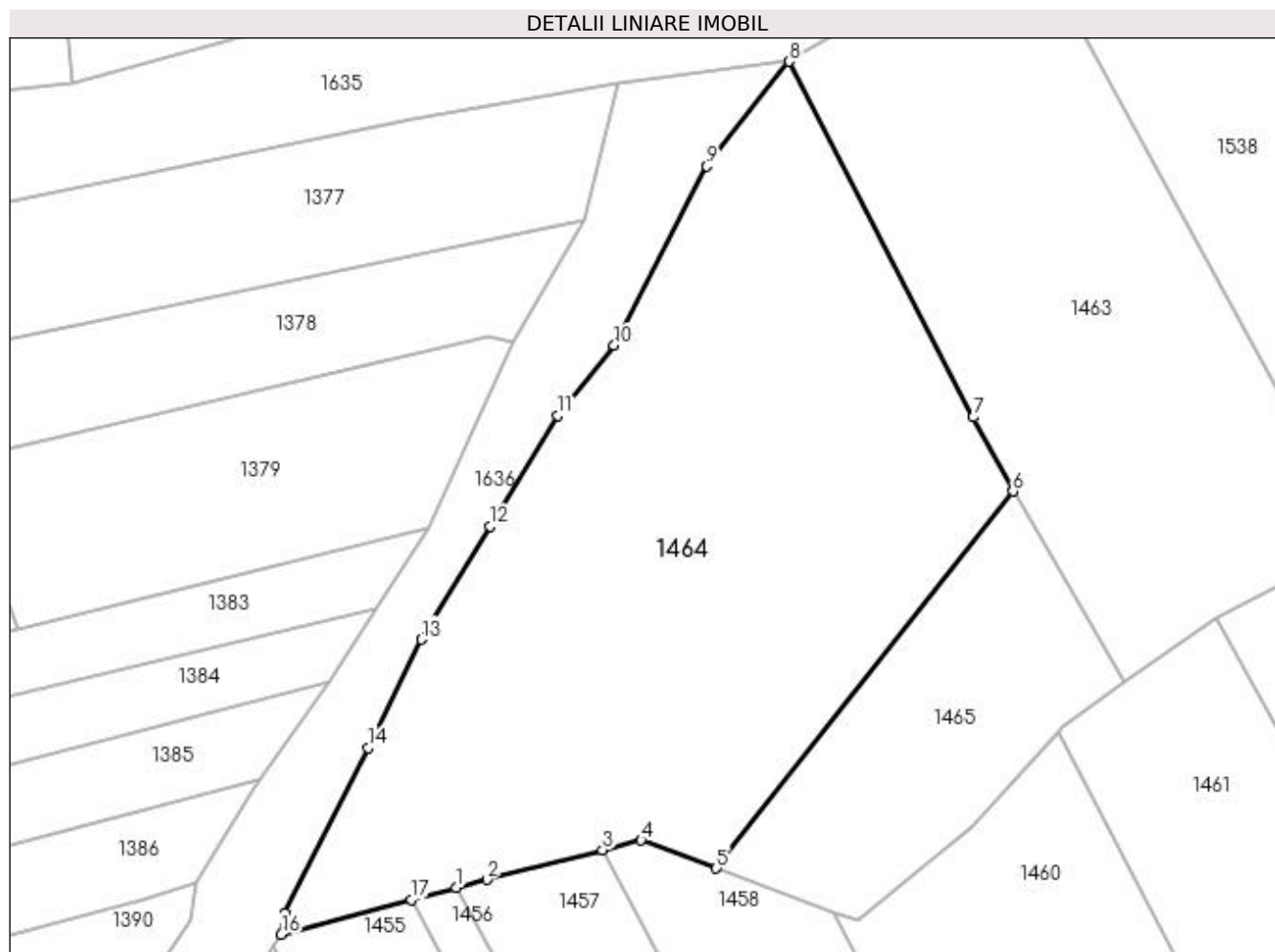
Inscrieri privind dezmembramintele dreptului de proprietate, drepturi reale de garanție și sarcini	Referințe
NU SUNT	

Anexa Nr. 1 La Partea I

Teren

Nr cadastral	Suprafața (mp)*	Observații / Referințe
	3.858	

* Suprafața este determinată în planul de proiecție Stereo 70.



Date referitoare la teren

Crt	Categorie folosință	Intra vilan	Suprafața (mp)	Tarla	Parcelă	Nr. topo	Observații / Referințe
1	arabil	NU	3.858	13	574	-	

Lungime Segmente

1) Valorile lungimilor segmentelor sunt obținute din proiecție în plan.

Punct început	X / Y	Punct sfârșit	X / Y	Lungime segment (** (m)
1	564.026,409 701.064,993	2	564.029,925 701.065,93	3.639
2	564.029,925 701.065,93	3	564.043,341 701.069,344	13.844
3	564.043,341 701.069,344	4	564.047,817 701.070,483	4.619
4	564.047,817 701.070,483	5	564.056,539 701.067,222	9.312
5	564.056,539 701.067,222	6	564.090,929 701.110,943	55.626

Punct început	X / Y	Punct sfârșit	X / Y	Lungime segment (** (m)
6	564.090,929 701.110,943	7	564.086,334 701.119,519	9.729
7	564.086,334 701.119,519	8	564.064,986 701.160,745	46.425
8	564.064,986 701.160,745	9	564.055,43 701.148,604	15.451
9	564.055,43 701.148,604	10	564.044,684 701.127,838	23.382
10	564.044,684 701.127,838	11	564.038,168 701.119,71	10.417
11	564.038,168 701.119,71	12	564.030,32 701.106,868	15.05
12	564.030,32 701.106,868	13	564.022,315 701.093,77	15.35
13	564.022,315 701.093,77	14	564.016,173 701.081,198	13.992
14	564.016,173 701.081,198	15	564.006,513 701.062,054	21.443
15	564.006,513 701.062,054	16	564.006,08 701.059,58	2.512
16	564.006,08 701.059,58	17	564.021,178 701.063,6	15.624
17	564.021,178 701.063,6	1	564.026,409 701.064,993	5.413

** Lungimile segmentelor sunt determinate în planul de proiecție Stereo 70 și sunt rotunjite la 1 milimetru.

*** Distanța dintre puncte este formată din segmente cumulate ce sunt mai mici decât valoarea 1 milimetru.

**DATE DESPRE IMOBILUL NR. 1465**

Oficiul de Cadastru și Publicitate Imobiliară SUCEAVA
Biroul de Cadastru și Publicitate Imobiliară Radauti

A. Partea I. Descrierea imobilului

TEREN Extravilan

Adresa: Jud. Suceava

Nr. Crt	Nr cadastral Nr. topografic	Suprafața* (mp)	Observații / Referințe
A1		985	Sector cadastral:15 Teren neimprejmuit;

B. Partea II. Proprietari și acte

Inscrieri privitoare la dreptul de proprietate și alte drepturi reale		Referințe
1465 / 09/11/2023		
Act Normativ nr. Lg.7, din 13/03/1996 emis de Parlamentul României;		
B1	Inscrierea provizorie, drept de PROPRIETATE, dobandit prin Lege, cota actuala 1/1 1) COMUNA MARGINEA, CIF:4327030	A1

C. Partea III. SARCINI .

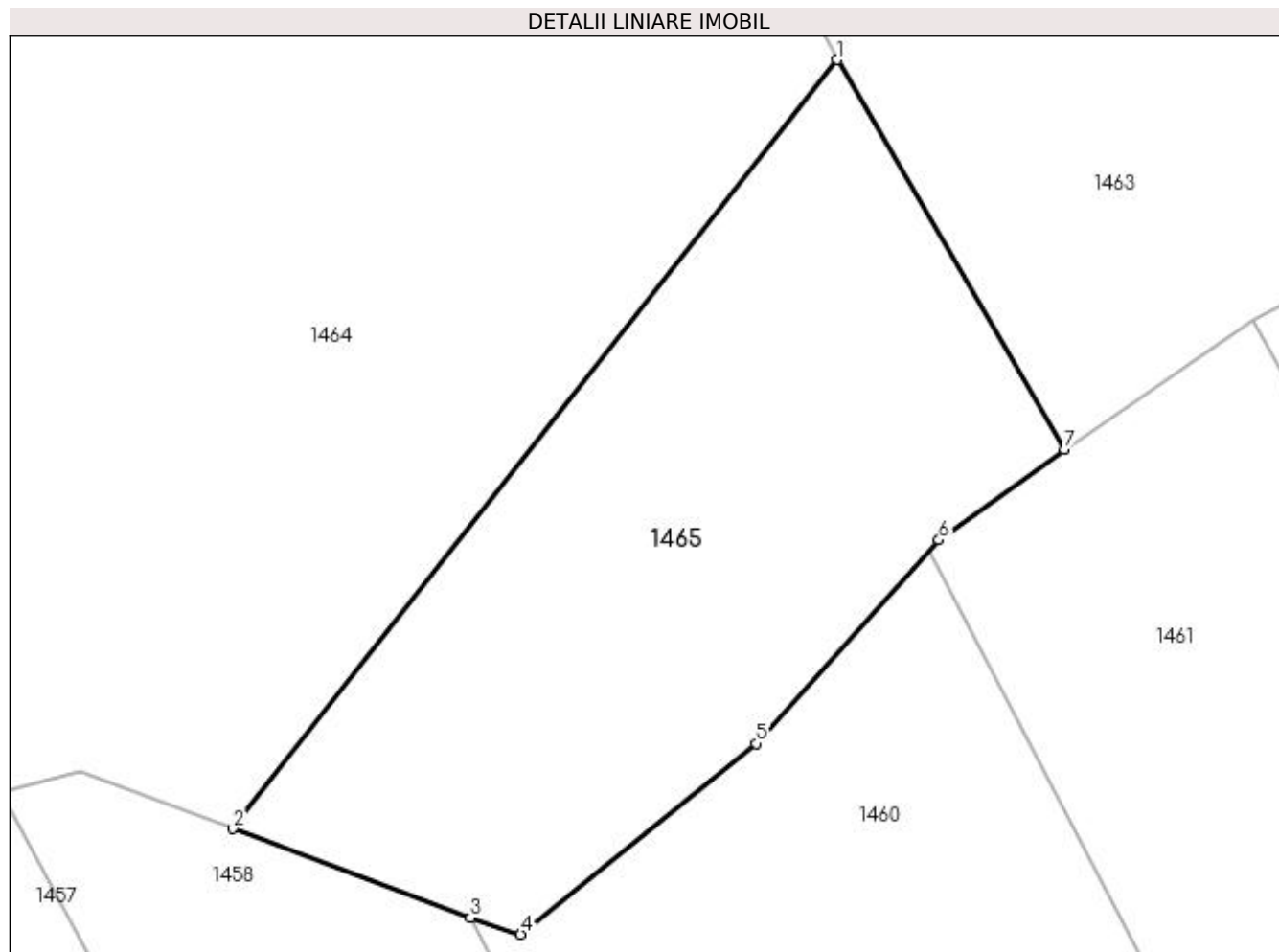
Inscrieri privind dezmembramintele dreptului de proprietate, drepturi reale de garanție și sarcini	Referințe
NU SUNT	

Anexa Nr. 1 La Partea I

Teren

Nr cadastral	Suprafața (mp)*	Observații / Referințe
	985	

* Suprafața este determinată în planul de proiecție Stereo 70.



Date referitoare la teren

Crt	Categorie folosință	Intra vilan	Suprafața (mp)	Tarla	Parcelă	Nr. topo	Observații / Referințe
1	arabil	NU	985	13	574	-	

Lungime Segmente

1) Valorile lungimilor segmentelor sunt obținute din proiecție în plan.

Punct început	X / Y	Punct sfârșit	X / Y	Lungime segment (** (m)
1	564.090,929 701.110,943	2	564.056,539 701.067,222	55.626
2	564.056,539 701.067,222	3	564.070,06 701.062,168	14.435
3	564.070,06 701.062,168	4	564.072,923 701.061,224	3.015
4	564.072,923 701.061,224	5	564.086,299 701.072,067	17.219
5	564.086,299 701.072,067	6	564.096,697 701.083,647	15.563

Punct început	X / Y	Punct sfârșit	X / Y	Lungime segment (** (m)
6	564.096,697 701.083,647	7	564.103,85 701.088,773	8.8
7	564.103,85 701.088,773	1	564.090,929 701.110,943	25.66

** Lungimile segmentelor sunt determinate în planul de proiecție Stereo 70 și sunt rotunjite la 1 milimetru.

*** Distanța dintre puncte este formată din segmente cumulate ce sunt mai mici decât valoarea 1 milimetru.

**DATE DESPRE IMOBILUL NR. 1466**

Oficiul de Cadastru și Publicitate Imobiliară SUCEAVA
Biroul de Cadastru și Publicitate Imobiliară Radauti

A. Partea I. Descrierea imobilului

TEREN Extravilan

Adresa: Jud. Suceava

Nr. Crt	Nr cadastral Nr. topografic	Suprafața* (mp)	Observații / Referințe
A1		4.019	Sector cadastral:13 Teren neimprejmuit;

B. Partea II. Proprietari și acte

Inscrieri privitoare la dreptul de proprietate și alte drepturi reale		Referințe
1466 / 13/11/2023		
Act Normativ nr. Lg. 7, din 13/03/1996 emis de Parlamentul României;		
B2	Inscrierea provizorie, drept de PROPRIETATE, dobândit prin Lege, cota actuala 1/1 1) COMUNA MARGINEA, CIF:4327030	A1

C. Partea III. SARCINI .

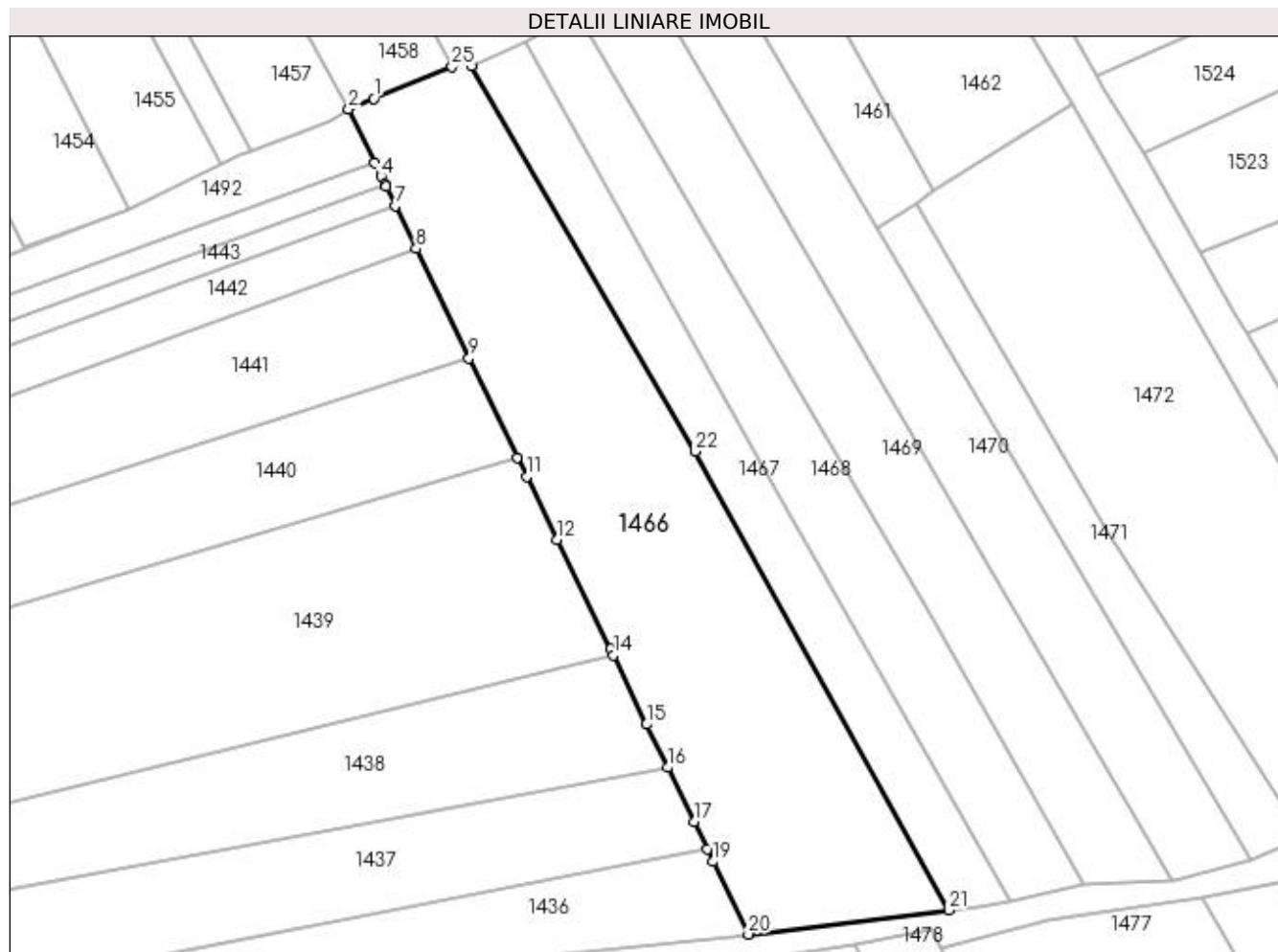
Inscrieri privind dezmembramintele dreptului de proprietate, drepturi reale de garanție și sarcini	Referințe
NU SUNT	

Anexa Nr. 1 La Partea I

Teren

Nr cadastral	Suprafața (mp)*	Observații / Referințe
	4.019	

* Suprafața este determinată în planul de proiecție Stereo 70.



Date referitoare la teren

Crt	Categorie folosință	Intravilan	Suprafața (mp)	Tarla	Parcelă	Nr. topo	Observații / Referințe
1	arabil	NU	4.019	13	574	-	

Lungime Segmente

1) Valorile lungimilor segmentelor sunt obținute din proiecție în plan.

Punct început	X / Y	Punct sfârșit	X / Y	Lungime segment (** (m)	Punct început	X / Y	Punct sfârșit	X / Y	Lungime segment (** (m)
1	564.129,497 700.919,168	2	564.125,409 700.917,485	4.421	2	564.125,409 700.917,485	3	564.129,618 700.908,804	9.648
3	564.129,618 700.908,804	4	564.130,694 700.906,584	2.467	4	564.130,694 700.906,584	5	564.131,314 700.905,304	1.422
5	564.131,314 700.905,304	6	564.131,512 700.904,896	0.454	6	564.131,512 700.904,896	7	564.133,009 700.901,809	3.431
7	564.133,009 700.901,809	8	564.136,395 700.894,827	7.76	8	564.136,395 700.894,827	9	564.144,969 700.877,102	19.69
9	564.144,969 700.877,102	10	564.152,808 700.860,942	17.961	10	564.152,808 700.860,942	11	564.154,317 700.857,853	3.438

Punct început	X / Y	Punct sfârșit	X / Y	Lungime segment (** (m)
11	564.154,317 700.857,853	12	564.159,267 700.847,643	11.347
13	564.167,897 700.829,841	14	564.168,392 700.828,821	1.134
15	564.173,805 700.817,654	16	564.177,215 700.810,621	7.816
17	564.181,477 700.801,829	18	564.183,642 700.797,362	4.964
19	564.184,597 700.795,392	20	564.190,327 700.783,573	13.135
21	564.222,815 700.787,482	22	564.181,693 700.861,917	85.039
23	564.145,378 700.924,531	24	564.144,897 700.925,507	1.088
25	564.142,192 700.924,393	1	564.129,497 700.919,168	13.728

Punct început	X / Y	Punct sfârșit	X / Y	Lungime segment (** (m)
12	564.159,267 700.847,643	13	564.167,897 700.829,841	19.784
14	564.168,392 700.828,821	15	564.173,805 700.817,654	12.41
16	564.177,215 700.810,621	17	564.181,477 700.801,829	9.771
18	564.183,642 700.797,362	19	564.184,597 700.795,392	2.189
20	564.190,327 700.783,573	21	564.222,815 700.787,482	32.722
22	564.181,693 700.861,917	23	564.145,378 700.924,531	72.383
24	564.144,897 700.925,507	25	564.142,192 700.924,393	2.925

** Lungimile segmentelor sunt determinate în planul de proiecție Stereo 70 și sunt rotunjite la 1 milimetru.

*** Distanța dintre puncte este formată din segmente cumulate ce sunt mai mici decât valoarea 1 milimetru.

**DATE DESPRE IMOBILUL NR. 1467**

Oficiul de Cadastru și Publicitate Imobiliară SUCEAVA
 Biroul de Cadastru și Publicitate Imobiliară Radauti

A. Partea I. Descrierea imobilului

TEREN Extravilan

Nr. CF vechi:6649

Adresa: Jud. Suceava

Nr. Crt	Nr cadastral Nr. topografic	Suprafața* (mp)	Observații / Referințe
A1	41826	Din acte: 1.800 Masurata: 1.400	Sector cadastral:15 Teren neimprejmuit;

B. Partea II. Proprietari și acte

Inscrieri privitoare la dreptul de proprietate și alte drepturi reale		Referințe
864 / 22/02/2001		
Act Notarial nr. 473, din 07/02/2001 emis de notar public in Radauti;		
B1	Intabulare, drept de PROPRIETATE, dobandit prin Conventie, cota actuala 1/1, cota initiala 1/1 1) POMOHACI VIOREL-LAZAR , Lipsă CNP	A1

C. Partea III. SARCINI .

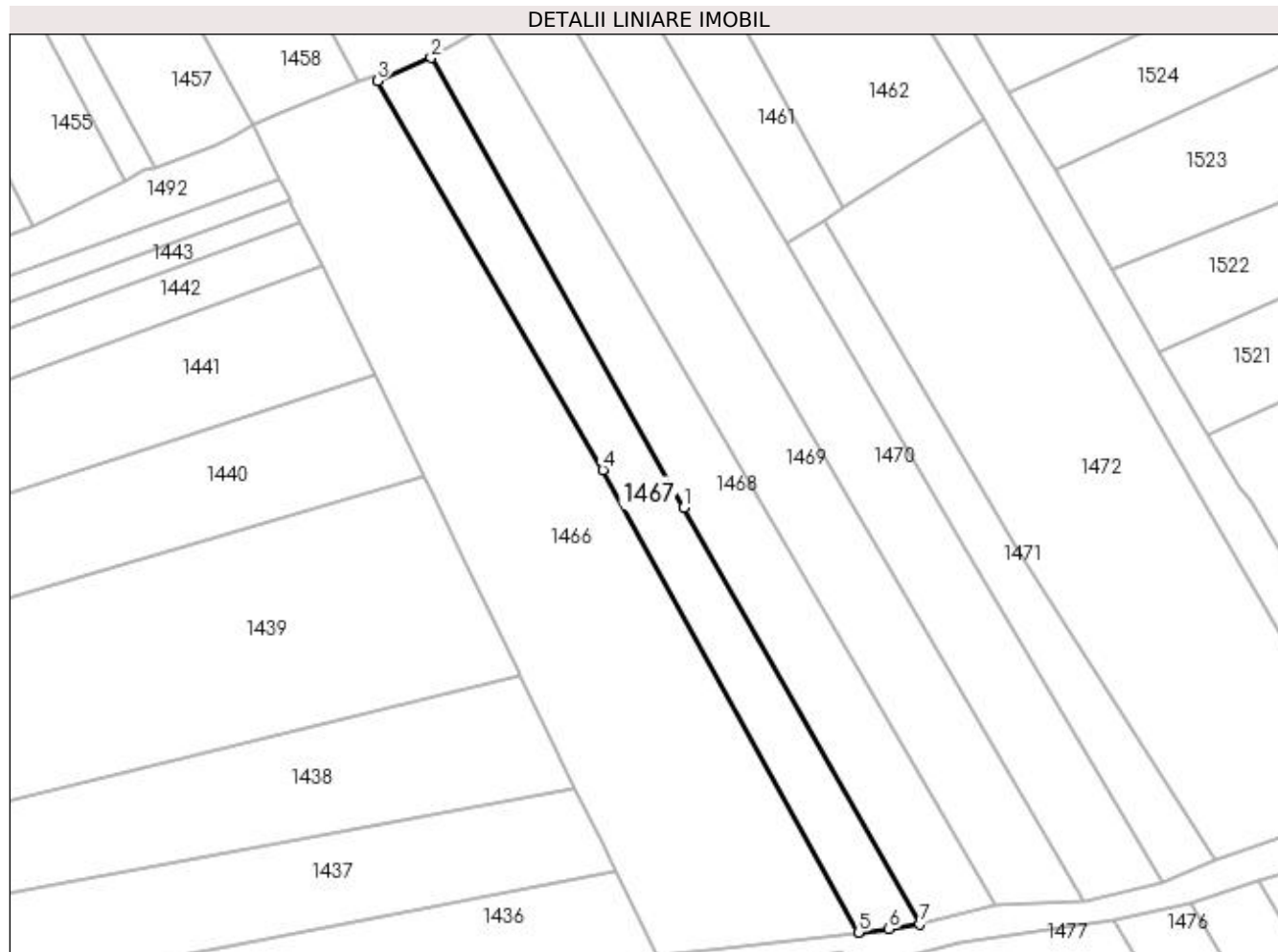
Inscrieri privind dezmembramintele dreptului de proprietate, drepturi reale de garanție și sarcini	Referințe
NU SUNT	

Anexa Nr. 1 La Partea I

Teren

Nr cadastral	Suprafața (mp)*	Observații / Referințe
41826	Din acte: 1.800 Masurata: 1.400	

* Suprafața este determinată în planul de proiecție Stereo 70.



Date referitoare la teren

Crt	Categorie folosință	Intra vilan	Suprafața (mp)	Tarla	Parcelă	Nr. topo	Observații / Referințe
1	arabil	NU	1.400	13	574	-	

Lungime Segmente

1) Valorile lungimilor segmentelor sunt obținute din proiecție în plan.

Punct început	X / Y	Punct sfârșit	X / Y	Lungime segment (** (m)
1	564.194,68 700.855,833	2	564.153,994 700.928,268	83.079
2	564.153,994 700.928,268	3	564.145,378 700.924,531	9.392
3	564.145,378 700.924,531	4	564.181,693 700.861,917	72.383
4	564.181,693 700.861,917	5	564.222,815 700.787,482	85.039
5	564.222,815 700.787,482	6	564.227,738 700.788,016	4.952

Punct început	X / Y	Punct sfârșit	X / Y	Lungime segment (** (m)
6	564.227,738 700.788,016	7	564.232,7 700.788,813	5.026
7	564.232,7 700.788,813	1	564.194,68 700.855,833	77.053

** Lungimile segmentelor sunt determinate în planul de proiecție Stereo 70 și sunt rotunjite la 1 milimetru.

*** Distanța dintre puncte este formată din segmente cumulate ce sunt mai mici decât valoarea 1 milimetru.

**DATE DESPRE IMOBILUL NR. 1468**

Oficiul de Cadastru și Publicitate Imobiliară SUCEAVA
Biroul de Cadastru și Publicitate Imobiliară Radauti

A. Partea I. Descrierea imobilului

TEREN Extravilan

Nr. CF vechi:7508

Nr. cadastral vechi:2796/4

Adresa: Jud. Suceava

Nr. Crt	Nr cadastral Nr. topografic	Suprafața* (mp)	Observații / Referințe
A1	41795	1.800	Sector cadastral:15 Teren neimprejmuit;

B. Partea II. Proprietari și acte

Inscrieri privitoare la dreptul de proprietate și alte drepturi reale		Referințe
6823 / 19/08/2005		
Act Notarial nr. 2272, din 17/08/2005 emis de notar public in Rădăuți;		
B1	Intabulare, drept de PROPRIETATE, dobândit prin Conventie, cota actuala 1/1, cota initiala 1/1	A1
	1) MIRAUTA VASILE , Lipsă CNP MIRAUTA MARIOARA , bun comun, in devalmasie	
	2) Lipsă CNP	

C. Partea III. SARCINI .

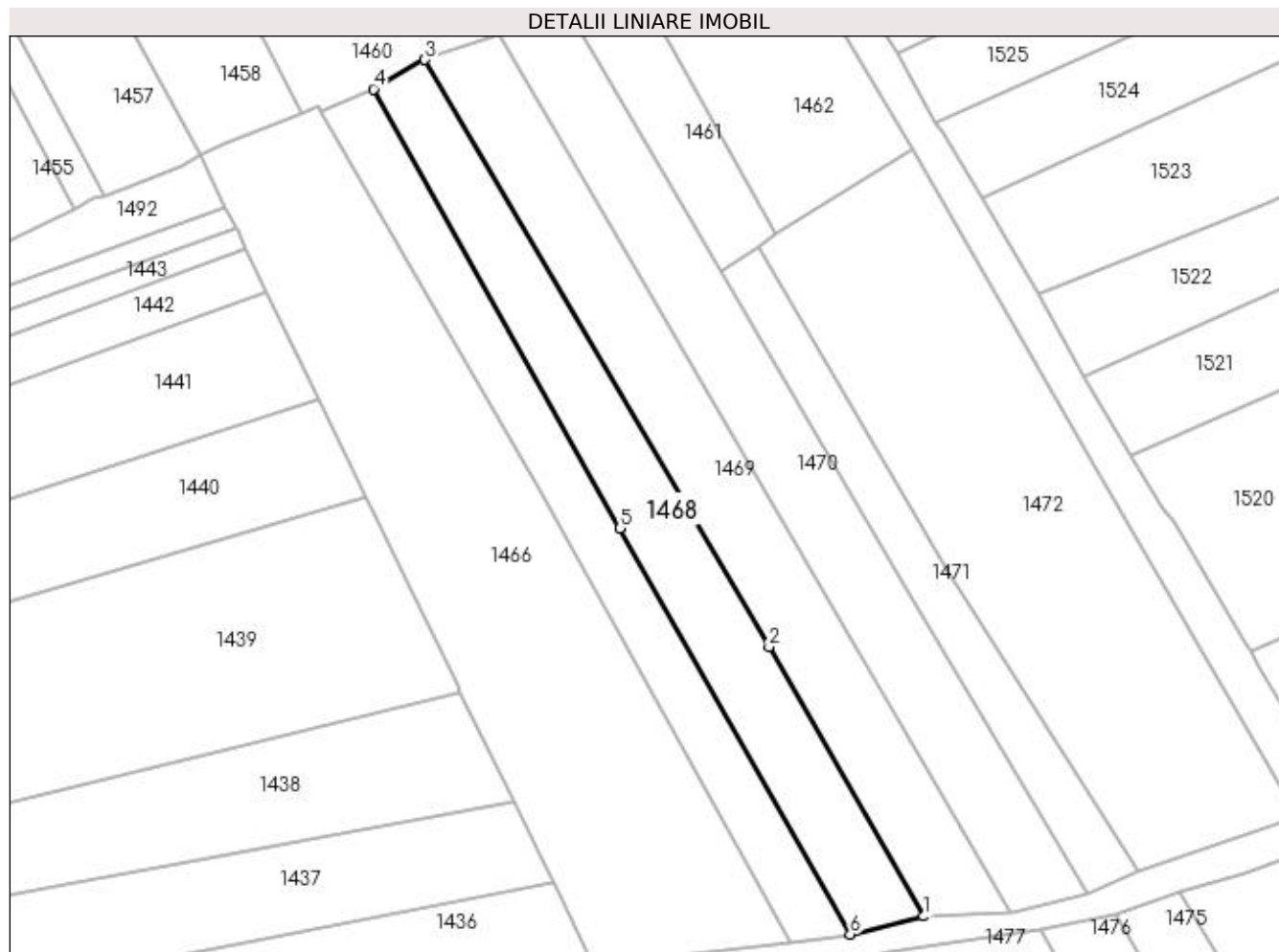
Inscrieri privind dezmembramintele dreptului de proprietate, drepturi reale de garanție și sarcini	Referințe
NU SUNT	

Anexa Nr. 1 La Partea I

Teren

Nr cadastral	Suprafața (mp)*	Observații / Referințe
41795	1.800	

* Suprafața este determinată în planul de proiecție Stereo 70.



Date referitoare la teren

Crt	Categorie folosință	Intra vilan	Suprafața (mp)	Tarla	Parcelă	Nr. topo	Observații / Referințe
1	arabil	NU	1.800	-	-	2796/4	

Lungime Segmente

1) Valorile lungimilor segmentelor sunt obținute din proiecție în plan.

Punct început	X / Y	Punct sfârșit	X / Y	Lungime segment (** (m)
1	564.244,854 700.791,795	2	564.219,277 700.836,214	51.257
2	564.219,277 700.836,214	3	564.162,489 700.933,113	112.313
3	564.162,489 700.933,113	4	564.153,994 700.928,268	9.78
4	564.153,994 700.928,268	5	564.194,68 700.855,833	83.079
5	564.194,68 700.855,833	6	564.232,7 700.788,813	77.053

Punct început	X / Y	Punct sfârșit	X / Y	Lungime segment (** (m)
6	564.232,7 700.788,813	1	564.244,854 700.791,795	12.514

** Lungimile segmentelor sunt determinate în planul de proiecție Stereo 70 și sunt rotunjite la 1 milimetru.

*** Distanța dintre puncte este formată din segmente cumulate ce sunt mai mici decât valoarea 1 milimetru.

**DATE DESPRE IMOBILUL NR. 1469**

Oficiul de Cadastru și Publicitate Imobiliară SUCEAVA
Biroul de Cadastru și Publicitate Imobiliară Radauti

A. Partea I. Descrierea imobilului

TEREN Extravilan

Adresa: Jud. Suceava

Nr. Crt	Nr cadastral Nr. topografic	Suprafața* (mp)	Observații / Referințe
A1	36575	Din acte: 2.149 Masurata: 2.052	Sector cadastral:15 Teren neimprejmuit;

B. Partea II. Proprietari și acte

Inscrieri privitoare la dreptul de proprietate și alte drepturi reale		Referințe
29377 / 21/09/2017		
Act Notarial nr. 460, din 11/02/2011 emis de BNPA Sehlanec- Mandici;		
B5	Intabulare, drept de PROPRIETATE- bun propriu, cu titlu de partaj, dobandit prin Conventie, cota actuala 1/1, cota initiala 1/1 1) MIHALESCU GHEORGHIA	A1
Act Notarial nr. 460, din 11/02/2011 emis de BNPA Sehlanwc- Mandici Rădăuți;		
B7	imobil aflat sub incidenta art.3, alin, din Lg.17/2014	A1

C. Partea III. SARCINI .

Inscrieri privind dezmembramintele dreptului de proprietate, drepturi reale de garanție și sarcini	Referințe
NU SUNT	

Anexa Nr. 1 La Partea I

Teren

Nr cadastral	Suprafața (mp)*	Observații / Referințe
36575	Din acte: 2.149 Masurata: 2.052	

* Suprafața este determinată în planul de proiecție Stereo 70.



Date referitoare la teren

Crt	Categorie folosință	Intra vilan	Suprafața (mp)	Tarla	Parcelă	Nr. topo	Observații / Referințe
1	arabil	NU	2.052	13	574	-	

Lungime Segmente

1) Valorile lungimilor segmentelor sunt obținute din proiecție în plan.

Punct început	X / Y	Punct sfârșit	X / Y	Lungime segment (** (m)
1	564.219,277 700.836,214	2	564.244,854 700.791,795	51.257
2	564.244,854 700.791,795	3	564.259,025 700.792,355	14.182
3	564.259,025 700.792,355	4	564.174,63 700.937,158	167.602
4	564.174,63 700.937,158	5	564.172,811 700.936,552	1.917
5	564.172,811 700.936,552	6	564.162,489 700.933,113	10.88

Punct început	X / Y	Punct sfârșit	X / Y	Lungime segment (** (m)
6	564.162,489 700.933,113	1	564.219,277 700.836,214	112.313

** Lungimile segmentelor sunt determinate în planul de proiecție Stereo 70 și sunt rotunjite la 1 milimetru.

*** Distanța dintre puncte este formată din segmente cumulate ce sunt mai mici decât valoarea 1 milimetru.

**DATE DESPRE IMOBILUL NR. 1470**

Oficiul de Cadastru și Publicitate Imobiliară SUCEAVA
Biroul de Cadastru și Publicitate Imobiliară Radauti

A. Partea I. Descrierea imobilului

TEREN Extravilan

Adresa: Jud. Suceava

Nr. Crt	Nr cadastral Nr. topografic	Suprafața* (mp)	Observații / Referințe
A1	36555	Din acte: 2.148 Masurata: 2.052	Sector cadastral:15 Teren neimprejmuit;

B. Partea II. Proprietari și acte

Inscrieri privitoare la dreptul de proprietate și alte drepturi reale		Referințe
29382 / 21/09/2017		
Act Notarial nr. 460, din 11/02/2011 emis de BNPA;		
B5	Intabulare, drept de PROPRIETATE bun propriu cu titlu de partaj, dobandit prin Conventie, cota actuala 1/1, cota initiala 1/1 1) GRIGOREAN ILEANA	A1
B7	imobil aflat sub incidenta art.3 alin.(1) din Legea nr.17/2014	A1

C. Partea III. SARCINI .

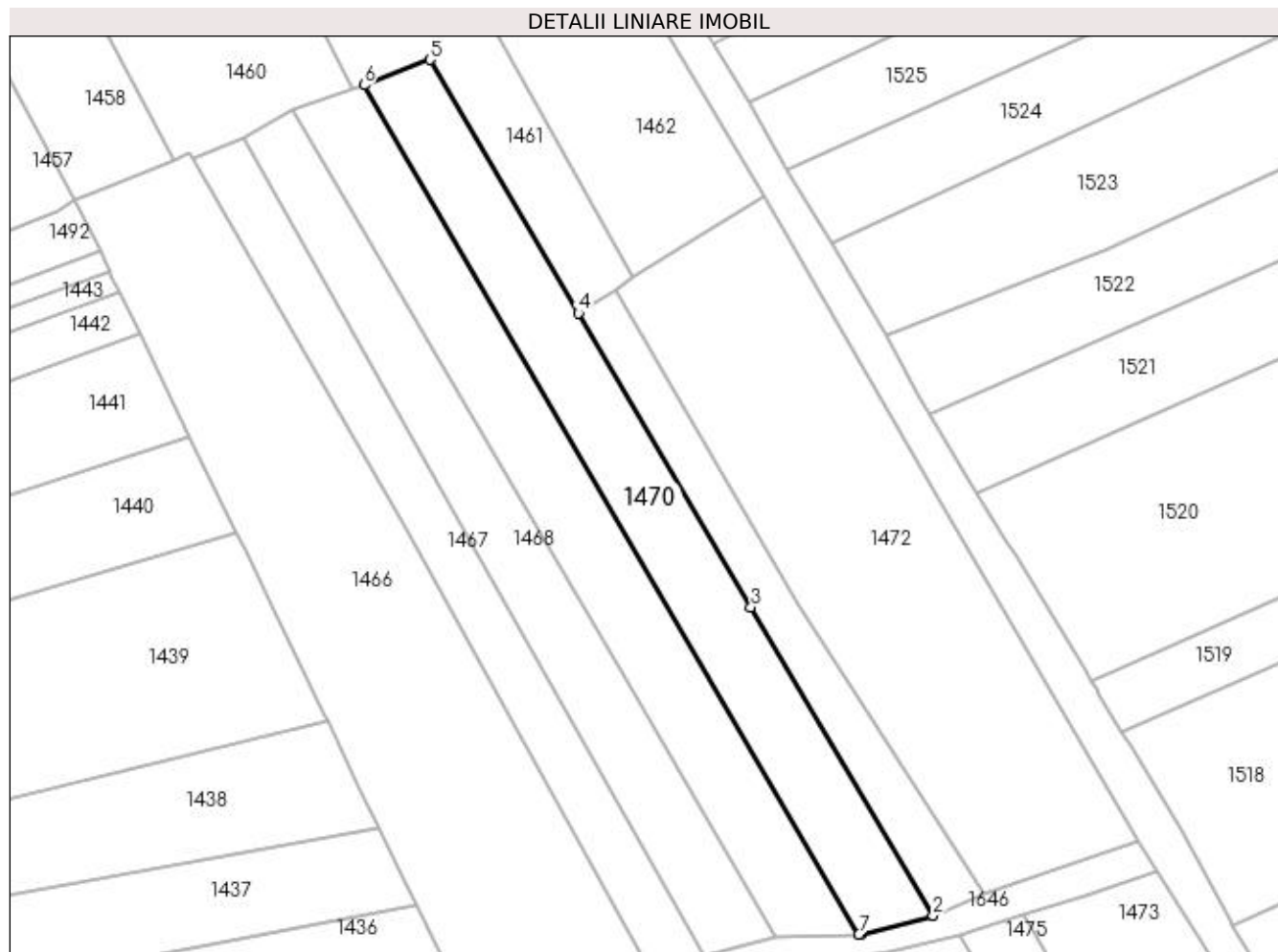
Inscrieri privind dezmembramintele dreptului de proprietate, drepturi reale de garanție și sarcini	Referințe
NU SUNT	

Anexa Nr. 1 La Partea I

Teren

Nr cadastral	Suprafața (mp)*	Observații / Referințe
36555	Din acte: 2.148 Masurata: 2.052	

* Suprafața este determinată în planul de proiecție Stereo 70.



Date referitoare la teren

Crt	Categorie folosință	Intra vilan	Suprafața (mp)	Tarla	Parcelă	Nr. topo	Observații / Referințe
1	arabil	NU	2.052	13	574	-	

Lungime Segmente

1) Valorile lungimilor segmentelor sunt obținute din proiecție în plan.

Punct început	X / Y	Punct sfârșit	X / Y	Lungime segment (** (m)
1	564.259,354 700.792,368	2	564.271,741 700.795,575	12.795
2	564.271,741 700.795,575	3	564.240,643 700.848,153	61.086
3	564.240,643 700.848,153	4	564.211,226 700.898,29	58.13
4	564.211,226 700.898,29	5	564.185,888 700.941,478	50.072
5	564.185,888 700.941,478	6	564.174,63 700.937,158	12.058

Punct început	X / Y	Punct sfârșit	X / Y	Lungime segment (** (m)
6	564.174,63 700.937,158	7	564.259,025 700.792,355	167.602
7	564.259,025 700.792,355	1	564.259,354 700.792,368	0.329

** Lungimile segmentelor sunt determinate în planul de proiecție Stereo 70 și sunt rotunjite la 1 milimetru.

*** Distanța dintre puncte este formată din segmente cumulate ce sunt mai mici decât valoarea 1 milimetru.

**DATE DESPRE IMOBILUL NR. 1471**

Oficiul de Cadastru și Publicitate Imobiliară SUCEAVA
Biroul de Cadastru și Publicitate Imobiliară Radauti

A. Partea I. Descrierea imobilului

TEREN Extravilan

Adresa: Jud. Suceava

Nr. Crt	Nr cadastral Nr. topografic	Suprafața* (mp)	Observații / Referințe
A1		930	Sector cadastral:13 Teren neimprejmuit;

B. Partea II. Proprietari și acte

Inscrieri privitoare la dreptul de proprietate și alte drepturi reale		Referințe
1471 / 13/11/2023		
Act Normativ nr. Lg. 7, din 13/03/1996 emis de Parlamentul României;		
B2	Inscrierea provizorie, drept de PROPRIETATE, dobândit prin Lege, cota actuala 1/1 1) COMUNA MARGINEA, CIF:4327030	A1

C. Partea III. SARCINI .

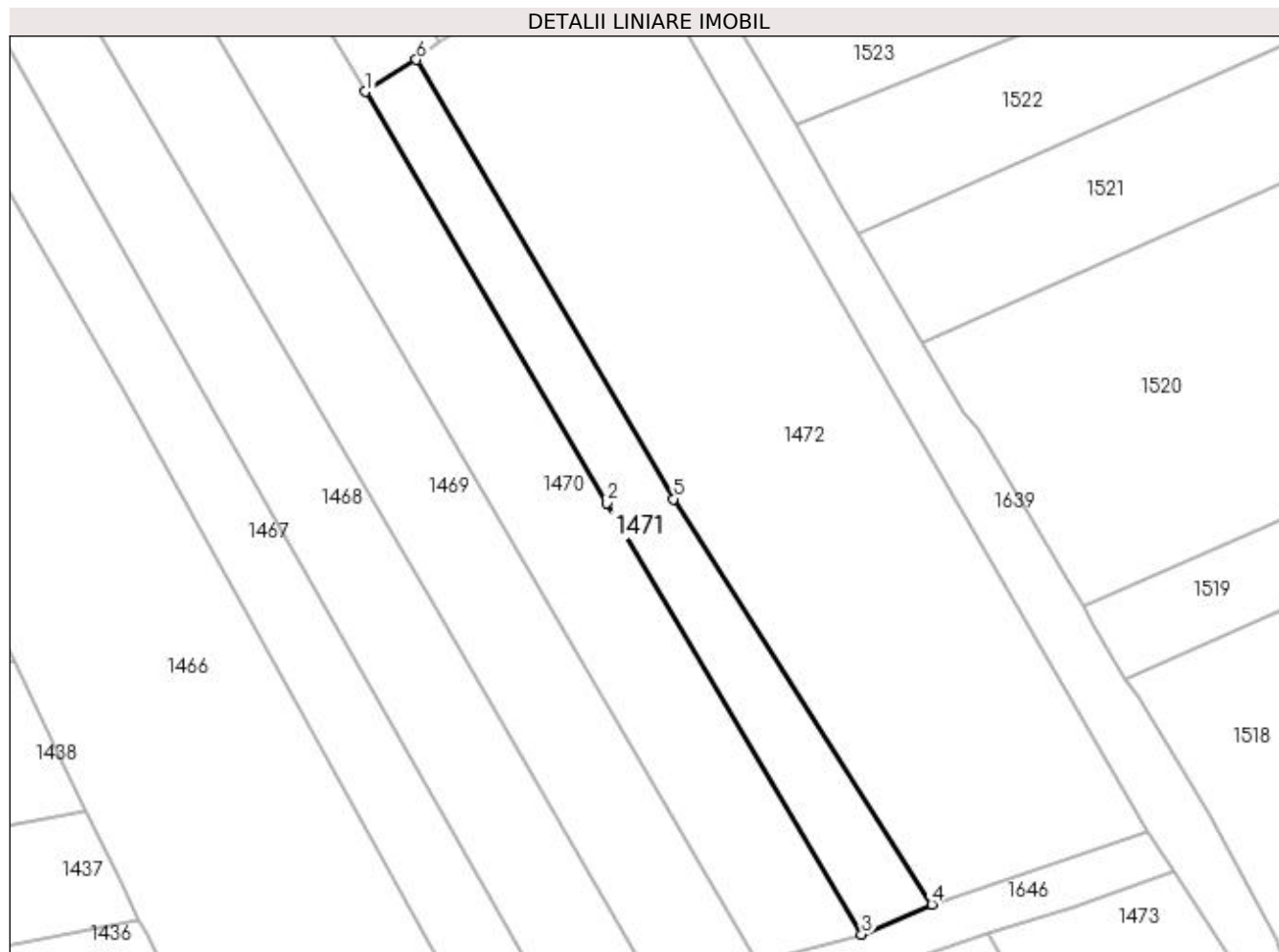
Inscrieri privind dezmembramintele dreptului de proprietate, drepturi reale de garanție și sarcini	Referințe
NU SUNT	

Anexa Nr. 1 La Partea I

Teren

Nr cadastral	Suprafața (mp)*	Observații / Referințe
	930	

* Suprafața este determinată în planul de proiecție Stereo 70.



Date referitoare la teren

Crt	Categorie folosință	Intravilan	Suprafața (mp)	Tarla	Parcelă	Nr. topo	Observații / Referințe
1	arabil	NU	930	13	574	-	

Lungime Segmente

1) Valorile lungimilor segmentelor sunt obținute din proiecție în plan.

Punct început	X / Y	Punct sfârșit	X / Y	Lungime segment (** (m)
1	564.211,226 700.898,29	2	564.240,643 700.848,153	58.13
2	564.240,643 700.848,153	3	564.271,741 700.795,575	61.086
3	564.271,741 700.795,575	4	564.280,28 700.799,245	9.294
4	564.280,28 700.799,245	5	564.248,801 700.848,63	58.565
5	564.248,801 700.848,63	6	564.217,454 700.902,169	62.041

Punct început	X / Y	Punct sfârșit	X / Y	Lungime segment (** (m)
6	564.217,454 700.902,169	1	564.211,226 700.898,29	7.337

** Lungimile segmentelor sunt determinate în planul de proiecție Stereo 70 și sunt rotunjite la 1 milimetru.

*** Distanța dintre puncte este formată din segmente cumulate ce sunt mai mici decât valoarea 1 milimetru.

**DATE DESPRE IMOBILUL NR. 1472**

Oficiul de Cadastru și Publicitate Imobiliară SUCEAVA
Biroul de Cadastru și Publicitate Imobiliară Radauti

A. Partea I. Descrierea imobilului

TEREN Extravilan

Adresa: Jud. Suceava

Nr. Crt	Nr cadastral Nr. topografic	Suprafața* (mp)	Observații / Referințe
A1		3.615	Sector cadastral:13 Teren neimprejmuit;

B. Partea II. Proprietari și acte

Inscrieri privitoare la dreptul de proprietate și alte drepturi reale		Referințe
1472 / 13/11/2023		
Act Normativ nr. Lg. 7, din 13/03/1996 emis de Parlamentul României;		
B2	Inscrierea provizorie, drept de PROPRIETATE, dobandit prin Lege, cota actuala 1/1 1) COMUNA MARGINEA, CIF:4327030	A1

C. Partea III. SARCINI .

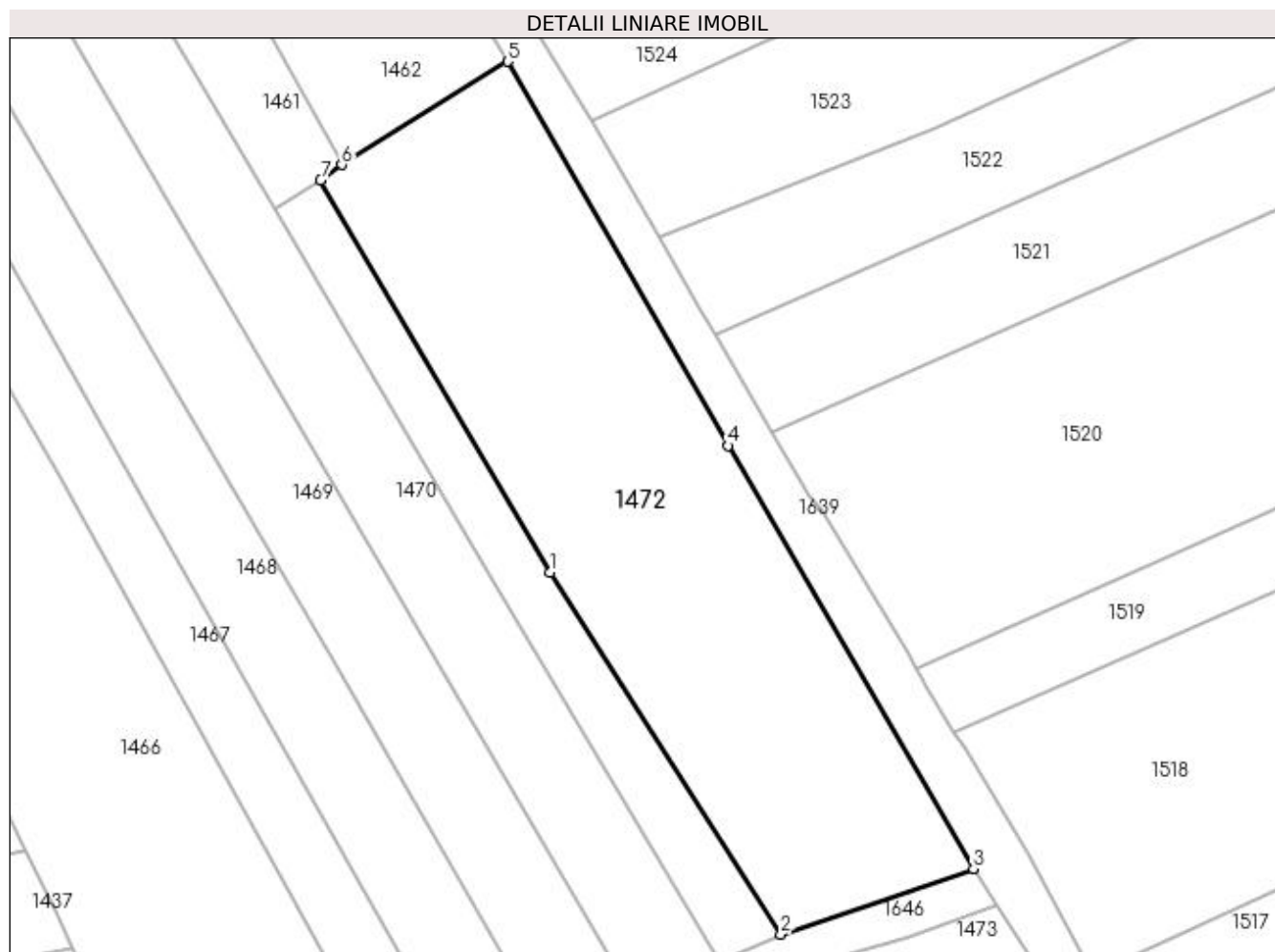
Inscrieri privind dezmembramintele dreptului de proprietate, drepturi reale de garanție și sarcini	Referințe
NU SUNT	

Anexa Nr. 1 La Partea I

Teren

Nr cadastral	Suprafața (mp)*	Observații / Referințe
	3.615	

* Suprafața este determinată în planul de proiecție Stereo 70.



Date referitoare la teren

Crt	Categorie folosință	Intra vilan	Suprafața (mp)	Tarla	Parcelă	Nr. topo	Observații / Referințe
1	arabil	NU	3.615	13	574	-	

Lungime Segmente

1) Valorile lungimilor segmentelor sunt obținute din proiecție în plan.

Punct început	X / Y	Punct sfârșit	X / Y	Lungime segment (** (m)
1	564.248,801 700.848,63	2	564.280,28 700.799,245	58.565
2	564.280,28 700.799,245	3	564.306,55 700.808,18	27.748
3	564.306,55 700.808,18	4	564.273,049 700.865,923	66.758
4	564.273,049 700.865,923	5	564.242,971 700.918,353	60.445
5	564.242,971 700.918,353	6	564.220,303 700.904,27	26.686

Punct început	X / Y	Punct sfârșit	X / Y	Lungime segment (** (m)
6	564.220,303 700.904,27	7	564.217,454 700.902,169	3.54
7	564.217,454 700.902,169	1	564.248,801 700.848,63	62.041

** Lungimile segmentelor sunt determinate în planul de proiecție Stereo 70 și sunt rotunjite la 1 milimetru.

*** Distanța dintre puncte este formată din segmente cumulate ce sunt mai mici decât valoarea 1 milimetru.

**DATE DESPRE IMOBILUL NR. 1473**

Oficiul de Cadastru și Publicitate Imobiliară SUCEAVA
Biroul de Cadastru și Publicitate Imobiliară Radauti

A. Partea I. Descrierea imobilului

TEREN Extravilan

Adresa: Jud. Suceava

Nr. Crt	Nr cadastral Nr. topografic	Suprafața* (mp)	Observații / Referințe
A1		3.753	Sector cadastral:15 Teren neimprejmuit;

B. Partea II. Proprietari și acte

Inscrieri privitoare la dreptul de proprietate și alte drepturi reale	Referințe
1473 / 09/11/2023	
Act Normativ nr. Lg. 7, din 13/03/1966 emis de Parlamentul României;	
B1	A1
Intabulare, drept de PROPRIETATE, dobândit prin Lege, cota actuala 1/1 1) COMUNA MARGINEA, CIF:4327030	

C. Partea III. SARCINI .

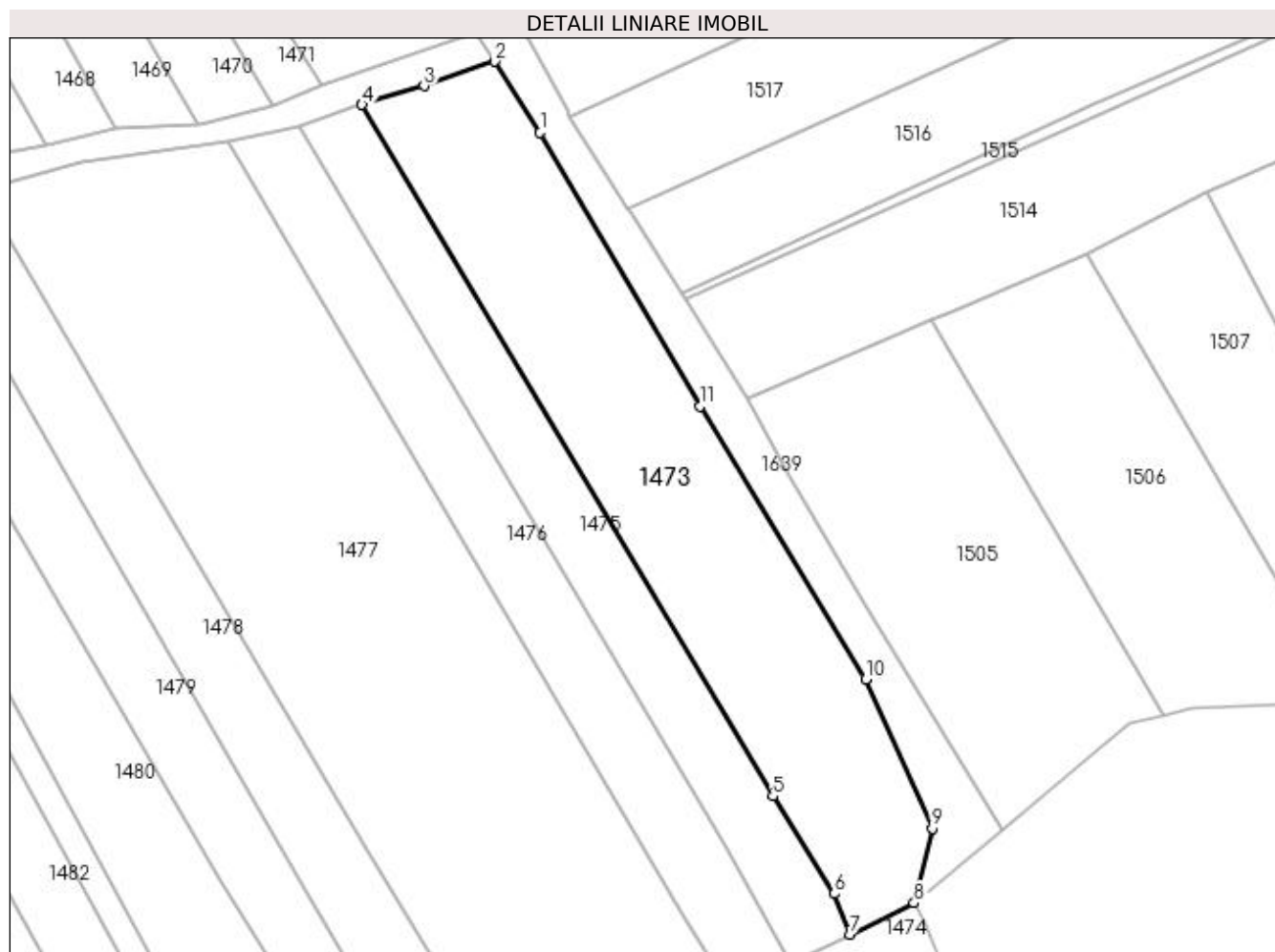
Inscrieri privind dezmembramintele dreptului de proprietate, drepturi reale de garanție și sarcini	Referințe
NU SUNT	

Anexa Nr. 1 La Partea I

Teren

Nr cadastral	Suprafața (mp)*	Observații / Referințe
	3.753	

* Suprafața este determinată în planul de proiecție Stereo 70.



Date referitoare la teren

Crt	Categorie folosință	Intra vilan	Suprafața (mp)	Tarla	Parcelă	Nr. topo	Observații / Referințe
1	arabil	NU	3.753	13	574	-	

Lungime Segmente

1) Valorile lungimilor segmentelor sunt obținute din proiecție în plan.

Punct început	X / Y	Punct sfârșit	X / Y	Lungime segment (** (m)
1	564.317,696 700.790,991	2	564.309,82 700.803,197	14.526
2	564.309,82 700.803,197	3	564.297,757 700.798,989	12.776
3	564.297,757 700.798,989	4	564.287,09 700.795,805	11.132
4	564.287,09 700.795,805	5	564.357,678 700.676,997	138.196
5	564.357,678 700.676,997	6	564.368,265 700.660,225	19.834

Punct început	X / Y	Punct sfârșit	X / Y	Lungime segment (** (m)
6	564.368,265 700.660,225	7	564.370,926 700.653,264	7.452
7	564.370,926 700.653,264	8	564.381,94 700.658,645	12.258
8	564.381,94 700.658,645	9	564.385,065 700.671,461	13.191
9	564.385,065 700.671,461	10	564.373,654 700.697,122	28.084
10	564.373,654 700.697,122	11	564.345,125 700.743,96	54.843
11	564.345,125 700.743,96	1	564.317,696 700.790,991	54.445

** Lungimile segmentelor sunt determinate în planul de proiecție Stereo 70 și sunt rotunjite la 1 milimetru.

*** Distanța dintre puncte este formată din segmente cumulate ce sunt mai mici decât valoarea 1 milimetru.

**DATE DESPRE IMOBILUL NR. 1474**

Oficiul de Cadastru și Publicitate Imobiliară SUCEAVA
Biroul de Cadastru și Publicitate Imobiliară Radauti

A. Partea I. Descrierea imobilului

TEREN Extravilan

Adresa: Jud. Suceava

Nr. Crt	Nr cadastral Nr. topografic	Suprafața* (mp)	Observații / Referințe
A1	36965	2.892	Sector cadastral:15 Teren neimprejmuit;

B. Partea II. Proprietari și acte

Inscrieri privitoare la dreptul de proprietate și alte drepturi reale	Referințe
31178 / 14/09/2018	
Act Notarial nr. 2757-contract de vânzare, din 13/09/2018 emis de Mandici Alexandru;	
B3	A1
Intabulare, drept de PROPRIETATE, dobândit prin Conventie, cota actuala 1/1, cota initiala 1/1	
1) DEREVLEAN MIHAI	
2) DEREVLEAN FLORINA, bun comun in devalmasie	

C. Partea III. SARCINI .

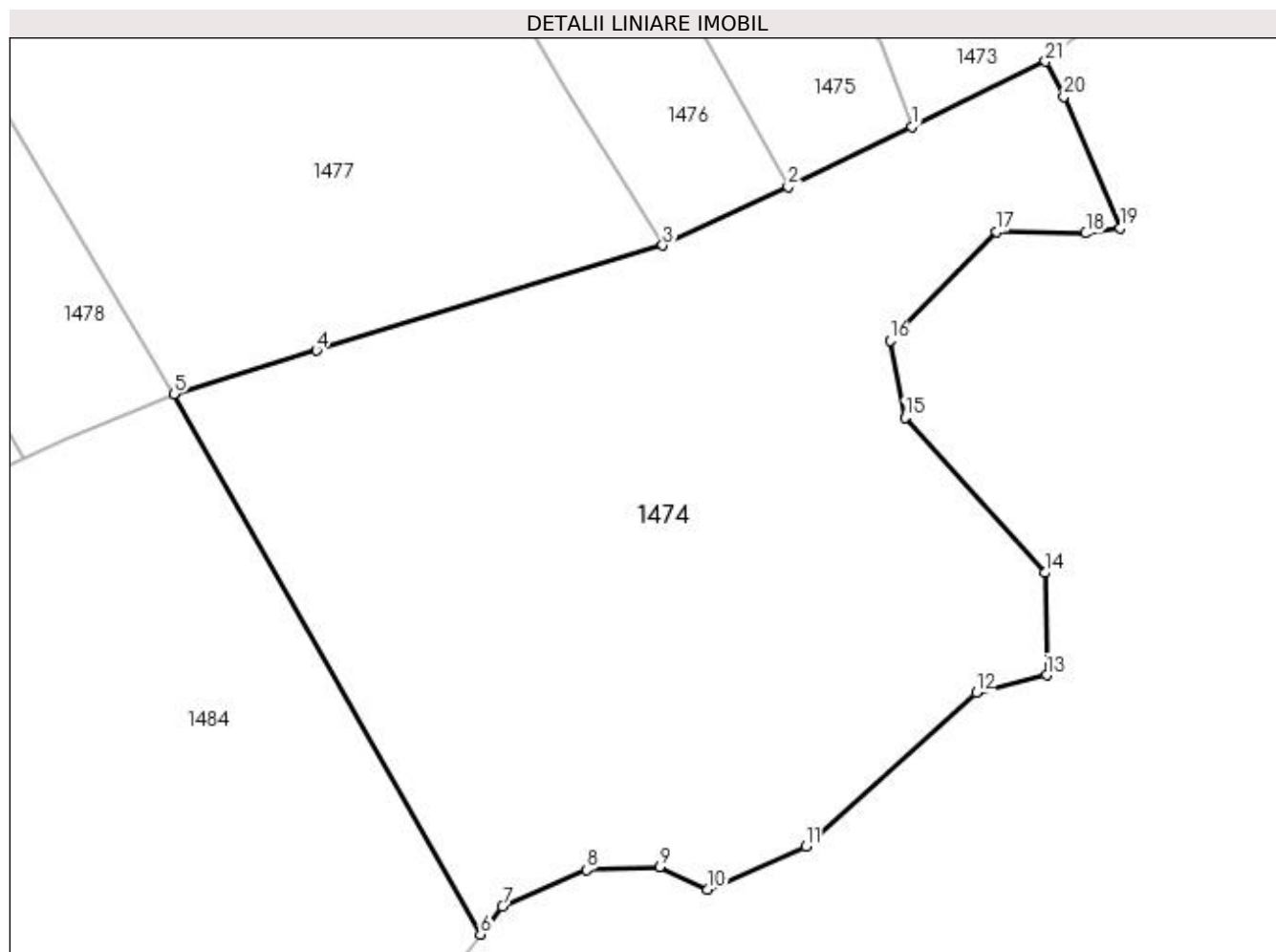
Inscrieri privind dezmembramintele dreptului de proprietate, drepturi reale de garanție și sarcini	Referințe
NU SUNT	

Anexa Nr. 1 La Partea I

Teren

Nr cadastral	Suprafața (mp)*	Observații / Referințe
36965	2.892	

* Suprafața este determinată în planul de proiecție Stereo 70.



Date referitoare la teren

Crt	Categorie folosință	Intra vilan	Suprafața (mp)	Tarla	Parcelă	Nr. topo	Observații / Referințe
1	arabil	NU	2.892	13	574,577	-	

Lungime Segmente

1) Valorile lungimilor segmentelor sunt obținute din proiecție în plan.

Punct început	X / Y	Punct sfârșit	X / Y	Lungime segment (** (m)
1	564.370,926 700.653,264	2	564.360,73 700.648,298	11.341
3	564.350,382 700.643,504	4	564.321,839 700.634,826	29.833
5	564.310,088 700.631,253	6	564.335,363 700.586,719	51.206
7	564.337,174 700.589,006	8	564.344,098 700.592,047	7.562
9	564.350,118 700.592,292	10	564.354,048 700.590,395	4.364

Punct început	X / Y	Punct sfârșit	X / Y	Lungime segment (** (m)
2	564.360,73 700.648,298	3	564.350,382 700.643,504	11.405
4	564.321,839 700.634,826	5	564.310,088 700.631,253	12.282
6	564.335,363 700.586,719	7	564.337,174 700.589,006	2.917
8	564.344,098 700.592,047	9	564.350,118 700.592,292	6.025
10	564.354,048 700.590,395	11	564.362,168 700.593,968	8.871

Punct început	X / Y	Punct sfârșit	X / Y	Lungime segment (** (m)
11	564.362,168 700.593,968	12	564.376,228 700.606,643	18.93
13	564.382,022 700.608,081	14	564.381,885 700.616,511	8.431
15	564.370,348 700.629,312	16	564.369,119 700.635,654	6.46
17	564.377,921 700.644,627	18	564.385,256 700.644,486	7.336
19	564.388,094 700.644,905	20	564.383,454 700.655,751	11.797
21	564.381,94 700.658,645	1	564.370,926 700.653,264	12.258

Punct început	X / Y	Punct sfârșit	X / Y	Lungime segment (** (m)
12	564.376,228 700.606,643	13	564.382,022 700.608,081	5.97
14	564.381,885 700.616,511	15	564.370,348 700.629,312	17.233
16	564.369,119 700.635,654	17	564.377,921 700.644,627	12.569
18	564.385,256 700.644,486	19	564.388,094 700.644,905	2.869
20	564.383,454 700.655,751	21	564.381,94 700.658,645	3.266

** Lungimile segmentelor sunt determinate în planul de proiecție Stereo 70 și sunt rotunjite la 1 milimetru.

*** Distanța dintre puncte este formată din segmente cumulate ce sunt mai mici decât valoarea 1 milimetru.

**DATE DESPRE IMOBILUL NR. 1475**

Oficiul de Cadastru și Publicitate Imobiliară SUCEAVA
Biroul de Cadastru și Publicitate Imobiliară Radauti

A. Partea I. Descrierea imobilului

TEREN Extravilan

Adresa: Jud. Suceava

Nr. Crt	Nr cadastral Nr. topografic	Suprafața* (mp)	Observații / Referințe
A1		1.885	Sector cadastral:15 Teren neimpregmuit;

B. Partea II. Proprietari și acte

Inscrieri privitoare la dreptul de proprietate și alte drepturi reale		Referințe
1475 / 09/11/2023		
Act Normativ nr. Lg. 7, din 13/03/1996 emis de Parlamentul României;		
B1	Inscrierea provizorie, drept de PROPRIETATE, dobandit prin Lege, cota actuala 1/1 1) COMUNA MARGINEA, CIF:4327030	A1

C. Partea III. SARCINI .

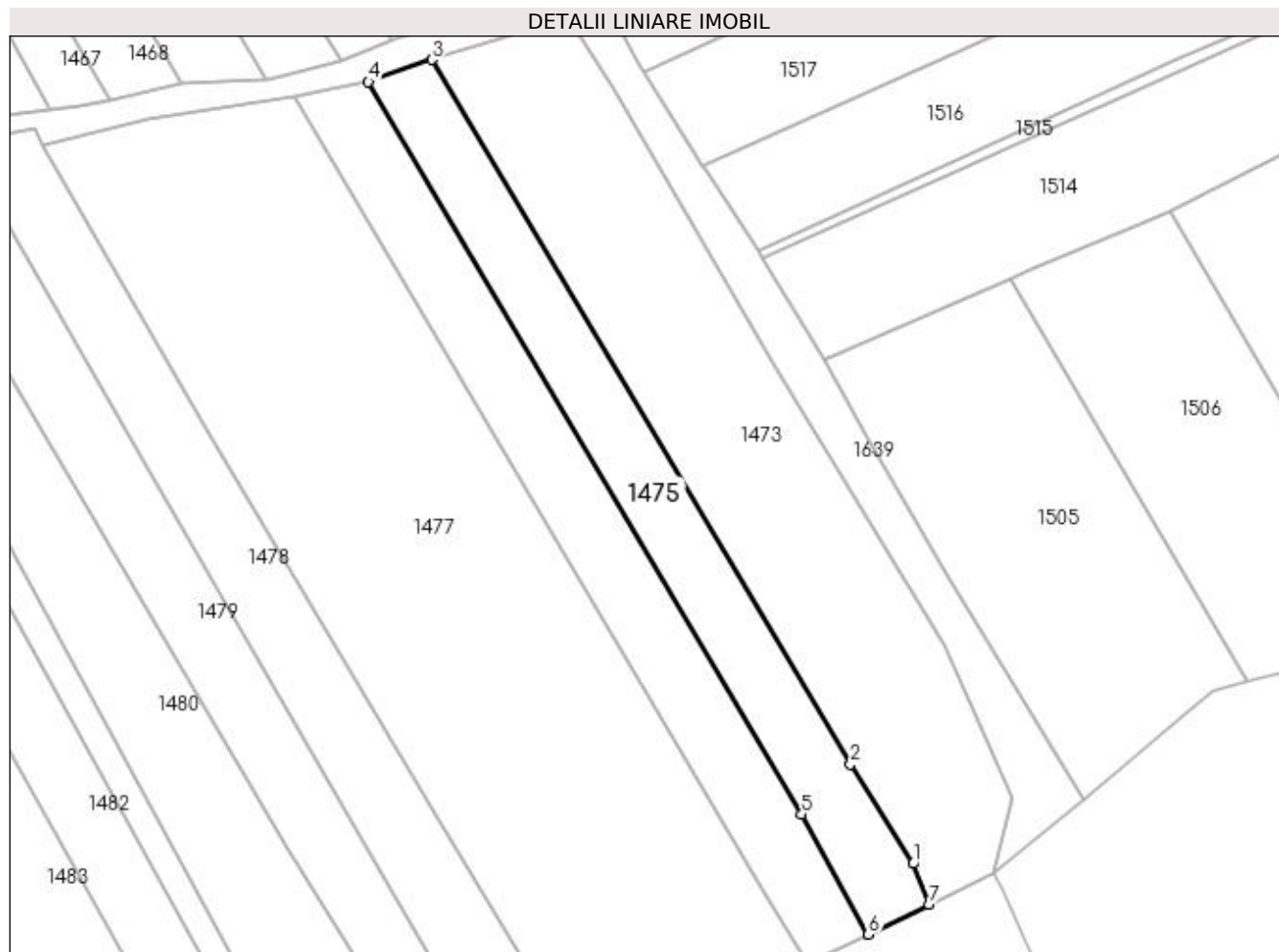
Inscrieri privind dezmembramintele dreptului de proprietate, drepturi reale de garanție și sarcini	Referințe
NU SUNT	

Anexa Nr. 1 La Partea I

Teren

Nr cadastral	Suprafața (mp)*	Observații / Referințe
	1.885	

* Suprafața este determinată în planul de proiecție Stereo 70.



Date referitoare la teren

Crt	Categorie folosință	Intra vilan	Suprafața (mp)	Tarla	Parcelă	Nr. topo	Observații / Referințe
1	arabil	NU	1.885	13	574,577	-	

Lungime Segmente

1) Valorile lungimilor segmentelor sunt obținute din proiecție în plan.

Punct început	X / Y	Punct sfârșit	X / Y	Lungime segment (** (m)
1	564.368,265 700.660,225	2	564.357,678 700.676,997	19.834
2	564.357,678 700.676,997	3	564.287,09 700.795,805	138.196
3	564.287,09 700.795,805	4	564.276,365 700.792,097	11.348
4	564.276,365 700.792,097	5	564.349,458 700.668,516	143.579
5	564.349,458 700.668,516	6	564.360,73 700.648,298	23.148

Punct început	X / Y	Punct sfârșit	X / Y	Lungime segment (** (m)
6	564.360,73 700.648,298	7	564.370,926 700.653,264	11.341
7	564.370,926 700.653,264	1	564.368,265 700.660,225	7.452

** Lungimile segmentelor sunt determinate în planul de proiecție Stereo 70 și sunt rotunjite la 1 milimetru.

*** Distanța dintre puncte este formată din segmente cumulate ce sunt mai mici decât valoarea 1 milimetru.

**DATE DESPRE IMOBILUL NR. 1476**

Oficiul de Cadastru și Publicitate Imobiliară SUCEAVA
Biroul de Cadastru și Publicitate Imobiliară Radauti

A. Partea I. Descrierea imobilului

TEREN Extravilan

Adresa: Jud. Suceava

Nr. Crt	Nr cadastral Nr. topografic	Suprafața* (mp)	Observații / Referințe
A1		2.030	Sector cadastral:15 Teren neimprejmuit;

B. Partea II. Proprietari și acte

Inscrieri privitoare la dreptul de proprietate și alte drepturi reale	Referințe
1476 / 09/11/2023	
Act Normativ nr. Lg. 7, din 13/03/1996 emis de Parlamentul României;	
B1	A1
Inscrierea provizorie, drept de PROPRIETATE, dobandit prin Lege, cota actuala 1/1 1) COMUNA MARGINEA, CIF:4327030	

C. Partea III. SARCINI .

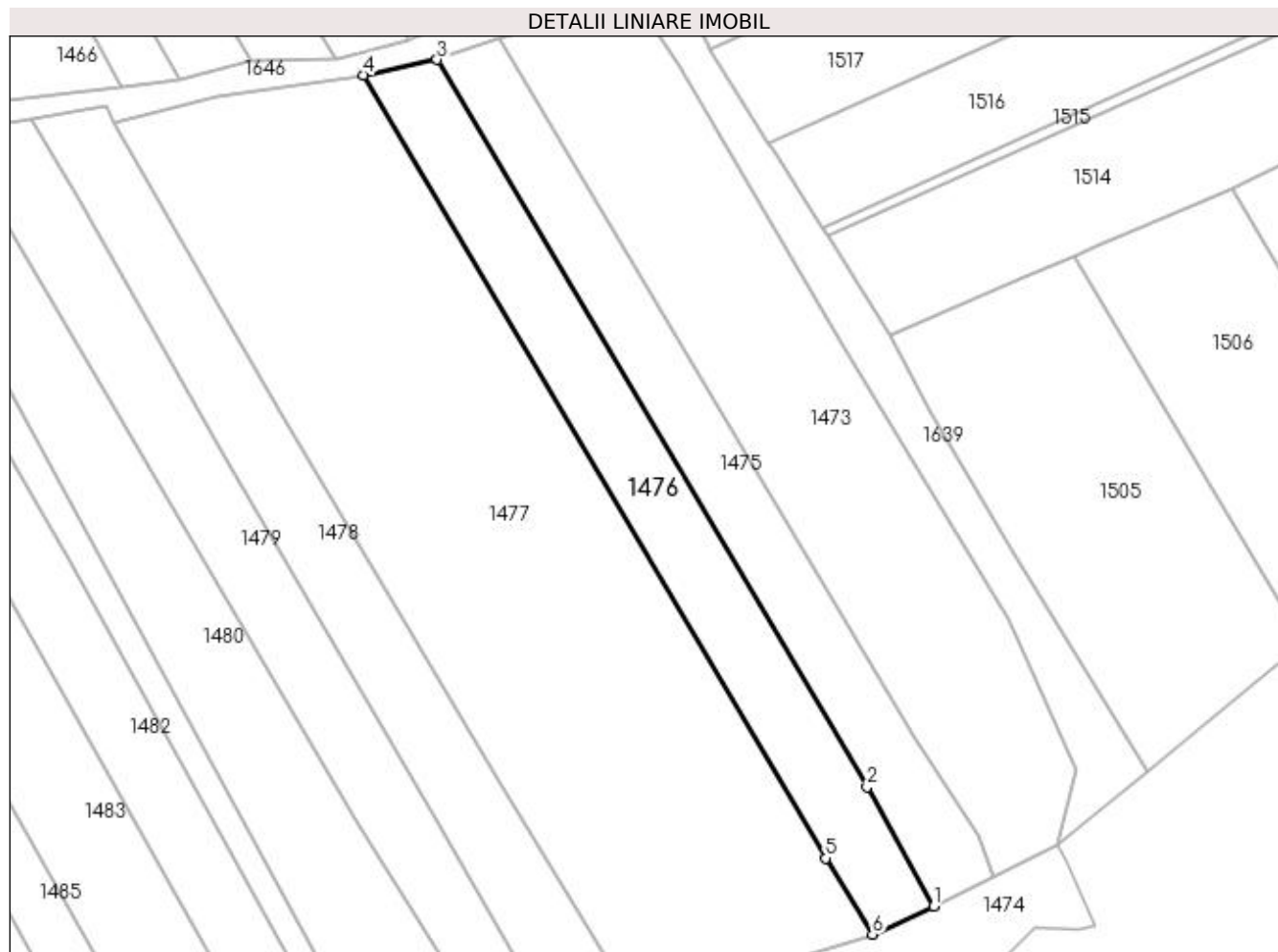
Inscrieri privind dezmembramintele dreptului de proprietate, drepturi reale de garanție și sarcini	Referințe
NU SUNT	

Anexa Nr. 1 La Partea I

Teren

Nr cadastral	Suprafața (mp)*	Observații / Referințe
	2.030	

* Suprafața este determinată în planul de proiecție Stereo 70.



Date referitoare la teren

Crt	Categorie folosință	Intra vilan	Suprafața (mp)	Tarla	Parcelă	Nr. topo	Observații / Referințe
1	arabil	NU	2.030	13	574,577	-	

Lungime Segmente

1) Valorile lungimilor segmentelor sunt obținute din proiecție în plan.

Punct început	X / Y	Punct sfârșit	X / Y	Lungime segment (** (m)
1	564.360,73 700.648,298	2	564.349,458 700.668,516	23.148
2	564.349,458 700.668,516	3	564.276,365 700.792,097	143.579
3	564.276,365 700.792,097	4	564.263,95 700.789,478	12.688
4	564.263,95 700.789,478	5	564.342,425 700.656,433	154.465
5	564.342,425 700.656,433	6	564.350,382 700.643,504	15.181

Punct început	X / Y	Punct sfârșit	X / Y	Lungime segment (** (m)
6	564.350,382 700.643,504	1	564.360,73 700.648,298	11.405

** Lungimile segmentelor sunt determinate în planul de proiecție Stereo 70 și sunt rotunjite la 1 milimetru.

*** Distanța dintre puncte este formată din segmente cumulate ce sunt mai mici decât valoarea 1 milimetru.

**DATE DESPRE IMOBILUL NR. 1477**

Oficiul de Cadastru și Publicitate Imobiliară SUCEAVA
Biroul de Cadastru și Publicitate Imobiliară Radauti

A. Partea I. Descrierea imobilului

TEREN Extravilan

Adresa: Jud. Suceava

Nr. Crt	Nr cadastral Nr. topografic	Suprafața* (mp)	Observații / Referințe
A1		7.081	Sector cadastral:15 Teren neimprejmuit;

B. Partea II. Proprietari și acte

Inscrieri privitoare la dreptul de proprietate și alte drepturi reale		Referințe
1477 / 09/11/2023		
Act Normativ nr. Lg. 7, din 13/03/1996 emis de Parlamentul României;		
B1	Inscrierea provizorie, drept de PROPRIETATE, dobandit prin Lege, cota actuala 1/1 1) COMUNA MARGINEA, CIF:4327030	A1

C. Partea III. SARCINI .

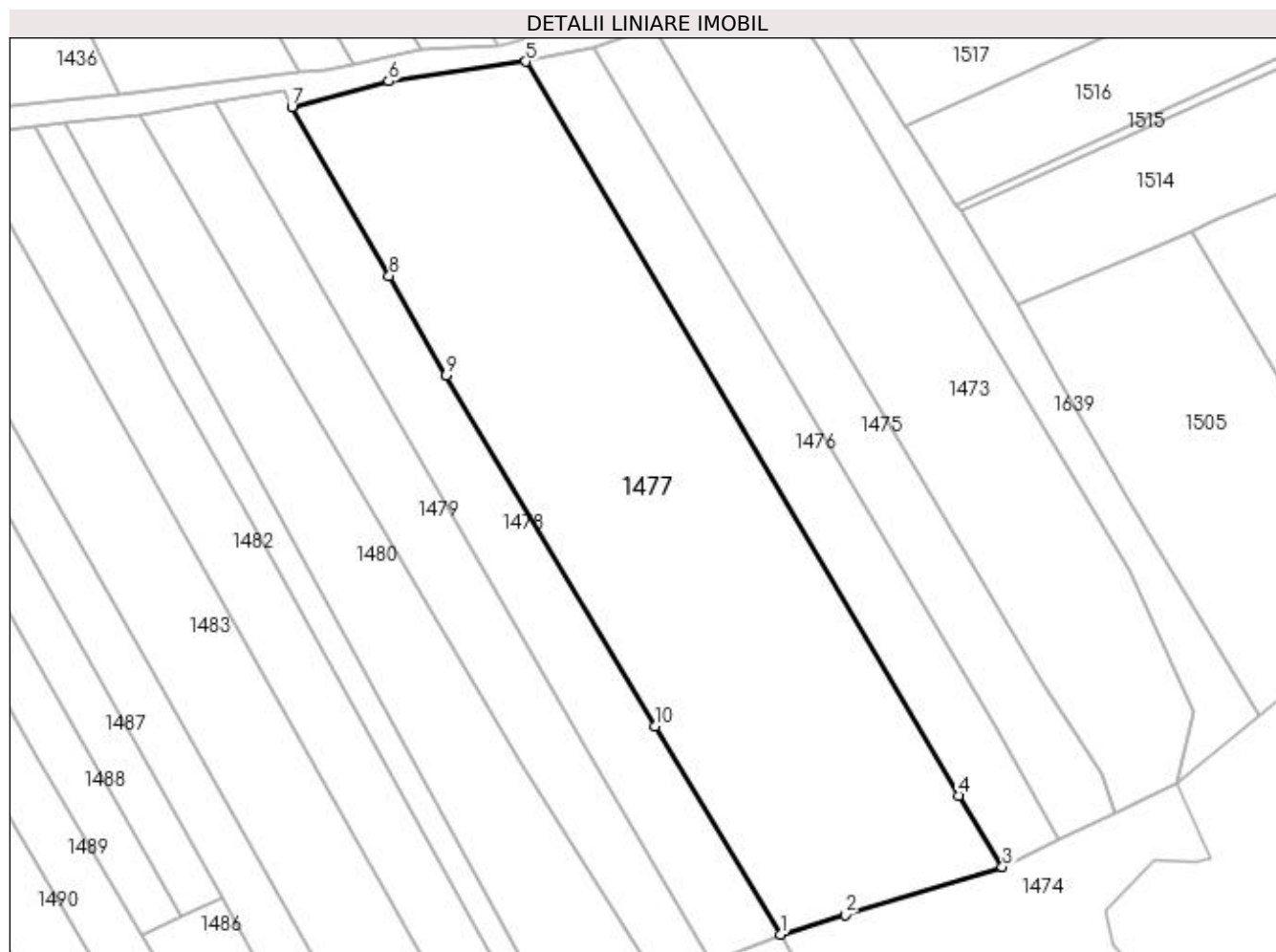
Inscrieri privind dezmembramintele dreptului de proprietate, drepturi reale de garanție și sarcini	Referințe
NU SUNT	

Anexa Nr. 1 La Partea I

Teren

Nr cadastral	Suprafața (mp)*	Observații / Referințe
	7.081	

* Suprafața este determinată în planul de proiecție Stereo 70.



Date referitoare la teren

Crt	Categorie folosință	Intra vilan	Suprafața (mp)	Tarla	Parcelă	Nr. topo	Observații / Referințe
1	arabil	NU	7.081	13	574.577	-	

Lungime Segmente

1) Valorile lungimilor segmentelor sunt obținute din proiecție în plan.

Punct început	X / Y	Punct sfârșit	X / Y	Lungime segment (** (m)
1	564.310,088 700.631,253	2	564.321,839 700.634,826	12.282
2	564.321,839 700.634,826	3	564.350,382 700.643,504	29.833
3	564.350,382 700.643,504	4	564.342,425 700.656,433	15.181
4	564.342,425 700.656,433	5	564.263,95 700.789,478	154.465
5	564.263,95 700.789,478	6	564.239,069 700.785,884	25.139

Punct început	X / Y	Punct sfârșit	X / Y	Lungime segment (** (m)
6	564.239,069 700.785,884	7	564.221,503 700.781,226	18.173
7	564.221,503 700.781,226	8	564.239,179 700.750,642	35.325
8	564.239,179 700.750,642	9	564.249,5 700.732,592	20.792
9	564.249,5 700.732,592	10	564.287,417 700.669,008	74.031
10	564.287,417 700.669,008	1	564.310,088 700.631,253	44.039

** Lungimile segmentelor sunt determinate în planul de proiecție Stereo 70 și sunt rotunjite la 1 milimetru.

*** Distanța dintre puncte este formată din segmente cumulate ce sunt mai mici decât valoarea 1 milimetru.

**DATE DESPRE IMOBILUL NR. 1478**

Oficiul de Cadastru și Publicitate Imobiliară SUCEAVA
Biroul de Cadastru și Publicitate Imobiliară Radauti

A. Partea I. Descrierea imobilului

TEREN Extravilan

Adresa: Jud. Suceava

Nr. Crt	Nr cadastral Nr. topografic	Suprafața* (mp)	Observații / Referințe
A1		2.196	Sector cadastral:15 Teren neimprejmuit;

B. Partea II. Proprietari și acte

Inscrieri privitoare la dreptul de proprietate și alte drepturi reale	Referințe
1478 / 09/11/2023	
Act Administrativ nr. Titlu Proprietate nr. 979, din 21/10/1996 emis de CJSIPT Suceava;	
B1	A1
Intabulare, drept de PROPRIETATE, dobândit prin Reconstituire, cota actuala 1/1 1) OLAREAN A. CONST. TOADER, Lipsă CNP	

C. Partea III. SARCINI .

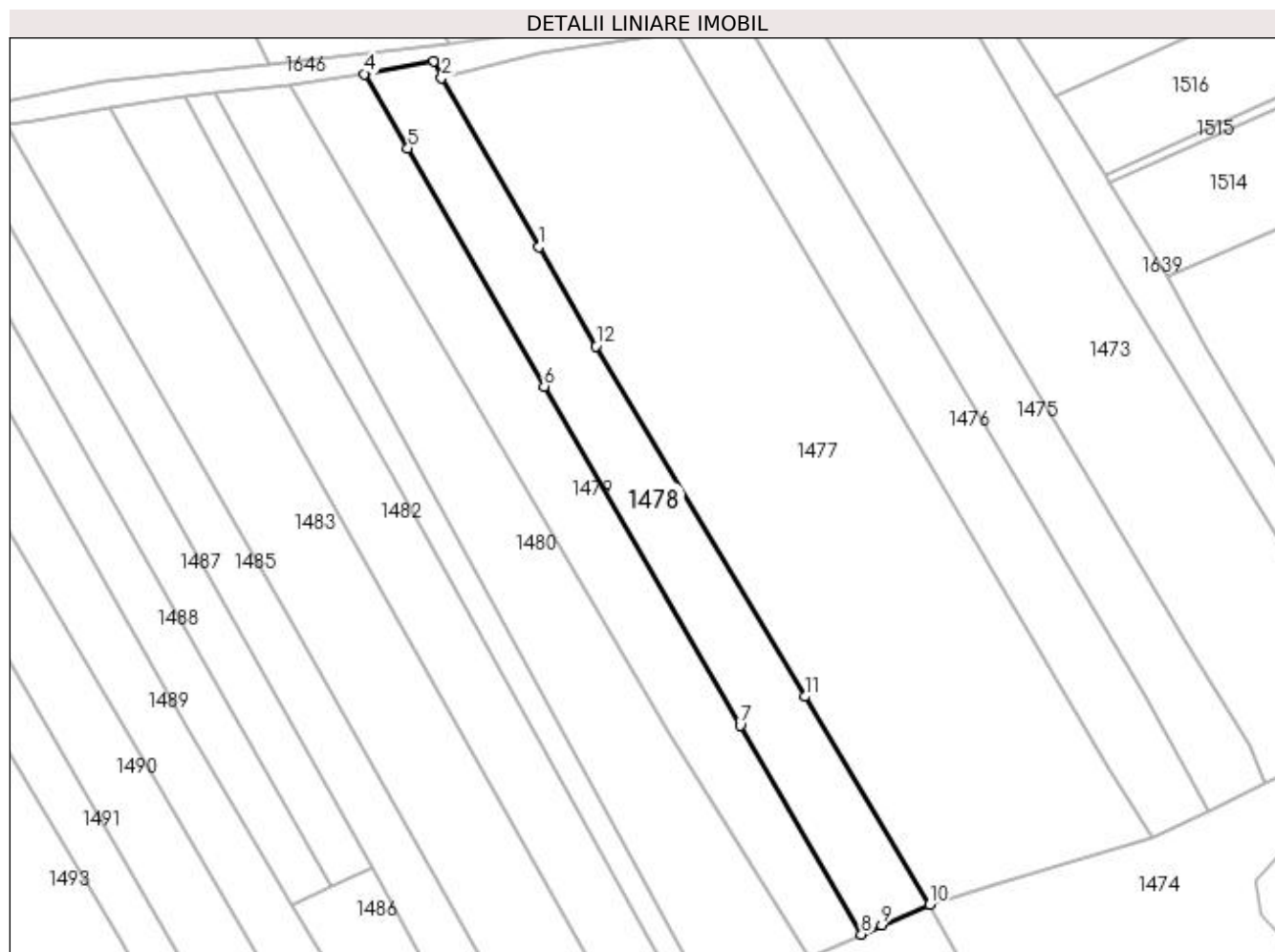
Inscrieri privind dezmembramintele dreptului de proprietate, drepturi reale de garanție și sarcini	Referințe
NU SUNT	

Anexa Nr. 1 La Partea I

Teren

Nr cadastral	Suprafața (mp)*	Observații / Referințe
	2.196	

* Suprafața este determinată în planul de proiecție Stereo 70.



Date referitoare la teren

Crt	Categorie folosință	Intra vilan	Suprafața (mp)	Tarla	Parcelă	Nr. topo	Observații / Referințe
1	arabil	NU	2.196	13	574	-	

Lungime Segmente

1) Valorile lungimilor segmentelor sunt obținute din proiecție în plan.

Punct început	X / Y	Punct sfârșit	X / Y	Lungime segment (** (m)
1	564.239,179 700.750,642	2	564.221,503 700.781,226	35.325
2	564.221,503 700.781,226	3	564.220,044 700.784,228	3.338
3	564.220,044 700.784,228	4	564.207,522 700.781,983	12.722
4	564.207,522 700.781,983	5	564.215,361 700.768,497	15.599
5	564.215,361 700.768,497	6	564.240,147 700.725,303	49.8

Punct început	X / Y	Punct sfârșit	X / Y	Lungime segment (** (m)
6	564.240,147 700.725,303	7	564.275,689 700.663,773	71.058
7	564.275,689 700.663,773	8	564.297,732 700.625,871	43.846
8	564.297,732 700.625,871	9	564.301,353 700.627,555	3.993
9	564.301,353 700.627,555	10	564.310,088 700.631,253	9.486
10	564.310,088 700.631,253	11	564.287,417 700.669,008	44.039
11	564.287,417 700.669,008	12	564.249,5 700.732,592	74.031
12	564.249,5 700.732,592	1	564.239,179 700.750,642	20.792

** Lungimile segmentelor sunt determinate în planul de proiecție Stereo 70 și sunt rotunjite la 1 milimetru.

*** Distanța dintre puncte este formată din segmente cumulate ce sunt mai mici decât valoarea 1 milimetru.

**DATE DESPRE IMOBILUL NR. 1479**

Oficiul de Cadastru și Publicitate Imobiliară SUCEAVA
Biroul de Cadastru și Publicitate Imobiliară Radauti

A. Partea I. Descrierea imobilului

TEREN Extravilan

Nr. CF vechi:8226

Nr. cadastral vechi:4593

Adresa: Jud. Suceava

Nr. Crt	Nr cadastral Nr. topografic	Suprafața* (mp)	Observații / Referințe
A1	38655	2.172	Sector cadastral:15 Teren împrejmuit; Parțial împrejmuit

B. Partea II. Proprietari și acte

Inscrieri privitoare la dreptul de proprietate și alte drepturi reale		Referințe
5193 / 05/02/2021		
Act Notarial nr. 348, din 05/02/2021 emis de Mandici Alexandru;		
B6	Intabulare, drept de PROPRIETATE bun propriu cu titlu de partaj, dobandit prin Conventie, cota actuala 1/2, cota initiala 1/2 1) DEREVLEAN MIHAI	A1
B7	Intabulare, drept de PROPRIETATE bun propriu cu titlu de partaj, dobandit prin Conventie, cota actuala 1/2, cota initiala 1/2 1) DEREVLEAN FLORINA	A1

C. Partea III. SARCINI .

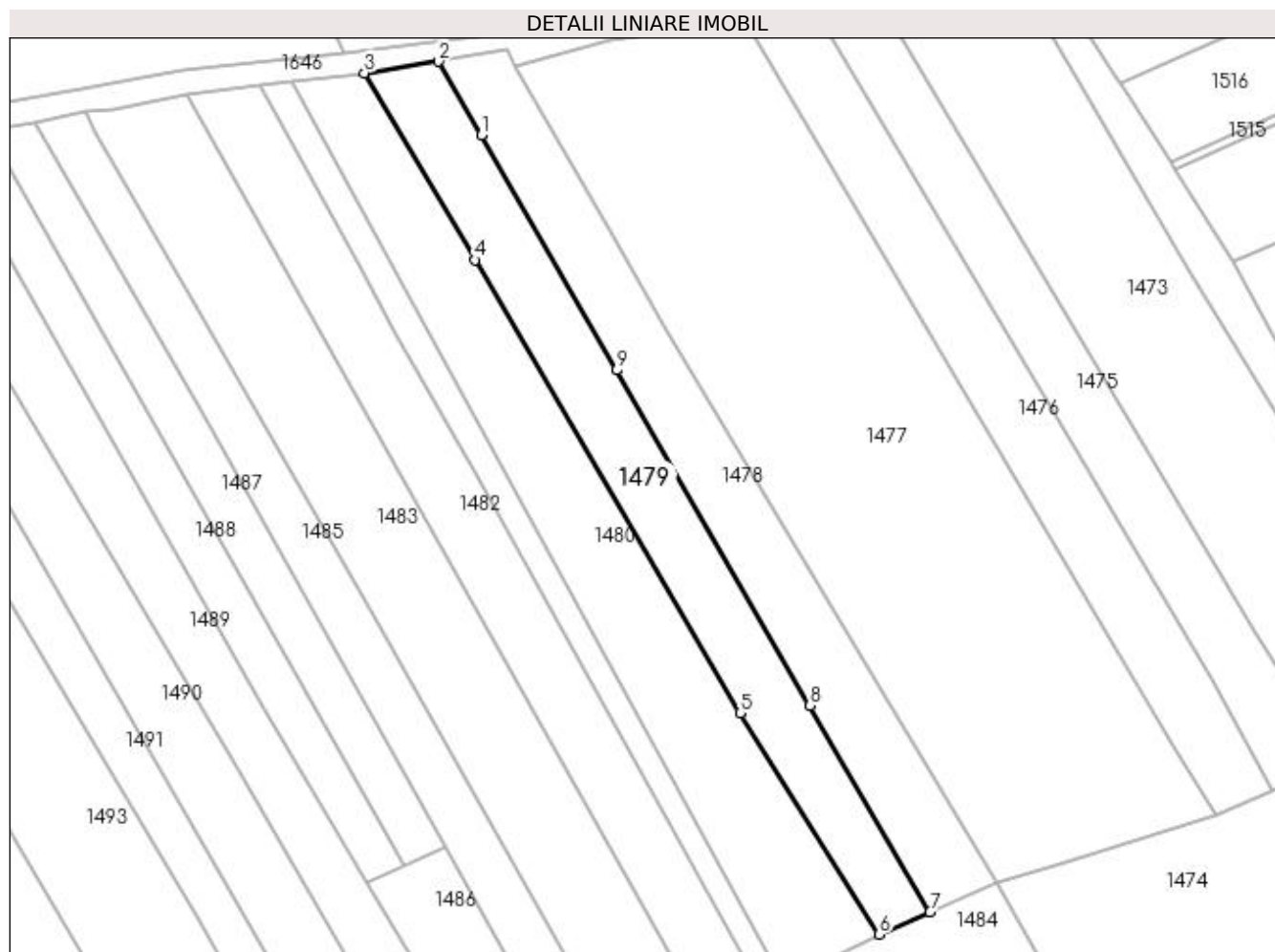
Inscrieri privind dezmembramintele dreptului de proprietate, drepturi reale de garanție și sarcini	Referințe
NU SUNT	

Anexa Nr. 1 La Partea I

Teren

Nr cadastral	Suprafața (mp)*	Observații / Referințe
38655	2.172	Parțial împrejmuit

* Suprafața este determinată în planul de proiecție Stereo 70.



Date referitoare la teren

Crt	Categorie folosință	Intra vilan	Suprafața (mp)	Tarla	Parcelă	Nr. topo	Observații / Referințe
1	arabil	NU	2.172	13	574	-	

Lungime Segmente

1) Valorile lungimilor segmentelor sunt obținute din proiecție în plan.

Punct început	X / Y	Punct sfârșit	X / Y	Lungime segment (** (m)
1	564.215,361 700.768,497	2	564.207,522 700.781,983	15.599
2	564.207,522 700.781,983	3	564.193,83 700.779,889	13.851
3	564.193,83 700.779,889	4	564.214,157 700.745,551	39.903
4	564.214,157 700.745,551	5	564.262,875 700.662,374	96.394
5	564.262,875 700.662,374	6	564.288,372 700.621,765	47.95

Punct început	X / Y	Punct sfârșit	X / Y	Lungime segment (** (m)
6	564.288,372 700.621,765	7	564.297,732 700.625,871	10.221
7	564.297,732 700.625,871	8	564.275,689 700.663,773	43.846
8	564.275,689 700.663,773	9	564.240,147 700.725,303	71.058
9	564.240,147 700.725,303	1	564.215,361 700.768,497	49.8

** Lungimile segmentelor sunt determinate în planul de proiecție Stereo 70 și sunt rotunjite la 1 milimetru.

*** Distanța dintre puncte este formată din segmente cumulate ce sunt mai mici decât valoarea 1 milimetru.

**DATE DESPRE IMOBILUL NR. 1480**

Oficiul de Cadastru și Publicitate Imobiliară SUCEAVA
Biroul de Cadastru și Publicitate Imobiliară Radauti

A. Partea I. Descrierea imobilului

TEREN Extravilan

Adresa: Jud. Suceava

Nr. Crt	Nr cadastral Nr. topografic	Suprafața* (mp)	Observații / Referințe
A1		2.900	Sector cadastral:15 Teren neimprejmuit;

B. Partea II. Proprietari și acte

Inscrieri privitoare la dreptul de proprietate și alte drepturi reale	Referințe
1480 / 09/11/2023	
Act Administrativ nr. Titlu Proprietate nr.1507, din 12/08/1999 emis de CJSIPT Suceava;	
B1	A1
Intabulare, drept de PROPRIETATE, dobandit prin Reconstituire, cota actuala 1/1 1) TORAC VASILE, Lipsă CNP	

C. Partea III. SARCINI .

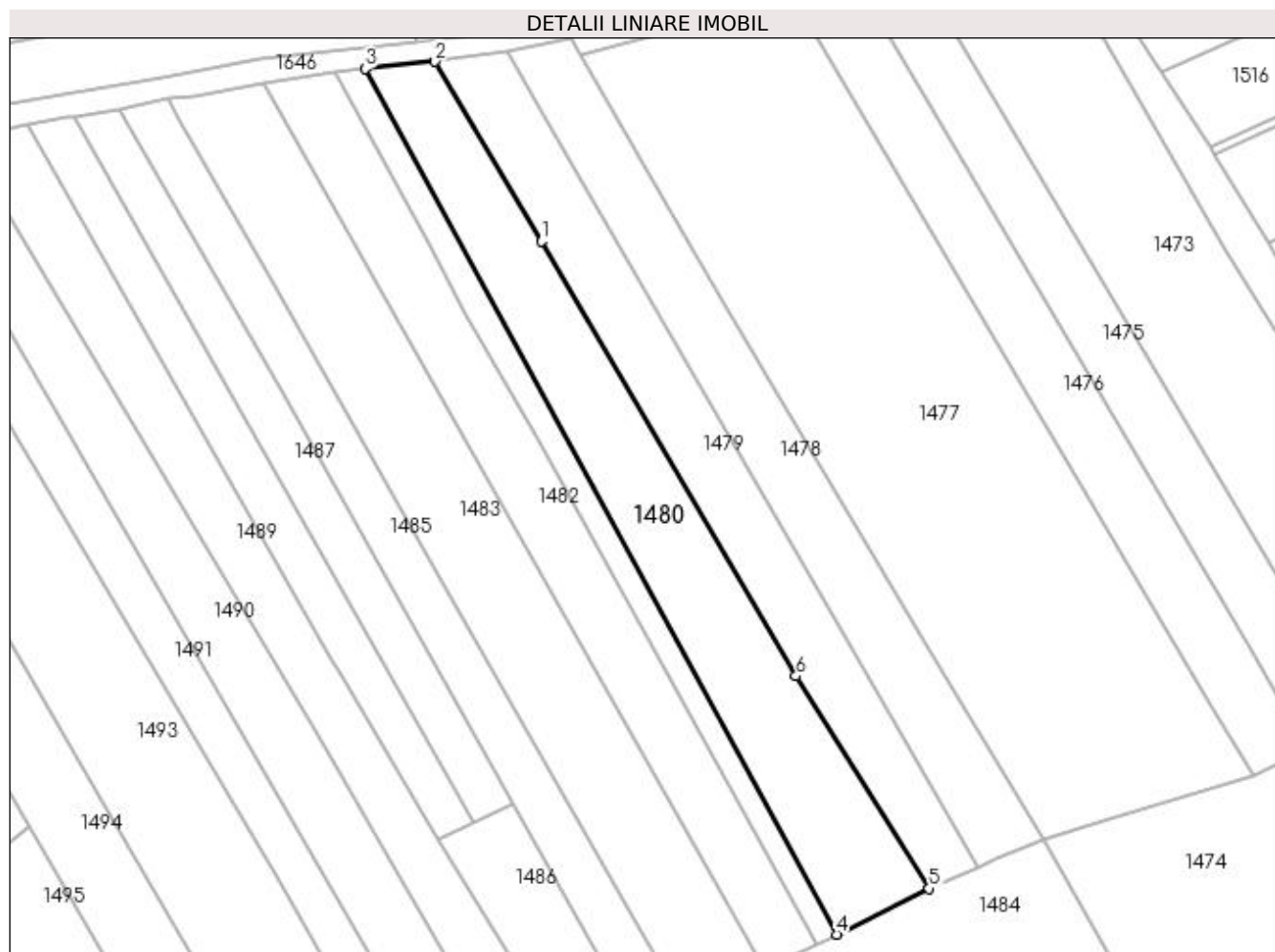
Inscrieri privind dezmembramintele dreptului de proprietate, drepturi reale de garanție și sarcini	Referințe
NU SUNT	

Anexa Nr. 1 La Partea I

Teren

Nr cadastral	Suprafața (mp)*	Observații / Referințe
	2.900	

* Suprafața este determinată în planul de proiecție Stereo 70.



Date referitoare la teren

Crt	Categorie folosință	Intra vilan	Suprafața (mp)	Tarla	Parcelă	Nr. topo	Observații / Referințe
1	arabil	NU	2.900	13	574	-	

Lungime Segmente

1) Valorile lungimilor segmentelor sunt obținute din proiecție în plan.

Punct început	X / Y	Punct sfârșit	X / Y	Lungime segment (** (m)
1	564.214,157 700.745,551	2	564.193,83 700.779,889	39.903
2	564.193,83 700.779,889	3	564.180,413 700.778,507	13.488
3	564.180,413 700.778,507	4	564.270,666 700.612,994	188.521
4	564.270,666 700.612,994	5	564.288,372 700.621,765	19.759
5	564.288,372 700.621,765	6	564.262,875 700.662,374	47.95

Punct început	X / Y	Punct sfârșit	X / Y	Lungime segment (** (m)
6	564.262,875 700.662,374	1	564.214,157 700.745,551	96.394

** Lungimile segmentelor sunt determinate în planul de proiecție Stereo 70 și sunt rotunjite la 1 milimetru.

*** Distanța dintre puncte este formată din segmente cumulate ce sunt mai mici decât valoarea 1 milimetru.

**DATE DESPRE IMOBILUL NR. 1481**

Oficiul de Cadastru și Publicitate Imobiliară SUCEAVA
Biroul de Cadastru și Publicitate Imobiliară Radauti

A. Partea I. Descrierea imobilului

TEREN Extravilan

Adresa: Jud. Suceava

Nr. Crt	Nr cadastral Nr. topografic	Suprafața* (mp)	Observații / Referințe
A1		Din acte: 1.080 Masurata: 912	Sector cadastral:15 Teren neimprejmuit;

B. Partea II. Proprietari și acte

Inscrieri privitoare la dreptul de proprietate și alte drepturi reale		Referințe
1481 / 09/11/2023		
Act Administrativ nr. Titlu Proprietate nr.1455, din 06/04/1999 emis de CJSIPT Suceava;		
B1	Intabulare, drept de PROPRIETATE, dobandit prin Reconstituire, cota actuala 1/1 1) JOLTEA DUMITRU, Lipsă CNP	A1

C. Partea III. SARCINI .

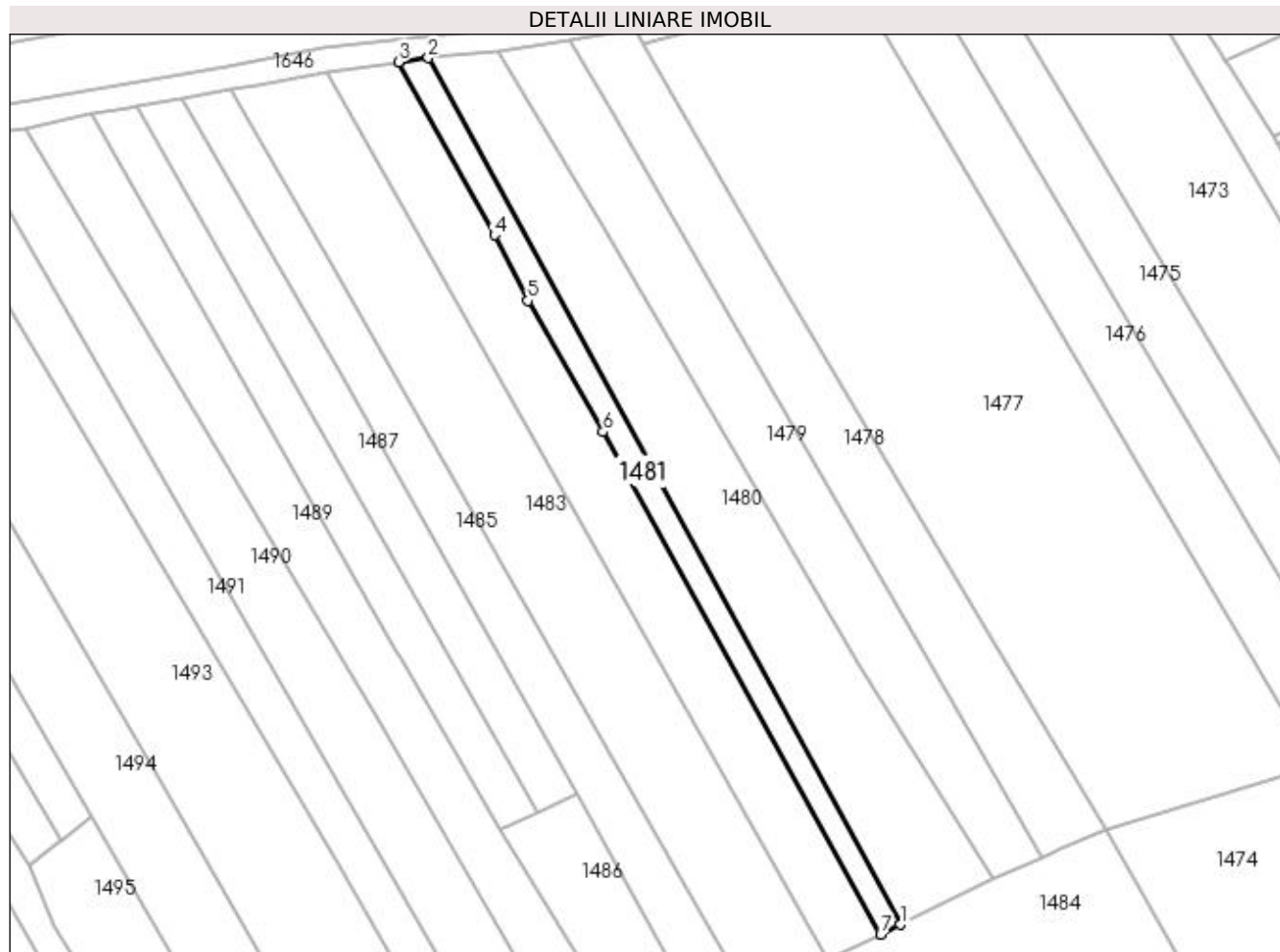
Inscrieri privind dezmembramintele dreptului de proprietate, drepturi reale de garanție și sarcini	Referințe
NU SUNT	

Anexa Nr. 1 La Partea I

Teren

Nr cadastral	Suprafața (mp)*	Observații / Referințe
	Din acte: 1.080 Masurata: 912	

* Suprafața este determinată în planul de proiecție Stereo 70.



Date referitoare la teren

Crt	Categorie folosință	Intra vilan	Suprafața (mp)	Tarla	Parcelă	Nr. topo	Observații / Referințe
1	arabil	NU	912	13	574	-	

Lungime Segmente

1) Valorile lungimilor segmentelor sunt obținute din proiecție în plan.

Punct început	X / Y	Punct sfârșit	X / Y	Lungime segment (** (m)
1	564.270,666 700.612,994	2	564.180,413 700.778,507	188.521
2	564.180,413 700.778,507	3	564.174,769 700.777,75	5.695
3	564.174,769 700.777,75	4	564.193,043 700.744,696	37.769
4	564.193,043 700.744,696	5	564.199,446 700.732,135	14.099
5	564.199,446 700.732,135	6	564.213,828 700.707,1	28.872

Punct început	X / Y	Punct sfârșit	X / Y	Lungime segment (** (m)
6	564.213,828 700.707,1	7	564.266,87 700.611,156	109.63
7	564.266,87 700.611,156	1	564.270,666 700.612,994	4.218

** Lungimile segmentelor sunt determinate în planul de proiecție Stereo 70 și sunt rotunjite la 1 milimetru.

*** Distanța dintre puncte este formată din segmente cumulate ce sunt mai mici decât valoarea 1 milimetru.

**DATE DESPRE IMOBILUL NR. 1482**

Oficiul de Cadastru și Publicitate Imobiliară SUCEAVA
 Biroul de Cadastru și Publicitate Imobiliară Radauti

A. Partea I. Descrierea imobilului

TEREN Extravilan

Adresa: Jud. Suceava

Nr. Crt	Nr cadastral Nr. topografic	Suprafața* (mp)	Observații / Referințe
A1		2.290	Sector cadastral:15 Teren neimprejmuit;

B. Partea II. Proprietari și acte

Inscrieri privitoare la dreptul de proprietate și alte drepturi reale	Referințe
1482 / 09/11/2023	
Act Administrativ nr. Titlu Proprietate nr. 2534, din 03/11/2008 emis de CJSIPT Suceava;	
B1	A1
Intabulare, drept de PROPRIETATE, dobandit prin Reconstituire, cota actuala 1/1 1) BODNARI ION DEFUNCT:Da	

C. Partea III. SARCINI .

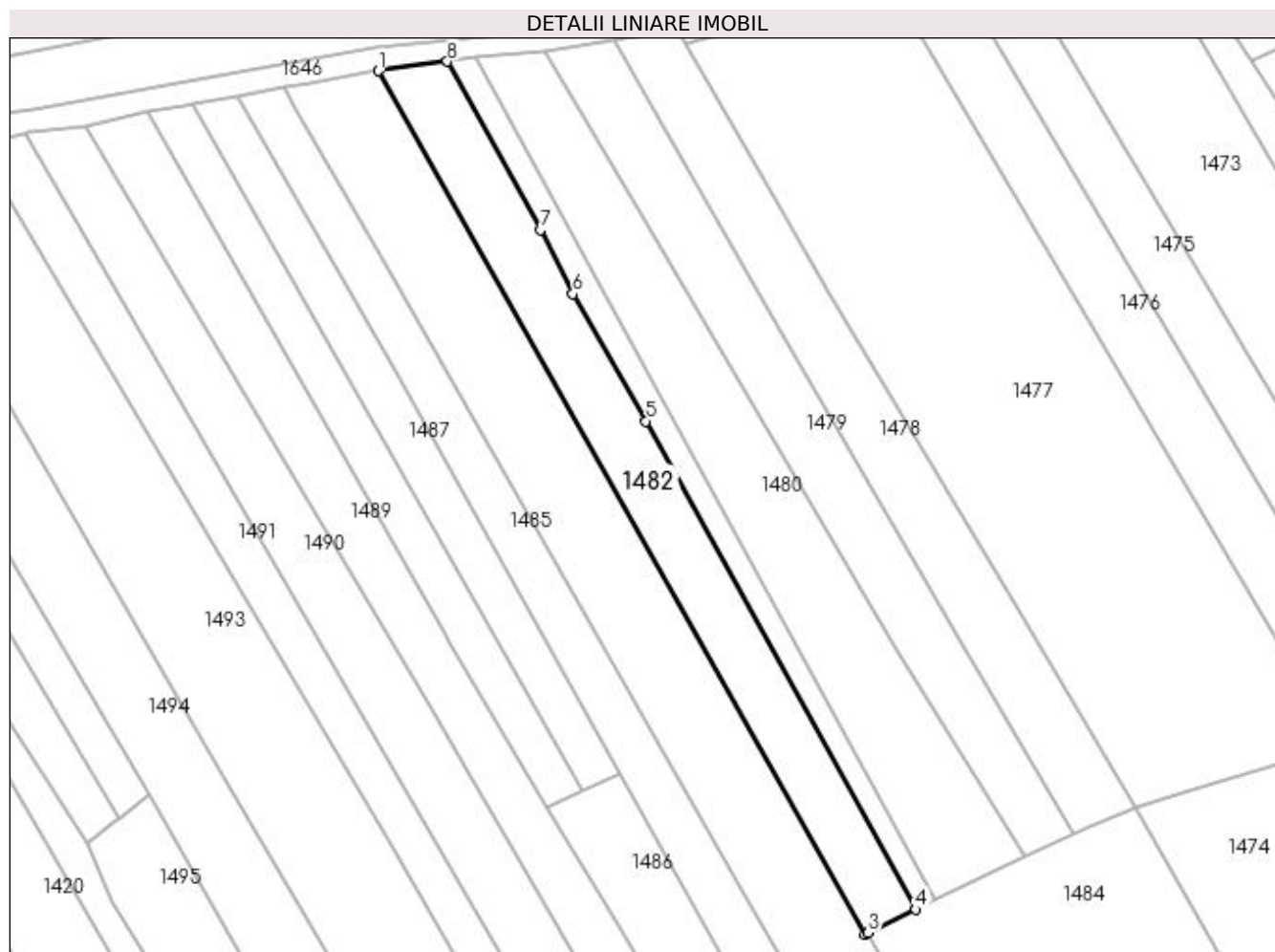
Inscrieri privind dezmembramintele dreptului de proprietate, drepturi reale de garanție și sarcini	Referințe
NU SUNT	

Anexa Nr. 1 La Partea I

Teren

Nr cadastral	Suprafața (mp)*	Observații / Referințe
	2.290	

* Suprafața este determinată în planul de proiecție Stereo 70.



Date referitoare la teren

Crt	Categorie folosință	Intra vilan	Suprafața (mp)	Tarla	Parcelă	Nr. topo	Observații / Referințe
1	arabil	NU	2.290	13	574	-	

Lungime Segmente

1) Valorile lungimilor segmentelor sunt obținute din proiecție în plan.

Punct început	X / Y	Punct sfârșit	X / Y	Lungime segment (** (m)
1	564.161,176 700.775,893	2	564.256,86 700.606,275	194.745
2	564.256,86 700.606,275	3	564.257,466 700.606,574	0.676
3	564.257,466 700.606,574	4	564.266,87 700.611,156	10.461
4	564.266,87 700.611,156	5	564.213,828 700.707,1	109.63
5	564.213,828 700.707,1	6	564.199,446 700.732,135	28.872

Punct început	X / Y	Punct sfârșit	X / Y	Lungime segment (** (m)
6	564.199,446 700.732,135	7	564.193,043 700.744,696	14.099
7	564.193,043 700.744,696	8	564.174,769 700.777,75	37.769
8	564.174,769 700.777,75	1	564.161,176 700.775,893	13.719

** Lungimile segmentelor sunt determinate în planul de proiecție Stereo 70 și sunt rotunjite la 1 milimetru.

*** Distanța dintre puncte este formată din segmente cumulate ce sunt mai mici decât valoarea 1 milimetru.

**DATE DESPRE IMOBILUL NR. 1483**

Oficiul de Cadastru și Publicitate Imobiliară SUCEAVA
Biroul de Cadastru și Publicitate Imobiliară Radauti

A. Partea I. Descrierea imobilului

TEREN Extravilan

Adresa: Jud. Suceava

Nr. Crt	Nr cadastral Nr. topografic	Suprafața* (mp)	Observații / Referințe
A1	37023	Din acte: 4.032 Masurata: 3.900	Sector cadastral:15 Teren neimprejmuit; Parțial împrejmuit

B. Partea II. Proprietari și acte

Inscrieri privitoare la dreptul de proprietate și alte drepturi reale		Referințe
31175 / 14/09/2018		
Act Notarial nr. contract de vânzare-cumpărare aut. nr. 2736, din 13/09/2018 emis de N.P. Mandici Alexandru;		
B2	Intabulare, drept de PROPRIETATE, dobandit prin Conventie, cota actuala 1/1, cota initiala 1/1 1) DEREVLEAN MIHAI 2) DEREVLEAN FLORINA, bun comun, în devălmășie	A1

C. Partea III. SARCINI .

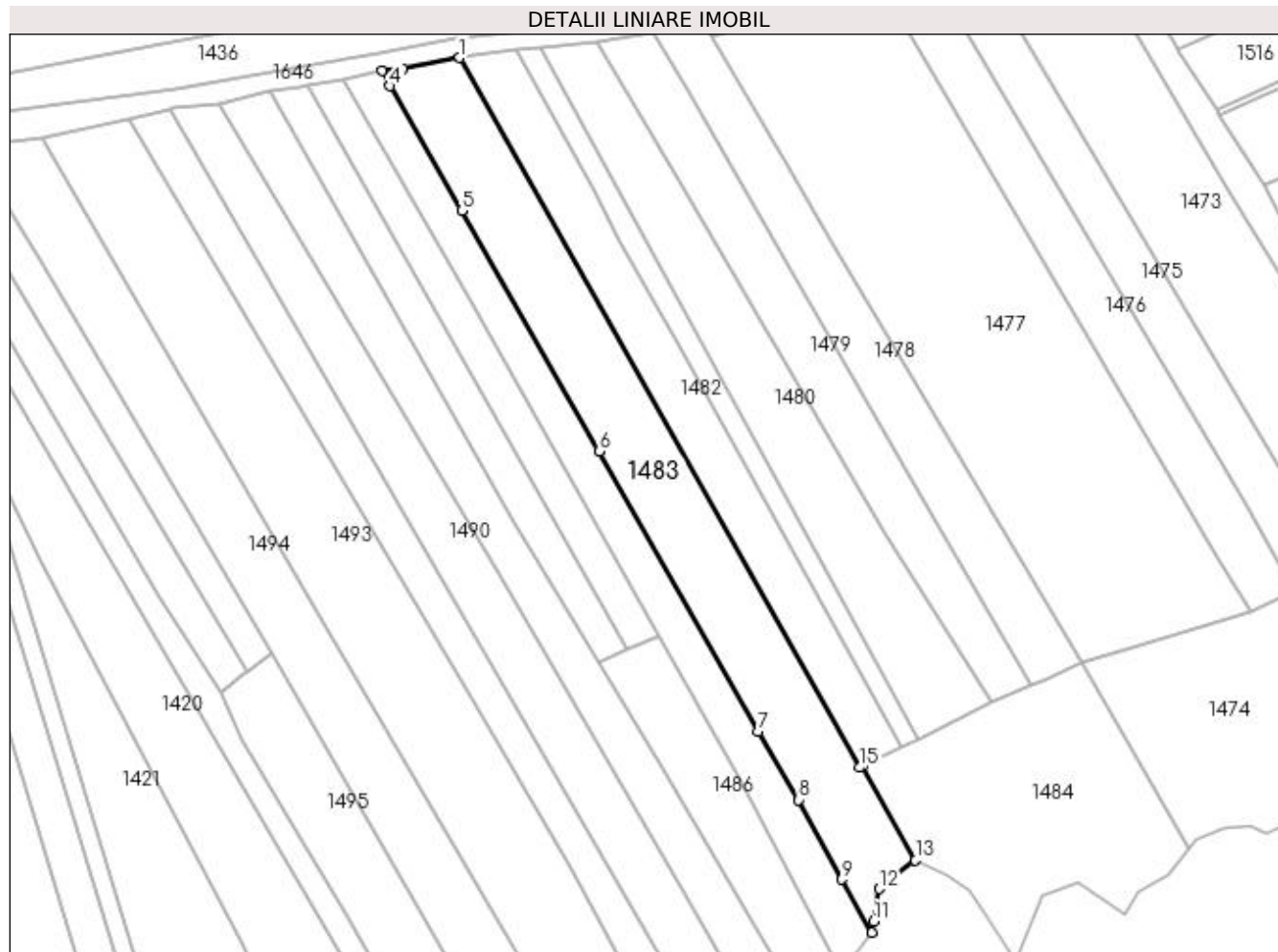
Inscrieri privind dezmembramintele dreptului de proprietate, drepturi reale de garanție și sarcini	Referințe
NU SUNT	

Anexa Nr. 1 La Partea I

Teren

Nr cadastral	Suprafața (mp)*	Observații / Referințe
37023	Din acte: 4.032 Masurata: 3.900	Parțial împrejmuit

* Suprafața este determinată în planul de proiecție Stereo 70.



Date referitoare la teren

Crt	Categorie folosință	Intra vilan	Suprafața (mp)	Tarla	Parcelă	Nr. topo	Observații / Referințe
1	arabil	NU	3.900	13	574	-	

Lungime Segmente

1) Valorile lungimilor segmentelor sunt obținute din proiecție în plan.

Punct început	X / Y	Punct sfârșit	X / Y	Lungime segment (** (m)
1	564.161,176 700.775,893	2	564.147,689 700.773,318	13.731
2	564.147,689 700.773,318	3	564.142,568 700.772,716	5.156
3	564.142,568 700.772,716	4	564.144,527 700.769,184	4.039
4	564.144,527 700.769,184	5	564.161,757 700.739,358	34.445
5	564.161,757 700.739,358	6	564.194,538 700.681,823	66.218

Punct început	X / Y	Punct sfârşit	X / Y	Lungime segment (** (m)
6	564.194,538 700.681,823	7	564.232,592 700.614,872	77.01
7	564.232,592 700.614,872	8	564.242,243 700.598,535	18.975
8	564.242,243 700.598,535	9	564.252,451 700.579,531	21.572
9	564.252,451 700.579,531	10	564.259,793 700.566,854	14.65
10	564.259,793 700.566,854	11	564.260,146 700.569,496	2.665
11	564.260,146 700.569,496	12	564.261,435 700.577,281	7.891
12	564.261,435 700.577,281	13	564.270,118 700.584,088	11.033
13	564.270,118 700.584,088	14	564.257,466 700.606,574	25.801
14	564.257,466 700.606,574	15	564.256,86 700.606,275	0.676
15	564.256,86 700.606,275	1	564.161,176 700.775,893	194.745

** Lungimile segmentelor sunt determinate în planul de proiecție Stereo 70 și sunt rotunjite la 1 milimetru.

*** Distanța dintre puncte este formată din segmente cumulate ce sunt mai mici decât valoarea 1 milimetru.

**DATE DESPRE IMOBILUL NR. 1484**

Oficiul de Cadastru și Publicitate Imobiliară SUCEAVA
Biroul de Cadastru și Publicitate Imobiliară Radauti

A. Partea I. Descrierea imobilului

TEREN Extravilan

Adresa: Jud. Suceava

Nr. Crt	Nr cadastral Nr. topografic	Suprafața* (mp)	Observații / Referințe
A1	36963	2.892	Sector cadastral:13 Teren neimprejmuit;

B. Partea II. Proprietari și acte

Inscrieri privitoare la dreptul de proprietate și alte drepturi reale	Referințe
31176 / 14/09/2018	
Act Notarial nr. 2737, din 13/09/2018 emis de S.P.N. "Mandici" - NP Mandici Alexandru;	
B4	A1
Intabulare, drept de PROPRIETATE, dobândit prin Conventie, cota actuala 1/1, cota initiala 1/1	
1) DEREVLEAN MIHAI	
2) DEREVLEAN FLORINA, bun comun în devălmășie	

C. Partea III. SARCINI .

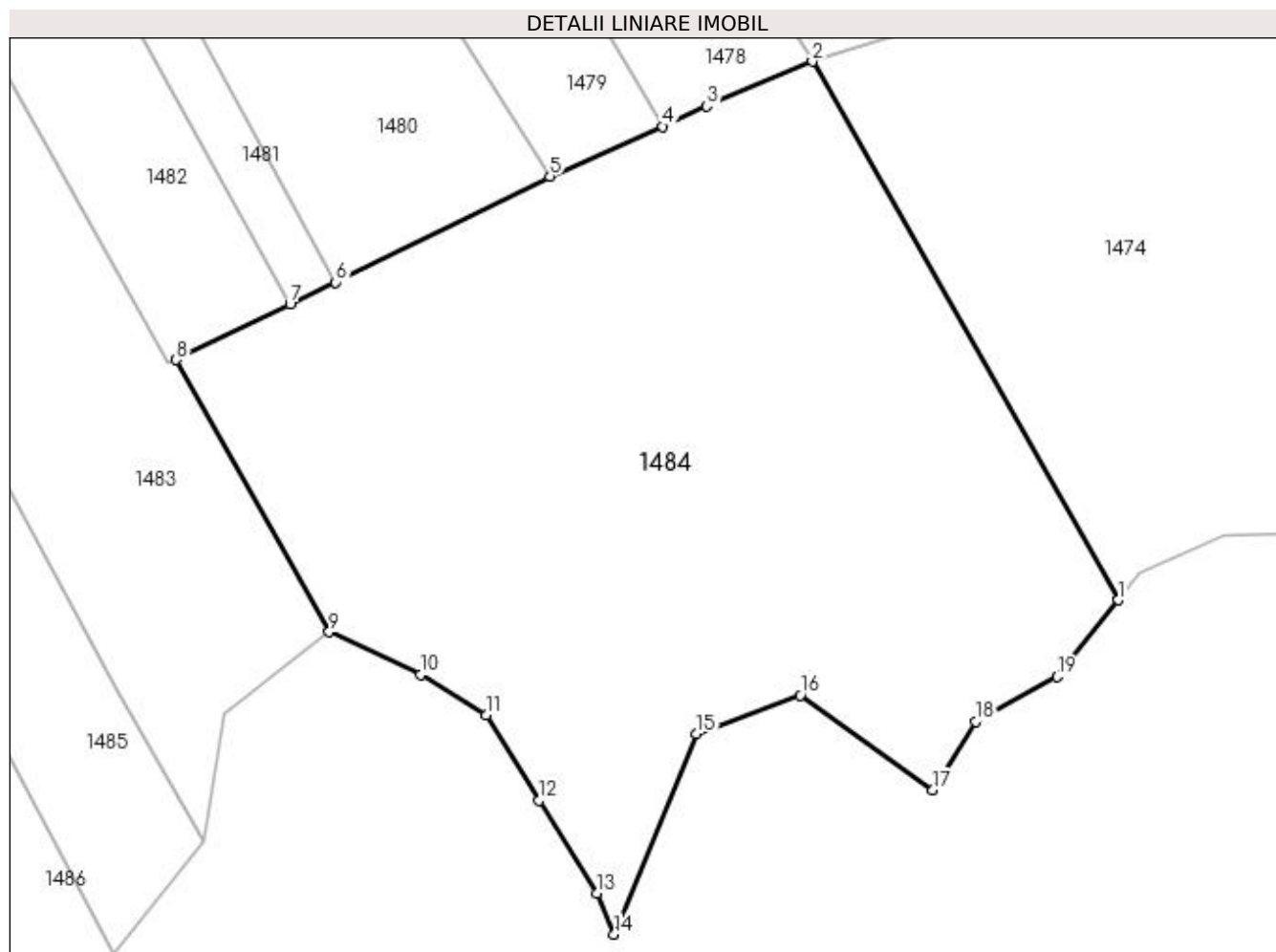
Inscrieri privind dezmembramintele dreptului de proprietate, drepturi reale de garanție și sarcini	Referințe
NU SUNT	

Anexa Nr. 1 La Partea I

Teren

Nr cadastral	Suprafața (mp)*	Observații / Referințe
36963	2.892	

* Suprafața este determinată în planul de proiecție Stereo 70.



Date referitoare la teren

Crt	Categorie folosință	Intra vilan	Suprafața (mp)	Tarla	Parcelă	Nr. topo	Observații / Referințe
1	arabil	NU	2.892	13	574	-	

Lungime Segmente

1) Valorile lungimilor segmentelor sunt obținute din proiecție în plan.

Punct început	X / Y	Punct sfârșit	X / Y	Lungime segment (** (m)
1	564.335,363 700.586,719	2	564.310,088 700.631,253	51.206
2	564.310,088 700.631,253	3	564.301,353 700.627,555	9.486
3	564.301,353 700.627,555	4	564.297,732 700.625,871	3.993
4	564.297,732 700.625,871	5	564.288,372 700.621,765	10.221
5	564.288,372 700.621,765	6	564.270,666 700.612,994	19.759

Punct început	X / Y	Punct sfârșit	X / Y	Lungime segment (** (m)
6	564.270,666 700.612,994	7	564.266,87 700.611,156	4.218
7	564.266,87 700.611,156	8	564.257,466 700.606,574	10.461
8	564.257,466 700.606,574	9	564.270,118 700.584,088	25.801
9	564.270,118 700.584,088	10	564.277,708 700.580,585	8.359
10	564.277,708 700.580,585	11	564.283,114 700.577,213	6.371
11	564.283,114 700.577,213	12	564.287,495 700.570,162	8.301
12	564.287,495 700.570,162	13	564.292,271 700.562,481	9.045
13	564.292,271 700.562,481	14	564.293,683 700.559,086	3.677
14	564.293,683 700.559,086	15	564.300,523 700.575,657	17.927
15	564.300,523 700.575,657	16	564.309,076 700.578,844	9.127
16	564.309,076 700.578,844	17	564.320,051 700.570,999	13.491
17	564.320,051 700.570,999	18	564.323,566 700.576,692	6.691
18	564.323,566 700.576,692	19	564.330,355 700.580,392	7.732
19	564.330,355 700.580,392	1	564.335,363 700.586,719	8.069

** Lungimile segmentelor sunt determinate în planul de proiecție Stereo 70 și sunt rotunjite la 1 milimetru.

*** Distanța dintre puncte este formată din segmente cumulate ce sunt mai mici decât valoarea 1 milimetru.

**DATE DESPRE IMOBILUL NR. 1485**

Oficiul de Cadastru și Publicitate Imobiliară SUCEAVA
Biroul de Cadastru și Publicitate Imobiliară Radauti

A. Partea I. Descrierea imobilului

TEREN Extravilan

Adresa: Jud. Suceava

Nr. Crt	Nr cadastral Nr. topografic	Suprafața* (mp)	Observații / Referințe
A1		2.246	Sector cadastral:15 Teren neimprejmuit;

B. Partea II. Proprietari și acte

Inscrieri privitoare la dreptul de proprietate și alte drepturi reale		Referințe
1485 / 09/11/2023		
Act Normativ nr. Lg.7, din 13/03/1996 emis de Parlamentul României;		
B2	Inscrierea provizorie, drept de PROPRIETATE, dobandit prin Lege, cota actuala 1/1 1) COMUNA MARGINEA, CIF:4327030	A1

C. Partea III. SARCINI .

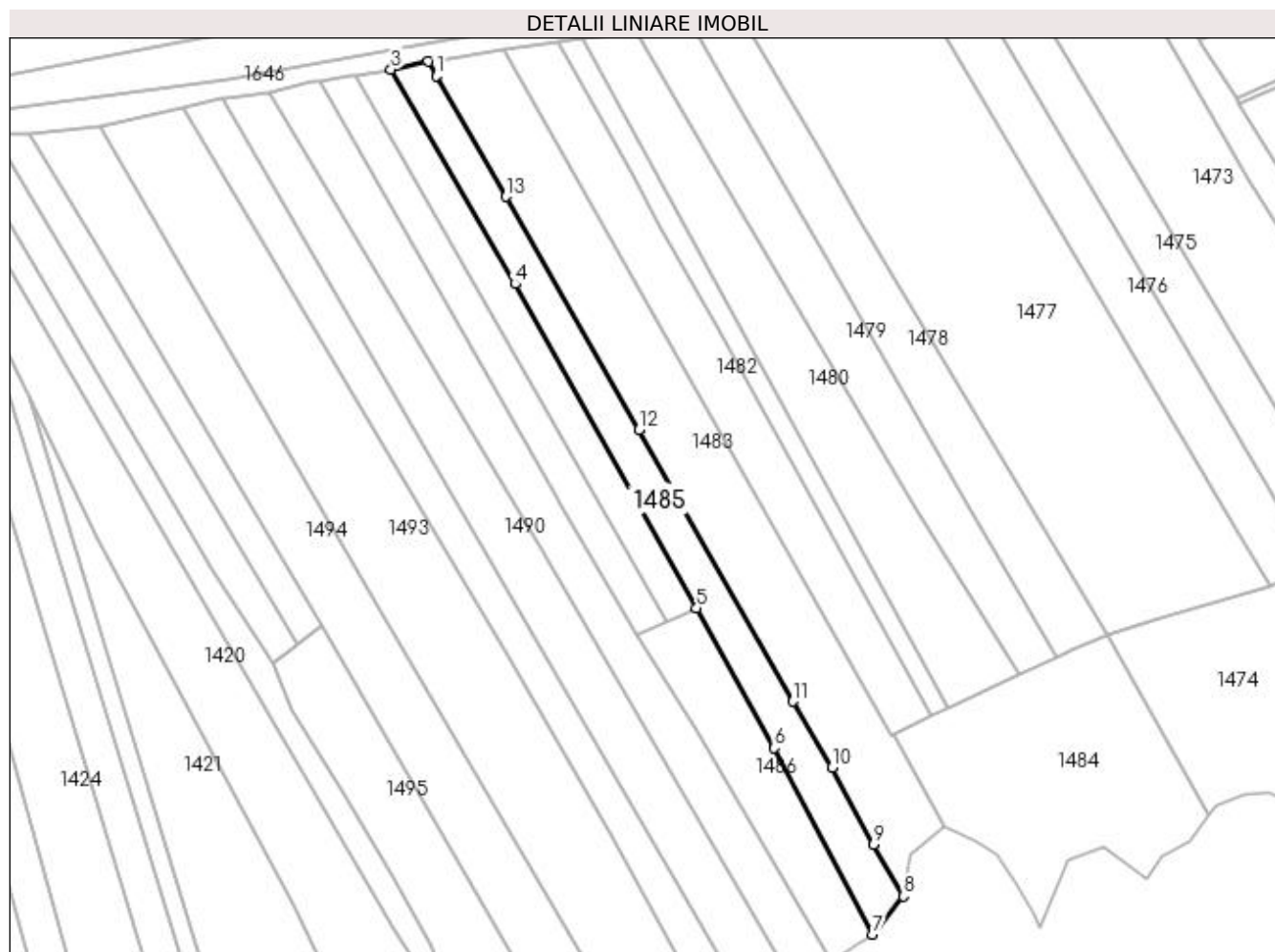
Inscrieri privind dezmembramintele dreptului de proprietate, drepturi reale de garanție și sarcini	Referințe
NU SUNT	

Anexa Nr. 1 La Partea I

Teren

Nr cadastral	Suprafața (mp)*	Observații / Referințe
	2.246	

* Suprafața este determinată în planul de proiecție Stereo 70.



Date referitoare la teren

Crt	Categorie folosință	Intra vilan	Suprafața (mp)	Tarla	Parcelă	Nr. topo	Observații / Referințe
1	arabil	NU	2.246	13	574	-	

Lungime Segmente

1) Valorile lungimilor segmentelor sunt obținute din proiecție în plan.

Punct început	X / Y	Punct sfârșit	X / Y	Lungime segment (** (m)
1	564.144,527 700.769,184	2	564.142,568 700.772,716	4.039
2	564.142,568 700.772,716	3	564.133,383 700.770,796	9.384
3	564.133,383 700.770,796	4	564.164,031 700.717,837	61.188
4	564.164,031 700.717,837	5	564.208,809 700.637,888	91.635
5	564.208,809 700.637,888	6	564.228,013 700.603,429	39.449

Punct început	X / Y	Punct sfârșit	X / Y	Lungime segment (** (m)
6	564.228,013 700.603,429	7	564.252,214 700.557,405	51.999
7	564.252,214 700.557,405	8	564.259,793 700.566,854	12.113
8	564.259,793 700.566,854	9	564.252,451 700.579,531	14.65
9	564.252,451 700.579,531	10	564.242,243 700.598,535	21.572
10	564.242,243 700.598,535	11	564.232,592 700.614,872	18.975
11	564.232,592 700.614,872	12	564.194,538 700.681,823	77.01
12	564.194,538 700.681,823	13	564.161,757 700.739,358	66.218
13	564.161,757 700.739,358	1	564.144,527 700.769,184	34.445

** Lungimile segmentelor sunt determinate în planul de proiecție Stereo 70 și sunt rotunjite la 1 milimetru.

*** Distanța dintre puncte este formată din segmente cumulate ce sunt mai mici decât valoarea 1 milimetru.

**DATE DESPRE IMOBILUL NR. 1486**

Oficiul de Cadastru și Publicitate Imobiliară SUCEAVA
Biroul de Cadastru și Publicitate Imobiliară Radauti

A. Partea I. Descrierea imobilului

TEREN Extravilan

Adresa: Jud. Suceava

Nr. Crt	Nr cadastral Nr. topografic	Suprafața* (mp)	Observații / Referințe
A1		1.300	Sector cadastral:15 Teren neimprejmuit;

B. Partea II. Proprietari și acte

Inscrieri privitoare la dreptul de proprietate și alte drepturi reale		Referințe
1486 / 09/11/2023		
Act Notarial nr. CM 508, din 10/01/1995 emis de NSL Rădăuți;		
B2	Intabulare, drept de PROPRIETATE, dobândit prin Succesiune, cota actuala 1/1 1) GHELIUC DORU	A1

C. Partea III. SARCINI .

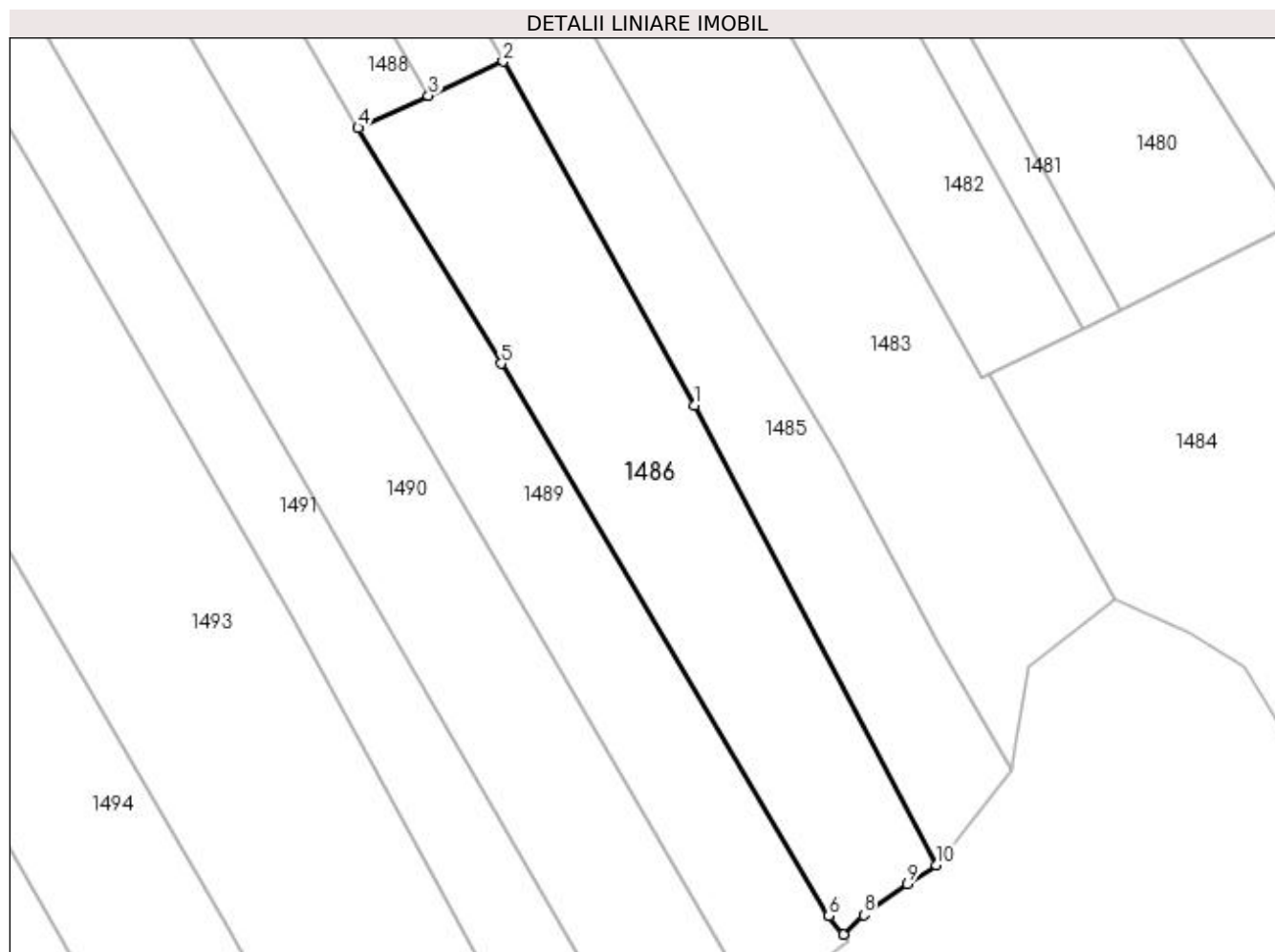
Inscrieri privind dezmembramintele dreptului de proprietate, drepturi reale de garanție și sarcini	Referințe
NU SUNT	

Anexa Nr. 1 La Partea I

Teren

Nr cadastral	Suprafața (mp)*	Observații / Referințe
	1.300	

* Suprafața este determinată în planul de proiecție Stereo 70.



Date referitoare la teren

Crt	Categorie folosință	Intra vilan	Suprafața (mp)	Tarla	Parcelă	Nr. topo	Observații / Referințe
1	arabil	NU	1.300	13	574	-	

Lungime Segmente

1) Valorile lungimilor segmentelor sunt obținute din proiecție în plan.

Punct început	X / Y	Punct sfârșit	X / Y	Lungime segment (** (m)
1	564.228,013 700.603,429	2	564.208,809 700.637,888	39.449
2	564.208,809 700.637,888	3	564.201,336 700.634,469	8.218
3	564.201,336 700.634,469	4	564.194,267 700.631,235	7.774
4	564.194,267 700.631,235	5	564.208,625 700.607,644	27.617
5	564.208,625 700.607,644	6	564.241,46 700.552,311	64.342

Punct început	X / Y	Punct sfârșit	X / Y	Lungime segment (** (m)
6	564.241,46 700.552,311	7	564.242,947 700.550,472	2.365
7	564.242,947 700.550,472	8	564.244,948 700.552,428	2.798
8	564.244,948 700.552,428	9	564.249,333 700.555,508	5.359
9	564.249,333 700.555,508	10	564.252,214 700.557,405	3.449
10	564.252,214 700.557,405	1	564.228,013 700.603,429	51.999

** Lungimile segmentelor sunt determinate în planul de proiecție Stereo 70 și sunt rotunjite la 1 milimetru.

*** Distanța dintre puncte este formată din segmente cumulate ce sunt mai mici decât valoarea 1 milimetru.

**DATE DESPRE IMOBILUL NR. 1487**

Oficiul de Cadastru și Publicitate Imobiliară SUCEAVA
Biroul de Cadastru și Publicitate Imobiliară Radauti

A. Partea I. Descrierea imobilului

TEREN Extravilan

Adresa: Jud. Suceava

Nr. Crt	Nr cadastral Nr. topografic	Suprafața* (mp)	Observații / Referințe
A1		1.300	Sector cadastral:13 Teren neimpregmuit;

B. Partea II. Proprietari și acte

Inscrieri privitoare la dreptul de proprietate și alte drepturi reale	Referințe
1487 / 09/11/2023	
Act Administrativ nr. Titlu Proprietate nr. 654, din 22/06/1995 emis de CJSIPT Suceava;	
B1	A1
Intabulare, drept de PROPRIETATE, dobandit prin Reconstituire, cota actuala 1/1 1) MALOȘ D. DUMITRU, Lipsă CNP	

C. Partea III. SARCINI .

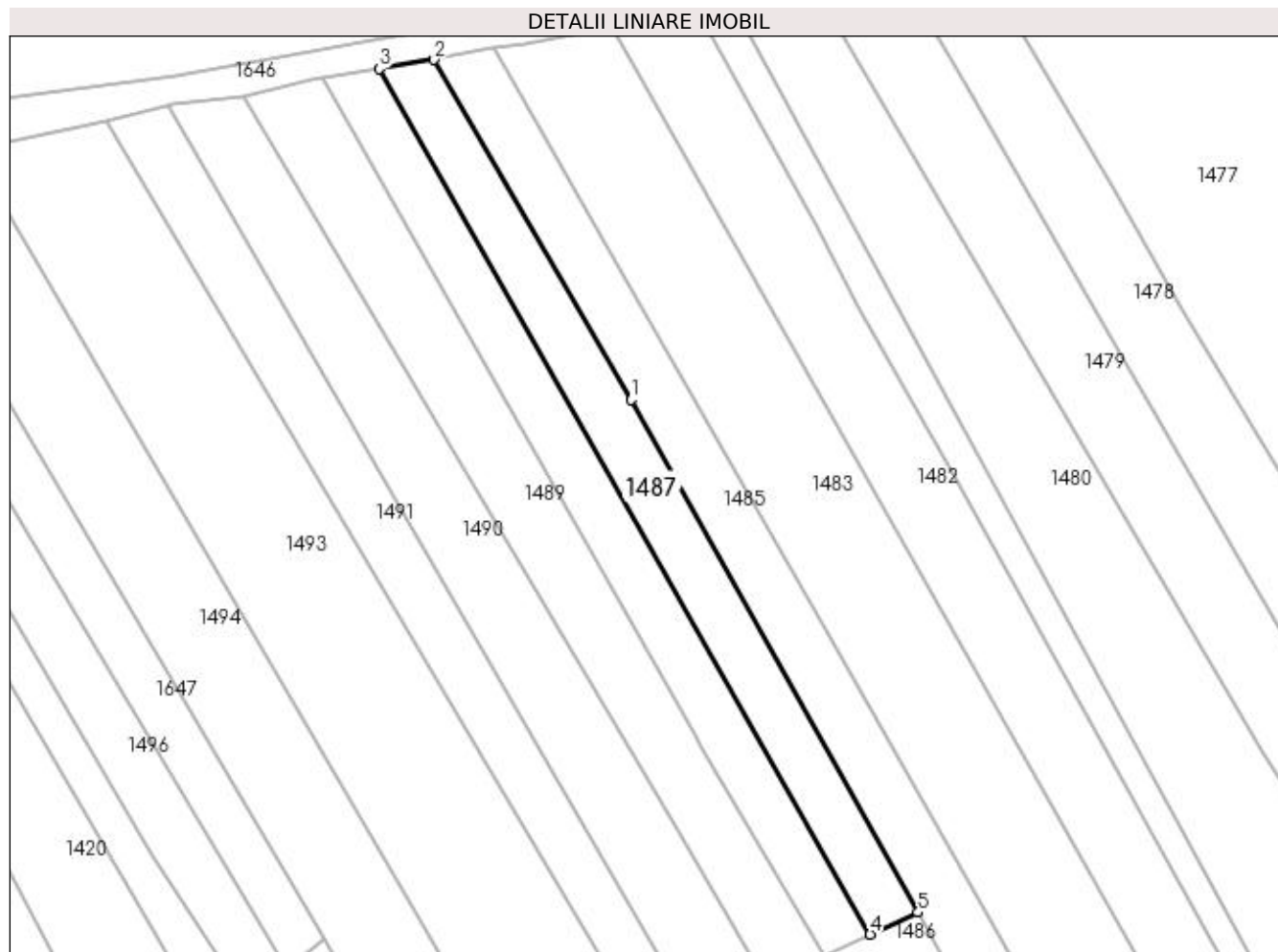
Inscrieri privind dezmembramintele dreptului de proprietate, drepturi reale de garanție și sarcini	Referințe
NU SUNT	

Anexa Nr. 1 La Partea I

Teren

Nr cadastral	Suprafața (mp)*	Observații / Referințe
	1.300	

* Suprafața este determinată în planul de proiecție Stereo 70.



Date referitoare la teren

Crt	Categorie folosință	Intra vilan	Suprafața (mp)	Tarla	Parcelă	Nr. topo	Observații / Referințe
1	arabil	NU	1.300	13	574	-	

Lungime Segmente

1) Valorile lungimilor segmentelor sunt obținute din proiecție în plan.

Punct început	X / Y	Punct sfârșit	X / Y	Lungime segment (** (m)
1	564.164,031 700.717,837	2	564.133,383 700.770,796	61.188
2	564.133,383 700.770,796	3	564.124,777 700.769,373	8.723
3	564.124,777 700.769,373	4	564.201,336 700.634,469	155.114
4	564.201,336 700.634,469	5	564.208,809 700.637,888	8.218
5	564.208,809 700.637,888	1	564.164,031 700.717,837	91.635

**** Lungimile segmentelor sunt determinate în planul de proiecție Stereo 70 și sunt rotunjite la 1 milimetru.**

***** Distanța dintre puncte este formată din segmente cumulate ce sunt mai mici decât valoarea 1 milimetru.**

**DATE DESPRE IMOBILUL NR. 1488**

Oficiul de Cadastru și Publicitate Imobiliară SUCEAVA
Biroul de Cadastru și Publicitate Imobiliară Radauti

A. Partea I. Descrierea imobilului

TEREN Extravilan

Adresa: Jud. Suceava

Nr. Crt	Nr cadastral Nr. topografic	Suprafața* (mp)	Observații / Referințe
A1		1.300	Sector cadastral:15 Teren neimprejmuit;

B. Partea II. Proprietari și acte

Inscrieri privitoare la dreptul de proprietate și alte drepturi reale	Referințe
1488 / 09/11/2023	
Act Administrativ nr. Titlu Proprietate nr.1878, din 12/11/2002 emis de CJSIPT Suceava;	
B1	A1
Intabulare, drept de PROPRIETATE, dobandit prin Reconstituire, cota actuala 1/1 1) REPCIUC IOAN, Lipsă CNP	

C. Partea III. SARCINI .

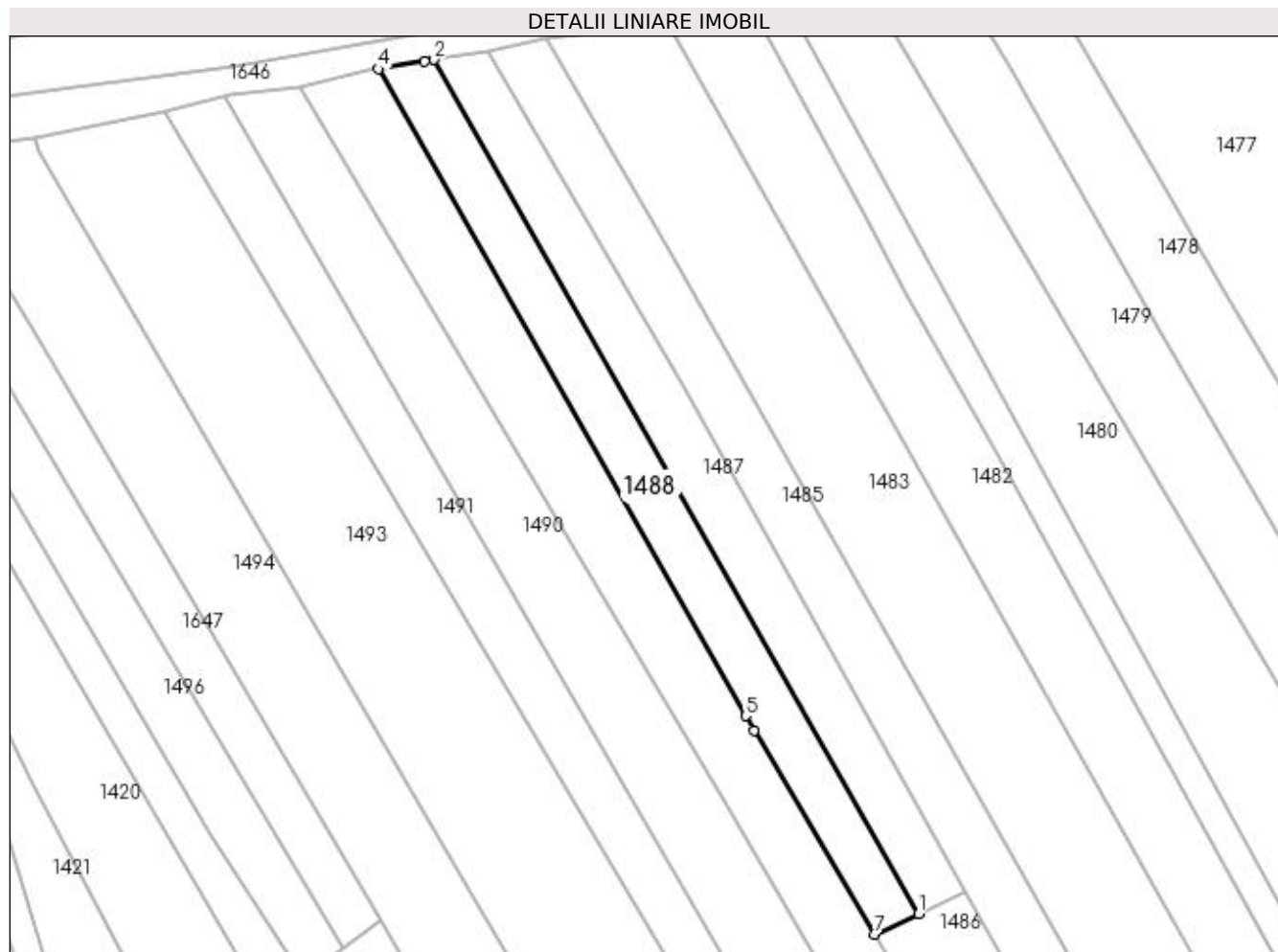
Inscrieri privind dezmembramintele dreptului de proprietate, drepturi reale de garanție și sarcini	Referințe
NU SUNT	

Anexa Nr. 1 La Partea I

Teren

Nr cadastral	Suprafața (mp)*	Observații / Referințe
	1.300	

* Suprafața este determinată în planul de proiecție Stereo 70.



Date referitoare la teren

Crt	Categorie folosință	Intra vilan	Suprafața (mp)	Tarla	Parcelă	Nr. topo	Observații / Referințe
1	arabil	NU	1.300	13	574	-	

Lungime Segmente

1) Valorile lungimilor segmentelor sunt obținute din proiecție în plan.

Punct început	X / Y	Punct sfârșit	X / Y	Lungime segment (** (m)
1	564.201,336 700.634,469	2	564.124,777 700.769,373	155.114
2	564.124,777 700.769,373	3	564.123,199 700.769,112	1.599
3	564.123,199 700.769,112	4	564.115,941 700.767,922	7.355
4	564.115,941 700.767,922	5	564.173,934 700.665,732	117.499
5	564.173,934 700.665,732	6	564.175,272 700.663,457	2.639

Punct început	X / Y	Punct sfârșit	X / Y	Lungime segment (** (m)
6	564.175,272 700.663,457	7	564.194,267 700.631,235	37.404
7	564.194,267 700.631,235	1	564.201,336 700.634,469	7.774

** Lungimile segmentelor sunt determinate în planul de proiecție Stereo 70 și sunt rotunjite la 1 milimetru.

*** Distanța dintre puncte este formată din segmente cumulate ce sunt mai mici decât valoarea 1 milimetru.

**DATE DESPRE IMOBILUL NR. 1489**

Oficiul de Cadastru și Publicitate Imobiliară SUCEAVA
Biroul de Cadastru și Publicitate Imobiliară Radauti

A. Partea I. Descrierea imobilului

TEREN Extravilan

Adresa: Jud. Suceava

Nr. Crt	Nr cadastral Nr. topografic	Suprafața* (mp)	Observații / Referințe
A1	40411	2.710	Sector cadastral:15 Teren neimprejmuit;

B. Partea II. Proprietari și acte

Inscrieri privitoare la dreptul de proprietate și alte drepturi reale		Referințe
43638 / 17/10/2022		
Act Notarial nr. 2094-contract de partaj, din 05/05/2022 emis de BIN COVARIUC IOAN;		
B9	Intabulare, drept de PROPRIETATE bun propriu, dobandit prin lesire Din Indiviziune, cota actuala 1/1, cota initiala 1/1 1) MALOȘ IONEL	A1

C. Partea III. SARCINI .

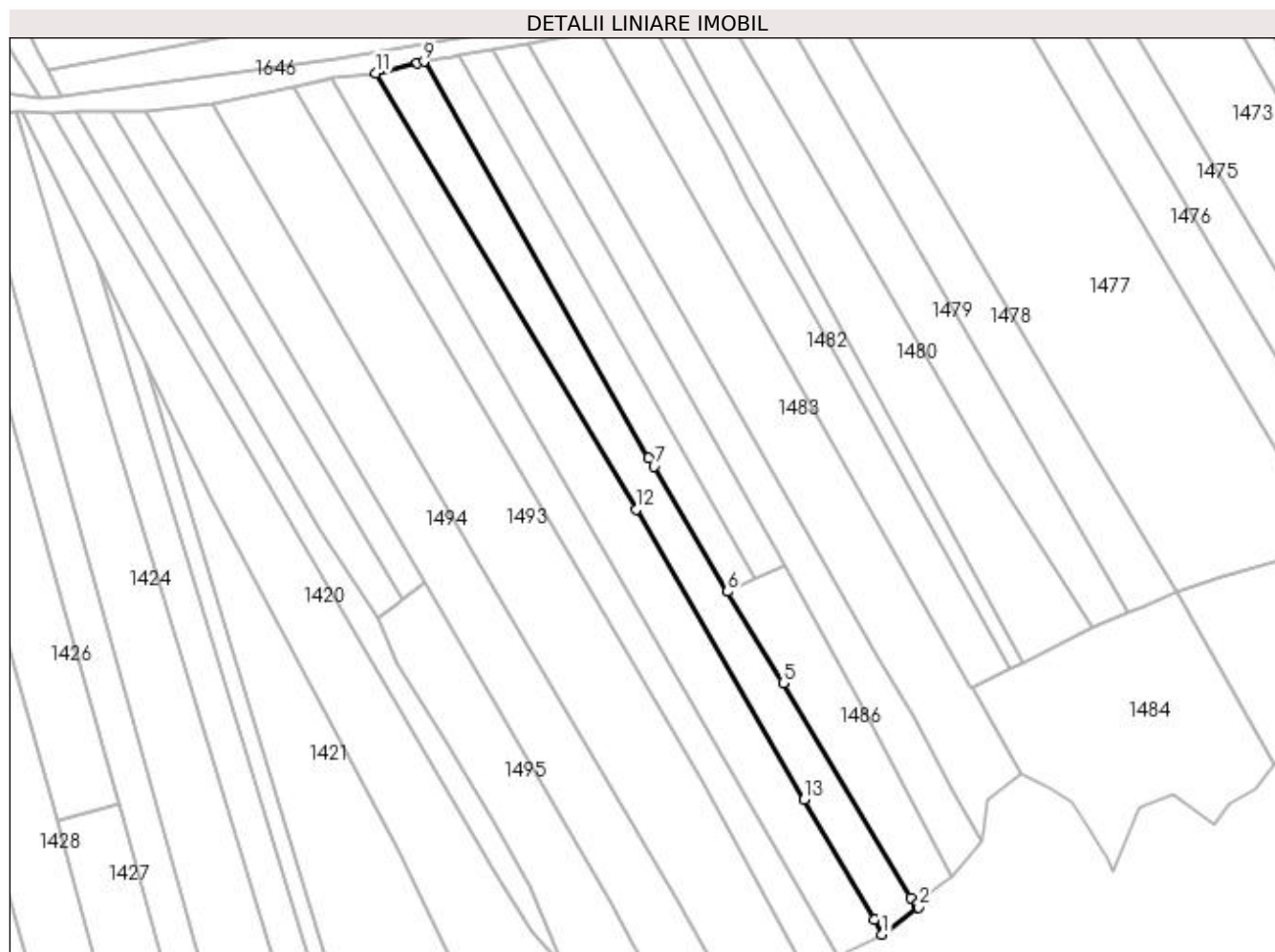
Inscrieri privind dezmembramintele dreptului de proprietate, drepturi reale de garanție și sarcini	Referințe
NU SUNT	

Anexa Nr. 1 La Partea I

Teren

Nr cadastral	Suprafața (mp)*	Observații / Referințe
40411	2.710	

* Suprafața este determinată în planul de proiecție Stereo 70.



Date referitoare la teren

Crt	Categorie folosință	Intra vilan	Suprafața (mp)	Tarla	Parcelă	Nr. topo	Observații / Referințe
1	arabil	NU	2.610	13	574	-	
2	neproductiv	NU	100	13	574	-	

Lungime Segmente

1) Valorile lungimilor segmentelor sunt obținute din proiecție în plan.

Punct început	X / Y	Punct sfârșit	X / Y	Lungime segment (** (m)
1	564.234,078 700.542,837	2	564.243,437 700.549,88	11.713
2	564.243,437 700.549,88	3	564.242,947 700.550,472	0.768
3	564.242,947 700.550,472	4	564.241,46 700.552,311	2.365
4	564.241,46 700.552,311	5	564.208,625 700.607,644	64.342

Punct început	X / Y	Punct sfârșit	X / Y	Lungime segment (** (m)
5	564.208,625 700.607,644	6	564.194,267 700.631,235	27.617
6	564.194,267 700.631,235	7	564.175,272 700.663,457	37.404
7	564.175,272 700.663,457	8	564.173,934 700.665,732	2.639
8	564.173,934 700.665,732	9	564.115,941 700.767,922	117.499
9	564.115,941 700.767,922	10	564.114,214 700.767,639	1.75
10	564.114,214 700.767,639	11	564.103,537 700.764,948	11.011
11	564.103,537 700.764,948	12	564.170,588 700.652,343	131.056
12	564.170,588 700.652,343	13	564.214,045 700.577,59	86.467
13	564.214,045 700.577,59	14	564.232,192 700.546,632	35.885
14	564.232,192 700.546,632	1	564.234,078 700.542,837	4.238

** Lungimile segmentelor sunt determinate în planul de proiecție Stereo 70 și sunt rotunjite la 1 milimetru.

*** Distanța dintre puncte este formată din segmente cumulate ce sunt mai mici decât valoarea 1 milimetru.

**DATE DESPRE IMOBILUL NR. 1490**

Oficiul de Cadastru și Publicitate Imobiliară SUCEAVA
Biroul de Cadastru și Publicitate Imobiliară Radauti

A. Partea I. Descrierea imobilului

TEREN Extravilan

Nr. CF vechi:7394

Adresa: Jud. Suceava

Nr. Crt	Nr cadastral Nr. topografic	Suprafața* (mp)	Observații / Referințe
A1	41796	3.140	Sector cadastral:15 Teren neimprejmuit;

B. Partea II. Proprietari și acte

Inscrieri privitoare la dreptul de proprietate și alte drepturi reale		Referințe
2275 / 04/04/2005		
Act Notarial nr. 349, din 01/04/2005 emis de notar public in Rădăuți;		
B1	Intabulare, drept de PROPRIETATE, dobândit prin Conventie, cota actuala 1/1, cota initiala 1/1 1) MIRAUTA VASILE, Lipsă CNP 2) MIRAUTA MARIOARA, Lipsă CNP	A1

C. Partea III. SARCINI .

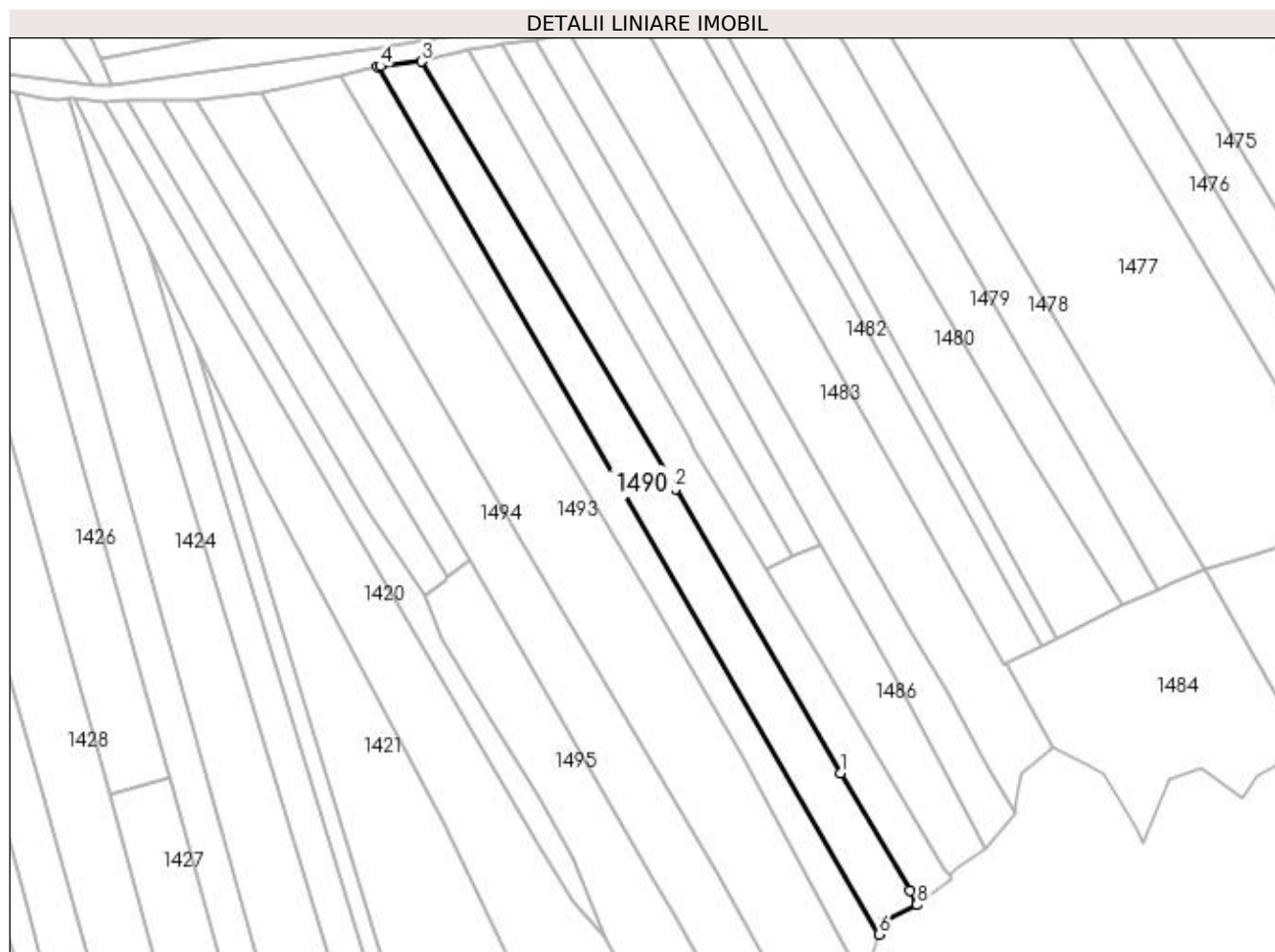
Inscrieri privind dezmembramintele dreptului de proprietate, drepturi reale de garanție și sarcini	Referințe
NU SUNT	

Anexa Nr. 1 La Partea I

Teren

Nr cadastral	Suprafața (mp)*	Observații / Referințe
41796	3.140	

* Suprafața este determinată în planul de proiecție Stereo 70.



Date referitoare la teren

Crt	Categorie folosință	Intra vilan	Suprafața (mp)	Tarla	Parcelă	Nr. topo	Observații / Referințe
1	arabil	NU	3.140	13	574	2808/28	

Lungime Segmente

1) Valorile lungimilor segmentelor sunt obținute din proiecție în plan.

Punct început	X / Y	Punct sfârșit	X / Y	Lungime segment (** (m)
1	564.214,045 700.577,59	2	564.170,588 700.652,343	86.467
2	564.170,588 700.652,343	3	564.103,537 700.764,948	131.056
3	564.103,537 700.764,948	4	564.092,611 700.763,743	10.992
4	564.092,611 700.763,743	5	564.091,824 700.763,551	0.81
5	564.091,824 700.763,551	6	564.224,11 700.535,083	264.002

Punct început	X / Y	Punct sfârșit	X / Y	Lungime segment (** (m)
6	564.224,11 700.535,083	7	564.225,112 700.538,32	3.389
7	564.225,112 700.538,32	8	564.234,078 700.542,837	10.04
8	564.234,078 700.542,837	9	564.232,192 700.546,632	4.238
9	564.232,192 700.546,632	1	564.214,045 700.577,59	35.885

** Lungimile segmentelor sunt determinate în planul de proiecție Stereo 70 și sunt rotunjite la 1 milimetru.

*** Distanța dintre puncte este formată din segmente cumulate ce sunt mai mici decât valoarea 1 milimetru.

**DATE DESPRE IMOBILUL NR. 1491**

Oficiul de Cadastru și Publicitate Imobiliară SUCEAVA
Biroul de Cadastru și Publicitate Imobiliară Radauti

A. Partea I. Descrierea imobilului

TEREN Extravilan

Adresa: Jud. Suceava

Nr. Crt	Nr cadastral Nr. topografic	Suprafața* (mp)	Observații / Referințe
A1		2.303	Sector cadastral:15 Teren neimprejmuit;

B. Partea II. Proprietari și acte

Inscrieri privitoare la dreptul de proprietate și alte drepturi reale	Referințe
1491 / 09/11/2023	
Act Normativ nr. Lg 7, din 13/03/1996 emis de Parlamentul României;	
B1	A1
Inscrierea provizorie, drept de PROPRIETATE, dobandit prin Lege, cota actuala 1/1 1) COMUNA MARGINEA, CIF:4327030	

C. Partea III. SARCINI .

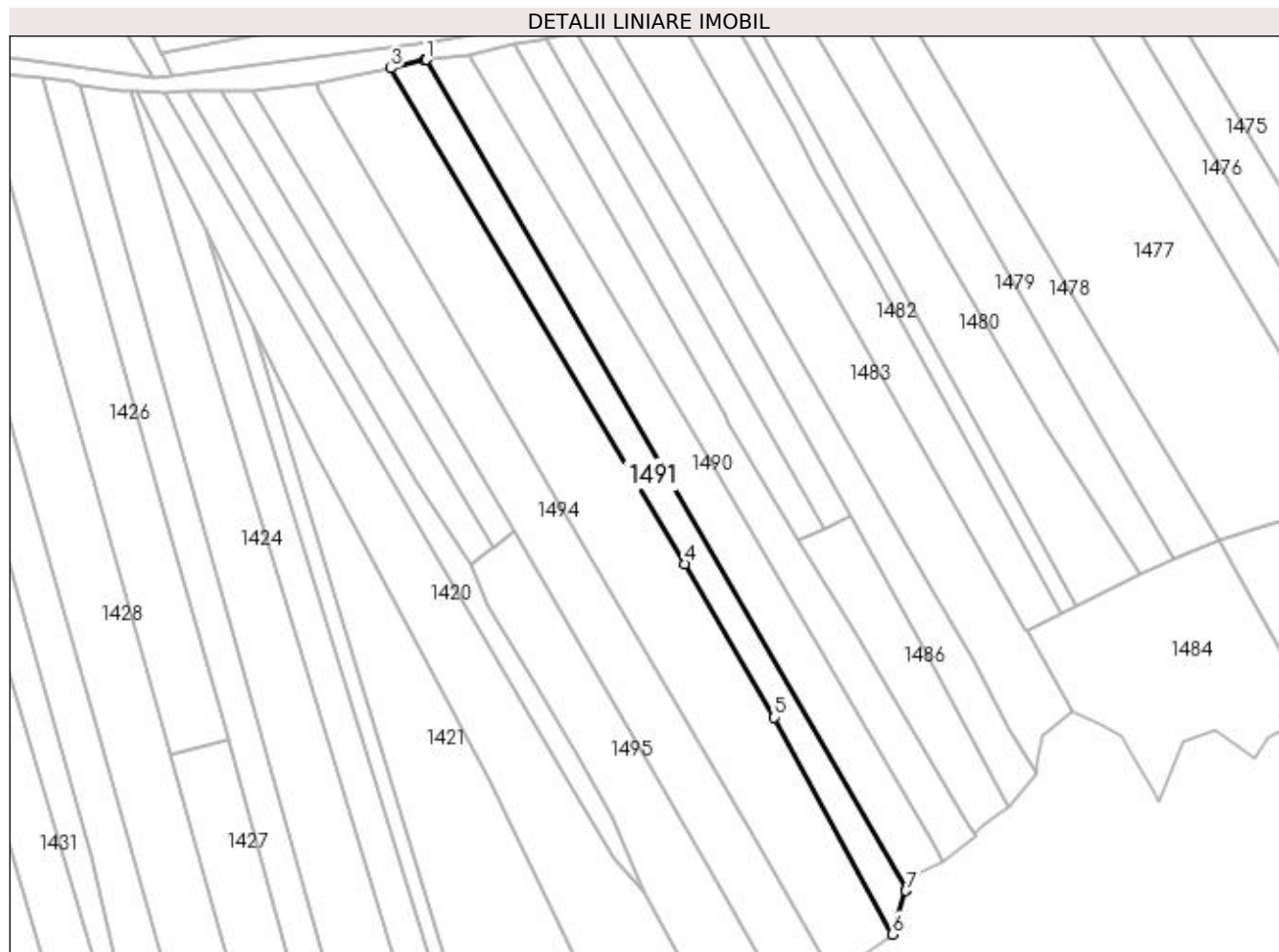
Inscrieri privind dezmembramintele dreptului de proprietate, drepturi reale de garanție și sarcini	Referințe
NU SUNT	

Anexa Nr. 1 La Partea I

Teren

Nr cadastral	Suprafața (mp)*	Observații / Referințe
	2.303	

* Suprafața este determinată în planul de proiecție Stereo 70.



Date referitoare la teren

Crt	Categorie folosință	Intravilan	Suprafața (mp)	Tarla	Parcelă	Nr. topo	Observații / Referințe
1	arabil	NU	2.303	13	574	-	

Lungime Segmente

1) Valorile lungimilor segmentelor sunt obținute din proiecție în plan.

Punct început	X / Y	Punct sfârșit	X / Y	Lungime segment (** (m)
1	564.091,824 700.763,551	2	564.091,493 700.763,471	0.341
2	564.091,493 700.763,471	3	564.082,132 700.761,192	9.634
3	564.082,132 700.761,192	4	564.163,182 700.624,599	158.829
4	564.163,182 700.624,599	5	564.187,73 700.582,328	48.882
5	564.187,73 700.582,328	6	564.220,259 700.522,635	67.981

Punct început	X / Y	Punct sfârșit	X / Y	Lungime segment (** (m)
6	564.220,259 700.522,635	7	564.223,979 700.534,657	12.584
7	564.223,979 700.534,657	8	564.224,11 700.535,083	0.446
8	564.224,11 700.535,083	1	564.091,824 700.763,551	264.002

** Lungimile segmentelor sunt determinate în planul de proiecție Stereo 70 și sunt rotunjite la 1 milimetru.

*** Distanța dintre puncte este formată din segmente cumulate ce sunt mai mici decât valoarea 1 milimetru.

**DATE DESPRE IMOBILUL NR. 1492**

Oficiul de Cadastru și Publicitate Imobiliară SUCEAVA
Biroul de Cadastru și Publicitate Imobiliară Radauti

A. Partea I. Descrierea imobilului

TEREN Extravilan

Adresa: Jud. Suceava

Nr. Crt	Nr cadastral Nr. topografic	Suprafața* (mp)	Observații / Referințe
A1		880	Sector cadastral:15 Teren neimprejmuit;

B. Partea II. Proprietari și acte

Inscrieri privitoare la dreptul de proprietate și alte drepturi reale	Referințe
1492 / 09/11/2023	
Act Normativ nr. Lg. 7, din 13/03/1996 emis de Parlamentul României;	
B1	A1
Inscrierea provizorie, drept de PROPRIETATE, dobandit prin Lege, cota actuala 1/1 1) COMUNA MARGINEA, CIF:4327030	

C. Partea III. SARCINI .

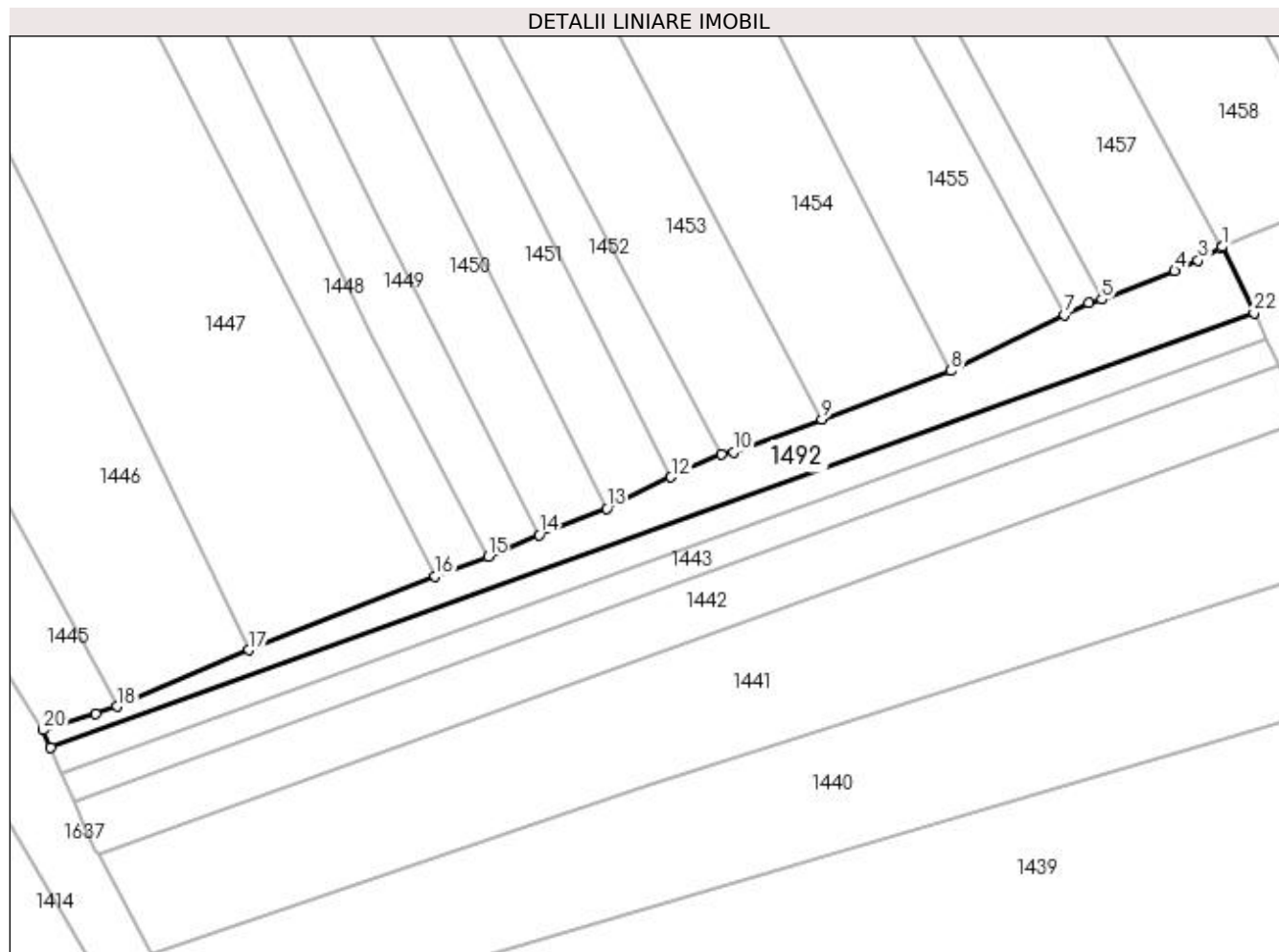
Inscrieri privind dezmembramintele dreptului de proprietate, drepturi reale de garanție și sarcini	Referințe
NU SUNT	

Anexa Nr. 1 La Partea I

Teren

Nr cadastral	Suprafața (mp)*	Observații / Referințe
	880	

* Suprafața este determinată în planul de proiecție Stereo 70.



Date referitoare la teren

Crt	Categorie folosință	Intravilan	Suprafața (mp)	Tarla	Parcelă	Nr. topo	Observații / Referințe
1	arabil	NU	880	13	574	-	

Lungime Segmente

1) Valorile lungimilor segmentelor sunt obținute din proiecție în plan.

Punct început	X / Y	Punct sfârșit	X / Y	Lungime segment (** (m)
1	564.125,409 700.917,485	2	564.125,337 700.917,445	0.082
3	564.122,278 700.915,715	4	564.119,216 700.914,318	3.366
5	564.109,627 700.910,564	6	564.107,904 700.910,138	1.775
7	564.104,722 700.908,567	8	564.089,842 700.901,22	16.595
9	564.072,911 700.894,81	10	564.061,311 700.890,551	12.357

Punct început	X / Y	Punct sfârșit	X / Y	Lungime segment (** (m)
2	564.125,337 700.917,445	3	564.122,278 700.915,715	3.514
4	564.119,216 700.914,318	5	564.109,627 700.910,564	10.298
6	564.107,904 700.910,138	7	564.104,722 700.908,567	3.549
8	564.089,842 700.901,22	9	564.072,911 700.894,81	18.104
10	564.061,311 700.890,551	11	564.059,656 700.890,251	1.682

Punct început	X / Y	Punct sfârșit	X / Y	Lungime segment (** (m)
11	564.059,656 700.890,251	12	564.053,089 700.887,239	7.225
13	564.044,616 700.883,12	14	564.035,771 700.879,685	9.489
15	564.029,047 700.876,869	16	564.022,12 700.874,256	7.403
17	563.997,688 700.864,559	18	563.980,341 700.857,155	18.861
19	563.977,51 700.856,22	20	563.970,656 700.854,04	7.192
21	563.971,615 700.851,803	22	564.129,618 700.908,804	167.97

Punct început	X / Y	Punct sfârșit	X / Y	Lungime segment (** (m)
12	564.053,089 700.887,239	13	564.044,616 700.883,12	9.421
14	564.035,771 700.879,685	15	564.029,047 700.876,869	7.29
16	564.022,12 700.874,256	17	563.997,688 700.864,559	26.286
18	563.980,341 700.857,155	19	563.977,51 700.856,22	2.981
20	563.970,656 700.854,04	21	563.971,615 700.851,803	2.434
22	564.129,618 700.908,804	1	564.125,409 700.917,485	9.648

** Lungimile segmentelor sunt determinate în planul de proiecție Stereo 70 și sunt rotunjite la 1 milimetru.

*** Distanța dintre puncte este formată din segmente cumulate ce sunt mai mici decât valoarea 1 milimetru.

**DATE DESPRE IMOBILUL NR. 1493**

Oficiul de Cadastru și Publicitate Imobiliară SUCEAVA
Biroul de Cadastru și Publicitate Imobiliară Radauti

A. Partea I. Descrierea imobilului

TEREN Extravilan

Adresa: Jud. Suceava

Nr. Crt	Nr cadastral Nr. topografic	Suprafața* (mp)	Observații / Referințe
A1		5.836	Sector cadastral:15 Teren neimprejmuit;

B. Partea II. Proprietari și acte

Inscrieri privitoare la dreptul de proprietate și alte drepturi reale		Referințe
1493 / 09/11/2023		
Act Normativ nr. Lg. 7, din 13/03/1996 emis de Parlamentul României;		
B1	Inscrierea provizorie, drept de PROPRIETATE, dobandit prin Lege, cota actuala 1/1 1) COMUNA MARGINEA, CIF:4327030	A1

C. Partea III. SARCINI .

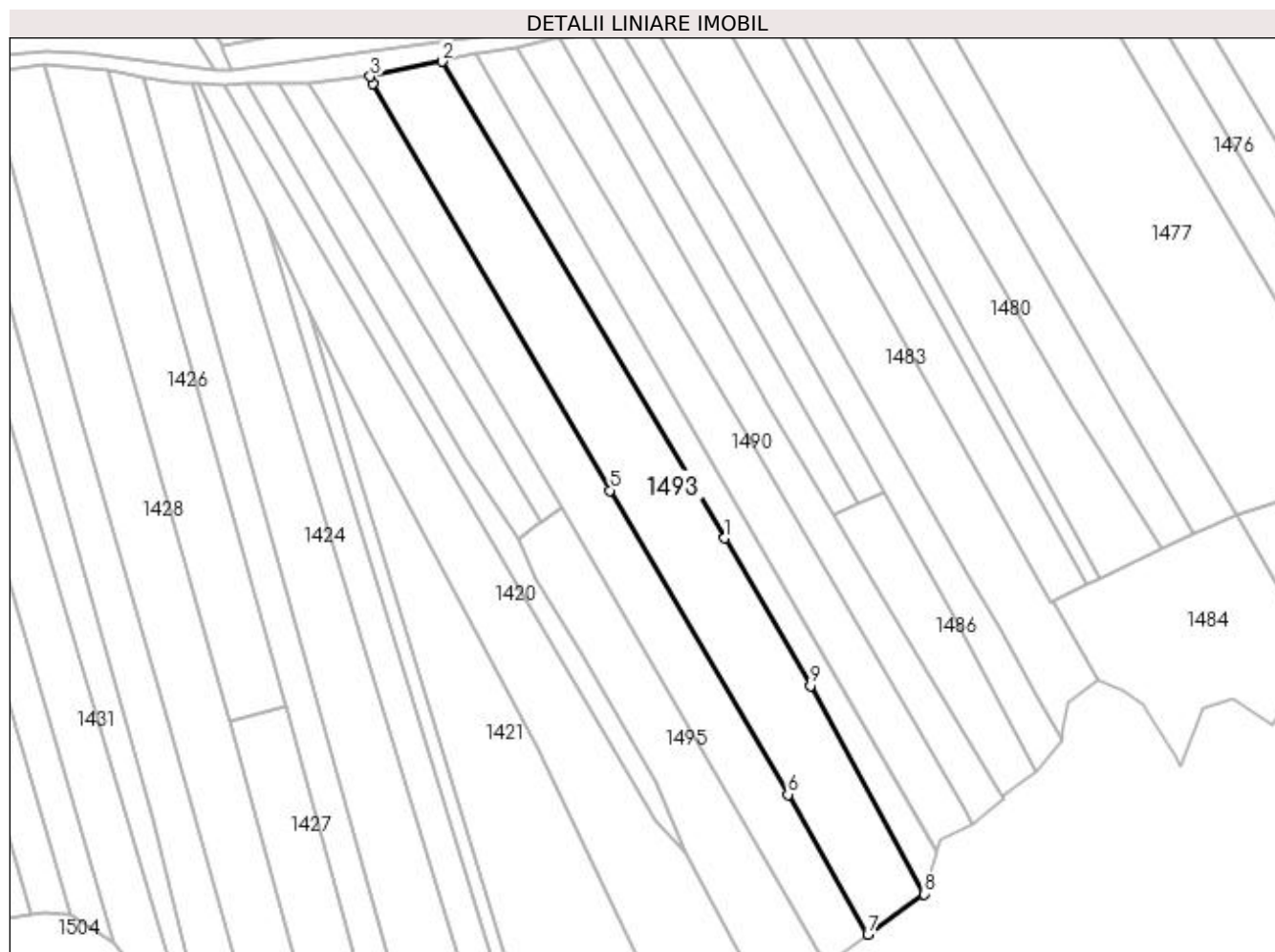
Inscrieri privind dezmembramintele dreptului de proprietate, drepturi reale de garanție și sarcini	Referințe
NU SUNT	

Anexa Nr. 1 La Partea I

Teren

Nr cadastral	Suprafața (mp)*	Observații / Referințe
	5.836	

* Suprafața este determinată în planul de proiecție Stereo 70.



Date referitoare la teren

Crt	Categorie folosință	Intra vilan	Suprafața (mp)	Tarla	Parcelă	Nr. topo	Observații / Referințe
1	arabil	NU	5.836	13	574	-	

Lungime Segmente

1) Valorile lungimilor segmentelor sunt obținute din proiecție în plan.

Punct început	X / Y	Punct sfârșit	X / Y	Lungime segment (** (m)
1	564.163,182 700.624,599	2	564.082,132 700.761,192	158.829
2	564.082,132 700.761,192	3	564.061,566 700.756,928	21.003
3	564.061,566 700.756,928	4	564.062,415 700.754,854	2.241
4	564.062,415 700.754,854	5	564.130,298 700.638,273	134.905
5	564.130,298 700.638,273	6	564.181,283 700.551,131	100.961

Punct început	X / Y	Punct sfârșit	X / Y	Lungime segment (** (m)
6	564.181,283 700.551,131	7	564.204,204 700.511,081	46.145
7	564.204,204 700.511,081	8	564.220,259 700.522,635	19.78
8	564.220,259 700.522,635	9	564.187,73 700.582,328	67.981
9	564.187,73 700.582,328	1	564.163,182 700.624,599	48.882

** Lungimile segmentelor sunt determinate în planul de proiecție Stereo 70 și sunt rotunjite la 1 milimetru.

*** Distanța dintre puncte este formată din segmente cumulate ce sunt mai mici decât valoarea 1 milimetru.

**DATE DESPRE IMOBILUL NR. 1494**

Oficiul de Cadastru și Publicitate Imobiliară SUCEAVA
Biroul de Cadastru și Publicitate Imobiliară Radauti

A. Partea I. Descrierea imobilului

TEREN Extravilan

Adresa: Jud. Suceava

Nr. Crt	Nr cadastral Nr. topografic	Suprafața* (mp)	Observații / Referințe
A1	41461	Din acte: 4.700 Masurata: 4.300	Sector cadastral:15 Teren neimprejmut;

B. Partea II. Proprietari și acte

Inscrieri privitoare la dreptul de proprietate și alte drepturi reale		Referințe
33831 / 17/07/2023		
Act Notarial nr. 2469, din 13/07/2023 emis de FOMIN LARISA;		
B3	Intabulare, drept de PROPRIETATE bun propriu cu titlu de cumparare, dobandit prin Conventie, cota actuala 1/1, cota initiala 1/1 1) GĂTEJ ANA MARIA	A1

C. Partea III. SARCINI .

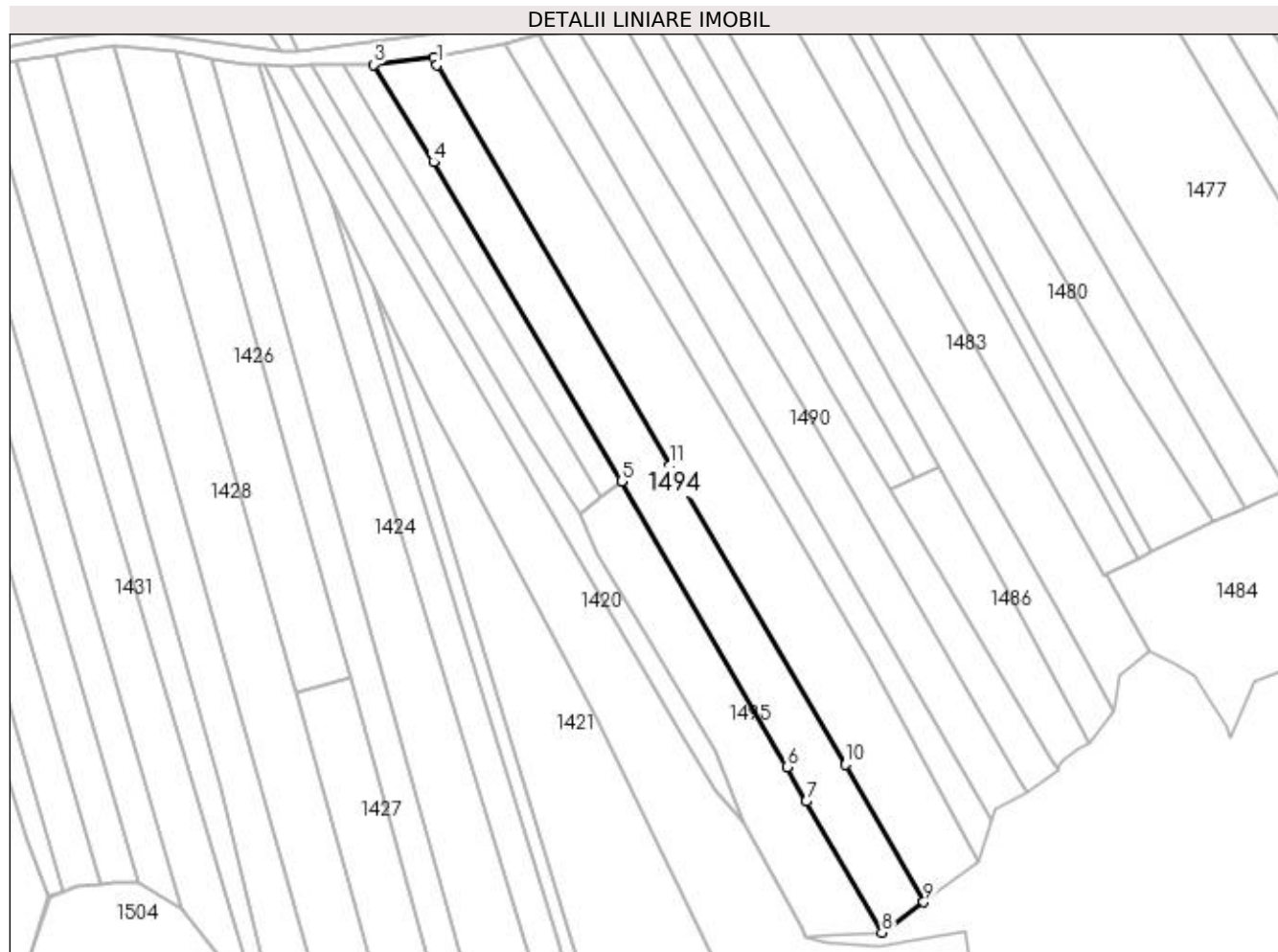
Inscrieri privind dezmembramintele dreptului de proprietate, drepturi reale de garanție și sarcini	Referințe
NU SUNT	

Anexa Nr. 1 La Partea I

Teren

Nr cadastral	Suprafața (mp)*	Observații / Referințe
41461	Din acte: 4.700 Masurata: 4.300	

* Suprafața este determinată în planul de proiecție Stereo 70.



Date referitoare la teren

Crt	Categorie folosință	Intra vilan	Suprafața (mp)	Tarla	Parcelă	Nr. topo	Observații / Referințe
1	arabil	NU	4.300	13	574	-	

Lungime Segmente

1) Valorile lungimilor segmentelor sunt obținute din proiecție în plan.

Punct început	X / Y	Punct sfârșit	X / Y	Lungime segment (** (m)
1	564.062,415 700.754,854	2	564.061,566 700.756,928	2.241
2	564.061,566 700.756,928	3	564.043,921 700.754,942	17.756
3	564.043,921 700.754,942	4	564.061,398 700.726,636	33.267
4	564.061,398 700.726,636	5	564.116,223 700.633,633	107.96
5	564.116,223 700.633,633	6	564.164,301 700.550,419	96.104

Punct început	X / Y	Punct sfârșit	X / Y	Lungime segment (** (m)
6	564.164,301 700.550,419	7	564.169,981 700.540,425	11.495
7	564.169,981 700.540,425	8	564.191,984 700.502,272	44.043
8	564.191,984 700.502,272	9	564.204,204 700.511,081	15.064
9	564.204,204 700.511,081	10	564.181,283 700.551,131	46.145
10	564.181,283 700.551,131	11	564.130,298 700.638,273	100.961
11	564.130,298 700.638,273	1	564.062,415 700.754,854	134.905

** Lungimile segmentelor sunt determinate în planul de proiecție Stereo 70 și sunt rotunjite la 1 milimetru.

*** Distanța dintre puncte este formată din segmente cumulate ce sunt mai mici decât valoarea 1 milimetru.

**DATE DESPRE IMOBILUL NR. 1495**

Oficiul de Cadastru și Publicitate Imobiliară SUCEAVA
Biroul de Cadastru și Publicitate Imobiliară Radauti

A. Partea I. Descrierea imobilului

TEREN Extravilan

Adresa: Jud. Suceava

Nr. Crt	Nr cadastral Nr. topografic	Suprafața* (mp)	Observații / Referințe
A1		2.500	Sector cadastral:15 Teren neimprejmuit;

B. Partea II. Proprietari și acte

Inscrieri privitoare la dreptul de proprietate și alte drepturi reale	Referințe
1495 / 09/11/2023	
Act Notarial nr. Act Partaj nr.3588, din 22/12/2004 emis de BNPA Sehlanec- Mandici;	
B2	A1
Intabulare, drept de PROPRIETATE, dobandit prin lesire Din Indiviziune, cota actuala 1/1 1) BARBĂNEAGRĂ VIORICA	

C. Partea III. SARCINI .

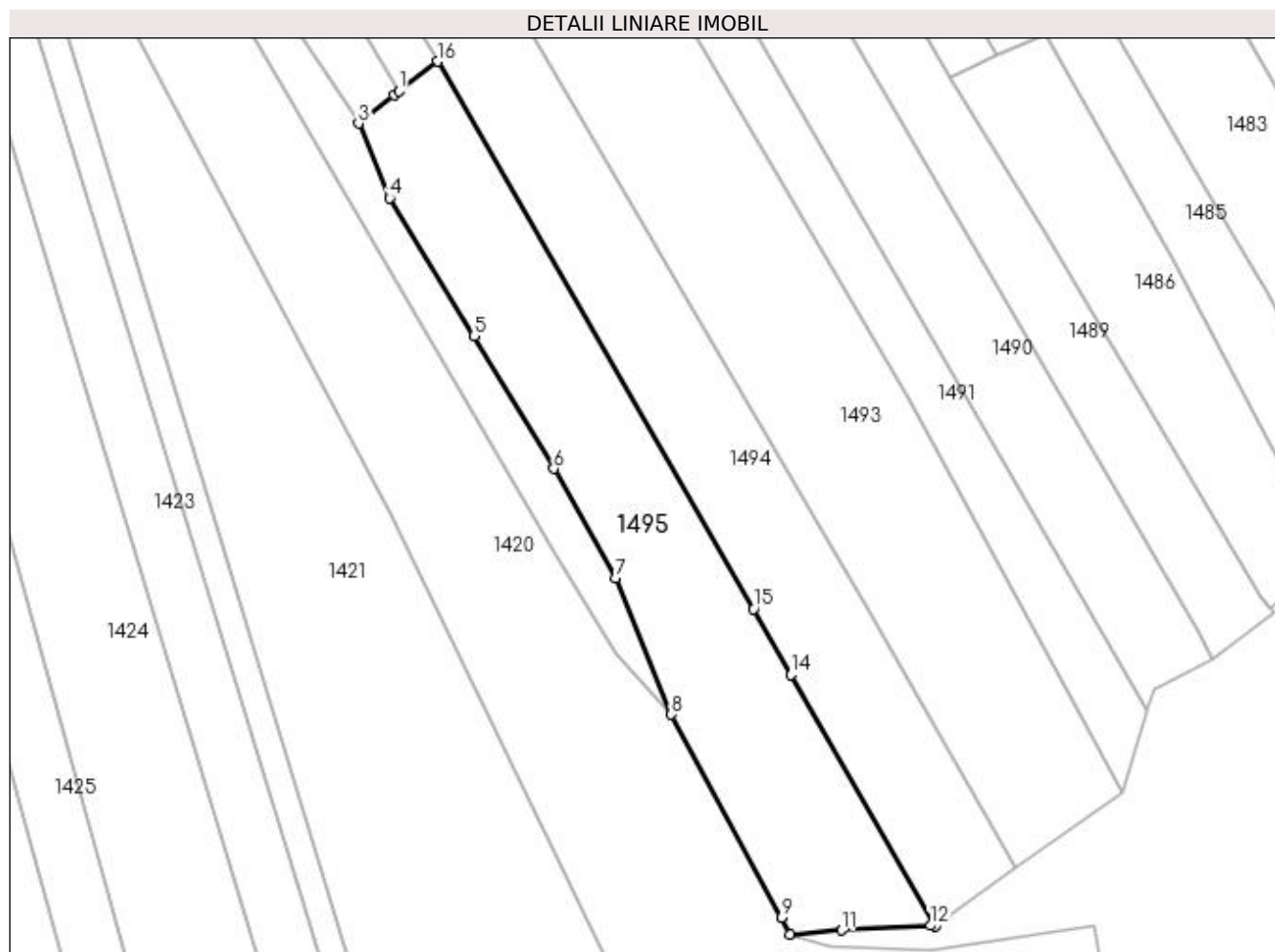
Inscrieri privind dezmembramintele dreptului de proprietate, drepturi reale de garanție și sarcini	Referințe
NU SUNT	

Anexa Nr. 1 La Partea I

Teren

Nr cadastral	Suprafața (mp)*	Observații / Referințe
	2.500	

* Suprafața este determinată în planul de proiecție Stereo 70.



Date referitoare la teren

Crt	Categorie folosință	Intra vilan	Suprafața (mp)	Tarla	Parcelă	Nr. topo	Observații / Referințe
1	arabil	NU	2.300	13	574	-	
2	faneata	NU	200	13	577	-	

Lungime Segmente

1) Valorile lungimilor segmentelor sunt obținute din proiecție în plan.

Punct început	X / Y	Punct sfârșit	X / Y	Lungime segment (** (m)
1	564.110,364 700.629,096	2	564.109,594 700.628,491	0.979
2	564.109,594 700.628,491	3	564.104,186 700.624,212	6.896
3	564.104,186 700.624,212	4	564.108,927 700.612,859	12.303
4	564.108,927 700.612,859	5	564.121,794 700.591,93	24.568

Punct început	X / Y	Punct sfârșit	X / Y	Lungime segment (** (m)
5	564.121,794 700.591,93	6	564.133,892 700.571,764	23.517
6	564.133,892 700.571,764	7	564.143,268 700.555,116	19.107
7	564.143,268 700.555,116	8	564.151,785 700.534,373	22.423
8	564.151,785 700.534,373	9	564.168,528 700.503,552	35.075
9	564.168,528 700.503,552	10	564.169,778 700.500,971	2.868
10	564.169,778 700.500,971	11	564.177,689 700.501,576	7.934
11	564.177,689 700.501,576	12	564.191,144 700.502,313	13.475
12	564.191,144 700.502,313	13	564.191,984 700.502,272	0.841
13	564.191,984 700.502,272	14	564.169,981 700.540,425	44.043
14	564.169,981 700.540,425	15	564.164,301 700.550,419	11.495
15	564.164,301 700.550,419	16	564.116,223 700.633,633	96.104
16	564.116,223 700.633,633	1	564.110,364 700.629,096	7.41

** Lungimile segmentelor sunt determinate în planul de proiecție Stereo 70 și sunt rotunjite la 1 milimetru.

*** Distanța dintre puncte este formată din segmente cumulate ce sunt mai mici decât valoarea 1 milimetru.

**DATE DESPRE IMOBILUL NR. 1496**

Oficiul de Cadastru și Publicitate Imobiliară SUCEAVA
Biroul de Cadastru și Publicitate Imobiliară Radauti

A. Partea I. Descrierea imobilului

TEREN Extravilan

Adresa: Jud. Suceava

Nr. Crt	Nr cadastral Nr. topografic	Suprafața* (mp)	Observații / Referințe
A1	41747	Din acte: 1.300 Masurata: 1.250	Sector cadastral:15 Teren neimprejmuit;

B. Partea II. Proprietari și acte

Inscrieri privitoare la dreptul de proprietate și alte drepturi reale		Referințe
47201 / 26/09/2023		
Act Administrativ nr. 388, din 23/01/1995 emis de CJSIPT Suceava;		
B1	Intabulare, drept de PROPRIETATE, dobandit prin Reconstituire, cota actuala 1/1, cota initiala 1/1 1) CALANCE GHEORGHE, CIF:999999999999, Lipsă CNP	A1
55622 / 08/11/2023		
Act Notarial nr. 4625, din 08/11/2023 emis de NOTAR PUBLIC COVARIUC IOAN (act administrativ nr 14948 din 31.10.2023, emis de PRIMARIA COMUNEI MARGINEA);		
B2	Se noteaza posesia ca bun propriu 1) POMOHACI LIA	A1

C. Partea III. SARCINI .

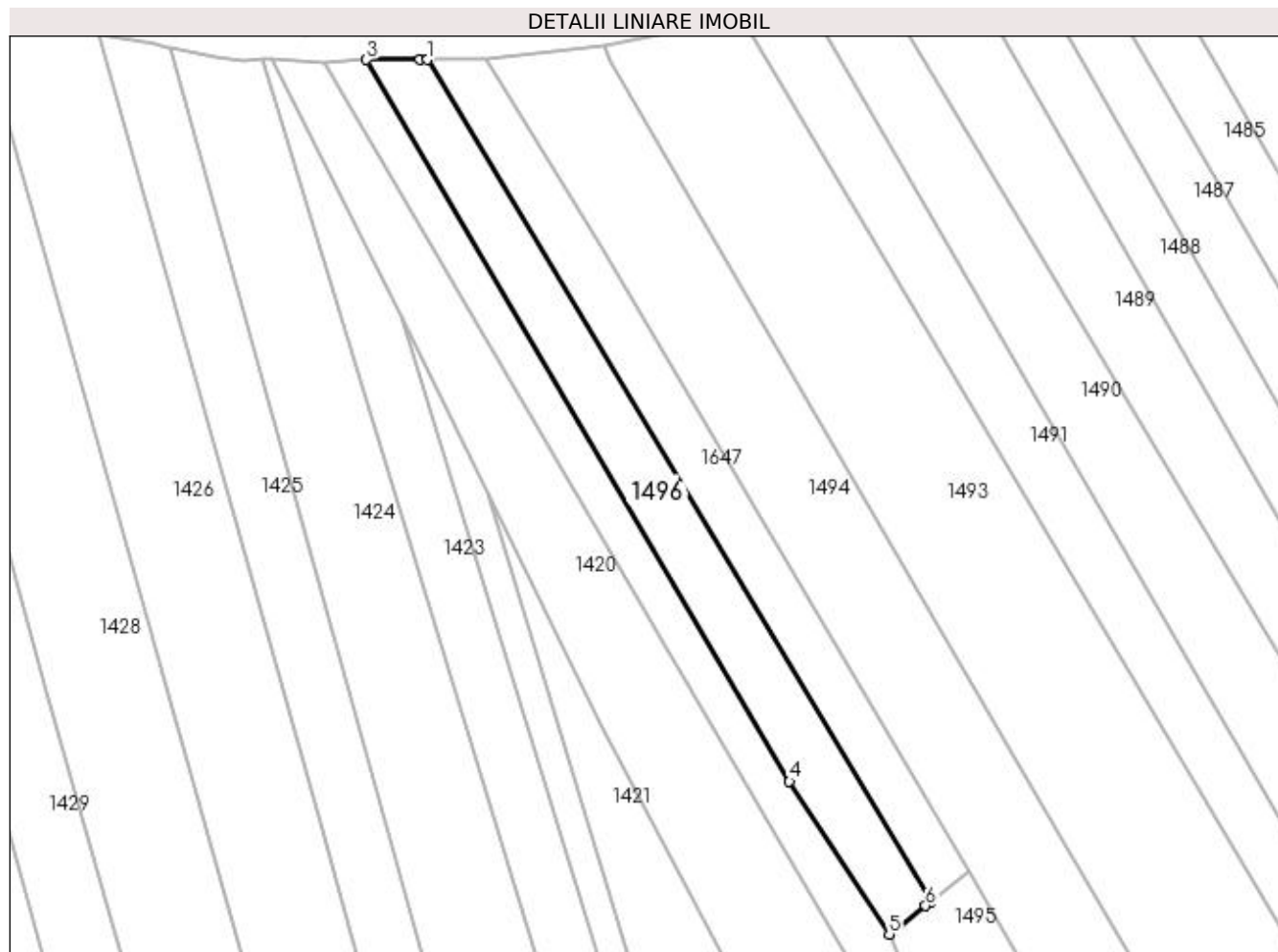
Inscrieri privind dezmembramintele dreptului de proprietate, drepturi reale de garanție și sarcini	Referințe
NU SUNT	

Anexa Nr. 1 La Partea I

Teren

Nr cadastral	Suprafața (mp)*	Observații / Referințe
41747	Din acte: 1.300 Masurata: 1.250	

* Suprafața este determinată în planul de proiecție Stereo 70.



Date referitoare la teren

Crt	Categorie folosință	Intra vilan	Suprafața (mp)	Tarla	Parcelă	Nr. topo	Observații / Referințe
1	arabil	NU	1.250	13	574	-	

Lungime Segmente

1) Valorile lungimilor segmentelor sunt obținute din proiecție în plan.

Punct început	X / Y	Punct sfârșit	X / Y	Lungime segment (** (m)
1	564.035,167 700.754,935	2	564.034,035 700.754,934	1.132
2	564.034,035 700.754,934	3	564.026,074 700.754,928	7.961
3	564.026,074 700.754,928	4	564.089,264 700.647,056	125.017
4	564.089,264 700.647,056	5	564.104,186 700.624,212	27.286
5	564.104,186 700.624,212	6	564.109,594 700.628,491	6.896

Punct început	X / Y	Punct sfârșit	X / Y	Lungime segment (** (m)
6	564.109,594 700.628,491	7	564.110,364 700.629,096	0.979
7	564.110,364 700.629,096	1	564.035,167 700.754,935	146.595

** Lungimile segmentelor sunt determinate în planul de proiecție Stereo 70 și sunt rotunjite la 1 milimetru.

*** Distanța dintre puncte este formată din segmente cumulate ce sunt mai mici decât valoarea 1 milimetru.

**DATE DESPRE IMOBILUL NR. 1497**

Oficiul de Cadastru și Publicitate Imobiliară SUCEAVA
Biroul de Cadastru și Publicitate Imobiliară Radauti

A. Partea I. Descrierea imobilului

TEREN Extravilan

Adresa: Jud. Suceava

Nr. Crt	Nr cadastral Nr. topografic	Suprafața* (mp)	Observații / Referințe
A1		3.083	Sector cadastral:15 Teren neimprejmuit;

B. Partea II. Proprietari și acte

Inscrieri privitoare la dreptul de proprietate și alte drepturi reale		Referințe
1497 / 09/11/2023		
Act Normativ nr. Lg.7, din 13/03/1996 emis de Parlamentul României;		
B2	Inscrierea provizorie, drept de PROPRIETATE, dobandit prin Lege, cota actuala 1/1 1) COMUNA MARGINEA, CIF:4327030	A1

C. Partea III. SARCINI .

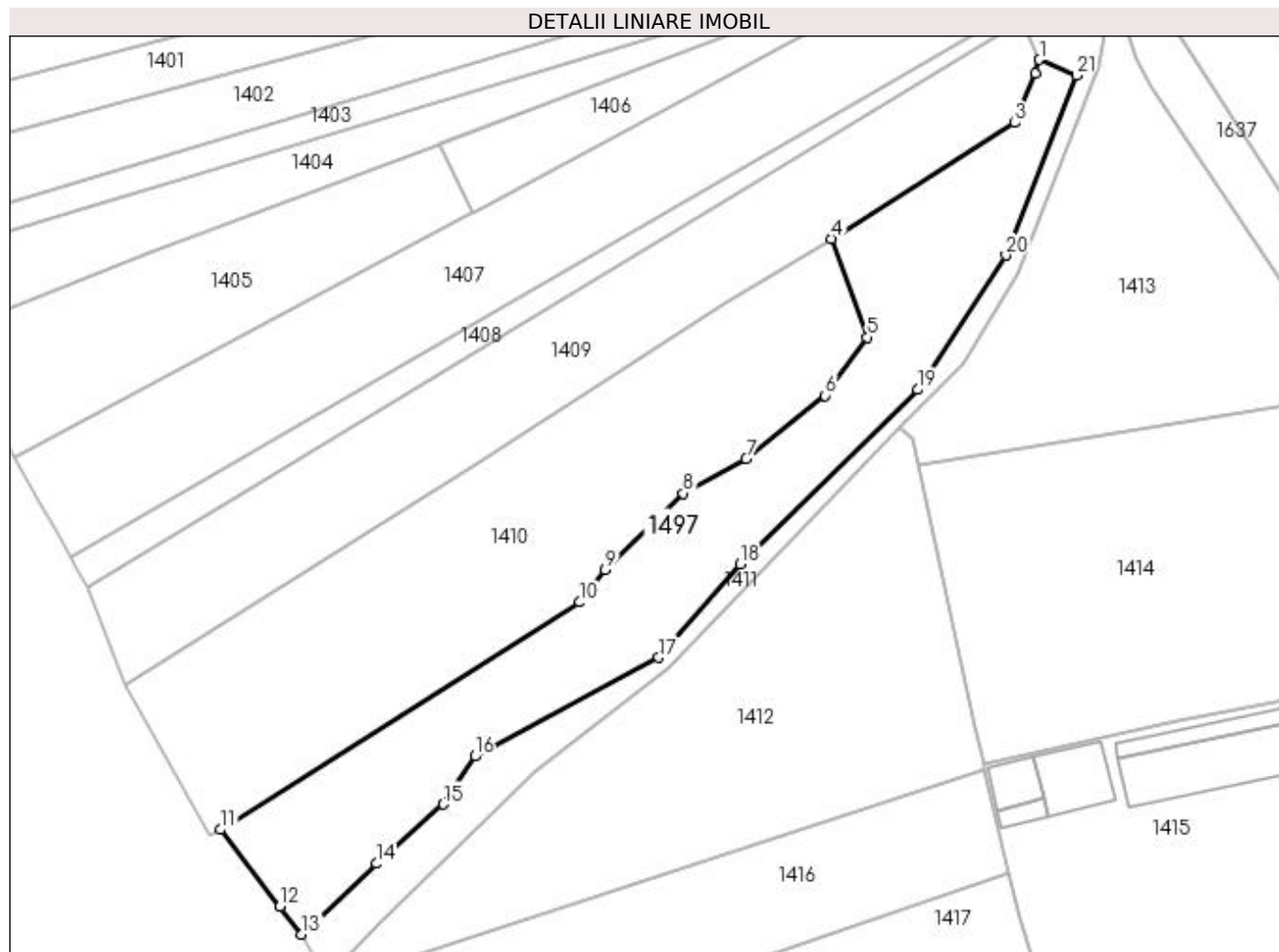
Inscrieri privind dezmembramintele dreptului de proprietate, drepturi reale de garanție și sarcini	Referințe
NU SUNT	

Anexa Nr. 1 La Partea I

Teren

Nr cadastral	Suprafața (mp)*	Observații / Referințe
	3.083	

* Suprafața este determinată în planul de proiecție Stereo 70.



Date referitoare la teren

Crt	Categorie folosință	Intra vilan	Suprafața (mp)	Tarla	Parcelă	Nr. topo	Observații / Referințe
1	neproductiv	NU	3.083	13	574	-	

Lungime Segmente

1) Valorile lungimilor segmentelor sunt obținute din proiecție în plan.

Punct început	X / Y	Punct sfârșit	X / Y	Lungime segment (** (m)
1	563.902,678 700.918,123	2	563.901,959 700.915,822	2.411
3	563.898,342 700.907,231	4	563.866,69 700.887,19	37.463
5	563.872,945 700.870,191	6	563.865,668 700.860,119	12.426
7	563.852,023 700.849,172	8	563.841,195 700.843,253	12.34
9	563.827,705 700.830,051	10	563.823,306 700.824,437	7.132

Punct început	X / Y	Punct sfârșit	X / Y	Lungime segment (** (m)
2	563.901,959 700.915,822	3	563.898,342 700.907,231	9.321
4	563.866,69 700.887,19	5	563.872,945 700.870,191	18.113
6	563.865,668 700.860,119	7	563.852,023 700.849,172	17.494
8	563.841,195 700.843,253	9	563.827,705 700.830,051	18.875
10	563.823,306 700.824,437	11	563.761,287 700.785,177	73.401

Punct început	X / Y	Punct sfârșit	X / Y	Lungime segment (** (m)
11	563.761,287 700.785,177	12	563.771,49 700.771,895	16.749
13	563.775,283 700.767,103	14	563.788,169 700.779,317	17.755
15	563.799,714 700.789,558	16	563.805,193 700.797,856	9.944
17	563.836,946 700.814,855	18	563.851,007 700.831,052	21.449
19	563.881,648 700.861,145	20	563.896,873 700.884,348	27.752
21	563.909,113 700.915,433	1	563.902,678 700.918,123	6.975

Punct început	X / Y	Punct sfârșit	X / Y	Lungime segment (** (m)
12	563.771,49 700.771,895	13	563.775,283 700.767,103	6.111
14	563.788,169 700.779,317	15	563.799,714 700.789,558	15.433
16	563.805,193 700.797,856	17	563.836,946 700.814,855	36.017
18	563.851,007 700.831,052	19	563.881,648 700.861,145	42.947
20	563.896,873 700.884,348	21	563.909,113 700.915,433	33.408

** Lungimile segmentelor sunt determinate în planul de proiecție Stereo 70 și sunt rotunjite la 1 milimetru.

*** Distanța dintre puncte este formată din segmente cumulate ce sunt mai mici decât valoarea 1 milimetru.

**DATE DESPRE IMOBILUL NR. 1498**

Oficiul de Cadastru și Publicitate Imobiliară SUCEAVA
Biroul de Cadastru și Publicitate Imobiliară Radauti

A. Partea I. Descrierea imobilului

TEREN Extravilan

Adresa: Jud. Suceava

Nr. Crt	Nr cadastral Nr. topografic	Suprafața* (mp)	Observații / Referințe
A1	37997	Din acte: 10.000 Masurata: 6.750	Sector cadastral:13 Teren împrejmuit; Parțial împrejmuit

B. Partea II. Proprietari și acte

Inscrieri privitoare la dreptul de proprietate și alte drepturi reale		Referințe
45116 / 18/10/2019		
Act Notarial nr. 939, din 03/03/1999 emis de BNP BUZDUGA CATALINA;		
B2	Intabulare, drept de PROPRIETATE bun propriu cu titlu de partaj, dobandit prin Conventie, cota actuala 1/1, cota initiala 1/1 1) BALAN VIORICA	A1
B3	imobil aflat sub incidenta art.3 alin.(1) din Legea nr.17/07.03.2014	A1

C. Partea III. SARCINI .

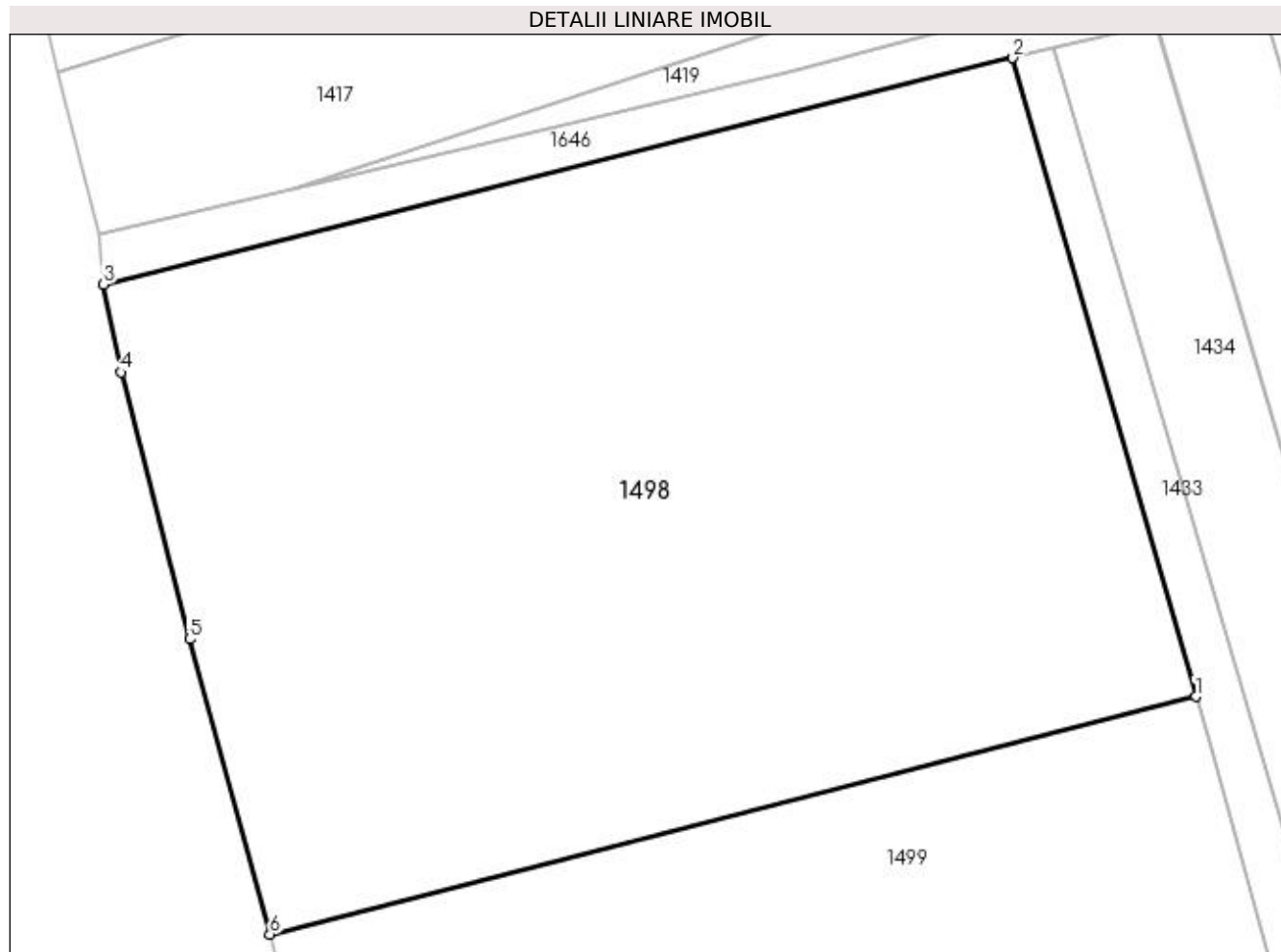
Inscrieri privind dezmembramintele dreptului de proprietate, drepturi reale de garanție și sarcini	Referințe
NU SUNT	

Anexa Nr. 1 La Partea I

Teren

Nr cadastral	Suprafața (mp)*	Observații / Referințe
37997	Din acte: 10.000 Masurata: 6.750	Parțial împrejmuit

* Suprafața este determinată în planul de proiecție Stereo 70.



Date referitoare la teren

Crt	Categorie folosință	Intra vilan	Suprafața (mp)	Tarla	Parcelă	Nr. topo	Observații / Referințe
1	arabil	NU	6.750	13	574	-	Teren partial imprejmuit cu gard.

Lungime Segmente

1) Valorile lungimilor segmentelor sunt obținute din proiecție în plan.

Punct început	X / Y	Punct sfârșit	X / Y	Lungime segment (** (m)
1	563.901,313 700.676,087	2	563.882,428 700.741,951	68.518
2	563.882,428 700.741,951	3	563.788,569 700.718,603	96.719
3	563.788,569 700.718,603	4	563.790,367 700.709,526	9.253
4	563.790,367 700.709,526	5	563.797,447 700.681,99	28.432
5	563.797,447 700.681,99	6	563.805,739 700.651,558	31.541

Punct început	X / Y	Punct sfârșit	X / Y	Lungime segment (** (m)
6	563.805,739 700.651,558	1	563.901,313 700.676,087	98.671

** Lungimile segmentelor sunt determinate în planul de proiecție Stereo 70 și sunt rotunjite la 1 milimetru.

*** Distanța dintre puncte este formată din segmente cumulate ce sunt mai mici decât valoarea 1 milimetru.

**DATE DESPRE IMOBILUL NR. 1499**

Oficiul de Cadastru și Publicitate Imobiliară SUCEAVA
Biroul de Cadastru și Publicitate Imobiliară Radauți

A. Partea I. Descrierea imobilului

TEREN Extravilan

Adresa: Jud. Suceava

Nr. Crt	Nr cadastral Nr. topografic	Suprafața* (mp)	Observații / Referințe
A1	33801	Din acte: 7.000 Masurata: 6.864	Sector cadastral:15 Teren neimprejmuit; Parțial împrejmuit

B. Partea II. Proprietari și acte

Inscrieri privitoare la dreptul de proprietate și alte drepturi reale	Referințe
17441 / 04/06/2014	
Act Notarial nr. 2170, din 04/06/2014 emis de Fomin Simion;	
B2	A1
Intabulare, drept de PROPRIETATE- cu titlu de donatie, dobandit prin Conventie, cota actuala 1/1, cota initiala 1/1	
1) MANASTIREA BOGDANA RADAUȚI , CIF:7282740	
<i>OBSERVATII: adus b1</i>	

C. Partea III. SARCINI .

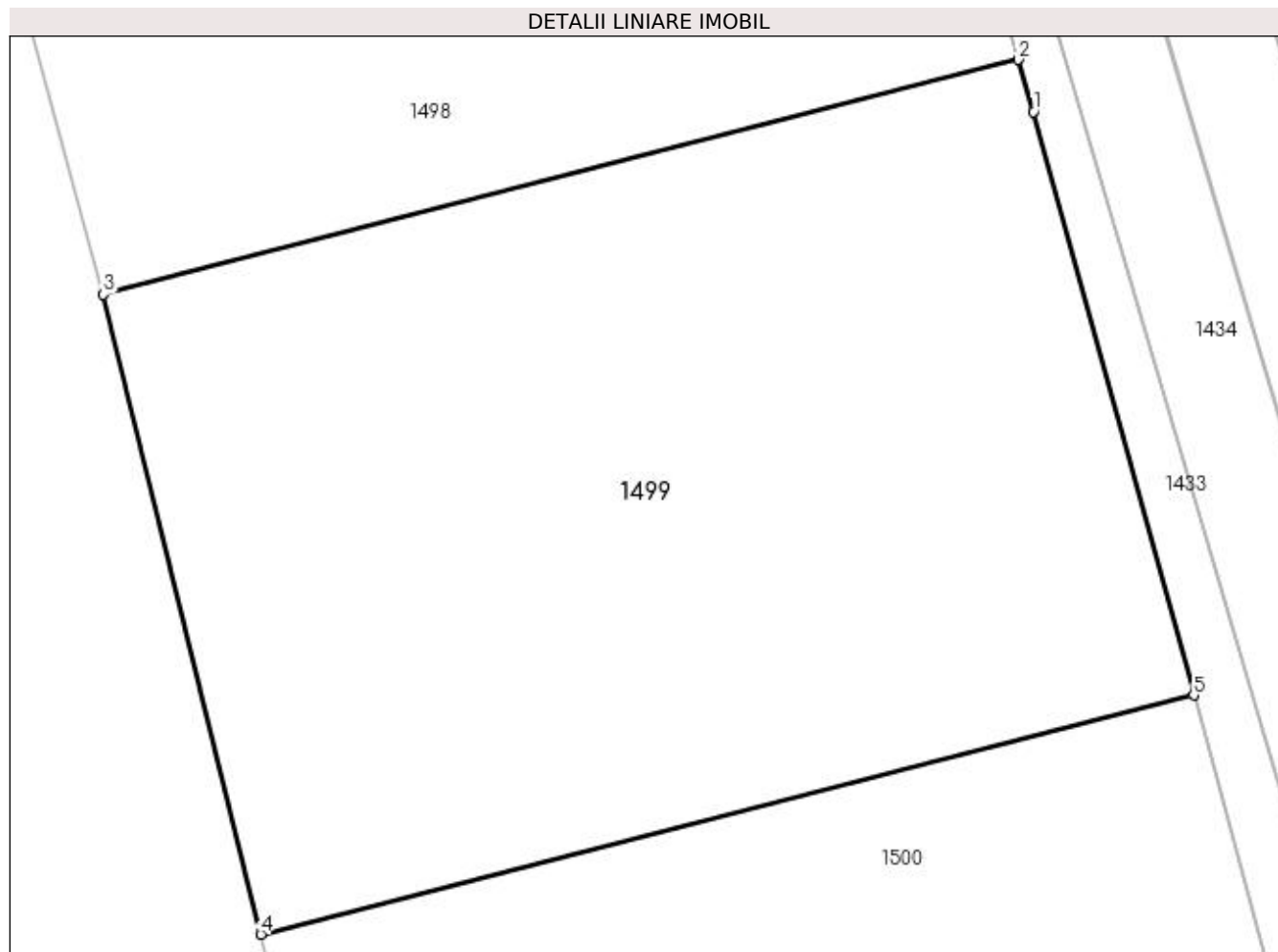
Inscrieri privind dezmembramintele dreptului de proprietate, drepturi reale de garanție și sarcini	Referințe
NU SUNT	

Anexa Nr. 1 La Partea I

Teren

Nr cadastral	Suprafața (mp)*	Observații / Referințe
33801	Din acte: 7.000 Masurata: 6.864	Parțial împrejmuit

* Suprafața este determinată în planul de proiecție Stereo 70.



Date referitoare la teren

Crt	Categorie folosință	Intra vilan	Suprafața (mp)	Tarla	Parcelă	Nr. topo	Observații / Referințe
1	arabil	NU	6.864	13	574	-	Imobil partial imprejmuit

Lungime Segmente

1) Valorile lungimilor segmentelor sunt obținute din proiecție în plan.

Punct început	X / Y	Punct sfârșit	X / Y	Lungime segment (** (m)
1	563.902,916 700.670,634	2	563.901,313 700.676,087	5.684
2	563.901,313 700.676,087	3	563.805,739 700.651,558	98.671
3	563.805,739 700.651,558	4	563.822,18 700.584,72	68.83
4	563.822,18 700.584,72	5	563.919,663 700.609,694	100.631
5	563.919,663 700.609,694	1	563.902,916 700.670,634	63.199

**** Lungimile segmentelor sunt determinate în planul de proiecție Stereo 70 și sunt rotunjite la 1 milimetru.**

***** Distanța dintre puncte este formată din segmente cumulate ce sunt mai mici decât valoarea 1 milimetru.**

**DATE DESPRE IMOBILUL NR. 1500**

Oficiul de Cadastru și Publicitate Imobiliară SUCEAVA
Biroul de Cadastru și Publicitate Imobiliară Radauti

A. Partea I. Descrierea imobilului

TEREN Extravilan

Adresa: Jud. Suceava

Nr. Crt	Nr cadastral Nr. topografic	Suprafața* (mp)	Observații / Referințe
A1	37978	Din acte: 10.000 Masurata: 3.250	Sector cadastral:15 Teren neimprejmuit; Teren parțial împrejmuit

B. Partea II. Proprietari și acte

Inscrieri privitoare la dreptul de proprietate și alte drepturi reale	Referințe
45115 / 18/10/2019	
Act Notarial nr. 939, din 03/03/1999 emis de BNP BUZDUGA CĂȚĂLINA;	
B2	Intabulare, drept de PROPRIETATE bun propriu cu titlu de partaj, dobandit prin Conventie, cota actuala 1/1, cota initiala 1/1 1) BALAN VIORICA , Lipsă CNP
Act Normativ nr. 17, din 07/03/2014 emis de PARLAMENTUL ROMANIEI;	
B3	imobil aflat sub incidenta art.3 alin.(1) din Legea nr.17/07.03.2014

C. Partea III. SARCINI .

Inscrieri privind dezmembramintele dreptului de proprietate, drepturi reale de garanție și sarcini	Referințe
NU SUNT	

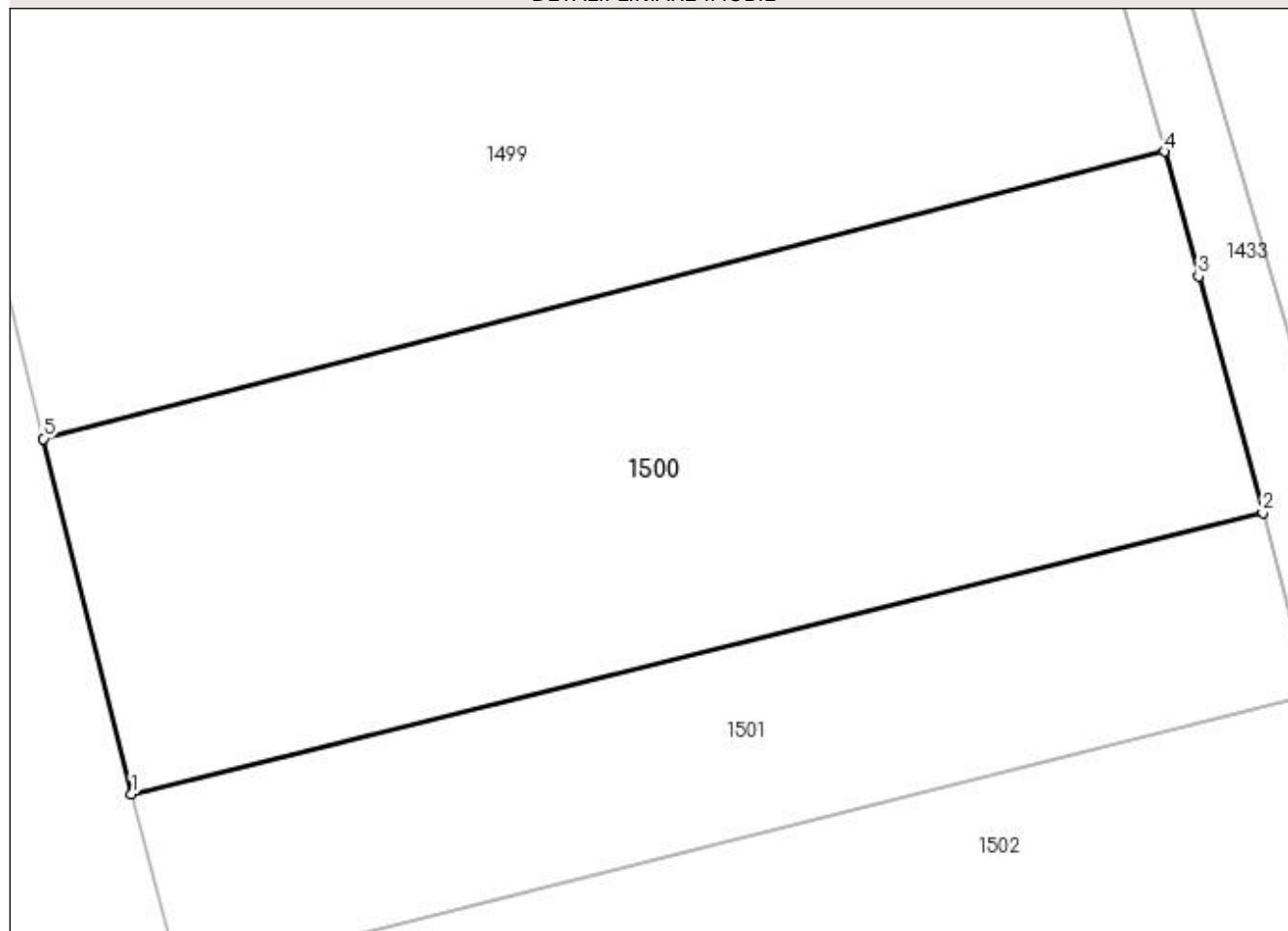
Anexa Nr. 1 La Partea I

Teren

Nr cadastral	Suprafața (mp)*	Observații / Referințe
37978	Din acte: 10.000 Masurata: 3.250	Teren parțial împrejmuit

* Suprafața este determinată în planul de proiecție Stereo 70.

DETALII LINIARE IMOBIL



Date referitoare la teren

Crt	Categorie folosință	Intra vilan	Suprafața (mp)	Tarla	Parcelă	Nr. topo	Observații / Referințe
1	arabil	NU	3.250	13	574	-	Teren parțial împrejmuit

Lungime Segmente

1) Valorile lungimilor segmentelor sunt obținute din proiecție în plan.

Punct început	X / Y	Punct sfârșit	X / Y	Lungime segment (** (m)
1	563.829,846 700.553,841	2	563.928,236 700.578,302	101.385
2	563.928,236 700.578,302	3	563.922,643 700.598,848	21.294
3	563.922,643 700.598,848	4	563.919,663 700.609,694	11.248
4	563.919,663 700.609,694	5	563.822,18 700.584,72	100.631
5	563.822,18 700.584,72	1	563.829,846 700.553,841	31.816

**** Lungimile segmentelor sunt determinate în planul de proiecție Stereo 70 și sunt rotunjite la 1 milimetru.**

***** Distanța dintre puncte este formată din segmente cumulate ce sunt mai mici decât valoarea 1 milimetru.**

**DATE DESPRE IMOBILUL NR. 1501**

Oficiul de Cadastru și Publicitate Imobiliară SUCEAVA
 Biroul de Cadastru și Publicitate Imobiliară Radauti

A. Partea I. Descrierea imobilului

TEREN Extravilan

Adresa: Jud. Suceava

Nr. Crt	Nr cadastral Nr. topografic	Suprafața* (mp)	Observații / Referințe
A1	37998	Din acte: 2.000 Masurata: 1.666	Sector cadastral:15 Teren neîmprejmuit; Teren parțial împrejmuit

B. Partea II. Proprietari și acte

Inscrieri privitoare la dreptul de proprietate și alte drepturi reale		Referințe
45113 / 18/10/2019		
Act Notarial nr. certificat de mostenitor nr.409, din 29/11/2001 emis de BNP BUZDUGA CĂTĂLINA;		
B5	Intabulare, drept de PROPRIETATE bun propriu, cu titlu de partaj, dobândit prin Convenție, cota actuala 1/1, cota initiala 1/1 1) BALAN VIORICA	A1

C. Partea III. SARCINI .

Inscrieri privind dezmembramintele dreptului de proprietate, drepturi reale de garanție și sarcini	Referințe
NU SUNT	

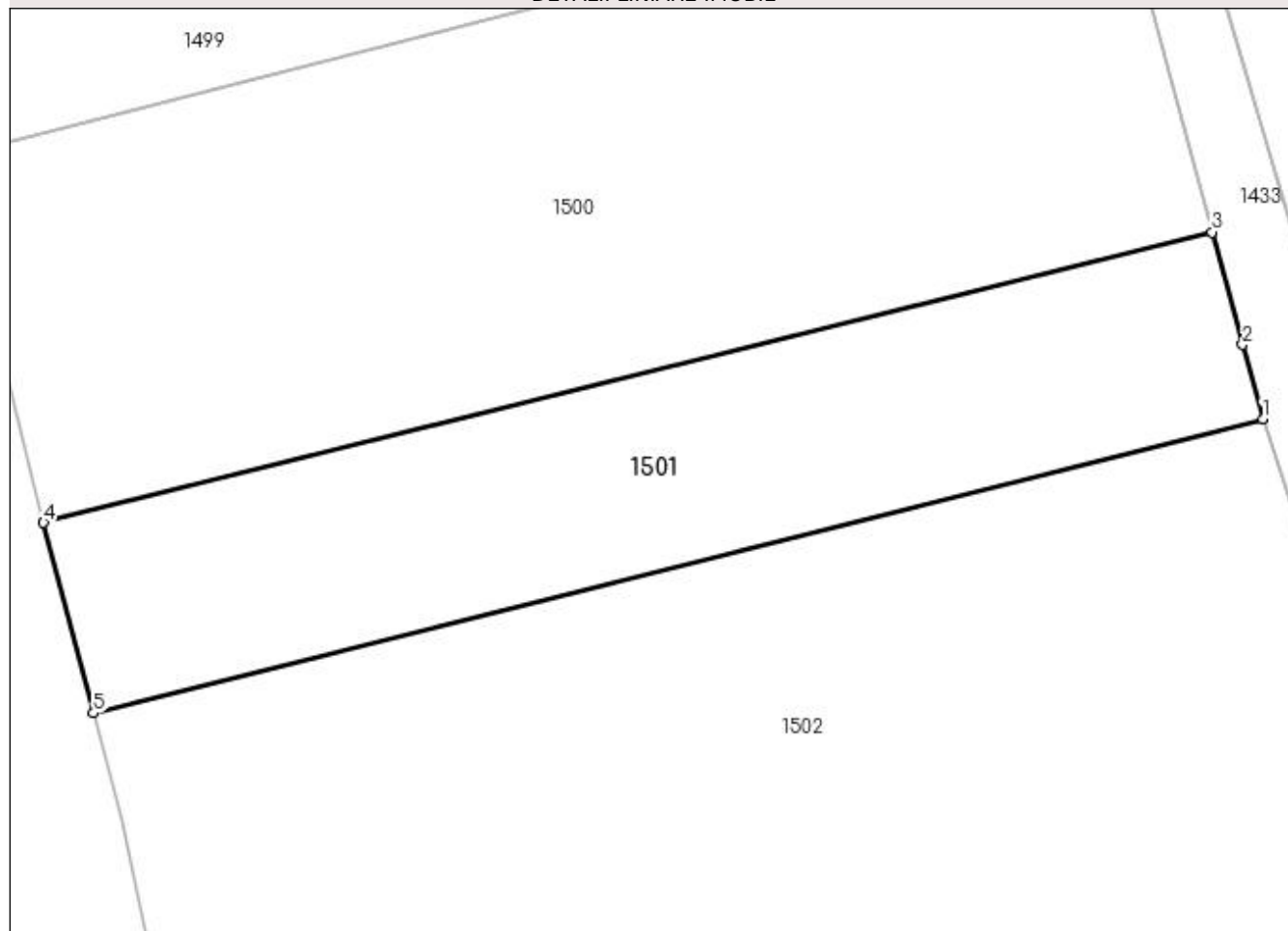
Anexa Nr. 1 La Partea I

Teren

Nr cadastral	Suprafața (mp)*	Observații / Referințe
37998	Din acte: 2.000 Masurata: 1.666	Teren parțial împrejmuit

* Suprafața este determinată în planul de proiecție Stereo 70.

DETALII LINIARE IMOBIL



Date referitoare la teren

Crt	Categorie folosință	Intra vilan	Suprafața (mp)	Tarla	Parcelă	Nr. topo	Observații / Referințe
1	arabil	NU	1.666	13	574	-	

Lungime Segmente

1) Valorile lungimilor segmentelor sunt obținute din proiecție în plan.

Punct început	X / Y	Punct sfârșit	X / Y	Lungime segment (** (m)
1	563.932,516 700.562,581	2	563.930,814 700.568,834	6.48
2	563.930,814 700.568,834	3	563.928,236 700.578,302	9.813
3	563.928,236 700.578,302	4	563.829,846 700.553,841	101.385
4	563.829,846 700.553,841	5	563.834,055 700.537,827	16.558
5	563.834,055 700.537,827	1	563.932,516 700.562,581	101.525

**** Lungimile segmentelor sunt determinate în planul de proiecție Stereo 70 și sunt rotunjite la 1 milimetru.**

***** Distanța dintre puncte este formată din segmente cumulate ce sunt mai mici decât valoarea 1 milimetru.**

**DATE DESPRE IMOBILUL NR. 1502**

Oficiul de Cadastru și Publicitate Imobiliară SUCEAVA
Biroul de Cadastru și Publicitate Imobiliară Radauti

A. Partea I. Descrierea imobilului

TEREN Extravilan

Adresa: Jud. Suceava

Nr. Crt	Nr cadastral Nr. topografic	Suprafața* (mp)	Observații / Referințe
A1		Din acte: 7.800 Masurata: 7.679	Sector cadastral:15 Teren neimprejmuit;

B. Partea II. Proprietari și acte

Inscrieri privitoare la dreptul de proprietate și alte drepturi reale		Referințe
1502 / 10/11/2023		
Act Administrativ nr. Titlu Proprietate nr. 2136, din 03/11/2004 emis de CJSIPT Suceava;		
B1	Intabulare, drept de PROPRIETATE, dobandit prin Reconstituire, cota actuala 1/1 1) MALOȘ CONSTANTIN, Lipsă CNP	A1

C. Partea III. SARCINI .

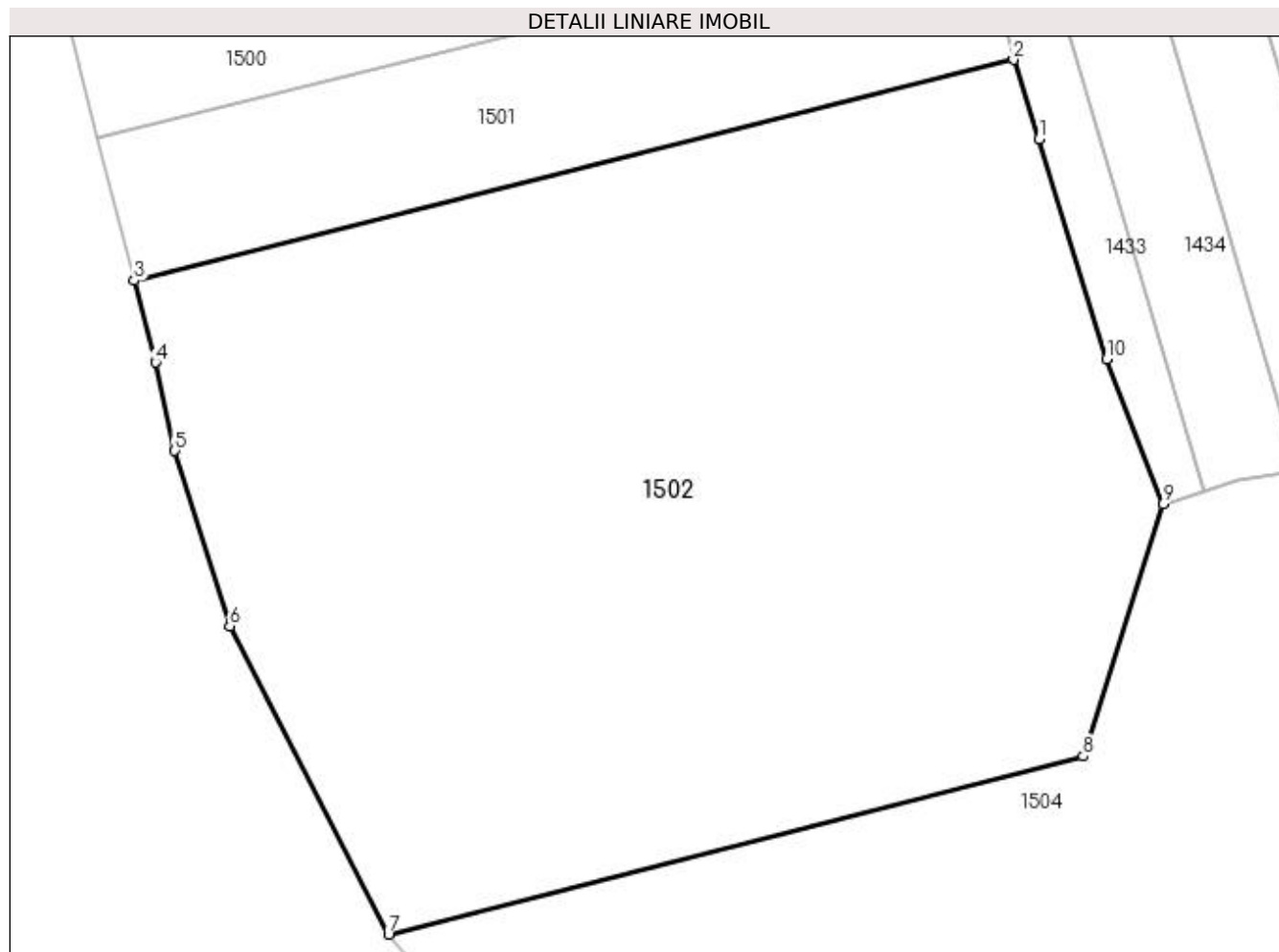
Inscrieri privind dezmembramintele dreptului de proprietate, drepturi reale de garanție și sarcini	Referințe
NU SUNT	

Anexa Nr. 1 La Partea I

Teren

Nr cadastral	Suprafața (mp)*	Observații / Referințe
	Din acte: 7.800 Masurata: 7.679	

* Suprafața este determinată în planul de proiecție Stereo 70.



Date referitoare la teren

Crt	Categorie folosință	Intravilan	Suprafața (mp)	Tarla	Parcelă	Nr. topo	Observații / Referințe
1	arabil	NU	7.679	13	574	-	

Lungime Segmente

1) Valorile lungimilor segmentelor sunt obținute din proiecție în plan.

Punct început	X / Y	Punct sfârșit	X / Y	Lungime segment (** (m)
1	563.935,397 700.553,683	2	563.932,516 700.562,581	9.353
2	563.932,516 700.562,581	3	563.834,055 700.537,827	101.525
3	563.834,055 700.537,827	4	563.836,405 700.528,667	9.457
4	563.836,405 700.528,667	5	563.838,575 700.518,8	10.103
5	563.838,575 700.518,8	6	563.844,719 700.499,139	20.599

Punct început	X / Y	Punct sfârșit	X / Y	Lungime segment (** (m)
6	563.844,719 700.499,139	7	563.862,507 700.464,639	38.816
7	563.862,507 700.464,639	8	563.940,316 700.484,556	80.318
8	563.940,316 700.484,556	9	563.949,226 700.512,81	29.626
9	563.949,226 700.512,81	10	563.942,926 700.529,027	17.398
10	563.942,926 700.529,027	1	563.935,397 700.553,683	25.78

** Lungimile segmentelor sunt determinate în planul de proiecție Stereo 70 și sunt rotunjite la 1 milimetru.

*** Distanța dintre puncte este formată din segmente cumulate ce sunt mai mici decât valoarea 1 milimetru.

**DATE DESPRE IMOBILUL NR. 1503**

Oficiul de Cadastru și Publicitate Imobiliară SUCEAVA
Biroul de Cadastru și Publicitate Imobiliară Radauti

A. Partea I. Descrierea imobilului

TEREN Extravilan

Adresa: Jud. Suceava

Nr. Crt	Nr cadastral Nr. topografic	Suprafața* (mp)	Observații / Referințe
A1	39588	2.700	Sector cadastral:15 Teren neimprejmuit; Imobil partial imprejmuit

B. Partea II. Proprietari și acte

Inscrieri privitoare la dreptul de proprietate și alte drepturi reale		Referințe
51278 / 08/11/2021		
Act Notarial nr. 3206, din 15/10/2021 emis de NP MANDICI MAGDA ELENA (ACT DE PARTAJ ; act notarial nr 3204 din 15.10.2021, emis de NP MANDICI MAGDA ELENA);		
B9	Intabulare, drept de PROPRIETATE bun propriu, dobandit prin Conventie, cota actuala 1/1, cota initiala 1/1 1) JOLTEA ILIE	A1
Act Normativ nr. 17, din 13/03/2014 emis de Parlamentul României;		
B10	imobil aflat sub incidenta art.3 alin.(1) din Legea nr.17/07.03.2014	A1

C. Partea III. SARCINI .

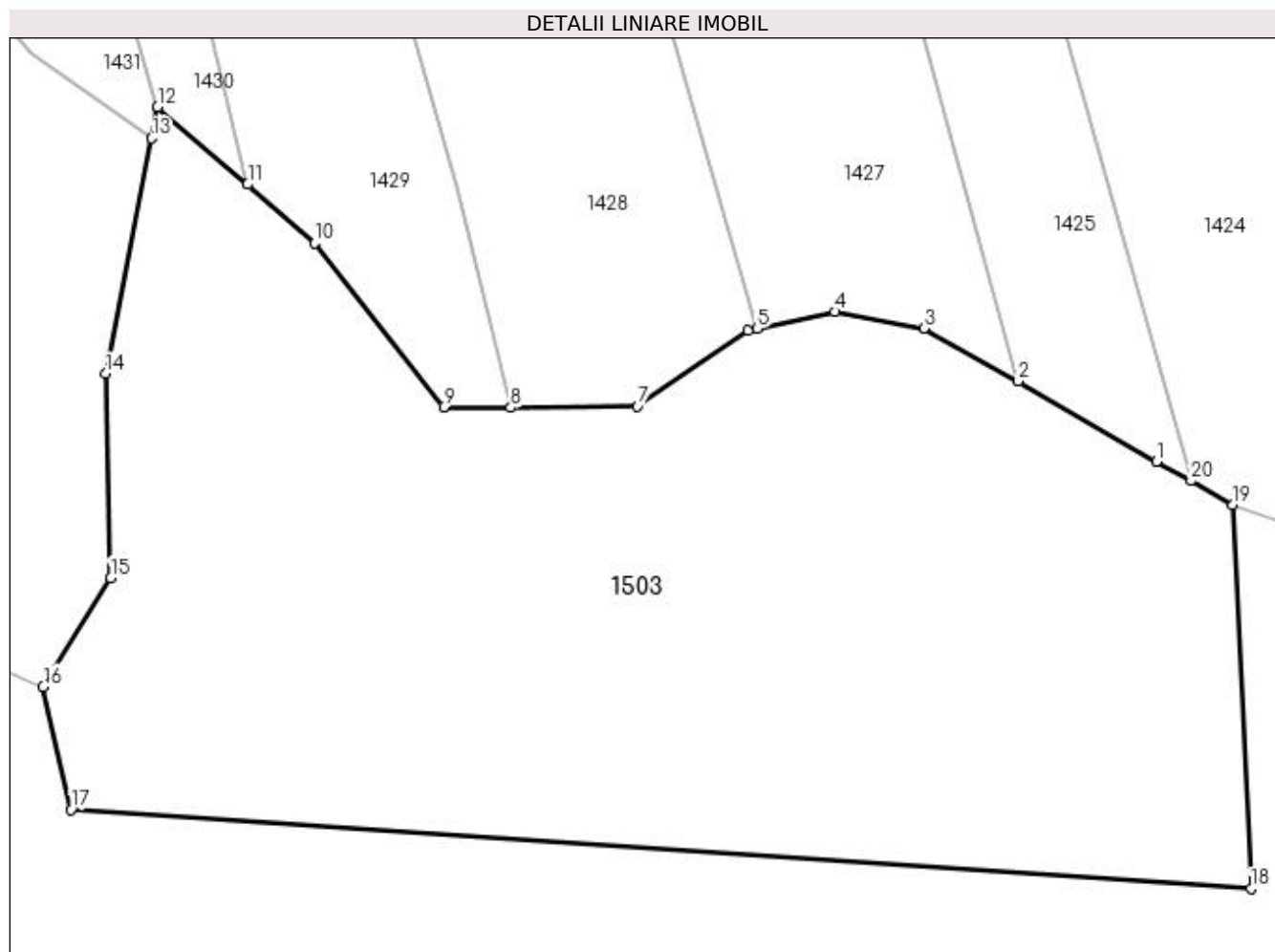
Inscrieri privind dezmembramintele dreptului de proprietate, drepturi reale de garanție și sarcini	Referințe
NU SUNT	

Anexa Nr. 1 La Partea I

Teren

Nr cadastral	Suprafața (mp)*	Observații / Referințe
39588	2.700	Imobil parțial împrejmuit

* Suprafața este determinată în planul de proiecție Stereo 70.



Date referitoare la teren

Crt	Categorie folosință	Intra vilan	Suprafața (mp)	Tarla	Parcelă	Nr. topo	Observații / Referințe
1	arabil	NU	2.700	13	574	-	

Lungime Segmente

1) Valorile lungimilor segmentelor sunt obținute din proiecție în plan.

Punct început	X / Y	Punct sfârșit	X / Y	Lungime segment (** (m)
1	564.075,028 700.468,297	2	564.065,614 700.473,764	10.886
2	564.065,614 700.473,764	3	564.059,188 700.477,351	7.359
3	564.059,188 700.477,351	4	564.053,122 700.478,477	6.17
4	564.053,122 700.478,477	5	564.047,859 700.477,346	5.383
5	564.047,859 700.477,346	6	564.047,225 700.477,206	0.649

Punct început	X / Y	Punct sfârșit	X / Y	Lungime segment (** (m)
6	564.047,225 700.477,206	7	564.039,714 700.472,056	9.107
7	564.039,714 700.472,056	8	564.031,08 700.471,956	8.635
8	564.031,08 700.471,956	9	564.026,519 700.471,999	4.561
9	564.026,519 700.471,999	10	564.017,738 700.483,129	14.177
10	564.017,738 700.483,129	11	564.013,183 700.487,134	6.065
11	564.013,183 700.487,134	12	564.007,052 700.492,386	8.073
12	564.007,052 700.492,386	13	564.006,64 700.490,274	2.152
13	564.006,64 700.490,274	14	564.003,519 700.474,261	16.314
14	564.003,519 700.474,261	15	564.003,87 700.460,382	13.883
15	564.003,87 700.460,382	16	563.999,264 700.452,973	8.724
16	563.999,264 700.452,973	17	564.001,163 700.444,603	8.583
17	564.001,163 700.444,603	18	564.081,454 700.439,24	80.47
18	564.081,454 700.439,24	19	564.080,223 700.465,361	26.15
19	564.080,223 700.465,361	20	564.077,37 700.466,973	3.277
20	564.077,37 700.466,973	1	564.075,028 700.468,297	2.69

** Lungimile segmentelor sunt determinate în planul de proiecție Stereo 70 și sunt rotunjite la 1 milimetru.

*** Distanța dintre puncte este formată din segmente cumulate ce sunt mai mici decât valoarea 1 milimetru.

**DATE DESPRE IMOBILUL NR. 1504**

Oficiul de Cadastru și Publicitate Imobiliară SUCEAVA
Biroul de Cadastru și Publicitate Imobiliară Radauti

A. Partea I. Descrierea imobilului

TEREN Extravilan

Adresa: Jud. Suceava

Nr. Crt	Nr cadastral Nr. topografic	Suprafața* (mp)	Observații / Referințe
A1	35579	Din acte: 6.500 Masurata: 6.263	Sector cadastral:13 Teren neimprejmuit;

B. Partea II. Proprietari și acte

Inscrieri privitoare la dreptul de proprietate și alte drepturi reale		Referințe
13506 / 28/04/2016		
Act Notarial nr. Certificat de Mostenitor nr. 409, din 29/11/2001 emis de BNP Buzduga Cătălina;		
B2	Intabulare, drept de PROPRIETATE bun propriu, dobandit prin Succesiune, cota actuala 1/1, cota initiala 1/1 1) MALOȘ CONSTANTIN <i>OBSERVATII: adus b1</i>	A1
B3	imobil aflat sub incidenta art.3 alin.(1) din Legea nr.17/2014	A1

C. Partea III. SARCINI .

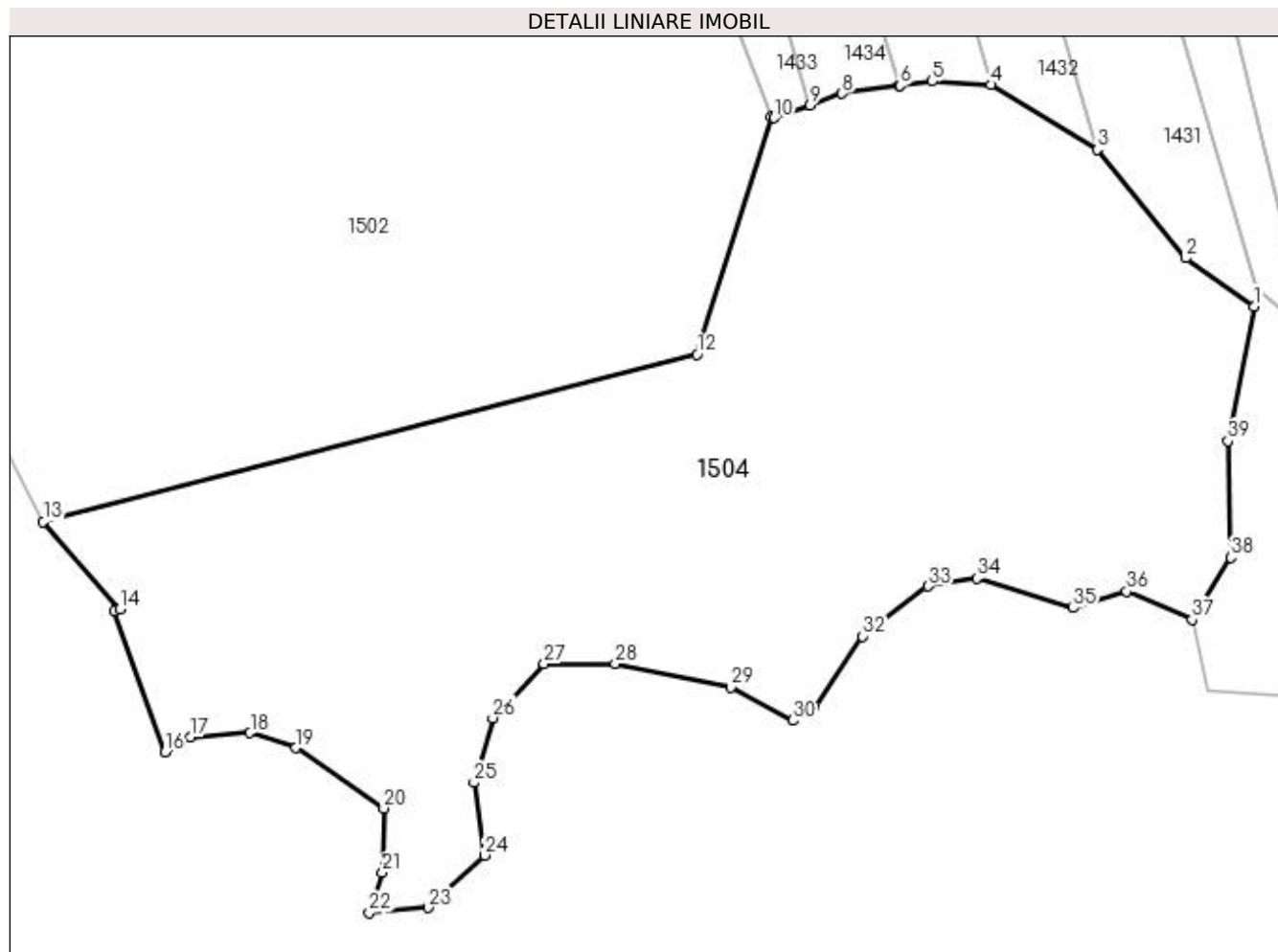
Inscrieri privind dezmembramintele dreptului de proprietate, drepturi reale de garanție și sarcini	Referințe
NU SUNT	

Anexa Nr. 1 La Partea I

Teren

Nr cadastral	Suprafața (mp)*	Observații / Referințe
35579	Din acte: 6.500 Masurata: 6.263	

* Suprafața este determinată în planul de proiecție Stereo 70.



Date referitoare la teren

Crt	Categorie folosință	Intravilan	Suprafața (mp)	Tarla	Parcelă	Nr. topo	Observații / Referințe
1	faneata	NU	6.263	13	574,577	-	

Lungime Segmente

1) Valorile lungimilor segmentelor sunt obținute din proiecție în plan.

Punct început	X / Y	Punct sfârșit	X / Y	Lungime segment (** (m)
1	564.006,64 700.490,274	2	563.998,479 700.495,994	9.966
3	563.987,952 700.508,926	4	563.975,358 700.516,636	14.767
5	563.968,32 700.517,058	6	563.964,479 700.516,537	3.876
7	563.964,421 700.516,529	8	563.957,597 700.515,603	6.887
9	563.953,79 700.514,227	10	563.949,519 700.512,683	4.542

Punct început	X / Y	Punct sfârșit	X / Y	Lungime segment (** (m)
2	563.998,479 700.495,994	3	563.987,952 700.508,926	16.675
4	563.975,358 700.516,636	5	563.968,32 700.517,058	7.051
6	563.964,479 700.516,537	7	563.964,421 700.516,529	0.059
8	563.957,597 700.515,603	9	563.953,79 700.514,227	4.048
10	563.949,519 700.512,683	11	563.949,226 700.512,81	0.319

Punct început	X / Y	Punct sfârșit	X / Y	Lungime segment (** (m)
11	563.949,226 700.512,81	12	563.940,316 700.484,556	29.626
13	563.862,507 700.464,639	14	563.871,622 700.454,243	13.826
15	563.871,018 700.454,02	16	563.877,031 700.437,18	17.881
17	563.880,074 700.438,99	18	563.887,118 700.439,511	7.063
19	563.892,555 700.437,732	20	563.903,044 700.430,532	12.722
21	563.902,876 700.422,877	22	563.901,335 700.418,088	5.031
23	563.908,363 700.418,68	24	563.915,053 700.424,941	9.163
25	563.913,773 700.433,586	26	563.916,03 700.441,273	8.011
27	563.922,126 700.447,723	28	563.930,605 700.447,701	8.479
29	563.944,357 700.444,914	30	563.951,773 700.440,969	8.4
31	563.954,334 700.442,616	32	563.960,073 700.450,996	10.157
33	563.967,867 700.456,95	34	563.973,668 700.457,876	5.874
35	563.985,129 700.454,37	36	563.991,472 700.456,317	6.635
37	563.999,264 700.452,973	38	564.003,87 700.460,382	8.724
39	564.003,519 700.474,261	1	564.006,64 700.490,274	16.314

Punct început	X / Y	Punct sfârșit	X / Y	Lungime segment (** (m)
12	563.940,316 700.484,556	13	563.862,507 700.464,639	80.318
14	563.871,622 700.454,243	15	563.871,018 700.454,02	0.644
16	563.877,031 700.437,18	17	563.880,074 700.438,99	3.541
18	563.887,118 700.439,511	19	563.892,555 700.437,732	5.721
20	563.903,044 700.430,532	21	563.902,876 700.422,877	7.657
22	563.901,335 700.418,088	23	563.908,363 700.418,68	7.053
24	563.915,053 700.424,941	25	563.913,773 700.433,586	8.739
26	563.916,03 700.441,273	27	563.922,126 700.447,723	8.875
28	563.930,605 700.447,701	29	563.944,357 700.444,914	14.032
30	563.951,773 700.440,969	31	563.954,334 700.442,616	3.045
32	563.960,073 700.450,996	33	563.967,867 700.456,95	9.808
34	563.973,668 700.457,876	35	563.985,129 700.454,37	11.985
36	563.991,472 700.456,317	37	563.999,264 700.452,973	8.479
38	564.003,87 700.460,382	39	564.003,519 700.474,261	13.883

** Lungimile segmentelor sunt determinate în planul de proiecție Stereo 70 și sunt rotunjite la 1 milimetru.

*** Distanța dintre puncte este formată din segmente cumulate ce sunt mai mici decât valoarea 1 milimetru.

**DATE DESPRE IMOBILUL NR. 1505**

Oficiul de Cadastru și Publicitate Imobiliară SUCEAVA
Biroul de Cadastru și Publicitate Imobiliară Radauti

A. Partea I. Descrierea imobilului

TEREN Extravilan

Adresa: Jud. Suceava

Nr. Crt	Nr cadastral Nr. topografic	Suprafața* (mp)	Observații / Referințe
A1		2.800	Sector cadastral:15 Teren neimprejmuit;

B. Partea II. Proprietari și acte

Inscrieri privitoare la dreptul de proprietate și alte drepturi reale	Referințe
1505 / 10/11/2023	
Hotarare Judecatoreasca nr. Sentință Civilă nr. 760, din 02/03/2009 emis de Judecătoria Rădăuți;	
B6	A1
Intabulare, drept de PROPRIETATE, dobandit prin Hotarare Judecatoreasca, cota actuala 1/1	
1) OLĂREAN CONSTANTIN, Lipsă CNP	
2) OLĂREAN MĂRIOARA, Lipsă CNP	

C. Partea III. SARCINI .

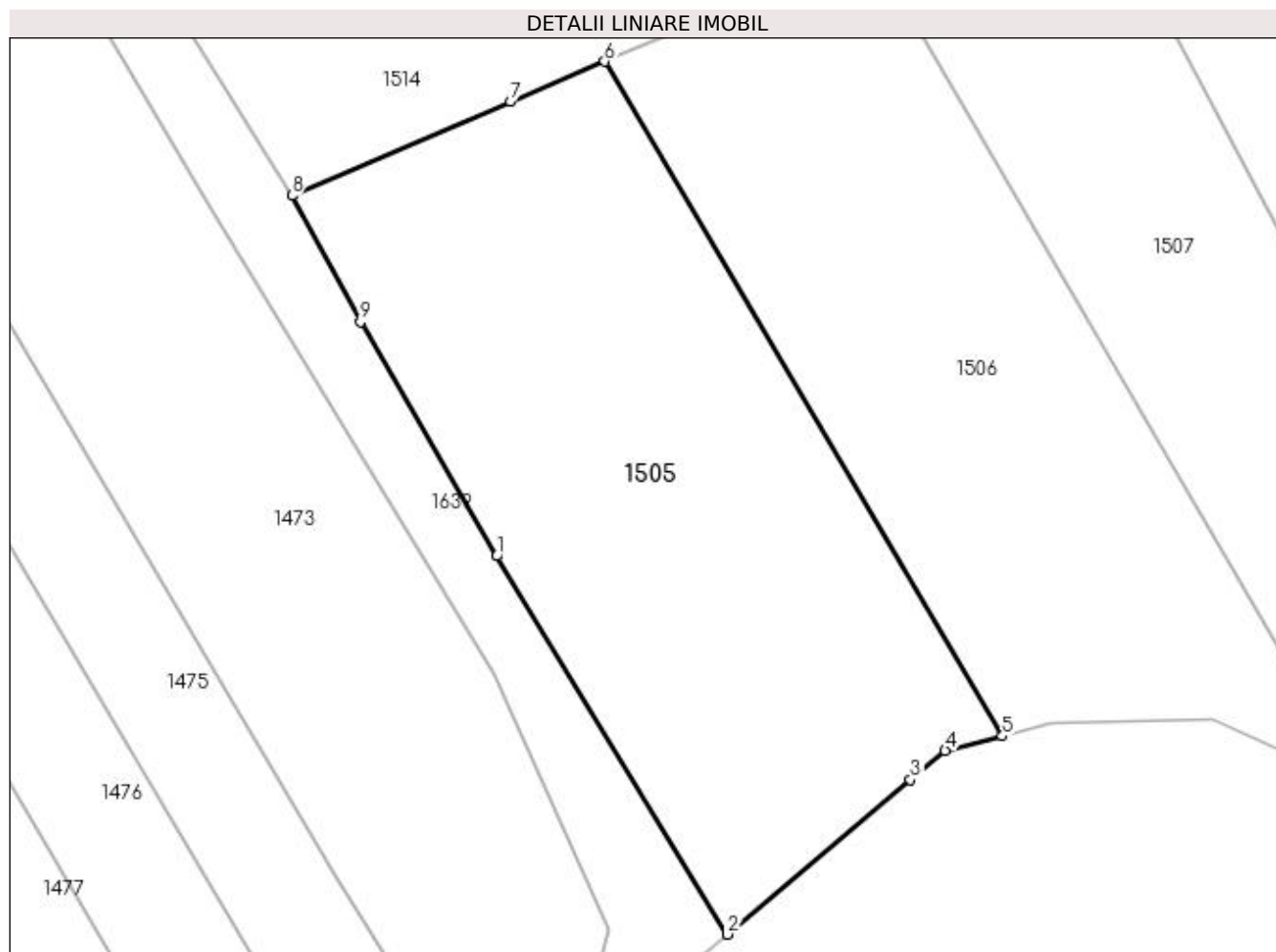
Inscrieri privind dezmembramintele dreptului de proprietate, drepturi reale de garanție și sarcini	Referințe
NU SUNT	

Anexa Nr. 1 La Partea I

Teren

Nr cadastral	Suprafața (mp)*	Observații / Referințe
	2.800	

* Suprafața este determinată în planul de proiecție Stereo 70.



Date referitoare la teren

Crt	Categorie folosință	Intra vilan	Suprafața (mp)	Tarla	Parcelă	Nr. topo	Observații / Referințe
1	arabil	NU	2.800	13	574	-	

Lungime Segmente

1) Valorile lungimilor segmentelor sunt obținute din proiecție în plan.

Punct început	X / Y	Punct sfârșit	X / Y	Lungime segment (** (m)
1	564.373,888 700.709,062	2	564.397,111 700.671,02	44.57
2	564.397,111 700.671,02	3	564.415,526 700.686,551	24.09
3	564.415,526 700.686,551	4	564.419,015 700.689,493	4.564
4	564.419,015 700.689,493	5	564.424,777 700.690,954	5.944
5	564.424,777 700.690,954	6	564.384,749 700.758,798	78.772

Punct început	X / Y	Punct sfârșit	X / Y	Lungime segment (** (m)
6	564.384,749 700.758,798	7	564.375,29 700.754,747	10.29
7	564.375,29 700.754,747	8	564.353,275 700.745,318	23.949
8	564.353,275 700.745,318	9	564.360,165 700.732,598	14.466
9	564.360,165 700.732,598	1	564.373,888 700.709,062	27.245

** Lungimile segmentelor sunt determinate în planul de proiecție Stereo 70 și sunt rotunjite la 1 milimetru.

*** Distanța dintre puncte este formată din segmente cumulate ce sunt mai mici decât valoarea 1 milimetru.

**DATE DESPRE IMOBILUL NR. 1506**

Oficiul de Cadastru și Publicitate Imobiliară SUCEAVA
Biroul de Cadastru și Publicitate Imobiliară Radauti

A. Partea I. Descrierea imobilului

TEREN Extravilan

Adresa: Jud. Suceava

Nr. Crt	Nr cadastral Nr. topografic	Suprafața* (mp)	Observații / Referințe
A1		2.434	Sector cadastral:15 Teren neimprejmuit;

B. Partea II. Proprietari și acte

Inscrieri privitoare la dreptul de proprietate și alte drepturi reale	Referințe
1506 / 10/11/2023	
Act Notarial nr. Act partaj nr. 1872, din 09/08/2013 emis de BNPA Sehlanec- Bratiloveanu;	
B2	A1
Intabulare, drept de PROPRIETATE, dobandit prin lesire Din Indiviziune, cota actuala 1/1 1) GRIGOREAN AURICA	

C. Partea III. SARCINI .

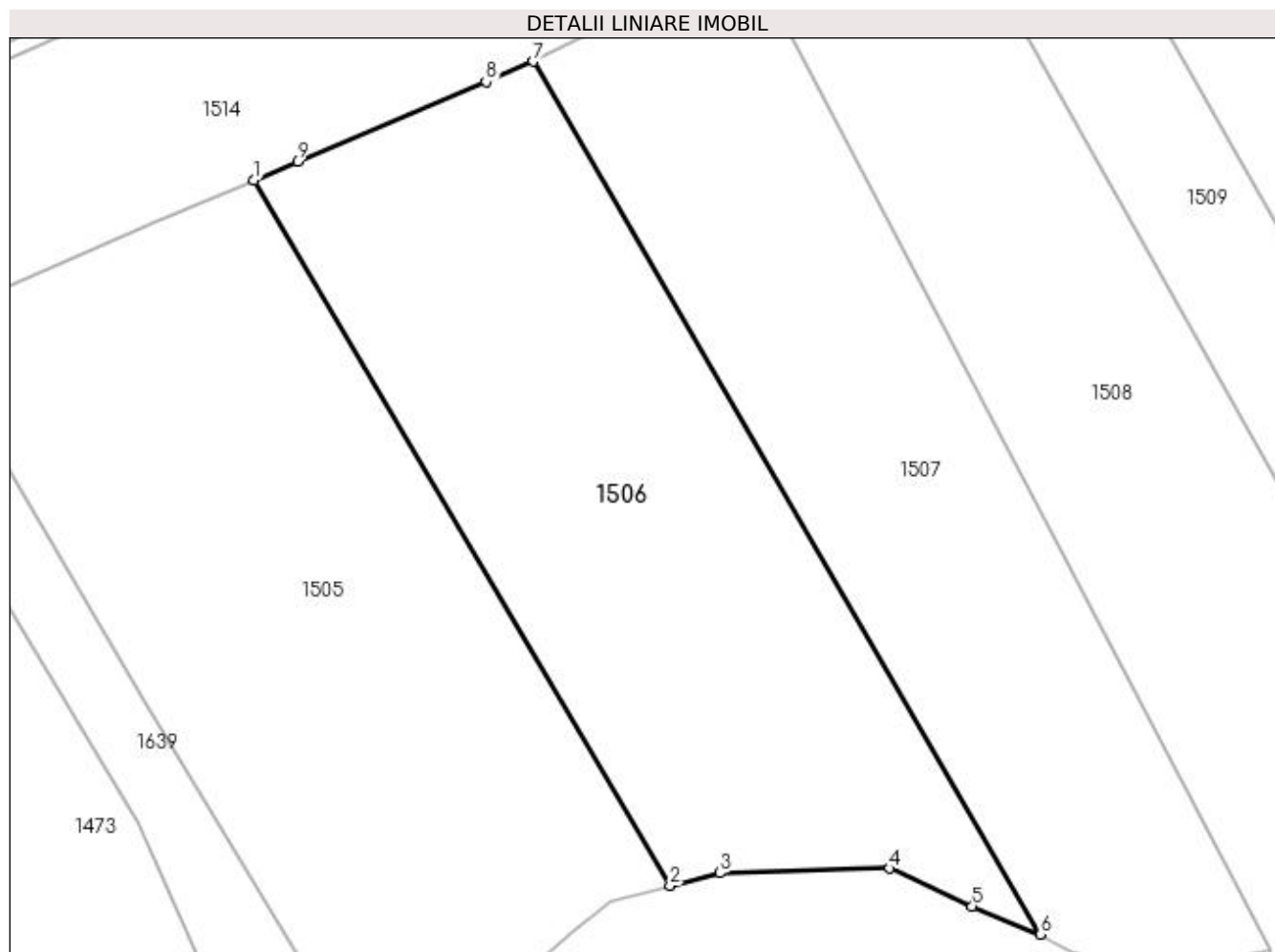
Inscrieri privind dezmembramintele dreptului de proprietate, drepturi reale de garanție și sarcini	Referințe
NU SUNT	

Anexa Nr. 1 La Partea I

Teren

Nr cadastral	Suprafața (mp)*	Observații / Referințe
	2.434	

* Suprafața este determinată în planul de proiecție Stereo 70.



Date referitoare la teren

Crt	Categorie folosință	Intra vilan	Suprafața (mp)	Tarla	Parcelă	Nr. topo	Observații / Referințe
1	arabil	NU	2.434	13	574,575	-	

Lungime Segmente

1) Valorile lungimilor segmentelor sunt obținute din proiecție în plan.

Punct început	X / Y	Punct sfârșit	X / Y	Lungime segment (** (m)
1	564.384,749 700.758,798	2	564.424,777 700.690,954	78.772
2	564.424,777 700.690,954	3	564.429,603 700.692,178	4.979
3	564.429,603 700.692,178	4	564.445,904 700.692,621	16.307
4	564.445,904 700.692,621	5	564.453,851 700.688,99	8.737
5	564.453,851 700.688,99	6	564.460,394 700.686,282	7.081

Punct început	X / Y	Punct sfârșit	X / Y	Lungime segment (** (m)
6	564.460,394 700.686,282	7	564.411,619 700.770,216	97.077
7	564.411,619 700.770,216	8	564.407,068 700.768,284	4.944
8	564.407,068 700.768,284	9	564.388,93 700.760,588	19.703
9	564.388,93 700.760,588	1	564.384,749 700.758,798	4.548

** Lungimile segmentelor sunt determinate în planul de proiecție Stereo 70 și sunt rotunjite la 1 milimetru.

*** Distanța dintre puncte este formată din segmente cumulate ce sunt mai mici decât valoarea 1 milimetru.

**DATE DESPRE IMOBILUL NR. 1507**

Oficiul de Cadastru și Publicitate Imobiliară SUCEAVA
Biroul de Cadastru și Publicitate Imobiliară Radauti

A. Partea I. Descrierea imobilului

TEREN Extravilan

Adresa: Jud. Suceava

Nr. Crt	Nr cadastral Nr. topografic	Suprafața* (mp)	Observații / Referințe
A1		2.177	Sector cadastral:15 Teren neimprejmuit;

B. Partea II. Proprietari și acte

Inscrieri privitoare la dreptul de proprietate și alte drepturi reale	Referințe
1507 / 10/11/2023	
Act Administrativ nr. Titlu Proprietate nr. 1574, din 01/03/2000 emis de CJSIPT Suceava;	
B2	A1
Intabulare, drept de PROPRIETATE, dobandit prin Reconstituire, cota actuala 1/1	
1) LAZĂR ȘTEFAN, Lipsă CNP	
2) LAZĂR ZENOVIA, Lipsă CNP	

C. Partea III. SARCINI .

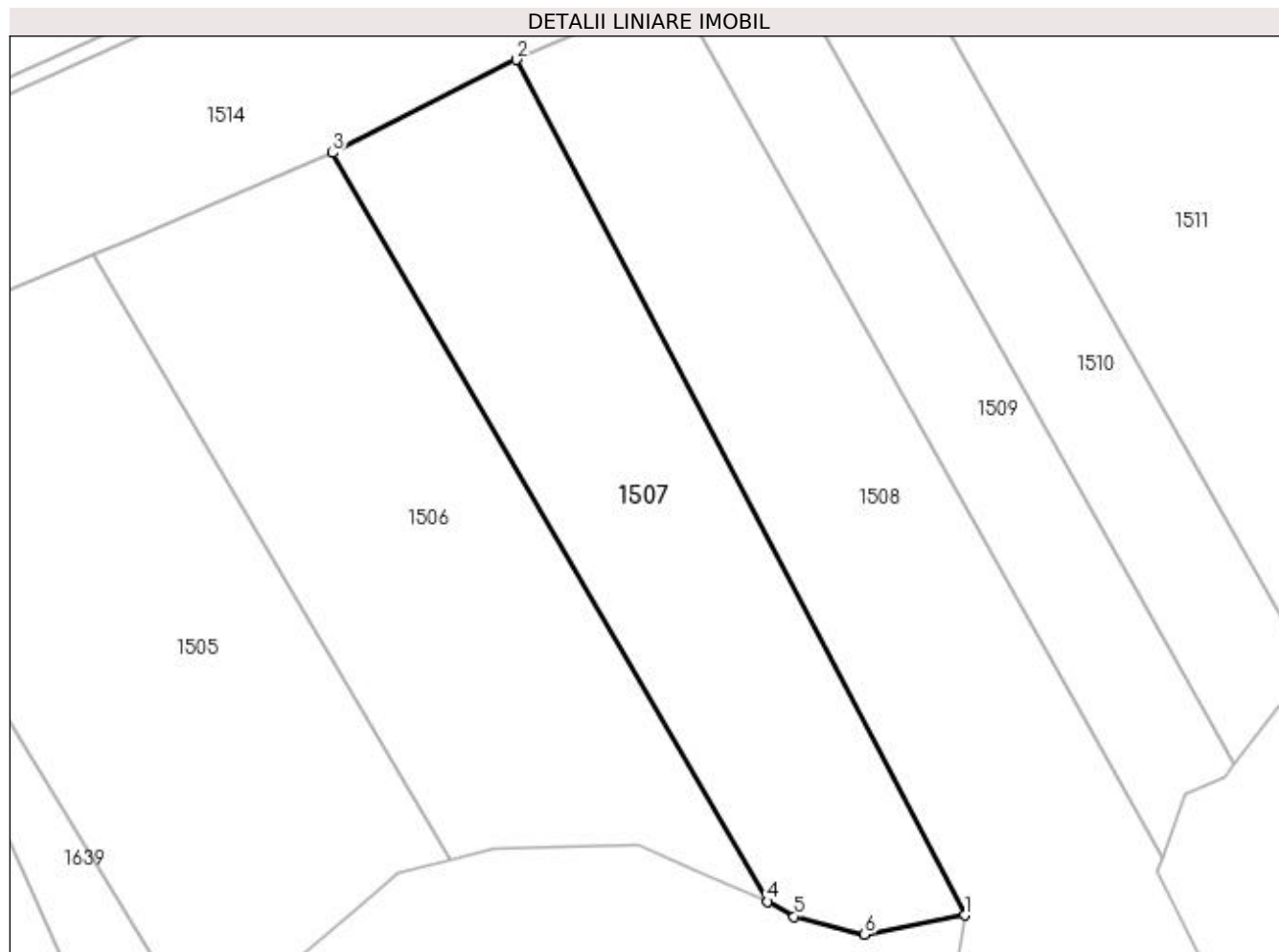
Inscrieri privind dezmembramintele dreptului de proprietate, drepturi reale de garanție și sarcini	Referințe
NU SUNT	

Anexa Nr. 1 La Partea I

Teren

Nr cadastral	Suprafața (mp)*	Observații / Referințe
	2.177	

* Suprafața este determinată în planul de proiecție Stereo 70.



Date referitoare la teren

Crt	Categorie folosință	Intravilan	Suprafața (mp)	Tarla	Parcelă	Nr. topo	Observații / Referințe
1	arabil	NU	2.177	13	574,575	-	

Lungime Segmente

1) Valorile lungimilor segmentelor sunt obținute din proiecție în plan.

Punct început	X / Y	Punct sfârșit	X / Y	Lungime segment (** (m)
1	564.482,504 700.684,764	2	564.432,213 700.780,658	108.281
2	564.432,213 700.780,658	3	564.411,619 700.770,216	23.09
3	564.411,619 700.770,216	4	564.460,394 700.686,282	97.077
4	564.460,394 700.686,282	5	564.463,393 700.684,631	3.423
5	564.463,393 700.684,631	6	564.471,274 700.682,613	8.135

Punct început	X / Y	Punct sfârșit	X / Y	Lungime segment (** (m)
6	564.471,274 700.682,613	1	564.482,504 700.684,764	11.434

** Lungimile segmentelor sunt determinate în planul de proiecție Stereo 70 și sunt rotunjite la 1 milimetru.

*** Distanța dintre puncte este formată din segmente cumulate ce sunt mai mici decât valoarea 1 milimetru.

**DATE DESPRE IMOBILUL NR. 1508**

Oficiul de Cadastru și Publicitate Imobiliară SUCEAVA
Biroul de Cadastru și Publicitate Imobiliară Radauti

A. Partea I. Descrierea imobilului

TEREN Extravilan

Adresa: Jud. Suceava

Nr. Crt	Nr cadastral Nr. topografic	Suprafața* (mp)	Observații / Referințe
A1		2.619	Sector cadastral:15 Teren neimprejmuit;

B. Partea II. Proprietari și acte

Inscrieri privitoare la dreptul de proprietate și alte drepturi reale	Referințe
1508 / 10/11/2023	
Act Normativ nr. Lg. 7, din 13/03/1996 emis de Parlamentul României;	
B3	Inscrierea provizorie, drept de PROPRIETATE, dobandit prin Lege, cota actuala 1/1
	1) COMUNA MARGINEA, CIF:4327030

C. Partea III. SARCINI .

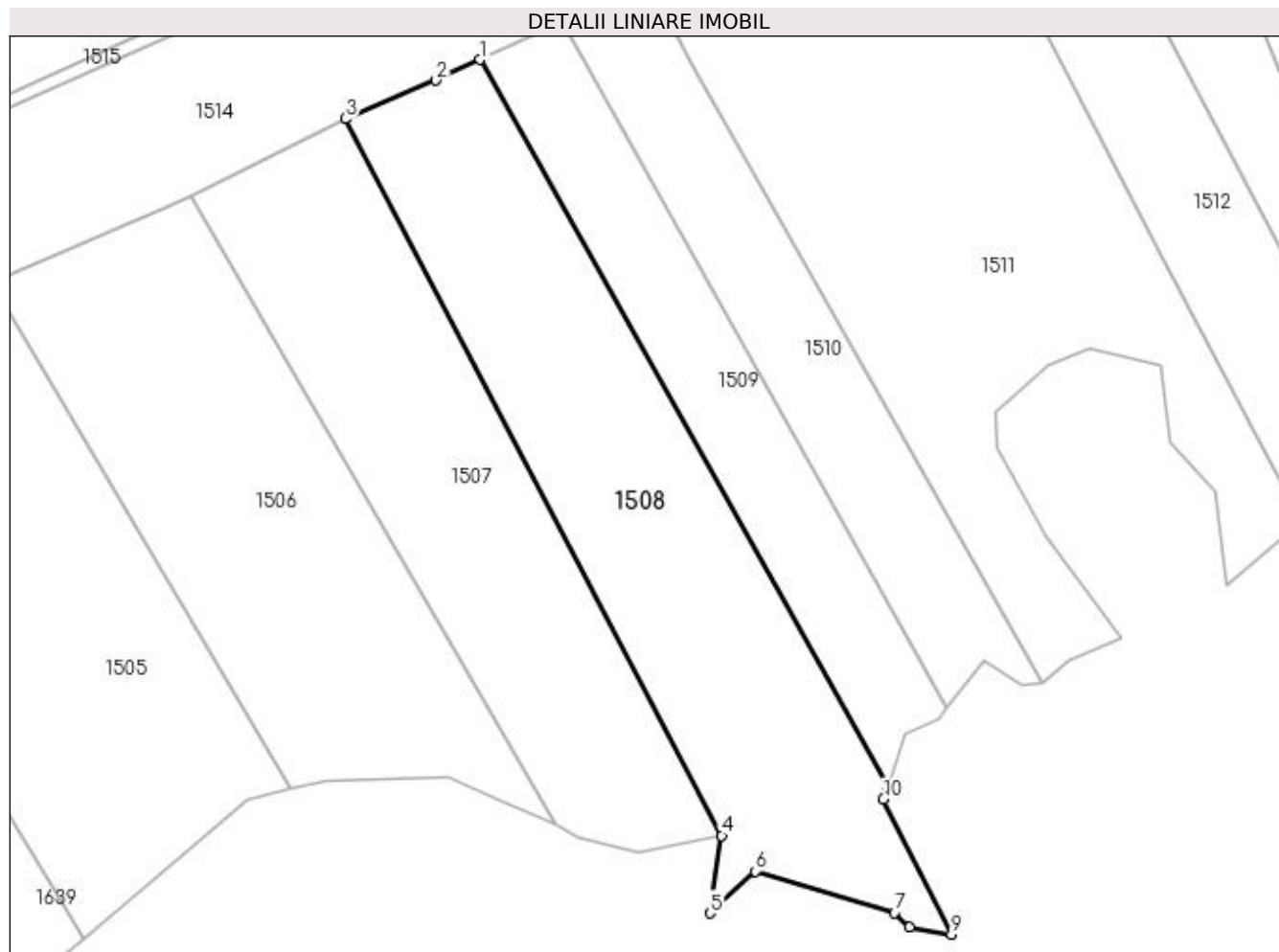
Inscrieri privind dezmembramintele dreptului de proprietate, drepturi reale de garanție și sarcini	Referințe
NU SUNT	

Anexa Nr. 1 La Partea I

Teren

Nr cadastral	Suprafața (mp)*	Observații / Referințe
	2.619	

* Suprafața este determinată în planul de proiecție Stereo 70.



Date referitoare la teren

Crt	Categorie folosință	Intra vilan	Suprafața (mp)	Tarla	Parcelă	Nr. topo	Observații / Referințe
1	arabil	NU	2.619	13	574,575	-	

Lungime Segmente

1) Valorile lungimilor segmentelor sunt obținute din proiecție în plan.

Punct început	X / Y	Punct sfârșit	X / Y	Lungime segment (** (m)
1	564.450,172 700.788,55	2	564.444,309 700.785,772	6.488
2	564.444,309 700.785,772	3	564.432,213 700.780,658	13.133
3	564.432,213 700.780,658	4	564.482,504 700.684,764	108.281
4	564.482,504 700.684,764	5	564.480,965 700.674,362	10.515
5	564.480,965 700.674,362	6	564.487,017 700.679,997	8.269

Punct început	X / Y	Punct sfârșit	X / Y	Lungime segment (** (m)
6	564.487,017 700.679,997	7	564.505,623 700.674,466	19.411
7	564.505,623 700.674,466	8	564.507,629 700.672,53	2.788
8	564.507,629 700.672,53	9	564.513,28 700.671,555	5.734
9	564.513,28 700.671,555	10	564.504,152 700.689,618	20.238
10	564.504,152 700.689,618	11	564.504,727 700.691,248	1.728
11	564.504,727 700.691,248	1	564.450,172 700.788,55	111.552

** Lungimile segmentelor sunt determinate în planul de proiecție Stereo 70 și sunt rotunjite la 1 milimetru.

*** Distanța dintre puncte este formată din segmente cumulate ce sunt mai mici decât valoarea 1 milimetru.

**DATE DESPRE IMOBILUL NR. 1509**

Oficiul de Cadastru și Publicitate Imobiliară SUCEAVA
Biroul de Cadastru și Publicitate Imobiliară Radauti

A. Partea I. Descrierea imobilului

TEREN Extravilan

Adresa: Jud. Suceava

Nr. Crt	Nr cadastral Nr. topografic	Suprafața* (mp)	Observații / Referințe
A1	39940	1.300	Sector cadastral:15 Teren neimprejmuit;

B. Partea II. Proprietari și acte

Inscrieri privitoare la dreptul de proprietate și alte drepturi reale		Referințe
25234 / 23/06/2022		
Act Notarial nr. 766, din 23/06/2022 emis de Bratiloveanu Silvia;		
B6	Intabulare, drept de PROPRIETATE, ca bun comun in devalmasie, dobandit prin Conventie, cota actuala 1/1, cota initiala 1/1 1) OLARIAN CONSTANTIN 2) OLARIAN MARIOARA	A1

C. Partea III. SARCINI .

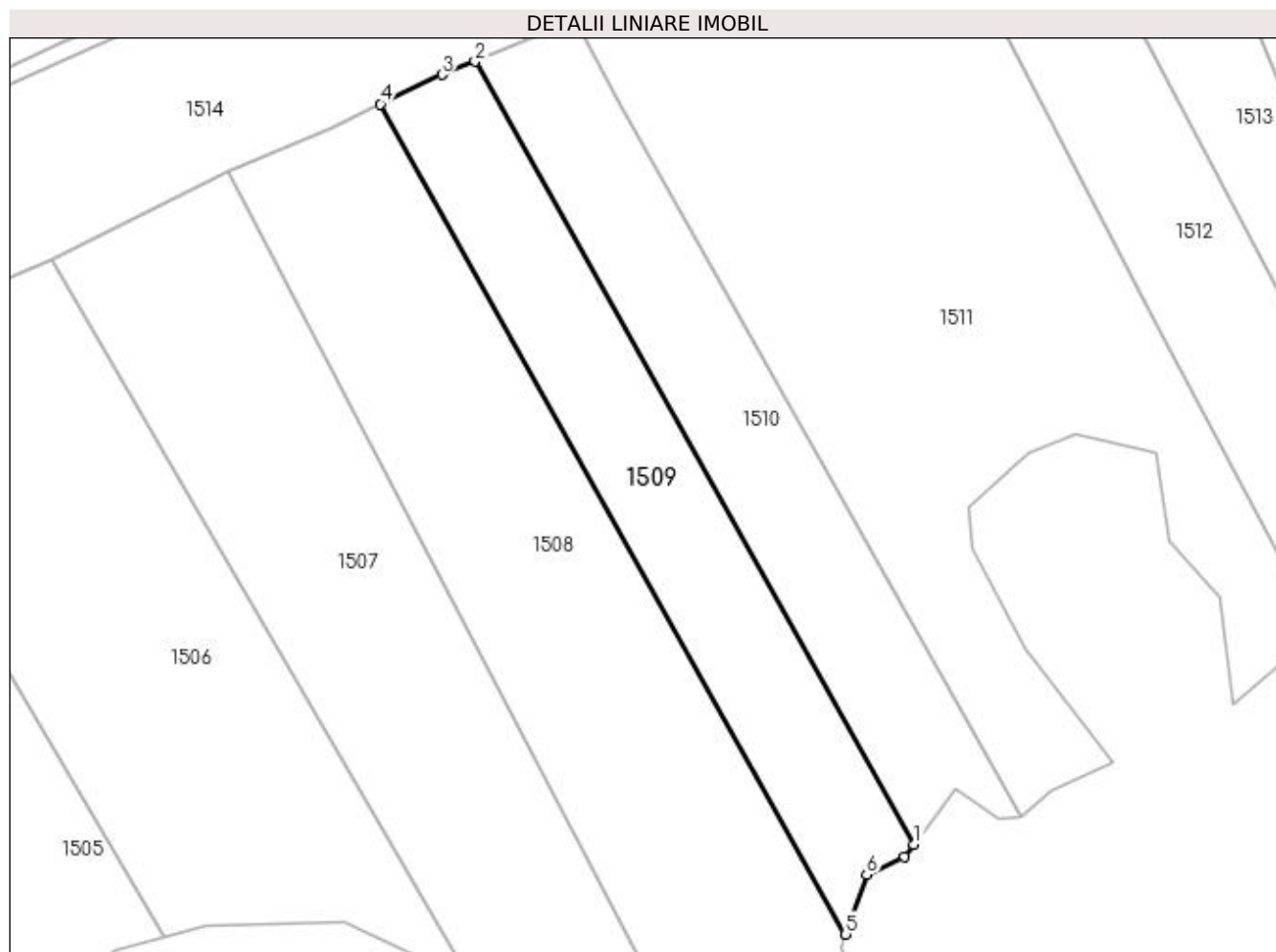
Inscrieri privind dezmembramintele dreptului de proprietate, drepturi reale de garanție și sarcini	Referințe
NU SUNT	

Anexa Nr. 1 La Partea I

Teren

Nr cadastral	Suprafața (mp)*	Observații / Referințe
39940	1.300	

* Suprafața este determinată în planul de proiecție Stereo 70.



Date referitoare la teren

Crt	Categorie folosință	Intra vilan	Suprafața (mp)	Tarla	Parcelă	Nr. topo	Observații / Referințe
1	arabil	NU	1.300	13	574,575	-	

Lungime Segmente

1) Valorile lungimilor segmentelor sunt obținute din proiecție în plan.

Punct început	X / Y	Punct sfârșit	X / Y	Lungime segment (** (m)
1	564.512,71 700.701,761	2	564.461,256 700.793,531	105.21
2	564.461,256 700.793,531	3	564.457,428 700.791,987	4.128
3	564.457,428 700.791,987	4	564.450,172 700.788,55	8.029
4	564.450,172 700.788,55	5	564.504,727 700.691,248	111.552
5	564.504,727 700.691,248	6	564.507,195 700.698,24	7.415

Punct început	X / Y	Punct sfârșit	X / Y	Lungime segment (** (m)
6	564.507,195 700.698,24	7	564.511,609 700.700,32	4.88
7	564.511,609 700.700,32	1	564.512,71 700.701,761	1.813

** Lungimile segmentelor sunt determinate în planul de proiecție Stereo 70 și sunt rotunjite la 1 milimetru.

*** Distanța dintre puncte este formată din segmente cumulate ce sunt mai mici decât valoarea 1 milimetru.

**DATE DESPRE IMOBILUL NR. 1510**

Oficiul de Cadastru și Publicitate Imobiliară SUCEAVA
Biroul de Cadastru și Publicitate Imobiliară Radauti

A. Partea I. Descrierea imobilului

TEREN Extravilan

Adresa: Jud. Suceava

Nr. Crt	Nr cadastral Nr. topografic	Suprafața* (mp)	Observații / Referințe
A1	39970	1.300	Sector cadastral:15 Teren neimprejmuit;

B. Partea II. Proprietari și acte

Inscrieri privitoare la dreptul de proprietate și alte drepturi reale	Referințe
25232 / 23/06/2022	
Act Notarial nr. Contract vanzare nr.765, din 23/06/2022 emis de Bratiloveanu Silvia;	
B6	A1
Intabulare, drept de PROPRIETATE bun comun in devalmasie, dobandit prin Conventie, cota actuala 1/1, cota initiala 1/1	
1) OLARIAN CONSTANTIN	
2) OLARIAN MARIOARA	

C. Partea III. SARCINI .

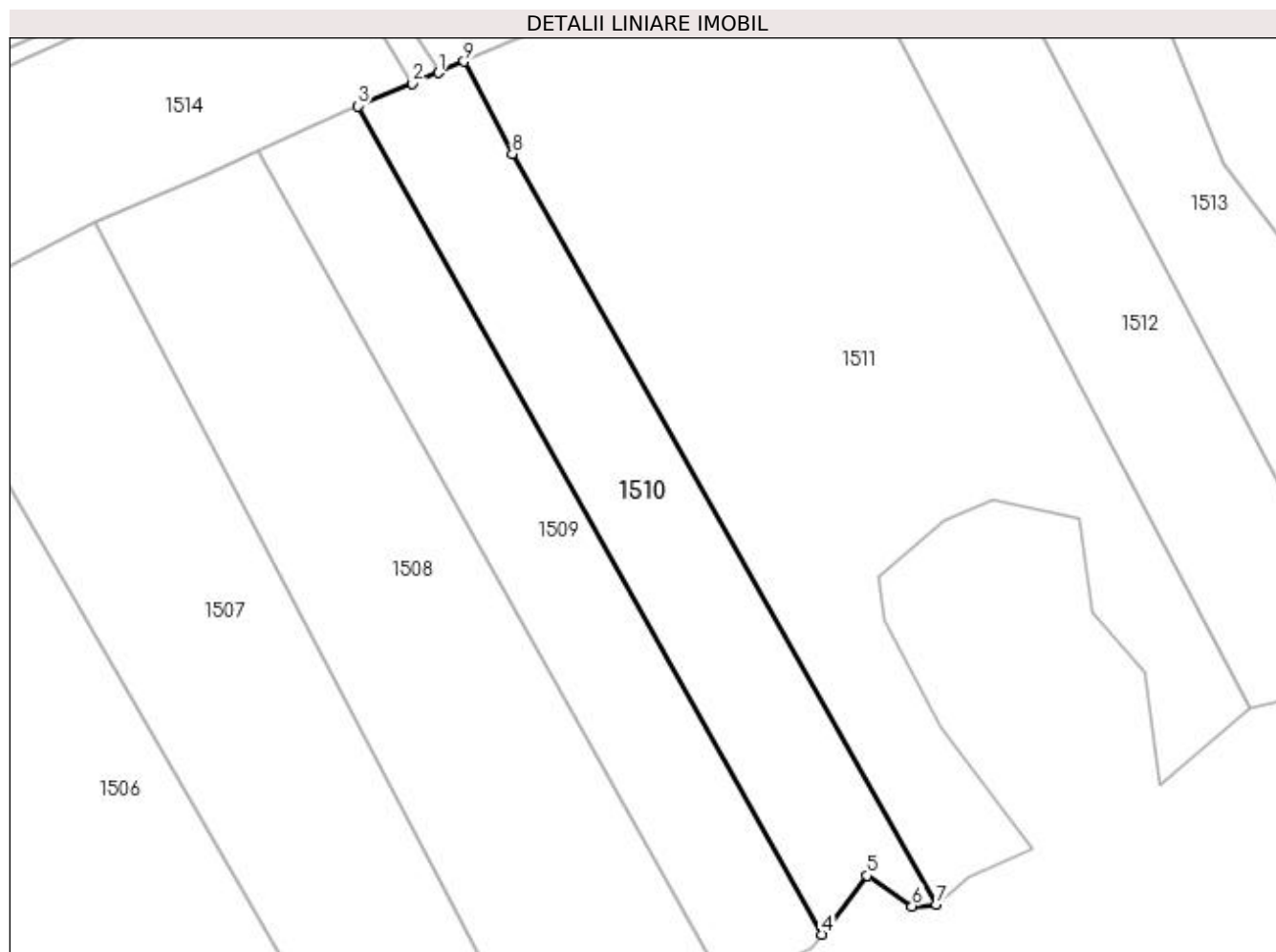
Inscrieri privind dezmembramintele dreptului de proprietate, drepturi reale de garanție și sarcini	Referințe
NU SUNT	

Anexa Nr. 1 La Partea I

Teren

Nr cadastral	Suprafața (mp)*	Observații / Referințe
39970	1.300	

* Suprafața este determinată în planul de proiecție Stereo 70.



Date referitoare la teren

Crt	Categorie folosință	Intra vilan	Suprafața (mp)	Tarla	Parcelă	Nr. topo	Observații / Referințe
1	arabil	NU	1.300	13	574,575	-	

Lungime Segmente

1) Valorile lungimilor segmentelor sunt obținute din proiecție în plan.

Punct început	X / Y	Punct sfârșit	X / Y	Lungime segment (** (m)
1	564.470,183 700.797,214	2	564.467,331 700.796,002	3.099
2	564.467,331 700.796,002	3	564.461,256 700.793,531	6.558
3	564.461,256 700.793,531	4	564.512,71 700.701,761	105.21
4	564.512,71 700.701,761	5	564.517,679 700.708,263	8.183
5	564.517,679 700.708,263	6	564.522,671 700.704,895	6.022

Punct început	X / Y	Punct sfârșit	X / Y	Lungime segment (** (m)
6	564.522,671 700.704,895	7	564.525,389 700.705,07	2.724
7	564.525,389 700.705,07	8	564.478,395 700.788,236	95.525
8	564.478,395 700.788,236	9	564.473,034 700.798,447	11.533
9	564.473,034 700.798,447	1	564.470,183 700.797,214	3.106

** Lungimile segmentelor sunt determinate în planul de proiecție Stereo 70 și sunt rotunjite la 1 milimetru.

*** Distanța dintre puncte este formată din segmente cumulate ce sunt mai mici decât valoarea 1 milimetru.

**DATE DESPRE IMOBILUL NR. 1511**

Oficiul de Cadastru și Publicitate Imobiliară SUCEAVA
Biroul de Cadastru și Publicitate Imobiliară Radauti

A. Partea I. Descrierea imobilului

TEREN Extravilan

Adresa: Jud. Suceava

Nr. Crt	Nr cadastral Nr. topografic	Suprafața* (mp)	Observații / Referințe
A1		3.694	Sector cadastral:15 Teren neimprejmuit;

B. Partea II. Proprietari și acte

Inscrieri privitoare la dreptul de proprietate și alte drepturi reale	Referințe
1511 / 10/11/2023	
Act Notarial nr. Act partaj nr. 1778, din 09/08/2010 emis de BNP Buzdugă Dana-Alina;	
B2	A1
Intabulare, drept de PROPRIETATE, dobandit prin lesire Din Indiviziune, cota actuala 1/1 1) COCA IOAN	

C. Partea III. SARCINI .

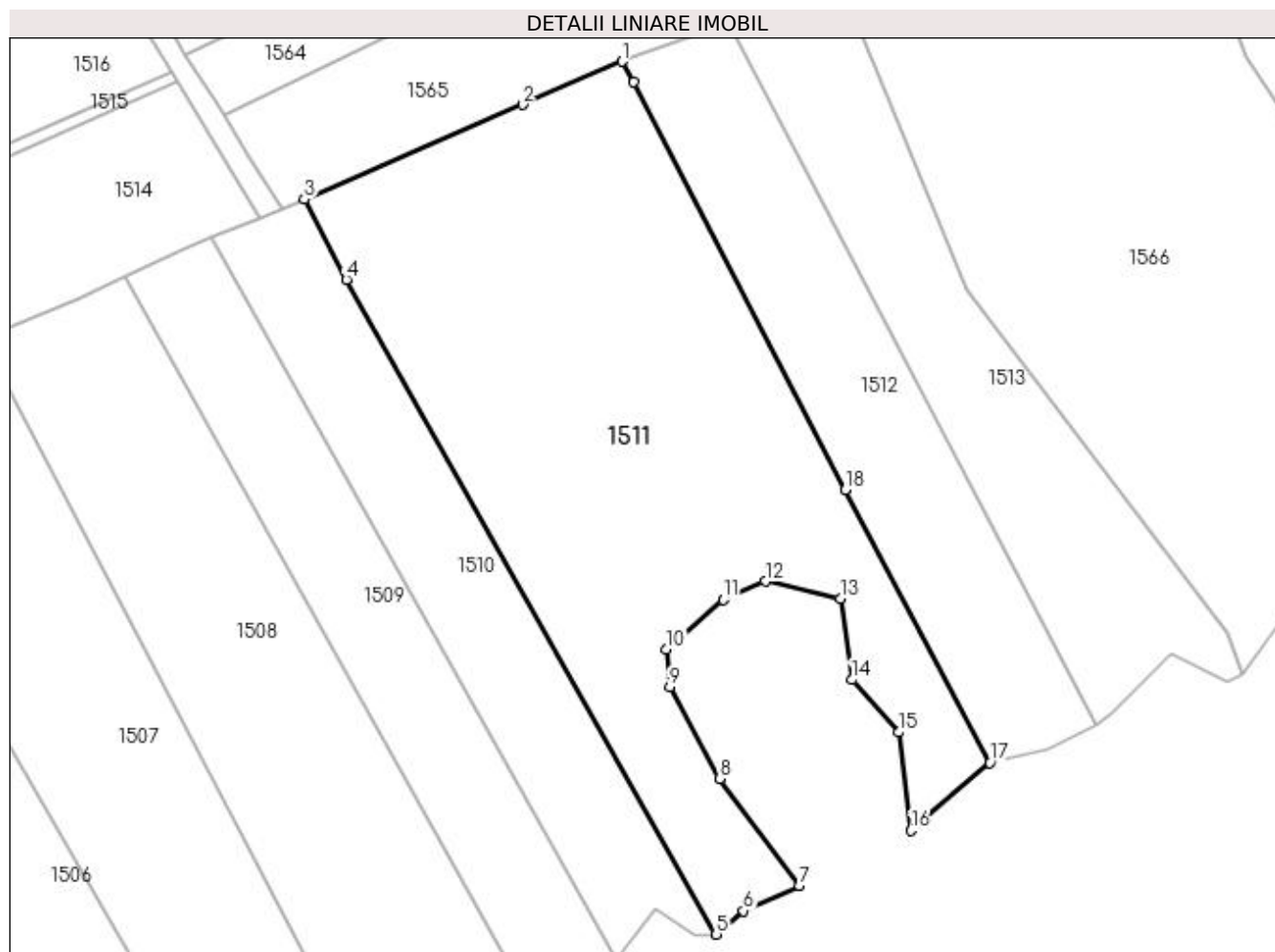
Inscrieri privind dezmembramintele dreptului de proprietate, drepturi reale de garanție și sarcini	Referințe
NU SUNT	

Anexa Nr. 1 La Partea I

Teren

Nr cadastral	Suprafața (mp)*	Observații / Referințe
	3.694	

* Suprafața este determinată în planul de proiecție Stereo 70.



Date referitoare la teren

Crt	Categorie folosință	Intra vilan	Suprafața (mp)	Tarla	Parcelă	Nr. topo	Observații / Referințe
1	arabil	NU	3.694	13	574,575	-	

Lungime Segmente

1) Valorile lungimilor segmentelor sunt obținute din proiecție în plan.

Punct început	X / Y	Punct sfârșit	X / Y	Lungime segment (** (m)
1	564.513,447 700.815,939	2	564.500,775 700.810,454	13.808
2	564.500,775 700.810,454	3	564.473,034 700.798,447	30.228
3	564.473,034 700.798,447	4	564.478,395 700.788,236	11.533
4	564.478,395 700.788,236	5	564.525,389 700.705,07	95.525
5	564.525,389 700.705,07	6	564.528,873 700.708,064	4.594

Punct început	X / Y	Punct sfârșit	X / Y	Lungime segment (** (m)
6	564.528,873 700.708,064	7	564.535,978 700.711,279	7.799
7	564.535,978 700.711,279	8	564.525,806 700.724,835	16.948
8	564.525,806 700.724,835	9	564.519,516 700.736,503	13.255
9	564.519,516 700.736,503	10	564.519,046 700.741,31	4.83
10	564.519,046 700.741,31	11	564.526,261 700.747,568	9.551
11	564.526,261 700.747,568	12	564.531,621 700.749,904	5.847
12	564.531,621 700.749,904	13	564.541,191 700.747,741	9.811
13	564.541,191 700.747,741	14	564.542,627 700.737,421	10.419
14	564.542,627 700.737,421	15	564.548,539 700.730,745	8.917
15	564.548,539 700.730,745	16	564.550,12 700.718,249	12.596
16	564.550,12 700.718,249	17	564.560,173 700.726,861	13.237
17	564.560,173 700.726,861	18	564.541,797 700.761,505	39.216
18	564.541,797 700.761,505	19	564.514,863 700.813,318	58.395
19	564.514,863 700.813,318	1	564.513,447 700.815,939	2.979

** Lungimile segmentelor sunt determinate în planul de proiecție Stereo 70 și sunt rotunjite la 1 milimetru.

*** Distanța dintre puncte este formată din segmente cumulate ce sunt mai mici decât valoarea 1 milimetru.

**DATE DESPRE IMOBILUL NR. 1512**

Oficiul de Cadastru și Publicitate Imobiliară SUCEAVA
Biroul de Cadastru și Publicitate Imobiliară Radauti

A. Partea I. Descrierea imobilului

TEREN Extravilan

Adresa: Jud. Suceava

Nr. Crt	Nr cadastral Nr. topografic	Suprafața* (mp)	Observații / Referințe
A1		1.450	Sector cadastral:15 Teren neimprejmuit;

B. Partea II. Proprietari și acte

Inscrieri privitoare la dreptul de proprietate și alte drepturi reale	Referințe
1512 / 10/11/2023	
Act Notarial nr. Act partaj nr. 1027, din 29/06/2012 emis de BNPA Sehlanec- Bratiloveanu;	
B2	A1
Intabulare, drept de PROPRIETATE, dobandit prin lesire Din Indiviziune, cota actuala 1/1 1) LAZĂR ION	

C. Partea III. SARCINI .

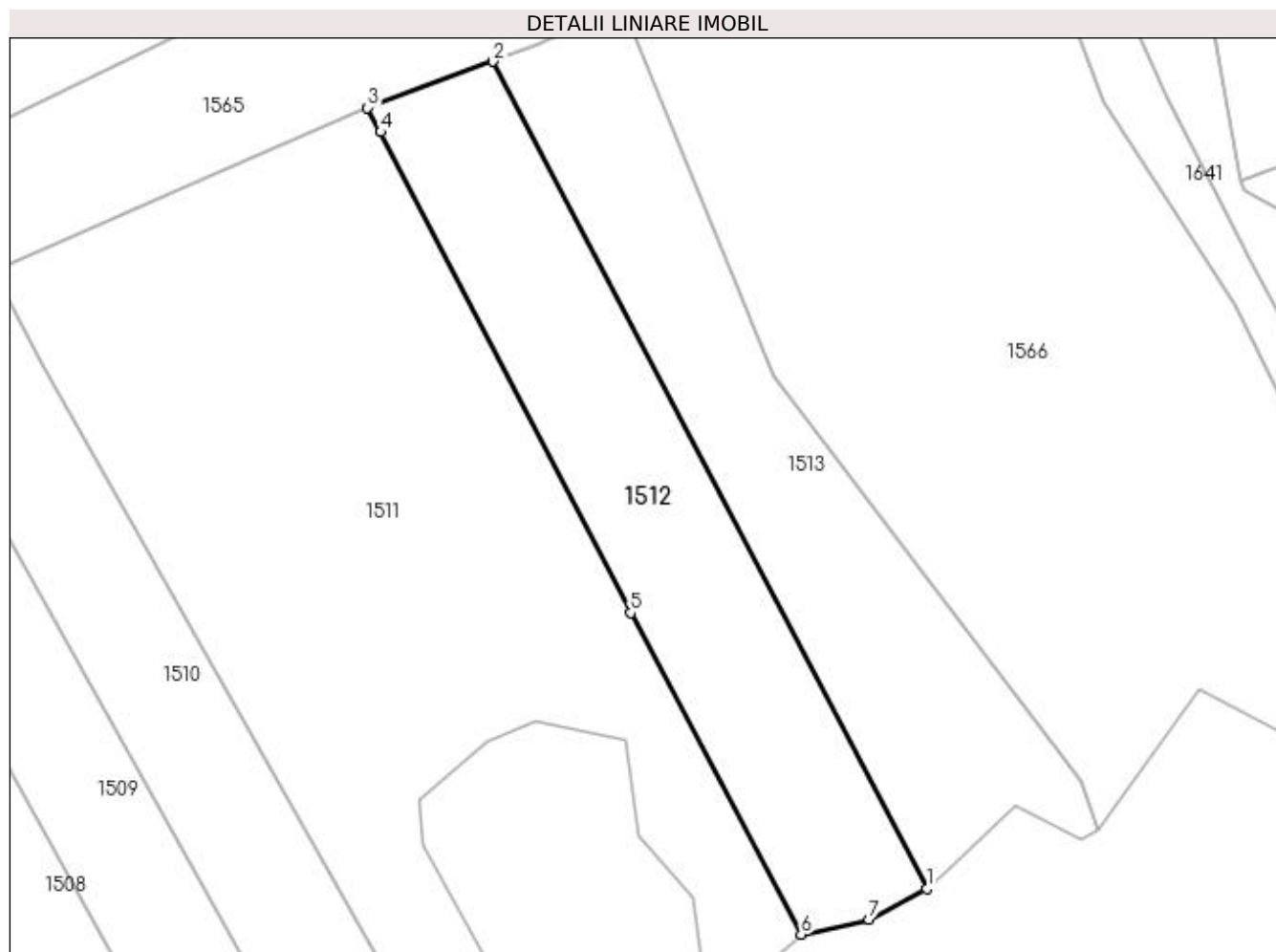
Inscrieri privind dezmembramintele dreptului de proprietate, drepturi reale de garanție și sarcini	Referințe
NU SUNT	

Anexa Nr. 1 La Partea I

Teren

Nr cadastral	Suprafața (mp)*	Observații / Referințe
	1.450	

* Suprafața este determinată în planul de proiecție Stereo 70.



Date referitoare la teren

Crt	Categorie folosință	Intra vilan	Suprafața (mp)	Tarla	Parcelă	Nr. topo	Observații / Referințe
1	arabil	NU	1.450	13	574,575	-	

Lungime Segmente

1) Valorile lungimilor segmentelor sunt obținute din proiecție în plan.

Punct început	X / Y	Punct sfârșit	X / Y	Lungime segment (** (m)
1	564.573,709 700.731,771	2	564.526,952 700.820,909	100.657
2	564.526,952 700.820,909	3	564.513,447 700.815,939	14.39
3	564.513,447 700.815,939	4	564.514,863 700.813,318	2.979
4	564.514,863 700.813,318	5	564.541,797 700.761,505	58.395
5	564.541,797 700.761,505	6	564.560,173 700.726,861	39.216

Punct început	X / Y	Punct sfârșit	X / Y	Lungime segment (** (m)
6	564.560,173 700.726,861	7	564.567,474 700.728,479	7.478
7	564.567,474 700.728,479	1	564.573,709 700.731,771	7.051

** Lungimile segmentelor sunt determinate în planul de proiecție Stereo 70 și sunt rotunjite la 1 milimetru.

*** Distanța dintre puncte este formată din segmente cumulate ce sunt mai mici decât valoarea 1 milimetru.

**DATE DESPRE IMOBILUL NR. 1513**

Oficiul de Cadastru și Publicitate Imobiliară SUCEAVA
Biroul de Cadastru și Publicitate Imobiliară Radauti

A. Partea I. Descrierea imobilului

TEREN Extravilan

Adresa: Jud. Suceava

Nr. Crt	Nr cadastral Nr. topografic	Suprafața* (mp)	Observații / Referințe
A1		1.450	Sector cadastral:15 Teren neimprejmuit;

B. Partea II. Proprietari și acte

Inscrieri privitoare la dreptul de proprietate și alte drepturi reale	Referințe
1513 / 10/11/2023	
Act Notarial nr. Act partaj nr. 1027, din 29/06/2012 emis de BNPA Sehlanec- Bratiloveanu;	
B2	A1
Intabulare, drept de PROPRIETATE, dobandit prin lesire Din Indiviziune, cota actuala 1/1 1) LAZĂR GAVRIL	

C. Partea III. SARCINI .

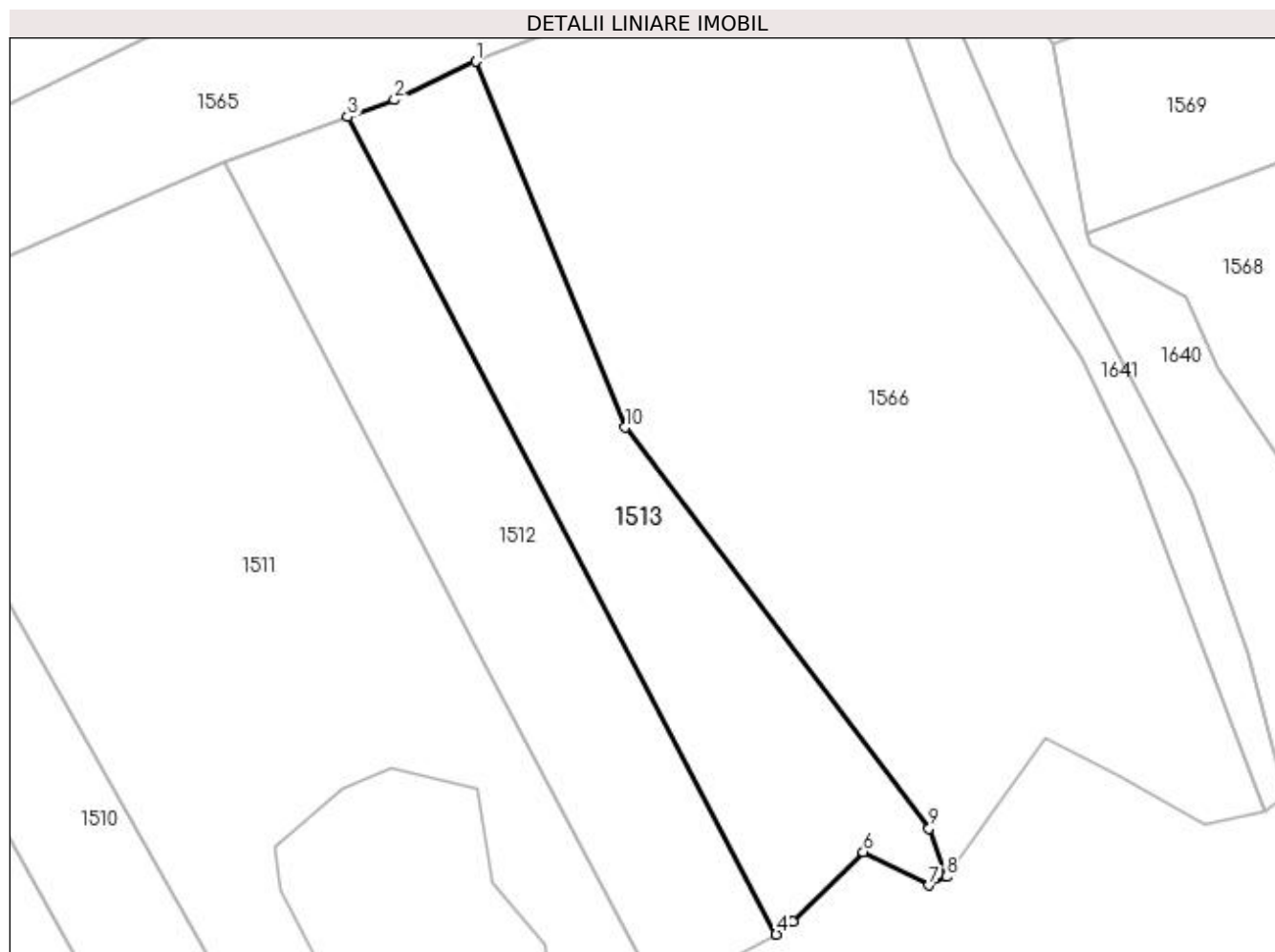
Inscrieri privind dezmembramintele dreptului de proprietate, drepturi reale de garanție și sarcini	Referințe
NU SUNT	

Anexa Nr. 1 La Partea I

Teren

Nr cadastral	Suprafața (mp)*	Observații / Referințe
	1.450	

* Suprafața este determinată în planul de proiecție Stereo 70.



Date referitoare la teren

Crt	Categorie folosință	Intra vilan	Suprafața (mp)	Tarla	Parcelă	Nr. topo	Observații / Referințe
1	arabil	NU	1.450	13	574,575	-	

Lungime Segmente

1) Valorile lungimilor segmentelor sunt obținute din proiecție în plan.

Punct început	X / Y	Punct sfârșit	X / Y	Lungime segment (** (m)
1	564.540,932 700.826,961	2	564.532,042 700.822,782	9.823
2	564.532,042 700.822,782	3	564.526,952 700.820,909	5.424
3	564.526,952 700.820,909	4	564.573,709 700.731,771	100.657
4	564.573,709 700.731,771	5	564.575,472 700.733,193	2.265
5	564.575,472 700.733,193	6	564.583,199 700.740,776	10.826

Punct început	X / Y	Punct sfârșit	X / Y	Lungime segment (** (m)
6	564.583,199 700.740,776	7	564.590,389 700.737,117	8.067
7	564.590,389 700.737,117	8	564.592,263 700.738,037	2.088
8	564.592,263 700.738,037	9	564.590,39 700.743,348	5.632
9	564.590,39 700.743,348	10	564.557,227 700.787,072	54.878
10	564.557,227 700.787,072	1	564.540,932 700.826,961	43.089

** Lungimile segmentelor sunt determinate în planul de proiecție Stereo 70 și sunt rotunjite la 1 milimetru.

*** Distanța dintre puncte este formată din segmente cumulate ce sunt mai mici decât valoarea 1 milimetru.

**DATE DESPRE IMOBILUL NR. 1514**

Oficiul de Cadastru și Publicitate Imobiliară SUCEAVA
Biroul de Cadastru și Publicitate Imobiliară Radauti

A. Partea I. Descrierea imobilului

TEREN Extravilan

Nr. CF vechi:8233
Nr. cadastral vechi:4594

Adresa: Jud. Suceava

Nr. Crt	Nr cadastral Nr. topografic	Suprafața* (mp)	Observații / Referințe
A1	38654	2.525	Sector cadastral:15 Teren neimprejmuit;

B. Partea II. Proprietari și acte

Inscrieri privitoare la dreptul de proprietate și alte drepturi reale		Referințe
44074 / 19/10/2022		
Act Notarial nr. 5414, din 18/10/2022 emis de FOMIN LARISA;		
B5	Intabulare, drept de PROPRIETATEca bun comun , cu titlu de cumpărare, dobandit prin Conventie, cota actuala 1/1, cota initiala 1/1	A1
	1) DEREVLEAN MIHAI	
	2) DEREVLEAN FLORINA	

C. Partea III. SARCINI .

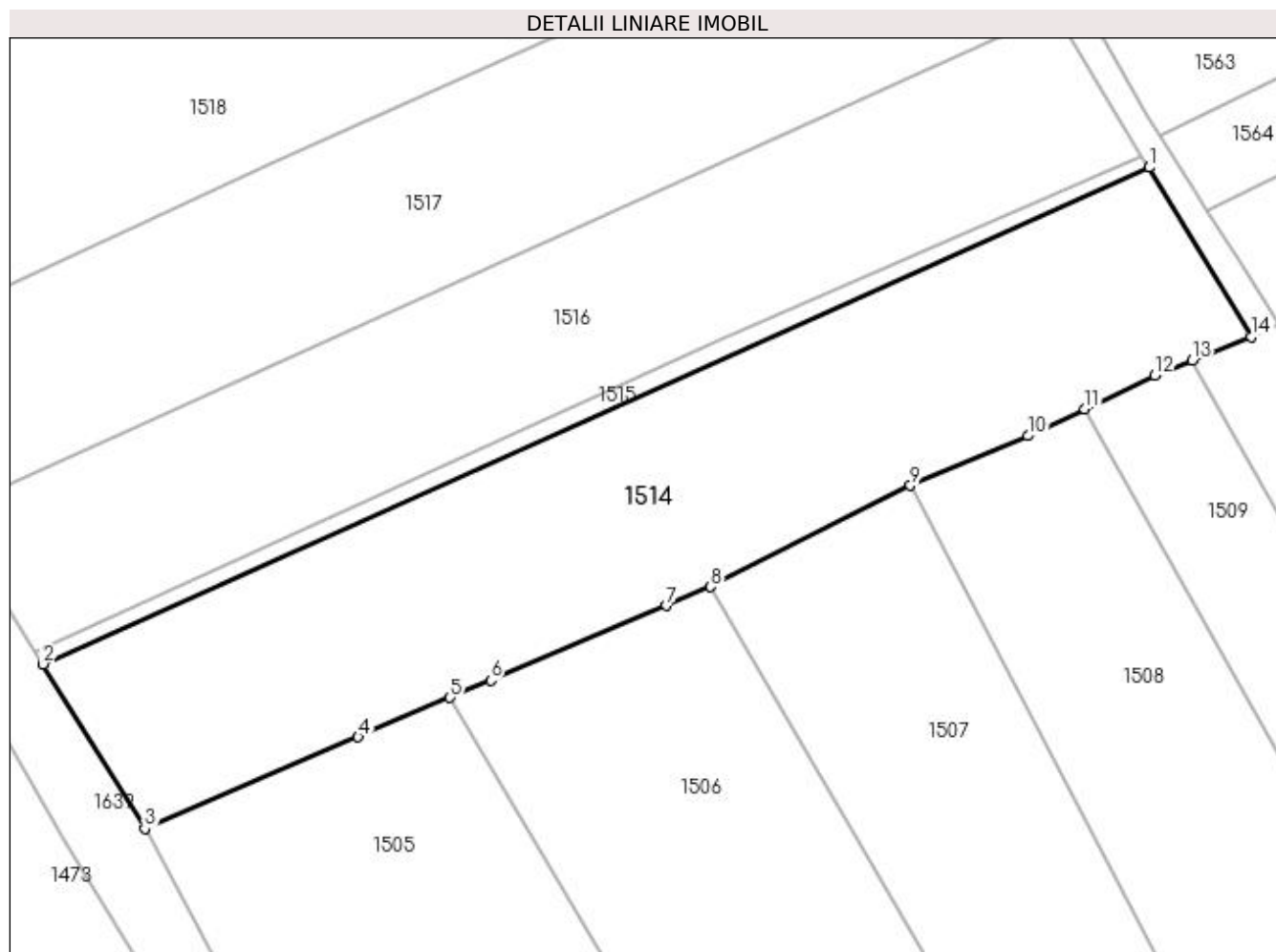
Inscrieri privind dezmembramintele dreptului de proprietate, drepturi reale de garanție și sarcini	Referințe
NU SUNT	

Anexa Nr. 1 La Partea I

Teren

Nr cadastral	Suprafața (mp)*	Observații / Referințe
38654	2.525	

* Suprafața este determinată în planul de proiecție Stereo 70.



Date referitoare la teren

Crt	Categorie folosință	Intra vilan	Suprafața (mp)	Tarla	Parcelă	Nr. topo	Observații / Referințe
1	arabil	NU	2.525	13	574	-	

Lungime Segmente

1) Valorile lungimilor segmentelor sunt obținute din proiecție în plan.

Punct început	X / Y	Punct sfârșit	X / Y	Lungime segment (** (m)
1	564.456,817 700.813,441	2	564.342,793 700.762,253	124.987
2	564.342,793 700.762,253	3	564.353,275 700.745,318	19.916
3	564.353,275 700.745,318	4	564.375,29 700.754,747	23.949
4	564.375,29 700.754,747	5	564.384,749 700.758,798	10.29
5	564.384,749 700.758,798	6	564.388,93 700.760,588	4.548

Punct început	X / Y	Punct sfârșit	X / Y	Lungime segment (** (m)
6	564.388,93 700.760,588	7	564.407,068 700.768,284	19.703
7	564.407,068 700.768,284	8	564.411,619 700.770,216	4.944
8	564.411,619 700.770,216	9	564.432,213 700.780,658	23.09
9	564.432,213 700.780,658	10	564.444,309 700.785,772	13.133
10	564.444,309 700.785,772	11	564.450,172 700.788,55	6.488
11	564.450,172 700.788,55	12	564.457,428 700.791,987	8.029
12	564.457,428 700.791,987	13	564.461,256 700.793,531	4.128
13	564.461,256 700.793,531	14	564.467,331 700.796,002	6.558
14	564.467,331 700.796,002	1	564.456,817 700.813,441	20.363

** Lungimile segmentelor sunt determinate în planul de proiecție Stereo 70 și sunt rotunjite la 1 milimetru.

*** Distanța dintre puncte este formată din segmente cumulate ce sunt mai mici decât valoarea 1 milimetru.

**DATE DESPRE IMOBILUL NR. 1515**

Oficiul de Cadastru și Publicitate Imobiliară SUCEAVA
Biroul de Cadastru și Publicitate Imobiliară Radauti

A. Partea I. Descrierea imobilului

TEREN Extravilan

Adresa: Jud. Suceava

Nr. Crt	Nr cadastral Nr. topografic	Suprafața* (mp)	Observații / Referințe
A1		207	Sector cadastral:15 Teren neimprejmuit;

B. Partea II. Proprietari și acte

Inscrieri privitoare la dreptul de proprietate și alte drepturi reale	Referințe
1515 / 10/11/2023	
Act Normativ nr. Lg. 7, din 13/03/1996 emis de Parlamentul României;	
B2	A1
Intabulare, drept de PROPRIETATE, dobândit prin Lege, cota actuala 1/1 1) COMUNA MARGINEA, CIF:4327030	

C. Partea III. SARCINI .

Inscrieri privind dezmembramintele dreptului de proprietate, drepturi reale de garanție și sarcini	Referințe
NU SUNT	

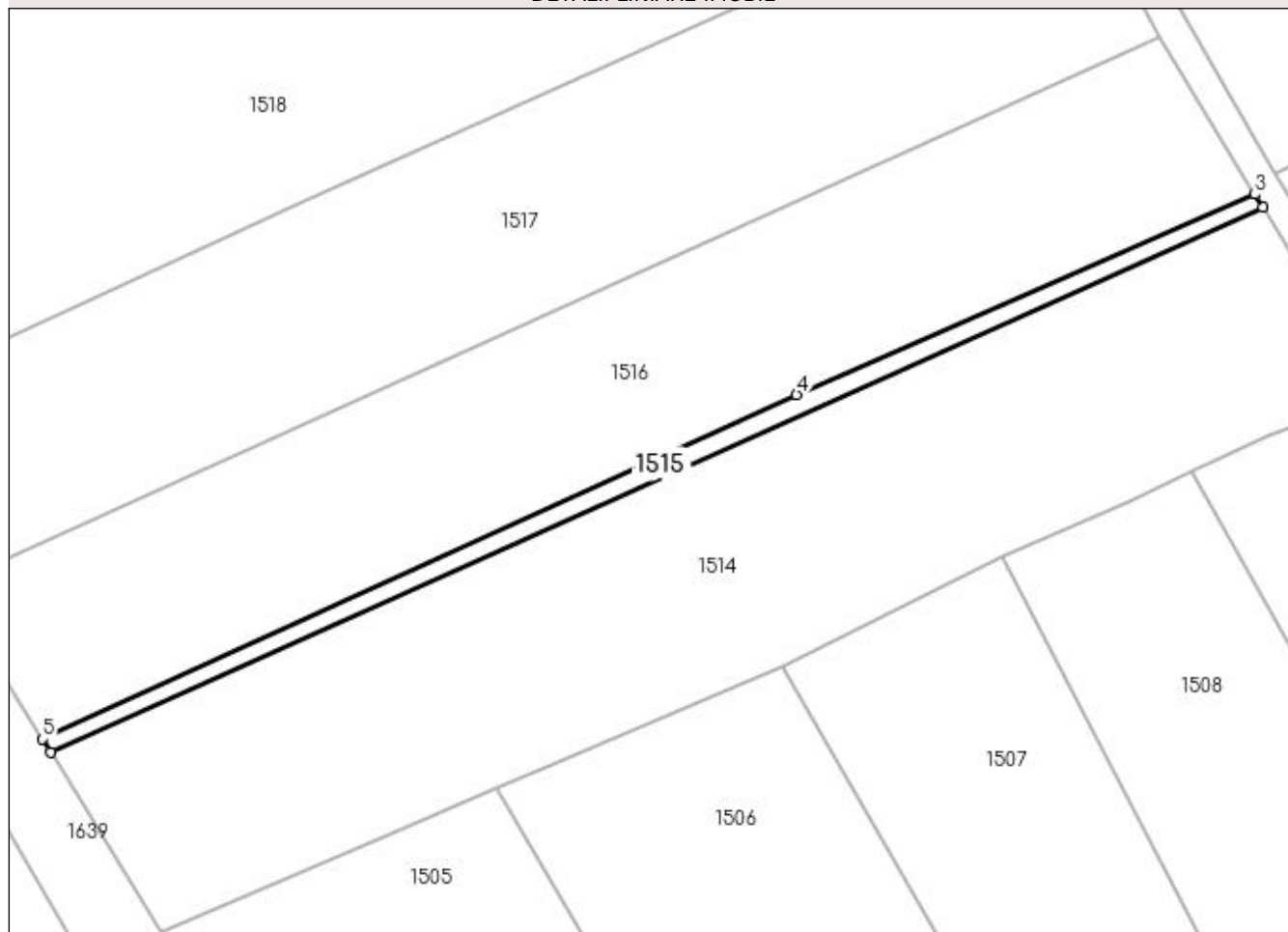
Anexa Nr. 1 La Partea I

Teren

Nr cadastral	Suprafața (mp)*	Observații / Referințe
	207	

* Suprafața este determinată în planul de proiecție Stereo 70.

DETALII LINIARE IMOBIL



Date referitoare la teren

Crt	Categorie folosință	Intra vilan	Suprafața (mp)	Tarla	Parcelă	Nr. topo	Observații / Referințe
1	arabil	NU	207	13	574	-	

Lungime Segmente

1) Valorile lungimilor segmentelor sunt obținute din proiecție în plan.

Punct început	X / Y	Punct sfârșit	X / Y	Lungime segment (** (m)
1	564.342,793 700.762,253	2	564.456,817 700.813,441	124.987
2	564.456,817 700.813,441	3	564.456,078 700.814,666	1.431
3	564.456,078 700.814,666	4	564.412,968 700.795,822	47.049
4	564.412,968 700.795,822	5	564.342,039 700.763,471	77.958
5	564.342,039 700.763,471	1	564.342,793 700.762,253	1.432

**** Lungimile segmentelor sunt determinate în planul de proiecție Stereo 70 și sunt rotunjite la 1 milimetru.**

***** Distanța dintre puncte este formată din segmente cumulate ce sunt mai mici decât valoarea 1 milimetru.**

**DATE DESPRE IMOBILUL NR. 1516**

Oficiul de Cadastru și Publicitate Imobiliară SUCEAVA
Biroul de Cadastru și Publicitate Imobiliară Radauti

A. Partea I. Descrierea imobilului

TEREN Extravilan

Adresa: Jud. Suceava

Nr. Crt	Nr cadastral Nr. topografic	Suprafața* (mp)	Observații / Referințe
A1		2.100	Sector cadastral:15 Teren neimprejmuit;

B. Partea II. Proprietari și acte

Inscrieri privitoare la dreptul de proprietate și alte drepturi reale	Referințe
1516 / 10/11/2023	
Act Notarial nr. Certificat Moștenitor nr. 915, din 08/09/1993 emis de NSL Rădăuți;	
B2	A1
Intabulare, drept de PROPRIETATE, dobândit prin Succesiune, cota actuala 1/1 1) LAZAR GHEORGHE	

C. Partea III. SARCINI .

Inscrieri privind dezmembramintele dreptului de proprietate, drepturi reale de garanție și sarcini	Referințe
NU SUNT	

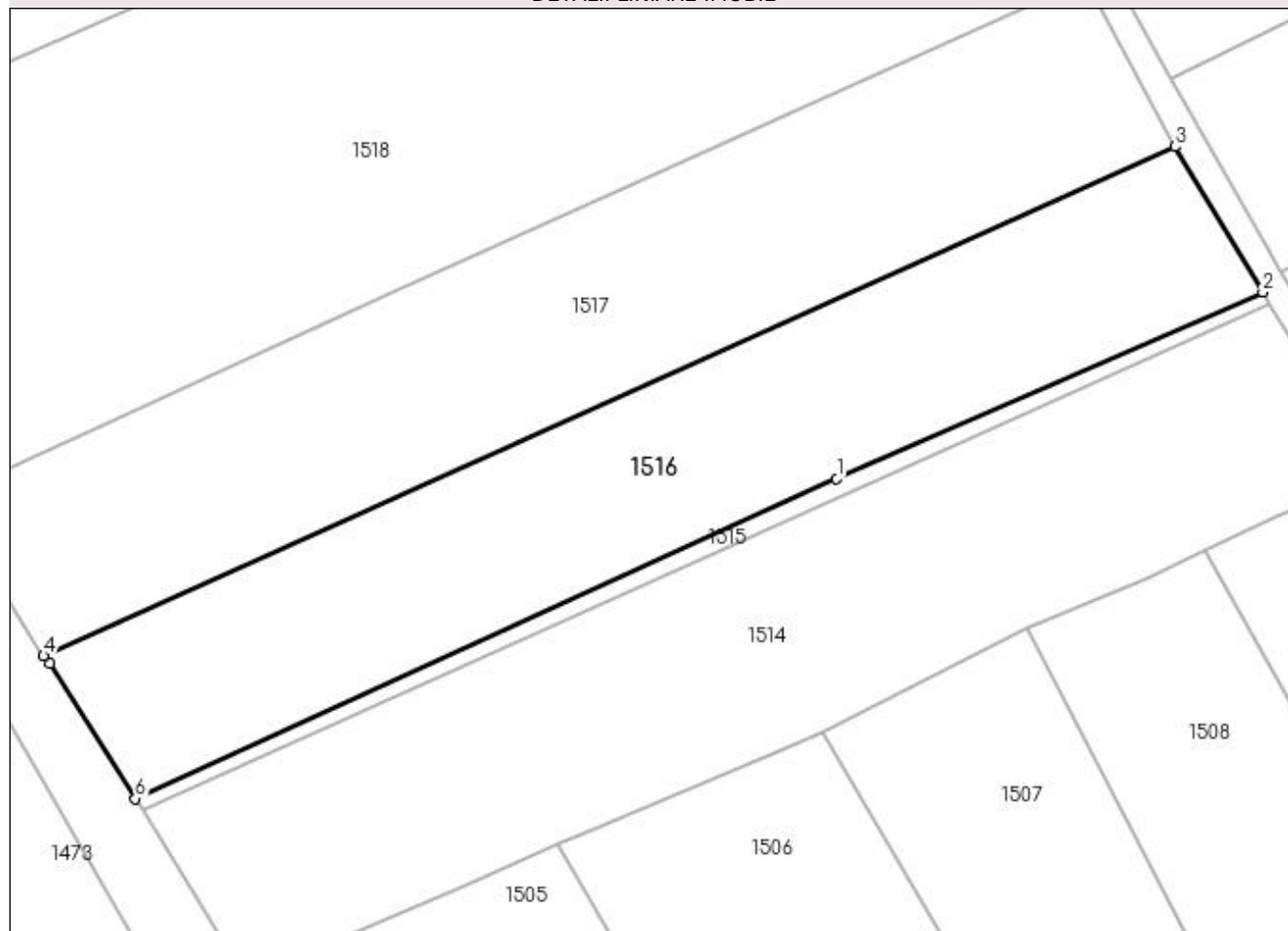
Anexa Nr. 1 La Partea I

Teren

Nr cadastral	Suprafața (mp)*	Observații / Referințe
	2.100	

* Suprafața este determinată în planul de proiecție Stereo 70.

DETALII LINIARE IMOBIL



Date referitoare la teren

Crt	Categorie folosință	Intra vilan	Suprafața (mp)	Tarla	Parcelă	Nr. topo	Observații / Referințe
1	arabil	NU	2.100	13	574	-	

Lungime Segmente

1) Valorile lungimilor segmentelor sunt obținute din proiecție în plan.

Punct început	X / Y	Punct sfârșit	X / Y	Lungime segment (** (m)
1	564.412,968 700.795,822	2	564.456,078 700.814,666	47.049
2	564.456,078 700.814,666	3	564.447,171 700.829,37	17.191
3	564.447,171 700.829,37	4	564.332,76 700.777,882	125.463
4	564.332,76 700.777,882	5	564.333,385 700.777,088	1.01
5	564.333,385 700.777,088	6	564.342,039 700.763,471	16.134

Punct început	X / Y	Punct sfârșit	X / Y	Lungime segment (** (m)
6	564.342,039 700.763,471	1	564.412,968 700.795,822	77.958

** Lungimile segmentelor sunt determinate în planul de proiecție Stereo 70 și sunt rotunjite la 1 milimetru.

*** Distanța dintre puncte este formată din segmente cumulate ce sunt mai mici decât valoarea 1 milimetru.

**DATE DESPRE IMOBILUL NR. 1517**

Oficiul de Cadastru și Publicitate Imobiliară SUCEAVA
Biroul de Cadastru și Publicitate Imobiliară Radauti

A. Partea I. Descrierea imobilului

TEREN Extravilan

Adresa: Jud. Suceava

Nr. Crt	Nr cadastral Nr. topografic	Suprafața* (mp)	Observații / Referințe
A1		Din acte: 2.500 Masurata: 2.391	Sector cadastral:15 Teren neimprejmuit;

B. Partea II. Proprietari și acte

Inscrieri privitoare la dreptul de proprietate și alte drepturi reale		Referințe
1517 / 10/11/2023		
Act Administrativ nr. Titlu Proprietate nr. 1326, din 12/02/1996 emis de CJSIPT Suceava;		
B1	Intabulare, drept de PROPRIETATE, dobandit prin Reconstituire, cota actuala 1/1 1) COJOCAR I. DIMITRIE, Lipsă CNP	A1

C. Partea III. SARCINI .

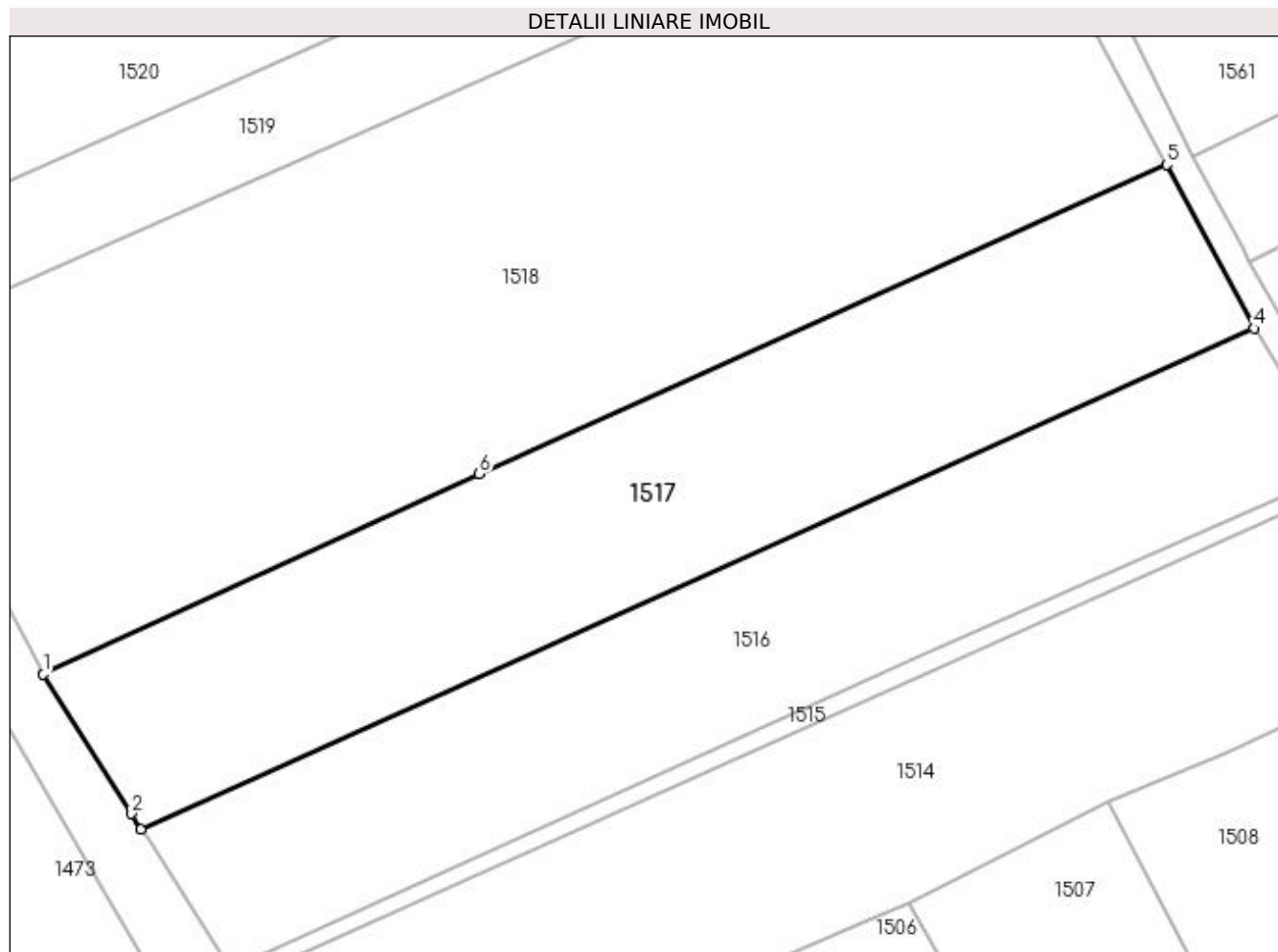
Inscrieri privind dezmembramintele dreptului de proprietate, drepturi reale de garanție și sarcini	Referințe
NU SUNT	

Anexa Nr. 1 La Partea I

Teren

Nr cadastral	Suprafața (mp)*	Observații / Referințe
	Din acte: 2.500 Masurata: 2.391	

* Suprafața este determinată în planul de proiecție Stereo 70.



Date referitoare la teren

Crt	Categorie folosință	Intra vilan	Suprafața (mp)	Tarla	Parcelă	Nr. topo	Observații / Referințe
1	arabil	NU	2.391	13	574	-	

Lungime Segmente

1) Valorile lungimilor segmentelor sunt obținute din proiecție în plan.

Punct început	X / Y	Punct sfârșit	X / Y	Lungime segment (** (m)
1	564.322,72 700.793,817	2	564.331,805 700.779,474	16.978
2	564.331,805 700.779,474	3	564.332,76 700.777,882	1.856
3	564.332,76 700.777,882	4	564.447,171 700.829,37	125.463
4	564.447,171 700.829,37	5	564.438,216 700.846,18	19.046
5	564.438,216 700.846,18	6	564.367,547 700.814,416	77.479

Punct început	X / Y	Punct sfârșit	X / Y	Lungime segment (** (m)
6	564.367,547 700.814,416	1	564.322,72 700.793,817	49.333

** Lungimile segmentelor sunt determinate în planul de proiecție Stereo 70 și sunt rotunjite la 1 milimetru.

*** Distanța dintre puncte este formată din segmente cumulate ce sunt mai mici decât valoarea 1 milimetru.

**DATE DESPRE IMOBILUL NR. 1518**

Oficiul de Cadastru și Publicitate Imobiliară SUCEAVA
Biroul de Cadastru și Publicitate Imobiliară Radauti

A. Partea I. Descrierea imobilului

TEREN Extravilan

Adresa: Jud. Suceava

Nr. Crt	Nr cadastral Nr. topografic	Suprafața* (mp)	Observații / Referințe
A1		4.700	Sector cadastral:15 Teren neimprejmuit;

B. Partea II. Proprietari și acte

Inscrieri privitoare la dreptul de proprietate și alte drepturi reale	Referințe
1518 / 10/11/2023	
Act Administrativ nr. Titlu Proprietate nr. 1126, din 17/06/1997 emis de CJSIPT Suceava;	
B2	A1
Intabulare, drept de PROPRIETATE, dobândit prin Reconstituire, cota actuala 1/1 1) NICHITEAN CONSTANTIN DEFUNCT:Da	

C. Partea III. SARCINI .

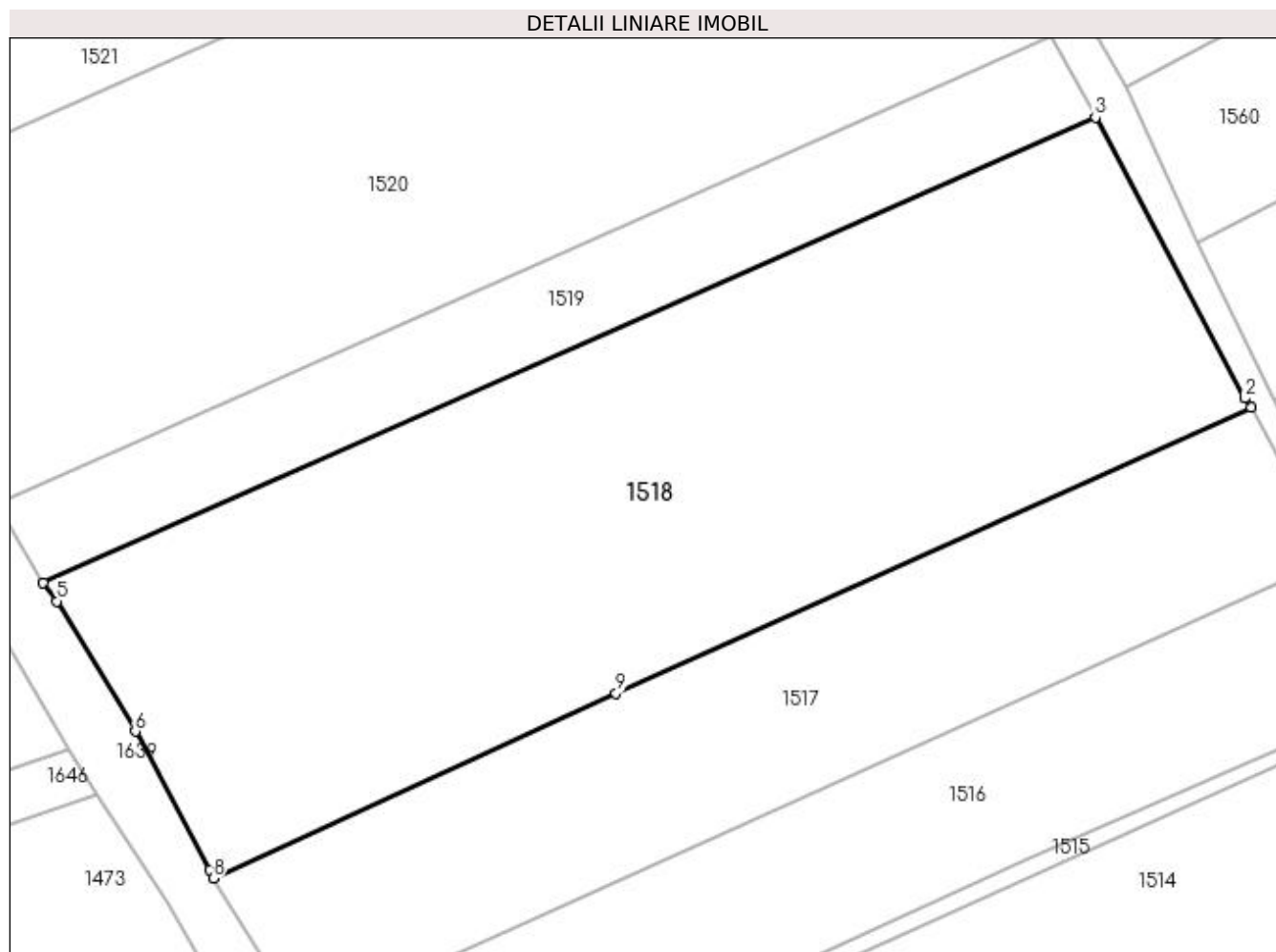
Inscrieri privind dezmembramintele dreptului de proprietate, drepturi reale de garanție și sarcini	Referințe
NU SUNT	

Anexa Nr. 1 La Partea I

Teren

Nr cadastral	Suprafața (mp)*	Observații / Referințe
	4.700	

* Suprafața este determinată în planul de proiecție Stereo 70.



Date referitoare la teren

Crt	Categorie folosință	Intra vilan	Suprafața (mp)	Tarla	Parcelă	Nr. topo	Observații / Referințe
1	arabil	NU	4.700	13	574	-	

Lungime Segmente

1) Valorile lungimilor segmentelor sunt obținute din proiecție în plan.

Punct început	X / Y	Punct sfârșit	X / Y	Lungime segment (** (m)
1	564.438,216 700.846,18	2	564.437,507 700.847,211	1.251
2	564.437,507 700.847,211	3	564.420,89 700.878,456	35.389
3	564.420,89 700.878,456	4	564.303,807 700.826,733	127.999
4	564.303,807 700.826,733	5	564.305,335 700.824,647	2.586
5	564.305,335 700.824,647	6	564.314,053 700.810,16	16.908

Punct început	X / Y	Punct sfârșit	X / Y	Lungime segment (** (m)
6	564.314,053 700.810,16	7	564.322,309 700.794,803	17.436
7	564.322,309 700.794,803	8	564.322,72 700.793,817	1.068
8	564.322,72 700.793,817	9	564.367,547 700.814,416	49.333
9	564.367,547 700.814,416	1	564.438,216 700.846,18	77.479

** Lungimile segmentelor sunt determinate în planul de proiecție Stereo 70 și sunt rotunjite la 1 milimetru.

*** Distanța dintre puncte este formată din segmente cumulate ce sunt mai mici decât valoarea 1 milimetru.

**DATE DESPRE IMOBILUL NR. 1519**

Oficiul de Cadastru și Publicitate Imobiliară SUCEAVA
Biroul de Cadastru și Publicitate Imobiliară Radauti

A. Partea I. Descrierea imobilului

TEREN Extravilan

Adresa: Jud. Suceava

Nr. Crt	Nr cadastral Nr. topografic	Suprafața* (mp)	Observații / Referințe
A1	35606	1.300	Sector cadastral:15 Teren neimprejmuit;

B. Partea II. Proprietari și acte

Inscrieri privitoare la dreptul de proprietate și alte drepturi reale		Referințe
16421 / 27/05/2016		
Act Notarial nr. 1492, din 29/06/2015 emis de SPN Sehlanec- Bratiloveanu;		
B5	Intabulare, drept de PROPRIETATE bun propriu cu titu de partaj, dobandit prin Conventie, cota actuala 1/1, cota initiala 1/1 1) NICHITEAN FLORINEL-IONUȚ <i>OBSERVATII: adus B1-4</i>	A1
B7	imobil aflat sub incidenta art.3 alin.(1) din Legea nr.17/2014	A1

C. Partea III. SARCINI .

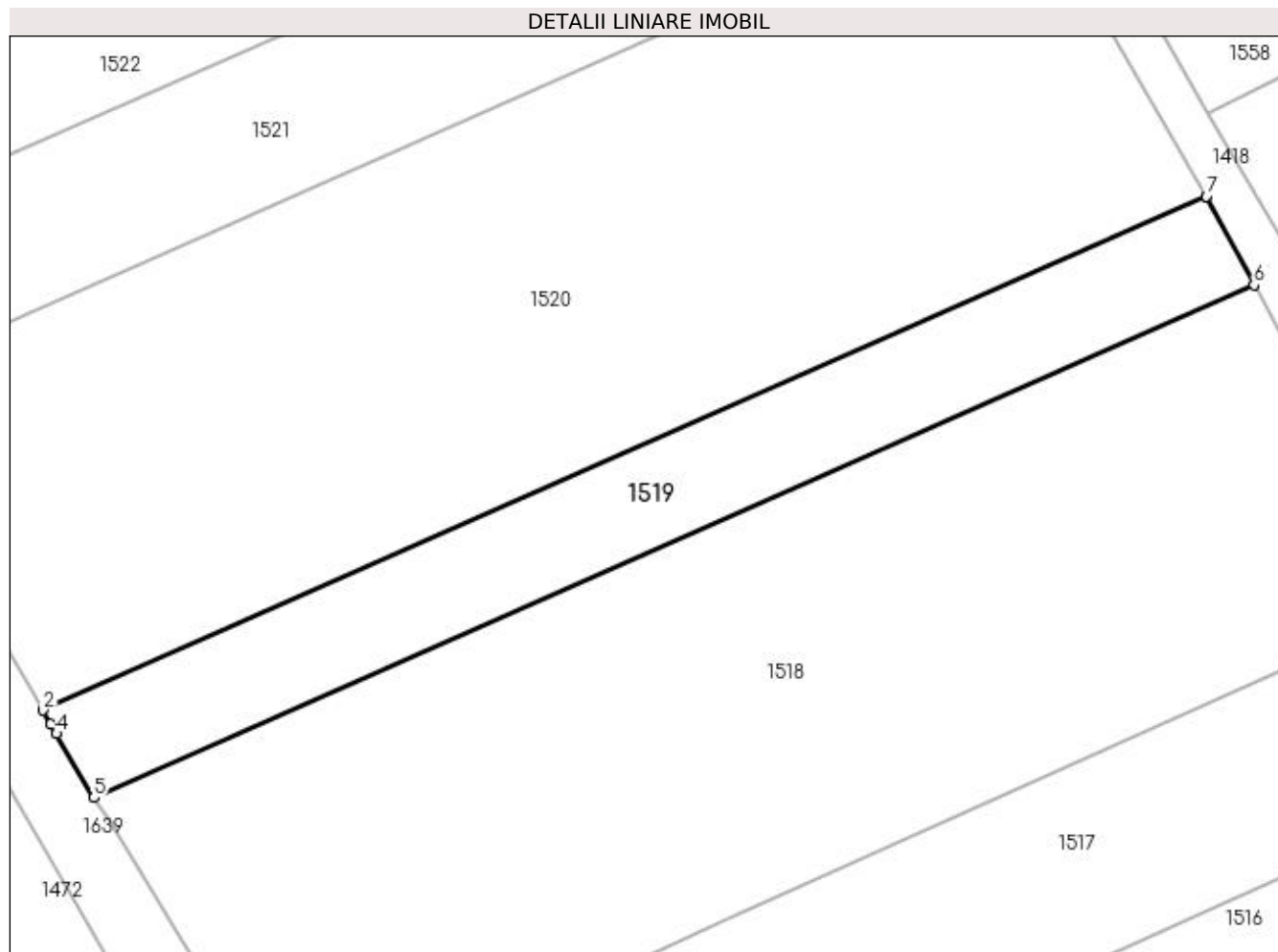
Inscrieri privind dezmembramintele dreptului de proprietate, drepturi reale de garanție și sarcini	Referințe
NU SUNT	

Anexa Nr. 1 La Partea I

Teren

Nr cadastral	Suprafața (mp)*	Observații / Referințe
35606	1.300	

* Suprafața este determinată în planul de proiecție Stereo 70.



Date referitoare la teren

Crt	Categorie folosință	Intravilan	Suprafața (mp)	Tarla	Parcelă	Nr. topo	Observații / Referințe
1	arabil	NU	1.300	13	574	-	Imobilul se intersectează cu o zonă aferentă legii 17/2014

Lungime Segmente

1) Valorile lungimilor segmentelor sunt obținute din proiecție în plan.

Punct început	X / Y	Punct sfârșit	X / Y	Lungime segment (** (m)
1	564.416,064 700.887,418	2	564.298,697 700.835,56	128.313
2	564.298,697 700.835,56	3	564.299,473 700.834,172	1.59
3	564.299,473 700.834,172	4	564.300,042 700.833,195	1.131
4	564.300,042 700.833,195	5	564.303,807 700.826,733	7.479
5	564.303,807 700.826,733	6	564.420,89 700.878,456	127.999

Punct început	X / Y	Punct sfârșit	X / Y	Lungime segment (** (m)
6	564.420,89 700.878,456	7	564.416,069 700.887,41	10.169
7	564.416,069 700.887,41	1	564.416,064 700.887,418	0.009

** Lungimile segmentelor sunt determinate în planul de proiecție Stereo 70 și sunt rotunjite la 1 milimetru.

*** Distanța dintre puncte este formată din segmente cumulate ce sunt mai mici decât valoarea 1 milimetru.

**DATE DESPRE IMOBILUL NR. 1520**

Oficiul de Cadastru și Publicitate Imobiliară SUCEAVA
Biroul de Cadastru și Publicitate Imobiliară Radauti

A. Partea I. Descrierea imobilului

TEREN Extravilan

Adresa: Jud. Suceava

Nr. Crt	Nr cadastral Nr. topografic	Suprafața* (mp)	Observații / Referințe
A1		4.810	Sector cadastral:15 Teren neimprejmuit;

B. Partea II. Proprietari și acte

Inscrieri privitoare la dreptul de proprietate și alte drepturi reale	Referințe
1520 / 10/11/2023	
Act Notarial nr. Certificat moștenitor nr.223, din 12/12/2016 emis de SPN Sehlanec- Bratiloveanu;	
B2	A1
Intabulare, drept de PROPRIETATE, dobandit prin Succesiune, cota actuala 1/1 1) NICHITEAN ASPAZIA	

C. Partea III. SARCINI .

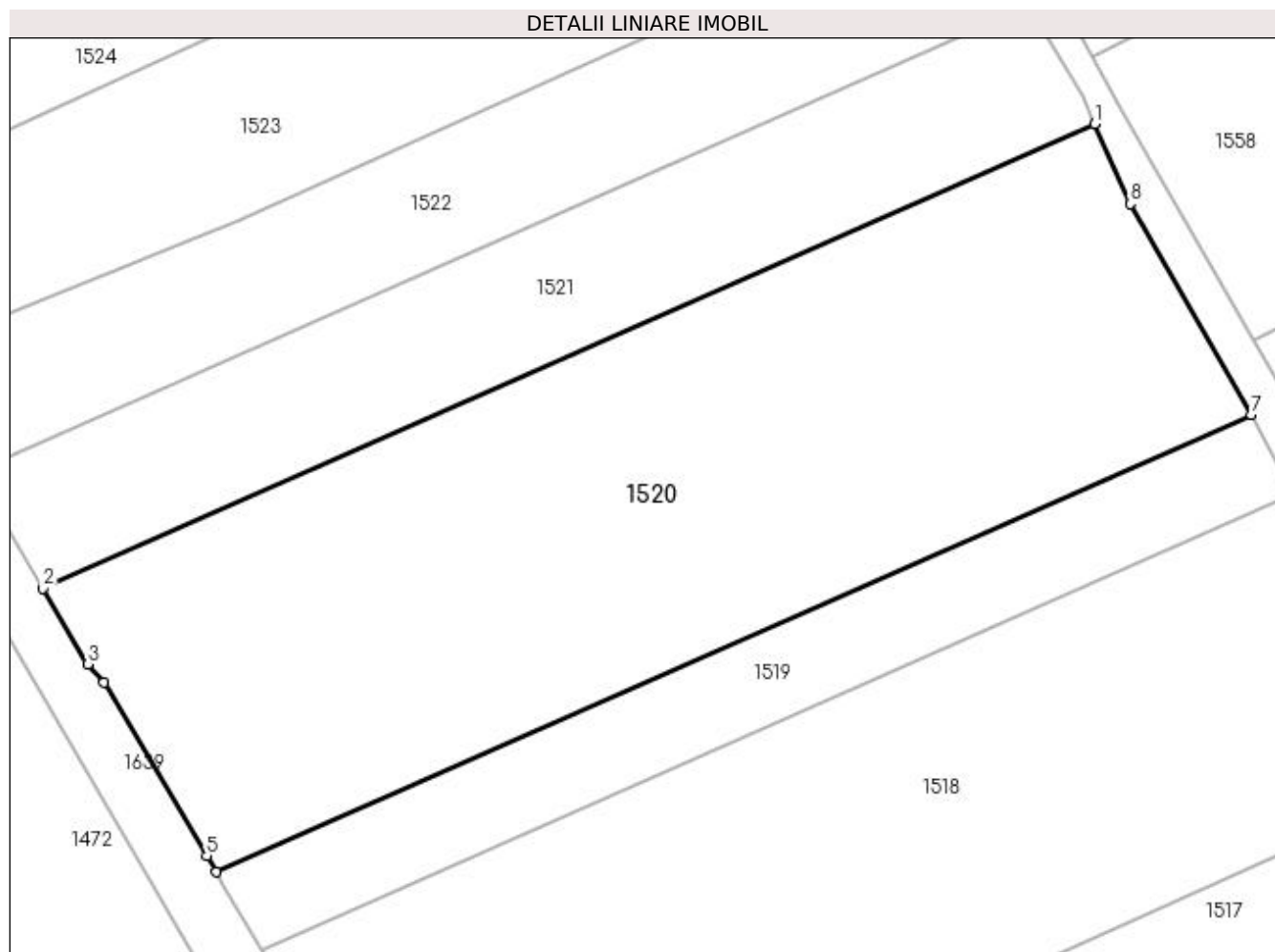
Inscrieri privind dezmembramintele dreptului de proprietate, drepturi reale de garanție și sarcini	Referințe
NU SUNT	

Anexa Nr. 1 La Partea I

Teren

Nr cadastral	Suprafața (mp)*	Observații / Referințe
	4.810	

* Suprafața este determinată în planul de proiecție Stereo 70.



Date referitoare la teren

Crt	Categorie folosință	Intra vilan	Suprafața (mp)	Tarla	Parcelă	Nr. topo	Observații / Referințe
1	arabil	NU	4.810	13	574	-	

Lungime Segmente

1) Valorile lungimilor segmentelor sunt obținute din proiecție în plan.

Punct început	X / Y	Punct sfârșit	X / Y	Lungime segment (** (m)
1	564.398,368 700.920,415	2	564.279,086 700.867,71	130.407
2	564.279,086 700.867,71	3	564.284,149 700.859,164	9.933
3	564.284,149 700.859,164	4	564.285,967 700.857,067	2.775
4	564.285,967 700.857,067	5	564.297,653 700.837,427	22.854
5	564.297,653 700.837,427	6	564.298,697 700.835,56	2.139

Punct început	X / Y	Punct sfârșit	X / Y	Lungime segment (** (m)
6	564.298,697 700.835,56	7	564.416,064 700.887,418	128.313
7	564.416,064 700.887,418	8	564.402,34 700.911,307	27.551
8	564.402,34 700.911,307	1	564.398,368 700.920,415	9.936

** Lungimile segmentelor sunt determinate în planul de proiecție Stereo 70 și sunt rotunjite la 1 milimetru.

*** Distanța dintre puncte este formată din segmente cumulate ce sunt mai mici decât valoarea 1 milimetru.

**DATE DESPRE IMOBILUL NR. 1521**

Oficiul de Cadastru și Publicitate Imobiliară SUCEAVA
Biroul de Cadastru și Publicitate Imobiliară Radauti

A. Partea I. Descrierea imobilului

TEREN Extravilan

Adresa: Jud. Suceava

Nr. Crt	Nr cadastral Nr. topografic	Suprafața* (mp)	Observații / Referințe
A1		2.000	Sector cadastral:15 Teren neimprejmuit;

B. Partea II. Proprietari și acte

Inscrieri privitoare la dreptul de proprietate și alte drepturi reale	Referințe
1521 / 10/11/2023	
Act Notarial nr. Act partaj nr.691, din 15/02/2023 emis de BIN Covariuc Ioan;	
B2	A1
Intabulare, drept de PROPRIETATE, dobandit prin lesire Din Indiviziune, cota actuala 1/1 1) ICHIM CONSTANTIN	

C. Partea III. SARCINI .

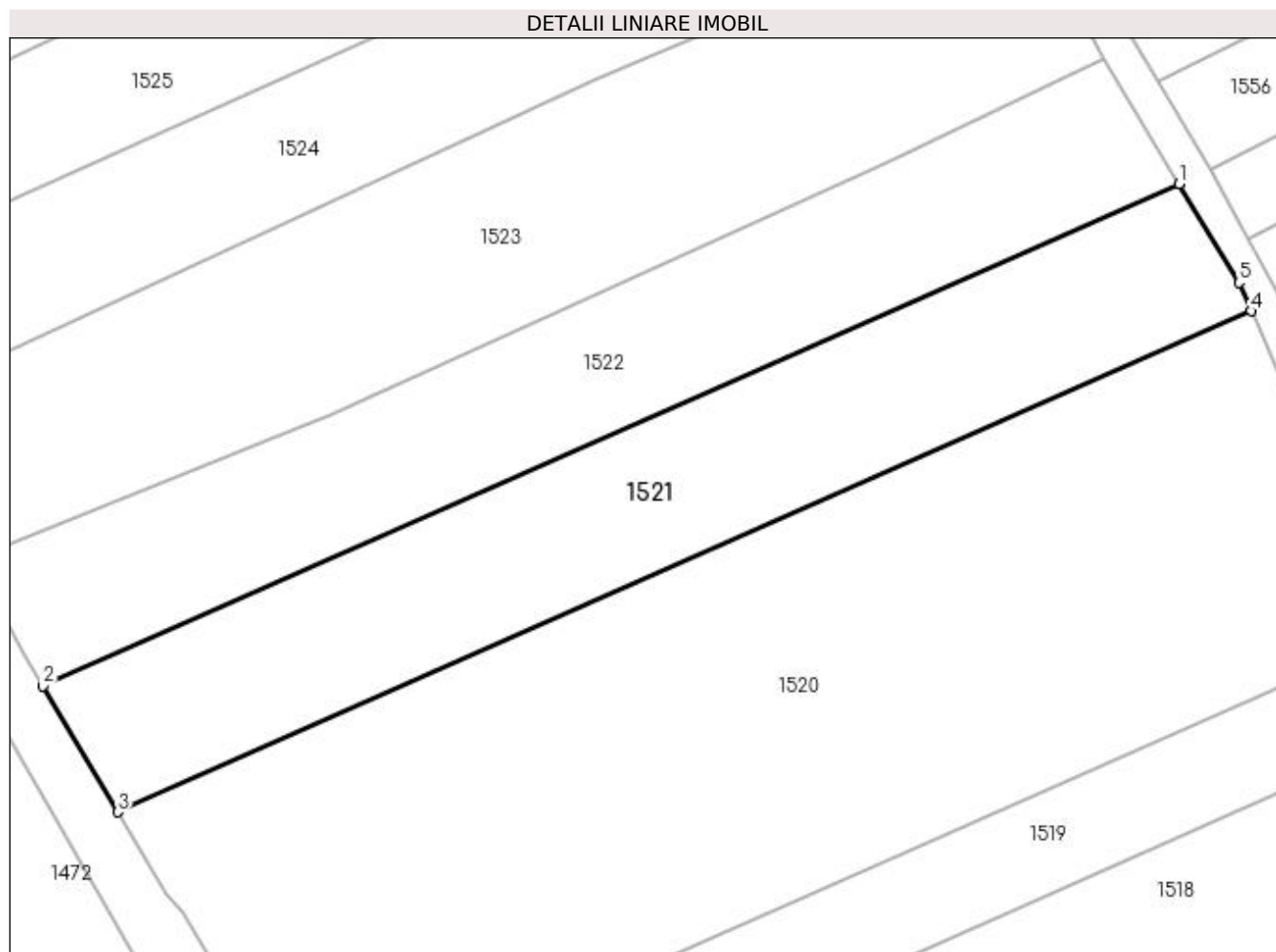
Inscrieri privind dezmembramintele dreptului de proprietate, drepturi reale de garanție și sarcini	Referințe
NU SUNT	

Anexa Nr. 1 La Partea I

Teren

Nr cadastral	Suprafața (mp)*	Observații / Referințe
	2.000	

* Suprafața este determinată în planul de proiecție Stereo 70.



Date referitoare la teren

Crt	Categorie folosință	Intra vilan	Suprafața (mp)	Tarla	Parcelă	Nr. topo	Observații / Referințe
1	arabil	NU	2.000	13	574	-	

Lungime Segmente

1) Valorile lungimilor segmentelor sunt obținute din proiecție în plan.

Punct început	X / Y	Punct sfârșit	X / Y	Lungime segment (** (m)
1	564.390,799 700.933,796	2	564.271,233 700.880,966	130.717
2	564.271,233 700.880,966	3	564.279,086 700.867,71	15.408
3	564.279,086 700.867,71	4	564.398,368 700.920,415	130.407
4	564.398,368 700.920,415	5	564.397,065 700.923,403	3.26
5	564.397,065 700.923,403	1	564.390,799 700.933,796	12.136

**** Lungimile segmentelor sunt determinate în planul de proiecție Stereo 70 și sunt rotunjite la 1 milimetru.**

***** Distanța dintre puncte este formată din segmente cumulate ce sunt mai mici decât valoarea 1 milimetru.**

**DATE DESPRE IMOBILUL NR. 1522**

Oficiul de Cadastru și Publicitate Imobiliară SUCEAVA
Biroul de Cadastru și Publicitate Imobiliară Radauti

A. Partea I. Descrierea imobilului

TEREN Extravilan

Adresa: Jud. Suceava

Nr. Crt	Nr cadastral Nr. topografic	Suprafața* (mp)	Observații / Referințe
A1		1.879	Sector cadastral:15 Teren neimprejmuit;

B. Partea II. Proprietari și acte

Inscrieri privitoare la dreptul de proprietate și alte drepturi reale	Referințe
1522 / 10/11/2023	
Act Administrativ nr. Titlu Proprietate nr. 764, din 10/10/1995 emis de CJSIPT Suceava;	
B1	A1
Intabulare, drept de PROPRIETATE, dobândit prin Reconstituire, cota actuala 1/1 1) MIHALESCU V. GAVRIL, Lipsă CNP	

C. Partea III. SARCINI .

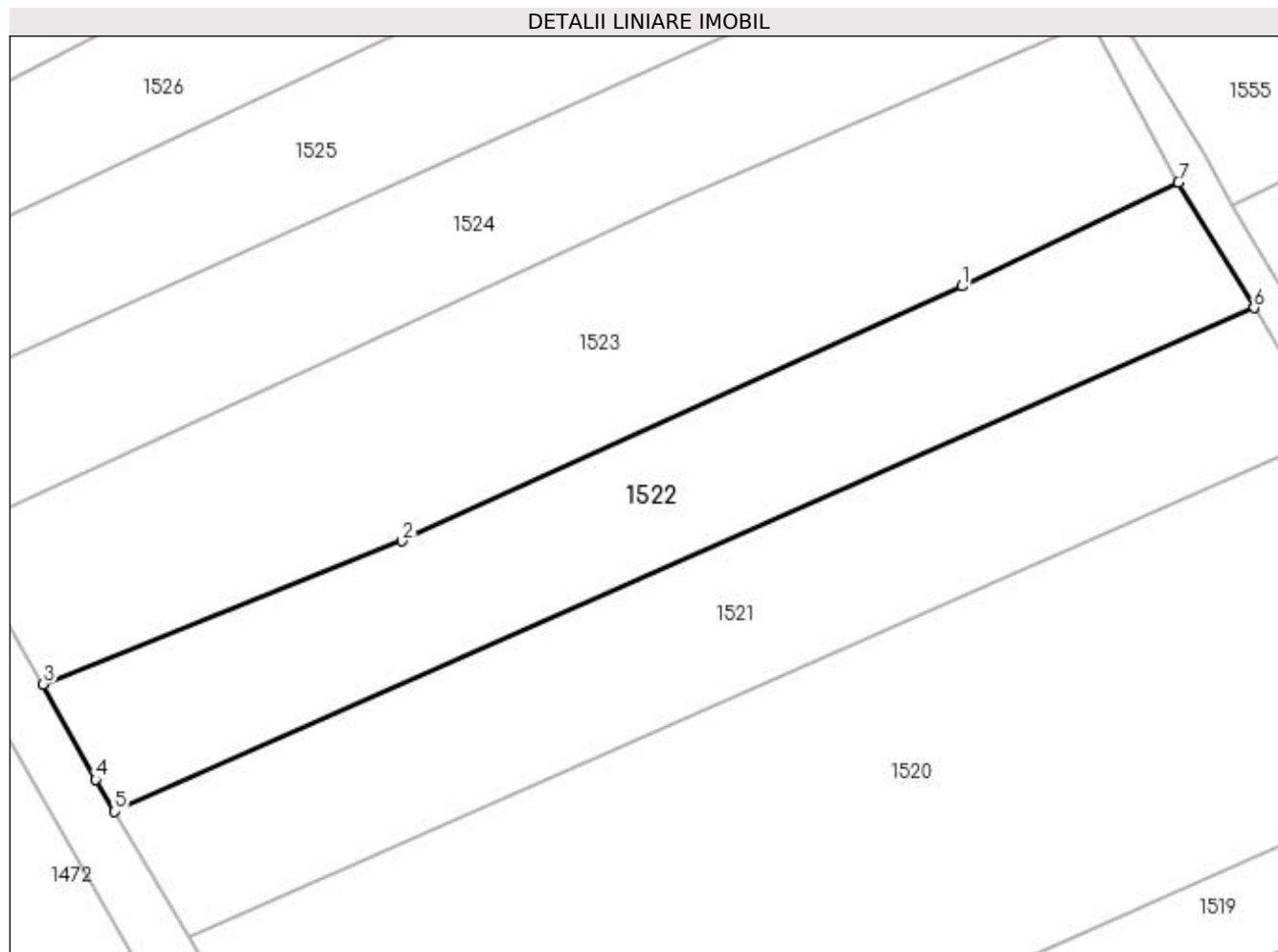
Inscrieri privind dezmembramintele dreptului de proprietate, drepturi reale de garanție și sarcini	Referințe
NU SUNT	

Anexa Nr. 1 La Partea I

Teren

Nr cadastral	Suprafața (mp)*	Observații / Referințe
	1.879	

* Suprafața este determinată în planul de proiecție Stereo 70.



Date referitoare la teren

Crt	Categorie folosință	Intra vilan	Suprafața (mp)	Tarla	Parcelă	Nr. topo	Observații / Referințe
1	arabil	NU	1.879	13	574	-	

Lungime Segmente

1) Valorile lungimilor segmentelor sunt obținute din proiecție în plan.

Punct început	X / Y	Punct sfârșit	X / Y	Lungime segment (** (m)
1	564.360,151 700.936,084	2	564.301,399 700.909,359	64.545
2	564.301,399 700.909,359	3	564.263,738 700.894,338	40.546
3	564.263,738 700.894,338	4	564.269,239 700.884,331	11.419
4	564.269,239 700.884,331	5	564.271,233 700.880,966	3.911
5	564.271,233 700.880,966	6	564.390,799 700.933,796	130.717

Punct început	X / Y	Punct sfârșit	X / Y	Lungime segment (** (m)
6	564.390,799 700.933,796	7	564.382,857 700.946,971	15.384
7	564.382,857 700.946,971	1	564.360,151 700.936,084	25.181

** Lungimile segmentelor sunt determinate în planul de proiecție Stereo 70 și sunt rotunjite la 1 milimetru.

*** Distanța dintre puncte este formată din segmente cumulate ce sunt mai mici decât valoarea 1 milimetru.

**DATE DESPRE IMOBILUL NR. 1523**

Oficiul de Cadastru și Publicitate Imobiliară SUCEAVA
Biroul de Cadastru și Publicitate Imobiliară Radauti

A. Partea I. Descrierea imobilului

TEREN Extravilan

Adresa: Jud. Suceava

Nr. Crt	Nr cadastral Nr. topografic	Suprafața* (mp)	Observații / Referințe
A1		2.600	Sector cadastral:15 Teren neimprejmuit;

B. Partea II. Proprietari și acte

Inscrieri privitoare la dreptul de proprietate și alte drepturi reale	Referințe
1523 / 10/11/2023	
Act Notarial nr. Act Partaj nr. 5932, din 14/12/2007 emis de BNPA Buzduga Catalina- Dana Alina;	
B2	A1
Intabulare, drept de PROPRIETATE, dobandit prin Succesiune, cota actuala 1/1 1) BOCA VIORICA	

C. Partea III. SARCINI .

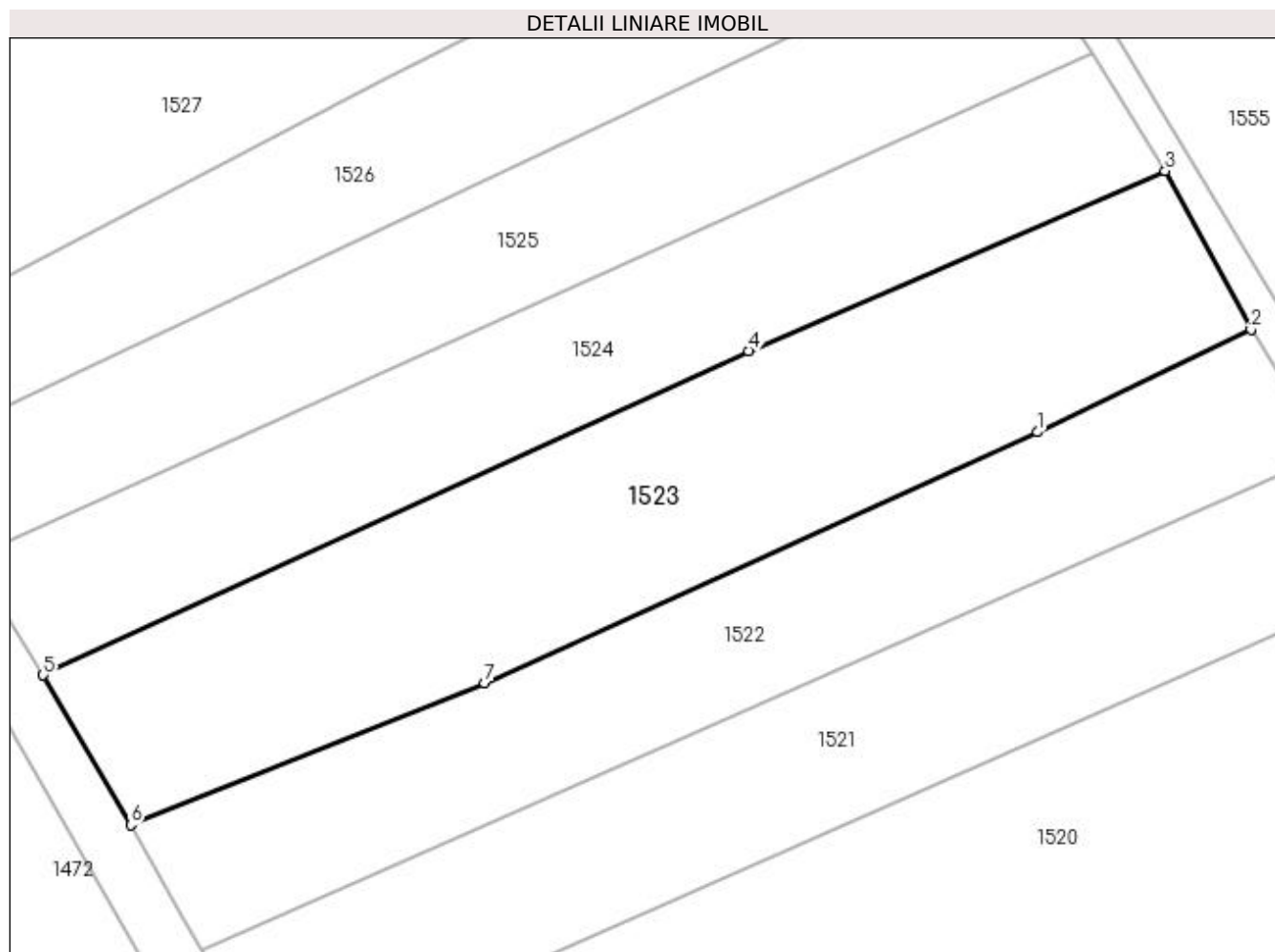
Inscrieri privind dezmembramintele dreptului de proprietate, drepturi reale de garanție și sarcini	Referințe
NU SUNT	

Anexa Nr. 1 La Partea I

Teren

Nr cadastral	Suprafața (mp)*	Observații / Referințe
	2.600	

* Suprafața este determinată în planul de proiecție Stereo 70.



Date referitoare la teren

Crt	Categorie folosință	Intra vilan	Suprafața (mp)	Tarla	Parcelă	Nr. topo	Observații / Referințe
1	arabil	NU	2.600	13	574	-	

Lungime Segmente

1) Valorile lungimilor segmentelor sunt obținute din proiecție în plan.

Punct început	X / Y	Punct sfârșit	X / Y	Lungime segment (** (m)
1	564.360,151 700.936,084	2	564.382,857 700.946,971	25.181
2	564.382,857 700.946,971	3	564.373,729 700.963,818	19.161
3	564.373,729 700.963,818	4	564.329,424 700.944,691	48.257
4	564.329,424 700.944,691	5	564.254,445 700.910,251	82.51
5	564.254,445 700.910,251	6	564.263,738 700.894,338	18.428

Punct început	X / Y	Punct sfârșit	X / Y	Lungime segment (** (m)
6	564.263,738 700.894,338	7	564.301,399 700.909,359	40.546
7	564.301,399 700.909,359	1	564.360,151 700.936,084	64.545

** Lungimile segmentelor sunt determinate în planul de proiecție Stereo 70 și sunt rotunjite la 1 milimetru.

*** Distanța dintre puncte este formată din segmente cumulate ce sunt mai mici decât valoarea 1 milimetru.

**DATE DESPRE IMOBILUL NR. 1524**

Oficiul de Cadastru și Publicitate Imobiliară SUCEAVA
Biroul de Cadastru și Publicitate Imobiliară Radauti

A. Partea I. Descrierea imobilului

TEREN Extravilan

Adresa: Jud. Suceava

Nr. Crt	Nr cadastral Nr. topografic	Suprafața* (mp)	Observații / Referințe
A1		1.853	Sector cadastral:15 Teren neimpregmuit;

B. Partea II. Proprietari și acte

Inscrieri privitoare la dreptul de proprietate și alte drepturi reale	Referințe
1524 / 10/11/2023	
Act Notarial nr. Act Partaj nr. 244, din 04/03/2005 emis de BNP Carmen Vasilica Frunză;	
B2	A1
Intabulare, drept de PROPRIETATE, dobandit prin lesire Din Indiviziune, cota actuala 1/1 1) PASCANIUC RODICA	

C. Partea III. SARCINI .

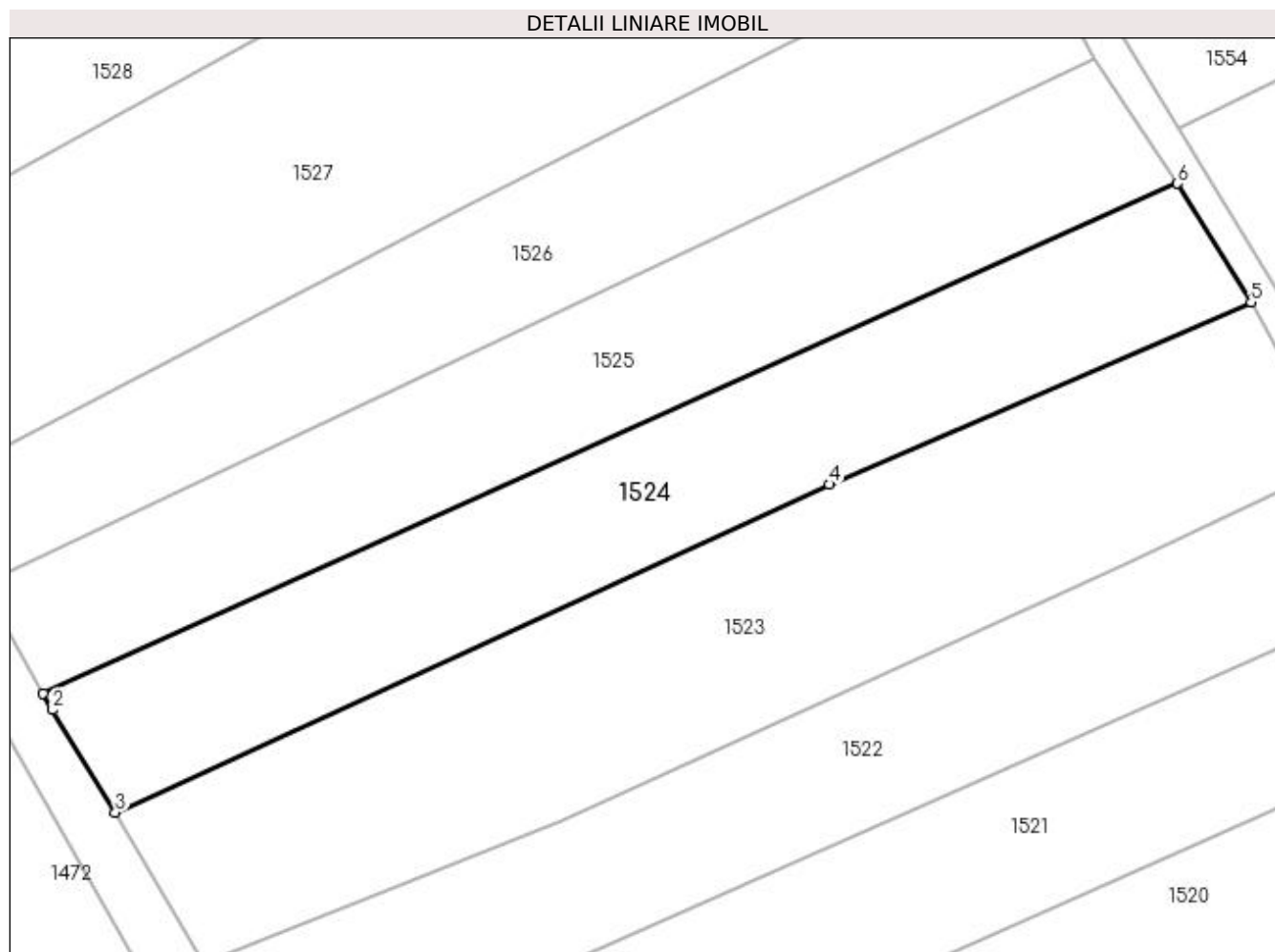
Inscrieri privind dezmembramintele dreptului de proprietate, drepturi reale de garanție și sarcini	Referințe
NU SUNT	

Anexa Nr. 1 La Partea I

Teren

Nr cadastral	Suprafața (mp)*	Observații / Referințe
	1.853	

* Suprafața este determinată în planul de proiecție Stereo 70.



Date referitoare la teren

Crt	Categorie folosință	Intra vilan	Suprafața (mp)	Tarla	Parcelă	Nr. topo	Observații / Referințe
1	arabil	NU	1.853	13	574	-	

Lungime Segmente

1) Valorile lungimilor segmentelor sunt obținute din proiecție în plan.

Punct început	X / Y	Punct sfârșit	X / Y	Lungime segment (** (m)
1	564.246,854 700.922,765	2	564.247,846 700.921,02	2.007
2	564.247,846 700.921,02	3	564.254,445 700.910,251	12.63
3	564.254,445 700.910,251	4	564.329,424 700.944,691	82.51
4	564.329,424 700.944,691	5	564.373,729 700.963,818	48.257
5	564.373,729 700.963,818	6	564.366,016 700.976,278	14.654

Punct început	X / Y	Punct sfârșit	X / Y	Lungime segment (** (m)
6	564.366,016 700.976,278	1	564.246,854 700.922,765	130.626

** Lungimile segmentelor sunt determinate în planul de proiecție Stereo 70 și sunt rotunjite la 1 milimetru.

*** Distanța dintre puncte este formată din segmente cumulate ce sunt mai mici decât valoarea 1 milimetru.

**DATE DESPRE IMOBILUL NR. 1525**

Oficiul de Cadastru și Publicitate Imobiliară SUCEAVA
Biroul de Cadastru și Publicitate Imobiliară Radauti

A. Partea I. Descrierea imobilului

TEREN Extravilan

Adresa: Jud. Suceava

Nr. Crt	Nr cadastral Nr. topografic	Suprafața* (mp)	Observații / Referințe
A1		1.853	Sector cadastral:15 Teren neimprejmuit;

B. Partea II. Proprietari și acte

Inscrieri privitoare la dreptul de proprietate și alte drepturi reale	Referințe
1525 / 10/11/2023	
Act Notarial nr. Act Partaj nr. 244, din 04/03/2005 emis de BNP Carmen Vasilica Frunză;	
B2	A1
Intabulare, drept de PROPRIETATE, dobandit prin lesire Din Indiviziune, cota actuala 1/1 1) MAFTEAN MARIA	

C. Partea III. SARCINI .

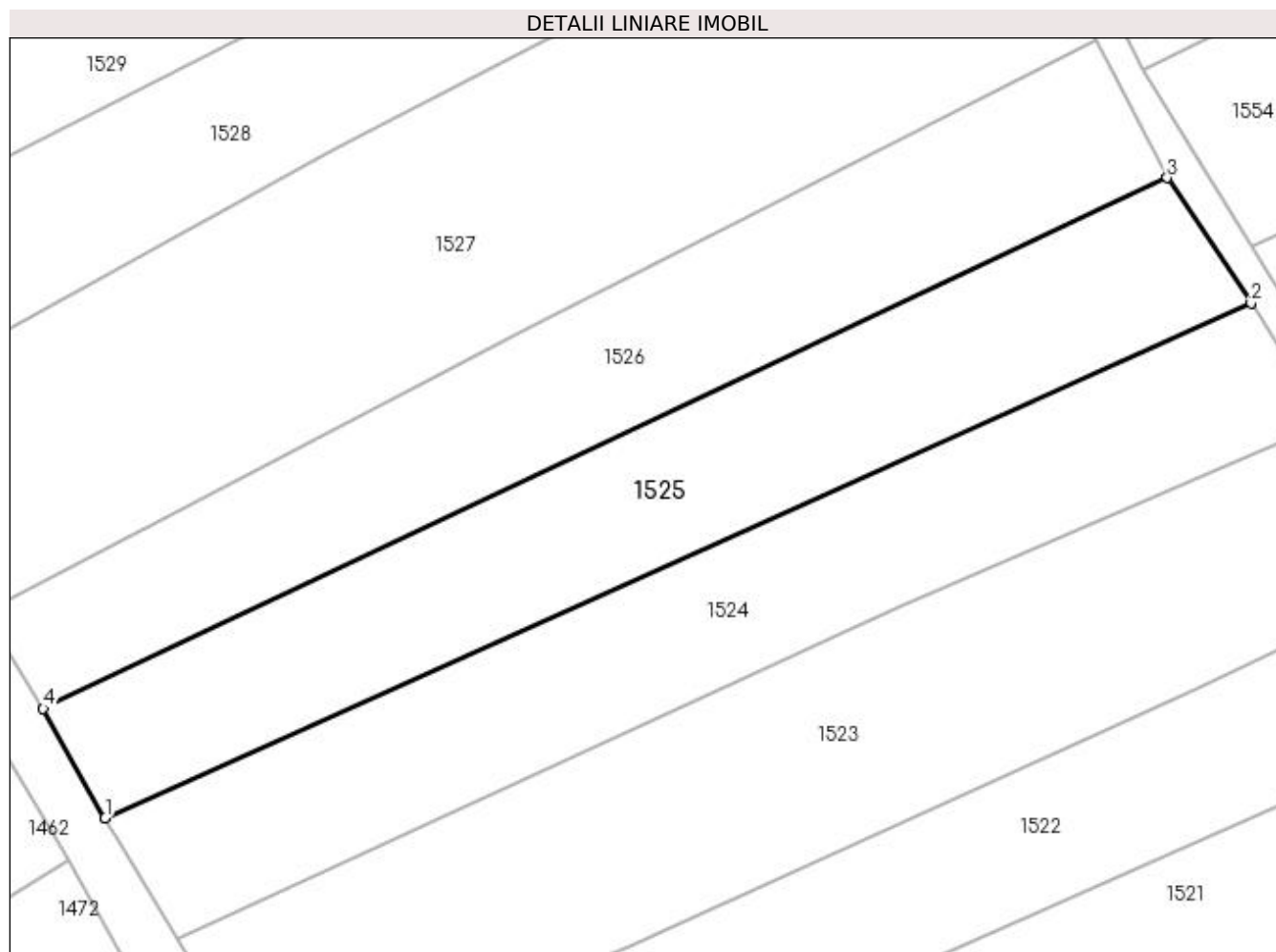
Inscrieri privind dezmembramintele dreptului de proprietate, drepturi reale de garanție și sarcini	Referințe
NU SUNT	

Anexa Nr. 1 La Partea I

Teren

Nr cadastral	Suprafața (mp)*	Observații / Referințe
	1.853	

* Suprafața este determinată în planul de proiecție Stereo 70.



Date referitoare la teren

Crt	Categorie folosință	Intra vilan	Suprafața (mp)	Tarla	Parcelă	Nr. topo	Observații / Referințe
1	arabil	NU	1.853	13	574	-	

Lungime Segmente

1) Valorile lungimilor segmentelor sunt obținute din proiecție în plan.

Punct început	X / Y	Punct sfârșit	X / Y	Lungime segment (** (m)
1	564.246,854 700.922,765	2	564.366,016 700.976,278	130.626
2	564.366,016 700.976,278	3	564.357,274 700.989,319	15.7
3	564.357,274 700.989,319	4	564.240,413 700.934,138	129.234
4	564.240,413 700.934,138	1	564.246,854 700.922,765	13.07

**** Lungimile segmentelor sunt determinate în planul de proiecție Stereo 70 și sunt rotunjite la 1 milimetru.**

***** Distanța dintre puncte este formată din segmente cumulate ce sunt mai mici decât valoarea 1 milimetru.**

**DATE DESPRE IMOBILUL NR. 1526**

Oficiul de Cadastru și Publicitate Imobiliară SUCEAVA
Biroul de Cadastru și Publicitate Imobiliară Radauti

A. Partea I. Descrierea imobilului

TEREN Extravilan

Adresa: Jud. Suceava

Nr. Crt	Nr cadastral Nr. topografic	Suprafața* (mp)	Observații / Referințe
A1		Din acte: 2.197 Masurata: 1.824	Sector cadastral:15 Teren neimprejmuit;

B. Partea II. Proprietari și acte

Inscrieri privitoare la dreptul de proprietate și alte drepturi reale		Referințe
1526 / 10/11/2023		
Act Administrativ nr. 12, din 21/10/2012 emis de primăria Comunei Marginea;		
B1	se noteaza certificatul de căsătorie schimbare nume	A1
Act Notarial nr. Act Partaj nr.508, din 27/04/2012 emis de BNPA Sehlanec- Bratiloveanu;		
B2	Intabulare, drept de PROPRIETATE, dobandit prin lesire Din Indiviziune, cota actuala 1/1 1) MARTINESCU RODICA	A1

C. Partea III. SARCINI .

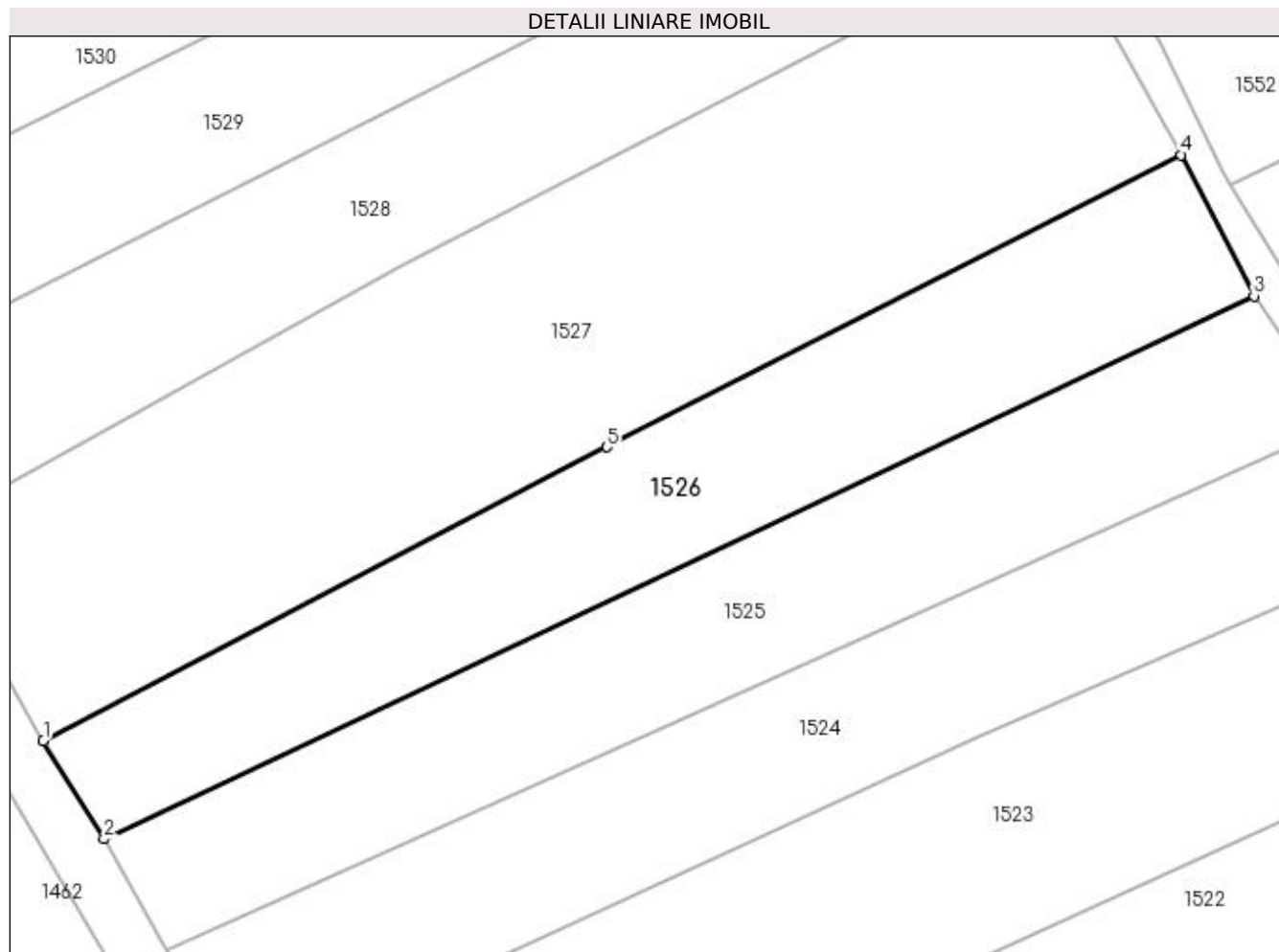
Inscrieri privind dezmembramintele dreptului de proprietate, drepturi reale de garanție și sarcini	Referințe
NU SUNT	

Anexa Nr. 1 La Partea I

Teren

Nr cadastral	Suprafața (mp)*	Observații / Referințe
	Din acte: 2.197 Masurata: 1.824	

* Suprafața este determinată în planul de proiecție Stereo 70.



Date referitoare la teren

Crt	Categorie folosință	Intra vilan	Suprafața (mp)	Tarla	Parcelă	Nr. topo	Observații / Referințe
1	arabil	NU	1.824	13	574	-	

Lungime Segmente

1) Valorile lungimilor segmentelor sunt obținute din proiecție în plan.

Punct început	X / Y	Punct sfârșit	X / Y	Lungime segment (** (m)
1	564.234,238 700.944,153	2	564.240,413 700.934,138	11.766
2	564.240,413 700.934,138	3	564.357,274 700.989,319	129.234
3	564.357,274 700.989,319	4	564.349,886 701.003,653	16.126
4	564.349,886 701.003,653	5	564.291,507 700.973,967	65.493
5	564.291,507 700.973,967	1	564.234,238 700.944,153	64.565

**** Lungimile segmentelor sunt determinate în planul de proiecție Stereo 70 și sunt rotunjite la 1 milimetru.**

***** Distanța dintre puncte este formată din segmente cumulate ce sunt mai mici decât valoarea 1 milimetru.**

**DATE DESPRE IMOBILUL NR. 1527**

Oficiul de Cadastru și Publicitate Imobiliară SUCEAVA
Biroul de Cadastru și Publicitate Imobiliară Radauti

A. Partea I. Descrierea imobilului

TEREN Extravilan

Adresa: Jud. Suceava

Nr. Crt	Nr cadastral Nr. topografic	Suprafața* (mp)	Observații / Referințe
A1	35784	3.350	Sector cadastral:15 Teren neimprejmuț;

B. Partea II. Proprietari și acte

Inscrieri privitoare la dreptul de proprietate și alte drepturi reale		Referințe
1527 / 10/11/2023		
Act Administrativ nr. Certificat căsătorie nr. 19, din 18/07/2020 emis de Primăria Comunei Marginea;		
B2	se notează certificatul de căsătorie	A1
25503 / 17/08/2016		
Act Notarial nr. 194, din 04/04/2006 emis de BNPA Buzduga Catalina și Dana-Alina;		
B4	imobil aflat sub incidenta art.3 alin.(1) din Legea nr.17/2014	A1
30309 / 26/09/2016		
Act Notarial nr. 2698, din 23/09/2016 emis de Sehlanec Ana;		
B5	Intabulare, drept de PROPRIETATE bun propriu cu titlu de cumparare, dobandit prin Conventie, cota actuala 1/1, cota initiala 1/1 1) BONDOR FLORENTINA <i>OBSERVATII: adus B2</i>	A1

C. Partea III. SARCINI .

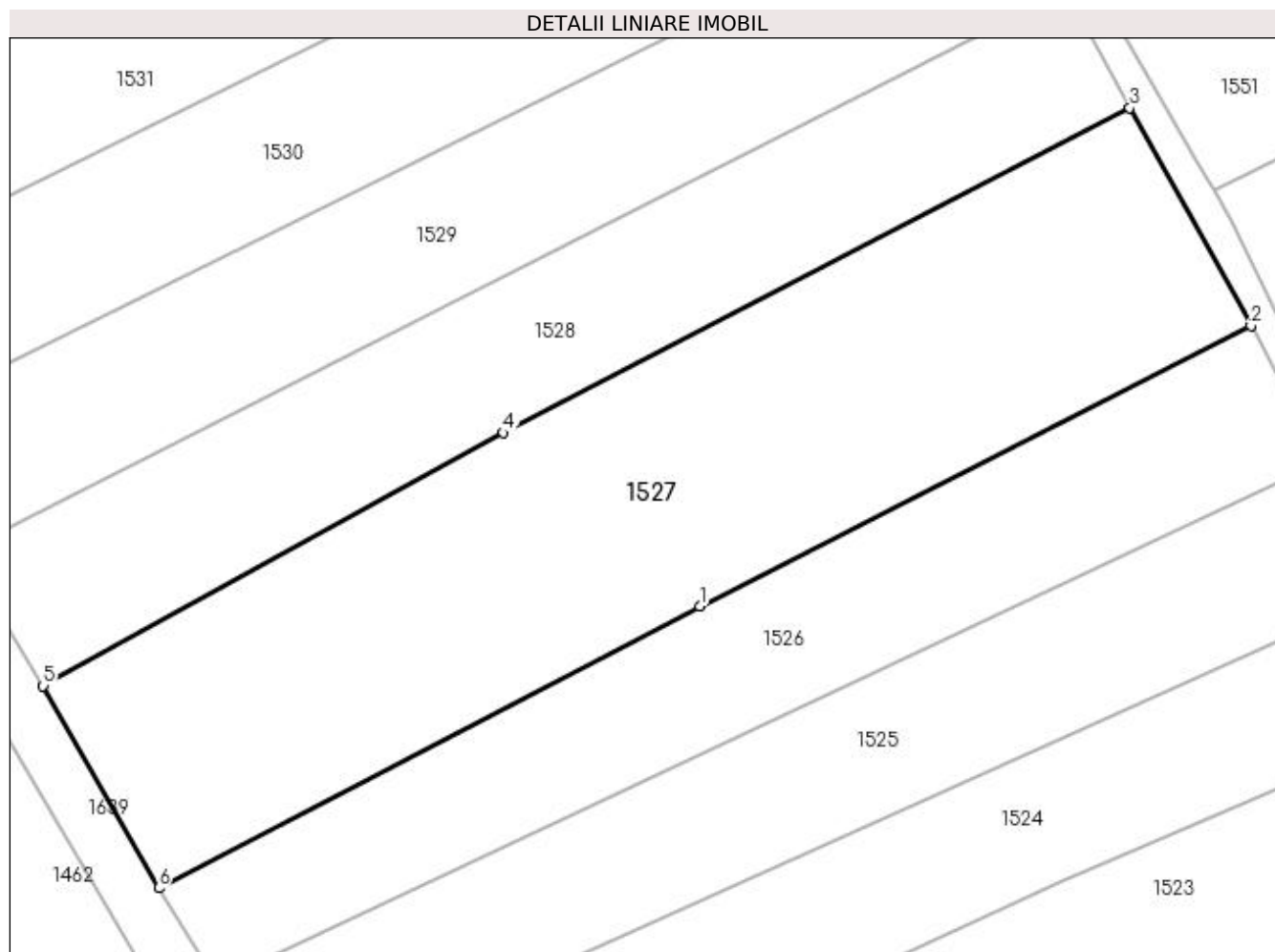
Inscrieri privind dezmembramintele dreptului de proprietate, drepturi reale de garanție și sarcini	Referințe
NU SUNT	

Anexa Nr. 1 La Partea I

Teren

Nr cadastral	Suprafața (mp)*	Observații / Referințe
35784	3.350	

* Suprafața este determinată în planul de proiecție Stereo 70.



Date referitoare la teren

Crt	Categorie folosință	Intravilan	Suprafața (mp)	Tarla	Parcelă	Nr. topo	Observații / Referințe
1	arabil	NU	3.350	13	574	-	Imobilul se intersectează cu o zonă aferentă legii 17/2014

Lungime Segmente

1) Valorile lungimilor segmentelor sunt obținute din proiecție în plan.

Punct început	X / Y	Punct sfârșit	X / Y	Lungime segment (** (m)
1	564.291,507 700.973,967	2	564.349,886 701.003,653	65.493
2	564.349,886 701.003,653	3	564.337,03 701.026,709	26.398
3	564.337,03 701.026,709	4	564.270,726 700.992,325	74.689
4	564.270,726 700.992,325	5	564.221,995 700.965,545	55.605
5	564.221,995 700.965,545	6	564.234,238 700.944,153	24.648

Punct început	X / Y	Punct sfârșit	X / Y	Lungime segment (** (m)
6	564.234,238 700.944,153	1	564.291,507 700.973,967	64.565

** Lungimile segmentelor sunt determinate în planul de proiecție Stereo 70 și sunt rotunjite la 1 milimetru.

*** Distanța dintre puncte este formată din segmente cumulate ce sunt mai mici decât valoarea 1 milimetru.

**DATE DESPRE IMOBILUL NR. 1528**

Oficiul de Cadastru și Publicitate Imobiliară SUCEAVA
Biroul de Cadastru și Publicitate Imobiliară Radauti

A. Partea I. Descrierea imobilului

TEREN Extravilan

Adresa: Jud. Suceava

Nr. Crt	Nr cadastral Nr. topografic	Suprafața* (mp)	Observații / Referințe
A1		1.959	Sector cadastral:15 Teren neimprejmuit;

B. Partea II. Proprietari și acte

Inscrieri privitoare la dreptul de proprietate și alte drepturi reale	Referințe
1528 / 10/11/2023	
Act Notarial nr. Act partaj nr. 2681, din 03/08/2007 emis de BNPA Sehlanec- Mandici;	
B2	A1
Intabulare, drept de PROPRIETATE, dobandit prin lesire Din Indiviziune, cota actuala 1/1 1) BODNARESCU ILIE	

C. Partea III. SARCINI .

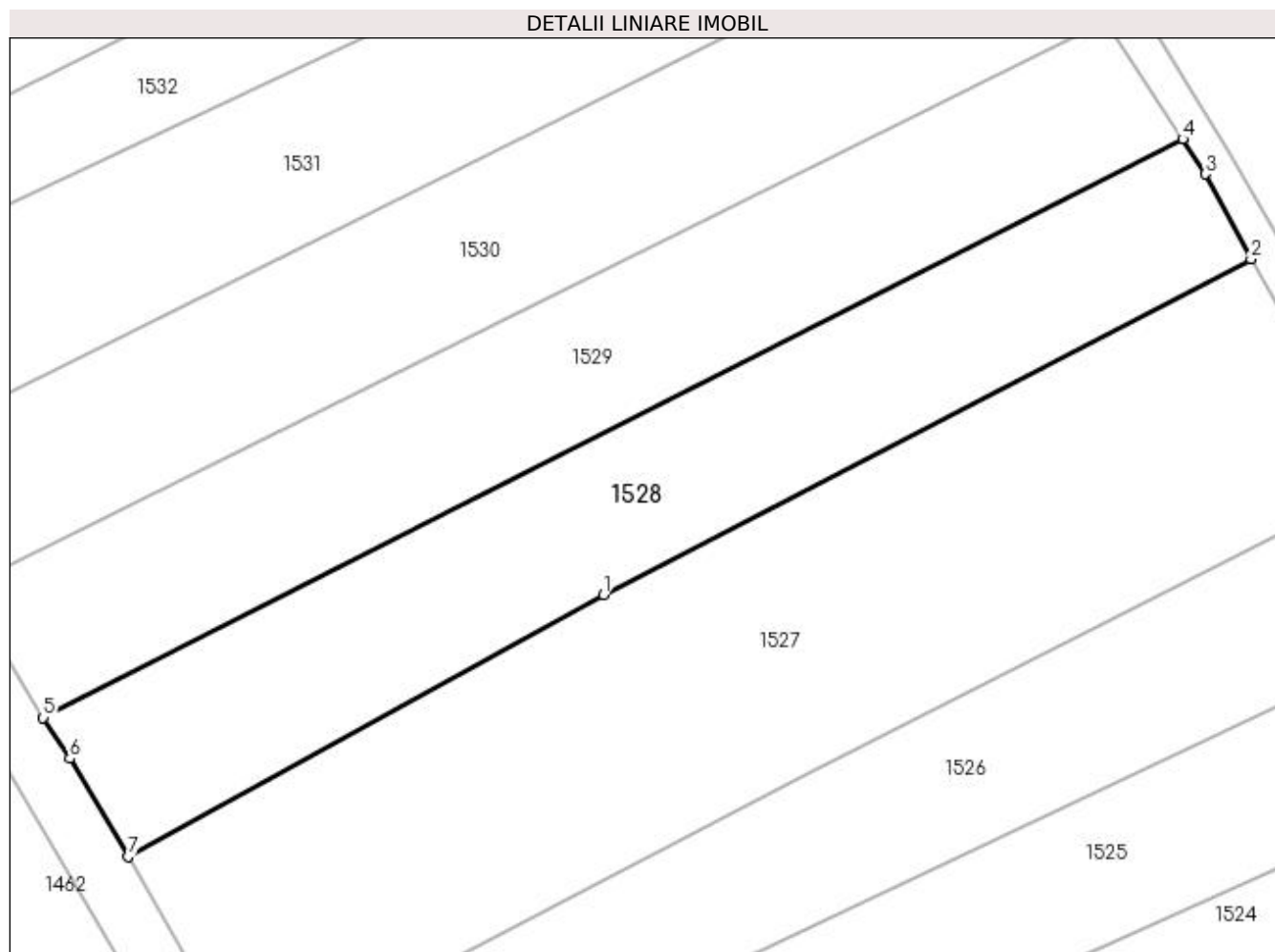
Inscrieri privind dezmembramintele dreptului de proprietate, drepturi reale de garanție și sarcini	Referințe
NU SUNT	

Anexa Nr. 1 La Partea I

Teren

Nr cadastral	Suprafața (mp)*	Observații / Referințe
	1.959	

* Suprafața este determinată în planul de proiecție Stereo 70.



Date referitoare la teren

Crt	Categorie folosință	Intravilan	Suprafața (mp)	Tarla	Parcelă	Nr. topo	Observații / Referințe
1	arabil	NU	1.959	13	574	-	

Lungime Segmente

1) Valorile lungimilor segmentelor sunt obținute din proiecție în plan.

Punct început	X / Y	Punct sfârșit	X / Y	Lungime segment (** (m)
1	564.270,726 700.992,325	2	564.337,03 701.026,709	74.689
2	564.337,03 701.026,709	3	564.332,318 701.035,43	9.913
3	564.332,318 701.035,43	4	564.330,011 701.038,991	4.243
4	564.330,011 701.038,991	5	564.213,323 700.979,775	130.853
5	564.213,323 700.979,775	6	564.216,041 700.975,579	4.999

Punct început	X / Y	Punct sfârșit	X / Y	Lungime segment (** (m)
6	564.216,041 700.975,579	7	564.221,995 700.965,545	11.668
7	564.221,995 700.965,545	1	564.270,726 700.992,325	55.605

** Lungimile segmentelor sunt determinate în planul de proiecție Stereo 70 și sunt rotunjite la 1 milimetru.

*** Distanța dintre puncte este formată din segmente cumulate ce sunt mai mici decât valoarea 1 milimetru.

**DATE DESPRE IMOBILUL NR. 1529**

Oficiul de Cadastru și Publicitate Imobiliară SUCEAVA
Biroul de Cadastru și Publicitate Imobiliară Radauti

A. Partea I. Descrierea imobilului

TEREN Extravilan

Adresa: Jud. Suceava

Nr. Crt	Nr cadastral Nr. topografic	Suprafața* (mp)	Observații / Referințe
A1		1.959	Sector cadastral:15 Teren neimprejmuit;

B. Partea II. Proprietari și acte

Inscrieri privitoare la dreptul de proprietate și alte drepturi reale	Referințe
1529 / 10/11/2023	
Act Notarial nr. Act partaj nr. 2681, din 03/08/2007 emis de BNPA Sehlanec- Mandici;	
B2	A1
Intabulare, drept de PROPRIETATE, dobandit prin lesire Din Indiviziune, cota actuala 1/1 1) BODNARESCU IOAN , Lipsă CNP	

C. Partea III. SARCINI .

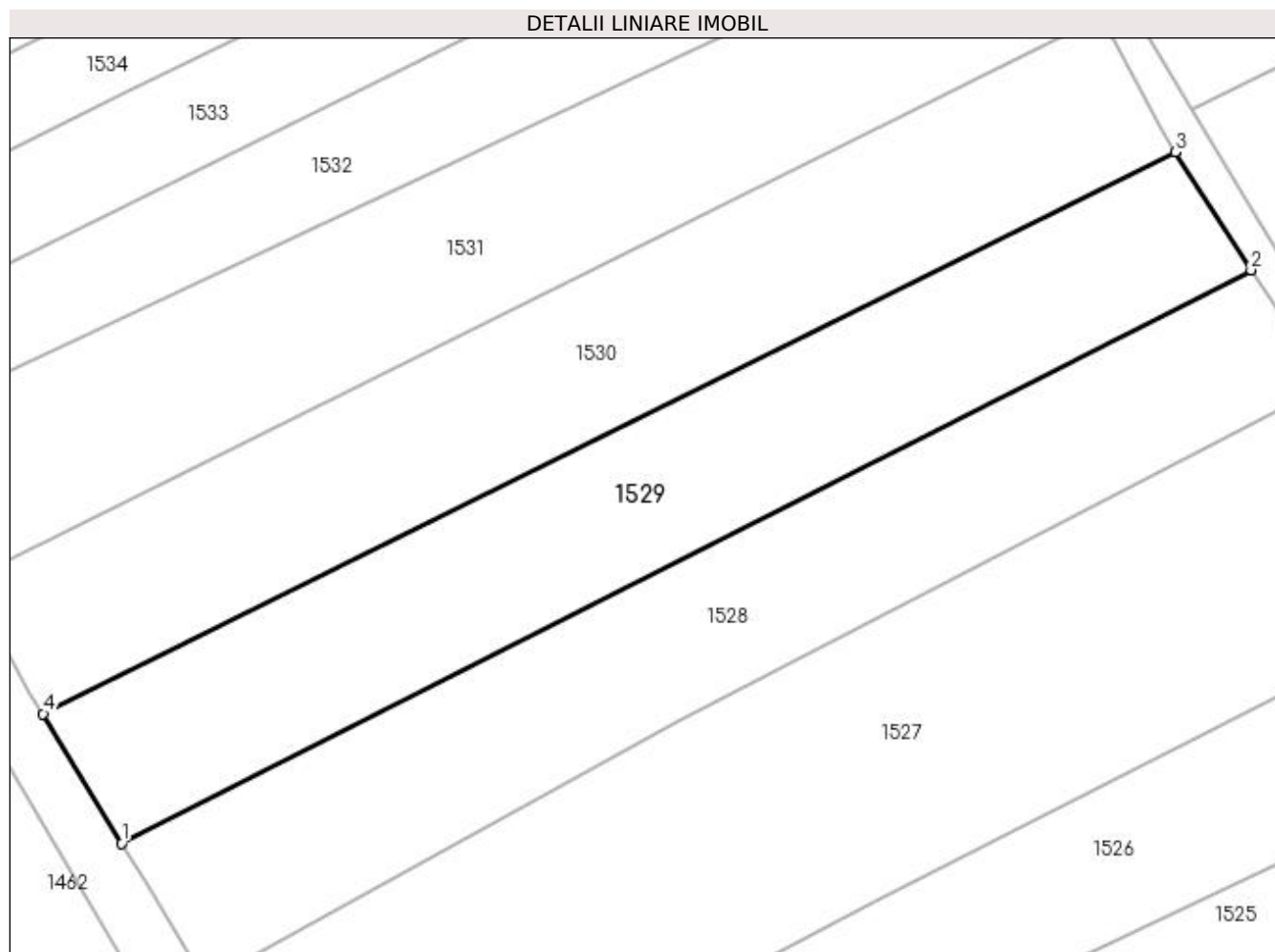
Inscrieri privind dezmembramintele dreptului de proprietate, drepturi reale de garanție și sarcini	Referințe
NU SUNT	

Anexa Nr. 1 La Partea I

Teren

Nr cadastral	Suprafața (mp)*	Observații / Referințe
	1.959	

* Suprafața este determinată în planul de proiecție Stereo 70.



Date referitoare la teren

Crt	Categorie folosință	Intra vilan	Suprafața (mp)	Tarla	Parcelă	Nr. topo	Observații / Referințe
1	arabil	NU	1.959	13	574	-	

Lungime Segmente

1) Valorile lungimilor segmentelor sunt obținute din proiecție în plan.

Punct început	X / Y	Punct sfârșit	X / Y	Lungime segment (** (m)
1	564.213,323 700.979,775	2	564.330,011 701.038,991	130.853
2	564.330,011 701.038,991	3	564.322,16 701.051,147	14.471
3	564.322,16 701.051,147	4	564.205,242 700.993,171	130.503
4	564.205,242 700.993,171	1	564.213,323 700.979,775	15.645

**** Lungimile segmentelor sunt determinate în planul de proiecție Stereo 70 și sunt rotunjite la 1 milimetru.**

***** Distanța dintre puncte este formată din segmente cumulate ce sunt mai mici decât valoarea 1 milimetru.**

**DATE DESPRE IMOBILUL NR. 1530**

Oficiul de Cadastru și Publicitate Imobiliară SUCEAVA
Biroul de Cadastru și Publicitate Imobiliară Radauti

A. Partea I. Descrierea imobilului

TEREN Extravilan

Adresa: Jud. Suceava

Nr. Crt	Nr cadastral Nr. topografic	Suprafața* (mp)	Observații / Referințe
A1		2.073	Sector cadastral:15 Teren neimprejmuit;

B. Partea II. Proprietari și acte

Inscrieri privitoare la dreptul de proprietate și alte drepturi reale	Referințe
1530 / 10/11/2023	
Act Notarial nr. Act partaj nr. 2681, din 03/08/2007 emis de BNPA Sehanec- Mandici;	
B2	A1
Intabulare, drept de PROPRIETATE, dobandit prin lesire Din Indiviziune, cota actuala 1/1 1) POPESCU LENUȚA, Lipsă CNP	

C. Partea III. SARCINI .

Inscrieri privind dezmembramintele dreptului de proprietate, drepturi reale de garanție și sarcini	Referințe
NU SUNT	

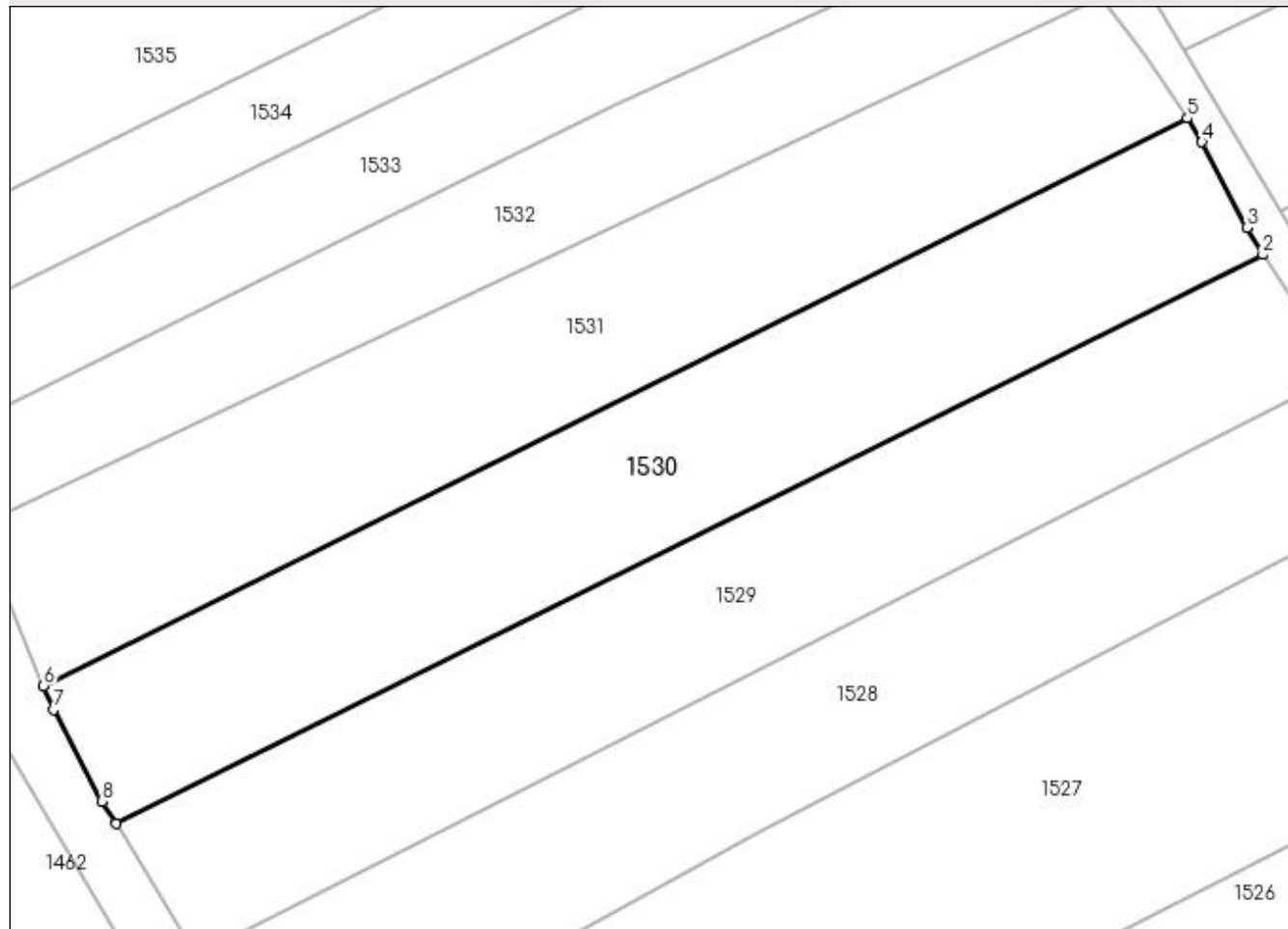
Anexa Nr. 1 La Partea I

Teren

Nr cadastral	Suprafața (mp)*	Observații / Referințe
	2.073	

* Suprafața este determinată în planul de proiecție Stereo 70.

DETALII LINIARE IMOBIL



Date referitoare la teren

Crt	Categorie folosință	Intra vilan	Suprafața (mp)	Tarla	Parcelă	Nr. topo	Observații / Referințe
1	arabil	NU	2.073	13	574	-	

Lungime Segmente

1) Valorile lungimilor segmentelor sunt obținute din proiecție în plan.

Punct început	X / Y	Punct sfârșit	X / Y	Lungime segment (** (m)
1	564.205,242 700.993,171	2	564.322,16 701.051,147	130.503
2	564.322,16 701.051,147	3	564.320,508 701.053,872	3.187
3	564.320,508 701.053,872	4	564.315,935 701.062,626	9.876
4	564.315,935 701.062,626	5	564.314,474 701.065,055	2.835
5	564.314,474 701.065,055	6	564.197,791 701.007,195	130.241

Punct început	X / Y	Punct sfârșit	X / Y	Lungime segment (** (m)
6	564.197,791 701.007,195	7	564.198,801 701.004,763	2.633
7	564.198,801 701.004,763	8	564.203,726 700.995,401	10.578
8	564.203,726 700.995,401	1	564.205,242 700.993,171	2.697

** Lungimile segmentelor sunt determinate în planul de proiecție Stereo 70 și sunt rotunjite la 1 milimetru.

*** Distanța dintre puncte este formată din segmente cumulate ce sunt mai mici decât valoarea 1 milimetru.

**DATE DESPRE IMOBILUL NR. 1531**

Oficiul de Cadastru și Publicitate Imobiliară SUCEAVA
Biroul de Cadastru și Publicitate Imobiliară Radauti

A. Partea I. Descrierea imobilului

TEREN Extravilan

Adresa: Jud. Suceava

Nr. Crt	Nr cadastral Nr. topografic	Suprafața* (mp)	Observații / Referințe
A1		2.100	Sector cadastral:15 Teren neimprejmuit;

B. Partea II. Proprietari și acte

Inscrieri privitoare la dreptul de proprietate și alte drepturi reale	Referințe
1531 / 10/11/2023	
Act Notarial nr. Act partaj nr. 2681, din 03/08/2007 emis de BNPA Sehlanec- Mandici;	
B2	A1
Intabulare, drept de PROPRIETATE, dobandit prin lesire Din Indiviziune, cota actuala 1/1 1) BODNARESCU RODICA , Lipsă CNP	

C. Partea III. SARCINI .

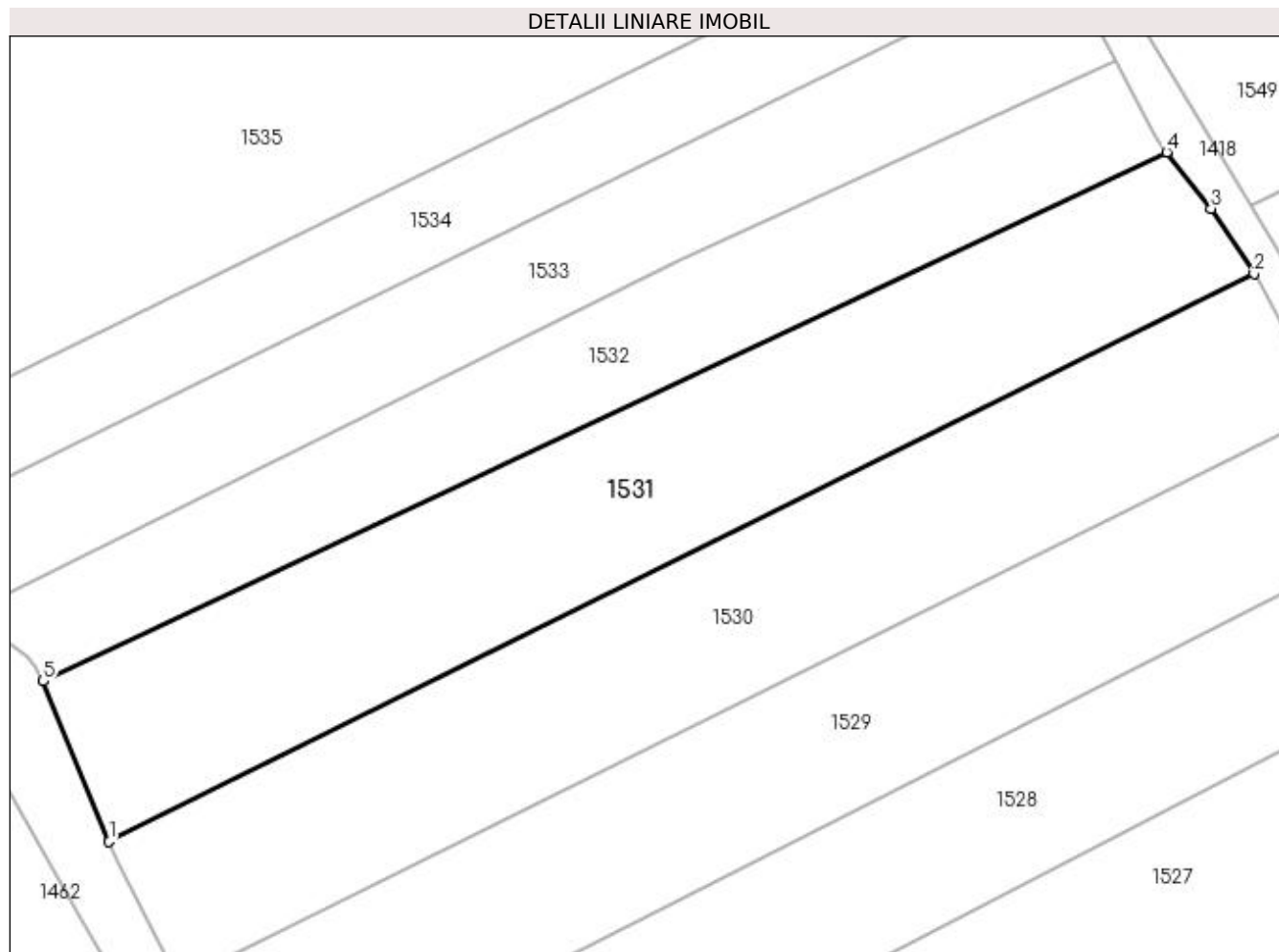
Inscrieri privind dezmembramintele dreptului de proprietate, drepturi reale de garanție și sarcini	Referințe
NU SUNT	

Anexa Nr. 1 La Partea I

Teren

Nr cadastral	Suprafața (mp)*	Observații / Referințe
	2.100	

* Suprafața este determinată în planul de proiecție Stereo 70.



Date referitoare la teren

Crt	Categorie folosință	Intra vilan	Suprafața (mp)	Tarla	Parcelă	Nr. topo	Observații / Referințe
1	arabil	NU	2.100	13	574	-	

Lungime Segmente

1) Valorile lungimilor segmentelor sunt obținute din proiecție în plan.

Punct început	X / Y	Punct sfârșit	X / Y	Lungime segment (** (m)
1	564.197,791 701.007,195	2	564.314,474 701.065,055	130.241
2	564.314,474 701.065,055	3	564.310,108 701.071,686	7.939
3	564.310,108 701.071,686	4	564.305,553 701.077,431	7.332
4	564.305,553 701.077,431	5	564.191,084 701.023,568	126.508
5	564.191,084 701.023,568	1	564.197,791 701.007,195	17.693

**** Lungimile segmentelor sunt determinate în planul de proiecție Stereo 70 și sunt rotunjite la 1 milimetru.**

***** Distanța dintre puncte este formată din segmente cumulate ce sunt mai mici decât valoarea 1 milimetru.**

**DATE DESPRE IMOBILUL NR. 1532**

Oficiul de Cadastru și Publicitate Imobiliară SUCEAVA
Biroul de Cadastru și Publicitate Imobiliară Radauti

A. Partea I. Descrierea imobilului

TEREN Extravilan

Adresa: Jud. Suceava

Nr. Crt	Nr cadastral Nr. topografic	Suprafața* (mp)	Observații / Referințe
A1		Din acte: 2.475 Masurata: 1.355	Sector cadastral:15 Teren neimprejmuit;

B. Partea II. Proprietari și acte

Inscrieri privitoare la dreptul de proprietate și alte drepturi reale		Referințe
1532 / 10/11/2023		
Act Notarial nr. Certificat Moștenitor Suplimentar nr. 68, din 18/04/2005 emis de BNP Covariuc Ioan;		
B1	Intabulare, drept de PROPRIETATE, dobândit prin Succesiune, cota actuala 1/1 1) LAZAR IOAN, Lipsă CNP	A1

C. Partea III. SARCINI .

Inscrieri privind dezmembramintele dreptului de proprietate, drepturi reale de garanție și sarcini	Referințe
NU SUNT	

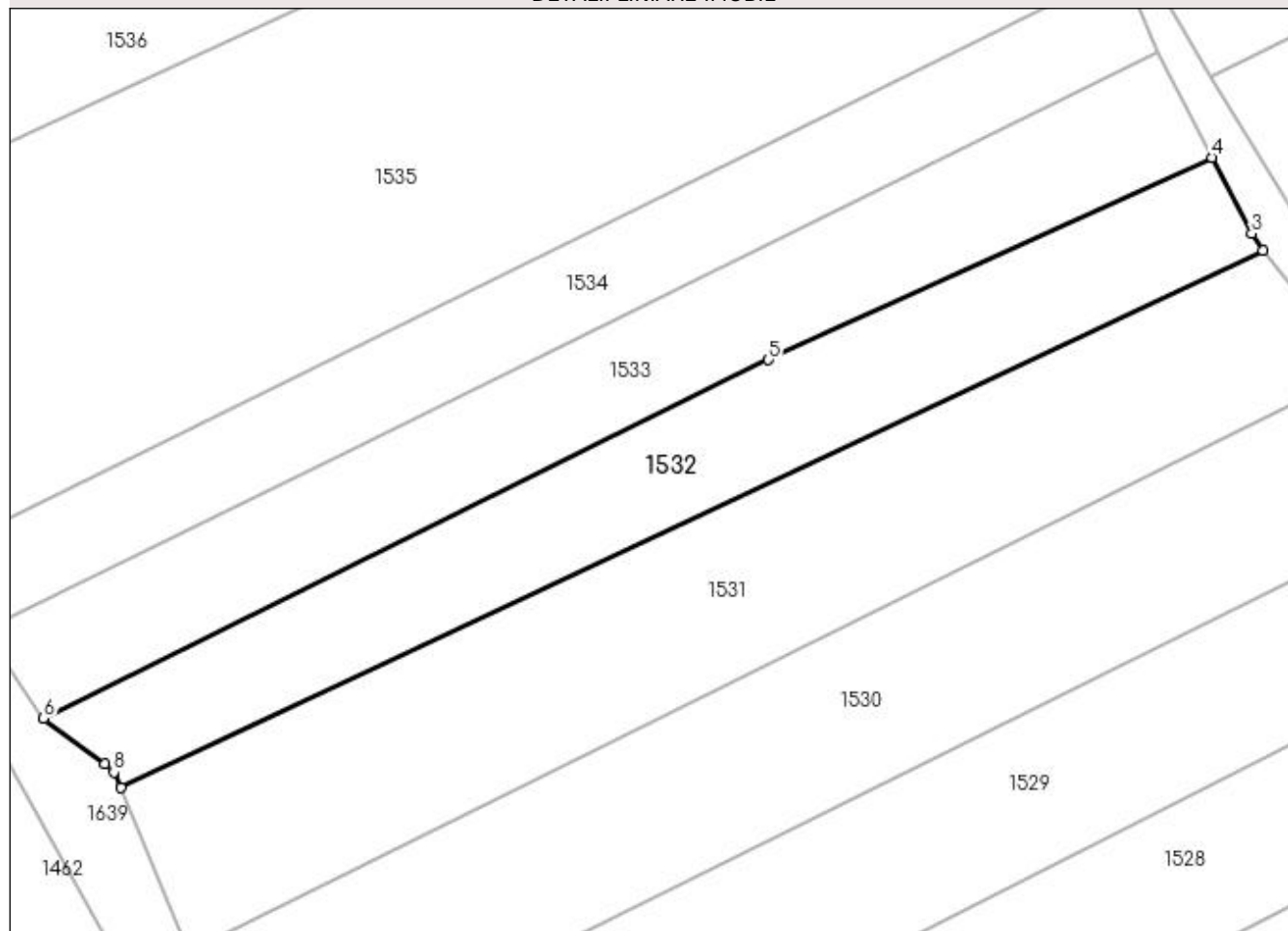
Anexa Nr. 1 La Partea I

Teren

Nr cadastral	Suprafața (mp)*	Observații / Referințe
	Din acte: 2.475 Masurata: 1.355	

* Suprafața este determinată în planul de proiecție Stereo 70.

DETALII LINIARE IMOBIL



Date referitoare la teren

Crt	Categorie folosință	Intravilan	Suprafața (mp)	Tarla	Parcelă	Nr. topo	Observații / Referințe
1	arabil	NU	1.355	13	574	-	

Lungime Segmente

1) Valorile lungimilor segmentelor sunt obținute din proiecție în plan.

Punct început	X / Y	Punct sfârșit	X / Y	Lungime segment (** (m)
1	564.191,084 701.023,568	2	564.305,553 701.077,431	126.508
2	564.305,553 701.077,431	3	564.304,439 701.079,114	2.018
3	564.304,439 701.079,114	4	564.300,463 701.086,745	8.605
4	564.300,463 701.086,745	5	564.255,977 701.066,475	48.886
5	564.255,977 701.066,475	6	564.183,294 701.030,546	81.078

Punct început	X / Y	Punct sfârșit	X / Y	Lungime segment (** (m)
6	564.183,294 701.030,546	7	564.189,48 701.025,974	7.692
7	564.189,48 701.025,974	8	564.190,338 701.025,146	1.192
8	564.190,338 701.025,146	1	564.191,084 701.023,568	1.745

** Lungimile segmentelor sunt determinate în planul de proiecție Stereo 70 și sunt rotunjite la 1 milimetru.

*** Distanța dintre puncte este formată din segmente cumulate ce sunt mai mici decât valoarea 1 milimetru.

**DATE DESPRE IMOBILUL NR. 1533**

Oficiul de Cadastru și Publicitate Imobiliară SUCEAVA
Biroul de Cadastru și Publicitate Imobiliară Radauti

A. Partea I. Descrierea imobilului

TEREN Extravilan

Adresa: Jud. Suceava

Nr. Crt	Nr cadastral Nr. topografic	Suprafața* (mp)	Observații / Referințe
A1	33851	1.400	Sector cadastral:15 Teren neimprejmuit;

B. Partea II. Proprietari și acte

Inscrieri privitoare la dreptul de proprietate și alte drepturi reale		Referințe
1533 / 10/11/2023		
Act Normativ nr. Legea nr. 7, din 13/03/1996 emis de Parlamentul României;		
B1	Inscrierea provizorie, drept de PROPRIETATE, dobandit prin Lege, cota actuala 1/1 1) COMUNA MARGINEA, CIF:4327030	A1

C. Partea III. SARCINI .

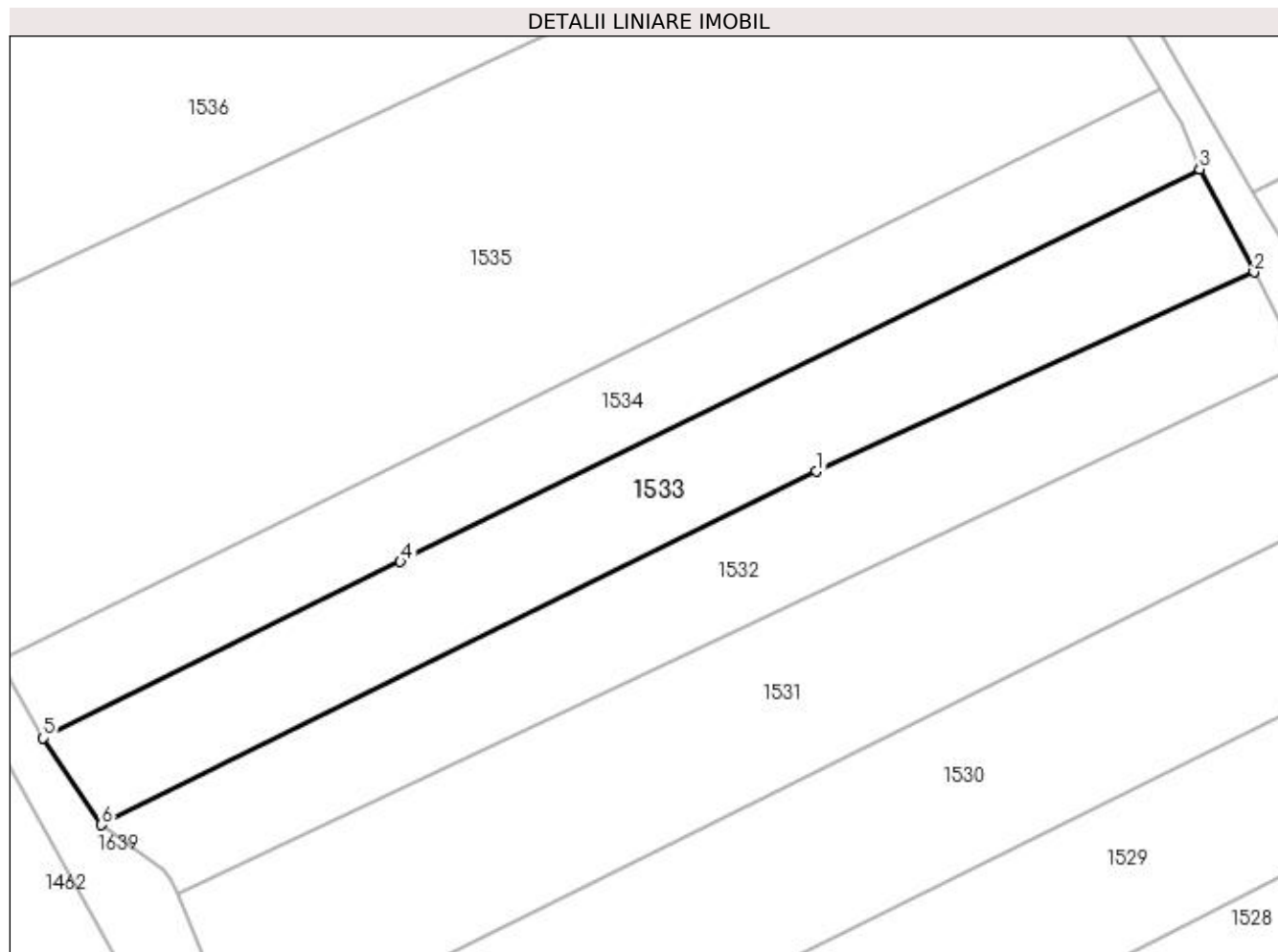
Inscrieri privind dezmembramintele dreptului de proprietate, drepturi reale de garanție și sarcini	Referințe
NU SUNT	

Anexa Nr. 1 La Partea I

Teren

Nr cadastral	Suprafața (mp)*	Observații / Referințe
33851	1.400	

* Suprafața este determinată în planul de proiecție Stereo 70.



Date referitoare la teren

Crt	Categorie folosință	Intra vilan	Suprafața (mp)	Tarla	Parcelă	Nr. topo	Observații / Referințe
1	arabil	NU	1.400	13	574	-	

Lungime Segmente

1) Valorile lungimilor segmentelor sunt obținute din proiecție în plan.

Punct început	X / Y	Punct sfârșit	X / Y	Lungime segment (** (m)
1	564.255,977 701.066,475	2	564.300,463 701.086,745	48.886
2	564.300,463 701.086,745	3	564.294,933 701.097,225	11.85
3	564.294,933 701.097,225	4	564.213,705 701.057,305	90.507
4	564.213,705 701.057,305	5	564.177,388 701.039,375	40.502
5	564.177,388 701.039,375	6	564.183,294 701.030,546	10.622

Punct început	X / Y	Punct sfârșit	X / Y	Lungime segment (** (m)
6	564.183,294 701.030,546	1	564.255,977 701.066,475	81.078

** Lungimile segmentelor sunt determinate în planul de proiecție Stereo 70 și sunt rotunjite la 1 milimetru.

*** Distanța dintre puncte este formată din segmente cumulate ce sunt mai mici decât valoarea 1 milimetru.

**DATE DESPRE IMOBILUL NR. 1534**

Oficiul de Cadastru și Publicitate Imobiliară SUCEAVA
 Biroul de Cadastru și Publicitate Imobiliară Radauti

A. Partea I. Descrierea imobilului

TEREN Extravilan

Nr. CF vechi:7166

Adresa: Jud. Suceava

Nr. Crt	Nr cadastral Nr. topografic	Suprafața* (mp)	Observații / Referințe
A1	33956	1.190	Sector cadastral:15 Teren neimprejmuit;

B. Partea II. Proprietari și acte

Inscrieri privitoare la dreptul de proprietate și alte drepturi reale		Referințe
12965 / 23/04/2014		
Act Notarial nr. 1187, din 03/04/2014 emis de Fomin Simion;		
B2	Intabulare, drept de PROPRIETATE bun propriu cu titlu de donatie, dobandit prin Conventie, cota actuala 1/1, cota initiala 1/1 1) DOROFTEI VIORICA <i>OBSERVATII: adus B1</i>	A1

C. Partea III. SARCINI .

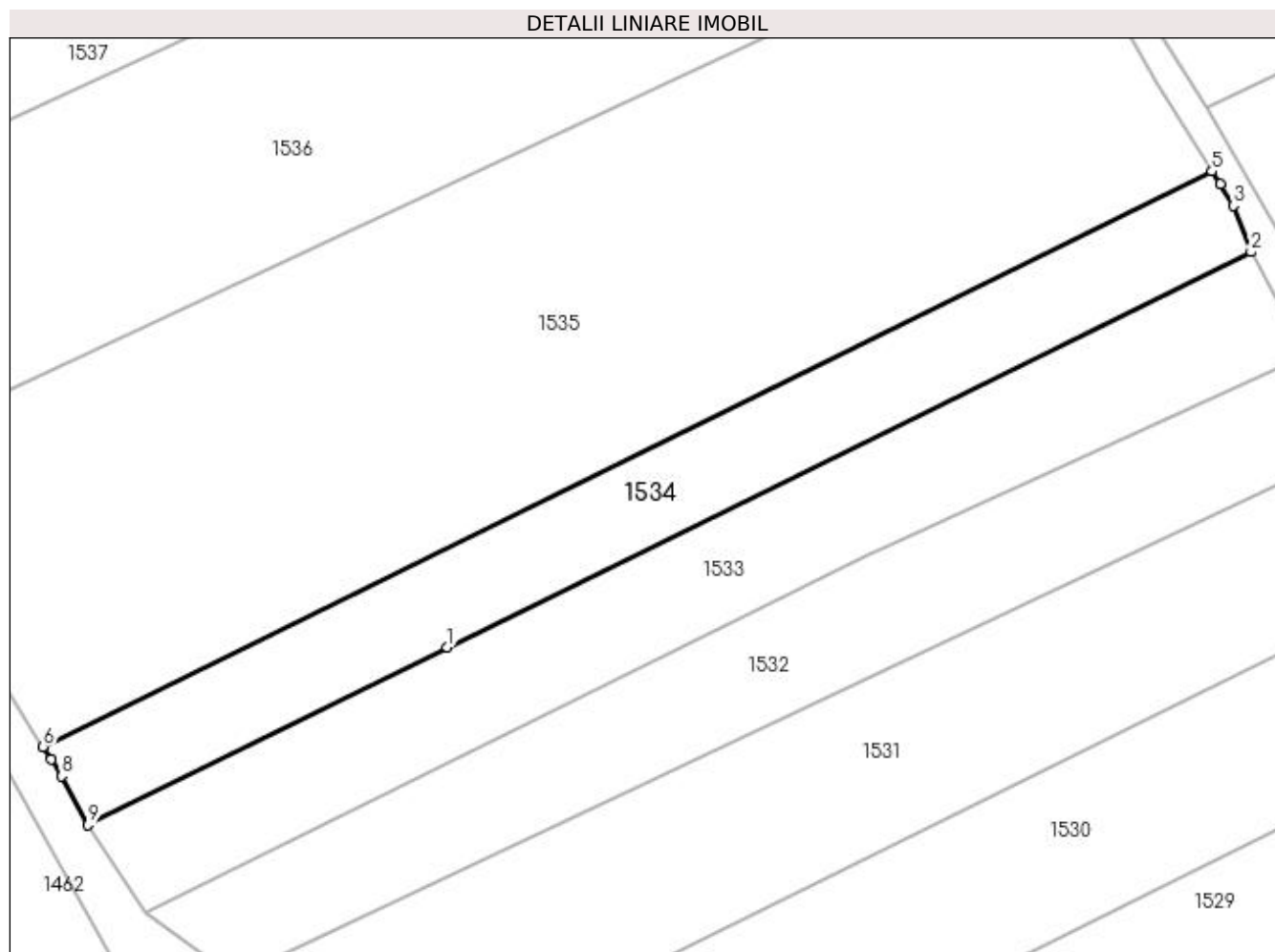
Inscrieri privind dezmembramintele dreptului de proprietate, drepturi reale de garanție și sarcini	Referințe
NU SUNT	

Anexa Nr. 1 La Partea I

Teren

Nr cadastral	Suprafața (mp)*	Observații / Referințe
33956	1.190	

* Suprafața este determinată în planul de proiecție Stereo 70.



Date referitoare la teren

Crt	Categorie folosință	Intra vilan	Suprafața (mp)	Tarla	Parcelă	Nr. topo	Observații / Referințe
1	arabil	NU	1.190	13	574	2422/3	

Lungime Segmente

1) Valorile lungimilor segmentelor sunt obținute din proiecție în plan.

Punct început	X / Y	Punct sfârșit	X / Y	Lungime segment (** (m)
1	564.213,705 701.057,305	2	564.294,933 701.097,225	90.507
2	564.294,933 701.097,225	3	564.293,114 701.101,906	5.022
3	564.293,114 701.101,906	4	564.291,799 701.104,07	2.532
4	564.291,799 701.104,07	5	564.290,979 701.105,396	1.559
5	564.290,979 701.105,396	6	564.172,856 701.047,262	131.653

Punct început	X / Y	Punct sfârșit	X / Y	Lungime segment (** (m)
6	564.172,856 701.047,262	7	564.173,654 701.045,996	1.497
7	564.173,654 701.045,996	8	564.174,726 701.044,283	2.021
8	564.174,726 701.044,283	9	564.177,388 701.039,375	5.583
9	564.177,388 701.039,375	1	564.213,705 701.057,305	40.502

** Lungimile segmentelor sunt determinate în planul de proiecție Stereo 70 și sunt rotunjite la 1 milimetru.

*** Distanța dintre puncte este formată din segmente cumulate ce sunt mai mici decât valoarea 1 milimetru.

**DATE DESPRE IMOBILUL NR. 1535**

Oficiul de Cadastru și Publicitate Imobiliară SUCEAVA
Biroul de Cadastru și Publicitate Imobiliară Radauti

A. Partea I. Descrierea imobilului

TEREN Extravilan

Adresa: Jud. Suceava

Nr. Crt	Nr cadastral Nr. topografic	Suprafața* (mp)	Observații / Referințe
A1	33662	Din acte: 4.624 Masurata: 4.341	Sector cadastral:15 Teren neimprejmuit;

B. Partea II. Proprietari și acte

Inscrieri privitoare la dreptul de proprietate și alte drepturi reale		Referințe
12979 / 23/04/2014		
Act Notarial nr. 1188, din 03/04/2014 emis de Fomin Simion;		
B6	Intabulare, drept de PROPRIETATE bun propriu cu titlu de donatie, dobandit prin Conventie, cota actuala 1/2, cota initiala 1/2 1) ROTARI ADRIAN <i>OBSERVATII: adus B5</i>	A1
B7	Intabulare, drept de PROPRIETATE bun propriu cu titlu de donatie, dobandit prin Conventie, cota actuala 1/2, cota initiala 1/2 1) ROTARI TOADER <i>OBSERVATII: adus B5</i>	A1

C. Partea III. SARCINI .

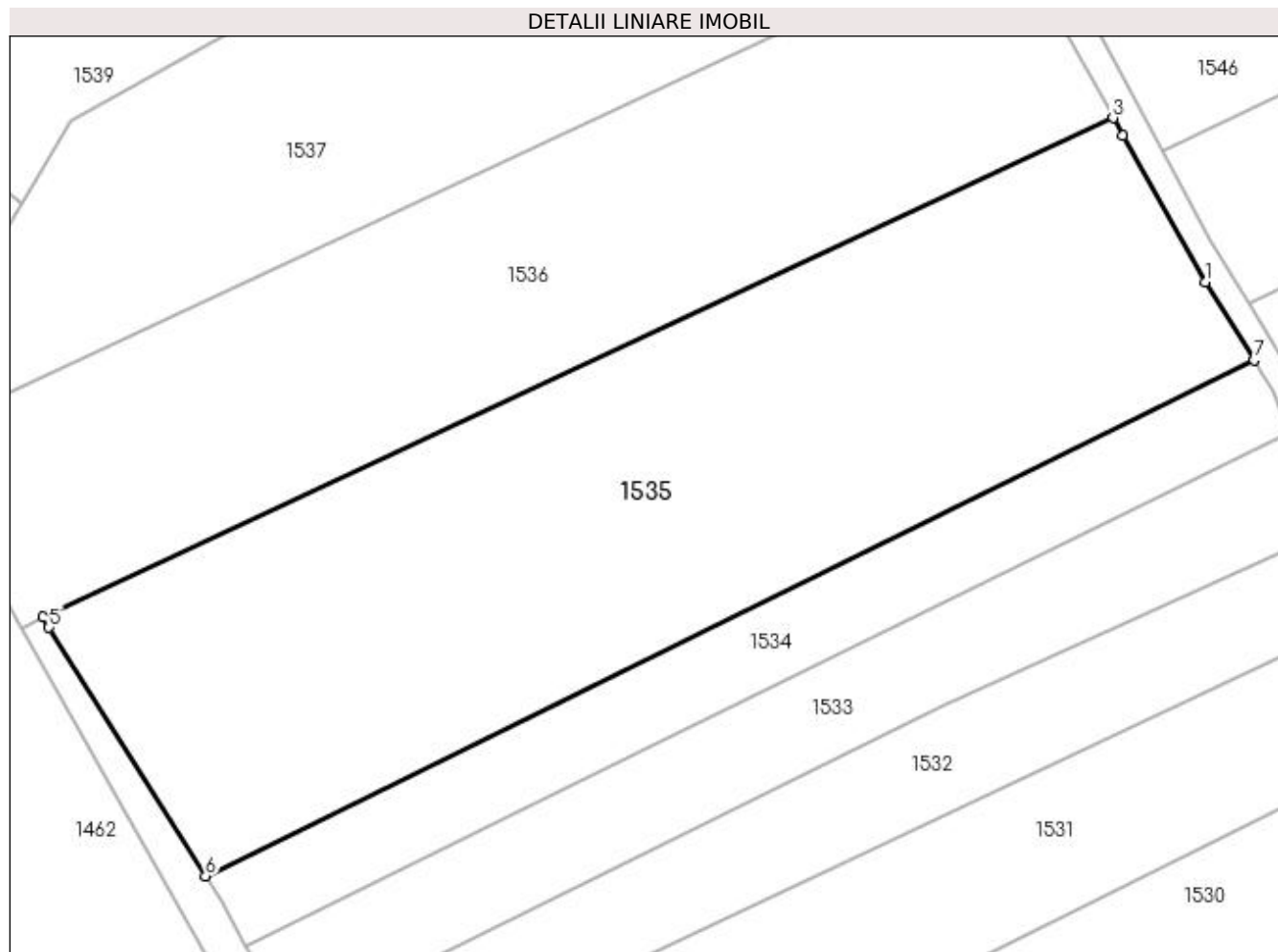
Inscrieri privind dezmembramintele dreptului de proprietate, drepturi reale de garanție și sarcini	Referințe
NU SUNT	

Anexa Nr. 1 La Partea I

Teren

Nr cadastral	Suprafața (mp)*	Observații / Referințe
33662	Din acte: 4.624 Masurata: 4.341	

* Suprafața este determinată în planul de proiecție Stereo 70.



Date referitoare la teren

Crt	Categorie folosință	Intra vilan	Suprafața (mp)	Tarla	Parcelă	Nr. topo	Observații / Referințe
1	arabil	NU	4.341	13	574	-	

Lungime Segmente

1) Valorile lungimilor segmentelor sunt obținute din proiecție în plan.

Punct început	X / Y	Punct sfârșit	X / Y	Lungime segment (** (m)
1	564.285,552 701.114,179	2	564.276,227 701.130,644	18.922
2	564.276,227 701.130,644	3	564.275,09 701.132,646	2.302
3	564.275,09 701.132,646	4	564.154,563 701.076,441	132.988
4	564.154,563 701.076,441	5	564.155,213 701.075,239	1.366
5	564.155,213 701.075,239	6	564.172,856 701.047,262	33.075

Punct început	X / Y	Punct sfârșit	X / Y	Lungime segment (** (m)
6	564.172,856 701.047,262	7	564.290,979 701.105,396	131.653
7	564.290,979 701.105,396	1	564.285,552 701.114,179	10.324

** Lungimile segmentelor sunt determinate în planul de proiecție Stereo 70 și sunt rotunjite la 1 milimetru.

*** Distanța dintre puncte este formată din segmente cumulate ce sunt mai mici decât valoarea 1 milimetru.

**DATE DESPRE IMOBILUL NR. 1536**

Oficiul de Cadastru și Publicitate Imobiliară SUCEAVA
Biroul de Cadastru și Publicitate Imobiliară Radauti

A. Partea I. Descrierea imobilului

TEREN Extravilan

Adresa: Jud. Suceava

Nr. Crt	Nr cadastral Nr. topografic	Suprafața* (mp)	Observații / Referințe
A1	39043	3.350	Sector cadastral:15 Teren neimprijmit;

B. Partea II. Proprietari și acte

Inscrieri privitoare la dreptul de proprietate și alte drepturi reale		Referințe
39751 / 02/09/2021		
Act Notarial nr. 3978, din 25/08/2021 emis de Fomin Simion;		
B1	Se infiinteaza cartea funciara 39043 a imobilului cu numarul cadastral 39043 / UAT Marginea, rezultat din dezmembrarea imobilului cu numarul cadastral 36455 inscris in cartea funciara 36455;	A1
Hotarare Judecatoreasca nr. 596, din 28/02/2006 emis de JUDECĂTORIA RĂDĂUȚI;		
B3	imobil inregistrat in planul cadastral fara localizare certa datorita lipsei planului parcelar <i>OBSERVATII: pozitie transcrisa din CF 36455/Marginea, inscrisa prin incheierea nr. 23412 din 02/08/2017;</i>	A1
B4	imobil aflat sub incidenta art.3 alin.(1) din Legea nr.17/2014 <i>OBSERVATII: pozitie transcrisa din CF 36455/Marginea, inscrisa prin incheierea nr. 23412 din 02/08/2017;</i>	A1
39755 / 02/09/2021		
Act Notarial nr. 4030, din 25/08/2021 emis de Fomin Simion;		
B10	Intabulare, drept de PROPRIETATE bun propriu cu titlu de partaj, dobandit prin Conventie, cota actuala 1/1, cota initiala 1/1 1) GHELIUC ASPAZIA-ELISABETA	A1

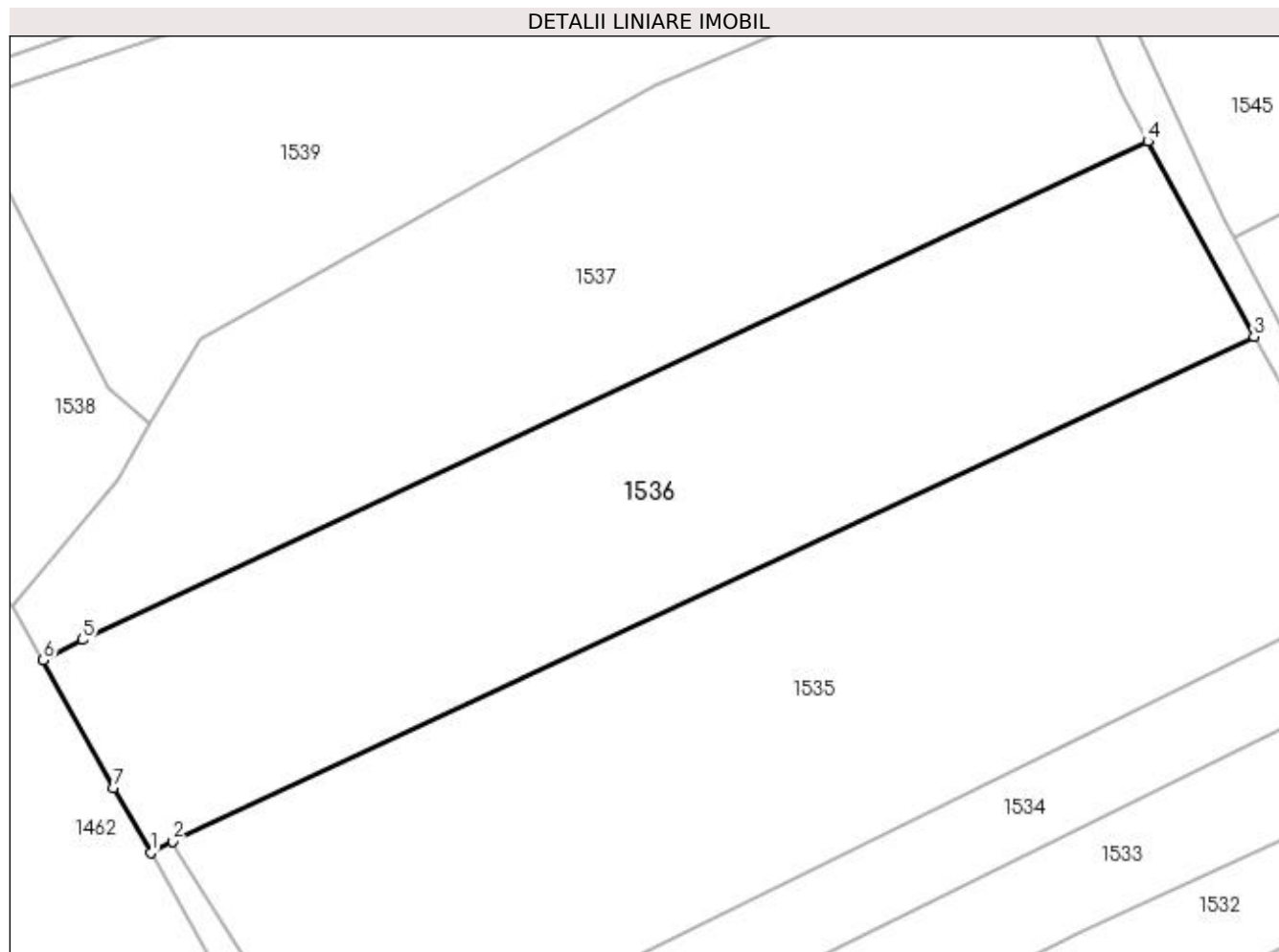
C. Partea III. SARCINI .

Inscrieri privind dezmembramintele dreptului de proprietate, drepturi reale de garanție și sarcini	Referințe
NU SUNT	

Anexa Nr. 1 La Partea I**Teren**

Nr cadastral	Suprafața (mp)*	Observații / Referințe
39043	3.350	

* Suprafața este determinată în planul de proiecție Stereo 70.

**Date referitoare la teren**

Crt	Categorie folosință	Intra vilan	Suprafața (mp)	Tarla	Parcelă	Nr. topo	Observații / Referințe
1	arabil	NU	3.350	13	574	-	

Lungime Segmente

1) Valorile lungimilor segmentelor sunt obținute din proiecție în plan.

Punct început	X / Y	Punct sfârșit	X / Y	Lungime segment (** (m)
1	564.152,148 701.075,178	2	564.154,563 701.076,441	2.725
2	564.154,563 701.076,441	3	564.275,09 701.132,646	132.988
3	564.275,09 701.132,646	4	564.263,261 701.154,401	24.763
4	564.263,261 701.154,401	5	564.144,516 701.098,894	131.078
5	564.144,516 701.098,894	6	564.140,164 701.096,608	4.916

Punct început	X / Y	Punct sfârșit	X / Y	Lungime segment (** (m)
6	564.140,164 701.096,608	7	564.148,021 701.082,421	16.217
7	564.148,021 701.082,421	1	564.152,148 701.075,178	8.336

** Lungimile segmentelor sunt determinate în planul de proiecție Stereo 70 și sunt rotunjite la 1 milimetru.

*** Distanța dintre puncte este formată din segmente cumulate ce sunt mai mici decât valoarea 1 milimetru.

**DATE DESPRE IMOBILUL NR. 1537**

Oficiul de Cadastru și Publicitate Imobiliară SUCEAVA
Biroul de Cadastru și Publicitate Imobiliară Radauti

A. Partea I. Descrierea imobilului

TEREN Extravilan

Adresa: Jud. Suceava

Nr. Crt	Nr cadastral Nr. topografic	Suprafața* (mp)	Observații / Referințe
A1	39042	3.350	Sector cadastral:15 Teren neimprijmit;

B. Partea II. Proprietari și acte

Inscrieri privitoare la dreptul de proprietate și alte drepturi reale		Referințe
39751 / 02/09/2021		
Act Notarial nr. 3978, din 25/08/2021 emis de Fomin Simion;		
B1	Se infiinteaza cartea funciara 39042 a imobilului cu numarul cadastral 39042 / UAT Marginea, rezultat din dezmembrarea imobilului cu numarul cadastral 36455 inscris in cartea funciara 36455;	A1
Hotarare Judecatoreasca nr. 596, din 28/02/2006 emis de JUDECĂTORIA RĂDĂUȚI;		
B3	imobil inregistrat in planul cadastral fara localizare certa datorita lipsei planului parcelar <i>OBSERVATII: pozitie transcrisa din CF 36455/Marginea, inscrisa prin incheierea nr. 23412 din 02/08/2017;</i>	A1
B4	imobil aflat sub incidenta art.3 alin.(1) din Legea nr.17/2014 <i>OBSERVATII: pozitie transcrisa din CF 36455/Marginea, inscrisa prin incheierea nr. 23412 din 02/08/2017;</i>	A1
39754 / 02/09/2021		
Act Notarial nr. 4030, din 25/08/2021 emis de Fomin Simion;		
B10	Intabulare, drept de PROPRIETATE bun propriu cu titlu de prtaj, dobandit prin Conventie, cota actuala 1/1, cota initiala 1/1 1) HALIP ELENA	A1

C. Partea III. SARCINI .

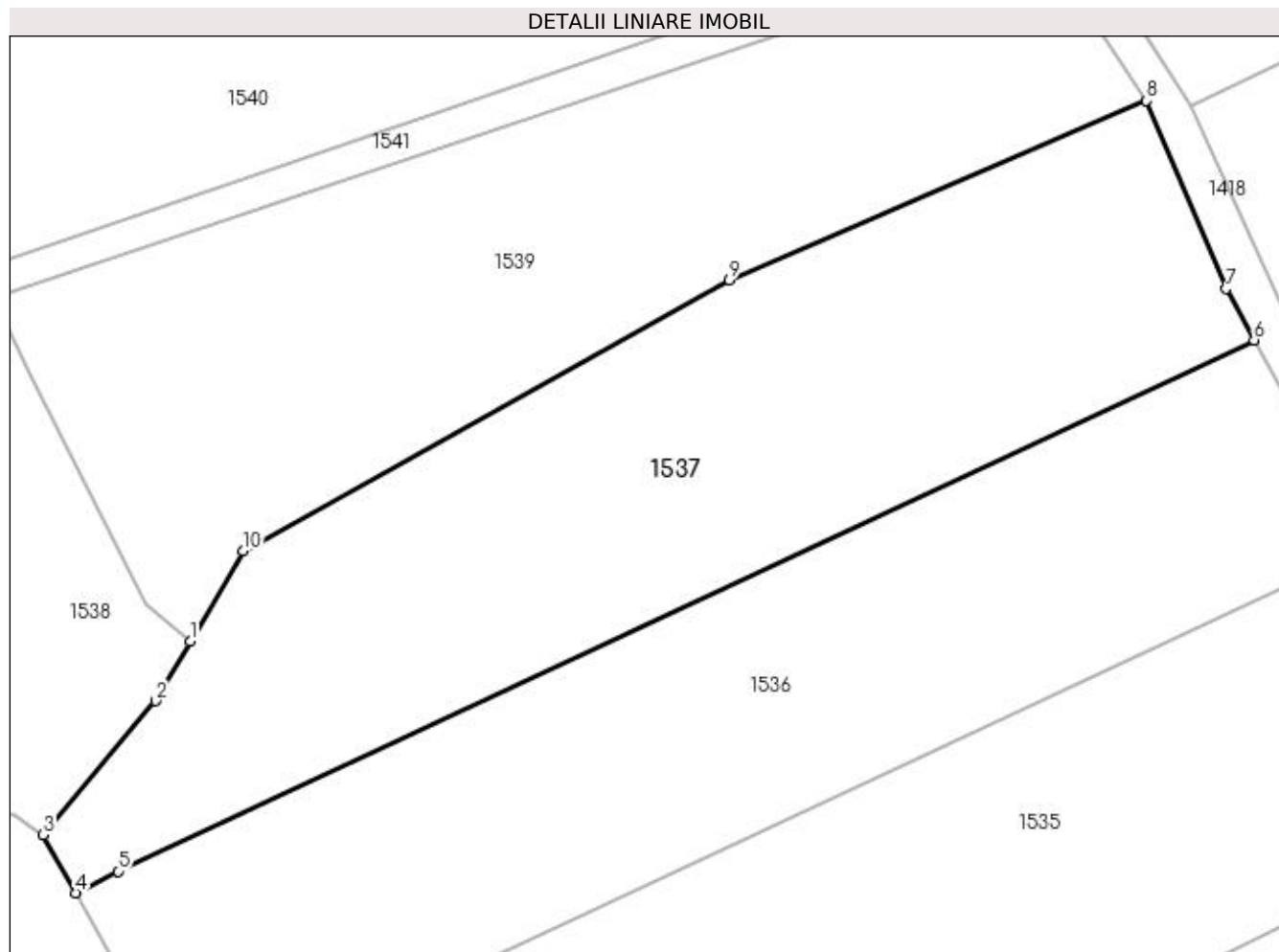
Inscrieri privind dezmembramintele dreptului de proprietate, drepturi reale de garanție și sarcini	Referințe
NU SUNT	

Anexa Nr. 1 La Partea I

Teren

Nr cadastral	Suprafața (mp)*	Observații / Referințe
39042	3.350	

* Suprafața este determinată în planul de proiecție Stereo 70.



Date referitoare la teren

Crt	Categorie folosință	Intra vilan	Suprafața (mp)	Tarla	Parcelă	Nr. topo	Observații / Referințe
1	arabil	NU	3.350	13	574	-	

Lungime Segmente

1) Valorile lungimilor segmentelor sunt obținute din proiecție în plan.

Punct început	X / Y	Punct sfârșit	X / Y	Lungime segment (** (m)
1	564.152,057 701.122,906	2	564.148,443 701.116,697	7.184
2	564.148,443 701.116,697	3	564.136,713 701.102,693	18.268
3	564.136,713 701.102,693	4	564.140,164 701.096,608	6.995
4	564.140,164 701.096,608	5	564.144,516 701.098,894	4.916
5	564.144,516 701.098,894	6	564.263,261 701.154,401	131.078

Punct început	X / Y	Punct sfârșit	X / Y	Lungime segment (** (m)
6	564.263,261 701.154,401	7	564.260,349 701.159,757	6.096
7	564.260,349 701.159,757	8	564.252,031 701.179,394	21.326
8	564.252,031 701.179,394	9	564.208,405 701.160,684	47.469
9	564.208,405 701.160,684	10	564.157,571 701.132,38	58.183
10	564.157,571 701.132,38	1	564.152,057 701.122,906	10.962

** Lungimile segmentelor sunt determinate în planul de proiecție Stereo 70 și sunt rotunjite la 1 milimetru.

*** Distanța dintre puncte este formată din segmente cumulate ce sunt mai mici decât valoarea 1 milimetru.

**DATE DESPRE IMOBILUL NR. 1538**

Oficiul de Cadastru și Publicitate Imobiliară SUCEAVA
Biroul de Cadastru și Publicitate Imobiliară Radauti

A. Partea I. Descrierea imobilului

TEREN Extravilan

Adresa: Jud. Suceava

Nr. Crt	Nr cadastral Nr. topografic	Suprafața* (mp)	Observații / Referințe
A1	39975	2.011	Sector cadastral:15 Teren neimprejmuit;

B. Partea II. Proprietari și acte

Inscrieri privitoare la dreptul de proprietate și alte drepturi reale		Referințe
1538 / 10/11/2023		
Act Normativ nr. Lg. 7, din 13/03/1996 emis de Parlamentul României;		
B1	Inscrierea provizorie, drept de PROPRIETATE, dobandit prin Lege, cota actuala 1/1 1) NEIDENTIFICAT NEIDENTIFICAT	A1
17434 / 03/05/2022		
Act Normativ nr. 17, din 07/03/2014 emis de Parlamentul României;		
B2	imobil aflat sub incidenta art. 3 alin. (1) din Legea nr. 17/2014	A1
23413 / 09/06/2022		
Act Administrativ nr. 7434, din 07/06/2022 emis de 2691204333217 (act notarial nr 644 din 08.06.2022, emis de BNP FRUNZA CARMEN VASILICA);		
B3	se noteaza posesia ca bun propriu 1) BALAN ILENUȚA	A1

C. Partea III. SARCINI .

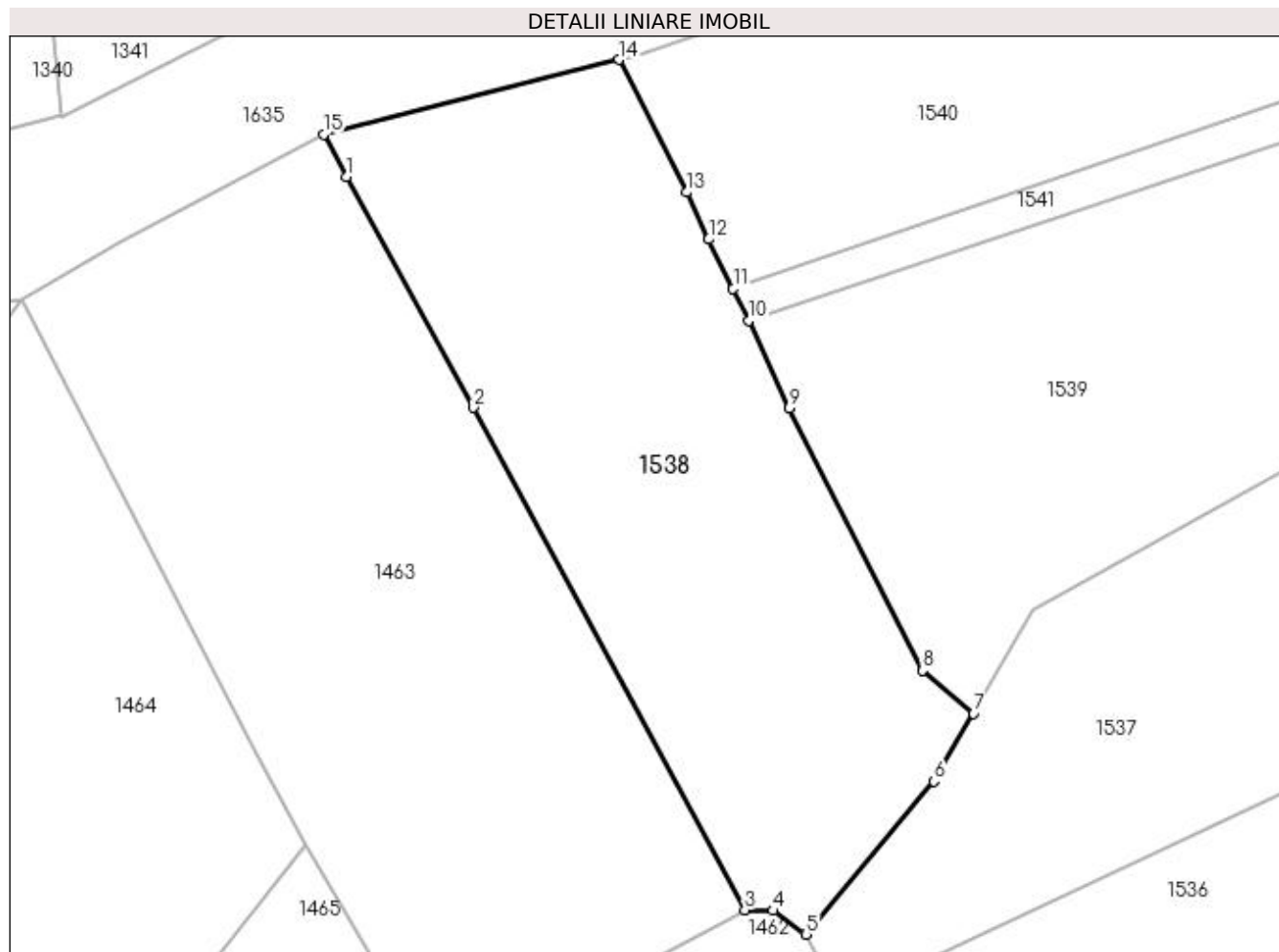
Inscrieri privind dezmembramintele dreptului de proprietate, drepturi reale de garanție și sarcini	Referințe
NU SUNT	

Anexa Nr. 1 La Partea I

Teren

Nr cadastral	Suprafața (mp)*	Observații / Referințe
39975	2.011	

* Suprafața este determinată în planul de proiecție Stereo 70.



Date referitoare la teren

Crt	Categorie folosință	Intra vilan	Suprafața (mp)	Tarla	Parcelă	Nr. topo	Observații / Referințe
1	arabil	NU	2.011	13	574, 586	-	

Lungime Segmente

1) Valorile lungimilor segmentelor sunt obținute din proiecție în plan.

Punct început	X / Y	Punct sfârșit	X / Y	Lungime segment (** (m)
1	564.094,67 701.172,074	2	564.106,272 701.150,93	24.118
2	564.106,272 701.150,93	3	564.131,115 701.104,926	52.283
3	564.131,115 701.104,926	4	564.133,722 701.104,862	2.608
4	564.133,722 701.104,862	5	564.136,713 701.102,693	3.695
5	564.136,713 701.102,693	6	564.148,443 701.116,697	18.268

Punct început	X / Y	Punct sfârșit	X / Y	Lungime segment (** (m)
6	564.148,443 701.116,697	7	564.152,057 701.122,906	7.184
7	564.152,057 701.122,906	8	564.147,401 701.126,863	6.11
8	564.147,401 701.126,863	9	564.135,214 701.150,9	26.95
9	564.135,214 701.150,9	10	564.131,437 701.158,858	8.809
10	564.131,437 701.158,858	11	564.130,045 701.161,826	3.278
11	564.130,045 701.161,826	12	564.127,808 701.166,331	5.03
12	564.127,808 701.166,331	13	564.125,835 701.170,638	4.737
13	564.125,835 701.170,638	14	564.119,58 701.182,771	13.65
14	564.119,58 701.182,771	15	564.092,562 701.175,945	27.867
15	564.092,562 701.175,945	1	564.094,67 701.172,074	4.408

** Lungimile segmentelor sunt determinate în planul de proiecție Stereo 70 și sunt rotunjite la 1 milimetru.

*** Distanța dintre puncte este formată din segmente cumulate ce sunt mai mici decât valoarea 1 milimetru.

**DATE DESPRE IMOBILUL NR. 1539**

Oficiul de Cadastru și Publicitate Imobiliară SUCEAVA
Biroul de Cadastru și Publicitate Imobiliară Radauti

A. Partea I. Descrierea imobilului

TEREN Extravilan

Adresa: Jud. Suceava

Nr. Crt	Nr cadastral Nr. topografic	Suprafața* (mp)	Observații / Referințe
A1		3.060	Sector cadastral:15 Teren neimprejmuit;

B. Partea II. Proprietari și acte

Inscrieri privitoare la dreptul de proprietate și alte drepturi reale	Referințe
1539 / 10/11/2023	
Act Notarial nr. Certificat Moștenitor nr. 113, din 12/05/2017 emis de BIN Covariuc Ioan;	
B2	A1
Intabulare, drept de PROPRIETATE, dobândit prin Succesiune, cota actuala 1/1 1) BALAN CRISTINA	

C. Partea III. SARCINI .

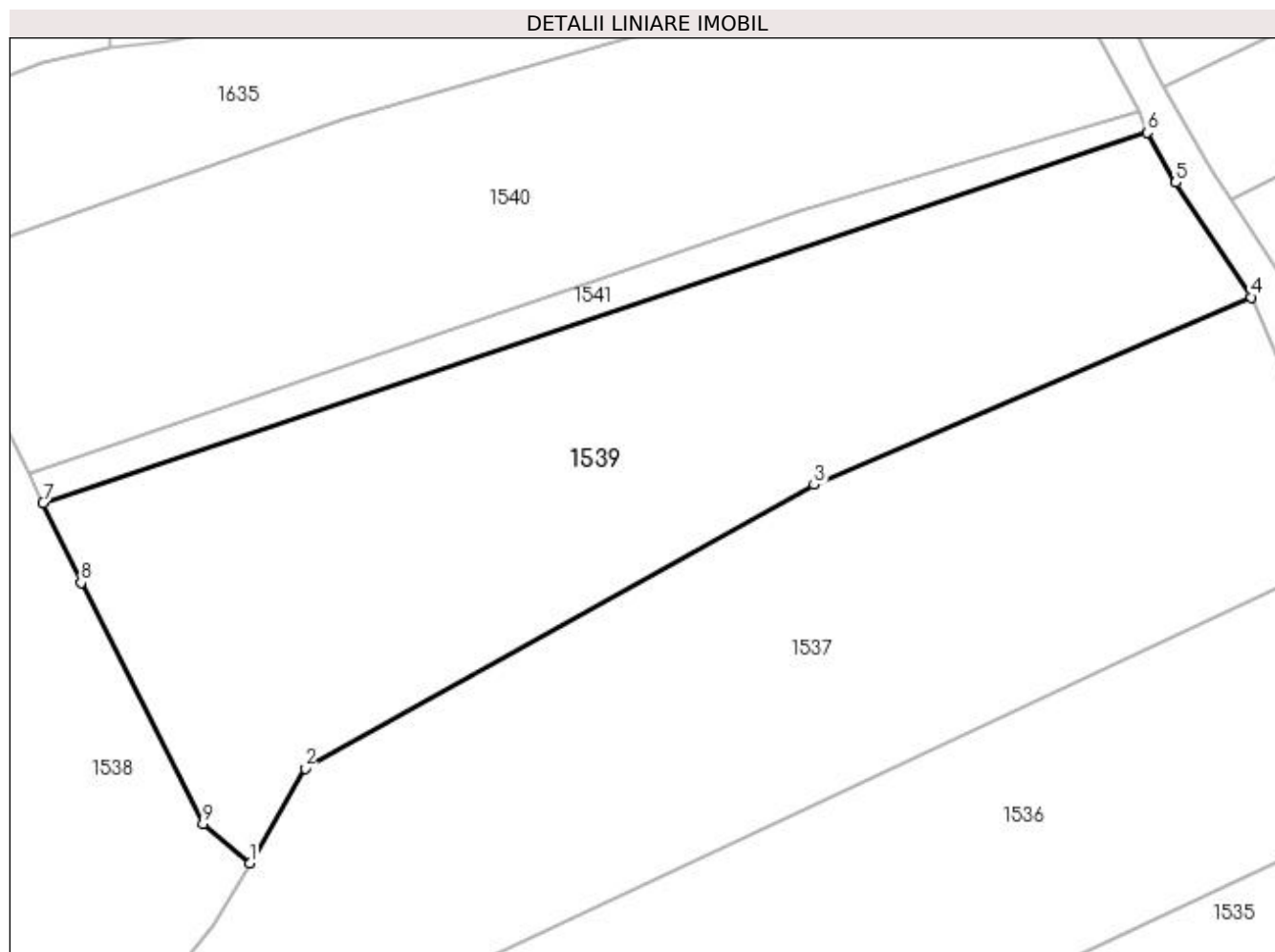
Inscrieri privind dezmembramintele dreptului de proprietate, drepturi reale de garanție și sarcini	Referințe
NU SUNT	

Anexa Nr. 1 La Partea I

Teren

Nr cadastral	Suprafața (mp)*	Observații / Referințe
	3.060	

* Suprafața este determinată în planul de proiecție Stereo 70.



Date referitoare la teren

Crt	Categorie folosință	Intra vilan	Suprafața (mp)	Tarla	Parcelă	Nr. topo	Observații / Referințe
1	arabil	NU	3.060	13	584,586	-	

Lungime Segmente

1) Valorile lungimilor segmentelor sunt obținute din proiecție în plan.

Punct început	X / Y	Punct sfârșit	X / Y	Lungime segment (** (m)
1	564.152,057 701.122,906	2	564.157,571 701.132,38	10.962
2	564.157,571 701.132,38	3	564.208,405 701.160,684	58.183
3	564.208,405 701.160,684	4	564.252,031 701.179,394	47.469
4	564.252,031 701.179,394	5	564.244,49 701.190,831	13.699
5	564.244,49 701.190,831	6	564.241,667 701.195,823	5.735

Punct început	X / Y	Punct sfârșit	X / Y	Lungime segment (** (m)
6	564.241,667 701.195,823	7	564.131,437 701.158,858	116.263
7	564.131,437 701.158,858	8	564.135,214 701.150,9	8.809
8	564.135,214 701.150,9	9	564.147,401 701.126,863	26.95
9	564.147,401 701.126,863	1	564.152,057 701.122,906	6.11

** Lungimile segmentelor sunt determinate în planul de proiecție Stereo 70 și sunt rotunjite la 1 milimetru.

*** Distanța dintre puncte este formată din segmente cumulate ce sunt mai mici decât valoarea 1 milimetru.

**DATE DESPRE IMOBILUL NR. 1540**

Oficiul de Cadastru și Publicitate Imobiliară SUCEAVA
Biroul de Cadastru și Publicitate Imobiliară Radauti

A. Partea I. Descrierea imobilului

TEREN Extravilan

Adresa: Jud. Suceava

Nr. Crt	Nr cadastral Nr. topografic	Suprafața* (mp)	Observații / Referințe
A1	34474	2.600	Sector cadastral:15 Teren neimprejmuit;

B. Partea II. Proprietari și acte

Inscrieri privitoare la dreptul de proprietate și alte drepturi reale		Referințe
13381 / 27/04/2016		
Act Notarial nr. 1053, din 27/04/2016 emis de Mandici Alexandru;		
B7	Intabulare, drept de PROPRIETATE bun propriu cu titlu de cumparare, dobandit prin Conventie, cota actuala 1/1, cota initiala 1/1 1) CUCIUREAN MARIOARA <i>OBSERVATII: adus b6</i>	A1

C. Partea III. SARCINI .

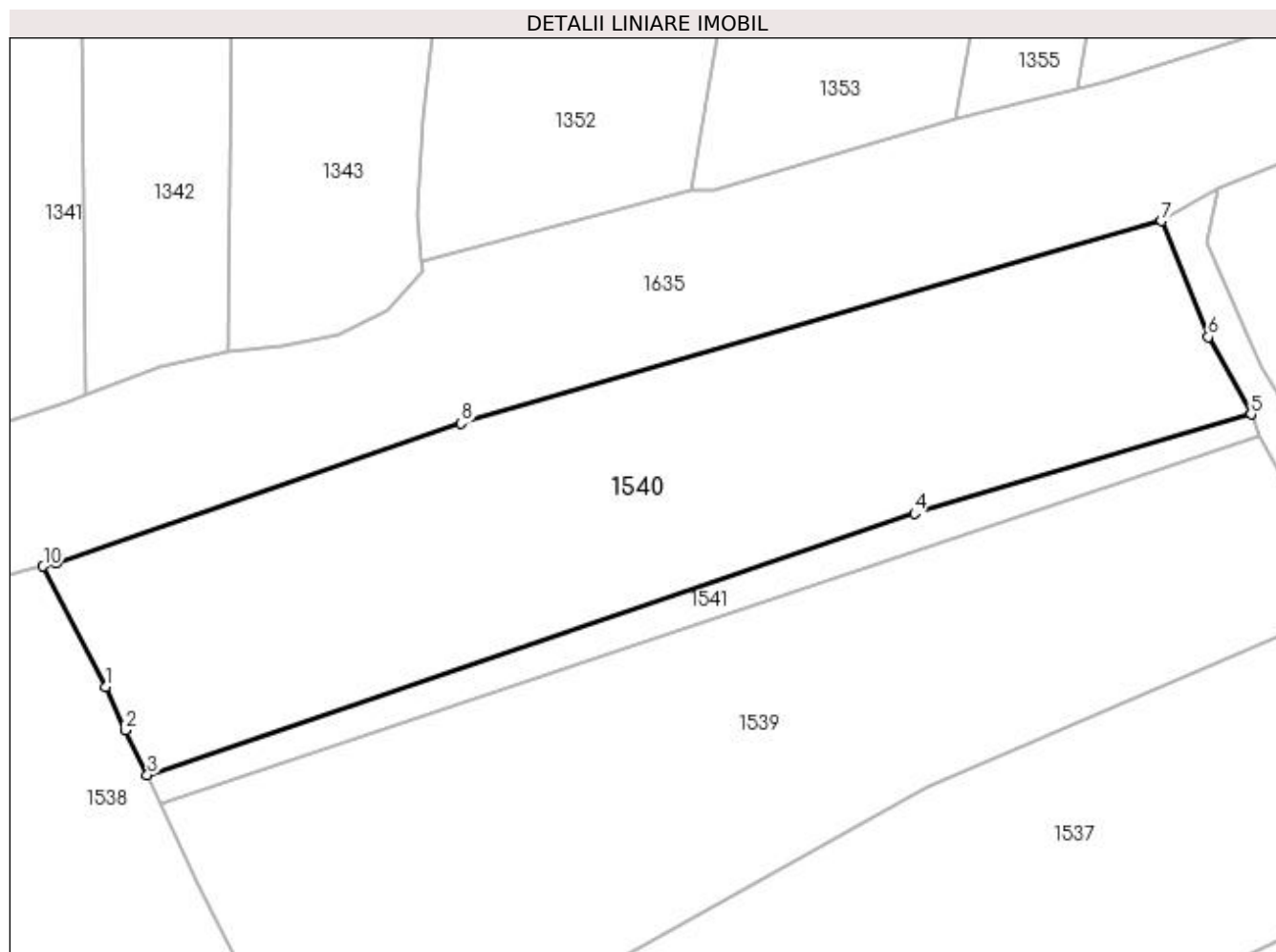
Inscrieri privind dezmembramintele dreptului de proprietate, drepturi reale de garanție și sarcini	Referințe
NU SUNT	

Anexa Nr. 1 La Partea I

Teren

Nr cadastral	Suprafața (mp)*	Observații / Referințe
34474	2.600	

* Suprafața este determinată în planul de proiecție Stereo 70.



Date referitoare la teren

Crt	Categorie folosință	Intra vilan	Suprafața (mp)	Tarla	Parcelă	Nr. topo	Observații / Referințe
1	arabil	NU	2.600	13	584,586	-	

Lungime Segmente

1) Valorile lungimilor segmentelor sunt obținute din proiecție în plan.

Punct început	X / Y	Punct sfârșit	X / Y	Lungime segment (** (m)
1	564.125,835 701.170,638	2	564.127,808 701.166,331	4.737
2	564.127,808 701.166,331	3	564.130,045 701.161,826	5.03
3	564.130,045 701.161,826	4	564.207,034 701.188,066	81.338
4	564.207,034 701.188,066	5	564.240,841 701.198,007	35.238
5	564.240,841 701.198,007	6	564.236,547 701.205,775	8.876

Punct început	X / Y	Punct sfârșit	X / Y	Lungime segment (** (m)
6	564.236,547 701.205,775	7	564.231,855 701.217,418	12.553
7	564.231,855 701.217,418	8	564.161,529 701.197,098	73.203
8	564.161,529 701.197,098	9	564.120,917 701.183,067	42.967
9	564.120,917 701.183,067	10	564.119,58 701.182,771	1.369
10	564.119,58 701.182,771	1	564.125,835 701.170,638	13.65

** Lungimile segmentelor sunt determinate în planul de proiecție Stereo 70 și sunt rotunjite la 1 milimetru.

*** Distanța dintre puncte este formată din segmente cumulate ce sunt mai mici decât valoarea 1 milimetru.

**DATE DESPRE IMOBILUL NR. 1541**

Oficiul de Cadastru și Publicitate Imobiliară SUCEAVA
Biroul de Cadastru și Publicitate Imobiliară Radauti

A. Partea I. Descrierea imobilului

TEREN Extravilan

Adresa: Jud. Suceava

Nr. Crt	Nr cadastral Nr. topografic	Suprafața* (mp)	Observații / Referințe
A1		386	Sector cadastral:15 Teren neimprejmuit;

B. Partea II. Proprietari și acte

Inscrieri privitoare la dreptul de proprietate și alte drepturi reale		Referințe
1541 / 10/11/2023		
Act Normativ nr. Lg.7, din 13/03/1996 emis de Parlamentul României;		
B1	Inscrierea provizorie, drept de PROPRIETATE, dobandit prin Lege, cota actuala 1/1 1) COMUNA MARGINEA, CIF:4327030	A1

C. Partea III. SARCINI .

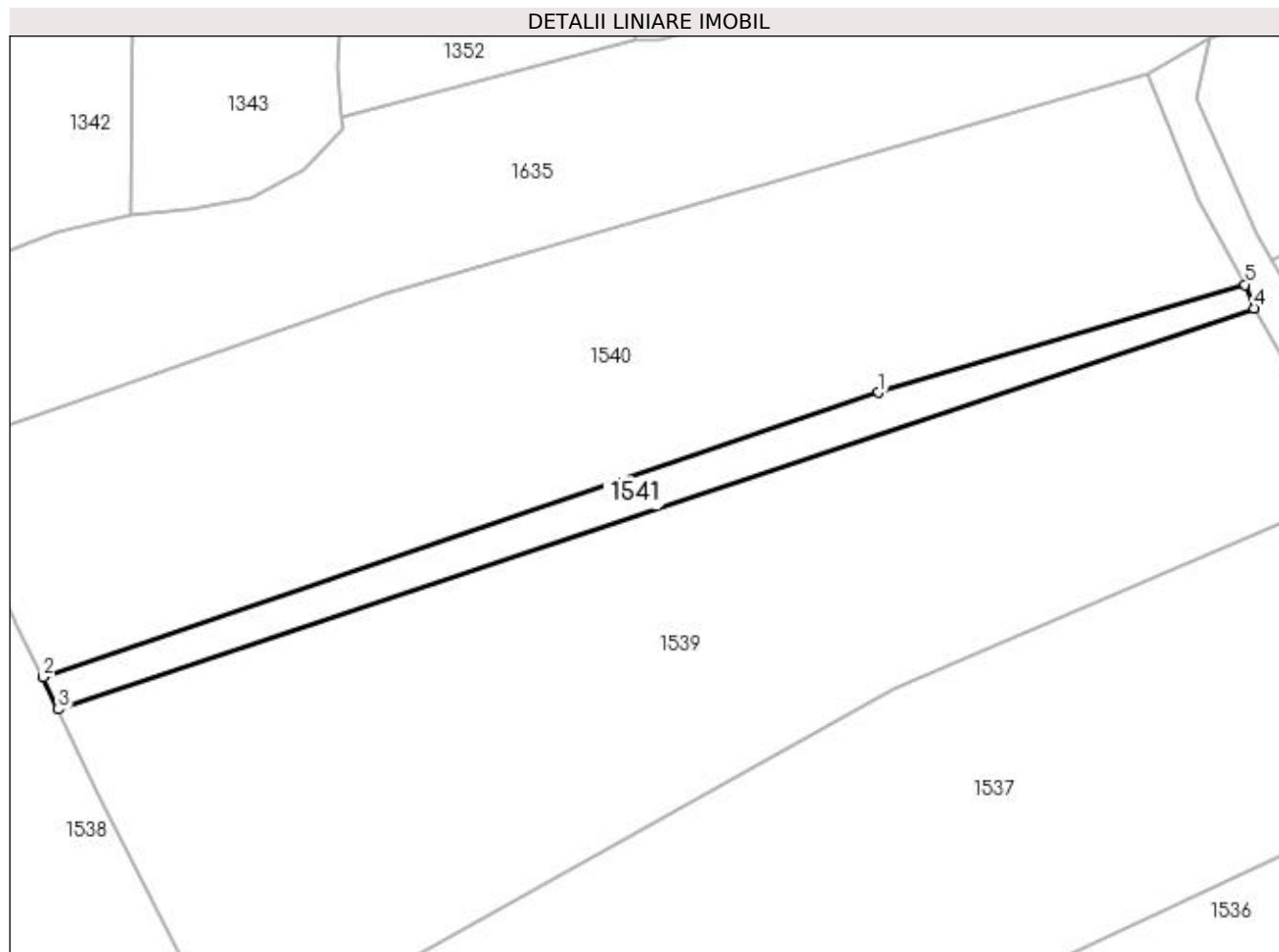
Inscrieri privind dezmembramintele dreptului de proprietate, drepturi reale de garanție și sarcini	Referințe
NU SUNT	

Anexa Nr. 1 La Partea I

Teren

Nr cadastral	Suprafața (mp)*	Observații / Referințe
	386	

* Suprafața este determinată în planul de proiecție Stereo 70.



Date referitoare la teren

Crt	Categorie folosință	Intra vilan	Suprafața (mp)	Tarla	Parcelă	Nr. topo	Observații / Referințe
1	arabil	NU	386	13	584,586	-	

Lungime Segmente

1) Valorile lungimilor segmentelor sunt obținute din proiecție în plan.

Punct început	X / Y	Punct sfârșit	X / Y	Lungime segment (** (m)
1	564.207,034 701.188,066	2	564.130,045 701.161,826	81.338
2	564.130,045 701.161,826	3	564.131,437 701.158,858	3.278
3	564.131,437 701.158,858	4	564.241,667 701.195,823	116.263
4	564.241,667 701.195,823	5	564.240,841 701.198,007	2.335
5	564.240,841 701.198,007	1	564.207,034 701.188,066	35.238

**** Lungimile segmentelor sunt determinate în planul de proiecție Stereo 70 și sunt rotunjite la 1 milimetru.**

***** Distanța dintre puncte este formată din segmente cumulate ce sunt mai mici decât valoarea 1 milimetru.**

**DATE DESPRE IMOBILUL NR. 1542**

Oficiul de Cadastru și Publicitate Imobiliară SUCEAVA
Biroul de Cadastru și Publicitate Imobiliară Radauti

A. Partea I. Descrierea imobilului

TEREN Extravilan

Nr. CF vechi:6093

Adresa: Jud. Suceava

Nr. Crt	Nr cadastral Nr. topografic	Suprafața* (mp)	Observații / Referințe
A1	41797	2.120	Sector cadastral:15 Teren neimprejmuit;

B. Partea II. Proprietari și acte

Inscrieri privitoare la dreptul de proprietate și alte drepturi reale		Referințe
6216 / 11/12/1997		
Act Notarial nr. 7162, din 08/12/1997 emis de -;		
B1	Intabulare, drept de PROPRIETATE, dobandit prin Conventie, cota actuala 1/1, cota initiala 1/1 1) NICHITEAN GAVRIL 2) NICHITEAN DOMNICA, bun comun, in devalmasie	A1

C. Partea III. SARCINI .

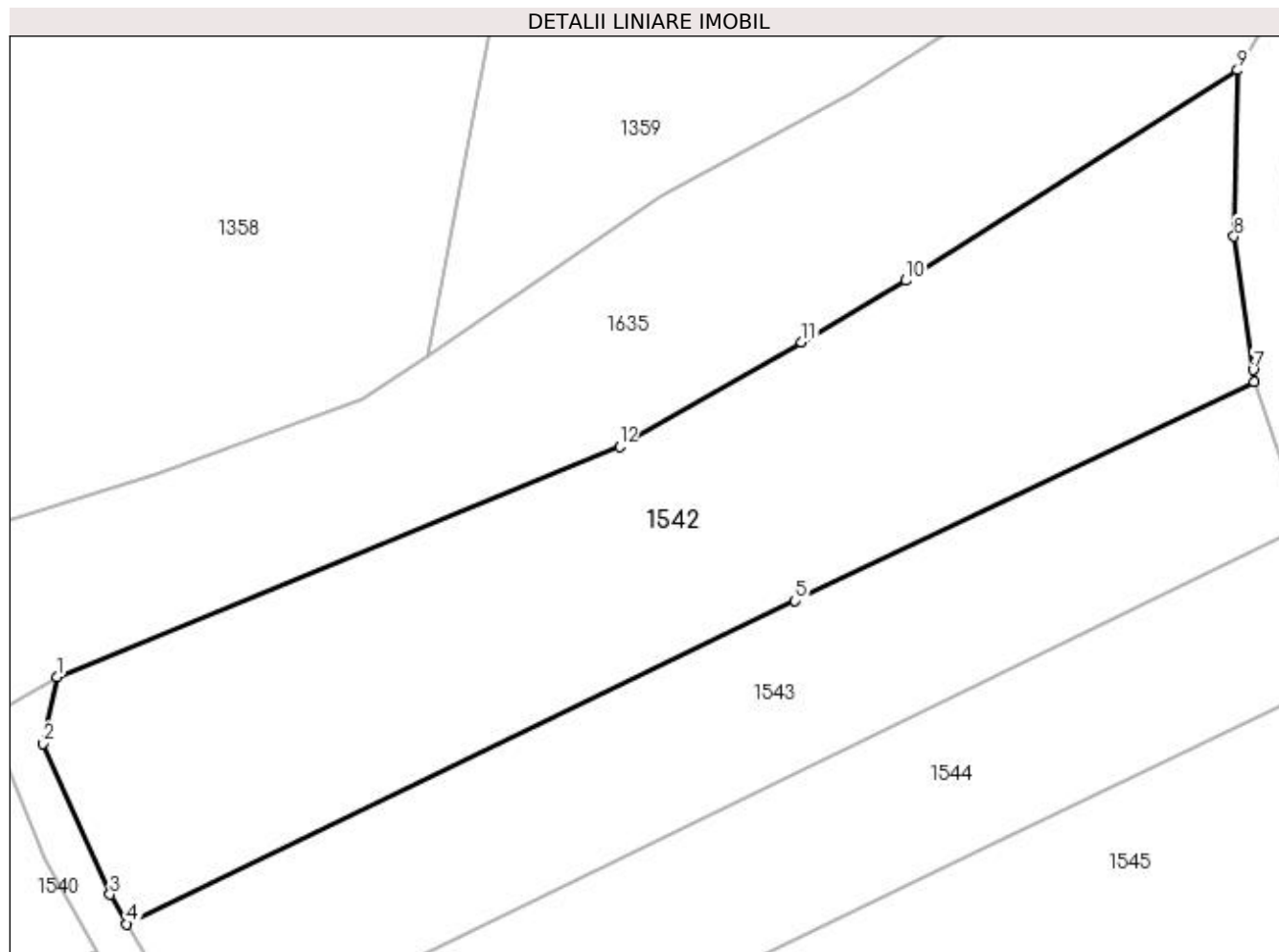
Inscrieri privind dezmembramintele dreptului de proprietate, drepturi reale de garanție și sarcini	Referințe
NU SUNT	

Anexa Nr. 1 La Partea I

Teren

Nr cadastral	Suprafața (mp)*	Observații / Referințe
41797	2.120	

* Suprafața este determinată în planul de proiecție Stereo 70.



Date referitoare la teren

Crt	Categorie folosință	Intravilan	Suprafața (mp)	Tarla	Parcelă	Nr. topo	Observații / Referințe
1	arabil	NU	2.120	13	584,586	2720/2	

Lungime Segmente

1) Valorile lungimilor segmentelor sunt obținute din proiecție în plan.

Punct început	X / Y	Punct sfârșit	X / Y	Lungime segment (** (m)
1	564.237,557 701.220,709	2	564.236,436 701.215,216	5.606
2	564.236,436 701.215,216	3	564.241,946 701.202,747	13.632
3	564.241,946 701.202,747	4	564.243,348 701.200,323	2.8
4	564.243,348 701.200,323	5	564.298,495 701.226,978	61.251
5	564.298,495 701.226,978	6	564.336,363 701.245,029	41.95

Punct început	X / Y	Punct sfârșit	X / Y	Lungime segment (** (m)
6	564.336,363 701.245,029	7	564.336,286 701.246,038	1.012
7	564.336,286 701.246,038	8	564.334,711 701.257,032	11.106
8	564.334,711 701.257,032	9	564.335,006 701.270,763	13.734
9	564.335,006 701.270,763	10	564.307,627 701.253,394	32.424
10	564.307,627 701.253,394	11	564.299,012 701.248,314	10.001
11	564.299,012 701.248,314	12	564.284,003 701.239,717	17.297
12	564.284,003 701.239,717	1	564.237,557 701.220,709	50.185

** Lungimile segmentelor sunt determinate în planul de proiecție Stereo 70 și sunt rotunjite la 1 milimetru.

*** Distanța dintre puncte este formată din segmente cumulate ce sunt mai mici decât valoarea 1 milimetru.

**DATE DESPRE IMOBILUL NR. 1543**

Oficiul de Cadastru și Publicitate Imobiliară SUCEAVA
Biroul de Cadastru și Publicitate Imobiliară Radauti

A. Partea I. Descrierea imobilului

TEREN Extravilan

Adresa: Jud. Suceava

Nr. Crt	Nr cadastral Nr. topografic	Suprafața* (mp)	Observații / Referințe
A1		1.300	Sector cadastral:15 Teren neimprejmuit;

B. Partea II. Proprietari și acte

Inscrieri privitoare la dreptul de proprietate și alte drepturi reale	Referințe
1543 / 10/11/2023	
Act Notarial nr. Act Partaj nr. 1155, din 04/12/2015 emis de BIN Frunză Carmen Vasilica;	
B2	A1
Intabulare, drept de PROPRIETATE, dobandit prin lesire Din Indiviziune, cota actuala 1/1 1) LUNGU COSTICĂ	

C. Partea III. SARCINI .

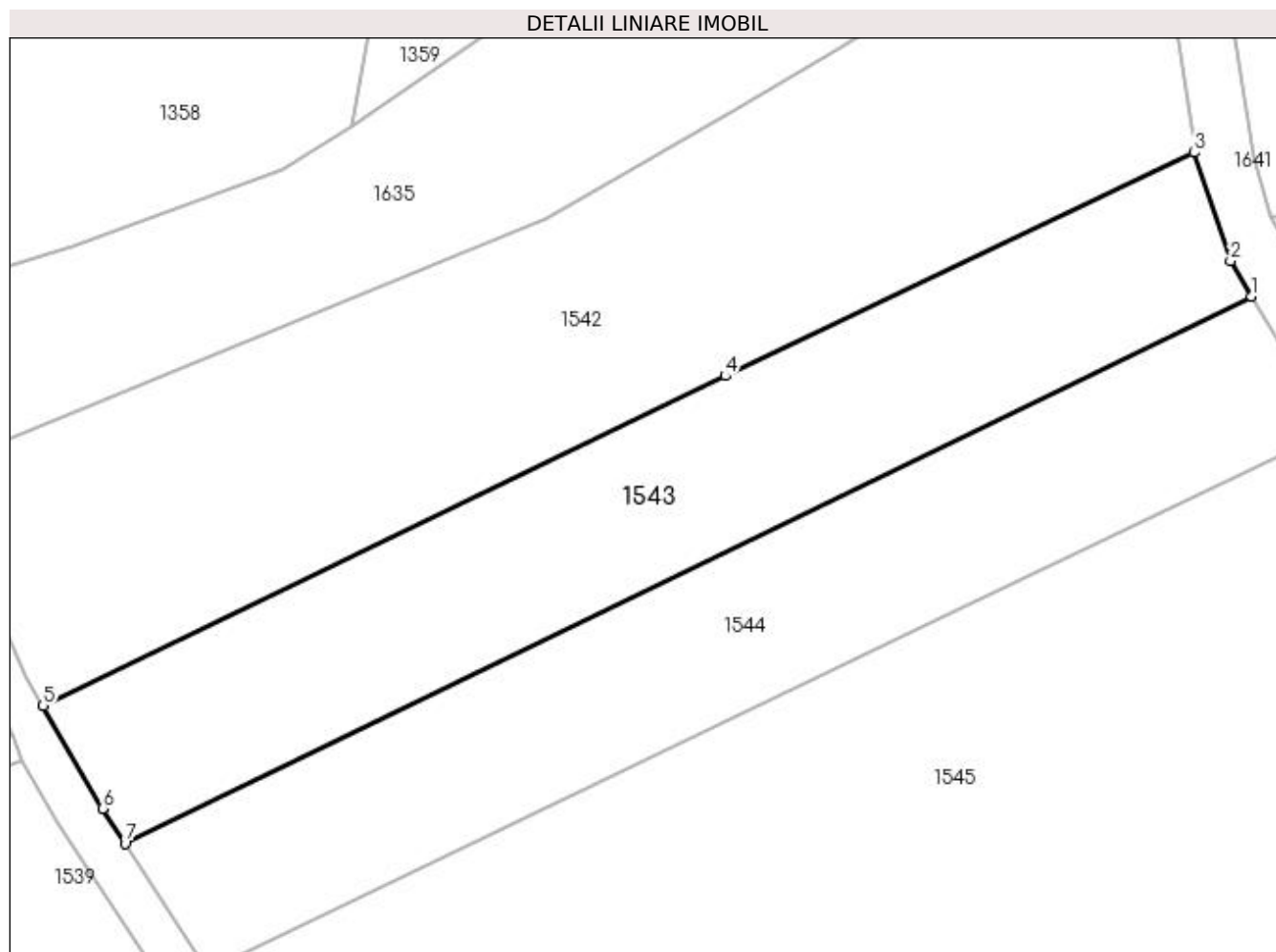
Inscrieri privind dezmembramintele dreptului de proprietate, drepturi reale de garanție și sarcini	Referințe
NU SUNT	

Anexa Nr. 1 La Partea I

Teren

Nr cadastral	Suprafața (mp)*	Observații / Referințe
	1.300	

* Suprafața este determinată în planul de proiecție Stereo 70.



Date referitoare la teren

Crt	Categorie folosință	Intravilan	Suprafața (mp)	Tarla	Parcelă	Nr. topo	Observații / Referințe
1	arabil	NU	1.300	13	584, 586	-	

Lungime Segmente

1) Valorile lungimilor segmentelor sunt obținute din proiecție în plan.

Punct început	X / Y	Punct sfârșit	X / Y	Lungime segment (** (m)
1	564.340,996 701.233,421	2	564.339,341 701.236,292	3.314
2	564.339,341 701.236,292	3	564.336,363 701.245,029	9.231
3	564.336,363 701.245,029	4	564.298,495 701.226,978	41.95
4	564.298,495 701.226,978	5	564.243,348 701.200,323	61.251
5	564.243,348 701.200,323	6	564.248,15 701.192,023	9.589

Punct început	X / Y	Punct sfârșit	X / Y	Lungime segment (** (m)
6	564.248,15 701.192,023	7	564.249,964 701.189,217	3.341
7	564.249,964 701.189,217	1	564.340,996 701.233,421	101.197

** Lungimile segmentelor sunt determinate în planul de proiecție Stereo 70 și sunt rotunjite la 1 milimetru.

*** Distanța dintre puncte este formată din segmente cumulate ce sunt mai mici decât valoarea 1 milimetru.

**DATE DESPRE IMOBILUL NR. 1544**

Oficiul de Cadastru și Publicitate Imobiliară SUCEAVA
 Biroul de Cadastru și Publicitate Imobiliară Radauti

A. Partea I. Descrierea imobilului

TEREN Extravilan

Adresa: Jud. Suceava

Nr. Crt	Nr cadastral Nr. topografic	Suprafața* (mp)	Observații / Referințe
A1	34407	1.248	Sector cadastral:15 Teren neimprejmuit;

B. Partea II. Proprietari și acte

Inscrieri privitoare la dreptul de proprietate și alte drepturi reale	Referințe
1544 / 10/11/2023	
Act Notarial nr. Certificat Moștenitor nr. 137, din 12/09/2023 emis de SPN Mandici;	
B2	A1
Intabulare, drept de PROPRIETATE bun propriu, dobandit prin Succesiune, cota actuala 1/1, cota initiala 1/1	
1) GHELIUC DUMITRU	
<i>OBSERVATII: adus b1</i>	

C. Partea III. SARCINI .

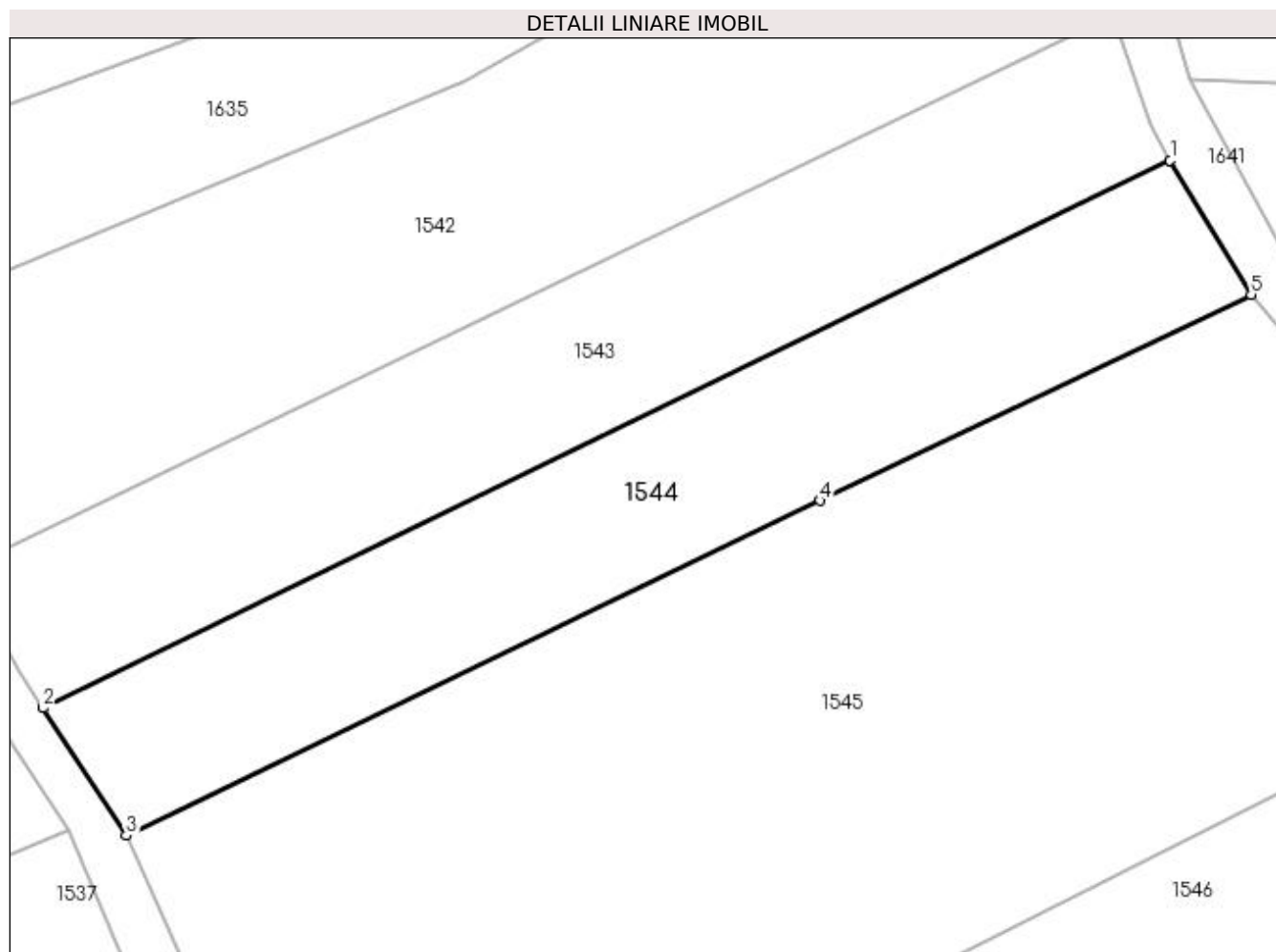
Inscrieri privind dezmembramintele dreptului de proprietate, drepturi reale de garanție și sarcini	Referințe
NU SUNT	

Anexa Nr. 1 La Partea I

Teren

Nr cadastral	Suprafața (mp)*	Observații / Referințe
34407	1.248	

* Suprafața este determinată în planul de proiecție Stereo 70.



Date referitoare la teren

Crt	Categorie folosință	Intravilan	Suprafața (mp)	Tarla	Parcelă	Nr. topo	Observații / Referințe
1	arabil	NU	1.248	13	574	-	Imobil aflat sub incidența art. 3, alin (1) din Legea nr. 17/2014

Lungime Segmente

1) Valorile lungimilor segmentelor sunt obținute din proiecție în plan.

Punct început	X / Y	Punct sfârșit	X / Y	Lungime segment (** (m)
1	564.340,996 701.233,421	2	564.249,964 701.189,217	101.197
2	564.249,964 701.189,217	3	564.256,692 701.178,903	12.314
3	564.256,692 701.178,903	4	564.312,711 701.205,959	62.211
4	564.312,711 701.205,959	5	564.347,528 701.222,584	38.583

Punct început	X / Y	Punct sfârșit	X / Y	Lungime segment (** (m)
5	564.347,528 701.222,584	1	564.340,996 701.233,421	12.653

** Lungimile segmentelor sunt determinate în planul de proiecție Stereo 70 și sunt rotunjite la 1 milimetru.

*** Distanța dintre puncte este formată din segmente cumulate ce sunt mai mici decât valoarea 1 milimetru.

**DATE DESPRE IMOBILUL NR. 1545**

Oficiul de Cadastru și Publicitate Imobiliară SUCEAVA
Biroul de Cadastru și Publicitate Imobiliară Radauti

A. Partea I. Descrierea imobilului

TEREN Extravilan

Adresa: Jud. Suceava

Nr. Crt	Nr cadastral Nr. topografic	Suprafața* (mp)	Observații / Referințe
A1		4.108	Sector cadastral:15 Teren neimprejmuit;

B. Partea II. Proprietari și acte

Inscrieri privitoare la dreptul de proprietate și alte drepturi reale	Referințe
1545 / 10/11/2023	
Act Normativ nr. Lg. 7, din 13/03/1996 emis de Parlamentul României;	
B3	Inscrierea provizorie, drept de PROPRIETATE, dobandit prin Lege, cota actuala 1/1
	1) COMUNA MARGINEA, CIF:4327030

C. Partea III. SARCINI .

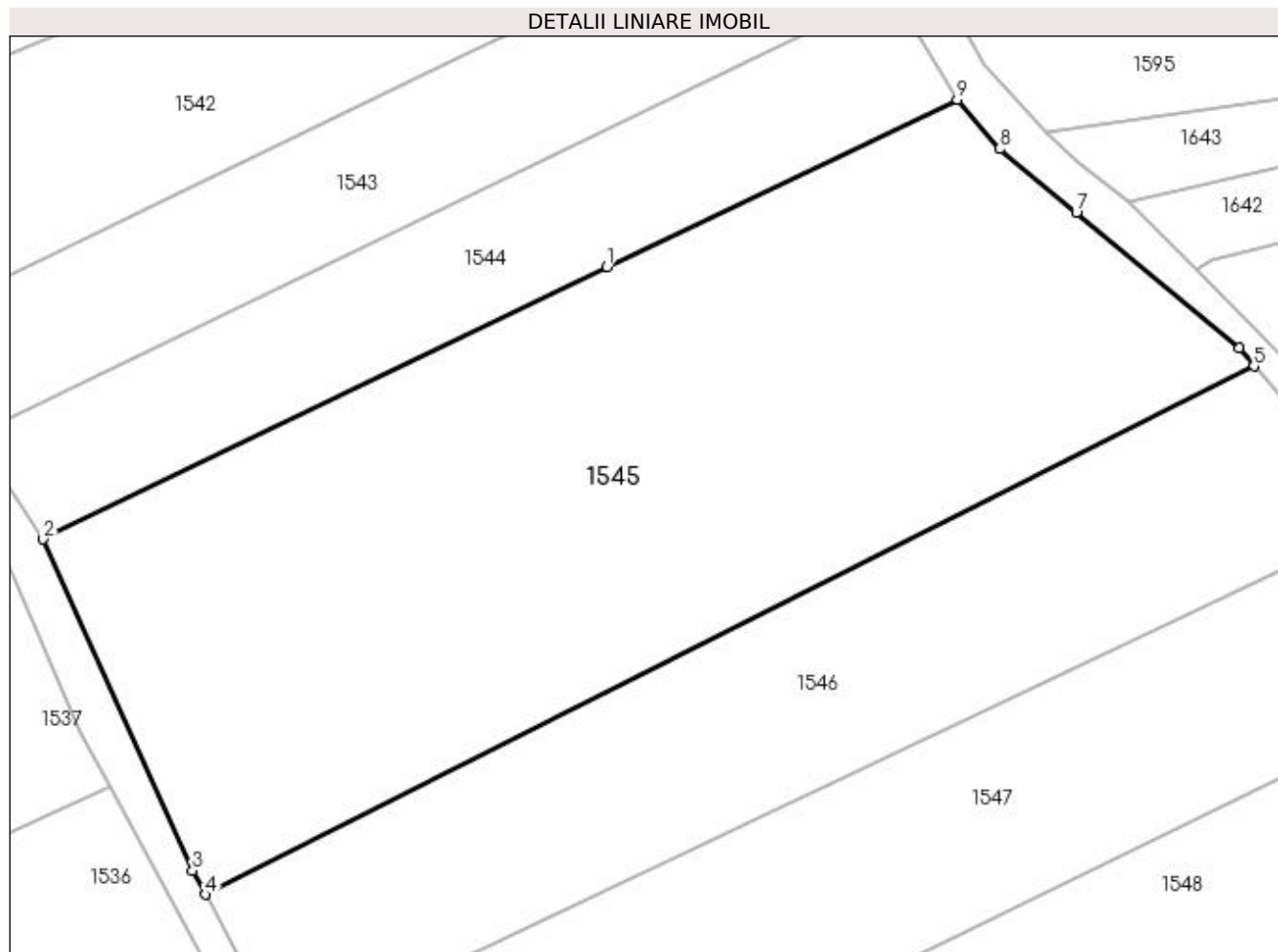
Inscrieri privind dezmembramintele dreptului de proprietate, drepturi reale de garanție și sarcini	Referințe
NU SUNT	

Anexa Nr. 1 La Partea I

Teren

Nr cadastral	Suprafața (mp)*	Observații / Referințe
	4.108	

* Suprafața este determinată în planul de proiecție Stereo 70.



Date referitoare la teren

Crt	Categorie folosință	Intra vilan	Suprafața (mp)	Tarla	Parcelă	Nr. topo	Observații / Referințe
1	arabil	NU	4.108	13	574	-	

Lungime Segmente

1) Valorile lungimilor segmentelor sunt obținute din proiecție în plan.

Punct început	X / Y	Punct sfârșit	X / Y	Lungime segment (** (m)
1	564.312,711 701.205,959	2	564.256,692 701.178,903	62.211
2	564.256,692 701.178,903	3	564.271,521 701.145,97	36.118
3	564.271,521 701.145,97	4	564.272,784 701.143,613	2.674
4	564.272,784 701.143,613	5	564.377,018 701.196,103	116.704
5	564.377,018 701.196,103	6	564.375,576 701.197,923	2.322

Punct început	X / Y	Punct sfârșit	X / Y	Lungime segment (** (m)
6	564.375,576 701.197,923	7	564.359,363 701.211,382	21.071
7	564.359,363 701.211,382	8	564.351,718 701.217,67	9.899
8	564.351,718 701.217,67	9	564.347,528 701.222,584	6.458
9	564.347,528 701.222,584	1	564.312,711 701.205,959	38.583

** Lungimile segmentelor sunt determinate în planul de proiecție Stereo 70 și sunt rotunjite la 1 milimetru.

*** Distanța dintre puncte este formată din segmente cumulate ce sunt mai mici decât valoarea 1 milimetru.

**DATE DESPRE IMOBILUL NR. 1546**

Oficiul de Cadastru și Publicitate Imobiliară SUCEAVA
Biroul de Cadastru și Publicitate Imobiliară Radauti

A. Partea I. Descrierea imobilului

TEREN Extravilan

Nr. CF vechi:7474

Adresa: Jud. Suceava

Nr. Crt	Nr cadastral Nr. topografic	Suprafața* (mp)	Observații / Referințe
A1	40141	2.144	Sector cadastral:15 Teren neimprejmuit;

B. Partea II. Proprietari și acte

Inscrieri privitoare la dreptul de proprietate și alte drepturi reale	Referințe
35661 / 30/08/2022	
Act Notarial nr. 968, din 26/08/2022 emis de Sehanec Ana BIN;	
B5	Intabulare, drept de PROPRIETATE bun propriu cu titlu de partaj, dobandit prin Conventie, cota actuala 1/1, cota initiala 1/1 1) HALIP MIHAI-GAVRIL
	A1

C. Partea III. SARCINI .

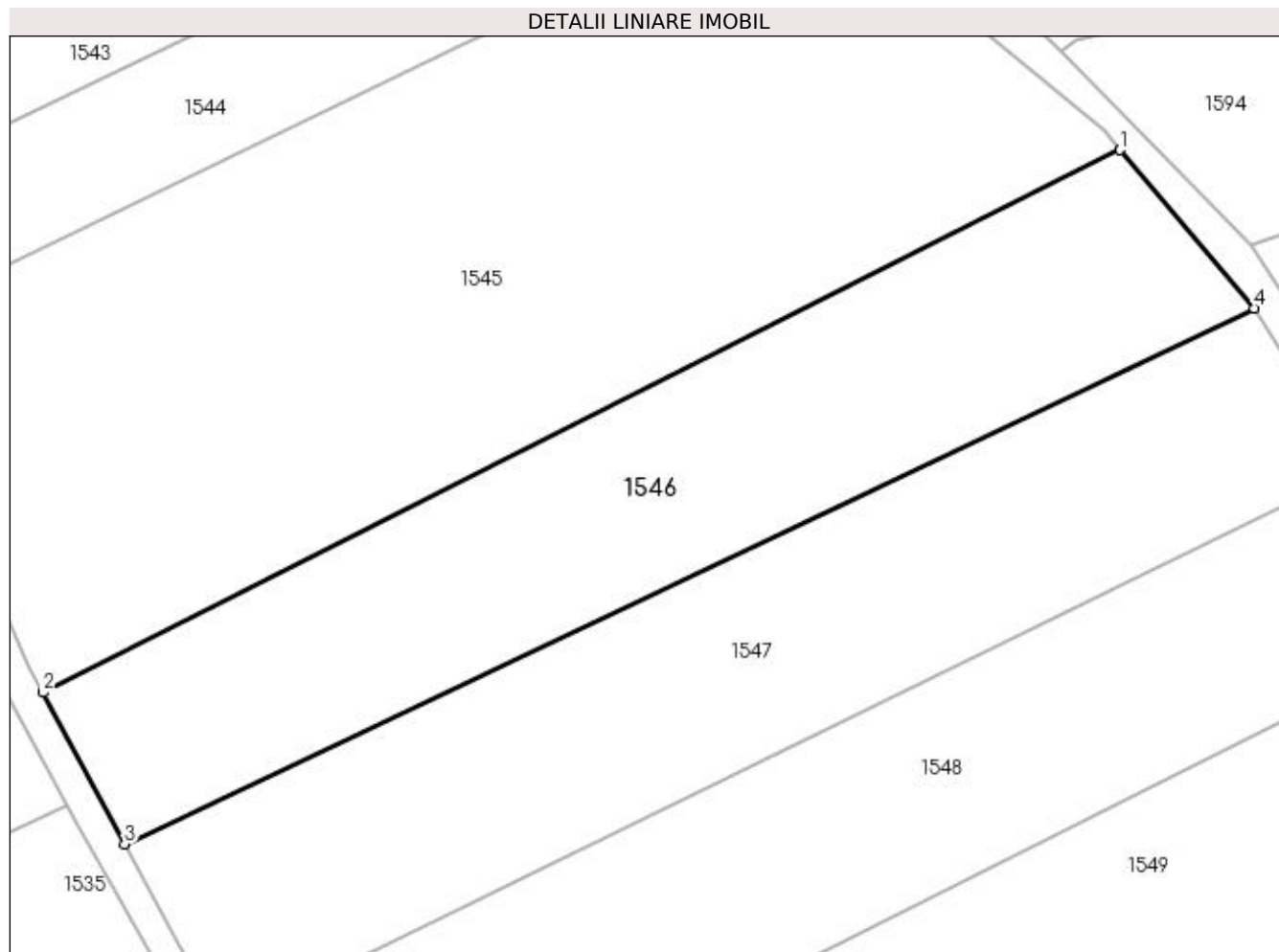
Inscrieri privind dezmembramintele dreptului de proprietate, drepturi reale de garanție și sarcini	Referințe
NU SUNT	

Anexa Nr. 1 La Partea I

Teren

Nr cadastral	Suprafața (mp)*	Observații / Referințe
40141	2.144	

* Suprafața este determinată în planul de proiecție Stereo 70.



Date referitoare la teren

Crt	Categorie folosință	Intra vilan	Suprafața (mp)	Tarla	Parcelă	Nr. topo	Observații / Referințe
1	arabil	NU	2.144	13	574	-	

Lungime Segmente

1) Valorile lungimilor segmentelor sunt obținute din proiecție în plan.

Punct început	X / Y	Punct sfârșit	X / Y	Lungime segment (** (m)
1	564.377,018 701.196,103	2	564.272,784 701.143,613	116.704
2	564.272,784 701.143,613	3	564.280,663 701.128,944	16.651
3	564.280,663 701.128,944	4	564.389,979 701.180,793	120.989
4	564.389,979 701.180,793	1	564.377,018 701.196,103	20.06

**** Lungimile segmentelor sunt determinate în planul de proiecție Stereo 70 și sunt rotunjite la 1 milimetru.**

***** Distanța dintre puncte este formată din segmente cumulate ce sunt mai mici decât valoarea 1 milimetru.**

**DATE DESPRE IMOBILUL NR. 1547**

Oficiul de Cadastru și Publicitate Imobiliară SUCEAVA
Biroul de Cadastru și Publicitate Imobiliară Radauti

A. Partea I. Descrierea imobilului

TEREN Extravilan

Nr. CF vechi:6916

Adresa: Jud. Suceava

Nr. Crt	Nr cadastral Nr. topografic	Suprafața* (mp)	Observații / Referințe
A1	41798	2.315	Sector cadastral:15 Teren neimprejmut;

B. Partea II. Proprietari și acte

Inscrieri privitoare la dreptul de proprietate și alte drepturi reale		Referințe
2965 / 02/07/2002		
Act Notarial nr. 1533, din 24/06/2002 emis de -;		
B1	Intabulare, drept de PROPRIETATE bun comun, in dev.,, dobandit prin Conventie, cota actuala 1/1, cota initiala 1/1 1) ZAREMBA VASILE , Lipsă CNP 2) ZAREMBA ILEANA , Lipsă CNP <i>OBSERVATII: (provenita din conversia CF 6916)</i>	A1

C. Partea III. SARCINI .

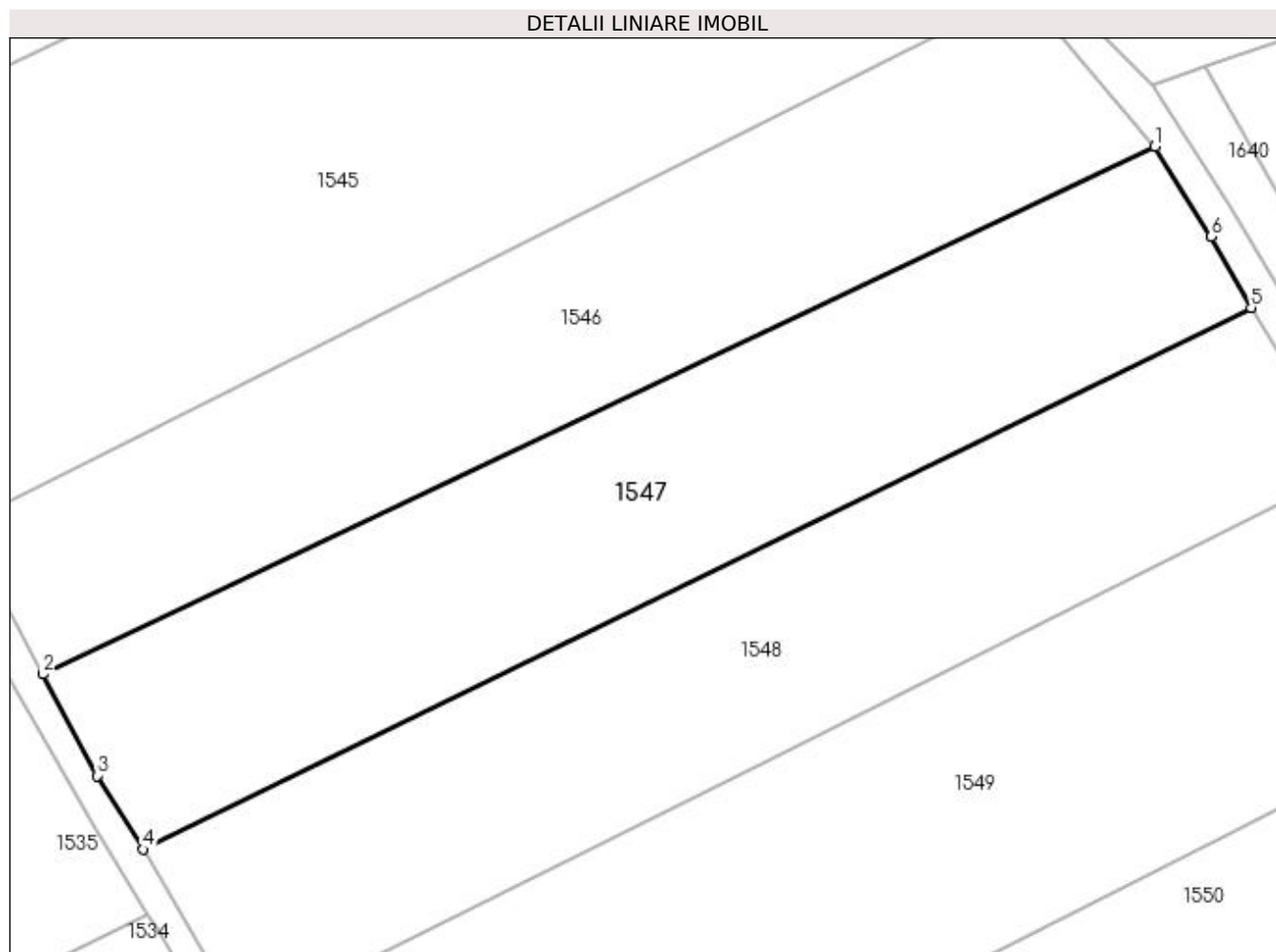
Inscrieri privind dezmembramintele dreptului de proprietate, drepturi reale de garanție și sarcini	Referințe
NU SUNT	

Anexa Nr. 1 La Partea I

Teren

Nr cadastral	Suprafața (mp)*	Observații / Referințe
41798	2.315	

* Suprafața este determinată în planul de proiecție Stereo 70.



Date referitoare la teren

Crt	Categorie folosință	Intra vilan	Suprafața (mp)	Tarla	Parcelă	Nr. topo	Observații / Referințe
1	arabil	NU	2.315	13	574	2728/3	

Lungime Segmente

1) Valorile lungimilor segmentelor sunt obținute din proiecție în plan.

Punct început	X / Y	Punct sfârșit	X / Y	Lungime segment (** (m)
1	564.389,979 701.180,793	2	564.280,663 701.128,944	120.989
2	564.280,663 701.128,944	3	564.285,945 701.118,958	11.297
3	564.285,945 701.118,958	4	564.290,512 701.111,726	8.553
4	564.290,512 701.111,726	5	564.399,427 701.164,965	121.231
5	564.399,427 701.164,965	6	564.395,482 701.171,925	8.0

Punct început	X / Y	Punct sfârșit	X / Y	Lungime segment (** (m)
6	564.395,482 701.171,925	1	564.389,979 701.180,793	10.437

** Lungimile segmentelor sunt determinate în planul de proiecție Stereo 70 și sunt rotunjite la 1 milimetru.

*** Distanța dintre puncte este formată din segmente cumulate ce sunt mai mici decât valoarea 1 milimetru.

**DATE DESPRE IMOBILUL NR. 1548**

Oficiul de Cadastru și Publicitate Imobiliară SUCEAVA
Biroul de Cadastru și Publicitate Imobiliară Radauti

A. Partea I. Descrierea imobilului

TEREN Extravilan

Nr. CF vechi:6346

Nr. cadastral vechi:2728/2

Adresa: Jud. Suceava

Nr. Crt	Nr cadastral Nr. topografic	Suprafața* (mp)	Observații / Referințe
A1	36660	2.315	Sector cadastral:15 Teren neimprejmuit;

B. Partea II. Proprietari și acte

Inscrieri privitoare la dreptul de proprietate și alte drepturi reale		Referințe
1348 / 10/04/2000		
Act Notarial nr. 940, din 24/03/2000 emis de bnp;		
B1	Intabulare, drept de PROPRIETATE, dobandit prin Conventie, cota actuala 1/1, cota initiala 1/1 1) JURAVLE ELENA, Lipsă CNP 2) JURAVLE DUMITRU, Lipsă CNP	A1

C. Partea III. SARCINI .

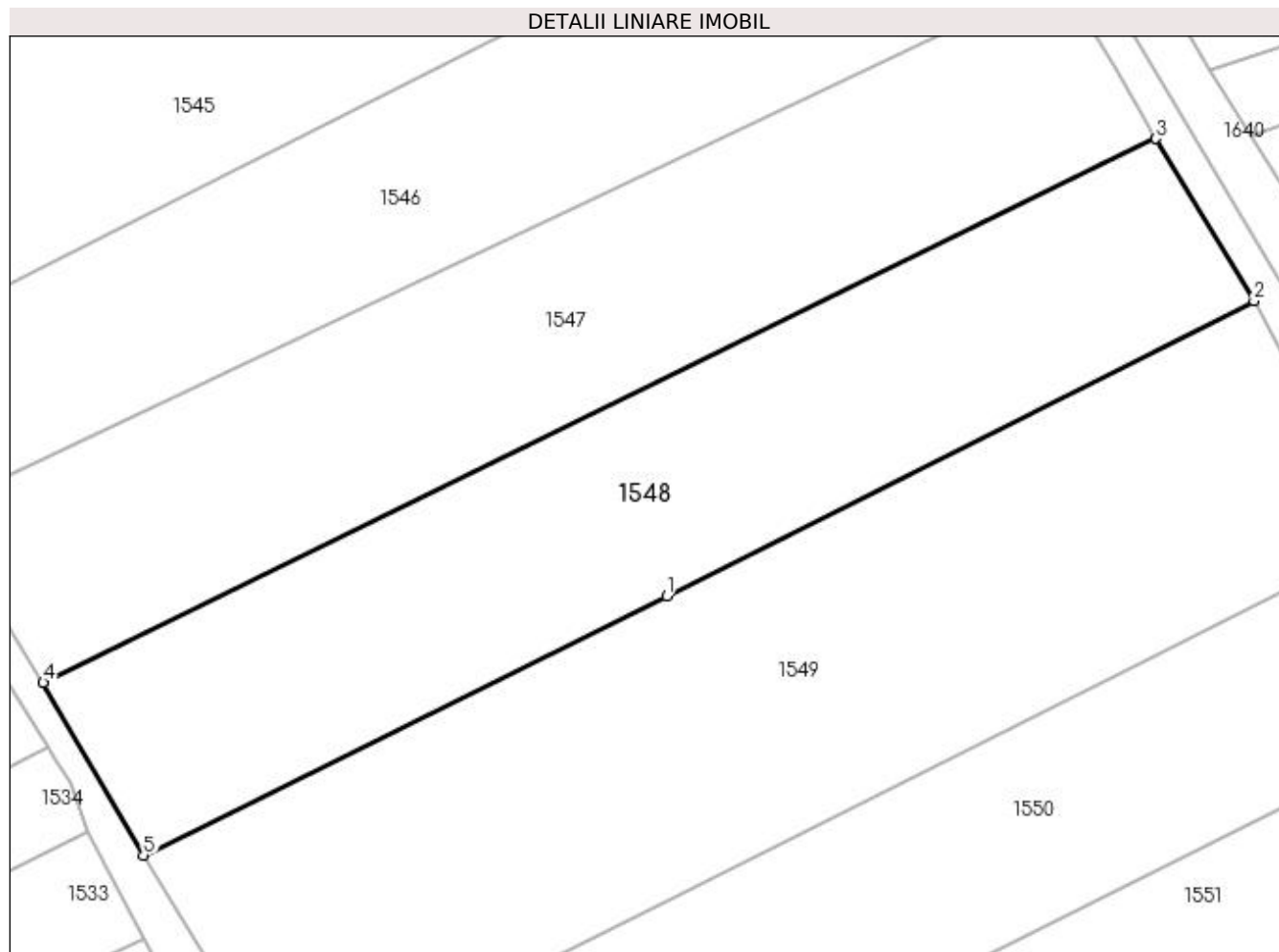
Inscrieri privind dezmembramintele dreptului de proprietate, drepturi reale de garanție și sarcini	Referințe
NU SUNT	

Anexa Nr. 1 La Partea I

Teren

Nr cadastral	Suprafața (mp)*	Observații / Referințe
36660	2.315	

* Suprafața este determinată în planul de proiecție Stereo 70.



Date referitoare la teren

Crt	Categorie folosință	Intra vilan	Suprafața (mp)	Tarla	Parcelă	Nr. topo	Observații / Referințe
1	arabil	NU	2.315	13	574	-	

Lungime Segmente

1) Valorile lungimilor segmentelor sunt obținute din proiecție în plan.

Punct început	X / Y	Punct sfârșit	X / Y	Lungime segment (** (m)
1	564.351,51 701.120,195	2	564.409,012 701.149,067	64.343
2	564.409,012 701.149,067	3	564.399,427 701.164,965	18.564
3	564.399,427 701.164,965	4	564.290,512 701.111,726	121.231
4	564.290,512 701.111,726	5	564.300,339 701.094,835	19.542
5	564.300,339 701.094,835	1	564.351,51 701.120,195	57.11

**** Lungimile segmentelor sunt determinate în planul de proiecție Stereo 70 și sunt rotunjite la 1 milimetru.**

***** Distanța dintre puncte este formată din segmente cumulate ce sunt mai mici decât valoarea 1 milimetru.**

**DATE DESPRE IMOBILUL NR. 1549**

Oficiul de Cadastru și Publicitate Imobiliară SUCEAVA
Biroul de Cadastru și Publicitate Imobiliară Radauti

A. Partea I. Descrierea imobilului

TEREN Extravilan

Adresa: Jud. Suceava

Nr. Crt	Nr cadastral Nr. topografic	Suprafața* (mp)	Observații / Referințe
A1		3.228	Sector cadastral:15 Teren neimprejmuit;

B. Partea II. Proprietari și acte

Inscrieri privitoare la dreptul de proprietate și alte drepturi reale	Referințe
1549 / 10/11/2023	
Act Administrativ nr. Titlu Proprietate nr. 1838, din 01/08/2002 emis de CJSIPT Suceava;	
B1	A1
Intabulare, drept de PROPRIETATE, dobândit prin Reconstituire, cota actuala 1/1 1) GRIGOREAN GAVRIL, Lipsă CNP	

C. Partea III. SARCINI .

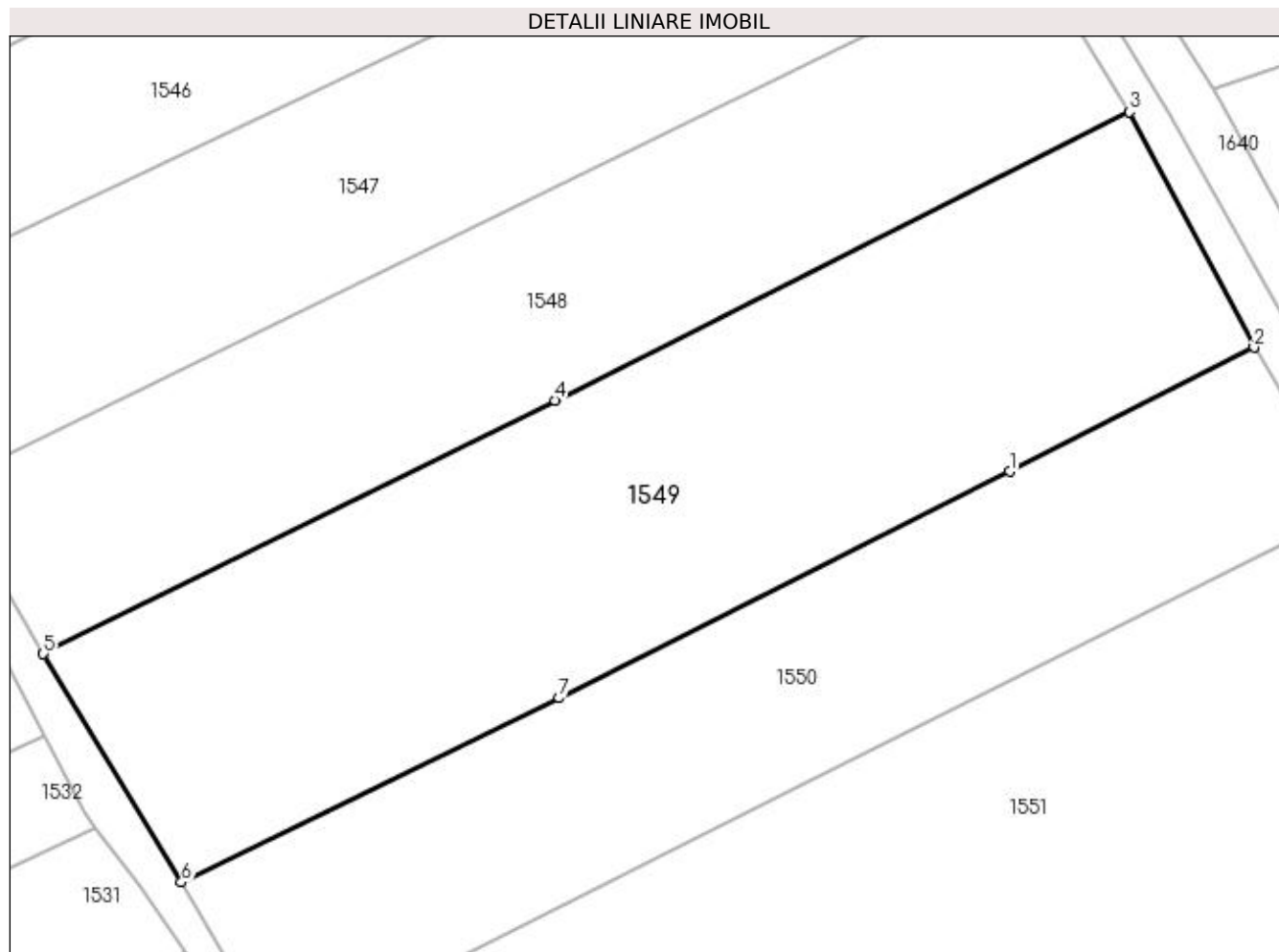
Inscrieri privind dezmembramintele dreptului de proprietate, drepturi reale de garanție și sarcini	Referințe
NU SUNT	

Anexa Nr. 1 La Partea I

Teren

Nr cadastral	Suprafața (mp)*	Observații / Referințe
	3.228	

* Suprafața este determinată în planul de proiecție Stereo 70.



Date referitoare la teren

Crt	Categorie folosință	Intra vilan	Suprafața (mp)	Tarla	Parcelă	Nr. topo	Observații / Referințe
1	arabil	NU	3.228	13	574	-	

Lungime Segmente

1) Valorile lungimilor segmentelor sunt obținute din proiecție în plan.

Punct început	X / Y	Punct sfârșit	X / Y	Lungime segment (** (m)
1	564.397,0 701.113,081	2	564.421,455 701.125,51	27.432
2	564.421,455 701.125,51	3	564.409,012 701.149,067	26.641
3	564.409,012 701.149,067	4	564.351,51 701.120,195	64.343
4	564.351,51 701.120,195	5	564.300,339 701.094,835	57.11
5	564.300,339 701.094,835	6	564.314,163 701.072,005	26.689

Punct început	X / Y	Punct sfârșit	X / Y	Lungime segment (** (m)
6	564.314,163 701.072,005	7	564.351,951 701.090,436	42.043
7	564.351,951 701.090,436	1	564.397,0 701.113,081	50.42

** Lungimile segmentelor sunt determinate în planul de proiecție Stereo 70 și sunt rotunjite la 1 milimetru.

*** Distanța dintre puncte este formată din segmente cumulate ce sunt mai mici decât valoarea 1 milimetru.

**DATE DESPRE IMOBILUL NR. 1550**

Oficiul de Cadastru și Publicitate Imobiliară SUCEAVA
Biroul de Cadastru și Publicitate Imobiliară Radauti

A. Partea I. Descrierea imobilului

TEREN Extravilan

Adresa: Jud. Suceava

Nr. Crt	Nr cadastral Nr. topografic	Suprafața* (mp)	Observații / Referințe
A1		2.248	Sector cadastral:15 Teren neimprejmuit;

B. Partea II. Proprietari și acte

Inscrieri privitoare la dreptul de proprietate și alte drepturi reale	Referințe
1550 / 10/11/2023	
Act Normativ nr. Lg.7, din 13/03/1996 emis de Parlamentul României;	
B1	A1
Inscrierea provizorie, drept de PROPRIETATE, dobandit prin Lege, cota actuala 1/1 1) COMUNA MARGINEA, CIF:4327030	

C. Partea III. SARCINI .

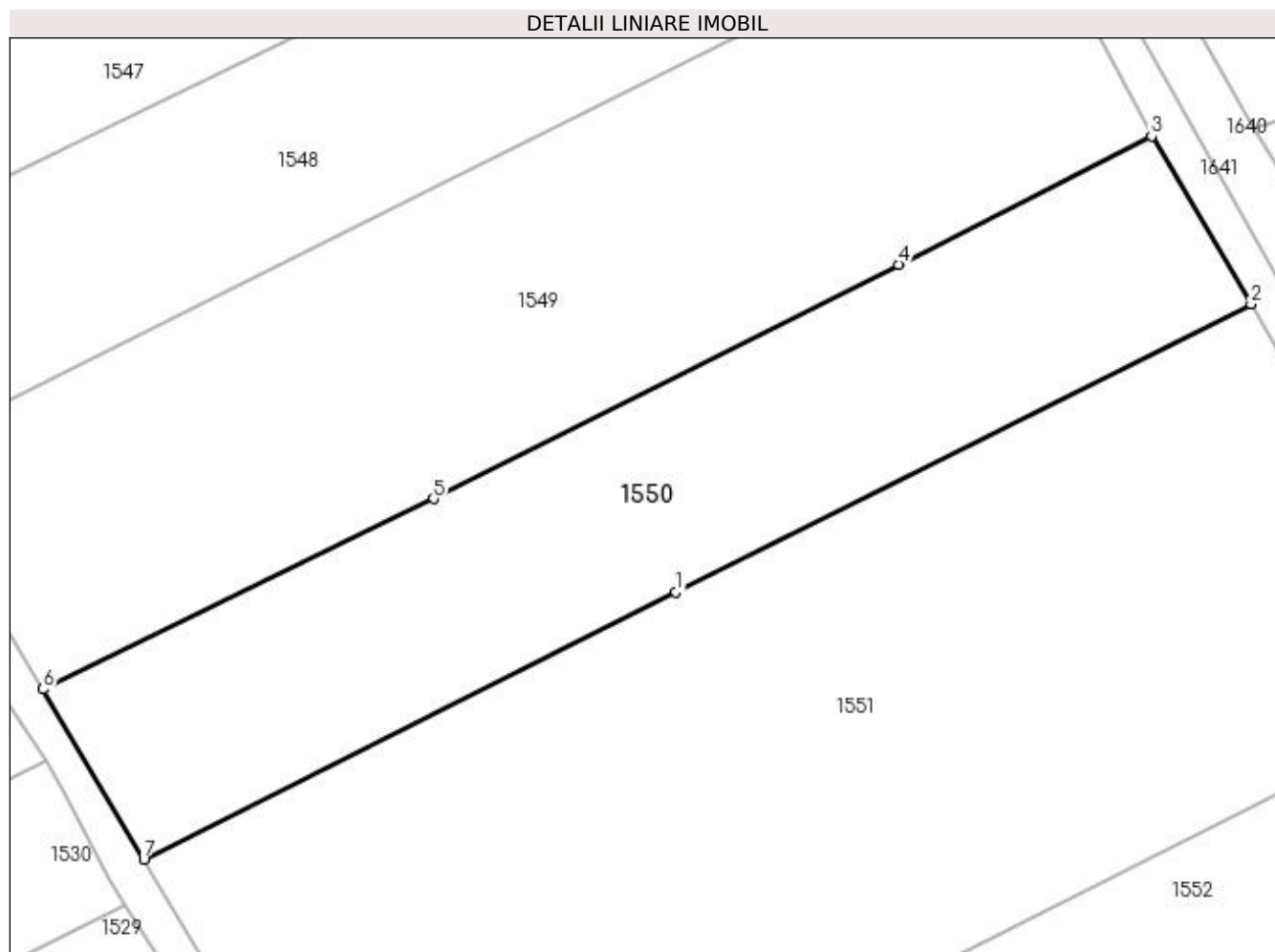
Inscrieri privind dezmembramintele dreptului de proprietate, drepturi reale de garanție și sarcini	Referințe
NU SUNT	

Anexa Nr. 1 La Partea I

Teren

Nr cadastral	Suprafața (mp)*	Observații / Referințe
	2.248	

* Suprafața este determinată în planul de proiecție Stereo 70.



Date referitoare la teren

Crt	Categorie folosință	Intra vilan	Suprafața (mp)	Tarla	Parcelă	Nr. topo	Observații / Referințe
1	arabil	NU	2.248	13	574	-	

Lungime Segmente

1) Valorile lungimilor segmentelor sunt obținute din proiecție în plan.

Punct început	X / Y	Punct sfârșit	X / Y	Lungime segment (** (m)
1	564.375,396 701.081,375	2	564.431,092 701.109,272	62.292
2	564.431,092 701.109,272	3	564.421,455 701.125,51	18.882
3	564.421,455 701.125,51	4	564.397,0 701.113,081	27.432
4	564.397,0 701.113,081	5	564.351,951 701.090,436	50.42
5	564.351,951 701.090,436	6	564.314,163 701.072,005	42.043

Punct început	X / Y	Punct sfârșit	X / Y	Lungime segment (** (m)
6	564.314,163 701.072,005	7	564.323,895 701.055,506	19.155
7	564.323,895 701.055,506	1	564.375,396 701.081,375	57.633

** Lungimile segmentelor sunt determinate în planul de proiecție Stereo 70 și sunt rotunjite la 1 milimetru.

*** Distanța dintre puncte este formată din segmente cumulate ce sunt mai mici decât valoarea 1 milimetru.

**DATE DESPRE IMOBILUL NR. 1551**

Oficiul de Cadastru și Publicitate Imobiliară SUCEAVA
Biroul de Cadastru și Publicitate Imobiliară Radauti

A. Partea I. Descrierea imobilului

TEREN Extravilan

Adresa: Jud. Suceava

Nr. Crt	Nr cadastral Nr. topografic	Suprafața* (mp)	Observații / Referințe
A1		5.200	Sector cadastral:15 Teren neimpregmuit;

B. Partea II. Proprietari și acte

Inscrieri privitoare la dreptul de proprietate și alte drepturi reale		Referințe
1551 / 10/11/2023		
Act Notarial nr. Act Partaj nr. 3236, din 11/11/2015 emis de SPN Sehlaneș-Bratiloveanu;		
B2	Intabulare, drept de PROPRIETATE, dobândit prin lesire Din Indiviziune, cota actuala 1/4 1) ONUFREI MIRCEA	A1
Act Notarial nr. Act Partaj nr. 3236, din 11/11/2015 emis de SPN Sehlaneș- Bratiloveanu;		
B2	Intabulare, drept de PROPRIETATE, dobândit prin lesire Din Indiviziune, cota actuala 1/4 1) ONUFREI GHEORGHE 2) CALANCEA SEVASTIA 3) ONUFREI LENUȚA	A1

C. Partea III. SARCINI .

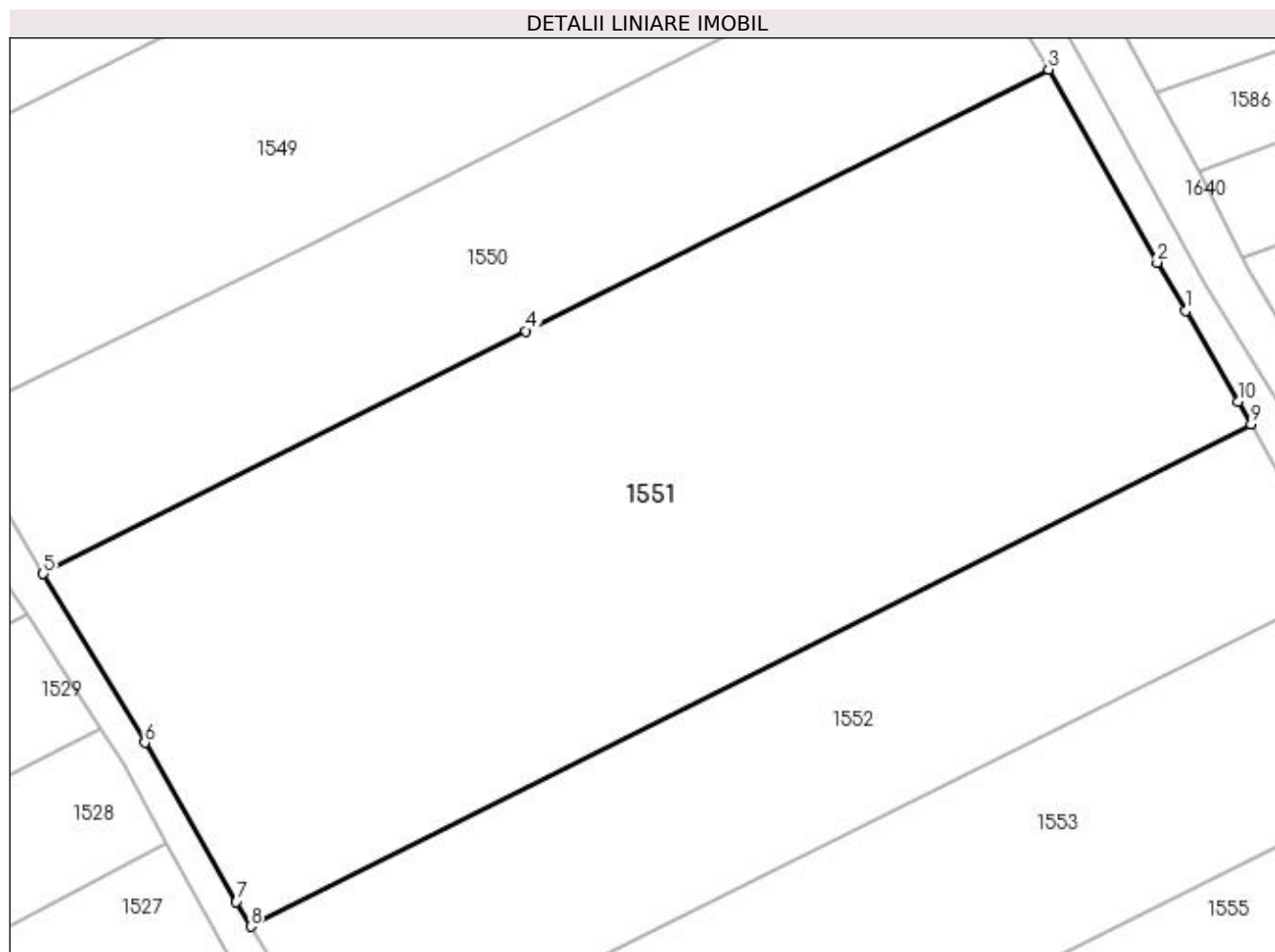
Inscrieri privind dezmembramintele dreptului de proprietate, drepturi reale de garanție și sarcini	Referințe
NU SUNT	

Anexa Nr. 1 La Partea I

Teren

Nr cadastral	Suprafața (mp)*	Observații / Referințe
	5.200	

* Suprafața este determinată în planul de proiecție Stereo 70.



Date referitoare la teren

Crt	Categorie folosință	Intravilan	Suprafața (mp)	Tarla	Parcelă	Nr. topo	Observații / Referințe
1	arabil	NU	5.200	13	574	-	

Lungime Segmente

1) Valorile lungimilor segmentelor sunt obținute din proiecție în plan.

Punct început	X / Y	Punct sfârșit	X / Y	Lungime segment (** (m)
1	564.445,725 701.083,532	2	564.442,681 701.088,693	5.992
2	564.442,681 701.088,693	3	564.431,092 701.109,272	23.618
3	564.431,092 701.109,272	4	564.375,396 701.081,375	62.292
4	564.375,396 701.081,375	5	564.323,895 701.055,506	57.633
5	564.323,895 701.055,506	6	564.334,721 701.037,523	20.99

Punct început	X / Y	Punct sfârșit	X / Y	Lungime segment (** (m)
6	564.334,721 701.037,523	7	564.344,488 701.020,578	19.558
7	564.344,488 701.020,578	8	564.346,015 701.017,927	3.059
8	564.346,015 701.017,927	9	564.452,695 701.071,433	119.346
9	564.452,695 701.071,433	10	564.451,306 701.073,845	2.783
10	564.451,306 701.073,845	1	564.445,725 701.083,532	11.18

** Lungimile segmentelor sunt determinate în planul de proiecție Stereo 70 și sunt rotunjite la 1 milimetru.

*** Distanța dintre puncte este formată din segmente cumulate ce sunt mai mici decât valoarea 1 milimetru.

**DATE DESPRE IMOBILUL NR. 1552**

Oficiul de Cadastru și Publicitate Imobiliară SUCEAVA
Biroul de Cadastru și Publicitate Imobiliară Radauti

A. Partea I. Descrierea imobilului

TEREN Extravilan

Adresa: Jud. Suceava

Nr. Crt	Nr cadastral Nr. topografic	Suprafața* (mp)	Observații / Referințe
A1		Din acte: 2.600 Masurata: 2.357	Sector cadastral:15 Teren neimprejmuit;

B. Partea II. Proprietari și acte

Inscrieri privitoare la dreptul de proprietate și alte drepturi reale		Referințe
1552 / 10/11/2023		
Act Notarial nr. Act Partaj nr. 220, din 20/01/1998 emis de BNP Ana Sehlaneș;		
B2	Intabulare, drept de PROPRIETATE, dobândit prin lesire Din Indiviziune, cota actuala 1/1 1) HÎJ MARGARETA	A1

C. Partea III. SARCINI .

Inscrieri privind dezmembramintele dreptului de proprietate, drepturi reale de garanție și sarcini	Referințe
NU SUNT	

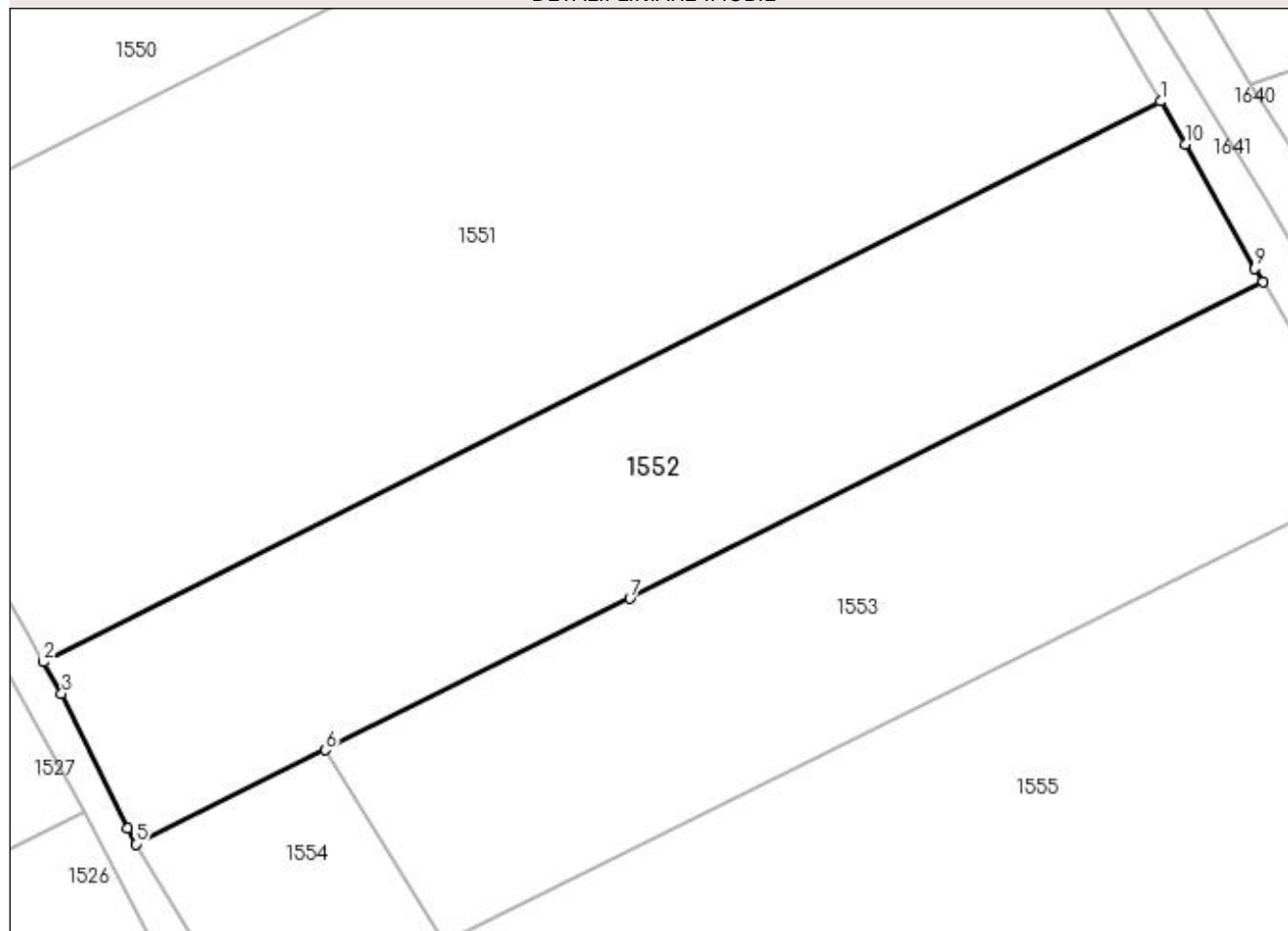
Anexa Nr. 1 La Partea I

Teren

Nr cadastral	Suprafața (mp)*	Observații / Referințe
	Din acte: 2.600 Masurata: 2.357	

* Suprafața este determinată în planul de proiecție Stereo 70.

DETALII LINIARE IMOBIL



Date referitoare la teren

Crt	Categorie folosință	Intra vilan	Suprafața (mp)	Tarla	Parcelă	Nr. topo	Observații / Referințe
1	arabil	NU	2.357	13	574	-	

Lungime Segmente

1) Valorile lungimilor segmentelor sunt obținute din proiecție în plan.

Punct început	X / Y	Punct sfârșit	X / Y	Lungime segment (** (m)
1	564.452,695 701.071,433	2	564.346,015 701.017,927	119.346
2	564.346,015 701.017,927	3	564.347,751 701.014,916	3.476
3	564.347,751 701.014,916	4	564.354,017 701.002,018	14.339
4	564.354,017 701.002,018	5	564.354,82 701.000,546	1.677
5	564.354,82 701.000,546	6	564.372,912 701.009,528	20.199

Punct început	X / Y	Punct sfârșit	X / Y	Lungime segment (** (m)
6	564.372,912 701.009,528	7	564.402,028 701.023,982	32.506
7	564.402,028 701.023,982	8	564.462,475 701.054,181	67.571
8	564.462,475 701.054,181	9	564.461,682 701.055,506	1.544
9	564.461,682 701.055,506	10	564.455,045 701.067,355	13.581
10	564.455,045 701.067,355	1	564.452,695 701.071,433	4.707

** Lungimile segmentelor sunt determinate în planul de proiecție Stereo 70 și sunt rotunjite la 1 milimetru.

*** Distanța dintre puncte este formată din segmente cumulate ce sunt mai mici decât valoarea 1 milimetru.

**DATE DESPRE IMOBILUL NR. 1553**

Oficiul de Cadastru și Publicitate Imobiliară SUCEAVA
Biroul de Cadastru și Publicitate Imobiliară Radauti

A. Partea I. Descrierea imobilului

TEREN Extravilan

Nr. CF vechi:7993

Adresa: Jud. Suceava

Nr. Crt	Nr cadastral Nr. topografic	Suprafața* (mp)	Observații / Referințe
A1	39778	2.159	Sector cadastral:15 Teren neimprejmuit;

B. Partea II. Proprietari și acte

Inscrieri privitoare la dreptul de proprietate și alte drepturi reale	Referințe
12450 / 21/12/2006	
Act Notarial nr. 3989, din 18/12/2006 emis de notar;	
B1	A1
Intabulare, drept de PROPRIETATE, dobândit prin Conventie, cota actuala 1/1, cota initiala 1/1	
1) DEREVLEAN ILIE	
2) DEREVLEAN VICUȚA	

C. Partea III. SARCINI .

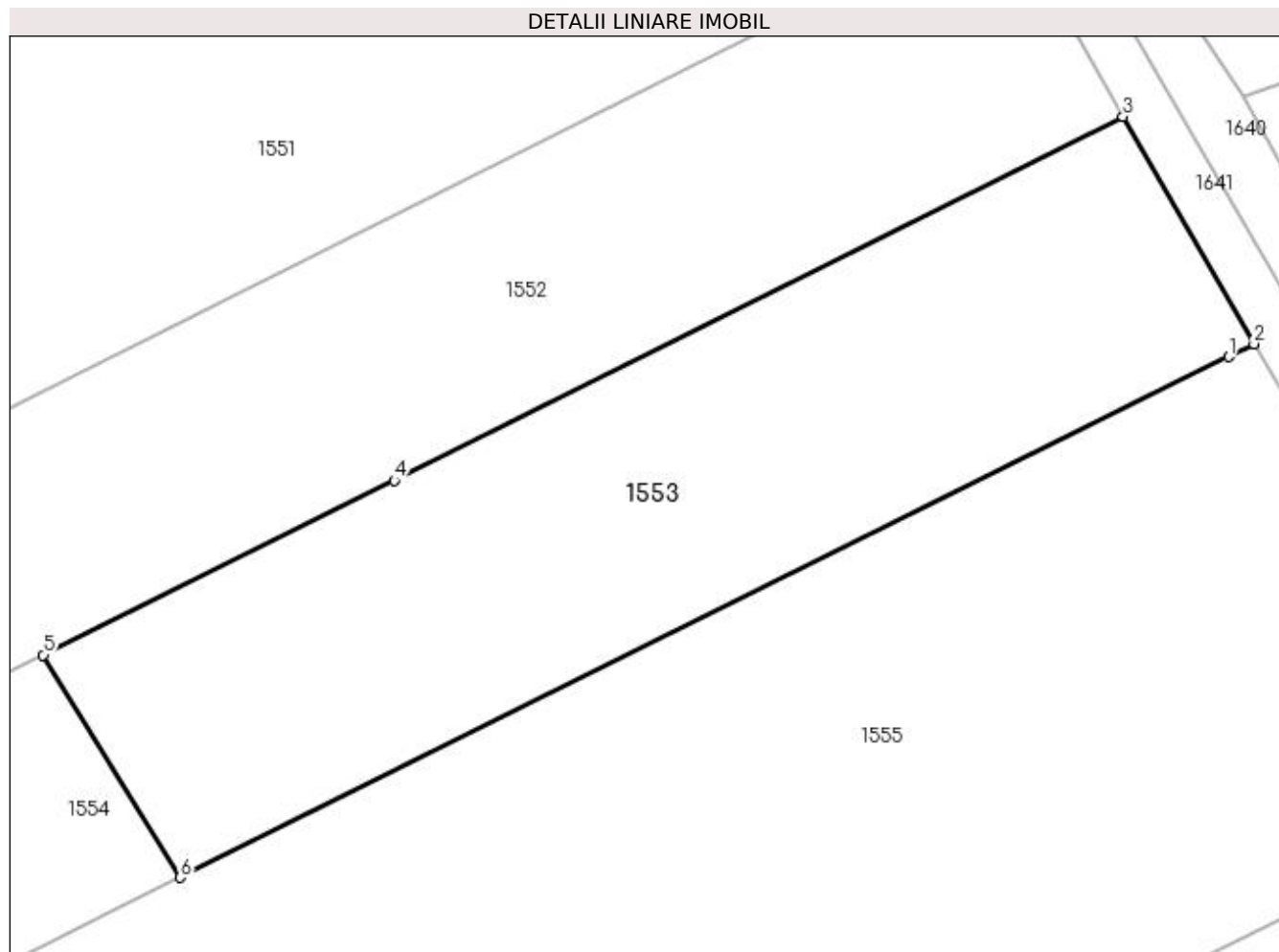
Inscrieri privind dezmembramentele dreptului de proprietate, drepturi reale de garanție și sarcini	Referințe
NU SUNT	

Anexa Nr. 1 La Partea I

Teren

Nr cadastral	Suprafața (mp)*	Observații / Referințe
39778	2.159	

* Suprafața este determinată în planul de proiecție Stereo 70.



Date referitoare la teren

Crt	Categorie folosință	Intra vilan	Suprafața (mp)	Tarla	Parcelă	Nr. topo	Observații / Referințe
1	arabil	NU	2.159	13	574	2725/5	

Lungime Segmente

1) Valorile lungimilor segmentelor sunt obținute din proiecție în plan.

Punct început	X / Y	Punct sfârșit	X / Y	Lungime segment (** (m)
1	564.471,236 701.034,248	2	564.473,343 701.035,325	2.366
2	564.473,343 701.035,325	3	564.462,475 701.054,181	21.764
3	564.462,475 701.054,181	4	564.402,028 701.023,982	67.571
4	564.402,028 701.023,982	5	564.372,912 701.009,528	32.506
5	564.372,912 701.009,528	6	564.384,279 700.991,072	21.676

Punct început	X / Y	Punct sfârșit	X / Y	Lungime segment (** (m)
6	564.384,279 700.991,072	1	564.471,236 701.034,248	97.086

** Lungimile segmentelor sunt determinate în planul de proiecție Stereo 70 și sunt rotunjite la 1 milimetru.

*** Distanța dintre puncte este formată din segmente cumulate ce sunt mai mici decât valoarea 1 milimetru.

**DATE DESPRE IMOBILUL NR. 1554**

Oficiul de Cadastru și Publicitate Imobiliară SUCEAVA
Biroul de Cadastru și Publicitate Imobiliară Radauti

A. Partea I. Descrierea imobilului

TEREN Extravilan

Adresa: Jud. Suceava

Nr. Crt	Nr cadastral Nr. topografic	Suprafața* (mp)	Observații / Referințe
A1		436	Sector cadastral:15 Teren neimprejmuit;

B. Partea II. Proprietari și acte

Inscrieri privitoare la dreptul de proprietate și alte drepturi reale	Referințe
1554 / 10/11/2023	
Act Normativ nr. Lg.7, din 13/03/1996 emis de Parlamentul României;	
B3	Inscrierea provizorie, drept de PROPRIETATE, dobandit prin Lege, cota actuala 1/1
	1) COMUNA MARGINEA, CIF:4327030

C. Partea III. SARCINI .

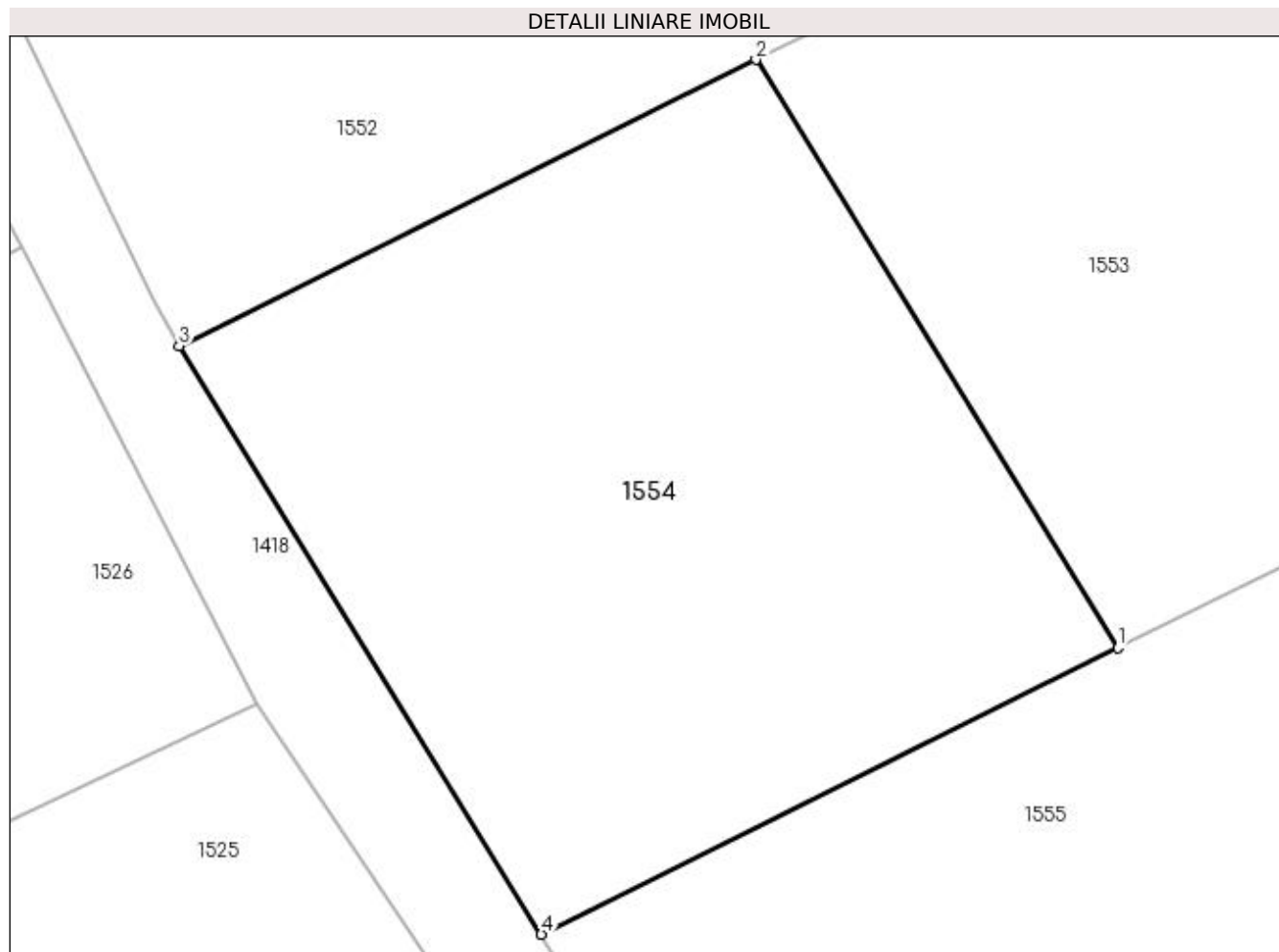
Inscrieri privind dezmembramintele dreptului de proprietate, drepturi reale de garanție și sarcini	Referințe
NU SUNT	

Anexa Nr. 1 La Partea I

Teren

Nr cadastral	Suprafața (mp)*	Observații / Referințe
	436	

* Suprafața este determinată în planul de proiecție Stereo 70.



Date referitoare la teren

Crt	Categorie folosință	Intravilan	Suprafața (mp)	Tarla	Parcelă	Nr. topo	Observații / Referințe
1	arabil	NU	436	13	574	-	

Lungime Segmente

1) Valorile lungimilor segmentelor sunt obținute din proiecție în plan.

Punct început	X / Y	Punct sfârșit	X / Y	Lungime segment (** (m)
1	564.384,279 700.991,072	2	564.372,912 701.009,528	21.676
2	564.372,912 701.009,528	3	564.354,82 701.000,546	20.199
3	564.354,82 701.000,546	4	564.366,187 700.982,09	21.676
4	564.366,187 700.982,09	1	564.384,279 700.991,072	20.199

**** Lungimile segmentelor sunt determinate în planul de proiecție Stereo 70 și sunt rotunjite la 1 milimetru.**

***** Distanța dintre puncte este formată din segmente cumulate ce sunt mai mici decât valoarea 1 milimetru.**

**DATE DESPRE IMOBILUL NR. 1555**

Oficiul de Cadastru și Publicitate Imobiliară SUCEAVA
Biroul de Cadastru și Publicitate Imobiliară Radauti

A. Partea I. Descrierea imobilului

TEREN Extravilan

Adresa: Jud. Suceava

Nr. Crt	Nr cadastral Nr. topografic	Suprafața* (mp)	Observații / Referințe
A1		5.200	Sector cadastral:15 Teren neimprejmuit;

B. Partea II. Proprietari și acte

Inscrieri privitoare la dreptul de proprietate și alte drepturi reale	Referințe
1555 / 10/11/2023	
Act Administrativ nr. Titlu Proprietate nr.1268, din 20/11/1995 emis de CJSIPT Suceava;	
B2	Inscrierea provizorie, drept de PROPRIETATE, dobandit prin Lege, cota actuala 1/1 1) HĂJ S. OREST, Lipsă CNP
	A1

C. Partea III. SARCINI .

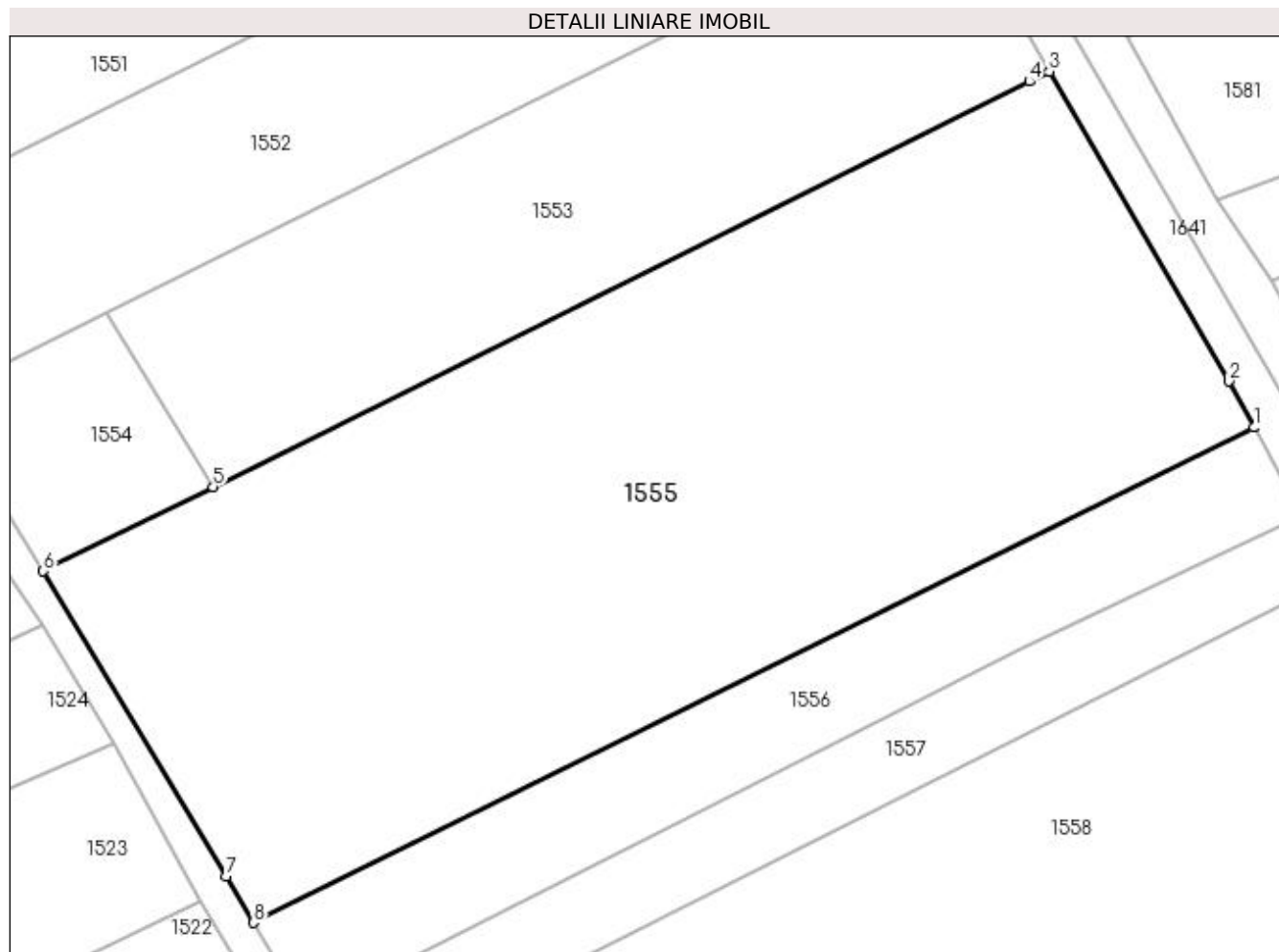
Inscrieri privind dezmembramintele dreptului de proprietate, drepturi reale de garanție și sarcini	Referințe
NU SUNT	

Anexa Nr. 1 La Partea I

Teren

Nr cadastral	Suprafața (mp)*	Observații / Referințe
	5.200	

* Suprafața este determinată în planul de proiecție Stereo 70.



Date referitoare la teren

Crt	Categorie folosință	Intra vilan	Suprafața (mp)	Tarla	Parcelă	Nr. topo	Observații / Referințe
1	arabil	NU	5.200	13	574	-	

Lungime Segmente

1) Valorile lungimilor segmentelor sunt obținute din proiecție în plan.

Punct început	X / Y	Punct sfârșit	X / Y	Lungime segment (** (m)
1	564.495,178 700.997,396	2	564.492,495 701.002,307	5.596
2	564.492,495 701.002,307	3	564.473,343 701.035,325	38.171
3	564.473,343 701.035,325	4	564.471,236 701.034,248	2.366
4	564.471,236 701.034,248	5	564.384,279 700.991,072	97.086
5	564.384,279 700.991,072	6	564.366,187 700.982,09	20.199

Punct început	X / Y	Punct sfârșit	X / Y	Lungime segment (** (m)
6	564.366,187 700.982,09	7	564.385,708 700.949,581	37.92
7	564.385,708 700.949,581	8	564.388,592 700.944,636	5.725
8	564.388,592 700.944,636	1	564.495,178 700.997,396	118.929

** Lungimile segmentelor sunt determinate în planul de proiecție Stereo 70 și sunt rotunjite la 1 milimetru.

*** Distanța dintre puncte este formată din segmente cumulate ce sunt mai mici decât valoarea 1 milimetru.

**DATE DESPRE IMOBILUL NR. 1556**

Oficiul de Cadastru și Publicitate Imobiliară SUCEAVA
Biroul de Cadastru și Publicitate Imobiliară Radauti

A. Partea I. Descrierea imobilului

TEREN Extravilan

Adresa: Jud. Suceava

Nr. Crt	Nr cadastral Nr. topografic	Suprafața* (mp)	Observații / Referințe
A1		1.239	Sector cadastral:15 Teren neimprejmuit;

B. Partea II. Proprietari și acte

Inscrieri privitoare la dreptul de proprietate și alte drepturi reale		Referințe
1556 / 13/11/2023		
Act Normativ nr. LEGEA.7, din 13/03/1996 emis de PARLAMENTUL ROMÂNIEI;		
B3	Inscrierea provizorie, drept de PROPRIETATE, dobandit prin Lege, cota actuala 1/1 1) COMUNA MARGINEA, CIF:4327030	A1

C. Partea III. SARCINI .

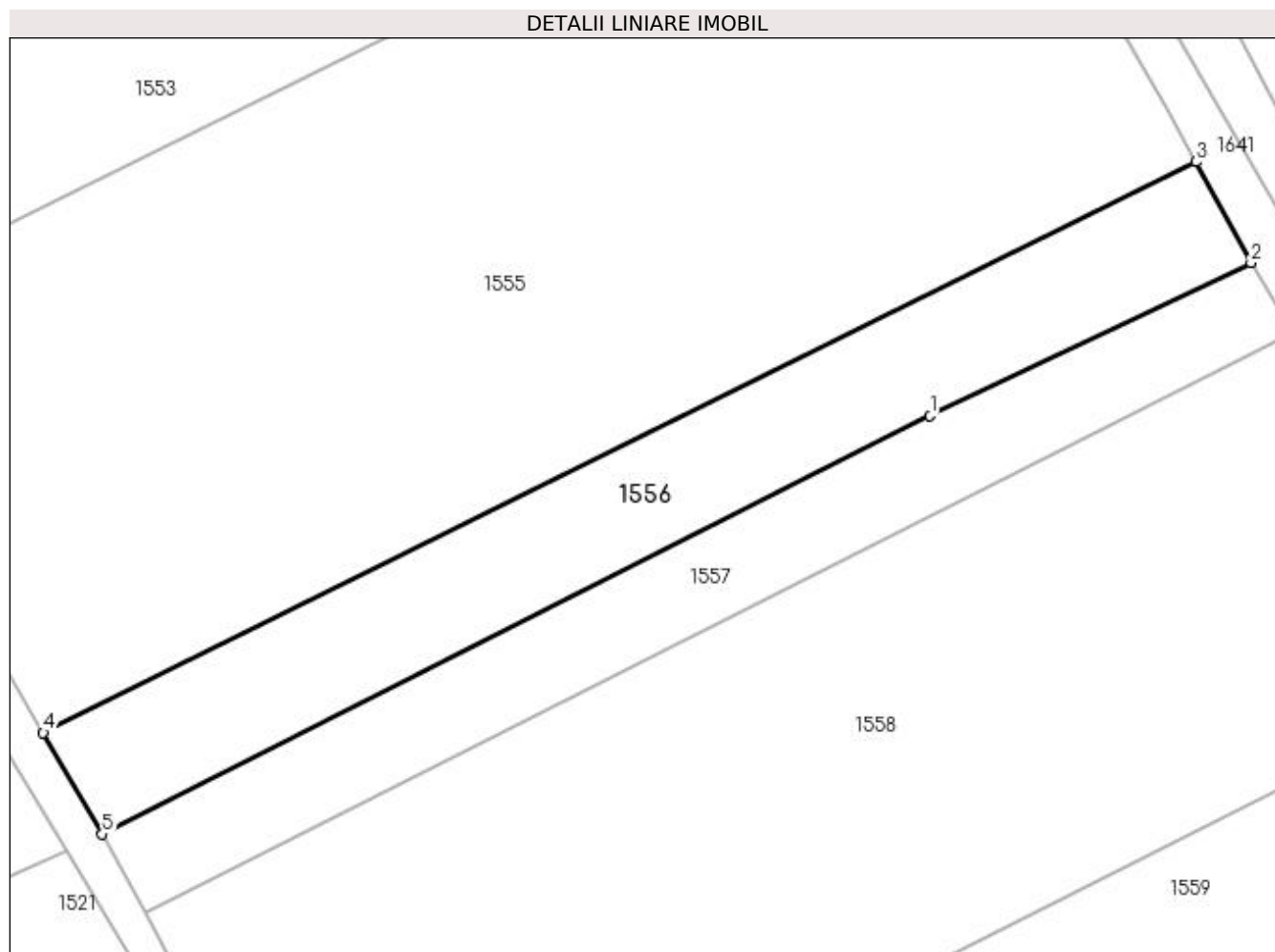
Inscrieri privind dezmembramintele dreptului de proprietate, drepturi reale de garanție și sarcini	Referințe
NU SUNT	

Anexa Nr. 1 La Partea I

Teren

Nr cadastral	Suprafața (mp)*	Observații / Referințe
	1.239	

* Suprafața este determinată în planul de proiecție Stereo 70.



Date referitoare la teren

Crt	Categorie folosință	Intravilan	Suprafața (mp)	Tarla	Parcelă	Nr. topo	Observații / Referințe
1	arabil	NU	1.239	13	574	-	

Lungime Segmente

1) Valorile lungimilor segmentelor sunt obținute din proiecție în plan.

Punct început	X / Y	Punct sfârșit	X / Y	Lungime segment (** (m)
1	564.470,593 700.973,932	2	564.500,27 700.988,07	32.873
2	564.500,27 700.988,07	3	564.495,178 700.997,396	10.626
3	564.495,178 700.997,396	4	564.388,592 700.944,636	118.929
4	564.388,592 700.944,636	5	564.394,044 700.935,289	10.821
5	564.394,044 700.935,289	1	564.470,593 700.973,932	85.75

**** Lungimile segmentelor sunt determinate în planul de proiecție Stereo 70 și sunt rotunjite la 1 milimetru.**

***** Distanța dintre puncte este formată din segmente cumulate ce sunt mai mici decât valoarea 1 milimetru.**

**DATE DESPRE IMOBILUL NR. 1557**

Oficiul de Cadastru și Publicitate Imobiliară SUCEAVA
Biroul de Cadastru și Publicitate Imobiliară Radauti

A. Partea I. Descrierea imobilului

TEREN Extravilan

Adresa: Jud. Suceava

Nr. Crt	Nr cadastral Nr. topografic	Suprafața* (mp)	Observații / Referințe
A1		968	Sector cadastral:15 Teren neimprejmuit;

B. Partea II. Proprietari și acte

Inscrieri privitoare la dreptul de proprietate și alte drepturi reale		Referințe
1557 / 13/11/2023		
Act Normativ nr. LEGEA.7, din 13/03/1996 emis de PARLAMENTUL ROMÂNIEI;		
B3	Inscrierea provizorie, drept de PROPRIETATE, dobandit prin Lege, cota actuala 1/1 1) COMUNA MARGINEA, CIF:4327030	A1

C. Partea III. SARCINI .

Inscrieri privind dezmembramintele dreptului de proprietate, drepturi reale de garanție și sarcini	Referințe
NU SUNT	

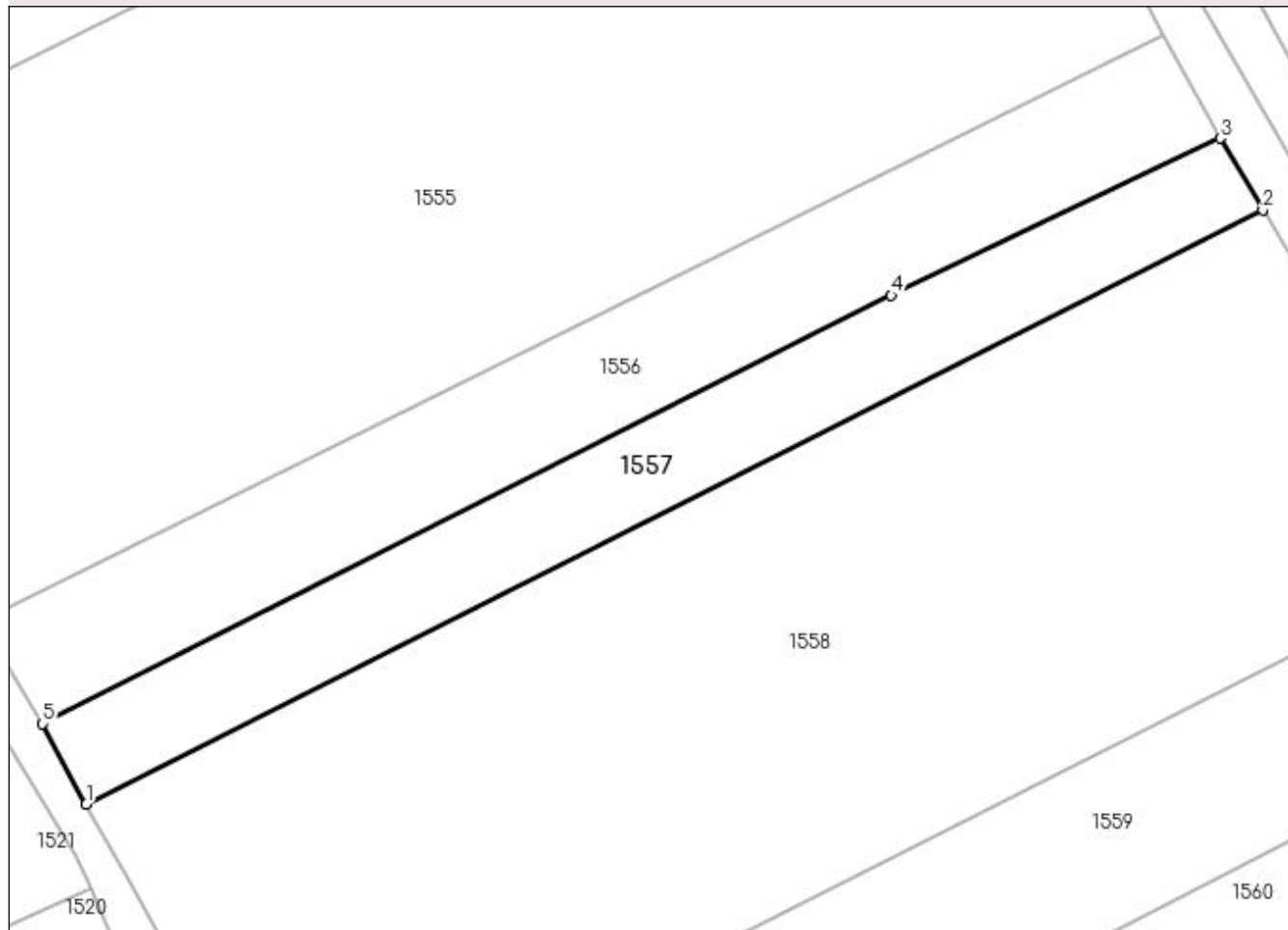
Anexa Nr. 1 La Partea I

Teren

Nr cadastral	Suprafața (mp)*	Observații / Referințe
	968	

* Suprafața este determinată în planul de proiecție Stereo 70.

DETALII LINIARE IMOBIL



Date referitoare la teren

Crt	Categorie folosință	Intravilan	Suprafața (mp)	Tarla	Parcelă	Nr. topo	Observații / Referințe
1	arabil	NU	968	13	574	-	

Lungime Segmente

1) Valorile lungimilor segmentelor sunt obținute din proiecție în plan.

Punct început	X / Y	Punct sfârșit	X / Y	Lungime segment (** (m)
1	564.397,984 700.928,048	2	564.504,126 700.981,595	118.884
2	564.504,126 700.981,595	3	564.500,27 700.988,07	7.536
3	564.500,27 700.988,07	4	564.470,593 700.973,932	32.873
4	564.470,593 700.973,932	5	564.394,044 700.935,289	85.75
5	564.394,044 700.935,289	1	564.397,984 700.928,048	8.244

**** Lungimile segmentelor sunt determinate în planul de proiecție Stereo 70 și sunt rotunjite la 1 milimetru.**

***** Distanța dintre puncte este formată din segmente cumulate ce sunt mai mici decât valoarea 1 milimetru.**

**DATE DESPRE IMOBILUL NR. 1558**

Oficiul de Cadastru și Publicitate Imobiliară SUCEAVA
Biroul de Cadastru și Publicitate Imobiliară Radauti

A. Partea I. Descrierea imobilului

TEREN Extravilan

Adresa: Jud. Suceava

Nr. Crt	Nr cadastral Nr. topografic	Suprafața* (mp)	Observații / Referințe
A1		4.387	Sector cadastral:15 Teren neimprejmuit;

B. Partea II. Proprietari și acte

Inscrieri privitoare la dreptul de proprietate și alte drepturi reale	Referințe
1558 / 13/11/2023	
Act Administrativ nr. TP.1834, din 01/08/2002 emis de CJDFD Suceava;	
B1	A1
Intabulare, drept de PROPRIETATE, dobândit prin Reconstituire, cota actuala 1/1 1) ONOFREICIUC DUMITRU, Lipsă CNP	

C. Partea III. SARCINI .

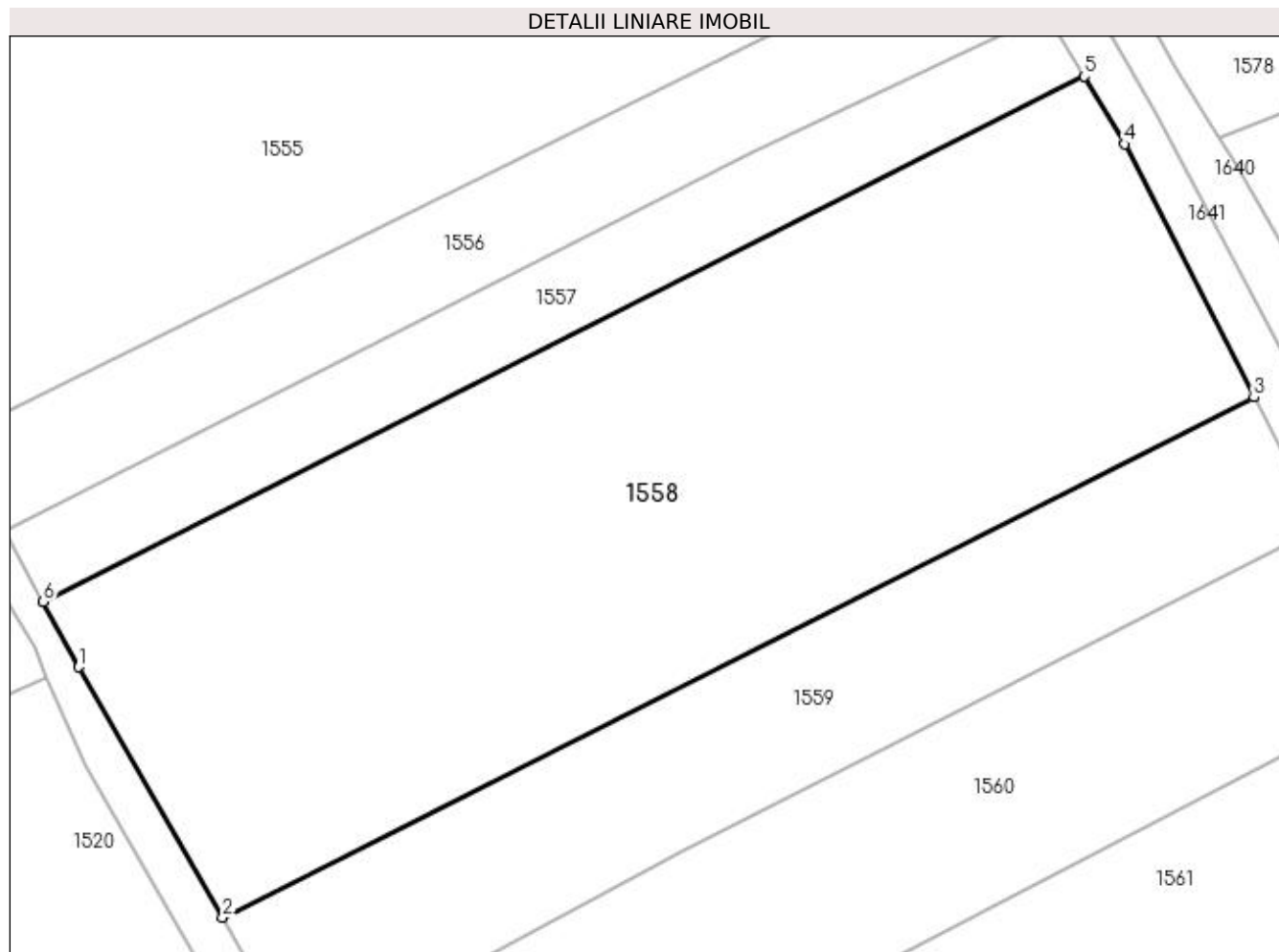
Inscrieri privind dezmembramintele dreptului de proprietate, drepturi reale de garanție și sarcini	Referințe
NU SUNT	

Anexa Nr. 1 La Partea I

Teren

Nr cadastral	Suprafața (mp)*	Observații / Referințe
	4.387	

* Suprafața este determinată în planul de proiecție Stereo 70.



Date referitoare la teren

Crt	Categorie folosință	Intra vilan	Suprafața (mp)	Tarla	Parcelă	Nr. topo	Observații / Referințe
1	arabil	NU	4.387	13	574	-	

Lungime Segmente

1) Valorile lungimilor segmentelor sunt obținute din proiecție în plan.

Punct început	X / Y	Punct sfârșit	X / Y	Lungime segment (** (m)
1	564.401,6 700.921,401	2	564.416,301 700.895,855	29.474
2	564.416,301 700.895,855	3	564.521,431 700.948,891	117.75
3	564.521,431 700.948,891	4	564.508,226 700.974,709	28.999
4	564.508,226 700.974,709	5	564.504,126 700.981,595	8.014
5	564.504,126 700.981,595	6	564.397,984 700.928,048	118.884

Punct început	X / Y	Punct sfârșit	X / Y	Lungime segment (** (m)
6	564.397,984 700.928,048	1	564.401,6 700.921,401	7.567

** Lungimile segmentelor sunt determinate în planul de proiecție Stereo 70 și sunt rotunjite la 1 milimetru.

*** Distanța dintre puncte este formată din segmente cumulate ce sunt mai mici decât valoarea 1 milimetru.

**DATE DESPRE IMOBILUL NR. 1559**

Oficiul de Cadastru și Publicitate Imobiliară SUCEAVA
Biroul de Cadastru și Publicitate Imobiliară Radauti

A. Partea I. Descrierea imobilului

TEREN Extravilan

Adresa: Jud. Suceava

Nr. Crt	Nr cadastral Nr. topografic	Suprafața* (mp)	Observații / Referințe
A1	33994	1.781	Sector cadastral:15 Teren neimprejmit;

B. Partea II. Proprietari și acte

Inscrieri privitoare la dreptul de proprietate și alte drepturi reale	Referințe
16509 / 27/05/2014	
Act Notarial nr. 2069, din 27/05/2014 emis de Fomin Simion;	
B12	A1
Intabulare, drept de PROPRIETATE- bun comun, in devalmasie, cu titlu de cumparare, dobandit prin Conventie, cota actuala 1/1, cota initiala 1/1	
1) NICHITEAN MUGUREL	
2) NICHITEAN ASPAZIA	
OBSERVATII: adus b11	

C. Partea III. SARCINI .

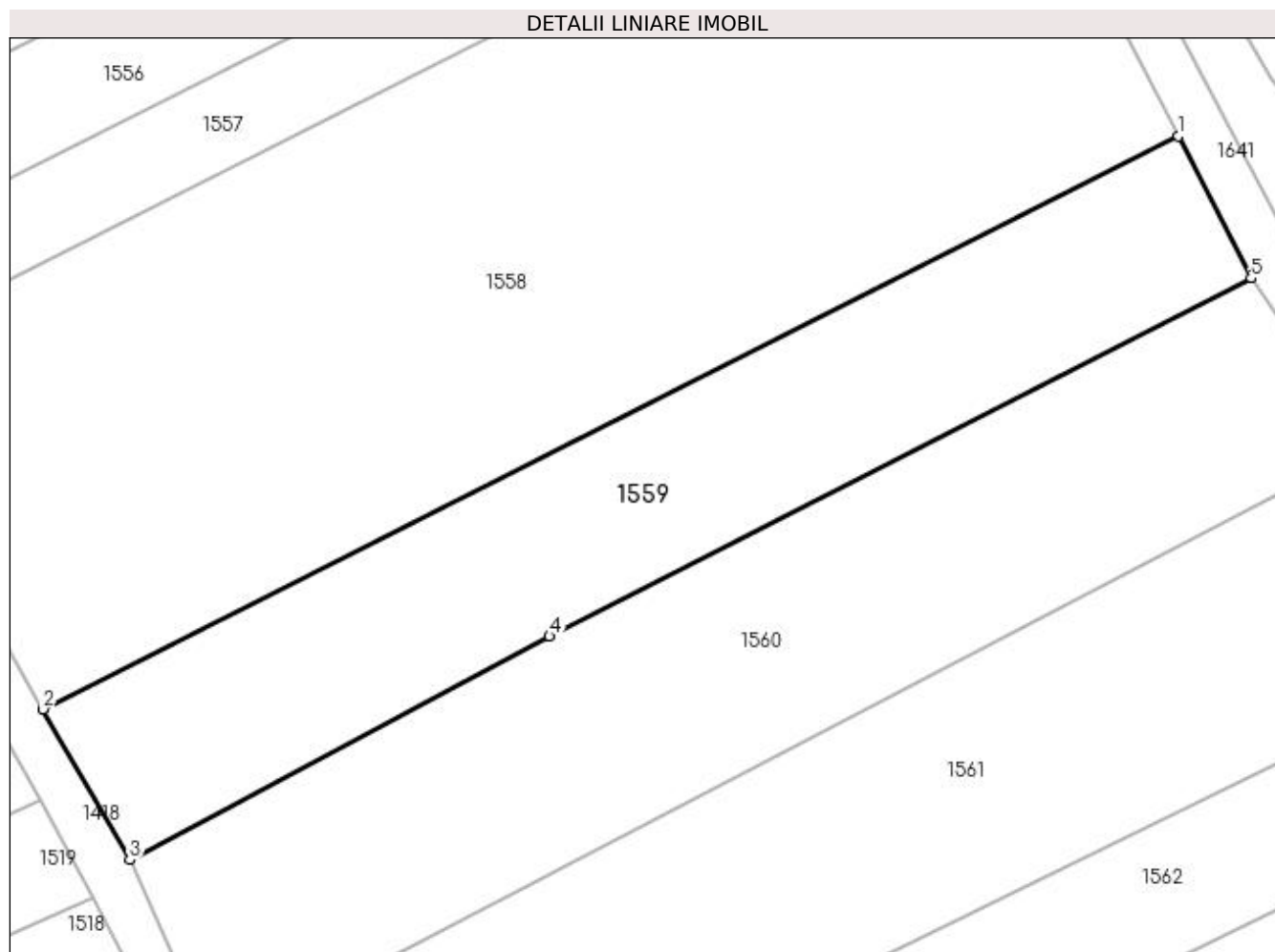
Inscrieri privind dezmembramintele dreptului de proprietate, drepturi reale de garanție și sarcini	Referințe
NU SUNT	

Anexa Nr. 1 La Partea I

Teren

Nr cadastral	Suprafața (mp)*	Observații / Referințe
33994	1.781	

* Suprafața este determinată în planul de proiecție Stereo 70.



Date referitoare la teren

Crt	Categorie folosință	Intra vilan	Suprafața (mp)	Tarla	Parcelă	Nr. topo	Observații / Referințe
1	arabil	NU	1.781	13	574	-	

Lungime Segmente

1) Valorile lungimilor segmentelor sunt obținute din proiecție în plan.

Punct început	X / Y	Punct sfârșit	X / Y	Lungime segment (** (m)
1	564.521,431 700.948,891	2	564.416,301 700.895,855	117.75
2	564.416,301 700.895,855	3	564.424,325 700.881,911	16.088
3	564.424,325 700.881,911	4	564.463,193 700.902,599	44.031
4	564.463,193 700.902,599	5	564.528,152 700.935,747	72.928
5	564.528,152 700.935,747	1	564.521,431 700.948,891	14.763

**** Lungimile segmentelor sunt determinate în planul de proiecție Stereo 70 și sunt rotunjite la 1 milimetru.**

***** Distanța dintre puncte este formată din segmente cumulate ce sunt mai mici decât valoarea 1 milimetru.**

**DATE DESPRE IMOBILUL NR. 1560**

Oficiul de Cadastru și Publicitate Imobiliară SUCEAVA
Biroul de Cadastru și Publicitate Imobiliară Radauti

A. Partea I. Descrierea imobilului

TEREN Extravilan

Adresa: Jud. Suceava

Nr. Crt	Nr cadastral Nr. topografic	Suprafața* (mp)	Observații / Referințe
A1		2.280	Sector cadastral:15 Teren neimpregmuit;

B. Partea II. Proprietari și acte

Inscrieri privitoare la dreptul de proprietate și alte drepturi reale	Referințe
1560 / 10/11/2023	
Act Administrativ nr. TP.2569, din 06/07/2009 emis de CJDF Suceava;	
B1	A1
Intabulare, drept de PROPRIETATE, dobandit prin Reconstituire, cota actuala 1/1 1) MAFTEAN VICTORIA , Lipsă CNP	

C. Partea III. SARCINI .

Inscrieri privind dezmembramintele dreptului de proprietate, drepturi reale de garanție și sarcini	Referințe
NU SUNT	

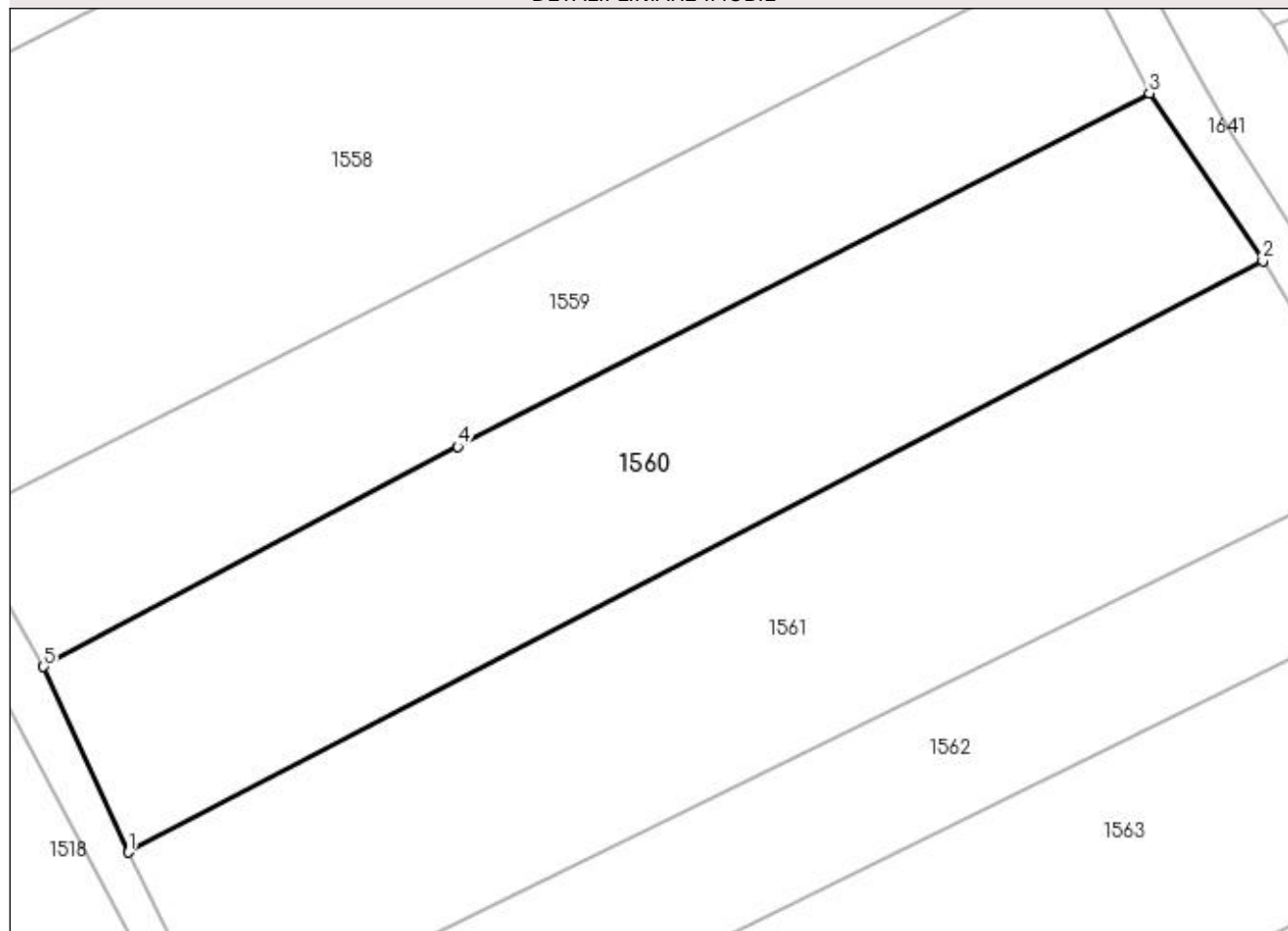
Anexa Nr. 1 La Partea I

Teren

Nr cadastral	Suprafața (mp)*	Observații / Referințe
	2.280	

* Suprafața este determinată în planul de proiecție Stereo 70.

DETALII LINIARE IMOBIL



Date referitoare la teren

Crt	Categorie folosință	Intravilan	Suprafața (mp)	Tarla	Parcelă	Nr. topo	Observații / Referințe
1	arabil	NU	2.280	13	574	-	

Lungime Segmente

1) Valorile lungimilor segmentelor sunt obținute din proiecție în plan.

Punct început	X / Y	Punct sfârșit	X / Y	Lungime segment (** (m)
1	564.432,29 700.864,512	2	564.538,815 700.920,001	120.111
2	564.538,815 700.920,001	3	564.528,152 700.935,747	19.017
3	564.528,152 700.935,747	4	564.463,193 700.902,599	72.928
4	564.463,193 700.902,599	5	564.424,325 700.881,911	44.031
5	564.424,325 700.881,911	1	564.432,29 700.864,512	19.135

**** Lungimile segmentelor sunt determinate în planul de proiecție Stereo 70 și sunt rotunjite la 1 milimetru.**

***** Distanța dintre puncte este formată din segmente cumulate ce sunt mai mici decât valoarea 1 milimetru.**

**DATE DESPRE IMOBILUL NR. 1561**

Oficiul de Cadastru și Publicitate Imobiliară SUCEAVA
Biroul de Cadastru și Publicitate Imobiliară Radauti

A. Partea I. Descrierea imobilului

TEREN Extravilan

Adresa: Jud. Suceava

Nr. Crt	Nr cadastral Nr. topografic	Suprafața* (mp)	Observații / Referințe
A1		2.540	Sector cadastral:15 Teren neimprijmit;

B. Partea II. Proprietari și acte

Inscrieri privitoare la dreptul de proprietate și alte drepturi reale	Referințe
1561 / 10/11/2023	
Act Administrativ nr. TP.980, din 25/11/1996 emis de CJDF;	
B1	A1
Intabulare, drept de PROPRIETATE, dobândit prin Reconstituire, cota actuala 1/1 1) LUPĂȘTEAN GH TOADER, Lipsă CNP	

C. Partea III. SARCINI .

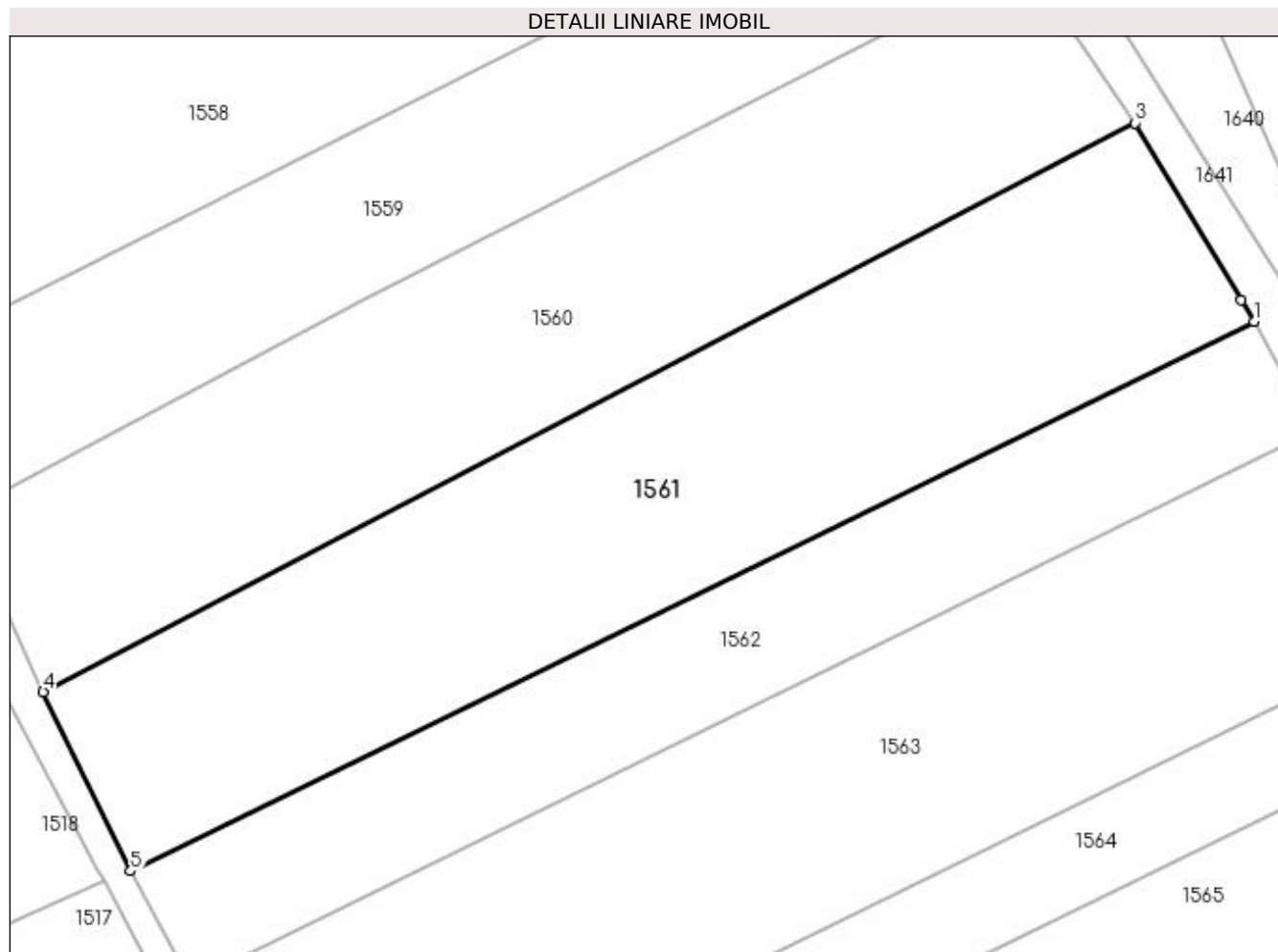
Inscrieri privind dezmembramintele dreptului de proprietate, drepturi reale de garanție și sarcini	Referințe
NU SUNT	

Anexa Nr. 1 La Partea I

Teren

Nr cadastral	Suprafața (mp)*	Observații / Referințe
	2.540	

* Suprafața este determinată în planul de proiecție Stereo 70.



Date referitoare la teren

Crt	Categorie folosință	Intra vilan	Suprafața (mp)	Tarla	Parcelă	Nr. topo	Observații / Referințe
1	arabil	NU	2.540	13	574	-	

Lungime Segmente

1) Valorile lungimilor segmentelor sunt obținute din proiecție în plan.

Punct început	X / Y	Punct sfârșit	X / Y	Lungime segment (** (m)
1	564.550,422 700.900,638	2	564.549,177 700.902,728	2.433
2	564.549,177 700.902,728	3	564.538,815 700.920,001	20.143
3	564.538,815 700.920,001	4	564.432,29 700.864,512	120.111
4	564.432,29 700.864,512	5	564.440,82 700.847,028	19.454
5	564.440,82 700.847,028	1	564.550,422 700.900,638	122.011

**** Lungimile segmentelor sunt determinate în planul de proiecție Stereo 70 și sunt rotunjite la 1 milimetru.**

***** Distanța dintre puncte este formată din segmente cumulate ce sunt mai mici decât valoarea 1 milimetru.**

**DATE DESPRE IMOBILUL NR. 1562**

Oficiul de Cadastru și Publicitate Imobiliară SUCEAVA
Biroul de Cadastru și Publicitate Imobiliară Radauti

A. Partea I. Descrierea imobilului

TEREN Extravilan

Adresa: Jud. Suceava

Nr. Crt	Nr cadastral Nr. topografic	Suprafața* (mp)	Observații / Referințe
A1		1.488	Sector cadastral:15 Teren neimprejmuit;

B. Partea II. Proprietari și acte

Inscrieri privitoare la dreptul de proprietate și alte drepturi reale	Referințe
1562 / 10/11/2023	
Act Normativ nr. LEGEA.7, din 13/03/1996 emis de PARLAMENTUL ROMÂNIEI;	
B3	A1
Inscrierea provizorie, drept de PROPRIETATE, dobandit prin Lege, cota actuala 1/1 1) COMUNA MARGINEA, CIF:4327030	

C. Partea III. SARCINI .

Inscrieri privind dezmembramintele dreptului de proprietate, drepturi reale de garanție și sarcini	Referințe
NU SUNT	

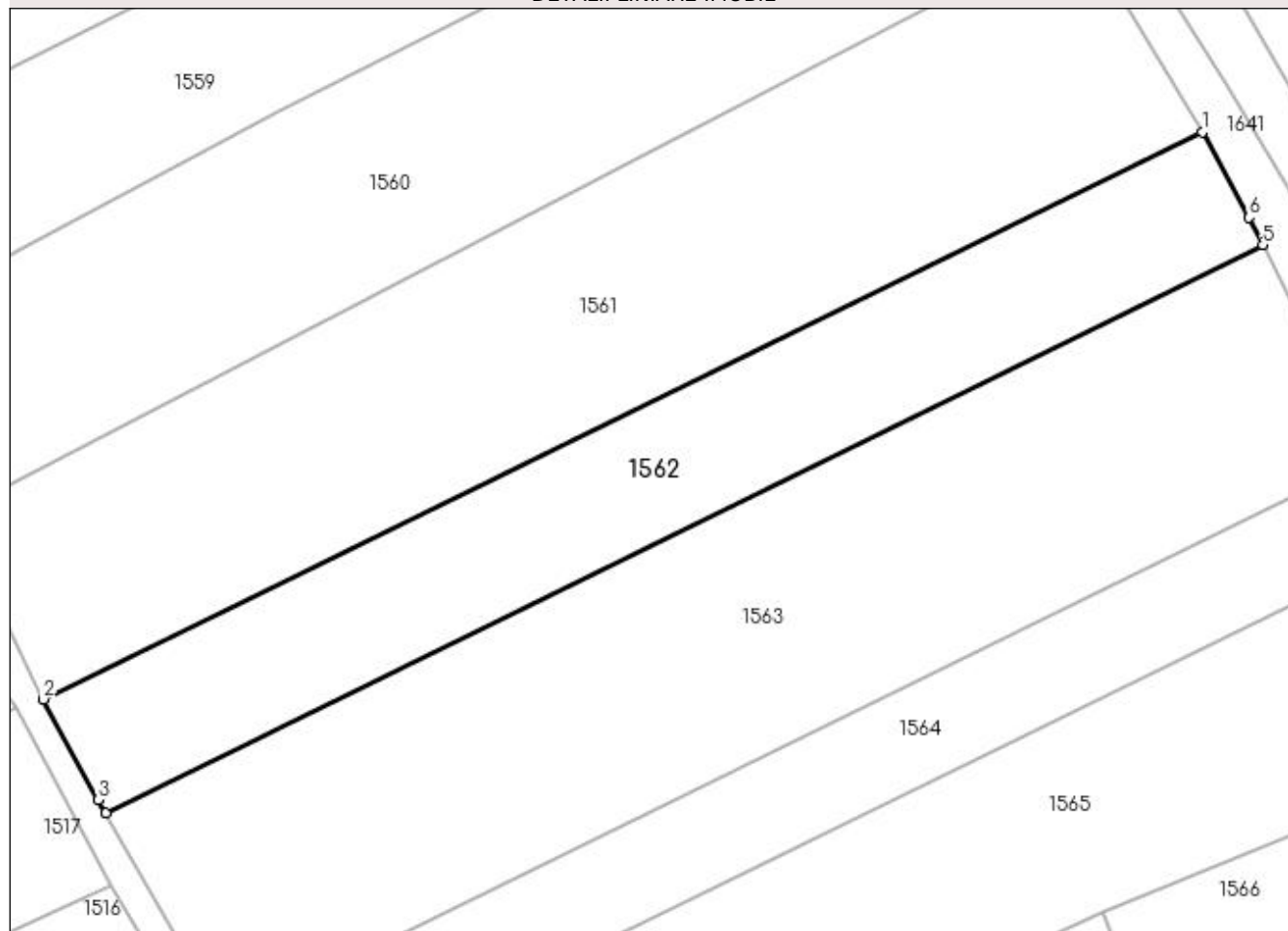
Anexa Nr. 1 La Partea I

Teren

Nr cadastral	Suprafața (mp)*	Observații / Referințe
	1.488	

* Suprafața este determinată în planul de proiecție Stereo 70.

DETALII LINIARE IMOBIL



Date referitoare la teren

Crt	Categorie folosință	Intra vilan	Suprafața (mp)	Tarla	Parcelă	Nr. topo	Observații / Referințe
1	arabil	NU	1.488	13	574	-	

Lungime Segmente

1) Valorile lungimilor segmentelor sunt obținute din proiecție în plan.

Punct început	X / Y	Punct sfârșit	X / Y	Lungime segment (** (m)
1	564.550,422 700.900,638	2	564.440,82 700.847,028	122.011
2	564.440,82 700.847,028	3	564.445,998 700.837,5	10.844
3	564.445,998 700.837,5	4	564.446,713 700.836,241	1.448
4	564.446,713 700.836,241	5	564.556,164 700.889,969	121.927
5	564.556,164 700.889,969	6	564.554,877 700.892,577	2.908

Punct început	X / Y	Punct sfârșit	X / Y	Lungime segment (** (m)
6	564.554,877 700.892,577	1	564.550,422 700.900,638	9.21

** Lungimile segmentelor sunt determinate în planul de proiecție Stereo 70 și sunt rotunjite la 1 milimetru.

*** Distanța dintre puncte este formată din segmente cumulate ce sunt mai mici decât valoarea 1 milimetru.

**DATE DESPRE IMOBILUL NR. 1563**

Oficiul de Cadastru și Publicitate Imobiliară SUCEAVA
Biroul de Cadastru și Publicitate Imobiliară Radauti

A. Partea I. Descrierea imobilului

TEREN Extravilan

Adresa: Jud. Suceava

Nr. Crt	Nr cadastral Nr. topografic	Suprafața* (mp)	Observații / Referințe
A1		2.730	Sector cadastral:15 Teren neimprejmuit;

B. Partea II. Proprietari și acte

Inscrieri privitoare la dreptul de proprietate și alte drepturi reale	Referințe
1563 / 10/11/2023	
Act Notarial nr. 1027, din 29/06/2012 emis de BNPA .SEHLANEC -BRATILOVEANU;	
B2	A1
Intabulare, drept de PROPRIETATE, dobandit prin lesire Din Indiviziune, cota actuala 1/1 1) COȚOFLEA DOMNICA	

C. Partea III. SARCINI .

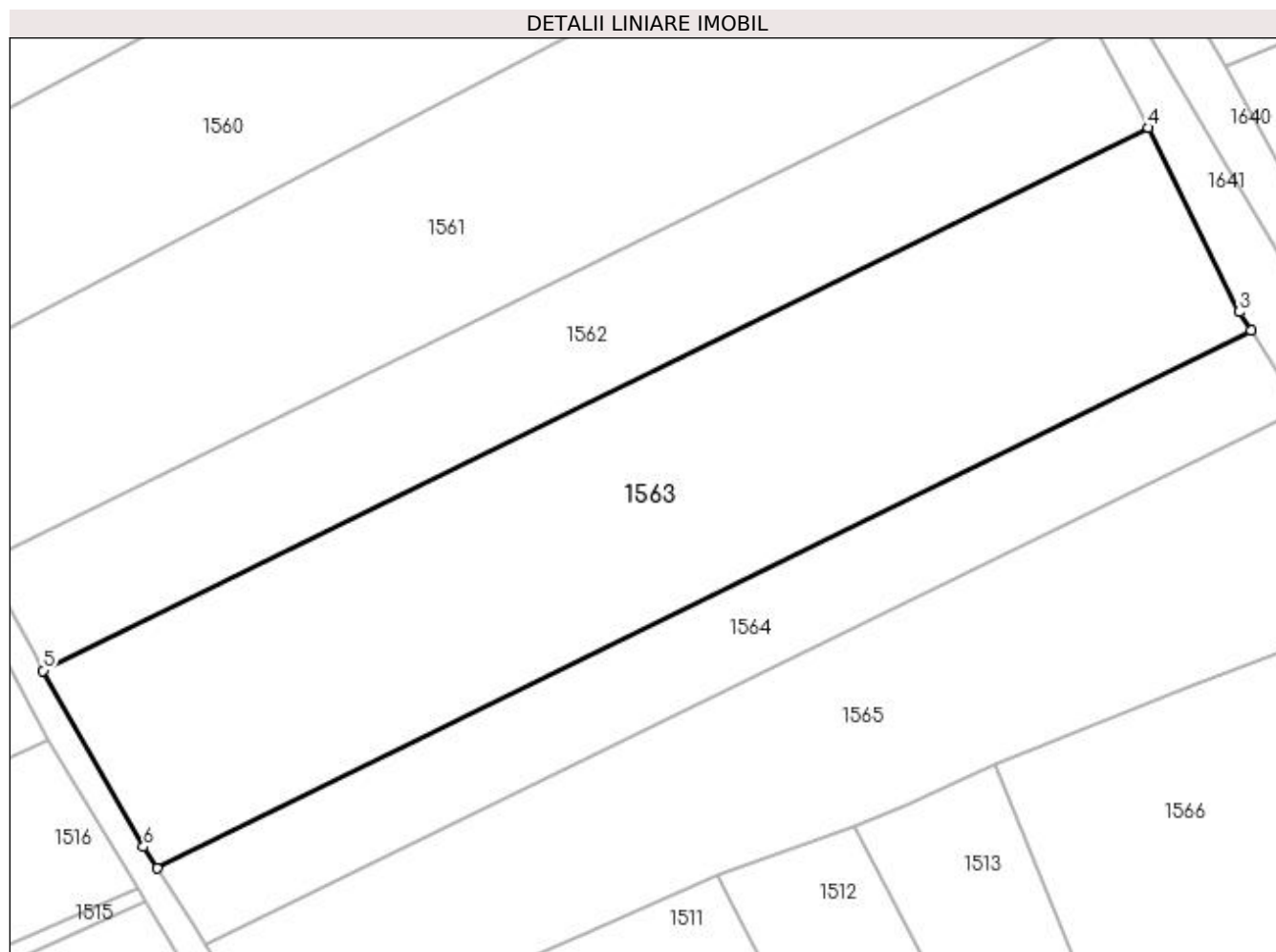
Inscrieri privind dezmembramintele dreptului de proprietate, drepturi reale de garanție și sarcini	Referințe
NU SUNT	

Anexa Nr. 1 La Partea I

Teren

Nr cadastral	Suprafața (mp)*	Observații / Referințe
	2.730	

* Suprafața este determinată în planul de proiecție Stereo 70.



Date referitoare la teren

Crt	Categorie folosință	Intra vilan	Suprafața (mp)	Tarla	Parcelă	Nr. topo	Observații / Referințe
1	arabil	NU	2.730	13	574	-	

Lungime Segmente

1) Valorile lungimilor segmentelor sunt obținute din proiecție în plan.

Punct început	X / Y	Punct sfârșit	X / Y	Lungime segment (** (m)
1	564.457,967 700.816,688	2	564.566,337 700.869,885	120.723
2	564.566,337 700.869,885	3	564.565,154 700.871,75	2.209
3	564.565,154 700.871,75	4	564.556,164 700.889,969	20.316
4	564.556,164 700.889,969	5	564.446,713 700.836,241	121.927
5	564.446,713 700.836,241	6	564.456,642 700.818,788	20.08

Punct început	X / Y	Punct sfârșit	X / Y	Lungime segment (** (m)
6	564.456,642 700.818,788	1	564.457,967 700.816,688	2.483

** Lungimile segmentelor sunt determinate în planul de proiecție Stereo 70 și sunt rotunjite la 1 milimetru.

*** Distanța dintre puncte este formată din segmente cumulate ce sunt mai mici decât valoarea 1 milimetru.

**DATE DESPRE IMOBILUL NR. 1564**

Oficiul de Cadastru și Publicitate Imobiliară SUCEAVA
Biroul de Cadastru și Publicitate Imobiliară Radauti

A. Partea I. Descrierea imobilului

TEREN Extravilan

Adresa: Jud. Suceava

Nr. Crt	Nr cadastral Nr. topografic	Suprafața* (mp)	Observații / Referințe
A1		1.100	Sector cadastral:15 Teren neimprejmuit;

B. Partea II. Proprietari și acte

Inscrieri privitoare la dreptul de proprietate și alte drepturi reale	Referințe
1564 / 10/11/2023	
Act Notarial nr. 2190, din 12/08/2005 emis de SEHLANEC -MANDICI;	
B2	A1
Intabulare, drept de PROPRIETATE, dobandit prin lesire Din Indiviziune, cota actuala 1/1 1) MAFTEAN DOMNICA , Lipsă CNP	

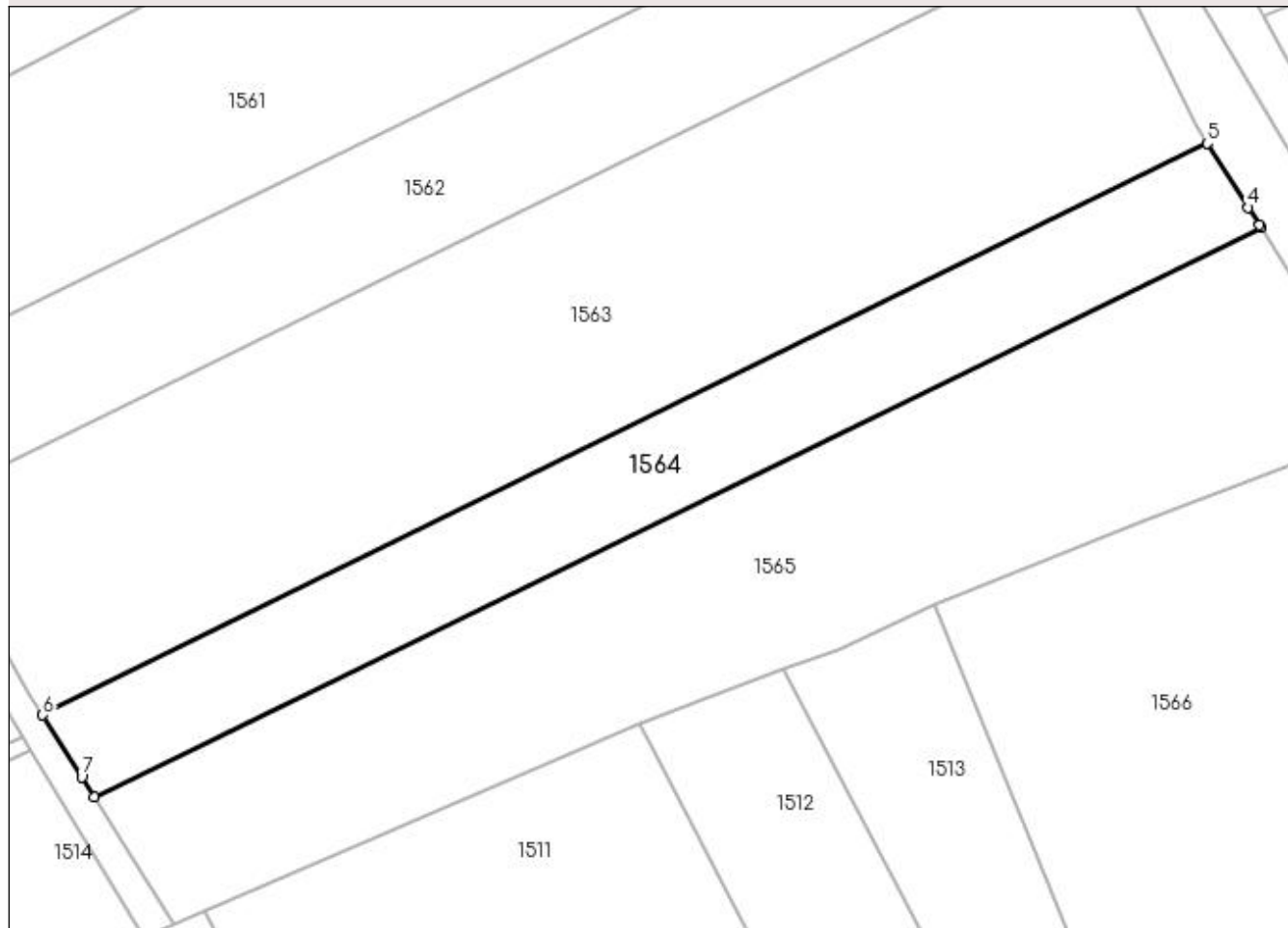
C. Partea III. SARCINI .

Inscrieri privind dezmembramintele dreptului de proprietate, drepturi reale de garanție și sarcini	Referințe
NU SUNT	

Anexa Nr. 1 La Partea I**Teren**

Nr cadastral	Suprafața (mp)*	Observații / Referințe
	1.100	

* Suprafața este determinată în planul de proiecție Stereo 70.

DETALII LINIARE IMOBIL**Date referitoare la teren**

Crt	Categorie folosință	Intra vilan	Suprafața (mp)	Tarla	Parcelă	Nr. topo	Observații / Referințe
1	arabil	NU	1.100	13	574	-	

Lungime Segmente

1) Valorile lungimilor segmentelor sunt obținute din proiecție în plan.

Punct început	X / Y	Punct sfârșit	X / Y	Lungime segment (** (m)
1	564.462,785 700.809,056	2	564.571,317 700.862,029	120.77
2	564.571,317 700.862,029	3	564.571,171 700.862,263	0.276
3	564.571,171 700.862,263	4	564.570,136 700.863,894	1.932
4	564.570,136 700.863,894	5	564.566,337 700.869,885	7.094
5	564.566,337 700.869,885	6	564.457,967 700.816,688	120.723

Punct început	X / Y	Punct sfârșit	X / Y	Lungime segment (** (m)
6	564.457,967 700.816,688	7	564.461,606 700.810,924	6.817
7	564.461,606 700.810,924	1	564.462,785 700.809,056	2.209

** Lungimile segmentelor sunt determinate în planul de proiecție Stereo 70 și sunt rotunjite la 1 milimetru.

*** Distanța dintre puncte este formată din segmente cumulate ce sunt mai mici decât valoarea 1 milimetru.

**DATE DESPRE IMOBILUL NR. 1565**

Oficiul de Cadastru și Publicitate Imobiliară SUCEAVA
Biroul de Cadastru și Publicitate Imobiliară Radauti

A. Partea I. Descrierea imobilului

TEREN Extravilan

Adresa: Jud. Suceava

Nr. Crt	Nr cadastral Nr. topografic	Suprafața* (mp)	Observații / Referințe
A1		2.100	Sector cadastral:15 Teren neimpregmuit;

B. Partea II. Proprietari și acte

Inscrieri privitoare la dreptul de proprietate și alte drepturi reale	Referințe
1565 / 10/11/2023	
Act Administrativ nr. TP.305, din 14/12/1994 emis de CJDF Suceava;	
B1	A1
Intabulare, drept de PROPRIETATE, dobândit prin Reconstituire, cota actuala 1/1 1) SFÎRNACIUC T PRECOP, Lipsă CNP	

C. Partea III. SARCINI .

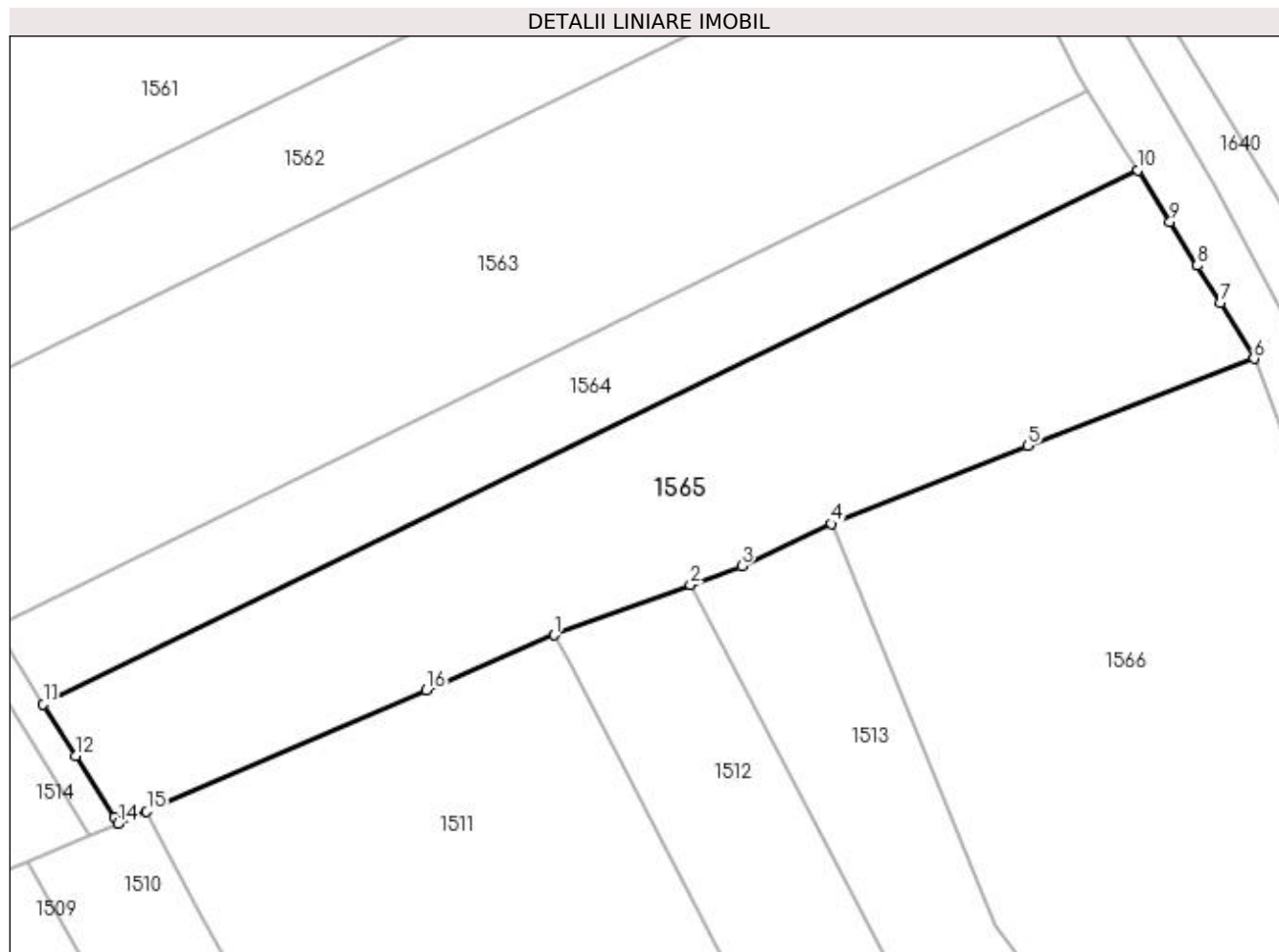
Inscrieri privind dezmembramintele dreptului de proprietate, drepturi reale de garanție și sarcini	Referințe
NU SUNT	

Anexa Nr. 1 La Partea I

Teren

Nr cadastral	Suprafața (mp)*	Observații / Referințe
	2.100	

* Suprafața este determinată în planul de proiecție Stereo 70.



Date referitoare la teren

Crt	Categorie folosință	Intravilan	Suprafața (mp)	Tarla	Parcelă	Nr. topo	Observații / Referințe
1	arabil	NU	2.100	13	574	-	

Lungime Segmente

1) Valorile lungimilor segmentelor sunt obținute din proiecție în plan.

Punct început	X / Y	Punct sfârșit	X / Y	Lungime segment (** (m)
1	564.513,447 700.815,939	2	564.526,952 700.820,909	14.39
2	564.526,952 700.820,909	3	564.532,042 700.822,782	5.424
3	564.532,042 700.822,782	4	564.540,932 700.826,961	9.823
4	564.540,932 700.826,961	5	564.560,387 700.834,689	20.934
5	564.560,387 700.834,689	6	564.582,831 700.843,344	24.055

Punct început	X / Y	Punct sfârșit	X / Y	Lungime segment (** (m)
6	564.582,831 700.843,344	7	564.579,469 700.848,863	6.462
7	564.579,469 700.848,863	8	564.577,206 700.852,578	4.35
8	564.577,206 700.852,578	9	564.574,503 700.856,916	5.111
9	564.574,503 700.856,916	10	564.571,317 700.862,028	6.024
10	564.571,317 700.862,028	11	564.462,785 700.809,056	120.769
11	564.462,785 700.809,056	12	564.466,002 700.803,96	6.026
12	564.466,002 700.803,96	13	564.469,863 700.797,844	7.233
13	564.469,863 700.797,844	14	564.470,183 700.797,214	0.707
14	564.470,183 700.797,214	15	564.473,034 700.798,447	3.106
15	564.473,034 700.798,447	16	564.500,775 700.810,454	30.228
16	564.500,775 700.810,454	1	564.513,447 700.815,939	13.808

** Lungimile segmentelor sunt determinate în planul de proiecție Stereo 70 și sunt rotunjite la 1 milimetru.

*** Distanța dintre puncte este formată din segmente cumulate ce sunt mai mici decât valoarea 1 milimetru.

**DATE DESPRE IMOBILUL NR. 1566**

Oficiul de Cadastru și Publicitate Imobiliară SUCEAVA
Biroul de Cadastru și Publicitate Imobiliară Radauti

A. Partea I. Descrierea imobilului

TEREN Extravilan

Adresa: Jud. Suceava

Nr. Crt	Nr cadastral Nr. topografic	Suprafața* (mp)	Observații / Referințe
A1		4.271	Sector cadastral:15 Teren neimprejmuit;

B. Partea II. Proprietari și acte

Inscrieri privitoare la dreptul de proprietate și alte drepturi reale		Referințe
1566 / 10/11/2023		
Act Normativ nr. LEGEA.7, din 13/03/1996 emis de PARLAMENTUL ROMÂNIEI;		
B3	Inscrierea provizorie, drept de PROPRIETATE, dobandit prin Lege, cota actuala 1/1 1) COMUNA MARGINEA, CIF:4327030	A1

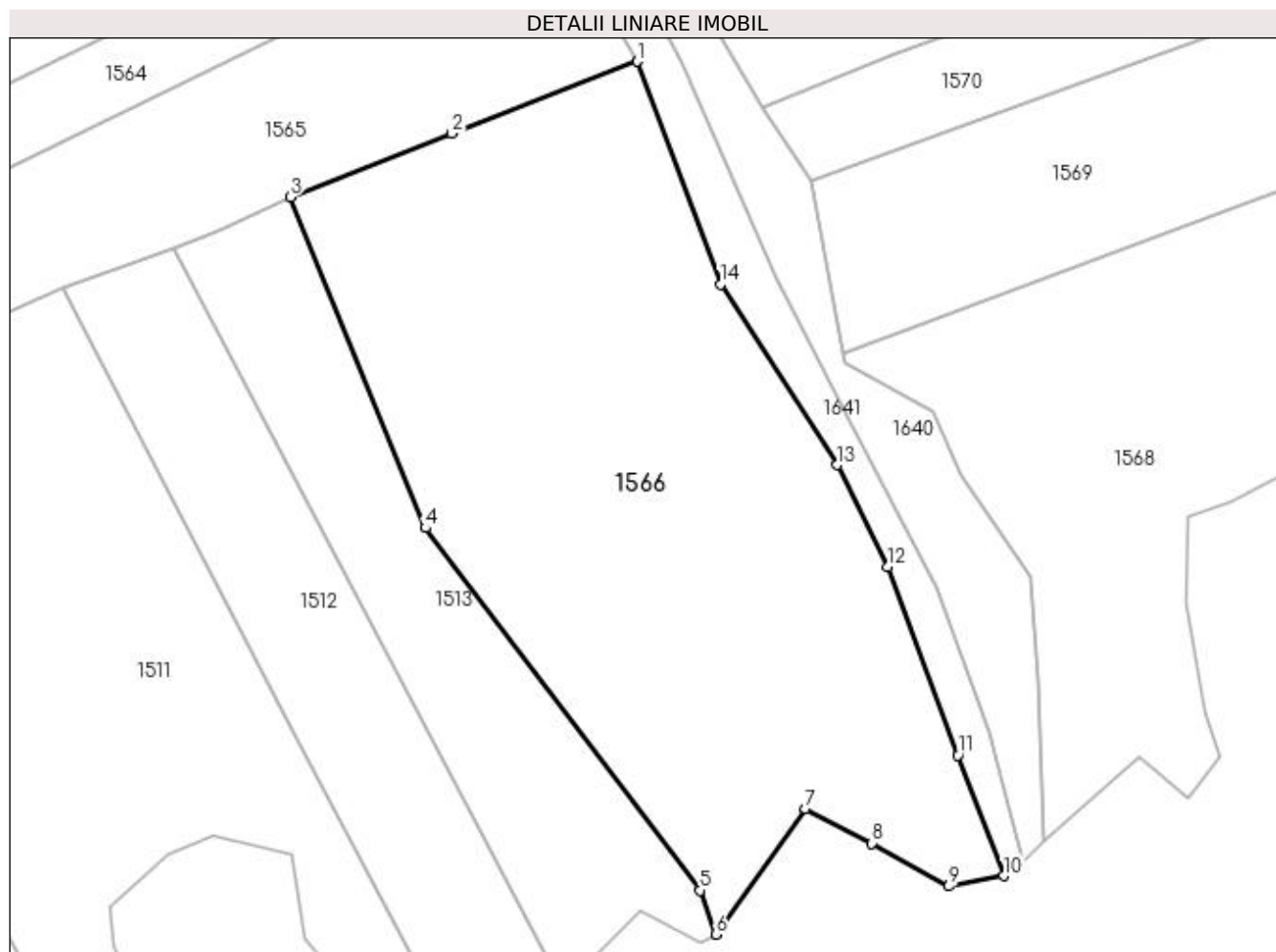
C. Partea III. SARCINI .

Inscrieri privind dezmembramintele dreptului de proprietate, drepturi reale de garanție și sarcini	Referințe
NU SUNT	

Anexa Nr. 1 La Partea I**Teren**

Nr cadastral	Suprafața (mp)*	Observații / Referințe
	4.271	

* Suprafața este determinată în planul de proiecție Stereo 70.

**Date referitoare la teren**

Crt	Categorie folosință	Intravilan	Suprafața (mp)	Tarla	Parcelă	Nr. topo	Observații / Referințe
1	arabil	NU	4.271	13	574	-	

Lungime Segmente

1) Valorile lungimilor segmentelor sunt obținute din proiecție în plan.

Punct început	X / Y	Punct sfârșit	X / Y	Lungime segment (** (m)
1	564.582,831 700.843,344	2	564.560,387 700.834,689	24.055
2	564.560,387 700.834,689	3	564.540,932 700.826,961	20.934
3	564.540,932 700.826,961	4	564.557,227 700.787,072	43.089
4	564.557,227 700.787,072	5	564.590,39 700.743,348	54.878
5	564.590,39 700.743,348	6	564.592,263 700.738,037	5.632

Punct început	X / Y	Punct sfârșit	X / Y	Lungime segment (** (m)
6	564.592,263 700.738,037	7	564.603,111 700.753,172	18.621
7	564.603,111 700.753,172	8	564.611,136 700.749,026	9.033
8	564.611,136 700.749,026	9	564.620,427 700.743,838	10.641
9	564.620,427 700.743,838	10	564.627,048 700.745,108	6.742
10	564.627,048 700.745,108	11	564.621,479 700.759,624	15.548
11	564.621,479 700.759,624	12	564.612,964 700.782,357	24.275
12	564.612,964 700.782,357	13	564.606,961 700.794,683	13.71
13	564.606,961 700.794,683	14	564.592,845 700.816,469	25.959
14	564.592,845 700.816,469	1	564.582,831 700.843,344	28.68

** Lungimile segmentelor sunt determinate în planul de proiecție Stereo 70 și sunt rotunjite la 1 milimetru.

*** Distanța dintre puncte este formată din segmente cumulate ce sunt mai mici decât valoarea 1 milimetru.

**DATE DESPRE IMOBILUL NR. 1567**

Oficiul de Cadastru și Publicitate Imobiliară SUCEAVA
Biroul de Cadastru și Publicitate Imobiliară Radauti

A. Partea I. Descrierea imobilului

TEREN Intravilan

Adresa: Loc. Marginea, Jud. Suceava

Nr. Crt	Nr cadastral Nr. topografic	Suprafața* (mp)	Observații / Referințe
A1		912	Sector cadastral:15 Teren neimprejmuit; Din o parte a pf 2756/2

B. Partea II. Proprietari și acte

Inscrieri privitoare la dreptul de proprietate și alte drepturi reale		Referințe
1567 / 10/11/2023		
Act Normativ nr. LEGEA.7, din 13/03/1996 emis de PARLAMENTUL ROMÂNIEI;		
B3	Inscrierea provizorie, drept de PROPRIETATE, dobandit prin Lege, cota actuala 1/1 1) COMUNA MARGINEA, CIF:4327030	A1

C. Partea III. SARCINI .

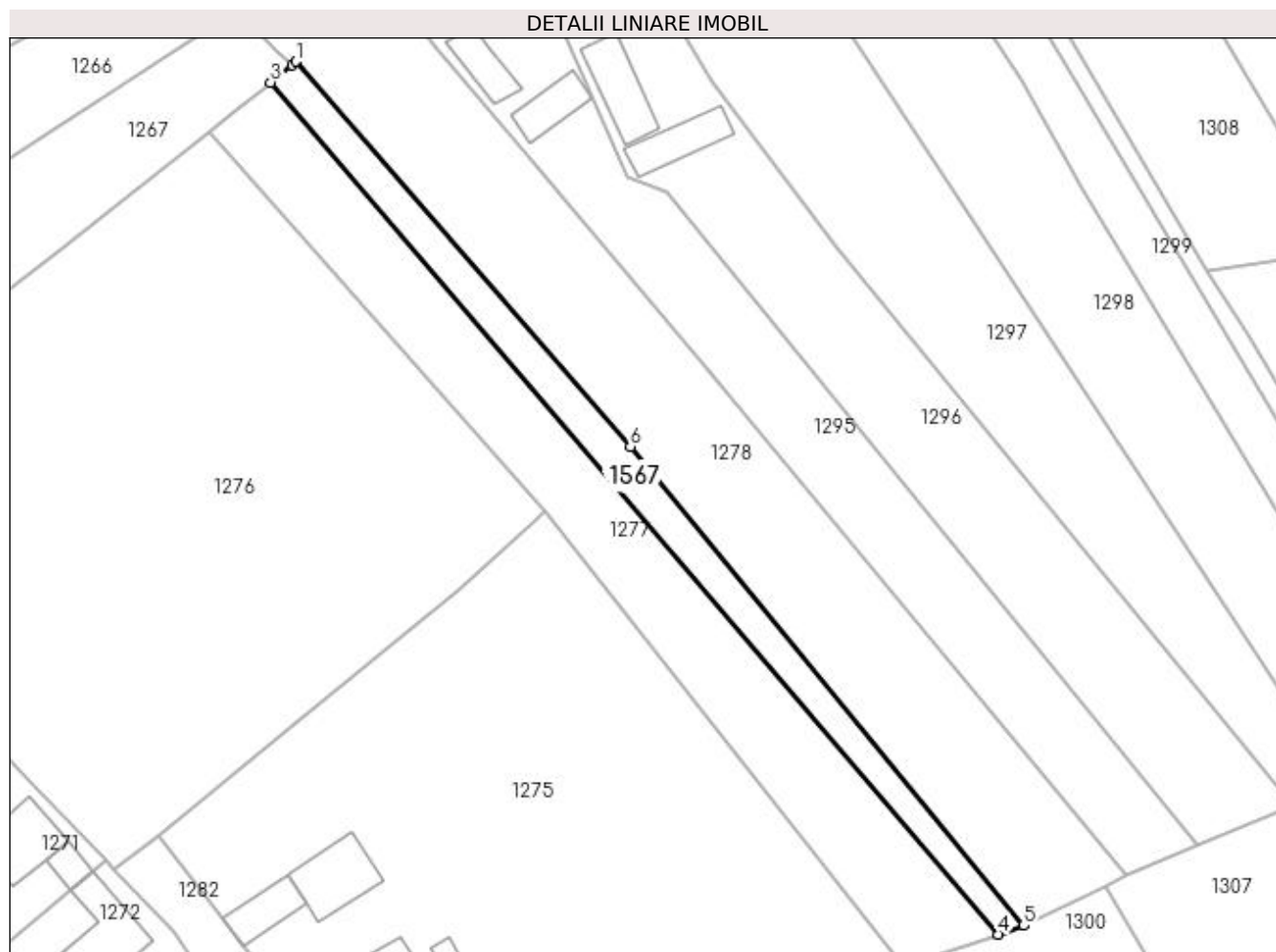
Inscrieri privind dezmembramintele dreptului de proprietate, drepturi reale de garanție și sarcini	Referințe
NU SUNT	

Anexa Nr. 1 La Partea I

Teren

Nr cadastral	Suprafața (mp)*	Observații / Referințe
	912	Din o parte a pf 2756/2

* Suprafața este determinată în planul de proiecție Stereo 70.



Date referitoare la teren

Crt	Categorie folosință	Intra vilan	Suprafața (mp)	Tarla	Parcelă	Nr. topo	Observații / Referințe
1	arabil	DA	912	-	574	-	

Lungime Segmente

1) Valorile lungimilor segmentelor sunt obținute din proiecție în plan.

Punct început	X / Y	Punct sfârșit	X / Y	Lungime segment (** (m)
1	563.600,819 701.486,402	2	563.600,182 701.485,862	0.835
2	563.600,182 701.485,862	3	563.596,828 701.483,13	4.326
3	563.596,828 701.483,13	4	563.711,381 701.349,12	176.298
4	563.711,381 701.349,12	5	563.715,349 701.350,514	4.206
5	563.715,349 701.350,514	6	563.653,441 701.425,85	97.51

Punct început	X / Y	Punct sfârșit	X / Y	Lungime segment (** (m)
6	563.653,441 701.425,85	1	563.600,819 701.486,402	80.222

** Lungimile segmentelor sunt determinate în planul de proiecție Stereo 70 și sunt rotunjite la 1 milimetru.

*** Distanța dintre puncte este formată din segmente cumulate ce sunt mai mici decât valoarea 1 milimetru.

**DATE DESPRE IMOBILUL NR. 1568**

Oficiul de Cadastru și Publicitate Imobiliară SUCEAVA
Biroul de Cadastru și Publicitate Imobiliară Radauti

A. Partea I. Descrierea imobilului

TEREN Extravilan

Adresa: Jud. Suceava

Nr. Crt	Nr cadastral Nr. topografic	Suprafața* (mp)	Observații / Referințe
A1		5.784	Sector cadastral:15 Teren neimprejmut;

B. Partea II. Proprietari și acte

Inscrieri privitoare la dreptul de proprietate și alte drepturi reale		Referințe
1568 / 10/11/2023		
Act Administrativ nr. TP.1739, din 05/07/2001 emis de CJDFD Suceava;		
B1	Intabulare, drept de PROPRIETATE, dobândit prin Reconstituire, cota actuala 1/1 1) CRISTUS DOMNICA, Lipsă CNP 2) CRISTUS VASILE, Lipsă CNP 3) CRISTUS GAVRIL, Lipsă CNP 4) CRISTUS NICOLAI, Lipsă CNP	A1

C. Partea III. SARCINI .

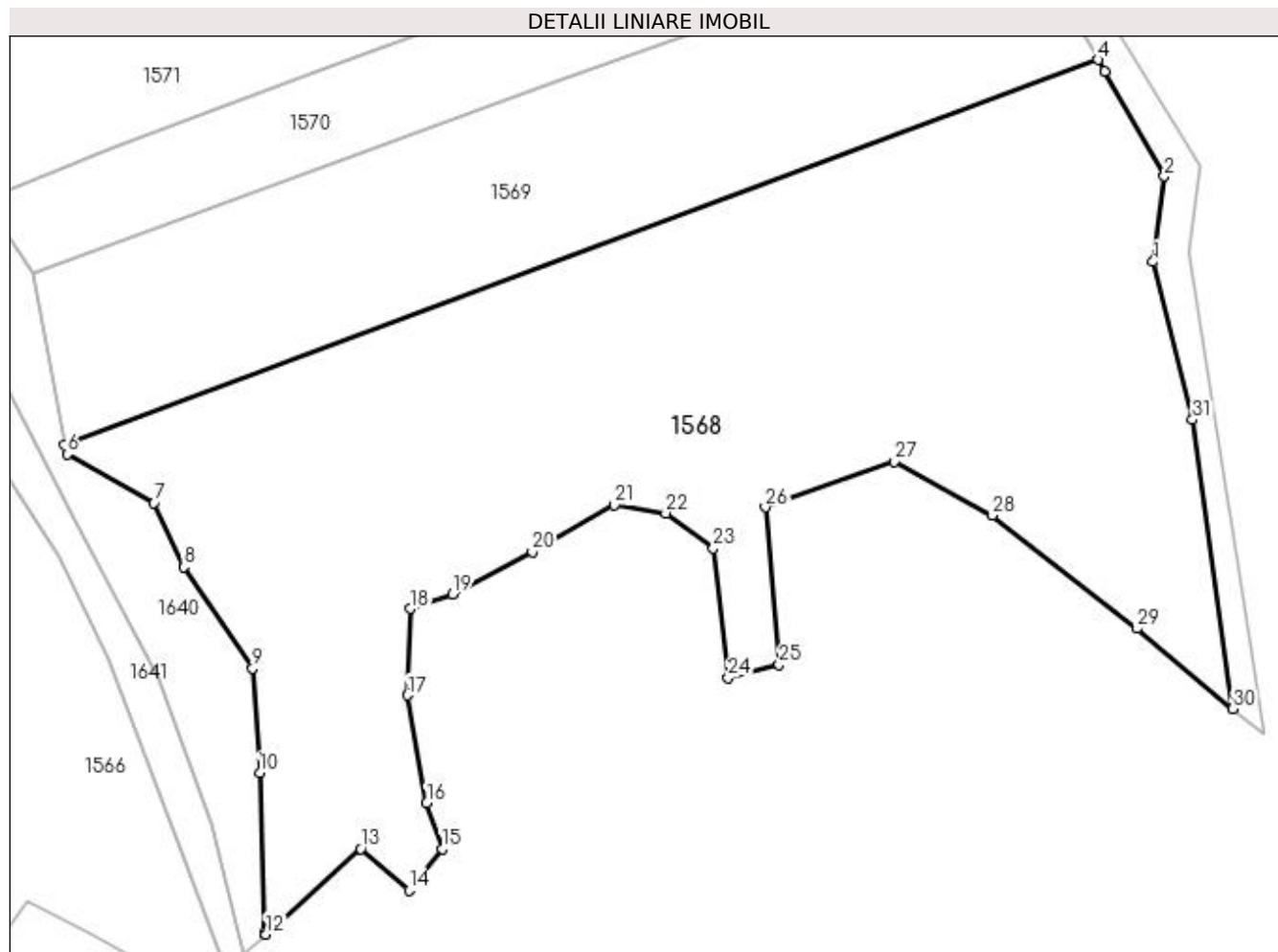
Inscrieri privind dezmembramintele dreptului de proprietate, drepturi reale de garanție și sarcini	Referințe
NU SUNT	

Anexa Nr. 1 La Partea I

Teren

Nr cadastral	Suprafața (mp)*	Observații / Referințe
	5.784	

* Suprafața este determinată în planul de proiecție Stereo 70.



Date referitoare la teren

Crt	Categorie folosință	Intravilan	Suprafața (mp)	Tarla	Parcelă	Nr. topo	Observații / Referințe
1	arabil	NU	5.784	13	572,574	-	

Lungime Segmente

1) Valorile lungimilor segmentelor sunt obținute din proiecție în plan.

Punct început	X / Y	Punct sfârșit	X / Y	Lungime segment (** (m)
1	564.738,92 700.830,254	2	564.740,3 700.840,567	10.405
3	564.733,068 700.853,235	4	564.732,265 700.854,63	1.61
5	564.607,594 700.808,155	6	564.607,925 700.807,046	1.157
7	564.618,406 700.801,211	8	564.621,998 700.793,478	8.527
9	564.630,3 700.781,254	10	564.631,18 700.768,65	12.635

Punct început	X / Y	Punct sfârșit	X / Y	Lungime segment (** (m)
2	564.740,3 700.840,567	3	564.733,068 700.853,235	14.587
4	564.732,265 700.854,63	5	564.607,594 700.808,155	133.052
6	564.607,925 700.807,046	7	564.618,406 700.801,211	11.996
8	564.621,998 700.793,478	9	564.630,3 700.781,254	14.777
10	564.631,18 700.768,65	11	564.631,761 700.749,396	19.263

Punct început	X / Y	Punct sfârșit	X / Y	Lungime segment (** (m))
11	564.631,761 700.749,396	12	564.631,936 700.749,157	0.296
13	564.643,362 700.759,491	14	564.649,183 700.754,48	7.681
15	564.653,138 700.759,486	16	564.651,318 700.764,987	5.794
17	564.649,016 700.777,978	18	564.649,29 700.788,408	10.434
19	564.654,447 700.790,167	20	564.664,02 700.795,309	10.867
21	564.673,938 700.800,914	22	564.680,134 700.799,951	6.27
23	564.685,888 700.795,707	24	564.687,667 700.780,087	15.721
25	564.693,823 700.781,698	26	564.692,154 700.800,67	19.045
27	564.707,679 700.806,162	28	564.719,518 700.799,682	13.496
29	564.736,969 700.786,05	30	564.748,554 700.776,369	15.097
31	564.743,672 700.811,224	1	564.738,92 700.830,254	19.614

Punct început	X / Y	Punct sfârșit	X / Y	Lungime segment (** (m))
12	564.631,936 700.749,157	13	564.643,362 700.759,491	15.406
14	564.649,183 700.754,48	15	564.653,138 700.759,486	6.38
16	564.651,318 700.764,987	17	564.649,016 700.777,978	13.193
18	564.649,29 700.788,408	19	564.654,447 700.790,167	5.449
20	564.664,02 700.795,309	21	564.673,938 700.800,914	11.392
22	564.680,134 700.799,951	23	564.685,888 700.795,707	7.15
24	564.687,667 700.780,087	25	564.693,823 700.781,698	6.363
26	564.692,154 700.800,67	27	564.707,679 700.806,162	16.468
28	564.719,518 700.799,682	29	564.736,969 700.786,05	22.144
30	564.748,554 700.776,369	31	564.743,672 700.811,224	35.195

** Lungimile segmentelor sunt determinate în planul de proiecție Stereo 70 și sunt rotunjite la 1 milimetru.

*** Distanța dintre puncte este formată din segmente cumulate ce sunt mai mici decât valoarea 1 milimetru.

**DATE DESPRE IMOBILUL NR. 1569**

Oficiul de Cadastru și Publicitate Imobiliară SUCEAVA
 Biroul de Cadastru și Publicitate Imobiliară Radauti

A. Partea I. Descrierea imobilului

TEREN Extravilan

Adresa: Jud. Suceava

Nr. Crt	Nr cadastral Nr. topografic	Suprafața* (mp)	Observații / Referințe
A1		2.624	Sector cadastral:15 Teren neimprejmit;

B. Partea II. Proprietari și acte

Inscrieri privitoare la dreptul de proprietate și alte drepturi reale		Referințe
1569 / 10/11/2023		
Act Administrativ nr. TP.1113, din 28/05/1997 emis de CJDF Suceava;		
B1	Intabulare, drept de PROPRIETATE, dobândit prin Reconstituire, cota actuala 1/1 1) POMOHA CI VASILE, Lipsă CNP 2) POMOHA CI GAVRILUȚĂ, Lipsă CNP 3) POMOHA CI VIORICA, Lipsă CNP 4) GRIJINCU ILEANA, Lipsă CNP 5) LUȚA MARIA, Lipsă CNP	A1

C. Partea III. SARCINI .

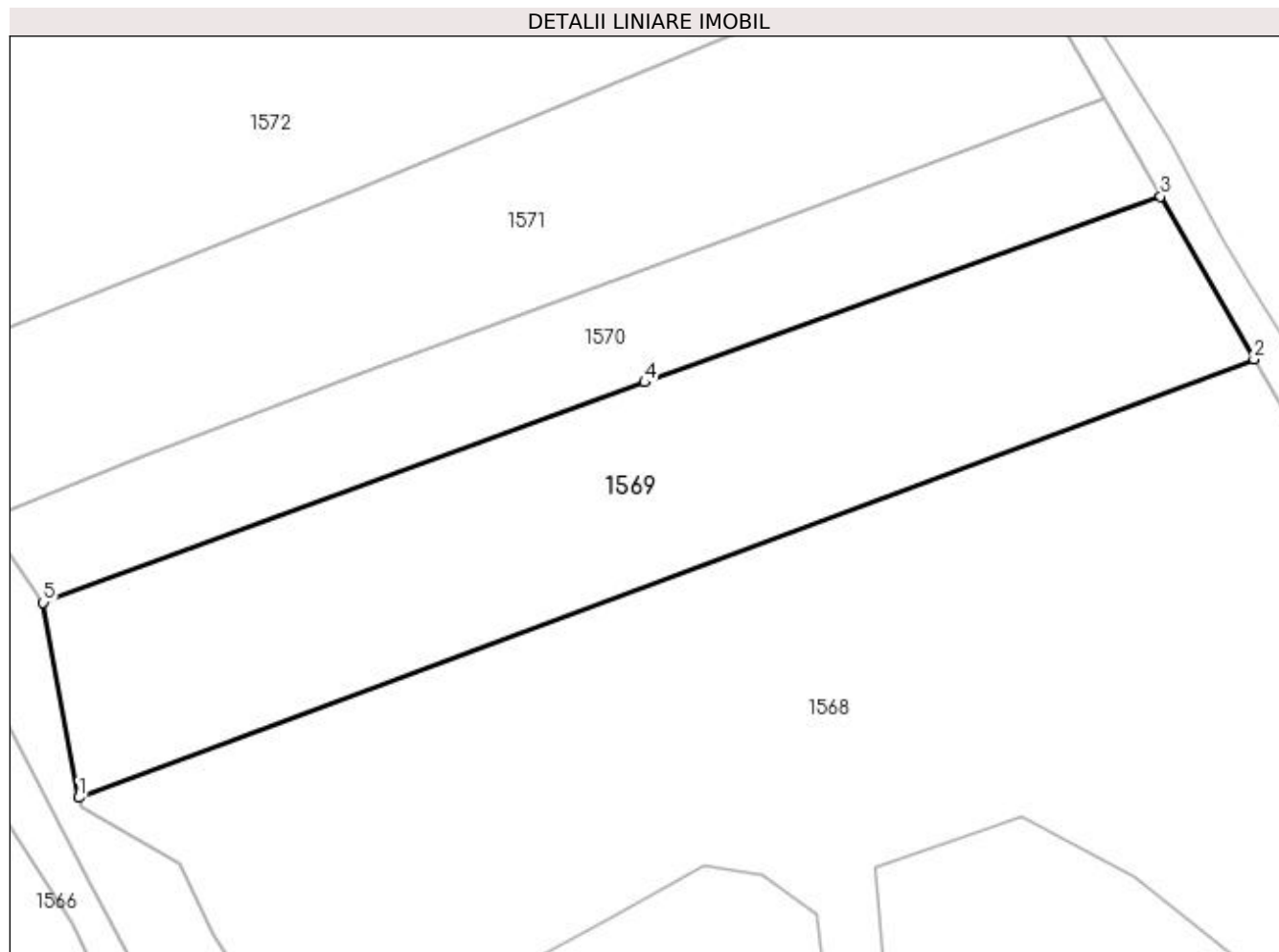
Inscrieri privind dezmembramintele dreptului de proprietate, drepturi reale de garanție și sarcini	Referințe
NU SUNT	

Anexa Nr. 1 La Partea I

Teren

Nr cadastral	Suprafața (mp)*	Observații / Referințe
	2.624	

* Suprafața este determinată în planul de proiecție Stereo 70.



Date referitoare la teren

Crt	Categorie folosință	Intravilan	Suprafața (mp)	Tarla	Parcelă	Nr. topo	Observații / Referințe
1	arabil	NU	2.624	13	574	-	

Lungime Segmente

1) Valorile lungimilor segmentelor sunt obținute din proiecție în plan.

Punct început	X / Y	Punct sfârșit	X / Y	Lungime segment (** (m)
1	564.607,594 700.808,155	2	564.732,265 700.854,63	133.052
2	564.732,265 700.854,63	3	564.722,363 700.871,908	19.914
3	564.722,363 700.871,908	4	564.667,633 700.852,195	58.172
4	564.667,633 700.852,195	5	564.603,852 700.828,841	67.922
5	564.603,852 700.828,841	1	564.607,594 700.808,155	21.022

**** Lungimile segmentelor sunt determinate în planul de proiecție Stereo 70 și sunt rotunjite la 1 milimetru.**

***** Distanța dintre puncte este formată din segmente cumulate ce sunt mai mici decât valoarea 1 milimetru.**

**DATE DESPRE IMOBILUL NR. 1570**

Oficiul de Cadastru și Publicitate Imobiliară SUCEAVA
Biroul de Cadastru și Publicitate Imobiliară Radauti

A. Partea I. Descrierea imobilului

TEREN Extravilan

Adresa: Jud. Suceava

Nr. Crt	Nr cadastral Nr. topografic	Suprafața* (mp)	Observații / Referințe
A1		1.422	Sector cadastral:15 Teren neimprejmuit;

B. Partea II. Proprietari și acte

Inscrieri privitoare la dreptul de proprietate și alte drepturi reale	Referințe
1570 / 10/11/2023	
Act Administrativ nr. PARTAJ.423, din 17/02/2009 emis de BNPA.SEHLANEC -MANDICI;	
B2	A1
Intabulare, drept de PROPRIETATE, dobandit prin lesire Din Indiviziune, cota actuala 1/1 1) CUCIUREAN DOMNICA	

C. Partea III. SARCINI .

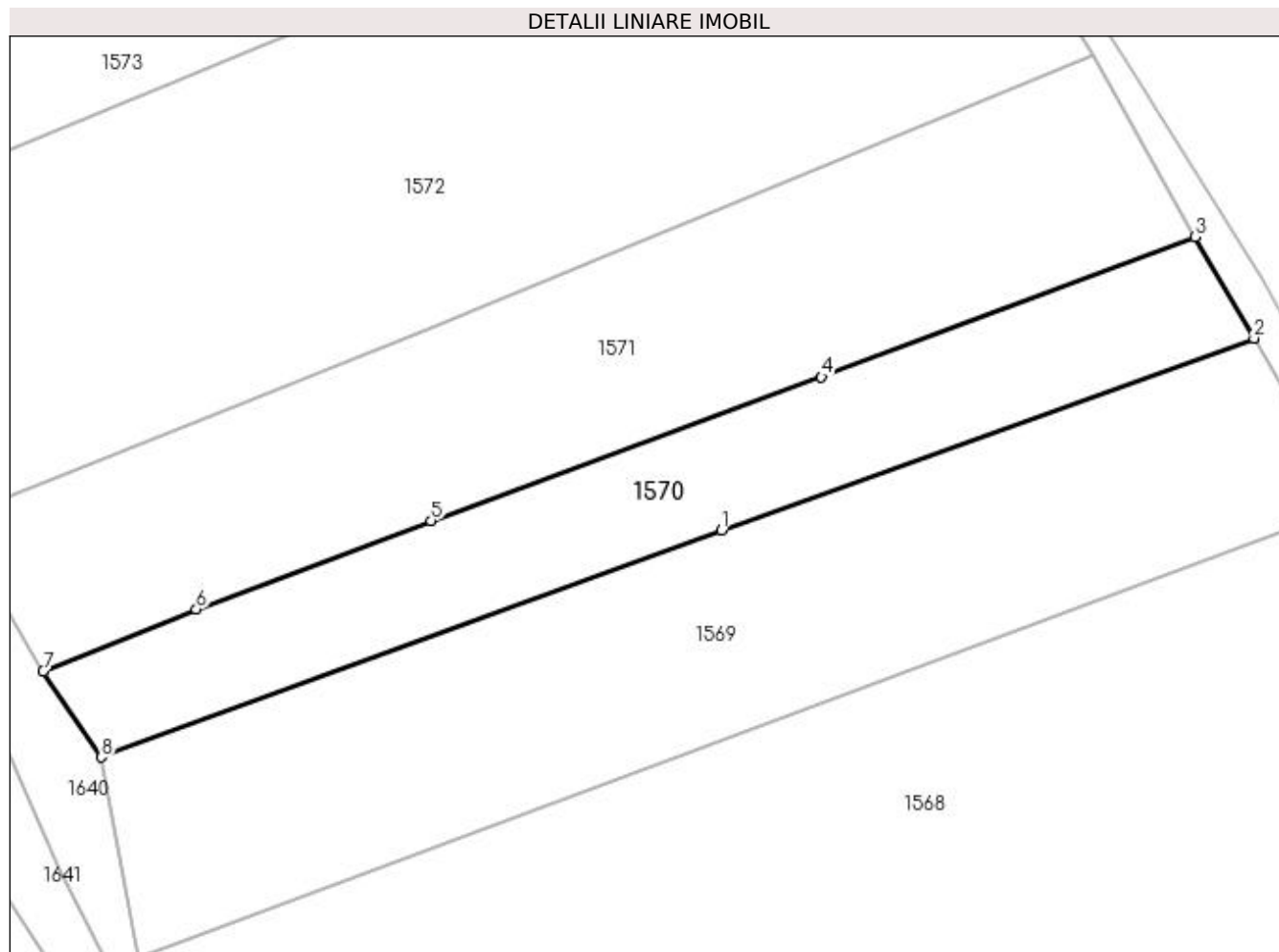
Inscrieri privind dezmembramintele dreptului de proprietate, drepturi reale de garanție și sarcini	Referințe
NU SUNT	

Anexa Nr. 1 La Partea I

Teren

Nr cadastral	Suprafața (mp)*	Observații / Referințe
	1.422	

* Suprafața este determinată în planul de proiecție Stereo 70.



Date referitoare la teren

Crt	Categorie folosință	Intra vilan	Suprafața (mp)	Tarla	Parcelă	Nr. topo	Observații / Referințe
1	arabil	NU	1.422	13	574	-	

Lungime Segmente

1) Valorile lungimilor segmentelor sunt obținute din proiecție în plan.

Punct început	X / Y	Punct sfârșit	X / Y	Lungime segment (** (m)
1	564.667,633 700.852,195	2	564.722,363 700.871,908	58.172
2	564.722,363 700.871,908	3	564.716,304 700.882,343	12.067
3	564.716,304 700.882,343	4	564.677,888 700.867,937	41.028
4	564.677,888 700.867,937	5	564.637,754 700.853,154	42.77
5	564.637,754 700.853,154	6	564.613,615 700.844,076	25.79

Punct început	X / Y	Punct sfârșit	X / Y	Lungime segment (** (m)
6	564.613,615 700.844,076	7	564.597,889 700.837,688	16.974
7	564.597,889 700.837,688	8	564.603,852 700.828,841	10.669
8	564.603,852 700.828,841	1	564.667,633 700.852,195	67.922

** Lungimile segmentelor sunt determinate în planul de proiecție Stereo 70 și sunt rotunjite la 1 milimetru.

*** Distanța dintre puncte este formată din segmente cumulate ce sunt mai mici decât valoarea 1 milimetru.

**DATE DESPRE IMOBILUL NR. 1571**

Oficiul de Cadastru și Publicitate Imobiliară SUCEAVA
Biroul de Cadastru și Publicitate Imobiliară Radauti

A. Partea I. Descrierea imobilului

TEREN Extravilan

Adresa: Jud. Suceava

Nr. Crt	Nr cadastral Nr. topografic	Suprafața* (mp)	Observații / Referințe
A1		2.433	Sector cadastral:15 Teren neimprejmuit;

B. Partea II. Proprietari și acte

Inscrieri privitoare la dreptul de proprietate și alte drepturi reale		Referințe
1571 / 10/11/2023		
Act Normativ nr. LEGEA.7, din 13/03/1996 emis de PARLAMENTUL ROMÂNIEI;		
B3	Inscrierea provizorie, drept de PROPRIETATE, dobandit prin Lege, cota actuala 1/1 1) COMUNA MARGINEA, CIF:4327030	A1

C. Partea III. SARCINI .

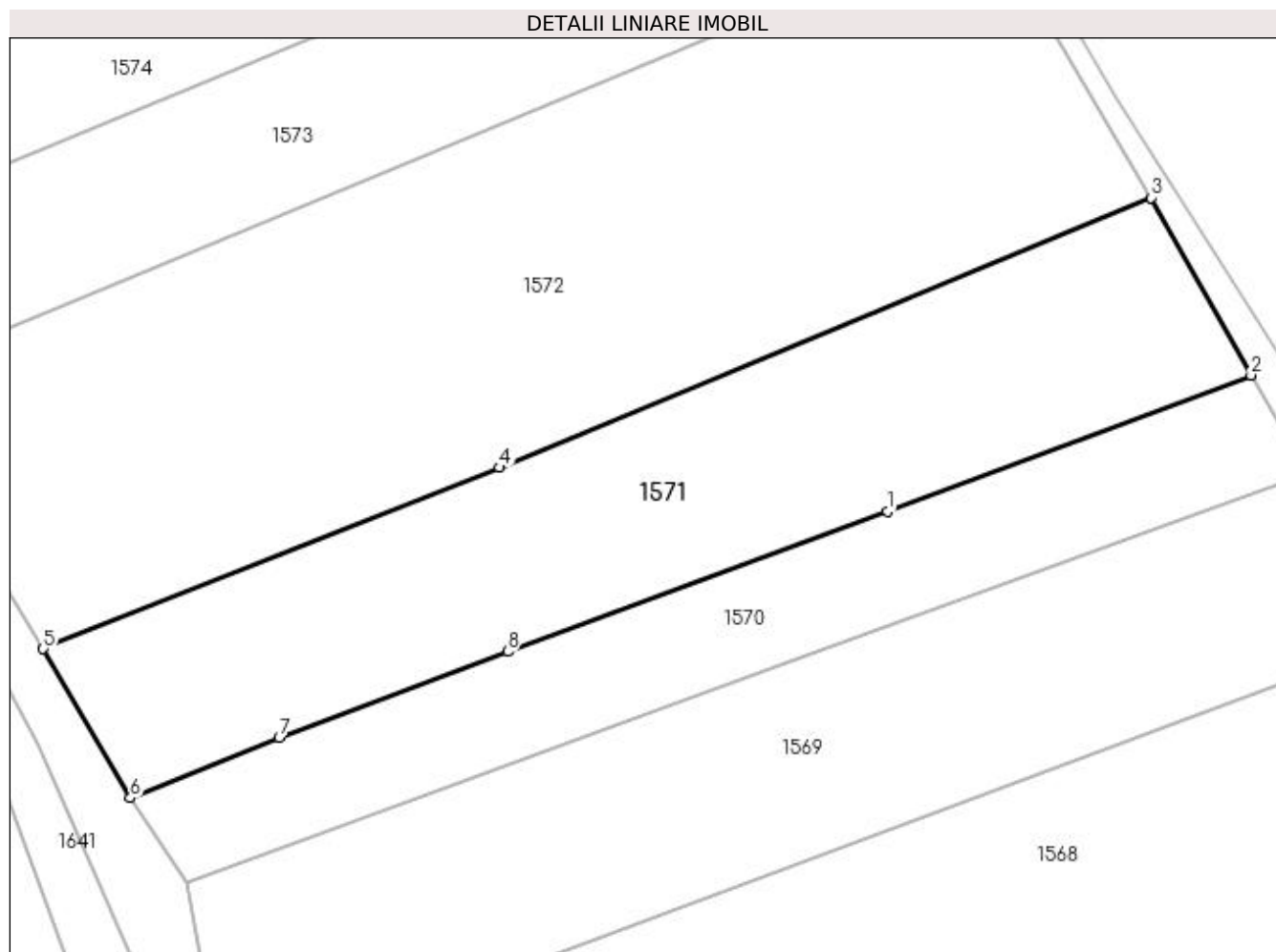
Inscrieri privind dezmembramintele dreptului de proprietate, drepturi reale de garanție și sarcini	Referințe
NU SUNT	

Anexa Nr. 1 La Partea I

Teren

Nr cadastral	Suprafața (mp)*	Observații / Referințe
	2.433	

* Suprafața este determinată în planul de proiecție Stereo 70.



Date referitoare la teren

Crt	Categorie folosință	Intravilan	Suprafața (mp)	Tarla	Parcelă	Nr. topo	Observații / Referințe
1	arabil	NU	2.433	13	574	-	

Lungime Segmente

1) Valorile lungimilor segmentelor sunt obținute din proiecție în plan.

Punct început	X / Y	Punct sfârșit	X / Y	Lungime segment (** (m)
1	564.677,888 700.867,937	2	564.716,304 700.882,343	41.028
2	564.716,304 700.882,343	3	564.705,731 700.901,079	21.513
3	564.705,731 700.901,079	4	564.636,877 700.872,588	74.516
4	564.636,877 700.872,588	5	564.588,679 700.853,443	51.861
5	564.588,679 700.853,443	6	564.597,889 700.837,688	18.249

Punct început	X / Y	Punct sfârșit	X / Y	Lungime segment (** (m)
6	564.597,889 700.837,688	7	564.613,615 700.844,076	16.974
7	564.613,615 700.844,076	8	564.637,754 700.853,154	25.79
8	564.637,754 700.853,154	1	564.677,888 700.867,937	42.77

** Lungimile segmentelor sunt determinate în planul de proiecție Stereo 70 și sunt rotunjite la 1 milimetru.

*** Distanța dintre puncte este formată din segmente cumulate ce sunt mai mici decât valoarea 1 milimetru.

**DATE DESPRE IMOBILUL NR. 1572**

Oficiul de Cadastru și Publicitate Imobiliară SUCEAVA
Biroul de Cadastru și Publicitate Imobiliară Radauti

A. Partea I. Descrierea imobilului

TEREN Extravilan

Adresa: Jud. Suceava

Nr. Crt	Nr cadastral Nr. topografic	Suprafața* (mp)	Observații / Referințe
A1	39424	4.222	Sector cadastral:15 Teren neimpregmuit;

B. Partea II. Proprietari și acte

Inscrieri privitoare la dreptul de proprietate și alte drepturi reale		Referințe
37736 / 24/08/2021		
Act Normativ nr. 17, din 07/03/2014 emis de Parlamentul Romaniei;		
B3	imobil aflat sub incidenta art.3 alin.(1) din Legea nr.17/07.03.2014	A1
44913 / 05/10/2021		
Act Notarial nr. 3889, din 04/10/2021 emis de Covariuc Ioan;		
B4	Intabulare, drept de PROPRIETATE bun comun in dev. cu titlu de cumparare, dobandit prin Conventie, cota actuala 1/1, cota initiala 1/1 1) CORACIUC ION 2) CORACIUC VIOLETA-LENUȚA	A1

C. Partea III. SARCINI .

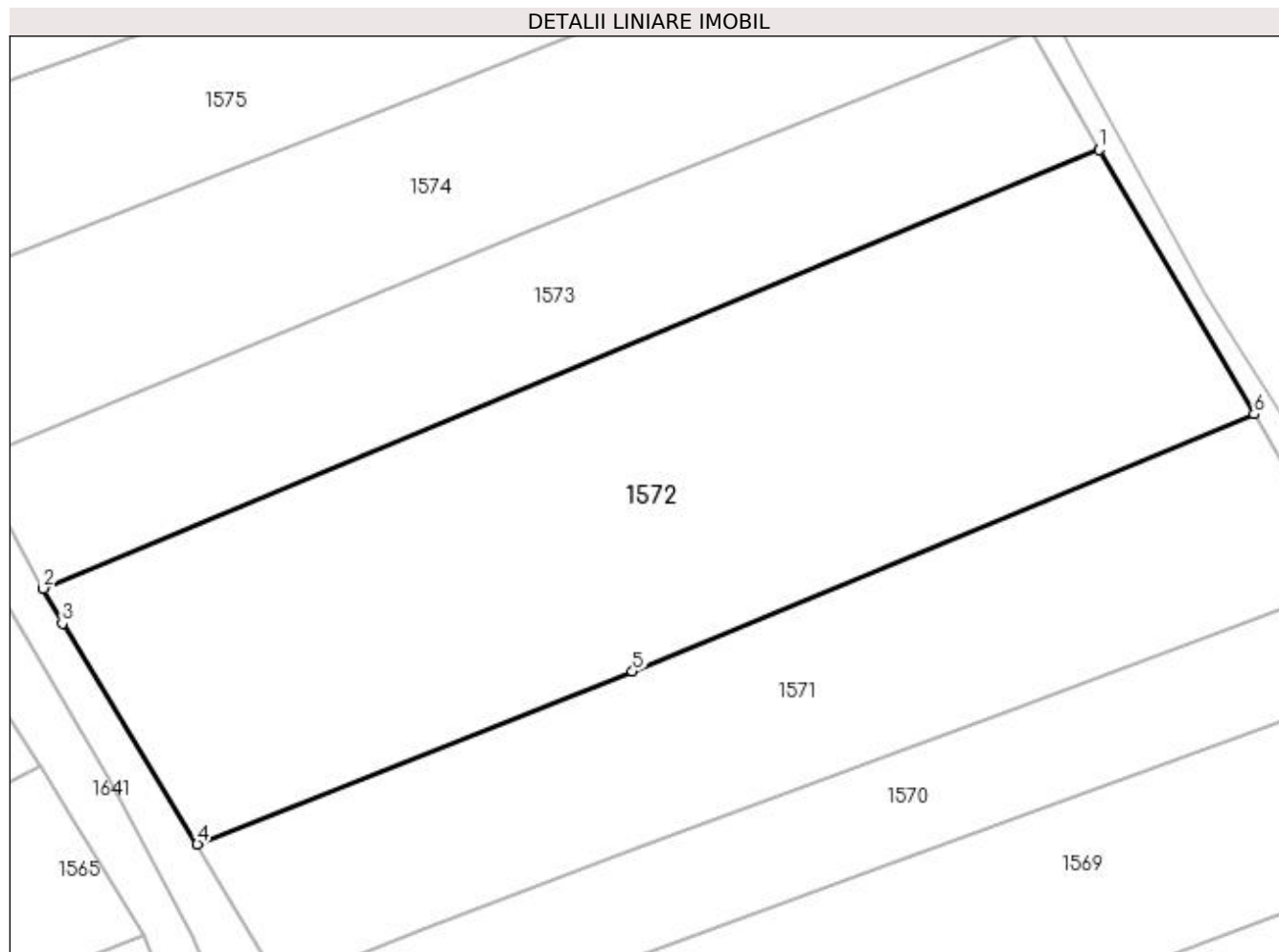
Inscrieri privind dezmembramintele dreptului de proprietate, drepturi reale de garanție și sarcini	Referințe
NU SUNT	

Anexa Nr. 1 La Partea I

Teren

Nr cadastral	Suprafața (mp)*	Observații / Referințe
39424	4.222	

* Suprafața este determinată în planul de proiecție Stereo 70.



Date referitoare la teren

Crt	Categorie folosință	Intravilan	Suprafața (mp)	Tarla	Parcelă	Nr. topo	Observații / Referințe
1	arabil	NU	4.222	13	574	-	

Lungime Segmente

1) Valorile lungimilor segmentelor sunt obținute din proiecție în plan.

Punct început	X / Y	Punct sfârșit	X / Y	Lungime segment (** (m)
1	564.688,603 700.930,345	2	564.571,623 700.881,774	126.663
2	564.571,623 700.881,774	3	564.573,753 700.877,913	4.41
3	564.573,753 700.877,913	4	564.588,679 700.853,443	28.663
4	564.588,679 700.853,443	5	564.636,877 700.872,588	51.861
5	564.636,877 700.872,588	6	564.705,731 700.901,079	74.516

Punct început	X / Y	Punct sfârșit	X / Y	Lungime segment (** (m)
6	564.705,731 700.901,079	1	564.688,603 700.930,345	33.91

** Lungimile segmentelor sunt determinate în planul de proiecție Stereo 70 și sunt rotunjite la 1 milimetru.

*** Distanța dintre puncte este formată din segmente cumulate ce sunt mai mici decât valoarea 1 milimetru.

**DATE DESPRE IMOBILUL NR. 1573**

Oficiul de Cadastru și Publicitate Imobiliară SUCEAVA
Biroul de Cadastru și Publicitate Imobiliară Radauti

A. Partea I. Descrierea imobilului

TEREN Extravilan

Adresa: Jud. Suceava

Nr. Crt	Nr cadastral Nr. topografic	Suprafața* (mp)	Observații / Referințe
A1		2.000	Sector cadastral:15 Teren neimprejmuit;

B. Partea II. Proprietari și acte

Inscrieri privitoare la dreptul de proprietate și alte drepturi reale		Referințe
1573 / 10/11/2023		
Act Normativ nr. LEGEA.7, din 13/03/1996 emis de PARLAMENTUL ROMÂNIEI;		
B3	Inscrierea provizorie, drept de PROPRIETATE, dobandit prin Lege, cota actuala 1/1 1) COMUNA MARGINEA, CIF:4327030	A1

C. Partea III. SARCINI .

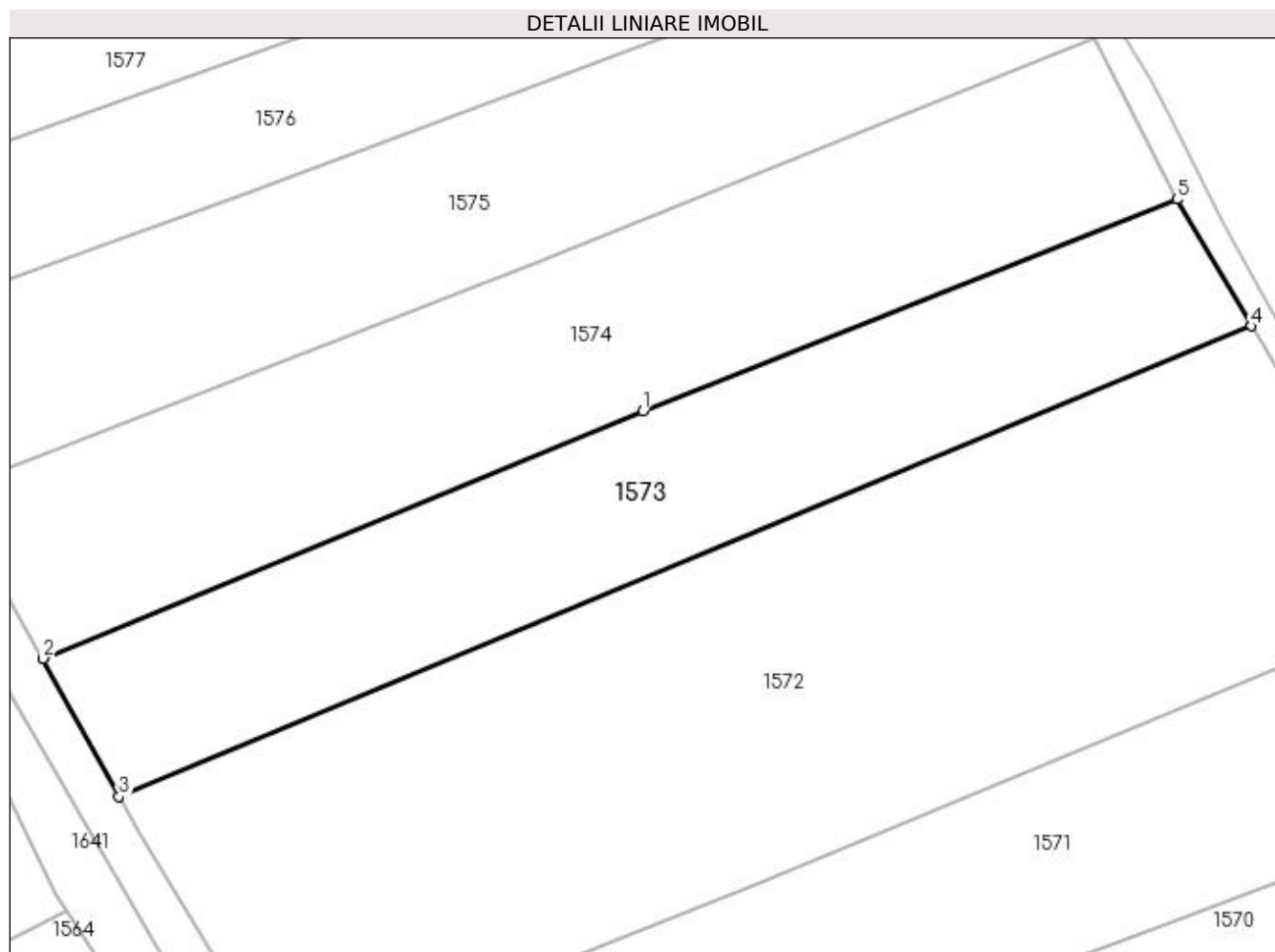
Inscrieri privind dezmembramintele dreptului de proprietate, drepturi reale de garanție și sarcini	Referințe
NU SUNT	

Anexa Nr. 1 La Partea I

Teren

Nr cadastral	Suprafața (mp)*	Observații / Referințe
	2.000	

* Suprafața este determinată în planul de proiecție Stereo 70.



Date referitoare la teren

Crt	Categorie folosință	Intravilan	Suprafața (mp)	Tarla	Parcelă	Nr. topo	Observații / Referințe
1	arabil	NU	2.000	13	574	-	

Lungime Segmente

1) Valorile lungimilor segmentelor sunt obținute din proiecție în plan.

Punct început	X / Y	Punct sfârșit	X / Y	Lungime segment (** (m)
1	564.625,743 700.921,565	2	564.563,805 700.896,034	66.994
2	564.563,805 700.896,034	3	564.571,623 700.881,774	16.262
3	564.571,623 700.881,774	4	564.688,603 700.930,345	126.663
4	564.688,603 700.930,345	5	564.680,937 700.943,438	15.172
5	564.680,937 700.943,438	1	564.625,743 700.921,565	59.37

**** Lungimile segmentelor sunt determinate în planul de proiecție Stereo 70 și sunt rotunjite la 1 milimetru.**

***** Distanța dintre puncte este formată din segmente cumulate ce sunt mai mici decât valoarea 1 milimetru.**

**DATE DESPRE IMOBILUL NR. 1574**

Oficiul de Cadastru și Publicitate Imobiliară SUCEAVA
Biroul de Cadastru și Publicitate Imobiliară Radauti

A. Partea I. Descrierea imobilului

TEREN Extravilan

Adresa: Jud. Suceava

Nr. Crt	Nr cadastral Nr. topografic	Suprafața* (mp)	Observații / Referințe
A1		2.370	Sector cadastral:15 Teren neimpregmuit;

B. Partea II. Proprietari și acte

Inscrieri privitoare la dreptul de proprietate și alte drepturi reale		Referințe
1574 / 10/11/2023		
Act Normativ nr. LEGEA.7, din 13/03/1996 emis de PARLAMENTUL ROMÂNIEI;		
B3	Inscrierea provizorie, drept de PROPRIETATE, dobandit prin Lege, cota actuala 1/1 1) COMUNA MARGINEA, CIF:4327030	A1

C. Partea III. SARCINI .

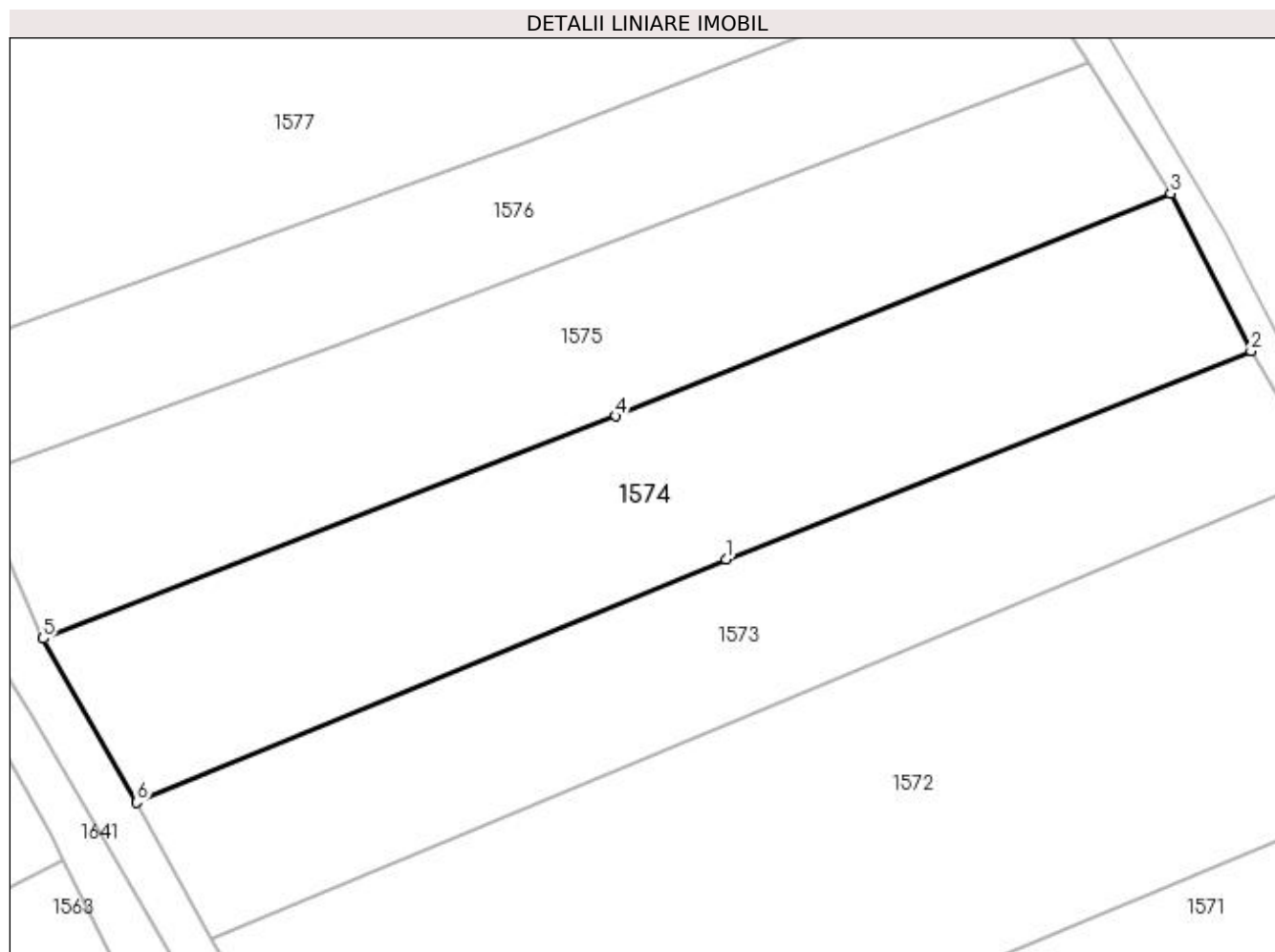
Inscrieri privind dezmembramintele dreptului de proprietate, drepturi reale de garanție și sarcini	Referințe
NU SUNT	

Anexa Nr. 1 La Partea I

Teren

Nr cadastral	Suprafața (mp)*	Observații / Referințe
	2.370	

* Suprafața este determinată în planul de proiecție Stereo 70.



Date referitoare la teren

Crt	Categorie folosință	Intravilan	Suprafața (mp)	Tarla	Parcelă	Nr. topo	Observații / Referințe
1	arabil	NU	2.370	13	574	-	

Lungime Segmente

1) Valorile lungimilor segmentelor sunt obținute din proiecție în plan.

Punct început	X / Y	Punct sfârșit	X / Y	Lungime segment (** (m)
1	564.625,743 700.921,565	2	564.680,937 700.943,438	59.37
2	564.680,937 700.943,438	3	564.672,477 700.960,01	18.607
3	564.672,477 700.960,01	4	564.614,169 700.936,603	62.831
4	564.614,169 700.936,603	5	564.553,976 700.913,245	64.566
5	564.553,976 700.913,245	6	564.563,805 700.896,034	19.82

Punct început	X / Y	Punct sfârșit	X / Y	Lungime segment (** (m)
6	564.563,805 700.896,034	1	564.625,743 700.921,565	66.994

** Lungimile segmentelor sunt determinate în planul de proiecție Stereo 70 și sunt rotunjite la 1 milimetru.

*** Distanța dintre puncte este formată din segmente cumulate ce sunt mai mici decât valoarea 1 milimetru.

**DATE DESPRE IMOBILUL NR. 1575**

Oficiul de Cadastru și Publicitate Imobiliară SUCEAVA
Biroul de Cadastru și Publicitate Imobiliară Radauti

A. Partea I. Descrierea imobilului

TEREN Extravilan

Adresa: Jud. Suceava

Nr. Crt	Nr cadastral Nr. topografic	Suprafața* (mp)	Observații / Referințe
A1		2.177	Sector cadastral:15 Teren neimprejmuit;

B. Partea II. Proprietari și acte

Inscrieri privitoare la dreptul de proprietate și alte drepturi reale		Referințe
1575 / 10/11/2023		
Act Normativ nr. LEGEA.7, din 13/03/1996 emis de PARLAMENTUL ROMÂNIEI;		
B3	Inscrierea provizorie, drept de PROPRIETATE, dobandit prin Lege, cota actuala 1/1 1) COMUNA MARGINEA, CIF:4327030	A1

C. Partea III. SARCINI .

Inscrieri privind dezmembramintele dreptului de proprietate, drepturi reale de garanție și sarcini	Referințe
NU SUNT	

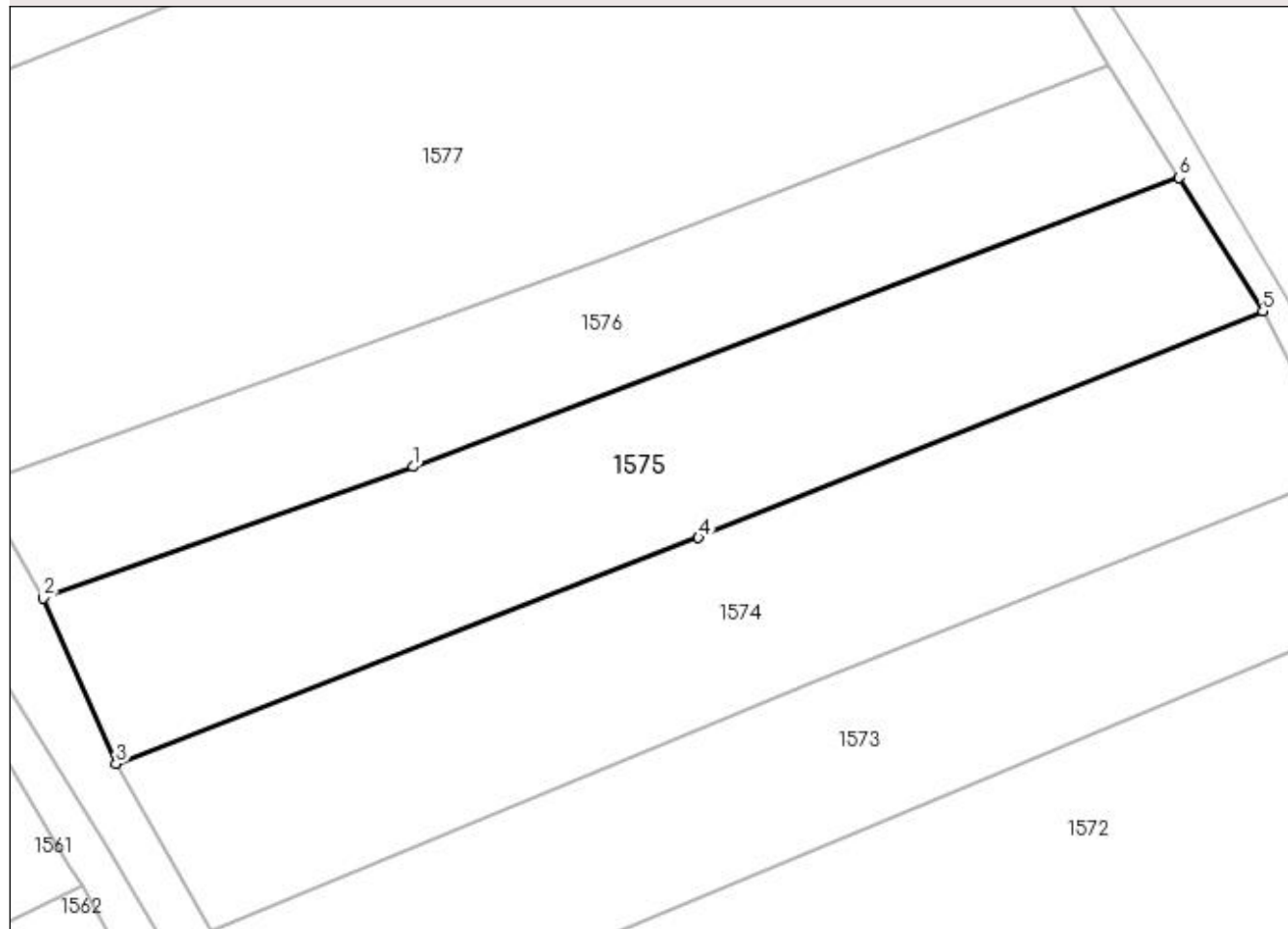
Anexa Nr. 1 La Partea I

Teren

Nr cadastral	Suprafața (mp)*	Observații / Referințe
	2.177	

* Suprafața este determinată în planul de proiecție Stereo 70.

DETALII LINIARE IMOBIL



Date referitoare la teren

Crt	Categorie folosință	Intravilan	Suprafața (mp)	Tarla	Parcelă	Nr. topo	Observații / Referințe
1	arabil	NU	2.177	13	574	-	

Lungime Segmente

1) Valorile lungimilor segmentelor sunt obținute din proiecție în plan.

Punct început	X / Y	Punct sfârșit	X / Y	Lungime segment (** (m)
1	564.584,654 700.943,941	2	564.546,477 700.930,355	40.522
2	564.546,477 700.930,355	3	564.553,976 700.913,245	18.681
3	564.553,976 700.913,245	4	564.614,169 700.936,603	64.566
4	564.614,169 700.936,603	5	564.672,477 700.960,01	62.831
5	564.672,477 700.960,01	6	564.663,816 700.973,796	16.281

Punct început	X / Y	Punct sfârșit	X / Y	Lungime segment (** (m)
6	564.663,816 700.973,796	1	564.584,654 700.943,941	84.605

** Lungimile segmentelor sunt determinate în planul de proiecție Stereo 70 și sunt rotunjite la 1 milimetru.

*** Distanța dintre puncte este formată din segmente cumulate ce sunt mai mici decât valoarea 1 milimetru.

**DATE DESPRE IMOBILUL NR. 1576**

Oficiul de Cadastru și Publicitate Imobiliară SUCEAVA
Biroul de Cadastru și Publicitate Imobiliară Radauti

A. Partea I. Descrierea imobilului

TEREN Extravilan

Adresa: Jud. Suceava

Nr. Crt	Nr cadastral Nr. topografic	Suprafața* (mp)	Observații / Referințe
A1		1.662	Sector cadastral:15 Teren neimprejmuit;

B. Partea II. Proprietari și acte

Inscrieri privitoare la dreptul de proprietate și alte drepturi reale		Referințe
1576 / 10/11/2023		
Act Normativ nr. LEGEA.7, din 13/03/1996 emis de PARLAMENTUL ROMÂNIEI;		
B3	Inscrierea provizorie, drept de PROPRIETATE, dobandit prin Lege, cota actuala 1/1 1) COMUNA MARGINEA, CIF:4327030	A1

C. Partea III. SARCINI .

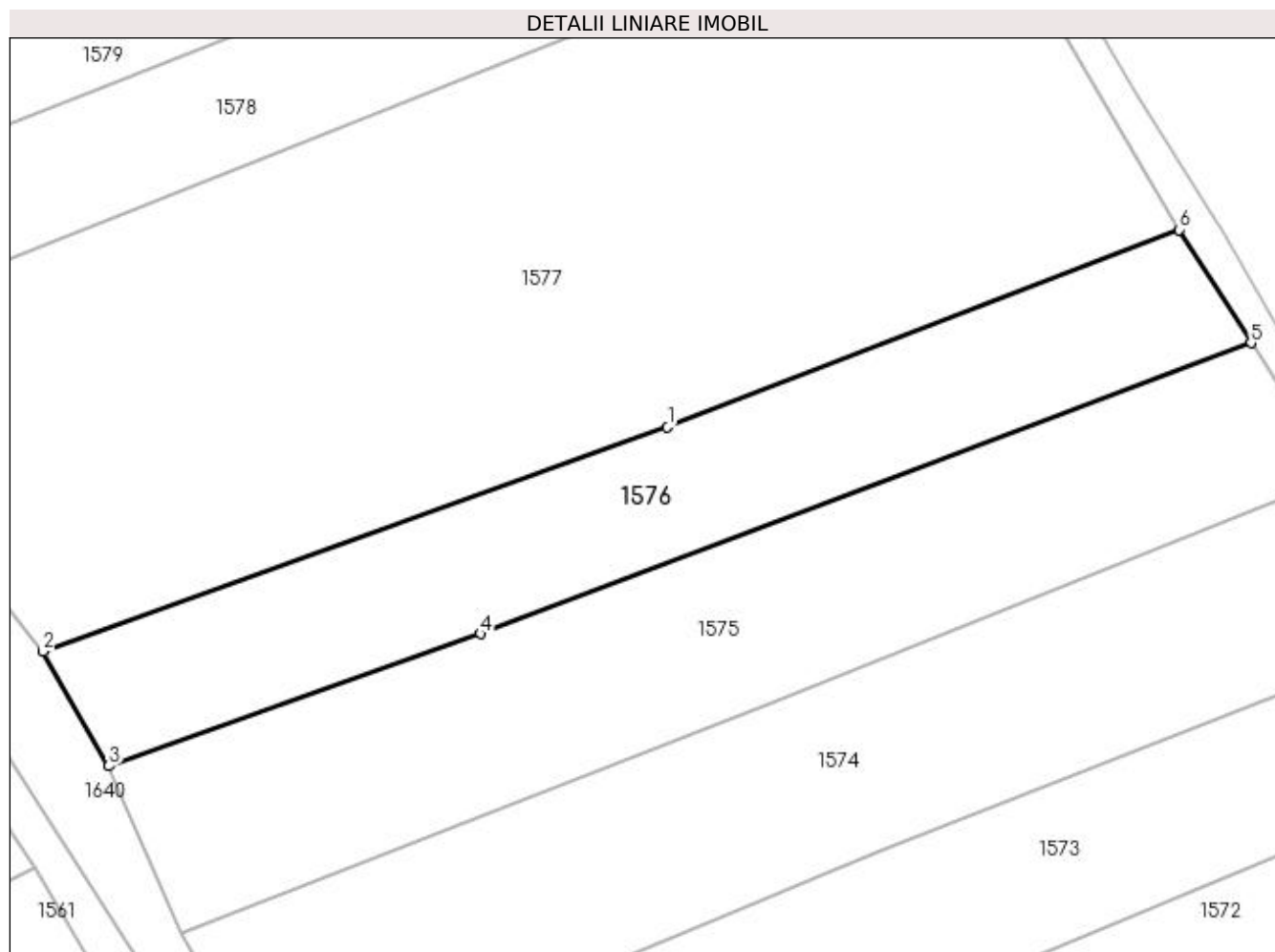
Inscrieri privind dezmembramintele dreptului de proprietate, drepturi reale de garanție și sarcini	Referințe
NU SUNT	

Anexa Nr. 1 La Partea I

Teren

Nr cadastral	Suprafața (mp)*	Observații / Referințe
	1.662	

* Suprafața este determinată în planul de proiecție Stereo 70.



Date referitoare la teren

Crt	Categorie folosință	Intra vilan	Suprafața (mp)	Tarla	Parcelă	Nr. topo	Observații / Referințe
1	arabil	NU	1.662	13	574	-	

Lungime Segmente

1) Valorile lungimilor segmentelor sunt obținute din proiecție în plan.

Punct început	X / Y	Punct sfârșit	X / Y	Lungime segment (** (m)
1	564.603,869 700.965,149	2	564.539,726 700.942,116	68.153
2	564.539,726 700.942,116	3	564.546,477 700.930,355	13.561
3	564.546,477 700.930,355	4	564.584,654 700.943,941	40.522
4	564.584,654 700.943,941	5	564.663,816 700.973,796	84.605
5	564.663,816 700.973,796	6	564.656,47 700.985,404	13.737

Punct început	X / Y	Punct sfârșit	X / Y	Lungime segment (** (m)
6	564.656,47 700.985,404	1	564.603,869 700.965,149	56.366

** Lungimile segmentelor sunt determinate în planul de proiecție Stereo 70 și sunt rotunjite la 1 milimetru.

*** Distanța dintre puncte este formată din segmente cumulate ce sunt mai mici decât valoarea 1 milimetru.

**DATE DESPRE IMOBILUL NR. 1577**

Oficiul de Cadastru și Publicitate Imobiliară SUCEAVA
Biroul de Cadastru și Publicitate Imobiliară Radauti

A. Partea I. Descrierea imobilului

TEREN Extravilan

Adresa: Jud. Suceava

Nr. Crt	Nr cadastral Nr. topografic	Suprafața* (mp)	Observații / Referințe
A1		5.100	Sector cadastral:15 Teren neimprijmit;

B. Partea II. Proprietari și acte

Inscrieri privitoare la dreptul de proprietate și alte drepturi reale	Referințe
1577 / 10/11/2023	
Act Administrativ nr. TP.1336, din 03/08/1998 emis de CJDF Suceava;	
B1	A1
Intabulare, drept de PROPRIETATE, dobândit prin Reconstituire, cota actuala 1/1 1) HÎRȘAN DUMITRU, Lipsă CNP	

C. Partea III. SARCINI .

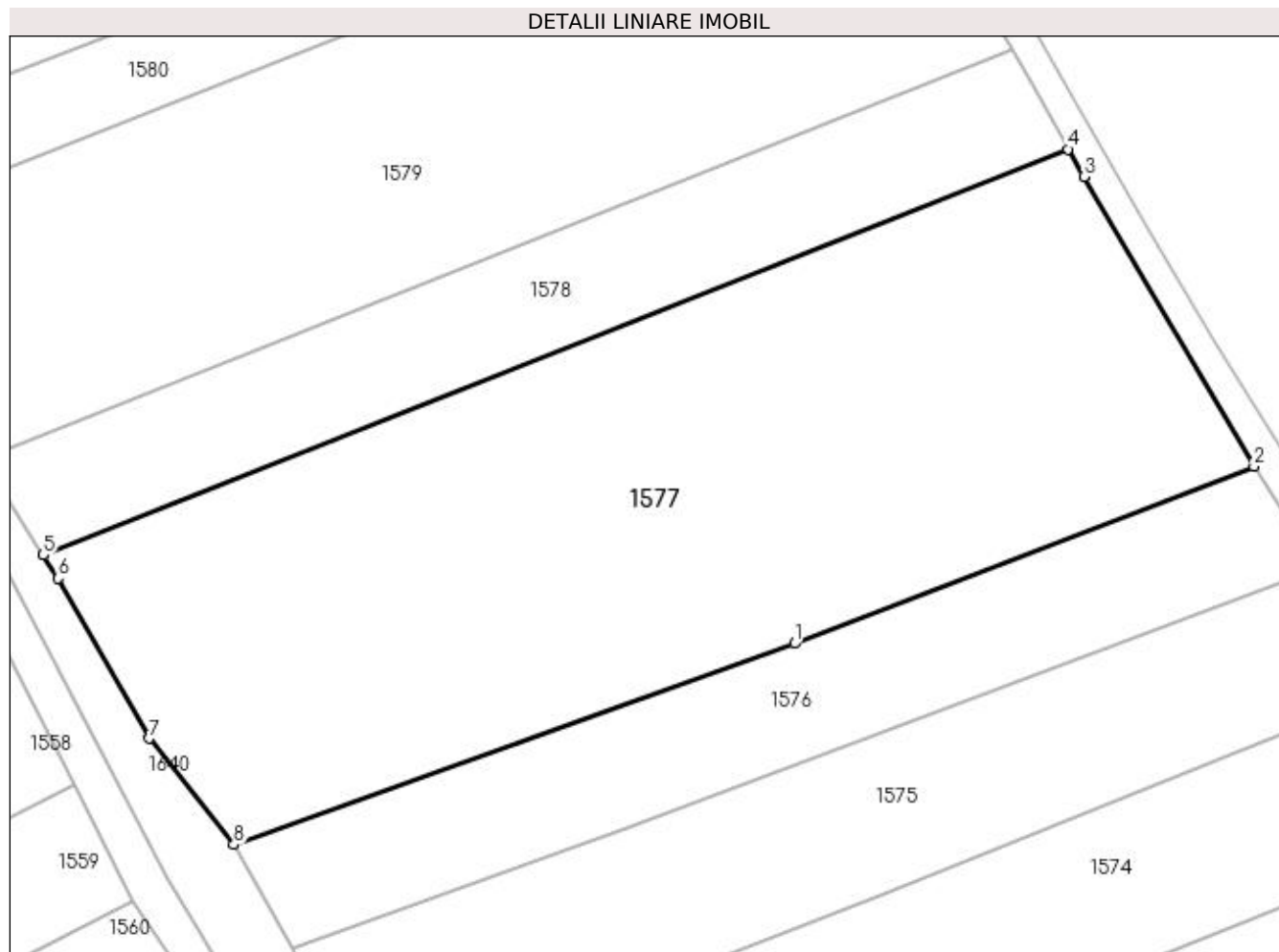
Inscrieri privind dezmembramintele dreptului de proprietate, drepturi reale de garanție și sarcini	Referințe
NU SUNT	

Anexa Nr. 1 La Partea I

Teren

Nr cadastral	Suprafața (mp)*	Observații / Referințe
	5.100	

* Suprafața este determinată în planul de proiecție Stereo 70.



Date referitoare la teren

Crt	Categorie folosință	Intravilan	Suprafața (mp)	Tarla	Parcelă	Nr. topo	Observații / Referințe
1	arabil	NU	5.100	13	574	-	

Lungime Segmente

1) Valorile lungimilor segmentelor sunt obținute din proiecție în plan.

Punct început	X / Y	Punct sfârșit	X / Y	Lungime segment (** (m)
1	564.603,869 700.965,149	2	564.656,47 700.985,404	56.366
2	564.656,47 700.985,404	3	564.637,017 701.018,572	38.452
3	564.637,017 701.018,572	4	564.635,157 701.021,692	3.632
4	564.635,157 701.021,692	5	564.517,916 700.975,266	126.098
5	564.517,916 700.975,266	6	564.519,625 700.972,6	3.167

Punct început	X / Y	Punct sfârșit	X / Y	Lungime segment (** (m)
6	564.519,625 700.972,6	7	564.530,009 700.954,261	21.075
7	564.530,009 700.954,261	8	564.539,726 700.942,116	15.554
8	564.539,726 700.942,116	1	564.603,869 700.965,149	68.153

** Lungimile segmentelor sunt determinate în planul de proiecție Stereo 70 și sunt rotunjite la 1 milimetru.

*** Distanța dintre puncte este formată din segmente cumulate ce sunt mai mici decât valoarea 1 milimetru.

**DATE DESPRE IMOBILUL NR. 1578**

Oficiul de Cadastru și Publicitate Imobiliară SUCEAVA
Biroul de Cadastru și Publicitate Imobiliară Radauti

A. Partea I. Descrierea imobilului

TEREN Extravilan

Adresa: Jud. Suceava

Nr. Crt	Nr cadastral Nr. topografic	Suprafața* (mp)	Observații / Referințe
A1		1.618	Sector cadastral:15 Teren neimprejmuit;

B. Partea II. Proprietari și acte

Inscrieri privitoare la dreptul de proprietate și alte drepturi reale		Referințe
1578 / 10/11/2023		
Act Normativ nr. LEGEA.7, din 13/03/1996 emis de PARLAMENTUL ROMÂNIEI;		
B3	Inscrierea provizorie, drept de PROPRIETATE, dobandit prin Lege, cota actuala 1/1 1) COMUNA MARGINEA, CIF:4327030	A1

C. Partea III. SARCINI .

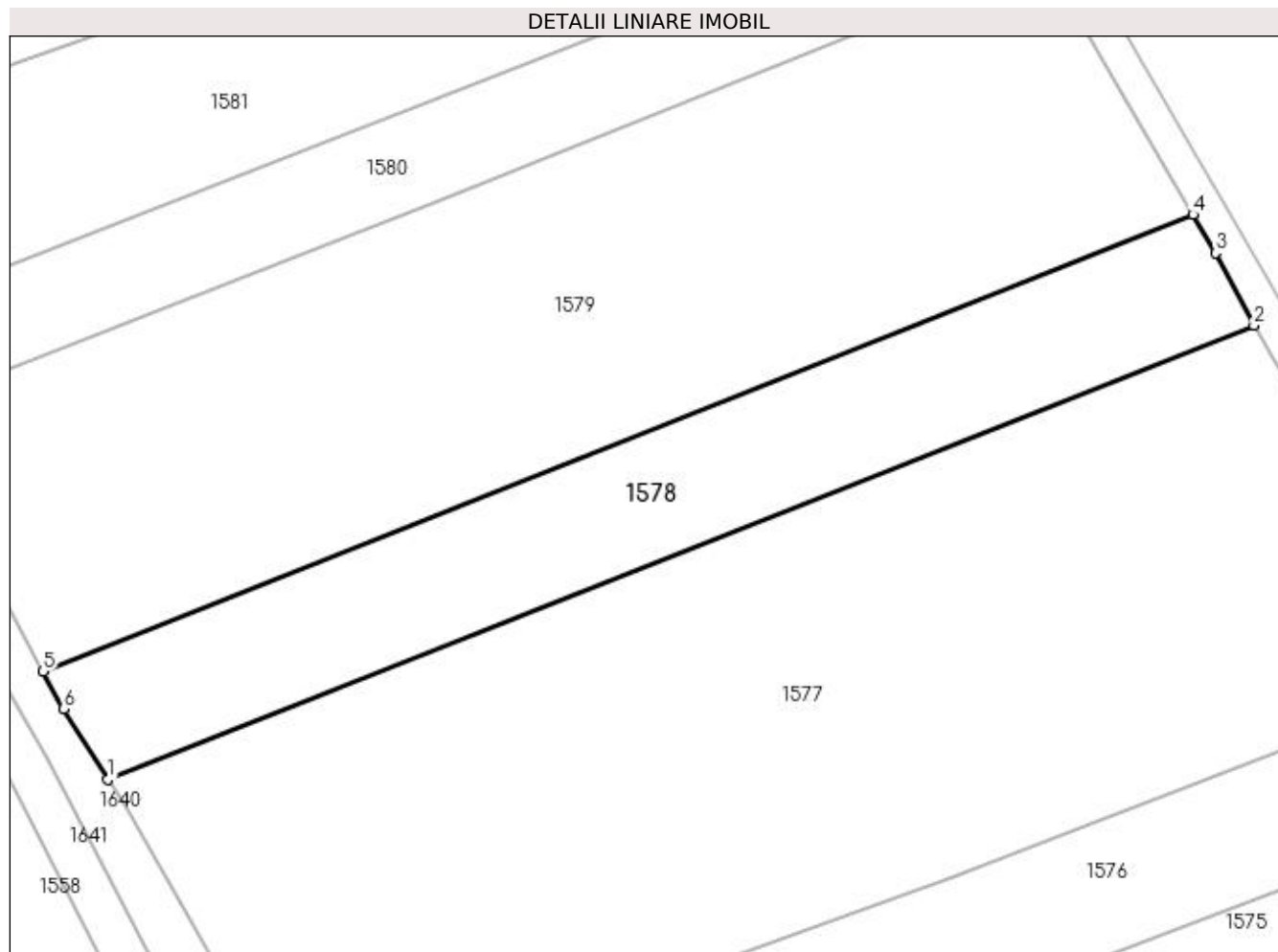
Inscrieri privind dezmembramintele dreptului de proprietate, drepturi reale de garanție și sarcini	Referințe
NU SUNT	

Anexa Nr. 1 La Partea I

Teren

Nr cadastral	Suprafața (mp)*	Observații / Referințe
	1.618	

* Suprafața este determinată în planul de proiecție Stereo 70.



Date referitoare la teren

Crt	Categorie folosință	Intra vilan	Suprafața (mp)	Tarla	Parcelă	Nr. topo	Observații / Referințe
1	arabil	NU	1.618	13	574	-	

Lungime Segmente

1) Valorile lungimilor segmentelor sunt obținute din proiecție în plan.

Punct început	X / Y	Punct sfârșit	X / Y	Lungime segment (** (m)
1	564.517,916 700.975,266	2	564.635,157 701.021,692	126.098
2	564.635,157 701.021,692	3	564.631,204 701.029,101	8.398
3	564.631,204 701.029,101	4	564.628,905 701.033,056	4.575
4	564.628,905 701.033,056	5	564.511,303 700.986,328	126.545
5	564.511,303 700.986,328	6	564.513,364 700.982,485	4.361

Punct început	X / Y	Punct sfârșit	X / Y	Lungime segment (** (m)
6	564.513,364 700.982,485	1	564.517,916 700.975,266	8.534

** Lungimile segmentelor sunt determinate în planul de proiecție Stereo 70 și sunt rotunjite la 1 milimetru.

*** Distanța dintre puncte este formată din segmente cumulate ce sunt mai mici decât valoarea 1 milimetru.

**DATE DESPRE IMOBILUL NR. 1579**

Oficiul de Cadastru și Publicitate Imobiliară SUCEAVA
Biroul de Cadastru și Publicitate Imobiliară Radauti

A. Partea I. Descrierea imobilului

TEREN Extravilan

Adresa: Jud. Suceava

Nr. Crt	Nr cadastral Nr. topografic	Suprafața* (mp)	Observații / Referințe
A1		3.776	Sector cadastral:15 Teren neimprejmuit;

B. Partea II. Proprietari și acte

Inscrieri privitoare la dreptul de proprietate și alte drepturi reale	Referințe
1579 / 10/11/2023	
Act Notarial nr. PARTAJ.2308, din 22/06/2015 emis de BIN.COVARIUC IOAN;	
B2	A1
Intabulare, drept de PROPRIETATE, dobandit prin lesire Din Indiviziune, cota actuala 1/1 1) BODALE MODESTA	

C. Partea III. SARCINI .

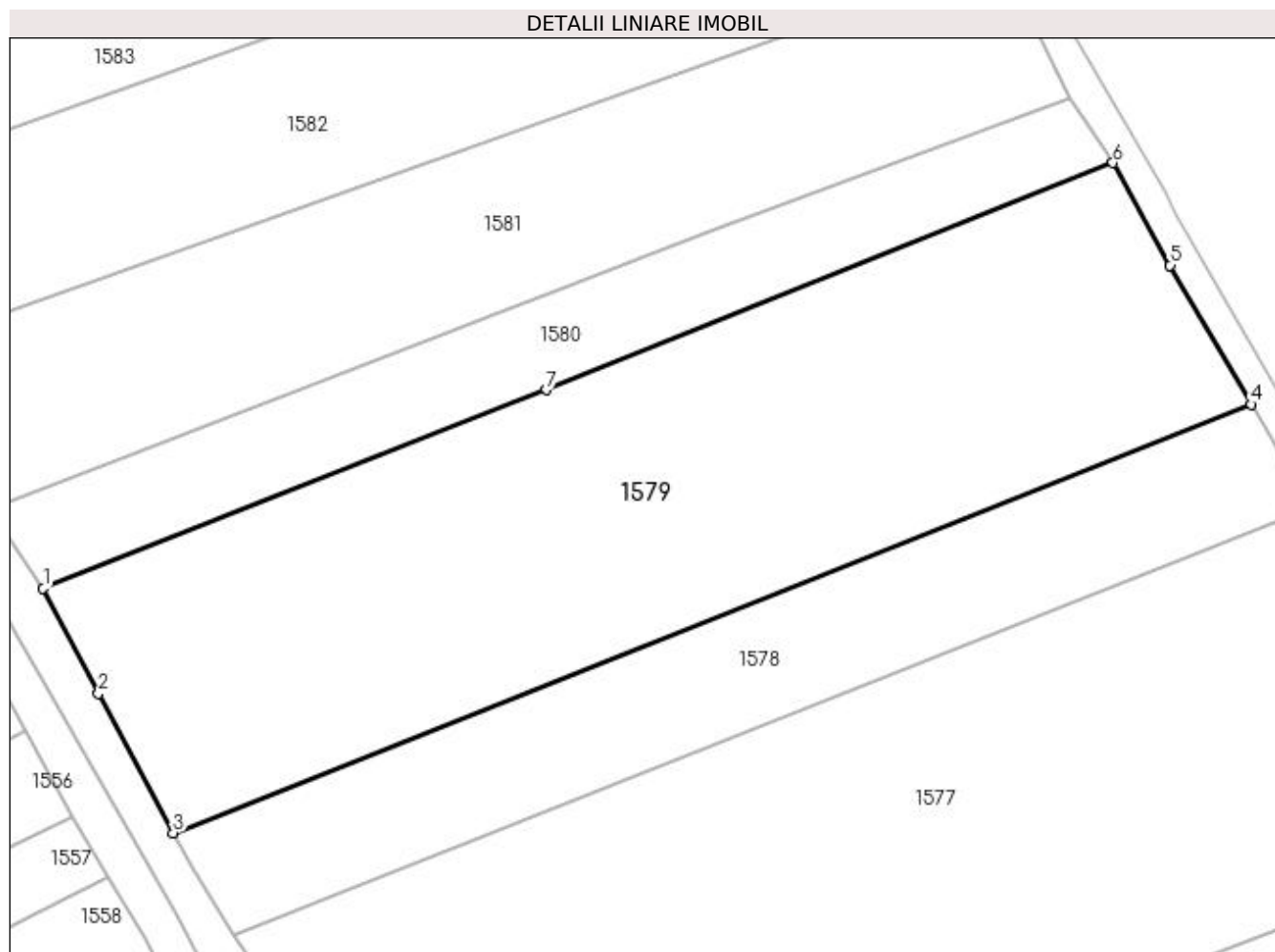
Inscrieri privind dezmembramintele dreptului de proprietate, drepturi reale de garanție și sarcini	Referințe
NU SUNT	

Anexa Nr. 1 La Partea I

Teren

Nr cadastral	Suprafața (mp)*	Observații / Referințe
	3.776	

* Suprafața este determinată în planul de proiecție Stereo 70.



Date referitoare la teren

Crt	Categorie folosință	Intravilan	Suprafața (mp)	Tarla	Parcelă	Nr. topo	Observații / Referințe
1	arabil	NU	3.776	13	574	-	

Lungime Segmente

1) Valorile lungimilor segmentelor sunt obținute din proiecție în plan.

Punct început	X / Y	Punct sfârșit	X / Y	Lungime segment (** (m)
1	564.497,097 701.013,006	2	564.503,152 701.001,528	12.977
2	564.503,152 701.001,528	3	564.511,303 700.986,328	17.248
3	564.511,303 700.986,328	4	564.628,905 701.033,056	126.545
4	564.628,905 701.033,056	5	564.620,082 701.048,23	17.553
5	564.620,082 701.048,23	6	564.613,833 701.059,39	12.79

Punct început	X / Y	Punct sfârșit	X / Y	Lungime segment (** (m)
6	564.613,833 701.059,39	7	564.551,966 701.034,635	66.636
7	564.551,966 701.034,635	1	564.497,097 701.013,006	58.978

** Lungimile segmentelor sunt determinate în planul de proiecție Stereo 70 și sunt rotunjite la 1 milimetru.

*** Distanța dintre puncte este formată din segmente cumulate ce sunt mai mici decât valoarea 1 milimetru.

**DATE DESPRE IMOBILUL NR. 1580**

Oficiul de Cadastru și Publicitate Imobiliară SUCEAVA
Biroul de Cadastru și Publicitate Imobiliară Radauti

A. Partea I. Descrierea imobilului

TEREN Extravilan

Adresa: Jud. Suceava

Nr. Crt	Nr cadastral Nr. topografic	Suprafața* (mp)	Observații / Referințe
A1		1.191	Sector cadastral:15 Teren neimpregmuit;

B. Partea II. Proprietari și acte

Inscrieri privitoare la dreptul de proprietate și alte drepturi reale		Referințe
1580 / 10/11/2023		
Act Normativ nr. LEGEA.7, din 13/03/1996 emis de PARLAMENTUL ROMÂNIEI;		
B3	Inscrierea provizorie, drept de PROPRIETATE, dobândit prin Lege, cota actuala 1/1 1) COMUNA MARGINEA, CIF:4327030	A1

C. Partea III. SARCINI .

Inscrieri privind dezmembramintele dreptului de proprietate, drepturi reale de garanție și sarcini	Referințe
NU SUNT	

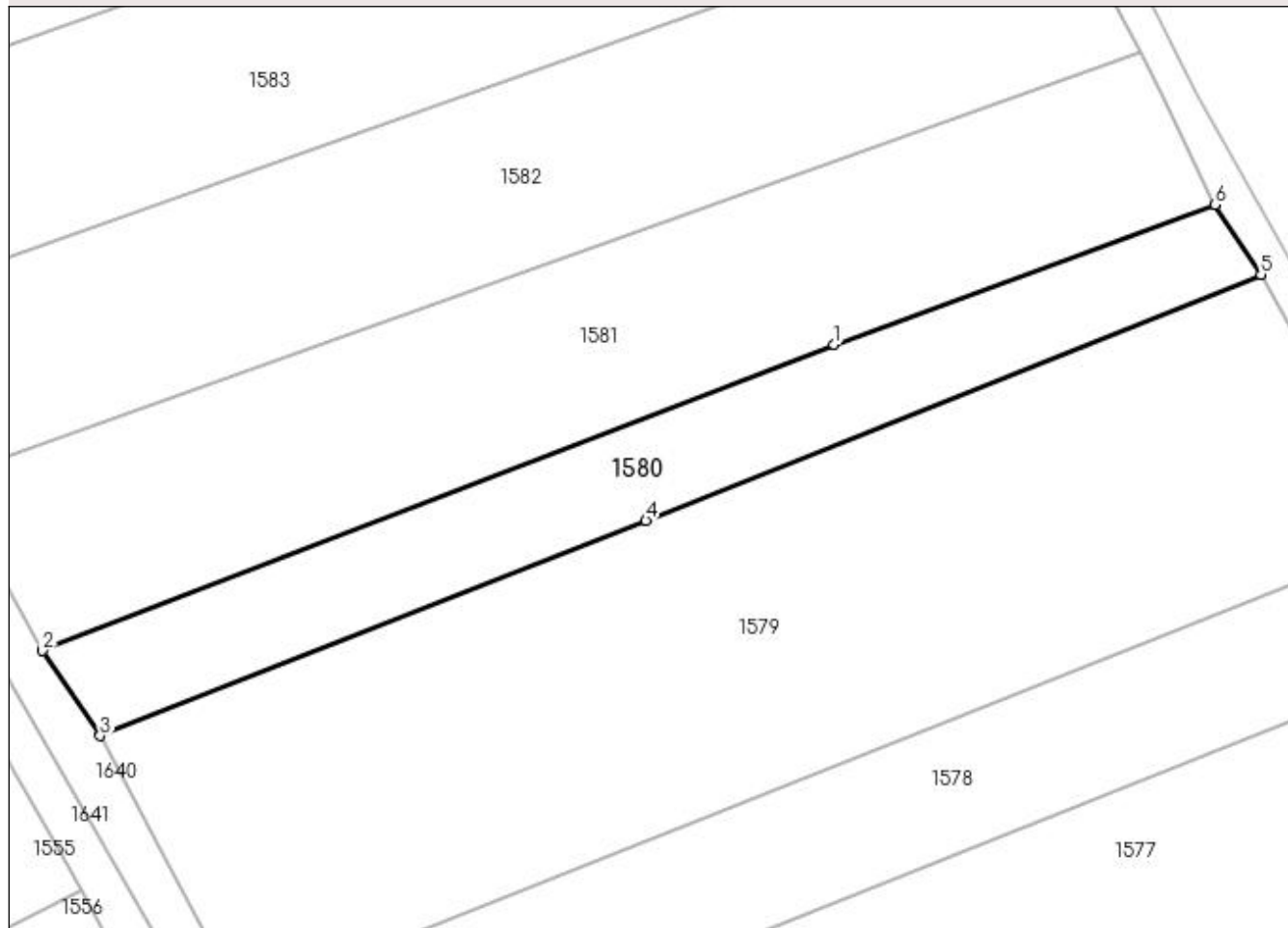
Anexa Nr. 1 La Partea I

Teren

Nr cadastral	Suprafața (mp)*	Observații / Referințe
	1.191	

* Suprafața este determinată în planul de proiecție Stereo 70.

DETALII LINIARE IMOBIL



Date referitoare la teren

Crt	Categorie folosință	Intra vilan	Suprafața (mp)	Tarla	Parcelă	Nr. topo	Observații / Referințe
1	arabil	NU	1.191	13	574	-	

Lungime Segmente

1) Valorile lungimilor segmentelor sunt obținute din proiecție în plan.

Punct început	X / Y	Punct sfârșit	X / Y	Lungime segment (** (m)
1	564.570,91 701.052,351	2	564.491,288 701.021,55	85.372
2	564.491,288 701.021,55	3	564.497,097 701.013,006	10.332
3	564.497,097 701.013,006	4	564.551,966 701.034,635	58.978
4	564.551,966 701.034,635	5	564.613,833 701.059,39	66.636
5	564.613,833 701.059,39	6	564.609,241 701.066,424	8.4

Punct început	X / Y	Punct sfârșit	X / Y	Lungime segment (** (m)
6	564.609,241 701.066,424	1	564.570,91 701.052,351	40.833

** Lungimile segmentelor sunt determinate în planul de proiecție Stereo 70 și sunt rotunjite la 1 milimetru.

*** Distanța dintre puncte este formată din segmente cumulate ce sunt mai mici decât valoarea 1 milimetru.

**DATE DESPRE IMOBILUL NR. 1581**

Oficiul de Cadastru și Publicitate Imobiliară SUCEAVA
Biroul de Cadastru și Publicitate Imobiliară Radauti

A. Partea I. Descrierea imobilului

TEREN Extravilan

Adresa: Jud. Suceava

Nr. Crt	Nr cadastral Nr. topografic	Suprafața* (mp)	Observații / Referințe
A1		2.300	Sector cadastral:15 Teren neimprejmuit;

B. Partea II. Proprietari și acte

Inscrieri privitoare la dreptul de proprietate și alte drepturi reale		Referințe
1581 / 21/02/2003		
Act Notarial nr. Act Partaj nr. 574, din 21/02/2003 emis de BNP COVARIUC IOAN;		
B2	Intabulare, drept de PROPRIETATE, dobandit prin lesire Din Indiviziune, cota actuala 1/1 1) SFÎRNĂCIUC MIRCEA	A1

C. Partea III. SARCINI .

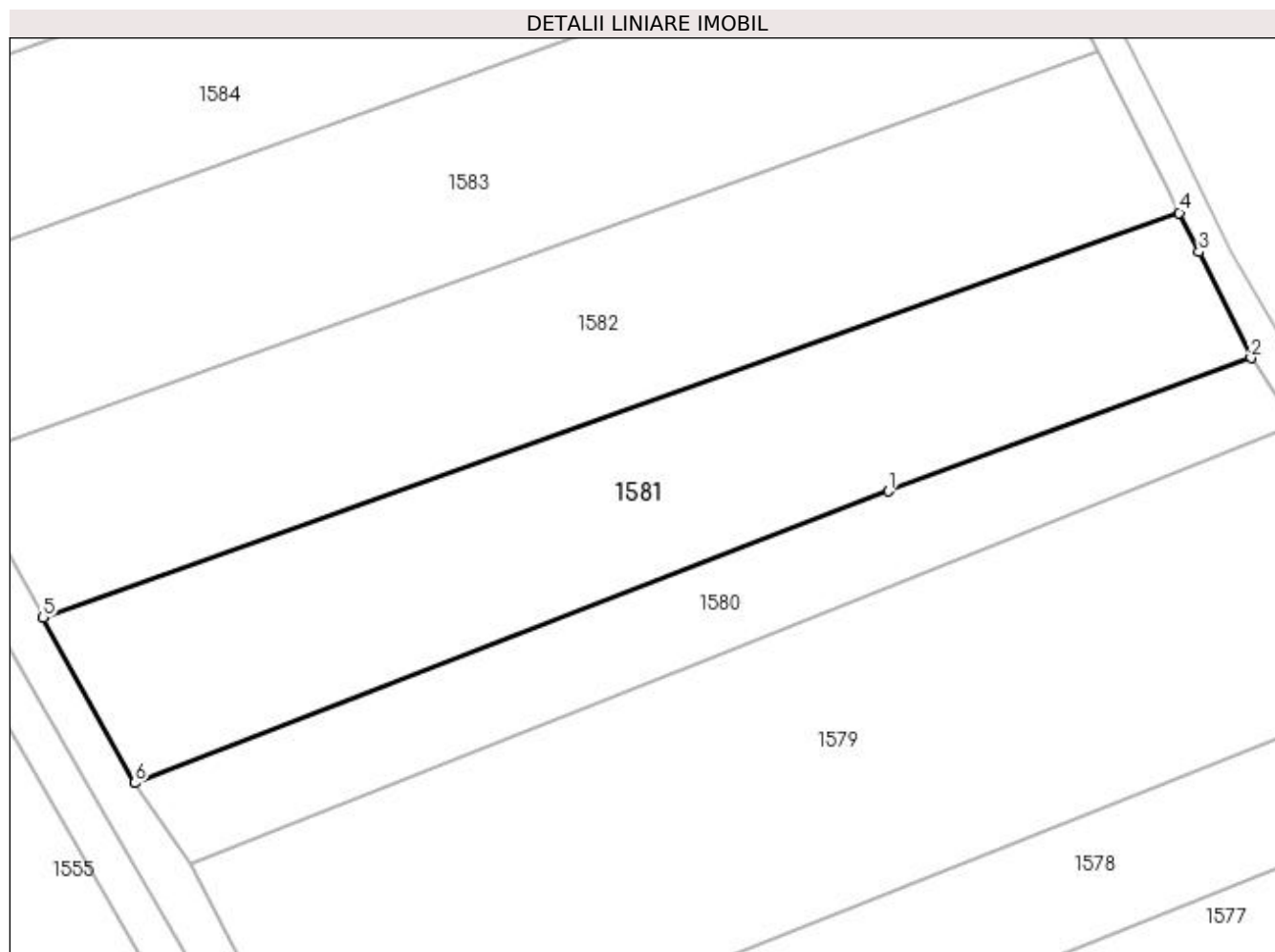
Inscrieri privind dezmembramintele dreptului de proprietate, drepturi reale de garanție și sarcini	Referințe
NU SUNT	

Anexa Nr. 1 La Partea I

Teren

Nr cadastral	Suprafața (mp)*	Observații / Referințe
	2.300	

* Suprafața este determinată în planul de proiecție Stereo 70.



Date referitoare la teren

Crt	Categorie folosință	Intravilan	Suprafața (mp)	Tarla	Parcelă	Nr. topo	Observații / Referințe
1	arabil	NU	2.300	13	574	-	

Lungime Segmente

1) Valorile lungimilor segmentelor sunt obținute din proiecție în plan.

Punct început	X / Y	Punct sfârșit	X / Y	Lungime segment (** (m)
1	564.570,91 701.052,351	2	564.609,241 701.066,424	40.833
2	564.609,241 701.066,424	3	564.603,756 701.077,619	12.466
3	564.603,756 701.077,619	4	564.601,653 701.081,763	4.647
4	564.601,653 701.081,763	5	564.481,622 701.039,019	127.415
5	564.481,622 701.039,019	6	564.491,288 701.021,55	19.965

Punct început	X / Y	Punct sfârșit	X / Y	Lungime segment (** (m)
6	564.491,288 701.021,55	1	564.570,91 701.052,351	85.372

** Lungimile segmentelor sunt determinate în planul de proiecție Stereo 70 și sunt rotunjite la 1 milimetru.

*** Distanța dintre puncte este formată din segmente cumulate ce sunt mai mici decât valoarea 1 milimetru.

**DATE DESPRE IMOBILUL NR. 1582**

Oficiul de Cadastru și Publicitate Imobiliară SUCEAVA
Biroul de Cadastru și Publicitate Imobiliară Radauti

A. Partea I. Descrierea imobilului

TEREN Extravilan

Adresa: Jud. Suceava

Nr. Crt	Nr cadastral Nr. topografic	Suprafața* (mp)	Observații / Referințe
A1		2.400	Sector cadastral:15 Teren neimpregmuit;

B. Partea II. Proprietari și acte

Inscrieri privitoare la dreptul de proprietate și alte drepturi reale	Referințe
1582 / 10/11/2023	
Act Administrativ nr. TP.1004, din 05/12/1996 emis de CJDFD Suceava;	
B1	A1
Intabulare, drept de PROPRIETATE, dobandit prin Reconstituire, cota actuala 1/1 1) MIHALESCUL IOAN, Lipsă CNP	

C. Partea III. SARCINI .

Inscrieri privind dezmembramintele dreptului de proprietate, drepturi reale de garanție și sarcini	Referințe
NU SUNT	

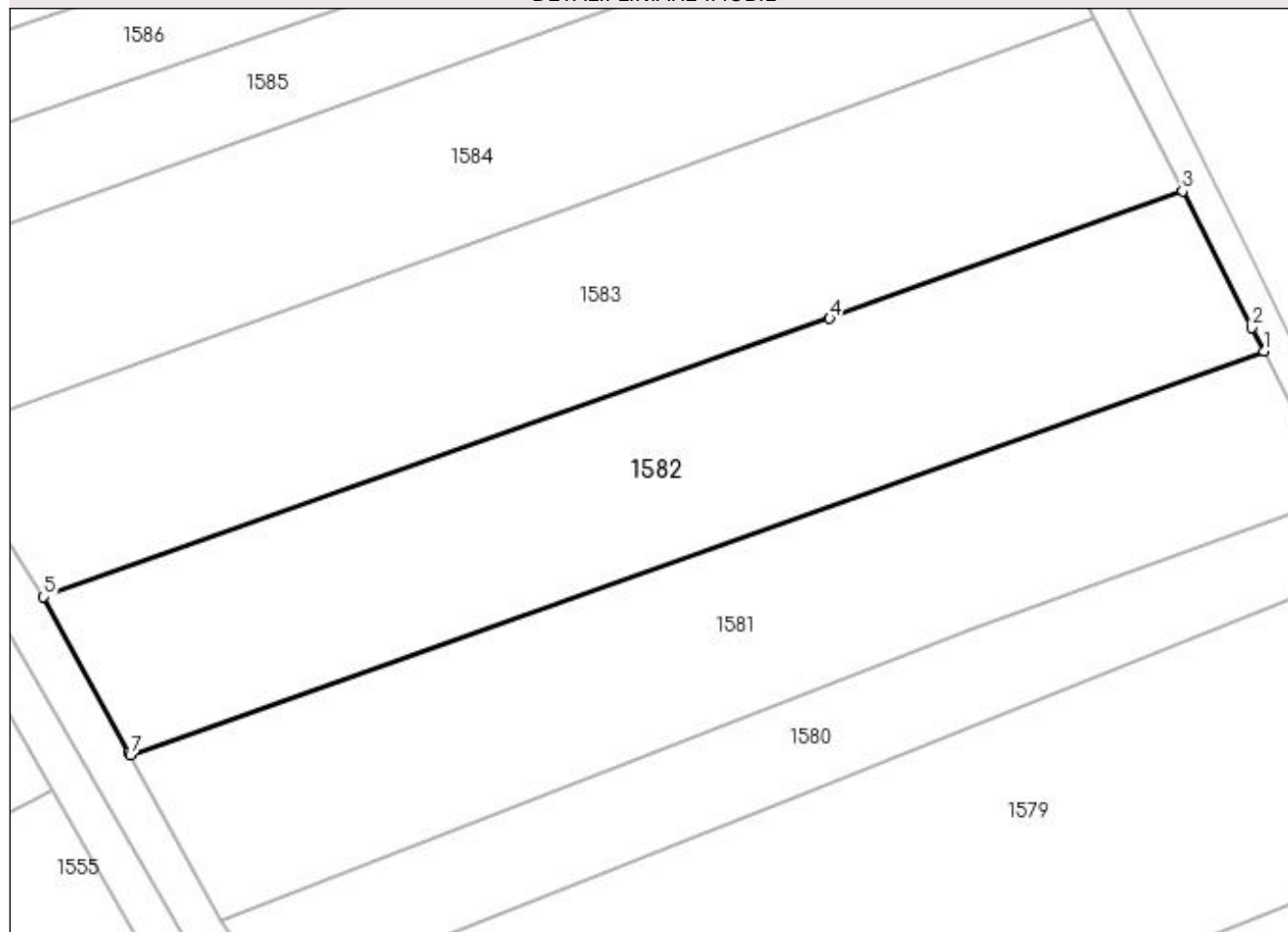
Anexa Nr. 1 La Partea I

Teren

Nr cadastral	Suprafața (mp)*	Observații / Referințe
	2.400	

* Suprafața este determinată în planul de proiecție Stereo 70.

DETALII LINIARE IMOBIL



Date referitoare la teren

Crt	Categorie folosință	Intra vilan	Suprafața (mp)	Tarla	Parcelă	Nr. topo	Observații / Referințe
1	arabil	NU	2.400	13	574	-	

Lungime Segmente

1) Valorile lungimilor segmentelor sunt obținute din proiecție în plan.

Punct început	X / Y	Punct sfârșit	X / Y	Lungime segment (** (m)
1	564.601,653 701.081,763	2	564.600,388 701.084,256	2.796
2	564.600,388 701.084,256	3	564.593,044 701.098,725	16.226
3	564.593,044 701.098,725	4	564.555,672 701.085,253	39.726
4	564.555,672 701.085,253	5	564.472,423 701.055,771	88.315
5	564.472,423 701.055,771	6	564.481,455 701.039,324	18.764

Punct început	X / Y	Punct sfârșit	X / Y	Lungime segment (** (m)
6	564.481,455 701.039,324	7	564.481,622 701.039,019	0.348
7	564.481,622 701.039,019	1	564.601,653 701.081,763	127.415

** Lungimile segmentelor sunt determinate în planul de proiecție Stereo 70 și sunt rotunjite la 1 milimetru.

*** Distanța dintre puncte este formată din segmente cumulate ce sunt mai mici decât valoarea 1 milimetru.

**DATE DESPRE IMOBILUL NR. 1583**

Oficiul de Cadastru și Publicitate Imobiliară SUCEAVA
Biroul de Cadastru și Publicitate Imobiliară Radauti

A. Partea I. Descrierea imobilului

TEREN Extravilan

Adresa: Jud. Suceava

Nr. Crt	Nr cadastral Nr. topografic	Suprafața* (mp)	Observații / Referințe
A1		2.600	Sector cadastral:15 Teren neimprejmuit;

B. Partea II. Proprietari și acte

Inscrieri privitoare la dreptul de proprietate și alte drepturi reale		Referințe
1583 / 10/11/2023		
Act Notarial nr. PARTAJ.784, din 09/06/2016 emis de BIN.BUZDUGĂ DANA ALINA;		
B2	Intabulare, drept de PROPRIETATE, dobandit prin lesire Din Indiviziune, cota actuala 1/1 1) SFÎRNACIUC AURELIA	A1

C. Partea III. SARCINI .

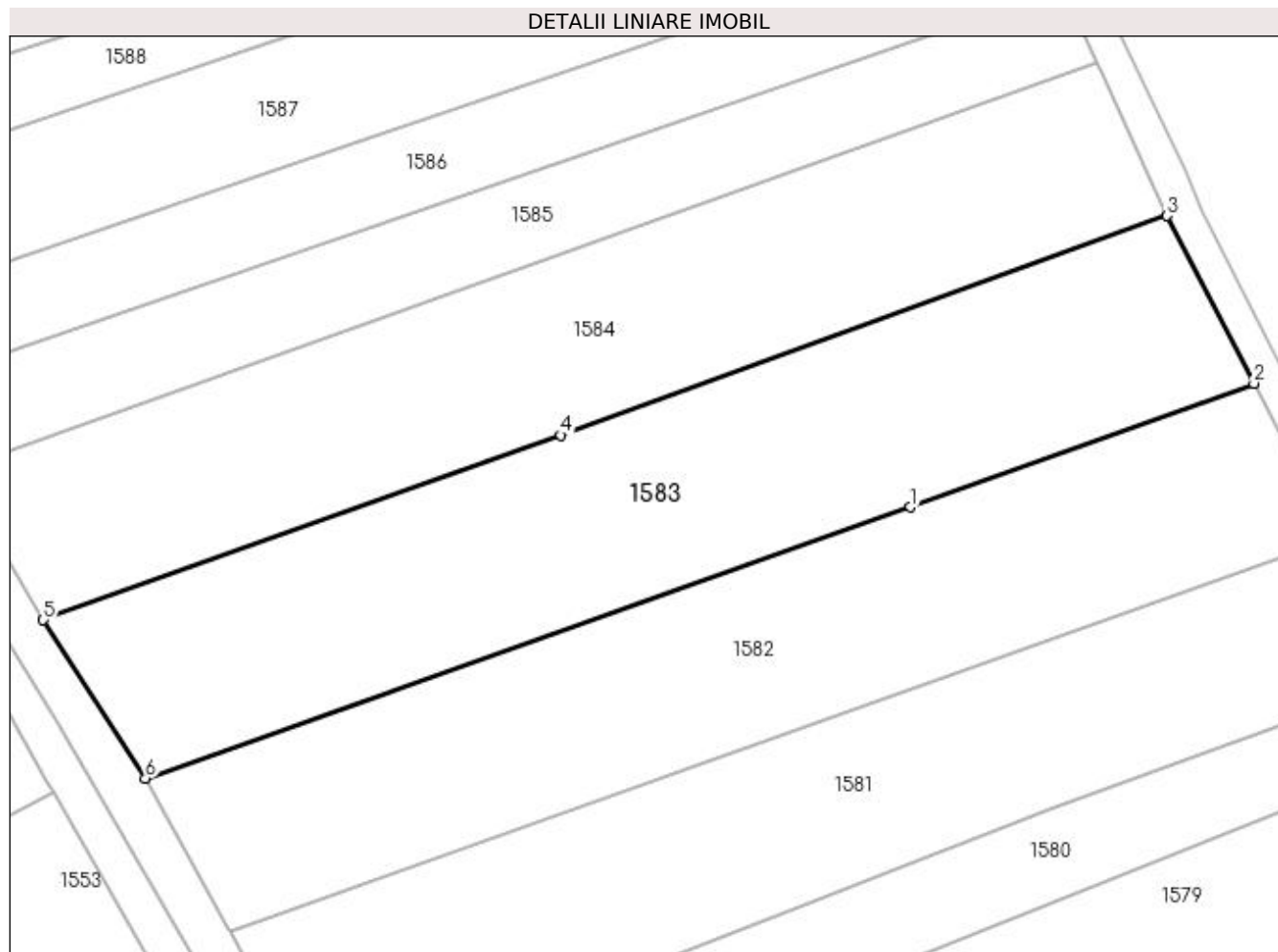
Inscrieri privind dezmembramintele dreptului de proprietate, drepturi reale de garanție și sarcini	Referințe
NU SUNT	

Anexa Nr. 1 La Partea I

Teren

Nr cadastral	Suprafața (mp)*	Observații / Referințe
	2.600	

* Suprafața este determinată în planul de proiecție Stereo 70.



Date referitoare la teren

Crt	Categorie folosință	Intra vilan	Suprafața (mp)	Tarla	Parcelă	Nr. topo	Observații / Referințe
1	arabil	NU	2.600	13	574	-	

Lungime Segmente

1) Valorile lungimilor segmentelor sunt obținute din proiecție în plan.

Punct început	X / Y	Punct sfârșit	X / Y	Lungime segment (** (m)
1	564.555,672 701.085,253	2	564.593,044 701.098,725	39.726
2	564.593,044 701.098,725	3	564.583,58 701.116,956	20.541
3	564.583,58 701.116,956	4	564.517,632 701.093,085	70.135
4	564.517,632 701.093,085	5	564.461,309 701.072,983	59.803
5	564.461,309 701.072,983	6	564.472,423 701.055,771	20.488

Punct început	X / Y	Punct sfârșit	X / Y	Lungime segment (** (m)
6	564.472,423 701.055,771	1	564.555,672 701.085,253	88.315

** Lungimile segmentelor sunt determinate în planul de proiecție Stereo 70 și sunt rotunjite la 1 milimetru.

*** Distanța dintre puncte este formată din segmente cumulate ce sunt mai mici decât valoarea 1 milimetru.

**DATE DESPRE IMOBILUL NR. 1584**

Oficiul de Cadastru și Publicitate Imobiliară SUCEAVA
Biroul de Cadastru și Publicitate Imobiliară Radauti

A. Partea I. Descrierea imobilului

TEREN Extravilan

Adresa: Jud. Suceava

Nr. Crt	Nr cadastral Nr. topografic	Suprafața* (mp)	Observații / Referințe
A1		Din acte: 2.600 Masurata: 2.422	Sector cadastral:15 Teren neimprejmuit;

B. Partea II. Proprietari și acte

Inscrieri privitoare la dreptul de proprietate și alte drepturi reale		Referințe
1584 / 10/11/2023		
Act Administrativ nr. TP.1218, din 14/10/1997 emis de CJDFD Suceava;		
B1	Intabulare, drept de PROPRIETATE, dobandit prin Reconstituire, cota actuala 1/1 1) OLAREAN CLEONFIRA, Lipsă CNP	A1

C. Partea III. SARCINI .

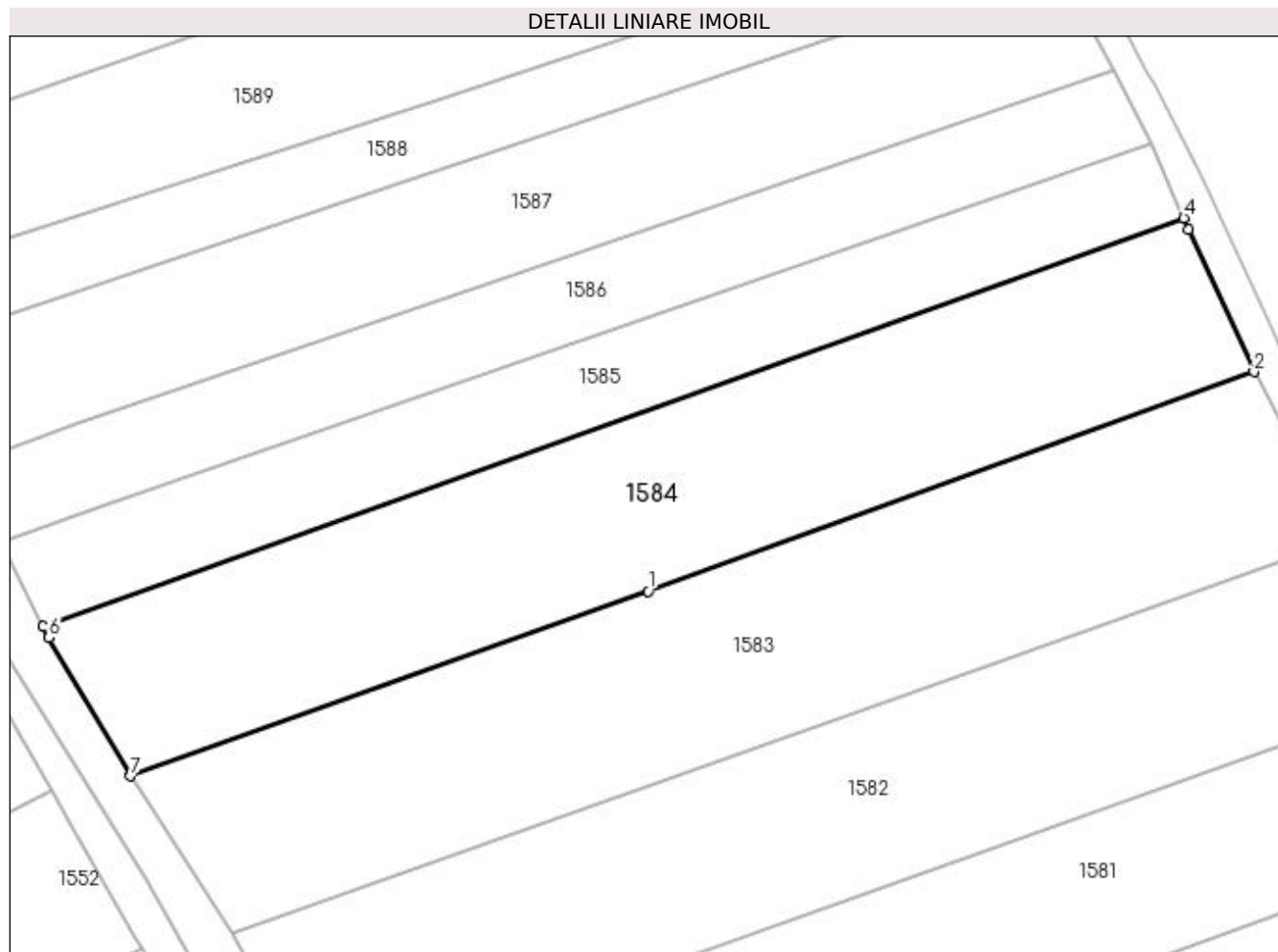
Inscrieri privind dezmembramintele dreptului de proprietate, drepturi reale de garanție și sarcini	Referințe
NU SUNT	

Anexa Nr. 1 La Partea I

Teren

Nr cadastral	Suprafața (mp)*	Observații / Referințe
	Din acte: 2.600 Masurata: 2.422	

* Suprafața este determinată în planul de proiecție Stereo 70.



Date referitoare la teren

Crt	Categorie folosință	Intra vilan	Suprafața (mp)	Tarla	Parcelă	Nr. topo	Observații / Referințe
1	arabil	NU	2.422	13	574	-	

Lungime Segmente

1) Valorile lungimilor segmentelor sunt obținute din proiecție în plan.

Punct început	X / Y	Punct sfârșit	X / Y	Lungime segment (** (m)
1	564.517,632 701.093,085	2	564.583,58 701.116,956	70.135
2	564.583,58 701.116,956	3	564.576,492 701.132,463	17.05
3	564.576,492 701.132,463	4	564.575,948 701.133,694	1.346
4	564.575,948 701.133,694	5	564.451,785 701.089,236	131.882
5	564.451,785 701.089,236	6	564.452,4 701.088,03	1.354

Punct început	X / Y	Punct sfârșit	X / Y	Lungime segment (** (m)
6	564.452,4 701.088,03	7	564.461,309 701.072,983	17.487
7	564.461,309 701.072,983	1	564.517,632 701.093,085	59.803

** Lungimile segmentelor sunt determinate în planul de proiecție Stereo 70 și sunt rotunjite la 1 milimetru.

*** Distanța dintre puncte este formată din segmente cumulate ce sunt mai mici decât valoarea 1 milimetru.

**DATE DESPRE IMOBILUL NR. 1585**

Oficiul de Cadastru și Publicitate Imobiliară SUCEAVA
Biroul de Cadastru și Publicitate Imobiliară Radauti

A. Partea I. Descrierea imobilului

TEREN Extravilan

Adresa: Jud. Suceava

Nr. Crt	Nr cadastral Nr. topografic	Suprafața* (mp)	Observații / Referințe
A1		1.264	Sector cadastral:15 Teren neimprejmuit;

B. Partea II. Proprietari și acte

Inscrieri privitoare la dreptul de proprietate și alte drepturi reale	Referințe
1585 / 10/11/2023	
Act Administrativ nr. TP.1813, din 28/06/2002 emis de CJDFD Suceava;	
B1	A1
Intabulare, drept de PROPRIETATE, dobândit prin Reconstituire, cota actuala 1/1 1) DEREVLEAN IOAN, Lipsă CNP	

C. Partea III. SARCINI .

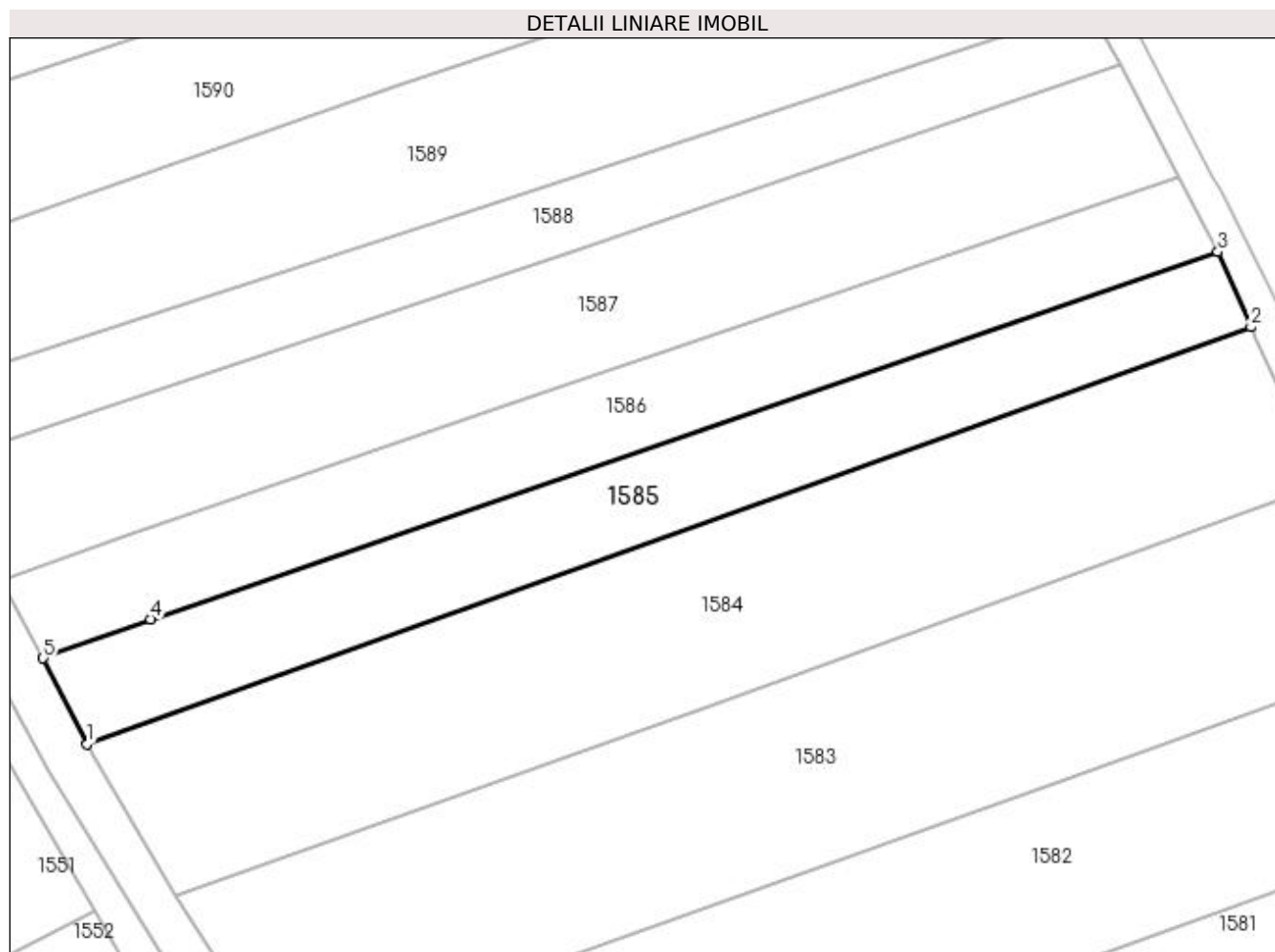
Inscrieri privind dezmembramintele dreptului de proprietate, drepturi reale de garanție și sarcini	Referințe
NU SUNT	

Anexa Nr. 1 La Partea I

Teren

Nr cadastral	Suprafața (mp)*	Observații / Referințe
	1.264	

* Suprafața este determinată în planul de proiecție Stereo 70.



Date referitoare la teren

Crt	Categorie folosință	Intra vilan	Suprafața (mp)	Tarla	Parcelă	Nr. topo	Observații / Referințe
1	arabil	NU	1.264	13	574	-	

Lungime Segmente

1) Valorile lungimilor segmentelor sunt obținute din proiecție în plan.

Punct început	X / Y	Punct sfârșit	X / Y	Lungime segment (** (m)
1	564.451,785 701.089,236	2	564.575,948 701.133,694	131.882
2	564.575,948 701.133,694	3	564.572,403 701.141,725	8.779
3	564.572,403 701.141,725	4	564.458,581 701.102,546	120.376
4	564.458,581 701.102,546	5	564.447,116 701.098,392	12.194
5	564.447,116 701.098,392	1	564.451,785 701.089,236	10.278

**** Lungimile segmentelor sunt determinate în planul de proiecție Stereo 70 și sunt rotunjite la 1 milimetru.**

***** Distanța dintre puncte este formată din segmente cumulate ce sunt mai mici decât valoarea 1 milimetru.**

**DATE DESPRE IMOBILUL NR. 1586**

Oficiul de Cadastru și Publicitate Imobiliară SUCEAVA
Biroul de Cadastru și Publicitate Imobiliară Radauti

A. Partea I. Descrierea imobilului

TEREN Extravilan

Adresa: Jud. Suceava

Nr. Crt	Nr cadastral Nr. topografic	Suprafața* (mp)	Observații / Referințe
A1		1.212	Sector cadastral:15 Teren neimprejmuit;

B. Partea II. Proprietari și acte

Inscrieri privitoare la dreptul de proprietate și alte drepturi reale	Referințe
1586 / 10/11/2023	
Act Normativ nr. LEGEA.7, din 13/03/1996 emis de PARLAMENTUL ROMÂNIEI;	
B3	A1
Inscrierea provizorie, drept de PROPRIETATE, dobandit prin Lege, cota actuala 1/1 1) COMUNA MARGINEA, CIF:4327030	

C. Partea III. SARCINI .

Inscrieri privind dezmembramintele dreptului de proprietate, drepturi reale de garanție și sarcini	Referințe
NU SUNT	

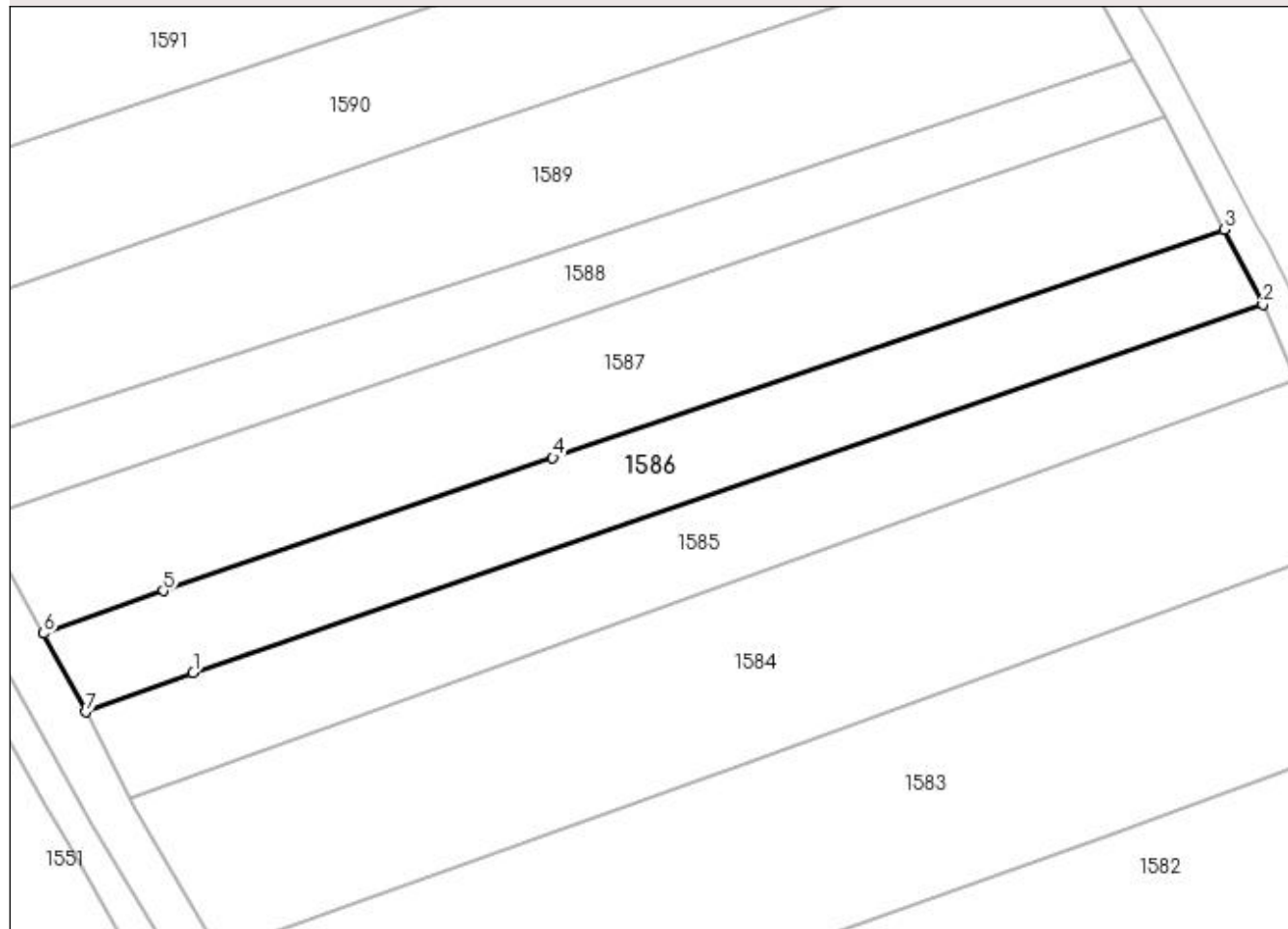
Anexa Nr. 1 La Partea I

Teren

Nr cadastral	Suprafața (mp)*	Observații / Referințe
	1.212	

* Suprafața este determinată în planul de proiecție Stereo 70.

DETALII LINIARE IMOBIL



Date referitoare la teren

Crt	Categorie folosință	Intra vilan	Suprafața (mp)	Tarla	Parcelă	Nr. topo	Observații / Referințe
1	arabil	NU	1.212	13	574	-	

Lungime Segmente

1) Valorile lungimilor segmentelor sunt obținute din proiecție în plan.

Punct început	X / Y	Punct sfârșit	X / Y	Lungime segment (** (m)
1	564.458,581 701.102,546	2	564.572,403 701.141,725	120.376
2	564.572,403 701.141,725	3	564.568,277 701.149,73	9.006
3	564.568,277 701.149,73	4	564.496,843 701.125,436	75.452
4	564.496,843 701.125,436	5	564.455,409 701.111,271	43.788
5	564.455,409 701.111,271	6	564.442,652 701.106,765	13.529

Punct început	X / Y	Punct sfârșit	X / Y	Lungime segment (** (m)
6	564.442,652 701.106,765	7	564.447,116 701.098,392	9.489
7	564.447,116 701.098,392	1	564.458,581 701.102,546	12.194

** Lungimile segmentelor sunt determinate în planul de proiecție Stereo 70 și sunt rotunjite la 1 milimetru.

*** Distanța dintre puncte este formată din segmente cumulate ce sunt mai mici decât valoarea 1 milimetru.

**DATE DESPRE IMOBILUL NR. 1587**

Oficiul de Cadastru și Publicitate Imobiliară SUCEAVA
Biroul de Cadastru și Publicitate Imobiliară Radauti

A. Partea I. Descrierea imobilului

TEREN Extravilan

Adresa: Jud. Suceava

Nr. Crt	Nr cadastral Nr. topografic	Suprafața* (mp)	Observații / Referințe
A1		Din acte: 1.897 Masurata: 1.788	Sector cadastral:15 Teren neimprejmuit;

B. Partea II. Proprietari și acte

Inscrieri privitoare la dreptul de proprietate și alte drepturi reale		Referințe
1587 / 10/11/2023		
Act Administrativ nr. TP.1997, din 22/11/2003 emis de CJDFD Suceava;		
B1	Intabulare, drept de PROPRIETATE, dobandit prin Reconstituire, cota actuala 1/1 1) IEREMIE CONSTANTIN, Lipsă CNP	A1

C. Partea III. SARCINI .

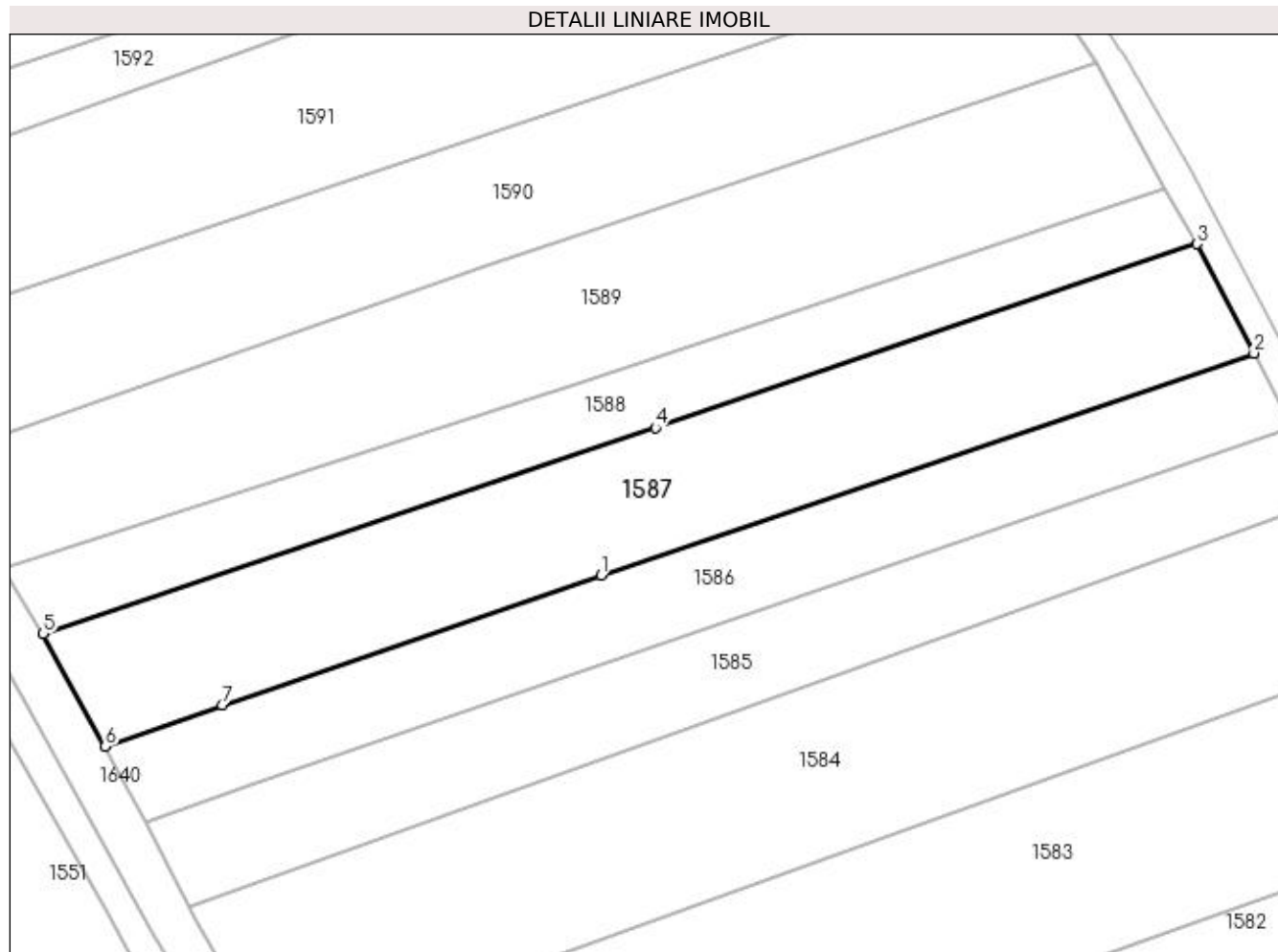
Inscrieri privind dezmembramintele dreptului de proprietate, drepturi reale de garanție și sarcini	Referințe
NU SUNT	

Anexa Nr. 1 La Partea I

Teren

Nr cadastral	Suprafața (mp)*	Observații / Referințe
	Din acte: 1.897 Masurata: 1.788	

* Suprafața este determinată în planul de proiecție Stereo 70.



Date referitoare la teren

Crt	Categorie folosință	Intra vilan	Suprafața (mp)	Tarla	Parcelă	Nr. topo	Observații / Referințe
1	arabil	NU	1.788	13	574	-	

Lungime Segmente

1) Valorile lungimilor segmentelor sunt obținute din proiecție în plan.

Punct început	X / Y	Punct sfârșit	X / Y	Lungime segment (** (m)
1	564.496,843 701.125,436	2	564.568,277 701.149,73	75.452
2	564.568,277 701.149,73	3	564.562,072 701.161,693	13.476
3	564.562,072 701.161,693	4	564.502,795 701.141,567	62.6
4	564.502,795 701.141,567	5	564.435,86 701.119,083	70.61
5	564.435,86 701.119,083	6	564.442,652 701.106,765	14.066

Punct început	X / Y	Punct sfârșit	X / Y	Lungime segment (** (m)
6	564.442,652 701.106,765	7	564.455,409 701.111,271	13.529
7	564.455,409 701.111,271	1	564.496,843 701.125,436	43.788

** Lungimile segmentelor sunt determinate în planul de proiecție Stereo 70 și sunt rotunjite la 1 milimetru.

*** Distanța dintre puncte este formată din segmente cumulate ce sunt mai mici decât valoarea 1 milimetru.

**DATE DESPRE IMOBILUL NR. 1588**

Oficiul de Cadastru și Publicitate Imobiliară SUCEAVA
Biroul de Cadastru și Publicitate Imobiliară Radauti

A. Partea I. Descrierea imobilului

TEREN Extravilan

Nr. CF vechi:4272

Adresa: Jud. Suceava

Nr. Crt	Nr cadastral Nr. topografic	Suprafața* (mp)	Observații / Referințe
A1	41769	Din acte: 1.100 Masurata: 996	Sector cadastral:15 Teren neimpregmuit;

B. Partea II. Proprietari și acte

Inscrieri privitoare la dreptul de proprietate și alte drepturi reale		Referințe
949 / 17/02/1998		
Act Notarial nr. 606, din 29/01/1998 emis de notar public in Radauti;		
B1	Intabulare, drept de PROPRIETATE, dobandit prin Conventie, cota actuala 1/1, cota initiala 1/1 1) HALIP VASILE , Lipsă CNP	A1

C. Partea III. SARCINI

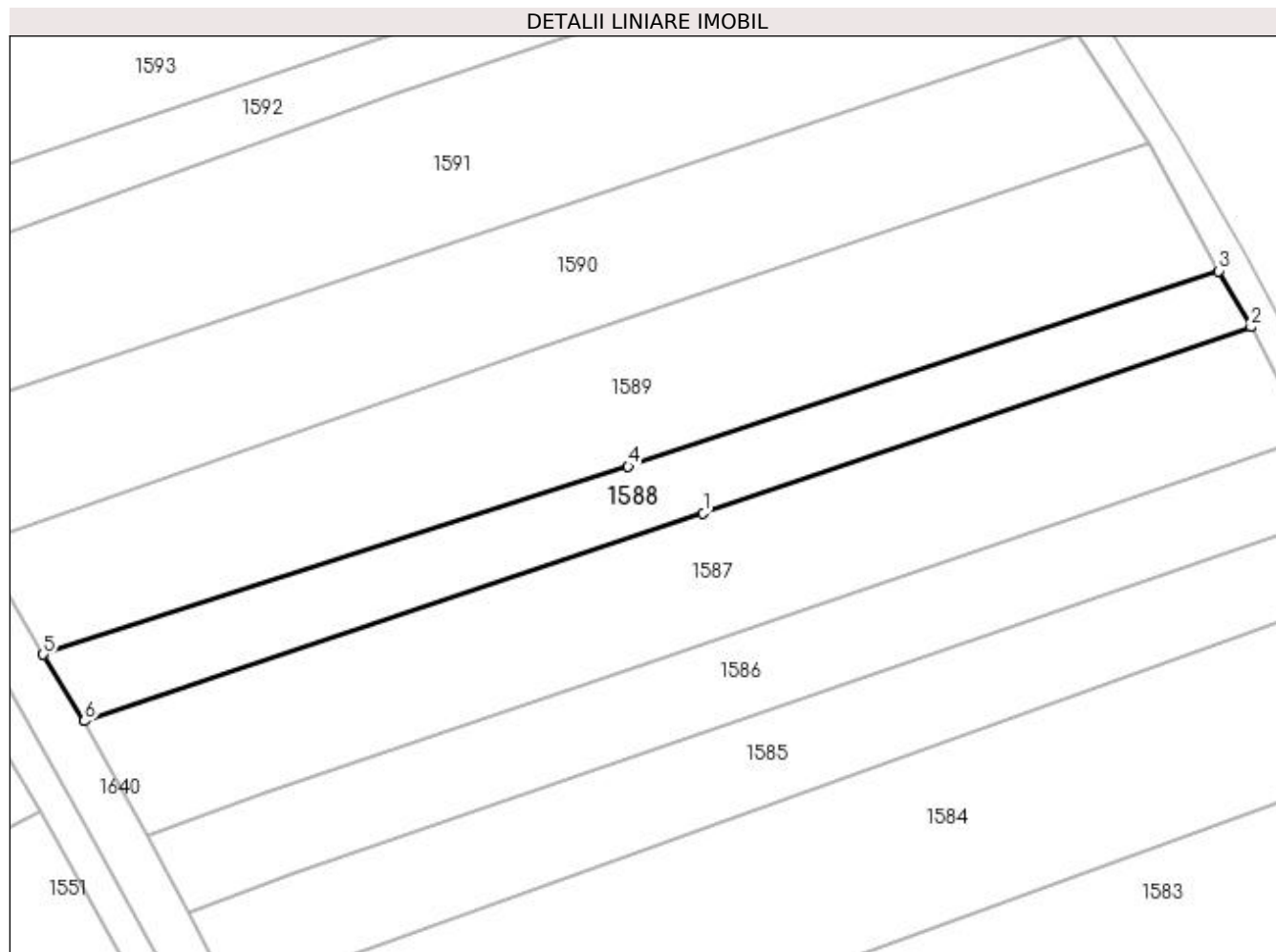
Inscrieri privind dezmembramintele dreptului de proprietate, drepturi reale de garanție și sarcini		Referințe
949 / 17/02/1998		
Act Notarial nr. 606, din 29/01/1998 emis de notar public in Radauti;		
C1	Intabulare, drept de UZUFRACT VIAGER, dobandit prin Conventie, cota actuala 1/1, cota initiala 1/1 1) SFÎRNACIUC VASILE , Lipsă CNP 2) SFÎRNACIUC EUFROZINA , Lipsă CNP	A1
C2	se notează obligația de întreținere 1) SFÎRNACIUC EUFROZINA , Lipsă CNP 2) SFÎRNACIUC VASILE , Lipsă CNP	A1

Anexa Nr. 1 La Partea I

Teren

Nr cadastral	Suprafața (mp)*	Observații / Referințe
41769	Din acte: 1.100 Masurata: 996	

* Suprafața este determinată în planul de proiecție Stereo 70.



Date referitoare la teren

Crt	Categorie folosință	Intra vilan	Suprafața (mp)	Tarla	Parcelă	Nr. topo	Observații / Referințe
1	arabil	NU	996	13	574	2709/1	

Lungime Segmente

1) Valorile lungimilor segmentelor sunt obținute din proiecție în plan.

Punct început	X / Y	Punct sfârșit	X / Y	Lungime segment (** (m)
1	564.502,795 701.141,567	2	564.562,072 701.161,693	62.6
2	564.562,072 701.161,693	3	564.558,576 701.167,771	7.012
3	564.558,576 701.167,771	4	564.494,682 701.146,615	67.305
4	564.494,682 701.146,615	5	564.431,378 701.126,283	66.489
5	564.431,378 701.126,283	6	564.435,86 701.119,083	8.481

Punct început	X / Y	Punct sfârșit	X / Y	Lungime segment (** (m)
6	564.435,86 701.119,083	1	564.502,795 701.141,567	70.61

** Lungimile segmentelor sunt determinate în planul de proiecție Stereo 70 și sunt rotunjite la 1 milimetru.

*** Distanța dintre puncte este formată din segmente cumulate ce sunt mai mici decât valoarea 1 milimetru.

**DATE DESPRE IMOBILUL NR. 1589**

Oficiul de Cadastru și Publicitate Imobiliară SUCEAVA
Biroul de Cadastru și Publicitate Imobiliară Radauti

A. Partea I. Descrierea imobilului

TEREN Extravilan

Adresa: Jud. Suceava

Nr. Crt	Nr cadastral Nr. topografic	Suprafața* (mp)	Observații / Referințe
A1		2.000	Sector cadastral:15 Teren neimprejmuit;

B. Partea II. Proprietari și acte

Inscrieri privitoare la dreptul de proprietate și alte drepturi reale		Referințe
1589 / 10/11/2023		
Act Notarial nr. CM.183, din 21/08/2019 emis de SPN FOMIN ȘI ASOCIAȚII;		
B2	Intabulare, drept de PROPRIETATE, dobândit prin Succesiune, cota actuala 1/1 1) HALIP ADIȚA	A1

C. Partea III. SARCINI .

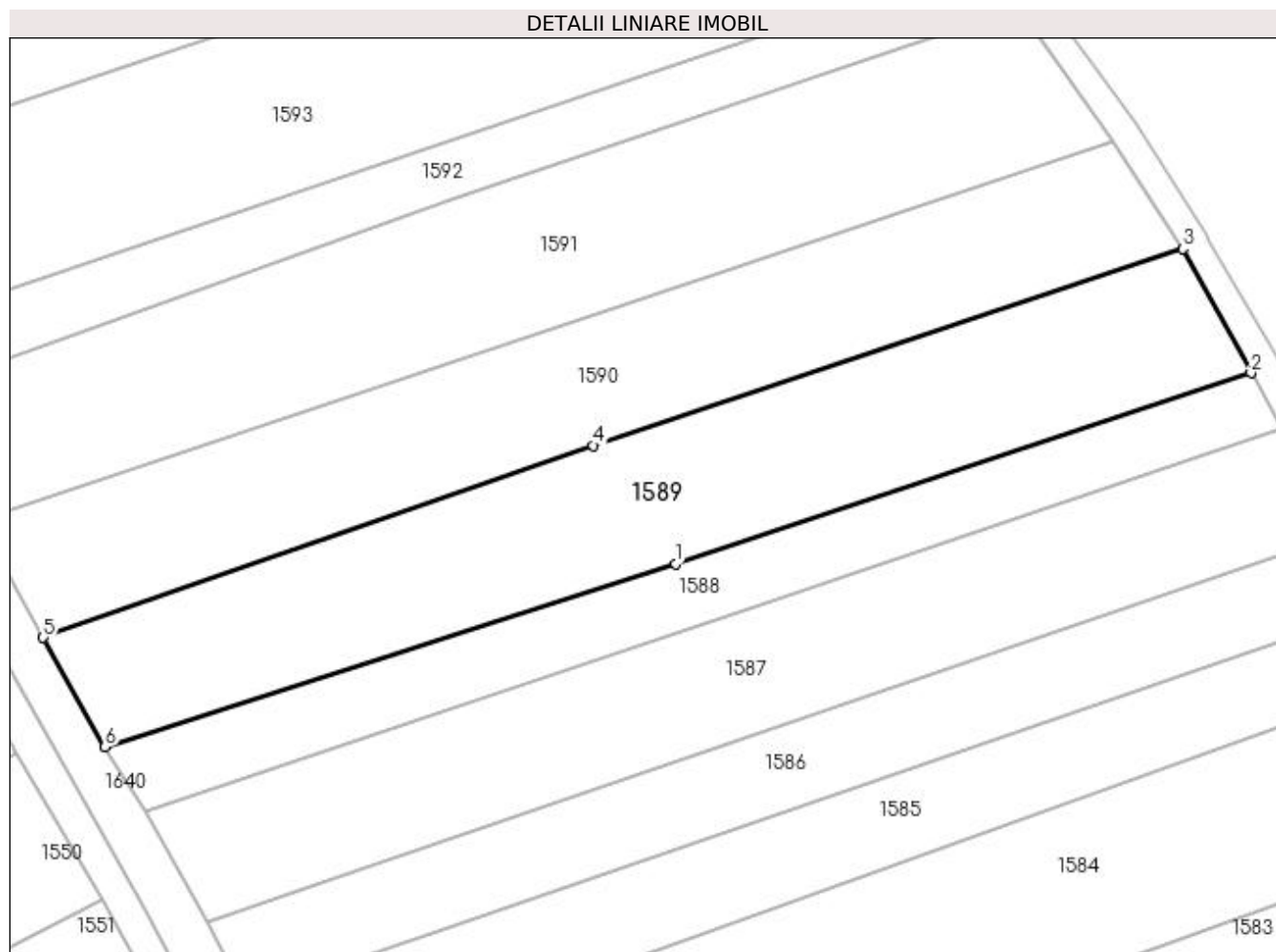
Inscrieri privind dezmembramintele dreptului de proprietate, drepturi reale de garanție și sarcini	Referințe
NU SUNT	

Anexa Nr. 1 La Partea I

Teren

Nr cadastral	Suprafața (mp)*	Observații / Referințe
	2.000	

* Suprafața este determinată în planul de proiecție Stereo 70.



Date referitoare la teren

Crt	Categorie folosință	Intra vilan	Suprafața (mp)	Tarla	Parcelă	Nr. topo	Observații / Referințe
1	arabil	NU	2.000	13	574	-	

Lungime Segmente

1) Valorile lungimilor segmentelor sunt obținute din proiecție în plan.

Punct început	X / Y	Punct sfârșit	X / Y	Lungime segment (** (m)
1	564.494,682 701.146,615	2	564.558,576 701.167,771	67.305
2	564.558,576 701.167,771	3	564.550,996 701.181,542	15.719
3	564.550,996 701.181,542	4	564.485,58 701.159,729	68.957
4	564.485,58 701.159,729	5	564.424,493 701.138,415	64.699
5	564.424,493 701.138,415	6	564.431,378 701.126,283	13.95

Punct început	X / Y	Punct sfârșit	X / Y	Lungime segment (** (m)
6	564.431,378 701.126,283	1	564.494,682 701.146,615	66.489

** Lungimile segmentelor sunt determinate în planul de proiecție Stereo 70 și sunt rotunjite la 1 milimetru.

*** Distanța dintre puncte este formată din segmente cumulate ce sunt mai mici decât valoarea 1 milimetru.

**DATE DESPRE IMOBILUL NR. 1590**

Oficiul de Cadastru și Publicitate Imobiliară SUCEAVA
Biroul de Cadastru și Publicitate Imobiliară Radauti

A. Partea I. Descrierea imobilului

TEREN Extravilan

Adresa: Jud. Suceava

Nr. Crt	Nr cadastral Nr. topografic	Suprafața* (mp)	Observații / Referințe
A1	36912	1.848	Sector cadastral:15 Teren neimprijmit;

B. Partea II. Proprietari și acte

Inscrieri privitoare la dreptul de proprietate și alte drepturi reale		Referințe
11561 / 13/04/2018		
Hotarare Judecatoreasca nr. 149, din 16/01/2007 emis de Judecătoria Rădăuți;		
B2	Intabulare, drept de PROPRIETATE bun comun in dev. cu titlu de cumparare, dobandit prin Hotarare Judecatoreasca, cota actuala 1/1, cota initiala 1/1 1) HALIP GAVRIL 2) HALIP MARIA	A1
B4	imobil aflat sub incidenta art.3 alin.(1) din Legea nr.17/2014	A1

C. Partea III. SARCINI .

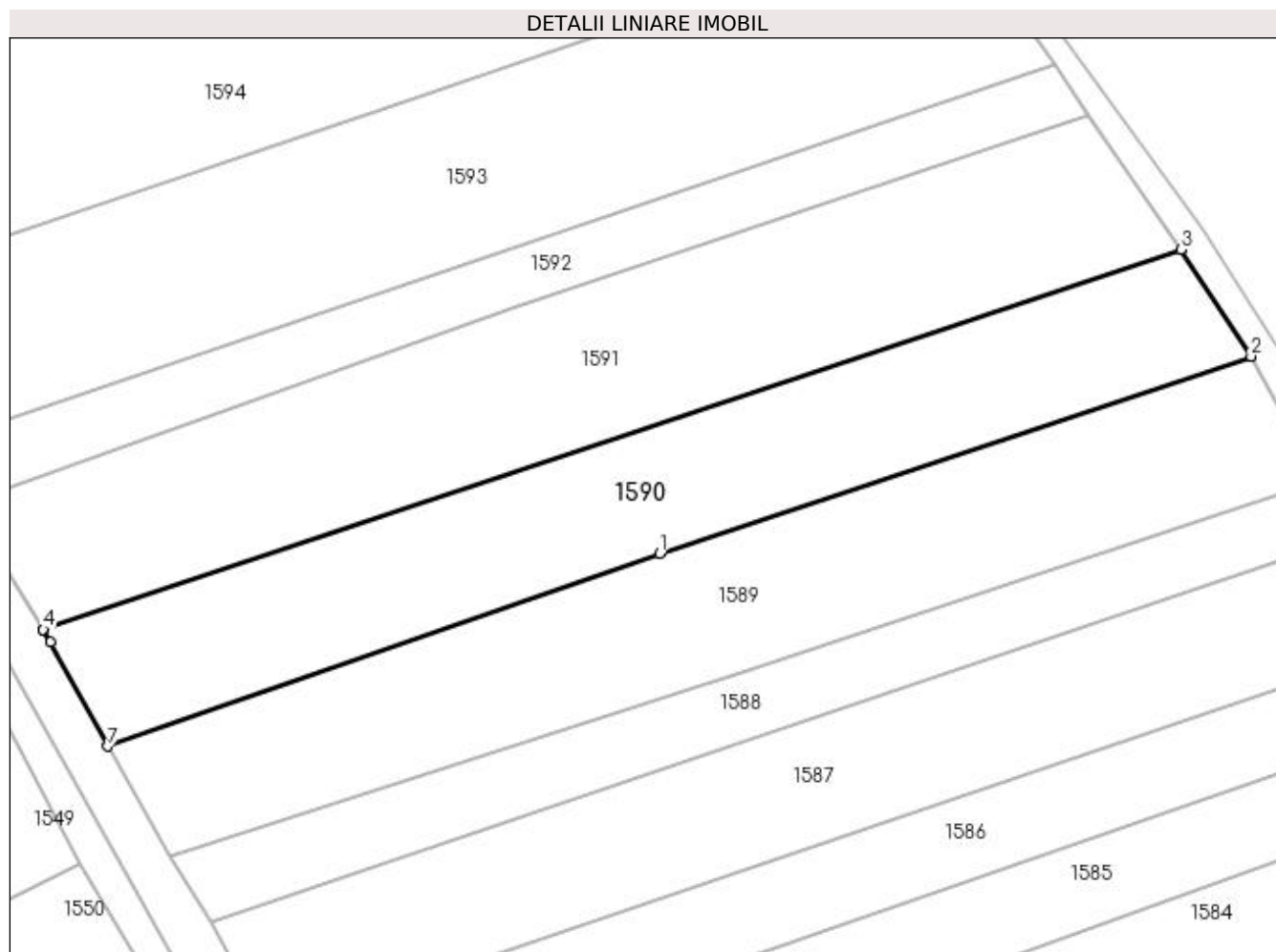
Inscrieri privind dezmembramintele dreptului de proprietate, drepturi reale de garanție și sarcini	Referințe
NU SUNT	

Anexa Nr. 1 La Partea I

Teren

Nr cadastral	Suprafața (mp)*	Observații / Referințe
36912	1.848	

* Suprafața este determinată în planul de proiecție Stereo 70.



Date referitoare la teren

Crt	Categorie folosință	Intra vilan	Suprafața (mp)	Tarla	Parcelă	Nr. topo	Observații / Referințe
1	arabil	NU	1.848	13	574	-	

Lungime Segmente

1) Valorile lungimilor segmentelor sunt obținute din proiecție în plan.

Punct început	X / Y	Punct sfârșit	X / Y	Lungime segment (** (m)
1	564.485,58 701.159,729	2	564.550,996 701.181,542	68.957
2	564.550,996 701.181,542	3	564.543,258 701.193,375	14.138
3	564.543,258 701.193,375	4	564.417,366 701.151,34	132.724
4	564.417,366 701.151,34	5	564.417,397 701.151,291	0.058
5	564.417,397 701.151,291	6	564.418,142 701.149,949	1.535

Punct început	X / Y	Punct sfârșit	X / Y	Lungime segment (** (m)
6	564.418,142 701.149,949	7	564.424,493 701.138,415	13.167
7	564.424,493 701.138,415	1	564.485,58 701.159,729	64.699

** Lungimile segmentelor sunt determinate în planul de proiecție Stereo 70 și sunt rotunjite la 1 milimetru.

*** Distanța dintre puncte este formată din segmente cumulate ce sunt mai mici decât valoarea 1 milimetru.

**DATE DESPRE IMOBILUL NR. 1591**

Oficiul de Cadastru și Publicitate Imobiliară SUCEAVA
Biroul de Cadastru și Publicitate Imobiliară Radauti

A. Partea I. Descrierea imobilului

TEREN Extravilan

Adresa: Jud. Suceava

Nr. Crt	Nr cadastral Nr. topografic	Suprafața* (mp)	Observații / Referințe
A1		Din acte: 2.500 Masurata: 2.240	Sector cadastral:15 Teren neimprejmuit;

B. Partea II. Proprietari și acte

Inscrieri privitoare la dreptul de proprietate și alte drepturi reale		Referințe
1591 / 10/11/2023		
Hotarare Judecatoreasca nr. SC.175, din 17/01/2007 emis de HOTĂRĂRE JUDECĂTOREASCĂ;		
B6	Intabulare, drept de PROPRIETATE, dobandit prin Hotarare Judecatoreasca, cota actuala 1/1 1) HALIP GAVRIL	A1

C. Partea III. SARCINI .

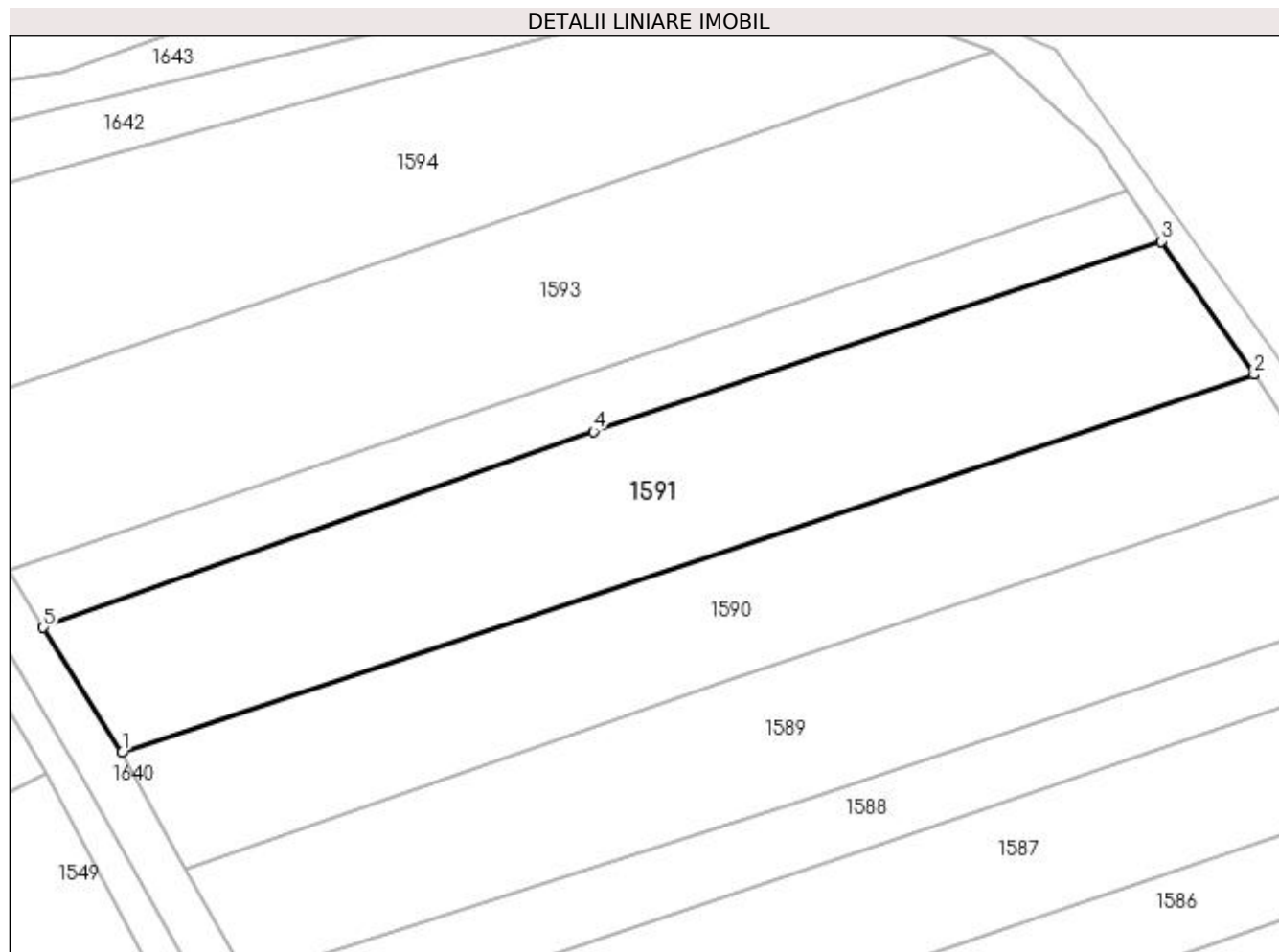
Inscrieri privind dezmembramintele dreptului de proprietate, drepturi reale de garanție și sarcini	Referințe
NU SUNT	

Anexa Nr. 1 La Partea I

Teren

Nr cadastral	Suprafața (mp)*	Observații / Referințe
	Din acte: 2.500 Masurata: 2.240	

* Suprafața este determinată în planul de proiecție Stereo 70.



Date referitoare la teren

Crt	Categorie folosință	Intra vilan	Suprafața (mp)	Tarla	Parcelă	Nr. topo	Observații / Referințe
1	arabil	NU	2.240	13	574	-	

Lungime Segmente

1) Valorile lungimilor segmentelor sunt obținute din proiecție în plan.

Punct început	X / Y	Punct sfârșit	X / Y	Lungime segment (** (m)
1	564.417,366 701.151,34	2	564.543,258 701.193,375	132.724
2	564.543,258 701.193,375	3	564.532,939 701.208,177	18.044
3	564.532,939 701.208,177	4	564.469,826 701.187,026	66.563
4	564.469,826 701.187,026	5	564.408,646 701.165,242	64.943
5	564.408,646 701.165,242	1	564.417,366 701.151,34	16.41

**** Lungimile segmentelor sunt determinate în planul de proiecție Stereo 70 și sunt rotunjite la 1 milimetru.**

***** Distanța dintre puncte este formată din segmente cumulate ce sunt mai mici decât valoarea 1 milimetru.**

**DATE DESPRE IMOBILUL NR. 1592**

Oficiul de Cadastru și Publicitate Imobiliară SUCEAVA
Biroul de Cadastru și Publicitate Imobiliară Radauti

A. Partea I. Descrierea imobilului

TEREN Extravilan

Adresa: Jud. Suceava

Nr. Crt	Nr cadastral Nr. topografic	Suprafața* (mp)	Observații / Referințe
A1		866	Sector cadastral:15 Teren neimprejmuit;

B. Partea II. Proprietari și acte

Inscrieri privitoare la dreptul de proprietate și alte drepturi reale		Referințe
1592 / 10/11/2023		
Act Normativ nr. LEGEA.7, din 13/03/1996 emis de PARLAMENTUL ROMÂNIEI;		
B3	Inscrierea provizorie, drept de PROPRIETATE, dobandit prin Lege, cota actuala 1/1 1) COMUNA MARGINEA, CIF:4327030	A1

C. Partea III. SARCINI .

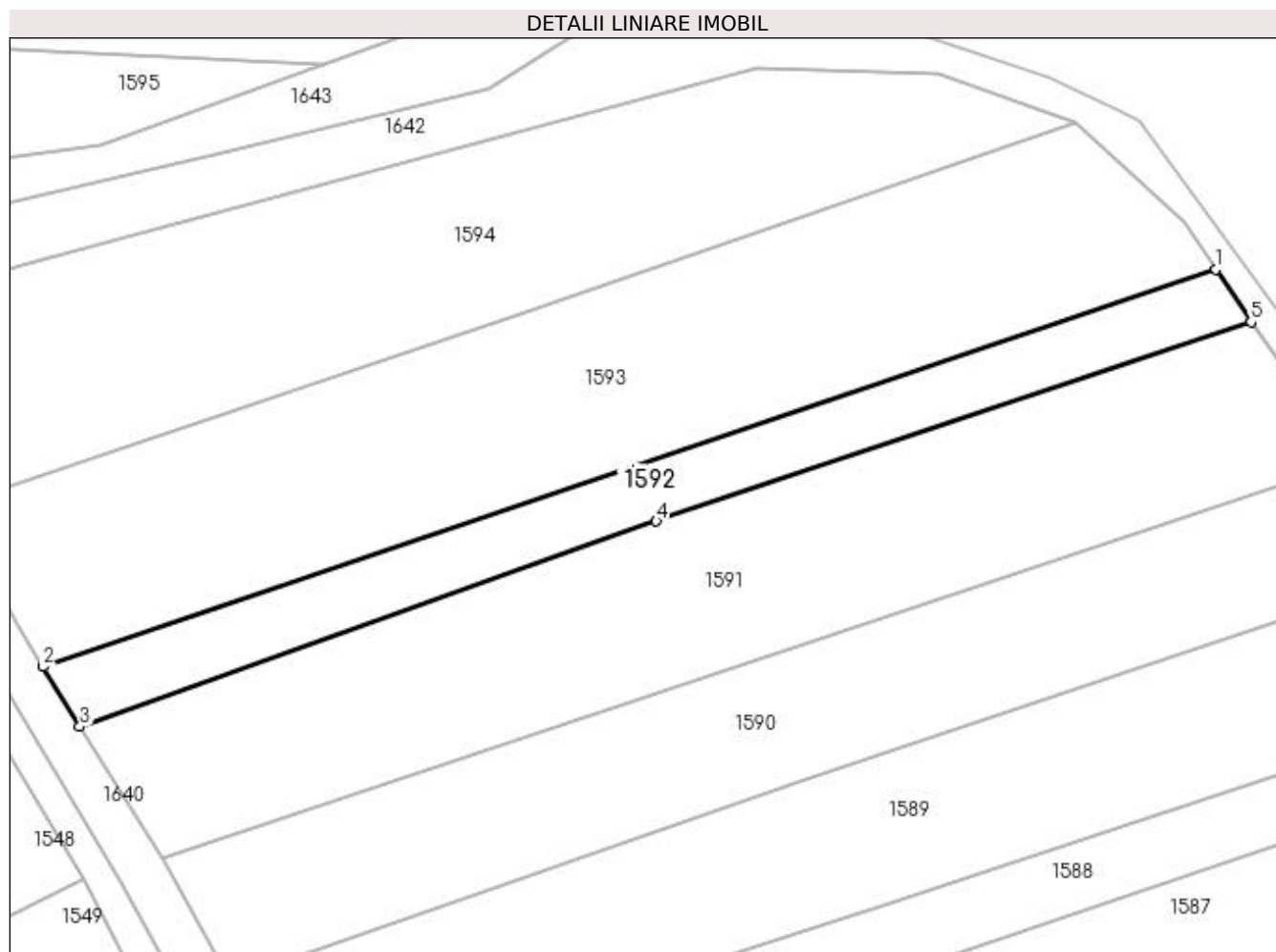
Inscrieri privind dezmembramintele dreptului de proprietate, drepturi reale de garanție și sarcini	Referințe
NU SUNT	

Anexa Nr. 1 La Partea I

Teren

Nr cadastral	Suprafața (mp)*	Observații / Referințe
	866	

* Suprafața este determinată în planul de proiecție Stereo 70.



Date referitoare la teren

Crt	Categorie folosință	Intra vilan	Suprafața (mp)	Tarla	Parcelă	Nr. topo	Observații / Referințe
1	arabil	NU	866	13	574	-	

Lungime Segmente

1) Valorile lungimilor segmentelor sunt obținute din proiecție în plan.

Punct început	X / Y	Punct sfârșit	X / Y	Lungime segment (** (m)
1	564.529,225 701.213,771	2	564.404,75 701.171,625	131.417
2	564.404,75 701.171,625	3	564.408,646 701.165,242	7.478
3	564.408,646 701.165,242	4	564.469,826 701.187,026	64.943
4	564.469,826 701.187,026	5	564.532,939 701.208,177	66.563
5	564.532,939 701.208,177	1	564.529,225 701.213,771	6.715

**** Lungimile segmentelor sunt determinate în planul de proiecție Stereo 70 și sunt rotunjite la 1 milimetru.**

***** Distanța dintre puncte este formată din segmente cumulate ce sunt mai mici decât valoarea 1 milimetru.**

**DATE DESPRE IMOBILUL NR. 1593**

Oficiul de Cadastru și Publicitate Imobiliară SUCEAVA
Biroul de Cadastru și Publicitate Imobiliară Radauti

A. Partea I. Descrierea imobilului

TEREN Extravilan

Adresa: Jud. Suceava

Nr. Crt	Nr cadastral Nr. topografic	Suprafața* (mp)	Observații / Referințe
A1		2.500	Sector cadastral:15 Teren neimprejmuit;

B. Partea II. Proprietari și acte

Inscrieri privitoare la dreptul de proprietate și alte drepturi reale	Referințe
1593 / 10/11/2023	
Act Notarial nr. Act Partaj nr. 617, din 11/02/1999 emis de BNP BUZDUGA CĂTĂLINA;	
B2	A1
Intabulare, drept de PROPRIETATE, dobandit prin lesire Din Indiviziune, cota actuala 1/1 1) LAZAR ELEANA, Lipsă CNP	

C. Partea III. SARCINI .

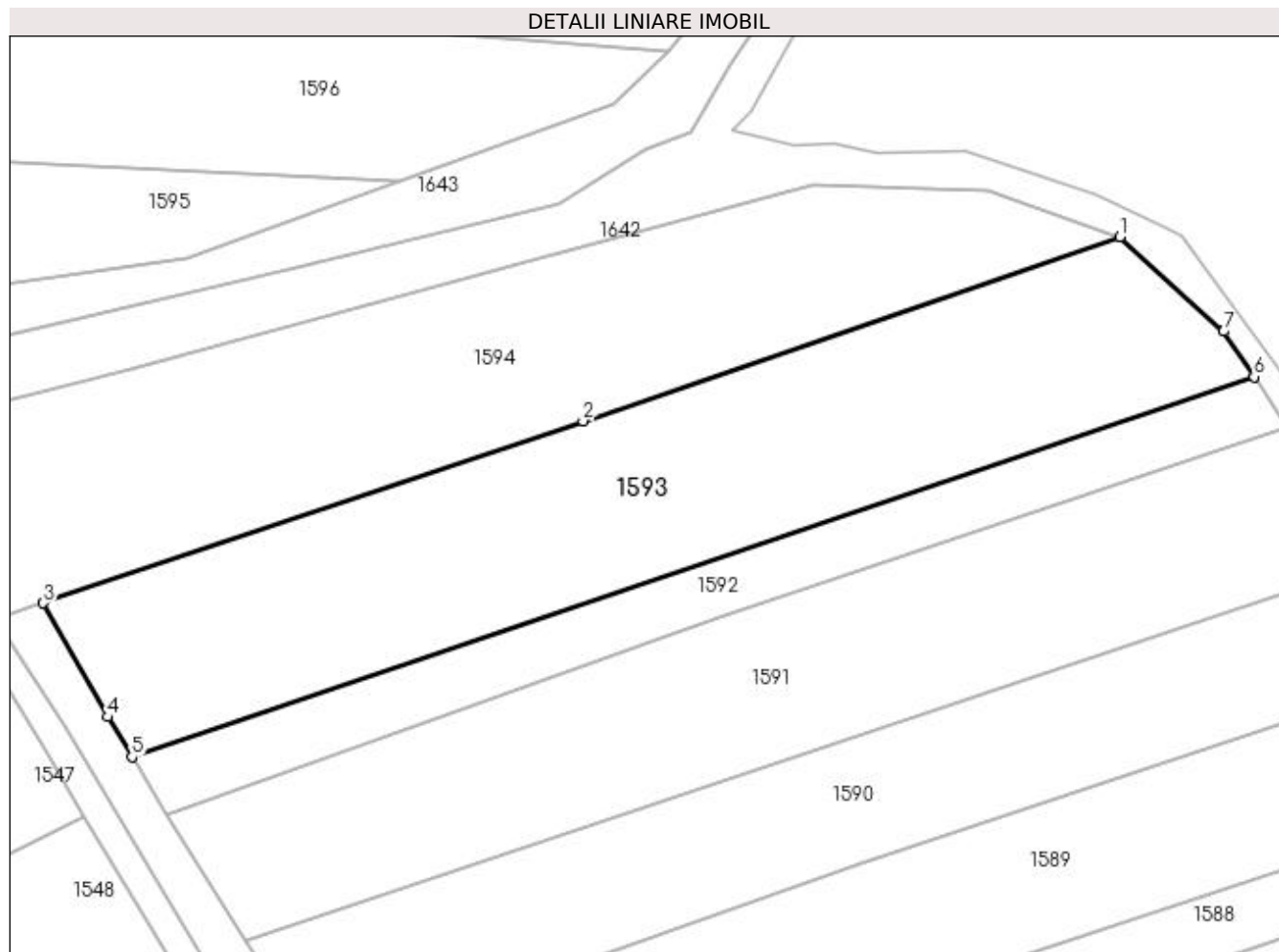
Inscrieri privind dezmembramintele dreptului de proprietate, drepturi reale de garanție și sarcini	Referințe
NU SUNT	

Anexa Nr. 1 La Partea I

Teren

Nr cadastral	Suprafața (mp)*	Observații / Referințe
	2.500	

* Suprafața este determinată în planul de proiecție Stereo 70.



Date referitoare la teren

Crt	Categorie folosință	Intra vilan	Suprafața (mp)	Tarla	Parcelă	Nr. topo	Observații / Referințe
1	arabil	NU	2.500	13	574	-	

Lungime Segmente

1) Valorile lungimilor segmentelor sunt obținute din proiecție în plan.

Punct început	X / Y	Punct sfârșit	X / Y	Lungime segment (** (m)
1	564.514,36 701.229,274	2	564.454,787 701.208,88	62.967
2	564.454,787 701.208,88	3	564.394,921 701.188,69	63.179
3	564.394,921 701.188,69	4	564.402,079 701.176,06	14.517
4	564.402,079 701.176,06	5	564.404,75 701.171,625	5.177
5	564.404,75 701.171,625	6	564.529,225 701.213,771	131.417

Punct început	X / Y	Punct sfârșit	X / Y	Lungime segment (** (m)
6	564.529,225 701.213,771	7	564.525,857 701.218,822	6.071
7	564.525,857 701.218,822	1	564.514,36 701.229,274	15.538

** Lungimile segmentelor sunt determinate în planul de proiecție Stereo 70 și sunt rotunjite la 1 milimetru.

*** Distanța dintre puncte este formată din segmente cumulate ce sunt mai mici decât valoarea 1 milimetru.

**DATE DESPRE IMOBILUL NR. 1594**

Oficiul de Cadastru și Publicitate Imobiliară SUCEAVA
Biroul de Cadastru și Publicitate Imobiliară Radauti

A. Partea I. Descrierea imobilului

TEREN Extravilan

Adresa: Jud. Suceava

Nr. Crt	Nr cadastral Nr. topografic	Suprafața* (mp)	Observații / Referințe
A1		2.442	Sector cadastral:15 Teren neimprejmuit;

B. Partea II. Proprietari și acte

Inscrieri privitoare la dreptul de proprietate și alte drepturi reale		Referințe
1594 / 10/11/2023		
Act Normativ nr. LEGEA.7, din 13/03/1996 emis de PARLAMENTUL ROMÂNIEI;		
B3	Inscrierea provizorie, drept de PROPRIETATE, dobandit prin Lege, cota actuala 1/1 1) COMUNA MARGINEA, CIF:4327030	A1

C. Partea III. SARCINI .

Inscrieri privind dezmembramintele dreptului de proprietate, drepturi reale de garanție și sarcini	Referințe
NU SUNT	

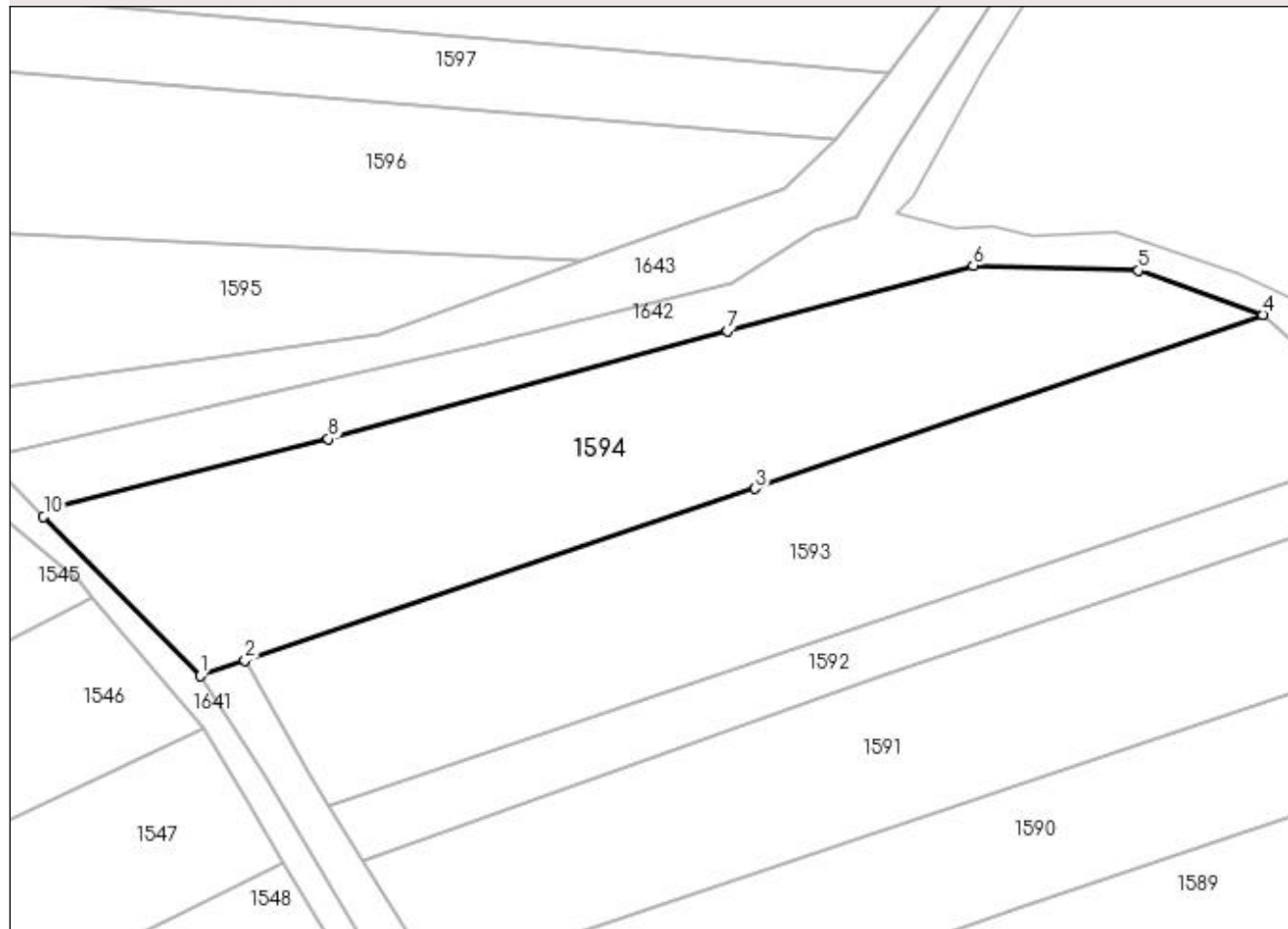
Anexa Nr. 1 La Partea I

Teren

Nr cadastral	Suprafața (mp)*	Observații / Referințe
	2.442	

* Suprafața este determinată în planul de proiecție Stereo 70.

DETALII LINIARE IMOBIL



Date referitoare la teren

Crt	Categorie folosință	Intra vilan	Suprafața (mp)	Tarla	Parcelă	Nr. topo	Observații / Referințe
1	arabil	NU	2.442	13	524	-	

Lungime Segmente

1) Valorile lungimilor segmentelor sunt obținute din proiecție în plan.

Punct început	X / Y	Punct sfârșit	X / Y	Lungime segment (** (m)
1	564.389,654 701.186,914	2	564.394,921 701.188,69	5.558
2	564.394,921 701.188,69	3	564.454,787 701.208,88	63.179
3	564.454,787 701.208,88	4	564.514,36 701.229,274	62.967
4	564.514,36 701.229,274	5	564.499,783 701.234,452	15.469
5	564.499,783 701.234,452	6	564.480,395 701.235,034	19.397

Punct început	X / Y	Punct sfârșit	X / Y	Lungime segment (** (m)
6	564.480,395 701.235,034	7	564.451,499 701.227,346	29.901
7	564.451,499 701.227,346	8	564.404,696 701.214,696	48.482
8	564.404,696 701.214,696	9	564.372,819 701.206,664	32.873
9	564.372,819 701.206,664	10	564.371,261 701.205,612	1.88
10	564.371,261 701.205,612	1	564.389,654 701.186,914	26.228

** Lungimile segmentelor sunt determinate în planul de proiecție Stereo 70 și sunt rotunjite la 1 milimetru.

*** Distanța dintre puncte este formată din segmente cumulate ce sunt mai mici decât valoarea 1 milimetru.

**DATE DESPRE IMOBILUL NR. 1595**

Oficiul de Cadastru și Publicitate Imobiliară SUCEAVA
Biroul de Cadastru și Publicitate Imobiliară Radauti

A. Partea I. Descrierea imobilului

TEREN Extravilan

Adresa: Jud. Suceava

Nr. Crt	Nr cadastral Nr. topografic	Suprafața* (mp)	Observații / Referințe
A1		1.076	Sector cadastral:15 Teren neimprejmuit;

B. Partea II. Proprietari și acte

Inscrieri privitoare la dreptul de proprietate și alte drepturi reale		Referințe
1595 / 10/11/2023		
Act Normativ nr. LEGEA.7, din 13/03/1996 emis de PARLAMENTUL ROMÂNIEI;		
B3	Inscrierea provizorie, drept de PROPRIETATE, dobandit prin Lege, cota actuala 1/1 1) COMUNA MARGINEA, CIF:4327030	A1

C. Partea III. SARCINI .

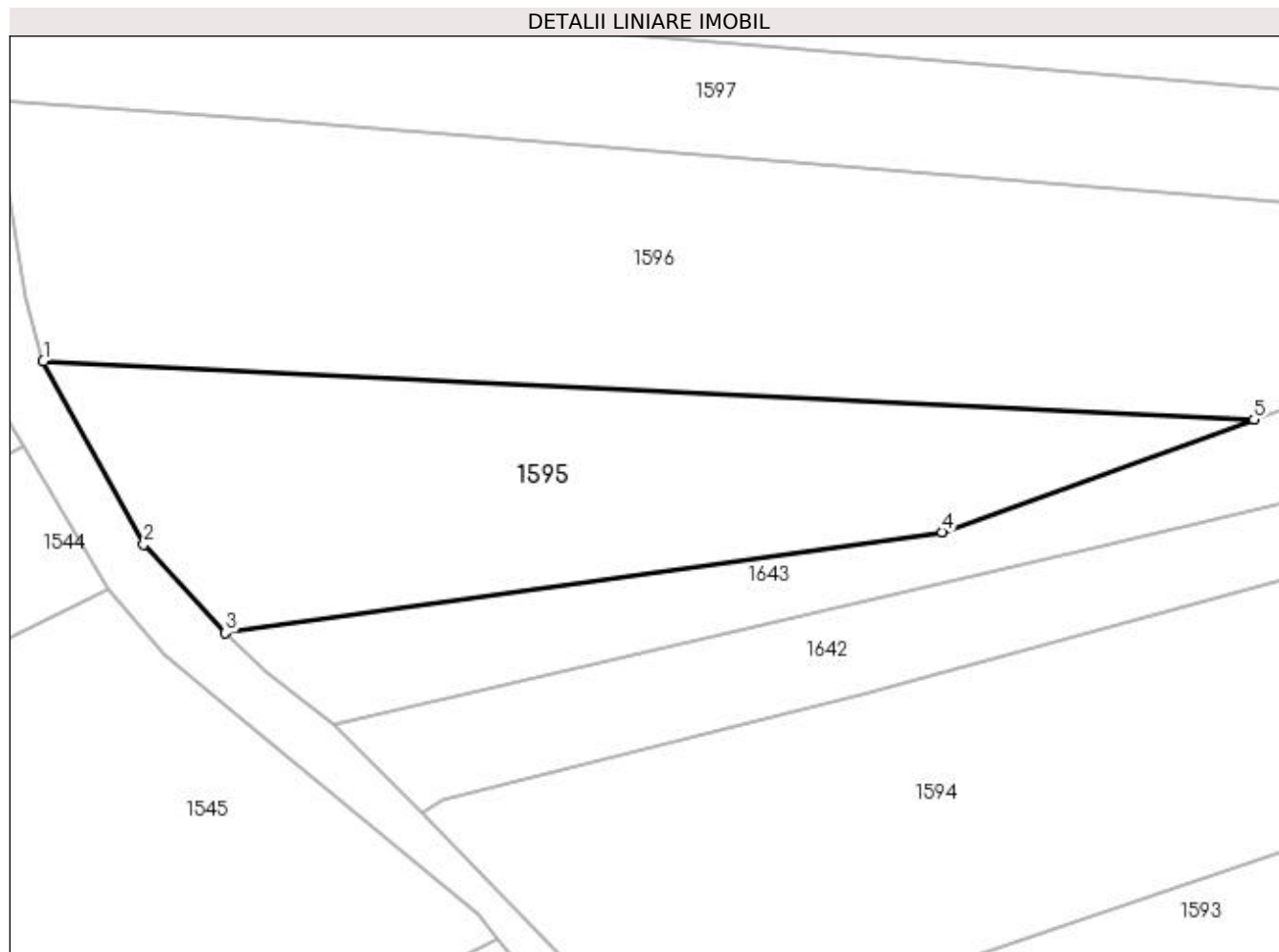
Inscrieri privind dezmembramintele dreptului de proprietate, drepturi reale de garanție și sarcini	Referințe
NU SUNT	

Anexa Nr. 1 La Partea I

Teren

Nr cadastral	Suprafața (mp)*	Observații / Referințe
	1.076	

* Suprafața este determinată în planul de proiecție Stereo 70.



Date referitoare la teren

Crt	Categorie folosință	Intra vilan	Suprafața (mp)	Tarla	Parcelă	Nr. topo	Observații / Referințe
1	arabil	NU	1.076	13	574	-	

Lungime Segmente

1) Valorile lungimilor segmentelor sunt obținute din proiecție în plan.

Punct început	X / Y	Punct sfârșit	X / Y	Lungime segment (** (m)
1	564.342,546 701.239,939	2	564.350,188 701.226,038	15.863
2	564.350,188 701.226,038	3	564.356,378 701.219,324	9.132
3	564.356,378 701.219,324	4	564.410,801 701.226,985	54.96
4	564.410,801 701.226,985	5	564.434,483 701.235,533	25.177
5	564.434,483 701.235,533	1	564.342,546 701.239,939	92.043

**** Lungimile segmentelor sunt determinate în planul de proiecție Stereo 70 și sunt rotunjite la 1 milimetru.**

***** Distanța dintre puncte este formată din segmente cumulate ce sunt mai mici decât valoarea 1 milimetru.**

**DATE DESPRE IMOBILUL NR. 1596**

Oficiul de Cadastru și Publicitate Imobiliară SUCEAVA
Biroul de Cadastru și Publicitate Imobiliară Radauti

A. Partea I. Descrierea imobilului

TEREN Extravilan

Adresa: Jud. Suceava

Nr. Crt	Nr cadastral Nr. topografic	Suprafața* (mp)	Observații / Referințe
A1		2.008	Sector cadastral:15 Teren neimprejmuit;

B. Partea II. Proprietari și acte

Inscrieri privitoare la dreptul de proprietate și alte drepturi reale		Referințe
1596 / 10/11/2023		
Act Normativ nr. LEGEA 7, din 13/03/1996 emis de PARLAMENTUL ROMÂNIEI;		
B3	Inscrierea provizorie, drept de PROPRIETATE, dobandit prin Lege, cota actuala 1/1 1) COMUNA MARGINEA, CIF:4327030	A1

C. Partea III. SARCINI .

Inscrieri privind dezmembramintele dreptului de proprietate, drepturi reale de garanție și sarcini	Referințe
NU SUNT	

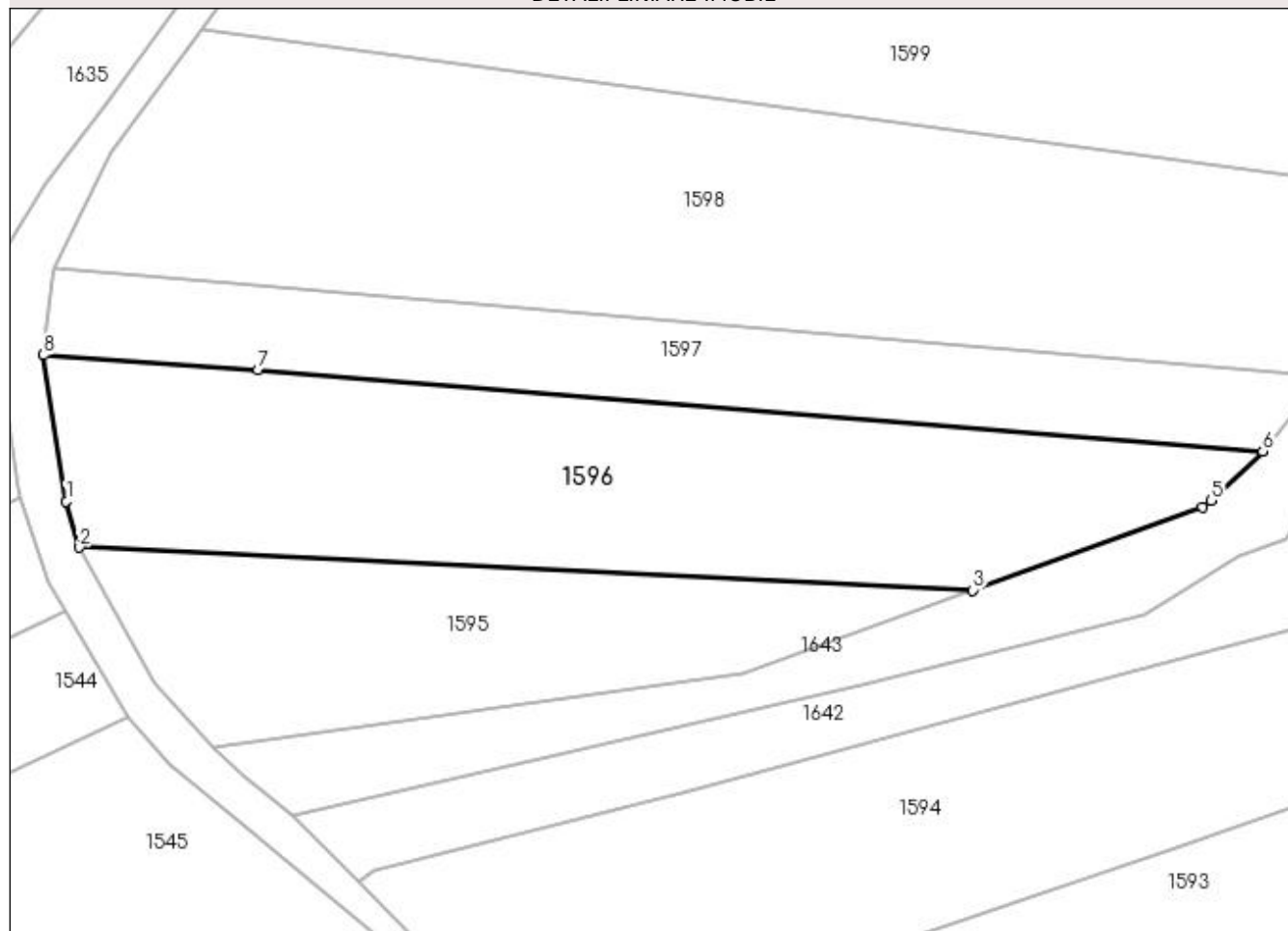
Anexa Nr. 1 La Partea I

Teren

Nr cadastral	Suprafața (mp)*	Observații / Referințe
	2.008	

* Suprafața este determinată în planul de proiecție Stereo 70.

DETALII LINIARE IMOBIL



Date referitoare la teren

Crt	Categorie folosință	Intravilan	Suprafața (mp)	Tarla	Parcelă	Nr. topo	Observații / Referințe
1	arabil	NU	2.008	13	574	-	

Lungime Segmente

1) Valorile lungimilor segmentelor sunt obținute din proiecție în plan.

Punct început	X / Y	Punct sfârșit	X / Y	Lungime segment (** (m)
1	564.341,167 701.244,709	2	564.342,546 701.239,939	4.965
2	564.342,546 701.239,939	3	564.434,483 701.235,533	92.043
3	564.434,483 701.235,533	4	564.458,164 701.244,081	25.177
4	564.458,164 701.244,081	5	564.459,021 701.244,792	1.114
5	564.459,021 701.244,792	6	564.464,355 701.249,829	7.336

Punct început	X / Y	Punct sfârșit	X / Y	Lungime segment (** (m)
6	564.464,355 701.249,829	7	564.360,912 701.258,219	103.783
7	564.360,912 701.258,219	8	564.338,831 701.259,733	22.133
8	564.338,831 701.259,733	1	564.341,167 701.244,709	15.205

** Lungimile segmentelor sunt determinate în planul de proiecție Stereo 70 și sunt rotunjite la 1 milimetru.

*** Distanța dintre puncte este formată din segmente cumulate ce sunt mai mici decât valoarea 1 milimetru.

**DATE DESPRE IMOBILUL NR. 1597**

Oficiul de Cadastru și Publicitate Imobiliară SUCEAVA
Biroul de Cadastru și Publicitate Imobiliară Radauti

A. Partea I. Descrierea imobilului

TEREN Extravilan

Adresa: Jud. Suceava

Nr. Crt	Nr cadastral Nr. topografic	Suprafața* (mp)	Observații / Referințe
A1	38580	1.100	Sector cadastral:15 Teren neimprejmuit;

B. Partea II. Proprietari și acte

Inscrieri privitoare la dreptul de proprietate și alte drepturi reale		Referințe
44627 / 06/11/2020		
Hotarare Judecatoreasca nr. 429, din 29/01/2010 emis de Judecatoria Radauti;		
B2	Intabulare, drept de PROPRIETATE bun propriu cu titlu de partaj, dobandit prin Hotarare Judecatoreasca, cota actuala 1/1, cota initiala 1/1 1) GRIGOREAN ANA	A1

C. Partea III. SARCINI .

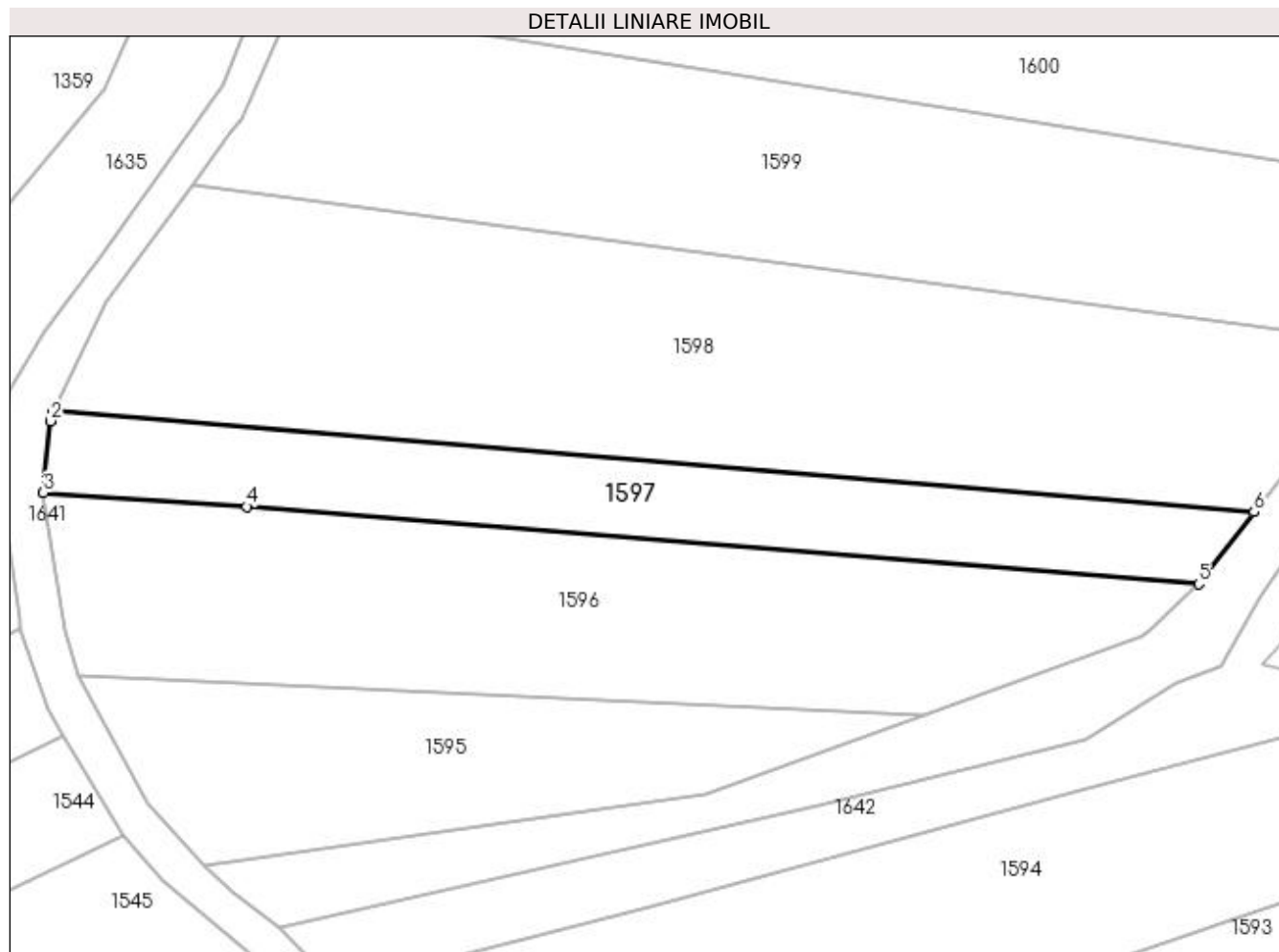
Inscrieri privind dezmembramintele dreptului de proprietate, drepturi reale de garanție și sarcini	Referințe
NU SUNT	

Anexa Nr. 1 La Partea I

Teren

Nr cadastral	Suprafața (mp)*	Observații / Referințe
38580	1.100	

* Suprafața este determinată în planul de proiecție Stereo 70.



Date referitoare la teren

Crt	Categorie folosință	Intravilan	Suprafața (mp)	Tarla	Parcelă	Nr. topo	Observații / Referințe
1	arabil	NU	1.100	13	583	-	

Lungime Segmente

1) Valorile lungimilor segmentelor sunt obținute din proiecție în plan.

Punct început	X / Y	Punct sfârșit	X / Y	Lungime segment (** (m)
1	564.339,913 701.268,732	2	564.339,635 701.267,538	1.226
2	564.339,635 701.267,538	3	564.338,831 701.259,733	7.846
3	564.338,831 701.259,733	4	564.360,912 701.258,219	22.133
4	564.360,912 701.258,219	5	564.464,355 701.249,829	103.783
5	564.464,355 701.249,829	6	564.470,385 701.257,653	9.878

Punct început	X / Y	Punct sfârșit	X / Y	Lungime segment (** (m)
6	564.470,385 701.257,653	1	564.339,913 701.268,732	130.942

** Lungimile segmentelor sunt determinate în planul de proiecție Stereo 70 și sunt rotunjite la 1 milimetru.

*** Distanța dintre puncte este formată din segmente cumulate ce sunt mai mici decât valoarea 1 milimetru.

**DATE DESPRE IMOBILUL NR. 1598**

Oficiul de Cadastru și Publicitate Imobiliară SUCEAVA
Biroul de Cadastru și Publicitate Imobiliară Radauti

A. Partea I. Descrierea imobilului

TEREN Necunoscut

Adresa: Loc. Marginea, Jud. Suceava

Nr. Crt	Nr cadastral Nr. topografic	Suprafața* (mp)	Observații / Referințe
A1	38579	2.997	Sector cadastral:15 Teren neimprejmuit; Din o parte a pf 2719

B. Partea II. Proprietari și acte

Inscrieri privitoare la dreptul de proprietate și alte drepturi reale		Referințe
44635 / 06/11/2020		
Hotarare Judecatoreasca nr. 429, din 29/01/2010 emis de Judecatoria Radauti;		
B2	Intabulare, drept de PROPRIETATE bun propriu cu titlu de partaj, dobandit prin Hotarare Judecatoreasca, cota actuala 1/1, cota initiala 1/1 1) GRIGOREAN ANA	A1

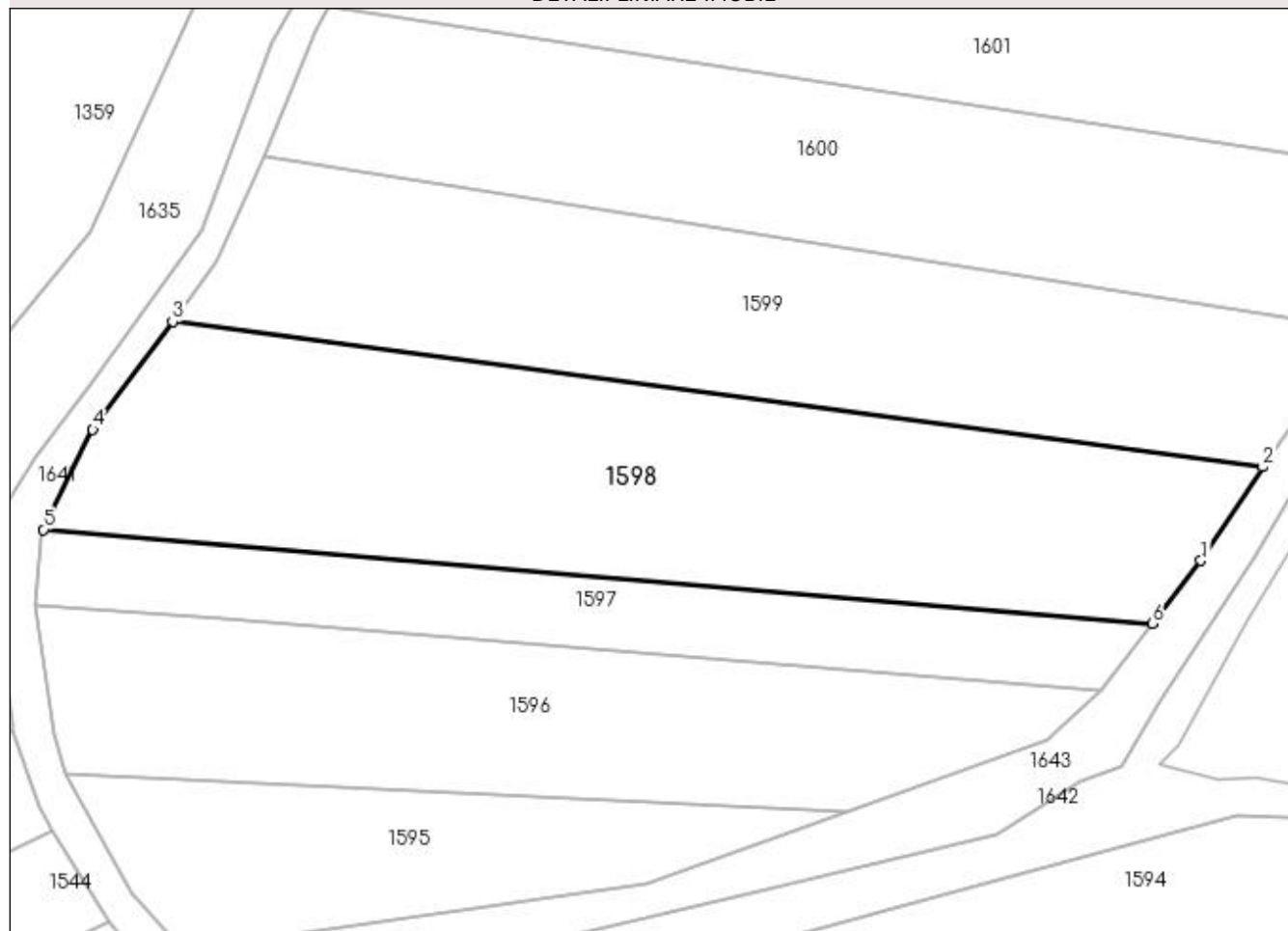
C. Partea III. SARCINI .

Inscrieri privind dezmembramintele dreptului de proprietate, drepturi reale de garanție și sarcini	Referințe
NU SUNT	

Anexa Nr. 1 La Partea I**Teren**

Nr cadastral	Suprafața (mp)*	Observații / Referințe
38579	2.997	Din o parte a pf 2719

* Suprafața este determinată în planul de proiecție Stereo 70.

DETALII LINIARE IMOBIL**Date referitoare la teren**

Crt	Categorie folosință	Intra vilan	Suprafața (mp)	Tarla	Parcelă	Nr. topo	Observații / Referințe
1	arabil	DA	59	-	-	-	
2	arabil	NU	2.938	13	574	-	

Lungime Segmente

1) Valorile lungimilor segmentelor sunt obținute din proiecție în plan.

Punct început	X / Y	Punct sfârșit	X / Y	Lungime segment (** (m)
1	564.476,109 701.265,063	2	564.483,397 701.276,095	13.222
2	564.483,397 701.276,095	3	564.355,096 701.293,19	129.435
3	564.355,096 701.293,19	4	564.345,7 701.280,495	15.794
4	564.345,7 701.280,495	5	564.339,913 701.268,732	13.109

Punct început	X / Y	Punct sfârșit	X / Y	Lungime segment (** (m)
5	564.339,913 701.268,732	6	564.470,385 701.257,653	130.942
6	564.470,385 701.257,653	1	564.476,109 701.265,063	9.363

** Lungimile segmentelor sunt determinate în planul de proiecție Stereo 70 și sunt rotunjite la 1 milimetru.

*** Distanța dintre puncte este formată din segmente cumulate ce sunt mai mici decât valoarea 1 milimetru.

**DATE DESPRE IMOBILUL NR. 1599**

Oficiul de Cadastru și Publicitate Imobiliară SUCEAVA
Biroul de Cadastru și Publicitate Imobiliară Radauti

A. Partea I. Descrierea imobilului

TEREN Necunoscut

Adresa: Loc. Marginea, Jud. Suceava

Nr. Crt	Nr cadastral Nr. topografic	Suprafața* (mp)	Observații / Referințe
A1		2.500	Sector cadastral:15 Teren neimprejmuit; din o parte a pf 2719

B. Partea II. Proprietari și acte

Inscrieri privitoare la dreptul de proprietate și alte drepturi reale		Referințe
1599 / 10/11/2023		
Hotarare Judecatoreasca nr. SC.429, din 29/01/2010 emis de JUDECĂTORIA RĂDĂUȚI;		
B6	Intabulare, drept de PROPRIETATE, dobandit prin Hotarare Judecatoreasca, cota actuala 1/1 1) MOLDOVAN NECULAI	A1

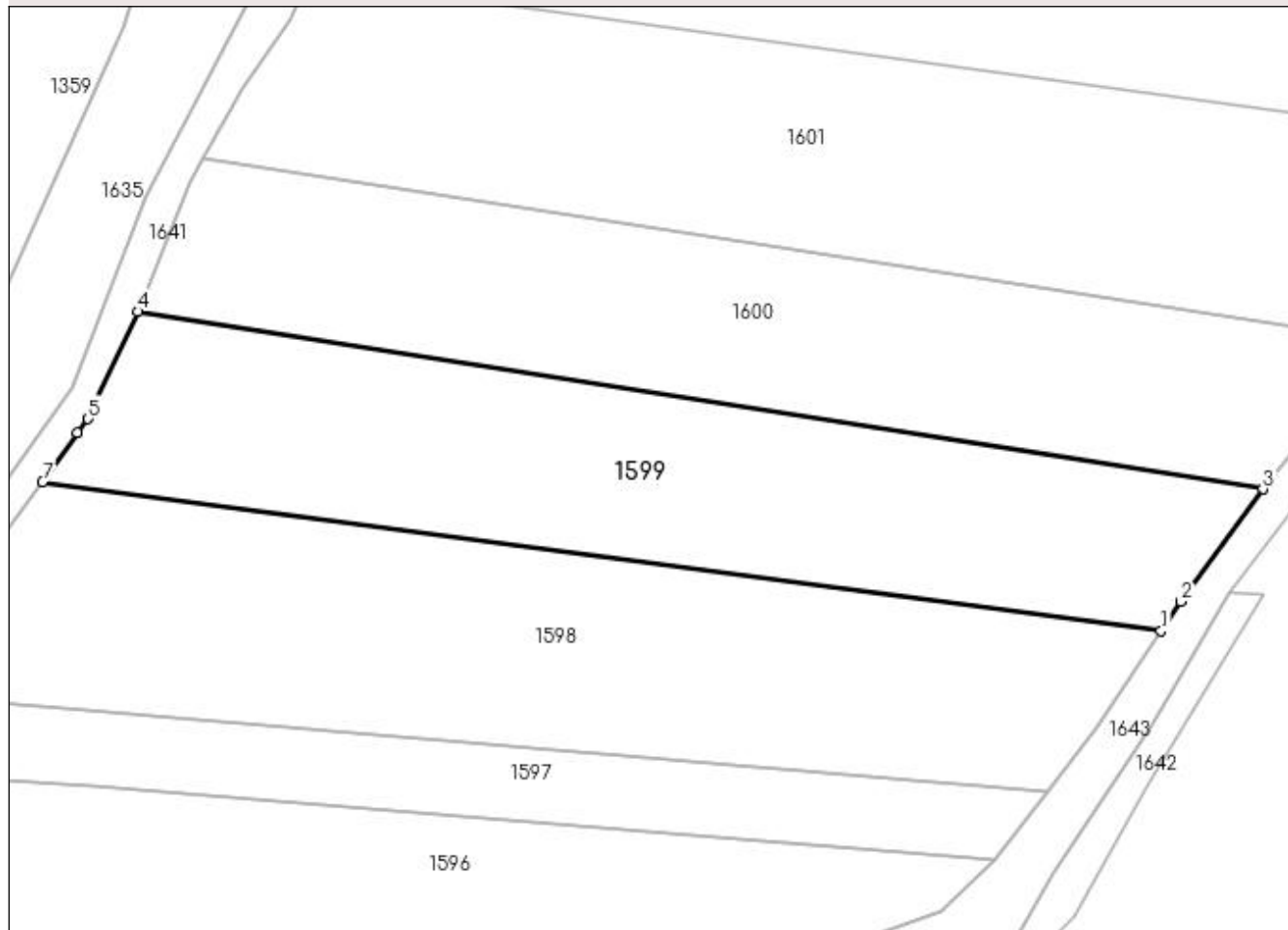
C. Partea III. SARCINI .

Inscrieri privind dezmembramintele dreptului de proprietate, drepturi reale de garanție și sarcini	Referințe
NU SUNT	

Anexa Nr. 1 La Partea I**Teren**

Nr cadastral	Suprafața (mp)*	Observații / Referințe
	2.500	din o parte a pf 2719

* Suprafața este determinată în planul de proiecție Stereo 70.

DETALII LINIARE IMOBIL**Date referitoare la teren**

Crt	Categorie folosință	Intravilan	Suprafața (mp)	Tarla	Parcelă	Nr. topo	Observații / Referințe
1	arabil	DA	2.492	13	574	-	
2	arabil	NU	8	13	574	-	

Lungime Segmente

1) Valorile lungimilor segmentelor sunt obținute din proiecție în plan.

Punct început	X / Y	Punct sfârșit	X / Y	Lungime segment (** (m)
1	564.483,397 701.276,095	2	564.485,671 701.279,473	4.072
2	564.485,671 701.279,473	3	564.495,061 701.292,347	15.935
3	564.495,061 701.292,347	4	564.365,993 701.312,706	130.664
4	564.365,993 701.312,706	5	564.360,327 701.300,393	13.554

Punct început	X / Y	Punct sfârșit	X / Y	Lungime segment (** (m)
5	564.360,327 701.300,393	6	564.359,119 701.298,813	1.989
6	564.359,119 701.298,813	7	564.355,096 701.293,19	6.914
7	564.355,096 701.293,19	1	564.483,397 701.276,095	129.435

** Lungimile segmentelor sunt determinate în planul de proiecție Stereo 70 și sunt rotunjite la 1 milimetru.

*** Distanța dintre puncte este formată din segmente cumulate ce sunt mai mici decât valoarea 1 milimetru.

**DATE DESPRE IMOBILUL NR. 1600**

Oficiul de Cadastru și Publicitate Imobiliară SUCEAVA
Biroul de Cadastru și Publicitate Imobiliară Radauti

A. Partea I. Descrierea imobilului

TEREN Intravilan

Adresa: Loc. Marginea, Jud. Suceava

Nr. Crt	Nr cadastral Nr. topografic	Suprafața* (mp)	Observații / Referințe
A1	40462	2.500	Sector cadastral:15 Teren neimprejmuit;

B. Partea II. Proprietari și acte

Inscrieri privitoare la dreptul de proprietate și alte drepturi reale		Referințe
45539 / 28/10/2022		
Act Notarial nr. Act de partaj 1901, din 16/07/2021 emis de societate profesionala notariala "MANDICI" (Act de partaj);		
B6	Intabulare, drept de PROPRIETATE, dobandit prin lesire Din Indiviziune, cota actuala 1/1, cota initiala 1/1 1) MOLDOVAN IOAN-VIOREL	A1

C. Partea III. SARCINI .

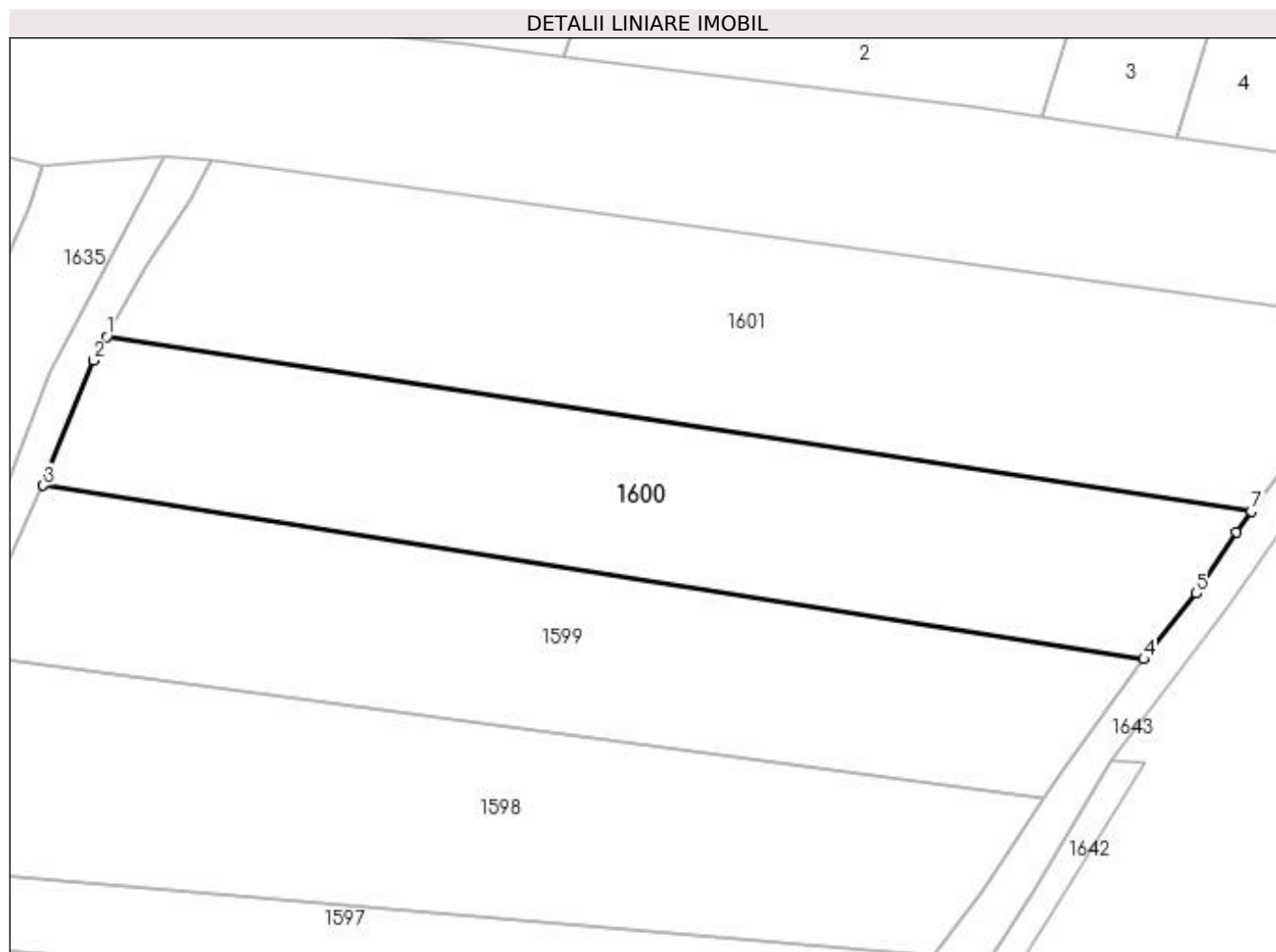
Inscrieri privind dezmembramintele dreptului de proprietate, drepturi reale de garanție și sarcini	Referințe
NU SUNT	

Anexa Nr. 1 La Partea I

Teren

Nr cadastral	Suprafața (mp)*	Observații / Referințe
40462	2.500	

* Suprafața este determinată în planul de proiecție Stereo 70.



Date referitoare la teren

Crt	Categorie folosință	Intra vilan	Suprafața (mp)	Tarla	Parcelă	Nr. topo	Observații / Referințe
1	arabil	DA	2.500	-	-	-	

Lungime Segmente

1) Valorile lungimilor segmentelor sunt obținute din proiecție în plan.

Punct început	X / Y	Punct sfârșit	X / Y	Lungime segment (** (m)
1	564.373,446 701.330,151	2	564.371,886 701.327,339	3.216
2	564.371,886 701.327,339	3	564.365,993 701.312,706	15.775
3	564.365,993 701.312,706	4	564.495,061 701.292,347	130.664
4	564.495,061 701.292,347	5	564.501,225 701.300,065	9.877
5	564.501,225 701.300,065	6	564.505,885 701.307,271	8.581

Punct început	X / Y	Punct sfârșit	X / Y	Lungime segment (** (m)
6	564.505,885 701.307,271	7	564.507,625 701.309,671	2.964
7	564.507,625 701.309,671	1	564.373,446 701.330,151	135.733

** Lungimile segmentelor sunt determinate în planul de proiecție Stereo 70 și sunt rotunjite la 1 milimetru.

*** Distanța dintre puncte este formată din segmente cumulate ce sunt mai mici decât valoarea 1 milimetru.

**DATE DESPRE IMOBILUL NR. 1601**

Oficiul de Cadastru și Publicitate Imobiliară SUCEAVA
Biroul de Cadastru și Publicitate Imobiliară Radauti

A. Partea I. Descrierea imobilului

TEREN Intravilan

Adresa: Loc. Marginea, Jud. Suceava

Nr. Crt	Nr cadastral Nr. topografic	Suprafața* (mp)	Observații / Referințe
A1		3.200	Sector cadastral:15 Teren neimprejmuit; din o parte a pf 2719;2718

B. Partea II. Proprietari și acte

Inscrieri privitoare la dreptul de proprietate și alte drepturi reale		Referințe
1601 / 10/11/2023		
Hotarare Judecatoreasca nr. SC..429, din 29/01/2010 emis de JUDECĂTORIA RĂDĂUȚI;		
B6	Intabulare, drept de PROPRIETATE, dobandit prin Hotarare Judecatoreasca, cota actuala 1/1 1) MOLDOVAN GAVRIL	A1

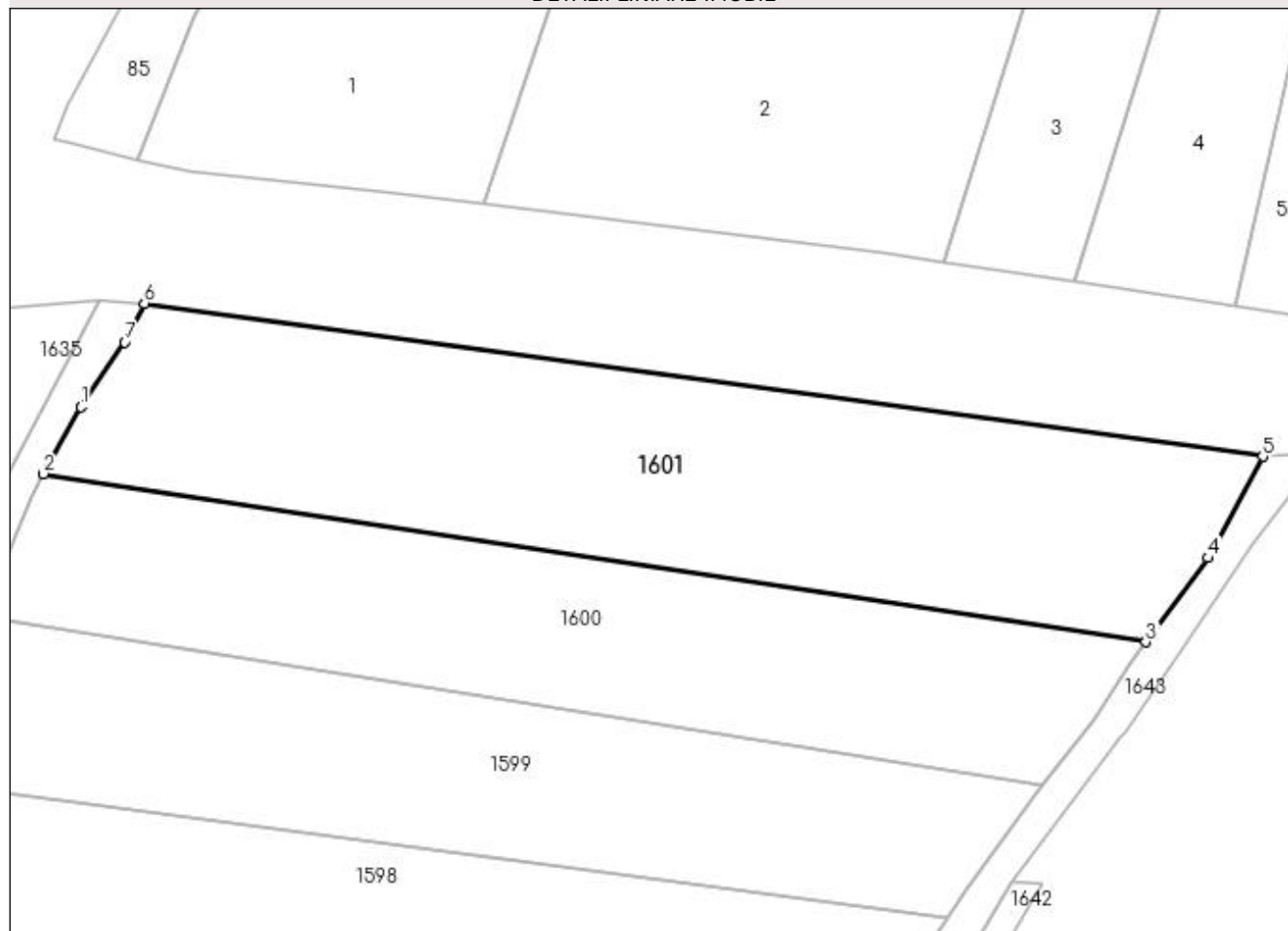
C. Partea III. SARCINI .

Inscrieri privind dezmembramintele dreptului de proprietate, drepturi reale de garanție și sarcini	Referințe
NU SUNT	

Anexa Nr. 1 La Partea I**Teren**

Nr cadastral	Suprafața (mp)*	Observații / Referințe
	3.200	din o parte a pf 2719;2718

* Suprafața este determinată în planul de proiecție Stereo 70.

DETALII LINIARE IMOBIL**Date referitoare la teren**

Crt	Categorie folosință	Intra vilan	Suprafața (mp)	Tarla	Parcelă	Nr. topo	Observații / Referințe
1	arabil	DA	3.200	13	574	-	

Lungime Segmente

1) Valorile lungimilor segmentelor sunt obținute din proiecție în plan.

Punct început	X / Y	Punct sfârșit	X / Y	Lungime segment (** (m)
1	564.377,963 701.338,295	2	564.373,446 701.330,151	9.313
2	564.373,446 701.330,151	3	564.507,625 701.309,671	135.733
3	564.507,625 701.309,671	4	564.515,196 701.319,916	12.739
4	564.515,196 701.319,916	5	564.521,866 701.332,266	14.036
5	564.521,866 701.332,266	6	564.385,698 701.350,895	137.436

Punct început	X / Y	Punct sfârșit	X / Y	Lungime segment (** (m)
6	564.385,698 701.350,895	7	564.383,371 701.346,164	5.272
7	564.383,371 701.346,164	1	564.377,963 701.338,295	9.548

** Lungimile segmentelor sunt determinate în planul de proiecție Stereo 70 și sunt rotunjite la 1 milimetru.

*** Distanța dintre puncte este formată din segmente cumulate ce sunt mai mici decât valoarea 1 milimetru.

**DATE DESPRE IMOBILUL NR. 1633**

Oficiul de Cadastru și Publicitate Imobiliară SUCEAVA
Biroul de Cadastru și Publicitate Imobiliară Radauti

A. Partea I. Descrierea imobilului

TEREN Extravilan

Adresa: Jud. Suceava

Nr. Crt	Nr cadastral Nr. topografic	Suprafața* (mp)	Observații / Referințe
A1		415	Sector cadastral:15 Teren neimprejmuit;

B. Partea II. Proprietari și acte

Inscrieri privitoare la dreptul de proprietate și alte drepturi reale	Referințe
1633 / 09/11/2023	
Act Normativ nr. LEGEA 7, din 13/03/1996 emis de PARLAMENTUL ROMÂNIEI;	
B3	Inscrierea provizorie, drept de PROPRIETATE, dobandit prin Lege, cota actuala 1/1
	1) COMUNA MARGINEA, CIF:4327030

C. Partea III. SARCINI .

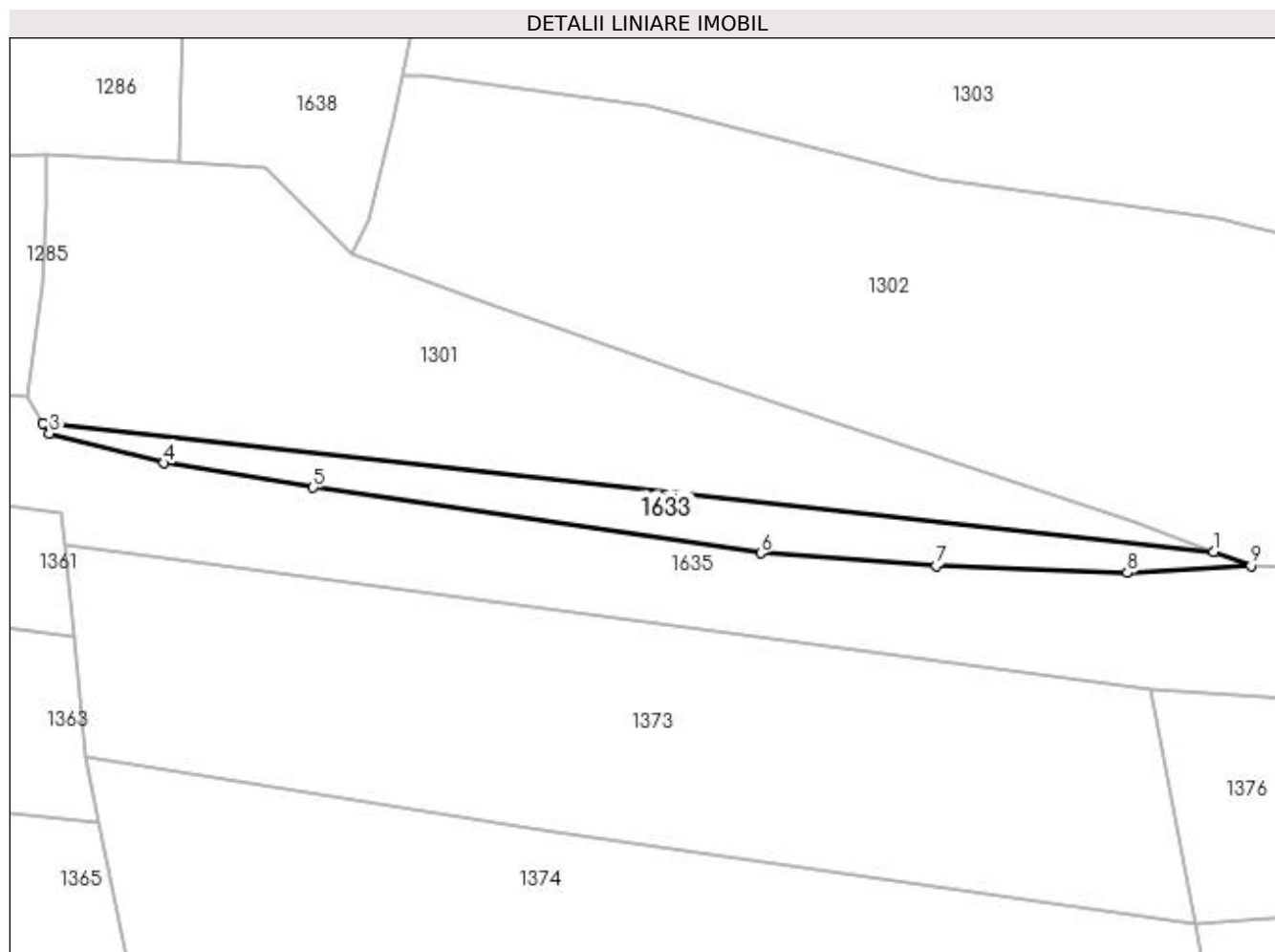
Inscrieri privind dezmembramintele dreptului de proprietate, drepturi reale de garanție și sarcini	Referințe
NU SUNT	

Anexa Nr. 1 La Partea I

Teren

Nr cadastral	Suprafața (mp)*	Observații / Referințe
	415	

* Suprafața este determinată în planul de proiecție Stereo 70.



Date referitoare la teren

Crt	Categorie folosință	Intra vilan	Suprafața (mp)	Tarla	Parcelă	Nr. topo	Observații / Referințe
1	arabil	NU	415	13	590	-	

Lungime Segmente

1) Valorile lungimilor segmentelor sunt obținute din proiecție în plan.

Punct început	X / Y	Punct sfârșit	X / Y	Lungime segment (** (m)
1	563.856,268 701.157,502	2	563.742,344 701.170,039	114.612
2	563.742,344 701.170,039	3	563.742,947 701.169,017	1.187
3	563.742,947 701.169,017	4	563.754,109 701.166,133	11.529
4	563.754,109 701.166,133	5	563.768,643 701.163,772	14.725
5	563.768,643 701.163,772	6	563.812,216 701.157,374	44.04

Punct început	X / Y	Punct sfârșit	X / Y	Lungime segment (** (m)
6	563.812,216 701.157,374	7	563.829,263 701.156,158	17.09
7	563.829,263 701.156,158	8	563.847,894 701.155,447	18.645
8	563.847,894 701.155,447	9	563.859,938 701.156,142	12.064
9	563.859,938 701.156,142	1	563.856,268 701.157,502	3.914

** Lungimile segmentelor sunt determinate în planul de proiecție Stereo 70 și sunt rotunjite la 1 milimetru.

*** Distanța dintre puncte este formată din segmente cumulate ce sunt mai mici decât valoarea 1 milimetru.

**DATE DESPRE IMOBILUL NR. 1634**

Oficiul de Cadastru și Publicitate Imobiliară SUCEAVA
Biroul de Cadastru și Publicitate Imobiliară Radauti

A. Partea I. Descrierea imobilului

TEREN Extravilan

Adresa: Jud. Suceava

Nr. Crt	Nr cadastral Nr. topografic	Suprafața* (mp)	Observații / Referințe
A1		398	Sector cadastral:15 Teren neimprejmuit;

B. Partea II. Proprietari și acte

Inscrieri privitoare la dreptul de proprietate și alte drepturi reale		Referințe
1634 / 09/11/2023		
Act Normativ nr. LEGEA 7, din 13/03/1996 emis de PARLAMENTUL ROMÂNIEI;		
B3	Inscrierea provizorie, drept de PROPRIETATE, dobandit prin Lege, cota actuala 1/1 1) COMUNA MARGINEA, CIF:4327030	A1

C. Partea III. SARCINI .

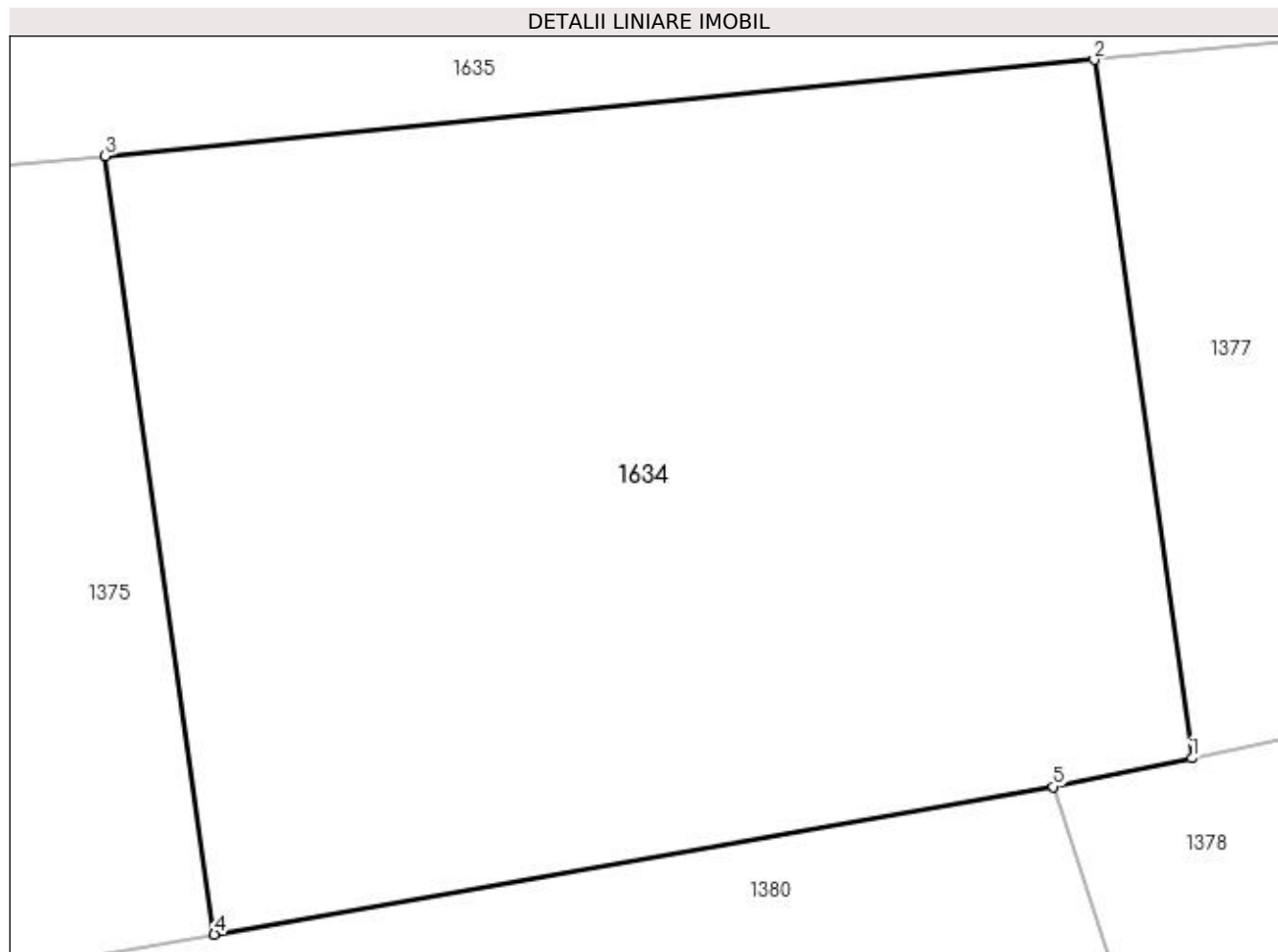
Inscrieri privind dezmembramintele dreptului de proprietate, drepturi reale de garanție și sarcini	Referințe
NU SUNT	

Anexa Nr. 1 La Partea I

Teren

Nr cadastral	Suprafața (mp)*	Observații / Referințe
	398	

* Suprafața este determinată în planul de proiecție Stereo 70.



Date referitoare la teren

Crt	Categorie folosință	Intravilan	Suprafața (mp)	Tarla	Parcelă	Nr. topo	Observații / Referințe
1	arabil	NU	398	13	594	-	

Lungime Segmente

1) Valorile lungimilor segmentelor sunt obținute din proiecție în plan.

Punct început	X / Y	Punct sfârșit	X / Y	Lungime segment (** (m)
1	563.968,066 701.127,331	2	563.965,8 701.143,498	16.325
2	563.965,8 701.143,498	3	563.942,904 701.141,274	23.004
3	563.942,904 701.141,274	4	563.945,429 701.123,253	18.197
4	563.945,429 701.123,253	5	563.964,856 701.126,668	19.725
5	563.964,856 701.126,668	1	563.968,066 701.127,331	3.278

**** Lungimile segmentelor sunt determinate în planul de proiecție Stereo 70 și sunt rotunjite la 1 milimetru.**

***** Distanța dintre puncte este formată din segmente cumulate ce sunt mai mici decât valoarea 1 milimetru.**

**DATE DESPRE IMOBILUL NR. 1635**

Oficiul de Cadastru și Publicitate Imobiliară SUCEAVA
Biroul de Cadastru și Publicitate Imobiliară Radauti

A. Partea I. Descrierea imobilului

TEREN Intravilan

Adresa: Loc. Marginea, Jud. Suceava

Nr. Crt	Nr cadastral Nr. topografic	Suprafața* (mp)	Observații / Referințe
A1		10.020	Sector cadastral:15 Teren neimprejmuit; din o parte a pf 2765/2 și 2771/2

B. Partea II. Proprietari și acte

Inscrieri privitoare la dreptul de proprietate și alte drepturi reale		Referințe
1635 / 13/11/2023		
Act Normativ nr. LEGEA .7, din 13/03/1996 emis de PARLAMENTUL ROMÂNIEI;		
B3	Inscrierea provizorie, drept de PROPRIETATE, dobandit prin Lege, cota actuala 1/1 1) COMUNA MARGINEA, CIF:4327030	A1

C. Partea III. SARCINI .

Inscrieri privind dezmembramintele dreptului de proprietate, drepturi reale de garanție și sarcini	Referințe
NU SUNT	

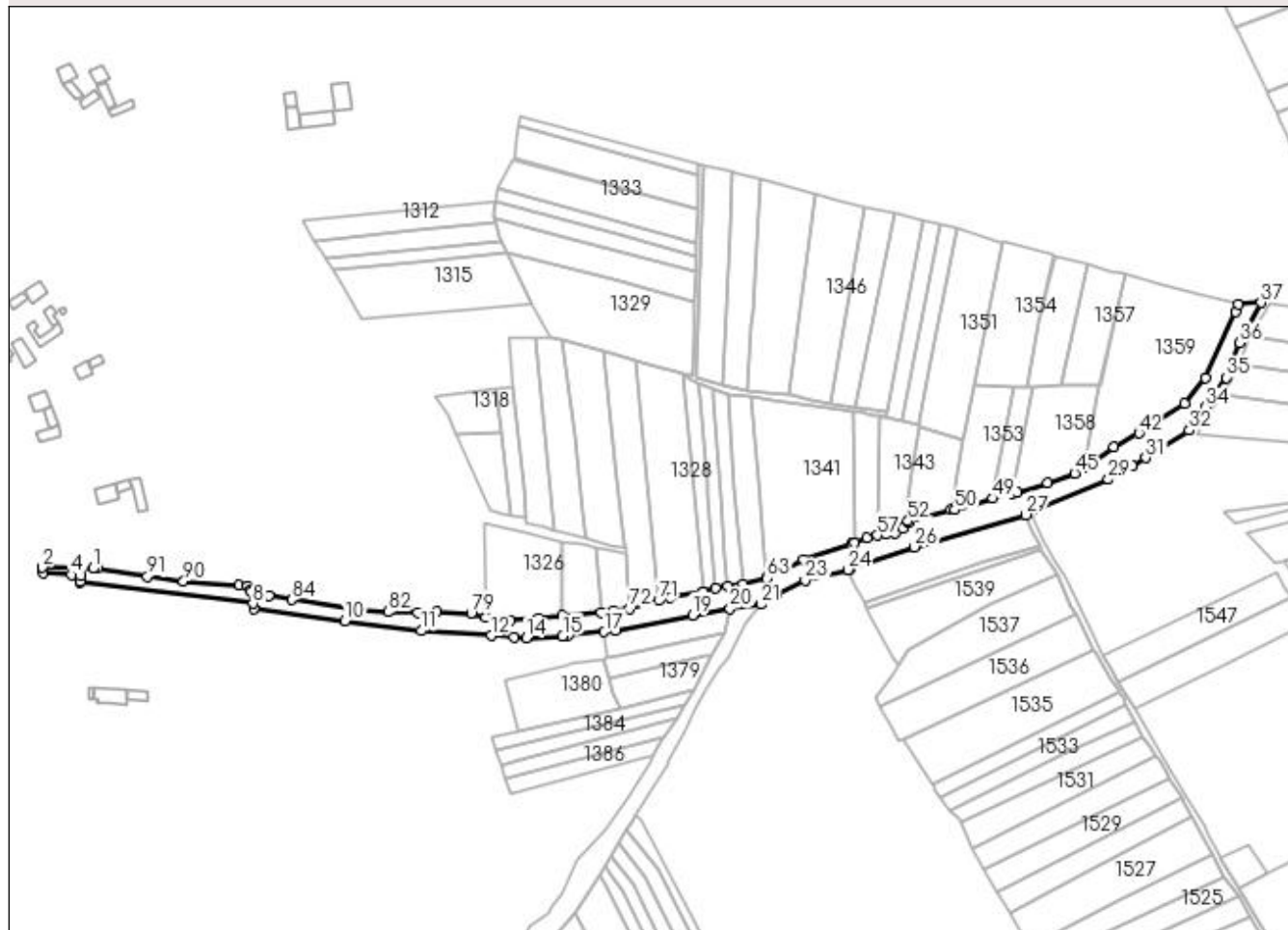
Anexa Nr. 1 La Partea I

Teren

Nr cadastral	Suprafața (mp)*	Observații / Referințe
	10.020	din o parte a pf 2765/2 și 2771/2

* Suprafața este determinată în planul de proiecție Stereo 70.

DETALII LINIARE IMOBIL



Date referitoare la teren

Crt	Categorie folosință	Intra vilan	Suprafața (mp)	Tarla	Parcelă	Nr. topo	Observații / Referințe
1	neproductiv	DA	2.175	-	-	-	
2	neproductiv	DA	7.845	-	-	-	

Lungime Segmente

1) Valorile lungimilor segmentelor sunt obținute din proiecție în plan.

Punct început	X / Y	Punct sfârșit	X / Y	Lungime segment	Punct început	X / Y	Punct sfârșit	X / Y	Lungime segment	Punct început	X / Y	Punct sfârșit	X / Y	Lungime segment
1	563.643,131 701.183,515	2	563.611,291 701.184,059	31.845	2	563.611,291 701.184,059	3	563.611,857 701.180,56	3.544	3	563.611,857 701.180,56	4	563.629,322 701.179,544	17.495
4	563.629,322 701.179,544	5	563.635,503 701.178,677	6.242	5	563.635,503 701.178,677	6	563.635,131 701.175,17	3.527	6	563.635,131 701.175,17	7	563.635,078 701.174,535	0.637
7	563.635,078 701.174,535	8	563.744,142 701.161,369	109.856	8	563.744,142 701.161,369	9	563.744,536 701.158,212	3.181	9	563.744,536 701.158,212	10	563.802,238 701.150,492	58.216
10	563.802,238 701.150,492	11	563.850,153 701.144,168	48.331	11	563.850,153 701.144,168	12	563.894,367 701.141,06	44.323	12	563.894,367 701.141,06	13	563.908,787 701.140,054	14.455
13	563.908,787 701.140,054	14	563.916,647 701.139,79	7.864	14	563.916,647 701.139,79	15	563.939,6 701.140,953	22.982	15	563.939,6 701.140,953	16	563.942,904 701.141,274	3.32

Punct început	X / Y	Punct sfârșit	X / Y	Lungime segment	Punct început	X / Y	Punct sfârșit	X / Y	Lungime segment	Punct început	X / Y	Punct sfârșit	X / Y	Lungime segment
16	563.942,904 701.141,274	17	563.965,8 701.143,498	23.004	17	563.965,8 701.143,498	18	563.972,6 701.144,159	6.832	18	563.972,6 701.144,159	19	564.021,491 701.154,112	49.894
19	564.021,491 701.154,112	20	564.045,099 701.158,245	23.967	20	564.045,099 701.158,245	21	564.064,986 701.160,745	20.044	21	564.064,986 701.160,745	22	564.074,04 701.166,118	10.528
22	564.074,04 701.166,118	23	564.092,562 701.175,945	20.967	23	564.092,562 701.175,945	24	564.119,58 701.182,771	27.867	24	564.119,58 701.182,771	25	564.120,917 701.183,067	1.369
25	564.120,917 701.183,067	26	564.161,529 701.197,098	42.967	26	564.161,529 701.197,098	27	564.231,855 701.217,418	73.203	27	564.231,855 701.217,418	28	564.237,557 701.220,709	6.584
28	564.237,557 701.220,709	29	564.284,003 701.239,717	50.185	29	564.284,003 701.239,717	30	564.299,012 701.248,314	17.297	30	564.299,012 701.248,314	31	564.307,627 701.253,394	10.001
31	564.307,627 701.253,394	32	564.335,006 701.270,763	32.424	32	564.335,006 701.270,763	33	564.338,889 701.277,265	7.573	33	564.338,889 701.277,265	34	564.345,146 701.285,489	10.334
34	564.345,146 701.285,489	35	564.358,446 701.303,915	22.725	35	564.358,446 701.303,915	36	564.366,885 701.325,884	23.534	36	564.366,885 701.325,884	37	564.380,27 701.351,2	28.637
37	564.380,27 701.351,2	38	564.365,868 701.350,099	14.444	38	564.365,868 701.350,099	39	564.364,435 701.345,226	5.079	39	564.364,435 701.345,226	40	564.345,466 701.303,698	45.655
40	564.345,466 701.303,698	41	564.332,141 701.287,57	20.921	41	564.332,141 701.287,57	42	564.303,215 701.268,826	34.468	42	564.303,215 701.268,826	43	564.287,342 701.260,37	17.985
43	564.287,342 701.260,37	44	564.268,243 701.247,195	23.202	44	564.268,243 701.247,195	45	564.262,764 701.243,621	6.542	45	564.262,764 701.243,621	46	564.245,656 701.237,436	18.192
46	564.245,656 701.237,436	47	564.226,34 701.231,395	20.239	47	564.226,34 701.231,395	48	564.223,359 701.230,653	3.072	48	564.223,359 701.230,653	49	564.211,232 701.227,635	12.497
49	564.211,232 701.227,635	50	564.186,825 701.220,53	25.42	50	564.186,825 701.220,53	51	564.184,629 701.220,533	2.196	51	564.184,629 701.220,533	52	564.157,509 701.213,429	28.035
52	564.157,509 701.213,429	53	564.157,623 701.212,431	1.004	53	564.157,623 701.212,431	54	564.154,099 701.208,504	5.276	54	564.154,099 701.208,504	55	564.149,219 701.206,044	5.465
55	564.149,219 701.206,044	56	564.143,563 701.204,952	5.76	56	564.143,563 701.204,952	57	564.138,089 701.204,377	5.504	57	564.138,089 701.204,377	58	564.131,398 701.202,785	6.878
58	564.131,398 701.202,785	59	564.123,763 701.199,9	8.162	59	564.123,763 701.199,9	60	564.121,92 701.199,294	1.94	60	564.121,92 701.199,294	61	564.091,416 701.189,188	32.134
61	564.091,416 701.189,188	62	564.080,795 701.183,739	11.937	62	564.080,795 701.183,739	63	564.068,502 701.177,432	13.817	63	564.068,502 701.177,432	64	564.068,441 701.177,607	0.185
64	564.068,441 701.177,607	65	564.053,65 701.173,858	15.259	65	564.053,65 701.173,858	66	564.043,622 701.172,152	10.172	66	564.043,622 701.172,152	67	564.035,946 701.171,045	7.755
67	564.035,946 701.171,045	68	564.028,331 701.168,74	7.956	68	564.028,331 701.168,74	69	564.028,252 701.168,726	0.08	69	564.028,252 701.168,726	70	564.007,378 701.165,091	21.188
70	564.007,378 701.165,091	71	564.000,157 701.163,159	7.475	71	564.000,157 701.163,159	72	563.981,835 701.158,257	18.966	72	563.981,835 701.158,257	73	563.971,455 701.157,094	10.445
73	563.971,455 701.157,094	74	563.963,831 701.155,671	7.756	74	563.963,831 701.155,671	75	563.939,384 701.154,016	24.503	75	563.939,384 701.154,016	76	563.924,176 701.152,002	15.341
76	563.924,176 701.152,002	77	563.906,301 701.150,86	17.911	77	563.906,301 701.150,86	78	563.890,972 701.152,962	15.472	78	563.890,972 701.152,962	79	563.881,792 701.155,308	9.475
79	563.881,792 701.155,308	80	563.859,938 701.156,142	21.87	80	563.859,938 701.156,142	81	563.847,894 701.155,447	12.064	81	563.847,894 701.155,447	82	563.829,263 701.156,158	18.645
82	563.829,263 701.156,158	83	563.812,216 701.157,374	17.09	83	563.812,216 701.157,374	84	563.768,643 701.163,772	44.04	84	563.768,643 701.163,772	85	563.754,109 701.166,133	14.725
85	563.754,109 701.166,133	86	563.742,947 701.169,017	11.529	86	563.742,947 701.169,017	87	563.742,344 701.170,039	1.187	87	563.742,344 701.170,039	88	563.740,861 701.172,556	2.921
88	563.740,861 701.172,556	89	563.735,025 701.172,985	5.852	89	563.735,025 701.172,985	90	563.700,27 701.175,545	34.849	90	563.700,27 701.175,545	91	563.677,484 701.178,589	22.988
91	563.677,484 701.178,589	92	563.645,952 701.183,469	31.907	92	563.645,952 701.183,469	1	563.643,131 701.183,515	2.821					

** Lungimile segmentelor sunt determinate în planul de proiecție Stereo 70 și sunt rotunjite la 1 milimetru.

*** Distanța dintre puncte este formată din segmente cumulate ce sunt mai mici decât valoarea 1 milimetru.

**DATE DESPRE IMOBILUL NR. 1636**

Oficiul de Cadastru și Publicitate Imobiliară SUCEAVA
Biroul de Cadastru și Publicitate Imobiliară Radauti

A. Partea I. Descrierea imobilului

TEREN Extravilan

Adresa: Jud. Suceava

Nr. Crt	Nr cadastral Nr. topografic	Suprafața* (mp)	Observații / Referințe
A1		3.020	Sector cadastral:15 Teren neimprejmuit;

B. Partea II. Proprietari și acte

Inscrieri privitoare la dreptul de proprietate și alte drepturi reale		Referințe
1636 / 13/11/2023		
Act Normativ nr. LEGEA.7, din 13/03/1996 emis de PARLAMENTUL ROMÂNIEI;		
B3	Inscrierea provizorie, drept de PROPRIETATE, dobandit prin Lege, cota actuala 1/1 1) COMUNA MARGINEA, CIF:4327030	A1

C. Partea III. SARCINI .

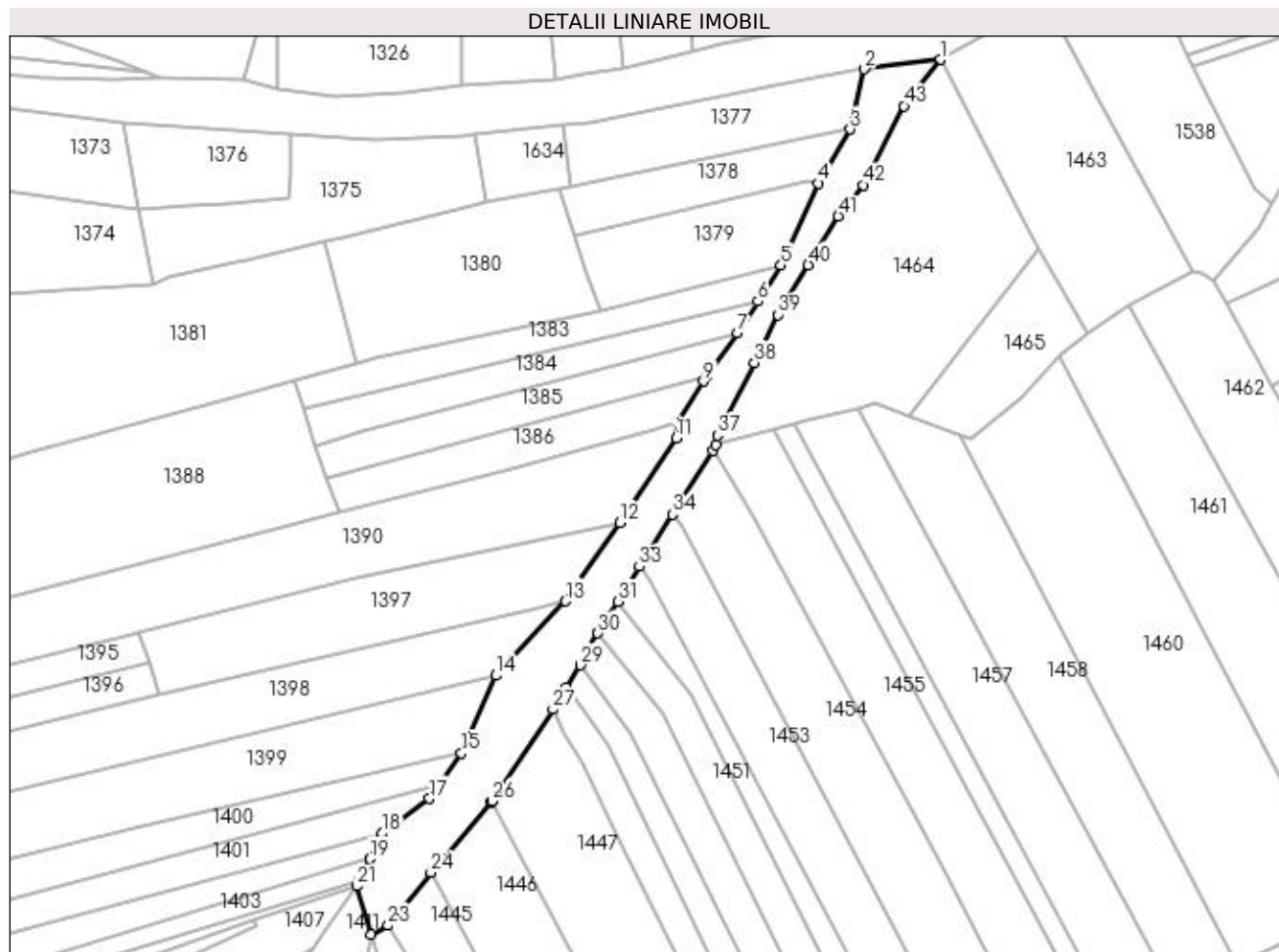
Inscrieri privind dezmembramintele dreptului de proprietate, drepturi reale de garanție și sarcini	Referințe
NU SUNT	

Anexa Nr. 1 La Partea I

Teren

Nr cadastral	Suprafața (mp)*	Observații / Referințe
	3.020	

* Suprafața este determinată în planul de proiecție Stereo 70.



Date referitoare la teren

Crt	Categorie folosință	Intra vilan	Suprafața (mp)	Tarla	Parcelă	Nr. topo	Observații / Referințe
1	neproductiv	NU	3.020	13	592	-	

Lungime Segmente

1) Valorile lungimilor segmentelor sunt obținute din proiecție în plan.

Punct început	X / Y	Punct sfârșit	X / Y	Lungime segment
1	564.064,986 701.160,745	2	564.045,099 701.158,245	20.044
4	564.033,024 701.128,262	5	564.023,144 701.106,728	23.692
7	564.011,604 701.088,895	8	564.003,66 701.077,561	13.841
10	563.996,227 701.065,476	11	563.995,528 701.061,3	4.234
13	563.966,569 701.018,566	14	563.948,306 700.999,017	26.753
16	563.933,394 700.970,347	17	563.930,799 700.966,666	4.504
2	564.041,328 701.142,458	3	564.041,328 701.142,458	16.231
5	564.023,144 701.106,728	6	564.017,021 701.097,266	11.27
8	564.003,66 701.077,561	9	564.002,8 701.076,334	1.498
11	563.995,528 701.061,3	12	563.980,85 701.039,141	26.579
14	563.948,306 700.999,017	15	563.939,227 700.978,62	22.326
17	563.930,799 700.966,666	18	563.918,346 700.957,545	15.436
3	564.041,328 701.142,458	4	564.033,024 701.128,262	16.446
6	564.017,021 701.097,266	7	564.011,604 701.088,895	9.971
9	564.002,8 701.076,334	10	563.996,227 701.065,476	12.693
12	563.980,85 701.039,141	13	563.966,569 701.018,566	25.046
15	563.939,227 700.978,62	16	563.933,394 700.970,347	10.123
18	563.918,346 700.957,545	19	563.915,175 700.950,909	7.355

Punct început	X / Y	Punct sfârșit	X / Y	Lungime segment	Punct început	X / Y	Punct sfârșit	X / Y	Lungime segment	Punct început	X / Y	Punct sfârșit	X / Y	Lungime segment
19	563.915,175 700.950,909	20	563.912,475 700.945,245	6.275	20	563.912,475 700.945,245	21	563.911,745 700.943,715	1.695	21	563.911,745 700.943,715	22	563.915,518 700.931,052	13.213
22	563.915,518 700.931,052	23	563.919,908 700.933,376	4.967	23	563.919,908 700.933,376	24	563.931,132 700.947,277	17.867	24	563.931,132 700.947,277	25	563.947,052 700.965,849	24.462
25	563.947,052 700.965,849	26	563.947,264 700.966,084	0.316	26	563.947,264 700.966,084	27	563.963,212 700.990,142	28.864	27	563.963,212 700.990,142	28	563.966,665 700.995,984	6.786
28	563.966,665 700.995,984	29	563.970,462 701.001,749	6.903	29	563.970,462 701.001,749	30	563.975,024 701.010,101	9.517	30	563.975,024 701.010,101	31	563.980,244 701.018,456	9.852
31	563.980,244 701.018,456	32	563.982,962 701.022,98	5.278	32	563.982,962 701.022,98	33	563.985,916 701.027,656	5.531	33	563.985,916 701.027,656	34	563.994,543 701.041,343	16.179
34	563.994,543 701.041,343	35	564.005,204 701.058,115	19.874	35	564.005,204 701.058,115	36	564.006,08 701.059,58	1.707	36	564.006,08 701.059,58	37	564.006,513 701.062,054	2.512
37	564.006,513 701.062,054	38	564.016,173 701.081,198	21.443	38	564.016,173 701.081,198	39	564.022,315 701.093,77	13.992	39	564.022,315 701.093,77	40	564.030,32 701.106,868	15.35
40	564.030,32 701.106,868	41	564.038,168 701.119,71	15.05	41	564.038,168 701.119,71	42	564.044,684 701.127,838	10.417	42	564.044,684 701.127,838	43	564.055,43 701.148,604	23.382
43	564.055,43 701.148,604	1	564.064,986 701.160,745	15.451										

** Lungimile segmentelor sunt determinate în planul de proiecție Stereo 70 și sunt rotunjite la 1 milimetru.

*** Distanța dintre puncte este formată din segmente cumulate ce sunt mai mici decât valoarea 1 milimetru.

**DATE DESPRE IMOBILUL NR. 1637**

Oficiul de Cadastru și Publicitate Imobiliară SUCEAVA
Biroul de Cadastru și Publicitate Imobiliară Radauti

A. Partea I. Descrierea imobilului

TEREN Extravilan

Adresa: Jud. Suceava

Nr. Crt	Nr cadastral Nr. topografic	Suprafața* (mp)	Observații / Referințe
A1		1.617	Sector cadastral:15 Teren neimprejmuit;

B. Partea II. Proprietari și acte

Inscrieri privitoare la dreptul de proprietate și alte drepturi reale		Referințe
1637 / 13/11/2023		
Act Normativ nr. LEGEA .7, din 13/03/1996 emis de PARLAMENTUL ROMÂNIEI;		
B3	Inscrierea provizorie, drept de PROPRIETATE, dobândit prin Lege, cota actuala 1/1 1) COMUNA MARGINEA, CIF:4327030	A1

C. Partea III. SARCINI .

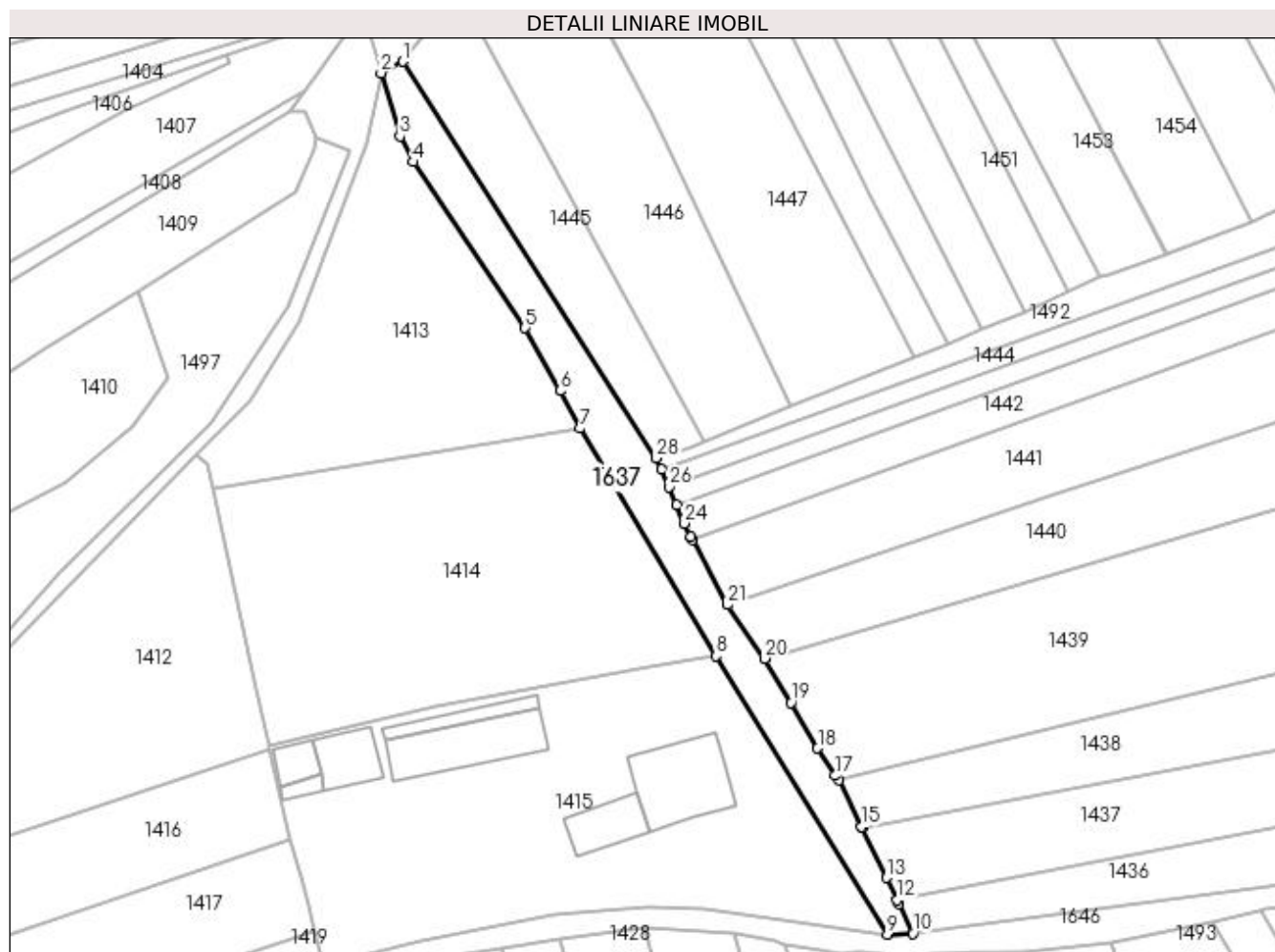
Inscrieri privind dezmembramintele dreptului de proprietate, drepturi reale de garanție și sarcini	Referințe
NU SUNT	

Anexa Nr. 1 La Partea I

Teren

Nr cadastral	Suprafața (mp)*	Observații / Referințe
	1.617	

* Suprafața este determinată în planul de proiecție Stereo 70.



Date referitoare la teren

Crt	Categorie folosință	Intravilan	Suprafața (mp)	Tarla	Parcelă	Nr. topo	Observații / Referințe
1	neproductiv	NU	1.617	13	578	-	

Lungime Segmente

1) Valorile lungimilor segmentelor sunt obținute din proiecție în plan.

Punct început	X / Y	Punct sfârșit	X / Y	Lungime segment (** (m)
1	563.919,908 700.933,376	2	563.915,518 700.931,052	4.967
3	563.919,291 700.918,388	4	563.922,018 700.913,264	5.804
5	563.944,378 700.880,03	6	563.951,342 700.867,442	14.386
7	563.955,326 700.859,925	8	563.982,549 700.814,36	53.078
9	564.016,927 700.758,656	10	564.022,07 700.758,851	5.147

Punct început	X / Y	Punct sfârșit	X / Y	Lungime segment (** (m)
2	563.915,518 700.931,052	3	563.919,291 700.918,388	13.214
4	563.922,018 700.913,264	5	563.944,378 700.880,03	40.056
6	563.951,342 700.867,442	7	563.955,326 700.859,925	8.507
8	563.982,549 700.814,36	9	564.016,927 700.758,656	65.458
10	564.022,07 700.758,851	11	564.019,254 700.764,796	6.578

Punct început	X / Y	Punct sfârșit	X / Y	Lungime segment (** (m))
11	564.019,254 700.764,796	12	564.018,895 700.765,534	0.821
13	564.016,722 700.770,0	14	564.011,865 700.780,023	11.138
15	564.011,75 700.780,261	16	564.007,238 700.789,574	10.348
17	564.006,454 700.790,43	18	564.002,939 700.795,902	6.504
19	563.997,603 700.805,045	20	563.992,364 700.813,884	10.275
21	563.984,903 700.824,61	22	563.977,911 700.837,652	14.798
23	563.977,587 700.838,296	24	563.976,274 700.840,936	2.948
25	563.974,667 700.844,685	26	563.973,142 700.848,242	3.87
27	563.971,615 700.851,803	28	563.970,656 700.854,04	2.434

Punct început	X / Y	Punct sfârșit	X / Y	Lungime segment (** (m))
12	564.018,895 700.765,534	13	564.016,722 700.770,0	4.967
14	564.011,865 700.780,023	15	564.011,75 700.780,261	0.264
16	564.007,238 700.789,574	17	564.006,454 700.790,43	1.161
18	564.002,939 700.795,902	19	563.997,603 700.805,045	10.586
20	563.992,364 700.813,884	21	563.984,903 700.824,61	13.066
22	563.977,911 700.837,652	23	563.977,587 700.838,296	0.721
24	563.976,274 700.840,936	25	563.974,667 700.844,685	4.079
26	563.973,142 700.848,242	27	563.971,615 700.851,803	3.875
28	563.970,656 700.854,04	1	563.919,908 700.933,376	94.178

** Lungimile segmentelor sunt determinate în planul de proiecție Stereo 70 și sunt rotunjite la 1 milimetru.

*** Distanța dintre puncte este formată din segmente cumulate ce sunt mai mici decât valoarea 1 milimetru.

**DATE DESPRE IMOBILUL NR. 1638**

Oficiul de Cadastru și Publicitate Imobiliară SUCEAVA
Biroul de Cadastru și Publicitate Imobiliară Radauti

A. Partea I. Descrierea imobilului

TEREN Necunoscut

Adresa: Loc. Marginea, Jud. Suceava

Nr. Crt	Nr cadastral Nr. topografic	Suprafața* (mp)	Observații / Referințe
A1		875	Sector cadastral:15 Teren neimprejmuit; din o parte a pf, 2758; 2767; 2776/2

B. Partea II. Proprietari și acte

Inscrieri privitoare la dreptul de proprietate și alte drepturi reale		Referințe
1638 / 13/11/2023		
Act Normativ nr. LEGEA.7, din 13/03/1996 emis de PARLAMENTUL ROMÂNIEI;		
B3	Inscrierea provizorie, drept de PROPRIETATE, dobandit prin Lege, cota actuala 1/1 1) COMUNA MARGINEA, CIF:4327030	A1

C. Partea III. SARCINI .

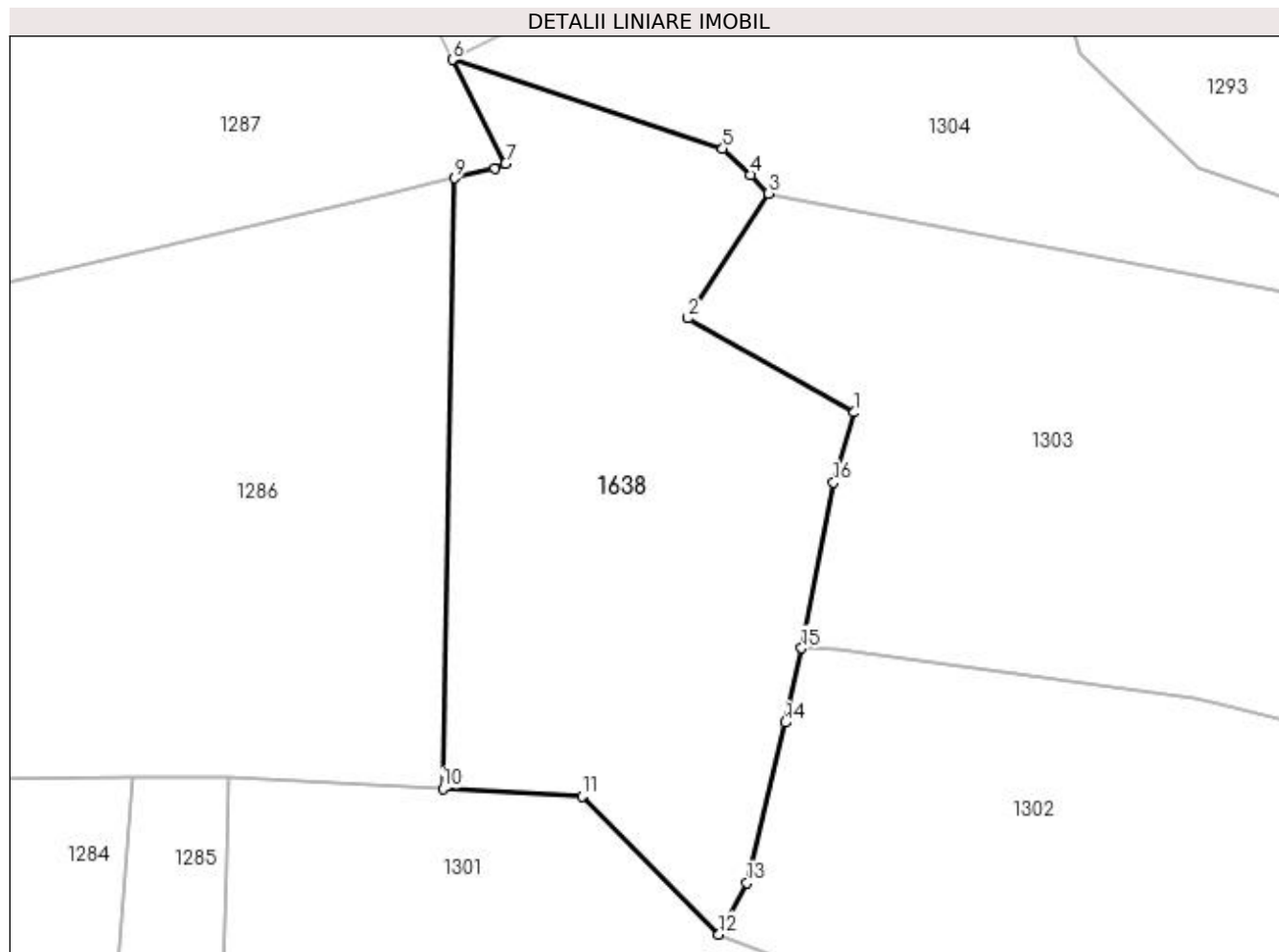
Inscrieri privind dezmembramintele dreptului de proprietate, drepturi reale de garanție și sarcini	Referințe
NU SUNT	

Anexa Nr. 1 La Partea I

Teren

Nr cadastral	Suprafața (mp)*	Observații / Referințe
	875	din o parte a pf, 2758; 2767; 2776/2

* Suprafața este determinată în planul de proiecție Stereo 70.



Date referitoare la teren

Crt	Categorie folosință	Intravilan	Suprafața (mp)	Tarla	Parcelă	Nr. topo	Observații / Referințe
1	arabil	DA	851	-	-	-	
2	arabil	NU	24	13	590	-	

Lungime Segmente

1) Valorile lungimilor segmentelor sunt obținute din proiecție în plan.

Punct început	X / Y	Punct sfârșit	X / Y	Lungime segment (** (m)
1	563.780,574 701.218,156	2	563.770,496 701.223,852	11.576
2	563.770,496 701.223,852	3	563.775,379 701.231,412	9.0
3	563.775,379 701.231,412	4	563.774,297 701.232,53	1.556
4	563.774,297 701.232,53	5	563.772,594 701.234,121	2.331

Punct început	X / Y	Punct sfârșit	X / Y	Lungime segment (** (m)
5	563.772,594 701.234,121	6	563.756,229 701.239,503	17.227
6	563.756,229 701.239,503	7	563.759,446 701.233,214	7.064
7	563.759,446 701.233,214	8	563.758,795 701.232,9	0.723
8	563.758,795 701.232,9	9	563.756,36 701.232,334	2.5
9	563.756,36 701.232,334	10	563.755,658 701.195,382	36.959
10	563.755,658 701.195,382	11	563.764,082 701.194,931	8.436
11	563.764,082 701.194,931	12	563.772,375 701.186,556	11.786
12	563.772,375 701.186,556	13	563.774,067 701.189,685	3.557
13	563.774,067 701.189,685	14	563.776,375 701.199,377	9.963
14	563.776,375 701.199,377	15	563.777,381 701.203,882	4.616
15	563.777,381 701.203,882	16	563.779,309 701.213,911	10.213
16	563.779,309 701.213,911	1	563.780,574 701.218,156	4.429

** Lungimile segmentelor sunt determinate în planul de proiecție Stereo 70 și sunt rotunjite la 1 milimetru.

*** Distanța dintre puncte este formată din segmente cumulate ce sunt mai mici decât valoarea 1 milimetru.

**DATE DESPRE IMOBILUL NR. 1639**

Oficiul de Cadastru și Publicitate Imobiliară SUCEAVA
Biroul de Cadastru și Publicitate Imobiliară Radauti

A. Partea I. Descrierea imobilului

TEREN Extravilan

Adresa: Jud. Suceava

Nr. Crt	Nr cadastral Nr. topografic	Suprafața* (mp)	Observații / Referințe
A1		3.040	Sector cadastral:15 Teren neimprejmuit;

B. Partea II. Proprietari și acte

Inscrieri privitoare la dreptul de proprietate și alte drepturi reale		Referințe
1639 / 13/11/2023		
Act Normativ nr. Legea 7, din 13/03/1996 emis de Parlamentul României;		
B3	Inscrierea provizorie, drept de PROPRIETATE, dobandit prin Lege, cota actuala 1/1 1) COMUNA MARGINEA, CIF:4327030	A1

C. Partea III. SARCINI .

Inscrieri privind dezmembramintele dreptului de proprietate, drepturi reale de garanție și sarcini	Referințe
NU SUNT	

Anexa Nr. 1 La Partea I

Teren

Nr cadastral	Suprafața (mp)*	Observații / Referințe
	3.040	

* Suprafața este determinată în planul de proiecție Stereo 70.



Date referitoare la teren

Crt	Categorie folosință	Intra vilan	Suprafața (mp)	Tarla	Parcelă	Nr. topo	Observații / Referințe
1	neproductiv	NU	3.040	13	576	-	

Lungime Segmente

1) Valorile lungimilor segmentelor sunt obținute din proiecție în plan.

Punct început	X / Y	Punct sfârșit	X / Y	Lungime segment	Punct început	X / Y	Punct sfârșit	X / Y	Lungime segment	Punct început	X / Y	Punct sfârșit	X / Y	Lungime segment
1	564.152,148 701.075,178	2	564.194,38 701.000,089	86.15	2	564.194,38 701.000,089	3	564.242,971 700.918,353	95.08	3	564.242,971 700.918,353	4	564.273,049 700.865,923	60.44
4	564.273,049 700.865,923	5	564.306,55 700.808,18	66.75	5	564.306,55 700.808,18	6	564.309,82 700.803,197	5.96	6	564.309,82 700.803,197	7	564.317,696 700.790,991	14.52
7	564.317,696 700.790,991	8	564.345,125 700.743,96	54.44	8	564.345,125 700.743,96	9	564.373,654 700.697,122	54.84	9	564.373,654 700.697,122	10	564.385,065 700.671,461	28.08
10	564.385,065 700.671,461	11	564.381,94 700.658,645	13.19	11	564.381,94 700.658,645	12	564.397,111 700.671,02	19.57	12	564.397,111 700.671,02	13	564.373,888 700.709,062	44.57
13	564.373,888 700.709,062	14	564.360,165 700.732,598	27.24	14	564.360,165 700.732,598	15	564.353,275 700.745,318	14.46	15	564.353,275 700.745,318	16	564.342,793 700.762,253	19.91
16	564.342,793 700.762,253	17	564.342,039 700.763,471	1.432	17	564.342,039 700.763,471	18	564.333,385 700.777,088	16.13	18	564.333,385 700.777,088	19	564.332,76 700.777,882	1.01

Punct început	X / Y	Punct sfârșit	X / Y	Lungime segment	Punct început	X / Y	Punct sfârșit	X / Y	Lungime segment	Punct început	X / Y	Punct sfârșit	X / Y	Lungime segment
19	564.332,76 700.777,882	20	564.331,805 700.779,474	1.856	20	564.331,805 700.779,474	21	564.322,72 700.793,817	16.978	21	564.322,72 700.793,817	22	564.322,309 700.794,803	1.068
22	564.322,309 700.794,803	23	564.314,053 700.810,16	17.436	23	564.314,053 700.810,16	24	564.305,335 700.824,647	16.908	24	564.305,335 700.824,647	25	564.303,807 700.826,733	2.586
25	564.303,807 700.826,733	26	564.300,042 700.833,195	7.479	26	564.300,042 700.833,195	27	564.299,473 700.834,172	1.131	27	564.299,473 700.834,172	28	564.298,697 700.835,56	1.59
28	564.298,697 700.835,56	29	564.297,653 700.837,427	2.139	29	564.297,653 700.837,427	30	564.285,967 700.857,067	22.854	30	564.285,967 700.857,067	31	564.284,149 700.859,164	2.775
31	564.284,149 700.859,164	32	564.279,086 700.867,71	9.933	32	564.279,086 700.867,71	33	564.271,233 700.880,966	15.408	33	564.271,233 700.880,966	34	564.269,239 700.884,331	3.911
34	564.269,239 700.884,331	35	564.263,738 700.894,338	11.419	35	564.263,738 700.894,338	36	564.254,445 700.910,251	18.428	36	564.254,445 700.910,251	37	564.247,846 700.921,02	12.63
37	564.247,846 700.921,02	38	564.246,854 700.922,765	2.007	38	564.246,854 700.922,765	39	564.240,413 700.934,138	13.07	39	564.240,413 700.934,138	40	564.234,238 700.944,153	11.766
40	564.234,238 700.944,153	41	564.221,995 700.965,545	24.648	41	564.221,995 700.965,545	42	564.216,041 700.975,579	11.668	42	564.216,041 700.975,579	43	564.213,323 700.979,775	4.999
43	564.213,323 700.979,775	44	564.205,242 700.993,171	15.645	44	564.205,242 700.993,171	45	564.203,726 700.995,401	2.697	45	564.203,726 700.995,401	46	564.198,801 701.004,763	10.578
46	564.198,801 701.004,763	47	564.197,791 701.007,195	2.633	47	564.197,791 701.007,195	48	564.191,084 701.023,568	17.693	48	564.191,084 701.023,568	49	564.190,338 701.025,146	1.745
49	564.190,338 701.025,146	50	564.189,48 701.025,974	1.192	50	564.189,48 701.025,974	51	564.183,294 701.030,546	7.692	51	564.183,294 701.030,546	52	564.177,388 701.039,375	10.622
52	564.177,388 701.039,375	53	564.174,726 701.044,283	5.583	53	564.174,726 701.044,283	54	564.173,654 701.045,996	2.021	54	564.173,654 701.045,996	55	564.172,856 701.047,262	1.497
55	564.172,856 701.047,262	56	564.155,213 701.075,239	33.075	56	564.155,213 701.075,239	57	564.154,563 701.076,441	1.366	57	564.154,563 701.076,441	1	564.152,148 701.075,178	2.725

** Lungimile segmentelor sunt determinate în planul de proiecție Stereo 70 și sunt rotunjite la 1 milimetru.

*** Distanța dintre puncte este formată din segmente cumulate ce sunt mai mici decât valoarea 1 milimetru.

**DATE DESPRE IMOBILUL NR. 1640**

Oficiul de Cadastru și Publicitate Imobiliară SUCEAVA
Biroul de Cadastru și Publicitate Imobiliară Radauti

A. Partea I. Descrierea imobilului

TEREN Extravilan

Adresa: Jud. Suceava

Nr. Crt	Nr cadastral Nr. topografic	Suprafața* (mp)	Observații / Referințe
A1		2.793	Sector cadastral:15 Teren neimprejmuit;

B. Partea II. Proprietari și acte

Inscrieri privitoare la dreptul de proprietate și alte drepturi reale		Referințe
1640 / 13/11/2023		
Act Normativ nr. Legea 7, din 13/03/1996 emis de Parlamentul României;		
B3	Inscrierea provizorie, drept de PROPRIETATE, dobandit prin Lege, cota actuala 1/1 1) COMUNA MARGINEA, CIF:4327030	A1

C. Partea III. SARCINI .

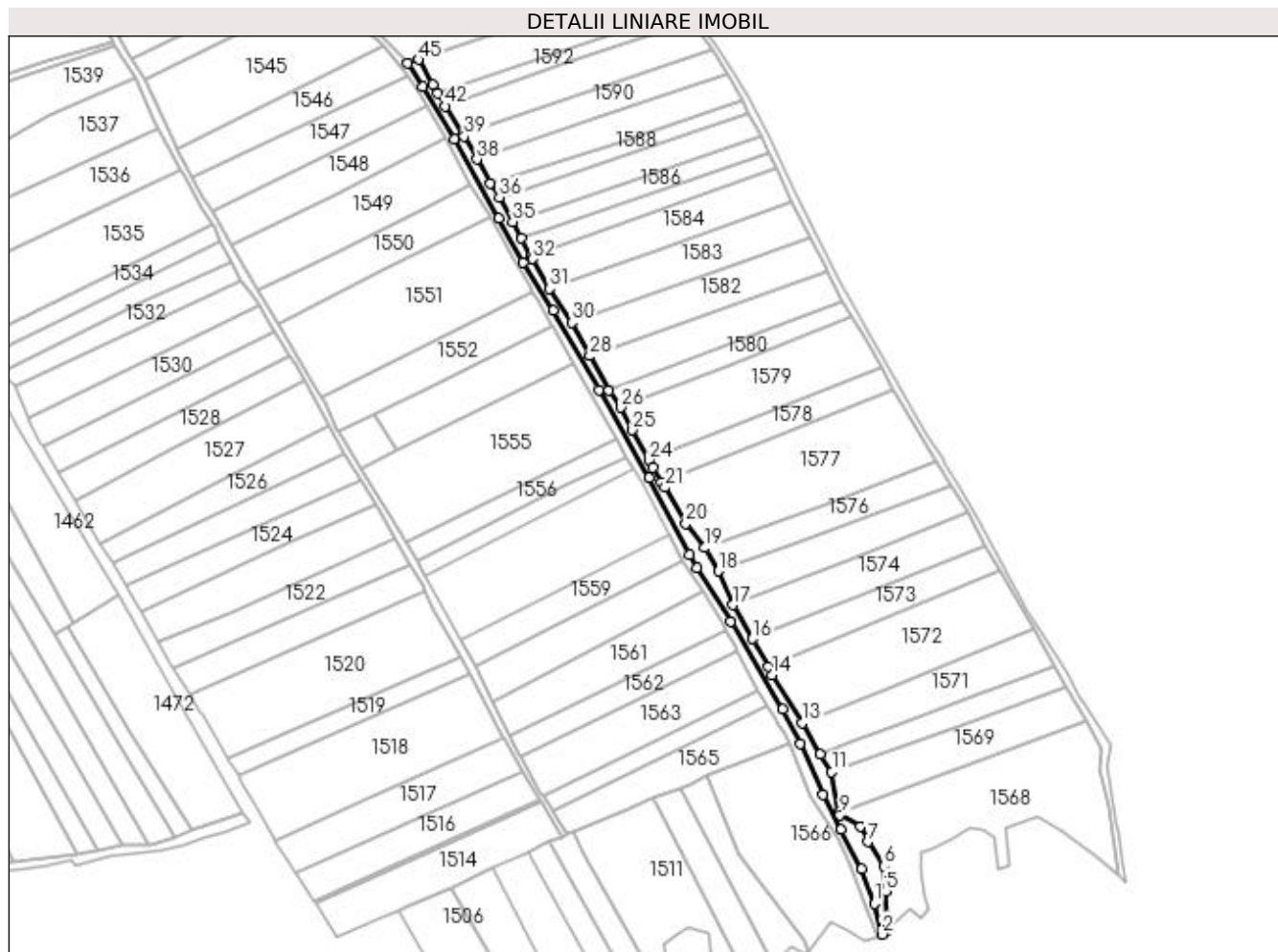
Inscrieri privind dezmembramintele dreptului de proprietate, drepturi reale de garanție și sarcini	Referințe
NU SUNT	

Anexa Nr. 1 La Partea I

Teren

Nr cadastral	Suprafața (mp)*	Observații / Referințe
	2.793	

* Suprafața este determinată în planul de proiecție Stereo 70.



Date referitoare la teren

Crt	Categorie folosință	Intravilan	Suprafața (mp)	Tarla	Parcelă	Nr. topo	Observații / Referințe
1	neproductiv	NU	2.793	13	573	-	

Lungime Segmente

1) Valorile lungimilor segmentelor sunt obținute din proiecție în plan.

Punct început	X / Y	Punct sfârșit	X / Y	Lungime segment	Punct început	X / Y	Punct sfârșit	X / Y	Lungime segment	Punct început	X / Y	Punct sfârșit	X / Y	Lungime segment
1	564.625,28 700.762,334	2	564.629,312 700.746,785	16.06 3	2	564.629,312 700.746,785	3	564.631,936 700.749,157	3.537	3	564.631,936 700.749,157	4	564.631,761 700.749,396	0.296
4	564.631,761 700.749,396	5	564.631,18 700.768,65	19.26 3	5	564.631,18 700.768,65	6	564.630,3 700.781,254	12.63 5	6	564.630,3 700.781,254	7	564.621,998 700.793,478	14.77 7
7	564.621,998 700.793,478	8	564.618,406 700.801,211	8.527	8	564.618,406 700.801,211	9	564.607,925 700.807,046	11.99 6	9	564.607,925 700.807,046	10	564.607,594 700.808,155	1.157
10	564.607,594 700.808,155	11	564.603,852 700.828,841	21.02 2	11	564.603,852 700.828,841	12	564.597,889 700.837,688	10.66 9	12	564.597,889 700.837,688	13	564.588,679 700.853,443	18.24 9
13	564.588,679 700.853,443	14	564.573,753 700.877,913	28.66 3	14	564.573,753 700.877,913	15	564.571,623 700.881,774	4.41	15	564.571,623 700.881,774	16	564.563,805 700.896,034	16.26 2
16	564.563,805 700.896,034	17	564.553,976 700.913,245	19.82	17	564.553,976 700.913,245	18	564.546,477 700.930,355	18.68 1	18	564.546,477 700.930,355	19	564.539,726 700.942,116	13.56 1

Punct început	X / Y	Punct sfârșit	X / Y	Lungime segment	Punct început	X / Y	Punct sfârșit	X / Y	Lungime segment	Punct început	X / Y	Punct sfârșit	X / Y	Lungime segment
19	564.539,726 700.942,116	20	564.530,009 700.954,261	15.554	20	564.530,009 700.954,261	21	564.519,625 700.972,6	21.075	21	564.519,625 700.972,6	22	564.517,916 700.975,266	3.167
22	564.517,916 700.975,266	23	564.513,364 700.982,485	8.534	23	564.513,364 700.982,485	24	564.511,303 700.986,328	4.361	24	564.511,303 700.986,328	25	564.503,152 701.001,528	17.248
25	564.503,152 701.001,528	26	564.497,097 701.013,006	12.977	26	564.497,097 701.013,006	27	564.491,288 701.021,55	10.332	27	564.491,288 701.021,55	28	564.481,622 701.039,019	19.965
28	564.481,622 701.039,019	29	564.481,455 701.039,324	0.348	29	564.481,455 701.039,324	30	564.472,423 701.055,771	18.764	30	564.472,423 701.055,771	31	564.461,309 701.072,983	20.488
31	564.461,309 701.072,983	32	564.452,4 701.088,03	17.487	32	564.452,4 701.088,03	33	564.451,785 701.089,236	1.354	33	564.451,785 701.089,236	34	564.447,116 701.098,392	10.278
34	564.447,116 701.098,392	35	564.442,652 701.106,765	9.489	35	564.442,652 701.106,765	36	564.435,86 701.119,083	14.066	36	564.435,86 701.119,083	37	564.431,378 701.126,283	8.481
37	564.431,378 701.126,283	38	564.424,493 701.138,415	13.95	38	564.424,493 701.138,415	39	564.418,142 701.149,949	13.167	39	564.418,142 701.149,949	40	564.417,397 701.151,291	1.535
40	564.417,397 701.151,291	41	564.417,366 701.151,34	0.058	41	564.417,366 701.151,34	42	564.408,646 701.165,242	16.41	42	564.408,646 701.165,242	43	564.404,75 701.171,625	7.478
43	564.404,75 701.171,625	44	564.402,079 701.176,06	5.177	44	564.402,079 701.176,06	45	564.394,921 701.188,69	14.517	45	564.394,921 701.188,69	46	564.389,654 701.186,914	5.558
46	564.389,654 701.186,914	47	564.397,283 701.174,989	14.157	47	564.397,283 701.174,989	48	564.412,979 701.148,643	30.667	48	564.412,979 701.148,643	49	564.435,56 701.108,545	46.019
49	564.435,56 701.108,545	50	564.447,711 701.086,434	25.23	50	564.447,711 701.086,434	51	564.462,904 701.061,813	28.931	51	564.462,904 701.061,813	52	564.486,103 701.021,819	46.235
52	564.486,103 701.021,819	53	564.511,571 700.977,569	51.056	53	564.511,571 700.977,569	54	564.532,108 700.938,497	44.141	54	564.532,108 700.938,497	55	564.535,891 700.931,949	7.562
55	564.535,891 700.931,949	56	564.552,913 700.905,033	31.847	56	564.552,913 700.905,033	57	564.578,981 700.860,437	51.656	57	564.578,981 700.860,437	58	564.588,137 700.843,251	19.473
58	564.588,137 700.843,251	59	564.599,47 700.817,374	28.25	59	564.599,47 700.817,374	60	564.608,564 700.799,642	19.928	60	564.608,564 700.799,642	61	564.619,022 700.779,84	22.394
61	564.619,022 700.779,84	1	564.625,28 700.762,334	18.591										

** Lungimile segmentelor sunt determinate în planul de proiecție Stereo 70 și sunt rotunjite la 1 milimetru.

*** Distanța dintre puncte este formată din segmente cumulate ce sunt mai mici decât valoarea 1 milimetru.

**DATE DESPRE IMOBILUL NR. 1641**

Oficiul de Cadastru și Publicitate Imobiliară SUCEAVA
Biroul de Cadastru și Publicitate Imobiliară Radauti

A. Partea I. Descrierea imobilului

TEREN Necunoscut

Adresa: Loc. Marginea, Jud. Suceava

Nr. Crt	Nr cadastral Nr. topografic	Suprafața* (mp)	Observații / Referințe
A1		2.937	Sector cadastral:15 Teren neimprejmuit; din o parte a pf 2734/1;2734/2

B. Partea II. Proprietari și acte

Inscrieri privitoare la dreptul de proprietate și alte drepturi reale		Referințe
1641 / 10/11/2023		
Act Administrativ nr. Lg.7, din 13/03/1996 emis de Parlamentul României;		
B3	Inscrierea provizorie, drept de PROPRIETATE, dobandit prin Lege, cota actuala 1/1 1) COMUNA MARGINEA, CIF:4327030	A1

C. Partea III. SARCINI .

Inscrieri privind dezmembramintele dreptului de proprietate, drepturi reale de garanție și sarcini	Referințe
NU SUNT	

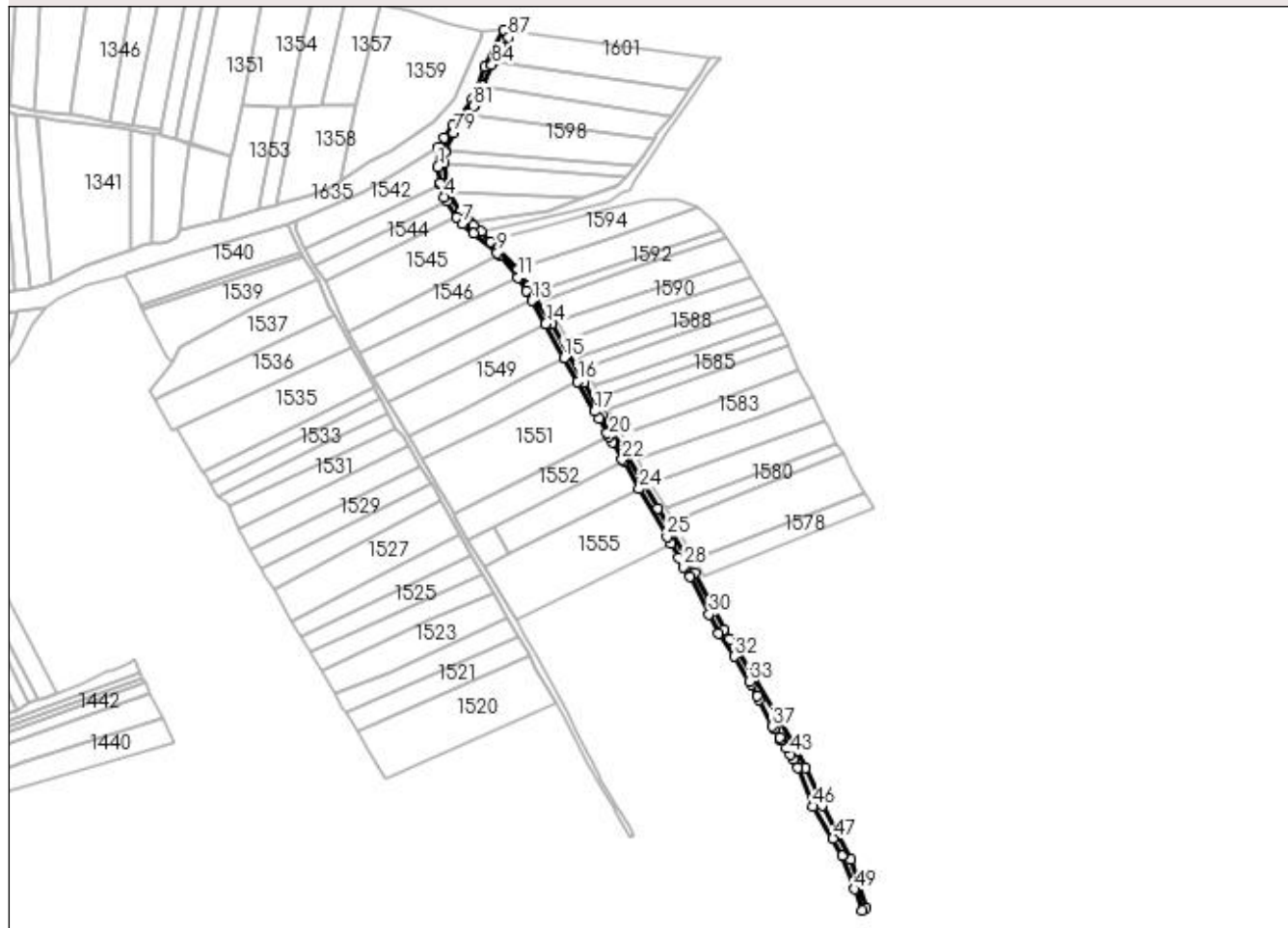
Anexa Nr. 1 La Partea I

Teren

Nr cadastral	Suprafața (mp)*	Observații / Referințe
	2.937	din o parte a pf 2734/1;2734/2

* Suprafața este determinată în planul de proiecție Stereo 70.

DETALII LINIARE IMOBIL



Date referitoare la teren

Crt	Categorie folosință	Intravilan	Suprafața (mp)	Tarla	Parcelă	Nr. topo	Observații / Referințe
1	drum	DA	278	-	-	-	
2	drum	NU	2.659	13	587,583,574,575	-	

Lungime Segmente

1) Valorile lungimilor segmentelor sunt obținute din proiecție în plan.

Punct început	X / Y	Punct sfârșit	X / Y	Lungime segment	Punct început	X / Y	Punct sfârșit	X / Y	Lungime segment	Punct început	X / Y	Punct sfârșit	X / Y	Lungime segment
1	564.334,711 701.257,032	2	564.336,286 701.246,038	11.106	2	564.336,286 701.246,038	3	564.336,363 701.245,029	1.012	3	564.336,363 701.245,029	4	564.339,341 701.236,292	9.231
4	564.339,341 701.236,292	5	564.340,996 701.233,421	3.314	5	564.340,996 701.233,421	6	564.347,528 701.222,584	12.653	6	564.347,528 701.222,584	7	564.351,718 701.217,67	6.458
7	564.351,718 701.217,67	8	564.359,363 701.211,382	9.899	8	564.359,363 701.211,382	9	564.375,576 701.197,923	21.071	9	564.375,576 701.197,923	10	564.377,018 701.196,103	2.322
10	564.377,018 701.196,103	11	564.389,979 701.180,793	20.06	11	564.389,979 701.180,793	12	564.395,482 701.171,925	10.437	12	564.395,482 701.171,925	13	564.399,427 701.164,965	8.0
13	564.399,427 701.164,965	14	564.409,012 701.149,067	18.564	14	564.409,012 701.149,067	15	564.421,455 701.125,51	26.641	15	564.421,455 701.125,51	16	564.431,092 701.109,272	18.882

Punct început	X / Y	Punct sfârșit	X / Y	Lungime segment	Punct început	X / Y	Punct sfârșit	X / Y	Lungime segment	Punct început	X / Y	Punct sfârșit	X / Y	Lungime segment
16	564.431,092 701.109,272	17	564.442,681 701.088,693	23.618	17	564.442,681 701.088,693	18	564.445,725 701.083,532	5.992	18	564.445,725 701.083,532	19	564.451,306 701.073,845	11.18
19	564.451,306 701.073,845	20	564.452,695 701.071,433	2.783	20	564.452,695 701.071,433	21	564.455,045 701.067,355	4.707	21	564.455,045 701.067,355	22	564.461,682 701.055,506	13.581
22	564.461,682 701.055,506	23	564.462,475 701.054,181	1.544	23	564.462,475 701.054,181	24	564.473,343 701.035,325	21.764	24	564.473,343 701.035,325	25	564.492,495 701.002,307	38.171
25	564.492,495 701.002,307	26	564.495,178 700.997,396	5.596	26	564.495,178 700.997,396	27	564.500,27 700.988,07	10.626	27	564.500,27 700.988,07	28	564.504,126 700.981,595	7.536
28	564.504,126 700.981,595	29	564.508,226 700.974,709	8.014	29	564.508,226 700.974,709	30	564.521,431 700.948,891	28.999	30	564.521,431 700.948,891	31	564.528,152 700.935,747	14.763
31	564.528,152 700.935,747	32	564.538,815 700.920,001	19.017	32	564.538,815 700.920,001	33	564.549,177 700.902,728	20.143	33	564.549,177 700.902,728	34	564.550,422 700.900,638	2.433
34	564.550,422 700.900,638	35	564.554,877 700.892,577	9.21	35	564.554,877 700.892,577	36	564.556,164 700.889,969	2.908	36	564.556,164 700.889,969	37	564.565,154 700.871,75	20.316
37	564.565,154 700.871,75	38	564.566,337 700.869,885	2.209	38	564.566,337 700.869,885	39	564.570,136 700.863,894	7.094	39	564.570,136 700.863,894	40	564.571,171 700.862,263	1.932
40	564.571,171 700.862,263	41	564.571,317 700.862,028	0.277	41	564.571,317 700.862,028	42	564.574,503 700.856,916	6.024	42	564.574,503 700.856,916	43	564.577,206 700.852,578	5.111
43	564.577,206 700.852,578	44	564.579,469 700.848,863	4.35	44	564.579,469 700.848,863	45	564.582,831 700.843,344	6.462	45	564.582,831 700.843,344	46	564.592,845 700.816,469	28.68
46	564.592,845 700.816,469	47	564.606,961 700.794,683	25.959	47	564.606,961 700.794,683	48	564.612,964 700.782,357	13.71	48	564.612,964 700.782,357	49	564.621,479 700.759,624	24.275
49	564.621,479 700.759,624	50	564.627,048 700.745,108	15.548	50	564.627,048 700.745,108	51	564.629,312 700.746,785	2.817	51	564.629,312 700.746,785	52	564.625,28 700.762,334	16.063
52	564.625,28 700.762,334	53	564.619,022 700.779,84	18.591	53	564.619,022 700.779,84	54	564.608,564 700.799,642	22.394	54	564.608,564 700.799,642	55	564.599,47 700.817,374	19.928
55	564.599,47 700.817,374	56	564.588,137 700.843,251	28.25	56	564.588,137 700.843,251	57	564.578,981 700.860,437	19.473	57	564.578,981 700.860,437	58	564.552,913 700.905,033	51.656
58	564.552,913 700.905,033	59	564.535,891 700.931,949	31.847	59	564.535,891 700.931,949	60	564.532,108 700.938,497	7.562	60	564.532,108 700.938,497	61	564.511,571 700.977,569	44.141
61	564.511,571 700.977,569	62	564.486,103 701.021,819	51.056	62	564.486,103 701.021,819	63	564.462,904 701.061,813	46.235	63	564.462,904 701.061,813	64	564.447,711 701.086,434	28.931
64	564.447,711 701.086,434	65	564.435,56 701.108,545	25.23	65	564.435,56 701.108,545	66	564.412,979 701.148,643	46.019	66	564.412,979 701.148,643	67	564.397,283 701.174,989	30.667
67	564.397,283 701.174,989	68	564.389,654 701.186,914	14.157	68	564.389,654 701.186,914	69	564.371,261 701.205,612	26.228	69	564.371,261 701.205,612	70	564.364,565 701.212,419	9.548
70	564.364,565 701.212,419	71	564.359,459 701.216,405	6.478	71	564.359,459 701.216,405	72	564.356,378 701.219,324	4.244	72	564.356,378 701.219,324	73	564.350,188 701.226,038	9.132
73	564.350,188 701.226,038	74	564.342,546 701.239,939	15.863	74	564.342,546 701.239,939	75	564.341,167 701.244,709	4.965	75	564.341,167 701.244,709	76	564.338,831 701.259,733	15.205
76	564.338,831 701.259,733	77	564.339,635 701.267,538	7.846	77	564.339,635 701.267,538	78	564.339,913 701.268,732	1.226	78	564.339,913 701.268,732	79	564.345,7 701.280,495	13.109
79	564.345,7 701.280,495	80	564.355,096 701.293,19	15.794	80	564.355,096 701.293,19	81	564.359,119 701.298,813	6.914	81	564.359,119 701.298,813	82	564.360,327 701.300,393	1.989
82	564.360,327 701.300,393	83	564.365,993 701.312,706	13.554	83	564.365,993 701.312,706	84	564.371,886 701.327,339	15.775	84	564.371,886 701.327,339	85	564.373,446 701.330,151	3.216
85	564.373,446 701.330,151	86	564.377,963 701.338,295	9.313	86	564.377,963 701.338,295	87	564.383,371 701.346,164	9.548	87	564.383,371 701.346,164	88	564.385,698 701.350,895	5.272
88	564.385,698 701.350,895	89	564.380,27 701.351,2	5.437	89	564.380,27 701.351,2	90	564.366,885 701.325,884	28.637	90	564.366,885 701.325,884	91	564.358,446 701.303,915	23.534
91	564.358,446 701.303,915	92	564.345,146 701.285,489	22.725	92	564.345,146 701.285,489	93	564.338,889 701.277,265	10.334	93	564.338,889 701.277,265	94	564.335,006 701.270,763	7.573
94	564.335,006 701.270,763	1	564.334,711 701.257,032	13.734										

** Lungimile segmentelor sunt determinate în planul de proiecție Stereo 70 și sunt rotunjite la 1 milimetru.

*** Distanța dintre puncte este formată din segmente cumulate ce sunt mai mici decât valoarea 1 milimetru.

**DATE DESPRE IMOBILUL NR. 1642**

Oficiul de Cadastru și Publicitate Imobiliară SUCEAVA
Biroul de Cadastru și Publicitate Imobiliară Radauti

A. Partea I. Descrierea imobilului

TEREN Extravilan

Adresa: Jud. Suceava

Nr. Crt	Nr cadastral Nr. topografic	Suprafața* (mp)	Observații / Referințe
A1		2.778	Sector cadastral:15 Teren neimprejmuit;

B. Partea II. Proprietari și acte

Inscrieri privitoare la dreptul de proprietate și alte drepturi reale	Referințe
1642 / 13/11/2023	
Act Normativ nr. Legea 7, din 13/03/1996 emis de Parlamentul României;	
B3	A1
Inscrierea provizorie, drept de PROPRIETATE, dobandit prin Lege, cota actuala 1/1 1) COMUNA MARGINEA, CIF:4327030	

C. Partea III. SARCINI .

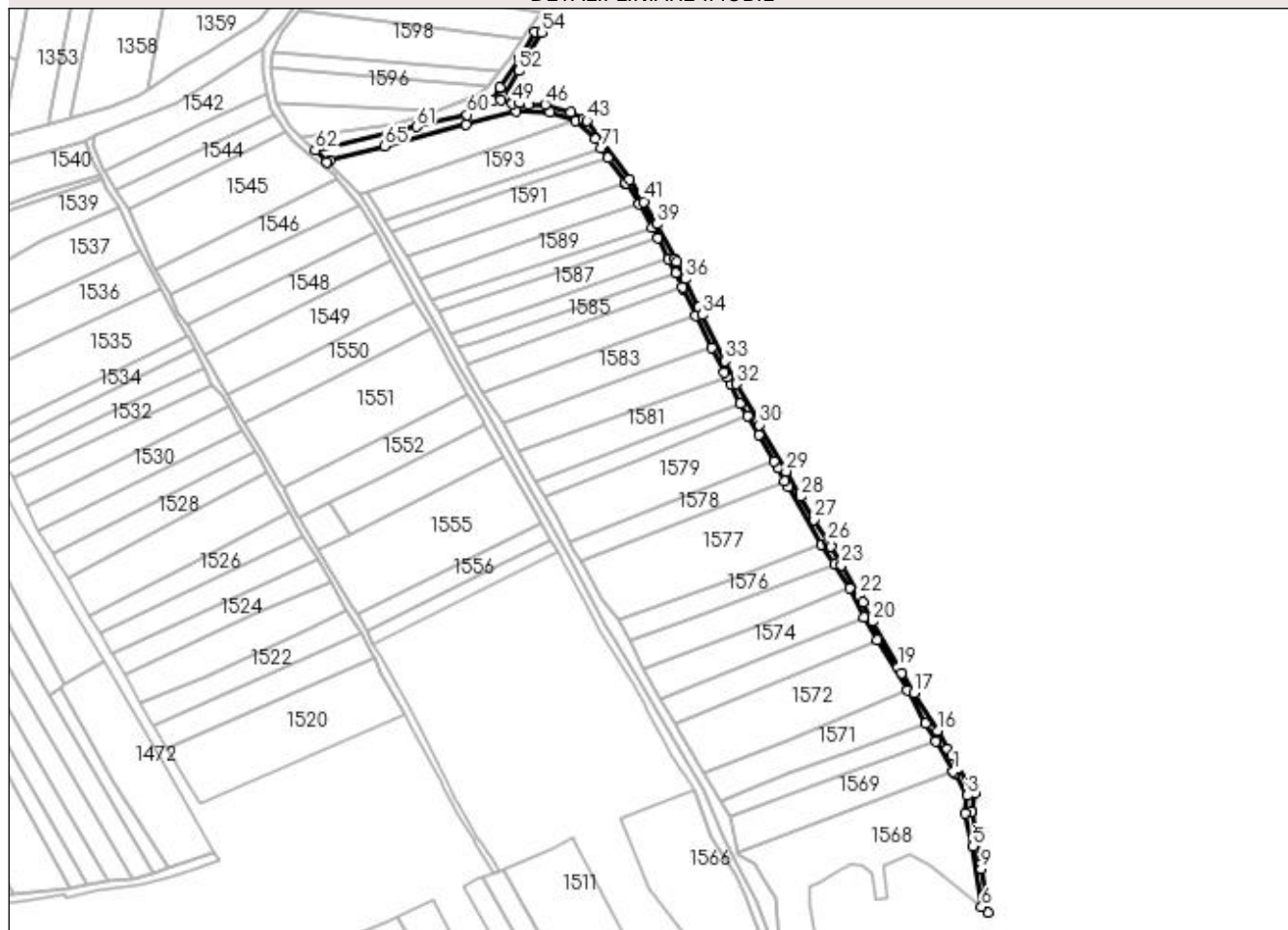
Inscrieri privind dezmembramintele dreptului de proprietate, drepturi reale de garanție și sarcini	Referințe
NU SUNT	

Anexa Nr. 1 La Partea I**Teren**

Nr cadastral	Suprafața (mp)*	Observații / Referințe
	2.778	

* Suprafața este determinată în planul de proiecție Stereo 70.

DETALII LINIARE IMOBIL

**Date referitoare la teren**

Crt	Categorie folosință	Intra vilan	Suprafața (mp)	Tarla	Parcelă	Nr. topo	Observații / Referințe
1	drum	NU	2.778	13	574	-	

Lungime Segmente

1) Valorile lungimilor segmentelor sunt obținute din proiecție în plan.

Punct început	X / Y	Punct sfârșit	X / Y	Lungime segment
1	564.732,265 700.854,63	2	564.733,068 700.853,235	1.61
4	564.738,92 700.830,254	5	564.743,672 700.811,224	19.61 4
7	564.752,371 700.773,329	8	564.750,689 700.783,781	10.58 6
10	564.747,921 700.801,047	11	564.743,141 700.831,433	30.76
13	564.744,557 700.841,909	14	564.731,445 700.863,38	25.15 8
16	564.723,255 700.878,03	17	564.709,638 700.899,717	25.60 8

Punct început	X / Y	Punct sfârșit	X / Y	Lungime segment
2	564.733,068 700.853,235	3	564.740,3 700.840,567	14.58 7
5	564.743,672 700.811,224	6	564.748,554 700.776,369	35.19 5
8	564.750,689 700.783,781	9	564.748,37 700.798,192	14.59 6
11	564.743,141 700.831,433	12	564.743,143 700.831,447	0.014
14	564.731,445 700.863,38	15	564.728,989 700.867,402	4.713
17	564.709,638 700.899,717	18	564.702,377 700.911,158	13.55 1

Punct început	X / Y	Punct sfârșit	X / Y	Lungime segment
3	564.740,3 700.840,567	4	564.738,92 700.830,254	10.40 5
6	564.748,554 700.776,369	7	564.752,371 700.773,329	4.88
9	564.748,37 700.798,192	10	564.747,921 700.801,047	2.89
12	564.743,143 700.831,447	13	564.744,557 700.841,909	10.55 7
15	564.728,989 700.867,402	16	564.723,255 700.878,03	12.07 6
18	564.702,377 700.911,158	19	564.700,245 700.914,517	3.978

Punct început	X / Y	Punct sfârșit	X / Y	Lungime segment	Punct început	X / Y	Punct sfârșit	X / Y	Lungime segment	Punct început	X / Y	Punct sfârșit	X / Y	Lungime segment
19	564.700,245 700.914,517	20	564.685,854 700.940,851	30.01	20	564.685,854 700.940,851	21	564.680,253 700.951,811	12.308	21	564.680,253 700.951,811	22	564.678,192 700.955,843	4.528
22	564.678,192 700.955,843	23	564.667,782 700.973,286	20.313	23	564.667,782 700.973,286	24	564.661,597 700.984,008	12.378	24	564.661,597 700.984,008	25	564.660,795 700.985,413	1.618
25	564.660,795 700.985,413	26	564.660,104 700.986,51	1.296	26	564.660,104 700.986,51	27	564.651,935 700.999,479	15.327	27	564.651,935 700.999,479	28	564.644,309 701.012,762	15.316
28	564.644,309 701.012,762	29	564.635,919 701.027,371	16.847	29	564.635,919 701.027,371	30	564.620,584 701.054,062	30.783	30	564.620,584 701.054,062	31	564.619,512 701.056,159	2.355
31	564.619,512 701.056,159	32	564.607,163 701.077,694	24.824	32	564.607,163 701.077,694	33	564.600,665 701.091,022	14.828	33	564.600,665 701.091,022	34	564.587,43 701.117,538	29.636
34	564.587,43 701.117,538	35	564.585,59 701.121,851	4.689	35	564.585,59 701.121,851	36	564.577,842 701.138,122	18.022	36	564.577,842 701.138,122	37	564.572,825 701.148,147	11.21
37	564.572,825 701.148,147	38	564.571,817 701.149,758	1.9	38	564.571,817 701.149,758	39	564.561,418 701.169,821	22.598	39	564.561,418 701.169,821	40	564.553,96 701.182,487	14.699
40	564.553,96 701.182,487	41	564.553,62 701.183,024	0.636	41	564.553,62 701.183,024	42	564.545,676 701.195,578	14.856	42	564.545,676 701.195,578	43	564.521,138 701.229,465	41.838
43	564.521,138 701.229,465	44	564.519,151 701.230,434	2.211	44	564.519,151 701.230,434	45	564.511,623 701.234,106	8.376	45	564.511,623 701.234,106	46	564.497,12 701.238,88	15.269
46	564.497,12 701.238,88	47	564.487,413 701.238,578	9.712	47	564.487,413 701.238,578	48	564.482,601 701.239,647	4.929	48	564.482,601 701.239,647	49	564.478,155 701.239,41	4.452
49	564.478,155 701.239,41	50	564.471,335 701.241,164	7.042	50	564.471,335 701.241,164	51	564.473,405 701.243,279	2.959	51	564.473,405 701.243,279	52	564.481,652 701.258,163	17.016
52	564.481,652 701.258,163	53	564.486,025 701.265,184	8.271	53	564.486,025 701.265,184	54	564.495,104 701.280,313	17.644	54	564.495,104 701.280,313	55	564.491,326 701.280,451	3.781
55	564.491,326 701.280,451	56	564.482,312 701.265,335	17.6	56	564.482,312 701.265,335	57	564.471,129 701.248,398	20.296	57	564.471,129 701.248,398	58	564.466,741 701.240,832	8.746
58	564.466,741 701.240,832	59	564.461,807 701.239,125	5.221	59	564.461,807 701.239,125	60	564.452,099 701.232,933	11.515	60	564.452,099 701.232,933	61	564.423,042 701.225,859	29.906
61	564.423,042 701.225,859	62	564.364,565 701.212,419	60.002	62	564.364,565 701.212,419	63	564.371,261 701.205,612	9.548	63	564.371,261 701.205,612	64	564.372,819 701.206,664	1.88
64	564.372,819 701.206,664	65	564.404,696 701.214,696	32.873	65	564.404,696 701.214,696	66	564.451,499 701.227,346	48.482	66	564.451,499 701.227,346	67	564.480,395 701.235,034	29.901
67	564.480,395 701.235,034	68	564.499,783 701.234,452	19.397	68	564.499,783 701.234,452	69	564.514,36 701.229,274	15.469	69	564.514,36 701.229,274	70	564.525,857 701.218,822	15.538
70	564.525,857 701.218,822	71	564.529,225 701.213,771	6.071	71	564.529,225 701.213,771	72	564.533,117 701.207,935	7.015	72	564.533,117 701.207,935	73	564.543,257 701.193,389	17.731
73	564.543,257 701.193,389	74	564.543,49 701.193,055	0.407	74	564.543,49 701.193,055	75	564.551,176 701.181,277	14.064	75	564.551,176 701.181,277	76	564.558,576 701.167,771	15.4
76	564.558,576 701.167,771	77	564.562,072 701.161,693	7.012	77	564.562,072 701.161,693	78	564.568,277 701.149,73	13.476	78	564.568,277 701.149,73	79	564.572,403 701.141,725	9.006
79	564.572,403 701.141,725	80	564.575,948 701.133,694	8.779	80	564.575,948 701.133,694	81	564.576,492 701.132,463	1.346	81	564.576,492 701.132,463	82	564.583,58 701.116,956	17.05
82	564.583,58 701.116,956	83	564.593,044 701.098,725	20.541	83	564.593,044 701.098,725	84	564.600,388 701.084,256	16.226	84	564.600,388 701.084,256	85	564.601,653 701.081,763	2.796
85	564.601,653 701.081,763	86	564.603,756 701.077,619	4.647	86	564.603,756 701.077,619	87	564.609,241 701.066,424	12.466	87	564.609,241 701.066,424	88	564.613,833 701.059,39	8.4
88	564.613,833 701.059,39	89	564.620,082 701.048,23	12.79	89	564.620,082 701.048,23	90	564.628,905 701.033,056	17.553	90	564.628,905 701.033,056	91	564.631,204 701.029,101	4.575
91	564.631,204 701.029,101	92	564.635,157 701.021,692	8.398	92	564.635,157 701.021,692	93	564.637,017 701.018,572	3.632	93	564.637,017 701.018,572	94	564.656,47 700.985,404	38.452
94	564.656,47 700.985,404	95	564.663,816 700.973,796	13.737	95	564.663,816 700.973,796	96	564.672,477 700.960,01	16.281	96	564.672,477 700.960,01	97	564.680,937 700.943,438	18.607
97	564.680,937 700.943,438	98	564.688,603 700.930,345	15.172	98	564.688,603 700.930,345	99	564.705,731 700.901,079	33.91	99	564.705,731 700.901,079	100	564.716,304 700.882,343	21.513
100	564.716,304 700.882,343	101	564.722,363 700.871,908	12.067	101	564.722,363 700.871,908	1	564.732,265 700.854,63	19.914					

** Lungimile segmentelor sunt determinate în planul de proiecție Stereo 70 și sunt rotunjite la 1 milimetru.

*** Distanța dintre puncte este formată din segmente cumulate ce sunt mai mici decât valoarea 1 milimetru.

**DATE DESPRE IMOBILUL NR. 1643**

Oficiul de Cadastru și Publicitate Imobiliară SUCEAVA
Biroul de Cadastru și Publicitate Imobiliară Radauti

A. Partea I. Descrierea imobilului

TEREN Necunoscut

Adresa: Loc. Marginea, Jud. Suceava

Nr. Crt	Nr cadastral Nr. topografic	Suprafața* (mp)	Observații / Referințe
A1		1.183	Sector cadastral:15 Teren neimprejmuit; din o parte a pf 2734/1;2734/2

B. Partea II. Proprietari și acte

Inscrieri privitoare la dreptul de proprietate și alte drepturi reale		Referințe
1643 / 10/11/2023		
Act Administrativ nr. Lg.7, din 13/03/1996 emis de Parlamentul României;		
B3	Inscrierea provizorie, drept de PROPRIETATE, dobandit prin Lege, cota actuala 1/1 1) COMUNA MARGINEA, CIF:4327030	A1

C. Partea III. SARCINI .

Inscrieri privind dezmembramintele dreptului de proprietate, drepturi reale de garanție și sarcini	Referințe
NU SUNT	


Anexa Nr. 1 La Partea I

Teren

Nr cadastral	Suprafața (mp)*	Observații / Referințe
	1.183	din o parte a pf 2734/1;2734/2

* Suprafața este determinată în planul de proiecție Stereo 70.

DETALII LINIARE IMOBIL



Date referitoare la teren

Crt	Categorie folosință	Intra vilan	Suprafața (mp)	Tarla	Parcelă	Nr. topo	Observații / Referințe
1	neproductiv	NU	903	13	590	-	
2	neproductiv	DA	280	-	-	-	

Lungime Segmente

1) Valorile lungimilor segmentelor sunt obținute din proiecție în plan.

Punct început	X / Y	Punct sfârșit	X / Y	Lungime segment (** (m)
1	564.452,099 701.232,933	2	564.461,807 701.239,125	11.515
3	564.466,741 701.240,832	4	564.471,129 701.248,398	8.746
5	564.482,312 701.265,335	6	564.491,326 701.280,451	17.6
7	564.504,477 701.297,909	8	564.505,063 701.298,74	1.017

Punct început	X / Y	Punct sfârșit	X / Y	Lungime segment (** (m)
2	564.461,807 701.239,125	3	564.466,741 701.240,832	5.221
4	564.471,129 701.248,398	5	564.482,312 701.265,335	20.296
6	564.491,326 701.280,451	7	564.504,477 701.297,909	21.857
8	564.505,063 701.298,74	9	564.511,649 701.308,075	11.424

Punct început	X / Y	Punct sfârșit	X / Y	Lungime segment (** (m))
9	564.511,649 701.308,075	10	564.520,656 701.321,534	16.195
11	564.529,01 701.332,675	12	564.521,866 701.332,266	7.156
13	564.515,196 701.319,916	14	564.507,625 701.309,671	12.739
15	564.505,885 701.307,271	16	564.501,225 701.300,065	8.581
17	564.495,061 701.292,347	18	564.485,671 701.279,473	15.935
19	564.483,397 701.276,095	20	564.476,109 701.265,063	13.222
21	564.470,385 701.257,653	22	564.464,355 701.249,829	9.878
23	564.459,021 701.244,792	24	564.458,164 701.244,081	1.114
25	564.434,483 701.235,533	26	564.410,801 701.226,985	25.177
27	564.356,378 701.219,324	28	564.359,459 701.216,405	4.244
29	564.364,565 701.212,419	30	564.423,042 701.225,859	60.002

Punct început	X / Y	Punct sfârșit	X / Y	Lungime segment (** (m))
10	564.520,656 701.321,534	11	564.529,01 701.332,675	13.925
12	564.521,866 701.332,266	13	564.515,196 701.319,916	14.036
14	564.507,625 701.309,671	15	564.505,885 701.307,271	2.964
16	564.501,225 701.300,065	17	564.495,061 701.292,347	9.877
18	564.485,671 701.279,473	19	564.483,397 701.276,095	4.072
20	564.476,109 701.265,063	21	564.470,385 701.257,653	9.363
22	564.464,355 701.249,829	23	564.459,021 701.244,792	7.336
24	564.458,164 701.244,081	25	564.434,483 701.235,533	25.177
26	564.410,801 701.226,985	27	564.356,378 701.219,324	54.96
28	564.359,459 701.216,405	29	564.364,565 701.212,419	6.478
30	564.423,042 701.225,859	1	564.452,099 701.232,933	29.906

** Lungimile segmentelor sunt determinate în planul de proiecție Stereo 70 și sunt rotunjite la 1 milimetru.

*** Distanța dintre puncte este formată din segmente cumulate ce sunt mai mici decât valoarea 1 milimetru.

**DATE DESPRE IMOBILUL NR. 1644**

Oficiul de Cadastru și Publicitate Imobiliară SUCEAVA
Biroul de Cadastru și Publicitate Imobiliară Radauti

A. Partea I. Descrierea imobilului

TEREN Necunoscut

Adresa: Loc. Marginea, Jud. Suceava

Nr. Crt	Nr cadastral Nr. topografic	Suprafața* (mp)	Observații / Referințe
A1		1.841	Sector cadastral:15 Teren neimprejmuit; din o parte a pf 2781/1;2731/2

B. Partea II. Proprietari și acte

Inscrieri privitoare la dreptul de proprietate și alte drepturi reale		Referințe
1644 / 10/11/2023		
Act Administrativ nr. Lg.7, din 13/03/1996 emis de Parlamentul României;		
B3	Inscrierea provizorie, drept de PROPRIETATE, dobandit prin Lege, cota actuala 1/1 1) COMUNA MARGINEA, CIF:4327030	A1

C. Partea III. SARCINI .

Inscrieri privind dezmembramintele dreptului de proprietate, drepturi reale de garanție și sarcini	Referințe
NU SUNT	

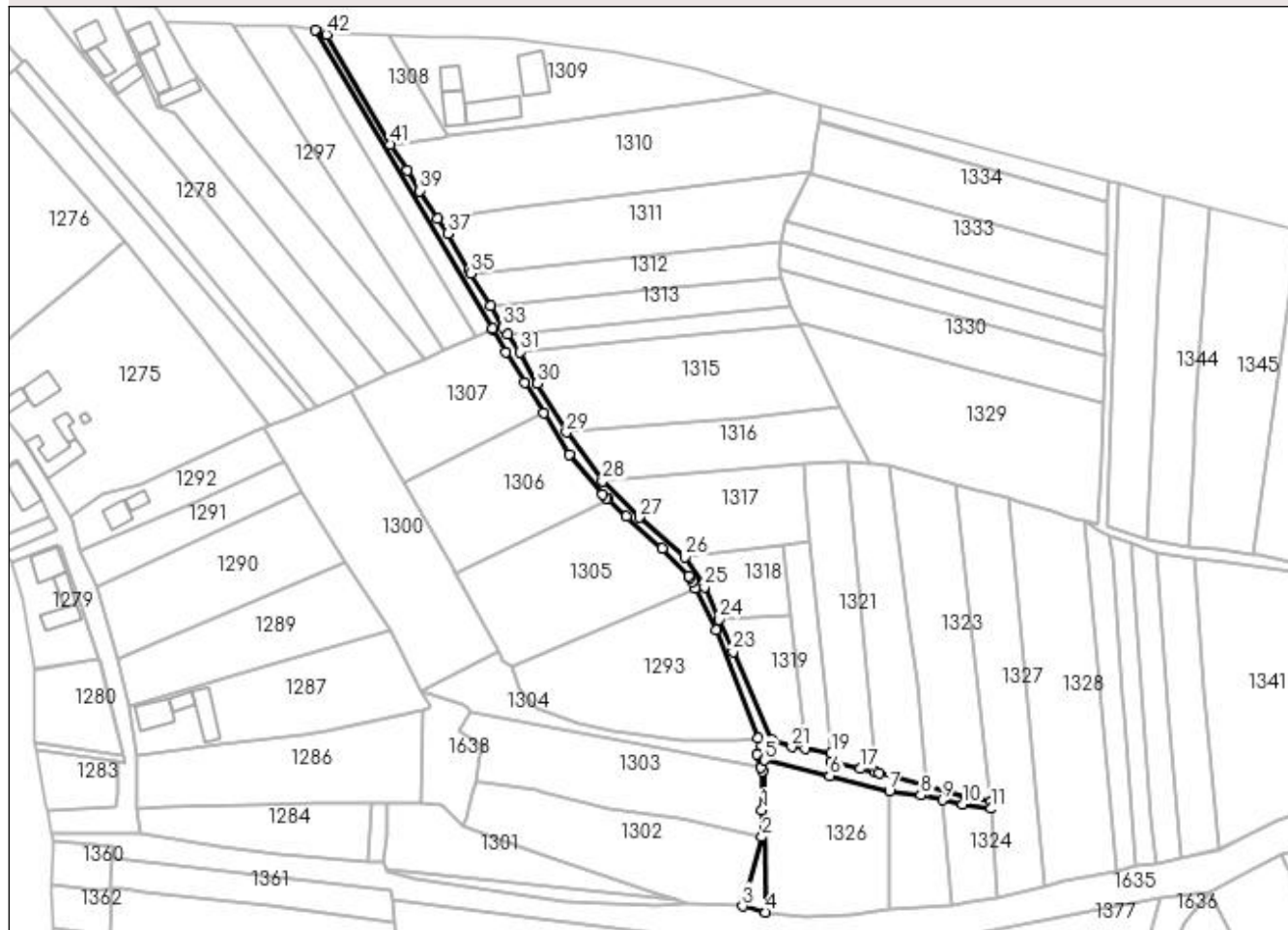
Anexa Nr. 1 La Partea I

Teren

Nr cadastral	Suprafaţa (mp)*	Observaţii / Referinţe
	1.841	din o parte a pf 2781/1;2731/2

* Suprafaţa este determinată în planul de proiecţie Stereo 70.

DETALII LINIARE IMOBIL



Date referitoare la teren

Crt	Categorie folosinţă	Intra vilan	Suprafaţa (mp)	Tarla	Parcelă	Nr. topo	Observaţii / Referinţe
1	drum	DA	461	-	-	-	
2	drum	NU	1.380	13	590	-	

Lungime Segmente

1) Valorile lungimilor segmentelor sunt obţinute din proiecţie în plan.

Punct început	X / Y	Punct sfârşit	X / Y	Lungime segment	Punct început	X / Y	Punct sfârşit	X / Y	Lungime segment	Punct început	X / Y	Punct sfârşit	X / Y	Lungime segment
1	563.889,545 701.192,956	2	563.889,48 701.182,454	10.50 2	2	563.889,48 701.182,454	3	563.881,792 701.155,308	28.21 4	3	563.881,792 701.155,308	4	563.890,972 701.152,962	9.475
4	563.890,972 701.152,962	5	563.890,462 701.212,47	59.51	5	563.890,462 701.212,47	6	563.916,009 701.206,404	26.25 7	6	563.916,009 701.206,404	7	563.939,373 701.200,422	24.11 8
7	563.939,373 701.200,422	8	563.951,686 701.198,698	12.43 3	8	563.951,686 701.198,698	9	563.960,183 701.196,914	8.682	9	563.960,183 701.196,914	10	563.968,028 701.195,327	8.004
10	563.968,028 701.195,327	11	563.979,155 701.193,496	11.27 7	11	563.979,155 701.193,496	12	563.979,072 701.196,106	2.611	12	563.979,072 701.196,106	13	563.970,018 701.197,64	9.183
13	563.970,018 701.197,64	14	563.954,138 701.202,161	16.51 1	14	563.954,138 701.202,161	15	563.935,24 701.207,521	19.64 3	15	563.935,24 701.207,521	16	563.934,061 701.207,784	1.208

Punct început	X / Y	Punct sfârșit	X / Y	Lungime segment	Punct început	X / Y	Punct sfârșit	X / Y	Lungime segment	Punct început	X / Y	Punct sfârșit	X / Y	Lungime segment
16	563.934,061 701.207,784	17	563.928,037 701.209,131	6.173	17	563.928,037 701.209,131	18	563.916,579 701.211,961	11.802	18	563.916,579 701.211,961	19	563.916,632 701.215,292	3.331
19	563.916,632 701.215,292	20	563.906,445 701.216,915	10.315	20	563.906,445 701.216,915	21	563.901,15 701.217,641	5.345	21	563.901,15 701.217,641	22	563.893,35 701.220,345	8.255
22	563.893,35 701.220,345	23	563.878,178 701.254,944	37.779	23	563.878,178 701.254,944	24	563.872,573 701.267,627	13.866	24	563.872,573 701.267,627	25	563.866,968 701.280,309	13.865
25	563.866,968 701.280,309	26	563.859,243 701.291,978	13.994	26	563.859,243 701.291,978	27	563.841,333 701.307,55	23.733	27	563.841,333 701.307,55	28	563.827,007 701.321,679	20.121
28	563.827,007 701.321,679	29	563.812,886 701.340,846	23.807	29	563.812,886 701.340,846	30	563.801,565 701.360,09	22.327	30	563.801,565 701.360,09	31	563.794,656 701.372,328	14.054
31	563.794,656 701.372,328	32	563.789,941 701.379,256	8.38	32	563.789,941 701.379,256	33	563.788,14 701.381,902	3.201	33	563.788,14 701.381,902	34	563.783,077 701.390,221	9.739
34	563.783,077 701.390,221	35	563.775,576 701.403,082	14.889	35	563.775,576 701.403,082	36	563.774,711 701.404,564	1.716	36	563.774,711 701.404,564	37	563.766,474 701.418,716	16.375
37	563.766,474 701.418,716	38	563.762,641 701.424,449	6.896	38	563.762,641 701.424,449	39	563.755,504 701.435,436	13.102	39	563.755,504 701.435,436	40	563.750,693 701.443,346	9.258
40	563.750,693 701.443,346	41	563.744,078 701.453,608	12.209	41	563.744,078 701.453,608	42	563.719,023 701.496,59	49.751	42	563.719,023 701.496,59	43	563.718,432 701.497,602	1.172
43	563.718,432 701.497,602	44	563.714,623 701.498,283	3.869	44	563.714,623 701.498,283	45	563.783,961 701.381,552	135.771	45	563.783,961 701.381,552	46	563.784,021 701.381,259	0.299
46	563.784,021 701.381,259	47	563.789,222 701.372,345	10.32	47	563.789,222 701.372,345	48	563.796,492 701.360,363	14.015	48	563.796,492 701.360,363	49	563.804,122 701.348,522	14.086
49	563.804,122 701.348,522	50	563.813,927 701.332,109	19.119	50	563.813,927 701.332,109	51	563.827,153 701.316,663	20.335	51	563.827,153 701.316,663	52	563.828,388 701.315,186	1.925
52	563.828,388 701.315,186	53	563.829,092 701.314,53	0.962	53	563.829,092 701.314,53	54	563.836,265 701.307,816	9.825	54	563.836,265 701.307,816	55	563.850,548 701.295,424	18.909
55	563.850,548 701.295,424	56	563.860,975 701.284,504	15.099	56	563.860,975 701.284,504	57	563.861,339 701.283,742	0.844	57	563.861,339 701.283,742	58	563.862,146 701.282,222	1.721
58	563.862,146 701.282,222	59	563.863,311 701.279,881	2.615	59	563.863,311 701.279,881	60	563.871,432 701.263,512	18.273	60	563.871,432 701.263,512	61	563.887,901 701.221,137	45.463
61	563.887,901 701.221,137	62	563.889,322 701.217,983	3.459	62	563.889,322 701.217,983	63	563.887,705 701.214,952	3.435	63	563.887,705 701.214,952	64	563.889,19 701.209,709	5.449
64	563.889,19 701.209,709	65	563.889,639 701.208,126	1.645	65	563.889,639 701.208,126	1	563.889,545 701.192,956	15.17					

** Lungimile segmentelor sunt determinate în planul de proiecție Stereo 70 și sunt rotunjite la 1 milimetru.

*** Distanța dintre puncte este formată din segmente cumulate ce sunt mai mici decât valoarea 1 milimetru.

**DATE DESPRE IMOBILUL NR. 1645**

Oficiul de Cadastru și Publicitate Imobiliară SUCEAVA
Biroul de Cadastru și Publicitate Imobiliară Radauti

A. Partea I. Descrierea imobilului

TEREN Necunoscut

Adresa: Loc. Marginea, Jud. Suceava

Nr. Crt	Nr cadastral Nr. topografic	Suprafața* (mp)	Observații / Referințe
A1		910	Sector cadastral:15 Teren neimprejmuit; din o parte a pf 2781/1;2731/2

B. Partea II. Proprietari și acte

Inscrieri privitoare la dreptul de proprietate și alte drepturi reale		Referințe
1645 / 10/11/2023		
Act Administrativ nr. Lg.7, din 13/03/1996 emis de Parlamentul României;		
B3	Inscrierea provizorie, drept de PROPRIETATE, dobandit prin Lege, cota actuala 1/1 1) COMUNA MARGINEA, CIF:4327030	A1

C. Partea III. SARCINI .

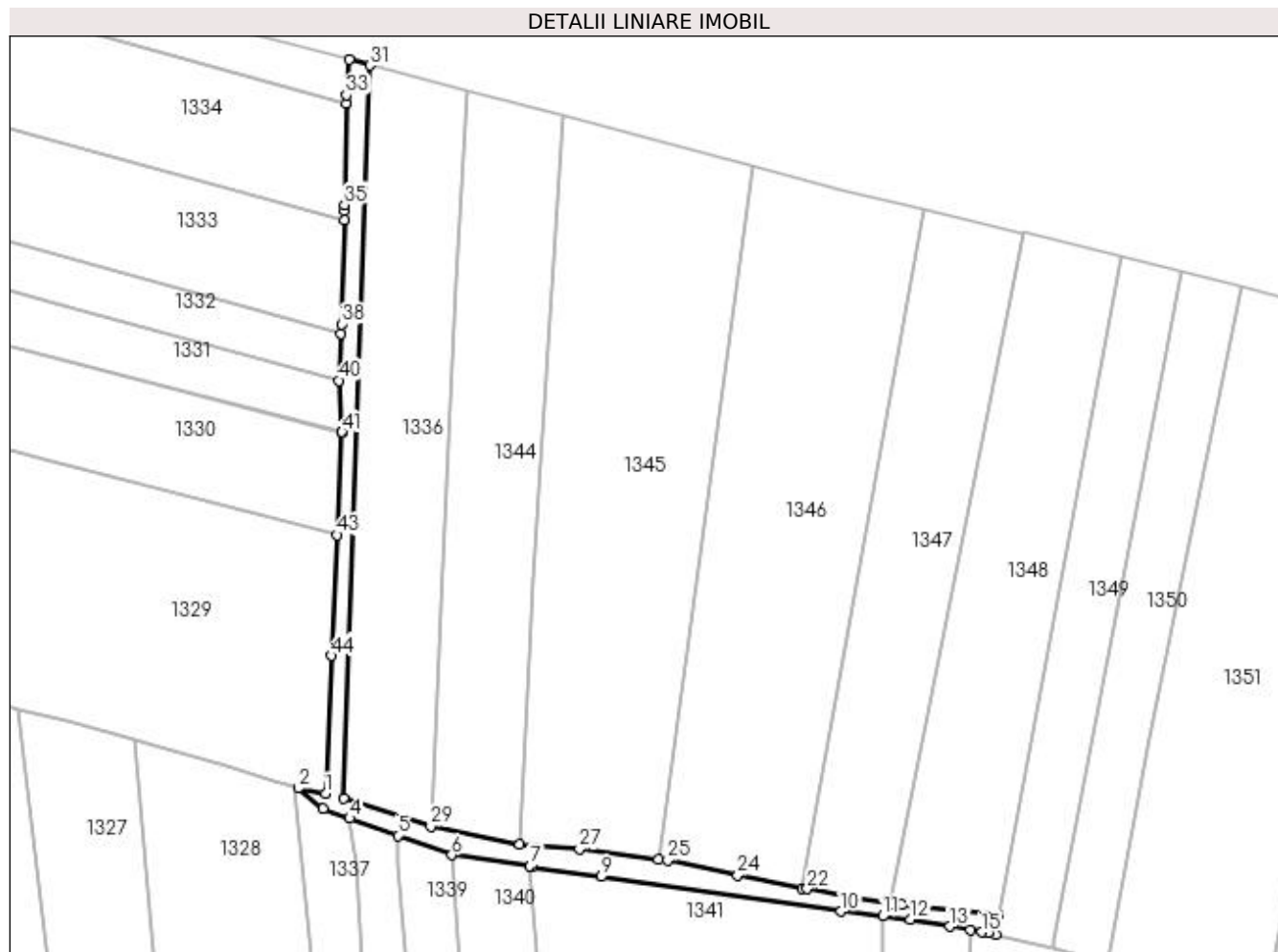
Inscrieri privind dezmembramintele dreptului de proprietate, drepturi reale de garanție și sarcini	Referințe
NU SUNT	

Anexa Nr. 1 La Partea I

Teren

Nr cadastral	Suprafața (mp)*	Observații / Referințe
	910	din o parte a pf 2781/1;2731/2

* Suprafața este determinată în planul de proiecție Stereo 70.



Date referitoare la teren

Crt	Categorie folosință	Intravilan	Suprafața (mp)	Tarla	Parcelă	Nr. topo	Observații / Referințe
2	drum	DA	439	-	-	-	
3	drum	NU	471	13	590	-	

Lungime Segmente

1) Valorile lungimilor segmentelor sunt obținute din proiecție în plan.

Punct început	X / Y	Punct sfârșit	X / Y	Lungime segment	Punct început	X / Y	Punct sfârșit	X / Y	Lungime segment	Punct început	X / Y	Punct sfârșit	X / Y	Lungime segment
1	564.021,085 701.305,007	2	564.016,06 701.305,99	5.12	2	564.016,06 701.305,99	3	564.020,673 701.302,338	5.884	3	564.020,673 701.302,338	4	564.025,501 701.300,472	5.176
4	564.025,501 701.300,472	5	564.034,289 701.297,349	9.326	5	564.034,289 701.297,349	6	564.044,195 701.293,752	10.539	6	564.044,195 701.293,752	7	564.058,506 701.291,736	14.452
7	564.058,506 701.291,736	8	564.058,878 701.291,657	0.38	8	564.058,878 701.291,657	9	564.071,561 701.289,821	12.815	9	564.071,561 701.289,821	10	564.115,423 701.283,469	44.32
10	564.115,423 701.283,469	11	564.123,051 701.282,575	7.68	11	564.123,051 701.282,575	12	564.128,12 701.281,931	5.11	12	564.128,12 701.281,931	13	564.135,306 701.280,682	7.294
13	564.135,306 701.280,682	14	564.139,117 701.280,02	3.868	14	564.139,117 701.280,02	15	564.141,131 701.279,67	2.044	15	564.141,131 701.279,67	16	564.142,4 701.279,475	1.284

Punct început	X / Y	Punct sfârșit	X / Y	Lungime segment	Punct început	X / Y	Punct sfârșit	X / Y	Lungime segment	Punct început	X / Y	Punct sfârșit	X / Y	Lungime segment
16	564.142,4 701.279,475	17	564.143,777 701.279,262	1.393	17	564.143,777 701.279,262	18	564.144,355 701.282,851	3.635	18	564.144,355 701.282,851	19	564.126,572 701.284,689	17.878
19	564.126,572 701.284,689	20	564.124,525 701.284,905	2.058	20	564.124,525 701.284,905	21	564.117,498 701.286,116	7.131	21	564.117,498 701.286,116	22	564.109,23 701.287,581	8.397
22	564.109,23 701.287,581	23	564.108,404 701.287,713	0.836	23	564.108,404 701.287,713	24	564.096,488 701.290,047	12.142	24	564.096,488 701.290,047	25	564.083,732 701.292,767	13.043
25	564.083,732 701.292,767	26	564.081,981 701.292,99	1.765	26	564.081,981 701.292,99	27	564.067,553 701.294,838	14.546	27	564.067,553 701.294,838	28	564.056,63 701.295,754	10.961
28	564.056,63 701.295,754	29	564.040,347 701.298,985	16.6	29	564.040,347 701.298,985	30	564.024,397 701.304,093	16.748	30	564.024,397 701.304,093	31	564.029,14 701.438,297	134.288
31	564.029,14 701.438,297	32	564.025,393 701.439,317	3.883	32	564.025,393 701.439,317	33	564.024,869 701.432,843	6.495	33	564.024,869 701.432,843	34	564.024,843 701.431,372	1.471
34	564.024,843 701.431,372	35	564.024,511 701.412,775	18.6	35	564.024,511 701.412,775	36	564.024,527 701.411,669	1.106	36	564.024,527 701.411,669	37	564.024,483 701.410,014	1.656
37	564.024,483 701.410,014	38	564.023,981 701.390,931	19.09	38	564.023,981 701.390,931	39	564.023,906 701.389,225	1.708	39	564.023,906 701.389,225	40	564.023,529 701.380,602	8.631
40	564.023,529 701.380,602	41	564.024,087 701.371,179	9.44	41	564.024,087 701.371,179	42	564.024,085 701.371,087	0.092	42	564.024,085 701.371,087	43	564.023,202 701.352,344	18.764
43	564.023,202 701.352,344	44	564.022,223 701.330,249	22.117	44	564.022,223 701.330,249	1	564.021,085 701.305,007	25.268					

** Lungimile segmentelor sunt determinate în planul de proiecție Stereo 70 și sunt rotunjite la 1 milimetru.

*** Distanța dintre puncte este formată din segmente cumulate ce sunt mai mici decât valoarea 1 milimetru.

**DATE DESPRE IMOBILUL NR. 1646**

Oficiul de Cadastru și Publicitate Imobiliară SUCEAVA
Biroul de Cadastru și Publicitate Imobiliară Radauti

A. Partea I. Descrierea imobilului

TEREN Extravilan

Adresa: Jud. Suceava

Nr. Crt	Nr cadastral Nr. topografic	Suprafața* (mp)	Observații / Referințe
A1		2.533	Sector cadastral:15 Teren neimprejmuit;

B. Partea II. Proprietari și acte

Inscrieri privitoare la dreptul de proprietate și alte drepturi reale		Referințe
1646 / 14/11/2023		
Act Normativ nr. Legea 7, din 13/03/1996 emis de Parlamentul României;		
B1	Inscrierea provizorie, drept de PROPRIETATE, dobandit prin Lege, cota actuala 1/1 1) COMUNA MARGINEA, CIF:4327030	A1

C. Partea III. SARCINI .

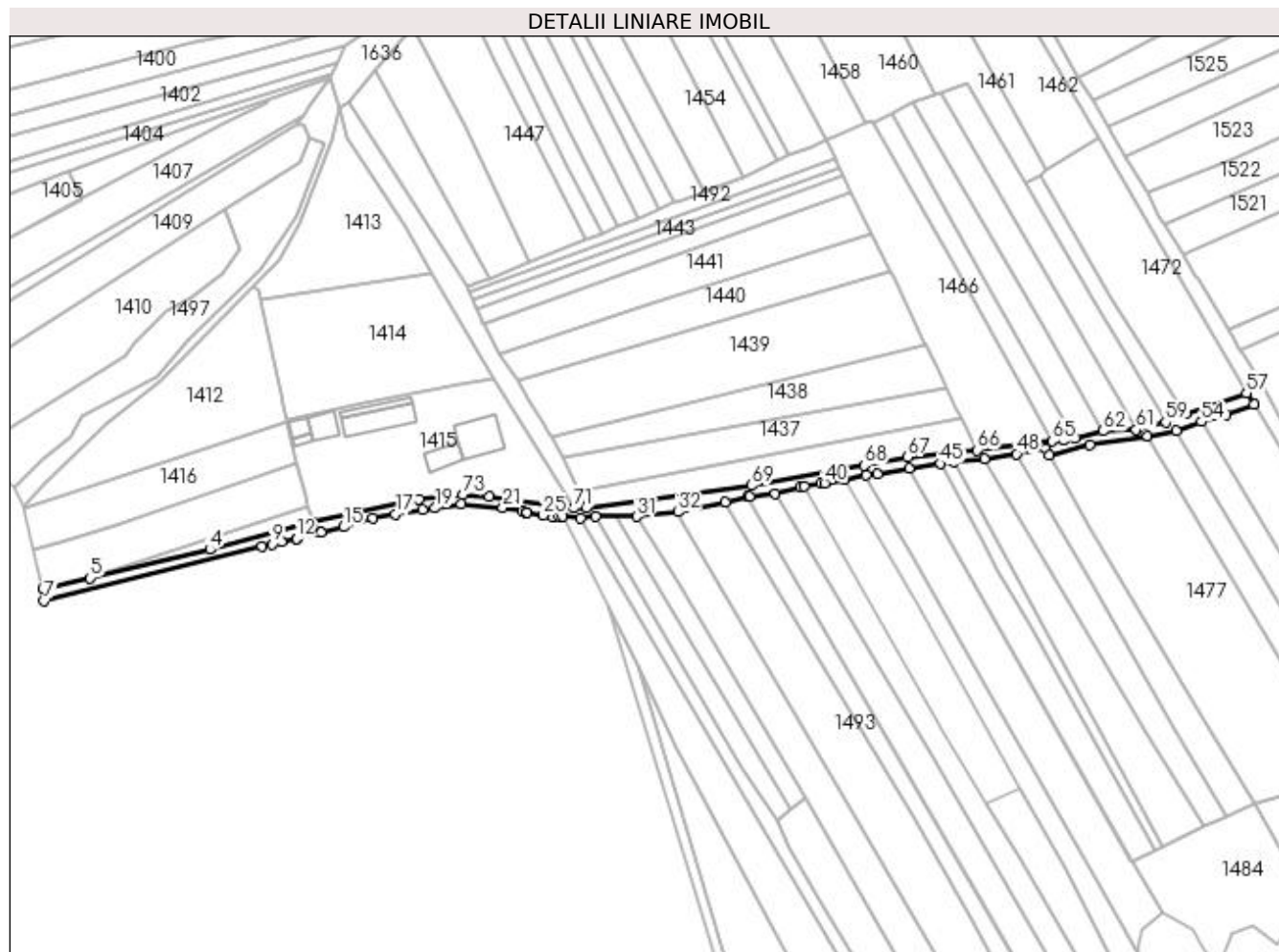
Inscrieri privind dezmembramintele dreptului de proprietate, drepturi reale de garanție și sarcini	Referințe
NU SUNT	

Anexa Nr. 1 La Partea I

Teren

Nr cadastral	Suprafața (mp)*	Observații / Referințe
	2.533	

* Suprafața este determinată în planul de proiecție Stereo 70.



Date referitoare la teren

Crt	Categorie folosință	Intravilan	Suprafața (mp)	Tarla	Parcelă	Nr. topo	Observații / Referințe
1	drum	NU	2.533	13	574	-	

Lungime Segmente

1) Valorile lungimilor segmentelor sunt obținute din proiecție în plan.

Punct început	X / Y	Punct sfârșit	X / Y	Lungime segment	Punct început	X / Y	Punct sfârșit	X / Y	Lungime segment	Punct început	X / Y	Punct sfârșit	X / Y	Lungime segment
1	563.950,084 700.762,551	2	563.923,667 700.757,299	26.934	2	563.923,667 700.757,299	3	563.904,131 700.752,564	20.102	3	563.904,131 700.752,564	4	563.859,962 700.740,716	45.73
4	563.859,962 700.740,716	5	563.808,165 700.728,469	53.225	5	563.808,165 700.728,469	6	563.788,118 700.723,729	20.6	6	563.788,118 700.723,729	7	563.788,569 700.718,603	5.146
7	563.788,569 700.718,603	8	563.882,428 700.741,951	96.719	8	563.882,428 700.741,951	9	563.886,6 700.742,967	4.294	9	563.886,6 700.742,967	10	563.890,863 700.744,004	4.387
10	563.890,863 700.744,004	11	563.897,153 700.745,535	6.474	11	563.897,153 700.745,535	12	563.897,209 700.745,549	0.058	12	563.897,209 700.745,549	13	563.907,39 700.748,026	10.478
13	563.907,39 700.748,026	14	563.908,006 700.748,177	0.634	14	563.908,006 700.748,177	15	563.917,668 700.750,53	9.944	15	563.917,668 700.750,53	16	563.930,05 700.754,258	12.931
16	563.930,05 700.754,258	17	563.939,854 700.755,917	9.943	17	563.939,854 700.755,917	18	563.951,449 700.757,774	11.743	18	563.951,449 700.757,774	19	563.956,98 700.758,65	5.6

Punct început	X / Y	Punct sfârșit	X / Y	Lungime segment	Punct început	X / Y	Punct sfârșit	X / Y	Lungime segment	Punct început	X / Y	Punct sfârșit	X / Y	Lungime segment
19	563.956,98 700.758,65	20	563.968,291 700.760,174	11.413	20	563.968,291 700.760,174	21	563.986,143 700.758,718	17.911	21	563.986,143 700.758,718	22	563.994,446 700.757,35	8.415
22	563.994,446 700.757,35	23	563.996,105 700.756,752	1.763	23	563.996,105 700.756,752	24	563.996,577 700.756,67	0.479	24	563.996,577 700.756,67	25	564.003,571 700.755,457	7.098
25	564.003,571 700.755,457	26	564.007,715 700.754,738	4.206	26	564.007,715 700.754,738	27	564.010,483 700.755,137	2.797	27	564.010,483 700.755,137	28	564.011,934 700.755,133	1.451
28	564.011,934 700.755,133	29	564.019,761 700.754,394	7.862	29	564.019,761 700.754,394	30	564.026,074 700.754,928	6.336	30	564.026,074 700.754,928	31	564.043,921 700.754,942	17.847
31	564.043,921 700.754,942	32	564.061,566 700.756,928	17.756	32	564.061,566 700.756,928	33	564.082,132 700.761,192	21.003	33	564.082,132 700.761,192	34	564.091,493 700.763,471	9.634
34	564.091,493 700.763,471	35	564.092,611 700.763,743	1.151	35	564.092,611 700.763,743	36	564.103,537 700.764,948	10.992	36	564.103,537 700.764,948	37	564.114,214 700.767,639	11.011
37	564.114,214 700.767,639	38	564.115,941 700.767,922	1.75	38	564.115,941 700.767,922	39	564.123,199 700.769,112	7.355	39	564.123,199 700.769,112	40	564.124,777 700.769,373	1.599
40	564.124,777 700.769,373	41	564.133,383 700.770,796	8.723	41	564.133,383 700.770,796	42	564.142,568 700.772,716	9.384	42	564.142,568 700.772,716	43	564.147,689 700.773,318	5.156
43	564.147,689 700.773,318	44	564.161,176 700.775,893	13.731	44	564.161,176 700.775,893	45	564.174,769 700.777,75	13.719	45	564.174,769 700.777,75	46	564.180,413 700.778,507	5.695
46	564.180,413 700.778,507	47	564.193,83 700.779,889	13.488	47	564.193,83 700.779,889	48	564.207,522 700.781,983	13.851	48	564.207,522 700.781,983	49	564.220,044 700.784,228	12.722
49	564.220,044 700.784,228	50	564.221,503 700.781,226	3.338	50	564.221,503 700.781,226	51	564.239,069 700.785,884	18.173	51	564.239,069 700.785,884	52	564.263,95 700.789,478	25.139
52	564.263,95 700.789,478	53	564.276,365 700.792,097	12.688	53	564.276,365 700.792,097	54	564.287,09 700.795,805	11.348	54	564.287,09 700.795,805	55	564.297,757 700.798,989	11.132
55	564.297,757 700.798,989	56	564.309,82 700.803,197	12.776	56	564.309,82 700.803,197	57	564.306,55 700.808,18	5.96	57	564.306,55 700.808,18	58	564.280,28 700.799,245	27.748
58	564.280,28 700.799,245	59	564.271,741 700.795,575	9.294	59	564.271,741 700.795,575	60	564.259,354 700.792,368	12.795	60	564.259,354 700.792,368	61	564.259,025 700.792,355	0.329
61	564.259,025 700.792,355	62	564.244,854 700.791,795	14.182	62	564.244,854 700.791,795	63	564.232,7 700.788,813	12.514	63	564.232,7 700.788,813	64	564.227,738 700.788,016	5.026
64	564.227,738 700.788,016	65	564.222,815 700.787,482	4.952	65	564.222,815 700.787,482	66	564.190,327 700.783,573	32.722	66	564.190,327 700.783,573	67	564.160,397 700.780,538	30.083
67	564.160,397 700.780,538	68	564.141,843 700.776,989	18.89	68	564.141,843 700.776,989	69	564.093,235 700.768,38	49.364	69	564.093,235 700.768,38	70	564.022,07 700.758,851	71.8
70	564.022,07 700.758,851	71	564.016,927 700.758,656	5.147	71	564.016,927 700.758,656	72	563.980,153 700.763,612	37.106	72	563.980,153 700.763,612	73	563.968,853 700.764,296	11.321
73	563.968,853 700.764,296	1	563.950,084 700.762,551	18.85										

** Lungimile segmentelor sunt determinate în planul de proiecție Stereo 70 și sunt rotunjite la 1 milimetru.

*** Distanța dintre puncte este formată din segmente cumulate ce sunt mai mici decât valoarea 1 milimetru.

**DATE DESPRE IMOBILUL NR. 1647**

Oficiul de Cadastru și Publicitate Imobiliară SUCEAVA
Biroul de Cadastru și Publicitate Imobiliară Radauti

A. Partea I. Descrierea imobilului

TEREN Extravilan

Adresa: Jud. Suceava

Nr. Crt	Nr cadastral Nr. topografic	Suprafața* (mp)	Observații / Referințe
A1		1.107	Sector cadastral:15 Teren neimprejmuit;

B. Partea II. Proprietari și acte

Inscrieri privitoare la dreptul de proprietate și alte drepturi reale		Referințe
1647 / 23/02/2024		
Act Normativ nr. Legea nr.7, din 13/03/1996 emis de Parlamentul României;		
B1	Inscrierea provizorie, drept de PROPRIETATE, dobandit prin Lege, cota actuala 1/1 1) COMUNA MARGINEA, CIF:4327030	A1

C. Partea III. SARCINI .

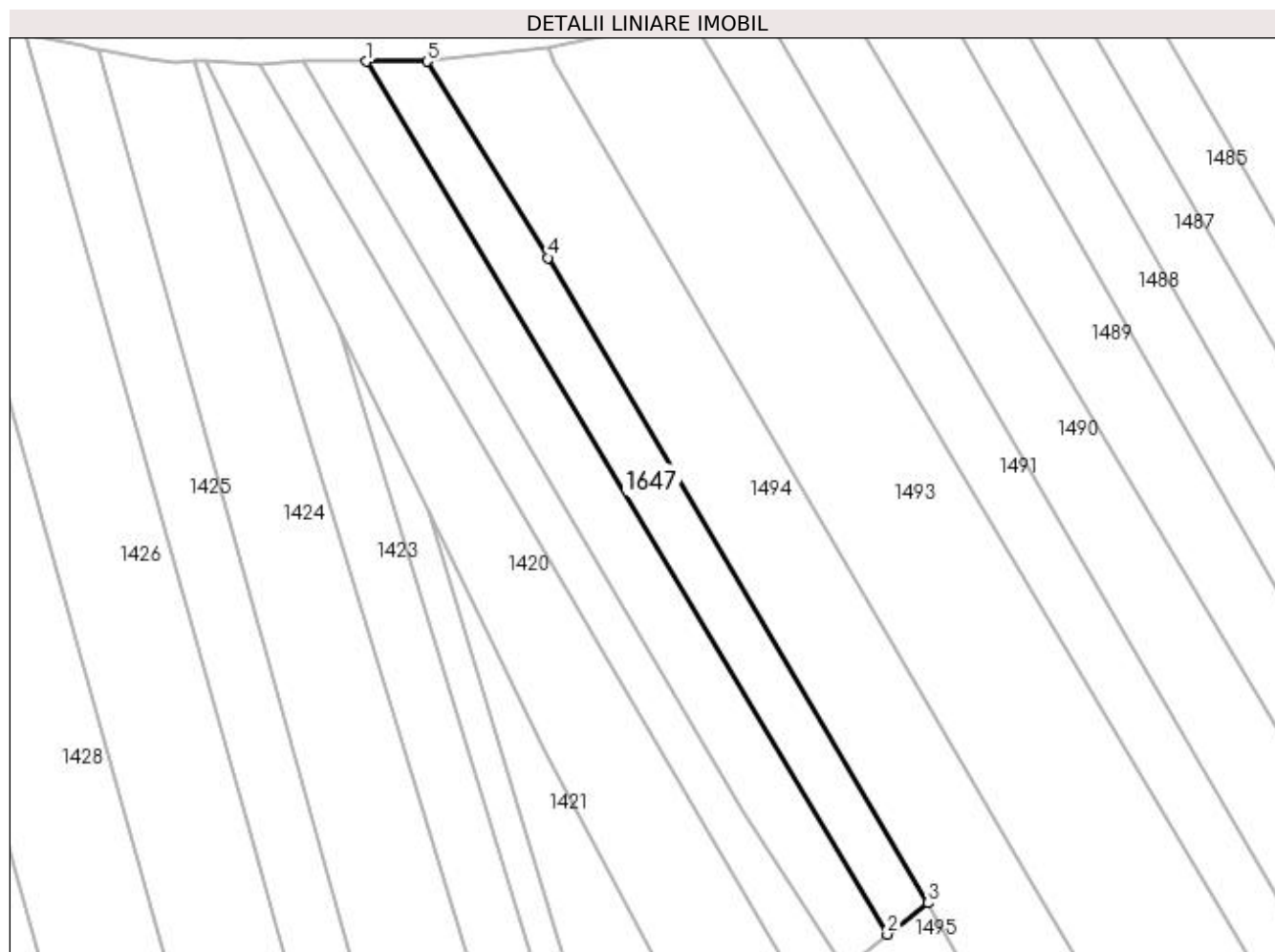
Inscrieri privind dezmembramintele dreptului de proprietate, drepturi reale de garanție și sarcini	Referințe
NU SUNT	

Anexa Nr. 1 La Partea I

Teren

Nr cadastral	Suprafața (mp)*	Observații / Referințe
	1.107	

* Suprafața este determinată în planul de proiecție Stereo 70.



Date referitoare la teren

Crt	Categorie folosință	Intra vilan	Suprafața (mp)	Tarla	Parcelă	Nr. topo	Observații / Referințe
1	arabil	NU	1.107	13	574	-	

Lungime Segmente

1) Valorile lungimilor segmentelor sunt obținute din proiecție în plan.

Punct început	X / Y	Punct sfârșit	X / Y	Lungime segment (** (m)
1	564.035,167 700.754,935	2	564.110,364 700.629,096	146.595
2	564.110,364 700.629,096	3	564.116,223 700.633,633	7.41
3	564.116,223 700.633,633	4	564.061,398 700.726,636	107.96
4	564.061,398 700.726,636	5	564.043,921 700.754,942	33.267
5	564.043,921 700.754,942	1	564.035,167 700.754,935	8.754

**** Lungimile segmentelor sunt determinate în planul de proiecție Stereo 70 și sunt rotunjite la 1 milimetru.**

***** Distanța dintre puncte este formată din segmente cumulate ce sunt mai mici decât valoarea 1 milimetru.**

