

**DATE DESPRE IMOBILUL NR. 6068**

Oficiul de Cadastru și Publicitate Imobiliară SUCEAVA  
Biroul de Cadastru și Publicitate Imobiliară Falticeni

**A. Partea I. Descrierea imobilului**

TEREN Intravilan

Adresa: Loc. Malini, Jud. Suceava

Nr. Crt	Nr cadastral Nr. topografic	Suprafața* (mp)	Observații / Referințe
A1		1.800	Sector cadastral:30 Teren imprejmuit;

**B. Partea II. Proprietari și acte**

Inscrieri privitoare la dreptul de proprietate și alte drepturi reale		Referințe
<b>6068 / 30/01/2023</b>		
Act Normativ nr. 7, din 13/03/1996 emis de Parlamentul României;		
B1	Intabulare, drept de PROPRIETATE, dobândit prin Lege, cota actuala 1/1, cota initiala 1/1 1) <b>NEIDENTIFICAT NEIDENTIFICAT</b>	A1
Act Administrativ nr. 3087, din 05/04/2022 emis de Primăria Comunei Mălini;		
B2	Se notează posesia faptică în favoarea lui 1) <b>ZIMBRU MELANIA</b>	A1

**C. Partea III. SARCINI .**

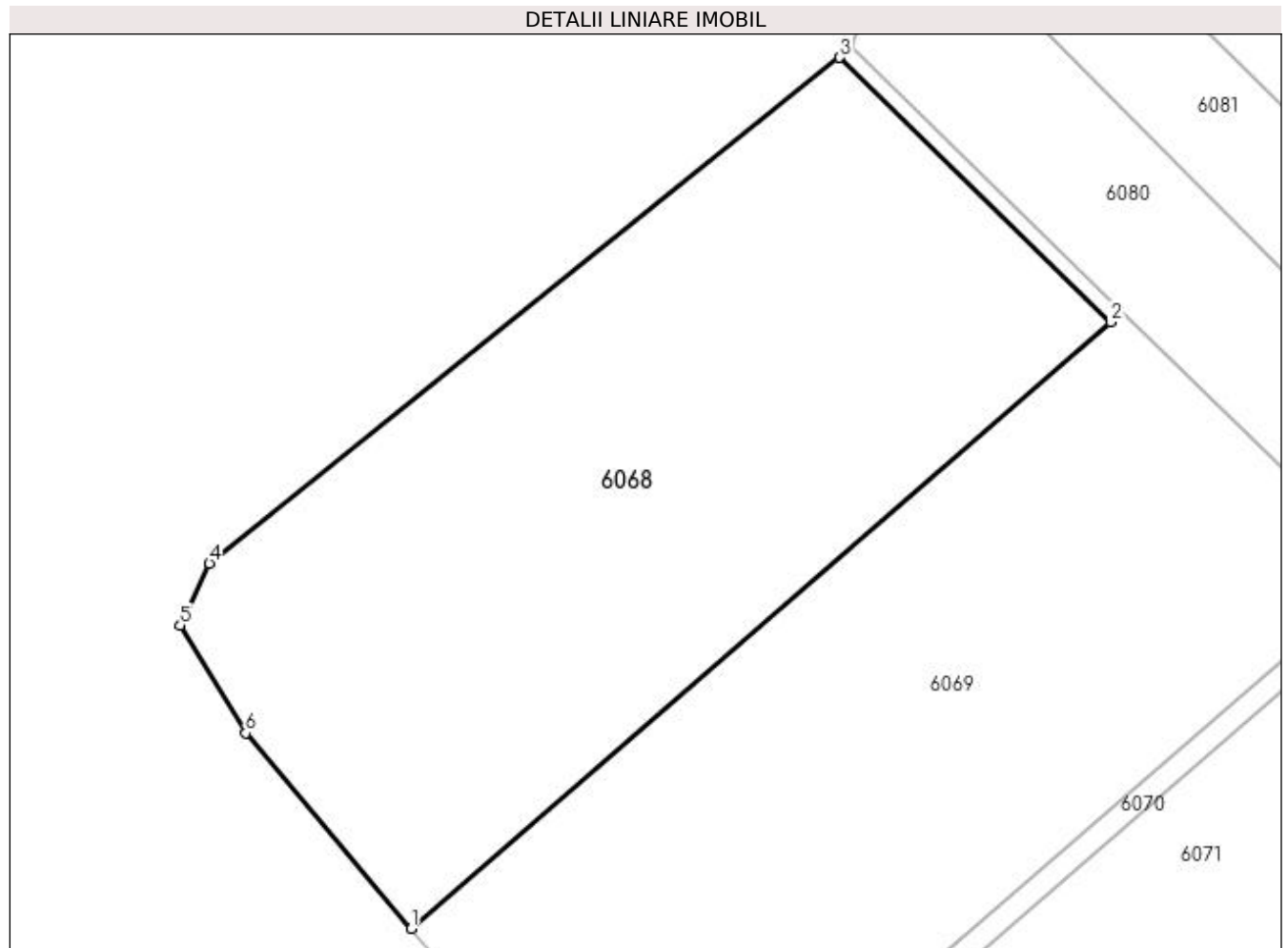
Inscrieri privind dezmembramintele dreptului de proprietate, drepturi reale de garanție și sarcini	Referințe
NU SUNT	

## Anexa Nr. 1 La Partea I

## Teren

Nr cadastral	Suprafața (mp)*	Observații / Referințe
	1.800	

\* Suprafața este determinată în planul de proiecție Stereo 70.



## Date referitoare la teren

Crt	Categorie folosință	Intra vilan	Suprafața (mp)	Tarla	Parcelă	Nr. topo	Observații / Referințe
1	arabil	DA	1.800	-	-	-	loc numit Imaș

## Lungime Segmente

1) Valorile lungimilor segmentelor sunt obținute din proiecție în plan.

Punct început	X / Y	Punct sfârșit	X / Y	Lungime segment (** (m)
1	579.313,547 658.941,858	2	579.363,359 658.985,027	65.915
2	579.363,359 658.985,027	3	579.344,062 659.003,853	26.959
3	579.344,062 659.003,853	4	579.299,146 658.967,848	57.566
4	579.299,146 658.967,848	5	579.297,079 658.963,43	4.878
5	579.297,079 658.963,43	6	579.301,732 658.955,759	8.972

Punct început	X / Y	Punct sfârșit	X / Y	Lungime segment (** (m)
6	579.301,732 658.955,759	1	579.313,547 658.941,858	18.244

\*\* Lungimile segmentelor sunt determinate în planul de proiecție Stereo 70 și sunt rotunjite la 1 milimetru.

\*\*\* Distanța dintre puncte este formată din segmente cumulate ce sunt mai mici decât valoarea 1 milimetru.



**DATE DESPRE IMOBILUL NR. 6069**

Oficiul de Cadastru și Publicitate Imobiliară SUCEAVA  
Biroul de Cadastru și Publicitate Imobiliară Falticeni

**A. Partea I. Descrierea imobilului**

TEREN Intravilan

Adresa: Loc. Malini, Jud. Suceava

Nr. Crt	Nr cadastral Nr. topografic	Suprafața* (mp)	Observații / Referințe
A1		1.800	Sector cadastral:30 Teren imprejmuit;

**B. Partea II. Proprietari și acte**

Inscrieri privitoare la dreptul de proprietate și alte drepturi reale		Referințe
<b>6069 / 30/01/2023</b>		
Act Normativ nr. 7, din 13/03/1996 emis de Parlamentul României;		
B1	Intabulare, drept de PROPRIETATE, dobândit prin Lege, cota actuala 1/1, cota initiala 1/1 1) NEIDENTIFICAT NEIDENTIFICAT	A1
Act Administrativ nr. 3088, din 05/04/2022 emis de Primăria Comunei Mălini;		
B2	Se notează posesia faptică în favoarea lui 1) ZIMBRU ELENA	A1

**C. Partea III. SARCINI .**

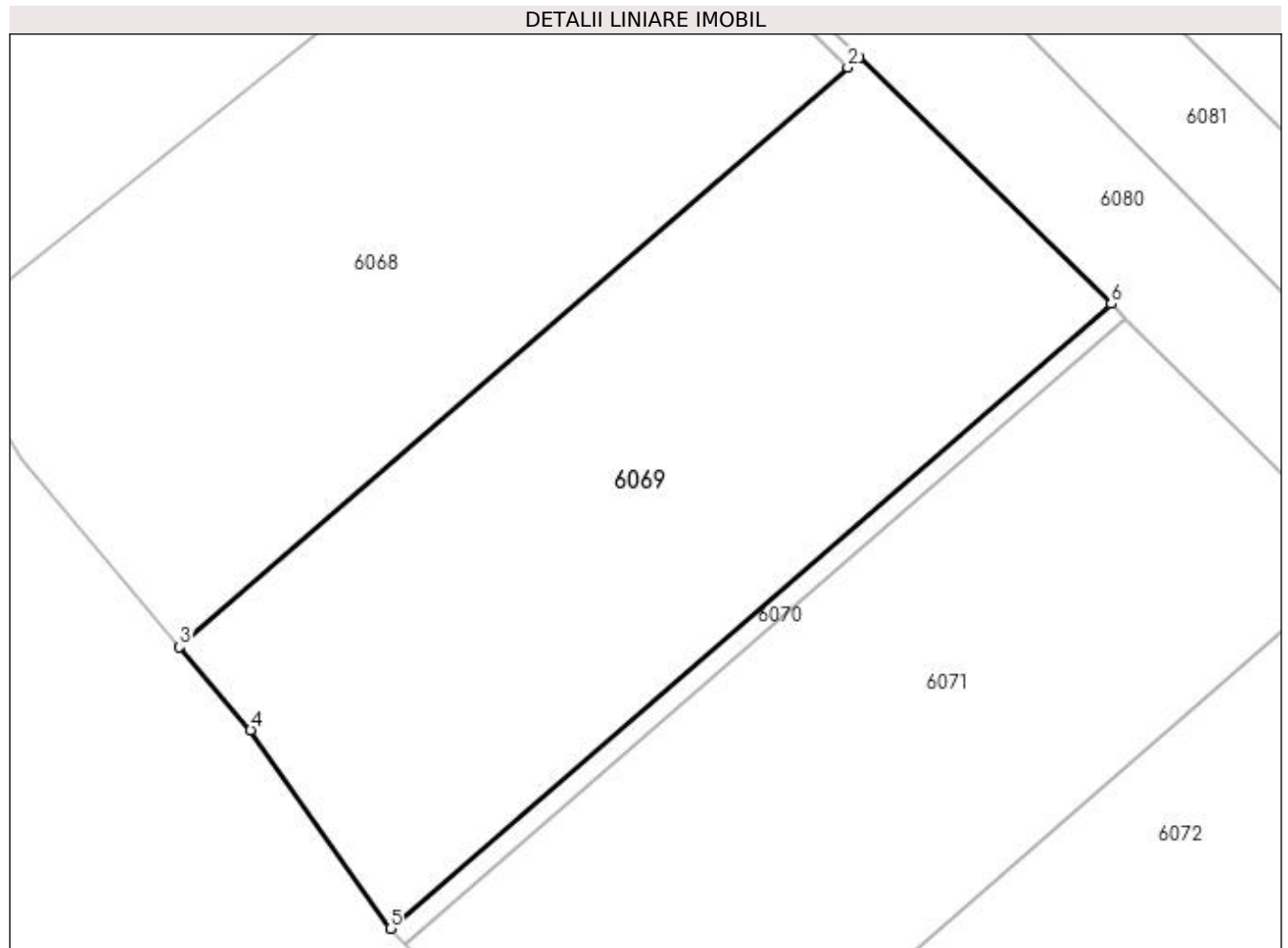
Inscrieri privind dezmembramintele dreptului de proprietate, drepturi reale de garanție și sarcini	Referințe
NU SUNT	

## Anexa Nr. 1 La Partea I

## Teren

Nr cadastral	Suprafața (mp)*	Observații / Referințe
	1.800	

\* Suprafața este determinată în planul de proiecție Stereo 70.



## Date referitoare la teren

Crt	Categorie folosință	Intra vilan	Suprafața (mp)	Tarla	Parcelă	Nr. topo	Observații / Referințe
1	faneata	DA	1.800	-	-	-	loc numit Imaș

## Lungime Segmente

1) Valorile lungimilor segmentelor sunt obținute din proiecție în plan.

Punct început	X / Y	Punct sfârșit	X / Y	Lungime segment (** (m)
1	579.364,197 658.985,753	2	579.363,359 658.985,027	1.109
2	579.363,359 658.985,027	3	579.313,547 658.941,858	65.915
3	579.313,547 658.941,858	4	579.318,827 658.935,645	8.154
4	579.318,827 658.935,645	5	579.329,254 658.920,874	18.081
5	579.329,254 658.920,874	6	579.383,0 658.967,408	71.092

Punct început	X / Y	Punct sfârșit	X / Y	Lungime segment (** (m)
6	579.383,0 658.967,408	1	579.364,197 658.985,753	26.27

\*\* Lungimile segmentelor sunt determinate în planul de proiecție Stereo 70 și sunt rotunjite la 1 milimetru.

\*\*\* Distanța dintre puncte este formată din segmente cumulate ce sunt mai mici decât valoarea 1 milimetru.





**DATE DESPRE IMOBILUL NR. 6070**

Oficiul de Cadastru și Publicitate Imobiliară SUCEAVA  
Biroul de Cadastru și Publicitate Imobiliară Falticeni

**A. Partea I. Descrierea imobilului**

TEREN Intravilan

Adresa: Loc. Malini, Jud. Suceava

Nr. Crt	Nr cadastral Nr. topografic	Suprafața* (mp)	Observații / Referințe
A1		117	Sector cadastral:30 Teren imprejmuit;

**B. Partea II. Proprietari și acte**

Inscrieri privitoare la dreptul de proprietate și alte drepturi reale		Referințe
<b>6070 / 30/01/2023</b>		
Act Normativ nr. 7, din 13/03/1996 emis de Parlamentul României;		
B1	Inscrierea provizorie, drept de PROPRIETATE, dobandit prin Lege, cota actuala 1/1, cota initiala 1/1 1) <b>COMUNA MĂLINI</b> , CIF:6526587	A1

**C. Partea III. SARCINI .**

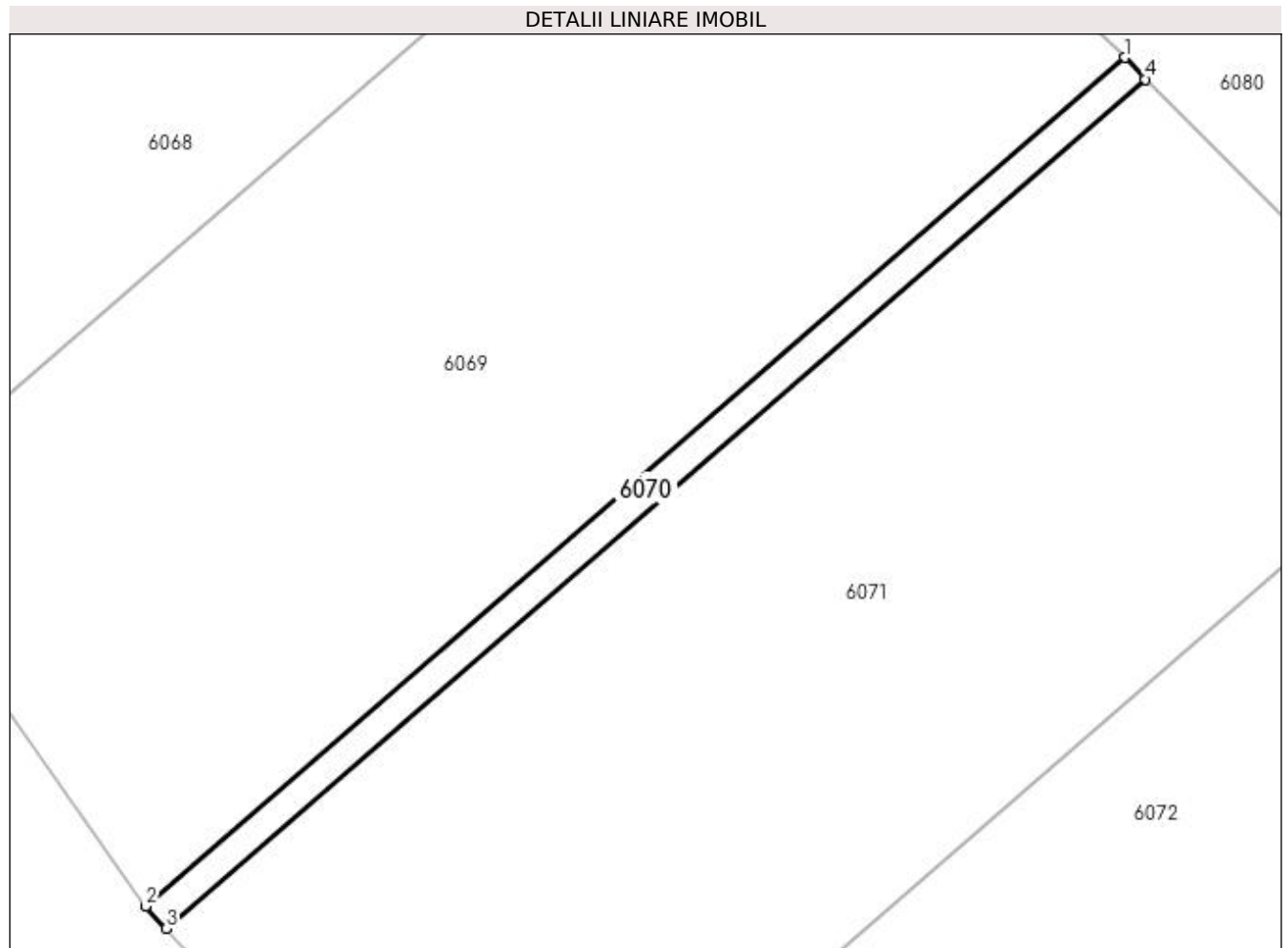
Inscrieri privind dezmembramintele dreptului de proprietate, drepturi reale de garanție și sarcini	Referințe
NU SUNT	

## Anexa Nr. 1 La Partea I

## Teren

Nr cadastral	Suprafața (mp)*	Observații / Referințe
	117	

\* Suprafața este determinată în planul de proiecție Stereo 70.



## Date referitoare la teren

Crt	Categorie folosință	Intra vilan	Suprafața (mp)	Tarla	Parcelă	Nr. topo	Observații / Referințe
1	arabil	DA	117	-	-	-	

## Lungime Segmente

1) Valorile lungimilor segmentelor sunt obținute din proiecție în plan.

Punct început	X / Y	Punct sfârșit	X / Y	Lungime segment (** (m)
1	579.383,0 658.967,408	2	579.329,254 658.920,874	71.092
2	579.329,254 658.920,874	3	579.330,394 658.919,663	1.663
3	579.330,394 658.919,663	4	579.384,111 658.966,216	71.082
4	579.384,111 658.966,216	1	579.383,0 658.967,408	1.629

**\*\* Lungimile segmentelor sunt determinate în planul de proiecție Stereo 70 și sunt rotunjite la 1 milimetru.**

**\*\*\* Distanța dintre puncte este formată din segmente cumulate ce sunt mai mici decât valoarea 1 milimetru.**



**DATE DESPRE IMOBILUL NR. 6071**

Oficiul de Cadastru și Publicitate Imobiliară SUCEAVA  
Biroul de Cadastru și Publicitate Imobiliară Falticeni

**A. Partea I. Descrierea imobilului**

TEREN Intravilan

Adresa: Loc. Malini, Jud. Suceava

Nr. Crt	Nr cadastral Nr. topografic	Suprafața* (mp)	Observații / Referințe
A1	36932	1.800	Sector cadastral:30 Teren neimprejmuit;

**B. Partea II. Proprietari și acte**

Inscrieri privitoare la dreptul de proprietate și alte drepturi reale		Referințe
<b>34506 / 23/12/2019</b>		
Act Notarial nr. 2061, din 20/12/2019 emis de Liuta Ioan;		
B1	Se infiinteaza cartea funciara 36932 a imobilului cu numarul cadastral 36932/Malini, rezultat din dezmembrarea imobilului cu numarul cadastral 36887 inscris in cartea funciara 36887;	A1
<b>34511 / 23/12/2019</b>		
Act Notarial nr. 2063, din 20/12/2019 emis de Liuta Ioan;		
B3	Intabulare, drept de PROPRIETATE bun comun, dobandit prin Conventie, cota actuala 1/1, cota initiala 1/1 1) PASTRAVANU ION, casatorit cu 2) PASTRAVANU GHEORGIȚA	A1

**C. Partea III. SARCINI .**

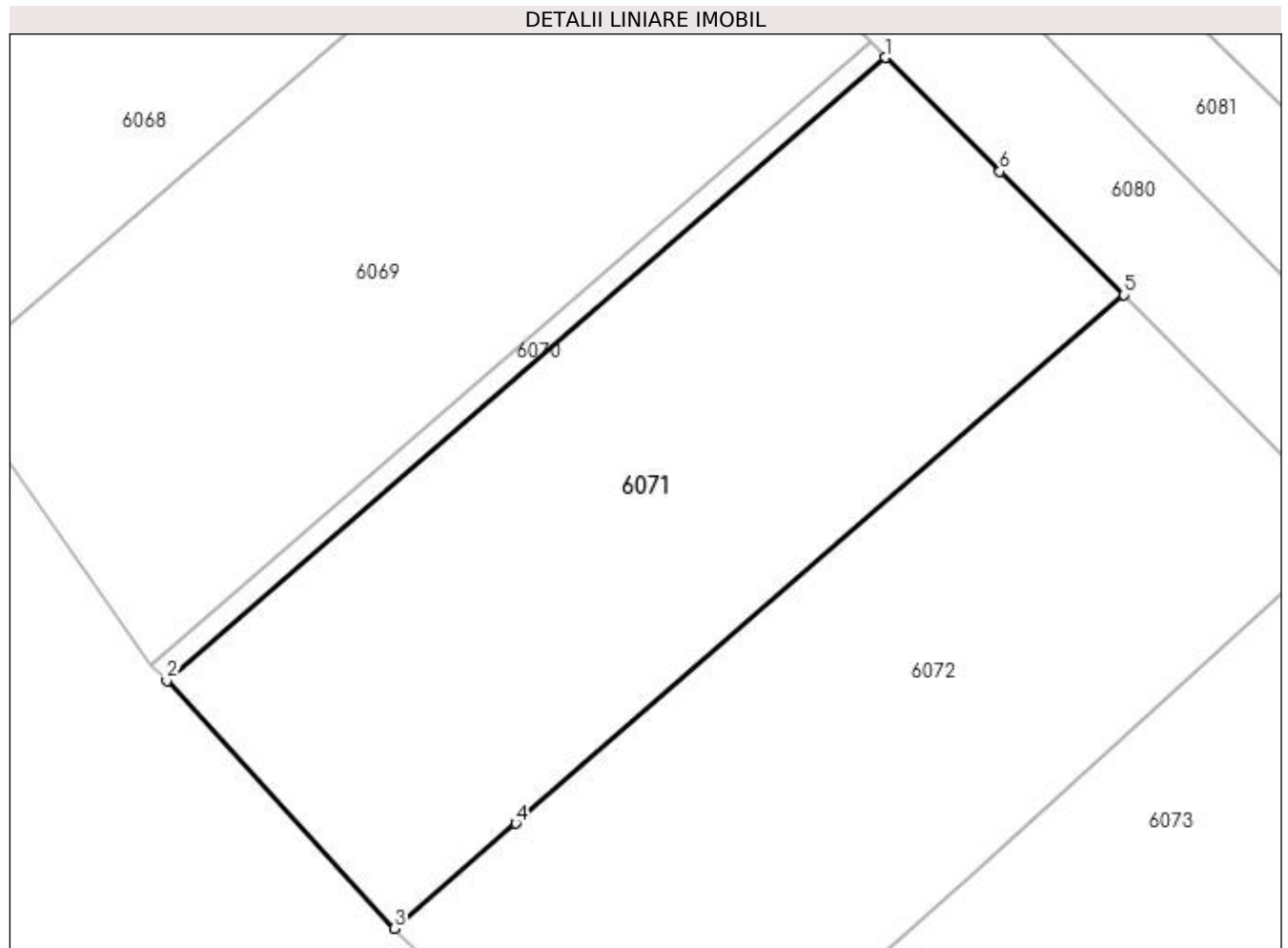
Inscrieri privind dezmembramintele dreptului de proprietate, drepturi reale de garanție și sarcini	Referințe
NU SUNT	

## Anexa Nr. 1 La Partea I

## Teren

Nr cadastral	Suprafața (mp)*	Observații / Referințe
36932	1.800	

\* Suprafața este determinată în planul de proiecție Stereo 70.



## Date referitoare la teren

Crt	Categorie folosință	Intra vilan	Suprafața (mp)	Tarla	Parcelă	Nr. topo	Observații / Referințe
1	arabil	DA	1.800	-	-	-	Delimitat parțial cu gard din lemn și plasă de sârmă.

## Lungime Segmente

1) Valorile lungimilor segmentelor sunt obținute din proiecție în plan.

Punct început	X / Y	Punct sfârșit	X / Y	Lungime segment (** (m)
1	579.384,111 658.966,216	2	579.330,394 658.919,663	71.082
2	579.330,394 658.919,663	3	579.347,434 658.901,153	25.159
3	579.347,434 658.901,153	4	579.356,474 658.908,997	11.969
4	579.356,474 658.908,997	5	579.401,974 658.948,478	60.241
5	579.401,974 658.948,478	6	579.392,683 658.957,711	13.099

Punct început	X / Y	Punct sfârșit	X / Y	Lungime segment (** (m)
6	579.392,683 658.957,711	1	579.384,111 658.966,216	12.075

\*\* Lungimile segmentelor sunt determinate în planul de proiecție Stereo 70 și sunt rotunjite la 1 milimetru.

\*\*\* Distanța dintre puncte este formată din segmente cumulate ce sunt mai mici decât valoarea 1 milimetru.





**DATE DESPRE IMOBILUL NR. 6072**

Oficiul de Cadastru și Publicitate Imobiliară SUCEAVA  
Biroul de Cadastru și Publicitate Imobiliară Falticeni

**A. Partea I. Descrierea imobilului**

TEREN Intravilan

Adresa: Loc. Malini, Jud. Suceava

Nr. Crt	Nr cadastral Nr. topografic	Suprafața* (mp)	Observații / Referințe
A1	36933	1.800	Sector cadastral:30 Teren neimprejmuit;

**B. Partea II. Proprietari și acte**

Inscrieri privitoare la dreptul de proprietate și alte drepturi reale		Referințe
<b>34506 / 23/12/2019</b>		
Act Notarial nr. 2061, din 20/12/2019 emis de Liuta Ioan;		
B1	Se infiinteaza cartea funciara 36933 a imobilului cu numarul cadastral 36933/Malini, rezultat din dezmembrarea imobilului cu numarul cadastral 36887 inscris in cartea funciara 36887;	A1
<b>34507 / 23/12/2019</b>		
Act Notarial nr. 2064, din 20/12/2019 emis de Liuta Ioan;		
B3	Intabulare, drept de PROPRIETATE bun comun, dobandit prin Conventie, cota actuala 1/1, cota initiala 1/1 1) BULETIC PARASCHIVA, casatorita cu 2) BULETIC CRISTIAN	A1

**C. Partea III. SARCINI .**

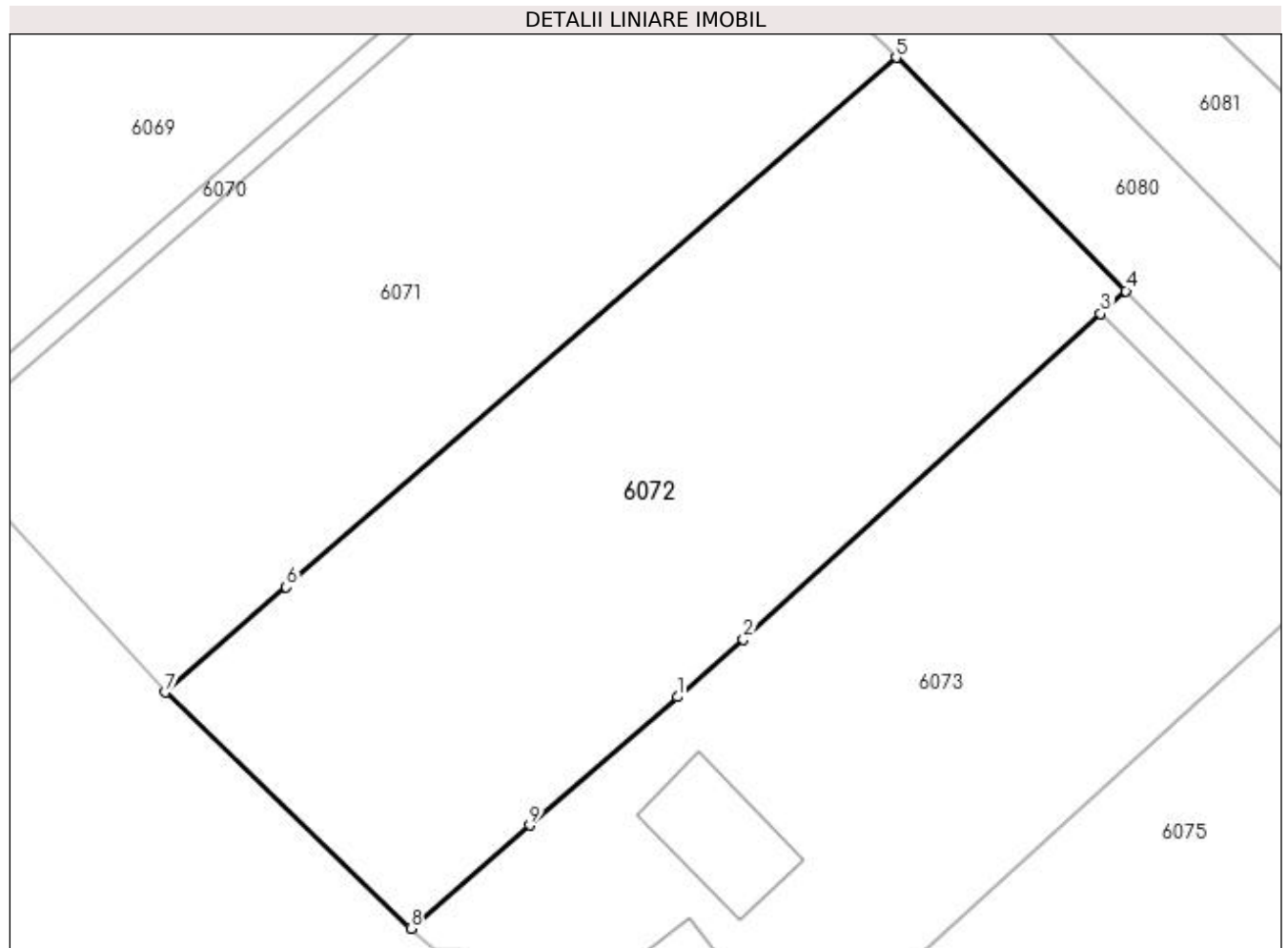
Inscrieri privind dezmembramintele dreptului de proprietate, drepturi reale de garanție și sarcini	Referințe
NU SUNT	

## Anexa Nr. 1 La Partea I

## Teren

Nr cadastral	Suprafața (mp)*	Observații / Referințe
36933	1.800	

\* Suprafața este determinată în planul de proiecție Stereo 70.



## Date referitoare la teren

Crt	Categorie folosință	Intra vilan	Suprafața (mp)	Tarla	Parcelă	Nr. topo	Observații / Referințe
1	curți constructii	DA	300	-	-	-	Delimitat parțial cu gard din lemn și plasă de sârmă.
2	arabil	DA	1.500	-	-	-	Delimitat parțial cu gard din lemn și plasă de sârmă.

## Lungime Segmente

1) Valorile lungimilor segmentelor sunt obținute din proiecție în plan.

Punct început	X / Y	Punct sfârșit	X / Y	Lungime segment (** (m)
1	579.385,652 658.900,819	2	579.390,577 658.905,096	6.523
2	579.390,577 658.905,096	3	579.417,231 658.929,371	36.052
3	579.417,231 658.929,371	4	579.419,11 658.931,082	2.541
4	579.419,11 658.931,082	5	579.401,974 658.948,478	24.419

Punct început	X / Y	Punct sfârșit	X / Y	Lungime segment (** (m)
5	579.401,974 658.948,478	6	579.356,474 658.908,997	60.241
6	579.356,474 658.908,997	7	579.347,434 658.901,153	11.969
7	579.347,434 658.901,153	8	579.365,763 658.883,547	25.415
8	579.365,763 658.883,547	9	579.374,621 658.891,239	11.732
9	579.374,621 658.891,239	1	579.385,652 658.900,819	14.61

\*\* Lungimile segmentelor sunt determinate în planul de proiecție Stereo 70 și sunt rotunjite la 1 milimetru.

\*\*\* Distanța dintre puncte este formată din segmente cumulate ce sunt mai mici decât valoarea 1 milimetru.



**DATE DESPRE IMOBILUL NR. 6073**

Oficiul de Cadastru și Publicitate Imobiliară SUCEAVA  
Biroul de Cadastru și Publicitate Imobiliară Falticeni

**A. Partea I. Descrierea imobilului**

TEREN Intravilan

Adresa: Loc. Malini, Str La Răchitiș, Nr. 49, Jud. Suceava

Nr. Crt	Nr cadastral Nr. topografic	Suprafața* (mp)	Observații / Referințe
A1	38790	1.800	Sector cadastral:30 Teren imprejmuit;

**Construcții**

Crt	Nr cadastral Nr. topografic	Adresa	Observații / Referințe
A1.1	38790-C1	Loc. Malini, Str La Răchitiș, Nr. 49, Jud. Suceava	Nr. niveluri:1; S. construita la sol:110 mp; S. construita desfasurata:110 mp; Locuinta avand suprafata construita de 110 mp si suprafata desfasurata de 110 mp
A1.2	38790-C2	Loc. Malini, Str La Răchitiș, Nr. 49, Jud. Suceava	Nr. niveluri:1; S. construita la sol:72 mp; S. construita desfasurata:72 mp; Locuinta avand suprafata construita de 72 mp si suprafata desfasurata de 72 mp

**B. Partea II. Proprietari și acte**

Inscrieri privitoare la dreptul de proprietate și alte drepturi reale		Referințe
<b>18640 / 28/08/2020</b>		
Act Notarial nr. 2902, din 24/08/2020 emis de BNP ANA ELENA BUSUIOC (act administrativ nr 5605 din 24.08.2020, emis de PRIMARIA COMUNEI MALINI);		
B1	Se noteaza posesia factica a imobilului de sub A1 1) <b>NEGRU PETRICĂ-DOREL</b> , casatorit cu 2) <b>NEGRU MARIA</b>	A1
Act Administrativ nr. 5616, din 24/08/2020 emis de PRIMARIA COMUNEI MALINI;		
B2	Intabulare, drept de PROPRIETATE bun propriu, dobandit prin Construire, cota actuala 1/1, cota initiala 1/1 1) <b>NEGRU PETRICĂ-DOREL</b>	A1.1, A1.2
<b>6073 / 30/01/2023</b>		
Act Normativ nr. 7, din 13/03/1996 emis de Parlamentul Romaniei;		
B3	Intabulare, drept de PROPRIETATE, dobandit prin Lege, cota actuala 1/1 1) <b>NEIDENTIFICAT NEIDENTIFICAT</b>	A1

**C. Partea III. SARCINI .**

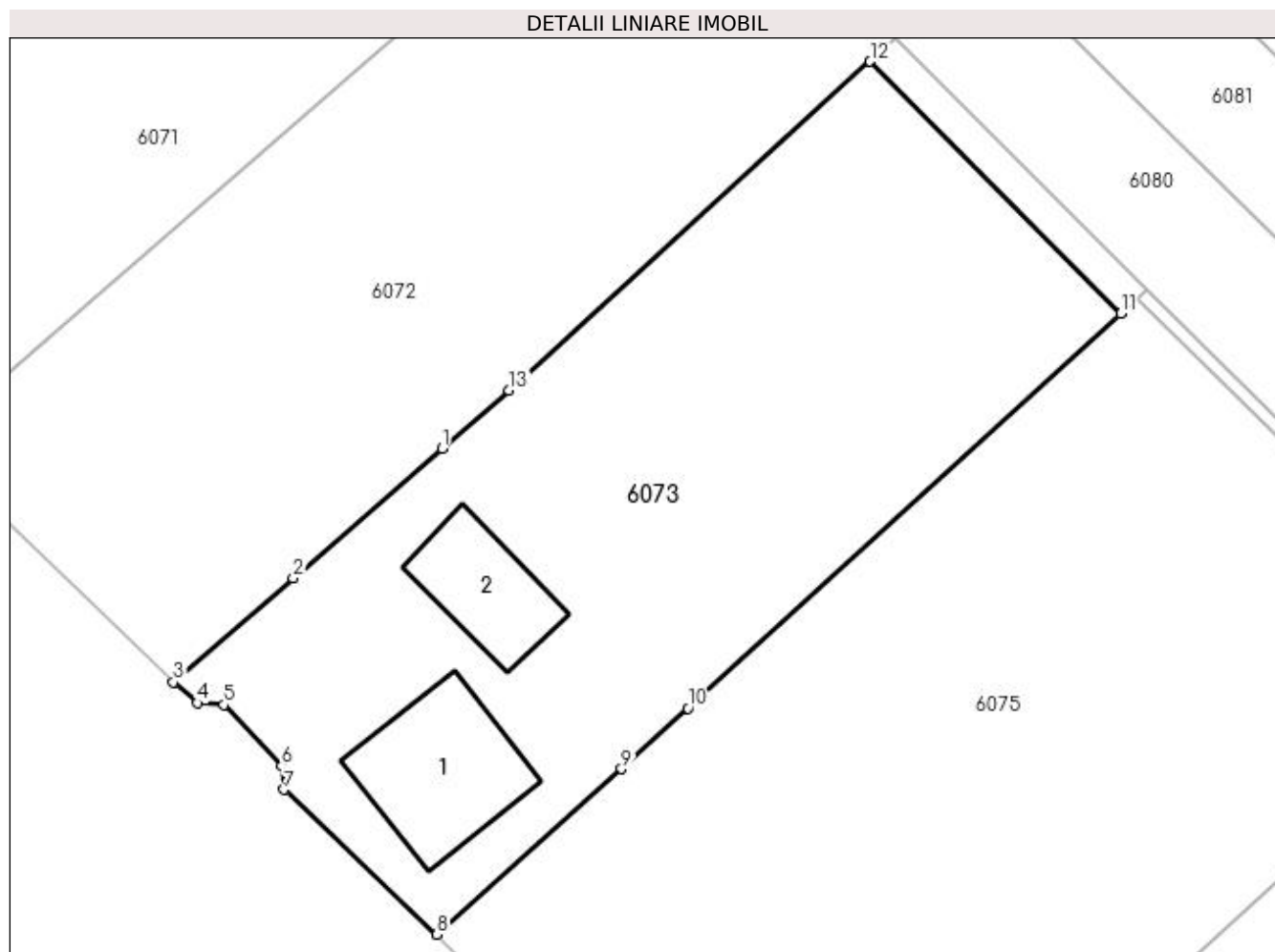
Inscrieri privind dezmembramintele dreptului de proprietate, drepturi reale de garanție și sarcini	Referințe
NU SUNT	

## Anexa Nr. 1 La Partea I

## Teren

Nr cadastral	Suprafața (mp)*	Observații / Referințe
38790	1.800	

\* Suprafața este determinată în planul de proiecție Stereo 70.



## Date referitoare la teren

Crt	Categorie folosință	Intravilan	Suprafața (mp)	Tarla	Parcelă	Nr. topo	Observații / Referințe
1	curți construcții	DA	674	-	-	-	Tronsonul 1-2-3-4-5-6-gard fier, tronsonul 1-11-gard tabla, tronsonul 11-51-gard plasa, tronsonul 51-50-teren neimprejmuit, tronsonul 50-6-gard plasa
2	arabil	DA	1.126	-	-	-	Tronsonul 51-10-9-8-7-50-gard plasa, tronsonul 51-50-teren neimprejmuit

## Date referitoare la construcții

Crt	Număr	Destinație construcție	Supraf. (mp)	Situație juridică	Observații / Referințe
A1.1	38790-C1	construcții de locuințe	Din acte: 108 Masurata: 110	Cu acte	Nr. niveluri:1; S. construita la sol:110 mp; S. construita desfasurata:110 mp; Locuinta avand suprafata construita de 110 mp si suprafata desfasurata de 110 mp
A1.2	38790-C2	construcții anexa	72	Cu acte	Nr. niveluri:1; S. construita la sol:72 mp; S. construita desfasurata:72 mp; Locuinta avand suprafata construita de 72 mp si suprafata desfasurata de 72 mp

**Lungime Segmente**

1) Valorile lungimilor segmentelor sunt obținute din proiecție în plan.

Punct început	X / Y	Punct sfârșit	X / Y	Lungime segment (** (m)
1	579.385,652 658.900,819	2	579.374,621 658.891,239	14.61
2	579.374,621 658.891,239	3	579.365,763 658.883,547	11.732
3	579.365,763 658.883,547	4	579.367,531 658.882,017	2.338
4	579.367,531 658.882,017	5	579.369,489 658.881,886	1.962
5	579.369,489 658.881,886	6	579.373,771 658.877,398	6.203
6	579.373,771 658.877,398	7	579.373,967 658.875,64	1.769
7	579.373,967 658.875,64	8	579.385,249 658.864,943	15.547
8	579.385,249 658.864,943	9	579.398,868 658.877,154	18.292
9	579.398,868 658.877,154	10	579.403,788 658.881,639	6.657
10	579.403,788 658.881,639	11	579.435,762 658.910,785	43.265
11	579.435,762 658.910,785	12	579.417,231 658.929,371	26.246
12	579.417,231 658.929,371	13	579.390,577 658.905,096	36.052
13	579.390,577 658.905,096	1	579.385,652 658.900,819	6.523

\*\* Lungimile segmentelor sunt determinate în planul de proiecție Stereo 70 și sunt rotunjite la 1 milimetru.

\*\*\* Distanța dintre puncte este formată din segmente cumulate ce sunt mai mici decât valoarea 1 milimetru.





**DATE DESPRE IMOBILUL NR. 6074**

Oficiul de Cadastru și Publicitate Imobiliară SUCEAVA  
Biroul de Cadastru și Publicitate Imobiliară Falticeni

**A. Partea I. Descrierea imobilului**

TEREN Intravilan

Adresa: Loc. Malini, Jud. Suceava

Nr. Crt	Nr cadastral Nr. topografic	Suprafața* (mp)	Observații / Referințe
A1		66	Sector cadastral:30 Teren imprejmuit;

**B. Partea II. Proprietari și acte**

Inscrieri privitoare la dreptul de proprietate și alte drepturi reale		Referințe
<b>6074 / 30/01/2023</b>		
Act Normativ nr. 7, din 13/03/1996 emis de Parlamentul României;		
B1	Inscrierea provizorie, drept de PROPRIETATE, dobandit prin Lege, cota actuala 1/1, cota initiala 1/1 1) <b>COMUNA MĂLINI</b> , CIF:6526587	A1

**C. Partea III. SARCINI .**

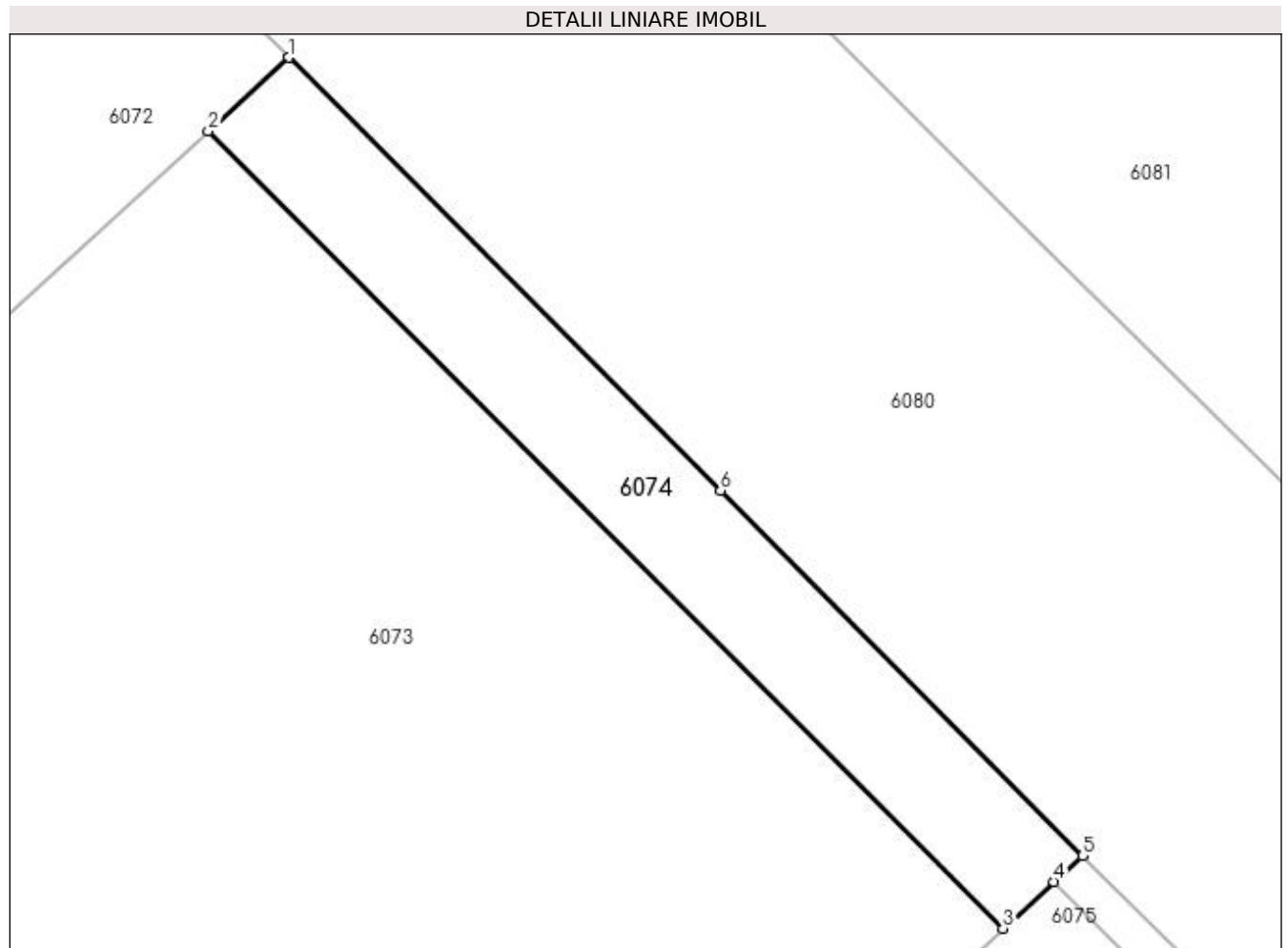
Inscrieri privind dezmembramintele dreptului de proprietate, drepturi reale de garanție și sarcini	Referințe
NU SUNT	

## Anexa Nr. 1 La Partea I

## Teren

Nr cadastral	Suprafața (mp)*	Observații / Referințe
	66	

\* Suprafața este determinată în planul de proiecție Stereo 70.



## Date referitoare la teren

Crt	Categorie folosință	Intra vilan	Suprafața (mp)	Tarla	Parcelă	Nr. topo	Observații / Referințe
1	arabil	DA	66	-	-	-	

## Lungime Segmente

1) Valorile lungimilor segmentelor sunt obținute din proiecție în plan.

Punct început	X / Y	Punct sfârșit	X / Y	Lungime segment (** (m)
1	579.419,11 658.931,082	2	579.417,231 658.929,371	2.541
2	579.417,231 658.929,371	3	579.435,762 658.910,785	26.246
3	579.435,762 658.910,785	4	579.436,954 658.911,871	1.613
4	579.436,954 658.911,871	5	579.437,622 658.912,48	0.904
5	579.437,622 658.912,48	6	579.429,174 658.920,988	11.99

Punct început	X / Y	Punct sfârșit	X / Y	Lungime segment (** (m)
6	579.429,174 658.920,988	1	579.419,11 658.931,082	14.254

\*\* Lungimile segmentelor sunt determinate în planul de proiecție Stereo 70 și sunt rotunjite la 1 milimetru.

\*\*\* Distanța dintre puncte este formată din segmente cumulate ce sunt mai mici decât valoarea 1 milimetru.



**DATE DESPRE IMOBILUL NR. 6075**

Oficiul de Cadastru și Publicitate Imobiliară SUCEAVA  
Biroul de Cadastru și Publicitate Imobiliară Falticeni

**A. Partea I. Descrierea imobilului**

TEREN Intravilan

Adresa: Loc. Malini, Str La Răchitiș, Jud. Suceava

Nr. Crt	Nr cadastral Nr. topografic	Suprafața* (mp)	Observații / Referințe
A1	32817	2.700	Sector cadastral:30 Teren imprejmuit;

**B. Partea II. Proprietari și acte**

Inscrieri privitoare la dreptul de proprietate și alte drepturi reale		Referințe
<b>12130 / 09/05/2019</b>		
Act Administrativ nr. 910, din 12/04/2013 emis de COMISIA JUDETEANA DE FOND FUNCJAR SUCEAVA (act administrativ nr 2677 din 12.04.2019, emis de OCPI SUCEAVA);		
B1	Intabulare, drept de PROPRIETATE, dobandit prin Lege, cota actuala 1/1, cota initiala 1/1 1) FERARIU CATRINA	A1

**C. Partea III. SARCINI .**

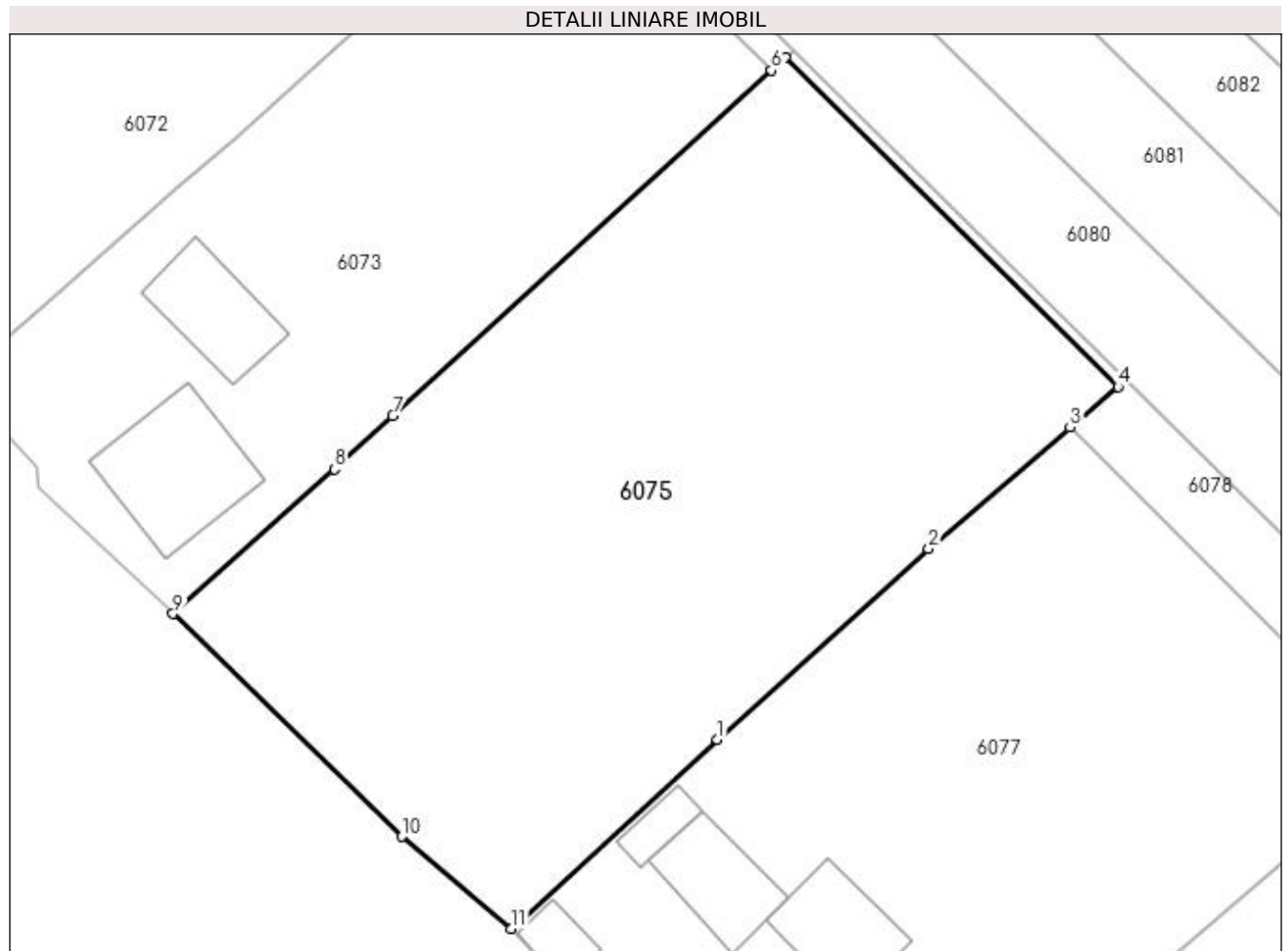
Inscrieri privind dezmembramintele dreptului de proprietate, drepturi reale de garanție și sarcini	Referințe
NU SUNT	

## Anexa Nr. 1 La Partea I

## Teren

Nr cadastral	Suprafața (mp)*	Observații / Referințe
32817	2.700	

\* Suprafața este determinată în planul de proiecție Stereo 70.



## Date referitoare la teren

Crt	Categorie folosință	Intra vilan	Suprafața (mp)	Tarla	Parcelă	Nr. topo	Observații / Referințe
1	faneata	DA	2.700	-	-	-	Teren împrejmuit cu gard de lemn

## Lungime Segmente

1) Valorile lungimilor segmentelor sunt obținute din proiecție în plan.

Punct început	X / Y	Punct sfârșit	X / Y	Lungime segment (** (m)
1	579.431,212 658.854,339	2	579.449,049 658.870,422	24.017
2	579.449,049 658.870,422	3	579.461,0 658.880,659	15.736
3	579.461,0 658.880,659	4	579.465,033 658.884,114	5.311
4	579.465,033 658.884,114	5	579.436,954 658.911,871	39.483
5	579.436,954 658.911,871	6	579.435,762 658.910,785	1.613

Punct început	X / Y	Punct sfârșit	X / Y	Lungime segment (** (m)
6	579.435,762 658.910,785	7	579.403,788 658.881,639	43.265
7	579.403,788 658.881,639	8	579.398,868 658.877,154	6.657
8	579.398,868 658.877,154	9	579.385,249 658.864,943	18.292
9	579.385,249 658.864,943	10	579.404,578 658.846,157	26.954
10	579.404,578 658.846,157	11	579.413,812 658.838,388	12.067
11	579.413,812 658.838,388	1	579.431,212 658.854,339	23.605

\*\* Lungimile segmentelor sunt determinate în planul de proiecție Stereo 70 și sunt rotunjite la 1 milimetru.

\*\*\* Distanța dintre puncte este formată din segmente cumulate ce sunt mai mici decât valoarea 1 milimetru.





**DATE DESPRE IMOBILUL NR. 6076**

Oficiul de Cadastru și Publicitate Imobiliară SUCEAVA  
Biroul de Cadastru și Publicitate Imobiliară Falticeni

**A. Partea I. Descrierea imobilului**

TEREN Intravilan

Adresa: Loc. Malini, Jud. Suceava

Nr. Crt	Nr cadastral Nr. topografic	Suprafața* (mp)	Observații / Referințe
A1		36	Sector cadastral:30 Teren imprejmuit;

**B. Partea II. Proprietari și acte**

Inscrieri privitoare la dreptul de proprietate și alte drepturi reale	Referințe
<b>6076 / 30/01/2023</b>	
Act Normativ nr. 7, din 13/03/1996 emis de Parlamentul României;	
B1	Inscrierea provizorie, drept de PROPRIETATE, dobandit prin Lege, cota actuala 1/1, cota initiala 1/1
	1) <b>COMUNA MĂLINI</b> , CIF:6526587

**C. Partea III. SARCINI .**

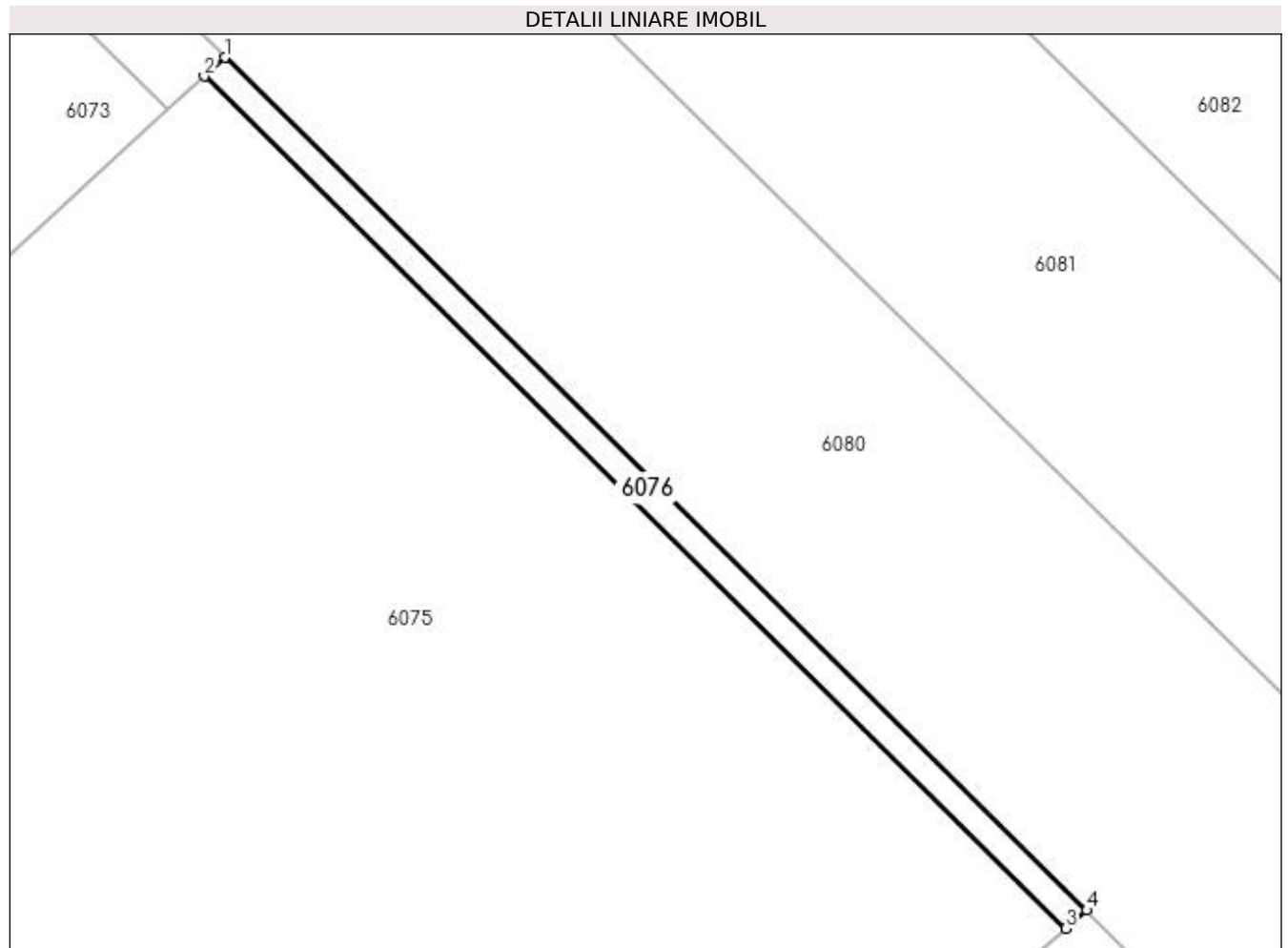
Inscrieri privind dezmembramintele dreptului de proprietate, drepturi reale de garanție și sarcini	Referințe
NU SUNT	

## Anexa Nr. 1 La Partea I

## Teren

Nr cadastral	Suprafața (mp)*	Observații / Referințe
	36	

\* Suprafața este determinată în planul de proiecție Stereo 70.



## Date referitoare la teren

Crt	Categorie folosință	Intra vilan	Suprafața (mp)	Tarla	Parcelă	Nr. topo	Observații / Referințe
1	faneata	DA	36	-	-	-	

## Lungime Segmente

1) Valorile lungimilor segmentelor sunt obținute din proiecție în plan.

Punct început	X / Y	Punct sfârșit	X / Y	Lungime segment (** (m)
1	579.437,622 658.912,48	2	579.436,954 658.911,871	0.904
2	579.436,954 658.911,871	3	579.465,033 658.884,114	39.483
3	579.465,033 658.884,114	4	579.465,721 658.884,703	0.906
4	579.465,721 658.884,703	1	579.437,622 658.912,48	39.511

**\*\* Lungimile segmentelor sunt determinate în planul de proiecție Stereo 70 și sunt rotunjite la 1 milimetru.**

**\*\*\* Distanța dintre puncte este formată din segmente cumulate ce sunt mai mici decât valoarea 1 milimetru.**



**DATE DESPRE IMOBILUL NR. 6077**

Oficiul de Cadastru și Publicitate Imobiliară SUCEAVA  
Biroul de Cadastru și Publicitate Imobiliară Falticeni

**A. Partea I. Descrierea imobilului**

TEREN Intravilan

Adresa: Loc. Malini, Str La Răchitiș, Nr. 48, Jud. Suceava

Nr. Crt	Nr cadastral Nr. topografic	Suprafața* (mp)	Observații / Referințe
A1		2.500	Sector cadastral:30 Teren imprejmuit;

**Construcții**

Crt	Nr cadastral Nr. topografic	Adresa	Observații / Referințe
A1.1		Loc. Malini, Str La Răchitiș, Nr. 48, Jud. Suceava	Nr. niveluri:2; S. construita la sol:85 mp; Locuință
A1.3		Loc. Malini, Str La Răchitiș, Nr. 48, Jud. Suceava	Nr. niveluri:1; S. construita la sol:68 mp; Anexă

**B. Partea II. Proprietari și acte**

Inscrieri privitoare la dreptul de proprietate și alte drepturi reale		Referințe
<b>6077 / 30/01/2023</b>		
Act Normativ nr. 7, din 13/03/1996 emis de Parlamentul României;		
B1	Intabulare, drept de PROPRIETATE, dobândit prin Lege, cota actuala 1/1, cota initiala 1/1 1) NEIDENTIFICAT NEIDENTIFICAT	A1
Act Administrativ nr. 3195, din 07/04/2022 emis de Primăria Comunei Mălini;		
B2	Se notează posesia faptică în favoarea lui 1) GHERMAN ILIE, căsătorit cu 2) GHERMAN ANGELICA	A1
Act Administrativ nr. 834, din 30/01/2023 emis de Primăria Comunei Mălini;		
B3	Intabulare, drept de PROPRIETATE, dobândit prin Lege, cota actuala 1/1, cota initiala 1/1 1) GHERMAN ILIE, căsătorit cu 2) GHERMAN ANGELICA	A1.1, A1.3

**C. Partea III. SARCINI .**

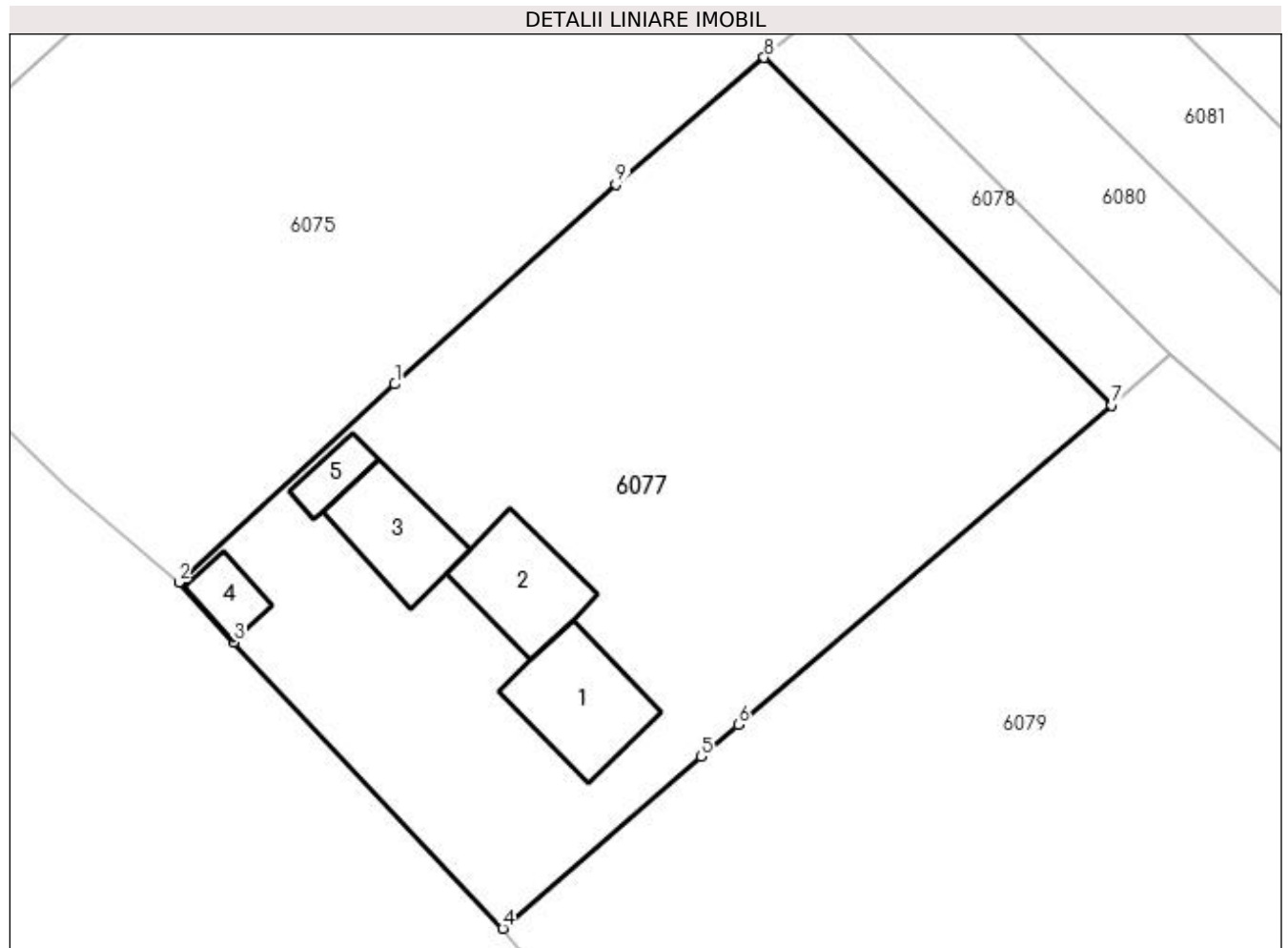
Inscrieri privind dezmembramintele dreptului de proprietate, drepturi reale de garanție și sarcini	Referințe
NU SUNT	

## Anexa Nr. 1 La Partea I

## Teren

Nr cadastral	Suprafața (mp)*	Observații / Referințe
	2.500	

\* Suprafața este determinată în planul de proiecție Stereo 70.



## Date referitoare la teren

Crt	Categorie folosință	Intra vilan	Suprafața (mp)	Tarla	Parcelă	Nr. topo	Observații / Referințe
1	curți construcții	DA	939	-	-	-	loc numit Vatra sat
2	arabil	DA	1.561	-	-	-	

## Date referitoare la construcții

Crt	Număr	Destinație construcție	Supraf. (mp)	Situație juridică	Observații / Referințe
A1.1		construcții de locuințe	85	Cu acte	Nr. niveluri:2; S. construita la sol:85 mp; Locuință
A1.2		construcții de locuințe	74	Fara acte	Nr. niveluri:1; S. construita la sol:74 mp; Locuință
A1.3		construcții anexa	68	Cu acte	Nr. niveluri:1; S. construita la sol:68 mp; Anexă
A1.4		construcții anexa	25	Fara acte	Nr. niveluri:1; S. construita la sol:25 mp; Anexă
A1.5		construcții anexa	21	Fara acte	Nr. niveluri:1; S. construita la sol:21 mp; Anexă

**Lungime Segmente**

1) Valorile lungimilor segmentelor sunt obținute din proiecție în plan.

Punct început	X / Y	Punct sfârșit	X / Y	Lungime segment (** (m)
1	579.431,212 658.854,339	2	579.413,812 658.838,388	23.605
2	579.413,812 658.838,388	3	579.418,227 658.833,572	6.533
3	579.418,227 658.833,572	4	579.439,917 658.810,496	31.67
4	579.439,917 658.810,496	5	579.455,904 658.824,352	21.156
5	579.455,904 658.824,352	6	579.458,895 658.826,905	3.932
6	579.458,895 658.826,905	7	579.489,037 658.852,639	39.633
7	579.489,037 658.852,639	8	579.461,0 658.880,659	39.638
8	579.461,0 658.880,659	9	579.449,049 658.870,422	15.736
9	579.449,049 658.870,422	1	579.431,212 658.854,339	24.017

\*\* Lungimile segmentelor sunt determinate în planul de proiecție Stereo 70 și sunt rotunjite la 1 milimetru.

\*\*\* Distanța dintre puncte este formată din segmente cumulate ce sunt mai mici decât valoarea 1 milimetru.





**DATE DESPRE IMOBILUL NR. 6078**

Oficiul de Cadastru și Publicitate Imobiliară SUCEAVA  
Biroul de Cadastru și Publicitate Imobiliară Falticeni

**A. Partea I. Descrierea imobilului**

TEREN Intravilan

Adresa: Loc. Malini, Jud. Suceava

Nr. Crt	Nr cadastral Nr. topografic	Suprafața* (mp)	Observații / Referințe
A1		246	Sector cadastral:30 Teren imprejmuit;

**B. Partea II. Proprietari și acte**

Inscrieri privitoare la dreptul de proprietate și alte drepturi reale		Referințe
<b>6078 / 30/01/2023</b>		
Act Normativ nr. 7, din 13/03/1996 emis de Parlamentul României;		
B1	Inscrierea provizorie, drept de PROPRIETATE, dobandit prin Lege, cota actuala 1/1, cota initiala 1/1 1) COMUNA MĂLINI, CIF:6526587	A1

**C. Partea III. SARCINI .**

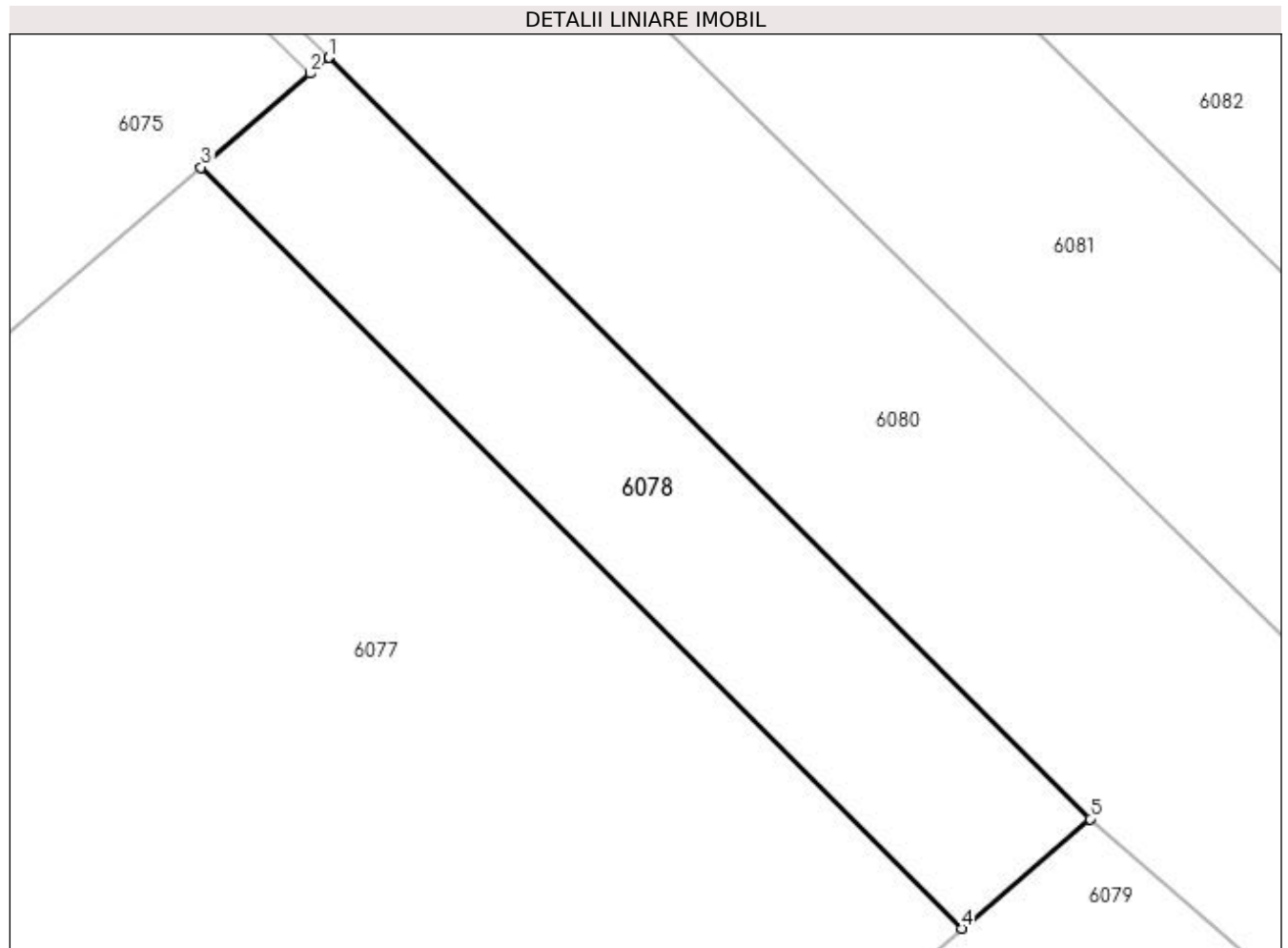
Inscrieri privind dezmembramintele dreptului de proprietate, drepturi reale de garanție și sarcini	Referințe
NU SUNT	

## Anexa Nr. 1 La Partea I

## Teren

Nr cadastral	Suprafața (mp)*	Observații / Referințe
	246	

\* Suprafața este determinată în planul de proiecție Stereo 70.



## Date referitoare la teren

Crt	Categorie folosință	Intravilan	Suprafața (mp)	Tarla	Parcelă	Nr. topo	Observații / Referințe
1	arabil	DA	246	-	-	-	

## Lungime Segmente

1) Valorile lungimilor segmentelor sunt obținute din proiecție în plan.

Punct început	X / Y	Punct sfârșit	X / Y	Lungime segment (** (m)
1	579.465,721 658.884,703	2	579.465,033 658.884,114	0.906
2	579.465,033 658.884,114	3	579.461,0 658.880,659	5.311
3	579.461,0 658.880,659	4	579.489,037 658.852,639	39.638
4	579.489,037 658.852,639	5	579.493,765 658.856,676	6.217
5	579.493,765 658.856,676	1	579.465,721 658.884,703	39.648

**\*\* Lungimile segmentelor sunt determinate în planul de proiecție Stereo 70 și sunt rotunjite la 1 milimetru.**

**\*\*\* Distanța dintre puncte este formată din segmente cumulate ce sunt mai mici decât valoarea 1 milimetru.**



**DATE DESPRE IMOBILUL NR. 6079**

Oficiul de Cadastru și Publicitate Imobiliară SUCEAVA  
Biroul de Cadastru și Publicitate Imobiliară Falticeni

**A. Partea I. Descrierea imobilului**

TEREN Intravilan

Nr. CF vechi:97  
Nr. cadastral vechi:207

Adresa: Loc. Malini, Str La Răchitiș, Nr. 47, Jud. Suceava

Nr. Crt	Nr cadastral Nr. topografic	Suprafața* (mp)	Observații / Referințe
A1	32716	Din acte: 5.684 Masurata: 5.642	Sector cadastral:30 Teren imprejmuit; diferența de suprafață nu s-a regăsit la măsurători

**Construcții**

Crt	Nr cadastral Nr. topografic	Adresa	Observații / Referințe
A1.1	32716-C1	Loc. Malini, Str La Răchitiș, Nr. 47, Jud. Suceava	Nr. niveluri:1; S. construita la sol:42 mp; C1 - LOCUINTA
A1.2	32716-C2	Loc. Malini, Str La Răchitiș, Nr. 47, Jud. Suceava	Nr. niveluri:1; S. construita la sol:73 mp; C2 - GRAJD

**B. Partea II. Proprietari și acte**

Inscrieri privitoare la dreptul de proprietate și alte drepturi reale		Referințe
<b>1538 / 02/07/2002</b>		
Act Notarial nr. 2101, din 01/07/2002 emis de bnp M Apostol;		
B1	Intabulare, drept de PROPRIETATE, dobandit prin Conventie, cota actuala 1/1, cota initiala 1/1 1) <b>PANȚIRU PETRU - VICTORAȘ</b> , căsătorit cu 2) <b>PANȚIRU ELENA</b> <i>OBSERVATII: (provenita din conversia CF 97)</i>	A1, A1.1, A1.2

**C. Partea III. SARCINI**

Inscrieri privind dezmembramintele dreptului de proprietate, drepturi reale de garanție și sarcini		Referințe
<b>1538 / 02/07/2002</b>		
Act Notarial nr. 2101, din 01/07/2002 emis de BNP MARIA APOSTOL;		
C1	Intabulare, drept de UZUFRACT VIAGERSI INTRETINERE, dobandit prin Conventie, cota actuala 1/1, cota initiala 1/1 1) <b>PANTIRU ION</b> <i>OBSERVATII: (provenita din conversia CF 97)</i>	A1, A1.1, A1.2
C2	Intabulare, drept de UZUFRACT VIAGERSI INTRETINERE, dobandit prin Conventie, cota actuala 1/1, cota initiala 1/1 1) <b>PANTIRU ANTONETA</b> <i>OBSERVATII: (provenita din conversia CF 97)</i>	A1, A1.1, A1.2

## Anexa Nr. 1 La Partea I

## Teren

Nr cadastral	Suprafața (mp)*	Observații / Referințe
32716	Din acte: 5.684 Masurata: 5.642	diferența de suprafață nu s-a regăsit la măsurători

\* Suprafața este determinată în planul de proiecție Stereo 70.



## Date referitoare la teren

Crt	Categorie folosință	Intravilan	Suprafața (mp)	Tarla	Parcelă	Nr. topo	Observații / Referințe
1	curți constructii	DA	537	-	-	-	
2	arabil	DA	4.568	-	-	-	
3	neproductiv	DA	537	-	-	-	

## Date referitoare la construcții

Crt	Număr	Destinație construcție	Supraf. (mp)	Situație juridică	Observații / Referințe
A1.1	32716-C1	construcții de locuințe	42	Cu acte	Nr. niveluri:1; S. construita la sol:42 mp; C1 - LOCUINTA
A1.2	32716-C2	construcții anexa	73	Cu acte	Nr. niveluri:1; S. construita la sol:73 mp; C2 - GRAJD
A1.3		construcții de locuințe	19	Fara acte	Nr. niveluri:1; S. construita la sol:19 mp; Locuință

## Lungime Segmente

1) Valorile lungimilor segmentelor sunt obținute din proiecție în plan.

Punct început	X / Y	Punct sfârșit	X / Y	Lungime segment (** (m)
---------------	-------	---------------	-------	-------------------------

Punct început	X / Y	Punct sfârșit	X / Y	Lungime segment (** (m)
1	579.458,895 658.826,905	2	579.455,904 658.824,352	3.932
2	579.455,904 658.824,352	3	579.439,917 658.810,496	21.156
3	579.439,917 658.810,496	4	579.461,904 658.783,9	34.508
4	579.461,904 658.783,9	5	579.469,386 658.774,083	12.343
5	579.469,386 658.774,083	6	579.472,321 658.759,577	14.8
6	579.472,321 658.759,577	7	579.472,931 658.742,024	17.564
7	579.472,931 658.742,024	8	579.478,578 658.743,846	5.934
8	579.478,578 658.743,846	9	579.487,539 658.747,299	9.603
9	579.487,539 658.747,299	10	579.490,824 658.748,543	3.513
10	579.490,824 658.748,543	11	579.496,037 658.756,45	9.471
11	579.496,037 658.756,45	12	579.501,75 658.763,825	9.329
12	579.501,75 658.763,825	13	579.517,002 658.783,523	24.913
13	579.517,002 658.783,523	14	579.530,659 658.793,416	16.864
14	579.530,659 658.793,416	15	579.520,892 658.805,376	15.441
15	579.520,892 658.805,376	16	579.537,978 658.816,284	20.271
16	579.537,978 658.816,284	17	579.538,627 658.817,753	1.606
17	579.538,627 658.817,753	18	579.493,765 658.856,676	59.394
18	579.493,765 658.856,676	19	579.489,037 658.852,639	6.217
19	579.489,037 658.852,639	1	579.458,895 658.826,905	39.633

\*\* Lungimile segmentelor sunt determinate în planul de proiecție Stereo 70 și sunt rotunjite la 1 milimetru.

\*\*\* Distanța dintre puncte este formată din segmente cumulate ce sunt mai mici decât valoarea 1 milimetru.





**DATE DESPRE IMOBILUL NR. 6080**

Oficiul de Cadastru și Publicitate Imobiliară SUCEAVA  
Biroul de Cadastru și Publicitate Imobiliară Falticeni

**A. Partea I. Descrierea imobilului**

TEREN Necunoscut

Adresa: Loc. Malini, Jud. Suceava

Nr. Crt	Nr cadastral Nr. topografic	Suprafața* (mp)	Observații / Referințe
A1		2.500	Sector cadastral:30 Teren împrejmuit; împrejmuit parțial; documente originale la ID 6068

**B. Partea II. Proprietari și acte**

Inscrieri privitoare la dreptul de proprietate și alte drepturi reale		Referințe
<b>6080 / 30/01/2023</b>		
Act Normativ nr. 7, din 13/03/1996 emis de Parlamentul României;		
B1	Intabulare, drept de PROPRIETATE, dobândit prin Lege, cota actuala 1/1, cota initiala 1/1 1) <b>NEIDENTIFICAT NEIDENTIFICAT</b>	A1
Act Administrativ nr. 3087, din 05/04/2022 emis de Primăria Comunei Mălini;		
B2	Se notează posesia faptică în favoarea lui 1) <b>ZIMBRU MELANIA</b>	A1

**C. Partea III. SARCINI .**

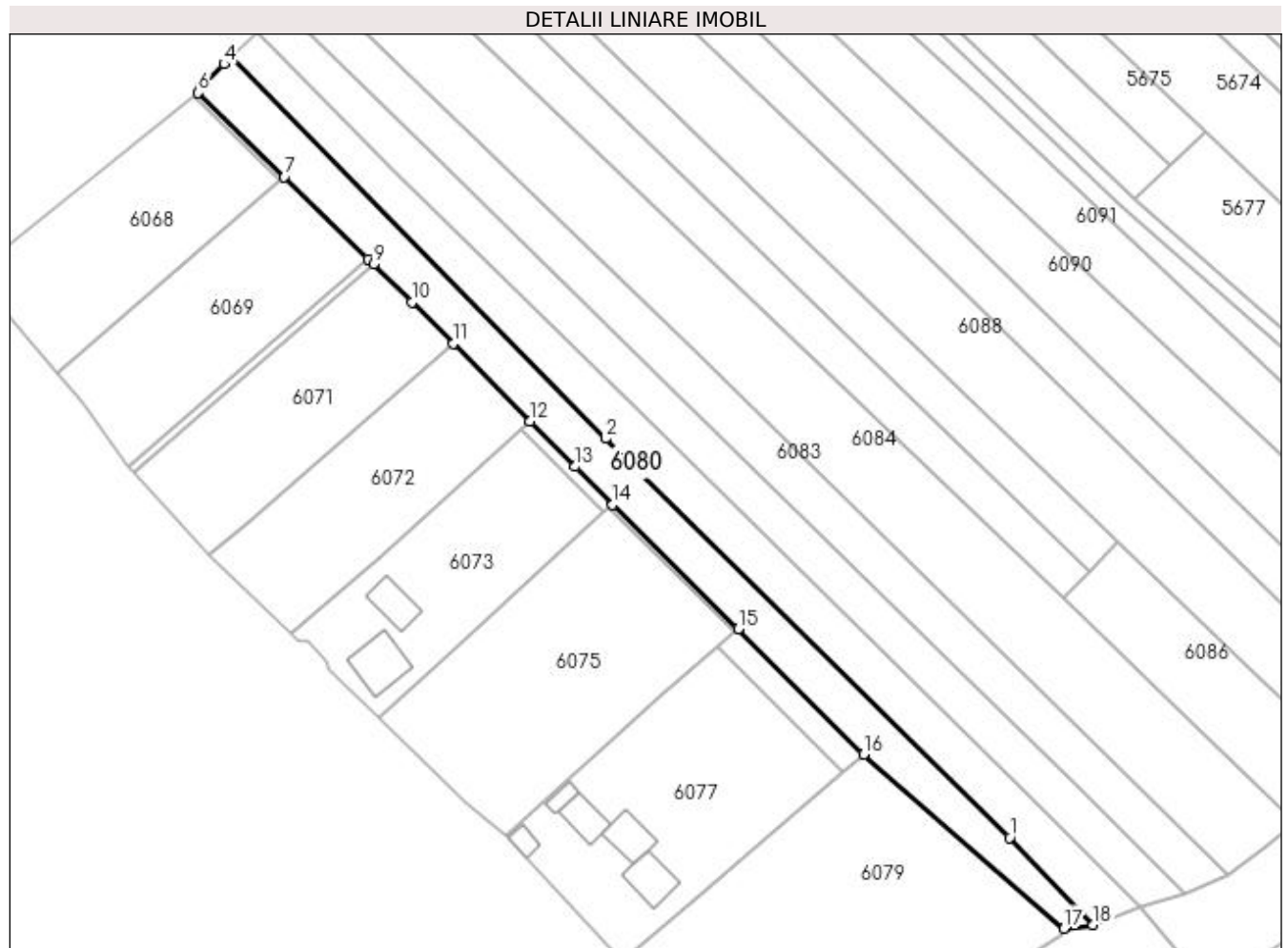
Inscrieri privind dezmembramintele dreptului de proprietate, drepturi reale de garanție și sarcini	Referințe
NU SUNT	

## Anexa Nr. 1 La Partea I

## Teren

Nr cadastral	Suprafața (mp)*	Observații / Referințe
	2.500	împrejmuit parțial; documente originale la ID 6068

\* Suprafața este determinată în planul de proiecție Stereo 70.



## Date referitoare la teren

Crt	Categorie folosință	Intravilan	Suprafața (mp)	Tarla	Parcelă	Nr. topo	Observații / Referințe
1	arabil	DA	2.356	-	-	-	loc numit Imaș
2	arabil	NU	144	-	-	-	

## Lungime Segmente

1) Valorile lungimilor segmentelor sunt obținute din proiecție în plan.

Punct început	X / Y	Punct sfârșit	X / Y	Lungime segment (** (m)
1	579.526,48 658.838,069	2	579.436,067 658.927,29	127.023
2	579.436,067 658.927,29	3	579.352,177 659.012,451	119.54
3	579.352,177 659.012,451	4	579.350,733 659.011,011	2.039
4	579.350,733 659.011,011	5	579.345,264 659.005,558	7.723

Punct început	X / Y	Punct sfârșit	X / Y	Lungime segment (** (m)
5	579.345,264 659.005,558	6	579.344,93 659.004,549	1.063
6	579.344,93 659.004,549	7	579.364,197 658.985,753	26.917
7	579.364,197 658.985,753	8	579.383,0 658.967,408	26.27
8	579.383,0 658.967,408	9	579.384,111 658.966,216	1.629
9	579.384,111 658.966,216	10	579.392,683 658.957,711	12.075
10	579.392,683 658.957,711	11	579.401,974 658.948,478	13.099
11	579.401,974 658.948,478	12	579.419,11 658.931,082	24.419
12	579.419,11 658.931,082	13	579.429,174 658.920,988	14.254
13	579.429,174 658.920,988	14	579.437,622 658.912,48	11.99
14	579.437,622 658.912,48	15	579.465,721 658.884,703	39.511
15	579.465,721 658.884,703	16	579.493,765 658.856,676	39.648
16	579.493,765 658.856,676	17	579.538,627 658.817,753	59.394
17	579.538,627 658.817,753	18	579.545,046 658.818,595	6.474
18	579.545,046 658.818,595	1	579.526,48 658.838,069	26.906

\*\* Lungimile segmentelor sunt determinate în planul de proiecție Stereo 70 și sunt rotunjite la 1 milimetru.

\*\*\* Distanța dintre puncte este formată din segmente cumulate ce sunt mai mici decât valoarea 1 milimetru.



**DATE DESPRE IMOBILUL NR. 6081**

Oficiul de Cadastru și Publicitate Imobiliară SUCEAVA  
Biroul de Cadastru și Publicitate Imobiliară Falticeni

**A. Partea I. Descrierea imobilului**

TEREN Necunoscut

Adresa: Loc. Malini, Jud. Suceava

Nr. Crt	Nr cadastral Nr. topografic	Suprafața* (mp)	Observații / Referințe
A1		2.540	Sector cadastral:30 Teren neimprejmuit;

**B. Partea II. Proprietari și acte**

Inscrieri privitoare la dreptul de proprietate și alte drepturi reale	Referințe
<b>6081 / 30/01/2023</b>	
Act Normativ nr. 7, din 13/03/1996 emis de Parlamentul României;	
B1	Inscrierea provizorie, drept de PROPRIETATE, dobandit prin Lege, cota actuala 1/1, cota initiala 1/1
	1) <b>COMUNA MĂLINI</b> , CIF:6526587

**C. Partea III. SARCINI .**

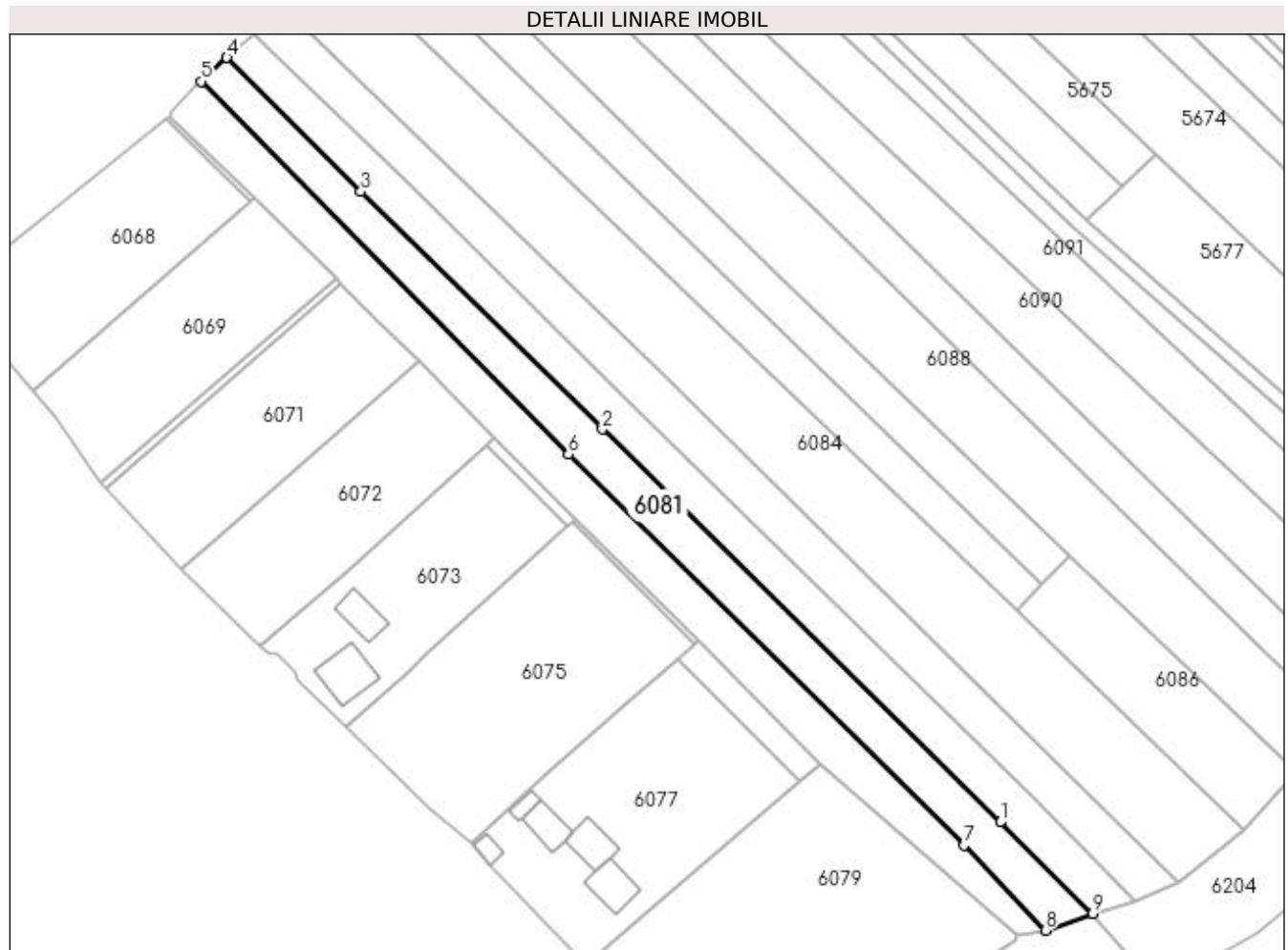
Inscrieri privind dezmembramintele dreptului de proprietate, drepturi reale de garanție și sarcini	Referințe
NU SUNT	

## Anexa Nr. 1 La Partea I

## Teren

Nr cadastral	Suprafața (mp)*	Observații / Referințe
	2.540	

\* Suprafața este determinată în planul de proiecție Stereo 70.



## Date referitoare la teren

Crt	Categorie folosință	Intravilan	Suprafața (mp)	Tarla	Parcelă	Nr. topo	Observații / Referințe
1	arabil	DA	283	-	-	-	
2	arabil	NU	2.257	-	-	-	

## Lungime Segmente

1) Valorile lungimilor segmentelor sunt obținute din proiecție în plan.

Punct început	X / Y	Punct sfârșit	X / Y	Lungime segment (** (m)
1	579.534,762 658.843,324	2	579.443,847 658.933,03	127.721
2	579.443,847 658.933,03	3	579.388,651 658.987,292	77.401
3	579.388,651 658.987,292	4	579.358,039 659.017,876	43.272
4	579.358,039 659.017,876	5	579.352,177 659.012,451	7.987

Punct început	X / Y	Punct sfârșit	X / Y	Lungime segment (** (m)
5	579.352,177 659.012,451	6	579.436,067 658.927,29	119.54
6	579.436,067 658.927,29	7	579.526,48 658.838,069	127.023
7	579.526,48 658.838,069	8	579.545,046 658.818,595	26.906
8	579.545,046 658.818,595	9	579.555,836 658.822,465	11.463
9	579.555,836 658.822,465	1	579.534,762 658.843,324	29.651

\*\* Lungimile segmentelor sunt determinate în planul de proiecție Stereo 70 și sunt rotunjite la 1 milimetru.

\*\*\* Distanța dintre puncte este formată din segmente cumulate ce sunt mai mici decât valoarea 1 milimetru.





**DATE DESPRE IMOBILUL NR. 6082**

Oficiul de Cadastru și Publicitate Imobiliară SUCEAVA  
Biroul de Cadastru și Publicitate Imobiliară Falticeni

**A. Partea I. Descrierea imobilului**

TEREN Necunoscut

Adresa: Loc. Malini, Jud. Suceava

Nr. Crt	Nr cadastral Nr. topografic	Suprafața* (mp)	Observații / Referințe
A1	34003	2.500	Sector cadastral:30 Teren neimprejmuit;

**B. Partea II. Proprietari și acte**

Inscrieri privitoare la dreptul de proprietate și alte drepturi reale	Referințe
<b>17709 / 02/09/2016</b>	
Act Administrativ nr. 1079, din 27/07/2016 emis de COMISIA JUDETEANA;	
B1	A1
Intabulare, drept de PROPRIETATE, dobandit prin Reconstituire, cota actuala 1/1, cota initiala 1/1 1) FILIMON VASILE	

**C. Partea III. SARCINI .**

Inscrieri privind dezmembramintele dreptului de proprietate, drepturi reale de garanție și sarcini	Referințe
NU SUNT	

## Anexa Nr. 1 La Partea I

## Teren

Nr cadastral	Suprafața (mp)*	Observații / Referințe
34003	2.500	

\* Suprafața este determinată în planul de proiecție Stereo 70.



## Date referitoare la teren

Crt	Categorie folosință	Intravilan	Suprafața (mp)	Tarla	Parcelă	Nr. topo	Observații / Referințe
1	faneata	DA	285	-	-	-	Nematerializat-Intravilan
2	faneata	NU	2.215	-	-	-	Nematerializat-Extravilan

## Lungime Segmente

1) Valorile lungimilor segmentelor sunt obținute din proiecție în plan.

Punct început	X / Y	Punct sfârșit	X / Y	Lungime segment (** (m)
1	579.542,901 658.848,488	2	579.507,948 658.882,466	48.746
2	579.507,948 658.882,466	3	579.449,998 658.939,307	81.173
3	579.449,998 658.939,307	4	579.399,318 658.989,349	71.223
4	579.399,318 658.989,349	5	579.366,996 659.020,565	44.935

Punct început	X / Y	Punct sfârșit	X / Y	Lungime segment (** (m)
5	579.366,996 659.020,565	6	579.364,198 659.023,291	3.906
6	579.364,198 659.023,291	7	579.358,039 659.017,876	8.201
7	579.358,039 659.017,876	8	579.388,651 658.987,292	43.272
8	579.388,651 658.987,292	9	579.443,847 658.933,03	77.401
9	579.443,847 658.933,03	10	579.534,762 658.843,324	127.721
10	579.534,762 658.843,324	11	579.555,836 658.822,465	29.651
11	579.555,836 658.822,465	12	579.565,617 658.825,339	10.195
12	579.565,617 658.825,339	1	579.542,901 658.848,488	32.433

\*\* Lungimile segmentelor sunt determinate în planul de proiecție Stereo 70 și sunt rotunjite la 1 milimetru.

\*\*\* Distanța dintre puncte este formată din segmente cumulate ce sunt mai mici decât valoarea 1 milimetru.



**DATE DESPRE IMOBILUL NR. 6083**

Oficiul de Cadastru și Publicitate Imobiliară SUCEAVA  
Biroul de Cadastru și Publicitate Imobiliară Falticeni

**A. Partea I. Descrierea imobilului**

TEREN Necunoscut

Adresa: Loc. Malini, Jud. Suceava

Nr. Crt	Nr cadastral Nr. topografic	Suprafața* (mp)	Observații / Referințe
A1		2.700	Sector cadastral:30 Teren neimprejmuit;

**B. Partea II. Proprietari și acte**

Inscrieri privitoare la dreptul de proprietate și alte drepturi reale		Referințe
<b>6083 / 30/01/2023</b>		
Act Normativ nr. 7, din 13/03/1996 emis de Parlamentul României;		
B1	Intabulare, drept de PROPRIETATE, dobândit prin Lege, cota actuala 1/1, cota initiala 1/1 1) NEIDENTIFICAT NEIDENTIFICAT	A1
Act Administrativ nr. 3142, din 06/04/2022 emis de Primăria Comunei Mălini;		
B2	Se notează posesia faptică în favoarea lui 1) LEHACI VASILE, căsătorit cu 2) LEHACI MARGARETA	A1

**C. Partea III. SARCINI .**

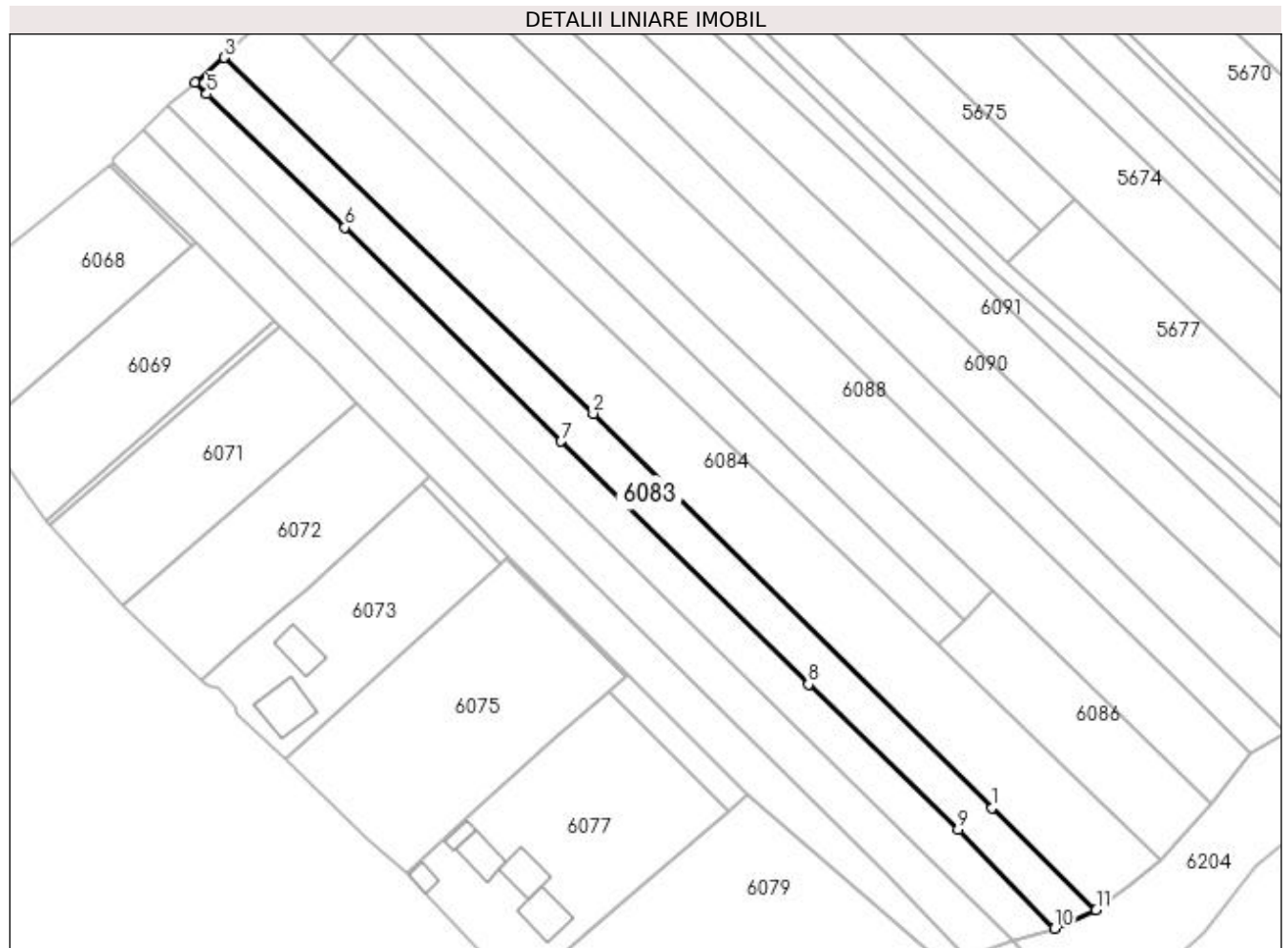
Inscrieri privind dezmembramintele dreptului de proprietate, drepturi reale de garanție și sarcini	Referințe
NU SUNT	

## Anexa Nr. 1 La Partea I

## Teren

Nr cadastral	Suprafața (mp)*	Observații / Referințe
	2.700	

\* Suprafața este determinată în planul de proiecție Stereo 70.



## Date referitoare la teren

Crt	Categorie folosință	Intravilan	Suprafața (mp)	Tarla	Parcelă	Nr. topo	Observații / Referințe
1	faneata	DA	320	-	-	-	loc numit Imaș
2	faneata	NU	2.380	-	-	-	

## Lungime Segmente

1) Valorile lungimilor segmentelor sunt obținute din proiecție în plan.

Punct început	X / Y	Punct sfârșit	X / Y	Lungime segment (** (m)
1	579.550,994 658.853,623	2	579.457,495 658.945,822	131.312
2	579.457,495 658.945,822	3	579.371,069 659.029,135	120.044
3	579.371,069 659.029,135	4	579.364,198 659.023,291	9.02
4	579.364,198 659.023,291	5	579.366,996 659.020,565	3.906

Punct început	X / Y	Punct sfârșit	X / Y	Lungime segment (** (m)
5	579.366,996 659.020,565	6	579.399,318 658.989,349	44.935
6	579.399,318 658.989,349	7	579.449,998 658.939,307	71.223
7	579.449,998 658.939,307	8	579.507,948 658.882,466	81.173
8	579.507,948 658.882,466	9	579.542,901 658.848,488	48.746
9	579.542,901 658.848,488	10	579.565,617 658.825,339	32.433
10	579.565,617 658.825,339	11	579.575,29 658.829,609	10.574
11	579.575,29 658.829,609	1	579.550,994 658.853,623	34.161

\*\* Lungimile segmentelor sunt determinate în planul de proiecție Stereo 70 și sunt rotunjite la 1 milimetru.

\*\*\* Distanța dintre puncte este formată din segmente cumulate ce sunt mai mici decât valoarea 1 milimetru.





**DATE DESPRE IMOBILUL NR. 6084**

Oficiul de Cadastru și Publicitate Imobiliară SUCEAVA  
Biroul de Cadastru și Publicitate Imobiliară Falticeni

**A. Partea I. Descrierea imobilului**

TEREN Necunoscut

Adresa: Loc. Malini, Jud. Suceava

Nr. Crt	Nr cadastral Nr. topografic	Suprafața* (mp)	Observații / Referințe
A1		5.000	Sector cadastral:30 Teren neimprejmuț;

**B. Partea II. Proprietari și acte**

Inscrieri privitoare la dreptul de proprietate și alte drepturi reale		Referințe
<b>6084 / 30/01/2023</b>		
Act Normativ nr. 7, din 13/03/1996 emis de Parlamentul României;		
B1	Intabulare, drept de PROPRIETATE, dobândit prin Lege, cota actuala 1/1, cota initiala 1/1 1) NEIDENTIFICAT NEIDENTIFICAT	A1
Act Administrativ nr. 3286, din 08/04/2022 emis de Primăria Comunei Mălini;		
B2	Se notează posesia faptică în favoarea lui 1) MOGLAN VASILE 2) MOGLAN PETRONICA	A1

**C. Partea III. SARCINI .**

Inscrieri privind dezmembramintele dreptului de proprietate, drepturi reale de garanție și sarcini	Referințe
NU SUNT	

## Anexa Nr. 1 La Partea I

## Teren

Nr cadastral	Suprafața (mp)*	Observații / Referințe
	5.000	

\* Suprafața este determinată în planul de proiecție Stereo 70.



## Date referitoare la teren

Crt	Categorie folosință	Intra vilan	Suprafața (mp)	Tarla	Parcelă	Nr. topo	Observații / Referințe
1	arabil	DA	627	-	-	-	loc numit Imaș
2	arabil	NU	4.373	-	-	-	

## Lungime Segmente

1) Valorile lungimilor segmentelor sunt obținute din proiecție în plan.

Punct început	X / Y	Punct sfârșit	X / Y	Lungime segment (** (m)
1	579.567,154 658.863,877	2	579.538,411 658.891,583	39.922
2	579.538,411 658.891,583	3	579.396,038 659.028,143	197.278
3	579.396,038 659.028,143	4	579.383,545 659.040,126	17.311
4	579.383,545 659.040,126	5	579.378,616 659.036,224	6.287

Punct început	X / Y	Punct sfârșit	X / Y	Lungime segment (** (m)
5	579.378,616 659.036,224	6	579.371,069 659.029,135	10.354
6	579.371,069 659.029,135	7	579.457,495 658.945,822	120.044
7	579.457,495 658.945,822	8	579.550,994 658.853,623	131.312
8	579.550,994 658.853,623	9	579.575,29 658.829,609	34.161
9	579.575,29 658.829,609	10	579.583,522 658.835,862	10.338
10	579.583,522 658.835,862	11	579.590,364 658.841,503	8.868
11	579.590,364 658.841,503	1	579.567,154 658.863,877	32.238

\*\* Lungimile segmentelor sunt determinate în planul de proiecție Stereo 70 și sunt rotunjite la 1 milimetru.

\*\*\* Distanța dintre puncte este formată din segmente cumulate ce sunt mai mici decât valoarea 1 milimetru.



**DATE DESPRE IMOBILUL NR. 6085**

Oficiul de Cadastru și Publicitate Imobiliară SUCEAVA  
Biroul de Cadastru și Publicitate Imobiliară Falticeni

**A. Partea I. Descrierea imobilului**

TEREN Extravilan

Adresa: Jud. Suceava

Nr. Crt	Nr cadastral Nr. topografic	Suprafața* (mp)	Observații / Referințe
A1	33695	1.800	Sector cadastral:30 Teren neimprejmuit;

**B. Partea II. Proprietari și acte**

Inscrieri privitoare la dreptul de proprietate și alte drepturi reale		Referințe
<b>21953 / 27/10/2017</b>		
Act Notarial nr. 417, din 26/10/2017 emis de BIN DIMBU B (act administrativ nr 8662 din 24.10.2017, emis de PRIMARIA MALINI;act administrativ nr 8663 din 24.10.2017, emis de Primaria Malini;act notarial nr 19 din 26.10.2017, emis de BIN DIMBU B);		
B1	Intabulare, drept de PROPRIETATE, dobandit prin lesire Din Indiviziune, cota actuala 1/1, cota initiala 1/1 1) <b>BADESCU ELENA</b>	A1

**C. Partea III. SARCINI .**

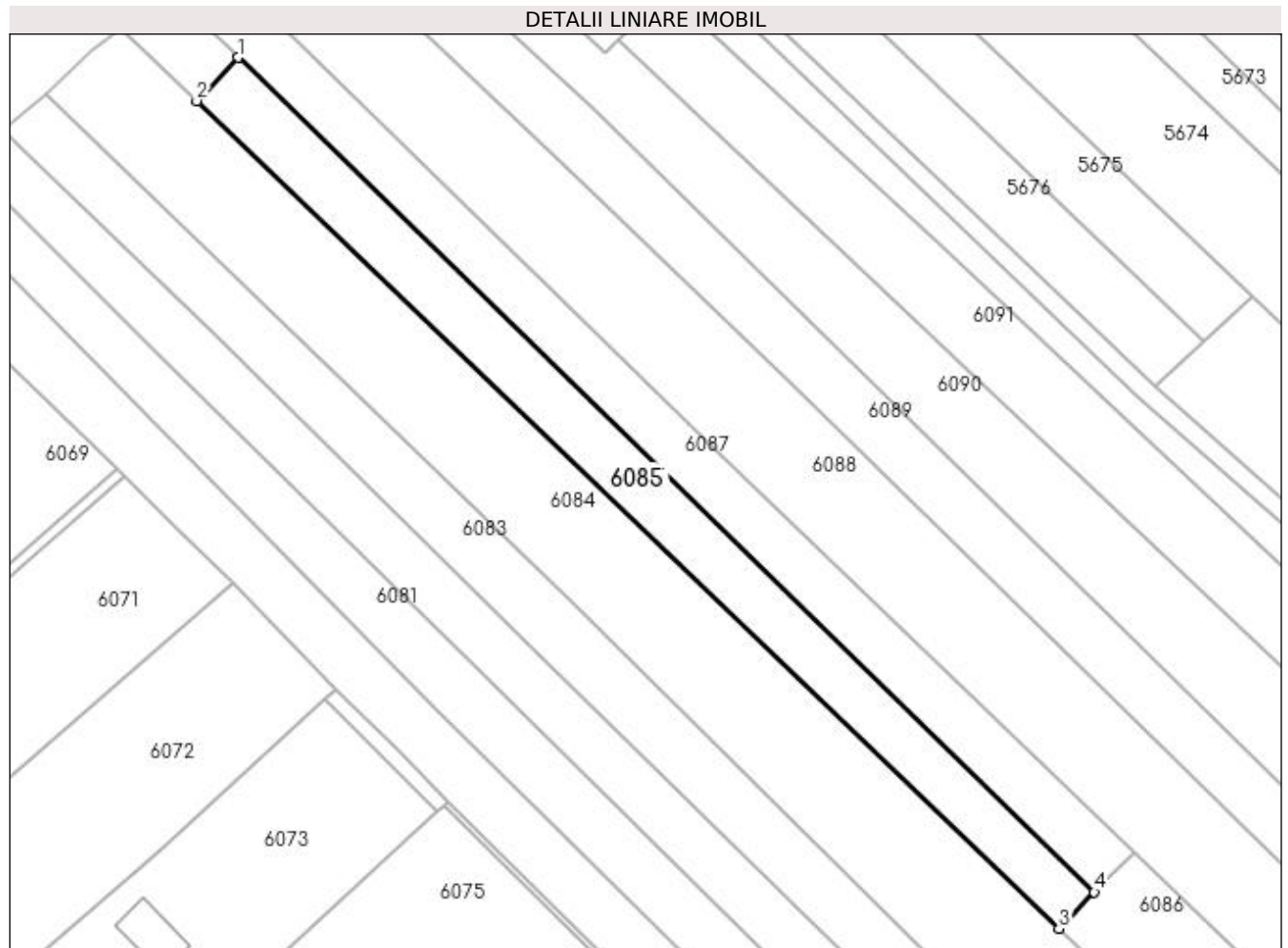
Inscrieri privind dezmembramintele dreptului de proprietate, drepturi reale de garanție și sarcini	Referințe
NU SUNT	

## Anexa Nr. 1 La Partea I

## Teren

Nr cadastral	Suprafața (mp)*	Observații / Referințe
33695	1.800	

\* Suprafața este determinată în planul de proiecție Stereo 70.



## Date referitoare la teren

Crt	Categorie folosință	Intravilan	Suprafața (mp)	Tarla	Parcelă	Nr. topo	Observații / Referințe
1	arabil	NU	1.800	-	-	-	Neingradit

## Lungime Segmente

1) Valorile lungimilor segmentelor sunt obținute din proiecție în plan.

Punct început	X / Y	Punct sfârșit	X / Y	Lungime segment (** (m)
1	579.402,83 659.035,279	2	579.396,038 659.028,143	9.852
2	579.396,038 659.028,143	3	579.538,411 658.891,583	197.278
3	579.538,411 658.891,583	4	579.544,271 658.897,593	8.394
4	579.544,271 658.897,593	1	579.402,83 659.035,279	197.39

**\*\* Lungimile segmentelor sunt determinate în planul de proiecție Stereo 70 și sunt rotunjite la 1 milimetru.**

**\*\*\* Distanța dintre puncte este formată din segmente cumulate ce sunt mai mici decât valoarea 1 milimetru.**





**DATE DESPRE IMOBILUL NR. 6086**

Oficiul de Cadastru și Publicitate Imobiliară SUCEAVA  
Biroul de Cadastru și Publicitate Imobiliară Falticeni

**A. Partea I. Descrierea imobilului**

TEREN Necunoscut

Adresa: Loc. Malini, Jud. Suceava

Nr. Crt	Nr cadastral Nr. topografic	Suprafața* (mp)	Observații / Referințe
A1		1.278	Sector cadastral:30 Teren neimprejmuit;

**B. Partea II. Proprietari și acte**

Inscrieri privitoare la dreptul de proprietate și alte drepturi reale	Referințe
<b>6086 / 30/01/2023</b>	
Act Normativ nr. 7, din 13/03/1996 emis de Parlamentul României;	
B1	Inscrierea provizorie, drept de PROPRIETATE, dobandit prin Lege, cota actuala 1/1, cota initiala 1/1
	1) <b>COMUNA MĂLINI</b> , CIF:6526587

**C. Partea III. SARCINI .**

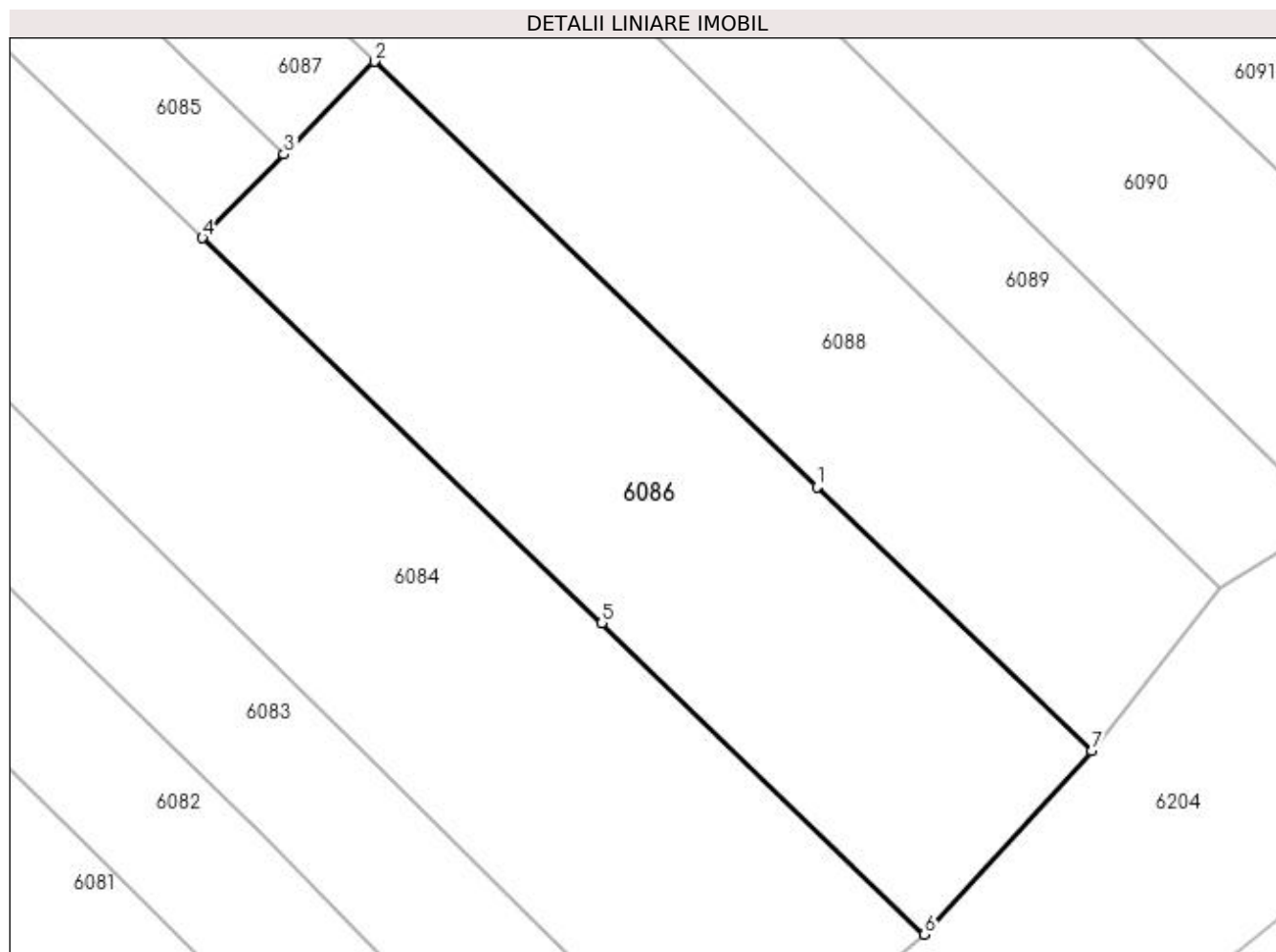
Inscrieri privind dezmembramintele dreptului de proprietate, drepturi reale de garanție și sarcini	Referințe
NU SUNT	

## Anexa Nr. 1 La Partea I

## Teren

Nr cadastral	Suprafața (mp)*	Observații / Referințe
	1.278	

\* Suprafața este determinată în planul de proiecție Stereo 70.



## Date referitoare la teren

Crt	Categorie folosință	Intra vilan	Suprafața (mp)	Tarla	Parcelă	Nr. topo	Observații / Referințe
1	arabil	DA	531	-	-	-	
2	arabil	NU	746	-	-	-	

## Lungime Segmente

1) Valorile lungimilor segmentelor sunt obținute din proiecție în plan.

Punct început	X / Y	Punct sfârșit	X / Y	Lungime segment (** (m)
1	579.582,612 658.873,685	2	579.550,779 658.904,268	44.144
2	579.550,779 658.904,268	3	579.544,271 658.897,593	9.323
3	579.544,271 658.897,593	4	579.538,411 658.891,583	8.394
4	579.538,411 658.891,583	5	579.567,154 658.863,877	39.922

Punct început	X / Y	Punct sfârșit	X / Y	Lungime segment (** (m)
5	579.567,154 658.863,877	6	579.590,364 658.841,503	32.238
6	579.590,364 658.841,503	7	579.602,393 658.854,682	17.843
7	579.602,393 658.854,682	1	579.582,612 658.873,685	27.43

\*\* Lungimile segmentelor sunt determinate în planul de proiecție Stereo 70 și sunt rotunjite la 1 milimetru.

\*\*\* Distanța dintre puncte este formată din segmente cumulate ce sunt mai mici decât valoarea 1 milimetru.



**DATE DESPRE IMOBILUL NR. 6087**

Oficiul de Cadastru și Publicitate Imobiliară SUCEAVA  
Biroul de Cadastru și Publicitate Imobiliară Falticeni

**A. Partea I. Descrierea imobilului**

TEREN Extravilan

Adresa: Jud. Suceava

Nr. Crt	Nr cadastral Nr. topografic	Suprafața* (mp)	Observații / Referințe
A1		1.917	Sector cadastral:30 Teren neimprejmuit;

**B. Partea II. Proprietari și acte**

Inscrieri privitoare la dreptul de proprietate și alte drepturi reale		Referințe
<b>6087 / 30/01/2023</b>		
Act Normativ nr. 7, din 13/03/1996 emis de Parlamentul României;		
B1	Inscrierea provizorie, drept de PROPRIETATE, dobandit prin Lege, cota actuala 1/1, cota initiala 1/1 1) <b>COMUNA MĂLINI</b> , CIF:6526587	A1

**C. Partea III. SARCINI .**

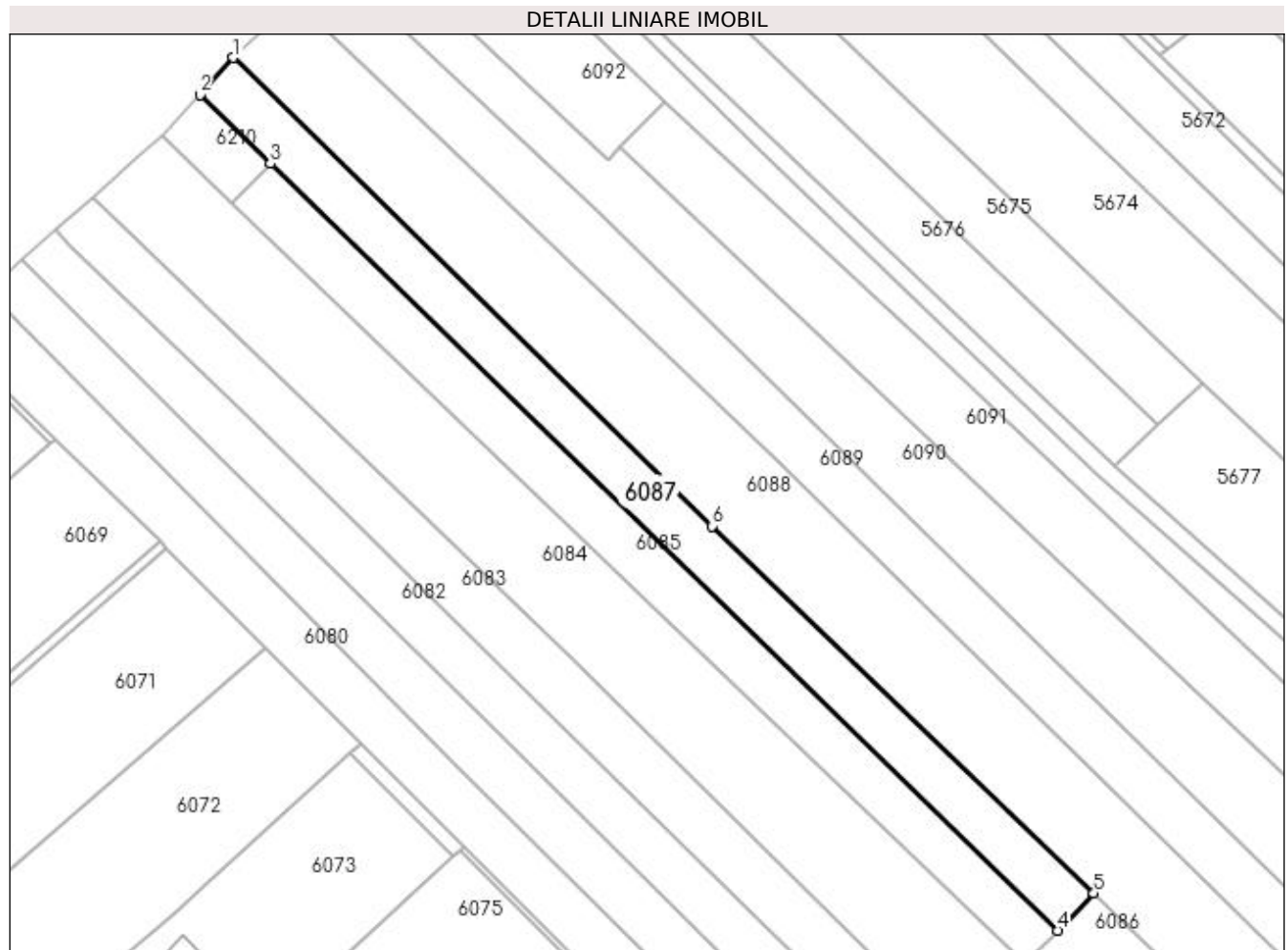
Inscrieri privind dezmembramintele dreptului de proprietate, drepturi reale de garanție și sarcini	Referințe
NU SUNT	

## Anexa Nr. 1 La Partea I

## Teren

Nr cadastral	Suprafața (mp)*	Observații / Referințe
	1.917	

\* Suprafața este determinată în planul de proiecție Stereo 70.



## Date referitoare la teren

Crt	Categorie folosință	Intra vilan	Suprafața (mp)	Tarla	Parcelă	Nr. topo	Observații / Referințe
1	arabil	NU	1.917	-	-	-	

## Lungime Segmente

1) Valorile lungimilor segmentelor sunt obținute din proiecție în plan.

Punct început	X / Y	Punct sfârșit	X / Y	Lungime segment (** (m)
1	579.396,139 659.054,281	2	579.390,186 659.047,587	8.958
2	579.390,186 659.047,587	3	579.402,83 659.035,279	17.645
3	579.402,83 659.035,279	4	579.544,271 658.897,593	197.39
4	579.544,271 658.897,593	5	579.550,779 658.904,268	9.323
5	579.550,779 658.904,268	6	579.482,171 658.970,18	95.139

Punct început	X / Y	Punct sfârșit	X / Y	Lungime segment (** (m)
6	579.482,171 658.970,18	1	579.396,139 659.054,281	120.31

\*\* Lungimile segmentelor sunt determinate în planul de proiecție Stereo 70 și sunt rotunjite la 1 milimetru.

\*\*\* Distanța dintre puncte este formată din segmente cumulate ce sunt mai mici decât valoarea 1 milimetru.





**DATE DESPRE IMOBILUL NR. 6088**

Oficiul de Cadastru și Publicitate Imobiliară SUCEAVA  
Biroul de Cadastru și Publicitate Imobiliară Falticeni

**A. Partea I. Descrierea imobilului**

TEREN Necunoscut

Adresa: Loc. Malini, Jud. Suceava

Nr. Crt	Nr cadastral Nr. topografic	Suprafața* (mp)	Observații / Referințe
A1		4.500	Sector cadastral:30 Teren neimprejmuit;

**B. Partea II. Proprietari și acte**

Inscrieri privitoare la dreptul de proprietate și alte drepturi reale		Referințe
<b>6088 / 30/01/2023</b>		
Act Normativ nr. 7, din 13/03/1996 emis de Parlamentul României;		
B1	Intabulare, drept de PROPRIETATE, dobândit prin Lege, cota actuala 1/1, cota initiala 1/1 1) NEIDENTIFICAT NEIDENTIFICAT	A1
Act Administrativ nr. 3037, din 04/04/2022 emis de Primăria Comunei Mălini;		
B2	Se notează posesia faptică în favoarea lui 1) LUPU TOADER 2) LUPU ILEANA	A1

**C. Partea III. SARCINI .**

Inscrieri privind dezmembramintele dreptului de proprietate, drepturi reale de garanție și sarcini	Referințe
NU SUNT	

**Anexa Nr. 1 La Partea I****Teren**

Nr cadastral	Suprafața (mp)*	Observații / Referințe
	4.500	

\* Suprafața este determinată în planul de proiecție Stereo 70.

**Date referitoare la teren**

Crt	Categorie folosință	Intra vilan	Suprafața (mp)	Tarla	Parcelă	Nr. topo	Observații / Referințe
1	faneata	DA	371	-	-	-	loc numit Imaș1
2	faneata	NU	4.129	-	-	-	

**Lungime Segmente**

1) Valorile lungimilor segmentelor sunt obținute din proiecție în plan.

Punct început	X / Y	Punct sfârșit	X / Y	Lungime segment (** (m)
1	579.595,683 658.881,978	2	579.494,556 658.981,174	141.656
2	579.494,556 658.981,174	3	579.456,064 659.018,117	53.352
3	579.456,064 659.018,117	4	579.407,419 659.064,404	67.148
4	579.407,419 659.064,404	5	579.396,139 659.054,281	15.156

Punct început	X / Y	Punct sfârșit	X / Y	Lungime segment (** (m)
5	579.396,139 659.054,281	6	579.482,171 658.970,18	120.31
6	579.482,171 658.970,18	7	579.550,779 658.904,268	95.139
7	579.550,779 658.904,268	8	579.582,612 658.873,685	44.144
8	579.582,612 658.873,685	9	579.602,393 658.854,682	27.43
9	579.602,393 658.854,682	10	579.611,583 658.866,382	14.878
10	579.611,583 658.866,382	1	579.595,683 658.881,978	22.272

\*\* Lungimile segmentelor sunt determinate în planul de proiecție Stereo 70 și sunt rotunjite la 1 milimetru.

\*\*\* Distanța dintre puncte este formată din segmente cumulate ce sunt mai mici decât valoarea 1 milimetru.



**DATE DESPRE IMOBILUL NR. 6089**

Oficiul de Cadastru și Publicitate Imobiliară SUCEAVA  
Biroul de Cadastru și Publicitate Imobiliară Falticeni

**A. Partea I. Descrierea imobilului**

TEREN Necunoscut

Adresa: Loc. Malini, Jud. Suceava

Nr. Crt	Nr cadastral Nr. topografic	Suprafața* (mp)	Observații / Referințe
A1		2.710	Sector cadastral:30 Teren neimprejmuit;

**B. Partea II. Proprietari și acte**

Inscrieri privitoare la dreptul de proprietate și alte drepturi reale	Referințe
<b>6089 / 30/01/2023</b>	
Act Normativ nr. 7, din 13/03/1996 emis de Parlamentul României;	
B1	Inscrierea provizorie, drept de PROPRIETATE, dobandit prin Lege, cota actuala 1/1, cota initiala 1/1
	1) <b>COMUNA MĂLINI</b> , CIF:6526587

**C. Partea III. SARCINI .**

Inscrieri privind dezmembramintele dreptului de proprietate, drepturi reale de garanție și sarcini	Referințe
NU SUNT	

## Anexa Nr. 1 La Partea I

## Teren

Nr cadastral	Suprafața (mp)*	Observații / Referințe
	2.710	

\* Suprafața este determinată în planul de proiecție Stereo 70.



## Date referitoare la teren

Crt	Categorie folosință	Intra vilan	Suprafața (mp)	Tarla	Parcelă	Nr. topo	Observații / Referințe
1	faneata	DA	205	-	-	-	
2	faneata	NU	2.506	-	-	-	

## Lungime Segmente

1) Valorile lungimilor segmentelor sunt obținute din proiecție în plan.

Punct început	X / Y	Punct sfârșit	X / Y	Lungime segment (** (m)
1	579.603,647 658.887,032	2	579.461,603 659.026,786	199.268
2	579.461,603 659.026,786	3	579.413,826 659.071,398	65.367
3	579.413,826 659.071,398	4	579.407,419 659.064,404	9.485
4	579.407,419 659.064,404	5	579.456,064 659.018,117	67.148

Punct început	X / Y	Punct sfârșit	X / Y	Lungime segment (** (m)
5	579.456,064 659.018,117	6	579.494,556 658.981,174	53.352
6	579.494,556 658.981,174	7	579.595,683 658.881,978	141.656
7	579.595,683 658.881,978	8	579.611,583 658.866,382	22.272
8	579.611,583 658.866,382	9	579.619,624 658.871,313	9.433
9	579.619,624 658.871,313	1	579.603,647 658.887,032	22.413

\*\* Lungimile segmentelor sunt determinate în planul de proiecție Stereo 70 și sunt rotunjite la 1 milimetru.

\*\*\* Distanța dintre puncte este formată din segmente cumulate ce sunt mai mici decât valoarea 1 milimetru.





**DATE DESPRE IMOBILUL NR. 6090**

Oficiul de Cadastru și Publicitate Imobiliară SUCEAVA  
Biroul de Cadastru și Publicitate Imobiliară Falticeni

**A. Partea I. Descrierea imobilului**

TEREN Necunoscut

Adresa: Loc. Malini, Jud. Suceava

Nr. Crt	Nr cadastral Nr. topografic	Suprafața* (mp)	Observații / Referințe
A1		3.521	Sector cadastral:30 Teren neimprejmuit;

**B. Partea II. Proprietari și acte**

Inscrieri privitoare la dreptul de proprietate și alte drepturi reale		Referințe
<b>6090 / 30/01/2023</b>		
Act Normativ nr. 7, din 13/03/1996 emis de Parlamentul României;		
B1	Inscrierea provizorie, drept de PROPRIETATE, dobandit prin Lege, cota actuala 1/1, cota initiala 1/1 1) <b>COMUNA MĂLINI</b> , CIF:6526587	A1

**C. Partea III. SARCINI .**

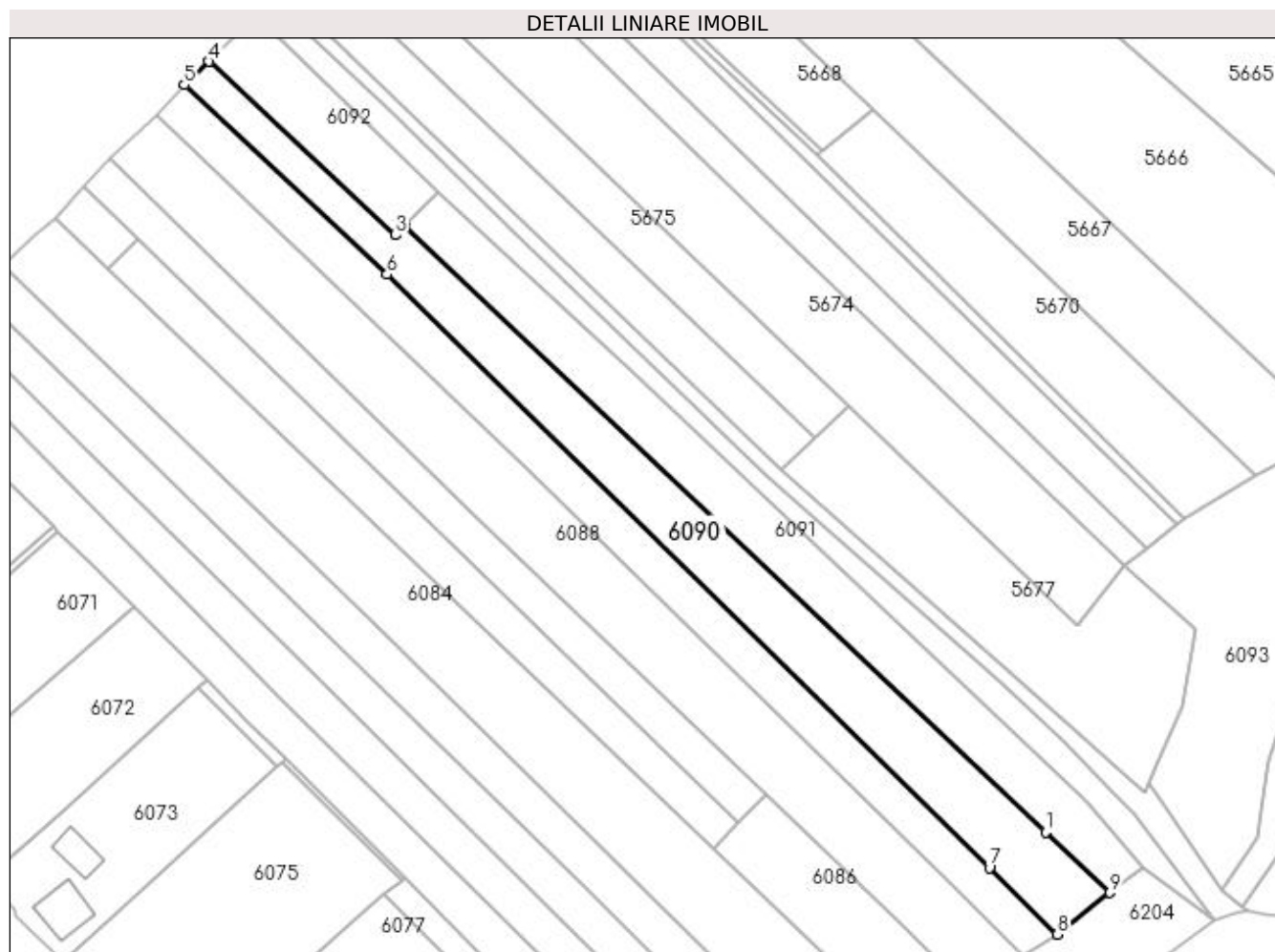
Inscrieri privind dezmembramintele dreptului de proprietate, drepturi reale de garanție și sarcini	Referințe
NU SUNT	

## Anexa Nr. 1 La Partea I

## Teren

Nr cadastral	Suprafața (mp)*	Observații / Referințe
	3.521	

\* Suprafața este determinată în planul de proiecție Stereo 70.



## Date referitoare la teren

Crt	Categorie folosință	Intra vilan	Suprafața (mp)	Tarla	Parcelă	Nr. topo	Observații / Referințe
1	faneata	DA	334	-	-	-	
2	faneata	NU	3.187	-	-	-	

## Lungime Segmente

1) Valorile lungimilor segmentelor sunt obținute din proiecție în plan.

Punct început	X / Y	Punct sfârșit	X / Y	Lungime segment (** (m)
1	579.616,86 658.895,416	2	579.465,729 659.038,158	207.884
2	579.465,729 659.038,158	3	579.463,613 659.036,037	2.996
3	579.463,613 659.036,037	4	579.419,634 659.076,956	60.071
4	579.419,634 659.076,956	5	579.413,826 659.071,398	8.039

Punct început	X / Y	Punct sfârșit	X / Y	Lungime segment (** (m)
5	579.413,826 659.071,398	6	579.461,603 659.026,786	65.367
6	579.461,603 659.026,786	7	579.603,647 658.887,032	199.268
7	579.603,647 658.887,032	8	579.619,624 658.871,313	22.413
8	579.619,624 658.871,313	9	579.632,01 658.881,107	15.79
9	579.632,01 658.881,107	1	579.616,86 658.895,416	20.839

\*\* Lungimile segmentelor sunt determinate în planul de proiecție Stereo 70 și sunt rotunjite la 1 milimetru.

\*\*\* Distanța dintre puncte este formată din segmente cumulate ce sunt mai mici decât valoarea 1 milimetru.



**DATE DESPRE IMOBILUL NR. 6091**

Oficiul de Cadastru și Publicitate Imobiliară SUCEAVA  
Biroul de Cadastru și Publicitate Imobiliară Falticeni

**A. Partea I. Descrierea imobilului**

TEREN Necunoscut

Adresa: Loc. Malini, Jud. Suceava

Nr. Crt	Nr cadastral Nr. topografic	Suprafața* (mp)	Observații / Referințe
A1		2.700	Sector cadastral:30 Teren neimprejmut;

**B. Partea II. Proprietari și acte**

Inscrieri privitoare la dreptul de proprietate și alte drepturi reale		Referințe
<b>6091 / 30/01/2023</b>		
Act Normativ nr. 7, din 13/03/1996 emis de Parlamentul României;		
B1	Intabulare, drept de PROPRIETATE, dobândit prin Lege, cota actuala 1/1, cota initiala 1/1 1) NEIDENTIFICAT NEIDENTIFICAT	A1
Act Administrativ nr. 3030, din 04/04/2022 emis de Primăria Comunei Mălini;		
B2	Se notează posesia faptică în favoarea lui 1) GRIGOROAIA ION, căsătorit cu 2) GRIGOROAIA ARSINETA	A1

**C. Partea III. SARCINI .**

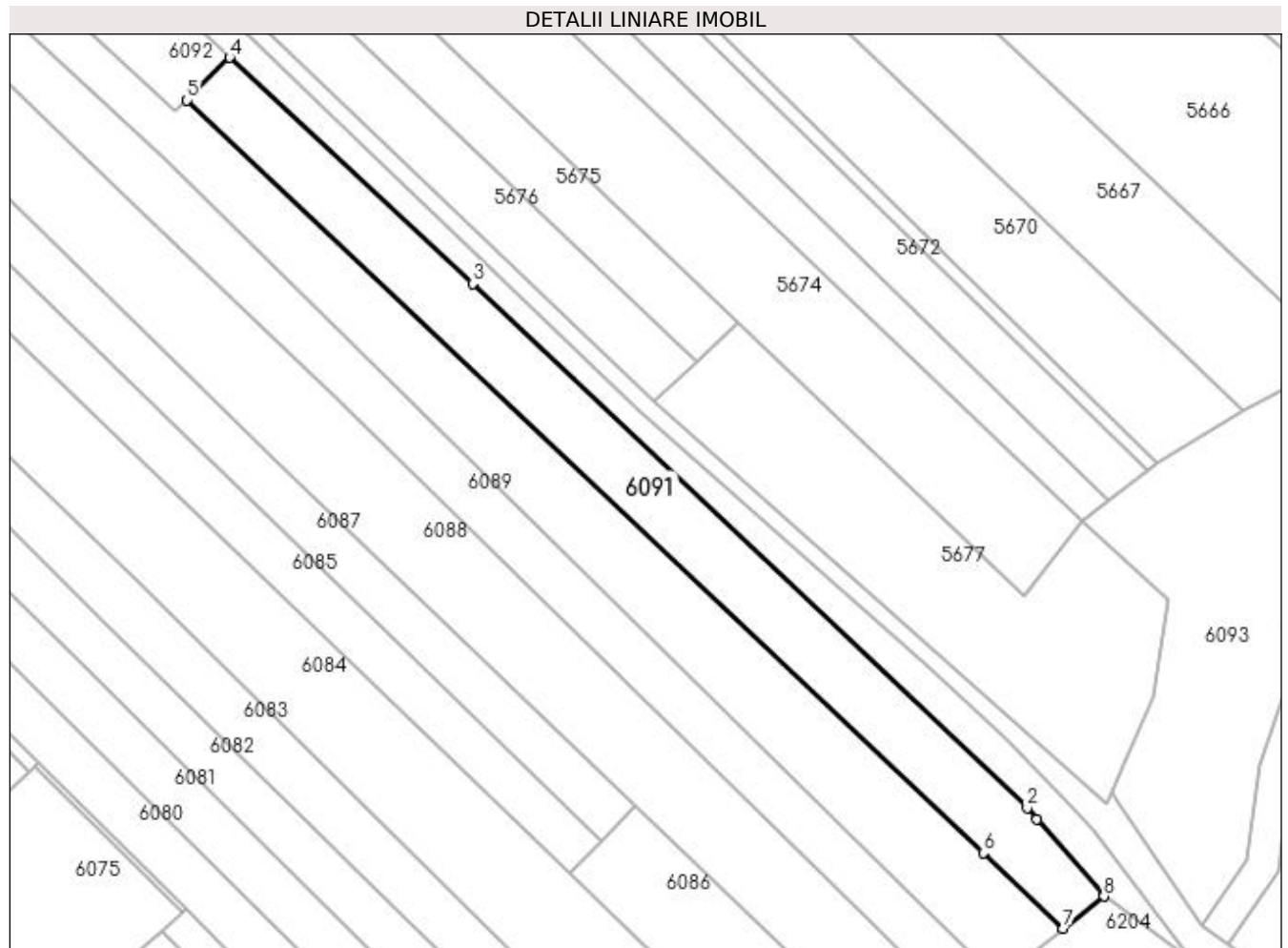
Inscrieri privind dezmembramintele dreptului de proprietate, drepturi reale de garanție și sarcini	Referințe
NU SUNT	

## Anexa Nr. 1 La Partea I

## Teren

Nr cadastral	Suprafața (mp)*	Observații / Referințe
	2.700	

\* Suprafața este determinată în planul de proiecție Stereo 70.



## Date referitoare la teren

Crt	Categorie folosință	Intravilan	Suprafața (mp)	Tarla	Parcelă	Nr. topo	Observații / Referințe
1	arabil	DA	217	-	-	-	loc numit Imaș
2	arabil	NU	2.483	-	-	-	

## Lungime Segmente

1) Valorile lungimilor segmentelor sunt obținute din proiecție în plan.

Punct început	X / Y	Punct sfârșit	X / Y	Lungime segment (** (m)
1	579.627,026 658.901,866	2	579.625,187 658.903,988	2.808
2	579.625,187 658.903,988	3	579.519,939 659.003,394	144.771
3	579.519,939 659.003,394	4	579.473,797 659.046,243	62.969
4	579.473,797 659.046,243	5	579.465,729 659.038,158	11.422

Punct început	X / Y	Punct sfârșit	X / Y	Lungime segment (** (m)
5	579.465,729 659.038,158	6	579.616,86 658.895,416	207.884
6	579.616,86 658.895,416	7	579.632,01 658.881,107	20.839
7	579.632,01 658.881,107	8	579.639,725 658.887,207	9.835
8	579.639,725 658.887,207	1	579.627,026 658.901,866	19.395

\*\* Lungimile segmentelor sunt determinate în planul de proiecție Stereo 70 și sunt rotunjite la 1 milimetru.

\*\*\* Distanța dintre puncte este formată din segmente cumulate ce sunt mai mici decât valoarea 1 milimetru.





**DATE DESPRE IMOBILUL NR. 6092**

Oficiul de Cadastru și Publicitate Imobiliară SUCEAVA  
Biroul de Cadastru și Publicitate Imobiliară Falticeni

**A. Partea I. Descrierea imobilului**

TEREN Extravilan

Adresa: Jud. Suceava

Nr. Crt	Nr cadastral Nr. topografic	Suprafața* (mp)	Observații / Referințe
A1		900	Sector cadastral:30 Teren neimprejmut;

**B. Partea II. Proprietari și acte**

Inscrieri privitoare la dreptul de proprietate și alte drepturi reale		Referințe
<b>6092 / 30/01/2023</b>		
Act Normativ nr. 7, din 13/03/1996 emis de Parlamentul României;		
B1	Intabulare, drept de PROPRIETATE, dobândit prin Lege, cota actuala 1/1, cota initiala 1/1 1) <b>NEIDENTIFICAT NEIDENTIFICAT</b>	A1
Act Administrativ nr. 3642, din 27/04/2022 emis de Primăria Comunei Mălini;		
B2	Se notează posesia faptică în favoarea lui 1) <b>MUSCĂLIȚA MIHAIL</b>	A1

**C. Partea III. SARCINI .**

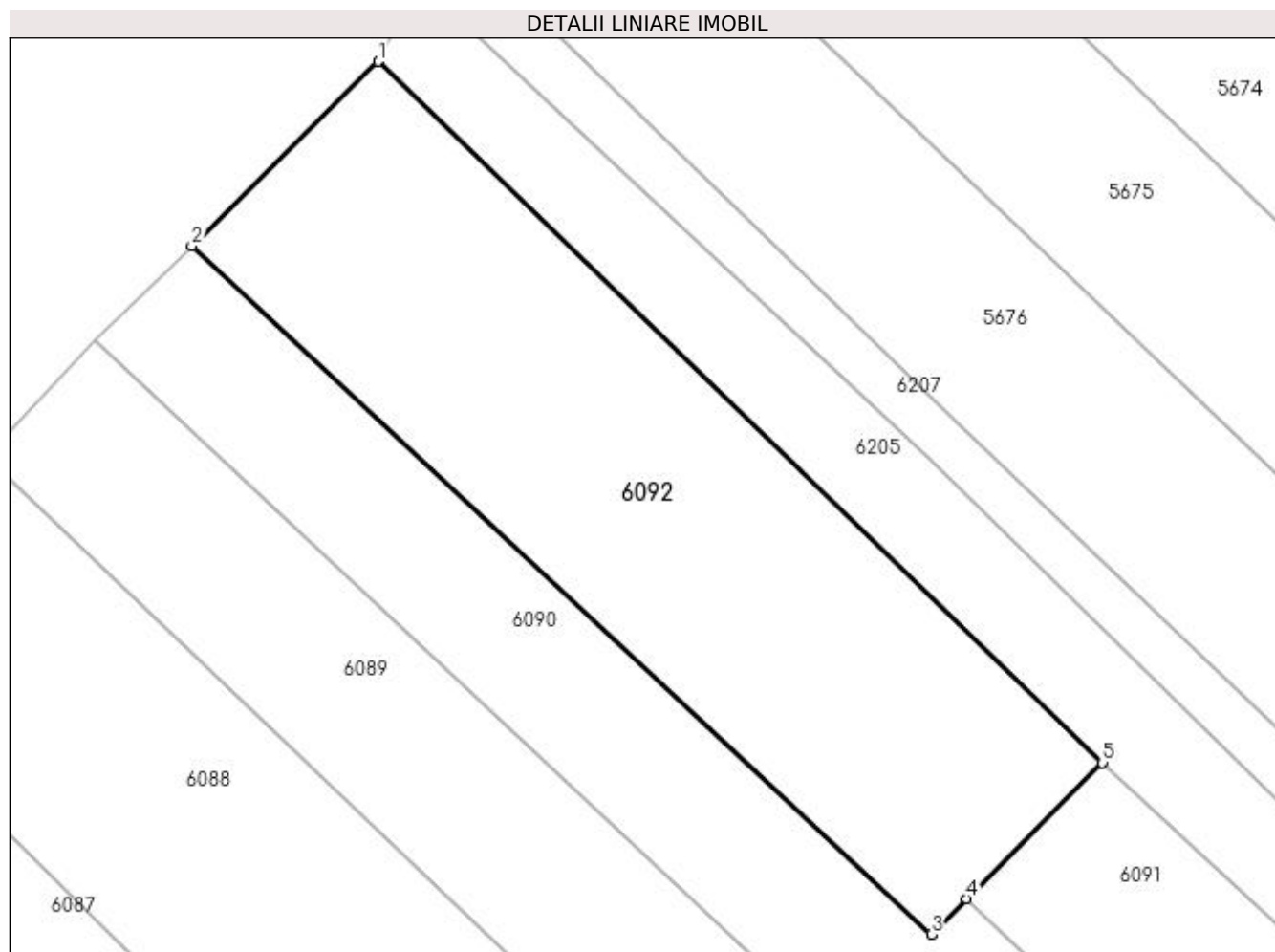
Inscrieri privind dezmembramintele dreptului de proprietate, drepturi reale de garanție și sarcini	Referințe
NU SUNT	

## Anexa Nr. 1 La Partea I

## Teren

Nr cadastral	Suprafața (mp)*	Observații / Referințe
	900	

\* Suprafața este determinată în planul de proiecție Stereo 70.



## Date referitoare la teren

Crt	Categorie folosință	Intra vilan	Suprafața (mp)	Tarla	Parcelă	Nr. topo	Observații / Referințe
1	faneata	NU	900	-	-	-	loc numit Imaș-Militu

## Lungime Segmente

1) Valorile lungimilor segmentelor sunt obținute din proiecție în plan.

Punct început	X / Y	Punct sfârșit	X / Y	Lungime segment (** (m)
1	579.430,72 659.087,928	2	579.419,634 659.076,956	15.598
2	579.419,634 659.076,956	3	579.463,613 659.036,037	60.071
3	579.463,613 659.036,037	4	579.465,729 659.038,158	2.996
4	579.465,729 659.038,158	5	579.473,797 659.046,243	11.422
5	579.473,797 659.046,243	1	579.430,72 659.087,928	59.944

**\*\* Lungimile segmentelor sunt determinate în planul de proiecție Stereo 70 și sunt rotunjite la 1 milimetru.**

**\*\*\* Distanța dintre puncte este formată din segmente cumulate ce sunt mai mici decât valoarea 1 milimetru.**



**DATE DESPRE IMOBILUL NR. 6093**

Oficiul de Cadastru și Publicitate Imobiliară SUCEAVA  
Biroul de Cadastru și Publicitate Imobiliară Falticeni

**A. Partea I. Descrierea imobilului**

TEREN Necunoscut

Adresa: Loc. Malini, Jud. Suceava

Nr. Crt	Nr cadastral Nr. topografic	Suprafața* (mp)	Observații / Referințe
A1		3.946	Sector cadastral:30 Teren neimprejmuit; împrejmuit parțial

**B. Partea II. Proprietari și acte**

Inscrieri privitoare la dreptul de proprietate și alte drepturi reale		Referințe
<b>6093 / 30/01/2023</b>		
Act Normativ nr. 7, din 13/03/1996 emis de Parlamentul României;		
B1	Inscrierea provizorie, drept de PROPRIETATE, dobandit prin Lege, cota actuala 1/1, cota initiala 1/1 1) <b>COMUNA MĂLINI</b> , CIF:6526587	A1

**C. Partea III. SARCINI .**

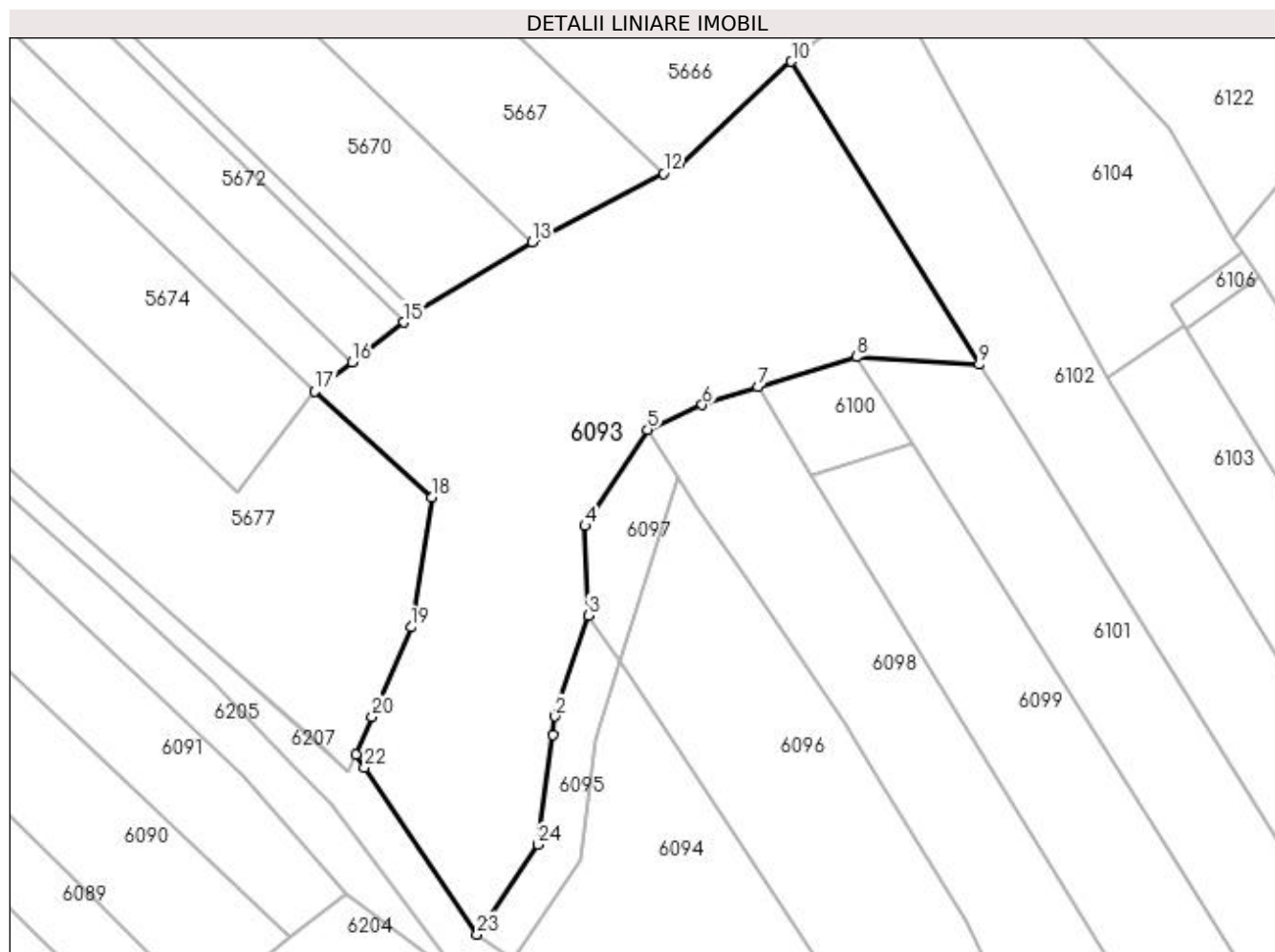
Inscrieri privind dezmembramintele dreptului de proprietate, drepturi reale de garanție și sarcini	Referințe
NU SUNT	

## Anexa Nr. 1 La Partea I

## Teren

Nr cadastral	Suprafața (mp)*	Observații / Referințe
	3.946	împrejmuit parțial

\* Suprafața este determinată în planul de proiecție Stereo 70.



## Date referitoare la teren

Crt	Categorie folosință	Intravilan	Suprafața (mp)	Tarla	Parcelă	Nr. topo	Observații / Referințe
1	neproductiv	DA	515	-	-	-	
2	neproductiv	NU	3.432	-	-	-	

## Lungime Segmente

1) Valorile lungimilor segmentelor sunt obținute din proiecție în plan.

Punct început	X / Y	Punct sfârșit	X / Y	Lungime segment (** (m)
1	579.669,039 658.909,796	2	579.669,379 658.912,374	2.6
3	579.674,13 658.926,614	4	579.673,635 658.939,278	12.674
5	579.682,416 658.952,897	6	579.690,193 658.956,385	8.523
7	579.698,043 658.958,905	8	579.711,955 658.963,142	14.543

Punct început	X / Y	Punct sfârșit	X / Y	Lungime segment (** (m)
2	579.669,379 658.912,374	3	579.674,13 658.926,614	15.012
4	579.673,635 658.939,278	5	579.682,416 658.952,897	16.204
6	579.690,193 658.956,385	7	579.698,043 658.958,905	8.245
8	579.711,955 658.963,142	9	579.729,343 658.962,075	17.421

Punct început	X / Y	Punct sfârșit	X / Y	Lungime segment (** (m)
9	579.729,343 658.962,075	10	579.702,798 659.004,906	50.39
11	579.686,946 658.990,265	12	579.684,715 658.989,093	2.52
13	579.666,147 658.979,346	14	579.649,63 658.969,471	19.244
15	579.647,997 658.968,067	16	579.640,702 658.962,382	9.249
17	579.635,429 658.958,273	18	579.651,98 658.943,335	22.295
19	579.648,999 658.924,956	20	579.643,512 658.912,326	13.77
21	579.641,195 658.906,994	22	579.642,46 658.905,119	2.262
23	579.658,351 658.881,558	24	579.666,969 658.894,221	15.317

Punct început	X / Y	Punct sfârșit	X / Y	Lungime segment (** (m)
10	579.702,798 659.004,906	11	579.686,946 658.990,265	21.579
12	579.684,715 658.989,093	13	579.666,147 658.979,346	20.971
14	579.649,63 658.969,471	15	579.647,997 658.968,067	2.154
16	579.640,702 658.962,382	17	579.635,429 658.958,273	6.685
18	579.651,98 658.943,335	19	579.648,999 658.924,956	18.619
20	579.643,512 658.912,326	21	579.641,195 658.906,994	5.814
22	579.642,46 658.905,119	23	579.658,351 658.881,558	28.419
24	579.666,969 658.894,221	1	579.669,039 658.909,796	15.712

\*\* Lungimile segmentelor sunt determinate în planul de proiecție Stereo 70 și sunt rotunjite la 1 milimetru.

\*\*\* Distanța dintre puncte este formată din segmente cumulate ce sunt mai mici decât valoarea 1 milimetru.





**DATE DESPRE IMOBILUL NR. 6094**

Oficiul de Cadastru și Publicitate Imobiliară SUCEAVA  
Biroul de Cadastru și Publicitate Imobiliară Falticeni

**A. Partea I. Descrierea imobilului**

TEREN Necunoscut

Adresa: Loc. Malini, Jud. Suceava

Nr. Crt	Nr cadastral Nr. topografic	Suprafața* (mp)	Observații / Referințe
A1		900	Sector cadastral:30 Teren imprejmuit;

**B. Partea II. Proprietari și acte**

Inscrieri privitoare la dreptul de proprietate și alte drepturi reale		Referințe
<b>6094 / 30/01/2023</b>		
Act Normativ nr. 7, din 13/03/1996 emis de Parlamentul României;		
B1	Intabulare, drept de PROPRIETATE, dobândit prin Lege, cota actuala 1/1, cota initiala 1/1 1) <b>NEIDENTIFICAT NEIDENTIFICAT</b>	A1
Act Administrativ nr. 3072, din 05/04/2022 emis de Primăria Comunei Mălini;		
B2	Se notează posesia faptică în favoarea lui 1) <b>GOGAN PETREA</b>	A1

**C. Partea III. SARCINI .**

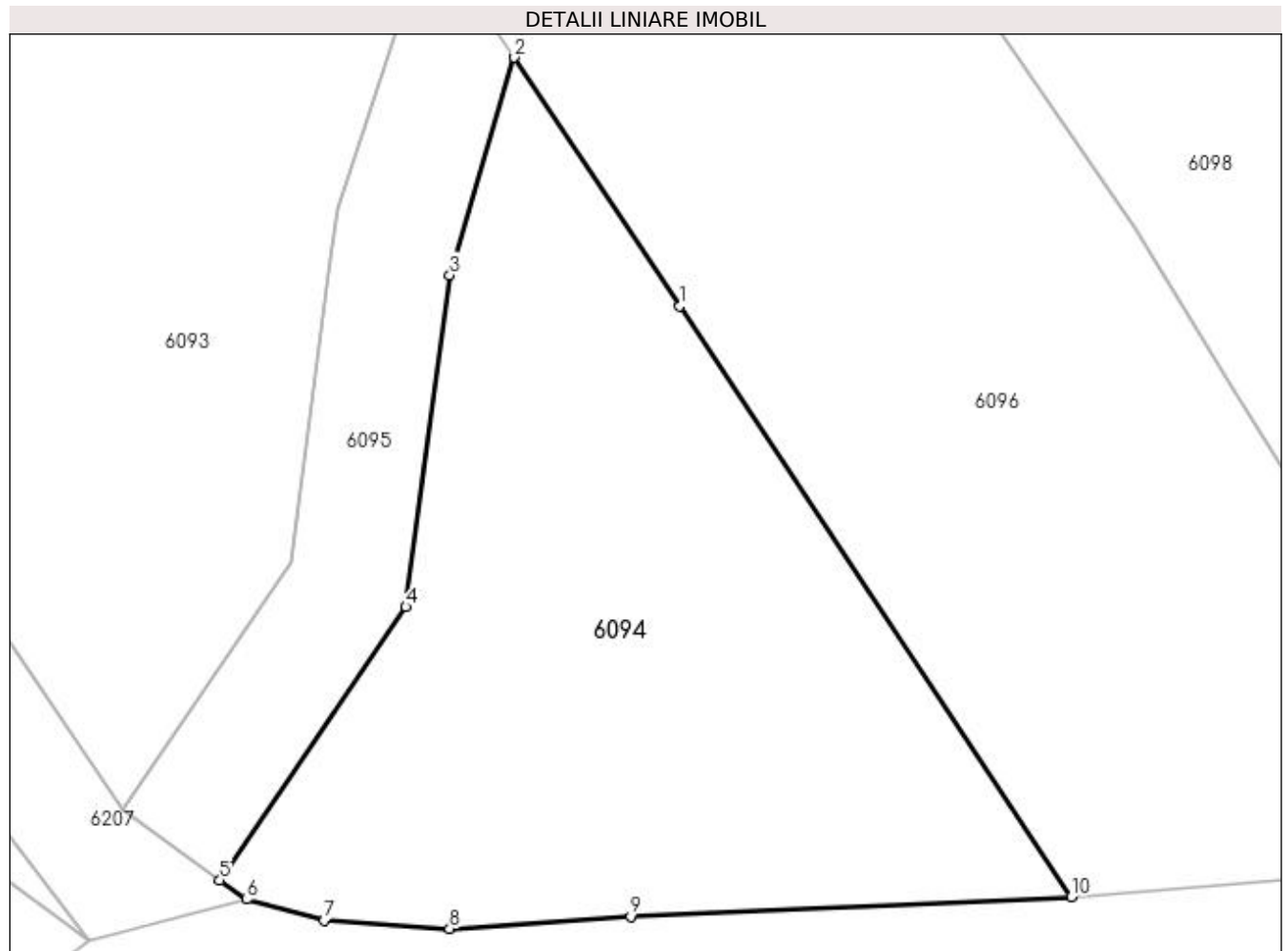
Inscrieri privind dezmembramintele dreptului de proprietate, drepturi reale de garanție și sarcini	Referințe
NU SUNT	

## Anexa Nr. 1 La Partea I

## Teren

Nr cadastral	Suprafața (mp)*	Observații / Referințe
	900	

\* Suprafața este determinată în planul de proiecție Stereo 70.



## Date referitoare la teren

Crt	Categorie folosință	Intravilan	Suprafața (mp)	Tarla	Parcelă	Nr. topo	Observații / Referințe
1	arabil	DA	832	-	-	-	loc numit Vatră Sat Poiana Mărului
2	arabil	NU	68	-	-	-	

## Lungime Segmente

1) Valorile lungimilor segmentelor sunt obținute din proiecție în plan.

Punct început	X / Y	Punct sfârșit	X / Y	Lungime segment (** (m)
1	579.686,906 658.907,367	2	579.678,447 658.920,11	15.295
2	579.678,447 658.920,11	3	579.675,133 658.908,968	11.624
3	579.675,133 658.908,968	4	579.672,873 658.891,966	17.152
4	579.672,873 658.891,966	5	579.663,344 658.877,964	16.937

Punct început	X / Y	Punct sfârșit	X / Y	Lungime segment (** (m)
5	579.663,344 658.877,964	6	579.664,707 658.876,983	1.679
6	579.664,707 658.876,983	7	579.668,693 658.875,898	4.131
7	579.668,693 658.875,898	8	579.675,117 658.875,488	6.437
8	579.675,117 658.875,488	9	579.684,408 658.876,099	9.311
9	579.684,408 658.876,099	10	579.706,986 658.877,117	22.601
10	579.706,986 658.877,117	1	579.686,906 658.907,367	36.308

\*\* Lungimile segmentelor sunt determinate în planul de proiecție Stereo 70 și sunt rotunjite la 1 milimetru.

\*\*\* Distanța dintre puncte este formată din segmente cumulate ce sunt mai mici decât valoarea 1 milimetru.



**DATE DESPRE IMOBILUL NR. 6095**

Oficiul de Cadastru și Publicitate Imobiliară SUCEAVA  
Biroul de Cadastru și Publicitate Imobiliară Falticeni

**A. Partea I. Descrierea imobilului**

TEREN Necunoscut

Adresa: Loc. Malini, Jud. Suceava

Nr. Crt	Nr cadastral Nr. topografic	Suprafața* (mp)	Observații / Referințe
A1		292	Sector cadastral:30 Teren neimprejmuit;

**B. Partea II. Proprietari și acte**

Inscrieri privitoare la dreptul de proprietate și alte drepturi reale	Referințe
<b>6095 / 30/01/2023</b>	
Act Normativ nr. 7, din 13/03/1996 emis de Parlamentul României;	
B1	Inscrierea provizorie, drept de PROPRIETATE, dobandit prin Lege, cota actuala 1/1, cota initiala 1/1
	1) <b>COMUNA MĂLINI</b> , CIF:6526587

**C. Partea III. SARCINI .**

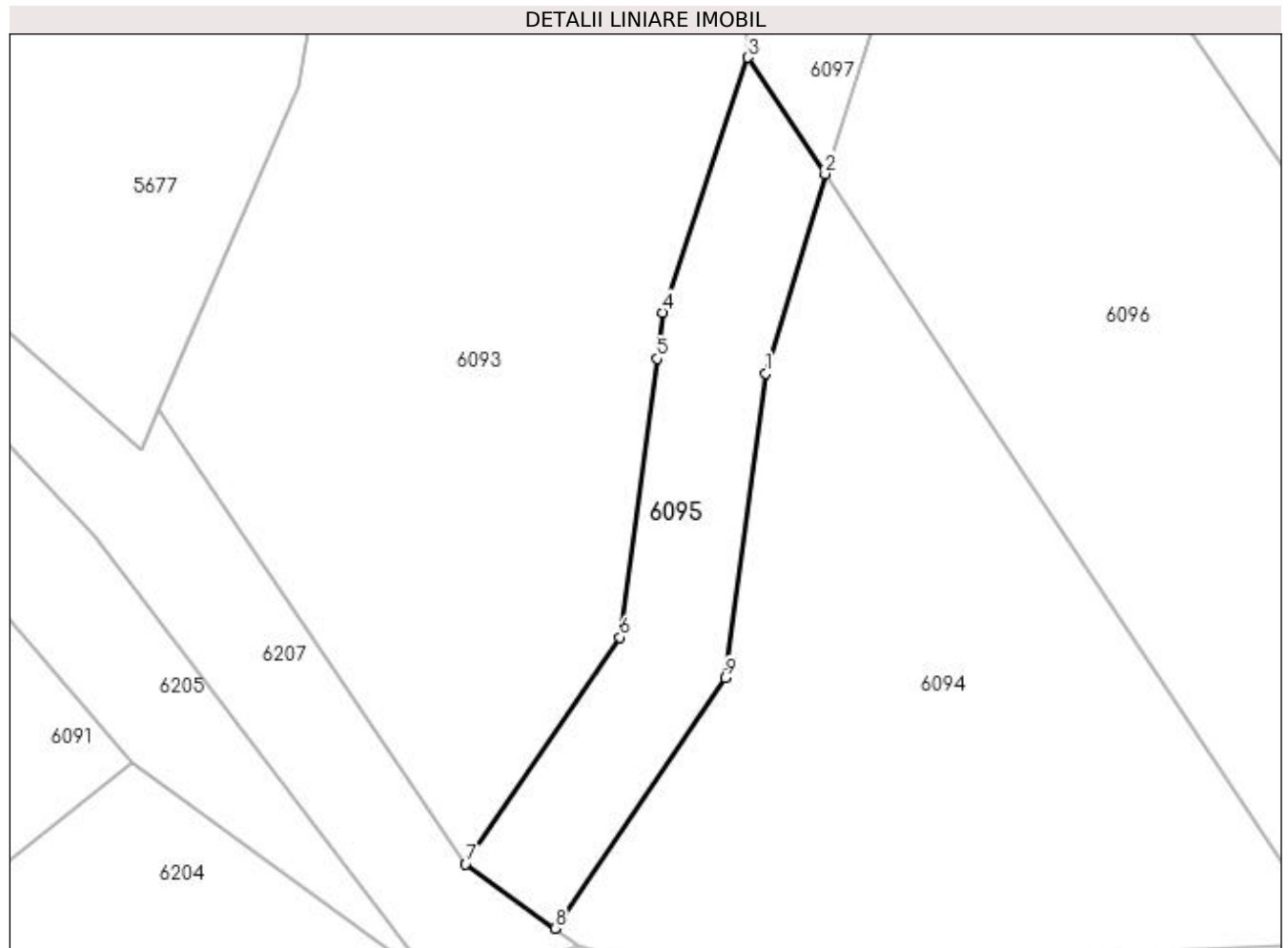
Inscrieri privind dezmembramintele dreptului de proprietate, drepturi reale de garanție și sarcini	Referințe
NU SUNT	

## Anexa Nr. 1 La Partea I

## Teren

Nr cadastral	Suprafața (mp)*	Observații / Referințe
	292	

\* Suprafața este determinată în planul de proiecție Stereo 70.



## Date referitoare la teren

Crt	Categorie folosință	Intra vilan	Suprafața (mp)	Tarla	Parcelă	Nr. topo	Observații / Referințe
1	arabil	DA	200	-	-	-	
2	arabil	NU	92	-	-	-	

## Lungime Segmente

1) Valorile lungimilor segmentelor sunt obținute din proiecție în plan.

Punct început	X / Y	Punct sfârșit	X / Y	Lungime segment (** (m)
1	579.675,133 658.908,968	2	579.678,447 658.920,11	11.624
2	579.678,447 658.920,11	3	579.674,13 658.926,614	7.806
3	579.674,13 658.926,614	4	579.669,379 658.912,374	15.012
4	579.669,379 658.912,374	5	579.669,039 658.909,796	2.6

Punct început	X / Y	Punct sfârșit	X / Y	Lungime segment (** (m)
5	579.669,039 658.909,796	6	579.666,969 658.894,221	15.712
6	579.666,969 658.894,221	7	579.658,351 658.881,558	15.317
7	579.658,351 658.881,558	8	579.663,344 658.877,964	6.152
8	579.663,344 658.877,964	9	579.672,873 658.891,966	16.937
9	579.672,873 658.891,966	1	579.675,133 658.908,968	17.152

\*\* Lungimile segmentelor sunt determinate în planul de proiecție Stereo 70 și sunt rotunjite la 1 milimetru.

\*\*\* Distanța dintre puncte este formată din segmente cumulate ce sunt mai mici decât valoarea 1 milimetru.





**DATE DESPRE IMOBILUL NR. 6096**

Oficiul de Cadastru și Publicitate Imobiliară SUCEAVA  
Biroul de Cadastru și Publicitate Imobiliară Falticeni

**A. Partea I. Descrierea imobilului**

TEREN Necunoscut

Adresa: Loc. Malini, Jud. Suceava

Nr. Crt	Nr cadastral Nr. topografic	Suprafața* (mp)	Observații / Referințe
A1		1.400	Sector cadastral:30 Teren imprejmuit;

**B. Partea II. Proprietari și acte**

Inscrieri privitoare la dreptul de proprietate și alte drepturi reale		Referințe
<b>6096 / 30/01/2023</b>		
Act Normativ nr. 7, din 13/03/1996 emis de Parlamentul României;		
B1	Intabulare, drept de PROPRIETATE, dobândit prin Lege, cota actuala 1/1, cota initiala 1/1 1) <b>NEIDENTIFICAT NEIDENTIFICAT</b>	A1
Act Administrativ nr. 3096, din 05/04/2022 emis de Primăria Comunei Mălini;		
B2	Se notează posesia faptică în favoarea lui 1) <b>GOGAN ELENA</b>	A1

**C. Partea III. SARCINI .**

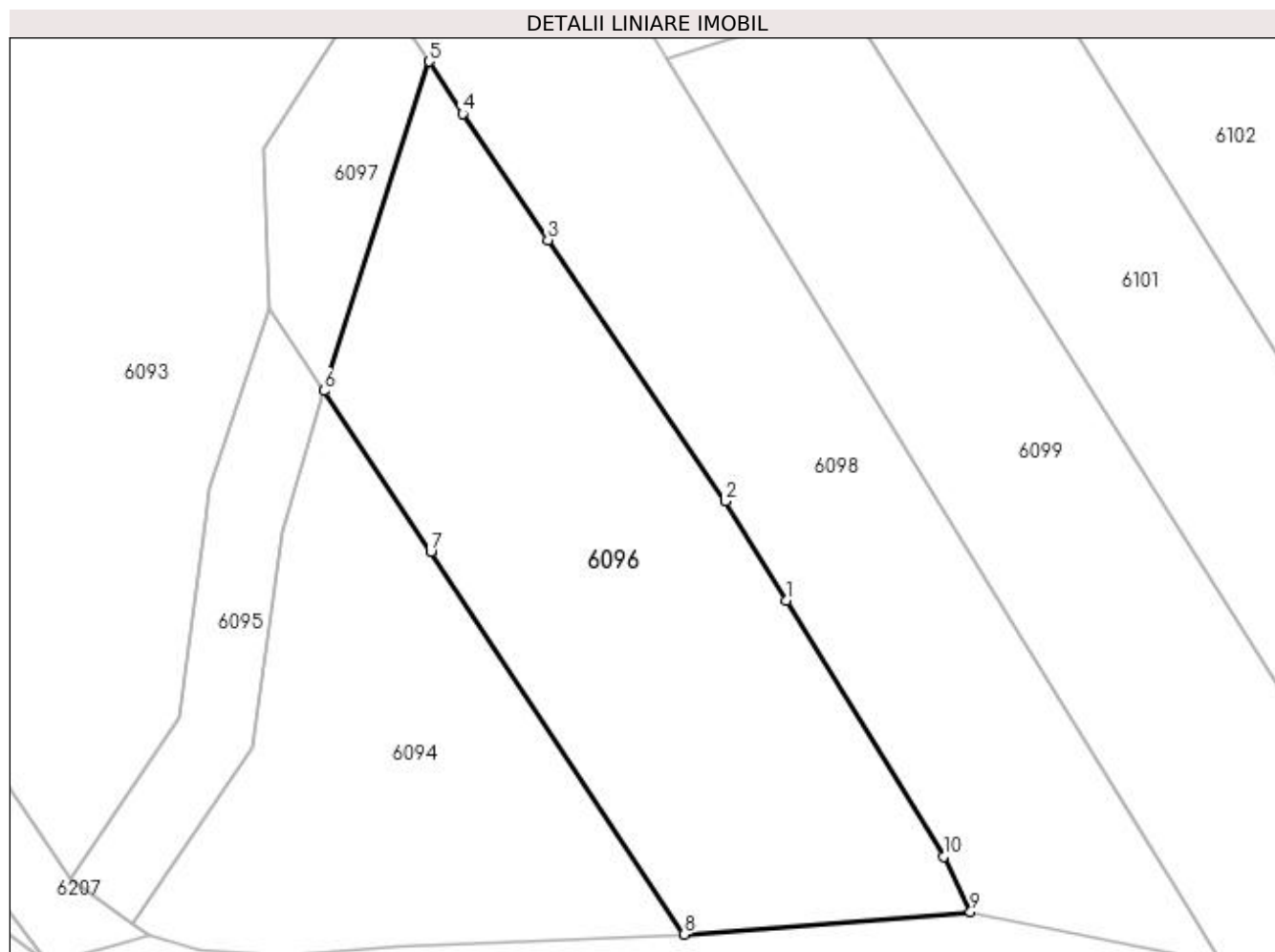
Inscrieri privind dezmembramintele dreptului de proprietate, drepturi reale de garanție și sarcini	Referințe
NU SUNT	

## Anexa Nr. 1 La Partea I

## Teren

Nr cadastral	Suprafața (mp)*	Observații / Referințe
	1.400	

\* Suprafața este determinată în planul de proiecție Stereo 70.



## Date referitoare la teren

Crt	Categorie folosință	Intra vilan	Suprafața (mp)	Tarla	Parcelă	Nr. topo	Observații / Referințe
1	arabil	DA	685	-	-	-	loc numit Imaș
2	arabil	NU	715	-	-	-	

## Lungime Segmente

1) Valorile lungimilor segmentelor sunt obținute din proiecție în plan.

Punct început	X / Y	Punct sfârșit	X / Y	Lungime segment (** (m)
1	579.715,059 658.903,539	2	579.710,242 658.911,381	9.203
2	579.710,242 658.911,381	3	579.696,192 658.932,054	24.996
3	579.696,192 658.932,054	4	579.689,438 658.942,037	12.053
4	579.689,438 658.942,037	5	579.686,764 658.946,172	4.924

Punct început	X / Y	Punct sfârșit	X / Y	Lungime segment (** (m)
5	579.686,764 658.946,172	6	579.678,447 658.920,11	27.357
6	579.678,447 658.920,11	7	579.686,906 658.907,367	15.295
7	579.686,906 658.907,367	8	579.706,986 658.877,117	36.308
8	579.706,986 658.877,117	9	579.729,638 658.878,904	22.722
9	579.729,638 658.878,904	10	579.727,512 658.883,265	4.852
10	579.727,512 658.883,265	1	579.715,059 658.903,539	23.793

\*\* Lungimile segmentelor sunt determinate în planul de proiecție Stereo 70 și sunt rotunjite la 1 milimetru.

\*\*\* Distanța dintre puncte este formată din segmente cumulate ce sunt mai mici decât valoarea 1 milimetru.



**DATE DESPRE IMOBILUL NR. 6097**

Oficiul de Cadastru și Publicitate Imobiliară SUCEAVA  
Biroul de Cadastru și Publicitate Imobiliară Falticeni

**A. Partea I. Descrierea imobilului**

TEREN Extravilan

Adresa: Jud. Suceava

Nr. Crt	Nr cadastral Nr. topografic	Suprafața* (mp)	Observații / Referințe
A1		227	Sector cadastral:30 Teren neimprejmuit;

**B. Partea II. Proprietari și acte**

Inscrieri privitoare la dreptul de proprietate și alte drepturi reale	Referințe
<b>6097 / 30/01/2023</b>	
Act Normativ nr. 7, din 13/03/1996 emis de Parlamentul României;	
B1	A1
Inscrierea provizorie, drept de PROPRIETATE, dobandit prin Lege, cota actuala 1/1, cota initiala 1/1 1) <b>COMUNA MĂLINI</b> , CIF:6526587	

**C. Partea III. SARCINI .**

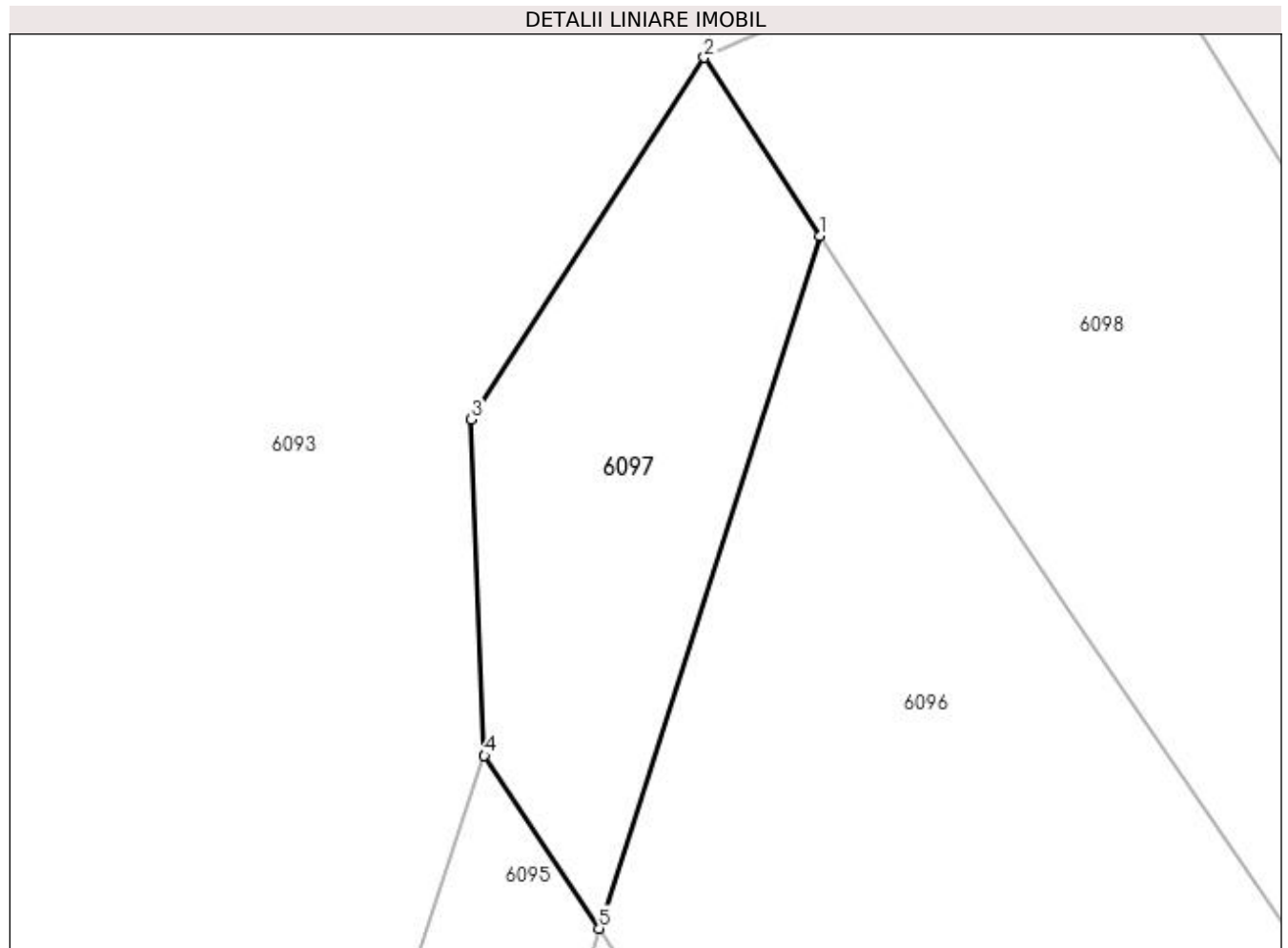
Inscrieri privind dezmembramintele dreptului de proprietate, drepturi reale de garanție și sarcini	Referințe
NU SUNT	

## Anexa Nr. 1 La Partea I

## Teren

Nr cadastral	Suprafața (mp)*	Observații / Referințe
	227	

\* Suprafața este determinată în planul de proiecție Stereo 70.



## Date referitoare la teren

Crt	Categorie folosință	Intra vilan	Suprafața (mp)	Tarla	Parcelă	Nr. topo	Observații / Referințe
1	arabil	NU	227	-	-	-	

## Lungime Segmente

1) Valorile lungimilor segmentelor sunt obținute din proiecție în plan.

Punct început	X / Y	Punct sfârșit	X / Y	Lungime segment (** (m)
1	579.686,764 658.946,172	2	579.682,416 658.952,897	8.008
2	579.682,416 658.952,897	3	579.673,635 658.939,278	16.204
3	579.673,635 658.939,278	4	579.674,13 658.926,614	12.674
4	579.674,13 658.926,614	5	579.678,447 658.920,11	7.806
5	579.678,447 658.920,11	1	579.686,764 658.946,172	27.357

**\*\* Lungimile segmentelor sunt determinate în planul de proiecție Stereo 70 și sunt rotunjite la 1 milimetru.**

**\*\*\* Distanța dintre puncte este formată din segmente cumulate ce sunt mai mici decât valoarea 1 milimetru.**





**DATE DESPRE IMOBILUL NR. 6098**

Oficiul de Cadastru și Publicitate Imobiliară SUCEAVA  
Biroul de Cadastru și Publicitate Imobiliară Falticeni

**A. Partea I. Descrierea imobilului**

TEREN Necunoscut

Adresa: Loc. Malini, Jud. Suceava

Nr. Crt	Nr cadastral Nr. topografic	Suprafața* (mp)	Observații / Referințe
A1	34113	Din acte: 1.400 Masurata: 1.401	Sector cadastral:30 Teren imprejmuit;

**B. Partea II. Proprietari și acte**

Inscrieri privitoare la dreptul de proprietate și alte drepturi reale		Referințe
<b>4785 / 15/03/2017</b>		
Act Administrativ nr. 1105, din 14/11/2016 emis de comisia judeteana;		
B1	Intabulare, drept de PROPRIETATE, dobandit prin Lege, cota actuala 1/1, cota initiala 1/1 1) MUJDEI PETREA 2) MUJDEI ELENA	A1

**C. Partea III. SARCINI .**

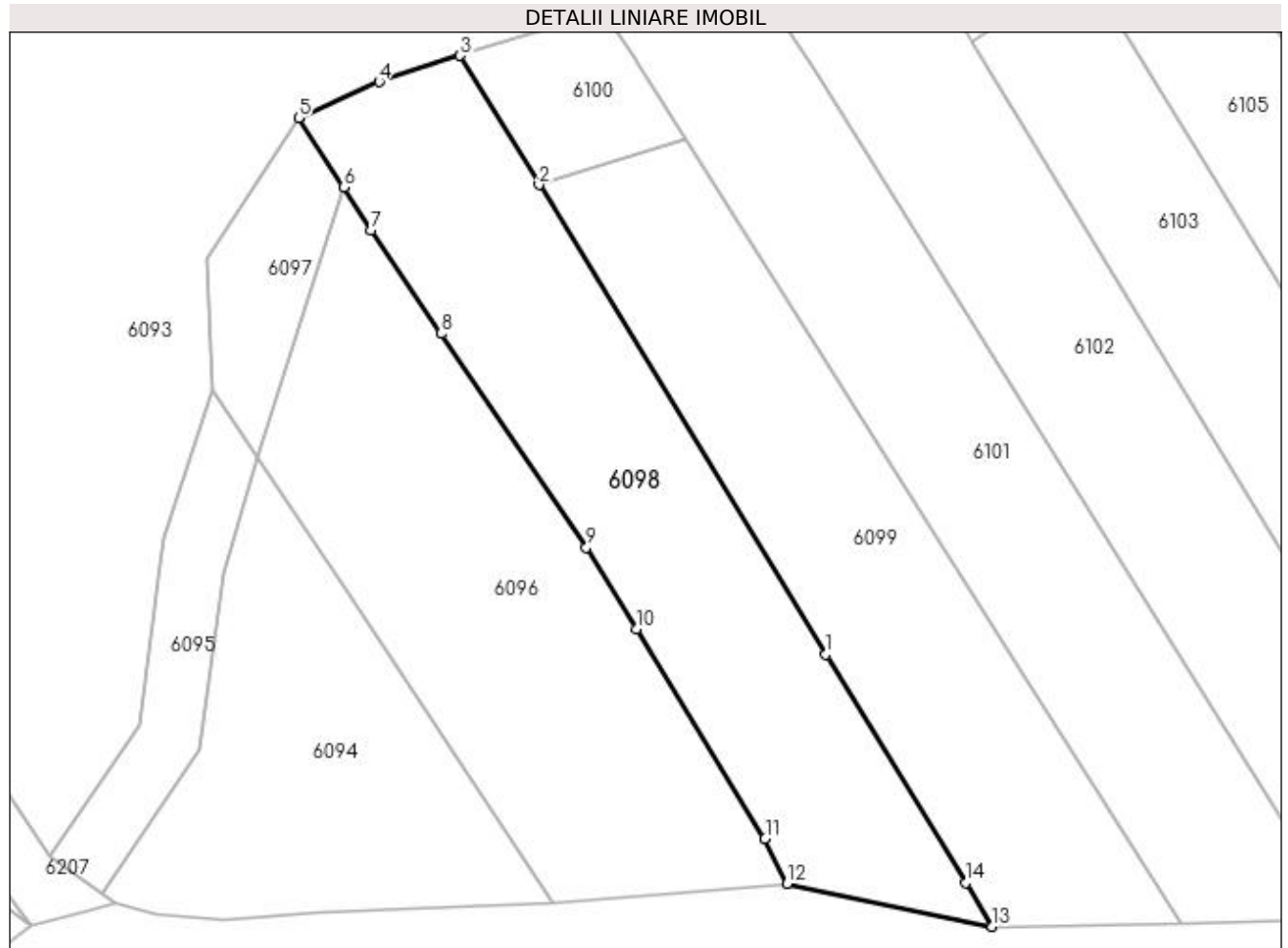
Inscrieri privind dezmembramintele dreptului de proprietate, drepturi reale de garanție și sarcini	Referințe
NU SUNT	

## Anexa Nr. 1 La Partea I

## Teren

Nr cadastral	Suprafața (mp)*	Observații / Referințe
34113	Din acte: 1.400 Masurata: 1.401	

\* Suprafața este determinată în planul de proiecție Stereo 70.



## Date referitoare la teren

Crt	Categorie folosință	Intravilan	Suprafața (mp)	Tarla	Parcelă	Nr. topo	Observații / Referințe
1	arabil	DA	430	-	-	-	Delimitat partial cu gard din lemn-Intravilan
2	arabil	NU	971	-	-	-	Delimitat partial cu gard din lemn-Extravilan

## Lungime Segmente

1) Valorile lungimilor segmentelor sunt obținute din proiecție în plan.

Punct început	X / Y	Punct sfârșit	X / Y	Lungime segment (** (m)
1	579.733,399 658.901,046	2	579.705,666 658.946,43	53.187
2	579.705,666 658.946,43	3	579.698,043 658.958,905	14.62
3	579.698,043 658.958,905	4	579.690,193 658.956,385	8.245
4	579.690,193 658.956,385	5	579.682,416 658.952,897	8.523

Punct început	X / Y	Punct sfârșit	X / Y	Lungime segment (** (m)
5	579.682,416 658.952,897	6	579.686,764 658.946,172	8.008
6	579.686,764 658.946,172	7	579.689,438 658.942,037	4.924
7	579.689,438 658.942,037	8	579.696,192 658.932,054	12.053
8	579.696,192 658.932,054	9	579.710,242 658.911,381	24.996
9	579.710,242 658.911,381	10	579.715,059 658.903,539	9.203
10	579.715,059 658.903,539	11	579.727,512 658.883,265	23.793
11	579.727,512 658.883,265	12	579.729,638 658.878,904	4.852
12	579.729,638 658.878,904	13	579.749,489 658.874,77	20.277
13	579.749,489 658.874,77	14	579.746,95 658.879,003	4.936
14	579.746,95 658.879,003	1	579.733,399 658.901,046	25.875

\*\* Lungimile segmentelor sunt determinate în planul de proiecție Stereo 70 și sunt rotunjite la 1 milimetru.

\*\*\* Distanța dintre puncte este formată din segmente cumulate ce sunt mai mici decât valoarea 1 milimetru.



**DATE DESPRE IMOBILUL NR. 6099**

Oficiul de Cadastru și Publicitate Imobiliară SUCEAVA  
Biroul de Cadastru și Publicitate Imobiliară Falticeni

**A. Partea I. Descrierea imobilului**

TEREN Necunoscut

Adresa: Loc. Malini, Jud. Suceava

Nr. Crt	Nr cadastral Nr. topografic	Suprafața* (mp)	Observații / Referințe
A1		1.300	Sector cadastral:30 Teren neimprejmuit;

**B. Partea II. Proprietari și acte**

Inscrieri privitoare la dreptul de proprietate și alte drepturi reale		Referințe
<b>6099 / 30/01/2023</b>		
Act Normativ nr. 7, din 13/03/1996 emis de Parlamentul României;		
B1	Intabulare, drept de PROPRIETATE, dobândit prin Lege, cota actuala 1/1, cota initiala 1/1 1) NEIDENTIFICAT NEIDENTIFICAT	A1
Act Administrativ nr. 3203, din 07/04/2022 emis de Primăria Comunei Mălini;		
B2	Se notează posesia faptică în favoarea lui 1) CREMENE PETRU 2) CREMENE VASILICA	A1

**C. Partea III. SARCINI .**

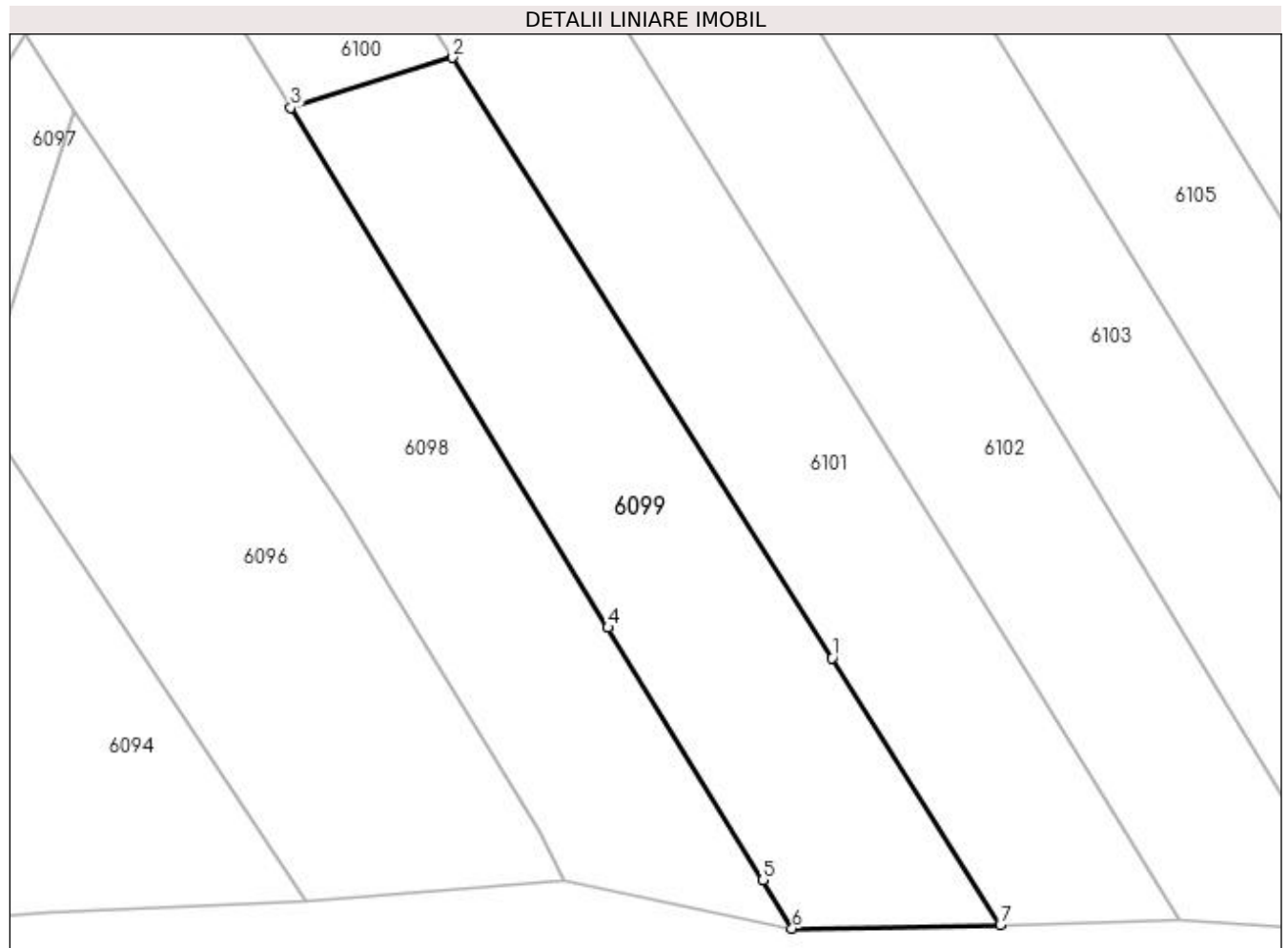
Inscrieri privind dezmembramintele dreptului de proprietate, drepturi reale de garanție și sarcini	Referințe
NU SUNT	

## Anexa Nr. 1 La Partea I

## Teren

Nr cadastral	Suprafața (mp)*	Observații / Referințe
	1.300	

\* Suprafața este determinată în planul de proiecție Stereo 70.



## Date referitoare la teren

Crt	Categorie folosință	Intra vilan	Suprafața (mp)	Tarla	Parcelă	Nr. topo	Observații / Referințe
1	neproductiv	DA	449	-	-	-	loc numit Imaș
2	neproductiv	NU	851	-	-	-	

## Lungime Segmente

1) Valorile lungimilor segmentelor sunt obținute din proiecție în plan.

Punct început	X / Y	Punct sfârșit	X / Y	Lungime segment (** (m)
1	579.752,959 658.898,386	2	579.719,827 658.950,818	62.023
2	579.719,827 658.950,818	3	579.705,666 658.946,43	14.825
3	579.705,666 658.946,43	4	579.733,399 658.901,046	53.187
4	579.733,399 658.901,046	5	579.746,95 658.879,003	25.875

Punct început	X / Y	Punct sfârșit	X / Y	Lungime segment (** (m)
5	579.746,95 658.879,003	6	579.749,489 658.874,77	4.936
6	579.749,489 658.874,77	7	579.767,683 658.875,087	18.197
7	579.767,683 658.875,087	1	579.752,959 658.898,386	27.562

\*\* Lungimile segmentelor sunt determinate în planul de proiecție Stereo 70 și sunt rotunjite la 1 milimetru.

\*\*\* Distanța dintre puncte este formată din segmente cumulate ce sunt mai mici decât valoarea 1 milimetru.





**DATE DESPRE IMOBILUL NR. 6100**

Oficiul de Cadastru și Publicitate Imobiliară SUCEAVA  
Biroul de Cadastru și Publicitate Imobiliară Falticeni

**A. Partea I. Descrierea imobilului**

TEREN Extravilan

Adresa: Jud. Suceava

Nr. Crt	Nr cadastral Nr. topografic	Suprafața* (mp)	Observații / Referințe
A1		208	Sector cadastral:30 Teren neimprejmuit;

**B. Partea II. Proprietari și acte**

Inscrieri privitoare la dreptul de proprietate și alte drepturi reale	Referințe
<b>6100 / 30/01/2023</b>	
Act Normativ nr. 7, din 13/03/1996 emis de Parlamentul României;	
B1	A1
Inscrierea provizorie, drept de PROPRIETATE, dobandit prin Lege, cota actuala 1/1, cota initiala 1/1 1) COMUNA MĂLINI, CIF:6526587	

**C. Partea III. SARCINI .**

Inscrieri privind dezmembramintele dreptului de proprietate, drepturi reale de garanție și sarcini	Referințe
NU SUNT	

## Anexa Nr. 1 La Partea I

## Teren

Nr cadastral	Suprafața (mp)*	Observații / Referințe
	208	

\* Suprafața este determinată în planul de proiecție Stereo 70.



## Date referitoare la teren

Crt	Categorie folosință	Intra vilan	Suprafața (mp)	Tarla	Parcelă	Nr. topo	Observații / Referințe
1	neproductiv	NU	208	-	-	-	

## Lungime Segmente

1) Valorile lungimilor segmentelor sunt obținute din proiecție în plan.

Punct început	X / Y	Punct sfârșit	X / Y	Lungime segment (** (m)
1	579.715,15 658.958,22	2	579.714,895 658.958,619	0.474
2	579.714,895 658.958,619	3	579.711,955 658.963,142	5.395
3	579.711,955 658.963,142	4	579.698,043 658.958,905	14.543
4	579.698,043 658.958,905	5	579.705,666 658.946,43	14.62
5	579.705,666 658.946,43	6	579.719,827 658.950,818	14.825

Punct început	X / Y	Punct sfârșit	X / Y	Lungime segment (** (m)
6	579.719,827 658.950,818	1	579.715,15 658.958,22	8.756

\*\* Lungimile segmentelor sunt determinate în planul de proiecție Stereo 70 și sunt rotunjite la 1 milimetru.

\*\*\* Distanța dintre puncte este formată din segmente cumulate ce sunt mai mici decât valoarea 1 milimetru.



**DATE DESPRE IMOBILUL NR. 6101**

Oficiul de Cadastru și Publicitate Imobiliară SUCEAVA  
Biroul de Cadastru și Publicitate Imobiliară Falticeni

**A. Partea I. Descrierea imobilului**

TEREN Necunoscut

Adresa: Loc. Malini, Jud. Suceava

Nr. Crt	Nr cadastral Nr. topografic	Suprafața* (mp)	Observații / Referințe
A1	32961	1.432	Sector cadastral:30 Teren neimpregmuit;

**B. Partea II. Proprietari și acte**

Inscrieri privitoare la dreptul de proprietate și alte drepturi reale		Referințe
<b>12410 / 10/05/2022</b>		
Act Notarial nr. 2292- declaratie, din 10/05/2022 emis de BIN Apostol Maria;		
B5	se radiaza interdictiile notate sub B4	A1
<b>12749 / 13/05/2022</b>		
Act Notarial nr. 1276-contract de schimb, din 12/05/2022 emis de DÎMBU Bogdan Dumitru;		
B6	Intabulare, drept de PROPRIETATE bun propriu, dobandit prin Conventie, cota actuala 1/1, cota initiala 1/1 1) NISTOR ELENA	A1

**C. Partea III. SARCINI**

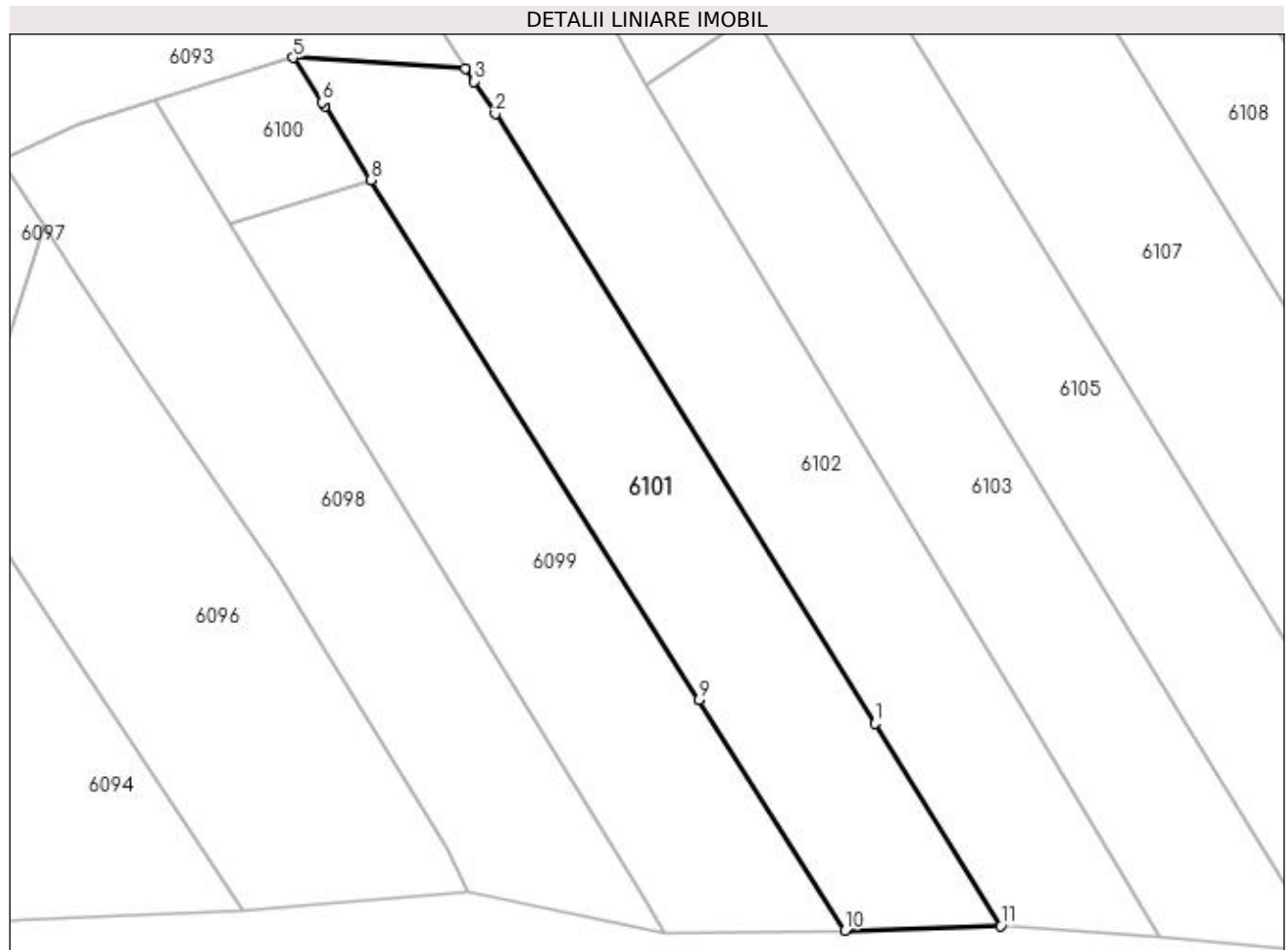
Inscrieri privind dezmembramintele dreptului de proprietate, drepturi reale de garanție și sarcini		Referințe
<b>12410 / 10/05/2022</b>		
Act Notarial nr. 2292- declaratie, din 10/05/2022 emis de BIN Apostol Maria;		
C3	se radiaza ipoteca inscrisa sub C2	A1

## Anexa Nr. 1 La Partea I

## Teren

Nr cadastral	Suprafața (mp)*	Observații / Referințe
32961	1.432	

\* Suprafața este determinată în planul de proiecție Stereo 70.



## Date referitoare la teren

Crt	Categorie folosință	Intra vilan	Suprafața (mp)	Tarla	Parcelă	Nr. topo	Observații / Referințe
1	arabil	DA	352	-	-	-	Teren neimprejmuit
2	arabil	NU	1.004	-	-	-	Teren neimprejmuit
3	neproductiv	NU	76	-	-	-	

## Lungime Segmente

1) Valorile lungimilor segmentelor sunt obținute din proiecție în plan.

Punct început	X / Y	Punct sfârșit	X / Y	Lungime segment (** (m)
1	579.770,682 658.895,977	2	579.732,372 658.957,482	72.46
2	579.732,372 658.957,482	3	579.730,221 658.960,744	3.907
3	579.730,221 658.960,744	4	579.729,343 658.962,075	1.595
4	579.729,343 658.962,075	5	579.711,955 658.963,142	17.421

Punct început	X / Y	Punct sfârșit	X / Y	Lungime segment (** (m)
5	579.711,955 658.963,142	6	579.714,895 658.958,619	5.395
6	579.714,895 658.958,619	7	579.715,15 658.958,22	0.474
7	579.715,15 658.958,22	8	579.719,827 658.950,818	8.756
8	579.719,827 658.950,818	9	579.752,959 658.898,386	62.023
9	579.752,959 658.898,386	10	579.767,683 658.875,087	27.562
10	579.767,683 658.875,087	11	579.783,411 658.875,54	15.735
11	579.783,411 658.875,54	1	579.770,682 658.895,977	24.077

\*\* Lungimile segmentelor sunt determinate în planul de proiecție Stereo 70 și sunt rotunjite la 1 milimetru.

\*\*\* Distanța dintre puncte este formată din segmente cumulate ce sunt mai mici decât valoarea 1 milimetru.





**DATE DESPRE IMOBILUL NR. 6102**

Oficiul de Cadastru și Publicitate Imobiliară SUCEAVA  
Biroul de Cadastru și Publicitate Imobiliară Falticeni

**A. Partea I. Descrierea imobilului**

TEREN Necunoscut

Adresa: Loc. Malini, Jud. Suceava

Nr. Crt	Nr cadastral Nr. topografic	Suprafața* (mp)	Observații / Referințe
A1	34138	2.327	Sector cadastral:30 Teren neimprejmuit;

**B. Partea II. Proprietari și acte**

Inscrieri privitoare la dreptul de proprietate și alte drepturi reale	Referințe
<b>9442 / 15/04/2019</b>	
Hotarare Judecatoreasca nr. 1457, din 23/10/2018 emis de JUDECATORIA FALTICENI;	
B1	Intabulare, drept de PROPRIETATE, dobandit prin Hotarare Judecatoreasca, cota actuala 1/6, cota initiala 1/1 1) <b>MOGLAN LIVIU</b>
<b>33539 / 03/12/2021</b>	
Act Notarial nr. act de partaj 2278, din 02/12/2021 emis de BIN Iordache Raluca Andrea;	
B3	Intabulare, drept de PROPRIETATE, dobandit prin lesire Din Indiviziune, cota actuala 5/6, cota initiala 5/6 1) <b>MOGLAN LIVIU</b>

**C. Partea III. SARCINI .**

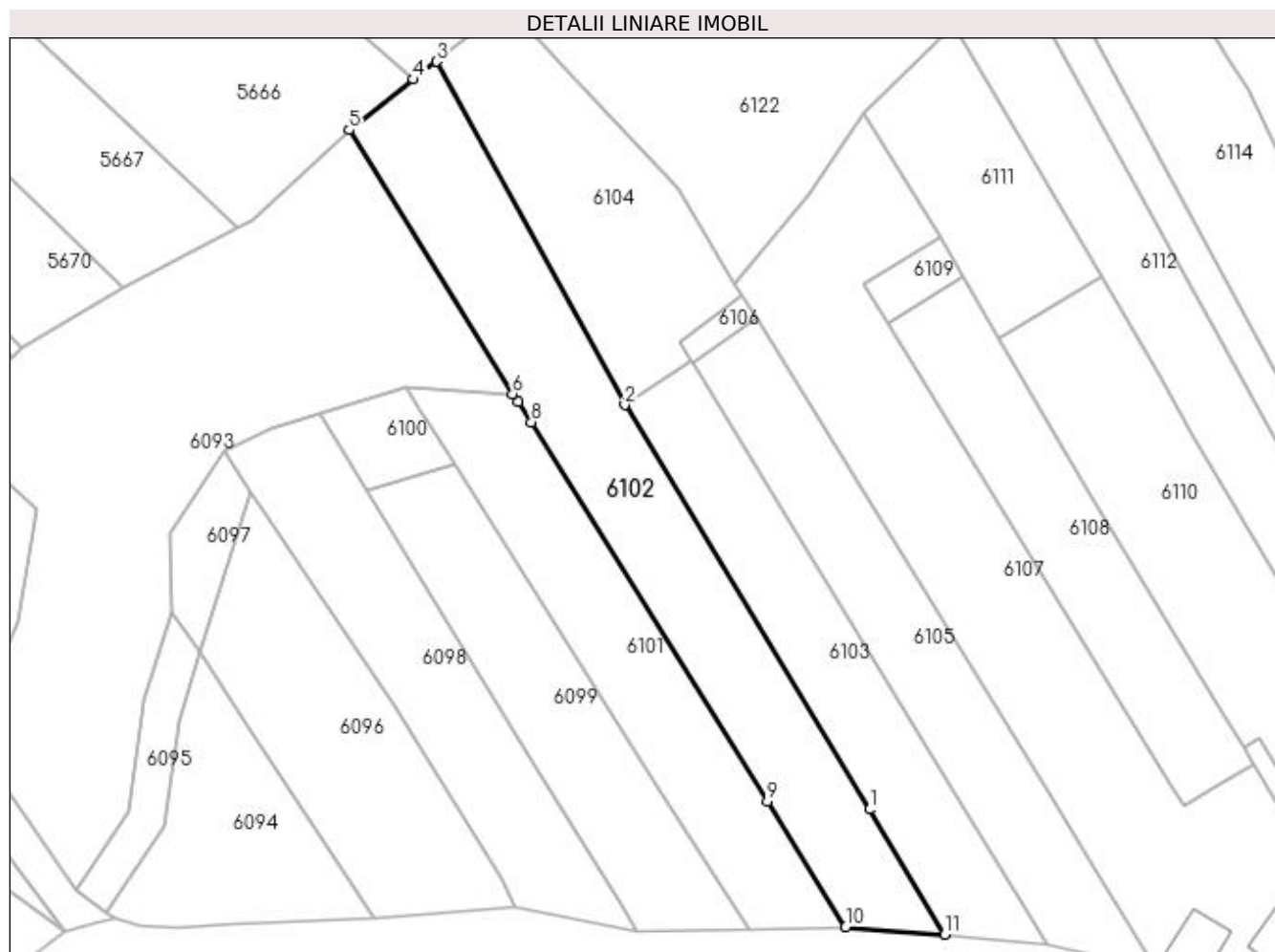
Inscrieri privind dezmembramintele dreptului de proprietate, drepturi reale de garanție și sarcini	Referințe
NU SUNT	

## Anexa Nr. 1 La Partea I

## Teren

Nr cadastral	Suprafața (mp)*	Observații / Referințe
34138	2.327	

\* Suprafața este determinată în planul de proiecție Stereo 70.



## Date referitoare la teren

Crt	Categorie folosință	Intravilan	Suprafața (mp)	Tarla	Parcelă	Nr. topo	Observații / Referințe
1	arabil	DA	312	-	-	-	Teren partial imprejmuit partial cu gard de lemn-teren intravilan
2	arabil	NU	1.045	-	-	-	Teren neimprejmuit-teren extravilan
3	faneata	NU	970	-	-	-	Teren neimprejmuit-teren extravilan

## Lungime Segmente

1) Valorile lungimilor segmentelor sunt obținute din proiecție în plan.

Punct început	X / Y	Punct sfârșit	X / Y	Lungime segment (** (m)
1	579.787,267 658.894,655	2	579.747,565 658.960,301	76.718
2	579.747,565 658.960,301	3	579.716,959 659.016,018	63.57
3	579.716,959 659.016,018	4	579.713,253 659.013,11	4.711
4	579.713,253 659.013,11	5	579.702,798 659.004,906	13.29

Punct început	X / Y	Punct sfârșit	X / Y	Lungime segment (** (m)
5	579.702,798 659.004,906	6	579.729,343 658.962,075	50.39
6	579.729,343 658.962,075	7	579.730,221 658.960,744	1.595
7	579.730,221 658.960,744	8	579.732,372 658.957,482	3.907
8	579.732,372 658.957,482	9	579.770,682 658.895,977	72.46
9	579.770,682 658.895,977	10	579.783,411 658.875,54	24.077
10	579.783,411 658.875,54	11	579.799,535 658.874,371	16.166
11	579.799,535 658.874,371	1	579.787,267 658.894,655	23.705

\*\* Lungimile segmentelor sunt determinate în planul de proiecție Stereo 70 și sunt rotunjite la 1 milimetru.

\*\*\* Distanța dintre puncte este formată din segmente cumulate ce sunt mai mici decât valoarea 1 milimetru.



**DATE DESPRE IMOBILUL NR. 6103**

Oficiul de Cadastru și Publicitate Imobiliară SUCEAVA  
Biroul de Cadastru și Publicitate Imobiliară Falticeni

**A. Partea I. Descrierea imobilului**

TEREN Necunoscut

Adresa: Loc. Malini, Jud. Suceava

Nr. Crt	Nr cadastral Nr. topografic	Suprafața* (mp)	Observații / Referințe
A1	33081	1.400	Sector cadastral:30 Teren neimprejmuit;

**B. Partea II. Proprietari și acte**

Inscrieri privitoare la dreptul de proprietate și alte drepturi reale	Referințe
<b>7388 / 11/04/2014</b>	
Act Notarial nr. 53, din 10/04/2014 emis de Dimbu Bogdan Dumitru;	
B2	A1
Intabulare, drept de PROPRIETATE bun comun, dobandit prin Conventie, cota actuala 1/1, cota initiala 1/1	
1) NISTOROAIA IONUȚ-TIBERIU, casatorit cu	
2) NISTOROAIA GEORGETA	

**C. Partea III. SARCINI .**

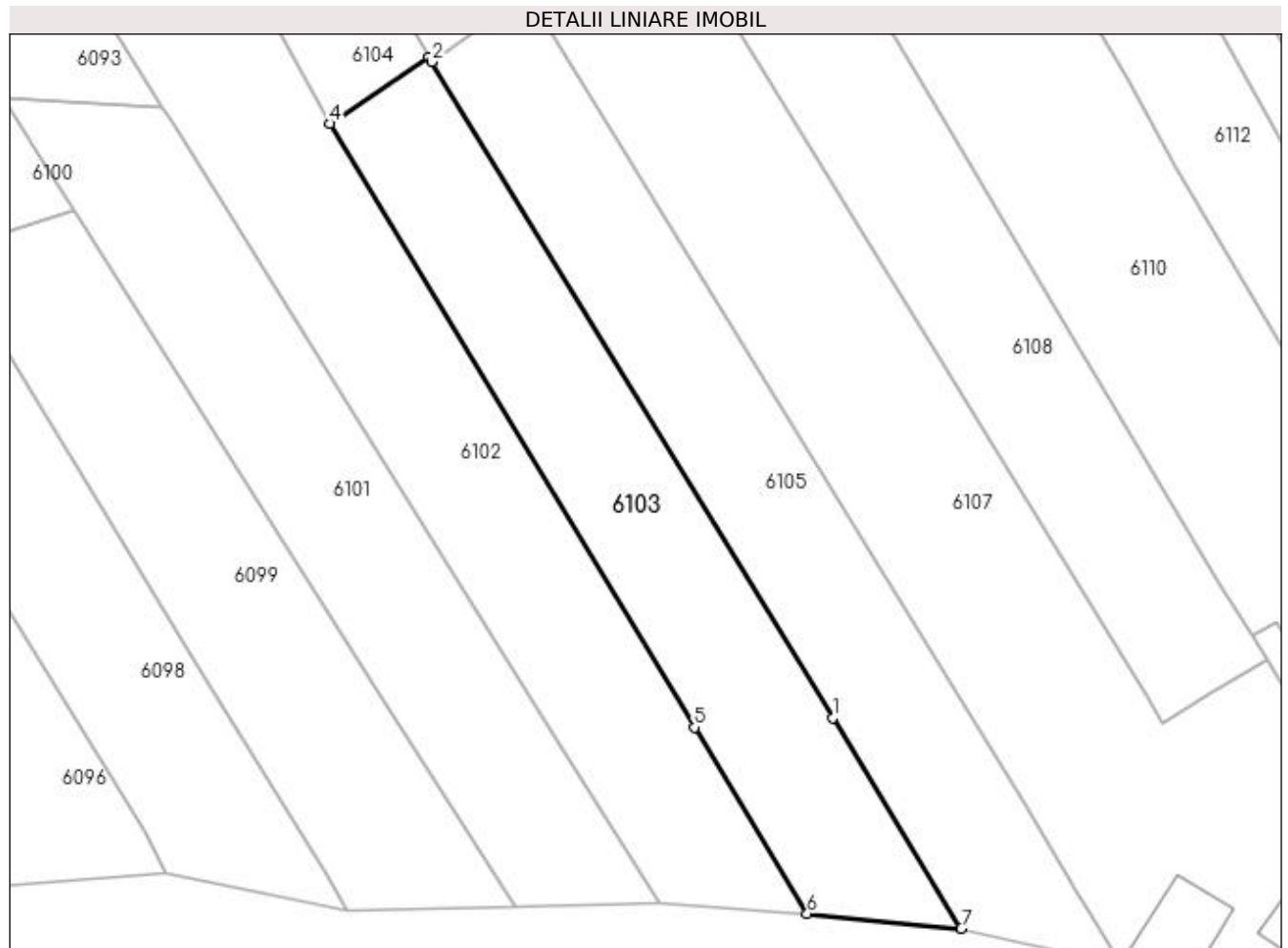
Inscrieri privind dezmembramintele dreptului de proprietate, drepturi reale de garanție și sarcini	Referințe
NU SUNT	

## Anexa Nr. 1 La Partea I

## Teren

Nr cadastral	Suprafața (mp)*	Observații / Referințe
33081	1.400	

\* Suprafața este determinată în planul de proiecție Stereo 70.



## Date referitoare la teren

Crt	Categorie folosință	Intra vilan	Suprafața (mp)	Tarla	Parcelă	Nr. topo	Observații / Referințe
1	arabil	DA	339	-	-	-	Teren neimprejmuit
2	arabil	NU	1.061	-	-	-	

## Lungime Segmente

1) Valorile lungimilor segmentelor sunt obținute din proiecție în plan.

Punct început	X / Y	Punct sfârșit	X / Y	Lungime segment (** (m)
1	579.802,295 658.895,68	2	579.758,67 658.967,05	83.647
2	579.758,67 658.967,05	3	579.758,393 658.967,503	0.531
3	579.758,393 658.967,503	4	579.747,565 658.960,301	13.004
4	579.747,565 658.960,301	5	579.787,267 658.894,655	76.718

Punct început	X / Y	Punct sfârșit	X / Y	Lungime segment (** (m)
5	579.787,267 658.894,655	6	579.799,535 658.874,371	23.705
6	579.799,535 658.874,371	7	579.816,293 658.872,78	16.833
7	579.816,293 658.872,78	1	579.802,295 658.895,68	26.839

\*\* Lungimile segmentelor sunt determinate în planul de proiecție Stereo 70 și sunt rotunjite la 1 milimetru.

\*\*\* Distanța dintre puncte este formată din segmente cumulate ce sunt mai mici decât valoarea 1 milimetru.





**DATE DESPRE IMOBILUL NR. 6104**

Oficiul de Cadastru și Publicitate Imobiliară SUCEAVA  
Biroul de Cadastru și Publicitate Imobiliară Falticeni

**A. Partea I. Descrierea imobilului**

TEREN Extravilan

Adresa: Jud. Suceava

Nr. Crt	Nr cadastral Nr. topografic	Suprafața* (mp)	Observații / Referințe
A1		1.339	Sector cadastral:30 Teren neimprejmuit;

**B. Partea II. Proprietari și acte**

Inscrieri privitoare la dreptul de proprietate și alte drepturi reale		Referințe
<b>6104 / 30/01/2023</b>		
Act Normativ nr. 7, din 13/03/1996 emis de Parlamentul României;		
B1	Inscrierea provizorie, drept de PROPRIETATE, dobandit prin Lege, cota actuala 1/1, cota initiala 1/1 1) COMUNA MĂLINI, CIF:6526587	A1

**C. Partea III. SARCINI .**

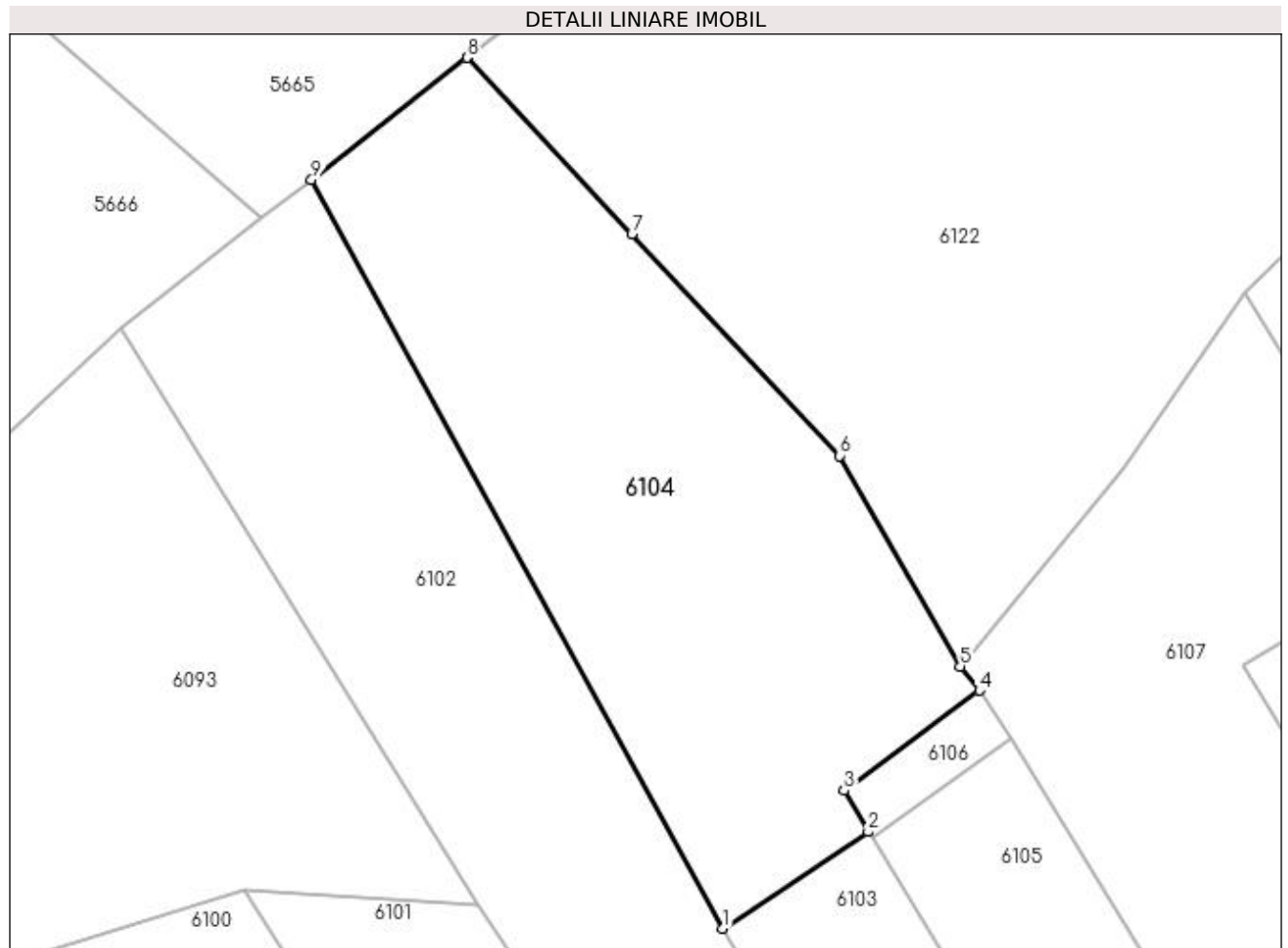
Inscrieri privind dezmembramintele dreptului de proprietate, drepturi reale de garanție și sarcini	Referințe
NU SUNT	

## Anexa Nr. 1 La Partea I

## Teren

Nr cadastral	Suprafața (mp)*	Observații / Referințe
	1.339	

\* Suprafața este determinată în planul de proiecție Stereo 70.



## Date referitoare la teren

Crt	Categorie folosință	Intravilan	Suprafața (mp)	Tarla	Parcelă	Nr. topo	Observații / Referințe
1	padure	NU	1.339	-	-	-	

## Lungime Segmente

1) Valorile lungimilor segmentelor sunt obținute din proiecție în plan.

Punct început	X / Y	Punct sfârșit	X / Y	Lungime segment (** (m)
1	579.747,565 658.960,301	2	579.758,393 658.967,503	13.004
2	579.758,393 658.967,503	3	579.756,608 658.970,555	3.536
3	579.756,608 658.970,555	4	579.766,674 658.978,008	12.525
4	579.766,674 658.978,008	5	579.765,256 658.979,807	2.291
5	579.765,256 658.979,807	6	579.756,294 658.995,47	18.046

Punct început	X / Y	Punct sfârșit	X / Y	Lungime segment (** (m)
6	579.756,294 658.995,47	7	579.740,803 659.011,952	22.619
7	579.740,803 659.011,952	8	579.728,519 659.025,089	17.985
8	579.728,519 659.025,089	9	579.716,959 659.016,018	14.694
9	579.716,959 659.016,018	1	579.747,565 658.960,301	63.57

\*\* Lungimile segmentelor sunt determinate în planul de proiecție Stereo 70 și sunt rotunjite la 1 milimetru.

\*\*\* Distanța dintre puncte este formată din segmente cumulate ce sunt mai mici decât valoarea 1 milimetru.



**DATE DESPRE IMOBILUL NR. 6105**

Oficiul de Cadastru și Publicitate Imobiliară SUCEAVA  
Biroul de Cadastru și Publicitate Imobiliară Falticeni

**A. Partea I. Descrierea imobilului**

TEREN Necunoscut

Adresa: Loc. Malini, Jud. Suceava

Nr. Crt	Nr cadastral Nr. topografic	Suprafața* (mp)	Observații / Referințe
A1		1.500	Sector cadastral:30 Teren imprejmuit;

**B. Partea II. Proprietari și acte**

Inscrieri privitoare la dreptul de proprietate și alte drepturi reale		Referințe
<b>6105 / 30/01/2023</b>		
Act Normativ nr. 7, din 13/03/1996 emis de Parlamentul României;		
B1	Intabulare, drept de PROPRIETATE, dobândit prin Lege, cota actuala 1/1, cota initiala 1/1 1) NEIDENTIFICAT NEIDENTIFICAT	A1
Act Administrativ nr. 3105, din 05/04/2022 emis de Primăria Comunei Mălini;		
B2	Se notează posesia faptică în favoarea lui 1) MOGLAN PINTILIE, căsătorit cu 2) MOGLAN NICULINA	A1

**C. Partea III. SARCINI .**

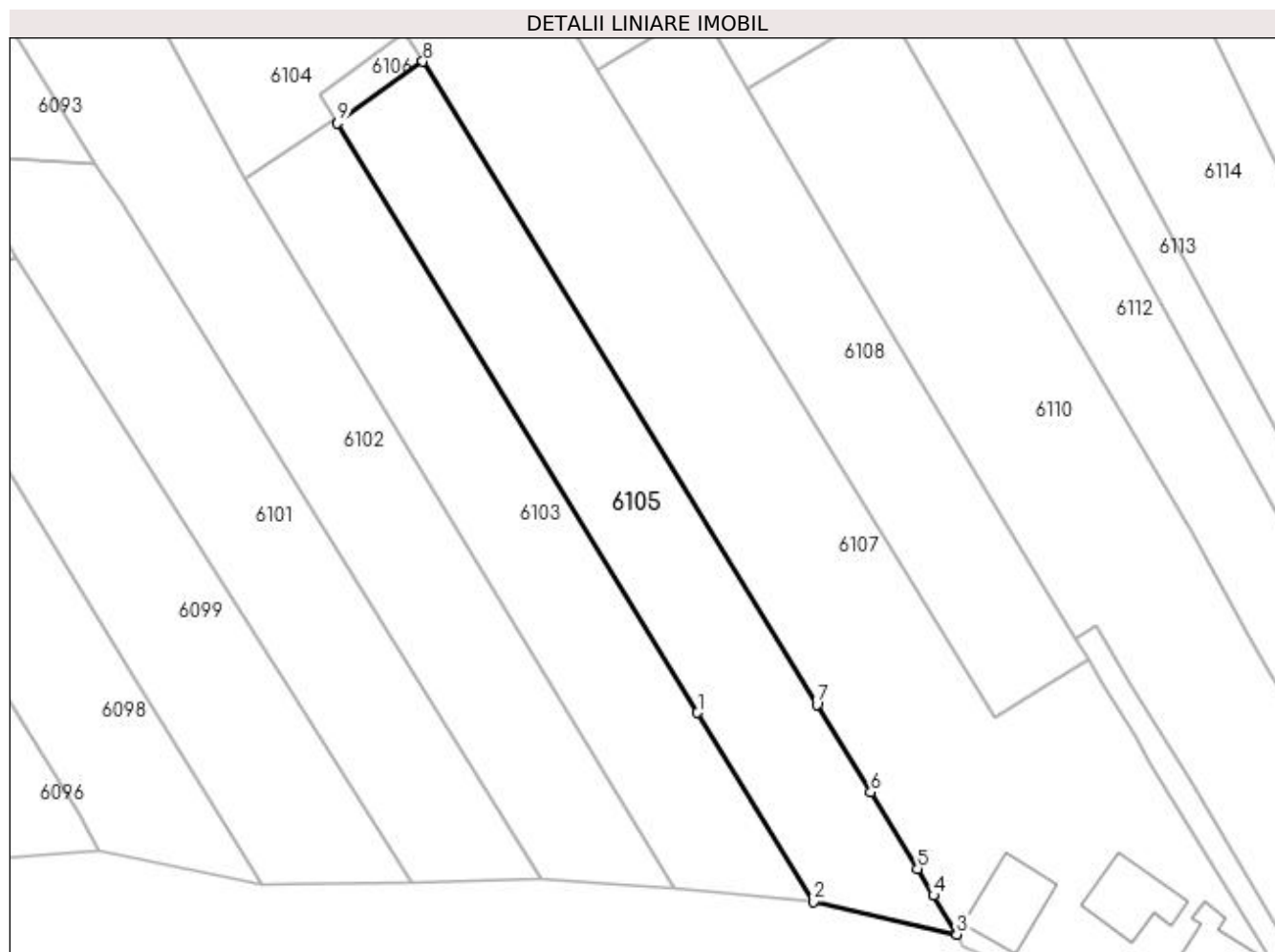
Inscrieri privind dezmembramintele dreptului de proprietate, drepturi reale de garanție și sarcini	Referințe
NU SUNT	

## Anexa Nr. 1 La Partea I

## Teren

Nr cadastral	Suprafața (mp)*	Observații / Referințe
	1.500	

\* Suprafața este determinată în planul de proiecție Stereo 70.



## Date referitoare la teren

Crt	Categorie folosință	Intra vilan	Suprafața (mp)	Tarla	Parcelă	Nr. topo	Observații / Referințe
1	arabil	DA	382	-	-	-	loc numit Vatră Sat Suha
2	arabil	NU	1.118	-	-	-	

## Lungime Segmente

1) Valorile lungimilor segmentelor sunt obținute din proiecție în plan.

Punct început	X / Y	Punct sfârșit	X / Y	Lungime segment (** (m)
1	579.802,295 658.895,68	2	579.816,293 658.872,78	26.839
2	579.816,293 658.872,78	3	579.833,674 658.868,83	17.824
3	579.833,674 658.868,83	4	579.830,876 658.873,54	5.478
4	579.830,876 658.873,54	5	579.828,941 658.876,797	3.788

Punct început	X / Y	Punct sfârșit	X / Y	Lungime segment (** (m)
5	579.828,941 658.876,797	6	579.823,265 658.886,045	10.851
6	579.823,265 658.886,045	7	579.816,751 658.896,665	12.459
7	579.816,751 658.896,665	8	579.769,012 658.974,497	91.306
8	579.769,012 658.974,497	9	579.758,67 658.967,05	12.744
9	579.758,67 658.967,05	1	579.802,295 658.895,68	83.647

\*\* Lungimile segmentelor sunt determinate în planul de proiecție Stereo 70 și sunt rotunjite la 1 milimetru.

\*\*\* Distanța dintre puncte este formată din segmente cumulate ce sunt mai mici decât valoarea 1 milimetru.





**DATE DESPRE IMOBILUL NR. 6106**

Oficiul de Cadastru și Publicitate Imobiliară SUCEAVA  
Biroul de Cadastru și Publicitate Imobiliară Falticeni

**A. Partea I. Descrierea imobilului**

TEREN Extravilan

Adresa: Jud. Suceava

Nr. Crt	Nr cadastral Nr. topografic	Suprafața* (mp)	Observații / Referințe
A1		52	Sector cadastral:30 Teren imprejmuit;

**B. Partea II. Proprietari și acte**

Inscrieri privitoare la dreptul de proprietate și alte drepturi reale		Referințe
<b>6106 / 30/01/2023</b>		
Act Normativ nr. 7, din 13/03/1996 emis de Parlamentul României;		
B1	Inscrierea provizorie, drept de PROPRIETATE, dobandit prin Lege, cota actuala 1/1, cota initiala 1/1 1) COMUNA MĂLINI, CIF:6526587	A1

**C. Partea III. SARCINI .**

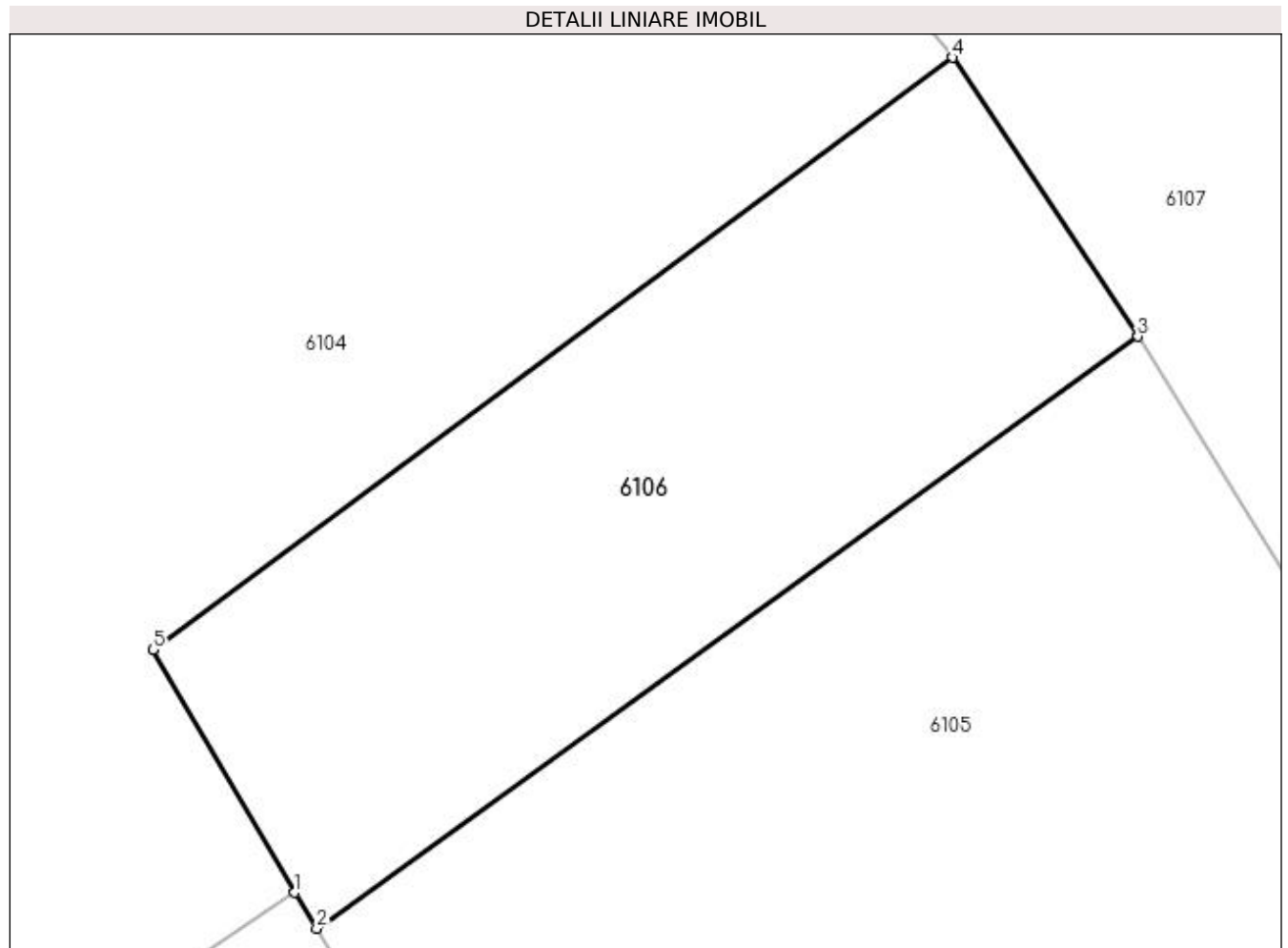
Inscrieri privind dezmembramintele dreptului de proprietate, drepturi reale de garanție și sarcini	Referințe
NU SUNT	

## Anexa Nr. 1 La Partea I

## Teren

Nr cadastral	Suprafața (mp)*	Observații / Referințe
	52	

\* Suprafața este determinată în planul de proiecție Stereo 70.



## Date referitoare la teren

Crt	Categorie folosință	Intra vilan	Suprafața (mp)	Tarla	Parcelă	Nr. topo	Observații / Referințe
1	arabil	NU	52	-	-	-	

## Lungime Segmente

1) Valorile lungimilor segmentelor sunt obținute din proiecție în plan.

Punct început	X / Y	Punct sfârșit	X / Y	Lungime segment (** (m)
1	579.758,393 658.967,503	2	579.758,67 658.967,05	0.531
2	579.758,67 658.967,05	3	579.769,012 658.974,497	12.744
3	579.769,012 658.974,497	4	579.766,674 658.978,008	4.218
4	579.766,674 658.978,008	5	579.756,608 658.970,555	12.525
5	579.756,608 658.970,555	1	579.758,393 658.967,503	3.536

**\*\* Lungimile segmentelor sunt determinate în planul de proiecție Stereo 70 și sunt rotunjite la 1 milimetru.**

**\*\*\* Distanța dintre puncte este formată din segmente cumulate ce sunt mai mici decât valoarea 1 milimetru.**



**DATE DESPRE IMOBILUL NR. 6107**

Oficiul de Cadastru și Publicitate Imobiliară SUCEAVA  
Biroul de Cadastru și Publicitate Imobiliară Falticeni

**A. Partea I. Descrierea imobilului**

TEREN Necunoscut

Adresa: Loc. Malini, Str La Buzdugan, Nr. 403, Jud. Suceava

Nr. Crt	Nr cadastral Nr. topografic	Suprafața* (mp)	Observații / Referințe
A1		3.600	Sector cadastral:30 Teren împrejmuit; împrejmuit parțial

**Construcții**

Crt	Nr cadastral Nr. topografic	Adresa	Observații / Referințe
A1.1		Loc. Malini, Str La Buzdugan, Nr. 403, Jud. Suceava	Nr. niveluri:1; S. construita la sol:70 mp; Locuință
A1.2		Loc. Malini, Str La Buzdugan, Nr. 403, Jud. Suceava	Nr. niveluri:1; S. construita la sol:73 mp; Anexă

**B. Partea II. Proprietari și acte**

Inscrieri privitoare la dreptul de proprietate și alte drepturi reale		Referințe
<b>6107 / 30/01/2023</b>		
Hotarare Judecatoreasca nr. 1512, din 26/10/2018 emis de Judecătoria Fălticeni;		
B1	Intabulare, drept de PROPRIETATE, dobandit prin Hotarare Judecatoreasca, cota actuala 1/1, cota initiala 1/1 1) MOISII DUMITRU DEFUNCT:Da 2) MOISII TEODORA DEFUNCT:Da	A1
B2	Intabulare, drept de PROPRIETATE, dobandit prin Lege, cota actuala 1/1, cota initiala 1/1 1) MOISII DUMITRU DEFUNCT:Da 2) MOISII TEODORA, bun comun in devălmașie DEFUNCT:Da	A1.1, A1.2

**C. Partea III. SARCINI .**

Inscrieri privind dezmembramintele dreptului de proprietate, drepturi reale de garanție și sarcini	Referințe
NU SUNT	

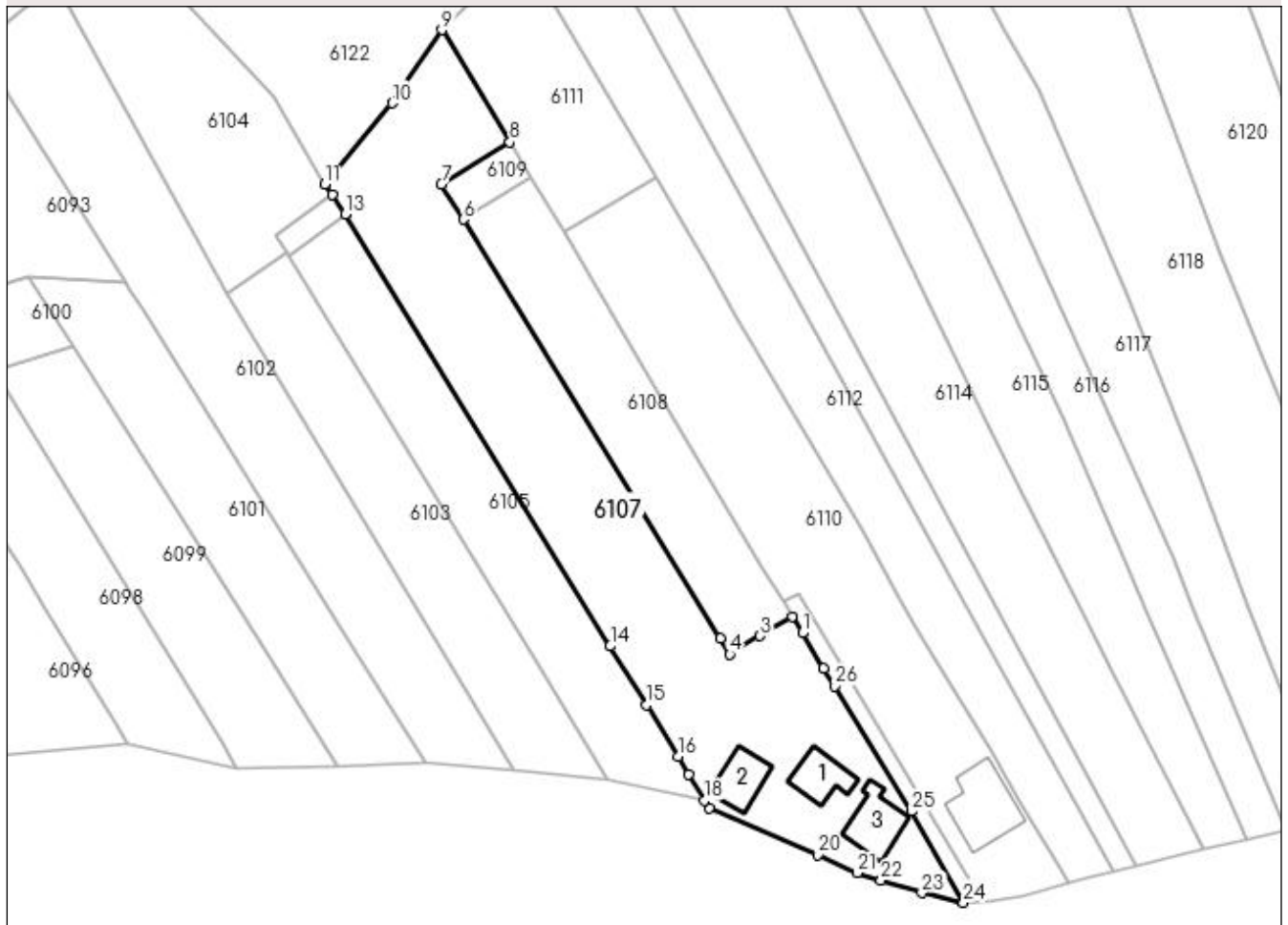
## Anexa Nr. 1 La Partea I

## Teren

Nr cadastral	Suprafața (mp)*	Observații / Referințe
	3.600	împrejmuit parțial

\* Suprafața este determinată în planul de proiecție Stereo 70.

## DETALII LINIARE IMOBIL



## Date referitoare la teren

Crt	Categorie folosință	Intravilan	Suprafața (mp)	Tarla	Parcelă	Nr. topo	Observații / Referințe
1	curți constructii	DA	856	-	-	-	
2	arabil	DA	578	-	-	-	
3	arabil	NU	2.154	-	-	-	
4	arabil	NU	12	-	-	-	

## Date referitoare la construcții

Crt	Număr	Destinație construcție	Supraf. (mp)	Situație juridică	Observații / Referințe
A1.1		construcții de locuințe	70	Cu acte	Nr. niveluri:1; S. construita la sol:70 mp; Locuință
A1.2		construcții anexa	73	Cu acte	Nr. niveluri:1; S. construita la sol:73 mp; Anexă
A1.3		construcții de locuințe	87	Fara acte	Nr. niveluri:1; S. construita la sol:87 mp; Locuință

**Lungime Segmente**

1) Valorile lungimilor segmentelor sunt obținute din proiecție în plan.

Punct început	X / Y	Punct sfârșit	X / Y	Lungime segment (** (m)
1	579.851,412 658.899,029	2	579.849,548 658.902,023	3.527
3	579.843,77 658.898,508	4	579.838,312 658.895,188	6.388
5	579.836,576 658.898,018	6	579.790,26 658.973,53	88.585
7	579.786,35 658.979,905	8	579.798,667 658.987,401	14.419
9	579.786,386 659.007,644	10	579.777,425 658.994,456	15.944
11	579.765,256 658.979,807	12	579.766,674 658.978,008	2.291
13	579.769,012 658.974,497	14	579.816,751 658.896,665	91.306
15	579.823,265 658.886,045	16	579.828,941 658.876,797	10.851
17	579.830,876 658.873,54	18	579.833,674 658.868,83	5.478
19	579.834,537 658.867,424	20	579.854,131 658.859,103	21.288
21	579.861,269 658.855,801	22	579.865,569 658.854,469	4.502
23	579.872,914 658.852,188	24	579.880,446 658.850,467	7.726
25	579.870,991 658.866,885	26	579.857,22 658.889,495	26.474
27	579.855,249 658.892,73	1	579.851,412 658.899,029	7.376

Punct început	X / Y	Punct sfârșit	X / Y	Lungime segment (** (m)
2	579.849,548 658.902,023	3	579.843,77 658.898,508	6.763
4	579.838,312 658.895,188	5	579.836,576 658.898,018	3.32
6	579.790,26 658.973,53	7	579.786,35 658.979,905	7.479
8	579.798,667 658.987,401	9	579.786,386 659.007,644	23.677
10	579.777,425 658.994,456	11	579.765,256 658.979,807	19.044
12	579.766,674 658.978,008	13	579.769,012 658.974,497	4.218
14	579.816,751 658.896,665	15	579.823,265 658.886,045	12.459
16	579.828,941 658.876,797	17	579.830,876 658.873,54	3.788
18	579.833,674 658.868,83	19	579.834,537 658.867,424	1.65
20	579.854,131 658.859,103	21	579.861,269 658.855,801	7.865
22	579.865,569 658.854,469	23	579.872,914 658.852,188	7.691
24	579.880,446 658.850,467	25	579.870,991 658.866,885	18.946
26	579.857,22 658.889,495	27	579.855,249 658.892,73	3.788

\*\* Lungimile segmentelor sunt determinate în planul de proiecție Stereo 70 și sunt rotunjite la 1 milimetru.

\*\*\* Distanța dintre puncte este formată din segmente cumulate ce sunt mai mici decât valoarea 1 milimetru.





**DATE DESPRE IMOBILUL NR. 6108**

Oficiul de Cadastru și Publicitate Imobiliară SUCEAVA  
Biroul de Cadastru și Publicitate Imobiliară Falticeni

**A. Partea I. Descrierea imobilului**

TEREN Necunoscut

Nr. CF vechi:483  
Nr. cadastral vechi:1000

Adresa: Loc. Malini, Jud. Suceava

Nr. Crt	Nr cadastral Nr. topografic	Suprafața* (mp)	Observații / Referințe
A1	32507	1.253	Sector cadastral:30 Teren imprejmuit;

**B. Partea II. Proprietari și acte**

Inscrieri privitoare la dreptul de proprietate și alte drepturi reale		Referințe
<b>2703 / 21/06/2005</b>		
Act Notarial nr. 1806/2005, din 04/11/1111 emis de BNP DN APOSTOL;		
B1	Intabulare, drept de PROPRIETATE, dobandit prin Conventie, cota actuala 1/1, cota initiala 1/1	A1
	1) <b>BURLUI ELENA</b>	
	<i>OBSERVATII: (provenita din conversia CF 483)</i>	

**C. Partea III. SARCINI .**

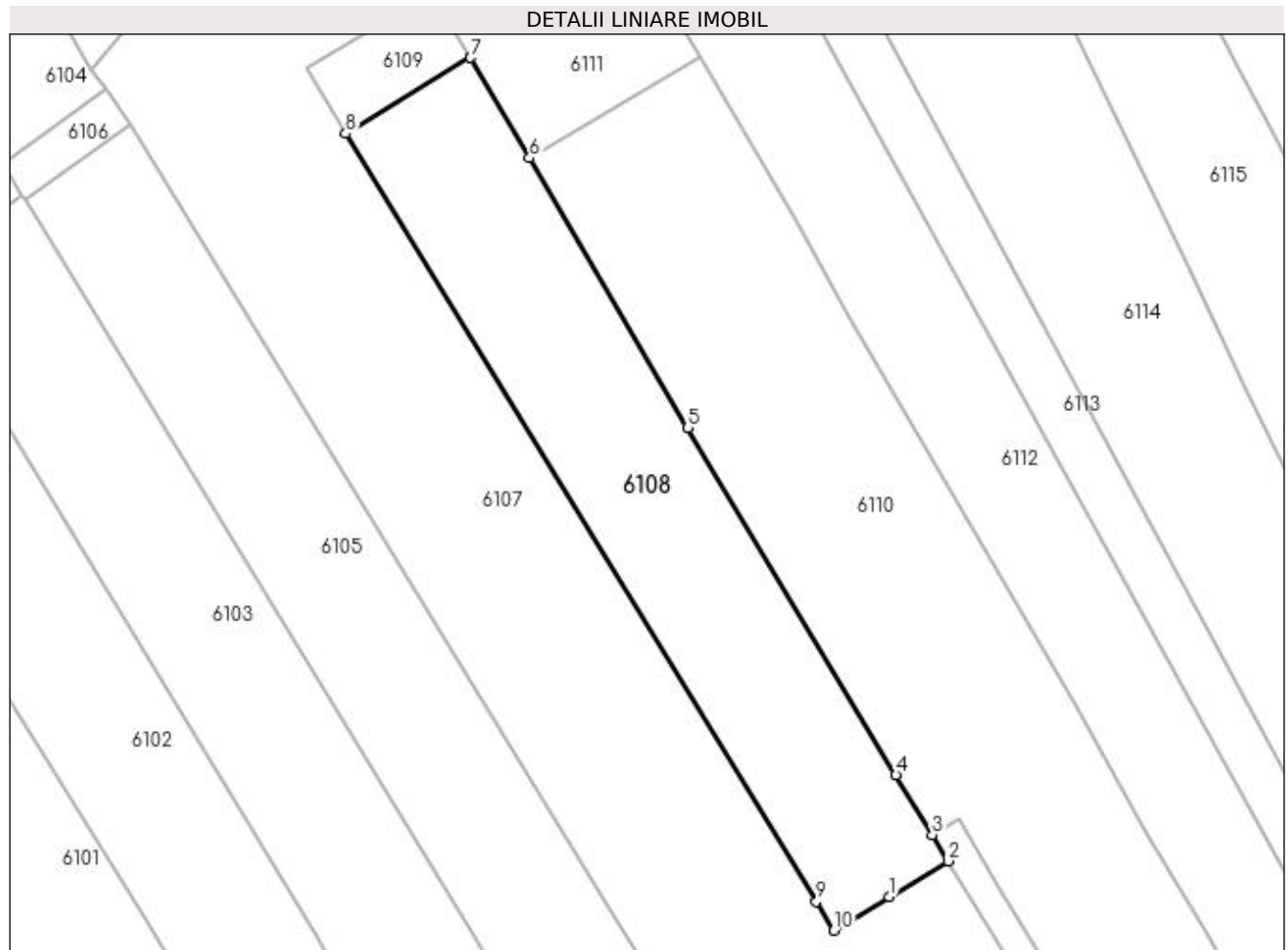
Inscrieri privind dezmembramintele dreptului de proprietate, drepturi reale de garanție și sarcini	Referințe
NU SUNT	

## Anexa Nr. 1 La Partea I

## Teren

Nr cadastral	Suprafața (mp)*	Observații / Referințe
32507	1.253	

\* Suprafața este determinată în planul de proiecție Stereo 70.



## Date referitoare la teren

Crt	Categorie folosință	Intra vilan	Suprafața (mp)	Tarla	Parcelă	Nr. topo	Observații / Referințe
1	arabil	DA	10	-	-	-	
2	arabil	NU	1.243	-	-	-	

## Lungime Segmente

1) Valorile lungimilor segmentelor sunt obținute din proiecție în plan.

Punct început	X / Y	Punct sfârșit	X / Y	Lungime segment (** (m)
1	579.843,77 658.898,508	2	579.849,548 658.902,023	6.763
2	579.849,548 658.902,023	3	579.847,995 658.904,578	2.99
3	579.847,995 658.904,578	4	579.844,422 658.910,456	6.879
4	579.844,422 658.910,456	5	579.823,928 658.944,618	39.838

Punct început	X / Y	Punct sfârșit	X / Y	Lungime segment (** (m)
5	579.823,928 658.944,618	6	579.808,348 658.971,132	30.753
6	579.808,348 658.971,132	7	579.802,546 658.981,006	11.452
7	579.802,546 658.981,006	8	579.790,26 658.973,53	14.382
8	579.790,26 658.973,53	9	579.836,576 658.898,018	88.585
9	579.836,576 658.898,018	10	579.838,312 658.895,188	3.32
10	579.838,312 658.895,188	1	579.843,77 658.898,508	6.388

\*\* Lungimile segmentelor sunt determinate în planul de proiecție Stereo 70 și sunt rotunjite la 1 milimetru.

\*\*\* Distanța dintre puncte este formată din segmente cumulate ce sunt mai mici decât valoarea 1 milimetru.



**DATE DESPRE IMOBILUL NR. 6109**

Oficiul de Cadastru și Publicitate Imobiliară SUCEAVA  
Biroul de Cadastru și Publicitate Imobiliară Falticeni

**A. Partea I. Descrierea imobilului**

TEREN Extravilan

Adresa: Jud. Suceava

Nr. Crt	Nr cadastral Nr. topografic	Suprafața* (mp)	Observații / Referințe
A1		108	Sector cadastral:30 Teren neimprejmuit;

**B. Partea II. Proprietari și acte**

Inscrieri privitoare la dreptul de proprietate și alte drepturi reale	Referințe
<b>6109 / 30/01/2023</b>	
Act Normativ nr. 7, din 13/03/1996 emis de Parlamentul României;	
B1	A1
Inscrierea provizorie, drept de PROPRIETATE, dobandit prin Lege, cota actuala 1/1, cota initiala 1/1 1) <b>COMUNA MĂLINI</b> , CIF:6526587	

**C. Partea III. SARCINI .**

Inscrieri privind dezmembramintele dreptului de proprietate, drepturi reale de garanție și sarcini	Referințe
NU SUNT	

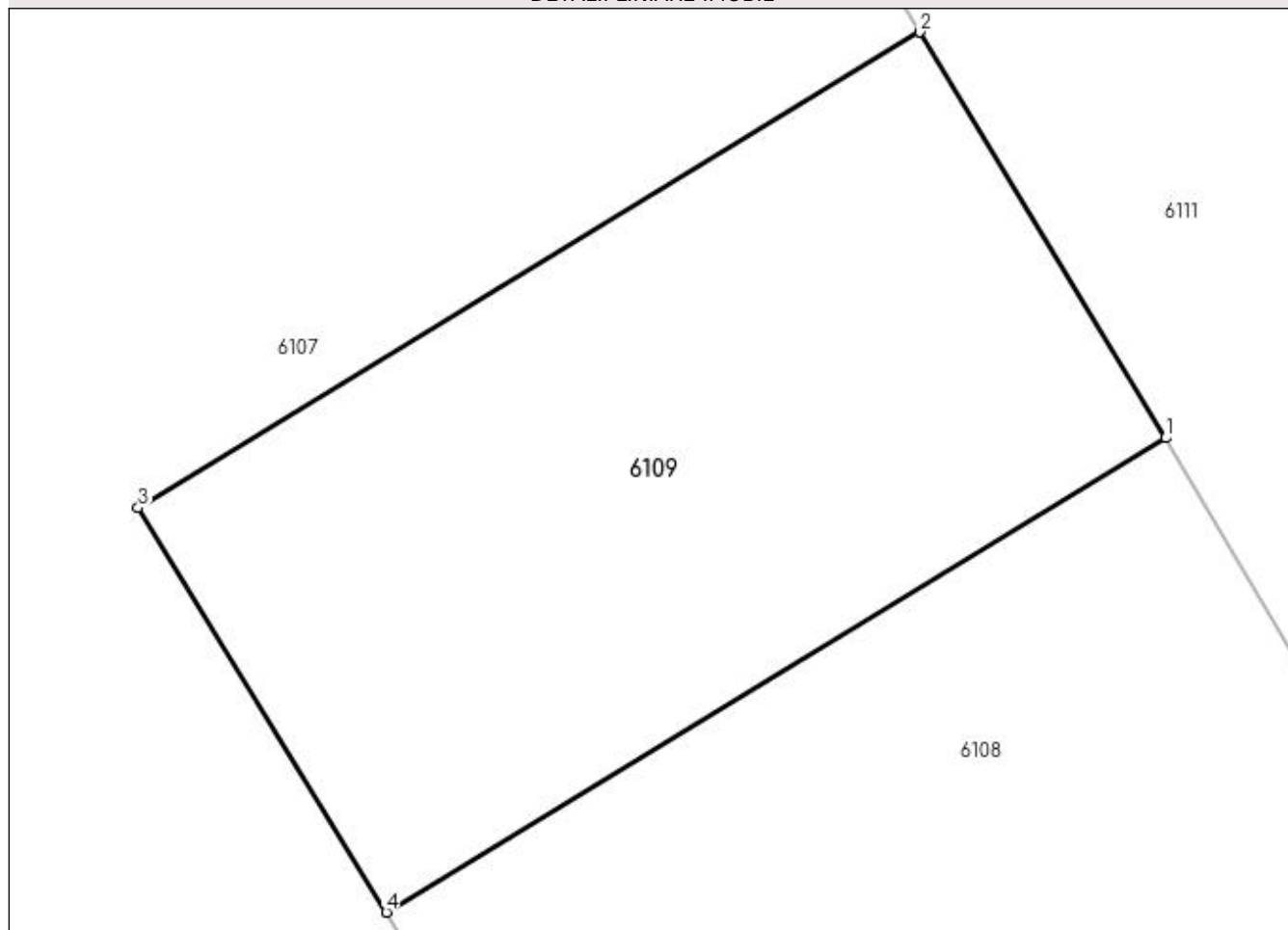
## Anexa Nr. 1 La Partea I

## Teren

Nr cadastral	Suprafața (mp)*	Observații / Referințe
	108	

\* Suprafața este determinată în planul de proiecție Stereo 70.

## DETALII LINIARE IMOBIL



## Date referitoare la teren

Crt	Categorie folosință	Intra vilan	Suprafața (mp)	Tarla	Parcelă	Nr. topo	Observații / Referințe
1	arabil	NU	108	-	-	-	

## Lungime Segmente

1) Valorile lungimilor segmentelor sunt obținute din proiecție în plan.

Punct început	X / Y	Punct sfârșit	X / Y	Lungime segment (** (m)
1	579.802,546 658.981,006	2	579.798,667 658.987,401	7.479
2	579.798,667 658.987,401	3	579.786,35 658.979,905	14.419
3	579.786,35 658.979,905	4	579.790,26 658.973,53	7.479
4	579.790,26 658.973,53	1	579.802,546 658.981,006	14.382

**\*\* Lungimile segmentelor sunt determinate în planul de proiecție Stereo 70 și sunt rotunjite la 1 milimetru.**

**\*\*\* Distanța dintre puncte este formată din segmente cumulate ce sunt mai mici decât valoarea 1 milimetru.**





**DATE DESPRE IMOBILUL NR. 6110**

Oficiul de Cadastru și Publicitate Imobiliară SUCEAVA  
Biroul de Cadastru și Publicitate Imobiliară Falticeni

**A. Partea I. Descrierea imobilului**

TEREN Necunoscut

Nr. CF vechi:482  
Nr. cadastral vechi:1003

Adresa: Loc. Malini, Str La Buzdugan, Nr. 402, Jud. Suceava

Nr. Crt	Nr cadastral Nr. topografic	Suprafața* (mp)	Observații / Referințe
A1	32505	2.503	Sector cadastral:30 Teren imprejmuit;

**B. Partea II. Proprietari și acte**

Inscrieri privitoare la dreptul de proprietate și alte drepturi reale		Referințe
<b>2702 / 21/06/2005</b>		
Act Notarial nr. 1805, din 20/06/2005 emis de BNP DN APOSTOL;		
B1	Intabulare, drept de PROPRIETATE, dobandit prin Conventie, cota actuala 1/1, cota initiala 1/1	A1
	1) <b>UNGUREANU MIHAI</b>	
	<i>OBSERVATII: (provenita din conversia CF 482); lipsă CNP proprietar Ungureanu Mihai</i>	

**C. Partea III. SARCINI .**

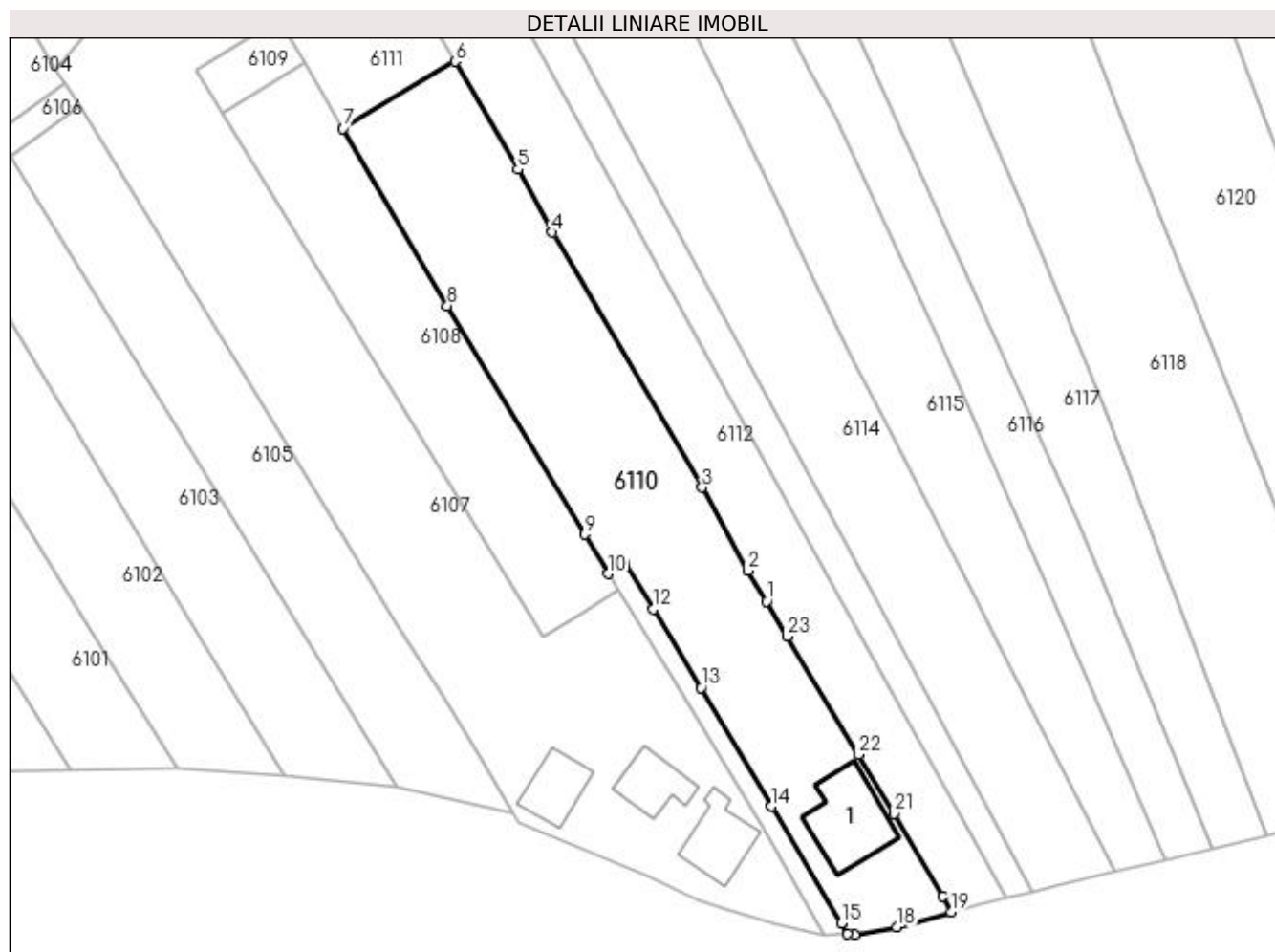
Inscrieri privind dezmembramintele dreptului de proprietate, drepturi reale de garanție și sarcini	Referințe
NU SUNT	

## Anexa Nr. 1 La Partea I

## Teren

Nr cadastral	Suprafața (mp)*	Observații / Referințe
32505	2.503	

\* Suprafața este determinată în planul de proiecție Stereo 70.



## Date referitoare la teren

Crt	Categorie folosință	Intravilan	Suprafața (mp)	Tarla	Parcelă	Nr. topo	Observații / Referințe
1	curți constructii	DA	381	-	-	-	
2	arabil	DA	460	-	-	-	
3	arabil	NU	1.662	-	-	-	

## Date referitoare la construcții

Crt	Număr	Destinație construcție	Supraf. (mp)	Situație juridică	Observații / Referințe
A1.1		construcții de locuințe	134	Fara acte	Nr. niveluri:1; S. construita la sol:134 mp; Locuință

## Lungime Segmente

1) Valorile lungimilor segmentelor sunt obținute din proiecție în plan.

Punct început	X / Y	Punct sfârșit	X / Y	Lungime segment (** (m)
1	579.871,682 658.900,412	2	579.868,891 658.905,035	5.4
3	579.862,055 658.917,482	4	579.839,644 658.955,611	44.228

Punct început	X / Y	Punct sfârșit	X / Y	Lungime segment (** (m)
2	579.868,891 658.905,035	3	579.862,055 658.917,482	14.201
4	579.839,644 658.955,611	5	579.834,519 658.965,022	10.716

Punct început	X / Y	Punct sfârșit	X / Y	Lungime segment (** (m)
5	579.834,519 658.965,022	6	579.825,076 658.981,165	18.702
7	579.808,348 658.971,132	8	579.823,928 658.944,618	30.753
9	579.844,422 658.910,456	10	579.847,995 658.904,578	6.879
11	579.850,558 658.906,136	12	579.854,741 658.899,256	8.052
13	579.861,886 658.887,503	14	579.872,438 658.869,789	20.619
15	579.882,867 658.852,282	16	579.883,828 658.850,668	1.878
17	579.884,921 658.850,644	18	579.891,199 658.851,698	6.366
19	579.899,281 658.854,028	20	579.898,12 658.856,392	2.634
21	579.890,716 658.868,727	22	579.885,429 658.877,538	10.276
23	579.874,801 658.895,244	1	579.871,682 658.900,412	6.036

Punct început	X / Y	Punct sfârșit	X / Y	Lungime segment (** (m)
6	579.825,076 658.981,165	7	579.808,348 658.971,132	19.506
8	579.823,928 658.944,618	9	579.844,422 658.910,456	39.838
10	579.847,995 658.904,578	11	579.850,558 658.906,136	2.999
12	579.854,741 658.899,256	13	579.861,886 658.887,503	13.754
14	579.872,438 658.869,789	15	579.882,867 658.852,282	20.378
16	579.883,828 658.850,668	17	579.884,921 658.850,644	1.093
18	579.891,199 658.851,698	19	579.899,281 658.854,028	8.411
20	579.898,12 658.856,392	21	579.890,716 658.868,727	14.387
22	579.885,429 658.877,538	23	579.874,801 658.895,244	20.651

\*\* Lungimile segmentelor sunt determinate în planul de proiecție Stereo 70 și sunt rotunjite la 1 milimetru.

\*\*\* Distanța dintre puncte este formată din segmente cumulate ce sunt mai mici decât valoarea 1 milimetru.



**DATE DESPRE IMOBILUL NR. 6111**

Oficiul de Cadastru și Publicitate Imobiliară SUCEAVA  
Biroul de Cadastru și Publicitate Imobiliară Falticeni

**A. Partea I. Descrierea imobilului**

TEREN Extravilan

Adresa: Jud. Suceava

Nr. Crt	Nr cadastral Nr. topografic	Suprafața* (mp)	Observații / Referințe
A1		881	Sector cadastral:30 Teren neimprejmuit;

**B. Partea II. Proprietari și acte**

Inscrieri privitoare la dreptul de proprietate și alte drepturi reale	Referințe
<b>6111 / 30/01/2023</b>	
Act Normativ nr. 7, din 13/03/1996 emis de Parlamentul României;	
B1	A1
Inscrierea provizorie, drept de PROPRIETATE, dobandit prin Lege, cota actuala 1/1, cota initiala 1/1 1) <b>COMUNA MĂLINI</b> , CIF:6526587	

**C. Partea III. SARCINI .**

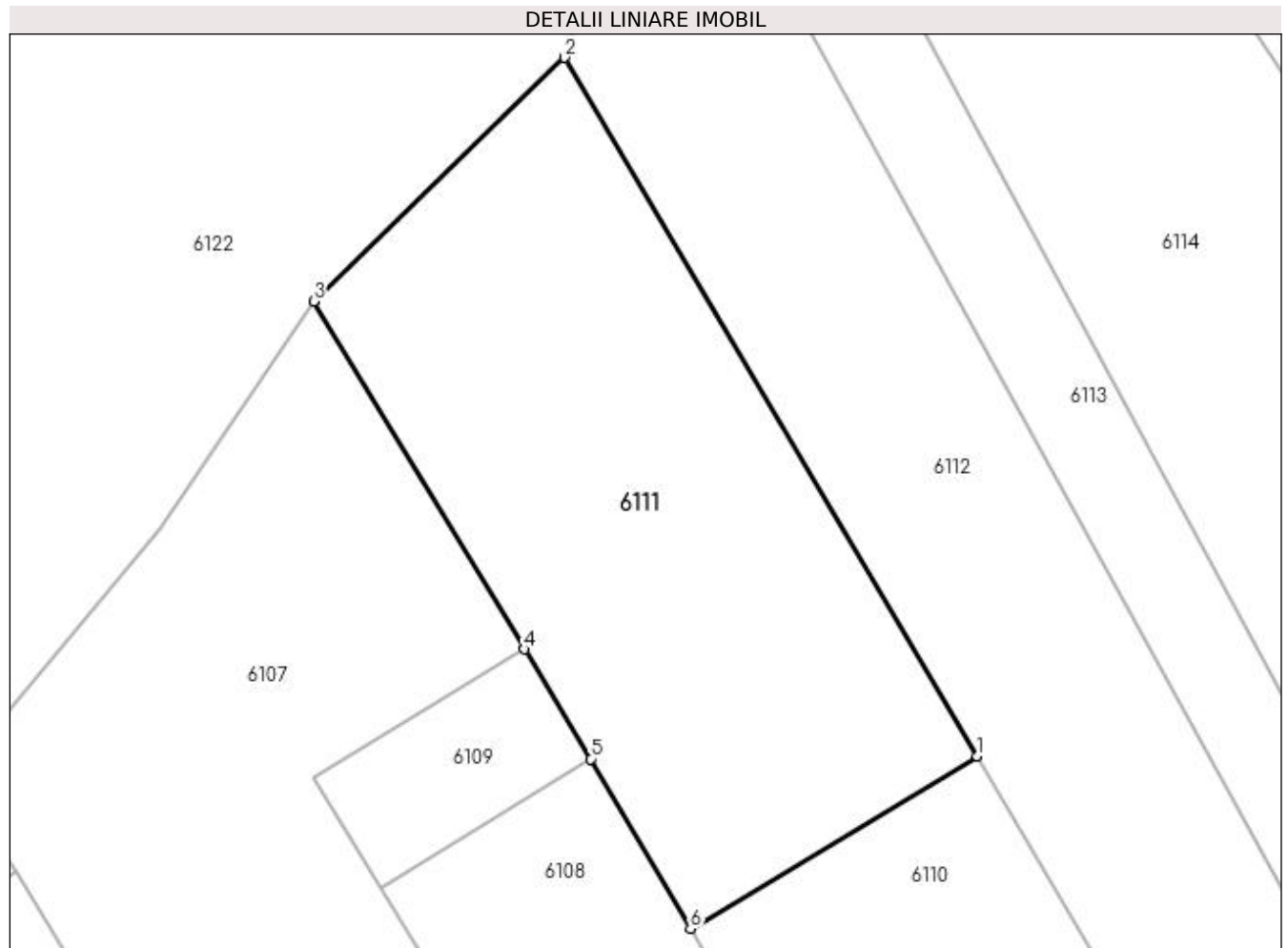
Inscrieri privind dezmembramintele dreptului de proprietate, drepturi reale de garanție și sarcini	Referințe
NU SUNT	

## Anexa Nr. 1 La Partea I

## Teren

Nr cadastral	Suprafața (mp)*	Observații / Referințe
	881	

\* Suprafața este determinată în planul de proiecție Stereo 70.



## Date referitoare la teren

Crt	Categorie folosință	Intravilan	Suprafața (mp)	Tarla	Parcelă	Nr. topo	Observații / Referințe
1	arabil	NU	881	-	-	-	

## Lungime Segmente

1) Valorile lungimilor segmentelor sunt obținute din proiecție în plan.

Punct început	X / Y	Punct sfârșit	X / Y	Lungime segment (** (m)
1	579.825,076 658.981,165	2	579.801,011 659.021,84	47.261
2	579.801,011 659.021,84	3	579.786,386 659.007,644	20.382
3	579.786,386 659.007,644	4	579.798,667 658.987,401	23.677
4	579.798,667 658.987,401	5	579.802,546 658.981,006	7.479
5	579.802,546 658.981,006	6	579.808,348 658.971,132	11.452

Punct început	X / Y	Punct sfârșit	X / Y	Lungime segment (** (m)
6	579.808,348 658.971,132	1	579.825,076 658.981,165	19.506

\*\* Lungimile segmentelor sunt determinate în planul de proiecție Stereo 70 și sunt rotunjite la 1 milimetru.

\*\*\* Distanța dintre puncte este formată din segmente cumulate ce sunt mai mici decât valoarea 1 milimetru.





**DATE DESPRE IMOBILUL NR. 6112**

Oficiul de Cadastru și Publicitate Imobiliară SUCEAVA  
Biroul de Cadastru și Publicitate Imobiliară Falticeni

**A. Partea I. Descrierea imobilului**

TEREN Necunoscut

Adresa: Loc. Malini, Jud. Suceava

Nr. Crt	Nr cadastral Nr. topografic	Suprafața* (mp)	Observații / Referințe
A1	32708	2.160	Sector cadastral:30 Teren neimprejmuit;

**B. Partea II. Proprietari și acte**

Inscrieri privitoare la dreptul de proprietate și alte drepturi reale	Referințe
<b>10029 / 17/05/2016</b>	
Act Notarial nr. 1772, din 12/05/2016 emis de Apostol Maria;	
B2	A1
Intabulare, drept de PROPRIETATE bun propriu, dobandit prin Conventie, cota actuala 1/1, cota initiala 1/1 1) ZIMBRU ALEXANDRU - SORIN, necasatorit	

**C. Partea III. SARCINI .**

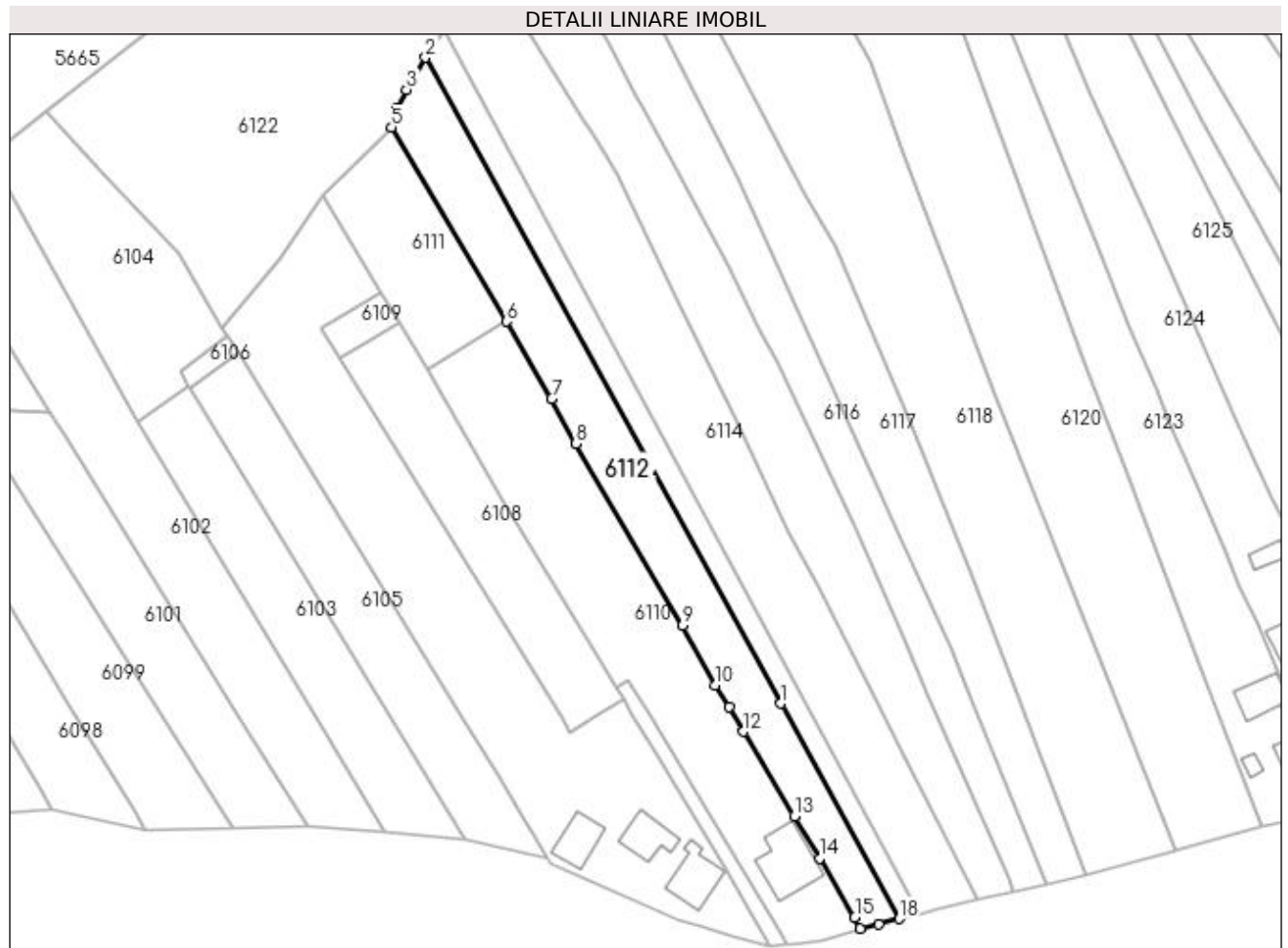
Inscrieri privind dezmembramintele dreptului de proprietate, drepturi reale de garanție și sarcini	Referințe
NU SUNT	

## Anexa Nr. 1 La Partea I

## Teren

Nr cadastral	Suprafața (mp)*	Observații / Referințe
32708	2.160	

\* Suprafața este determinată în planul de proiecție Stereo 70.



## Date referitoare la teren

Crt	Categorie folosință	Intra vilan	Suprafața (mp)	Tarla	Parcelă	Nr. topo	Observații / Referințe
1	arabil	DA	466	-	-	-	Delimitat cu gard din lemn si tarusi
2	arabil	NU	1.694	-	-	-	

## Lungime Segmente

1) Valorile lungimilor segmentelor sunt obținute din proiecție în plan.

Punct început	X / Y	Punct sfârșit	X / Y	Lungime segment (** (m)
1	579.882,588 658.901,155	2	579.808,105 659.036,474	154.463
2	579.808,105 659.036,474	3	579.804,122 659.029,737	7.826
3	579.804,122 659.029,737	4	579.802,252 659.025,885	4.282
4	579.802,252 659.025,885	5	579.801,011 659.021,84	4.231

Punct început	X / Y	Punct sfârșit	X / Y	Lungime segment (** (m)
5	579.801,011 659.021,84	6	579.825,076 658.981,165	47.261
6	579.825,076 658.981,165	7	579.834,519 658.965,022	18.702
7	579.834,519 658.965,022	8	579.839,644 658.955,611	10.716
8	579.839,644 658.955,611	9	579.862,055 658.917,482	44.228
9	579.862,055 658.917,482	10	579.868,891 658.905,035	14.201
10	579.868,891 658.905,035	11	579.871,682 658.900,412	5.4
11	579.871,682 658.900,412	12	579.874,801 658.895,244	6.036
12	579.874,801 658.895,244	13	579.885,429 658.877,538	20.651
13	579.885,429 658.877,538	14	579.890,716 658.868,727	10.276
14	579.890,716 658.868,727	15	579.898,12 658.856,392	14.387
15	579.898,12 658.856,392	16	579.899,281 658.854,028	2.634
16	579.899,281 658.854,028	17	579.903,063 658.854,916	3.885
17	579.903,063 658.854,916	18	579.907,423 658.856,037	4.502
18	579.907,423 658.856,037	1	579.882,588 658.901,155	51.502

\*\* Lungimile segmentelor sunt determinate în planul de proiecție Stereo 70 și sunt rotunjite la 1 milimetru.

\*\*\* Distanța dintre puncte este formată din segmente cumulate ce sunt mai mici decât valoarea 1 milimetru.



**DATE DESPRE IMOBILUL NR. 6113**

Oficiul de Cadastru și Publicitate Imobiliară SUCEAVA  
Biroul de Cadastru și Publicitate Imobiliară Falticeni

**A. Partea I. Descrierea imobilului**

TEREN Necunoscut

Adresa: Loc. Malini, Jud. Suceava

Nr. Crt	Nr cadastral Nr. topografic	Suprafața* (mp)	Observații / Referințe
A1	32876	Din acte: 2.106 Masurata: 1.053	Sector cadastral:30 Teren neimprejmuit;

**B. Partea II. Proprietari și acte**

Inscrieri privitoare la dreptul de proprietate și alte drepturi reale		Referințe
<b>14661 / 11/09/2013</b>		
Act Notarial nr. 3556, din 11/09/2013 emis de Apostol Maria;		
B1	Se infiinteaza cartea funciara 32876 a imobilului cu numarul cadastral 32876/Malini, rezultat din dezmembrarea imobilului cu numarul cadastral 32687 inscris in cartea funciara 32687;	A1
<b>10028 / 17/05/2016</b>		
Act Notarial nr. 1772, din 12/05/2016 emis de Apostol Maria;		
B3	Intabulare, drept de PROPRIETATE bun propriu, dobandit prin Conventie, cota actuala 1/1, cota initiala 1/1 1) ZIMBRU ALEXANDRU - SORIN, necasatorit	A1

**C. Partea III. SARCINI .**

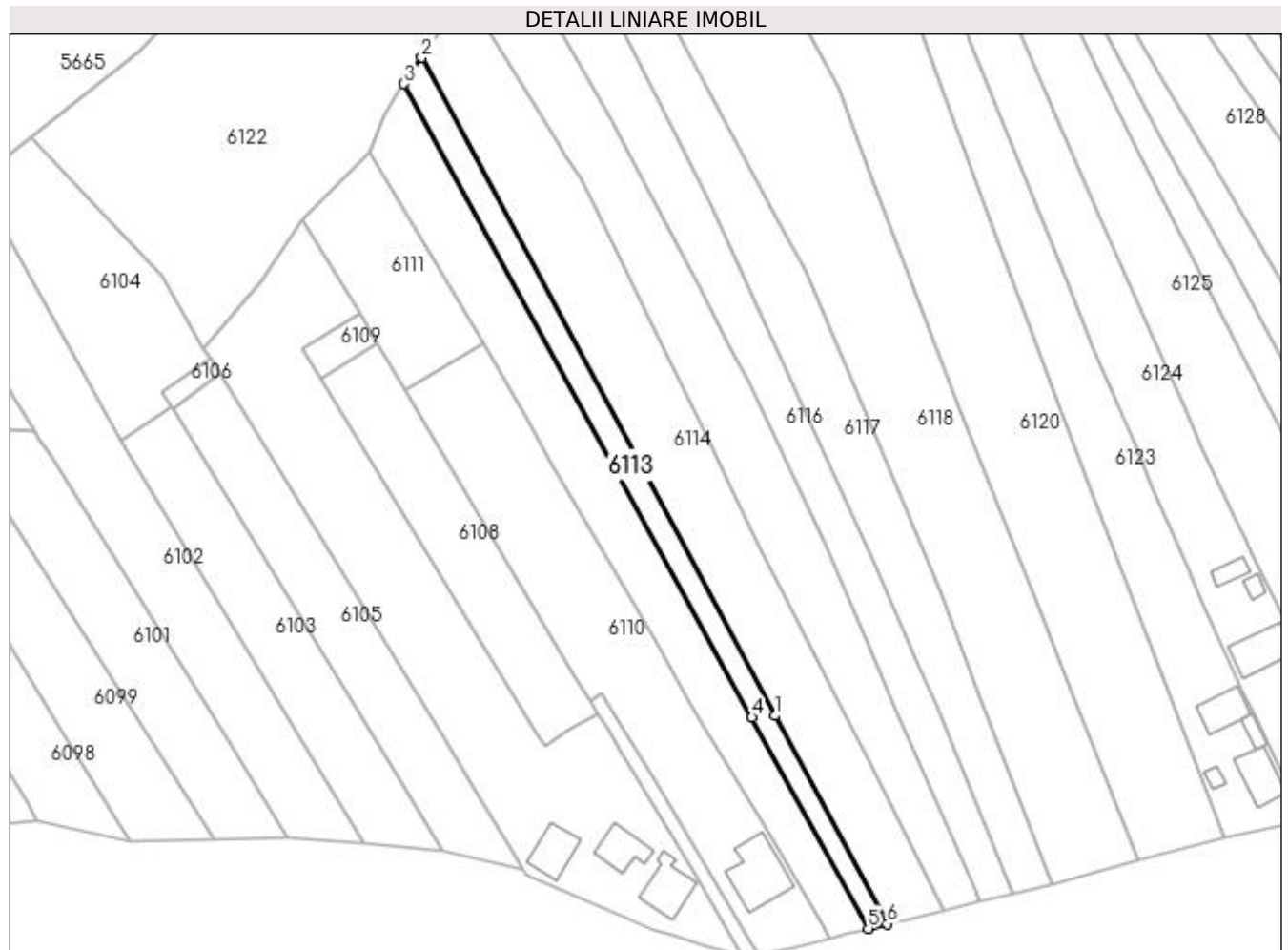
Inscrieri privind dezmembramintele dreptului de proprietate, drepturi reale de garanție și sarcini	Referințe
NU SUNT	

## Anexa Nr. 1 La Partea I

## Teren

Nr cadastral	Suprafața (mp)*	Observații / Referințe
32876	Din acte: 2.106 Masurata: 1.053	

\* Suprafața este determinată în planul de proiecție Stereo 70.



## Date referitoare la teren

Crt	Categorie folosință	Intravilan	Suprafața (mp)	Tarla	Parcelă	Nr. topo	Observații / Referințe
1	arabil	DA	219	-	-	-	Delimitat cu gard din lemn si tarusi
2	arabil	NU	834	-	-	-	

## Lungime Segmente

1) Valorile lungimilor segmentelor sunt obținute din proiecție în plan.

Punct început	X / Y	Punct sfârșit	X / Y	Lungime segment (** (m)
1	579.887,581 658.901,496	2	579.811,955 659.042,091	159.644
2	579.811,955 659.042,091	3	579.808,105 659.036,474	6.81
3	579.808,105 659.036,474	4	579.882,588 658.901,155	154.463
4	579.882,588 658.901,155	5	579.907,423 658.856,037	51.502

Punct început	X / Y	Punct sfârșit	X / Y	Lungime segment (** (m)
5	579.907,423 658.856,037	6	579.911,493 658.857,041	4.192
6	579.911,493 658.857,041	1	579.887,581 658.901,496	50.478

\*\* Lungimile segmentelor sunt determinate în planul de proiecție Stereo 70 și sunt rotunjite la 1 milimetru.

\*\*\* Distanța dintre puncte este formată din segmente cumulate ce sunt mai mici decât valoarea 1 milimetru.







## DATE DESPRE IMOBILUL NR. 6114

Oficiul de Cadastru și Publicitate Imobiliară SUCEAVA  
Biroul de Cadastru și Publicitate Imobiliară Falticeni

## A. Partea I. Descrierea imobilului

TEREN Necunoscut

Adresa: Loc. Malini, Jud. Suceava

Nr. Crt	Nr cadastral Nr. topografic	Suprafața* (mp)	Observații / Referințe
A1	33015	3.213	Sector cadastral:30 Teren imprejmuit;

## B. Partea II. Proprietari și acte

Inscrieri privitoare la dreptul de proprietate și alte drepturi reale		Referințe
<b>17906 / 01/11/2013</b>		
Act Notarial nr. 5024, din 01/11/2013 emis de Apostol Maria;		
B1	Se infiinteaza cartea funciara 33015 a imobilului cu numarul cadastral 33015/Malini, rezultat din alipirea urmatoarelor imobile:~-nr.cad.32812 din cf.32812 care se sisteaza;~-nr.cad.32877 din cf.32877 care se sisteaza;	A1
Act Notarial nr. 598, din 07/06/2013 emis de NP Dimbu Bogdan Dumitru;		
B2	Intabulare, drept de PROPRIETATE bun comun, dobandit prin Conventie, cota actuala 80/119, cota initiala 1/1 1) LEHACI CONSTANTIN, casatorit cu 2) LEHACI ADRIANA <i>OBSERVATII: pozitie transcrisa din CF 32812/Malini, incheierea nr. 8887 din 10-06-2013</i>	A1
Act Notarial nr. 3557, din 11/09/2013 emis de Apostol Maria;		
B3	Intabulare, drept de PROPRIETATE bun comun, dobandit prin Conventie, cota actuala 39/119, cota initiala 1/1 1) LEHACI CONSTANTIN, casatorit cu 2) LEHACI ADRIANA <i>OBSERVATII: pozitie transcrisa din CF 32877/Malini, incheierea nr. 14665 din 11-09-2013</i>	A1
<b>18602 / 24/08/2018</b>		
Act Notarial nr. 1551, din 24/08/2018 emis de DÎMBU Bogdan Dumitru;		
B7	SE NOTEAZA INTERDICTIE LA INSTRAINARE SI GREVARE CU SARCINI, SCHIMB, INCHIRIERE, DEZMEMBRARE, ALIPIRE, DEMOLARE, CONSTRUIRE, RESTRUCTURARE SI AMENAJARE 1) BANCA TRANSILVANIA S.A., CIF:14013396	A1
<b>32618 / 25/11/2022</b>		
Act Notarial nr. declaratie nr. 3600, din 24/11/2022 emis de notar public DÎMBU Bogdan Dumitru;		
B9	se noteaza radierea interdicțiilor înscrise sub B4, B5, B6 și B8	A1

## C. Partea III. SARCINI

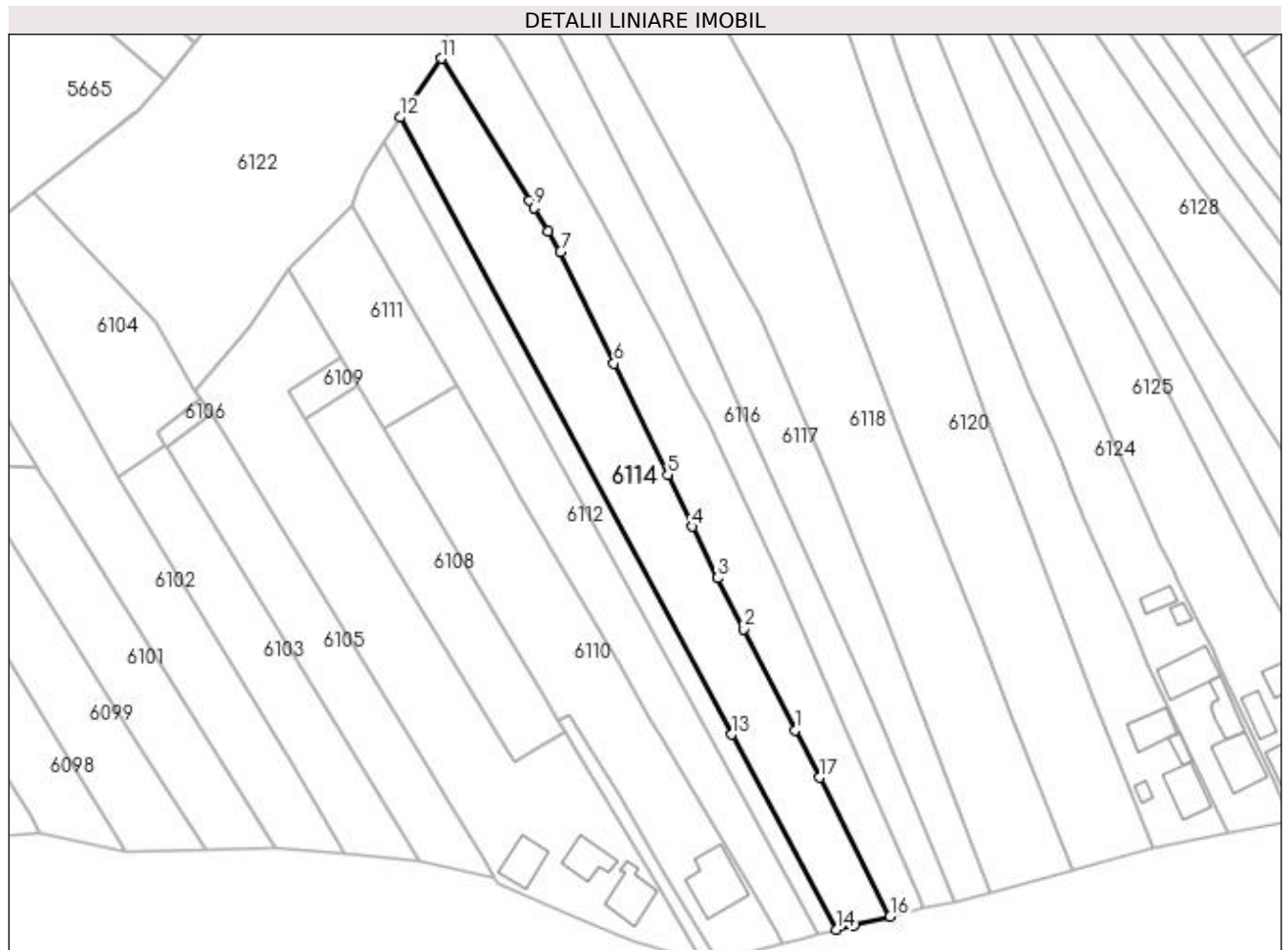
Inscrieri privind dezmembramintele dreptului de proprietate, drepturi reale de garanție și sarcini		Referințe
<b>18602 / 24/08/2018</b>		
Act Notarial nr. 1551, din 24/08/2018 emis de DÎMBU Bogdan Dumitru;		
C4	Intabulare, drept de IPOTECA, Valoare:194200 RON initial in suma de 135.000 lei si suplimentata cu suma de 59.200 lei, , si celelalte obligatii de plata aferente creditului, dobandit prin Conventie, cota actuala 1/1, cota initiala 1/1 1) BANCA TRANSILVANIA S.A., CIF:14013396	A1
<b>32618 / 25/11/2022</b>		
Act Notarial nr. declaratie nr. 3600, din 24/11/2022 emis de notar public DÎMBU Bogdan Dumitru;		
C6	se noteaza radierea ipotecilor înscrise sub C1, C2, C3 și C5	A1

## Anexa Nr. 1 La Partea I

## Teren

Nr cadastral	Suprafața (mp)*	Observații / Referințe
33015	3.213	

\* Suprafața este determinată în planul de proiecție Stereo 70.



## Date referitoare la teren

Crt	Categorie folosință	Intra vilan	Suprafața (mp)	Tarla	Parcelă	Nr. topo	Observații / Referințe
1	arabil	DA	626	-	-	-	DELIMITAT CU GARD DE SCANDURA SI TARUSI
2	arabil	NU	2.587	-	-	-	

## Lungime Segmente

1) Valorile lungimilor segmentelor sunt obținute din proiecție în plan.

Punct început	X / Y	Punct sfârșit	X / Y	Lungime segment (** (m)
1	579.902,087 658.902,485	2	579.890,325 658.925,514	25.859

Punct început	X / Y	Punct sfârșit	X / Y	Lungime segment (** (m)
2	579.890,325 658.925,514	3	579.884,381 658.937,124	13.043
3	579.884,381 658.937,124	4	579.878,661 658.948,862	13.058
4	579.878,661 658.948,862	5	579.873,065 658.960,661	13.059
5	579.873,065 658.960,661	6	579.860,77 658.986,054	28.213
6	579.860,77 658.986,054	7	579.848,601 659.011,507	28.212
7	579.848,601 659.011,507	8	579.845,833 659.016,205	5.453
8	579.845,833 659.016,205	9	579.842,47 659.021,479	6.255
9	579.842,47 659.021,479	10	579.841,433 659.023,106	1.929
10	579.841,433 659.023,106	11	579.821,389 659.055,544	38.131
11	579.821,389 659.055,544	12	579.811,955 659.042,091	16.431
12	579.811,955 659.042,091	13	579.887,581 658.901,496	159.644
13	579.887,581 658.901,496	14	579.911,493 658.857,041	50.478
14	579.911,493 658.857,041	15	579.915,563 658.858,045	4.192
15	579.915,563 658.858,045	16	579.923,704 658.860,053	8.385
16	579.923,704 658.860,053	17	579.907,612 658.891,668	35.475
17	579.907,612 658.891,668	1	579.902,087 658.902,485	12.146

\*\* Lungimile segmentelor sunt determinate în planul de proiecție Stereo 70 și sunt rotunjite la 1 milimetru.

\*\*\* Distanța dintre puncte este formată din segmente cumulate ce sunt mai mici decât valoarea 1 milimetru.



**DATE DESPRE IMOBILUL NR. 6115**

Oficiul de Cadastru și Publicitate Imobiliară SUCEAVA  
Biroul de Cadastru și Publicitate Imobiliară Falticeni

**A. Partea I. Descrierea imobilului**

TEREN Necunoscut

Adresa: Loc. Malini, Jud. Suceava

Nr. Crt	Nr cadastral Nr. topografic	Suprafața* (mp)	Observații / Referințe
A1	36918	2.700	Sector cadastral:30 Teren neimprejmuit;

**B. Partea II. Proprietari și acte**

Inscrieri privitoare la dreptul de proprietate și alte drepturi reale		Referințe
<b>8263 / 28/04/2020</b>		
Act Notarial nr. 615, din 23/04/2020 emis de DÎMBU Bogdan Dumitru;		
B2	se noteaza posesia factica 1) PREPELEAC VASILE, necasatorit	A1
<b>6115 / 30/01/2023</b>		
Act Normativ nr. 7, din 13/03/1996 emis de Parlamentul României;		
B2	Intabulare, drept de PROPRIETATE, dobandit prin Lege, cota actuala 1/1 1) NEIDENTIFICAT NEIDENTIFICAT	A1

**C. Partea III. SARCINI .**

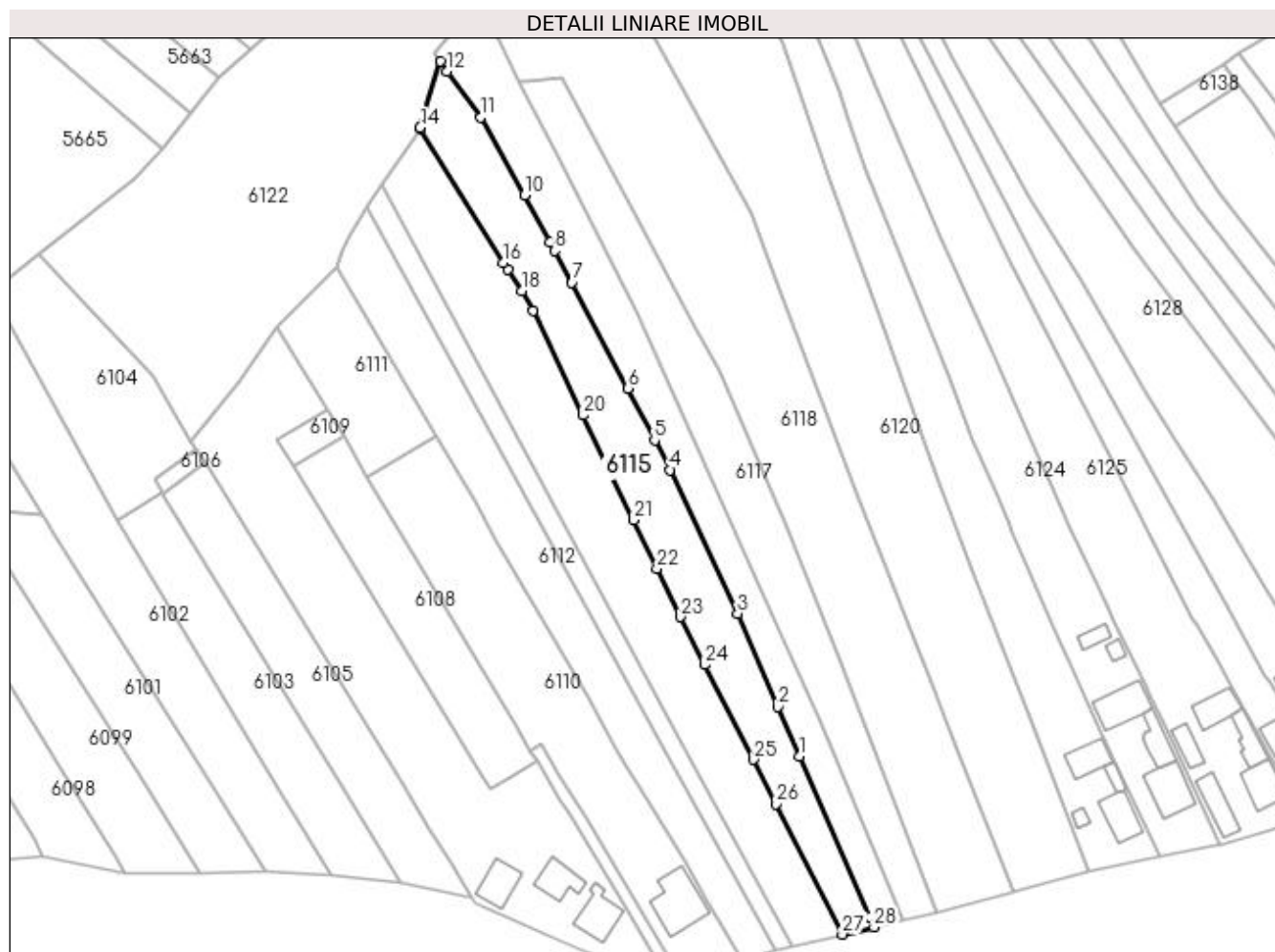
Inscrieri privind dezmembramintele dreptului de proprietate, drepturi reale de garanție și sarcini	Referințe
NU SUNT	

## Anexa Nr. 1 La Partea I

## Teren

Nr cadastral	Suprafața (mp)*	Observații / Referințe
36918	2.700	

\* Suprafața este determinată în planul de proiecție Stereo 70.



## Date referitoare la teren

Crt	Categorie folosință	Intravilan	Suprafața (mp)	Tarla	Parcelă	Nr. topo	Observații / Referințe
1	arabil	DA	422	-	-	-	Delimitat parțial cu gard din lemn - intravilan
2	arabil	NU	1.678	-	-	-	Nematerializat - extravilan
3	faneata	NU	600	-	-	-	Nematerializat - extravilan

## Lungime Segmente

1) Valorile lungimilor segmentelor sunt obținute din proiecție în plan.

Punct început	X / Y	Punct sfârșit	X / Y	Lungime segment (** (m)	Punct început	X / Y	Punct sfârșit	X / Y	Lungime segment (** (m)
1	579.913,299 658.903,25	2	579.908,023 658.915,298	13.153	2	579.908,023 658.915,298	3	579.898,257 658.937,93	24.649
3	579.898,257 658.937,93	4	579.881,932 658.972,804	38.506	4	579.881,932 658.972,804	5	579.878,098 658.979,956	8.115
5	579.878,098 658.979,956	6	579.871,682 658.992,626	14.202	6	579.871,682 658.992,626	7	579.858,033 659.018,282	29.061
7	579.858,033 659.018,282	8	579.853,818 659.025,978	8.775	8	579.853,818 659.025,978	9	579.852,642 659.028,125	2.448

Punct început	X / Y	Punct sfârșit	X / Y	Lungime segment (** (m)
9	579.852,642 659.028,125	10	579.846,45 659.039,434	12.893
11	579.835,784 659.058,333	12	579.827,718 659.069,504	13.779
13	579.826,14 659.071,924	14	579.821,166 659.055,907	16.772
15	579.821,389 659.055,544	16	579.841,433 659.023,106	38.131
17	579.842,47 659.021,479	18	579.845,833 659.016,205	6.255
19	579.848,601 659.011,507	20	579.860,77 658.986,054	28.212
21	579.873,065 658.960,661	22	579.878,661 658.948,862	13.059
23	579.884,381 658.937,124	24	579.890,325 658.925,514	13.043
25	579.902,087 658.902,485	26	579.907,612 658.891,668	12.146
27	579.923,704 658.860,053	28	579.931,378 658.861,823	7.875
29	579.930,336 658.864,341	1	579.913,299 658.903,25	42.476

Punct început	X / Y	Punct sfârșit	X / Y	Lungime segment (** (m)
10	579.846,45 659.039,434	11	579.835,784 659.058,333	21.701
12	579.827,718 659.069,504	13	579.826,14 659.071,924	2.889
14	579.821,166 659.055,907	15	579.821,389 659.055,544	0.426
16	579.841,433 659.023,106	17	579.842,47 659.021,479	1.929
18	579.845,833 659.016,205	19	579.848,601 659.011,507	5.453
20	579.860,77 658.986,054	21	579.873,065 658.960,661	28.213
22	579.878,661 658.948,862	23	579.884,381 658.937,124	13.058
24	579.890,325 658.925,514	25	579.902,087 658.902,485	25.859
26	579.907,612 658.891,668	27	579.923,704 658.860,053	35.475
28	579.931,378 658.861,823	29	579.930,336 658.864,341	2.725

\*\* Lungimile segmentelor sunt determinate în planul de proiecție Stereo 70 și sunt rotunjite la 1 milimetru.

\*\*\* Distanța dintre puncte este formată din segmente cumulate ce sunt mai mici decât valoarea 1 milimetru.





**DATE DESPRE IMOBILUL NR. 6116**

Oficiul de Cadastru și Publicitate Imobiliară SUCEAVA  
Biroul de Cadastru și Publicitate Imobiliară Falticeni

**A. Partea I. Descrierea imobilului**

TEREN Necunoscut

Adresa: Loc. Malini, Jud. Suceava

Nr. Crt	Nr cadastral Nr. topografic	Suprafața* (mp)	Observații / Referințe
A1	37425	2.300	Sector cadastral:30 Teren imprejmuit;

**B. Partea II. Proprietari și acte**

Inscrieri privitoare la dreptul de proprietate și alte drepturi reale	Referințe
<b>8262 / 28/04/2020</b>	
Act Notarial nr. 614, din 23/04/2020 emis de DÎMBU Bogdan Dumitru;	
B3	Intabulare, drept de PROPRIETATE bun propriu, dobandit prin Conventie, cota actuala 1/1, cota initiala 1/1 1) PREPELEAC VASILE, necasatorit
	A1

**C. Partea III. SARCINI .**

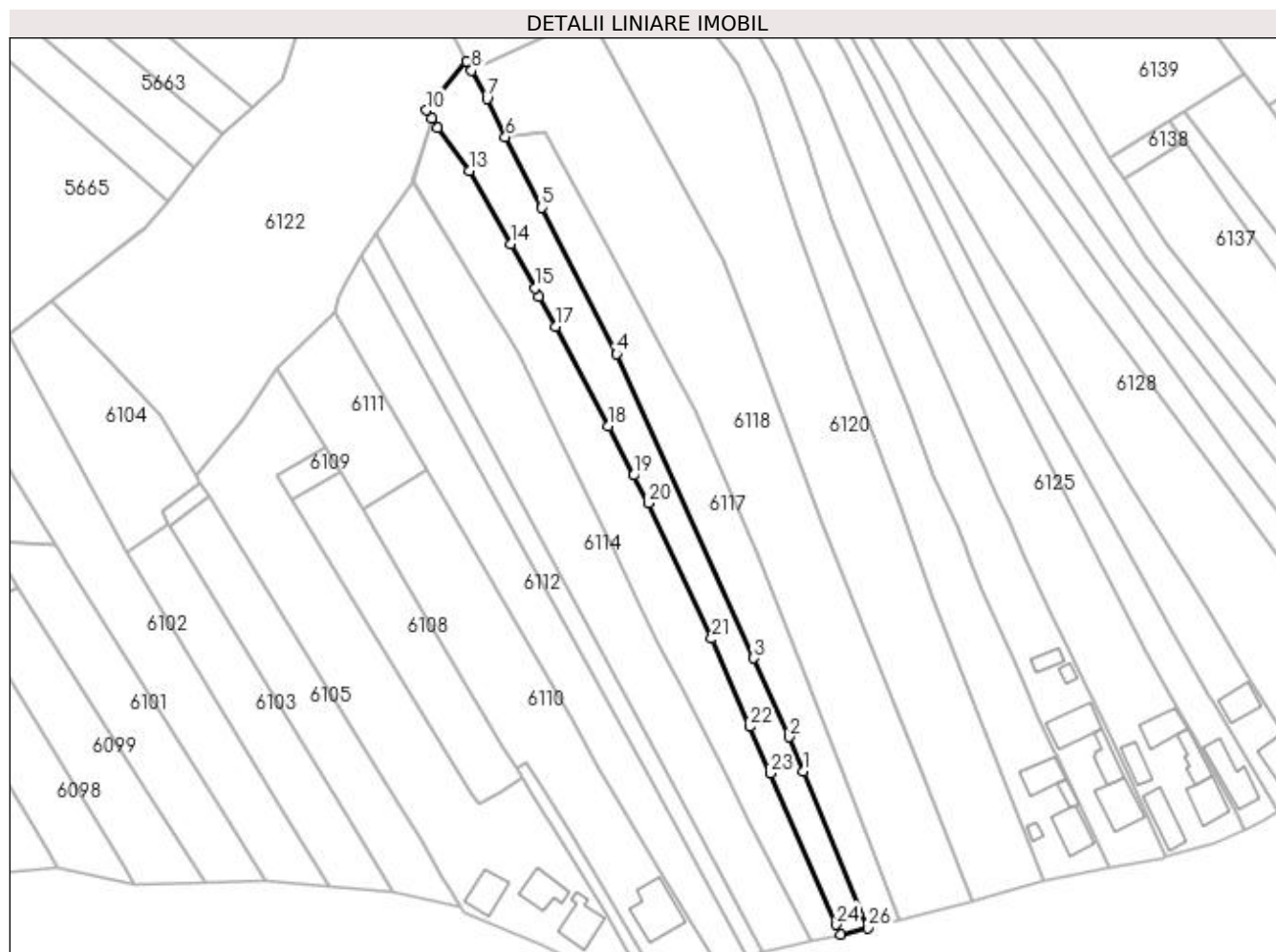
Inscrieri privind dezmembramintele dreptului de proprietate, drepturi reale de garanție și sarcini	Referințe
NU SUNT	

## Anexa Nr. 1 La Partea I

## Teren

Nr cadastral	Suprafața (mp)*	Observații / Referințe
37425	2.300	

\* Suprafața este determinată în planul de proiecție Stereo 70.



## Date referitoare la teren

Crt	Categorie folosință	Intravilan	Suprafața (mp)	Tarla	Parcelă	Nr. topo	Observații / Referințe
1	arabil	DA	336	-	-	-	
2	arabil	NU	1.964	-	-	-	

## Lungime Segmente

1) Valorile lungimilor segmentelor sunt obținute din proiecție în plan.

Punct început	X / Y	Punct sfârșit	X / Y	Lungime segment (** (m)
1	579.921,804 658.903,83	2	579.918,156 658.912,624	9.521
3	579.909,03 658.932,907	4	579.873,767 659.011,183	85.852
5	579.854,52 659.048,873	6	579.845,131 659.067,078	20.484
7	579.840,347 659.076,893	8	579.836,412 659.084,114	8.224

Punct început	X / Y	Punct sfârșit	X / Y	Lungime segment (** (m)
2	579.918,156 658.912,624	3	579.909,03 658.932,907	22.241
4	579.873,767 659.011,183	5	579.854,52 659.048,873	42.32
6	579.845,131 659.067,078	7	579.840,347 659.076,893	10.919
8	579.836,412 659.084,114	9	579.835,122 659.086,483	2.697

Punct început	X / Y	Punct sfârșit	X / Y	Lungime segment (** (m)
9	579.835,122 659.086,483	10	579.824,784 659.073,947	16.249
11	579.826,14 659.071,924	12	579.827,718 659.069,504	2.889
13	579.835,784 659.058,333	14	579.846,45 659.039,434	21.701
15	579.852,642 659.028,125	16	579.853,818 659.025,978	2.448
17	579.858,033 659.018,282	18	579.871,682 658.992,626	29.061
19	579.878,098 658.979,956	20	579.881,932 658.972,804	8.115
21	579.898,257 658.937,93	22	579.908,023 658.915,298	24.649
23	579.913,299 658.903,25	24	579.930,336 658.864,341	42.476
25	579.931,378 658.861,823	26	579.938,423 658.863,448	7.23

Punct început	X / Y	Punct sfârșit	X / Y	Lungime segment (** (m)
10	579.824,784 659.073,947	11	579.826,14 659.071,924	2.435
12	579.827,718 659.069,504	13	579.835,784 659.058,333	13.779
14	579.846,45 659.039,434	15	579.852,642 659.028,125	12.893
16	579.853,818 659.025,978	17	579.858,033 659.018,282	8.775
18	579.871,682 658.992,626	19	579.878,098 658.979,956	14.202
20	579.881,932 658.972,804	21	579.898,257 658.937,93	38.506
22	579.908,023 658.915,298	23	579.913,299 658.903,25	13.153
24	579.930,336 658.864,341	25	579.931,378 658.861,823	2.725
26	579.938,423 658.863,448	1	579.921,804 658.903,83	43.668

\*\* Lungimile segmentelor sunt determinate în planul de proiecție Stereo 70 și sunt rotunjite la 1 milimetru.

\*\*\* Distanța dintre puncte este formată din segmente cumulate ce sunt mai mici decât valoarea 1 milimetru.



**DATE DESPRE IMOBILUL NR. 6117**

Oficiul de Cadastru și Publicitate Imobiliară SUCEAVA  
Biroul de Cadastru și Publicitate Imobiliară Falticeni

**A. Partea I. Descrierea imobilului**

TEREN Necunoscut

Adresa: Loc. Malini, Jud. Suceava

Nr. Crt	Nr cadastral Nr. topografic	Suprafața* (mp)	Observații / Referințe
A1		2.349	Sector cadastral:30 Teren împrejmuit; împrejmuit parțial

**B. Partea II. Proprietari și acte**

Inscrieri privitoare la dreptul de proprietate și alte drepturi reale		Referințe
<b>6117 / 30/01/2023</b>		
Act Normativ nr. 7, din 13/03/1996 emis de Parlamentul României;		
B1	Inscrierea provizorie, drept de PROPRIETATE, dobândit prin Lege, cota actuala 1/1, cota initiala 1/1 1) <b>COMUNA MĂLINI</b> , CIF:6526587	A1

**C. Partea III. SARCINI .**

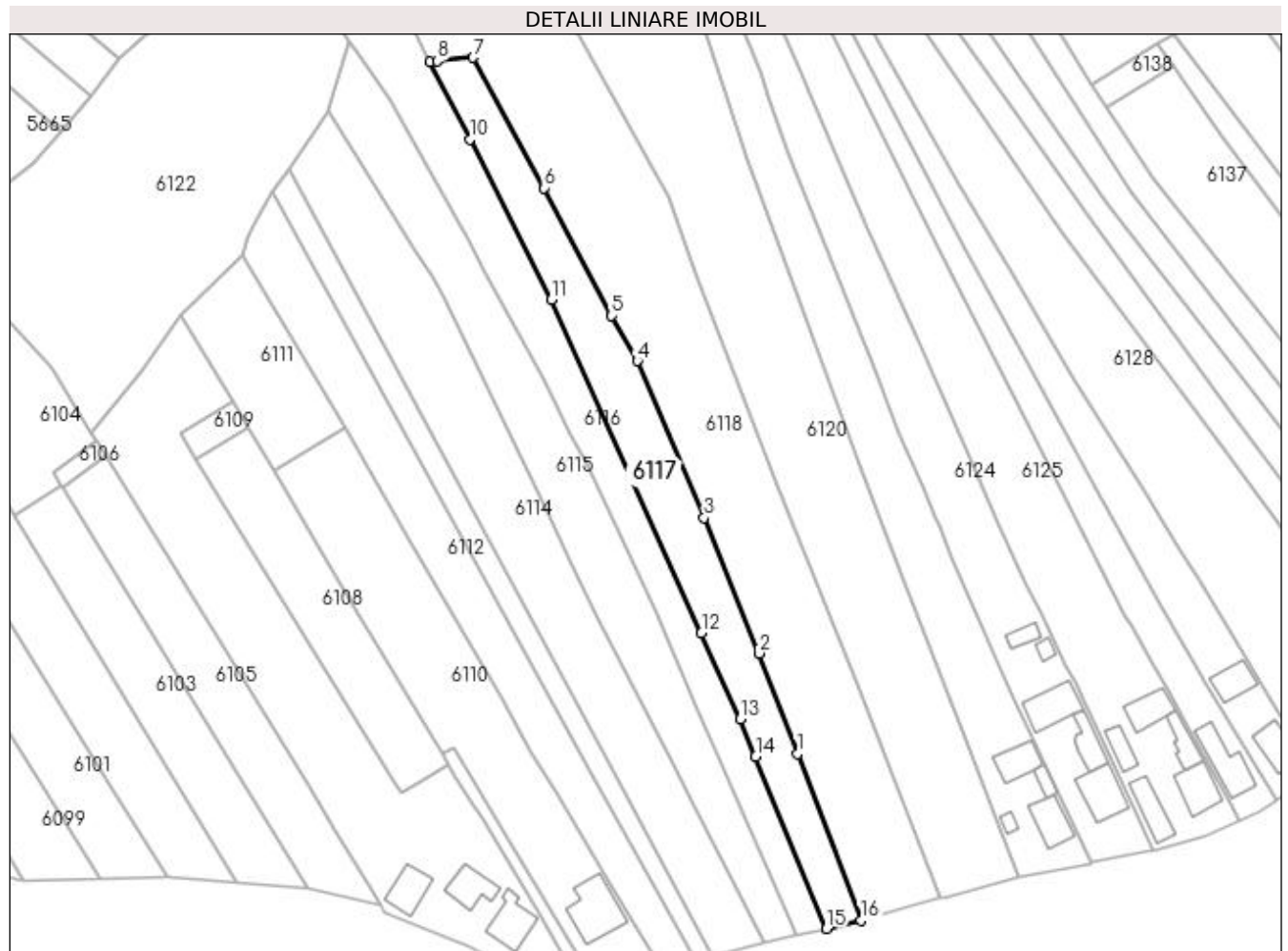
Inscrieri privind dezmembramintele dreptului de proprietate, drepturi reale de garanție și sarcini	Referințe
NU SUNT	

## Anexa Nr. 1 La Partea I

## Teren

Nr cadastral	Suprafața (mp)*	Observații / Referințe
	2.349	împrejmuit parțial

\* Suprafața este determinată în planul de proiecție Stereo 70.



## Date referitoare la teren

Crt	Categorie folosință	Intra vilan	Suprafața (mp)	Tarla	Parcelă	Nr. topo	Observații / Referințe
1	arabil	DA	378	-	-	-	
2	arabil	NU	1.971	-	-	-	

## Lungime Segmente

1) Valorile lungimilor segmentelor sunt obținute din proiecție în plan.

Punct început	X / Y	Punct sfârșit	X / Y	Lungime segment (** (m)
1	579.931,622 658.904,499	2	579.922,583 658.928,114	25.286
2	579.922,583 658.928,114	3	579.909,676 658.960,01	34.409
3	579.909,676 658.960,01	4	579.893,988 658.996,83	40.023
4	579.893,988 658.996,83	5	579.887,918 659.007,497	12.273

Punct început	X / Y	Punct sfârşit	X / Y	Lungime segment (** (m)
5	579.887,918 659.007,497	6	579.872,047 659.037,496	33.939
6	579.872,047 659.037,496	7	579.855,393 659.068,114	34.854
7	579.855,393 659.068,114	8	579.846,854 659.067,303	8.577
8	579.846,854 659.067,303	9	579.845,131 659.067,078	1.738
9	579.845,131 659.067,078	10	579.854,52 659.048,873	20.484
10	579.854,52 659.048,873	11	579.873,767 659.011,183	42.32
11	579.873,767 659.011,183	12	579.909,03 658.932,907	85.852
12	579.909,03 658.932,907	13	579.918,156 658.912,624	22.241
13	579.918,156 658.912,624	14	579.921,804 658.903,83	9.521
14	579.921,804 658.903,83	15	579.938,423 658.863,448	43.668
15	579.938,423 658.863,448	16	579.946,6 658.865,372	8.4
16	579.946,6 658.865,372	1	579.931,622 658.904,499	41.896

\*\* Lungimile segmentelor sunt determinate în planul de proiecție Stereo 70 și sunt rotunjite la 1 milimetru.

\*\*\* Distanța dintre puncte este formată din segmente cumulate ce sunt mai mici decât valoarea 1 milimetru.





**DATE DESPRE IMOBILUL NR. 6118**

Oficiul de Cadastru și Publicitate Imobiliară SUCEAVA  
Biroul de Cadastru și Publicitate Imobiliară Falticeni

**A. Partea I. Descrierea imobilului**

TEREN Necunoscut

Adresa: Loc. Malini, Jud. Suceava

Nr. Crt	Nr cadastral Nr. topografic	Suprafața* (mp)	Observații / Referințe
A1		5.400	Sector cadastral:30 Teren împrejmuit; împrejmuit parțial

**B. Partea II. Proprietari și acte**

Inscrieri privitoare la dreptul de proprietate și alte drepturi reale		Referințe
<b>6118 / 30/01/2023</b>		
Act Normativ nr. 7, din 13/03/1996 emis de Parlamentul României;		
B1	Intabulare, drept de PROPRIETATE, dobândit prin Lege, cota actuala 1/1, cota initiala 1/1 1) <b>NEIDENTIFICAT NEIDENTIFICAT</b>	A1
Act Administrativ nr. 3083, din 05/04/2022 emis de Primăria Comunei Mălini;		
B2	Se notează posesia faptică în favoarea lui 1) <b>STOICA PETREA</b> , căsătorit cu 2) <b>STOICA MARIA</b>	A1

**C. Partea III. SARCINI .**

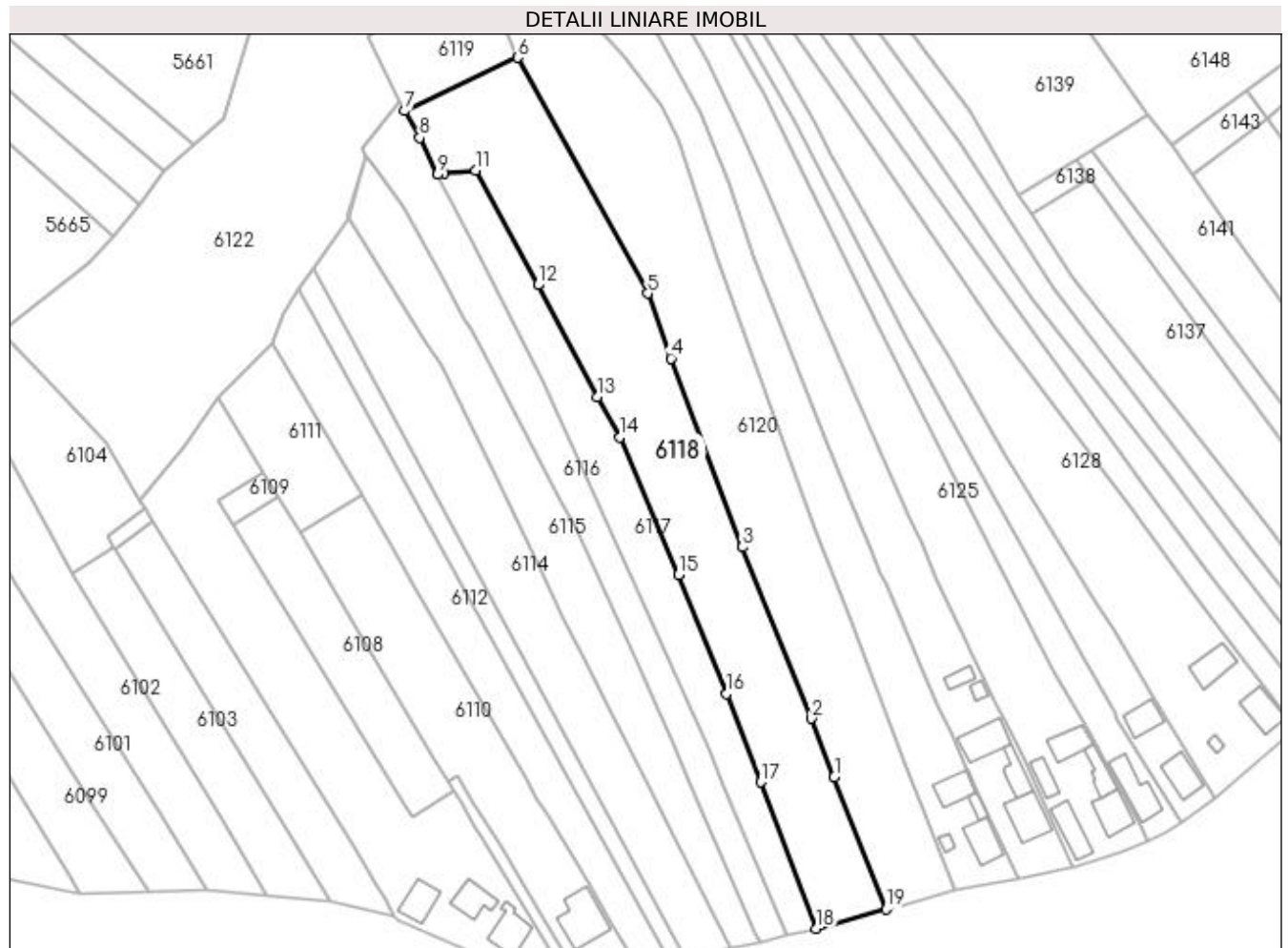
Inscrieri privind dezmembramintele dreptului de proprietate, drepturi reale de garanție și sarcini	Referințe
NU SUNT	

## Anexa Nr. 1 La Partea I

## Teren

Nr cadastral	Suprafața (mp)*	Observații / Referințe
	5.400	împrejmuit parțial

\* Suprafața este determinată în planul de proiecție Stereo 70.



## Date referitoare la teren

Crt	Categorie folosință	Intravilan	Suprafața (mp)	Tarla	Parcelă	Nr. topo	Observații / Referințe
1	faneata	DA	761	-	-	-	loc numit Livezi
2	faneata	NU	4.639	-	-	-	

## Lungime Segmente

1) Valorile lungimilor segmentelor sunt obținute din proiecție în plan.

Punct început	X / Y	Punct sfârșit	X / Y	Lungime segment (** (m)
1	579.951,361 658.905,846	2	579.945,184 658.921,577	16.9
2	579.945,184 658.921,577	3	579.926,844 658.967,385	49.343
3	579.926,844 658.967,385	4	579.907,697 659.017,889	54.012
4	579.907,697 659.017,889	5	579.901,377 659.035,281	18.505

Punct început	X / Y	Punct sfârșit	X / Y	Lungime segment (** (m)
5	579.901,377 659.035,281	6	579.866,658 659.098,349	71.993
6	579.866,658 659.098,349	7	579.836,412 659.084,114	33.428
7	579.836,412 659.084,114	8	579.840,347 659.076,893	8.224
8	579.840,347 659.076,893	9	579.845,131 659.067,078	10.919
9	579.845,131 659.067,078	10	579.846,854 659.067,303	1.738
10	579.846,854 659.067,303	11	579.855,393 659.068,114	8.577
11	579.855,393 659.068,114	12	579.872,047 659.037,496	34.854
12	579.872,047 659.037,496	13	579.887,918 659.007,497	33.939
13	579.887,918 659.007,497	14	579.893,988 658.996,83	12.273
14	579.893,988 658.996,83	15	579.909,676 658.960,01	40.023
15	579.909,676 658.960,01	16	579.922,583 658.928,114	34.409
16	579.922,583 658.928,114	17	579.931,622 658.904,499	25.286
17	579.931,622 658.904,499	18	579.946,6 658.865,372	41.896
18	579.946,6 658.865,372	19	579.965,226 658.870,531	19.327
19	579.965,226 658.870,531	1	579.951,361 658.905,846	37.939

\*\* Lungimile segmentelor sunt determinate în planul de proiecție Stereo 70 și sunt rotunjite la 1 milimetru.

\*\*\* Distanța dintre puncte este formată din segmente cumulate ce sunt mai mici decât valoarea 1 milimetru.



**DATE DESPRE IMOBILUL NR. 6119**

Oficiul de Cadastru și Publicitate Imobiliară SUCEAVA  
Biroul de Cadastru și Publicitate Imobiliară Falticeni

**A. Partea I. Descrierea imobilului**

TEREN Extravilan

Adresa: Jud. Suceava

Nr. Crt	Nr cadastral Nr. topografic	Suprafața* (mp)	Observații / Referințe
A1		818	Sector cadastral:30 Teren neimprejmuit;

**B. Partea II. Proprietari și acte**

Inscrieri privitoare la dreptul de proprietate și alte drepturi reale		Referințe
<b>6119 / 30/01/2023</b>		
Act Normativ nr. 7, din 13/03/1996 emis de Parlamentul României;		
B1	Inscrierea provizorie, drept de PROPRIETATE, dobandit prin Lege, cota actuala 1/1, cota initiala 1/1 1) COMUNA MĂLINI, CIF:6526587	A1

**C. Partea III. SARCINI .**

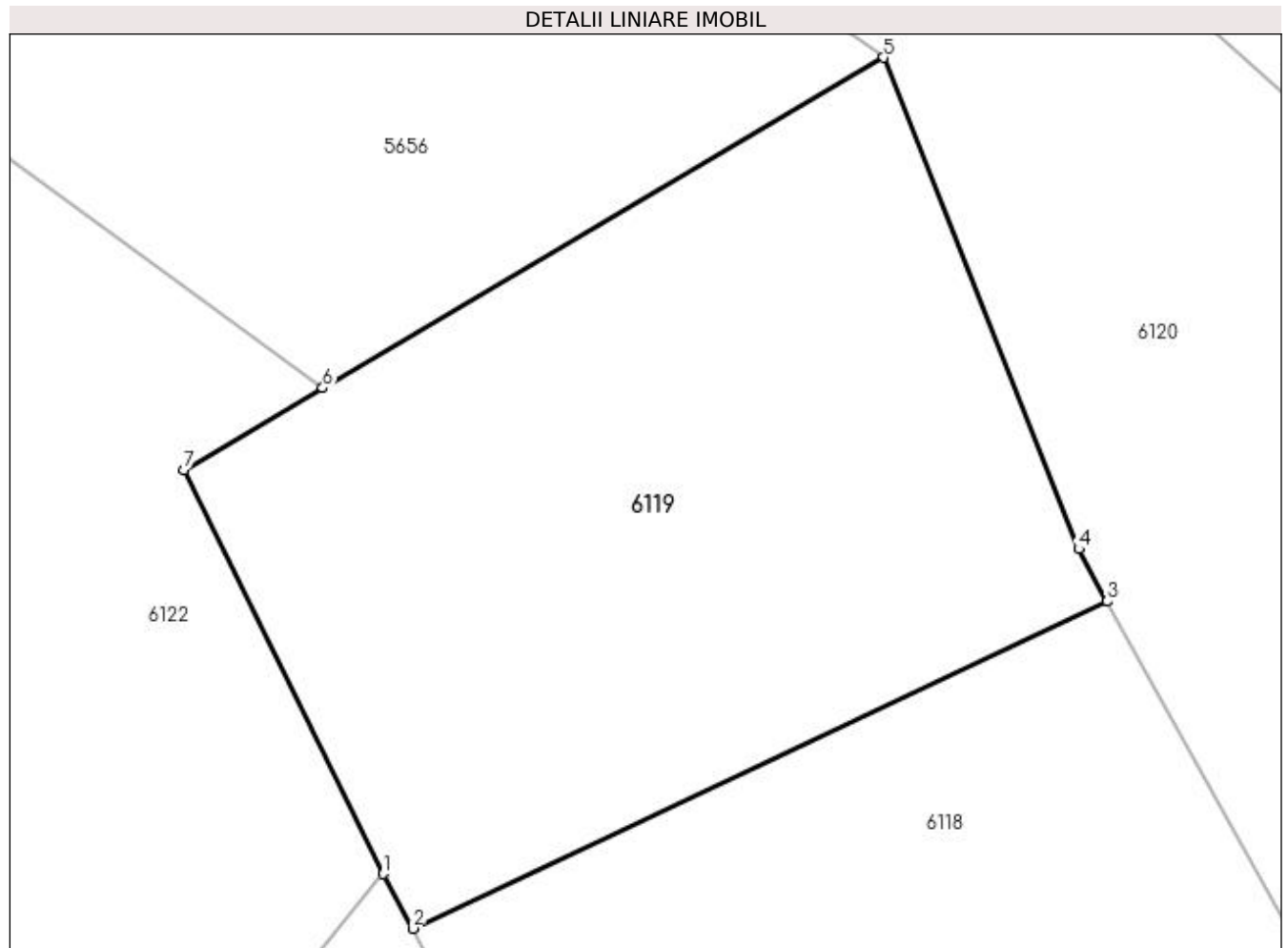
Inscrieri privind dezmembramintele dreptului de proprietate, drepturi reale de garanție și sarcini	Referințe
NU SUNT	

## Anexa Nr. 1 La Partea I

## Teren

Nr cadastral	Suprafața (mp)*	Observații / Referințe
	818	

\* Suprafața este determinată în planul de proiecție Stereo 70.



## Date referitoare la teren

Crt	Categorie folosință	Intra vilan	Suprafața (mp)	Tarla	Parcelă	Nr. topo	Observații / Referințe
1	neproductiv	NU	818	-	-	-	

## Lungime Segmente

1) Valorile lungimilor segmentelor sunt obținute din proiecție în plan.

Punct început	X / Y	Punct sfârșit	X / Y	Lungime segment (** (m)
1	579.835,122 659.086,483	2	579.836,412 659.084,114	2.697
2	579.836,412 659.084,114	3	579.866,658 659.098,349	33.428
3	579.866,658 659.098,349	4	579.865,405 659.100,625	2.598
4	579.865,405 659.100,625	5	579.856,912 659.122,005	23.005
5	579.856,912 659.122,005	6	579.832,495 659.107,63	28.334

Punct început	X / Y	Punct sfârșit	X / Y	Lungime segment (** (m)
6	579.832,495 659.107,63	7	579.826,436 659.104,063	7.031
7	579.826,436 659.104,063	1	579.835,122 659.086,483	19.609

\*\* Lungimile segmentelor sunt determinate în planul de proiecție Stereo 70 și sunt rotunjite la 1 milimetru.

\*\*\* Distanța dintre puncte este formată din segmente cumulate ce sunt mai mici decât valoarea 1 milimetru.





**DATE DESPRE IMOBILUL NR. 6120**

Oficiul de Cadastru și Publicitate Imobiliară SUCEAVA  
Biroul de Cadastru și Publicitate Imobiliară Falticeni

**A. Partea I. Descrierea imobilului**

TEREN Necunoscut

Adresa: Loc. Malini, Jud. Suceava

Nr. Crt	Nr cadastral Nr. topografic	Suprafața* (mp)	Observații / Referințe
A1		5.800	Sector cadastral:30 Teren împrejmuit; împrejmuit parțial

**B. Partea II. Proprietari și acte**

Inscrieri privitoare la dreptul de proprietate și alte drepturi reale		Referințe
<b>6120 / 30/01/2023</b>		
Act Normativ nr. 7, din 13/03/1996 emis de Parlamentul României;		
B1	Intabulare, drept de PROPRIETATE, dobândit prin Lege, cota actuala 1/1, cota initiala 1/1 1) <b>NEIDENTIFICAT NEIDENTIFICAT</b>	A1
Act Administrativ nr. 3129, din 06/04/2022 emis de Primăria Comunei Mălini;		
B2	Se notează posesia faptică în favoarea lui 1) <b>NISTOR ELEANA</b>	A1

**C. Partea III. SARCINI .**

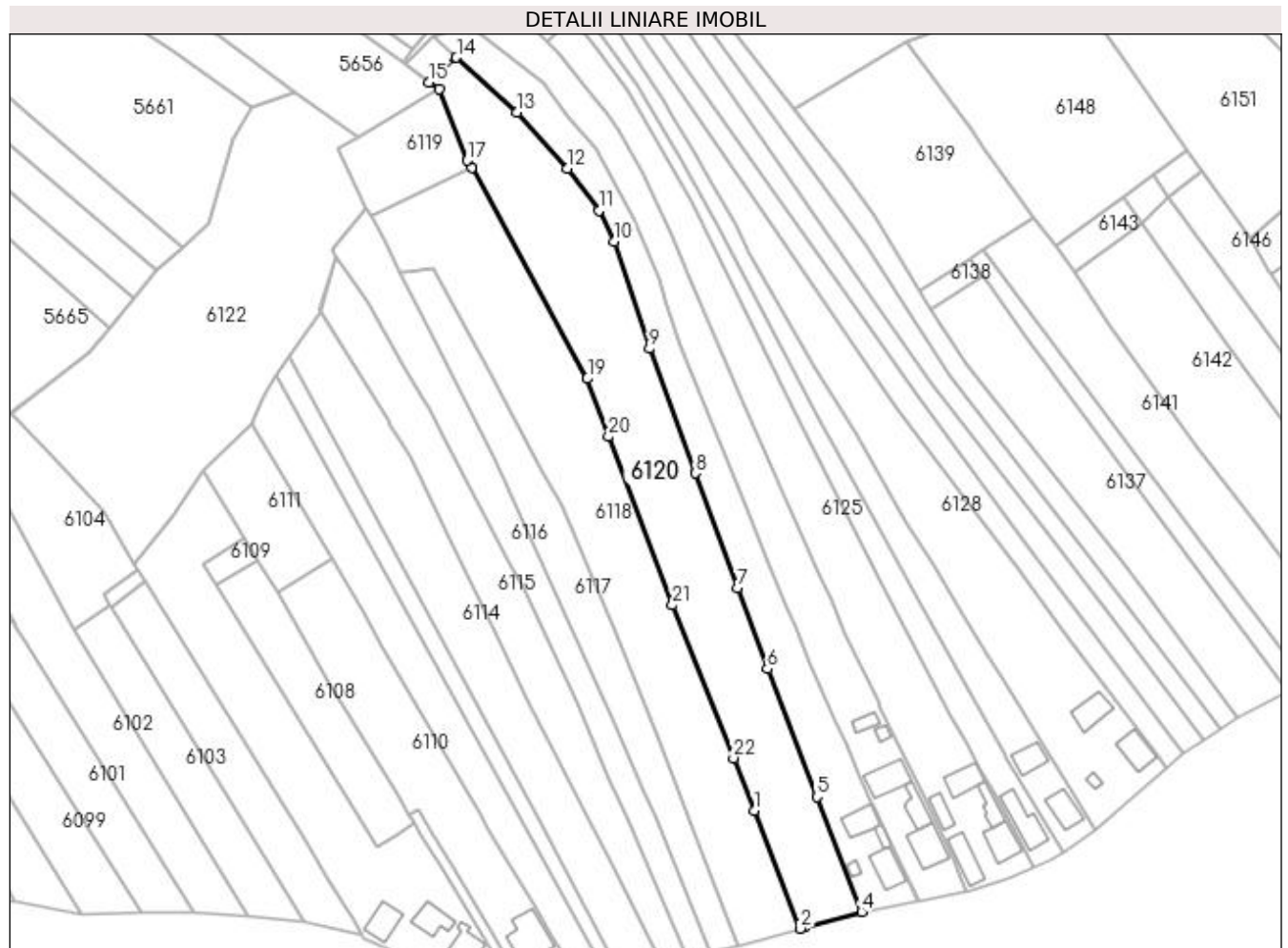
Inscrieri privind dezmembramintele dreptului de proprietate, drepturi reale de garanție și sarcini	Referințe
NU SUNT	

## Anexa Nr. 1 La Partea I

## Teren

Nr cadastral	Suprafața (mp)*	Observații / Referințe
	5.800	împrejmuit parțial

\* Suprafața este determinată în planul de proiecție Stereo 70.



## Date referitoare la teren

Crt	Categorie folosință	Intra vilan	Suprafața (mp)	Tarla	Parcelă	Nr. topo	Observații / Referințe
1	faneata	DA	691	-	-	-	loc numit Zimbreni
2	faneata	NU	5.109	-	-	-	

## Lungime Segmente

1) Valorile lungimilor segmentelor sunt obținute din proiecție în plan.

Punct început	X / Y	Punct sfârșit	X / Y	Lungime segment (** (m)
1	579.951,361 658.905,846	2	579.965,226 658.870,531	37.939
3	579.966,628 658.870,919	4	579.983,594 658.875,551	17.587
5	579.970,218 658.909,94	6	579.955,439 658.948,28	41.09
7	579.946,308 658.972,535	8	579.933,681 659.006,935	36.644

Punct început	X / Y	Punct sfârșit	X / Y	Lungime segment (** (m)
2	579.965,226 658.870,531	3	579.966,628 658.870,919	1.455
4	579.983,594 658.875,551	5	579.970,218 658.909,94	36.899
6	579.955,439 658.948,28	7	579.946,308 658.972,535	25.917
8	579.933,681 659.006,935	9	579.919,995 659.044,279	39.773

Punct început	X / Y	Punct sfârșit	X / Y	Lungime segment (** (m)
9	579.919,995 659.044,279	10	579.909,392 659.076,308	33.738
11	579.904,854 659.085,664	12	579.895,378 659.098,295	15.79
13	579.880,315 659.115,003	14	579.862,111 659.131,49	24.56
15	579.854,022 659.124,101	16	579.856,912 659.122,005	3.57
17	579.865,405 659.100,625	18	579.866,658 659.098,349	2.598
19	579.901,377 659.035,281	20	579.907,697 659.017,889	18.505
21	579.926,844 658.967,385	22	579.945,184 658.921,577	49.343

Punct început	X / Y	Punct sfârșit	X / Y	Lungime segment (** (m)
10	579.909,392 659.076,308	11	579.904,854 659.085,664	10.398
12	579.895,378 659.098,295	13	579.880,315 659.115,003	22.496
14	579.862,111 659.131,49	15	579.854,022 659.124,101	10.956
16	579.856,912 659.122,005	17	579.865,405 659.100,625	23.005
18	579.866,658 659.098,349	19	579.901,377 659.035,281	71.993
20	579.907,697 659.017,889	21	579.926,844 658.967,385	54.012
22	579.945,184 658.921,577	1	579.951,361 658.905,846	16.9

\*\* Lungimile segmentelor sunt determinate în planul de proiecție Stereo 70 și sunt rotunjite la 1 milimetru.

\*\*\* Distanța dintre puncte este formată din segmente cumulate ce sunt mai mici decât valoarea 1 milimetru.



**DATE DESPRE IMOBILUL NR. 6121**

Oficiul de Cadastru și Publicitate Imobiliară SUCEAVA  
Biroul de Cadastru și Publicitate Imobiliară Falticeni

**A. Partea I. Descrierea imobilului**

TEREN Extravilan

Adresa: Jud. Suceava

Nr. Crt	Nr cadastral Nr. topografic	Suprafața* (mp)	Observații / Referințe
A1		102	Sector cadastral:30 Teren neimprejmuit; împrejmuit parțial

**B. Partea II. Proprietari și acte**

Inscrieri privitoare la dreptul de proprietate și alte drepturi reale		Referințe
<b>6121 / 30/01/2023</b>		
Act Normativ nr. 7, din 13/03/1996 emis de Parlamentul României;		
B1	Inscrierea provizorie, drept de PROPRIETATE, dobandit prin Lege, cota actuala 1/1, cota initiala 1/1 1) <b>COMUNA MĂLINI</b> , CIF:6526587	A1

**C. Partea III. SARCINI .**

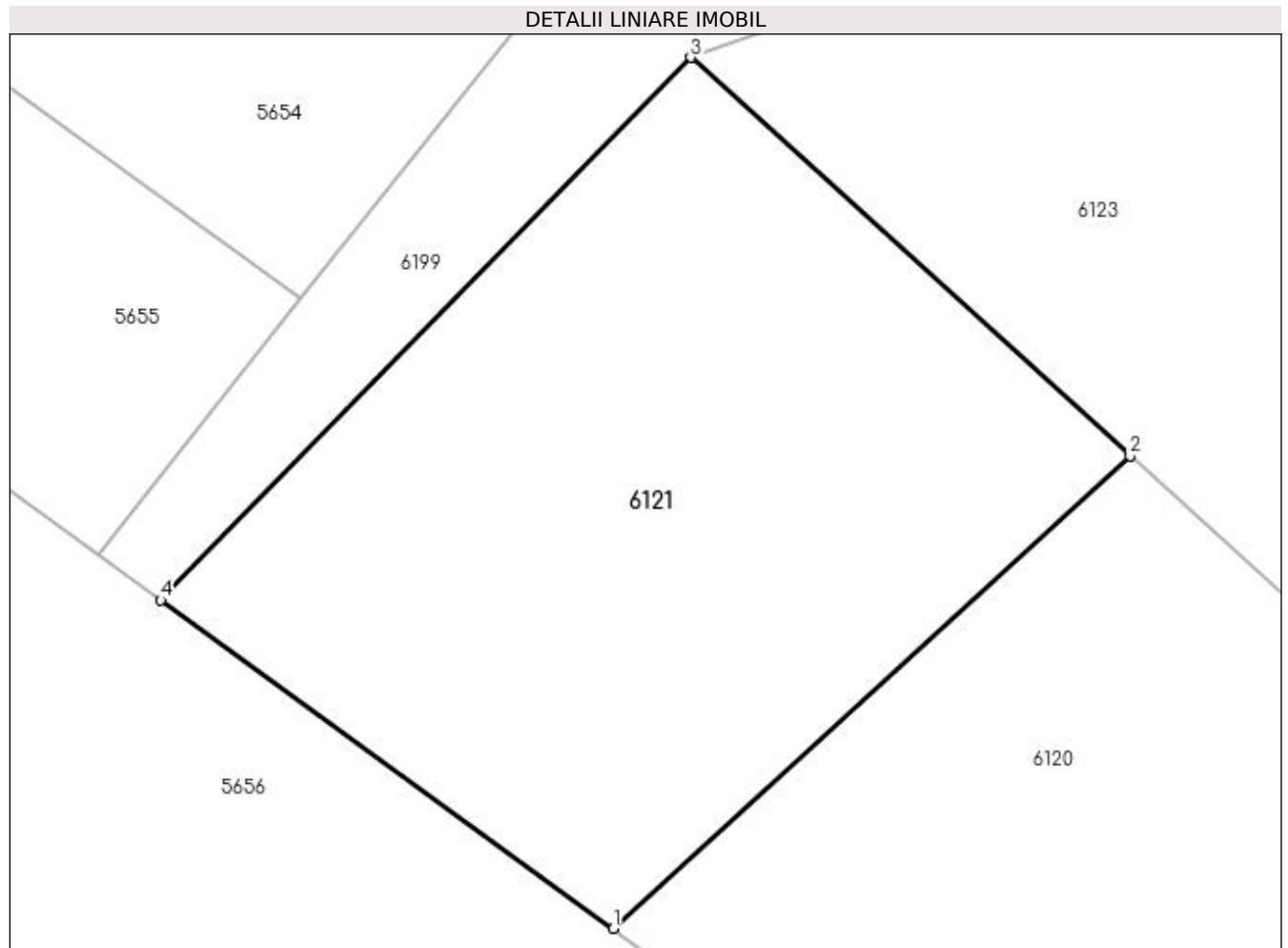
Inscrieri privind dezmembramintele dreptului de proprietate, drepturi reale de garanție și sarcini	Referințe
NU SUNT	

## Anexa Nr. 1 La Partea I

## Teren

Nr cadastral	Suprafața (mp)*	Observații / Referințe
	102	împrejmuit parțial

\* Suprafața este determinată în planul de proiecție Stereo 70.



## Date referitoare la teren

Crt	Categorie folosință	Intravilan	Suprafața (mp)	Tarla	Parcelă	Nr. topo	Observații / Referințe
1	neproductiv	NU	102	-	-	-	

## Lungime Segmente

1) Valorile lungimilor segmentelor sunt obținute din proiecție în plan.

Punct început	X / Y	Punct sfârșit	X / Y	Lungime segment (** (m)
1	579.854,022 659.124,101	2	579.862,111 659.131,49	10.956
2	579.862,111 659.131,49	3	579.855,229 659.137,723	9.285
3	579.855,229 659.137,723	4	579.846,936 659.129,239	11.864
4	579.846,936 659.129,239	1	579.854,022 659.124,101	8.753

**\*\* Lungimile segmentelor sunt determinate în planul de proiecție Stereo 70 și sunt rotunjite la 1 milimetru.**

**\*\*\* Distanța dintre puncte este formată din segmente cumulate ce sunt mai mici decât valoarea 1 milimetru.**





**DATE DESPRE IMOBILUL NR. 6122**

Oficiul de Cadastru și Publicitate Imobiliară SUCEAVA  
Biroul de Cadastru și Publicitate Imobiliară Falticeni

**A. Partea I. Descrierea imobilului**

TEREN Extravilan

Adresa: Jud. Suceava

Nr. Crt	Nr cadastral Nr. topografic	Suprafața* (mp)	Observații / Referințe
A1		6.186	Sector cadastral:30 Teren neimprejmuit;

**B. Partea II. Proprietari și acte**

Inscrieri privitoare la dreptul de proprietate și alte drepturi reale	Referințe
<b>6122 / 30/01/2023</b>	
Act Normativ nr. 7, din 13/03/1996 emis de Parlamentul României;	
B1	A1
Inscrierea provizorie, drept de PROPRIETATE, dobandit prin Lege, cota actuala 1/1, cota initiala 1/1 1) <b>COMUNA MĂLINI</b> , CIF:6526587	

**C. Partea III. SARCINI .**

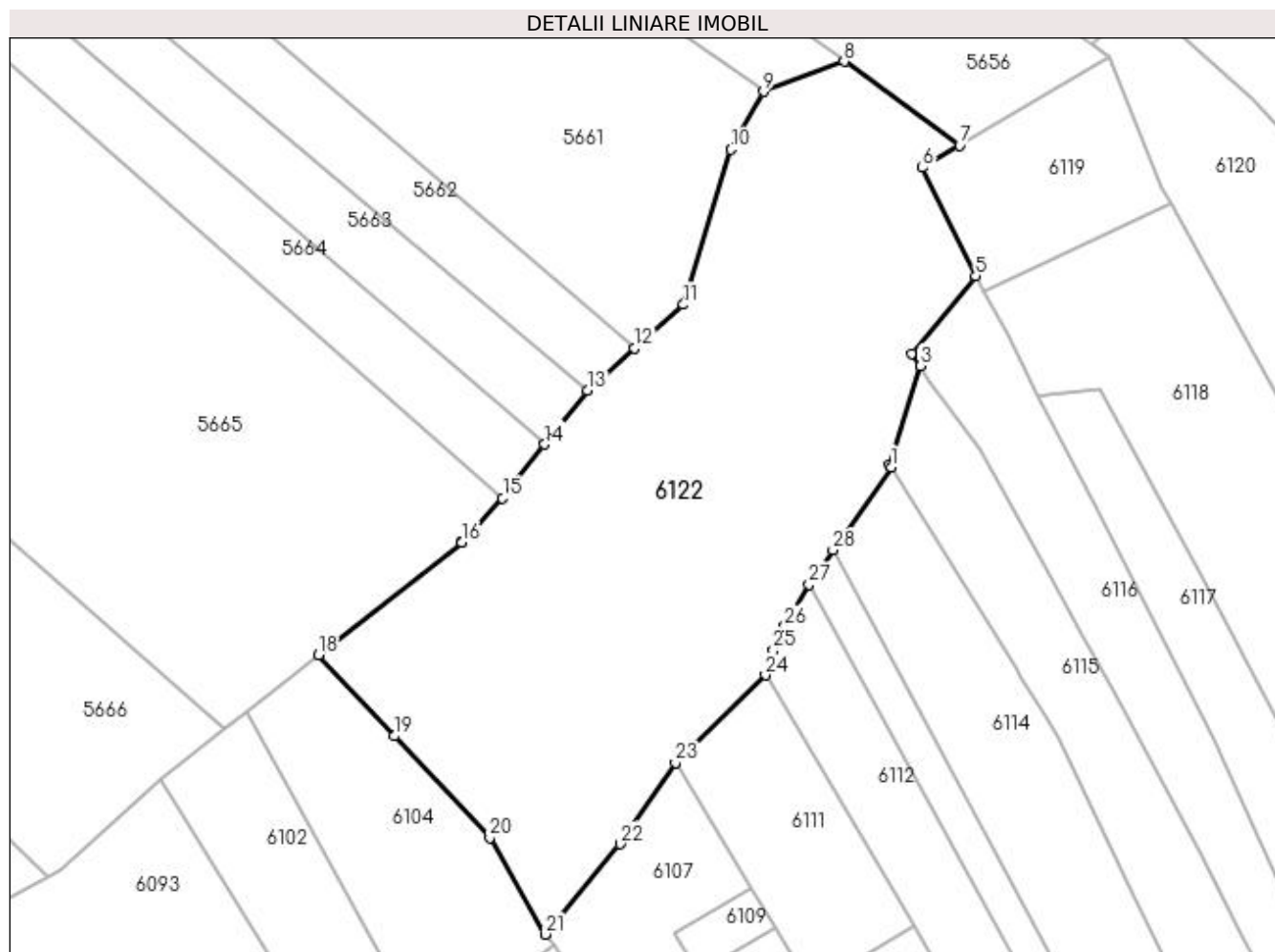
Inscrieri privind dezmembramintele dreptului de proprietate, drepturi reale de garanție și sarcini	Referințe
NU SUNT	

## Anexa Nr. 1 La Partea I

## Teren

Nr cadastral	Suprafața (mp)*	Observații / Referințe
	6.186	

\* Suprafața este determinată în planul de proiecție Stereo 70.



## Date referitoare la teren

Crt	Categorie folosință	Intra vilan	Suprafața (mp)	Tarla	Parcelă	Nr. topo	Observații / Referințe
1	neproductiv	NU	6.186	-	-	-	

## Lungime Segmente

1) Valorile lungimilor segmentelor sunt obținute din proiecție în plan.

Punct început	X / Y	Punct sfârșit	X / Y	Lungime segment (** (m)
1	579.821,389 659.055,544	2	579.821,166 659.055,907	0.426
3	579.826,14 659.071,924	4	579.824,784 659.073,947	2.435
5	579.835,122 659.086,483	6	579.826,436 659.104,063	19.609
7	579.832,495 659.107,63	8	579.813,801 659.121,269	23.141
9	579.800,688 659.116,394	10	579.795,386 659.107,01	10.778

Punct început	X / Y	Punct sfârșit	X / Y	Lungime segment (** (m)
2	579.821,166 659.055,907	3	579.826,14 659.071,924	16.772
4	579.824,784 659.073,947	5	579.835,122 659.086,483	16.249
6	579.826,436 659.104,063	7	579.832,495 659.107,63	7.031
8	579.813,801 659.121,269	9	579.800,688 659.116,394	13.99
10	579.795,386 659.107,01	11	579.787,677 659.081,864	26.301

Punct început	X / Y	Punct sfârșit	X / Y	Lungime segment (** (m))
11	579.787,677 659.081,864	12	579.779,746 659.074,782	10.633
13	579.772,125 659.067,977	14	579.765,228 659.059,213	11.152
15	579.758,378 659.050,509	16	579.751,789 659.043,355	9.726
17	579.751,693 659.043,274	18	579.728,519 659.025,089	29.457
19	579.740,803 659.011,952	20	579.756,294 658.995,47	22.619
21	579.765,256 658.979,807	22	579.777,425 658.994,456	19.044
23	579.786,386 659.007,644	24	579.801,011 659.021,84	20.382
25	579.802,252 659.025,885	26	579.804,122 659.029,737	4.282
27	579.808,105 659.036,474	28	579.811,955 659.042,091	6.81

Punct început	X / Y	Punct sfârșit	X / Y	Lungime segment (** (m))
12	579.779,746 659.074,782	13	579.772,125 659.067,977	10.217
14	579.765,228 659.059,213	15	579.758,378 659.050,509	11.076
16	579.751,789 659.043,355	17	579.751,693 659.043,274	0.126
18	579.728,519 659.025,089	19	579.740,803 659.011,952	17.985
20	579.756,294 658.995,47	21	579.765,256 658.979,807	18.046
22	579.777,425 658.994,456	23	579.786,386 659.007,644	15.944
24	579.801,011 659.021,84	25	579.802,252 659.025,885	4.231
26	579.804,122 659.029,737	27	579.808,105 659.036,474	7.826
28	579.811,955 659.042,091	1	579.821,389 659.055,544	16.431

\*\* Lungimile segmentelor sunt determinate în planul de proiecție Stereo 70 și sunt rotunjite la 1 milimetru.

\*\*\* Distanța dintre puncte este formată din segmente cumulate ce sunt mai mici decât valoarea 1 milimetru.



**DATE DESPRE IMOBILUL NR. 6123**

Oficiul de Cadastru și Publicitate Imobiliară SUCEAVA  
Biroul de Cadastru și Publicitate Imobiliară Falticeni

**A. Partea I. Descrierea imobilului**

TEREN Necunoscut

Adresa: Loc. Malini, Str La Buzdugan, Nr. 401, Jud. Suceava

Nr. Crt	Nr cadastral Nr. topografic	Suprafața* (mp)	Observații / Referințe
A1		Din acte: 3.700 Masurata: 3.398	Sector cadastral:30 Teren imprejmuit; diferenta de suprafata nu s-a regăsit la măsurători

**B. Partea II. Proprietari și acte**

Inscrieri privitoare la dreptul de proprietate și alte drepturi reale		Referințe
<b>6123 / 30/01/2023</b>		
Act Normativ nr. 7, din 13/03/1996 emis de Parlamentul României;		
B1	Intabulare, drept de PROPRIETATE, dobândit prin Lege, cota actuala 1/1, cota initiala 1/1 1) <b>NEIDENTIFICAT NEIDENTIFICAT</b>	A1
Act Administrativ nr. 3146, din 06/04/2022 emis de Primăria Comunei Mălini;		
B2	Se notează posesia faptică în favoarea lui 1) <b>PUIU MARIA</b> 2) <b>NISTOR ION</b> 3) <b>AMARIEI ELENA</b> 4) <b>NISTOR COSTIĂ</b>	A1

**C. Partea III. SARCINI .**

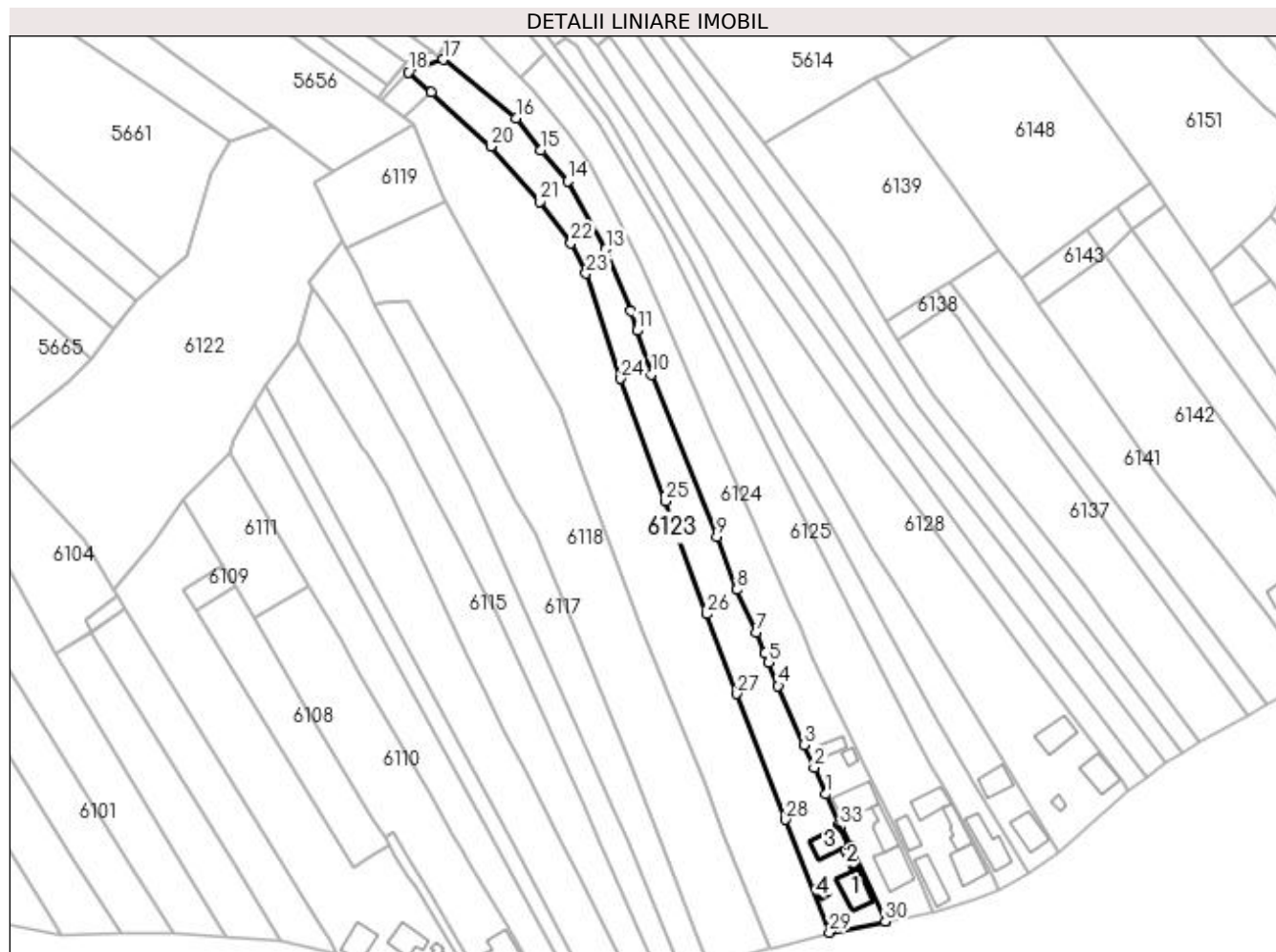
Inscrieri privind dezmembramintele dreptului de proprietate, drepturi reale de garanție și sarcini	Referințe
NU SUNT	

## Anexa Nr. 1 La Partea I

## Teren

Nr cadastral	Suprafața (mp)*	Observații / Referințe
	Din acte: 3.700 Masurata: 3.398	diferența de suprafață nu s-a regăsit la măsurători

\* Suprafața este determinată în planul de proiecție Stereo 70.



## Date referitoare la teren

Crt	Categorie folosință	Intravilan	Suprafața (mp)	Tarla	Parcelă	Nr. topo	Observații / Referințe
1	curți constructii	DA	623	-	-	-	loc numit Vatră Sat Suha
2	arabil	NU	2.475	-	-	-	
3	faneata	NU	300	-	-	-	

## Date referitoare la construcții

Crt	Număr	Destinație construcție	Supraf. (mp)	Situație juridică	Observații / Referințe
A1.1		construcții de locuințe	79	Fara acte	Nr. niveluri:1; S. construita la sol:79 mp; Locuință
A1.2		construcții anexa	20	Fara acte	Nr. niveluri:1; S. construita la sol:20 mp; Anexă
A1.3		construcții anexa	66	Fara acte	Nr. niveluri:1; S. construita la sol:66 mp; Anexă
A1.4		construcții anexa	13	Fara acte	Nr. niveluri:1; S. construita la sol:13 mp; Anexă

## Lungime Segmente

1) Valorile lungimilor segmentelor sunt obținute din proiecție în plan.

Punct început	X / Y	Punct sfârșit	X / Y	Lungime segment (** (m)
1	579.982,507 658.917,67	2	579.978,897 658.925,782	8.879
3	579.975,88 658.932,682	4	579.967,996 658.950,713	19.679
5	579.965,005 658.957,88	6	579.963,896 658.960,538	2.88
7	579.961,331 658.966,903	8	579.955,426 658.979,99	14.358
9	579.949,263 658.996,125	10	579.929,376 659.045,54	53.267
11	579.924,876 659.058,882	12	579.923,004 659.064,87	6.274
13	579.915,415 659.083,743	14	579.903,89 659.104,437	23.687
15	579.895,703 659.113,843	16	579.888,021 659.123,721	12.514
17	579.865,897 659.141,516	18	579.855,229 659.137,723	11.322
19	579.862,111 659.131,49	20	579.880,315 659.115,003	24.56
21	579.895,378 659.098,295	22	579.904,854 659.085,664	15.79
23	579.909,392 659.076,308	24	579.919,995 659.044,279	33.738
25	579.933,681 659.006,935	26	579.946,308 658.972,535	36.644
27	579.955,439 658.948,28	28	579.970,218 658.909,94	41.09
29	579.983,594 658.875,551	30	580.000,634 658.878,869	17.36
31	580.000,81 658.878,904	32	579.989,829 658.901,909	25.491
33	579.986,949 658.907,766	34	579.986,574 658.908,385	0.724

Punct început	X / Y	Punct sfârșit	X / Y	Lungime segment (** (m)
2	579.978,897 658.925,782	3	579.975,88 658.932,682	7.531
4	579.967,996 658.950,713	5	579.965,005 658.957,88	7.766
6	579.963,896 658.960,538	7	579.961,331 658.966,903	6.862
8	579.955,426 658.979,99	9	579.949,263 658.996,125	17.272
10	579.929,376 659.045,54	11	579.924,876 659.058,882	14.08
12	579.923,004 659.064,87	13	579.915,415 659.083,743	20.342
14	579.903,89 659.104,437	15	579.895,703 659.113,843	12.47
16	579.888,021 659.123,721	17	579.865,897 659.141,516	28.392
18	579.855,229 659.137,723	19	579.862,111 659.131,49	9.285
20	579.880,315 659.115,003	21	579.895,378 659.098,295	22.496
22	579.904,854 659.085,664	23	579.909,392 659.076,308	10.398
24	579.919,995 659.044,279	25	579.933,681 659.006,935	39.773
26	579.946,308 658.972,535	27	579.955,439 658.948,28	25.917
28	579.970,218 658.909,94	29	579.983,594 658.875,551	36.899
30	580.000,634 658.878,869	31	580.000,81 658.878,904	0.179
32	579.989,829 658.901,909	33	579.986,949 658.907,766	6.527
34	579.986,574 658.908,385	1	579.982,507 658.917,67	10.137

\*\* Lungimile segmentelor sunt determinate în planul de proiecție Stereo 70 și sunt rotunjite la 1 milimetru.

\*\*\* Distanța dintre puncte este formată din segmente cumulate ce sunt mai mici decât valoarea 1 milimetru.







## DATE DESPRE IMOBILUL NR. 6124

Oficiul de Cadastru și Publicitate Imobiliară SUCEAVA  
Biroul de Cadastru și Publicitate Imobiliară Falticeni

## A. Partea I. Descrierea imobilului

TEREN Necunoscut

Adresa: Loc. Malini, Str La Buzdugan, Nr. 400, Jud. Suceava

Nr. Crt	Nr cadastral Nr. topografic	Suprafața* (mp)	Observații / Referințe
A1	34483	Din acte: 3.800 Masurata: 3.523	Sector cadastral:30 Teren imprejmuit;

## Construcții

Crt	Nr cadastral Nr. topografic	Adresa	Observații / Referințe
A1.2	34483-C2	Loc. Malini, Str La Buzdugan, Nr. 400, Jud. Suceava	Nr. niveluri:1; S. construita la sol:57 mp; S. construita desfasurata:57 mp; Suprafata desfasurata a anexei (bucatariei) cu un singur nivel construita din BCA si acoperita cu azbociment in anul 1994 este de 57 mp.
A1.3	34483-C3	Loc. Malini, Str La Buzdugan, Nr. 400, Jud. Suceava	Nr. niveluri:1; S. construita la sol:93 mp; S. construita desfasurata:93 mp; Suprafata desfasurata a anexei (sura+grajd) cu un singur nivel construita din BCA+lemn si acoperita cu azbociment in anul 1994 este de 93 mp.
A1.4	34483-C4	Loc. Malini, Str La Buzdugan, Nr. 400, Jud. Suceava	Nr. niveluri:1; S. construita la sol:15 mp; S. construita desfasurata:15 mp; Suprafata desfasurata a anexei (cotet) cu un singur nivel construita din lemn si acoperita cu azbociment in anul 1994 este de 15 mp.
A1.5	34483-C5	Loc. Malini, Str La Buzdugan, Nr. 400, Jud. Suceava	Nr. niveluri:2; S. construita la sol:100 mp; S. construita desfasurata:197 mp; Suprafata desfasurata a locuintei P+M cu doua nivele construita din BCA+lemn si acoperita cu tabla Lindab in anul 2017 este de 197.11 mp. Nu are lift si detine certificat energetic.

## B. Partea II. Proprietari și acte

Inscrieri privitoare la dreptul de proprietate și alte drepturi reale	Referințe
<b>16259 / 12/08/2020</b>	
Act Administrativ nr. PV 9513, din 16/11/2017 emis de PRIMĂRIA COMUNEI MĂLINI;	
B3	Se noteaza actualizarea datelor tehnice ale imobilului in sensul evidentierii radierii constructiei C1-locuinta, potrivit documentatiei cadastrale receptionata sub nr. 16259/2020
A1, A1.2, A1.3, A1.4, A1.5	
Act Administrativ nr. cert edific. 4416, din 07/07/2020 emis de PRIMĂRIA COMUNEI MALINI (act administrativ nr PV 44 din 21.11.2019, emis de PRIMĂRIA COMUNEI MĂLINI;act administrativ nr aut const 101 din 04.12.2017, emis de PRIMĂRIA COMUNEI MĂLINI);	
B4	Se noteaza actualizarea datelor tehnice ale imobilului, in sensul evidentierii edificarii constructiei C5 - locuinta, potrivit documentatiei cadastrale receptionata sub nr. 16259/2020
A1, A1.2, A1.3, A1.4, A1.5	
<b>11830 / 14/05/2021</b>	
Act Notarial nr. 277, din 13/05/2021 emis de DÎMBU Bogdan Dumitru;	
B6	Intabulare, drept de PROPRIETATE, dobandit prin Conventie, cota actuala 1/1, cota initiala 1/1
1) AMORĂRIȚEI PETRU, căsătorit cu	
2) AMORĂRIȚEI DANIELA	
A1, A1.2, A1.3, A1.4, A1.5	

## C. Partea III. SARCINI

Inscrieri privind dezmembramintele dreptului de proprietate, drepturi reale de garanție și sarcini	Referințe
<b>11830 / 14/05/2021</b>	
Act Notarial nr. 277, din 13/05/2021 emis de DÎMBU Bogdan Dumitru;	
C1	Intabulare, drept de UZUFRACT VIAGER, cota actuala 1/1, cota initiala 1/1
1) AMORĂRIȚEI GHEORGHE	
C2	Intabulare, drept de UZUFRACT VIAGER, cota actuala 1/1, cota initiala 1/1
1) AMORĂRIȚEI MARIA	
C3	Intabulare, drept de IPOTECA LEGALA, Valoare:0 - corespunzătoare întreținerii neexecutate (conform art. 1723 si art. 2386 alin. 4 NCC)
A1, A1.2, A1.3, A1.4, A1.5	

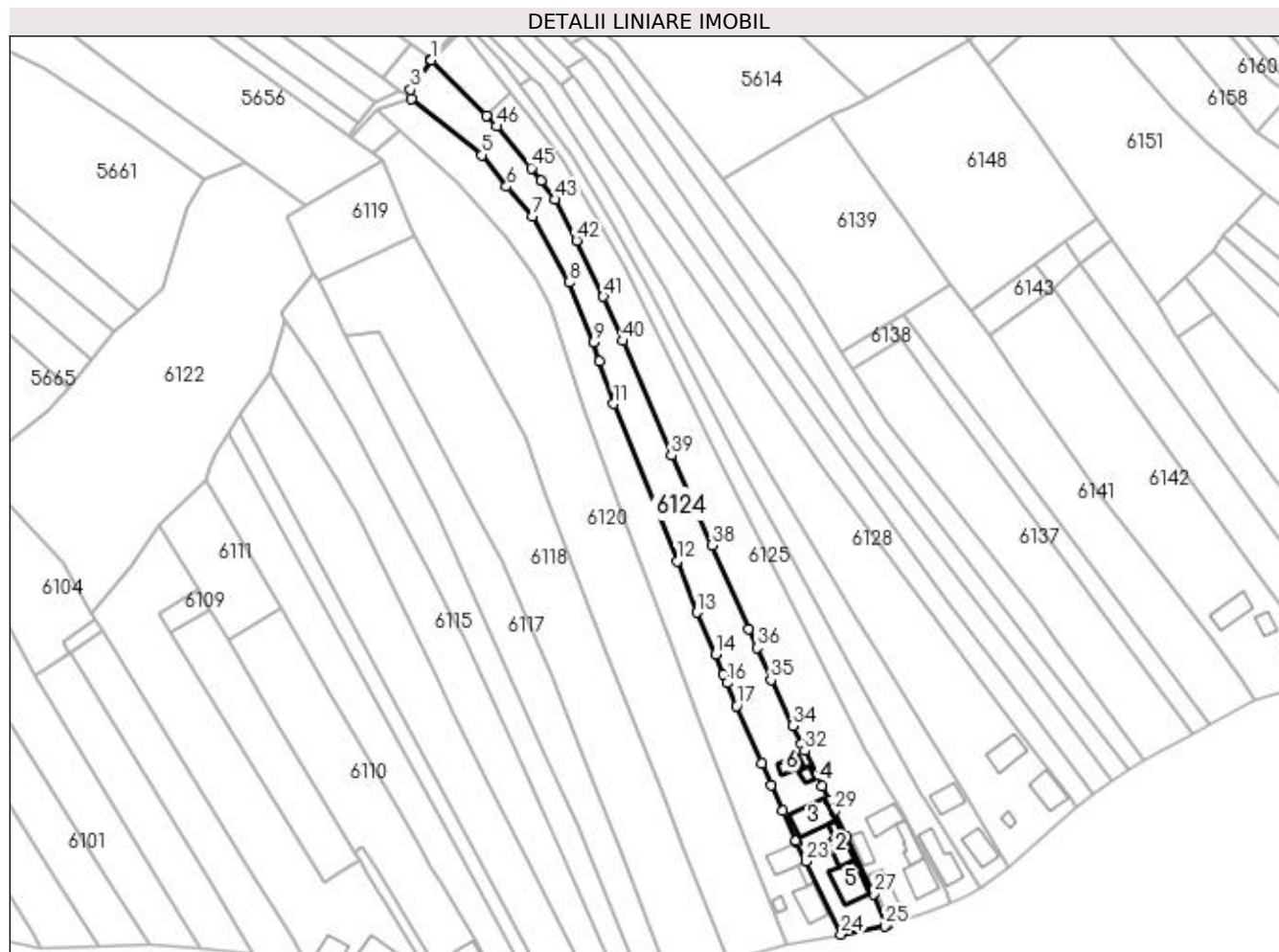
Inscrieri privind dezmembramintele dreptului de proprietate, drepturi reale de garanție și sarcini		Referințe
	1) AMORĂRIȚEI GHEORGHE	
C4	Intabulare, drept de IPOTECA LEGALA, Valoare:0 - corespunzătoare întreținerii neexecutate (conform art. 1723 și art. 2386 alin. 4 NCC)	A1, A1.2, A1.3, A1.4, A1.5
	1) AMORĂRIȚEI MARIA	

## Anexa Nr. 1 La Partea I

## Teren

Nr cadastral	Suprafața (mp)*	Observații / Referințe
34483	Din acte: 3.800 Masurata: 3.523	

\* Suprafața este determinată în planul de proiecție Stereo 70.



## Date referitoare la teren

Crt	Categorie folosință	Intra vilan	Suprafața (mp)	Tarla	Parcelă	Nr. topo	Observații / Referințe
1	curți construcții	DA	667	-	-	-	Delimitat partial cu gard din fier forjat, lemn și plasa de sarma - intravilan ,, vatra sat Suha - Mălini,,
2	curți construcții	NU	220	-	-	-	Delimitat partial cu gard din emn și plasa de sarma - extravilan
3	arabil	NU	2.636	-	-	-	

## Date referitoare la construcții

Crt	Număr	Destinație construcție	Supraf. (mp)	Situație juridică	Observații / Referințe
A1.2	34483-C2	construcții anexa	57	Cu acte	Nr. niveluri:1; S. construita la sol:57 mp; S. construita desfasurata:57 mp; Suprafata desfasurata a anexei (bucatariei) cu un singur nivel construita din BCA si acoperita cu azbociment in anul 1994 este de 57 mp.
A1.3	34483-C3	construcții anexa	93	Cu acte	Nr. niveluri:1; S. construita la sol:93 mp; S. construita desfasurata:93 mp; Suprafata desfasurata a anexei (sura+grajd) cu un singur nivel construita din BCA+lemn si acoperita cu azbociment in anul 1994 este de 93 mp.
A1.4	34483-C4	construcții anexa	15	Cu acte	Nr. niveluri:1; S. construita la sol:15 mp; S. construita desfasurata:15 mp; Suprafata desfasurata a anexei (cotet) cu un singur nivel construita din lemn si acoperita cu azbociment in anul 1994 este de 15 mp.

Crt	Număr	Destinație construcție	Supraf. (mp)	Situație juridică	Observații / Referințe
A1.5	34483-C5	construcții de locuințe	100	Cu acte	Nr. niveluri:2; S. construită la sol:100 mp; S. construită desfasurată:197 mp; Suprafața desfasurată a locuinței P+M cu două nivele construită din BCA+lemn și acoperită cu tablă Lindab în anul 2017 este de 197.11 mp. Nu are lift și detine certificat energetic.
A1.6		construcții anexa	28	Fără acte	Nr. niveluri:1; S. construită la sol:28 mp; Anexă

**Lungime Segmente**

1) Valorile lungimilor segmentelor sunt obținute din proiecție în plan.

Punct început	X / Y	Punct sfârșit	X / Y	Lungime segment	Punct început	X / Y	Punct sfârșit	X / Y	Lungime segment	Punct început	X / Y	Punct sfârșit	X / Y	Lungime segment
1	579.872,111 659.153,554	2	579.871,993 659.153,674	0.168	2	579.871,993 659.153,674	3	579.865,518 659.144,341	11.359	3	579.865,518 659.144,341	4	579.865,897 659.141,516	2.85
4	579.865,897 659.141,516	5	579.888,021 659.123,721	28.392	5	579.888,021 659.123,721	6	579.895,703 659.113,843	12.514	6	579.895,703 659.113,843	7	579.903,89 659.104,437	12.47
7	579.903,89 659.104,437	8	579.915,415 659.083,743	23.687	8	579.915,415 659.083,743	9	579.923,004 659.064,87	20.342	9	579.923,004 659.064,87	10	579.924,876 659.058,882	6.274
10	579.924,876 659.058,882	11	579.929,376 659.045,54	14.08	11	579.929,376 659.045,54	12	579.949,263 658.996,125	53.267	12	579.949,263 658.996,125	13	579.955,426 658.979,99	17.272
13	579.955,426 658.979,99	14	579.961,331 658.966,903	14.358	14	579.961,331 658.966,903	15	579.963,896 658.960,538	6.862	15	579.963,896 658.960,538	16	579.965,005 658.957,88	2.88
16	579.965,005 658.957,88	17	579.967,996 658.950,713	7.766	17	579.967,996 658.950,713	18	579.975,88 658.932,682	19.679	18	579.975,88 658.932,682	19	579.978,897 658.925,782	7.531
19	579.978,897 658.925,782	20	579.982,507 658.917,67	8.879	20	579.982,507 658.917,67	21	579.986,574 658.908,385	10.137	21	579.986,574 658.908,385	22	579.986,949 658.907,766	0.724
22	579.986,949 658.907,766	23	579.989,829 658.901,909	6.527	23	579.989,829 658.901,909	24	580.000,81 658.878,904	25.491	24	580.000,81 658.878,904	25	580.014,504 658.881,596	13.956
25	580.014,504 658.881,596	26	580.015,164 658.881,726	0.673	26	580.015,164 658.881,726	27	580.010,928 658.891,545	10.694	27	580.010,928 658.891,545	28	580.002,568 658.909,516	19.82
28	580.002,568 658.909,516	29	579.998,633 658.917,632	9.02	29	579.998,633 658.917,632	30	579.997,112 658.920,769	3.486	30	579.997,112 658.920,769	31	579.994,834 658.925,424	5.183
31	579.994,834 658.925,424	32	579.989,363 658.936,605	12.448	32	579.989,363 658.936,605	33	579.988,374 658.938,635	2.258	33	579.988,374 658.938,635	34	579.985,576 658.944,377	6.387
34	579.985,576 658.944,377	35	579.978,801 658.958,833	15.965	35	579.978,801 658.958,833	36	579.974,457 658.968,967	11.026	36	579.974,457 658.968,967	37	579.971,736 658.974,877	6.506
37	579.971,736 658.974,877	38	579.960,163 659.001,085	28.649	38	579.960,163 659.001,085	39	579.947,495 659.029,326	30.952	39	579.947,495 659.029,326	40	579.932,258 659.065,326	39.092
40	579.932,258 659.065,326	41	579.926,105 659.079,258	15.23	41	579.926,105 659.079,258	42	579.917,702 659.096,83	19.478	42	579.917,702 659.096,83	43	579.910,819 659.109,752	14.641
43	579.910,819 659.109,752	44	579.906,501 659.115,692	7.344	44	579.906,501 659.115,692	45	579.903,467 659.119,627	4.969	45	579.903,467 659.119,627	46	579.892,586 659.132,689	17.0
46	579.892,586 659.132,689	47	579.889,317 659.136,02	4.667	47	579.889,317 659.136,02	1	579.872,111 659.153,554	24.566					

\*\* Lungimile segmentelor sunt determinate în planul de proiecție Stereo 70 și sunt rotunjite la 1 milimetru.

\*\*\* Distanța dintre puncte este formată din segmente cumulate ce sunt mai mici decât valoarea 1 milimetru.

**DATE DESPRE IMOBILUL NR. 6125**

Oficiul de Cadastru și Publicitate Imobiliară SUCEAVA  
Biroul de Cadastru și Publicitate Imobiliară Falticeni

**A. Partea I. Descrierea imobilului**

TEREN Necunoscut

Adresa: Loc. Malini, Str La Buzdugan, Nr. 399, Jud. Suceava

Nr. Crt	Nr cadastral Nr. topografic	Suprafața* (mp)	Observații / Referințe
A1	30162	4.000	Sector cadastral:30 Teren imprejmuit;

**Construcții**

Crt	Nr cadastral Nr. topografic	Adresa	Observații / Referințe
A1.1	30162-C1	Loc. Malini, Str La Buzdugan, Nr. 399, Jud. Suceava	Nr. niveluri:1; S. construita la sol:80 mp; Locuință
A1.2	30162-C2	Loc. Malini, Str La Buzdugan, Nr. 399, Jud. Suceava	Nr. niveluri:1; S. construita la sol:75 mp; Anexă
A1.3	30162-C3	Loc. Malini, Str La Buzdugan, Nr. 399, Jud. Suceava	Nr. niveluri:1; S. construita la sol:42 mp; Anexă
A1.4	30162-C4	Loc. Malini, Str La Buzdugan, Nr. 399, Jud. Suceava	Nr. niveluri:1; S. construita la sol:52 mp; Anexă
A1.5		Loc. Malini, Str La Buzdugan, Nr. 399, Jud. Suceava	Nr. niveluri:1; S. construita la sol:66 mp; Anexă

**B. Partea II. Proprietari și acte**

Inscrieri privitoare la dreptul de proprietate și alte drepturi reale	Referințe	
<b>11001 / 10/11/2009</b>		
Act Notarial nr. 2828, din 09/11/2009 emis de SCPE NOTAR;		
B3	Intabulare, drept de PROPRIETATE bun comun, dobandit prin Conventie, cota actuala 1/1, cota initiala 1/1 1) LUCA VASILE, căsătorit cu 2) LUCA MILICA	A1, A1.1, A1.2, A1.3, A1.4
<b>10075 / 25/05/2017</b>		
Act Administrativ nr. 7384, din 21/04/2017 emis de BCPI Falticeni;		
B4	se noteaza actualizarea situatiei imobilului prin repositionare conform documentatiei cadastrale 10075/29.05.2017	A1, A1.1, A1.2, A1.3, A1.4
<b>6125 / 30/01/2023</b>		
Act Administrativ nr. 834, din 30/01/2023 emis de Primăria Comunei Mălini;		
B5	Intabulare, drept de PROPRIETATE, dobandit prin Lege, cota actuala 1/1 1) LUCA VASILE, căsătorit cu 2) LUCA MILICA	A1.5

**C. Partea III. SARCINI**

Inscrieri privind dezmembramintele dreptului de proprietate, drepturi reale de garanție și sarcini	Referințe	
<b>11001 / 10/11/2009</b>		
Act Notarial nr. 2828, din 09/11/2009 emis de SCPE NOTAR;		
C1	Intabulare, drept de UZUFRACT VIAGER, dobandit prin Conventie, cota actuala 1/1, cota initiala 1/1 1) LUCA ELENA	A1, A1.1, A1.2, A1.3, A1.4
C2	CLAUZA DE INTRETINERE 1) LUCA ELENA	A1, A1.1, A1.2, A1.3, A1.4
<b>20430 / 04/08/2021</b>		
Act Administrativ nr. ds 378888, din 16/02/2012 emis de Primaria Malini;		
C3	se noteaza radierea clauzei inscrise conform act notarial nr 2828 din 09.11.2009, emis de SCPE NOTAR ,in favoarea Luca Vasile	A1, A1.1, A1.2, A1.3, A1.4



## Lungime Segmente

1) Valorile lungimilor segmentelor sunt obținute din proiecție în plan.

Punct început	X / Y	Punct sfârșit	X / Y	Lungime segment (** (m)
1	579.889,317 659.136,02	2	579.892,586 659.132,689	4.667
3	579.903,467 659.119,627	4	579.906,501 659.115,692	4.969
5	579.910,819 659.109,752	6	579.917,702 659.096,83	14.641
7	579.926,105 659.079,258	8	579.932,258 659.065,326	15.23
9	579.947,495 659.029,326	10	579.960,163 659.001,085	30.952
11	579.971,736 658.974,877	12	579.974,457 658.968,967	6.506
13	579.978,801 658.958,833	14	579.985,576 658.944,377	15.965
15	579.988,374 658.938,635	16	579.989,363 658.936,605	2.258
17	579.994,834 658.925,424	18	579.997,112 658.920,769	5.183
19	579.998,633 658.917,632	20	580.002,568 658.909,516	9.02
21	580.010,928 658.891,545	22	580.015,164 658.881,726	10.694
23	580.027,612 658.885,467	24	580.035,387 658.888,576	8.374
25	580.033,768 658.892,237	26	580.023,33 658.911,423	21.842
27	580.019,095 658.918,771	28	580.014,731 658.926,344	8.74
29	580.009,827 658.934,854	30	580.008,777 658.936,821	2.23
31	579.988,855 658.975,77	32	579.964,146 659.024,404	54.551
33	579.932,702 659.088,438	34	579.913,596 659.121,866	38.503
35	579.903,947 659.134,697	36	579.896,841 659.143,454	11.277

Punct început	X / Y	Punct sfârșit	X / Y	Lungime segment (** (m)
2	579.892,586 659.132,689	3	579.903,467 659.119,627	17.0
4	579.906,501 659.115,692	5	579.910,819 659.109,752	7.344
6	579.917,702 659.096,83	7	579.926,105 659.079,258	19.478
8	579.932,258 659.065,326	9	579.947,495 659.029,326	39.092
10	579.960,163 659.001,085	11	579.971,736 658.974,877	28.649
12	579.974,457 658.968,967	13	579.978,801 658.958,833	11.026
14	579.985,576 658.944,377	15	579.988,374 658.938,635	6.387
16	579.989,363 658.936,605	17	579.994,834 658.925,424	12.448
18	579.997,112 658.920,769	19	579.998,633 658.917,632	3.486
20	580.002,568 658.909,516	21	580.010,928 658.891,545	19.82
22	580.015,164 658.881,726	23	580.027,612 658.885,467	12.998
24	580.035,387 658.888,576	25	580.033,768 658.892,237	4.003
26	580.023,33 658.911,423	27	580.019,095 658.918,771	8.481
28	580.014,731 658.926,344	29	580.009,827 658.934,854	9.822
30	580.008,777 658.936,821	31	579.988,855 658.975,77	43.748
32	579.964,146 659.024,404	33	579.932,702 659.088,438	71.338
34	579.913,596 659.121,866	35	579.903,947 659.134,697	16.054
36	579.896,841 659.143,454	1	579.889,317 659.136,02	10.577

\*\* Lungimile segmentelor sunt determinate în planul de proiecție Stereo 70 și sunt rotunjite la 1 milimetru.

\*\*\* Distanța dintre puncte este formată din segmente cumulate ce sunt mai mici decât valoarea 1 milimetru.





**DATE DESPRE IMOBILUL NR. 6126**

Oficiul de Cadastru și Publicitate Imobiliară SUCEAVA  
Biroul de Cadastru și Publicitate Imobiliară Falticeni

**A. Partea I. Descrierea imobilului**

TEREN Necunoscut

Adresa: Loc. Malini, Str La Buzdugan, Jud. Suceava

Nr. Crt	Nr cadastral Nr. topografic	Suprafața* (mp)	Observații / Referințe
A1	34575	1.800	Sector cadastral:30 Teren imprejmuit;

**B. Partea II. Proprietari și acte**

Inscrieri privitoare la dreptul de proprietate și alte drepturi reale		Referințe
<b>23444 / 17/11/2017</b>		
Act Notarial nr. 453, din 16/11/2017 emis de DÎMBU Bogdan Dumitru;		
B1	Se infiinteaza cartea funciara 34575 a imobilului cu numarul cadastral 34575/Malini, rezultat din dezmembrarea imobilului cu numarul cadastral 34268 inscris in cartea funciara 34268;	A1
<b>23446 / 17/11/2017</b>		
Act Notarial nr. 454, din 16/11/2017 emis de DÎMBU Bogdan Dumitru;		
B3	Intabulare, drept de PROPRIETATE bun propriu, dobandit prin Conventie, cota actuala 1/1, cota initiala 1/1 1) ȚĂPOI PETRU, necasatorit	A1

**C. Partea III. SARCINI .**

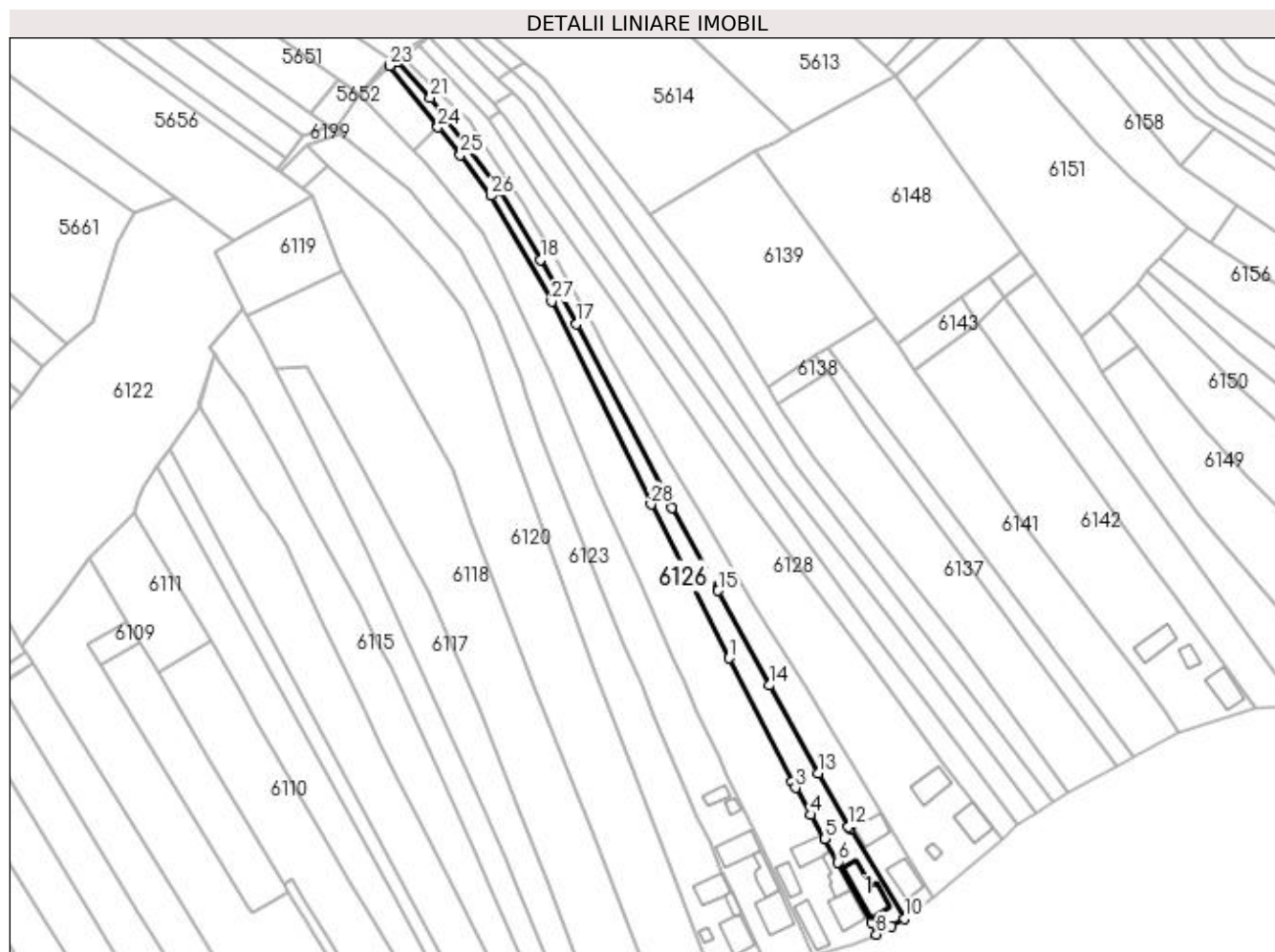
Inscrieri privind dezmembramintele dreptului de proprietate, drepturi reale de garanție și sarcini	Referințe
NU SUNT	

## Anexa Nr. 1 La Partea I

## Teren

Nr cadastral	Suprafața (mp)*	Observații / Referințe
34575	1.800	

\* Suprafața este determinată în planul de proiecție Stereo 70.



## Date referitoare la teren

Crt	Categorie folosință	Intravilan	Suprafața (mp)	Tarla	Parcelă	Nr. topo	Observații / Referințe
1	curți construcții	DA	311	-	-	-	
2	arabil	DA	160	-	-	-	
3	arabil	NU	1.329	-	-	-	

## Date referitoare la construcții

Crt	Număr	Destinație construcție	Supraf. (mp)	Situație juridică	Observații / Referințe
A1.1	34575-C1	construcții de locuințe	100	Fara acte	Nr. niveluri:1; S. construita la sol:100 mp; Locuinta construita diin lemn avind suprafata construita de 100 mp si suprafata desfasurata de 100 mp

## Lungime Segmente

1) Valorile lungimilor segmentelor sunt obținute din proiecție în plan.

Punct început	X / Y	Punct sfârșit	X / Y	Lungime segment (** (m)	Punct început	X / Y	Punct sfârșit	X / Y	Lungime segment (** (m)
1	579.988,855 658.975,77	2	580.008,777 658.936,821	43.748	2	580.008,777 658.936,821	3	580.009,827 658.934,854	2.23

Punct început	X / Y	Punct sfârșit	X / Y	Lungime segment (** (m)
3	580.009,827 658.934,854	4	580.014,731 658.926,344	9.822
5	580.019,095 658.918,771	6	580.023,33 658.911,423	8.481
7	580.033,768 658.892,237	8	580.035,387 658.888,576	4.003
9	580.040,214 658.891,07	10	580.044,3 658.893,571	4.791
11	580.027,005 658.921,886	12	580.026,544 658.922,656	0.897
13	580.017,071 658.939,411	14	580.001,625 658.967,225	31.815
15	579.985,383 658.997,091	16	579.970,871 659.023,396	30.042
17	579.940,667 659.081,338	18	579.929,15 659.101,564	23.275
19	579.916,198 659.123,457	20	579.899,762 659.145,571	27.553
21	579.894,448 659.152,722	22	579.883,675 659.164,228	15.762
23	579.881,513 659.162,868	24	579.896,841 659.143,454	24.736
25	579.903,947 659.134,697	26	579.913,596 659.121,866	16.054
27	579.932,702 659.088,438	28	579.964,146 659.024,404	71.338

Punct început	X / Y	Punct sfârșit	X / Y	Lungime segment (** (m)
4	580.014,731 658.926,344	5	580.019,095 658.918,771	8.74
6	580.023,33 658.911,423	7	580.033,768 658.892,237	21.842
8	580.035,387 658.888,576	9	580.040,214 658.891,07	5.433
10	580.044,3 658.893,571	11	580.027,005 658.921,886	33.179
12	580.026,544 658.922,656	13	580.017,071 658.939,411	19.248
14	580.001,625 658.967,225	15	579.985,383 658.997,091	33.997
16	579.970,871 659.023,396	17	579.940,667 659.081,338	65.342
18	579.929,15 659.101,564	19	579.916,198 659.123,457	25.437
20	579.899,762 659.145,571	21	579.894,448 659.152,722	8.909
22	579.883,675 659.164,228	23	579.881,513 659.162,868	2.554
24	579.896,841 659.143,454	25	579.903,947 659.134,697	11.277
26	579.913,596 659.121,866	27	579.932,702 659.088,438	38.503
28	579.964,146 659.024,404	1	579.988,855 658.975,77	54.551

\*\* Lungimile segmentelor sunt determinate în planul de proiecție Stereo 70 și sunt rotunjite la 1 milimetru.

\*\*\* Distanța dintre puncte este formată din segmente cumulate ce sunt mai mici decât valoarea 1 milimetru.



**DATE DESPRE IMOBILUL NR. 6127**

Oficiul de Cadastru și Publicitate Imobiliară SUCEAVA  
Biroul de Cadastru și Publicitate Imobiliară Falticeni

**A. Partea I. Descrierea imobilului**

TEREN Necunoscut

Adresa: Loc. Malini, Str La Buzdugan, Nr. 398, Jud. Suceava

Nr. Crt	Nr cadastral Nr. topografic	Suprafața* (mp)	Observații / Referințe
A1	34574	2.100	Sector cadastral:30 Teren imprejmuit;

**B. Partea II. Proprietari și acte**

Inscrieri privitoare la dreptul de proprietate și alte drepturi reale		Referințe
<b>23444 / 17/11/2017</b>		
Act Notarial nr. 453, din 16/11/2017 emis de DÎMBU Bogdan Dumitru;		
B1	Se infiinteaza cartea funciara 34574 a imobilului cu numarul cadastral 34574/Malini, rezultat din dezmembrarea imobilului cu numarul cadastral 34268 inscris in cartea funciara 34268;	A1
Act Administrativ nr. 1137, din 28/07/2017 emis de COMISIA JUDETEANA;		
B2	Intabulare, drept de PROPRIETATE, dobandit prin Lege, cota actuala 1/1, cota initiala 1/1 1) <b>ȚĂPOI MELENTINA</b>	A1
<i>OBSERVATII: pozitie transcrisa din CF 34268/Malini, inscrisa prin incheierea nr. 20455 din 10/10/2017;</i>		

**C. Partea III. SARCINI .**

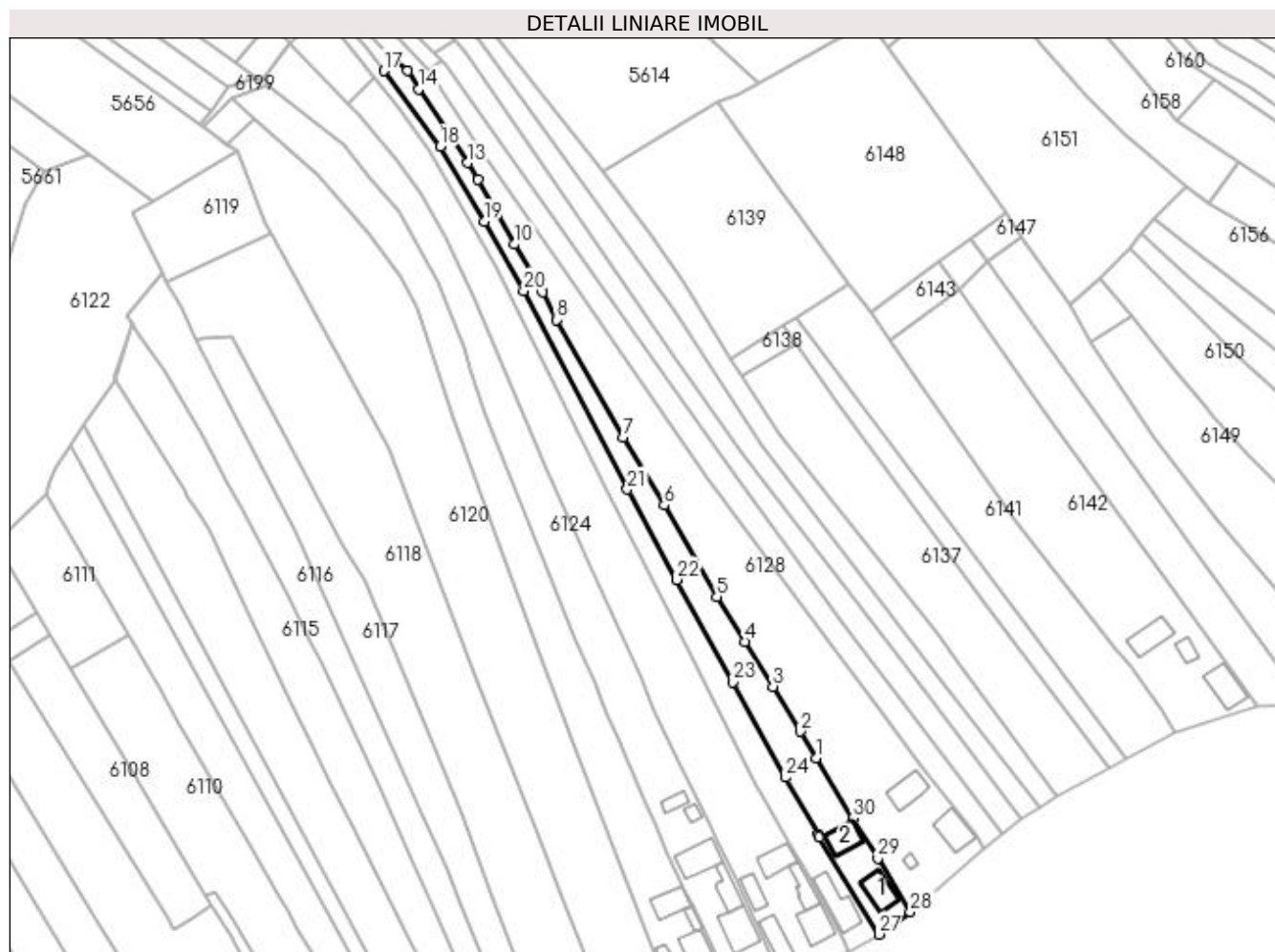
Inscrieri privind dezmembramintele dreptului de proprietate, drepturi reale de garanție și sarcini	Referințe
NU SUNT	

## Anexa Nr. 1 La Partea I

## Teren

Nr cadastral	Suprafața (mp)*	Observații / Referințe
34574	2.100	

\* Suprafața este determinată în planul de proiecție Stereo 70.



## Date referitoare la teren

Crt	Categorie folosință	Intravilan	Suprafața (mp)	Tarla	Parcelă	Nr. topo	Observații / Referințe
1	curți construcții	DA	369	-	-	-	
2	arabil	DA	224	-	-	-	
3	arabil	NU	1.507	-	-	-	

## Date referitoare la construcții

Crt	Număr	Destinație construcție	Supraf. (mp)	Situație juridică	Observații / Referințe
A1.1	34574-C1	construcții de locuințe	72	Fara acte	Nr. niveluri:1; S. construita la sol:72 mp; Locuinta construita diin lemn in anul 1963 avind suprafata construita de 72 mp si suprafata desfasurata de 72 mp
A1.2	34574-C2	construcții anexa	60	Fara acte	Nr. niveluri:1; S. construita la sol:60 mp; Anexa (grajd cu sura) construita diin lemn avind suprafata construita de 60 mp si suprafata desfasurata de 60 mp

## Lungime Segmente

1) Valorile lungimilor segmentelor sunt obținute din proiecție în plan.

Punct început	X / Y	Punct sfârșit	X / Y	Lungime segment (** (m)
1	580.026,079 658.945,077	2	580.021,395 658.952,751	8.991
3	580.013,364 658.965,886	4	580.005,197 658.978,968	15.422
5	579.997,036 658.992,039	6	579.981,628 659.018,752	30.838
7	579.969,569 659.038,489	8	579.950,129 659.072,903	39.525
9	579.946,202 659.081,022	10	579.937,899 659.094,92	16.189
11	579.933,002 659.103,766	12	579.927,153 659.113,759	11.579
13	579.924,24 659.118,709	14	579.909,937 659.140,226	25.837
15	579.906,627 659.145,492	16	579.903,273 659.148,264	4.351
17	579.899,762 659.145,571	18	579.916,198 659.123,457	27.553
19	579.929,15 659.101,564	20	579.940,667 659.081,338	23.275
21	579.970,871 659.023,396	22	579.985,383 658.997,091	30.042
23	580.001,625 658.967,225	24	580.017,071 658.939,411	31.815
25	580.026,544 658.922,656	26	580.027,005 658.921,886	0.897
27	580.044,3 658.893,571	28	580.053,526 658.900,176	11.347
29	580.043,978 658.915,784	30	580.036,829 658.927,483	13.71

Punct început	X / Y	Punct sfârșit	X / Y	Lungime segment (** (m)
2	580.021,395 658.952,751	3	580.013,364 658.965,886	15.396
4	580.005,197 658.978,968	5	579.997,036 658.992,039	15.41
6	579.981,628 659.018,752	7	579.969,569 659.038,489	23.129
8	579.950,129 659.072,903	9	579.946,202 659.081,022	9.019
10	579.937,899 659.094,92	11	579.933,002 659.103,766	10.111
12	579.927,153 659.113,759	13	579.924,24 659.118,709	5.744
14	579.909,937 659.140,226	15	579.906,627 659.145,492	6.22
16	579.903,273 659.148,264	17	579.899,762 659.145,571	4.425
18	579.916,198 659.123,457	19	579.929,15 659.101,564	25.437
20	579.940,667 659.081,338	21	579.970,871 659.023,396	65.342
22	579.985,383 658.997,091	23	580.001,625 658.967,225	33.997
24	580.017,071 658.939,411	25	580.026,544 658.922,656	19.248
26	580.027,005 658.921,886	27	580.044,3 658.893,571	33.179
28	580.053,526 658.900,176	29	580.043,978 658.915,784	18.297
30	580.036,829 658.927,483	1	580.026,079 658.945,077	20.618

\*\* Lungimile segmentelor sunt determinate în planul de proiecție Stereo 70 și sunt rotunjite la 1 milimetru.

\*\*\* Distanța dintre puncte este formată din segmente cumulate ce sunt mai mici decât valoarea 1 milimetru.





**DATE DESPRE IMOBILUL NR. 6128**

Oficiul de Cadastru și Publicitate Imobiliară SUCEAVA  
Biroul de Cadastru și Publicitate Imobiliară Falticeni

**A. Partea I. Descrierea imobilului**

TEREN Necunoscut

Adresa: Loc. Malini, Str La Buzdugan, Nr. 397, Jud. Suceava

Nr. Crt	Nr cadastral Nr. topografic	Suprafața* (mp)	Observații / Referințe
A1		Din acte: 13.500 Masurata: 4.500	Sector cadastral:30 Teren imprejmuit; diferența de suprafață nu s-a regăsit la măsurători

**Construcții**

Crt	Nr cadastral Nr. topografic	Adresa	Observații / Referințe
A1.1		Loc. Malini, Str La Buzdugan, Nr. 397, Jud. Suceava	Nr. niveluri:1; S. construita la sol:79 mp; Locuință
A1.2		Loc. Malini, Str La Buzdugan, Nr. 397, Jud. Suceava	Nr. niveluri:1; S. construita la sol:12 mp; Anexă
A1.3		Loc. Malini, Str La Buzdugan, Nr. 397, Jud. Suceava	Nr. niveluri:1; S. construita la sol:77 mp; Anexă

**B. Partea II. Proprietari și acte**

Inscrieri privitoare la dreptul de proprietate și alte drepturi reale		Referințe
<b>6128 / 30/01/2023</b>		
Act Normativ nr. 7, din 13/03/1996 emis de Parlamentul României;		
B1	Intabulare, drept de PROPRIETATE, dobandit prin Lege, cota actuala 1/1, cota initiala 1/1 1) NEIDENTIFICAT NEIDENTIFICAT	A1
Act Administrativ nr. 3189, din 07/04/2022 emis de Primăria Comunei Mălini;		
B2	Se notează posesia faptică în favoarea lui 1) NISTOR PETRU 2) GAULIUC MARIA 3) NISTOR ILEANA 4) BIBAȘCU FLORENTINA 5) NISTOR DUMITRU 6) NISTOR CONSTANTIN 7) ALEXE ANGELICA-ANTONICA	A1
Act Administrativ nr. 834, din 30/01/2023 emis de Primăria Comunei Mălini;		
B3	Intabulare, drept de PROPRIETATE, dobandit prin Lege, cota actuala 1/1, cota initiala 1/1 1) NISTOR PETRU 2) GAULIUC MARIA 3) NISTOR ILEANA 4) BIBAȘCU FLORENTINA 5) NISTOR DUMITRU 6) NISTOR CONSTANTIN 7) ALEXE ANGELICA-ANTONICA	A1.1, A1.2, A1.3

**C. Partea III. SARCINI .**

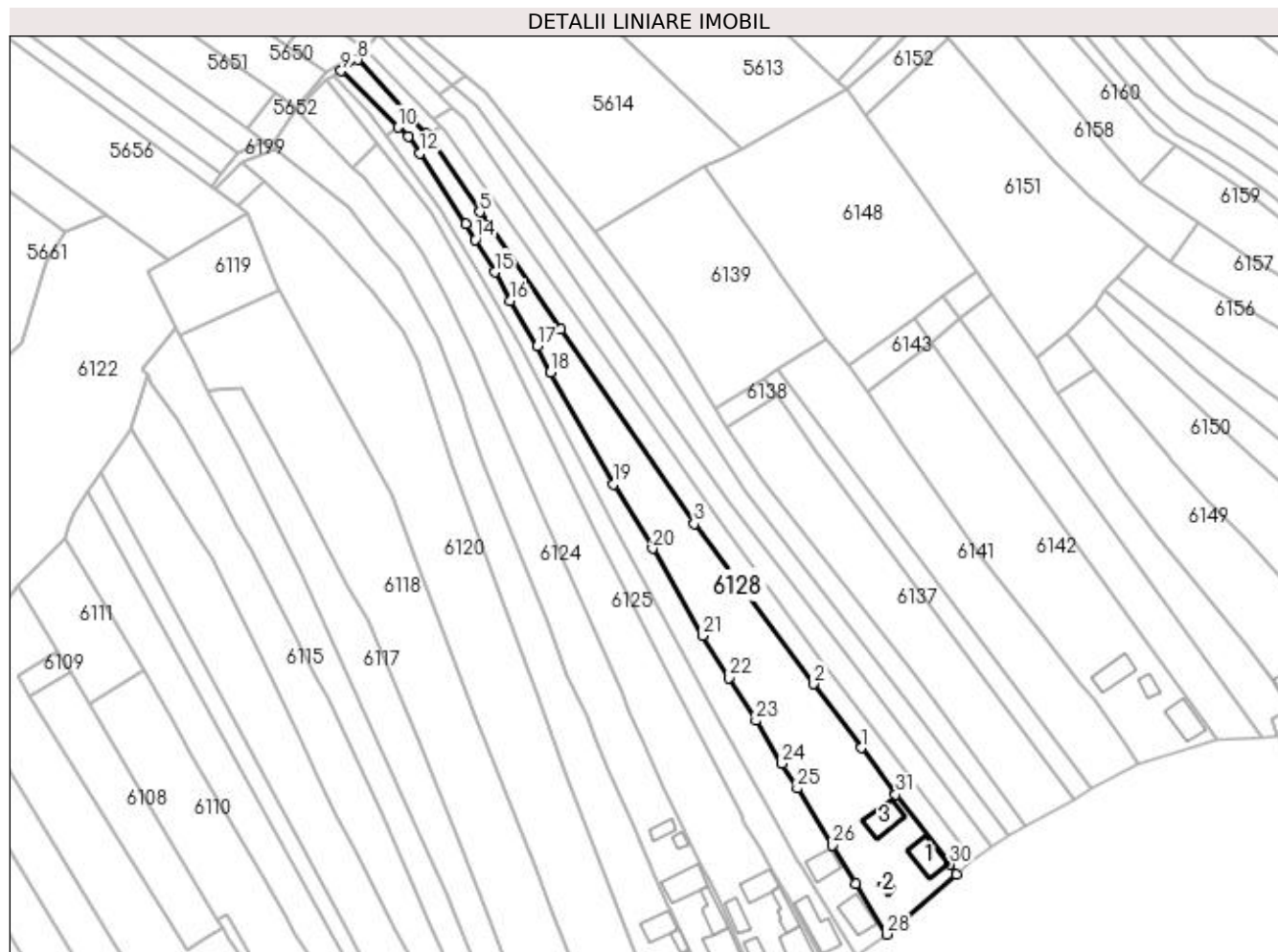
Inscrieri privind dezmembramintele dreptului de proprietate, drepturi reale de garanție și sarcini	Referințe
NU SUNT	

## Anexa Nr. 1 La Partea I

## Teren

Nr cadastral	Suprafața (mp)*	Observații / Referințe
	Din acte: 13.500 Masurata: 4.500	diferența de suprafață nu s-a regăsit la măsurători

\* Suprafața este determinată în planul de proiecție Stereo 70.



## Date referitoare la teren

Crt	Categorie folosință	Intravilan	Suprafața (mp)	Tarla	Parcelă	Nr. topo	Observații / Referințe
1	curți construcții	DA	670	-	-	-	loc numit Vatră Sat Suha
2	faneata	DA	628	-	-	-	
3	arabil	NU	3.202	-	-	-	

## Date referitoare la construcții

Crt	Număr	Destinație construcție	Supraf. (mp)	Situație juridică	Observații / Referințe
A1.1		construcții de locuințe	79	Cu acte	Nr. niveluri:1; S. construita la sol:79 mp; Locuință
A1.2		construcții anexa	12	Cu acte	Nr. niveluri:1; S. construita la sol:12 mp; Anexă
A1.3		construcții anexa	77	Cu acte	Nr. niveluri:1; S. construita la sol:77 mp; Anexă

## Lungime Segmente

1) Valorile lungimilor segmentelor sunt obținute din proiecție în plan.

Punct început	X / Y	Punct sfârșit	X / Y	Lungime segment (** (m)	Punct început	X / Y	Punct sfârșit	X / Y	Lungime segment (** (m)
---------------	-------	---------------	-------	-------------------------	---------------	-------	---------------	-------	-------------------------

Punct început	X / Y	Punct sfârșit	X / Y	Lungime segment (** (m)
1	580.045,764 658.957,459	2	580.031,16 658.977,19	24.548
3	579.994,401 659.026,39	4	579.953,491 659.086,237	72.493
5	579.928,447 659.122,188	6	579.912,611 659.145,905	28.518
7	579.912,154 659.146,414	8	579.890,986 659.169,052	30.993
9	579.885,861 659.165,602	10	579.903,273 659.148,264	24.572
11	579.906,627 659.145,492	12	579.909,937 659.140,226	6.22
13	579.924,24 659.118,709	14	579.927,153 659.113,759	5.744
15	579.933,002 659.103,766	16	579.937,899 659.094,92	10.111
17	579.946,202 659.081,022	18	579.950,129 659.072,903	9.019
19	579.969,569 659.038,489	20	579.981,628 659.018,752	23.129
21	579.997,036 658.992,039	22	580.005,197 658.978,968	15.41
23	580.013,364 658.965,886	24	580.021,395 658.952,751	15.396
25	580.026,079 658.945,077	26	580.036,829 658.927,483	20.618
27	580.043,978 658.915,784	28	580.053,526 658.900,176	18.297
29	580.074,918 658.918,661	30	580.073,015 658.921,639	3.534
31	580.056,37 658.943,128	1	580.045,764 658.957,459	17.829

Punct început	X / Y	Punct sfârșit	X / Y	Lungime segment (** (m)
2	580.031,16 658.977,19	3	579.994,401 659.026,39	61.416
4	579.953,491 659.086,237	5	579.928,447 659.122,188	43.814
6	579.912,611 659.145,905	7	579.912,154 659.146,414	0.684
8	579.890,986 659.169,052	9	579.885,861 659.165,602	6.178
10	579.903,273 659.148,264	11	579.906,627 659.145,492	4.351
12	579.909,937 659.140,226	13	579.924,24 659.118,709	25.837
14	579.927,153 659.113,759	15	579.933,002 659.103,766	11.579
16	579.937,899 659.094,92	17	579.946,202 659.081,022	16.189
18	579.950,129 659.072,903	19	579.969,569 659.038,489	39.525
20	579.981,628 659.018,752	21	579.997,036 658.992,039	30.838
22	580.005,197 658.978,968	23	580.013,364 658.965,886	15.422
24	580.021,395 658.952,751	25	580.026,079 658.945,077	8.991
26	580.036,829 658.927,483	27	580.043,978 658.915,784	13.71
28	580.053,526 658.900,176	29	580.074,918 658.918,661	28.272
30	580.073,015 658.921,639	31	580.056,37 658.943,128	27.181

\*\* Lungimile segmentelor sunt determinate în planul de proiecție Stereo 70 și sunt rotunjite la 1 milimetru.

\*\*\* Distanța dintre puncte este formată din segmente cumulate ce sunt mai mici decât valoarea 1 milimetru.



**DATE DESPRE IMOBILUL NR. 6129**

Oficiul de Cadastru și Publicitate Imobiliară SUCEAVA  
Biroul de Cadastru și Publicitate Imobiliară Falticeni

**A. Partea I. Descrierea imobilului**

TEREN Necunoscut

Adresa: Loc. Malini, Jud. Suceava

Nr. Crt	Nr cadastral Nr. topografic	Suprafața* (mp)	Observații / Referințe
A1		1.800	Sector cadastral:30 Teren imprejmuit;

**B. Partea II. Proprietari și acte**

Inscrieri privitoare la dreptul de proprietate și alte drepturi reale		Referințe
<b>6129 / 30/01/2023</b>		
Act Normativ nr. 7, din 13/03/1996 emis de Parlamentul României;		
B1	Intabulare, drept de PROPRIETATE, dobândit prin Lege, cota actuala 1/1, cota initiala 1/1 1) NEIDENTIFICAT NEIDENTIFICAT	A1
Act Administrativ nr. 3086, din 05/04/2022 emis de Primăria Comunei Mălini;		
B2	Se notează posesia faptică în favoarea lui 1) MUSCĂLIȚA ION	A1

**C. Partea III. SARCINI .**

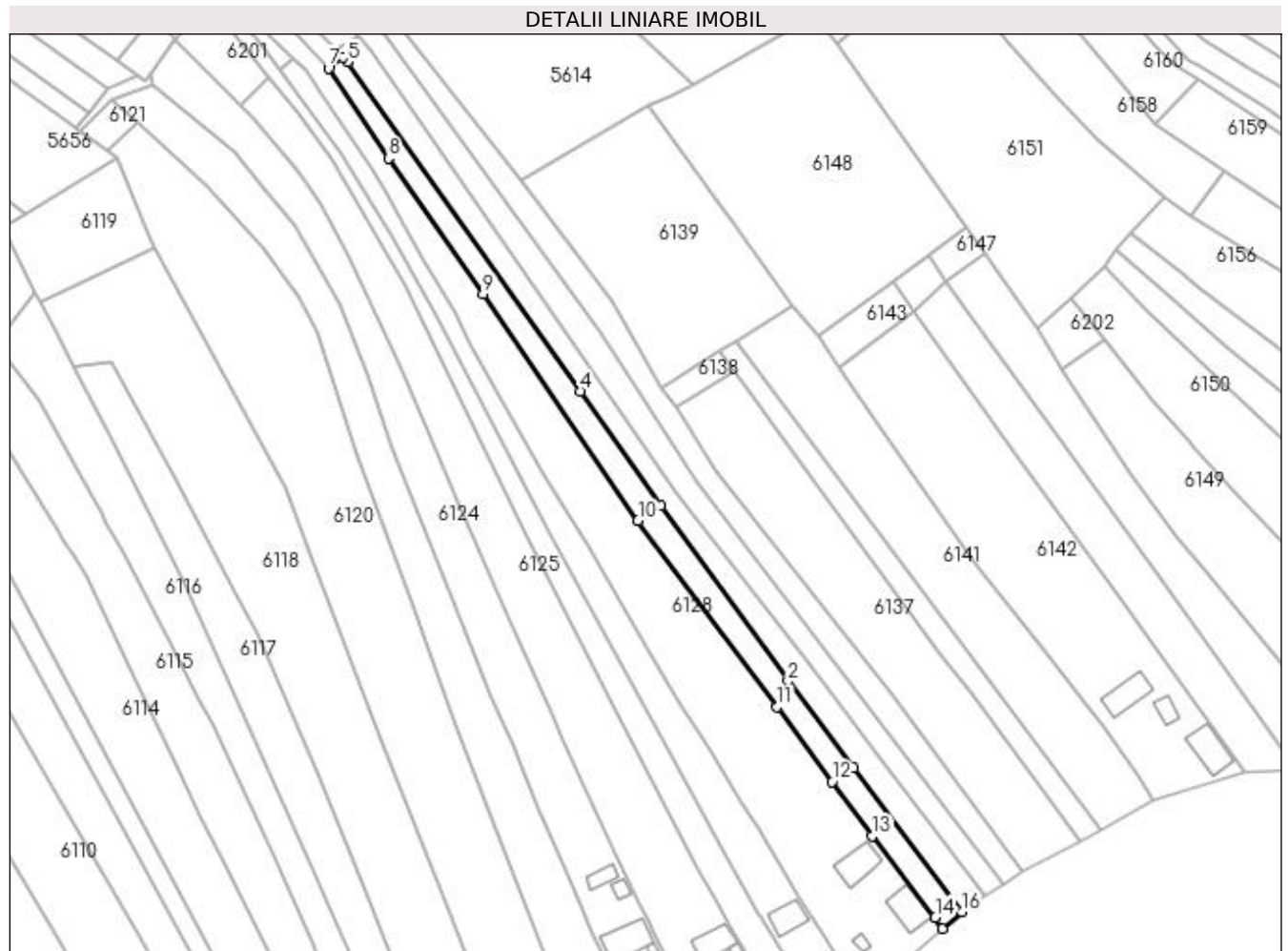
Inscrieri privind dezmembramintele dreptului de proprietate, drepturi reale de garanție și sarcini	Referințe
NU SUNT	

## Anexa Nr. 1 La Partea I

## Teren

Nr cadastral	Suprafața (mp)*	Observații / Referințe
	1.800	

\* Suprafața este determinată în planul de proiecție Stereo 70.



## Date referitoare la teren

Crt	Categorie folosință	Intravilan	Suprafața (mp)	Tarla	Parcelă	Nr. topo	Observații / Referințe
1	arabil	DA	323	-	-	-	loc numit Vatră Sat Suha
2	arabil	NU	1.477	-	-	-	

## Lungime Segmente

1) Valorile lungimilor segmentelor sunt obținute din proiecție în plan.

Punct început	X / Y	Punct sfârșit	X / Y	Lungime segment (** (m)
1	580.051,437 658.961,027	2	580.034,059 658.984,008	28.812
2	580.034,059 658.984,008	3	580.000,495 659.030,259	57.146
3	580.000,495 659.030,259	4	579.979,083 659.060,574	37.114
4	579.979,083 659.060,574	5	579.917,642 659.147,563	106.499

Punct început	X / Y	Punct sfârșit	X / Y	Lungime segment (** (m)
5	579.917,642 659.147,563	6	579.916,48 659.148,753	1.663
6	579.916,48 659.148,753	7	579.912,611 659.145,905	4.804
7	579.912,611 659.145,905	8	579.928,447 659.122,188	28.518
8	579.928,447 659.122,188	9	579.953,491 659.086,237	43.814
9	579.953,491 659.086,237	10	579.994,401 659.026,39	72.493
10	579.994,401 659.026,39	11	580.031,16 658.977,19	61.416
11	580.031,16 658.977,19	12	580.045,764 658.957,459	24.548
12	580.045,764 658.957,459	13	580.056,37 658.943,128	17.829
13	580.056,37 658.943,128	14	580.073,015 658.921,639	27.181
14	580.073,015 658.921,639	15	580.074,918 658.918,661	3.534
15	580.074,918 658.918,661	16	580.080,156 658.923,049	6.833
16	580.080,156 658.923,049	1	580.051,437 658.961,027	47.614

\*\* Lungimile segmentelor sunt determinate în planul de proiecție Stereo 70 și sunt rotunjite la 1 milimetru.

\*\*\* Distanța dintre puncte este formată din segmente cumulate ce sunt mai mici decât valoarea 1 milimetru.





**DATE DESPRE IMOBILUL NR. 6130**

Oficiul de Cadastru și Publicitate Imobiliară SUCEAVA  
Biroul de Cadastru și Publicitate Imobiliară Falticeni

**A. Partea I. Descrierea imobilului**

TEREN Extravilan

Adresa: Jud. Suceava

Nr. Crt	Nr cadastral Nr. topografic	Suprafața* (mp)	Observații / Referințe
A1		142	Sector cadastral:30 Teren neimprejmuit;

**B. Partea II. Proprietari și acte**

Inscrieri privitoare la dreptul de proprietate și alte drepturi reale		Referințe
<b>6130 / 30/01/2023</b>		
Act Normativ nr. 7, din 13/03/1996 emis de Parlamentul României;		
B1	Inscrierea provizorie, drept de PROPRIETATE, dobandit prin Lege, cota actuala 1/1, cota initiala 1/1 1) <b>COMUNA MĂLINI</b> , CIF:6526587	A1

**C. Partea III. SARCINI .**

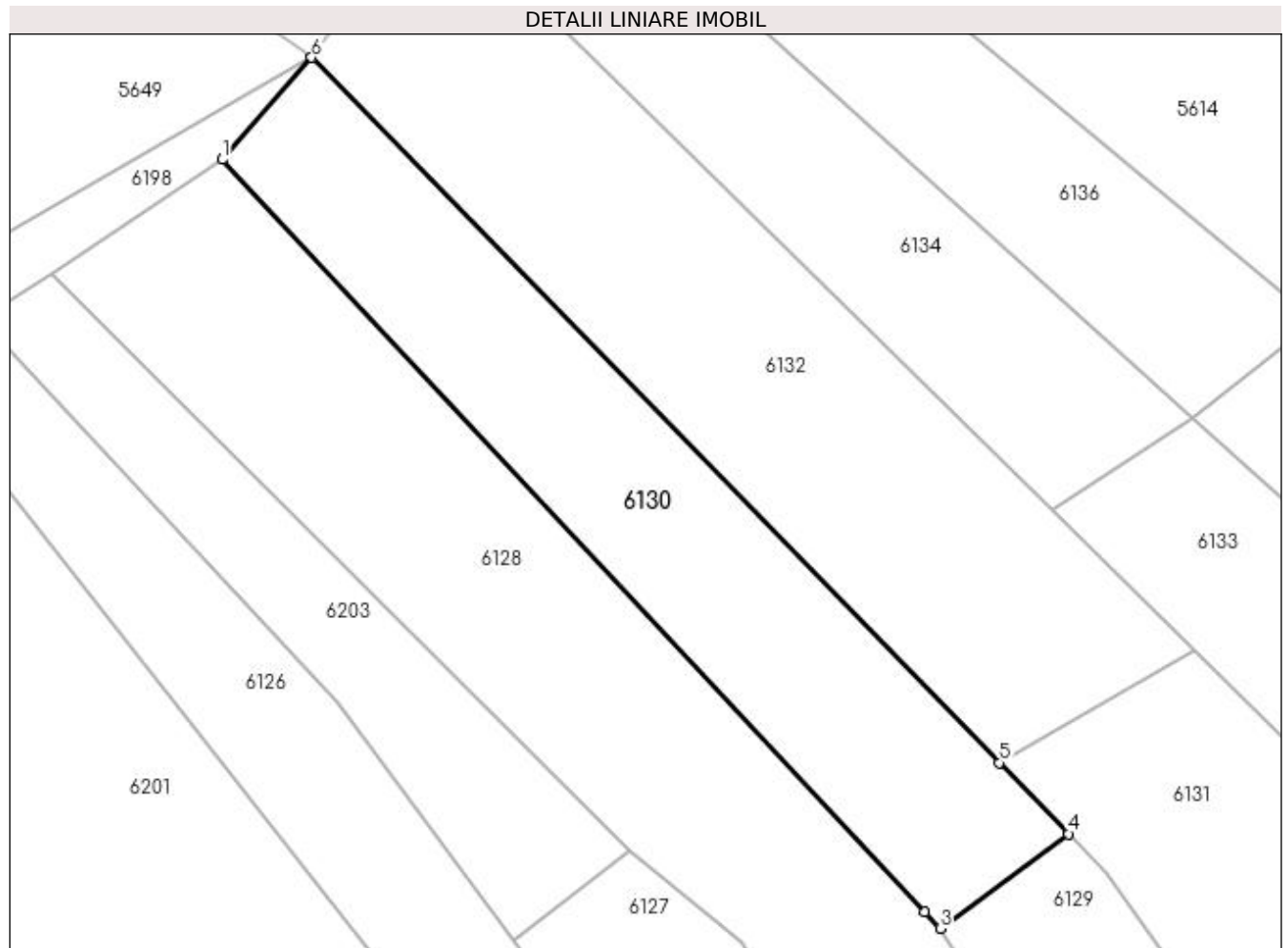
Inscrieri privind dezmembramintele dreptului de proprietate, drepturi reale de garanție și sarcini	Referințe
NU SUNT	

## Anexa Nr. 1 La Partea I

## Teren

Nr cadastral	Suprafața (mp)*	Observații / Referințe
	142	

\* Suprafața este determinată în planul de proiecție Stereo 70.



## Date referitoare la teren

Crt	Categorie folosință	Intra vilan	Suprafața (mp)	Tarla	Parcelă	Nr. topo	Observații / Referințe
1	neproductiv	NU	142	-	-	-	

## Lungime Segmente

1) Valorile lungimilor segmentelor sunt obținute din proiecție în plan.

Punct început	X / Y	Punct sfârșit	X / Y	Lungime segment (** (m)
1	579.890,986 659.169,052	2	579.912,154 659.146,414	30.993
2	579.912,154 659.146,414	3	579.912,611 659.145,905	0.684
3	579.912,611 659.145,905	4	579.916,48 659.148,753	4.804
4	579.916,48 659.148,753	5	579.914,391 659.150,894	2.991
5	579.914,391 659.150,894	6	579.893,673 659.172,122	29.662

Punct început	X / Y	Punct sfârșit	X / Y	Lungime segment (** (m)
6	579.893,673 659.172,122	1	579.890,986 659.169,052	4.08

\*\* Lungimile segmentelor sunt determinate în planul de proiecție Stereo 70 și sunt rotunjite la 1 milimetru.

\*\*\* Distanța dintre puncte este formată din segmente cumulate ce sunt mai mici decât valoarea 1 milimetru.



**DATE DESPRE IMOBILUL NR. 6131**

Oficiul de Cadastru și Publicitate Imobiliară SUCEAVA  
Biroul de Cadastru și Publicitate Imobiliară Falticeni

**A. Partea I. Descrierea imobilului**

TEREN Necunoscut

Adresa: Loc. Malini, Jud. Suceava

Nr. Crt	Nr cadastral Nr. topografic	Suprafața* (mp)	Observații / Referințe
A1		1.800	Sector cadastral:30 Teren imprejmuit;

**B. Partea II. Proprietari și acte**

Inscrieri privitoare la dreptul de proprietate și alte drepturi reale		Referințe
<b>6131 / 30/01/2023</b>		
Act Normativ nr. 7, din 13/03/1996 emis de Parlamentul României;		
B1	Intabulare, drept de PROPRIETATE, dobândit prin Lege, cota actuala 1/1, cota initiala 1/1 1) NEIDENTIFICAT NEIDENTIFICAT	A1
Act Administrativ nr. 3085, din 05/04/2022 emis de Primăria Comunei Mălini;		
B2	Se notează posesia faptică în favoarea lui 1) MUSCĂLIȚA GRIGORE	A1

**C. Partea III. SARCINI .**

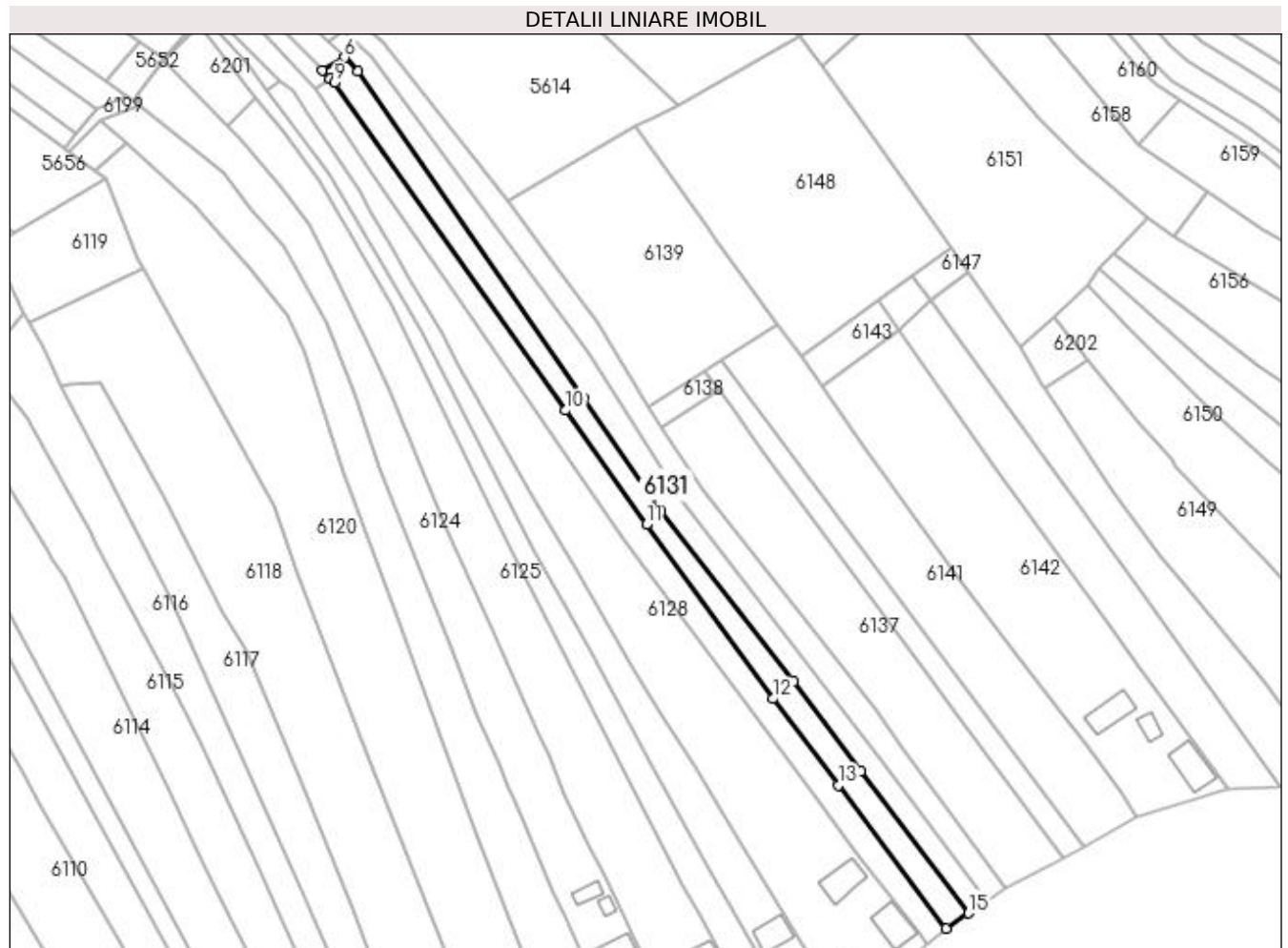
Inscrieri privind dezmembramintele dreptului de proprietate, drepturi reale de garanție și sarcini	Referințe
NU SUNT	

## Anexa Nr. 1 La Partea I

## Teren

Nr cadastral	Suprafața (mp)*	Observații / Referințe
	1.800	

\* Suprafața este determinată în planul de proiecție Stereo 70.



## Date referitoare la teren

Crt	Categorie folosință	Intravilan	Suprafața (mp)	Tarla	Parcelă	Nr. topo	Observații / Referințe
1	arabil	DA	340	-	-	-	loc numit Vatră Sat Suha
2	arabil	NU	760	-	-	-	
3	faneata	NU	700	-	-	-	

## Lungime Segmente

1) Valorile lungimilor segmentelor sunt obținute din proiecție în plan.

Punct început	X / Y	Punct sfârșit	X / Y	Lungime segment (** (m)
1	580.057,495 658.964,838	2	580.039,536 658.988,518	29.72
2	580.039,536 658.988,518	3	580.004,34 659.033,844	57.386
3	580.004,34 659.033,844	4	579.983,739 659.063,778	36.338
4	579.983,739 659.063,778	5	579.923,944 659.150,661	105.471

Punct început	X / Y	Punct sfârşit	X / Y	Lungime segment (** (m)
5	579.923,944 659.150,661	6	579.920,269 659.154,282	5.159
6	579.920,269 659.154,282	7	579.914,391 659.150,894	6.784
7	579.914,391 659.150,894	8	579.916,48 659.148,753	2.991
8	579.916,48 659.148,753	9	579.917,642 659.147,563	1.663
9	579.917,642 659.147,563	10	579.979,083 659.060,574	106.499
10	579.979,083 659.060,574	11	580.000,495 659.030,259	37.114
11	580.000,495 659.030,259	12	580.034,059 658.984,008	57.146
12	580.034,059 658.984,008	13	580.051,437 658.961,027	28.812
13	580.051,437 658.961,027	14	580.080,156 658.923,049	47.614
14	580.080,156 658.923,049	15	580.086,097 658.927,125	7.205
15	580.086,097 658.927,125	1	580.057,495 658.964,838	47.332

\*\* Lungimile segmentelor sunt determinate în planul de proiecție Stereo 70 și sunt rotunjite la 1 milimetru.

\*\*\* Distanța dintre puncte este formată din segmente cumulate ce sunt mai mici decât valoarea 1 milimetru.





**DATE DESPRE IMOBILUL NR. 6132**

Oficiul de Cadastru și Publicitate Imobiliară SUCEAVA  
Biroul de Cadastru și Publicitate Imobiliară Falticeni

**A. Partea I. Descrierea imobilului**

TEREN Extravilan

Adresa: Jud. Suceava

Nr. Crt	Nr cadastral Nr. topografic	Suprafața* (mp)	Observații / Referințe
A1		194	Sector cadastral:30 Teren neimprejmuit;

**B. Partea II. Proprietari și acte**

Inscrieri privitoare la dreptul de proprietate și alte drepturi reale	Referințe
<b>6132 / 30/01/2023</b>	
Act Normativ nr. 7, din 13/03/1996 emis de Parlamentul României;	
B1	A1
Inscrierea provizorie, drept de PROPRIETATE, dobandit prin Lege, cota actuala 1/1, cota initiala 1/1 1) <b>COMUNA MĂLINI</b> , CIF:6526587	

**C. Partea III. SARCINI .**

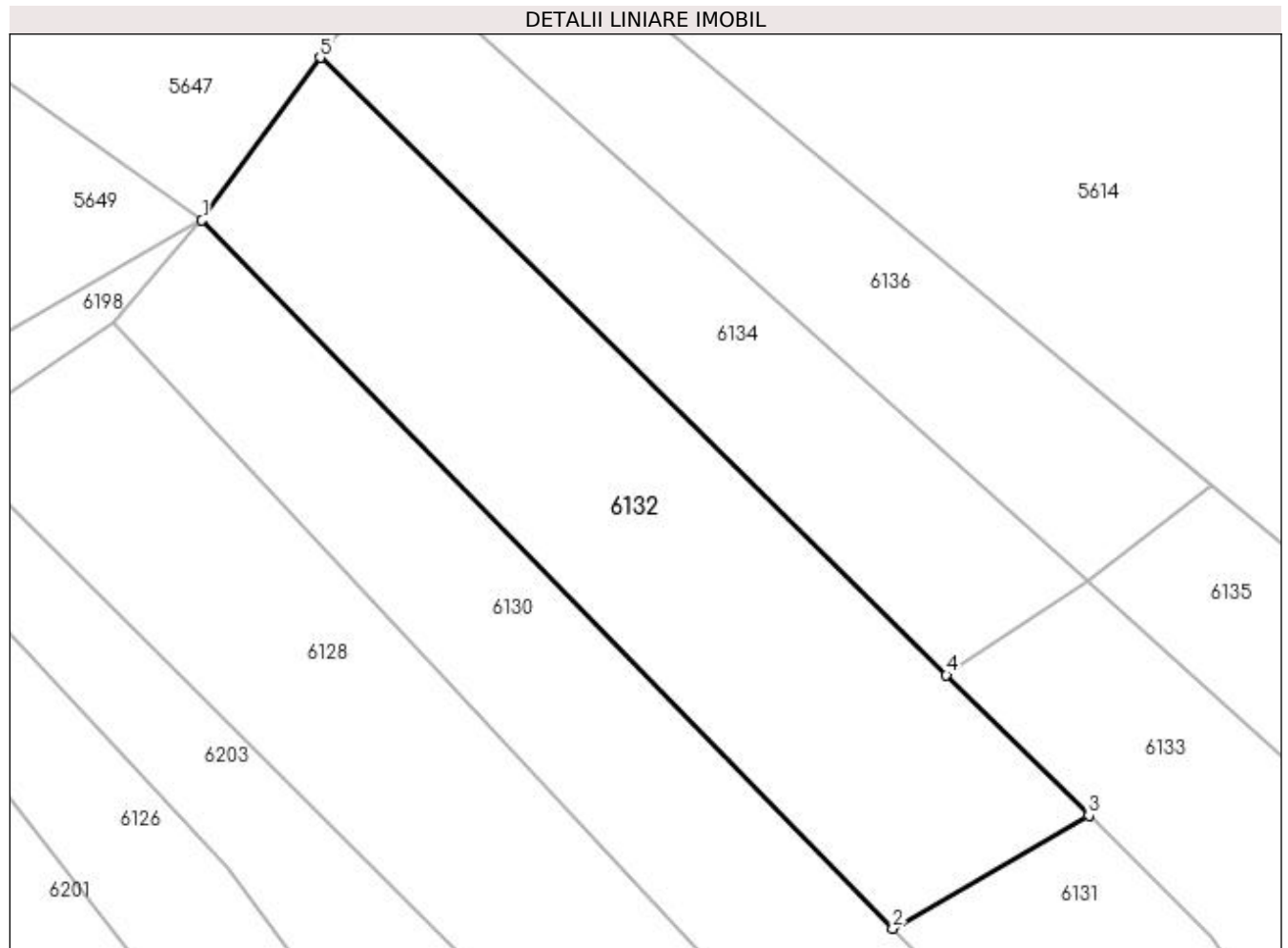
Inscrieri privind dezmembramintele dreptului de proprietate, drepturi reale de garanție și sarcini	Referințe
NU SUNT	

## Anexa Nr. 1 La Partea I

## Teren

Nr cadastral	Suprafața (mp)*	Observații / Referințe
	194	

\* Suprafața este determinată în planul de proiecție Stereo 70.



## Date referitoare la teren

Crt	Categorie folosință	Intra vilan	Suprafața (mp)	Tarla	Parcelă	Nr. topo	Observații / Referințe
1	neproductiv	NU	194	-	-	-	

## Lungime Segmente

1) Valorile lungimilor segmentelor sunt obținute din proiecție în plan.

Punct început	X / Y	Punct sfârșit	X / Y	Lungime segment (** (m)
1	579.893,673 659.172,122	2	579.914,391 659.150,894	29.662
2	579.914,391 659.150,894	3	579.920,269 659.154,282	6.784
3	579.920,269 659.154,282	4	579.915,996 659.158,491	5.998
4	579.915,996 659.158,491	5	579.897,214 659.176,995	26.366
5	579.897,214 659.176,995	1	579.893,673 659.172,122	6.024

**\*\* Lungimile segmentelor sunt determinate în planul de proiecție Stereo 70 și sunt rotunjite la 1 milimetru.**

**\*\*\* Distanța dintre puncte este formată din segmente cumulate ce sunt mai mici decât valoarea 1 milimetru.**



**DATE DESPRE IMOBILUL NR. 6133**

Oficiul de Cadastru și Publicitate Imobiliară SUCEAVA  
Biroul de Cadastru și Publicitate Imobiliară Falticeni

**A. Partea I. Descrierea imobilului**

TEREN Necunoscut

Adresa: Loc. Malini, Jud. Suceava

Nr. Crt	Nr cadastral Nr. topografic	Suprafața* (mp)	Observații / Referințe
A1		1.800	Sector cadastral:30 Teren imprejmuit;

**B. Partea II. Proprietari și acte**

Inscrieri privitoare la dreptul de proprietate și alte drepturi reale		Referințe
<b>6133 / 30/01/2023</b>		
Act Normativ nr. 7, din 13/03/1996 emis de Parlamentul României;		
B1	Intabulare, drept de PROPRIETATE, dobândit prin Lege, cota actuala 1/1, cota initiala 1/1 1) NEIDENTIFICAT NEIDENTIFICAT	A1
Act Administrativ nr. 3057, din 04/04/2022 emis de Primăria Comunei Mălini;		
B2	Se notează posesia faptică în favoarea lui 1) GRIGOROAIA VIOREL, căsătorit cu 2) GRIGOROAIA PETRONELA	A1

**C. Partea III. SARCINI .**

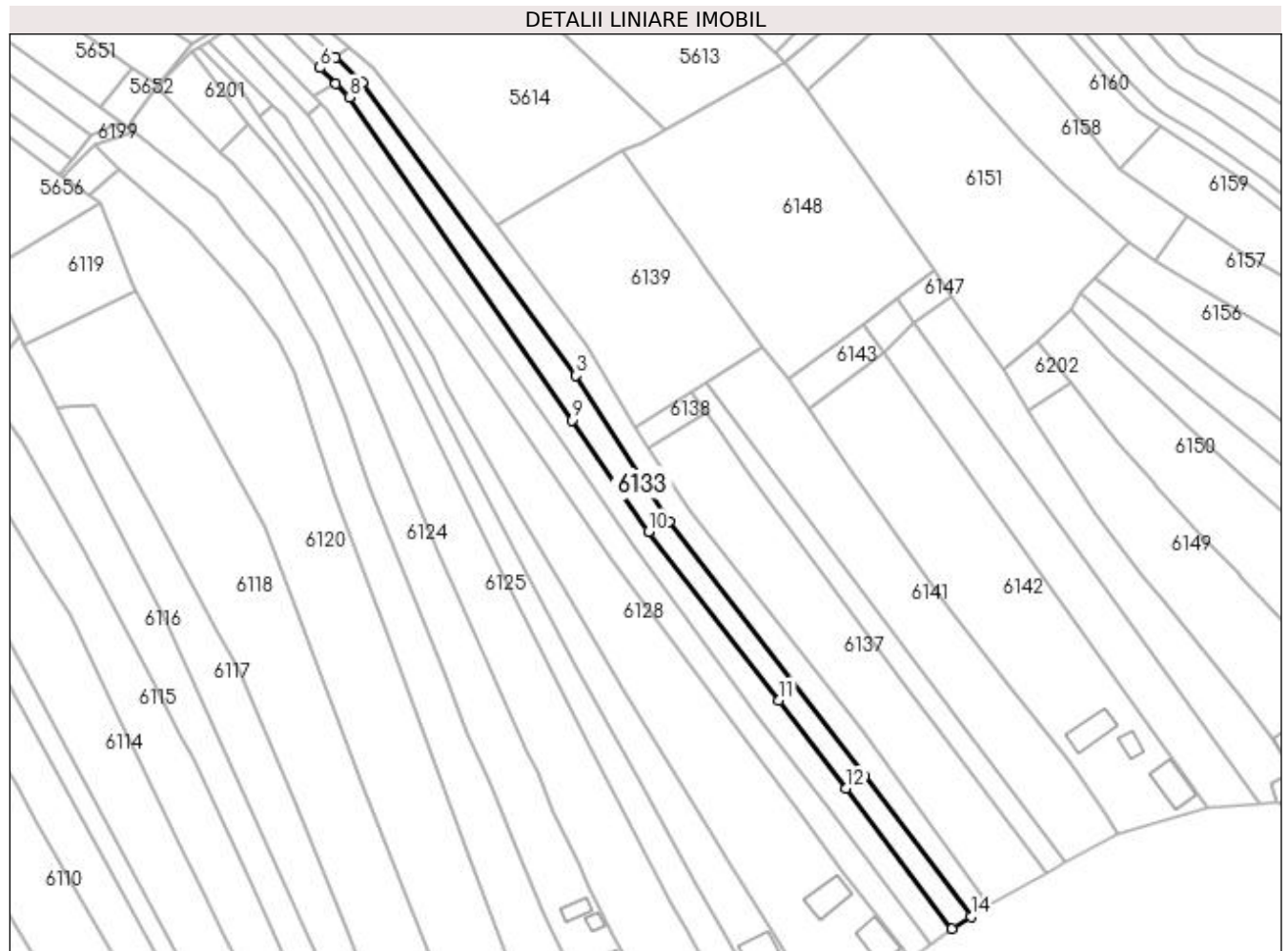
Inscrieri privind dezmembramintele dreptului de proprietate, drepturi reale de garanție și sarcini	Referințe
NU SUNT	

## Anexa Nr. 1 La Partea I

## Teren

Nr cadastral	Suprafața (mp)*	Observații / Referințe
	1.800	

\* Suprafața este determinată în planul de proiecție Stereo 70.



## Date referitoare la teren

Crt	Categorie folosință	Intra vilan	Suprafața (mp)	Tarla	Parcelă	Nr. topo	Observații / Referințe
1	arabil	DA	281	-	-	-	loc numit Vatră Sat Suha
2	arabil	NU	1.519	-	-	-	

## Lungime Segmente

1) Valorile lungimilor segmentelor sunt obținute din proiecție în plan.

Punct început	X / Y	Punct sfârșit	X / Y	Lungime segment (** (m)
1	580.062,495 658.967,983	2	580.009,987 659.036,595	86.398
2	580.009,987 659.036,595	3	579.984,855 659.075,852	46.613
3	579.984,855 659.075,852	4	579.927,525 659.154,693	97.481
4	579.927,525 659.154,693	5	579.920,221 659.161,284	9.838

Punct început	X / Y	Punct sfârșit	X / Y	Lungime segment (** (m)
5	579.920,221 659.161,284	6	579.915,996 659.158,491	5.065
6	579.915,996 659.158,491	7	579.920,269 659.154,282	5.998
7	579.920,269 659.154,282	8	579.923,944 659.150,661	5.159
8	579.923,944 659.150,661	9	579.983,739 659.063,778	105.471
9	579.983,739 659.063,778	10	580.004,34 659.033,844	36.338
10	580.004,34 659.033,844	11	580.039,536 658.988,518	57.386
11	580.039,536 658.988,518	12	580.057,495 658.964,838	29.72
12	580.057,495 658.964,838	13	580.086,097 658.927,125	47.332
13	580.086,097 658.927,125	14	580.091,141 658.930,392	6.01
14	580.091,141 658.930,392	1	580.062,495 658.967,983	47.262

\*\* Lungimile segmentelor sunt determinate în planul de proiecție Stereo 70 și sunt rotunjite la 1 milimetru.

\*\*\* Distanța dintre puncte este formată din segmente cumulate ce sunt mai mici decât valoarea 1 milimetru.





**DATE DESPRE IMOBILUL NR. 6134**

Oficiul de Cadastru și Publicitate Imobiliară SUCEAVA  
Biroul de Cadastru și Publicitate Imobiliară Falticeni

**A. Partea I. Descrierea imobilului**

TEREN Extravilan

Adresa: Jud. Suceava

Nr. Crt	Nr cadastral Nr. topografic	Suprafața* (mp)	Observații / Referințe
A1		118	Sector cadastral:30 Teren neimprejmuit;

**B. Partea II. Proprietari și acte**

Inscrieri privitoare la dreptul de proprietate și alte drepturi reale	Referințe
<b>6134 / 30/01/2023</b>	
Act Normativ nr. 7, din 13/03/1996 emis de Parlamentul României;	
B1	A1
Inscrierea provizorie, drept de PROPRIETATE, dobandit prin Lege, cota actuala 1/1, cota initiala 1/1 1) <b>COMUNA MĂLINI</b> , CIF:6526587	

**C. Partea III. SARCINI .**

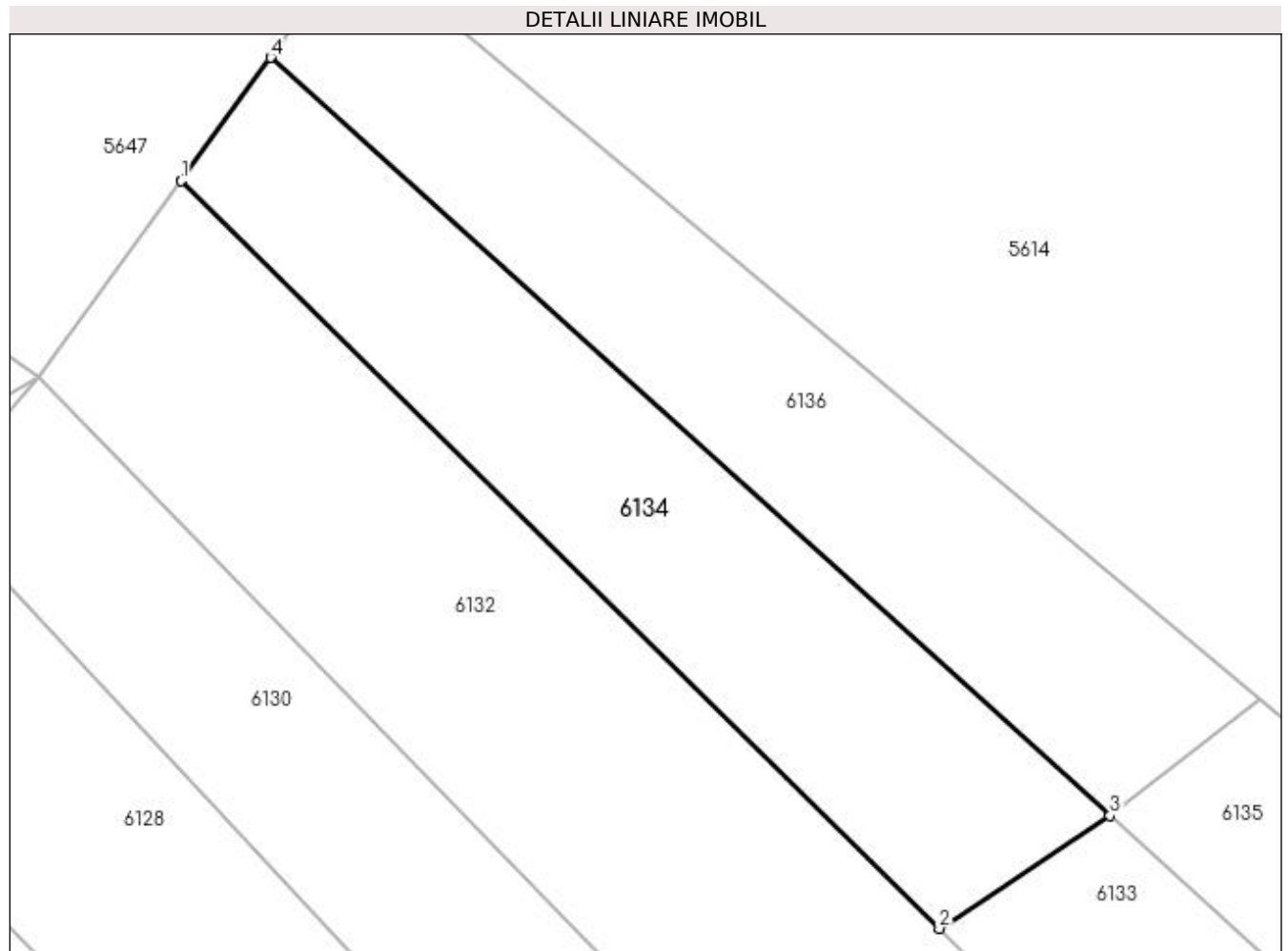
Inscrieri privind dezmembramintele dreptului de proprietate, drepturi reale de garanție și sarcini	Referințe
NU SUNT	

## Anexa Nr. 1 La Partea I

## Teren

Nr cadastral	Suprafața (mp)*	Observații / Referințe
	118	

\* Suprafața este determinată în planul de proiecție Stereo 70.



## Date referitoare la teren

Crt	Categorie folosință	Intra vilan	Suprafața (mp)	Tarla	Parcelă	Nr. topo	Observații / Referințe
1	neproductiv	NU	118	-	-	-	

## Lungime Segmente

1) Valorile lungimilor segmentelor sunt obținute din proiecție în plan.

Punct început	X / Y	Punct sfârșit	X / Y	Lungime segment (** (m)
1	579.897,214 659.176,995	2	579.915,996 659.158,491	26.366
2	579.915,996 659.158,491	3	579.920,221 659.161,284	5.065
3	579.920,221 659.161,284	4	579.899,43 659.180,045	28.004
4	579.899,43 659.180,045	1	579.897,214 659.176,995	3.77

**\*\* Lungimile segmentelor sunt determinate în planul de proiecție Stereo 70 și sunt rotunjite la 1 milimetru.**

**\*\*\* Distanța dintre puncte este formată din segmente cumulate ce sunt mai mici decât valoarea 1 milimetru.**



**DATE DESPRE IMOBILUL NR. 6135**

Oficiul de Cadastru și Publicitate Imobiliară SUCEAVA  
Biroul de Cadastru și Publicitate Imobiliară Falticeni

**A. Partea I. Descrierea imobilului**

TEREN Necunoscut

Adresa: Loc. Malini, Jud. Suceava

Nr. Crt	Nr cadastral Nr. topografic	Suprafața* (mp)	Observații / Referințe
A1		1.800	Sector cadastral:30 Teren imprejmuit;

**B. Partea II. Proprietari și acte**

Inscrieri privitoare la dreptul de proprietate și alte drepturi reale		Referințe
<b>6135 / 30/01/2023</b>		
Act Normativ nr. 7, din 13/03/1996 emis de Parlamentul României;		
B1	Intabulare, drept de PROPRIETATE, dobândit prin Lege, cota actuala 1/1, cota initiala 1/1 1) <b>NEIDENTIFICAT NEIDENTIFICAT</b>	A1
Act Administrativ nr. 3058, din 04/04/2022 emis de Primăria Comunei Mălini;		
B2	Se notează posesia faptică în favoarea lui 1) <b>GRIGOROAIA EUGENIA</b>	A1

**C. Partea III. SARCINI .**

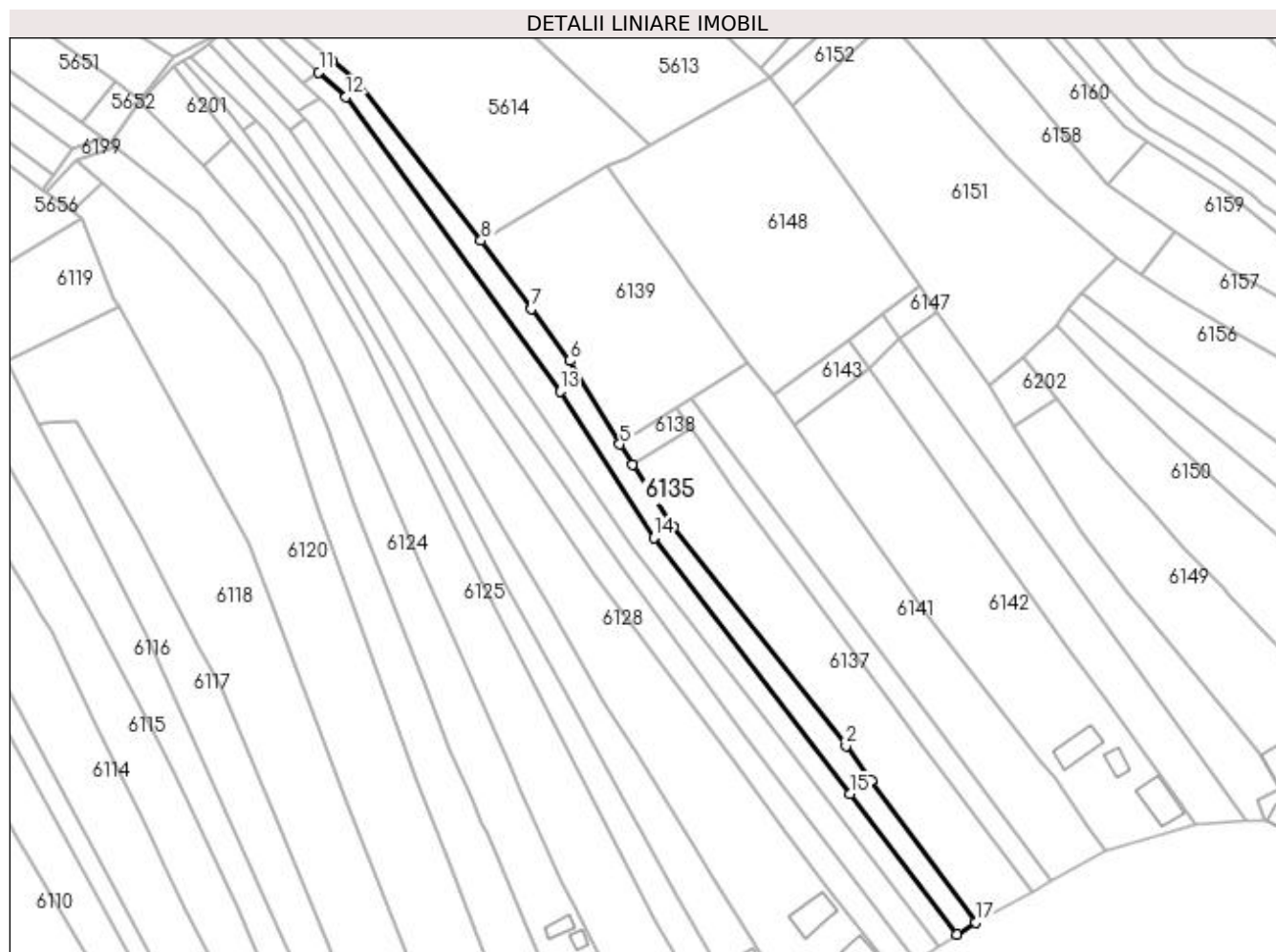
Inscrieri privind dezmembramintele dreptului de proprietate, drepturi reale de garanție și sarcini	Referințe
NU SUNT	

## Anexa Nr. 1 La Partea I

## Teren

Nr cadastral	Suprafața (mp)*	Observații / Referințe
	1.800	

\* Suprafața este determinată în planul de proiecție Stereo 70.



## Date referitoare la teren

Crt	Categorie folosință	Intra vilan	Suprafața (mp)	Tarla	Parcelă	Nr. topo	Observații / Referințe
1	arabil	DA	301	-	-	-	loc numit Vatră Sat Suha
2	arabil	NU	1.499	-	-	-	

## Lungime Segmente

1) Valorile lungimilor segmentelor sunt obținute din proiecție în plan.

Punct început	X / Y	Punct sfârșit	X / Y	Lungime segment (** (m)
1	580.068,275 658.971,619	2	580.061,497 658.980,864	11.463
2	580.061,497 658.980,864	3	580.015,165 659.039,677	74.871
3	580.015,165 659.039,677	4	580.004,343 659.056,251	19.794
4	580.004,343 659.056,251	5	580.000,83 659.061,633	6.427

Punct început	X / Y	Punct sfârșit	X / Y	Lungime segment (** (m)
5	580.000,83 659.061,633	6	579.987,549 659.083,992	26.006
6	579.987,549 659.083,992	7	579.977,217 659.097,914	17.337
7	579.977,217 659.097,914	8	579.963,669 659.116,171	22.735
8	579.963,669 659.116,171	9	579.930,573 659.158,606	53.815
9	579.930,573 659.158,606	10	579.923,926 659.164,174	8.671
10	579.923,926 659.164,174	11	579.920,221 659.161,284	4.699
11	579.920,221 659.161,284	12	579.927,525 659.154,693	9.838
12	579.927,525 659.154,693	13	579.984,855 659.075,852	97.481
13	579.984,855 659.075,852	14	580.009,987 659.036,595	46.613
14	580.009,987 659.036,595	15	580.062,495 658.967,983	86.398
15	580.062,495 658.967,983	16	580.091,141 658.930,392	47.262
16	580.091,141 658.930,392	17	580.096,155 658.933,592	5.948
17	580.096,155 658.933,592	1	580.068,275 658.971,619	47.152

\*\* Lungimile segmentelor sunt determinate în planul de proiecție Stereo 70 și sunt rotunjite la 1 milimetru.

\*\*\* Distanța dintre puncte este formată din segmente cumulate ce sunt mai mici decât valoarea 1 milimetru.





**DATE DESPRE IMOBILUL NR. 6136**

Oficiul de Cadastru și Publicitate Imobiliară SUCEAVA  
Biroul de Cadastru și Publicitate Imobiliară Falticeni

**A. Partea I. Descrierea imobilului**

TEREN Extravilan

Adresa: Jud. Suceava

Nr. Crt	Nr cadastral Nr. topografic	Suprafața* (mp)	Observații / Referințe
A1		117	Sector cadastral:30 Teren neimprejmuit;

**B. Partea II. Proprietari și acte**

Inscrieri privitoare la dreptul de proprietate și alte drepturi reale		Referințe
<b>6136 / 30/01/2023</b>		
Act Normativ nr. 7, din 13/03/1996 emis de Parlamentul României;		
B1	Inscrierea provizorie, drept de PROPRIETATE, dobandit prin Lege, cota actuala 1/1, cota initiala 1/1 1) COMUNA MĂLINI, CIF:6526587	A1

**C. Partea III. SARCINI .**

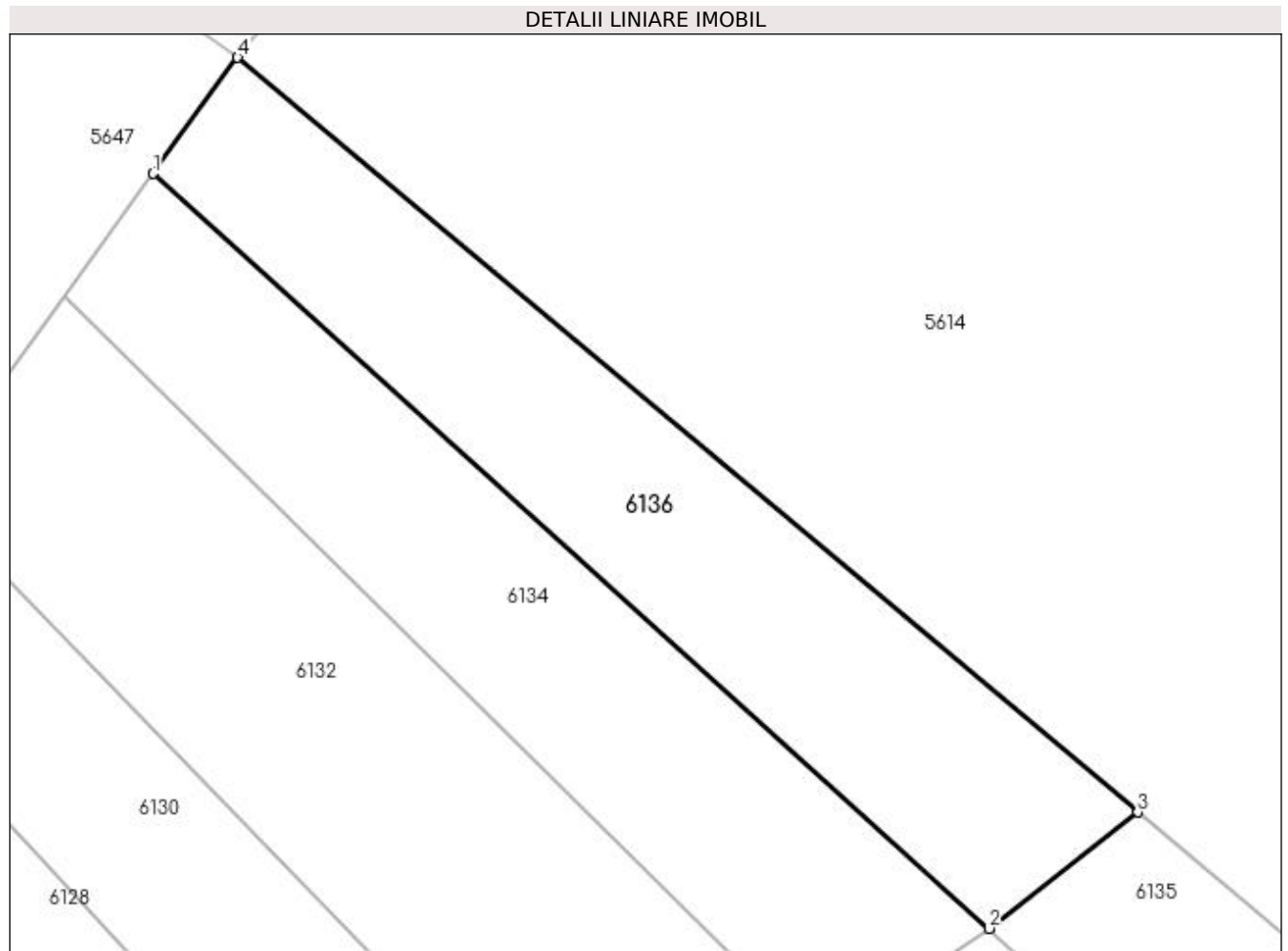
Inscrieri privind dezmembramintele dreptului de proprietate, drepturi reale de garanție și sarcini	Referințe
NU SUNT	

## Anexa Nr. 1 La Partea I

## Teren

Nr cadastral	Suprafața (mp)*	Observații / Referințe
	117	

\* Suprafața este determinată în planul de proiecție Stereo 70.



## Date referitoare la teren

Crt	Categorie folosință	Intra vilan	Suprafața (mp)	Tarla	Parcelă	Nr. topo	Observații / Referințe
1	neproductiv	NU	117	-	-	-	

## Lungime Segmente

1) Valorile lungimilor segmentelor sunt obținute din proiecție în plan.

Punct început	X / Y	Punct sfârșit	X / Y	Lungime segment (** (m)
1	579.899,43 659.180,045	2	579.920,221 659.161,284	28.004
2	579.920,221 659.161,284	3	579.923,926 659.164,174	4.699
3	579.923,926 659.164,174	4	579.901,53 659.182,934	29.215
4	579.901,53 659.182,934	1	579.899,43 659.180,045	3.572

**\*\* Lungimile segmentelor sunt determinate în planul de proiecție Stereo 70 și sunt rotunjite la 1 milimetru.**

**\*\*\* Distanța dintre puncte este formată din segmente cumulate ce sunt mai mici decât valoarea 1 milimetru.**



**DATE DESPRE IMOBILUL NR. 6137**

Oficiul de Cadastru și Publicitate Imobiliară SUCEAVA  
Biroul de Cadastru și Publicitate Imobiliară Falticeni

**A. Partea I. Descrierea imobilului**

TEREN Necunoscut

Adresa: Loc. Malini, Jud. Suceava

Nr. Crt	Nr cadastral Nr. topografic	Suprafața* (mp)	Observații / Referințe
A1	30211	2.700	Sector cadastral:30 Teren imprejmuit;

**B. Partea II. Proprietari și acte**

Inscrieri privitoare la dreptul de proprietate și alte drepturi reale		Referințe
<b>6465 / 22/07/2009</b>		
Act Notarial nr. 2214, din 22/07/2009 emis de BNP ATANASOAEI;		
B2	Intabulare, drept de PROPRIETATE, dobandit prin Conventie, cota actuala 1/2, cota initiala 1/2 1) MITOCARIU GRIGORE, casatorit cu 2) MITOCARIU MARIA <i>OBSERVATII: lipsă CNP proprietar Mitocariu Maria</i>	A1
B3	Intabulare, drept de PROPRIETATE, dobandit prin Conventie, cota actuala 1/2, cota initiala 1/2 1) SESERMAN VASILE, casatorit cu 2) SESERMAN ANTONICA <i>OBSERVATII: lipsă CNP proprietar Seserman Antonica</i>	A1

**C. Partea III. SARCINI .**

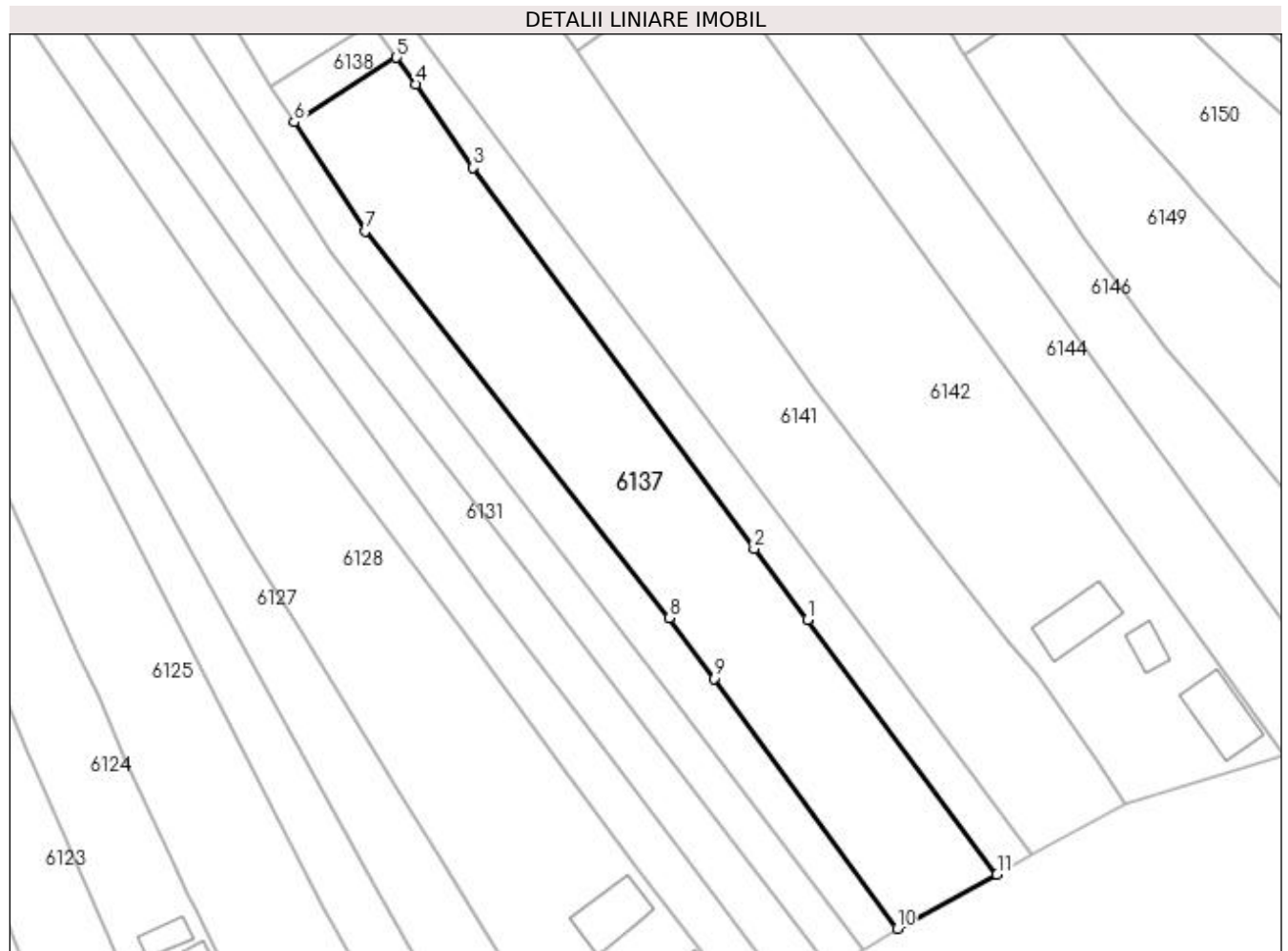
Inscrieri privind dezmembramintele dreptului de proprietate, drepturi reale de garanție și sarcini	Referințe
NU SUNT	

## Anexa Nr. 1 La Partea I

## Teren

Nr cadastral	Suprafața (mp)*	Observații / Referințe
30211	2.700	

\* Suprafața este determinată în planul de proiecție Stereo 70.



## Date referitoare la teren

Crt	Categorie folosință	Intra vilan	Suprafața (mp)	Tarla	Parcelă	Nr. topo	Observații / Referințe
1	faneata	DA	809	-	-	-	
2	faneata	NU	1.891	-	-	-	

## Lungime Segmente

1) Valorile lungimilor segmentelor sunt obținute din proiecție în plan.

Punct început	X / Y	Punct sfârșit	X / Y	Lungime segment (** (m)
1	580.082,497 658.980,564	2	580.074,415 658.991,352	13.48
2	580.074,415 658.991,352	3	580.031,61 659.049,307	72.049
3	580.031,61 659.049,307	4	580.022,927 659.062,036	15.409
4	580.022,927 659.062,036	5	580.019,937 659.066,062	5.015

Punct început	X / Y	Punct sfârșit	X / Y	Lungime segment (** (m)
5	580.019,937 659.066,062	6	580.004,343 659.056,251	18.424
6	580.004,343 659.056,251	7	580.015,165 659.039,677	19.794
7	580.015,165 659.039,677	8	580.061,497 658.980,864	74.871
8	580.061,497 658.980,864	9	580.068,275 658.971,619	11.463
9	580.068,275 658.971,619	10	580.096,155 658.933,592	47.152
10	580.096,155 658.933,592	11	580.111,37 658.941,82	17.297
11	580.111,37 658.941,82	1	580.082,497 658.980,564	48.319

\*\* Lungimile segmentelor sunt determinate în planul de proiecție Stereo 70 și sunt rotunjite la 1 milimetru.

\*\*\* Distanța dintre puncte este formată din segmente cumulate ce sunt mai mici decât valoarea 1 milimetru.





**DATE DESPRE IMOBILUL NR. 6138**

Oficiul de Cadastru și Publicitate Imobiliară SUCEAVA  
Biroul de Cadastru și Publicitate Imobiliară Falticeni

**A. Partea I. Descrierea imobilului**

TEREN Extravilan

Adresa: Jud. Suceava

Nr. Crt	Nr cadastral Nr. topografic	Suprafața* (mp)	Observații / Referințe
A1		117	Sector cadastral:30 Teren neimprejmuit;

**B. Partea II. Proprietari și acte**

Inscrieri privitoare la dreptul de proprietate și alte drepturi reale	Referințe
<b>6138 / 30/01/2023</b>	
Act Normativ nr. 7, din 13/03/1996 emis de Parlamentul României;	
B1	Inscrierea provizorie, drept de PROPRIETATE, dobandit prin Lege, cota actuala 1/1, cota initiala 1/1
	1) <b>COMUNA MĂLINI</b> , CIF:6526587

**C. Partea III. SARCINI .**

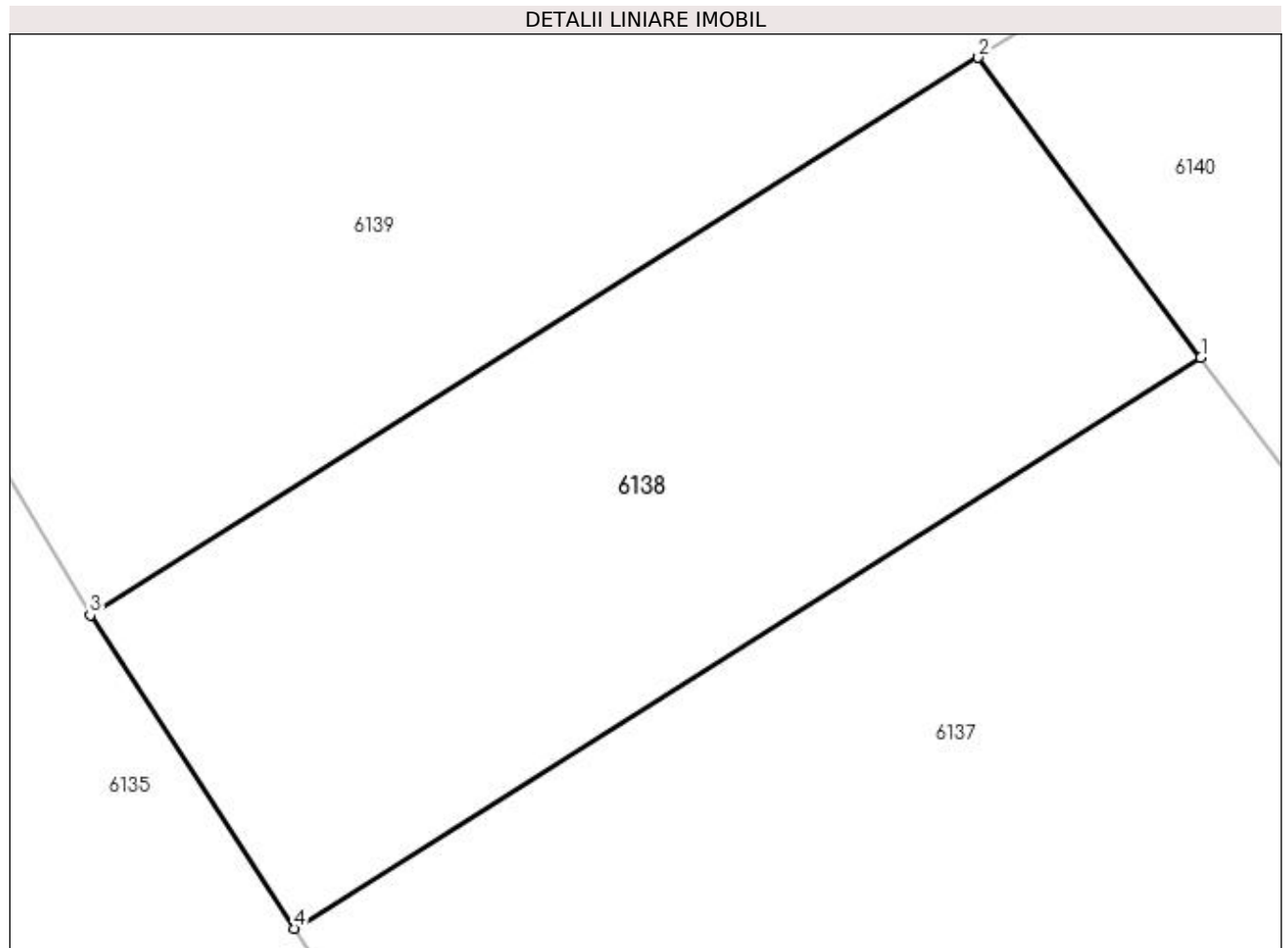
Inscrieri privind dezmembramintele dreptului de proprietate, drepturi reale de garanție și sarcini	Referințe
NU SUNT	

## Anexa Nr. 1 La Partea I

## Teren

Nr cadastral	Suprafața (mp)*	Observații / Referințe
	117	

\* Suprafața este determinată în planul de proiecție Stereo 70.



## Date referitoare la teren

Crt	Categorie folosință	Intra vilan	Suprafața (mp)	Tarla	Parcelă	Nr. topo	Observații / Referințe
1	faneata	NU	117	-	-	-	

## Lungime Segmente

1) Valorile lungimilor segmentelor sunt obținute din proiecție în plan.

Punct început	X / Y	Punct sfârșit	X / Y	Lungime segment (** (m)
1	580.019,937 659.066,062	2	580.016,109 659.071,218	6.422
2	580.016,109 659.071,218	3	580.000,83 659.061,633	18.037
3	580.000,83 659.061,633	4	580.004,343 659.056,251	6.427
4	580.004,343 659.056,251	1	580.019,937 659.066,062	18.424

**\*\* Lungimile segmentelor sunt determinate în planul de proiecție Stereo 70 și sunt rotunjite la 1 milimetru.**

**\*\*\* Distanța dintre puncte este formată din segmente cumulate ce sunt mai mici decât valoarea 1 milimetru.**



**DATE DESPRE IMOBILUL NR. 6139**

Oficiul de Cadastru și Publicitate Imobiliară SUCEAVA  
Biroul de Cadastru și Publicitate Imobiliară Falticeni

**A. Partea I. Descrierea imobilului**

TEREN Extravilan

Nr. CF vechi:1261  
Nr. cadastral vechi:2035

Adresa: Jud. Suceava

Nr. Crt	Nr cadastral Nr. topografic	Suprafața* (mp)	Observații / Referințe
A1	31791	2.561	Sector cadastral:30 Teren neimprejmuit;

**B. Partea II. Proprietari și acte**

Inscrieri privitoare la dreptul de proprietate și alte drepturi reale		Referințe
<b>4228 / 08/05/2008</b>		
Act Administrativ nr. 530, din 30/08/2008 emis de Comisia Județeană Suceava;		
B1	Intabulare, drept de PROPRIETATE, dobândit prin Lege, cota actuala 1/1, cota initiala 1/1 1) MITOCARU GRIGORE 2) MITOCARU MARIA <i>OBSERVATII: (provenita din conversia CF 1261)</i>	A1

**C. Partea III. SARCINI .**

Inscrieri privind dezmembramintele dreptului de proprietate, drepturi reale de garanție și sarcini	Referințe
NU SUNT	

## Anexa Nr. 1 La Partea I

## Teren

Nr cadastral	Suprafața (mp)*	Observații / Referințe
31791	2.561	

\* Suprafața este determinată în planul de proiecție Stereo 70.



## Date referitoare la teren

Crt	Categorie folosință	Intra vilan	Suprafața (mp)	Tarla	Parcelă	Nr. topo	Observații / Referințe
1	faneata	NU	2.561	-	-	-	

## Lungime Segmente

1) Valorile lungimilor segmentelor sunt obținute din proiecție în plan.

Punct început	X / Y	Punct sfârșit	X / Y	Lungime segment (** (m)
1	580.019,566 659.105,189	2	580.016,412 659.109,595	5.419
2	580.016,412 659.109,595	3	579.997,268 659.136,288	32.848
3	579.997,268 659.136,288	4	579.963,669 659.116,171	39.161
4	579.963,669 659.116,171	5	579.977,217 659.097,914	22.735
5	579.977,217 659.097,914	6	579.987,549 659.083,992	17.337

Punct început	X / Y	Punct sfârșit	X / Y	Lungime segment (** (m)
6	579.987,549 659.083,992	7	580.000,83 659.061,633	26.006
7	580.000,83 659.061,633	8	580.016,109 659.071,218	18.037
8	580.016,109 659.071,218	9	580.020,141 659.073,754	4.763
9	580.020,141 659.073,754	10	580.035,259 659.083,266	17.861
10	580.035,259 659.083,266	1	580.019,566 659.105,189	26.961

\*\* Lungimile segmentelor sunt determinate în planul de proiecție Stereo 70 și sunt rotunjite la 1 milimetru.

\*\*\* Distanța dintre puncte este formată din segmente cumulate ce sunt mai mici decât valoarea 1 milimetru.





**DATE DESPRE IMOBILUL NR. 6140**

Oficiul de Cadastru și Publicitate Imobiliară SUCEAVA  
Biroul de Cadastru și Publicitate Imobiliară Falticeni

**A. Partea I. Descrierea imobilului**

TEREN Necunoscut

Adresa: Loc. Malini, Jud. Suceava

Nr. Crt	Nr cadastral Nr. topografic	Suprafața* (mp)	Observații / Referințe
A1		919	Sector cadastral:30 Teren imprejmuit;

**B. Partea II. Proprietari și acte**

Inscrieri privitoare la dreptul de proprietate și alte drepturi reale	Referințe
<b>6140 / 30/01/2023</b>	
Act Normativ nr. 7, din 13/03/1996 emis de Parlamentul României;	
B1	A1
Inscrierea provizorie, drept de PROPRIETATE, dobandit prin Lege, cota actuala 1/1, cota initiala 1/1 1) COMUNA MĂLINI, CIF:6526587	

**C. Partea III. SARCINI .**

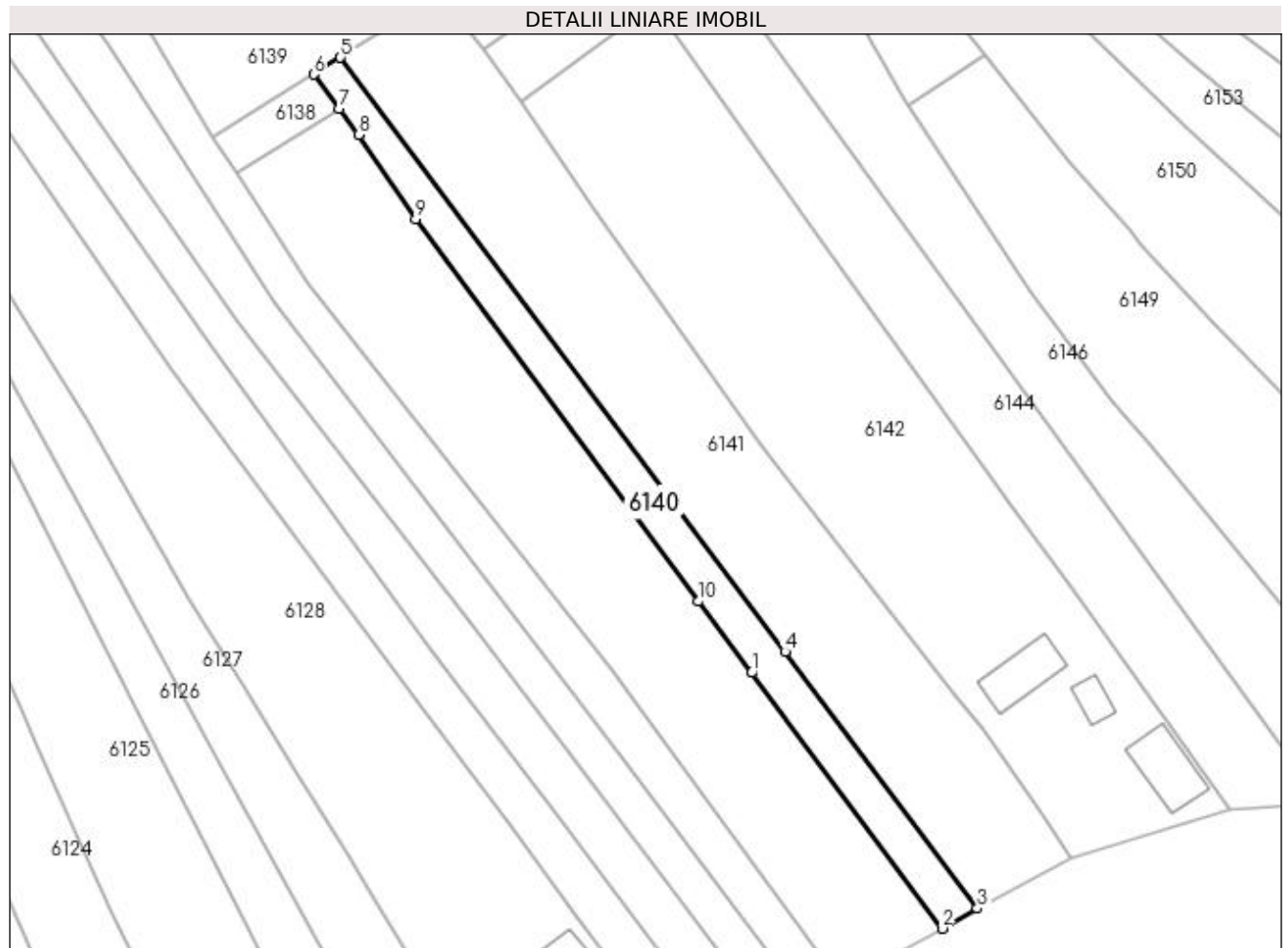
Inscrieri privind dezmembramintele dreptului de proprietate, drepturi reale de garanție și sarcini	Referințe
NU SUNT	

## Anexa Nr. 1 La Partea I

## Teren

Nr cadastral	Suprafața (mp)*	Observații / Referințe
	919	

\* Suprafața este determinată în planul de proiecție Stereo 70.



## Date referitoare la teren

Crt	Categorie folosință	Intra vilan	Suprafața (mp)	Tarla	Parcelă	Nr. topo	Observații / Referințe
1	faneata	DA	292	-	-	-	
2	faneata	NU	627	-	-	-	

## Lungime Segmente

1) Valorile lungimilor segmentelor sunt obținute din proiecție în plan.

Punct început	X / Y	Punct sfârșit	X / Y	Lungime segment (** (m)
1	580.082,497 658.980,564	2	580.111,37 658.941,82	48.319
2	580.111,37 658.941,82	3	580.116,715 658.944,842	6.14
3	580.116,715 658.944,842	4	580.087,565 658.983,753	48.619
4	580.087,565 658.983,753	5	580.020,141 659.073,754	112.455

Punct început	X / Y	Punct sfârșit	X / Y	Lungime segment (** (m)
5	580.020,141 659.073,754	6	580.016,109 659.071,218	4.763
6	580.016,109 659.071,218	7	580.019,937 659.066,062	6.422
7	580.019,937 659.066,062	8	580.022,927 659.062,036	5.015
8	580.022,927 659.062,036	9	580.031,61 659.049,307	15.409
9	580.031,61 659.049,307	10	580.074,415 658.991,352	72.049
10	580.074,415 658.991,352	1	580.082,497 658.980,564	13.48

\*\* Lungimile segmentelor sunt determinate în planul de proiecție Stereo 70 și sunt rotunjite la 1 milimetru.

\*\*\* Distanța dintre puncte este formată din segmente cumulate ce sunt mai mici decât valoarea 1 milimetru.



**DATE DESPRE IMOBILUL NR. 6141**

Oficiul de Cadastru și Publicitate Imobiliară SUCEAVA  
Biroul de Cadastru și Publicitate Imobiliară Falticeni

**A. Partea I. Descrierea imobilului**

TEREN Necunoscut

Nr. CF vechi:1011  
Nr. cadastral vechi:1788

Adresa: Loc. Malini, Jud. Suceava

Nr. Crt	Nr cadastral Nr. topografic	Suprafața* (mp)	Observații / Referințe
A1	32037	2.700	Sector cadastral:30 Teren imprejmuit;

**B. Partea II. Proprietari și acte**

Inscrieri privitoare la dreptul de proprietate și alte drepturi reale		Referințe
<b>29163 / 19/11/2020</b>		
Act Notarial nr. 1212, din 17/11/2020 emis de Uta Dan;		
B4	Intabulare, drept de PROPRIETATE, dobândit prin lesire Din Indiviziune, cota actuala 1/1, cota initiala 1/1 1) ȚĂPOI GABRIELA-ADRIANA	A1

**C. Partea III. SARCINI .**

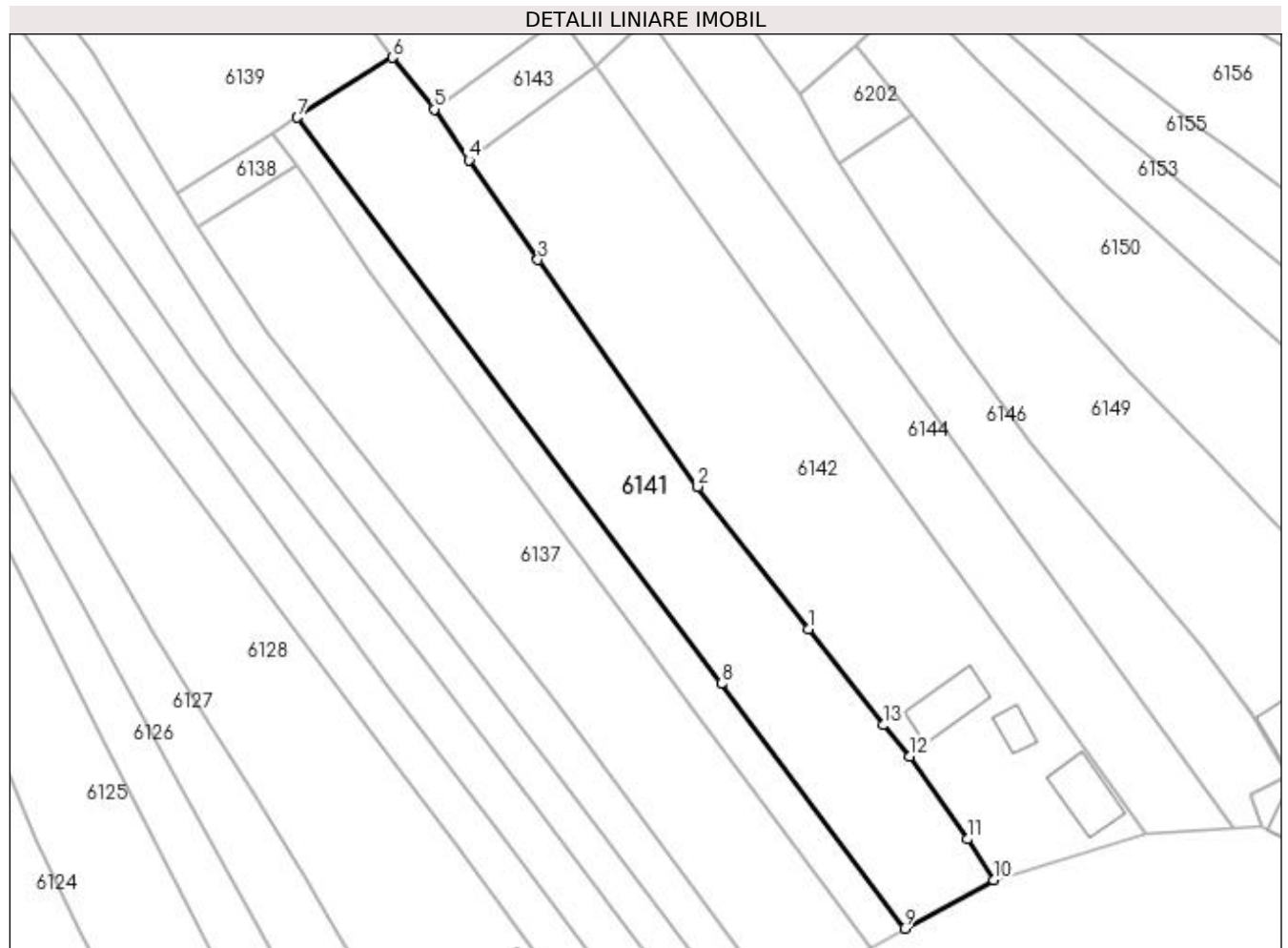
Inscrieri privind dezmembramintele dreptului de proprietate, drepturi reale de garanție și sarcini	Referințe
NU SUNT	

## Anexa Nr. 1 La Partea I

## Teren

Nr cadastral	Suprafața (mp)*	Observații / Referințe
32037	2.700	

\* Suprafața este determinată în planul de proiecție Stereo 70.



## Date referitoare la teren

Crt	Categorie folosință	Intra vilan	Suprafața (mp)	Tarla	Parcelă	Nr. topo	Observații / Referințe
1	faneata	DA	814	-	-	-	
2	faneata	NU	1.886	-	-	-	

## Lungime Segmente

1) Valorile lungimilor segmentelor sunt obținute din proiecție în plan.

Punct început	X / Y	Punct sfârșit	X / Y	Lungime segment (** (m)
1	580.101,401 658.992,455	2	580.083,818 659.015,068	28.645
2	580.083,818 659.015,068	3	580.058,381 659.051,106	44.111
3	580.058,381 659.051,106	4	580.047,44 659.066,988	19.286
4	580.047,44 659.066,988	5	580.041,885 659.075,051	9.791

Punct început	X / Y	Punct sfârșit	X / Y	Lungime segment (** (m)
5	580.041,885 659.075,051	6	580.035,259 659.083,266	10.554
6	580.035,259 659.083,266	7	580.020,141 659.073,754	17.861
7	580.020,141 659.073,754	8	580.087,565 658.983,753	112.455
8	580.087,565 658.983,753	9	580.116,715 658.944,842	48.619
9	580.116,715 658.944,842	10	580.130,862 658.952,554	16.112
10	580.130,862 658.952,554	11	580.126,713 658.959,046	7.705
11	580.126,713 658.959,046	12	580.117,511 658.972,158	16.019
12	580.117,511 658.972,158	13	580.113,296 658.977,156	6.538
13	580.113,296 658.977,156	1	580.101,401 658.992,455	19.379

\*\* Lungimile segmentelor sunt determinate în planul de proiecție Stereo 70 și sunt rotunjite la 1 milimetru.

\*\*\* Distanța dintre puncte este formată din segmente cumulate ce sunt mai mici decât valoarea 1 milimetru.





**DATE DESPRE IMOBILUL NR. 6142**

Oficiul de Cadastru și Publicitate Imobiliară SUCEAVA  
Biroul de Cadastru și Publicitate Imobiliară Falticeni

**A. Partea I. Descrierea imobilului**

TEREN Necunoscut

Adresa: Loc. Malini, Str La Buzdugan, Nr. 396, Jud. Suceava

Nr. Crt	Nr cadastral Nr. topografic	Suprafața* (mp)	Observații / Referințe
A1		3.600	Sector cadastral:30 Teren imprejmuit;

**Construcții**

Crt	Nr cadastral Nr. topografic	Adresa	Observații / Referințe
A1.1		Loc. Malini, Str La Buzdugan, Nr. 396, Jud. Suceava	Nr. niveluri:2; S. construita la sol:83 mp; Locuință
A1.2		Loc. Malini, Str La Buzdugan, Nr. 396, Jud. Suceava	Nr. niveluri:1; S. construita la sol:28 mp; Locuință
A1.3		Loc. Malini, Str La Buzdugan, Nr. 396, Jud. Suceava	Nr. niveluri:1; S. construita la sol:76 mp; Anexă

**B. Partea II. Proprietari și acte**

Inscrieri privitoare la dreptul de proprietate și alte drepturi reale		Referințe
<b>6142 / 30/01/2023</b>		
Act Normativ nr. 7, din 13/03/1996 emis de Parlamentul României;		
B1	Intabulare, drept de PROPRIETATE, dobândit prin Lege, cota actuala 1/1, cota initiala 1/1 1) NEIDENTIFICAT NEIDENTIFICAT	A1
Act Administrativ nr. 3046, din 04/04/2022 emis de Primăria Comunei Mălini;		
B2	Se notează posesia faptică în favoarea lui 1) CÎMPULUNGEANU NICOLAI, căsătorit cu 2) CÎMPULUNGEANU ELENA	A1
Act Administrativ nr. 834, din 30/01/2023 emis de Primăria Comunei Mălini;		
B3	Intabulare, drept de PROPRIETATE, dobândit prin Lege, cota actuala 1/1, cota initiala 1/1 1) CÎMPULUNGEANU NICOLAI, căsătorit cu 2) CÎMPULUNGEANU ELENA	A1.1, A1.2, A1.3

**C. Partea III. SARCINI .**

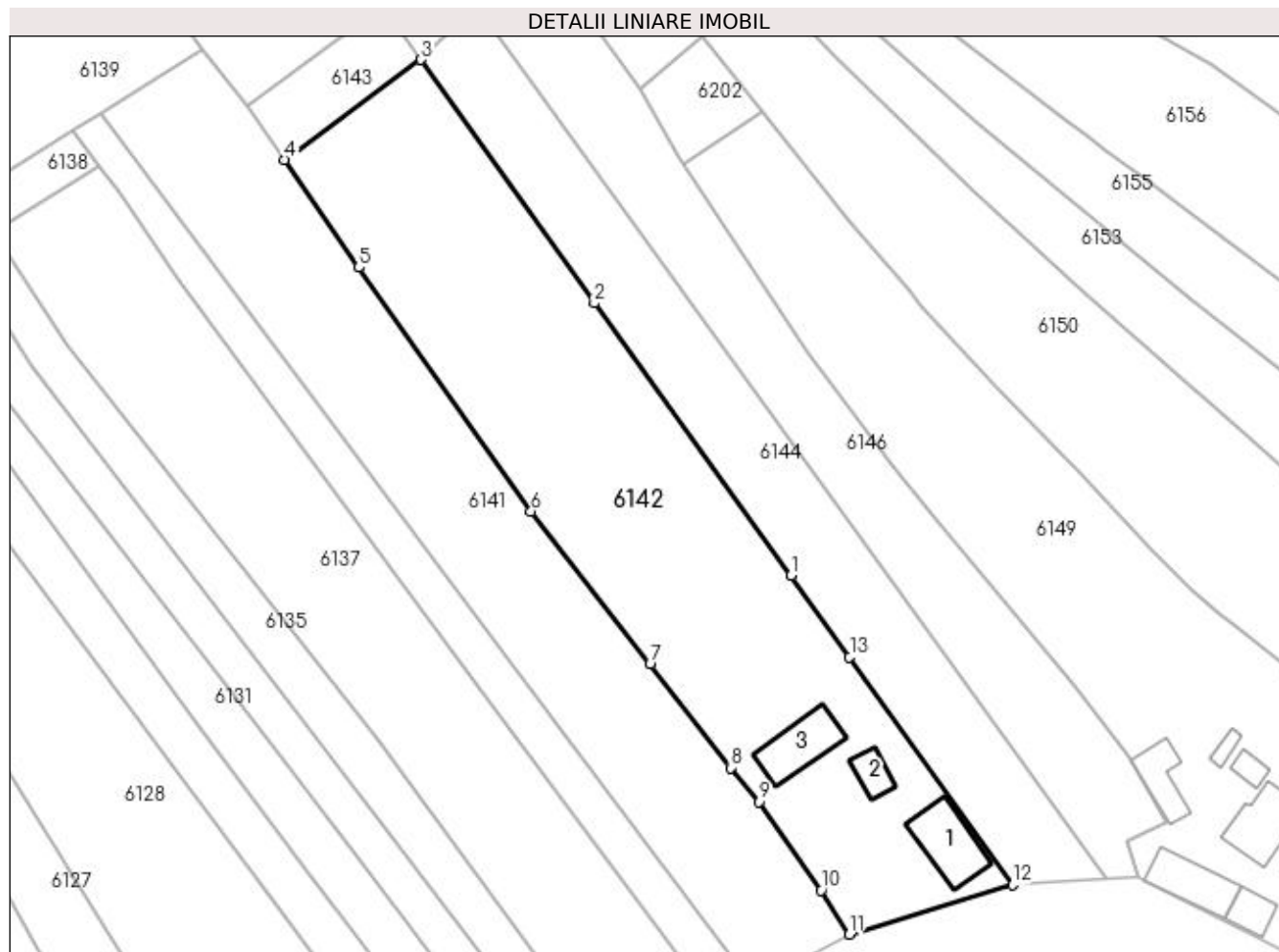
Inscrieri privind dezmembramentele dreptului de proprietate, drepturi reale de garanție și sarcini	Referințe
NU SUNT	

## Anexa Nr. 1 La Partea I

## Teren

Nr cadastral	Suprafața (mp)*	Observații / Referințe
	3.600	

\* Suprafața este determinată în planul de proiecție Stereo 70.



## Date referitoare la teren

Crt	Categorie folosință	Intravilan	Suprafața (mp)	Tarla	Parcelă	Nr. topo	Observații / Referințe
1	curți construcții	DA	843	-	-	-	loc numit Vatră Sat Suha
2	arabil	DA	414	-	-	-	
3	arabil	NU	2.343	-	-	-	

## Date referitoare la construcții

Crt	Număr	Destinație construcție	Supraf. (mp)	Situație juridică	Observații / Referințe
A1.1		construcții de locuințe	83	Cu acte	Nr. niveluri:2; S. construita la sol:83 mp; Locuință
A1.2		construcții de locuințe	28	Cu acte	Nr. niveluri:1; S. construita la sol:28 mp; Locuință
A1.3		construcții anexa	76	Cu acte	Nr. niveluri:1; S. construita la sol:76 mp; Anexă

## Lungime Segmente

1) Valorile lungimilor segmentelor sunt obținute din proiecție în plan.

Punct început	X / Y	Punct sfârșit	X / Y	Lungime segment (** (m)

Punct început	X / Y	Punct sfârșit	X / Y	Lungime segment (** (m)
1	580.122,215 659.005,547	2	580.093,172 659.045,796	49.633
2	580.093,172 659.045,796	3	580.067,562 659.081,782	44.169
3	580.067,562 659.081,782	4	580.047,44 659.066,988	24.975
4	580.047,44 659.066,988	5	580.058,381 659.051,106	19.286
5	580.058,381 659.051,106	6	580.083,818 659.015,068	44.111
6	580.083,818 659.015,068	7	580.101,401 658.992,455	28.645
7	580.101,401 658.992,455	8	580.113,296 658.977,156	19.379
8	580.113,296 658.977,156	9	580.117,511 658.972,158	6.538
9	580.117,511 658.972,158	10	580.126,713 658.959,046	16.019
10	580.126,713 658.959,046	11	580.130,862 658.952,554	7.705
11	580.130,862 658.952,554	12	580.154,965 658.959,876	25.191
12	580.154,965 658.959,876	13	580.130,895 658.993,517	41.365
13	580.130,895 658.993,517	1	580.122,215 659.005,547	14.835

\*\* Lungimile segmentelor sunt determinate în planul de proiecție Stereo 70 și sunt rotunjite la 1 milimetru.

\*\*\* Distanța dintre puncte este formată din segmente cumulate ce sunt mai mici decât valoarea 1 milimetru.



**DATE DESPRE IMOBILUL NR. 6143**

Oficiul de Cadastru și Publicitate Imobiliară SUCEAVA  
Biroul de Cadastru și Publicitate Imobiliară Falticeni

**A. Partea I. Descrierea imobilului**

TEREN Extravilan

Adresa: Jud. Suceava

Nr. Crt	Nr cadastral Nr. topografic	Suprafața* (mp)	Observații / Referințe
A1		242	Sector cadastral:30 Teren imprejmuit;

**B. Partea II. Proprietari și acte**

Inscrieri privitoare la dreptul de proprietate și alte drepturi reale		Referințe
<b>6143 / 30/01/2023</b>		
Act Normativ nr. 7, din 13/03/1996 emis de Parlamentul României;		
B1	Inscrierea provizorie, drept de PROPRIETATE, dobandit prin Lege, cota actuala 1/1, cota initiala 1/1 1) COMUNA MĂLINI, CIF:6526587	A1

**C. Partea III. SARCINI .**

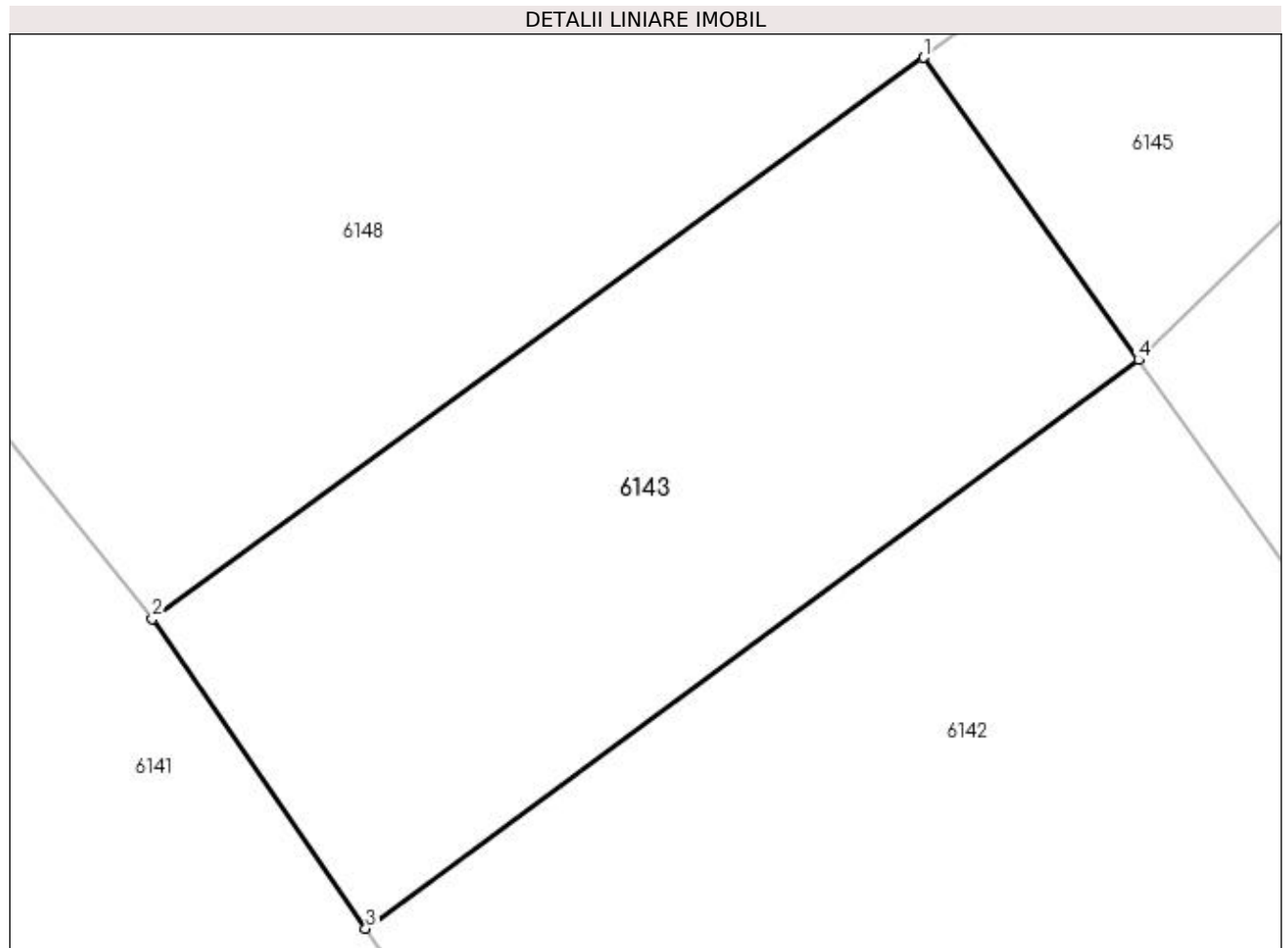
Inscrieri privind dezmembramintele dreptului de proprietate, drepturi reale de garanție și sarcini	Referințe
NU SUNT	

## Anexa Nr. 1 La Partea I

## Teren

Nr cadastral	Suprafața (mp)*	Observații / Referințe
	242	

\* Suprafața este determinată în planul de proiecție Stereo 70.



## Date referitoare la teren

Crt	Categorie folosință	Intravilan	Suprafața (mp)	Tarla	Parcelă	Nr. topo	Observații / Referințe
1	arabil	NU	242	-	-	-	

## Lungime Segmente

1) Valorile lungimilor segmentelor sunt obținute din proiecție în plan.

Punct început	X / Y	Punct sfârșit	X / Y	Lungime segment (** (m)
1	580.061,962 659.089,651	2	580.041,885 659.075,051	24.824
2	580.041,885 659.075,051	3	580.047,44 659.066,988	9.791
3	580.047,44 659.066,988	4	580.067,562 659.081,782	24.975
4	580.067,562 659.081,782	1	580.061,962 659.089,651	9.658

**\*\* Lungimile segmentelor sunt determinate în planul de proiecție Stereo 70 și sunt rotunjite la 1 milimetru.**

**\*\*\* Distanța dintre puncte este formată din segmente cumulate ce sunt mai mici decât valoarea 1 milimetru.**





**DATE DESPRE IMOBILUL NR. 6144**

Oficiul de Cadastru și Publicitate Imobiliară SUCEAVA  
Biroul de Cadastru și Publicitate Imobiliară Falticeni

**A. Partea I. Descrierea imobilului**

TEREN Necunoscut

Adresa: Loc. Malini, Jud. Suceava

Nr. Crt	Nr cadastral Nr. topografic	Suprafața* (mp)	Observații / Referințe
A1		1.800	Sector cadastral:30 Teren imprejmuit;

**B. Partea II. Proprietari și acte**

Inscrieri privitoare la dreptul de proprietate și alte drepturi reale		Referințe
<b>6144 / 30/01/2023</b>		
Act Normativ nr. 7, din 13/03/1996 emis de Parlamentul României;		
B1	Intabulare, drept de PROPRIETATE, dobândit prin Lege, cota actuala 1/1, cota initiala 1/1 1) NEIDENTIFICAT NEIDENTIFICAT	A1
Act Administrativ nr. 3190, din 07/04/2022 emis de Primăria Comunei Mălini;		
B2	Se notează posesia faptică în favoarea lui 1) ALEXOAI ALEXANDRINA	A1

**C. Partea III. SARCINI .**

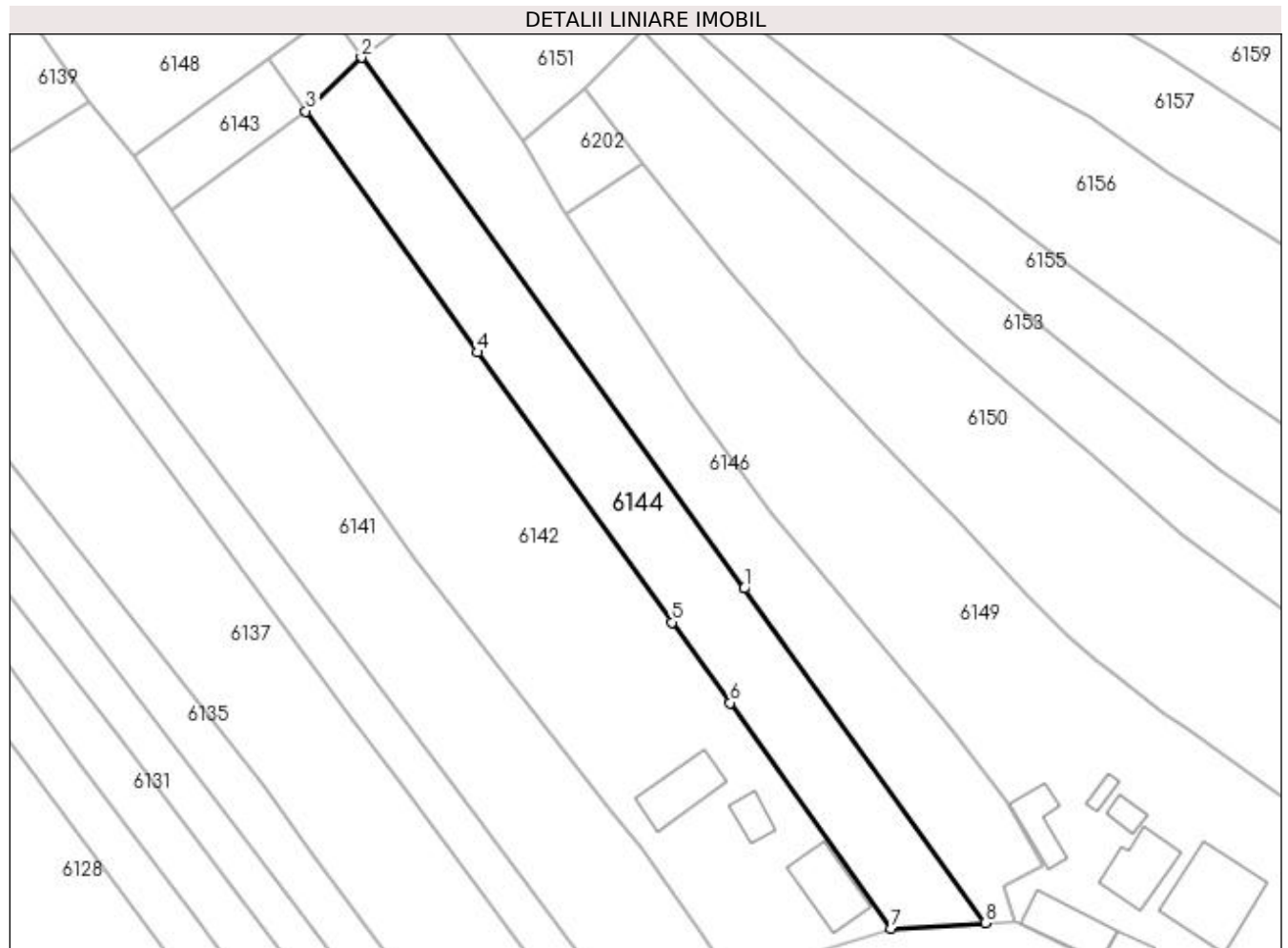
Inscrieri privind dezmembramintele dreptului de proprietate, drepturi reale de garanție și sarcini	Referințe
NU SUNT	

## Anexa Nr. 1 La Partea I

## Teren

Nr cadastral	Suprafața (mp)*	Observații / Referințe
	1.800	

\* Suprafața este determinată în planul de proiecție Stereo 70.



## Date referitoare la teren

Crt	Categorie folosință	Intra vilan	Suprafața (mp)	Tarla	Parcelă	Nr. topo	Observații / Referințe
1	faneata	DA	692	-	-	-	loc numit Vatră Sat Suha
2	faneata	NU	1.108	-	-	-	

## Lungime Segmente

1) Valorile lungimilor segmentelor sunt obținute din proiecție în plan.

Punct început	X / Y	Punct sfârșit	X / Y	Lungime segment (** (m)
1	580.132,96 659.010,586	2	580.075,815 659.089,78	97.659
2	580.075,815 659.089,78	3	580.067,562 659.081,782	11.493
3	580.067,562 659.081,782	4	580.093,172 659.045,796	44.169
4	580.093,172 659.045,796	5	580.122,215 659.005,547	49.633

Punct început	X / Y	Punct sfârșit	X / Y	Lungime segment (** (m)
5	580.122,215 659.005,547	6	580.130,895 658.993,517	14.835
6	580.130,895 658.993,517	7	580.154,965 658.959,876	41.365
7	580.154,965 658.959,876	8	580.168,944 658.960,717	14.004
8	580.168,944 658.960,717	1	580.132,96 659.010,586	61.496

\*\* Lungimile segmentelor sunt determinate în planul de proiecție Stereo 70 și sunt rotunjite la 1 milimetru.

\*\*\* Distanța dintre puncte este formată din segmente cumulate ce sunt mai mici decât valoarea 1 milimetru.



**DATE DESPRE IMOBILUL NR. 6145**

Oficiul de Cadastru și Publicitate Imobiliară SUCEAVA  
Biroul de Cadastru și Publicitate Imobiliară Falticeni

**A. Partea I. Descrierea imobilului**

TEREN Extravilan

Adresa: Jud. Suceava

Nr. Crt	Nr cadastral Nr. topografic	Suprafața* (mp)	Observații / Referințe
A1		101	Sector cadastral:30 Teren imprejmuit;

**B. Partea II. Proprietari și acte**

Inscrieri privitoare la dreptul de proprietate și alte drepturi reale	Referințe
<b>6145 / 30/01/2023</b>	
Act Normativ nr. 7, din 13/03/1996 emis de Parlamentul României;	
B1	A1
Inscrierea provizorie, drept de PROPRIETATE, dobandit prin Lege, cota actuala 1/1, cota initiala 1/1 1) <b>COMUNA MĂLINI</b> , CIF:6526587	

**C. Partea III. SARCINI .**

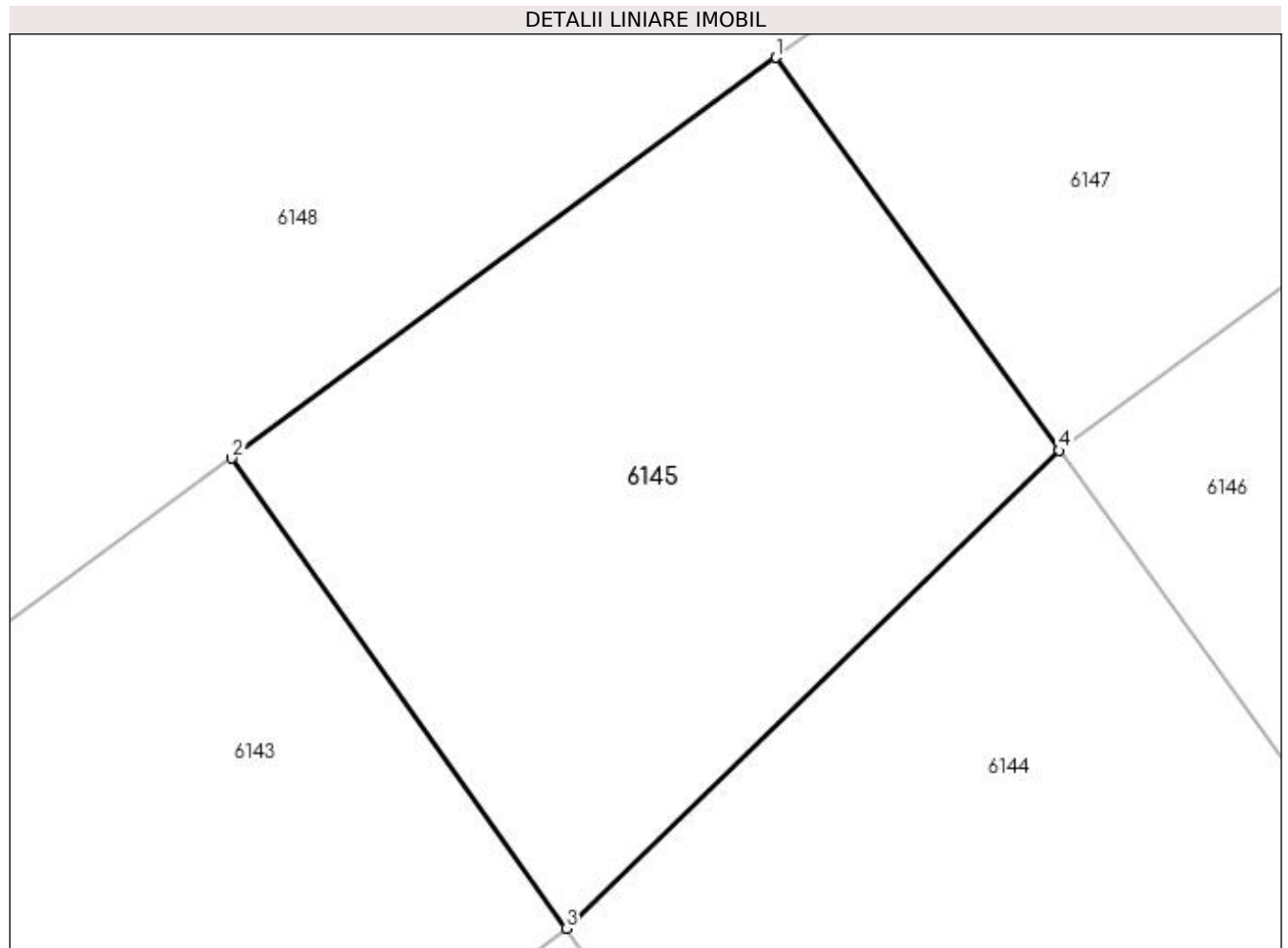
Inscrieri privind dezmembramintele dreptului de proprietate, drepturi reale de garanție și sarcini	Referințe
NU SUNT	

## Anexa Nr. 1 La Partea I

## Teren

Nr cadastral	Suprafața (mp)*	Observații / Referințe
	101	

\* Suprafața este determinată în planul de proiecție Stereo 70.



## Date referitoare la teren

Crt	Categorie folosință	Intra vilan	Suprafața (mp)	Tarla	Parcelă	Nr. topo	Observații / Referințe
1	faneata	NU	101	-	-	-	

## Lungime Segmente

1) Valorile lungimilor segmentelor sunt obținute din proiecție în plan.

Punct început	X / Y	Punct sfârșit	X / Y	Lungime segment (** (m)
1	580.071,072 659.096,354	2	580.061,962 659.089,651	11.31
2	580.061,962 659.089,651	3	580.067,562 659.081,782	9.658
3	580.067,562 659.081,782	4	580.075,815 659.089,78	11.493
4	580.075,815 659.089,78	1	580.071,072 659.096,354	8.106

**\*\* Lungimile segmentelor sunt determinate în planul de proiecție Stereo 70 și sunt rotunjite la 1 milimetru.**

**\*\*\* Distanța dintre puncte este formată din segmente cumulate ce sunt mai mici decât valoarea 1 milimetru.**





**DATE DESPRE IMOBILUL NR. 6146**

Oficiul de Cadastru și Publicitate Imobiliară SUCEAVA  
Biroul de Cadastru și Publicitate Imobiliară Falticeni

**A. Partea I. Descrierea imobilului**

TEREN Necunoscut

Adresa: Loc. Malini, Jud. Suceava

Nr. Crt	Nr cadastral Nr. topografic	Suprafața* (mp)	Observații / Referințe
A1		1.800	Sector cadastral:30 Teren imprejmuit;

**B. Partea II. Proprietari și acte**

Inscrieri privitoare la dreptul de proprietate și alte drepturi reale		Referințe
<b>6146 / 30/01/2023</b>		
Act Normativ nr. 7, din 13/03/1996 emis de Parlamentul României;		
B1	Intabulare, drept de PROPRIETATE, dobândit prin Lege, cota actuala 1/1, cota initiala 1/1 1) <b>NEIDENTIFICAT NEIDENTIFICAT</b>	A1
Act Administrativ nr. 3191, din 07/04/2022 emis de Primăria Comunei Mălini;		
B2	Se notează posesia faptică în favoarea lui 1) <b>AXÎNIA IOSIF</b> , căsătorit cu 2) <b>AXINIA MARIA</b>	A1

**C. Partea III. SARCINI .**

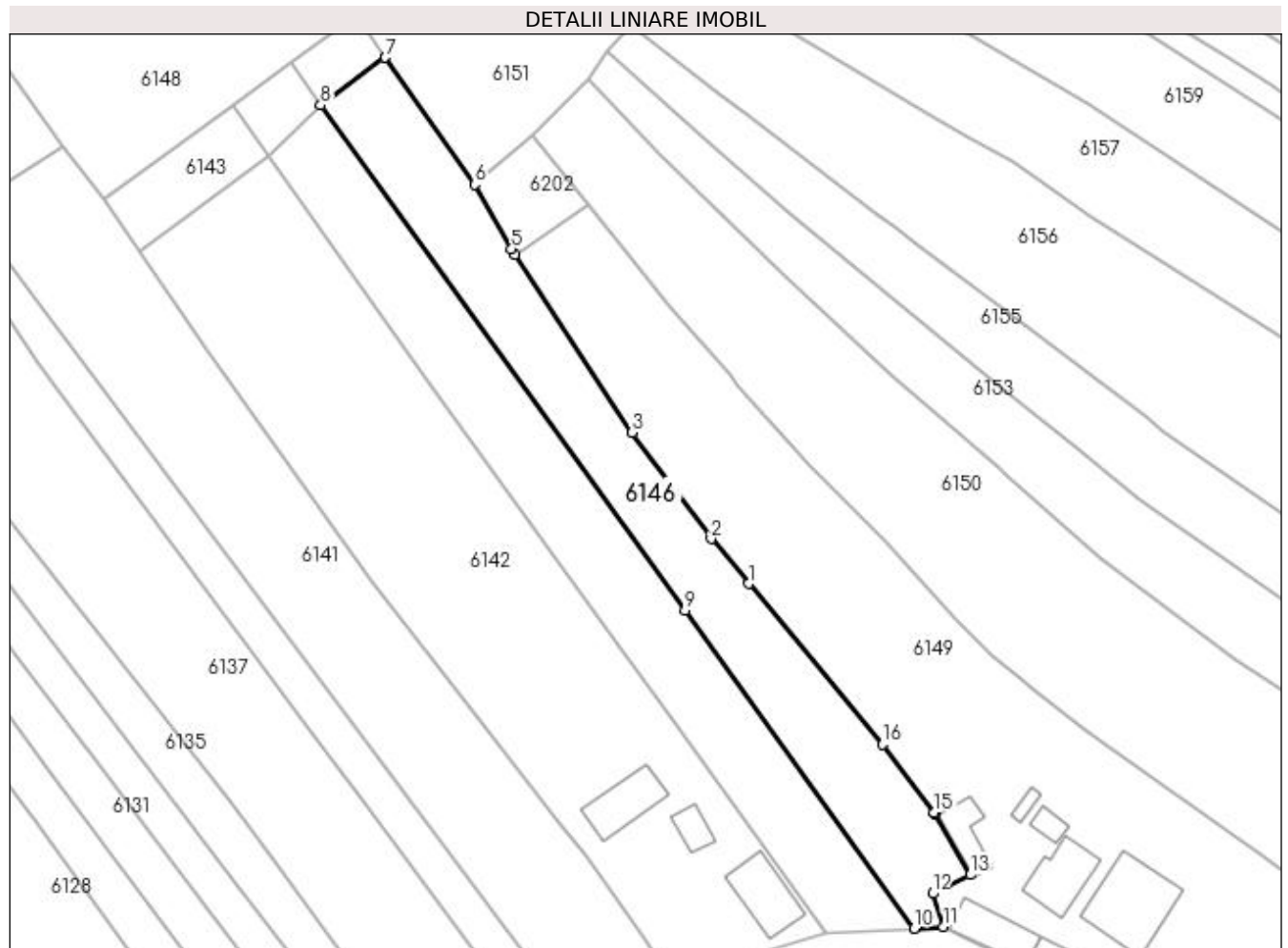
Inscrieri privind dezmembramintele dreptului de proprietate, drepturi reale de garanție și sarcini	Referințe
NU SUNT	

## Anexa Nr. 1 La Partea I

## Teren

Nr cadastral	Suprafața (mp)*	Observații / Referințe
	1.800	

\* Suprafața este determinată în planul de proiecție Stereo 70.



## Date referitoare la teren

Crt	Categorie folosință	Intra vilan	Suprafața (mp)	Tarla	Parcelă	Nr. topo	Observații / Referințe
1	faneata	DA	722	-	-	-	loc numit Vatră Sat Suha
2	faneata	NU	1.078	-	-	-	

## Lungime Segmente

1) Valorile lungimilor segmentelor sunt obținute din proiecție în plan.

Punct început	X / Y	Punct sfârșit	X / Y	Lungime segment (** (m)
1	580.142,992 659.014,792	2	580.137,062 659.021,826	9.2
2	580.137,062 659.021,826	3	580.124,702 659.038,474	20.735
3	580.124,702 659.038,474	4	580.106,317 659.066,391	33.427
4	580.106,317 659.066,391	5	580.105,76 659.067,236	1.012

Punct început	X / Y	Punct sfârşit	X / Y	Lungime segment (** (m)
5	580.105,76 659.067,236	6	580.099,982 659.077,32	11.622
6	580.099,982 659.077,32	7	580.085,951 659.097,252	24.375
7	580.085,951 659.097,252	8	580.075,815 659.089,78	12.592
8	580.075,815 659.089,78	9	580.132,96 659.010,586	97.659
9	580.132,96 659.010,586	10	580.168,944 658.960,717	61.496
10	580.168,944 658.960,717	11	580.173,534 658.960,993	4.598
11	580.173,534 658.960,993	12	580.171,815 658.966,203	5.486
12	580.171,815 658.966,203	13	580.177,721 658.969,149	6.6
13	580.177,721 658.969,149	14	580.172,161 658.978,721	11.07
14	580.172,161 658.978,721	15	580.172,048 658.978,915	0.225
15	580.172,048 658.978,915	16	580.163,945 658.989,583	13.396
16	580.163,945 658.989,583	1	580.142,992 659.014,792	32.78

\*\* Lungimile segmentelor sunt determinate în planul de proiecţie Stereo 70 şi sunt rotunjite la 1 milimetru.

\*\*\* Distanţa dintre puncte este formată din segmente cumulate ce sunt mai mici decât valoarea 1 milimetru.



**DATE DESPRE IMOBILUL NR. 6147**

Oficiul de Cadastru și Publicitate Imobiliară SUCEAVA  
Biroul de Cadastru și Publicitate Imobiliară Falticeni

**A. Partea I. Descrierea imobilului**

TEREN Extravilan

Adresa: Jud. Suceava

Nr. Crt	Nr cadastral Nr. topografic	Suprafața* (mp)	Observații / Referințe
A1		102	Sector cadastral:30 Teren imprejmuit;

**B. Partea II. Proprietari și acte**

Inscrieri privitoare la dreptul de proprietate și alte drepturi reale		Referințe
<b>6147 / 30/01/2023</b>		
Act Normativ nr. 7, din 13/03/1996 emis de Parlamentul României;		
B1	Inscrierea provizorie, drept de PROPRIETATE, dobandit prin Lege, cota actuala 1/1, cota initiala 1/1 1) <b>COMUNA MĂLINI</b> , CIF:6526587	A1

**C. Partea III. SARCINI .**

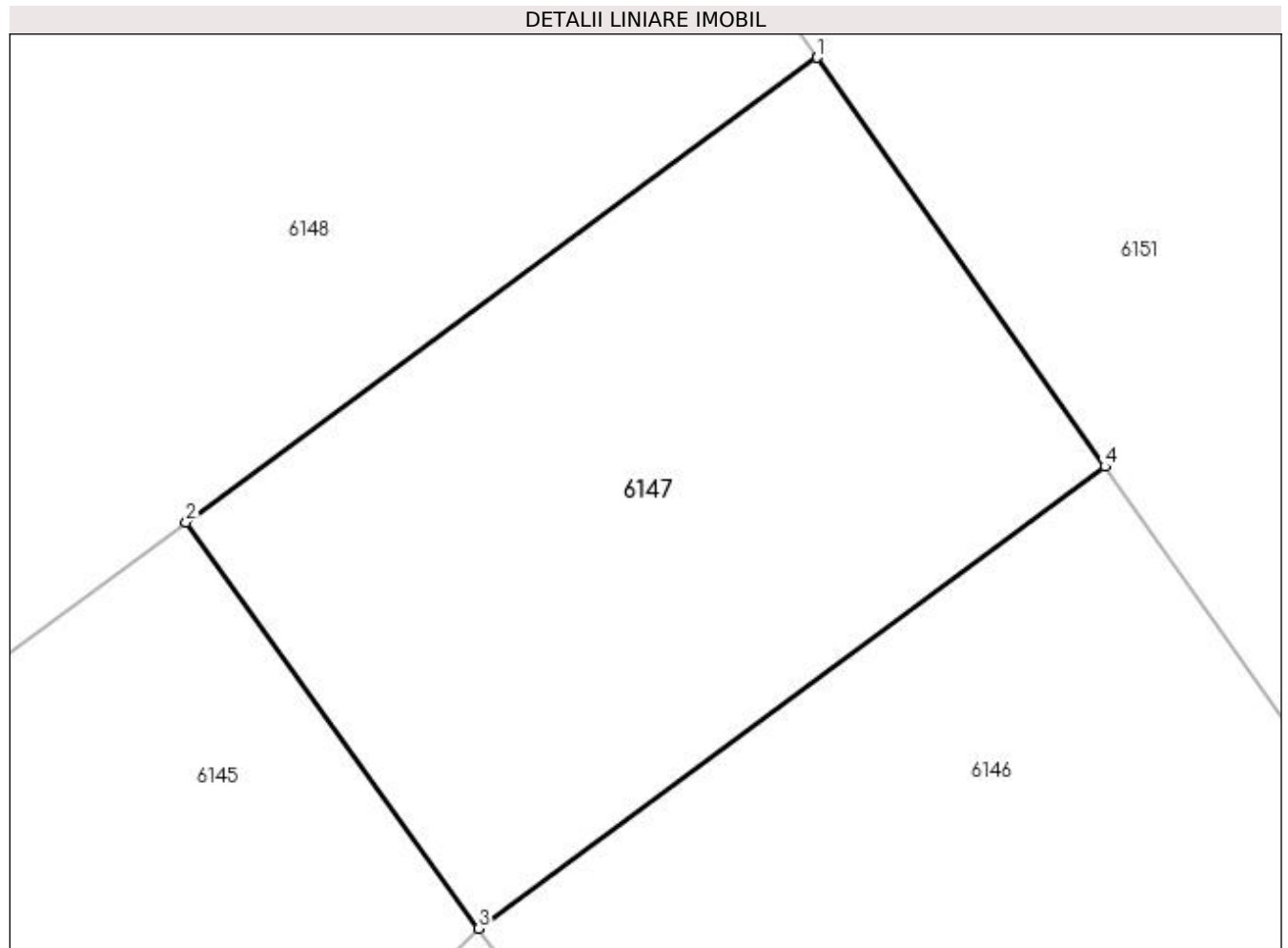
Inscrieri privind dezmembramintele dreptului de proprietate, drepturi reale de garanție și sarcini	Referințe
NU SUNT	

## Anexa Nr. 1 La Partea I

## Teren

Nr cadastral	Suprafața (mp)*	Observații / Referințe
	102	

\* Suprafața este determinată în planul de proiecție Stereo 70.



## Date referitoare la teren

Crt	Categorie folosință	Intra vilan	Suprafața (mp)	Tarla	Parcelă	Nr. topo	Observații / Referințe
1	faneata	NU	102	-	-	-	

## Lungime Segmente

1) Valorile lungimilor segmentelor sunt obținute din proiecție în plan.

Punct început	X / Y	Punct sfârșit	X / Y	Lungime segment (** (m)
1	580.081,29 659.103,872	2	580.071,072 659.096,354	12.686
2	580.071,072 659.096,354	3	580.075,815 659.089,78	8.106
3	580.075,815 659.089,78	4	580.085,951 659.097,252	12.592
4	580.085,951 659.097,252	1	580.081,29 659.103,872	8.096

**\*\* Lungimile segmentelor sunt determinate în planul de proiecție Stereo 70 și sunt rotunjite la 1 milimetru.**

**\*\*\* Distanța dintre puncte este formată din segmente cumulate ce sunt mai mici decât valoarea 1 milimetru.**





**DATE DESPRE IMOBILUL NR. 6148**

Oficiul de Cadastru și Publicitate Imobiliară SUCEAVA  
Biroul de Cadastru și Publicitate Imobiliară Falticeni

**A. Partea I. Descrierea imobilului**

TEREN Extravilan

Adresa: Jud. Suceava

Nr. Crt	Nr cadastral Nr. topografic	Suprafața* (mp)	Observații / Referințe
A1		Din acte: 3.700 Masurata: 3.566	Sector cadastral:30 Teren imprejmuit; diferenta de suprafata nu s-a regăsit la măsurători

**B. Partea II. Proprietari și acte**

Inscrieri privitoare la dreptul de proprietate și alte drepturi reale		Referințe
<b>6148 / 30/01/2023</b>		
Act Normativ nr. 7, din 13/03/1996 emis de Parlamentul României;		
B1	Intabulare, drept de PROPRIETATE, dobandit prin Lege, cota actuala 1/1, cota initiala 1/1 1) <b>NEIDENTIFICAT NEIDENTIFICAT</b>	A1
Act Administrativ nr. 3078, din 05/04/2022 emis de Primăria Comunei Mălini;		
B2	Se notează posesia faptică în favoarea lui 1) <b>UNGUREANU ELENA</b>	A1

**C. Partea III. SARCINI .**

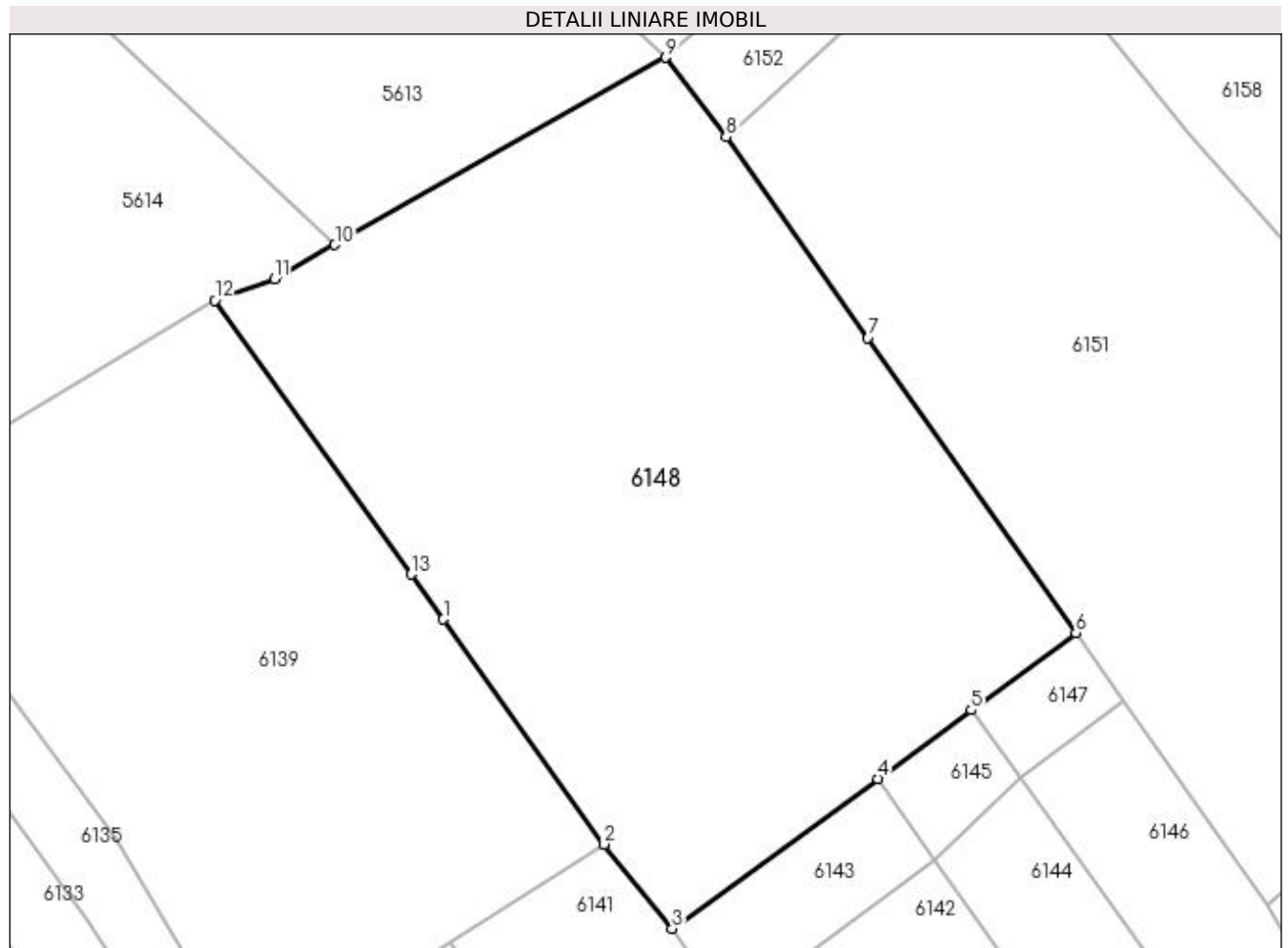
Inscrieri privind dezmembramintele dreptului de proprietate, drepturi reale de garanție și sarcini	Referințe
NU SUNT	

## Anexa Nr. 1 La Partea I

## Teren

Nr cadastral	Suprafața (mp)*	Observații / Referințe
	Din acte: 3.700 Masurata: 3.566	diferența de suprafață nu s-a regăsit la măsurători

\* Suprafața este determinată în planul de proiecție Stereo 70.



## Date referitoare la teren

Crt	Categorie folosință	Intravilan	Suprafața (mp)	Tarla	Parcelă	Nr. topo	Observații / Referințe
1	arabil	NU	1.800	-	-	-	loc numit Vatră Sat Suha
2	faneata	NU	1.766	-	-	-	

## Lungime Segmente

1) Valorile lungimilor segmentelor sunt obținute din proiecție în plan.

Punct început	X / Y	Punct sfârșit	X / Y	Lungime segment (** (m)
1	580.019,566 659.105,189	2	580.035,259 659.083,266	26.961
2	580.035,259 659.083,266	3	580.041,885 659.075,051	10.554
3	580.041,885 659.075,051	4	580.061,962 659.089,651	24.824
4	580.061,962 659.089,651	5	580.071,072 659.096,354	11.31

Punct început	X / Y	Punct sfârșit	X / Y	Lungime segment (** (m)
5	580.071,072 659.096,354	6	580.081,29 659.103,872	12.686
6	580.081,29 659.103,872	7	580.060,975 659.132,651	35.227
7	580.060,975 659.132,651	8	580.047,15 659.152,236	23.973
8	580.047,15 659.152,236	9	580.041,254 659.159,965	9.721
9	580.041,254 659.159,965	10	580.008,975 659.141,723	37.077
10	580.008,975 659.141,723	11	580.003,06 659.138,38	6.794
11	580.003,06 659.138,38	12	579.997,268 659.136,288	6.158
12	579.997,268 659.136,288	13	580.016,412 659.109,595	32.848
13	580.016,412 659.109,595	1	580.019,566 659.105,189	5.419

\*\* Lungimile segmentelor sunt determinate în planul de proiecție Stereo 70 și sunt rotunjite la 1 milimetru.

\*\*\* Distanța dintre puncte este formată din segmente cumulate ce sunt mai mici decât valoarea 1 milimetru.



**DATE DESPRE IMOBILUL NR. 6149**

Oficiul de Cadastru și Publicitate Imobiliară SUCEAVA  
Biroul de Cadastru și Publicitate Imobiliară Falticeni

**A. Partea I. Descrierea imobilului**

TEREN Necunoscut

Adresa: Loc. Malini, Str La Buzdugan, Nr. 395, Jud. Suceava

Nr. Crt	Nr cadastral Nr. topografic	Suprafața* (mp)	Observații / Referințe
A1	30844	4.700	Sector cadastral:30 Teren imprejmuit;

**Construcții**

Crt	Nr cadastral Nr. topografic	Adresa	Observații / Referințe
A1.1	30844-C1	Loc. Malini, Jud. Suceava	Nr. niveluri:1; S. construita la sol:77 mp; Locuință
A1.2	30844-C2	Loc. Malini, Jud. Suceava	Nr. niveluri:1; S. construita la sol:32 mp; Anexă
A1.4	30844-C4	Loc. Malini, Jud. Suceava	Nr. niveluri:1; S. construita la sol:71 mp; Anexă

**B. Partea II. Proprietari și acte**

Inscrieri privitoare la dreptul de proprietate și alte drepturi reale		Referințe
<b>334 / 11/01/2011</b>		
Act Notarial nr. 68, din 10/01/2011 emis de BNP DN APOSTOL;		
B3	Intabulare, drept de PROPRIETATE bun propriu, dobandit prin Conventie, cota actuala 1/1, cota initiala 1/1 1) <b>BUZDUGAN CONSTANTIN</b> , necasatorit	A1, A1.1, A1.2, A1.4

**C. Partea III. SARCINI**

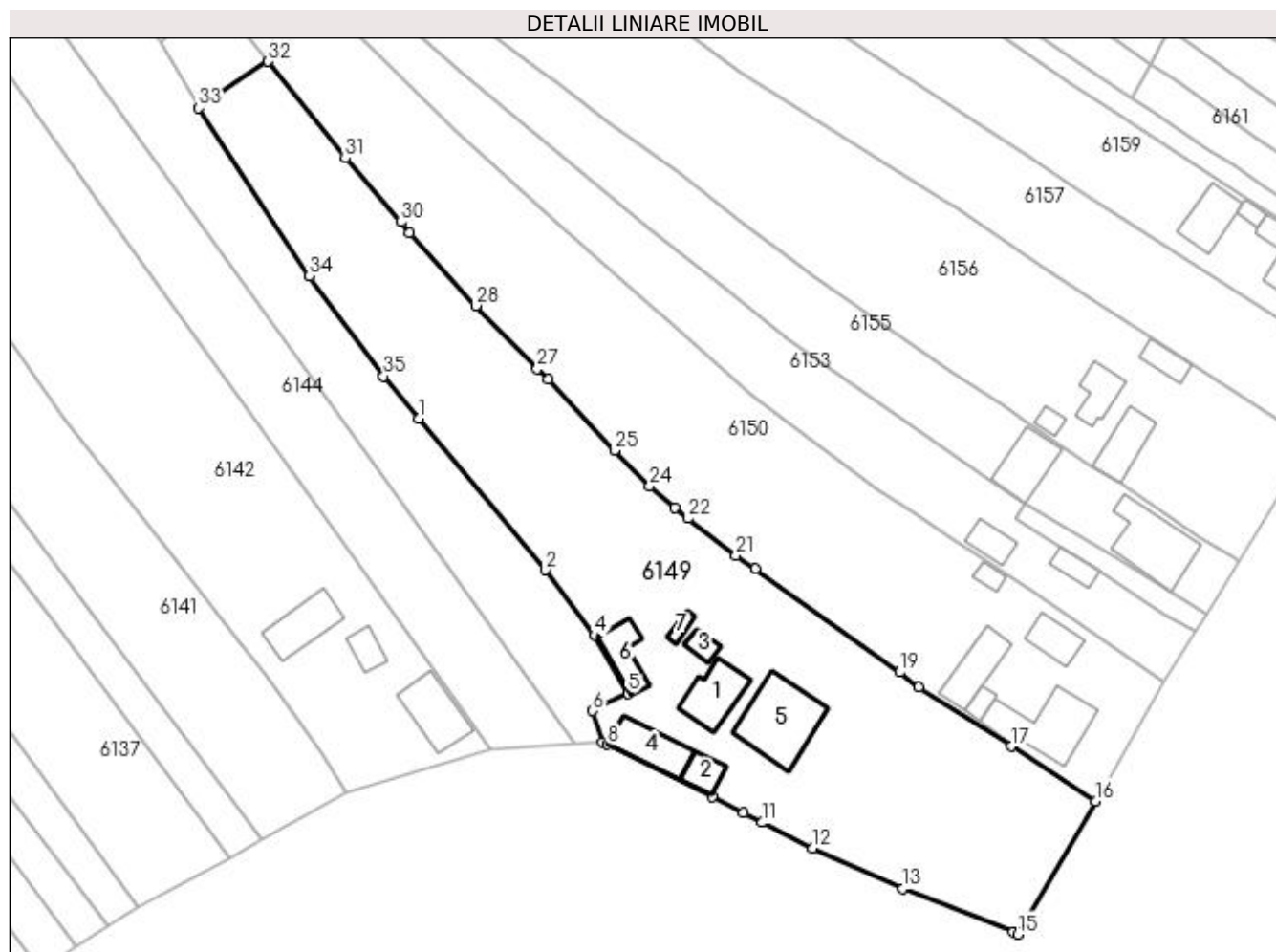
Inscrieri privind dezmembramintele dreptului de proprietate, drepturi reale de garanție și sarcini		Referințe
<b>334 / 11/01/2011</b>		
Act Notarial nr. 68, din 10/01/2011 emis de BNP DN APOSTOL;		
C1	Intabulare, drept de UZUFRACT VIAGER, dobandit prin Conventie, cota actuala 1/1, cota initiala 1/1 1) <b>BUZDUGAN CONSTANTIN</b>	A1, A1.1, A1.2, A1.4
C2	Intabulare, drept de UZUFRACT VIAGER, dobandit prin Conventie, cota actuala 1/1, cota initiala 1/1 1) <b>BUZDUGAN VERONICA</b>	A1, A1.1, A1.2, A1.4
C3	CLAUZA DE INTRETINERE 1) <b>BUZDUGAN CONSTANTIN</b>	A1, A1.1, A1.2, A1.4
C4	CLAUZA DE INTRETINERE 1) <b>BUZDUGAN VERONICA</b>	A1, A1.1, A1.2, A1.4

## Anexa Nr. 1 La Partea I

## Teren

Nr cadastral	Suprafața (mp)*	Observații / Referințe
30844	4.700	

\* Suprafața este determinată în planul de proiecție Stereo 70.



## Date referitoare la teren

Crt	Categorie folosință	Intravilan	Suprafața (mp)	Tarla	Parcelă	Nr. topo	Observații / Referințe
1	curți construcții	DA	845	-	-	-	
2	arabil	DA	2.733	-	-	-	
3	arabil	NU	1.122	-	-	-	

## Date referitoare la construcții

Crt	Număr	Destinație construcție	Supraf. (mp)	Situație juridică	Observații / Referințe
A1.1	30844-C1	construcții de locuințe	Din acte: 74 Masurata: 77	Cu acte	Nr. niveluri:1; S. construita la sol:77 mp; Locuință
A1.2	30844-C2	construcții anexa	Din acte: 15 Masurata: 32	Cu acte	Nr. niveluri:1; S. construita la sol:32 mp; Anexă
A1.3	30844-C3	construcții anexa	17	Fara acte	Nr. niveluri:1; S. construita la sol:17 mp; Anexă
A1.4	30844-C4	construcții anexa	Din acte: 55 Masurata: 71	Cu acte	Nr. niveluri:1; S. construita la sol:71 mp; Anexă
A1.5		construcții de locuințe	141	Fara acte	Nr. niveluri:2; S. construita la sol:141 mp; Locuință
A1.6		construcții anexa	50	Fara acte	Nr. niveluri:1; S. construita la sol:50 mp; Anexă
A1.7		construcții anexa	11	Fara acte	Nr. niveluri:1; S. construita la sol:11 mp; Anexă

## Lungime Segmente

1) Valorile lungimilor segmentelor sunt obținute din proiecție în plan.

Punct început	X / Y	Punct sfârșit	X / Y	Lungime segment (** (m)
1	580.142,992 659.014,792	2	580.163,945 658.989,583	32.78
3	580.172,048 658.978,915	4	580.172,161 658.978,721	0.225
5	580.177,721 658.969,149	6	580.171,815 658.966,203	6.6
7	580.173,534 658.960,993	8	580.174,305 658.960,612	0.86
9	580.191,652 658.951,903	10	580.196,922 658.949,225	5.911
11	580.200,022 658.947,65	12	580.208,43 658.943,378	9.431
13	580.223,409 658.936,676	14	580.241,805 658.929,537	19.733
15	580.242,552 658.929,062	16	580.255,43 658.951,209	25.619
17	580.241,405 658.960,272	18	580.226,027 658.970,18	18.293
19	580.222,876 658.972,605	20	580.198,856 658.989,78	29.529
21	580.195,641 658.992,007	22	580.187,704 658.998,179	10.054
23	580.185,494 658.999,933	24	580.181,295 659.003,538	5.534
25	580.175,424 659.009,463	26	580.164,352 659.021,237	16.162
27	580.162,612 659.023,019	28	580.152,359 659.033,518	14.675
29	580.141,348 659.045,594	30	580.139,992 659.047,426	2.279
31	580.130,719 659.058,038	32	580.117,883 659.074,108	20.567
33	580.106,317 659.066,391	34	580.124,702 659.038,474	33.427
35	580.137,062 659.021,826	1	580.142,992 659.014,792	9.2

Punct început	X / Y	Punct sfârșit	X / Y	Lungime segment (** (m)
2	580.163,945 658.989,583	3	580.172,048 658.978,915	13.396
4	580.172,161 658.978,721	5	580.177,721 658.969,149	11.07
6	580.171,815 658.966,203	7	580.173,534 658.960,993	5.486
8	580.174,305 658.960,612	9	580.191,652 658.951,903	19.41
10	580.196,922 658.949,225	11	580.200,022 658.947,65	3.477
12	580.208,43 658.943,378	13	580.223,409 658.936,676	16.41
14	580.241,805 658.929,537	15	580.242,552 658.929,062	0.885
16	580.255,43 658.951,209	17	580.241,405 658.960,272	16.698
18	580.226,027 658.970,18	19	580.222,876 658.972,605	3.976
20	580.198,856 658.989,78	21	580.195,641 658.992,007	3.911
22	580.187,704 658.998,179	23	580.185,494 658.999,933	2.821
24	580.181,295 659.003,538	25	580.175,424 659.009,463	8.341
26	580.164,352 659.021,237	27	580.162,612 659.023,019	2.491
28	580.152,359 659.033,518	29	580.141,348 659.045,594	16.342
30	580.139,992 659.047,426	31	580.130,719 659.058,038	14.093
32	580.117,883 659.074,108	33	580.106,317 659.066,391	13.904
34	580.124,702 659.038,474	35	580.137,062 659.021,826	20.735

\*\* Lungimile segmentelor sunt determinate în planul de proiecție Stereo 70 și sunt rotunjite la 1 milimetru.

\*\*\* Distanța dintre puncte este formată din segmente cumulate ce sunt mai mici decât valoarea 1 milimetru.





**DATE DESPRE IMOBILUL NR. 6150**

Oficiul de Cadastru și Publicitate Imobiliară SUCEAVA  
Biroul de Cadastru și Publicitate Imobiliară Falticeni

**A. Partea I. Descrierea imobilului**

TEREN Necunoscut

Adresa: Loc. Malini, Str Principală, Nr. 394, Jud. Suceava

Nr. Crt	Nr cadastral Nr. topografic	Suprafața* (mp)	Observații / Referințe
A1		Din acte: 4.500 Masurata: 3.949	Sector cadastral:30 Teren imprejmuit; diferența de suprafață nu s-a regăsit la măsurători

**Construcții**

Crt	Nr cadastral Nr. topografic	Adresa	Observații / Referințe
A1.1		Loc. Malini, Str Principală, Nr. 394, Jud. Suceava	Nr. niveluri:1; S. construita la sol:125 mp; Locuință
A1.2		Loc. Malini, Str Principală, Nr. 394, Jud. Suceava	Nr. niveluri:1; S. construita la sol:45 mp; Anexă
A1.3		Loc. Malini, Str Principală, Nr. 394, Jud. Suceava	Nr. niveluri:1; S. construita la sol:69 mp; Anexă
A1.4		Loc. Malini, Str Principală, Nr. 394, Jud. Suceava	Nr. niveluri:1; S. construita la sol:14 mp; Anexă
A1.5		Loc. Malini, Str Principală, Nr. 394, Jud. Suceava	Nr. niveluri:1; S. construita la sol:16 mp; Anexă

**B. Partea II. Proprietari și acte**

Inscrieri privitoare la dreptul de proprietate și alte drepturi reale		Referințe
<b>6150 / 30/01/2023</b>		
Act Normativ nr. 7, din 13/03/1996 emis de Parlamentul României;		
B1	Intabulare, drept de PROPRIETATE, dobandit prin Lege, cota actuala 1/1, cota initiala 1/1 1) NEIDENTIFICAT NEIDENTIFICAT	A1
Act Administrativ nr. 3258, din 08/04/2022 emis de Primăria Comunei Mălini;		
B2	Se notează posesia faptică în favoarea lui 1) ZIMBRU PARASCHIVA	A1
Act Administrativ nr. 834, din 30/01/2023 emis de Primăria Comunei Mălini;		
B3	Intabulare, drept de PROPRIETATE, dobandit prin Lege, cota actuala 1/1, cota initiala 1/1 1) ZIMBRU PARASCHIVA	A1.1, A1.2, A1.3, A1.4, A1.5

**C. Partea III. SARCINI .**

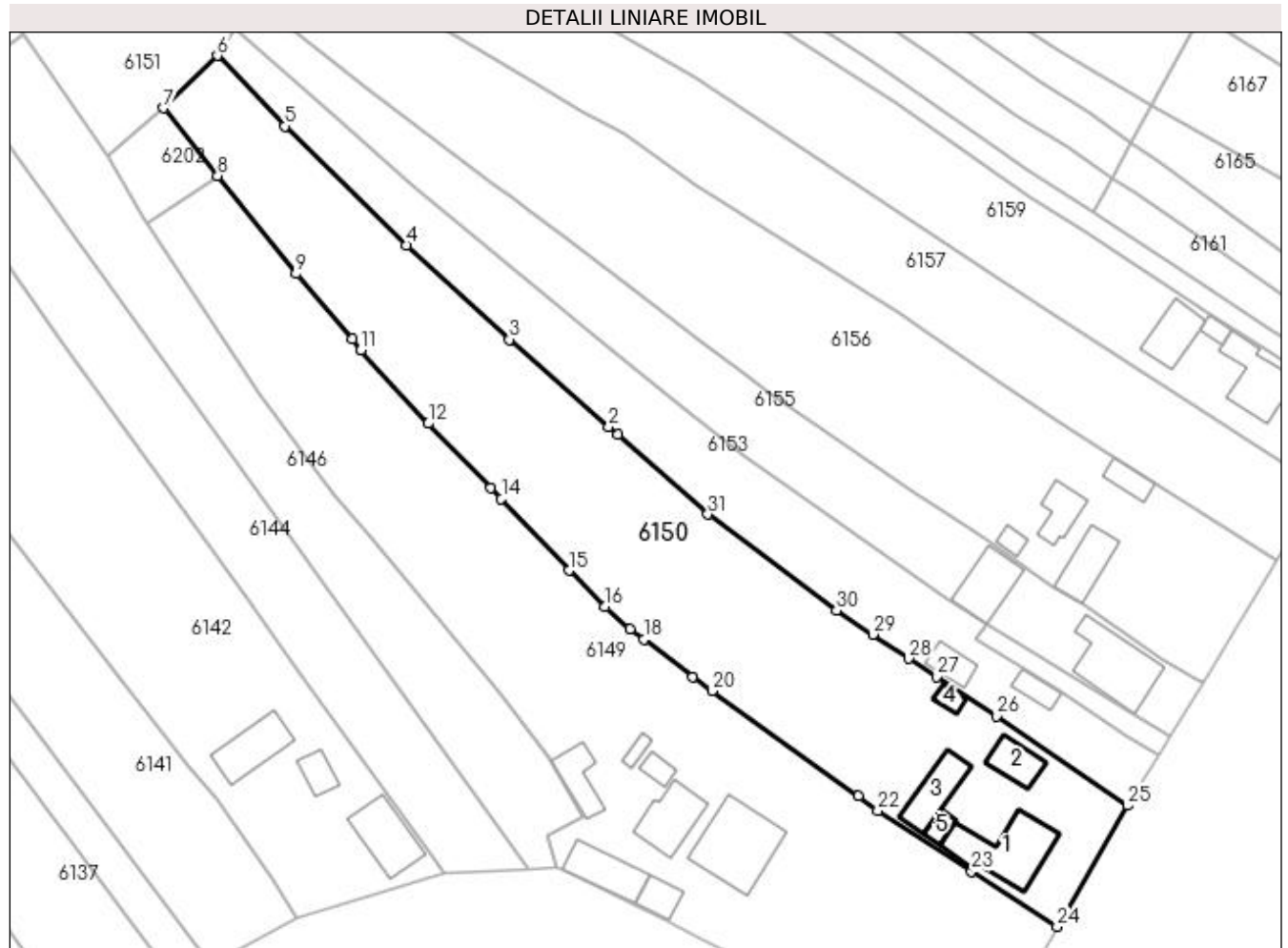
Inscrieri privind dezmembramintele dreptului de proprietate, drepturi reale de garanție și sarcini	Referințe
NU SUNT	

## Anexa Nr. 1 La Partea I

## Teren

Nr cadastral	Suprafața (mp)*	Observații / Referințe
	Din acte: 4.500 Masurata: 3.949	diferența de suprafață nu s-a regăsit la măsurători

\* Suprafața este determinată în planul de proiecție Stereo 70.



## Date referitoare la teren

Crt	Categorie folosință	Intra vilan	Suprafața (mp)	Tarla	Parcelă	Nr. topo	Observații / Referințe
1	curți constructii	DA	894	-	-	-	loc numit Vatră Sat Suha
2	arabil	DA	1.623	-	-	-	
3	arabil	NU	1.432	-	-	-	

## Date referitoare la construcții

Crt	Număr	Destinație construcție	Supraf. (mp)	Situație juridică	Observații / Referințe
A1.1		construcții de locuințe	125	Cu acte	Nr. niveluri:1; S. construita la sol:125 mp; Locuință
A1.2		construcții anexa	45	Cu acte	Nr. niveluri:1; S. construita la sol:45 mp; Anexă
A1.3		construcții anexa	69	Cu acte	Nr. niveluri:1; S. construita la sol:69 mp; Anexă
A1.4		construcții anexa	14	Cu acte	Nr. niveluri:1; S. construita la sol:14 mp; Anexă
A1.5		construcții anexa	16	Cu acte	Nr. niveluri:1; S. construita la sol:16 mp; Anexă

## Lungime Segmente

1) Valorile lungimilor segmentelor sunt obținute din proiecție în plan.

Punct început	X / Y	Punct sfârșit	X / Y	Lungime segment (** (m)
1	580.183,425 659.031,746	2	580.181,969 659.033,031	1.942
3	580.165,67 659.047,298	4	580.148,821 659.062,717	22.839
5	580.128,88 659.082,197	6	580.117,815 659.093,753	15.999
7	580.109,045 659.085,172	8	580.117,883 659.074,108	14.161
9	580.130,719 659.058,038	10	580.139,992 659.047,426	14.093
11	580.141,348 659.045,594	12	580.152,359 659.033,518	16.342
13	580.162,612 659.023,019	14	580.164,352 659.021,237	2.491
15	580.175,424 659.009,463	16	580.181,295 659.003,538	8.341
17	580.185,494 658.999,933	18	580.187,704 658.998,179	2.821
19	580.195,641 658.992,007	20	580.198,856 658.989,78	3.911
21	580.222,876 658.972,605	22	580.226,027 658.970,18	3.976
23	580.241,405 658.960,272	24	580.255,43 658.951,209	16.698
25	580.266,897 658.971,0	26	580.245,501 658.985,693	25.955
27	580.235,649 658.992,136	28	580.231,132 658.995,09	5.397
29	580.225,211 658.999,032	30	580.219,264 659.002,936	7.114
31	580.198,16 659.018,682	1	580.183,425 659.031,746	19.692

Punct început	X / Y	Punct sfârșit	X / Y	Lungime segment (** (m)
2	580.181,969 659.033,031	3	580.165,67 659.047,298	21.661
4	580.148,821 659.062,717	5	580.128,88 659.082,197	27.877
6	580.117,815 659.093,753	7	580.109,045 659.085,172	12.27
8	580.117,883 659.074,108	9	580.130,719 659.058,038	20.567
10	580.139,992 659.047,426	11	580.141,348 659.045,594	2.279
12	580.152,359 659.033,518	13	580.162,612 659.023,019	14.675
14	580.164,352 659.021,237	15	580.175,424 659.009,463	16.162
16	580.181,295 659.003,538	17	580.185,494 658.999,933	5.534
18	580.187,704 658.998,179	19	580.195,641 658.992,007	10.054
20	580.198,856 658.989,78	21	580.222,876 658.972,605	29.529
22	580.226,027 658.970,18	23	580.241,405 658.960,272	18.293
24	580.255,43 658.951,209	25	580.266,897 658.971,0	22.873
26	580.245,501 658.985,693	27	580.235,649 658.992,136	11.772
28	580.231,132 658.995,09	29	580.225,211 658.999,032	7.113
30	580.219,264 659.002,936	31	580.198,16 659.018,682	26.331

\*\* Lungimile segmentelor sunt determinate în planul de proiecție Stereo 70 și sunt rotunjite la 1 milimetru.

\*\*\* Distanța dintre puncte este formată din segmente cumulate ce sunt mai mici decât valoarea 1 milimetru.



**DATE DESPRE IMOBILUL NR. 6151**

Oficiul de Cadastru și Publicitate Imobiliară SUCEAVA  
Biroul de Cadastru și Publicitate Imobiliară Falticeni

**A. Partea I. Descrierea imobilului**

TEREN Extravilan

Adresa: Jud. Suceava

Nr. Crt	Nr cadastral Nr. topografic	Suprafața* (mp)	Observații / Referințe
A1		3.600	Sector cadastral:30 Teren imprejmuit;

**B. Partea II. Proprietari și acte**

Inscrieri privitoare la dreptul de proprietate și alte drepturi reale	Referințe
<b>6151 / 30/01/2023</b>	
Act Notarial nr. 750, din 04/04/2006 emis de SCPNA Dragoș Nicolae Apostol;	
B1	A1
Intabulare, drept de PROPRIETATE, dobandit prin Iesire Din Indiviziune, cota actuala 1/1, cota initiala 1/1 1) NISTOR DUMITRU	

**C. Partea III. SARCINI .**

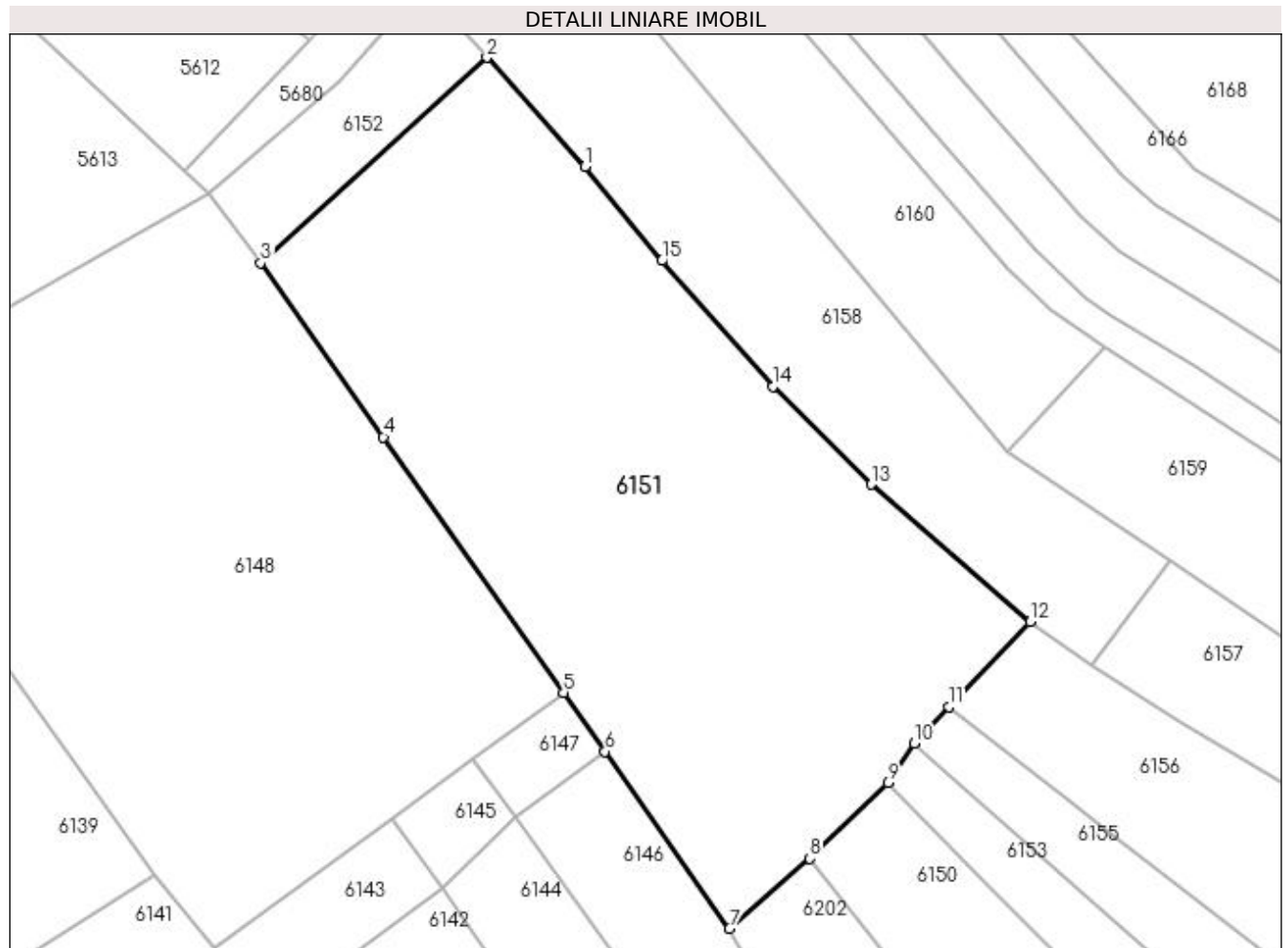
Inscrieri privind dezmembramintele dreptului de proprietate, drepturi reale de garanție și sarcini	Referințe
NU SUNT	

## Anexa Nr. 1 La Partea I

## Teren

Nr cadastral	Suprafața (mp)*	Observații / Referințe
	3.600	

\* Suprafața este determinată în planul de proiecție Stereo 70.



## Date referitoare la teren

Crt	Categorie folosință	Intra vilan	Suprafața (mp)	Tarla	Parcelă	Nr. topo	Observații / Referințe
1	faneata	NU	3.600	-	-	-	loc numit Imaș (Zimbreni)

## Lungime Segmente

1) Valorile lungimilor segmentelor sunt obținute din proiecție în plan.

Punct început	X / Y	Punct sfârșit	X / Y	Lungime segment (** (m)
1	580.083,674 659.163,103	2	580.072,634 659.175,367	16.501
2	580.072,634 659.175,367	3	580.047,15 659.152,236	34.416
3	580.047,15 659.152,236	4	580.060,975 659.132,651	23.973
4	580.060,975 659.132,651	5	580.081,29 659.103,872	35.227
5	580.081,29 659.103,872	6	580.085,951 659.097,252	8.096

Punct început	X / Y	Punct sfârșit	X / Y	Lungime segment (** (m)
6	580.085,951 659.097,252	7	580.099,982 659.077,32	24.375
7	580.099,982 659.077,32	8	580.109,045 659.085,172	11.991
8	580.109,045 659.085,172	9	580.117,815 659.093,753	12.27
9	580.117,815 659.093,753	10	580.120,777 659.098,187	5.332
10	580.120,777 659.098,187	11	580.124,661 659.102,26	5.628
11	580.124,661 659.102,26	12	580.133,853 659.111,848	13.282
12	580.133,853 659.111,848	13	580.115,917 659.127,293	23.67
13	580.115,917 659.127,293	14	580.104,865 659.138,333	15.621
14	580.104,865 659.138,333	15	580.092,329 659.152,486	18.907
15	580.092,329 659.152,486	1	580.083,674 659.163,103	13.698

\*\* Lungimile segmentelor sunt determinate în planul de proiecție Stereo 70 și sunt rotunjite la 1 milimetru.

\*\*\* Distanța dintre puncte este formată din segmente cumulate ce sunt mai mici decât valoarea 1 milimetru.





**DATE DESPRE IMOBILUL NR. 6152**

Oficiul de Cadastru și Publicitate Imobiliară SUCEAVA  
Biroul de Cadastru și Publicitate Imobiliară Falticeni

**A. Partea I. Descrierea imobilului**

TEREN Extravilan

Adresa: Jud. Suceava

Nr. Crt	Nr cadastral Nr. topografic	Suprafața* (mp)	Observații / Referințe
A1		331	Sector cadastral:30 Teren imprejmuit;

**B. Partea II. Proprietari și acte**

Inscrieri privitoare la dreptul de proprietate și alte drepturi reale	Referințe
<b>6152 / 30/01/2023</b>	
Act Normativ nr. 7, din 13/03/1996 emis de Parlamentul României;	
B1	A1
Inscrierea provizorie, drept de PROPRIETATE, dobandit prin Lege, cota actuala 1/1, cota initiala 1/1 1) <b>COMUNA MĂLINI</b> , CIF:6526587	

**C. Partea III. SARCINI .**

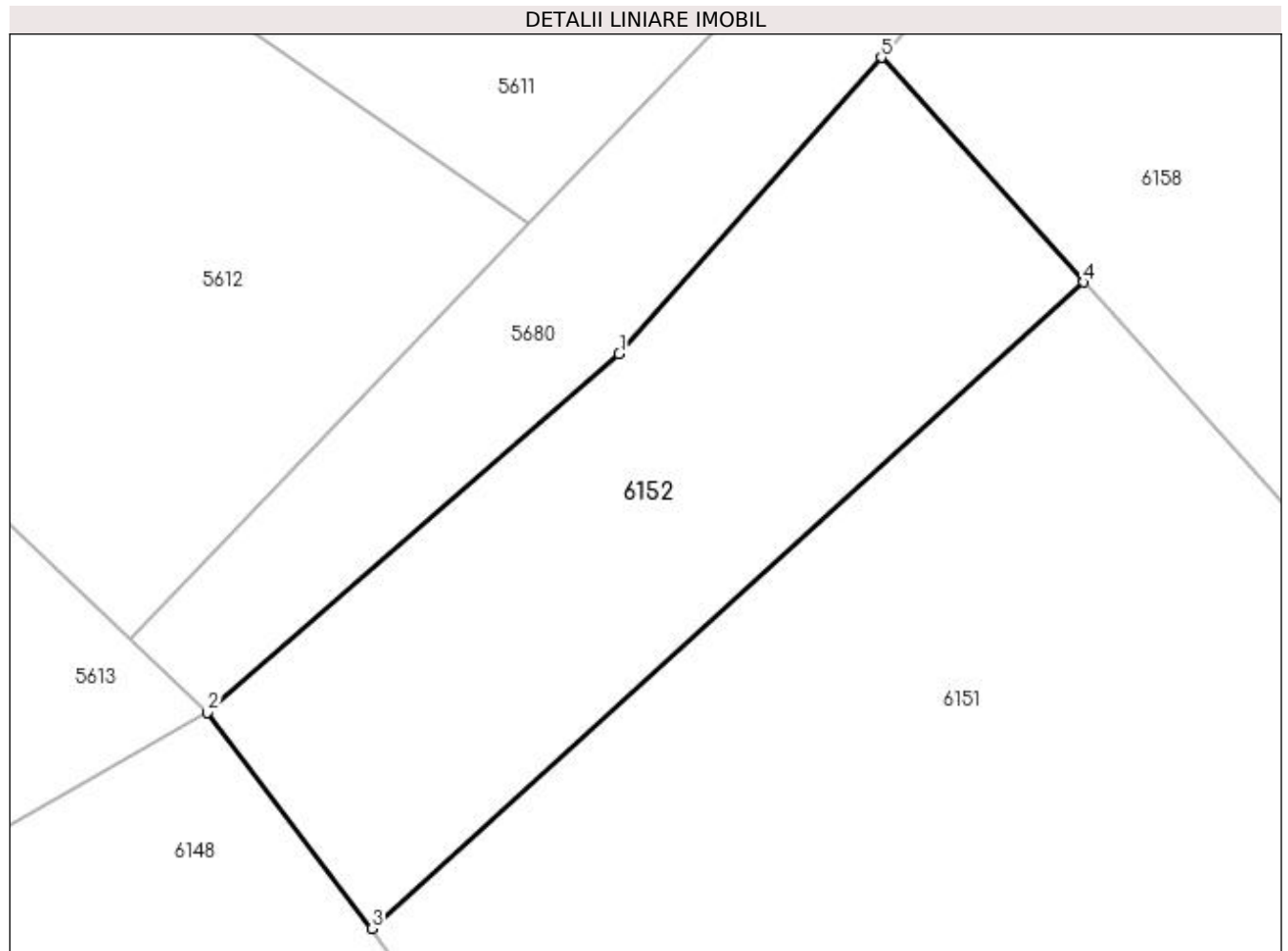
Inscrieri privind dezmembramintele dreptului de proprietate, drepturi reale de garanție și sarcini	Referințe
NU SUNT	

## Anexa Nr. 1 La Partea I

## Teren

Nr cadastral	Suprafața (mp)*	Observații / Referințe
	331	

\* Suprafața este determinată în planul de proiecție Stereo 70.



## Date referitoare la teren

Crt	Categorie folosință	Intra vilan	Suprafața (mp)	Tarla	Parcelă	Nr. topo	Observații / Referințe
1	faneata	NU	331	-	-	-	

## Lungime Segmente

1) Valorile lungimilor segmentelor sunt obținute din proiecție în plan.

Punct început	X / Y	Punct sfârșit	X / Y	Lungime segment (** (m)
1	580.056,001 659.172,81	2	580.041,254 659.159,965	19.557
2	580.041,254 659.159,965	3	580.047,15 659.152,236	9.721
3	580.047,15 659.152,236	4	580.072,634 659.175,367	34.416
4	580.072,634 659.175,367	5	580.065,39 659.183,415	10.828
5	580.065,39 659.183,415	1	580.056,001 659.172,81	14.164

**\*\* Lungimile segmentelor sunt determinate în planul de proiecție Stereo 70 și sunt rotunjite la 1 milimetru.**

**\*\*\* Distanța dintre puncte este formată din segmente cumulate ce sunt mai mici decât valoarea 1 milimetru.**



**DATE DESPRE IMOBILUL NR. 6153**

Oficiul de Cadastru și Publicitate Imobiliară SUCEAVA  
Biroul de Cadastru și Publicitate Imobiliară Falticeni

**A. Partea I. Descrierea imobilului**

TEREN Necunoscut

Adresa: Loc. Malini, Str Principală, Jud. Suceava

Nr. Crt	Nr cadastral Nr. topografic	Suprafața* (mp)	Observații / Referințe
A1	30349	Din acte: 3.777 Masurata: 1.807	Sector cadastral:30 Teren imprejmuit;

**Construcții**

Crt	Nr cadastral Nr. topografic	Adresa	Observații / Referințe
A1.2	30349-C2	Loc. Malini, Str Principală, Jud. Suceava	Nr. niveluri:1; S. construita la sol:25 mp; Anexă

**B. Partea II. Proprietari și acte**

Inscrieri privitoare la dreptul de proprietate și alte drepturi reale		Referințe
<b>7693 / 19/08/2009</b>		
Act Notarial nr. 1426, din 18/08/2009 emis de BNP ASOC M SI S APOSTOL;		
B1	Se infiinteaza cartea funciara 30349 a imobilului cu numarul cadastral 30349/Malini, rezultat din dezmembrarea imobilului cu numarul cadastral 30331 in scris in cartea funciara 30331;	A1, A1.2
Act Administrativ nr. 620, din 12/06/2009 emis de COMISIA JUDETEANA SUCEAVA (act administrativ nr. 4249/10-07-2009 emis de PRIMARIA COMUNEI MALINI; act administrativ nr. 24/31-10-1968 emis de CONSILIUL POPULAR AL COMUNEI MALINI; act administrativ nr. 4262/13-07-2009 emis de PRIMARIA COMUNEI MALINI;);		
B2	Intabulare, drept de PROPRIETATE in indiviziune, dobandit prin Lege, cota actuala 1/1, cota initiala 1/1 1) PLACINTA VASILE 2) PLACINTA VIORICA	A1
B3	Intabulare, drept de PROPRIETATE in devalmasie, dobandit prin Construire, cota actuala 1/1, cota initiala 1/1 1) PLACINTA VIORICA 2) PLACINTA VASILE	A1.2

**C. Partea III. SARCINI .**

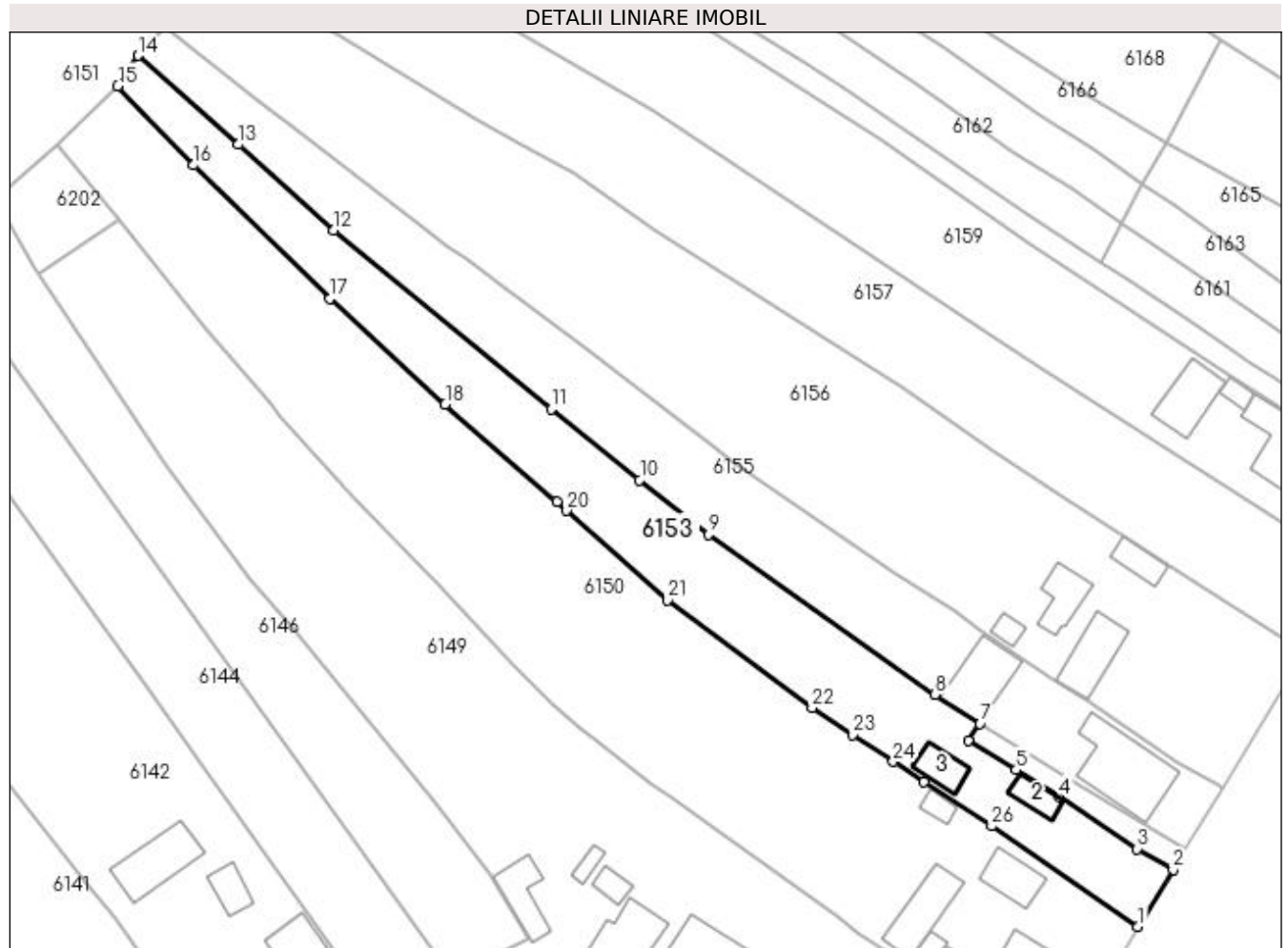
Inscrieri privind dezmembramintele dreptului de proprietate, drepturi reale de garanție și sarcini	Referințe
NU SUNT	

## Anexa Nr. 1 La Partea I

## Teren

Nr cadastral	Suprafața (mp)*	Observații / Referințe
30349	Din acte: 3.777 Masurata: 1.807	

\* Suprafața este determinată în planul de proiecție Stereo 70.



## Date referitoare la teren

Crt	Categorie folosință	Intravilan	Suprafața (mp)	Tarla	Parcelă	Nr. topo	Observații / Referințe
1	curți construcții	DA	410	-	-	-	
2	arabil	DA	647	-	-	-	
3	arabil	NU	750	-	-	-	

## Date referitoare la construcții

Crt	Număr	Destinație construcție	Supraf. (mp)	Situație juridică	Observații / Referințe
A1.2	30349-C2	construcții anexa	Din acte: 24 Masurata: 25	Cu acte	Nr. niveluri:1; S. construita la sol:25 mp; Anexă
A1.3		construcții anexa	32	Fara acte	Nr. niveluri:1; S. construita la sol:32 mp; Anexă

## Lungime Segmente

1) Valorile lungimilor segmentelor sunt obținute din proiecție în plan.

Punct început	X / Y	Punct sfârșit	X / Y	Lungime segment (** (m))
1	580.266,897 658.971,0	2	580.272,032 658.979,334	9.789

Punct început	X / Y	Punct sfârșit	X / Y	Lungime segment (** (m))
2	580.272,032 658.979,334	3	580.266,791 658.982,355	6.049

Punct început	X / Y	Punct sfârșit	X / Y	Lungime segment (** (m))
3	580.266,791 658.982,355	4	580.255,378 658.989,93	13.698
5	580.249,114 658.993,874	6	580.242,092 658.998,177	8.236
7	580.243,804 659.000,665	8	580.237,291 659.004,912	7.775
9	580.204,091 659.028,23	10	580.194,089 659.036,218	12.8
11	580.181,153 659.046,548	12	580.149,408 659.072,706	41.134
13	580.135,381 659.085,194	14	580.120,777 659.098,187	19.547
15	580.117,815 659.093,753	16	580.128,88 659.082,197	15.999
17	580.148,821 659.062,717	18	580.165,67 659.047,298	22.839
19	580.181,969 659.033,031	20	580.183,425 659.031,746	1.942
21	580.198,16 659.018,682	22	580.219,264 659.002,936	26.331
23	580.225,211 658.999,032	24	580.231,132 658.995,09	7.113
25	580.235,649 658.992,136	26	580.245,501 658.985,693	11.772

Punct început	X / Y	Punct sfârșit	X / Y	Lungime segment (** (m))
4	580.255,378 658.989,93	5	580.249,114 658.993,874	7.402
6	580.242,092 658.998,177	7	580.243,804 659.000,665	3.02
8	580.237,291 659.004,912	9	580.204,091 659.028,23	40.571
10	580.194,089 659.036,218	11	580.181,153 659.046,548	16.554
12	580.149,408 659.072,706	13	580.135,381 659.085,194	18.78
14	580.120,777 659.098,187	15	580.117,815 659.093,753	5.332
16	580.128,88 659.082,197	17	580.148,821 659.062,717	27.877
18	580.165,67 659.047,298	19	580.181,969 659.033,031	21.661
20	580.183,425 659.031,746	21	580.198,16 659.018,682	19.692
22	580.219,264 659.002,936	23	580.225,211 658.999,032	7.114
24	580.231,132 658.995,09	25	580.235,649 658.992,136	5.397
26	580.245,501 658.985,693	1	580.266,897 658.971,0	25.955

\*\* Lungimile segmentelor sunt determinate în planul de proiecție Stereo 70 și sunt rotunjite la 1 milimetru.

\*\*\* Distanța dintre puncte este formată din segmente cumulate ce sunt mai mici decât valoarea 1 milimetru.





**DATE DESPRE IMOBILUL NR. 6154**

Oficiul de Cadastru și Publicitate Imobiliară SUCEAVA  
Biroul de Cadastru și Publicitate Imobiliară Falticeni

**A. Partea I. Descrierea imobilului**

TEREN Intravilan

Adresa: Loc. Malini, Jud. Suceava

Nr. Crt	Nr cadastral Nr. topografic	Suprafața* (mp)	Observații / Referințe
A1	30348	Din acte: 3.777 Masurata: 116	Sector cadastral:30 Teren imprejmuit;

**B. Partea II. Proprietari și acte**

Inscrieri privitoare la dreptul de proprietate și alte drepturi reale		Referințe
<b>7693 / 19/08/2009</b>		
Act Notarial nr. 1426, din 18/08/2009 emis de BNP ASOC M SI S APOSTOL;		
B1	Se infiinteaza cartea funciara 30348 a imobilului cu numarul cadastral 30348/Malini, rezultat din dezmembrarea imobilului cu numarul cadastral 30331 inscris in cartea funciara 30331;	A1
<b>7695 / 19/08/2009</b>		
Act Notarial nr. 1427, din 18/08/2009 emis de BNP ASOC M SI S APOSTOL;		
B3	Intabulare, drept de PROPRIETATE bun propriu, dobandit prin Conventie, cota actuala 1/1, cota initiala 1/1 1) PLACINTA DUMITRU	A1

**C. Partea III. SARCINI .**

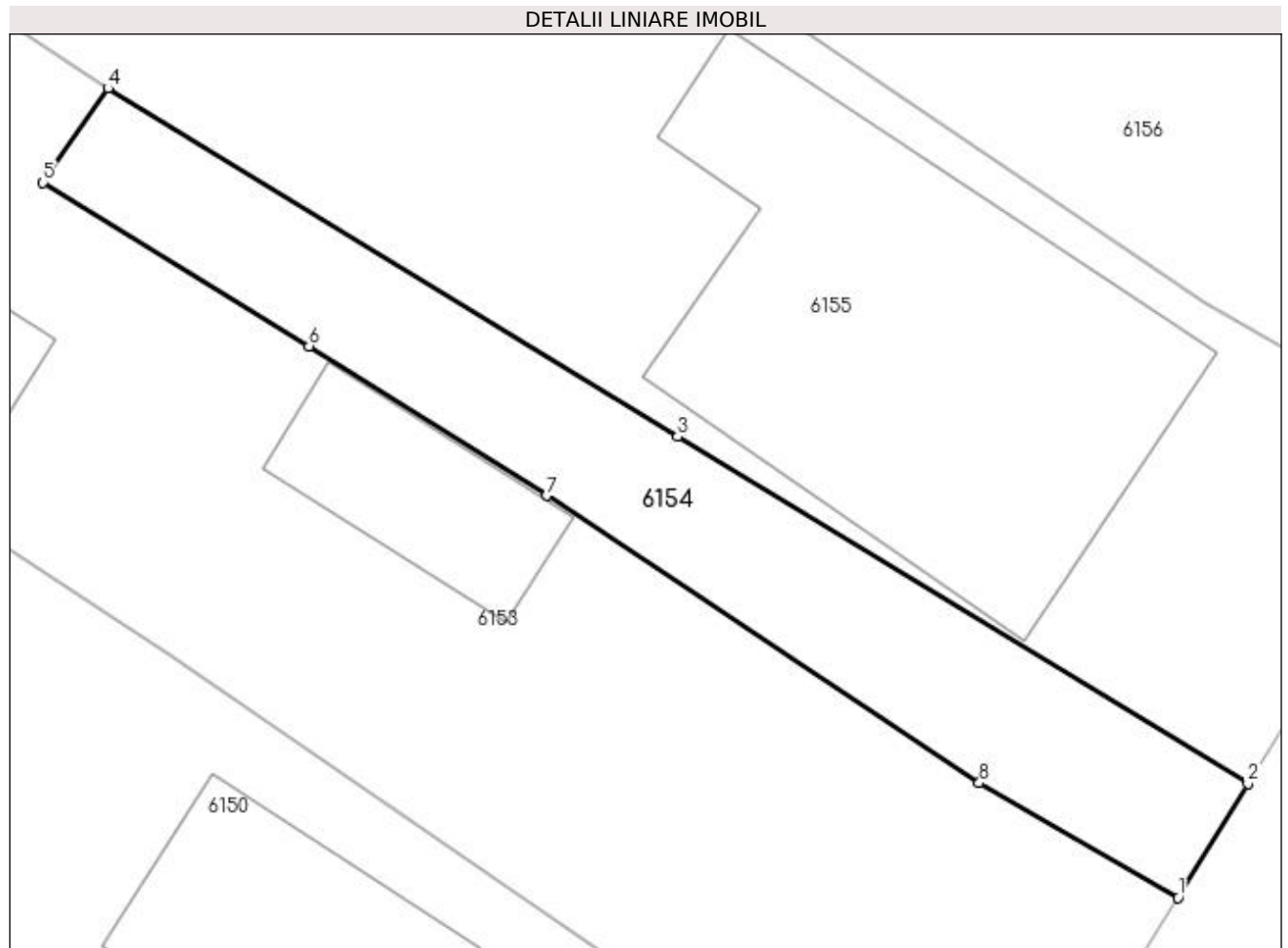
Inscrieri privind dezmembramintele dreptului de proprietate, drepturi reale de garanție și sarcini	Referințe
NU SUNT	

## Anexa Nr. 1 La Partea I

## Teren

Nr cadastral	Suprafața (mp)*	Observații / Referințe
30348	Din acte: 3.777 Masurata: 116	

\* Suprafața este determinată în planul de proiecție Stereo 70.



## Date referitoare la teren

Crt	Categorie folosință	Intra vilan	Suprafața (mp)	Tarla	Parcelă	Nr. topo	Observații / Referințe
1	curți constructii	DA	116	-	-	-	

## Lungime Segmente

1) Valorile lungimilor segmentelor sunt obținute din proiecție în plan.

Punct început	X / Y	Punct sfârșit	X / Y	Lungime segment (** (m)
1	580.272,032 658.979,334	2	580.273,881 658.982,334	3.524
2	580.273,881 658.982,334	3	580.258,835 658.991,487	17.611
3	580.258,835 658.991,487	4	580.243,804 659.000,665	17.612
4	580.243,804 659.000,665	5	580.242,092 658.998,177	3.02
5	580.242,092 658.998,177	6	580.249,114 658.993,874	8.236

Punct început	X / Y	Punct sfârșit	X / Y	Lungime segment (** (m)
6	580.249,114 658.993,874	7	580.255,378 658.989,93	7.402
7	580.255,378 658.989,93	8	580.266,791 658.982,355	13.698
8	580.266,791 658.982,355	1	580.272,032 658.979,334	6.049

\*\* Lungimile segmentelor sunt determinate în planul de proiecție Stereo 70 și sunt rotunjite la 1 milimetru.

\*\*\* Distanța dintre puncte este formată din segmente cumulate ce sunt mai mici decât valoarea 1 milimetru.



**DATE DESPRE IMOBILUL NR. 6155**

Oficiul de Cadastru și Publicitate Imobiliară SUCEAVA  
Biroul de Cadastru și Publicitate Imobiliară Falticeni

**A. Partea I. Descrierea imobilului**

TEREN Necunoscut

Adresa: Loc. Malini, Str Principală, Nr. 393, Jud. Suceava

Nr. Crt	Nr cadastral Nr. topografic	Suprafața* (mp)	Observații / Referințe
A1	30347	Din acte: 3.777 Masurata: 1.854	Sector cadastral:30 Teren imprejmuit;

**Construcții**

Crt	Nr cadastral Nr. topografic	Adresa	Observații / Referințe
A1.1	30347-C1	Loc. Malini, Str Principală, Nr. 393, Jud. Suceava	Nr. niveluri:1; S. construita la sol:121 mp; Locuință
A1.3	30347-C3	Loc. Malini, Str Principală, Nr. 393, Jud. Suceava	Nr. niveluri:1; S. construita la sol:77 mp; Anexă

**B. Partea II. Proprietari și acte**

Inscrieri privitoare la dreptul de proprietate și alte drepturi reale		Referințe
<b>7693 / 19/08/2009</b>		
Act Notarial nr. 1426, din 18/08/2009 emis de BNP ASOC M SI S APOSTOL;		
B1	Se infiinteaza cartea funciara 30347 a imobilului cu numarul cadastral 30347/Malini, rezultat din dezmembrarea imobilului cu numarul cadastral 30331 inscris in cartea funciara 30331;	A1, A1.1, A1.3
<b>7694 / 19/08/2009</b>		
Act Notarial nr. 1427, din 18/08/2009 emis de BNP ASOC M SI S APOSTOL;		
B4	Intabulare, drept de PROPRIETATE bun propriu, dobandit prin Conventie, cota actuala 1/1, cota initiala 1/1 1) PLĂCINTĂ DUMITRU	A1, A1.1, A1.3

**C. Partea III. SARCINI .**

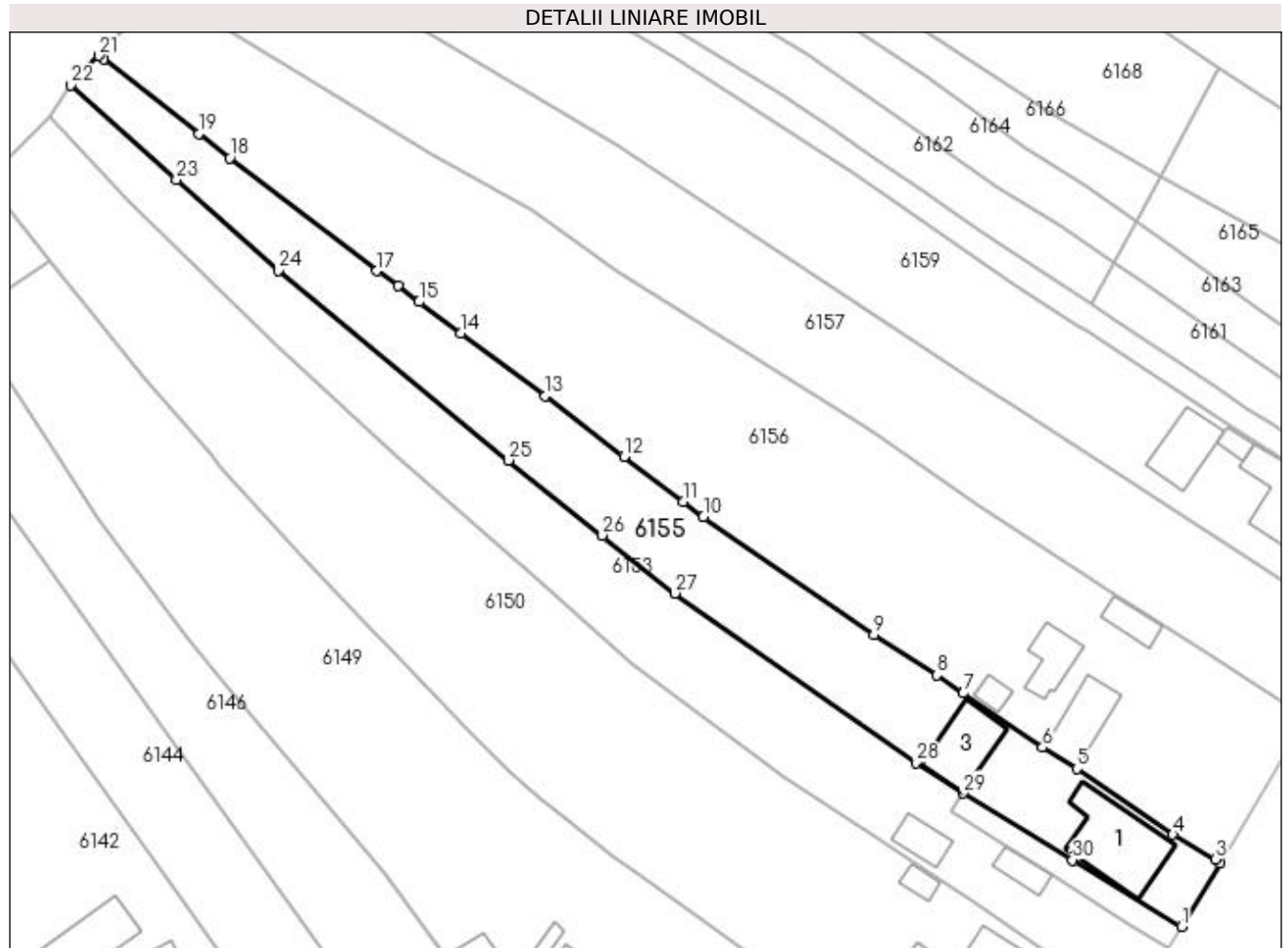
Inscrieri privind dezmembramintele dreptului de proprietate, drepturi reale de garanție și sarcini	Referințe
NU SUNT	

## Anexa Nr. 1 La Partea I

## Teren

Nr cadastral	Suprafața (mp)*	Observații / Referințe
30347	Din acte: 3.777 Masurata: 1.854	

\* Suprafața este determinată în planul de proiecție Stereo 70.



## Date referitoare la teren

Crt	Categorie folosință	Intravilan	Suprafața (mp)	Tarla	Parcelă	Nr. topo	Observații / Referințe
1	curți construcții	DA	465	-	-	-	
2	arabil	DA	552	-	-	-	
3	arabil	NU	837	-	-	-	

## Date referitoare la construcții

Crt	Număr	Destinație construcție	Supraf. (mp)	Situație juridică	Observații / Referințe
A1.1	30347-C1	construcții de locuințe	Din acte: 62 Masurata: 121	Cu acte	Nr. niveluri:1; S. construita la sol:121 mp; Locuință
A1.3	30347-C3	construcții anexa	Din acte: 68 Masurata: 77	Cu acte	Nr. niveluri:1; S. construita la sol:77 mp; Anexă

## Lungime Segmente

1) Valorile lungimilor segmentelor sunt obținute din proiecție în plan.

Punct început	X / Y	Punct sfârșit	X / Y	Lungime segment (** (m)	Punct început	X / Y	Punct sfârșit	X / Y	Lungime segment (** (m)
---------------	-------	---------------	-------	-------------------------	---------------	-------	---------------	-------	-------------------------

Punct început	X / Y	Punct sfârșit	X / Y	Lungime segment (** (m))
1	580.273,881 658.982,334	2	580.279,272 658.991,083	10.277
3	580.278,593 658.991,627	4	580.272,698 658.995,011	6.797
5	580.259,453 659.004,06	6	580.254,742 659.007,002	5.554
7	580.243,788 659.014,457	8	580.240,162 659.016,983	4.419
9	580.231,485 659.022,535	10	580.208,009 659.038,741	28.526
11	580.205,201 659.040,877	12	580.197,066 659.047,065	10.221
13	580.186,194 659.055,396	14	580.174,611 659.064,045	14.456
15	580.168,82 659.068,37	16	580.165,925 659.070,533	3.614
17	580.162,961 659.072,604	18	580.142,748 659.088,179	25.518
19	580.138,498 659.091,523	20	580.125,295 659.101,754	16.703
21	580.124,661 659.102,26	22	580.120,777 659.098,187	5.628
23	580.135,381 659.085,194	24	580.149,408 659.072,706	18.78
25	580.181,153 659.046,548	26	580.194,089 659.036,218	16.554
27	580.204,091 659.028,23	28	580.237,291 659.004,912	40.571
29	580.243,804 659.000,665	30	580.258,835 658.991,487	17.612

Punct început	X / Y	Punct sfârșit	X / Y	Lungime segment (** (m))
2	580.279,272 658.991,083	3	580.278,593 658.991,627	0.87
4	580.272,698 658.995,011	5	580.259,453 659.004,06	16.041
6	580.254,742 659.007,002	7	580.243,788 659.014,457	13.25
8	580.240,162 659.016,983	9	580.231,485 659.022,535	10.301
10	580.208,009 659.038,741	11	580.205,201 659.040,877	3.528
12	580.197,066 659.047,065	13	580.186,194 659.055,396	13.697
14	580.174,611 659.064,045	15	580.168,82 659.068,37	7.228
16	580.165,925 659.070,533	17	580.162,961 659.072,604	3.616
18	580.142,748 659.088,179	19	580.138,498 659.091,523	5.408
20	580.125,295 659.101,754	21	580.124,661 659.102,26	0.811
22	580.120,777 659.098,187	23	580.135,381 659.085,194	19.547
24	580.149,408 659.072,706	25	580.181,153 659.046,548	41.134
26	580.194,089 659.036,218	27	580.204,091 659.028,23	12.8
28	580.237,291 659.004,912	29	580.243,804 659.000,665	7.775
30	580.258,835 658.991,487	1	580.273,881 658.982,334	17.611

\*\* Lungimile segmentelor sunt determinate în planul de proiecție Stereo 70 și sunt rotunjite la 1 milimetru.

\*\*\* Distanța dintre puncte este formată din segmente cumulate ce sunt mai mici decât valoarea 1 milimetru.





**DATE DESPRE IMOBILUL NR. 6156**

Oficiul de Cadastru și Publicitate Imobiliară SUCEAVA  
Biroul de Cadastru și Publicitate Imobiliară Falticeni

**A. Partea I. Descrierea imobilului**

TEREN Necunoscut

Adresa: Loc. Malini, Str Principală, Nr. 392, Jud. Suceava

Nr. Crt	Nr cadastral Nr. topografic	Suprafața* (mp)	Observații / Referințe
A1	34762	Din acte: 4.475 Masurata: 3.804	Sector cadastral:30 Teren neimprejmuit;

**Construcții**

Crt	Nr cadastral Nr. topografic	Adresa	Observații / Referințe
A1.1	34762-C1	Loc. Malini, Str Principală, Nr. 392, Jud. Suceava	Nr. niveluri:1; S. construita la sol:63 mp; S. construita desfasurata:63 mp; Suprafata desfasurata a locuintei cu un singur nivel construita din lemn si acoperita cu azbociment in anul 1972 este de 63 mp. Nu are lift si nici certifica energetic.
A1.2	34762-C2	Loc. Malini, Str Principală, Nr. 392, Jud. Suceava	Nr. niveluri:1; S. construita la sol:28 mp; S. construita desfasurata:28 mp; Suprafata desfasurata a anexei (bucatarie) cu un singur nivel construita din lemn si acoperita cu azbociment in anul 1972 este de 28 mp.
A1.3	34762-C3	Loc. Malini, Str Principală, Nr. 392, Jud. Suceava	Nr. niveluri:1; S. construita la sol:44 mp; S. construita desfasurata:44 mp; Suprafata desfasurata a anexei (magazie) cu un singur nivel construita din lemn si acoperita cu azbociment in anul 1972 este de 44 mp.
A1.4	34762-C4	Loc. Malini, Str Principală, Nr. 392, Jud. Suceava	Nr. niveluri:1; S. construita la sol:14 mp; S. construita desfasurata:14 mp; Suprafata desfasurata a anexei (magazie) cu un singur nivel construita din lemn si acoperita cu azbociment in anul 1972 este de 14 mp.

**B. Partea II. Proprietari și acte**

Inscrieri privitoare la dreptul de proprietate și alte drepturi reale	Referințe	
<b>10123 / 21/05/2018</b>		
Act Notarial nr. 1016/972, din 28/12/1972 emis de NOTARIATUL DE STAT JUDEȚEAN SUCEAVA (act administrativ nr 4774 din 15.05.2018, emis de PRIMĂRIA COMUNEI MĂLINI;act administrativ nr 4775 din 15.05.2018, emis de PRIMĂRIA COMUNEI MĂLINI);		
B1	Intabulare, drept de PROPRIETATE, dobandit prin Succesiune, cota actuala 1/4, cota initiala 1/4 1) ZIMBRU FRĂȘINICA	A1, A1.1, A1.2, A1.3, A1.4
B2	Intabulare, drept de PROPRIETATE, dobandit prin Succesiune, cota actuala 3/16, cota initiala 3/16 1) ZIMBRU PINTILIE	A1, A1.1, A1.2, A1.3, A1.4
B3	Intabulare, drept de PROPRIETATE, dobandit prin Succesiune, cota actuala 3/16, cota initiala 3/16 1) ZIMBRU CONSTANTIN	A1, A1.1, A1.2, A1.3, A1.4
B4	Intabulare, drept de PROPRIETATE, dobandit prin Succesiune, cota actuala 3/16, cota initiala 3/16 1) AIOANEI ELENA	A1, A1.1, A1.2, A1.3, A1.4
B5	Intabulare, drept de PROPRIETATE, dobandit prin Succesiune, cota actuala 3/16, cota initiala 3/16 1) ZIMBRU TANȚA	A1, A1.1, A1.2, A1.3, A1.4
Act Administrativ nr. 180, din 05/11/1977 emis de CONSILIUL POPULAR AL ORAȘULUI FĂLTICENI;		
B6	se noteaza schimbare nume proprietar tabular din ZIMBRU ELENA in AIOANEI ELENA	A1, A1.1, A1.2, A1.3, A1.4

**C. Partea III. SARCINI .**

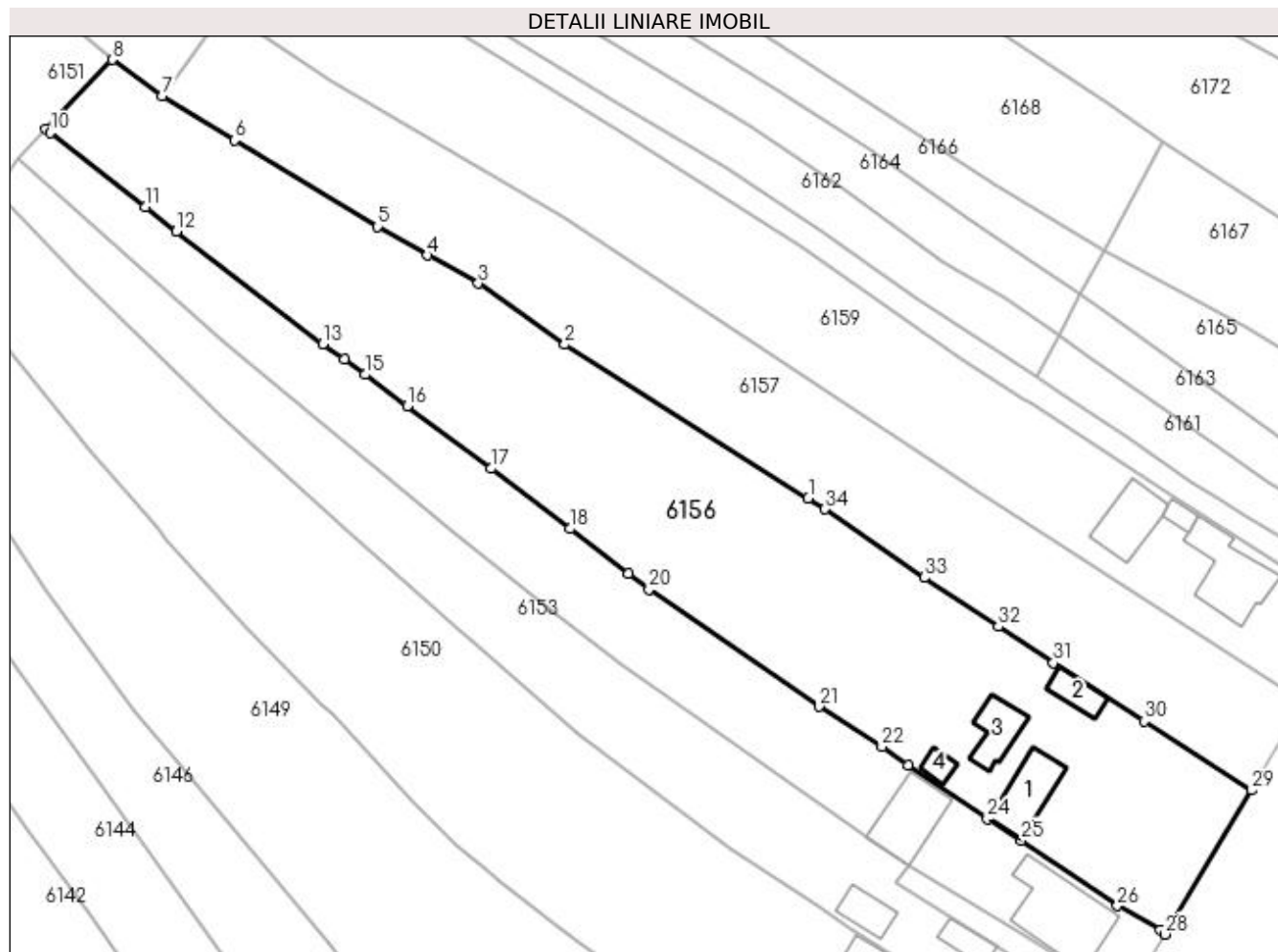
Inscrieri privind dezmembramintele dreptului de proprietate, drepturi reale de garanție și sarcini	Referințe
NU SUNT	

## Anexa Nr. 1 La Partea I

## Teren

Nr cadastral	Suprafața (mp)*	Observații / Referințe
34762	Din acte: 4.475 Masurata: 3.804	

\* Suprafața este determinată în planul de proiecție Stereo 70.



## Date referitoare la teren

Crt	Categorie folosință	Intravilan	Suprafața (mp)	Tarla	Parcelă	Nr. topo	Observații / Referințe
1	curți construcții	DA	972	-	-	-	Delimitat partial cu gard din lemn-Intravilan
2	arabil	DA	897	-	-	-	Delimitat partial cu gard din lemn-Intravilan
3	arabil	NU	1.935	-	-	-	Delimitat partial cu gard din lemn-extravilan

## Date referitoare la construcții

Crt	Număr	Destinație construcție	Supraf. (mp)	Situație juridică	Observații / Referințe
A1.1	34762-C1	construcții de locuințe	63	Cu acte	Nr. niveluri:1; S. construita la sol:63 mp; S. construita desfasurata:63 mp; Suprafata desfasurata a locuintei cu un singur nivel construita din lemn si acoperita cu azbociment in anul 1972 este de 63 mp. Nu are lift si nici certifica energetic.
A1.2	34762-C2	construcții anexa	28	Cu acte	Nr. niveluri:1; S. construita la sol:28 mp; S. construita desfasurata:28 mp; Suprafata desfasurata a anexei (bucatarie) cu un singur nivel construita din lemn si acoperita cu azbociment in anul 1972 este de 28 mp.
A1.3	34762-C3	construcții anexa	44	Cu acte	Nr. niveluri:1; S. construita la sol:44 mp; S. construita desfasurata:44 mp; Suprafata desfasurata a anexei (magazie) cu un singur nivel construita din lemn si acoperita cu azbociment in anul 1972 este de 44 mp.

Crt	Număr	Destinație construcție	Supraf. (mp)	Situație juridică	Observații / Referințe
A1.4	34762-C4	construcții anexa	14	Cu acte	Nr. niveluri:1; S. construita la sol:14 mp; S. construita desfasurata:14 mp; Suprafata desfasurata a anexei (magazie) cu un singur nivel construita din lemn si acoperita cu azbociment in anul 1972 este de 14 mp.

**Lungime Segmente**

1) Valorile lungimilor segmentelor sunt obținute din proiecție în plan.

Punct început	X / Y	Punct sfârșit	X / Y	Lungime segment (** (m)	Punct început	X / Y	Punct sfârșit	X / Y	Lungime segment (** (m)
1	580.229,995 659.051,274	2	580.196,375 659.072,511	39.766	2	580.196,375 659.072,511	3	580.184,435 659.080,974	14.635
3	580.184,435 659.080,974	4	580.177,42 659.084,836	8.008	4	580.177,42 659.084,836	5	580.170,481 659.088,828	8.005
5	580.170,481 659.088,828	6	580.150,758 659.100,728	23.035	6	580.150,758 659.100,728	7	580.140,747 659.106,872	11.746
7	580.140,747 659.106,872	8	580.133,853 659.111,848	8.502	8	580.133,853 659.111,848	9	580.124,661 659.102,26	13.282
9	580.124,661 659.102,26	10	580.125,295 659.101,754	0.811	10	580.125,295 659.101,754	11	580.138,498 659.091,523	16.703
11	580.138,498 659.091,523	12	580.142,748 659.088,179	5.408	12	580.142,748 659.088,179	13	580.162,961 659.072,604	25.518
13	580.162,961 659.072,604	14	580.165,925 659.070,533	3.616	14	580.165,925 659.070,533	15	580.168,82 659.068,37	3.614
15	580.168,82 659.068,37	16	580.174,611 659.064,045	7.228	16	580.174,611 659.064,045	17	580.186,194 659.055,396	14.456
17	580.186,194 659.055,396	18	580.197,066 659.047,065	13.697	18	580.197,066 659.047,065	19	580.205,201 659.040,877	10.221
19	580.205,201 659.040,877	20	580.208,009 659.038,741	3.528	20	580.208,009 659.038,741	21	580.231,485 659.022,535	28.526
21	580.231,485 659.022,535	22	580.240,162 659.016,983	10.301	22	580.240,162 659.016,983	23	580.243,788 659.014,457	4.419
23	580.243,788 659.014,457	24	580.254,742 659.007,002	13.25	24	580.254,742 659.007,002	25	580.259,453 659.004,06	5.554
25	580.259,453 659.004,06	26	580.272,698 658.995,011	16.041	26	580.272,698 658.995,011	27	580.278,593 658.991,627	6.797
27	580.278,593 658.991,627	28	580.279,272 658.991,083	0.87	28	580.279,272 658.991,083	29	580.291,253 659.010,993	23.237
29	580.291,253 659.010,993	30	580.276,364 659.020,512	17.672	30	580.276,364 659.020,512	31	580.263,867 659.028,566	14.867
31	580.263,867 659.028,566	32	580.256,255 659.033,573	9.111	32	580.256,255 659.033,573	33	580.246,03 659.040,345	12.264
33	580.246,03 659.040,345	34	580.232,307 659.049,783	16.655	34	580.232,307 659.049,783	1	580.229,995 659.051,274	2.751

\*\* Lungimile segmentelor sunt determinate în planul de proiecție Stereo 70 și sunt rotunjite la 1 milimetru.

\*\*\* Distanța dintre puncte este formată din segmente cumulate ce sunt mai mici decât valoarea 1 milimetru.



**DATE DESPRE IMOBILUL NR. 6157**

Oficiul de Cadastru și Publicitate Imobiliară SUCEAVA  
Biroul de Cadastru și Publicitate Imobiliară Falticeni

**A. Partea I. Descrierea imobilului**

TEREN Necunoscut

Nr. CF vechi:261  
Nr. cadastral vechi:397

Adresa: Loc. Malini, Jud. Suceava

Nr. Crt	Nr cadastral Nr. topografic	Suprafața* (mp)	Observații / Referințe
A1	32452	2.500	Sector cadastral:30 Teren imprejmuit;

**B. Partea II. Proprietari și acte**

Inscrieri privitoare la dreptul de proprietate și alte drepturi reale		Referințe
<b>26007 / 28/09/2021</b>		
Act Notarial nr. 2066, din 27/09/2021 emis de DÎMBU Bogdan Dumitru;		
B2	Intabulare, drept de PROPRIETATE bun propriu, dobandit prin Conventie, cota actuala 1/1, cota initiala 1/1 1) COVATARIU VASILE, necasatorit	A1

**C. Partea III. SARCINI**

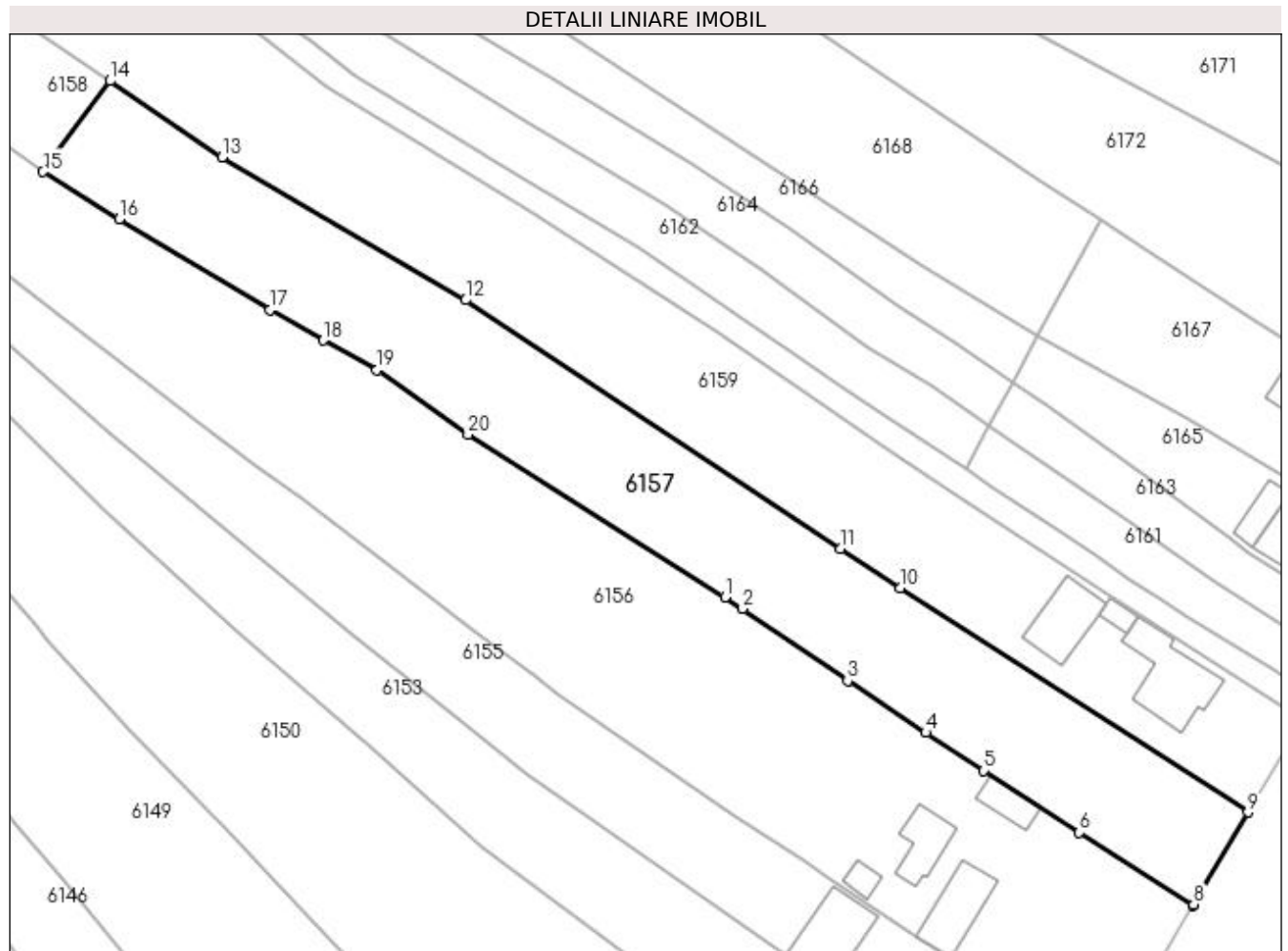
Inscrieri privind dezmembramintele dreptului de proprietate, drepturi reale de garanție și sarcini		Referințe
<b>26007 / 28/09/2021</b>		
Act Administrativ nr. ds 378858, din 15/09/2011 emis de primaria comunei Malini;		
C2	se noteaza radierea clauzei inscrise conform contract de donatie nr 1816/2002	A1
<b>29123 / 27/10/2022</b>		
Act Notarial nr. 1752, din 26/09/2022 emis de SPN KORODI-POPA-SABAU;		
C4	se noteaza radierea ipotecii legale inscrise conform act notarial nr 2066 din 27.09.2021, emis de DÎMBU Bogdan Dumitru	A1

## Anexa Nr. 1 La Partea I

## Teren

Nr cadastral	Suprafața (mp)*	Observații / Referințe
32452	2.500	

\* Suprafața este determinată în planul de proiecție Stereo 70.



## Date referitoare la teren

Crt	Categorie folosință	Intra vilan	Suprafața (mp)	Tarla	Parcelă	Nr. topo	Observații / Referințe
1	arabil	DA	961	-	-	-	
2	arabil	NU	1.539	-	-	-	

## Lungime Segmente

1) Valorile lungimilor segmentelor sunt obținute din proiecție în plan.

Punct început	X / Y	Punct sfârșit	X / Y	Lungime segment (** (m)
1	580.229,995 659.051,274	2	580.232,307 659.049,783	2.751
2	580.232,307 659.049,783	3	580.246,03 659.040,345	16.655
3	580.246,03 659.040,345	4	580.256,255 659.033,573	12.264
4	580.256,255 659.033,573	5	580.263,867 659.028,566	9.111

Punct început	X / Y	Punct sfârșit	X / Y	Lungime segment (** (m)
5	580.263,867 659.028,566	6	580.276,364 659.020,512	14.867
6	580.276,364 659.020,512	7	580.291,253 659.010,993	17.672
7	580.291,253 659.010,993	8	580.291,33 659.011,121	0.149
8	580.291,33 659.011,121	9	580.298,424 659.023,152	13.967
9	580.298,424 659.023,152	10	580.252,949 659.052,482	54.113
10	580.252,949 659.052,482	11	580.245,157 659.057,631	9.34
11	580.245,157 659.057,631	12	580.196,033 659.090,092	58.88
12	580.196,033 659.090,092	13	580.164,218 659.108,807	36.911
13	580.164,218 659.108,807	14	580.149,508 659.118,759	17.76
14	580.149,508 659.118,759	15	580.140,747 659.106,872	14.767
15	580.140,747 659.106,872	16	580.150,758 659.100,728	11.746
16	580.150,758 659.100,728	17	580.170,481 659.088,828	23.035
17	580.170,481 659.088,828	18	580.177,42 659.084,836	8.005
18	580.177,42 659.084,836	19	580.184,435 659.080,974	8.008
19	580.184,435 659.080,974	20	580.196,375 659.072,511	14.635
20	580.196,375 659.072,511	1	580.229,995 659.051,274	39.766

\*\* Lungimile segmentelor sunt determinate în planul de proiecție Stereo 70 și sunt rotunjite la 1 milimetru.

\*\*\* Distanța dintre puncte este formată din segmente cumulate ce sunt mai mici decât valoarea 1 milimetru.





**DATE DESPRE IMOBILUL NR. 6158**

Oficiul de Cadastru și Publicitate Imobiliară SUCEAVA  
Biroul de Cadastru și Publicitate Imobiliară Falticeni

**A. Partea I. Descrierea imobilului**

TEREN Extravilan

Adresa: Jud. Suceava

Nr. Crt	Nr cadastral Nr. topografic	Suprafața* (mp)	Observații / Referințe
A1		1.654	Sector cadastral:30 Teren imprejmuit;

**B. Partea II. Proprietari și acte**

Inscrieri privitoare la dreptul de proprietate și alte drepturi reale	Referințe
<b>6158 / 30/01/2023</b>	
Act Normativ nr. 7, din 13/03/1996 emis de Parlamentul României;	
B1	A1
Inscrierea provizorie, drept de PROPRIETATE, dobandit prin Lege, cota actuala 1/1, cota initiala 1/1 1) COMUNA MĂLINI, CIF:6526587	

**C. Partea III. SARCINI .**

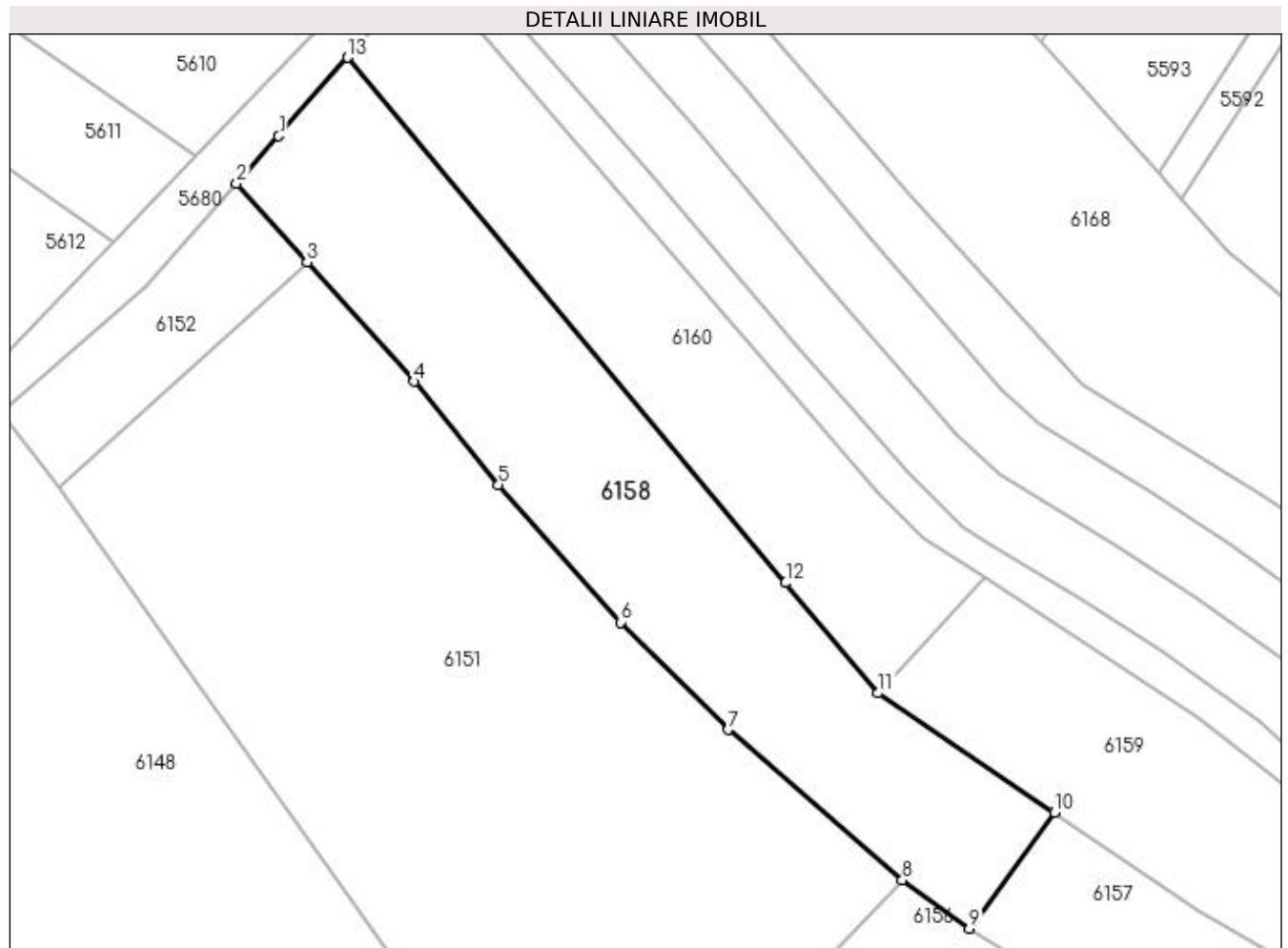
Inscrieri privind dezmembramintele dreptului de proprietate, drepturi reale de garanție și sarcini	Referințe
NU SUNT	

## Anexa Nr. 1 La Partea I

## Teren

Nr cadastral	Suprafața (mp)*	Observații / Referințe
	1.654	

\* Suprafața este determinată în planul de proiecție Stereo 70.



## Date referitoare la teren

Crt	Categorie folosință	Intra vilan	Suprafața (mp)	Tarla	Parcelă	Nr. topo	Observații / Referințe
1	arabil	NU	1.654	-	-	-	

## Lungime Segmente

1) Valorile lungimilor segmentelor sunt obținute din proiecție în plan.

Punct început	X / Y	Punct sfârșit	X / Y	Lungime segment (** (m)
1	580.069,724 659.188,311	2	580.065,39 659.183,415	6.539
2	580.065,39 659.183,415	3	580.072,634 659.175,367	10.828
3	580.072,634 659.175,367	4	580.083,674 659.163,103	16.501
4	580.083,674 659.163,103	5	580.092,329 659.152,486	13.698
5	580.092,329 659.152,486	6	580.104,865 659.138,333	18.907

Punct început	X / Y	Punct sfârșit	X / Y	Lungime segment (** (m)
6	580.104,865 659.138,333	7	580.115,917 659.127,293	15.621
7	580.115,917 659.127,293	8	580.133,853 659.111,848	23.67
8	580.133,853 659.111,848	9	580.140,747 659.106,872	8.502
9	580.140,747 659.106,872	10	580.149,508 659.118,759	14.767
10	580.149,508 659.118,759	11	580.131,349 659.131,044	21.924
11	580.131,349 659.131,044	12	580.121,862 659.142,39	14.79
12	580.121,862 659.142,39	13	580.076,832 659.196,375	70.3
13	580.076,832 659.196,375	1	580.069,724 659.188,311	10.75

\*\* Lungimile segmentelor sunt determinate în planul de proiecție Stereo 70 și sunt rotunjite la 1 milimetru.

\*\*\* Distanța dintre puncte este formată din segmente cumulate ce sunt mai mici decât valoarea 1 milimetru.



**DATE DESPRE IMOBILUL NR. 6159**

Oficiul de Cadastru și Publicitate Imobiliară SUCEAVA  
Biroul de Cadastru și Publicitate Imobiliară Falticeni

**A. Partea I. Descrierea imobilului**

TEREN Necunoscut

Adresa: Loc. Malini, Str Principală, Nr. 391, Jud. Suceava

Nr. Crt	Nr cadastral Nr. topografic	Suprafața* (mp)	Observații / Referințe
A1		2.900	Sector cadastral:30 Teren imprejmuit;

**Construcții**

Crt	Nr cadastral Nr. topografic	Adresa	Observații / Referințe
A1.1		Loc. Malini, Str Principală, Nr. 391, Jud. Suceava	Nr. niveluri:1; S. construita la sol:93 mp; Locuință
A1.2		Loc. Malini, Str Principală, Nr. 391, Jud. Suceava	Nr. niveluri:1; S. construita la sol:12 mp; Anexă
A1.3		Loc. Malini, Str Principală, Nr. 391, Jud. Suceava	Nr. niveluri:1; S. construita la sol:63 mp; Anexă

**B. Partea II. Proprietari și acte**

Inscrieri privitoare la dreptul de proprietate și alte drepturi reale		Referințe
<b>6159 / 30/01/2023</b>		
Act Normativ nr. 7, din 13/03/1996 emis de Parlamentul României;		
B1	Intabulare, drept de PROPRIETATE, dobândit prin Lege, cota actuala 1/1, cota initiala 1/1 1) NEIDENTIFICAT NEIDENTIFICAT	A1
Act Administrativ nr. 3084, din 05/04/2022 emis de Primăria Comunei Mălini;		
B2	Se notează posesia faptică în favoarea lui 1) COVATARIU ELISAVETA	A1
Act Administrativ nr. 834, din 30/01/2023 emis de Primăria Comunei Mălini;		
B3	Intabulare, drept de PROPRIETATE, dobândit prin Lege, cota actuala 1/1, cota initiala 1/1 1) COVATARIU ELISAVETA	A1.1, A1.2, A1.3

**C. Partea III. SARCINI .**

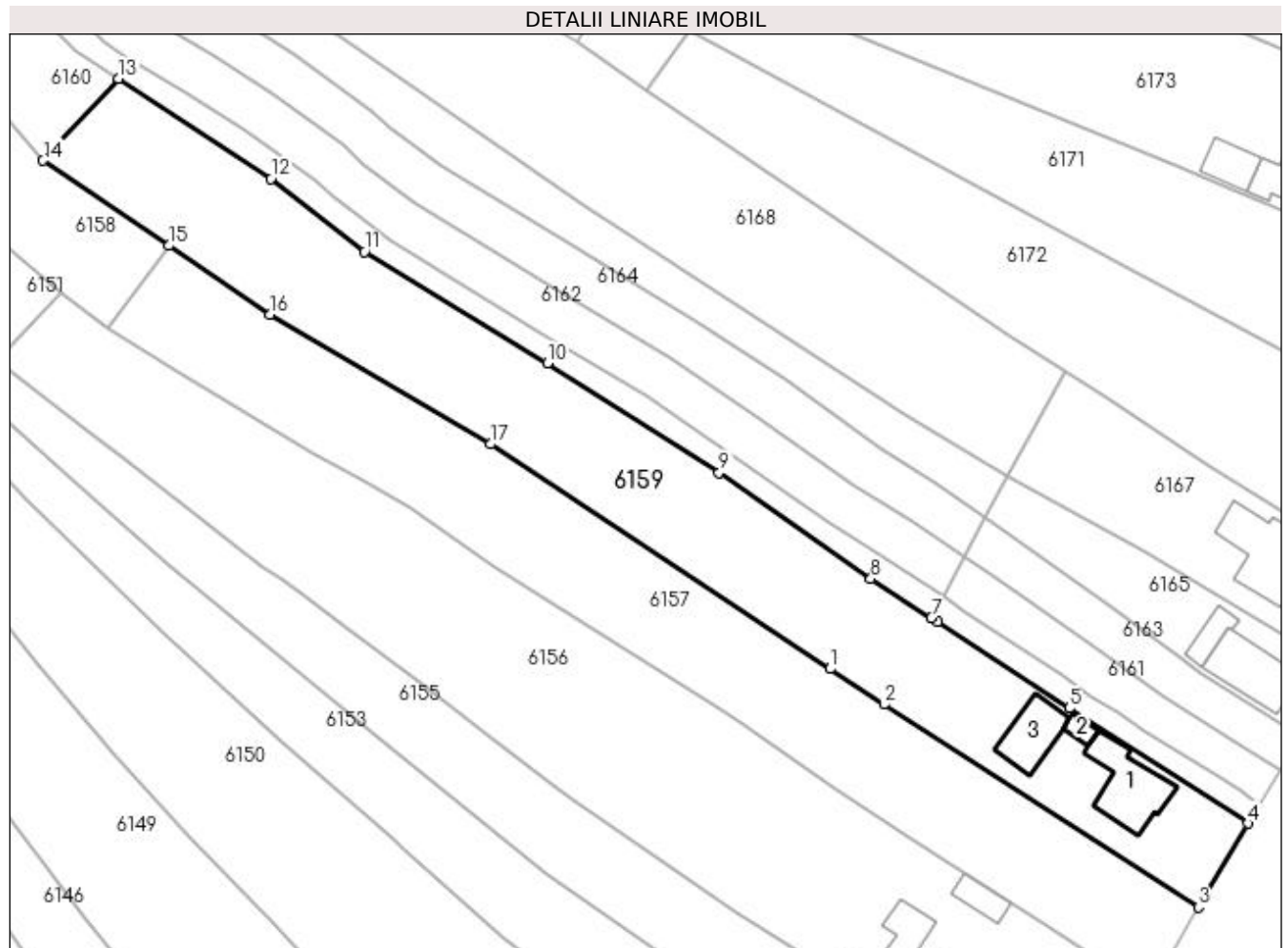
Inscrieri privind dezmembramintele dreptului de proprietate, drepturi reale de garanție și sarcini	Referințe
NU SUNT	

## Anexa Nr. 1 La Partea I

## Teren

Nr cadastral	Suprafața (mp)*	Observații / Referințe
	2.900	

\* Suprafața este determinată în planul de proiecție Stereo 70.



## Date referitoare la teren

Crt	Categorie folosință	Intra vilan	Suprafața (mp)	Tarla	Parcelă	Nr. topo	Observații / Referințe
1	curți constructii	DA	758	-	-	-	loc numit Vatră Sat Suha
2	arabil	DA	66	-	-	-	
3	arabil	NU	2.076	-	-	-	

## Date referitoare la construcții

Crt	Număr	Destinație construcție	Supraf. (mp)	Situație juridică	Observații / Referințe
A1.1		construcții de locuințe	93	Cu acte	Nr. niveluri:1; S. construita la sol:93 mp; Locuință
A1.2		construcții anexa	12	Cu acte	Nr. niveluri:1; S. construita la sol:12 mp; Anexă
A1.3		construcții anexa	63	Cu acte	Nr. niveluri:1; S. construita la sol:63 mp; Anexă

## Lungime Segmente

1) Valorile lungimilor segmentelor sunt obținute din proiecție în plan.

Punct început	X / Y	Punct sfârșit	X / Y	Lungime segment (** (m)

Punct început	X / Y	Punct sfârșit	X / Y	Lungime segment (** (m)
1	580.245,157 659.057,631	2	580.252,949 659.052,482	9.34
2	580.252,949 659.052,482	3	580.298,424 659.023,152	54.113
3	580.298,424 659.023,152	4	580.305,579 659.035,289	14.089
4	580.305,579 659.035,289	5	580.279,761 659.051,925	30.714
5	580.279,761 659.051,925	6	580.260,688 659.064,356	22.766
6	580.260,688 659.064,356	7	580.259,789 659.064,942	1.073
7	580.259,789 659.064,942	8	580.251,043 659.070,642	10.439
8	580.251,043 659.070,642	9	580.229,127 659.085,969	26.744
9	580.229,127 659.085,969	10	580.204,286 659.101,804	29.459
10	580.204,286 659.101,804	11	580.177,856 659.117,892	30.941
11	580.177,856 659.117,892	12	580.164,296 659.128,463	17.194
12	580.164,296 659.128,463	13	580.142,29 659.142,886	26.311
13	580.142,29 659.142,886	14	580.131,349 659.131,044	16.123
14	580.131,349 659.131,044	15	580.149,508 659.118,759	21.924
15	580.149,508 659.118,759	16	580.164,218 659.108,807	17.76
16	580.164,218 659.108,807	17	580.196,033 659.090,092	36.911
17	580.196,033 659.090,092	1	580.245,157 659.057,631	58.88

\*\* Lungimile segmentelor sunt determinate în planul de proiecție Stereo 70 și sunt rotunjite la 1 milimetru.

\*\*\* Distanța dintre puncte este formată din segmente cumulate ce sunt mai mici decât valoarea 1 milimetru.





**DATE DESPRE IMOBILUL NR. 6160**

Oficiul de Cadastru și Publicitate Imobiliară SUCEAVA  
Biroul de Cadastru și Publicitate Imobiliară Falticeni

**A. Partea I. Descrierea imobilului**

TEREN Extravilan

Adresa: Jud. Suceava

Nr. Crt	Nr cadastral Nr. topografic	Suprafața* (mp)	Observații / Referințe
A1		1.102	Sector cadastral:30 Teren imprejmuit;

**B. Partea II. Proprietari și acte**

Inscrieri privitoare la dreptul de proprietate și alte drepturi reale	Referințe
<b>6160 / 30/01/2023</b>	
Act Normativ nr. 7, din 13/03/1996 emis de Parlamentul României;	
B1	A1
Inscrierea provizorie, drept de PROPRIETATE, dobandit prin Lege, cota actuala 1/1, cota initiala 1/1 1) <b>COMUNA MĂLINI</b> , CIF:6526587	

**C. Partea III. SARCINI .**

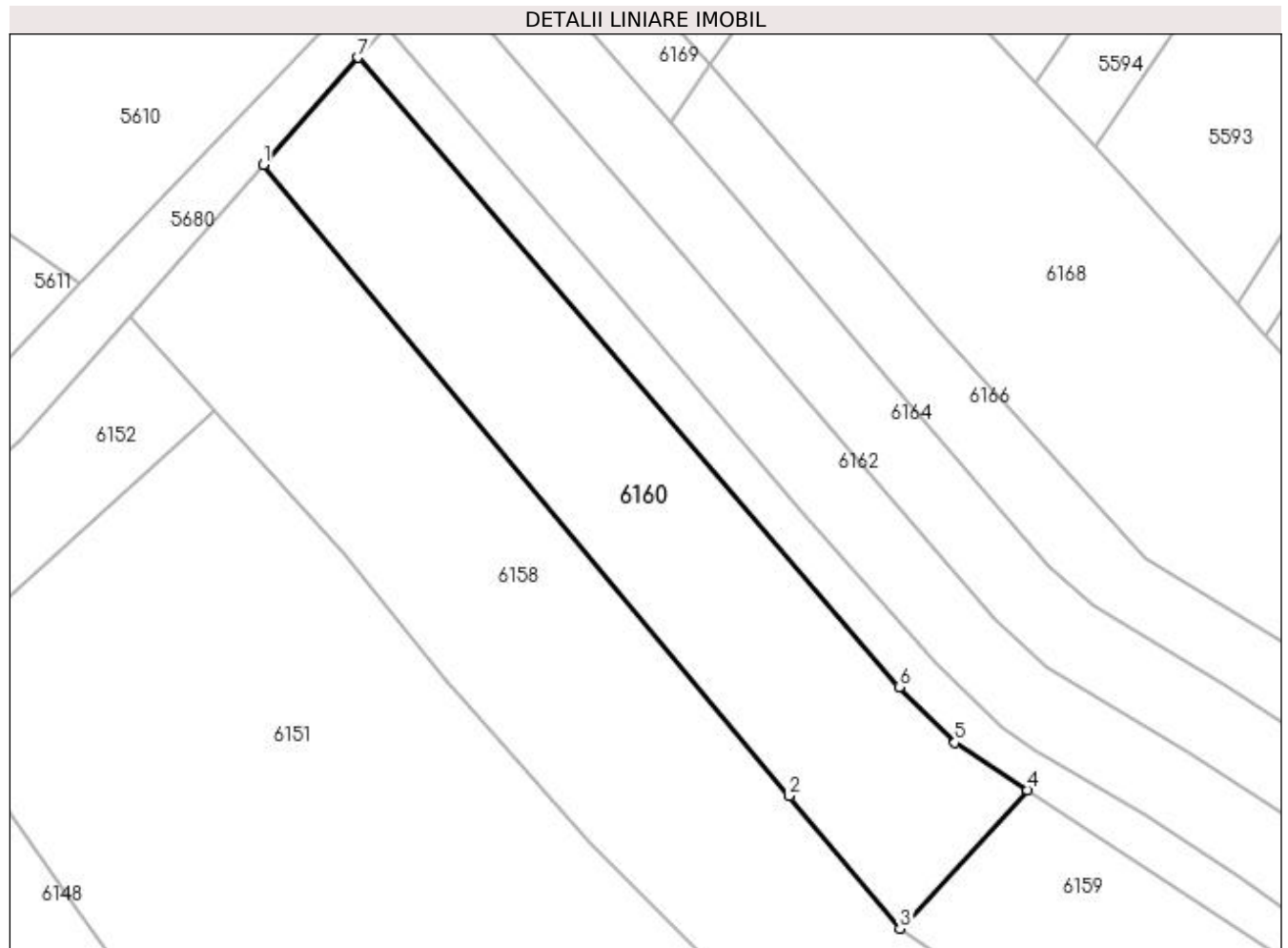
Inscrieri privind dezmembramintele dreptului de proprietate, drepturi reale de garanție și sarcini	Referințe
NU SUNT	

## Anexa Nr. 1 La Partea I

## Teren

Nr cadastral	Suprafața (mp)*	Observații / Referințe
	1.102	

\* Suprafața este determinată în planul de proiecție Stereo 70.



## Date referitoare la teren

Crt	Categorie folosință	Intra vilan	Suprafața (mp)	Tarla	Parcelă	Nr. topo	Observații / Referințe
1	arabil	NU	1.102	-	-	-	

## Lungime Segmente

1) Valorile lungimilor segmentelor sunt obținute din proiecție în plan.

Punct început	X / Y	Punct sfârșit	X / Y	Lungime segment (** (m)
1	580.076,832 659.196,375	2	580.121,862 659.142,39	70.3
2	580.121,862 659.142,39	3	580.131,349 659.131,044	14.79
3	580.131,349 659.131,044	4	580.142,29 659.142,886	16.123
4	580.142,29 659.142,886	5	580.136,07 659.146,963	7.437
5	580.136,07 659.146,963	6	580.131,305 659.151,711	6.727

Punct început	X / Y	Punct sfârșit	X / Y	Lungime segment (** (m)
6	580.131,305 659.151,711	7	580.084,936 659.205,568	71.068
7	580.084,936 659.205,568	1	580.076,832 659.196,375	12.255

\*\* Lungimile segmentelor sunt determinate în planul de proiecție Stereo 70 și sunt rotunjite la 1 milimetru.

\*\*\* Distanța dintre puncte este formată din segmente cumulate ce sunt mai mici decât valoarea 1 milimetru.



**DATE DESPRE IMOBILUL NR. 6161**

Oficiul de Cadastru și Publicitate Imobiliară SUCEAVA  
Biroul de Cadastru și Publicitate Imobiliară Falticeni

**A. Partea I. Descrierea imobilului**

TEREN Intravilan

Adresa: Loc. Malini, Jud. Suceava

Nr. Crt	Nr cadastral Nr. topografic	Suprafața* (mp)	Observații / Referințe
A1	33278	Din acte: 1.790 Masurata: 328	Sector cadastral:30 Teren imprejmuit;

**B. Partea II. Proprietari și acte**

Inscrieri privitoare la dreptul de proprietate și alte drepturi reale	Referințe
<b>18596 / 29/08/2014</b>	
Act Notarial nr. 1994, din 19/04/1974 emis de NOTARIATUL DE STAT JUDETEAN SUCEAVA;	
B1	A1
Intabulare, drept de PROPRIETATE bun comun, dobandit prin Conventie, cota actuala 1/1, cota initiala 1/1	
1) ZIMBRU PINTILIE, casatorit cu	
2) ZIMBRU VERGINICA	

**C. Partea III. SARCINI .**

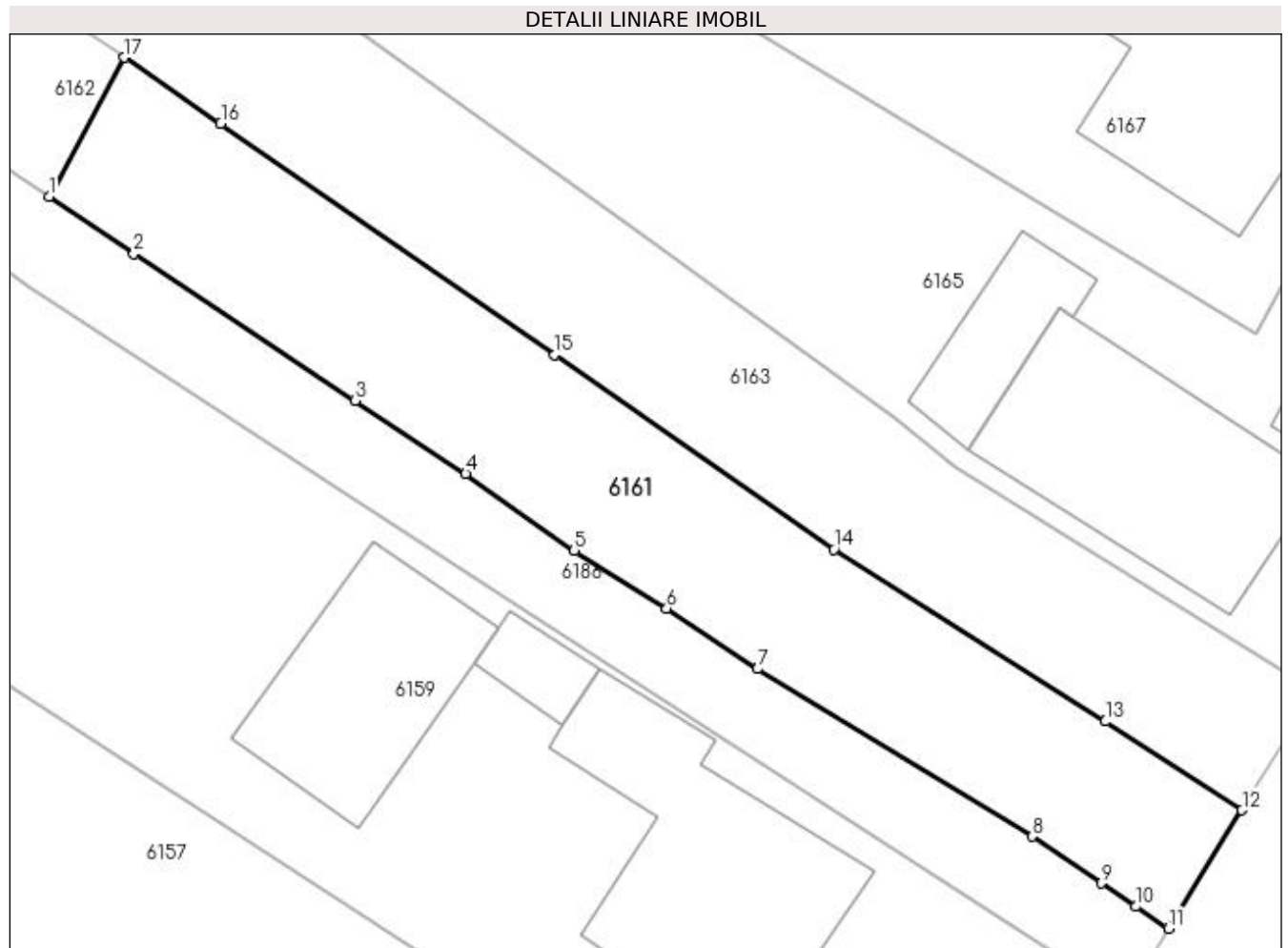
Inscrieri privind dezmembramintele dreptului de proprietate, drepturi reale de garanție și sarcini	Referințe
NU SUNT	

## Anexa Nr. 1 La Partea I

## Teren

Nr cadastral	Suprafața (mp)*	Observații / Referințe
33278	Din acte: 1.790 Masurata: 328	

\* Suprafața este determinată în planul de proiecție Stereo 70.



## Date referitoare la teren

Crt	Categorie folosință	Intra vilan	Suprafața (mp)	Tarla	Parcelă	Nr. topo	Observații / Referințe
1	arabil	DA	328	-	-	-	Teren partial imprejmuit cu gard de lemn

## Lungime Segmente

1) Valorile lungimilor segmentelor sunt obținute din proiecție în plan.

Punct început	X / Y	Punct sfârșit	X / Y	Lungime segment (** (m)
1	580.261,475 659.068,062	2	580.264,951 659.065,728	4.187
2	580.264,951 659.065,728	3	580.274,0 659.059,732	10.855
3	580.274,0 659.059,732	4	580.278,525 659.056,734	5.428
4	580.278,525 659.056,734	5	580.282,957 659.053,596	5.43
5	580.282,957 659.053,596	6	580.286,748 659.051,237	4.465

Punct început	X / Y	Punct sfârşit	X / Y	Lungime segment (** (m)
6	580.286,748 659.051,237	7	580.290,458 659.048,757	4.463
7	580.290,458 659.048,757	8	580.301,687 659.041,917	13.148
8	580.301,687 659.041,917	9	580.304,523 659.040,002	3.422
9	580.304,523 659.040,002	10	580.305,94 659.039,045	1.71
10	580.305,94 659.039,045	11	580.307,266 659.038,15	1.6
11	580.307,266 659.038,15	12	580.310,282 659.042,987	5.7
12	580.310,282 659.042,987	13	580.304,7 659.046,613	6.656
13	580.304,7 659.046,613	14	580.293,579 659.053,645	13.158
14	580.293,579 659.053,645	15	580.282,167 659.061,59	13.905
15	580.282,167 659.061,59	16	580.268,502 659.071,053	16.622
16	580.268,502 659.071,053	17	580.264,547 659.073,749	4.786
17	580.264,547 659.073,749	1	580.261,475 659.068,062	6.464

\*\* Lungimile segmentelor sunt determinate în planul de proiecție Stereo 70 și sunt rotunjite la 1 milimetru.

\*\*\* Distanța dintre puncte este formată din segmente cumulate ce sunt mai mici decât valoarea 1 milimetru.





**DATE DESPRE IMOBILUL NR. 6162**

Oficiul de Cadastru și Publicitate Imobiliară SUCEAVA  
Biroul de Cadastru și Publicitate Imobiliară Falticeni

**A. Partea I. Descrierea imobilului**

TEREN Extravilan

Adresa: Jud. Suceava

Nr. Crt	Nr cadastral Nr. topografic	Suprafața* (mp)	Observații / Referințe
A1	33279	Din acte: 1.790 Masurata: 1.463	Sector cadastral:30 Teren imprejmuit;

**B. Partea II. Proprietari și acte**

Inscrieri privitoare la dreptul de proprietate și alte drepturi reale	Referințe
<b>18596 / 29/08/2014</b>	
Act Notarial nr. 1994, din 19/04/1974 emis de NOTARIATUL DE STAT JUDETEAN SUCEAVA;	
B1	A1
Intabulare, drept de PROPRIETATE bun comun, dobandit prin Conventie, cota actuala 1/1, cota initiala 1/1	
1) ZIMBRU PINTILIE, casatorit cu	
2) ZIMBRU VERGINICA	

**C. Partea III. SARCINI .**

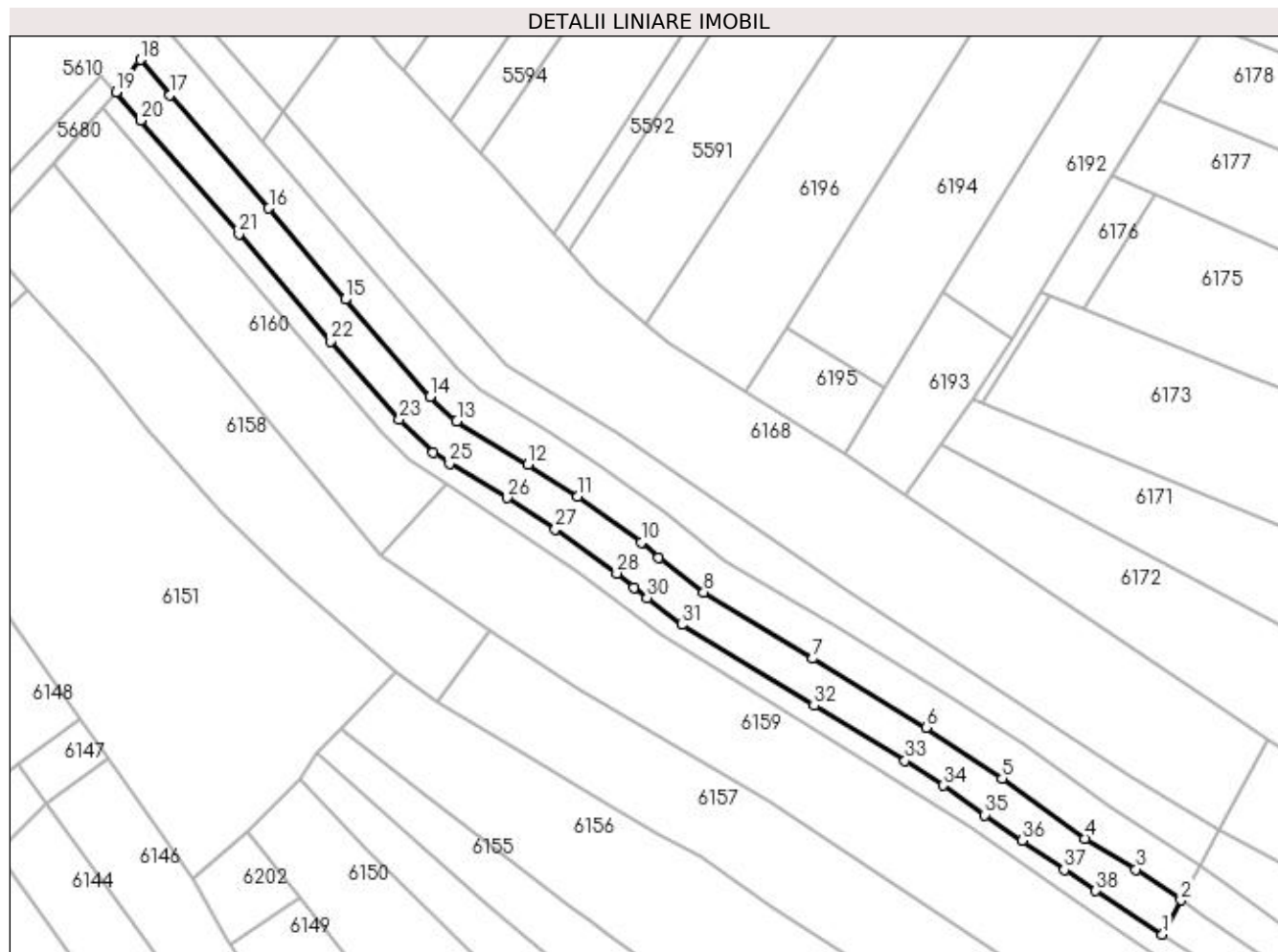
Inscrieri privind dezmembramintele dreptului de proprietate, drepturi reale de garanție și sarcini	Referințe
NU SUNT	

## Anexa Nr. 1 La Partea I

## Teren

Nr cadastral	Suprafața (mp)*	Observații / Referințe
33279	Din acte: 1.790 Masurata: 1.463	

\* Suprafața este determinată în planul de proiecție Stereo 70.



## Date referitoare la teren

Crt	Categorie folosință	Intra vilan	Suprafața (mp)	Tarla	Parcelă	Nr. topo	Observații / Referințe
1	arabil	NU	1.463	-	-	-	Teren partial împrejmuit cu gard de lemn

## Lungime Segmente

1) Valorile lungimilor segmentelor sunt obținute din proiecție în plan.

Punct început	X / Y	Punct sfârșit	X / Y	Lungime segment (** (m)
1	580.261,475 659.068,062	2	580.264,547 659.073,749	6.464
3	580.257,04 659.078,865	4	580.248,63 659.084,022	9.865
5	580.234,795 659.093,973	6	580.222,121 659.102,502	15.277
7	580.203,245 659.113,944	8	580.185,112 659.124,981	21.228
9	580.177,559 659.130,746	10	580.174,677 659.133,251	3.819

Punct început	X / Y	Punct sfârșit	X / Y	Lungime segment (** (m)
2	580.264,547 659.073,749	3	580.257,04 659.078,865	9.085
4	580.248,63 659.084,022	5	580.234,795 659.093,973	17.042
6	580.222,121 659.102,502	7	580.203,245 659.113,944	22.073
8	580.185,112 659.124,981	9	580.177,559 659.130,746	9.502
10	580.174,677 659.133,251	11	580.164,107 659.140,894	13.044

Punct început	X / Y	Punct sfârșit	X / Y	Lungime segment (** (m)
11	580.164,107 659.140,894	12	580.155,866 659.146,238	9.822
13	580.143,989 659.153,46	14	580.139,486 659.157,551	6.084
15	580.125,437 659.173,733	16	580.112,7 659.188,879	19.79
17	580.096,307 659.207,785	18	580.091,32 659.213,611	7.669
19	580.087,305 659.208,256	20	580.091,358 659.203,521	6.233
21	580.107,732 659.184,637	22	580.123,007 659.166,746	23.525
23	580.134,446 659.153,745	24	580.140,06 659.148,204	7.888
25	580.142,775 659.146,404	26	580.152,391 659.140,706	11.177
27	580.160,414 659.135,503	28	580.170,612 659.128,129	12.585
29	580.173,43 659.125,679	30	580.175,652 659.124,068	2.745
31	580.181,432 659.119,572	32	580.203,465 659.106,111	25.82
33	580.218,617 659.096,988	34	580.224,897 659.092,841	7.526
35	580.231,903 659.087,95	36	580.238,108 659.083,69	7.527
37	580.245,104 659.078,801	38	580.250,376 659.075,333	6.31

Punct început	X / Y	Punct sfârșit	X / Y	Lungime segment (** (m)
12	580.155,866 659.146,238	13	580.143,989 659.153,46	13.9
14	580.139,486 659.157,551	15	580.125,437 659.173,733	21.43
16	580.112,7 659.188,879	17	580.096,307 659.207,785	25.023
18	580.091,32 659.213,611	19	580.087,305 659.208,256	6.693
20	580.091,358 659.203,521	21	580.107,732 659.184,637	24.994
22	580.123,007 659.166,746	23	580.134,446 659.153,745	17.317
24	580.140,06 659.148,204	25	580.142,775 659.146,404	3.257
26	580.152,391 659.140,706	27	580.160,414 659.135,503	9.562
28	580.170,612 659.128,129	29	580.173,43 659.125,679	3.734
30	580.175,652 659.124,068	31	580.181,432 659.119,572	7.323
32	580.203,465 659.106,111	33	580.218,617 659.096,988	17.686
34	580.224,897 659.092,841	35	580.231,903 659.087,95	8.544
36	580.238,108 659.083,69	37	580.245,104 659.078,801	8.535
38	580.250,376 659.075,333	1	580.261,475 659.068,062	13.269

\*\* Lungimile segmentelor sunt determinate în planul de proiecție Stereo 70 și sunt rotunjite la 1 milimetru.

\*\*\* Distanța dintre puncte este formată din segmente cumulate ce sunt mai mici decât valoarea 1 milimetru.



**DATE DESPRE IMOBILUL NR. 6163**

Oficiul de Cadastru și Publicitate Imobiliară SUCEAVA  
Biroul de Cadastru și Publicitate Imobiliară Falticeni

**A. Partea I. Descrierea imobilului**

TEREN Intravilan

Adresa: Loc. Malini, Jud. Suceava

Nr. Crt	Nr cadastral Nr. topografic	Suprafața* (mp)	Observații / Referințe
A1	33568	329	Sector cadastral:30 Teren imprejmuit;

**B. Partea II. Proprietari și acte**

Inscrieri privitoare la dreptul de proprietate și alte drepturi reale		Referințe
<b>11122 / 03/06/2015</b>		
Act Administrativ nr. 10187, din 02/06/2015 emis de OCPI SUCEAVA;		
B1	Se infiinteaza cartea funciara 33568 a imobilului cu numarul cadastral 33568/Malini, rezultat din dezmembrarea imobilului cu numarul cadastral 33508 inscris in cartea funciara 33508;	A1
Act Notarial nr. 1736, din 07/07/1970 emis de NOTARIAT DE STAT;		
B2	Intabulare, drept de PROPRIETATE bun comun, dobandit prin Conventie, cota actuala 1/1, cota initiala 1/1 1) ZIMBRU PINTILIE, casatorit cu 2) ZIMBRU VERGINICA	A1

**C. Partea III. SARCINI .**

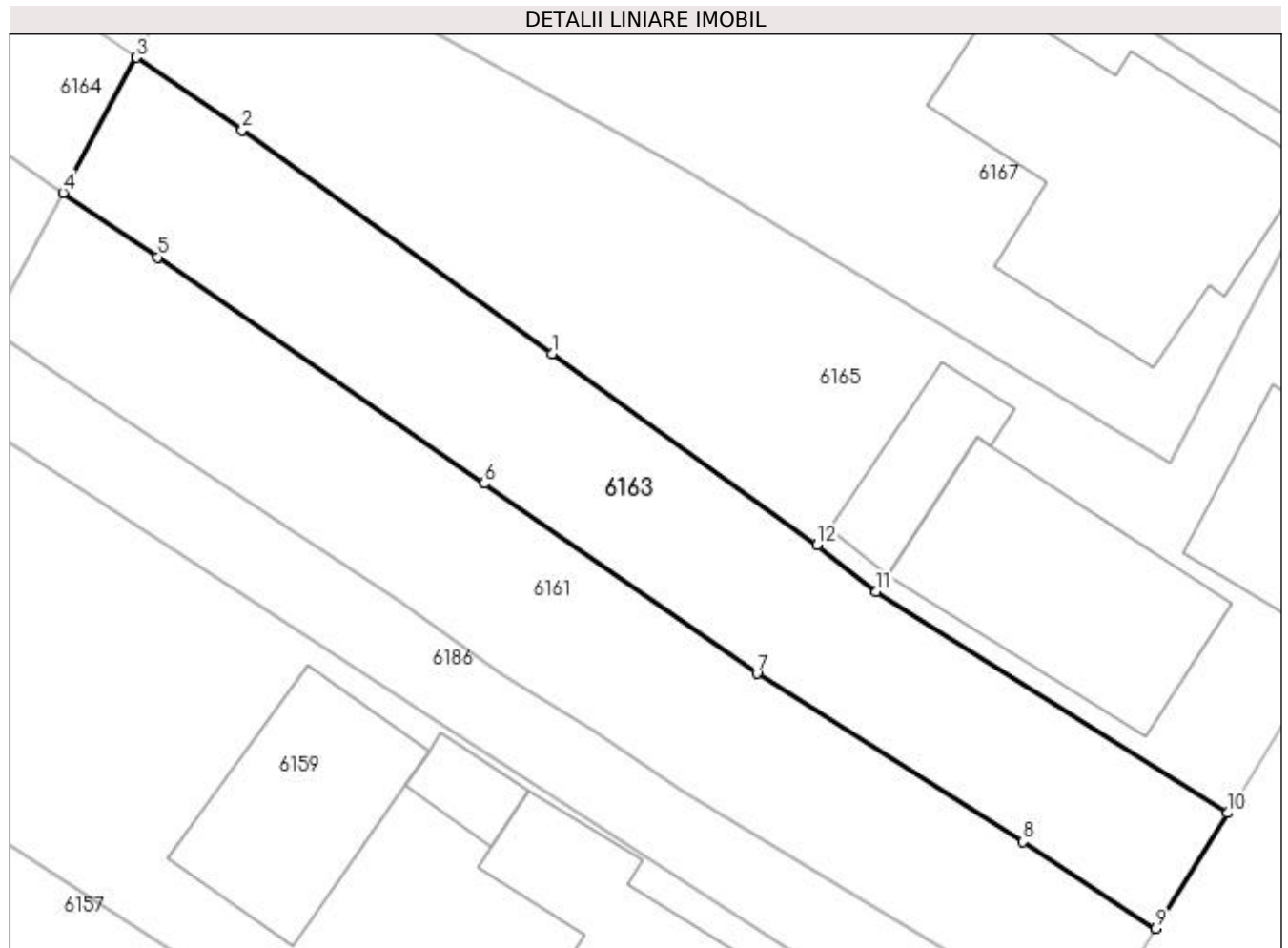
Inscrieri privind dezmembramintele dreptului de proprietate, drepturi reale de garanție și sarcini	Referințe
NU SUNT	

## Anexa Nr. 1 La Partea I

## Teren

Nr cadastral	Suprafața (mp)*	Observații / Referințe
33568	329	

\* Suprafața este determinată în planul de proiecție Stereo 70.



## Date referitoare la teren

Crt	Categorie folosință	Intra vilan	Suprafața (mp)	Tarla	Parcelă	Nr. topo	Observații / Referințe
1	arabil	DA	329	-	-	-	Teren împrejmuit partial cu gard de lemn si plasa

## Lungime Segmente

1) Valorile lungimilor segmentelor sunt obținute din proiecție în plan.

Punct început	X / Y	Punct sfârșit	X / Y	Lungime segment (** (m)
1	580.285,006 659.067,022	2	580.272,045 659.076,366	15.978
2	580.272,045 659.076,366	3	580.267,599 659.079,4	5.383
3	580.267,599 659.079,4	4	580.264,547 659.073,749	6.422
4	580.264,547 659.073,749	5	580.268,502 659.071,053	4.786
5	580.268,502 659.071,053	6	580.282,167 659.061,59	16.622

Punct început	X / Y	Punct sfârșit	X / Y	Lungime segment (** (m)
6	580.282,167 659.061,59	7	580.293,579 659.053,645	13.905
7	580.293,579 659.053,645	8	580.304,7 659.046,613	13.158
8	580.304,7 659.046,613	9	580.310,282 659.042,987	6.656
9	580.310,282 659.042,987	10	580.313,29 659.047,812	5.686
10	580.313,29 659.047,812	11	580.298,573 659.057,058	17.38
11	580.298,573 659.057,058	12	580.296,104 659.059,021	3.154
12	580.296,104 659.059,021	1	580.285,006 659.067,022	13.681

\*\* Lungimile segmentelor sunt determinate în planul de proiecție Stereo 70 și sunt rotunjite la 1 milimetru.

\*\*\* Distanța dintre puncte este formată din segmente cumulate ce sunt mai mici decât valoarea 1 milimetru.





**DATE DESPRE IMOBILUL NR. 6164**

Oficiul de Cadastru și Publicitate Imobiliară SUCEAVA  
Biroul de Cadastru și Publicitate Imobiliară Falticeni

**A. Partea I. Descrierea imobilului**

TEREN Extravilan

Adresa: Jud. Suceava

Nr. Crt	Nr cadastral Nr. topografic	Suprafața* (mp)	Observații / Referințe
A1	33569	1.461	Sector cadastral:30 Teren imprejmuit;

**B. Partea II. Proprietari și acte**

Inscrieri privitoare la dreptul de proprietate și alte drepturi reale		Referințe
<b>11122 / 03/06/2015</b>		
Act Administrativ nr. 10187, din 02/06/2015 emis de OCPI SUCEAVA;		
B1	Se infiinteaza cartea funciara 33569 a imobilului cu numarul cadastral 33569/Malini, rezultat din dezmembrarea imobilului cu numarul cadastral 33508 inscris in cartea funciara 33508;	A1
Act Notarial nr. 1736, din 07/07/1970 emis de NOTARIAT DE STAT;		
B2	Intabulare, drept de PROPRIETATE bun comun, dobandit prin Conventie, cota actuala 1/1, cota initiala 1/1 1) ZIMBRU PINTILIE, casatorit cu 2) ZIMBRU VERGINICA	A1

**C. Partea III. SARCINI .**

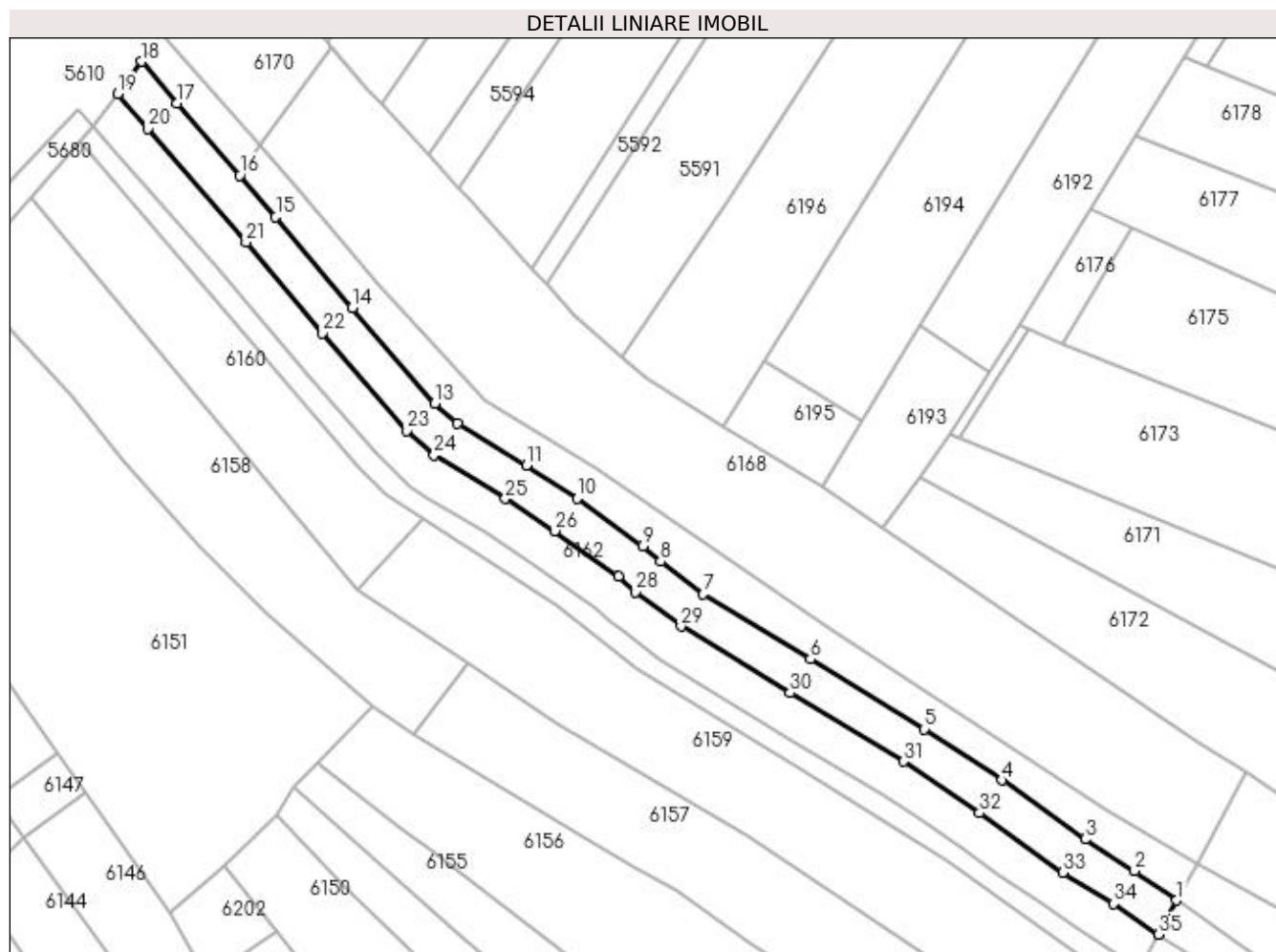
Inscrieri privind dezmembramintele dreptului de proprietate, drepturi reale de garanție și sarcini	Referințe
NU SUNT	

## Anexa Nr. 1 La Partea I

## Teren

Nr cadastral	Suprafața (mp)*	Observații / Referințe
33569	1.461	

\* Suprafața este determinată în planul de proiecție Stereo 70.



## Date referitoare la teren

Crt	Categorie folosință	Intravilan	Suprafața (mp)	Tarla	Parcelă	Nr. topo	Observații / Referințe
1	arabil	NU	1.461	-	-	-	Teren împrejmuit parțial cu gard de lemn și plasă

## Lungime Segmente

1) Valorile lungimilor segmentelor sunt obținute din proiecție în plan.

Punct început	X / Y	Punct sfârșit	X / Y	Lungime segment (** (m)
1	580.267,599 659.079,4	2	580.260,602 659.084,293	8.538
3	580.252,378 659.089,571	4	580.238,522 659.099,413	16.996
5	580.225,56 659.107,913	6	580.206,641 659.119,536	22.204
7	580.188,752 659.130,332	8	580.181,674 659.135,795	8.941
9	580.178,732 659.138,316	10	580.167,788 659.146,266	13.527

Punct început	X / Y	Punct sfârșit	X / Y	Lungime segment (** (m)
2	580.260,602 659.084,293	3	580.252,378 659.089,571	9.772
4	580.238,522 659.099,413	5	580.225,56 659.107,913	15.5
6	580.206,641 659.119,536	7	580.188,752 659.130,332	20.894
8	580.181,674 659.135,795	9	580.178,732 659.138,316	3.874
10	580.167,788 659.146,266	11	580.159,329 659.151,751	10.082

Punct început	X / Y	Punct sfârșit	X / Y	Lungime segment (** (m)
11	580.159,329 659.151,751	12	580.147,907 659.158,702	13.371
13	580.144,15 659.162,111	14	580.130,386 659.177,962	20.993
15	580.117,651 659.193,106	16	580.111,645 659.200,034	9.169
17	580.101,242 659.212,037	18	580.095,336 659.218,966	9.104
19	580.091,32 659.213,611	20	580.096,307 659.207,785	7.669
21	580.112,7 659.188,879	22	580.125,437 659.173,733	19.79
23	580.139,486 659.157,551	24	580.143,989 659.153,46	6.084
25	580.155,866 659.146,238	26	580.164,107 659.140,894	9.822
27	580.174,677 659.133,251	28	580.177,559 659.130,746	3.819
29	580.185,112 659.124,981	30	580.203,245 659.113,944	21.228
31	580.222,121 659.102,502	32	580.234,795 659.093,973	15.277
33	580.248,63 659.084,022	34	580.257,04 659.078,865	9.865
35	580.264,547 659.073,749	1	580.267,599 659.079,4	6.422

Punct început	X / Y	Punct sfârșit	X / Y	Lungime segment (** (m)
12	580.147,907 659.158,702	13	580.144,15 659.162,111	5.073
14	580.130,386 659.177,962	15	580.117,651 659.193,106	19.787
16	580.111,645 659.200,034	17	580.101,242 659.212,037	15.884
18	580.095,336 659.218,966	19	580.091,32 659.213,611	6.694
20	580.096,307 659.207,785	21	580.112,7 659.188,879	25.023
22	580.125,437 659.173,733	23	580.139,486 659.157,551	21.43
24	580.143,989 659.153,46	25	580.155,866 659.146,238	13.9
26	580.164,107 659.140,894	27	580.174,677 659.133,251	13.044
28	580.177,559 659.130,746	29	580.185,112 659.124,981	9.502
30	580.203,245 659.113,944	31	580.222,121 659.102,502	22.073
32	580.234,795 659.093,973	33	580.248,63 659.084,022	17.042
34	580.257,04 659.078,865	35	580.264,547 659.073,749	9.085

\*\* Lungimile segmentelor sunt determinate în planul de proiecție Stereo 70 și sunt rotunjite la 1 milimetru.

\*\*\* Distanța dintre puncte este formată din segmente cumulate ce sunt mai mici decât valoarea 1 milimetru.



**DATE DESPRE IMOBILUL NR. 6165**

Oficiul de Cadastru și Publicitate Imobiliară SUCEAVA  
Biroul de Cadastru și Publicitate Imobiliară Falticeni

**A. Partea I. Descrierea imobilului**

TEREN Intravilan

Adresa: Loc. Malini, Str Principală, Nr. 390, Jud. Suceava

Nr. Crt	Nr cadastral Nr. topografic	Suprafața* (mp)	Observații / Referințe
A1	33475	645	Sector cadastral:30 Teren imprejmuit;

**Construcții**

Crt	Nr cadastral Nr. topografic	Adresa	Observații / Referințe
A1.3	33475-C3	Loc. Malini, Str Principală, Nr. 390, Jud. Suceava	Nr. niveluri:1; S. construita la sol:86 mp; Anexa-(grajd cu sura)- construit in anul 1992 acoperit cu azbociment

**B. Partea II. Proprietari și acte**

Inscrieri privitoare la dreptul de proprietate și alte drepturi reale		Referințe
<b>10823 / 29/05/2015</b>		
Act Notarial nr. 181, din 28/05/2015 emis de DÎMBU Bogdan Dumitru;		
B1	Se infiinteaza cartea funciara 33475 a imobilului cu numarul cadastral 33475/Malini, rezultat din dezmembrarea imobilului cu numarul cadastral 33209 in scris in cartea funciara 33209;	A1, A1.3
<b>10826 / 29/05/2015</b>		
Act Notarial nr. 182, din 28/05/2015 emis de DÎMBU Bogdan Dumitru;		
B5	Intabulare, drept de PROPRIETATE bun comun, dobandit prin Conventie, cota actuala 1/1, cota initiala 1/1 1) RUSTEI IOAN, casatorit cu 2) RUSTEI ANA	A1, A1.3

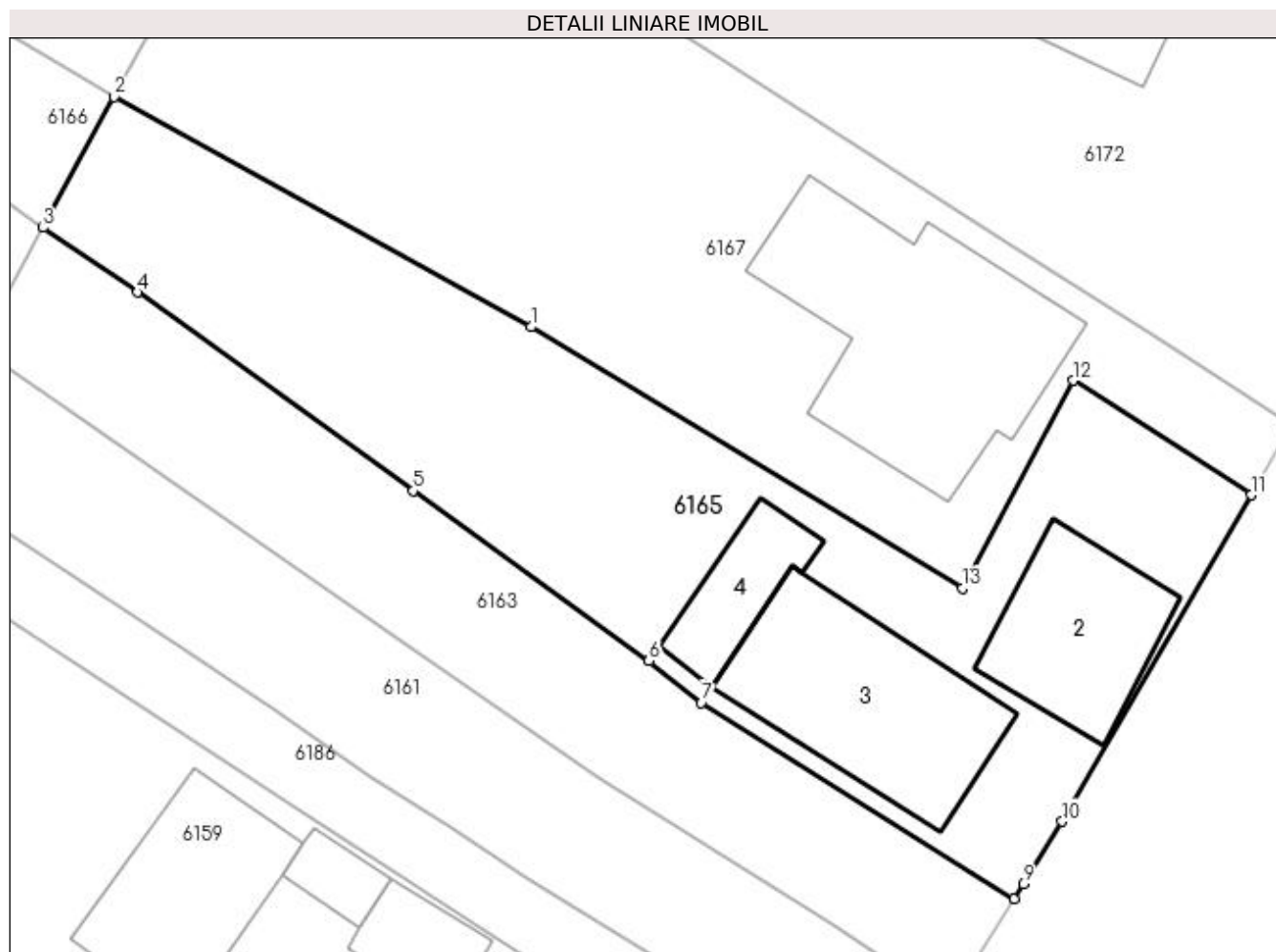
**C. Partea III. SARCINI .**

Inscrieri privind dezmembramintele dreptului de proprietate, drepturi reale de garanție și sarcini	Referințe
NU SUNT	

**Anexa Nr. 1 La Partea I****Teren**

Nr cadastral	Suprafața (mp)*	Observații / Referințe
33475	645	

\* Suprafața este determinată în planul de proiecție Stereo 70.

**Date referitoare la teren**

Crt	Categorie folosință	Intra vilan	Suprafața (mp)	Tarla	Parcelă	Nr. topo	Observații / Referințe
1	curți construcții	DA	467	-	-	-	Teren parțial împrejmuit cu gard de lemn
2	arabil	DA	178	-	-	-	Teren parțial împrejmuit cu gard de lemn

**Date referitoare la construcții**

Crt	Număr	Destinație construcție	Supraf. (mp)	Situație juridică	Observații / Referințe
A1.2	33475-C2	construcții anexa	56	Fara acte	Nr. niveluri:1; S. construita la sol:56 mp; Anexa-detinuta fara acte
A1.3	33475-C3	construcții anexa	86	Cu acte	Nr. niveluri:1; S. construita la sol:86 mp; Anexa-(grajd cu sura)- construit in anul 1992 acoperit cu azbociment
A1.4	33475-C4	construcții anexa	27	Fara acte	Nr. niveluri:1; S. construita la sol:27 mp; Anexa-detinuta fara acte

**Lungime Segmente**

1) Valorile lungimilor segmentelor sunt obținute din proiecție în plan.

Punct început	X / Y	Punct sfârșit	X / Y	Lungime segment (** (m))
1	580.290,562 659.074,728	2	580.270,928 659.085,562	22.425

Punct început	X / Y	Punct sfârșit	X / Y	Lungime segment (** (m)
2	580.270,928 659.085,562	3	580.267,599 659.079,4	7.004
3	580.267,599 659.079,4	4	580.272,045 659.076,366	5.383
4	580.272,045 659.076,366	5	580.285,006 659.067,022	15.978
5	580.285,006 659.067,022	6	580.296,104 659.059,021	13.681
6	580.296,104 659.059,021	7	580.298,573 659.057,058	3.154
7	580.298,573 659.057,058	8	580.313,29 659.047,812	17.38
8	580.313,29 659.047,812	9	580.313,732 659.048,522	0.836
9	580.313,732 659.048,522	10	580.315,565 659.051,462	3.465
10	580.315,565 659.051,462	11	580.324,459 659.066,833	17.759
11	580.324,459 659.066,833	12	580.316,07 659.072,21	9.964
12	580.316,07 659.072,21	13	580.310,859 659.062,439	11.074
13	580.310,859 659.062,439	1	580.290,562 659.074,728	23.727

\*\* Lungimile segmentelor sunt determinate în planul de proiecție Stereo 70 și sunt rotunjite la 1 milimetru.

\*\*\* Distanța dintre puncte este formată din segmente cumulate ce sunt mai mici decât valoarea 1 milimetru.





**DATE DESPRE IMOBILUL NR. 6166**

Oficiul de Cadastru și Publicitate Imobiliară SUCEAVA  
Biroul de Cadastru și Publicitate Imobiliară Falticeni

**A. Partea I. Descrierea imobilului**

TEREN Extravilan

Adresa: Jud. Suceava

Nr. Crt	Nr cadastral Nr. topografic	Suprafața* (mp)	Observații / Referințe
A1	33473	Din acte: 4.892 Masurata: 1.196	Sector cadastral:30 Teren imprejmuit;

**B. Partea II. Proprietari și acte**

Inscrieri privitoare la dreptul de proprietate și alte drepturi reale	Referințe
<b>10817 / 29/05/2015</b>	
Act Notarial nr. 181, din 28/05/2015 emis de DÎMBU Bogdan Dumitru;	
B1	Se infiinteaza cartea funciara 33473 a imobilului cu numarul cadastral 33473/Malini, rezultat din dezmembrarea imobilului cu numarul cadastral 33210 inscris in cartea funciara 33210;
	A1
<b>10827 / 29/05/2015</b>	
Act Notarial nr. 182, din 28/05/2015 emis de DÎMBU Bogdan Dumitru;	
B4	Intabulare, drept de PROPRIETATE bun comun, dobandit prin Conventie, cota actuala 1/1, cota initiala 1/1
	1) RUSTEI IOAN, casatorit cu
	2) RUSTEI ANA
	A1

**C. Partea III. SARCINI .**

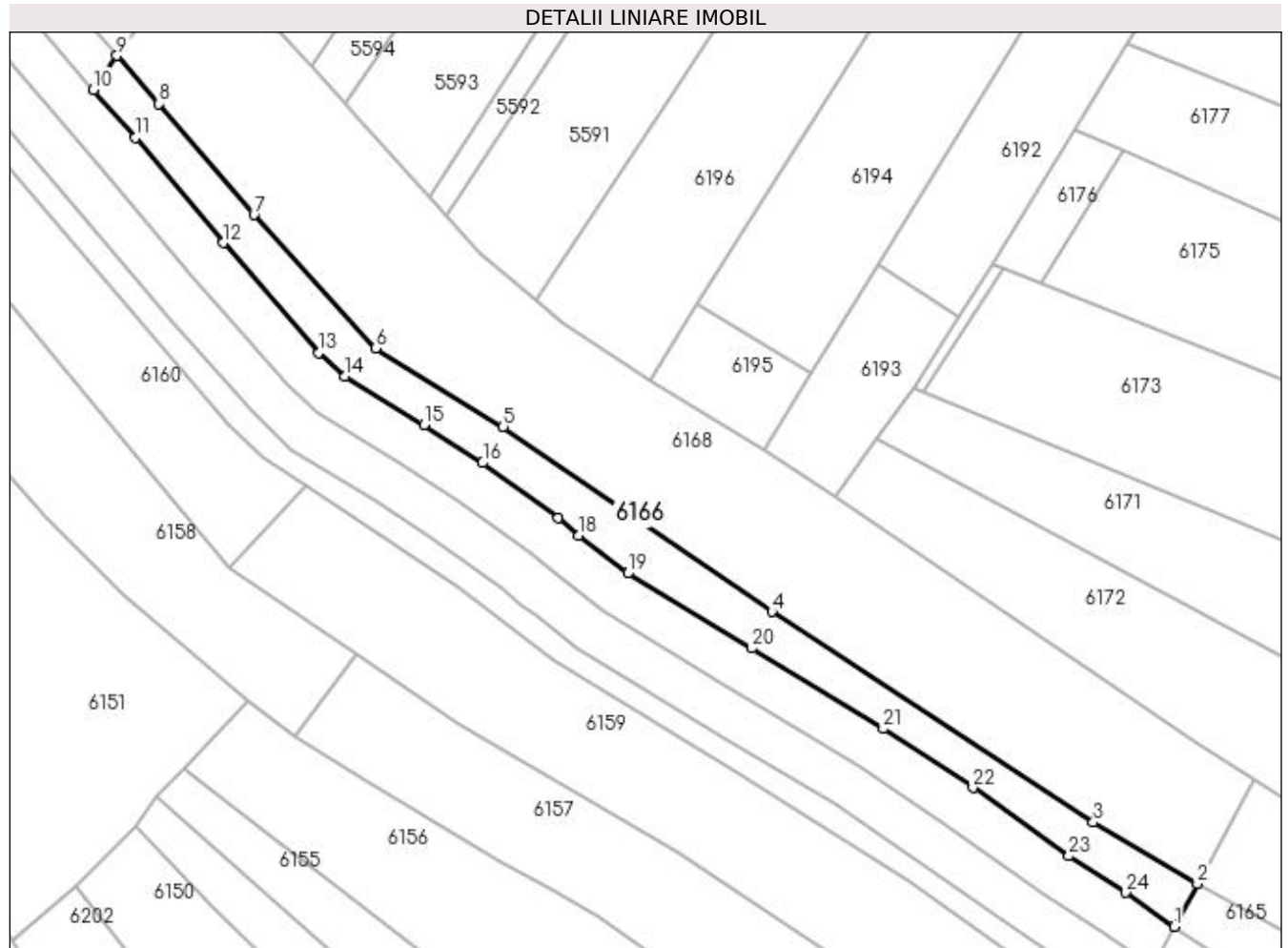
Inscrieri privind dezmembramintele dreptului de proprietate, drepturi reale de garanție și sarcini	Referințe
NU SUNT	

## Anexa Nr. 1 La Partea I

## Teren

Nr cadastral	Suprafața (mp)*	Observații / Referințe
33473	Din acte: 4.892 Masurata: 1.196	

\* Suprafața este determinată în planul de proiecție Stereo 70.



## Date referitoare la teren

Crt	Categorie folosință	Intra vilan	Suprafața (mp)	Tarla	Parcelă	Nr. topo	Observații / Referințe
1	arabil	NU	1.196	-	-	-	Teren partial imprejmuit cu gard de lemn

## Lungime Segmente

1) Valorile lungimilor segmentelor sunt obținute din proiecție în plan.

Punct început	X / Y	Punct sfârșit	X / Y	Lungime segment (** (m)
1	580.267,599 659.079,4	2	580.270,928 659.085,562	7.004
3	580.255,891 659.094,435	4	580.209,513 659.124,804	55.436
5	580.170,766 659.151,475	6	580.152,343 659.162,742	21.595
7	580.134,807 659.182,019	8	580.121,104 659.198,013	21.061
9	580.115,021 659.204,955	10	580.111,645 659.200,034	5.968

Punct început	X / Y	Punct sfârșit	X / Y	Lungime segment (** (m)
2	580.270,928 659.085,562	3	580.255,891 659.094,435	17.46
4	580.209,513 659.124,804	5	580.170,766 659.151,475	47.039
6	580.152,343 659.162,742	7	580.134,807 659.182,019	26.06
8	580.121,104 659.198,013	9	580.115,021 659.204,955	9.23
10	580.111,645 659.200,034	11	580.117,651 659.193,106	9.169

Punct început	X / Y	Punct sfârșit	X / Y	Lungime segment (** (m)
11	580.117,651 659.193,106	12	580.130,386 659.177,962	19.787
13	580.144,15 659.162,111	14	580.147,907 659.158,702	5.073
15	580.159,329 659.151,751	16	580.167,788 659.146,266	10.082
17	580.178,732 659.138,316	18	580.181,674 659.135,795	3.874
19	580.188,752 659.130,332	20	580.206,641 659.119,536	20.894
21	580.225,56 659.107,913	22	580.238,522 659.099,413	15.5
23	580.252,378 659.089,571	24	580.260,602 659.084,293	9.772

Punct început	X / Y	Punct sfârșit	X / Y	Lungime segment (** (m)
12	580.130,386 659.177,962	13	580.144,15 659.162,111	20.993
14	580.147,907 659.158,702	15	580.159,329 659.151,751	13.371
16	580.167,788 659.146,266	17	580.178,732 659.138,316	13.527
18	580.181,674 659.135,795	19	580.188,752 659.130,332	8.941
20	580.206,641 659.119,536	21	580.225,56 659.107,913	22.204
22	580.238,522 659.099,413	23	580.252,378 659.089,571	16.996
24	580.260,602 659.084,293	1	580.267,599 659.079,4	8.538

\*\* Lungimile segmentelor sunt determinate în planul de proiecție Stereo 70 și sunt rotunjite la 1 milimetru.

\*\*\* Distanța dintre puncte este formată din segmente cumulate ce sunt mai mici decât valoarea 1 milimetru.



**DATE DESPRE IMOBILUL NR. 6167**

Oficiul de Cadastru și Publicitate Imobiliară SUCEAVA  
Biroul de Cadastru și Publicitate Imobiliară Falticeni

**A. Partea I. Descrierea imobilului**

TEREN Intravilan

Adresa: Loc. Malini, Str Principală, Jud. Suceava

Nr. Crt	Nr cadastral Nr. topografic	Suprafața* (mp)	Observații / Referințe
A1	33474	763	Sector cadastral:30 Teren imprejmuit;

**Construcții**

Crt	Nr cadastral Nr. topografic	Adresa	Observații / Referințe
A1.1	33474-C1	Loc. Malini, Jud. Suceava	Nr. niveluri:1; S. construita la sol:122 mp; Locuinta construita in anul 1992, fara lift si fara certificat energetic

**B. Partea II. Proprietari și acte**

Inscrieri privitoare la dreptul de proprietate și alte drepturi reale		Referințe
<b>10823 / 29/05/2015</b>		
Act Notarial nr. 181, din 28/05/2015 emis de DÎMBU Bogdan Dumitru;		
B1	Se infiinteaza cartea funciara 33474 a imobilului cu numarul cadastral 33474/Malini, rezultat din dezmembrarea imobilului cu numarul cadastral 33209 in scris in cartea funciara 33209;	A1, A1.1
Act Administrativ nr. 955, din 18/11/2014 emis de COMISIA JUDETEANA;		
B2	Intabulare, drept de PROPRIETATE, dobandit prin Lege, cota actuala 1/1, cota initiala 1/1 1) ZIMBRU PINTILIE 2) ZIMBRU VERGINICA	A1
Act Administrativ nr. 30, din 05/01/2015 emis de comuna Malini;		
B3	Intabulare, drept de PROPRIETATE bun comun, dobandit prin Construire, cota actuala 1/1, cota initiala 1/1 1) ZIMBRU PINTILIE 2) ZIMBRU VERGINICA	A1.1
Act Administrativ nr. 5277, din 17/03/2015 emis de OCPI SUCEAVA;		
B4	SE NOTEAZA RECEPTIA CADASTRALA A PROPUNERII DE DEZMEMBRARE A IMOBILULUI	A1, A1.1

**C. Partea III. SARCINI .**

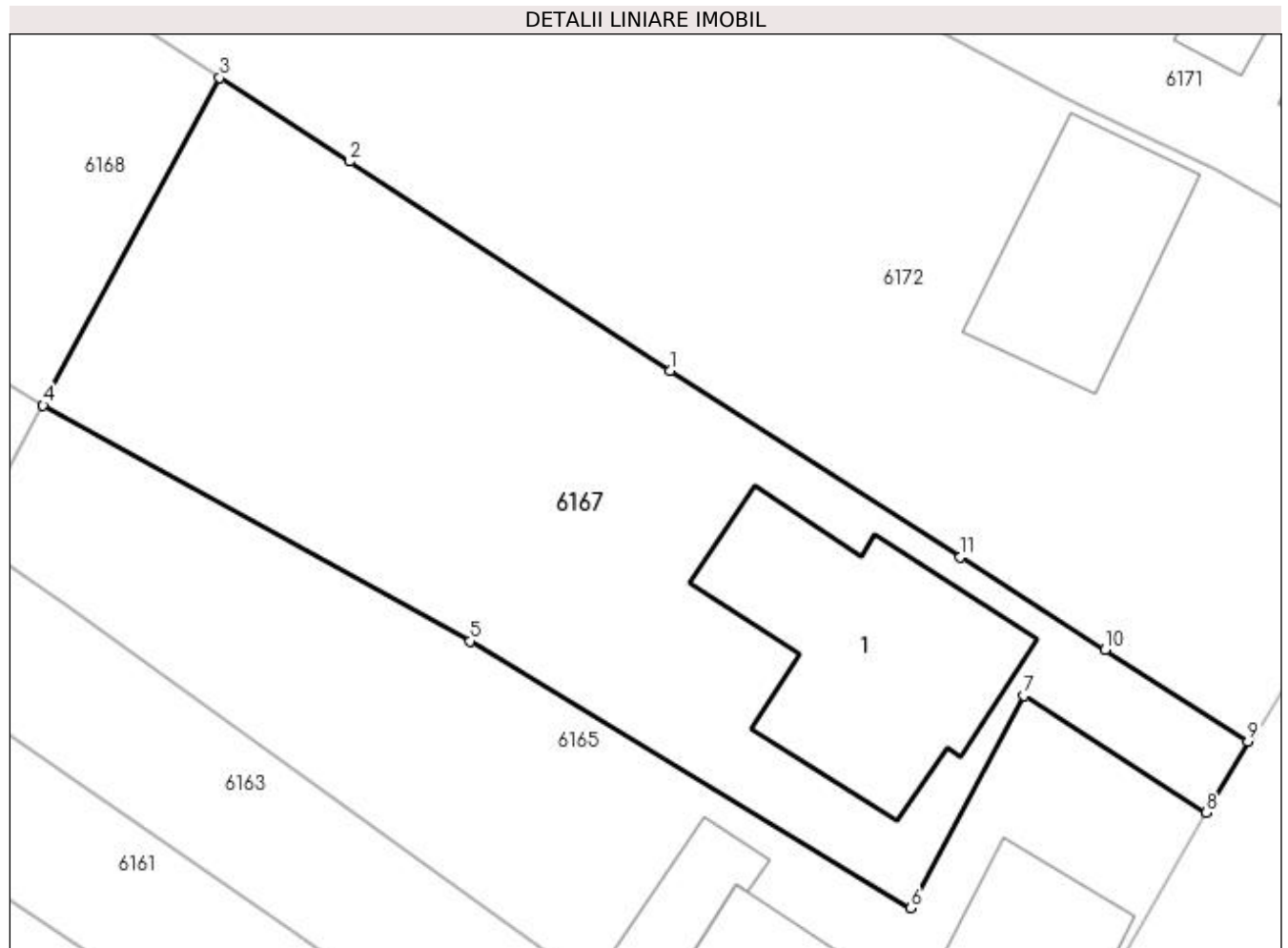
Inscrieri privind dezmembramintele dreptului de proprietate, drepturi reale de garanție și sarcini	Referințe
NU SUNT	

## Anexa Nr. 1 La Partea I

## Teren

Nr cadastral	Suprafața (mp)*	Observații / Referințe
33474	763	

\* Suprafața este determinată în planul de proiecție Stereo 70.



## Date referitoare la teren

Crt	Categorie folosință	Intra vilan	Suprafața (mp)	Tarla	Parcelă	Nr. topo	Observații / Referințe
1	curți constructii	DA	380	-	-	-	Teren partial imprejmuit cu gard de lemn
2	arabil	DA	383	-	-	-	Teren partial imprejmuit cu gard de lemn

## Date referitoare la construcții

Crt	Număr	Destinație construcție	Supraf. (mp)	Situație juridică	Observații / Referințe
A1.1	33474-C1	construcții de locuințe	122	Cu acte	Nr. niveluri:1; S. construita la sol:122 mp; Locuinta construita in anul 1992, fara lift si fara certificat energetic

## Lungime Segmente

1) Valorile lungimilor segmentelor sunt obținute din proiecție în plan.

Punct început	X / Y	Punct sfârșit	X / Y	Lungime segment (** (m)
1	580.299,79 659.087,152	2	580.285,029 659.096,768	17.617
2	580.285,029 659.096,768	3	580.279,063 659.100,622	7.103

Punct început	X / Y	Punct sfârșit	X / Y	Lungime segment (** (m)
3	580.279,063 659.100,622	4	580.270,928 659.085,562	17.117
4	580.270,928 659.085,562	5	580.290,562 659.074,728	22.425
5	580.290,562 659.074,728	6	580.310,859 659.062,439	23.727
6	580.310,859 659.062,439	7	580.316,07 659.072,21	11.074
7	580.316,07 659.072,21	8	580.324,459 659.066,833	9.964
8	580.324,459 659.066,833	9	580.326,362 659.070,122	3.8
9	580.326,362 659.070,122	10	580.319,797 659.074,33	7.798
10	580.319,797 659.074,33	11	580.313,139 659.078,598	7.909
11	580.313,139 659.078,598	1	580.299,79 659.087,152	15.855

\*\* Lungimile segmentelor sunt determinate în planul de proiecție Stereo 70 și sunt rotunjite la 1 milimetru.

\*\*\* Distanța dintre puncte este formată din segmente cumulate ce sunt mai mici decât valoarea 1 milimetru.





**DATE DESPRE IMOBILUL NR. 6168**

Oficiul de Cadastru și Publicitate Imobiliară SUCEAVA  
Biroul de Cadastru și Publicitate Imobiliară Falticeni

**A. Partea I. Descrierea imobilului**

TEREN Extravilan

Adresa: Jud. Suceava

Nr. Crt	Nr cadastral Nr. topografic	Suprafața* (mp)	Observații / Referințe
A1	33472	Din acte: 4.892 Masurata: 3.695	Sector cadastral:30 Teren imprejmuit;

**B. Partea II. Proprietari și acte**

Inscrieri privitoare la dreptul de proprietate și alte drepturi reale		Referințe
<b>10817 / 29/05/2015</b>		
Act Notarial nr. 181, din 28/05/2015 emis de DÎMBU Bogdan Dumitru;		
B1	Se infiinteaza cartea funciara 33472 a imobilului cu numarul cadastral 33472/Malini, rezultat din dezmembrarea imobilului cu numarul cadastral 33210 inscris in cartea funciara 33210;	A1
Act Administrativ nr. 955, din 18/11/2014 emis de COMISIA JUDETEANA;		
B2	Intabulare, drept de PROPRIETATE bun comun, dobandit prin Lege, cota actuala 1/1, cota initiala 1/1 1) ZIMBRU PINTILIE 2) ZIMBRU VERGINICA	A1
Act Administrativ nr. 5276, din 17/03/2015 emis de OCPI SUCEAVA;		
B3	SE NOTEAZA RECEPTIA CADASTRALA A PROPUNERII DE DEZMEMBRARE A IMOBILULUI	A1

**C. Partea III. SARCINI .**

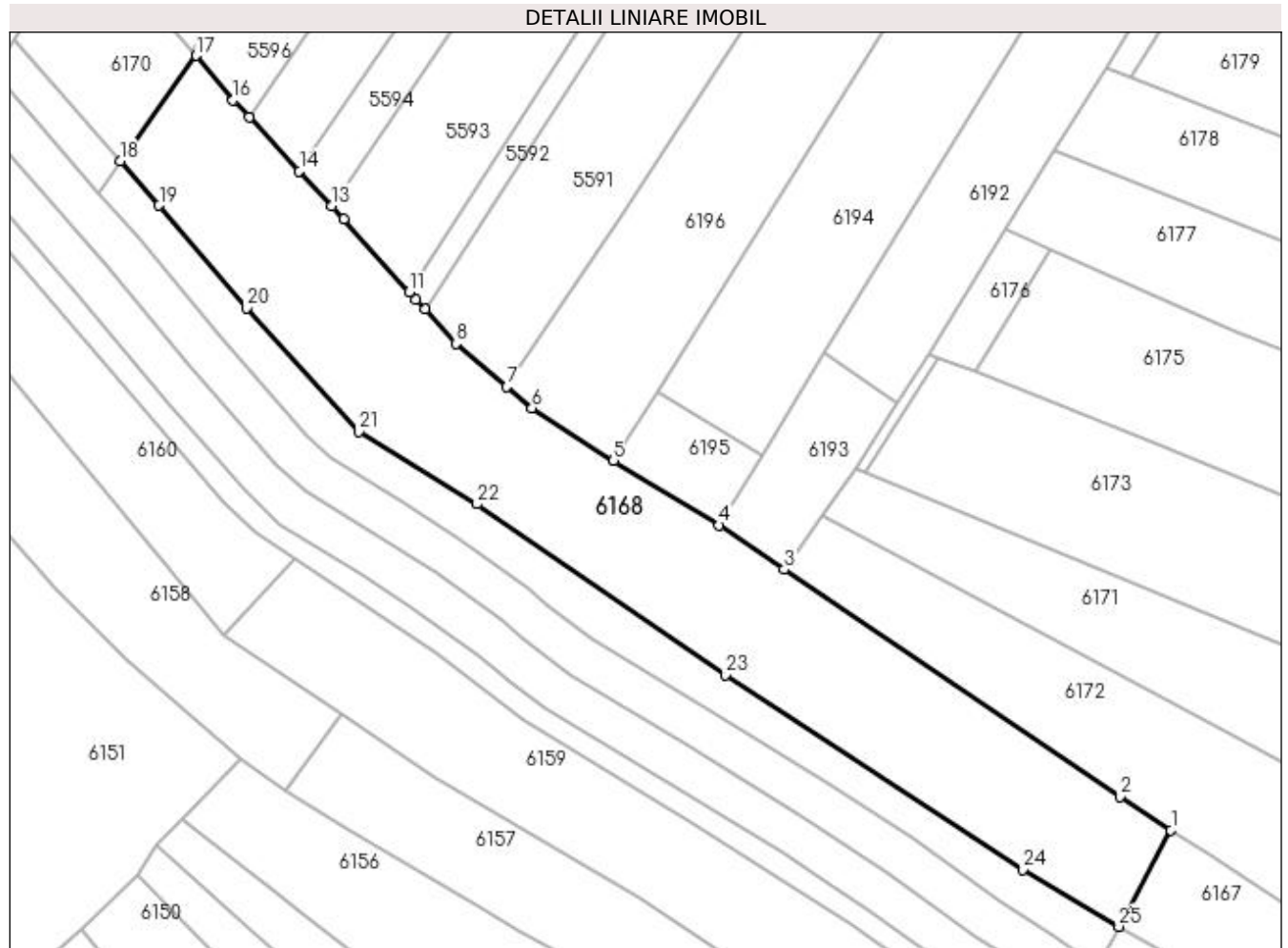
Inscrieri privind dezmembramintele dreptului de proprietate, drepturi reale de garanție și sarcini	Referințe
NU SUNT	

## Anexa Nr. 1 La Partea I

## Teren

Nr cadastral	Suprafața (mp)*	Observații / Referințe
33472	Din acte: 4.892 Masurata: 3.695	

\* Suprafața este determinată în planul de proiecție Stereo 70.



## Date referitoare la teren

Crt	Categorie folosință	Intra vilan	Suprafața (mp)	Tarla	Parcelă	Nr. topo	Observații / Referințe
1	arabil	NU	3.695	-	-	-	Teren partial imprejuiat cu gard de lemn

## Lungime Segmente

1) Valorile lungimilor segmentelor sunt obținute din proiecție în plan.

Punct început	X / Y	Punct sfârșit	X / Y	Lungime segment (** (m)
1	580.279,063 659.100,622	2	580.271,085 659.105,866	9.547
3	580.218,692 659.141,263	4	580.208,522 659.148,161	12.289
5	580.192,068 659.158,216	6	580.179,325 659.166,443	15.168
7	580.175,398 659.169,76	8	580.167,434 659.176,488	10.426
9	580.162,651 659.181,817	10	580.161,241 659.183,389	2.112

Punct început	X / Y	Punct sfârșit	X / Y	Lungime segment (** (m)
2	580.271,085 659.105,866	3	580.218,692 659.141,263	63.23
4	580.208,522 659.148,161	5	580.192,068 659.158,216	19.283
6	580.179,325 659.166,443	7	580.175,398 659.169,76	5.14
8	580.167,434 659.176,488	9	580.162,651 659.181,817	7.161
10	580.161,241 659.183,389	11	580.160,203 659.184,545	1.554

Punct început	X / Y	Punct sfârșit	X / Y	Lungime segment (** (m)
11	580.160,203 659.184,545	12	580.149,976 659.195,94	15.311
13	580.148,068 659.197,979	14	580.142,999 659.203,398	7.42
15	580.135,166 659.211,769	16	580.132,667 659.214,441	3.658
17	580.126,926 659.221,391	18	580.115,021 659.204,955	20.295
19	580.121,104 659.198,013	20	580.134,807 659.182,019	21.061
21	580.152,343 659.162,742	22	580.170,766 659.151,475	21.595
23	580.209,513 659.124,804	24	580.255,891 659.094,435	55.436
25	580.270,928 659.085,562	1	580.279,063 659.100,622	17.117

Punct început	X / Y	Punct sfârșit	X / Y	Lungime segment (** (m)
12	580.149,976 659.195,94	13	580.148,068 659.197,979	2.792
14	580.142,999 659.203,398	15	580.135,166 659.211,769	11.464
16	580.132,667 659.214,441	17	580.126,926 659.221,391	9.015
18	580.115,021 659.204,955	19	580.121,104 659.198,013	9.23
20	580.134,807 659.182,019	21	580.152,343 659.162,742	26.06
22	580.170,766 659.151,475	23	580.209,513 659.124,804	47.039
24	580.255,891 659.094,435	25	580.270,928 659.085,562	17.46

\*\* Lungimile segmentelor sunt determinate în planul de proiecție Stereo 70 și sunt rotunjite la 1 milimetru.

\*\*\* Distanța dintre puncte este formată din segmente cumulate ce sunt mai mici decât valoarea 1 milimetru.



**DATE DESPRE IMOBILUL NR. 6169**

Oficiul de Cadastru și Publicitate Imobiliară SUCEAVA  
Biroul de Cadastru și Publicitate Imobiliară Falticeni

**A. Partea I. Descrierea imobilului**

TEREN Extravilan

Adresa: Jud. Suceava

Nr. Crt	Nr cadastral Nr. topografic	Suprafața* (mp)	Observații / Referințe
A1		143	Sector cadastral:30 Teren neimprejmuit;

**B. Partea II. Proprietari și acte**

Inscrieri privitoare la dreptul de proprietate și alte drepturi reale	Referințe
<b>6169 / 30/01/2023</b>	
Act Normativ nr. 7, din 13/03/1996 emis de Parlamentul României;	
B1	A1
Inscrierea provizorie, drept de PROPRIETATE, dobandit prin Lege, cota actuala 1/1, cota initiala 1/1 1) <b>COMUNA MĂLINI</b> , CIF:6526587	

**C. Partea III. SARCINI .**

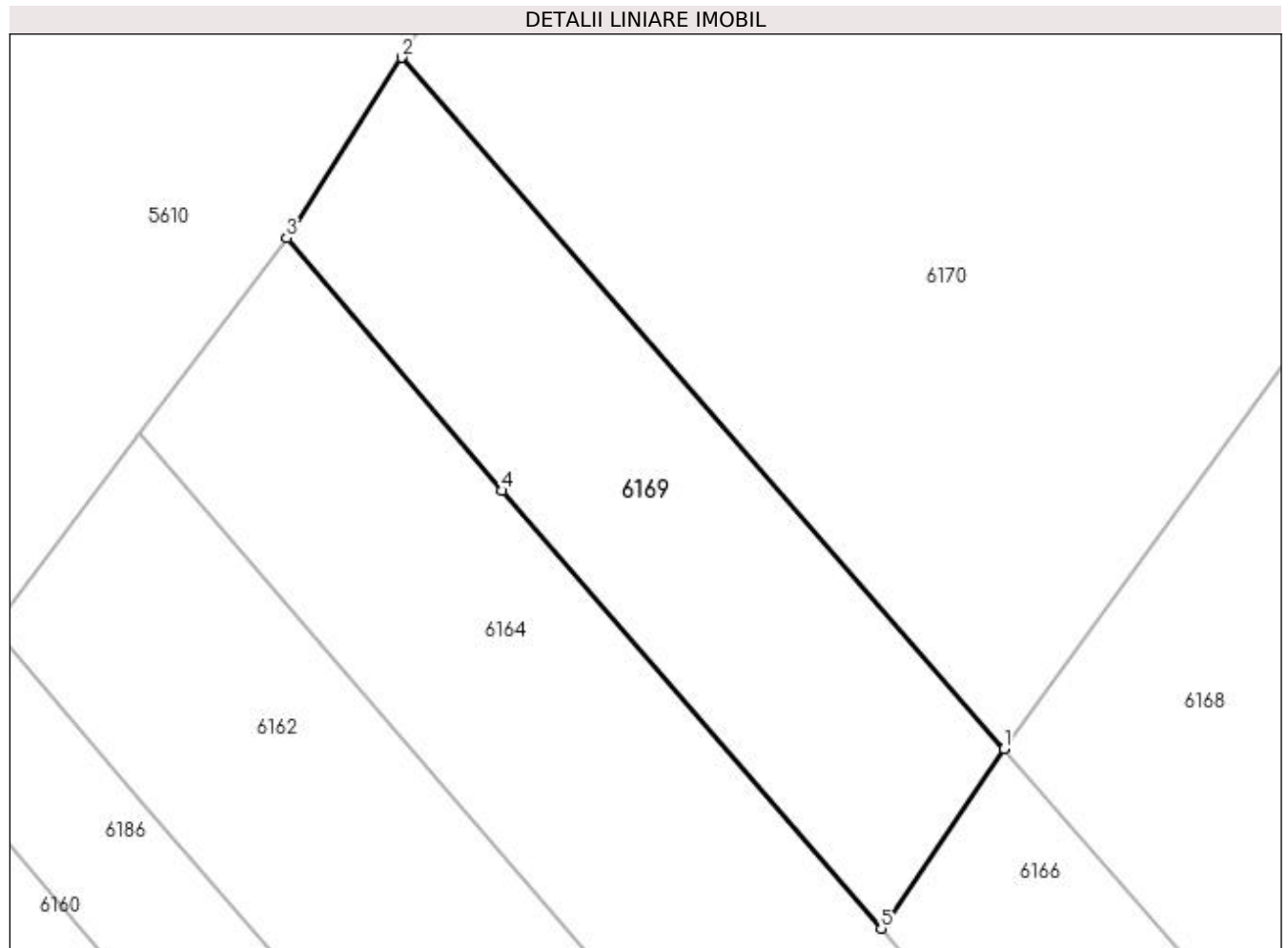
Inscrieri privind dezmembramintele dreptului de proprietate, drepturi reale de garanție și sarcini	Referințe
NU SUNT	

## Anexa Nr. 1 La Partea I

## Teren

Nr cadastral	Suprafața (mp)*	Observații / Referințe
	143	

\* Suprafața este determinată în planul de proiecție Stereo 70.



## Date referitoare la teren

Crt	Categorie folosință	Intra vilan	Suprafața (mp)	Tarla	Parcelă	Nr. topo	Observații / Referințe
1	arabil	NU	143	-	-	-	

## Lungime Segmente

1) Valorile lungimilor segmentelor sunt obținute din proiecție în plan.

Punct început	X / Y	Punct sfârșit	X / Y	Lungime segment (** (m)
1	580.115,021 659.204,955	2	580.098,482 659.223,91	25.156
2	580.098,482 659.223,91	3	580.095,336 659.218,966	5.86
3	580.095,336 659.218,966	4	580.101,242 659.212,037	9.104
4	580.101,242 659.212,037	5	580.111,645 659.200,034	15.884
5	580.111,645 659.200,034	1	580.115,021 659.204,955	5.968

**\*\* Lungimile segmentelor sunt determinate în planul de proiecție Stereo 70 și sunt rotunjite la 1 milimetru.**

**\*\*\* Distanța dintre puncte este formată din segmente cumulate ce sunt mai mici decât valoarea 1 milimetru.**





**DATE DESPRE IMOBILUL NR. 6170**

Oficiul de Cadastru și Publicitate Imobiliară SUCEAVA  
Biroul de Cadastru și Publicitate Imobiliară Falticeni

**A. Partea I. Descrierea imobilului**

TEREN Extravilan

Adresa: Jud. Suceava

Nr. Crt	Nr cadastral Nr. topografic	Suprafața* (mp)	Observații / Referințe
A1		487	Sector cadastral:30 Teren imprejmuit;

**B. Partea II. Proprietari și acte**

Inscrieri privitoare la dreptul de proprietate și alte drepturi reale	Referințe
<b>6170 / 30/01/2023</b>	
Act Normativ nr. 7, din 13/03/1996 emis de Parlamentul României;	
B1	A1
Inscrierea provizorie, drept de PROPRIETATE, dobandit prin Lege, cota actuala 1/1, cota initiala 1/1 1) COMUNA MĂLINI, CIF:6526587	

**C. Partea III. SARCINI .**

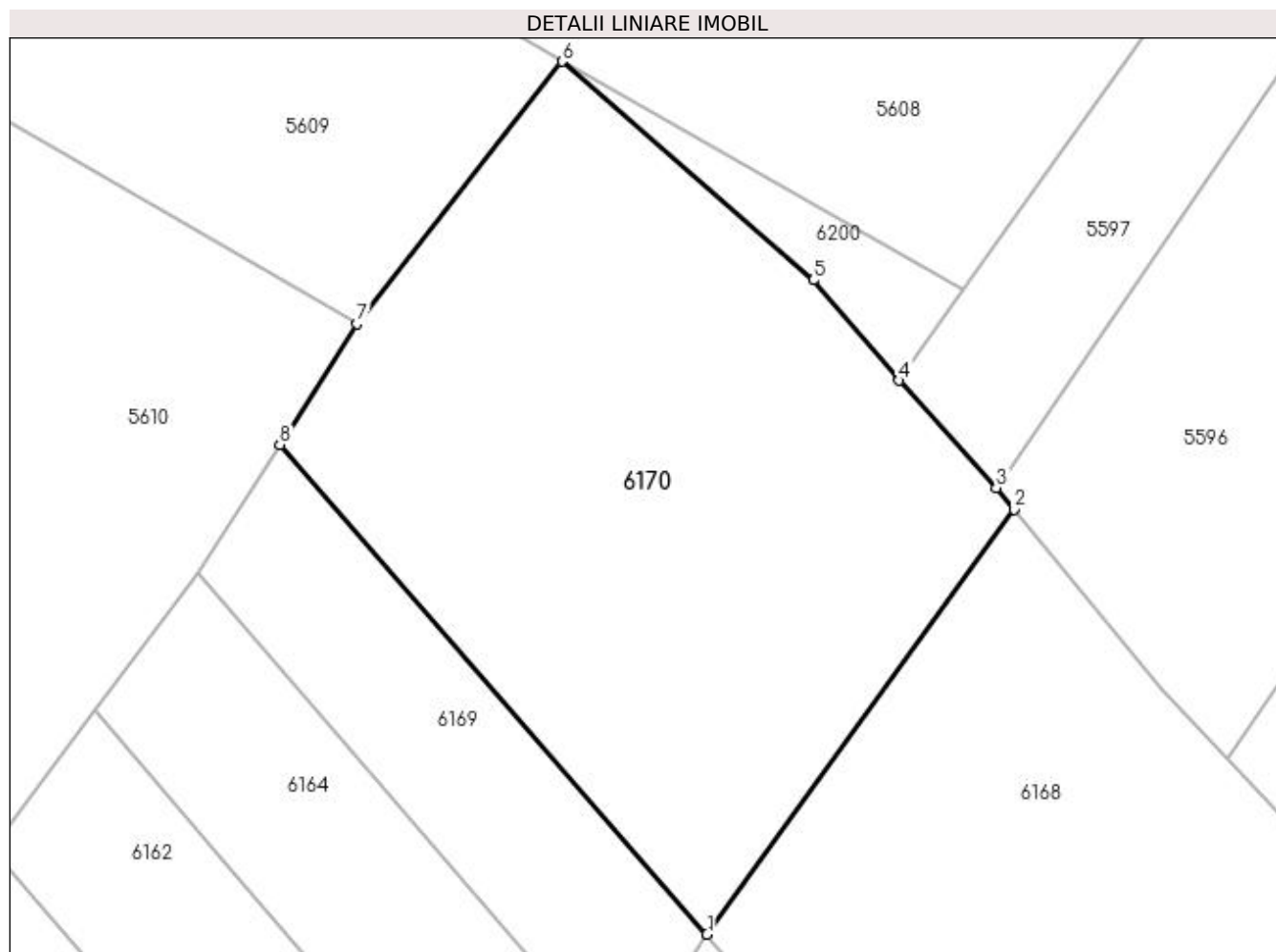
Inscrieri privind dezmembramintele dreptului de proprietate, drepturi reale de garanție și sarcini	Referințe
NU SUNT	

## Anexa Nr. 1 La Partea I

## Teren

Nr cadastral	Suprafața (mp)*	Observații / Referințe
	487	

\* Suprafața este determinată în planul de proiecție Stereo 70.



## Date referitoare la teren

Crt	Categorie folosință	Intravilan	Suprafața (mp)	Tarla	Parcelă	Nr. topo	Observații / Referințe
1	arabil	NU	487	-	-	-	

## Lungime Segmente

1) Valorile lungimilor segmentelor sunt obținute din proiecție în plan.

Punct început	X / Y	Punct sfârșit	X / Y	Lungime segment (** (m)
1	580.115,021 659.204,955	2	580.126,926 659.221,391	20.295
2	580.126,926 659.221,391	3	580.126,223 659.222,243	1.105
3	580.126,223 659.222,243	4	580.122,458 659.226,39	5.601
4	580.122,458 659.226,39	5	580.119,15 659.230,275	5.103
5	580.119,15 659.230,275	6	580.109,411 659.238,737	12.902

Punct început	X / Y	Punct sfârșit	X / Y	Lungime segment (** (m)
6	580.109,411 659.238,737	7	580.101,452 659.228,579	12.905
7	580.101,452 659.228,579	8	580.098,482 659.223,91	5.534
8	580.098,482 659.223,91	1	580.115,021 659.204,955	25.156

\*\* Lungimile segmentelor sunt determinate în planul de proiecție Stereo 70 și sunt rotunjite la 1 milimetru.

\*\*\* Distanța dintre puncte este formată din segmente cumulate ce sunt mai mici decât valoarea 1 milimetru.



**DATE DESPRE IMOBILUL NR. 6171**

Oficiul de Cadastru și Publicitate Imobiliară SUCEAVA  
Biroul de Cadastru și Publicitate Imobiliară Falticeni

**A. Partea I. Descrierea imobilului**

TEREN Necunoscut

Nr. CF vechi:48  
Nr. cadastral vechi:150

Adresa: Loc. Malini, Str Principală, Nr. 389, Jud. Suceava

Nr. Crt	Nr cadastral Nr. topografic	Suprafața* (mp)	Observații / Referințe
A1	32794	1.975	Sector cadastral:30 Teren imprejmuit;

**Construcții**

Crt	Nr cadastral Nr. topografic	Adresa	Observații / Referințe
A1.1	32794-C1	Loc. Malini, Str Principală, Nr. 389, Jud. Suceava	Nr. niveluri:1; S. construita la sol:94 mp; C1-locuinta

**B. Partea II. Proprietari și acte**

Inscrieri privitoare la dreptul de proprietate și alte drepturi reale		Referințe
<b>1905 / 01/07/2003</b>		
Act Notarial nr. 1857, din 26/06/2003 emis de BNP Cirligeanu Virginia Laura;		
B1	Intabulare, drept de PROPRIETATE bun comun, dobandit prin Conventie, cota actuala 1/1, cota initiala 1/1 1) <b>LUCA ȘTEFAN</b> , casatorit cu 2) <b>LUCA MARIA</b> <i>OBSERVATII: (provenita din conversia CF 48)</i>	A1, A1.1

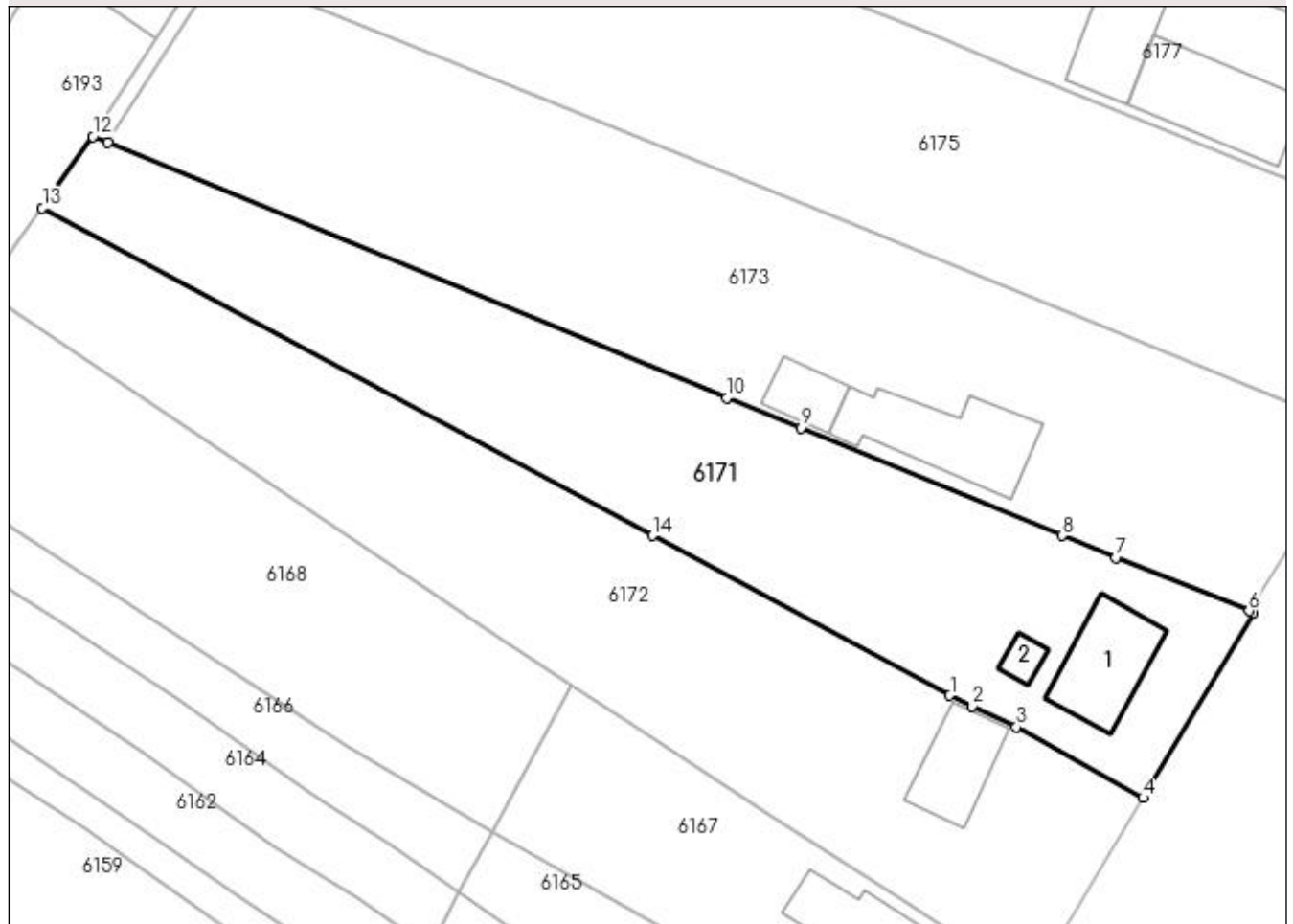
**C. Partea III. SARCINI**

Inscrieri privind dezmembramintele dreptului de proprietate, drepturi reale de garanție și sarcini		Referințe
<b>1905 / 01/07/2003</b>		
Act Notarial nr. 1857, din 23/06/2003 emis de BNP Cirligeanu Virginia Laura;		
C2	Intabulare, drept de UZUFRACT VIAGER, dobandit prin Conventie, cota actuala 1/1, cota initiala 1/1 1) <b>ALEXANDRU ELENA</b> <i>OBSERVATII: (provenita din conversia CF 48)</i>	A1, A1.1

**Anexa Nr. 1 La Partea I****Teren**

Nr cadastral	Suprafața (mp)*	Observații / Referințe
32794	1.975	

\* Suprafața este determinată în planul de proiecție Stereo 70.

**DETALII LINIARE IMOBIL****Date referitoare la teren**

Crt	Categorie folosință	Intra vilan	Suprafața (mp)	Tarla	Parcelă	Nr. topo	Observații / Referințe
1	curți construcții	DA	362	-	-	-	
2	arabil	DA	733	-	-	-	
3	arabil	NU	880	-	-	-	

**Date referitoare la construcții**

Crt	Număr	Destinație construcție	Supraf. (mp)	Situație juridică	Observații / Referințe
A1.1	32794-C1	construcții de locuințe	94	Cu acte	Nr. niveluri:1; S. construită la sol:94 mp; C1-locuința
A1.2		construcții anexa	15	Fara acte	Nr. niveluri:1; S. construită la sol:15 mp; Anexă

**Lungime Segmente**

1) Valorile lungimilor segmentelor sunt obținute din proiecție în plan.

Punct început	X / Y	Punct sfârșit	X / Y	Lungime segment (** (m)
1	580.317,977 659.099,659	2	580.320,258 659.098,578	2.524

Punct început	X / Y	Punct sfârșit	X / Y	Lungime segment (** (m)
2	580.320,258 659.098,578	3	580.324,834 659.096,408	5.064
3	580.324,834 659.096,408	4	580.337,843 659.089,142	14.901
4	580.337,843 659.089,142	5	580.349,098 659.108,045	22.0
5	580.349,098 659.108,045	6	580.348,706 659.108,333	0.486
6	580.348,706 659.108,333	7	580.335,058 659.113,824	14.711
7	580.335,058 659.113,824	8	580.329,486 659.116,066	6.006
8	580.329,486 659.116,066	9	580.302,647 659.127,118	29.025
9	580.302,647 659.127,118	10	580.295,059 659.130,235	8.203
10	580.295,059 659.130,235	11	580.231,48 659.156,425	68.762
11	580.231,48 659.156,425	12	580.229,928 659.157,064	1.678
12	580.229,928 659.157,064	13	580.224,726 659.149,749	8.976
13	580.224,726 659.149,749	14	580.287,412 659.116,078	71.157
14	580.287,412 659.116,078	1	580.317,977 659.099,659	34.696

\*\* Lungimile segmentelor sunt determinate în planul de proiecție Stereo 70 și sunt rotunjite la 1 milimetru.

\*\*\* Distanța dintre puncte este formată din segmente cumulate ce sunt mai mici decât valoarea 1 milimetru.





**DATE DESPRE IMOBILUL NR. 6172**

Oficiul de Cadastru și Publicitate Imobiliară SUCEAVA  
Biroul de Cadastru și Publicitate Imobiliară Falticeni

**A. Partea I. Descrierea imobilului**

TEREN Necunoscut

Adresa: Loc. Malini, Str Principală, Jud. Suceava

Nr. Crt	Nr cadastral Nr. topografic	Suprafața* (mp)	Observații / Referințe
A1		2.140	Sector cadastral:30 Teren imprejmuit; diferența de suprafață nu s-a regăsit la măsurători

**B. Partea II. Proprietari și acte**

Inscrieri privitoare la dreptul de proprietate și alte drepturi reale		Referințe
<b>6172 / 30/01/2023</b>		
Act Normativ nr. 7, din 13/03/1996 emis de Parlamentul României;		
B1	Intabulare, drept de PROPRIETATE, dobândit prin Lege, cota actuala 1/1, cota initiala 1/1 1) <b>NEIDENTIFICAT NEIDENTIFICAT</b>	A1
Act Administrativ nr. 3220, din 07/04/2022 emis de Primăria Comunei Mălini;		
B2	Se notează posesia faptică în favoarea lui 1) <b>ALEXANDRU ELENA</b>	A1

**C. Partea III. SARCINI .**

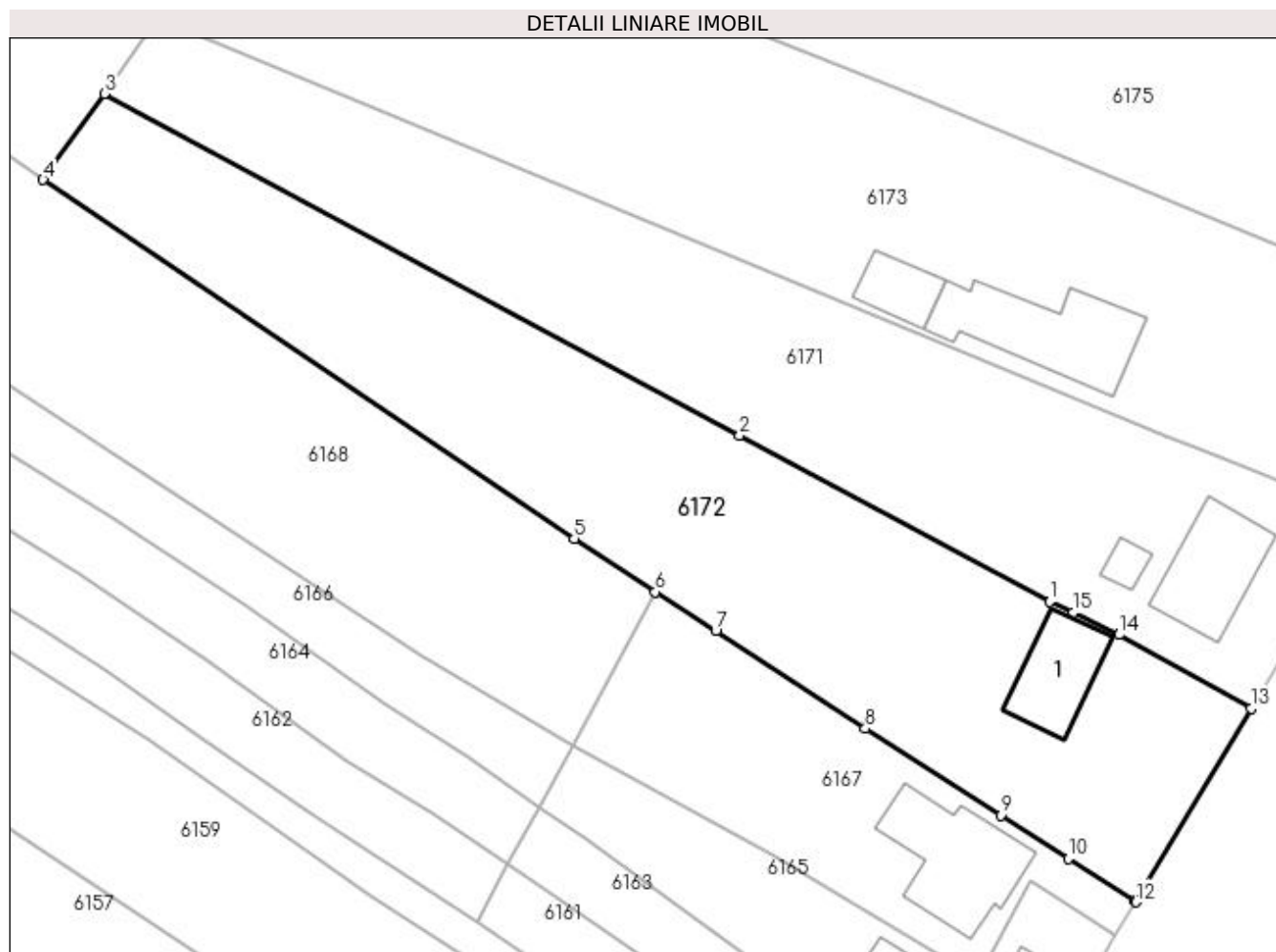
Inscrieri privind dezmembramintele dreptului de proprietate, drepturi reale de garanție și sarcini	Referințe
NU SUNT	

## Anexa Nr. 1 La Partea I

## Teren

Nr cadastral	Suprafața (mp)*	Observații / Referințe
	2.140	diferența de suprafață nu s-a regăsit la măsurători

\* Suprafața este determinată în planul de proiecție Stereo 70.



## Date referitoare la teren

Crt	Categorie folosință	Intra vilan	Suprafața (mp)	Tarla	Parcelă	Nr. topo	Observații / Referințe
1	curți constructii	DA	94	-	-	-	loc numit Vatră Sat Suha
2	arabil	DA	1.038	-	-	-	
3	arabil	NU	1.008	-	-	-	

## Date referitoare la construcții

Crt	Număr	Destinație construcție	Supraf. (mp)	Situație juridică	Observații / Referințe
A1.1		construcții anexa	75	Fara acte	Nr. niveluri:1; S. construita la sol:75 mp; Anexă

## Lungime Segmente

1) Valorile lungimilor segmentelor sunt obținute din proiecție în plan.

Punct început	X / Y	Punct sfârșit	X / Y	Lungime segment (** (m)
1	580.317,977 659.099,659	2	580.287,412 659.116,078	34.696
2	580.287,412 659.116,078	3	580.224,726 659.149,749	71.157

Punct început	X / Y	Punct sfârșit	X / Y	Lungime segment (** (m)
3	580.224,726 659.149,749	4	580.218,692 659.141,263	10.413
4	580.218,692 659.141,263	5	580.271,085 659.105,866	63.23
5	580.271,085 659.105,866	6	580.279,063 659.100,622	9.547
6	580.279,063 659.100,622	7	580.285,029 659.096,768	7.103
7	580.285,029 659.096,768	8	580.299,79 659.087,152	17.617
8	580.299,79 659.087,152	9	580.313,139 659.078,598	15.855
9	580.313,139 659.078,598	10	580.319,797 659.074,33	7.909
10	580.319,797 659.074,33	11	580.326,362 659.070,122	7.798
11	580.326,362 659.070,122	12	580.326,465 659.070,033	0.136
12	580.326,465 659.070,033	13	580.337,843 659.089,142	22.24
13	580.337,843 659.089,142	14	580.324,834 659.096,408	14.901
14	580.324,834 659.096,408	15	580.320,258 659.098,578	5.064
15	580.320,258 659.098,578	1	580.317,977 659.099,659	2.524

\*\* Lungimile segmentelor sunt determinate în planul de proiecție Stereo 70 și sunt rotunjite la 1 milimetru.

\*\*\* Distanța dintre puncte este formată din segmente cumulate ce sunt mai mici decât valoarea 1 milimetru.



**DATE DESPRE IMOBILUL NR. 6173**

Oficiul de Cadastru și Publicitate Imobiliară SUCEAVA  
Biroul de Cadastru și Publicitate Imobiliară Falticeni

**A. Partea I. Descrierea imobilului**

TEREN Necunoscut

Adresa: Loc. Malini, Str Principală, Nr. 388A, Jud. Suceava

Nr. Crt	Nr cadastral Nr. topografic	Suprafața* (mp)	Observații / Referințe
A1	30450	2.700	Sector cadastral:30 Teren imprejmuit;

**B. Partea II. Proprietari și acte**

Inscrieri privitoare la dreptul de proprietate și alte drepturi reale	Referințe
<b>192 / 05/01/2018</b>	
Act Notarial nr. 25, din 05/01/2018 emis de Rotaru Dorina;	
B2	A1
Intabulare, drept de PROPRIETATE bun propriu, dobandit prin Conventie, cota actuala 1/1, cota initiala 1/1 1) SUMANSCHI VASILE, necasatorit	

**C. Partea III. SARCINI .**

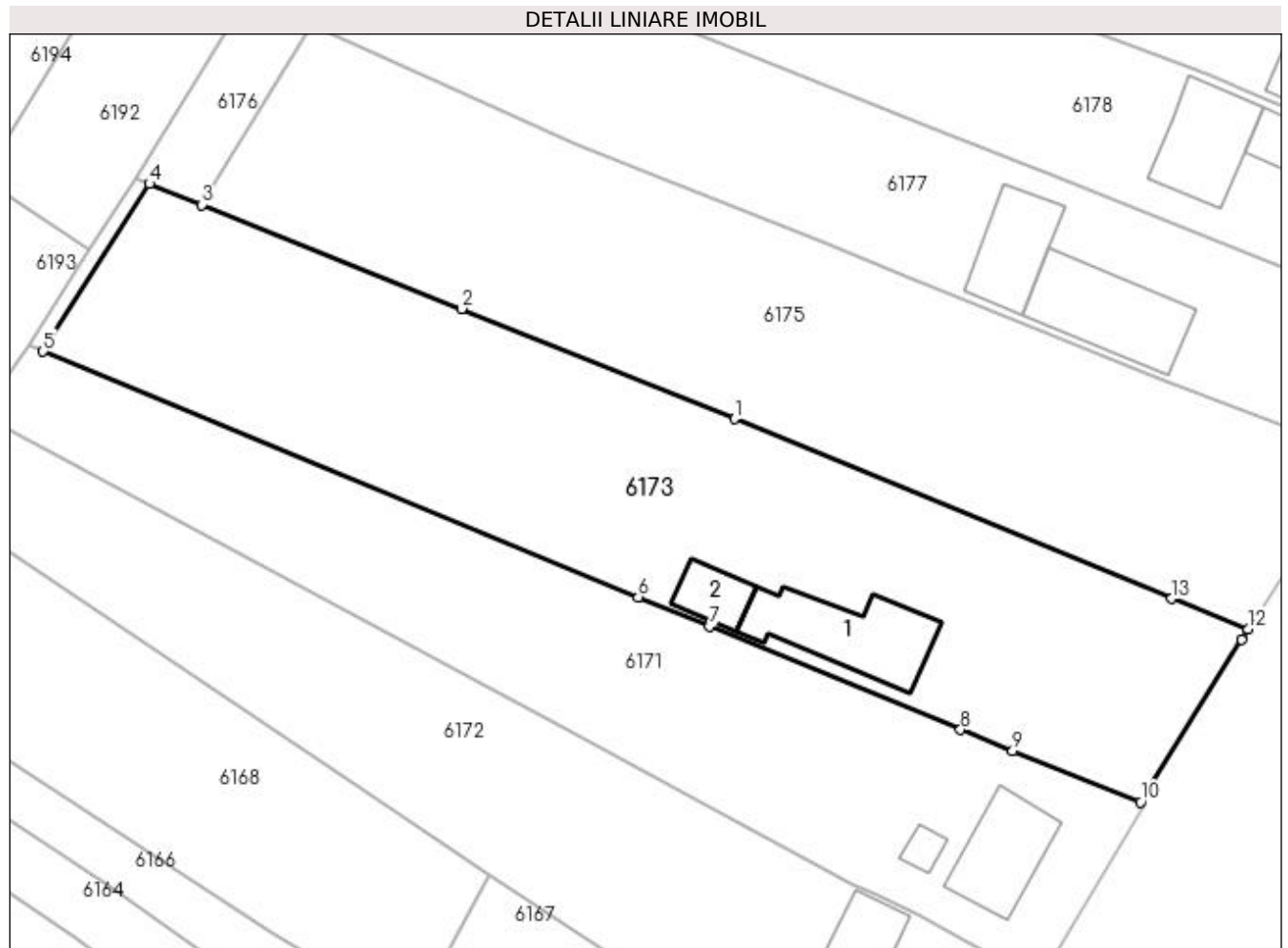
Inscrieri privind dezmembramintele dreptului de proprietate, drepturi reale de garanție și sarcini	Referințe
NU SUNT	

## Anexa Nr. 1 La Partea I

## Teren

Nr cadastral	Suprafața (mp)*	Observații / Referințe
30450	2.700	

\* Suprafața este determinată în planul de proiecție Stereo 70.



## Date referitoare la teren

Crt	Categorie folosință	Intra vilan	Suprafața (mp)	Tarla	Parcelă	Nr. topo	Observații / Referințe
1	curți constructii	DA	1.258	-	-	-	
2	faneata	NU	1.442	-	-	-	

## Date referitoare la construcții

Crt	Număr	Destinație construcție	Supraf. (mp)	Situație juridică	Observații / Referințe
A1.1		construcții de locuințe	130	Fara acte	Nr. niveluri:2; S. construita la sol:130 mp; Locuință
A1.2		construcții anexa	40	Fara acte	Nr. niveluri:1; S. construita la sol:40 mp; Anexă

## Lungime Segmente

1) Valorile lungimilor segmentelor sunt obținute din proiecție în plan.

Punct început	X / Y	Punct sfârșit	X / Y	Lungime segment (** (m)
1	580.305,321 659.149,233	2	580.276,2 659.160,995	31.407
2	580.276,2 659.160,995	3	580.248,44 659.172,085	29.893

Punct început	X / Y	Punct sfârşit	X / Y	Lungime segment (** (m)
3	580.248,44 659.172,085	4	580.242,85 659.174,318	6.02
4	580.242,85 659.174,318	5	580.231,48 659.156,425	21.2
5	580.231,48 659.156,425	6	580.295,059 659.130,235	68.762
6	580.295,059 659.130,235	7	580.302,647 659.127,118	8.203
7	580.302,647 659.127,118	8	580.329,486 659.116,066	29.025
8	580.329,486 659.116,066	9	580.335,058 659.113,824	6.006
9	580.335,058 659.113,824	10	580.348,706 659.108,333	14.711
10	580.348,706 659.108,333	11	580.359,49 659.125,707	20.449
11	580.359,49 659.125,707	12	580.360,18 659.126,783	1.278
12	580.360,18 659.126,783	13	580.352,023 659.130,064	8.792
13	580.352,023 659.130,064	1	580.305,321 659.149,233	50.483

\*\* Lungimile segmentelor sunt determinate în planul de proiecție Stereo 70 și sunt rotunjite la 1 milimetru.

\*\*\* Distanța dintre puncte este formată din segmente cumulate ce sunt mai mici decât valoarea 1 milimetru.





**DATE DESPRE IMOBILUL NR. 6174**

Oficiul de Cadastru și Publicitate Imobiliară SUCEAVA  
Biroul de Cadastru și Publicitate Imobiliară Falticeni

**A. Partea I. Descrierea imobilului**

TEREN Extravilan

Adresa: Jud. Suceava

Nr. Crt	Nr cadastral Nr. topografic	Suprafața* (mp)	Observații / Referințe
A1		35	Sector cadastral:30 Teren imprejmuit;

**B. Partea II. Proprietari și acte**

Inscrieri privitoare la dreptul de proprietate și alte drepturi reale	Referințe
<b>6174 / 30/01/2023</b>	
Act Normativ nr. 7, din 13/03/1996 emis de Parlamentul României;	
B1	A1
Inscrierea provizorie, drept de PROPRIETATE, dobandit prin Lege, cota actuala 1/1, cota initiala 1/1 1) COMUNA MĂLINI, CIF:6526587	

**C. Partea III. SARCINI .**

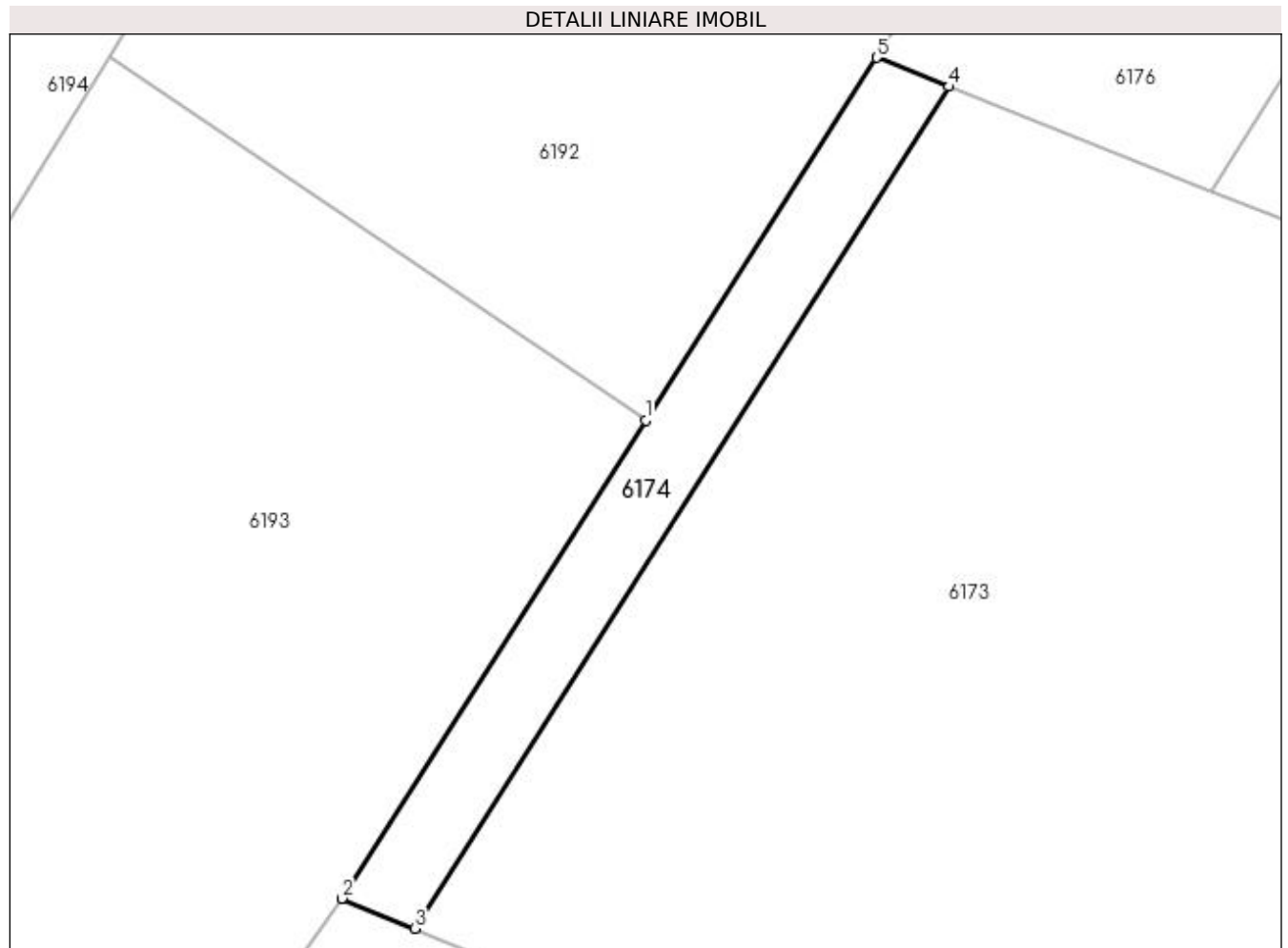
Inscrieri privind dezmembramintele dreptului de proprietate, drepturi reale de garanție și sarcini	Referințe
NU SUNT	

## Anexa Nr. 1 La Partea I

## Teren

Nr cadastral	Suprafața (mp)*	Observații / Referințe
	35	

\* Suprafața este determinată în planul de proiecție Stereo 70.



## Date referitoare la teren

Crt	Categorie folosință	Intra vilan	Suprafața (mp)	Tarla	Parcelă	Nr. topo	Observații / Referințe
1	faneata	NU	35	-	-	-	

## Lungime Segmente

1) Valorile lungimilor segmentelor sunt obținute din proiecție în plan.

Punct început	X / Y	Punct sfârșit	X / Y	Lungime segment (** (m)
1	580.236,396 659.167,224	2	580.229,928 659.157,064	12.044
2	580.229,928 659.157,064	3	580.231,48 659.156,425	1.678
3	580.231,48 659.156,425	4	580.242,85 659.174,318	21.2
4	580.242,85 659.174,318	5	580.241,305 659.174,936	1.664
5	580.241,305 659.174,936	1	580.236,396 659.167,224	9.142

**\*\* Lungimile segmentelor sunt determinate în planul de proiecție Stereo 70 și sunt rotunjite la 1 milimetru.**

**\*\*\* Distanța dintre puncte este formată din segmente cumulate ce sunt mai mici decât valoarea 1 milimetru.**



**DATE DESPRE IMOBILUL NR. 6175**

Oficiul de Cadastru și Publicitate Imobiliară SUCEAVA  
Biroul de Cadastru și Publicitate Imobiliară Falticeni

**A. Partea I. Descrierea imobilului**

TEREN Necunoscut

Adresa: Loc. Malini, Jud. Suceava

Nr. Crt	Nr cadastral Nr. topografic	Suprafața* (mp)	Observații / Referințe
A1	34413	2.567	Sector cadastral:30 Teren imprejmuit;

**B. Partea II. Proprietari și acte**

Inscrieri privitoare la dreptul de proprietate și alte drepturi reale		Referințe
<b>26171 / 29/09/2021</b>		
Act Notarial nr. certificat de mostenitor 301, din 29/09/2021 emis de BIN Apostol Maria (act administrativ nr. certificat de atestare ca petentul este cunoscut ca proprietar 5196 din 25.06.2021, emis de Primaria Malini; act administrativ nr. proces verbal de identificare 5197 din 25.06.2021, emis de Primaria Malini);		
B1	Intabulare, drept de PROPRIETATE, dobandit prin Succesiune, cota actuala 1/1, cota initiala 1/1 1) <b>TOPLICEANU GHEORGHE</b>	A1

**C. Partea III. SARCINI .**

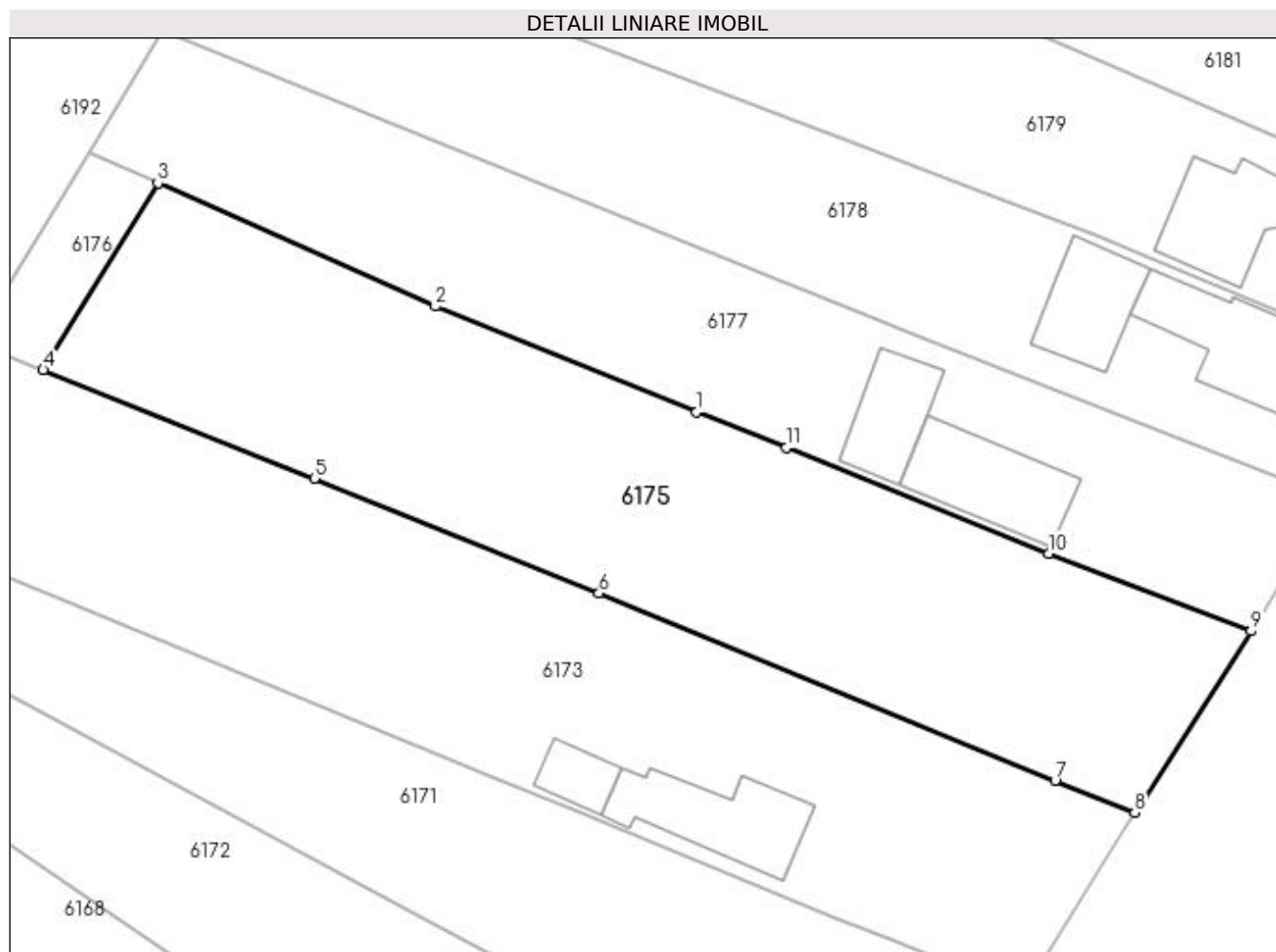
Inscrieri privind dezmembramintele dreptului de proprietate, drepturi reale de garanție și sarcini	Referințe
NU SUNT	

## Anexa Nr. 1 La Partea I

## Teren

Nr cadastral	Suprafața (mp)*	Observații / Referințe
34413	2.567	

\* Suprafața este determinată în planul de proiecție Stereo 70.



## Date referitoare la teren

Crt	Categorie folosință	Intra vilan	Suprafața (mp)	Tarla	Parcelă	Nr. topo	Observații / Referințe
1	arabil	DA	1.277	-	-	-	
2	arabil	NU	1.290	-	-	-	

## Lungime Segmente

1) Valorile lungimilor segmentelor sunt obținute din proiecție în plan.

Punct început	X / Y	Punct sfârșit	X / Y	Lungime segment (** (m)
1	580.315,355 659.167,808	2	580.288,586 659.178,582	28.856
2	580.288,586 659.178,582	3	580.260,186 659.191,198	31.076
3	580.260,186 659.191,198	4	580.248,44 659.172,085	22.434
4	580.248,44 659.172,085	5	580.276,2 659.160,995	29.893

Punct început	X / Y	Punct sfârșit	X / Y	Lungime segment (** (m)
5	580.276,2 659.160,995	6	580.305,321 659.149,233	31.407
6	580.305,321 659.149,233	7	580.352,023 659.130,064	50.483
7	580.352,023 659.130,064	8	580.360,18 659.126,783	8.792
8	580.360,18 659.126,783	9	580.372,098 659.145,359	22.07
9	580.372,098 659.145,359	10	580.351,347 659.153,307	22.221
10	580.351,347 659.153,307	11	580.324,521 659.164,119	28.923
11	580.324,521 659.164,119	1	580.315,355 659.167,808	9.88

\*\* Lungimile segmentelor sunt determinate în planul de proiecție Stereo 70 și sunt rotunjite la 1 milimetru.

\*\*\* Distanța dintre puncte este formată din segmente cumulate ce sunt mai mici decât valoarea 1 milimetru.





**DATE DESPRE IMOBILUL NR. 6176**

Oficiul de Cadastru și Publicitate Imobiliară SUCEAVA  
Biroul de Cadastru și Publicitate Imobiliară Falticeni

**A. Partea I. Descrierea imobilului**

TEREN Extravilan

Adresa: Jud. Suceava

Nr. Crt	Nr cadastral Nr. topografic	Suprafața* (mp)	Observații / Referințe
A1		171	Sector cadastral:30 Teren imprejmuit;

**B. Partea II. Proprietari și acte**

Inscrieri privitoare la dreptul de proprietate și alte drepturi reale		Referințe
<b>6176 / 30/01/2023</b>		
Act Normativ nr. 7, din 13/03/1996 emis de Parlamentul României;		
B1	Inscrierea provizorie, drept de PROPRIETATE, dobandit prin Lege, cota actuala 1/1, cota initiala 1/1 1) COMUNA MĂLINI, CIF:6526587	A1

**C. Partea III. SARCINI .**

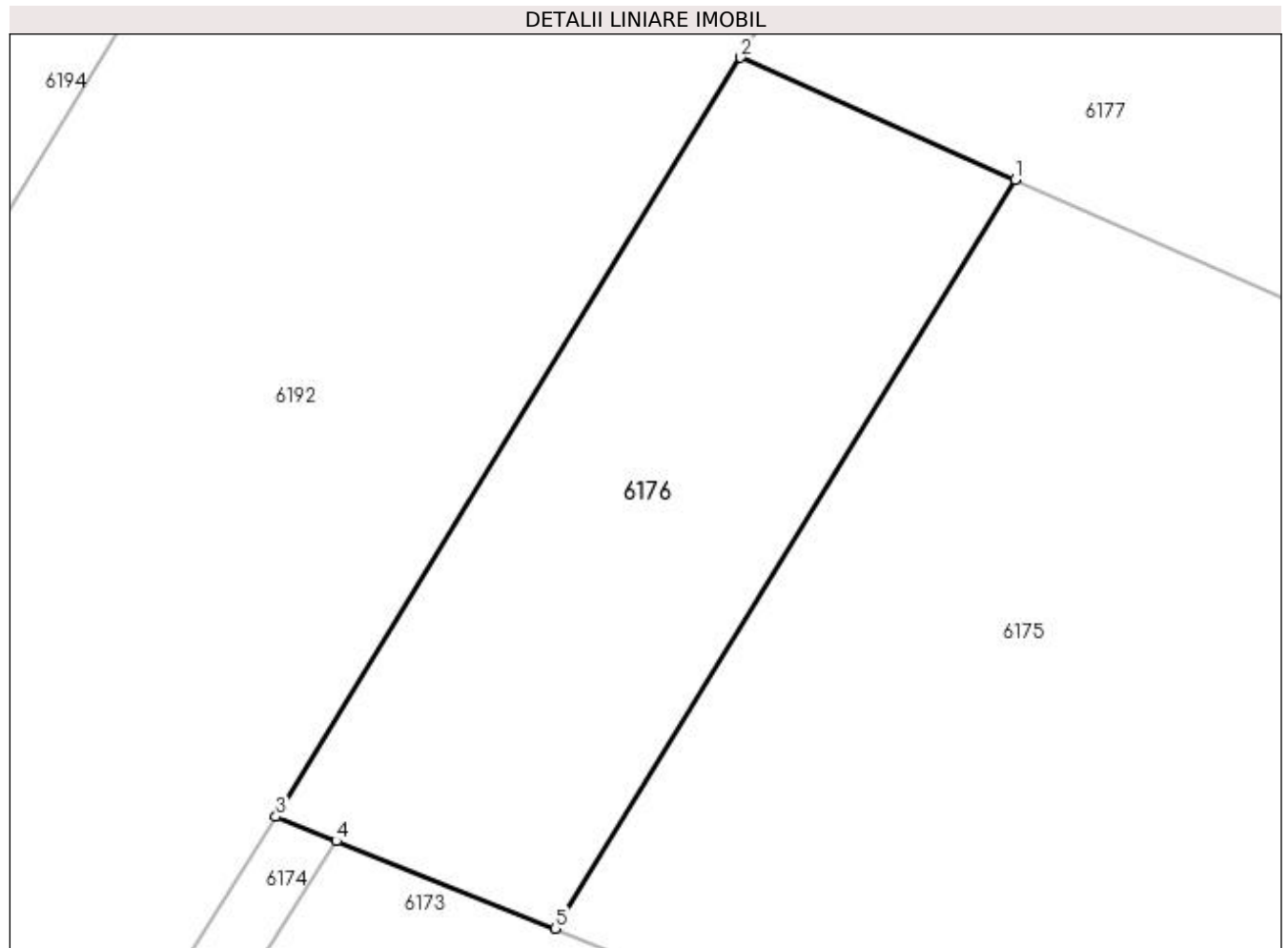
Inscrieri privind dezmembramintele dreptului de proprietate, drepturi reale de garanție și sarcini	Referințe
NU SUNT	

## Anexa Nr. 1 La Partea I

## Teren

Nr cadastral	Suprafața (mp)*	Observații / Referințe
	171	

\* Suprafața este determinată în planul de proiecție Stereo 70.



## Date referitoare la teren

Crt	Categorie folosință	Intra vilan	Suprafața (mp)	Tarla	Parcelă	Nr. topo	Observații / Referințe
1	arabil	NU	171	-	-	-	

## Lungime Segmente

1) Valorile lungimilor segmentelor sunt obținute din proiecție în plan.

Punct început	X / Y	Punct sfârșit	X / Y	Lungime segment (** (m)
1	580.260,186 659.191,198	2	580.253,177 659.194,311	7.669
2	580.253,177 659.194,311	3	580.241,305 659.174,936	22.723
3	580.241,305 659.174,936	4	580.242,85 659.174,318	1.664
4	580.242,85 659.174,318	5	580.248,44 659.172,085	6.02
5	580.248,44 659.172,085	1	580.260,186 659.191,198	22.434

**\*\* Lungimile segmentelor sunt determinate în planul de proiecție Stereo 70 și sunt rotunjite la 1 milimetru.**

**\*\*\* Distanța dintre puncte este formată din segmente cumulate ce sunt mai mici decât valoarea 1 milimetru.**



**DATE DESPRE IMOBILUL NR. 6177**

Oficiul de Cadastru și Publicitate Imobiliară SUCEAVA  
Biroul de Cadastru și Publicitate Imobiliară Falticeni

**A. Partea I. Descrierea imobilului**

TEREN Necunoscut

Adresa: Loc. Malini, Str Principală, Nr. 388, 444, Jud. Suceava

Nr. Crt	Nr cadastral Nr. topografic	Suprafața* (mp)	Observații / Referințe
A1		2.000	Sector cadastral:30 Teren imprejmuit;

**Construcții**

Crt	Nr cadastral Nr. topografic	Adresa	Observații / Referințe
A1.1		Loc. Malini, Str Principală, Nr. 388, Jud. Suceava	Nr. niveluri:1; S. construita la sol:129 mp; Locuință
A1.2		Loc. Malini, Str Principală, Nr. 388, Jud. Suceava	Nr. niveluri:1; S. construita la sol:86 mp; Anexă

**B. Partea II. Proprietari și acte**

Inscrieri privitoare la dreptul de proprietate și alte drepturi reale		Referințe
<b>6177 / 30/01/2023</b>		
Act Normativ nr. 7, din 13/03/1996 emis de Parlamentul României;		
B1	Intabulare, drept de PROPRIETATE, dobândit prin Lege, cota actuala 1/1, cota initiala 1/1 1) NEIDENTIFICAT NEIDENTIFICAT	A1
Act Administrativ nr. 3225, din 07/04/2022 emis de Primăria Comunei Mălini;		
B2	Se notează posesia faptică în favoarea lui 1) CROITORIU SERGIU 2) CROITORIU MARIA	A1
Act Administrativ nr. 834, din 30/01/2023 emis de Primăria Comunei Mălini;		
B3	Intabulare, drept de PROPRIETATE, dobândit prin Lege, cota actuala 1/1, cota initiala 1/1 1) CROITORIU CARMEN-DANA 2) CROITORIU ILIE, căsătorit cu DEFUNCT:Da	A1.1, A1.2

**C. Partea III. SARCINI .**

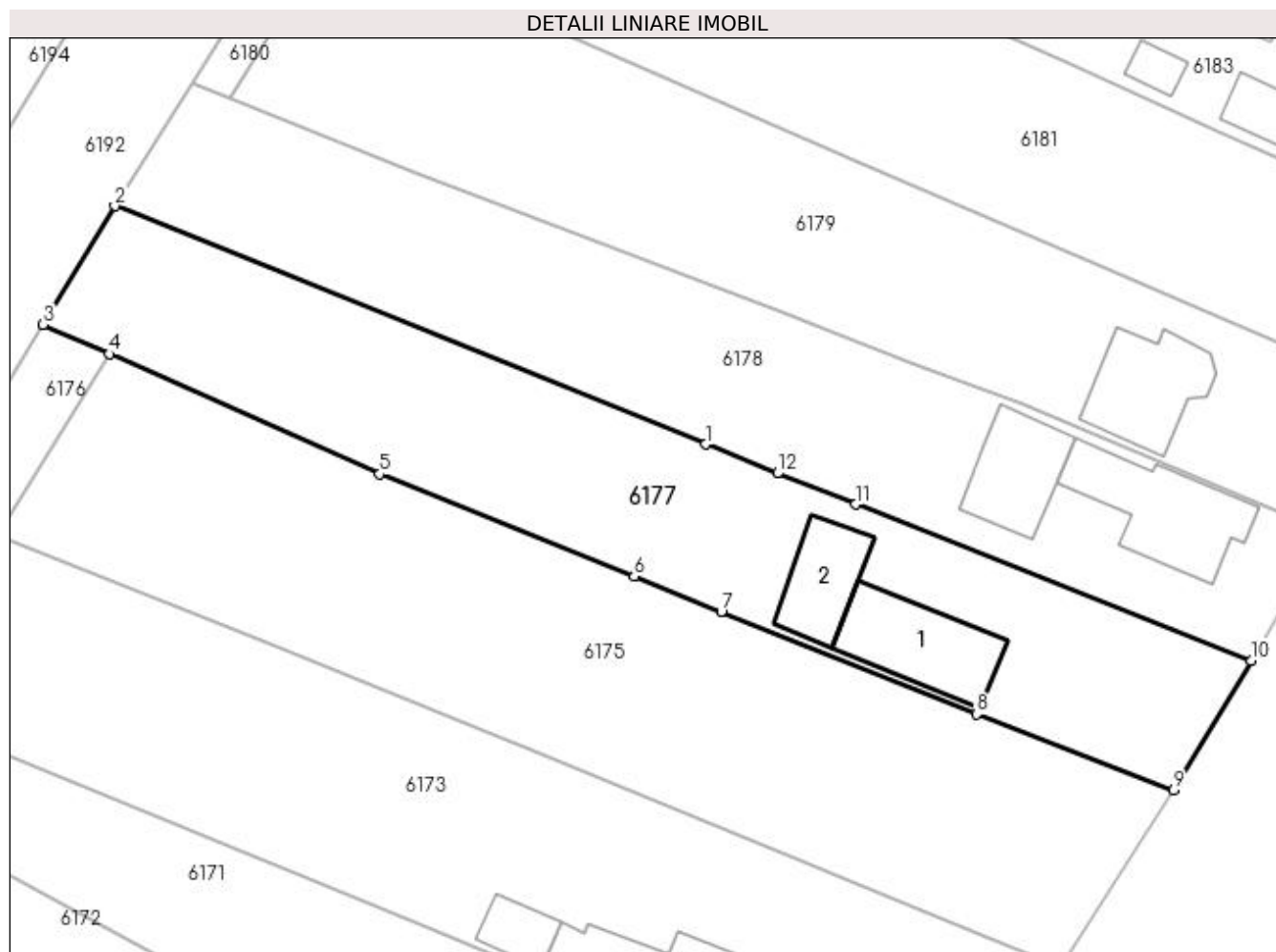
Inscrieri privind dezmembramentele dreptului de proprietate, drepturi reale de garanție și sarcini	Referințe
NU SUNT	

## Anexa Nr. 1 La Partea I

## Teren

Nr cadastral	Suprafața (mp)*	Observații / Referințe
	2.000	

\* Suprafața este determinată în planul de proiecție Stereo 70.



## Date referitoare la teren

Crt	Categorie folosință	Intravilan	Suprafața (mp)	Tarla	Parcelă	Nr. topo	Observații / Referințe
1	curți constructii	DA	825	-	-	-	loc numit Vatră Sat Suha
2	arabil	DA	142	-	-	-	
3	arabil	NU	1.033	-	-	-	

## Date referitoare la construcții

Crt	Număr	Destinație construcție	Supraf. (mp)	Situație juridică	Observații / Referințe
A1.1		construcții de locuințe	129	Cu acte	Nr. niveluri:1; S. construită la sol:129 mp; Locuință
A1.2		construcții anexa	86	Cu acte	Nr. niveluri:1; S. construită la sol:86 mp; Anexă

## Lungime Segmente

1) Valorile lungimilor segmentelor sunt obținute din proiecție în plan.

Punct început	X / Y	Punct sfârșit	X / Y	Lungime segment (** (m)
1	580.322,863 659.181,707	2	580.260,718 659.206,764	67.006

Punct început	X / Y	Punct sfârşit	X / Y	Lungime segment (** (m)
2	580.260,718 659.206,764	3	580.253,177 659.194,311	14.558
3	580.253,177 659.194,311	4	580.260,186 659.191,198	7.669
4	580.260,186 659.191,198	5	580.288,586 659.178,582	31.076
5	580.288,586 659.178,582	6	580.315,355 659.167,808	28.856
6	580.315,355 659.167,808	7	580.324,521 659.164,119	9.88
7	580.324,521 659.164,119	8	580.351,347 659.153,307	28.923
8	580.351,347 659.153,307	9	580.372,098 659.145,359	22.221
9	580.372,098 659.145,359	10	580.380,265 659.158,943	15.85
10	580.380,265 659.158,943	11	580.338,656 659.175,402	44.746
11	580.338,656 659.175,402	12	580.330,433 659.178,655	8.843
12	580.330,433 659.178,655	1	580.322,863 659.181,707	8.162

\*\* Lungimile segmentelor sunt determinate în planul de proiecție Stereo 70 și sunt rotunjite la 1 milimetru.

\*\*\* Distanța dintre puncte este formată din segmente cumulate ce sunt mai mici decât valoarea 1 milimetru.





**DATE DESPRE IMOBILUL NR. 6178**

Oficiul de Cadastru și Publicitate Imobiliară SUCEAVA  
Biroul de Cadastru și Publicitate Imobiliară Falticeni

**A. Partea I. Descrierea imobilului**

TEREN Necunoscut

Adresa: Loc. Malini, Str Principală, Nr. 387, Jud. Suceava

Nr. Crt	Nr cadastral Nr. topografic	Suprafața* (mp)	Observații / Referințe
A1		2.000	Sector cadastral:30 Teren imprejmuit;

**Construcții**

Crt	Nr cadastral Nr. topografic	Adresa	Observații / Referințe
A1.1		Loc. Malini, Str Principală, Nr. 387, Jud. Suceava	Nr. niveluri:1; S. construita la sol:148 mp; Locuință
A1.2		Loc. Malini, Str Principală, Nr. 387, Jud. Suceava	Nr. niveluri:1; S. construita la sol:99 mp; Anexă

**B. Partea II. Proprietari și acte**

Inscrieri privitoare la dreptul de proprietate și alte drepturi reale		Referințe
<b>6178 / 30/01/2023</b>		
Act Normativ nr. 7, din 13/03/1996 emis de Parlamentul României;		
B1	Intabulare, drept de PROPRIETATE, dobândit prin Lege, cota actuala 1/1, cota initiala 1/1 1) NEIDENTIFICAT NEIDENTIFICAT	A1
Act Administrativ nr. 3226, din 07/04/2022 emis de Primăria Comunei Mălini;		
B2	Se notează posesia faptică în favoarea lui 1) CROITORIU PETRU, căsătorit cu 2) CROITORIU MARGARETA	A1
Act Administrativ nr. 834, din 30/01/2023 emis de Primăria Comunei Mălini;		
B3	Intabulare, drept de PROPRIETATE, dobândit prin Lege, cota actuala 1/1, cota initiala 1/1 1) CROITORIU PETRU, căsătorit cu 2) CROITORIU MARGARETA	A1.1, A1.2

**C. Partea III. SARCINI .**

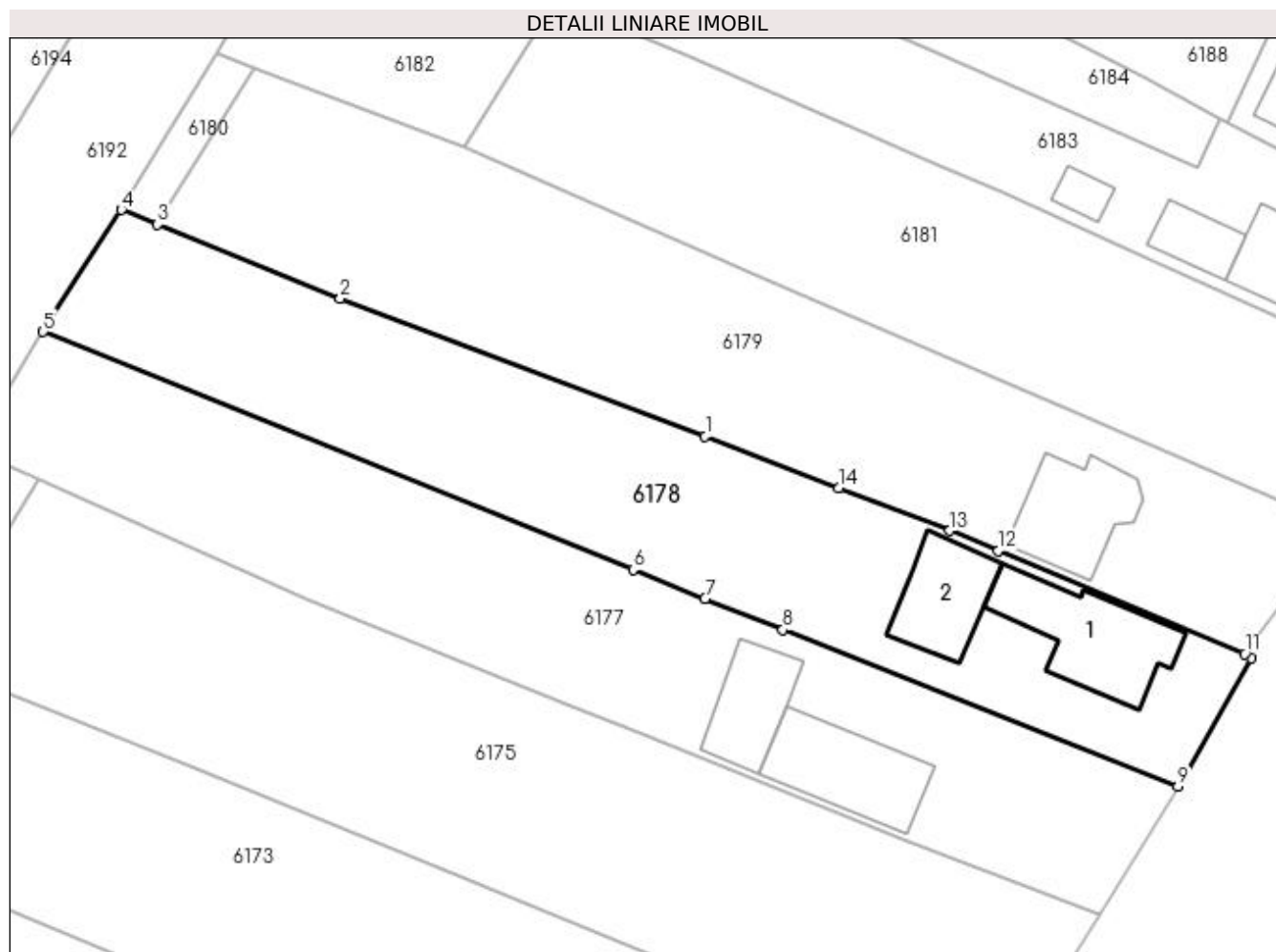
Inscrieri privind dezmembramintele dreptului de proprietate, drepturi reale de garanție și sarcini	Referințe
NU SUNT	

## Anexa Nr. 1 La Partea I

## Teren

Nr cadastral	Suprafața (mp)*	Observații / Referințe
	2.000	

\* Suprafața este determinată în planul de proiecție Stereo 70.



## Date referitoare la teren

Crt	Categorie folosință	Intra vilan	Suprafața (mp)	Tarla	Parcelă	Nr. topo	Observații / Referințe
1	curți constructii	DA	730	-	-	-	loc numit Vatră Sat Suha
2	arabil	DA	256	-	-	-	
3	arabil	NU	1.014	-	-	-	

## Date referitoare la construcții

Crt	Număr	Destinație construcție	Supraf. (mp)	Situație juridică	Observații / Referințe
A1.1		construcții de locuințe	148	Cu acte	Nr. niveluri:1; S. construită la sol:148 mp; Locuință
A1.2		construcții anexa	99	Cu acte	Nr. niveluri:1; S. construită la sol:99 mp; Anexă

## Lungime Segmente

1) Valorile lungimilor segmentelor sunt obținute din proiecție în plan.

Punct început	X / Y	Punct sfârșit	X / Y	Lungime segment (** (m)
1	580.330,449 659.195,752	2	580.292,014 659.210,304	41.098

Punct început	X / Y	Punct sfârșit	X / Y	Lungime segment (** (m)
2	580.292,014 659.210,304	3	580.272,779 659.218,054	20.738
3	580.272,779 659.218,054	4	580.268,94 659.219,601	4.139
4	580.268,94 659.219,601	5	580.260,718 659.206,764	15.244
5	580.260,718 659.206,764	6	580.322,863 659.181,707	67.006
6	580.322,863 659.181,707	7	580.330,433 659.178,655	8.162
7	580.330,433 659.178,655	8	580.338,656 659.175,402	8.843
8	580.338,656 659.175,402	9	580.380,265 659.158,943	44.746
9	580.380,265 659.158,943	10	580.387,957 659.172,41	15.509
10	580.387,957 659.172,41	11	580.387,287 659.172,858	0.806
11	580.387,287 659.172,858	12	580.361,328 659.183,709	28.136
12	580.361,328 659.183,709	13	580.356,235 659.185,838	5.52
13	580.356,235 659.185,838	14	580.344,533 659.190,354	12.543
14	580.344,533 659.190,354	1	580.330,449 659.195,752	15.083

\*\* Lungimile segmentelor sunt determinate în planul de proiecție Stereo 70 și sunt rotunjite la 1 milimetru.

\*\*\* Distanța dintre puncte este formată din segmente cumulate ce sunt mai mici decât valoarea 1 milimetru.



**DATE DESPRE IMOBILUL NR. 6179**

Oficiul de Cadastru și Publicitate Imobiliară SUCEAVA  
Biroul de Cadastru și Publicitate Imobiliară Falticeni

**A. Partea I. Descrierea imobilului**

TEREN Necunoscut

Adresa: Loc. Malini, Str Principală, Jud. Suceava

Nr. Crt	Nr cadastral Nr. topografic	Suprafața* (mp)	Observații / Referințe
A1	33166	2.200	Sector cadastral:30 Teren imprejmuit;

**B. Partea II. Proprietari și acte**

Inscrieri privitoare la dreptul de proprietate și alte drepturi reale		Referințe
<b>12032 / 12/06/2014</b>		
Act Notarial nr. 649, din 11/06/2014 emis de Dimbu Bogdan Dumitru;		
B7	Intabulare, drept de PROPRIETATE bun comun, dobandit prin Conventie, cota actuala 1/1, cota initiala 1/1 1) LUCANU IOAN, casatorit cu 2) LUCANU MARIA - MIHAELA	A1

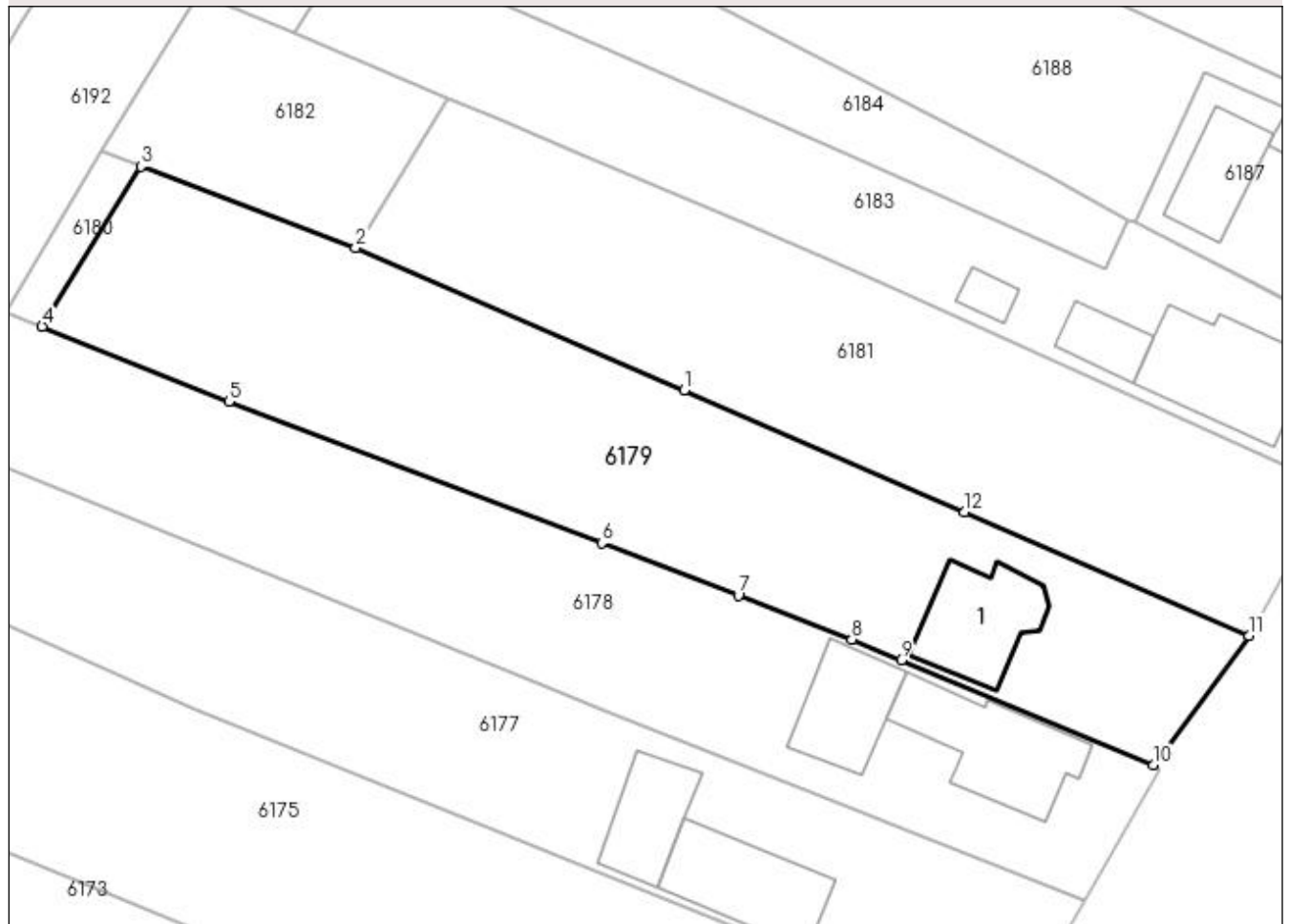
**C. Partea III. SARCINI .**

Inscrieri privind dezmembramintele dreptului de proprietate, drepturi reale de garanție și sarcini	Referințe
NU SUNT	

**Anexa Nr. 1 La Partea I****Teren**

Nr cadastral	Suprafața (mp)*	Observații / Referințe
33166	2.200	

\* Suprafața este determinată în planul de proiecție Stereo 70.

**DETALII LINIARE IMOBIL****Date referitoare la teren**

Crt	Categorie folosință	Intra vilan	Suprafața (mp)	Tarla	Parcelă	Nr. topo	Observații / Referințe
1	curți constructii	DA	491	-	-	-	Teren partial imprejmuit cu gard de lemn
2	arabil	DA	552	-	-	-	
3	arabil	NU	1.157	-	-	-	

**Date referitoare la construcții**

Crt	Număr	Destinație construcție	Supraf. (mp)	Situație juridică	Observații / Referințe
A1.1		construcții de locuințe	117	Fara acte	Nr. niveluri:2; S. construita la sol:117 mp; Locuință

**Lungime Segmente**

1) Valorile lungimilor segmentelor sunt obținute din proiecție în plan.

Punct început	X / Y	Punct sfârșit	X / Y	Lungime segment (** (m)
1	580.338,941 659.211,472	2	580.305,075 659.226,163	36.915
2	580.305,075 659.226,163	3	580.282,938 659.234,557	23.675

Punct început	X / Y	Punct sfârșit	X / Y	Lungime segment (** (m)
3	580.282,938 659.234,557	4	580.272,779 659.218,054	19.379
4	580.272,779 659.218,054	5	580.292,014 659.210,304	20.738
5	580.292,014 659.210,304	6	580.330,449 659.195,752	41.098
6	580.330,449 659.195,752	7	580.344,533 659.190,354	15.083
7	580.344,533 659.190,354	8	580.356,235 659.185,838	12.543
8	580.356,235 659.185,838	9	580.361,328 659.183,709	5.52
9	580.361,328 659.183,709	10	580.387,287 659.172,858	28.136
10	580.387,287 659.172,858	11	580.397,14 659.186,211	16.595
11	580.397,14 659.186,211	12	580.367,84 659.198,927	31.94
12	580.367,84 659.198,927	1	580.338,941 659.211,472	31.504

\*\* Lungimile segmentelor sunt determinate în planul de proiecție Stereo 70 și sunt rotunjite la 1 milimetru.

\*\*\* Distanța dintre puncte este formată din segmente cumulate ce sunt mai mici decât valoarea 1 milimetru.





**DATE DESPRE IMOBILUL NR. 6180**

Oficiul de Cadastru și Publicitate Imobiliară SUCEAVA  
Biroul de Cadastru și Publicitate Imobiliară Falticeni

**A. Partea I. Descrierea imobilului**

TEREN Extravilan

Adresa: Jud. Suceava

Nr. Crt	Nr cadastral Nr. topografic	Suprafața* (mp)	Observații / Referințe
A1		80	Sector cadastral:30 Teren imprejmuit;

**B. Partea II. Proprietari și acte**

Inscrieri privitoare la dreptul de proprietate și alte drepturi reale		Referințe
<b>6180 / 30/01/2023</b>		
Act Normativ nr. 7, din 13/03/1996 emis de Parlamentul României;		
B1	Inscrierea provizorie, drept de PROPRIETATE, dobandit prin Lege, cota actuala 1/1, cota initiala 1/1 1) COMUNA MĂLINI, CIF:6526587	A1

**C. Partea III. SARCINI .**

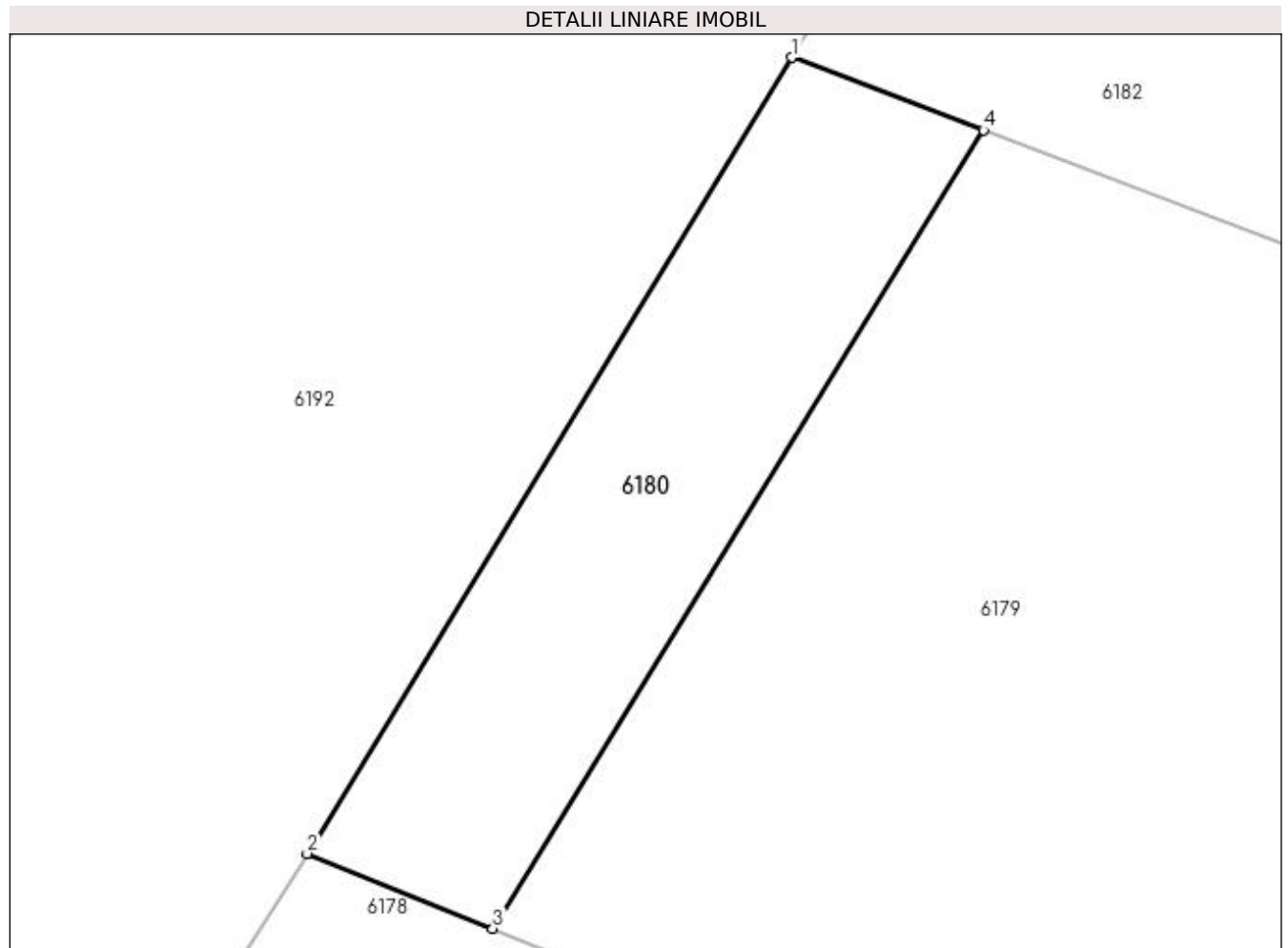
Inscrieri privind dezmembramintele dreptului de proprietate, drepturi reale de garanție și sarcini	Referințe
NU SUNT	

## Anexa Nr. 1 La Partea I

## Teren

Nr cadastral	Suprafața (mp)*	Observații / Referințe
	80	

\* Suprafața este determinată în planul de proiecție Stereo 70.



## Date referitoare la teren

Crt	Categorie folosință	Intravilan	Suprafața (mp)	Tarla	Parcelă	Nr. topo	Observații / Referințe
1	arabil	NU	80	-	-	-	

## Lungime Segmente

1) Valorile lungimilor segmentelor sunt obținute din proiecție în plan.

Punct început	X / Y	Punct sfârșit	X / Y	Lungime segment (** (m)
1	580.278,971 659.236,061	2	580.268,94 659.219,601	19.276
2	580.268,94 659.219,601	3	580.272,779 659.218,054	4.139
3	580.272,779 659.218,054	4	580.282,938 659.234,557	19.379
4	580.282,938 659.234,557	1	580.278,971 659.236,061	4.243

**\*\* Lungimile segmentelor sunt determinate în planul de proiecție Stereo 70 și sunt rotunjite la 1 milimetru.**

**\*\*\* Distanța dintre puncte este formată din segmente cumulate ce sunt mai mici decât valoarea 1 milimetru.**



**DATE DESPRE IMOBILUL NR. 6181**

Oficiul de Cadastru și Publicitate Imobiliară SUCEAVA  
Biroul de Cadastru și Publicitate Imobiliară Falticeni

**A. Partea I. Descrierea imobilului**

TEREN Necunoscut

Adresa: Loc. Malini, Jud. Suceava

Nr. Crt	Nr cadastral Nr. topografic	Suprafața* (mp)	Observații / Referințe
A1	31625	1.800	Sector cadastral:30 Teren imprejmuit;

**B. Partea II. Proprietari și acte**

Inscrieri privitoare la dreptul de proprietate și alte drepturi reale		Referințe
<b>3731 / 17/02/2021</b>		
Act Notarial nr. 82, din 16/02/2021 emis de DÎMBU Bogdan Dumitru;		
B2	Intabulare, drept de PROPRIETATE- bun comun, dobandit prin Conventie, cota actuala 1/1, cota initiala 1/1 1) LUCANU MIHAI, căsătorit cu 2) LUCANU DORICA	A1

**C. Partea III. SARCINI .**

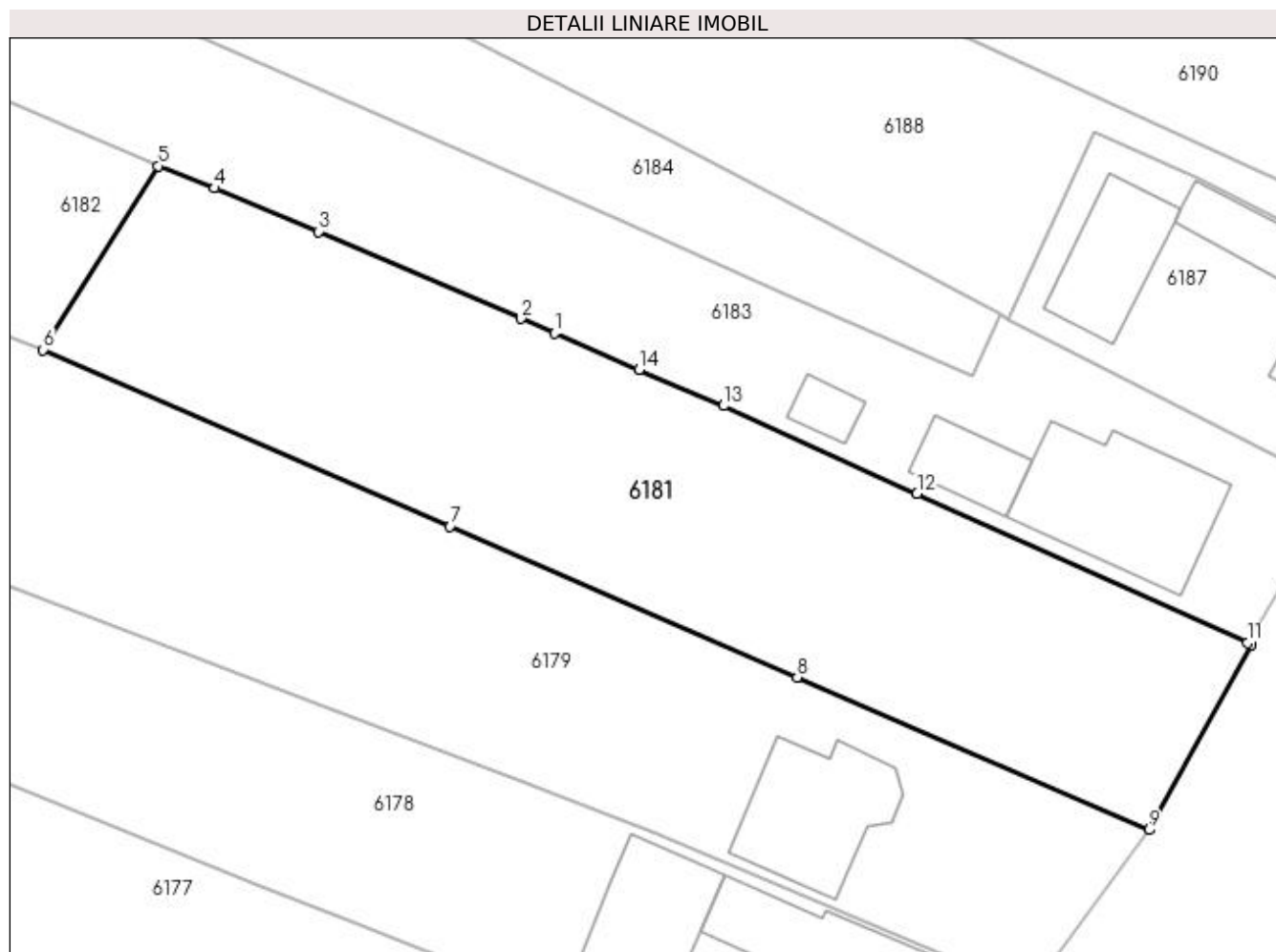
Inscrieri privind dezmembramintele dreptului de proprietate, drepturi reale de garanție și sarcini	Referințe
NU SUNT	

## Anexa Nr. 1 La Partea I

## Teren

Nr cadastral	Suprafața (mp)*	Observații / Referințe
31625	1.800	

\* Suprafața este determinată în planul de proiecție Stereo 70.



## Date referitoare la teren

Crt	Categorie folosință	Intra vilan	Suprafața (mp)	Tarla	Parcelă	Nr. topo	Observații / Referințe
1	arabil	DA	1.142	-	-	-	Delimitat cu gard din scandura si plasa de sarma
2	arabil	NU	658	-	-	-	

## Lungime Segmente

1) Valorile lungimilor segmentelor sunt obținute din proiecție în plan.

Punct început	X / Y	Punct sfârșit	X / Y	Lungime segment (** (m)
1	580.347,633 659.227,563	2	580.344,852 659.228,759	3.027
2	580.344,852 659.228,759	3	580.327,987 659.236,008	18.357
3	580.327,987 659.236,008	4	580.319,364 659.239,613	9.346
4	580.319,364 659.239,613	5	580.314,649 659.241,471	5.068

Punct început	X / Y	Punct sfârșit	X / Y	Lungime segment (** (m)
5	580.314,649 659.241,471	6	580.305,075 659.226,163	18.055
6	580.305,075 659.226,163	7	580.338,941 659.211,472	36.915
7	580.338,941 659.211,472	8	580.367,84 659.198,927	31.504
8	580.367,84 659.198,927	9	580.397,14 659.186,211	31.94
9	580.397,14 659.186,211	10	580.405,619 659.201,629	17.596
10	580.405,619 659.201,629	11	580.405,296 659.201,775	0.354
11	580.405,296 659.201,775	12	580.377,816 659.214,191	30.155
12	580.377,816 659.214,191	13	580.361,717 659.221,509	17.684
13	580.361,717 659.221,509	14	580.354,693 659.224,528	7.645
14	580.354,693 659.224,528	1	580.347,633 659.227,563	7.685

\*\* Lungimile segmentelor sunt determinate în planul de proiecție Stereo 70 și sunt rotunjite la 1 milimetru.

\*\*\* Distanța dintre puncte este formată din segmente cumulate ce sunt mai mici decât valoarea 1 milimetru.





**DATE DESPRE IMOBILUL NR. 6182**

Oficiul de Cadastru și Publicitate Imobiliară SUCEAVA  
Biroul de Cadastru și Publicitate Imobiliară Falticeni

**A. Partea I. Descrierea imobilului**

TEREN Extravilan

Adresa: Jud. Suceava

Nr. Crt	Nr cadastral Nr. topografic	Suprafața* (mp)	Observații / Referințe
A1		513	Sector cadastral:30 Teren imprejmuit;

**B. Partea II. Proprietari și acte**

Inscrieri privitoare la dreptul de proprietate și alte drepturi reale		Referințe
<b>6182 / 30/01/2023</b>		
Act Normativ nr. 7, din 13/03/1996 emis de Parlamentul României;		
B1	Inscrierea provizorie, drept de PROPRIETATE, dobandit prin Lege, cota actuala 1/1, cota initiala 1/1 1) COMUNA MĂLINI, CIF:6526587	A1

**C. Partea III. SARCINI .**

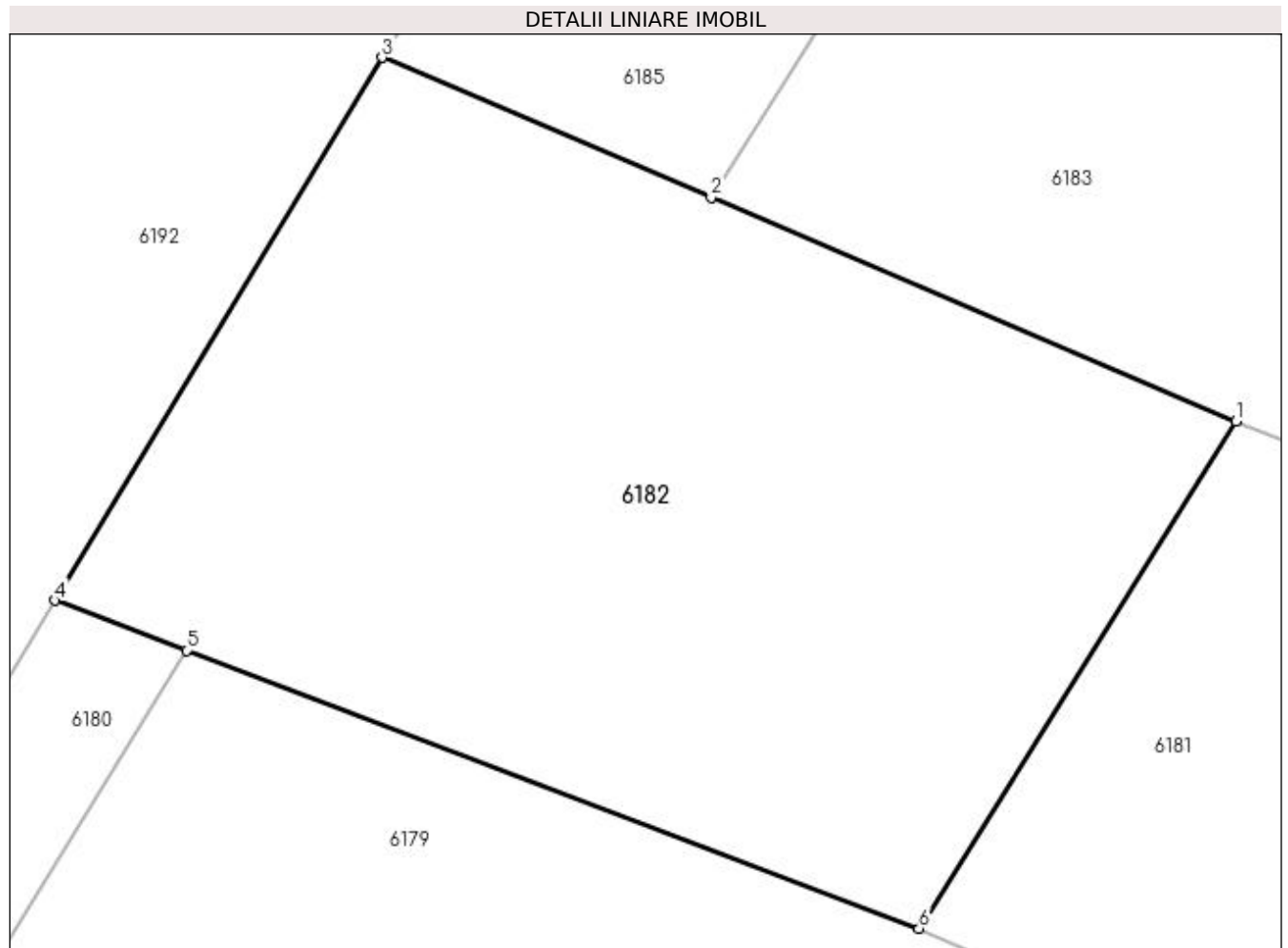
Inscrieri privind dezmembramintele dreptului de proprietate, drepturi reale de garanție și sarcini	Referințe
NU SUNT	

## Anexa Nr. 1 La Partea I

## Teren

Nr cadastral	Suprafața (mp)*	Observații / Referințe
	513	

\* Suprafața este determinată în planul de proiecție Stereo 70.



## Date referitoare la teren

Crt	Categorie folosință	Intra vilan	Suprafața (mp)	Tarla	Parcelă	Nr. topo	Observații / Referințe
1	arabil	NU	513	-	-	-	

## Lungime Segmente

1) Valorile lungimilor segmentelor sunt obținute din proiecție în plan.

Punct început	X / Y	Punct sfârșit	X / Y	Lungime segment (** (m)
1	580.314,649 659.241,471	2	580.298,79 659.248,221	17.236
2	580.298,79 659.248,221	3	580.288,855 659.252,454	10.799
3	580.288,855 659.252,454	4	580.278,971 659.236,061	19.142
4	580.278,971 659.236,061	5	580.282,938 659.234,557	4.243
5	580.282,938 659.234,557	6	580.305,075 659.226,163	23.675

Punct început	X / Y	Punct sfârşit	X / Y	Lungime segment (** (m)
6	580.305,075 659.226,163	1	580.314,649 659.241,471	18.055

\*\* Lungimile segmentelor sunt determinate în planul de proiecţie Stereo 70 şi sunt rotunjite la 1 milimetru.

\*\*\* Distanţa dintre puncte este formată din segmente cumulate ce sunt mai mici decât valoarea 1 milimetru.



**DATE DESPRE IMOBILUL NR. 6183**

Oficiul de Cadastru și Publicitate Imobiliară SUCEAVA  
Biroul de Cadastru și Publicitate Imobiliară Falticeni

**A. Partea I. Descrierea imobilului**

TEREN Necunoscut

Nr. CF vechi:562  
Nr. cadastral vechi:1065

Adresa: Loc. Malini, Str Principală, Nr. 386A, Jud. Suceava

Nr. Crt	Nr cadastral Nr. topografic	Suprafața* (mp)	Observații / Referințe
A1	31090	1.415	Sector cadastral:30 Teren imprejmuit;

**Construcții**

Crt	Nr cadastral Nr. topografic	Adresa	Observații / Referințe
A1.1	31090-C1	Loc. Malini, Str Principală, Nr. 386A, Jud. Suceava	Nr. niveluri:2; S. construita la sol:154 mp; C1 - LOCUINTA
A1.2		Loc. Malini, Str Principală, Nr. 386A, Jud. Suceava	Nr. niveluri:1; S. construita la sol:47 mp; Anexă
A1.3		Loc. Malini, Str Principală, Nr. 386A, Jud. Suceava	Nr. niveluri:1; S. construita la sol:21 mp; Anexă

**B. Partea II. Proprietari și acte**

Inscrieri privitoare la dreptul de proprietate și alte drepturi reale		Referințe
<b>3830 / 31/08/2005</b>		
Act Notarial nr. 2684/2005, din 04/11/1111 emis de BNP DN Apostol (autorizatie de constructie nr35/2005, pr verbal receptie finala 1948/2007 din incheierea nr 1972/2007);		
B1	Intabulare, drept de PROPRIETATE bun comun, dobandit prin Conventie, cota actuala 1/1, cota initiala 1/1 1) GOGAN PETRU - SORIN 2) GOGAN GABRIELA <i>OBSERVATII: (provenita din conversia CF 562), lipsă CNP proprietar Gogan Gabriela</i>	A1
B2	Intabulare, drept de PROPRIETATE bun comun, dobandit prin Construire, cota actuala 1/1, cota initiala 1/1 1) GOGAN PETRU - SORIN 2) GOGAN GABRIELA <i>OBSERVATII: lipsă CNP proprietar Gogan Gabriela</i>	A1.1
<b>6183 / 30/01/2023</b>		
Act Administrativ nr. 834, din 30/01/2023 emis de Primăria Comunei Mălini;		
B3	Intabulare, drept de PROPRIETATE, dobandit prin Lege, cota actuala 1/1 1) GOGAN PETRU-SORIN 2) GOGAN GABRIELA <i>OBSERVATII: lipsă CNP proprietar Gogan Gabriela</i>	A1.2, A1.3

**C. Partea III. SARCINI .**

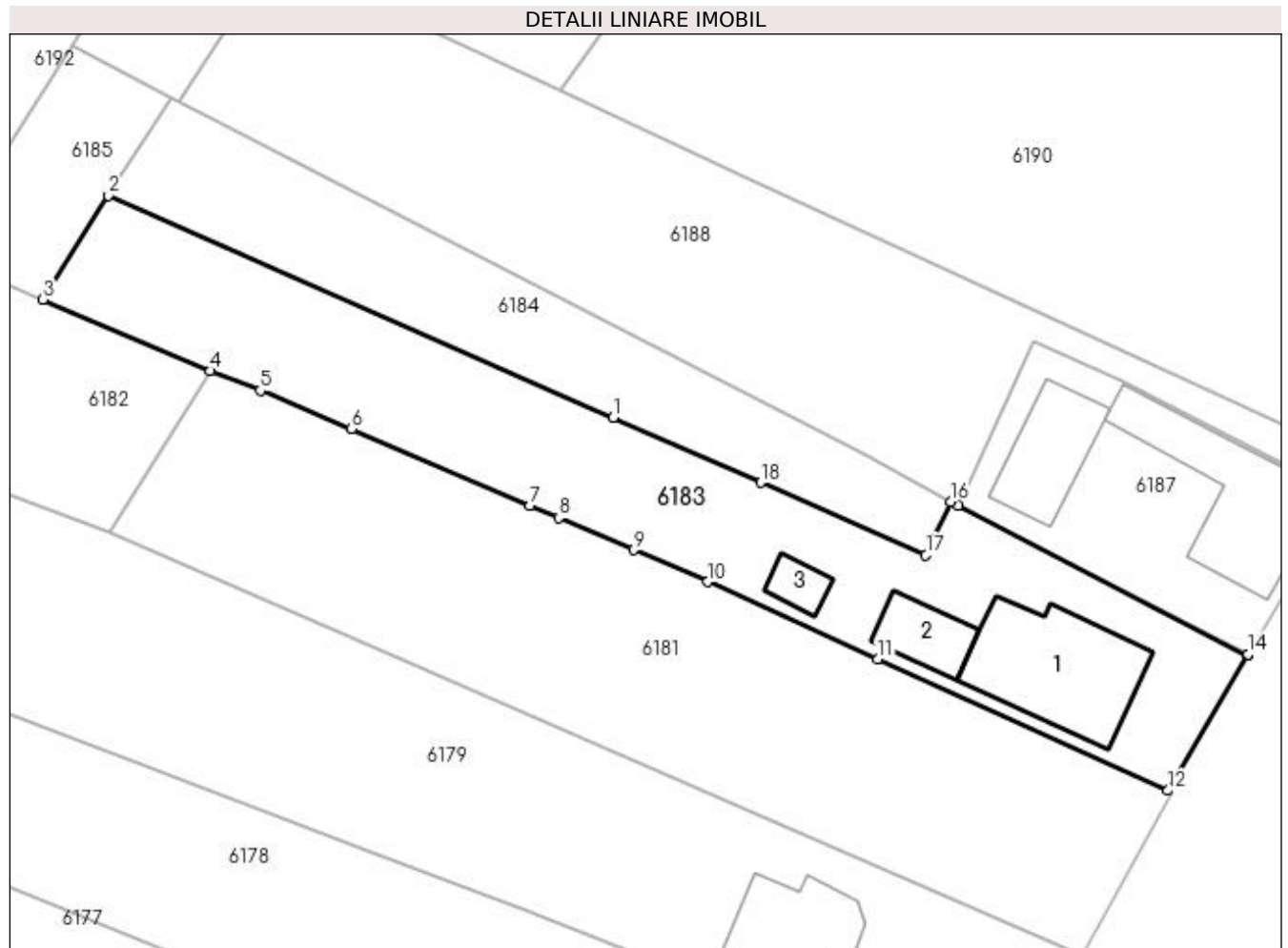
Inscrieri privind dezmembramintele dreptului de proprietate, drepturi reale de garanție și sarcini	Referințe
NU SUNT	

## Anexa Nr. 1 La Partea I

## Teren

Nr cadastral	Suprafața (mp)*	Observații / Referințe
31090	1.415	

\* Suprafața este determinată în planul de proiecție Stereo 70.



## Date referitoare la teren

Crt	Categorie folosință	Intra vilan	Suprafața (mp)	Tarla	Parcelă	Nr. topo	Observații / Referințe
1	curți construcții	DA	670	-	-	-	
2	arabil	DA	163	-	-	-	
3	arabil	NU	582	-	-	-	

## Date referitoare la construcții

Crt	Număr	Destinație construcție	Supraf. (mp)	Situație juridică	Observații / Referințe
A1.1	31090-C1	construcții de locuințe	154	Cu acte	Nr. niveluri:2; S. construită la sol:154 mp; C1 - LOCUINTA
A1.2		construcții anexa	47	Cu acte	Nr. niveluri:1; S. construită la sol:47 mp; Anexă
A1.3		construcții anexa	21	Cu acte	Nr. niveluri:1; S. construită la sol:21 mp; Anexă

## Lungime Segmente

1) Valorile lungimilor segmentelor sunt obținute din proiecție în plan.

Punct început	X / Y	Punct sfârșit	X / Y	Lungime segment (** (m)
---------------	-------	---------------	-------	-------------------------

Punct început	X / Y	Punct sfârșit	X / Y	Lungime segment (** (m)
1	580.352,755 659.237,045	2	580.304,968 659.258,054	52.201
2	580.304,968 659.258,054	3	580.298,79 659.248,221	11.613
3	580.298,79 659.248,221	4	580.314,649 659.241,471	17.236
4	580.314,649 659.241,471	5	580.319,364 659.239,613	5.068
5	580.319,364 659.239,613	6	580.327,987 659.236,008	9.346
6	580.327,987 659.236,008	7	580.344,852 659.228,759	18.357
7	580.344,852 659.228,759	8	580.347,633 659.227,563	3.027
8	580.347,633 659.227,563	9	580.354,693 659.224,528	7.685
9	580.354,693 659.224,528	10	580.361,717 659.221,509	7.645
10	580.361,717 659.221,509	11	580.377,816 659.214,191	17.684
11	580.377,816 659.214,191	12	580.405,296 659.201,775	30.155
12	580.405,296 659.201,775	13	580.412,756 659.214,532	14.778
13	580.412,756 659.214,532	14	580.412,839 659.214,672	0.163
14	580.412,839 659.214,672	15	580.385,435 659.228,713	30.792
15	580.385,435 659.228,713	16	580.384,693 659.229,093	0.834
16	580.384,693 659.229,093	17	580.382,357 659.224,031	5.575
17	580.382,357 659.224,031	18	580.366,727 659.230,902	17.074
18	580.366,727 659.230,902	1	580.352,755 659.237,045	15.263

\*\* Lungimile segmentelor sunt determinate în planul de proiecție Stereo 70 și sunt rotunjite la 1 milimetru.

\*\*\* Distanța dintre puncte este formată din segmente cumulate ce sunt mai mici decât valoarea 1 milimetru.





**DATE DESPRE IMOBILUL NR. 6184**

Oficiul de Cadastru și Publicitate Imobiliară SUCEAVA  
Biroul de Cadastru și Publicitate Imobiliară Falticeni

**A. Partea I. Descrierea imobilului**

TEREN Necunoscut

Nr. CF vechi:562  
Nr. cadastral vechi:1063

Adresa: Loc. Malini, Jud. Suceava

Nr. Crt	Nr cadastral Nr. topografic	Suprafața* (mp)	Observații / Referințe
A1	32210	703	Sector cadastral:30 Teren imprejmuit;

**B. Partea II. Proprietari și acte**

Inscrieri privitoare la dreptul de proprietate și alte drepturi reale		Referințe
<b>3830 / 31/08/2005</b>		
Act Notarial nr. 284/2005, din 04/11/1111 emis de bnp DN Apostol;		
B1	Intabulare, drept de PROPRIETATE, dobândit prin Conventie, cota actuala 1/1, cota initiala 1/1	A1
	1) GOGAN PETRU - SORIN	
	2) GOGAN GABRIELA	
	<i>OBSERVATII: (provenita din conversia CF 562), lipsă CNP proprietar Gogan Gabriela</i>	

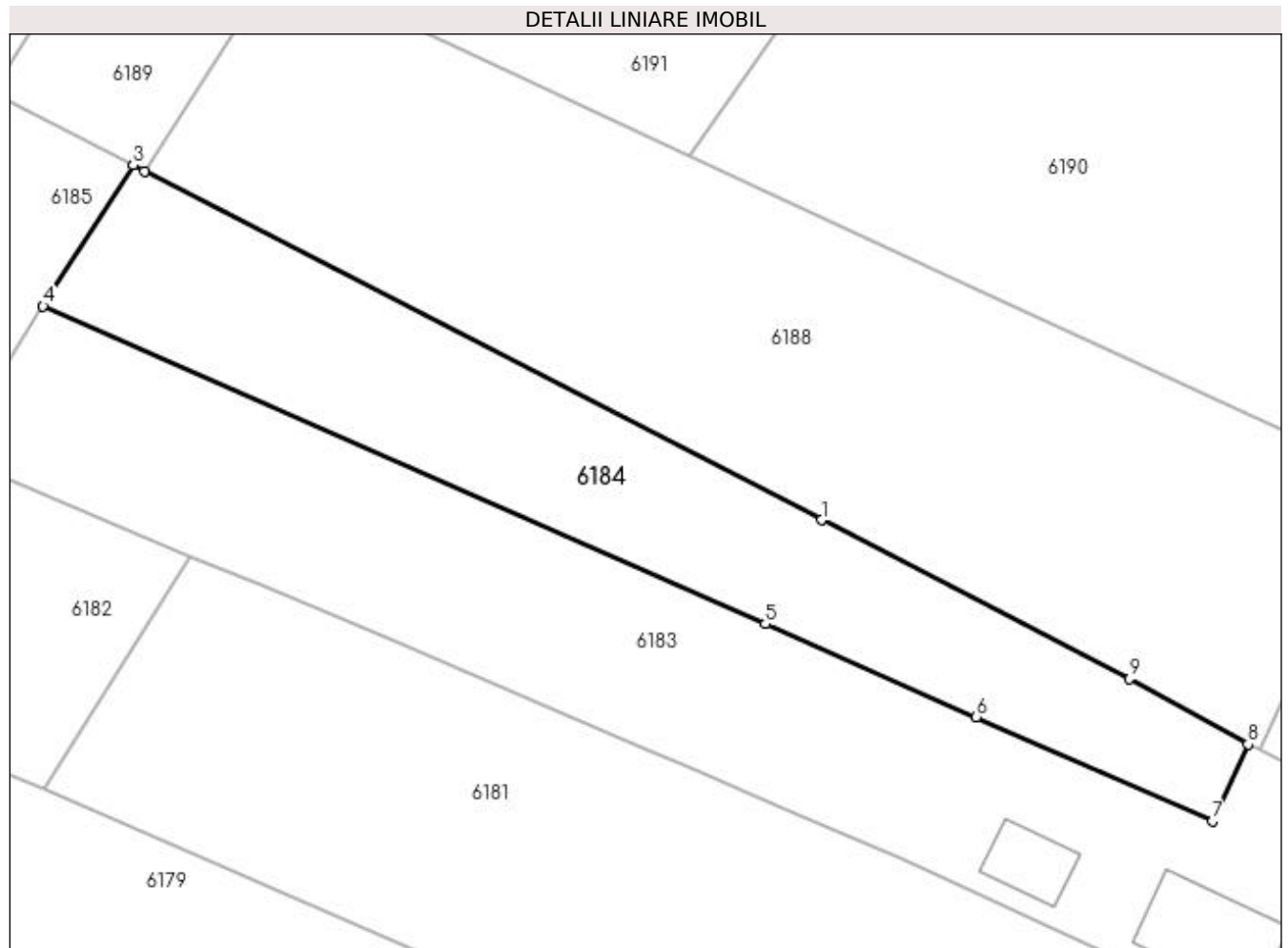
**C. Partea III. SARCINI .**

Inscrieri privind dezmembramintele dreptului de proprietate, drepturi reale de garanție și sarcini	Referințe
NU SUNT	

**Anexa Nr. 1 La Partea I****Teren**

Nr cadastral	Suprafața (mp)*	Observații / Referințe
32210	703	

\* Suprafața este determinată în planul de proiecție Stereo 70.

**Date referitoare la teren**

Crt	Categorie folosință	Intra vilan	Suprafața (mp)	Tarla	Parcelă	Nr. topo	Observații / Referințe
1	arabil	DA	218	-	-	-	
2	arabil	NU	485	-	-	-	

**Lungime Segmente**

1) Valorile lungimilor segmentelor sunt obținute din proiecție în plan.

Punct început	X / Y	Punct sfârșit	X / Y	Lungime segment (** (m)
1	580.356,467 659.243,918	2	580.311,681 659.266,979	50.375
2	580.311,681 659.266,979	3	580.310,941 659.267,36	0.832
3	580.310,941 659.267,36	4	580.304,968 659.258,054	11.058
4	580.304,968 659.258,054	5	580.352,755 659.237,045	52.201

Punct început	X / Y	Punct sfârșit	X / Y	Lungime segment (** (m)
5	580.352,755 659.237,045	6	580.366,727 659.230,902	15.263
6	580.366,727 659.230,902	7	580.382,357 659.224,031	17.074
7	580.382,357 659.224,031	8	580.384,693 659.229,093	5.575
8	580.384,693 659.229,093	9	580.376,84 659.233,428	8.97
9	580.376,84 659.233,428	1	580.356,467 659.243,918	22.915

\*\* Lungimile segmentelor sunt determinate în planul de proiecție Stereo 70 și sunt rotunjite la 1 milimetru.

\*\*\* Distanța dintre puncte este formată din segmente cumulate ce sunt mai mici decât valoarea 1 milimetru.



**DATE DESPRE IMOBILUL NR. 6185**

Oficiul de Cadastru și Publicitate Imobiliară SUCEAVA  
Biroul de Cadastru și Publicitate Imobiliară Falticeni

**A. Partea I. Descrierea imobilului**

TEREN Extravilan

Adresa: Jud. Suceava

Nr. Crt	Nr cadastral Nr. topografic	Suprafața* (mp)	Observații / Referințe
A1		244	Sector cadastral:30 Teren imprejmuit;

**B. Partea II. Proprietari și acte**

Inscrieri privitoare la dreptul de proprietate și alte drepturi reale	Referințe
<b>6185 / 30/01/2023</b>	
Act Normativ nr. 7, din 13/03/1996 emis de Parlamentul României;	
B1	A1
Inscrierea provizorie, drept de PROPRIETATE, dobandit prin Lege, cota actuala 1/1, cota initiala 1/1 1) <b>COMUNA MĂLINI</b> , CIF:6526587	

**C. Partea III. SARCINI .**

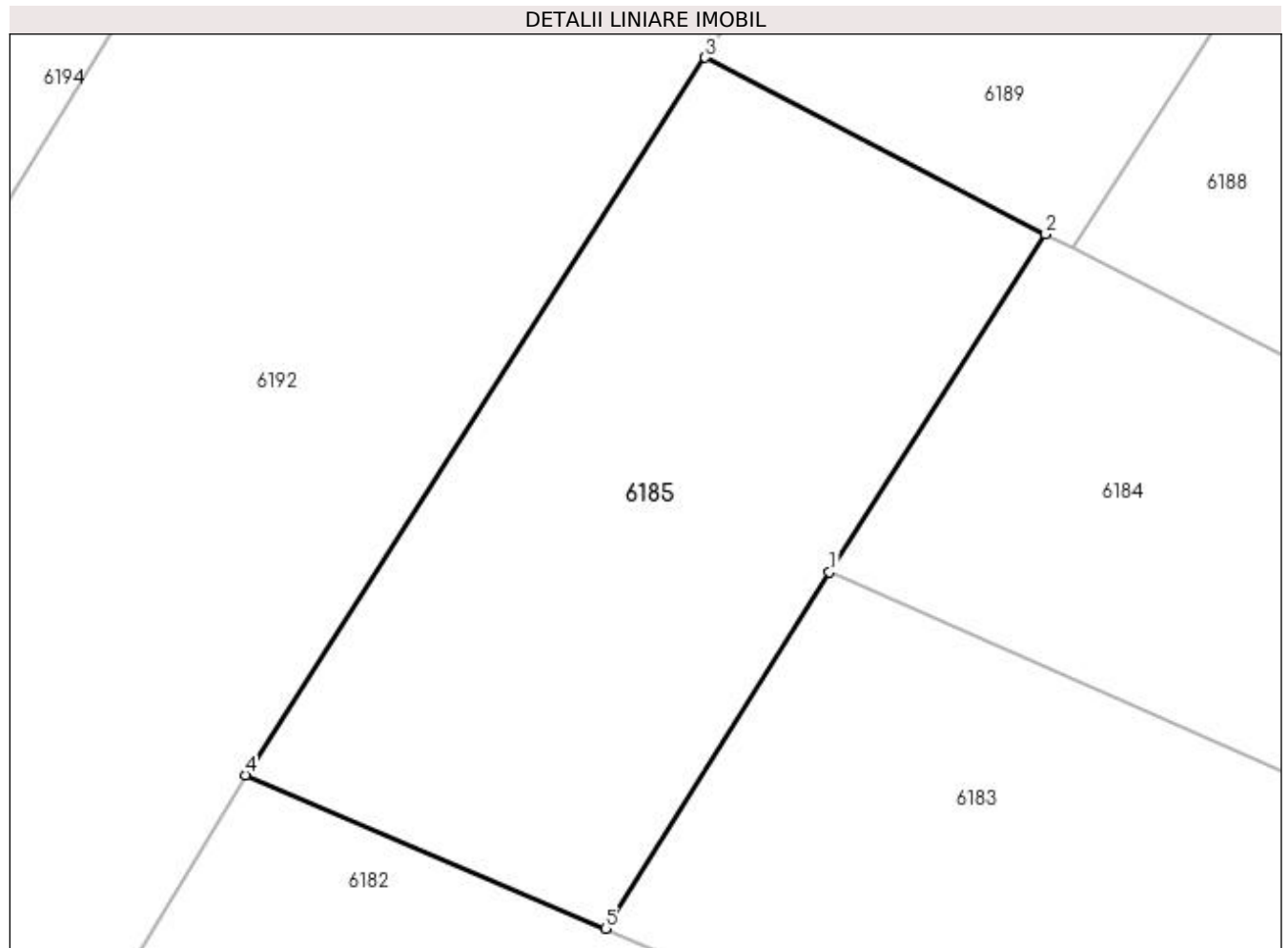
Inscrieri privind dezmembramintele dreptului de proprietate, drepturi reale de garanție și sarcini	Referințe
NU SUNT	

## Anexa Nr. 1 La Partea I

## Teren

Nr cadastral	Suprafața (mp)*	Observații / Referințe
	244	

\* Suprafața este determinată în planul de proiecție Stereo 70.



## Date referitoare la teren

Crt	Categorie folosință	Intra vilan	Suprafața (mp)	Tarla	Parcelă	Nr. topo	Observații / Referințe
1	arabil	NU	244	-	-	-	

## Lungime Segmente

1) Valorile lungimilor segmentelor sunt obținute din proiecție în plan.

Punct început	X / Y	Punct sfârșit	X / Y	Lungime segment (** (m)
1	580.304,968 659.258,054	2	580.310,941 659.267,36	11.058
2	580.310,941 659.267,36	3	580.301,549 659.272,233	10.581
3	580.301,549 659.272,233	4	580.288,855 659.252,454	23.502
4	580.288,855 659.252,454	5	580.298,79 659.248,221	10.799
5	580.298,79 659.248,221	1	580.304,968 659.258,054	11.613

**\*\* Lungimile segmentelor sunt determinate în planul de proiecție Stereo 70 și sunt rotunjite la 1 milimetru.**

**\*\*\* Distanța dintre puncte este formată din segmente cumulate ce sunt mai mici decât valoarea 1 milimetru.**





**DATE DESPRE IMOBILUL NR. 6186**

Oficiul de Cadastru și Publicitate Imobiliară SUCEAVA  
Biroul de Cadastru și Publicitate Imobiliară Falticeni

**A. Partea I. Descrierea imobilului**

TEREN Necunoscut

Adresa: Loc. Malini, Jud. Suceava

Nr. Crt	Nr cadastral Nr. topografic	Suprafața* (mp)	Observații / Referințe
A1		969	Sector cadastral:30 Teren imprejmuit;

**B. Partea II. Proprietari și acte**

Inscrieri privitoare la dreptul de proprietate și alte drepturi reale	Referințe
<b>6186 / 30/01/2023</b>	
Act Normativ nr. 7, din 13/03/1996 emis de Parlamentul României;	
B1	A1
Inscrierea provizorie, drept de PROPRIETATE, dobandit prin Lege, cota actuala 1/1, cota initiala 1/1 1) COMUNA MĂLINI, CIF:6526587	

**C. Partea III. SARCINI .**

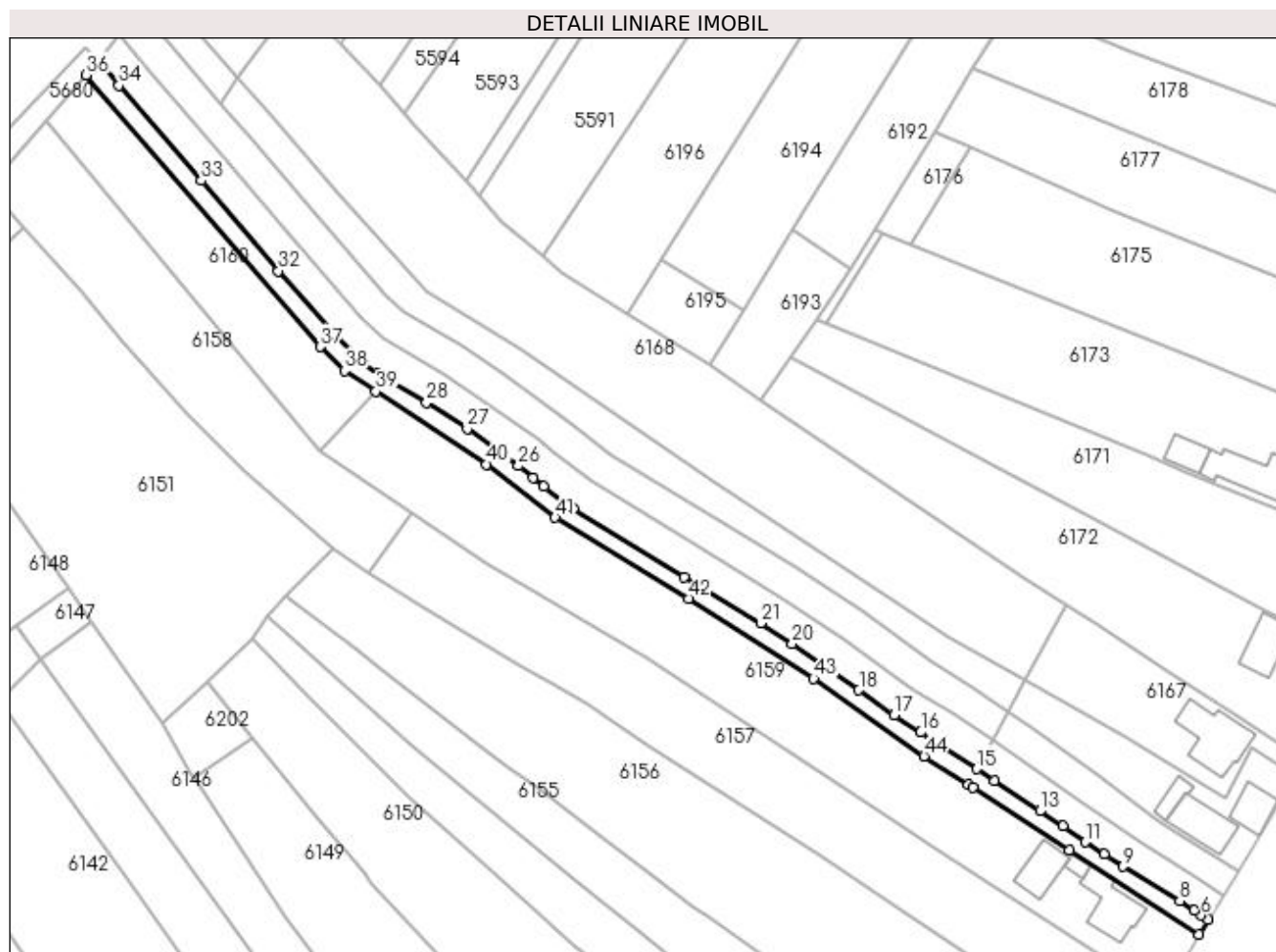
Inscrieri privind dezmembramintele dreptului de proprietate, drepturi reale de garanție și sarcini	Referințe
NU SUNT	

## Anexa Nr. 1 La Partea I

## Teren

Nr cadastral	Suprafața (mp)*	Observații / Referințe
	969	

\* Suprafața este determinată în planul de proiecție Stereo 70.



## Date referitoare la teren

Crt	Categorie folosință	Intravilan	Suprafața (mp)	Tarla	Parcelă	Nr. topo	Observații / Referințe
1	faneata	DA	182	-	-	-	
2	faneata	NU	787	-	-	-	

## Lungime Segmente

1) Valorile lungimilor segmentelor sunt obținute din proiecție în plan.

Punct început	X / Y	Punct sfârșit	X / Y	Lungime segment
1	580.259,789 659.064,942	2	580.260,688 659.064,356	1.073
4	580.305,579 659.035,289	5	580.307,266 659.038,15	3.321
7	580.304,523 659.040,002	8	580.301,687 659.041,917	3.422
10	580.286,748 659.051,237	11	580.282,957 659.053,596	4.465
13	580.274,0 659.059,732	14	580.264,951 659.065,728	10.85
2	580.260,688 659.064,356	3	580.279,761 659.051,925	22.76
5	580.307,266 659.038,15	6	580.305,94 659.039,045	1.6
8	580.301,687 659.041,917	9	580.290,458 659.048,757	13.14
11	580.282,957 659.053,596	12	580.278,525 659.056,734	5.43
14	580.264,951 659.065,728	15	580.261,475 659.068,062	4.187
3	580.279,761 659.051,925	4	580.305,579 659.035,289	30.71
6	580.305,94 659.039,045	7	580.304,523 659.040,002	1.71
9	580.290,458 659.048,757	10	580.286,748 659.051,237	4.463
12	580.278,525 659.056,734	13	580.274,0 659.059,732	5.428
15	580.261,475 659.068,062	16	580.250,376 659.075,333	13.26

Punct început	X / Y	Punct sfârșit	X / Y	Lungime segment	Punct început	X / Y	Punct sfârșit	X / Y	Lungime segment	Punct început	X / Y	Punct sfârșit	X / Y	Lungime segment
16	580.250,376 659.075,333	17	580.245,104 659.078,801	6.31	17	580.245,104 659.078,801	18	580.238,108 659.083,69	8.535	18	580.238,108 659.083,69	19	580.231,903 659.087,95	7.527
19	580.231,903 659.087,95	20	580.224,897 659.092,841	8.544	20	580.224,897 659.092,841	21	580.218,617 659.096,988	7.526	21	580.218,617 659.096,988	22	580.203,465 659.106,111	17.686
22	580.203,465 659.106,111	23	580.181,432 659.119,572	25.82	23	580.181,432 659.119,572	24	580.175,652 659.124,068	7.323	24	580.175,652 659.124,068	25	580.173,43 659.125,679	2.745
25	580.173,43 659.125,679	26	580.170,612 659.128,129	3.734	26	580.170,612 659.128,129	27	580.160,414 659.135,503	12.585	27	580.160,414 659.135,503	28	580.152,391 659.140,706	9.562
28	580.152,391 659.140,706	29	580.142,775 659.146,404	11.177	29	580.142,775 659.146,404	30	580.140,06 659.148,204	3.257	30	580.140,06 659.148,204	31	580.134,446 659.153,745	7.888
31	580.134,446 659.153,745	32	580.123,007 659.166,746	17.317	32	580.123,007 659.166,746	33	580.107,732 659.184,637	23.525	33	580.107,732 659.184,637	34	580.091,358 659.203,521	24.994
34	580.091,358 659.203,521	35	580.087,305 659.208,256	6.233	35	580.087,305 659.208,256	36	580.084,936 659.205,568	3.583	36	580.084,936 659.205,568	37	580.131,305 659.151,711	71.068
37	580.131,305 659.151,711	38	580.136,07 659.146,963	6.727	38	580.136,07 659.146,963	39	580.142,29 659.142,886	7.437	39	580.142,29 659.142,886	40	580.164,296 659.128,463	26.311
40	580.164,296 659.128,463	41	580.177,856 659.117,892	17.194	41	580.177,856 659.117,892	42	580.204,286 659.101,804	30.941	42	580.204,286 659.101,804	43	580.229,127 659.085,969	29.459
43	580.229,127 659.085,969	44	580.251,043 659.070,642	26.744	44	580.251,043 659.070,642	1	580.259,789 659.064,942	10.439					

\*\* Lungimile segmentelor sunt determinate în planul de proiecție Stereo 70 și sunt rotunjite la 1 milimetru.

\*\*\* Distanța dintre puncte este formată din segmente cumulate ce sunt mai mici decât valoarea 1 milimetru.



**DATE DESPRE IMOBILUL NR. 6187**

Oficiul de Cadastru și Publicitate Imobiliară SUCEAVA  
Biroul de Cadastru și Publicitate Imobiliară Falticeni

**A. Partea I. Descrierea imobilului**

TEREN Intravilan

Adresa: Loc. Malini, Str Principală, Nr. 386, Jud. Suceava

Nr. Crt	Nr cadastral Nr. topografic	Suprafața* (mp)	Observații / Referințe
A1		555	Sector cadastral:30 Teren imprejmuit; parte din diferența de suprafață din CVC 521/1996 se regăsește la ID 6183

**Construcții**

Crt	Nr cadastral Nr. topografic	Adresa	Observații / Referințe
A1.1		Loc. Malini, Str Principală, Nr. 386, Jud. Suceava	Nr. niveluri:1; S. construita la sol:153 mp; Locuință
A1.2		Loc. Malini, Str Principală, Nr. 386, Jud. Suceava	Nr. niveluri:1; S. construita la sol:82 mp; Anexă

**B. Partea II. Proprietari și acte**

Inscrieri privitoare la dreptul de proprietate și alte drepturi reale		Referințe
<b>6187 / 30/01/2023</b>		
Act Notarial nr. 521, din 19/02/1996 emis de BNP Maria Apostol;		
B1	Intabulare, drept de PROPRIETATE, dobandit prin Conventie, cota actuala 1/2, cota initiala 1/1 1) GOGAN MARIA	A1, A1.1, A1.2
Act Notarial nr. 19, din 22/08/2013 emis de BNP Dîmbu Bogdan Dumitru;		
B2	Intabulare, drept de PROPRIETATE, dobandit prin Succesiune, cota actuala 1/2, cota initiala 1/1 1) GOGAN MARIA	A1, A1.1, A1.2

**C. Partea III. SARCINI .**

Inscrieri privind dezmembramintele dreptului de proprietate, drepturi reale de garanție și sarcini	Referințe
NU SUNT	

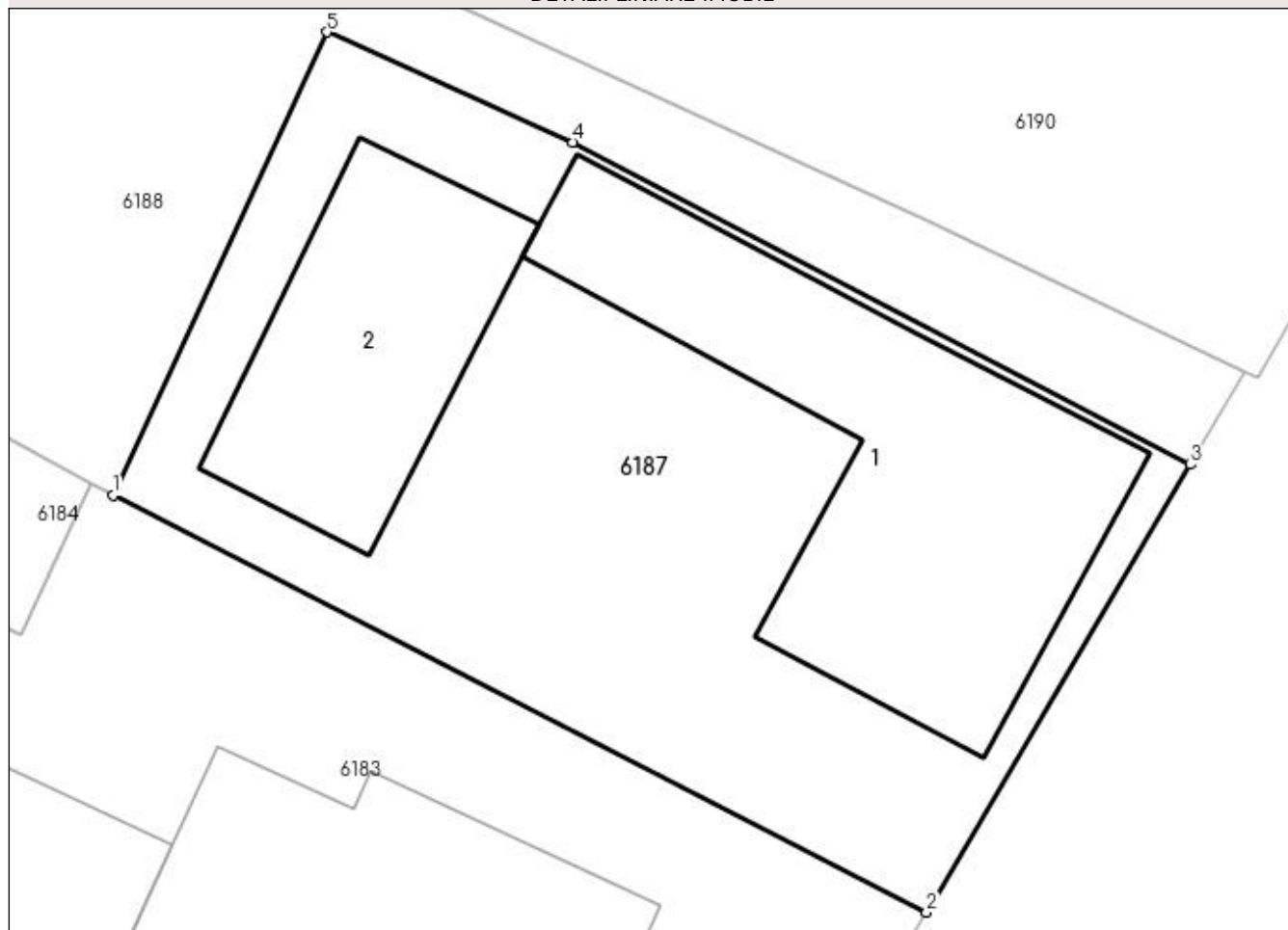
## Anexa Nr. 1 La Partea I

## Teren

Nr cadastral	Suprafața (mp)*	Observații / Referințe
	555	parte din diferența de suprafață din CVC 521/1996 se regăsește la ID 6183

\* Suprafața este determinată în planul de proiecție Stereo 70.

## DETALII LINIARE IMOBIL



## Date referitoare la teren

Crt	Categorie folosință	Intra vilan	Suprafața (mp)	Tarla	Parcelă	Nr. topo	Observații / Referințe
1	curți constructii	DA	555	-	-	-	

## Date referitoare la construcții

Crt	Număr	Destinație construcție	Supraf. (mp)	Situație juridică	Observații / Referințe
A1.1		construcții de locuințe	153	Cu acte	Nr. niveluri:1; S. construită la sol:153 mp; Locuință
A1.2		construcții anexa	82	Cu acte	Nr. niveluri:1; S. construită la sol:82 mp; Anexă

## Lungime Segmente

1) Valorile lungimilor segmentelor sunt obținute din proiecție în plan.

Punct început	X / Y	Punct sfârșit	X / Y	Lungime segment (** (m))
1	580.385,435 659.228,713	2	580.412,839 659.214,672	30.792
2	580.412,839 659.214,672	3	580.421,737 659.229,751	17.509
3	580.421,737 659.229,751	4	580.400,936 659.240,606	23.463

Punct început	X / Y	Punct sfârșit	X / Y	Lungime segment (** (m)
4	580.400,936 659.240,606	5	580.392,635 659.244,316	9.092
5	580.392,635 659.244,316	1	580.385,435 659.228,713	17.184

\*\* Lungimile segmentelor sunt determinate în planul de proiecție Stereo 70 și sunt rotunjite la 1 milimetru.

\*\*\* Distanța dintre puncte este formată din segmente cumulate ce sunt mai mici decât valoarea 1 milimetru.





**DATE DESPRE IMOBILUL NR. 6188**

Oficiul de Cadastru și Publicitate Imobiliară SUCEAVA  
Biroul de Cadastru și Publicitate Imobiliară Falticeni

**A. Partea I. Descrierea imobilului**

TEREN Necunoscut

Adresa: Loc. Malini, Jud. Suceava

Nr. Crt	Nr cadastral Nr. topografic	Suprafața* (mp)	Observații / Referințe
A1		Din acte: 2.100 Masurata: 1.561	Sector cadastral:30 Teren imprejmuit; diferenta de suprafata nu s-a regăsit la măsurători

**B. Partea II. Proprietari și acte**

Inscrieri privitoare la dreptul de proprietate și alte drepturi reale	Referințe
<b>6188 / 30/01/2023</b>	
Act Normativ nr. 7, din 13/03/1996 emis de Parlamentul României;	
B1	A1
Intabulare, drept de PROPRIETATE, dobandit prin Lege, cota actuala 1/1, cota initiala 1/1	
1) <b>NEIDENTIFICAT NEIDENTIFICAT</b>	
Act Administrativ nr. 3155, din 06/04/2022 emis de Primăria Comunei Mălini;	
B2	A1
Se notează posesia faptică în favoarea lui	
1) <b>GOGAN MARIA</b>	

**C. Partea III. SARCINI .**

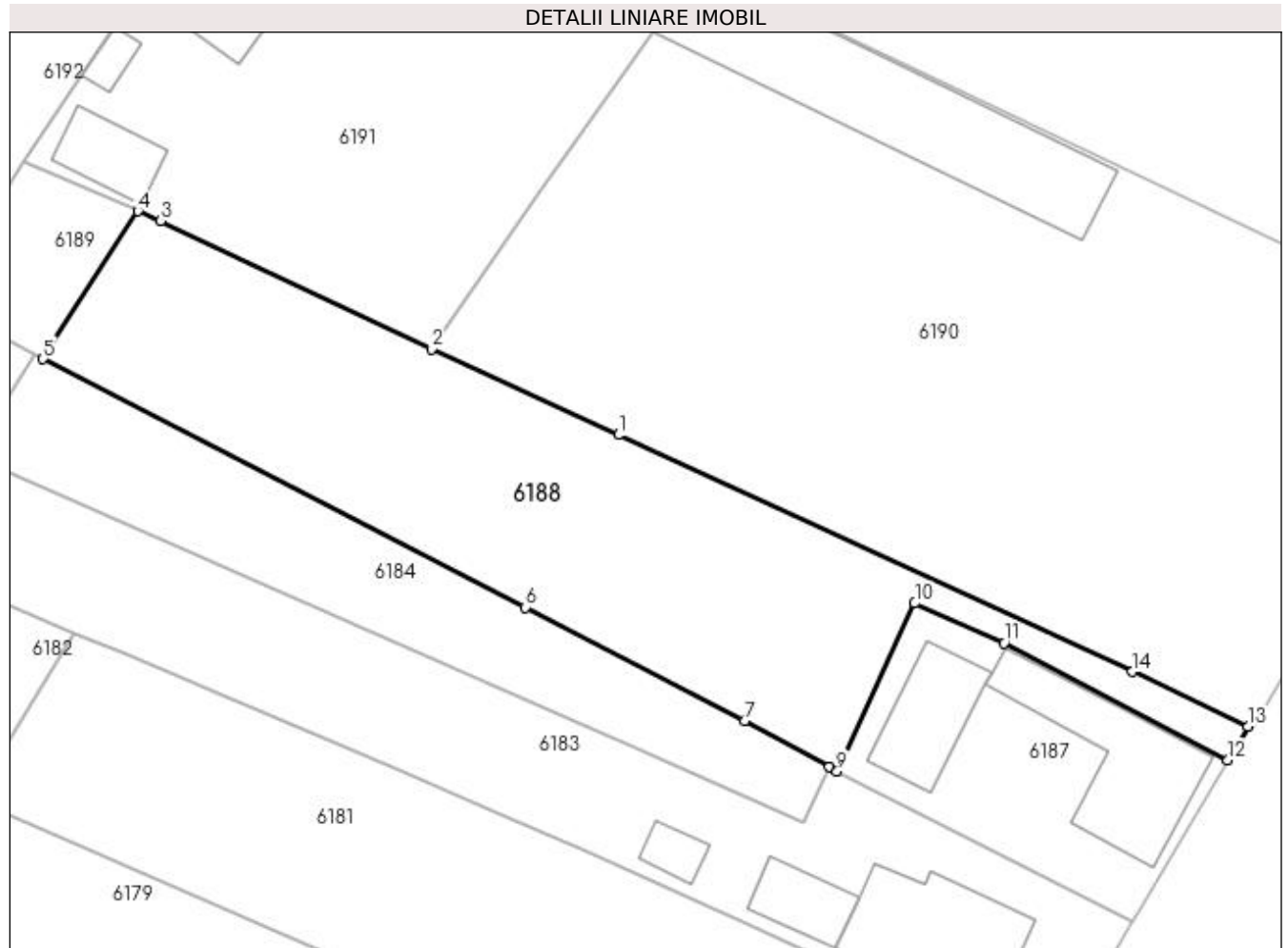
Inscrieri privind dezmembramintele dreptului de proprietate, drepturi reale de garanție și sarcini	Referințe
NU SUNT	

## Anexa Nr. 1 La Partea I

## Teren

Nr cadastral	Suprafața (mp)*	Observații / Referințe
	Din acte: 2.100 Masurata: 1.561	diferența de suprafața nu s-a regăsit la măsurători

\* Suprafața este determinată în planul de proiecție Stereo 70.



## Date referitoare la teren

Crt	Categorie folosință	Intravilan	Suprafața (mp)	Tarla	Parcelă	Nr. topo	Observații / Referințe
1	arabil	DA	706	-	-	-	
2	arabil	NU	855	-	-	-	

## Lungime Segmente

1) Valorile lungimilor segmentelor sunt obținute din proiecție în plan.

Punct început	X / Y	Punct sfârșit	X / Y	Lungime segment (** (m)
1	580.365,115 659.259,927	2	580.347,753 659.267,916	19.112
2	580.347,753 659.267,916	3	580.322,618 659.279,807	27.806
3	580.322,618 659.279,807	4	580.320,496 659.280,715	2.308
4	580.320,496 659.280,715	5	580.311,681 659.266,979	16.321

Punct început	X / Y	Punct sfârșit	X / Y	Lungime segment (** (m)
5	580.311,681 659.266,979	6	580.356,467 659.243,918	50.375
6	580.356,467 659.243,918	7	580.376,84 659.233,428	22.915
7	580.376,84 659.233,428	8	580.384,693 659.229,093	8.97
8	580.384,693 659.229,093	9	580.385,435 659.228,713	0.834
9	580.385,435 659.228,713	10	580.392,635 659.244,316	17.184
10	580.392,635 659.244,316	11	580.400,936 659.240,606	9.092
11	580.400,936 659.240,606	12	580.421,737 659.229,751	23.463
12	580.421,737 659.229,751	13	580.423,582 659.232,878	3.631
13	580.423,582 659.232,878	14	580.412,867 659.237,953	11.856
14	580.412,867 659.237,953	1	580.365,115 659.259,927	52.565

\*\* Lungimile segmentelor sunt determinate în planul de proiecție Stereo 70 și sunt rotunjite la 1 milimetru.

\*\*\* Distanța dintre puncte este formată din segmente cumulate ce sunt mai mici decât valoarea 1 milimetru.



**DATE DESPRE IMOBILUL NR. 6189**

Oficiul de Cadastru și Publicitate Imobiliară SUCEAVA  
Biroul de Cadastru și Publicitate Imobiliară Falticeni

**A. Partea I. Descrierea imobilului**

TEREN Extravilan

Adresa: Jud. Suceava

Nr. Crt	Nr cadastral Nr. topografic	Suprafața* (mp)	Observații / Referințe
A1		181	Sector cadastral:30 Teren imprejmuit;

**B. Partea II. Proprietari și acte**

Inscrieri privitoare la dreptul de proprietate și alte drepturi reale	Referințe
<b>6189 / 30/01/2023</b>	
Act Normativ nr. 7, din 13/03/1996 emis de Parlamentul României;	
B1	A1
Inscrierea provizorie, drept de PROPRIETATE, dobandit prin Lege, cota actuala 1/1, cota initiala 1/1 1) <b>COMUNA MĂLINI</b> , CIF:6526587	

**C. Partea III. SARCINI .**

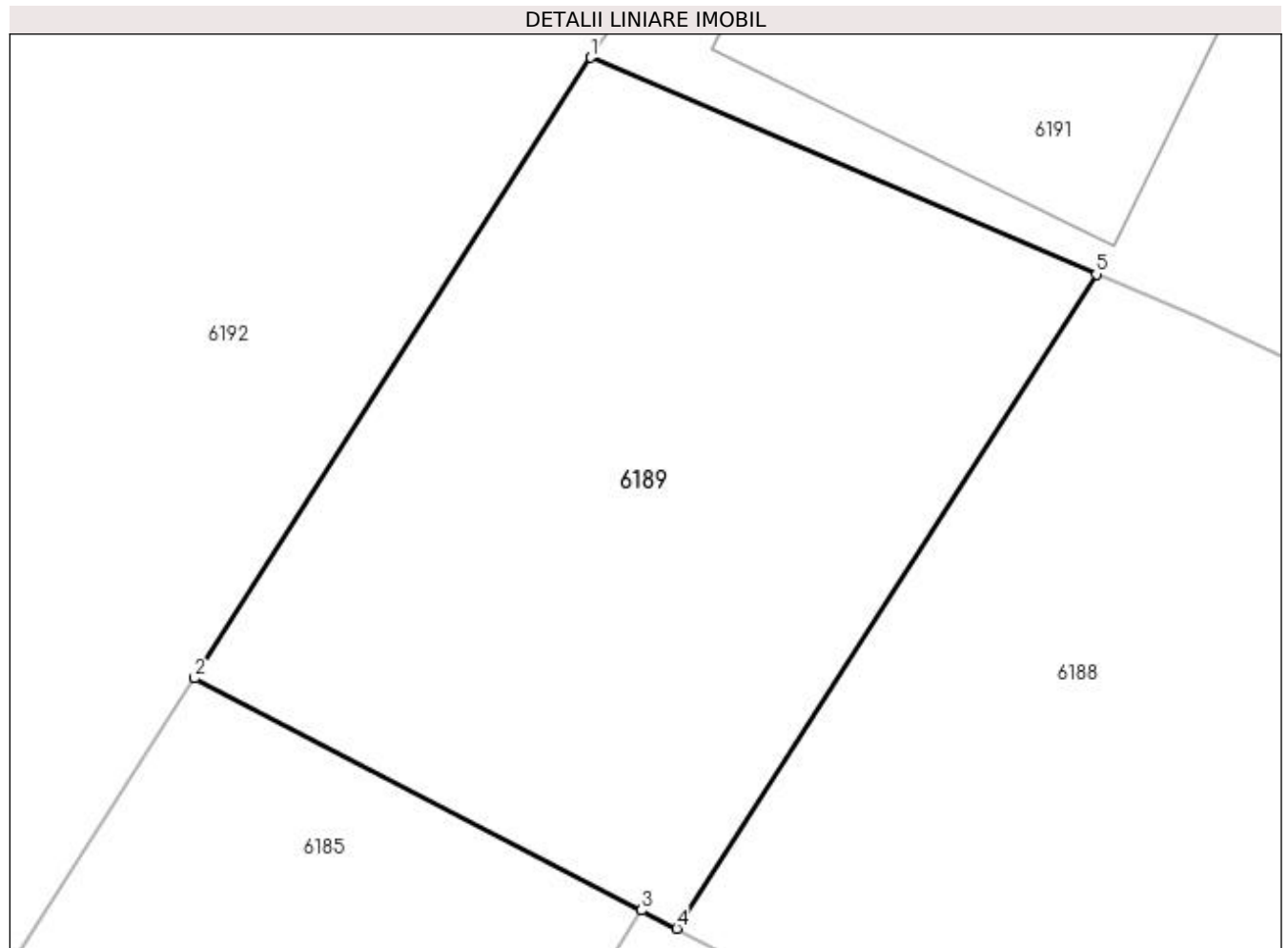
Inscrieri privind dezmembramintele dreptului de proprietate, drepturi reale de garanție și sarcini	Referințe
NU SUNT	

## Anexa Nr. 1 La Partea I

## Teren

Nr cadastral	Suprafața (mp)*	Observații / Referințe
	181	

\* Suprafața este determinată în planul de proiecție Stereo 70.



## Date referitoare la teren

Crt	Categorie folosință	Intravilan	Suprafața (mp)	Tarla	Parcelă	Nr. topo	Observații / Referințe
1	arabil	NU	181	-	-	-	

## Lungime Segmente

1) Valorile lungimilor segmentelor sunt obținute din proiecție în plan.

Punct început	X / Y	Punct sfârșit	X / Y	Lungime segment (** (m)
1	580.309,878 659.285,261	2	580.301,549 659.272,233	15.463
2	580.301,549 659.272,233	3	580.310,941 659.267,36	10.581
3	580.310,941 659.267,36	4	580.311,681 659.266,979	0.832
4	580.311,681 659.266,979	5	580.320,496 659.280,715	16.321
5	580.320,496 659.280,715	1	580.309,878 659.285,261	11.55

**\*\* Lungimile segmentelor sunt determinate în planul de proiecție Stereo 70 și sunt rotunjite la 1 milimetru.**

**\*\*\* Distanța dintre puncte este formată din segmente cumulate ce sunt mai mici decât valoarea 1 milimetru.**





**DATE DESPRE IMOBILUL NR. 6190**

Oficiul de Cadastru și Publicitate Imobiliară SUCEAVA  
Biroul de Cadastru și Publicitate Imobiliară Falticeni

**A. Partea I. Descrierea imobilului**

TEREN Necunoscut

Adresa: Loc. Malini, Str Principală, Nr. 385, Jud. Suceava

Nr. Crt	Nr cadastral Nr. topografic	Suprafața* (mp)	Observații / Referințe
A1		Din acte: 3.600 Masurata: 3.465	Sector cadastral:30 Teren imprejmuit; diferenta de suprafata nu s-a regăsit la măsurători

**B. Partea II. Proprietari și acte**

Inscrieri privitoare la dreptul de proprietate și alte drepturi reale		Referințe
<b>6190 / 30/01/2023</b>		
Act Normativ nr. 7, din 13/03/1996 emis de Parlamentul României;		
B1	Intabulare, drept de PROPRIETATE, dobandit prin Lege, cota actuala 1/1, cota initiala 1/1 1) <b>NEIDENTIFICAT NEIDENTIFICAT</b>	A1
Act Administrativ nr. 3145, din 06/04/2022 emis de Primăria Comunei Mălini;		
B2	Se notează posesia faptică în favoarea lui 1) <b>MITOCARU CRISTINA</b> 2) <b>MITOCARU PETRU</b> 3) <b>LEHACI CONSTANTIN</b> 4) <b>LUNGU ALINA</b>	A1

**C. Partea III. SARCINI .**

Inscrieri privind dezmembramintele dreptului de proprietate, drepturi reale de garanție și sarcini	Referințe
NU SUNT	

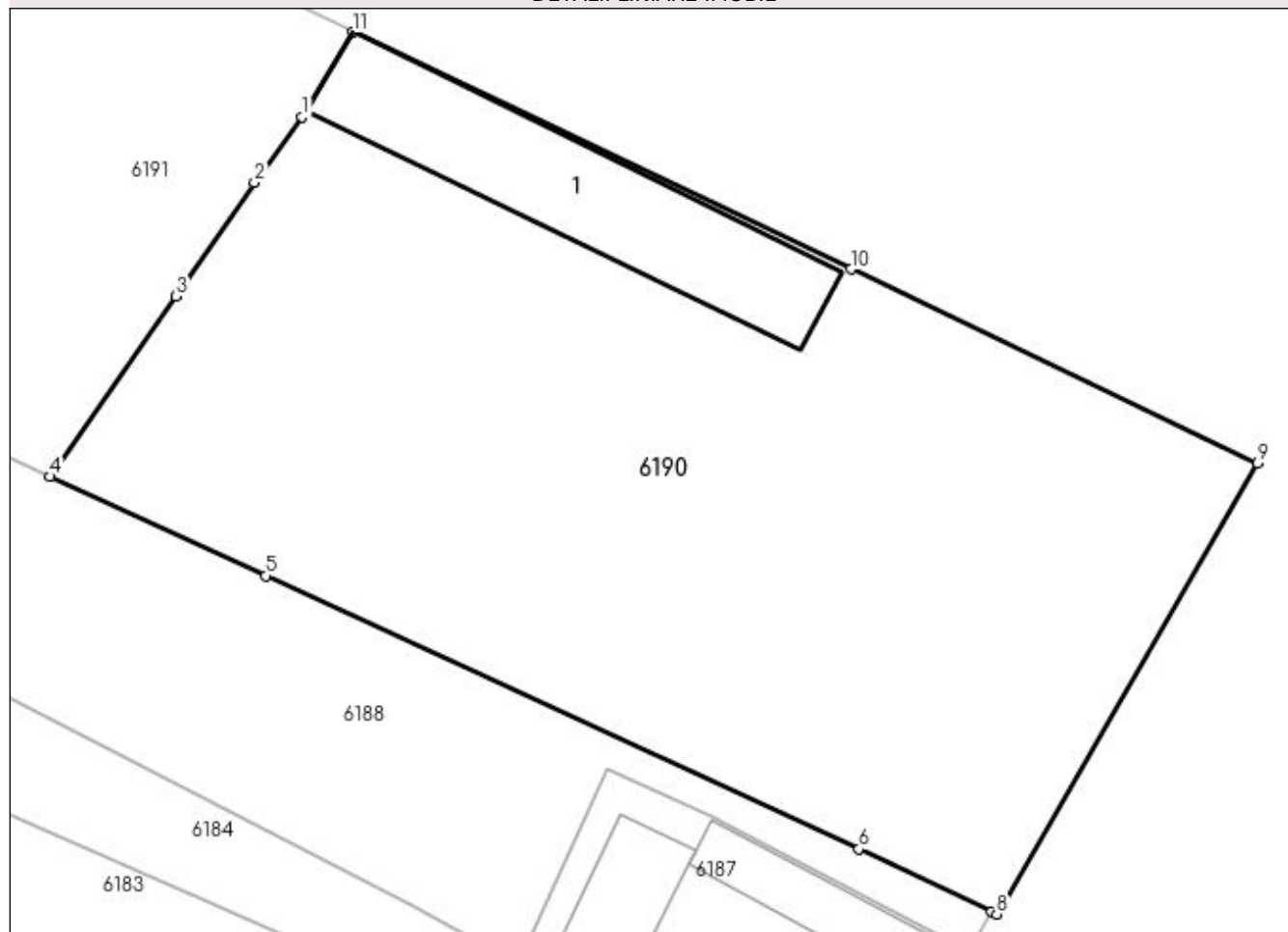
## Anexa Nr. 1 La Partea I

## Teren

Nr cadastral	Suprafața (mp)*	Observații / Referințe
	Din acte: 3.600 Masurata: 3.465	diferența de suprafață nu s-a regăsit la măsurători

\* Suprafața este determinată în planul de proiecție Stereo 70.

## DETALII LINIARE IMOBIL



## Date referitoare la teren

Crt	Categorie folosință	Intravilan	Suprafața (mp)	Tarla	Parcelă	Nr. topo	Observații / Referințe
1	curți construcții	DA	358	-	-	-	loc numit Vatră Sat Suha
2	arabil	DA	2.790	-	-	-	
3	arabil	NU	317	-	-	-	

## Date referitoare la construcții

Crt	Număr	Destinație construcție	Supraf. (mp)	Situație juridică	Observații / Referințe
A1.1		construcții industriale și edilitare	321	Fara acte	Nr. niveluri:1; S. construita la sol:321 mp; Gater

## Lungime Segmente

1) Valorile lungimilor segmentelor sunt obținute din proiecție în plan.

Punct început	X / Y	Punct sfârșit	X / Y	Lungime segment (** (m)
1	580.368,063 659.296,848	2	580.364,216 659.291,554	6.544

Punct început	X / Y	Punct sfârșit	X / Y	Lungime segment (** (m)
2	580.364,216 659.291,554	3	580.357,874 659.282,448	11.097
3	580.357,874 659.282,448	4	580.347,753 659.267,916	17.709
4	580.347,753 659.267,916	5	580.365,115 659.259,927	19.112
5	580.365,115 659.259,927	6	580.412,867 659.237,953	52.565
6	580.412,867 659.237,953	7	580.423,582 659.232,878	11.856
7	580.423,582 659.232,878	8	580.423,977 659.232,702	0.432
8	580.423,977 659.232,702	9	580.444,966 659.269,005	41.934
9	580.444,966 659.269,005	10	580.412,223 659.284,588	36.262
10	580.412,223 659.284,588	11	580.372,123 659.303,67	44.409
11	580.372,123 659.303,67	1	580.368,063 659.296,848	7.939

\*\* Lungimile segmentelor sunt determinate în planul de proiecție Stereo 70 și sunt rotunjite la 1 milimetru.

\*\*\* Distanța dintre puncte este formată din segmente cumulate ce sunt mai mici decât valoarea 1 milimetru.



**DATE DESPRE IMOBILUL NR. 6191**

Oficiul de Cadastru și Publicitate Imobiliară SUCEAVA  
Biroul de Cadastru și Publicitate Imobiliară Falticeni

**A. Partea I. Descrierea imobilului**

TEREN Necunoscut

Adresa: Loc. Malini, Str Principală, Nr. 384, Jud. Suceava

Nr. Crt	Nr cadastral Nr. topografic	Suprafața* (mp)	Observații / Referințe
A1		1.800	Sector cadastral:30 Teren imprejmuit;

**Construcții**

Crt	Nr cadastral Nr. topografic	Adresa	Observații / Referințe
A1.1		Loc. Malini, Str Principală, Nr. 384, Jud. Suceava	Nr. niveluri:1; S. construita la sol:75 mp; Locuință
A1.2		Loc. Malini, Str Principală, Nr. 384, Jud. Suceava	Nr. niveluri:1; S. construita la sol:16 mp; Anexă
A1.3		Loc. Malini, Str Principală, Nr. 384, Jud. Suceava	Nr. niveluri:1; S. construita la sol:53 mp; Anexă

**B. Partea II. Proprietari și acte**

Inscrieri privitoare la dreptul de proprietate și alte drepturi reale		Referințe
<b>6191 / 30/01/2023</b>		
Act Normativ nr. 7, din 13/03/1996 emis de Parlamentul României;		
B1	Intabulare, drept de PROPRIETATE, dobândit prin Lege, cota actuala 1/1, cota initiala 1/1 1) NEIDENTIFICAT NEIDENTIFICAT	A1
Act Administrativ nr. 3144, din 06/04/2022 emis de Primăria Comunei Mălini;		
B2	Se notează posesia faptică în favoarea lui 1) MITOCARIU ELENA	A1
Act Administrativ nr. 834, din 30/01/2023 emis de Primăria Comunei Mălini;		
B3	Intabulare, drept de PROPRIETATE, dobândit prin Lege, cota actuala 1/1, cota initiala 1/1 1) MITOCARIU ELENA	A1.1, A1.2, A1.3

**C. Partea III. SARCINI .**

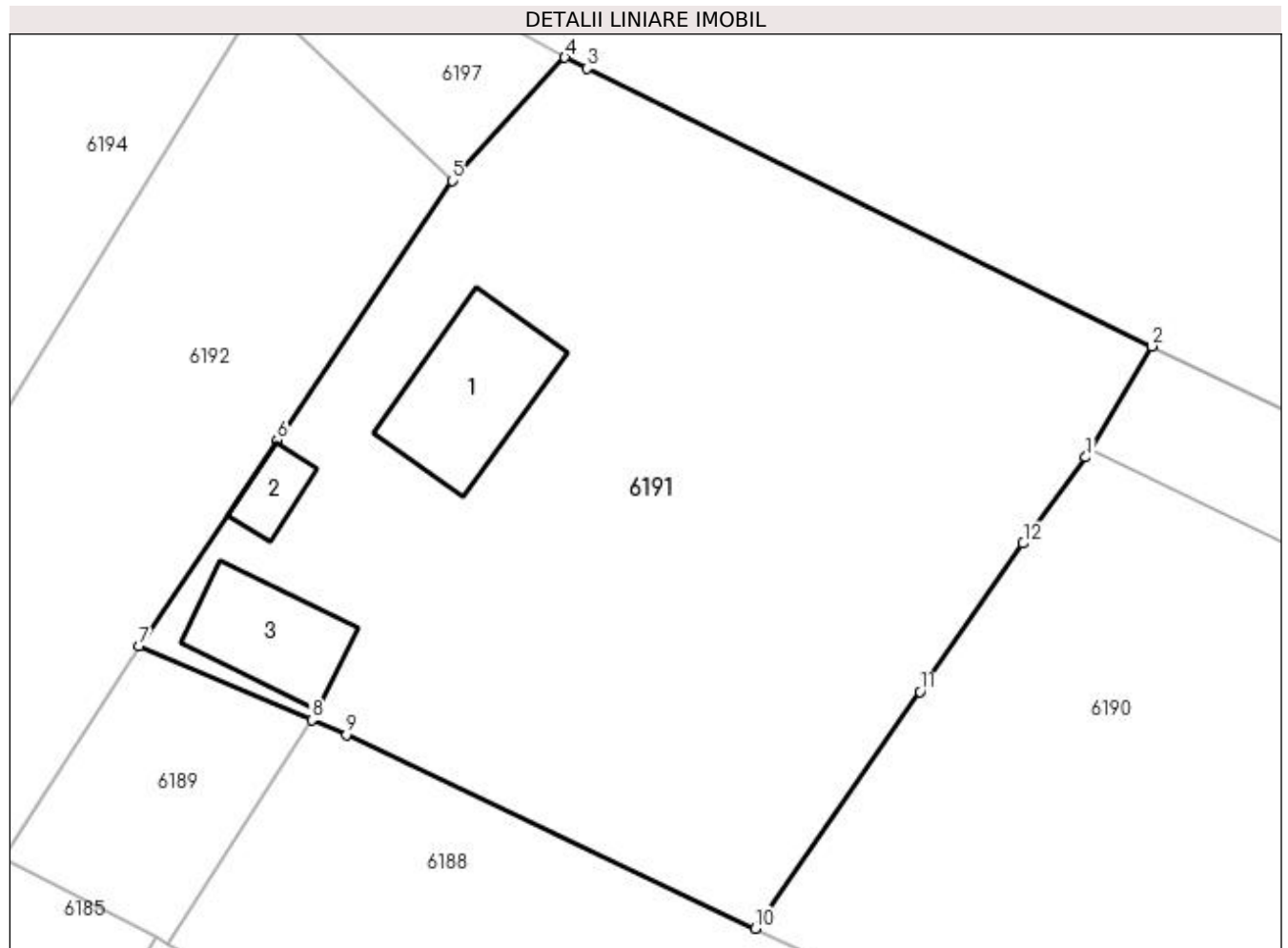
Inscrieri privind dezmembramintele dreptului de proprietate, drepturi reale de garanție și sarcini	Referințe
NU SUNT	

## Anexa Nr. 1 La Partea I

## Teren

Nr cadastral	Suprafața (mp)*	Observații / Referințe
	1.800	

\* Suprafața este determinată în planul de proiecție Stereo 70.



## Date referitoare la teren

Crt	Categorie folosință	Intra vilan	Suprafața (mp)	Tarla	Parcelă	Nr. topo	Observații / Referințe
1	curți constructii	DA	400	-	-	-	loc numit Vatră Sat Suha
2	arabil	DA	590	-	-	-	
3	arabil	NU	810	-	-	-	

## Date referitoare la construcții

Crt	Număr	Destinație construcție	Supraf. (mp)	Situație juridică	Observații / Referințe
A1.1		construcții de locuințe	75	Cu acte	Nr. niveluri:1; S. construita la sol:75 mp; Locuință
A1.2		construcții anexa	16	Cu acte	Nr. niveluri:1; S. construita la sol:16 mp; Anexă
A1.3		construcții anexa	53	Cu acte	Nr. niveluri:1; S. construita la sol:53 mp; Anexă

## Lungime Segmente

1) Valorile lungimilor segmentelor sunt obținute din proiecție în plan.

Punct început	X / Y	Punct sfârșit	X / Y	Lungime segment (** (m)

Punct început	X / Y	Punct sfârşit	X / Y	Lungime segment (** (m)
1	580.368,063 659.296,848	2	580.372,123 659.303,67	7.939
2	580.372,123 659.303,67	3	580.337,409 659.320,721	38.676
3	580.337,409 659.320,721	4	580.336,05 659.321,389	1.514
4	580.336,05 659.321,389	5	580.329,122 659.313,836	10.249
5	580.329,122 659.313,836	6	580.318,371 659.297,914	19.212
6	580.318,371 659.297,914	7	580.309,878 659.285,261	15.239
7	580.309,878 659.285,261	8	580.320,496 659.280,715	11.55
8	580.320,496 659.280,715	9	580.322,618 659.279,807	2.308
9	580.322,618 659.279,807	10	580.347,753 659.267,916	27.806
10	580.347,753 659.267,916	11	580.357,874 659.282,448	17.709
11	580.357,874 659.282,448	12	580.364,216 659.291,554	11.097
12	580.364,216 659.291,554	1	580.368,063 659.296,848	6.544

\*\* Lungimile segmentelor sunt determinate în planul de proiecţie Stereo 70 şi sunt rotunjite la 1 milimetru.

\*\*\* Distanţa dintre puncte este formată din segmente cumulate ce sunt mai mici decât valoarea 1 milimetru.





**DATE DESPRE IMOBILUL NR. 6192**

Oficiul de Cadastru și Publicitate Imobiliară SUCEAVA  
Biroul de Cadastru și Publicitate Imobiliară Falticeni

**A. Partea I. Descrierea imobilului**

TEREN Extravilan

Adresa: Jud. Suceava

Nr. Crt	Nr cadastral Nr. topografic	Suprafața* (mp)	Observații / Referințe
A1		2.500	Sector cadastral:30 Teren imprejmuit;

**B. Partea II. Proprietari și acte**

Inscrieri privitoare la dreptul de proprietate și alte drepturi reale		Referințe
<b>6192 / 30/01/2023</b>		
Act Normativ nr. 7, din 13/03/1996 emis de Parlamentul României;		
B1	Intabulare, drept de PROPRIETATE, dobândit prin Lege, cota actuala 1/1, cota initiala 1/1 1) <b>NEIDENTIFICAT NEIDENTIFICAT</b>	A1
Act Administrativ nr. 3413, din 13/04/2022 emis de Primăria Comunei Mălini;		
B2	Se notează posesia faptică în favoarea lui 1) <b>ȘTIRBU RADU-FLORIN</b> 2) <b>CÎMPULUNGEANU LUCICA</b> 3) <b>CÂMPULUNGEANU CONSTANTIN</b> 4) <b>RĂDĂȘANU MARIA</b>	A1

**C. Partea III. SARCINI .**

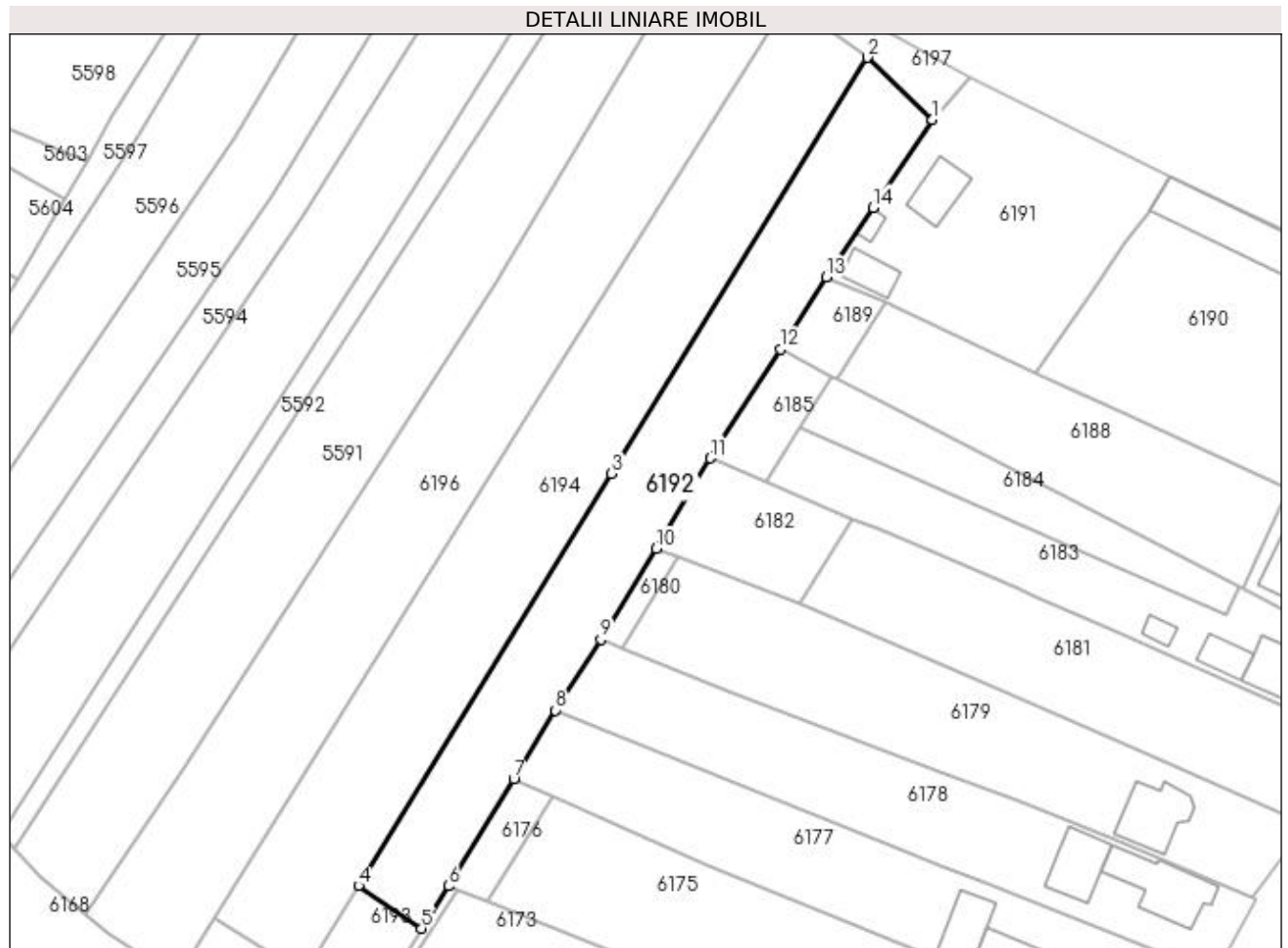
Inscrieri privind dezmembramintele dreptului de proprietate, drepturi reale de garanție și sarcini	Referințe
NU SUNT	

## Anexa Nr. 1 La Partea I

## Teren

Nr cadastral	Suprafața (mp)*	Observații / Referințe
	2.500	

\* Suprafața este determinată în planul de proiecție Stereo 70.



## Date referitoare la teren

Crt	Categorie folosință	Intravilan	Suprafața (mp)	Tarla	Parcelă	Nr. topo	Observații / Referințe
1	arabil	NU	2.500	-	-	-	loc numit Vatră Sat Suha

## Lungime Segmente

1) Valorile lungimilor segmentelor sunt obținute din proiecție în plan.

Punct început	X / Y	Punct sfârșit	X / Y	Lungime segment (** (m)
1	580.329,122 659.313,836	2	580.317,274 659.325,11	16.355
2	580.317,274 659.325,11	3	580.270,857 659.249,689	88.56
3	580.270,857 659.249,689	4	580.224,98 659.174,967	87.682
4	580.224,98 659.174,967	5	580.236,396 659.167,224	13.794
5	580.236,396 659.167,224	6	580.241,305 659.174,936	9.142

Punct început	X / Y	Punct sfârșit	X / Y	Lungime segment (** (m)
6	580.241,305 659.174,936	7	580.253,177 659.194,311	22.723
7	580.253,177 659.194,311	8	580.260,718 659.206,764	14.558
8	580.260,718 659.206,764	9	580.268,94 659.219,601	15.244
9	580.268,94 659.219,601	10	580.278,971 659.236,061	19.276
10	580.278,971 659.236,061	11	580.288,855 659.252,454	19.142
11	580.288,855 659.252,454	12	580.301,549 659.272,233	23.502
12	580.301,549 659.272,233	13	580.309,878 659.285,261	15.463
13	580.309,878 659.285,261	14	580.318,371 659.297,914	15.239
14	580.318,371 659.297,914	1	580.329,122 659.313,836	19.212

\*\* Lungimile segmentelor sunt determinate în planul de proiecție Stereo 70 și sunt rotunjite la 1 milimetru.

\*\*\* Distanța dintre puncte este formată din segmente cumulate ce sunt mai mici decât valoarea 1 milimetru.



**DATE DESPRE IMOBILUL NR. 6193**

Oficiul de Cadastru și Publicitate Imobiliară SUCEAVA  
Biroul de Cadastru și Publicitate Imobiliară Falticeni

**A. Partea I. Descrierea imobilului**

TEREN Extravilan

Adresa: Jud. Suceava

Nr. Crt	Nr cadastral Nr. topografic	Suprafața* (mp)	Observații / Referințe
A1		416	Sector cadastral:30 Teren imprejmuit;

**B. Partea II. Proprietari și acte**

Inscrieri privitoare la dreptul de proprietate și alte drepturi reale	Referințe
<b>6193 / 30/01/2023</b>	
Act Normativ nr. 7, din 13/03/1996 emis de Parlamentul României;	
B1	A1
Inscrierea provizorie, drept de PROPRIETATE, dobandit prin Lege, cota actuala 1/1, cota initiala 1/1 1) COMUNA MĂLINI, CIF:6526587	

**C. Partea III. SARCINI .**

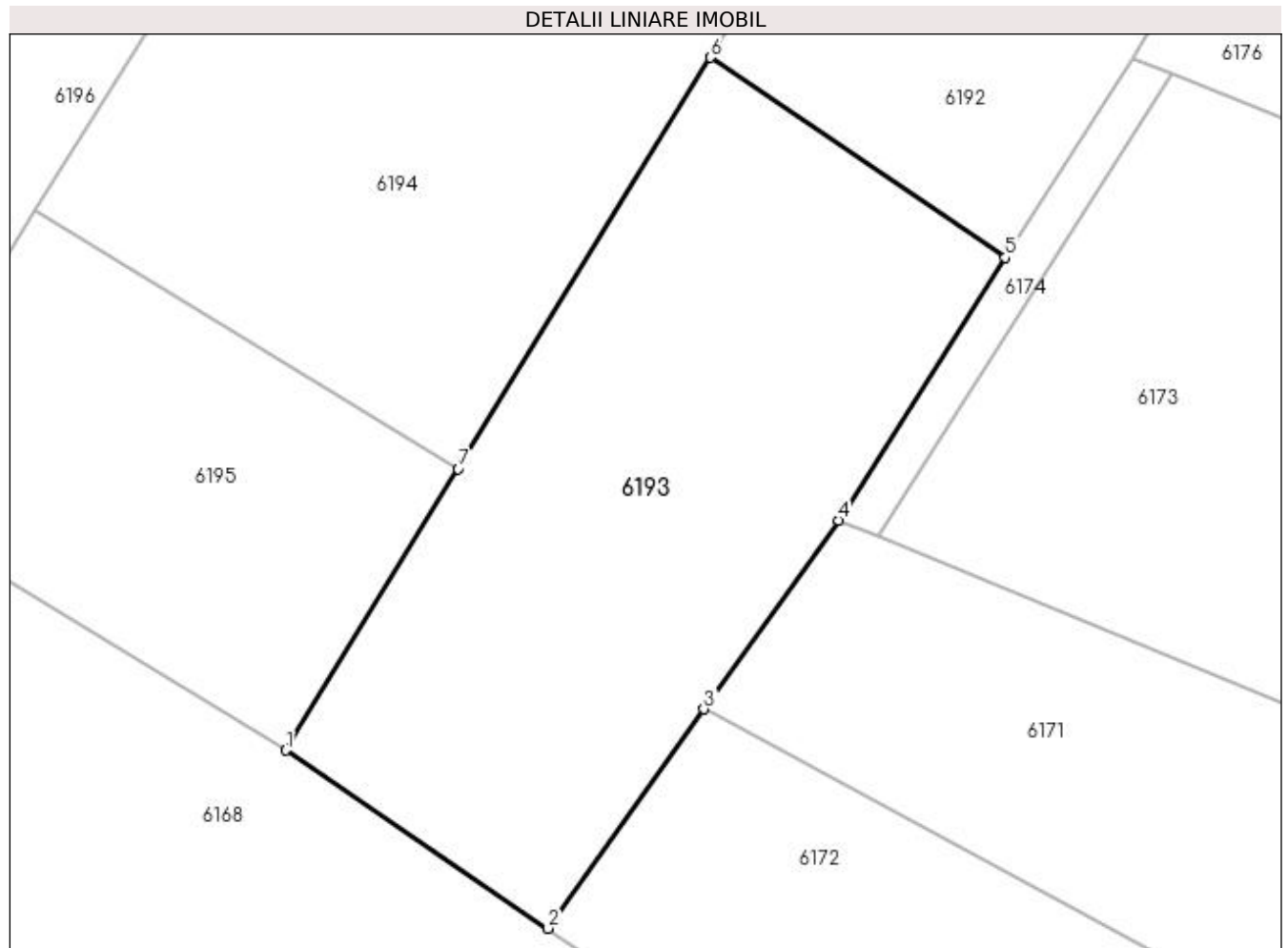
Inscrieri privind dezmembramintele dreptului de proprietate, drepturi reale de garanție și sarcini	Referințe
NU SUNT	

## Anexa Nr. 1 La Partea I

## Teren

Nr cadastral	Suprafața (mp)*	Observații / Referințe
	416	

\* Suprafața este determinată în planul de proiecție Stereo 70.



## Date referitoare la teren

Crt	Categorie folosință	Intravilan	Suprafața (mp)	Tarla	Parcelă	Nr. topo	Observații / Referințe
1	arabil	NU	416	-	-	-	

## Lungime Segmente

1) Valorile lungimilor segmentelor sunt obținute din proiecție în plan.

Punct început	X / Y	Punct sfârșit	X / Y	Lungime segment (** (m)
1	580.208,522 659.148,161	2	580.218,692 659.141,263	12.289
2	580.218,692 659.141,263	3	580.224,726 659.149,749	10.413
3	580.224,726 659.149,749	4	580.229,928 659.157,064	8.976
4	580.229,928 659.157,064	5	580.236,396 659.167,224	12.044
5	580.236,396 659.167,224	6	580.224,98 659.174,967	13.794

Punct început	X / Y	Punct sfârșit	X / Y	Lungime segment (** (m)
6	580.224,98 659.174,967	7	580.215,207 659.159,049	18.679
7	580.215,207 659.159,049	1	580.208,522 659.148,161	12.776

\*\* Lungimile segmentelor sunt determinate în planul de proiecție Stereo 70 și sunt rotunjite la 1 milimetru.

\*\*\* Distanța dintre puncte este formată din segmente cumulate ce sunt mai mici decât valoarea 1 milimetru.





**DATE DESPRE IMOBILUL NR. 6194**

Oficiul de Cadastru și Publicitate Imobiliară SUCEAVA  
Biroul de Cadastru și Publicitate Imobiliară Falticeni

**A. Partea I. Descrierea imobilului**

TEREN Extravilan

Adresa: Jud. Suceava

Nr. Crt	Nr cadastral Nr. topografic	Suprafața* (mp)	Observații / Referințe
A1		3.600	Sector cadastral:30 Teren neimprejmuit;

**B. Partea II. Proprietari și acte**

Inscrieri privitoare la dreptul de proprietate și alte drepturi reale		Referințe
<b>6194 / 30/01/2023</b>		
Act Normativ nr. 7, din 13/03/1996 emis de Parlamentul României;		
B1	Intabulare, drept de PROPRIETATE, dobândit prin Lege, cota actuala 1/1, cota initiala 1/1 1) NEIDENTIFICAT NEIDENTIFICAT	A1
Act Administrativ nr. 3111, din 05/04/2022 emis de Primăria Comunei Mălini;		
B2	Se notează posesia faptică în favoarea lui 1) RUSU VASILE	A1

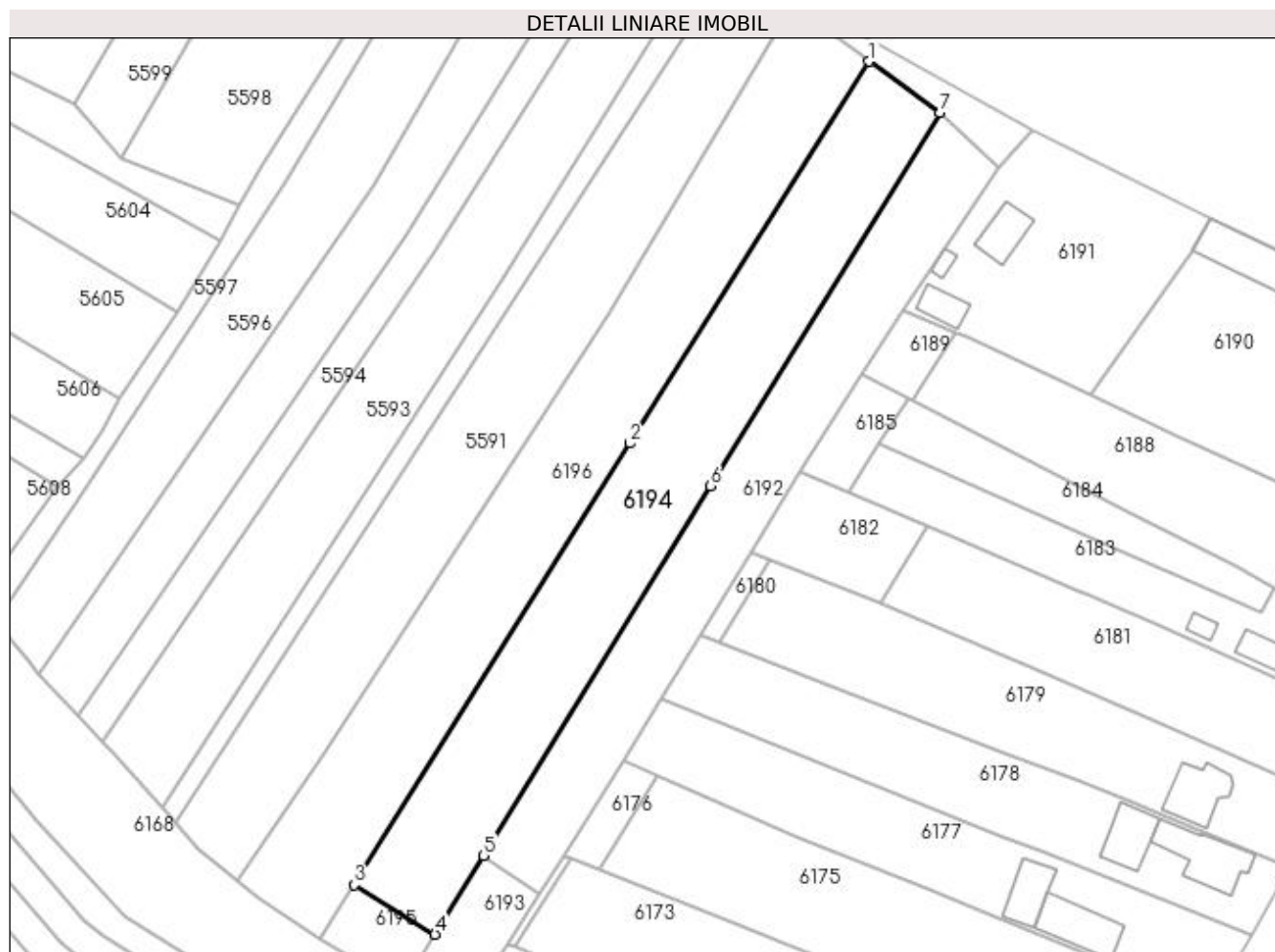
**C. Partea III. SARCINI .**

Inscrieri privind dezmembramintele dreptului de proprietate, drepturi reale de garanție și sarcini	Referințe
NU SUNT	

**Anexa Nr. 1 La Partea I****Teren**

Nr cadastral	Suprafața (mp)*	Observații / Referințe
	3.600	

\* Suprafața este determinată în planul de proiecție Stereo 70.

**Date referitoare la teren**

Crt	Categorie folosință	Intra vilan	Suprafața (mp)	Tarla	Parcelă	Nr. topo	Observații / Referințe
1	arabil	NU	3.600	-	-	-	loc numit La Marangoci

**Lungime Segmente**

1) Valorile lungimilor segmentelor sunt obținute din proiecție în plan.

Punct început	X / Y	Punct sfârșit	X / Y	Lungime segment (** (m)
1	580.302,968 659.335,432	2	580.254,577 659.258,264	91.086
2	580.254,577 659.258,264	3	580.198,838 659.169,051	105.194
3	580.198,838 659.169,051	4	580.215,207 659.159,049	19.183
4	580.215,207 659.159,049	5	580.224,98 659.174,967	18.679
5	580.224,98 659.174,967	6	580.270,857 659.249,689	87.682

Punct început	X / Y	Punct sfârșit	X / Y	Lungime segment (** (m)
6	580.270,857 659.249,689	7	580.317,274 659.325,11	88.56
7	580.317,274 659.325,11	1	580.302,968 659.335,432	17.641

\*\* Lungimile segmentelor sunt determinate în planul de proiecție Stereo 70 și sunt rotunjite la 1 milimetru.

\*\*\* Distanța dintre puncte este formată din segmente cumulate ce sunt mai mici decât valoarea 1 milimetru.



**DATE DESPRE IMOBILUL NR. 6195**

Oficiul de Cadastru și Publicitate Imobiliară SUCEAVA  
Biroul de Cadastru și Publicitate Imobiliară Falticeni

**A. Partea I. Descrierea imobilului**

TEREN Extravilan

Adresa: Jud. Suceava

Nr. Crt	Nr cadastral Nr. topografic	Suprafața* (mp)	Observații / Referințe
A1		246	Sector cadastral:30 Teren neimprejmuit;

**B. Partea II. Proprietari și acte**

Inscrieri privitoare la dreptul de proprietate și alte drepturi reale	Referințe
<b>6195 / 30/01/2023</b>	
Act Normativ nr. 7, din 13/03/1996 emis de Parlamentul României;	
B1	A1
Inscrierea provizorie, drept de PROPRIETATE, dobandit prin Lege, cota actuala 1/1, cota initiala 1/1 1) COMUNA MĂLINI, CIF:6526587	

**C. Partea III. SARCINI .**

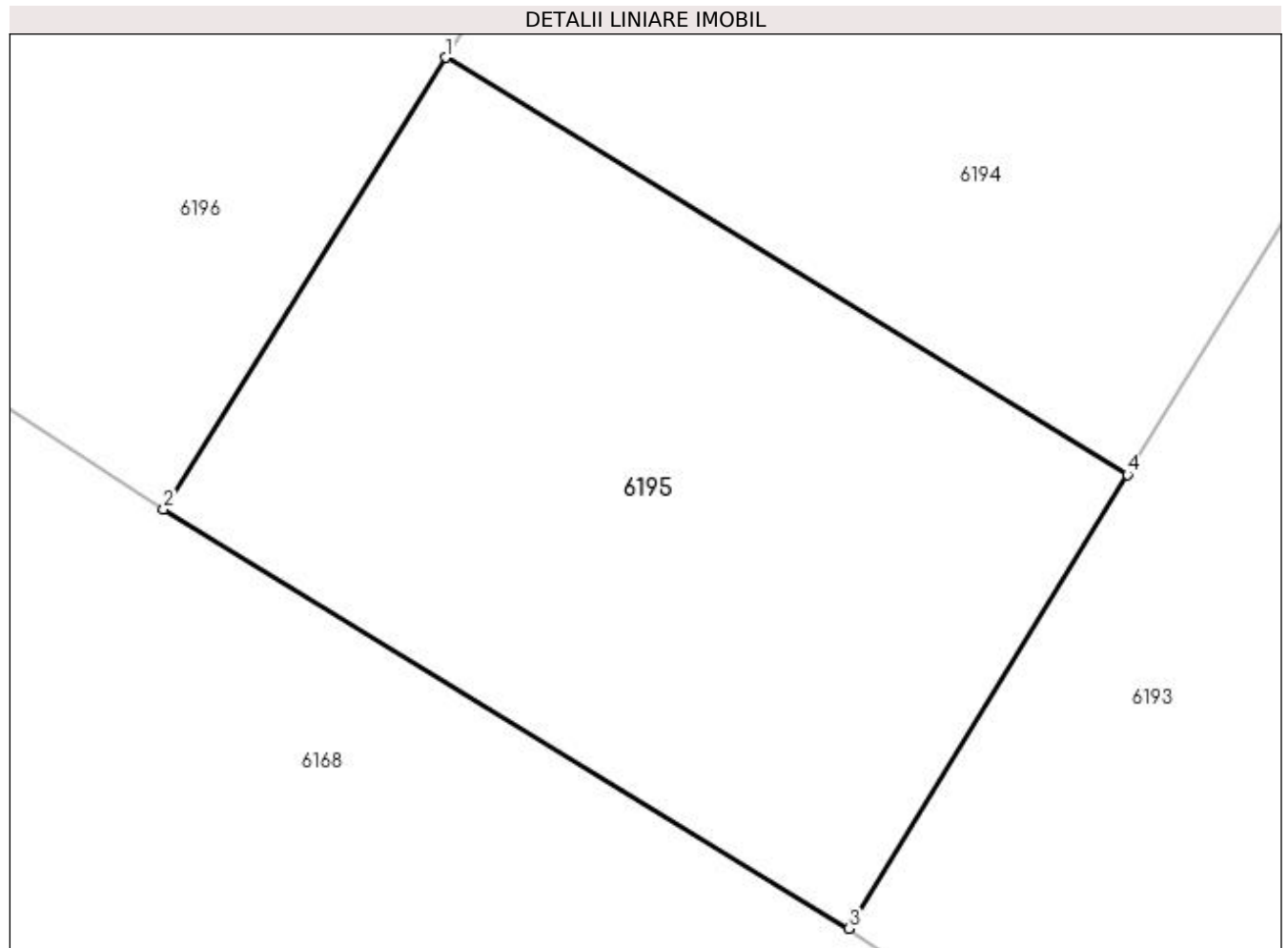
Inscrieri privind dezmembramintele dreptului de proprietate, drepturi reale de garanție și sarcini	Referințe
NU SUNT	

## Anexa Nr. 1 La Partea I

## Teren

Nr cadastral	Suprafața (mp)*	Observații / Referințe
	246	

\* Suprafața este determinată în planul de proiecție Stereo 70.



## Date referitoare la teren

Crt	Categorie folosință	Intra vilan	Suprafața (mp)	Tarla	Parcelă	Nr. topo	Observații / Referințe
1	arabil	NU	246	-	-	-	

## Lungime Segmente

1) Valorile lungimilor segmentelor sunt obținute din proiecție în plan.

Punct început	X / Y	Punct sfârșit	X / Y	Lungime segment (** (m)
1	580.198,838 659.169,051	2	580.192,068 659.158,216	12.776
2	580.192,068 659.158,216	3	580.208,522 659.148,161	19.283
3	580.208,522 659.148,161	4	580.215,207 659.159,049	12.776
4	580.215,207 659.159,049	1	580.198,838 659.169,051	19.183

**\*\* Lungimile segmentelor sunt determinate în planul de proiecție Stereo 70 și sunt rotunjite la 1 milimetru.**

**\*\*\* Distanța dintre puncte este formată din segmente cumulate ce sunt mai mici decât valoarea 1 milimetru.**





**DATE DESPRE IMOBILUL NR. 6196**

Oficiul de Cadastru și Publicitate Imobiliară SUCEAVA  
Biroul de Cadastru și Publicitate Imobiliară Falticeni

**A. Partea I. Descrierea imobilului**

TEREN Extravilan

Adresa: Jud. Suceava

Nr. Crt	Nr cadastral Nr. topografic	Suprafața* (mp)	Observații / Referințe
A1		3.908	Sector cadastral:30 Teren neimprejmuit;

**B. Partea II. Proprietari și acte**

Inscrieri privitoare la dreptul de proprietate și alte drepturi reale	Referințe
<b>6196 / 30/01/2023</b>	
Act Normativ nr. 7, din 13/03/1996 emis de Parlamentul României;	
B1	A1
Inscrierea provizorie, drept de PROPRIETATE, dobandit prin Lege, cota actuala 1/1, cota initiala 1/1 1) COMUNA MĂLINI, CIF:6526587	

**C. Partea III. SARCINI .**

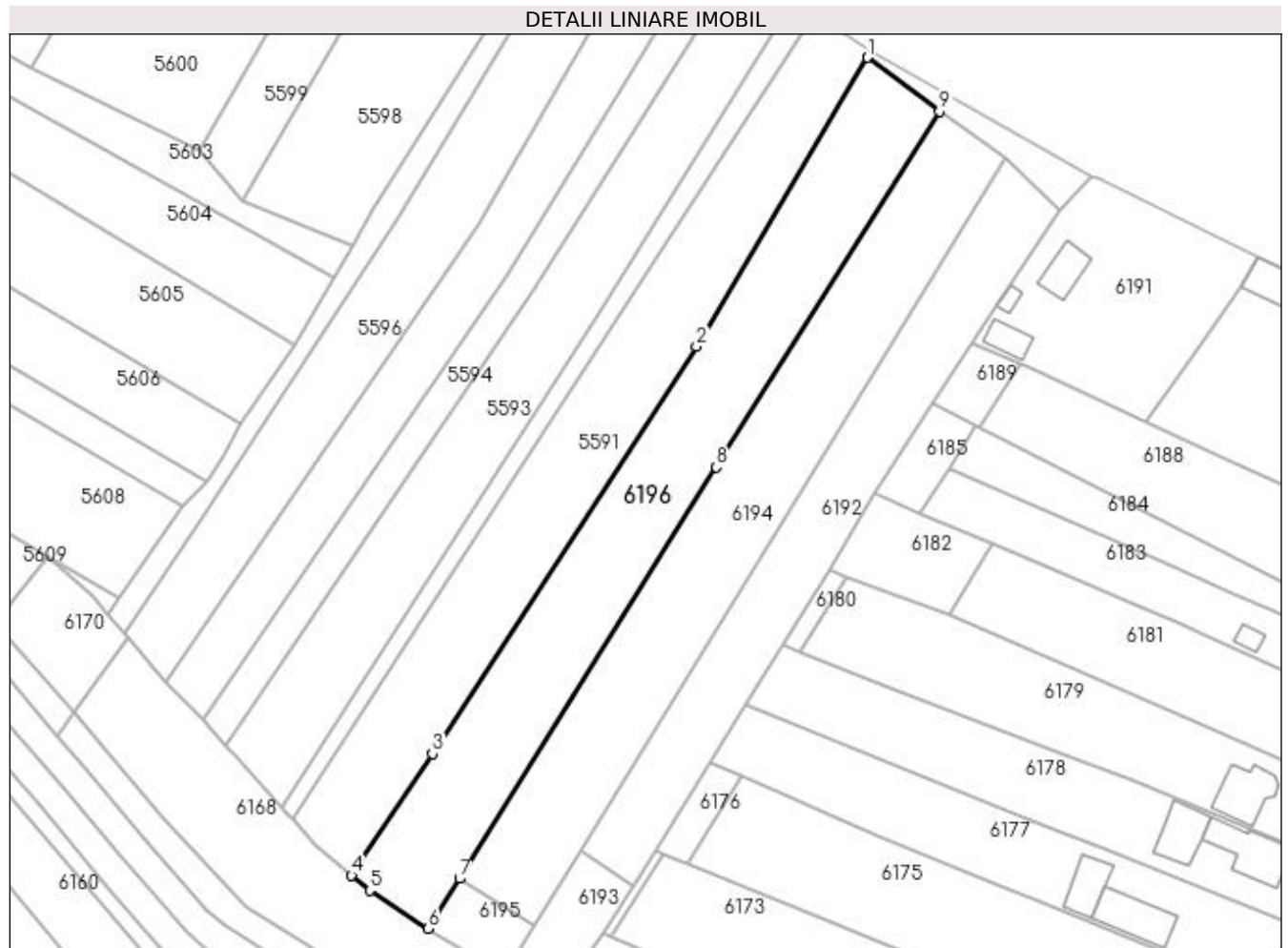
Inscrieri privind dezmembramintele dreptului de proprietate, drepturi reale de garanție și sarcini	Referințe
NU SUNT	

## Anexa Nr. 1 La Partea I

## Teren

Nr cadastral	Suprafața (mp)*	Observații / Referințe
	3.908	

\* Suprafața este determinată în planul de proiecție Stereo 70.



## Date referitoare la teren

Crt	Categorie folosință	Intra vilan	Suprafața (mp)	Tarla	Parcelă	Nr. topo	Observații / Referințe
1	faneata	NU	3.908	-	-	-	

## Lungime Segmente

1) Valorile lungimilor segmentelor sunt obținute din proiecție în plan.

Punct început	X / Y	Punct sfârșit	X / Y	Lungime segment (** (m)
1	580.287,354 659.347,053	2	580.250,24 659.284,411	72.811
2	580.250,24 659.284,411	3	580.192,989 659.196,08	105.262
3	580.192,989 659.196,08	4	580.175,398 659.169,76	31.657
4	580.175,398 659.169,76	5	580.179,325 659.166,443	5.14
5	580.179,325 659.166,443	6	580.192,068 659.158,216	15.168

Punct început	X / Y	Punct sfârșit	X / Y	Lungime segment (** (m)
6	580.192,068 659.158,216	7	580.198,838 659.169,051	12.776
7	580.198,838 659.169,051	8	580.254,577 659.258,264	105.194
8	580.254,577 659.258,264	9	580.302,968 659.335,432	91.086
9	580.302,968 659.335,432	1	580.287,354 659.347,053	19.464

\*\* Lungimile segmentelor sunt determinate în planul de proiecție Stereo 70 și sunt rotunjite la 1 milimetru.

\*\*\* Distanța dintre puncte este formată din segmente cumulate ce sunt mai mici decât valoarea 1 milimetru.



**DATE DESPRE IMOBILUL NR. 6197**

Oficiul de Cadastru și Publicitate Imobiliară SUCEAVA  
Biroul de Cadastru și Publicitate Imobiliară Falticeni

**A. Partea I. Descrierea imobilului**

TEREN Extravilan

Adresa: Jud. Suceava

Nr. Crt	Nr cadastral Nr. topografic	Suprafața* (mp)	Observații / Referințe
A1		279	Sector cadastral:30 Teren neimprejmuit;

**B. Partea II. Proprietari și acte**

Inscrieri privitoare la dreptul de proprietate și alte drepturi reale	Referințe
<b>6197 / 30/01/2023</b>	
Act Normativ nr. 7, din 13/03/1996 emis de Parlamentul României;	
B1	A1
Inscrierea provizorie, drept de PROPRIETATE, dobandit prin Lege, cota actuala 1/1, cota initiala 1/1 1) COMUNA MĂLINI, CIF:6526587	

**C. Partea III. SARCINI .**

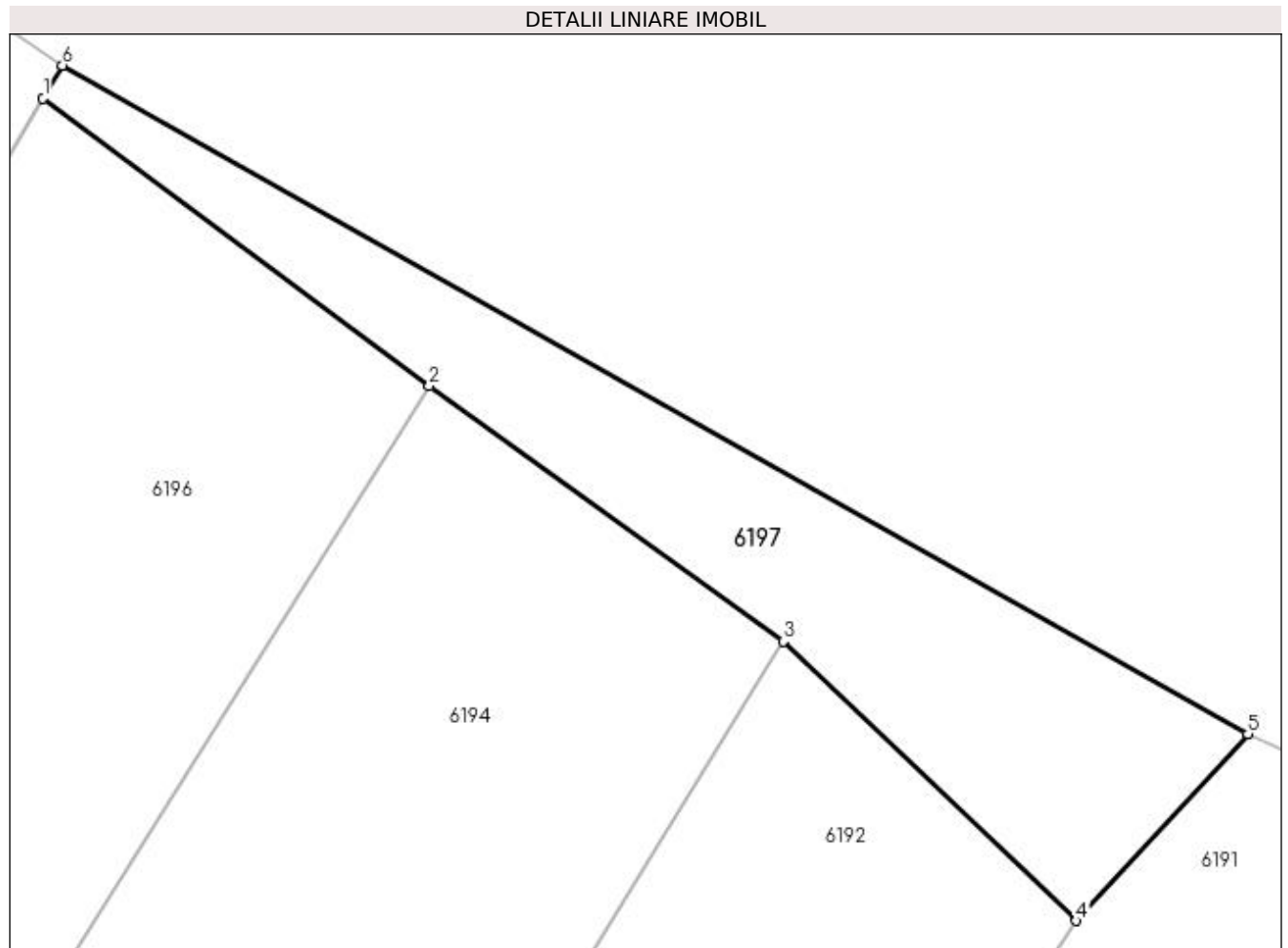
Inscrieri privind dezmembramintele dreptului de proprietate, drepturi reale de garanție și sarcini	Referințe
NU SUNT	

## Anexa Nr. 1 La Partea I

## Teren

Nr cadastral	Suprafața (mp)*	Observații / Referințe
	279	

\* Suprafața este determinată în planul de proiecție Stereo 70.



## Date referitoare la teren

Crt	Categorie folosință	Intra vilan	Suprafața (mp)	Tarla	Parcelă	Nr. topo	Observații / Referințe
1	neproductiv	NU	279	-	-	-	

## Lungime Segmente

1) Valorile lungimilor segmentelor sunt obținute din proiecție în plan.

Punct început	X / Y	Punct sfârșit	X / Y	Lungime segment (** (m)
1	580.287,354 659.347,053	2	580.302,968 659.335,432	19.464
2	580.302,968 659.335,432	3	580.317,274 659.325,11	17.641
3	580.317,274 659.325,11	4	580.329,122 659.313,836	16.355
4	580.329,122 659.313,836	5	580.336,05 659.321,389	10.249
5	580.336,05 659.321,389	6	580.288,141 659.348,381	54.989

Punct început	X / Y	Punct sfârșit	X / Y	Lungime segment (** (m)
6	580.288,141 659.348,381	1	580.287,354 659.347,053	1.544

\*\* Lungimile segmentelor sunt determinate în planul de proiecție Stereo 70 și sunt rotunjite la 1 milimetru.

\*\*\* Distanța dintre puncte este formată din segmente cumulate ce sunt mai mici decât valoarea 1 milimetru.





**DATE DESPRE IMOBILUL NR. 6198**

Oficiul de Cadastru și Publicitate Imobiliară SUCEAVA  
Biroul de Cadastru și Publicitate Imobiliară Falticeni

**A. Partea I. Descrierea imobilului**

TEREN Extravilan

Adresa: Jud. Suceava

Nr. Crt	Nr cadastral Nr. topografic	Suprafața* (mp)	Observații / Referințe
A1		33	Sector cadastral:30 Teren neimprejmuit;

**B. Partea II. Proprietari și acte**

Inscrieri privitoare la dreptul de proprietate și alte drepturi reale	Referințe
<b>6198 / 30/01/2023</b>	
Act Normativ nr. 7, din 13/03/1996 emis de Parlamentul României;	
B1	A1
Inscrierea provizorie, drept de PROPRIETATE, dobandit prin Lege, cota actuala 1/1, cota initiala 1/1 1) COMUNA MĂLINI, CIF:6526587	

**C. Partea III. SARCINI .**

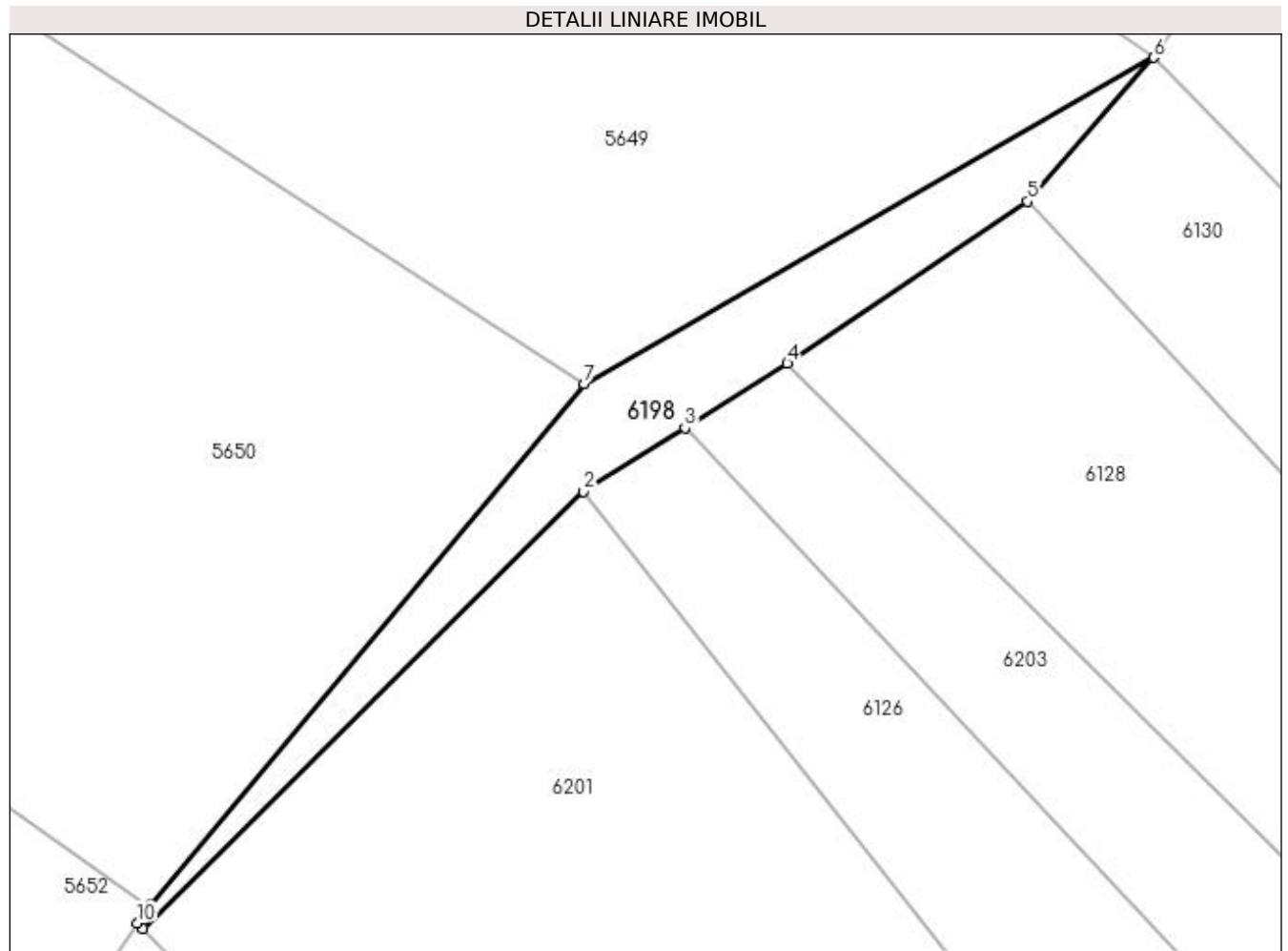
Inscrieri privind dezmembramintele dreptului de proprietate, drepturi reale de garanție și sarcini	Referințe
NU SUNT	

## Anexa Nr. 1 La Partea I

## Teren

Nr cadastral	Suprafața (mp)*	Observații / Referințe
	33	

\* Suprafața este determinată în planul de proiecție Stereo 70.



## Date referitoare la teren

Crt	Categorie folosință	Intravilan	Suprafața (mp)	Tarla	Parcelă	Nr. topo	Observații / Referințe
1	neproductiv	NU	33	-	-	-	

## Lungime Segmente

1) Valorile lungimilor segmentelor sunt obținute din proiecție în plan.

Punct început	X / Y	Punct sfârșit	X / Y	Lungime segment (** (m)
1	579.872,111 659.153,554	2	579.881,513 659.162,868	13.234
2	579.881,513 659.162,868	3	579.883,675 659.164,228	2.554
3	579.883,675 659.164,228	4	579.885,861 659.165,602	2.582
4	579.885,861 659.165,602	5	579.890,986 659.169,052	6.178
5	579.890,986 659.169,052	6	579.893,673 659.172,122	4.08

Punct început	X / Y	Punct sfârșit	X / Y	Lungime segment (** (m)
6	579.893,673 659.172,122	7	579.881,527 659.165,165	13.997
7	579.881,527 659.165,165	8	579.872,268 659.154,07	14.451
8	579.872,268 659.154,07	9	579.872,231 659.154,017	0.065
9	579.872,231 659.154,017	10	579.871,993 659.153,674	0.417
10	579.871,993 659.153,674	1	579.872,111 659.153,554	0.168

\*\* Lungimile segmentelor sunt determinate în planul de proiecție Stereo 70 și sunt rotunjite la 1 milimetru.

\*\*\* Distanța dintre puncte este formată din segmente cumulate ce sunt mai mici decât valoarea 1 milimetru.



**DATE DESPRE IMOBILUL NR. 6199**

Oficiul de Cadastru și Publicitate Imobiliară SUCEAVA  
Biroul de Cadastru și Publicitate Imobiliară Falticeni

**A. Partea I. Descrierea imobilului**

TEREN Extravilan

Adresa: Jud. Suceava

Nr. Crt	Nr cadastral Nr. topografic	Suprafața* (mp)	Observații / Referințe
A1		57	Sector cadastral:30 Teren neimprejmuit;

**B. Partea II. Proprietari și acte**

Inscrieri privitoare la dreptul de proprietate și alte drepturi reale		Referințe
<b>6199 / 30/01/2023</b>		
Act Normativ nr. 7, din 13/03/1996 emis de Parlamentul României;		
B1	Inscrierea provizorie, drept de PROPRIETATE, dobandit prin Lege, cota actuala 1/1, cota initiala 1/1 1) COMUNA MĂLINI, CIF:6526587	A1

**C. Partea III. SARCINI .**

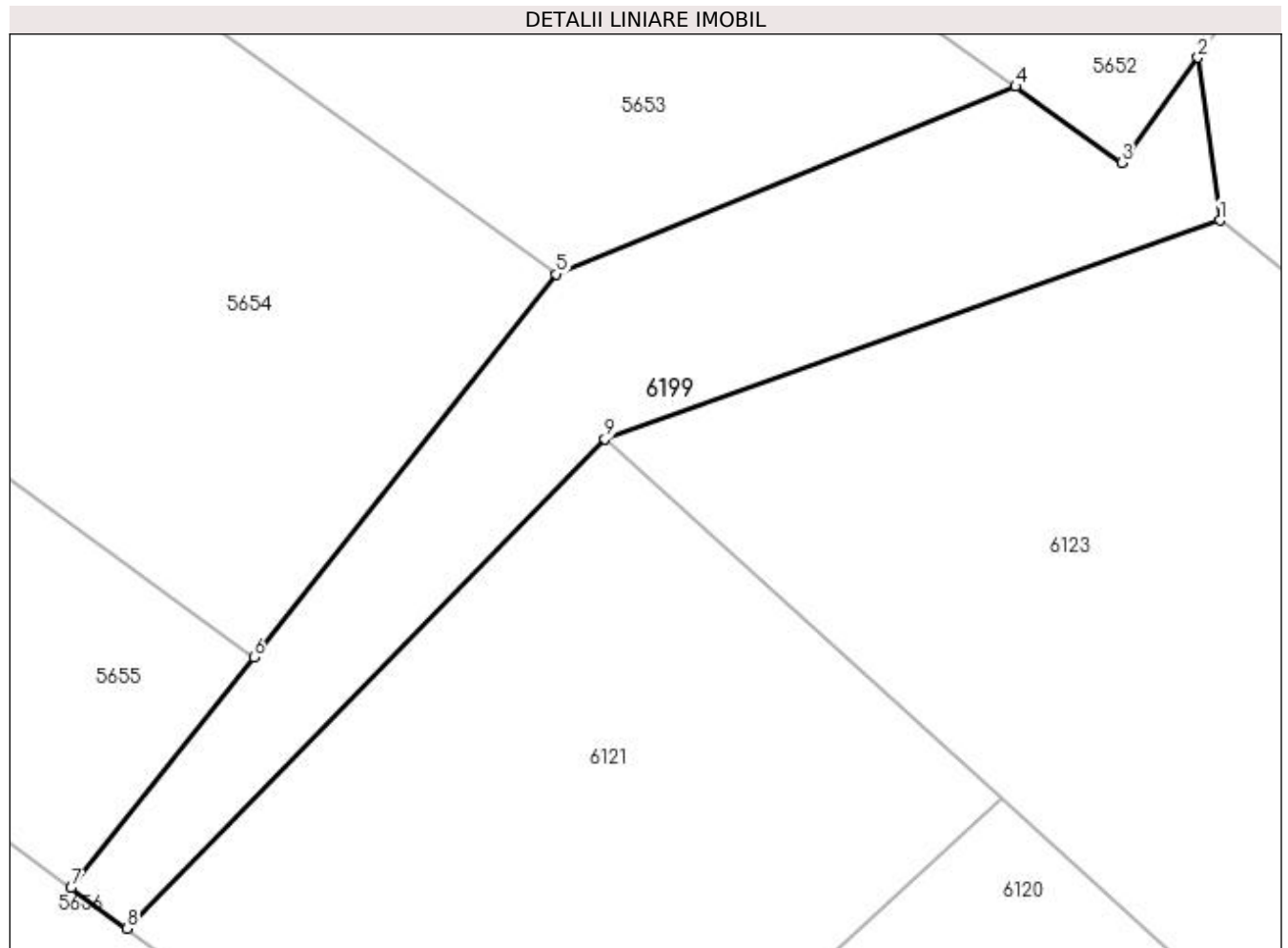
Inscrieri privind dezmembramintele dreptului de proprietate, drepturi reale de garanție și sarcini	Referințe
NU SUNT	

## Anexa Nr. 1 La Partea I

## Teren

Nr cadastral	Suprafața (mp)*	Observații / Referințe
	57	

\* Suprafața este determinată în planul de proiecție Stereo 70.



## Date referitoare la teren

Crt	Categorie folosință	Intravilan	Suprafața (mp)	Tarla	Parcelă	Nr. topo	Observații / Referințe
1	neproductiv	NU	57	-	-	-	

## Lungime Segmente

1) Valorile lungimilor segmentelor sunt obținute din proiecție în plan.

Punct început	X / Y	Punct sfârșit	X / Y	Lungime segment (** (m)
1	579.865,897 659.141,516	2	579.865,518 659.144,341	2.85
2	579.865,518 659.144,341	3	579.864,196 659.142,515	2.254
3	579.864,196 659.142,515	4	579.862,356 659.143,84	2.267
4	579.862,356 659.143,84	5	579.854,385 659.140,585	8.61
5	579.854,385 659.140,585	6	579.849,132 659.133,946	8.466

Punct început	X / Y	Punct sfârșit	X / Y	Lungime segment (** (m)
6	579.849,132 659.133,946	7	579.845,966 659.129,943	5.104
7	579.845,966 659.129,943	8	579.846,936 659.129,239	1.199
8	579.846,936 659.129,239	9	579.855,229 659.137,723	11.864
9	579.855,229 659.137,723	1	579.865,897 659.141,516	11.322

\*\* Lungimile segmentelor sunt determinate în planul de proiecție Stereo 70 și sunt rotunjite la 1 milimetru.

\*\*\* Distanța dintre puncte este formată din segmente cumulate ce sunt mai mici decât valoarea 1 milimetru.





**DATE DESPRE IMOBILUL NR. 6200**

Oficiul de Cadastru și Publicitate Imobiliară SUCEAVA  
Biroul de Cadastru și Publicitate Imobiliară Falticeni

**A. Partea I. Descrierea imobilului**

TEREN Extravilan

Adresa: Jud. Suceava

Nr. Crt	Nr cadastral Nr. topografic	Suprafața* (mp)	Observații / Referințe
A1		34	Sector cadastral:30 Teren neimprejmuit;

**B. Partea II. Proprietari și acte**

Inscrieri privitoare la dreptul de proprietate și alte drepturi reale		Referințe
<b>6200 / 30/01/2023</b>		
Act Normativ nr. 7, din 13/03/1996 emis de Parlamentul României;		
B1	Inscrierea provizorie, drept de PROPRIETATE, dobandit prin Lege, cota actuala 1/1, cota initiala 1/1 1) <b>COMUNA MĂLINI</b> , CIF:6526587	A1

**C. Partea III. SARCINI .**

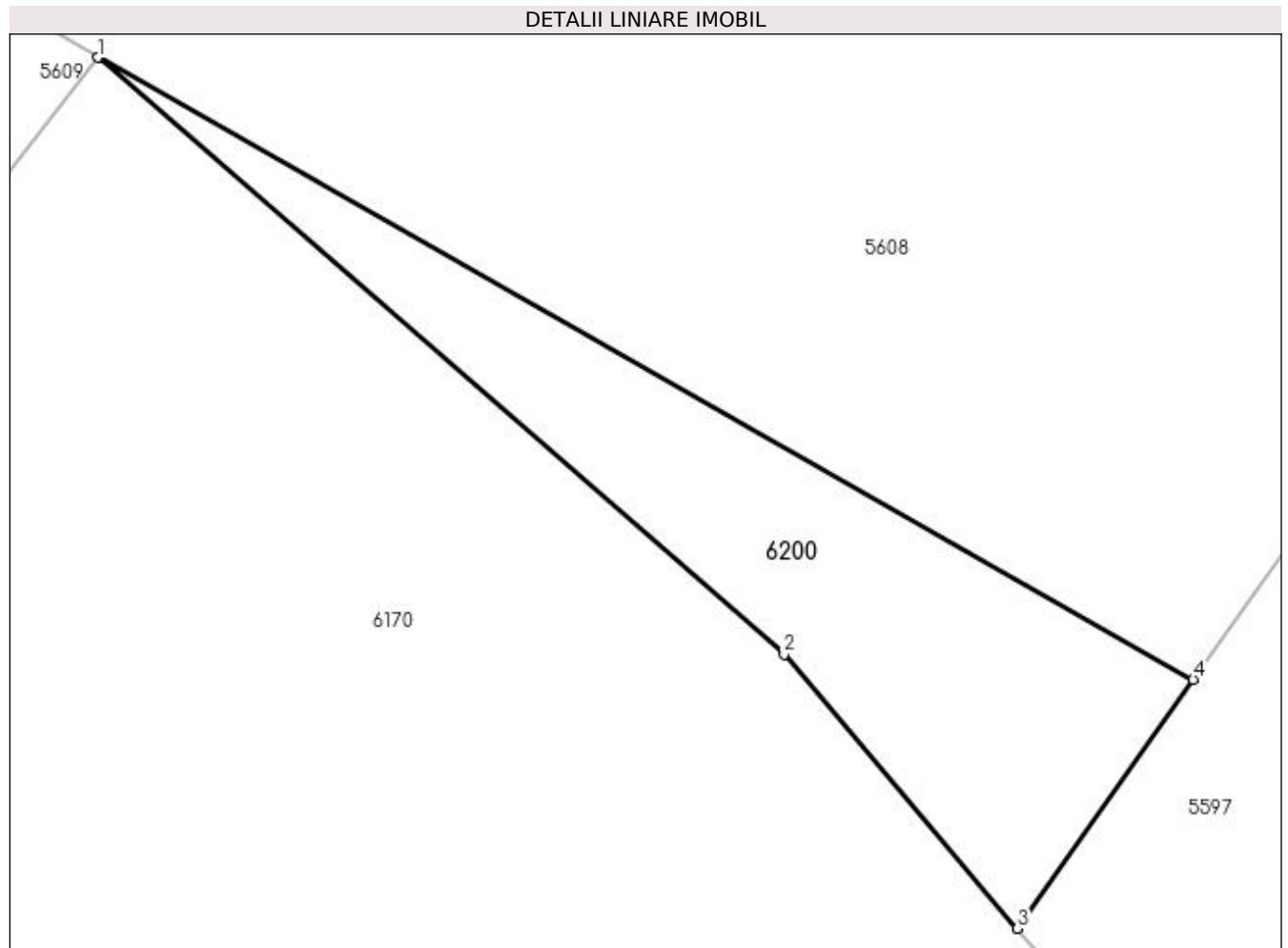
Inscrieri privind dezmembramintele dreptului de proprietate, drepturi reale de garanție și sarcini	Referințe
NU SUNT	

## Anexa Nr. 1 La Partea I

## Teren

Nr cadastral	Suprafața (mp)*	Observații / Referințe
	34	

\* Suprafața este determinată în planul de proiecție Stereo 70.



## Date referitoare la teren

Crt	Categorie folosință	Intra vilan	Suprafața (mp)	Tarla	Parcelă	Nr. topo	Observații / Referințe
1	arabil	NU	34	-	-	-	

## Lungime Segmente

1) Valorile lungimilor segmentelor sunt obținute din proiecție în plan.

Punct început	X / Y	Punct sfârșit	X / Y	Lungime segment (** (m)
1	580.109,411 659.238,737	2	580.119,15 659.230,275	12.902
2	580.119,15 659.230,275	3	580.122,458 659.226,39	5.103
3	580.122,458 659.226,39	4	580.124,954 659.229,918	4.322
4	580.124,954 659.229,918	1	580.109,411 659.238,737	17.871

**\*\* Lungimile segmentelor sunt determinate în planul de proiecție Stereo 70 și sunt rotunjite la 1 milimetru.**

**\*\*\* Distanța dintre puncte este formată din segmente cumulate ce sunt mai mici decât valoarea 1 milimetru.**



**DATE DESPRE IMOBILUL NR. 6201**

Oficiul de Cadastru și Publicitate Imobiliară SUCEAVA  
Biroul de Cadastru și Publicitate Imobiliară Falticeni

**A. Partea I. Descrierea imobilului**

TEREN Extravilan

Adresa: Jud. Suceava

Nr. Crt	Nr cadastral Nr. topografic	Suprafața* (mp)	Observații / Referințe
A1		293	Sector cadastral:30 Teren imprejmuit;

**B. Partea II. Proprietari și acte**

Inscrieri privitoare la dreptul de proprietate și alte drepturi reale		Referințe
<b>6201 / 30/01/2023</b>		
Act Normativ nr. 7, din 13/03/1996 emis de Parlamentul României;		
B1	Inscrierea provizorie, drept de PROPRIETATE, dobandit prin Lege, cota actuala 1/1, cota initiala 1/1 1) COMUNA MĂLINI, CIF:6526587	A1

**C. Partea III. SARCINI .**

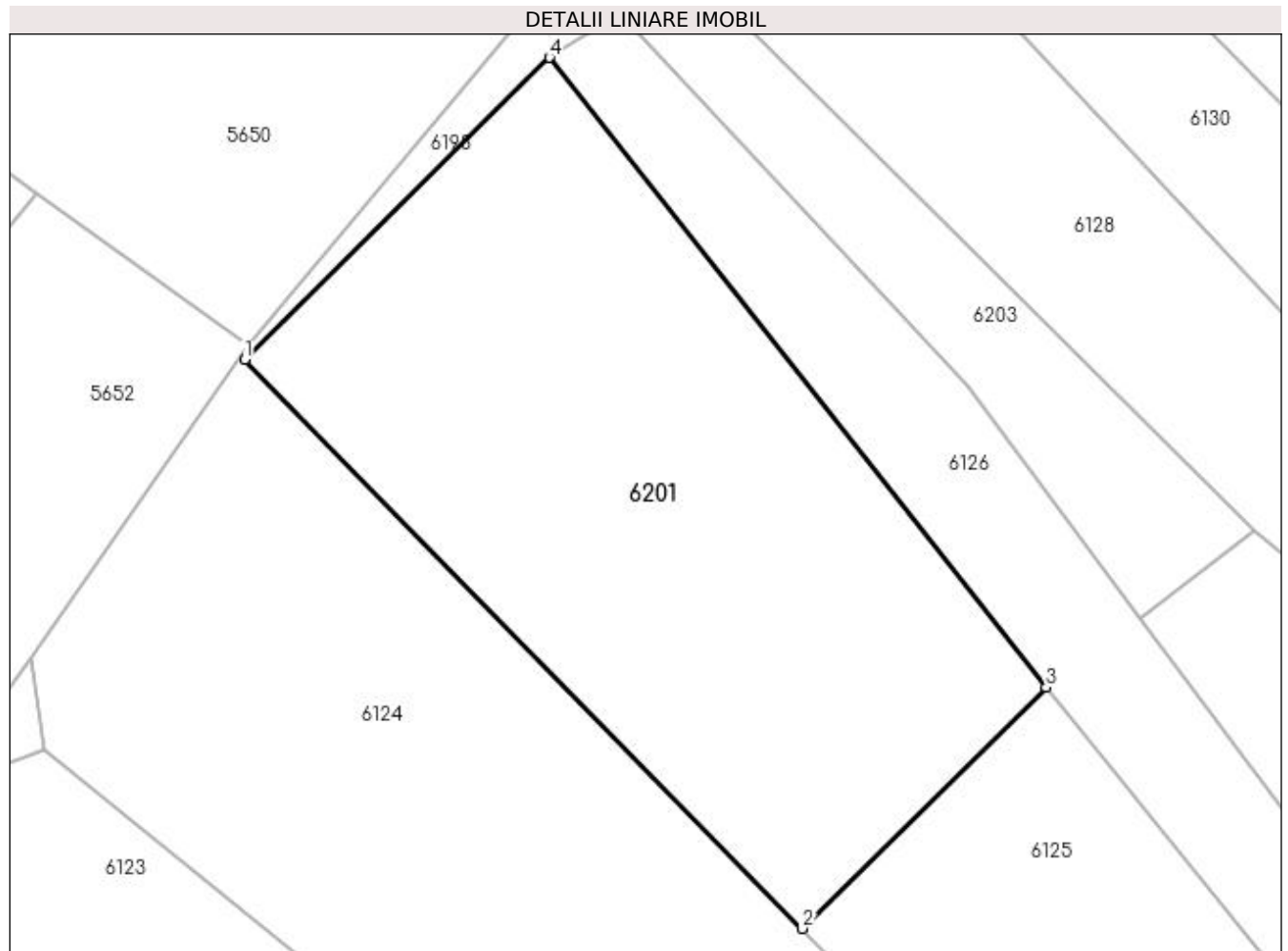
Inscrieri privind dezmembramintele dreptului de proprietate, drepturi reale de garanție și sarcini	Referințe
NU SUNT	

## Anexa Nr. 1 La Partea I

## Teren

Nr cadastral	Suprafața (mp)*	Observații / Referințe
	293	

\* Suprafața este determinată în planul de proiecție Stereo 70.



## Date referitoare la teren

Crt	Categorie folosință	Intra vilan	Suprafața (mp)	Tarla	Parcelă	Nr. topo	Observații / Referințe
1	neproductiv	NU	293	-	-	-	

## Lungime Segmente

1) Valorile lungimilor segmentelor sunt obținute din proiecție în plan.

Punct început	X / Y	Punct sfârșit	X / Y	Lungime segment (** (m)
1	579.872,111 659.153,554	2	579.889,317 659.136,02	24.566
2	579.889,317 659.136,02	3	579.896,841 659.143,454	10.577
3	579.896,841 659.143,454	4	579.881,513 659.162,868	24.736
4	579.881,513 659.162,868	1	579.872,111 659.153,554	13.234

**\*\* Lungimile segmentelor sunt determinate în planul de proiecție Stereo 70 și sunt rotunjite la 1 milimetru.**

**\*\*\* Distanța dintre puncte este formată din segmente cumulate ce sunt mai mici decât valoarea 1 milimetru.**





**DATE DESPRE IMOBILUL NR. 6202**

Oficiul de Cadastru și Publicitate Imobiliară SUCEAVA  
Biroul de Cadastru și Publicitate Imobiliară Falticeni

**A. Partea I. Descrierea imobilului**

TEREN Extravilan

Adresa: Jud. Suceava

Nr. Crt	Nr cadastral Nr. topografic	Suprafața* (mp)	Observații / Referințe
A1		173	Sector cadastral:30 Teren imprejmuit;

**B. Partea II. Proprietari și acte**

Inscrieri privitoare la dreptul de proprietate și alte drepturi reale		Referințe
<b>6202 / 30/01/2023</b>		
Act Normativ nr. 7, din 13/03/1996 emis de Parlamentul României;		
B1	Inscrierea provizorie, drept de PROPRIETATE, dobandit prin Lege, cota actuala 1/1, cota initiala 1/1 1) <b>COMUNA MĂLINI</b> , CIF:6526587	A1

**C. Partea III. SARCINI .**

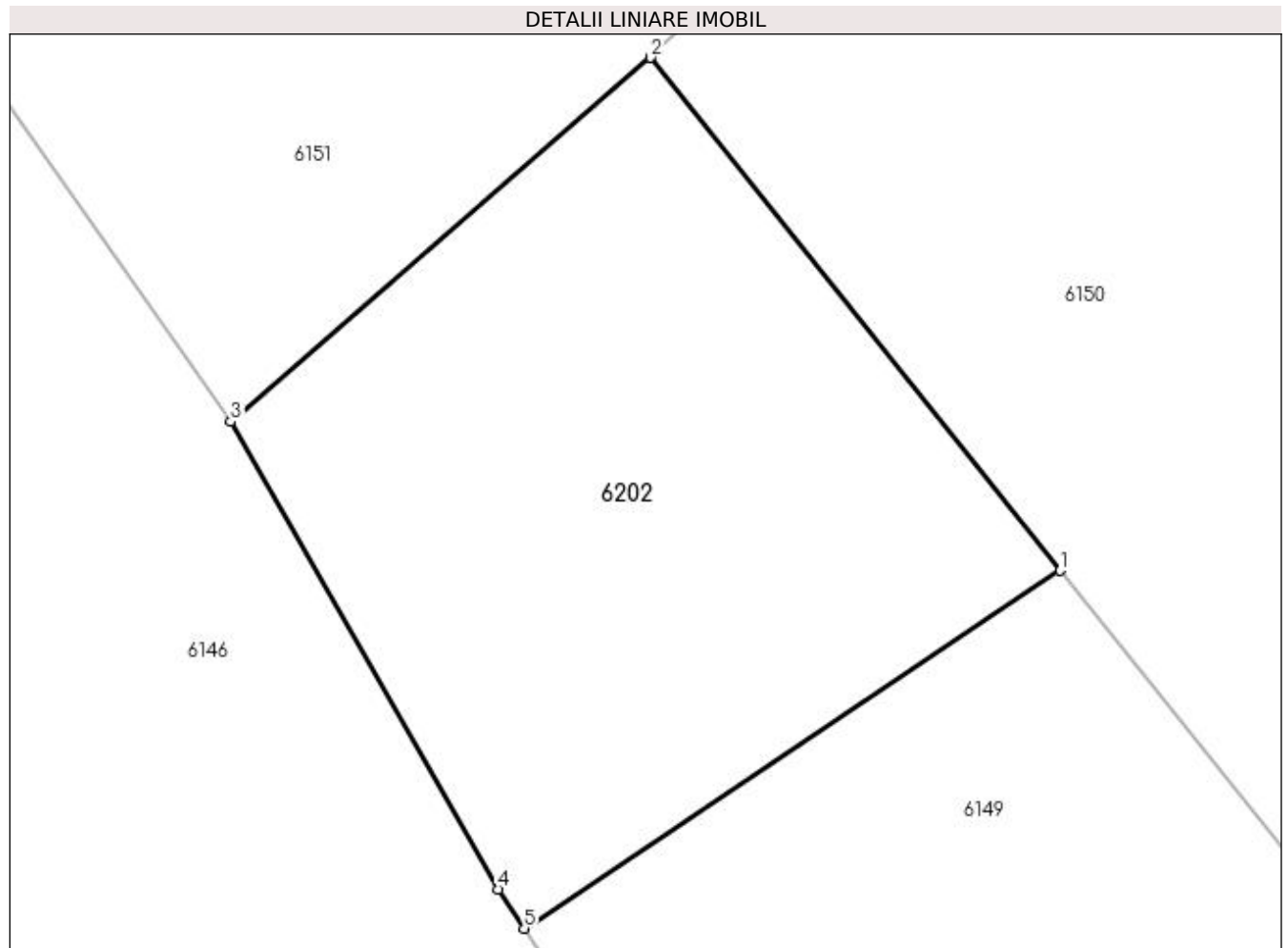
Inscrieri privind dezmembramintele dreptului de proprietate, drepturi reale de garanție și sarcini	Referințe
NU SUNT	

## Anexa Nr. 1 La Partea I

## Teren

Nr cadastral	Suprafața (mp)*	Observații / Referințe
	173	

\* Suprafața este determinată în planul de proiecție Stereo 70.



## Date referitoare la teren

Crt	Categorie folosință	Intra vilan	Suprafața (mp)	Tarla	Parcelă	Nr. topo	Observații / Referințe
1	arabil	NU	173	-	-	-	

## Lungime Segmente

1) Valorile lungimilor segmentelor sunt obținute din proiecție în plan.

Punct început	X / Y	Punct sfârșit	X / Y	Lungime segment (** (m)
1	580.117,883 659.074,108	2	580.109,045 659.085,172	14.161
2	580.109,045 659.085,172	3	580.099,982 659.077,32	11.991
3	580.099,982 659.077,32	4	580.105,76 659.067,236	11.622
4	580.105,76 659.067,236	5	580.106,317 659.066,391	1.012
5	580.106,317 659.066,391	1	580.117,883 659.074,108	13.904

**\*\* Lungimile segmentelor sunt determinate în planul de proiecție Stereo 70 și sunt rotunjite la 1 milimetru.**

**\*\*\* Distanța dintre puncte este formată din segmente cumulate ce sunt mai mici decât valoarea 1 milimetru.**



**DATE DESPRE IMOBILUL NR. 6203**

Oficiul de Cadastru și Publicitate Imobiliară SUCEAVA  
Biroul de Cadastru și Publicitate Imobiliară Falticeni

**A. Partea I. Descrierea imobilului**

TEREN Extravilan

Adresa: Jud. Suceava

Nr. Crt	Nr cadastral Nr. topografic	Suprafața* (mp)	Observații / Referințe
A1		77	Sector cadastral:30 Teren imprejmuit;

**B. Partea II. Proprietari și acte**

Inscrieri privitoare la dreptul de proprietate și alte drepturi reale		Referințe
<b>6203 / 30/01/2023</b>		
Act Normativ nr. 7, din 13/03/1996 emis de Parlamentul României;		
B1	Inscrierea provizorie, drept de PROPRIETATE, dobandit prin Lege, cota actuala 1/1, cota initiala 1/1 1) <b>COMUNA MĂLINI</b> , CIF:6526587	A1

**C. Partea III. SARCINI .**

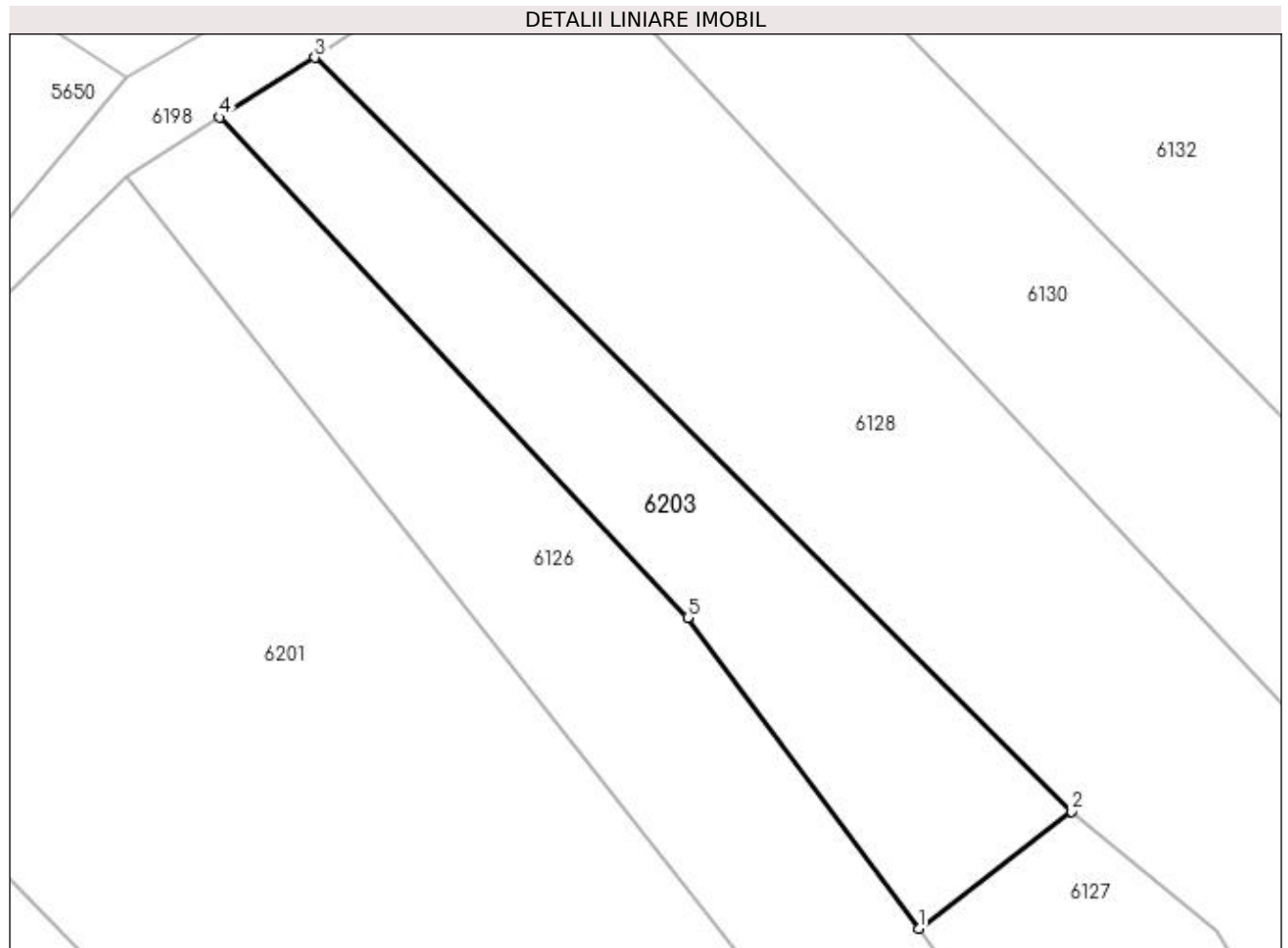
Inscrieri privind dezmembramintele dreptului de proprietate, drepturi reale de garanție și sarcini	Referințe
NU SUNT	

## Anexa Nr. 1 La Partea I

## Teren

Nr cadastral	Suprafața (mp)*	Observații / Referințe
	77	

\* Suprafața este determinată în planul de proiecție Stereo 70.



## Date referitoare la teren

Crt	Categorie folosință	Intravilan	Suprafața (mp)	Tarla	Parcelă	Nr. topo	Observații / Referințe
1	neproductiv	NU	77	-	-	-	

## Lungime Segmente

1) Valorile lungimilor segmentelor sunt obținute din proiecție în plan.

Punct început	X / Y	Punct sfârșit	X / Y	Lungime segment (** (m)
1	579.899,762 659.145,571	2	579.903,273 659.148,264	4.425
2	579.903,273 659.148,264	3	579.885,861 659.165,602	24.572
3	579.885,861 659.165,602	4	579.883,675 659.164,228	2.582
4	579.883,675 659.164,228	5	579.894,448 659.152,722	15.762
5	579.894,448 659.152,722	1	579.899,762 659.145,571	8.909

**\*\* Lungimile segmentelor sunt determinate în planul de proiecție Stereo 70 și sunt rotunjite la 1 milimetru.**

**\*\*\* Distanța dintre puncte este formată din segmente cumulate ce sunt mai mici decât valoarea 1 milimetru.**





**DATE DESPRE IMOBILUL NR. 6204**

Oficiul de Cadastru și Publicitate Imobiliară SUCEAVA  
Biroul de Cadastru și Publicitate Imobiliară Falticeni

**A. Partea I. Descrierea imobilului**

TEREN Intravilan

Adresa: Loc. Malini, Jud. Suceava

Nr. Crt	Nr cadastral Nr. topografic	Suprafața* (mp)	Observații / Referințe
A1		2.125	Sector cadastral:30 Teren neimprejmuit;

**B. Partea II. Proprietari și acte**

Inscrieri privitoare la dreptul de proprietate și alte drepturi reale	Referințe
<b>6204 / 30/01/2023</b>	
Act Normativ nr. 7, din 13/03/1996 emis de Parlamentul României;	
B1	A1
Inscrierea provizorie, drept de PROPRIETATE, dobandit prin Lege, cota actuala 1/1, cota initiala 1/1 1) <b>COMUNA MĂLINI</b> , CIF:6526587	

**C. Partea III. SARCINI .**

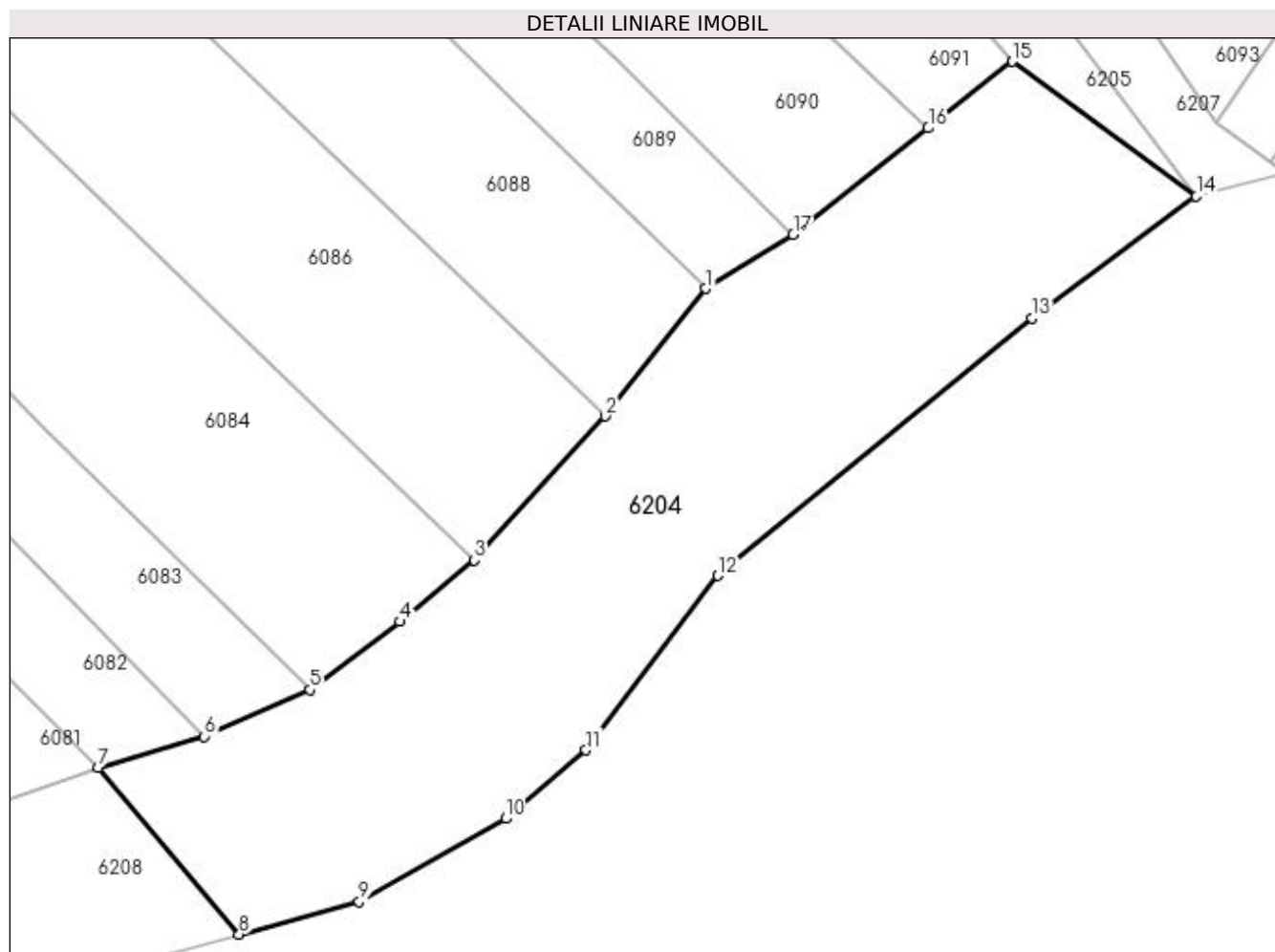
Inscrieri privind dezmembramintele dreptului de proprietate, drepturi reale de garanție și sarcini	Referințe
NU SUNT	

## Anexa Nr. 1 La Partea I

## Teren

Nr cadastral	Suprafața (mp)*	Observații / Referințe
	2.125	

\* Suprafața este determinată în planul de proiecție Stereo 70.



## Date referitoare la teren

Crt	Categorie folosință	Intra vilan	Suprafața (mp)	Tarla	Parcelă	Nr. topo	Observații / Referințe
1	faneata	DA	2.125	-	-	-	

## Lungime Segmente

1) Valorile lungimilor segmentelor sunt obținute din proiecție în plan.

Punct început	X / Y	Punct sfârșit	X / Y	Lungime segment (** (m)
1	579.611,583 658.866,382	2	579.602,393 658.854,682	14.878
2	579.602,393 658.854,682	3	579.590,364 658.841,503	17.843
3	579.590,364 658.841,503	4	579.583,522 658.835,862	8.868
4	579.583,522 658.835,862	5	579.575,29 658.829,609	10.338
5	579.575,29 658.829,609	6	579.565,617 658.825,339	10.574

Punct început	X / Y	Punct sfârșit	X / Y	Lungime segment (** (m)
6	579.565,617 658.825,339	7	579.555,836 658.822,465	10.195
7	579.555,836 658.822,465	8	579.568,8 658.807,187	20.037
8	579.568,8 658.807,187	9	579.579,807 658.810,171	11.404
9	579.579,807 658.810,171	10	579.593,239 658.817,808	15.451
10	579.593,239 658.817,808	11	579.600,611 658.824,087	9.684
11	579.600,611 658.824,087	12	579.612,728 658.840,078	20.063
12	579.612,728 658.840,078	13	579.641,48 658.863,683	37.2
13	579.641,48 658.863,683	14	579.656,59 658.874,853	18.79
14	579.656,59 658.874,853	15	579.639,725 658.887,207	20.906
15	579.639,725 658.887,207	16	579.632,01 658.881,107	9.835
16	579.632,01 658.881,107	17	579.619,624 658.871,313	15.79
17	579.619,624 658.871,313	1	579.611,583 658.866,382	9.433

\*\* Lungimile segmentelor sunt determinate în planul de proiecție Stereo 70 și sunt rotunjite la 1 milimetru.

\*\*\* Distanța dintre puncte este formată din segmente cumulate ce sunt mai mici decât valoarea 1 milimetru.



**DATE DESPRE IMOBILUL NR. 6205**

Oficiul de Cadastru și Publicitate Imobiliară SUCEAVA  
Biroul de Cadastru și Publicitate Imobiliară Falticeni

**A. Partea I. Descrierea imobilului**

TEREN Necunoscut

Adresa: Loc. Malini, Jud. Suceava

Nr. Crt	Nr cadastral Nr. topografic	Suprafața* (mp)	Observații / Referințe
A1		1.627	Sector cadastral:30 Teren neimprejmuit;

**B. Partea II. Proprietari și acte**

Inscrieri privitoare la dreptul de proprietate și alte drepturi reale	Referințe
<b>6205 / 30/01/2023</b>	
Act Normativ nr. 7, din 13/03/1996 emis de Parlamentul României;	
B1	Inscrierea provizorie, drept de PROPRIETATE, dobandit prin Lege, cota actuala 1/1, cota initiala 1/1
	1) <b>COMUNA MĂLINI</b> , CIF:6526587

**C. Partea III. SARCINI .**

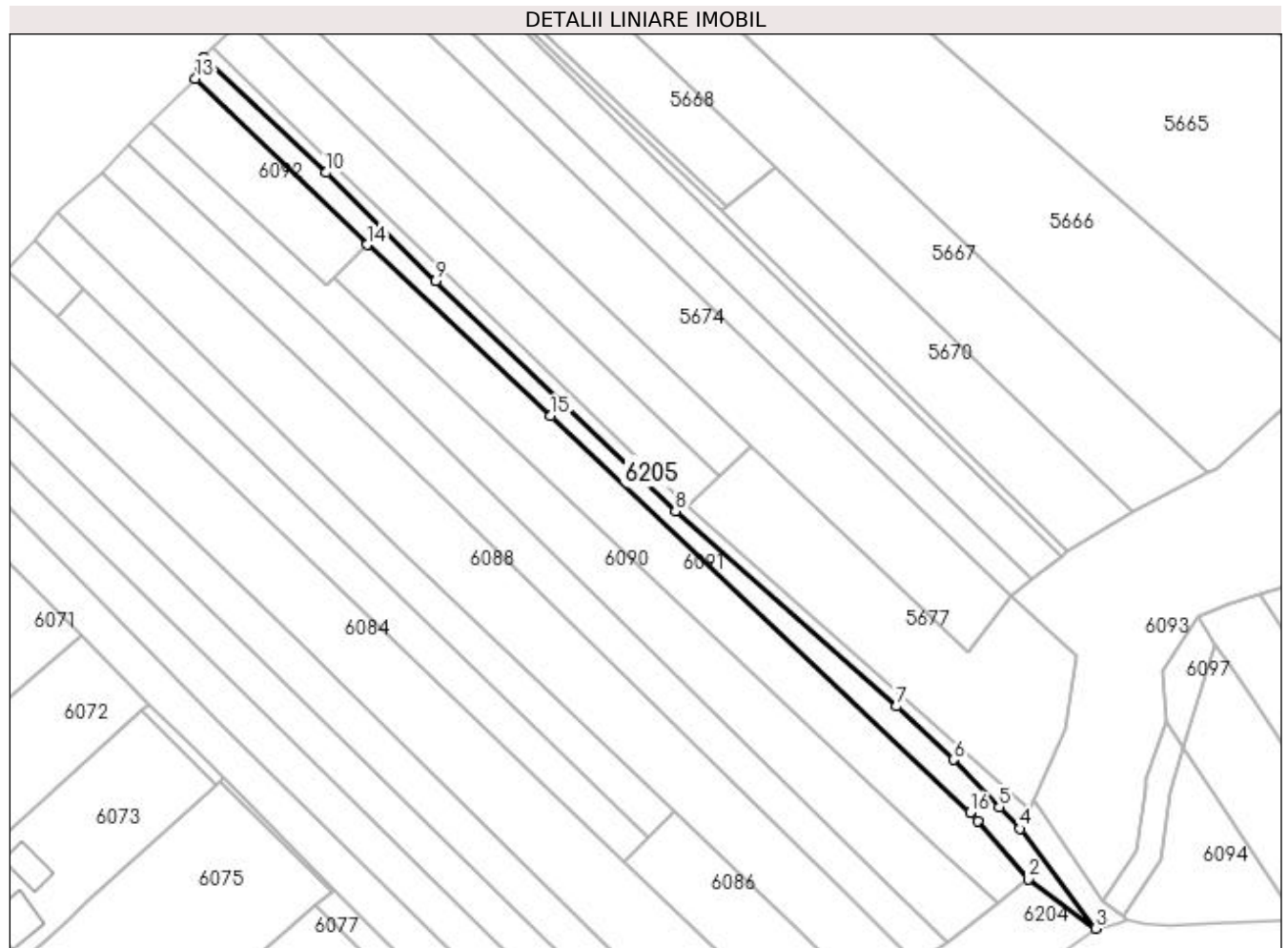
Inscrieri privind dezmembramintele dreptului de proprietate, drepturi reale de garanție și sarcini	Referințe
NU SUNT	

## Anexa Nr. 1 La Partea I

## Teren

Nr cadastral	Suprafața (mp)*	Observații / Referințe
	1.627	

\* Suprafața este determinată în planul de proiecție Stereo 70.



## Date referitoare la teren

Crt	Categorie folosință	Intravilan	Suprafața (mp)	Tarla	Parcelă	Nr. topo	Observații / Referințe
1	neproductiv	DA	183	-	-	-	
2	neproductiv	NU	1.444	-	-	-	

## Lungime Segmente

1) Valorile lungimilor segmentelor sunt obținute din proiecție în plan.

Punct început	X / Y	Punct sfârșit	X / Y	Lungime segment (** (m)
1	579.627,026 658.901,866	2	579.639,725 658.887,207	19.395
2	579.639,725 658.887,207	3	579.656,59 658.874,853	20.906
3	579.656,59 658.874,853	4	579.637,643 658.899,894	31.401
4	579.637,643 658.899,894	5	579.632,432 658.905,296	7.506

Punct început	X / Y	Punct sfârșit	X / Y	Lungime segment (** (m)
5	579.632,432 658.905,296	6	579.620,964 658.917,185	16.519
6	579.620,964 658.917,185	7	579.606,64 658.930,559	19.597
7	579.606,64 658.930,559	8	579.551,177 658.979,528	73.987
8	579.551,177 658.979,528	9	579.491,081 659.037,191	83.286
9	579.491,081 659.037,191	10	579.463,452 659.064,375	38.76
10	579.463,452 659.064,375	11	579.432,695 659.093,217	42.165
11	579.432,695 659.093,217	12	579.431,953 659.090,286	3.023
12	579.431,953 659.090,286	13	579.430,72 659.087,928	2.661
13	579.430,72 659.087,928	14	579.473,797 659.046,243	59.944
14	579.473,797 659.046,243	15	579.519,939 659.003,394	62.969
15	579.519,939 659.003,394	16	579.625,187 658.903,988	144.771
16	579.625,187 658.903,988	1	579.627,026 658.901,866	2.808

\*\* Lungimile segmentelor sunt determinate în planul de proiecție Stereo 70 și sunt rotunjite la 1 milimetru.

\*\*\* Distanța dintre puncte este formată din segmente cumulate ce sunt mai mici decât valoarea 1 milimetru.





**DATE DESPRE IMOBILUL NR. 6206**

Oficiul de Cadastru și Publicitate Imobiliară SUCEAVA  
Biroul de Cadastru și Publicitate Imobiliară Falticeni

**A. Partea I. Descrierea imobilului**

TEREN Intravilan

Adresa: Loc. Malini, Jud. Suceava

Nr. Crt	Nr cadastral Nr. topografic	Suprafața* (mp)	Observații / Referințe
A1		30	Sector cadastral:30 Teren neimprejmuit;

**B. Partea II. Proprietari și acte**

Inscrieri privitoare la dreptul de proprietate și alte drepturi reale	Referințe
<b>6206 / 30/01/2023</b>	
Act Normativ nr. 7, din 13/03/1996 emis de Parlamentul României;	
B1	A1
Inscrierea provizorie, drept de PROPRIETATE, dobandit prin Lege, cota actuala 1/1, cota initiala 1/1 1) <b>COMUNA MĂLINI</b> , CIF:6526587	

**C. Partea III. SARCINI .**

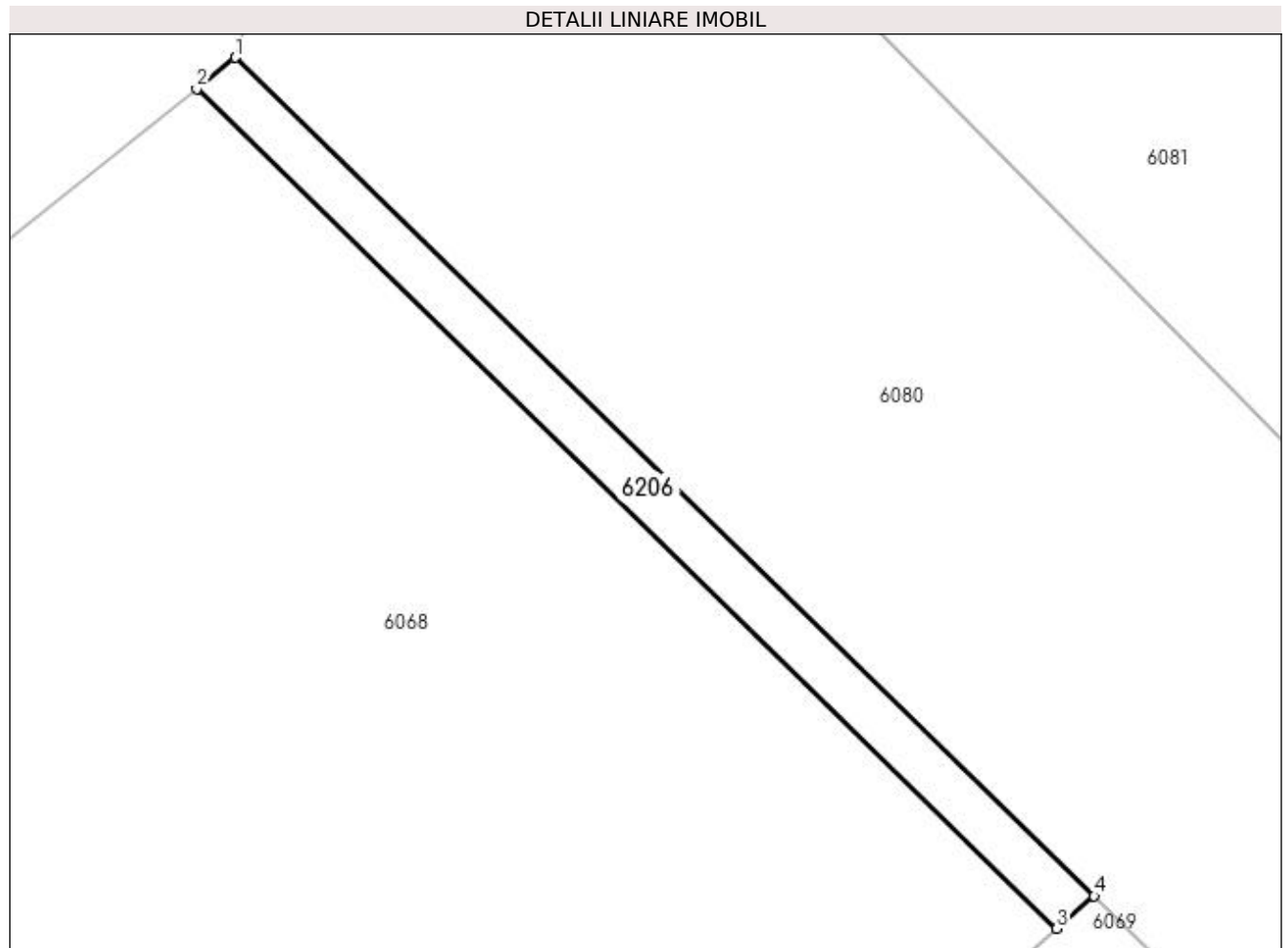
Inscrieri privind dezmembramintele dreptului de proprietate, drepturi reale de garanție și sarcini	Referințe
NU SUNT	

## Anexa Nr. 1 La Partea I

## Teren

Nr cadastral	Suprafața (mp)*	Observații / Referințe
	30	

\* Suprafața este determinată în planul de proiecție Stereo 70.



## Date referitoare la teren

Crt	Categorie folosință	Intravilan	Suprafața (mp)	Tarla	Parcelă	Nr. topo	Observații / Referințe
1	arabil	DA	30	-	-	-	

## Lungime Segmente

1) Valorile lungimilor segmentelor sunt obținute din proiecție în plan.

Punct început	X / Y	Punct sfârșit	X / Y	Lungime segment (** (m)
1	579.344,93 659.004,549	2	579.344,062 659.003,853	1.113
2	579.344,062 659.003,853	3	579.363,359 658.985,027	26.959
3	579.363,359 658.985,027	4	579.364,197 658.985,753	1.109
4	579.364,197 658.985,753	1	579.344,93 659.004,549	26.917

**\*\* Lungimile segmentelor sunt determinate în planul de proiecție Stereo 70 și sunt rotunjite la 1 milimetru.**

**\*\*\* Distanța dintre puncte este formată din segmente cumulate ce sunt mai mici decât valoarea 1 milimetru.**



**DATE DESPRE IMOBILUL NR. 6207**

Oficiul de Cadastru și Publicitate Imobiliară SUCEAVA  
Biroul de Cadastru și Publicitate Imobiliară Falticeni

**A. Partea I. Descrierea imobilului**

TEREN Necunoscut

Adresa: Loc. Malini, Jud. Suceava

Nr. Crt	Nr cadastral Nr. topografic	Suprafața* (mp)	Observații / Referințe
A1		1.117	Sector cadastral:30 Teren neimprejmuit;

**B. Partea II. Proprietari și acte**

Inscrieri privitoare la dreptul de proprietate și alte drepturi reale		Referințe
<b>6207 / 30/01/2023</b>		
Act Normativ nr. 7, din 13/03/1996 emis de Parlamentul României;		
B1	Inscrierea provizorie, drept de PROPRIETATE, dobandit prin Lege, cota actuala 1/1, cota initiala 1/1 1) <b>COMUNA MĂLINI</b> , CIF:6526587	A1

**C. Partea III. SARCINI .**

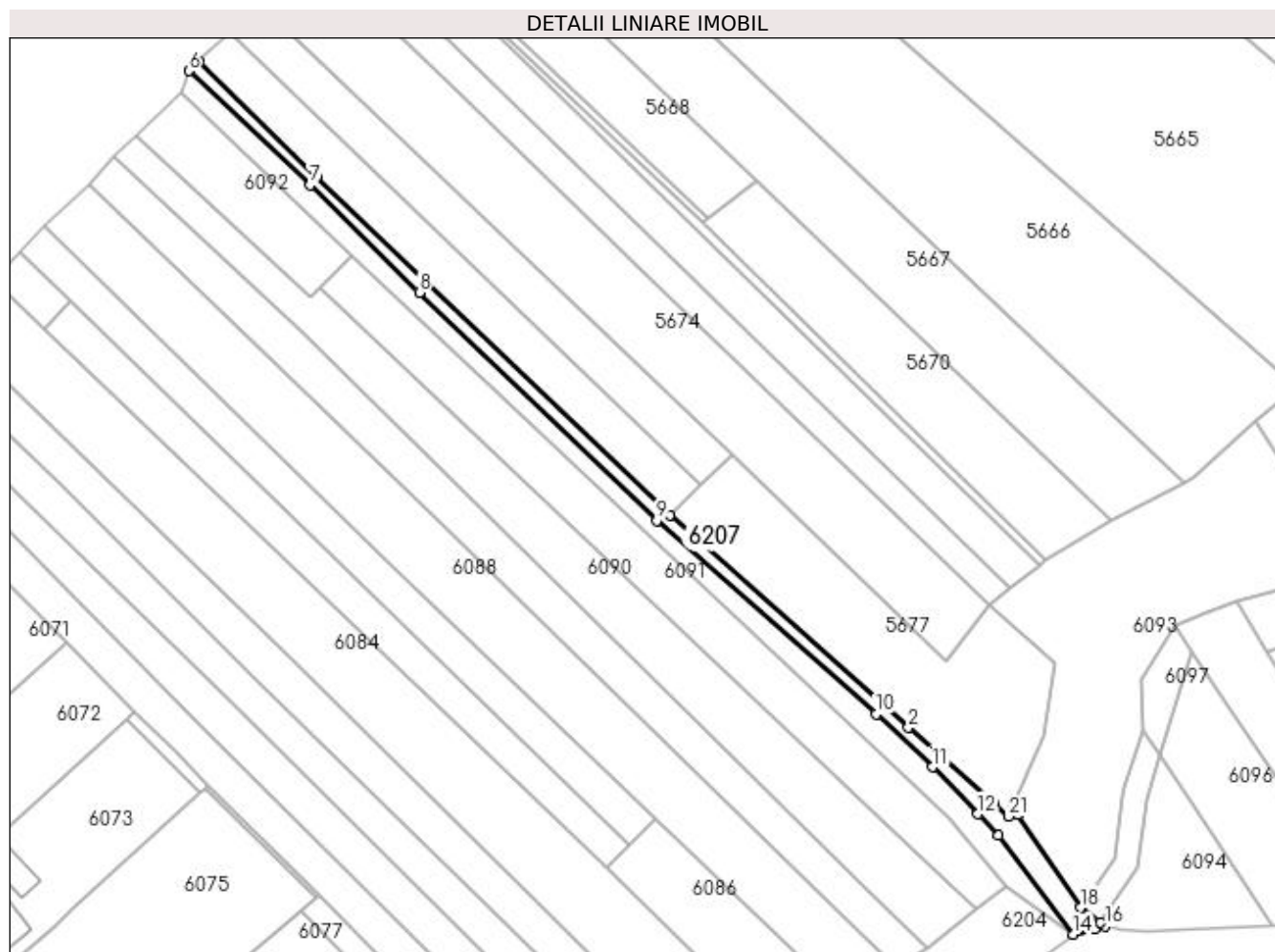
Inscrieri privind dezmembramintele dreptului de proprietate, drepturi reale de garanție și sarcini	Referințe
NU SUNT	

## Anexa Nr. 1 La Partea I

## Teren

Nr cadastral	Suprafața (mp)*	Observații / Referințe
	1.117	

\* Suprafața este determinată în planul de proiecție Stereo 70.



## Date referitoare la teren

Crt	Categorie folosință	Intra vilan	Suprafața (mp)	Tarla	Parcelă	Nr. topo	Observații / Referințe
1	drum	DA	122	-	-	-	
2	neproductiv	DA	125	-	-	-	
3	drum	NU	829	-	-	-	
4	neproductiv	NU	42	-	-	-	

## Lungime Segmente

1) Valorile lungimilor segmentelor sunt obținute din proiecție în plan.

Punct început	X / Y	Punct sfârșit	X / Y	Lungime segment (** (m)
1	579.636,522 658.907,891	2	579.614,86 658.927,158	28.991
3	579.554,418 658.980,917	4	579.465,183 659.066,467	123.619
5	579.435,186 659.095,61	6	579.432,695 659.093,217	3.454

Punct început	X / Y	Punct sfârșit	X / Y	Lungime segment (** (m)
2	579.614,86 658.927,158	3	579.554,418 658.980,917	80.89
4	579.465,183 659.066,467	5	579.435,186 659.095,61	41.823
6	579.432,695 659.093,217	7	579.463,452 659.064,375	42.165

Punct început	X / Y	Punct sfârșit	X / Y	Lungime segment (** (m)
7	579.463,452 659.064,375	8	579.491,081 659.037,191	38.76
9	579.551,177 658.979,528	10	579.606,64 658.930,559	73.987
11	579.620,964 658.917,185	12	579.632,432 658.905,296	16.519
13	579.637,643 658.899,894	14	579.656,59 658.874,853	31.401
15	579.662,075 658.876,292	16	579.664,707 658.876,983	2.721
17	579.663,344 658.877,964	18	579.658,351 658.881,558	6.152
19	579.642,46 658.905,119	20	579.641,195 658.906,994	2.262
21	579.640,174 658.904,643	1	579.636,522 658.907,891	4.887

Punct început	X / Y	Punct sfârșit	X / Y	Lungime segment (** (m)
8	579.491,081 659.037,191	9	579.551,177 658.979,528	83.286
10	579.606,64 658.930,559	11	579.620,964 658.917,185	19.597
12	579.632,432 658.905,296	13	579.637,643 658.899,894	7.506
14	579.656,59 658.874,853	15	579.662,075 658.876,292	5.671
16	579.664,707 658.876,983	17	579.663,344 658.877,964	1.679
18	579.658,351 658.881,558	19	579.642,46 658.905,119	28.419
20	579.641,195 658.906,994	21	579.640,174 658.904,643	2.563

\*\* Lungimile segmentelor sunt determinate în planul de proiecție Stereo 70 și sunt rotunjite la 1 milimetru.

\*\*\* Distanța dintre puncte este formată din segmente cumulate ce sunt mai mici decât valoarea 1 milimetru.





**DATE DESPRE IMOBILUL NR. 6208**

Oficiul de Cadastru și Publicitate Imobiliară SUCEAVA  
Biroul de Cadastru și Publicitate Imobiliară Falticeni

**A. Partea I. Descrierea imobilului**

TEREN Intravilan

Adresa: Loc. Malini, Jud. Suceava

Nr. Crt	Nr cadastral Nr. topografic	Suprafața* (mp)	Observații / Referințe
A1		700	Sector cadastral:30 Teren imprejmuit; documente originale la ID 6483

**B. Partea II. Proprietari și acte**

Inscrieri privitoare la dreptul de proprietate și alte drepturi reale		Referințe
<b>6208 / 30/01/2023</b>		
Act Notarial nr. 300, din 20/09/2017 emis de BNP Maria Apostol;		
B1	Intabulare, drept de PROPRIETATE, dobandit prin Succesiune, cota actuala 1/4, cota initiala 1/1 1) <b>BILȚ ANCA-MARIA</b>	A1
Act Notarial nr. 196, din 28/08/2008 emis de BNP Maria Apostol;		
B2	Intabulare, drept de PROPRIETATE, dobandit prin Succesiune, cota actuala 3/8, cota initiala 1/1 1) <b>NICULESEI MARIA</b>	A1
B3	Intabulare, drept de PROPRIETATE, dobandit prin Succesiune, cota actuala 3/8 1) <b>MOLAC DUMITRU DEFUNCT:Da</b> <i>OBSERVATII: lipsă CNP proprietar Molac Dumitru</i>	A1

**C. Partea III. SARCINI .**

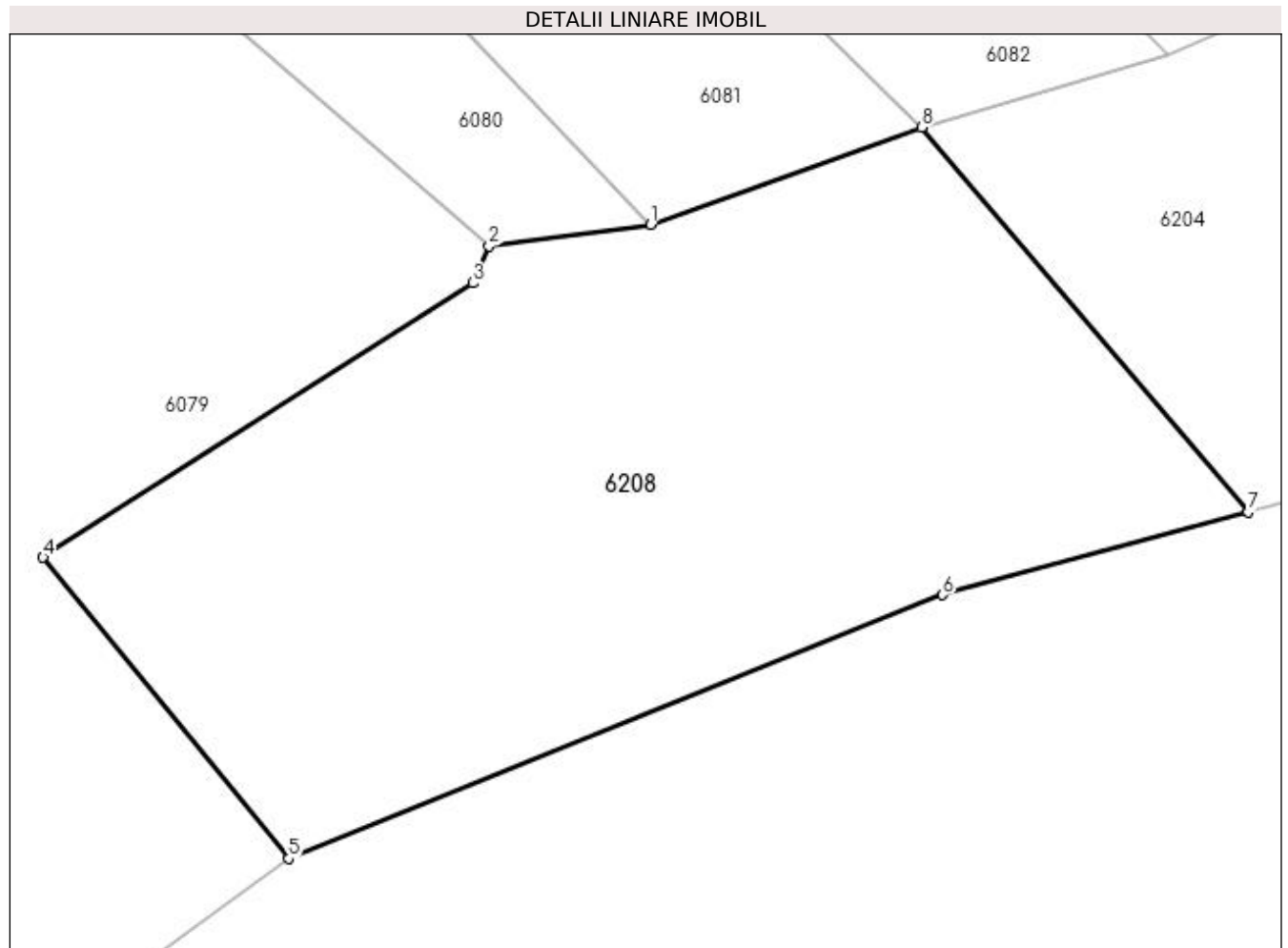
Inscrieri privind dezmembramintele dreptului de proprietate, drepturi reale de garanție și sarcini	Referințe
NU SUNT	

## Anexa Nr. 1 La Partea I

## Teren

Nr cadastral	Suprafața (mp)*	Observații / Referințe
	700	documente originale la ID 6483

\* Suprafața este determinată în planul de proiecție Stereo 70.



## Date referitoare la teren

Crt	Categorie folosință	Intravilan	Suprafața (mp)	Tarla	Parcelă	Nr. topo	Observații / Referințe
1	faneata	DA	700	-	-	-	

## Lungime Segmente

1) Valorile lungimilor segmentelor sunt obținute din proiecție în plan.

Punct început	X / Y	Punct sfârșit	X / Y	Lungime segment (** (m)
1	579.545,046 658.818,595	2	579.538,627 658.817,753	6.474
2	579.538,627 658.817,753	3	579.537,978 658.816,284	1.606
3	579.537,978 658.816,284	4	579.520,892 658.805,376	20.271
4	579.520,892 658.805,376	5	579.530,659 658.793,416	15.441
5	579.530,659 658.793,416	6	579.556,661 658.803,896	28.035

Punct început	X / Y	Punct sfârșit	X / Y	Lungime segment (** (m)
6	579.556,661 658.803,896	7	579.568,8 658.807,187	12.577
7	579.568,8 658.807,187	8	579.555,836 658.822,465	20.037
8	579.555,836 658.822,465	1	579.545,046 658.818,595	11.463

\*\* Lungimile segmentelor sunt determinate în planul de proiecție Stereo 70 și sunt rotunjite la 1 milimetru.

\*\*\* Distanța dintre puncte este formată din segmente cumulate ce sunt mai mici decât valoarea 1 milimetru.



**DATE DESPRE IMOBILUL NR. 6209**

Oficiul de Cadastru și Publicitate Imobiliară SUCEAVA  
Biroul de Cadastru și Publicitate Imobiliară Falticeni

**A. Partea I. Descrierea imobilului**

TEREN Necunoscut

Adresa: Loc. Malini, Jud. Suceava

Nr. Crt	Nr cadastral Nr. topografic	Suprafața* (mp)	Observații / Referințe
A1		185	Sector cadastral:30 Teren imprejmuit;

**B. Partea II. Proprietari și acte**

Inscrieri privitoare la dreptul de proprietate și alte drepturi reale	Referințe
<b>6209 / 30/01/2023</b>	
Act Normativ nr. 7, din 13/03/1996 emis de Parlamentul României;	
B1	A1
Inscrierea provizorie, drept de PROPRIETATE, dobandit prin Lege, cota actuala 1/1, cota initiala 1/1 1) COMUNA MĂLINI, CIF:6526587	

**C. Partea III. SARCINI .**

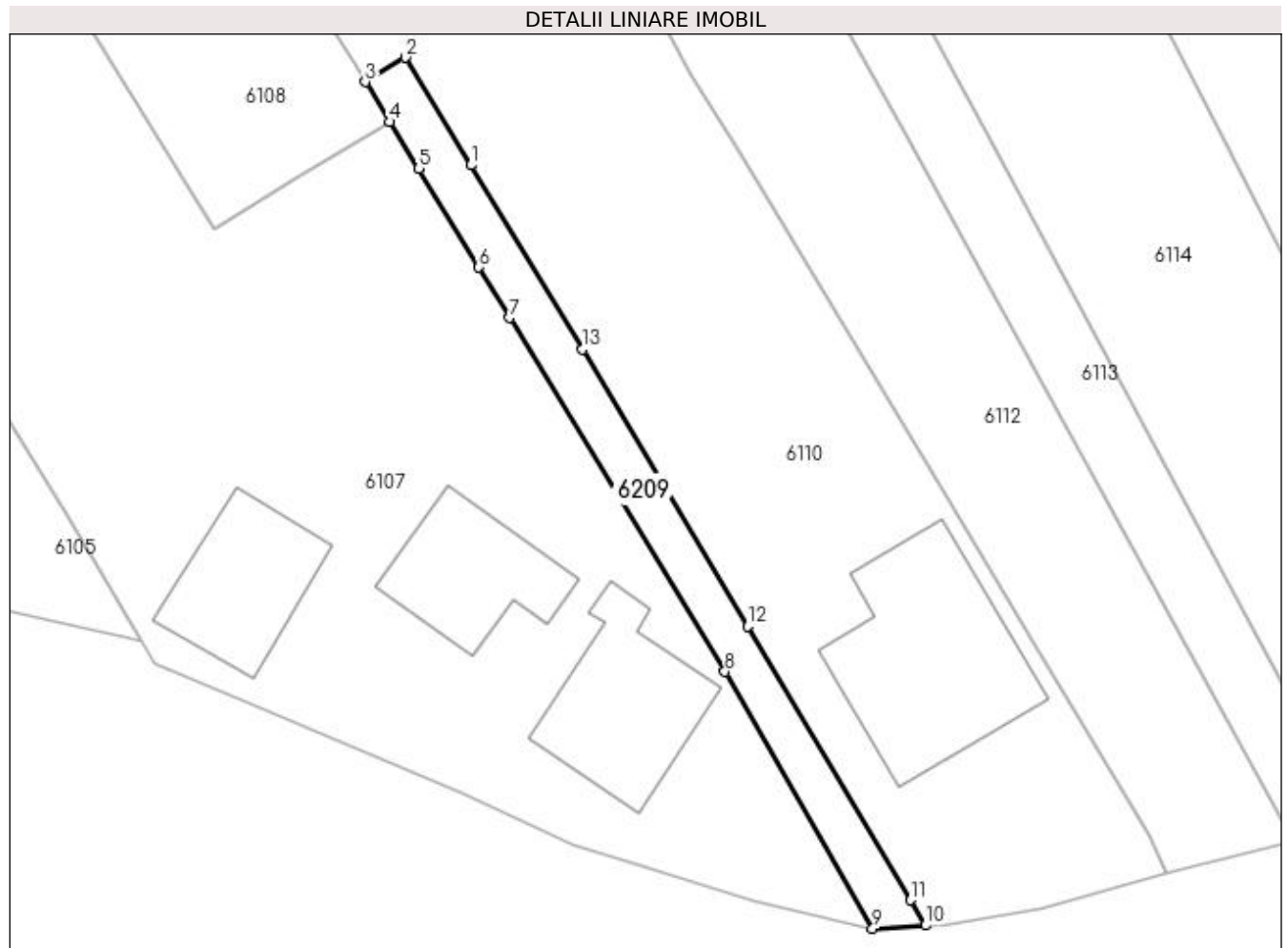
Inscrieri privind dezmembramintele dreptului de proprietate, drepturi reale de garanție și sarcini	Referințe
NU SUNT	

## Anexa Nr. 1 La Partea I

## Teren

Nr cadastral	Suprafața (mp)*	Observații / Referințe
	185	

\* Suprafața este determinată în planul de proiecție Stereo 70.



## Date referitoare la teren

Crt	Categorie folosință	Intra vilan	Suprafața (mp)	Tarla	Parcelă	Nr. topo	Observații / Referințe
1	arabil	DA	163	-	-	-	
2	arabil	NU	22	-	-	-	

## Lungime Segmente

1) Valorile lungimilor segmentelor sunt obținute din proiecție în plan.

Punct început	X / Y	Punct sfârșit	X / Y	Lungime segment (** (m)
1	579.854,741 658.899,256	2	579.850,558 658.906,136	8.052
2	579.850,558 658.906,136	3	579.847,995 658.904,578	2.999
3	579.847,995 658.904,578	4	579.849,548 658.902,023	2.99
4	579.849,548 658.902,023	5	579.851,412 658.899,029	3.527

Punct început	X / Y	Punct sfârşit	X / Y	Lungime segment (** (m)
5	579.851,412 658.899,029	6	579.855,249 658.892,73	7.376
6	579.855,249 658.892,73	7	579.857,22 658.889,495	3.788
7	579.857,22 658.889,495	8	579.870,991 658.866,885	26.474
8	579.870,991 658.866,885	9	579.880,446 658.850,467	18.946
9	579.880,446 658.850,467	10	579.883,828 658.850,668	3.388
10	579.883,828 658.850,668	11	579.882,867 658.852,282	1.878
11	579.882,867 658.852,282	12	579.872,438 658.869,789	20.378
12	579.872,438 658.869,789	13	579.861,886 658.887,503	20.619
13	579.861,886 658.887,503	1	579.854,741 658.899,256	13.754

\*\* Lungimile segmentelor sunt determinate în planul de proiecție Stereo 70 și sunt rotunjite la 1 milimetru.

\*\*\* Distanța dintre puncte este formată din segmente cumulate ce sunt mai mici decât valoarea 1 milimetru.





**DATE DESPRE IMOBILUL NR. 6210**

Oficiul de Cadastru și Publicitate Imobiliară SUCEAVA  
Biroul de Cadastru și Publicitate Imobiliară Falticeni

**A. Partea I. Descrierea imobilului**

TEREN Extravilan

Adresa: Jud. Suceava

Nr. Crt	Nr cadastral Nr. topografic	Suprafața* (mp)	Observații / Referințe
A1		173	Sector cadastral:30 Teren neimprejmuit;

**B. Partea II. Proprietari și acte**

Inscrieri privitoare la dreptul de proprietate și alte drepturi reale		Referințe
<b>6210 / 30/01/2023</b>		
Act Normativ nr. 7, din 13/03/1996 emis de Parlamentul României;		
B1	Inscrierea provizorie, drept de PROPRIETATE, dobandit prin Lege, cota actuala 1/1, cota initiala 1/1 1) <b>COMUNA MĂLINI</b> , CIF:6526587	A1

**C. Partea III. SARCINI .**

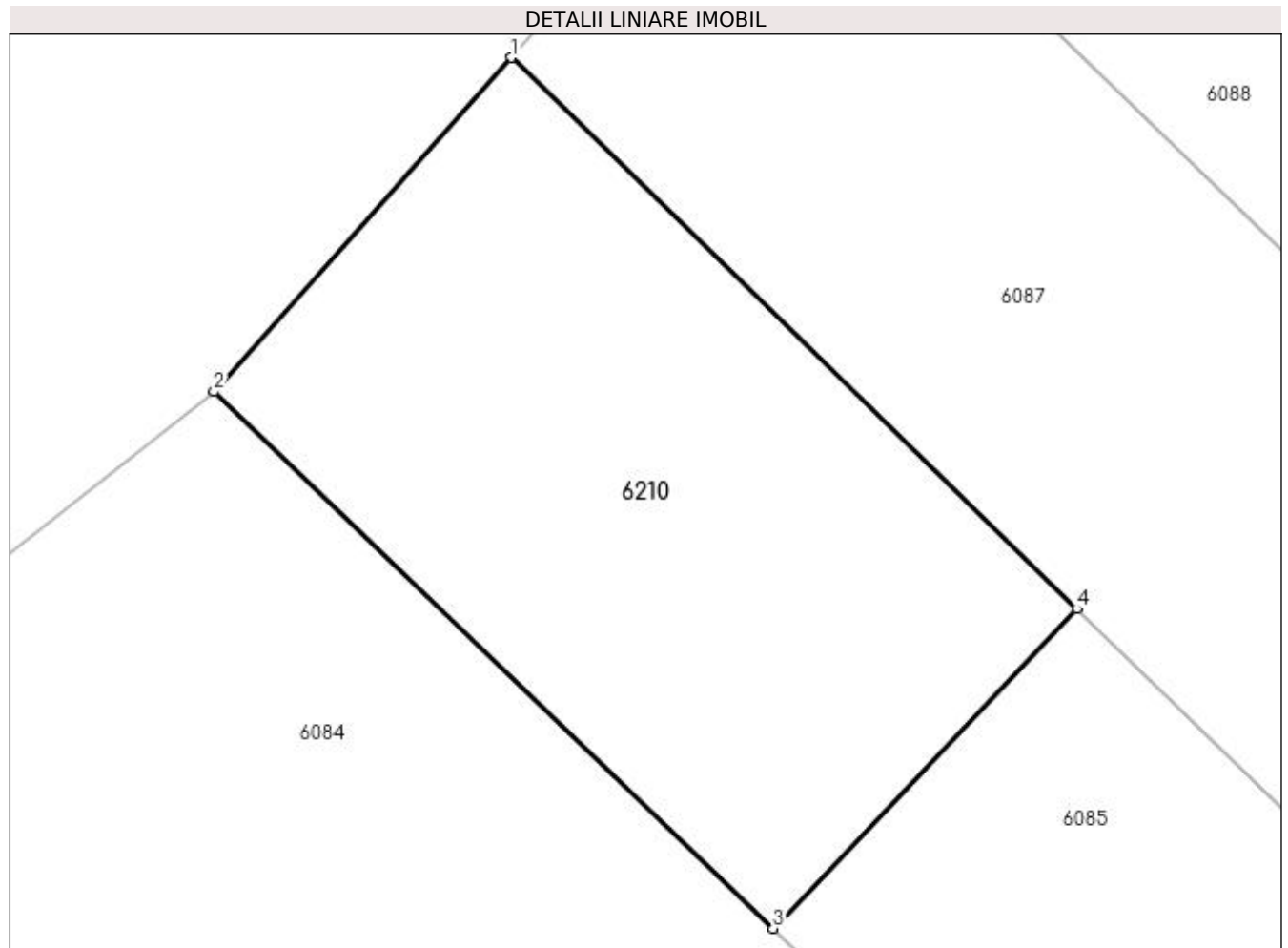
Inscrieri privind dezmembramintele dreptului de proprietate, drepturi reale de garanție și sarcini	Referințe
NU SUNT	

## Anexa Nr. 1 La Partea I

## Teren

Nr cadastral	Suprafața (mp)*	Observații / Referințe
	173	

\* Suprafața este determinată în planul de proiecție Stereo 70.



## Date referitoare la teren

Crt	Categorie folosință	Intra vilan	Suprafața (mp)	Tarla	Parcelă	Nr. topo	Observații / Referințe
1	arabil	NU	173	-	-	-	

## Lungime Segmente

1) Valorile lungimilor segmentelor sunt obținute din proiecție în plan.

Punct început	X / Y	Punct sfârșit	X / Y	Lungime segment (** (m)
1	579.390,186 659.047,587	2	579.383,545 659.040,126	9.988
2	579.383,545 659.040,126	3	579.396,038 659.028,143	17.311
3	579.396,038 659.028,143	4	579.402,83 659.035,279	9.852
4	579.402,83 659.035,279	1	579.390,186 659.047,587	17.645

**\*\* Lungimile segmentelor sunt determinate în planul de proiecție Stereo 70 și sunt rotunjite la 1 milimetru.**

**\*\*\* Distanța dintre puncte este formată din segmente cumulate ce sunt mai mici decât valoarea 1 milimetru.**

