

**DATE DESPRE IMOBILUL NR. 2658**

Oficiul de Cadastru și Publicitate Imobiliară SUCEAVA
Biroul de Cadastru și Publicitate Imobiliară Suceava

A. Partea I. Descrierea imobilului

TEREN Intravilan

Adresa: Loc. Ipotesti, Jud. Suceava

Nr. Crt	Nr cadastral Nr. topografic	Suprafața* (mp)	Observații / Referințe
A1		1.918	Sector cadastral:62 Teren neimprejmuț; Imobilul s-a format din o parte a PF 1038, 562, 560, 559, 556, 676, 677, 680, 681, 684 a comunei cadastrale Tișăuți.

B. Partea II. Proprietari și acte

Inscrieri privitoare la dreptul de proprietate și alte drepturi reale	Referințe
/	
Act Normativ nr. Legea 7, din 13/03/1996 emis de PARLAMENTUL ROMANIEI;	
B1	A1
Inscrierea provizorie, drept de PROPRIETATE, dobandit prin Lege, cota actuala 1/1 1) COMUNA IPOTEȘTI , CIF:4244172, PROPRIETAR NEIDENTIFICAT.	

C. Partea III. SARCINI .

Inscrieri privind dezmembramintele dreptului de proprietate, drepturi reale de garanție și sarcini	Referințe
NU SUNT	

Anexa Nr. 1 La Partea I

Teren

Nr cadastral	Suprafața (mp)*	Observații / Referințe
	1.918	Imobilul s-a format din o parte a PF 1038, 562, 560, 559, 556, 676, 677, 680, 681, 684 a comunei cadastrale Tișăuți.

* Suprafața este determinată în planul de proiecție Stereo 70.



Date referitoare la teren

Crt	Categorie folosință	Intra vilan	Suprafața (mp)	Tarla	Parcelă	Nr. topo	Observații / Referințe
1	arabil	DA	1.918	-	-	-	

Lungime Segmente

1) Valorile lungimilor segmentelor sunt obținute din proiecție în plan.

Punct început	X / Y	Punct sfârșit	X / Y	Lungime segment (** (m)
1	598.219,625 679.789,837	2	598.217,334 679.788,147	2.847
2	598.217,334 679.788,147	3	598.241,46 679.703,137	88.367
3	598.241,46 679.703,137	4	598.272,022 679.598,47	109.038
4	598.272,022 679.598,47	5	598.288,294 679.549,571	51.535
5	598.288,294 679.549,571	6	598.302,642 679.499,982	51.623

Punct început	X / Y	Punct sfârșit	X / Y	Lungime segment (** (m)
6	598.302,642 679.499,982	7	598.319,5 679.452,662	50.233
7	598.319,5 679.452,662	8	598.329,765 679.415,967	38.104
8	598.329,765 679.415,967	9	598.330,131 679.414,659	1.358
9	598.330,131 679.414,659	10	598.333,815 679.415,054	3.705
10	598.333,815 679.415,054	11	598.335,029 679.415,173	1.22
11	598.335,029 679.415,173	1	598.219,625 679.789,837	392.035

** Lungimile segmentelor sunt determinate în planul de proiecție Stereo 70 și sunt rotunjite la 1 milimetru.

*** Distanța dintre puncte este formată din segmente cumulate ce sunt mai mici decât valoarea 1 milimetru.

**DATE DESPRE IMOBILUL NR. 2659**

Oficiul de Cadastru și Publicitate Imobiliară SUCEAVA
Biroul de Cadastru și Publicitate Imobiliară Suceava

A. Partea I. Descrierea imobilului

TEREN Intravilan

Nr. CF vechi:1258 Tisauti
Nr. topografic:1038/2

Adresa: Loc. Ipotesti, Jud. Suceava

Nr. Crt	Nr cadastral Nr. topografic	Suprafața* (mp)	Observații / Referințe
A1	47955	4.802	Sector cadastral:62 Teren neimprejmuit;

B. Partea II. Proprietari și acte

Inscrieri privitoare la dreptul de proprietate și alte drepturi reale		Referințe
4809 / 11/08/2003		
Act Notarial nr. 1992, din 07/05/2003 emis de NOTAR PUBLIC PETRU ATANASOAEI;		
B1	Intabulare, drept de PROPRIETATE, dobândit prin Conventie, cota actuala 1/1	A1
1) GAVRILOVICI CRISTINEL, Lipsă CNP proprietar.		
2) GAVRILOVICI BRÎNDUȘA, Lipsă CNP proprietar; bun comun, in devalmasie		

C. Partea III. SARCINI .

Inscrieri privind dezmembramintele dreptului de proprietate, drepturi reale de garanție și sarcini	Referințe
NU SUNT	

Anexa Nr. 1 La Partea I

Teren

Nr cadastral	Suprafața (mp)*	Observații / Referințe
47955	4.802	

* Suprafața este determinată în planul de proiecție Stereo 70.



Date referitoare la teren

Crt	Categorie folosință	Intra vilan	Suprafața (mp)	Tarla	Parcelă	Nr. topo	Observații / Referințe
1	arabil	DA	1.748	-	-	559	
2	arabil	DA	218	-	-	563/2	
3	arabil	DA	1.303	-	-	676/3	
4	arabil	DA	168	-	-	676/5	
5	arabil	DA	269	-	-	677/2	
6	arabil	DA	285	-	-	680/2	
7	arabil	DA	46	-	-	681/4	
8	arabil	DA	44	-	-	681/6	
9	arabil	DA	45	-	-	681/8	
10	arabil	DA	172	-	-	682/2	
11	arabil	DA	148	-	-	683/2	
12	arabil	DA	94	-	-	684/3	
13	arabil	DA	208	-	-	684/4	
14	drum	DA	54	-	-	1038/2	

Lungime Segmente

1) Valorile lungimilor segmentelor sunt obținute din proiecție în plan.

Punct început	X / Y	Punct sfârșit	X / Y	Lungime segment (** (m)
1	598.224,022 679.793,082	2	598.219,625 679.789,837	5.465
2	598.219,625 679.789,837	3	598.335,029 679.415,173	392.035
3	598.335,029 679.415,173	4	598.347,287 679.416,371	12.316
4	598.347,287 679.416,371	5	598.347,373 679.416,38	0.086
5	598.347,373 679.416,38	6	598.230,251 679.796,624	397.873
6	598.230,251 679.796,624	7	598.230,169 679.796,601	0.085
7	598.230,169 679.796,601	1	598.224,022 679.793,082	7.083

** Lungimile segmentelor sunt determinate în planul de proiecție Stereo 70 și sunt rotunjite la 1 milimetru.

*** Distanța dintre puncte este formată din segmente cumulate ce sunt mai mici decât valoarea 1 milimetru.

**DATE DESPRE IMOBILUL NR. 2660**

Oficiul de Cadastru și Publicitate Imobiliară SUCEAVA
Biroul de Cadastru și Publicitate Imobiliară Suceava

A. Partea I. Descrierea imobilului

TEREN Intravilan

Adresa: Loc. Ipotesti, Jud. Suceava

Nr. Crt	Nr cadastral Nr. topografic	Suprafața* (mp)	Observații / Referințe
A1	33466	Din acte: 5.000 Masurata: 5.001	Sector cadastral:62 Teren neimprejmuit;

B. Partea II. Proprietari și acte

Inscrieri privitoare la dreptul de proprietate și alte drepturi reale		Referințe
36246 / 29/07/2015		
Act Notarial nr. contract de vanzare-cumparare nr. 1398, din 23/07/2015 emis de BIN NECHITA RALUCA;		
B9	Intabulare, drept de PROPRIETATE, dobandit prin Conventie, cota actuala 1/1 1) GAITAN DORIMIDONT , necasatorit	A1

C. Partea III. SARCINI .

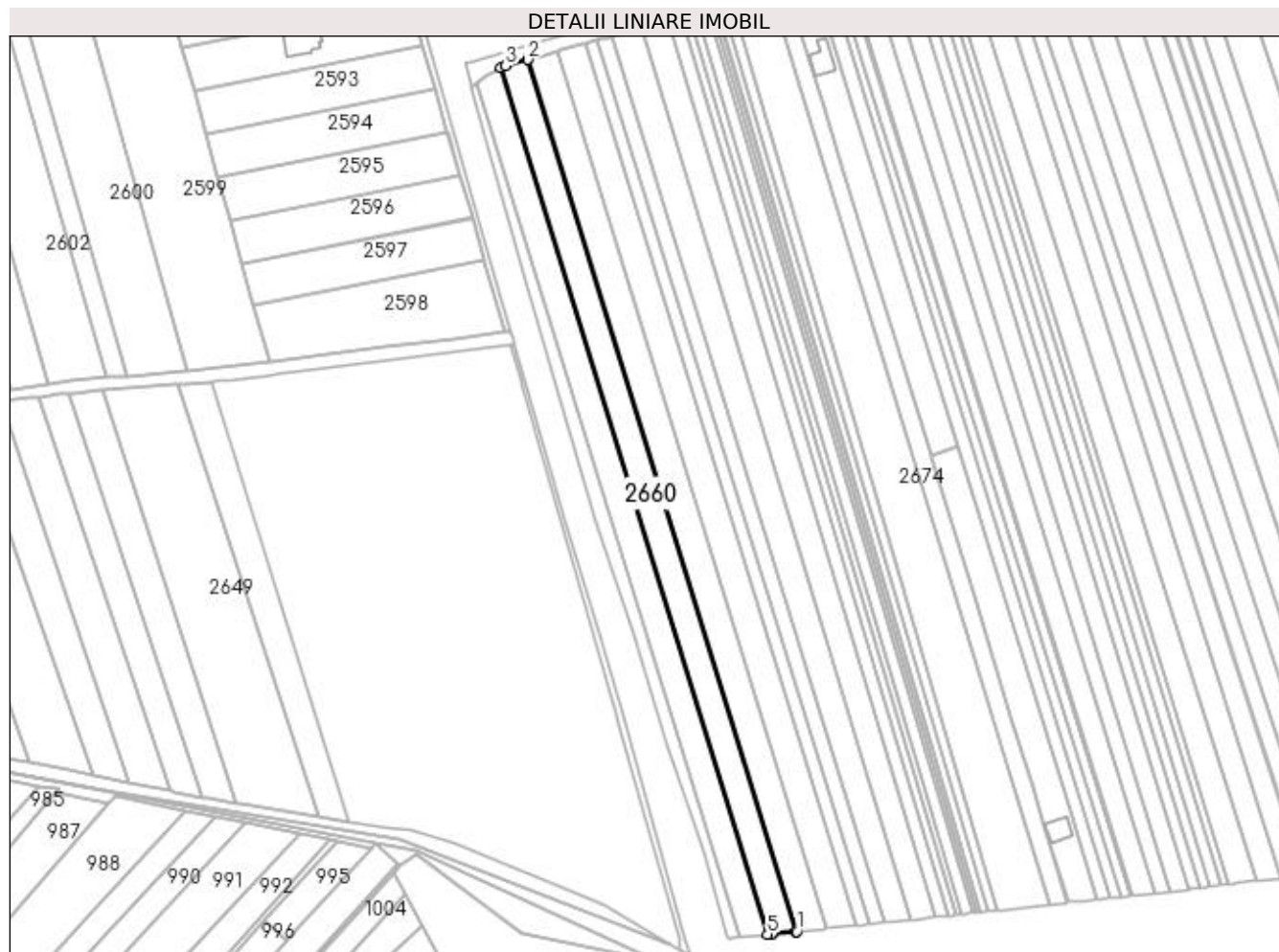
Inscrieri privind dezmembramintele dreptului de proprietate, drepturi reale de garanție și sarcini	Referințe
NU SUNT	

Anexa Nr. 1 La Partea I

Teren

Nr cadastral	Suprafața (mp)*	Observații / Referințe
33466	Din acte: 5.000 Masurata: 5.001	

* Suprafața este determinată în planul de proiecție Stereo 70.



Date referitoare la teren

Crt	Categorie folosință	Intra vilan	Suprafața (mp)	Tarla	Parcelă	Nr. topo	Observații / Referințe
1	arabil	DA	5.001	13	192	-	

Lungime Segmente

1) Valorile lungimilor segmentelor sunt obținute din proiecție în plan.

Punct început	X / Y	Punct sfârșit	X / Y	Lungime segment (** (m)
1	598.360,097 679.417,65	2	598.242,326 679.800,002	400.079
2	598.242,326 679.800,002	3	598.232,408 679.797,227	10.299
3	598.232,408 679.797,227	4	598.230,251 679.796,624	2.24
4	598.230,251 679.796,624	5	598.347,373 679.416,38	397.873
5	598.347,373 679.416,38	6	598.349,181 679.416,557	1.817

Punct început	X / Y	Punct sfârșit	X / Y	Lungime segment (** (m)
6	598.349,181 679.416,557	7	598.349,488 679.416,587	0.308
7	598.349,488 679.416,587	8	598.359,837 679.417,624	10.401
8	598.359,837 679.417,624	1	598.360,097 679.417,65	0.261

** Lungimile segmentelor sunt determinate în planul de proiecție Stereo 70 și sunt rotunjite la 1 milimetru.

*** Distanța dintre puncte este formată din segmente cumulate ce sunt mai mici decât valoarea 1 milimetru.

**DATE DESPRE IMOBILUL NR. 2661**

Oficiul de Cadastru și Publicitate Imobiliară SUCEAVA
Biroul de Cadastru și Publicitate Imobiliară Suceava

A. Partea I. Descrierea imobilului

TEREN Intravilan

Adresa: Loc. Ipotesti, Jud. Suceava

Nr. Crt	Nr cadastral Nr. topografic	Suprafața* (mp)	Observații / Referințe
A1	33421	5.200	Sector cadastral:62 Teren neimprejmuit;

B. Partea II. Proprietari și acte

Inscrieri privitoare la dreptul de proprietate și alte drepturi reale	Referințe
36482 / 18/10/2013	
Act Notarial nr. contract de vânzare-cumpărare aut. nr. 4522, din 10/12/2004 emis de BNP VALERIANA ILIE;	
B2	A1
Intabulare, drept de PROPRIETATE, dobândit prin Conventie, cota actuala 1/1 1) GĂITAN DORMIDONT, necăsătorit	

C. Partea III. SARCINI .

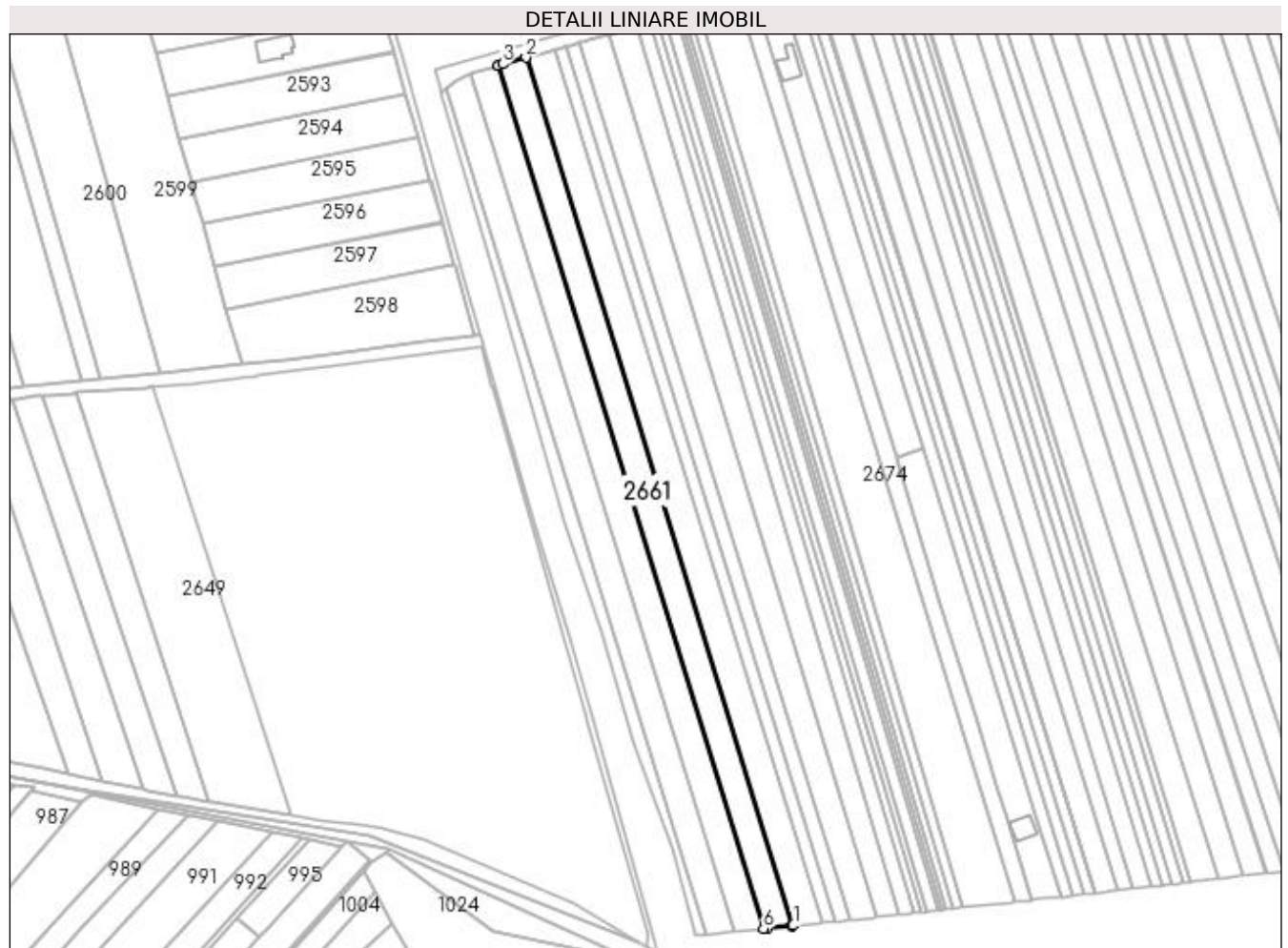
Inscrieri privind dezmembramintele dreptului de proprietate, drepturi reale de garanție și sarcini	Referințe
NU SUNT	

Anexa Nr. 1 La Partea I

Teren

Nr cadastral	Suprafața (mp)*	Observații / Referințe
33421	5.200	

* Suprafața este determinată în planul de proiecție Stereo 70.



Date referitoare la teren

Crt	Categorie folosință	Intra vilan	Suprafața (mp)	Tarla	Parcelă	Nr. topo	Observații / Referințe
1	arabil	DA	5.200	-	-	-	

Lungime Segmente

1) Valorile lungimilor segmentelor sunt obținute din proiecție în plan.

Punct început	X / Y	Punct sfârșit	X / Y	Lungime segment (** (m)
1	598.373,252 679.418,969	2	598.254,812 679.803,495	402.353
2	598.254,812 679.803,495	3	598.244,473 679.800,603	10.736
3	598.244,473 679.800,603	4	598.242,523 679.800,057	2.025
4	598.242,523 679.800,057	5	598.242,326 679.800,002	0.205
5	598.242,326 679.800,002	6	598.360,097 679.417,65	400.079

Punct început	X / Y	Punct sfârșit	X / Y	Lungime segment (** (m)
6	598.360,097 679.417,65	7	598.361,892 679.417,83	1.804
7	598.361,892 679.417,83	8	598.372,672 679.418,911	10.834
8	598.372,672 679.418,911	1	598.373,252 679.418,969	0.583

** Lungimile segmentelor sunt determinate în planul de proiecție Stereo 70 și sunt rotunjite la 1 milimetru.

*** Distanța dintre puncte este formată din segmente cumulate ce sunt mai mici decât valoarea 1 milimetru.

**DATE DESPRE IMOBILUL NR. 2662**

Oficiul de Cadastru și Publicitate Imobiliară SUCEAVA
Biroul de Cadastru și Publicitate Imobiliară Suceava

A. Partea I. Descrierea imobilului

TEREN Intravilan

Adresa: Loc. Ipotesti, Jud. Suceava

Nr. Crt	Nr cadastral Nr. topografic	Suprafața* (mp)	Observații / Referințe
A1	33422	5.200	Sector cadastral:62 Teren neimprejmuit;

B. Partea II. Proprietari și acte

Inscrieri privitoare la dreptul de proprietate și alte drepturi reale	Referințe
36483 / 18/10/2013	
Act Notarial nr. 4009-contract de vanzare-cumparare, din 26/10/2004 emis de BNP VALERIANA ILIE;	
B3	A1
Intabulare, drept de PROPRIETATE, dobandit prin Conventie, cota actuala 1/1 1) GĂITAN DORMIDONT, necasatorit	

C. Partea III. SARCINI .

Inscrieri privind dezmembramintele dreptului de proprietate, drepturi reale de garanție și sarcini	Referințe
NU SUNT	

Anexa Nr. 1 La Partea I

Teren

Nr cadastral	Suprafața (mp)*	Observații / Referințe
33422	5.200	

* Suprafața este determinată în planul de proiecție Stereo 70.



Date referitoare la teren

Crt	Categorie folosință	Intra vilan	Suprafața (mp)	Tarla	Parcelă	Nr. topo	Observații / Referințe
1	arabil	DA	5.200	Ragoaza	-	-	

Lungime Segmente

1) Valorile lungimilor segmentelor sunt obținute din proiecție în plan.

Punct început	X / Y	Punct sfârșit	X / Y	Lungime segment (** (m)
1	598.386,339 679.420,264	2	598.267,227 679.806,968	404.633
2	598.267,227 679.806,968	3	598.265,697 679.806,54	1.589
3	598.265,697 679.806,54	4	598.256,949 679.804,093	9.084
4	598.256,949 679.804,093	5	598.255,032 679.803,556	1.991
5	598.255,032 679.803,556	6	598.254,812 679.803,495	0.228

Punct început	X / Y	Punct sfârșit	X / Y	Lungime segment (** (m)
6	598.254,812 679.803,495	7	598.373,252 679.418,969	402.353
7	598.373,252 679.418,969	8	598.375,034 679.419,148	1.791
8	598.375,034 679.419,148	9	598.383,282 679.419,975	8.289
9	598.383,282 679.419,975	10	598.385,418 679.420,177	2.146
10	598.385,418 679.420,177	1	598.386,339 679.420,264	0.925

** Lungimile segmentelor sunt determinate în planul de proiecție Stereo 70 și sunt rotunjite la 1 milimetru.

*** Distanța dintre puncte este formată din segmente cumulate ce sunt mai mici decât valoarea 1 milimetru.

**DATE DESPRE IMOBILUL NR. 2663**

Oficiul de Cadastru și Publicitate Imobiliară SUCEAVA
Biroul de Cadastru și Publicitate Imobiliară Suceava

A. Partea I. Descrierea imobilului

TEREN Intravilan

Adresa: Loc. Ipotesti, Jud. Suceava

Nr. Crt	Nr cadastral Nr. topografic	Suprafața* (mp)	Observații / Referințe
A1	41020	Din acte: 2.600 Masurata: 2.235	Sector cadastral:62 Teren neimprejmuit;

B. Partea II. Proprietari și acte

Inscrieri privitoare la dreptul de proprietate și alte drepturi reale		Referințe
62794 / 30/10/2019		
Act Notarial nr. CONTRACT DE VANZARE-CUMPARARE NR.2535, din 30/10/2019 emis de BIN CIRLIGEANU VIRGINIA LAURA;		
B4	Intabulare, drept de PROPRIETATE, dobandit prin Conventie, cota actuala 1/1 1) GĂITAN LIVIU 2) GĂITAN VASILICA-DOINIȚA, BUN COMUN	A1

C. Partea III. SARCINI .

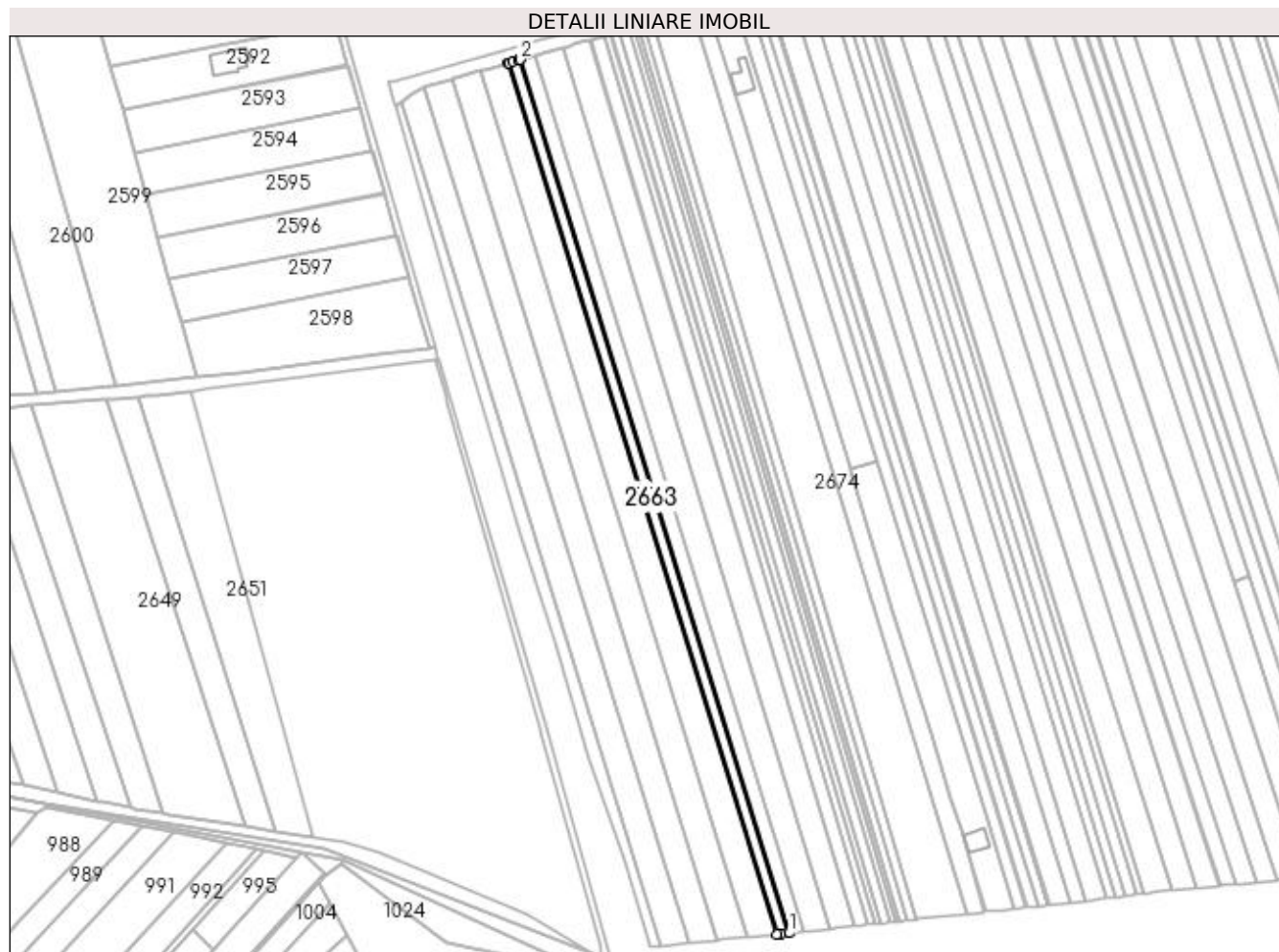
Inscrieri privind dezmembramentele dreptului de proprietate, drepturi reale de garanție și sarcini	Referințe
NU SUNT	

Anexa Nr. 1 La Partea I

Teren

Nr cadastral	Suprafața (mp)*	Observații / Referințe
41020	Din acte: 2.600 Masurata: 2.235	

* Suprafața este determinată în planul de proiecție Stereo 70.



Date referitoare la teren

Crt	Categorie folosință	Intra vilan	Suprafața (mp)	Tarla	Parcelă	Nr. topo	Observații / Referințe
1	arabil	DA	2.235	-	-	-	

Lungime Segmente

1) Valorile lungimilor segmentelor sunt obținute din proiecție în plan.

Punct început	X / Y	Punct sfârșit	X / Y	Lungime segment (** (m)
1	598.391,948 679.420,795	2	598.272,541 679.808,455	405.633
2	598.272,541 679.808,455	3	598.272,011 679.808,307	0.55
3	598.272,011 679.808,307	4	598.269,355 679.807,564	2.758
4	598.269,355 679.807,564	5	598.267,478 679.807,038	1.949
5	598.267,478 679.807,038	6	598.267,227 679.806,968	0.261

Punct început	X / Y	Punct sfârșit	X / Y	Lungime segment (** (m)
6	598.267,227 679.806,968	7	598.386,339 679.420,264	404.633
7	598.386,339 679.420,264	8	598.388,111 679.420,432	1.78
8	598.388,111 679.420,432	1	598.391,948 679.420,795	3.854

** Lungimile segmentelor sunt determinate în planul de proiecție Stereo 70 și sunt rotunjite la 1 milimetru.

*** Distanța dintre puncte este formată din segmente cumulate ce sunt mai mici decât valoarea 1 milimetru.

**DATE DESPRE IMOBILUL NR. 2664**

Oficiul de Cadastru și Publicitate Imobiliară SUCEAVA
Biroul de Cadastru și Publicitate Imobiliară Suceava

A. Partea I. Descrierea imobilului

TEREN Intravilan

Adresa: Loc. Ipotesti, Jud. Suceava

Nr. Crt	Nr cadastral Nr. topografic	Suprafața* (mp)	Observații / Referințe
A1	30287	2.600	Sector cadastral:62 Teren neimprejmuit;

B. Partea II. Proprietari și acte

Inscrieri privitoare la dreptul de proprietate și alte drepturi reale		Referințe
32739 / 20/06/2019		
Act Notarial nr. contract de vânzare nr. 1200, din 19/06/2019 emis de BIN LOSTUN RĂZVAN LAURIAN;		
B7	Intabulare, drept de PROPRIETATE, dobândit prin Conventie, cota actuala 1/1 1) GĂITAN LIVIU 2) GĂITAN VASILICA-DOINIȚA, bun comun în devălmășie	A1

C. Partea III. SARCINI .

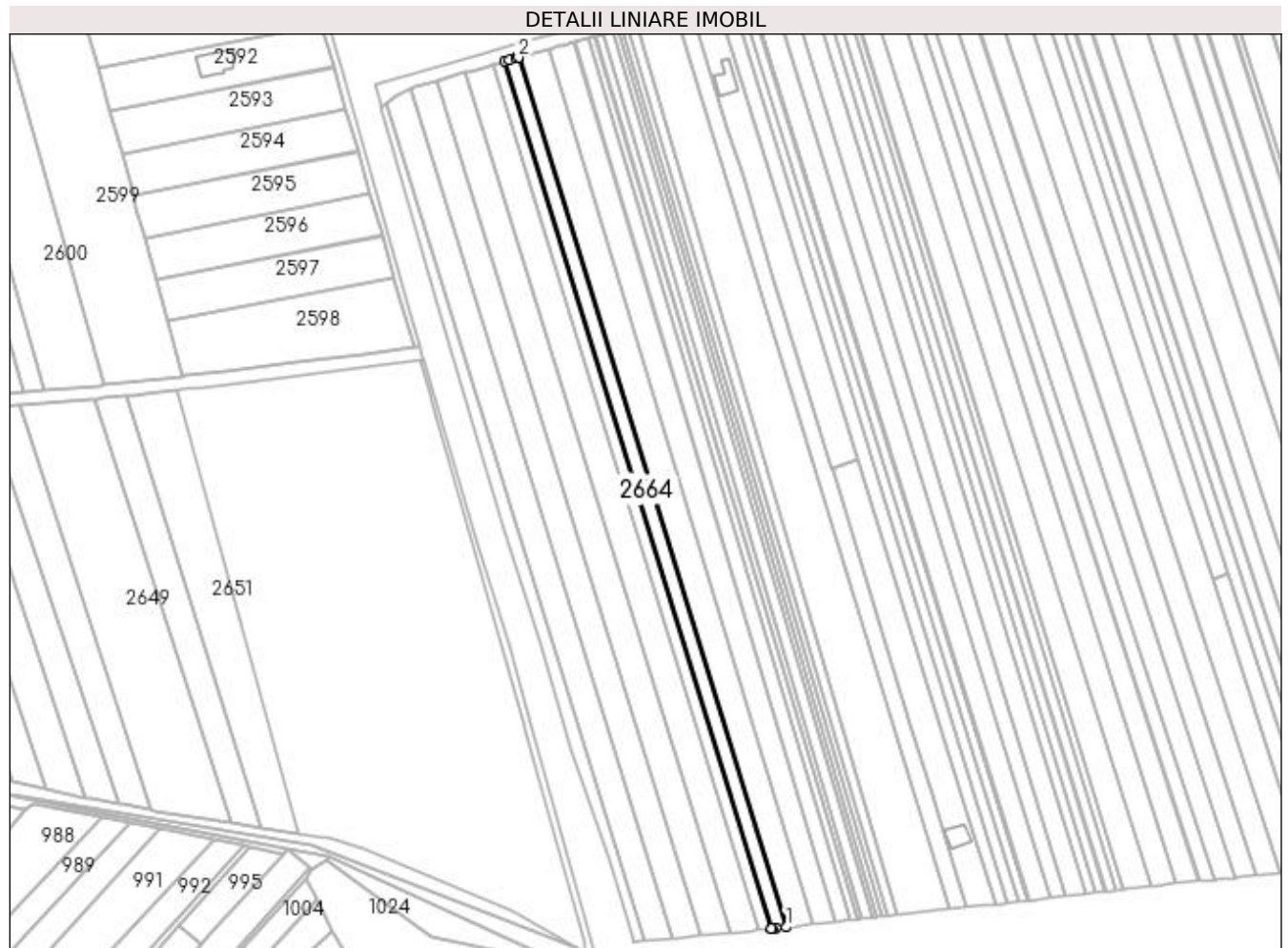
Inscrieri privind dezmembramintele dreptului de proprietate, drepturi reale de garanție și sarcini	Referințe
NU SUNT	

Anexa Nr. 1 La Partea I

Teren

Nr cadastral	Suprafața (mp)*	Observații / Referințe
30287	2.600	

* Suprafața este determinată în planul de proiecție Stereo 70.



Date referitoare la teren

Crt	Categorie folosință	Intra vilan	Suprafața (mp)	Tarla	Parcelă	Nr. topo	Observații / Referințe
1	arabil	DA	2.600	-	-	-	LA LOCUL NUMIT PODU BOSANCIULUI

Lungime Segmente

1) Valorile lungimilor segmentelor sunt obținute din proiecție în plan.

Punct început	X / Y	Punct sfârșit	X / Y	Lungime segment (** (m)
1	598.398,456 679.421,41	2	598.278,707 679.810,18	406.795
2	598.278,707 679.810,18	3	598.277,45 679.809,828	1.305
3	598.277,45 679.809,828	4	598.274,666 679.809,049	2.891
4	598.274,666 679.809,049	5	598.272,541 679.808,455	2.206
5	598.272,541 679.808,455	6	598.391,948 679.420,795	405.633

Punct început	X / Y	Punct sfârșit	X / Y	Lungime segment (** (m)
6	598.391,948 679.420,795	7	598.392,303 679.420,828	0.357
7	598.392,303 679.420,828	8	598.393,714 679.420,962	1.417
8	598.393,714 679.420,962	1	598.398,456 679.421,41	4.763

** Lungimile segmentelor sunt determinate în planul de proiecție Stereo 70 și sunt rotunjite la 1 milimetru.

*** Distanța dintre puncte este formată din segmente cumulate ce sunt mai mici decât valoarea 1 milimetru.

**DATE DESPRE IMOBILUL NR. 2665**

Oficiul de Cadastru și Publicitate Imobiliară SUCEAVA
Biroul de Cadastru și Publicitate Imobiliară Suceava

A. Partea I. Descrierea imobilului

TEREN Intravilan

Nr. CF vechi:3325 ipotesti
Nr. cadastral vechi:2361

Adresa: Loc. Ipotesti, Jud. Suceava

Nr. Crt	Nr cadastral Nr. topografic	Suprafața* (mp)	Observații / Referințe
A1	36523	5.200	Sector cadastral:62 Teren neimprejmuit;

B. Partea II. Proprietari și acte

Inscrieri privitoare la dreptul de proprietate și alte drepturi reale		Referințe
4540 / 15/02/2008		
Act Notarial nr. 748, din 15/02/2008 emis de -;		
B1	Intabulare, drept de PROPRIETATE, dobândit prin Convenție, cota actuala 1/1 1) GĂITAN LIVIU 2) GĂITAN VASILICA-DOINIȚA, bun comun în devălmășie	A1

C. Partea III. SARCINI .

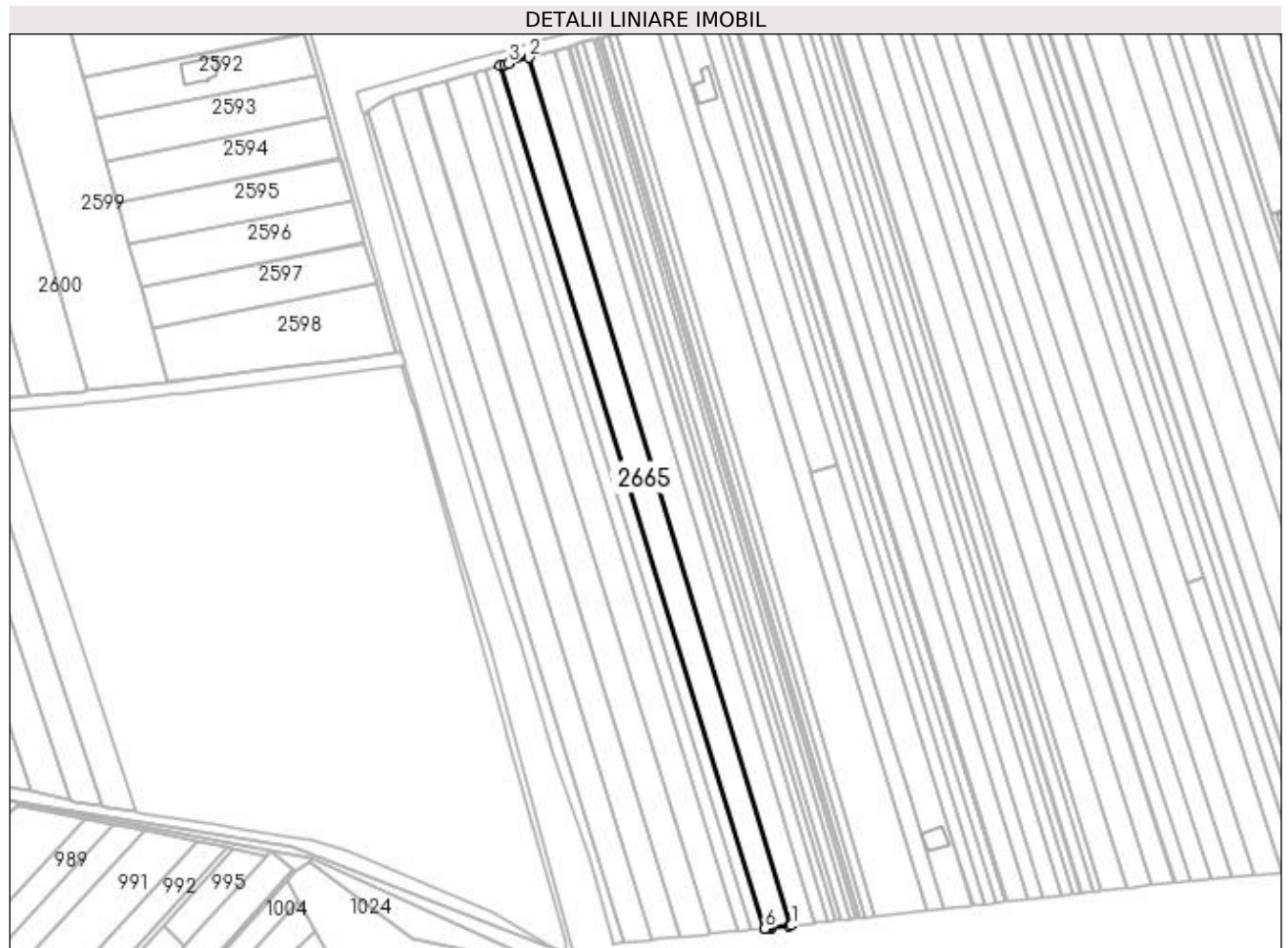
Inscrieri privind dezmembramintele dreptului de proprietate, drepturi reale de garanție și sarcini	Referințe
NU SUNT	

Anexa Nr. 1 La Partea I

Teren

Nr cadastral	Suprafața (mp)*	Observații / Referințe
36523	5.200	

* Suprafața este determinată în planul de proiecție Stereo 70.



Date referitoare la teren

Crt	Categorie folosință	Intra vilan	Suprafața (mp)	Tarla	Parcelă	Nr. topo	Observații / Referințe
1	arabil	DA	5.200	-	-	-	

Lungime Segmente

1) Valorile lungimilor segmentelor sunt obținute din proiecție în plan.

Punct început	X / Y	Punct sfârșit	X / Y	Lungime segment (** (m)
1	598.410,286 679.422,757	2	598.292,0 679.813,899	408.636
2	598.292,0 679.813,899	3	598.282,52 679.811,247	9.844
3	598.282,52 679.811,247	4	598.280,827 679.810,773	1.758
4	598.280,827 679.810,773	5	598.278,707 679.810,18	2.201
5	598.278,707 679.810,18	6	598.398,456 679.421,41	406.795

Punct început	X / Y	Punct sfârșit	X / Y	Lungime segment (** (m)
6	598.398,456 679.421,41	7	598.398,912 679.421,453	0.458
7	598.398,912 679.421,453	8	598.400,216 679.421,577	1.31
8	598.400,216 679.421,577	9	598.401,233 679.421,673	1.022
9	598.401,233 679.421,673	10	598.409,315 679.422,64	8.14
10	598.409,315 679.422,64	1	598.410,286 679.422,757	0.978

** Lungimile segmentelor sunt determinate în planul de proiecție Stereo 70 și sunt rotunjite la 1 milimetru.

*** Distanța dintre puncte este formată din segmente cumulate ce sunt mai mici decât valoarea 1 milimetru.

**DATE DESPRE IMOBILUL NR. 2666**

Oficiul de Cadastru și Publicitate Imobiliară SUCEAVA
Biroul de Cadastru și Publicitate Imobiliară Suceava

A. Partea I. Descrierea imobilului

TEREN Intravilan

Adresa: Loc. Ipotesti, Jud. Suceava, tarla "Ragoaza"

Nr. Crt	Nr cadastral Nr. topografic	Suprafața* (mp)	Observații / Referințe
A1	41103	Din acte: 4.800 Masurata: 4.564	Sector cadastral:62 Teren neimprejmit;

B. Partea II. Proprietari și acte

Inscrieri privitoare la dreptul de proprietate și alte drepturi reale	Referințe
17093 / 17/03/2020	
Act Notarial nr. contract de vânzare aut. nr. 1239, din 16/03/2020 emis de N.P. BUSUIOC OVIDIU;	
B9	A1
Intabulare, drept de PROPRIETATE, dobandit prin Conventie, cota actuala 1/1	
1) GULA SILVIU	
2) GULA ANCA, bun comun, în devălmășie	

C. Partea III. SARCINI .

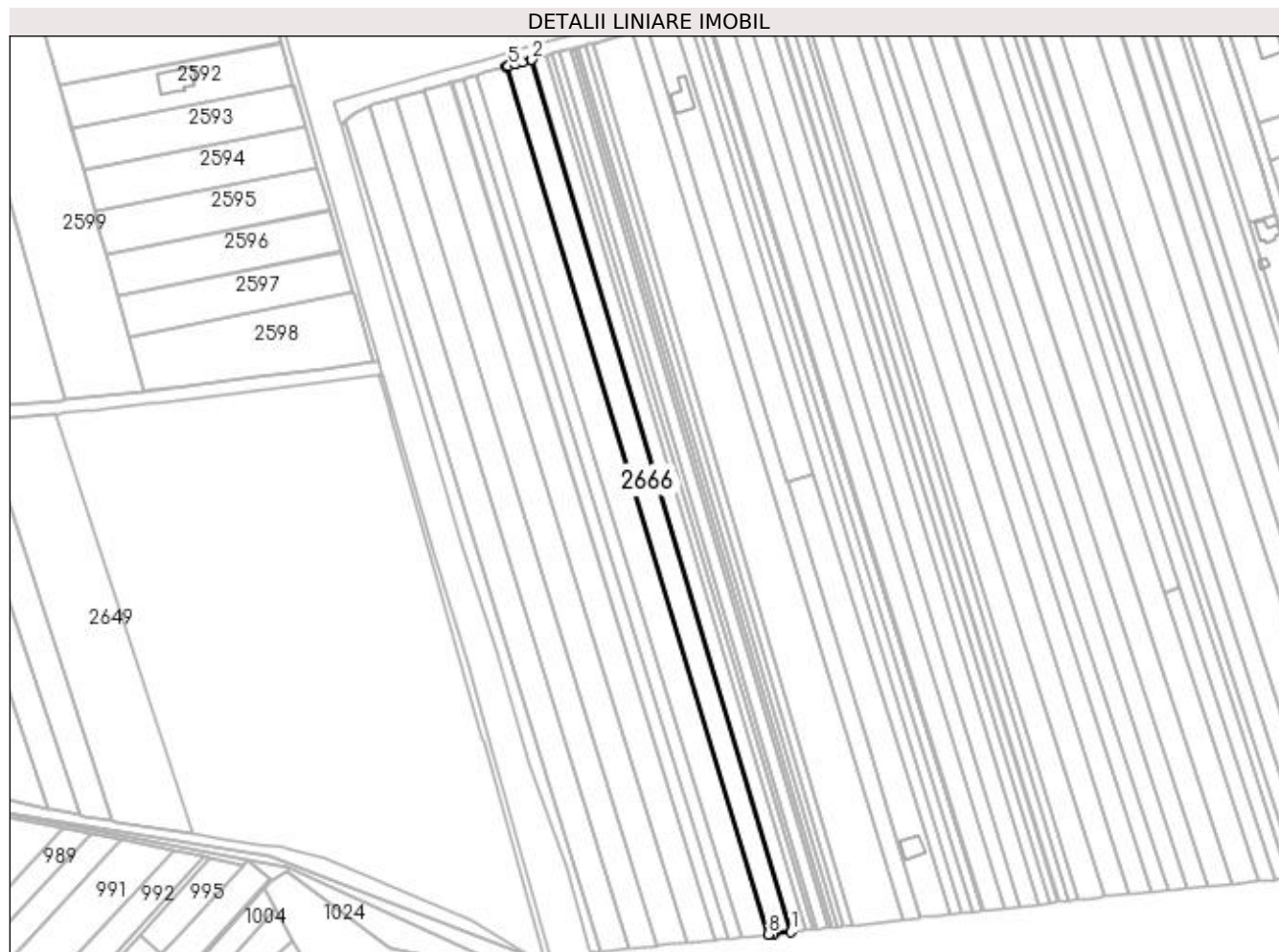
Inscrieri privind dezmembramintele dreptului de proprietate, drepturi reale de garanție și sarcini	Referințe
NU SUNT	

Anexa Nr. 1 La Partea I

Teren

Nr cadastral	Suprafața (mp)*	Observații / Referințe
41103	Din acte: 4.800 Masurata: 4.564	

* Suprafața este determinată în planul de proiecție Stereo 70.



Date referitoare la teren

Crt	Categorie folosință	Intra vilan	Suprafața (mp)	Tarla	Parcelă	Nr. topo	Observații / Referințe
1	arabil	DA	4.564	-	-	-	

Lungime Segmente

1) Valorile lungimilor segmentelor sunt obținute din proiecție în plan.

Punct început	X / Y	Punct sfârșit	X / Y	Lungime segment (** (m)
1	598.420,574 679.423,892	2	598.303,666 679.817,162	410.279
2	598.303,666 679.817,162	3	598.299,342 679.815,953	4.49
3	598.299,342 679.815,953	4	598.296,426 679.815,137	3.028
4	598.296,426 679.815,137	5	598.293,101 679.814,207	3.453
5	598.293,101 679.814,207	6	598.292,928 679.814,158	0.18

Punct început	X / Y	Punct sfârșit	X / Y	Lungime segment (** (m)
6	598.292,928 679.814,158	7	598.292,0 679.813,899	0.963
7	598.292,0 679.813,899	8	598.410,286 679.422,757	408.636
8	598.410,286 679.422,757	9	598.412,622 679.423,036	2.353
9	598.412,622 679.423,036	10	598.413,081 679.423,086	0.462
10	598.413,081 679.423,086	1	598.420,574 679.423,892	7.536

** Lungimile segmentelor sunt determinate în planul de proiecție Stereo 70 și sunt rotunjite la 1 milimetru.

*** Distanța dintre puncte este formată din segmente cumulate ce sunt mai mici decât valoarea 1 milimetru.

**DATE DESPRE IMOBILUL NR. 2667**

Oficiul de Cadastru și Publicitate Imobiliară SUCEAVA
 Biroul de Cadastru și Publicitate Imobiliară Suceava

A. Partea I. Descrierea imobilului

TEREN Intravilan

Adresa: Loc. Ipotesti, Jud. Suceava

Nr. Crt	Nr cadastral Nr. topografic	Suprafața* (mp)	Observații / Referințe
A1	35048	2.601	Sector cadastral:62 Teren neimprejmuit;

B. Partea II. Proprietari și acte

Inscrieri privitoare la dreptul de proprietate și alte drepturi reale		Referințe
37036 / 31/07/2018		
Act Notarial nr. 2293, din 23/07/2018 emis de BUSUIOC OVIDIU;		
B5	Intabulare, drept de PROPRIETATE, dobândit prin Conventie, cota actuala 1/1 1) GULA SILVIU 2) GULA ANCA, bun comun	A1

C. Partea III. SARCINI .

Inscrieri privind dezmembramentele dreptului de proprietate, drepturi reale de garanție și sarcini	Referințe
NU SUNT	

Anexa Nr. 1 La Partea I

Teren

Nr cadastral	Suprafața (mp)*	Observații / Referințe
35048	2.601	

* Suprafața este determinată în planul de proiecție Stereo 70.



Date referitoare la teren

Crt	Categorie folosință	Intra vilan	Suprafața (mp)	Tarla	Parcelă	Nr. topo	Observații / Referințe
1	arabil	DA	2.601	Ragoaza	-	-	

Lungime Segmente

1) Valorile lungimilor segmentelor sunt obținute din proiecție în plan.

Punct început	X / Y	Punct sfârșit	X / Y	Lungime segment (** (m)
1	598.426,975 679.424,58	2	598.309,764 679.818,868	411.341
2	598.309,764 679.818,868	3	598.309,707 679.818,852	0.059
3	598.309,707 679.818,852	4	598.303,823 679.817,206	6.11
4	598.303,823 679.817,206	5	598.303,8 679.817,2	0.024
5	598.303,8 679.817,2	6	598.303,666 679.817,162	0.139

Punct început	X / Y	Punct sfârșit	X / Y	Lungime segment (** (m)
6	598.303,666 679.817,162	7	598.420,574 679.423,892	410.279
7	598.420,574 679.423,892	8	598.421,793 679.424,023	1.226
8	598.421,793 679.424,023	9	598.424,351 679.424,298	2.573
9	598.424,351 679.424,298	1	598.426,975 679.424,58	2.639

** Lungimile segmentelor sunt determinate în planul de proiecție Stereo 70 și sunt rotunjite la 1 milimetru.

*** Distanța dintre puncte este formată din segmente cumulate ce sunt mai mici decât valoarea 1 milimetru.

**DATE DESPRE IMOBILUL NR. 2668**

Oficiul de Cadastru și Publicitate Imobiliară SUCEAVA
 Biroul de Cadastru și Publicitate Imobiliară Suceava

A. Partea I. Descrierea imobilului

TEREN Intravilan

Adresa: Loc. Ipotesti, Jud. Suceava

Nr. Crt	Nr cadastral Nr. topografic	Suprafața* (mp)	Observații / Referințe
A1	34873	1.300	Sector cadastral:62 Teren neimprejmuit;

B. Partea II. Proprietari și acte

Inscrieri privitoare la dreptul de proprietate și alte drepturi reale	Referințe
37038 / 31/07/2018	
Act Notarial nr. 2293, din 23/07/2018 emis de BUSUIOC OVIDIU;	
B6	A1
Intabulare, drept de PROPRIETATE, dobândit prin Conventie, cota actuala 1/1	
1) GULA SILVIU	
2) GULA ANCA, bun comun în devălmășie	

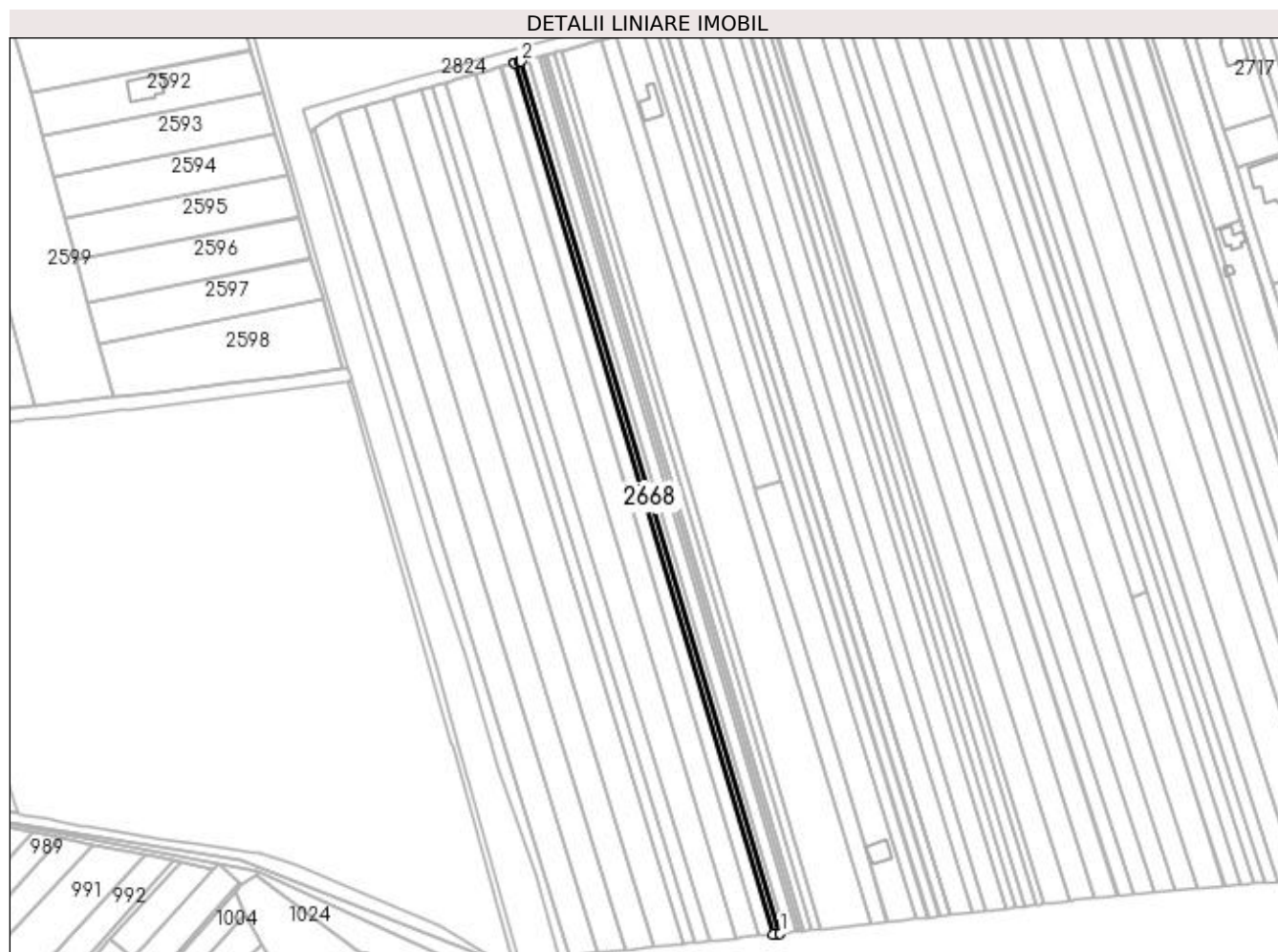
C. Partea III. SARCINI .

Inscrieri privind dezmembramintele dreptului de proprietate, drepturi reale de garanție și sarcini	Referințe
NU SUNT	

Anexa Nr. 1 La Partea I**Teren**

Nr cadastral	Suprafața (mp)*	Observații / Referințe
34873	1.300	

* Suprafața este determinată în planul de proiecție Stereo 70.

**Date referitoare la teren**

Crt	Categorie folosință	Intra vilan	Suprafața (mp)	Tarla	Parcelă	Nr. topo	Observații / Referințe
1	arabil	DA	1.300	RAGOAZA 13	192	-	

Lungime Segmente

1) Valorile lungimilor segmentelor sunt obținute din proiecție în plan.

Punct început	X / Y	Punct sfârșit	X / Y	Lungime segment (** (m)
1	598.430,168 679.424,924	2	598.312,81 679.819,708	411.858
2	598.312,81 679.819,708	3	598.312,635 679.819,661	0.181
3	598.312,635 679.819,661	4	598.311,987 679.819,49	0.67
4	598.311,987 679.819,49	5	598.309,912 679.818,91	2.155
5	598.309,912 679.818,91	6	598.309,764 679.818,868	0.154

Punct început	X / Y	Punct sfârșit	X / Y	Lungime segment (** (m)
6	598.309,764 679.818,868	7	598.426,975 679.424,58	411.341
7	598.426,975 679.424,58	8	598.427,996 679.424,69	1.027
8	598.427,996 679.424,69	1	598.430,168 679.424,924	2.185

** Lungimile segmentelor sunt determinate în planul de proiecție Stereo 70 și sunt rotunjite la 1 milimetru.

*** Distanța dintre puncte este formată din segmente cumulate ce sunt mai mici decât valoarea 1 milimetru.

**DATE DESPRE IMOBILUL NR. 2669**

Oficiul de Cadastru și Publicitate Imobiliară SUCEAVA
Biroul de Cadastru și Publicitate Imobiliară Suceava

A. Partea I. Descrierea imobilului

TEREN Intravilan

Adresa: Loc. Ipotesti, Jud. Suceava

Nr. Crt	Nr cadastral Nr. topografic	Suprafața* (mp)	Observații / Referințe
A1		Din acte: 3.200 Masurata: 1.200	Sector cadastral:62 Teren neimprejmuit; Imobilul s-a format din o parte a PF 655, 671, 670, 1038, 669/2, 668/1, 667, 677, 680, 681, 684, 686/1 a comunei cadastrale Tișăuți.Diferența de suprafață de 2000 mp se regăsește la ID 2825.

B. Partea II. Proprietari și acte

Inscrieri privitoare la dreptul de proprietate și alte drepturi reale		Referințe
/		
Act Administrativ nr. 1410, din 28/08/2001 emis de CJSDPAT SUCEAVA;		
B1	Intabulare, drept de PROPRIETATE, dobândit prin Reconstituire, cota actuala 1/1 1) SIDORIUC GETA, Lipsă CNP proprietar. 2) SIDORIUC STEFAN, Lipsă CNP proprietar. 3) SIDORIUC MARIA, Lipsă CNP proprietar. 4) BOROSAN EUGENIA, Lipsă CNP proprietar. 5) SIDORIUC ELENA, Lipsă CNP proprietar. 6) PARANICI SILVIA, Lipsă CNP proprietar.	A1

C. Partea III. SARCINI .

Inscrieri privind dezmembramintele dreptului de proprietate, drepturi reale de garanție și sarcini	Referințe
NU SUNT	

Anexa Nr. 1 La Partea I

Teren

Nr cadastral	Suprafața (mp)*	Observații / Referințe
	Din acte: 3.200 Masurata: 1.200	Imobilul s-a format din o parte a PF 655, 671, 670, 1038, 669/2, 668/1, 667, 677, 680, 681, 684, 686/1 a comunei cadastrale Tișăuți. Diferența de suprafață de 2000 mp se regăsește la ID 2825.

* Suprafața este determinată în planul de proiecție Stereo 70.



Date referitoare la teren

Crt	Categorie folosință	Intravilan	Suprafața (mp)	Tarla	Parcelă	Nr. topo	Observații / Referințe
1	arabil	DA	1.200	-	-	-	

Lungime Segmente

1) Valorile lungimilor segmentelor sunt obținute din proiecție în plan.

Punct început	X / Y	Punct sfârșit	X / Y	Lungime segment (** (m)
1	598.312,954 679.819,746	2	598.312,81 679.819,708	0.149
2	598.312,81 679.819,708	3	598.430,168 679.424,924	411.858
3	598.430,168 679.424,924	4	598.430,751 679.424,986	0.586
4	598.430,751 679.424,986	5	598.431,067 679.425,02	0.318

Punct început	X / Y	Punct sfârșit	X / Y	Lungime segment (** (m)
5	598.431,067 679.425,02	6	598.432,286 679.425,151	1.226
6	598.432,286 679.425,151	7	598.316,416 679.820,661	412.133
7	598.316,416 679.820,661	1	598.312,954 679.819,746	3.581

** Lungimile segmentelor sunt determinate în planul de proiecție Stereo 70 și sunt rotunjite la 1 milimetru.

*** Distanța dintre puncte este formată din segmente cumulate ce sunt mai mici decât valoarea 1 milimetru.

**DATE DESPRE IMOBILUL NR. 2670**

Oficiul de Cadastru și Publicitate Imobiliară SUCEAVA
Biroul de Cadastru și Publicitate Imobiliară Suceava

A. Partea I. Descrierea imobilului

TEREN Intravilan

Adresa: Loc. Ipotesti, Jud. Suceava

Nr. Crt	Nr cadastral Nr. topografic	Suprafața* (mp)	Observații / Referințe
A1	44828	800	Sector cadastral:62 Teren neimprejmuit;

B. Partea II. Proprietari și acte

Inscrieri privitoare la dreptul de proprietate și alte drepturi reale		Referințe
16903 / 11/03/2021		
Act Notarial nr. 991 CVC, din 05/03/2021 emis de BUSUIOC OVIDIU;		
B12	Intabulare, drept de PROPRIETATE, dobândit prin Convenție, cota actuala 1/1 1) GULA SILVIU 2) GULA ANCA, bun comun	A1

C. Partea III. SARCINI .

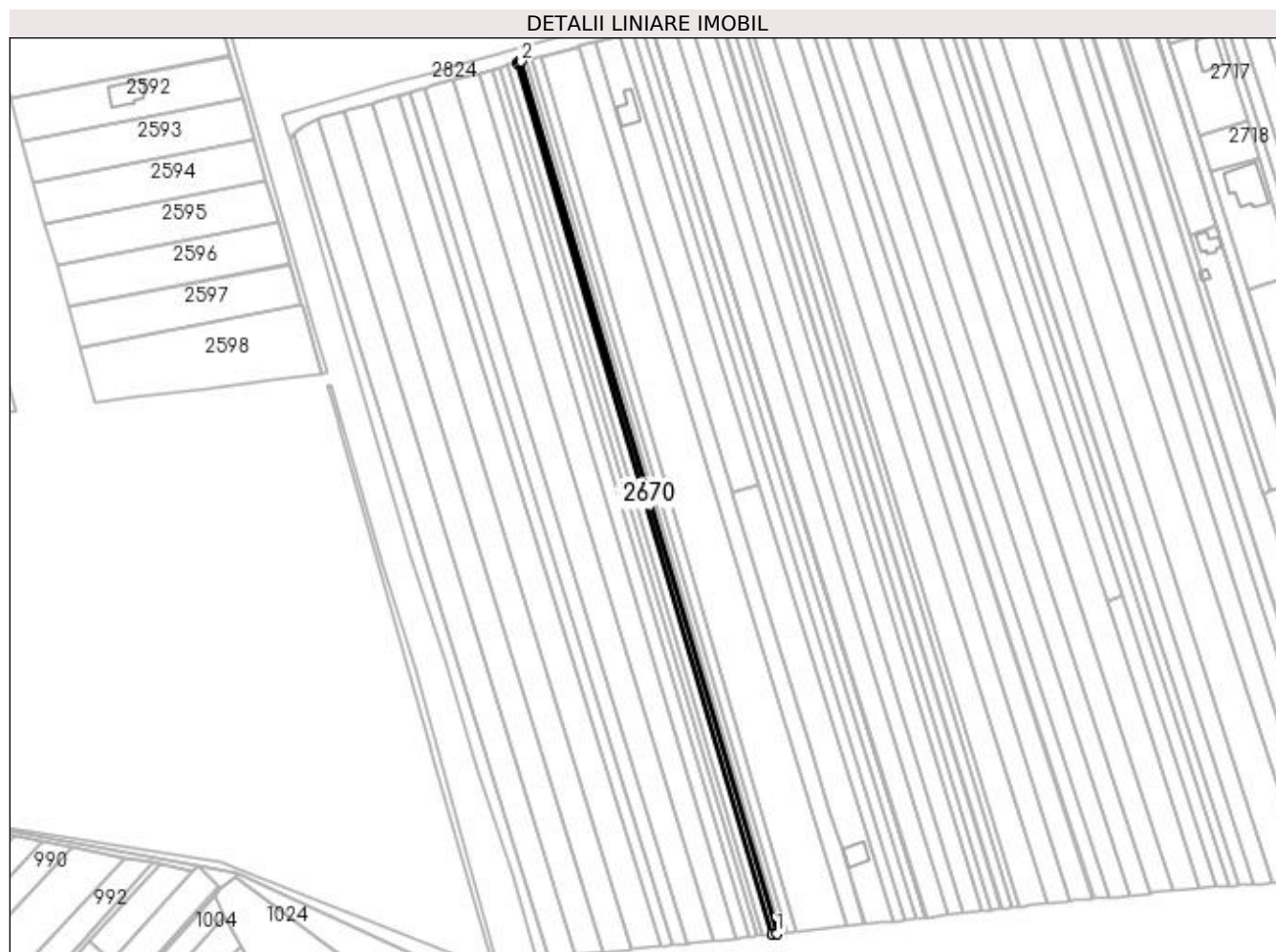
Inscrieri privind dezmembramentele dreptului de proprietate, drepturi reale de garanție și sarcini	Referințe
NU SUNT	

Anexa Nr. 1 La Partea I

Teren

Nr cadastral	Suprafața (mp)*	Observații / Referințe
44828	800	

* Suprafața este determinată în planul de proiecție Stereo 70.



Date referitoare la teren

Crt	Categorie folosință	Intravilan	Suprafața (mp)	Tarla	Parcelă	Nr. topo	Observații / Referințe
1	arabil	DA	800	13 Ragoaza	192	-	

Lungime Segmente

1) Valorile lungimilor segmentelor sunt obținute din proiecție în plan.

Punct început	X / Y	Punct sfârșit	X / Y	Lungime segment (** (m)
1	598.439,141 679.425,889	2	598.322,979 679.822,396	413.172
2	598.322,979 679.822,396	3	598.321,84 679.822,095	1.178
3	598.321,84 679.822,095	4	598.321,105 679.821,901	0.76
4	598.321,105 679.821,901	5	598.437,184 679.425,678	412.876
5	598.437,184 679.425,678	6	598.438,464 679.425,816	1.287

Punct început	X / Y	Punct sfârșit	X / Y	Lungime segment (** (m)
6	598.438,464 679.425,816	1	598.439,141 679.425,889	0.681

** Lungimile segmentelor sunt determinate în planul de proiecție Stereo 70 și sunt rotunjite la 1 milimetru.

*** Distanța dintre puncte este formată din segmente cumulate ce sunt mai mici decât valoarea 1 milimetru.

**DATE DESPRE IMOBILUL NR. 2671**

Oficiul de Cadastru și Publicitate Imobiliară SUCEAVA
 Biroul de Cadastru și Publicitate Imobiliară Suceava

A. Partea I. Descrierea imobilului

TEREN Intravilan

Adresa: Loc. Ipotesti, Jud. Suceava

Nr. Crt	Nr cadastral Nr. topografic	Suprafața* (mp)	Observații / Referințe
A1	44828	800	Sector cadastral:62 Teren neimprejmuit;

B. Partea II. Proprietari și acte

Inscrieri privitoare la dreptul de proprietate și alte drepturi reale		Referințe
16903 / 11/03/2021		
Act Notarial nr. 991 CVC, din 05/03/2021 emis de BUSUIOC OVIDIU;		
B12	Intabulare, drept de PROPRIETATE, dobândit prin Conventie, cota actuala 1/1 1) GULA SILVIU 2) GULA ANCA, bun comun	A1

C. Partea III. SARCINI .

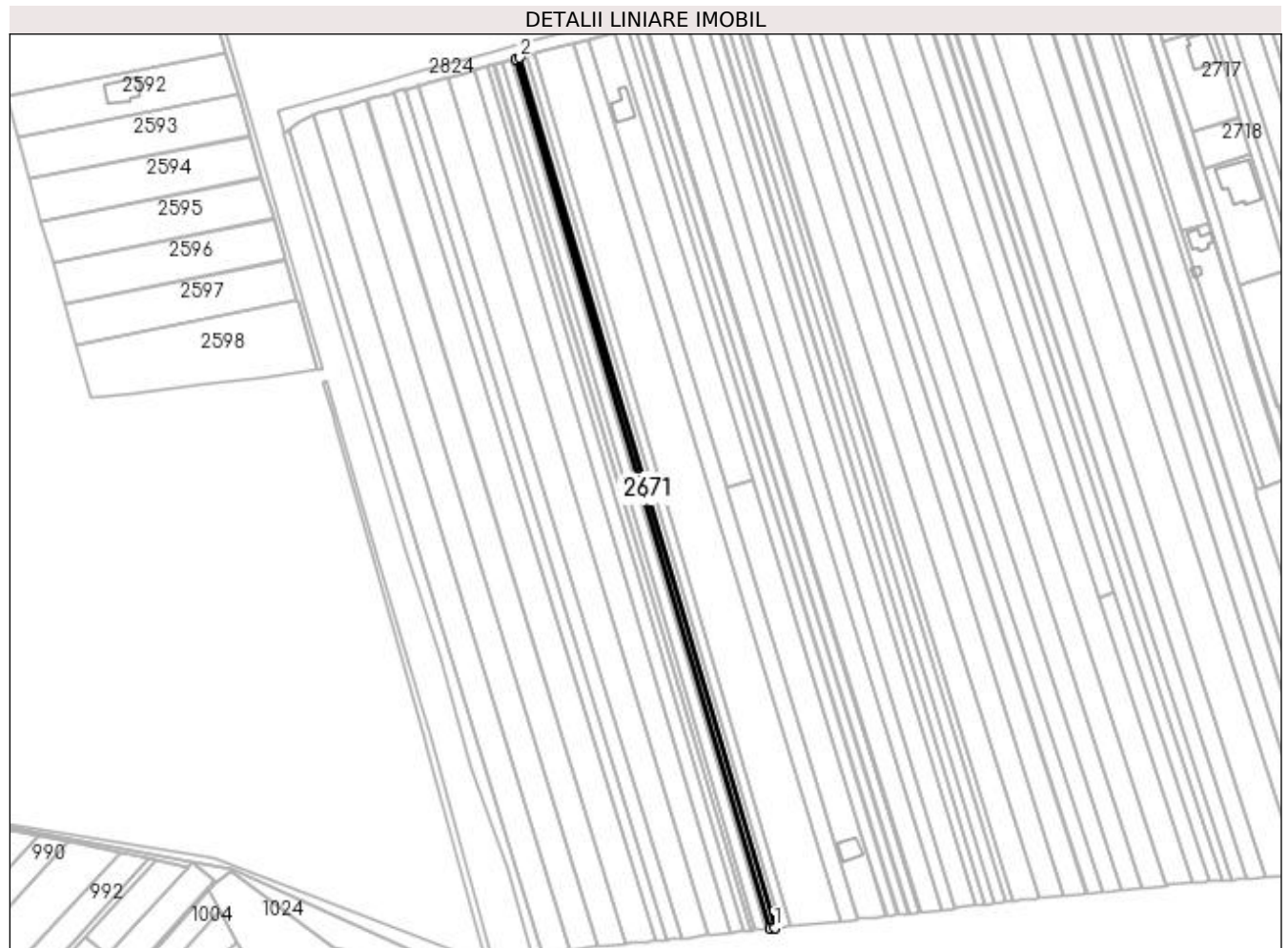
Inscrieri privind dezmembramintele dreptului de proprietate, drepturi reale de garanție și sarcini	Referințe
NU SUNT	

Anexa Nr. 1 La Partea I

Teren

Nr cadastral	Suprafața (mp)*	Observații / Referințe
44828	800	

* Suprafața este determinată în planul de proiecție Stereo 70.



Date referitoare la teren

Crt	Categorie folosință	Intra vilan	Suprafața (mp)	Tarla	Parcelă	Nr. topo	Observații / Referințe
1	arabil	DA	800	13 Ragoaza	192	-	

Lungime Segmente

1) Valorile lungimilor segmentelor sunt obținute din proiecție în plan.

Punct început	X / Y	Punct sfârșit	X / Y	Lungime segment (** (m)
1	598.441,096 679.426,099	2	598.324,851 679.822,891	413.469
2	598.324,851 679.822,891	3	598.322,979 679.822,396	1.936
3	598.322,979 679.822,396	4	598.439,141 679.425,889	413.172
4	598.439,141 679.425,889	5	598.440,692 679.426,055	1.56
5	598.440,692 679.426,055	1	598.441,096 679.426,099	0.406

**** Lungimile segmentelor sunt determinate în planul de proiecție Stereo 70 și sunt rotunjite la 1 milimetru.**

***** Distanța dintre puncte este formată din segmente cumulate ce sunt mai mici decât valoarea 1 milimetru.**

**DATE DESPRE IMOBILUL NR. 2672**

Oficiul de Cadastru și Publicitate Imobiliară SUCEAVA
 Biroul de Cadastru și Publicitate Imobiliară Suceava

A. Partea I. Descrierea imobilului

TEREN Intravilan

Adresa: Loc. Ipotesti, Jud. Suceava

Nr. Crt	Nr cadastral Nr. topografic	Suprafața* (mp)	Observații / Referințe
A1	44817	1.200	Sector cadastral:62 Teren neimprejmuit;

B. Partea II. Proprietari și acte

Inscrieri privitoare la dreptul de proprietate și alte drepturi reale		Referințe
16909 / 11/03/2021		
Act Notarial nr. contract de vanzare 991, din 05/03/2021 emis de NP BUSUIOC OVIDIU;		
B11	Intabulare, drept de PROPRIETATE, dobandit prin Conventie, cota actuala 1/1 1) GULA SILVIU 2) GULA ANCA, bun comun	A1

C. Partea III. SARCINI .

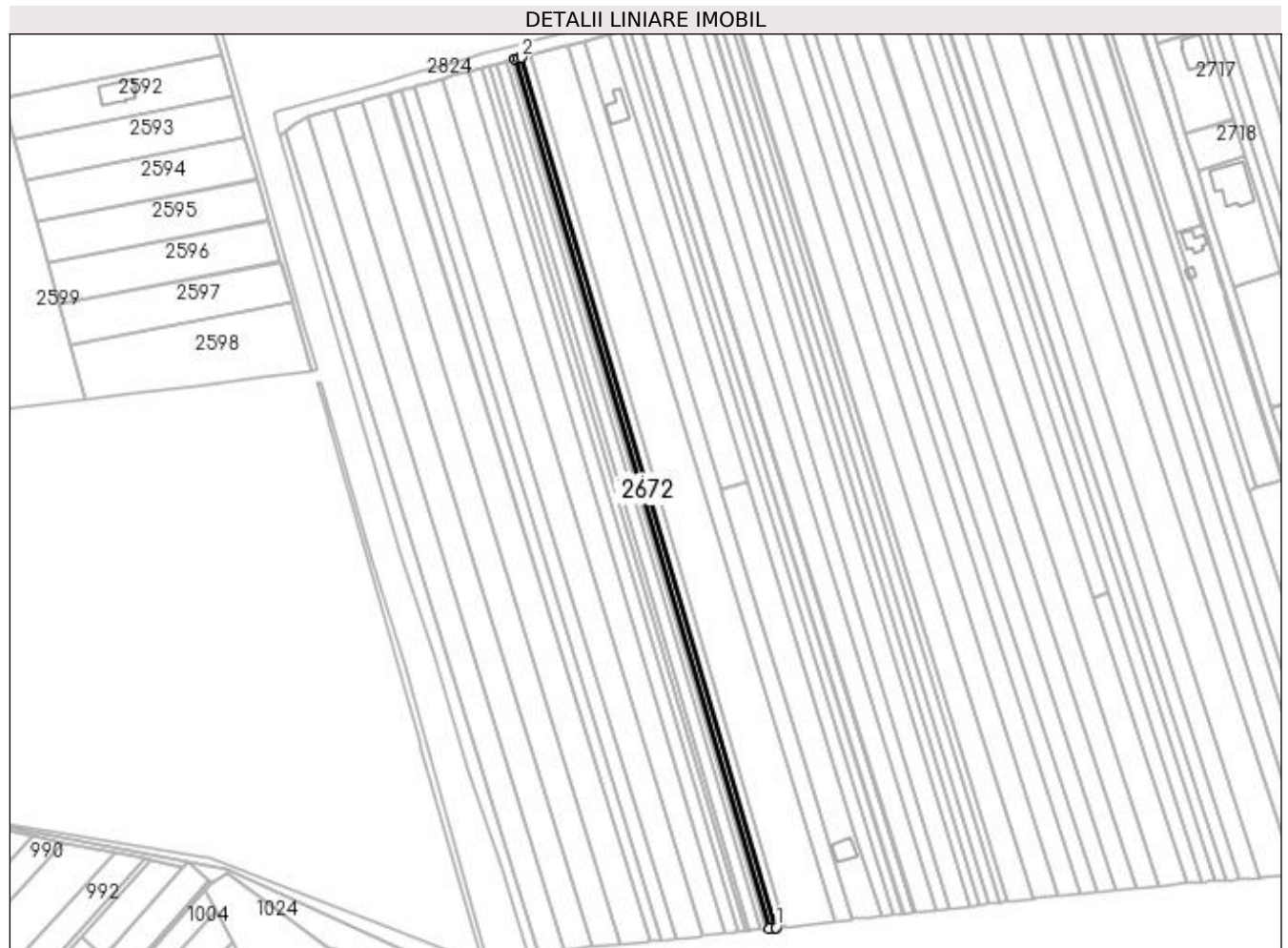
Inscrieri privind dezmembramintele dreptului de proprietate, drepturi reale de garanție și sarcini	Referințe
NU SUNT	

Anexa Nr. 1 La Partea I

Teren

Nr cadastral	Suprafața (mp)*	Observații / Referințe
44817	1.200	

* Suprafața este determinată în planul de proiecție Stereo 70.



Date referitoare la teren

Crt	Categorie folosință	Intra vilan	Suprafața (mp)	Tarla	Parcelă	Nr. topo	Observații / Referințe
1	arabil	DA	1.200	13	192	-	

Lungime Segmente

1) Valorile lungimilor segmentelor sunt obținute din proiecție în plan.

Punct început	X / Y	Punct sfârșit	X / Y	Lungime segment (** (m)
1	598.444,026 679.426,414	2	598.327,656 679.823,633	413.914
2	598.327,656 679.823,633	3	598.326,74 679.823,39	0.948
3	598.326,74 679.823,39	4	598.324,885 679.822,9	1.919
4	598.324,885 679.822,9	5	598.324,851 679.822,891	0.035
5	598.324,851 679.822,891	6	598.441,096 679.426,099	413.469

Punct început	X / Y	Punct sfârșit	X / Y	Lungime segment (** (m)
6	598.441,096 679.426,099	7	598.443,875 679.426,398	2.795
7	598.443,875 679.426,398	1	598.444,026 679.426,414	0.152

** Lungimile segmentelor sunt determinate în planul de proiecție Stereo 70 și sunt rotunjite la 1 milimetru.

*** Distanța dintre puncte este formată din segmente cumulate ce sunt mai mici decât valoarea 1 milimetru.

**DATE DESPRE IMOBILUL NR. 2673**

Oficiul de Cadastru și Publicitate Imobiliară SUCEAVA
 Biroul de Cadastru și Publicitate Imobiliară Suceava

A. Partea I. Descrierea imobilului

TEREN Intravilan

Adresa: Loc. Ipotesti, Jud. Suceava

Nr. Crt	Nr cadastral Nr. topografic	Suprafața* (mp)	Observații / Referințe
A1	30139	1.700	Sector cadastral:62 Teren neimprejmuit;

B. Partea II. Proprietari și acte

Inscrieri privitoare la dreptul de proprietate și alte drepturi reale	Referințe
5503 / 13/02/2017	
Act Notarial nr. contract de vânzare aut. nr. 263, din 10/02/2017 emis de BIN NECHITA RALUCA;	
B4	A1
Intabulare, drept de PROPRIETATE, dobândit prin Conventie, cota actuala 1/1	
1) GULA SILVIU	
2) GULA ANCA, soți, bun comun	

C. Partea III. SARCINI .

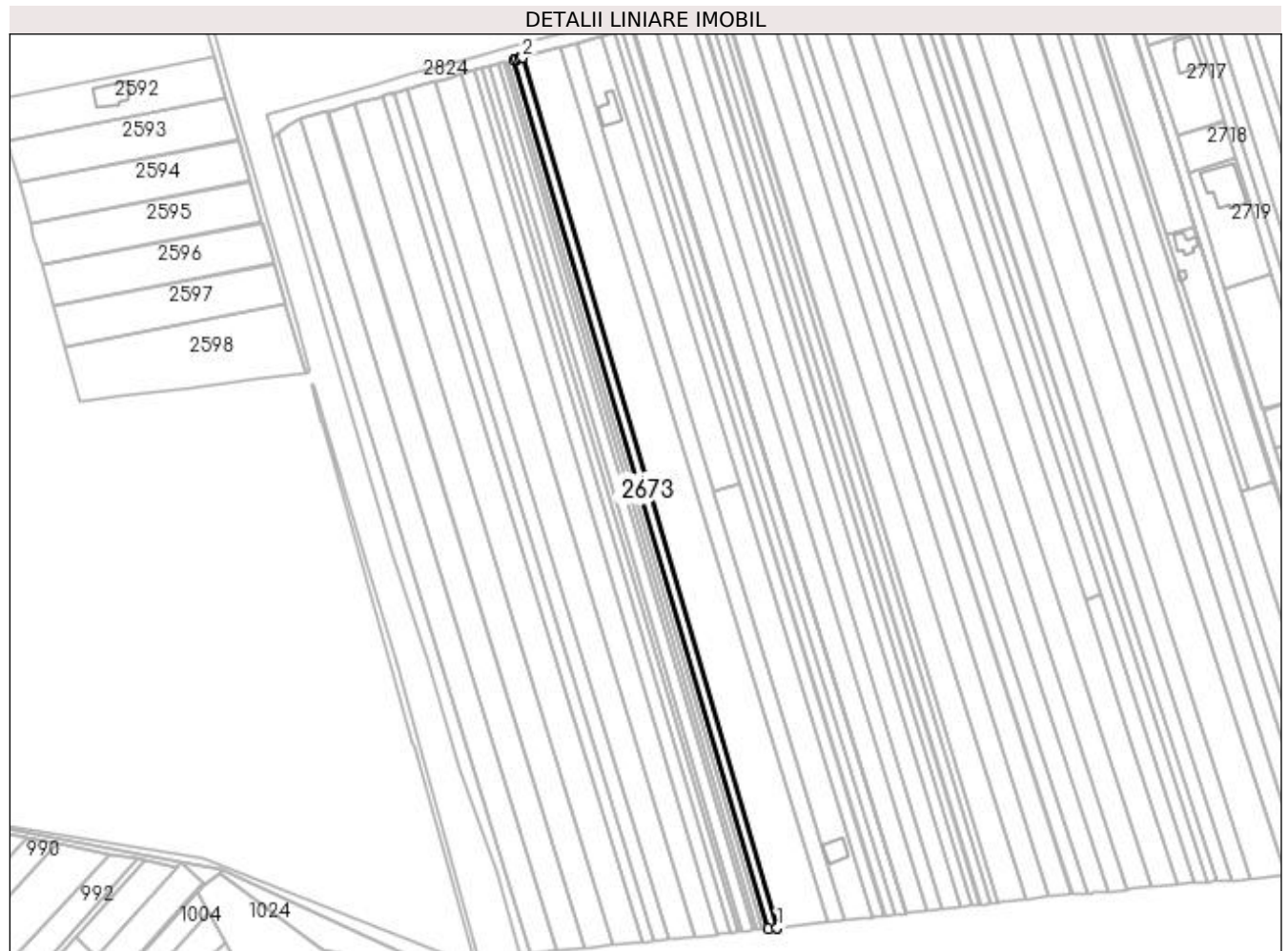
Inscrieri privind dezmembramentele dreptului de proprietate, drepturi reale de garanție și sarcini	Referințe
NU SUNT	

Anexa Nr. 1 La Partea I

Teren

Nr cadastral	Suprafața (mp)*	Observații / Referințe
30139	1.700	

* Suprafața este determinată în planul de proiecție Stereo 70.



Date referitoare la teren

Crt	Categorie folosință	Intra vilan	Suprafața (mp)	Tarla	Parcelă	Nr. topo	Observații / Referințe
1	arabil	DA	1.700	-	-	-	

Lungime Segmente

1) Valorile lungimilor segmentelor sunt obținute din proiecție în plan.

Punct început	X / Y	Punct sfârșit	X / Y	Lungime segment (** (m)
1	598.448,172 679.426,86	2	598.331,625 679.824,682	414.543
2	598.331,625 679.824,682	3	598.330,309 679.824,334	1.361
3	598.330,309 679.824,334	4	598.328,941 679.823,972	1.415
4	598.328,941 679.823,972	5	598.327,656 679.823,633	1.329
5	598.327,656 679.823,633	6	598.444,026 679.426,414	413.914

Punct început	X / Y	Punct sfârșit	X / Y	Lungime segment (** (m)
6	598.444,026 679.426,414	7	598.448,117 679.426,854	4.115
7	598.448,117 679.426,854	1	598.448,172 679.426,86	0.055

** Lungimile segmentelor sunt determinate în planul de proiecție Stereo 70 și sunt rotunjite la 1 milimetru.

*** Distanța dintre puncte este formată din segmente cumulate ce sunt mai mici decât valoarea 1 milimetru.

**DATE DESPRE IMOBILUL NR. 2674**

Oficiul de Cadastru și Publicitate Imobiliară SUCEAVA
Biroul de Cadastru și Publicitate Imobiliară Suceava

A. Partea I. Descrierea imobilului

TEREN Intravilan

Nr. CF vechi:3509 ipotesti
Nr. cadastral vechi:3212

Adresa: Loc. Ipotesti, Jud. Suceava

Nr. Crt	Nr cadastral Nr. topografic	Suprafața* (mp)	Observații / Referințe
A1	35162	8.500	Sector cadastral:62 Teren neimprejmuit;

B. Partea II. Proprietari și acte

Inscrieri privitoare la dreptul de proprietate și alte drepturi reale		Referințe
5500 / 13/02/2017		
Act Notarial nr. contract de vanzare nr. 263, din 10/02/2017 emis de BIN NECHITA RALUCA;		
B3	Intabulare, drept de PROPRIETATE, dobandit prin Conventie, cota actuala 1/1 1) GULA SILVIU 2) GULA ANCA, bun comun	A1

C. Partea III. SARCINI .

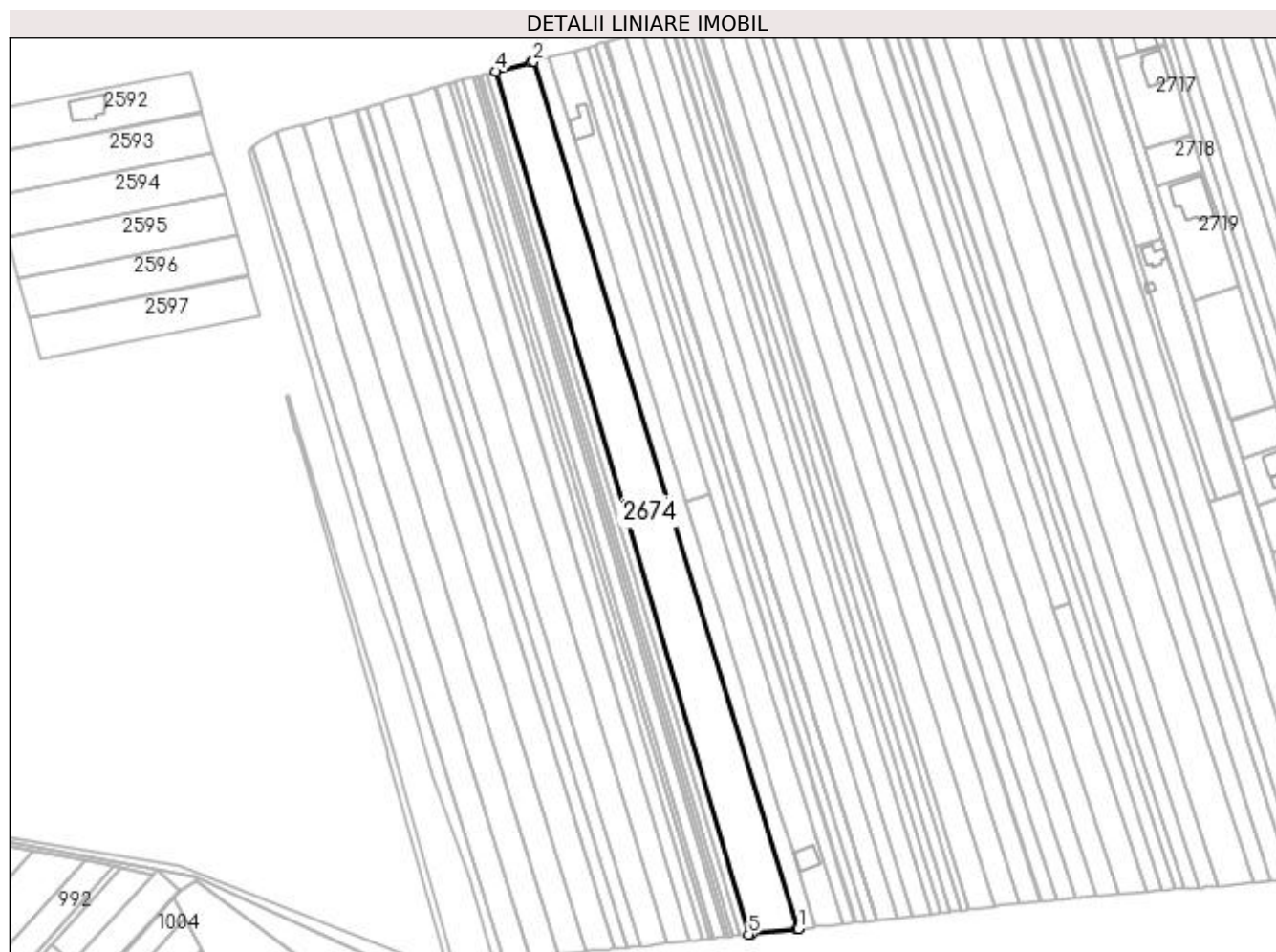
Inscrieri privind dezmembramintele dreptului de proprietate, drepturi reale de garanție și sarcini	Referințe
NU SUNT	

Anexa Nr. 1 La Partea I

Teren

Nr cadastral	Suprafața (mp)*	Observații / Referințe
35162	8.500	

* Suprafața este determinată în planul de proiecție Stereo 70.



Date referitoare la teren

Crt	Categorie folosință	Intra vilan	Suprafața (mp)	Tarla	Parcelă	Nr. topo	Observații / Referințe
1	arabil	DA	8.500	-	-	-	

Lungime Segmente

1) Valorile lungimilor segmentelor sunt obținute din proiecție în plan.

Punct început	X / Y	Punct sfârșit	X / Y	Lungime segment (** (m)
1	598.471,248 679.429,342	2	598.349,047 679.829,288	418.198
2	598.349,047 679.829,288	3	598.348,101 679.829,038	0.978
3	598.348,101 679.829,038	4	598.331,625 679.824,682	17.042
4	598.331,625 679.824,682	5	598.448,172 679.426,86	414.543
5	598.448,172 679.426,86	6	598.449,547 679.427,008	1.383

Punct început	X / Y	Punct sfârșit	X / Y	Lungime segment (** (m)
6	598.449,547 679.427,008	7	598.470,258 679.429,236	20.83
7	598.470,258 679.429,236	1	598.471,248 679.429,342	0.996

** Lungimile segmentelor sunt determinate în planul de proiecție Stereo 70 și sunt rotunjite la 1 milimetru.

*** Distanța dintre puncte este formată din segmente cumulate ce sunt mai mici decât valoarea 1 milimetru.

**DATE DESPRE IMOBILUL NR. 2675**

Oficiul de Cadastru și Publicitate Imobiliară SUCEAVA
Biroul de Cadastru și Publicitate Imobiliară Suceava

A. Partea I. Descrierea imobilului

Nr. CF vechi:1203- TISAUTI
Nr. topografic:715/3

TEREN Intravilan

Adresa: Loc. Ipotesti, Jud. Suceava

Nr. Crt	Nr cadastral Nr. topografic	Suprafata* (mp)	Observații / Referințe
A1	32144	3.200	Sector cadastral:62 Teren neimprejmuit;

B. Partea II. Proprietari și acte

Inscrieri privitoare la dreptul de proprietate și alte drepturi reale		Referințe
57294 / 27/11/2017		
Act Notarial nr. contract de vanzare 2940, din 27/11/2017 emis de BIN BUSUIOC OVIDIU;		
B3	Intabulare, drept de PROPRIETATE,cu titlu de cumparare, dobandit prin Conventie, cota actuala 1/1 1) GULA SILVIU 2) GULA ANCA , bun comun in devalmasie	A1

C. Partea III. SARCINI .

Inscrieri privind dezmembramintele dreptului de proprietate, drepturi reale de garanție și sarcini	Referințe
NU SUNT	

Anexa Nr. 1 La Partea I

Teren

Nr cadastral	Suprafața (mp)*	Observații / Referințe
32144	3.200	

* Suprafața este determinată în planul de proiecție Stereo 70.



Date referitoare la teren

Crt	Categorie folosință	Intra vilan	Suprafața (mp)	Tarla	Parcelă	Nr. topo	Observații / Referințe
1	arabil	DA	3.200	-	-	715/3	

Lungime Segmente

1) Valorile lungimilor segmentelor sunt obținute din proiecție în plan.

Punct început	X / Y	Punct sfârșit	X / Y	Lungime segment (** (m)
1	598.419,194 679.625,912	2	598.418,956 679.626,686	0.81
2	598.418,956 679.626,686	3	598.392,284 679.713,541	90.858
3	598.392,284 679.713,541	4	598.379,085 679.756,595	45.032
4	598.379,085 679.756,595	5	598.372,192 679.779,139	23.574
5	598.372,192 679.779,139	6	598.356,274 679.831,199	54.439

Punct început	X / Y	Punct sfârșit	X / Y	Lungime segment (** (m)
6	598.356,274 679.831,199	7	598.355,894 679.831,098	0.393
7	598.355,894 679.831,098	8	598.349,047 679.829,288	7.082
8	598.349,047 679.829,288	9	598.471,248 679.429,342	418.198
9	598.471,248 679.429,342	10	598.478,665 679.430,14	7.46
10	598.478,665 679.430,14	11	598.479,256 679.430,203	0.594
11	598.479,256 679.430,203	12	598.479,174 679.430,469	0.278
12	598.479,174 679.430,469	13	598.468,101 679.466,404	37.602
13	598.468,101 679.466,404	14	598.463,644 679.480,868	15.135
14	598.463,644 679.480,868	15	598.454,936 679.509,532	29.958
15	598.454,936 679.509,532	16	598.437,956 679.564,525	57.555
16	598.437,956 679.564,525	1	598.419,194 679.625,912	64.19

** Lungimile segmentelor sunt determinate în planul de proiecție Stereo 70 și sunt rotunjite la 1 milimetru.

*** Distanța dintre puncte este formată din segmente cumulate ce sunt mai mici decât valoarea 1 milimetru.

**DATE DESPRE IMOBILUL NR. 2676**

Oficiul de Cadastru și Publicitate Imobiliară SUCEAVA
Biroul de Cadastru și Publicitate Imobiliară Suceava

A. Partea I. Descrierea imobilului

TEREN Intravilan

Adresa: Loc. Ipotesti, Str Ion Creangă, Nr. 486, Jud. Suceava

Nr. Crt	Nr cadastral Nr. topografic	Suprafața* (mp)	Observații / Referințe
A1	30373	2.600	Sector cadastral:62 Teren neimprijmit;

Construcții

Crt	Nr cadastral Nr. topografic	Adresa	Observații / Referințe
A1.1	30373-C1	Loc. Ipotesti, Str Ion Creangă, Nr. 486, Jud. Suceava	Nr. niveluri:2; S. construita la sol:104 mp; S. construita desfasurata:166 mp; Locuinta unifamiliala P+M (garaj inclus), S.D. = 166 mp

B. Partea II. Proprietari și acte

Inscrieri privitoare la dreptul de proprietate și alte drepturi reale		Referințe
31876 / 26/08/2011		
Act Notarial nr. contract de donatie nr. 948, din 19/03/2009 emis de BNP PETRU ATANASOAEI (incheiere de rectificare nr. 5792/26.08.2011);		
B4	Intabulare, drept de PROPRIETATE, dobandit prin Conventie, cota actuala 1/1 1) BUCACIUC LIVIU	A1
56958 / 25/09/2020		
Act Administrativ nr. 10371, din 09/09/2020 emis de PRIMARIA COMUNEI IPOTESTI (CERTIFICAT DE PERFORMANTA ENERGETICA NR. 382/18.08.2020, act administrativ nr autorizatie nr. 267 din 14.08.2018, emis de Primaria Comunei Ipotesti;act administrativ nr proces verbal de receptie la terminarea lucrarilor nr. 81 din 08.09.2020, emis de -;act administrativ nr adresa br. 207926 din 19.11.2020, emis de Primaria Municipiului Suceava);		
B6	Intabulare, drept de PROPRIETATE, dobandit prin Construire, cota actuala 1/1 1) BUCACIUC LIVIU, bun propriu	A1.1

C. Partea III. SARCINI .

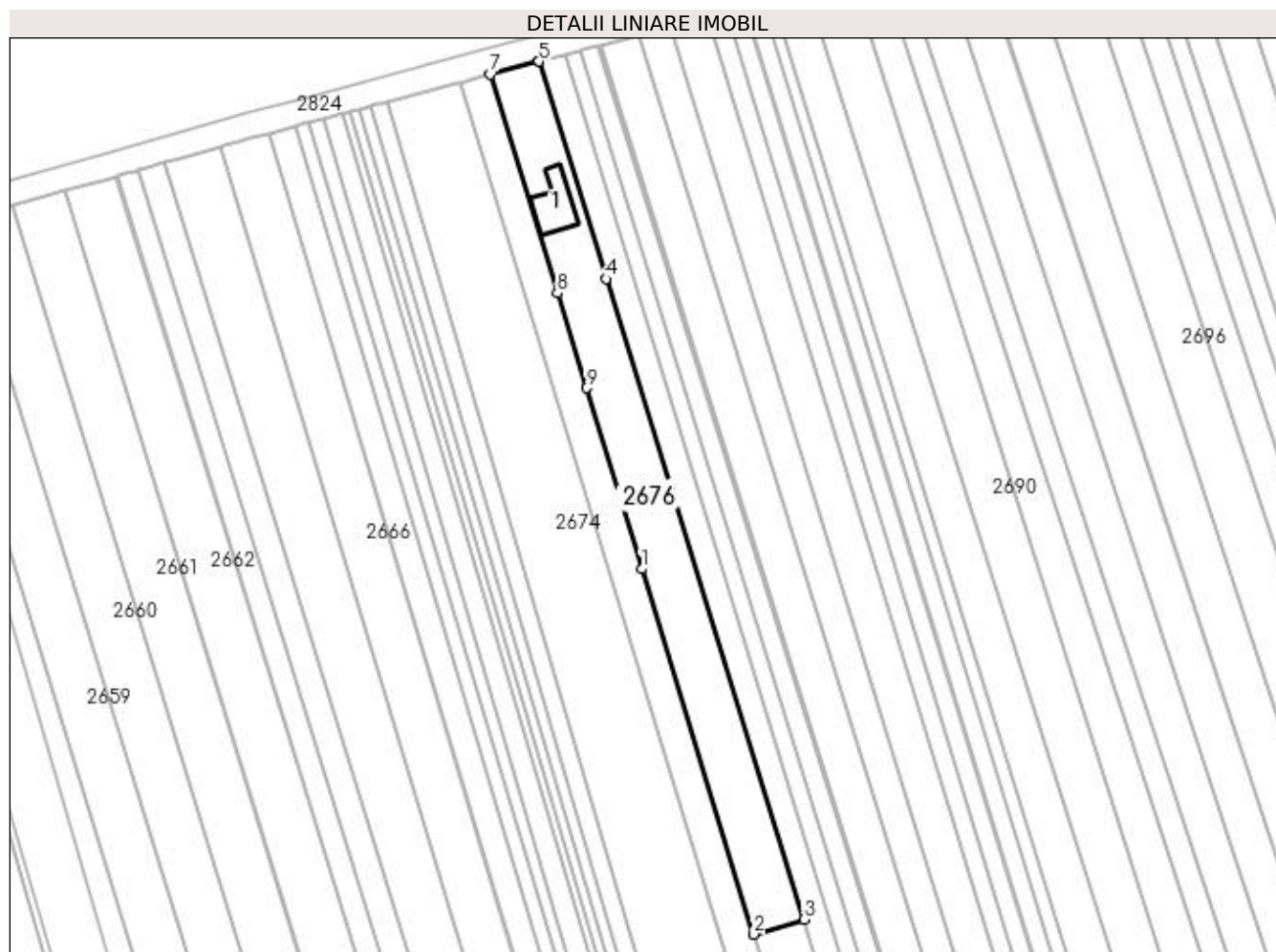
Inscrieri privind dezmembramintele dreptului de proprietate, drepturi reale de garanție și sarcini	Referințe
NU SUNT	

Anexa Nr. 1 La Partea I

Teren

Nr cadastral	Suprafața (mp)*	Observații / Referințe
30373	2.600	

* Suprafața este determinată în planul de proiecție Stereo 70.



Date referitoare la teren

Crt	Categorie folosință	Intra vilan	Suprafața (mp)	Tarla	Parcelă	Nr. topo	Observații / Referințe
1	curți constructii	DA	500	-	-	-	
2	arabil	DA	2.100	-	-	-	

Date referitoare la construcții

Crt	Număr	Destinație construcție	Supraf. (mp)	Situație juridică	Observații / Referințe
A1.1	30373-C1	construcții de locuințe	104	Cu acte	Nr. niveluri:2; S. construita la sol:104 mp; S. construita desfasurata:166 mp; Locuinta unifamiliala P+M (garaj inclus), S.D. = 166 mp

Lungime Segmente

1) Valorile lungimilor segmentelor sunt obținute din proiecție în plan.

Punct început	X / Y	Punct sfârșit	X / Y	Lungime segment (** (m)
1	598.392,284 679.713,541	2	598.418,956 679.626,686	90.858
2	598.418,956 679.626,686	3	598.430,822 679.630,17	12.367
3	598.430,822 679.630,17	4	598.383,752 679.782,564	159.498

Punct început	X / Y	Punct sfârșit	X / Y	Lungime segment (** (m)
4	598.383,752 679.782,564	5	598.367,789 679.834,243	54.088
5	598.367,789 679.834,243	6	598.367,752 679.834,233	0.038
6	598.367,752 679.834,233	7	598.356,274 679.831,199	11.872
7	598.356,274 679.831,199	8	598.372,192 679.779,139	54.439
8	598.372,192 679.779,139	9	598.379,085 679.756,595	23.574
9	598.379,085 679.756,595	1	598.392,284 679.713,541	45.032

** Lungimile segmentelor sunt determinate în planul de proiecție Stereo 70 și sunt rotunjite la 1 milimetru.

*** Distanța dintre puncte este formată din segmente cumulate ce sunt mai mici decât valoarea 1 milimetru.

**DATE DESPRE IMOBILUL NR. 2677**

Oficiul de Cadastru și Publicitate Imobiliară SUCEAVA
Biroul de Cadastru și Publicitate Imobiliară Suceava

A. Partea I. Descrierea imobilului

TEREN Intravilan

Adresa: Loc. Ipotesti, Str Ragoaza, Nr. 500, Jud. Suceava

Nr. Crt	Nr cadastral Nr. topografic	Suprafața* (mp)	Observații / Referințe
A1	30372	2.600	Sector cadastral:62 Teren neimprijmit;

Construcții

Crt	Nr cadastral Nr. topografic	Adresa	Observații / Referințe
A1.1	30372-C1	Loc. Ipotesti, Str Ragoaza, Nr. 500, Jud. Suceava	Nr. niveluri:2; S. construita la sol:84 mp; S. construita desfasurata:135 mp; Locuinta (P+M), edificata in anul 2020, S.desfasurata = 135 mp

B. Partea II. Proprietari și acte

Inscrieri privitoare la dreptul de proprietate și alte drepturi reale		Referințe
31876 / 26/08/2011		
Act Notarial nr. contract de donatie nr. 948, din 19/03/2009 emis de BNP PETRU ATANASOAEI (incheiere de rectificare nr. 5792/26.08.2011);		
B4	Intabulare, drept de PROPRIETATE, dobandit prin Conventie, cota actuala 1/1 1) BUCACIUC ELISEI	A1
32300 / 19/06/2020		
Act Administrativ nr. 5405, din 26/05/2020 emis de COMUNA IPOTESTI (act administrativ nr autorizatie de construire nr.288 din 12.09.2017, emis de COMUNA IPOTESTI;act administrativ nr certificat de atestare fiscala nr.5660 din 03.06.2020, emis de COMUNA IPOTESTI);		
B6	Intabulare, drept de PROPRIETATE, dobandit prin Construire, cota actuala 1/1 1) BUCACIUC ELISEI	A1.1

C. Partea III. SARCINI .

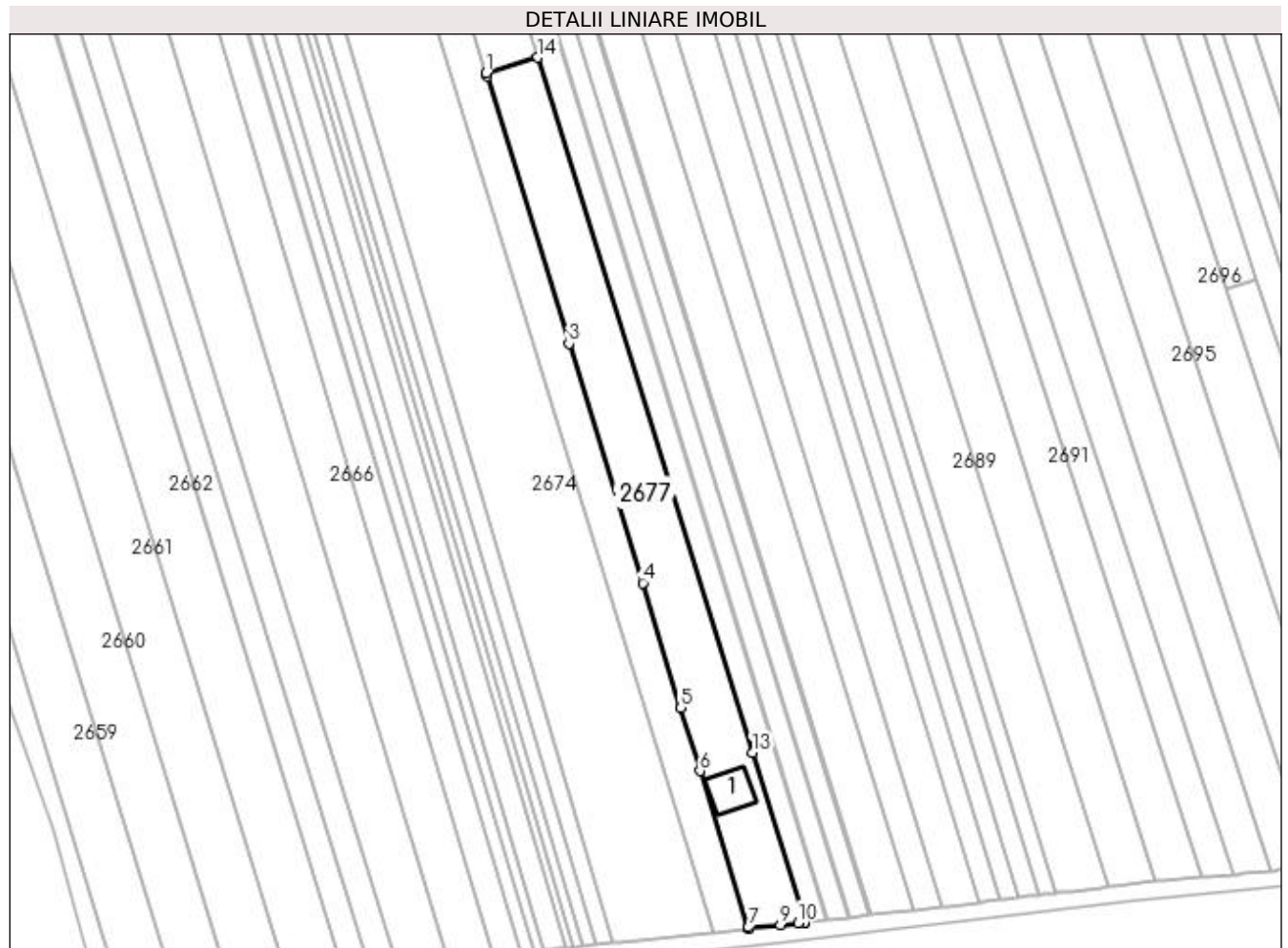
Inscrieri privind dezmembramintele dreptului de proprietate, drepturi reale de garanție și sarcini	Referințe
NU SUNT	

Anexa Nr. 1 La Partea I

Teren

Nr cadastral	Suprafața (mp)*	Observații / Referințe
30372	2.600	

* Suprafața este determinată în planul de proiecție Stereo 70.



Date referitoare la teren

Crt	Categorie folosință	Intra vilan	Suprafața (mp)	Tarla	Parcelă	Nr. topo	Observații / Referințe
1	curți constructii	DA	570	-	-	-	
2	arabil	DA	2.030	-	-	-	

Date referitoare la construcții

Crt	Număr	Destinație construcție	Supraf. (mp)	Situație juridică	Observații / Referințe
A1.1	30372-C1	construcții de locuințe	84	Cu acte	Nr. niveluri:2; S. construita la sol:84 mp; S. construita desfasurata:135 mp; Locuinta (P+M), edificata in anul 2020, S.desfasurata = 135 mp

Lungime Segmente

1) Valorile lungimilor segmentelor sunt obținute din proiecție în plan.

Punct început	X / Y	Punct sfârșit	X / Y	Lungime segment (** (m)
1	598.418,956 679.626,686	2	598.419,194 679.625,912	0.81
2	598.419,194 679.625,912	3	598.437,956 679.564,525	64.19

Punct început	X / Y	Punct sfârșit	X / Y	Lungime segment (** (m)
3	598.437,956 679.564,525	4	598.454,936 679.509,532	57.555
4	598.454,936 679.509,532	5	598.463,644 679.480,868	29.958
5	598.463,644 679.480,868	6	598.468,101 679.466,404	15.135
6	598.468,101 679.466,404	7	598.479,174 679.430,469	37.602
7	598.479,174 679.430,469	8	598.479,256 679.430,203	0.278
8	598.479,256 679.430,203	9	598.486,555 679.430,988	7.341
9	598.486,555 679.430,988	10	598.490,652 679.431,483	4.127
10	598.490,652 679.431,483	11	598.492,11 679.431,612	1.464
11	598.492,11 679.431,612	12	598.492,15 679.431,616	0.04
12	598.492,15 679.431,616	13	598.480,134 679.470,516	40.714
13	598.480,134 679.470,516	14	598.430,822 679.630,17	167.096
14	598.430,822 679.630,17	1	598.418,956 679.626,686	12.367

** Lungimile segmentelor sunt determinate în planul de proiecție Stereo 70 și sunt rotunjite la 1 milimetru.

*** Distanța dintre puncte este formată din segmente cumulate ce sunt mai mici decât valoarea 1 milimetru.

**DATE DESPRE IMOBILUL NR. 2678**

Oficiul de Cadastru și Publicitate Imobiliară SUCEAVA
Biroul de Cadastru și Publicitate Imobiliară Suceava

A. Partea I. Descrierea imobilului

TEREN Intravilan

Nr. CF vechi:3241 Ipotesti
Nr. cadastral vechi:2918

Adresa: Loc. Ipotesti, Jud. Suceava

Nr. Crt	Nr cadastral Nr. topografic	Suprafața* (mp)	Observații / Referințe
A1	37353	2.500	Sector cadastral:62 Teren neimprejmuit;

B. Partea II. Proprietari și acte

Inscrieri privitoare la dreptul de proprietate și alte drepturi reale		Referințe
31789 / 21/11/2007		
Act Notarial nr. 6218, din 20/11/2007 emis de B.N.P. ILIE VALERIANA;		
B1	Intabulare, drept de PROPRIETATE, dobândit prin Convenție, cota actuala 1/1	A1
1) GAVRILOVICI CRISTINEL, Lipsă CNP proprietar.		
2) GAVRILOVICI BRÎNDUȘA, Lipsă CNP proprietar; soți, bun comun		

C. Partea III. SARCINI .

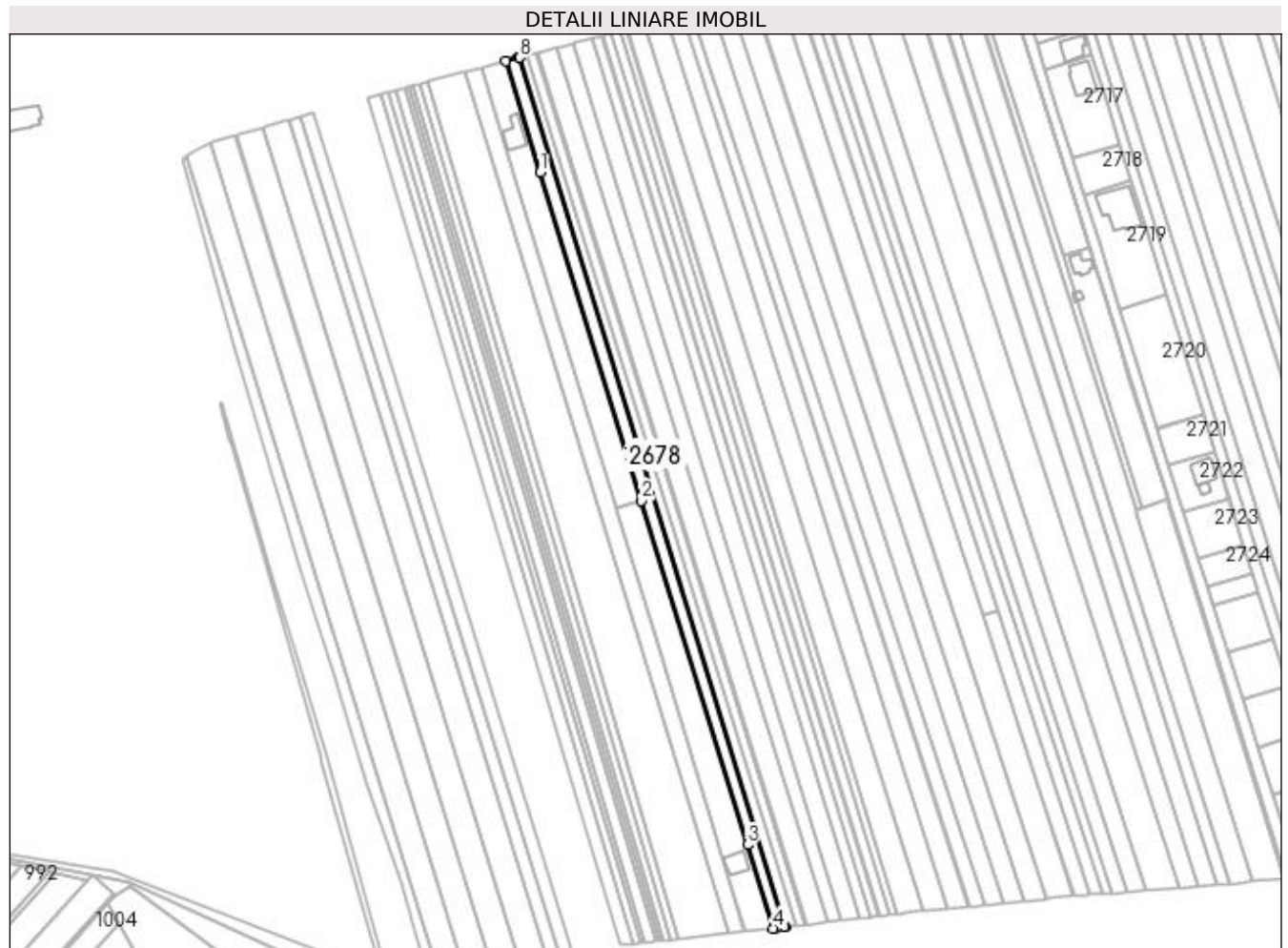
Inscrieri privind dezmembramintele dreptului de proprietate, drepturi reale de garanție și sarcini	Referințe
NU SUNT	

Anexa Nr. 1 La Partea I

Teren

Nr cadastral	Suprafața (mp)*	Observații / Referințe
37353	2.500	

* Suprafața este determinată în planul de proiecție Stereo 70.



Date referitoare la teren

Crt	Categorie folosință	Intravilan	Suprafața (mp)	Tarla	Parcelă	Nr. topo	Observații / Referințe
1	arabil	DA	2.500	-	-	-	

Lungime Segmente

1) Valorile lungimilor segmentelor sunt obținute din proiecție în plan.

Punct început	X / Y	Punct sfârșit	X / Y	Lungime segment (** (m)
1	598.383,752 679.782,564	2	598.430,822 679.630,17	159.498
2	598.430,822 679.630,17	3	598.480,134 679.470,516	167.096
3	598.480,134 679.470,516	4	598.492,15 679.431,616	40.714
4	598.492,15 679.431,616	5	598.493,155 679.431,704	1.009
5	598.493,155 679.431,704	6	598.497,227 679.432,173	4.099

Punct început	X / Y	Punct sfârșit	X / Y	Lungime segment (** (m)
6	598.497,227 679.432,173	7	598.497,498 679.432,204	0.273
7	598.497,498 679.432,204	8	598.374,145 679.835,923	422.143
8	598.374,145 679.835,923	9	598.373,885 679.835,855	0.269
9	598.373,885 679.835,855	10	598.367,789 679.834,243	6.306
10	598.367,789 679.834,243	1	598.383,752 679.782,564	54.088

** Lungimile segmentelor sunt determinate în planul de proiecție Stereo 70 și sunt rotunjite la 1 milimetru.

*** Distanța dintre puncte este formată din segmente cumulate ce sunt mai mici decât valoarea 1 milimetru.

**DATE DESPRE IMOBILUL NR. 2679**

Oficiul de Cadastru și Publicitate Imobiliară SUCEAVA
Biroul de Cadastru și Publicitate Imobiliară Suceava

A. Partea I. Descrierea imobilului

TEREN Intravilan

Adresa: Loc. Ipotești, Jud. Suceava, la locul numit "Ragoaza"

Nr. Crt	Nr cadastral Nr. topografic	Suprafața* (mp)	Observații / Referințe
A1	34889	1.800	Sector cadastral:62 Teren neimprejmuit;

B. Partea II. Proprietari și acte

Inscrieri privitoare la dreptul de proprietate și alte drepturi reale		Referințe
47030 / 29/09/2015		
Act Notarial nr. contract de vanzare cumparare nr. 1381, din 21/05/2003 emis de BNP MIRCEA EUGEN BOBRIC;		
B2	Intabulare, drept de PROPRIETATE, dobandit prin Conventie, cota actuala 1/1 1) GAVRILOVICI GHEORGHE 2) GAVRILOVICI MILITINA, bun comun	A1

C. Partea III. SARCINI .

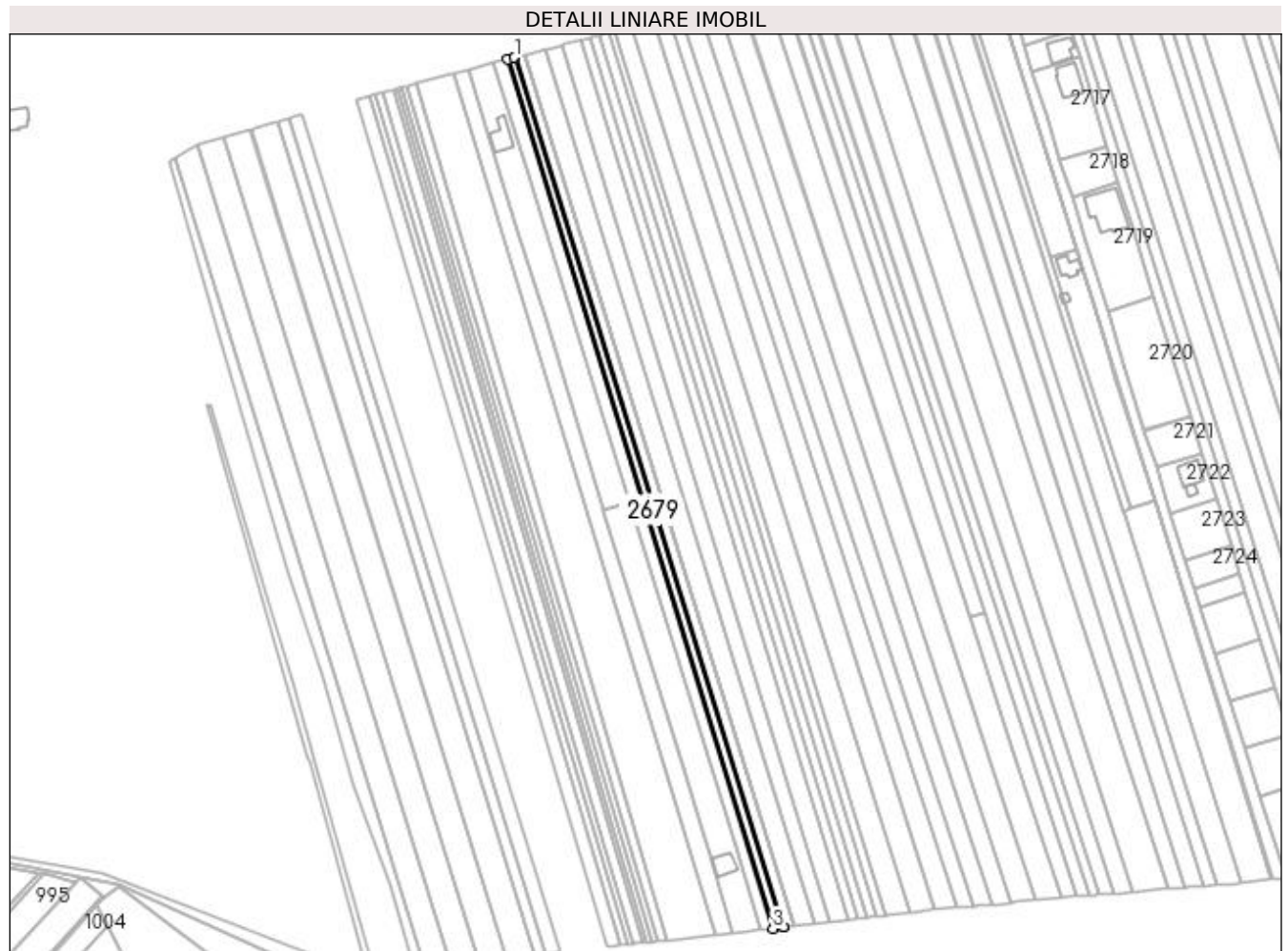
Inscrieri privind dezmembramintele dreptului de proprietate, drepturi reale de garanție și sarcini	Referințe
NU SUNT	

Anexa Nr. 1 La Partea I

Teren

Nr cadastral	Suprafața (mp)*	Observații / Referințe
34889	1.800	

* Suprafața este determinată în planul de proiecție Stereo 70.



Date referitoare la teren

Crt	Categorie folosință	Intra vilan	Suprafața (mp)	Tarla	Parcelă	Nr. topo	Observații / Referințe
1	arabil	DA	1.800	RAGOAZA	-	-	

Lungime Segmente

1) Valorile lungimilor segmentelor sunt obținute din proiecție în plan.

Punct început	X / Y	Punct sfârșit	X / Y	Lungime segment (** (m)
1	598.377,373 679.836,776	2	598.374,145 679.835,923	3.339
2	598.374,145 679.835,923	3	598.497,498 679.432,204	422.143
3	598.497,498 679.432,204	4	598.502,318 679.432,759	4.852
4	598.502,318 679.432,759	5	598.502,527 679.432,783	0.21
5	598.502,527 679.432,783	6	598.377,573 679.836,829	422.926

Punct început	X / Y	Punct sfârșit	X / Y	Lungime segment (** (m)
6	598.377,573 679.836,829	1	598.377,373 679.836,776	0.207

** Lungimile segmentelor sunt determinate în planul de proiecție Stereo 70 și sunt rotunjite la 1 milimetru.

*** Distanța dintre puncte este formată din segmente cumulate ce sunt mai mici decât valoarea 1 milimetru.

**DATE DESPRE IMOBILUL NR. 2680**

Oficiul de Cadastru și Publicitate Imobiliară SUCEAVA
Biroul de Cadastru și Publicitate Imobiliară Suceava

A. Partea I. Descrierea imobilului

TEREN Intravilan

Adresa: Loc. Ipotesti, Jud. Suceava

Nr. Crt	Nr cadastral Nr. topografic	Suprafața* (mp)	Observații / Referințe
A1		1.900	Sector cadastral:62 Teren neimprejmuit; Imobilul s-a format din o parte a PF 686/1, 684, 681, 680, 677, 667, 669, 1038, 670, 671, 657 a comunei cadastrale Tișăuți.

B. Partea II. Proprietari și acte

Inscrieri privitoare la dreptul de proprietate și alte drepturi reale	Referințe
/	
Act Normativ nr. Legea 7, din 13/03/1996 emis de PARLAMENTUL ROMANIEI;	
B1	A1
Inscrierea provizorie, drept de PROPRIETATE, dobandit prin Lege, cota actuala 1/1 1) COMUNA IPOTEȘTI , CIF:4244172, PROPRIETAR NEIDENTIFICAT.	

C. Partea III. SARCINI .

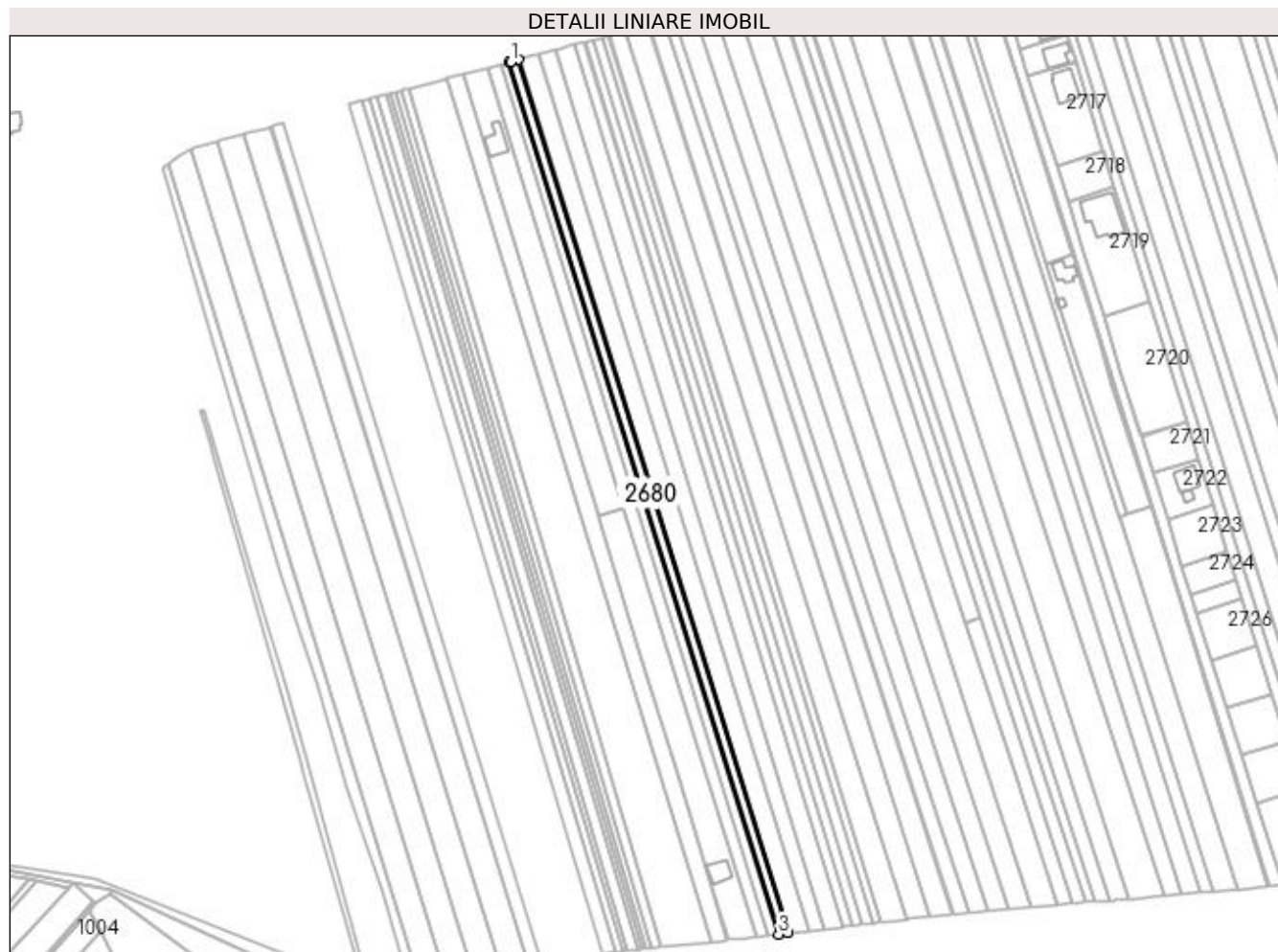
Inscrieri privind dezmembramintele dreptului de proprietate, drepturi reale de garanție și sarcini	Referințe
NU SUNT	

Anexa Nr. 1 La Partea I

Teren

Nr cadastral	Suprafața (mp)*	Observații / Referințe
	1.900	Imobilul s-a format din o parte a PF 686/1, 684, 681, 680, 677, 667, 669, 1038, 670, 671, 657 a comunei cadastrale Tișăuți.

* Suprafața este determinată în planul de proiecție Stereo 70.



Date referitoare la teren

Crt	Categorie folosință	Intra vilan	Suprafața (mp)	Tarla	Parcelă	Nr. topo	Observații / Referințe
1	arabil	DA	1.900	-	-	-	

Lungime Segmente

1) Valorile lungimilor segmentelor sunt obținute din proiecție în plan.

Punct început	X / Y	Punct sfârșit	X / Y	Lungime segment (** (m)
1	598.378,317 679.837,026	2	598.377,573 679.836,829	0.77
2	598.377,573 679.836,829	3	598.502,527 679.432,783	422.926
3	598.502,527 679.432,783	4	598.507,065 679.433,305	4.568
4	598.507,065 679.433,305	5	598.381,917 679.837,978	423.583
5	598.381,917 679.837,978	1	598.378,317 679.837,026	3.724

**** Lungimile segmentelor sunt determinate în planul de proiecție Stereo 70 și sunt rotunjite la 1 milimetru.**

***** Distanța dintre puncte este formată din segmente cumulate ce sunt mai mici decât valoarea 1 milimetru.**

**DATE DESPRE IMOBILUL NR. 2681**

Oficiul de Cadastru și Publicitate Imobiliară SUCEAVA
Biroul de Cadastru și Publicitate Imobiliară Suceava

A. Partea I. Descrierea imobilului

TEREN Intravilan

Adresa: Loc. Ipotesti, Jud. Suceava

Nr. Crt	Nr cadastral Nr. topografic	Suprafața* (mp)	Observații / Referințe
A1	41716	200	Sector cadastral:62 Teren neimprejmuit;

B. Partea II. Proprietari și acte

Inscrieri privitoare la dreptul de proprietate și alte drepturi reale	Referințe
54044 / 01/08/2023	
Act Notarial nr. contract de donație aut. nr. 1448, din 31/07/2023 emis de N.P. LOSTUN RAZVAN LAURIAN;	
B5	A1
Intabulare, drept de PROPRIETATE, dobândit prin Conventie, cota actuala 1/1 1) GAVRILOVICI DRAGOȘ, bun propriu	

C. Partea III. SARCINI .

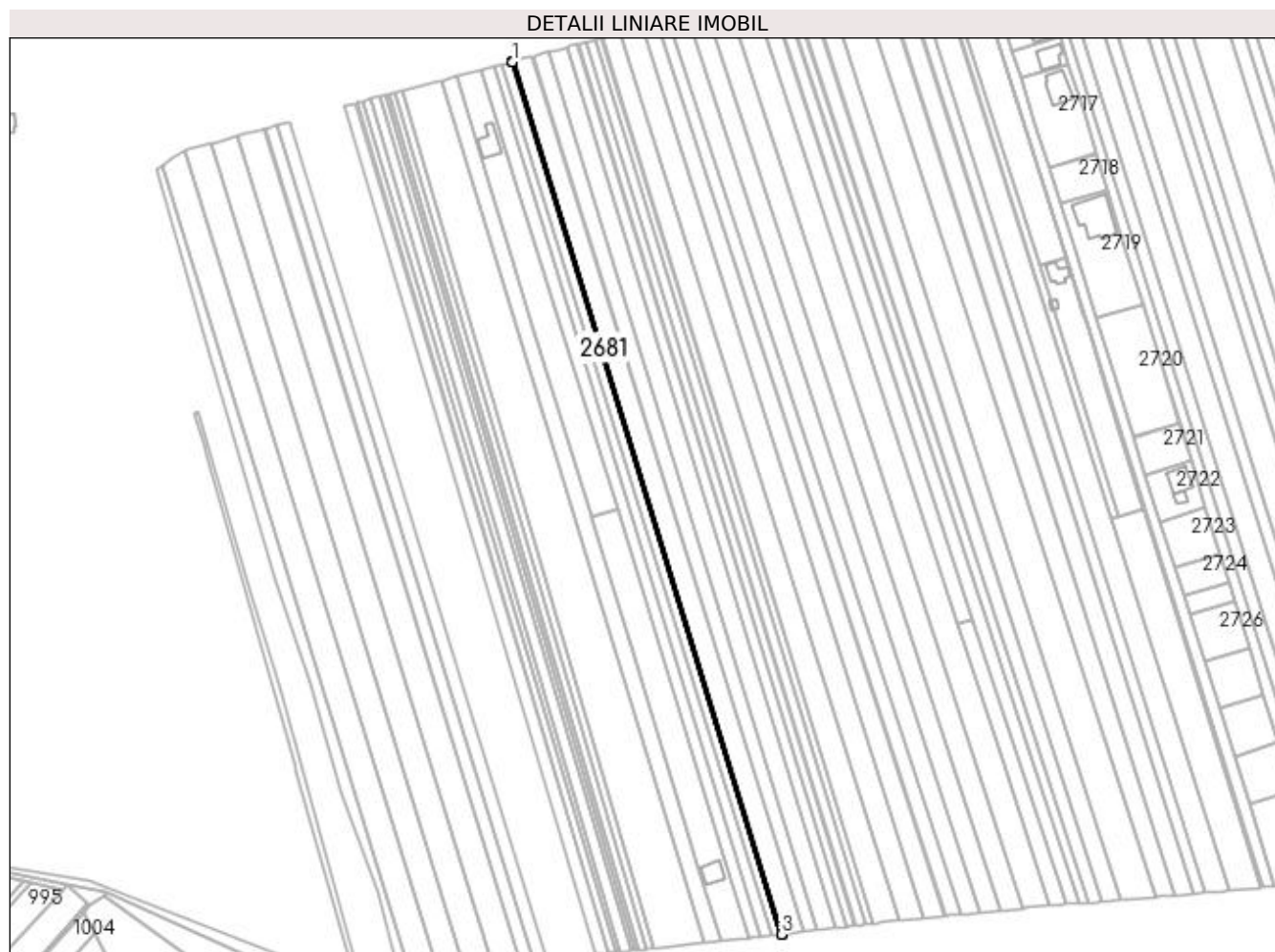
Inscrieri privind dezmembramintele dreptului de proprietate, drepturi reale de garanție și sarcini	Referințe
NU SUNT	

Anexa Nr. 1 La Partea I

Teren

Nr cadastral	Suprafața (mp)*	Observații / Referințe
41716	200	

* Suprafața este determinată în planul de proiecție Stereo 70.



Date referitoare la teren

Crt	Categorie folosință	Intravilan	Suprafața (mp)	Tarla	Parcelă	Nr. topo	Observații / Referințe
1	arabil	DA	200	Pod Bosanci (Clin)	-	-	

Lungime Segmente

1) Valorile lungimilor segmentelor sunt obținute din proiecție în plan.

Punct început	X / Y	Punct sfârșit	X / Y	Lungime segment (** (m)
1	598.382,102 679.838,027	2	598.381,917 679.837,978	0.191
2	598.381,917 679.837,978	3	598.507,065 679.433,305	423.583
3	598.507,065 679.433,305	4	598.507,259 679.433,328	0.195
4	598.507,259 679.433,328	5	598.507,542 679.433,36	0.285
5	598.507,542 679.433,36	6	598.382,374 679.838,098	423.651

Punct început	X / Y	Punct sfârșit	X / Y	Lungime segment (** (m)
6	598.382,374 679.838,098	1	598.382,102 679.838,027	0.281

** Lungimile segmentelor sunt determinate în planul de proiecție Stereo 70 și sunt rotunjite la 1 milimetru.

*** Distanța dintre puncte este formată din segmente cumulate ce sunt mai mici decât valoarea 1 milimetru.

**DATE DESPRE IMOBILUL NR. 2682**

Oficiul de Cadastru și Publicitate Imobiliară SUCEAVA
 Biroul de Cadastru și Publicitate Imobiliară Suceava

A. Partea I. Descrierea imobilului

TEREN Intravilan

Adresa: Loc. Ipotesti, Jud. Suceava

Nr. Crt	Nr cadastral Nr. topografic	Suprafața* (mp)	Observații / Referințe
A1	41664	4.000	Sector cadastral:62 Teren neimprejmuit;

B. Partea II. Proprietari și acte

Inscrieri privitoare la dreptul de proprietate și alte drepturi reale	Referințe
54051 / 01/08/2023	
Act Notarial nr. contract de donatie 1448, din 31/07/2023 emis de BIN LOSTUN RAZVAN LAURIAN;	
B5	Intabulare, drept de PROPRIETATE bun propriu, dobandit prin Conventie, cota actuala 1/1 1) GAVRILOVICI DRAGOȘ
	A1

C. Partea III. SARCINI .

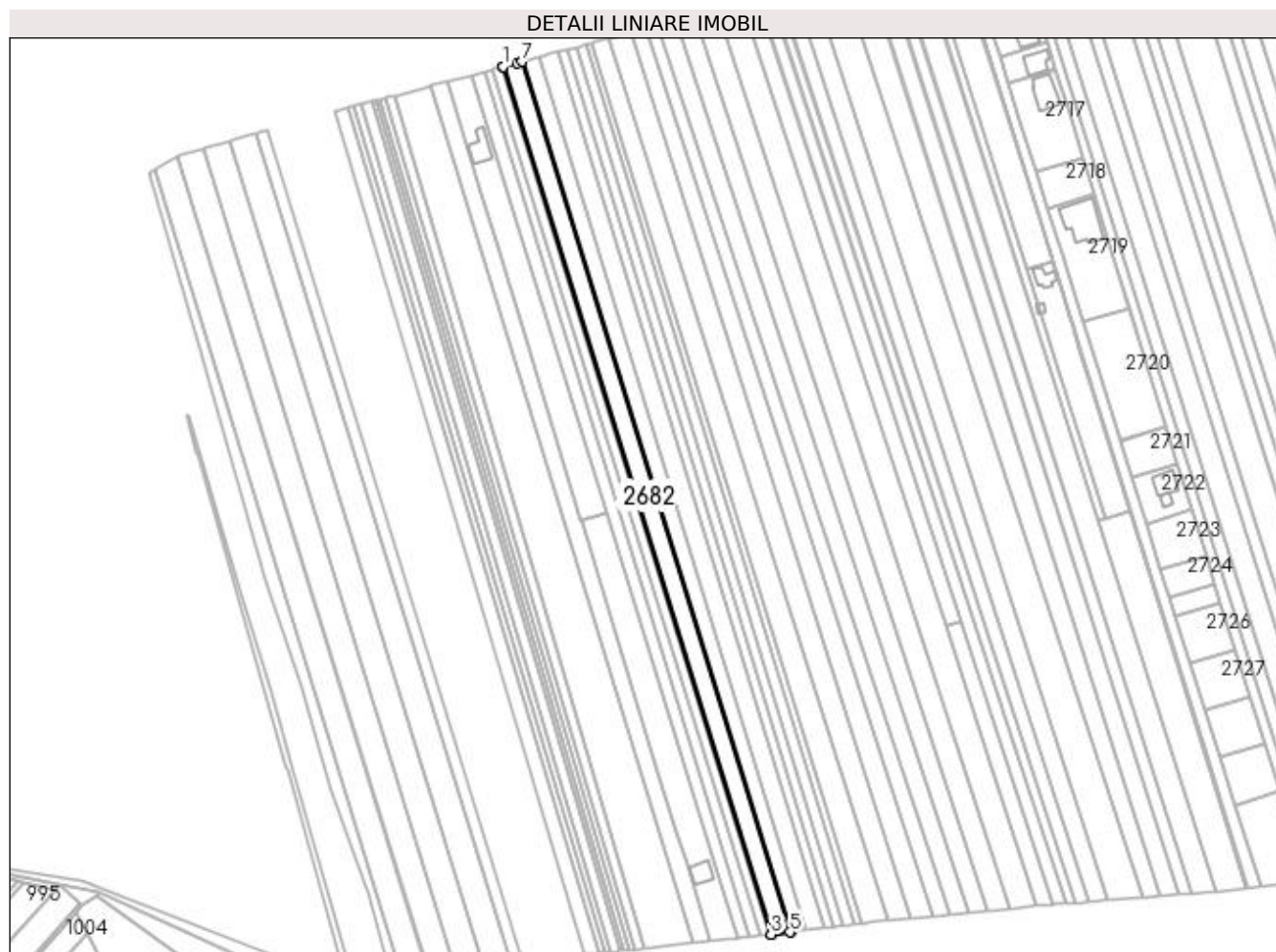
Inscrieri privind dezmembramintele dreptului de proprietate, drepturi reale de garanție și sarcini	Referințe
NU SUNT	

Anexa Nr. 1 La Partea I

Teren

Nr cadastral	Suprafața (mp)*	Observații / Referințe
41664	4.000	

* Suprafața este determinată în planul de proiecție Stereo 70.



Date referitoare la teren

Crt	Categorie folosință	Intra vilan	Suprafața (mp)	Tarla	Parcelă	Nr. topo	Observații / Referințe
1	arabil	DA	4.000	-	-	-	

Lungime Segmente

1) Valorile lungimilor segmentelor sunt obținute din proiecție în plan.

Punct început	X / Y	Punct sfârșit	X / Y	Lungime segment (** (m)
1	598.382,582 679.838,153	2	598.382,374 679.838,098	0.215
2	598.382,374 679.838,098	3	598.507,542 679.433,36	423.651
3	598.507,542 679.433,36	4	598.507,759 679.433,385	0.218
4	598.507,759 679.433,385	5	598.516,348 679.434,374	8.646
5	598.516,348 679.434,374	6	598.517,07 679.434,457	0.727

Punct început	X / Y	Punct sfârșit	X / Y	Lungime segment (** (m)
6	598.517,07 679.434,457	7	598.391,495 679.840,51	425.027
7	598.391,495 679.840,51	8	598.389,15 679.839,89	2.426
8	598.389,15 679.839,89	9	598.382,707 679.838,186	6.665
9	598.382,707 679.838,186	1	598.382,582 679.838,153	0.129

** Lungimile segmentelor sunt determinate în planul de proiecție Stereo 70 și sunt rotunjite la 1 milimetru.

*** Distanța dintre puncte este formată din segmente cumulate ce sunt mai mici decât valoarea 1 milimetru.

**DATE DESPRE IMOBILUL NR. 2683**

Oficiul de Cadastru și Publicitate Imobiliară SUCEAVA
Biroul de Cadastru și Publicitate Imobiliară Suceava

A. Partea I. Descrierea imobilului

TEREN Intravilan

Adresa: Loc. Ipotesti, Jud. Suceava

Nr. Crt	Nr cadastral Nr. topografic	Suprafața* (mp)	Observații / Referințe
A1	39254	3.100	Sector cadastral:62 Teren neimprejmuit;

B. Partea II. Proprietari și acte

Inscrieri privitoare la dreptul de proprietate și alte drepturi reale		Referințe
37275 / 01/08/2018		
Act Notarial nr. 2390, din 01/08/2018 emis de BUSUIOC OVIDIU;		
B3	Intabulare, drept de PROPRIETATE bun comun in dev. cu titlu de cumparare, dobandit prin Conventie, cota actuala 1/1 1) CROITORU EMILIAN 2) CROITORU ELENA	A1

C. Partea III. SARCINI .

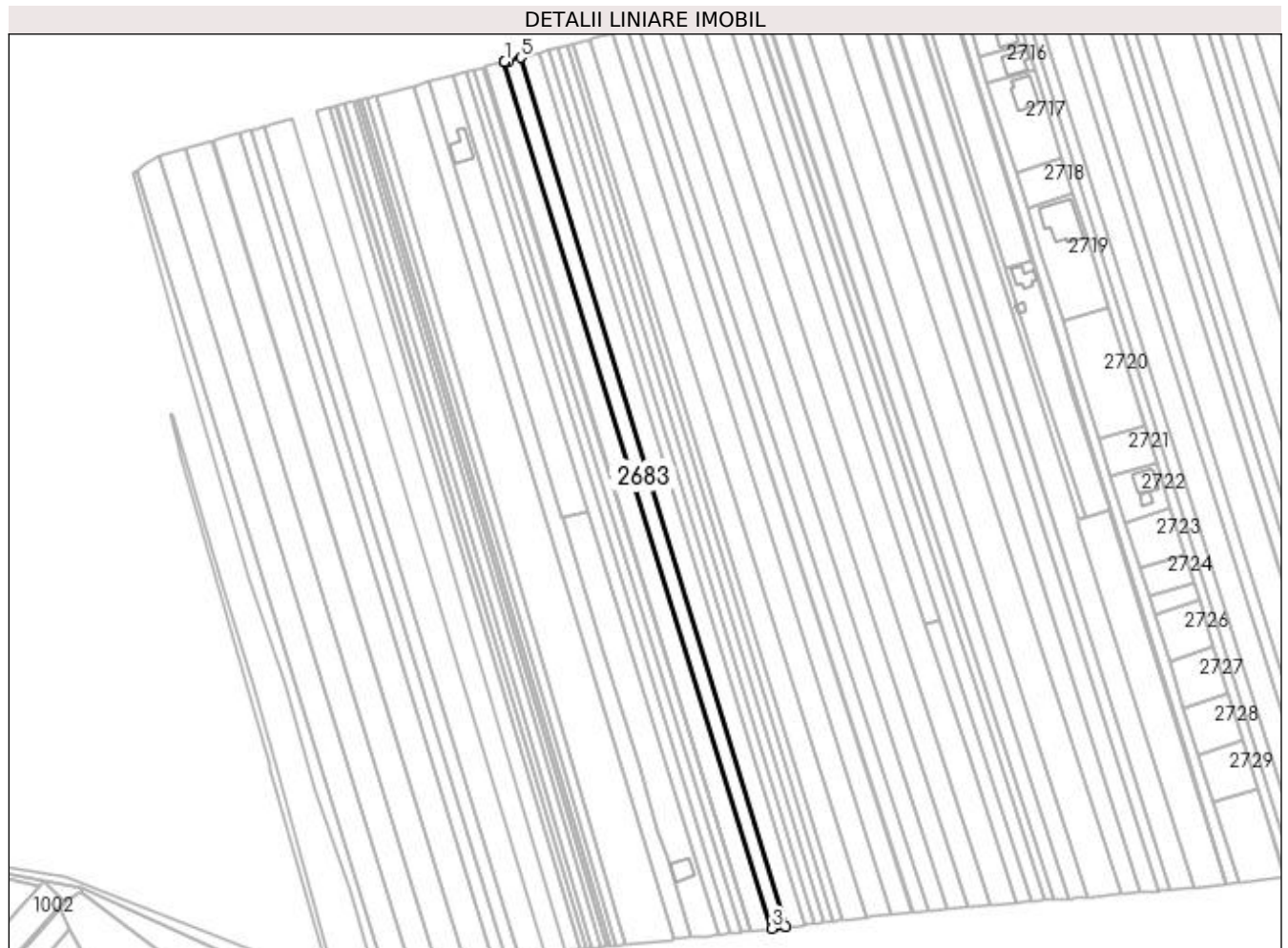
Inscrieri privind dezmembramintele dreptului de proprietate, drepturi reale de garanție și sarcini	Referințe
NU SUNT	

Anexa Nr. 1 La Partea I

Teren

Nr cadastral	Suprafața (mp)*	Observații / Referințe
39254	3.100	

* Suprafața este determinată în planul de proiecție Stereo 70.



Date referitoare la teren

Crt	Categorie folosință	Intra vilan	Suprafața (mp)	Tarla	Parcelă	Nr. topo	Observații / Referințe
1	arabil	DA	3.100	RAGOAZA	-	-	

Lungime Segmente

1) Valorile lungimilor segmentelor sunt obținute din proiecție în plan.

Punct început	X / Y	Punct sfârșit	X / Y	Lungime segment (** (m)
1	598.391,763 679.840,581	2	598.391,495 679.840,51	0.277
2	598.391,495 679.840,51	3	598.517,07 679.434,457	425.027
3	598.517,07 679.434,457	4	598.523,618 679.435,211	6.591
4	598.523,618 679.435,211	5	598.399,323 679.842,579	425.908
5	598.399,323 679.842,579	6	598.393,538 679.841,05	5.984

Punct început	X / Y	Punct sfârșit	X / Y	Lungime segment (** (m)
6	598.393,538 679.841,05	1	598.391,763 679.840,581	1.836

** Lungimile segmentelor sunt determinate în planul de proiecție Stereo 70 și sunt rotunjite la 1 milimetru.

*** Distanța dintre puncte este formată din segmente cumulate ce sunt mai mici decât valoarea 1 milimetru.

**DATE DESPRE IMOBILUL NR. 2684**

Oficiul de Cadastru și Publicitate Imobiliară SUCEAVA
Biroul de Cadastru și Publicitate Imobiliară Suceava

A. Partea I. Descrierea imobilului

TEREN Intravilan

Adresa: Loc. Ipotesti, Jud. Suceava

Nr. Crt	Nr cadastral Nr. topografic	Suprafața* (mp)	Observații / Referințe
A1		3.800	Sector cadastral:62 Teren neimprejmuit; Imobilul s-a format din o parte a PF 686/1, 684, 681, 680, 677, 666, 667, 1038, 665/1, 671, 658, 659 a comunei cadastrale Tișăuți.

B. Partea II. Proprietari și acte

Inscrieri privitoare la dreptul de proprietate și alte drepturi reale	Referințe
/	
Act Administrativ nr. 1160, din 20/09/1996 emis de CJSDPAT SUCEAVA;	
B1	A1
Intabulare, drept de PROPRIETATE, dobandit prin Reconstituire, cota actuala 1/1 1) ANDRIEȘ ILEANA , Lipsă CNP proprietar.	

C. Partea III. SARCINI .

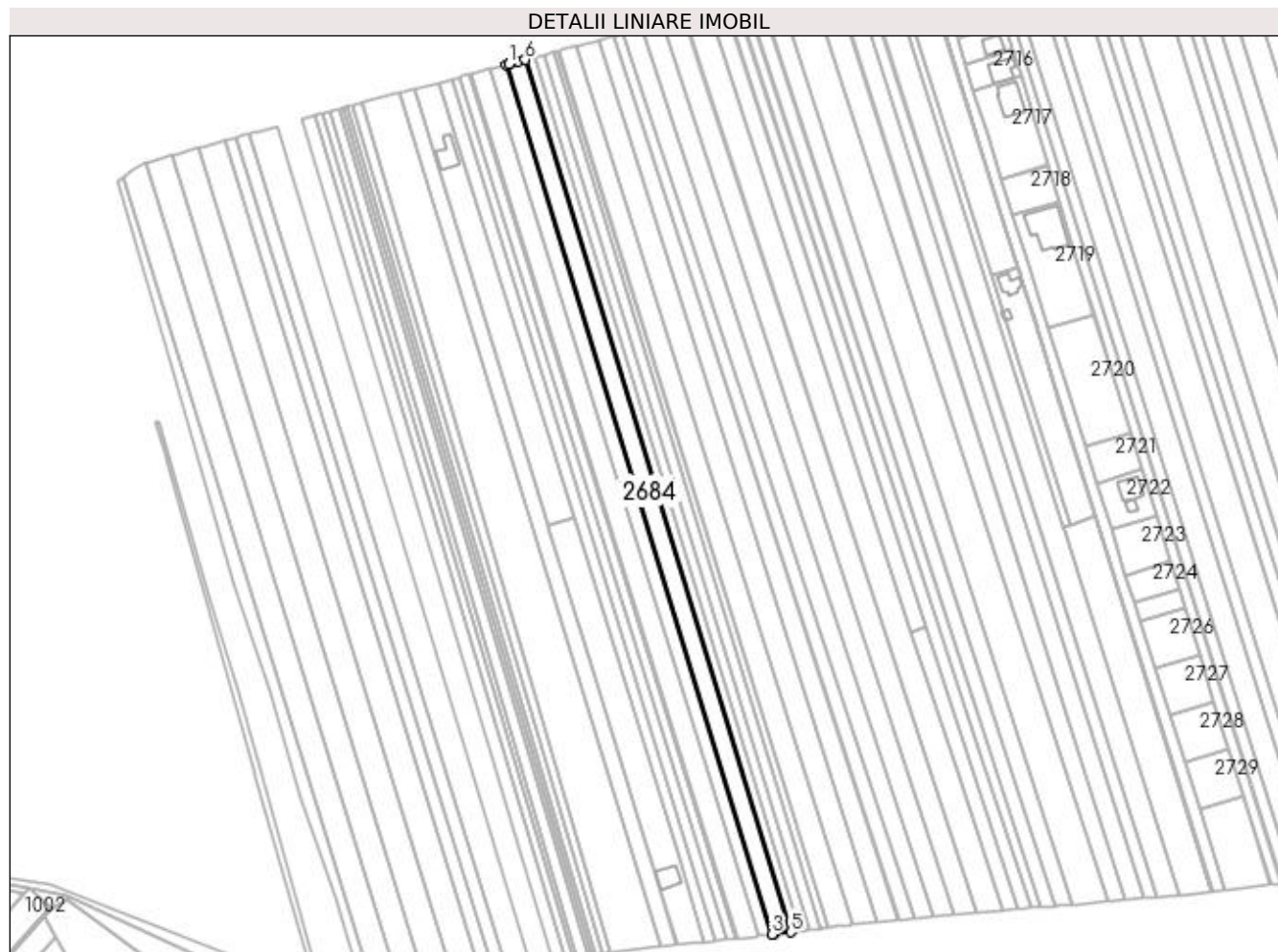
Inscrieri privind dezmembramintele dreptului de proprietate, drepturi reale de garanție și sarcini	Referințe
NU SUNT	

Anexa Nr. 1 La Partea I

Teren

Nr cadastral	Suprafața (mp)*	Observații / Referințe
	3.800	Imobilul s-a format din o parte a PF 686/1, 684, 681, 680, 677, 666, 667, 1038, 665/1, 671, 658, 659 a comunei cadastrale Tișăuți.

* Suprafața este determinată în planul de proiecție Stereo 70.



Date referitoare la teren

Crt	Categorie folosință	Intra vilan	Suprafața (mp)	Tarla	Parcelă	Nr. topo	Observații / Referințe
1	arabil	DA	3.800	-	-	-	

Lungime Segmente

1) Valorile lungimilor segmentelor sunt obținute din proiecție în plan.

Punct început	X / Y	Punct sfârșit	X / Y	Lungime segment (** (m)
1	598.400,438 679.842,874	2	598.399,323 679.842,579	1.153
2	598.399,323 679.842,579	3	598.523,618 679.435,211	425.908
3	598.523,618 679.435,211	4	598.524,782 679.435,345	1.172
4	598.524,782 679.435,345	5	598.532,483 679.436,231	7.752
5	598.532,483 679.436,231	6	598.408,069 679.844,892	427.18

Punct început	X / Y	Punct sfârșit	X / Y	Lungime segment (** (m)
6	598.408,069 679.844,892	7	598.405,079 679.844,101	3.093
7	598.405,079 679.844,101	8	598.400,69 679.842,94	4.54
8	598.400,69 679.842,94	1	598.400,438 679.842,874	0.26

** Lungimile segmentelor sunt determinate în planul de proiecție Stereo 70 și sunt rotunjite la 1 milimetru.

*** Distanța dintre puncte este formată din segmente cumulate ce sunt mai mici decât valoarea 1 milimetru.

**DATE DESPRE IMOBILUL NR. 2685**

Oficiul de Cadastru și Publicitate Imobiliară SUCEAVA
 Biroul de Cadastru și Publicitate Imobiliară Suceava

A. Partea I. Descrierea imobilului

TEREN Intravilan

Adresa: Loc. Ipotesti, Jud. Suceava

Nr. Crt	Nr cadastral Nr. topografic	Suprafața* (mp)	Observații / Referințe
A1		1.900	Sector cadastral:62 Teren neimprejmuț; Imobilul s-a format din o parte a PF 686/1, 684, 681, 680, 677, 666, 667, 660, 1038, 665/1, 671, 658, 659 a comunei cadastrale Tișăuți.

B. Partea II. Proprietari și acte

Inscrieri privitoare la dreptul de proprietate și alte drepturi reale	Referințe
/	
Act Normativ nr. Legea 7, din 13/03/1996 emis de PARLAMENTUL ROMANIEI;	
B1	A1
Inscrierea provizorie, drept de PROPRIETATE, dobandit prin Lege, cota actuala 1/1 1) COMUNA IPOTEȘTI , CIF:4244172, PROPRIETAR NEIDENTIFICAT.	

C. Partea III. SARCINI .

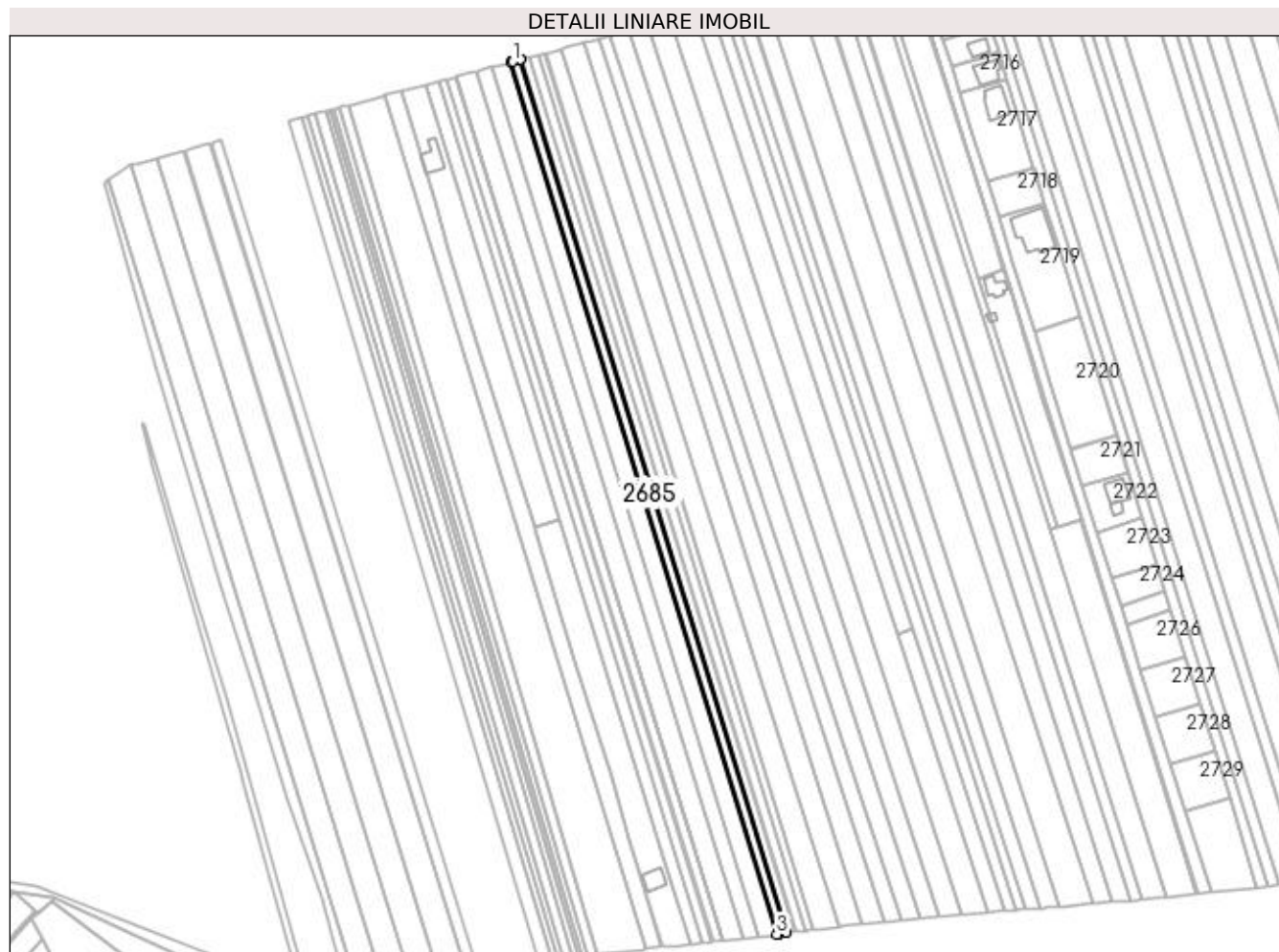
Inscrieri privind dezmembramintele dreptului de proprietate, drepturi reale de garanție și sarcini	Referințe
NU SUNT	

Anexa Nr. 1 La Partea I

Teren

Nr cadastral	Suprafața (mp)*	Observații / Referințe
	1.900	Imobilul s-a format din o parte a PF 686/1, 684, 681, 680, 677, 666, 667, 660, 1038, 665/1, 671, 658, 659 a comunei cadastrale Tișăuți.

* Suprafața este determinată în planul de proiecție Stereo 70.



Date referitoare la teren

Crt	Categorie folosință	Intra vilan	Suprafața (mp)	Tarla	Parcelă	Nr. topo	Observații / Referințe
1	arabil	DA	1.900	-	-	-	

Lungime Segmente

1) Valorile lungimilor segmentelor sunt obținute din proiecție în plan.

Punct început	X / Y	Punct sfârșit	X / Y	Lungime segment (** (m)
1	598.408,975 679.845,131	2	598.408,069 679.844,892	0.937
2	598.408,069 679.844,892	3	598.532,483 679.436,231	427.18
3	598.532,483 679.436,231	4	598.533,428 679.436,34	0.951
4	598.533,428 679.436,34	5	598.536,961 679.436,782	3.561
5	598.536,961 679.436,782	6	598.412,369 679.846,028	427.791

Punct început	X / Y	Punct sfârșit	X / Y	Lungime segment (** (m)
6	598.412,369 679.846,028	7	598.412,366 679.846,027	0.003
7	598.412,366 679.846,027	1	598.408,975 679.845,131	3.507

** Lungimile segmentelor sunt determinate în planul de proiecție Stereo 70 și sunt rotunjite la 1 milimetru.

*** Distanța dintre puncte este formată din segmente cumulate ce sunt mai mici decât valoarea 1 milimetru.

**DATE DESPRE IMOBILUL NR. 2686**

Oficiul de Cadastru și Publicitate Imobiliară SUCEAVA
Biroul de Cadastru și Publicitate Imobiliară Suceava

A. Partea I. Descrierea imobilului

TEREN Intravilan

Adresa: Loc. Ipotesti, Jud. Suceava

Nr. Crt	Nr cadastral Nr. topografic	Suprafața* (mp)	Observații / Referințe
A1		Din acte: 3.900 Masurata: 1.900	Sector cadastral:62 Teren neimprejmuit; Imobilul s-a format din o parte a PF 686/1, 684, 681, 680, 677, 666, 667, 1038, 665/1, 671, 658, 659 a comunei cadastrale Tișăuți.Diferența de suprafață de 2000 mp se regăsește la ID 2687.

B. Partea II. Proprietari și acte

Inscrieri privitoare la dreptul de proprietate și alte drepturi reale		Referințe
/		
Act Administrativ nr. 162, din 10/05/1993 emis de CJSDPAT SUCEAVA;		
B1	Intabulare, drept de PROPRIETATE, dobandit prin Reconstituire, cota actuala 1/1 1) ANDRIEȘ ALEXANDRA, Lipsă CNP proprietar.	A1

C. Partea III. SARCINI .

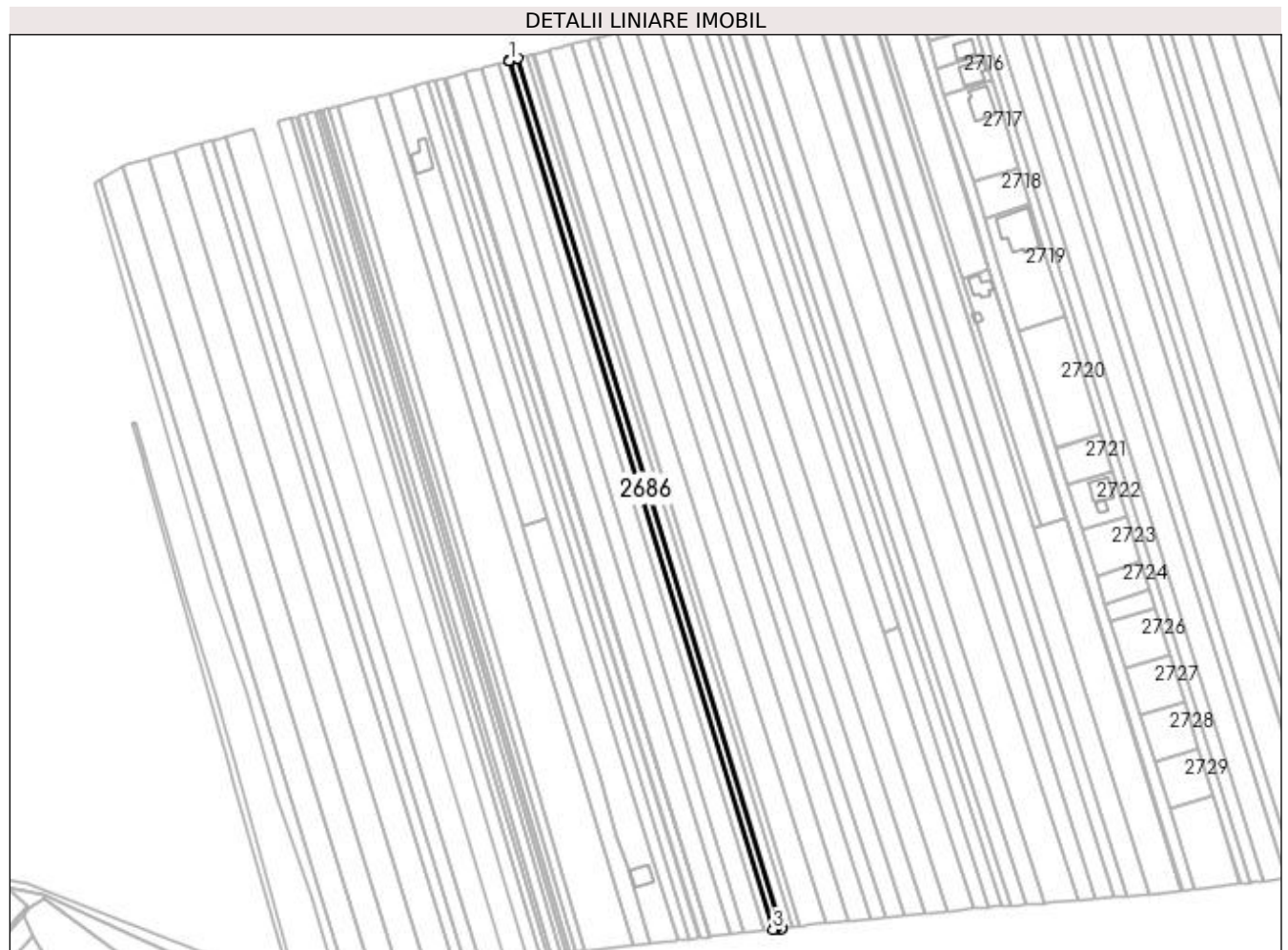
Inscrieri privind dezmembramintele dreptului de proprietate, drepturi reale de garanție și sarcini	Referințe
NU SUNT	

Anexa Nr. 1 La Partea I

Teren

Nr cadastral	Suprafața (mp)*	Observații / Referințe
	Din acte: 3.900 Masurata: 1.900	Imobilul s-a format din o parte a PF 686/1, 684, 681, 680, 677, 666, 667, 1038, 665/1, 671, 658, 659 a comunei cadastrale Tișăuți. Diferența de suprafață de 2000 mp se regăsește la ID 2687.

* Suprafața este determinată în planul de proiecție Stereo 70.



Date referitoare la teren

Crt	Categorie folosință	Intravilan	Suprafața (mp)	Tarla	Parcelă	Nr. topo	Observații / Referințe
1	arabil	DA	1.900	-	-	-	

Lungime Segmente

1) Valorile lungimilor segmentelor sunt obținute din proiecție în plan.

Punct început	X / Y	Punct sfârșit	X / Y	Lungime segment (** (m)
1	598.412,781 679.846,137	2	598.412,369 679.846,028	0.426
2	598.412,369 679.846,028	3	598.536,961 679.436,782	427.791
3	598.536,961 679.436,782	4	598.537,389 679.436,836	0.431
4	598.537,389 679.436,836	5	598.538,373 679.436,958	0.992

Punct început	X / Y	Punct sfârșit	X / Y	Lungime segment (** (m)
5	598.538,373 679.436,958	6	598.540,961 679.437,278	2.608
6	598.540,961 679.437,278	7	598.541,432 679.437,337	0.475
7	598.541,432 679.437,337	8	598.416,663 679.847,164	428.399
8	598.416,663 679.847,164	9	598.416,21 679.847,044	0.469
9	598.416,21 679.847,044	10	598.413,726 679.846,387	2.569
10	598.413,726 679.846,387	1	598.412,781 679.846,137	0.978

** Lungimile segmentelor sunt determinate în planul de proiecție Stereo 70 și sunt rotunjite la 1 milimetru.

*** Distanța dintre puncte este formată din segmente cumulate ce sunt mai mici decât valoarea 1 milimetru.

**DATE DESPRE IMOBILUL NR. 2687**

Oficiul de Cadastru și Publicitate Imobiliară SUCEAVA
Biroul de Cadastru și Publicitate Imobiliară Suceava

A. Partea I. Descrierea imobilului

TEREN Intravilan

Adresa: Loc. Ipotesti, Jud. Suceava, tarla "Ragoaza"

Nr. Crt	Nr cadastral Nr. topografic	Suprafața* (mp)	Observații / Referințe
A1	47101	2.000	Sector cadastral:62 Teren neimprejmuit;

B. Partea II. Proprietari și acte

Inscrieri privitoare la dreptul de proprietate și alte drepturi reale		Referințe
24438 / 13/04/2022		
Act Notarial nr. contract de donație nr. 1899, din 11/06/2004 emis de BNP MIRCEA EUGEN BOBRIC;		
B2	Intabulare, drept de PROPRIETATE, bun propriu, dobandit prin Conventie, cota actuala 1/1 1) SLUSARIUC OVIDIU-ȘTEFAN	A1

C. Partea III. SARCINI .

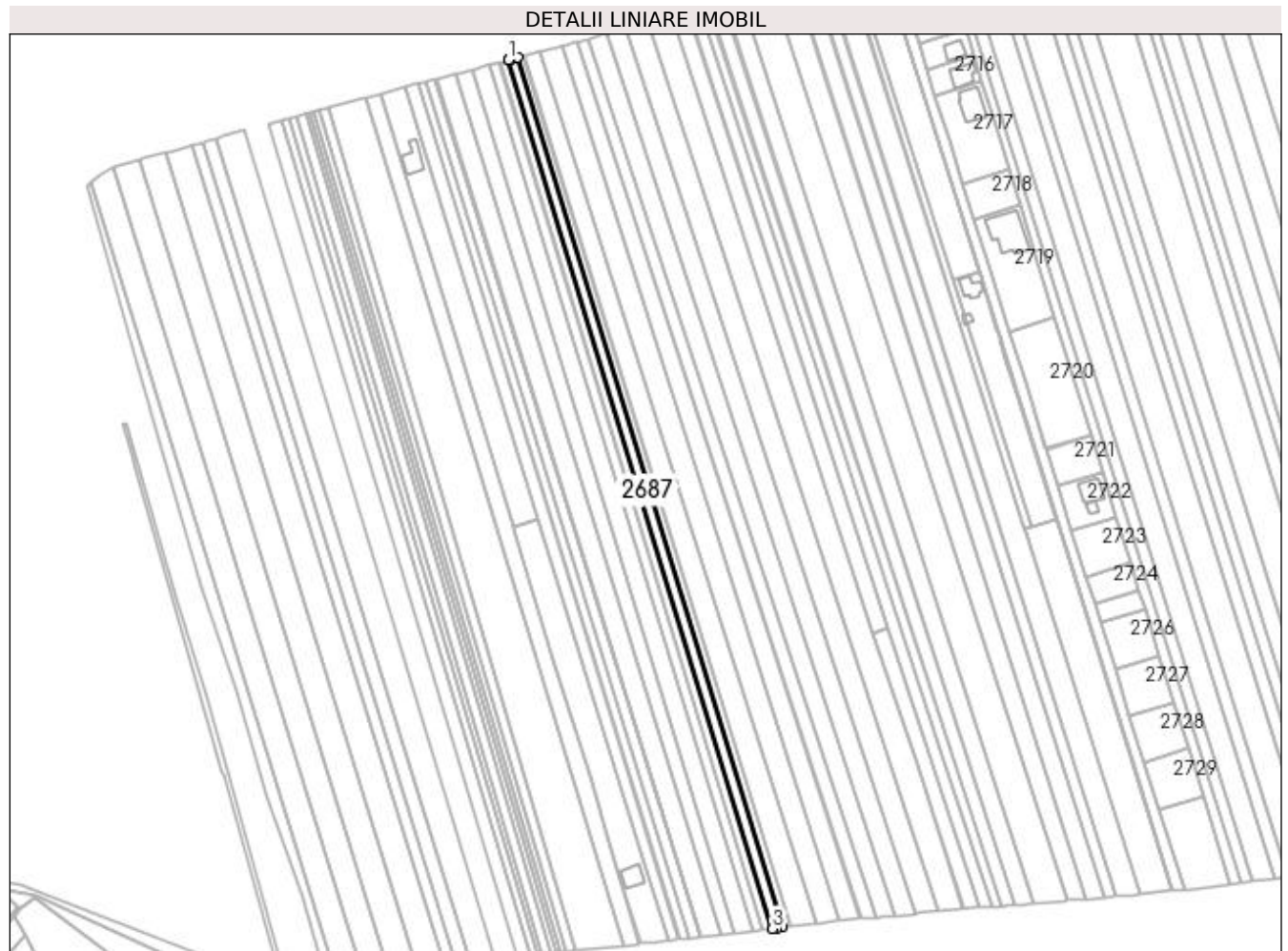
Inscrieri privind dezmembramintele dreptului de proprietate, drepturi reale de garanție și sarcini	Referințe
NU SUNT	

Anexa Nr. 1 La Partea I

Teren

Nr cadastral	Suprafața (mp)*	Observații / Referințe
47101	2.000	

* Suprafața este determinată în planul de proiecție Stereo 70.



Date referitoare la teren

Crt	Categorie folosință	Intravilan	Suprafața (mp)	Tarla	Parcelă	Nr. topo	Observații / Referințe
1	arabil	DA	2.000	-	-	-	

Lungime Segmente

1) Valorile lungimilor segmentelor sunt obținute din proiecție în plan.

Punct început	X / Y	Punct sfârșit	X / Y	Lungime segment (** (m)
1	598.416,755 679.847,188	2	598.416,663 679.847,164	0.095
2	598.416,663 679.847,164	3	598.541,432 679.437,337	428.399
3	598.541,432 679.437,337	4	598.543,349 679.437,574	1.932
4	598.543,349 679.437,574	5	598.546,131 679.437,919	2.803
5	598.546,131 679.437,919	6	598.421,176 679.848,357	429.037

Punct început	X / Y	Punct sfârșit	X / Y	Lungime segment (** (m)
6	598.421,176 679.848,357	7	598.420,575 679.848,198	0.622
7	598.420,575 679.848,198	8	598.417,531 679.847,394	3.148
8	598.417,531 679.847,394	1	598.416,755 679.847,188	0.803

** Lungimile segmentelor sunt determinate în planul de proiecție Stereo 70 și sunt rotunjite la 1 milimetru.

*** Distanța dintre puncte este formată din segmente cumulate ce sunt mai mici decât valoarea 1 milimetru.

**DATE DESPRE IMOBILUL NR. 2688**

Oficiul de Cadastru și Publicitate Imobiliară SUCEAVA
Biroul de Cadastru și Publicitate Imobiliară Suceava

A. Partea I. Descrierea imobilului

TEREN Intravilan

Adresa: Loc. Ipotesti, Jud. Suceava

Nr. Crt	Nr cadastral Nr. topografic	Suprafața* (mp)	Observații / Referințe
A1		1.300	Sector cadastral:62 Teren neimprejmuit; Imobilul s-a format din o parte a PF 686/1, 684, 681, 680, 677, 666, 667, 1038, 665/1, 665/2, 671, 658, 659 a comunei cadastrale Tișăuți.

B. Partea II. Proprietari și acte

Inscrieri privitoare la dreptul de proprietate și alte drepturi reale		Referințe
/		
Act Normativ nr. Legea 7, din 13/03/1996 emis de PARLAMENTUL ROMANIEI;		
B1	Intabulare, drept de PROPRIETATE, dobandit prin Lege, cota actuala 1/1 1) NEIDENTIFICAT NEIDENTIFICAT	A1
Act Administrativ nr. 13041, din 29/08/2023 emis de PRIMARIA IPOTEȘTI;		
B2	Se notează posesia faptică. 1) IEREMIE ROZALIA	A1

C. Partea III. SARCINI .

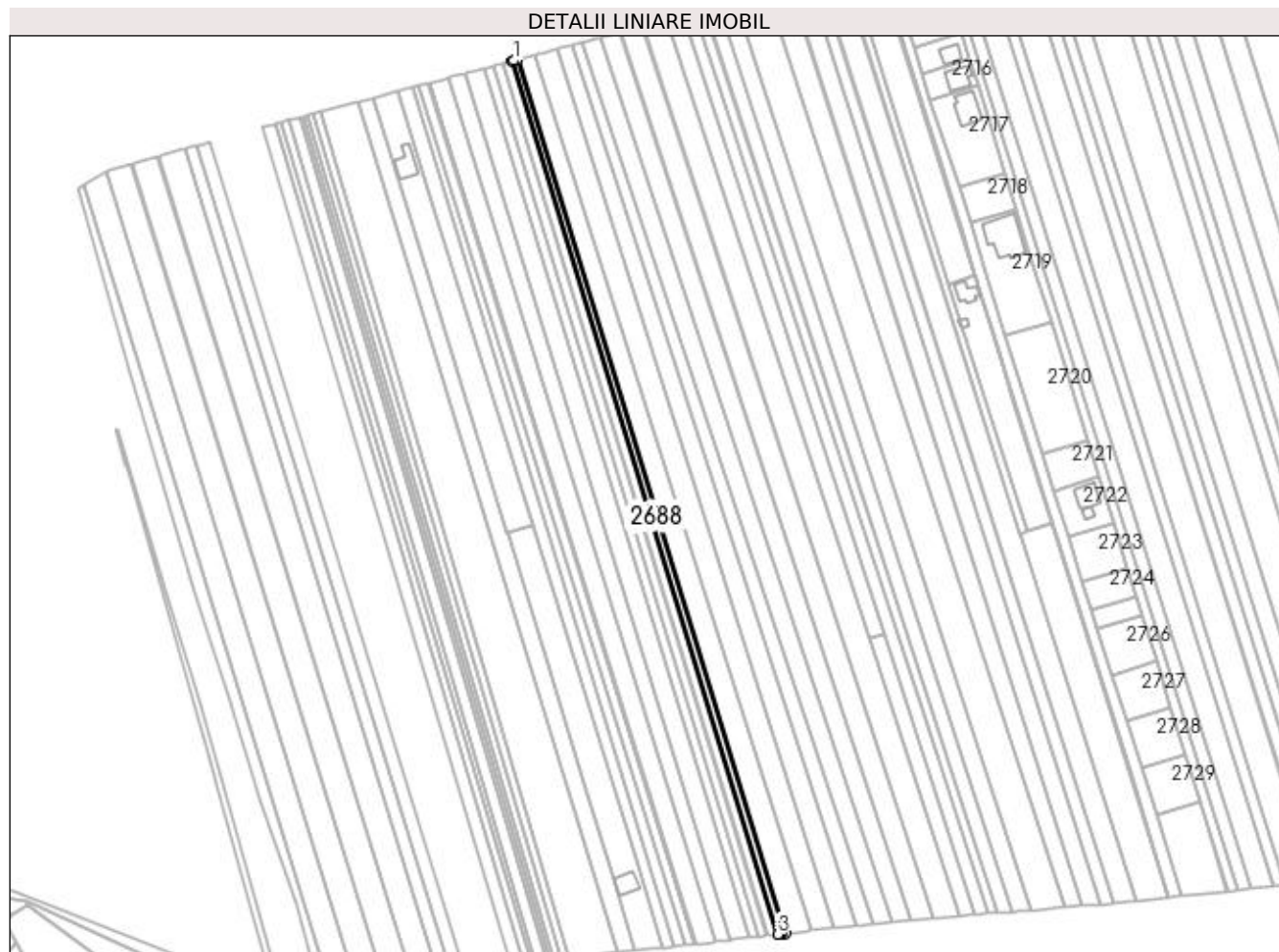
Inscrieri privind dezmembramintele dreptului de proprietate, drepturi reale de garanție și sarcini	Referințe
NU SUNT	

Anexa Nr. 1 La Partea I

Teren

Nr cadastral	Suprafața (mp)*	Observații / Referințe
	1.300	Imobilul s-a format din o parte a PF 686/1, 684, 681, 680, 677, 666, 667, 1038, 665/1, 665/2, 671, 658, 659 a comunei cadastrale Tișăuți.

* Suprafața este determinată în planul de proiecție Stereo 70.



Date referitoare la teren

Crt	Categorie folosință	Intra vilan	Suprafața (mp)	Tarla	Parcelă	Nr. topo	Observații / Referințe
1	arabil	DA	1.300	-	-	-	

Lungime Segmente

1) Valorile lungimilor segmentelor sunt obținute din proiecție în plan.

Punct început	X / Y	Punct sfârșit	X / Y	Lungime segment (** (m)
1	598.422,042 679.848,586	2	598.421,176 679.848,357	0.896
2	598.421,176 679.848,357	3	598.546,131 679.437,919	429.037
3	598.546,131 679.437,919	4	598.546,842 679.438,007	0.716
4	598.546,842 679.438,007	5	598.548,047 679.438,156	1.214
5	598.548,047 679.438,156	6	598.549,69 679.438,359	1.655

Punct început	X / Y	Punct sfârșit	X / Y	Lungime segment (** (m)
6	598.549,69 679.438,359	7	598.423,619 679.849,003	429.561
7	598.423,619 679.849,003	1	598.422,042 679.848,586	1.631

** Lungimile segmentelor sunt determinate în planul de proiecție Stereo 70 și sunt rotunjite la 1 milimetru.

*** Distanța dintre puncte este formată din segmente cumulate ce sunt mai mici decât valoarea 1 milimetru.

**DATE DESPRE IMOBILUL NR. 2689**

Oficiul de Cadastru și Publicitate Imobiliară SUCEAVA
Biroul de Cadastru și Publicitate Imobiliară Suceava

A. Partea I. Descrierea imobilului

TEREN Intravilan

Nr. CF vechi:3585
Nr. cadastral vechi:3427

Adresa: Loc. Ipotesti, Jud. Suceava

Nr. Crt	Nr cadastral Nr. topografic	Suprafața* (mp)	Observații / Referințe
A1	32804	4.400	Sector cadastral:62 Teren neimprejmuit;

B. Partea II. Proprietari și acte

Inscrieri privitoare la dreptul de proprietate și alte drepturi reale		Referințe
38723 / 15/11/2012		
Act Notarial nr. contract de vanzare cumparare 3785, din 14/11/2012 emis de BNP IVASCU ADELA;		
B3	Intabulare, drept de PROPRIETATE, dobandit prin Conventie, cota actuala 1/1 1) CORJUC IOAN 2) CORJUC OANA LILIANA, bun comun	A1

C. Partea III. SARCINI .

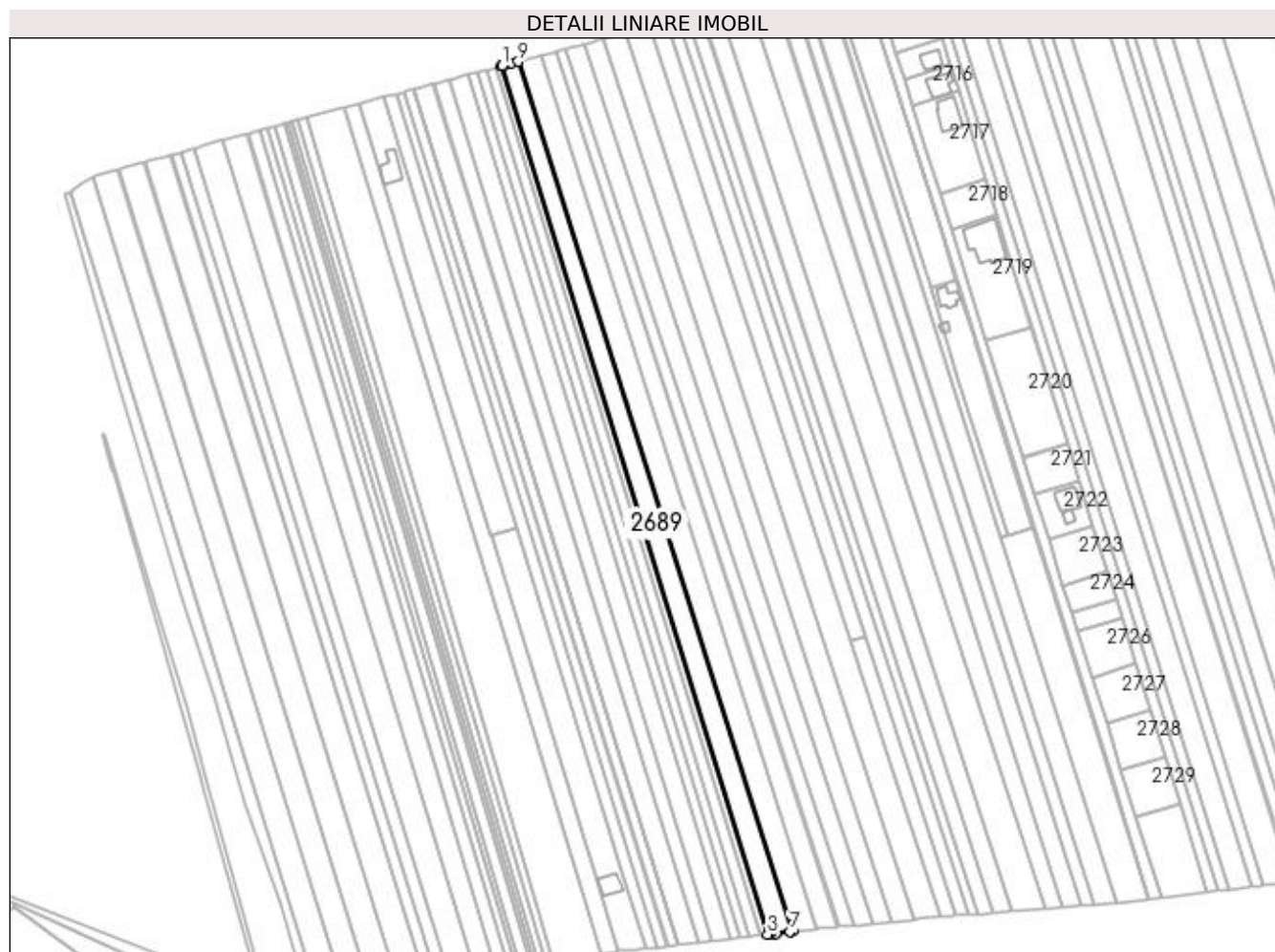
Inscrieri privind dezmembramintele dreptului de proprietate, drepturi reale de garanție și sarcini	Referințe
NU SUNT	

Anexa Nr. 1 La Partea I

Teren

Nr cadastral	Suprafața (mp)*	Observații / Referințe
32804	4.400	

* Suprafața este determinată în planul de proiecție Stereo 70.



Date referitoare la teren

Crt	Categorie folosință	Intra vilan	Suprafața (mp)	Tarla	Parcelă	Nr. topo	Observații / Referințe
1	arabil	DA	4.400	-	-	-	

Lungime Segmente

1) Valorile lungimilor segmentelor sunt obținute din proiecție în plan.

Punct început	X / Y	Punct sfârșit	X / Y	Lungime segment (** (m)
1	598.424,184 679.849,152	2	598.423,619 679.849,003	0.584
2	598.423,619 679.849,003	3	598.549,69 679.438,359	429.561
3	598.549,69 679.438,359	4	598.550,341 679.438,44	0.656
4	598.550,341 679.438,44	5	598.551,097 679.438,534	0.762
5	598.551,097 679.438,534	6	598.553,481 679.438,829	2.402

Punct început	X / Y	Punct sfârșit	X / Y	Lungime segment (** (m)
6	598.553,481 679.438,829	7	598.560,161 679.439,6	6.724
7	598.560,161 679.439,6	8	598.561,788 679.439,788	1.638
8	598.561,788 679.439,788	9	598.431,811 679.851,168	431.425
9	598.431,811 679.851,168	10	598.428,573 679.850,312	3.349
10	598.428,573 679.850,312	11	598.424,97 679.849,36	3.727
11	598.424,97 679.849,36	12	598.424,244 679.849,168	0.751
12	598.424,244 679.849,168	1	598.424,184 679.849,152	0.062

** Lungimile segmentelor sunt determinate în planul de proiecție Stereo 70 și sunt rotunjite la 1 milimetru.

*** Distanța dintre puncte este formată din segmente cumulate ce sunt mai mici decât valoarea 1 milimetru.

**DATE DESPRE IMOBILUL NR. 2690**

Oficiul de Cadastru și Publicitate Imobiliară SUCEAVA
Biroul de Cadastru și Publicitate Imobiliară Suceava

A. Partea I. Descrierea imobilului

TEREN Intravilan

Nr. CF vechi:3384 Ipotesti
Nr. cadastral vechi:3026

Adresa: Loc. Ipotesti, Jud. Suceava

Nr. Crt	Nr cadastral Nr. topografic	Suprafata* (mp)	Observații / Referințe
A1	37216	4.688	Sector cadastral:62 Teren neimprejmuit;

B. Partea II. Proprietari și acte

Inscrieri privitoare la dreptul de proprietate și alte drepturi reale	Referințe
34532 / 14/12/2007	
Act Notarial nr. 218, din 09/10/2007 emis de . (act de partaj voluntar nr 4424 din 09.10.2007, emis de .; certificat de mostenitor nr 35 din 18.02.2002, emis de .);	
B1	A1
Intabulare, drept de PROPRIETATE, dobandit prin Lege, cota actuala 1/1 1) SVESTUN VIOREL, Lipsă CNP proprietar.	

C. Partea III. SARCINI .

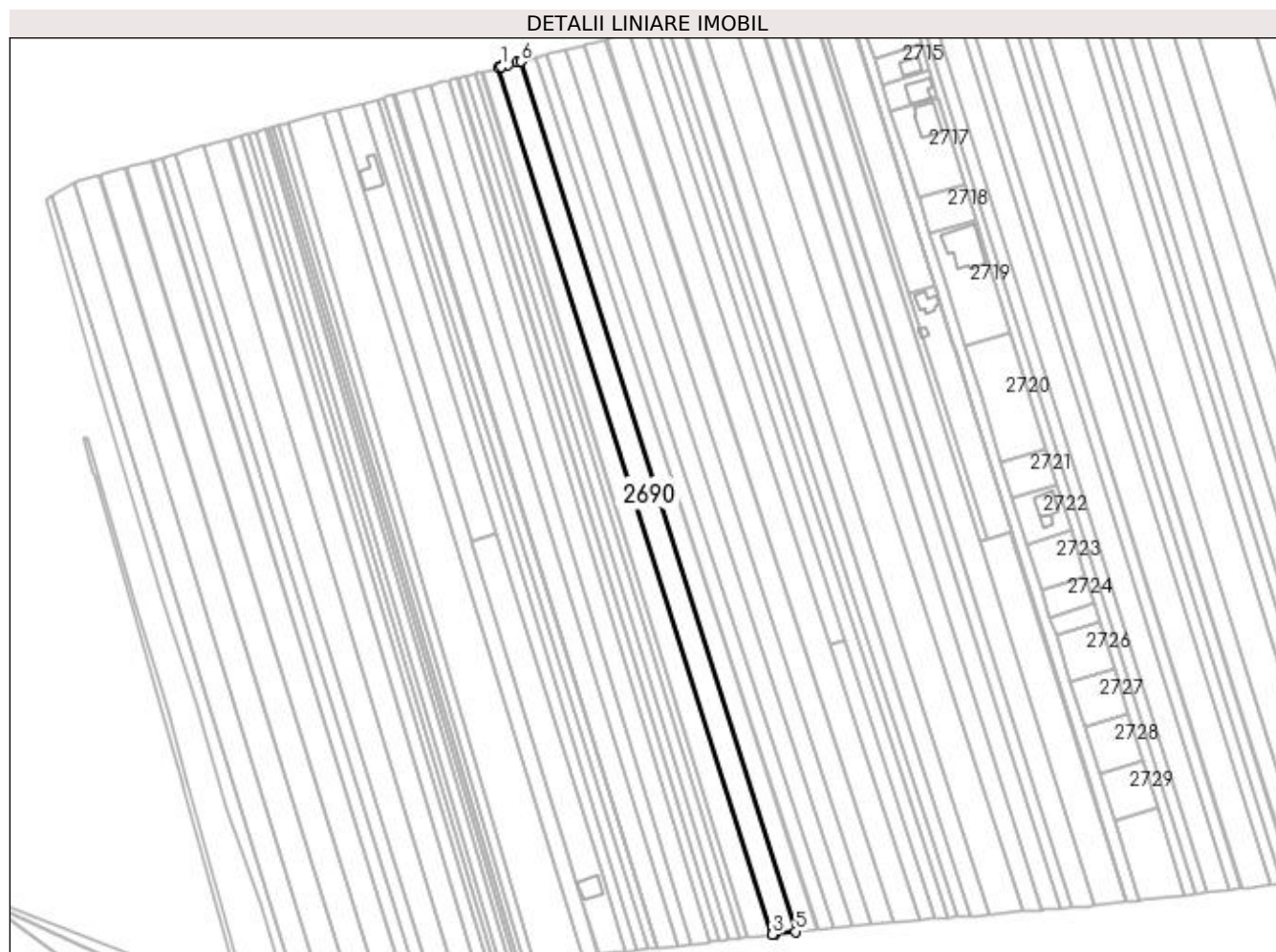
Inscrieri privind dezmembramintele dreptului de proprietate, drepturi reale de garanție și sarcini	Referințe
NU SUNT	

Anexa Nr. 1 La Partea I

Teren

Nr cadastral	Suprafața (mp)*	Observații / Referințe
37216	4.688	

* Suprafața este determinată în planul de proiecție Stereo 70.



Date referitoare la teren

Crt	Categorie folosință	Intra vilan	Suprafața (mp)	Tarla	Parcelă	Nr. topo	Observații / Referințe
1	arabil	DA	4.688	-	-	-	

Lungime Segmente

1) Valorile lungimilor segmentelor sunt obținute din proiecție în plan.

Punct început	X / Y	Punct sfârșit	X / Y	Lungime segment (** (m)
1	598.433,157 679.851,524	2	598.431,811 679.851,168	1.392
2	598.431,811 679.851,168	3	598.561,788 679.439,788	431.425
3	598.561,788 679.439,788	4	598.563,195 679.439,951	1.416
4	598.563,195 679.439,951	5	598.572,763 679.441,055	9.631
5	598.572,763 679.441,055	6	598.442,309 679.853,944	433.008

Punct început	X / Y	Punct sfârșit	X / Y	Lungime segment (** (m)
6	598.442,309 679.853,944	7	598.440,537 679.853,475	1.833
7	598.440,537 679.853,475	8	598.436,148 679.852,315	4.54
8	598.436,148 679.852,315	9	598.433,656 679.851,656	2.578
9	598.433,656 679.851,656	1	598.433,157 679.851,524	0.516

** Lungimile segmentelor sunt determinate în planul de proiecție Stereo 70 și sunt rotunjite la 1 milimetru.

*** Distanța dintre puncte este formată din segmente cumulate ce sunt mai mici decât valoarea 1 milimetru.

**DATE DESPRE IMOBILUL NR. 2691**

Oficiul de Cadastru și Publicitate Imobiliară SUCEAVA
Biroul de Cadastru și Publicitate Imobiliară Suceava

A. Partea I. Descrierea imobilului

TEREN Intravilan

Adresa: Loc. Ipotesti, Jud. Suceava

Nr. Crt	Nr cadastral Nr. topografic	Suprafața* (mp)	Observații / Referințe
A1		3.900	Sector cadastral:62 Teren neimprejmuit; Imobilul s-a format din o parte a PF 686/1, 684, 681, 680, 1038, 691/1, 665/2, 665/1, 661, 662 a comunei cadastrale Tișăuți.

B. Partea II. Proprietari și acte

Inscrieri privitoare la dreptul de proprietate și alte drepturi reale	Referințe
/	
Act Administrativ nr. 1190, din 19/04/1997 emis de CJSDPAT SUCEAVA;	
B1	A1
Intabulare, drept de PROPRIETATE, dobândit prin Reconstituire, cota actuala 1/1	
1) PAPUC DRAGOȘ, Lipsă CNP proprietar.	
2) PAPUC VALERIA, Lipsă CNP proprietar.	

C. Partea III. SARCINI .

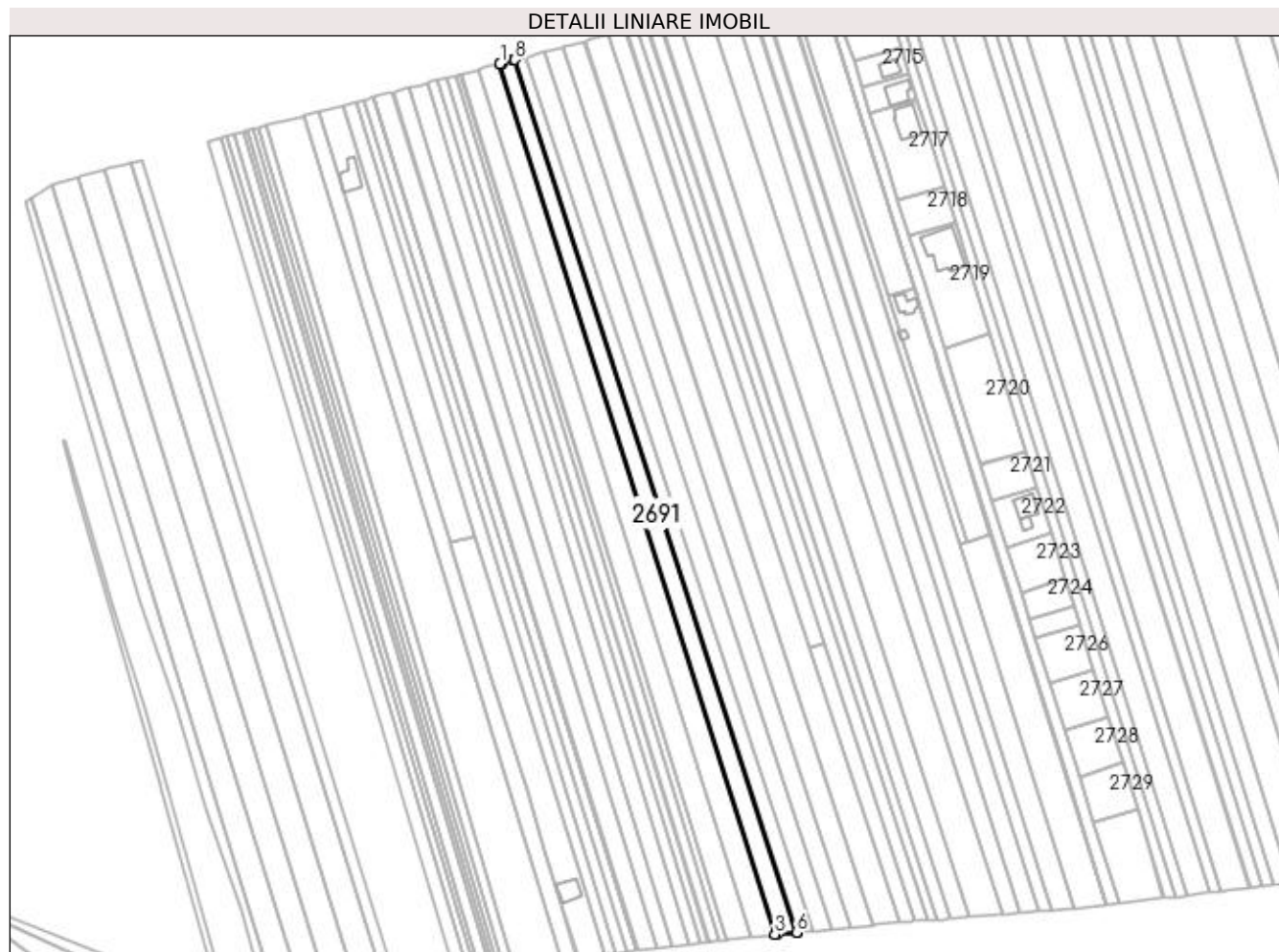
Inscrieri privind dezmembramintele dreptului de proprietate, drepturi reale de garanție și sarcini	Referințe
NU SUNT	

Anexa Nr. 1 La Partea I

Teren

Nr cadastral	Suprafața (mp)*	Observații / Referințe
	3.900	Imobilul s-a format din o parte a PF 686/1, 684, 681, 680, 1038, 691/1, 665/2, 665/1, 661, 662 a comunei cadastrale Tișăuți.

* Suprafața este determinată în planul de proiecție Stereo 70.



Date referitoare la teren

Crt	Categorie folosință	Intra vilan	Suprafața (mp)	Tarla	Parcelă	Nr. topo	Observații / Referințe
1	arabil	DA	3.900	-	-	-	

Lungime Segmente

1) Valorile lungimilor segmentelor sunt obținute din proiecție în plan.

Punct început	X / Y	Punct sfârșit	X / Y	Lungime segment (** (m)
1	598.442,377 679.853,962	2	598.442,309 679.853,944	0.07
2	598.442,309 679.853,944	3	598.572,763 679.441,055	433.008
3	598.572,763 679.441,055	4	598.572,833 679.441,064	0.071
4	598.572,833 679.441,064	5	598.574,176 679.441,18	1.348
5	598.574,176 679.441,18	6	598.582,871 679.441,931	8.727

Punct început	X / Y	Punct sfârșit	X / Y	Lungime segment (** (m)
6	598.582,871 679.441,931	7	598.583,454 679.441,981	0.585
7	598.583,454 679.441,981	8	598.449,577 679.855,865	434.998
8	598.449,577 679.855,865	9	598.449,025 679.855,719	0.571
9	598.449,025 679.855,719	10	598.448,256 679.855,516	0.795
10	598.448,256 679.855,516	11	598.443,65 679.854,298	4.764
11	598.443,65 679.854,298	1	598.442,377 679.853,962	1.317

** Lungimile segmentelor sunt determinate în planul de proiecție Stereo 70 și sunt rotunjite la 1 milimetru.

*** Distanța dintre puncte este formată din segmente cumulate ce sunt mai mici decât valoarea 1 milimetru.

**DATE DESPRE IMOBILUL NR. 2692**

Oficiul de Cadastru și Publicitate Imobiliară SUCEAVA
Biroul de Cadastru și Publicitate Imobiliară Suceava

A. Partea I. Descrierea imobilului

TEREN Intravilan

Adresa: Loc. Ipotesti, Jud. Suceava

Nr. Crt	Nr cadastral Nr. topografic	Suprafața* (mp)	Observații / Referințe
A1		2.600	Sector cadastral:62 Teren neimprejmuit;

B. Partea II. Proprietari și acte

Inscrieri privitoare la dreptul de proprietate și alte drepturi reale		Referințe
/		
Act Administrativ nr. 669, din 16/03/1994 emis de CJSDPAT SUCEAVA;		
B1	Intabulare, drept de PROPRIETATE, dobandit prin Reconstituire, cota actuala 1/1 1) TRIHUB ILARIA , Lipsă CNP proprietar.	A1
Act Administrativ nr. 13077, din 30/08/2023 emis de PRIMARIA IPOTEȘTI;		
B2	Se notează posesia faptică. 1) IEREMIE ROZALIA	A1

C. Partea III. SARCINI .

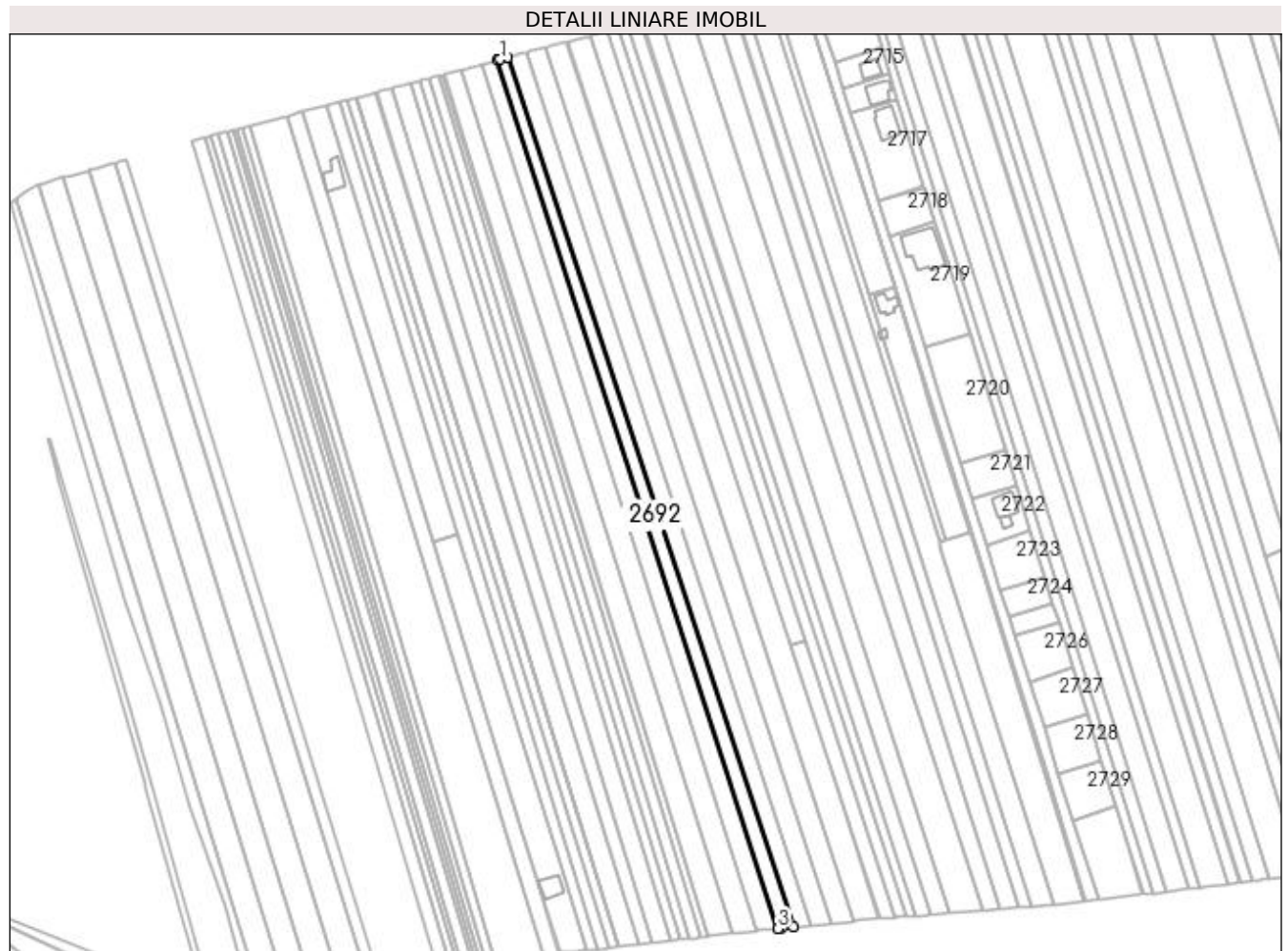
Inscrieri privind dezmembramintele dreptului de proprietate, drepturi reale de garanție și sarcini	Referințe
NU SUNT	

Anexa Nr. 1 La Partea I

Teren

Nr cadastral	Suprafața (mp)*	Observații / Referințe
	2.600	

* Suprafața este determinată în planul de proiecție Stereo 70.



Date referitoare la teren

Crt	Categorie folosință	Intra vilan	Suprafața (mp)	Tarla	Parcelă	Nr. topo	Observații / Referințe
1	arabil	DA	2.600	-	-	-	

Lungime Segmente

1) Valorile lungimilor segmentelor sunt obținute din proiecție în plan.

Punct început	X / Y	Punct sfârșit	X / Y	Lungime segment (** (m)
1	598.450,912 679.856,218	2	598.449,577 679.855,865	1.381
2	598.449,577 679.855,865	3	598.583,454 679.441,981	434.998
3	598.583,454 679.441,981	4	598.584,864 679.442,103	1.415
4	598.584,864 679.442,103	5	598.590,658 679.442,604	5.816
5	598.590,658 679.442,604	6	598.454,315 679.857,118	436.361

Punct început	X / Y	Punct sfârșit	X / Y	Lungime segment (** (m)
6	598.454,315 679.857,118	7	598.452,645 679.856,676	1.728
7	598.452,645 679.856,676	1	598.450,912 679.856,218	1.792

** Lungimile segmentelor sunt determinate în planul de proiecție Stereo 70 și sunt rotunjite la 1 milimetru.

*** Distanța dintre puncte este formată din segmente cumulate ce sunt mai mici decât valoarea 1 milimetru.

**DATE DESPRE IMOBILUL NR. 2693**

Oficiul de Cadastru și Publicitate Imobiliară SUCEAVA
Biroul de Cadastru și Publicitate Imobiliară Suceava

A. Partea I. Descrierea imobilului

TEREN Intravilan

Nr. CF vechi:1033 Tisauti
Nr. topografic:689/1

Adresa: Loc. Ipotesti, Jud. Suceava

Nr. Crt	Nr cadastral Nr. topografic	Suprafața* (mp)	Observații / Referințe
A1	46622	3.900	Sector cadastral:62 Teren neimprejmuit;

B. Partea II. Proprietari și acte

Inscrieri privitoare la dreptul de proprietate și alte drepturi reale		Referințe
4479 / 29/07/1997		
Act Notarial nr. 2186, din 09/07/1997 emis de BNP GABRIELA HUZDUP;		
B1	Intabulare, drept de PROPRIETATE, dobândit prin Conventie, cota actuala 1/1	A1
	1) IEREMIE ROZALIA 2) IEREMIE GHEORGHE, Lipsă CNP proprietar; bun comun in devalmasie	

C. Partea III. SARCINI .

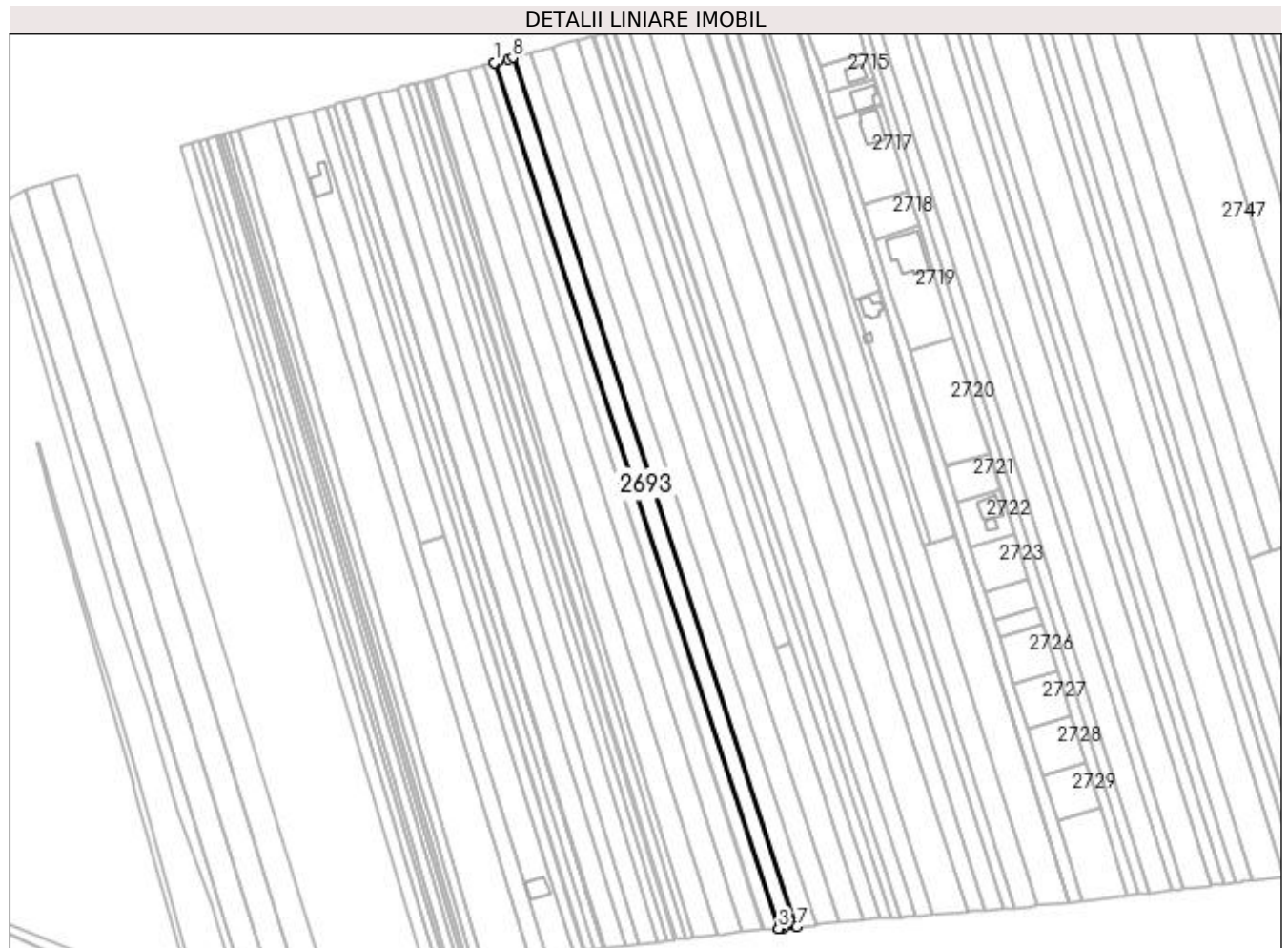
Inscrieri privind dezmembramintele dreptului de proprietate, drepturi reale de garanție și sarcini	Referințe
NU SUNT	

Anexa Nr. 1 La Partea I

Teren

Nr cadastral	Suprafața (mp)*	Observații / Referințe
46622	3.900	

* Suprafața este determinată în planul de proiecție Stereo 70.



Date referitoare la teren

Crt	Categorie folosință	Intravilan	Suprafața (mp)	Tarla	Parcelă	Nr. topo	Observații / Referințe
1	arabil	DA	3.900	-	-	689/1	

Lungime Segmente

1) Valorile lungimilor segmentelor sunt obținute din proiecție în plan.

Punct început	X / Y	Punct sfârșit	X / Y	Lungime segment (** (m)
1	598.454,331 679.857,122	2	598.454,315 679.857,118	0.016
2	598.454,315 679.857,118	3	598.590,658 679.442,604	436.361
3	598.590,658 679.442,604	4	598.590,675 679.442,606	0.017
4	598.590,675 679.442,606	5	598.591,744 679.442,698	1.073
5	598.591,744 679.442,698	6	598.592,825 679.442,791	1.085

Punct început	X / Y	Punct sfârșit	X / Y	Lungime segment (** (m)
6	598.592,825 679.442,791	7	598.599,437 679.443,461	6.646
7	598.599,437 679.443,461	8	598.463,261 679.859,483	437.742
8	598.463,261 679.859,483	9	598.461,038 679.858,895	2.299
9	598.461,038 679.858,895	10	598.455,95 679.857,55	5.263
10	598.455,95 679.857,55	1	598.454,331 679.857,122	1.675

** Lungimile segmentelor sunt determinate în planul de proiecție Stereo 70 și sunt rotunjite la 1 milimetru.

*** Distanța dintre puncte este formată din segmente cumulate ce sunt mai mici decât valoarea 1 milimetru.

**DATE DESPRE IMOBILUL NR. 2694**

Oficiul de Cadastru și Publicitate Imobiliară SUCEAVA
Biroul de Cadastru și Publicitate Imobiliară Suceava

A. Partea I. Descrierea imobilului

TEREN Intravilan

Adresa: Loc. Ipotesti, Jud. Suceava

Nr. Crt	Nr cadastral Nr. topografic	Suprafața* (mp)	Observații / Referințe
A1	32284	4.000	Sector cadastral:62 Teren neimprejmuit;

B. Partea II. Proprietari și acte

Inscrieri privitoare la dreptul de proprietate și alte drepturi reale		Referințe
61834 / 22/12/2015		
Hotarare Judecatoreasca nr. 5311, din 15/11/2012 emis de JUDECĂTORIA SUCEAVA;		
B2	Intabulare, drept de PROPRIETATE, dobandit prin Hotarare Judecatoreasca, cota actuala 1/1 1) CIUHAN ILIE 2) CIUHAN ILEANA, soți	A1

C. Partea III. SARCINI .

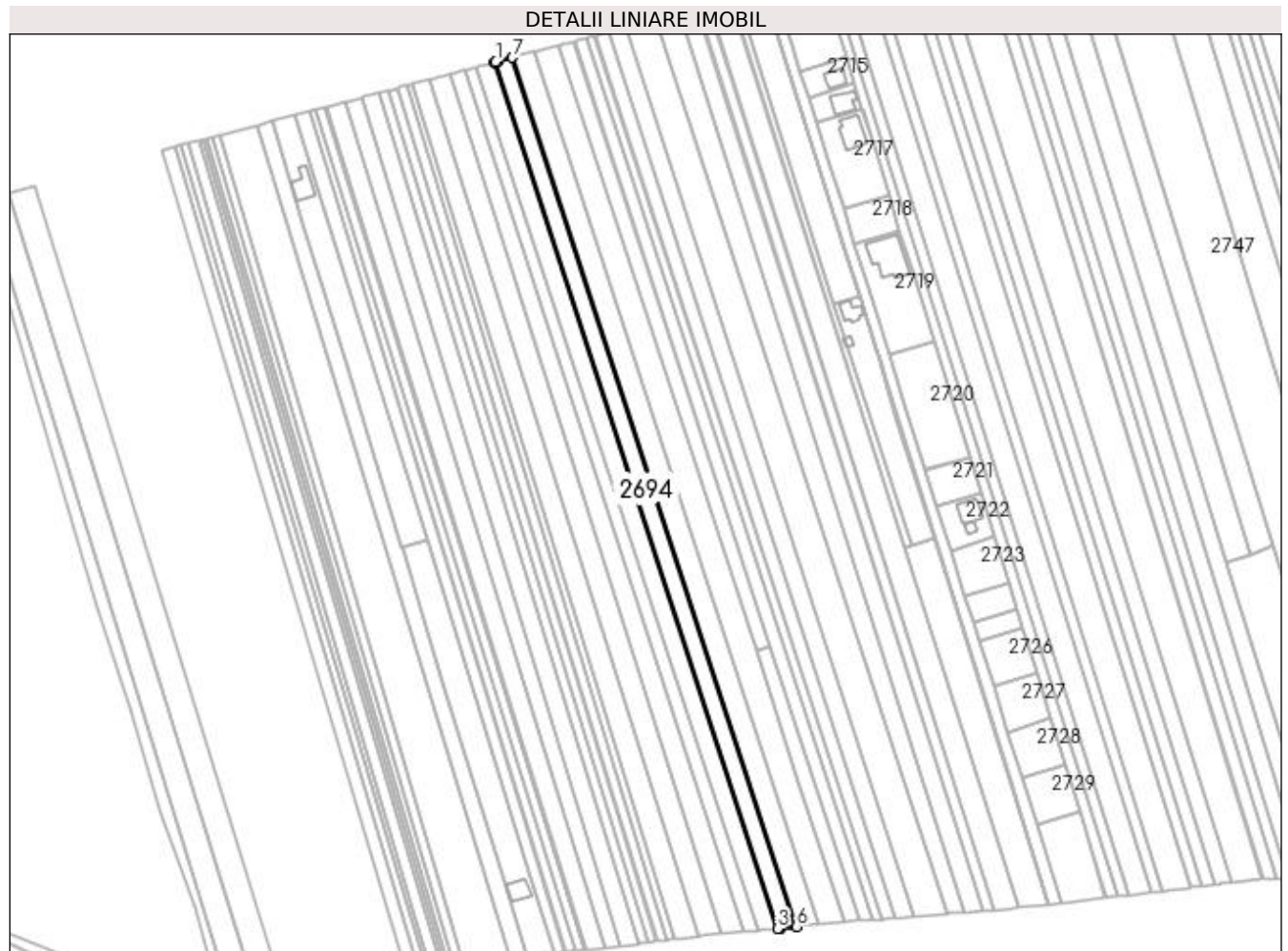
Inscrieri privind dezmembramintele dreptului de proprietate, drepturi reale de garanție și sarcini	Referințe
NU SUNT	

Anexa Nr. 1 La Partea I

Teren

Nr cadastral	Suprafața (mp)*	Observații / Referințe
32284	4.000	

* Suprafața este determinată în planul de proiecție Stereo 70.



Date referitoare la teren

Crt	Categorie folosință	Intra vilan	Suprafața (mp)	Tarla	Parcelă	Nr. topo	Observații / Referințe
1	arabil	DA	4.000	13/Ragoaza	-	-	

Lungime Segmente

1) Valorile lungimilor segmentelor sunt obținute din proiecție în plan.

Punct început	X / Y	Punct sfârșit	X / Y	Lungime segment (** (m)
1	598.464,045 679.859,69	2	598.463,261 679.859,483	0.811
2	598.463,261 679.859,483	3	598.599,437 679.443,461	437.742
3	598.599,437 679.443,461	4	598.600,289 679.443,548	0.856
4	598.600,289 679.443,548	5	598.600,833 679.443,603	0.547
5	598.600,833 679.443,603	6	598.608,728 679.444,403	7.935

Punct început	X / Y	Punct sfârșit	X / Y	Lungime segment (** (m)
6	598.608,728 679.444,403	7	598.472,095 679.861,819	439.209
7	598.472,095 679.861,819	8	598.464,588 679.859,834	7.765
8	598.464,588 679.859,834	9	598.464,07 679.859,697	0.536
9	598.464,07 679.859,697	1	598.464,045 679.859,69	0.026

** Lungimile segmentelor sunt determinate în planul de proiecție Stereo 70 și sunt rotunjite la 1 milimetru.

*** Distanța dintre puncte este formată din segmente cumulate ce sunt mai mici decât valoarea 1 milimetru.

**DATE DESPRE IMOBILUL NR. 2695**

Oficiul de Cadastru și Publicitate Imobiliară SUCEAVA
Biroul de Cadastru și Publicitate Imobiliară Suceava

A. Partea I. Descrierea imobilului

TEREN Intravilan

Adresa: Loc. Ipotesti, Jud. Suceava

Nr. Crt	Nr cadastral Nr. topografic	Suprafața* (mp)	Observații / Referințe
A1	35266	Din acte: 5.000 Masurata: 4.650	Sector cadastral:62 Teren neimprejmit;

B. Partea II. Proprietari și acte

Inscrieri privitoare la dreptul de proprietate și alte drepturi reale		Referințe
11717 / 11/03/2016		
Act Notarial nr. act de partaj voluntar aut. nr. 3459, din 01/10/2014 emis de NP BUSUIOC OVIDIU (adeverință nr. 1817 din 23.02.2016 emisă de Primăria comunei Ipotesti, hotărâre nr. 80 din 12.11.2014 emisă de Consiliul Local al comunei Ipotesti);		
B9	Intabulare, drept de PROPRIETATE, dobandit prin Conventie, cota actuala 1/3 1) MUNTEAN EUGENIA	A1
B10	Intabulare, drept de PROPRIETATE, dobandit prin Conventie, cota actuala 1/3 1) BALAN MARIA	A1
B11	Intabulare, drept de PROPRIETATE, dobandit prin Conventie, cota actuala 1/3 1) HOPULELE VERONICA	A1

C. Partea III. SARCINI .

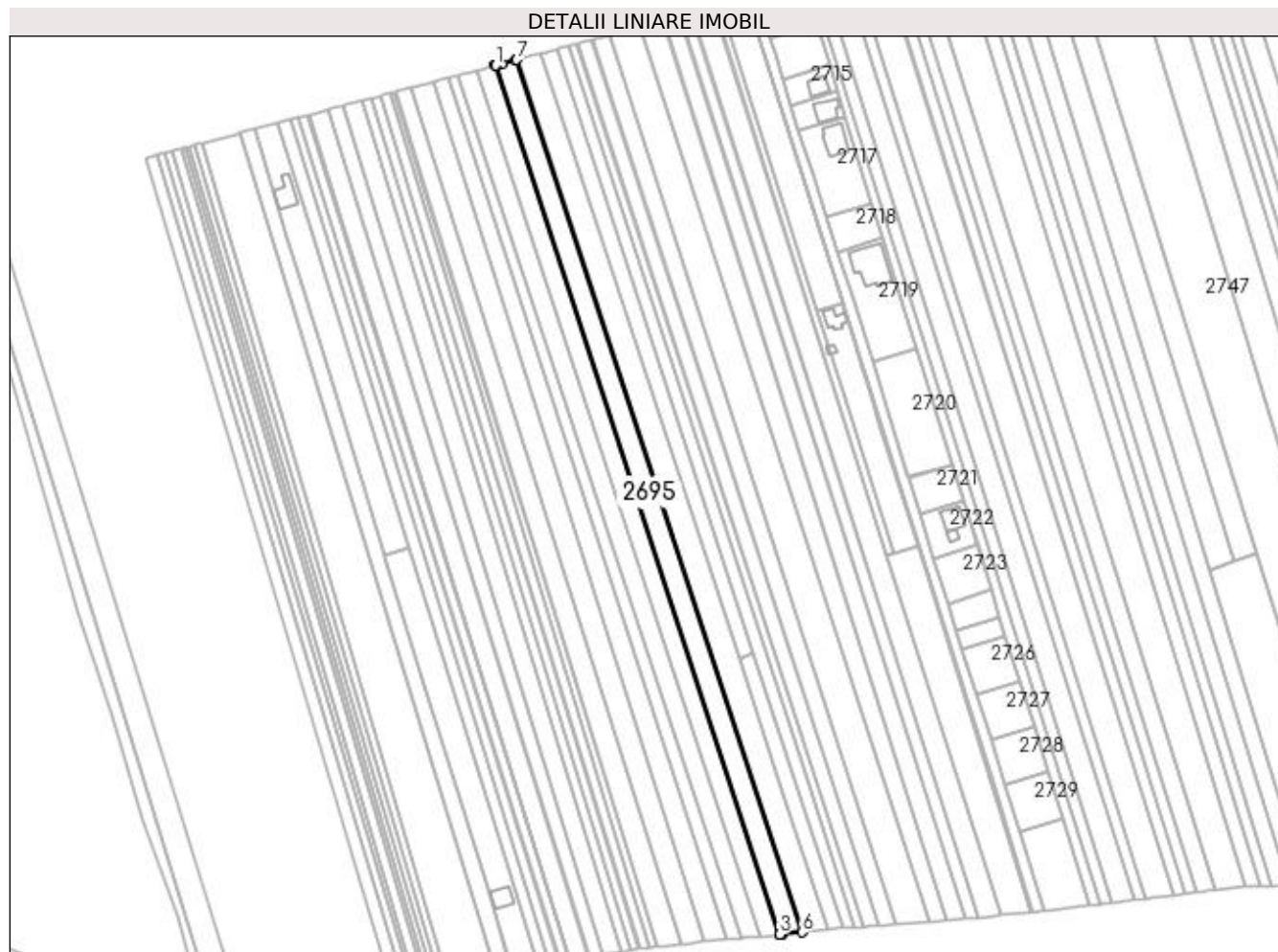
Inscrieri privind dezmembramintele dreptului de proprietate, drepturi reale de garanție și sarcini	Referințe
NU SUNT	

Anexa Nr. 1 La Partea I

Teren

Nr cadastral	Suprafața (mp)*	Observații / Referințe
35266	Din acte: 5.000 Masurata: 4.650	

* Suprafața este determinată în planul de proiecție Stereo 70.



Date referitoare la teren

Crt	Categorie folosință	Intra vilan	Suprafața (mp)	Tarla	Parcelă	Nr. topo	Observații / Referințe
1	arabil	DA	4.650	13 RAGOAZA	192	-	

Lungime Segmente

1) Valorile lungimilor segmentelor sunt obținute din proiecție în plan.

Punct început	X / Y	Punct sfârșit	X / Y	Lungime segment (** (m)
1	598.472,197 679.861,846	2	598.472,095 679.861,819	0.106
2	598.472,095 679.861,819	3	598.608,728 679.444,403	439.209
3	598.608,728 679.444,403	4	598.608,836 679.444,414	0.109
4	598.608,836 679.444,414	5	598.610,119 679.444,543	1.289
5	598.610,119 679.444,543	6	598.619,378 679.445,482	9.306

Punct început	X / Y	Punct sfârșit	X / Y	Lungime segment (** (m)
6	598.619,378 679.445,482	7	598.482,434 679.864,552	440.878
7	598.482,434 679.864,552	8	598.481,78 679.864,379	0.676
8	598.481,78 679.864,379	9	598.475,271 679.862,658	6.733
9	598.475,271 679.862,658	10	598.473,417 679.862,169	1.917
10	598.473,417 679.862,169	11	598.472,265 679.861,864	1.192
11	598.472,265 679.861,864	1	598.472,197 679.861,846	0.07

** Lungimile segmentelor sunt determinate în planul de proiecție Stereo 70 și sunt rotunjite la 1 milimetru.

*** Distanța dintre puncte este formată din segmente cumulate ce sunt mai mici decât valoarea 1 milimetru.

**DATE DESPRE IMOBILUL NR. 2696**

Oficiul de Cadastru și Publicitate Imobiliară SUCEAVA
Biroul de Cadastru și Publicitate Imobiliară Suceava

A. Partea I. Descrierea imobilului

TEREN Intravilan

Adresa: Loc. Ipotesti, Jud. Suceava

Nr. Crt	Nr cadastral Nr. topografic	Suprafața* (mp)	Observații / Referințe
A1	31962	Din acte: 5.400 Masurata: 5.329	Sector cadastral:62 Teren neimprejmuit;

B. Partea II. Proprietari și acte

Inscrieri privitoare la dreptul de proprietate și alte drepturi reale	Referințe
23906 / 04/07/2011	
Act Notarial nr. contract de vânzare cumparare 2884, din 01/07/2011 emis de BNP LOSTUN ION SUCEAVA;	
B2	A1
Intabulare, drept de PROPRIETATE, dobandit prin Conventie, cota actuala 1/1	
1) IEREMIE VALENTIN	
2) IEREMIE ANGELA, bun comun in devalmasie	

C. Partea III. SARCINI .

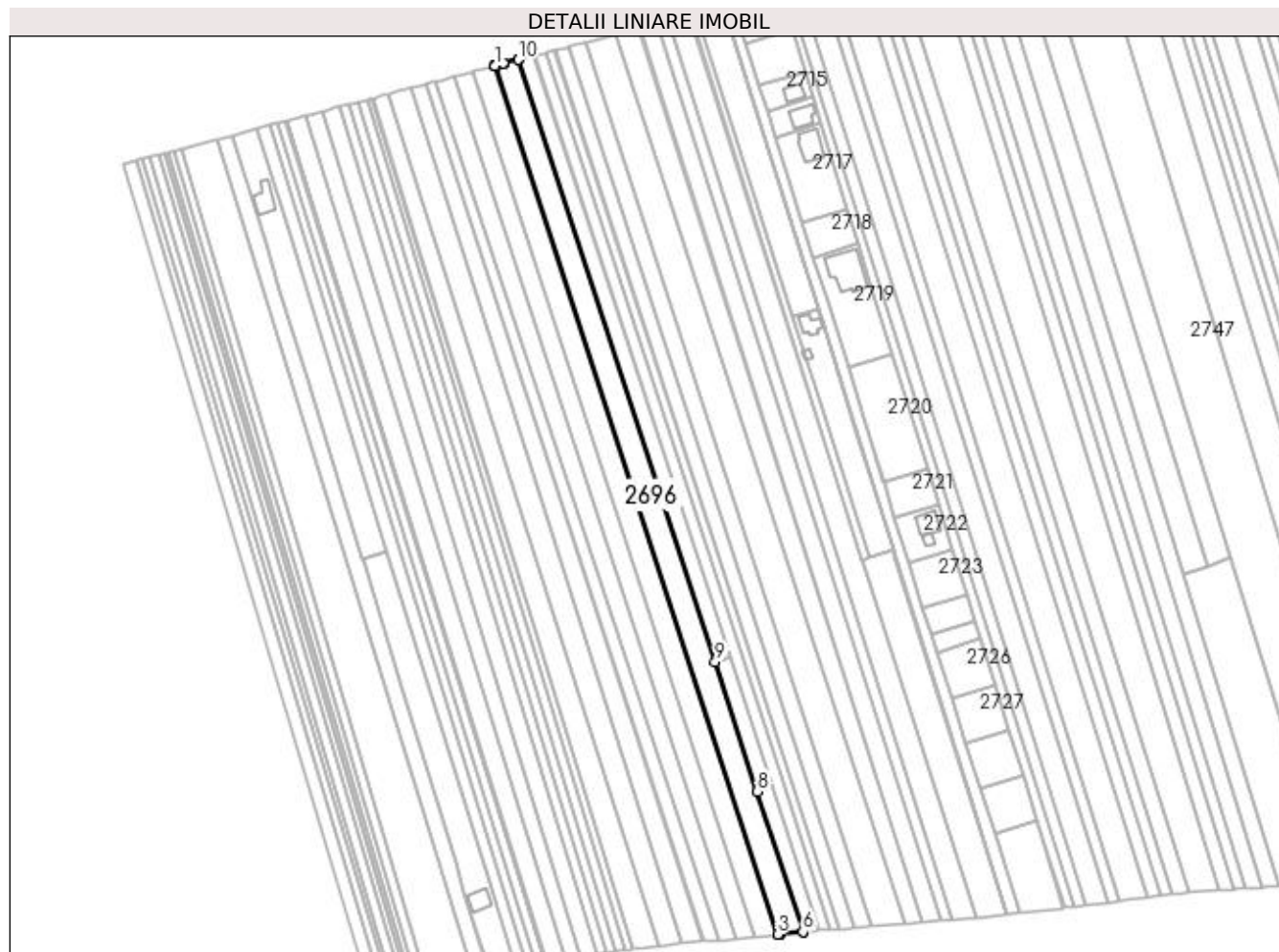
Inscrieri privind dezmembramintele dreptului de proprietate, drepturi reale de garanție și sarcini	Referințe
NU SUNT	

Anexa Nr. 1 La Partea I

Teren

Nr cadastral	Suprafața (mp)*	Observații / Referințe
31962	Din acte: 5.400 Masurata: 5.329	

* Suprafața este determinată în planul de proiecție Stereo 70.



Date referitoare la teren

Crt	Categorie folosință	Intra vilan	Suprafața (mp)	Tarla	Parcelă	Nr. topo	Observații / Referințe
1	arabil	DA	5.329	13	192	-	

Lungime Segmente

1) Valorile lungimilor segmentelor sunt obținute din proiecție în plan.

Punct început	X / Y	Punct sfârșit	X / Y	Lungime segment (** (m)
1	598.482,866 679.864,667	2	598.482,434 679.864,552	0.447
2	598.482,434 679.864,552	3	598.619,378 679.445,482	440.878
3	598.619,378 679.445,482	4	598.619,832 679.445,528	0.456
4	598.619,832 679.445,528	5	598.620,763 679.445,622	0.936
5	598.620,763 679.445,622	6	598.631,53 679.446,713	10.822

Punct început	X / Y	Punct sfârșit	X / Y	Lungime segment (** (m)
6	598.631,53 679.446,713	7	598.631,659 679.446,726	0.13
7	598.631,659 679.446,726	8	598.609,546 679.514,397	71.192
8	598.609,546 679.514,397	9	598.589,092 679.576,989	65.849
9	598.589,092 679.576,989	10	598.494,12 679.867,621	305.756
10	598.494,12 679.867,621	11	598.493,997 679.867,589	0.127
11	598.493,997 679.867,589	12	598.486,965 679.865,75	7.268
12	598.486,965 679.865,75	13	598.486,906 679.865,734	0.061
13	598.486,906 679.865,734	14	598.483,877 679.864,934	3.133
14	598.483,877 679.864,934	15	598.483,752 679.864,901	0.129
15	598.483,752 679.864,901	1	598.482,866 679.864,667	0.916

** Lungimile segmentelor sunt determinate în planul de proiecție Stereo 70 și sunt rotunjite la 1 milimetru.

*** Distanța dintre puncte este formată din segmente cumulate ce sunt mai mici decât valoarea 1 milimetru.

**DATE DESPRE IMOBILUL NR. 2697**

Oficiul de Cadastru și Publicitate Imobiliară SUCEAVA
Biroul de Cadastru și Publicitate Imobiliară Suceava

A. Partea I. Descrierea imobilului

TEREN Intravilan

Adresa: Loc. Ipotesti, Jud. Suceava

Nr. Crt	Nr cadastral Nr. topografic	Suprafața* (mp)	Observații / Referințe
A1		2.600	Sector cadastral:62 Teren neimprejmuit; Imobilul s-a format din o parte a PF 686/1, 684, 1038, 685, 690, 691/1, 665/2, 665/1, 661, 662 a comunei cadastrale Tișăuți.

B. Partea II. Proprietari și acte

Inscrieri privitoare la dreptul de proprietate și alte drepturi reale		Referințe
/		
Act Notarial nr. 179, din 26/09/2016 emis de SPN BUSUIOC OVIDIU - BUSUIOC ANA - ELENA;		
B1	Intabulare, drept de PROPRIETATE, dobandit prin Succesiune, cota actuala 1/4 1) GĂITAN ILEANA	A1
B2	Intabulare, drept de PROPRIETATE, dobandit prin Succesiune, cota actuala 3/8 1) GĂITAN GHEORGHE	A1
B3	Intabulare, drept de PROPRIETATE, dobandit prin Succesiune, cota actuala 3/8 1) GĂITAN MUGUREL	A1

C. Partea III. SARCINI .

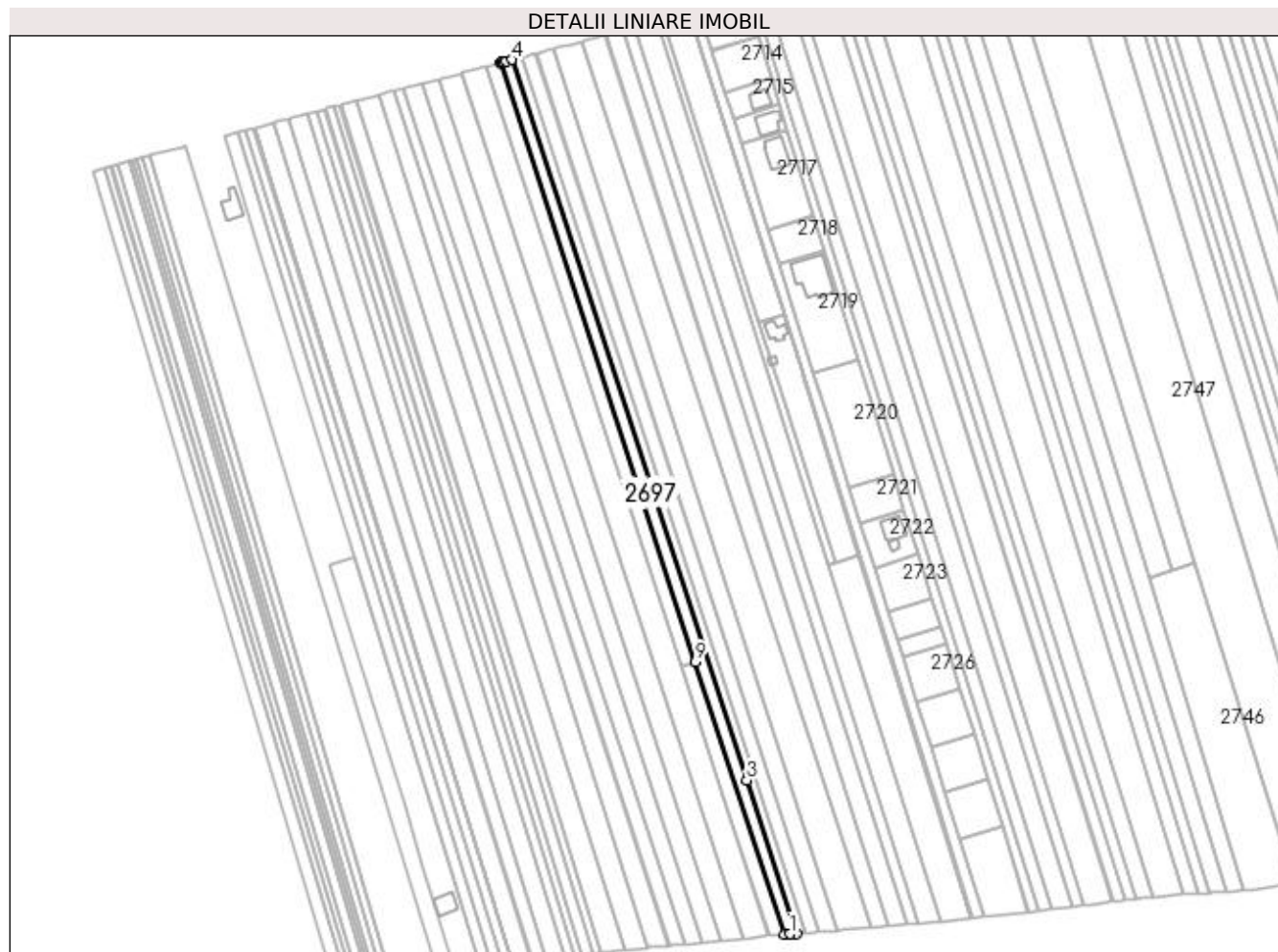
Inscrieri privind dezmembramintele dreptului de proprietate, drepturi reale de garanție și sarcini	Referințe
NU SUNT	

Anexa Nr. 1 La Partea I

Teren

Nr cadastral	Suprafața (mp)*	Observații / Referințe
	2.600	Imobilul s-a format din o parte a PF 686/1, 684, 1038, 685, 690, 691/1, 665/2, 665/1, 661, 662 a comunei cadastrale Tișăuți.

* Suprafața este determinată în planul de proiecție Stereo 70.



Date referitoare la teren

Crt	Categorie folosință	Intra vilan	Suprafața (mp)	Tarla	Parcelă	Nr. topo	Observații / Referințe
1	arabil	DA	2.600	-	-	-	

Lungime Segmente

1) Valorile lungimilor segmentelor sunt obținute din proiecție în plan.

Punct început	X / Y	Punct sfârșit	X / Y	Lungime segment (** (m)
1	598.641,678 679.447,544	2	598.645,02 679.447,742	3.348
2	598.645,02 679.447,742	3	598.620,821 679.522,107	78.203
3	598.620,821 679.522,107	4	598.507,266 679.871,058	366.963
4	598.507,266 679.871,058	5	598.504,127 679.870,237	3.245
5	598.504,127 679.870,237	6	598.502,944 679.869,928	1.223

Punct început	X / Y	Punct sfârșit	X / Y	Lungime segment (** (m)
6	598.502,944 679.869,928	7	598.502,218 679.869,738	0.75
7	598.502,218 679.869,738	8	598.501,598 679.869,576	0.641
8	598.501,598 679.869,576	9	598.596,069 679.579,269	305.292
9	598.596,069 679.579,269	10	598.638,986 679.447,384	138.692
10	598.638,986 679.447,384	11	598.640,211 679.447,457	1.227
11	598.640,211 679.447,457	1	598.641,678 679.447,544	1.47

** Lungimile segmentelor sunt determinate în planul de proiecție Stereo 70 și sunt rotunjite la 1 milimetru.

*** Distanța dintre puncte este formată din segmente cumulate ce sunt mai mici decât valoarea 1 milimetru.

**DATE DESPRE IMOBILUL NR. 2698**

Oficiul de Cadastru și Publicitate Imobiliară SUCEAVA
Biroul de Cadastru și Publicitate Imobiliară Suceava

A. Partea I. Descrierea imobilului

TEREN Intravilan

Adresa: Loc. Ipotesti, Jud. Suceava

Nr. Crt	Nr cadastral Nr. topografic	Suprafața* (mp)	Observații / Referințe
A1		1.000	Sector cadastral:62 Teren neimprejmuit; Imobilul s-a format din o parte a PF 692, 664 a comunei cadastrale Tișăuți.

B. Partea II. Proprietari și acte

Inscrieri privitoare la dreptul de proprietate și alte drepturi reale		Referințe
/		
Act Notarial nr. 3744, din 20/12/2006 emis de BNP ADELA IVAȘCU;		
B1	Intabulare, drept de PROPRIETATE, dobandit prin PARTAJ, cota actuala 1/1 1) GĂITAN GLICHERIA	A1

C. Partea III. SARCINI .

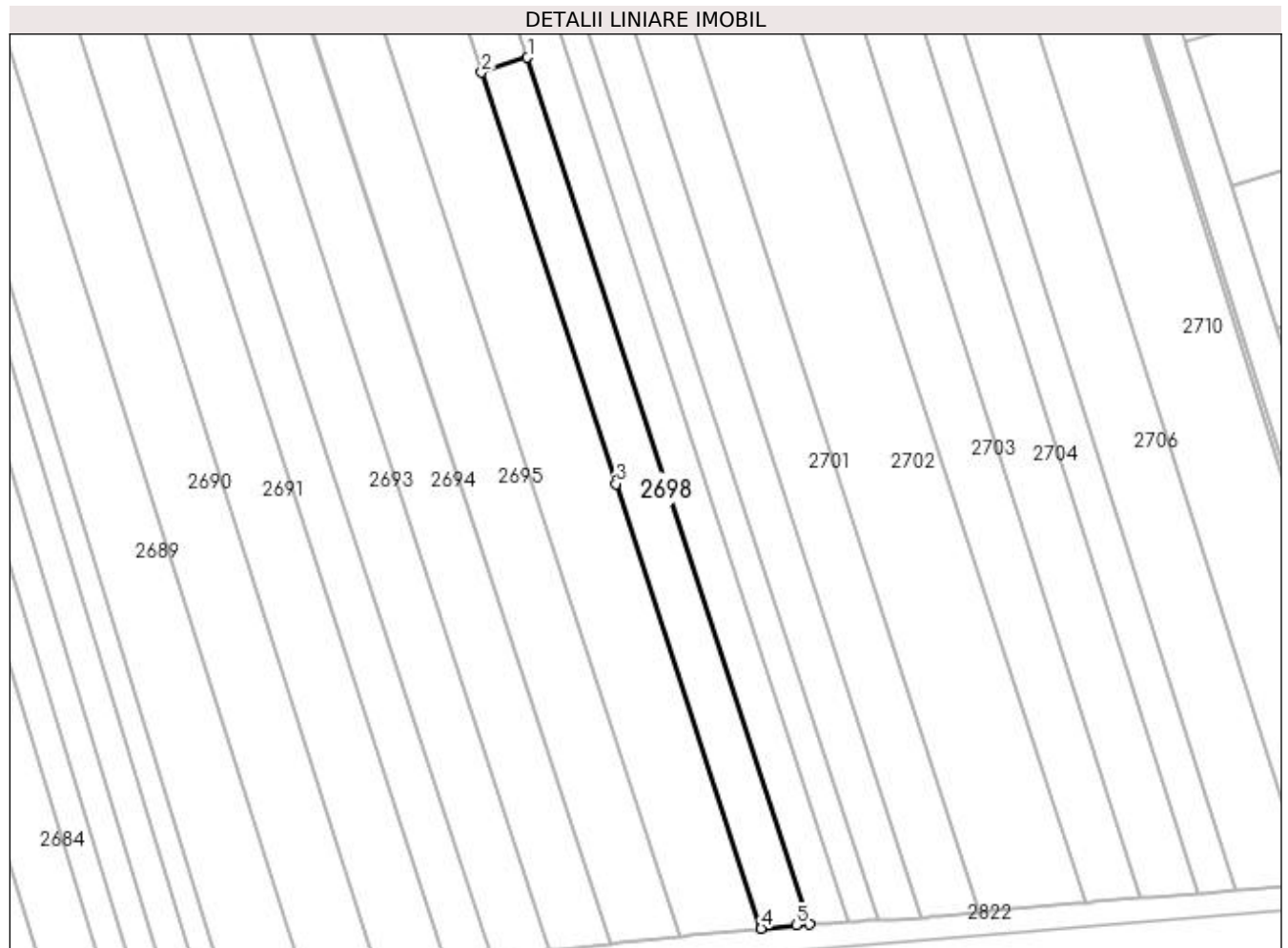
Inscrieri privind dezmembramintele dreptului de proprietate, drepturi reale de garanție și sarcini	Referințe
NU SUNT	

Anexa Nr. 1 La Partea I

Teren

Nr cadastral	Suprafața (mp)*	Observații / Referințe
	1.000	Imobilul s-a format din o parte a PF 692, 664 a comunei cadastrale Tișăuți.

* Suprafața este determinată în planul de proiecție Stereo 70.



Date referitoare la teren

Crt	Categorie folosință	Intra vilan	Suprafața (mp)	Tarla	Parcelă	Nr. topo	Observații / Referințe
1	arabil	DA	1.000	-	-	-	

Lungime Segmente

1) Valorile lungimilor segmentelor sunt obținute din proiecție în plan.

Punct început	X / Y	Punct sfârșit	X / Y	Lungime segment (** (m)
1	598.596,069 679.579,269	2	598.589,092 679.576,989	7.34
2	598.589,092 679.576,989	3	598.609,546 679.514,397	65.849
3	598.609,546 679.514,397	4	598.631,659 679.446,726	71.192
4	598.631,659 679.446,726	5	598.636,997 679.447,267	5.365
5	598.636,997 679.447,267	6	598.638,986 679.447,384	1.992

Punct început	X / Y	Punct sfârșit	X / Y	Lungime segment (** (m)
6	598.638,986 679.447,384	1	598.596,069 679.579,269	138.692

** Lungimile segmentelor sunt determinate în planul de proiecție Stereo 70 și sunt rotunjite la 1 milimetru.

*** Distanța dintre puncte este formată din segmente cumulate ce sunt mai mici decât valoarea 1 milimetru.

**DATE DESPRE IMOBILUL NR. 2699**

Oficiul de Cadastru și Publicitate Imobiliară SUCEAVA
Biroul de Cadastru și Publicitate Imobiliară Suceava

A. Partea I. Descrierea imobilului

TEREN Intravilan

Adresa: Loc. Ipotesti, Jud. Suceava, pct. "Ragoaza"

Nr. Crt	Nr cadastral Nr. topografic	Suprafața* (mp)	Observații / Referințe
A1	44312	1.900	Sector cadastral:62 Teren neimprejmit;

B. Partea II. Proprietari și acte

Inscrieri privitoare la dreptul de proprietate și alte drepturi reale	Referințe
/	
Act Notarial nr. contract translativ al posesiei 1697, din 09/12/2020 emis de BIN ROTARU RAUL- GABRIEL;	
B2	A1
se noteaza posesia asupra imobilului	
1) MIRĂUȚI LUCIAN , bun propriu	
Act Normativ nr. Legea 7, din 13/03/1996 emis de PARLAMENTUL ROMANIEI;	
B3	A1
Intabulare, drept de PROPRIETATE, dobândit prin Lege, cota actuala 1/1	
1) NEIDENTIFICAT NEIDENTIFICAT	

C. Partea III. SARCINI .

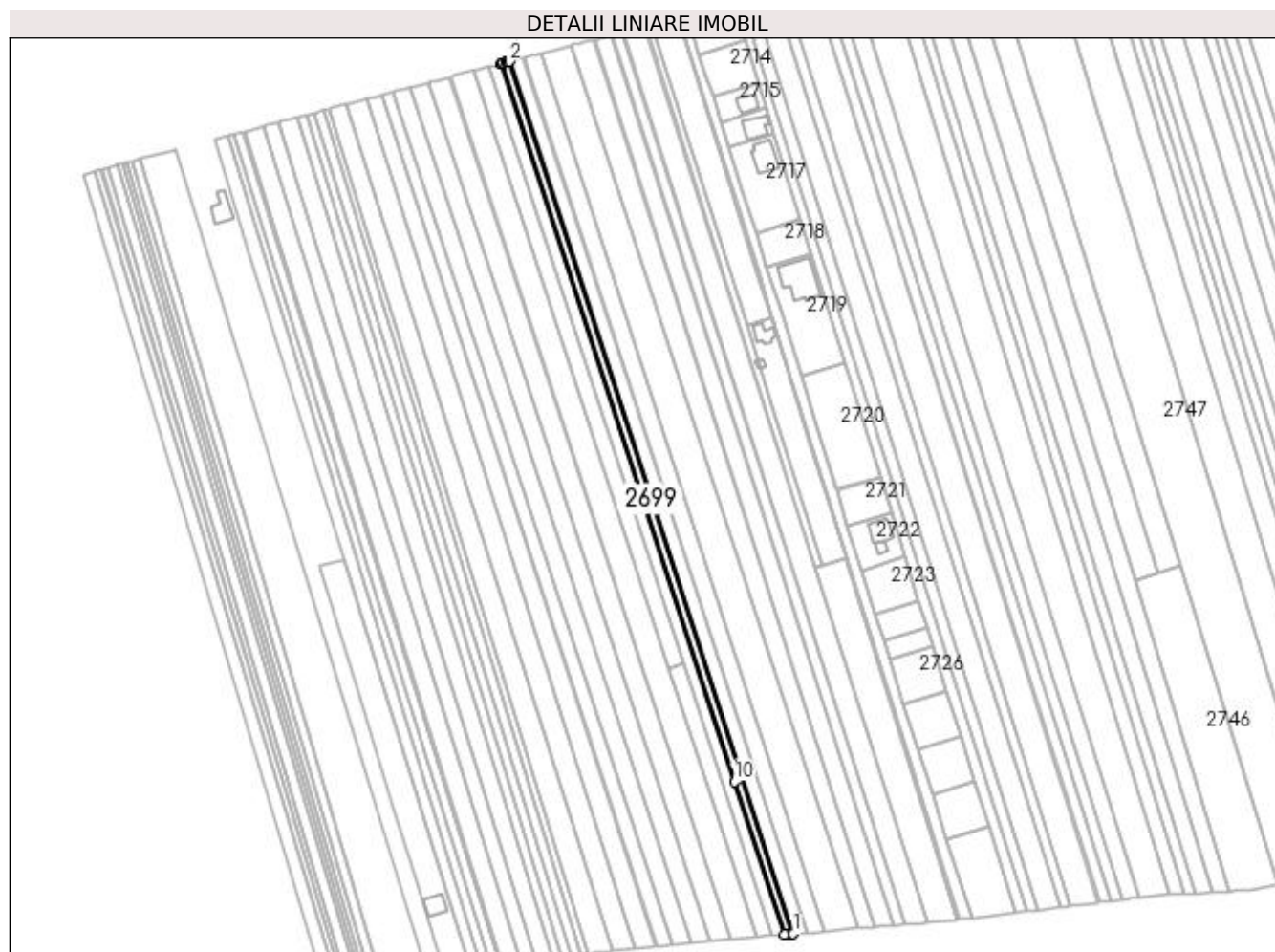
Inscrieri privind dezmembramintele dreptului de proprietate, drepturi reale de garanție și sarcini	Referințe
NU SUNT	

Anexa Nr. 1 La Partea I

Teren

Nr cadastral	Suprafața (mp)*	Observații / Referințe
44312	1.900	

* Suprafața este determinată în planul de proiecție Stereo 70.



Date referitoare la teren

Crt	Categorie folosință	Intravilan	Suprafața (mp)	Tarla	Parcelă	Nr. topo	Observații / Referințe
1	arabil	DA	1.900	-	-	-	

Lungime Segmente

1) Valorile lungimilor segmentelor sunt obținute din proiecție în plan.

Punct început	X / Y	Punct sfârșit	X / Y	Lungime segment (** (m)
1	598.649,42 679.448,002	2	598.511,399 679.872,139	446.029
2	598.511,399 679.872,139	3	598.510,747 679.871,968	0.674
3	598.510,747 679.871,968	4	598.510,51 679.871,906	0.245
4	598.510,51 679.871,906	5	598.509,788 679.871,717	0.746
5	598.509,788 679.871,717	6	598.508,477 679.871,374	1.355

Punct început	X / Y	Punct sfârșit	X / Y	Lungime segment (** (m)
6	598.508,477 679.871,374	7	598.507,919 679.871,229	0.577
7	598.507,919 679.871,229	8	598.507,501 679.871,119	0.432
8	598.507,501 679.871,119	9	598.507,266 679.871,058	0.243
9	598.507,266 679.871,058	10	598.620,821 679.522,107	366.963
10	598.620,821 679.522,107	11	598.645,02 679.447,742	78.203
11	598.645,02 679.447,742	12	598.645,715 679.447,783	0.696
12	598.645,715 679.447,783	13	598.646,309 679.447,818	0.595
13	598.646,309 679.447,818	14	598.647,705 679.447,9	1.398
14	598.647,705 679.447,9	15	598.648,726 679.447,961	1.023
15	598.648,726 679.447,961	1	598.649,42 679.448,002	0.695

** Lungimile segmentelor sunt determinate în planul de proiecție Stereo 70 și sunt rotunjite la 1 milimetru.

*** Distanța dintre puncte este formată din segmente cumulate ce sunt mai mici decât valoarea 1 milimetru.

**DATE DESPRE IMOBILUL NR. 2700**

Oficiul de Cadastru și Publicitate Imobiliară SUCEAVA
Biroul de Cadastru și Publicitate Imobiliară Suceava

A. Partea I. Descrierea imobilului

TEREN Intravilan

Nr. CF vechi:1105-Tisauti
Nr. topografic:665/10

Adresa: Loc. Ipotesti, Jud. Suceava

Nr. Crt	Nr cadastral Nr. topografic	Suprafața* (mp)	Observații / Referințe
A1	32282	3.000	Sector cadastral:62 Teren neimprejmuit;

B. Partea II. Proprietari și acte

Inscrieri privitoare la dreptul de proprietate și alte drepturi reale		Referințe
1155 / 09/03/1999		
Act Notarial nr. 450, din 17/02/1999 emis de BNP OVIDIU BUSUIOC;		
B1	Intabulare, drept de PROPRIETATE, dobândit prin Convenție, cota actuala 1/1	A1
	1) POPOVICI GHEORGHE, Lipsă CNP proprietar.	
	2) POPOVICI RAFIRA, Lipsă CNP proprietar; bun comun	

C. Partea III. SARCINI .

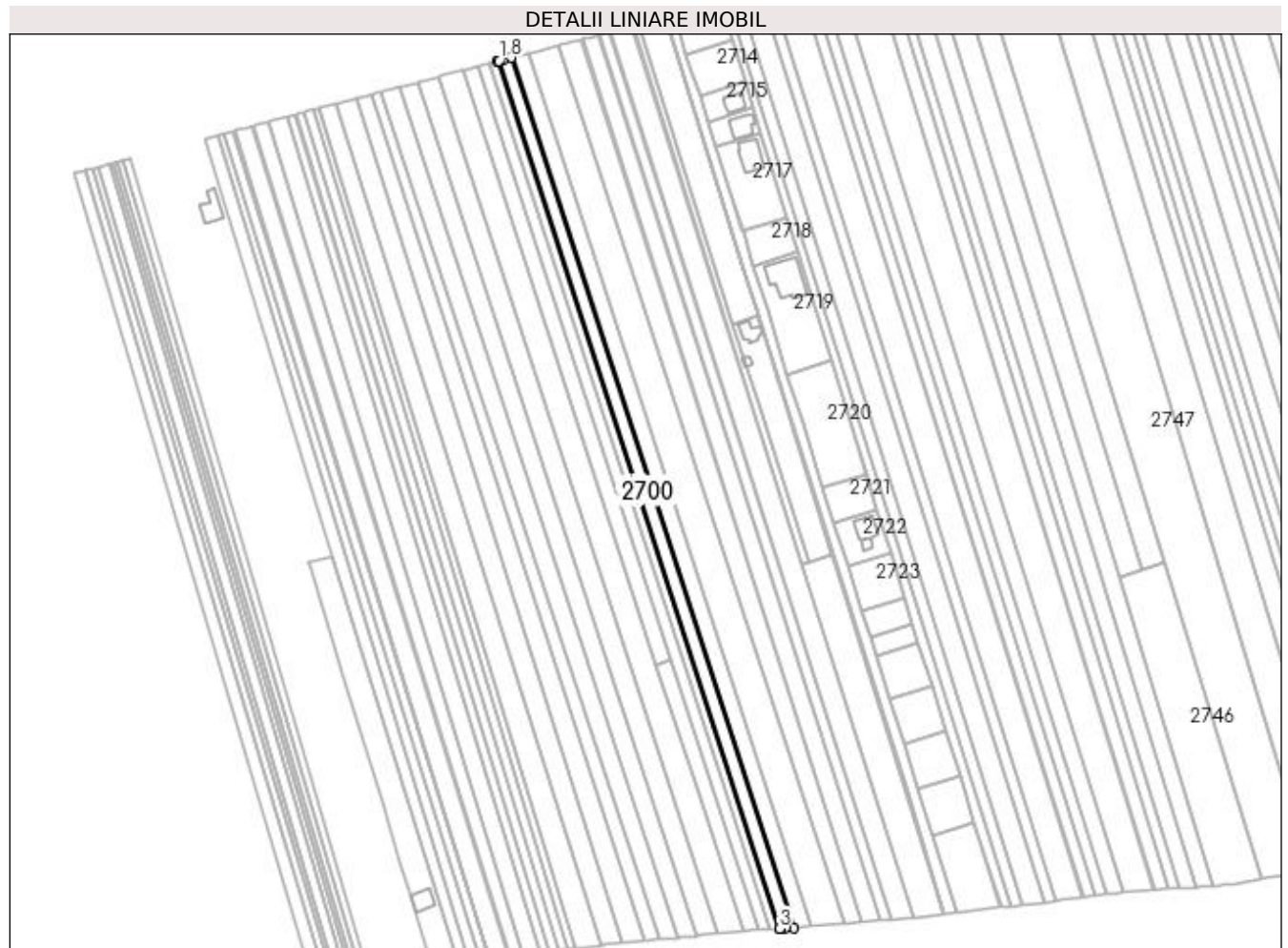
Inscrieri privind dezmembramintele dreptului de proprietate, drepturi reale de garanție și sarcini	Referințe
NU SUNT	

Anexa Nr. 1 La Partea I

Teren

Nr cadastral	Suprafața (mp)*	Observații / Referințe
32282	3.000	

* Suprafața este determinată în planul de proiecție Stereo 70.



Date referitoare la teren

Crt	Categorie folosință	Intra vilan	Suprafața (mp)	Tarla	Parcelă	Nr. topo	Observații / Referințe
1	arabil	DA	3.000	-	-	665/10	

Lungime Segmente

1) Valorile lungimilor segmentelor sunt obținute din proiecție în plan.

Punct început	X / Y	Punct sfârșit	X / Y	Lungime segment (** (m)
1	598.512,025 679.872,302	2	598.511,399 679.872,139	0.647
2	598.511,399 679.872,139	3	598.649,42 679.448,002	446.029
3	598.649,42 679.448,002	4	598.650,086 679.448,041	0.667
4	598.650,086 679.448,041	5	598.650,113 679.448,043	0.027
5	598.650,113 679.448,043	6	598.652,099 679.448,161	1.99

Punct început	X / Y	Punct sfârșit	X / Y	Lungime segment (** (m)
6	598.652,099 679.448,161	7	598.656,104 679.448,398	4.012
7	598.656,104 679.448,398	8	598.518,137 679.873,901	447.312
8	598.518,137 679.873,901	9	598.513,916 679.872,797	4.363
9	598.513,916 679.872,797	10	598.512,05 679.872,309	1.929
10	598.512,05 679.872,309	1	598.512,025 679.872,302	0.026

** Lungimile segmentelor sunt determinate în planul de proiecție Stereo 70 și sunt rotunjite la 1 milimetru.

*** Distanța dintre puncte este formată din segmente cumulate ce sunt mai mici decât valoarea 1 milimetru.

**DATE DESPRE IMOBILUL NR. 2701**

Oficiul de Cadastru și Publicitate Imobiliară SUCEAVA
Biroul de Cadastru și Publicitate Imobiliară Suceava

A. Partea I. Descrierea imobilului

Nr. CF vechi:1021 - Tisăuți
Nr. topografic:665/5

TEREN Intravilan

Adresa: Loc. Ipotesti, Jud. Suceava

Nr. Crt	Nr cadastral Nr. topografic	Suprafața* (mp)	Observații / Referințe
A1	32283	3.950	Sector cadastral:62 Teren neimprejmuit;

B. Partea II. Proprietari și acte

Inscrieri privitoare la dreptul de proprietate și alte drepturi reale		Referințe
1154 / 09/03/1999		
Act Notarial nr. 3494, din 31/12/1998 emis de B.N.P. OVIDIU BUSUIOC;		
B1	Intabulare, drept de PROPRIETATE, dobândit prin Convenție, cota actuala 1/1 1) POPOVICI IOAN , Lipsă CNP proprietar. 2) POPOVICI VIORICA , Lipsă CNP proprietar; soți, bun comun	A1

C. Partea III. SARCINI .

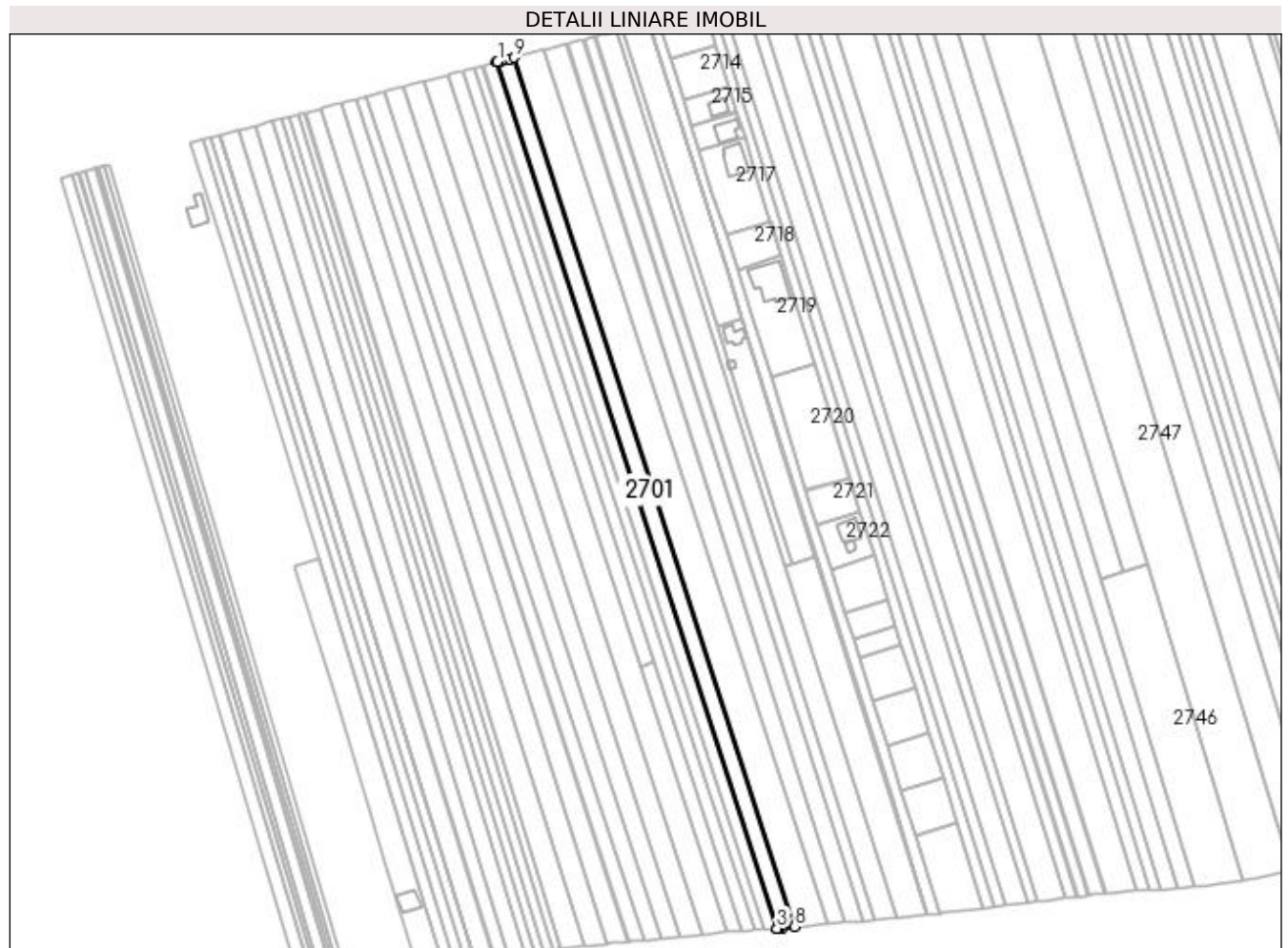
Inscrieri privind dezmembramintele dreptului de proprietate, drepturi reale de garanție și sarcini	Referințe
NU SUNT	

Anexa Nr. 1 La Partea I

Teren

Nr cadastral	Suprafața (mp)*	Observații / Referințe
32283	3.950	

* Suprafața este determinată în planul de proiecție Stereo 70.



Date referitoare la teren

Crt	Categorie folosință	Intra vilan	Suprafața (mp)	Tarla	Parcelă	Nr. topo	Observații / Referințe
1	arabil	DA	3.950	-	-	665/5	

Lungime Segmente

1) Valorile lungimilor segmentelor sunt obținute din proiecție în plan.

Punct început	X / Y	Punct sfârșit	X / Y	Lungime segment (** (m)
1	598.518,787 679.874,071	2	598.518,137 679.873,901	0.672
2	598.518,137 679.873,901	3	598.656,104 679.448,398	447.312
3	598.656,104 679.448,398	4	598.656,205 679.448,404	0.101
4	598.656,205 679.448,404	5	598.656,789 679.448,457	0.586
5	598.656,789 679.448,457	6	598.657,579 679.448,53	0.793

Punct început	X / Y	Punct sfârșit	X / Y	Lungime segment (** (m)
6	598.657,579 679.448,53	7	598.658,991 679.448,66	1.418
7	598.658,991 679.448,66	8	598.664,837 679.449,199	5.871
8	598.664,837 679.449,199	9	598.526,933 679.876,201	448.718
9	598.526,933 679.876,201	10	598.524,542 679.875,575	2.472
10	598.524,542 679.875,575	11	598.522,515 679.875,045	2.095
11	598.522,515 679.875,045	12	598.520,417 679.874,497	2.168
12	598.520,417 679.874,497	13	598.519,506 679.874,259	0.942
13	598.519,506 679.874,259	14	598.519,077 679.874,147	0.443
14	598.519,077 679.874,147	1	598.518,787 679.874,071	0.3

** Lungimile segmentelor sunt determinate în planul de proiecție Stereo 70 și sunt rotunjite la 1 milimetru.

*** Distanța dintre puncte este formată din segmente cumulate ce sunt mai mici decât valoarea 1 milimetru.

**DATE DESPRE IMOBILUL NR. 2702**

Oficiul de Cadastru și Publicitate Imobiliară SUCEAVA
Biroul de Cadastru și Publicitate Imobiliară Suceava

A. Partea I. Descrierea imobilului

TEREN Intravilan

Nr. CF vechi:1020-TISAUTI

Nr. topografic:665/2

Adresa: Loc. Ipotesti, Jud. Suceava

Nr. Crt	Nr cadastral Nr. topografic	Suprafata* (mp)	Observații / Referințe
A1	34320	Din acte: 6.950 Masurata: 6.910	Sector cadastral:62 Teren neimprejmuit;

B. Partea II. Proprietari și acte

Inscrieri privitoare la dreptul de proprietate și alte drepturi reale		Referințe
43902 / 21/06/2023		
Act Notarial nr. 1288, din 16/06/2023 emis de CURCA MIHAI;		
B7	Intabulare, drept de PROPRIETATE bun propriu, dobandit prin PARTAJ, cota actuala 1/1 1) IEREMIE LIVIU	A1

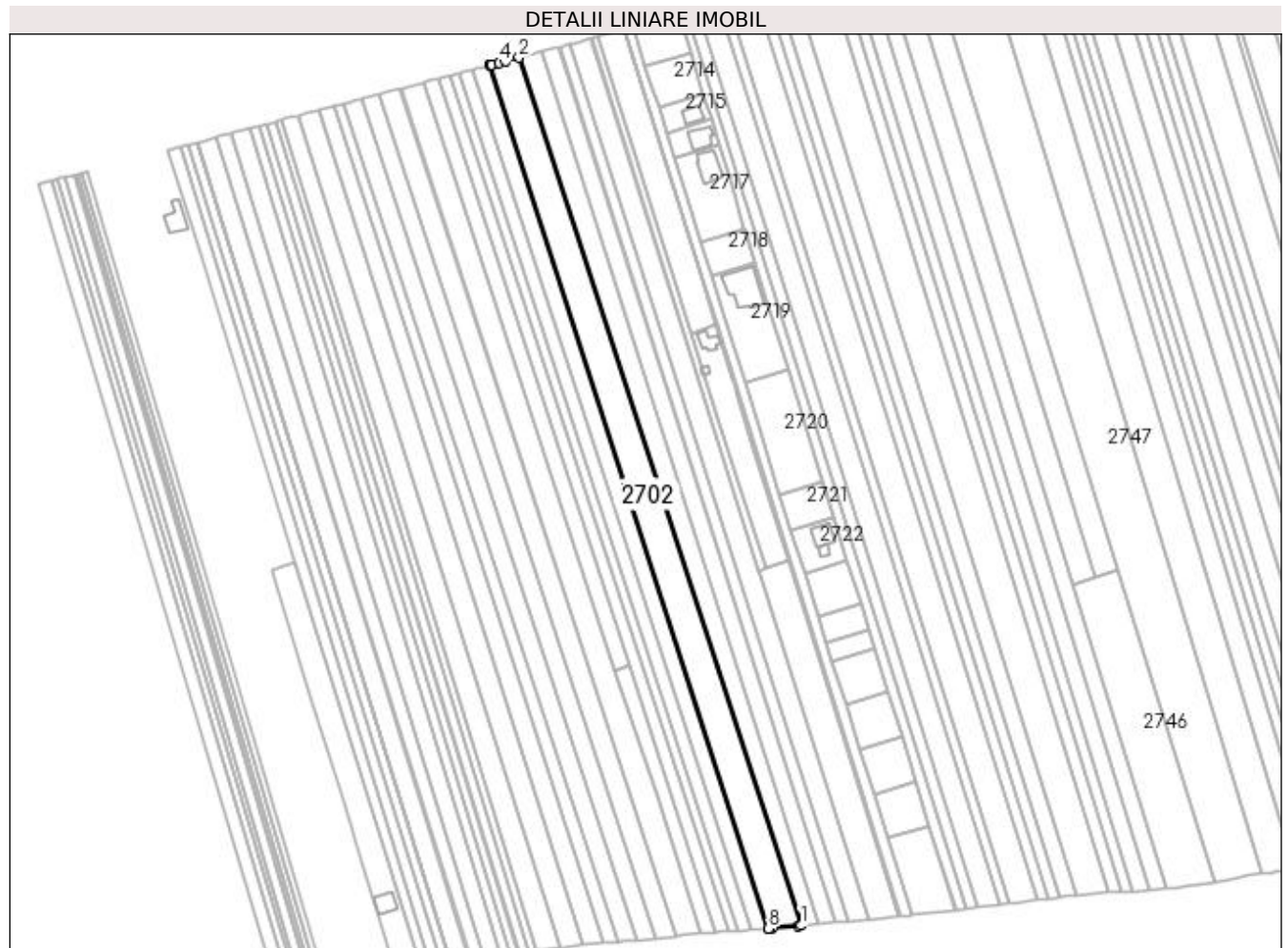
C. Partea III. SARCINI .

Inscrieri privind dezmembramintele dreptului de proprietate, drepturi reale de garanție și sarcini	Referințe
NU SUNT	

Anexa Nr. 1 La Partea I**Teren**

Nr cadastral	Suprafața (mp)*	Observații / Referințe
34320	Din acte: 6.950 Masurata: 6.910	

* Suprafața este determinată în planul de proiecție Stereo 70.

**Date referitoare la teren**

Crt	Categorie folosință	Intra vilan	Suprafața (mp)	Tarla	Parcelă	Nr. topo	Observații / Referințe
1	arabil	DA	6.910	13 Ragoaza	192	665/2	

Lungime Segmente

1) Valorile lungimilor segmentelor sunt obținute din proiecție în plan.

Punct început	X / Y	Punct sfârșit	X / Y	Lungime segment (** (m)
1	598.681,024 679.450,677	2	598.541,327 679.879,964	451.445
2	598.541,327 679.879,964	3	598.534,661 679.878,221	6.89
3	598.534,661 679.878,221	4	598.531,652 679.877,435	3.11
4	598.531,652 679.877,435	5	598.528,037 679.876,489	3.737
5	598.528,037 679.876,489	6	598.527,581 679.876,37	0.471

Punct început	X / Y	Punct sfârșit	X / Y	Lungime segment (** (m)
6	598.527,581 679.876,37	7	598.526,933 679.876,201	0.67
7	598.526,933 679.876,201	8	598.664,837 679.449,199	448.718
8	598.664,837 679.449,199	9	598.665,519 679.449,262	0.685
9	598.665,519 679.449,262	10	598.666,647 679.449,366	1.133
10	598.666,647 679.449,366	11	598.679,782 679.450,577	13.191
11	598.679,782 679.450,577	1	598.681,024 679.450,677	1.246

** Lungimile segmentelor sunt determinate în planul de proiecție Stereo 70 și sunt rotunjite la 1 milimetru.

*** Distanța dintre puncte este formată din segmente cumulate ce sunt mai mici decât valoarea 1 milimetru.

**DATE DESPRE IMOBILUL NR. 2703**

Oficiul de Cadastru și Publicitate Imobiliară SUCEAVA
Biroul de Cadastru și Publicitate Imobiliară Suceava

A. Partea I. Descrierea imobilului

TEREN Intravilan

Adresa: Loc. Ipotesti, Jud. Suceava

Nr. Crt	Nr cadastral Nr. topografic	Suprafața* (mp)	Observații / Referințe
A1	33497	Din acte: 5.000 Masurata: 4.400	Sector cadastral:62 Teren neimprejmuit;

B. Partea II. Proprietari și acte

Inscrieri privitoare la dreptul de proprietate și alte drepturi reale	Referințe
41913 / 28/11/2013	
Act Notarial nr. contract de vanzare cumparare 6455, din 22/12/2000 emis de BNP PETRU ATANASOAEI;	
B2	A1
Intabulare, drept de PROPRIETATE, dobandit prin Conventie, cota actuala 1/1 1) IEREMIE LILIANA, fosta Roibu, bun propriu	

C. Partea III. SARCINI .

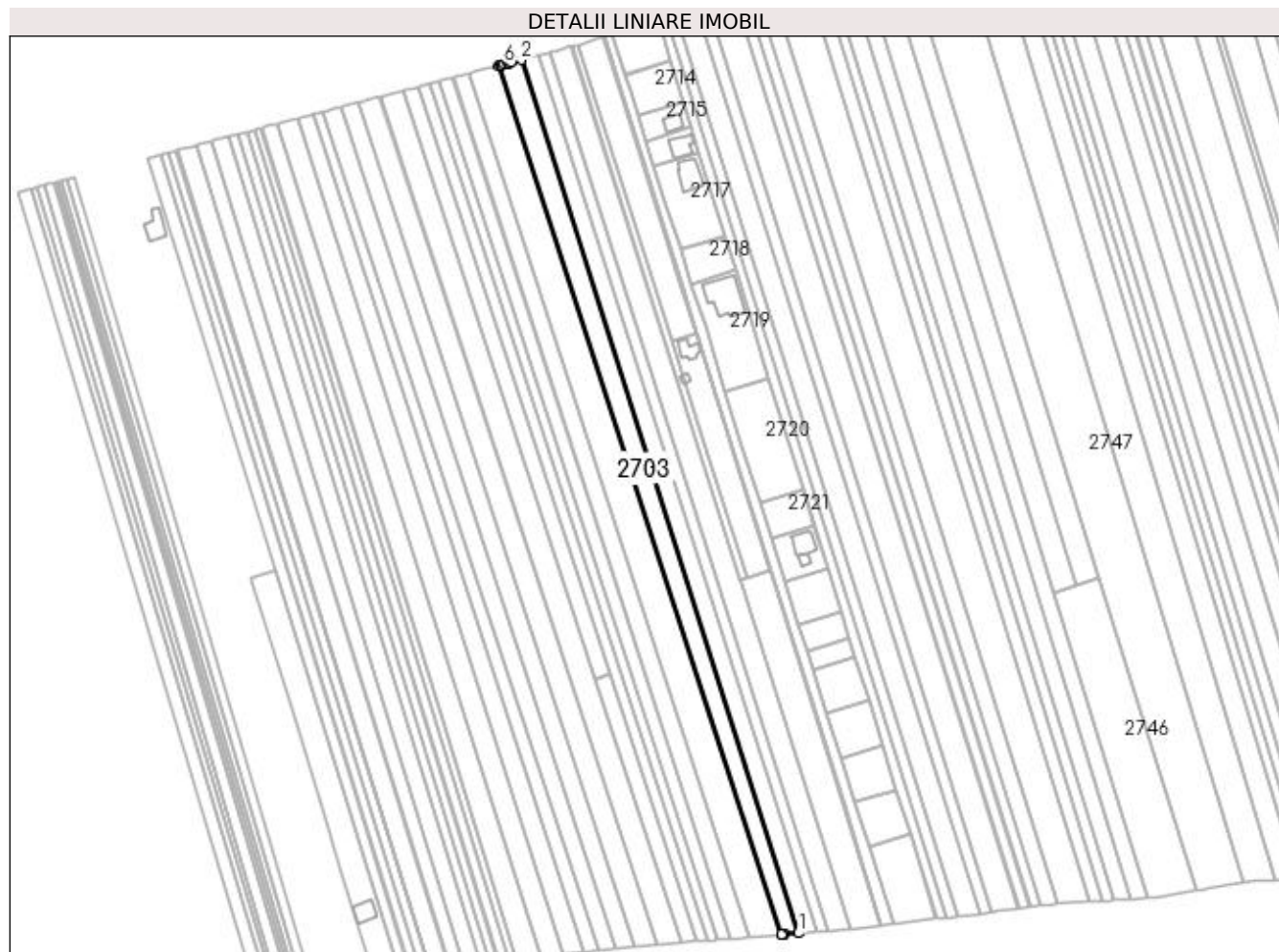
Inscrieri privind dezmembramintele dreptului de proprietate, drepturi reale de garanție și sarcini	Referințe
NU SUNT	

Anexa Nr. 1 La Partea I

Teren

Nr cadastral	Suprafața (mp)*	Observații / Referințe
33497	Din acte: 5.000 Masurata: 4.400	

* Suprafața este determinată în planul de proiecție Stereo 70.



Date referitoare la teren

Crt	Categorie folosință	Intra vilan	Suprafața (mp)	Tarla	Parcelă	Nr. topo	Observații / Referințe
1	arabil	DA	4.400	Ipotești	-	-	

Lungime Segmente

1) Valorile lungimilor segmentelor sunt obținute din proiecție în plan.

Punct început	X / Y	Punct sfârșit	X / Y	Lungime segment (** (m)
1	598.689,306 679.451,343	2	598.552,351 679.882,847	452.717
2	598.552,351 679.882,847	3	598.547,32 679.881,532	5.2
3	598.547,32 679.881,532	4	598.546,576 679.881,337	0.769
4	598.546,576 679.881,337	5	598.545,726 679.881,115	0.879
5	598.545,726 679.881,115	6	598.543,93 679.880,645	1.856

Punct început	X / Y	Punct sfârșit	X / Y	Lungime segment (** (m)
6	598.543,93 679.880,645	7	598.542,587 679.880,294	1.388
7	598.542,587 679.880,294	8	598.541,971 679.880,133	0.637
8	598.541,971 679.880,133	9	598.541,327 679.879,964	0.666
9	598.541,327 679.879,964	10	598.681,024 679.450,677	451.445
10	598.681,024 679.450,677	11	598.681,705 679.450,732	0.683
11	598.681,705 679.450,732	12	598.682,357 679.450,784	0.654
12	598.682,357 679.450,784	1	598.689,306 679.451,343	6.971

** Lungimile segmentelor sunt determinate în planul de proiecție Stereo 70 și sunt rotunjite la 1 milimetru.

*** Distanța dintre puncte este formată din segmente cumulate ce sunt mai mici decât valoarea 1 milimetru.

**DATE DESPRE IMOBILUL NR. 2704**

Oficiul de Cadastru și Publicitate Imobiliară SUCEAVA
Biroul de Cadastru și Publicitate Imobiliară Suceava

A. Partea I. Descrierea imobilului

TEREN Intravilan

Adresa: Loc. Ipotesti, Jud. Suceava

Nr. Crt	Nr cadastral Nr. topografic	Suprafața* (mp)	Observații / Referințe
A1	33512	Din acte: 4.400 Masurata: 3.942	Sector cadastral:62 Teren neimprejmut;

B. Partea II. Proprietari și acte

Inscrieri privitoare la dreptul de proprietate și alte drepturi reale	Referințe
6401 / 11/02/2019	
Act Notarial nr. contract de vânzare nr. 623, din 08/02/2019 emis de NOTAR PUBLIC BUSUIOC OVIDIU;	
B5	A1
Intabulare, drept de PROPRIETATE, dobandit prin Conventie, cota actuala 1/1 1) CROITORU ANETA-DANIELA, bun propriu	

C. Partea III. SARCINI .

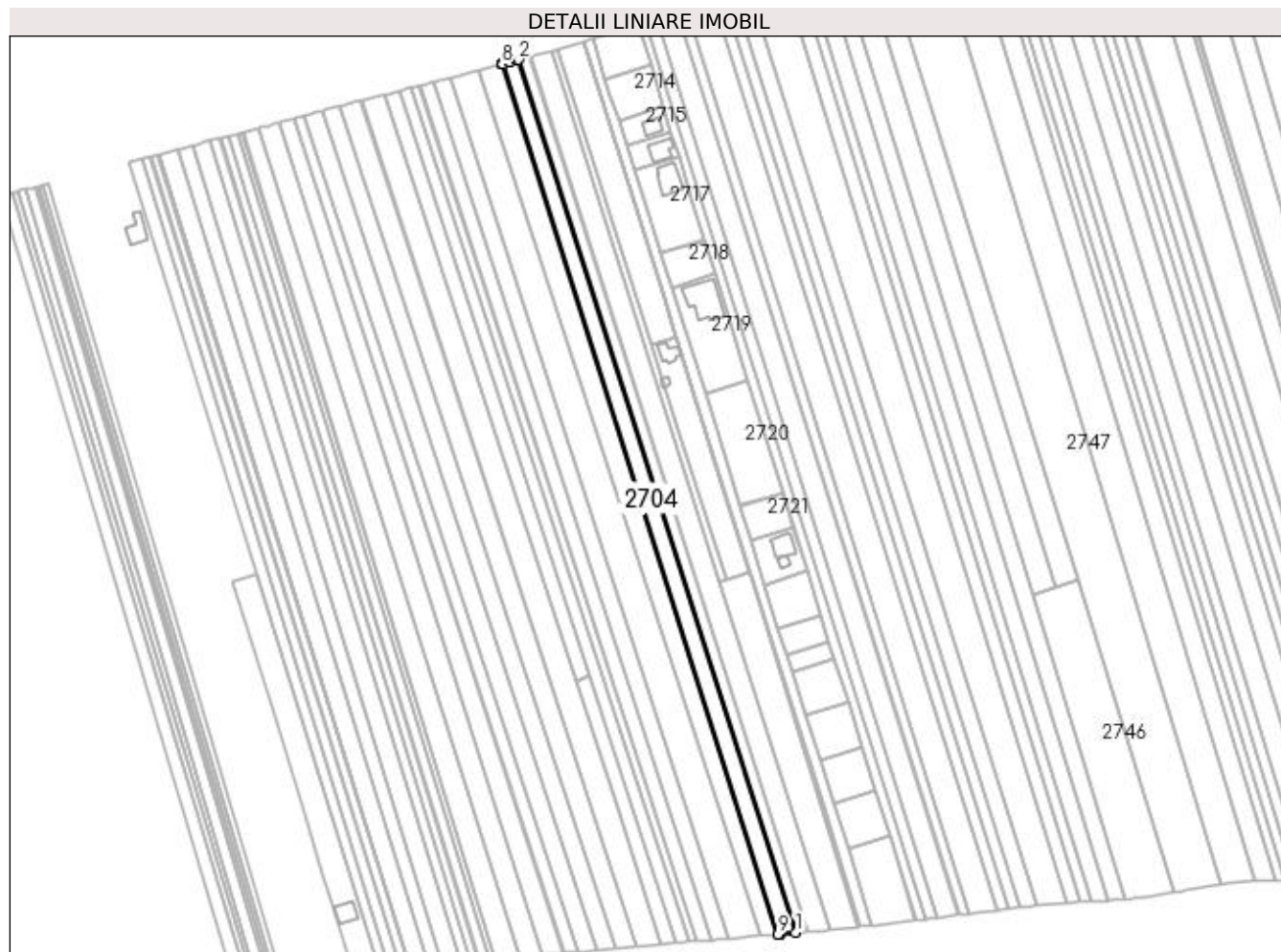
Inscrieri privind dezmembramintele dreptului de proprietate, drepturi reale de garanție și sarcini	Referințe
NU SUNT	

Anexa Nr. 1 La Partea I

Teren

Nr cadastral	Suprafața (mp)*	Observații / Referințe
33512	Din acte: 4.400 Masurata: 3.942	

* Suprafața este determinată în planul de proiecție Stereo 70.



Date referitoare la teren

Crt	Categorie folosință	Intra vilan	Suprafața (mp)	Tarla	Parcelă	Nr. topo	Observații / Referințe
1	arabil	DA	3.942	Ragoaza	-	-	

Lungime Segmente

1) Valorile lungimilor segmentelor sunt obținute din proiecție în plan.

Punct început	X / Y	Punct sfârșit	X / Y	Lungime segment (** (m)
1	598.698,199 679.452,057	2	598.560,772 679.885,049	454.278
2	598.560,772 679.885,049	3	598.560,46 679.884,967	0.323
3	598.560,46 679.884,967	4	598.559,752 679.884,782	0.732
4	598.559,752 679.884,782	5	598.556,365 679.883,897	3.501
5	598.556,365 679.883,897	6	598.552,992 679.883,015	3.486

Punct început	X / Y	Punct sfârșit	X / Y	Lungime segment (** (m)
6	598.552,992 679.883,015	7	598.552,75 679.882,952	0.25
7	598.552,75 679.882,952	8	598.552,351 679.882,847	0.413
8	598.552,351 679.882,847	9	598.689,306 679.451,343	452.717
9	598.689,306 679.451,343	10	598.689,984 679.451,397	0.68
10	598.689,984 679.451,397	11	598.690,838 679.451,466	0.857
11	598.690,838 679.451,466	1	598.698,199 679.452,057	7.385

** Lungimile segmentelor sunt determinate în planul de proiecție Stereo 70 și sunt rotunjite la 1 milimetru.

*** Distanța dintre puncte este formată din segmente cumulate ce sunt mai mici decât valoarea 1 milimetru.

**DATE DESPRE IMOBILUL NR. 2705**

Oficiul de Cadastru și Publicitate Imobiliară SUCEAVA
Biroul de Cadastru și Publicitate Imobiliară Suceava

A. Partea I. Descrierea imobilului

Nr. CF vechi:1313 Tisauti
Nr. topografic:703/4

TEREN Intravilan

Adresa: Loc. Ipotesti, Jud. Suceava

Nr. Crt	Nr cadastral Nr. topografic	Suprafața* (mp)	Observații / Referințe
A1	47731	2.567	Sector cadastral:62 Teren neimprejmuit;

B. Partea II. Proprietari și acte

Inscrieri privitoare la dreptul de proprietate și alte drepturi reale		Referințe
5750 / 19/08/2004		
Act Notarial nr. 2670, din 21/05/2004 emis de BNP OVIDIU BUSUIOC;		
B1	Intabulare, drept de PROPRIETATE bun comun, în devalmasie, dobândit prin Convenție, cota actuala 1/1 1) GAVRILOVICI GHEORGHE, Lipsă CNP proprietar. 2) GAVRILOVICI MILITINA, Lipsă CNP proprietar.	A1

C. Partea III. SARCINI .

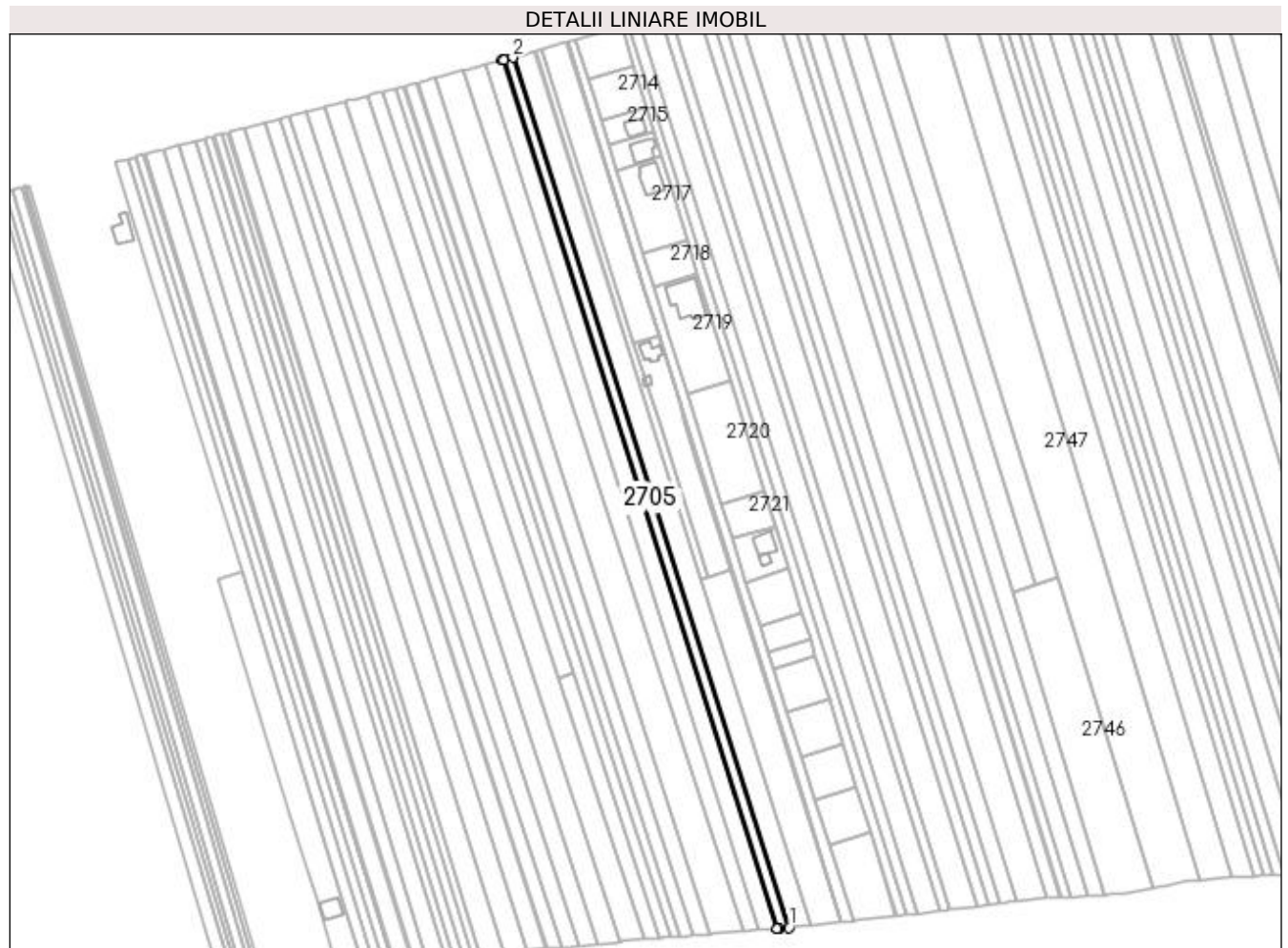
Inscrieri privind dezmembramintele dreptului de proprietate, drepturi reale de garanție și sarcini	Referințe
NU SUNT	

Anexa Nr. 1 La Partea I

Teren

Nr cadastral	Suprafața (mp)*	Observații / Referințe
47731	2.567	

* Suprafața este determinată în planul de proiecție Stereo 70.



Date referitoare la teren

Crt	Categorie folosință	Intra vilan	Suprafața (mp)	Tarla	Parcelă	Nr. topo	Observații / Referințe
1	arabil	DA	2.567	-	-	703/4	

Lungime Segmente

1) Valorile lungimilor segmentelor sunt obținute din proiecție în plan.

Punct început	X / Y	Punct sfârșit	X / Y	Lungime segment (** (m)
1	598.703,974 679.452,522	2	598.566,24 679.886,479	455.29
2	598.566,24 679.886,479	3	598.561,411 679.885,216	4.991
3	598.561,411 679.885,216	4	598.560,772 679.885,049	0.66
4	598.560,772 679.885,049	5	598.698,199 679.452,057	454.278
5	598.698,199 679.452,057	6	598.698,874 679.452,112	0.677

Punct început	X / Y	Punct sfârșit	X / Y	Lungime segment (** (m)
6	598.698,874 679.452,112	7	598.698,985 679.452,121	0.111
7	598.698,985 679.452,121	1	598.703,974 679.452,522	5.005

** Lungimile segmentelor sunt determinate în planul de proiecție Stereo 70 și sunt rotunjite la 1 milimetru.

*** Distanța dintre puncte este formată din segmente cumulate ce sunt mai mici decât valoarea 1 milimetru.

**DATE DESPRE IMOBILUL NR. 2706**

Oficiul de Cadastru și Publicitate Imobiliară SUCEAVA
Biroul de Cadastru și Publicitate Imobiliară Suceava

A. Partea I. Descrierea imobilului

TEREN Intravilan

Adresa: Loc. Ipotesti, Jud. Suceava

Nr. Crt	Nr cadastral Nr. topografic	Suprafața* (mp)	Observații / Referințe
A1		5.000	Sector cadastral:62 Teren neimprejmuit;

B. Partea II. Proprietari și acte

Inscrieri privitoare la dreptul de proprietate și alte drepturi reale		Referințe
/		
Act Notarial nr. 981, din 29/06/2009 emis de BNP MIHAI CURCĂ;		
B1	Intabulare, drept de PROPRIETATE, dobândit prin PARTAJ, cota actuala 1/1 1) CURCĂ ȘTEFAN	A1

C. Partea III. SARCINI .

Inscrieri privind dezmembramintele dreptului de proprietate, drepturi reale de garanție și sarcini	Referințe
NU SUNT	

Anexa Nr. 1 La Partea I

Teren

Nr cadastral	Suprafața (mp)*	Observații / Referințe
	5.000	

* Suprafața este determinată în planul de proiecție Stereo 70.



Date referitoare la teren

Crt	Categorie folosință	Intra vilan	Suprafața (mp)	Tarla	Parcelă	Nr. topo	Observații / Referințe
1	arabil	DA	5.000	-	-	-	

Lungime Segmente

1) Valorile lungimilor segmentelor sunt obținute din proiecție în plan.

Punct început	X / Y	Punct sfârșit	X / Y	Lungime segment (** (m)
1	598.576,998 679.889,291	2	598.572,324 679.888,069	4.831
2	598.572,324 679.888,069	3	598.569,067 679.887,218	3.366
3	598.569,067 679.887,218	4	598.568,932 679.887,183	0.139
4	598.568,932 679.887,183	5	598.566,878 679.886,646	2.123
5	598.566,878 679.886,646	6	598.566,561 679.886,563	0.328

Punct început	X / Y	Punct sfârșit	X / Y	Lungime segment (** (m)
6	598.566,561 679.886,563	7	598.566,24 679.886,479	0.332
7	598.566,24 679.886,479	8	598.703,974 679.452,522	455.29
8	598.703,974 679.452,522	9	598.704,313 679.452,549	0.34
9	598.704,313 679.452,549	10	598.704,648 679.452,576	0.336
10	598.704,648 679.452,576	11	598.711,586 679.453,133	6.96
11	598.711,586 679.453,133	12	598.715,004 679.453,508	3.439
12	598.715,004 679.453,508	13	598.661,054 679.623,866	178.697
13	598.661,054 679.623,866	14	598.660,335 679.626,136	2.381
14	598.660,335 679.626,136	1	598.576,998 679.889,291	276.036

** Lungimile segmentelor sunt determinate în planul de proiecție Stereo 70 și sunt rotunjite la 1 milimetru.

*** Distanța dintre puncte este formată din segmente cumulate ce sunt mai mici decât valoarea 1 milimetru.

**DATE DESPRE IMOBILUL NR. 2707**

Oficiul de Cadastru și Publicitate Imobiliară SUCEAVA
Biroul de Cadastru și Publicitate Imobiliară Suceava

A. Partea I. Descrierea imobilului

TEREN Intravilan

Adresa: Loc. Ipotesti, Jud. Suceava

Nr. Crt	Nr cadastral Nr. topografic	Suprafața* (mp)	Observații / Referințe
A1	33603	962	Sector cadastral:62 Teren neimprejmut;

B. Partea II. Proprietari și acte

Inscrieri privitoare la dreptul de proprietate și alte drepturi reale		Referințe
8708 / 05/03/2014		
Act Notarial nr. 295, din 05/03/2014 emis de NP BOBRIC MIRCEA EUGEN;		
B3	Intabulare, drept de PROPRIETATE, dobandit prin Conventie, cota actuala 1/3 1) BURESCU EUGEN 2) BURESCU RODICA, bun comun	A1
8723 / 05/03/2014		
Act Notarial nr. contract de vânzare-cumpărare aut. nr. 298, din 05/03/2014 emis de NP BOBRIC MIRCEA EUGEN;		
B4	Intabulare, drept de PROPRIETATE, dobandit prin Conventie, cota actuala 1/3 1) BUREȘCU DORIN 2) BUREȘCU DOINA, soți, bun comun	A1
2414 / 21/01/2016		
Act Notarial nr. contract de donație aut. nr. 99, din 20/01/2016 emis de NP BOBRIC MIRCEA EUGEN;		
B5	Intabulare, drept de PROPRIETATE, dobandit prin Conventie, cota actuala 1/3 1) VĂLEANU ROXANA, bun propriu	A1

C. Partea III. SARCINI

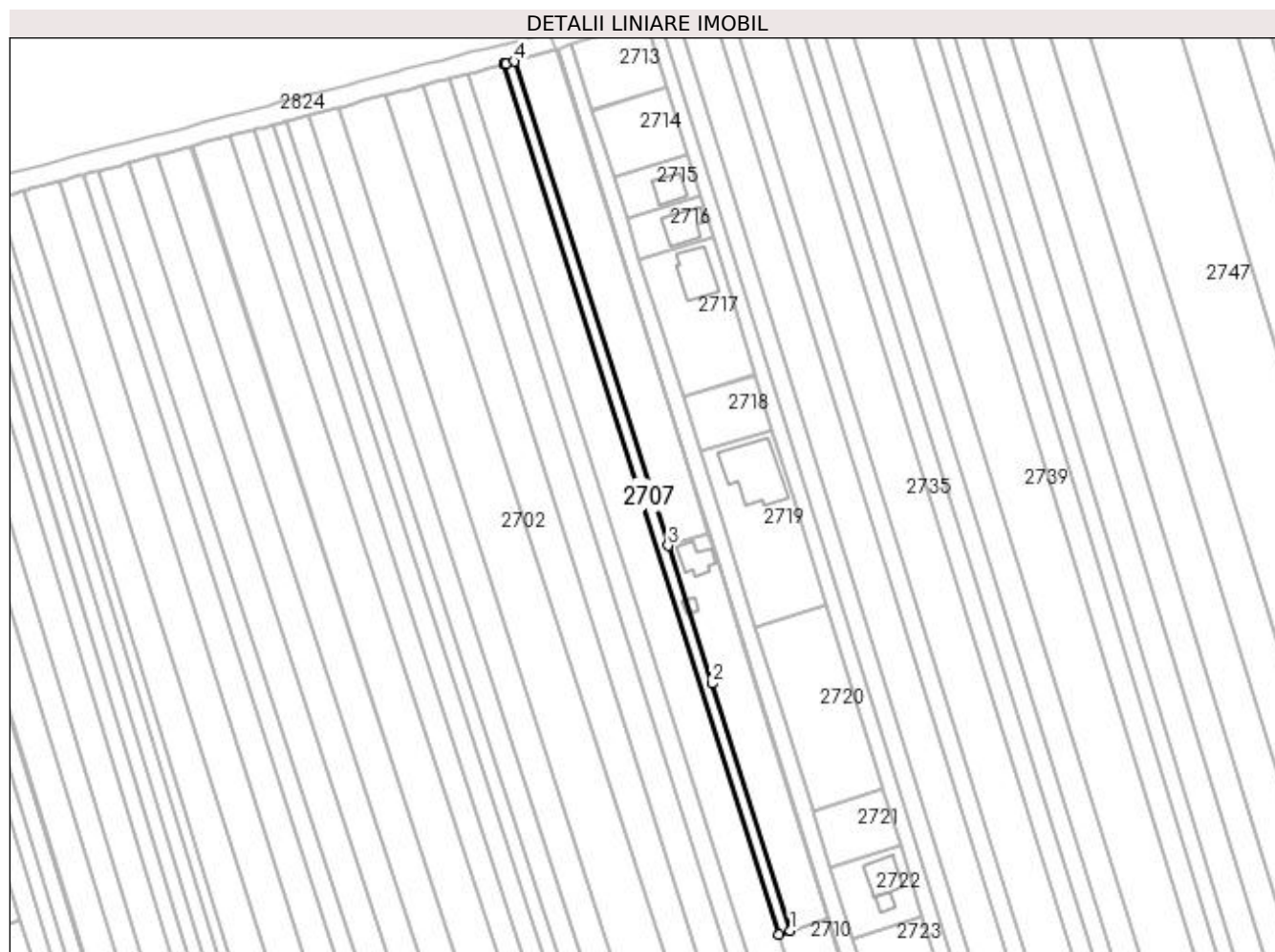
Inscrieri privind dezmembramintele dreptului de proprietate, drepturi reale de garanție și sarcini		Referințe
8708 / 05/03/2014		
Act Notarial nr. 295, din 05/03/2014 emis de NP BOBRIC MIRCEA EUGEN;		
C1	Intabulare, drept de UZUFRACT VIAGER, cota actuala 1/3 1) BUREȘCU DUMITRU 2) BUREȘCU VIORICA	A1
8723 / 05/03/2014		
Act Notarial nr. contract de vânzare-cumpărare aut. nr. 298, din 05/03/2014 emis de NP BOBRIC MIRCEA EUGEN;		
C2	Intabulare, drept de UZUFRACT VIAGER, dobandit prin Conventie, cota actuala 1/3 1) BUREȘCU DUMITRU 2) BUREȘCU VIORICA	A1
2414 / 21/01/2016		
Act Notarial nr. contract de donație aut. nr. 99, din 20/01/2016 emis de NP BOBRIC MIRCEA EUGEN;		
C3	Intabulare, drept de UZUFRACT VIAGERasupra cotei ce aparține numitei Văleanu Roxana, dobandit prin Conventie, cota actuala 1/3 1) BUREȘCU DUMITRU 2) BUREȘCU VIORICA	A1

Anexa Nr. 1 La Partea I

Teren

Nr cadastral	Suprafața (mp)*	Observații / Referințe
33603	962	

* Suprafața este determinată în planul de proiecție Stereo 70.



Date referitoare la teren

Crt	Categorie folosință	Intravilan	Suprafața (mp)	Tarla	Parcelă	Nr. topo	Observații / Referințe
1	arabil	DA	962	-	-	-	cale de acces

Lungime Segmente

1) Valorile lungimilor segmentelor sunt obținute din proiecție în plan.

Punct început	X / Y	Punct sfârșit	X / Y	Lungime segment (** (m)
1	598.663,754 679.627,231	2	598.639,988 679.701,995	78.45
2	598.639,988 679.701,995	3	598.626,719 679.743,734	43.797
3	598.626,719 679.743,734	4	598.580,347 679.890,167	153.6
4	598.580,347 679.890,167	5	598.577,634 679.889,458	2.804
5	598.577,634 679.889,458	6	598.577,24 679.889,355	0.407

Punct început	X / Y	Punct sfârșit	X / Y	Lungime segment (** (m)
6	598.577,24 679.889,355	7	598.576,998 679.889,291	0.25
7	598.576,998 679.889,291	8	598.660,335 679.626,136	276.036
8	598.660,335 679.626,136	1	598.663,754 679.627,231	3.59

** Lungimile segmentelor sunt determinate în planul de proiecție Stereo 70 și sunt rotunjite la 1 milimetru.

*** Distanța dintre puncte este formată din segmente cumulate ce sunt mai mici decât valoarea 1 milimetru.

**DATE DESPRE IMOBILUL NR. 2708**

Oficiul de Cadastru și Publicitate Imobiliară SUCEAVA
Biroul de Cadastru și Publicitate Imobiliară Suceava

A. Partea I. Descrierea imobilului

TEREN Intravilan

Adresa: Loc. Ipotesti, Jud. Suceava

Nr. Crt	Nr cadastral Nr. topografic	Suprafața* (mp)	Observații / Referințe
A1	33604	2.000	Sector cadastral:62 Teren neimprejmuit;

B. Partea II. Proprietari și acte

Inscrieri privitoare la dreptul de proprietate și alte drepturi reale		Referințe
8706 / 05/03/2014		
Act Notarial nr. 295, din 05/03/2014 emis de NP BOBRIC MIRCEA EUGEN;		
B3	Intabulare, drept de PROPRIETATE, dobandit prin Conventie, cota actuala 1/1 1) BUREȘCU EUGEN 2) BUREȘCU RODICA, bun comun	A1

C. Partea III. SARCINI

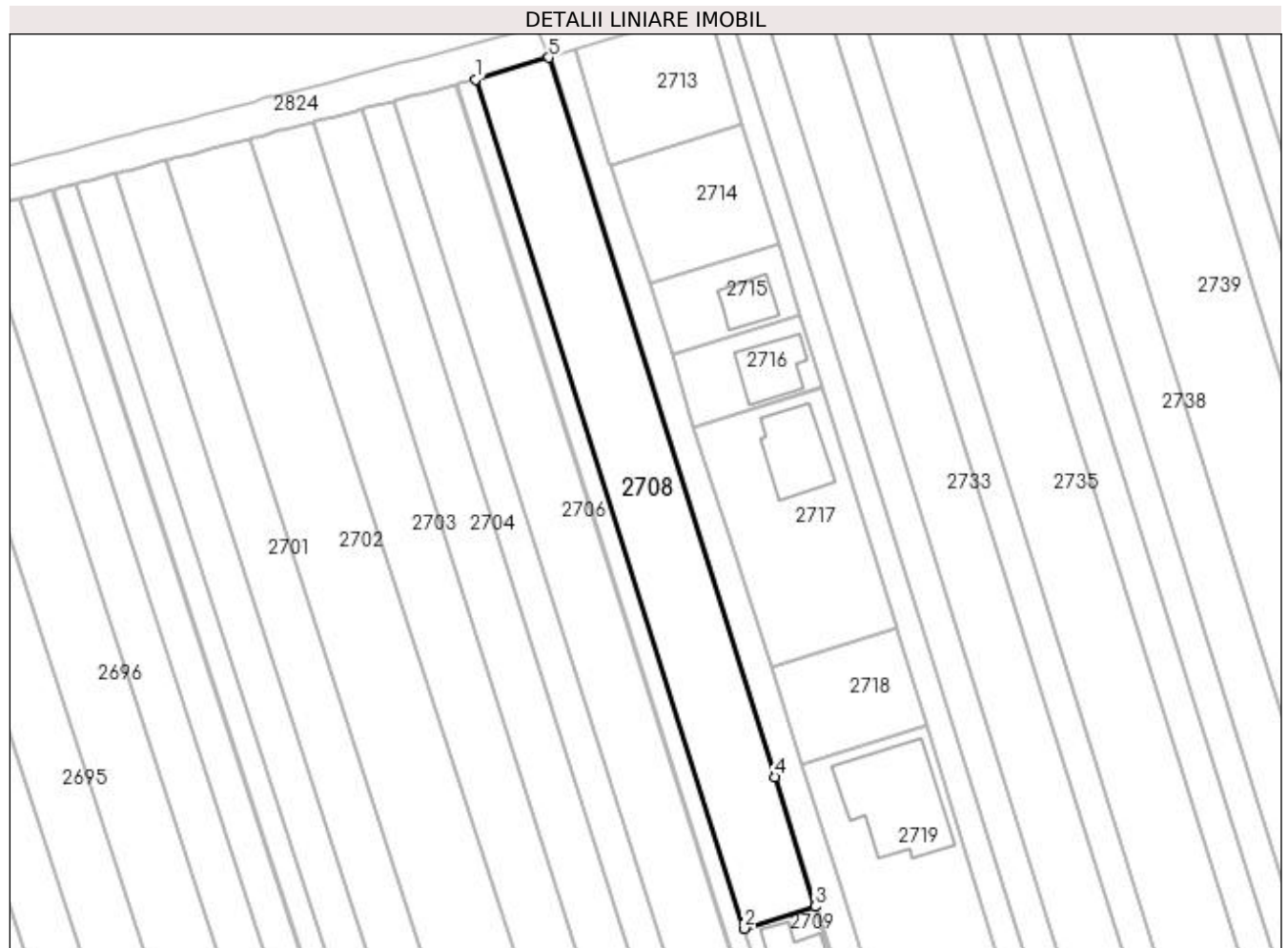
Inscrieri privind dezmembramintele dreptului de proprietate, drepturi reale de garanție și sarcini		Referințe
8706 / 05/03/2014		
Act Notarial nr. 295, din 05/03/2014 emis de NP BOBRIC MIRCEA EUGEN;		
C1	Intabulare, drept de UZUFRUCT VIAGER, cota actuala 1/1 1) BUREȘCU DUMITRU 2) BUREȘCU VIORICA	A1

Anexa Nr. 1 La Partea I

Teren

Nr cadastral	Suprafața (mp)*	Observații / Referințe
33604	2.000	

* Suprafața este determinată în planul de proiecție Stereo 70.



Date referitoare la teren

Crt	Categorie folosință	Intra vilan	Suprafața (mp)	Tarla	Parcelă	Nr. topo	Observații / Referințe
1	arabil	DA	2.000	-	-	-	

Lungime Segmente

1) Valorile lungimilor segmentelor sunt obținute din proiecție în plan.

Punct început	X / Y	Punct sfârșit	X / Y	Lungime segment (** (m)
1	598.580,347 679.890,167	2	598.626,719 679.743,734	153.6
2	598.626,719 679.743,734	3	598.638,955 679.747,504	12.804
3	598.638,955 679.747,504	4	598.632,026 679.769,869	23.414
4	598.632,026 679.769,869	5	598.592,956 679.893,933	130.071
5	598.592,956 679.893,933	1	598.580,347 679.890,167	13.159

**** Lungimile segmentelor sunt determinate în planul de proiecție Stereo 70 și sunt rotunjite la 1 milimetru.**

***** Distanța dintre puncte este formată din segmente cumulate ce sunt mai mici decât valoarea 1 milimetru.**

**DATE DESPRE IMOBILUL NR. 2709**

Oficiul de Cadastru și Publicitate Imobiliară SUCEAVA
Biroul de Cadastru și Publicitate Imobiliară Suceava

A. Partea I. Descrierea imobilului

TEREN Intravilan

Adresa: Loc. Ipotesti, Jud. Suceava

Nr. Crt	Nr cadastral Nr. topografic	Suprafața* (mp)	Observații / Referințe
A1	33605	1.500	Sector cadastral:62 Teren neimprejmuit;

B. Partea II. Proprietari și acte

Inscrieri privitoare la dreptul de proprietate și alte drepturi reale		Referințe
2412 / 21/01/2016		
Act Notarial nr. contract de donatie cu uzufruct viager nr. 99, din 20/01/2016 emis de BIN BOBRIC MIRCEA EUGEN;		
B3	Intabulare, drept de PROPRIETATE, dobandit prin Conventie, cota actuala 1/1 1) VĂLEANU ROXANA	A1

C. Partea III. SARCINI

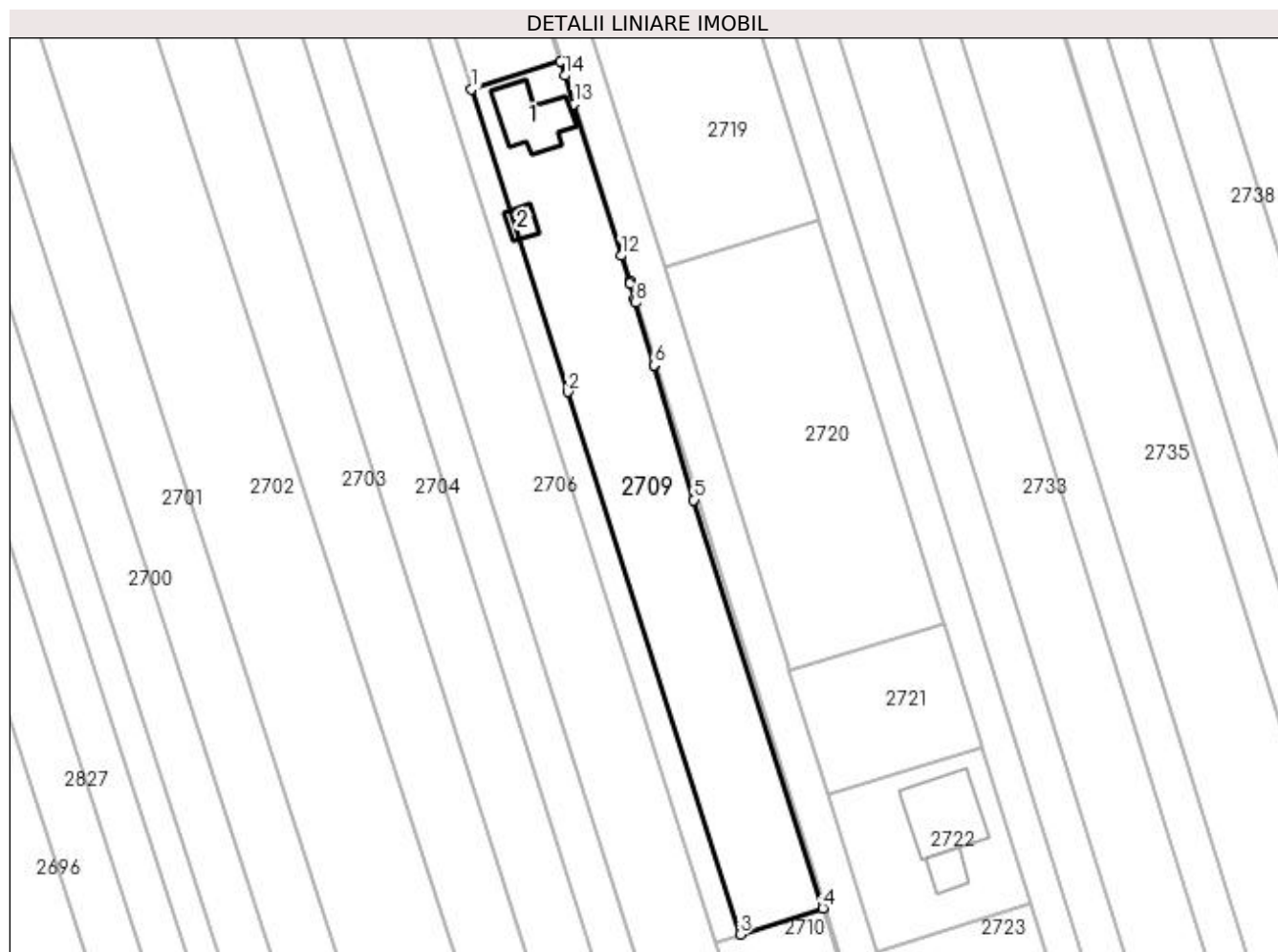
Inscrieri privind dezmembramintele dreptului de proprietate, drepturi reale de garanție și sarcini		Referințe
2412 / 21/01/2016		
Act Notarial nr. contract de donatie cu uzufruct viager nr. 99, din 20/01/2016 emis de BIN BOBRIC MIRCEA EUGEN;		
C1	Intabulare, drept de UZUFRUCT VIAGER, cota actuala 1/1 1) BURESCU DUMITRU 2) BUREȘCU VIORICA	A1

Anexa Nr. 1 La Partea I

Teren

Nr cadastral	Suprafața (mp)*	Observații / Referințe
33605	1.500	

* Suprafața este determinată în planul de proiecție Stereo 70.



Date referitoare la teren

Crt	Categorie folosință	Intra vilan	Suprafața (mp)	Tarla	Parcelă	Nr. topo	Observații / Referințe
1	arabil	DA	1.500	-	-	-	

Date referitoare la construcții

Crt	Număr	Destinație construcție	Supraf. (mp)	Situație juridică	Observații / Referințe
A1.1		construcții de locuințe	71	Fara acte	Nr. niveluri:1; S. construita la sol:71 mp; Locuință.
A1.2		construcții anexa	16	Fara acte	Nr. niveluri:1; S. construita la sol:16 mp; Anexa.

Lungime Segmente

1) Valorile lungimilor segmentelor sunt obținute din proiecție în plan.

Punct început	X / Y	Punct sfârșit	X / Y	Lungime segment (** (m)
1	598.626,719 679.743,734	2	598.639,988 679.701,995	43.797
2	598.639,988 679.701,995	3	598.663,754 679.627,231	78.45
3	598.663,754 679.627,231	4	598.675,111 679.630,866	11.925

Punct început	X / Y	Punct sfârșit	X / Y	Lungime segment (** (m)
4	598.675,111 679.630,866	5	598.657,36 679.687,094	58.963
5	598.657,36 679.687,094	6	598.651,842 679.705,654	19.363
6	598.651,842 679.705,654	7	598.651,837 679.705,672	0.019
7	598.651,837 679.705,672	8	598.649,335 679.714,271	8.956
8	598.649,335 679.714,271	9	598.649,214 679.714,688	0.434
9	598.649,214 679.714,688	10	598.648,576 679.716,882	2.285
10	598.648,576 679.716,882	11	598.648,468 679.717,251	0.384
11	598.648,468 679.717,251	12	598.647,365 679.720,76	3.678
12	598.647,365 679.720,76	13	598.640,807 679.741,615	21.862
13	598.640,807 679.741,615	14	598.639,559 679.745,584	4.161
14	598.639,559 679.745,584	15	598.638,955 679.747,504	2.013
15	598.638,955 679.747,504	1	598.626,719 679.743,734	12.804

** Lungimile segmentelor sunt determinate în planul de proiecție Stereo 70 și sunt rotunjite la 1 milimetru.

*** Distanța dintre puncte este formată din segmente cumulate ce sunt mai mici decât valoarea 1 milimetru.

**DATE DESPRE IMOBILUL NR. 2710**

Oficiul de Cadastru și Publicitate Imobiliară SUCEAVA
Biroul de Cadastru și Publicitate Imobiliară Suceava

A. Partea I. Descrierea imobilului

TEREN Intravilan

Adresa: Loc. Ipotesti, Jud. Suceava

Nr. Crt	Nr cadastral Nr. topografic	Suprafața* (mp)	Observații / Referințe
A1	33606	2.738	Sector cadastral:62 Teren neimprejmuit;

B. Partea II. Proprietari și acte

Inscrieri privitoare la dreptul de proprietate și alte drepturi reale		Referințe
8720 / 05/03/2014		
Act Notarial nr. contract de vanzare cumparare 298, din 05/03/2014 emis de NP BOBRIC MIRCEA EUGEN;		
B3	Intabulare, drept de PROPRIETATE, dobandit prin Conventie, cota actuala 1/1 1) BUREȘCU DORIN 2) BUREȘCU DOINA, bun comun	A1

C. Partea III. SARCINI

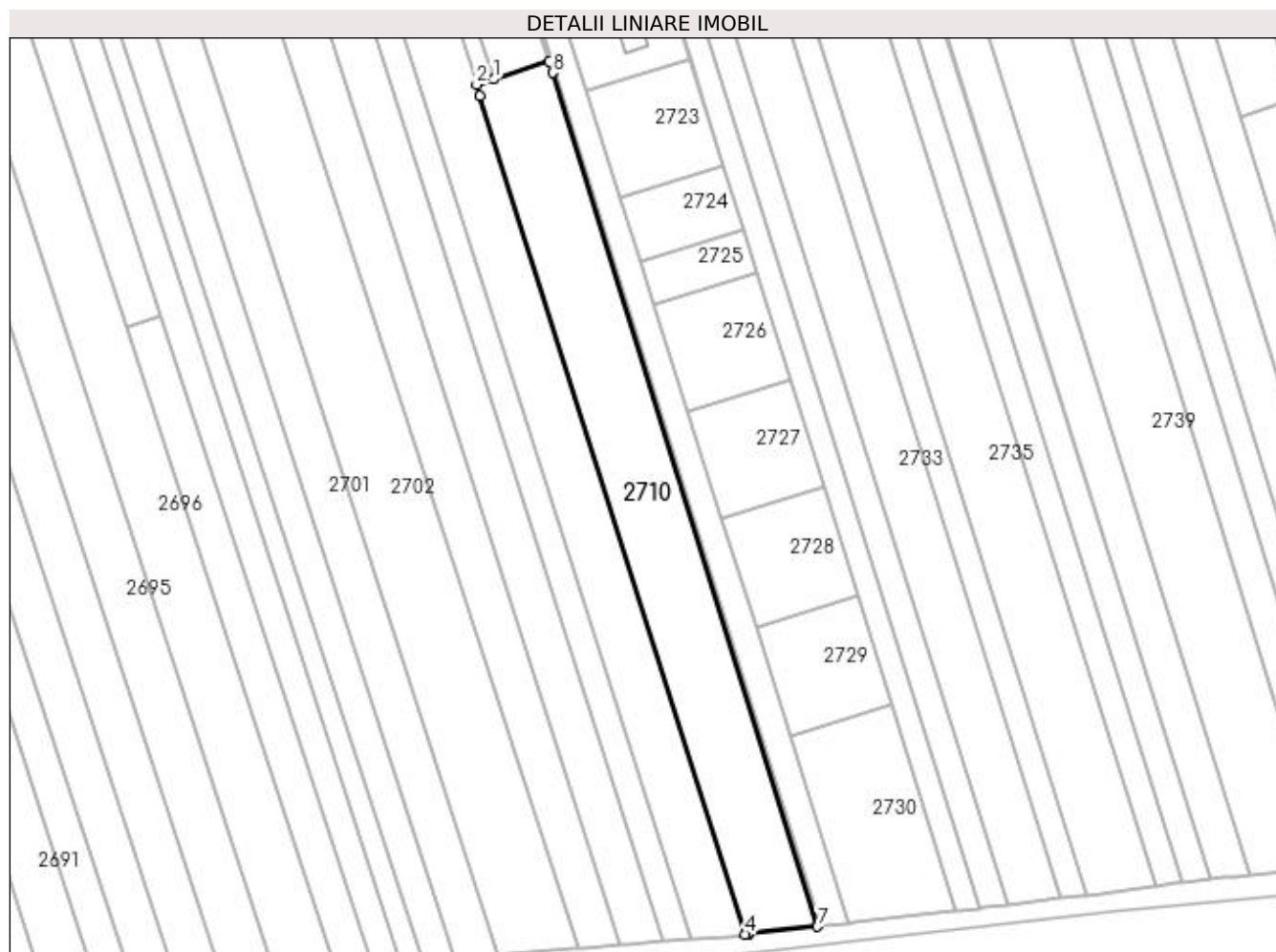
Inscrieri privind dezmembramintele dreptului de proprietate, drepturi reale de garanție și sarcini		Referințe
8720 / 05/03/2014		
Act Notarial nr. contract de vanzare cumparare 298, din 05/03/2014 emis de NP BOBRIC MIRCEA EUGEN;		
C1	Intabulare, drept de UZUFRUCT VIAGER, cota actuala 1/1 1) BUREȘCU DUMITRU 2) BUREȘCU VIORICA	A1

Anexa Nr. 1 La Partea I

Teren

Nr cadastral	Suprafața (mp)*	Observații / Referințe
33606	2.738	

* Suprafața este determinată în planul de proiecție Stereo 70.



Date referitoare la teren

Crt	Categorie folosință	Intravilan	Suprafața (mp)	Tarla	Parcelă	Nr. topo	Observații / Referințe
1	arabil	DA	2.738	-	-	-	

Lungime Segmente

1) Valorile lungimilor segmentelor sunt obținute din proiecție în plan.

Punct început	X / Y	Punct sfârșit	X / Y	Lungime segment (** (m)
1	598.663,754 679.627,231	2	598.660,335 679.626,136	3.59
2	598.660,335 679.626,136	3	598.661,054 679.623,866	2.381
3	598.661,054 679.623,866	4	598.715,004 679.453,508	178.697
4	598.715,004 679.453,508	5	598.715,554 679.453,568	0.553
5	598.715,554 679.453,568	6	598.715,669 679.453,58	0.116

Punct început	X / Y	Punct sfârșit	X / Y	Lungime segment (** (m)
6	598.715,669 679.453,58	7	598.729,667 679.455,113	14.082
7	598.729,667 679.455,113	8	598.675,828 679.628,595	181.644
8	598.675,828 679.628,595	9	598.675,111 679.630,866	2.381
9	598.675,111 679.630,866	1	598.663,754 679.627,231	11.925

** Lungimile segmentelor sunt determinate în planul de proiecție Stereo 70 și sunt rotunjite la 1 milimetru.

*** Distanța dintre puncte este formată din segmente cumulate ce sunt mai mici decât valoarea 1 milimetru.

**DATE DESPRE IMOBILUL NR. 2711**

Oficiul de Cadastru și Publicitate Imobiliară SUCEAVA
Biroul de Cadastru și Publicitate Imobiliară Suceava

A. Partea I. Descrierea imobilului

TEREN Intravilan

Adresa: Loc. Ipotesti, Jud. Suceava

Nr. Crt	Nr cadastral Nr. topografic	Suprafața* (mp)	Observații / Referințe
A1		194	Sector cadastral:62 Teren neimprejmuit; Imobilul s-a format din o parte a PF 705, 703/1, 703/2, 703/3, 704, 700, 699, 698 a comunei cadastrale Tișăuți.

B. Partea II. Proprietari și acte

Inscrieri privitoare la dreptul de proprietate și alte drepturi reale	Referințe
/	
Act Normativ nr. Legea 7, din 13/03/1996 emis de PARLAMENTUL ROMANIEI;	
B1	A1
Inscrierea provizorie, drept de PROPRIETATE, dobandit prin Lege, cota actuala 1/1 1) COMUNA IPOTEȘTI , CIF:4244172, PROPRIETAR NEIDENTIFICAT.	

C. Partea III. SARCINI .

Inscrieri privind dezmembramintele dreptului de proprietate, drepturi reale de garanție și sarcini	Referințe
NU SUNT	

Anexa Nr. 1 La Partea I

Teren

Nr cadastral	Suprafața (mp)*	Observații / Referințe
	194	Imobilul s-a format din o parte a PF 705, 703/1, 703/2, 703/3, 704, 700, 699, 698 a comunei cadastrale Tișăuți.

* Suprafața este determinată în planul de proiecție Stereo 70.



Date referitoare la teren

Crt	Categorie folosință	Intra vilan	Suprafața (mp)	Tarla	Parcelă	Nr. topo	Observații / Referințe
1	arabil	DA	194	-	-	-	

Lungime Segmente

1) Valorile lungimilor segmentelor sunt obținute din proiecție în plan.

Punct început	X / Y	Punct sfârșit	X / Y	Lungime segment (** (m))	Punct început	X / Y	Punct sfârșit	X / Y	Lungime segment (** (m))
1	598.675,828 679.628,595	2	598.729,667 679.455,113	181.644	2	598.729,667 679.455,113	3	598.730,164 679.455,167	0.5
3	598.730,164 679.455,167	4	598.712,073 679.514,105	61.652	4	598.712,073 679.514,105	5	598.639,161 679.747,559	244.575
5	598.639,161 679.747,559	6	598.632,174 679.769,929	23.436	6	598.632,174 679.769,929	7	598.593,267 679.894,029	130.056
7	598.593,267 679.894,029	8	598.592,956 679.893,933	0.325	8	598.592,956 679.893,933	9	598.632,026 679.769,869	130.071
9	598.632,026 679.769,869	10	598.638,955 679.747,504	23.414	10	598.638,955 679.747,504	11	598.639,559 679.745,584	2.013

Punct început	X / Y	Punct sfârșit	X / Y	Lungime segment (** (m)
11	598.639,559 679.745,584	12	598.640,807 679.741,615	4.161
13	598.647,365 679.720,76	14	598.648,468 679.717,251	3.678
15	598.648,576 679.716,882	16	598.649,214 679.714,688	2.285
17	598.649,335 679.714,271	18	598.651,837 679.705,672	8.956
19	598.651,842 679.705,654	20	598.657,36 679.687,094	19.363
21	598.675,111 679.630,866	1	598.675,828 679.628,595	2.381

Punct început	X / Y	Punct sfârșit	X / Y	Lungime segment (** (m)
12	598.640,807 679.741,615	13	598.647,365 679.720,76	21.862
14	598.648,468 679.717,251	15	598.648,576 679.716,882	0.384
16	598.649,214 679.714,688	17	598.649,335 679.714,271	0.434
18	598.651,837 679.705,672	19	598.651,842 679.705,654	0.019
20	598.657,36 679.687,094	21	598.675,111 679.630,866	58.963

** Lungimile segmentelor sunt determinate în planul de proiecție Stereo 70 și sunt rotunjite la 1 milimetru.

*** Distanța dintre puncte este formată din segmente cumulate ce sunt mai mici decât valoarea 1 milimetru.

**DATE DESPRE IMOBILUL NR. 2712**

Oficiul de Cadastru și Publicitate Imobiliară SUCEAVA
Biroul de Cadastru și Publicitate Imobiliară Suceava

A. Partea I. Descrierea imobilului

TEREN Intravilan

Adresa: Loc. Ipotesti, Jud. Suceava

Nr. Crt	Nr cadastral Nr. topografic	Suprafața* (mp)	Observații / Referințe
A1	40026	2.303	Sector cadastral:62 Teren neimprejmuț;

B. Partea II. Proprietari și acte

Inscrieri privitoare la dreptul de proprietate și alte drepturi reale	Referințe
22167 / 02/05/2019	
Act Notarial nr. 1230, din 23/04/2018 emis de BNP BUSUIOC OVIDIU;	
B4	A1
Intabulare, drept de PROPRIETATE, dobândit prin Convenție, cota actuala 1/1	
1) MIRON CRISTINA	
2) MIRON LUCIAN , bun comun, în devălmășie	

C. Partea III. SARCINI

Inscrieri privind dezmembramentele dreptului de proprietate, drepturi reale de garanție și sarcini	Referințe
47359 / 29/08/2019	
Act Notarial nr. Contract de vânzare nr. 3741, din 27/08/2019 emis de N. P. BUSUIOC OVIDIU;	
C1	A1
Intabulare, drept de SERVITUTEde trecere cu piciorul si cu orice autovehicol, cu utilități supratere și subterane, peste parcela nr. 40026 înscrisă în acest CF, ca fond aservit, în favoarea parcelei nr. 40029 înscrisă în CFe 40029 Ipotesti, ca fond dominant	
56844 / 09/10/2019	
Act Notarial nr. contract de vânzare nr. 4521, din 08/10/2019 emis de NP BUSUIOC OVIDIU;	
C2	A1
Intabulare, drept de SERVITUTEde trecere cu piciorul si cu orice autovehicol, cu utilități supratere și subterane, peste parcela nr. 40026 înscrisă în CFe 40026 Ipotesti, ca fond aservit, în favoarea parcelei nr. 40034 înscrisă în CFe 40034 Ipotesti, ca fond dominant	
10826 / 18/02/2020	
Act Notarial nr. contract de vanzare nr.753, din 17/02/2020 emis de SPN BUSUIOC OVIDIU;	
C3	A1
Intabulare, drept de SERVITUTEde trecere cu piciorul si cu orice mijloc de transport,cu utilitati supratere și subterane pe parcela nr. 40026inscrisa in CF 40026 UAT Ipotesti,in favoarea parcelei nr.40036 inscrisa in CF 40036	
10832 / 18/02/2020	
Act Notarial nr. 753-contract de vanzare, din 17/02/2020 emis de BUSUIOC OVIDIU;	
C4	A1
Intabulare, drept de SERVITUTEde trecere cu piciorul si cu orice mijloc de transport, pe parcela nr.40026 inscrisa in CF 40026 UAT Ipotesti, in favoarea parcelei nr.41727 inscrisa in CF 41727/Ipotesti.	
29830 / 29/04/2021	
Act Notarial nr. 1972-contract de vanzare, din 27/04/2021 emis de BUSUIOC OVIDIU (act administrativ nr 183 din 07.05.2019, emis de Primăria Ipotesti);	
C5	A1
Intabulare, drept de SERVITUTEde trecere cu piciorul si cu orice mijloc de transport, pe parcela nr.40026 inscrisa in CF 40026 UAT Ipotesti, in favoarea parcelei nr.40030 inscrisa in CF 40030/Ipotesti.	
40902 / 10/06/2021	
Act Notarial nr. 2623 cvc, din 09/06/2021 emis de BUSUIOC OVIDIU;	
C6	A1
Intabulare, drept de SERVITUTEde trecere cu piciorul si cu orice mijloc de transport,cu utilitati supratere și subterane pe parcela nr. 40026inscrisa in CF 40026 UAT Ipotesti,in favoarea parcelei nr.40031 inscrisa in CF 40031	
55274 / 05/08/2021	
Act Notarial nr. contract de vanzare 3594, din 02/08/2021 emis de BIN BUSUIOC OVIDIU;	
C7	A1
Intabulare, drept de SERVITUTEde trecere cu piciorul si cu orice mijloc	

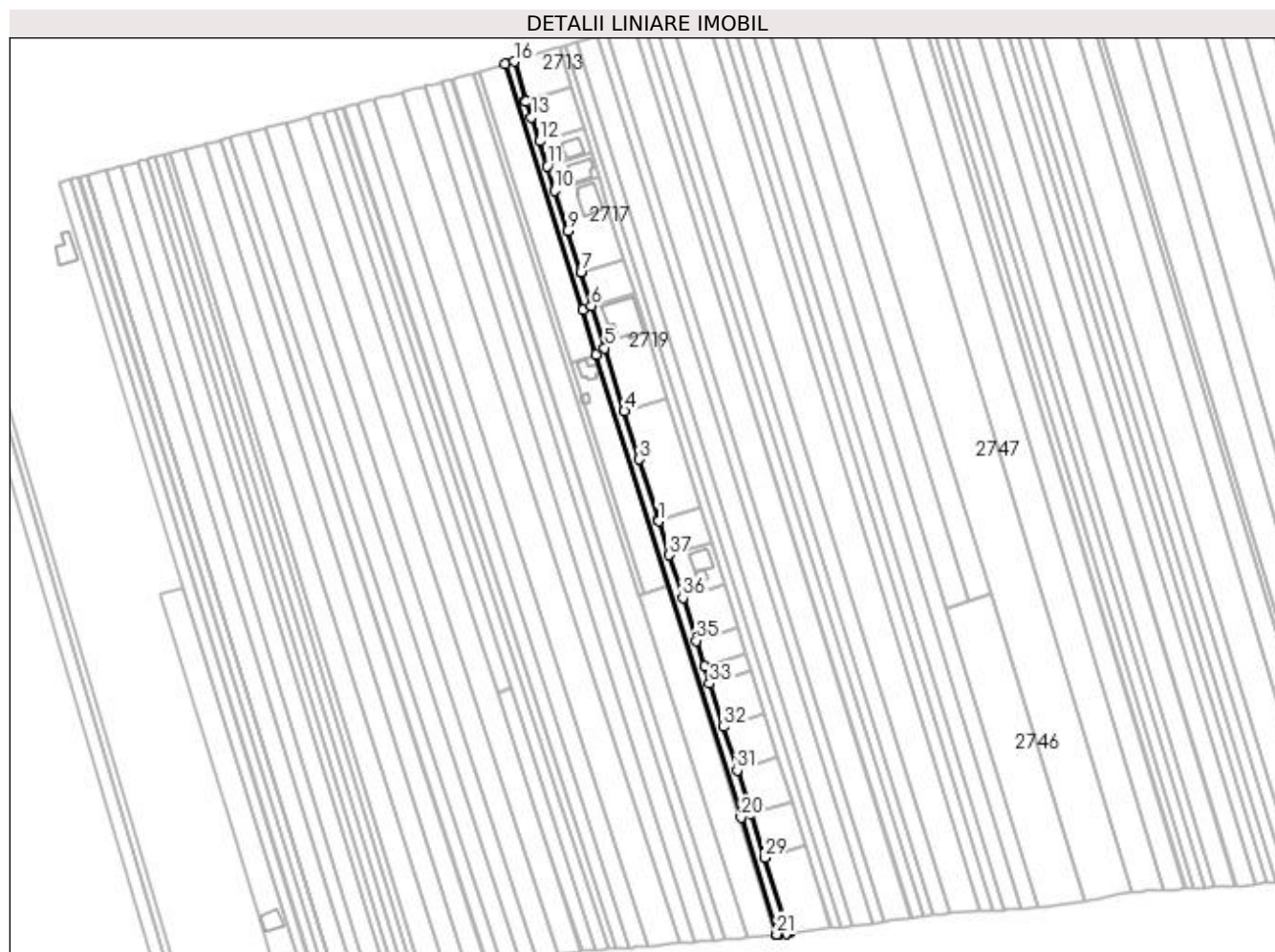
Inscrieri privind dezmembramintele dreptului de proprietate, drepturi reale de garanție și sarcini		Referințe
C7	de transport, cu utilități supratere și subterane pe parcela nr. 40026 înscrisă în CF 40026 UAT Ipotesti, în favoarea parcelei nr. 41728 înscrisă în CF 41728/Ipotesti	
59028 / 19/08/2021		
Act Notarial nr. 4022, din 18/08/2021 emis de BUSUIOC OVIDIU;		
C8	Intabulare, drept de SERVITUTE de trecere cu piciorul și orice mijloc de transport, cu utilități subterane și supratere peste parcela cu număr cadastral 40026 din CFE 40026 Ipotești în favoarea parcelei cu număr cadastral 40033 de din CFe 40033 Ipotești.	A1
66231 / 17/09/2021		
Act Notarial nr. contract de vânzare nr. 4640, din 14/09/2021 emis de NP BUSUIOC ANA ELENA;		
C9	Intabulare, drept de SERVITUTE de trecere cu piciorul și orice mijloc de transport, cu utilități subterane și supratere peste parcela cu număr cadastral 40026 din CFE 40026 Ipotești în favoarea parcelei cu număr cadastral 40032 de din CFe 40032 Ipotești.	A1

Anexa Nr. 1 La Partea I

Teren

Nr cadastral	Suprafața (mp)*	Observații / Referințe
40026	2.303	

* Suprafața este determinată în planul de proiecție Stereo 70.



Date referitoare la teren

Crt	Categorie folosință	Intravilan	Suprafața (mp)	Tarla	Parcelă	Nr. topo	Observații / Referințe
1	arabil	DA	2.303	-	-	-	

Lungime Segmente

1) Valorile lungimilor segmentelor sunt obținute din proiecție în plan.

Punct început	X / Y	Punct sfârșit	X / Y	Lungime segment (** (m)
1	598.670,498 679.663,544	2	598.670,331 679.664,074	0.556
3	598.660,79 679.694,784	4	598.653,267 679.719,06	25.415
5	598.643,276 679.750,902	6	598.636,634 679.772,068	22.184
7	598.631,36 679.788,874	8	598.631,337 679.788,944	0.074
9	598.624,558 679.809,896	10	598.617,962 679.830,278	21.423

Punct început	X / Y	Punct sfârșit	X / Y	Lungime segment (** (m)
2	598.670,331 679.664,074	3	598.660,79 679.694,784	32.158
4	598.653,267 679.719,06	5	598.643,276 679.750,902	33.373
6	598.636,634 679.772,068	7	598.631,36 679.788,874	17.614
8	598.631,337 679.788,944	9	598.624,558 679.809,896	22.021
10	598.617,962 679.830,278	11	598.614,343 679.842,66	12.9

Punct început	X / Y	Punct sfârșit	X / Y	Lungime segment (** (m)
11	598.614,343 679.842,66	12	598.610,554 679.855,108	13.012
13	598.606,388 679.867,218	14	598.603,629 679.875,289	8.53
15	598.603,512 679.875,632	16	598.597,551 679.895,356	20.605
17	598.593,267 679.894,029	18	598.632,174 679.769,929	130.056
19	598.639,161 679.747,559	20	598.712,073 679.514,105	244.575
21	598.730,164 679.455,167	22	598.730,227 679.455,174	0.063
23	598.730,236 679.455,175	24	598.730,281 679.455,18	0.045
25	598.730,721 679.455,228	26	598.735,054 679.455,703	4.359
27	598.735,313 679.455,731	28	598.736,16 679.455,824	0.852
29	598.724,141 679.493,805	30	598.717,142 679.515,926	23.202
31	598.710,177 679.537,936	32	598.703,247 679.559,837	22.971
33	598.696,351 679.581,63	34	598.693,602 679.590,318	9.113
35	598.689,488 679.603,318	36	598.682,69 679.624,804	22.536
37	598.675,866 679.646,484	1	598.670,498 679.663,544	17.885

Punct început	X / Y	Punct sfârșit	X / Y	Lungime segment (** (m)
12	598.610,554 679.855,108	13	598.606,388 679.867,218	12.807
14	598.603,629 679.875,289	15	598.603,512 679.875,632	0.362
16	598.597,551 679.895,356	17	598.593,267 679.894,029	4.485
18	598.632,174 679.769,929	19	598.639,161 679.747,559	23.436
20	598.712,073 679.514,105	21	598.730,164 679.455,167	61.652
22	598.730,227 679.455,174	23	598.730,236 679.455,175	0.009
24	598.730,281 679.455,18	25	598.730,721 679.455,228	0.443
26	598.735,054 679.455,703	27	598.735,313 679.455,731	0.261
28	598.736,16 679.455,824	29	598.724,141 679.493,805	39.837
30	598.717,142 679.515,926	31	598.710,177 679.537,936	23.086
32	598.703,247 679.559,837	33	598.696,351 679.581,63	22.858
34	598.693,602 679.590,318	35	598.689,488 679.603,318	13.635
36	598.682,69 679.624,804	37	598.675,866 679.646,484	22.729

** Lungimile segmentelor sunt determinate în planul de proiecție Stereo 70 și sunt rotunjite la 1 milimetru.

*** Distanța dintre puncte este formată din segmente cumulate ce sunt mai mici decât valoarea 1 milimetru.

**DATE DESPRE IMOBILUL NR. 2713**

Oficiul de Cadastru și Publicitate Imobiliară SUCEAVA
Biroul de Cadastru și Publicitate Imobiliară Suceava

A. Partea I. Descrierea imobilului

TEREN Intravilan

Adresa: Loc. Ipotesti, Jud. Suceava

Nr. Crt	Nr cadastral Nr. topografic	Suprafața* (mp)	Observații / Referințe
A1	40024	500	Sector cadastral:62 Teren neimprejmuit;

B. Partea II. Proprietari și acte

Inscrieri privitoare la dreptul de proprietate și alte drepturi reale	Referințe
22167 / 02/05/2019	
Act Notarial nr. 1230, din 23/04/2018 emis de BNP BUSUIOC OVIDIU;	
B4	A1
Intabulare, drept de PROPRIETATE, dobândit prin Conventie, cota actuala 1/1	
1) MIRON CRISTINA	
2) MIRON LUCIAN , bun comun, în devălmășie	

C. Partea III. SARCINI .

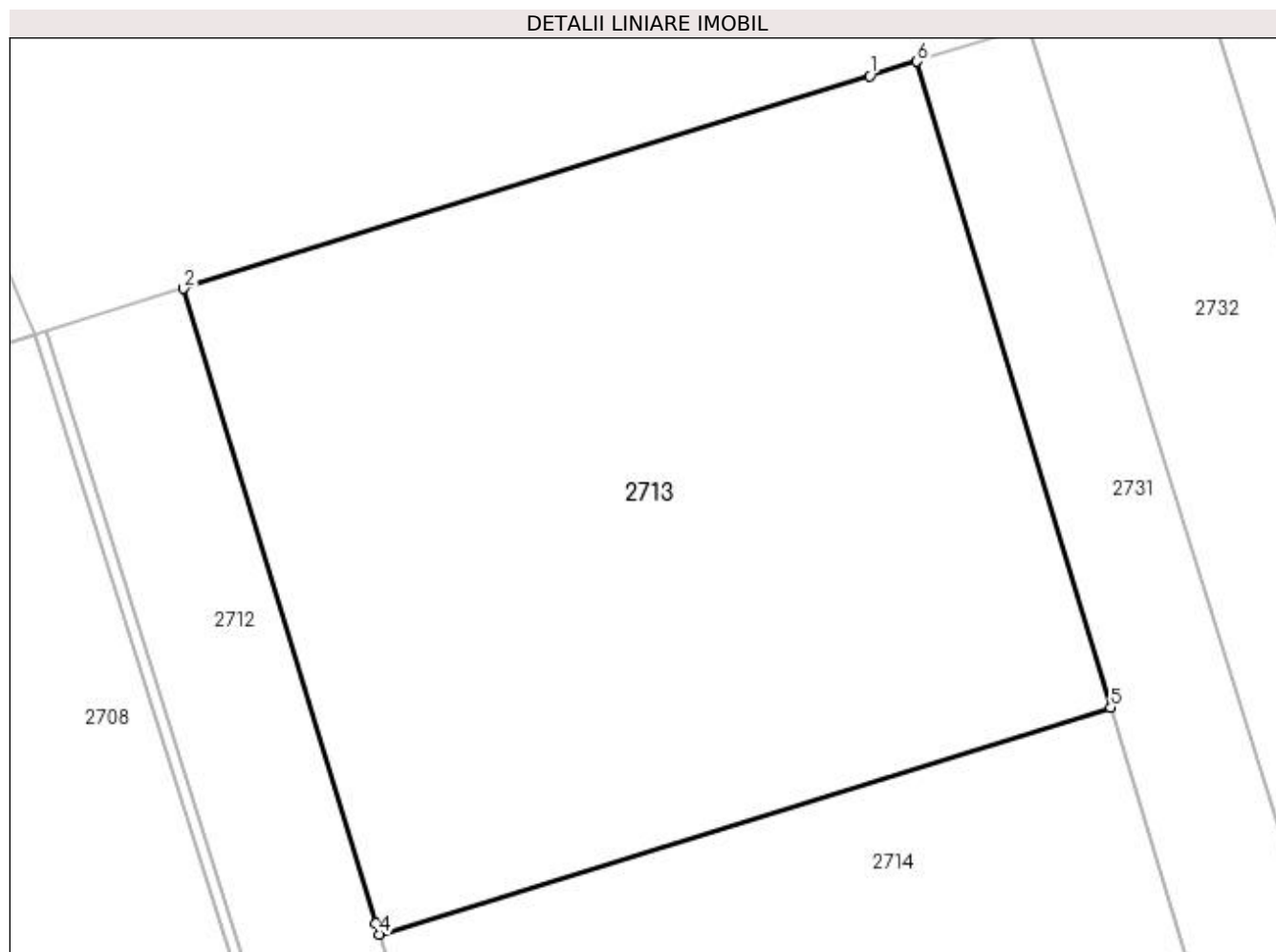
Inscrieri privind dezmembramintele dreptului de proprietate, drepturi reale de garanție și sarcini	Referințe
NU SUNT	

Anexa Nr. 1 La Partea I

Teren

Nr cadastral	Suprafața (mp)*	Observații / Referințe
40024	500	

* Suprafața este determinată în planul de proiecție Stereo 70.



Date referitoare la teren

Crt	Categorie folosință	Intravilan	Suprafața (mp)	Tarla	Parcelă	Nr. topo	Observații / Referințe
1	arabil	DA	500	-	-	-	

Lungime Segmente

1) Valorile lungimilor segmentelor sunt obținute din proiecție în plan.

Punct început	X / Y	Punct sfârșit	X / Y	Lungime segment (** (m)
1	598.618,89 679.901,965	2	598.597,551 679.895,356	22.339
2	598.597,551 679.895,356	3	598.603,512 679.875,632	20.605
3	598.603,512 679.875,632	4	598.603,629 679.875,289	0.362
4	598.603,629 679.875,289	5	598.626,376 679.882,334	23.813
5	598.626,376 679.882,334	6	598.620,355 679.902,409	20.958

Punct început	X / Y	Punct sfârșit	X / Y	Lungime segment (** (m)
6	598.620,355 679.902,409	1	598.618,89 679.901,965	1.531

** Lungimile segmentelor sunt determinate în planul de proiecție Stereo 70 și sunt rotunjite la 1 milimetru.

*** Distanța dintre puncte este formată din segmente cumulate ce sunt mai mici decât valoarea 1 milimetru.

**DATE DESPRE IMOBILUL NR. 2714**

Oficiul de Cadastru și Publicitate Imobiliară SUCEAVA
Biroul de Cadastru și Publicitate Imobiliară Suceava

A. Partea I. Descrierea imobilului

TEREN Intravilan

Adresa: Loc. Ipotesti, Jud. Suceava

Nr. Crt	Nr cadastral Nr. topografic	Suprafața* (mp)	Observații / Referințe
A1	40027	500	Sector cadastral:62 Teren neimprejmuit;

B. Partea II. Proprietari și acte

Inscrieri privitoare la dreptul de proprietate și alte drepturi reale	Referințe
22167 / 02/05/2019	
Act Notarial nr. 4153, din 04/12/2018 emis de BIN BUSUIOC OVIDIU (Contract De Vânzare-Cumpărare nr. 1230, din 23/04/2018 emis de BNP BUSUIOC OVIDIU);	
B4	A1
Intabulare, drept de PROPRIETATE, dobândit prin Convenție, cota actuala 1/1	
1) MIRON CRISTINA	
2) MIRON LUCIAN, bun comun, în devălmășie	

C. Partea III. SARCINI .

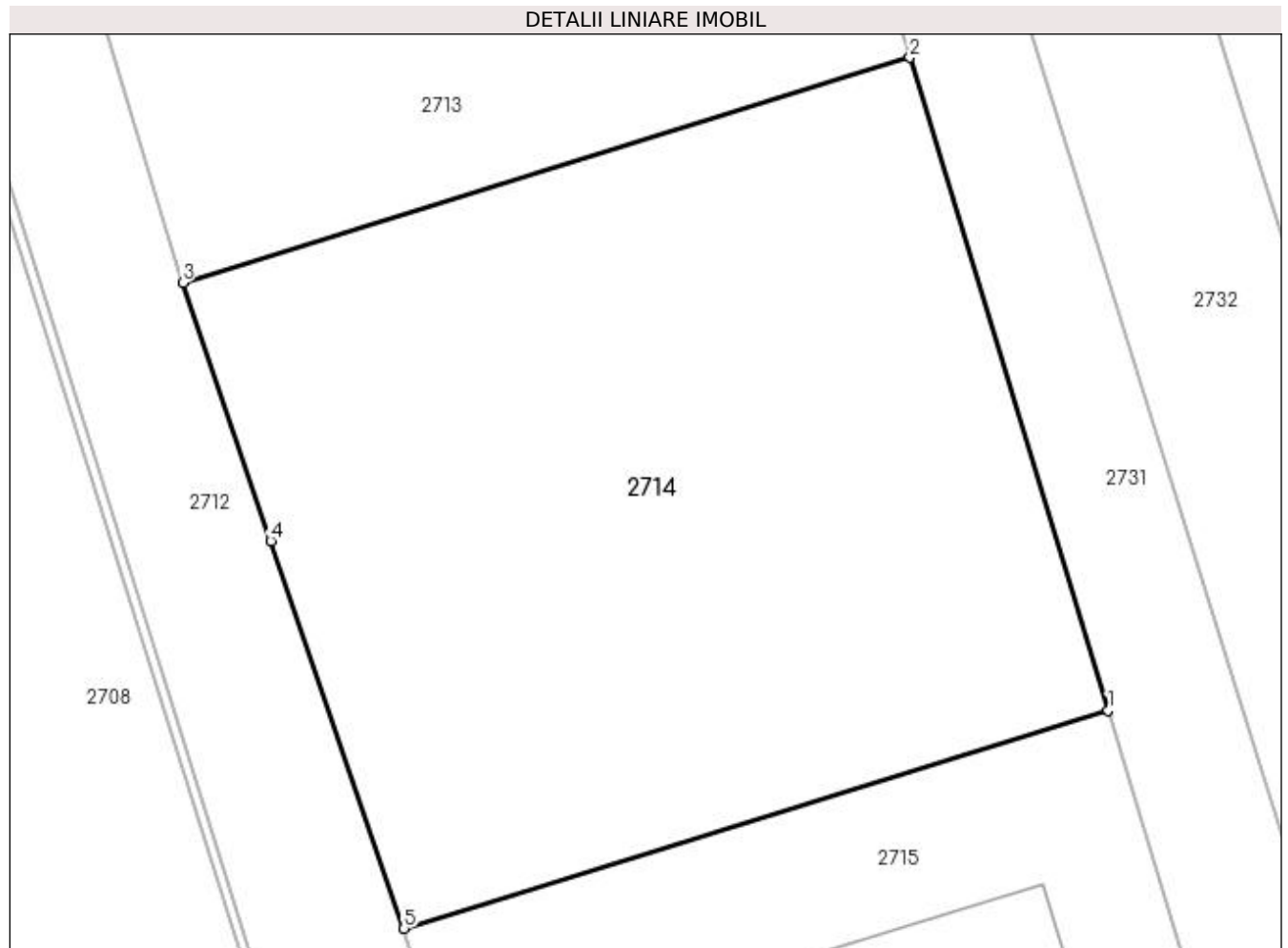
Inscrieri privind dezmembramintele dreptului de proprietate, drepturi reale de garanție și sarcini	Referințe
NU SUNT	

Anexa Nr. 1 La Partea I

Teren

Nr cadastral	Suprafața (mp)*	Observații / Referințe
40027	500	

* Suprafața este determinată în planul de proiecție Stereo 70.



Date referitoare la teren

Crt	Categorie folosință	Intra vilan	Suprafața (mp)	Tarla	Parcelă	Nr. topo	Observații / Referințe
1	arabil	DA	500	-	-	-	

Lungime Segmente

1) Valorile lungimilor segmentelor sunt obținute din proiecție în plan.

Punct început	X / Y	Punct sfârșit	X / Y	Lungime segment (** (m)
1	598.632,586 679.861,931	2	598.626,376 679.882,334	21.327
2	598.626,376 679.882,334	3	598.603,629 679.875,289	23.813
3	598.603,629 679.875,289	4	598.606,388 679.867,218	8.53
4	598.606,388 679.867,218	5	598.610,554 679.855,108	12.807
5	598.610,554 679.855,108	1	598.632,586 679.861,931	23.064

**** Lungimile segmentelor sunt determinate în planul de proiecție Stereo 70 și sunt rotunjite la 1 milimetru.**

***** Distanța dintre puncte este formată din segmente cumulate ce sunt mai mici decât valoarea 1 milimetru.**

**DATE DESPRE IMOBILUL NR. 2715**

Oficiul de Cadastru și Publicitate Imobiliară SUCEAVA
Biroul de Cadastru și Publicitate Imobiliară Suceava

A. Partea I. Descrierea imobilului

TEREN Intravilan

Adresa: Loc. Ipotesti, Str Ragoaza, Nr. 65 B, Jud. Suceava

Nr. Crt	Nr cadastral Nr. topografic	Suprafața* (mp)	Observații / Referințe
A1	46765	300	Sector cadastral:62 Teren imprejmuit;

Construcții

Crt	Nr cadastral Nr. topografic	Adresa	Observații / Referințe
A1.1	46765-C1	Loc. Ipotesti, Str Ragoaza, Nr. 65 B, Jud. Suceava	Nr. niveluri:2; S. construita la sol:65 mp; S. construita desfasurata:130 mp; locuință P+1, 2023

B. Partea II. Proprietari și acte

Inscrieri privitoare la dreptul de proprietate și alte drepturi reale		Referințe
7122 / 04/02/2022		
Act Notarial nr. 576, din 28/01/2022 emis de BUSUIOC OVIDIU;		
B5	Intabulare, drept de PROPRIETATEcu titlu de cumparare, dobandit prin Conventie, cota actuala 1/1 1) CASE LEVI SRL, CIF:45305340	A1
73906 / 16/10/2023		
Act Administrativ nr. 1286-certificat de edificare a construcției, din 09/10/2023 emis de PRIMARIA COMUNEI IPOTESTI;		
B6	Intabulare, drept de PROPRIETATE, dobandit prin Construire, cota actuala 1/1 1) CASE LEVI SRL, CIF:45305340	A1.1

C. Partea III. SARCINI .

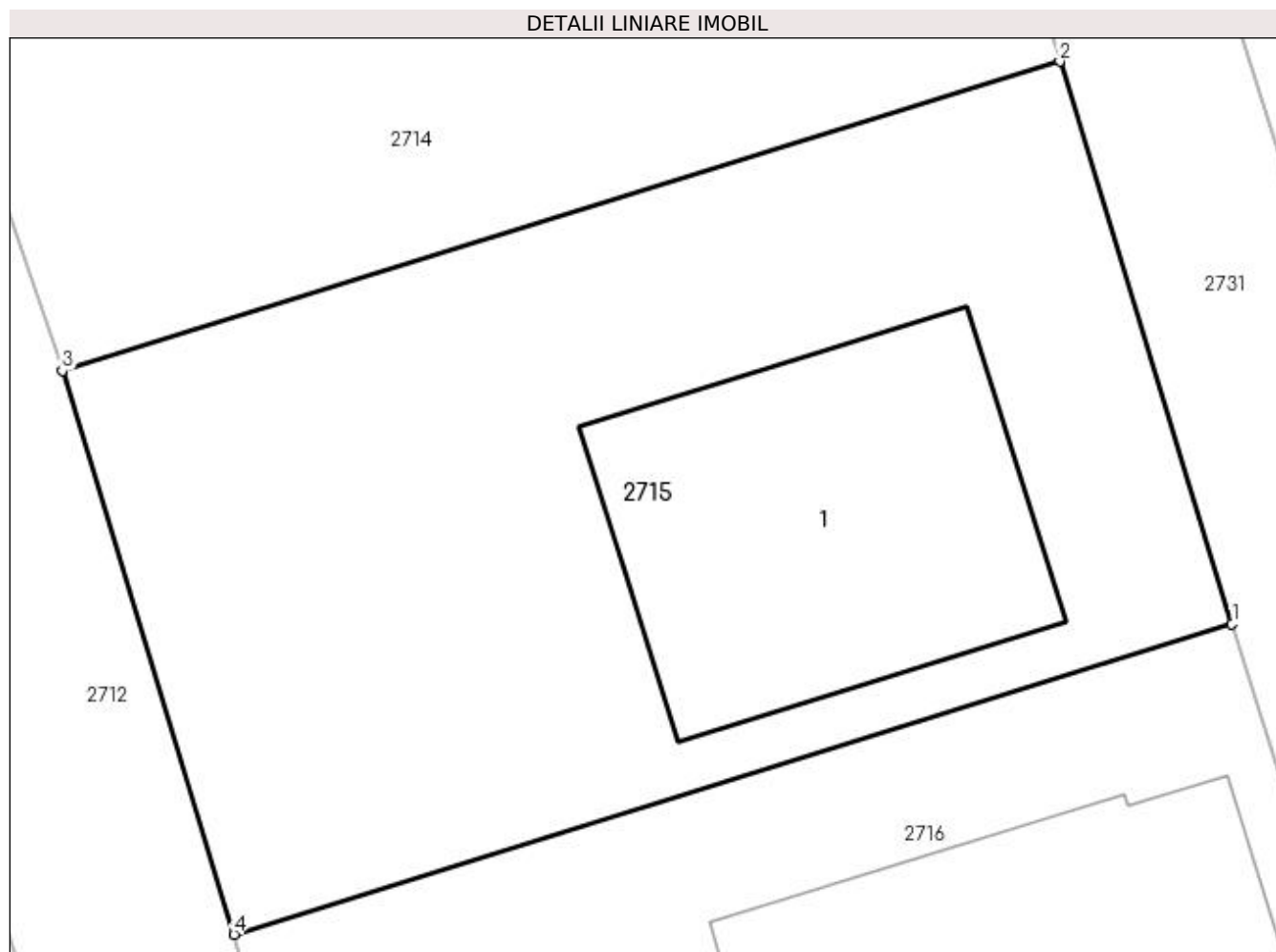
Inscrieri privind dezmembramintele dreptului de proprietate, drepturi reale de garanție și sarcini	Referințe
NU SUNT	

Anexa Nr. 1 La Partea I

Teren

Nr cadastral	Suprafața (mp)*	Observații / Referințe
46765	300	

* Suprafața este determinată în planul de proiecție Stereo 70.



Date referitoare la teren

Crt	Categorie folosință	Intra vilan	Suprafața (mp)	Tarla	Parcelă	Nr. topo	Observații / Referințe
1	curți constructii	DA	300	-	-	-	

Date referitoare la construcții

Crt	Număr	Destinație construcție	Supraf. (mp)	Situație juridică	Observații / Referințe
A1.1	46765-C1	construcții de locuințe	65	Cu acte	Nr. niveluri:2; S. construita la sol:65 mp; S. construita desfasurata:130 mp; locuință P+1, 2023

Lungime Segmente

1) Valorile lungimilor segmentelor sunt obținute din proiecție în plan.

Punct început	X / Y	Punct sfârșit	X / Y	Lungime segment (** (m)
1	598.636,392 679.849,513	2	598.632,586 679.861,931	12.988
2	598.632,586 679.861,931	3	598.610,554 679.855,108	23.064
3	598.610,554 679.855,108	4	598.614,343 679.842,66	13.012

Punct început	X / Y	Punct sfârșit	X / Y	Lungime segment (** (m)
4	598.614,343 679.842,66	1	598.636,392 679.849,513	23.089

** Lungimile segmentelor sunt determinate în planul de proiecție Stereo 70 și sunt rotunjite la 1 milimetru.

*** Distanța dintre puncte este formată din segmente cumulate ce sunt mai mici decât valoarea 1 milimetru.

**DATE DESPRE IMOBILUL NR. 2716**

Oficiul de Cadastru și Publicitate Imobiliară SUCEAVA
Biroul de Cadastru și Publicitate Imobiliară Suceava

A. Partea I. Descrierea imobilului

TEREN Intravilan

Adresa: Loc. Ipotesti, Jud. Suceava

Nr. Crt	Nr cadastral Nr. topografic	Suprafața* (mp)	Observații / Referințe
A1	46766	300	Sector cadastral:62 Teren neimprejmuit;

B. Partea II. Proprietari și acte

Inscrieri privitoare la dreptul de proprietate și alte drepturi reale	Referințe
7121 / 04/02/2022	
Act Notarial nr. contract de vanzare nr. 576, din 28/01/2022 emis de NP BUSUIOC OVIDIU;	
B5	A1
Intabulare, drept de PROPRIETATE, dobândit prin Conventie, cota actuala 1/1 1) CASE LEVI, CIF:45305340	

C. Partea III. SARCINI .

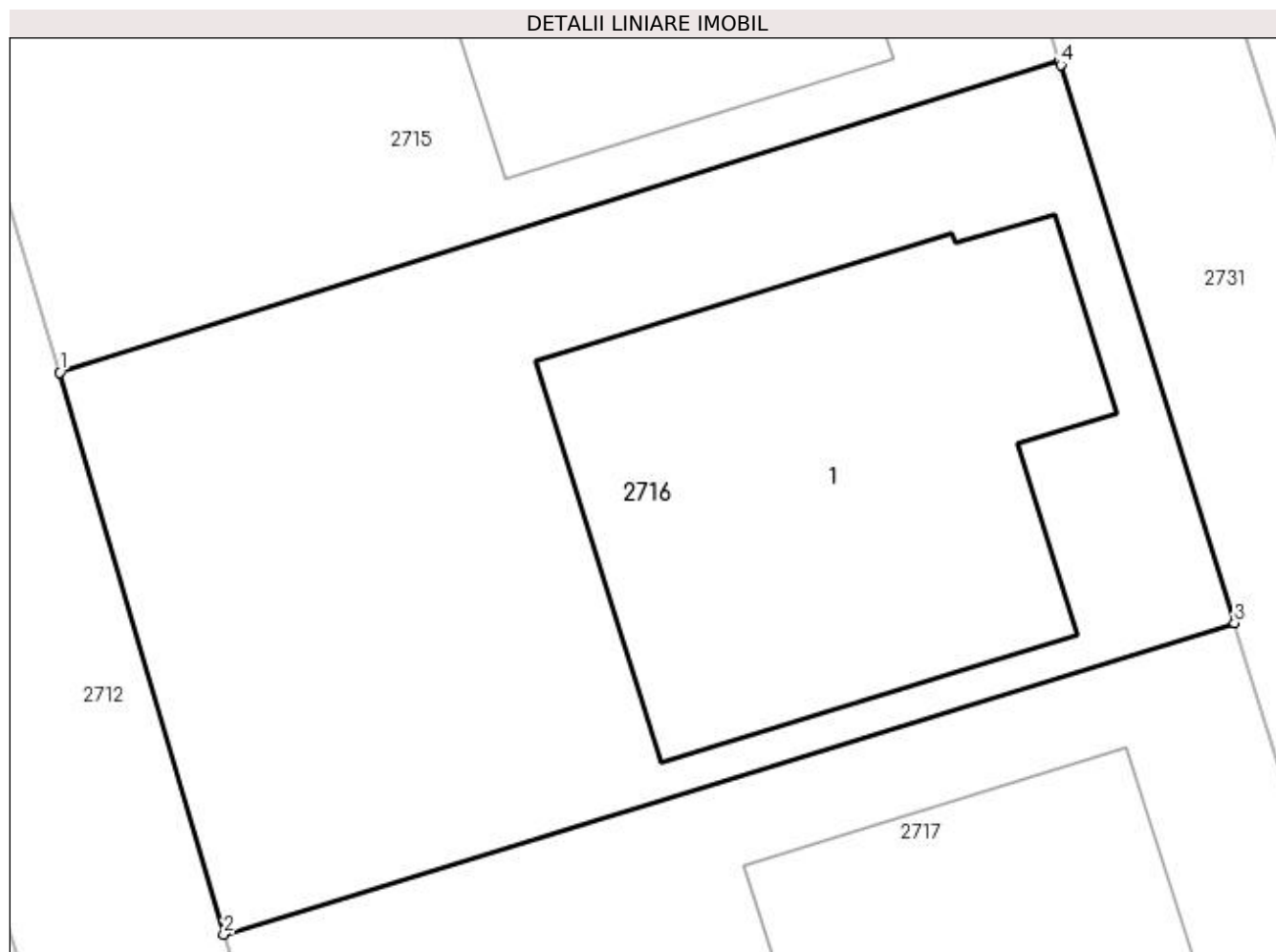
Inscrieri privind dezmembramintele dreptului de proprietate, drepturi reale de garanție și sarcini	Referințe
NU SUNT	

Anexa Nr. 1 La Partea I

Teren

Nr cadastral	Suprafața (mp)*	Observații / Referințe
46766	300	

* Suprafața este determinată în planul de proiecție Stereo 70.



Date referitoare la teren

Crt	Categorie folosință	Intra vilan	Suprafața (mp)	Tarla	Parcelă	Nr. topo	Observații / Referințe
1	arabil	DA	300	-	-	-	

Date referitoare la construcții

Crt	Număr	Destinație construcție	Supraf. (mp)	Situație juridică	Observații / Referințe
A1.1		construcții de locuințe	100	Fara acte	Nr. niveluri:1; S. construita la sol:100 mp; Locuință.

Lungime Segmente

1) Valorile lungimilor segmentelor sunt obținute din proiecție în plan.

Punct început	X / Y	Punct sfârșit	X / Y	Lungime segment (** (m)
1	598.614,343 679.842,66	2	598.617,962 679.830,278	12.9
2	598.617,962 679.830,278	3	598.640,251 679.837,143	23.322
3	598.640,251 679.837,143	4	598.636,414 679.849,442	12.884
4	598.636,414 679.849,442	5	598.636,392 679.849,513	0.074

Punct început	X / Y	Punct sfârșit	X / Y	Lungime segment (** (m)
5	598.636,392 679.849,513	1	598.614,343 679.842,66	23.089

** Lungimile segmentelor sunt determinate în planul de proiecție Stereo 70 și sunt rotunjite la 1 milimetru.

*** Distanța dintre puncte este formată din segmente cumulate ce sunt mai mici decât valoarea 1 milimetru.

**DATE DESPRE IMOBILUL NR. 2717**

Oficiul de Cadastru și Publicitate Imobiliară SUCEAVA
Biroul de Cadastru și Publicitate Imobiliară Suceava

A. Partea I. Descrierea imobilului

TEREN Intravilan

Adresa: Loc. Ipotesti, Str Ragoaza, Nr. 65C, Jud. Suceava

Nr. Crt	Nr cadastral Nr. topografic	Suprafața* (mp)	Observații / Referințe
A1	40029	1.000	Sector cadastral:62 Teren neimprejmuit;

Construcții

Crt	Nr cadastral Nr. topografic	Adresa	Observații / Referințe
A1.1	40029-C1	Loc. Ipotesti, Str Ragoaza, Nr. 65C, Jud. Suceava	Nr. niveluri:2; S. construita la sol:140 mp; S. construita desfasurata:252 mp; Locuință P+1E, an 2023

B. Partea II. Proprietari și acte

Inscrieri privitoare la dreptul de proprietate și alte drepturi reale		Referințe
47359 / 29/08/2019		
Act Notarial nr. Contract de vânzare nr. 3741, din 27/08/2019 emis de N. P. BUSUIOC OVIDIU;		
B5	Intabulare, drept de PROPRIETATE, dobandit prin Conventie, cota actuala 1/1 1) STOIAN ALEXANDRU 2) STOIAN IULIANA, bun comun, în devălmășie	A1
/		
Act Notarial nr. Contract de vânzare nr. 3741, din 27/08/2019 emis de N. P. BUSUIOC OVIDIU;		
B6	se notează SERVITUTE de trecere cu piciorul si cu orice autovehicol, cu utilități?i supraterane ?i subterane, peste parcela nr. 40026 înscrisă în CFe 40026 Ipotesti, ca fond aservit, în favoarea parcelei nr. 40029 înscrisă în acest CF, ca fond dominant	A1
47838 / 05/07/2023		
Act Administrativ nr. 635, din 07/06/2023 emis de PRIMARIA COMUNEI IPOTESTI;		
B8	Intabulare, drept de PROPRIETATE bun comun în devalmasie, dobandit prin Construire, cota actuala 1/1 1) STOIAN IULIANA 2) STOIAN ALEXANDRU	A1.1

C. Partea III. SARCINI .

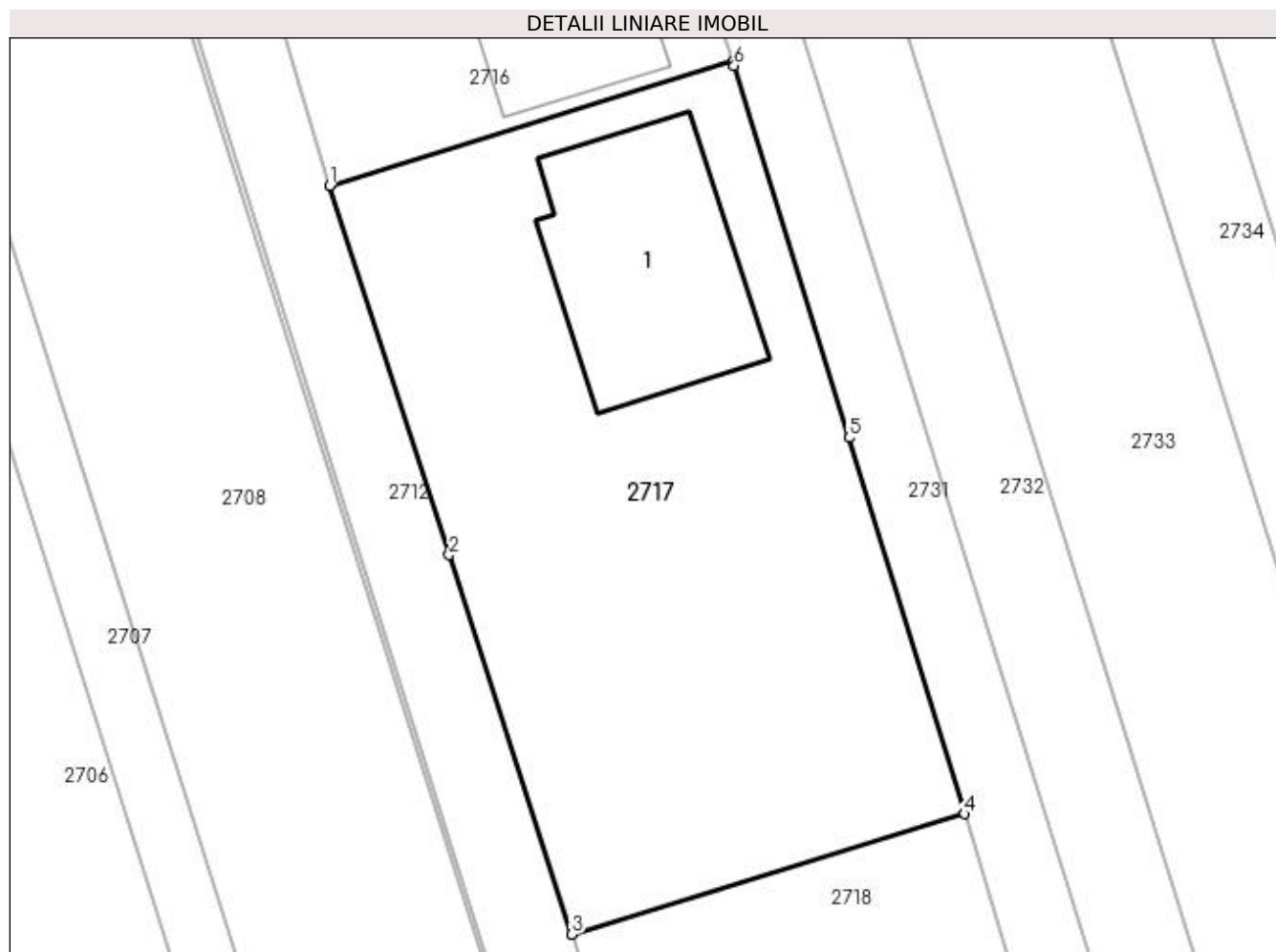
Inscrieri privind dezmembramintele dreptului de proprietate, drepturi reale de garanție și sarcini	Referințe
NU SUNT	

Anexa Nr. 1 La Partea I

Teren

Nr cadastral	Suprafața (mp)*	Observații / Referințe
40029	1.000	

* Suprafața este determinată în planul de proiecție Stereo 70.



Date referitoare la teren

Crt	Categorie folosință	Intra vilan	Suprafața (mp)	Tarla	Parcelă	Nr. topo	Observații / Referințe
1	curți constructii	DA	406	-	-	-	
2	arabil	DA	594	-	-	-	

Date referitoare la construcții

Crt	Număr	Destinație construcție	Supraf. (mp)	Situație juridică	Observații / Referințe
A1.1	40029-C1	construcții de locuințe	140	Cu acte	Nr. niveluri:2; S. construita la sol:140 mp; S. construita desfasurata:252 mp; Locuință P+1E, an 2023

Lungime Segmente

1) Valorile lungimilor segmentelor sunt obținute din proiecție în plan.

Punct început	X / Y	Punct sfârșit	X / Y	Lungime segment (** (m)
1	598.617,962 679.830,278	2	598.624,558 679.809,896	21.423
2	598.624,558 679.809,896	3	598.631,337 679.788,944	22.021
3	598.631,337 679.788,944	4	598.653,043 679.795,594	22.702

Punct început	X / Y	Punct sfârșit	X / Y	Lungime segment (** (m)
4	598.653,043 679.795,594	5	598.646,649 679.816,362	21.73
5	598.646,649 679.816,362	6	598.640,319 679.836,917	21.508
6	598.640,319 679.836,917	7	598.640,251 679.837,143	0.236
7	598.640,251 679.837,143	1	598.617,962 679.830,278	23.322

** Lungimile segmentelor sunt determinate în planul de proiecție Stereo 70 și sunt rotunjite la 1 milimetru.

*** Distanța dintre puncte este formată din segmente cumulate ce sunt mai mici decât valoarea 1 milimetru.

**DATE DESPRE IMOBILUL NR. 2718**

Oficiul de Cadastru și Publicitate Imobiliară SUCEAVA
Biroul de Cadastru și Publicitate Imobiliară Suceava

A. Partea I. Descrierea imobilului

TEREN Intravilan

Adresa: Loc. Ipotesti, Jud. Suceava

Nr. Crt	Nr cadastral Nr. topografic	Suprafața* (mp)	Observații / Referințe
A1	40030	400	Sector cadastral:62 Teren neimprejmuit;

B. Partea II. Proprietari și acte

Inscrieri privitoare la dreptul de proprietate și alte drepturi reale	Referințe
/	
Act Notarial nr. 1972-contract de vanzare, din 27/04/2021 emis de BUSUIOC OVIDIU (act administrativ nr 183 din 07.05.2019, emis de Primăria Ipotesti);	
B6	se noteaza SERVITUTE de trecere cu piciorul si cu orice mijloc de transport cu utilitati subterane si supraterane peste parcela cu nr. 40026 in suprafata de 2303 mp. inscrisa in CFE 40026/Ipotesti, ca fond aservit, in favoarea parcelei 40030 din acest CFE
88658 / 20/12/2022	
Act Notarial nr. contract de vânzare nr. 6895, din 19/12/2022 emis de NOTAR PUBLIC BUSUIOC OVIDIU;	
B8	Intabulare, drept de PROPRIETATE, dobandit prin Conventie, cota actuala 1/1
	1) CASE LEVI SRL, CIF:45305340

C. Partea III. SARCINI .

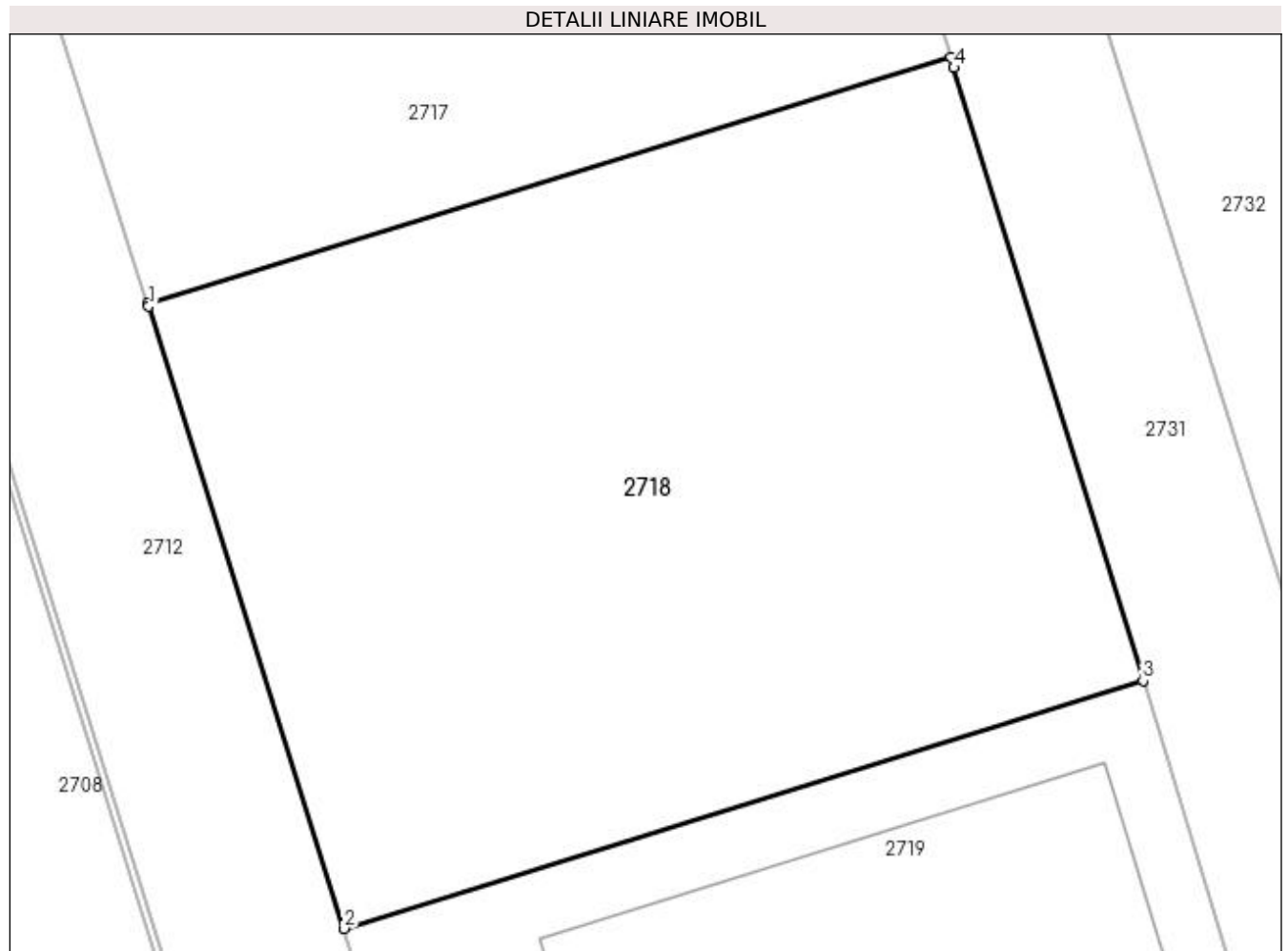
Inscrieri privind dezmembramintele dreptului de proprietate, drepturi reale de garanție și sarcini	Referințe
NU SUNT	

Anexa Nr. 1 La Partea I

Teren

Nr cadastral	Suprafața (mp)*	Observații / Referințe
40030	400	

* Suprafața este determinată în planul de proiecție Stereo 70.



Date referitoare la teren

Crt	Categorie folosință	Intra vilan	Suprafața (mp)	Tarla	Parcelă	Nr. topo	Observații / Referințe
1	arabil	DA	400	-	-	-	

Lungime Segmente

1) Valorile lungimilor segmentelor sunt obținute din proiecție în plan.

Punct început	X / Y	Punct sfârșit	X / Y	Lungime segment (** (m)
1	598.631,36 679.788,874	2	598.636,634 679.772,068	17.614
2	598.636,634 679.772,068	3	598.658,24 679.778,76	22.619
3	598.658,24 679.778,76	4	598.653,129 679.795,317	17.328
4	598.653,129 679.795,317	5	598.653,043 679.795,594	0.29
5	598.653,043 679.795,594	6	598.631,337 679.788,944	22.702

Punct început	X / Y	Punct sfârșit	X / Y	Lungime segment (** (m)
6	598.631,337 679.788,944	1	598.631,36 679.788,874	0.074

** Lungimile segmentelor sunt determinate în planul de proiecție Stereo 70 și sunt rotunjite la 1 milimetru.

*** Distanța dintre puncte este formată din segmente cumulate ce sunt mai mici decât valoarea 1 milimetru.

**DATE DESPRE IMOBILUL NR. 2719**

Oficiul de Cadastru și Publicitate Imobiliară SUCEAVA
Biroul de Cadastru și Publicitate Imobiliară Suceava

A. Partea I. Descrierea imobilului

TEREN Intravilan

Adresa: Loc. Ipotesti, Jud. Suceava

Nr. Crt	Nr cadastral Nr. topografic	Suprafața* (mp)	Observații / Referințe
A1	40031	1.250	Sector cadastral:62 Teren neimpregmuit;

B. Partea II. Proprietari și acte

Inscrieri privitoare la dreptul de proprietate și alte drepturi reale	Referințe
40902 / 10/06/2021	
Act Notarial nr. 2623 cvc, din 09/06/2021 emis de BUSUIOC OVIDIU;	
B5	Intabulare, drept de PROPRIETATE, dobandit prin Conventie, cota actuala 1/1
	1) TRIFAN IONUȚ-ADRIAN 2) TRIFAN MARINELA, bun comun
/	
Act Notarial nr. 2623 cvc, din 09/06/2021 emis de BUSUIOC OVIDIU;	
B6	Se noteaza servitute de trecere cu piciorul si cu orice mijloc de transport,cu utilitati supraterane si subterane peste parcela nr.40026 inscrista in CF 40026 UAT Ipotesti,in favoarea parcelei nr.40036 inscrista in CF 40036

C. Partea III. SARCINI .

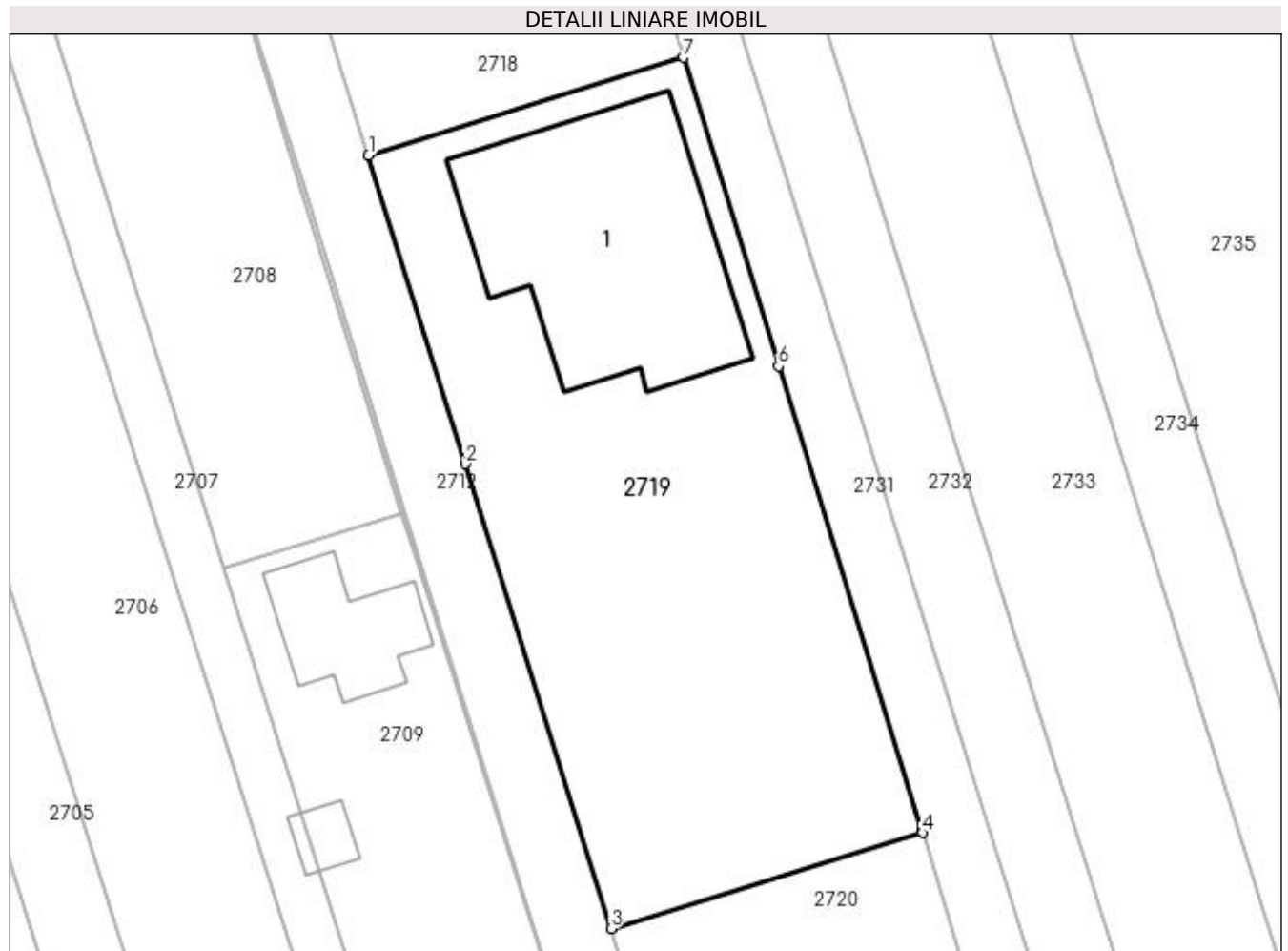
Inscrieri privind dezmembramintele dreptului de proprietate, drepturi reale de garanție și sarcini	Referințe
NU SUNT	

Anexa Nr. 1 La Partea I

Teren

Nr cadastral	Suprafața (mp)*	Observații / Referințe
40031	1.250	

* Suprafața este determinată în planul de proiecție Stereo 70.



Date referitoare la teren

Crt	Categorie folosință	Intra vilan	Suprafața (mp)	Tarla	Parcelă	Nr. topo	Observații / Referințe
1	curți constructii	DA	500	-	-	-	
2	arabil	DA	750	-	-	-	

Date referitoare la construcții

Crt	Număr	Destinație construcție	Supraf. (mp)	Situație juridică	Observații / Referințe
A1.1		construcții de locuințe	272	Fara acte	Nr. niveluri:1; S. construita la sol:272 mp; Locuință.

Lungime Segmente

1) Valorile lungimilor segmentelor sunt obținute din proiecție în plan.

Punct început	X / Y	Punct sfârșit	X / Y	Lungime segment (** (m)
1	598.636,634 679.772,068	2	598.643,276 679.750,902	22.184
2	598.643,276 679.750,902	3	598.653,267 679.719,06	33.373
3	598.653,267 679.719,06	4	598.674,642 679.725,633	22.363

Punct început	X / Y	Punct sfârșit	X / Y	Lungime segment (** (m)
4	598.674,642 679.725,633	5	598.674,573 679.725,856	0.233
5	598.674,573 679.725,856	6	598.664,767 679.757,618	33.241
6	598.664,767 679.757,618	7	598.658,24 679.778,76	22.127
7	598.658,24 679.778,76	1	598.636,634 679.772,068	22.619

** Lungimile segmentelor sunt determinate în planul de proiecție Stereo 70 și sunt rotunjite la 1 milimetru.

*** Distanța dintre puncte este formată din segmente cumulate ce sunt mai mici decât valoarea 1 milimetru.

**DATE DESPRE IMOBILUL NR. 2720**

Oficiul de Cadastru și Publicitate Imobiliară SUCEAVA
Biroul de Cadastru și Publicitate Imobiliară Suceava

A. Partea I. Descrierea imobilului

TEREN Intravilan

Adresa: Loc. Ipotesti, Jud. Suceava

Nr. Crt	Nr cadastral Nr. topografic	Suprafața* (mp)	Observații / Referințe
A1	40032	1.300	Sector cadastral:62 Teren neimprejmuit;

B. Partea II. Proprietari și acte

Inscrieri privitoare la dreptul de proprietate și alte drepturi reale		Referințe
/		
Act Notarial nr. contract de vanzare nr. 4640, din 14/09/2021 emis de NP BUSUIOC ANA ELENA;		
B6	se noteaza dreptul de servitute de trecere cu piciorul și orice mijloc de transport, cu utilități subterane și supratereane peste parcela cu număr cadastral 40026 din CFE 40026 Ipotesti în favoarea parcelei cu număr cadastral 40032 din CFe 40032 Ipotesti.	A1
38923 / 29/05/2023		
Act Notarial nr. 2319, din 26/05/2023 emis de BUSUIOC OVIDIU;		
B7	Intabulare, drept de PROPRIETATE bun comun in dev. cu titlu de cumparare, dobandit prin Conventie, cota actuala 1/1 1) GRIGORAȘ ANDREI-CONSTANTIN 2) GRIGORAȘ PAULA	A1

C. Partea III. SARCINI .

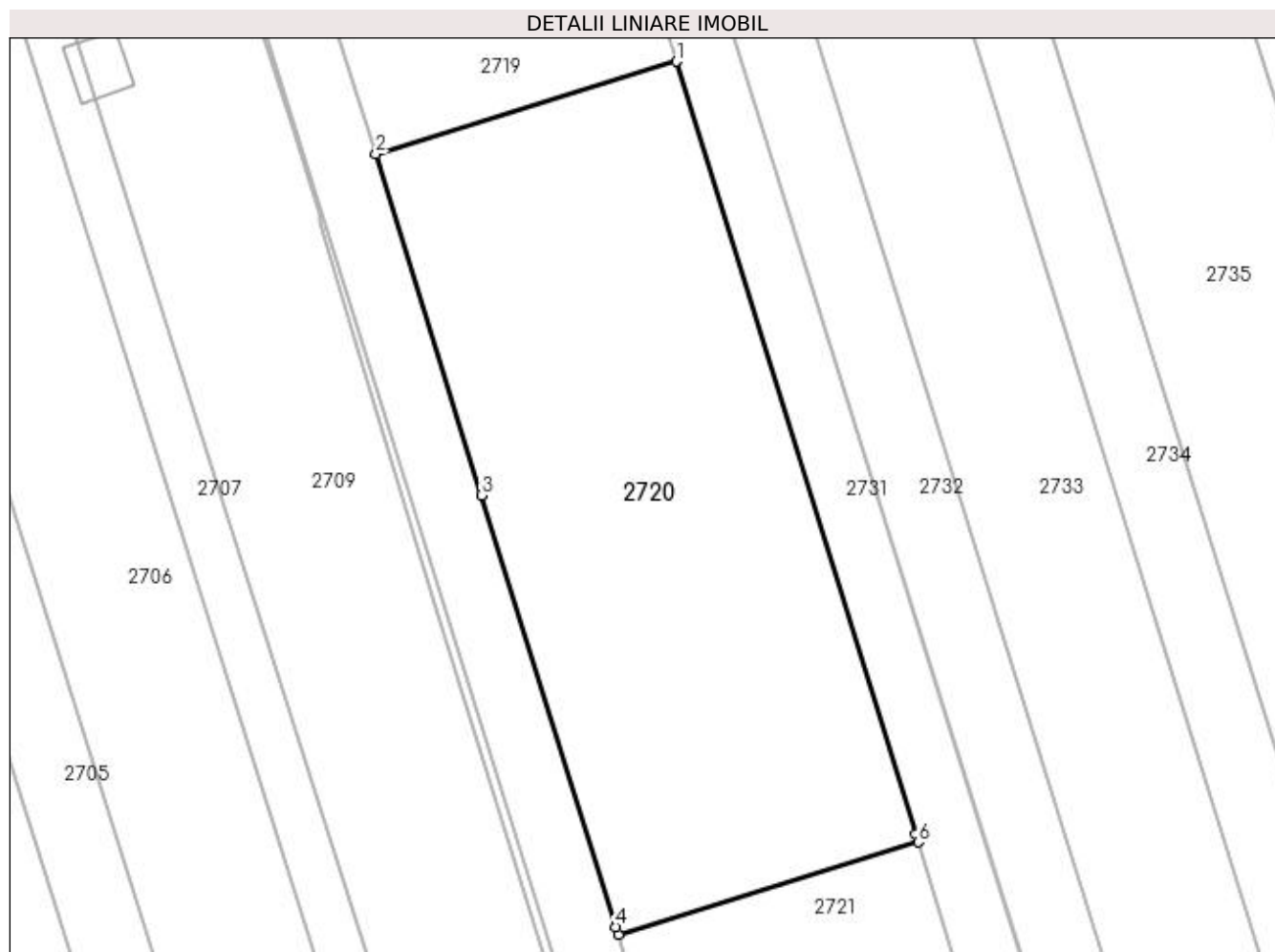
Inscrieri privind dezmembramintele dreptului de proprietate, drepturi reale de garanție și sarcini	Referințe
NU SUNT	

Anexa Nr. 1 La Partea I

Teren

Nr cadastral	Suprafața (mp)*	Observații / Referințe
40032	1.300	

* Suprafața este determinată în planul de proiecție Stereo 70.



Date referitoare la teren

Crt	Categorie folosință	Intra vilan	Suprafața (mp)	Tarla	Parcelă	Nr. topo	Observații / Referințe
1	arabil	DA	1.300	-	-	-	

Lungime Segmente

1) Valorile lungimilor segmentelor sunt obținute din proiecție în plan.

Punct început	X / Y	Punct sfârșit	X / Y	Lungime segment (** (m)
1	598.674,642 679.725,633	2	598.653,267 679.719,06	22.363
2	598.653,267 679.719,06	3	598.660,79 679.694,784	25.415
3	598.660,79 679.694,784	4	598.670,331 679.664,074	32.158
4	598.670,331 679.664,074	5	598.670,498 679.663,544	0.556
5	598.670,498 679.663,544	6	598.691,862 679.670,116	22.352

Punct început	X / Y	Punct sfârșit	X / Y	Lungime segment (** (m)
6	598.691,862 679.670,116	7	598.691,696 679.670,659	0.568
7	598.691,696 679.670,659	1	598.674,642 679.725,633	57.558

** Lungimile segmentelor sunt determinate în planul de proiecție Stereo 70 și sunt rotunjite la 1 milimetru.

*** Distanța dintre puncte este formată din segmente cumulate ce sunt mai mici decât valoarea 1 milimetru.

**DATE DESPRE IMOBILUL NR. 2721**

Oficiul de Cadastru și Publicitate Imobiliară SUCEAVA
Biroul de Cadastru și Publicitate Imobiliară Suceava

A. Partea I. Descrierea imobilului

TEREN Intravilan

Adresa: Loc. Ipotesti, Jud. Suceava

Nr. Crt	Nr cadastral Nr. topografic	Suprafața* (mp)	Observații / Referințe
A1	40033	400	Sector cadastral:62 Teren neimprejmuit;

B. Partea II. Proprietari și acte

Inscrieri privitoare la dreptul de proprietate și alte drepturi reale	Referințe	
59028 / 19/08/2021		
Act Notarial nr. 4022, din 18/08/2021 emis de BUSUIOC OVIDIU;		
B5	Intabulare, drept de PROPRIETATE, dobândit prin Conventie, cota actuala 1/1 1) BOUARU GABRIEL 2) BOUARU MARTA-CRISTINA , bun comun	A1
/		
Act Notarial nr. 4022, din 18/08/2021 emis de BUSUIOC OVIDIU;		
B6	se noteaza SERVITUTE de trecere cu piciorul și orice mijloc de transport, cu utilități subterane și supraterane peste parcela cu număr cadastral 40026/Ipotesti în favoarea parcelei cu număr cadastral 40033 din CFE 40033 /Ipotesti.	A1

C. Partea III. SARCINI .

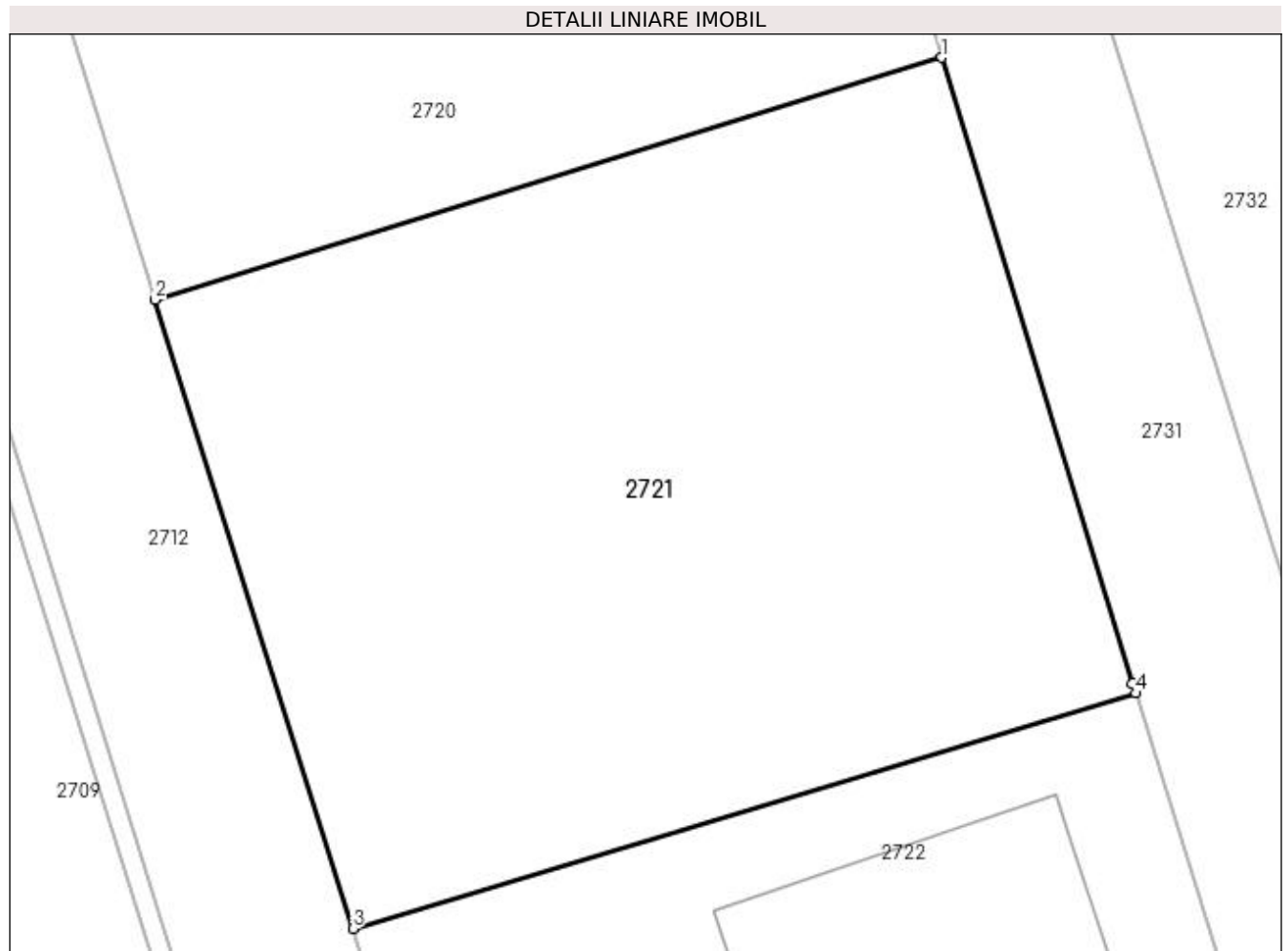
Inscrieri privind dezmembramentele dreptului de proprietate, drepturi reale de garanție și sarcini	Referințe
NU SUNT	

Anexa Nr. 1 La Partea I

Teren

Nr cadastral	Suprafața (mp)*	Observații / Referințe
40033	400	

* Suprafața este determinată în planul de proiecție Stereo 70.



Date referitoare la teren

Crt	Categorie folosință	Intravilan	Suprafața (mp)	Tarla	Parcelă	Nr. topo	Observații / Referințe
1	arabil	DA	400	-	-	-	

Lungime Segmente

1) Valorile lungimilor segmentelor sunt obținute din proiecție în plan.

Punct început	X / Y	Punct sfârșit	X / Y	Lungime segment (** (m)
1	598.691,862 679.670,116	2	598.670,498 679.663,544	22.352
2	598.670,498 679.663,544	3	598.675,866 679.646,484	17.885
3	598.675,866 679.646,484	4	598.697,127 679.652,869	22.199
4	598.697,127 679.652,869	5	598.697,044 679.653,137	0.281
5	598.697,044 679.653,137	1	598.691,862 679.670,116	17.752

**** Lungimile segmentelor sunt determinate în planul de proiecție Stereo 70 și sunt rotunjite la 1 milimetru.**

***** Distanța dintre puncte este formată din segmente cumulate ce sunt mai mici decât valoarea 1 milimetru.**

**DATE DESPRE IMOBILUL NR. 2722**

Oficiul de Cadastru și Publicitate Imobiliară SUCEAVA
Biroul de Cadastru și Publicitate Imobiliară Suceava

A. Partea I. Descrierea imobilului

TEREN Intravilan

Adresa: Loc. Ipotesti, Jud. Suceava, Str. Ragoaza, nr. 65H

Nr. Crt	Nr cadastral Nr. topografic	Suprafața* (mp)	Observații / Referințe
A1	40034	500	Sector cadastral:62 Teren imprejmuit;

Construcții

Crt	Nr cadastral Nr. topografic	Adresa	Observații / Referințe
A1.1	40034-C1	Loc. Ipotesti, Jud. Suceava, Str. Ragoaza, nr. 65H	Nr. niveluri:1; S. construita la sol:98 mp; S. construita desfasurata:98 mp; Locuinta (P), edificata in anul 2021

B. Partea II. Proprietari și acte

Inscrieri privitoare la dreptul de proprietate și alte drepturi reale		Referințe
/		
Act Notarial nr. contract de vânzare nr. 4521, din 08/10/2019 emis de NP BUSUIOC OVIDIU;		
B6	se notează dreptul de servitute de trecere cu piciorul si cu orice autovehicol, cu utilități supraterane și subterane, peste parcela nr. 40026 înscrisă în CFe 40026 Ipotesti, ca fond aservit, în favoarea parcelei nr. 40034 înscrisă în CFe 40034 Ipotesti, ca fond dominant	A1
31078 / 17/05/2022		
Act Notarial nr. contract de donație aut. nr. 2588, din 16/05/2022 emis de N.P. BUSUIOC OVIDIU;		
B9	Intabulare, drept de PROPRIETATE, dobandit prin Conventie, cota actuala 1/2 1) BOUARU MARTA-CRISTINA , bun propriu	A1, A1.1
B10	Intabulare, drept de PROPRIETATE, dobandit prin Conventie, cota actuala 1/2 1) BOUARU GABRIEL , bun propriu	A1, A1.1

C. Partea III. SARCINI .

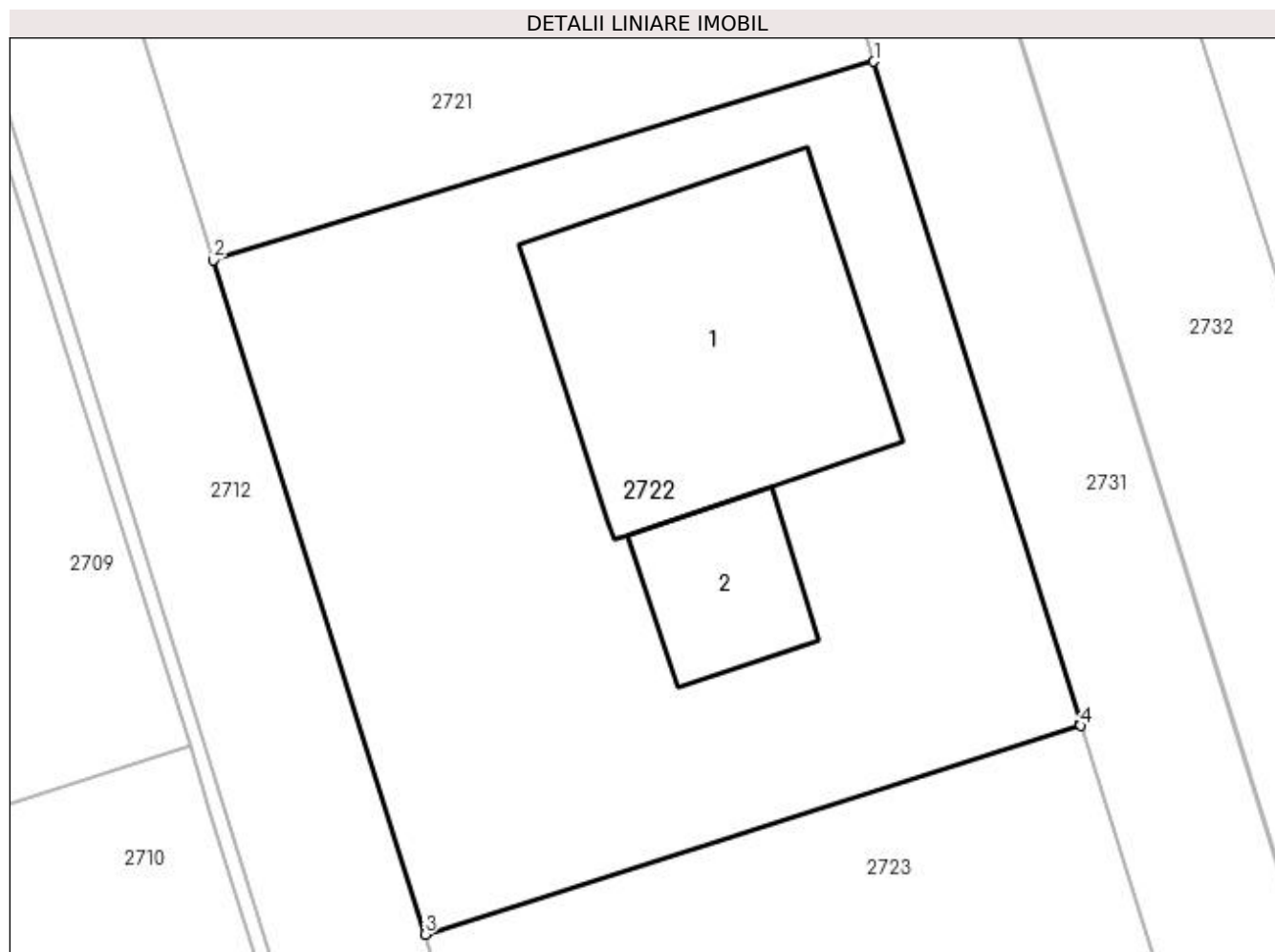
Inscrieri privind dezmembramintele dreptului de proprietate, drepturi reale de garanție și sarcini	Referințe
NU SUNT	

Anexa Nr. 1 La Partea I

Teren

Nr cadastral	Suprafața (mp)*	Observații / Referințe
40034	500	

* Suprafața este determinată în planul de proiecție Stereo 70.



Date referitoare la teren

Crt	Categorie folosință	Intravilan	Suprafața (mp)	Tarla	Parcelă	Nr. topo	Observații / Referințe
1	curți constructii	DA	500	-	-	-	

Date referitoare la construcții

Crt	Număr	Destinație construcție	Supraf. (mp)	Situație juridică	Observații / Referințe
A1.1	40034-C1	construcții de locuințe	98	Cu acte	Nr. niveluri:1; S. construită la sol:98 mp; S. construită desfasurată:98 mp; Locuința (P), edificată în anul 2021
A1.2		construcții anexa	25	Fără acte	Nr. niveluri:1; S. construită la sol:25 mp; Anexă.

Lungime Segmente

1) Valorile lungimilor segmentelor sunt obținute din proiecție în plan.

Punct început	X / Y	Punct sfârșit	X / Y	Lungime segment (** (m)
1	598.697,127 679.652,869	2	598.675,866 679.646,484	22.199
2	598.675,866 679.646,484	3	598.682,69 679.624,804	22.729

Punct început	X / Y	Punct sfârșit	X / Y	Lungime segment (** (m)
3	598.682,69 679.624,804	4	598.703,792 679.631,506	22.141
4	598.703,792 679.631,506	5	598.703,766 679.631,587	0.085
5	598.703,766 679.631,587	1	598.697,127 679.652,869	22.293

** Lungimile segmentelor sunt determinate în planul de proiecție Stereo 70 și sunt rotunjite la 1 milimetru.

*** Distanța dintre puncte este formată din segmente cumulate ce sunt mai mici decât valoarea 1 milimetru.

**DATE DESPRE IMOBILUL NR. 2723**

Oficiul de Cadastru și Publicitate Imobiliară SUCEAVA
Biroul de Cadastru și Publicitate Imobiliară Suceava

A. Partea I. Descrierea imobilului

TEREN Intravilan

Adresa: Loc. Ipotesti, Jud. Suceava

Nr. Crt	Nr cadastral Nr. topografic	Suprafața* (mp)	Observații / Referințe
A1	40036	500	Sector cadastral:62 Teren neimprejmuit;

B. Partea II. Proprietari și acte

Inscrieri privitoare la dreptul de proprietate și alte drepturi reale		Referințe
10826 / 18/02/2020		
Act Notarial nr. contract de vanzare nr.753, din 17/02/2020 emis de SPN BUSUIOC OVIDIU;		
B5	Intabulare, drept de PROPRIETATE, dobandit prin Conventie, cota actuala 1/1 1) MOVANU ANDREI , bun propriu	A1
/		
Act Notarial nr. contract de vanzare nr.753, din 17/02/2020 emis de SPN BUSUIOC OVIDIU;		
B6	se noteaza servitutea de trecere cu piciorul si cu orice mijloc de transport,cu utilitati supraterane si subterane pe parcela nr.40026 inregistrata in CF 40026 UAT Ipotesti,in favoarea parcelei nr.40036 inregistrata in CF 40036	A1

C. Partea III. SARCINI .

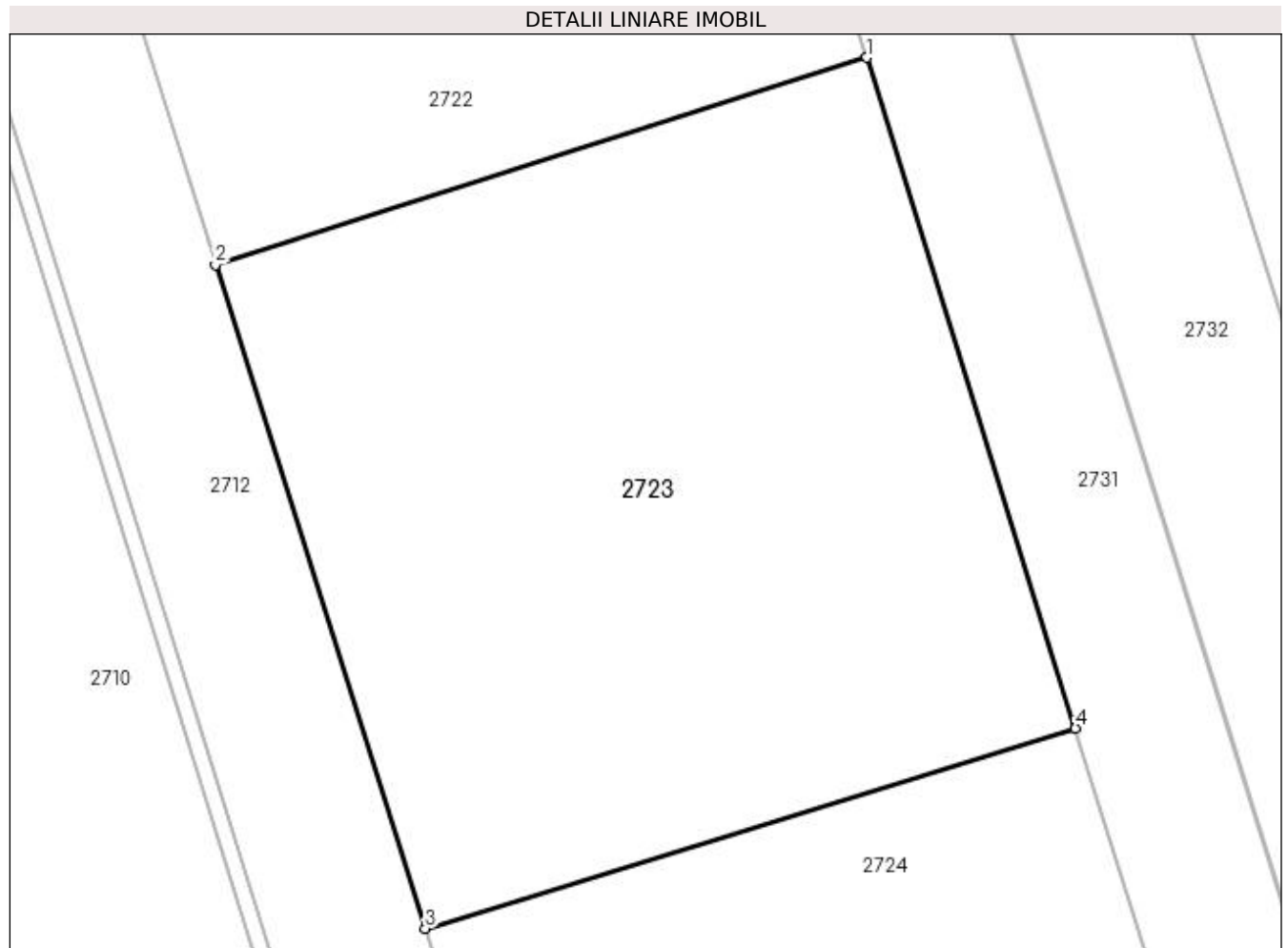
Inscrieri privind dezmembramintele dreptului de proprietate, drepturi reale de garanție și sarcini	Referințe
NU SUNT	

Anexa Nr. 1 La Partea I

Teren

Nr cadastral	Suprafața (mp)*	Observații / Referințe
40036	500	

* Suprafața este determinată în planul de proiecție Stereo 70.



Date referitoare la teren

Crt	Categorie folosință	Intra vilan	Suprafața (mp)	Tarla	Parcelă	Nr. topo	Observații / Referințe
1	arabil	DA	500	-	-	-	

Lungime Segmente

1) Valorile lungimilor segmentelor sunt obținute din proiecție în plan.

Punct început	X / Y	Punct sfârșit	X / Y	Lungime segment (** (m)
1	598.703,792 679.631,506	2	598.682,69 679.624,804	22.141
2	598.682,69 679.624,804	3	598.689,488 679.603,318	22.536
3	598.689,488 679.603,318	4	598.710,55 679.609,795	22.035
4	598.710,55 679.609,795	1	598.703,792 679.631,506	22.738

**** Lungimile segmentelor sunt determinate în planul de proiecție Stereo 70 și sunt rotunjite la 1 milimetru.**

***** Distanța dintre puncte este formată din segmente cumulate ce sunt mai mici decât valoarea 1 milimetru.**

**DATE DESPRE IMOBILUL NR. 2724**

Oficiul de Cadastru și Publicitate Imobiliară SUCEAVA
Biroul de Cadastru și Publicitate Imobiliară Suceava

A. Partea I. Descrierea imobilului

TEREN Intravilan

Adresa: Loc. Ipotesti, Jud. Suceava

Nr. Crt	Nr cadastral Nr. topografic	Suprafața* (mp)	Observații / Referințe
A1	41727	300	Sector cadastral:62 Teren neimprejmuit;

B. Partea II. Proprietari și acte

Inscrieri privitoare la dreptul de proprietate și alte drepturi reale		Referințe
10832 / 18/02/2020		
Act Notarial nr. 753-contract de vanzare, din 17/02/2020 emis de BUSUIOC OVIDIU;		
B6	Intabulare, drept de PROPRIETATE, dobandit prin Conventie, cota actuala 1/1 1) MOVANU ANDREI , bun propriu	A1
/		
Act Notarial nr. 753-contract de vanzare, din 17/02/2020 emis de BUSUIOC OVIDIU;		
B7	se noteaza SERVITUTE de trecere cu piciorul si cu orice mijloc de transport peste parcela cu nr. 40026 in suprafata de 2303 mp. inscrisa in CFE 40026/Ipotesti, ca fond aservit, in favoarea parcelei 41727 din acest CFE	A1

C. Partea III. SARCINI .

Inscrieri privind dezmembramintele dreptului de proprietate, drepturi reale de garanție și sarcini	Referințe
NU SUNT	

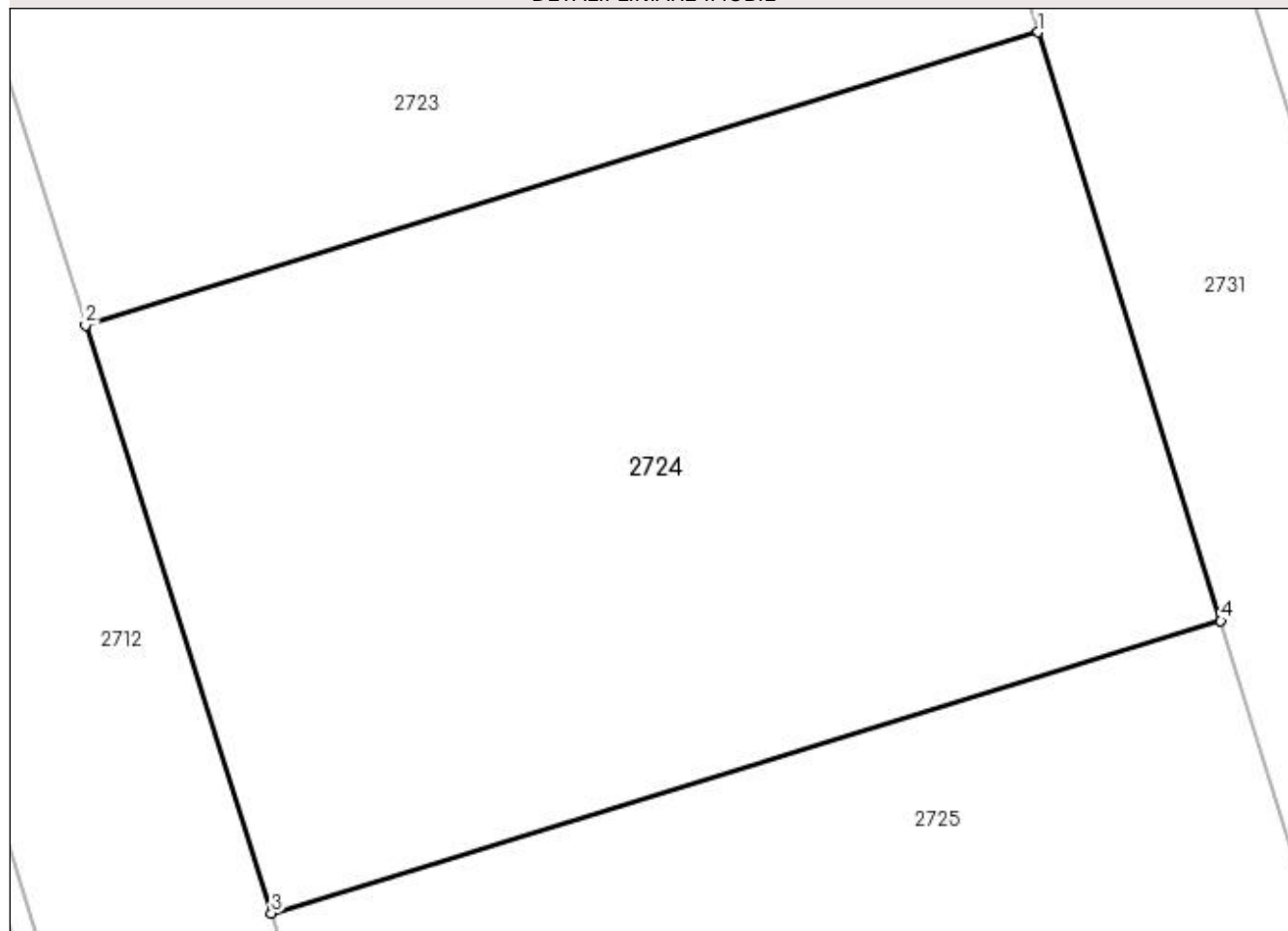
Anexa Nr. 1 La Partea I

Teren

Nr cadastral	Suprafața (mp)*	Observații / Referințe
41727	300	

* Suprafața este determinată în planul de proiecție Stereo 70.

DETALII LINIARE IMOBIL



Date referitoare la teren

Crt	Categorie folosință	Intra vilan	Suprafața (mp)	Tarla	Parcelă	Nr. topo	Observații / Referințe
1	arabil	DA	300	-	-	-	

Lungime Segmente

1) Valorile lungimilor segmentelor sunt obținute din proiecție în plan.

Punct început	X / Y	Punct sfârșit	X / Y	Lungime segment (** (m)
1	598.710,55 679.609,795	2	598.689,488 679.603,318	22.035
2	598.689,488 679.603,318	3	598.693,602 679.590,318	13.635
3	598.693,602 679.590,318	4	598.714,602 679.596,777	21.971
4	598.714,602 679.596,777	1	598.710,55 679.609,795	13.634

**** Lungimile segmentelor sunt determinate în planul de proiecție Stereo 70 și sunt rotunjite la 1 milimetru.**

***** Distanța dintre puncte este formată din segmente cumulate ce sunt mai mici decât valoarea 1 milimetru.**

**DATE DESPRE IMOBILUL NR. 2725**

Oficiul de Cadastru și Publicitate Imobiliară SUCEAVA
Biroul de Cadastru și Publicitate Imobiliară Suceava

A. Partea I. Descrierea imobilului

TEREN Intravilan

Adresa: Loc. Ipotesti, Jud. Suceava

Nr. Crt	Nr cadastral Nr. topografic	Suprafața* (mp)	Observații / Referințe
A1	41728	200	Sector cadastral:62 Teren neimprejmit;

B. Partea II. Proprietari și acte

Inscrieri privitoare la dreptul de proprietate și alte drepturi reale	Referințe	
55274 / 05/08/2021		
Act Notarial nr. contract de vanzare 3594, din 02/08/2021 emis de BIN BUSUIOC OVIDIU;		
B6	Intabulare, drept de PROPRIETATE, dobandit prin Conventie, cota actuala 1/1 1) MUTU VASILE 2) MUTU IOANA-SILVIA, bun comun	A1
/		
Act Notarial nr. contract de vanzare 3594, din 02/08/2021 emis de BIN BUSUIOC OVIDIU;		
B7	se noteaza servitutea de trecere cu piciorul si cu orice mijloc de transport,cu utilitati supraterane si subterane pe parcela nr.40026 inscrisa in CF 40026 UAT Ipotesti,in favoarea parcelei nr.41728 inscrisa in CF 41728/Ipotesti	A1

C. Partea III. SARCINI .

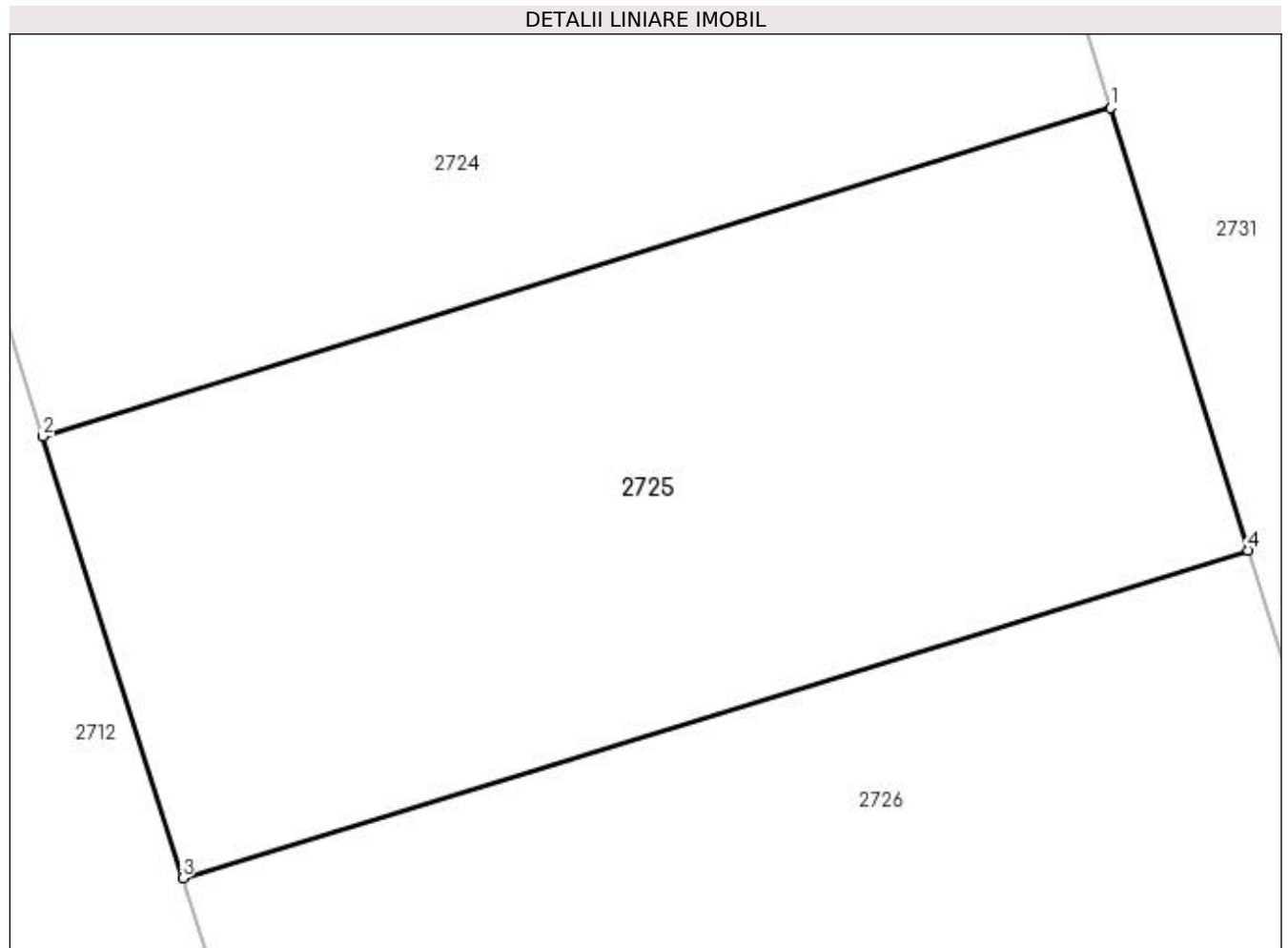
Inscrieri privind dezmembramintele dreptului de proprietate, drepturi reale de garanție și sarcini	Referințe
NU SUNT	

Anexa Nr. 1 La Partea I

Teren

Nr cadastral	Suprafața (mp)*	Observații / Referințe
41728	200	

* Suprafața este determinată în planul de proiecție Stereo 70.



Date referitoare la teren

Crt	Categorie folosință	Intra vilan	Suprafața (mp)	Tarla	Parcelă	Nr. topo	Observații / Referințe
1	arabil	DA	200	-	-	-	

Lungime Segmente

1) Valorile lungimilor segmentelor sunt obținute din proiecție în plan.

Punct început	X / Y	Punct sfârșit	X / Y	Lungime segment (** (m)
1	598.714,602 679.596,777	2	598.693,602 679.590,318	21.971
2	598.693,602 679.590,318	3	598.696,351 679.581,63	9.113
3	598.696,351 679.581,63	4	598.717,31 679.588,077	21.928
4	598.717,31 679.588,077	1	598.714,602 679.596,777	9.112

**** Lungimile segmentelor sunt determinate în planul de proiecție Stereo 70 și sunt rotunjite la 1 milimetru.**

***** Distanța dintre puncte este formată din segmente cumulate ce sunt mai mici decât valoarea 1 milimetru.**

**DATE DESPRE IMOBILUL NR. 2726**

Oficiul de Cadastru și Publicitate Imobiliară SUCEAVA
Biroul de Cadastru și Publicitate Imobiliară Suceava

A. Partea I. Descrierea imobilului

TEREN Intravilan

Adresa: Loc. Ipotesti, Jud. Suceava

Nr. Crt	Nr cadastral Nr. topografic	Suprafața* (mp)	Observații / Referințe
A1	40038	500	Sector cadastral:62 Teren neimprejmuit;

B. Partea II. Proprietari și acte

Inscrieri privitoare la dreptul de proprietate și alte drepturi reale	Referințe
55278 / 05/08/2021	
Act Notarial nr. 3594, din 02/08/2021 emis de BUSUIOC OVIDIU-CVC;	
B5	A1
Intabulare, drept de PROPRIETATE, dobandit prin Conventie, cota actuala 1/1	
1) MUTU VASILE	
2) MUTU IOANA-SILVIA, bun comun	

C. Partea III. SARCINI .

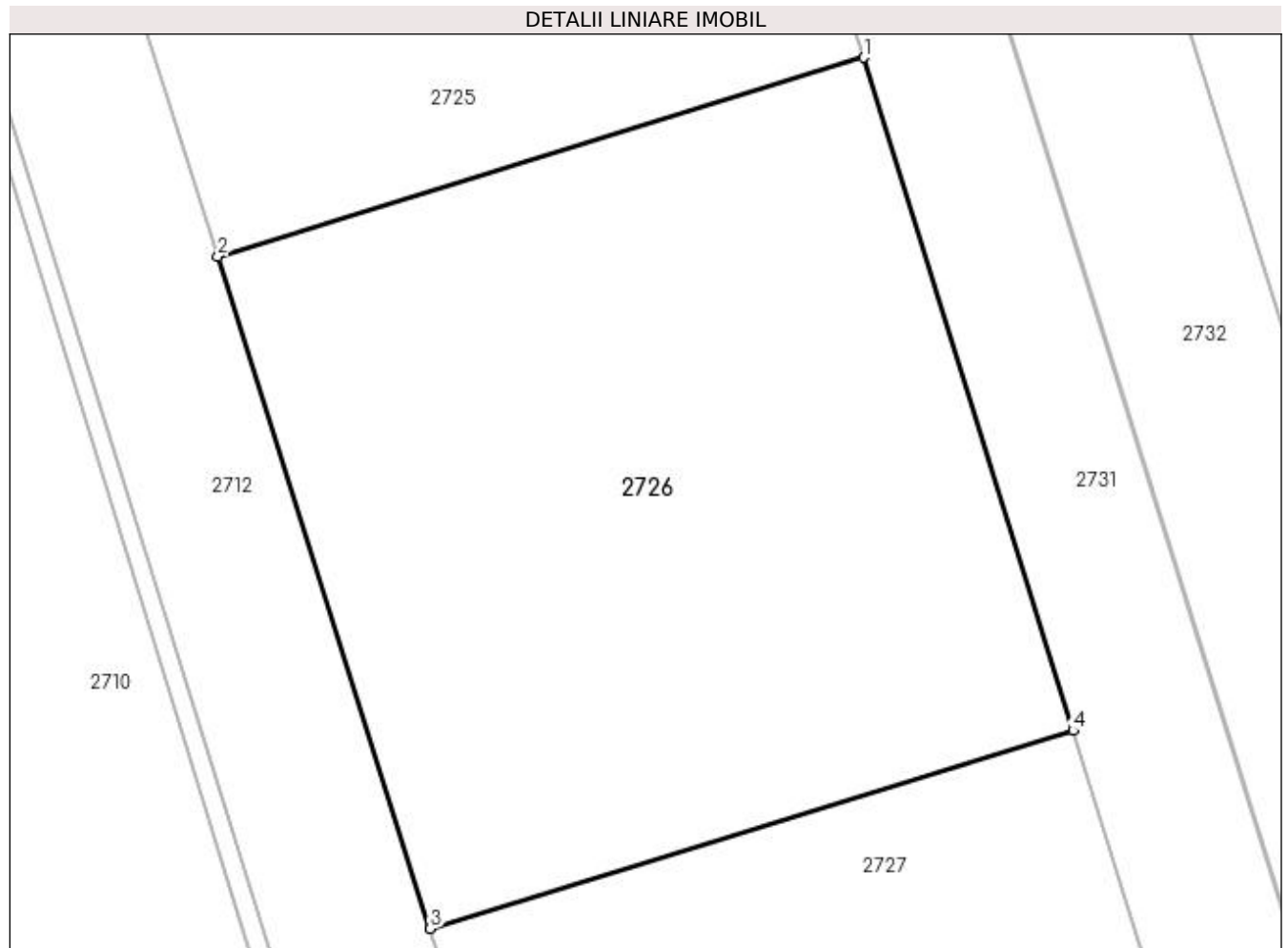
Inscrieri privind dezmembramintele dreptului de proprietate, drepturi reale de garanție și sarcini	Referințe
NU SUNT	

Anexa Nr. 1 La Partea I

Teren

Nr cadastral	Suprafața (mp)*	Observații / Referințe
40038	500	

* Suprafața este determinată în planul de proiecție Stereo 70.



Date referitoare la teren

Crt	Categorie folosință	Intra vilan	Suprafața (mp)	Tarla	Parcelă	Nr. topo	Observații / Referințe
1	arabil	DA	500	-	-	-	

Lungime Segmente

1) Valorile lungimilor segmentelor sunt obținute din proiecție în plan.

Punct început	X / Y	Punct sfârșit	X / Y	Lungime segment (** (m)
1	598.717,31 679.588,077	2	598.696,351 679.581,63	21.928
2	598.696,351 679.581,63	3	598.703,247 679.559,837	22.858
3	598.703,247 679.559,837	4	598.724,104 679.566,251	21.821
4	598.724,104 679.566,251	1	598.717,31 679.588,077	22.859

**** Lungimile segmentelor sunt determinate în planul de proiecție Stereo 70 și sunt rotunjite la 1 milimetru.**

***** Distanța dintre puncte este formată din segmente cumulate ce sunt mai mici decât valoarea 1 milimetru.**

**DATE DESPRE IMOBILUL NR. 2727**

Oficiul de Cadastru și Publicitate Imobiliară SUCEAVA
Biroul de Cadastru și Publicitate Imobiliară Suceava

A. Partea I. Descrierea imobilului

TEREN Intravilan

Adresa: Loc. Ipotesti, Jud. Suceava

Nr. Crt	Nr cadastral Nr. topografic	Suprafața* (mp)	Observații / Referințe
A1	40039	500	Sector cadastral:62 Teren neimprejmuit;

B. Partea II. Proprietari și acte

Inscrieri privitoare la dreptul de proprietate și alte drepturi reale	Referințe
55287 / 05/08/2021	
Act Notarial nr. contract de vanzare nr.3594, din 02/08/2021 emis de SPN BUSUIOC OVIDIU;	
B5	A1
Intabulare, drept de PROPRIETATE, dobandit prin Conventie, cota actuala 1/1	
1) MUTU VASILE	
2) MUTU IOANA-SILVIA, bun comun	

C. Partea III. SARCINI .

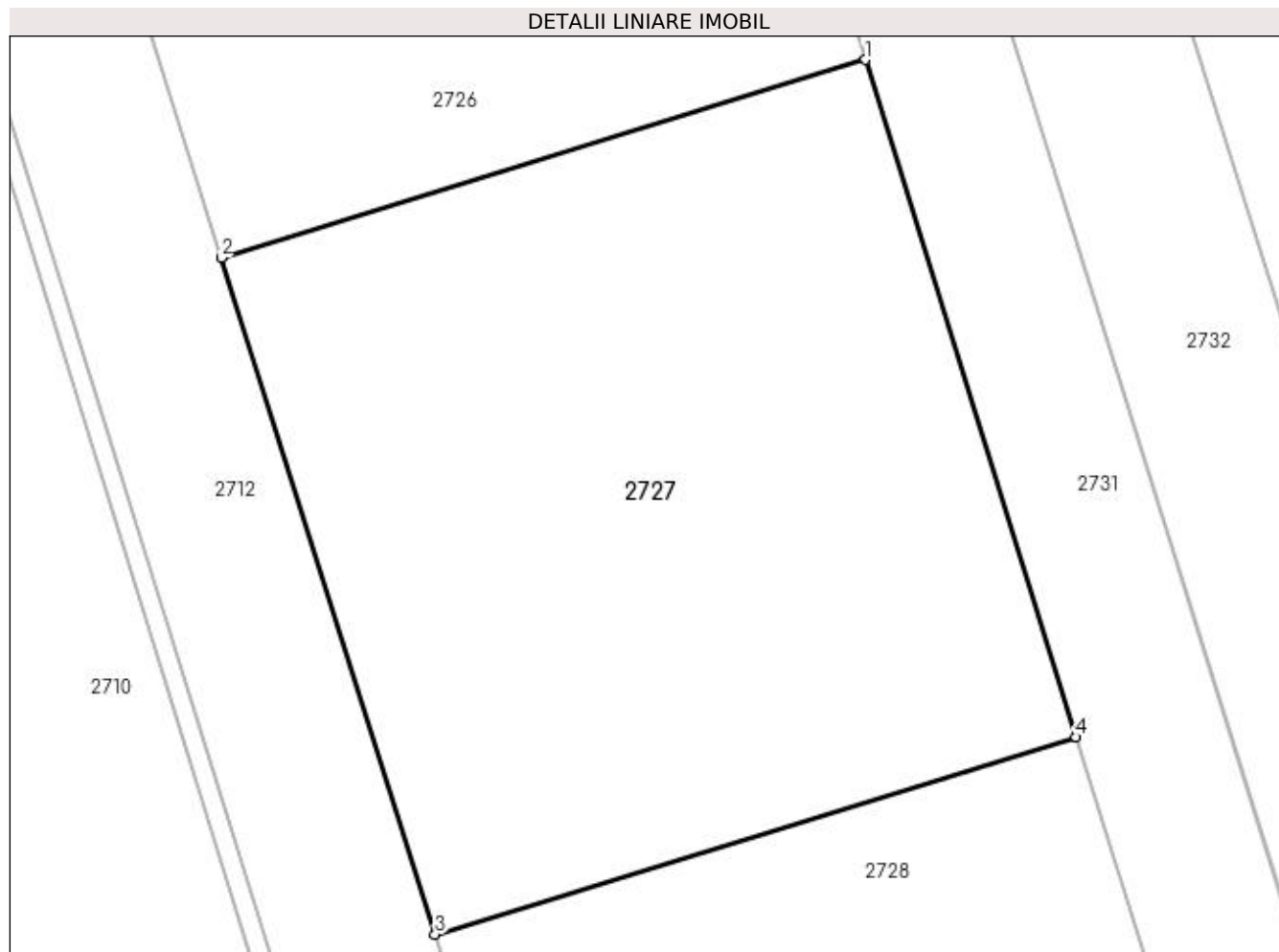
Inscrieri privind dezmembramentele dreptului de proprietate, drepturi reale de garanție și sarcini	Referințe
NU SUNT	

Anexa Nr. 1 La Partea I

Teren

Nr cadastral	Suprafața (mp)*	Observații / Referințe
40039	500	

* Suprafața este determinată în planul de proiecție Stereo 70.



Date referitoare la teren

Crt	Categorie folosință	Intra vilan	Suprafața (mp)	Tarla	Parcelă	Nr. topo	Observații / Referințe
1	arabil	DA	500	-	-	-	

Lungime Segmente

1) Valorile lungimilor segmentelor sunt obținute din proiecție în plan.

Punct început	X / Y	Punct sfârșit	X / Y	Lungime segment (** (m)
1	598.724,104 679.566,251	2	598.703,247 679.559,837	21.821
2	598.703,247 679.559,837	3	598.710,177 679.537,936	22.971
3	598.710,177 679.537,936	4	598.730,931 679.544,319	21.713
4	598.730,931 679.544,319	1	598.724,104 679.566,251	22.97

**** Lungimile segmentelor sunt determinate în planul de proiecție Stereo 70 și sunt rotunjite la 1 milimetru.**

***** Distanța dintre puncte este formată din segmente cumulate ce sunt mai mici decât valoarea 1 milimetru.**

**DATE DESPRE IMOBILUL NR. 2728**

Oficiul de Cadastru și Publicitate Imobiliară SUCEAVA
Biroul de Cadastru și Publicitate Imobiliară Suceava

A. Partea I. Descrierea imobilului

TEREN Intravilan

Adresa: Loc. Ipotesti, Jud. Suceava

Nr. Crt	Nr cadastral Nr. topografic	Suprafața* (mp)	Observații / Referințe
A1	40040	500	Sector cadastral:62 Teren neimprejmuit;

B. Partea II. Proprietari și acte

Inscrieri privitoare la dreptul de proprietate și alte drepturi reale	Referințe
55280 / 05/08/2021	
Act Notarial nr. contract de vanzare nr. 3594, din 02/08/2021 emis de SPN BUSUIOC OVIDIU;	
B5	A1
Intabulare, drept de PROPRIETATE, dobandit prin Conventie, cota actuala 1/1	
1) MUTU VASILE	
2) MUTU IOANA-SILVIA, bun comun	

C. Partea III. SARCINI .

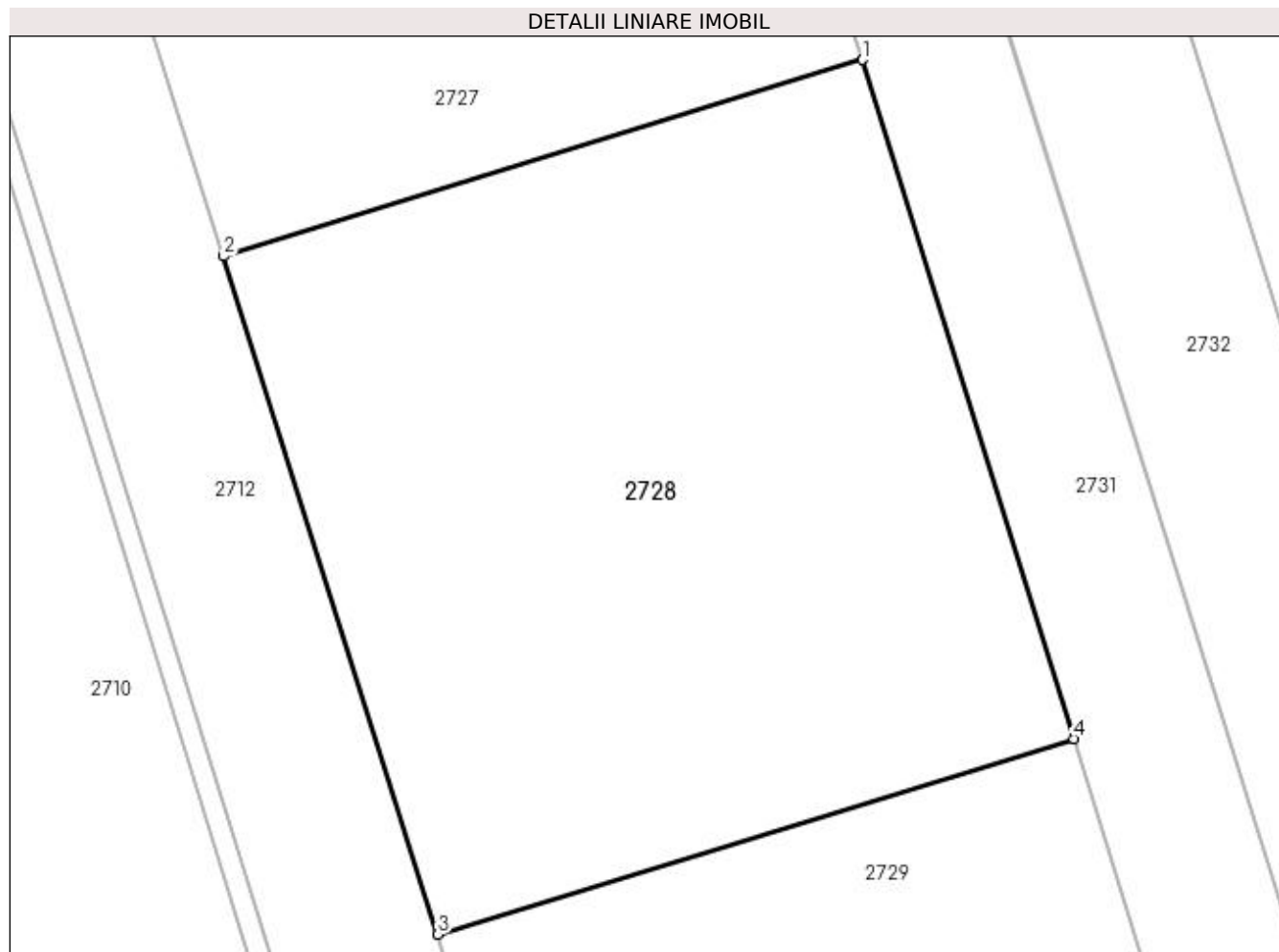
Inscrieri privind dezmembramintele dreptului de proprietate, drepturi reale de garanție și sarcini	Referințe
NU SUNT	

Anexa Nr. 1 La Partea I

Teren

Nr cadastral	Suprafața (mp)*	Observații / Referințe
40040	500	

* Suprafața este determinată în planul de proiecție Stereo 70.



Date referitoare la teren

Crt	Categorie folosință	Intra vilan	Suprafața (mp)	Tarla	Parcelă	Nr. topo	Observații / Referințe
1	arabil	DA	500	-	-	-	

Lungime Segmente

1) Valorile lungimilor segmentelor sunt obținute din proiecție în plan.

Punct început	X / Y	Punct sfârșit	X / Y	Lungime segment (** (m)
1	598.730,931 679.544,319	2	598.710,177 679.537,936	21.713
2	598.710,177 679.537,936	3	598.717,142 679.515,926	23.086
3	598.717,142 679.515,926	4	598.737,792 679.522,278	21.605
4	598.737,792 679.522,278	1	598.730,931 679.544,319	23.084

**** Lungimile segmentelor sunt determinate în planul de proiecție Stereo 70 și sunt rotunjite la 1 milimetru.**

***** Distanța dintre puncte este formată din segmente cumulate ce sunt mai mici decât valoarea 1 milimetru.**

**DATE DESPRE IMOBILUL NR. 2729**

Oficiul de Cadastru și Publicitate Imobiliară SUCEAVA
Biroul de Cadastru și Publicitate Imobiliară Suceava

A. Partea I. Descrierea imobilului

TEREN Intravilan

Adresa: Loc. Ipotesti, Jud. Suceava

Nr. Crt	Nr cadastral Nr. topografic	Suprafața* (mp)	Observații / Referințe
A1	40035	500	Sector cadastral:62 Teren neimprejmuit;

B. Partea II. Proprietari și acte

Inscrieri privitoare la dreptul de proprietate și alte drepturi reale	Referințe
55284 / 05/08/2021	
Act Notarial nr. contract de vanzare 3584, din 02/08/2021 emis de BIN BUSUIOC OVIDIU;	
B5	A1
Intabulare, drept de PROPRIETATE, dobandit prin Conventie, cota actuala 1/1	
1) MUTU VASILE	
2) MUTU IOANA-SILVIA, bun comun	

C. Partea III. SARCINI .

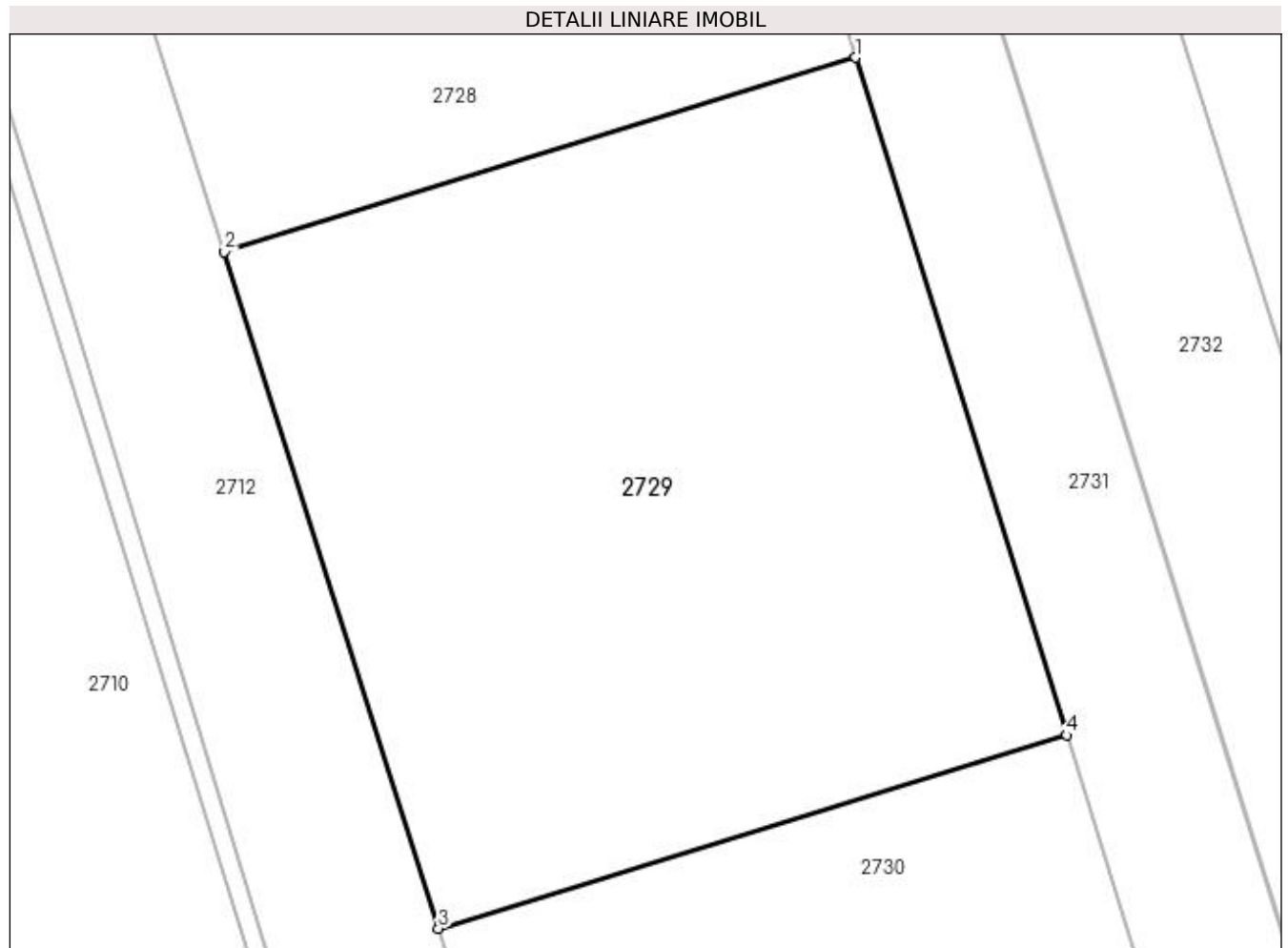
Inscrieri privind dezmembramintele dreptului de proprietate, drepturi reale de garanție și sarcini	Referințe
NU SUNT	

Anexa Nr. 1 La Partea I

Teren

Nr cadastral	Suprafața (mp)*	Observații / Referințe
40035	500	

* Suprafața este determinată în planul de proiecție Stereo 70.



Date referitoare la teren

Crt	Categorie folosință	Intravilan	Suprafața (mp)	Tarla	Parcelă	Nr. topo	Observații / Referințe
1	arabil	DA	500	-	-	-	

Lungime Segmente

1) Valorile lungimilor segmentelor sunt obținute din proiecție în plan.

Punct început	X / Y	Punct sfârșit	X / Y	Lungime segment (** (m)
1	598.737,792 679.522,278	2	598.717,142 679.515,926	21.605
2	598.717,142 679.515,926	3	598.724,141 679.493,805	23.202
3	598.724,141 679.493,805	4	598.744,688 679.500,125	21.497
4	598.744,688 679.500,125	1	598.737,792 679.522,278	23.202

**** Lungimile segmentelor sunt determinate în planul de proiecție Stereo 70 și sunt rotunjite la 1 milimetru.**

***** Distanța dintre puncte este formată din segmente cumulate ce sunt mai mici decât valoarea 1 milimetru.**

**DATE DESPRE IMOBILUL NR. 2730**

Oficiul de Cadastru și Publicitate Imobiliară SUCEAVA
Biroul de Cadastru și Publicitate Imobiliară Suceava

A. Partea I. Descrierea imobilului

TEREN Intravilan

Adresa: Loc. Ipotesti, Jud. Suceava

Nr. Crt	Nr cadastral Nr. topografic	Suprafața* (mp)	Observații / Referințe
A1	40025	895	Sector cadastral:62 Teren neimprejmuit;

B. Partea II. Proprietari și acte

Inscrieri privitoare la dreptul de proprietate și alte drepturi reale	Referințe
76590 / 28/10/2021	
Act Notarial nr. Contract de vanzare nr. 5491, din 27/10/2021 emis de NP BUSUIOC OVIDIU;	
B5	A1
Intabulare, drept de PROPRIETATE, dobandit prin Conventie, cota actuala 1/1	
1) MUTU VASILE	
2) MUTU IOANA-SILVIA, bun comun	

C. Partea III. SARCINI .

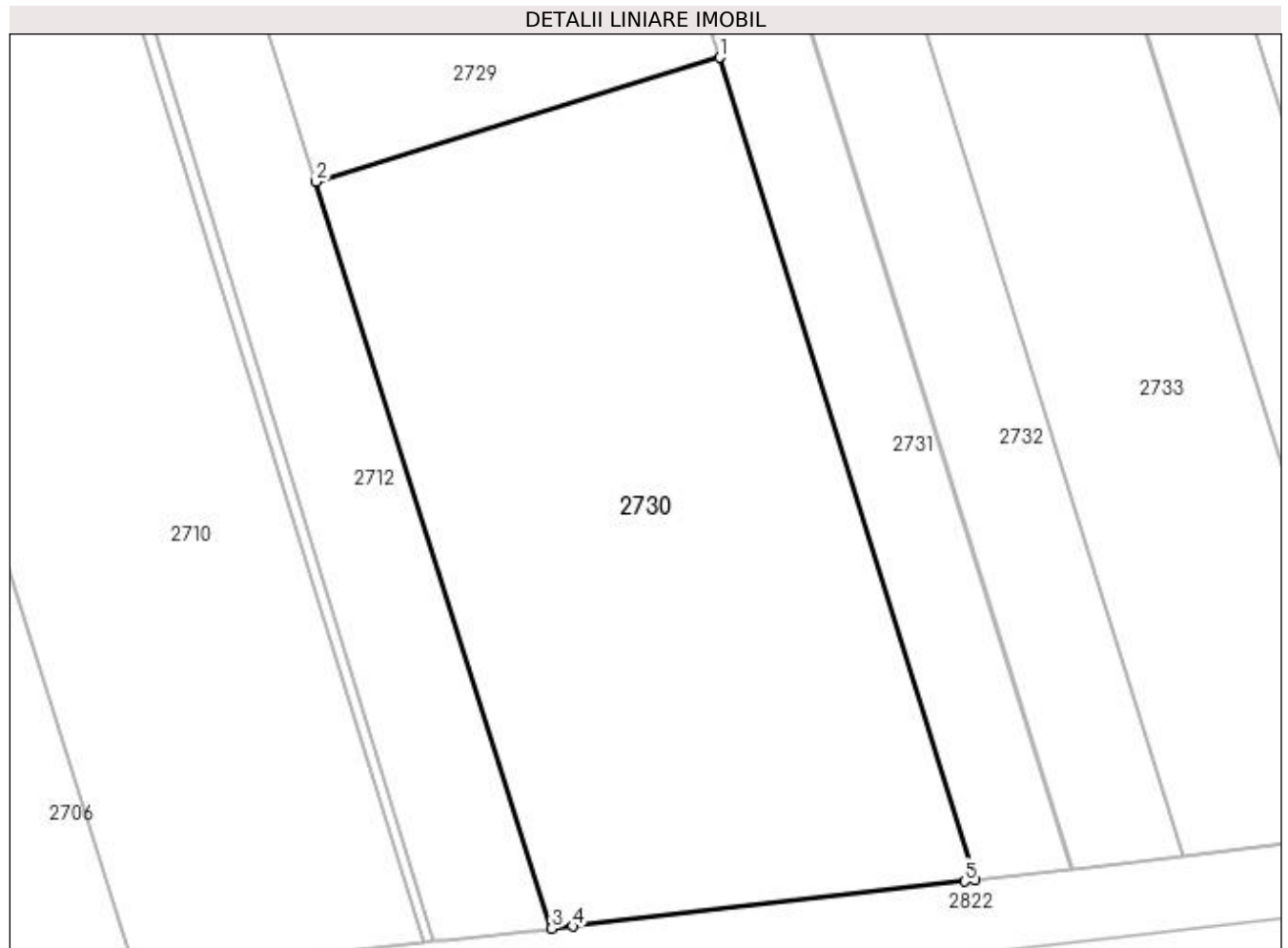
Inscrieri privind dezmembramintele dreptului de proprietate, drepturi reale de garanție și sarcini	Referințe
NU SUNT	

Anexa Nr. 1 La Partea I

Teren

Nr cadastral	Suprafața (mp)*	Observații / Referințe
40025	895	

* Suprafața este determinată în planul de proiecție Stereo 70.



Date referitoare la teren

Crt	Categorie folosință	Intra vilan	Suprafața (mp)	Tarla	Parcelă	Nr. topo	Observații / Referințe
1	arabil	DA	895	-	-	-	

Lungime Segmente

1) Valorile lungimilor segmentelor sunt obținute din proiecție în plan.

Punct început	X / Y	Punct sfârșit	X / Y	Lungime segment (** (m)
1	598.744,688 679.500,125	2	598.724,141 679.493,805	21.497
2	598.724,141 679.493,805	3	598.736,16 679.455,824	39.837
3	598.736,16 679.455,824	4	598.737,233 679.455,941	1.079
4	598.737,233 679.455,941	5	598.757,166 679.458,227	20.064
5	598.757,166 679.458,227	6	598.757,71 679.458,289	0.548

Punct început	X / Y	Punct sfârșit	X / Y	Lungime segment (** (m)
6	598.757,71 679.458,289	1	598.744,688 679.500,125	43.816

** Lungimile segmentelor sunt determinate în planul de proiecție Stereo 70 și sunt rotunjite la 1 milimetru.

*** Distanța dintre puncte este formată din segmente cumulate ce sunt mai mici decât valoarea 1 milimetru.

**DATE DESPRE IMOBILUL NR. 2731**

Oficiul de Cadastru și Publicitate Imobiliară SUCEAVA
Biroul de Cadastru și Publicitate Imobiliară Suceava

A. Partea I. Descrierea imobilului

TEREN Intravilan

Nr. CF vechi:3068
Nr. cadastral vechi:2040

Adresa: Loc. Ipotesti, Jud. Suceava

Nr. Crt	Nr cadastral Nr. topografic	Suprafata* (mp)	Observatii / Referinta
A1	37470	2.100	Sector cadastral:62 Teren neimprejmuit;

B. Partea II. Proprietari și acte

Inscrieri privitoare la dreptul de proprietate și alte drepturi reale		Referințe
15006 / 25/06/2007		
Act Notarial nr. 2449, din 25/06/2007 emis de B.N.P. OVIDIU BUSUIOC;		
B1	Intabulare, drept de PROPRIETATE, dobandit prin Conventie, cota actuala 1/1 1) GAVRILOVICI NICOLAI, casatorit cu 2) GAVRILOVICI ANA, bun comun	A1

C. Partea III. SARCINI .

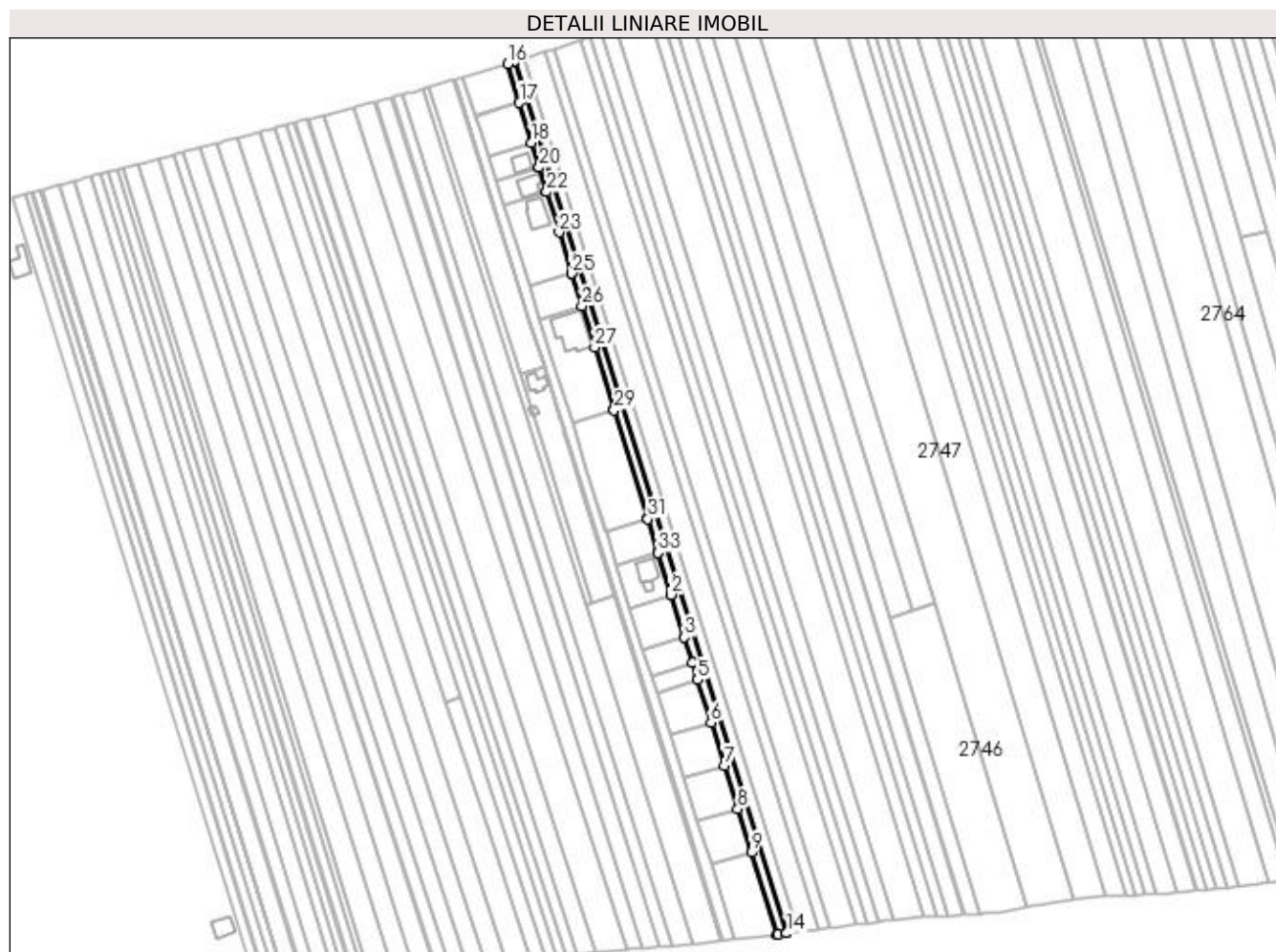
Inscrieri privind dezmembramintele dreptului de proprietate, drepturi reale de garanție și sarcini	Referințe
NU SUNT	

Anexa Nr. 1 La Partea I

Teren

Nr cadastral	Suprafața (mp)*	Observații / Referințe
37470	2.100	

* Suprafața este determinată în planul de proiecție Stereo 70.



Date referitoare la teren

Crt	Categorie folosință	Intravilan	Suprafața (mp)	Tarla	Parcelă	Nr. topo	Observații / Referințe
1	arabil	DA	2.100	-	-	-	

Lungime Segmente

1) Valorile lungimilor segmentelor sunt obținute din proiecție în plan.

Punct început	X / Y	Punct sfârșit	X / Y	Lungime segment (** (m)	Punct început	X / Y	Punct sfârșit	X / Y	Lungime segment (** (m)
1	598.703,766 679.631,587	2	598.703,792 679.631,506	0.085	2	598.703,792 679.631,506	3	598.710,55 679.609,795	22.738
3	598.710,55 679.609,795	4	598.714,602 679.596,777	13.634	4	598.714,602 679.596,777	5	598.717,31 679.588,077	9.112
5	598.717,31 679.588,077	6	598.724,104 679.566,251	22.859	6	598.724,104 679.566,251	7	598.730,931 679.544,319	22.97
7	598.730,931 679.544,319	8	598.737,792 679.522,278	23.084	8	598.737,792 679.522,278	9	598.744,688 679.500,125	23.202
9	598.744,688 679.500,125	10	598.757,71 679.458,289	43.816	10	598.757,71 679.458,289	11	598.758,32 679.458,359	0.614

Punct început	X / Y	Punct sfârșit	X / Y	Lungime segment (** (m)
11	598.758,32 679.458,359	12	598.762,626 679.458,853	4.334
13	598.762,668 679.458,858	14	598.762,672 679.458,858	0.004
15	598.623,813 679.903,458	16	598.620,355 679.902,409	3.614
17	598.626,376 679.882,334	18	598.632,586 679.861,931	21.327
19	598.636,392 679.849,513	20	598.636,414 679.849,442	0.074
21	598.640,251 679.837,143	22	598.640,319 679.836,917	0.236
23	598.646,649 679.816,362	24	598.653,043 679.795,594	21.73
25	598.653,129 679.795,317	26	598.658,24 679.778,76	17.328
27	598.664,767 679.757,618	28	598.674,573 679.725,856	33.241
29	598.674,642 679.725,633	30	598.691,696 679.670,659	57.558
31	598.691,862 679.670,116	32	598.697,044 679.653,137	17.752
33	598.697,127 679.652,869	1	598.703,766 679.631,587	22.293

Punct început	X / Y	Punct sfârșit	X / Y	Lungime segment (** (m)
12	598.762,626 679.458,853	13	598.762,668 679.458,858	0.042
14	598.762,672 679.458,858	15	598.623,813 679.903,458	465.78
16	598.620,355 679.902,409	17	598.626,376 679.882,334	20.958
18	598.632,586 679.861,931	19	598.636,392 679.849,513	12.988
20	598.636,414 679.849,442	21	598.640,251 679.837,143	12.884
22	598.640,319 679.836,917	23	598.646,649 679.816,362	21.508
24	598.653,043 679.795,594	25	598.653,129 679.795,317	0.29
26	598.658,24 679.778,76	27	598.664,767 679.757,618	22.127
28	598.674,573 679.725,856	29	598.674,642 679.725,633	0.233
30	598.691,696 679.670,659	31	598.691,862 679.670,116	0.568
32	598.697,044 679.653,137	33	598.697,127 679.652,869	0.281

** Lungimile segmentelor sunt determinate în planul de proiecție Stereo 70 și sunt rotunjite la 1 milimetru.

*** Distanța dintre puncte este formată din segmente cumulate ce sunt mai mici decât valoarea 1 milimetru.

**DATE DESPRE IMOBILUL NR. 2732**

Oficiul de Cadastru și Publicitate Imobiliară SUCEAVA
Biroul de Cadastru și Publicitate Imobiliară Suceava

A. Partea I. Descrierea imobilului

TEREN Intravilan

Adresa: Loc. Ipotesti, Jud. Suceava

Nr. Crt	Nr cadastral Nr. topografic	Suprafața* (mp)	Observații / Referințe
A1	31935	Din acte: 2.600 Masurata: 2.601	Sector cadastral:62 Teren neimprejmuit;

B. Partea II. Proprietari și acte

Inscrieri privitoare la dreptul de proprietate și alte drepturi reale	Referințe
14059 / 27/04/2011	
Act Notarial nr. contract de vanzare-cumparare nr. 1186, din 21/04/2011 emis de BNP IVASCU ADELA;	
B2	A1
Intabulare, drept de PROPRIETATE, dobandit prin Conventie, cota actuala 1/1	
1) GAVRILOVICI NICOLAI	
2) GAVRILOVICI ANA, bun comun	

C. Partea III. SARCINI .

Inscrieri privind dezmembramintele dreptului de proprietate, drepturi reale de garanție și sarcini	Referințe
NU SUNT	

Anexa Nr. 1 La Partea I

Teren

Nr cadastral	Suprafața (mp)*	Observații / Referințe
31935	Din acte: 2.600 Masurata: 2.601	

* Suprafața este determinată în planul de proiecție Stereo 70.



Date referitoare la teren

Crt	Categorie folosință	Intra vilan	Suprafața (mp)	Tarla	Parcelă	Nr. topo	Observații / Referințe
1	arabil	DA	2.601	Ragoaza	-	-	

Lungime Segmente

1) Valorile lungimilor segmentelor sunt obținute din proiecție în plan.

Punct început	X / Y	Punct sfârșit	X / Y	Lungime segment (** (m)
1	598.623,813 679.903,458	2	598.762,672 679.458,858	465.78
2	598.762,672 679.458,858	3	598.763,521 679.458,955	0.855
3	598.763,521 679.458,955	4	598.768,281 679.459,534	4.795
4	598.768,281 679.459,534	5	598.768,301 679.459,536	0.02
5	598.768,301 679.459,536	6	598.768,304 679.459,537	0.003

Punct început	X / Y	Punct sfârșit	X / Y	Lungime segment (** (m)
6	598.768,304 679.459,537	7	598.629,152 679.905,076	466.764
7	598.629,152 679.905,076	1	598.623,813 679.903,458	5.579

** Lungimile segmentelor sunt determinate în planul de proiecție Stereo 70 și sunt rotunjite la 1 milimetru.

*** Distanța dintre puncte este formată din segmente cumulate ce sunt mai mici decât valoarea 1 milimetru.

**DATE DESPRE IMOBILUL NR. 2733**

Oficiul de Cadastru și Publicitate Imobiliară SUCEAVA
Biroul de Cadastru și Publicitate Imobiliară Suceava

A. Partea I. Descrierea imobilului

TEREN Intravilan

Adresa: Loc. Ipotesti, Jud. Suceava, tarla ragoaza

Nr. Crt	Nr cadastral Nr. topografic	Suprafața* (mp)	Observații / Referințe
A1	39481	5.000	Sector cadastral:62 Teren neimprejmuit;

B. Partea II. Proprietari și acte

Inscrieri privitoare la dreptul de proprietate și alte drepturi reale	Referințe
55255 / 29/10/2018	
Act Notarial nr. contract de vânzare aut. nr. 2340, din 24/10/2018 emis de BIN NECHITA RALUCA;	
B10	A1
Intabulare, drept de PROPRIETATE, dobândit prin Conventie, cota actuala 1/1 1) SOCIETATEA NICO PROFI CONSTRUCT S.R.L., CIF:17652408	

C. Partea III. SARCINI

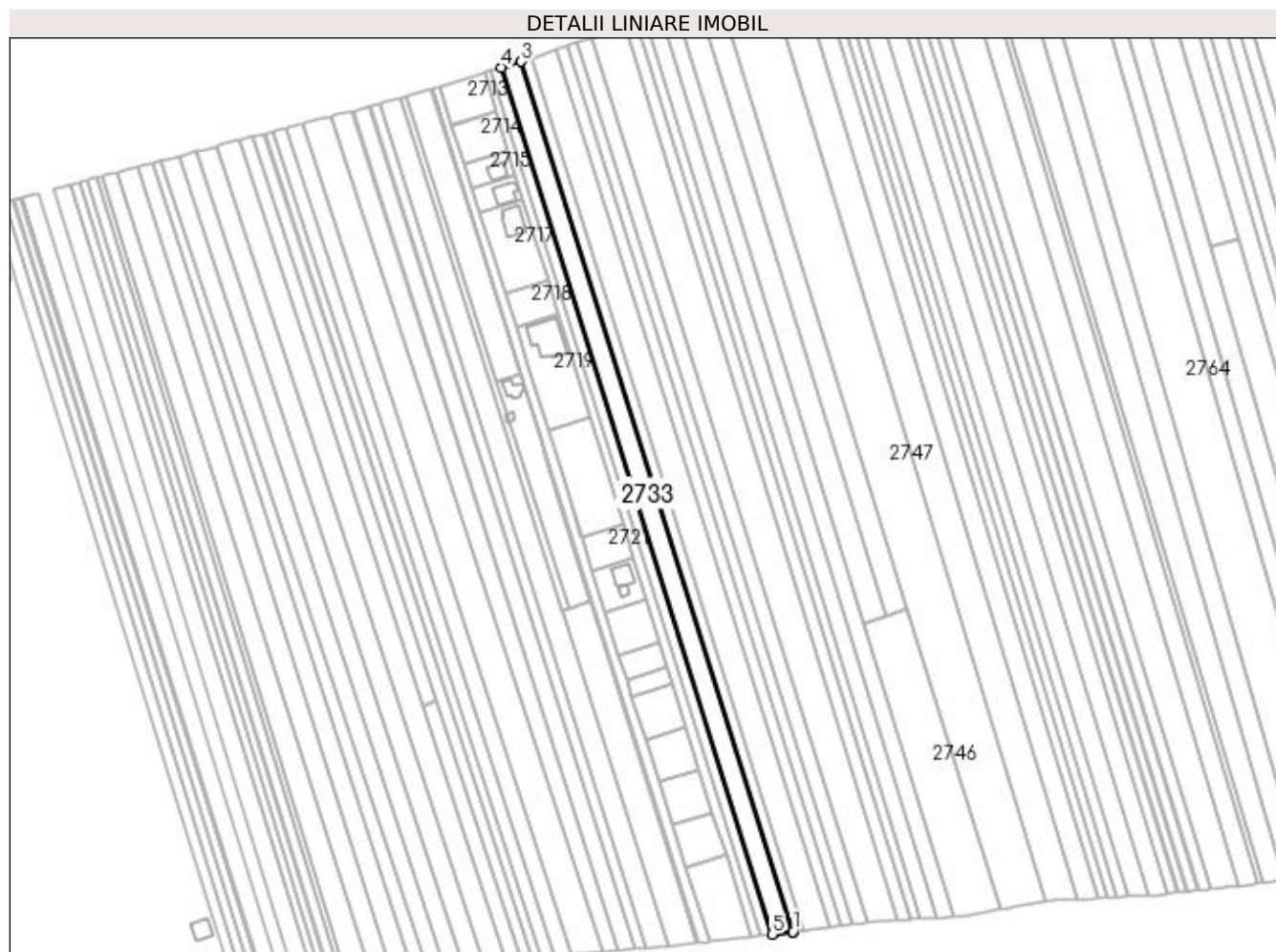
Inscrieri privind dezmembramintele dreptului de proprietate, drepturi reale de garanție și sarcini	Referințe
/	
Ordonanta nr. 79/P/2019, din 12/01/2021 emis de DNA - SERVICIUL TERITORIAL SUCEAVA;	
C1	A1
se inscrie sechestrul asigurator emis in dosar nr. 79/9/2019 privind pe SC Nico Profi Construct SRL	
Ordonanta nr. ordonanța nr. 10/P/2022, din 17/05/2022 emis de DNA - SERVICIUL TERITORIAL SUCEAVA (ordonanta nr ordonanța nr. 10/P/2022 din 12.05.2022, emis de PARCHETUL DE PE LANGA INALTA CURTE DE CASATIE SI JUSTITIE - DNA SERVICIUL TERITORIAL SUCEAVA);	
C2	A1
se noteaza mentinerea măsurilor asiguratorii a sechestrului instituit prin ordonanțele nr. 79/P/2019 prin care s-a dispus aplicarea SECHESTRULUI ASIGURATOR	
Ordonanta nr. 79/P/2019, din 17/11/2022 emis de DNA - SERVICIUL TERITORIAL SUCEAVA;	
C3	A1
in baza Ordonantei de menținere a sechestrului asigurator emisa de DNA ST Suceava la data de 17.11.2022 s-a dispus menținerea SECHESTRULUI ASIGURATOR	

Anexa Nr. 1 La Partea I

Teren

Nr cadastral	Suprafața (mp)*	Observații / Referințe
39481	5.000	

* Suprafața este determinată în planul de proiecție Stereo 70.



Date referitoare la teren

Crt	Categorie folosință	Intra vilan	Suprafața (mp)	Tarla	Parcelă	Nr. topo	Observații / Referințe
1	arabil	DA	5.000	-	-	-	

Lungime Segmente

1) Valorile lungimilor segmentelor sunt obținute din proiecție în plan.

Punct început	X / Y	Punct sfârșit	X / Y	Lungime segment (** (m)
1	598.779,08 679.460,847	2	598.779,094 679.460,849	0.014
2	598.779,094 679.460,849	3	598.639,383 679.908,177	468.638
3	598.639,383 679.908,177	4	598.629,152 679.905,076	10.691
4	598.629,152 679.905,076	5	598.768,304 679.459,537	466.764
5	598.768,304 679.459,537	6	598.778,969 679.460,833	10.743

Punct început	X / Y	Punct sfârșit	X / Y	Lungime segment (** (m)
6	598.778,969 679.460,833	1	598.779,08 679.460,847	0.112

** Lungimile segmentelor sunt determinate în planul de proiecție Stereo 70 și sunt rotunjite la 1 milimetru.

*** Distanța dintre puncte este formată din segmente cumulate ce sunt mai mici decât valoarea 1 milimetru.

**DATE DESPRE IMOBILUL NR. 2734**

Oficiul de Cadastru și Publicitate Imobiliară SUCEAVA
Biroul de Cadastru și Publicitate Imobiliară Suceava

A. Partea I. Descrierea imobilului

TEREN Intravilan

Adresa: Loc. Ipotesti, Jud. Suceava, RAGOAZE

Nr. Crt	Nr cadastral Nr. topografic	Suprafața* (mp)	Observații / Referințe
A1	39124	2.500	Sector cadastral:62 Teren neimprejmuit;

B. Partea II. Proprietari și acte

Inscrieri privitoare la dreptul de proprietate și alte drepturi reale		Referințe
29896 / 25/06/2018		
Act Notarial nr. contract de vânzare aut. nr. 968, din 25/06/2018 emis de N.P. BOBRIC MIRCEA EUGEN;		
B2	Intabulare, drept de PROPRIETATE, dobândit prin Conventie, cota actuala 1/1 1) GAVRILOVICI NICOLAI 2) GAVRILOVICI ANA, bun comun, în devălmășie	A1

C. Partea III. SARCINI

Inscrieri privind dezmembramintele dreptului de proprietate, drepturi reale de garanție și sarcini		Referințe
/		
Ordonanta nr. Ordonanta 79/P/2019, din 09/07/2021 emis de DNA - SERVICIUL TERITORIAL SUCEAVA;		
C1	se noteaza instituirea sechestrului asigurator asupra imobilului, in dosar nr. 79/P/2019 al DNA SERVICIUL TERITORIAL SUCEAVA	A1
Ordonanta nr. 79/P/2019, din 26/11/2021 emis de DNA - SERVICIUL TERITORIAL SUCEAVA;		
C2	se noteaza mentinerea sechestrului asigurator emis in baza Ordonantei de instituire a sechestrului asigurator de DNA Serviciul Teritorial Suceava la data de 26.11.2020 prin care s-a dispus aplicarea SECHESTRULUI ASIGURATOR asupra bunurilor imobile	A1
Ordonanta nr. 10/P/2022, din 17/05/2022 emis de DNA - SERVICIUL TERITORIAL SUCEAVA;		
C3	in baza Ordonantei de mentinere a sechestrului asigurator emisa de DNA ST Suceava la data de 17.05.2021 s-a dispus mentinerea SECHESTRULUI ASIGURATOR	A1
Ordonanta nr. 79/P/2019, din 17/11/2022 emis de DNA - SERVICIUL TERITORIAL SUCEAVA;		
C4	in baza Ordonantei de mentinere a sechestrului asigurator emisa de DNA ST Suceava la data de 17.11.2021 s-a dispus mentinerea SECHESTRULUI ASIGURATOR	A1

Anexa Nr. 1 La Partea I

Teren

Nr cadastral	Suprafața (mp)*	Observații / Referințe
39124	2.500	

* Suprafața este determinată în planul de proiecție Stereo 70.



Date referitoare la teren

Crt	Categorie folosință	Intra vilan	Suprafața (mp)	Tarla	Parcelă	Nr. topo	Observații / Referințe
1	arabil	DA	2.500	-	-	-	

Lungime Segmente

1) Valorile lungimilor segmentelor sunt obținute din proiecție în plan.

Punct început	X / Y	Punct sfârșit	X / Y	Lungime segment (** (m)
1	598.639,383 679.908,177	2	598.779,094 679.460,849	468.638
2	598.779,094 679.460,849	3	598.783,406 679.461,373	4.344
3	598.783,406 679.461,373	4	598.784,447 679.461,51	1.05
4	598.784,447 679.461,51	5	598.784,469 679.461,512	0.022
5	598.784,469 679.461,512	6	598.644,427 679.909,9	469.748

Punct început	X / Y	Punct sfârșit	X / Y	Lungime segment (** (m)
6	598.644,427 679.909,9	1	598.639,383 679.908,177	5.33

** Lungimile segmentelor sunt determinate în planul de proiecție Stereo 70 și sunt rotunjite la 1 milimetru.

*** Distanța dintre puncte este formată din segmente cumulate ce sunt mai mici decât valoarea 1 milimetru.

**DATE DESPRE IMOBILUL NR. 2735**

Oficiul de Cadastru și Publicitate Imobiliară SUCEAVA
Biroul de Cadastru și Publicitate Imobiliară Suceava

A. Partea I. Descrierea imobilului

TEREN Intravilan

Adresa: Loc. Ipotesti, Jud. Suceava

Nr. Crt	Nr cadastral Nr. topografic	Suprafața* (mp)	Observații / Referințe
A1	45842	6.500	Sector cadastral:62 Teren neimprejmit;

B. Partea II. Proprietari și acte

Inscrieri privitoare la dreptul de proprietate și alte drepturi reale	Referințe
/	
Act Notarial nr. declaratia nr. 540, din 08/09/2020 emis de NP OVIDIU BUSUIOC (Declaratie notariala ; act administrativ nr adeverinta nr. 10946 din 21.09.2020, emis de Primaria Ipotesti);	
B1	A1
se noteaza posesia	
1) PLĂCINTĂ DUMITRU	
2) PLĂCINTĂ ANA , bun comun in devalmasie	
Act Normativ nr. Legea 7, din 13/03/1996 emis de PARLAMENTUL ROMANIEI;	
B2	A1
Intabulare, drept de PROPRIETATE, dobandit prin Lege, cota actuala 1/1	
1) NEIDENTIFICAT NEIDENTIFICAT	

C. Partea III. SARCINI .

Inscrieri privind dezmembramintele dreptului de proprietate, drepturi reale de garanție și sarcini	Referințe
NU SUNT	

Anexa Nr. 1 La Partea I

Teren

Nr cadastral	Suprafața (mp)*	Observații / Referințe
45842	6.500	

* Suprafața este determinată în planul de proiecție Stereo 70.



Date referitoare la teren

Crt	Categorie folosință	Intravilan	Suprafața (mp)	Tarla	Parcelă	Nr. topo	Observații / Referințe
1	arabil	DA	6.500	13	192	-	

Lungime Segmente

1) Valorile lungimilor segmentelor sunt obținute din proiecție în plan.

Punct început	X / Y	Punct sfârșit	X / Y	Lungime segment (** (m)
1	598.644,427 679.909,9	2	598.784,469 679.461,512	469.748
2	598.784,469 679.461,512	3	598.787,618 679.461,926	3.176
3	598.787,618 679.461,926	4	598.797,884 679.463,276	10.354
4	598.797,884 679.463,276	5	598.798,313 679.463,33	0.432
5	598.798,313 679.463,33	6	598.798,354 679.463,335	0.041

Punct început	X / Y	Punct sfârșit	X / Y	Lungime segment (** (m)
6	598.798,354 679.463,335	7	598.657,488 679.914,362	472.513
7	598.657,488 679.914,362	1	598.644,427 679.909,9	13.802

** Lungimile segmentelor sunt determinate în planul de proiecție Stereo 70 și sunt rotunjite la 1 milimetru.

*** Distanța dintre puncte este formată din segmente cumulate ce sunt mai mici decât valoarea 1 milimetru.

**DATE DESPRE IMOBILUL NR. 2736**

Oficiul de Cadastru și Publicitate Imobiliară SUCEAVA
Biroul de Cadastru și Publicitate Imobiliară Suceava

A. Partea I. Descrierea imobilului

TEREN Intravilan

Adresa: Loc. Ipotesti, Jud. Suceava

Nr. Crt	Nr cadastral Nr. topografic	Suprafața* (mp)	Observații / Referințe
A1	45882	2.600	Sector cadastral:62 Teren neimprejmuit;

B. Partea II. Proprietari și acte

Inscrieri privitoare la dreptul de proprietate și alte drepturi reale	Referințe
/	
Act Notarial nr. declaratie nr. 540, din 08/09/2020 emis de SPN OVIDIU BUSUIOC (PROCES VERBAL DE VECINATATE,act administrativ nr adeverinta nr. 10946 din 21.09.2020, emis de Primaria Ipotesti);	
B1	A1
se noteaza posesia	
1) PLĂCINTĂ DUMITRU	
2) PLĂCINTĂ ANA, bun comun	
Act Normativ nr. Legea 7, din 13/03/1996 emis de PARLAMENTUL ROMANIEI;	
B2	A1
Intabulare, drept de PROPRIETATE, dobandit prin Lege, cota actuala 1/1	
1) NEIDENTIFICAT NEIDENTIFICAT	

C. Partea III. SARCINI .

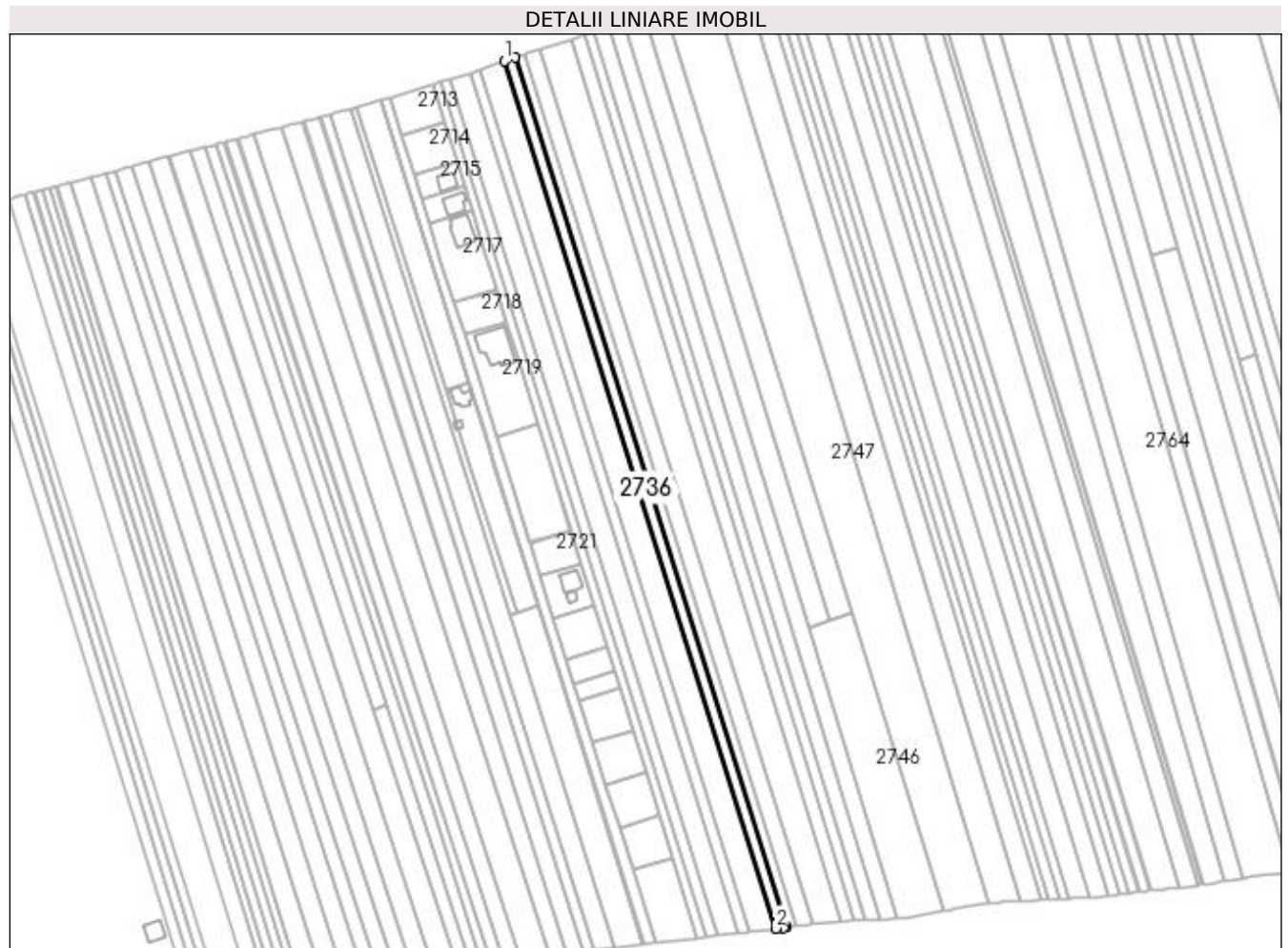
Inscrieri privind dezmembramintele dreptului de proprietate, drepturi reale de garanție și sarcini	Referințe
NU SUNT	

Anexa Nr. 1 La Partea I

Teren

Nr cadastral	Suprafața (mp)*	Observații / Referințe
45882	2.600	

* Suprafața este determinată în planul de proiecție Stereo 70.



Date referitoare la teren

Crt	Categorie folosință	Intra vilan	Suprafața (mp)	Tarla	Parcelă	Nr. topo	Observații / Referințe
1	arabil	DA	2.600	-	-	-	

Lungime Segmente

1) Valorile lungimilor segmentelor sunt obținute din proiecție în plan.

Punct început	X / Y	Punct sfârșit	X / Y	Lungime segment (** (m)
1	598.657,488 679.914,362	2	598.798,354 679.463,335	472.513
2	598.798,354 679.463,335	3	598.802,37 679.463,841	4.048
3	598.802,37 679.463,841	4	598.803,846 679.464,027	1.488
4	598.803,846 679.464,027	5	598.803,893 679.464,033	0.047
5	598.803,893 679.464,033	6	598.662,69 679.916,139	473.643

Punct început	X / Y	Punct sfârșit	X / Y	Lungime segment (** (m)
6	598.662,69 679.916,139	1	598.657,488 679.914,362	5.497

** Lungimile segmentelor sunt determinate în planul de proiecție Stereo 70 și sunt rotunjite la 1 milimetru.

*** Distanța dintre puncte este formată din segmente cumulate ce sunt mai mici decât valoarea 1 milimetru.

**DATE DESPRE IMOBILUL NR. 2737**

Oficiul de Cadastru și Publicitate Imobiliară SUCEAVA
Biroul de Cadastru și Publicitate Imobiliară Suceava

A. Partea I. Descrierea imobilului

TEREN Intravilan

Adresa: Loc. Ipotesti, Jud. Suceava

Nr. Crt	Nr cadastral Nr. topografic	Suprafața* (mp)	Observații / Referințe
A1		2.600	Sector cadastral:62 Teren neimprejmit; Imobilul s-a format din o parte a PF 715/1, 715/3, 714, 713, 712, 709, 710 a comunei cadastrale Tișăuți.

B. Partea II. Proprietari și acte

Inscrieri privitoare la dreptul de proprietate și alte drepturi reale	Referințe
/	
Act Normativ nr. Legea 7, din 13/03/1996 emis de PARLAMENTUL ROMANIEI;	
B1	A1
Inscrierea provizorie, drept de PROPRIETATE, dobandit prin Lege, cota actuala 1/1 1) COMUNA IPOTEȘTI , CIF:4244172, PROPRIETAR NEIDENTIFICAT.	

C. Partea III. SARCINI .

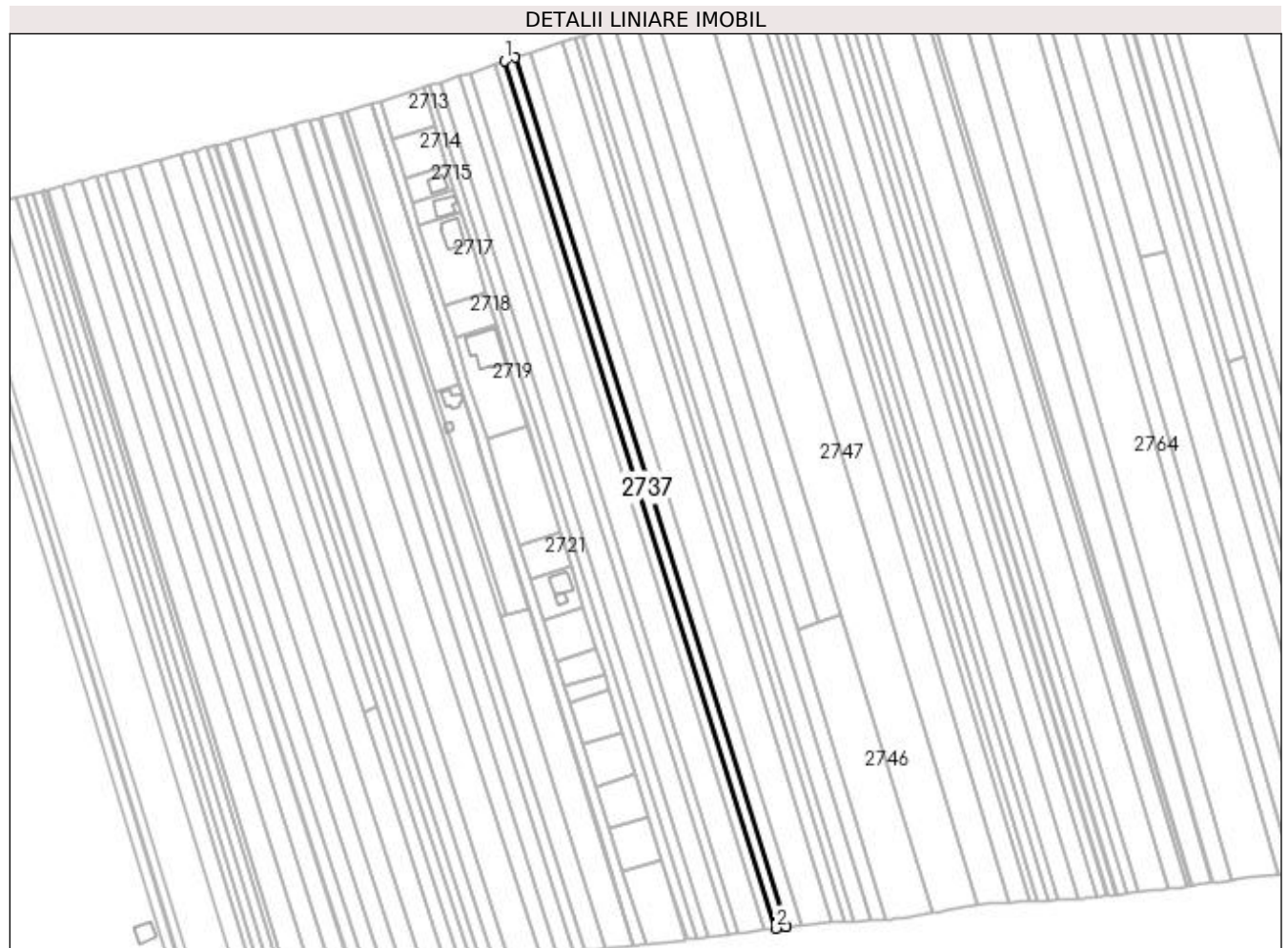
Inscrieri privind dezmembramintele dreptului de proprietate, drepturi reale de garanție și sarcini	Referințe
NU SUNT	

Anexa Nr. 1 La Partea I

Teren

Nr cadastral	Suprafața (mp)*	Observații / Referințe
	2.600	Imobilul s-a format din o parte a PF 715/1, 715/3, 714, 713, 712, 709, 710 a comunei cadastrale Tișăuți.

* Suprafața este determinată în planul de proiecție Stereo 70.



Date referitoare la teren

Crt	Categorie folosință	Intra vilan	Suprafața (mp)	Tarla	Parcelă	Nr. topo	Observații / Referințe
1	arabil	DA	2.600	-	-	-	

Lungime Segmente

1) Valorile lungimilor segmentelor sunt obținute din proiecție în plan.

Punct început	X / Y	Punct sfârșit	X / Y	Lungime segment (** (m)
1	598.662,69 679.916,139	2	598.803,893 679.464,033	473.643
2	598.803,893 679.464,033	3	598.809,366 679.464,724	5.516
3	598.809,366 679.464,724	4	598.809,419 679.464,73	0.053
4	598.809,419 679.464,73	5	598.667,88 679.917,912	474.771
5	598.667,88 679.917,912	1	598.662,69 679.916,139	5.484

**** Lungimile segmentelor sunt determinate în planul de proiecție Stereo 70 și sunt rotunjite la 1 milimetru.**

***** Distanța dintre puncte este formată din segmente cumulate ce sunt mai mici decât valoarea 1 milimetru.**

**DATE DESPRE IMOBILUL NR. 2738**

Oficiul de Cadastru și Publicitate Imobiliară SUCEAVA
Biroul de Cadastru și Publicitate Imobiliară Suceava

A. Partea I. Descrierea imobilului

TEREN Intravilan

Adresa: Loc. Ipotesti, Jud. Suceava

Nr. Crt	Nr cadastral Nr. topografic	Suprafața* (mp)	Observații / Referințe
A1	34109	3.900	Sector cadastral:62 Teren neimprejmuit;

B. Partea II. Proprietari și acte

Inscrieri privitoare la dreptul de proprietate și alte drepturi reale	Referințe
36942 / 03/08/2015	
Act Notarial nr. contract de dare in plata 2654, din 31/07/2015 emis de NP BUSUIOC OVIDIU;	
B4	A1
Intabulare, drept de PROPRIETATE, dobandit prin Conventie, cota actuala 1/1 1) POPOVICI ELENA, necasatorita	

C. Partea III. SARCINI .

Inscrieri privind dezmembramintele dreptului de proprietate, drepturi reale de garanție și sarcini	Referințe
NU SUNT	

Anexa Nr. 1 La Partea I

Teren

Nr cadastral	Suprafața (mp)*	Observații / Referințe
34109	3.900	

* Suprafața este determinată în planul de proiecție Stereo 70.



Date referitoare la teren

Crt	Categorie folosință	Intra vilan	Suprafața (mp)	Tarla	Parcelă	Nr. topo	Observații / Referințe
1	arabil	DA	3.900	-	-	-	

Lungime Segmente

1) Valorile lungimilor segmentelor sunt obținute din proiecție în plan.

Punct început	X / Y	Punct sfârșit	X / Y	Lungime segment (** (m)
1	598.667,88 679.917,912	2	598.809,419 679.464,73	474.771
2	598.809,419 679.464,73	3	598.809,506 679.464,741	0.088
3	598.809,506 679.464,741	4	598.812,121 679.465,071	2.636
4	598.812,121 679.465,071	5	598.812,866 679.465,165	0.751
5	598.812,866 679.465,165	6	598.814,364 679.465,318	1.506

Punct început	X / Y	Punct sfârșit	X / Y	Lungime segment (** (m)
6	598.814,364 679.465,318	7	598.817,659 679.465,654	3.312
7	598.817,659 679.465,654	8	598.817,72 679.465,66	0.061
8	598.817,72 679.465,66	9	598.675,691 679.920,411	476.414
9	598.675,691 679.920,411	10	598.669,375 679.918,423	6.621
10	598.669,375 679.918,423	1	598.667,88 679.917,912	1.58

** Lungimile segmentelor sunt determinate în planul de proiecție Stereo 70 și sunt rotunjite la 1 milimetru.

*** Distanța dintre puncte este formată din segmente cumulate ce sunt mai mici decât valoarea 1 milimetru.

**DATE DESPRE IMOBILUL NR. 2739**

Oficiul de Cadastru și Publicitate Imobiliară SUCEAVA
Biroul de Cadastru și Publicitate Imobiliară Suceava

A. Partea I. Descrierea imobilului

TEREN Intravilan

Adresa: Loc. Ipotești, Jud. Suceava

Nr. Crt	Nr cadastral Nr. topografic	Suprafața* (mp)	Observații / Referințe
A1	40960	Din acte: 9.000 Masurata: 7.784	Sector cadastral:62 Teren neimprejmuit;

B. Partea II. Proprietari și acte

Inscrieri privitoare la dreptul de proprietate și alte drepturi reale		Referințe
48558 / 04/09/2019		
Act Notarial nr. contract de vanzare nr. 1756, din 03/09/2019 emis de BIN NECHITA RALUCA;		
B4	Intabulare, drept de PROPRIETATE, dobandit prin Conventie, cota actuala 1/1 1) SOCIETATEA NICO PROFI CONSTRUCT S.R.L., CIF:17652408	A1

C. Partea III. SARCINI

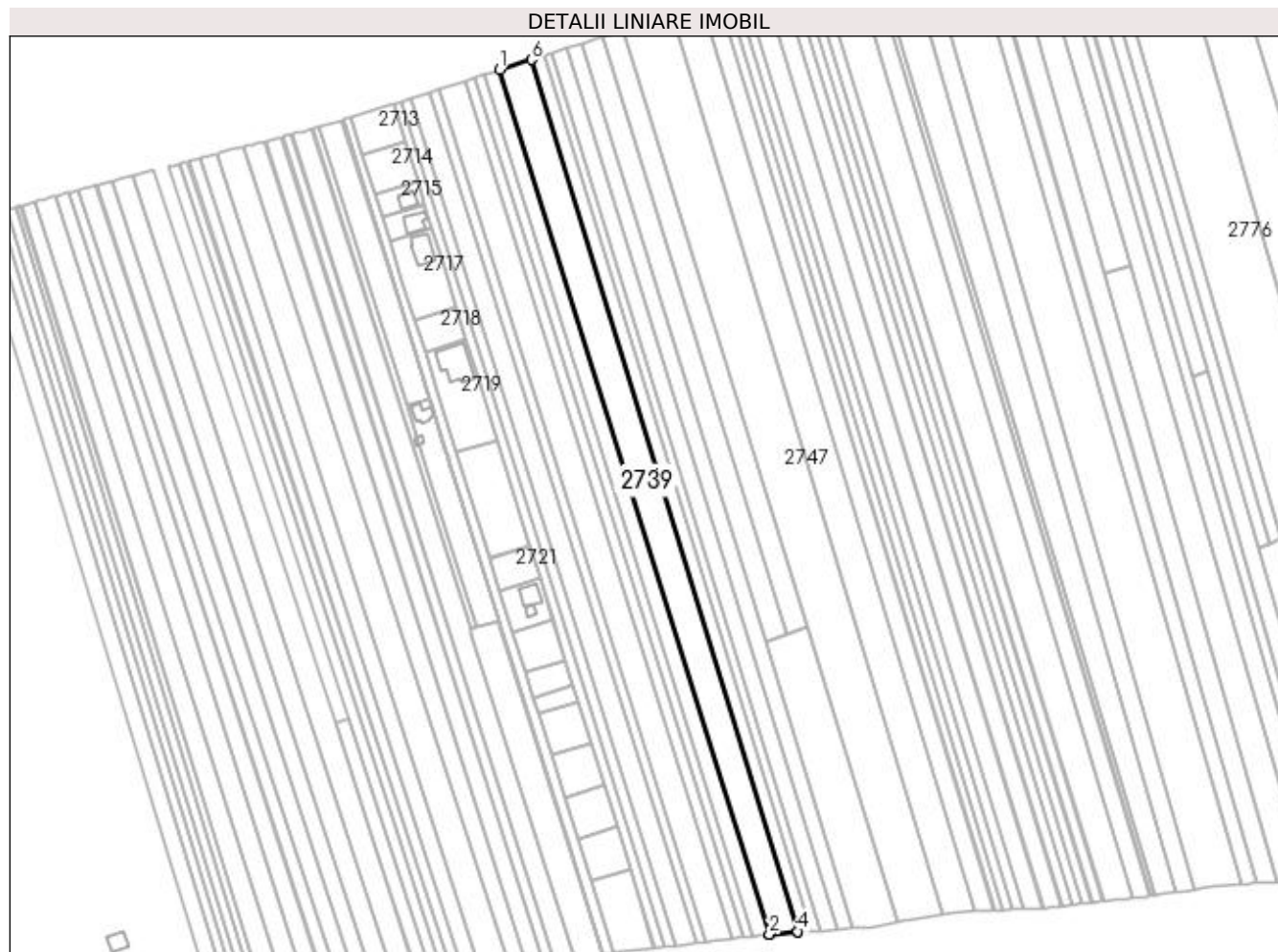
Inscrieri privind dezmembramintele dreptului de proprietate, drepturi reale de garanție și sarcini		Referințe
/		
Ordonanta nr. 79/P/2019, din 12/01/2021 emis de DNA - SERVICIUL TERITORIAL SUCEAVA;		
C1	se noteaza sechestrul asigurator in baza Ordonantei de instituire a sechestrului asigurator dată în dosarul penal nr. 79/P/2019 din 12.01.2021.	A1
Ordonanta nr. 10/P/2022, din 17/05/2022 emis de DNA - SERVICIUL TERITORIAL SUCEAVA;		
C2	se noteaza mentinerea sechestrului asigurator inscris sub C1	A1
Ordonanta nr. 79/P/2019, din 17/11/2022 emis de DNA - SERVICIUL TERITORIAL SUCEAVA;		
C3	in baza Ordonantei de menținere a sechestrului asigurator emisa de DNA ST Suceava la data de 17.11.2022 s-a dispus menținerea SECHESTRULUI ASIGURATOR	A1

Anexa Nr. 1 La Partea I

Teren

Nr cadastral	Suprafața (mp)*	Observații / Referințe
40960	Din acte: 9.000 Masurata: 7.784	

* Suprafața este determinată în planul de proiecție Stereo 70.



Date referitoare la teren

Crt	Categorie folosință	Intra vilan	Suprafața (mp)	Tarla	Parcelă	Nr. topo	Observații / Referințe
1	arabil	DA	7.784	-	-	-	

Lungime Segmente

1) Valorile lungimilor segmentelor sunt obținute din proiecție în plan.

Punct început	X / Y	Punct sfârșit	X / Y	Lungime segment (** (m)
1	598.675,691 679.920,411	2	598.817,72 679.465,66	476.414
2	598.817,72 679.465,66	3	598.817,9 679.465,679	0.181
3	598.817,9 679.465,679	4	598.832,674 679.467,186	14.851
4	598.832,674 679.467,186	5	598.832,74 679.467,193	0.066
5	598.832,74 679.467,193	6	598.692,642 679.925,746	479.477

Punct început	X / Y	Punct sfârșit	X / Y	Lungime segment (** (m)
6	598.692,642 679.925,746	1	598.675,691 679.920,411	17.771

** Lungimile segmentelor sunt determinate în planul de proiecție Stereo 70 și sunt rotunjite la 1 milimetru.

*** Distanța dintre puncte este formată din segmente cumulate ce sunt mai mici decât valoarea 1 milimetru.

**DATE DESPRE IMOBILUL NR. 2740**

Oficiul de Cadastru și Publicitate Imobiliară SUCEAVA
Biroul de Cadastru și Publicitate Imobiliară Suceava

A. Partea I. Descrierea imobilului

TEREN Intravilan

Adresa: Loc. Ipotesti, Jud. Suceava

Nr. Crt	Nr cadastral Nr. topografic	Suprafața* (mp)	Observații / Referințe
A1	33776	3.200	Sector cadastral:62 Teren neimprejmuit;

B. Partea II. Proprietari și acte

Inscrieri privitoare la dreptul de proprietate și alte drepturi reale		Referințe
1802 / 14/01/2015		
Act Notarial nr. contract de donație aut. nr. 26, din 14/01/2015 emis de BIN NECHITA DUMITRU;		
B4	Intabulare, drept de PROPRIETATE, dobandit prin Conventie, cota actuala 1/2 1) DRĂGOI ZAMFIR, bun propriu	A1
B5	Intabulare, drept de PROPRIETATE, dobandit prin Conventie, cota actuala 1/2 1) DRĂGOI VERONICA, bun propriu	A1

C. Partea III. SARCINI .

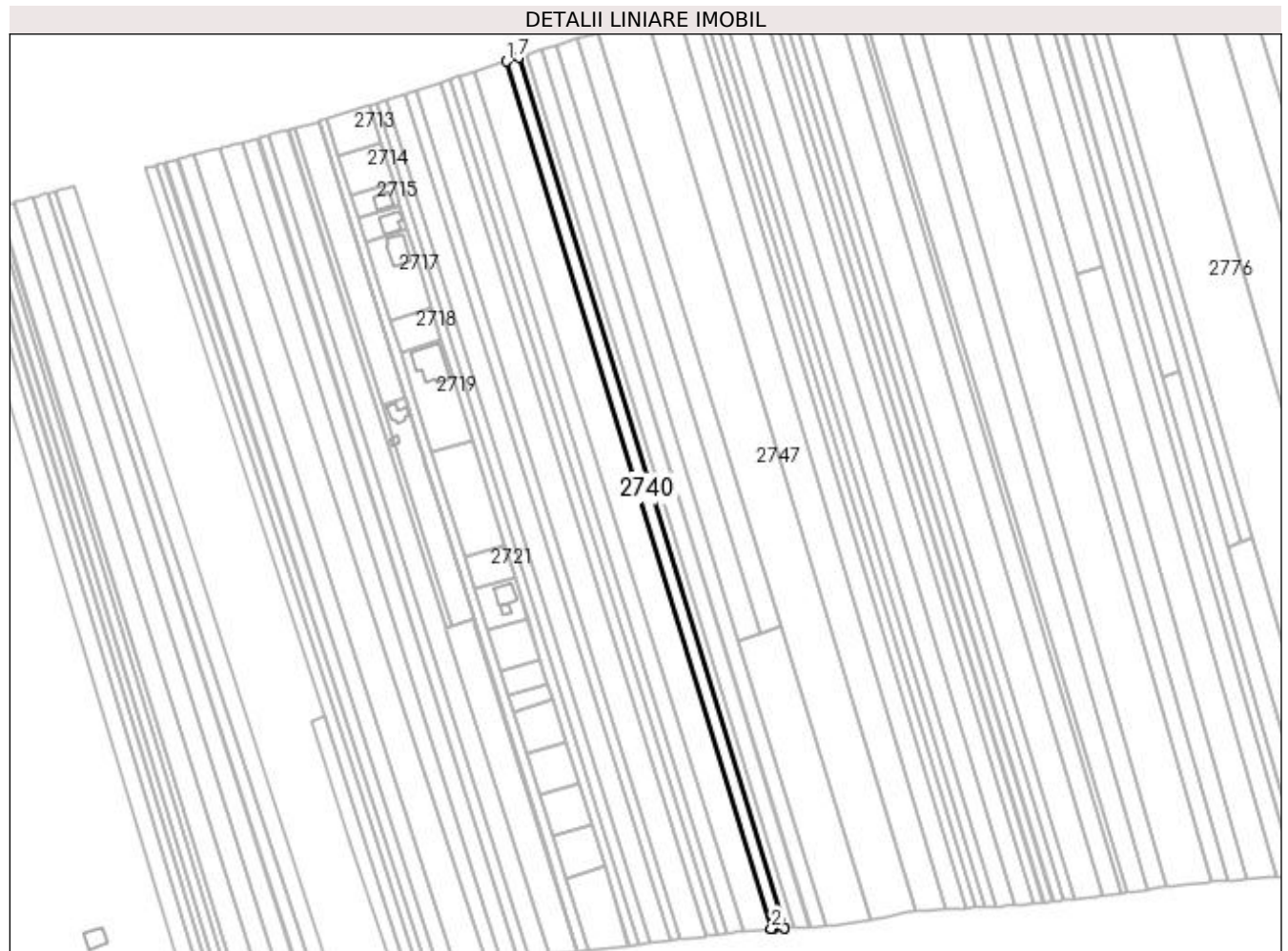
Inscrieri privind dezmembramintele dreptului de proprietate, drepturi reale de garanție și sarcini	Referințe
NU SUNT	

Anexa Nr. 1 La Partea I

Teren

Nr cadastral	Suprafața (mp)*	Observații / Referințe
33776	3.200	

* Suprafața este determinată în planul de proiecție Stereo 70.



Date referitoare la teren

Crt	Categorie folosință	Intra vilan	Suprafața (mp)	Tarla	Parcelă	Nr. topo	Observații / Referințe
1	arabil	DA	3.200	-	-	-	

Lungime Segmente

1) Valorile lungimilor segmentelor sunt obținute din proiecție în plan.

Punct început	X / Y	Punct sfârșit	X / Y	Lungime segment (** (m)
1	598.692,642 679.925,746	2	598.832,74 679.467,193	479.477
2	598.832,74 679.467,193	3	598.832,844 679.467,204	0.105
3	598.832,844 679.467,204	4	598.833,519 679.467,216	0.675
4	598.833,519 679.467,216	5	598.839,595 679.467,329	6.077
5	598.839,595 679.467,329	6	598.839,662 679.467,33	0.067

Punct început	X / Y	Punct sfârșit	X / Y	Lungime segment (** (m)
6	598.839,662 679.467,33	7	598.698,995 679.927,746	481.425
7	598.698,995 679.927,746	1	598.692,642 679.925,746	6.66

** Lungimile segmentelor sunt determinate în planul de proiecție Stereo 70 și sunt rotunjite la 1 milimetru.

*** Distanța dintre puncte este formată din segmente cumulate ce sunt mai mici decât valoarea 1 milimetru.

**DATE DESPRE IMOBILUL NR. 2741**

Oficiul de Cadastru și Publicitate Imobiliară SUCEAVA
Biroul de Cadastru și Publicitate Imobiliară Suceava

A. Partea I. Descrierea imobilului

TEREN Intravilan

Adresa: Loc. Ipotesti, Jud. Suceava

Nr. Crt	Nr cadastral Nr. topografic	Suprafața* (mp)	Observații / Referințe
A1	47508	2.400	Sector cadastral:62 Teren neimprejmuit;

B. Partea II. Proprietari și acte

Inscrieri privitoare la dreptul de proprietate și alte drepturi reale	Referințe
77910 / 08/11/2022	
Act Notarial nr. act de partaj nr. 486, din 09/04/2010 emis de BNP MIHAI CURCA (AP);	
B9	Intabulare, drept de PROPRIETATE bun propriu, dobandit prin PARTAJ, cota actuala 1/1 1) OGHINCIUC CONSTANTIN
	A1

C. Partea III. SARCINI .

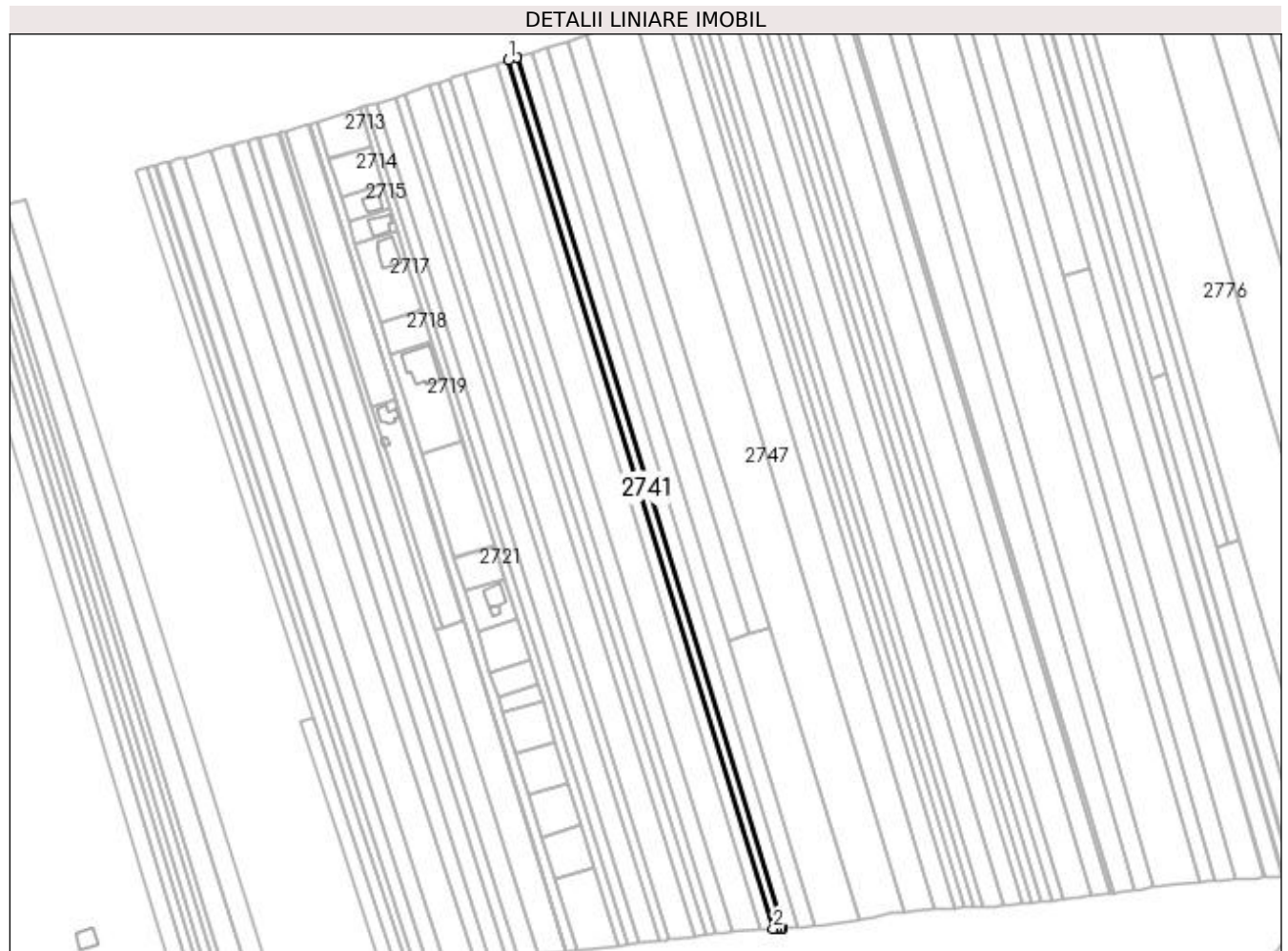
Inscrieri privind dezmembramintele dreptului de proprietate, drepturi reale de garanție și sarcini	Referințe
NU SUNT	

Anexa Nr. 1 La Partea I

Teren

Nr cadastral	Suprafața (mp)*	Observații / Referințe
47508	2.400	

* Suprafața este determinată în planul de proiecție Stereo 70.



Date referitoare la teren

Crt	Categorie folosință	Intravilan	Suprafața (mp)	Tarla	Parcelă	Nr. topo	Observații / Referințe
1	arabil	DA	2.400	1746	-	-	

Lungime Segmente

1) Valorile lungimilor segmentelor sunt obținute din proiecție în plan.

Punct început	X / Y	Punct sfârșit	X / Y	Lungime segment (** (m)
1	598.698,995 679.927,746	2	598.839,662 679.467,33	481.425
2	598.839,662 679.467,33	3	598.841,152 679.467,358	1.49
3	598.841,152 679.467,358	4	598.843,751 679.467,406	2.599
4	598.843,751 679.467,406	5	598.844,753 679.467,483	1.005
5	598.844,753 679.467,483	6	598.844,819 679.467,488	0.066

Punct început	X / Y	Punct sfârșit	X / Y	Lungime segment (** (m)
6	598.844,819 679.467,488	7	598.703,744 679.929,241	482.823
7	598.703,744 679.929,241	1	598.698,995 679.927,746	4.979

** Lungimile segmentelor sunt determinate în planul de proiecție Stereo 70 și sunt rotunjite la 1 milimetru.

*** Distanța dintre puncte este formată din segmente cumulate ce sunt mai mici decât valoarea 1 milimetru.

**DATE DESPRE IMOBILUL NR. 2742**

Oficiul de Cadastru și Publicitate Imobiliară SUCEAVA
Biroul de Cadastru și Publicitate Imobiliară Suceava

A. Partea I. Descrierea imobilului

TEREN Intravilan

Adresa: Loc. Ipotesti, Jud. Suceava

Nr. Crt	Nr cadastral Nr. topografic	Suprafața* (mp)	Observații / Referințe
A1	39127	4.000	Sector cadastral:62 Teren neimprejmuit;

B. Partea II. Proprietari și acte

Inscrieri privitoare la dreptul de proprietate și alte drepturi reale	Referințe
24231 / 22/05/2018	
Act Notarial nr. contract de partaj nr. 486, din 09/04/2010 emis de BNP MIHAI CURCĂ;	
B9	A1
Intabulare, drept de PROPRIETATE, dobandit prin Conventie, cota actuala 1/1 1) CURCĂ EUGEN, bun propriu	

C. Partea III. SARCINI .

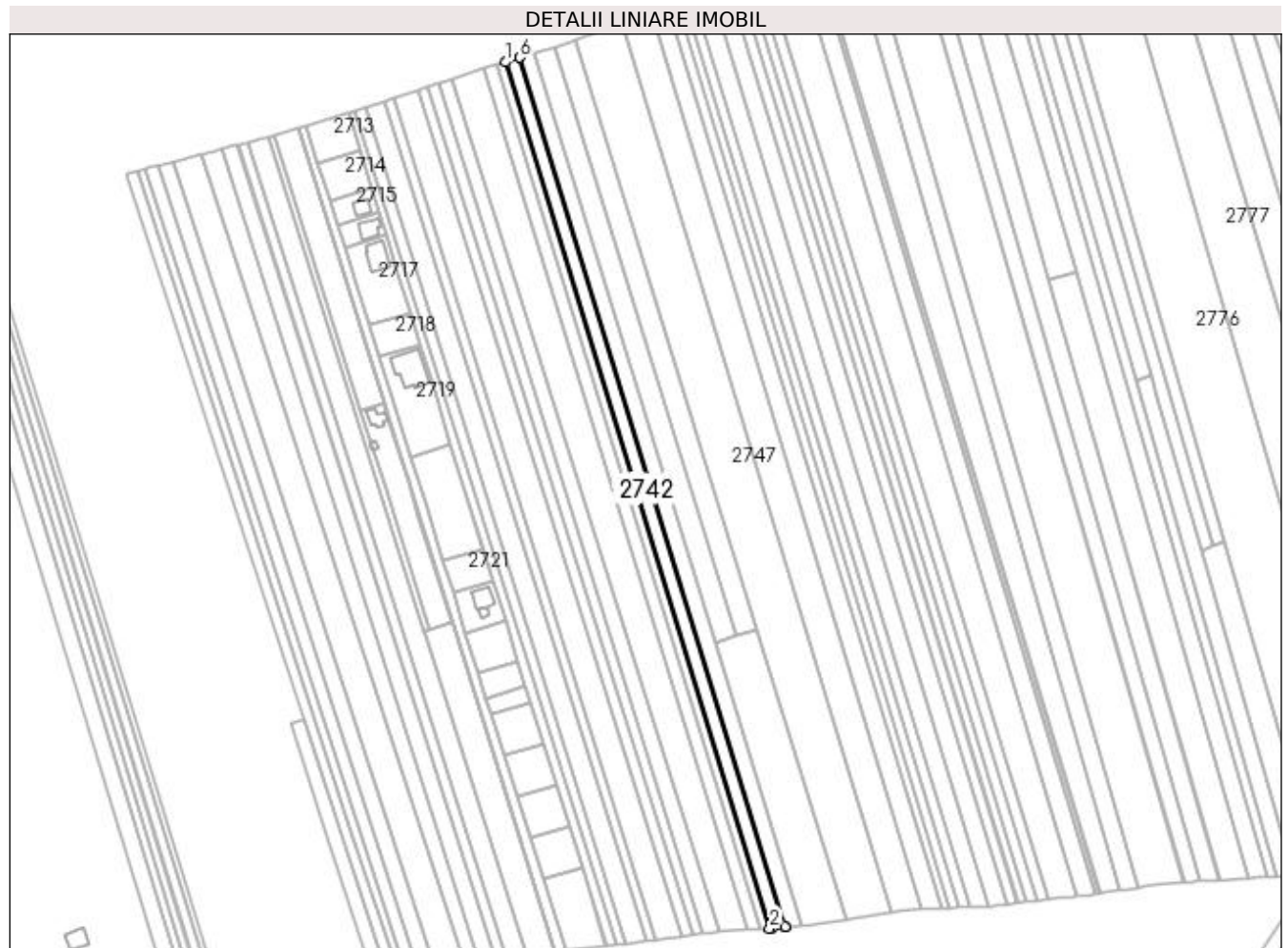
Inscrieri privind dezmembramintele dreptului de proprietate, drepturi reale de garanție și sarcini	Referințe
NU SUNT	

Anexa Nr. 1 La Partea I

Teren

Nr cadastral	Suprafața (mp)*	Observații / Referințe
39127	4.000	

* Suprafața este determinată în planul de proiecție Stereo 70.



Date referitoare la teren

Crt	Categorie folosință	Intra vilan	Suprafața (mp)	Tarla	Parcelă	Nr. topo	Observații / Referințe
1	arabil	DA	4.000	13	192	-	

Lungime Segmente

1) Valorile lungimilor segmentelor sunt obținute din proiecție în plan.

Punct început	X / Y	Punct sfârșit	X / Y	Lungime segment (** (m)
1	598.703,744 679.929,241	2	598.844,819 679.467,488	482.823
2	598.844,819 679.467,488	3	598.846,098 679.467,587	1.283
3	598.846,098 679.467,587	4	598.853,206 679.468,134	7.129
4	598.853,206 679.468,134	5	598.853,266 679.468,138	0.06
5	598.853,266 679.468,138	6	598.711,63 679.931,723	484.739

Punct început	X / Y	Punct sfârșit	X / Y	Lungime segment (** (m)
6	598.711,63 679.931,723	1	598.703,744 679.929,241	8.267

** Lungimile segmentelor sunt determinate în planul de proiecție Stereo 70 și sunt rotunjite la 1 milimetru.

*** Distanța dintre puncte este formată din segmente cumulate ce sunt mai mici decât valoarea 1 milimetru.

**DATE DESPRE IMOBILUL NR. 2743**

Oficiul de Cadastru și Publicitate Imobiliară SUCEAVA
Biroul de Cadastru și Publicitate Imobiliară Suceava

A. Partea I. Descrierea imobilului

TEREN Intravilan

Adresa: Loc. Ipotesti, Jud. Suceava

Nr. Crt	Nr cadastral Nr. topografic	Suprafața* (mp)	Observații / Referințe
A1	39910	4.000	Sector cadastral:62 Teren neimprejmuit;

B. Partea II. Proprietari și acte

Inscrieri privitoare la dreptul de proprietate și alte drepturi reale	Referințe
8681 / 21/02/2019	
Act Notarial nr. act de partaj nr. 1997, din 21/11/2018 emis de NP MIRCEA EUGEN BOBRIC;	
B4	A1
Intabulare, drept de PROPRIETATE, dobândit prin PARTAJ, cota actuala 1/1 1) SIDORIUC MARIAN, bun propriu	

C. Partea III. SARCINI .

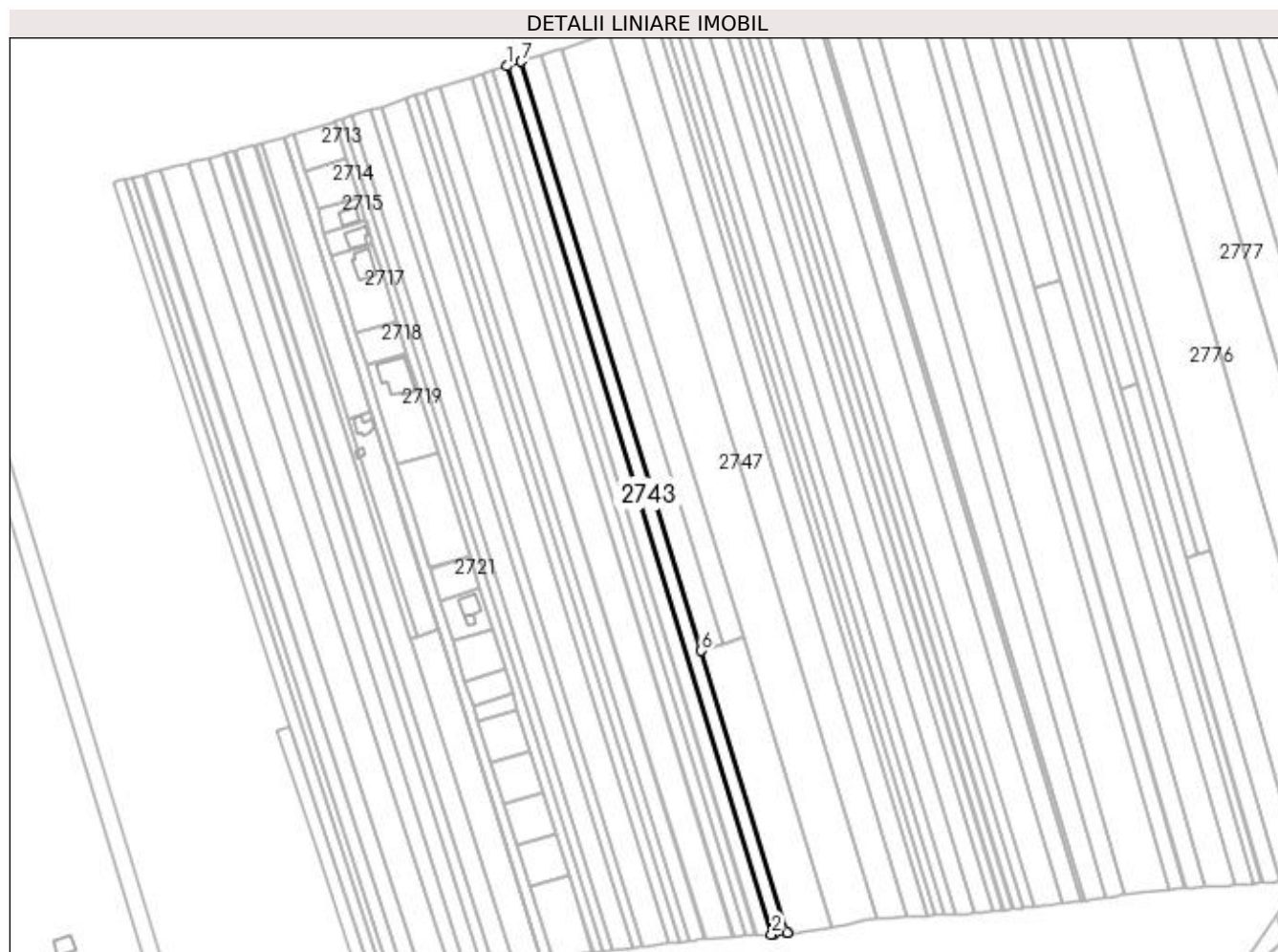
Inscrieri privind dezmembramintele dreptului de proprietate, drepturi reale de garanție și sarcini	Referințe
NU SUNT	

Anexa Nr. 1 La Partea I

Teren

Nr cadastral	Suprafața (mp)*	Observații / Referințe
39910	4.000	

* Suprafața este determinată în planul de proiecție Stereo 70.



Date referitoare la teren

Crt	Categorie folosință	Intravilan	Suprafața (mp)	Tarla	Parcelă	Nr. topo	Observații / Referințe
1	arabil	DA	4.000	-	-	-	

Lungime Segmente

1) Valorile lungimilor segmentelor sunt obținute din proiecție în plan.

Punct început	X / Y	Punct sfârșit	X / Y	Lungime segment (** (m)
1	598.711,63 679.931,723	2	598.853,266 679.468,138	484.739
2	598.853,266 679.468,138	3	598.854,713 679.468,25	1.451
3	598.854,713 679.468,25	4	598.861,633 679.468,782	6.94
4	598.861,633 679.468,782	5	598.861,679 679.468,785	0.046
5	598.861,679 679.468,785	6	598.815,593 679.619,629	157.727

Punct început	X / Y	Punct sfârșit	X / Y	Lungime segment (** (m)
6	598.815,593 679.619,629	7	598.719,486 679.934,196	328.921
7	598.719,486 679.934,196	1	598.711,63 679.931,723	8.236

** Lungimile segmentelor sunt determinate în planul de proiecție Stereo 70 și sunt rotunjite la 1 milimetru.

*** Distanța dintre puncte este formată din segmente cumulate ce sunt mai mici decât valoarea 1 milimetru.

**DATE DESPRE IMOBILUL NR. 2744**

Oficiul de Cadastru și Publicitate Imobiliară SUCEAVA
Biroul de Cadastru și Publicitate Imobiliară Suceava

A. Partea I. Descrierea imobilului

TEREN Intravilan

Adresa: Loc. Ipotesti, Jud. Suceava

Nr. Crt	Nr cadastral Nr. topografic	Suprafața* (mp)	Observații / Referințe
A1	39647	3.800	Sector cadastral:62 Teren neimprejmuit;

B. Partea II. Proprietari și acte

Inscrieri privitoare la dreptul de proprietate și alte drepturi reale	Referințe
63320 / 23/10/2020	
Act Notarial nr. Contract de vânzare nr. 1482, din 22/10/2020 emis de N. P. BOBRIC MIRCEA EUGEN;	
B4	A1
Intabulare, drept de PROPRIETATE, dobandit prin Conventie, cota actuala 1/1 1) SOCACIU G DORINA, Lipsă CNP proprietar; bun propriu	

C. Partea III. SARCINI .

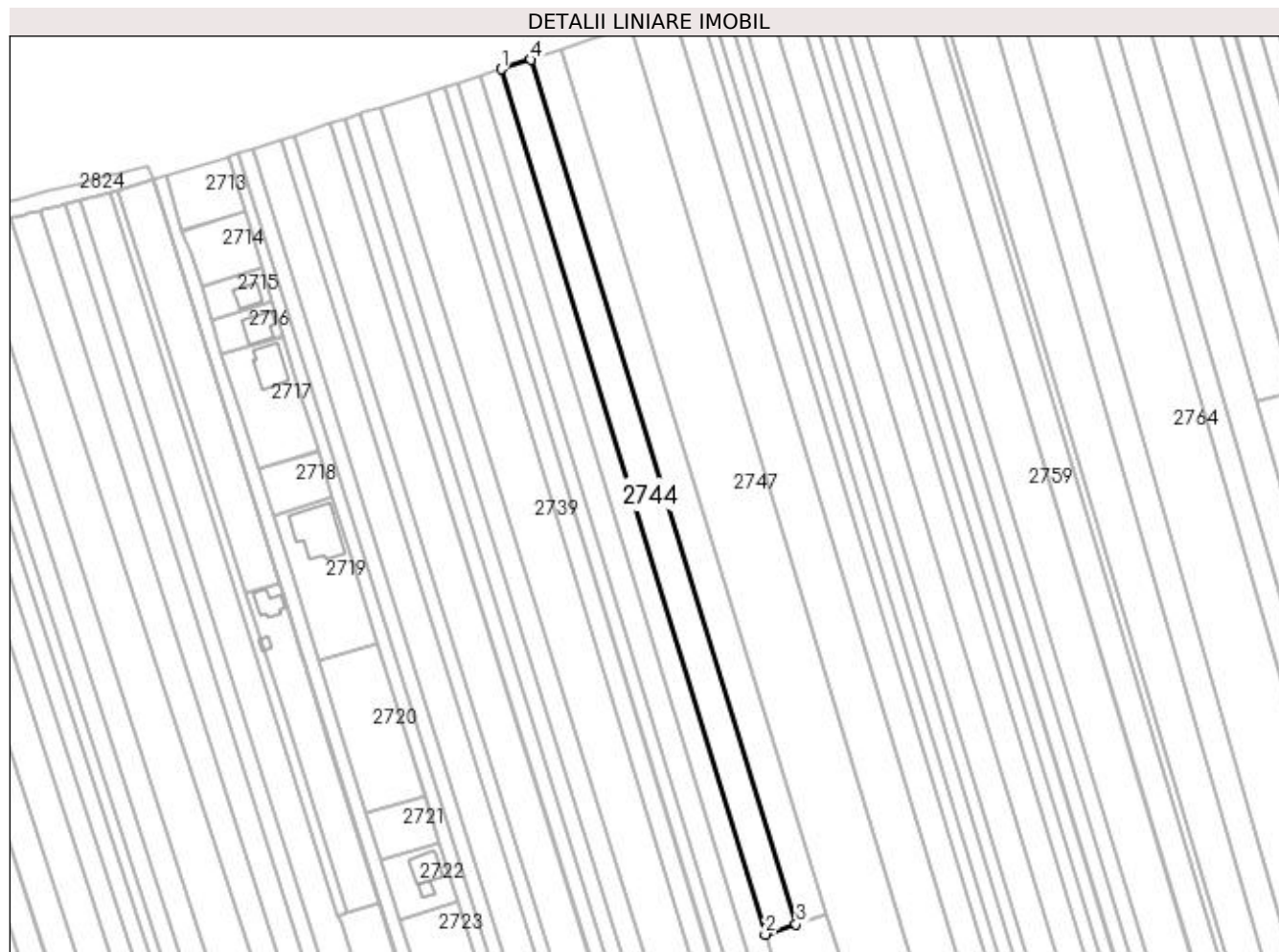
Inscrieri privind dezmembramintele dreptului de proprietate, drepturi reale de garanție și sarcini	Referințe
NU SUNT	

Anexa Nr. 1 La Partea I

Teren

Nr cadastral	Suprafața (mp)*	Observații / Referințe
39647	3.800	

* Suprafața este determinată în planul de proiecție Stereo 70.



Date referitoare la teren

Crt	Categorie folosință	Intra vilan	Suprafața (mp)	Tarla	Parcelă	Nr. topo	Observații / Referințe
1	arabil	DA	3.800	-	-	-	

Lungime Segmente

1) Valorile lungimilor segmentelor sunt obținute din proiecție în plan.

Punct început	X / Y	Punct sfârșit	X / Y	Lungime segment (** (m)
1	598.719,486 679.934,196	2	598.815,593 679.619,629	328.921
2	598.815,593 679.619,629	3	598.826,755 679.623,35	11.766
3	598.826,755 679.623,35	4	598.730,314 679.937,604	328.719
4	598.730,314 679.937,604	1	598.719,486 679.934,196	11.352

**** Lungimile segmentelor sunt determinate în planul de proiecție Stereo 70 și sunt rotunjite la 1 milimetru.**

***** Distanța dintre puncte este formată din segmente cumulate ce sunt mai mici decât valoarea 1 milimetru.**

**DATE DESPRE IMOBILUL NR. 2745**

Oficiul de Cadastru și Publicitate Imobiliară SUCEAVA
Biroul de Cadastru și Publicitate Imobiliară Suceava

A. Partea I. Descrierea imobilului

TEREN Intravilan

Adresa: Loc. Ipotesti, Jud. Suceava

Nr. Crt	Nr cadastral Nr. topografic	Suprafața* (mp)	Observații / Referințe
A1	39646	3.800	Sector cadastral:62 Teren neimprejmuit;

B. Partea II. Proprietari și acte

Inscrieri privitoare la dreptul de proprietate și alte drepturi reale	Referințe
63277 / 23/10/2020	
Act Notarial nr. 1599, din 01/08/2008 emis de B.N.P. MIRCEA EUGEN BOBRIC;	
B3	A1
Intabulare, drept de PROPRIETATE, dobandit prin Conventie, cota actuala 1/1 1) MIRĂUȚI LIDIA , Lipsă CNP proprietar; bun propriu	

C. Partea III. SARCINI .

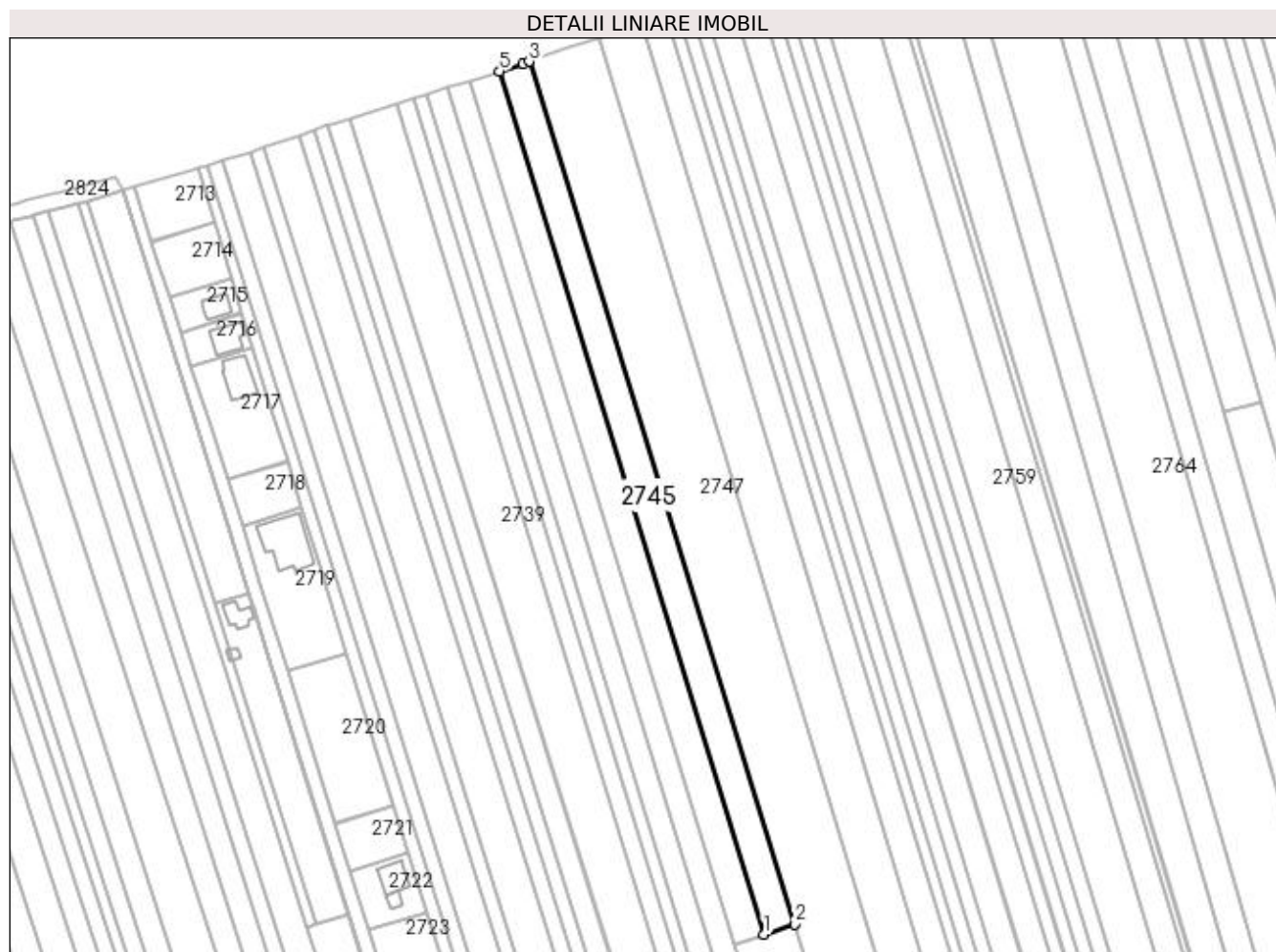
Inscrieri privind dezmembramintele dreptului de proprietate, drepturi reale de garanție și sarcini	Referințe
NU SUNT	

Anexa Nr. 1 La Partea I

Teren

Nr cadastral	Suprafața (mp)*	Observații / Referințe
39646	3.800	

* Suprafața este determinată în planul de proiecție Stereo 70.



Date referitoare la teren

Crt	Categorie folosință	Intravilan	Suprafața (mp)	Tarla	Parcelă	Nr. topo	Observații / Referințe
1	arabil	DA	3.800	-	-	-	

Lungime Segmente

1) Valorile lungimilor segmentelor sunt obținute din proiecție în plan.

Punct început	X / Y	Punct sfârșit	X / Y	Lungime segment (** (m)
1	598.826,755 679.623,35	2	598.837,922 679.627,072	11.771
2	598.837,922 679.627,072	3	598.741,128 679.941,082	328.59
3	598.741,128 679.941,082	4	598.739,002 679.940,339	2.252
4	598.739,002 679.940,339	5	598.730,314 679.937,604	9.108
5	598.730,314 679.937,604	1	598.826,755 679.623,35	328.719

**** Lungimile segmentelor sunt determinate în planul de proiecție Stereo 70 și sunt rotunjite la 1 milimetru.**

***** Distanța dintre puncte este formată din segmente cumulate ce sunt mai mici decât valoarea 1 milimetru.**

**DATE DESPRE IMOBILUL NR. 2746**

Oficiul de Cadastru și Publicitate Imobiliară SUCEAVA
 Biroul de Cadastru și Publicitate Imobiliară Suceava

A. Partea I. Descrierea imobilului

TEREN Intravilan

Adresa: Loc. Ipotesti, Jud. Suceava

Nr. Crt	Nr cadastral Nr. topografic	Suprafața* (mp)	Observații / Referințe
A1	39645	3.800	Sector cadastral:62 Teren neimprejmuit;

B. Partea II. Proprietari și acte

Inscrieri privitoare la dreptul de proprietate și alte drepturi reale	Referințe
63284 / 23/10/2020	
Act Notarial nr. contract de vanzare nr. 1481, din 22/10/2020 emis de SPN BOBRIC MIRCEA EUGEN;	
B4	A1
Intabulare, drept de PROPRIETATE, dobandit prin Conventie, cota actuala 1/1 1) MIRAUTI VASILE , bun propriu	

C. Partea III. SARCINI .

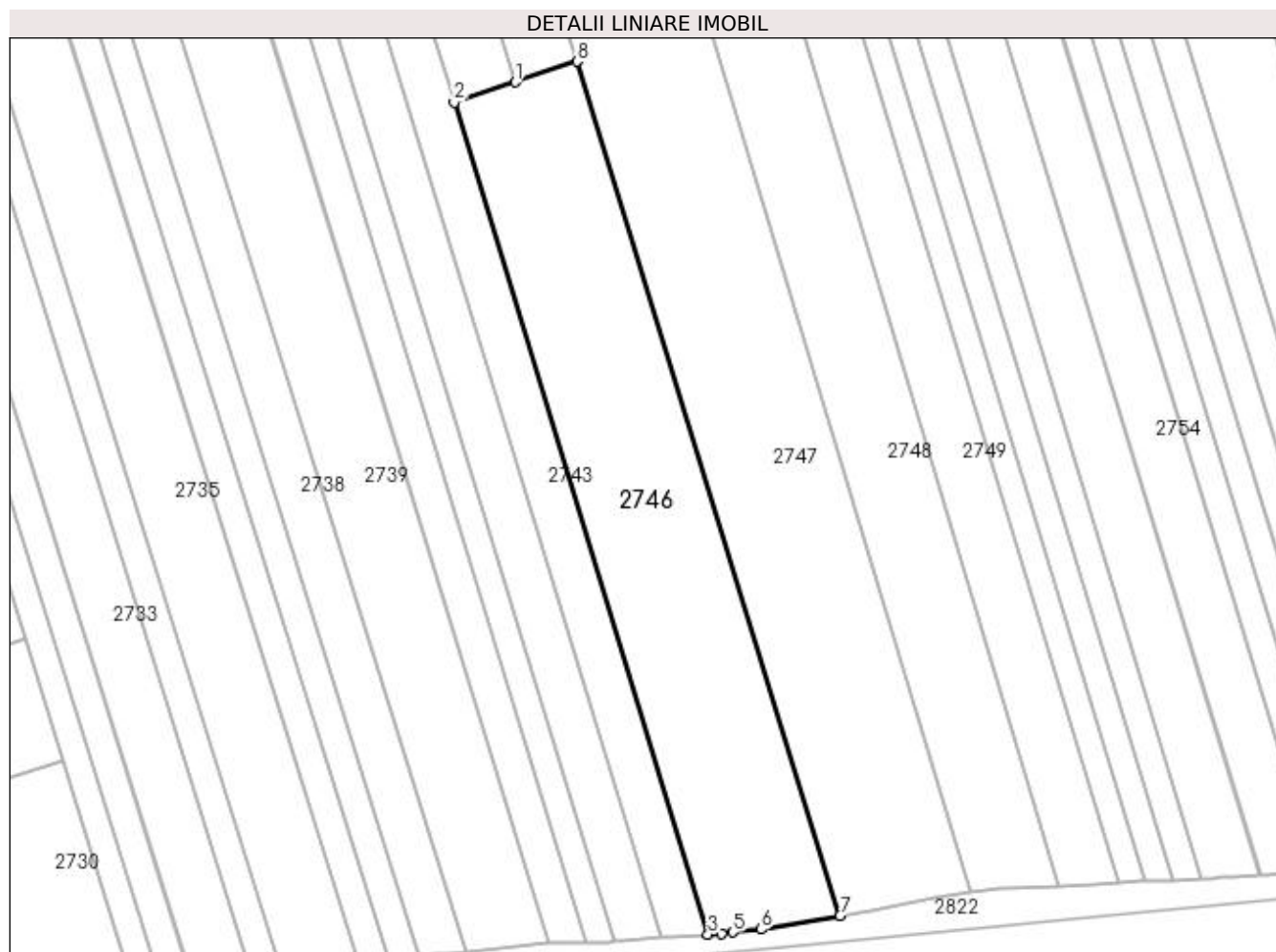
Inscrieri privind dezmembramintele dreptului de proprietate, drepturi reale de garanție și sarcini	Referințe
NU SUNT	

Anexa Nr. 1 La Partea I

Teren

Nr cadastral	Suprafața (mp)*	Observații / Referințe
39645	3.800	

* Suprafața este determinată în planul de proiecție Stereo 70.



Date referitoare la teren

Crt	Categorie folosință	Intra vilan	Suprafața (mp)	Tarla	Parcelă	Nr. topo	Observații / Referințe
1	arabil	DA	3.800	-	-	-	

Lungime Segmente

1) Valorile lungimilor segmentelor sunt obținute din proiecție în plan.

Punct început	X / Y	Punct sfârșit	X / Y	Lungime segment (** (m)
1	598.826,755 679.623,35	2	598.815,593 679.619,629	11.766
2	598.815,593 679.619,629	3	598.861,679 679.468,785	157.727
3	598.861,679 679.468,785	4	598.864,126 679.468,974	2.454
4	598.864,126 679.468,974	5	598.866,185 679.469,18	2.069
5	598.866,185 679.469,18	6	598.871,298 679.469,694	5.139

Punct început	X / Y	Punct sfârșit	X / Y	Lungime segment (** (m)
6	598.871,298 679.469,694	7	598.885,664 679.472,193	14.582
7	598.885,664 679.472,193	8	598.837,922 679.627,072	162.07
8	598.837,922 679.627,072	1	598.826,755 679.623,35	11.771

** Lungimile segmentelor sunt determinate în planul de proiecție Stereo 70 și sunt rotunjite la 1 milimetru.

*** Distanța dintre puncte este formată din segmente cumulate ce sunt mai mici decât valoarea 1 milimetru.

**DATE DESPRE IMOBILUL NR. 2747**

Oficiul de Cadastru și Publicitate Imobiliară SUCEAVA
Biroul de Cadastru și Publicitate Imobiliară Suceava

A. Partea I. Descrierea imobilului

TEREN Intravilan

Adresa: Loc. Ipotesti, Jud. Suceava

Nr. Crt	Nr cadastral Nr. topografic	Suprafața* (mp)	Observații / Referințe
A1		12.500	Sector cadastral:62 Teren neimprejmuit;

B. Partea II. Proprietari și acte

Inscrieri privitoare la dreptul de proprietate și alte drepturi reale		Referințe
/		
Act Notarial nr. 118, din 16/12/2020 emis de B.I.N. NECHITA RALUCA;		
B1	Intabulare, drept de PROPRIETATE, dobandit prin Succesiune, cota actuala 5/16 1) SPOIALĂ VIORICA	A1
B2	Intabulare, drept de PROPRIETATE, dobandit prin Succesiune, cota actuala 5/16 1) IFTODIE GHEORGHE	A1
B3	Intabulare, drept de PROPRIETATE, dobandit prin Succesiune, cota actuala 3/16 1) SPOIALĂ VIORICA	A1
B4	Intabulare, drept de PROPRIETATE, dobandit prin Succesiune, cota actuala 3/16 1) IFTODIE GHEORGHE	A1

C. Partea III. SARCINI .

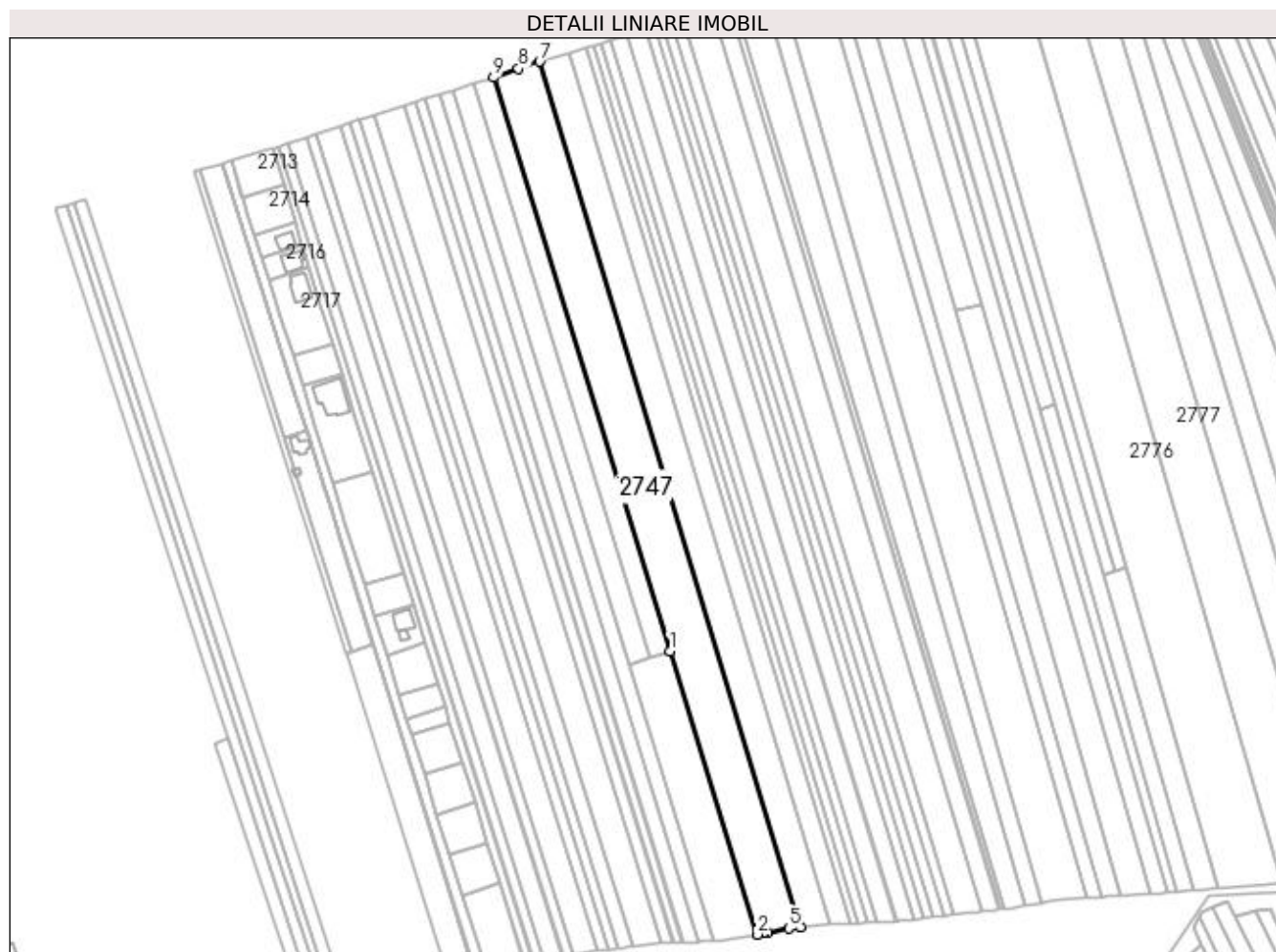
Inscrieri privind dezmembramintele dreptului de proprietate, drepturi reale de garanție și sarcini	Referințe
NU SUNT	

Anexa Nr. 1 La Partea I

Teren

Nr cadastral	Suprafața (mp)*	Observații / Referințe
	12.500	

* Suprafața este determinată în planul de proiecție Stereo 70.



Date referitoare la teren

Crt	Categorie folosință	Intravilan	Suprafața (mp)	Tarla	Parcelă	Nr. topo	Observații / Referințe
1	arabil	DA	12.500	-	-	-	

Lungime Segmente

1) Valorile lungimilor segmentelor sunt obținute din proiecție în plan.

Punct început	X / Y	Punct sfârșit	X / Y	Lungime segment (** (m)
1	598.837,922 679.627,072	2	598.885,664 679.472,193	162.07
2	598.885,664 679.472,193	3	598.889,353 679.472,834	3.744
3	598.889,353 679.472,834	4	598.891,198 679.473,155	1.873
4	598.891,198 679.473,155	5	598.902,792 679.475,528	11.834
5	598.902,792 679.475,528	6	598.909,425 679.476,342	6.683

Punct început	X / Y	Punct sfârșit	X / Y	Lungime segment (** (m)
6	598.909,425 679.476,342	7	598.766,522 679.949,765	494.521
7	598.766,522 679.949,765	8	598.754,938 679.945,91	12.209
8	598.754,938 679.945,91	9	598.741,128 679.941,082	14.63
9	598.741,128 679.941,082	1	598.837,922 679.627,072	328.59

** Lungimile segmentelor sunt determinate în planul de proiecție Stereo 70 și sunt rotunjite la 1 milimetru.

*** Distanța dintre puncte este formată din segmente cumulate ce sunt mai mici decât valoarea 1 milimetru.

**DATE DESPRE IMOBILUL NR. 2748**

Oficiul de Cadastru și Publicitate Imobiliară SUCEAVA
Biroul de Cadastru și Publicitate Imobiliară Suceava

A. Partea I. Descrierea imobilului

TEREN Intravilan

Nr. CF vechi:980 Tișăuți
Nr. topografic:736/10

Adresa: Loc. Ipotesti, Jud. Suceava

Nr. Crt	Nr cadastral Nr. topografic	Suprafața* (mp)	Observații / Referințe
A1	39372	Din acte: 13.000 Masurata: 8.000	Sector cadastral:62 Teren neimprejmuit; Diferența de suprafață de 5000 mp a fost donată la ID 2749.

B. Partea II. Proprietari și acte

Inscrieri privitoare la dreptul de proprietate și alte drepturi reale		Referințe
51967 / 15/10/2018		
Act Notarial nr. act de partaj voluntar autentificat cu nr.3419, din 05/10/2018 emis de BUSUIOC ANA ELENA;		
B5	Intabulare, drept de PROPRIETATE, dobandit prin Conventie, cota actuala 1/1 1) BUJOREAN TAMARA-LOREDANA, bun propriu	A1

C. Partea III. SARCINI .

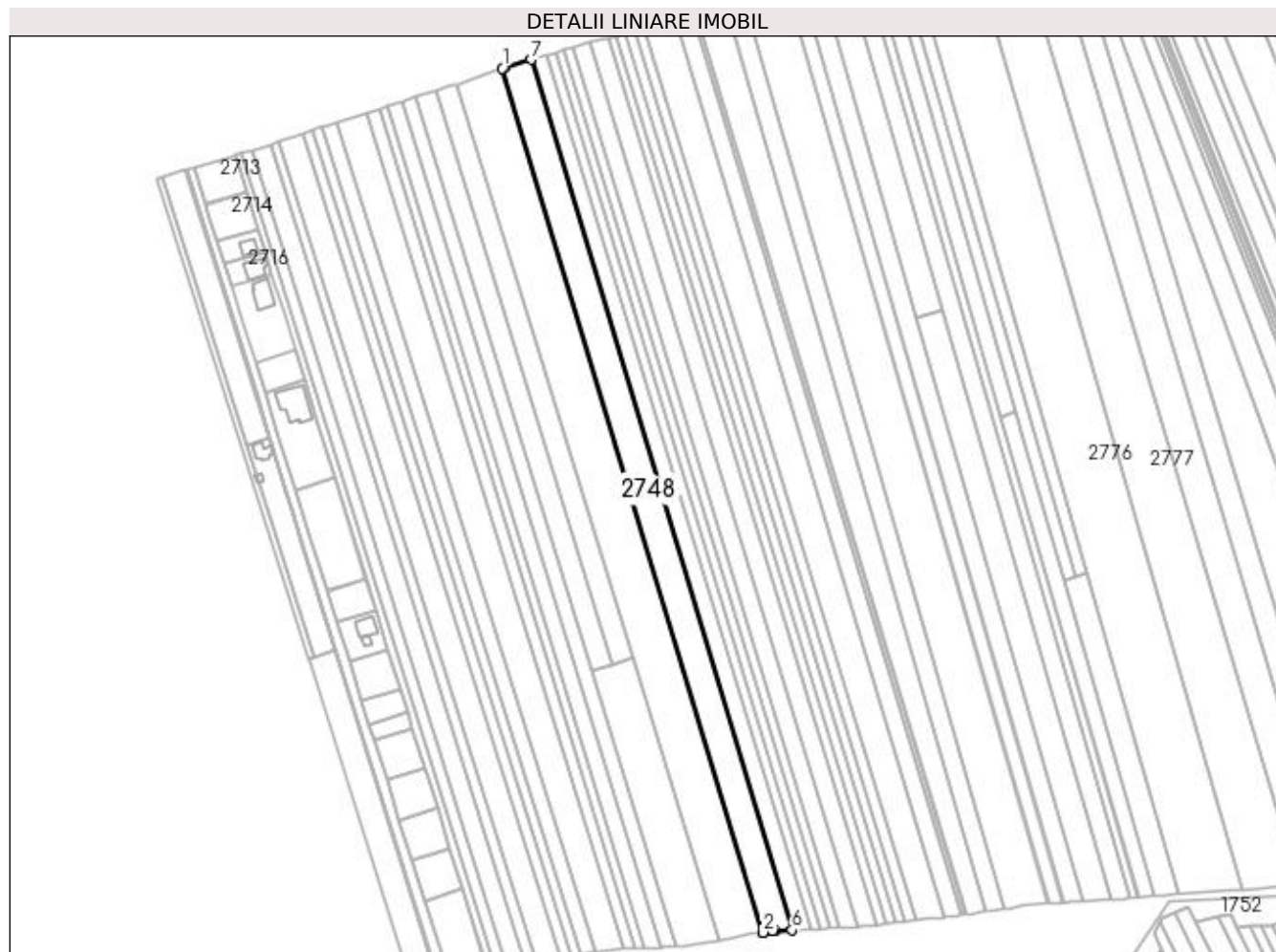
Inscrieri privind dezmembramintele dreptului de proprietate, drepturi reale de garanție și sarcini	Referințe
NU SUNT	

Anexa Nr. 1 La Partea I

Teren

Nr cadastral	Suprafața (mp)*	Observații / Referințe
39372	Din acte: 13.000 Masurata: 8.000	Diferența de suprafață de 5000 mp a fost donată la ID 2749.

* Suprafața este determinată în planul de proiecție Stereo 70.



Date referitoare la teren

Crt	Categorie folosință	Intra vilan	Suprafața (mp)	Tarla	Parcelă	Nr. topo	Observații / Referințe
1	arabil	DA	8.000	-	-	736/10	

Lungime Segmente

1) Valorile lungimilor segmentelor sunt obținute din proiecție în plan.

Punct început	X / Y	Punct sfârșit	X / Y	Lungime segment (** (m)
1	598.766,522 679.949,765	2	598.909,425 679.476,342	494.521
2	598.909,425 679.476,342	3	598.909,479 679.476,349	0.054
3	598.909,479 679.476,349	4	598.914,639 679.476,982	5.199
4	598.914,639 679.476,982	5	598.915,968 679.477,145	1.339
5	598.915,968 679.477,145	6	598.925,438 679.477,618	9.482

Punct început	X / Y	Punct sfârșit	X / Y	Lungime segment (** (m)
6	598.925,438 679.477,618	7	598.782,339 679.954,626	498.01
7	598.782,339 679.954,626	8	598.767,837 679.950,202	15.162
8	598.767,837 679.950,202	1	598.766,522 679.949,765	1.386

** Lungimile segmentelor sunt determinate în planul de proiecție Stereo 70 și sunt rotunjite la 1 milimetru.

*** Distanța dintre puncte este formată din segmente cumulate ce sunt mai mici decât valoarea 1 milimetru.

**DATE DESPRE IMOBILUL NR. 2749**

Oficiul de Cadastru și Publicitate Imobiliară SUCEAVA
Biroul de Cadastru și Publicitate Imobiliară Suceava

A. Partea I. Descrierea imobilului

TEREN Intravilan

Adresa: Loc. Ipotesti, Jud. Suceava

Nr. Crt	Nr cadastral Nr. topografic	Suprafața* (mp)	Observații / Referințe
A1		5.000	Sector cadastral:62 Teren neimprejmuit; Imobilul s-a format din o parte a PF 718, 720, 721, 722, 723 a comunei cadastrale Tișăuți.

B. Partea II. Proprietari și acte

Inscrieri privitoare la dreptul de proprietate și alte drepturi reale	Referințe
/	
Act Notarial nr. 805, din 11/03/1997 emis de BNP GABRIELA HUZDUP;	
B1 Intabulare, drept de PROPRIETATE donație, dobandit prin Conventie, cota actuala 1/1 1) NISTERIUC EUGENIA	A1

C. Partea III. SARCINI .

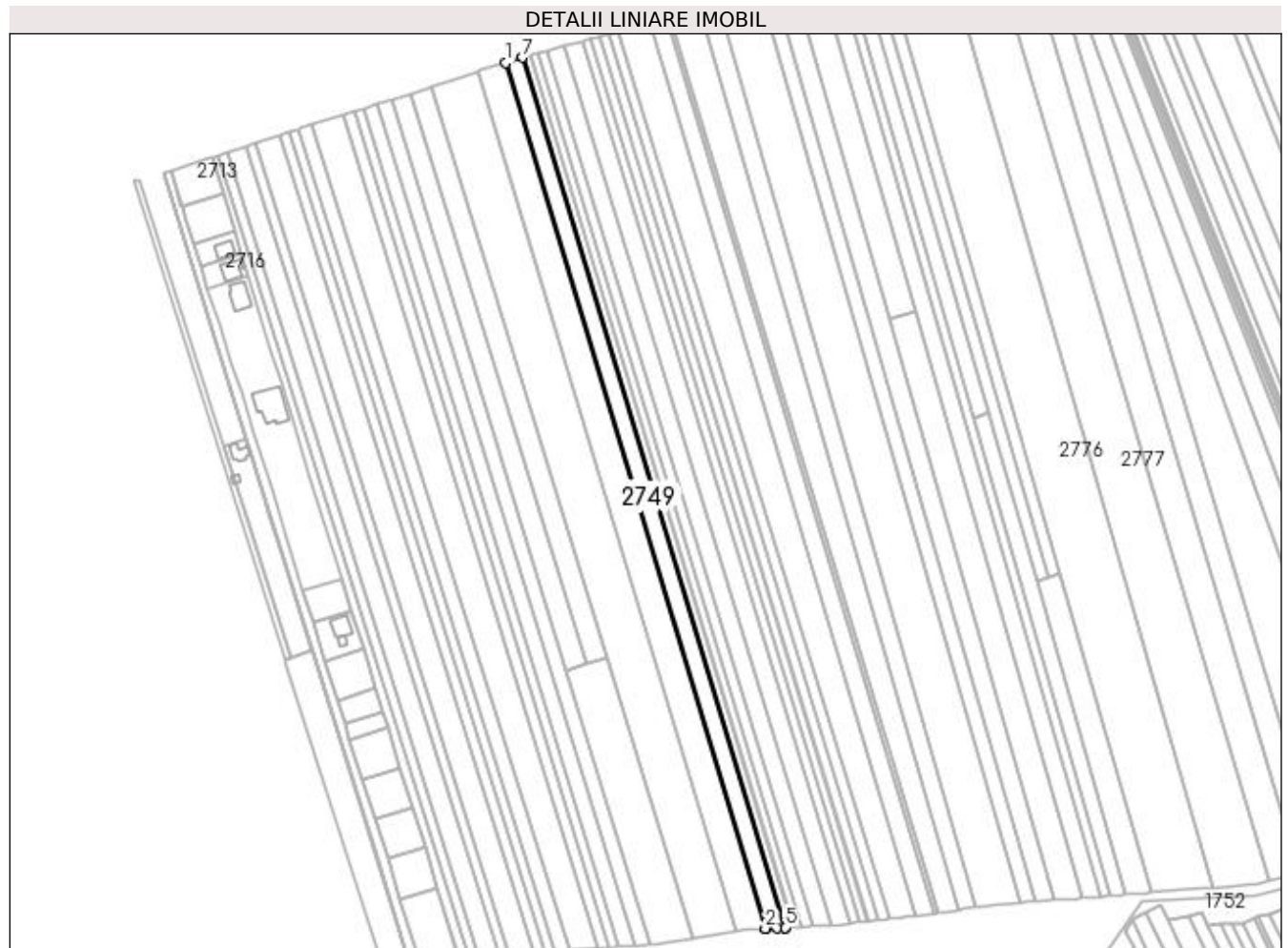
Inscrieri privind dezmembramintele dreptului de proprietate, drepturi reale de garanție și sarcini	Referințe
NU SUNT	

Anexa Nr. 1 La Partea I

Teren

Nr cadastral	Suprafața (mp)*	Observații / Referințe
	5.000	Imobilul s-a format din o parte a PF 718, 720, 721, 722, 723 a comunei cadastrale Tișăuți.

* Suprafața este determinată în planul de proiecție Stereo 70.



Date referitoare la teren

Crt	Categorie folosință	Intra vilan	Suprafața (mp)	Tarla	Parcelă	Nr. topo	Observații / Referințe
1	arabil	DA	5.000	-	-	-	

Lungime Segmente

1) Valorile lungimilor segmentelor sunt obținute din proiecție în plan.

Punct început	X / Y	Punct sfârșit	X / Y	Lungime segment (** (m)
1	598.782,339 679.954,626	2	598.925,438 679.477,618	498.01
2	598.925,438 679.477,618	3	598.925,522 679.477,622	0.084
3	598.925,522 679.477,622	4	598.931,835 679.477,938	6.321
4	598.931,835 679.477,938	5	598.936,16 679.478,154	4.33
5	598.936,16 679.478,154	6	598.936,271 679.478,159	0.111

Punct început	X / Y	Punct sfârșit	X / Y	Lungime segment (** (m)
6	598.936,271 679.478,159	7	598.791,424 679.957,398	500.65
7	598.791,424 679.957,398	1	598.782,339 679.954,626	9.498

** Lungimile segmentelor sunt determinate în planul de proiecție Stereo 70 și sunt rotunjite la 1 milimetru.

*** Distanța dintre puncte este formată din segmente cumulate ce sunt mai mici decât valoarea 1 milimetru.

**DATE DESPRE IMOBILUL NR. 2750**

Oficiul de Cadastru și Publicitate Imobiliară SUCEAVA
Biroul de Cadastru și Publicitate Imobiliară Suceava

A. Partea I. Descrierea imobilului

TEREN Intravilan

Adresa: Loc. Ipotesti, Jud. Suceava

Nr. Crt	Nr cadastral Nr. topografic	Suprafața* (mp)	Observații / Referințe
A1	46862	2.200	Sector cadastral:62 Teren neimprejmuit;

B. Partea II. Proprietari și acte

Inscrieri privitoare la dreptul de proprietate și alte drepturi reale	Referințe
31062 / 17/05/2022	
Act Notarial nr. Contract vanzare nr.1633, din 16/05/2022 emis de ILIE VALERIANA;	
B5	Intabulare, drept de PROPRIETATE bun propriu, dobandit prin Conventie, cota actuala 1/1 1) DRĂGOI ZINICA
	A1

C. Partea III. SARCINI .

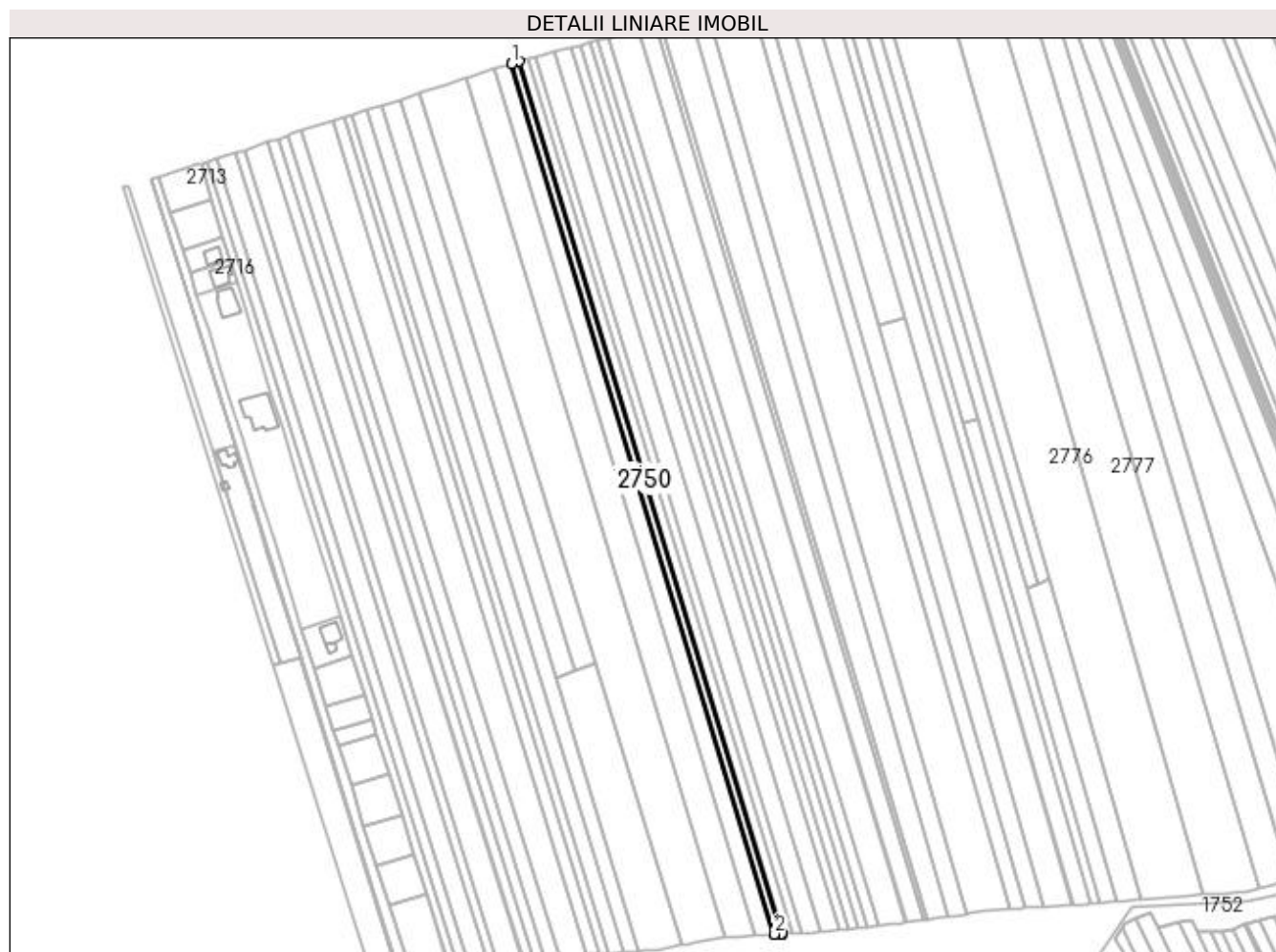
Inscrieri privind dezmembramintele dreptului de proprietate, drepturi reale de garanție și sarcini	Referințe
NU SUNT	

Anexa Nr. 1 La Partea I

Teren

Nr cadastral	Suprafața (mp)*	Observații / Referințe
46862	2.200	

* Suprafața este determinată în planul de proiecție Stereo 70.



Date referitoare la teren

Crt	Categorie folosință	Intra vilan	Suprafața (mp)	Tarla	Parcelă	Nr. topo	Observații / Referințe
1	arabil	DA	2.200	-	-	-	

Lungime Segmente

1) Valorile lungimilor segmentelor sunt obținute din proiecție în plan.

Punct început	X / Y	Punct sfârșit	X / Y	Lungime segment (** (m)
1	598.791,424 679.957,398	2	598.936,271 679.478,159	500.65
2	598.936,271 679.478,159	3	598.936,371 679.478,164	0.1
3	598.936,371 679.478,164	4	598.939,965 679.478,344	3.599
4	598.939,965 679.478,344	5	598.940,788 679.478,385	0.824
5	598.940,788 679.478,385	6	598.795,648 679.958,595	501.664

Punct început	X / Y	Punct sfârșit	X / Y	Lungime segment (** (m)
6	598.795,648 679.958,595	7	598.792,159 679.957,622	3.622
7	598.792,159 679.957,622	1	598.791,424 679.957,398	0.768

** Lungimile segmentelor sunt determinate în planul de proiecție Stereo 70 și sunt rotunjite la 1 milimetru.

*** Distanța dintre puncte este formată din segmente cumulate ce sunt mai mici decât valoarea 1 milimetru.

**DATE DESPRE IMOBILUL NR. 2751**

Oficiul de Cadastru și Publicitate Imobiliară SUCEAVA
Biroul de Cadastru și Publicitate Imobiliară Suceava

A. Partea I. Descrierea imobilului

TEREN Intravilan

Nr. CF vechi:1169 Tișăuți
Nr. topografic:724/15

Adresa: Loc. Ipotesti, Jud. Suceava

Nr. Crt	Nr cadastral Nr. topografic	Suprafața* (mp)	Observații / Referințe
A1	36770	2.500	Sector cadastral:62 Teren neimprejmuit;

B. Partea II. Proprietari și acte

Inscrieri privitoare la dreptul de proprietate și alte drepturi reale	Referințe
5914 / 21/12/2000	
Act Administrativ nr. 1381, din 19/09/2000 emis de CJSDPAT SUCEAVA (Adeverință nr. 384/30.10.2000 eliberată de Primăria comunei Ipotesti);	
B1	A1
Intabulare, drept de PROPRIETATE, dobandit prin Reconstituire, cota actuala 1/1	
1) PETRUC MIRCEA, Lipsă CNP proprietar.	
2) PETRUC EUGENIA, Lipsă CNP proprietar.	

C. Partea III. SARCINI .

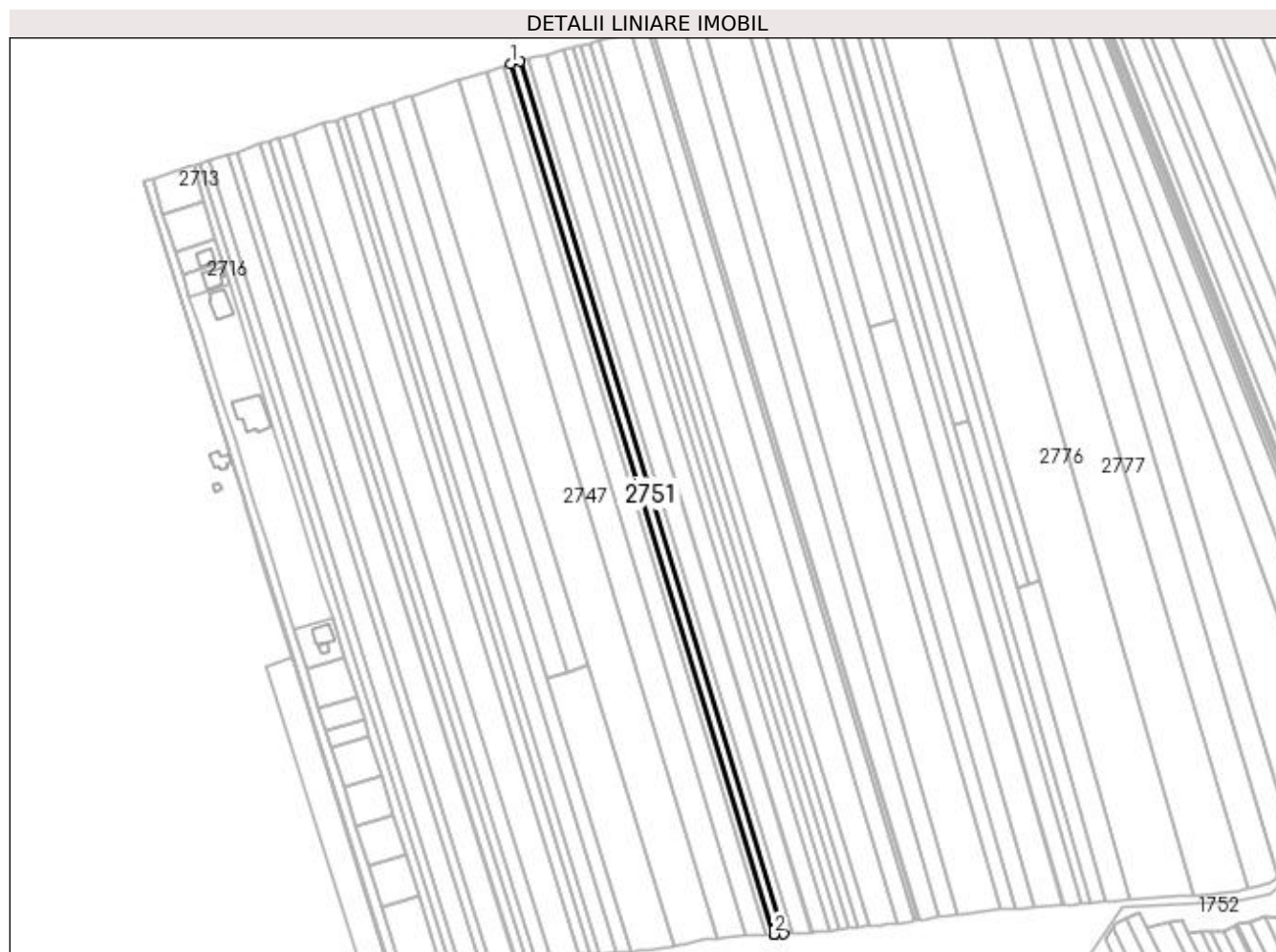
Inscrieri privind dezmembramintele dreptului de proprietate, drepturi reale de garanție și sarcini	Referințe
NU SUNT	

Anexa Nr. 1 La Partea I

Teren

Nr cadastral	Suprafața (mp)*	Observații / Referințe
36770	2.500	

* Suprafața este determinată în planul de proiecție Stereo 70.



Date referitoare la teren

Crt	Categorie folosință	Intra vilan	Suprafața (mp)	Tarla	Parcelă	Nr. topo	Observații / Referințe
1	arabil	DA	2.500	-	-	724/15	

Lungime Segmente

1) Valorile lungimilor segmentelor sunt obținute din proiecție în plan.

Punct început	X / Y	Punct sfârșit	X / Y	Lungime segment (** (m)
1	598.795,648 679.958,595	2	598.940,788 679.478,385	501.664
2	598.940,788 679.478,385	3	598.940,896 679.478,39	0.108
3	598.940,896 679.478,39	4	598.945,911 679.478,641	5.021
4	598.945,911 679.478,641	5	598.800,444 679.959,932	502.794
5	598.800,444 679.959,932	1	598.795,648 679.958,595	4.979

**** Lungimile segmentelor sunt determinate în planul de proiecție Stereo 70 și sunt rotunjite la 1 milimetru.**

***** Distanța dintre puncte este formată din segmente cumulate ce sunt mai mici decât valoarea 1 milimetru.**

**DATE DESPRE IMOBILUL NR. 2752**

Oficiul de Cadastru și Publicitate Imobiliară SUCEAVA
Biroul de Cadastru și Publicitate Imobiliară Suceava

A. Partea I. Descrierea imobilului

TEREN Intravilan

Adresa: Loc. Ipotesti, Jud. Suceava

Nr. Crt	Nr cadastral Nr. topografic	Suprafața* (mp)	Observații / Referințe
A1		2.500	Sector cadastral:62 Teren neimprejmuit;

B. Partea II. Proprietari și acte

Inscrieri privitoare la dreptul de proprietate și alte drepturi reale		Referințe
/		
Act Normativ nr. Legea 7, din 13/03/1996 emis de PARLAMENTUL ROMANIEI;		
B1	Inscrierea provizorie, drept de PROPRIETATE, dobandit prin Lege, cota actuala 1/1 1) COMUNA IPOTEȘTI, CIF:4244172, PROPRIETAR NEIDENTIFICAT.	A1

C. Partea III. SARCINI .

Inscrieri privind dezmembramintele dreptului de proprietate, drepturi reale de garanție și sarcini	Referințe
NU SUNT	

Anexa Nr. 1 La Partea I

Teren

Nr cadastral	Suprafața (mp)*	Observații / Referințe
	2.500	

* Suprafața este determinată în planul de proiecție Stereo 70.



Date referitoare la teren

Crt	Categorie folosință	Intra vilan	Suprafața (mp)	Tarla	Parcelă	Nr. topo	Observații / Referințe
1	arabil	DA	2.500	-	-	-	

Lungime Segmente

1) Valorile lungimilor segmentelor sunt obținute din proiecție în plan.

Punct început	X / Y	Punct sfârșit	X / Y	Lungime segment (** (m)
1	598.800,444 679.959,932	2	598.945,911 679.478,641	502.794
2	598.945,911 679.478,641	3	598.946,027 679.478,647	0.116
3	598.946,027 679.478,647	4	598.946,194 679.478,655	0.167
4	598.946,194 679.478,655	5	598.951,329 679.478,912	5.141
5	598.951,329 679.478,912	6	598.804,942 679.961,187	504.002

Punct început	X / Y	Punct sfârșit	X / Y	Lungime segment (** (m)
6	598.804,942 679.961,187	1	598.800,444 679.959,932	4.67

** Lungimile segmentelor sunt determinate în planul de proiecție Stereo 70 și sunt rotunjite la 1 milimetru.

*** Distanța dintre puncte este formată din segmente cumulate ce sunt mai mici decât valoarea 1 milimetru.

**DATE DESPRE IMOBILUL NR. 2753**

Oficiul de Cadastru și Publicitate Imobiliară SUCEAVA
Biroul de Cadastru și Publicitate Imobiliară Suceava

A. Partea I. Descrierea imobilului

TEREN Intravilan

Adresa: Loc. Ipotesti, Jud. Suceava

Nr. Crt	Nr cadastral Nr. topografic	Suprafața* (mp)	Observații / Referințe
A1		5.200	Sector cadastral:62 Teren neimprejmuit; Imobilul s-a format din o parte a PF 718, 721, 722, 723, 724/1 a comunei cadastrale Tișăuți.

B. Partea II. Proprietari și acte

Inscrieri privitoare la dreptul de proprietate și alte drepturi reale	Referințe
/	
Act Administrativ nr. 957, din 02/08/1995 emis de CJSDPAT SUCEAVA;	
B1	A1
Intabulare, drept de PROPRIETATE, dobândit prin Reconstituire, cota actuala 1/1	
1) HORBANIUC EUFROZINA, Lipsă CNP proprietar.	
2) HORBANIUC TEOFIL, Lipsă CNP proprietar.	

C. Partea III. SARCINI .

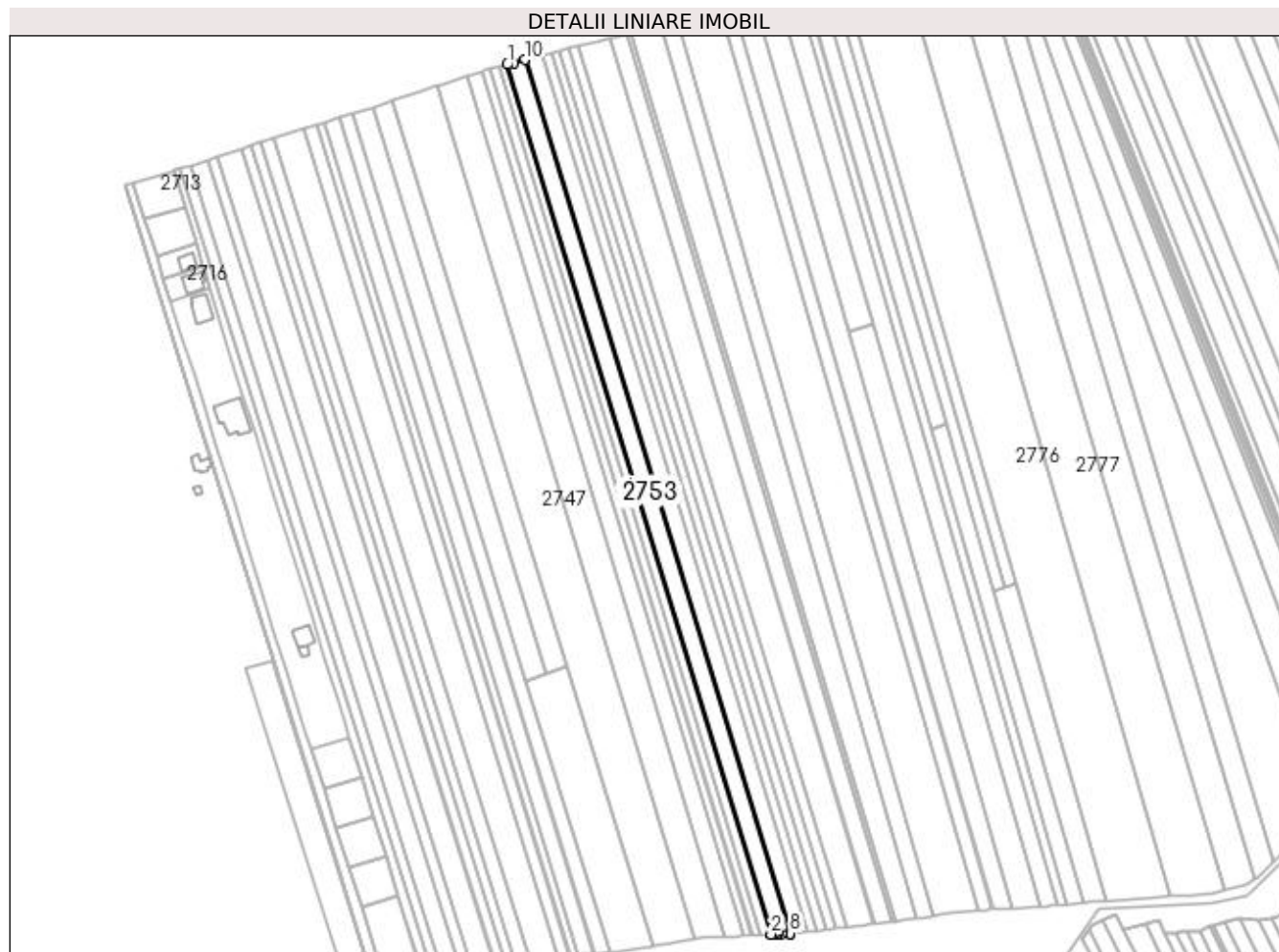
Inscrieri privind dezmembramintele dreptului de proprietate, drepturi reale de garanție și sarcini	Referințe
NU SUNT	

Anexa Nr. 1 La Partea I

Teren

Nr cadastral	Suprafața (mp)*	Observații / Referințe
	5.200	Imobilul s-a format din o parte a PF 718, 721, 722, 723, 724/1 a comunei cadastrale Tișăuți.

* Suprafața este determinată în planul de proiecție Stereo 70.



Date referitoare la teren

Crt	Categorie folosință	Intra vilan	Suprafața (mp)	Tarla	Parcelă	Nr. topo	Observații / Referințe
1	arabil	DA	5.200	-	-	-	

Lungime Segmente

1) Valorile lungimilor segmentelor sunt obținute din proiecție în plan.

Punct început	X / Y	Punct sfârșit	X / Y	Lungime segment (** (m)
1	598.804,942 679.961,187	2	598.951,329 679.478,912	504.002
2	598.951,329 679.478,912	3	598.951,45 679.478,918	0.121
3	598.951,45 679.478,918	4	598.953,185 679.479,004	1.737
4	598.953,185 679.479,004	5	598.954,583 679.479,074	1.4
5	598.954,583 679.479,074	6	598.955,259 679.479,108	0.677

Punct început	X / Y	Punct sfârșit	X / Y	Lungime segment (** (m)
6	598.955,259 679.479,108	7	598.956,955 679.479,193	1.698
7	598.956,955 679.479,193	8	598.961,755 679.479,432	4.806
8	598.961,755 679.479,432	9	598.961,926 679.479,441	0.171
9	598.961,926 679.479,441	10	598.814,891 679.963,853	506.235
10	598.814,891 679.963,853	11	598.808,538 679.962,189	6.567
11	598.808,538 679.962,189	1	598.804,942 679.961,187	3.733

** Lungimile segmentelor sunt determinate în planul de proiecție Stereo 70 și sunt rotunjite la 1 milimetru.

*** Distanța dintre puncte este formată din segmente cumulate ce sunt mai mici decât valoarea 1 milimetru.

**DATE DESPRE IMOBILUL NR. 2754**

Oficiul de Cadastru și Publicitate Imobiliară SUCEAVA
 Biroul de Cadastru și Publicitate Imobiliară Suceava

A. Partea I. Descrierea imobilului

TEREN Intravilan

Adresa: Loc. Ipotesti, Jud. Suceava

Nr. Crt	Nr cadastral Nr. topografic	Suprafața* (mp)	Observații / Referințe
A1		5.000	Sector cadastral:62 Teren neimprejmuit; Imobilul s-a format din o parte a PF 718, 721, 722, 723, 724/1 a comunei cadastrale Tișăuți.

B. Partea II. Proprietari și acte

Inscrieri privitoare la dreptul de proprietate și alte drepturi reale		Referințe
/		
Act Notarial nr. 91, din 28/06/2000 emis de BNP ION LOSTUN;		
B1	Intabulare, drept de PROPRIETATE, dobandit prin Succesiune, cota actuala 5/24 1) CARP VIORICA	A1
B2	Intabulare, drept de PROPRIETATE, dobandit prin Succesiune, cota actuala 5/24 1) STRATULAT ANA	A1
B3	Intabulare, drept de PROPRIETATE, dobandit prin Succesiune, cota actuala 5/24 1) CROITOR GHEORGE	A1

C. Partea III. SARCINI .

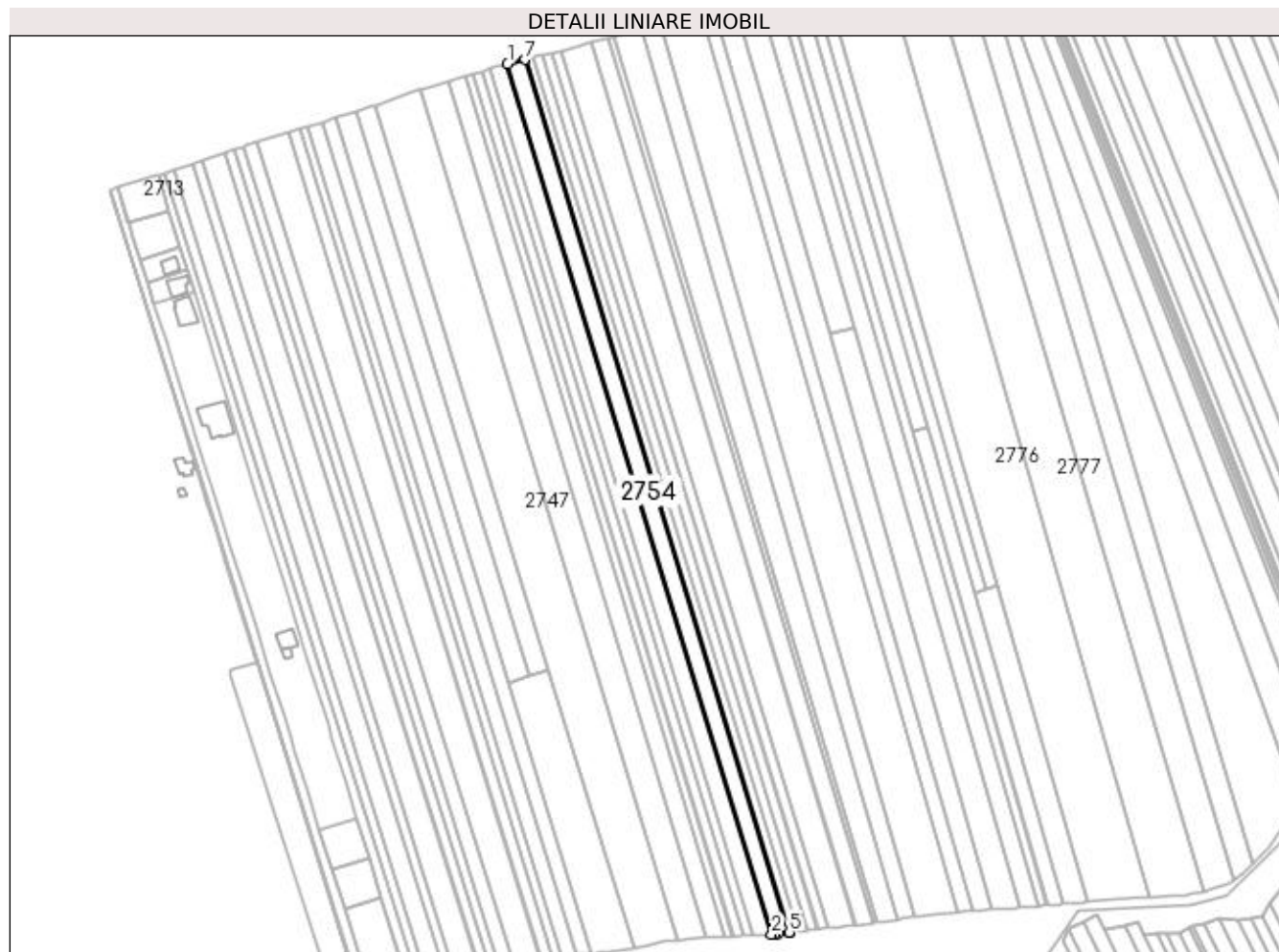
Inscrieri privind dezmembramintele dreptului de proprietate, drepturi reale de garanție și sarcini	Referințe
NU SUNT	

Anexa Nr. 1 La Partea I

Teren

Nr cadastral	Suprafața (mp)*	Observații / Referințe
	5.000	Imobilul s-a format din o parte a PF 718, 721, 722, 723, 724/1 a comunei cadastrale Tișăuți.

* Suprafața este determinată în planul de proiecție Stereo 70.



Date referitoare la teren

Crt	Categorie folosință	Intra vilan	Suprafața (mp)	Tarla	Parcelă	Nr. topo	Observații / Referințe
1	arabil	DA	5.000	-	-	-	

Lungime Segmente

1) Valorile lungimilor segmentelor sunt obținute din proiecție în plan.

Punct început	X / Y	Punct sfârșit	X / Y	Lungime segment (** (m)
1	598.814,891 679.963,853	2	598.961,926 679.479,441	506.235
2	598.961,926 679.479,441	3	598.963,504 679.479,52	1.58
3	598.963,504 679.479,52	4	598.965,518 679.479,748	2.027
4	598.965,518 679.479,748	5	598.971,765 679.480,455	6.287
5	598.971,765 679.480,455	6	598.971,919 679.480,472	0.155

Punct început	X / Y	Punct sfârșit	X / Y	Lungime segment (** (m)
6	598.971,919 679.480,472	7	598.824,437 679.966,352	507.77
7	598.824,437 679.966,352	1	598.814,891 679.963,853	9.868

** Lungimile segmentelor sunt determinate în planul de proiecție Stereo 70 și sunt rotunjite la 1 milimetru.

*** Distanța dintre puncte este formată din segmente cumulate ce sunt mai mici decât valoarea 1 milimetru.

**DATE DESPRE IMOBILUL NR. 2755**

Oficiul de Cadastru și Publicitate Imobiliară SUCEAVA
Biroul de Cadastru și Publicitate Imobiliară Suceava

A. Partea I. Descrierea imobilului

TEREN Intravilan

Adresa: Loc. Ipotesti, Jud. Suceava

Nr. Crt	Nr cadastral Nr. topografic	Suprafața* (mp)	Observații / Referințe
A1		2.600	Sector cadastral:62 Teren neimprejmuit; Imobilul s-a format din o parte a PF 718, 722, 723, 724/1, 724/2 a comunei cadastrale Tișăuți.

B. Partea II. Proprietari și acte

Inscrieri privitoare la dreptul de proprietate și alte drepturi reale		Referințe
/		
Act Notarial nr. 47, din 14/04/2003 emis de BNP ION LOSTUN;		
B1	Intabulare, drept de PROPRIETATE, dobandit prin Succesiune, cota actuala 3/8 1) ARHIRE IOANA-RODICA	A1
Act Notarial nr. 62, din 25/05/2021 emis de B.I.N. LOSTUN ION;		
B2	Intabulare, drept de PROPRIETATE, dobandit prin Succesiune, cota actuala 5/24 1) CROITORU DELIA-MIHAELA	A1
B3	Intabulare, drept de PROPRIETATE, dobandit prin Succesiune, cota actuala 5/24 1) HARCOVENCO ADRIANA-DANIELA	A1
B4	Intabulare, drept de PROPRIETATE, dobandit prin Succesiune, cota actuala 5/24 1) TEODORESCU IOANA-LILIANA	A1

C. Partea III. SARCINI .

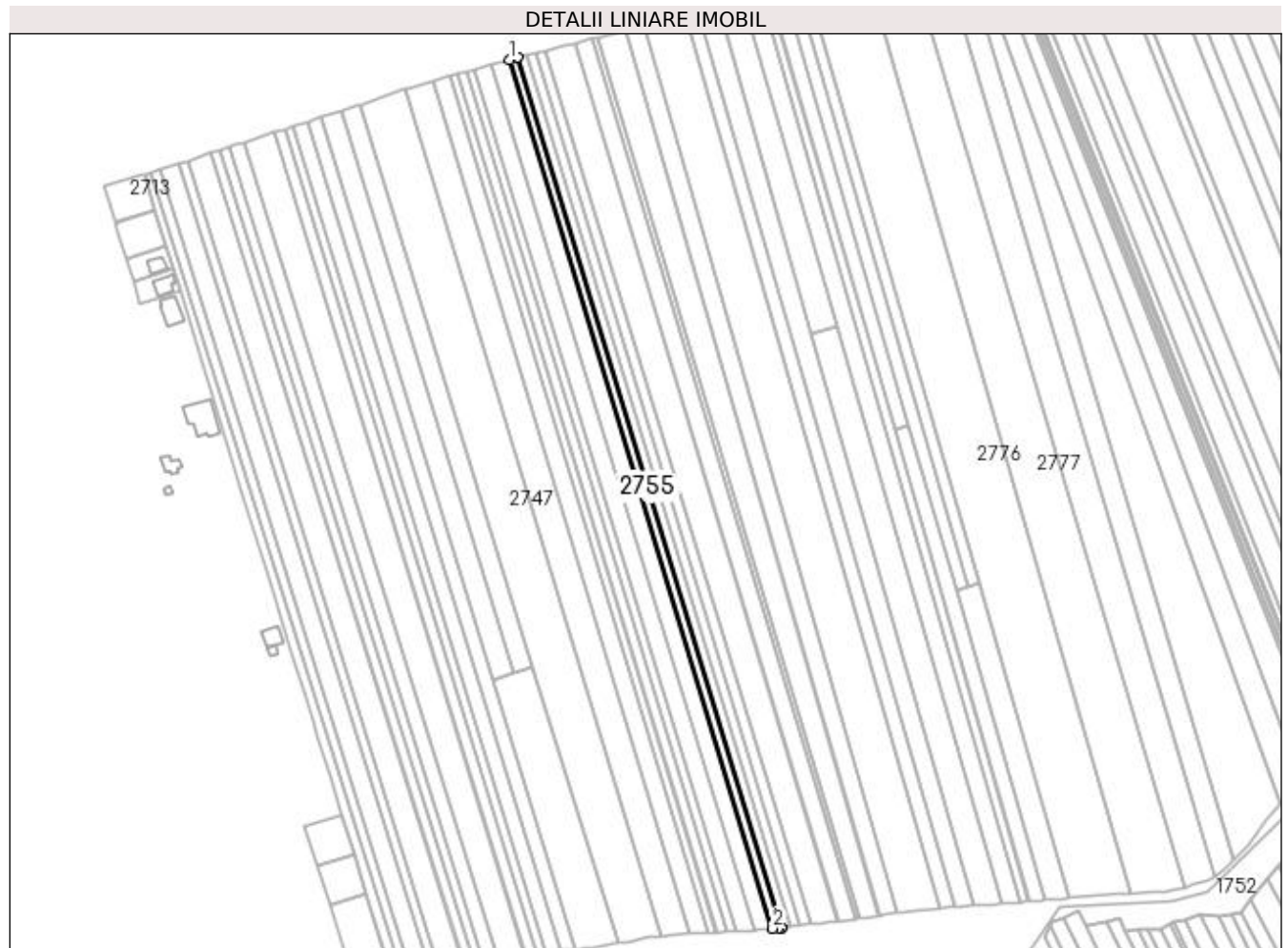
Inscrieri privind dezmembramintele dreptului de proprietate, drepturi reale de garanție și sarcini	Referințe
NU SUNT	

Anexa Nr. 1 La Partea I

Teren

Nr cadastral	Suprafața (mp)*	Observații / Referințe
	2.600	Imobilul s-a format din o parte a PF 718, 722, 723, 724/1, 724/2 a comunei cadastrale Tișăuți.

* Suprafața este determinată în planul de proiecție Stereo 70.



Date referitoare la teren

Crt	Categorie folosință	Intra vilan	Suprafața (mp)	Tarla	Parcelă	Nr. topo	Observații / Referințe
1	arabil	DA	2.600	-	-	-	

Lungime Segmente

1) Valorile lungimilor segmentelor sunt obținute din proiecție în plan.

Punct început	X / Y	Punct sfârșit	X / Y	Lungime segment (** (m)
1	598.824,437 679.966,352	2	598.971,919 679.480,472	507.77
2	598.971,919 679.480,472	3	598.975,623 679.480,891	3.728
3	598.975,623 679.480,891	4	598.976,943 679.481,04	1.328
4	598.976,943 679.481,04	5	598.977,088 679.481,057	0.146
5	598.977,088 679.481,057	6	598.829,391 679.967,649	508.514

Punct început	X / Y	Punct sfârșit	X / Y	Lungime segment (** (m)
6	598.829,391 679.967,649	1	598.824,437 679.966,352	5.121

** Lungimile segmentelor sunt determinate în planul de proiecție Stereo 70 și sunt rotunjite la 1 milimetru.

*** Distanța dintre puncte este formată din segmente cumulate ce sunt mai mici decât valoarea 1 milimetru.

**DATE DESPRE IMOBILUL NR. 2756**

Oficiul de Cadastru și Publicitate Imobiliară SUCEAVA
Biroul de Cadastru și Publicitate Imobiliară Suceava

A. Partea I. Descrierea imobilului

TEREN Intravilan

Adresa: Loc. Ipotesti, Jud. Suceava

Nr. Crt	Nr cadastral Nr. topografic	Suprafața* (mp)	Observații / Referințe
A1		2.500	Sector cadastral:62 Teren neimprejmuit;

B. Partea II. Proprietari și acte

Inscrieri privitoare la dreptul de proprietate și alte drepturi reale		Referințe
/		
Act Administrativ nr. 1240, din 17/04/1996 emis de CJSDPAT SUCEAVA;		
B1	Intabulare, drept de PROPRIETATE, dobândit prin Reconstituire, cota actuala 1/1 1) DZIMINSCHI IULIUS	A1
Act Administrativ nr. 13078, din 30/08/2023 emis de PRIMARIA IPOTEȘTI;		
B2	Se notează posesia faptică. 1) DZIMINSCHI FERDINAND-EDUARD	A1

C. Partea III. SARCINI .

Inscrieri privind dezmembramintele dreptului de proprietate, drepturi reale de garanție și sarcini	Referințe
NU SUNT	

Anexa Nr. 1 La Partea I

Teren

Nr cadastral	Suprafața (mp)*	Observații / Referințe
	2.500	

* Suprafața este determinată în planul de proiecție Stereo 70.



Date referitoare la teren

Crt	Categorie folosință	Intra vilan	Suprafața (mp)	Tarla	Parcelă	Nr. topo	Observații / Referințe
1	arabil	DA	2.500	-	-	-	

Lungime Segmente

1) Valorile lungimilor segmentelor sunt obținute din proiecție în plan.

Punct început	X / Y	Punct sfârșit	X / Y	Lungime segment (** (m)
1	598.829,391 679.967,649	2	598.977,088 679.481,057	508.514
2	598.977,088 679.481,057	3	598.981,832 679.481,594	4.774
3	598.981,832 679.481,594	4	598.981,913 679.481,603	0.081
4	598.981,913 679.481,603	5	598.982,052 679.481,619	0.14
5	598.982,052 679.481,619	6	598.834,156 679.968,865	509.197

Punct început	X / Y	Punct sfârșit	X / Y	Lungime segment (** (m)
6	598.834,156 679.968,865	7	598.832,617 679.968,494	1.583
7	598.832,617 679.968,494	1	598.829,391 679.967,649	3.335

** Lungimile segmentelor sunt determinate în planul de proiecție Stereo 70 și sunt rotunjite la 1 milimetru.

*** Distanța dintre puncte este formată din segmente cumulate ce sunt mai mici decât valoarea 1 milimetru.

**DATE DESPRE IMOBILUL NR. 2757**

Oficiul de Cadastru și Publicitate Imobiliară SUCEAVA
Biroul de Cadastru și Publicitate Imobiliară Suceava

A. Partea I. Descrierea imobilului

TEREN Intravilan

Adresa: Loc. Ipotesti, Jud. Suceava

Nr. Crt	Nr cadastral Nr. topografic	Suprafața* (mp)	Observații / Referințe
A1		2.700	Sector cadastral:62 Teren neimprejmuit; Imobilul s-a format din o parte a PF 718, 723, 724/1, 724/2, 727 a comunei cadastrale Tișăuți.

B. Partea II. Proprietari și acte

Inscrieri privitoare la dreptul de proprietate și alte drepturi reale	Referințe
/	
Act Normativ nr. Legea 7, din 13/03/1996 emis de PARLAMENTUL ROMANIEI;	
B1	A1
Inscrierea provizorie, drept de PROPRIETATE, dobandit prin Lege, cota actuala 1/1 1) COMUNA IPOTEȘTI , CIF:4244172, PROPRIETAR NEIDENTIFICAT.	

C. Partea III. SARCINI .

Inscrieri privind dezmembramintele dreptului de proprietate, drepturi reale de garanție și sarcini	Referințe
NU SUNT	

Anexa Nr. 1 La Partea I

Teren

Nr cadastral	Suprafața (mp)*	Observații / Referințe
	2.700	Imobilul s-a format din o parte a PF 718, 723, 724/1, 724/2, 727 a comunei cadastrale Tișăuți.

* Suprafața este determinată în planul de proiecție Stereo 70.



Date referitoare la teren

Crt	Categorie folosință	Intra vilan	Suprafața (mp)	Tarla	Parcelă	Nr. topo	Observații / Referințe
1	arabil	DA	2.700	-	-	-	

Lungime Segmente

1) Valorile lungimilor segmentelor sunt obținute din proiecție în plan.

Punct început	X / Y	Punct sfârșit	X / Y	Lungime segment (** (m)
1	598.834,156 679.968,865	2	598.982,052 679.481,619	509.197
2	598.982,052 679.481,619	3	598.985,453 679.482,003	3.423
3	598.985,453 679.482,003	4	598.987,509 679.482,236	2.069
4	598.987,509 679.482,236	5	598.987,645 679.482,252	0.137
5	598.987,645 679.482,252	6	598.839,086 679.970,051	509.919

Punct început	X / Y	Punct sfârșit	X / Y	Lungime segment (** (m)
6	598.839,086 679.970,051	1	598.834,156 679.968,865	5.071

** Lungimile segmentelor sunt determinate în planul de proiecție Stereo 70 și sunt rotunjite la 1 milimetru.

*** Distanța dintre puncte este formată din segmente cumulate ce sunt mai mici decât valoarea 1 milimetru.

**DATE DESPRE IMOBILUL NR. 2758**

Oficiul de Cadastru și Publicitate Imobiliară SUCEAVA
Biroul de Cadastru și Publicitate Imobiliară Suceava

A. Partea I. Descrierea imobilului

TEREN Intravilan

Adresa: Loc. Ipotesti, Jud. Suceava, la locul "Ragoaza"

Nr. Crt	Nr cadastral Nr. topografic	Suprafața* (mp)	Observații / Referințe
A1	41096	3.000	Sector cadastral:62 Teren neimprejmit;

B. Partea II. Proprietari și acte

Inscrieri privitoare la dreptul de proprietate și alte drepturi reale		Referințe
65496 / 06/11/2019		
Act Notarial nr. 2725 contract de partaj, din 06/11/2019 emis de ATANASOAEI PETRU;		
B8	Intabulare, drept de PROPRIETATE, dobandit prin PARTAJ, cota actuala 2/3 1) CREANGĂ LUCIA	A1
B9	Intabulare, drept de PROPRIETATE, dobandit prin PARTAJ, cota actuala 1/3 1) GHIVNICI RALUCA-OTILIA	A1

C. Partea III. SARCINI .

Inscrieri privind dezmembramintele dreptului de proprietate, drepturi reale de garanție și sarcini	Referințe
NU SUNT	

Anexa Nr. 1 La Partea I

Teren

Nr cadastral	Suprafața (mp)*	Observații / Referințe
41096	3.000	

* Suprafața este determinată în planul de proiecție Stereo 70.



Date referitoare la teren

Crt	Categorie folosință	Intra vilan	Suprafața (mp)	Tarla	Parcelă	Nr. topo	Observații / Referințe
1	arabil	DA	3.000	-	-	-	

Lungime Segmente

1) Valorile lungimilor segmentelor sunt obținute din proiecție în plan.

Punct început	X / Y	Punct sfârșit	X / Y	Lungime segment (** (m)
1	598.839,086 679.970,051	2	598.987,645 679.482,252	509.919
2	598.987,645 679.482,252	3	598.991,485 679.482,686	3.864
3	598.991,485 679.482,686	4	598.993,449 679.482,908	1.977
4	598.993,449 679.482,908	5	598.993,586 679.482,924	0.138
5	598.993,586 679.482,924	6	598.844,806 679.971,447	510.676

Punct început	X / Y	Punct sfârșit	X / Y	Lungime segment (** (m)
6	598.844,806 679.971,447	7	598.844,195 679.971,281	0.633
7	598.844,195 679.971,281	1	598.839,086 679.970,051	5.255

** Lungimile segmentelor sunt determinate în planul de proiecție Stereo 70 și sunt rotunjite la 1 milimetru.

*** Distanța dintre puncte este formată din segmente cumulate ce sunt mai mici decât valoarea 1 milimetru.

**DATE DESPRE IMOBILUL NR. 2759**

Oficiul de Cadastru și Publicitate Imobiliară SUCEAVA
Biroul de Cadastru și Publicitate Imobiliară Suceava

A. Partea I. Descrierea imobilului

TEREN Intravilan

Adresa: Loc. Ipotesti, Jud. Suceava

Nr. Crt	Nr cadastral Nr. topografic	Suprafața* (mp)	Observații / Referințe
A1		8.300	Sector cadastral:62 Teren neimprejmuit; Imobilul s-a format din o parte a PF 718, 723, 724/1, 724/2, 727 a comunei cadastrale Tișăuți.

B. Partea II. Proprietari și acte

Inscrieri privitoare la dreptul de proprietate și alte drepturi reale	Referințe
/	
Act Normativ nr. Legea 7, din 13/03/1996 emis de PARLAMENTUL ROMANIEI;	
B1	A1
Inscrierea provizorie, drept de PROPRIETATE, dobandit prin Lege, cota actuala 1/1 1) COMUNA IPOTEȘTI , CIF:4244172, PROPRIETAR NEIDENTIFICAT.	

C. Partea III. SARCINI .

Inscrieri privind dezmembramintele dreptului de proprietate, drepturi reale de garanție și sarcini	Referințe
NU SUNT	

Anexa Nr. 1 La Partea I

Teren

Nr cadastral	Suprafața (mp)*	Observații / Referințe
	8.300	Imobilul s-a format din o parte a PF 718, 723, 724/1, 724/2, 727 a comunei cadastrale Tișăuți.

* Suprafața este determinată în planul de proiecție Stereo 70.



Date referitoare la teren

Crt	Categorie folosință	Intra vilan	Suprafața (mp)	Tarla	Parcelă	Nr. topo	Observații / Referințe
1	arabil	DA	8.300	-	-	-	

Lungime Segmente

1) Valorile lungimilor segmentelor sunt obținute din proiecție în plan.

Punct început	X / Y	Punct sfârșit	X / Y	Lungime segment (** (m)
1	598.844,806 679.971,447	2	598.993,586 679.482,924	510.676
2	598.993,586 679.482,924	3	598.993,647 679.482,931	0.061
3	598.993,647 679.482,931	4	598.999,911 679.483,639	6.304
4	598.999,911 679.483,639	5	599.002,843 679.483,981	2.952
5	599.002,843 679.483,981	6	599.006,121 679.484,362	3.3

Punct început	X / Y	Punct sfârșit	X / Y	Lungime segment (** (m)
6	599.006,121 679.484,362	7	599.008,48 679.484,637	2.375
7	599.008,48 679.484,637	8	599.008,632 679.484,655	0.153
8	599.008,632 679.484,655	9	598.861,766 679.975,933	512.761
9	598.861,766 679.975,933	10	598.854,876 679.974,184	7.109
10	598.854,876 679.974,184	1	598.844,806 679.971,447	10.435

** Lungimile segmentelor sunt determinate în planul de proiecție Stereo 70 și sunt rotunjite la 1 milimetru.

*** Distanța dintre puncte este formată din segmente cumulate ce sunt mai mici decât valoarea 1 milimetru.

**DATE DESPRE IMOBILUL NR. 2760**

Oficiul de Cadastru și Publicitate Imobiliară SUCEAVA
Biroul de Cadastru și Publicitate Imobiliară Suceava

A. Partea I. Descrierea imobilului

TEREN Intravilan

Nr. CF vechi:1056 TISAUTI
Nr. topografic:724/8

Adresa: Loc. Ipotesti, Jud. Suceava

Nr. Crt	Nr cadastral Nr. topografic	Suprafața* (mp)	Observații / Referințe
A1	36326	5.000	Sector cadastral:62 Teren neimprejmuit;

B. Partea II. Proprietari și acte

Inscrieri privitoare la dreptul de proprietate și alte drepturi reale		Referințe
33546 / 25/06/2019		
Act Notarial nr. 826, din 27/02/1998 emis de BNP MIRCEA EUGEN BOBRIC;		
B4	Intabulare, drept de PROPRIETATE, dobandit prin Conventie, cota actuala 1/1 1) GHIVNICI VIORICA, bun propriu	A1

C. Partea III. SARCINI .

Inscrieri privind dezmembramintele dreptului de proprietate, drepturi reale de garanție și sarcini	Referințe
NU SUNT	

Anexa Nr. 1 La Partea I

Teren

Nr cadastral	Suprafața (mp)*	Observații / Referințe
36326	5.000	

* Suprafața este determinată în planul de proiecție Stereo 70.



Date referitoare la teren

Crt	Categorie folosință	Intra vilan	Suprafața (mp)	Tarla	Parcelă	Nr. topo	Observații / Referințe
1	arabil	DA	5.000	-	-	724/8	

Lungime Segmente

1) Valorile lungimilor segmentelor sunt obținute din proiecție în plan.

Punct început	X / Y	Punct sfârșit	X / Y	Lungime segment (** (m)
1	598.861,766 679.975,933	2	599.008,632 679.484,655	512.761
2	599.008,632 679.484,655	3	599.008,677 679.484,66	0.045
3	599.008,677 679.484,66	4	599.015,943 679.485,506	7.315
4	599.015,943 679.485,506	5	599.018,175 679.485,766	2.247
5	599.018,175 679.485,766	6	599.018,296 679.485,784	0.122

Punct început	X / Y	Punct sfârșit	X / Y	Lungime segment (** (m)
6	599.018,296 679.485,784	7	599.018,452 679.485,808	0.158
7	599.018,452 679.485,808	8	598.871,214 679.978,331	514.06
8	598.871,214 679.978,331	1	598.861,766 679.975,933	9.748

** Lungimile segmentelor sunt determinate în planul de proiecție Stereo 70 și sunt rotunjite la 1 milimetru.

*** Distanța dintre puncte este formată din segmente cumulate ce sunt mai mici decât valoarea 1 milimetru.

**DATE DESPRE IMOBILUL NR. 2761**

Oficiul de Cadastru și Publicitate Imobiliară SUCEAVA
Biroul de Cadastru și Publicitate Imobiliară Suceava

A. Partea I. Descrierea imobilului

TEREN Intravilan

Adresa: Loc. Ipotesti, Jud. Suceava

Nr. Crt	Nr cadastral Nr. topografic	Suprafața* (mp)	Observații / Referințe
A1	40873	1.300	Sector cadastral:62 Teren neimprejmuit;

B. Partea II. Proprietari și acte

Inscrieri privitoare la dreptul de proprietate și alte drepturi reale	Referințe
28787 / 04/06/2019	
Act Notarial nr. certificat de mostenitor nr. 131, din 27/11/2018 emis de SPN CURCA MIHAI;	
B2	A1
Intabulare, drept de PROPRIETATE, dobandit prin Succesiune, cota actuala 1/1 1) GHIVNICI MIRCEA-ȘTEFAN	

C. Partea III. SARCINI .

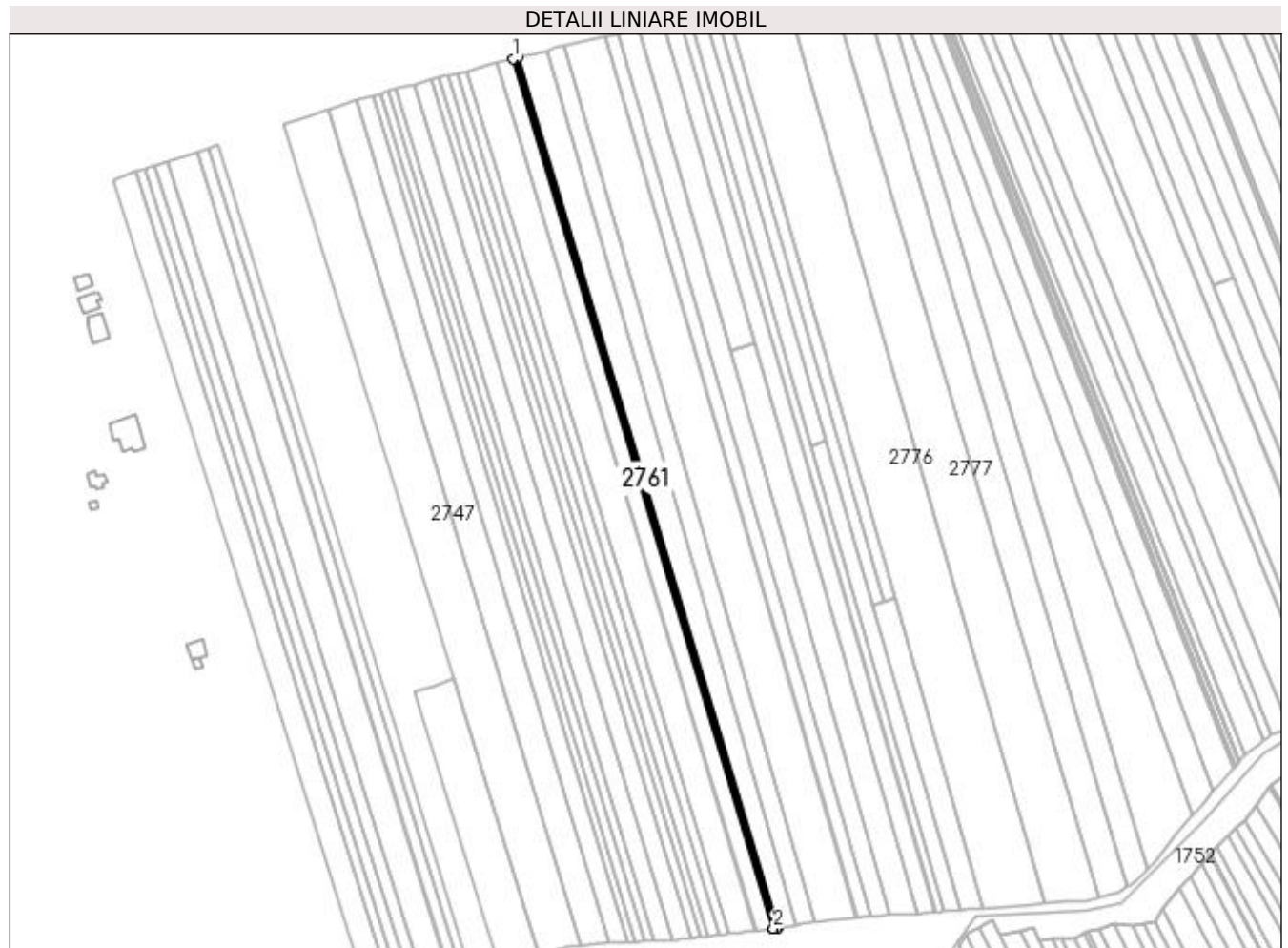
Inscrieri privind dezmembramintele dreptului de proprietate, drepturi reale de garanție și sarcini	Referințe
NU SUNT	

Anexa Nr. 1 La Partea I

Teren

Nr cadastral	Suprafața (mp)*	Observații / Referințe
40873	1.300	

* Suprafața este determinată în planul de proiecție Stereo 70.



Date referitoare la teren

Crt	Categorie folosință	Intra vilan	Suprafața (mp)	Tarla	Parcelă	Nr. topo	Observații / Referințe
1	arabil	DA	1.300	-	-	-	

Lungime Segmente

1) Valorile lungimilor segmentelor sunt obținute din proiecție în plan.

Punct început	X / Y	Punct sfârșit	X / Y	Lungime segment (** (m)
1	598.871,214 679.978,331	2	599.018,452 679.485,808	514.06
2	599.018,452 679.485,808	3	599.018,491 679.485,814	0.039
3	599.018,491 679.485,814	4	599.020,663 679.486,142	2.197
4	599.020,663 679.486,142	5	599.020,82 679.486,166	0.159
5	599.020,82 679.486,166	6	599.020,977 679.486,19	0.159

Punct început	X / Y	Punct sfârșit	X / Y	Lungime segment (** (m)
6	599.020,977 679.486,19	7	598.873,666 679.978,953	514.311
7	598.873,666 679.978,953	1	598.871,214 679.978,331	2.53

** Lungimile segmentelor sunt determinate în planul de proiecție Stereo 70 și sunt rotunjite la 1 milimetru.

*** Distanța dintre puncte este formată din segmente cumulate ce sunt mai mici decât valoarea 1 milimetru.

**DATE DESPRE IMOBILUL NR. 2762**

Oficiul de Cadastru și Publicitate Imobiliară SUCEAVA
Biroul de Cadastru și Publicitate Imobiliară Suceava

A. Partea I. Descrierea imobilului

TEREN Intravilan

Nr. CF vechi:1066 Tișăuți
Nr. topografic:724/3

Adresa: Loc. Ipotesti, Jud. Suceava

Nr. Crt	Nr cadastral Nr. topografic	Suprafața* (mp)	Observații / Referințe
A1	36801	7.100	Sector cadastral:62 Teren neimprejmuit;

B. Partea II. Proprietari și acte

Inscrieri privitoare la dreptul de proprietate și alte drepturi reale		Referințe
27420 / 28/05/2019		
Hotarare Judecatoreasca nr. 2395, din 25/04/2001 emis de JUDECĂTORIA SUCEAVA;		
B4	Intabulare, drept de PROPRIETATE, dobandit prin Hotarare Judecatoreasca, cota actuala 1/1 1) GHIVNICI MIRCEA-ȘTEFAN	A1

C. Partea III. SARCINI .

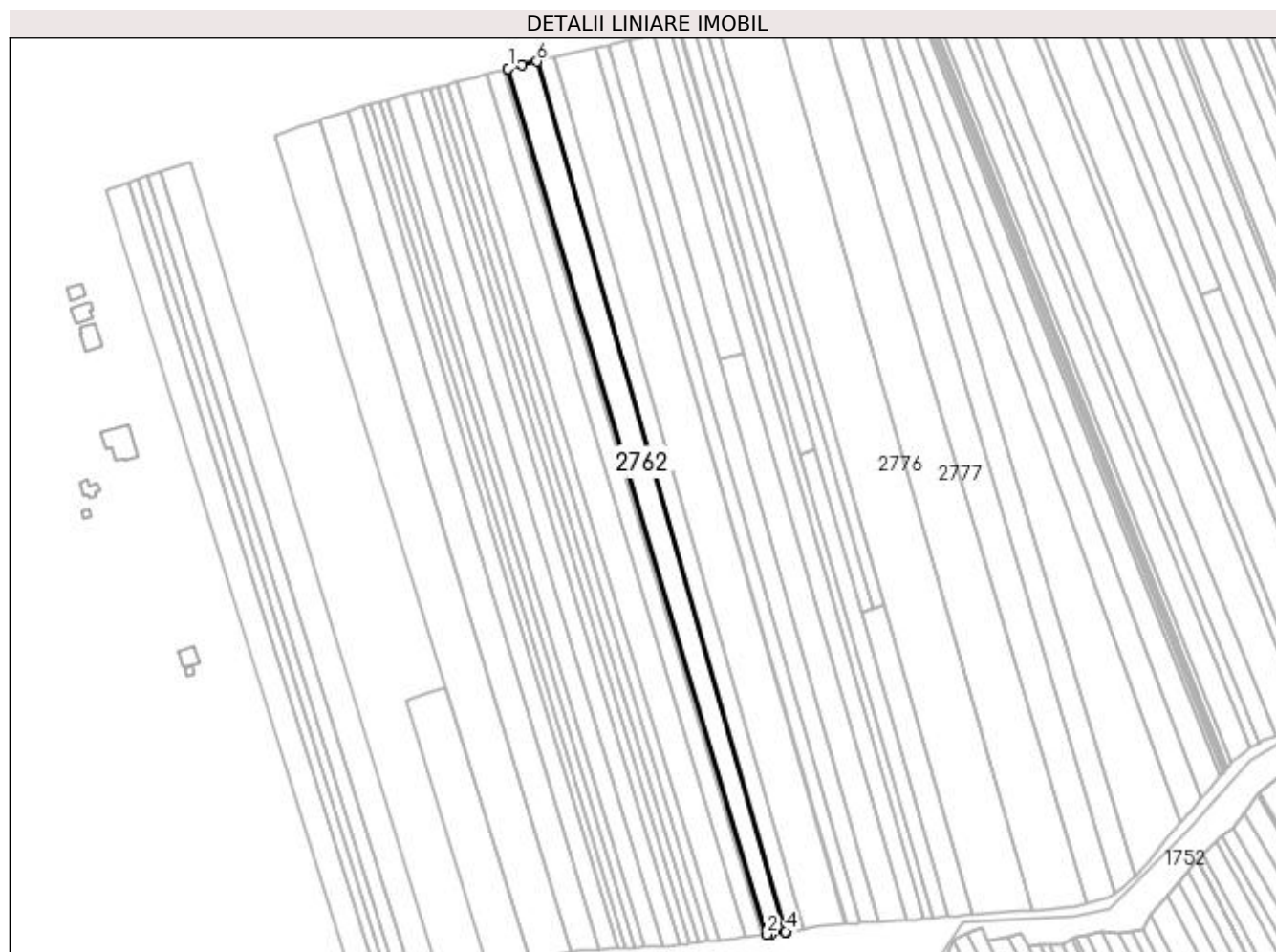
Inscrieri privind dezmembramintele dreptului de proprietate, drepturi reale de garanție și sarcini	Referințe
NU SUNT	

Anexa Nr. 1 La Partea I

Teren

Nr cadastral	Suprafața (mp)*	Observații / Referințe
36801	7.100	

* Suprafața este determinată în planul de proiecție Stereo 70.



Date referitoare la teren

Crt	Categorie folosință	Intra vilan	Suprafața (mp)	Tarla	Parcelă	Nr. topo	Observații / Referințe
1	arabil	DA	7.100	-	-	724/3	

Lungime Segmente

1) Valorile lungimilor segmentelor sunt obținute din proiecție în plan.

Punct început	X / Y	Punct sfârșit	X / Y	Lungime segment (** (m)
1	598.873,666 679.978,953	2	599.020,977 679.486,19	514.311
2	599.020,977 679.486,19	3	599.023,665 679.486,596	2.718
3	599.023,665 679.486,596	4	599.031,615 679.487,799	8.041
4	599.031,615 679.487,799	5	599.031,769 679.487,822	0.156
5	599.031,769 679.487,822	6	598.889,955 679.983,008	515.093

Punct început	X / Y	Punct sfârșit	X / Y	Lungime segment (** (m)
6	598.889,955 679.983,008	7	598.881,433 679.980,925	8.773
7	598.881,433 679.980,925	1	598.873,666 679.978,953	8.013

** Lungimile segmentelor sunt determinate în planul de proiecție Stereo 70 și sunt rotunjite la 1 milimetru.

*** Distanța dintre puncte este formată din segmente cumulate ce sunt mai mici decât valoarea 1 milimetru.

**DATE DESPRE IMOBILUL NR. 2763**

Oficiul de Cadastru și Publicitate Imobiliară SUCEAVA
Biroul de Cadastru și Publicitate Imobiliară Suceava

A. Partea I. Descrierea imobilului

TEREN Intravilan

Nr. CF vechi:1336 Tișăuți
Nr. topografic:725/4

Adresa: Loc. Ipotesti, Jud. Suceava

Nr. Crt	Nr cadastral Nr. topografic	Suprafața* (mp)	Observații / Referințe
A1	36580	5.200	Sector cadastral:62 Teren neimprejmuit;

B. Partea II. Proprietari și acte

Inscrieri privitoare la dreptul de proprietate și alte drepturi reale		Referințe
4290 / 12/04/2005		
Act Notarial nr. 7122, din 04/12/2004 emis de B.N.P. ION LOSTUN;		
B1	Intabulare, drept de PROPRIETATE, dobândit prin Conventie, cota actuala 1/1 1) CÎRLAN LIDIA, Lipsă CNP proprietar. 2) CÎRLAN CRISTIAN, Lipsă CNP proprietar; soți, bun comun	A1

C. Partea III. SARCINI .

Inscrieri privind dezmembramintele dreptului de proprietate, drepturi reale de garanție și sarcini	Referințe
NU SUNT	

Anexa Nr. 1 La Partea I

Teren

Nr cadastral	Suprafața (mp)*	Observații / Referințe
36580	5.200	

* Suprafața este determinată în planul de proiecție Stereo 70.



Date referitoare la teren

Crt	Categorie folosință	Intravilan	Suprafața (mp)	Tarla	Parcelă	Nr. topo	Observații / Referințe
1	arabil	DA	5.200	-	-	725/4	

Lungime Segmente

1) Valorile lungimilor segmentelor sunt obținute din proiecție în plan.

Punct început	X / Y	Punct sfârșit	X / Y	Lungime segment (** (m)
1	598.889,955 679.983,008	2	599.031,769 679.487,822	515.093
2	599.031,769 679.487,822	3	599.031,975 679.487,853	0.208
3	599.031,975 679.487,853	4	599.032,264 679.487,897	0.292
4	599.032,264 679.487,897	5	599.034,589 679.488,248	2.351
5	599.034,589 679.488,248	6	599.041,675 679.489,32	7.167

Punct început	X / Y	Punct sfârșit	X / Y	Lungime segment (** (m)
6	599.041,675 679.489,32	7	599.041,826 679.489,343	0.153
7	599.041,826 679.489,343	8	598.899,785 679.985,319	515.915
8	598.899,785 679.985,319	9	598.894,744 679.984,179	5.168
9	598.894,744 679.984,179	1	598.889,955 679.983,008	4.93

** Lungimile segmentelor sunt determinate în planul de proiecție Stereo 70 și sunt rotunjite la 1 milimetru.

*** Distanța dintre puncte este formată din segmente cumulate ce sunt mai mici decât valoarea 1 milimetru.

**DATE DESPRE IMOBILUL NR. 2764**

Oficiul de Cadastru și Publicitate Imobiliară SUCEAVA
Biroul de Cadastru și Publicitate Imobiliară Suceava

A. Partea I. Descrierea imobilului

TEREN Intravilan

Adresa: Loc. Ipotesti, Jud. Suceava

Nr. Crt	Nr cadastral Nr. topografic	Suprafața* (mp)	Observații / Referințe
A1	35395	12.400	Sector cadastral:62 Teren neimprejmuț;

B. Partea II. Proprietari și acte

Inscrieri privitoare la dreptul de proprietate și alte drepturi reale		Referințe
21662 / 05/05/2016		
Act Notarial nr. 3087, din 30/07/2007 emis de B.N.P. PETRU ATĂNĂSOAEI;		
B2	Intabulare, drept de PROPRIETATE, dobândit prin Convenție, cota actuala 33/124 1) DUCIUC GRIGORE 2) DUCIUC CARMENA MARIANA, soți, bun comun	A1
B3	Intabulare, drept de PROPRIETATE, dobândit prin Convenție, cota actuala 71/124 1) DUCIUC GRIGORE 2) DUCIUC CARMENA MARIANA, bun comun	A1
B4	Intabulare, drept de PROPRIETATE, dobândit prin Convenție, cota actuala 20/124 1) DUCIUC GRIGORE 2) DUCIUC CARMENA MARIANA, soți, bun comun	A1

C. Partea III. SARCINI .

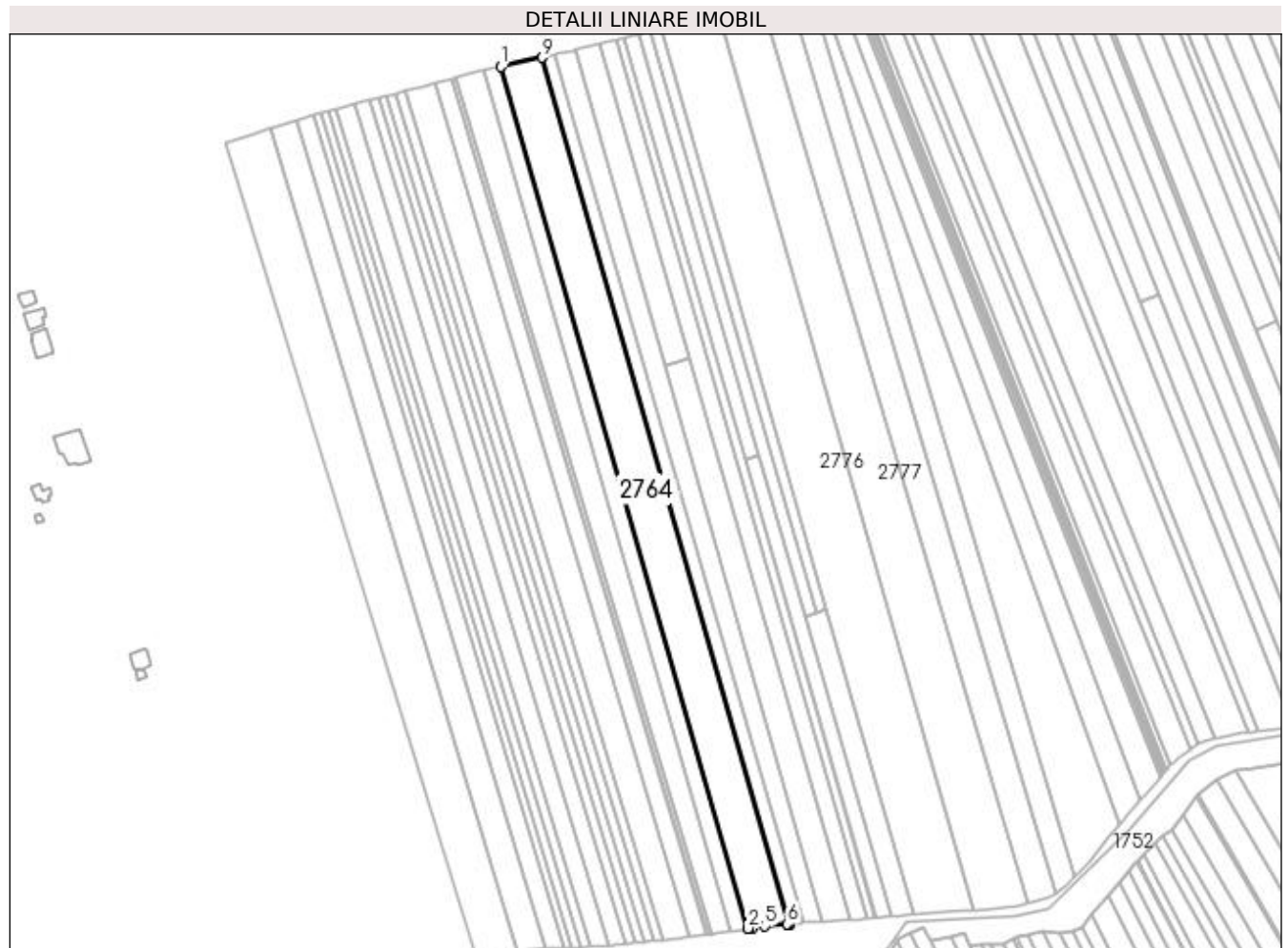
Inscrieri privind dezmembramintele dreptului de proprietate, drepturi reale de garanție și sarcini	Referințe
NU SUNT	

Anexa Nr. 1 La Partea I

Teren

Nr cadastral	Suprafața (mp)*	Observații / Referințe
35395	12.400	

* Suprafața este determinată în planul de proiecție Stereo 70.



Date referitoare la teren

Crt	Categorie folosință	Intravilan	Suprafața (mp)	Tarla	Parcelă	Nr. topo	Observații / Referințe
1	arabil	DA	12.400	-	-	-	

Lungime Segmente

1) Valorile lungimilor segmentelor sunt obținute din proiecție în plan.

Punct început	X / Y	Punct sfârșit	X / Y	Lungime segment (** (m)
1	598.899,785 679.985,319	2	599.041,826 679.489,343	515.915
2	599.041,826 679.489,343	3	599.042,486 679.489,443	0.668
3	599.042,486 679.489,443	4	599.044,654 679.489,771	2.193
4	599.044,654 679.489,771	5	599.051,823 679.490,855	7.25
5	599.051,823 679.490,855	6	599.064,654 679.491,954	12.878

Punct început	X / Y	Punct sfârșit	X / Y	Lungime segment (** (m)
6	599.064,654 679.491,954	7	599.065,846 679.492,056	1.196
7	599.065,846 679.492,056	8	599.065,991 679.492,068	0.145
8	599.065,991 679.492,068	9	598.923,214 679.990,617	518.591
9	598.923,214 679.990,617	1	598.899,785 679.985,319	24.021

** Lungimile segmentelor sunt determinate în planul de proiecție Stereo 70 și sunt rotunjite la 1 milimetru.

*** Distanța dintre puncte este formată din segmente cumulate ce sunt mai mici decât valoarea 1 milimetru.

**DATE DESPRE IMOBILUL NR. 2765**

Oficiul de Cadastru și Publicitate Imobiliară SUCEAVA
Biroul de Cadastru și Publicitate Imobiliară Suceava

A. Partea I. Descrierea imobilului

TEREN Intravilan

Nr. cadastral vechi:4024

Adresa: Loc. Ipotesti, Jud. Suceava

Nr. Crt	Nr cadastral Nr. topografic	Suprafața* (mp)	Observații / Referințe
A1		4.202	Sector cadastral:62 Teren neimprejmuit; Imobilul s-a format din o parte a PF 732/2, 732/1, 731, 727, 726 a comunei cadastrale Tișăuți.

B. Partea II. Proprietari și acte

Inscrieri privitoare la dreptul de proprietate și alte drepturi reale		Referințe
/		
Act Normativ nr. Legea 7, din 13/03/1996 emis de PARLAMENTUL ROMANIEI;		
B1	Inscrierea provizorie, drept de PROPRIETATE, dobandit prin Lege, cota actuala 1/1 1) COMUNA IPOTEȘTI , CIF:4244172, PROPRIETAR NEIDENTIFICAT.	A1

C. Partea III. SARCINI .

Inscrieri privind dezmembramintele dreptului de proprietate, drepturi reale de garanție și sarcini	Referințe
NU SUNT	

Anexa Nr. 1 La Partea I

Teren

Nr cadastral	Suprafața (mp)*	Observații / Referințe
	4.202	Imobilul s-a format din o parte a PF 732/2, 732/1, 731, 727, 726 a comunei cadastrale Tișăuți.

* Suprafața este determinată în planul de proiecție Stereo 70.



Date referitoare la teren

Crt	Categorie folosință	Intra vilan	Suprafața (mp)	Tarla	Parcelă	Nr. topo	Observații / Referințe
1	arabil	DA	4.202	-	-	-	

Lungime Segmente

1) Valorile lungimilor segmentelor sunt obținute din proiecție în plan.

Punct început	X / Y	Punct sfârșit	X / Y	Lungime segment (** (m)
1	598.923,214 679.990,617	2	599.065,991 679.492,068	518.591
2	599.065,991 679.492,068	3	599.070,121 679.492,422	4.145
3	599.070,121 679.492,422	4	599.072,588 679.492,633	2.476
4	599.072,588 679.492,633	5	599.072,917 679.492,653	0.33
5	599.072,917 679.492,653	6	599.074,136 679.492,726	1.221

Punct început	X / Y	Punct sfârșit	X / Y	Lungime segment (** (m)
6	599.074,136 679.492,726	7	599.074,282 679.492,735	0.146
7	599.074,282 679.492,735	8	598.931,062 679.992,393	519.779
8	598.931,062 679.992,393	9	598.930,924 679.992,361	0.142
9	598.930,924 679.992,361	1	598.923,214 679.990,617	7.905

** Lungimile segmentelor sunt determinate în planul de proiecție Stereo 70 și sunt rotunjite la 1 milimetru.

*** Distanța dintre puncte este formată din segmente cumulate ce sunt mai mici decât valoarea 1 milimetru.

**DATE DESPRE IMOBILUL NR. 2766**

Oficiul de Cadastru și Publicitate Imobiliară SUCEAVA
Biroul de Cadastru și Publicitate Imobiliară Suceava

A. Partea I. Descrierea imobilului

TEREN Intravilan

Adresa: Loc. Ipotesti, Jud. Suceava

Nr. Crt	Nr cadastral Nr. topografic	Suprafața* (mp)	Observații / Referințe
A1	34546	5.700	Sector cadastral:62 Teren neimprejmuit;

B. Partea II. Proprietari și acte

Inscrieri privitoare la dreptul de proprietate și alte drepturi reale		Referințe
26224 / 27/05/2015		
Act Notarial nr. 6444-contract de partaj, din 12/11/2001 emis de BNP PETRU ATANASOAIIE;		
B7	Intabulare, drept de PROPRIETATE, dobandit prin Conventie, cota actuala 6/8 1) GHIVNICI DUMITRU 2) GHIVNICI TRAIAN <i>OBSERVATII: inndiviziune</i>	A1
Act Notarial nr. 52-CM, din 28/08/2012 emis de BNP MIHAI CURCA (act notarial declaratie nr. 1660/28-08-2012 emis de BNP Mihai Curca; act administrativ -HCL nr. 80/12-11-2014 emis de comuna Ipotesti consiliul local);		
B8	Intabulare, drept de PROPRIETATE, dobandit prin Succesiune, cota actuala 1/8 1) GHIVNICI DUMITRU, cu titlu de mostenire	A1
B9	Intabulare, drept de PROPRIETATE, dobandit prin Succesiune, cota actuala 1/8 1) GHIVNICI TRAIAN, cu titlu de mostenire	A1

C. Partea III. SARCINI .

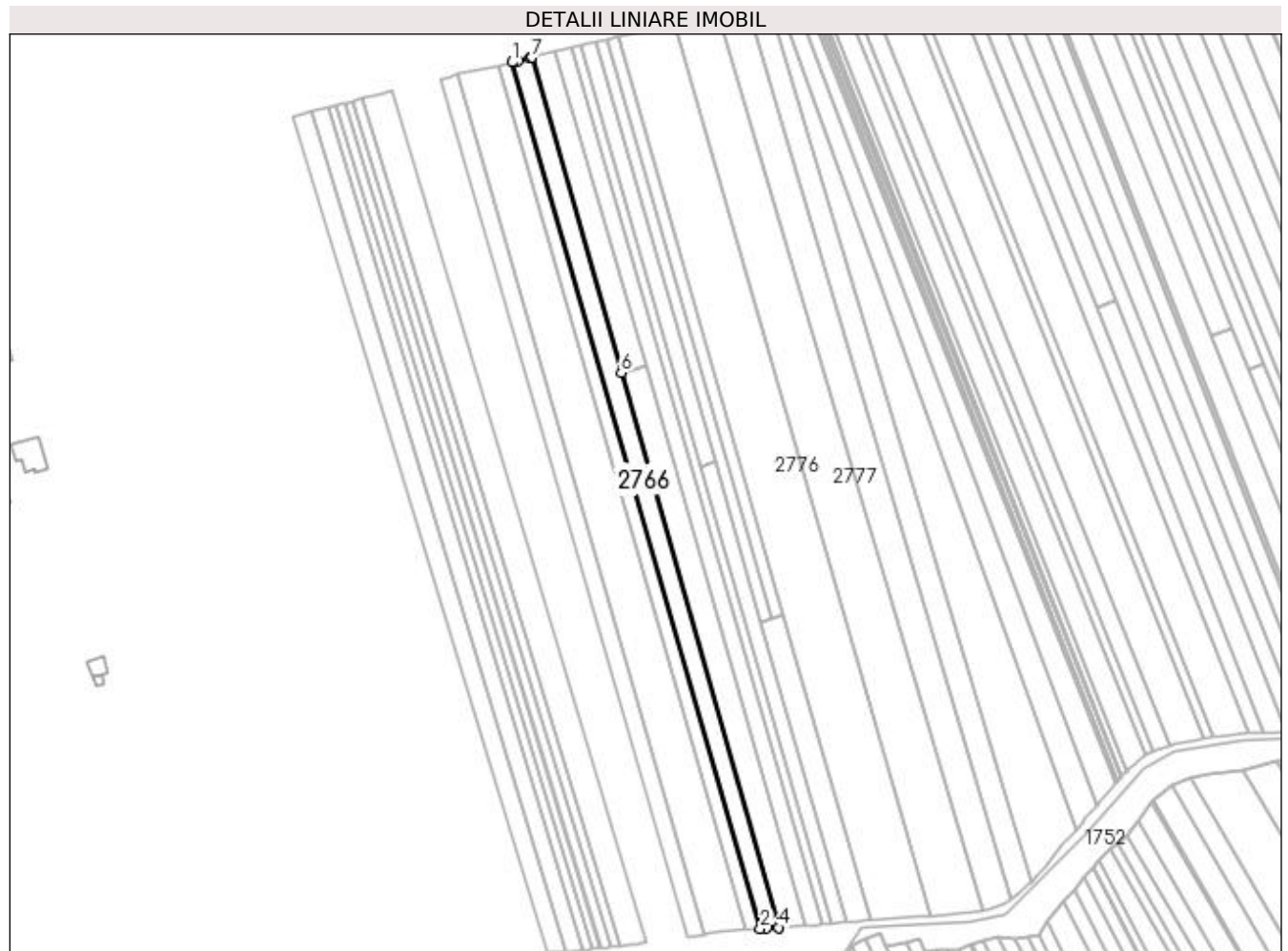
Inscrieri privind dezmembramintele dreptului de proprietate, drepturi reale de garanție și sarcini	Referințe
NU SUNT	

Anexa Nr. 1 La Partea I

Teren

Nr cadastral	Suprafața (mp)*	Observații / Referințe
34546	5.700	

* Suprafața este determinată în planul de proiecție Stereo 70.



Date referitoare la teren

Crt	Categorie folosință	Intravilan	Suprafața (mp)	Tarla	Parcelă	Nr. topo	Observații / Referințe
1	arabil	DA	5.700	13 Ragoaza	192	-	

Lungime Segmente

1) Valorile lungimilor segmentelor sunt obținute din proiecție în plan.

Punct început	X / Y	Punct sfârșit	X / Y	Lungime segment (** (m)
1	598.931,062 679.992,393	2	599.074,282 679.492,735	519.779
2	599.074,282 679.492,735	3	599.077,672 679.492,938	3.396
3	599.077,672 679.492,938	4	599.084,685 679.493,359	7.026
4	599.084,685 679.493,359	5	599.084,829 679.493,368	0.144
5	599.084,829 679.493,368	6	598.993,92 679.813,455	332.746

Punct început	X / Y	Punct sfârșit	X / Y	Lungime segment (** (m)
6	598.993,92 679.813,455	7	598.942,34 679.995,065	188.793
7	598.942,34 679.995,065	8	598.942,203 679.995,03	0.141
8	598.942,203 679.995,03	9	598.941,144 679.994,793	1.085
9	598.941,144 679.994,793	10	598.934,291 679.993,162	7.044
10	598.934,291 679.993,162	11	598.932,445 679.992,723	1.897
11	598.932,445 679.992,723	1	598.931,062 679.992,393	1.422

** Lungimile segmentelor sunt determinate în planul de proiecție Stereo 70 și sunt rotunjite la 1 milimetru.

*** Distanța dintre puncte este formată din segmente cumulate ce sunt mai mici decât valoarea 1 milimetru.

**DATE DESPRE IMOBILUL NR. 2767**

Oficiul de Cadastru și Publicitate Imobiliară SUCEAVA
Biroul de Cadastru și Publicitate Imobiliară Suceava

A. Partea I. Descrierea imobilului

TEREN Intravilan

Adresa: Loc. Ipotesti, Jud. Suceava, Ragoaza

Nr. Crt	Nr cadastral Nr. topografic	Suprafața* (mp)	Observații / Referințe
A1	39780	2.700	Sector cadastral:62 Teren neimprejmuit;

B. Partea II. Proprietari și acte

Inscrieri privitoare la dreptul de proprietate și alte drepturi reale	Referințe
65284 / 14/12/2018	
Act Notarial nr. 170, din 31/10/2013 emis de BNP PETRU ATANASOAEI;	
B2	A1
Intabulare, drept de PROPRIETATE bun propriu, dobandit prin Succesiune, cota actuala 1/1 1) SCOLOBIUC VALERICĂ	

C. Partea III. SARCINI .

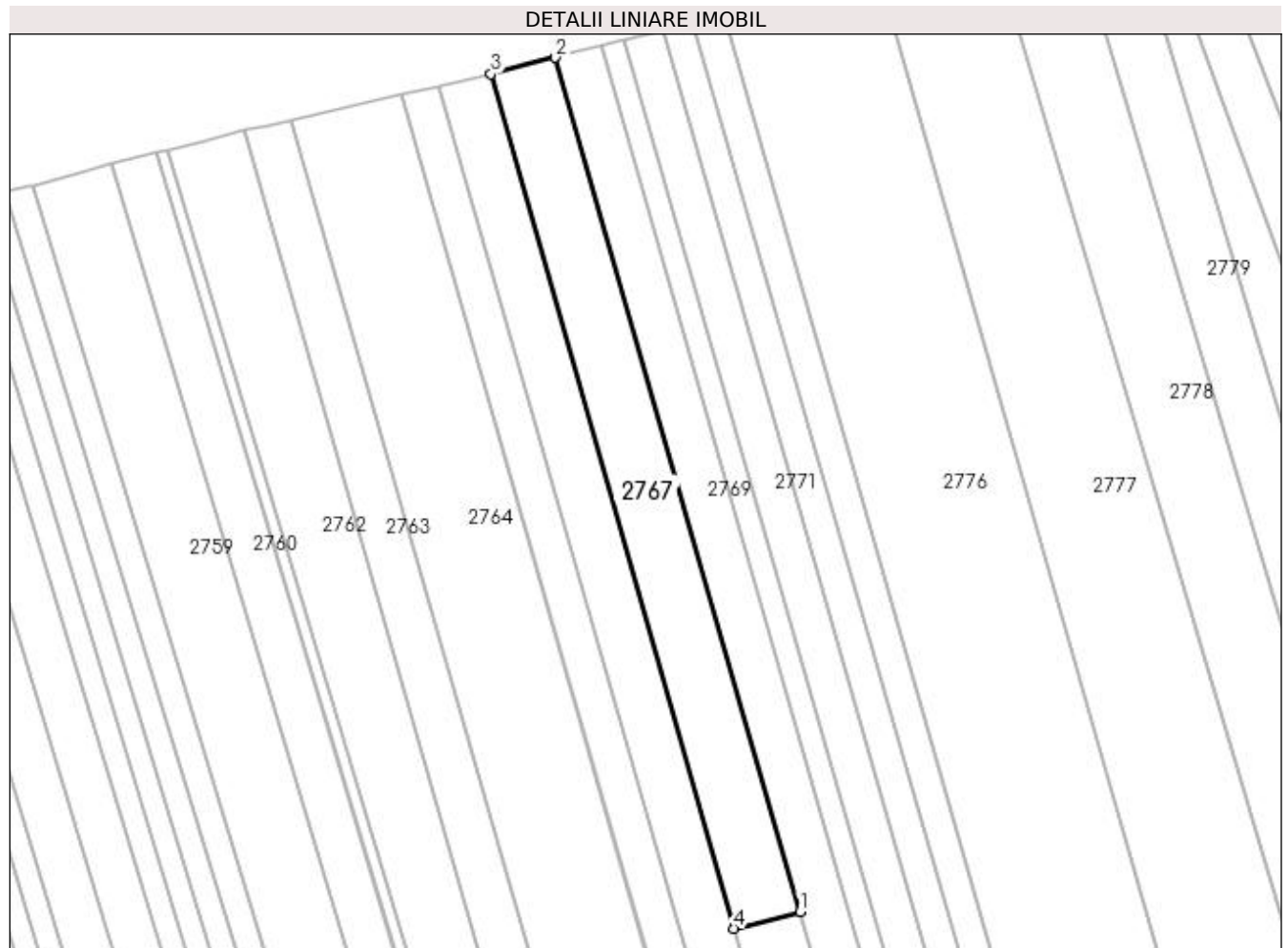
Inscrieri privind dezmembramintele dreptului de proprietate, drepturi reale de garanție și sarcini	Referințe
NU SUNT	

Anexa Nr. 1 La Partea I

Teren

Nr cadastral	Suprafața (mp)*	Observații / Referințe
39780	2.700	

* Suprafața este determinată în planul de proiecție Stereo 70.



Date referitoare la teren

Crt	Categorie folosință	Intra vilan	Suprafața (mp)	Tarla	Parcelă	Nr. topo	Observații / Referințe
1	arabil	DA	2.700	-	-	-	

Lungime Segmente

1) Valorile lungimilor segmentelor sunt obținute din proiecție în plan.

Punct început	X / Y	Punct sfârșit	X / Y	Lungime segment (** (m)
1	599.008,013 679.817,051	2	598.955,97 679.998,549	188.812
2	598.955,97 679.998,549	3	598.942,34 679.995,065	14.068
3	598.942,34 679.995,065	4	598.993,92 679.813,455	188.793
4	598.993,92 679.813,455	1	599.008,013 679.817,051	14.545

**** Lungimile segmentelor sunt determinate în planul de proiecție Stereo 70 și sunt rotunjite la 1 milimetru.**

***** Distanța dintre puncte este formată din segmente cumulate ce sunt mai mici decât valoarea 1 milimetru.**

**DATE DESPRE IMOBILUL NR. 2768**

Oficiul de Cadastru și Publicitate Imobiliară SUCEAVA
Biroul de Cadastru și Publicitate Imobiliară Suceava

A. Partea I. Descrierea imobilului

TEREN Intravilan

Adresa: Loc. Ipotesti, Jud. Suceava

Nr. Crt	Nr cadastral Nr. topografic	Suprafața* (mp)	Observații / Referințe
A1		Din acte: 7.700 Masurata: 5.000	Sector cadastral:62 Teren neimprejmuit; Diferența de suprafață de 2700 mp se regăsește la ID 2767.Imobilul s-a format din o parte a PF 732/2, 732/1, 731, 727 a comunei cadastrale Tișăuți.

B. Partea II. Proprietari și acte

Inscrieri privitoare la dreptul de proprietate și alte drepturi reale	Referințe
/	
Act Notarial nr. 170, din 31/10/2013 emis de BIN ATĂNĂSOAEI PETRU;	
B1	A1
Intabulare, drept de PROPRIETATE, dobandit prin Succesiune, cota actuala 1/1 1) SCOLOBIUC VALERICĂ	

C. Partea III. SARCINI .

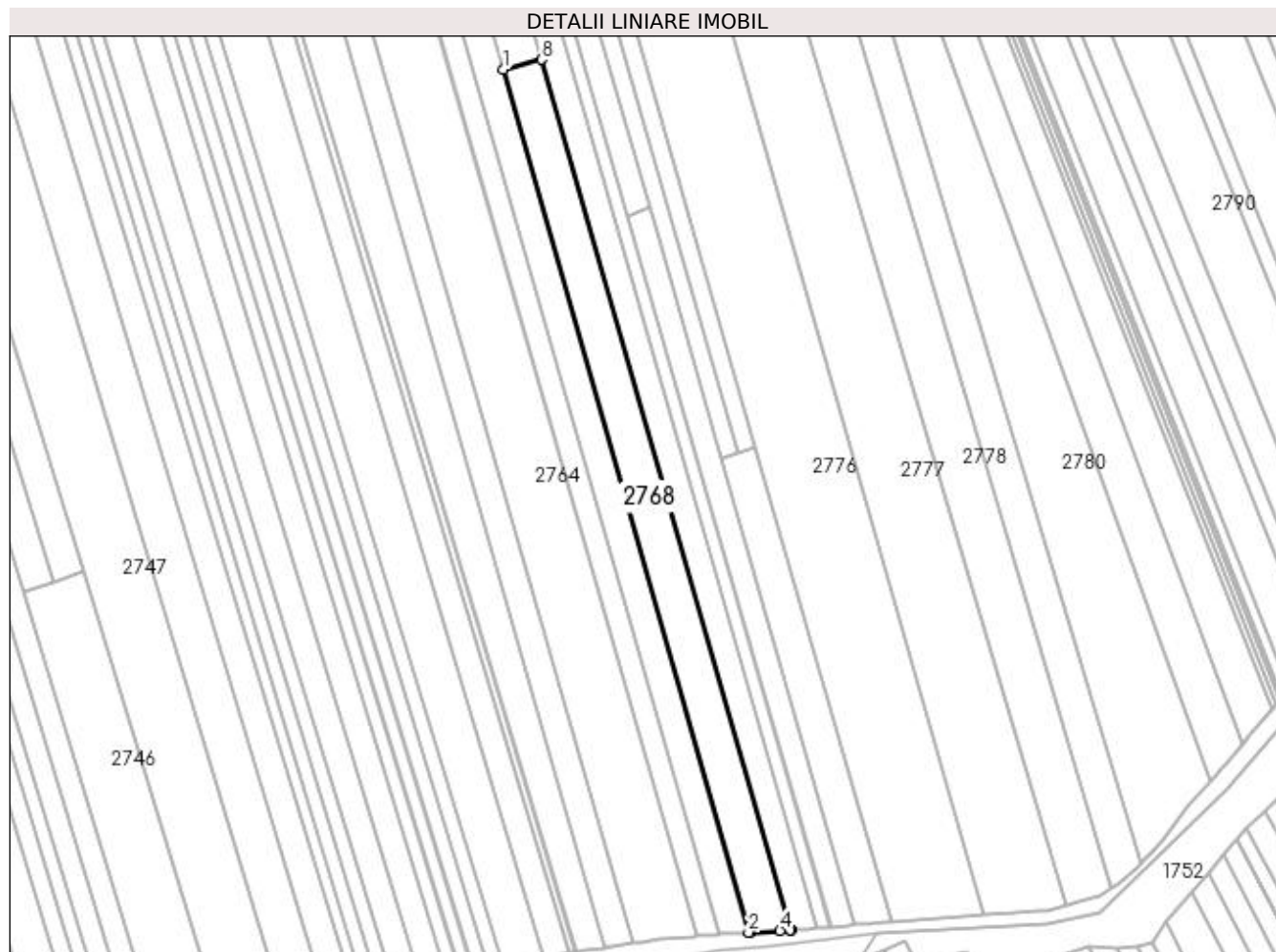
Inscrieri privind dezmembramintele dreptului de proprietate, drepturi reale de garanție și sarcini	Referințe
NU SUNT	

Anexa Nr. 1 La Partea I

Teren

Nr cadastral	Suprafața (mp)*	Observații / Referințe
	Din acte: 7.700 Masurata: 5.000	Diferența de suprafață de 2700 mp se regăsește la ID 2767. Imobilul s-a format din o parte a PF 732/2, 732/1, 731, 727 a comunei cadastrale Tișăuți.

* Suprafața este determinată în planul de proiecție Stereo 70.



Date referitoare la teren

Crt	Categorie folosință	Intra vilan	Suprafața (mp)	Tarla	Parcelă	Nr. topo	Observații / Referințe
1	arabil	DA	5.000	-	-	-	

Lungime Segmente

1) Valorile lungimilor segmentelor sunt obținute din proiecție în plan.

Punct început	X / Y	Punct sfârșit	X / Y	Lungime segment (** (m)
1	598.993,92 679.813,455	2	599.084,829 679.493,368	332.746
2	599.084,829 679.493,368	3	599.085,204 679.493,391	0.376
3	599.085,204 679.493,391	4	599.096,492 679.494,068	11.308
4	599.096,492 679.494,068	5	599.100,416 679.494,304	3.931
5	599.100,416 679.494,304	6	599.100,493 679.494,309	0.077

Punct început	X / Y	Punct sfârșit	X / Y	Lungime segment (** (m)
6	599.100,493 679.494,309	7	599.100,554 679.494,312	0.061
7	599.100,554 679.494,312	8	599.008,013 679.817,051	335.744
8	599.008,013 679.817,051	1	598.993,92 679.813,455	14.545

** Lungimile segmentelor sunt determinate în planul de proiecție Stereo 70 și sunt rotunjite la 1 milimetru.

*** Distanța dintre puncte este formată din segmente cumulate ce sunt mai mici decât valoarea 1 milimetru.

**DATE DESPRE IMOBILUL NR. 2769**

Oficiul de Cadastru și Publicitate Imobiliară SUCEAVA
Biroul de Cadastru și Publicitate Imobiliară Suceava

A. Partea I. Descrierea imobilului

TEREN Intravilan

Adresa: Loc. Ipotesti, Jud. Suceava

Nr. Crt	Nr cadastral Nr. topografic	Suprafața* (mp)	Observații / Referințe
A1	34408	5.200	Sector cadastral:62 Teren neimprejmuit;

B. Partea II. Proprietari și acte

Inscrieri privitoare la dreptul de proprietate și alte drepturi reale	Referințe
19272 / 19/04/2016	
Act Notarial nr. contract de vanzare 1541, din 19/04/2016 emis de BIN ILIE VALERIANA;	
B2	A1
Intabulare, drept de PROPRIETATE, dobandit prin Conventie, cota actuala 1/1	
1) BIVOL PINTILIE	
2) BIVOL MARICICA, bun comun	

C. Partea III. SARCINI .

Inscrieri privind dezmembramintele dreptului de proprietate, drepturi reale de garanție și sarcini	Referințe
NU SUNT	

Anexa Nr. 1 La Partea I

Teren

Nr cadastral	Suprafața (mp)*	Observații / Referințe
34408	5.200	

* Suprafața este determinată în planul de proiecție Stereo 70.



Date referitoare la teren

Crt	Categorie folosință	Intra vilan	Suprafața (mp)	Tarla	Parcelă	Nr. topo	Observații / Referințe
1	arabil	DA	5.200	13	192	-	

Lungime Segmente

1) Valorile lungimilor segmentelor sunt obținute din proiecție în plan.

Punct început	X / Y	Punct sfârșit	X / Y	Lungime segment (** (m)
1	599.008,013 679.817,051	2	599.100,554 679.494,312	335.744
2	599.100,554 679.494,312	3	599.105,424 679.494,605	4.879
3	599.105,424 679.494,605	4	599.105,662 679.494,619	0.238
4	599.105,662 679.494,619	5	599.106,417 679.494,687	0.758
5	599.106,417 679.494,687	6	599.110,319 679.495,04	3.918

Punct început	X / Y	Punct sfârșit	X / Y	Lungime segment (** (m)
6	599.110,319 679.495,04	7	599.110,453 679.495,052	0.135
7	599.110,453 679.495,052	8	598.965,733 680.001,044	526.281
8	598.965,733 680.001,044	9	598.960,586 679.999,729	5.312
9	598.960,586 679.999,729	10	598.955,97 679.998,549	4.764
10	598.955,97 679.998,549	1	599.008,013 679.817,051	188.812

** Lungimile segmentelor sunt determinate în planul de proiecție Stereo 70 și sunt rotunjite la 1 milimetru.

*** Distanța dintre puncte este formată din segmente cumulate ce sunt mai mici decât valoarea 1 milimetru.

**DATE DESPRE IMOBILUL NR. 2770**

Oficiul de Cadastru și Publicitate Imobiliară SUCEAVA
Biroul de Cadastru și Publicitate Imobiliară Suceava

A. Partea I. Descrierea imobilului

TEREN Intravilan

Adresa: Loc. Ipotesti, Jud. Suceava

Nr. Crt	Nr cadastral Nr. topografic	Suprafața* (mp)	Observații / Referințe
A1		2.600	Sector cadastral:62 Teren neimprejmuit; Imobilul s-a format din o parte a PF 736, 732/2, 732/1, 731 a comunei cadastrale Tișăuți.

B. Partea II. Proprietari și acte

Inscrieri privitoare la dreptul de proprietate și alte drepturi reale	Referințe
/	
Act Administrativ nr. 492, din 22/11/1994 emis de CJSDPAT SUCEAVA;	
B1	A1
Intabulare, drept de PROPRIETATE, dobandit prin Reconstituire, cota actuala 1/1	
1) TCACIUC ION, Lipsă CNP proprietar.	
2) TCACIUC ROZALIA, Lipsă CNP proprietar.	

C. Partea III. SARCINI .

Inscrieri privind dezmembramintele dreptului de proprietate, drepturi reale de garanție și sarcini	Referințe
NU SUNT	

Anexa Nr. 1 La Partea I

Teren

Nr cadastral	Suprafața (mp)*	Observații / Referințe
	2.600	Imobilul s-a format din o parte a PF 736, 732/2, 732/1, 731 a comunei cadastrale Tișăuți.

* Suprafața este determinată în planul de proiecție Stereo 70.



Date referitoare la teren

Crt	Categorie folosință	Intra vilan	Suprafața (mp)	Tarla	Parcelă	Nr. topo	Observații / Referințe
1	arabil	DA	2.600	-	-	-	

Lungime Segmente

1) Valorile lungimilor segmentelor sunt obținute din proiecție în plan.

Punct început	X / Y	Punct sfârșit	X / Y	Lungime segment (** (m)
1	598.970,15 680.002,173	2	598.965,733 680.001,044	4.559
2	598.965,733 680.001,044	3	599.110,453 679.495,052	526.281
3	599.110,453 679.495,052	4	599.113,022 679.495,284	2.579
4	599.113,022 679.495,284	5	599.115,073 679.495,47	2.059
5	599.115,073 679.495,47	6	599.115,324 679.495,492	0.252

Punct început	X / Y	Punct sfârșit	X / Y	Lungime segment (** (m)
6	599.115,324 679.495,492	7	599.115,458 679.495,504	0.135
7	599.115,458 679.495,504	8	599.040,043 679.759,183	274.252
8	599.040,043 679.759,183	9	598.970,518 680.002,265	252.829
9	598.970,518 680.002,265	10	598.970,389 680.002,235	0.132
10	598.970,389 680.002,235	1	598.970,15 680.002,173	0.247

** Lungimile segmentelor sunt determinate în planul de proiecție Stereo 70 și sunt rotunjite la 1 milimetru.

*** Distanța dintre puncte este formată din segmente cumulate ce sunt mai mici decât valoarea 1 milimetru.

**DATE DESPRE IMOBILUL NR. 2771**

Oficiul de Cadastru și Publicitate Imobiliară SUCEAVA
Biroul de Cadastru și Publicitate Imobiliară Suceava

A. Partea I. Descrierea imobilului

TEREN Intravilan

Adresa: Loc. Ipotesti, Jud. Suceava

Nr. Crt	Nr cadastral Nr. topografic	Suprafața* (mp)	Observații / Referințe
A1		2.200	Sector cadastral:62 Teren neimprejmuț; Imobilul s-a format din o parte a PF 736, 732/2 a comunei cadastrale Tișăuți.

B. Partea II. Proprietari și acte

Inscrieri privitoare la dreptul de proprietate și alte drepturi reale		Referințe
/		
Act Normativ nr. Legea 7, din 13/03/1996 emis de PARLAMENTUL ROMANIEI;		
B1	Inscrierea provizorie, drept de PROPRIETATE, dobandit prin Lege, cota actuala 1/1 1) COMUNA IPOTEȘTI , CIF:4244172, PROPRIETAR NEIDENTIFICAT.	A1

C. Partea III. SARCINI .

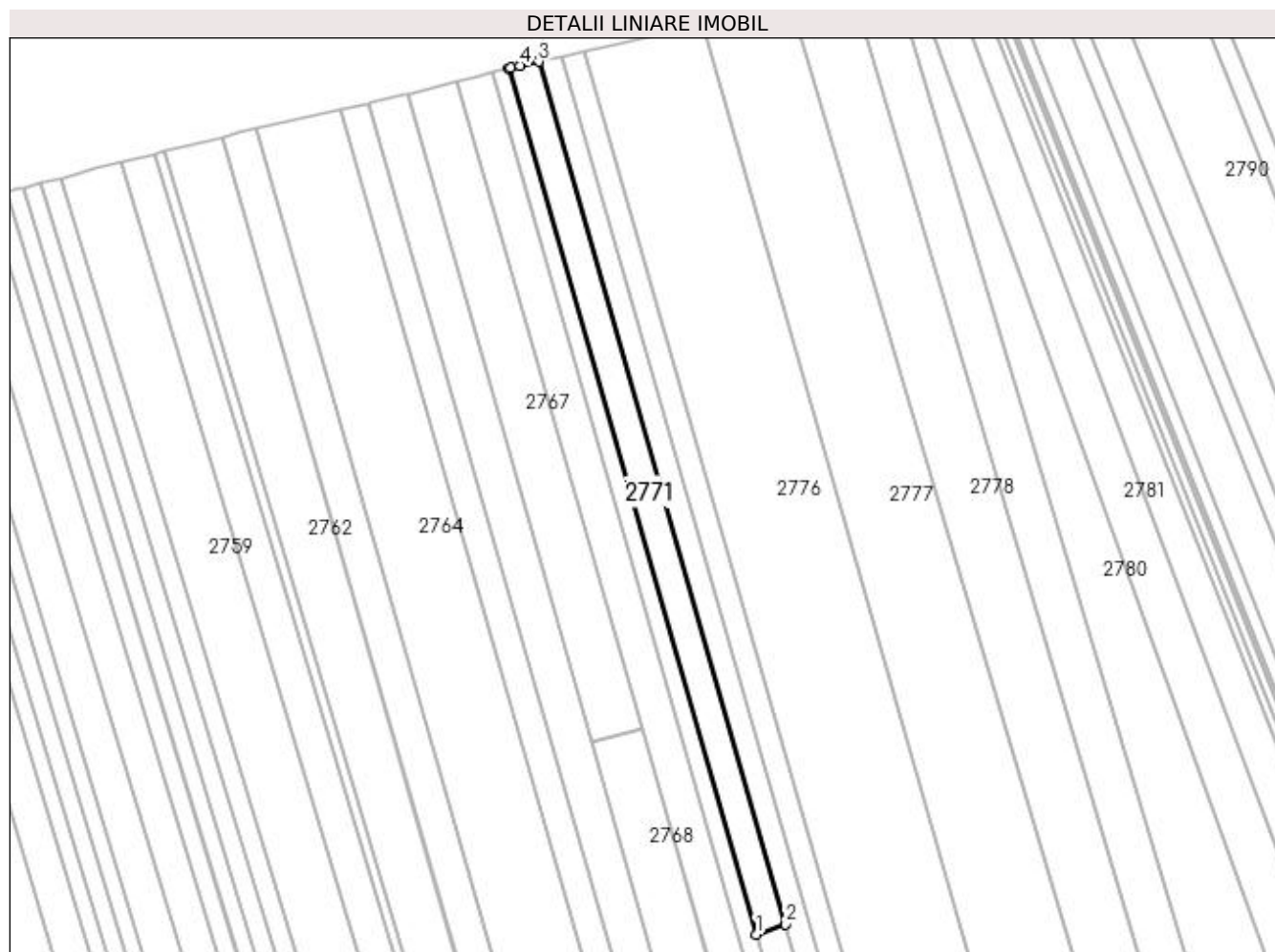
Inscrieri privind dezmembramintele dreptului de proprietate, drepturi reale de garanție și sarcini	Referințe
NU SUNT	

Anexa Nr. 1 La Partea I

Teren

Nr cadastral	Suprafața (mp)*	Observații / Referințe
	2.200	Imobilul s-a format din o parte a PF 736, 732/2 a comunei cadastrale Tișăuți.

* Suprafața este determinată în planul de proiecție Stereo 70.



Date referitoare la teren

Crt	Categorie folosință	Intra vilan	Suprafața (mp)	Tarla	Parcelă	Nr. topo	Observații / Referințe
1	arabil	DA	2.200	-	-	-	

Lungime Segmente

1) Valorile lungimilor segmentelor sunt obținute din proiecție în plan.

Punct început	X / Y	Punct sfârșit	X / Y	Lungime segment (** (m)
1	599.040,043 679.759,183	2	599.048,295 679.762,032	8.73
2	599.048,295 679.762,032	3	598.979,03 680.004,204	251.883
3	598.979,03 680.004,204	4	598.973,782 680.003,032	5.377
4	598.973,782 680.003,032	5	598.970,967 680.002,37	2.892
5	598.970,967 680.002,37	6	598.970,518 680.002,265	0.461

Punct început	X / Y	Punct sfârșit	X / Y	Lungime segment (** (m)
6	598.970,518 680.002,265	1	599.040,043 679.759,183	252.829

** Lungimile segmentelor sunt determinate în planul de proiecție Stereo 70 și sunt rotunjite la 1 milimetru.

*** Distanța dintre puncte este formată din segmente cumulate ce sunt mai mici decât valoarea 1 milimetru.

**DATE DESPRE IMOBILUL NR. 2772**

Oficiul de Cadastru și Publicitate Imobiliară SUCEAVA
Biroul de Cadastru și Publicitate Imobiliară Suceava

A. Partea I. Descrierea imobilului

TEREN Intravilan

Adresa: Loc. Ipotesti, Jud. Suceava

Nr. Crt	Nr cadastral Nr. topografic	Suprafața* (mp)	Observații / Referințe
A1	33141	2.400	Sector cadastral:62 Teren neimprejmuit;

B. Partea II. Proprietari și acte

Inscrieri privitoare la dreptul de proprietate și alte drepturi reale	Referințe
24450 / 19/07/2013	
Act Notarial nr. contract de vânzare aut. nr. 2120, din 17/07/2013 emis de BNP BUSUIOC ANA ELENA;	
B6	A1
Intabulare, drept de PROPRIETATE, dobândit prin Conventie, cota actuala 1/1 1) LUNGU ELENA, necăsătorită	

C. Partea III. SARCINI .

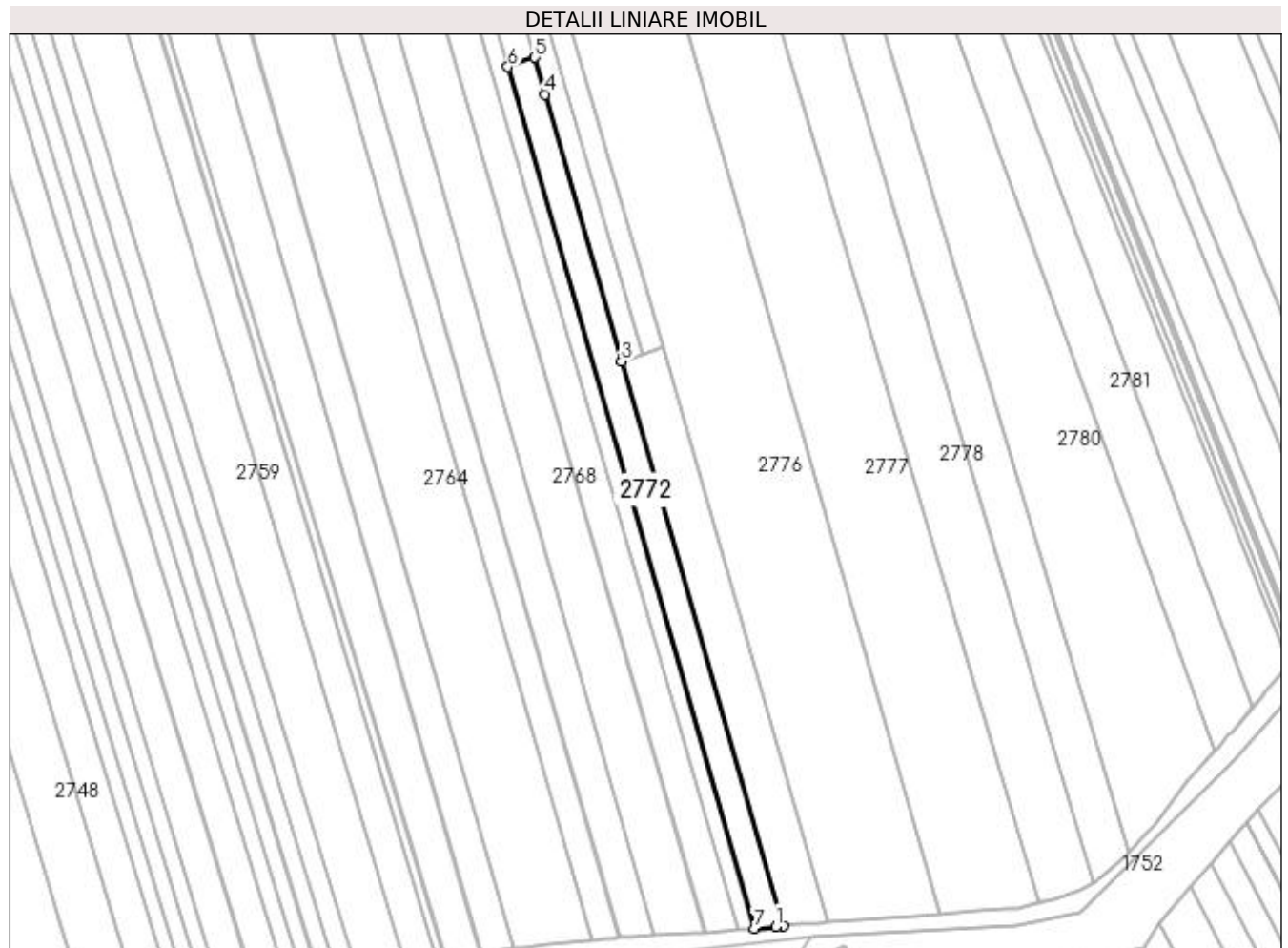
Inscrieri privind dezmembramintele dreptului de proprietate, drepturi reale de garanție și sarcini	Referințe
NU SUNT	

Anexa Nr. 1 La Partea I

Teren

Nr cadastral	Suprafața (mp)*	Observații / Referințe
33141	2.400	

* Suprafața este determinată în planul de proiecție Stereo 70.



Date referitoare la teren

Crt	Categorie folosință	Intra vilan	Suprafața (mp)	Tarla	Parcelă	Nr. topo	Observații / Referințe
1	arabil	DA	2.400	-	-	-	

Lungime Segmente

1) Valorile lungimilor segmentelor sunt obținute din proiecție în plan.

Punct început	X / Y	Punct sfârșit	X / Y	Lungime segment (** (m)
1	599.122,065 679.496,102	2	599.124,297 679.496,303	2.241
2	599.124,297 679.496,303	3	599.074,86 679.669,149	179.777
3	599.074,86 679.669,149	4	599.051,506 679.750,804	84.929
4	599.051,506 679.750,804	5	599.048,295 679.762,032	11.678
5	599.048,295 679.762,032	6	599.040,043 679.759,183	8.73

Punct început	X / Y	Punct sfârșit	X / Y	Lungime segment (** (m)
6	599.040,043 679.759,183	7	599.115,458 679.495,504	274.252
7	599.115,458 679.495,504	1	599.122,065 679.496,102	6.634

** Lungimile segmentelor sunt determinate în planul de proiecție Stereo 70 și sunt rotunjite la 1 milimetru.

*** Distanța dintre puncte este formată din segmente cumulate ce sunt mai mici decât valoarea 1 milimetru.

**DATE DESPRE IMOBILUL NR. 2773**

Oficiul de Cadastru și Publicitate Imobiliară SUCEAVA
Biroul de Cadastru și Publicitate Imobiliară Suceava

A. Partea I. Descrierea imobilului

TEREN Intravilan

Adresa: Loc. Ipotesti, Jud. Suceava

Nr. Crt	Nr cadastral Nr. topografic	Suprafața* (mp)	Observații / Referințe
A1		2.400	Sector cadastral:62 Teren neimprejmuț; Imobilul s-a format din o parte a PF 736, 732/2, 732/1 a comunei cadastrale Tișăuți.

B. Partea II. Proprietari și acte

Inscrieri privitoare la dreptul de proprietate și alte drepturi reale	Referințe
/	
Act Normativ nr. Legea 7, din 13/03/1996 emis de PARLAMENTUL ROMANIEI;	
B1	A1
Inscrierea provizorie, drept de PROPRIETATE, dobandit prin Lege, cota actuala 1/1 1) COMUNA IPOTEȘTI , CIF:4244172, PROPRIETAR NEIDENTIFICAT.	

C. Partea III. SARCINI .

Inscrieri privind dezmembramintele dreptului de proprietate, drepturi reale de garanție și sarcini	Referințe
NU SUNT	

Anexa Nr. 1 La Partea I

Teren

Nr cadastral	Suprafața (mp)*	Observații / Referințe
	2.400	Imobilul s-a format din o parte a PF 736, 732/2, 732/1 a comunei cadastrale Tișăuți.

* Suprafața este determinată în planul de proiecție Stereo 70.



Date referitoare la teren

Crt	Categorie folosință	Intra vilan	Suprafața (mp)	Tarla	Parcelă	Nr. topo	Observații / Referințe
1	arabil	DA	2.400	-	-	-	

Lungime Segmente

1) Valorile lungimilor segmentelor sunt obținute din proiecție în plan.

Punct început	X / Y	Punct sfârșit	X / Y	Lungime segment (** (m)
1	599.124,297 679.496,303	2	599.124,549 679.496,326	0.253
2	599.124,549 679.496,326	3	599.129,398 679.496,764	4.869
3	599.129,398 679.496,764	4	599.134,966 679.497,187	5.584
4	599.134,966 679.497,187	5	599.137,742 679.497,398	2.784
5	599.137,742 679.497,398	6	599.087,382 679.673,472	183.134

Punct început	X / Y	Punct sfârșit	X / Y	Lungime segment (** (m)
6	599.087,382 679.673,472	7	599.081,115 679.671,308	6.63
7	599.081,115 679.671,308	8	599.074,86 679.669,149	6.617
8	599.074,86 679.669,149	1	599.124,297 679.496,303	179.777

** Lungimile segmentelor sunt determinate în planul de proiecție Stereo 70 și sunt rotunjite la 1 milimetru.

*** Distanța dintre puncte este formată din segmente cumulate ce sunt mai mici decât valoarea 1 milimetru.

**DATE DESPRE IMOBILUL NR. 2774**

Oficiul de Cadastru și Publicitate Imobiliară SUCEAVA
Biroul de Cadastru și Publicitate Imobiliară Suceava

A. Partea I. Descrierea imobilului

TEREN Intravilan

Adresa: Loc. Ipotesti, Jud. Suceava

Nr. Crt	Nr cadastral Nr. topografic	Suprafața* (mp)	Observații / Referințe
A1	46405	2.300	Sector cadastral:62 Teren neimprejmuit;

B. Partea II. Proprietari și acte

Inscrieri privitoare la dreptul de proprietate și alte drepturi reale		Referințe
60986 / 26/08/2021		
Hotarare Judecatoreasca nr. sentinta civila nr. 4086, din 20/11/2006 emis de JUDECATORIA SUCEAVA (Sentinta Civila);		
B2	Intabulare, drept de PROPRIETATE, dobandit prin PARTAJ, cota actuala 1/1 1) PRAZNIȚCHI ELENA-RAMONA	A1

C. Partea III. SARCINI .

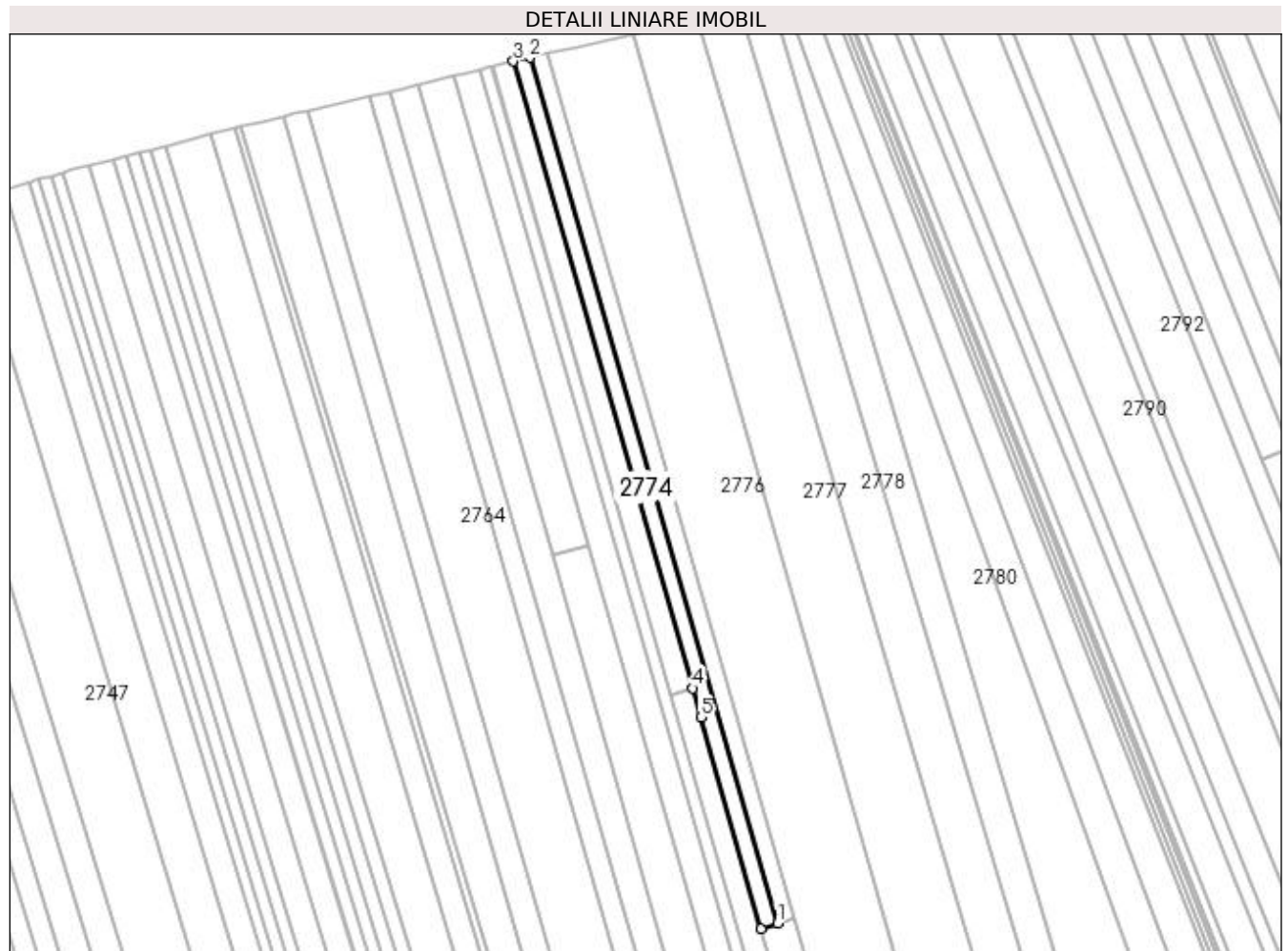
Inscrieri privind dezmembramintele dreptului de proprietate, drepturi reale de garanție și sarcini	Referințe
NU SUNT	

Anexa Nr. 1 La Partea I

Teren

Nr cadastral	Suprafața (mp)*	Observații / Referințe
46405	2.300	

* Suprafața este determinată în planul de proiecție Stereo 70.



Date referitoare la teren

Crt	Categorie folosință	Intravilan	Suprafața (mp)	Tarla	Parcelă	Nr. topo	Observații / Referințe
1	arabil	DA	2.300	-	-	-	

Lungime Segmente

1) Valorile lungimilor segmentelor sunt obținute din proiecție în plan.

Punct început	X / Y	Punct sfârșit	X / Y	Lungime segment (** (m)
1	599.081,115 679.671,308	2	598.985,49 680.005,647	347.745
2	598.985,49 680.005,647	3	598.979,03 680.004,204	6.619
3	598.979,03 680.004,204	4	599.048,295 679.762,032	251.883
4	599.048,295 679.762,032	5	599.051,506 679.750,804	11.678
5	599.051,506 679.750,804	6	599.074,86 679.669,149	84.929

Punct început	X / Y	Punct sfârșit	X / Y	Lungime segment (** (m)
6	599.074,86 679.669,149	1	599.081,115 679.671,308	6.617

** Lungimile segmentelor sunt determinate în planul de proiecție Stereo 70 și sunt rotunjite la 1 milimetru.

*** Distanța dintre puncte este formată din segmente cumulate ce sunt mai mici decât valoarea 1 milimetru.

**DATE DESPRE IMOBILUL NR. 2775**

Oficiul de Cadastru și Publicitate Imobiliară SUCEAVA
Biroul de Cadastru și Publicitate Imobiliară Suceava

A. Partea I. Descrierea imobilului

TEREN Intravilan

Adresa: Loc. Ipotesti, Jud. Suceava

Nr. Crt	Nr cadastral Nr. topografic	Suprafața* (mp)	Observații / Referințe
A1	46111	2.300	Sector cadastral:62 Teren neimprejmit;

B. Partea II. Proprietari și acte

Inscrieri privitoare la dreptul de proprietate și alte drepturi reale		Referințe
15956 / 11/03/2022		
Act Notarial nr. certificat de mostenitor nr. 73, din 10/03/2022 emis de SPN BUSUIOC OVIDIU;		
B7	Intabulare, drept de PROPRIETATE, dobandit prin Succesiune, cota actuala 1/2 1) SÎRGHI IULIANA-RALUCA	A1
B8	Intabulare, drept de PROPRIETATE, dobandit prin Succesiune, cota actuala 1/2 1) PRAZNISCHI RĂZVAN-ȘTEFAN	A1

C. Partea III. SARCINI .

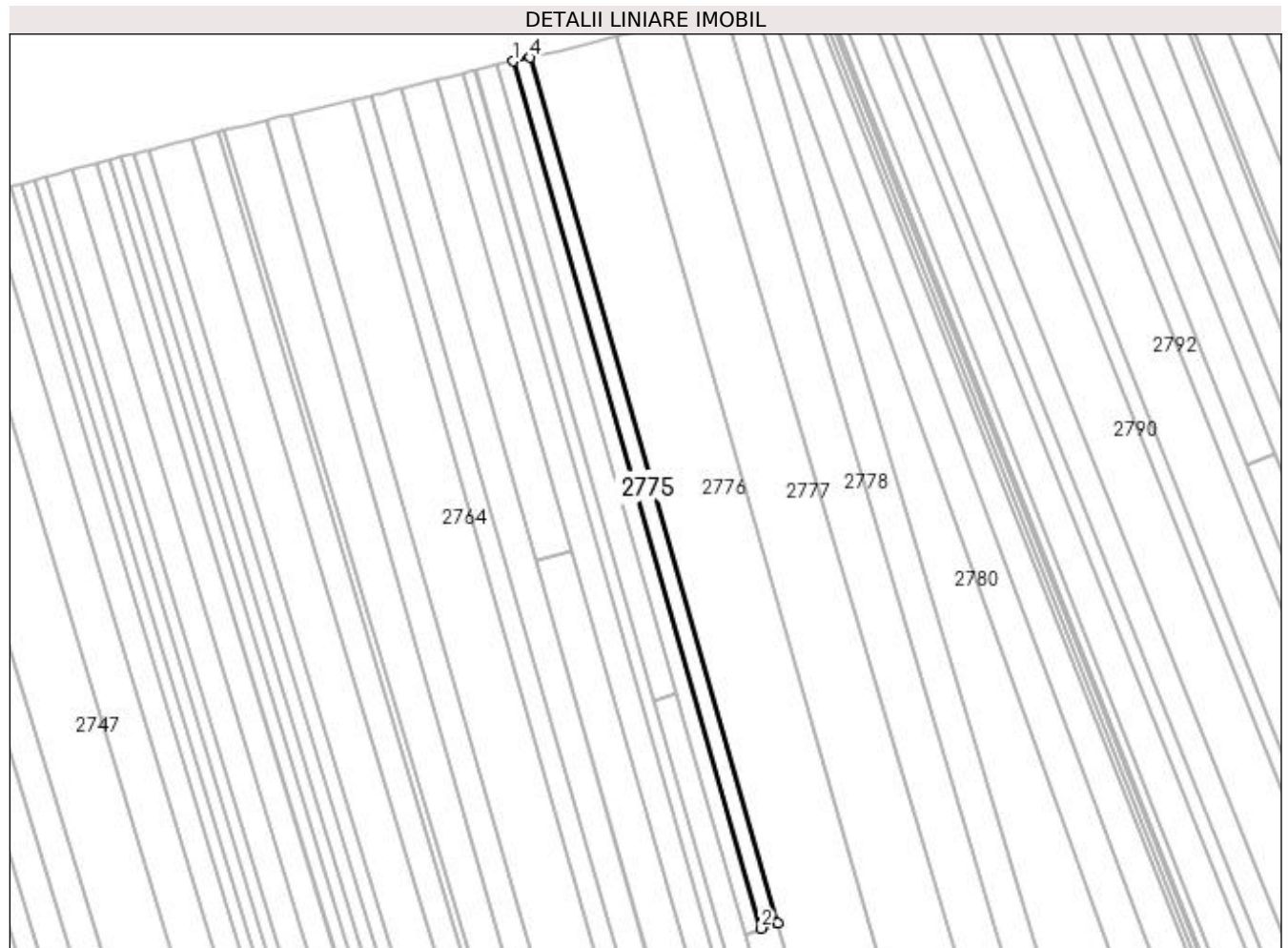
Inscrieri privind dezmembramintele dreptului de proprietate, drepturi reale de garanție și sarcini	Referințe
NU SUNT	

Anexa Nr. 1 La Partea I

Teren

Nr cadastral	Suprafața (mp)*	Observații / Referințe
46111	2.300	

* Suprafața este determinată în planul de proiecție Stereo 70.



Date referitoare la teren

Crt	Categorie folosință	Intra vilan	Suprafața (mp)	Tarla	Parcelă	Nr. topo	Observații / Referințe
1	arabil	DA	2.300	-	-	-	

Lungime Segmente

1) Valorile lungimilor segmentelor sunt obținute din proiecție în plan.

Punct început	X / Y	Punct sfârșit	X / Y	Lungime segment (** (m)
1	598.985,49 680.005,647	2	599.081,115 679.671,308	347.745
2	599.081,115 679.671,308	3	599.087,382 679.673,472	6.63
3	599.087,382 679.673,472	4	598.991,963 680.007,093	346.998
4	598.991,963 680.007,093	1	598.985,49 680.005,647	6.633

**** Lungimile segmentelor sunt determinate în planul de proiecție Stereo 70 și sunt rotunjite la 1 milimetru.**

***** Distanța dintre puncte este formată din segmente cumulate ce sunt mai mici decât valoarea 1 milimetru.**

**DATE DESPRE IMOBILUL NR. 2776**

Oficiul de Cadastru și Publicitate Imobiliară SUCEAVA
Biroul de Cadastru și Publicitate Imobiliară Suceava

A. Partea I. Descrierea imobilului

TEREN Intravilan

Adresa: Loc. Ipotesti, Jud. Suceava

Nr. Crt	Nr cadastral Nr. topografic	Suprafața* (mp)	Observații / Referințe
A1		18.100	Sector cadastral:62 Teren neimprejmuit; Imobilul s-a format din o parte a PF 740/1, 740/2, 740/3, 736, 732/2, 734, 737 a comunei cadastrale Tișăuți.

B. Partea II. Proprietari și acte

Inscrieri privitoare la dreptul de proprietate și alte drepturi reale	Referințe
/	
Act Administrativ nr. 661, din 20/02/1995 emis de CJSDPAT SUCEAVA;	
B1	A1
Intabulare, drept de PROPRIETATE, dobandit prin Reconstituire, cota actuala 1/1	
1) GULA CASANDRA DEFUNCT:Da 2) GULA ION , Lipsă CNP proprietar. 3) GULA ANTON , Lipsă CNP proprietar. 4) GULA CONSTANTIN 5) NISTERIUC EUGENIA , Lipsă CNP proprietar.	

C. Partea III. SARCINI .

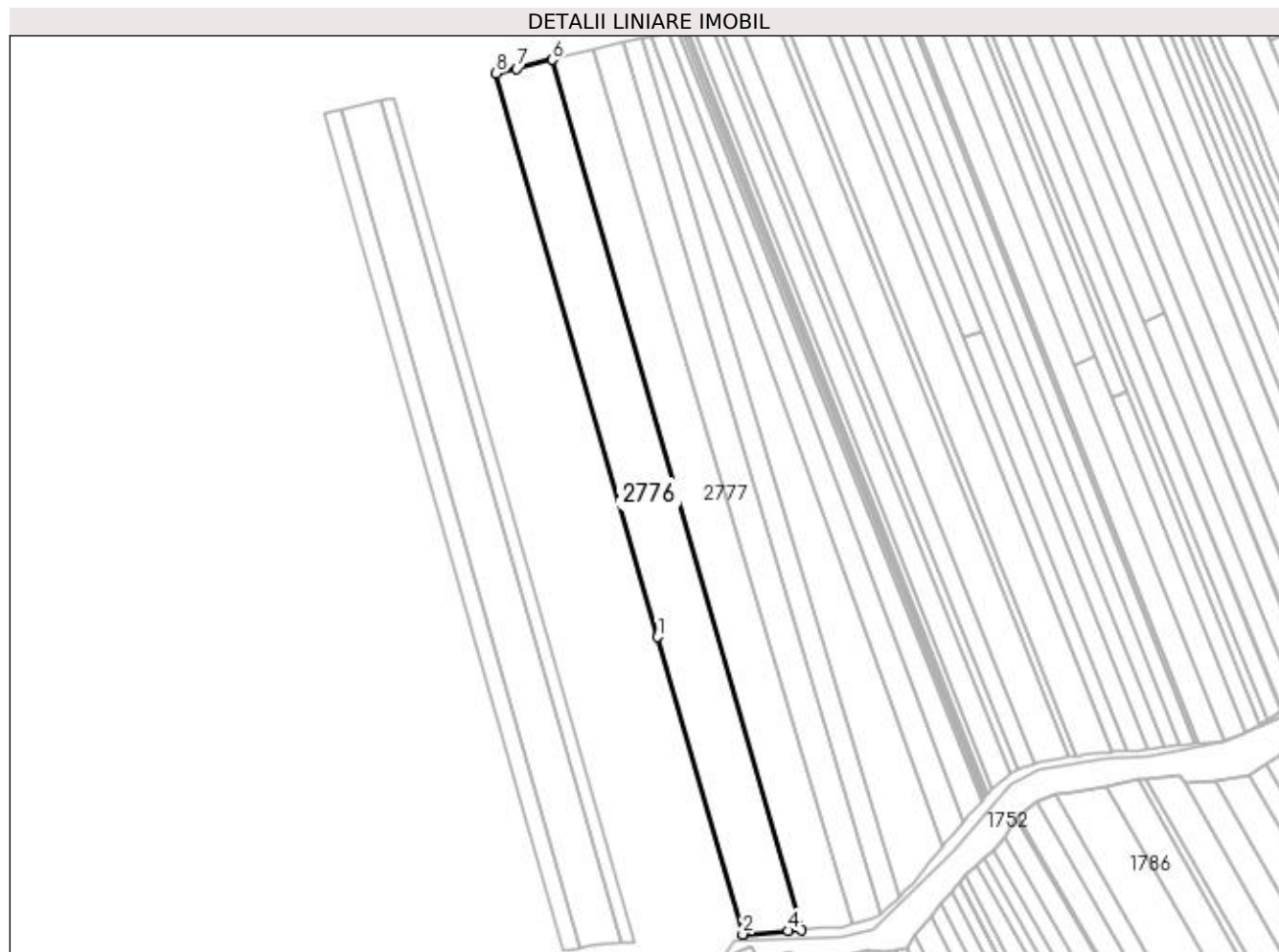
Inscrieri privind dezmembramintele dreptului de proprietate, drepturi reale de garanție și sarcini	Referințe
NU SUNT	

Anexa Nr. 1 La Partea I

Teren

Nr cadastral	Suprafața (mp)*	Observații / Referințe
	18.100	Imobilul s-a format din o parte a PF 740/1, 740/2, 740/3, 736, 732/2, 734, 737 a comunei cadastrale Tișăuți.

* Suprafața este determinată în planul de proiecție Stereo 70.



Date referitoare la teren

Crt	Categorie folosință	Intra vilan	Suprafața (mp)	Tarla	Parcelă	Nr. topo	Observații / Referințe
1	arabil	DA	18.100	-	-	-	

Lungime Segmente

1) Valorile lungimilor segmentelor sunt obținute din proiecție în plan.

Punct început	X / Y	Punct sfârșit	X / Y	Lungime segment (** (m)
1	599.087,382 679.673,472	2	599.137,742 679.497,398	183.134
2	599.137,742 679.497,398	3	599.138,014 679.497,419	0.273
3	599.138,014 679.497,419	4	599.164,712 679.499,447	26.775
4	599.164,712 679.499,447	5	599.172,261 679.500,021	7.571
5	599.172,261 679.500,021	6	599.025,104 680.014,993	535.585

Punct început	X / Y	Punct sfârșit	X / Y	Lungime segment (** (m)
6	599.025,104 680.014,993	7	599.003,9 680.009,759	21.84
7	599.003,9 680.009,759	8	598.991,963 680.007,093	12.231
8	598.991,963 680.007,093	1	599.087,382 679.673,472	346.998

** Lungimile segmentelor sunt determinate în planul de proiecție Stereo 70 și sunt rotunjite la 1 milimetru.

*** Distanța dintre puncte este formată din segmente cumulate ce sunt mai mici decât valoarea 1 milimetru.

**DATE DESPRE IMOBILUL NR. 2777**

Oficiul de Cadastru și Publicitate Imobiliară SUCEAVA
Biroul de Cadastru și Publicitate Imobiliară Suceava

A. Partea I. Descrierea imobilului

TEREN Intravilan

Adresa: Loc. Ipotesti, Jud. Suceava

Nr. Crt	Nr cadastral Nr. topografic	Suprafața* (mp)	Observații / Referințe
A1		15.000	Sector cadastral:62 Teren neimprejmuit; Imobilul s-a format din o parte a PF 747, 744/1, 744/2, 740/1, 740/2, 740/3, 736, 737, 738 a comunei cadastrale Tișăuți.

B. Partea II. Proprietari și acte

Inscrieri privitoare la dreptul de proprietate și alte drepturi reale	Referințe
/	
Act Notarial nr. 3419, din 05/10/2018 emis de SPN OVIDIU BUSUIOC;	
B1 Intabulare, drept de PROPRIETATE, dobandit prin PARTAJ, cota actuala 1/1 1) BUJOREAN TAMARA-LOREDANA	A1

C. Partea III. SARCINI .

Inscrieri privind dezmembramintele dreptului de proprietate, drepturi reale de garanție și sarcini	Referințe
NU SUNT	

Anexa Nr. 1 La Partea I

Teren

Nr cadastral	Suprafața (mp)*	Observații / Referințe
	15.000	Imobilul s-a format din o parte a PF 747, 744/1, 744/2, 740/1, 740/2, 740/3, 736, 737, 738 a comunei cadastrale Tișăuți.

* Suprafața este determinată în planul de proiecție Stereo 70.



Date referitoare la teren

Crt	Categorie folosință	Intra vilan	Suprafața (mp)	Tarla	Parcelă	Nr. topo	Observații / Referințe
1	arabil	DA	15.000	-	-	-	

Lungime Segmente

1) Valorile lungimilor segmentelor sunt obținute din proiecție în plan.

Punct început	X / Y	Punct sfârșit	X / Y	Lungime segment (** (m)
1	599.025,104 680.014,993	2	599.172,261 679.500,021	535.585
2	599.172,261 679.500,021	3	599.172,541 679.500,042	0.281
3	599.172,541 679.500,042	4	599.183,616 679.500,883	11.107
4	599.183,616 679.500,883	5	599.192,24 679.501,493	8.646
5	599.192,24 679.501,493	6	599.195,656 679.501,734	3.424

Punct început	X / Y	Punct sfârșit	X / Y	Lungime segment (** (m)
6	599.195,656 679.501,734	7	599.202,921 679.503,516	7.48
7	599.202,921 679.503,516	8	599.049,716 680.021,068	539.752
8	599.049,716 680.021,068	1	599.025,104 680.014,993	25.351

** Lungimile segmentelor sunt determinate în planul de proiecție Stereo 70 și sunt rotunjite la 1 milimetru.

*** Distanța dintre puncte este formată din segmente cumulate ce sunt mai mici decât valoarea 1 milimetru.

**DATE DESPRE IMOBILUL NR. 2778**

Oficiul de Cadastru și Publicitate Imobiliară SUCEAVA
Biroul de Cadastru și Publicitate Imobiliară Suceava

A. Partea I. Descrierea imobilului

TEREN Intravilan

Adresa: Loc. Ipotesti, Jud. Suceava

Nr. Crt	Nr cadastral Nr. topografic	Suprafața* (mp)	Observații / Referințe
A1		9.500	Sector cadastral:62 Teren neimprejmuit; Imobilul s-a format din o parte a PF 747, 744/1, 744/2, 740/1, 740/2, 740/3, 736, 738 a comunei cadastrale Tișăuți.

B. Partea II. Proprietari și acte

Inscrieri privitoare la dreptul de proprietate și alte drepturi reale	Referințe
/	
Act Notarial nr. 3419, din 05/10/2018 emis de SPN OVIDIU BUSUIOC;	
B1 Intabulare, drept de PROPRIETATE, dobandit prin PARTAJ, cota actuala 1/1 1) GAVRILOVICI IOAN	A1

C. Partea III. SARCINI .

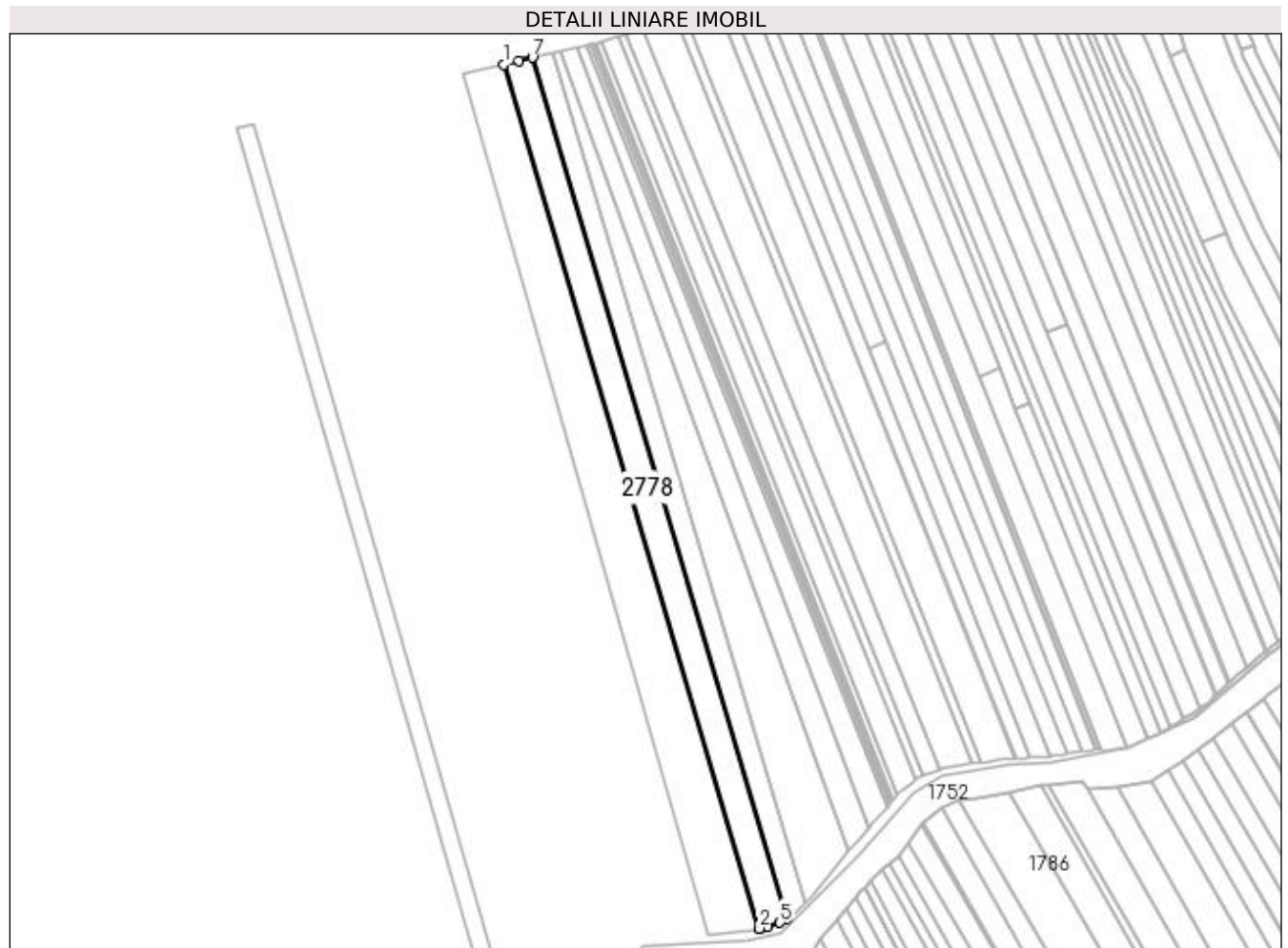
Inscrieri privind dezmembramintele dreptului de proprietate, drepturi reale de garanție și sarcini	Referințe
NU SUNT	

Anexa Nr. 1 La Partea I

Teren

Nr cadastral	Suprafața (mp)*	Observații / Referințe
	9.500	Imobilul s-a format din o parte a PF 747, 744/1, 744/2, 740/1, 740/2, 740/3, 736, 738 a comunei cadastrale Tișăuți.

* Suprafața este determinată în planul de proiecție Stereo 70.



Date referitoare la teren

Crt	Categorie folosință	Intra vilan	Suprafața (mp)	Tarla	Parcelă	Nr. topo	Observații / Referințe
1	arabil	DA	9.500	-	-	-	

Lungime Segmente

1) Valorile lungimilor segmentelor sunt obținute din proiecție în plan.

Punct început	X / Y	Punct sfârșit	X / Y	Lungime segment (** (m)
1	599.049,716 680.021,068	2	599.202,921 679.503,516	539.752
2	599.202,921 679.503,516	3	599.203,187 679.503,581	0.274
3	599.203,187 679.503,581	4	599.207,549 679.504,651	4.491
4	599.207,549 679.504,651	5	599.215,279 679.507,029	8.088
5	599.215,279 679.507,029	6	599.219,504 679.509,555	4.923

Punct început	X / Y	Punct sfârșit	X / Y	Lungime segment (** (m)
6	599.219,504 679.509,555	7	599.066,899 680.025,083	537.641
7	599.066,899 680.025,083	8	599.058,487 680.023,233	8.613
8	599.058,487 680.023,233	1	599.049,716 680.021,068	9.034

** Lungimile segmentelor sunt determinate în planul de proiecție Stereo 70 și sunt rotunjite la 1 milimetru.

*** Distanța dintre puncte este formată din segmente cumulate ce sunt mai mici decât valoarea 1 milimetru.

**DATE DESPRE IMOBILUL NR. 2779**

Oficiul de Cadastru și Publicitate Imobiliară SUCEAVA
Biroul de Cadastru și Publicitate Imobiliară Suceava

A. Partea I. Descrierea imobilului

TEREN Intravilan

Adresa: Loc. Ipotesti, Jud. Suceava

Nr. Crt	Nr cadastral Nr. topografic	Suprafața* (mp)	Observații / Referințe
A1		6.700	Sector cadastral:62 Teren neimprejmit; Imobilul s-a format din o parte a PF 751, 748, 747, 744/1, 744/2, 740/1, 740/2, 740/3, 736, 738, 741 a comunei cadastrale Tișăuți.

B. Partea II. Proprietari și acte

Inscrieri privitoare la dreptul de proprietate și alte drepturi reale	Referințe
/	
Hotarare Judecatoreasca nr. 3446, din 10/07/2008 emis de JUDECĂTORIA SUCEAVA;	
B1	A1
Intabulare, drept de PROPRIETATE, dobandit prin Hotarare Judecatoreasca, cota actuala 1/1 1) GAVRILOVICI EUGENIA	

C. Partea III. SARCINI .

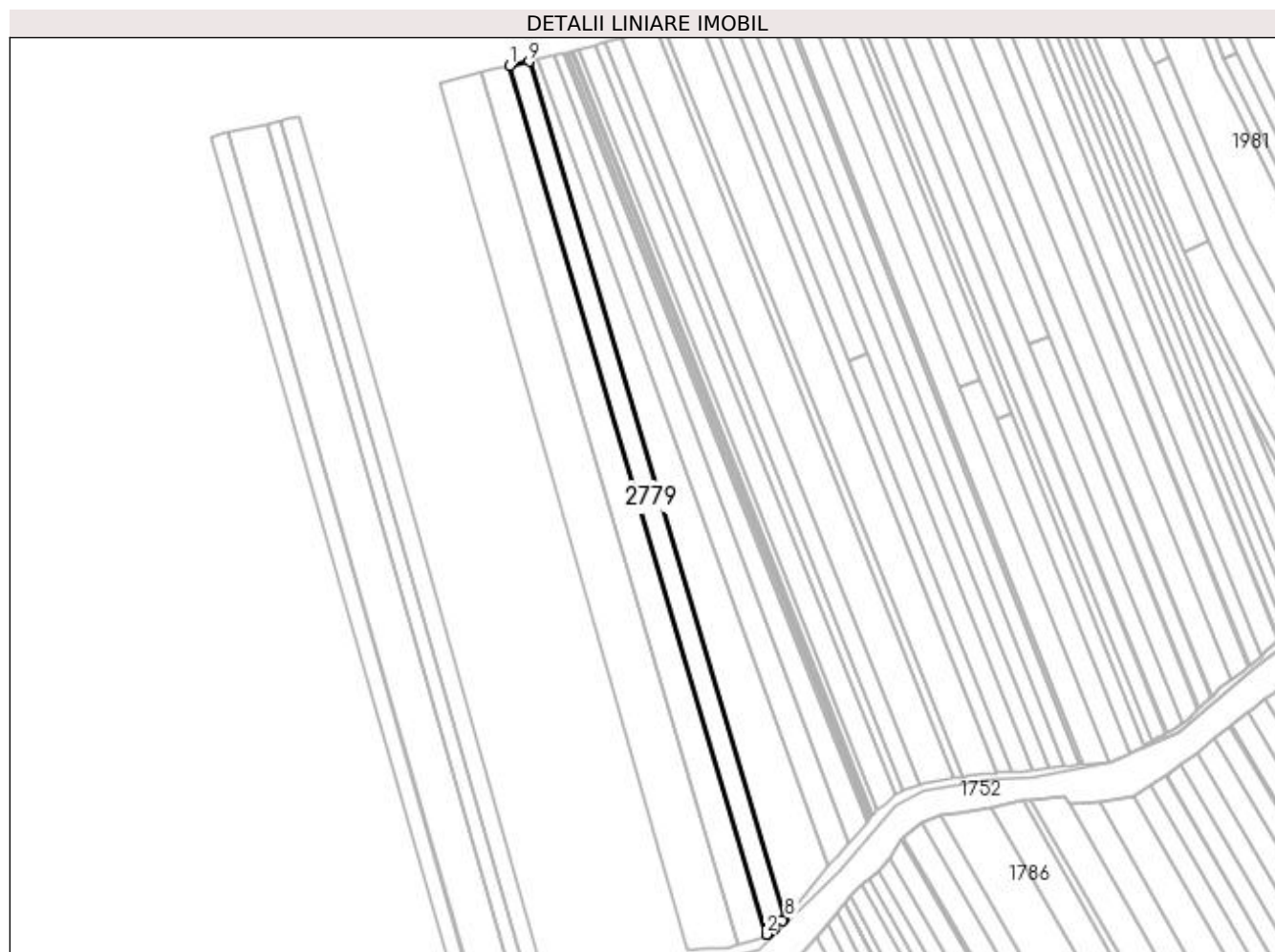
Inscrieri privind dezmembramintele dreptului de proprietate, drepturi reale de garanție și sarcini	Referințe
NU SUNT	

Anexa Nr. 1 La Partea I

Teren

Nr cadastral	Suprafața (mp)*	Observații / Referințe
	6.700	Imobilul s-a format din o parte a PF 751, 748, 747, 744/1, 744/2, 740/1, 740/2, 740/3, 736, 738, 741 a comunei cadastrale Tișăuți.

* Suprafața este determinată în planul de proiecție Stereo 70.



Date referitoare la teren

Crt	Categorie folosință	Intra vilan	Suprafața (mp)	Tarla	Parcelă	Nr. topo	Observații / Referințe
1	arabil	DA	6.700	-	-	-	

Lungime Segmente

1) Valorile lungimilor segmentelor sunt obținute din proiecție în plan.

Punct început	X / Y	Punct sfârșit	X / Y	Lungime segment (** (m)
1	599.066,899 680.025,083	2	599.219,504 679.509,555	537.641
2	599.219,504 679.509,555	3	599.219,767 679.509,711	0.306
3	599.219,767 679.509,711	4	599.220,457 679.510,124	0.804
4	599.220,457 679.510,124	5	599.221,095 679.510,648	0.826
5	599.221,095 679.510,648	6	599.224,478 679.513,428	4.379

Punct început	X / Y	Punct sfârșit	X / Y	Lungime segment (** (m)
6	599.224,478 679.513,428	7	599.229,163 679.517,725	6.357
7	599.229,163 679.517,725	8	599.230,369 679.519,008	1.761
8	599.230,369 679.519,008	9	599.078,614 680.027,66	530.807
9	599.078,614 680.027,66	1	599.066,899 680.025,083	11.995

** Lungimile segmentelor sunt determinate în planul de proiecție Stereo 70 și sunt rotunjite la 1 milimetru.

*** Distanța dintre puncte este formată din segmente cumulate ce sunt mai mici decât valoarea 1 milimetru.

**DATE DESPRE IMOBILUL NR. 2780**

Oficiul de Cadastru și Publicitate Imobiliară SUCEAVA
Biroul de Cadastru și Publicitate Imobiliară Suceava

A. Partea I. Descrierea imobilului

TEREN Intravilan

Adresa: Loc. Ipotesti, Jud. Suceava

Nr. Crt	Nr cadastral Nr. topografic	Suprafața* (mp)	Observații / Referințe
A1		10.300	Sector cadastral:62 Teren neimprejmuit; Imobilul s-a format din o parte a PF 751, 748, 747, 744/1, 744/2, 740/1, 740/2, 740/3, 736, 738, 741 a comunei cadastrale Tișăuți.

B. Partea II. Proprietari și acte

Inscrieri privitoare la dreptul de proprietate și alte drepturi reale	Referințe
/	
Act Normativ nr. Legea 7, din 13/03/1996 emis de PARLAMENTUL ROMANIEI;	
B1	A1
Inscrierea provizorie, drept de PROPRIETATE, dobandit prin Lege, cota actuala 1/1 1) COMUNA IPOTEȘTI , CIF:4244172, PROPRIETAR NEIDENTIFICAT.	

C. Partea III. SARCINI .

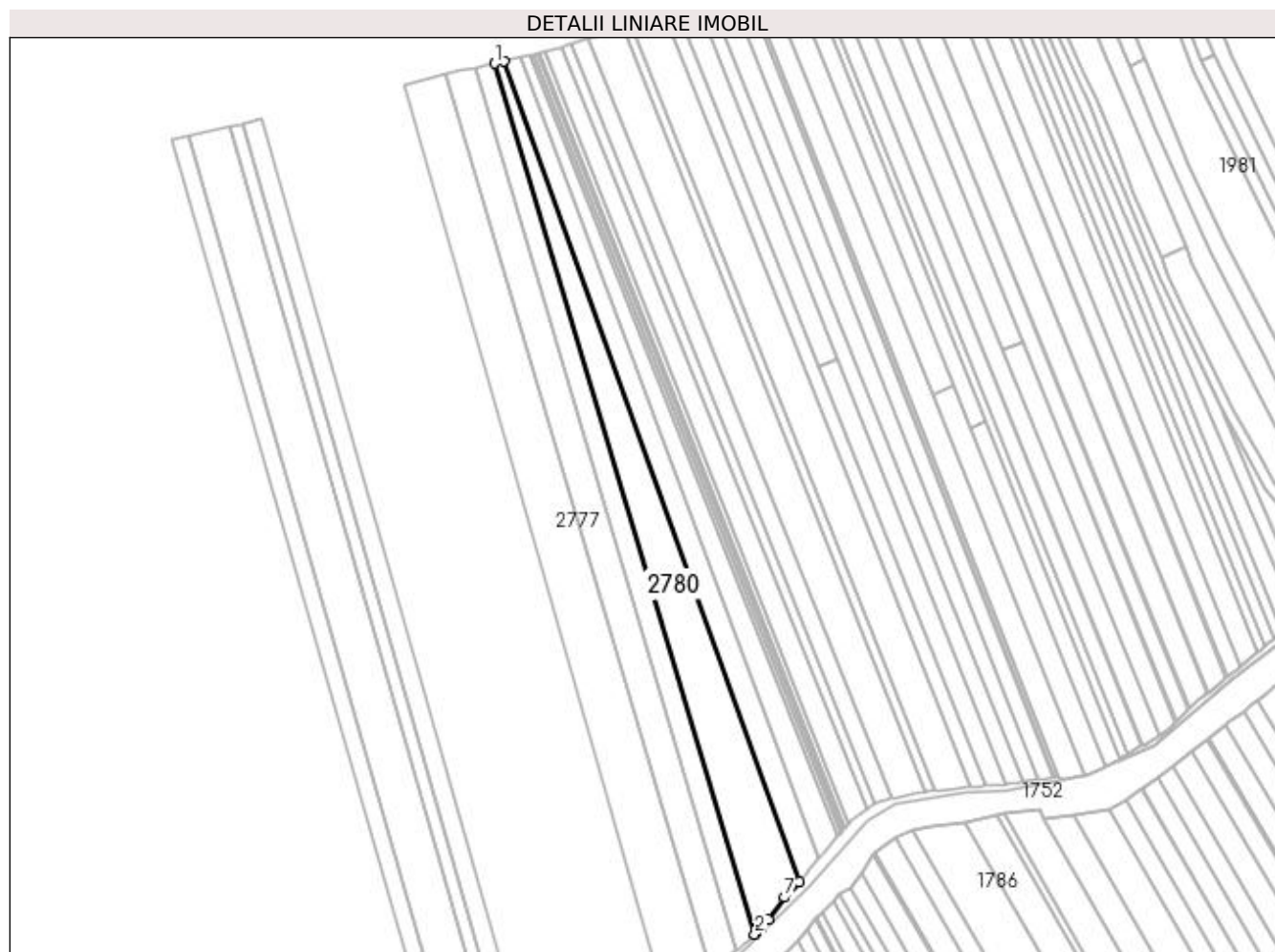
Inscrieri privind dezmembramintele dreptului de proprietate, drepturi reale de garanție și sarcini	Referințe
NU SUNT	

Anexa Nr. 1 La Partea I

Teren

Nr cadastral	Suprafața (mp)*	Observații / Referințe
	10.300	Imobilul s-a format din o parte a PF 751, 748, 747, 744/1, 744/2, 740/1, 740/2, 740/3, 736, 738, 741 a comunei cadastrale Tișăuți.

* Suprafața este determinată în planul de proiecție Stereo 70.



Date referitoare la teren

Crt	Categorie folosință	Intra vilan	Suprafața (mp)	Tarla	Parcelă	Nr. topo	Observații / Referințe
1	arabil	DA	10.300	-	-	-	

Lungime Segmente

1) Valorile lungimilor segmentelor sunt obținute din proiecție în plan.

Punct început	X / Y	Punct sfârșit	X / Y	Lungime segment (** (m)
1	599.078,614 680.027,66	2	599.230,369 679.519,008	530.807
2	599.230,369 679.519,008	3	599.230,616 679.519,271	0.361
3	599.230,616 679.519,271	4	599.234,413 679.523,312	5.545
4	599.234,413 679.523,312	5	599.234,813 679.523,737	0.584
5	599.234,813 679.523,737	6	599.238,351 679.527,502	5.166

Punct început	X / Y	Punct sfârșit	X / Y	Lungime segment (** (m)
6	599.238,351 679.527,502	7	599.248,045 679.540,482	16.2
7	599.248,045 679.540,482	8	599.256,453 679.549,753	12.516
8	599.256,453 679.549,753	9	599.083,762 680.028,792	509.216
9	599.083,762 680.028,792	1	599.078,614 680.027,66	5.271

** Lungimile segmentelor sunt determinate în planul de proiecție Stereo 70 și sunt rotunjite la 1 milimetru.

*** Distanța dintre puncte este formată din segmente cumulate ce sunt mai mici decât valoarea 1 milimetru.

**DATE DESPRE IMOBILUL NR. 2781**

Oficiul de Cadastru și Publicitate Imobiliară SUCEAVA
Biroul de Cadastru și Publicitate Imobiliară Suceava

A. Partea I. Descrierea imobilului

TEREN Intravilan

Nr. CF vechi:3345
Nr. cadastral vechi:2316

Adresa: Loc. Ipotesti, Jud. Suceava

Nr. Crt	Nr cadastral Nr. topografic	Suprafata* (mp)	Observatii / Referinta
A1	30115	6.468	Sector cadastral:62 Teren neimprejmuit;

B. Partea II. Proprietari și acte

Inscrieri privitoare la dreptul de proprietate și alte drepturi reale		Referințe
36060 / 03/08/2017		
Act Notarial nr. contract de vanzare 2968, din 02/08/2017 emis de BIN ILIE VALERIANA;		
B4	Intabulare, drept de PROPRIETATE, dobandit prin Conventie, cota actuala 1/1 1) DUCIUC BOGDAN-EMANUEL 2) DUCIUC ANA, bun comun	A1

C. Partea III. SARCINI .

Inscrieri privind dezmembramintele dreptului de proprietate, drepturi reale de garanție și sarcini	Referințe
NU SUNT	

Anexa Nr. 1 La Partea I

Teren

Nr cadastral	Suprafața (mp)*	Observații / Referințe
30115	6.468	

* Suprafața este determinată în planul de proiecție Stereo 70.



Date referitoare la teren

Crt	Categorie folosință	Intra vilan	Suprafața (mp)	Tarla	Parcelă	Nr. topo	Observații / Referințe
1	arabil	DA	6.468	-	-	-	

Lungime Segmente

1) Valorile lungimilor segmentelor sunt obținute din proiecție în plan.

Punct început	X / Y	Punct sfârșit	X / Y	Lungime segment (** (m)
1	599.083,762 680.028,792	2	599.256,453 679.549,753	509.216
2	599.256,453 679.549,753	3	599.256,704 679.550,029	0.373
3	599.256,704 679.550,029	4	599.257,651 679.551,074	1.41
4	599.257,651 679.551,074	5	599.260,729 679.554,644	4.714
5	599.260,729 679.554,644	6	599.261,632 679.555,691	1.383

Punct început	X / Y	Punct sfârșit	X / Y	Lungime segment (** (m)
6	599.261,632 679.555,691	7	599.268,248 679.563,367	10.134
7	599.268,248 679.563,367	8	599.093,512 680.030,938	499.155
8	599.093,512 680.030,938	9	599.093,472 680.030,928	0.041
9	599.093,472 680.030,928	1	599.083,762 680.028,792	9.942

** Lungimile segmentelor sunt determinate în planul de proiecție Stereo 70 și sunt rotunjite la 1 milimetru.

*** Distanța dintre puncte este formată din segmente cumulate ce sunt mai mici decât valoarea 1 milimetru.

**DATE DESPRE IMOBILUL NR. 2782**

Oficiul de Cadastru și Publicitate Imobiliară SUCEAVA
Biroul de Cadastru și Publicitate Imobiliară Suceava

A. Partea I. Descrierea imobilului

TEREN Intravilan

Adresa: Loc. Ipotesti, Jud. Suceava

Nr. Crt	Nr cadastral Nr. topografic	Suprafața* (mp)	Observații / Referințe
A1	30634	5.200	Sector cadastral:62 Teren neimprejmuit;

B. Partea II. Proprietari și acte

Inscrieri privitoare la dreptul de proprietate și alte drepturi reale	Referințe
25970 / 26/05/2015	
Act Notarial nr. 688- contract de donatie, din 26/05/2015 emis de NP BOBRIC MIRCEA EUGEN;	
B7	A1
Intabulare, drept de PROPRIETATE, dobandit prin Conventie, cota actuala 1/1 1) PETRUC OFELIA-CARMEN, necasatorita, bun propriu	

C. Partea III. SARCINI .

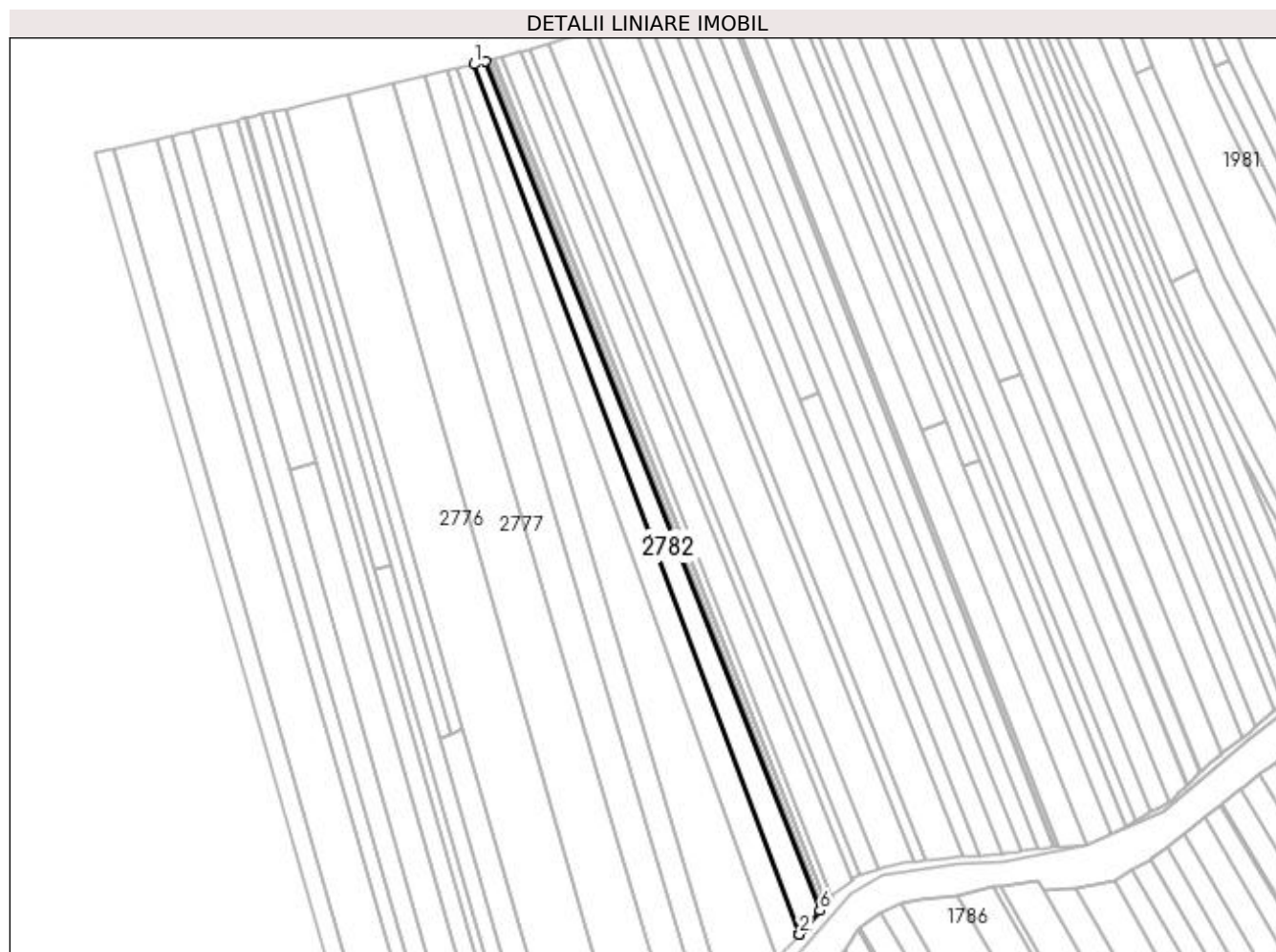
Inscrieri privind dezmembramintele dreptului de proprietate, drepturi reale de garanție și sarcini	Referințe
NU SUNT	

Anexa Nr. 1 La Partea I

Teren

Nr cadastral	Suprafața (mp)*	Observații / Referințe
30634	5.200	

* Suprafața este determinată în planul de proiecție Stereo 70.



Date referitoare la teren

Crt	Categorie folosință	Intra vilan	Suprafața (mp)	Tarla	Parcelă	Nr. topo	Observații / Referințe
1	arabil	DA	5.200	-	-	-	la locul numit "RAGOAZA" sat Tisauti, comuna Ipotesti

Lungime Segmente

1) Valorile lungimilor segmentelor sunt obținute din proiecție în plan.

Punct început	X / Y	Punct sfârșit	X / Y	Lungime segment (** (m)
1	599.093,512 680.030,938	2	599.268,248 679.563,367	499.155
2	599.268,248 679.563,367	3	599.268,503 679.563,662	0.39
3	599.268,503 679.563,662	4	599.271,223 679.566,818	4.166
4	599.271,223 679.566,818	5	599.271,725 679.567,4	0.769
5	599.271,725 679.567,4	6	599.279,24 679.576,119	11.511

Punct început	X / Y	Punct sfârșit	X / Y	Lungime segment (** (m)
6	599.279,24 679.576,119	7	599.099,585 680.032,392	490.368
7	599.099,585 680.032,392	1	599.093,512 680.030,938	6.245

** Lungimile segmentelor sunt determinate în planul de proiecție Stereo 70 și sunt rotunjite la 1 milimetru.

*** Distanța dintre puncte este formată din segmente cumulate ce sunt mai mici decât valoarea 1 milimetru.

**DATE DESPRE IMOBILUL NR. 2783**

Oficiul de Cadastru și Publicitate Imobiliară SUCEAVA
Biroul de Cadastru și Publicitate Imobiliară Suceava

A. Partea I. Descrierea imobilului

TEREN Intravilan

Adresa: Loc. Ipotesti, Jud. Suceava

Nr. Crt	Nr cadastral Nr. topografic	Suprafața* (mp)	Observații / Referințe
A1		1.000	Sector cadastral:62 Teren neimprejmuit; Imobilul s-a format din o parte a PF 752, 751, 748 a comunei cadastrale Tișăuți.

B. Partea II. Proprietari și acte

Inscrieri privitoare la dreptul de proprietate și alte drepturi reale	Referințe
/	
Act Notarial nr. 1652, din 08/04/2003 emis de BNP PETRU ATĂNĂSOAEI;	
B1 Intabulare, drept de PROPRIETATE, dobandit prin PARTAJ, cota actuala 1/1 1) SIDORIUC IOAN, Lipsă CNP proprietar.	A1

C. Partea III. SARCINI .

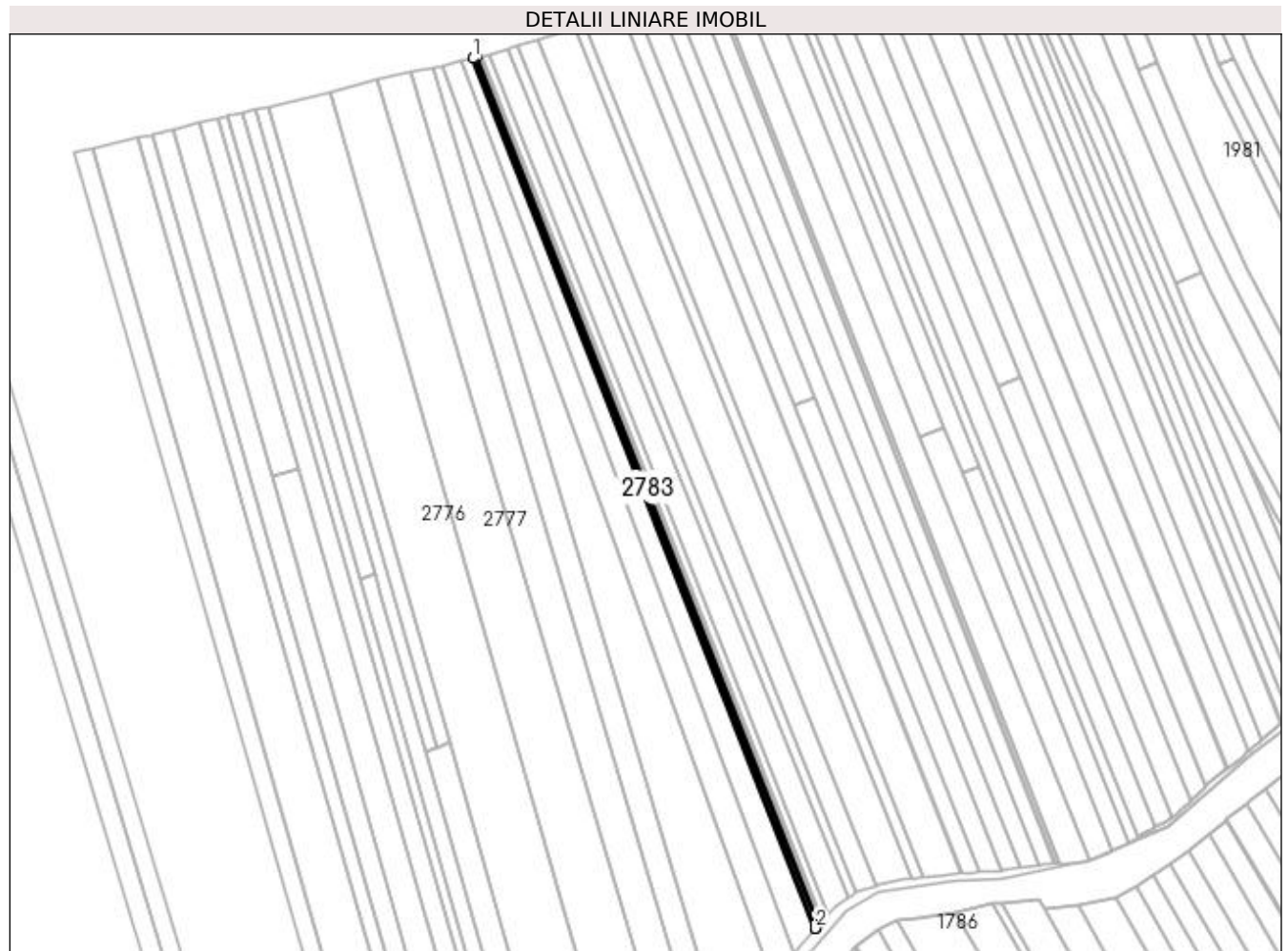
Inscrieri privind dezmembramintele dreptului de proprietate, drepturi reale de garanție și sarcini	Referințe
NU SUNT	

Anexa Nr. 1 La Partea I

Teren

Nr cadastral	Suprafața (mp)*	Observații / Referințe
	1.000	Imobilul s-a format din o parte a PF 752, 751, 748 a comunei cadastrale Tișăuți.

* Suprafața este determinată în planul de proiecție Stereo 70.



Date referitoare la teren

Crt	Categorie folosință	Intra vilan	Suprafața (mp)	Tarla	Parcelă	Nr. topo	Observații / Referințe
1	arabil	DA	1.000	-	-	-	

Lungime Segmente

1) Valorile lungimilor segmentelor sunt obținute din proiecție în plan.

Punct început	X / Y	Punct sfârșit	X / Y	Lungime segment (** (m)
1	599.099,585 680.032,392	2	599.279,24 679.576,119	490.368
2	599.279,24 679.576,119	3	599.279,44 679.576,35	0.306
3	599.279,44 679.576,35	4	599.279,499 679.576,418	0.09
4	599.279,499 679.576,418	5	599.280,747 679.577,866	1.912
5	599.280,747 679.577,866	6	599.101,591 680.032,873	489.007

Punct început	X / Y	Punct sfârșit	X / Y	Lungime segment (** (m)
6	599.101,591 680.032,873	1	599.099,585 680.032,392	2.063

** Lungimile segmentelor sunt determinate în planul de proiecție Stereo 70 și sunt rotunjite la 1 milimetru.

*** Distanța dintre puncte este formată din segmente cumulate ce sunt mai mici decât valoarea 1 milimetru.

**DATE DESPRE IMOBILUL NR. 2784**

Oficiul de Cadastru și Publicitate Imobiliară SUCEAVA
Biroul de Cadastru și Publicitate Imobiliară Suceava

A. Partea I. Descrierea imobilului

TEREN Intravilan

Adresa: Loc. Ipotesti, Jud. Suceava

Nr. Crt	Nr cadastral Nr. topografic	Suprafața* (mp)	Observații / Referințe
A1		1.000	Sector cadastral:62 Teren neimprejmuit; Imobilul s-a format din o parte a PF 752, 751, 748 a comunei cadastrale Tișăuți.

B. Partea II. Proprietari și acte

Inscrieri privitoare la dreptul de proprietate și alte drepturi reale	Referințe
/	
Act Notarial nr. 1652, din 08/04/2003 emis de BNP PETRU ATĂNĂSOAEI;	
B1 Intabulare, drept de PROPRIETATE, dobandit prin PARTAJ, cota actuala 1/1 1) BERAR FLOAREA DEFUNCT:Da	A1

C. Partea III. SARCINI .

Inscrieri privind dezmembramintele dreptului de proprietate, drepturi reale de garanție și sarcini	Referințe
NU SUNT	

Anexa Nr. 1 La Partea I

Teren

Nr cadastral	Suprafața (mp)*	Observații / Referințe
	1.000	Imobilul s-a format din o parte a PF 752, 751, 748 a comunei cadastrale Tișăuți.

* Suprafața este determinată în planul de proiecție Stereo 70.



Date referitoare la teren

Crt	Categorie folosință	Intra vilan	Suprafața (mp)	Tarla	Parcelă	Nr. topo	Observații / Referințe
1	arabil	DA	1.000	-	-	-	

Lungime Segmente

1) Valorile lungimilor segmentelor sunt obținute din proiecție în plan.

Punct început	X / Y	Punct sfârșit	X / Y	Lungime segment (** (m)
1	599.101,591 680.032,873	2	599.280,747 679.577,866	489.007
2	599.280,747 679.577,866	3	599.281,007 679.578,167	0.398
3	599.281,007 679.578,167	4	599.282,258 679.579,619	1.917
4	599.282,258 679.579,619	5	599.103,602 680.033,354	487.641
5	599.103,602 680.033,354	1	599.101,591 680.032,873	2.068

**** Lungimile segmentelor sunt determinate în planul de proiecție Stereo 70 și sunt rotunjite la 1 milimetru.**

***** Distanța dintre puncte este formată din segmente cumulate ce sunt mai mici decât valoarea 1 milimetru.**

**DATE DESPRE IMOBILUL NR. 2785**

Oficiul de Cadastru și Publicitate Imobiliară SUCEAVA
Biroul de Cadastru și Publicitate Imobiliară Suceava

A. Partea I. Descrierea imobilului

TEREN Intravilan

Adresa: Loc. Ipotesti, Jud. Suceava

Nr. Crt	Nr cadastral Nr. topografic	Suprafața* (mp)	Observații / Referințe
A1		500	Sector cadastral:62 Teren neimprejmuit;

B. Partea II. Proprietari și acte

Inscrieri privitoare la dreptul de proprietate și alte drepturi reale		Referințe
/		
Act Normativ nr. Legea 7, din 13/03/1996 emis de PARLAMENTUL ROMANIEI;		
B1	Inscrierea provizorie, drept de PROPRIETATE, dobandit prin Lege, cota actuala 1/1 1) COMUNA IPOTEȘTI, CIF:4244172, PROPRIETAR NEIDENTIFICAT.	A1

C. Partea III. SARCINI .

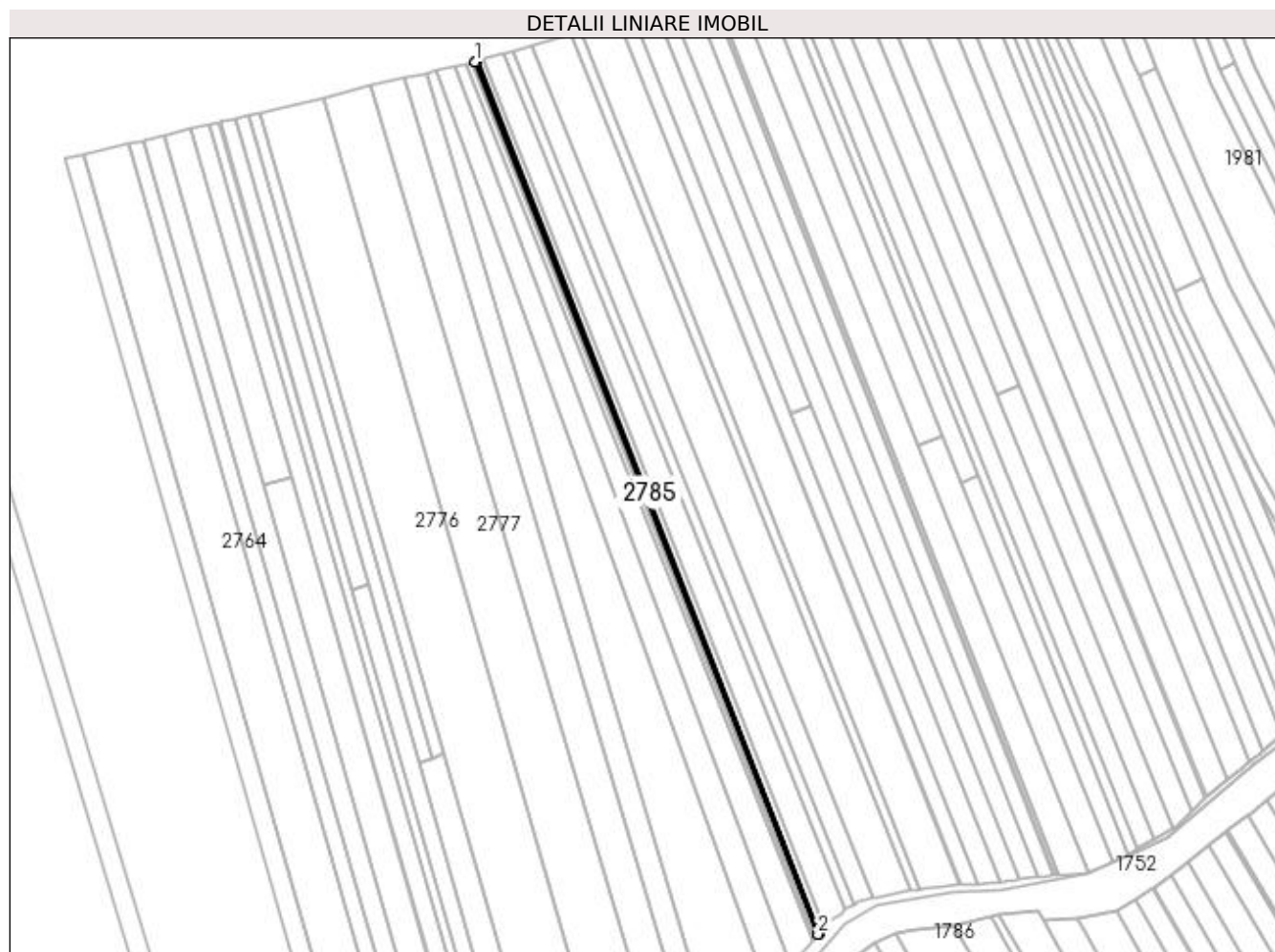
Inscrieri privind dezmembramintele dreptului de proprietate, drepturi reale de garanție și sarcini	Referințe
NU SUNT	

Anexa Nr. 1 La Partea I

Teren

Nr cadastral	Suprafața (mp)*	Observații / Referințe
	500	

* Suprafața este determinată în planul de proiecție Stereo 70.



Date referitoare la teren

Crt	Categorie folosință	Intra vilan	Suprafața (mp)	Tarla	Parcelă	Nr. topo	Observații / Referințe
1	arabil	DA	500	-	-	-	

Lungime Segmente

1) Valorile lungimilor segmentelor sunt obținute din proiecție în plan.

Punct început	X / Y	Punct sfârșit	X / Y	Lungime segment (** (m)
1	599.103,602 680.033,354	2	599.282,258 679.579,619	487.641
2	599.282,258 679.579,619	3	599.282,519 679.579,921	0.399
3	599.282,519 679.579,921	4	599.282,626 679.580,045	0.164
4	599.282,626 679.580,045	5	599.283,015 679.580,497	0.596
5	599.283,015 679.580,497	6	599.104,596 680.033,63	486.994

Punct început	X / Y	Punct sfârșit	X / Y	Lungime segment (** (m)
6	599.104,596 680.033,63	7	599.103,724 680.033,384	0.906
7	599.103,724 680.033,384	1	599.103,602 680.033,354	0.126

** Lungimile segmentelor sunt determinate în planul de proiecție Stereo 70 și sunt rotunjite la 1 milimetru.

*** Distanța dintre puncte este formată din segmente cumulate ce sunt mai mici decât valoarea 1 milimetru.

**DATE DESPRE IMOBILUL NR. 2786**

Oficiul de Cadastru și Publicitate Imobiliară SUCEAVA
Biroul de Cadastru și Publicitate Imobiliară Suceava

A. Partea I. Descrierea imobilului

TEREN Intravilan

Adresa: Loc. Ipotesti, Jud. Suceava

Nr. Crt	Nr cadastral Nr. topografic	Suprafața* (mp)	Observații / Referințe
A1	38200	1.700	Sector cadastral:62 Teren neimprejmuit;

B. Partea II. Proprietari și acte

Inscrieri privitoare la dreptul de proprietate și alte drepturi reale		Referințe
37975 / 11/08/2017		
Act Notarial nr. contract de vânzare aut. nr. 1968, din 10/08/2017 emis de BIN NECHITA RALUCA;		
B4	Intabulare, drept de PROPRIETATE, dobândit prin Conventie, cota actuala 1/1 1) GAVRILOVICI NICOLAI 2) GAVRILOVICI ANA, soți, bun comun	A1

C. Partea III. SARCINI

Inscrieri privind dezmembramintele dreptului de proprietate, drepturi reale de garanție și sarcini		Referințe
/		
Ordonanta nr. Ordonanta 79/P/2019, din 09/07/2021 emis de DNA - SERVICIUL TERITORIAL SUCEAVA;		
C1	DNA- SERVICIUL TERITORIAL SUCEAVA, proces verbal de aplicare a sechestrului penal	A1
Ordonanta nr. 79/P/2019, din 26/11/2021 emis de DNA - SERVICIUL TERITORIAL SUCEAVA;		
C2	in baza Ordonantei de menținere a sechestrului asigurator emisa de DNA ST Suceava la data de 17.11.2021 s-a dispus menținerea SECHESTRULUI ASIGURATOR.	A1
Ordonanta nr. 10/P/2022, din 17/05/2022 emis de DNA - SERVICIUL TERITORIAL SUCEAVA;		
C3	in baza Ordonantei de menținere a sechestrului asigurator emisa de DNA ST Suceava la data de 17.05.2022 s-a dispus menținerea SECHESTRULUI ASIGURATOR.	A1
Ordonanta nr. 79/P/2019, din 17/11/2022 emis de DNA - SERVICIUL TERITORIAL SUCEAVA;		
C4	in baza Ordonantei de menținere a sechestrului asigurator emisa de DNA ST Suceava la data de 17.11.2022 s-a dispus menținerea SECHESTRULUI ASIGURATOR	A1

Anexa Nr. 1 La Partea I

Teren

Nr cadastral	Suprafața (mp)*	Observații / Referințe
38200	1.700	

* Suprafața este determinată în planul de proiecție Stereo 70.



Date referitoare la teren

Crt	Categorie folosință	Intravilan	Suprafața (mp)	Tarla	Parcelă	Nr. topo	Observații / Referințe
1	arabil	DA	1.700	13	192	-	

Lungime Segmente

1) Valorile lungimilor segmentelor sunt obținute din proiecție în plan.

Punct început	X / Y	Punct sfârșit	X / Y	Lungime segment (** (m)
1	599.104,596 680.033,63	2	599.283,015 679.580,497	486.994
2	599.283,015 679.580,497	3	599.283,261 679.580,782	0.376
3	599.283,261 679.580,782	4	599.283,276 679.580,8	0.023
4	599.283,276 679.580,8	5	599.284,112 679.581,77	1.281
5	599.284,112 679.581,77	6	599.285,596 679.583,491	2.272

Punct început	X / Y	Punct sfârșit	X / Y	Lungime segment (** (m)
6	599.285,596 679.583,491	7	599.107,981 680.034,583	484.8
7	599.107,981 680.034,583	1	599.104,596 680.033,63	3.517

** Lungimile segmentelor sunt determinate în planul de proiecție Stereo 70 și sunt rotunjite la 1 milimetru.

*** Distanța dintre puncte este formată din segmente cumulate ce sunt mai mici decât valoarea 1 milimetru.

**DATE DESPRE IMOBILUL NR. 2787**

Oficiul de Cadastru și Publicitate Imobiliară SUCEAVA
Biroul de Cadastru și Publicitate Imobiliară Suceava

A. Partea I. Descrierea imobilului

TEREN Intravilan

Adresa: Loc. Ipotesti, Jud. Suceava

Nr. Crt	Nr cadastral Nr. topografic	Suprafața* (mp)	Observații / Referințe
A1	38456	5.800	Sector cadastral:62 Teren neimprejmuit;

B. Partea II. Proprietari și acte

Inscrieri privitoare la dreptul de proprietate și alte drepturi reale		Referințe
45564 / 21/09/2017		
Act Notarial nr. 2460- contract de vanzare, din 21/09/2017 emis de ILIE DELIA;		
B6	Intabulare, drept de PROPRIETATE, dobandit prin Conventie, cota actuala 1/1 1) TĂBUȘCĂ BOGDAN, necasatorit	A1

C. Partea III. SARCINI .

Inscrieri privind dezmembramintele dreptului de proprietate, drepturi reale de garanție și sarcini	Referințe
NU SUNT	

Anexa Nr. 1 La Partea I

Teren

Nr cadastral	Suprafața (mp)*	Observații / Referințe
38456	5.800	

* Suprafața este determinată în planul de proiecție Stereo 70.



Date referitoare la teren

Crt	Categorie folosință	Intra vilan	Suprafața (mp)	Tarla	Parcelă	Nr. topo	Observații / Referințe
1	arabil	DA	5.800	9	110	-	

Lungime Segmente

1) Valorile lungimilor segmentelor sunt obținute din proiecție în plan.

Punct început	X / Y	Punct sfârșit	X / Y	Lungime segment (** (m)
1	599.107,981 680.034,583	2	599.285,596 679.583,491	484.8
2	599.285,596 679.583,491	3	599.285,86 679.583,797	0.404
3	599.285,86 679.583,797	4	599.285,861 679.583,799	0.002
4	599.285,861 679.583,799	5	599.286,818 679.584,909	1.466
5	599.286,818 679.584,909	6	599.286,856 679.584,953	0.058

Punct început	X / Y	Punct sfârșit	X / Y	Lungime segment (** (m)
6	599.286,856 679.584,953	7	599.290,1 679.587,531	4.144
7	599.290,1 679.587,531	8	599.293,888 679.590,431	4.771
8	599.293,888 679.590,431	9	599.296,539 679.592,491	3.357
9	599.296,539 679.592,491	10	599.118,219 680.037,468	479.377
10	599.118,219 680.037,468	1	599.107,981 680.034,583	10.637

** Lungimile segmentelor sunt determinate în planul de proiecție Stereo 70 și sunt rotunjite la 1 milimetru.

*** Distanța dintre puncte este formată din segmente cumulate ce sunt mai mici decât valoarea 1 milimetru.

**DATE DESPRE IMOBILUL NR. 2788**

Oficiul de Cadastru și Publicitate Imobiliară SUCEAVA
Biroul de Cadastru și Publicitate Imobiliară Suceava

A. Partea I. Descrierea imobilului

TEREN Intravilan

Adresa: Loc. Ipotesti, Jud. Suceava

Nr. Crt	Nr cadastral Nr. topografic	Suprafața* (mp)	Observații / Referințe
A1	36953	2.500	Sector cadastral:62 Teren neimprejmuit;

B. Partea II. Proprietari și acte

Inscrieri privitoare la dreptul de proprietate și alte drepturi reale		Referințe
33822 / 15/07/2016		
Act Notarial nr. contract de partaj voluntar nr. 1712, din 19/09/2014 emis de BIN IONITA MARIETA (adeverinta nr. 6554/13.07.2016 emisa de Primaria Comunei Ipotesti);		
B5	Intabulare, drept de PROPRIETATE, dobandit prin Conventie, cota actuala 1/1 1) MUNTEAN EUGENIA	A1

C. Partea III. SARCINI .

Inscrieri privind dezmembramintele dreptului de proprietate, drepturi reale de garanție și sarcini	Referințe
NU SUNT	

Anexa Nr. 1 La Partea I

Teren

Nr cadastral	Suprafața (mp)*	Observații / Referințe
36953	2.500	

* Suprafața este determinată în planul de proiecție Stereo 70.



Date referitoare la teren

Crt	Categorie folosință	Intra vilan	Suprafața (mp)	Tarla	Parcelă	Nr. topo	Observații / Referințe
1	arabil	DA	2.500	Ragoaza	-	-	

Lungime Segmente

1) Valorile lungimilor segmentelor sunt obținute din proiecție în plan.

Punct început	X / Y	Punct sfârșit	X / Y	Lungime segment (** (m)
1	599.118,219 680.037,468	2	599.296,539 679.592,491	479.377
2	599.296,539 679.592,491	3	599.296,839 679.592,724	0.38
3	599.296,839 679.592,724	4	599.296,851 679.592,734	0.016
4	599.296,851 679.592,734	5	599.296,884 679.592,759	0.041
5	599.296,884 679.592,759	6	599.298,164 679.593,754	1.621

Punct început	X / Y	Punct sfârșit	X / Y	Lungime segment (** (m)
6	599.298,164 679.593,754	7	599.301,083 679.595,196	3.256
7	599.301,083 679.595,196	8	599.123,254 680.038,946	478.056
8	599.123,254 680.038,946	9	599.119,92 680.037,947	3.48
9	599.119,92 680.037,947	1	599.118,219 680.037,468	1.767

** Lungimile segmentelor sunt determinate în planul de proiecție Stereo 70 și sunt rotunjite la 1 milimetru.

*** Distanța dintre puncte este formată din segmente cumulate ce sunt mai mici decât valoarea 1 milimetru.

**DATE DESPRE IMOBILUL NR. 2789**

Oficiul de Cadastru și Publicitate Imobiliară SUCEAVA
Biroul de Cadastru și Publicitate Imobiliară Suceava

A. Partea I. Descrierea imobilului

TEREN Intravilan

Adresa: Loc. Ipotesti, Jud. Suceava

Nr. Crt	Nr cadastral Nr. topografic	Suprafața* (mp)	Observații / Referințe
A1		5.000	Sector cadastral:62 Teren neimprejmuit; Imobilul s-a format din o parte a PF 755/1, 755/2, 752 a comunei cadastrale Tișăuți.

B. Partea II. Proprietari și acte

Inscrieri privitoare la dreptul de proprietate și alte drepturi reale	Referințe
/	
Act Notarial nr. 1997, din 21/11/2018 emis de SPN M&C BOBRIC;	
B1 Intabulare, drept de PROPRIETATE, dobandit prin PARTAJ, cota actuala 1/1 1) SIDORIUC MARIAN	A1

C. Partea III. SARCINI .

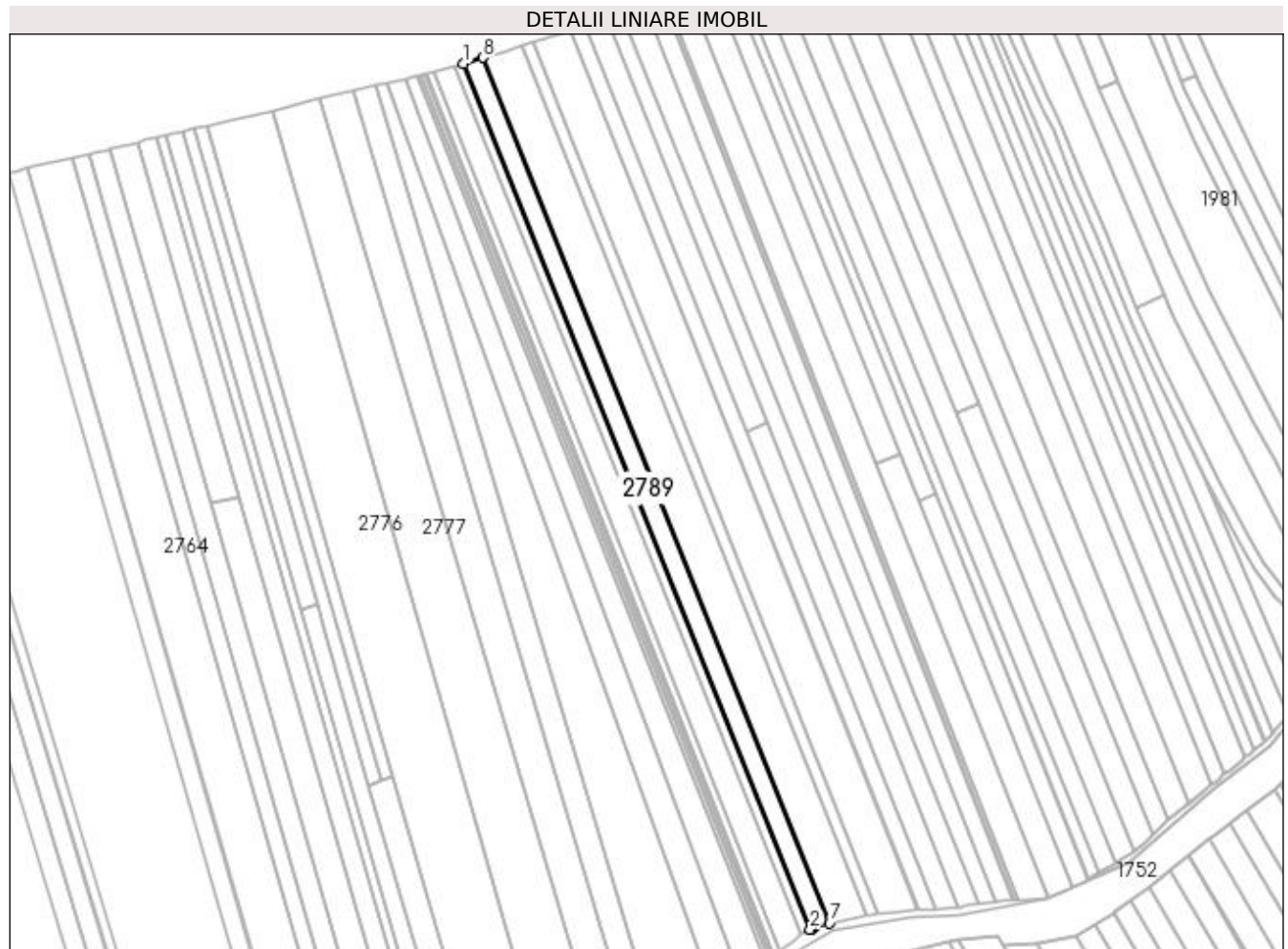
Inscrieri privind dezmembramintele dreptului de proprietate, drepturi reale de garanție și sarcini	Referințe
NU SUNT	

Anexa Nr. 1 La Partea I

Teren

Nr cadastral	Suprafața (mp)*	Observații / Referințe
	5.000	Imobilul s-a format din o parte a PF 755/1, 755/2, 752 a comunei cadastrale Tișăuți.

* Suprafața este determinată în planul de proiecție Stereo 70.



Date referitoare la teren

Crt	Categorie folosință	Intra vilan	Suprafața (mp)	Tarla	Parcelă	Nr. topo	Observații / Referințe
1	arabil	DA	5.000	-	-	-	

Lungime Segmente

1) Valorile lungimilor segmentelor sunt obținute din proiecție în plan.

Punct început	X / Y	Punct sfârșit	X / Y	Lungime segment (** (m)
1	599.123,254 680.038,946	2	599.301,083 679.595,196	478.056
2	599.301,083 679.595,196	3	599.301,411 679.595,358	0.366
3	599.301,411 679.595,358	4	599.301,432 679.595,368	0.023
4	599.301,432 679.595,368	5	599.301,75 679.595,525	0.355
5	599.301,75 679.595,525	6	599.303,319 679.596,301	1.75

Punct început	X / Y	Punct sfârșit	X / Y	Lungime segment (** (m)
6	599.303,319 679.596,301	7	599.310,994 679.598,601	8.012
7	599.310,994 679.598,601	8	599.133,322 680.041,962	477.636
8	599.133,322 680.041,962	1	599.123,254 680.038,946	10.51

** Lungimile segmentelor sunt determinate în planul de proiecție Stereo 70 și sunt rotunjite la 1 milimetru.

*** Distanța dintre puncte este formată din segmente cumulate ce sunt mai mici decât valoarea 1 milimetru.

**DATE DESPRE IMOBILUL NR. 2790**

Oficiul de Cadastru și Publicitate Imobiliară SUCEAVA
Biroul de Cadastru și Publicitate Imobiliară Suceava

A. Partea I. Descrierea imobilului

TEREN Intravilan

Adresa: Loc. Ipotesti, Jud. Suceava

Nr. Crt	Nr cadastral Nr. topografic	Suprafața* (mp)	Observații / Referințe
A1	34028	9.600	Sector cadastral:62 Teren neimprejmuit;

B. Partea II. Proprietari și acte

Inscrieri privitoare la dreptul de proprietate și alte drepturi reale	Referințe
68027 / 15/11/2019	
Act Notarial nr. certificat de mostenitor nr. 193, din 15/11/2019 emis de BIN NEGURA ADINA LOREDANA;	
B5	Intabulare, drept de PROPRIETATE, dobandit prin Succesiune, cota actuala 3/8 1) DORIN MIHAELA CRISTINA
Act Notarial nr. act de partaj voluntar nr. 4377, din 15/11/2019 emis de BIN NEGURA ADINA LOREDANA;	
B7	Intabulare, drept de PROPRIETATE, dobandit prin PARTAJ, cota actuala 5/8 1) DORIN MIHAELA CRISTINA

C. Partea III. SARCINI .

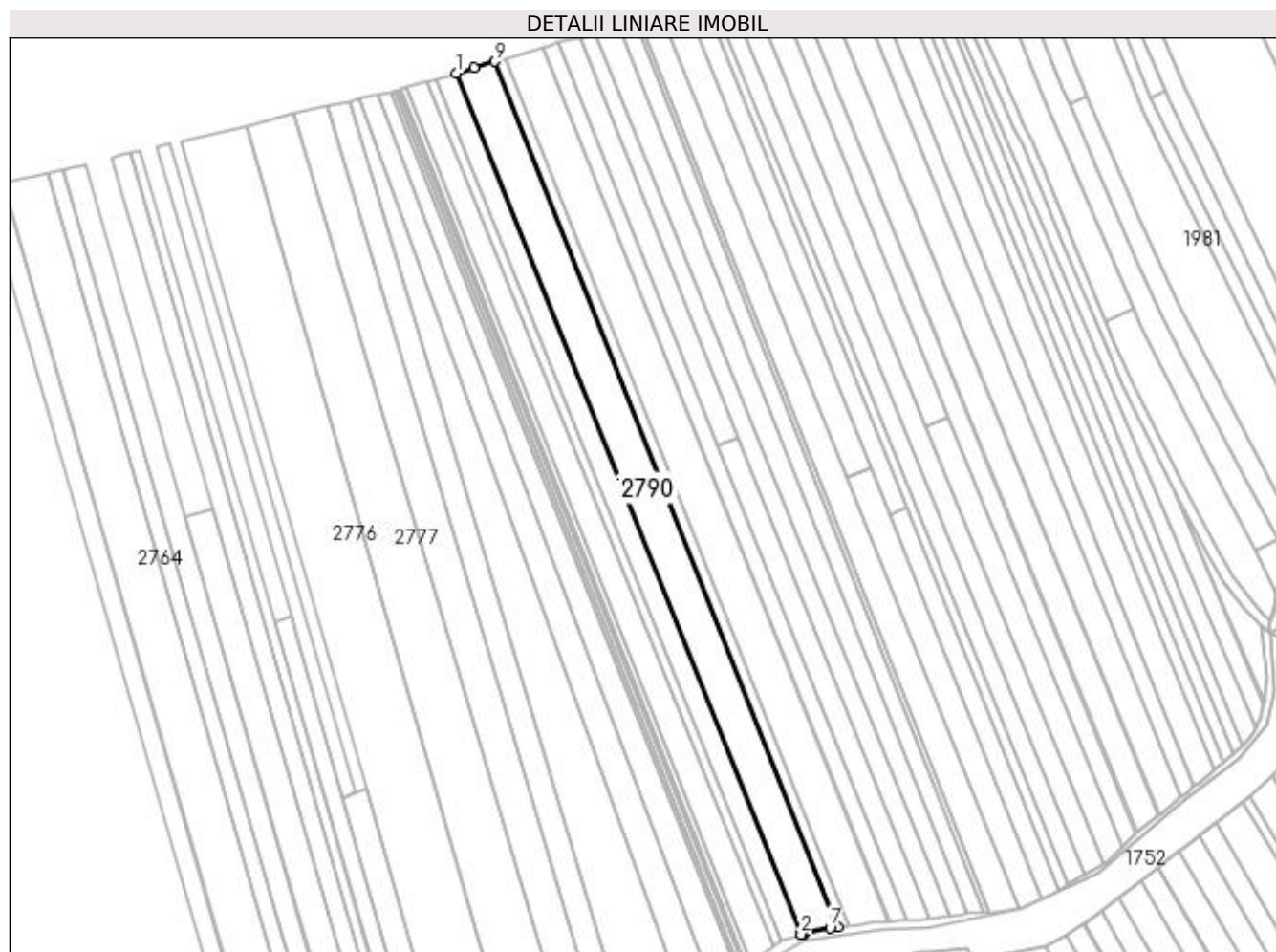
Inscrieri privind dezmembramintele dreptului de proprietate, drepturi reale de garanție și sarcini	Referințe
NU SUNT	

Anexa Nr. 1 La Partea I

Teren

Nr cadastral	Suprafața (mp)*	Observații / Referințe
34028	9.600	

* Suprafața este determinată în planul de proiecție Stereo 70.



Date referitoare la teren

Crt	Categorie folosință	Intravilan	Suprafața (mp)	Tarla	Parcelă	Nr. topo	Observații / Referințe
1	arabil	DA	9.600	RAGOAZA	-	-	

Lungime Segmente

1) Valorile lungimilor segmentelor sunt obținute din proiecție în plan.

Punct început	X / Y	Punct sfârșit	X / Y	Lungime segment (** (m)
1	599.133,322 680.041,962	2	599.310,994 679.598,601	477.636
2	599.310,994 679.598,601	3	599.311,343 679.598,705	0.364
3	599.311,343 679.598,705	4	599.311,38 679.598,716	0.039
4	599.311,38 679.598,716	5	599.311,727 679.598,82	0.362
5	599.311,727 679.598,82	6	599.312,477 679.599,045	0.783

Punct început	X / Y	Punct sfârșit	X / Y	Lungime segment (** (m)
6	599.312,477 679.599,045	7	599.326,008 679.601,769	13.802
7	599.326,008 679.601,769	8	599.330,2 679.602,291	4.224
8	599.330,2 679.602,291	9	599.153,426 680.048,047	479.528
9	599.153,426 680.048,047	10	599.142,593 680.044,74	11.327
10	599.142,593 680.044,74	1	599.133,322 680.041,962	9.678

** Lungimile segmentelor sunt determinate în planul de proiecție Stereo 70 și sunt rotunjite la 1 milimetru.

*** Distanța dintre puncte este formată din segmente cumulate ce sunt mai mici decât valoarea 1 milimetru.

**DATE DESPRE IMOBILUL NR. 2791**

Oficiul de Cadastru și Publicitate Imobiliară SUCEAVA
Biroul de Cadastru și Publicitate Imobiliară Suceava

A. Partea I. Descrierea imobilului

TEREN Intravilan

Adresa: Loc. Ipotesti, Jud. Suceava

Nr. Crt	Nr cadastral Nr. topografic	Suprafața* (mp)	Observații / Referințe
A1		2.600	Sector cadastral:62 Teren neimprejmuit; Imobilul s-a format din o parte a PF 756, 755/1 a comunei cadastrale Tișăuți.

B. Partea II. Proprietari și acte

Inscrieri privitoare la dreptul de proprietate și alte drepturi reale		Referințe
/		
Act Administrativ nr. 194, din 10/05/1993 emis de CJSDPAT SUCEAVA;		
B1	Intabulare, drept de PROPRIETATE, dobândit prin Reconstituire, cota actuala 1/1 1) CURCĂ ELVIRA , Lipsă CNP proprietar. 2) CURCĂ GHEORGHE , Lipsă CNP proprietar.	A1

C. Partea III. SARCINI .

Inscrieri privind dezmembramintele dreptului de proprietate, drepturi reale de garanție și sarcini	Referințe
NU SUNT	

Anexa Nr. 1 La Partea I

Teren

Nr cadastral	Suprafața (mp)*	Observații / Referințe
	2.600	Imobilul s-a format din o parte a PF 756, 755/1 a comunei cadastrale Tișăuți.

* Suprafața este determinată în planul de proiecție Stereo 70.



Date referitoare la teren

Crt	Categorie folosință	Intra vilan	Suprafața (mp)	Tarla	Parcelă	Nr. topo	Observații / Referințe
1	arabil	DA	2.600	-	-	-	

Lungime Segmente

1) Valorile lungimilor segmentelor sunt obținute din proiecție în plan.

Punct început	X / Y	Punct sfârșit	X / Y	Lungime segment (** (m)
1	599.153,426 680.048,047	2	599.330,2 679.602,291	479.528
2	599.330,2 679.602,291	3	599.330,629 679.602,344	0.432
3	599.330,629 679.602,344	4	599.331,448 679.602,446	0.825
4	599.331,448 679.602,446	5	599.331,587 679.602,463	0.14
5	599.331,587 679.602,463	6	599.335,753 679.602,981	4.198

Punct început	X / Y	Punct sfârșit	X / Y	Lungime segment (** (m)
6	599.335,753 679.602,981	7	599.158,624 680.049,634	480.493
7	599.158,624 680.049,634	1	599.153,426 680.048,047	5.435

** Lungimile segmentelor sunt determinate în planul de proiecție Stereo 70 și sunt rotunjite la 1 milimetru.

*** Distanța dintre puncte este formată din segmente cumulate ce sunt mai mici decât valoarea 1 milimetru.

**DATE DESPRE IMOBILUL NR. 2792**

Oficiul de Cadastru și Publicitate Imobiliară SUCEAVA
Biroul de Cadastru și Publicitate Imobiliară Suceava

A. Partea I. Descrierea imobilului

TEREN Intravilan

Adresa: Loc. Ipotesti, Jud. Suceava

Nr. Crt	Nr cadastral Nr. topografic	Suprafața* (mp)	Observații / Referințe
A1	32354	9.800	Sector cadastral:62 Teren neimprejmuit;

B. Partea II. Proprietari și acte

Inscrieri privitoare la dreptul de proprietate și alte drepturi reale	Referințe
46603 / 22/12/2011	
Act Notarial nr. certificat de mostenitor nr. 105, din 07/11/2011 emis de BNP ROTARU RAUL GABRIEL;	
B4	Intabulare, drept de PROPRIETATE, dobandit prin Succesiune, cota actuala 1/3 1) FRUNZĂ AURICA, cu titlu de mostenire
74573 / 20/10/2021	
Act Notarial nr. Contract de donatie nr.1038, din 19/10/2021 emis de NP AGACHE DUMITRITA GABRIELA;	
B5	Intabulare, drept de PROPRIETATE, dobandit prin Conventie, cota actuala 2/3 1) FRUNZĂ AURICA, bun propriu

C. Partea III. SARCINI .

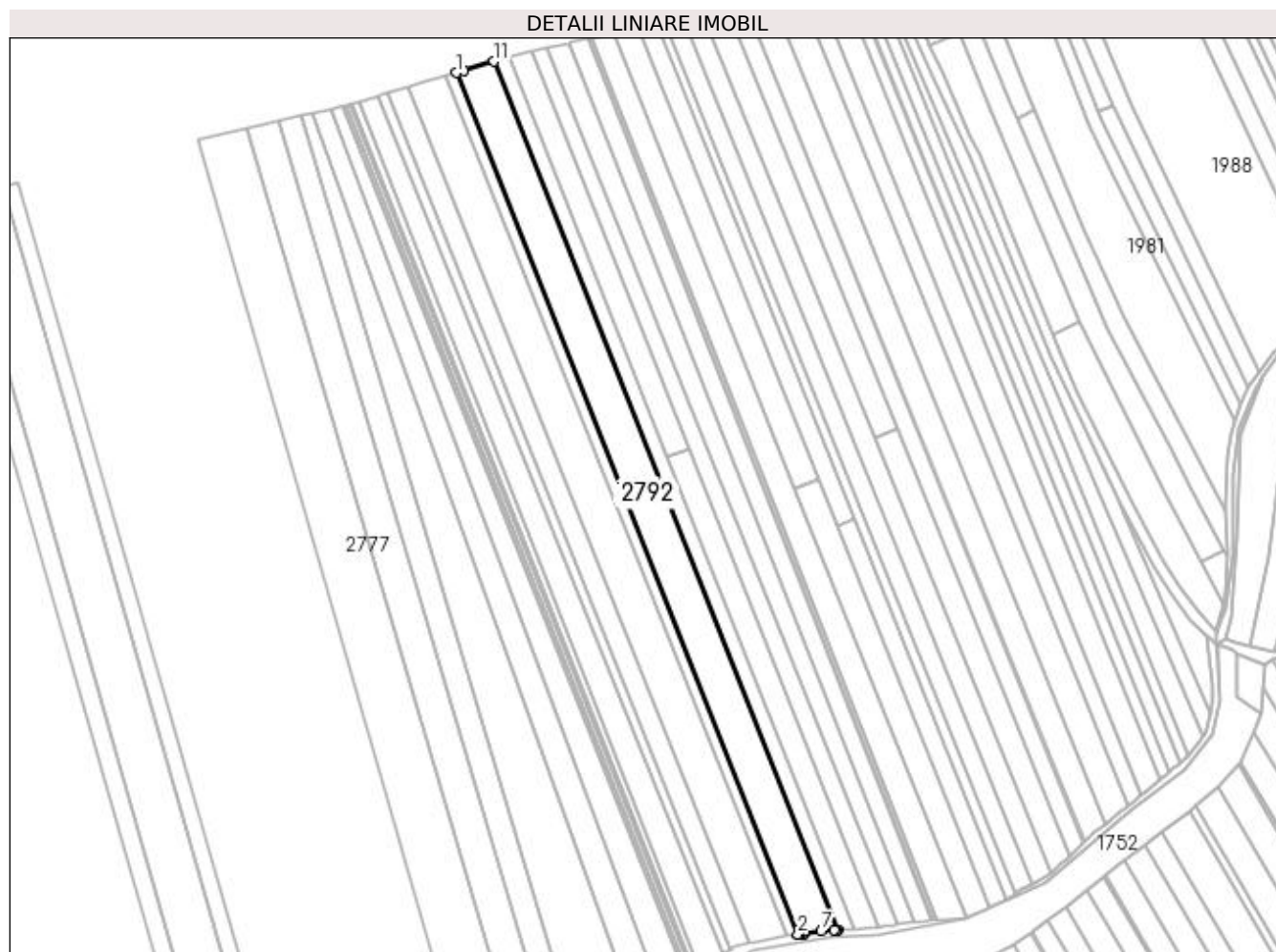
Inscrieri privind dezmembramintele dreptului de proprietate, drepturi reale de garanție și sarcini	Referințe
NU SUNT	

Anexa Nr. 1 La Partea I

Teren

Nr cadastral	Suprafața (mp)*	Observații / Referințe
32354	9.800	

* Suprafața este determinată în planul de proiecție Stereo 70.



Date referitoare la teren

Crt	Categorie folosință	Intra vilan	Suprafața (mp)	Tarla	Parcelă	Nr. topo	Observații / Referințe
1	arabil	DA	9.800	ROGOAZA	-	-	

Lungime Segmente

1) Valorile lungimilor segmentelor sunt obținute din proiecție în plan.

Punct început	X / Y	Punct sfârșit	X / Y	Lungime segment (** (m)
1	599.158,624 680.049,634	2	599.335,753 679.602,981	480.493
2	599.335,753 679.602,981	3	599.336,186 679.603,035	0.436
3	599.336,186 679.603,035	4	599.337,001 679.603,137	0.821
4	599.337,001 679.603,137	5	599.338,364 679.603,306	1.373
5	599.338,364 679.603,306	6	599.339,118 679.603,4	0.76

Punct început	X / Y	Punct sfârșit	X / Y	Lungime segment (** (m)
6	599.339,118 679.603,4	7	599.348,003 679.604,563	8.961
7	599.348,003 679.604,563	8	599.354,568 679.605,367	6.614
8	599.354,568 679.605,367	9	599.355,994 679.605,415	1.427
9	599.355,994 679.605,415	10	599.356,641 679.605,437	0.647
10	599.356,641 679.605,437	11	599.178,16 680.055,5	484.161
11	599.178,16 680.055,5	12	599.162,579 680.050,842	16.262
12	599.162,579 680.050,842	1	599.158,624 680.049,634	4.135

** Lungimile segmentelor sunt determinate în planul de proiecție Stereo 70 și sunt rotunjite la 1 milimetru.

*** Distanța dintre puncte este formată din segmente cumulate ce sunt mai mici decât valoarea 1 milimetru.

**DATE DESPRE IMOBILUL NR. 2793**

Oficiul de Cadastru și Publicitate Imobiliară SUCEAVA
Biroul de Cadastru și Publicitate Imobiliară Suceava

A. Partea I. Descrierea imobilului

TEREN Intravilan

Adresa: Loc. Ipotesti, Jud. Suceava, tarla RAGOAZA

Nr. Crt	Nr cadastral Nr. topografic	Suprafața* (mp)	Observații / Referințe
A1	39846	3.900	Sector cadastral:62 Teren neimprejmuit;

B. Partea II. Proprietari și acte

Inscrieri privitoare la dreptul de proprietate și alte drepturi reale	Referințe
3061 / 22/01/2019	
Act Administrativ nr. 160, din 10/05/1993 emis de CJSDPAT SUCEAVA;	
B1	A1
Intabulare, drept de PROPRIETATEcu titlu de reconstituire drept de proprietate, dobandit prin Lege, cota actuala 1/1	
1) ZALETCHI ZAHARA	
2) ANDRIES EMILIA	

C. Partea III. SARCINI .

Inscrieri privind dezmembramintele dreptului de proprietate, drepturi reale de garanție și sarcini	Referințe
NU SUNT	

Anexa Nr. 1 La Partea I

Teren

Nr cadastral	Suprafața (mp)*	Observații / Referințe
39846	3.900	

* Suprafața este determinată în planul de proiecție Stereo 70.



Date referitoare la teren

Crt	Categorie folosință	Intra vilan	Suprafața (mp)	Tarla	Parcelă	Nr. topo	Observații / Referințe
1	arabil	DA	3.900	Ragoaza	-	-	

Lungime Segmente

1) Valorile lungimilor segmentelor sunt obținute din proiecție în plan.

Punct început	X / Y	Punct sfârșit	X / Y	Lungime segment (** (m)
1	599.178,16 680.055,5	2	599.356,641 679.605,437	484.161
2	599.356,641 679.605,437	3	599.357,006 679.605,449	0.365
3	599.357,006 679.605,449	4	599.357,108 679.605,453	0.102
4	599.357,108 679.605,453	5	599.361,879 679.605,614	4.774
5	599.361,879 679.605,614	6	599.365,162 679.605,754	3.286

Punct început	X / Y	Punct sfârșit	X / Y	Lungime segment (** (m)
6	599.365,162 679.605,754	7	599.268,187 679.850,287	263.06
7	599.268,187 679.850,287	8	599.185,957 680.057,642	223.065
8	599.185,957 680.057,642	9	599.181,931 680.056,627	4.152
9	599.181,931 680.056,627	1	599.178,16 680.055,5	3.936

** Lungimile segmentelor sunt determinate în planul de proiecție Stereo 70 și sunt rotunjite la 1 milimetru.

*** Distanța dintre puncte este formată din segmente cumulate ce sunt mai mici decât valoarea 1 milimetru.

**DATE DESPRE IMOBILUL NR. 2794**

Oficiul de Cadastru și Publicitate Imobiliară SUCEAVA
Biroul de Cadastru și Publicitate Imobiliară Suceava

A. Partea I. Descrierea imobilului

TEREN Intravilan

Adresa: Loc. Ipotesti, Jud. Suceava

Nr. Crt	Nr cadastral Nr. topografic	Suprafața* (mp)	Observații / Referințe
A1		2.600	Sector cadastral:62 Teren neimprejmuț; Imobilul s-a format din o parte a PF 763, 760/2, 760/1 a comunei cadastrale Tișăuți.

B. Partea II. Proprietari și acte

Inscrieri privitoare la dreptul de proprietate și alte drepturi reale	Referințe
/	
Act Administrativ nr. 714, din 16/03/1995 emis de CJSDPAT SUCEAVA;	
B1	A1
Intabulare, drept de PROPRIETATE, dobandit prin Reconstituire, cota actuala 1/1	
1) CĂRLAN TOMA	
2) CÎRLAN ASPAZIA DEFUNCT:Da	

C. Partea III. SARCINI .

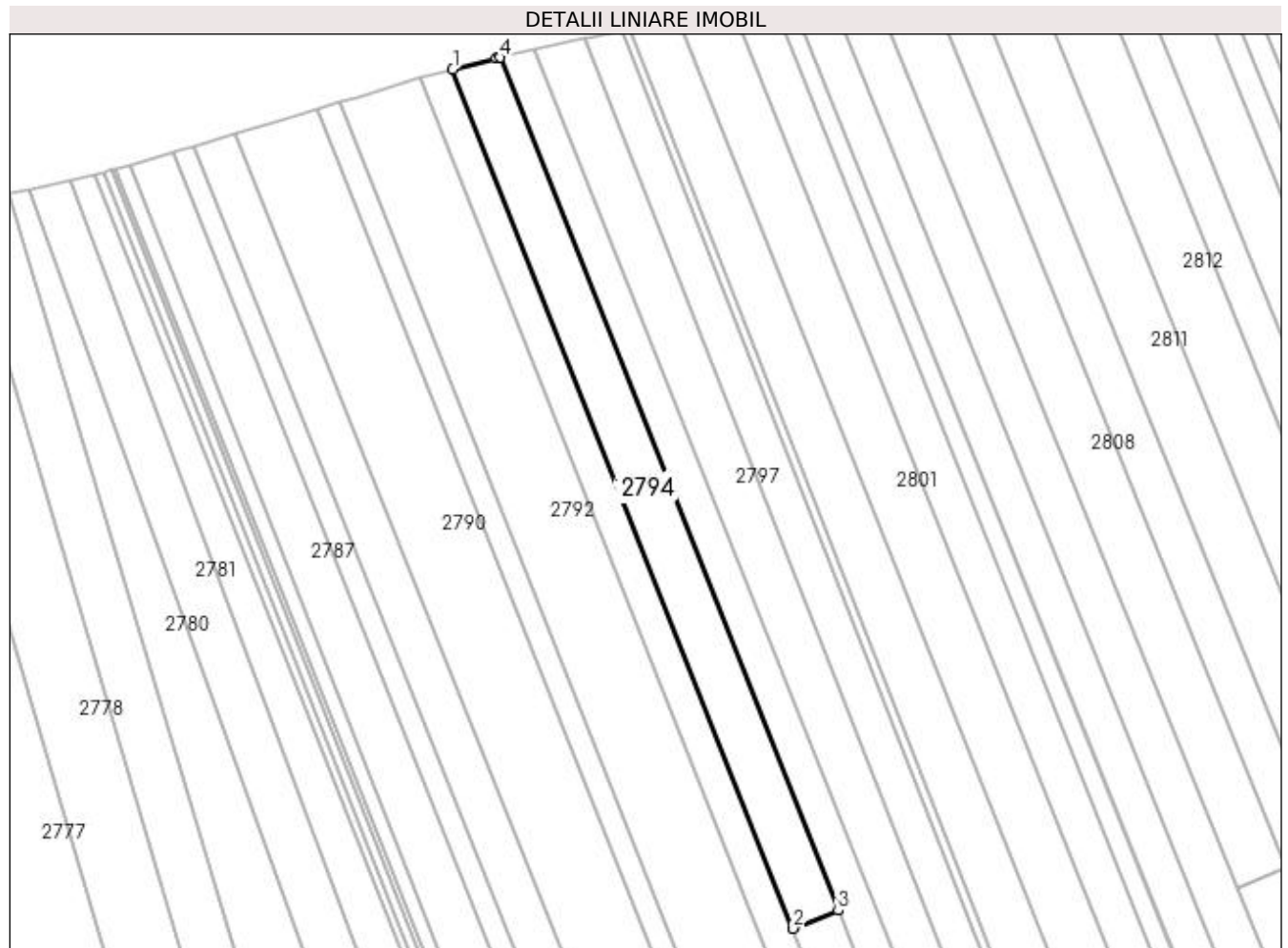
Inscrieri privind dezmembramintele dreptului de proprietate, drepturi reale de garanție și sarcini	Referințe
NU SUNT	

Anexa Nr. 1 La Partea I

Teren

Nr cadastral	Suprafața (mp)*	Observații / Referințe
	2.600	Imobilul s-a format din o parte a PF 763, 760/2, 760/1 a comunei cadastrale Tișăuți.

* Suprafața este determinată în planul de proiecție Stereo 70.



Date referitoare la teren

Crt	Categorie folosință	Intra vilan	Suprafața (mp)	Tarla	Parcelă	Nr. topo	Observații / Referințe
1	arabil	DA	2.600	-	-	-	

Lungime Segmente

1) Valorile lungimilor segmentelor sunt obținute din proiecție în plan.

Punct început	X / Y	Punct sfârșit	X / Y	Lungime segment (** (m)
1	599.185,957 680.057,642	2	599.268,187 679.850,287	223.065
2	599.268,187 679.850,287	3	599.279,052 679.854,62	11.697
3	599.279,052 679.854,62	4	599.197,404 680.060,505	221.484
4	599.197,404 680.060,505	5	599.196,506 680.060,302	0.921
5	599.196,506 680.060,302	1	599.185,957 680.057,642	10.879

**** Lungimile segmentelor sunt determinate în planul de proiecție Stereo 70 și sunt rotunjite la 1 milimetru.**

***** Distanța dintre puncte este formată din segmente cumulate ce sunt mai mici decât valoarea 1 milimetru.**

**DATE DESPRE IMOBILUL NR. 2795**

Oficiul de Cadastru și Publicitate Imobiliară SUCEAVA
Biroul de Cadastru și Publicitate Imobiliară Suceava

A. Partea I. Descrierea imobilului

TEREN Intravilan

Adresa: Loc. Ipotesti, Jud. Suceava

Nr. Crt	Nr cadastral Nr. topografic	Suprafața* (mp)	Observații / Referințe
A1		3.100	Sector cadastral:62 Teren neimprejmit; Imobilul s-a format din o parte a PF 760/2, 760/1, 759 a comunei cadastrale Tișăuți.

B. Partea II. Proprietari și acte

Inscrieri privitoare la dreptul de proprietate și alte drepturi reale		Referințe
/		
Act Notarial nr. 67, din 11/08/2022 emis de SPN CURCĂ;		
B1	Intabulare, drept de PROPRIETATE, dobandit prin Succesiune, cota actuala 1/12 1) TCACIUC NICULAI	A1
B2	Intabulare, drept de PROPRIETATE, dobandit prin Succesiune, cota actuala 1/12 1) TCACIUC LAZĂR	A1
B3	Intabulare, drept de PROPRIETATE, dobandit prin Succesiune, cota actuala 1/12 1) BÎRSAN LIVIU-CONSTANTIN	A1
Act Administrativ nr. 2405, din 09/12/2008 emis de CJSDPAT SUCEAVA;		
B4	Intabulare, drept de PROPRIETATE, dobandit prin Reconstituire, cota actuala 3/4 1) TCACIUC NICULAI 2) TCACIUC LAZĂR 3) BÎRSAN SILVIA, Lipsă CNP proprietar. DEFUNCT:Da	A1

C. Partea III. SARCINI .

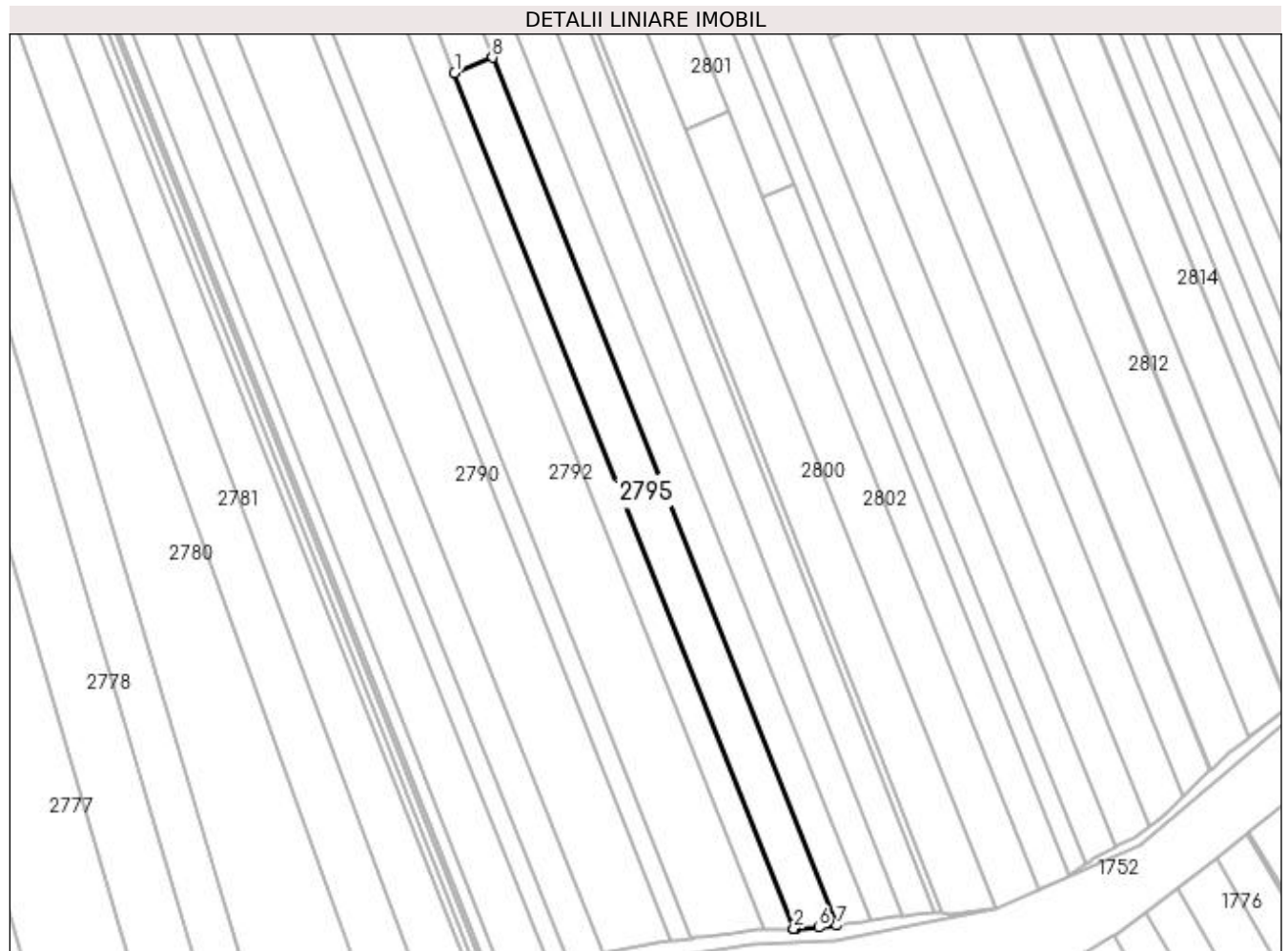
Inscrieri privind dezmembramintele dreptului de proprietate, drepturi reale de garanție și sarcini	Referințe
NU SUNT	

Anexa Nr. 1 La Partea I

Teren

Nr cadastral	Suprafața (mp)*	Observații / Referințe
	3.100	Imobilul s-a format din o parte a PF 760/2, 760/1, 759 a comunei cadastrale Tișăuți.

* Suprafața este determinată în planul de proiecție Stereo 70.



Date referitoare la teren

Crt	Categorie folosință	Intra vilan	Suprafața (mp)	Tarla	Parcelă	Nr. topo	Observații / Referințe
1	arabil	DA	3.100	-	-	-	

Lungime Segmente

1) Valorile lungimilor segmentelor sunt obținute din proiecție în plan.

Punct început	X / Y	Punct sfârșit	X / Y	Lungime segment (** (m)
1	599.268,187 679.850,287	2	599.365,162 679.605,754	263.06
2	599.365,162 679.605,754	3	599.365,26 679.605,758	0.098
3	599.365,26 679.605,758	4	599.365,518 679.605,769	0.258
4	599.365,518 679.605,769	5	599.365,634 679.605,774	0.116
5	599.365,634 679.605,774	6	599.372,427 679.606,065	6.799

Punct început	X / Y	Punct sfârșit	X / Y	Lungime segment (** (m)
6	599.372,427 679.606,065	7	599.377,401 679.606,62	5.005
7	599.377,401 679.606,62	8	599.279,052 679.854,62	266.789
8	599.279,052 679.854,62	1	599.268,187 679.850,287	11.697

** Lungimile segmentelor sunt determinate în planul de proiecție Stereo 70 și sunt rotunjite la 1 milimetru.

*** Distanța dintre puncte este formată din segmente cumulate ce sunt mai mici decât valoarea 1 milimetru.

**DATE DESPRE IMOBILUL NR. 2796**

Oficiul de Cadastru și Publicitate Imobiliară SUCEAVA
Biroul de Cadastru și Publicitate Imobiliară Suceava

A. Partea I. Descrierea imobilului

TEREN Intravilan

Adresa: Loc. Ipotesti, Jud. Suceava

Nr. Crt	Nr cadastral Nr. topografic	Suprafața* (mp)	Observații / Referințe
A1		4.400	Sector cadastral:62 Teren neimprejmuit; Imobilul s-a format din o parte a PF 764, 763, 760/2, 760/1, 759 a comunei cadastrale Tișăuți.

B. Partea II. Proprietari și acte

Inscrieri privitoare la dreptul de proprietate și alte drepturi reale	Referințe
/	
Act Notarial nr. 89, din 20/06/2022 emis de B.I.N. ATĂNĂSOAEI PETRU;	
B1	A1
Intabulare, drept de PROPRIETATE, dobandit prin Succesiune, cota actuala 1/4 1) CÎRLAN GHEORGHE	
Act Administrativ nr. 1921, din 21/01/2002 emis de CJSDPAT SUCEAVA;	
B2	A1
Intabulare, drept de PROPRIETATE, dobandit prin Reconstituire, cota actuala 3/4 1) CÎRLAN GHEORGHE	

C. Partea III. SARCINI .

Inscrieri privind dezmembramintele dreptului de proprietate, drepturi reale de garanție și sarcini	Referințe
NU SUNT	

Anexa Nr. 1 La Partea I

Teren

Nr cadastral	Suprafața (mp)*	Observații / Referințe
	4.400	Imobilul s-a format din o parte a PF 764, 763, 760/2, 760/1, 759 a comunei cadastrale Tișăuți.

* Suprafața este determinată în planul de proiecție Stereo 70.



Date referitoare la teren

Crt	Categorie folosință	Intra vilan	Suprafața (mp)	Tarla	Parcelă	Nr. topo	Observații / Referințe
1	arabil	DA	4.400	-	-	-	

Lungime Segmente

1) Valorile lungimilor segmentelor sunt obținute din proiecție în plan.

Punct început	X / Y	Punct sfârșit	X / Y	Lungime segment (** (m)
1	599.279,052 679.854,62	2	599.377,401 679.606,62	266.789
2	599.377,401 679.606,62	3	599.377,713 679.606,655	0.314
3	599.377,713 679.606,655	4	599.377,864 679.606,686	0.154
4	599.377,864 679.606,686	5	599.378,348 679.606,787	0.494
5	599.378,348 679.606,787	6	599.379,836 679.607,096	1.52

Punct început	X / Y	Punct sfârșit	X / Y	Lungime segment (** (m)
6	599.379,836 679.607,096	7	599.385,058 679.607,761	5.264
7	599.385,058 679.607,761	8	599.387,295 679.608,089	2.261
8	599.387,295 679.608,089	9	599.205,572 680.062,353	489.264
9	599.205,572 680.062,353	10	599.197,404 680.060,505	8.374
10	599.197,404 680.060,505	1	599.279,052 679.854,62	221.484

** Lungimile segmentelor sunt determinate în planul de proiecție Stereo 70 și sunt rotunjite la 1 milimetru.

*** Distanța dintre puncte este formată din segmente cumulate ce sunt mai mici decât valoarea 1 milimetru.

**DATE DESPRE IMOBILUL NR. 2797**

Oficiul de Cadastru și Publicitate Imobiliară SUCEAVA
Biroul de Cadastru și Publicitate Imobiliară Suceava

A. Partea I. Descrierea imobilului

TEREN Intravilan

Adresa: Loc. Ipotesti, Jud. Suceava

Nr. Crt	Nr cadastral Nr. topografic	Suprafața* (mp)	Observații / Referințe
A1		5.200	Sector cadastral:62 Teren neimprejmuit; Imobilul s-a format din o parte a PF 767/3, 767/2, 764, 763, 760/2, 760/1 a comunei cadastrale Tișăuți.

B. Partea II. Proprietari și acte

Inscrieri privitoare la dreptul de proprietate și alte drepturi reale	Referințe
/	
Act Administrativ nr. 112, din 10/05/1993 emis de CJSDPAT SUCEAVA;	
B1	A1
Intabulare, drept de PROPRIETATE, dobandit prin Reconstituire, cota actuala 1/1	
1) ANTON VERONICA , Lipsă CNP proprietar. 2) SIDORIUC ELENA , Lipsă CNP proprietar. 3) SIDORIUC LEON , Lipsă CNP proprietar. 4) SIDORIUC CONSTANTIN , Lipsă CNP proprietar. 5) SIDORIUC PINTILIE , Lipsă CNP proprietar. 6) SIDORIUC MIHAI , Lipsă CNP proprietar. 7) ANDONE ELENA , Lipsă CNP proprietar.	

C. Partea III. SARCINI .

Inscrieri privind dezmembramintele dreptului de proprietate, drepturi reale de garanție și sarcini	Referințe
NU SUNT	

Anexa Nr. 1 La Partea I

Teren

Nr cadastral	Suprafața (mp)*	Observații / Referințe
	5.200	Imobilul s-a format din o parte a PF 767/3, 767/2, 764, 763, 760/2, 760/1 a comunei cadastrale Tișăuți.

* Suprafața este determinată în planul de proiecție Stereo 70.



Date referitoare la teren

Crt	Categorie folosință	Intra vilan	Suprafața (mp)	Tarla	Parcelă	Nr. topo	Observații / Referințe
1	arabil	DA	5.200	-	-	-	

Lungime Segmente

1) Valorile lungimilor segmentelor sunt obținute din proiecție în plan.

Punct început	X / Y	Punct sfârșit	X / Y	Lungime segment (** (m)
1	599.205,572 680.062,353	2	599.387,295 679.608,089	489.264
2	599.387,295 679.608,089	3	599.387,602 679.608,134	0.31
3	599.387,602 679.608,134	4	599.387,627 679.608,137	0.025
4	599.387,627 679.608,137	5	599.387,763 679.608,157	0.137
5	599.387,763 679.608,157	6	599.394,448 679.609,138	6.757

Punct început	X / Y	Punct sfârșit	X / Y	Lungime segment (** (m)
6	599.394,448 679.609,138	7	599.396,427 679.609,349	1.99
7	599.396,427 679.609,349	8	599.217,711 680.065,099	489.538
8	599.217,711 680.065,099	1	599.205,572 680.062,353	12.446

** Lungimile segmentelor sunt determinate în planul de proiecție Stereo 70 și sunt rotunjite la 1 milimetru.

*** Distanța dintre puncte este formată din segmente cumulate ce sunt mai mici decât valoarea 1 milimetru.

**DATE DESPRE IMOBILUL NR. 2798**

Oficiul de Cadastru și Publicitate Imobiliară SUCEAVA
Biroul de Cadastru și Publicitate Imobiliară Suceava

A. Partea I. Descrierea imobilului

TEREN Intravilan

Adresa: Loc. Ipotesti, Jud. Suceava

Nr. Crt	Nr cadastral Nr. topografic	Suprafața* (mp)	Observații / Referințe
A1		4.400	Sector cadastral:62 Teren neimprejmit; Imobilul s-a format din o parte a PF 767/3, 767/2, 764, 763, 760/2 a comunei cadastrale Tișăuți.

B. Partea II. Proprietari și acte

Inscrieri privitoare la dreptul de proprietate și alte drepturi reale	Referințe
/	
Act Administrativ nr. 1490, din 22/05/2003 emis de CJSDPAT SUCEAVA;	
B1	A1
Intabulare, drept de PROPRIETATE, dobandit prin Reconstituire, cota actuala 1/1 1) PAULIUC DIMITRIE	

C. Partea III. SARCINI .

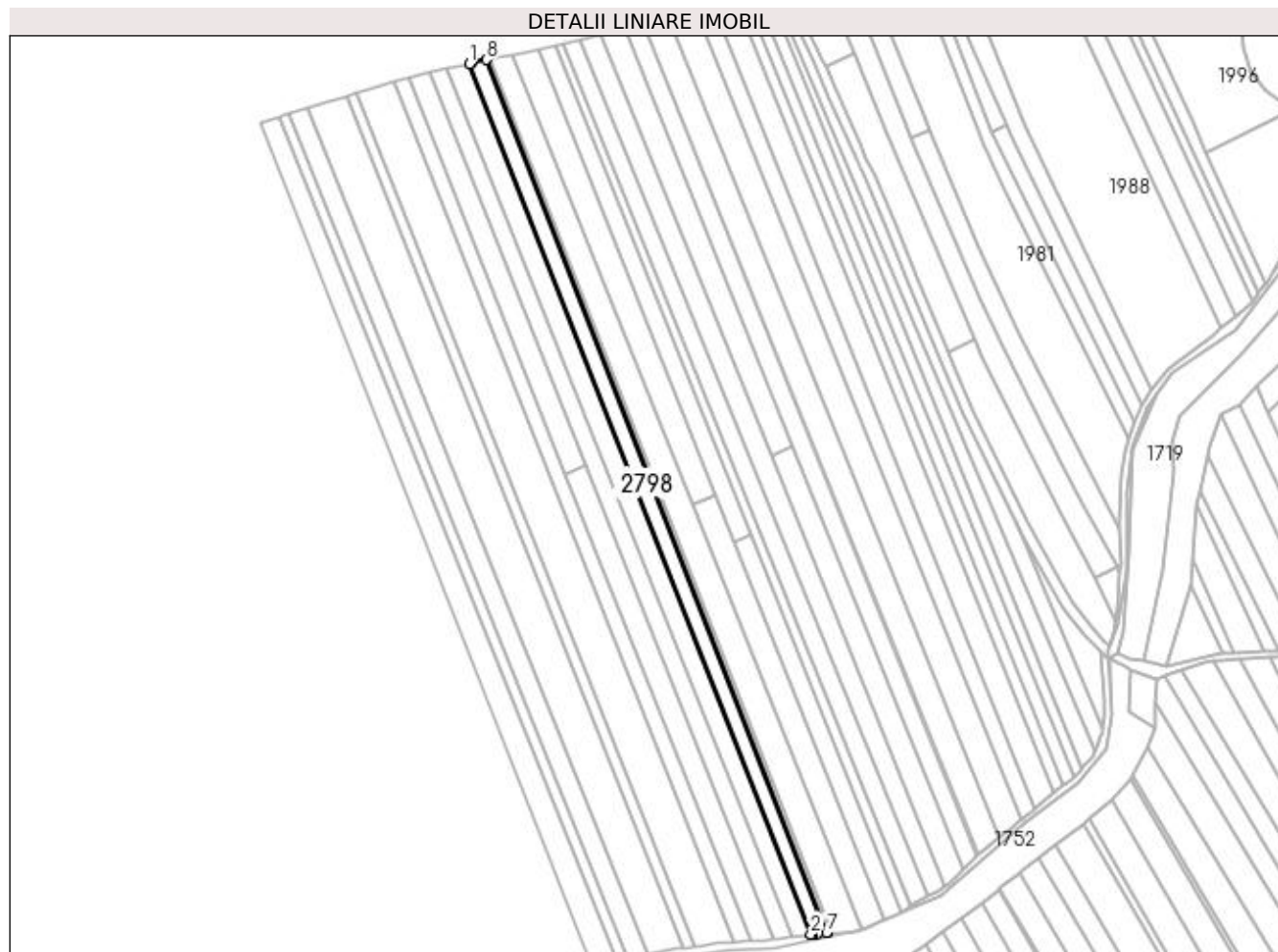
Inscrieri privind dezmembramintele dreptului de proprietate, drepturi reale de garanție și sarcini	Referințe
NU SUNT	

Anexa Nr. 1 La Partea I

Teren

Nr cadastral	Suprafața (mp)*	Observații / Referințe
	4.400	Imobilul s-a format din o parte a PF 767/3, 767/2, 764, 763, 760/2 a comunei cadastrale Tișăuți.

* Suprafața este determinată în planul de proiecție Stereo 70.



Date referitoare la teren

Crt	Categorie folosință	Intra vilan	Suprafața (mp)	Tarla	Parcelă	Nr. topo	Observații / Referințe
1	arabil	DA	4.400	-	-	-	

Lungime Segmente

1) Valorile lungimilor segmentelor sunt obținute din proiecție în plan.

Punct început	X / Y	Punct sfârșit	X / Y	Lungime segment (** (m)
1	599.217,711 680.065,099	2	599.396,427 679.609,349	489.538
2	599.396,427 679.609,349	3	599.396,726 679.609,381	0.301
3	599.396,726 679.609,381	4	599.396,915 679.609,401	0.19
4	599.396,915 679.609,401	5	599.399,795 679.609,708	2.896
5	599.399,795 679.609,708	6	599.404,774 679.610,239	5.007

Punct început	X / Y	Punct sfârșit	X / Y	Lungime segment (** (m)
6	599.404,774 679.610,239	7	599.405,489 679.610,212	0.716
7	599.405,489 679.610,212	8	599.226,789 680.067,161	490.649
8	599.226,789 680.067,161	9	599.218,694 680.065,322	8.301
9	599.218,694 680.065,322	1	599.217,711 680.065,099	1.008

** Lungimile segmentelor sunt determinate în planul de proiecție Stereo 70 și sunt rotunjite la 1 milimetru.

*** Distanța dintre puncte este formată din segmente cumulate ce sunt mai mici decât valoarea 1 milimetru.

**DATE DESPRE IMOBILUL NR. 2799**

Oficiul de Cadastru și Publicitate Imobiliară SUCEAVA
Biroul de Cadastru și Publicitate Imobiliară Suceava

A. Partea I. Descrierea imobilului

TEREN Intravilan

Adresa: Loc. Ipotesti, Jud. Suceava

Nr. Crt	Nr cadastral Nr. topografic	Suprafața* (mp)	Observații / Referințe
A1		1.000	Sector cadastral:62 Teren neimprejmuit; Imobilul s-a format din o parte a PF 767/3, 767/2, 764, 763, 760/2 a comunei cadastrale Tișăuți.

B. Partea II. Proprietari și acte

Inscrieri privitoare la dreptul de proprietate și alte drepturi reale	Referințe
/	
Act Normativ nr. Legea 7, din 13/03/1996 emis de PARLAMENTUL ROMANIEI;	
B1	A1
Inscrierea provizorie, drept de PROPRIETATE, dobandit prin Lege, cota actuala 1/1 1) COMUNA IPOTEȘTI , CIF:4244172, PROPRIETAR NEIDENTIFICAT.	

C. Partea III. SARCINI .

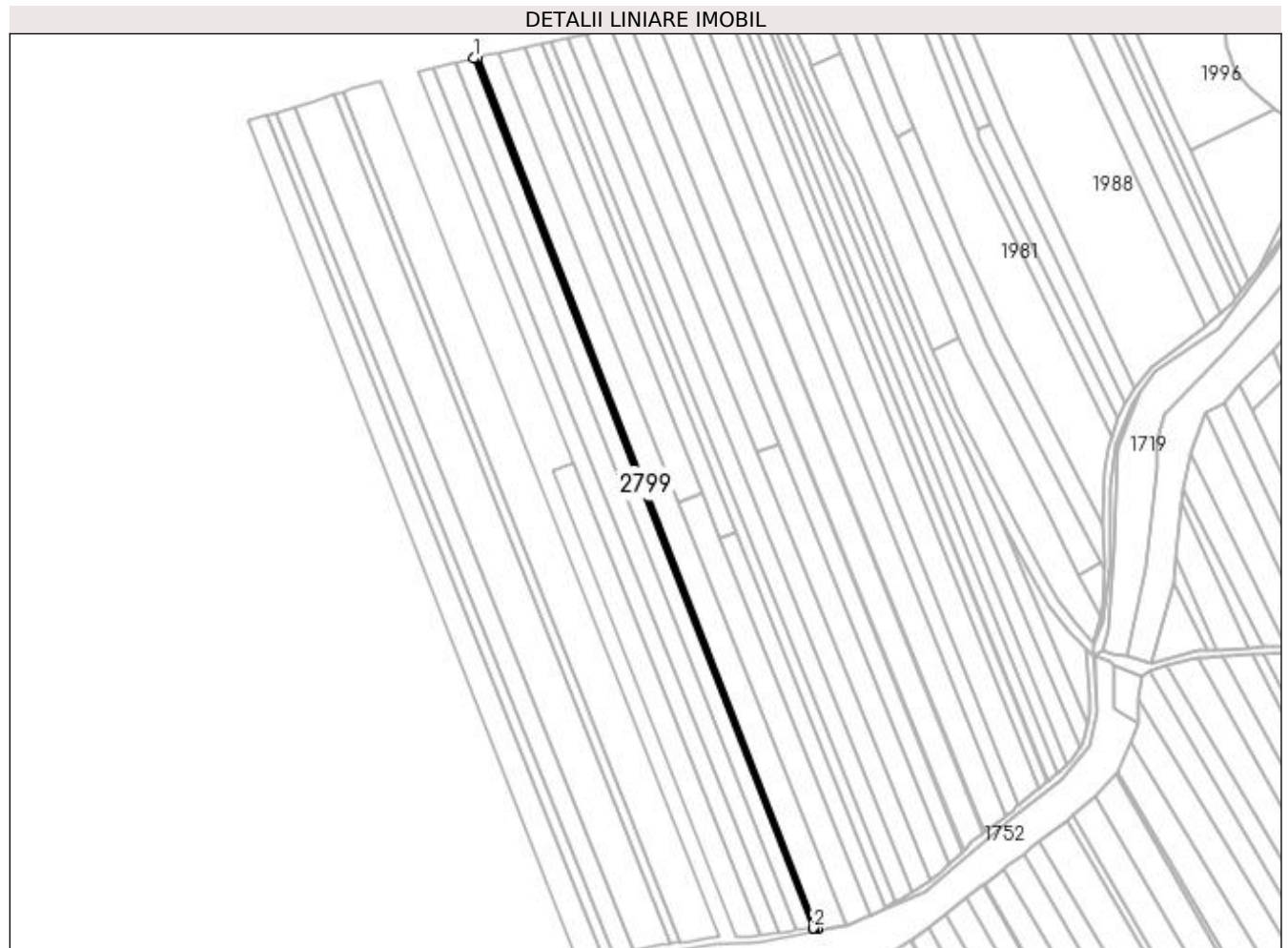
Inscrieri privind dezmembramintele dreptului de proprietate, drepturi reale de garanție și sarcini	Referințe
NU SUNT	

Anexa Nr. 1 La Partea I

Teren

Nr cadastral	Suprafața (mp)*	Observații / Referințe
	1.000	Imobilul s-a format din o parte a PF 767/3, 767/2, 764, 763, 760/2 a comunei cadastrale Tișăuți.

* Suprafața este determinată în planul de proiecție Stereo 70.



Date referitoare la teren

Crt	Categorie folosință	Intra vilan	Suprafața (mp)	Tarla	Parcelă	Nr. topo	Observații / Referințe
1	arabil	DA	1.000	-	-	-	

Lungime Segmente

1) Valorile lungimilor segmentelor sunt obținute din proiecție în plan.

Punct început	X / Y	Punct sfârșit	X / Y	Lungime segment (** (m)
1	599.226,789 680.067,161	2	599.405,489 679.610,212	490.649
2	599.405,489 679.610,212	3	599.405,804 679.610,2	0.315
3	599.405,804 679.610,2	4	599.406,019 679.610,192	0.215
4	599.406,019 679.610,192	5	599.407,575 679.610,134	1.557
5	599.407,575 679.610,134	6	599.407,581 679.610,134	0.006

Punct început	X / Y	Punct sfârșit	X / Y	Lungime segment (** (m)
6	599.407,581 679.610,134	7	599.407,709 679.610,129	0.128
7	599.407,709 679.610,129	8	599.228,797 680.067,617	491.228
8	599.228,797 680.067,617	1	599.226,789 680.067,161	2.059

** Lungimile segmentelor sunt determinate în planul de proiecție Stereo 70 și sunt rotunjite la 1 milimetru.

*** Distanța dintre puncte este formată din segmente cumulate ce sunt mai mici decât valoarea 1 milimetru.

**DATE DESPRE IMOBILUL NR. 2800**

Oficiul de Cadastru și Publicitate Imobiliară SUCEAVA
Biroul de Cadastru și Publicitate Imobiliară Suceava

A. Partea I. Descrierea imobilului

TEREN Intravilan

Adresa: Loc. Ipotesti, Jud. Suceava

Nr. Crt	Nr cadastral Nr. topografic	Suprafața* (mp)	Observații / Referințe
A1	46127	6.500	Sector cadastral:62 Teren neimprejmuit;

B. Partea II. Proprietari și acte

Inscrieri privitoare la dreptul de proprietate și alte drepturi reale		Referințe
45046 / 29/06/2021		
Act Notarial nr. contract de vanzare nr. 2931, din 28/06/2021 emis de SPN BUSUIOC OVIDIU;		
B4	Intabulare, drept de PROPRIETATE, dobandit prin Conventie, cota actuala 1/1 1) DAVID CONSTANTIN 2) DAVID AURICA, bun comun	A1

C. Partea III. SARCINI .

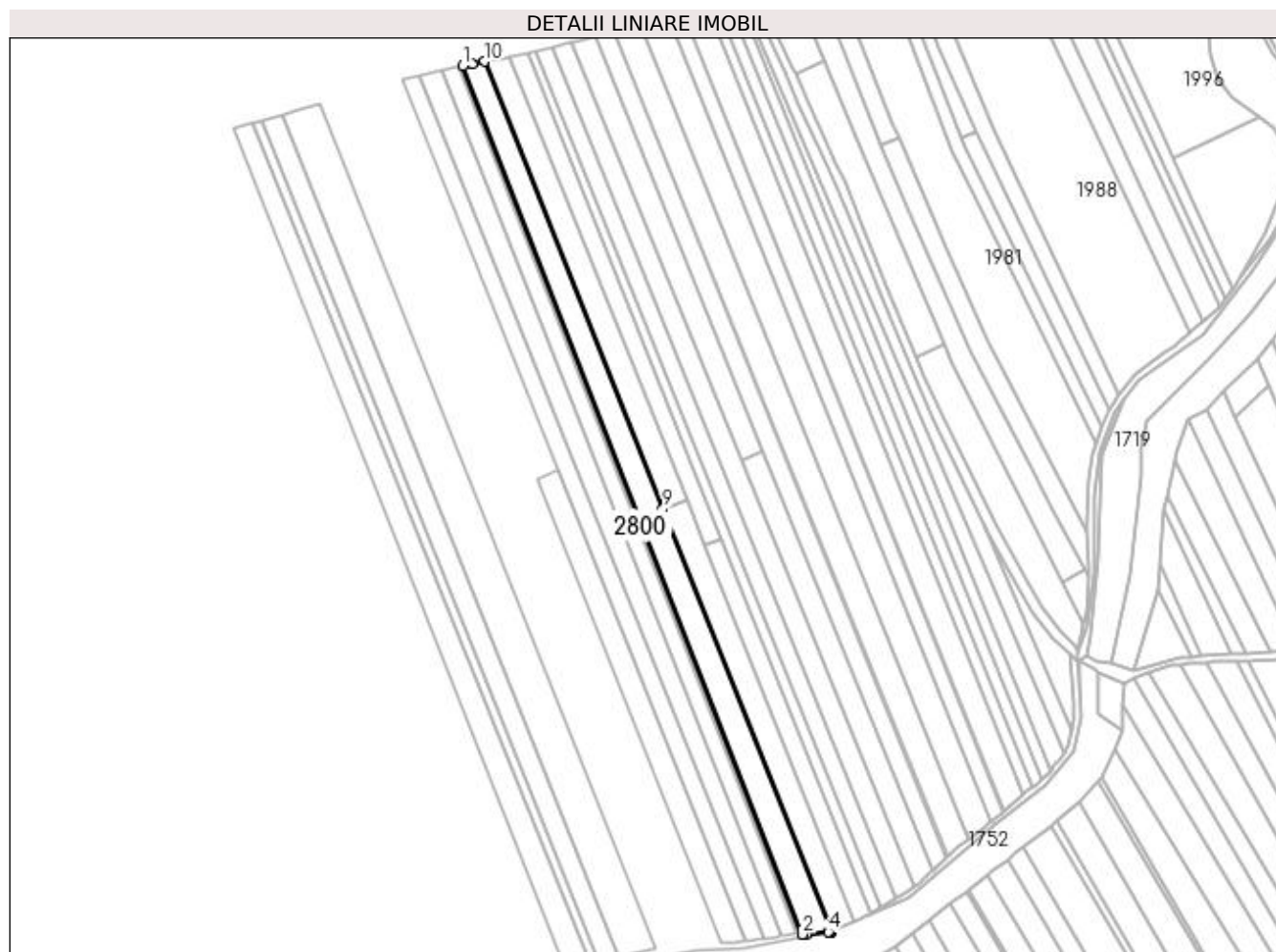
Inscrieri privind dezmembramintele dreptului de proprietate, drepturi reale de garanție și sarcini	Referințe
NU SUNT	

Anexa Nr. 1 La Partea I

Teren

Nr cadastral	Suprafața (mp)*	Observații / Referințe
46127	6.500	

* Suprafața este determinată în planul de proiecție Stereo 70.



Date referitoare la teren

Crt	Categorie folosință	Intra vilan	Suprafața (mp)	Tarla	Parcelă	Nr. topo	Observații / Referințe
1	arabil	DA	6.500	-	-	-	

Lungime Segmente

1) Valorile lungimilor segmentelor sunt obținute din proiecție în plan.

Punct început	X / Y	Punct sfârșit	X / Y	Lungime segment (** (m)
1	599.228,797 680.067,617	2	599.407,709 679.610,129	491.228
2	599.407,709 679.610,129	3	599.409,77 679.610,052	2.062
3	599.409,77 679.610,052	4	599.421,459 679.611,284	11.754
4	599.421,459 679.611,284	5	599.421,872 679.611,328	0.415
5	599.421,872 679.611,328	6	599.423,052 679.611,561	1.203

Punct început	X / Y	Punct sfârșit	X / Y	Lungime segment (** (m)
6	599.423,052 679.611,561	7	599.423,089 679.611,577	0.04
7	599.423,089 679.611,577	8	599.423,187 679.611,621	0.107
8	599.423,187 679.611,621	9	599.334,326 679.834,171	239.635
9	599.334,326 679.834,171	10	599.240,203 680.069,897	253.823
10	599.240,203 680.069,897	11	599.233,652 680.068,72	6.656
11	599.233,652 680.068,72	1	599.228,797 680.067,617	4.979

** Lungimile segmentelor sunt determinate în planul de proiecție Stereo 70 și sunt rotunjite la 1 milimetru.

*** Distanța dintre puncte este formată din segmente cumulate ce sunt mai mici decât valoarea 1 milimetru.

**DATE DESPRE IMOBILUL NR. 2801**

Oficiul de Cadastru și Publicitate Imobiliară SUCEAVA
Biroul de Cadastru și Publicitate Imobiliară Suceava

A. Partea I. Descrierea imobilului

TEREN Intravilan

Nr. CF vechi:3720 Ipotești
Nr. cadastral vechi:3646

Adresa: Loc. Ipotești, Jud. Suceava

Nr. Crt	Nr cadastral Nr. topografic	Suprafața* (mp)	Observații / Referințe
A1	37539	3.400	Sector cadastral:62 Teren neimprejmuit;

B. Partea II. Proprietari și acte

Inscrieri privitoare la dreptul de proprietate și alte drepturi reale		Referințe
33847 / 23/10/2008		
Act Notarial nr. 5988, din 21/10/2008 emis de .;		
B1	Intabulare, drept de PROPRIETATE, dobandit prin Conventie, cota actuala 1/1 1) ANDRIEȘ ȘTEFAN , Lipsă CNP proprietar; bun propriu	A1

C. Partea III. SARCINI .

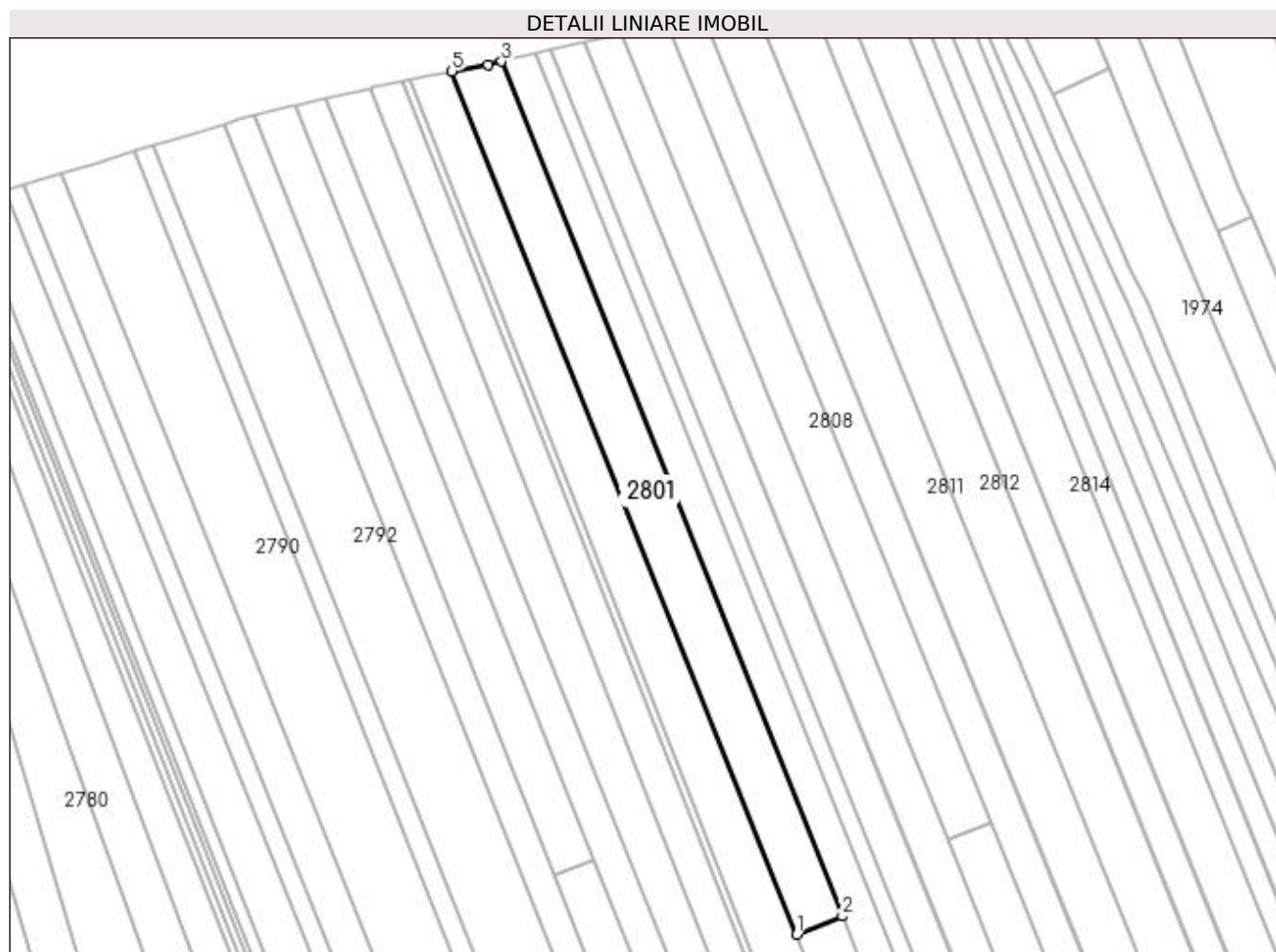
Inscrieri privind dezmembramintele dreptului de proprietate, drepturi reale de garanție și sarcini	Referințe
NU SUNT	

Anexa Nr. 1 La Partea I

Teren

Nr cadastral	Suprafața (mp)*	Observații / Referințe
37539	3.400	

* Suprafața este determinată în planul de proiecție Stereo 70.



Date referitoare la teren

Crt	Categorie folosință	Intra vilan	Suprafața (mp)	Tarla	Parcelă	Nr. topo	Observații / Referințe
1	arabil	DA	3.400	-	-	-	

Lungime Segmente

1) Valorile lungimilor segmentelor sunt obținute din proiecție în plan.

Punct început	X / Y	Punct sfârșit	X / Y	Lungime segment (** (m)
1	599.334,326 679.834,171	2	599.346,782 679.839,154	13.416
2	599.346,782 679.839,154	3	599.253,718 680.072,507	251.226
3	599.253,718 680.072,507	4	599.250,063 680.071,668	3.75
4	599.250,063 680.071,668	5	599.240,203 680.069,897	10.018
5	599.240,203 680.069,897	1	599.334,326 679.834,171	253.823

**** Lungimile segmentelor sunt determinate în planul de proiecție Stereo 70 și sunt rotunjite la 1 milimetru.**

***** Distanța dintre puncte este formată din segmente cumulate ce sunt mai mici decât valoarea 1 milimetru.**

**DATE DESPRE IMOBILUL NR. 2802**

Oficiul de Cadastru și Publicitate Imobiliară SUCEAVA
Biroul de Cadastru și Publicitate Imobiliară Suceava

A. Partea I. Descrierea imobilului

TEREN Intravilan

Adresa: Loc. Ipotesti, Jud. Suceava

Nr. Crt	Nr cadastral Nr. topografic	Suprafața* (mp)	Observații / Referințe
A1	38693	3.200	Sector cadastral:62 Teren neimprejmuit;

B. Partea II. Proprietari și acte

Inscrieri privitoare la dreptul de proprietate și alte drepturi reale	Referințe
44426 / 05/09/2018	
Act Notarial nr. contract de vânzare aut. nr. 2944, din 03/09/2018 emis de N.P. BUSUIOC OVIDIU;	
B3	A1
Intabulare, drept de PROPRIETATE, dobândit prin Conventie, cota actuala 1/1 1) CROITOR RODICA, bun propriu	

C. Partea III. SARCINI .

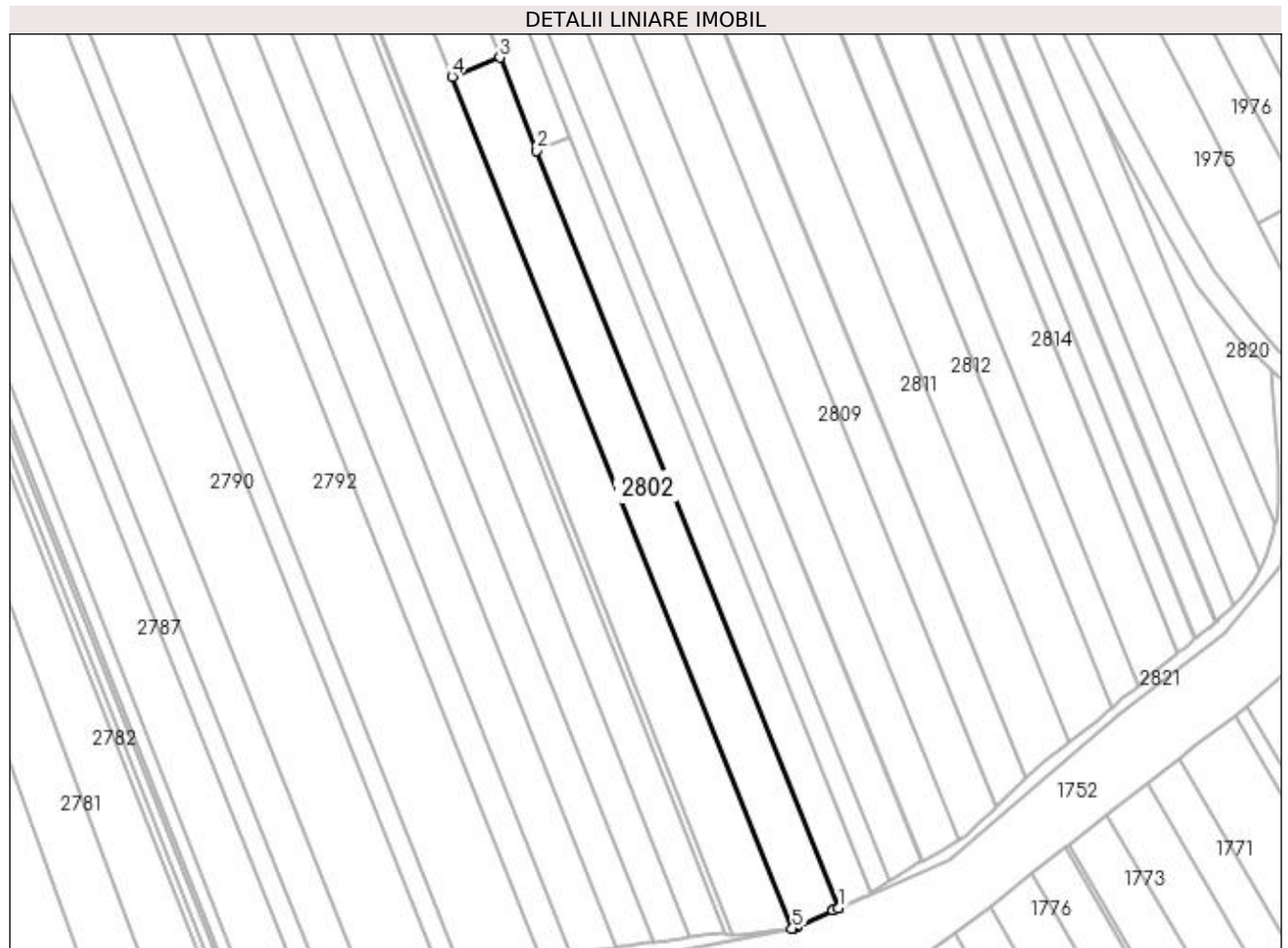
Inscrieri privind dezmembramintele dreptului de proprietate, drepturi reale de garanție și sarcini	Referințe
NU SUNT	

Anexa Nr. 1 La Partea I

Teren

Nr cadastral	Suprafața (mp)*	Observații / Referințe
38693	3.200	

* Suprafața este determinată în planul de proiecție Stereo 70.



Date referitoare la teren

Crt	Categorie folosință	Intravilan	Suprafața (mp)	Tarla	Parcelă	Nr. topo	Observații / Referințe
1	arabil	DA	3.200	13	192	-	

Lungime Segmente

1) Valorile lungimilor segmentelor sunt obținute din proiecție în plan.

Punct început	X / Y	Punct sfârșit	X / Y	Lungime segment (** (m)
1	599.435,378 679.617,003	2	599.356,478 679.814,841	212.991
2	599.356,478 679.814,841	3	599.346,782 679.839,154	26.175
3	599.346,782 679.839,154	4	599.334,326 679.834,171	13.416
4	599.334,326 679.834,171	5	599.423,187 679.611,621	239.635
5	599.423,187 679.611,621	6	599.423,555 679.611,783	0.402

Punct început	X / Y	Punct sfârșit	X / Y	Lungime segment (** (m)
6	599.423,555 679.611,783	7	599.424,295 679.612,11	0.809
7	599.424,295 679.612,11	8	599.424,673 679.612,277	0.413
8	599.424,673 679.612,277	9	599.433,885 679.616,344	10.07
9	599.433,885 679.616,344	10	599.433,984 679.616,388	0.108
10	599.433,984 679.616,388	11	599.435,286 679.616,963	1.423
11	599.435,286 679.616,963	1	599.435,378 679.617,003	0.1

** Lungimile segmentelor sunt determinate în planul de proiecție Stereo 70 și sunt rotunjite la 1 milimetru.

*** Distanța dintre puncte este formată din segmente cumulate ce sunt mai mici decât valoarea 1 milimetru.

**DATE DESPRE IMOBILUL NR. 2803**

Oficiul de Cadastru și Publicitate Imobiliară SUCEAVA
Biroul de Cadastru și Publicitate Imobiliară Suceava

A. Partea I. Descrierea imobilului

TEREN Intravilan

Adresa: Loc. Ipotesti, Jud. Suceava, la locul numit "Ragoaza".

Nr. Crt	Nr cadastral Nr. topografic	Suprafața* (mp)	Observații / Referințe
A1	47104	2.000	Sector cadastral:62 Teren neimprejmuit;

B. Partea II. Proprietari și acte

Inscrieri privitoare la dreptul de proprietate și alte drepturi reale		Referințe
24226 / 13/04/2022		
Hotarare Judecatoreasca nr. sentinta civilă nr. 244, din 26/01/2021 emis de JUDECATORIA SUCEAVA (S.C. 244);		
B2	Intabulare, drept de PROPRIETATE, bun comun, în devălmășie, dobandit prin Hotarare Judecatoreasca, cota actuala 1/1 1) CROITOR EUGHENIA 2) CROITOR AUREL, Lipsă CNP proprietar.	A1

C. Partea III. SARCINI .

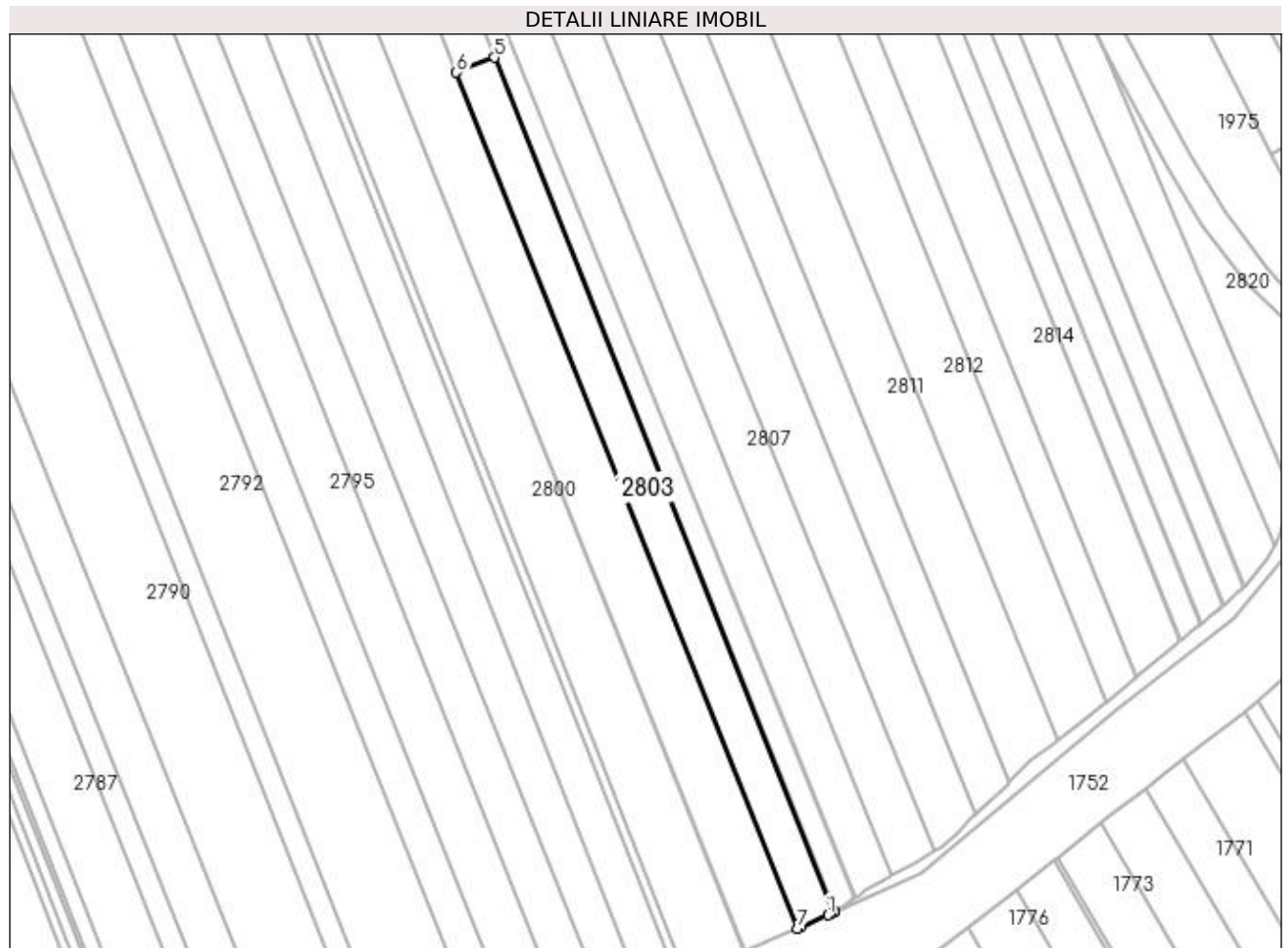
Inscrieri privind dezmembramintele dreptului de proprietate, drepturi reale de garanție și sarcini	Referințe
NU SUNT	

Anexa Nr. 1 La Partea I

Teren

Nr cadastral	Suprafața (mp)*	Observații / Referințe
47104	2.000	

* Suprafața este determinată în planul de proiecție Stereo 70.



Date referitoare la teren

Crt	Categorie folosință	Intra vilan	Suprafața (mp)	Tarla	Parcelă	Nr. topo	Observații / Referințe
1	arabil	DA	2.000	-	-	-	

Lungime Segmente

1) Valorile lungimilor segmentelor sunt obținute din proiecție în plan.

Punct început	X / Y	Punct sfârșit	X / Y	Lungime segment (** (m)
1	599.442,399 679.620,103	2	599.443,168 679.620,443	0.841
2	599.443,168 679.620,443	3	599.443,843 679.620,906	0.819
3	599.443,843 679.620,906	4	599.443,918 679.620,958	0.091
4	599.443,918 679.620,958	5	599.365,203 679.818,332	212.491
5	599.365,203 679.818,332	6	599.356,478 679.814,841	9.397

Punct început	X / Y	Punct sfârșit	X / Y	Lungime segment (** (m)
6	599.356,478 679.814,841	7	599.435,378 679.617,003	212.991
7	599.435,378 679.617,003	8	599.436,116 679.617,329	0.807
8	599.436,116 679.617,329	1	599.442,399 679.620,103	6.868

** Lungimile segmentelor sunt determinate în planul de proiecție Stereo 70 și sunt rotunjite la 1 milimetru.

*** Distanța dintre puncte este formată din segmente cumulate ce sunt mai mici decât valoarea 1 milimetru.

**DATE DESPRE IMOBILUL NR. 2804**

Oficiul de Cadastru și Publicitate Imobiliară SUCEAVA
Biroul de Cadastru și Publicitate Imobiliară Suceava

A. Partea I. Descrierea imobilului

TEREN Intravilan

Adresa: Loc. Ipotesti, Jud. Suceava

Nr. Crt	Nr cadastral Nr. topografic	Suprafața* (mp)	Observații / Referințe
A1		2.600	Sector cadastral:62 Teren neimprejmuț; Imobilul s-a format din o parte a PF 768 a comunei cadastrale Tișăuți.

B. Partea II. Proprietari și acte

Inscrieri privitoare la dreptul de proprietate și alte drepturi reale		Referințe
/		
Act Administrativ nr. 530, din 09/11/1993 emis de CJSDPAT SUCEAVA;		
B1	Intabulare, drept de PROPRIETATE, dobândit prin Reconstituire, cota actuala 1/1 1) BUREȘCU ODORICA DEFUNCT:Da	A1

C. Partea III. SARCINI .

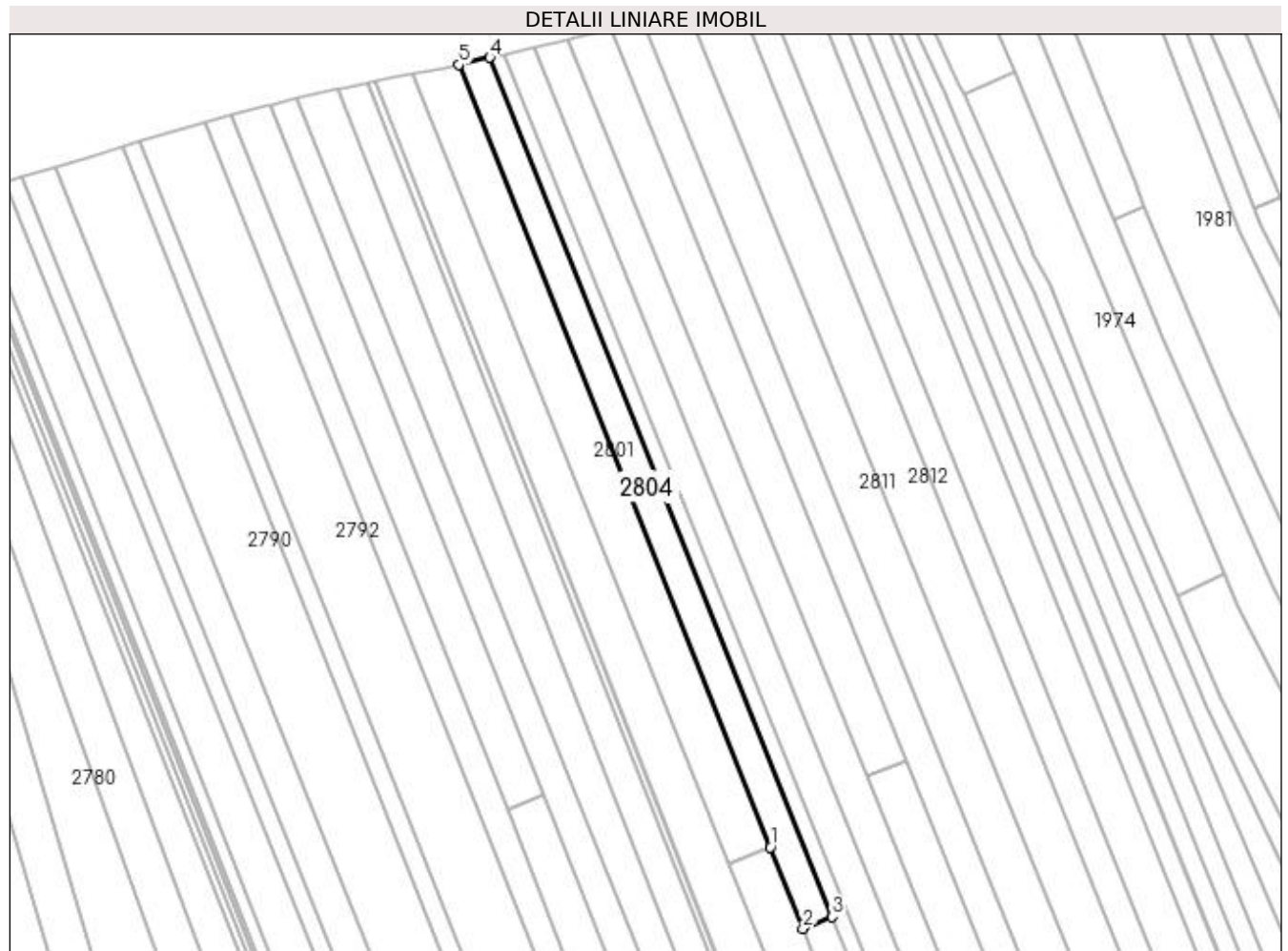
Inscrieri privind dezmembramintele dreptului de proprietate, drepturi reale de garanție și sarcini	Referințe
NU SUNT	

Anexa Nr. 1 La Partea I

Teren

Nr cadastral	Suprafața (mp)*	Observații / Referințe
	2.600	Imobilul s-a format din o parte a PF 768 a comunei cadastrale Tișăuți.

* Suprafața este determinată în planul de proiecție Stereo 70.



Date referitoare la teren

Crt	Categorie folosință	Intra vilan	Suprafața (mp)	Tarla	Parcelă	Nr. topo	Observații / Referințe
1	arabil	DA	2.600	-	-	-	

Lungime Segmente

1) Valorile lungimilor segmentelor sunt obținute din proiecție în plan.

Punct început	X / Y	Punct sfârșit	X / Y	Lungime segment (** (m)
1	599.346,782 679.839,154	2	599.356,478 679.814,841	26.175
2	599.356,478 679.814,841	3	599.365,203 679.818,332	9.397
3	599.365,203 679.818,332	4	599.262,986 680.074,637	275.936
4	599.262,986 680.074,637	5	599.253,718 680.072,507	9.51
5	599.253,718 680.072,507	1	599.346,782 679.839,154	251.226

**** Lungimile segmentelor sunt determinate în planul de proiecție Stereo 70 și sunt rotunjite la 1 milimetru.**

***** Distanța dintre puncte este formată din segmente cumulate ce sunt mai mici decât valoarea 1 milimetru.**

**DATE DESPRE IMOBILUL NR. 2805**

Oficiul de Cadastru și Publicitate Imobiliară SUCEAVA
Biroul de Cadastru și Publicitate Imobiliară Suceava

A. Partea I. Descrierea imobilului

TEREN Intravilan

Nr. CF vechi:1090 TISAUTI
Nr. topografic:720/2

Adresa: Loc. Tisauti, Jud. Suceava

Nr. Crt	Nr cadastral Nr. topografic	Suprafața* (mp)	Observații / Referințe
A1	36324	2.400	Sector cadastral:62 Teren neimprejmuit;

B. Partea II. Proprietari și acte

Inscrieri privitoare la dreptul de proprietate și alte drepturi reale		Referințe
6830 / 29/10/1998		
Act Notarial nr. 3817, din 28/10/1998 emis de BNP M.E. BOBRIC;		
B1	Intabulare, drept de PROPRIETATE, dobandit prin Conventie, cota actuala 1/1 1) FLOREA STELA-RODICA, Lipsă CNP proprietar.	A1

C. Partea III. SARCINI .

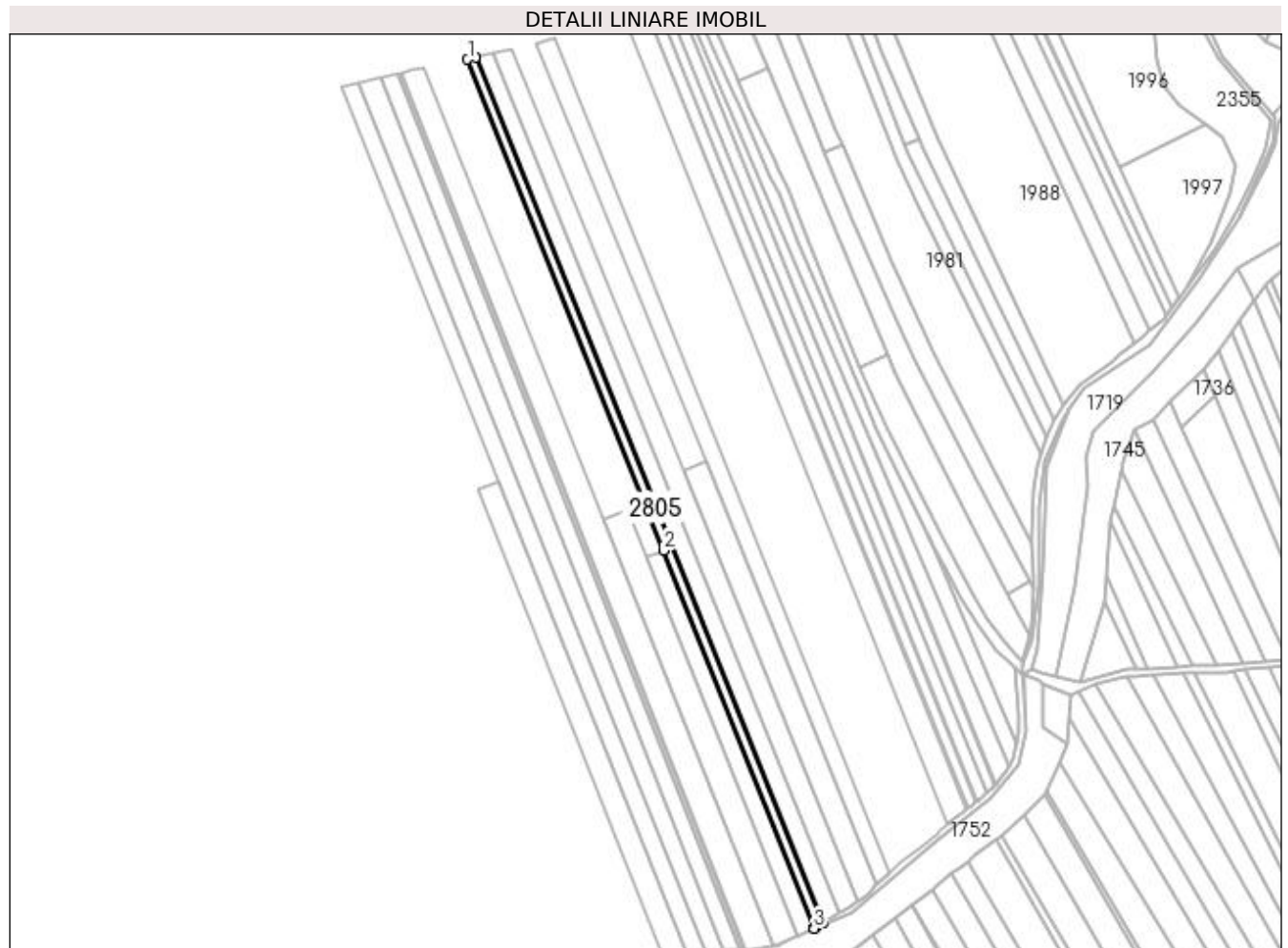
Inscrieri privind dezmembramintele dreptului de proprietate, drepturi reale de garanție și sarcini	Referințe
NU SUNT	

Anexa Nr. 1 La Partea I

Teren

Nr cadastral	Suprafața (mp)*	Observații / Referințe
36324	2.400	

* Suprafața este determinată în planul de proiecție Stereo 70.



Date referitoare la teren

Crt	Categorie folosință	Intra vilan	Suprafața (mp)	Tarla	Parcelă	Nr. topo	Observații / Referințe
1	arabil	DA	2.400	-	-	720/2	

Lungime Segmente

1) Valorile lungimilor segmentelor sunt obținute din proiecție în plan.

Punct început	X / Y	Punct sfârșit	X / Y	Lungime segment (** (m)
1	599.262,986 680.074,637	2	599.365,203 679.818,332	275.936
2	599.365,203 679.818,332	3	599.443,918 679.620,958	212.491
3	599.443,918 679.620,958	4	599.444,07 679.621,062	0.184
4	599.444,07 679.621,062	5	599.445,689 679.622,173	1.964
5	599.445,689 679.622,173	6	599.448,653 679.624,144	3.56

Punct început	X / Y	Punct sfârșit	X / Y	Lungime segment (** (m)
6	599.448,653 679.624,144	7	599.448,724 679.624,191	0.085
7	599.448,724 679.624,191	8	599.267,112 680.075,585	486.559
8	599.267,112 680.075,585	1	599.262,986 680.074,637	4.234

** Lungimile segmentelor sunt determinate în planul de proiecție Stereo 70 și sunt rotunjite la 1 milimetru.

*** Distanța dintre puncte este formată din segmente cumulate ce sunt mai mici decât valoarea 1 milimetru.

**DATE DESPRE IMOBILUL NR. 2806**

Oficiul de Cadastru și Publicitate Imobiliară SUCEAVA
Biroul de Cadastru și Publicitate Imobiliară Suceava

A. Partea I. Descrierea imobilului

TEREN Intravilan

Adresa: Loc. Ipotesti, Jud. Suceava

Nr. Crt	Nr cadastral Nr. topografic	Suprafața* (mp)	Observații / Referințe
A1		4.600	Sector cadastral:62 Teren neimprejmuit; Imobilul s-a format din o parte a PF 771/1, 771/2, 768, 767/1, 767/2 a comunei cadastrale Tișăuți.

B. Partea II. Proprietari și acte

Inscrieri privitoare la dreptul de proprietate și alte drepturi reale	Referințe
/	
Act Normativ nr. Legea 7, din 13/03/1996 emis de PARLAMENTUL ROMANIEI;	
B1	A1
Inscrierea provizorie, drept de PROPRIETATE, dobandit prin Lege, cota actuala 1/1 1) COMUNA IPOTEȘTI , CIF:4244172, PROPRIETAR NEIDENTIFICAT.	

C. Partea III. SARCINI .

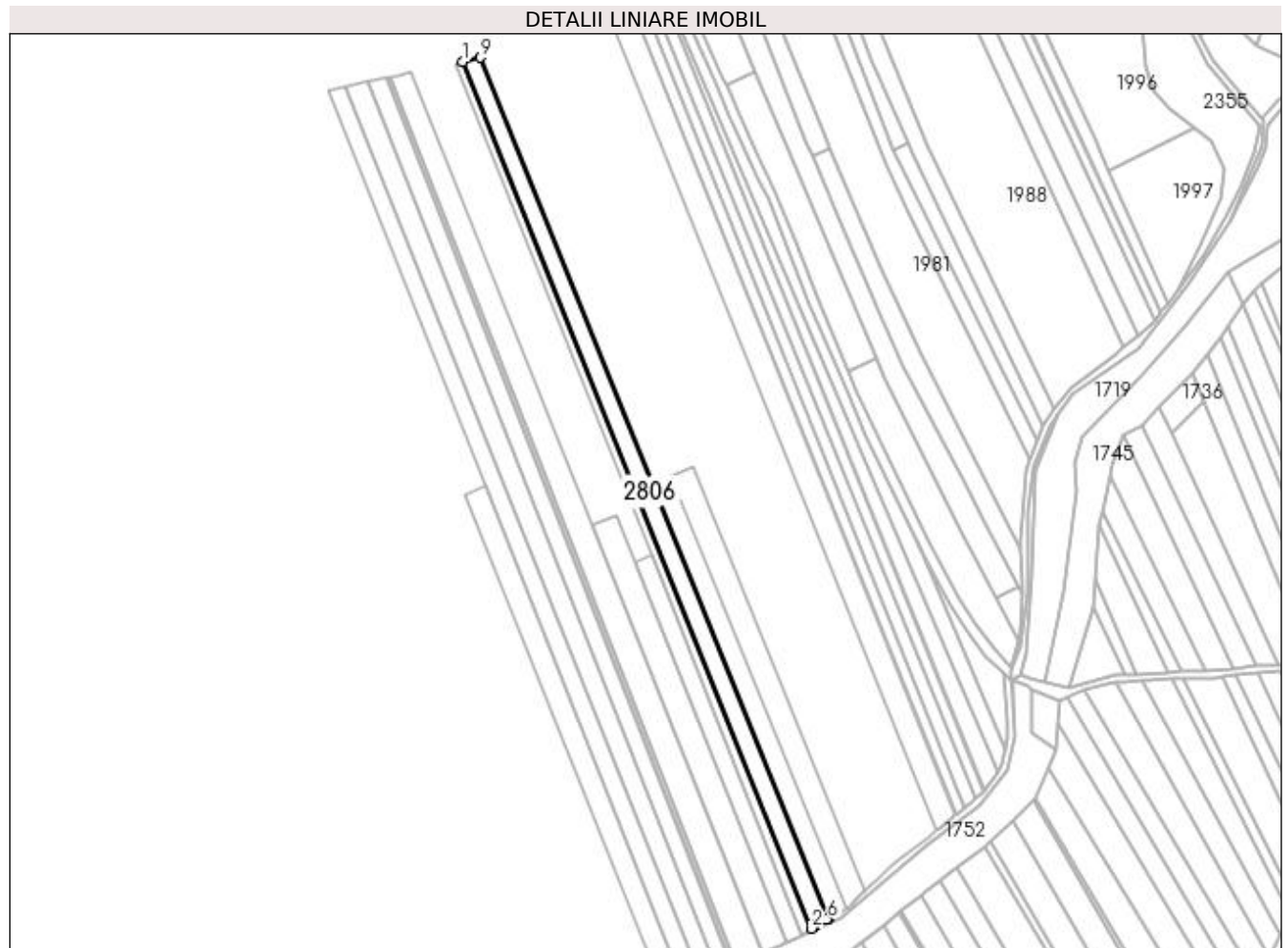
Inscrieri privind dezmembramintele dreptului de proprietate, drepturi reale de garanție și sarcini	Referințe
NU SUNT	

Anexa Nr. 1 La Partea I

Teren

Nr cadastral	Suprafața (mp)*	Observații / Referințe
	4.600	Imobilul s-a format din o parte a PF 771/1, 771/2, 768, 767/1, 767/2 a comunei cadastrale Tișăuți.

* Suprafața este determinată în planul de proiecție Stereo 70.



Date referitoare la teren

Crt	Categorie folosință	Intra vilan	Suprafața (mp)	Tarla	Parcelă	Nr. topo	Observații / Referințe
1	arabil	DA	4.600	-	-	-	

Lungime Segmente

1) Valorile lungimilor segmentelor sunt obținute din proiecție în plan.

Punct început	X / Y	Punct sfârșit	X / Y	Lungime segment (** (m)
1	599.267,112 680.075,585	2	599.448,724 679.624,191	486.559
2	599.448,724 679.624,191	3	599.449,59 679.624,767	1.04
3	599.449,59 679.624,767	4	599.451,045 679.625,735	1.748
4	599.451,045 679.625,735	5	599.456,458 679.628,788	6.215
5	599.456,458 679.628,788	6	599.457,221 679.629,195	0.865

Punct început	X / Y	Punct sfârșit	X / Y	Lungime segment (** (m)
6	599.457,221 679.629,195	7	599.457,232 679.629,201	0.013
7	599.457,232 679.629,201	8	599.457,283 679.629,228	0.058
8	599.457,283 679.629,228	9	599.276,138 680.077,658	483.635
9	599.276,138 680.077,658	1	599.267,112 680.075,585	9.261

** Lungimile segmentelor sunt determinate în planul de proiecție Stereo 70 și sunt rotunjite la 1 milimetru.

*** Distanța dintre puncte este formată din segmente cumulate ce sunt mai mici decât valoarea 1 milimetru.

**DATE DESPRE IMOBILUL NR. 2807**

Oficiul de Cadastru și Publicitate Imobiliară SUCEAVA
Biroul de Cadastru și Publicitate Imobiliară Suceava

A. Partea I. Descrierea imobilului

TEREN Intravilan

Adresa: Loc. Ipotesti, Jud. Suceava

Nr. Crt	Nr cadastral Nr. topografic	Suprafața* (mp)	Observații / Referințe
A1		5.200	Sector cadastral:62 Teren neimprejmuit; Imobilul s-a format din o parte a PF 771/1, 771/2, 768, 767/1 a comunei cadastrale Tișăuți.

B. Partea II. Proprietari și acte

Inscrieri privitoare la dreptul de proprietate și alte drepturi reale	Referințe
/	
Act Administrativ nr. 706, din 24/10/1994 emis de CJSDPAT SUCEAVA;	
B1	A1
Intabulare, drept de PROPRIETATE, dobandit prin Reconstituire, cota actuala 1/1 1) CERVINSCHI VICTORIA, Lipsă CNP proprietar.	

C. Partea III. SARCINI .

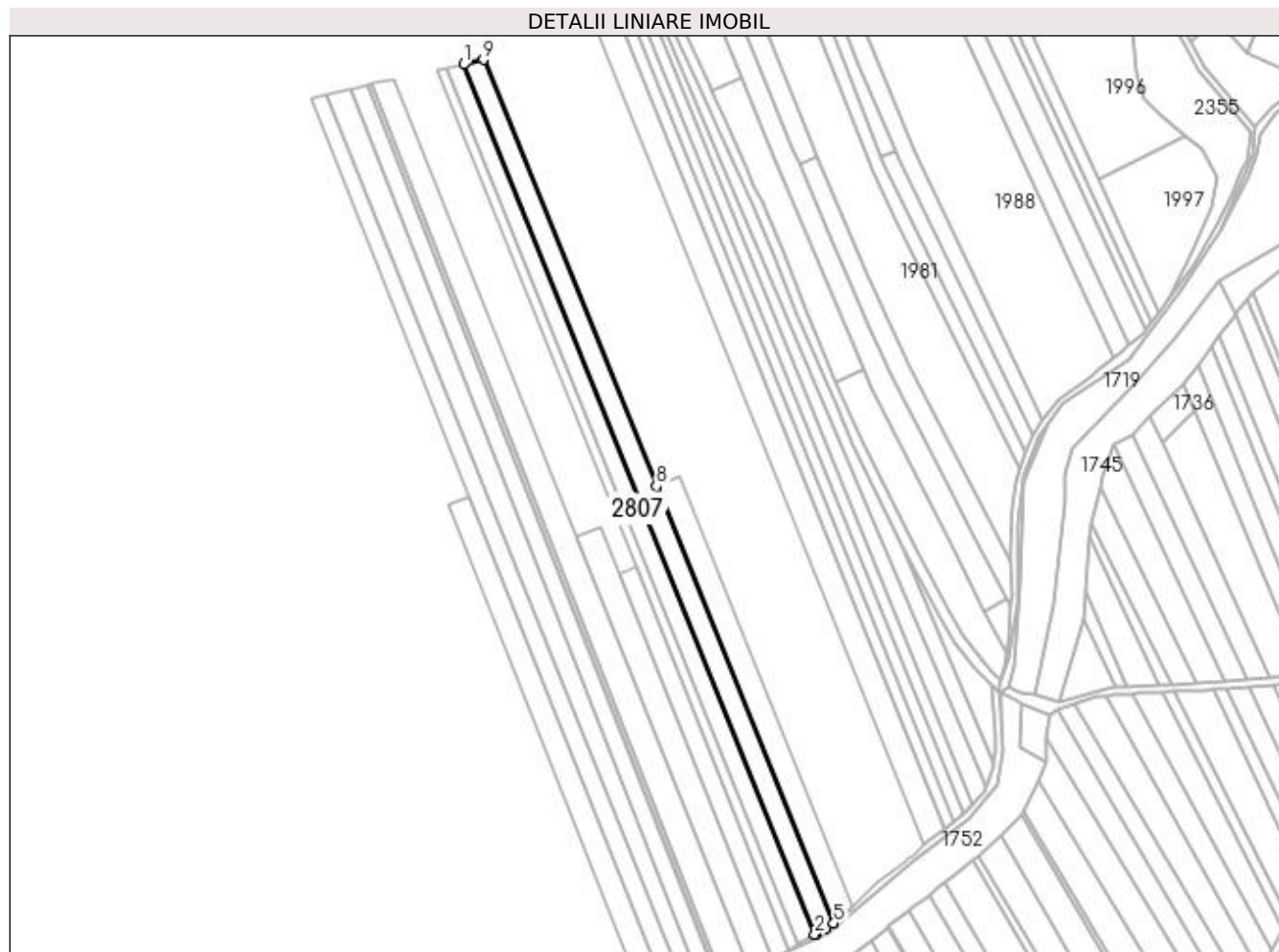
Inscrieri privind dezmembramintele dreptului de proprietate, drepturi reale de garanție și sarcini	Referințe
NU SUNT	

Anexa Nr. 1 La Partea I

Teren

Nr cadastral	Suprafața (mp)*	Observații / Referințe
	5.200	Imobilul s-a format din o parte a PF 771/1, 771/2, 768, 767/1 a comunei cadastrale Tișăuți.

* Suprafața este determinată în planul de proiecție Stereo 70.



Date referitoare la teren

Crt	Categorie folosință	Intra vilan	Suprafața (mp)	Tarla	Parcelă	Nr. topo	Observații / Referințe
1	arabil	DA	5.200	-	-	-	

Lungime Segmente

1) Valorile lungimilor segmentelor sunt obținute din proiecție în plan.

Punct început	X / Y	Punct sfârșit	X / Y	Lungime segment (** (m)
1	599.276,138 680.077,658	2	599.457,283 679.629,228	483.635
2	599.457,283 679.629,228	3	599.458,056 679.629,641	0.876
3	599.458,056 679.629,641	4	599.462,48 679.632,0	5.014
4	599.462,48 679.632,0	5	599.466,943 679.634,853	5.297
5	599.466,943 679.634,853	6	599.466,965 679.634,868	0.027

Punct început	X / Y	Punct sfârșit	X / Y	Lungime segment (** (m)
6	599.466,965 679.634,868	7	599.466,992 679.634,885	0.032
7	599.466,992 679.634,885	8	599.375,621 679.860,172	243.111
8	599.375,621 679.860,172	9	599.286,453 680.080,028	237.25
9	599.286,453 680.080,028	1	599.276,138 680.077,658	10.584

** Lungimile segmentelor sunt determinate în planul de proiecție Stereo 70 și sunt rotunjite la 1 milimetru.

*** Distanța dintre puncte este formată din segmente cumulate ce sunt mai mici decât valoarea 1 milimetru.

**DATE DESPRE IMOBILUL NR. 2808**

Oficiul de Cadastru și Publicitate Imobiliară SUCEAVA
Biroul de Cadastru și Publicitate Imobiliară Suceava

A. Partea I. Descrierea imobilului

TEREN Intravilan

Adresa: Loc. Ipotesti, Jud. Suceava

Nr. Crt	Nr cadastral Nr. topografic	Suprafața* (mp)	Observații / Referințe
A1		3.000	Sector cadastral:62 Teren neimpregmuit; Imobilul s-a format din o parte a PF 772, 771/1, 771/2, 768 a comunei cadastrale Tișăuți.

B. Partea II. Proprietari și acte

Inscrieri privitoare la dreptul de proprietate și alte drepturi reale	Referințe
/	
Act Administrativ nr. 167, din 10/05/1993 emis de CJSDPAT SUCEAVA;	
B1	A1
Intabulare, drept de PROPRIETATE, dobandit prin Reconstituire, cota actuala 1/1	
1) SIRGHI VASILE , Lipsă CNP proprietar.	
2) SIRGHI ȘTEFAN , Lipsă CNP proprietar.	
3) SIRGHI VALERIAN , Lipsă CNP proprietar.	
Act Administrativ nr. 13079, din 30/08/2023 emis de PRIMARIA IPOTEȘTI;	
B2	A1
Se notează posesia faptică.	
1) BLÎNDU VASILE	
2) BLÎNDU LILIANA	

C. Partea III. SARCINI .

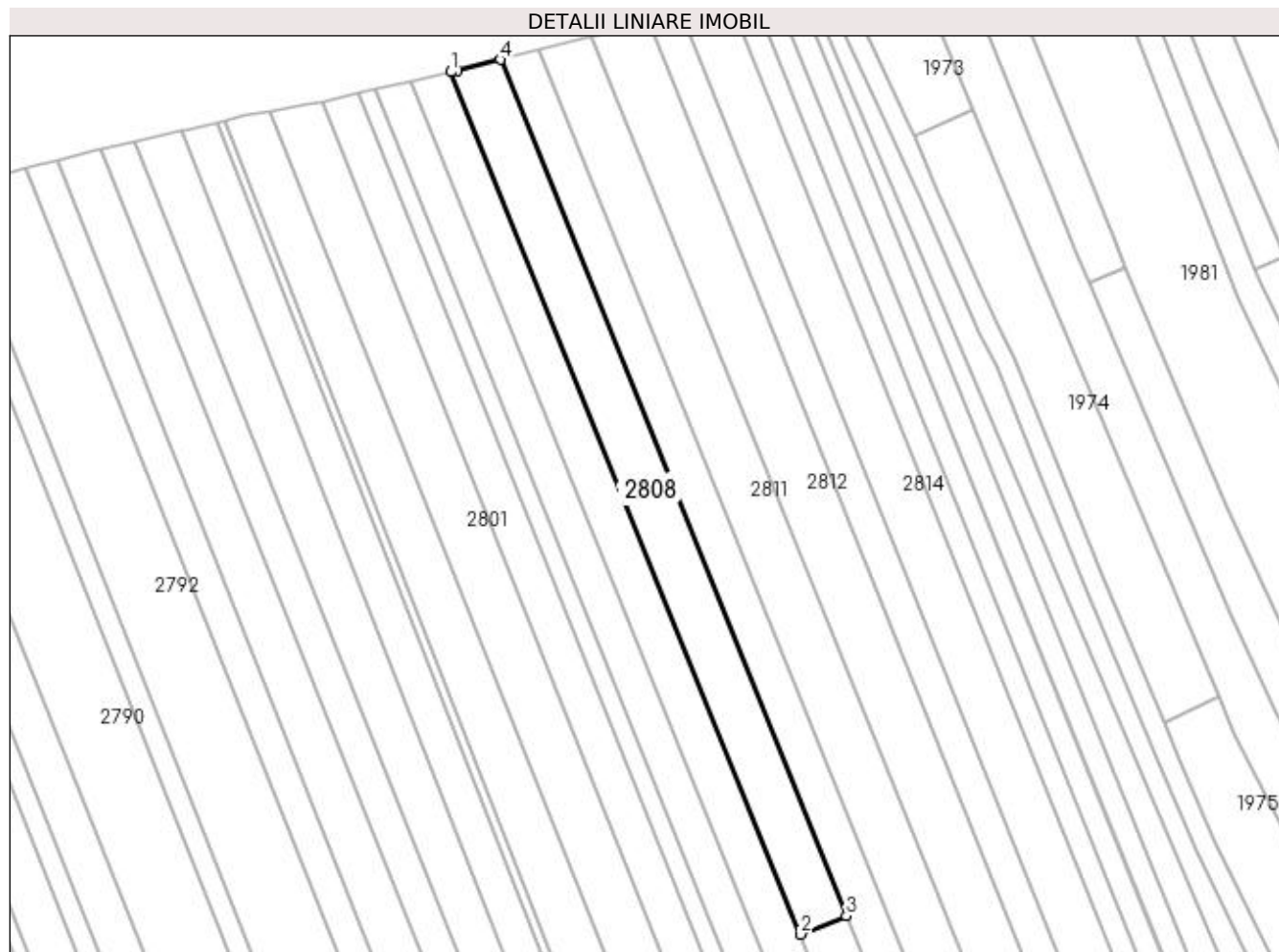
Inscrieri privind dezmembramintele dreptului de proprietate, drepturi reale de garanție și sarcini	Referințe
NU SUNT	

Anexa Nr. 1 La Partea I

Teren

Nr cadastral	Suprafața (mp)*	Observații / Referințe
	3.000	Imobilul s-a format din o parte a PF 772, 771/1, 771/2, 768 a comunei cadastrale Tișăuți.

* Suprafața este determinată în planul de proiecție Stereo 70.



Date referitoare la teren

Crt	Categorie folosință	Intra vilan	Suprafața (mp)	Tarla	Parcelă	Nr. topo	Observații / Referințe
1	arabil	DA	3.000	-	-	-	

Lungime Segmente

1) Valorile lungimilor segmentelor sunt obținute din proiecție în plan.

Punct început	X / Y	Punct sfârșit	X / Y	Lungime segment (** (m)
1	599.286,453 680.080,028	2	599.375,621 679.860,172	237.25
2	599.375,621 679.860,172	3	599.387,269 679.864,896	12.569
3	599.387,269 679.864,896	4	599.299,03 680.083,129	235.397
4	599.299,03 680.083,129	5	599.288,058 680.080,397	11.307
5	599.288,058 680.080,397	1	599.286,453 680.080,028	1.647

**** Lungimile segmentelor sunt determinate în planul de proiecție Stereo 70 și sunt rotunjite la 1 milimetru.**

***** Distanța dintre puncte este formată din segmente cumulate ce sunt mai mici decât valoarea 1 milimetru.**

**DATE DESPRE IMOBILUL NR. 2809**

Oficiul de Cadastru și Publicitate Imobiliară SUCEAVA
Biroul de Cadastru și Publicitate Imobiliară Suceava

A. Partea I. Descrierea imobilului

TEREN Intravilan

Adresa: Loc. Ipotesti, Jud. Suceava

Nr. Crt	Nr cadastral Nr. topografic	Suprafața* (mp)	Observații / Referințe
A1		3.000	Sector cadastral:62 Teren neimprejmuit; Imobilul s-a format din o parte a PF 772, 771/1, 771/2, 768 a comunei cadastrale Tișăuți.

B. Partea II. Proprietari și acte

Inscrieri privitoare la dreptul de proprietate și alte drepturi reale		Referințe
/		
Act Administrativ nr. 167, din 10/05/1993 emis de CJSDPAT SUCEAVA;		
B1	Intabulare, drept de PROPRIETATE, dobandit prin Reconstituire, cota actuala 1/1 1) SIRGHI VASILE , Lipsă CNP proprietar. 2) SIRGHI STEFAN , Lipsă CNP proprietar. 3) SIRGHI VALERIAN , Lipsă CNP proprietar.	A1
Act Administrativ nr. 13080, din 30/08/2023 emis de PRIMARIA IPOTEȘTI;		
B2	Se notează posesia faptică. 1) BARBĂ ILEANA	A1

C. Partea III. SARCINI .

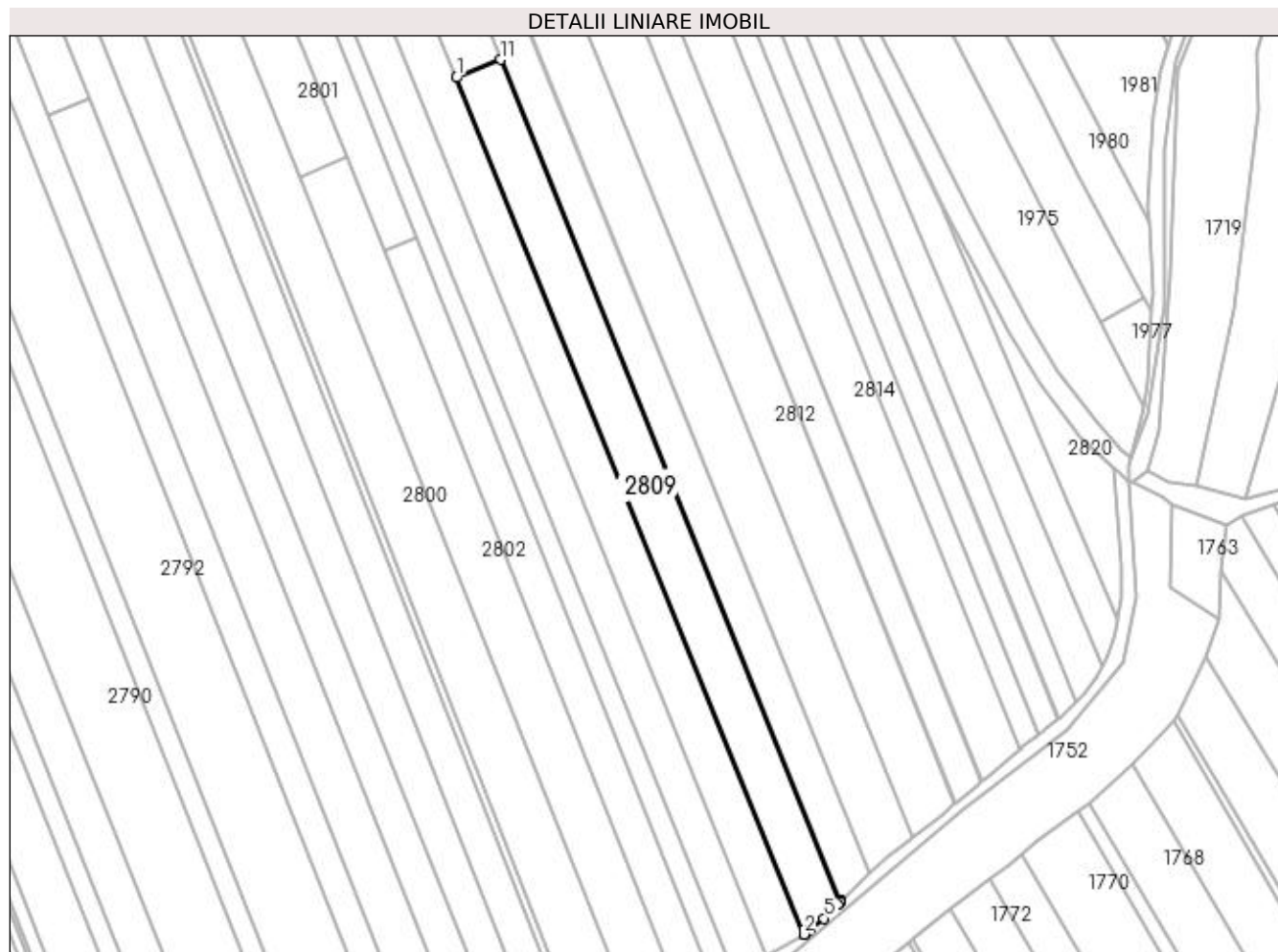
Inscrieri privind dezmembramintele dreptului de proprietate, drepturi reale de garanție și sarcini	Referințe
NU SUNT	

Anexa Nr. 1 La Partea I

Teren

Nr cadastral	Suprafața (mp)*	Observații / Referințe
	3.000	Imobilul s-a format din o parte a PF 772, 771/1, 771/2, 768 a comunei cadastrale Tișăuți.

* Suprafața este determinată în planul de proiecție Stereo 70.



Date referitoare la teren

Crt	Categorie folosință	Intra vilan	Suprafața (mp)	Tarla	Parcelă	Nr. topo	Observații / Referințe
1	arabil	DA	3.000	-	-	-	

Lungime Segmente

1) Valorile lungimilor segmentelor sunt obținute din proiecție în plan.

Punct început	X / Y	Punct sfârșit	X / Y	Lungime segment (** (m)
1	599.375,621 679.860,172	2	599.466,992 679.634,885	243.111
2	599.466,992 679.634,885	3	599.467,027 679.634,907	0.041
3	599.467,027 679.634,907	4	599.468,647 679.635,943	1.923
4	599.468,647 679.635,943	5	599.472,209 679.639,092	4.754
5	599.472,209 679.639,092	6	599.475,894 679.642,809	5.234

Punct început	X / Y	Punct sfârșit	X / Y	Lungime segment (** (m)
6	599.475,894 679.642,809	7	599.476,448 679.643,369	0.788
7	599.476,448 679.643,369	8	599.476,695 679.643,618	0.351
8	599.476,695 679.643,618	9	599.476,723 679.643,646	0.04
9	599.476,723 679.643,646	10	599.476,727 679.643,65	0.006
10	599.476,727 679.643,65	11	599.387,269 679.864,896	238.647
11	599.387,269 679.864,896	1	599.375,621 679.860,172	12.569

** Lungimile segmentelor sunt determinate în planul de proiecție Stereo 70 și sunt rotunjite la 1 milimetru.

*** Distanța dintre puncte este formată din segmente cumulate ce sunt mai mici decât valoarea 1 milimetru.

**DATE DESPRE IMOBILUL NR. 2810**

Oficiul de Cadastru și Publicitate Imobiliară SUCEAVA
Biroul de Cadastru și Publicitate Imobiliară Suceava

A. Partea I. Descrierea imobilului

TEREN Intravilan

Adresa: Loc. Ipotesti, Jud. Suceava

Nr. Crt	Nr cadastral Nr. topografic	Suprafața* (mp)	Observații / Referințe
A1		4.700	Sector cadastral:62 Teren neimprejmuit; Imobilul s-a format din o parte a PF 772, 771/1, 771/2, 768 a comunei cadastrale Tișăuți.

B. Partea II. Proprietari și acte

Inscrieri privitoare la dreptul de proprietate și alte drepturi reale	Referințe
/	
Act Normativ nr. Legea 7, din 13/03/1996 emis de PARLAMENTUL ROMANIEI;	
B1	A1
Inscrierea provizorie, drept de PROPRIETATE, dobandit prin Lege, cota actuala 1/1 1) COMUNA IPOTEȘTI , CIF:4244172, PROPRIETAR NEIDENTIFICAT.	

C. Partea III. SARCINI .

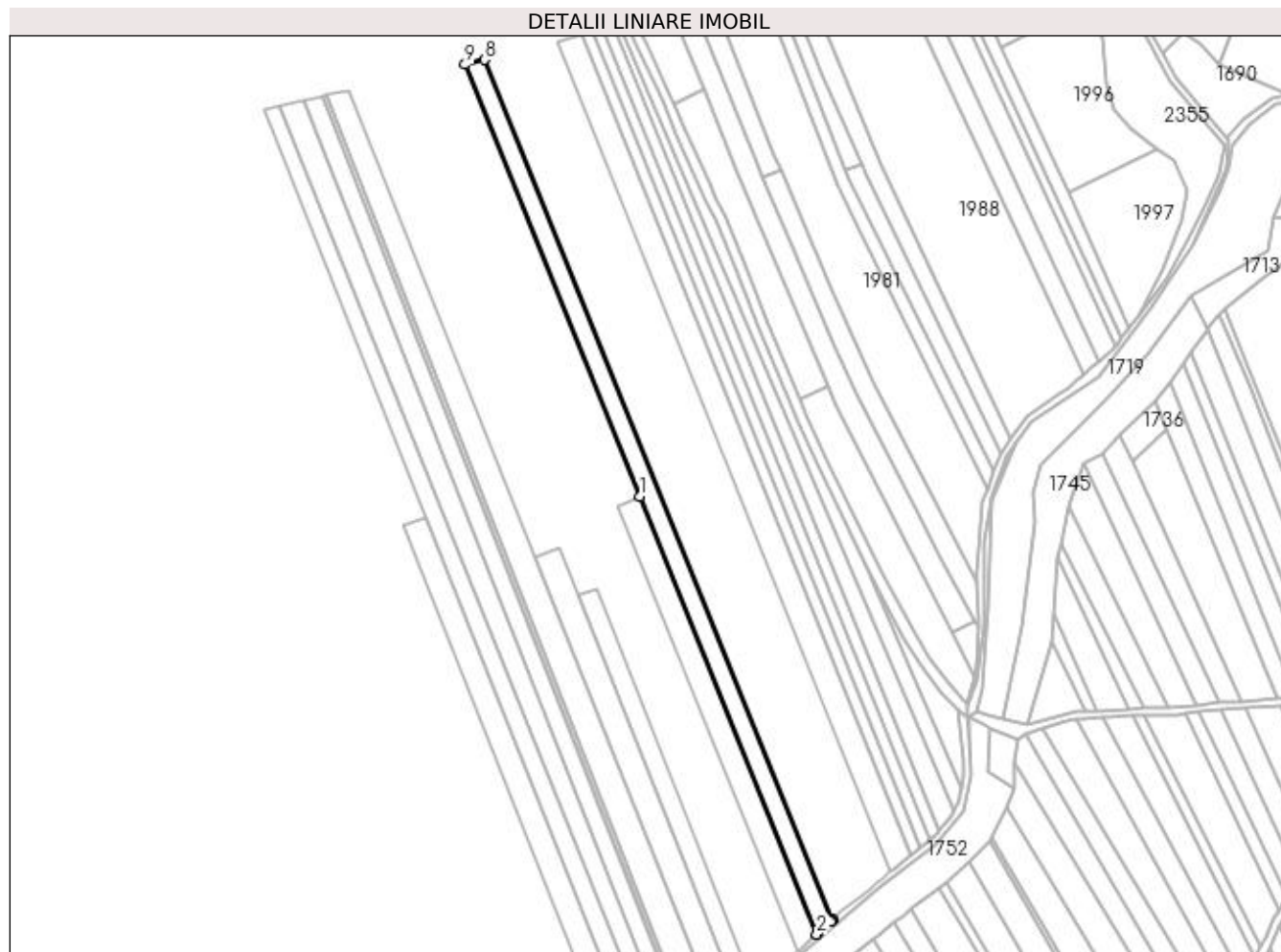
Inscrieri privind dezmembramintele dreptului de proprietate, drepturi reale de garanție și sarcini	Referințe
NU SUNT	

Anexa Nr. 1 La Partea I

Teren

Nr cadastral	Suprafața (mp)*	Observații / Referințe
	4.700	Imobilul s-a format din o parte a PF 772, 771/1, 771/2, 768 a comunei cadastrale Tișăuți.

* Suprafața este determinată în planul de proiecție Stereo 70.



Date referitoare la teren

Crt	Categorie folosință	Intra vilan	Suprafața (mp)	Tarla	Parcelă	Nr. topo	Observații / Referințe
1	arabil	DA	4.700	-	-	-	

Lungime Segmente

1) Valorile lungimilor segmentelor sunt obținute din proiecție în plan.

Punct început	X / Y	Punct sfârșit	X / Y	Lungime segment (** (m)
1	599.387,269 679.864,896	2	599.476,727 679.643,65	238.647
2	599.476,727 679.643,65	3	599.476,898 679.643,823	0.243
3	599.476,898 679.643,823	4	599.483,72 679.650,309	9.413
4	599.483,72 679.650,309	5	599.484,224 679.650,789	0.696
5	599.484,224 679.650,789	6	599.484,468 679.651,021	0.337

Punct început	X / Y	Punct sfârșit	X / Y	Lungime segment (** (m)
6	599.484,468 679.651,021	7	599.484,492 679.651,044	0.033
7	599.484,492 679.651,044	8	599.308,801 680.085,563	468.694
8	599.308,801 680.085,563	9	599.299,03 680.083,129	10.07
9	599.299,03 680.083,129	1	599.387,269 679.864,896	235.397

** Lungimile segmentelor sunt determinate în planul de proiecție Stereo 70 și sunt rotunjite la 1 milimetru.

*** Distanța dintre puncte este formată din segmente cumulate ce sunt mai mici decât valoarea 1 milimetru.

**DATE DESPRE IMOBILUL NR. 2811**

Oficiul de Cadastru și Publicitate Imobiliară SUCEAVA
Biroul de Cadastru și Publicitate Imobiliară Suceava

A. Partea I. Descrierea imobilului

TEREN Intravilan

Adresa: Loc. Ipotesti, Jud. Suceava

Nr. Crt	Nr cadastral Nr. topografic	Suprafața* (mp)	Observații / Referințe
A1	46227	6.400	Sector cadastral:62 Teren neimprejmuit;

B. Partea II. Proprietari și acte

Inscrieri privitoare la dreptul de proprietate și alte drepturi reale		Referințe
51923 / 26/07/2021		
Act Notarial nr. contract de vanzare nr. 1576, din 23/07/2021 emis de BIN ILIE VALERIANA;		
B3	Intabulare, drept de PROPRIETATE, dobândit prin Conventie, cota actuala 1/1 1) PINTENARU COSTICĂ 2) PINTENARU ILEANA, bun comun	A1

C. Partea III. SARCINI .

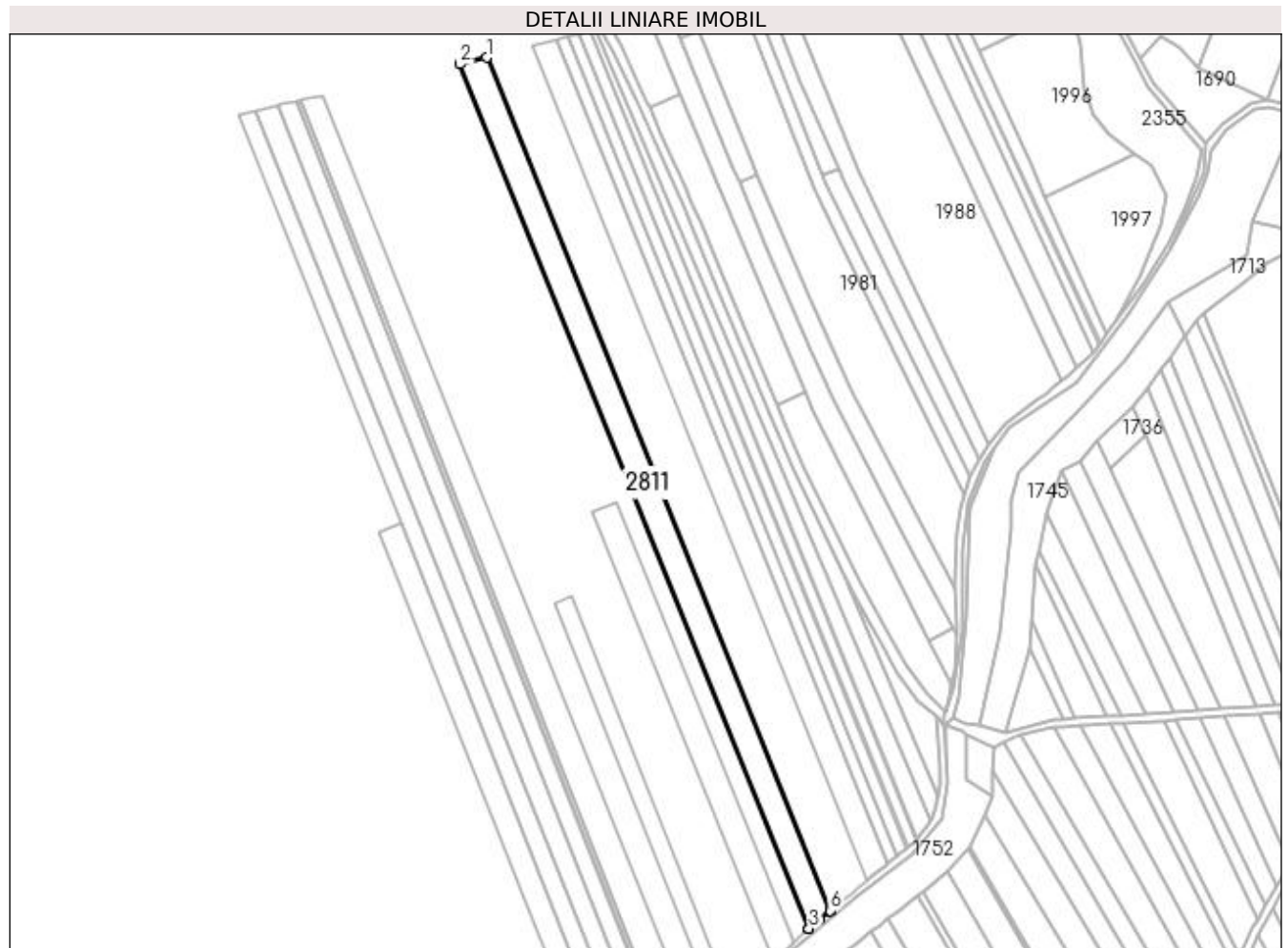
Inscrieri privind dezmembramintele dreptului de proprietate, drepturi reale de garanție și sarcini	Referințe
NU SUNT	

Anexa Nr. 1 La Partea I

Teren

Nr cadastral	Suprafața (mp)*	Observații / Referințe
46227	6.400	

* Suprafața este determinată în planul de proiecție Stereo 70.



Date referitoare la teren

Crt	Categorie folosință	Intra vilan	Suprafața (mp)	Tarla	Parcelă	Nr. topo	Observații / Referințe
1	arabil	DA	6.400	-	-	-	

Lungime Segmente

1) Valorile lungimilor segmentelor sunt obținute din proiecție în plan.

Punct început	X / Y	Punct sfârșit	X / Y	Lungime segment (** (m)
1	599.322,281 680.088,92	2	599.308,801 680.085,563	13.892
2	599.308,801 680.085,563	3	599.484,492 679.651,044	468.694
3	599.484,492 679.651,044	4	599.484,507 679.651,058	0.021
4	599.484,507 679.651,058	5	599.489,318 679.655,633	6.639
5	599.489,318 679.655,633	6	599.495,094 679.660,051	7.272

Punct început	X / Y	Punct sfârșit	X / Y	Lungime segment (** (m)
6	599.495,094 679.660,051	7	599.495,295 679.660,204	0.253
7	599.495,295 679.660,204	8	599.495,536 679.660,389	0.304
8	599.495,536 679.660,389	9	599.495,548 679.660,398	0.015
9	599.495,548 679.660,398	1	599.322,281 680.088,92	462.226

** Lungimile segmentelor sunt determinate în planul de proiecție Stereo 70 și sunt rotunjite la 1 milimetru.

*** Distanța dintre puncte este formată din segmente cumulate ce sunt mai mici decât valoarea 1 milimetru.

**DATE DESPRE IMOBILUL NR. 2812**

Oficiul de Cadastru și Publicitate Imobiliară SUCEAVA
Biroul de Cadastru și Publicitate Imobiliară Suceava

A. Partea I. Descrierea imobilului

TEREN Intravilan

Nr. CF vechi:3613
Nr. cadastral vechi:3365

Adresa: Loc. Ipotesti, Jud. Suceava

Nr. Crt	Nr cadastral Nr. topografic	Suprafața* (mp)	Observații / Referințe
A1	30621	6.600	Sector cadastral:62 Teren neimprejmuit;

B. Partea II. Proprietari și acte

Inscrieri privitoare la dreptul de proprietate și alte drepturi reale		Referințe
13734 / 09/06/2009		
Act Notarial nr. 1285, din 05/06/2009 emis de BNP NECHITA DUMITRU;		
B2	Intabulare, drept de PROPRIETATE, dobândit prin Conventie, cota actuala 1/1 1) GAITAN DORIMIDONT, necasatorit	A1

C. Partea III. SARCINI .

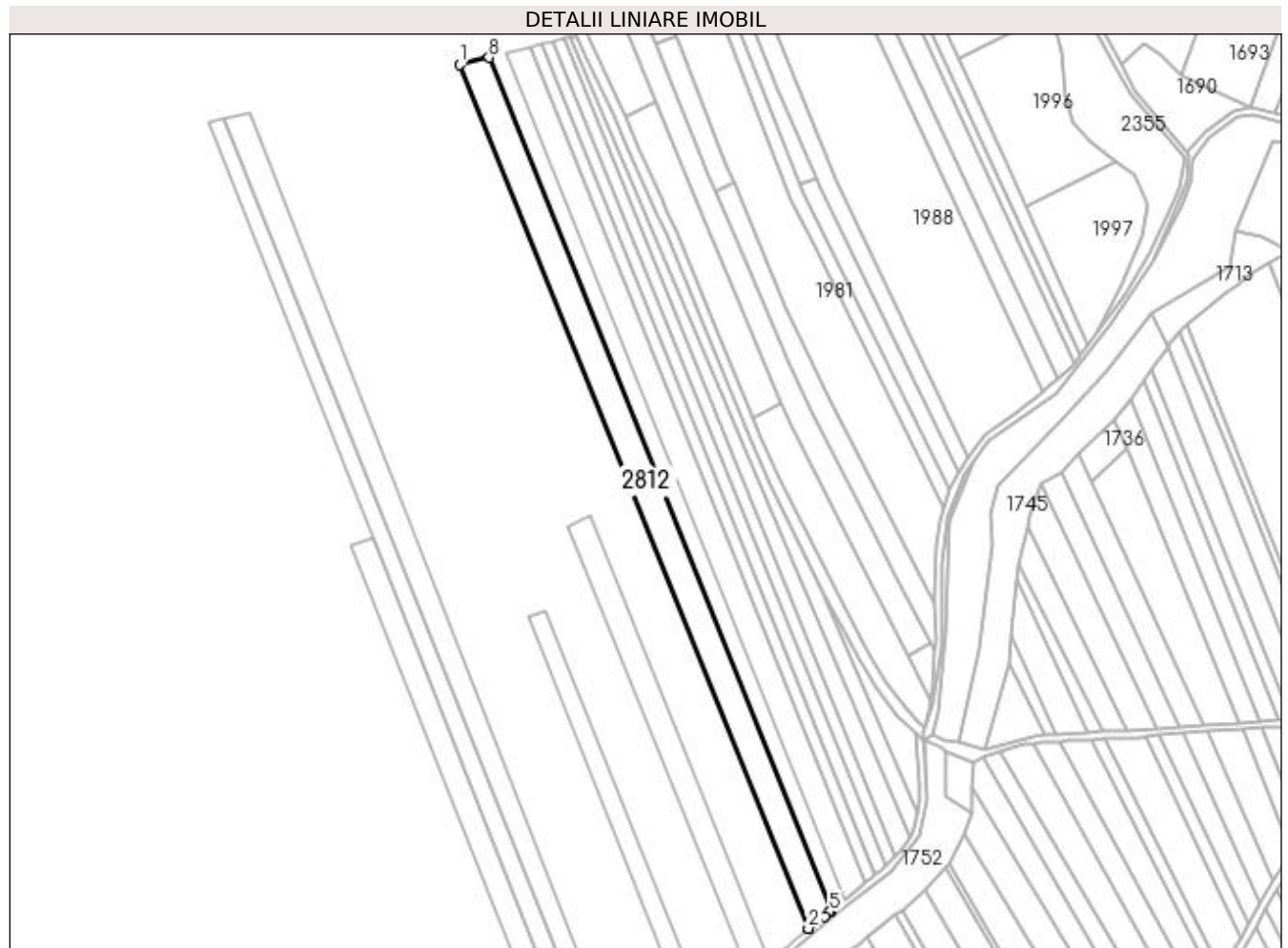
Inscrieri privind dezmembramintele dreptului de proprietate, drepturi reale de garanție și sarcini	Referințe
NU SUNT	

Anexa Nr. 1 La Partea I

Teren

Nr cadastral	Suprafața (mp)*	Observații / Referințe
30621	6.600	

* Suprafața este determinată în planul de proiecție Stereo 70.



Date referitoare la teren

Crt	Categorie folosință	Intravilan	Suprafața (mp)	Tarla	Parcelă	Nr. topo	Observații / Referințe
1	arabil	DA	6.600	Ragoaza	-	-	

Lungime Segmente

1) Valorile lungimilor segmentelor sunt obținute din proiecție în plan.

Punct început	X / Y	Punct sfârșit	X / Y	Lungime segment (** (m)
1	599.322,281 680.088,92	2	599.495,548 679.660,398	462.226
2	599.495,548 679.660,398	3	599.495,599 679.660,437	0.064
3	599.495,599 679.660,437	4	599.503,404 679.666,407	9.826
4	599.503,404 679.666,407	5	599.506,043 679.668,605	3.434
5	599.506,043 679.668,605	6	599.506,711 679.669,161	0.869

Punct început	X / Y	Punct sfârșit	X / Y	Lungime segment (** (m)
6	599.506,711 679.669,161	7	599.506,88 679.669,302	0.22
7	599.506,88 679.669,302	8	599.336,884 680.092,557	456.118
8	599.336,884 680.092,557	1	599.322,281 680.088,92	15.049

** Lungimile segmentelor sunt determinate în planul de proiecție Stereo 70 și sunt rotunjite la 1 milimetru.

*** Distanța dintre puncte este formată din segmente cumulate ce sunt mai mici decât valoarea 1 milimetru.

**DATE DESPRE IMOBILUL NR. 2813**

Oficiul de Cadastru și Publicitate Imobiliară SUCEAVA
Biroul de Cadastru și Publicitate Imobiliară Suceava

A. Partea I. Descrierea imobilului

TEREN Intravilan

Nr. CF vechi:3616
Nr. cadastral vechi:3364

Adresa: Loc. Ipotesti, Jud. Suceava

Nr. Crt	Nr cadastral Nr. topografic	Suprafata* (mp)	Observatii / Referinte
A1	30620	3.900	Sector cadastral:62 Teren neimprejmuit; extravilan Ipotesti, la locul numit Ragoaza

B. Partea II. Proprietari și acte

Inscrieri privitoare la dreptul de proprietate și alte drepturi reale		Referințe
13734 / 09/06/2009		
Act Notarial nr. 1284, din 05/06/2009 emis de BNP NECHITA;		
B3	Intabulare, drept de PROPRIETATE, dobandit prin Conventie, cota actuala 1/1 1) GAITAN DORIMIDONT, necasatorit	A1

C. Partea III. SARCINI .

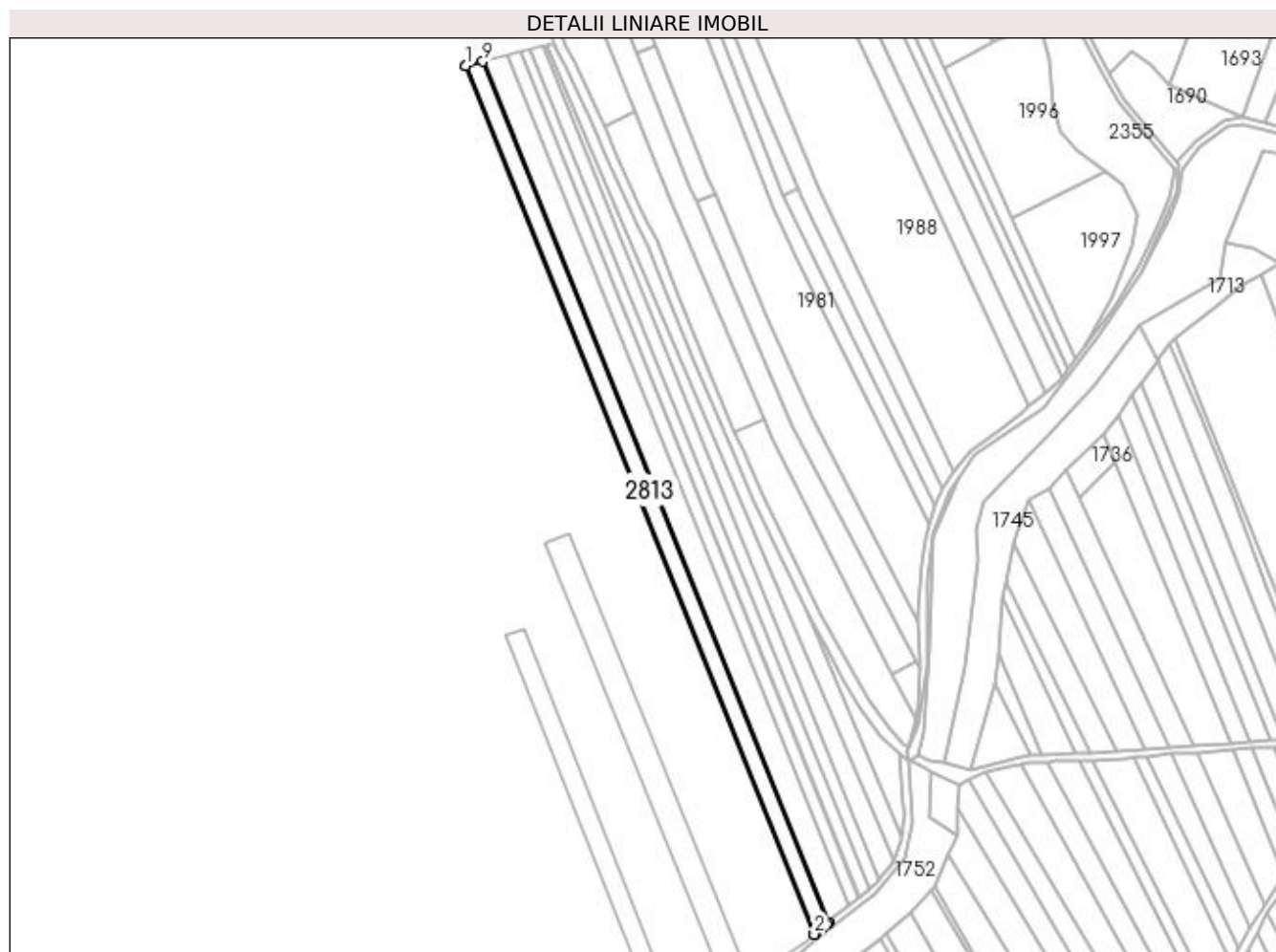
Inscrieri privind dezmembramintele dreptului de proprietate, drepturi reale de garanție și sarcini	Referințe
NU SUNT	

Anexa Nr. 1 La Partea I

Teren

Nr cadastral	Suprafața (mp)*	Observații / Referințe
30620	3.900	extravilan Ipotesti, la locul numit Ragoaza

* Suprafața este determinată în planul de proiecție Stereo 70.



Date referitoare la teren

Crt	Categorie folosință	Intravilan	Suprafața (mp)	Tarla	Parcelă	Nr. topo	Observații / Referințe
1	arabil	DA	3.900	-	-	-	

Lungime Segmente

1) Valorile lungimilor segmentelor sunt obținute din proiecție în plan.

Punct început	X / Y	Punct sfârșit	X / Y	Lungime segment (** (m)
1	599.336,884 680.092,557	2	599.506,88 679.669,302	456.118
2	599.506,88 679.669,302	3	599.507,013 679.669,413	0.173
3	599.507,013 679.669,413	4	599.507,313 679.669,662	0.39
4	599.507,313 679.669,662	5	599.510,045 679.671,939	3.556
5	599.510,045 679.671,939	6	599.512,819 679.674,271	3.624

Punct început	X / Y	Punct sfârșit	X / Y	Lungime segment (** (m)
6	599.512,819 679.674,271	7	599.513,667 679.674,983	1.107
7	599.513,667 679.674,983	8	599.513,806 679.675,1	0.182
8	599.513,806 679.675,1	9	599.345,271 680.094,716	452.196
9	599.345,271 680.094,716	10	599.337,046 680.092,598	8.493
10	599.337,046 680.092,598	1	599.336,884 680.092,557	0.167

** Lungimile segmentelor sunt determinate în planul de proiecție Stereo 70 și sunt rotunjite la 1 milimetru.

*** Distanța dintre puncte este formată din segmente cumulate ce sunt mai mici decât valoarea 1 milimetru.

**DATE DESPRE IMOBILUL NR. 2814**

Oficiul de Cadastru și Publicitate Imobiliară SUCEAVA
Biroul de Cadastru și Publicitate Imobiliară Suceava

A. Partea I. Descrierea imobilului

TEREN Intravilan

Adresa: Loc. Ipotesti, Jud. Suceava

Nr. Crt	Nr cadastral Nr. topografic	Suprafața* (mp)	Observații / Referințe
A1		5.700	Sector cadastral:62 Teren neimprejmit; Imobilul s-a format din o parte a PF 779, 776, 775/1, 775/2, 775/3, 772 a comunei cadastrale Tișăuți.

B. Partea II. Proprietari și acte

Inscrieri privitoare la dreptul de proprietate și alte drepturi reale	Referințe
/	
Act Administrativ nr. 670, din 16/03/1994 emis de CJSDPAT SUCEAVA;	
B1	A1
Intabulare, drept de PROPRIETATE, dobandit prin Reconstituire, cota actuala 1/1	
1) SIDORIUC LIVIU, Lipsă CNP proprietar.	
2) SIDORIUC ILARIA, Lipsă CNP proprietar.	

C. Partea III. SARCINI .

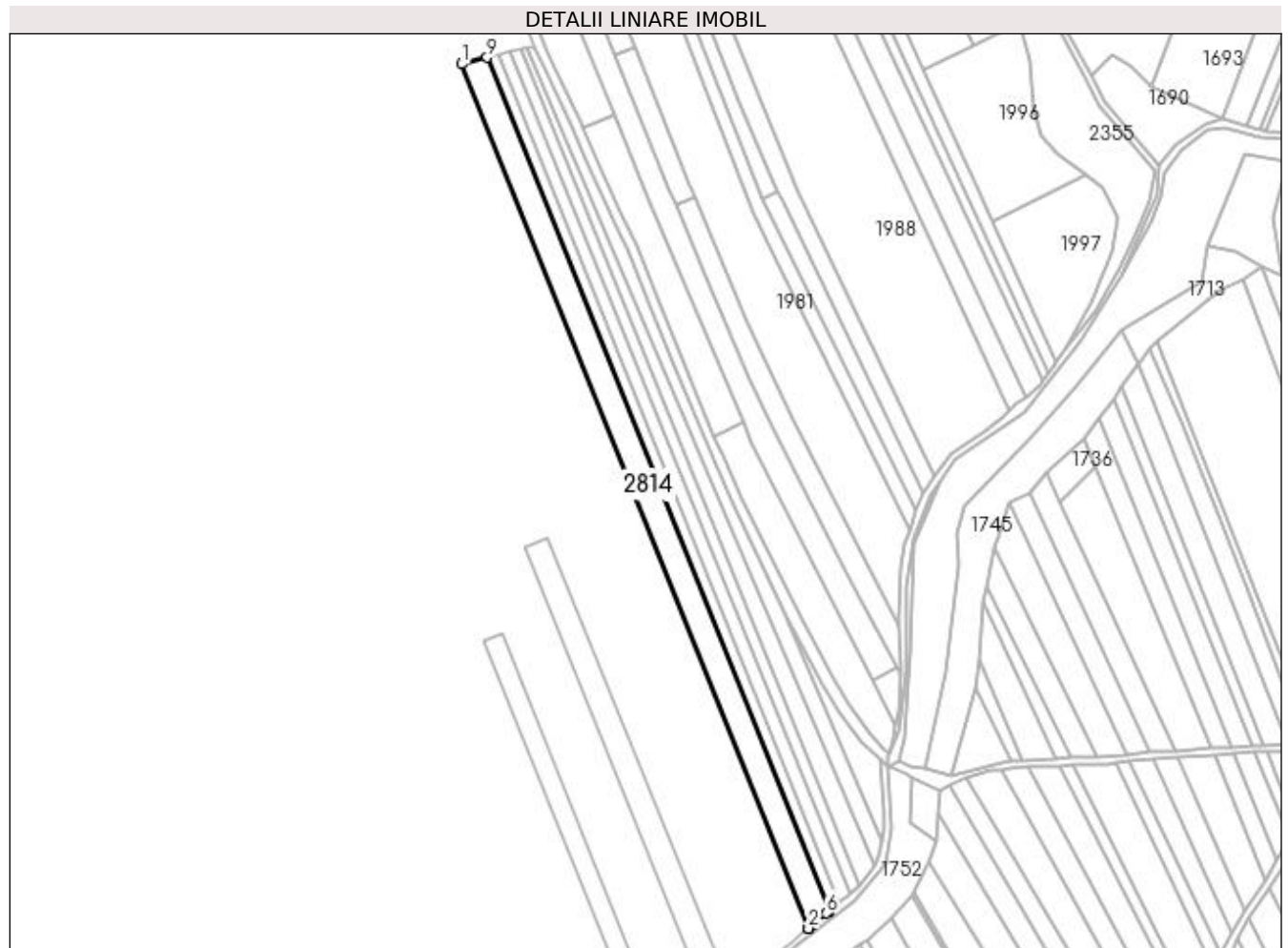
Inscrieri privind dezmembramintele dreptului de proprietate, drepturi reale de garanție și sarcini	Referințe
NU SUNT	

Anexa Nr. 1 La Partea I

Teren

Nr cadastral	Suprafața (mp)*	Observații / Referințe
	5.700	Imobilul s-a format din o parte a PF 779, 776, 775/1, 775/2, 775/3, 772 a comunei cadastrale Tișăuți.

* Suprafața este determinată în planul de proiecție Stereo 70.



Date referitoare la teren

Crt	Categorie folosință	Intra vilan	Suprafața (mp)	Tarla	Parcelă	Nr. topo	Observații / Referințe
1	arabil	DA	5.700	-	-	-	

Lungime Segmente

1) Valorile lungimilor segmentelor sunt obținute din proiecție în plan.

Punct început	X / Y	Punct sfârșit	X / Y	Lungime segment (** (m)
1	599.345,271 680.094,716	2	599.513,806 679.675,1	452.196
2	599.513,806 679.675,1	3	599.513,825 679.675,116	0.025
3	599.513,825 679.675,116	4	599.513,971 679.675,239	0.191
4	599.513,971 679.675,239	5	599.515,86 679.676,827	2.468
5	599.515,86 679.676,827	6	599.522,679 679.682,563	8.911

Punct început	X / Y	Punct sfârșit	X / Y	Lungime segment (** (m)
6	599.522,679 679.682,563	7	599.523,897 679.683,531	1.556
7	599.523,897 679.683,531	8	599.524,044 679.683,648	0.188
8	599.524,044 679.683,648	9	599.357,661 680.097,908	446.424
9	599.357,661 680.097,908	1	599.345,271 680.094,716	12.795

** Lungimile segmentelor sunt determinate în planul de proiecție Stereo 70 și sunt rotunjite la 1 milimetru.

*** Distanța dintre puncte este formată din segmente cumulate ce sunt mai mici decât valoarea 1 milimetru.

**DATE DESPRE IMOBILUL NR. 2815**

Oficiul de Cadastru și Publicitate Imobiliară SUCEAVA
Biroul de Cadastru și Publicitate Imobiliară Suceava

A. Partea I. Descrierea imobilului

TEREN Intravilan

Adresa: Loc. Ipotesti, Jud. Suceava

Nr. Crt	Nr cadastral Nr. topografic	Suprafața* (mp)	Observații / Referințe
A1	47637	2.600	Sector cadastral:62 Teren neimprejmuit;

B. Partea II. Proprietari și acte

Inscrieri privitoare la dreptul de proprietate și alte drepturi reale	Referințe
/	
Act Administrativ nr. adeverinta 10029, din 16/07/2021 emis de COMISIA LOCALA DE FOND FUNCICIAR IPOTESTI (act notarial nr declaratie 237 din 19.01.2023, emis de BIN ION COVARIUC);	
B2	A1
se noteaza posesia asupra imobilului, bun comun in devalmasie	
1) COSOVAN GHEORGHE	
2) COSOVAN RODICA	
Act Normativ nr. Legea 7, din 13/03/1996 emis de PARLAMENTUL ROMANIEI;	
B3	A1
Intabulare, drept de PROPRIETATE, dobandit prin Lege, cota actuala	
1/1	
1) NEIDENTIFICAT NEIDENTIFICAT	

C. Partea III. SARCINI .

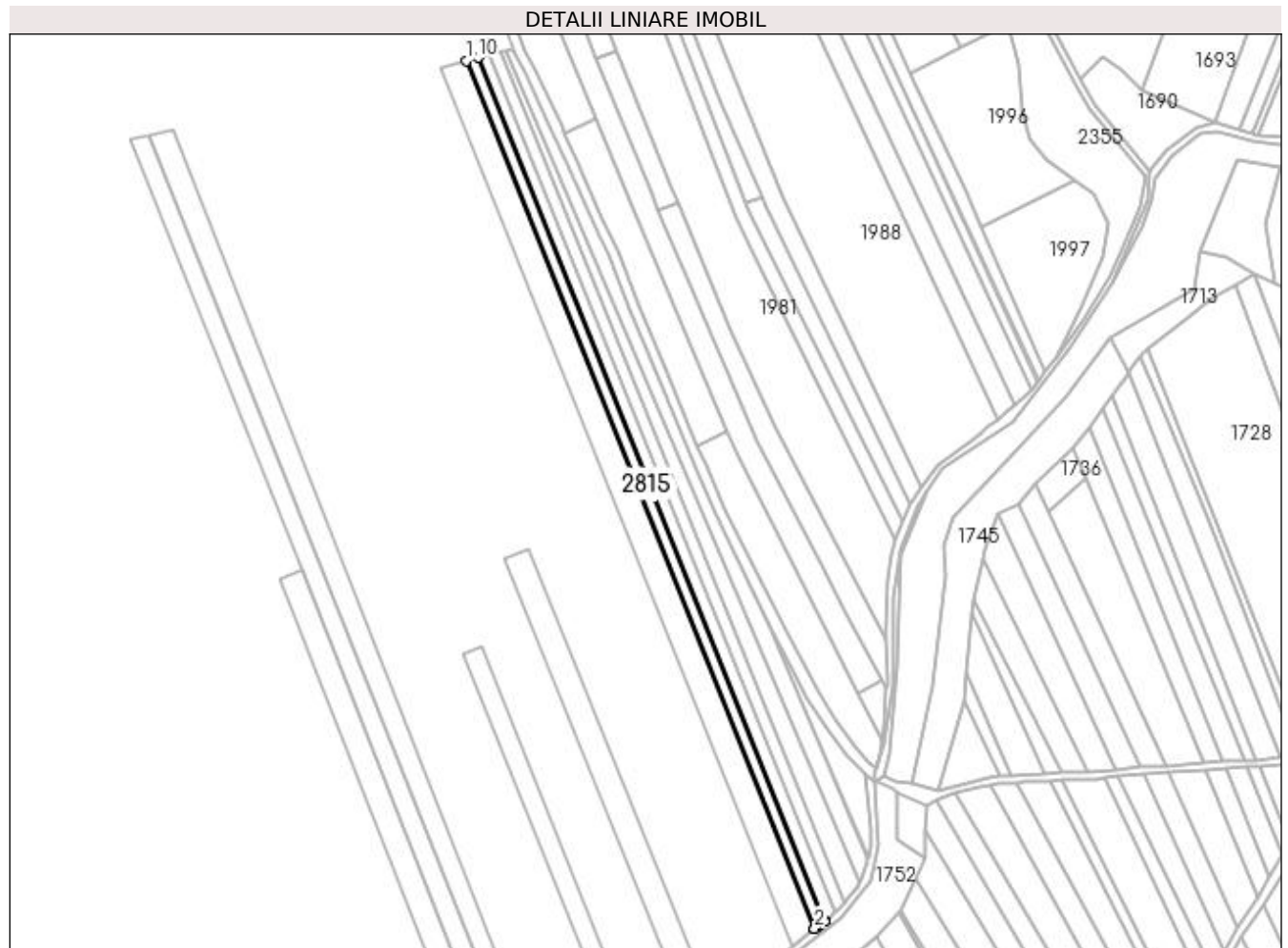
Inscrieri privind dezmembramintele dreptului de proprietate, drepturi reale de garanție și sarcini	Referințe
NU SUNT	

Anexa Nr. 1 La Partea I

Teren

Nr cadastral	Suprafața (mp)*	Observații / Referințe
47637	2.600	

* Suprafața este determinată în planul de proiecție Stereo 70.



Date referitoare la teren

Crt	Categorie folosință	Intra vilan	Suprafața (mp)	Tarla	Parcelă	Nr. topo	Observații / Referințe
1	arabil	DA	2.600	-	-	-	

Lungime Segmente

1) Valorile lungimilor segmentelor sunt obținute din proiecție în plan.

Punct început	X / Y	Punct sfârșit	X / Y	Lungime segment (** (m)
1	599.357,661 680.097,908	2	599.524,044 679.683,648	446.424
2	599.524,044 679.683,648	3	599.524,082 679.683,678	0.048
3	599.524,082 679.683,678	4	599.524,208 679.683,778	0.161
4	599.524,208 679.683,778	5	599.524,995 679.684,404	1.006
5	599.524,995 679.684,404	6	599.525,031 679.684,433	0.046

Punct început	X / Y	Punct sfârșit	X / Y	Lungime segment (** (m)
6	599.525,031 679.684,433	7	599.526,34 679.685,473	1.672
7	599.526,34 679.685,473	8	599.528,619 679.687,285	2.912
8	599.528,619 679.687,285	9	599.528,815 679.687,44	0.25
9	599.528,815 679.687,44	10	599.363,364 680.099,378	443.922
10	599.363,364 680.099,378	1	599.357,661 680.097,908	5.889

** Lungimile segmentelor sunt determinate în planul de proiecție Stereo 70 și sunt rotunjite la 1 milimetru.

*** Distanța dintre puncte este formată din segmente cumulate ce sunt mai mici decât valoarea 1 milimetru.

**DATE DESPRE IMOBILUL NR. 2816**

Oficiul de Cadastru și Publicitate Imobiliară SUCEAVA
Biroul de Cadastru și Publicitate Imobiliară Suceava

A. Partea I. Descrierea imobilului

TEREN Intravilan

Adresa: Loc. Ipotesti, Jud. Suceava

Nr. Crt	Nr cadastral Nr. topografic	Suprafața* (mp)	Observații / Referințe
A1		2.600	Sector cadastral:62 Teren neimprejmuț; Imobilul s-a format din o parte a PF 780/2, 779, 776 a comunei cadastrale Tișăuți.

B. Partea II. Proprietari și acte

Inscrieri privitoare la dreptul de proprietate și alte drepturi reale	Referințe
/	
Act Normativ nr. Legea 7, din 13/03/1996 emis de PARLAMENTUL ROMANIEI;	
B1	A1
Intabulare, drept de PROPRIETATE, dobandit prin Lege, cota actuala 1/1 1) NEIDENTIFICAT NEIDENTIFICAT	
Act Administrativ nr. 13081, din 30/08/2023 emis de PRIMARIA IPOTEȘTI;	
B2	A1
Se notează posesia faptică. 1) CÎRLAN VIOREL 2) CÎRLAN RODICA	

C. Partea III. SARCINI .

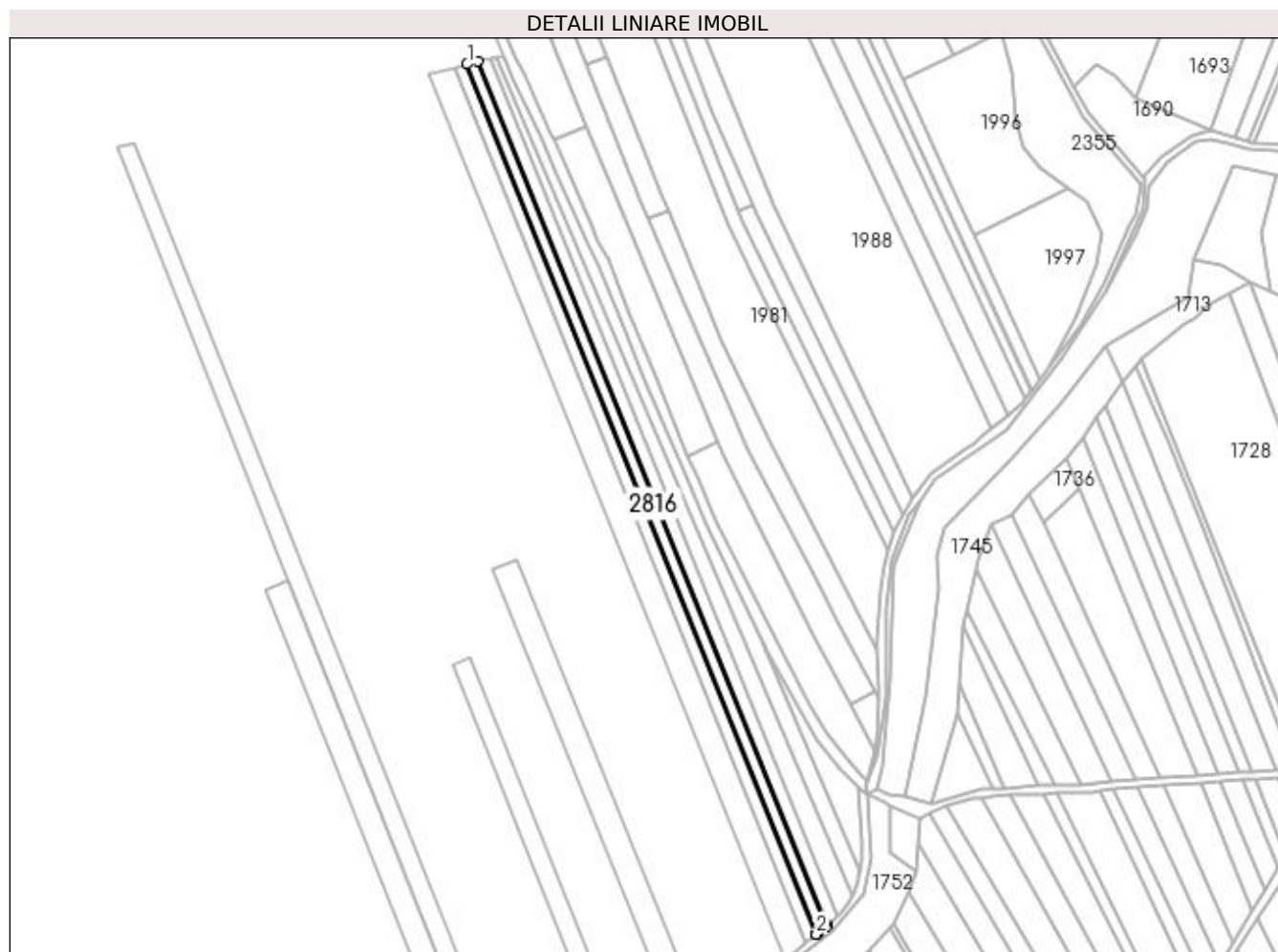
Inscrieri privind dezmembramintele dreptului de proprietate, drepturi reale de garanție și sarcini	Referințe
NU SUNT	

Anexa Nr. 1 La Partea I

Teren

Nr cadastral	Suprafața (mp)*	Observații / Referințe
	2.600	Imobilul s-a format din o parte a PF 780/2, 779, 776 a comunei cadastrale Tișăuți.

* Suprafața este determinată în planul de proiecție Stereo 70.



Date referitoare la teren

Crt	Categorie folosință	Intra vilan	Suprafața (mp)	Tarla	Parcelă	Nr. topo	Observații / Referințe
1	arabil	DA	2.600	-	-	-	

Lungime Segmente

1) Valorile lungimilor segmentelor sunt obținute din proiecție în plan.

Punct început	X / Y	Punct sfârșit	X / Y	Lungime segment (** (m)
1	599.363,364 680.099,378	2	599.528,815 679.687,44	443.922
2	599.528,815 679.687,44	3	599.528,858 679.687,475	0.055
3	599.528,858 679.687,475	4	599.528,932 679.687,533	0.094
4	599.528,932 679.687,533	5	599.529,602 679.688,066	0.856
5	599.529,602 679.688,066	6	599.529,722 679.688,162	0.154

Punct început	X / Y	Punct sfârșit	X / Y	Lungime segment (** (m)
6	599.529,722 679.688,162	7	599.530,865 679.689,07	1.46
7	599.530,865 679.689,07	8	599.533,125 679.690,866	2.887
8	599.533,125 679.690,866	9	599.533,4 679.691,112	0.369
9	599.533,4 679.691,112	10	599.533,906 679.691,564	0.678
10	599.533,906 679.691,564	11	599.534,061 679.691,703	0.208
11	599.534,061 679.691,703	12	599.368,53 680.100,708	441.232
12	599.368,53 680.100,708	1	599.363,364 680.099,378	5.334

** Lungimile segmentelor sunt determinate în planul de proiecție Stereo 70 și sunt rotunjite la 1 milimetru.

*** Distanța dintre puncte este formată din segmente cumulate ce sunt mai mici decât valoarea 1 milimetru.

**DATE DESPRE IMOBILUL NR. 2817**

Oficiul de Cadastru și Publicitate Imobiliară SUCEAVA
Biroul de Cadastru și Publicitate Imobiliară Suceava

A. Partea I. Descrierea imobilului

TEREN Intravilan

Adresa: Loc. Ipotesti, Jud. Suceava

Nr. Crt	Nr cadastral Nr. topografic	Suprafața* (mp)	Observații / Referințe
A1	41626	2.600	Sector cadastral:62 Teren neimprejmuit;

B. Partea II. Proprietari și acte

Inscrieri privitoare la dreptul de proprietate și alte drepturi reale		Referințe
/		
Act Administrativ nr. 15391 ADEVERINTA, din 17/12/2019 emis de PRIMARIA COM. IPOTESTI (PROCES VERBAL DE VECINATATE DIN 16.12.2019, act notarial nr 2199 DECLARATIE din 17.12.2019, emis de SPN M&C Bobric);		
B1	Se noteaza posesia. 1) GULA SAVA 2) GULA ANETA, bun comun	A1
Act Normativ nr. Legea 7, din 13/03/1996 emis de PARLAMENTUL ROMANIEI;		
B2	Intabulare, drept de PROPRIETATE, dobândit prin Lege, cota actuala 1/1 1) NEIDENTIFICAT NEIDENTIFICAT	A1

C. Partea III. SARCINI .

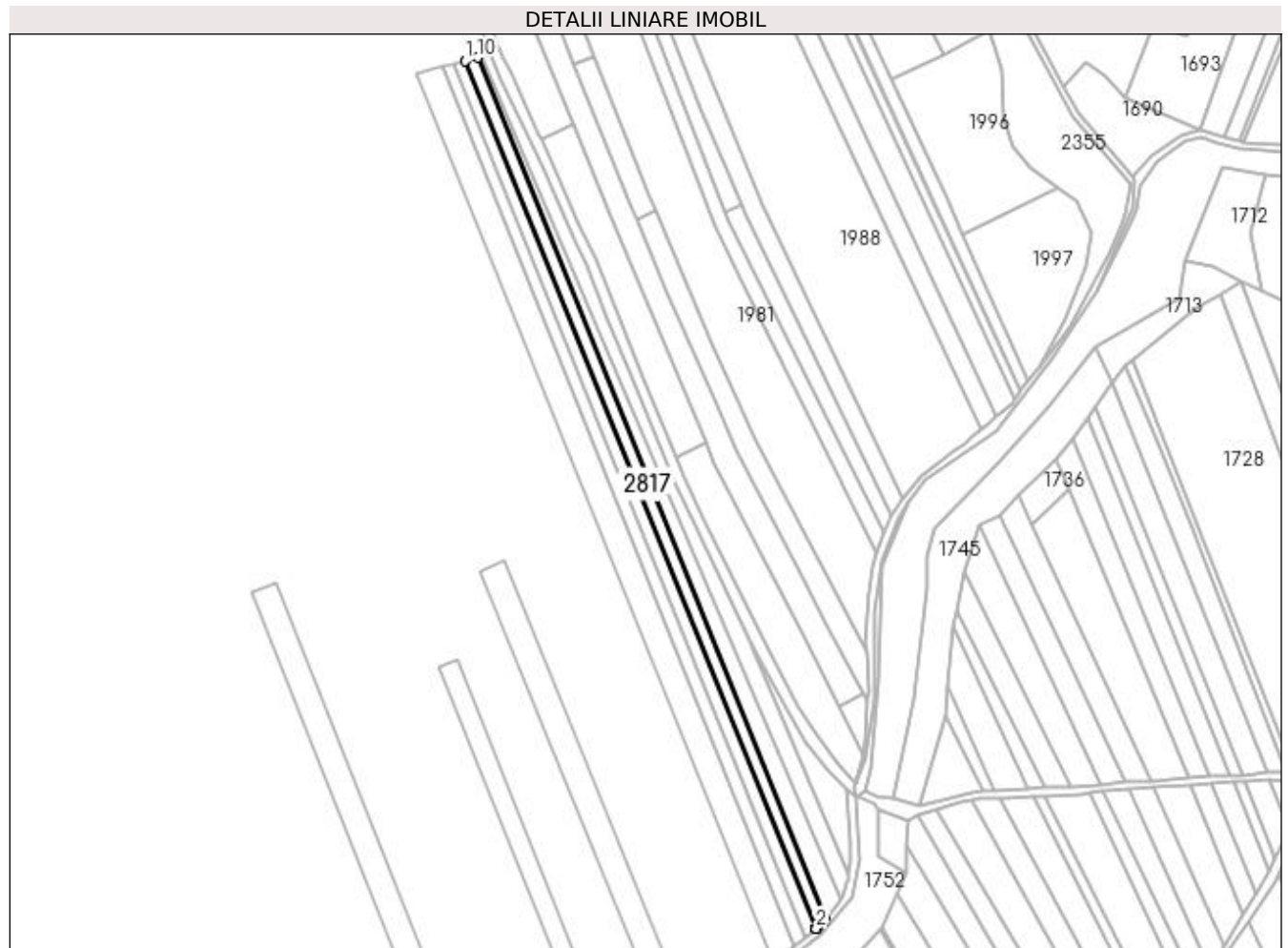
Inscrieri privind dezmembramintele dreptului de proprietate, drepturi reale de garanție și sarcini	Referințe
NU SUNT	

Anexa Nr. 1 La Partea I

Teren

Nr cadastral	Suprafața (mp)*	Observații / Referințe
41626	2.600	

* Suprafața este determinată în planul de proiecție Stereo 70.



Date referitoare la teren

Crt	Categorie folosință	Intra vilan	Suprafața (mp)	Tarla	Parcelă	Nr. topo	Observații / Referințe
1	arabil	DA	2.600	3	192	-	

Lungime Segmente

1) Valorile lungimilor segmentelor sunt obținute din proiecție în plan.

Punct început	X / Y	Punct sfârșit	X / Y	Lungime segment (** (m)
1	599.368,53 680.100,708	2	599.534,061 679.691,703	441.232
2	599.534,061 679.691,703	3	599.534,107 679.691,744	0.062
3	599.534,107 679.691,744	4	599.534,21 679.691,836	0.138
4	599.534,21 679.691,836	5	599.534,477 679.692,074	0.358
5	599.534,477 679.692,074	6	599.537,724 679.694,976	4.355

Punct început	X / Y	Punct sfârșit	X / Y	Lungime segment (** (m)
6	599.537,724 679.694,976	7	599.538,053 679.695,358	0.504
7	599.538,053 679.695,358	8	599.538,518 679.695,898	0.713
8	599.538,518 679.695,898	9	599.538,67 679.696,075	0.233
9	599.538,67 679.696,075	10	599.374,306 680.102,196	438.121
10	599.374,306 680.102,196	1	599.368,53 680.100,708	5.965

** Lungimile segmentelor sunt determinate în planul de proiecție Stereo 70 și sunt rotunjite la 1 milimetru.

*** Distanța dintre puncte este formată din segmente cumulate ce sunt mai mici decât valoarea 1 milimetru.

**DATE DESPRE IMOBILUL NR. 2818**

Oficiul de Cadastru și Publicitate Imobiliară SUCEAVA
Biroul de Cadastru și Publicitate Imobiliară Suceava

A. Partea I. Descrierea imobilului

TEREN Intravilan

Adresa: Loc. Ipotesti, Jud. Suceava

Nr. Crt	Nr cadastral Nr. topografic	Suprafața* (mp)	Observații / Referințe
A1	41788	2.750	Sector cadastral:62 Teren neimprejmuit;

B. Partea II. Proprietari și acte

Inscrieri privitoare la dreptul de proprietate și alte drepturi reale	Referințe
8156 / 12/02/2020	
Act Notarial nr. act de partaj nr. 3473, din 28/11/2006 emis de BNP ADELA IVASCU;	
B5	A1
Intabulare, drept de PROPRIETATE, dobandit prin PARTAJ, cota actuala 1/1 1) NICOLAICIUC CORNELIA-GABRIELA, bun propriu	

C. Partea III. SARCINI .

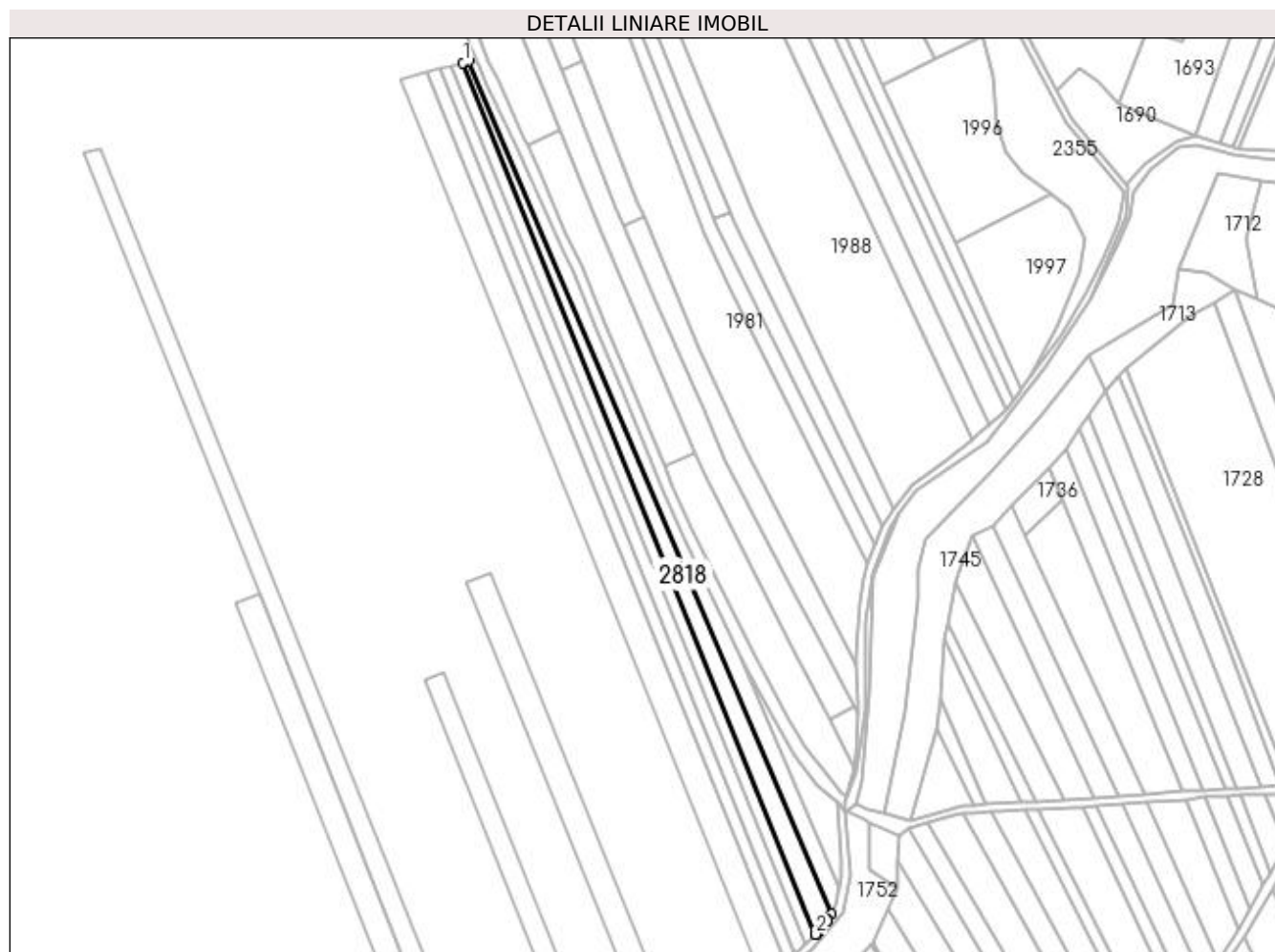
Inscrieri privind dezmembramintele dreptului de proprietate, drepturi reale de garanție și sarcini	Referințe
NU SUNT	

Anexa Nr. 1 La Partea I

Teren

Nr cadastral	Suprafața (mp)*	Observații / Referințe
41788	2.750	

* Suprafața este determinată în planul de proiecție Stereo 70.



Date referitoare la teren

Crt	Categorie folosință	Intra vilan	Suprafața (mp)	Tarla	Parcelă	Nr. topo	Observații / Referințe
1	arabil	DA	2.750	-	-	-	

Lungime Segmente

1) Valorile lungimilor segmentelor sunt obținute din proiecție în plan.

Punct început	X / Y	Punct sfârșit	X / Y	Lungime segment (** (m)
1	599.374,306 680.102,196	2	599.538,67 679.696,075	438.121
2	599.538,67 679.696,075	3	599.538,715 679.696,126	0.068
3	599.538,715 679.696,126	4	599.538,802 679.696,228	0.134
4	599.538,802 679.696,228	5	599.540,463 679.698,154	2.543
5	599.540,463 679.698,154	6	599.544,091 679.702,537	5.69

Punct început	X / Y	Punct sfârșit	X / Y	Lungime segment (** (m)
6	599.544,091 679.702,537	7	599.544,248 679.702,718	0.24
7	599.544,248 679.702,718	8	599.545,682 679.705,498	3.128
8	599.545,682 679.705,498	9	599.376,795 680.102,838	431.743
9	599.376,795 680.102,838	1	599.374,306 680.102,196	2.57

** Lungimile segmentelor sunt determinate în planul de proiecție Stereo 70 și sunt rotunjite la 1 milimetru.

*** Distanța dintre puncte este formată din segmente cumulate ce sunt mai mici decât valoarea 1 milimetru.

**DATE DESPRE IMOBILUL NR. 2819**

Oficiul de Cadastru și Publicitate Imobiliară SUCEAVA
Biroul de Cadastru și Publicitate Imobiliară Suceava

A. Partea I. Descrierea imobilului

TEREN Necunoscut

Adresa: Loc. Ipotesti, Jud. Suceava

Nr. Crt	Nr cadastral Nr. topografic	Suprafața* (mp)	Observații / Referințe
A1	41793	2.750	Sector cadastral:62 Teren neimprejmuit;

B. Partea II. Proprietari și acte

Inscrieri privitoare la dreptul de proprietate și alte drepturi reale	Referințe
8158 / 12/02/2020	
Act Notarial nr. act de partaj 3473, din 28/11/2006 emis de BNP ADELA IVASCU (act administrativ nr adeverinta 936 din 23.01.2020, emis de Primaria Comunei Ipotesti, plan de amplasament si delimitare a imobilului receptionat de OCPI SUCEAVA);	
B5 1/1 1) BACIU CRISTINA-IONELA, bun propriu	A1

C. Partea III. SARCINI .

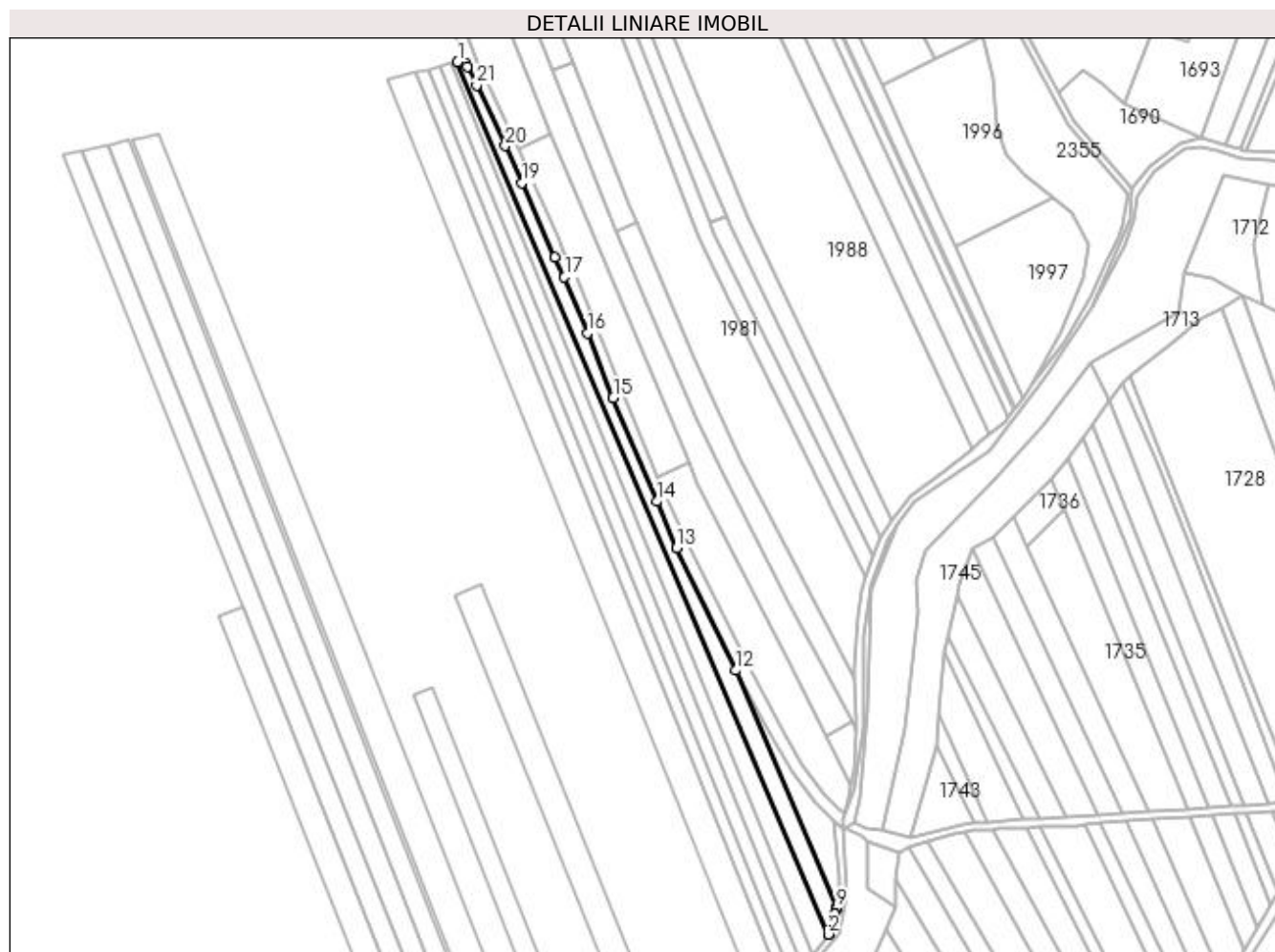
Inscrieri privind dezmembramintele dreptului de proprietate, drepturi reale de garanție și sarcini	Referințe
NU SUNT	

Anexa Nr. 1 La Partea I

Teren

Nr cadastral	Suprafața (mp)*	Observații / Referințe
41793	2.750	

* Suprafața este determinată în planul de proiecție Stereo 70.



Date referitoare la teren

Crt	Categorie folosință	Intravilan	Suprafața (mp)	Tarla	Parcelă	Nr. topo	Observații / Referințe
1	arabil	DA	2.719	-	-	-	
2	arabil	NU	31	13	192	-	

Lungime Segmente

1) Valorile lungimilor segmentelor sunt obținute din proiecție în plan.

Punct început	X / Y	Punct sfârșit	X / Y	Lungime segment (** (m)
1	599.376,795 680.102,838	2	599.545,682 679.705,498	431.743
3	599.545,722 679.705,575	4	599.546,527 679.707,136	1.756
5	599.547,682 679.709,894	6	599.548,61 679.713,037	3.277
7	599.548,963 679.714,648	8	599.548,965 679.714,656	0.008

Punct început	X / Y	Punct sfârșit	X / Y	Lungime segment (** (m)
2	599.545,682 679.705,498	3	599.545,722 679.705,575	0.087
4	599.546,527 679.707,136	5	599.547,682 679.709,894	2.99
6	599.548,61 679.713,037	7	599.548,963 679.714,648	1.649
8	599.548,965 679.714,656	9	599.549,534 679.717,252	2.658

Punct început	X / Y	Punct sfârșit	X / Y	Lungime segment (** (m)
9	599.549,534 679.717,252	10	599.549,558 679.717,391	0.141
11	599.549,604 679.717,657	12	599.503,65 679.825,773	117.477
13	599.476,735 679.881,511	14	599.467,501 679.902,666	23.082
15	599.447,765 679.949,81	16	599.435,907 679.979,267	31.754
17	599.425,578 680.004,849	18	599.421,068 680.013,751	9.979
19	599.405,976 680.047,635	20	599.398,518 680.064,638	18.567
21	599.385,592 680.092,237	22	599.381,328 680.100,709	9.485
23	599.380,668 680.102,44	24	599.377,693 680.103,069	3.041

Punct început	X / Y	Punct sfârșit	X / Y	Lungime segment (** (m)
10	599.549,558 679.717,391	11	599.549,604 679.717,657	0.27
12	599.503,65 679.825,773	13	599.476,735 679.881,511	61.896
14	599.467,501 679.902,666	15	599.447,765 679.949,81	51.108
16	599.435,907 679.979,267	17	599.425,578 680.004,849	27.589
18	599.421,068 680.013,751	19	599.405,976 680.047,635	37.093
20	599.398,518 680.064,638	21	599.385,592 680.092,237	30.476
22	599.381,328 680.100,709	23	599.380,668 680.102,44	1.853
24	599.377,693 680.103,069	1	599.376,795 680.102,838	0.927

** Lungimile segmentelor sunt determinate în planul de proiecție Stereo 70 și sunt rotunjite la 1 milimetru.

*** Distanța dintre puncte este formată din segmente cumulate ce sunt mai mici decât valoarea 1 milimetru.

**DATE DESPRE IMOBILUL NR. 2820**

Oficiul de Cadastru și Publicitate Imobiliară SUCEAVA
Biroul de Cadastru și Publicitate Imobiliară Suceava

A. Partea I. Descrierea imobilului

TEREN Intravilan

Adresa: Loc. Ipotesti, Jud. Suceava

Nr. Crt	Nr cadastral Nr. topografic	Suprafața* (mp)	Observații / Referințe
A1		688	Sector cadastral:62 Teren neimprejmuț; Imobilul s-a format din o parte a PF 780/2 a comunei cadastrale Tișăuți.

B. Partea II. Proprietari și acte

Inscrieri privitoare la dreptul de proprietate și alte drepturi reale		Referințe
/		
Act Normativ nr. Legea 7, din 13/03/1996 emis de PARLAMENTUL ROMANIEI;		
B1	Inscrierea provizorie, drept de PROPRIETATE, dobandit prin Lege, cota actuala 1/1 1) COMUNA IPOTEȘTI , CIF:4244172, PROPRIETAR NEIDENTIFICAT.	A1

C. Partea III. SARCINI .

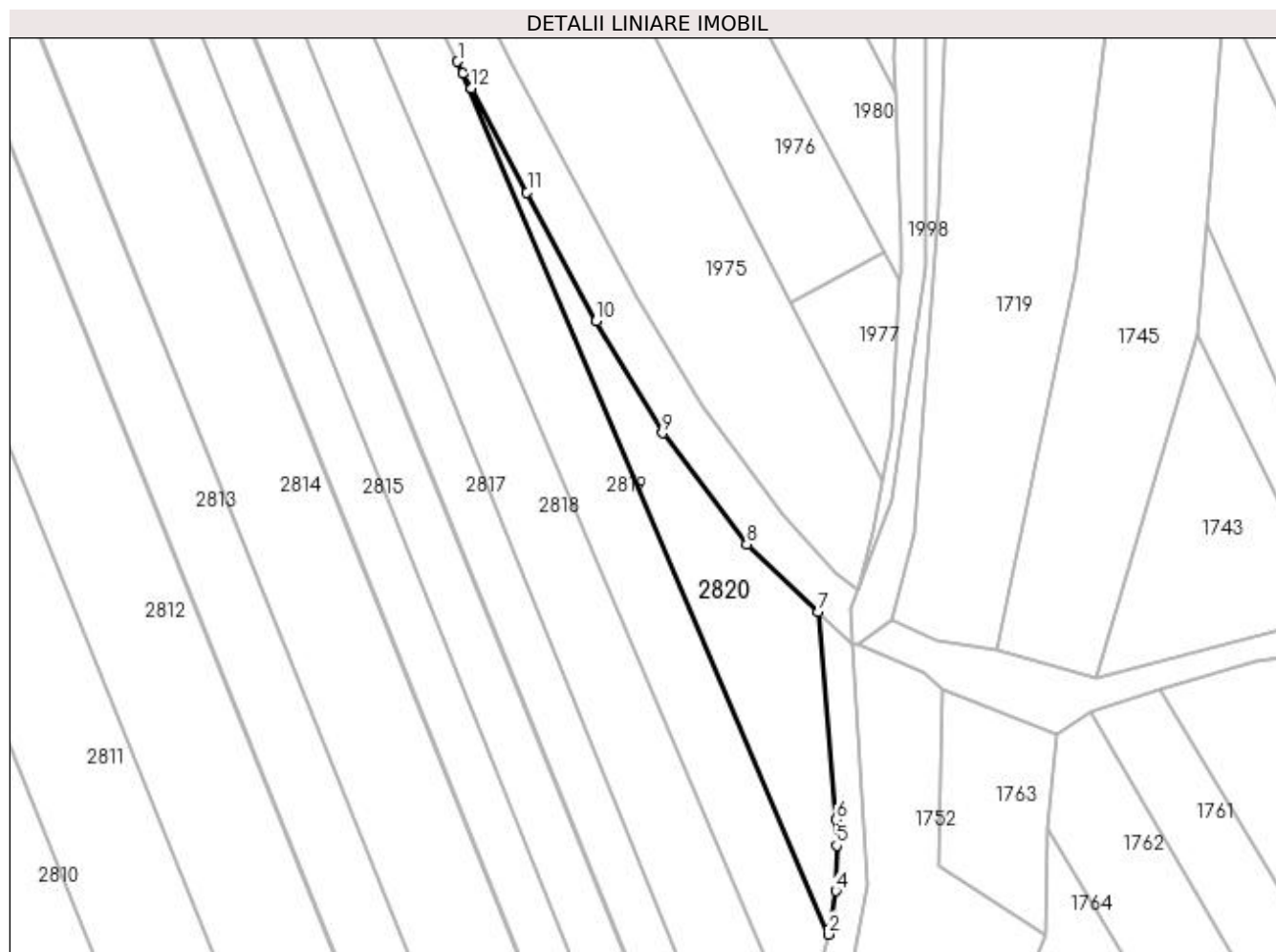
Inscrieri privind dezmembramintele dreptului de proprietate, drepturi reale de garanție și sarcini	Referințe
NU SUNT	

Anexa Nr. 1 La Partea I

Teren

Nr cadastral	Suprafața (mp)*	Observații / Referințe
	688	Imobilul s-a format din o parte a PF 780/2 a comunei cadastrale Tișăuți.

* Suprafața este determinată în planul de proiecție Stereo 70.



Date referitoare la teren

Crt	Categorie folosință	Intravilan	Suprafața (mp)	Tarla	Parcelă	Nr. topo	Observații / Referințe
1	arabil	DA	688	-	-	-	

Lungime Segmente

1) Valorile lungimilor segmentelor sunt obținute din proiecție în plan.

Punct început	X / Y	Punct sfârșit	X / Y	Lungime segment (** (m)
1	599.503,65 679.825,773	2	599.549,604 679.717,657	117.477
2	599.549,604 679.717,657	3	599.549,708 679.718,259	0.611
3	599.549,708 679.718,259	4	599.550,532 679.723,035	4.847
4	599.550,532 679.723,035	5	599.550,631 679.728,672	5.638
5	599.550,631 679.728,672	6	599.550,585 679.731,878	3.206

Punct început	X / Y	Punct sfârșit	X / Y	Lungime segment (** (m)
6	599.550,585 679.731,878	7	599.548,388 679.757,552	25.768
7	599.548,388 679.757,552	8	599.539,487 679.765,955	12.241
8	599.539,487 679.765,955	9	599.529,051 679.779,741	17.291
9	599.529,051 679.779,741	10	599.520,827 679.793,606	16.121
10	599.520,827 679.793,606	11	599.512,246 679.809,583	18.136
11	599.512,246 679.809,583	12	599.505,347 679.822,429	14.581
12	599.505,347 679.822,429	13	599.505,328 679.822,464	0.04
13	599.505,328 679.822,464	14	599.504,335 679.824,354	2.135
14	599.504,335 679.824,354	1	599.503,65 679.825,773	1.576

** Lungimile segmentelor sunt determinate în planul de proiecție Stereo 70 și sunt rotunjite la 1 milimetru.

*** Distanța dintre puncte este formată din segmente cumulate ce sunt mai mici decât valoarea 1 milimetru.

**DATE DESPRE IMOBILUL NR. 2821**

Oficiul de Cadastru și Publicitate Imobiliară SUCEAVA
Biroul de Cadastru și Publicitate Imobiliară Suceava

A. Partea I. Descrierea imobilului

TEREN Intravilan

Adresa: Loc. Ipotesti, Jud. Suceava

Nr. Crt	Nr cadastral Nr. topografic	Suprafața* (mp)	Observații / Referințe
A1		569	Sector cadastral:62 Teren neimprejmuit; Imobilul s-a format din o parte a PF 766/1, 766/2, 769, 770, 773, 774, 777, 778, 780/1, 780/2 a comunei cadastrale Tișăuți.

B. Partea II. Proprietari și acte

Inscrieri privitoare la dreptul de proprietate și alte drepturi reale	Referințe
/	
Act Normativ nr. Legea 7, din 13/03/1996 emis de PARLAMENTUL ROMANIEI;	
B1	A1
Inscrierea provizorie, drept de PROPRIETATE, dobandit prin Lege, cota actuala 1/1 1) COMUNA IPOTEȘTI , CIF:4244172, PROPRIETAR NEIDENTIFICAT.	

C. Partea III. SARCINI .

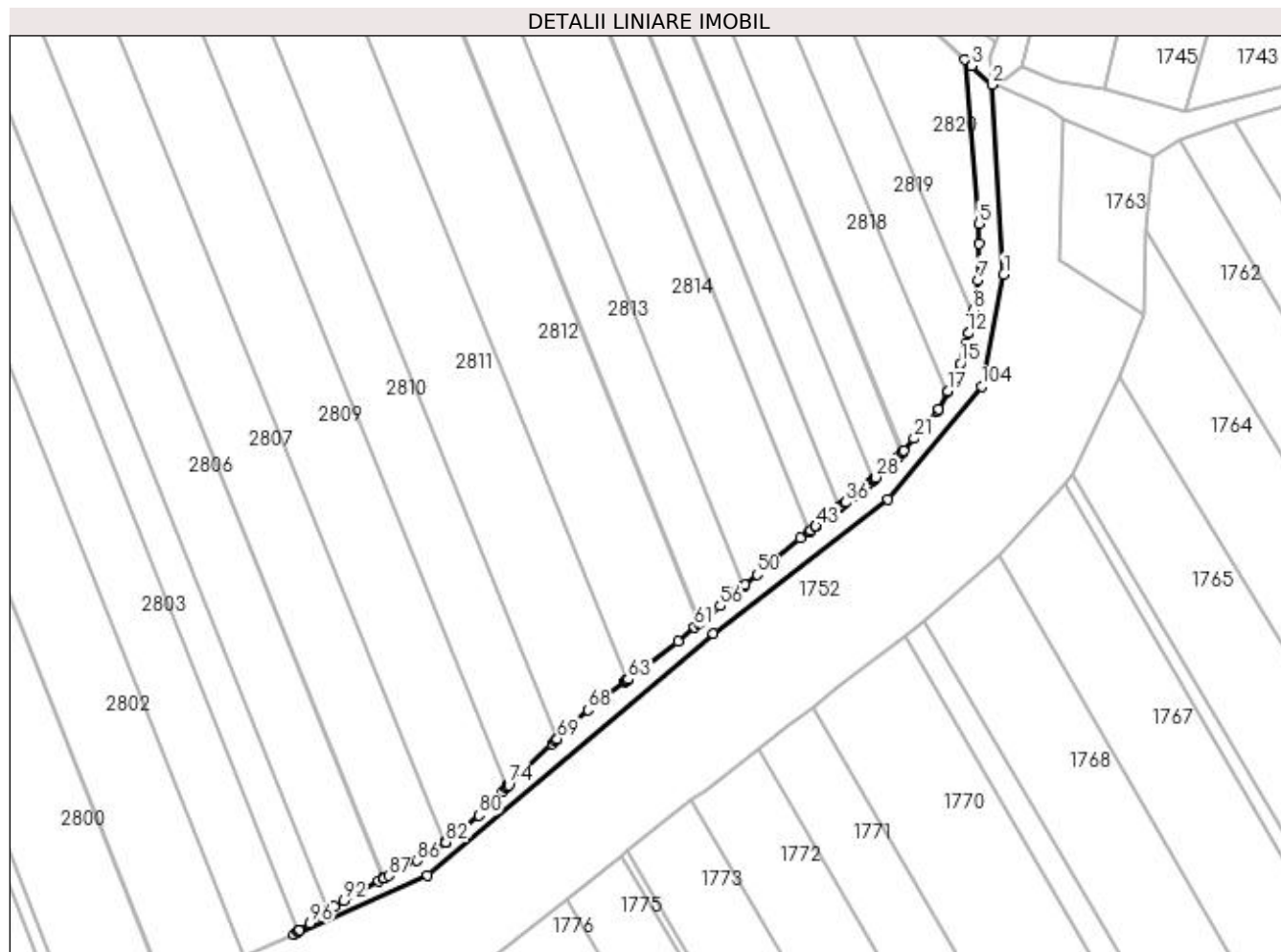
Inscrieri privind dezmembramintele dreptului de proprietate, drepturi reale de garanție și sarcini	Referințe
NU SUNT	

Anexa Nr. 1 La Partea I

Teren

Nr cadastral	Suprafața (mp)*	Observații / Referințe
	569	Imobilul s-a format din o parte a PF 766/1, 766/2, 769, 770, 773, 774, 777, 778, 780/1, 780/2 a comunei cadastrale Tișăuți.

* Suprafața este determinată în planul de proiecție Stereo 70.



Date referitoare la teren

Crt	Categorie folosință	Intra vilan	Suprafața (mp)	Tarla	Parcelă	Nr. topo	Observații / Referințe
1	drum	DA	569	-	-	-	

Lungime Segmente

1) Valorile lungimilor segmentelor sunt obținute din proiecție în plan.

Punct început	X / Y	Punct sfârșit	X / Y	Lungime segment	Punct început	X / Y	Punct sfârșit	X / Y	Lungime segment	Punct început	X / Y	Punct sfârșit	X / Y	Lungime segment
1	599.554,499 679.723,924	2	599.552,641 679.753,633	29.767	2	599.552,641 679.753,633	3	599.549,429 679.756,569	4.352	3	599.549,429 679.756,569	4	599.548,388 679.757,552	1.432
4	599.548,388 679.757,552	5	599.550,585 679.731,878	25.768	5	599.550,585 679.731,878	6	599.550,631 679.728,672	3.206	6	599.550,631 679.728,672	7	599.550,532 679.723,035	5.638
7	599.550,532 679.723,035	8	599.549,708 679.718,259	4.847	8	599.549,708 679.718,259	9	599.549,604 679.717,657	0.611	9	599.549,604 679.717,657	10	599.549,558 679.717,391	0.27
10	599.549,558 679.717,391	11	599.549,534 679.717,252	0.141	11	599.549,534 679.717,252	12	599.548,965 679.714,656	2.658	12	599.548,965 679.714,656	13	599.548,963 679.714,648	0.008
13	599.548,963 679.714,648	14	599.548,61 679.713,037	1.649	14	599.548,61 679.713,037	15	599.547,682 679.709,894	3.277	15	599.547,682 679.709,894	16	599.546,527 679.707,136	2.99

Punct început	X / Y	Punct sfârșit	X / Y	Lungime segment	Punct început	X / Y	Punct sfârșit	X / Y	Lungime segment	Punct început	X / Y	Punct sfârșit	X / Y	Lungime segment
16	599.546,527 679.707,136	17	599.545,722 679.705,575	1.756	17	599.545,722 679.705,575	18	599.545,682 679.705,498	0.087	18	599.545,682 679.705,498	19	599.544,248 679.702,718	3.128
19	599.544,248 679.702,718	20	599.544,091 679.702,537	0.24	20	599.544,091 679.702,537	21	599.540,463 679.698,154	5.69	21	599.540,463 679.698,154	22	599.538,802 679.696,228	2.543
22	599.538,802 679.696,228	23	599.538,715 679.696,126	0.134	23	599.538,715 679.696,126	24	599.538,67 679.696,075	0.068	24	599.538,67 679.696,075	25	599.538,518 679.695,898	0.233
25	599.538,518 679.695,898	26	599.538,053 679.695,358	0.713	26	599.538,053 679.695,358	27	599.537,724 679.694,976	0.504	27	599.537,724 679.694,976	28	599.534,477 679.692,074	4.355
28	599.534,477 679.692,074	29	599.534,21 679.691,836	0.358	29	599.534,21 679.691,836	30	599.534,107 679.691,744	0.138	30	599.534,107 679.691,744	31	599.534,061 679.691,703	0.062
31	599.534,061 679.691,703	32	599.533,906 679.691,564	0.208	32	599.533,906 679.691,564	33	599.533,4 679.691,112	0.678	33	599.533,4 679.691,112	34	599.533,125 679.690,866	0.369
34	599.533,125 679.690,866	35	599.530,865 679.689,07	2.887	35	599.530,865 679.689,07	36	599.529,722 679.688,162	1.46	36	599.529,722 679.688,162	37	599.529,602 679.688,066	0.154
37	599.529,602 679.688,066	38	599.528,932 679.687,533	0.856	38	599.528,932 679.687,533	39	599.528,858 679.687,475	0.094	39	599.528,858 679.687,475	40	599.528,815 679.687,44	0.055
40	599.528,815 679.687,44	41	599.528,619 679.687,285	0.25	41	599.528,619 679.687,285	42	599.526,34 679.685,473	2.912	42	599.526,34 679.685,473	43	599.525,031 679.684,433	1.672
43	599.525,031 679.684,433	44	599.524,995 679.684,404	0.046	44	599.524,995 679.684,404	45	599.524,208 679.683,778	1.006	45	599.524,208 679.683,778	46	599.524,082 679.683,678	0.161
46	599.524,082 679.683,678	47	599.524,044 679.683,648	0.048	47	599.524,044 679.683,648	48	599.523,897 679.683,531	0.188	48	599.523,897 679.683,531	49	599.522,679 679.682,563	1.556
49	599.522,679 679.682,563	50	599.515,86 679.676,827	8.911	50	599.515,86 679.676,827	51	599.513,971 679.675,239	2.468	51	599.513,971 679.675,239	52	599.513,825 679.675,116	0.191
52	599.513,825 679.675,116	53	599.513,806 679.675,1	0.025	53	599.513,806 679.675,1	54	599.513,667 679.674,983	0.182	54	599.513,667 679.674,983	55	599.512,819 679.674,271	1.107
55	599.512,819 679.674,271	56	599.510,045 679.671,939	3.624	56	599.510,045 679.671,939	57	599.507,313 679.669,662	3.556	57	599.507,313 679.669,662	58	599.507,013 679.669,413	0.39
58	599.507,013 679.669,413	59	599.506,88 679.669,302	0.173	59	599.506,88 679.669,302	60	599.506,711 679.669,161	0.22	60	599.506,711 679.669,161	61	599.506,043 679.668,605	0.869
61	599.506,043 679.668,605	62	599.503,404 679.666,407	3.434	62	599.503,404 679.666,407	63	599.495,599 679.660,437	9.826	63	599.495,599 679.660,437	64	599.495,548 679.660,398	0.064
64	599.495,548 679.660,398	65	599.495,536 679.660,389	0.015	65	599.495,536 679.660,389	66	599.495,295 679.660,204	0.304	66	599.495,295 679.660,204	67	599.495,094 679.660,051	0.253
67	599.495,094 679.660,051	68	599.489,318 679.655,633	7.272	68	599.489,318 679.655,633	69	599.484,507 679.651,058	6.639	69	599.484,507 679.651,058	70	599.484,492 679.651,044	0.021
70	599.484,492 679.651,044	71	599.484,468 679.651,021	0.033	71	599.484,468 679.651,021	72	599.484,224 679.650,789	0.337	72	599.484,224 679.650,789	73	599.483,72 679.650,309	0.696
73	599.483,72 679.650,309	74	599.476,898 679.643,823	9.413	74	599.476,898 679.643,823	75	599.476,727 679.643,65	0.243	75	599.476,727 679.643,65	76	599.476,723 679.643,646	0.006
76	599.476,723 679.643,646	77	599.476,695 679.643,618	0.04	77	599.476,695 679.643,618	78	599.476,448 679.643,369	0.351	78	599.476,448 679.643,369	79	599.475,894 679.642,809	0.788
79	599.475,894 679.642,809	80	599.472,209 679.639,092	5.234	80	599.472,209 679.639,092	81	599.468,647 679.635,943	4.754	81	599.468,647 679.635,943	82	599.467,027 679.634,907	1.923
82	599.467,027 679.634,907	83	599.466,992 679.634,885	0.041	83	599.466,992 679.634,885	84	599.466,965 679.634,868	0.032	84	599.466,965 679.634,868	85	599.466,943 679.634,853	0.027
85	599.466,943 679.634,853	86	599.462,48 679.632,0	5.297	86	599.462,48 679.632,0	87	599.458,056 679.629,641	5.014	87	599.458,056 679.629,641	88	599.457,283 679.629,228	0.876
88	599.457,283 679.629,228	89	599.457,232 679.629,201	0.058	89	599.457,232 679.629,201	90	599.457,221 679.629,195	0.013	90	599.457,221 679.629,195	91	599.456,458 679.628,788	0.865
91	599.456,458 679.628,788	92	599.451,045 679.625,735	6.215	92	599.451,045 679.625,735	93	599.449,59 679.624,767	1.748	93	599.449,59 679.624,767	94	599.448,724 679.624,191	1.04
94	599.448,724 679.624,191	95	599.448,653 679.624,144	0.085	95	599.448,653 679.624,144	96	599.445,689 679.622,173	3.56	96	599.445,689 679.622,173	97	599.444,07 679.621,062	1.964
97	599.444,07 679.621,062	98	599.443,918 679.620,958	0.184	98	599.443,918 679.620,958	99	599.443,843 679.620,906	0.091	99	599.443,843 679.620,906	100	599.443,168 679.620,443	0.819
100	599.443,168 679.620,443	101	599.464,154 679.629,71	22.94 1	101	599.464,154 679.629,71	102	599.508,993 679.667,609	58.71	102	599.508,993 679.667,609	103	599.536,402 679.688,586	34.51 5
103	599.536,402 679.688,586	104	599.551,029 679.706,309	22.97 9	104	599.551,029 679.706,309	1	599.554,499 679.723,924	17.95 4					

** Lungimile segmentelor sunt determinate în planul de proiecție Stereo 70 și sunt rotunjite la 1 milimetru.

*** Distanța dintre puncte este formată din segmente cumulate ce sunt mai mici decât valoarea 1 milimetru.

**DATE DESPRE IMOBILUL NR. 2822**

Oficiul de Cadastru și Publicitate Imobiliară SUCEAVA
Biroul de Cadastru și Publicitate Imobiliară Suceava

A. Partea I. Descrierea imobilului

TEREN Necunoscut

Adresa: Loc. Ipotesti, Jud. Suceava

Nr. Crt	Nr cadastral Nr. topografic	Suprafața* (mp)	Observații / Referințe
A1		4.950	Sector cadastral:62 Teren neimprejmuit; Imobilul s-a format din o parte a PF 191, 189, 187, 1038, 563, 675, 674, 652, 655, 656, 657, 658, 659, 660,661, 662, 663, 664, 692, 693, 694, 695, 696, 697, 698,699, 700, 701, 702, 707, 708, 709, 710, 711, 716, 717,718, 725, 726, 729, 730, 733, 734, 737, 738, 741, 742,745, 746, 750, 753, 754, 757, 758, 761/1, 761/2 a comunei cadastrale Tișăuți. Imobil traversat de limita administrativă dintre UAT Ipotesti și UAT Bosanci.

B. Partea II. Proprietari și acte

Inscrieri privitoare la dreptul de proprietate și alte drepturi reale		Referințe
/		
Act Normativ nr. Legea 7, din 13/03/1996 emis de PARLAMENTUL ROMANIEI;		
B1	Inscrierea provizorie, drept de PROPRIETATE, dobandit prin Lege, cota actuala 1/1 1) COMUNA IPOTEȘTI , CIF:4244172, PROPRIETAR NEIDENTIFICAT.	A1

C. Partea III. SARCINI .

Inscrieri privind dezmembramintele dreptului de proprietate, drepturi reale de garanție și sarcini	Referințe
NU SUNT	

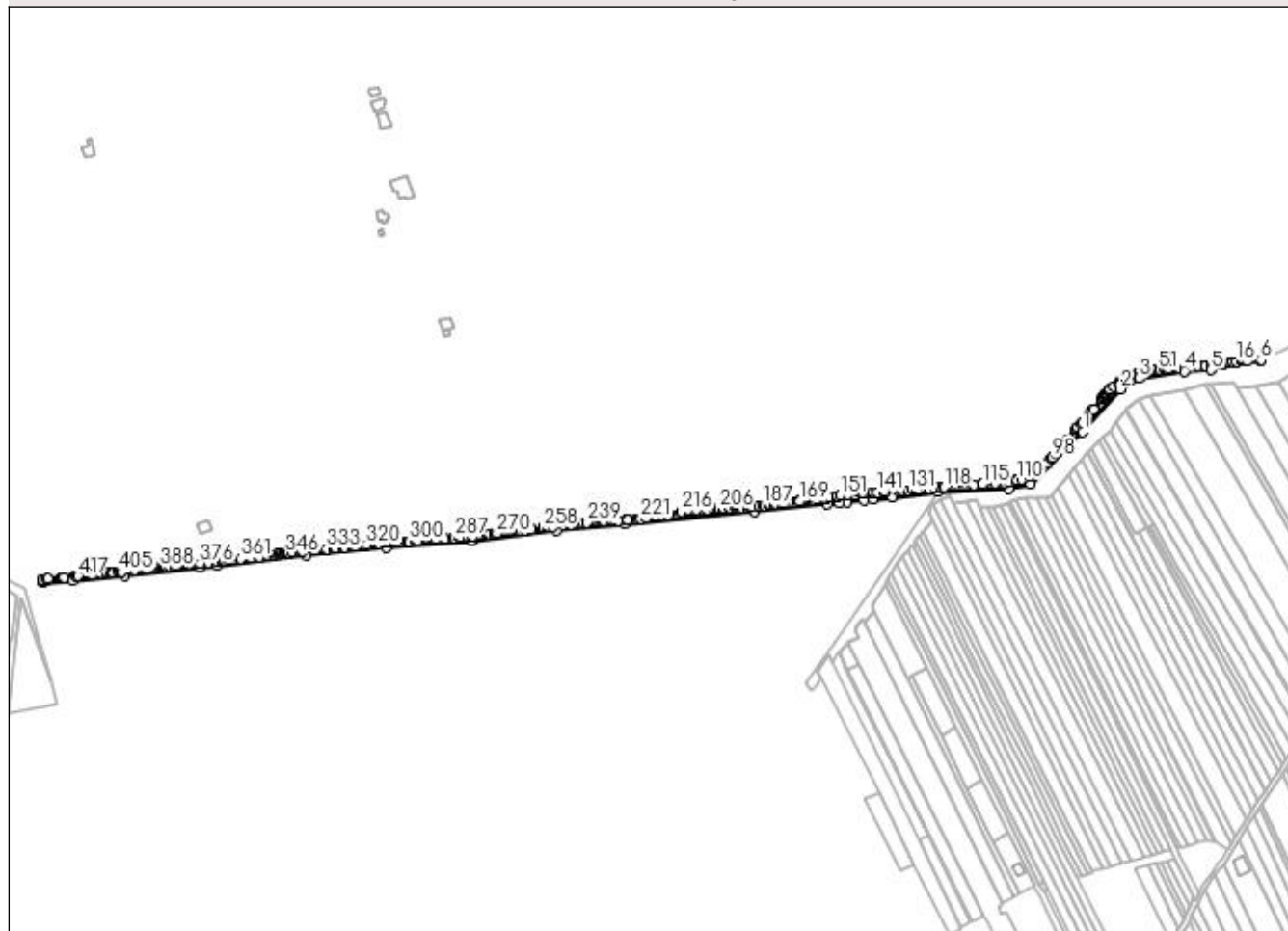
Anexa Nr. 1 La Partea I

Teren

Nr cadastral	Suprafața (mp)*	Observații / Referințe
	4.950	Imobilul s-a format din o parte a PF 191, 189, 187, 1038, 563, 675, 674, 652, 655, 656, 657, 658, 659, 660,661, 662, 663, 664, 692, 693, 694, 695, 696, 697, 698,699, 700, 701, 702, 707, 708, 709, 710, 711, 716, 717,718, 725, 726, 729, 730, 733, 734, 737, 738, 741, 742,745, 746, 750, 753, 754, 757, 758, 761/1, 761/2 a comunei cadastrale Tișăuți. Imobil traversat de limita administrativă dintre UAT Ipotești și UAT Bosanci.

* Suprafața este determinată în planul de proiecție Stereo 70.

DETALII LINIARE IMOBIL



Date referitoare la teren

Crt	Categorie folosință	Intravilan	Suprafața (mp)	Tarla	Parcelă	Nr. topo	Observații / Referințe
1	drum	DA	3.881	-	-	-	Intravilan Ipotești.
2	drum	DA	1.018	-	-	-	Intravilan Bosanci.
3	drum	NU	51	13	187,189,191	-	

Lungime Segmente

1) Valorile lungimilor segmentelor sunt obținute din proiecție în plan.

Punct început	X / Y	Punct sfârșit	X / Y	Lungime segment	Punct început	X / Y	Punct sfârșit	X / Y	Lungime segment	Punct început	X / Y	Punct sfârșit	X / Y	Lungime segment
1	599.262,381 679.546,972	2	599.296,01 679.585,405	51.069	2	599.296,01 679.585,405	3	599.312,558 679.595,014	19.136	3	599.312,558 679.595,014	4	599.353,126 679.601,419	41.071
4	599.353,126 679.601,419	5	599.377,146 679.602,487	24.044	5	599.377,146 679.602,487	6	599.421,872 679.611,328	45.591	6	599.421,872 679.611,328	7	599.421,459 679.611,284	0.415

Punct început	X / Y	Punct sfârșit	X / Y	Lungime segment	Punct început	X / Y	Punct sfârșit	X / Y	Lungime segment	Punct început	X / Y	Punct sfârșit	X / Y	Lungime segment
7	599.421,459 679.611,284	8	599.409,77 679.610,052	11.754	8	599.409,77 679.610,052	9	599.407,709 679.610,129	2.062	9	599.407,709 679.610,129	10	599.407,581 679.610,134	0.128
10	599.407,581 679.610,134	11	599.407,575 679.610,134	0.006	11	599.407,575 679.610,134	12	599.406,019 679.610,192	1.557	12	599.406,019 679.610,192	13	599.405,804 679.610,2	0.215
13	599.405,804 679.610,2	14	599.405,489 679.610,212	0.315	14	599.405,489 679.610,212	15	599.404,774 679.610,239	0.716	15	599.404,774 679.610,239	16	599.399,795 679.609,708	5.007
16	599.399,795 679.609,708	17	599.396,915 679.609,401	2.896	17	599.396,915 679.609,401	18	599.396,726 679.609,381	0.19	18	599.396,726 679.609,381	19	599.396,427 679.609,349	0.301
19	599.396,427 679.609,349	20	599.394,448 679.609,138	1.99	20	599.394,448 679.609,138	21	599.387,763 679.608,157	6.757	21	599.387,763 679.608,157	22	599.387,627 679.608,137	0.137
22	599.387,627 679.608,137	23	599.387,602 679.608,134	0.025	23	599.387,602 679.608,134	24	599.387,295 679.608,089	0.31	24	599.387,295 679.608,089	25	599.385,058 679.607,761	2.261
25	599.385,058 679.607,761	26	599.379,836 679.607,096	5.264	26	599.379,836 679.607,096	27	599.378,348 679.606,787	1.52	27	599.378,348 679.606,787	28	599.377,864 679.606,686	0.494
28	599.377,864 679.606,686	29	599.377,713 679.606,655	0.154	29	599.377,713 679.606,655	30	599.377,401 679.606,62	0.314	30	599.377,401 679.606,62	31	599.372,427 679.606,065	5.005
31	599.372,427 679.606,065	32	599.365,634 679.605,774	6.799	32	599.365,634 679.605,774	33	599.365,518 679.605,769	0.116	33	599.365,518 679.605,769	34	599.365,26 679.605,758	0.258
34	599.365,26 679.605,758	35	599.365,162 679.605,754	0.098	35	599.365,162 679.605,754	36	599.361,879 679.605,614	3.286	36	599.361,879 679.605,614	37	599.357,108 679.605,453	4.774
37	599.357,108 679.605,453	38	599.357,006 679.605,449	0.102	38	599.357,006 679.605,449	39	599.356,641 679.605,437	0.365	39	599.356,641 679.605,437	40	599.355,994 679.605,415	0.647
40	599.355,994 679.605,415	41	599.354,568 679.605,367	1.427	41	599.354,568 679.605,367	42	599.348,003 679.604,563	6.614	42	599.348,003 679.604,563	43	599.339,118 679.603,4	8.961
43	599.339,118 679.603,4	44	599.338,364 679.603,306	0.76	44	599.338,364 679.603,306	45	599.337,001 679.603,137	1.373	45	599.337,001 679.603,137	46	599.336,186 679.603,035	0.821
46	599.336,186 679.603,035	47	599.335,753 679.602,981	0.436	47	599.335,753 679.602,981	48	599.331,587 679.602,463	4.198	48	599.331,587 679.602,463	49	599.331,448 679.602,446	0.14
49	599.331,448 679.602,446	50	599.330,629 679.602,344	0.825	50	599.330,629 679.602,344	51	599.330,2 679.602,291	0.432	51	599.330,2 679.602,291	52	599.326,008 679.601,769	4.224
52	599.326,008 679.601,769	53	599.312,477 679.599,045	13.802	53	599.312,477 679.599,045	54	599.311,727 679.598,82	0.783	54	599.311,727 679.598,82	55	599.311,38 679.598,716	0.362
55	599.311,38 679.598,716	56	599.311,343 679.598,705	0.039	56	599.311,343 679.598,705	57	599.310,994 679.598,601	0.364	57	599.310,994 679.598,601	58	599.303,319 679.596,301	8.012
58	599.303,319 679.596,301	59	599.301,75 679.595,525	1.75	59	599.301,75 679.595,525	60	599.301,432 679.595,368	0.355	60	599.301,432 679.595,368	61	599.301,411 679.595,358	0.023
61	599.301,411 679.595,358	62	599.301,083 679.595,196	0.366	62	599.301,083 679.595,196	63	599.298,164 679.593,754	3.256	63	599.298,164 679.593,754	64	599.296,884 679.592,759	1.621
64	599.296,884 679.592,759	65	599.296,851 679.592,734	0.041	65	599.296,851 679.592,734	66	599.296,839 679.592,724	0.016	66	599.296,839 679.592,724	67	599.296,539 679.592,491	0.38
67	599.296,539 679.592,491	68	599.293,888 679.590,431	3.357	68	599.293,888 679.590,431	69	599.290,1 679.587,531	4.771	69	599.290,1 679.587,531	70	599.286,856 679.584,953	4.144
70	599.286,856 679.584,953	71	599.286,818 679.584,909	0.058	71	599.286,818 679.584,909	72	599.285,861 679.583,799	1.466	72	599.285,861 679.583,799	73	599.285,86 679.583,797	0.002
73	599.285,86 679.583,797	74	599.285,596 679.583,491	0.404	74	599.285,596 679.583,491	75	599.284,112 679.581,77	2.272	75	599.284,112 679.581,77	76	599.283,276 679.580,8	1.281
76	599.283,276 679.580,8	77	599.283,261 679.580,782	0.023	77	599.283,261 679.580,782	78	599.283,015 679.580,497	0.376	78	599.283,015 679.580,497	79	599.282,626 679.580,045	0.596
79	599.282,626 679.580,045	80	599.282,519 679.579,921	0.164	80	599.282,519 679.579,921	81	599.282,258 679.579,619	0.399	81	599.282,258 679.579,619	82	599.281,007 679.578,167	1.917
82	599.281,007 679.578,167	83	599.280,747 679.577,866	0.398	83	599.280,747 679.577,866	84	599.279,499 679.576,418	1.912	84	599.279,499 679.576,418	85	599.279,44 679.576,35	0.09
85	599.279,44 679.576,35	86	599.279,24 679.576,119	0.306	86	599.279,24 679.576,119	87	599.271,725 679.567,4	11.511	87	599.271,725 679.567,4	88	599.271,223 679.566,818	0.769
88	599.271,223 679.566,818	89	599.268,503 679.563,662	4.166	89	599.268,503 679.563,662	90	599.268,248 679.563,367	0.39	90	599.268,248 679.563,367	91	599.261,632 679.555,691	10.134
91	599.261,632 679.555,691	92	599.260,729 679.554,644	1.383	92	599.260,729 679.554,644	93	599.257,651 679.551,074	4.714	93	599.257,651 679.551,074	94	599.256,704 679.550,029	1.41
94	599.256,704 679.550,029	95	599.256,453 679.549,753	0.373	95	599.256,453 679.549,753	96	599.248,045 679.540,482	12.516	96	599.248,045 679.540,482	97	599.238,351 679.527,502	16.2
97	599.238,351 679.527,502	98	599.234,813 679.523,737	5.166	98	599.234,813 679.523,737	99	599.234,413 679.523,312	0.584	99	599.234,413 679.523,312	100	599.230,616 679.519,271	5.545
100	599.230,616 679.519,271	101	599.230,369 679.519,008	0.361	101	599.230,369 679.519,008	102	599.229,163 679.517,725	1.761	102	599.229,163 679.517,725	103	599.224,478 679.513,428	6.357
103	599.224,478 679.513,428	104	599.221,095 679.510,648	4.379	104	599.221,095 679.510,648	105	599.220,457 679.510,124	0.826	105	599.220,457 679.510,124	106	599.219,767 679.509,711	0.804

Punct început	X / Y	Punct sfârșit	X / Y	Lungime segment	Punct început	X / Y	Punct sfârșit	X / Y	Lungime segment	Punct început	X / Y	Punct sfârșit	X / Y	Lungime segment
106	599.219,767 679.509,711	107	599.219,504 679.509,555	0.306	107	599.219,504 679.509,555	108	599.215,279 679.507,029	4.923	108	599.215,279 679.507,029	109	599.207,549 679.504,651	8.088
109	599.207,549 679.504,651	110	599.203,187 679.503,581	4.491	110	599.203,187 679.503,581	111	599.202,921 679.503,516	0.274	111	599.202,921 679.503,516	112	599.195,656 679.501,734	7.48
112	599.195,656 679.501,734	113	599.192,24 679.501,493	3.424	113	599.192,24 679.501,493	114	599.183,616 679.500,883	8.646	114	599.183,616 679.500,883	115	599.172,541 679.500,042	11.107
115	599.172,541 679.500,042	116	599.172,261 679.500,021	0.281	116	599.172,261 679.500,021	117	599.164,712 679.499,447	7.571	117	599.164,712 679.499,447	118	599.138,014 679.497,419	26.775
118	599.138,014 679.497,419	119	599.137,742 679.497,398	0.273	119	599.137,742 679.497,398	120	599.134,966 679.497,187	2.784	120	599.134,966 679.497,187	121	599.129,398 679.496,764	5.584
121	599.129,398 679.496,764	122	599.124,549 679.496,326	4.869	122	599.124,549 679.496,326	123	599.124,297 679.496,303	0.253	123	599.124,297 679.496,303	124	599.122,065 679.496,102	2.241
124	599.122,065 679.496,102	125	599.115,458 679.495,504	6.634	125	599.115,458 679.495,504	126	599.115,324 679.495,492	0.135	126	599.115,324 679.495,492	127	599.115,073 679.495,47	0.252
127	599.115,073 679.495,47	128	599.113,022 679.495,284	2.059	128	599.113,022 679.495,284	129	599.110,453 679.495,052	2.579	129	599.110,453 679.495,052	130	599.110,319 679.495,04	0.135
130	599.110,319 679.495,04	131	599.106,417 679.494,687	3.918	131	599.106,417 679.494,687	132	599.105,662 679.494,619	0.758	132	599.105,662 679.494,619	133	599.105,424 679.494,605	0.238
133	599.105,424 679.494,605	134	599.100,554 679.494,312	4.879	134	599.100,554 679.494,312	135	599.100,493 679.494,309	0.061	135	599.100,493 679.494,309	136	599.100,416 679.494,304	0.077
136	599.100,416 679.494,304	137	599.096,492 679.494,068	3.931	137	599.096,492 679.494,068	138	599.085,204 679.493,391	11.308	138	599.085,204 679.493,391	139	599.084,829 679.493,368	0.376
139	599.084,829 679.493,368	140	599.084,685 679.493,359	0.144	140	599.084,685 679.493,359	141	599.077,672 679.492,938	7.026	141	599.077,672 679.492,938	142	599.074,282 679.492,735	3.396
142	599.074,282 679.492,735	143	599.074,136 679.492,726	0.146	143	599.074,136 679.492,726	144	599.072,917 679.492,653	1.221	144	599.072,917 679.492,653	145	599.072,588 679.492,633	0.33
145	599.072,588 679.492,633	146	599.070,121 679.492,422	2.476	146	599.070,121 679.492,422	147	599.065,991 679.492,068	4.145	147	599.065,991 679.492,068	148	599.065,846 679.492,056	0.145
148	599.065,846 679.492,056	149	599.064,654 679.491,954	1.196	149	599.064,654 679.491,954	150	599.051,823 679.490,855	12.878	150	599.051,823 679.490,855	151	599.044,654 679.489,771	7.25
151	599.044,654 679.489,771	152	599.042,486 679.489,443	2.193	152	599.042,486 679.489,443	153	599.041,826 679.489,343	0.668	153	599.041,826 679.489,343	154	599.041,675 679.489,32	0.153
154	599.041,675 679.489,32	155	599.034,589 679.488,248	7.167	155	599.034,589 679.488,248	156	599.032,264 679.487,897	2.351	156	599.032,264 679.487,897	157	599.031,975 679.487,853	0.292
157	599.031,975 679.487,853	158	599.031,769 679.487,822	0.208	158	599.031,769 679.487,822	159	599.031,615 679.487,799	0.156	159	599.031,615 679.487,799	160	599.023,665 679.486,596	8.041
160	599.023,665 679.486,596	161	599.020,977 679.486,19	2.718	161	599.020,977 679.486,19	162	599.020,82 679.486,166	0.159	162	599.020,82 679.486,166	163	599.020,663 679.486,142	0.159
163	599.020,663 679.486,142	164	599.018,491 679.485,814	2.197	164	599.018,491 679.485,814	165	599.018,452 679.485,808	0.039	165	599.018,452 679.485,808	166	599.018,296 679.485,784	0.158
166	599.018,296 679.485,784	167	599.018,175 679.485,766	0.122	167	599.018,175 679.485,766	168	599.015,943 679.485,506	2.247	168	599.015,943 679.485,506	169	599.008,677 679.484,66	7.315
169	599.008,677 679.484,66	170	599.008,632 679.484,655	0.045	170	599.008,632 679.484,655	171	599.008,48 679.484,637	0.153	171	599.008,48 679.484,637	172	599.006,121 679.484,362	2.375
172	599.006,121 679.484,362	173	599.002,843 679.483,981	3.3	173	599.002,843 679.483,981	174	598.999,911 679.483,639	2.952	174	598.999,911 679.483,639	175	598.993,647 679.482,931	6.304
175	598.993,647 679.482,931	176	598.993,586 679.482,924	0.061	176	598.993,586 679.482,924	177	598.993,449 679.482,908	0.138	177	598.993,449 679.482,908	178	598.991,485 679.482,686	1.977
178	598.991,485 679.482,686	179	598.987,645 679.482,252	3.864	179	598.987,645 679.482,252	180	598.987,509 679.482,236	0.137	180	598.987,509 679.482,236	181	598.985,453 679.482,003	2.069
181	598.985,453 679.482,003	182	598.982,052 679.481,619	3.423	182	598.982,052 679.481,619	183	598.981,913 679.481,603	0.14	183	598.981,913 679.481,603	184	598.981,832 679.481,594	0.081
184	598.981,832 679.481,594	185	598.977,088 679.481,057	4.774	185	598.977,088 679.481,057	186	598.976,943 679.481,04	0.146	186	598.976,943 679.481,04	187	598.975,623 679.480,891	1.328
187	598.975,623 679.480,891	188	598.971,919 679.480,472	3.728	188	598.971,919 679.480,472	189	598.971,765 679.480,455	0.155	189	598.971,765 679.480,455	190	598.965,518 679.479,748	6.287
190	598.965,518 679.479,748	191	598.963,504 679.479,52	2.027	191	598.963,504 679.479,52	192	598.961,926 679.479,441	1.58	192	598.961,926 679.479,441	193	598.961,755 679.479,432	0.171
193	598.961,755 679.479,432	194	598.956,955 679.479,193	4.806	194	598.956,955 679.479,193	195	598.955,259 679.479,108	1.698	195	598.955,259 679.479,108	196	598.954,583 679.479,074	0.677
196	598.954,583 679.479,074	197	598.953,185 679.479,004	1.4	197	598.953,185 679.479,004	198	598.951,45 679.478,918	1.737	198	598.951,45 679.478,918	199	598.951,329 679.478,912	0.121
199	598.951,329 679.478,912	200	598.946,194 679.478,655	5.141	200	598.946,194 679.478,655	201	598.946,027 679.478,647	0.167	201	598.946,027 679.478,647	202	598.945,911 679.478,641	0.116
202	598.945,911 679.478,641	203	598.940,896 679.478,39	5.021	203	598.940,896 679.478,39	204	598.940,788 679.478,385	0.108	204	598.940,788 679.478,385	205	598.939,965 679.478,344	0.824

Punct început	X / Y	Punct sfârșit	X / Y	Lungime segment	Punct început	X / Y	Punct sfârșit	X / Y	Lungime segment	Punct început	X / Y	Punct sfârșit	X / Y	Lungime segment
205	598.939,965 679.478,344	206	598.936,371 679.478,164	3.599	206	598.936,371 679.478,164	207	598.936,271 679.478,159	0.1	207	598.936,271 679.478,159	208	598.936,16 679.478,154	0.111
208	598.936,16 679.478,154	209	598.931,835 679.477,938	4.33	209	598.931,835 679.477,938	210	598.925,522 679.477,622	6.321	210	598.925,522 679.477,622	211	598.925,438 679.477,618	0.084
211	598.925,438 679.477,618	212	598.915,968 679.477,145	9.482	212	598.915,968 679.477,145	213	598.914,639 679.476,982	1.339	213	598.914,639 679.476,982	214	598.909,479 679.476,349	5.199
214	598.909,479 679.476,349	215	598.909,425 679.476,342	0.054	215	598.909,425 679.476,342	216	598.902,792 679.475,528	6.683	216	598.902,792 679.475,528	217	598.891,198 679.473,155	11.834
217	598.891,198 679.473,155	218	598.889,353 679.472,834	1.873	218	598.889,353 679.472,834	219	598.885,664 679.472,193	3.744	219	598.885,664 679.472,193	220	598.871,298 679.469,694	14.582
220	598.871,298 679.469,694	221	598.866,185 679.469,18	5.139	221	598.866,185 679.469,18	222	598.864,126 679.468,974	2.069	222	598.864,126 679.468,974	223	598.861,679 679.468,785	2.454
223	598.861,679 679.468,785	224	598.861,633 679.468,782	0.046	224	598.861,633 679.468,782	225	598.854,713 679.468,25	6.94	225	598.854,713 679.468,25	226	598.853,266 679.468,138	1.451
226	598.853,266 679.468,138	227	598.853,206 679.468,134	0.06	227	598.853,206 679.468,134	228	598.846,098 679.467,587	7.129	228	598.846,098 679.467,587	229	598.844,819 679.467,488	1.283
229	598.844,819 679.467,488	230	598.844,753 679.467,483	0.066	230	598.844,753 679.467,483	231	598.843,751 679.467,406	1.005	231	598.843,751 679.467,406	232	598.841,152 679.467,358	2.599
232	598.841,152 679.467,358	233	598.839,662 679.467,33	1.49	233	598.839,662 679.467,33	234	598.839,595 679.467,329	0.067	234	598.839,595 679.467,329	235	598.833,519 679.467,216	6.077
235	598.833,519 679.467,216	236	598.832,844 679.467,204	0.675	236	598.832,844 679.467,204	237	598.832,74 679.467,193	0.105	237	598.832,74 679.467,193	238	598.832,674 679.467,186	0.066
238	598.832,674 679.467,186	239	598.817,9 679.465,679	14.851	239	598.817,9 679.465,679	240	598.817,72 679.465,66	0.181	240	598.817,72 679.465,66	241	598.817,659 679.465,654	0.061
241	598.817,659 679.465,654	242	598.814,364 679.465,318	3.312	242	598.814,364 679.465,318	243	598.812,866 679.465,165	1.506	243	598.812,866 679.465,165	244	598.812,121 679.465,071	0.751
244	598.812,121 679.465,071	245	598.809,506 679.464,741	2.636	245	598.809,506 679.464,741	246	598.809,419 679.464,73	0.088	246	598.809,419 679.464,73	247	598.809,366 679.464,724	0.053
247	598.809,366 679.464,724	248	598.803,893 679.464,033	5.516	248	598.803,893 679.464,033	249	598.803,846 679.464,027	0.047	249	598.803,846 679.464,027	250	598.802,37 679.463,841	1.488
250	598.802,37 679.463,841	251	598.798,354 679.463,335	4.048	251	598.798,354 679.463,335	252	598.798,313 679.463,33	0.041	252	598.798,313 679.463,33	253	598.797,884 679.463,276	0.432
253	598.797,884 679.463,276	254	598.787,618 679.461,926	10.354	254	598.787,618 679.461,926	255	598.784,469 679.461,512	3.176	255	598.784,469 679.461,512	256	598.784,447 679.461,51	0.022
256	598.784,447 679.461,51	257	598.783,406 679.461,373	1.05	257	598.783,406 679.461,373	258	598.779,094 679.460,849	4.344	258	598.779,094 679.460,849	259	598.779,08 679.460,847	0.014
259	598.779,08 679.460,847	260	598.778,969 679.460,833	0.112	260	598.778,969 679.460,833	261	598.768,304 679.459,537	10.743	261	598.768,304 679.459,537	262	598.768,301 679.459,536	0.003
262	598.768,301 679.459,536	263	598.768,281 679.459,534	0.02	263	598.768,281 679.459,534	264	598.763,521 679.458,955	4.795	264	598.763,521 679.458,955	265	598.762,672 679.458,858	0.855
265	598.762,672 679.458,858	266	598.762,626 679.458,853	0.046	266	598.762,626 679.458,853	267	598.758,32 679.458,359	4.334	267	598.758,32 679.458,359	268	598.757,71 679.458,289	0.614
268	598.757,71 679.458,289	269	598.757,166 679.458,227	0.548	269	598.757,166 679.458,227	270	598.737,233 679.455,941	20.064	270	598.737,233 679.455,941	271	598.736,16 679.455,824	1.079
271	598.736,16 679.455,824	272	598.735,313 679.455,731	0.852	272	598.735,313 679.455,731	273	598.735,054 679.455,703	0.261	273	598.735,054 679.455,703	274	598.730,721 679.455,228	4.359
274	598.730,721 679.455,228	275	598.730,281 679.455,18	0.443	275	598.730,281 679.455,18	276	598.730,236 679.455,175	0.045	276	598.730,236 679.455,175	277	598.730,227 679.455,174	0.009
277	598.730,227 679.455,174	278	598.730,164 679.455,167	0.063	278	598.730,164 679.455,167	279	598.729,667 679.455,113	0.5	279	598.729,667 679.455,113	280	598.715,669 679.453,58	14.082
280	598.715,669 679.453,58	281	598.715,554 679.453,568	0.116	281	598.715,554 679.453,568	282	598.715,004 679.453,508	0.553	282	598.715,004 679.453,508	283	598.711,586 679.453,133	3.439
283	598.711,586 679.453,133	284	598.704,648 679.452,576	6.96	284	598.704,648 679.452,576	285	598.704,313 679.452,549	0.336	285	598.704,313 679.452,549	286	598.703,974 679.452,522	0.34
286	598.703,974 679.452,522	287	598.698,985 679.452,121	5.005	287	598.698,985 679.452,121	288	598.698,874 679.452,112	0.111	288	598.698,874 679.452,112	289	598.698,199 679.452,057	0.677
289	598.698,199 679.452,057	290	598.690,838 679.451,466	7.385	290	598.690,838 679.451,466	291	598.689,984 679.451,397	0.857	291	598.689,984 679.451,397	292	598.689,306 679.451,343	0.68
292	598.689,306 679.451,343	293	598.682,357 679.450,784	6.971	293	598.682,357 679.450,784	294	598.681,705 679.450,732	0.654	294	598.681,705 679.450,732	295	598.681,024 679.450,677	0.683
295	598.681,024 679.450,677	296	598.679,782 679.450,577	1.246	296	598.679,782 679.450,577	297	598.666,647 679.449,366	13.191	297	598.666,647 679.449,366	298	598.665,519 679.449,262	1.133
298	598.665,519 679.449,262	299	598.664,837 679.449,199	0.685	299	598.664,837 679.449,199	300	598.658,991 679.448,66	5.871	300	598.658,991 679.448,66	301	598.657,579 679.448,53	1.418
301	598.657,579 679.448,53	302	598.656,789 679.448,457	0.793	302	598.656,789 679.448,457	303	598.656,205 679.448,404	0.586	303	598.656,205 679.448,404	304	598.656,104 679.448,398	0.101

Punct început	X / Y	Punct sfârșit	X / Y	Lungime segment	Punct început	X / Y	Punct sfârșit	X / Y	Lungime segment	Punct început	X / Y	Punct sfârșit	X / Y	Lungime segment
304	598.656,104 679.448,398	305	598.652,099 679.448,161	4.012	305	598.652,099 679.448,161	306	598.650,113 679.448,043	1.99	306	598.650,113 679.448,043	307	598.650,086 679.448,041	0.027
307	598.650,086 679.448,041	308	598.649,42 679.448,002	0.667	308	598.649,42 679.448,002	309	598.648,726 679.447,961	0.695	309	598.648,726 679.447,961	310	598.647,705 679.447,9	1.023
310	598.647,705 679.447,9	311	598.646,309 679.447,818	1.398	311	598.646,309 679.447,818	312	598.645,715 679.447,783	0.595	312	598.645,715 679.447,783	313	598.645,02 679.447,742	0.696
313	598.645,02 679.447,742	314	598.641,678 679.447,544	3.348	314	598.641,678 679.447,544	315	598.640,211 679.447,457	1.47	315	598.640,211 679.447,457	316	598.638,986 679.447,384	1.227
316	598.638,986 679.447,384	317	598.636,997 679.447,267	1.992	317	598.636,997 679.447,267	318	598.631,659 679.446,726	5.365	318	598.631,659 679.446,726	319	598.631,53 679.446,713	0.13
319	598.631,53 679.446,713	320	598.620,763 679.445,622	10.82 2	320	598.620,763 679.445,622	321	598.619,832 679.445,528	0.936	321	598.619,832 679.445,528	322	598.619,378 679.445,482	0.456
322	598.619,378 679.445,482	323	598.610,119 679.444,543	9.306	323	598.610,119 679.444,543	324	598.608,836 679.444,414	1.289	324	598.608,836 679.444,414	325	598.608,728 679.444,403	0.109
325	598.608,728 679.444,403	326	598.600,833 679.443,603	7.935	326	598.600,833 679.443,603	327	598.600,289 679.443,548	0.547	327	598.600,289 679.443,548	328	598.599,437 679.443,461	0.856
328	598.599,437 679.443,461	329	598.592,825 679.442,791	6.646	329	598.592,825 679.442,791	330	598.591,744 679.442,698	1.085	330	598.591,744 679.442,698	331	598.590,675 679.442,606	1.073
331	598.590,675 679.442,606	332	598.590,658 679.442,604	0.017	332	598.590,658 679.442,604	333	598.584,864 679.442,103	5.816	333	598.584,864 679.442,103	334	598.583,454 679.441,981	1.415
334	598.583,454 679.441,981	335	598.582,871 679.441,931	0.585	335	598.582,871 679.441,931	336	598.574,176 679.441,18	8.727	336	598.574,176 679.441,18	337	598.572,833 679.441,064	1.348
337	598.572,833 679.441,064	338	598.572,763 679.441,055	0.071	338	598.572,763 679.441,055	339	598.563,195 679.439,951	9.631	339	598.563,195 679.439,951	340	598.561,788 679.439,788	1.416
340	598.561,788 679.439,788	341	598.560,161 679.439,6	1.638	341	598.560,161 679.439,6	342	598.553,481 679.438,829	6.724	342	598.553,481 679.438,829	343	598.551,097 679.438,534	2.402
343	598.551,097 679.438,534	344	598.550,341 679.438,44	0.762	344	598.550,341 679.438,44	345	598.549,69 679.438,359	0.656	345	598.549,69 679.438,359	346	598.548,047 679.438,156	1.655
346	598.548,047 679.438,156	347	598.546,842 679.438,007	1.214	347	598.546,842 679.438,007	348	598.546,131 679.437,919	0.716	348	598.546,131 679.437,919	349	598.543,349 679.437,574	2.803
349	598.543,349 679.437,574	350	598.541,432 679.437,337	1.932	350	598.541,432 679.437,337	351	598.540,961 679.437,278	0.475	351	598.540,961 679.437,278	352	598.538,373 679.436,958	2.608
352	598.538,373 679.436,958	353	598.537,389 679.436,836	0.992	353	598.537,389 679.436,836	354	598.536,961 679.436,782	0.431	354	598.536,961 679.436,782	355	598.533,428 679.436,34	3.561
355	598.533,428 679.436,34	356	598.532,483 679.436,231	0.951	356	598.532,483 679.436,231	357	598.524,782 679.435,345	7.752	357	598.524,782 679.435,345	358	598.523,618 679.435,211	1.172
358	598.523,618 679.435,211	359	598.517,07 679.434,457	6.591	359	598.517,07 679.434,457	360	598.516,348 679.434,374	0.727	360	598.516,348 679.434,374	361	598.507,759 679.433,385	8.646
361	598.507,759 679.433,385	362	598.507,542 679.433,36	0.218	362	598.507,542 679.433,36	363	598.507,259 679.433,328	0.285	363	598.507,259 679.433,328	364	598.507,065 679.433,305	0.195
364	598.507,065 679.433,305	365	598.502,527 679.432,783	4.568	365	598.502,527 679.432,783	366	598.502,318 679.432,759	0.21	366	598.502,318 679.432,759	367	598.497,498 679.432,204	4.852
367	598.497,498 679.432,204	368	598.497,227 679.432,173	0.273	368	598.497,227 679.432,173	369	598.493,155 679.431,704	4.099	369	598.493,155 679.431,704	370	598.492,15 679.431,616	1.009
370	598.492,15 679.431,616	371	598.492,11 679.431,612	0.04	371	598.492,11 679.431,612	372	598.490,652 679.431,483	1.464	372	598.490,652 679.431,483	373	598.486,555 679.430,988	4.127
373	598.486,555 679.430,988	374	598.479,256 679.430,203	7.341	374	598.479,256 679.430,203	375	598.478,665 679.430,14	0.594	375	598.478,665 679.430,14	376	598.471,248 679.429,342	7.46
376	598.471,248 679.429,342	377	598.470,258 679.429,236	0.996	377	598.470,258 679.429,236	378	598.449,547 679.427,008	20.83	378	598.449,547 679.427,008	379	598.448,172 679.426,86	1.383
379	598.448,172 679.426,86	380	598.448,117 679.426,854	0.055	380	598.448,117 679.426,854	381	598.444,026 679.426,414	4.115	381	598.444,026 679.426,414	382	598.443,875 679.426,398	0.152
382	598.443,875 679.426,398	383	598.441,096 679.426,099	2.795	383	598.441,096 679.426,099	384	598.440,692 679.426,055	0.406	384	598.440,692 679.426,055	385	598.439,141 679.425,889	1.56
385	598.439,141 679.425,889	386	598.438,464 679.425,816	0.681	386	598.438,464 679.425,816	387	598.437,184 679.425,678	1.287	387	598.437,184 679.425,678	388	598.435,723 679.425,521	1.469
388	598.435,723 679.425,521	389	598.433,944 679.425,33	1.789	389	598.433,944 679.425,33	390	598.432,286 679.425,151	1.668	390	598.432,286 679.425,151	391	598.431,067 679.425,02	1.226
391	598.431,067 679.425,02	392	598.430,751 679.424,986	0.318	392	598.430,751 679.424,986	393	598.430,168 679.424,924	0.586	393	598.430,168 679.424,924	394	598.427,996 679.424,69	2.185
394	598.427,996 679.424,69	395	598.426,975 679.424,58	1.027	395	598.426,975 679.424,58	396	598.424,351 679.424,298	2.639	396	598.424,351 679.424,298	397	598.421,793 679.424,023	2.573
397	598.421,793 679.424,023	398	598.420,574 679.423,892	1.226	398	598.420,574 679.423,892	399	598.413,081 679.423,086	7.536	399	598.413,081 679.423,086	400	598.412,622 679.423,036	0.462
400	598.412,622 679.423,036	401	598.410,286 679.422,757	2.353	401	598.410,286 679.422,757	402	598.409,315 679.422,64	0.978	402	598.409,315 679.422,64	403	598.401,233 679.421,673	8.14

Punct început	X / Y	Punct sfârșit	X / Y	Lungime segment	Punct început	X / Y	Punct sfârșit	X / Y	Lungime segment	Punct început	X / Y	Punct sfârșit	X / Y	Lungime segment
403	598.401,233 679.421,673	404	598.400,216 679.421,577	1.022	404	598.400,216 679.421,577	405	598.398,912 679.421,453	1.31	405	598.398,912 679.421,453	406	598.398,456 679.421,41	0.458
406	598.398,456 679.421,41	407	598.393,714 679.420,962	4.763	407	598.393,714 679.420,962	408	598.392,303 679.420,828	1.417	408	598.392,303 679.420,828	409	598.391,948 679.420,795	0.357
409	598.391,948 679.420,795	410	598.388,111 679.420,432	3.854	410	598.388,111 679.420,432	411	598.386,339 679.420,264	1.78	411	598.386,339 679.420,264	412	598.385,418 679.420,177	0.925
412	598.385,418 679.420,177	413	598.383,282 679.419,975	2.146	413	598.383,282 679.419,975	414	598.375,034 679.419,148	8.289	414	598.375,034 679.419,148	415	598.373,252 679.418,969	1.791
415	598.373,252 679.418,969	416	598.372,672 679.418,911	0.583	416	598.372,672 679.418,911	417	598.361,892 679.417,83	10.834	417	598.361,892 679.417,83	418	598.360,097 679.417,65	1.804
418	598.360,097 679.417,65	419	598.359,837 679.417,624	0.261	419	598.359,837 679.417,624	420	598.349,488 679.416,587	10.401	420	598.349,488 679.416,587	421	598.349,181 679.416,557	0.308
421	598.349,181 679.416,557	422	598.347,373 679.416,38	1.817	422	598.347,373 679.416,38	423	598.347,287 679.416,371	0.086	423	598.347,287 679.416,371	424	598.335,029 679.415,173	12.316
424	598.335,029 679.415,173	425	598.333,815 679.415,054	1.22	425	598.333,815 679.415,054	426	598.330,131 679.414,659	3.705	426	598.330,131 679.414,659	427	598.330,185 679.414,466	0.2
427	598.330,185 679.414,466	428	598.330,86 679.412,027	2.531	428	598.330,86 679.412,027	429	598.357,023 679.413,654	26.214	429	598.357,023 679.413,654	430	598.403,356 679.418,017	46.538
430	598.403,356 679.418,017	431	598.471,448 679.425,34	68.485	431	598.471,448 679.425,34	432	598.487,009 679.427,014	15.651	432	598.487,009 679.427,014	433	598.566,528 679.436,62	80.097
433	598.566,528 679.436,62	434	598.638,508 679.443,55	72.313	434	598.638,508 679.443,55	435	598.714,258 679.449,63	75.994	435	598.714,258 679.449,63	436	598.790,859 679.458,384	77.1
436	598.790,859 679.458,384	437	598.852,139 679.464,22	61.557	437	598.852,139 679.464,22	438	598.967,77 679.475,528	116.183	438	598.967,77 679.475,528	439	599.033,258 679.482,306	65.838
439	599.033,258 679.482,306	440	599.043,883 679.483,406	10.682	440	599.043,883 679.483,406	441	599.051,18 679.484,161	7.336	441	599.051,18 679.484,161	442	599.066,107 679.485,676	15.004
442	599.066,107 679.485,676	443	599.074,338 679.486,511	8.273	443	599.074,338 679.486,511	444	599.091,912 679.488,295	17.664	444	599.091,912 679.488,295	445	599.132,67 679.493,06	41.036
445	599.132,67 679.493,06	446	599.195,658 679.496,262	63.069	446	599.195,658 679.496,262	447	599.215,408 679.500,532	20.206	447	599.215,408 679.500,532	1	599.262,381 679.546,972	66.054

** Lungimile segmentelor sunt determinate în planul de proiecție Stereo 70 și sunt rotunjite la 1 milimetru.

*** Distanța dintre puncte este formată din segmente cumulate ce sunt mai mici decât valoarea 1 milimetru.

**DATE DESPRE IMOBILUL NR. 2824**

Oficiul de Cadastru și Publicitate Imobiliară SUCEAVA
Biroul de Cadastru și Publicitate Imobiliară Suceava

A. Partea I. Descrierea imobilului

TEREN Intravilan

Adresa: Loc. Ipotesti, Jud. Suceava

Nr. Crt	Nr cadastral Nr. topografic	Suprafața* (mp)	Observații / Referințe
A1	46146	Din acte: 2.078 Masurata: 2.368	Sector cadastral:62 Teren neimprejmuit;

B. Partea II. Proprietari și acte

Inscrieri privitoare la dreptul de proprietate și alte drepturi reale	Referințe
38790 / 02/06/2021	
Act Normativ nr. hotărâre nr. 1357, din 27/12/2001 emis de GUVERNUL ROMÂNIEI (ANEXA - INVENTARUL BUNURILOR CARE APARTIN DOMENIULUI PUBLIC AL COMUNEI IPOTEȘTI, Hotarare de Guvern ; act administrativ nr adresă nr. 7344 din 31.05.2021, emis de Primăria comunei Ipotesti);	
B1	A1
Intabulare, drept de PROPRIETATE, dobândit prin Lege, cota actuala 1/1 1) COMUNA IPOTEȘTI, CIF:4244172, domeniul public	

C. Partea III. SARCINI .

Inscrieri privind dezmembramintele dreptului de proprietate, drepturi reale de garanție și sarcini	Referințe
NU SUNT	

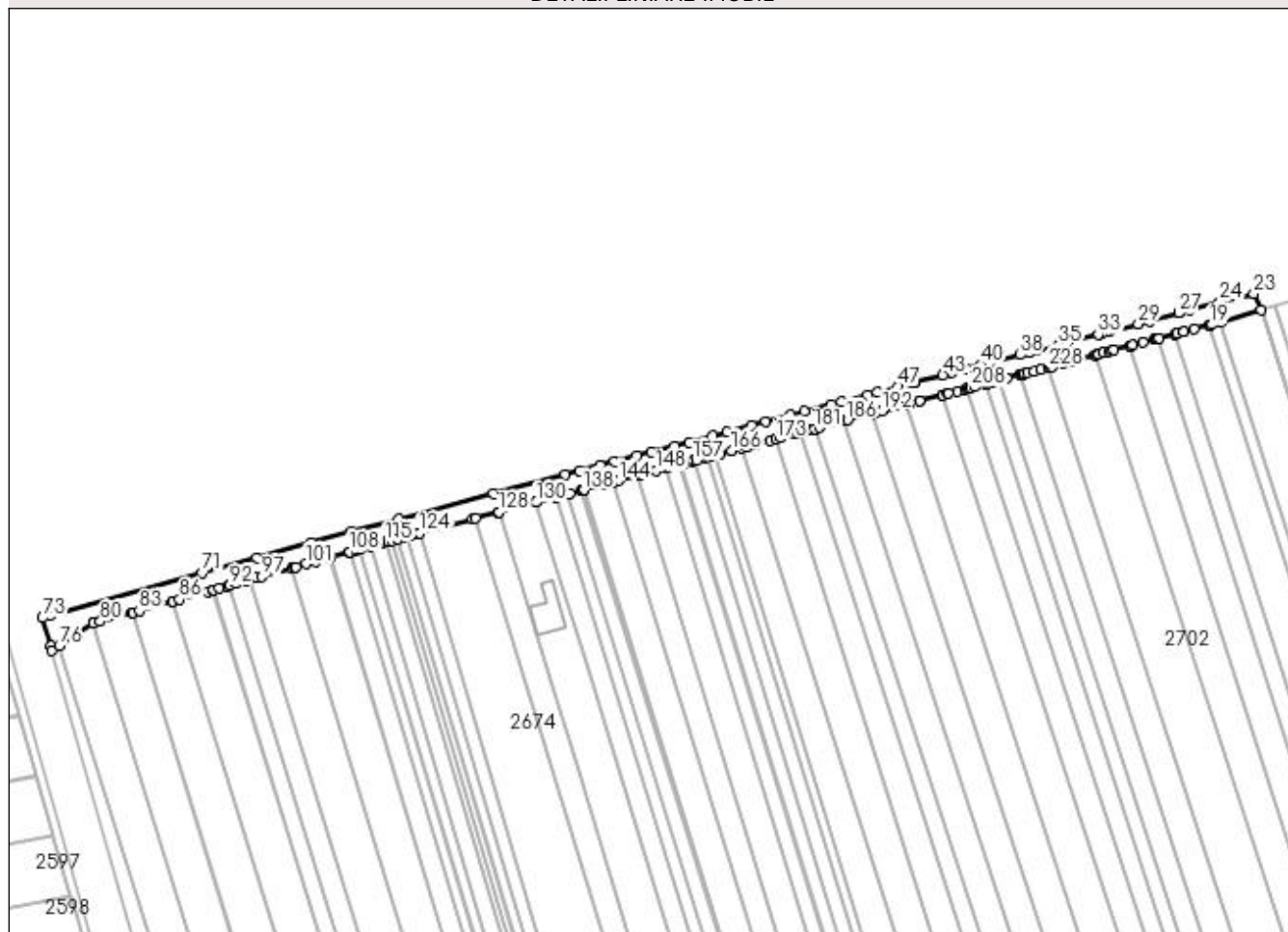
Anexa Nr. 1 La Partea I

Teren

Nr cadastral	Suprafața (mp)*	Observații / Referințe
46146	Din acte: 2.078 Masurata: 2.368	

* Suprafața este determinată în planul de proiecție Stereo 70.

DETALII LINIARE IMOBIL



Date referitoare la teren

Crt	Categorie folosință	Intra vilan	Suprafața (mp)	Tarla	Parcelă	Nr. topo	Observații / Referințe
1	drum	DA	2.368	-	-	-	

Lungime Segmente

1) Valorile lungimilor segmentelor sunt obținute din proiecție în plan.

Punct început	X / Y	Punct sfârșit	X / Y	Lungime segment	Punct început	X / Y	Punct sfârșit	X / Y	Lungime segment	Punct început	X / Y	Punct sfârșit	X / Y	Lungime segment
1	598.545,726 679.881,115	2	598.546,576 679.881,337	0.879	2	598.546,576 679.881,337	3	598.547,32 679.881,532	0.769	3	598.547,32 679.881,532	4	598.552,351 679.882,847	5.2
4	598.552,351 679.882,847	5	598.552,75 679.882,952	0.413	5	598.552,75 679.882,952	6	598.552,992 679.883,015	0.25	6	598.552,992 679.883,015	7	598.556,365 679.883,897	3.486
7	598.556,365 679.883,897	8	598.559,752 679.884,782	3.501	8	598.559,752 679.884,782	9	598.560,46 679.884,967	0.732	9	598.560,46 679.884,967	10	598.560,772 679.885,049	0.323
10	598.560,772 679.885,049	11	598.561,411 679.885,216	0.66	11	598.561,411 679.885,216	12	598.566,24 679.886,479	4.991	12	598.566,24 679.886,479	13	598.566,561 679.886,563	0.332
13	598.566,561 679.886,563	14	598.566,878 679.886,646	0.328	14	598.566,878 679.886,646	15	598.568,932 679.887,183	2.123	15	598.568,932 679.887,183	16	598.569,067 679.887,218	0.139

Punct început	X / Y	Punct sfârșit	X / Y	Lungime segment	Punct început	X / Y	Punct sfârșit	X / Y	Lungime segment	Punct început	X / Y	Punct sfârșit	X / Y	Lungime segment
16	598.569,067 679.887,218	17	598.572,324 679.888,069	3.366	17	598.572,324 679.888,069	18	598.576,998 679.889,291	4.831	18	598.576,998 679.889,291	19	598.577,24 679.889,355	0.25
19	598.577,24 679.889,355	20	598.577,634 679.889,458	0.407	20	598.577,634 679.889,458	21	598.580,347 679.890,167	2.804	21	598.580,347 679.890,167	22	598.592,956 679.893,933	13.15 9
22	598.592,956 679.893,933	23	598.590,718 679.899,081	5.613	23	598.590,718 679.899,081	24	598.580,161 679.896,32	10.91 2	24	598.580,161 679.896,32	25	598.570,806 679.893,874	9.669
25	598.570,806 679.893,874	26	598.567,555 679.893,024	3.36	26	598.567,555 679.893,024	27	598.567,42 679.892,989	0.139	27	598.567,42 679.892,989	28	598.558,234 679.890,587	9.495
28	598.558,234 679.890,587	29	598.554,848 679.889,702	3.5	29	598.554,848 679.889,702	30	598.545,802 679.887,337	9.35	30	598.545,802 679.887,337	31	598.545,057 679.887,142	0.77
31	598.545,057 679.887,142	32	598.543,794 679.886,811	1.306	32	598.543,794 679.886,811	33	598.542,412 679.886,45	1.428	33	598.542,412 679.886,45	34	598.533,144 679.884,026	9.58
34	598.533,144 679.884,026	35	598.530,135 679.883,24	3.11	35	598.530,135 679.883,24	36	598.523,024 679.881,38	7.35	36	598.523,024 679.881,38	37	598.520,998 679.880,85	2.094
37	598.520,998 679.880,85	38	598.517,989 679.880,064	3.11	38	598.517,989 679.880,064	39	598.508,992 679.877,711	9.3	39	598.508,992 679.877,711	40	598.505,983 679.876,924	3.11
40	598.505,983 679.876,924	41	598.501,426 679.875,733	4.71	41	598.501,426 679.875,733	42	598.497,114 679.874,605	4.457	42	598.497,114 679.874,605	43	598.494,105 679.873,819	3.11
43	598.494,105 679.873,819	44	598.485,417 679.871,547	8.98	44	598.485,417 679.871,547	45	598.485,351 679.871,529	0.068	45	598.485,351 679.871,529	46	598.482,344 679.870,735	3.11
46	598.482,344 679.870,735	47	598.480,246 679.870,18	2.17	47	598.480,246 679.870,18	48	598.473,738 679.868,459	6.732	48	598.473,738 679.868,459	49	598.470,732 679.867,665	3.109
49	598.470,732 679.867,665	50	598.462,511 679.865,491	8.504	50	598.462,511 679.865,491	51	598.459,504 679.864,696	3.11	51	598.459,504 679.864,696	52	598.451,112 679.862,477	8.68
52	598.451,112 679.862,477	53	598.446,723 679.861,317	4.54	53	598.446,723 679.861,317	54	598.439,004 679.859,276	7.984	54	598.439,004 679.859,276	55	598.434,615 679.858,116	4.54
55	598.434,615 679.858,116	56	598.427,04 679.856,113	7.835	56	598.427,04 679.856,113	57	598.422,651 679.854,953	4.54	57	598.422,651 679.854,953	58	598.415,221 679.852,989	7.685
58	598.415,221 679.852,989	59	598.410,832 679.851,828	4.54	59	598.410,832 679.851,828	60	598.403,545 679.849,902	7.537	60	598.403,545 679.849,902	61	598.399,156 679.848,741	4.54
61	598.399,156 679.848,741	62	598.392,005 679.846,851	7.397	62	598.392,005 679.846,851	63	598.387,616 679.845,691	4.54	63	598.387,616 679.845,691	64	598.381,173 679.843,987	6.665
64	598.381,173 679.843,987	65	598.376,784 679.842,827	4.54	65	598.376,784 679.842,827	66	598.354,36 679.836,899	23.19 4	66	598.354,36 679.836,899	67	598.325,206 679.829,191	30.15 6
67	598.325,206 679.829,191	68	598.310,412 679.825,28	15.30 2	68	598.310,412 679.825,28	69	598.297,726 679.821,731	13.17 3	69	598.297,726 679.821,731	70	598.280,903 679.817,025	17.46 9
70	598.280,903 679.817,025	71	598.264,08 679.812,318	17.46 9	71	598.264,08 679.812,318	72	598.216,764 679.799,081	49.13 3	72	598.216,764 679.799,081	73	598.214,43 679.798,379	2.437
73	598.214,43 679.798,379	74	598.216,924 679.789,59	9.136	74	598.216,924 679.789,59	75	598.217,334 679.788,147	1.5	75	598.217,334 679.788,147	76	598.219,625 679.789,837	2.847
76	598.219,625 679.789,837	77	598.224,022 679.793,082	5.465	77	598.224,022 679.793,082	78	598.230,169 679.796,601	7.083	78	598.230,169 679.796,601	79	598.230,251 679.796,624	0.085
79	598.230,251 679.796,624	80	598.232,408 679.797,227	2.24	80	598.232,408 679.797,227	81	598.242,326 679.800,002	10.29 9	81	598.242,326 679.800,002	82	598.242,523 679.800,057	0.205
82	598.242,523 679.800,057	83	598.244,473 679.800,603	2.025	83	598.244,473 679.800,603	84	598.254,812 679.803,495	10.73 6	84	598.254,812 679.803,495	85	598.255,032 679.803,556	0.228
85	598.255,032 679.803,556	86	598.256,949 679.804,093	1.991	86	598.256,949 679.804,093	87	598.265,697 679.806,54	9.084	87	598.265,697 679.806,54	88	598.267,227 679.806,968	1.589
88	598.267,227 679.806,968	89	598.267,478 679.807,038	0.261	89	598.267,478 679.807,038	90	598.269,355 679.807,564	1.949	90	598.269,355 679.807,564	91	598.272,011 679.808,307	2.758
91	598.272,011 679.808,307	92	598.272,541 679.808,455	0.55	92	598.272,541 679.808,455	93	598.274,666 679.809,049	2.206	93	598.274,666 679.809,049	94	598.277,45 679.809,828	2.891
94	598.277,45 679.809,828	95	598.278,707 679.810,18	1.305	95	598.278,707 679.810,18	96	598.280,827 679.810,773	2.201	96	598.280,827 679.810,773	97	598.282,52 679.811,247	1.758
97	598.282,52 679.811,247	98	598.292,0 679.813,899	9.844	98	598.292,0 679.813,899	99	598.292,928 679.814,158	0.963	99	598.292,928 679.814,158	100	598.293,101 679.814,207	0.18
100	598.293,101 679.814,207	101	598.296,426 679.815,137	3.453	101	598.296,426 679.815,137	102	598.299,342 679.815,953	3.028	102	598.299,342 679.815,953	103	598.303,666 679.817,162	4.49
103	598.303,666 679.817,162	104	598.303,8 679.817,2	0.139	104	598.303,8 679.817,2	105	598.303,823 679.817,206	0.024	105	598.303,823 679.817,206	106	598.309,707 679.818,852	6.11
106	598.309,707 679.818,852	107	598.309,764 679.818,868	0.059	107	598.309,764 679.818,868	108	598.309,912 679.818,91	0.154	108	598.309,912 679.818,91	109	598.311,987 679.819,49	2.155
109	598.311,987 679.819,49	110	598.312,635 679.819,661	0.67	110	598.312,635 679.819,661	111	598.312,81 679.819,708	0.181	111	598.312,81 679.819,708	112	598.312,954 679.819,746	0.149
112	598.312,954 679.819,746	113	598.316,416 679.820,661	3.581	113	598.316,416 679.820,661	114	598.319,707 679.821,531	3.404	114	598.319,707 679.821,531	115	598.321,105 679.821,901	1.446

Punct început	X / Y	Punct sfârșit	X / Y	Lungime segment	Punct început	X / Y	Punct sfârșit	X / Y	Lungime segment	Punct început	X / Y	Punct sfârșit	X / Y	Lungime segment
115	598.321,105 679.821,901	116	598.321,84 679.822,095	0.76	116	598.321,84 679.822,095	117	598.322,979 679.822,396	1.178	117	598.322,979 679.822,396	118	598.324,851 679.822,891	1.936
118	598.324,851 679.822,891	119	598.324,885 679.822,9	0.035	119	598.324,885 679.822,9	120	598.326,74 679.823,39	1.919	120	598.326,74 679.823,39	121	598.327,656 679.823,633	0.948
121	598.327,656 679.823,633	122	598.328,941 679.823,972	1.329	122	598.328,941 679.823,972	123	598.330,309 679.824,334	1.415	123	598.330,309 679.824,334	124	598.331,625 679.824,682	1.361
124	598.331,625 679.824,682	125	598.348,101 679.829,038	17.04 2	125	598.348,101 679.829,038	126	598.349,047 679.829,288	0.978	126	598.349,047 679.829,288	127	598.355,894 679.831,098	7.082
127	598.355,894 679.831,098	128	598.356,274 679.831,199	0.393	128	598.356,274 679.831,199	129	598.367,752 679.834,233	11.87 2	129	598.367,752 679.834,233	130	598.367,789 679.834,243	0.038
130	598.367,789 679.834,243	131	598.373,885 679.835,855	6.306	131	598.373,885 679.835,855	132	598.374,145 679.835,923	0.269	132	598.374,145 679.835,923	133	598.377,373 679.836,776	3.339
133	598.377,373 679.836,776	134	598.377,573 679.836,829	0.207	134	598.377,573 679.836,829	135	598.378,317 679.837,026	0.77	135	598.378,317 679.837,026	136	598.381,917 679.837,978	3.724
136	598.381,917 679.837,978	137	598.382,102 679.838,027	0.191	137	598.382,102 679.838,027	138	598.382,374 679.838,098	0.281	138	598.382,374 679.838,098	139	598.382,582 679.838,153	0.215
139	598.382,582 679.838,153	140	598.382,707 679.838,186	0.129	140	598.382,707 679.838,186	141	598.389,15 679.839,89	6.665	141	598.389,15 679.839,89	142	598.391,495 679.840,51	2.426
142	598.391,495 679.840,51	143	598.391,763 679.840,581	0.277	143	598.391,763 679.840,581	144	598.393,538 679.841,05	1.836	144	598.393,538 679.841,05	145	598.399,323 679.842,579	5.984
145	598.399,323 679.842,579	146	598.400,438 679.842,874	1.153	146	598.400,438 679.842,874	147	598.400,69 679.842,94	0.26	147	598.400,69 679.842,94	148	598.405,079 679.844,101	4.54
148	598.405,079 679.844,101	149	598.408,069 679.844,892	3.093	149	598.408,069 679.844,892	150	598.408,975 679.845,131	0.937	150	598.408,975 679.845,131	151	598.412,366 679.846,027	3.507
151	598.412,366 679.846,027	152	598.412,369 679.846,028	0.003	152	598.412,369 679.846,028	153	598.412,781 679.846,137	0.426	153	598.412,781 679.846,137	154	598.413,726 679.846,387	0.978
154	598.413,726 679.846,387	155	598.416,21 679.847,044	2.569	155	598.416,21 679.847,044	156	598.416,663 679.847,164	0.469	156	598.416,663 679.847,164	157	598.416,755 679.847,188	0.095
157	598.416,755 679.847,188	158	598.417,531 679.847,394	0.803	158	598.417,531 679.847,394	159	598.420,575 679.848,198	3.148	159	598.420,575 679.848,198	160	598.421,176 679.848,357	0.622
160	598.421,176 679.848,357	161	598.422,042 679.848,586	0.896	161	598.422,042 679.848,586	162	598.423,619 679.849,003	1.631	162	598.423,619 679.849,003	163	598.424,184 679.849,152	0.584
163	598.424,184 679.849,152	164	598.424,244 679.849,168	0.062	164	598.424,244 679.849,168	165	598.424,97 679.849,36	0.751	165	598.424,97 679.849,36	166	598.428,573 679.850,312	3.727
166	598.428,573 679.850,312	167	598.431,811 679.851,168	3.349	167	598.431,811 679.851,168	168	598.433,157 679.851,524	1.392	168	598.433,157 679.851,524	169	598.433,656 679.851,656	0.516
169	598.433,656 679.851,656	170	598.436,148 679.852,315	2.578	170	598.436,148 679.852,315	171	598.440,537 679.853,475	4.54	171	598.440,537 679.853,475	172	598.442,309 679.853,944	1.833
172	598.442,309 679.853,944	173	598.442,377 679.853,962	0.07	173	598.442,377 679.853,962	174	598.443,65 679.854,298	1.317	174	598.443,65 679.854,298	175	598.448,256 679.855,516	4.764
175	598.448,256 679.855,516	176	598.449,025 679.855,719	0.795	176	598.449,025 679.855,719	177	598.449,577 679.855,865	0.571	177	598.449,577 679.855,865	178	598.450,912 679.856,218	1.381
178	598.450,912 679.856,218	179	598.452,645 679.856,676	1.792	179	598.452,645 679.856,676	180	598.454,315 679.857,118	1.728	180	598.454,315 679.857,118	181	598.454,331 679.857,122	0.016
181	598.454,331 679.857,122	182	598.455,95 679.857,55	1.675	182	598.455,95 679.857,55	183	598.461,038 679.858,895	5.263	183	598.461,038 679.858,895	184	598.463,261 679.859,483	2.299
184	598.463,261 679.859,483	185	598.464,045 679.859,69	0.811	185	598.464,045 679.859,69	186	598.464,07 679.859,697	0.026	186	598.464,07 679.859,697	187	598.464,588 679.859,834	0.536
187	598.464,588 679.859,834	188	598.472,095 679.861,819	7.765	188	598.472,095 679.861,819	189	598.472,197 679.861,846	0.106	189	598.472,197 679.861,846	190	598.472,265 679.861,864	0.07
190	598.472,265 679.861,864	191	598.473,417 679.862,169	1.192	191	598.473,417 679.862,169	192	598.475,271 679.862,658	1.917	192	598.475,271 679.862,658	193	598.481,78 679.864,379	6.733
193	598.481,78 679.864,379	194	598.482,434 679.864,552	0.676	194	598.482,434 679.864,552	195	598.482,866 679.864,667	0.447	195	598.482,866 679.864,667	196	598.483,752 679.864,901	0.916
196	598.483,752 679.864,901	197	598.483,877 679.864,934	0.129	197	598.483,877 679.864,934	198	598.486,906 679.865,734	3.133	198	598.486,906 679.865,734	199	598.486,965 679.865,75	0.061
199	598.486,965 679.865,75	200	598.493,997 679.867,589	7.268	200	598.493,997 679.867,589	201	598.494,12 679.867,621	0.127	201	598.494,12 679.867,621	202	598.495,622 679.868,014	1.553
202	598.495,622 679.868,014	203	598.495,921 679.868,092	0.309	203	598.495,921 679.868,092	204	598.498,631 679.868,8	2.801	204	598.498,631 679.868,8	205	598.501,016 679.869,424	2.465
205	598.501,016 679.869,424	206	598.501,598 679.869,576	0.602	206	598.501,598 679.869,576	207	598.502,218 679.869,738	0.641	207	598.502,218 679.869,738	208	598.502,944 679.869,928	0.75
208	598.502,944 679.869,928	209	598.504,127 679.870,237	1.223	209	598.504,127 679.870,237	210	598.507,266 679.871,058	3.245	210	598.507,266 679.871,058	211	598.507,501 679.871,119	0.243
211	598.507,501 679.871,119	212	598.507,919 679.871,229	0.432	212	598.507,919 679.871,229	213	598.508,477 679.871,374	0.577	213	598.508,477 679.871,374	214	598.509,788 679.871,717	1.355

Punct început	X / Y	Punct sfârșit	X / Y	Lungime segment	Punct început	X / Y	Punct sfârșit	X / Y	Lungime segment	Punct început	X / Y	Punct sfârșit	X / Y	Lungime segment
214	598.509,788 679.871,717	215	598.510,51 679.871,906	0.746	215	598.510,51 679.871,906	216	598.510,747 679.871,968	0.245	216	598.510,747 679.871,968	217	598.511,399 679.872,139	0.674
217	598.511,399 679.872,139	218	598.512,025 679.872,302	0.647	218	598.512,025 679.872,302	219	598.512,05 679.872,309	0.026	219	598.512,05 679.872,309	220	598.513,916 679.872,797	1.929
220	598.513,916 679.872,797	221	598.518,137 679.873,901	4.363	221	598.518,137 679.873,901	222	598.518,787 679.874,071	0.672	222	598.518,787 679.874,071	223	598.519,077 679.874,147	0.3
223	598.519,077 679.874,147	224	598.519,506 679.874,259	0.443	224	598.519,506 679.874,259	225	598.520,417 679.874,497	0.942	225	598.520,417 679.874,497	226	598.522,515 679.875,045	2.168
226	598.522,515 679.875,045	227	598.524,542 679.875,575	2.095	227	598.524,542 679.875,575	228	598.526,933 679.876,201	2.472	228	598.526,933 679.876,201	229	598.527,581 679.876,37	0.67
229	598.527,581 679.876,37	230	598.528,037 679.876,489	0.471	230	598.528,037 679.876,489	231	598.531,652 679.877,435	3.737	231	598.531,652 679.877,435	232	598.534,661 679.878,221	3.11
232	598.534,661 679.878,221	233	598.541,327 679.879,964	6.89	233	598.541,327 679.879,964	234	598.541,971 679.880,133	0.666	234	598.541,971 679.880,133	235	598.542,587 679.880,294	0.637
235	598.542,587 679.880,294	236	598.543,93 679.880,645	1.388	236	598.543,93 679.880,645	1	598.545,726 679.881,115	1.856					

** Lungimile segmentelor sunt determinate în planul de proiecție Stereo 70 și sunt rotunjite la 1 milimetru.

*** Distanța dintre puncte este formată din segmente cumulate ce sunt mai mici decât valoarea 1 milimetru.

**DATE DESPRE IMOBILUL NR. 2825**

Oficiul de Cadastru și Publicitate Imobiliară SUCEAVA
Biroul de Cadastru și Publicitate Imobiliară Suceava

A. Partea I. Descrierea imobilului

TEREN Intravilan

Adresa: Loc. Ipotesti, Jud. Suceava

Nr. Crt	Nr cadastral Nr. topografic	Suprafața* (mp)	Observații / Referințe
A1	47897	2.000	Sector cadastral:62 Teren neimprejmuit;

B. Partea II. Proprietari și acte

Inscrieri privitoare la dreptul de proprietate și alte drepturi reale		Referințe
54787 / 03/08/2023		
Act Notarial nr. contract de vanzare nr. 3255, din 21/07/2023 emis de NP BUSUIOC OVIDIU;		
B3	Intabulare, drept de PROPRIETATE bun propriu, dobandit prin Conventie, cota actuala 1/1 1) BRINZEI FLORIN-IOAN	A1

C. Partea III. SARCINI

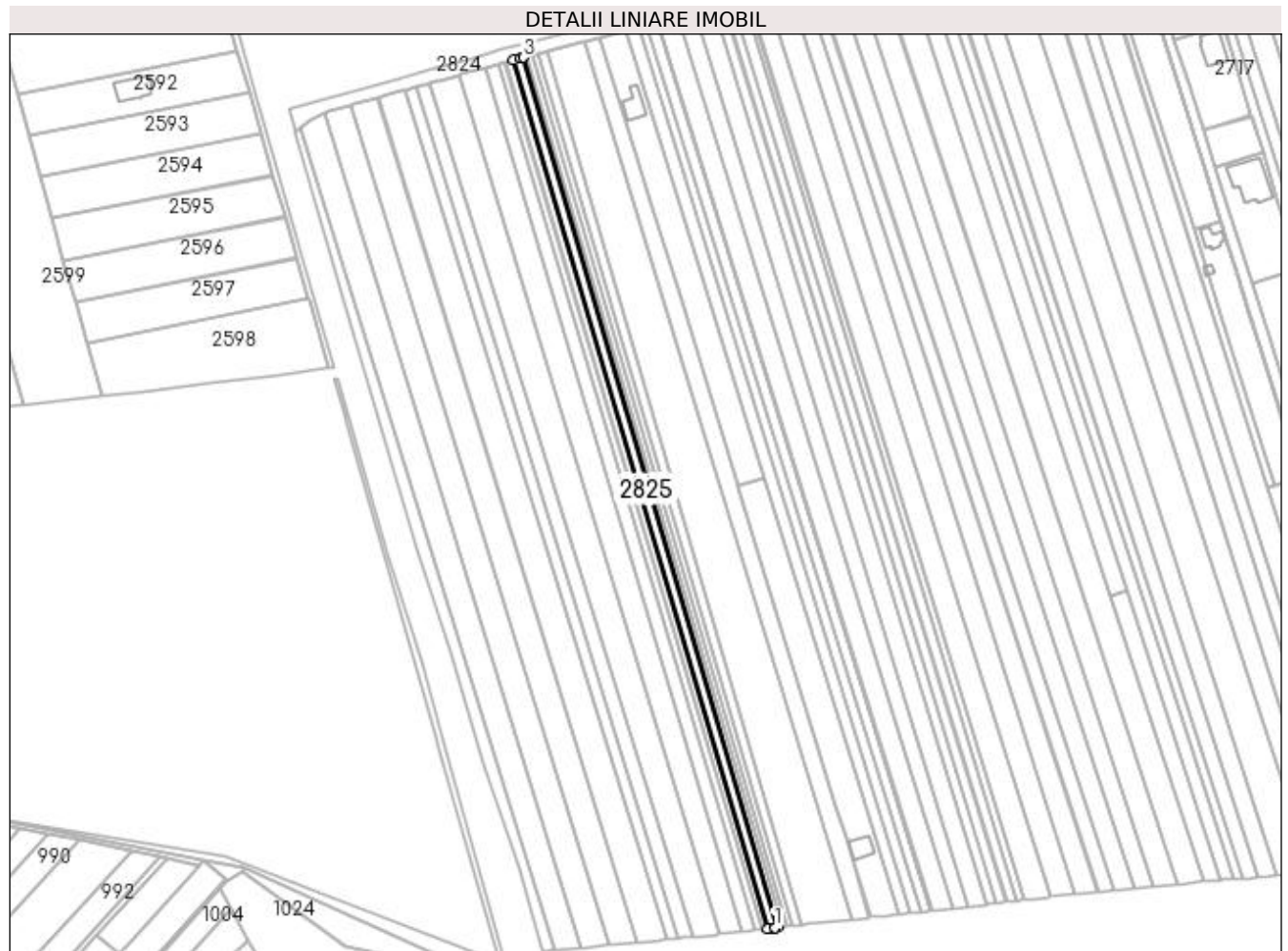
Inscrieri privind dezmembramintele dreptului de proprietate, drepturi reale de garanție și sarcini		Referințe
60446 / 24/08/2023		
Hotarare Judecatoreasca nr. 4142, din 24/10/2022 emis de JUDECATORIA SUCEAVA;		
C2	Intabulare, drept de IPOTECA LEGALA, Valoare:30958 LE in indiviziune 1) SIDORIUC VASILE MARIUS	A1

Anexa Nr. 1 La Partea I

Teren

Nr cadastral	Suprafața (mp)*	Observații / Referințe
47897	2.000	

* Suprafața este determinată în planul de proiecție Stereo 70.



Date referitoare la teren

Crt	Categorie folosință	Intra vilan	Suprafața (mp)	Tarla	Parcelă	Nr. topo	Observații / Referințe
1	arabil	DA	2.000	13	192	-	

Lungime Segmente

1) Valorile lungimilor segmentelor sunt obținute din proiecție în plan.

Punct început	X / Y	Punct sfârșit	X / Y	Lungime segment (** (m)
1	598.435,723 679.425,521	2	598.437,184 679.425,678	1.469
2	598.437,184 679.425,678	3	598.321,105 679.821,901	412.876
3	598.321,105 679.821,901	4	598.319,707 679.821,531	1.446
4	598.319,707 679.821,531	5	598.316,416 679.820,661	3.404
5	598.316,416 679.820,661	6	598.432,286 679.425,151	412.133

Punct început	X / Y	Punct sfârșit	X / Y	Lungime segment (** (m)
6	598.432,286 679.425,151	7	598.433,944 679.425,33	1.668
7	598.433,944 679.425,33	1	598.435,723 679.425,521	1.789

** Lungimile segmentelor sunt determinate în planul de proiecție Stereo 70 și sunt rotunjite la 1 milimetru.

*** Distanța dintre puncte este formată din segmente cumulate ce sunt mai mici decât valoarea 1 milimetru.

**DATE DESPRE IMOBILUL NR. 2827**

Oficiul de Cadastru și Publicitate Imobiliară SUCEAVA
Biroul de Cadastru și Publicitate Imobiliară Suceava

A. Partea I. Descrierea imobilului

TEREN Intravilan

Adresa: Loc. Ipotesti, Jud. Suceava

Nr. Crt	Nr cadastral Nr. topografic	Suprafața* (mp)	Observații / Referințe
A1		2.300	Sector cadastral:62 Teren neimprejmit; Imobilul s-a format din o parte a PF 686/1, 684, 1038, 685, 690, 691/1, 665/2, 665/1, 661, 662 a comunei cadastrale Ipotesti.

B. Partea II. Proprietari și acte

Inscrieri privitoare la dreptul de proprietate și alte drepturi reale	Referințe
/	
Act Normativ nr. Legea 7, din 13/03/1996 emis de PARLAMENTUL ROMANIEI;	
B1	A1
Inscrierea provizorie, drept de PROPRIETATE, dobandit prin Lege, cota actuala 1/1 1) COMUNA IPOTEȘTI , CIF:4244172, PROPRIETAR NEIDENTIFICAT.	

C. Partea III. SARCINI .

Inscrieri privind dezmembramintele dreptului de proprietate, drepturi reale de garanție și sarcini	Referințe
NU SUNT	

Anexa Nr. 1 La Partea I

Teren

Nr cadastral	Suprafața (mp)*	Observații / Referințe
	2.300	Imobilul s-a format din o parte a PF 686/1, 684, 1038, 685, 690, 691/1, 665/2, 665/1, 661, 662 a comunei cadastrale Ipotești.

* Suprafața este determinată în planul de proiecție Stereo 70.



Date referitoare la teren

Crt	Categorie folosință	Intra vilan	Suprafața (mp)	Tarla	Parcelă	Nr. topo	Observații / Referințe
1	arabil	DA	2.300	-	-	-	

Lungime Segmente

1) Valorile lungimilor segmentelor sunt obținute din proiecție în plan.

Punct început	X / Y	Punct sfârșit	X / Y	Lungime segment (** (m)
1	598.495,622 679.868,014	2	598.494,12 679.867,621	1.553
2	598.494,12 679.867,621	3	598.589,092 679.576,989	305.756
3	598.589,092 679.576,989	4	598.596,069 679.579,269	7.34
4	598.596,069 679.579,269	5	598.501,598 679.869,576	305.292
5	598.501,598 679.869,576	6	598.501,016 679.869,424	0.602

Punct început	X / Y	Punct sfârșit	X / Y	Lungime segment (** (m)
6	598.501,016 679.869,424	7	598.498,631 679.868,8	2.465
7	598.498,631 679.868,8	8	598.495,921 679.868,092	2.801
8	598.495,921 679.868,092	1	598.495,622 679.868,014	0.309

** Lungimile segmentelor sunt determinate în planul de proiecție Stereo 70 și sunt rotunjite la 1 milimetru.

*** Distanța dintre puncte este formată din segmente cumulate ce sunt mai mici decât valoarea 1 milimetru.

