DATE DESPRE IMOBILUL NR. 7503

Oficiul de Cadastru şi Publicitate Imobiliară SUCEAVA
Biroul de Cadastru şi Publicitate Imobiliară Radauti

A. Partea I. Descrierea imobilului

TEREN Extravilan

Adresa: Jud. Suceava

Nr. Crt	Nr cadastral Nr. topografic	Suprafaţa* (mp)	Observaţii / Referinţe
A1		2.549	Sector cadastral:39 Teren neimprejmuit;

B. Partea II. Proprietari şi acte

Inscrieri privitoare la dreptul de proprietate şi alte drepturi reale		Referinţe
7503 / 01/10/2024		
Act Administrativ nr. 167, din 15/01/2025 emis de Primaria Comunei Iaslovat;		
B1	Inscrierea posesiei, drept de PROPRIETATE, dobandit prin Constituire, cota actuala 1/1	A1
	1) **NEIDENTIFICAT NEIDENTIFICAT**	
Act Normativ nr. 7, din 13/03/1996 emis de Parlamentul Romaniei;		
B2	Se noteaza mentiunea de proprietar neidentificat.	A1

C. Partea III. SARCINI .

Inscrieri privind dezmembramintele dreptului de proprietate, drepturi reale de garanţie şi sarcini	Referinţe
NU SUNT	

Document care conține date cu caracter personal, protejat de prevederile Regulamentului (UE) nr. 679/2016 și Legii 190/2018

Anexa Nr. 1 La Partea I

Teren

Nr cadastral	Suprafaţa (mp)*	Observaţii / Referinţe
	2.549	

* Suprafaţa este determinată in planul de proiecţie Stereo 70.

DETALII LINIARE IMOBIL

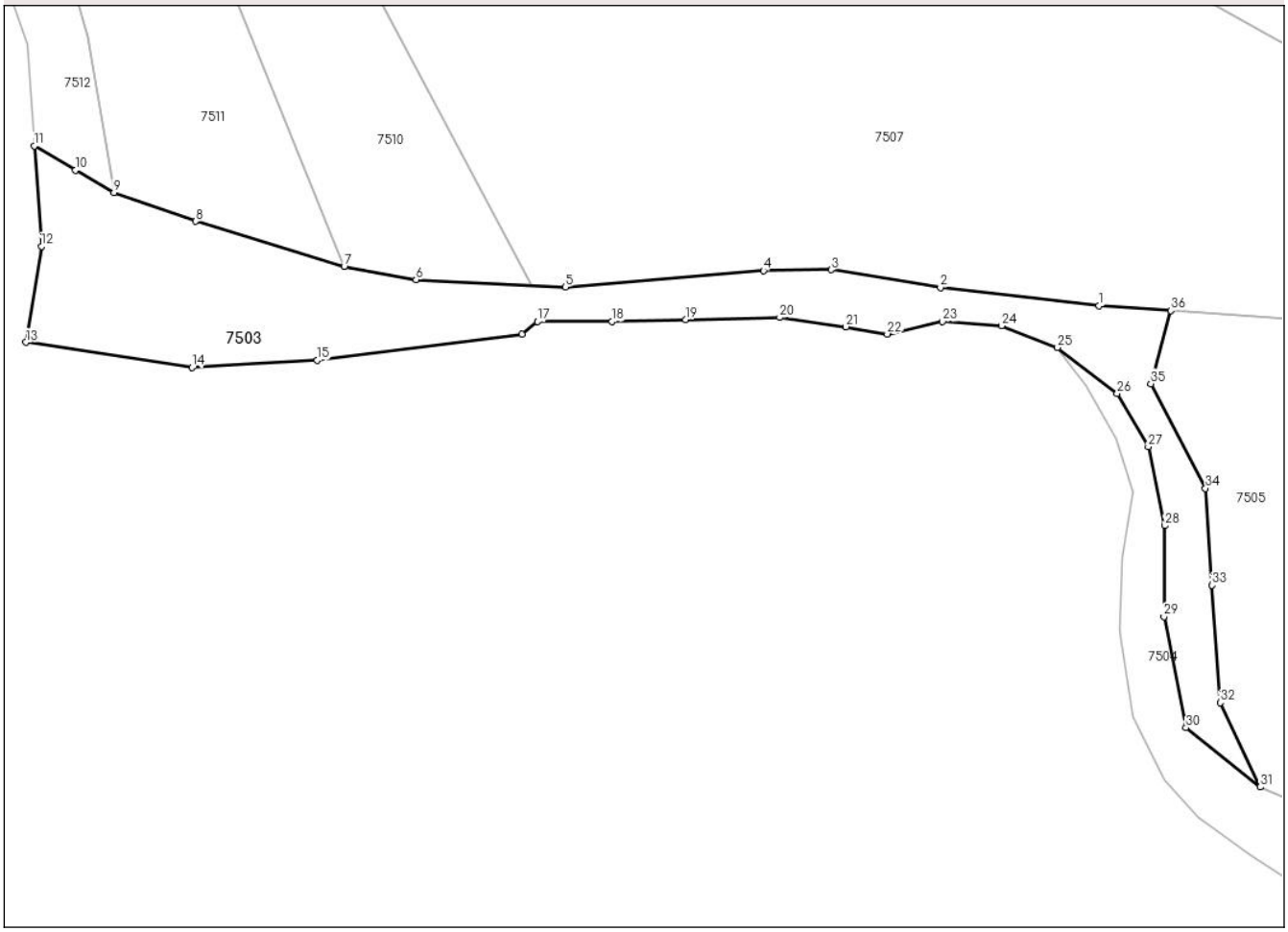

Date referitoare la teren

Crt	Categorie folosință	Intra vilan	Suprafaţa (mp)	Tarla	Parcelă	Nr. topo	Observaţii / Referinţe
1	neproductiv	NU	2.549	56	843, 846	-	

Lungime Segmente

1) Valorile lungimilor segmentelor sunt obţinute din proiecţie în plan.

Punct început	X / Y	Punct sfârşit	X / Y	Lungime segment (** (m)
1	576.042,856 694.764,293	2	576.017,876 694.767,176	25.146
3	576.000,669 694.769,948	4	575.989,991 694.769,8	10.679
5	575.958,79 694.767,214	6	575.935,239 694.768,396	23.581
7	575.923,926 694.770,492	8	575.900,492 694.777,579	24.482
9	575.887,633 694.782,128	10	575.881,61 694.785,629	6.967

Punct început	X / Y	Punct sfârşit	X / Y	Lungime segment (** (m)
2	576.017,876 694.767,176	3	576.000,669 694.769,948	17.429
4	575.989,991 694.769,8	5	575.958,79 694.767,214	31.308
6	575.935,239 694.768,396	7	575.923,926 694.770,492	11.506
8	575.900,492 694.777,579	9	575.887,633 694.782,128	13.64
10	575.881,61 694.785,629	11	575.875,076 694.789,427	7.558

Document care conține date cu caracter personal, protejat de prevederile Regulamentului (UE) nr. 679/2016 și Legii 190/2018

Punct început	X / Y	Punct sfârşit	X / Y	Lungime segment (** (m)
11	575.875,076 694.789,427	12	575.876,2 694.773,641	15.826
13	575.873,767 694.758,531	14	575.899,926 694.754,544	26.461
15	575.919,678 694.755,698	16	575.951,927 694.759,823	32.512
17	575.954,373 694.761,78	18	575.966,115 694.761,78	11.742
19	575.977,696 694.762,107	20	575.992,536 694.762,432	14.844
21	576.002,975 694.760,966	22	576.009,499 694.759,823	6.623
23	576.018,205 694.761,793	24	576.027,502 694.761,139	9.32
25	576.036,308 694.757,716	26	576.045,716 694.750,459	11.882
27	576.050,628 694.742,08	28	576.053,228 694.729,657	12.692
29	576.053,083 694.715,356	30	576.056,55 694.697,876	17.821
31	576.068,26 694.688,55	32	576.061,967 694.701,804	14.672
33	576.060,665 694.720,296	34	576.059,638 694.735,544	15.283
35	576.051,025 694.752,012	36	576.054,131 694.763,532	11.931

Punct început	X / Y	Punct sfârşit	X / Y	Lungime segment (** (m)
12	575.876,2 694.773,641	13	575.873,767 694.758,531	15.305
14	575.899,926 694.754,544	15	575.919,678 694.755,698	19.786
16	575.951,927 694.759,823	17	575.954,373 694.761,78	3.133
18	575.966,115 694.761,78	19	575.977,696 694.762,107	11.586
20	575.992,536 694.762,432	21	576.002,975 694.760,966	10.541
22	576.009,499 694.759,823	23	576.018,205 694.761,793	8.926
24	576.027,502 694.761,139	25	576.036,308 694.757,716	9.448
26	576.045,716 694.750,459	27	576.050,628 694.742,08	9.713
28	576.053,228 694.729,657	29	576.053,083 694.715,356	14.302
30	576.056,55 694.697,876	31	576.068,26 694.688,55	14.97
32	576.061,967 694.701,804	33	576.060,665 694.720,296	18.538
34	576.059,638 694.735,544	35	576.051,025 694.752,012	18.584
36	576.054,131 694.763,532	1	576.042,856 694.764,293	11.301

** Lungimile segmentelor sunt determinate în planul de proiecţie Stereo 70 şi sunt rotunjite la 1 milimetru.
*** Distanţa dintre puncte este formată din segmente cumulate ce sunt mai mici decât valoarea 1 milimetru.

Document care conține date cu caracter personal, protejat de prevederile Regulamentului (UE) nr. 679/2016 și Legii 190/2018

DATE DESPRE IMOBILUL NR. 7504

Oficiul de Cadastru şi Publicitate Imobiliară SUCEAVA
Biroul de Cadastru şi Publicitate Imobiliară Radauti

A. Partea I. Descrierea imobilului

TEREN Extravilan

Adresa: Jud. Suceava

Nr. Crt	Nr cadastral Nr. topografic	Suprafaţa* (mp)	Observaţii / Referinţe
A1		781	Sector cadastral:39 Teren neimprejmuit;

B. Partea II. Proprietari şi acte

Inscrieri privitoare la dreptul de proprietate şi alte drepturi reale		Referinţe
7504 / 01/10/2024		
Act Administrativ nr. 167, din 15/01/2025 emis de Primaria Comunei Iaslovat;		
B1	Inscrierea posesiei, drept de PROPRIETATE, dobandit prin Constituire, cota actuala 1/1	A1
	1) **NEIDENTIFICAT NEIDENTIFICAT**	
Act Normativ nr. 7, din 13/03/1996 emis de Parlamentul Romaniei;		
B2	Se noteaza mentiunea de proprietar neidentificat.	A1

C. Partea III. SARCINI .

Inscrieri privind dezmembramintele dreptului de proprietate, drepturi reale de garanţie şi sarcini	Referinţe
NU SUNT	

Document care conține date cu caracter personal, protejat de prevederile Regulamentului (UE) nr. 679/2016 și Legii 190/2018

Anexa Nr. 1 La Partea I

Teren

Nr cadastral	Suprafaţa (mp)*	Observaţii / Referinţe
	781	

* Suprafaţa este determinată in planul de proiecţie Stereo 70.

DETALII LINIARE IMOBIL

Date referitoare la teren

Crt	Categorie folosință	Intra vilan	Suprafaţa (mp)	Tarla	Parcelă	Nr. topo	Observaţii / Referinţe
1	ape curgatoare	NU	781	56	846	-	

Lungime Segmente

1) Valorile lungimilor segmentelor sunt obţinute din proiecţie în plan.

Punct început	X / Y	Punct sfârşit	X / Y	Lungime segment (** (m)
1	576.081,461 694.682,724	2	576.068,26 694.688,55	14.429
3	576.056,55 694.697,876	4	576.053,083 694.715,356	17.821
5	576.053,228 694.729,657	6	576.050,628 694.742,08	12.692
7	576.045,716 694.750,459	8	576.036,308 694.757,716	11.882
9	576.040,875 694.751,683	10	576.045,604 694.743,367	9.567

Punct început	X / Y	Punct sfârşit	X / Y	Lungime segment (** (m)
2	576.068,26 694.688,55	3	576.056,55 694.697,876	14.97
4	576.053,083 694.715,356	5	576.053,228 694.729,657	14.302
6	576.050,628 694.742,08	7	576.045,716 694.750,459	9.713
8	576.036,308 694.757,716	9	576.040,875 694.751,683	7.567
10	576.045,604 694.743,367	11	576.048,215 694.735,052	8.715

Document care conține date cu caracter personal, protejat de prevederile Regulamentului (UE) nr. 679/2016 și Legii 190/2018

Punct început	X / Y	Punct sfârşit	X / Y	Lungime segment (** (m)
11	576.048,215 694.735,052	12	576.046,584 694.724,453	10.724
13	576.046,093 694.713,202	14	576.046,31 694.711,804	1.415
15	576.048,215 694.699,506	16	576.053,107 694.689,723	10.938
17	576.058,489 694.683,689	18	576.066,715 694.677,909	10.054
19	576.073,727 694.673,344	20	576.079,436 694.671,387	6.035
21	576.085,306 694.672,855	22	576.090,762 694.676,438	6.527
23	576.096,724 694.680,354	1	576.081,461 694.682,724	15.446

Punct început	X / Y	Punct sfârşit	X / Y	Lungime segment (** (m)
12	576.046,584 694.724,453	13	576.046,093 694.713,202	11.262
14	576.046,31 694.711,804	15	576.048,215 694.699,506	12.445
16	576.053,107 694.689,723	17	576.058,489 694.683,689	8.085
18	576.066,715 694.677,909	19	576.073,727 694.673,344	8.367
20	576.079,436 694.671,387	21	576.085,306 694.672,855	6.051
22	576.090,762 694.676,438	23	576.096,724 694.680,354	7.133

** Lungimile segmentelor sunt determinate în planul de proiecţie Stereo 70 şi sunt rotunjite la 1 milimetru.
*** Distanţa dintre puncte este formată din segmente cumulate ce sunt mai mici decât valoarea 1 milimetru.

Document care conține date cu caracter personal, protejat de prevederile Regulamentului (UE) nr. 679/2016 și Legii 190/2018

DATE DESPRE IMOBILUL NR. 7505

Oficiul de Cadastru şi Publicitate Imobiliară SUCEAVA
Biroul de Cadastru şi Publicitate Imobiliară Radauti

A. Partea I. Descrierea imobilului

TEREN Extravilan

Adresa: Jud. Suceava

Nr. Crt	Nr cadastral Nr. topografic	Suprafaţa* (mp)	Observaţii / Referinţe
A1		4.450	Sector cadastral:39 Teren neimprejmuit;

B. Partea II. Proprietari şi acte

Inscrieri privitoare la dreptul de proprietate şi alte drepturi reale		Referinţe
7505 / 01/10/2024		
Act Administrativ nr. 579, din 05/07/1995 emis de Comisia Judeteana Suceava;		
B1	Intabulare, drept de PROPRIETATE, dobandit prin Reconstituire, cota actuala 1/1	A1
	1) **PRICHICI STEFAN**, Lipsa CNP	
Act Administrativ nr. 6972, din 12/11/2024 emis de Primaria Comunei Iaslovat;		
B2	se noteaza posesia asupra imobilului in favoarea	A1
	1) **VRACI GHITA**	

C. Partea III. SARCINI .

Inscrieri privind dezmembramintele dreptului de proprietate, drepturi reale de garanţie şi sarcini	Referinţe
NU SUNT	

Document care conține date cu caracter personal, protejat de prevederile Regulamentului (UE) nr. 679/2016 și Legii 190/2018

Anexa Nr. 1 La Partea I

Teren

Nr cadastral	Suprafaţa (mp)*	Observaţii / Referinţe
	4.450	

* Suprafaţa este determinată in planul de proiecţie Stereo 70.

DETALII LINIARE IMOBIL

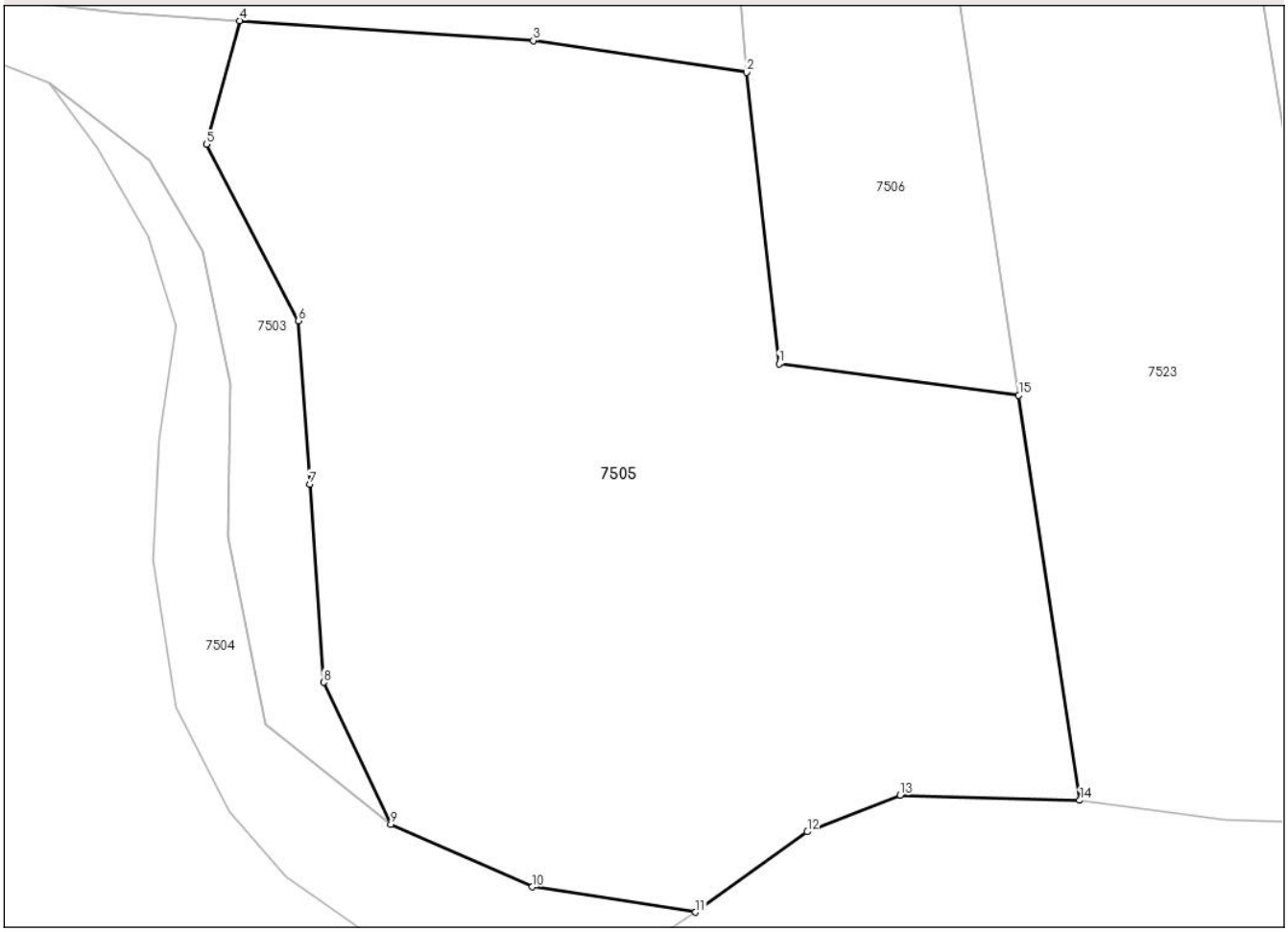

Date referitoare la teren

Crt	Categorie folosință	Intra vilan	Suprafaţa (mp)	Tarla	Parcelă	Nr. topo	Observaţii / Referinţe
1	arabil	NU	4.450	56	846, 847	-	

Lungime Segmente
1) Valorile lungimilor segmentelor sunt obţinute din proiecţie în plan.

Punct început	X / Y	Punct sfârşit	X / Y	Lungime segment (** (m)
1	576.104,518 694.731,538	2	576.101,497 694.758,713	27.342
2	576.101,497 694.758,713	3	576.081,567 694.761,683	20.15
3	576.081,567 694.761,683	4	576.054,131 694.763,532	27.498
4	576.054,131 694.763,532	5	576.051,025 694.752,012	11.931
5	576.051,025 694.752,012	6	576.059,638 694.735,544	18.584

Document care conține date cu caracter personal, protejat de prevederile Regulamentului (UE) nr. 679/2016 și Legii 190/2018

Punct început	X / Y	Punct sfârşit	X / Y	Lungime segment (** (m)
6	576.059,638 694.735,544	7	576.060,665 694.720,296	15.283
7	576.060,665 694.720,296	8	576.061,967 694.701,804	18.538
8	576.061,967 694.701,804	9	576.068,26 694.688,55	14.672
9	576.068,26 694.688,55	10	576.081,461 694.682,724	14.429
10	576.081,461 694.682,724	11	576.096,724 694.680,354	15.446
11	576.096,724 694.680,354	12	576.107,161 694.687,855	12.853
12	576.107,161 694.687,855	13	576.115,806 694.691,28	9.299
13	576.115,806 694.691,28	14	576.132,604 694.690,791	16.805
14	576.132,604 694.690,791	15	576.126,912 694.728,584	38.219
15	576.126,912 694.728,584	1	576.104,518 694.731,538	22.588

** Lungimile segmentelor sunt determinate în planul de proiecţie Stereo 70 şi sunt rotunjite la 1 milimetru.
*** Distanţa dintre puncte este formată din segmente cumulate ce sunt mai mici decât valoarea 1 milimetru.

Document care conține date cu caracter personal, protejat de prevederile Regulamentului (UE) nr. 679/2016 și Legii 190/2018

DATE DESPRE IMOBILUL NR. 7506

Oficiul de Cadastru şi Publicitate Imobiliară SUCEAVA
Biroul de Cadastru şi Publicitate Imobiliară Radauti

A. Partea I. Descrierea imobilului

TEREN Extravilan

Adresa: Jud. Suceava

Nr. Crt	Nr cadastral Nr. topografic	Suprafaţa* (mp)	Observaţii / Referinţe
A1		1.306	Sector cadastral:39 Teren neimprejmuit;

B. Partea II. Proprietari şi acte

Inscrieri privitoare la dreptul de proprietate şi alte drepturi reale		Referinţe
7506 / 01/10/2024		
Act Administrativ nr. 1244, din 12/02/1997 emis de Comisia Judeteana Suceava;		
B1	Intabulare, drept de PROPRIETATE, dobandit prin Reconstituire, cota actuala 1/1	A1
	1) **LUPASTEAN GHE VASILE**, Lipsa CNP 2) **SOLOVASTRU MAGDICI GHE VASILE**, Lipsa CNP	
Act Administrativ nr. 6973, din 12/11/2024 emis de Primaria Comunei Iaslovat;		
B2	se noteaza posesia asupra imobilului in favoarea	A1
	1) **VRACI GHITA**	

C. Partea III. SARCINI .

Inscrieri privind dezmembramintele dreptului de proprietate, drepturi reale de garanţie şi sarcini	Referinţe
NU SUNT	

Document care conține date cu caracter personal, protejat de prevederile Regulamentului (UE) nr. 679/2016 și Legii 190/2018

Anexa Nr. 1 La Partea I

Teren

Nr cadastral	Suprafaţa (mp)*	Observaţii / Referinţe
	1.306	

* Suprafaţa este determinată in planul de proiecţie Stereo 70.

DETALII LINIARE IMOBIL

Date referitoare la teren

Crt	Categorie folosință	Intra vilan	Suprafaţa (mp)	Tarla	Parcelă	Nr. topo	Observaţii / Referinţe
1	arabil	NU	1.306	56	846, 847	-	

Lungime Segmente
1) Valorile lungimilor segmentelor sunt obţinute din proiecţie în plan.

Punct început	X / Y	Punct sfârşit	X / Y	Lungime segment (** (m)
1	576.117,497 694.791,107	2	576.098,308 694.796,468	19.924
2	576.098,308 694.796,468	3	576.101,497 694.758,713	37.889
3	576.101,497 694.758,713	4	576.104,518 694.731,538	27.342
4	576.104,518 694.731,538	5	576.126,912 694.728,584	22.588
5	576.126,912 694.728,584	6	576.124,067 694.747,479	19.108

Document care conține date cu caracter personal, protejat de prevederile Regulamentului (UE) nr. 679/2016 și Legii 190/2018

Punct început	X / Y	Punct sfârşit	X / Y	Lungime segment (** (m)
6	576.124,067 694.747,479	1	576.117,497 694.791,107	44.12

** Lungimile segmentelor sunt determinate în planul de proiecţie Stereo 70 şi sunt rotunjite la 1 milimetru.
*** Distanţa dintre puncte este formată din segmente cumulate ce sunt mai mici decât valoarea 1 milimetru.

DATE DESPRE IMOBILUL NR. 7507

Oficiul de Cadastru şi Publicitate Imobiliară SUCEAVA
Biroul de Cadastru şi Publicitate Imobiliară Radauti

A. Partea I. Descrierea imobilului

TEREN Extravilan

Adresa: Jud. Suceava

Nr. Crt	Nr cadastral Nr. topografic	Suprafaţa* (mp)	Observaţii / Referinţe
A1		11.756	Sector cadastral:39 Teren neimprejmuit;

B. Partea II. Proprietari şi acte

Inscrieri privitoare la dreptul de proprietate şi alte drepturi reale		Referinţe
7507 / 01/10/2024		
Act Administrativ nr. 167, din 15/01/2025 emis de Primaria Comunei Iaslovat;		
B1	Inscrierea posesiei, drept de PROPRIETATE, dobandit prin Constituire, cota actuala 1/1	A1
	1) **NEIDENTIFICAT NEIDENTIFICAT**	
Act Normativ nr. 7, din 13/03/1996 emis de Parlamentul Romaniei;		
B2	Se noteaza mentiunea de proprietar neidentificat.	A1

C. Partea III. SARCINI .

Inscrieri privind dezmembramintele dreptului de proprietate, drepturi reale de garanţie şi sarcini	Referinţe
NU SUNT	

Document care conține date cu caracter personal, protejat de prevederile Regulamentului (UE) nr. 679/2016 și Legii 190/2018

Anexa Nr. 1 La Partea I

Teren

Nr cadastral	Suprafaţa (mp)*	Observaţii / Referinţe
	11.756	

* Suprafaţa este determinată in planul de proiecţie Stereo 70.

DETALII LINIARE IMOBIL

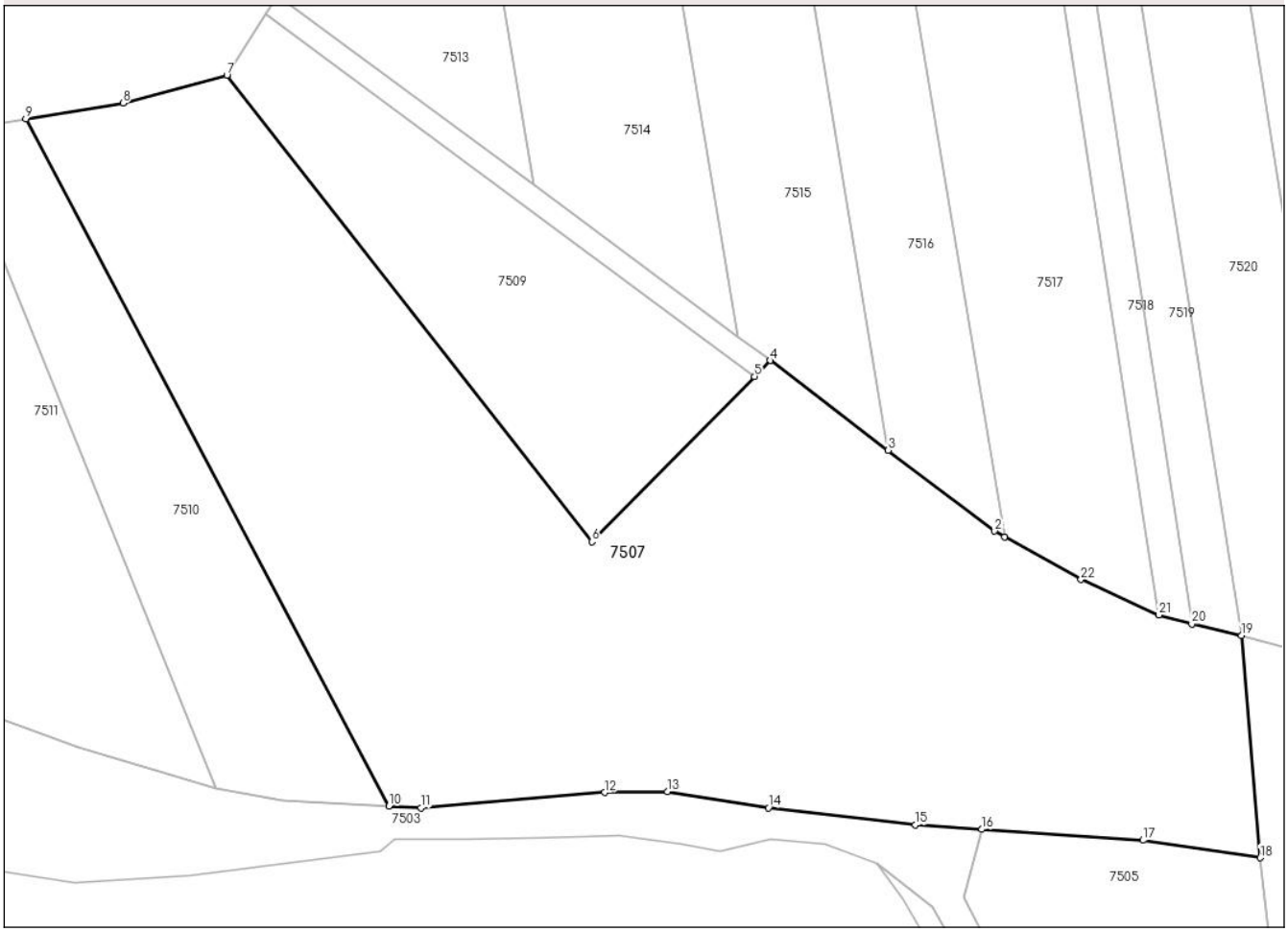

Date referitoare la teren

Crt	Categorie folosință	Intra vilan	Suprafaţa (mp)	Tarla	Parcelă	Nr. topo	Observaţii / Referinţe
1	arabil	NU	11.756	56	845, 847, 849	-	

Lungime Segmente

1) Valorile lungimilor segmentelor sunt obţinute din proiecţie în plan.

Punct început	X / Y	Punct sfârşit	X / Y	Lungime segment (** (m)
1	576.058,062 694.813,23	2	576.056,327 694.814,21	1.993
3	576.038,24 694.827,938	4	576.018,155 694.843,181	25.214
5	576.015,49 694.840,474	6	575.987,843 694.812,401	39.401
7	575.925,786 694.891,642	8	575.908,097 694.886,893	18.315
9	575.891,606 694.884,203	10	575.953,338 694.767,488	132.035

Punct început	X / Y	Punct sfârşit	X / Y	Lungime segment (** (m)
2	576.056,327 694.814,21	3	576.038,24 694.827,938	22.707
4	576.018,155 694.843,181	5	576.015,49 694.840,474	3.799
6	575.987,843 694.812,401	7	575.925,786 694.891,642	100.649
8	575.908,097 694.886,893	9	575.891,606 694.884,203	16.709
10	575.953,338 694.767,488	11	575.958,79 694.767,214	5.459

Document care conține date cu caracter personal, protejat de prevederile Regulamentului (UE) nr. 679/2016 și Legii 190/2018

Punct început	X / Y	Punct sfârşit	X / Y	Lungime segment (** (m)
11	575.958,79 694.767,214	12	575.989,991 694.769,8	31.308
13	576.000,669 694.769,948	14	576.017,876 694.767,176	17.429
15	576.042,856 694.764,293	16	576.054,131 694.763,532	11.301
17	576.081,567 694.761,683	18	576.101,497 694.758,713	20.15
19	576.098,308 694.796,468	20	576.089,87 694.798,44	8.665
21	576.084,259 694.799,971	22	576.071,034 694.805,978	14.525

Punct început	X / Y	Punct sfârşit	X / Y	Lungime segment (** (m)
12	575.989,991 694.769,8	13	576.000,669 694.769,948	10.679
14	576.017,876 694.767,176	15	576.042,856 694.764,293	25.146
16	576.054,131 694.763,532	17	576.081,567 694.761,683	27.498
18	576.101,497 694.758,713	19	576.098,308 694.796,468	37.889
20	576.089,87 694.798,44	21	576.084,259 694.799,971	5.816
22	576.071,034 694.805,978	1	576.058,062 694.813,23	14.862

** Lungimile segmentelor sunt determinate în planul de proiecţie Stereo 70 şi sunt rotunjite la 1 milimetru.
*** Distanţa dintre puncte este formată din segmente cumulate ce sunt mai mici decât valoarea 1 milimetru.

Document care conține date cu caracter personal, protejat de prevederile Regulamentului (UE) nr. 679/2016 și Legii 190/2018

DATE DESPRE IMOBILUL NR. 7508

Oficiul de Cadastru şi Publicitate Imobiliară SUCEAVA
Biroul de Cadastru şi Publicitate Imobiliară Radauti

A. Partea I. Descrierea imobilului

TEREN Extravilan

Adresa: Jud. Suceava

Nr. Crt	Nr cadastral Nr. topografic	Suprafaţa* (mp)	Observaţii / Referinţe
A1		390	Sector cadastral:39 Teren neimprejmuit;

B. Partea II. Proprietari şi acte

Inscrieri privitoare la dreptul de proprietate şi alte drepturi reale		Referinţe
7508 / 01/10/2024		
Act Administrativ nr. 630, din 21/03/2008 emis de Comisia Judeteana Suceava;		
B1	Intabulare, drept de PROPRIETATE, dobandit prin Reconstituire, cota actuala 1/1	A1
	1) **COAJA NICULAI**, Lipsa CNP	
Act Administrativ nr. 6974, din 12/11/2024 emis de Primaria Comunei Iaslovat;		
B2	se noteaza posesia asupra imobilului in favoarea	A1
	1) **COAJA PETRICA-DOREL**	

C. Partea III. SARCINI .

Inscrieri privind dezmembramintele dreptului de proprietate, drepturi reale de garanţie şi sarcini	Referinţe
NU SUNT	

Document care conține date cu caracter personal, protejat de prevederile Regulamentului (UE) nr. 679/2016 și Legii 190/2018

Anexa Nr. 1 La Partea I

Teren

Nr cadastral	Suprafaţa (mp)*	Observaţii / Referinţe
	390	

* Suprafaţa este determinată in planul de proiecţie Stereo 70.

DETALII LINIARE IMOBIL

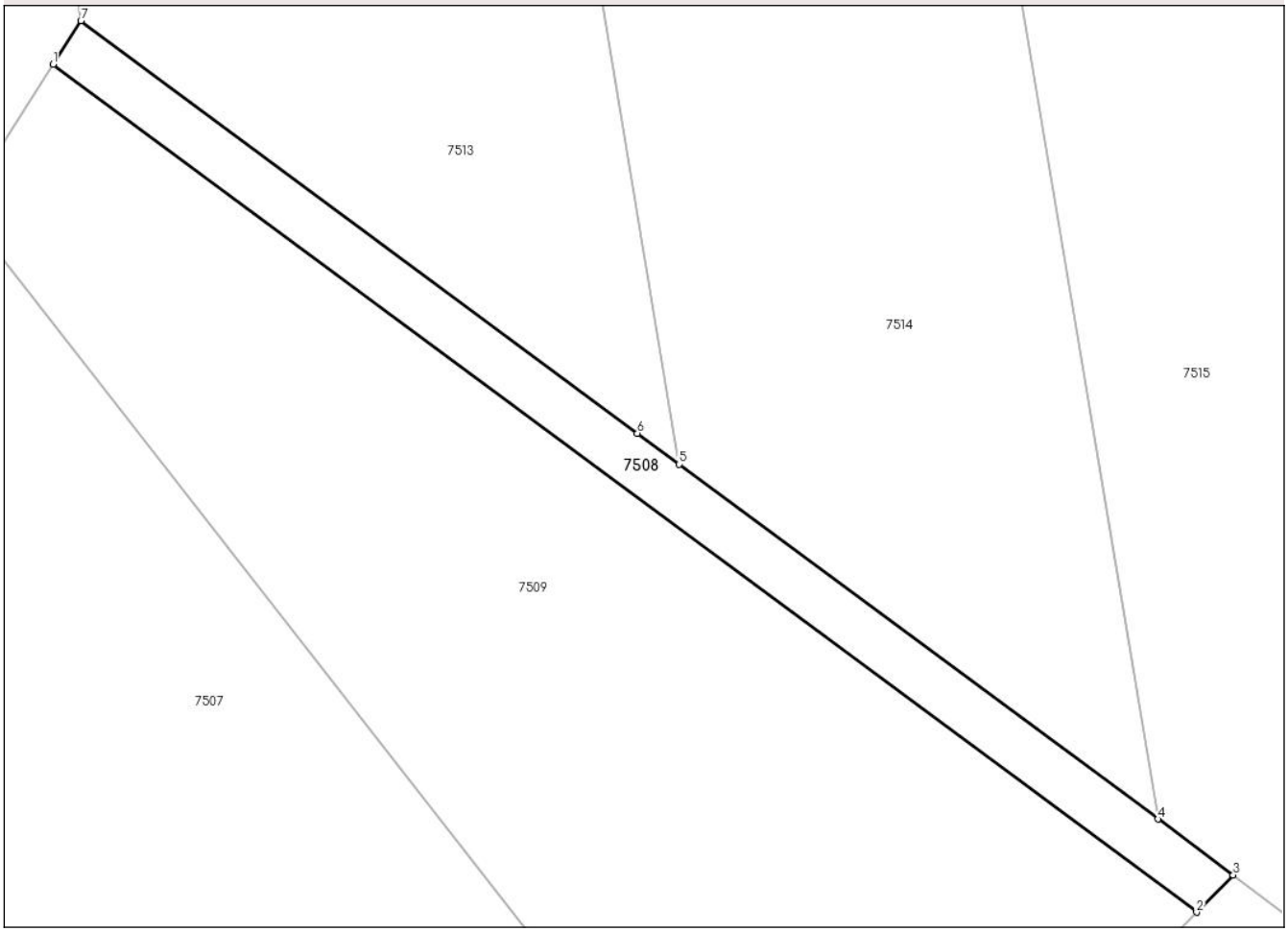

Date referitoare la teren

Crt	Categorie folosință	Intra vilan	Suprafaţa (mp)	Tarla	Parcelă	Nr. topo	Observaţii / Referinţe
1	arabil	NU	390	56	849, 847	-	

Lungime Segmente
1) Valorile lungimilor segmentelor sunt obţinute din proiecţie în plan.

Punct început	X / Y	Punct sfârşit	X / Y	Lungime segment (** (m)
1	575.932,398 694.901,996	2	576.015,49 694.840,474	103.389
2	576.015,49 694.840,474	3	576.018,155 694.843,181	3.799
3	576.018,155 694.843,181	4	576.012,678 694.847,236	6.815
4	576.012,678 694.847,236	5	575.977,905 694.872,982	43.267
5	575.977,905 694.872,982	6	575.974,862 694.875,235	3.786

Document care conține date cu caracter personal, protejat de prevederile Regulamentului (UE) nr. 679/2016 și Legii 190/2018

Punct început	X / Y	Punct sfârşit	X / Y	Lungime segment (** (m)
6	575.974,862 694.875,235	7	575.934,428 694.905,173	50.311
7	575.934,428 694.905,173	1	575.932,398 694.901,996	3.77

** Lungimile segmentelor sunt determinate în planul de proiecţie Stereo 70 şi sunt rotunjite la 1 milimetru.
*** Distanţa dintre puncte este formată din segmente cumulate ce sunt mai mici decât valoarea 1 milimetru.

Document care conține date cu caracter personal, protejat de prevederile Regulamentului (UE) nr. 679/2016 și Legii 190/2018

DATE DESPRE IMOBILUL NR. 7509

Oficiul de Cadastru şi Publicitate Imobiliară SUCEAVA
Biroul de Cadastru şi Publicitate Imobiliară Radauti

A. Partea I. Descrierea imobilului

TEREN Extravilan

Adresa: Jud. Suceava

Nr. Crt	Nr cadastral Nr. topografic	Suprafaţa* (mp)	Observaţii / Referinţe
A1		2.600	Sector cadastral:39 Teren neimprejmuit;

B. Partea II. Proprietari şi acte

Inscrieri privitoare la dreptul de proprietate şi alte drepturi reale		Referinţe
7509 / 01/10/2024		
Act Administrativ nr. 363, din 16/07/2004 emis de Comisia Judeteana Suceava;		
B1	Intabulare, drept de PROPRIETATE, dobandit prin Reconstituire, cota actuala 1/1	A1
	1) **COAJA GHEORGHE**, Lipsa CNP 2) **COAJA NICOLAI**, Lipsa CNP	
Act Administrativ nr. 6975, din 12/11/2024 emis de Primaria Comunei Iaslovat;		
B2	se noteaza posesia asupra imobilului in favoarea	A1
	1) **COAJA PETRICA-DOREL**	

C. Partea III. SARCINI .

Inscrieri privind dezmembramintele dreptului de proprietate, drepturi reale de garanţie şi sarcini	Referinţe
NU SUNT	

Anexa Nr. 1 La Partea I

Teren

Nr cadastral	Suprafaţa (mp)*	Observaţii / Referinţe
	2.600	

* Suprafaţa este determinată in planul de proiecţie Stereo 70.

DETALII LINIARE IMOBIL

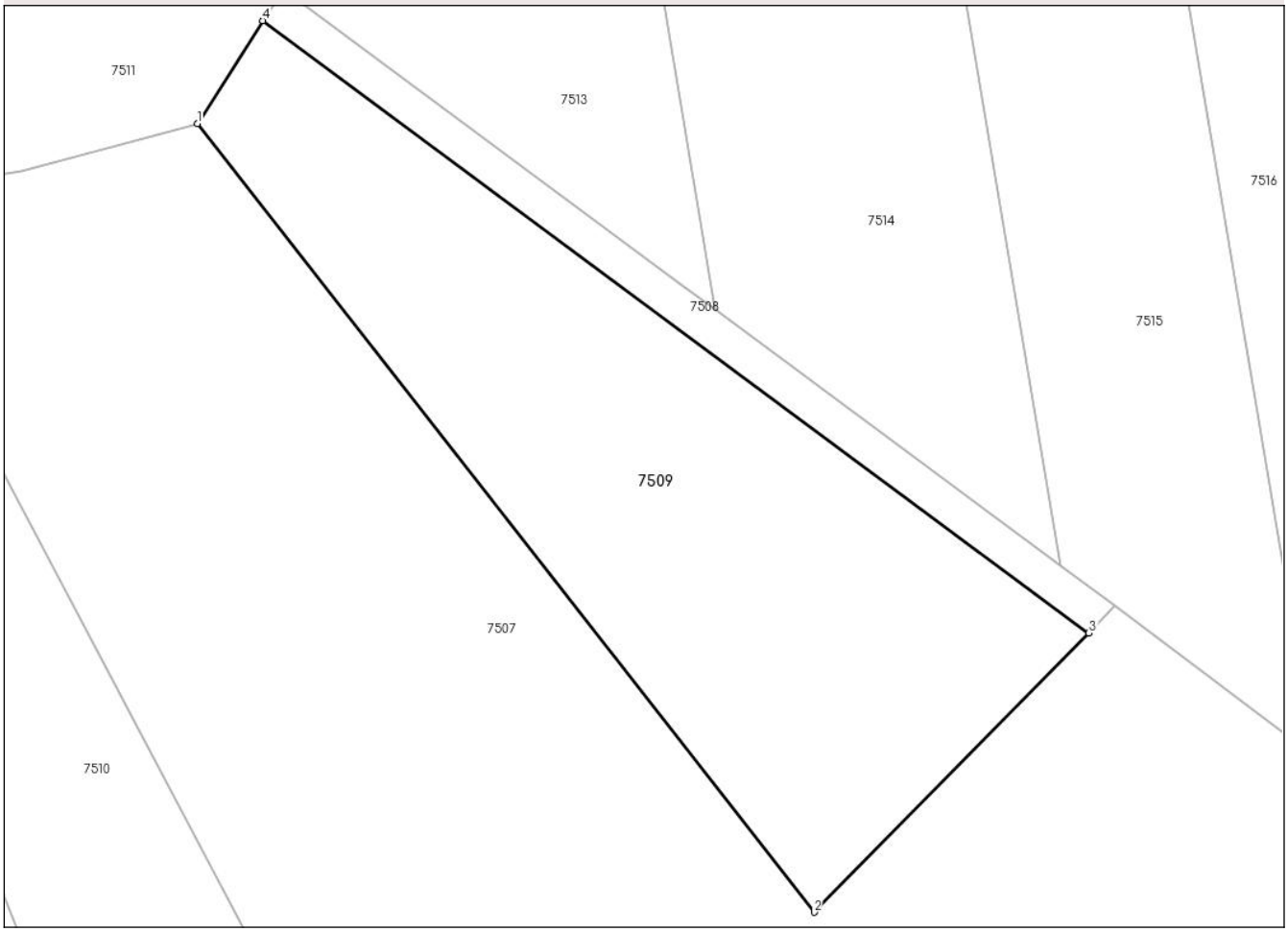

Date referitoare la teren

Crt	Categorie folosință	Intra vilan	Suprafaţa (mp)	Tarla	Parcelă	Nr. topo	Observaţii / Referinţe
1	arabil	NU	2.600	56	849, 847	-	

Lungime Segmente
1) Valorile lungimilor segmentelor sunt obţinute din proiecţie în plan.

Punct început	X / Y	Punct sfârşit	X / Y	Lungime segment (** (m)
1	575.925,786 694.891,642	2	575.987,843 694.812,401	100.649
2	575.987,843 694.812,401	3	576.015,49 694.840,474	39.401
3	576.015,49 694.840,474	4	575.932,398 694.901,996	103.389
4	575.932,398 694.901,996	1	575.925,786 694.891,642	12.285

**** Lungimile segmentelor sunt determinate în planul de proiecţie Stereo 70 şi sunt rotunjite la 1 milimetru.**

Document care conține date cu caracter personal, protejat de prevederile Regulamentului (UE) nr. 679/2016 și Legii 190/2018

***** Distanţa dintre puncte este formată din segmente cumulate ce sunt mai mici decât valoarea 1 milimetru.**

DATE DESPRE IMOBILUL NR. 7510

Oficiul de Cadastru şi Publicitate Imobiliară SUCEAVA
Biroul de Cadastru şi Publicitate Imobiliară Radauti

A. Partea I. Descrierea imobilului

TEREN Extravilan

Adresa: Jud. Suceava

Nr. Crt	Nr cadastral Nr. topografic	Suprafaţa* (mp)	Observaţii / Referinţe
A1		2.400	Sector cadastral:39 Teren neimprejmuit;

B. Partea II. Proprietari şi acte

Inscrieri privitoare la dreptul de proprietate şi alte drepturi reale		Referinţe
7510 / 01/10/2024		
Act Administrativ nr. 1232, din 06/01/1997 emis de Comisia Judeteana Suceava;		
B1	Intabulare, drept de PROPRIETATE, dobandit prin Reconstituire, cota actuala 1/1	A1
	1) **COCIORVAN MARIA**, Lipsa CNP	
Act Administrativ nr. 6976, din 12/11/2024 emis de Primaria Comunei Iaslovat;		
B2	se noteaza posesia asupra imobilului in favoarea	A1
	1) **COCERVAN GHEORGHE**	

C. Partea III. SARCINI .

Inscrieri privind dezmembramintele dreptului de proprietate, drepturi reale de garanţie şi sarcini	Referinţe
NU SUNT	

Document care conține date cu caracter personal, protejat de prevederile Regulamentului (UE) nr. 679/2016 și Legii 190/2018

Anexa Nr. 1 La Partea I

Teren

Nr cadastral	Suprafaţa (mp)*	Observaţii / Referinţe
	2.400	

* Suprafaţa este determinată in planul de proiecţie Stereo 70.

DETALII LINIARE IMOBIL

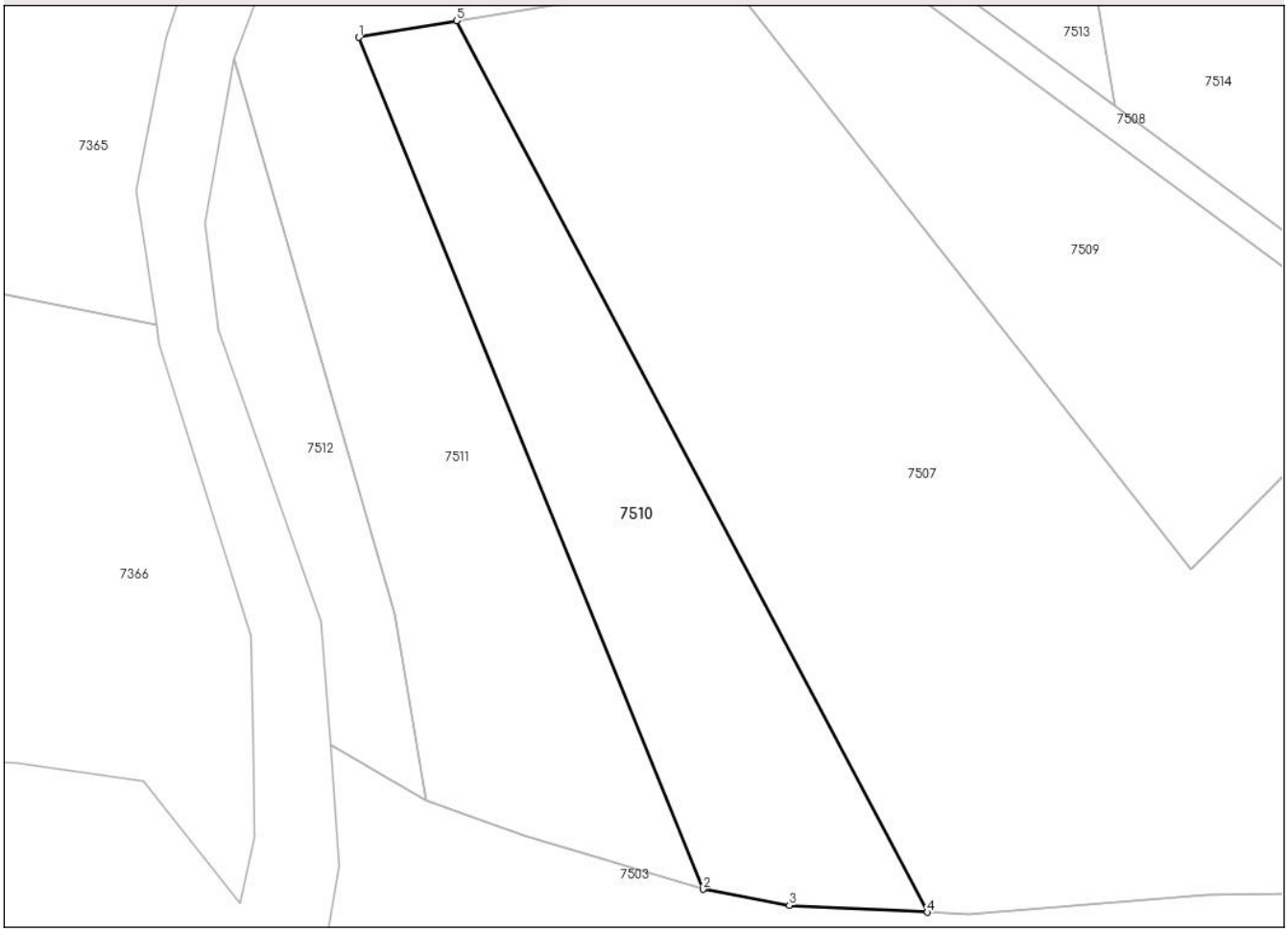

Date referitoare la teren

Crt	Categorie folosință	Intra vilan	Suprafaţa (mp)	Tarla	Parcelă	Nr. topo	Observaţii / Referinţe
1	arabil	NU	2.400	56	849, 845	-	

Lungime Segmente
1) Valorile lungimilor segmentelor sunt obţinute din proiecţie în plan.

Punct început	X / Y	Punct sfârşit	X / Y	Lungime segment (** (m)
1	575.878,806 694.882,034	2	575.923,926 694.770,492	120.322
2	575.923,926 694.770,492	3	575.935,239 694.768,396	11.506
3	575.935,239 694.768,396	4	575.953,338 694.767,488	18.122
4	575.953,338 694.767,488	5	575.891,606 694.884,203	132.035
5	575.891,606 694.884,203	1	575.878,806 694.882,034	12.982

Document care conține date cu caracter personal, protejat de prevederile Regulamentului (UE) nr. 679/2016 și Legii 190/2018

** Lungimile segmentelor sunt determinate în planul de proiecţie Stereo 70 şi sunt rotunjite la 1 milimetru.
*** Distanţa dintre puncte este formată din segmente cumulate ce sunt mai mici decât valoarea 1 milimetru.

Document care conține date cu caracter personal, protejat de prevederile Regulamentului (UE) nr. 679/2016 și Legii 190/2018

DATE DESPRE IMOBILUL NR. 7511

Oficiul de Cadastru şi Publicitate Imobiliară SUCEAVA
Biroul de Cadastru şi Publicitate Imobiliară Radauti

A. Partea I. Descrierea imobilului

TEREN Extravilan

Adresa: Jud. Suceava

Nr. Crt	Nr cadastral Nr. topografic	Suprafaţa* (mp)	Observaţii / Referinţe
A1	41691	7.800	Sector cadastral:39 Teren neimprejmuit;

B. Partea II. Proprietari şi acte

Inscrieri privitoare la dreptul de proprietate şi alte drepturi reale		Referinţe
56164 / 29/10/2024		
Act Notarial nr. CM 152, din 09/07/2021 emis de BIN Covariuc (act administrativ nr Adeverinta nr. 8020 din 12.12.2024, emis de Primaria Iaslovat);		
B2	Intabulare, drept de PROPRIETATE, dobandit prin Succesiune, cota actuala 1/1, cota initiala 1/1	A1
	1) **MAGDICI LIDIA**	

C. Partea III. SARCINI .

Inscrieri privind dezmembramintele dreptului de proprietate, drepturi reale de garanţie şi sarcini	Referinţe
NU SUNT	

Anexa Nr. 1 La Partea I

Teren

Nr cadastral	Suprafaţa (mp)*	Observaţii / Referinţe
41691	7.800	

* Suprafaţa este determinată in planul de proiecţie Stereo 70.

DETALII LINIARE IMOBIL

Date referitoare la teren

Crt	Categorie folosință	Intra vilan	Suprafaţa (mp)	Tarla	Parcelă	Nr. topo	Observaţii / Referinţe
1	arabil	NU	7.800	56	845, 849	-	

Lungime Segmente
1) Valorile lungimilor segmentelor sunt obţinute din proiecţie în plan.

Punct început	X / Y	Punct sfârşit	X / Y	Lungime segment (** (m)
1	575.934,428 694.905,173	2	575.921,805 695.013,432	108.992
2	575.921,805 695.013,432	3	575.911,997 695.008,91	10.8
3	575.911,997 695.008,91	4	575.898,98 694.996,183	18.205
4	575.898,98 694.996,183	5	575.895,868 694.989,625	7.259
5	575.895,868 694.989,625	6	575.894,76 694.988,189	1.814

Document care conține date cu caracter personal, protejat de prevederile Regulamentului (UE) nr. 679/2016 și Legii 190/2018

Punct început	X / Y	Punct sfârşit	X / Y	Lungime segment (** (m)
6	575.894,76 694.988,189	7	575.893,553 694.974,058	14.182
7	575.893,553 694.974,058	8	575.888,687 694.952,641	21.963
8	575.888,687 694.952,641	9	575.883,023 694.932,224	21.188
9	575.883,023 694.932,224	10	575.873,934 694.909,994	24.016
10	575.873,934 694.909,994	11	575.862,488 694.879,268	32.789
11	575.862,488 694.879,268	12	575.883,541 694.806,592	75.664
12	575.883,541 694.806,592	13	575.887,633 694.782,128	24.804
13	575.887,633 694.782,128	14	575.900,492 694.777,579	13.64
14	575.900,492 694.777,579	15	575.923,926 694.770,492	24.482
15	575.923,926 694.770,492	16	575.878,806 694.882,034	120.322
16	575.878,806 694.882,034	17	575.891,606 694.884,203	12.982
17	575.891,606 694.884,203	18	575.908,097 694.886,893	16.709
18	575.908,097 694.886,893	19	575.925,786 694.891,642	18.315
19	575.925,786 694.891,642	1	575.934,428 694.905,173	16.055

** Lungimile segmentelor sunt determinate în planul de proiecţie Stereo 70 şi sunt rotunjite la 1 milimetru.
*** Distanţa dintre puncte este formată din segmente cumulate ce sunt mai mici decât valoarea 1 milimetru.

Document care conține date cu caracter personal, protejat de prevederile Regulamentului (UE) nr. 679/2016 și Legii 190/2018

DATE DESPRE IMOBILUL NR. 7512

Oficiul de Cadastru şi Publicitate Imobiliară SUCEAVA
Biroul de Cadastru şi Publicitate Imobiliară Radauti

A. Partea I. Descrierea imobilului

TEREN Extravilan

Adresa: Jud. Suceava

Nr. Crt	Nr cadastral Nr. topografic	Suprafaţa* (mp)	Observaţii / Referinţe
A1	41671	900	Sector cadastral:39 Teren neimprejmuit;

B. Partea II. Proprietari şi acte

Inscrieri privitoare la dreptul de proprietate şi alte drepturi reale		Referinţe
56167 / 29/10/2024		
Act Notarial nr. CM 152, din 09/07/2021 emis de BNP Covariuc;		
B2	Intabulare, drept de PROPRIETATE, dobandit prin Succesiune, cota actuala 1/1, cota initiala 1/1	A1
	1) **MAGDICI LIDIA**	

C. Partea III. SARCINI .

Inscrieri privind dezmembramintele dreptului de proprietate, drepturi reale de garanţie şi sarcini	Referinţe
NU SUNT	

Document care conține date cu caracter personal, protejat de prevederile Regulamentului (UE) nr. 679/2016 și Legii 190/2018

Anexa Nr. 1 La Partea I

Teren

Nr cadastral	Suprafaţa (mp)*	Observaţii / Referinţe
41671	900	

* Suprafaţa este determinată in planul de proiecţie Stereo 70.

DETALII LINIARE IMOBIL

Date referitoare la teren

Crt	Categorie folosință	Intra vilan	Suprafaţa (mp)	Tarla	Parcelă	Nr. topo	Observaţii / Referinţe
1	arabil	NU	900	56	847, 849	-	

Lungime Segmente
1) Valorile lungimilor segmentelor sunt obţinute din proiecţie în plan.

Punct început	X / Y	Punct sfârşit	X / Y	Lungime segment (** (m)
1	575.883,541 694.806,592	2	575.862,488 694.879,268	75.664
2	575.862,488 694.879,268	3	575.858,731 694.857,686	21.907
3	575.858,731 694.857,686	4	575.860,459 694.843,696	14.096
4	575.860,459 694.843,696	5	575.873,928 694.805,542	40.462
5	575.873,928 694.805,542	6	575.875,076 694.789,427	16.156

Document care conține date cu caracter personal, protejat de prevederile Regulamentului (UE) nr. 679/2016 și Legii 190/2018

Punct început	X / Y	Punct sfârşit	X / Y	Lungime segment (** (m)
6	575.875,076 694.789,427	7	575.881,61 694.785,629	7.558
7	575.881,61 694.785,629	8	575.887,633 694.782,128	6.967
8	575.887,633 694.782,128	1	575.883,541 694.806,592	24.804

** Lungimile segmentelor sunt determinate în planul de proiecţie Stereo 70 şi sunt rotunjite la 1 milimetru.
*** Distanţa dintre puncte este formată din segmente cumulate ce sunt mai mici decât valoarea 1 milimetru.

Document care conține date cu caracter personal, protejat de prevederile Regulamentului (UE) nr. 679/2016 și Legii 190/2018

DATE DESPRE IMOBILUL NR. 7513

Oficiul de Cadastru şi Publicitate Imobiliară SUCEAVA
Biroul de Cadastru şi Publicitate Imobiliară Radauti

A. Partea I. Descrierea imobilului

TEREN Extravilan

Adresa: Jud. Suceava

Nr. Crt	Nr cadastral Nr. topografic	Suprafaţa* (mp)	Observaţii / Referinţe
A1		4.656	Sector cadastral:39 Teren neimprejmuit;

B. Partea II. Proprietari şi acte

Inscrieri privitoare la dreptul de proprietate şi alte drepturi reale		Referinţe
7513 / 01/10/2024		
Act Administrativ nr. 380, din 20/07/2004 emis de Comisia Judeteana Suceava;		
B1	Intabulare, drept de PROPRIETATE, dobandit prin Reconstituire, cota actuala 1/1	A1
	1) **SIRITEANU ION A TOADER**, Lipsa CNP	
Act Administrativ nr. 8129, din 17/12/2024 emis de Primaria Comunei Iaslovat;		
B2	se noteaza posesia asupra imobilului in favoarea	A1
	1) **SOLOVASTRU MARIA** 2) **SOLOVASTRU TEODOR**	

C. Partea III. SARCINI .

Inscrieri privind dezmembramintele dreptului de proprietate, drepturi reale de garanţie şi sarcini	Referinţe
NU SUNT	

Document care conține date cu caracter personal, protejat de prevederile Regulamentului (UE) nr. 679/2016 și Legii 190/2018

Anexa Nr. 1 La Partea I

Teren

Nr cadastral	Suprafaţa (mp)*	Observaţii / Referinţe
	4.656	

* Suprafaţa este determinată in planul de proiecţie Stereo 70.

DETALII LINIARE IMOBIL

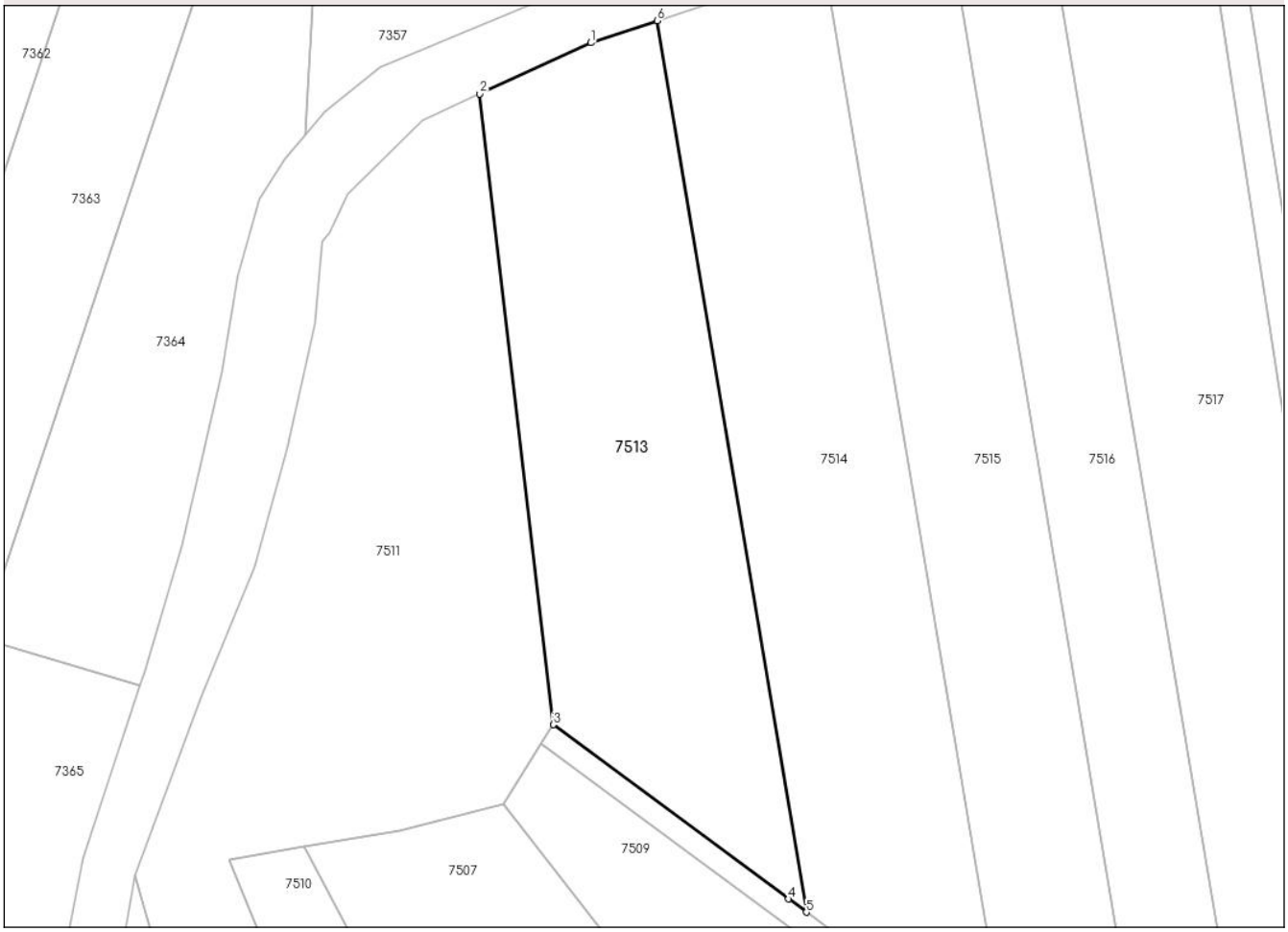

Date referitoare la teren

Crt	Categorie folosință	Intra vilan	Suprafaţa (mp)	Tarla	Parcelă	Nr. topo	Observaţii / Referinţe
1	arabil	NU	4.656	56	849	-	

Lungime Segmente
1) Valorile lungimilor segmentelor sunt obţinute din proiecţie în plan.

Punct început	X / Y	Punct sfârşit	X / Y	Lungime segment (** (m)
1	575.940,9 695.022,235	2	575.921,805 695.013,432	21.026
2	575.921,805 695.013,432	3	575.934,428 694.905,173	108.992
3	575.934,428 694.905,173	4	575.974,862 694.875,235	50.311
4	575.974,862 694.875,235	5	575.977,905 694.872,982	3.786
5	575.977,905 694.872,982	6	575.952,258 695.026,025	155.177

Document care conține date cu caracter personal, protejat de prevederile Regulamentului (UE) nr. 679/2016 și Legii 190/2018

Punct început	X / Y	Punct sfârşit	X / Y	Lungime segment (** (m)
6	575.952,258 695.026,025	1	575.940,9 695.022,235	11.974

** Lungimile segmentelor sunt determinate în planul de proiecţie Stereo 70 şi sunt rotunjite la 1 milimetru.
*** Distanţa dintre puncte este formată din segmente cumulate ce sunt mai mici decât valoarea 1 milimetru.

Document care conține date cu caracter personal, protejat de prevederile Regulamentului (UE) nr. 679/2016 și Legii 190/2018

DATE DESPRE IMOBILUL NR. 7514

Oficiul de Cadastru şi Publicitate Imobiliară SUCEAVA
Biroul de Cadastru şi Publicitate Imobiliară Radauti

A. Partea I. Descrierea imobilului

TEREN Extravilan

Adresa: Jud. Suceava

Nr. Crt	Nr cadastral Nr. topografic	Suprafaţa* (mp)	Observaţii / Referinţe
A1		5.200	Sector cadastral:39 Teren neimprejmuit;

B. Partea II. Proprietari şi acte

Inscrieri privitoare la dreptul de proprietate şi alte drepturi reale		Referinţe
7514 / 01/10/2024		
Act Administrativ nr. 344, din 20/01/1995 emis de Comisia Judeteana Suceava;		
B1	Intabulare, drept de PROPRIETATE, dobandit prin Reconstituire, cota actuala 1/1	A1
	1) **STRUGARI I VASILE**, Lipsa CNP	
Act Administrativ nr. 6977, din 12/11/2024 emis de Primaria Comunei Iaslovat;		
B2	se noteaza posesia asupra imobilului in favoarea	A1
	1) **STRUGARI NICOLAI**	

C. Partea III. SARCINI .

Inscrieri privind dezmembramintele dreptului de proprietate, drepturi reale de garanţie şi sarcini	Referinţe
NU SUNT	

Document care conține date cu caracter personal, protejat de prevederile Regulamentului (UE) nr. 679/2016 și Legii 190/2018

Anexa Nr. 1 La Partea I

Teren

Nr cadastral	Suprafaţa (mp)*	Observaţii / Referinţe
	5.200	

* Suprafaţa este determinată in planul de proiecţie Stereo 70.

DETALII LINIARE IMOBIL

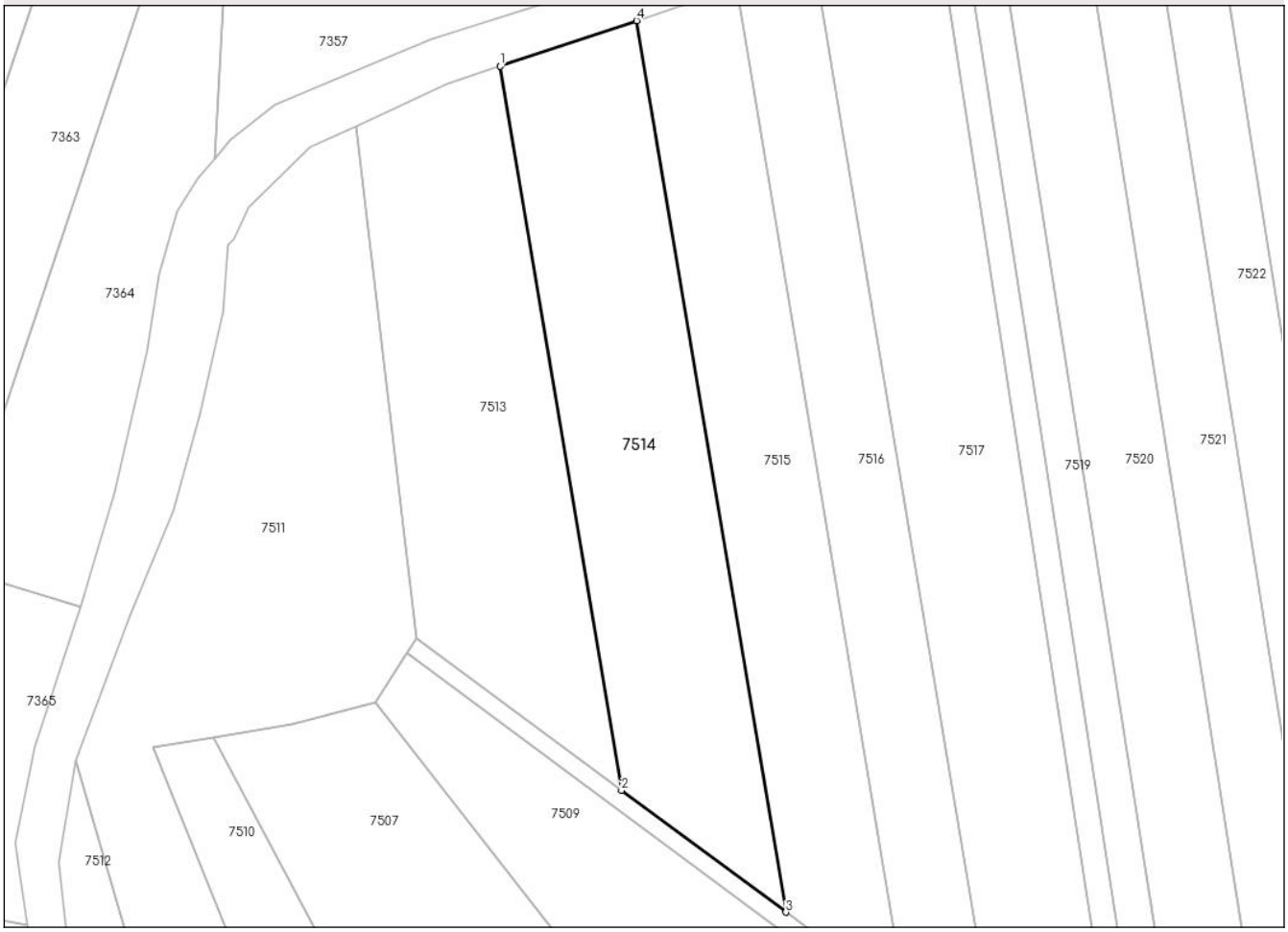

Date referitoare la teren

Crt	Categorie folosință	Intra vilan	Suprafaţa (mp)	Tarla	Parcelă	Nr. topo	Observaţii / Referinţe
1	arabil	NU	5.200	56	849	-	

Lungime Segmente
1) Valorile lungimilor segmentelor sunt obţinute din proiecţie în plan.

Punct început	X / Y	Punct sfârşit	X / Y	Lungime segment (** (m)
1	575.952,258 695.026,025	2	575.977,905 694.872,982	155.177
2	575.977,905 694.872,982	3	576.012,678 694.847,236	43.267
3	576.012,678 694.847,236	4	575.981,103 695.035,649	191.04
4	575.981,103 695.035,649	1	575.952,258 695.026,025	30.408

**** Lungimile segmentelor sunt determinate în planul de proiecţie Stereo 70 şi sunt rotunjite la 1 milimetru.**

Document care conține date cu caracter personal, protejat de prevederile Regulamentului (UE) nr. 679/2016 și Legii 190/2018

***** Distanţa dintre puncte este formată din segmente cumulate ce sunt mai mici decât valoarea 1 milimetru.**

DATE DESPRE IMOBILUL NR. 7515

Oficiul de Cadastru şi Publicitate Imobiliară SUCEAVA
Biroul de Cadastru şi Publicitate Imobiliară Radauti

A. Partea I. Descrierea imobilului

TEREN Extravilan

Adresa: Jud. Suceava

Nr. Crt	Nr cadastral Nr. topografic	Suprafaţa* (mp)	Observaţii / Referinţe
A1		4.500	Sector cadastral:39 Teren neimprejmuit;

B. Partea II. Proprietari şi acte

Inscrieri privitoare la dreptul de proprietate şi alte drepturi reale		Referinţe
7515 / 01/10/2024		
Act Notarial nr. 5715, din 13/12/2004 emis de BNPA Buzduga Catalina-Buzduga Dana Alina (Act de partaj);		
B1	Intabulare, drept de PROPRIETATE, dobandit prin Conventie, cota actuala 1/1, cota initiala 1/1	A1
	1) **COTOARA GHEORGHE**	

C. Partea III. SARCINI .

Inscrieri privind dezmembramintele dreptului de proprietate, drepturi reale de garanţie şi sarcini	Referinţe
NU SUNT	

Document care conține date cu caracter personal, protejat de prevederile Regulamentului (UE) nr. 679/2016 și Legii 190/2018

Anexa Nr. 1 La Partea I

Teren

Nr cadastral	Suprafaţa (mp)*	Observaţii / Referinţe
	4.500	

* Suprafaţa este determinată in planul de proiecţie Stereo 70.

DETALII LINIARE IMOBIL

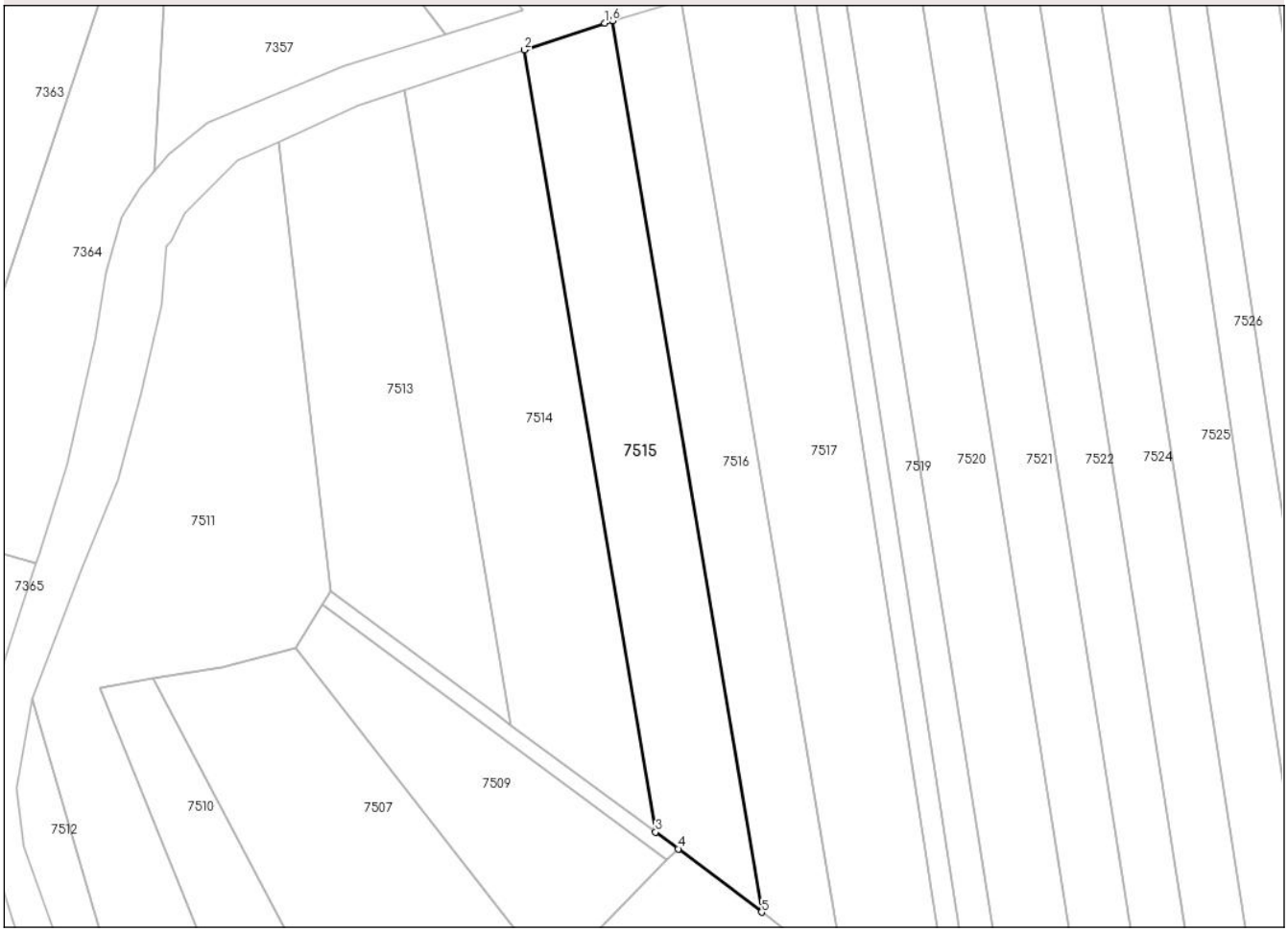

Date referitoare la teren

Crt	Categorie folosință	Intra vilan	Suprafaţa (mp)	Tarla	Parcelă	Nr. topo	Observaţii / Referinţe
1	arabil	NU	4.500	56	849	-	

Lungime Segmente
1) Valorile lungimilor segmentelor sunt obţinute din proiecţie în plan.

Punct început	X / Y	Punct sfârşit	X / Y	Lungime segment (** (m)
1	576.000,397 695.042,087	2	575.981,103 695.035,649	20.34
2	575.981,103 695.035,649	3	576.012,678 694.847,236	191.04
3	576.012,678 694.847,236	4	576.018,155 694.843,181	6.815
4	576.018,155 694.843,181	5	576.038,24 694.827,938	25.214
5	576.038,24 694.827,938	6	576.002,26 695.042,639	217.695

Document care conține date cu caracter personal, protejat de prevederile Regulamentului (UE) nr. 679/2016 și Legii 190/2018

Punct început	X / Y	Punct sfârşit	X / Y	Lungime segment (** (m)
6	576.002,26 695.042,639	1	576.000,397 695.042,087	1.943

** Lungimile segmentelor sunt determinate în planul de proiecţie Stereo 70 şi sunt rotunjite la 1 milimetru.
*** Distanţa dintre puncte este formată din segmente cumulate ce sunt mai mici decât valoarea 1 milimetru.

Document care conține date cu caracter personal, protejat de prevederile Regulamentului (UE) nr. 679/2016 și Legii 190/2018

DATE DESPRE IMOBILUL NR. 7516

Oficiul de Cadastru şi Publicitate Imobiliară SUCEAVA
Biroul de Cadastru şi Publicitate Imobiliară Radauti

A. Partea I. Descrierea imobilului

TEREN Extravilan

Adresa: Jud. Suceava

Nr. Crt	Nr cadastral Nr. topografic	Suprafaţa* (mp)	Observaţii / Referinţe
A1		3.900	Sector cadastral:39 Teren neimprejmuit;

B. Partea II. Proprietari şi acte

Inscrieri privitoare la dreptul de proprietate şi alte drepturi reale		Referinţe
7516 / 01/10/2024		
Act Administrativ nr. 341, din 13/07/2004 emis de Comisia Judeteana Suceava;		
B1	Intabulare, drept de PROPRIETATE, dobandit prin Reconstituire, cota actuala 1/1	A1
	1) **MAGDICI VASILE**, Lipsa CNP	
Act Administrativ nr. 6981, din 12/11/2024 emis de Primaria Comunei Iaslovat;		
B2	se noteaza posesia asupra imobilului in favoarea	A1
	1) **MAGDICI NICU**	

C. Partea III. SARCINI .

Inscrieri privind dezmembramintele dreptului de proprietate, drepturi reale de garanţie şi sarcini	Referinţe
NU SUNT	

Document care conține date cu caracter personal, protejat de prevederile Regulamentului (UE) nr. 679/2016 și Legii 190/2018

Anexa Nr. 1 La Partea I

Teren

Nr cadastral	Suprafaţa (mp)*	Observaţii / Referinţe
	3.900	

* Suprafaţa este determinată in planul de proiecţie Stereo 70.

DETALII LINIARE IMOBIL

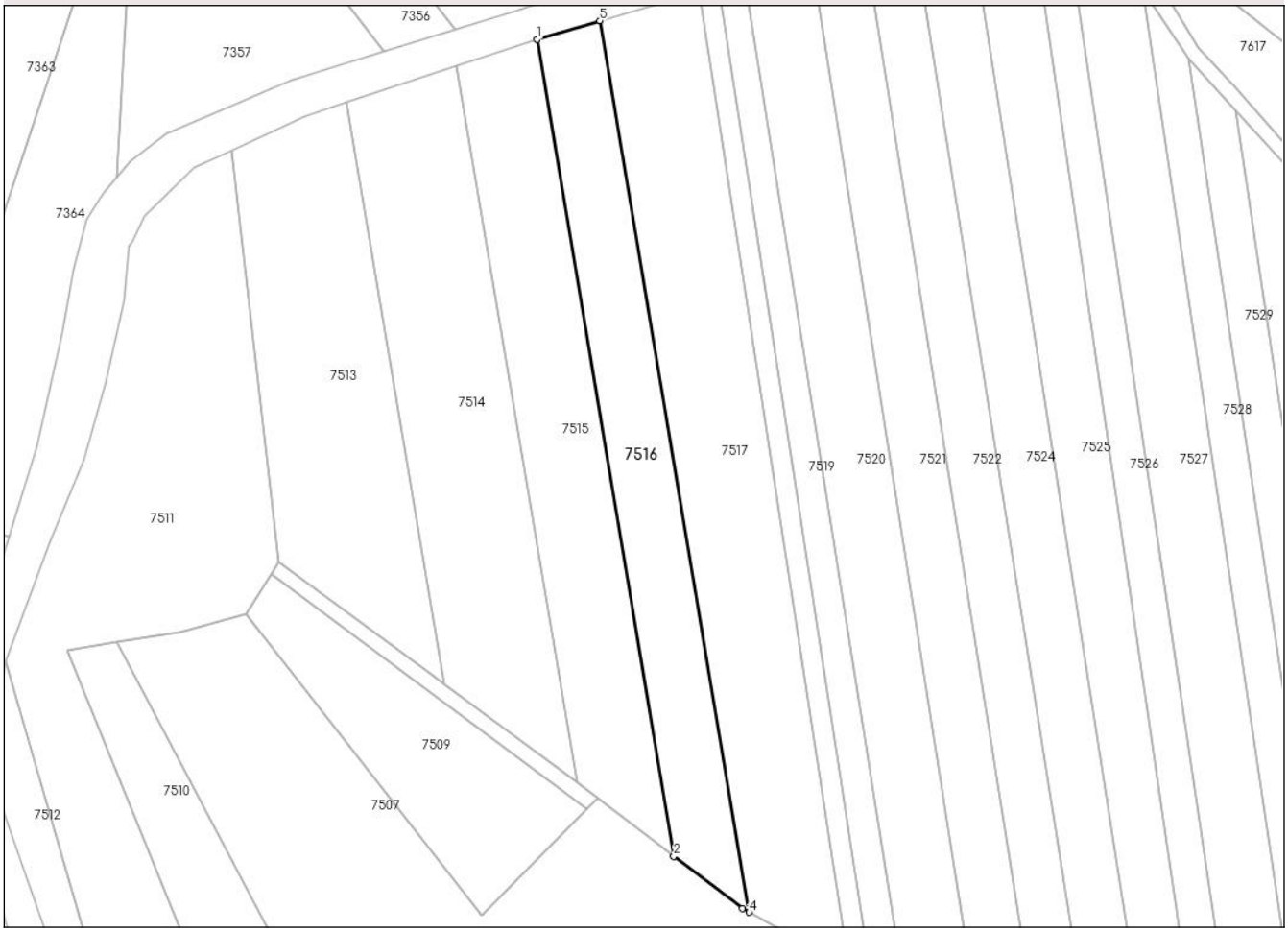

Date referitoare la teren

Crt	Categorie folosință	Intra vilan	Suprafaţa (mp)	Tarla	Parcelă	Nr. topo	Observaţii / Referinţe
1	arabil	NU	3.900	56	849	-	

Lungime Segmente
1) Valorile lungimilor segmentelor sunt obţinute din proiecţie în plan.

Punct început	X / Y	Punct sfârşit	X / Y	Lungime segment (** (m)
1	576.002,26 695.042,639	2	576.038,24 694.827,938	217.695
2	576.038,24 694.827,938	3	576.056,327 694.814,21	22.707
3	576.056,327 694.814,21	4	576.058,062 694.813,23	1.993
4	576.058,062 694.813,23	5	576.018,796 695.047,541	237.578
5	576.018,796 695.047,541	1	576.002,26 695.042,639	17.247

Document care conține date cu caracter personal, protejat de prevederile Regulamentului (UE) nr. 679/2016 și Legii 190/2018

** Lungimile segmentelor sunt determinate în planul de proiecţie Stereo 70 şi sunt rotunjite la 1 milimetru.
*** Distanţa dintre puncte este formată din segmente cumulate ce sunt mai mici decât valoarea 1 milimetru.

Document care conține date cu caracter personal, protejat de prevederile Regulamentului (UE) nr. 679/2016 și Legii 190/2018

DATE DESPRE IMOBILUL NR. 7517

Oficiul de Cadastru şi Publicitate Imobiliară SUCEAVA
Biroul de Cadastru şi Publicitate Imobiliară Radauti

A. Partea I. Descrierea imobilului

TEREN Extravilan

Adresa: Jud. Suceava

Nr. Crt	Nr cadastral Nr. topografic	Suprafaţa* (mp)	Observaţii / Referinţe
A1		6.290	Sector cadastral:39 Teren neimprejmuit;

B. Partea II. Proprietari şi acte

Inscrieri privitoare la dreptul de proprietate şi alte drepturi reale		Referinţe
7517 / 01/10/2024		
Act Administrativ nr. 167, din 15/01/2025 emis de Primaria Comunei Iaslovat;		
B1	Inscrierea posesiei, drept de PROPRIETATE, dobandit prin Constituire, cota actuala 1/1	A1
	1) **NEIDENTIFICAT NEIDENTIFICAT**	
Act Normativ nr. 7, din 13/03/1996 emis de Parlamentul Romaniei;		
B2	Se noteaza mentiunea de proprietar neidentificat.	A1

C. Partea III. SARCINI .

Inscrieri privind dezmembramintele dreptului de proprietate, drepturi reale de garanţie şi sarcini	Referinţe
NU SUNT	

Document care conține date cu caracter personal, protejat de prevederile Regulamentului (UE) nr. 679/2016 și Legii 190/2018

Anexa Nr. 1 La Partea I

Teren

Nr cadastral	Suprafaţa (mp)*	Observaţii / Referinţe
	6.290	

* Suprafaţa este determinată in planul de proiecţie Stereo 70.

DETALII LINIARE IMOBIL

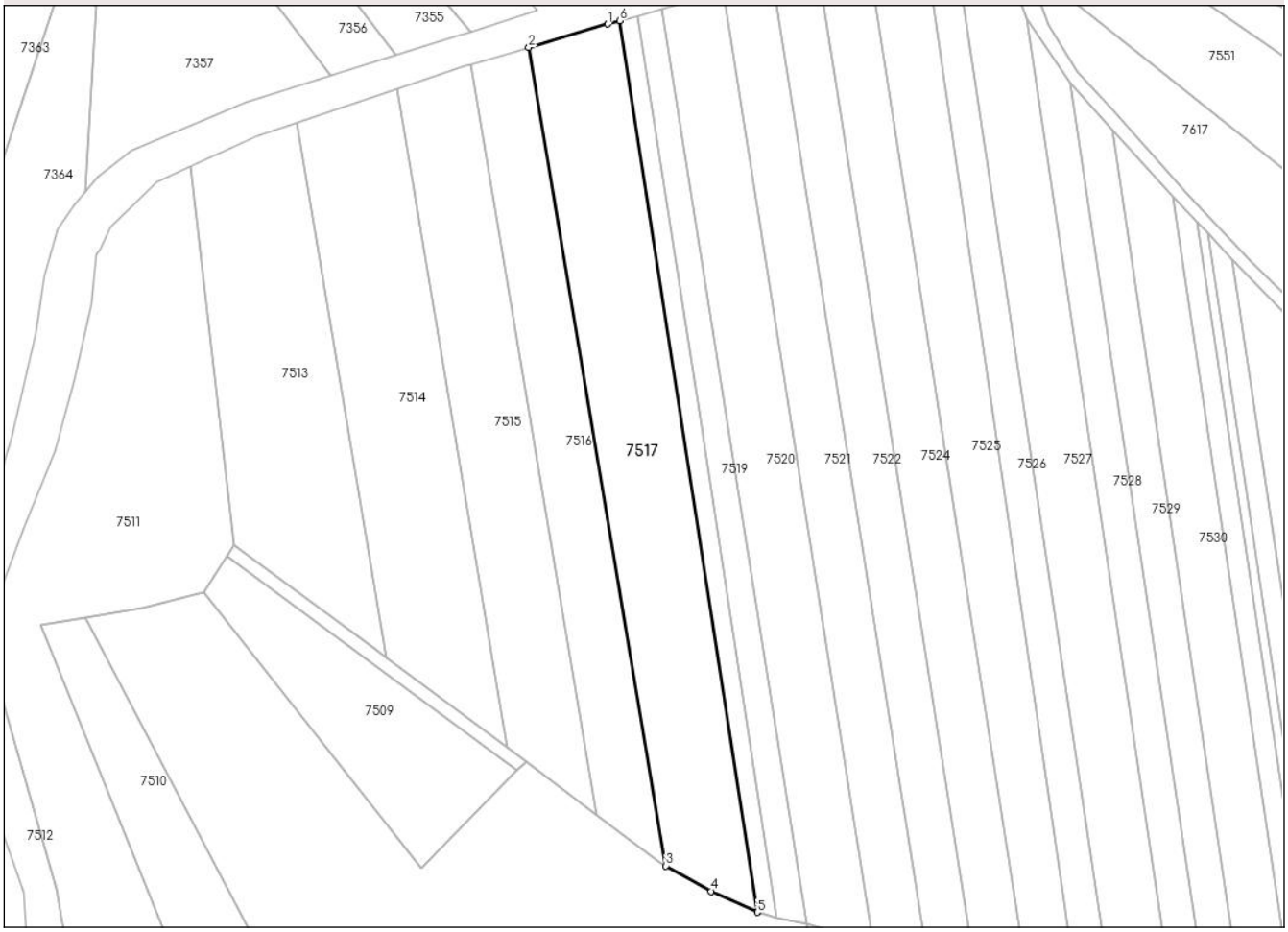

Date referitoare la teren

Crt	Categorie folosință	Intra vilan	Suprafaţa (mp)	Tarla	Parcelă	Nr. topo	Observaţii / Referinţe
1	arabil	NU	6.290	56	849	-	

Lungime Segmente
1) Valorile lungimilor segmentelor sunt obţinute din proiecţie în plan.

Punct început	X / Y	Punct sfârşit	X / Y	Lungime segment (** (m)
1	576.041,399 695.054,24	2	576.018,796 695.047,541	23.575
2	576.018,796 695.047,541	3	576.058,062 694.813,23	237.578
3	576.058,062 694.813,23	4	576.071,034 694.805,978	14.862
4	576.071,034 694.805,978	5	576.084,259 694.799,971	14.525
5	576.084,259 694.799,971	6	576.044,82 695.055,182	258.24

Document care conține date cu caracter personal, protejat de prevederile Regulamentului (UE) nr. 679/2016 și Legii 190/2018

Punct început	X / Y	Punct sfârşit	X / Y	Lungime segment (** (m)
6	576.044,82 695.055,182	1	576.041,399 695.054,24	3.548

** Lungimile segmentelor sunt determinate în planul de proiecţie Stereo 70 şi sunt rotunjite la 1 milimetru.
*** Distanţa dintre puncte este formată din segmente cumulate ce sunt mai mici decât valoarea 1 milimetru.

Document care conține date cu caracter personal, protejat de prevederile Regulamentului (UE) nr. 679/2016 și Legii 190/2018

DATE DESPRE IMOBILUL NR. 7518

Oficiul de Cadastru şi Publicitate Imobiliară SUCEAVA
Biroul de Cadastru şi Publicitate Imobiliară Radauti

A. Partea I. Descrierea imobilului

TEREN Extravilan

Adresa: Jud. Suceava

Nr. Crt	Nr cadastral Nr. topografic	Suprafaţa* (mp)	Observaţii / Referinţe
A1		1.380	Sector cadastral:39 Teren neimprejmuit;

B. Partea II. Proprietari şi acte

Inscrieri privitoare la dreptul de proprietate şi alte drepturi reale		Referinţe
7518 / 01/10/2024		
Act Administrativ nr. 661, din 25/11/2008 emis de Comisia Judeteana Suceava;		
B1	Intabulare, drept de PROPRIETATE, dobandit prin Reconstituire, cota actuala 1/1, cota initiala 1/1	A1
	1) **STRUGARI GHEORGHE** DEFUNCT:Da	

C. Partea III. SARCINI .

Inscrieri privind dezmembramintele dreptului de proprietate, drepturi reale de garanţie şi sarcini	Referinţe
NU SUNT	

Document care conține date cu caracter personal, protejat de prevederile Regulamentului (UE) nr. 679/2016 și Legii 190/2018

Anexa Nr. 1 La Partea I

Teren

Nr cadastral	Suprafaţa (mp)*	Observaţii / Referinţe
	1.380	

* Suprafaţa este determinată in planul de proiecţie Stereo 70.

DETALII LINIARE IMOBIL

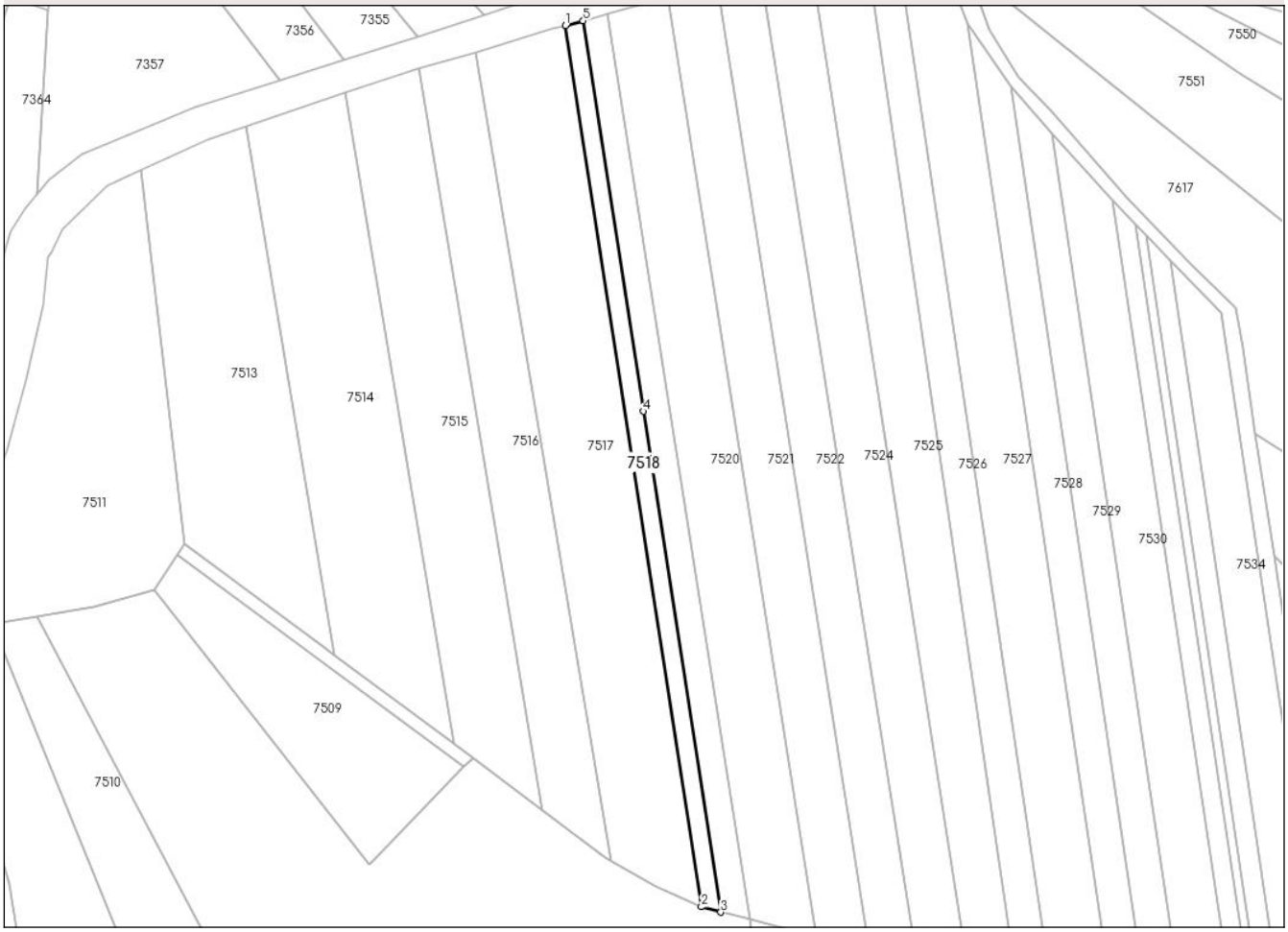

Date referitoare la teren

Crt	Categorie folosință	Intra vilan	Suprafaţa (mp)	Tarla	Parcelă	Nr. topo	Observaţii / Referinţe
1	arabil	NU	1.380	56	849	-	

Lungime Segmente
1) Valorile lungimilor segmentelor sunt obţinute din proiecţie în plan.

Punct început	X / Y	Punct sfârşit	X / Y	Lungime segment (** (m)
1	576.044,82 695.055,182	2	576.084,259 694.799,971	258.24
2	576.084,259 694.799,971	3	576.089,87 694.798,44	5.816
3	576.089,87 694.798,44	4	576.067,461 694.943,467	146.748
4	576.067,461 694.943,467	5	576.049,974 695.056,601	114.477
5	576.049,974 695.056,601	1	576.044,82 695.055,182	5.346

Document care conține date cu caracter personal, protejat de prevederile Regulamentului (UE) nr. 679/2016 și Legii 190/2018

** Lungimile segmentelor sunt determinate în planul de proiecţie Stereo 70 şi sunt rotunjite la 1 milimetru.
*** Distanţa dintre puncte este formată din segmente cumulate ce sunt mai mici decât valoarea 1 milimetru.

Document care conține date cu caracter personal, protejat de prevederile Regulamentului (UE) nr. 679/2016 și Legii 190/2018

DATE DESPRE IMOBILUL NR. 7519

Oficiul de Cadastru şi Publicitate Imobiliară SUCEAVA
Biroul de Cadastru şi Publicitate Imobiliară Radauti

A. Partea I. Descrierea imobilului

TEREN Extravilan

Adresa: Jud. Suceava

Nr. Crt	Nr cadastral Nr. topografic	Suprafaţa* (mp)	Observaţii / Referinţe
A1		2.000	Sector cadastral:39 Teren neimprejmuit;

B. Partea II. Proprietari şi acte

Inscrieri privitoare la dreptul de proprietate şi alte drepturi reale		Referinţe
7519 / 01/10/2024		
Act Administrativ nr. 222, din 04/06/2004 emis de Comisia Judeteana Suceava;		
B1	Intabulare, drept de PROPRIETATE, dobandit prin Reconstituire, cota actuala 1/1, cota initiala 1/1	A1
	1) **STRUGARI GHEORGHE** DEFUNCT:Da 2) **STRUGARI VASILE**, Lipsa CNP	

C. Partea III. SARCINI .

Inscrieri privind dezmembramintele dreptului de proprietate, drepturi reale de garanţie şi sarcini	Referinţe
NU SUNT	

Document care conține date cu caracter personal, protejat de prevederile Regulamentului (UE) nr. 679/2016 și Legii 190/2018

Anexa Nr. 1 La Partea I

Teren

Nr cadastral	Suprafaţa (mp)*	Observaţii / Referinţe
	2.000	

* Suprafaţa este determinată in planul de proiecţie Stereo 70.

DETALII LINIARE IMOBIL

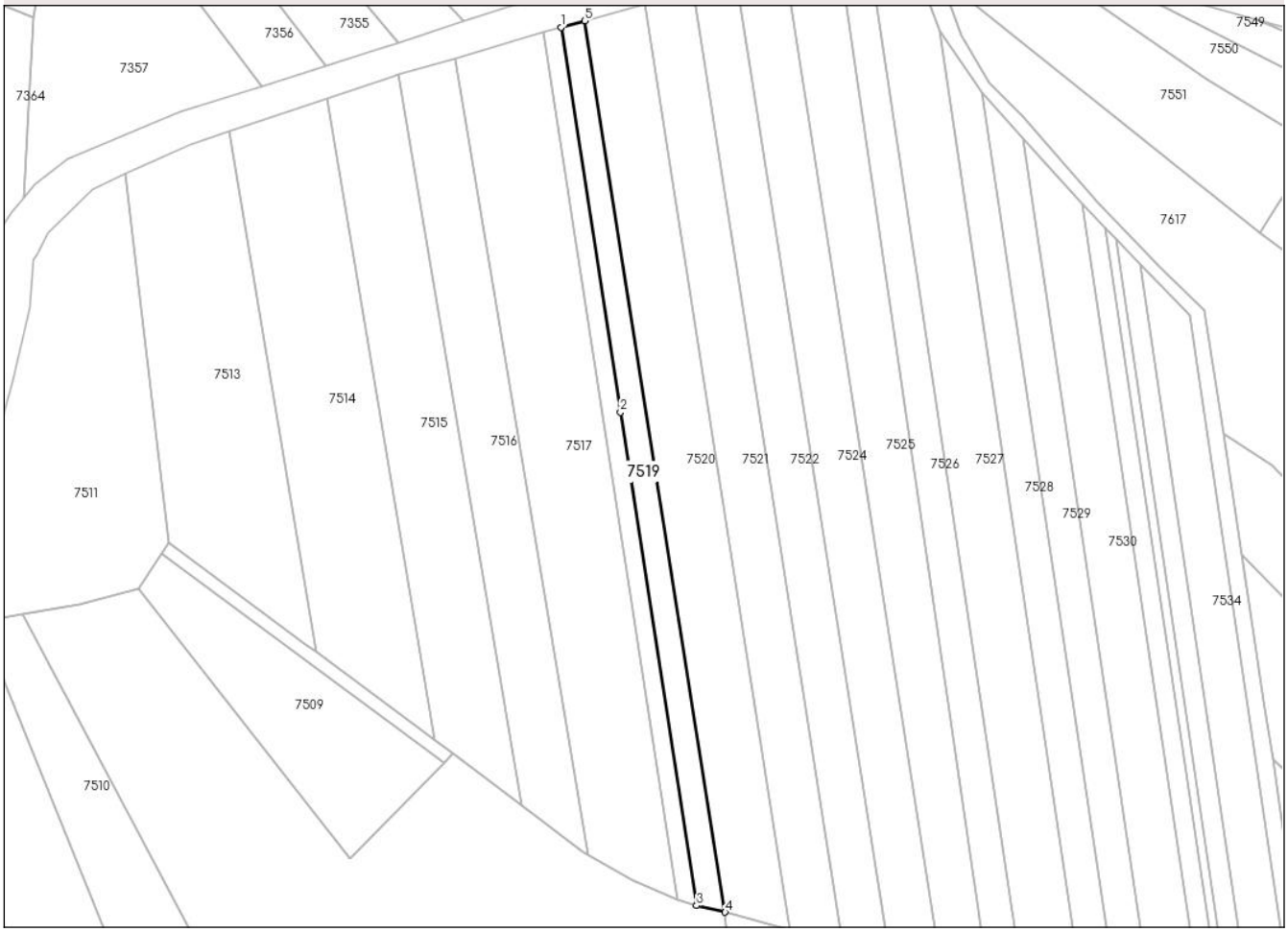

Date referitoare la teren

Crt	Categorie folosință	Intra vilan	Suprafaţa (mp)	Tarla	Parcelă	Nr. topo	Observaţii / Referinţe
1	arabil	NU	2.000	56	849	-	

Lungime Segmente
1) Valorile lungimilor segmentelor sunt obţinute din proiecţie în plan.

Punct început	X / Y	Punct sfârşit	X / Y	Lungime segment (** (m)
1	576.049,974 695.056,601	2	576.067,461 694.943,467	114.477
2	576.067,461 694.943,467	3	576.089,87 694.798,44	146.748
3	576.089,87 694.798,44	4	576.098,308 694.796,468	8.665
4	576.098,308 694.796,468	5	576.056,925 695.058,515	265.295
5	576.056,925 695.058,515	1	576.049,974 695.056,601	7.21

Document care conține date cu caracter personal, protejat de prevederile Regulamentului (UE) nr. 679/2016 și Legii 190/2018

** Lungimile segmentelor sunt determinate în planul de proiecţie Stereo 70 şi sunt rotunjite la 1 milimetru.
*** Distanţa dintre puncte este formată din segmente cumulate ce sunt mai mici decât valoarea 1 milimetru.

DATE DESPRE IMOBILUL NR. 7520

Oficiul de Cadastru şi Publicitate Imobiliară SUCEAVA
Biroul de Cadastru şi Publicitate Imobiliară Radauti

A. Partea I. Descrierea imobilului

TEREN Extravilan

Adresa: Jud. Suceava

Nr. Crt	Nr cadastral Nr. topografic	Suprafaţa* (mp)	Observaţii / Referinţe
A1		4.900	Sector cadastral:39 Teren neimprejmuit;

B. Partea II. Proprietari şi acte

Inscrieri privitoare la dreptul de proprietate şi alte drepturi reale		Referinţe
7520 / 01/10/2024		
Act Administrativ nr. 2067, din 18/03/2002 emis de Comisia Judeteana Suceava;		
B1	Intabulare, drept de PROPRIETATE, dobandit prin Reconstituire, cota actuala 1/1	A1
	1) **STRUGARI VASILE A EUTECHIE**, Lipsa CNP	
Act Administrativ nr. 6982, din 12/11/2024 emis de Primaria Comunei Iaslovat;		
B2	se noteaza posesia asupra imobilului in favoarea	A1
	1) **VRACI GHITA**	

C. Partea III. SARCINI .

Inscrieri privind dezmembramintele dreptului de proprietate, drepturi reale de garanţie şi sarcini	Referinţe
NU SUNT	

Anexa Nr. 1 La Partea I

Teren

Nr cadastral	Suprafaţa (mp)*	Observaţii / Referinţe
	4.900	

* Suprafaţa este determinată in planul de proiecţie Stereo 70.

DETALII LINIARE IMOBIL

Date referitoare la teren

Crt	Categorie folosință	Intra vilan	Suprafaţa (mp)	Tarla	Parcelă	Nr. topo	Observaţii / Referinţe
1	arabil	NU	4.900	56	849	-	

Lungime Segmente
1) Valorile lungimilor segmentelor sunt obţinute din proiecţie în plan.

Punct început	X / Y	Punct sfârşit	X / Y	Lungime segment (** (m)
1	576.065,613 695.060,908	2	576.056,925 695.058,515	9.012
2	576.056,925 695.058,515	3	576.098,308 694.796,468	265.295
3	576.098,308 694.796,468	4	576.117,497 694.791,107	19.924
4	576.117,497 694.791,107	5	576.074,502 695.063,356	275.623
5	576.074,502 695.063,356	1	576.065,613 695.060,908	9.22

Document care conține date cu caracter personal, protejat de prevederile Regulamentului (UE) nr. 679/2016 și Legii 190/2018

** Lungimile segmentelor sunt determinate în planul de proiecţie Stereo 70 şi sunt rotunjite la 1 milimetru.
*** Distanţa dintre puncte este formată din segmente cumulate ce sunt mai mici decât valoarea 1 milimetru.

Document care conține date cu caracter personal, protejat de prevederile Regulamentului (UE) nr. 679/2016 și Legii 190/2018

DATE DESPRE IMOBILUL NR. 7521

Oficiul de Cadastru şi Publicitate Imobiliară SUCEAVA
Biroul de Cadastru şi Publicitate Imobiliară Radauti

A. Partea I. Descrierea imobilului

TEREN Extravilan

Adresa: Jud. Suceava

Nr. Crt	Nr cadastral Nr. topografic	Suprafaţa* (mp)	Observaţii / Referinţe
A1		4.100	Sector cadastral:39 Teren neimprejmuit;

B. Partea II. Proprietari şi acte

Inscrieri privitoare la dreptul de proprietate şi alte drepturi reale		Referinţe
7521 / 01/10/2024		
Act Administrativ nr. 1763, din 15/04/1999 emis de Comisia Judeteana Suceava;		
B1	Intabulare, drept de PROPRIETATE, dobandit prin Reconstituire, cota actuala 1/1	A1
	1) **HORINDAU TOADER VERES**, Lipsa CNP 2) **STRUGARI ION**, Lipsa CNP	
Act Administrativ nr. 6983, din 12/11/2024 emis de Primaria Comunei Iaslovat;		
B2	se noteaza posesia asupra imobilului in favoarea	A1
	1) **SIMINIUC DOMNICA**	

C. Partea III. SARCINI .

Inscrieri privind dezmembramintele dreptului de proprietate, drepturi reale de garanţie şi sarcini	Referinţe
NU SUNT	

Document care conține date cu caracter personal, protejat de prevederile Regulamentului (UE) nr. 679/2016 și Legii 190/2018

Anexa Nr. 1 La Partea I

Teren

Nr cadastral	Suprafaţa (mp)*	Observaţii / Referinţe
	4.100	

* Suprafaţa este determinată in planul de proiecţie Stereo 70.

DETALII LINIARE IMOBIL

Date referitoare la teren

Crt	Categorie folosință	Intra vilan	Suprafaţa (mp)	Tarla	Parcelă	Nr. topo	Observaţii / Referinţe
1	arabil	NU	4.100	56	849	-	

Lungime Segmente
1) Valorile lungimilor segmentelor sunt obţinute din proiecţie în plan.

Punct început	X / Y	Punct sfârşit	X / Y	Lungime segment (** (m)
1	576.081,849 695.065,379	2	576.074,502 695.063,356	7.62
2	576.074,502 695.063,356	3	576.117,497 694.791,107	275.623
3	576.117,497 694.791,107	4	576.133,071 694.786,367	16.279
4	576.133,071 694.786,367	5	576.088,726 695.067,165	284.278
5	576.088,726 695.067,165	1	576.081,849 695.065,379	7.105

Document care conține date cu caracter personal, protejat de prevederile Regulamentului (UE) nr. 679/2016 și Legii 190/2018

** Lungimile segmentelor sunt determinate în planul de proiecţie Stereo 70 şi sunt rotunjite la 1 milimetru.
*** Distanţa dintre puncte este formată din segmente cumulate ce sunt mai mici decât valoarea 1 milimetru.

DATE DESPRE IMOBILUL NR. 7522

Oficiul de Cadastru şi Publicitate Imobiliară SUCEAVA
Biroul de Cadastru şi Publicitate Imobiliară Radauti

A. Partea I. Descrierea imobilului

TEREN Extravilan

Adresa: Jud. Suceava

Nr. Crt	Nr cadastral Nr. topografic	Suprafaţa* (mp)	Observaţii / Referinţe
A1		3.788	Sector cadastral:39 Teren neimprejmuit;

B. Partea II. Proprietari şi acte

Inscrieri privitoare la dreptul de proprietate şi alte drepturi reale		Referinţe
7522 / 01/10/2024		
Act Administrativ nr. 167, din 15/01/2025 emis de Primaria Comunei Iaslovat;		
B1	Inscrierea posesiei, drept de PROPRIETATE, dobandit prin Constituire, cota actuala 1/1	A1
	1) **NEIDENTIFICAT NEIDENTIFICAT**	
Act Normativ nr. 7, din 13/03/1996 emis de Parlamentul Romaniei;		
B2	Se noteaza mentiunea de proprietar neidentificat.	A1

C. Partea III. SARCINI .

Inscrieri privind dezmembramintele dreptului de proprietate, drepturi reale de garanţie şi sarcini	Referinţe
NU SUNT	

Document care conține date cu caracter personal, protejat de prevederile Regulamentului (UE) nr. 679/2016 și Legii 190/2018

Anexa Nr. 1 La Partea I

Teren

Nr cadastral	Suprafaţa (mp)*	Observaţii / Referinţe
	3.788	

* Suprafaţa este determinată in planul de proiecţie Stereo 70.

DETALII LINIARE IMOBIL

Date referitoare la teren

Crt	Categorie folosință	Intra vilan	Suprafaţa (mp)	Tarla	Parcelă	Nr. topo	Observaţii / Referinţe
1	arabil	NU	3.788	56	849	-	

Lungime Segmente
1) Valorile lungimilor segmentelor sunt obţinute din proiecţie în plan.

Punct început	X / Y	Punct sfârşit	X / Y	Lungime segment (** (m)
1	576.088,726 695.067,165	2	576.133,071 694.786,367	284.278
2	576.133,071 694.786,367	3	576.146,908 694.783,182	14.199
3	576.146,908 694.783,182	4	576.101,535 695.070,491	290.87
4	576.101,535 695.070,491	1	576.088,726 695.067,165	13.234

**** Lungimile segmentelor sunt determinate în planul de proiecţie Stereo 70 şi sunt rotunjite la 1 milimetru.**

Document care conține date cu caracter personal, protejat de prevederile Regulamentului (UE) nr. 679/2016 și Legii 190/2018

***** Distanţa dintre puncte este formată din segmente cumulate ce sunt mai mici decât valoarea 1 milimetru.**

DATE DESPRE IMOBILUL NR. 7523

Oficiul de Cadastru şi Publicitate Imobiliară SUCEAVA
Biroul de Cadastru şi Publicitate Imobiliară Radauti

A. Partea I. Descrierea imobilului

TEREN Extravilan

Adresa: Jud. Suceava

Nr. Crt	Nr cadastral Nr. topografic	Suprafaţa* (mp)	Observaţii / Referinţe
A1		3.508	Sector cadastral:39 Teren neimprejmuit;

B. Partea II. Proprietari şi acte

Inscrieri privitoare la dreptul de proprietate şi alte drepturi reale		Referinţe
7523 / 01/10/2024		
Act Administrativ nr. 167, din 15/01/2025 emis de Primaria Comunei Iaslovat;		
B1	Inscrierea posesiei, drept de PROPRIETATE, dobandit prin Constituire, cota actuala 1/1	A1
	1) **NEIDENTIFICAT NEIDENTIFICAT**	
Act Normativ nr. 7, din 13/03/1996 emis de Parlamentul Romaniei;		
B2	Se noteaza mentiunea de proprietar neidentificat.	A1

C. Partea III. SARCINI .

Inscrieri privind dezmembramintele dreptului de proprietate, drepturi reale de garanţie şi sarcini	Referinţe
NU SUNT	

Document care conține date cu caracter personal, protejat de prevederile Regulamentului (UE) nr. 679/2016 și Legii 190/2018

Anexa Nr. 1 La Partea I

Teren

Nr cadastral	Suprafaţa (mp)*	Observaţii / Referinţe
	3.508	

* Suprafaţa este determinată in planul de proiecţie Stereo 70.

DETALII LINIARE IMOBIL

Date referitoare la teren

Crt	Categorie folosință	Intra vilan	Suprafaţa (mp)	Tarla	Parcelă	Nr. topo	Observaţii / Referinţe
1	arabil	NU	3.508	56	847	-	

Lungime Segmente
1) Valorile lungimilor segmentelor sunt obţinute din proiecţie în plan.

Punct început	X / Y	Punct sfârşit	X / Y	Lungime segment (** (m)
1	576.146,908 694.783,182	2	576.133,071 694.786,367	14.199
2	576.133,071 694.786,367	3	576.117,497 694.791,107	16.279
3	576.117,497 694.791,107	4	576.124,067 694.747,479	44.12
4	576.124,067 694.747,479	5	576.132,604 694.690,791	57.327
5	576.132,604 694.690,791	6	576.146,141 694.688,996	13.655

Document care conține date cu caracter personal, protejat de prevederile Regulamentului (UE) nr. 679/2016 și Legii 190/2018

Punct început	X / Y	Punct sfârşit	X / Y	Lungime segment (** (m)
6	576.146,141 694.688,996	7	576.159,351 694.688,507	13.219
7	576.159,351 694.688,507	8	576.176,965 694.690,791	17.761
8	576.176,965 694.690,791	9	576.191,482 694.692,748	14.648
9	576.191,482 694.692,748	10	576.194,456 694.703,765	11.411
10	576.194,456 694.703,765	11	576.175,923 694.711,018	19.902
11	576.175,923 694.711,018	12	576.172,221 694.713,431	4.419
12	576.172,221 694.713,431	13	576.156,227 694.723,852	19.089
13	576.156,227 694.723,852	1	576.146,908 694.783,182	60.057

** Lungimile segmentelor sunt determinate în planul de proiecţie Stereo 70 şi sunt rotunjite la 1 milimetru.
*** Distanţa dintre puncte este formată din segmente cumulate ce sunt mai mici decât valoarea 1 milimetru.

Document care conține date cu caracter personal, protejat de prevederile Regulamentului (UE) nr. 679/2016 și Legii 190/2018

DATE DESPRE IMOBILUL NR. 7524

Oficiul de Cadastru şi Publicitate Imobiliară SUCEAVA
Biroul de Cadastru şi Publicitate Imobiliară Radauti

A. Partea I. Descrierea imobilului

TEREN Extravilan

Adresa: Jud. Suceava

Nr. Crt	Nr cadastral Nr. topografic	Suprafaţa* (mp)	Observaţii / Referinţe
A1		5.200	Sector cadastral:39 Teren neimprejmuit;

B. Partea II. Proprietari şi acte

Inscrieri privitoare la dreptul de proprietate şi alte drepturi reale		Referinţe
7524 / 01/10/2024		
Act Notarial nr. 7, din 21/02/2019 emis de BIN Frunza Carmen Vasilica;		
B1	Intabulare, drept de PROPRIETATE, dobandit prin Succesiune, cota actuala 3/4, cota initiala 1/1	A1
	1) **STRUGARI VALENTIN** DEFUNCT:Da	
B2	Intabulare, drept de PROPRIETATE, dobandit prin Succesiune, cota actuala 1/4	A1
	1) **STRUGARI VALENTIN**	

C. Partea III. SARCINI .

Inscrieri privind dezmembramintele dreptului de proprietate, drepturi reale de garanţie şi sarcini	Referinţe
NU SUNT	

Document care conține date cu caracter personal, protejat de prevederile Regulamentului (UE) nr. 679/2016 și Legii 190/2018

Anexa Nr. 1 La Partea I

Teren

Nr cadastral	Suprafaţa (mp)*	Observaţii / Referinţe
	5.200	

* Suprafaţa este determinată in planul de proiecţie Stereo 70.

DETALII LINIARE IMOBIL

Date referitoare la teren

Crt	Categorie folosință	Intra vilan	Suprafaţa (mp)	Tarla	Parcelă	Nr. topo	Observaţii / Referinţe
1	arabil	NU	5.200	56	847, 849	-	

Lungime Segmente
1) Valorile lungimilor segmentelor sunt obţinute din proiecţie în plan.

Punct început	X / Y	Punct sfârşit	X / Y	Lungime segment (** (m)
1	576.101,535 695.070,491	2	576.146,908 694.783,182	290.87
2	576.146,908 694.783,182	3	576.156,227 694.723,852	60.057
3	576.156,227 694.723,852	4	576.172,221 694.713,431	19.089
4	576.172,221 694.713,431	5	576.161,938 694.779,655	67.018
5	576.161,938 694.779,655	6	576.115,992 695.074,245	298.151

Document care conține date cu caracter personal, protejat de prevederile Regulamentului (UE) nr. 679/2016 și Legii 190/2018

Punct început	X / Y	Punct sfârşit	X / Y	Lungime segment (** (m)
6	576.115,992 695.074,245	1	576.101,535 695.070,491	14.936

** Lungimile segmentelor sunt determinate în planul de proiecţie Stereo 70 şi sunt rotunjite la 1 milimetru.
*** Distanţa dintre puncte este formată din segmente cumulate ce sunt mai mici decât valoarea 1 milimetru.

Document care conține date cu caracter personal, protejat de prevederile Regulamentului (UE) nr. 679/2016 și Legii 190/2018

DATE DESPRE IMOBILUL NR. 7525

Oficiul de Cadastru şi Publicitate Imobiliară SUCEAVA
Biroul de Cadastru şi Publicitate Imobiliară Radauti

A. Partea I. Descrierea imobilului

TEREN Extravilan

Adresa: Jud. Suceava

Nr. Crt	Nr cadastral Nr. topografic	Suprafaţa* (mp)	Observaţii / Referinţe
A1		4.466	Sector cadastral:39 Teren neimprejmuit;

B. Partea II. Proprietari şi acte

Inscrieri privitoare la dreptul de proprietate şi alte drepturi reale		Referinţe
7525 / 01/10/2024		
Act Administrativ nr. 167, din 15/01/2025 emis de Primaria Comunei Iaslovat;		
B1	Inscrierea posesiei, drept de PROPRIETATE, dobandit prin Constituire, cota actuala 1/1	A1
	1) **NEIDENTIFICAT NEIDENTIFICAT**	
Act Normativ nr. 7, din 13/03/1996 emis de Parlamentul Romaniei;		
B2	Se noteaza mentiunea de proprietar neidentificat.	A1

C. Partea III. SARCINI .

Inscrieri privind dezmembramintele dreptului de proprietate, drepturi reale de garanţie şi sarcini	Referinţe
NU SUNT	

Document care conține date cu caracter personal, protejat de prevederile Regulamentului (UE) nr. 679/2016 și Legii 190/2018

Anexa Nr. 1 La Partea I

Teren

Nr cadastral	Suprafaţa (mp)*	Observaţii / Referinţe
	4.466	

* Suprafaţa este determinată in planul de proiecţie Stereo 70.

DETALII LINIARE IMOBIL

Date referitoare la teren

Crt	Categorie folosință	Intra vilan	Suprafaţa (mp)	Tarla	Parcelă	Nr. topo	Observaţii / Referinţe
1	arabil	NU	4.466	56	849	-	

Lungime Segmente
1) Valorile lungimilor segmentelor sunt obţinute din proiecţie în plan.

Punct început	X / Y	Punct sfârşit	X / Y	Lungime segment (** (m)
1	576.126,172 695.076,878	2	576.115,992 695.074,245	10.515
2	576.115,992 695.074,245	3	576.161,938 694.779,655	298.151
3	576.161,938 694.779,655	4	576.175,672 694.778,64	13.771
4	576.175,672 694.778,64	5	576.131,881 695.078,157	302.701
5	576.131,881 695.078,157	1	576.126,172 695.076,878	5.851

Document care conține date cu caracter personal, protejat de prevederile Regulamentului (UE) nr. 679/2016 și Legii 190/2018

** Lungimile segmentelor sunt determinate în planul de proiecţie Stereo 70 şi sunt rotunjite la 1 milimetru.
*** Distanţa dintre puncte este formată din segmente cumulate ce sunt mai mici decât valoarea 1 milimetru.

Document care conține date cu caracter personal, protejat de prevederile Regulamentului (UE) nr. 679/2016 și Legii 190/2018

DATE DESPRE IMOBILUL NR. 7526

Oficiul de Cadastru şi Publicitate Imobiliară SUCEAVA
Biroul de Cadastru şi Publicitate Imobiliară Radauti

A. Partea I. Descrierea imobilului

TEREN Extravilan

Adresa: Jud. Suceava

Nr. Crt	Nr cadastral Nr. topografic	Suprafaţa* (mp)	Observaţii / Referinţe
A1		2.800	Sector cadastral:39 Teren neimprejmuit;

B. Partea II. Proprietari şi acte

Inscrieri privitoare la dreptul de proprietate şi alte drepturi reale		Referinţe
7526 / 01/10/2024		
Act Administrativ nr. 167, din 15/01/2025 emis de Primaria Comunei Iaslovat;		
B1	Inscrierea posesiei, drept de PROPRIETATE, dobandit prin Constituire, cota actuala 1/1	A1
	1) **NEIDENTIFICAT NEIDENTIFICAT**	
Act Normativ nr. 7, din 13/03/1996 emis de Parlamentul Romaniei;		
B2	Se noteaza mentiunea de proprietar neidentificat.	A1

C. Partea III. SARCINI .

Inscrieri privind dezmembramintele dreptului de proprietate, drepturi reale de garanţie şi sarcini	Referinţe
NU SUNT	

Document care conține date cu caracter personal, protejat de prevederile Regulamentului (UE) nr. 679/2016 și Legii 190/2018

Anexa Nr. 1 La Partea I

Teren

Nr cadastral	Suprafaţa (mp)*	Observaţii / Referinţe
	2.800	

* Suprafaţa este determinată in planul de proiecţie Stereo 70.

DETALII LINIARE IMOBIL

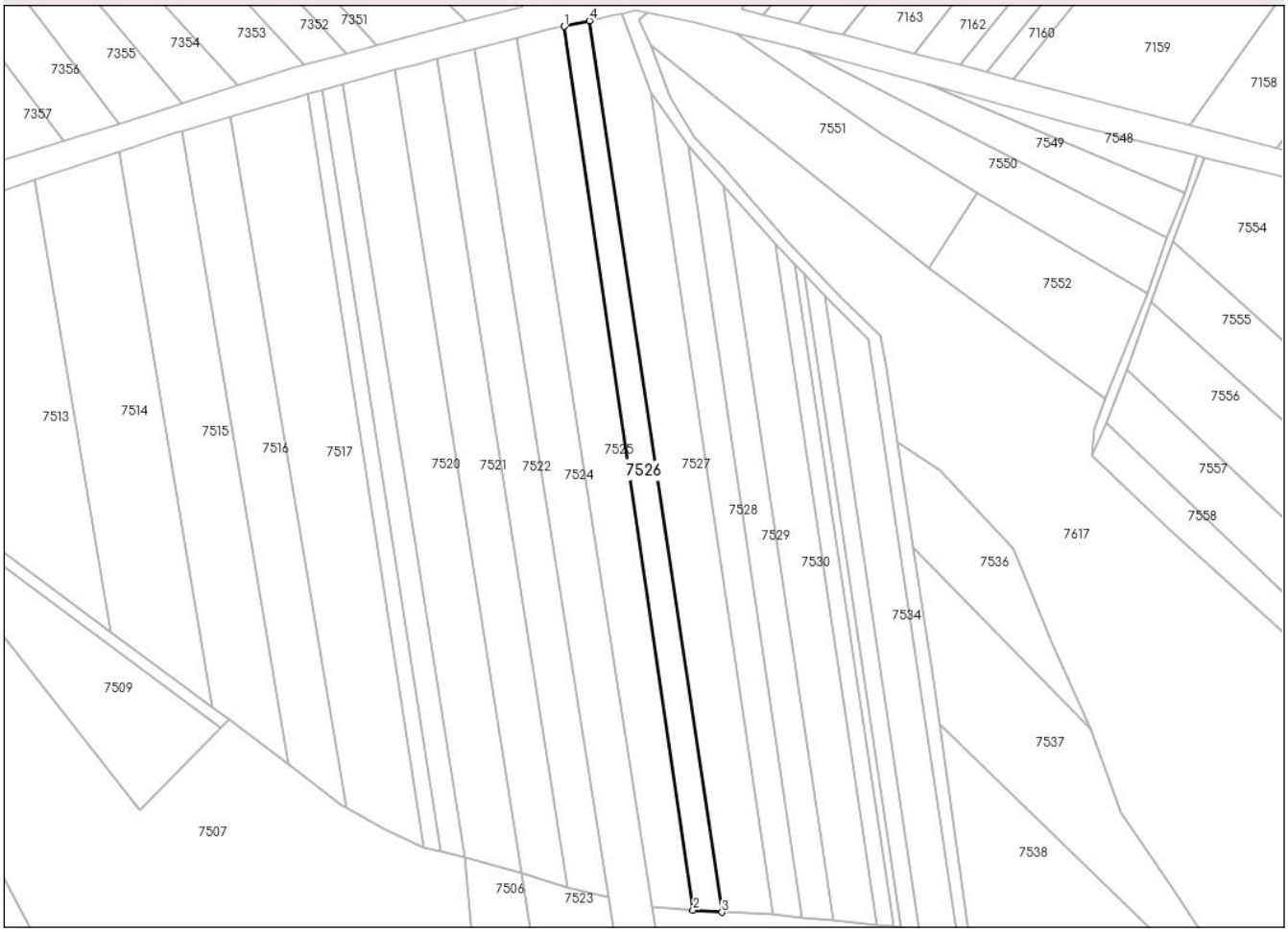

Date referitoare la teren

Crt	Categorie folosință	Intra vilan	Suprafaţa (mp)	Tarla	Parcelă	Nr. topo	Observaţii / Referinţe
1	arabil	NU	2.800	56	849	-	

Lungime Segmente

1) Valorile lungimilor segmentelor sunt obţinute din proiecţie în plan.

Punct început	X / Y	Punct sfârşit	X / Y	Lungime segment (** (m)
1	576.131,881 695.078,157	2	576.175,672 694.778,64	302.701
2	576.175,672 694.778,64	3	576.185,463 694.777,916	9.818
3	576.185,463 694.777,916	4	576.140,527 695.080,094	305.501
4	576.140,527 695.080,094	1	576.131,881 695.078,157	8.86

**** Lungimile segmentelor sunt determinate în planul de proiecţie Stereo 70 şi sunt rotunjite la 1 milimetru.**

Document care conține date cu caracter personal, protejat de prevederile Regulamentului (UE) nr. 679/2016 și Legii 190/2018

***** Distanţa dintre puncte este formată din segmente cumulate ce sunt mai mici decât valoarea 1 milimetru.**

DATE DESPRE IMOBILUL NR. 7527

Oficiul de Cadastru şi Publicitate Imobiliară SUCEAVA
Biroul de Cadastru şi Publicitate Imobiliară Radauti

A. Partea I. Descrierea imobilului

TEREN Extravilan

Adresa: Jud. Suceava

Nr. Crt	Nr cadastral Nr. topografic	Suprafaţa* (mp)	Observaţii / Referinţe
A1		5.200	Sector cadastral:39 Teren neimprejmuit;

B. Partea II. Proprietari şi acte

Inscrieri privitoare la dreptul de proprietate şi alte drepturi reale		Referinţe
7527 / 01/10/2024		
Act Notarial nr. 808, din 06/03/2017 emis de SPN Fomin si Asociatii (Act de partaj);		
B1	Intabulare, drept de PROPRIETATE, dobandit prin Conventie, cota actuala 1/1, cota initiala 1/1	A1
	1) **COTOARA MARIA**	

C. Partea III. SARCINI .

Inscrieri privind dezmembramintele dreptului de proprietate, drepturi reale de garanţie şi sarcini	Referinţe
NU SUNT	

Document care conține date cu caracter personal, protejat de prevederile Regulamentului (UE) nr. 679/2016 și Legii 190/2018

Anexa Nr. 1 La Partea I

Teren

Nr cadastral	Suprafaţa (mp)*	Observaţii / Referinţe
	5.200	

* Suprafaţa este determinată in planul de proiecţie Stereo 70.

DETALII LINIARE IMOBIL

Date referitoare la teren

Crt	Categorie folosință	Intra vilan	Suprafaţa (mp)	Tarla	Parcelă	Nr. topo	Observaţii / Referinţe
1	arabil	NU	5.200	56	849	-	

Lungime Segmente
1) Valorile lungimilor segmentelor sunt obţinute din proiecţie în plan.

Punct început	X / Y	Punct sfârşit	X / Y	Lungime segment (** (m)
1	576.152,722 695.079,296	2	576.151,591 695.082,572	3.466
2	576.151,591 695.082,572	3	576.148,747 695.081,935	2.914
3	576.148,747 695.081,935	4	576.140,527 695.080,094	8.424
4	576.140,527 695.080,094	5	576.185,463 694.777,916	305.501
5	576.185,463 694.777,916	6	576.202,913 694.777,362	17.459

Document care conține date cu caracter personal, protejat de prevederile Regulamentului (UE) nr. 679/2016 și Legii 190/2018

Punct început	X / Y	Punct sfârşit	X / Y	Lungime segment (** (m)
6	576.202,913 694.777,362	7	576.161,513 695.055,713	281.413
7	576.161,513 695.055,713	1	576.152,722 695.079,296	25.168

** Lungimile segmentelor sunt determinate în planul de proiecţie Stereo 70 şi sunt rotunjite la 1 milimetru.
*** Distanţa dintre puncte este formată din segmente cumulate ce sunt mai mici decât valoarea 1 milimetru.

Document care conține date cu caracter personal, protejat de prevederile Regulamentului (UE) nr. 679/2016 și Legii 190/2018

DATE DESPRE IMOBILUL NR. 7528

Oficiul de Cadastru şi Publicitate Imobiliară SUCEAVA
Biroul de Cadastru şi Publicitate Imobiliară Radauti

A. Partea I. Descrierea imobilului

TEREN Extravilan

Adresa: Jud. Suceava

Nr. Crt	Nr cadastral Nr. topografic	Suprafaţa* (mp)	Observaţii / Referinţe
A1		2.600	Sector cadastral:39 Teren neimprejmuit;

B. Partea II. Proprietari şi acte

Inscrieri privitoare la dreptul de proprietate şi alte drepturi reale		Referinţe
7528 / 01/10/2024		
Act Administrativ nr. 644, din 03/07/2008 emis de Comisia Judeteana Suceava;		
B1	Intabulare, drept de PROPRIETATE, dobandit prin Reconstituire, cota actuala 1/1	A1
	1) **COAJA FLOAREA**, Lipsa CNP	
Act Administrativ nr. 6984, din 12/11/2024 emis de Primaria Comunei Iaslovat;		
B2	se noteaza posesia asupra imobilului in favoarea	A1
	1) **STRUGARI EUGEN**	

C. Partea III. SARCINI .

Inscrieri privind dezmembramintele dreptului de proprietate, drepturi reale de garanţie şi sarcini	Referinţe
NU SUNT	

Document care conține date cu caracter personal, protejat de prevederile Regulamentului (UE) nr. 679/2016 și Legii 190/2018

Anexa Nr. 1 La Partea I

Teren

Nr cadastral	Suprafaţa (mp)*	Observaţii / Referinţe
	2.600	

* Suprafaţa este determinată in planul de proiecţie Stereo 70.

DETALII LINIARE IMOBIL

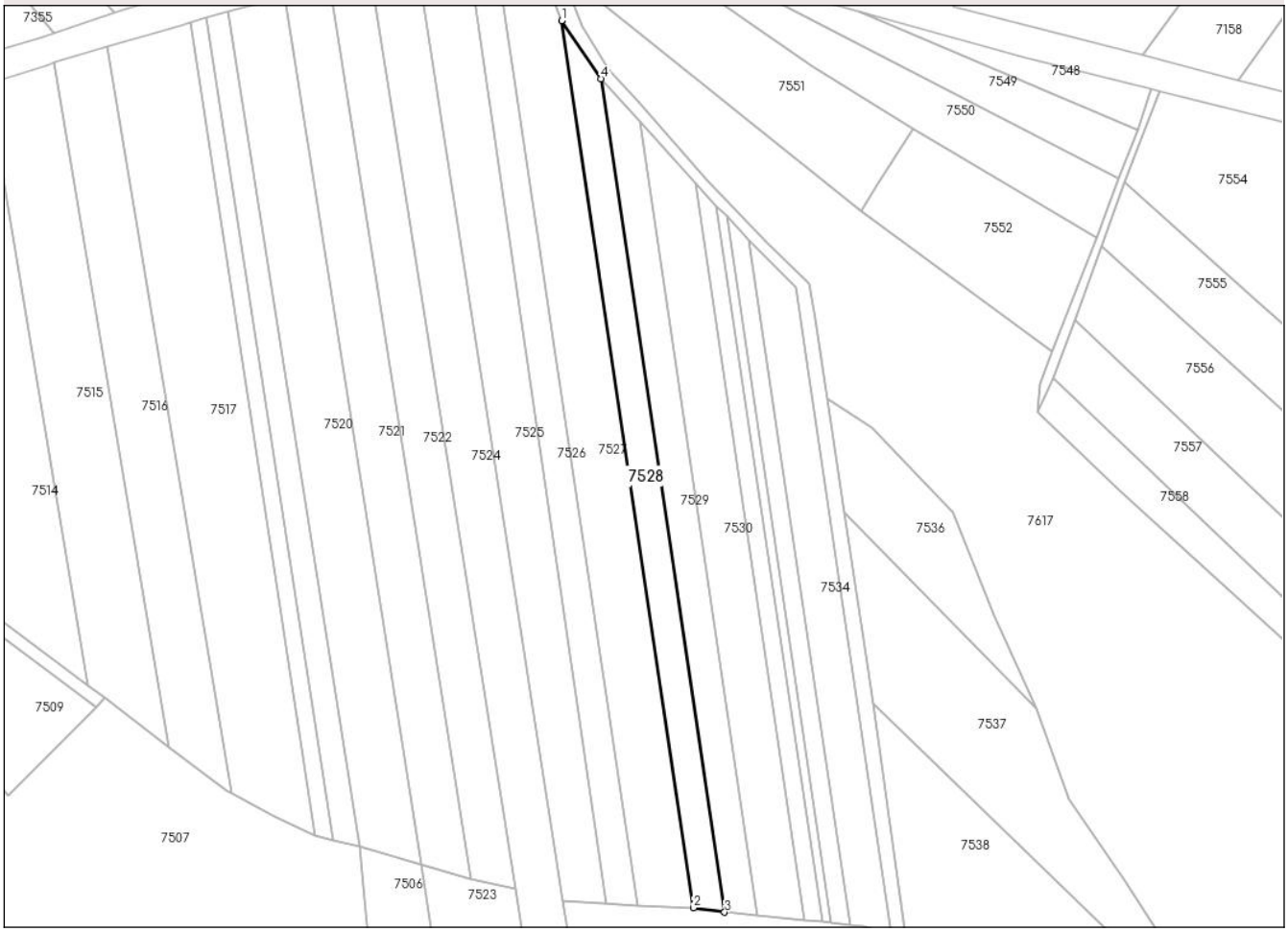

Date referitoare la teren

Crt	Categorie folosință	Intra vilan	Suprafaţa (mp)	Tarla	Parcelă	Nr. topo	Observaţii / Referinţe
1	arabil	NU	2.600	56	849	-	

Lungime Segmente
1) Valorile lungimilor segmentelor sunt obţinute din proiecţie în plan.

Punct început	X / Y	Punct sfârşit	X / Y	Lungime segment (** (m)
1	576.161,513 695.055,713	2	576.202,913 694.777,362	281.413
2	576.202,913 694.777,362	3	576.212,747 694.775,988	9.93
3	576.212,747 694.775,988	4	576.173,848 695.037,537	264.426
4	576.173,848 695.037,537	1	576.161,513 695.055,713	21.966

**** Lungimile segmentelor sunt determinate în planul de proiecţie Stereo 70 şi sunt rotunjite la 1 milimetru.**

Document care conține date cu caracter personal, protejat de prevederile Regulamentului (UE) nr. 679/2016 și Legii 190/2018

***** Distanţa dintre puncte este formată din segmente cumulate ce sunt mai mici decât valoarea 1 milimetru.**

DATE DESPRE IMOBILUL NR. 7529

Oficiul de Cadastru şi Publicitate Imobiliară SUCEAVA
Biroul de Cadastru şi Publicitate Imobiliară Radauti

A. Partea I. Descrierea imobilului

TEREN Extravilan

Adresa: Jud. Suceava

Nr. Crt	Nr cadastral Nr. topografic	Suprafaţa* (mp)	Observaţii / Referinţe
A1		2.600	Sector cadastral:39 Teren neimprejmuit;

B. Partea II. Proprietari şi acte

Inscrieri privitoare la dreptul de proprietate şi alte drepturi reale		Referinţe
7529 / 01/10/2024		
Act Administrativ nr. 1983, din 22/01/2001 emis de Comisia Judeteana Suceava;		
B1	Intabulare, drept de PROPRIETATE, dobandit prin Reconstituire, cota actuala 1/1	A1
	1) **SECMAN AURELIA**, Lipsa CNP 2) **VRACI D FLOAREA**, Lipsa CNP 3) **VRACI D PETRU**, Lipsa CNP 4) **VRACI DANIELA**, Lipsa CNP 5) **VRACI SORIN**, Lipsa CNP	
Act Administrativ nr. 176, din 15/01/2025 emis de Primaria Comunei Iaslovat;		
B2	se noteaza posesia asupra imobilului in favoarea	A1
	1) **VRACI SORIN-AVRAM**	

C. Partea III. SARCINI .

Inscrieri privind dezmembramintele dreptului de proprietate, drepturi reale de garanţie şi sarcini	Referinţe
NU SUNT	

Document care conține date cu caracter personal, protejat de prevederile Regulamentului (UE) nr. 679/2016 și Legii 190/2018

Anexa Nr. 1 La Partea I

Teren

Nr cadastral	Suprafaţa (mp)*	Observaţii / Referinţe
	2.600	

* Suprafaţa este determinată in planul de proiecţie Stereo 70.

DETALII LINIARE IMOBIL

Date referitoare la teren

Crt	Categorie folosință	Intra vilan	Suprafaţa (mp)	Tarla	Parcelă	Nr. topo	Observaţii / Referinţe
1	arabil	NU	2.600	56	849	-	

Lungime Segmente
1) Valorile lungimilor segmentelor sunt obţinute din proiecţie în plan.

Punct început	X / Y	Punct sfârşit	X / Y	Lungime segment (** (m)
1	576.173,848 695.037,537	2	576.212,747 694.775,988	264.426
2	576.212,747 694.775,988	3	576.223,069 694.775,076	10.362
3	576.223,069 694.775,076	4	576.186,044 695.024,021	251.683
4	576.186,044 695.024,021	1	576.173,848 695.037,537	18.205

**** Lungimile segmentelor sunt determinate în planul de proiecţie Stereo 70 şi sunt rotunjite la 1 milimetru.**

Document care conține date cu caracter personal, protejat de prevederile Regulamentului (UE) nr. 679/2016 și Legii 190/2018

***** Distanţa dintre puncte este formată din segmente cumulate ce sunt mai mici decât valoarea 1 milimetru.**

DATE DESPRE IMOBILUL NR. 7530

Oficiul de Cadastru şi Publicitate Imobiliară SUCEAVA
Biroul de Cadastru şi Publicitate Imobiliară Radauti

A. Partea I. Descrierea imobilului

TEREN Extravilan

Adresa: Jud. Suceava

Nr. Crt	Nr cadastral Nr. topografic	Suprafaţa* (mp)	Observaţii / Referinţe
A1		3.500	Sector cadastral:39 Teren neimprejmuit;

B. Partea II. Proprietari şi acte

Inscrieri privitoare la dreptul de proprietate şi alte drepturi reale		Referinţe
7530 / 01/10/2024		
Act Administrativ nr. 236, din 15/06/2004 emis de Comisia Judeteana Suceava;		
B1	Intabulare, drept de PROPRIETATE, dobandit prin Reconstituire, cota actuala 1/1, cota initiala 1/1	A1
	1) **SOLOVASTRU NICULAI** DEFUNCT:Da	

C. Partea III. SARCINI .

Inscrieri privind dezmembramintele dreptului de proprietate, drepturi reale de garanţie şi sarcini	Referinţe
NU SUNT	

Anexa Nr. 1 La Partea I

Teren

Nr cadastral	Suprafaţa (mp)*	Observaţii / Referinţe
	3.500	

* Suprafaţa este determinată in planul de proiecţie Stereo 70.

DETALII LINIARE IMOBIL

Date referitoare la teren

Crt	Categorie folosință	Intra vilan	Suprafaţa (mp)	Tarla	Parcelă	Nr. topo	Observaţii / Referinţe
1	arabil	NU	3.500	56	849	-	

Lungime Segmente
1) Valorile lungimilor segmentelor sunt obţinute din proiecţie în plan.

Punct început	X / Y	Punct sfârşit	X / Y	Lungime segment (** (m)
1	576.186,044 695.024,021	2	576.223,069 694.775,076	251.683
2	576.223,069 694.775,076	3	576.237,877 694.773,553	14.886
3	576.237,877 694.773,553	4	576.203,503 695.004,674	233.663
4	576.203,503 695.004,674	1	576.186,044 695.024,021	26.06

**** Lungimile segmentelor sunt determinate în planul de proiecţie Stereo 70 şi sunt rotunjite la 1 milimetru.**

Document care conține date cu caracter personal, protejat de prevederile Regulamentului (UE) nr. 679/2016 și Legii 190/2018

***** Distanţa dintre puncte este formată din segmente cumulate ce sunt mai mici decât valoarea 1 milimetru.**

DATE DESPRE IMOBILUL NR. 7531

Oficiul de Cadastru şi Publicitate Imobiliară SUCEAVA
Biroul de Cadastru şi Publicitate Imobiliară Radauti

A. Partea I. Descrierea imobilului

TEREN Extravilan

Adresa: Jud. Suceava

Nr. Crt	Nr cadastral Nr. topografic	Suprafaţa* (mp)	Observaţii / Referinţe
A1		1.300	Sector cadastral:39 Teren neimprejmuit;

B. Partea II. Proprietari şi acte

Inscrieri privitoare la dreptul de proprietate şi alte drepturi reale		Referinţe
7531 / 01/10/2024		
Act Administrativ nr. 238, din 14/06/2004 emis de Comisia Judeteana Suceava;		
B1	Intabulare, drept de PROPRIETATE, dobandit prin Reconstituire, cota actuala 1/1	A1
	1) **BARFA NICULAI**, Lipsa CNP 2) **BARFA ION**, Lipsa CNP 3) **BARFA CASANDRA**, Lipsa CNP	
Act Administrativ nr. 6985, din 12/11/2024 emis de Primaria Comunei Iaslovat;		
B2	se noteaza posesia asupra imobilului in favoarea	A1
	1) **STRUGARI NICOLAE-CORNEL**	

C. Partea III. SARCINI .

Inscrieri privind dezmembramintele dreptului de proprietate, drepturi reale de garanţie şi sarcini	Referinţe
NU SUNT	

Document care conține date cu caracter personal, protejat de prevederile Regulamentului (UE) nr. 679/2016 și Legii 190/2018

Anexa Nr. 1 La Partea I

Teren

Nr cadastral	Suprafaţa (mp)*	Observaţii / Referinţe
	1.300	

* Suprafaţa este determinată in planul de proiecţie Stereo 70.

DETALII LINIARE IMOBIL

Date referitoare la teren

Crt	Categorie folosință	Intra vilan	Suprafaţa (mp)	Tarla	Parcelă	Nr. topo	Observaţii / Referinţe
1	arabil	NU	1.300	56	849	-	

Lungime Segmente
1) Valorile lungimilor segmentelor sunt obţinute din proiecţie în plan.

Punct început	X / Y	Punct sfârşit	X / Y	Lungime segment (** (m)
1	576.203,503 695.004,674	2	576.237,877 694.773,553	233.663
2	576.237,877 694.773,553	3	576.243,671 694.772,958	5.824
3	576.243,671 694.772,958	4	576.210,264 694.997,573	227.086
4	576.210,264 694.997,573	1	576.203,503 695.004,674	9.805

**** Lungimile segmentelor sunt determinate în planul de proiecţie Stereo 70 şi sunt rotunjite la 1 milimetru.**

Document care conține date cu caracter personal, protejat de prevederile Regulamentului (UE) nr. 679/2016 și Legii 190/2018

***** Distanţa dintre puncte este formată din segmente cumulate ce sunt mai mici decât valoarea 1 milimetru.**

DATE DESPRE IMOBILUL NR. 7532

Oficiul de Cadastru şi Publicitate Imobiliară SUCEAVA
Biroul de Cadastru şi Publicitate Imobiliară Radauti

A. Partea I. Descrierea imobilului

TEREN Extravilan

Adresa: Jud. Suceava

Nr. Crt	Nr cadastral Nr. topografic	Suprafaţa* (mp)	Observaţii / Referinţe
A1		576	Sector cadastral:39 Teren neimprejmuit;

B. Partea II. Proprietari şi acte

Inscrieri privitoare la dreptul de proprietate şi alte drepturi reale		Referinţe
7532 / 01/10/2024		
Act Administrativ nr. 167, din 15/01/2025 emis de Primaria Comunei Iaslovat;		
B1	Inscrierea posesiei, drept de PROPRIETATE, dobandit prin Constituire, cota actuala 1/1	A1
	1) **NEIDENTIFICAT NEIDENTIFICAT**	
Act Normativ nr. 7, din 13/03/1996 emis de Parlamentul Romaniei;		
B2	Se noteaza mentiunea de proprietar neidentificat.	A1

C. Partea III. SARCINI .

Inscrieri privind dezmembramintele dreptului de proprietate, drepturi reale de garanţie şi sarcini	Referinţe
NU SUNT	

Document care conține date cu caracter personal, protejat de prevederile Regulamentului (UE) nr. 679/2016 și Legii 190/2018

Anexa Nr. 1 La Partea I

Teren

Nr cadastral	Suprafaţa (mp)*	Observaţii / Referinţe
	576	

* Suprafaţa este determinată in planul de proiecţie Stereo 70.

DETALII LINIARE IMOBIL

Date referitoare la teren

Crt	Categorie folosință	Intra vilan	Suprafaţa (mp)	Tarla	Parcelă	Nr. topo	Observaţii / Referinţe
1	arabil	NU	576	56	849	-	

Lungime Segmente
1) Valorile lungimilor segmentelor sunt obţinute din proiecţie în plan.

Punct început	X / Y	Punct sfârşit	X / Y	Lungime segment (** (m)
1	576.210,264 694.997,573	2	576.243,671 694.772,958	227.086
2	576.243,671 694.772,958	3	576.246,292 694.772,688	2.635
3	576.246,292 694.772,688	4	576.213,323 694.994,36	224.11
4	576.213,323 694.994,36	1	576.210,264 694.997,573	4.436

**** Lungimile segmentelor sunt determinate în planul de proiecţie Stereo 70 şi sunt rotunjite la 1 milimetru.**

Document care conține date cu caracter personal, protejat de prevederile Regulamentului (UE) nr. 679/2016 și Legii 190/2018

***** Distanţa dintre puncte este formată din segmente cumulate ce sunt mai mici decât valoarea 1 milimetru.**

DATE DESPRE IMOBILUL NR. 7533

Oficiul de Cadastru şi Publicitate Imobiliară SUCEAVA
Biroul de Cadastru şi Publicitate Imobiliară Radauti

A. Partea I. Descrierea imobilului

TEREN Extravilan

Adresa: Jud. Suceava

Nr. Crt	Nr cadastral Nr. topografic	Suprafaţa* (mp)	Observaţii / Referinţe
A1		1.300	Sector cadastral:39 Teren neimprejmuit;

B. Partea II. Proprietari şi acte

Inscrieri privitoare la dreptul de proprietate şi alte drepturi reale		Referinţe
7533 / 01/10/2024		
Act Notarial nr. 133, din 23/09/2009 emis de BNP Covariuc Ioan;		
B1	Intabulare, drept de PROPRIETATE, dobandit prin Succesiune, cota actuala 3/8, cota initiala 1/1	A1
	1) **ENCIU GHEORGHE**	
B2	Intabulare, drept de PROPRIETATE, dobandit prin Succesiune, cota actuala 3/8	A1
	1) **BOBOCEA ELENA**	
B3	Intabulare, drept de PROPRIETATE, dobandit prin Succesiune, cota actuala 1/8	A1
	1) **ENCIU GHEORGHE**	
B4	Intabulare, drept de PROPRIETATE, dobandit prin Succesiune, cota actuala 1/8	A1
	1) **BOBOCEA ELENA**	

C. Partea III. SARCINI .

Inscrieri privind dezmembramintele dreptului de proprietate, drepturi reale de garanţie şi sarcini	Referinţe
NU SUNT	

Document care conține date cu caracter personal, protejat de prevederile Regulamentului (UE) nr. 679/2016 și Legii 190/2018

Anexa Nr. 1 La Partea I

Teren

Nr cadastral	Suprafaţa (mp)*	Observaţii / Referinţe
	1.300	

* Suprafaţa este determinată in planul de proiecţie Stereo 70.

DETALII LINIARE IMOBIL

Date referitoare la teren

Crt	Categorie folosință	Intra vilan	Suprafaţa (mp)	Tarla	Parcelă	Nr. topo	Observaţii / Referinţe
1	arabil	NU	1.300	56	849	-	

Lungime Segmente

1) Valorile lungimilor segmentelor sunt obţinute din proiecţie în plan.

Punct început	X / Y	Punct sfârşit	X / Y	Lungime segment (** (m)
1	576.213,323 694.994,36	2	576.246,292 694.772,688	224.11
2	576.246,292 694.772,688	3	576.252,34 694.772,066	6.08
3	576.252,34 694.772,066	4	576.220,382 694.986,947	217.244
4	576.220,382 694.986,947	1	576.213,323 694.994,36	10.236

**** Lungimile segmentelor sunt determinate în planul de proiecţie Stereo 70 şi sunt rotunjite la 1 milimetru.**

Document care conține date cu caracter personal, protejat de prevederile Regulamentului (UE) nr. 679/2016 și Legii 190/2018

***** Distanţa dintre puncte este formată din segmente cumulate ce sunt mai mici decât valoarea 1 milimetru.**

DATE DESPRE IMOBILUL NR. 7534

Oficiul de Cadastru şi Publicitate Imobiliară SUCEAVA
Biroul de Cadastru şi Publicitate Imobiliară Radauti

A. Partea I. Descrierea imobilului

TEREN Extravilan

Adresa: Jud. Suceava

Nr. Crt	Nr cadastral Nr. topografic	Suprafaţa* (mp)	Observaţii / Referinţe
A1		2.600	Sector cadastral:39 Teren neimprejmuit;

B. Partea II. Proprietari şi acte

Inscrieri privitoare la dreptul de proprietate şi alte drepturi reale		Referinţe
7534 / 01/10/2024		
Act Administrativ nr. 964, din 06/03/1996 emis de Comisia Judeteana Suceava;		
B1	Intabulare, drept de PROPRIETATE, dobandit prin Reconstituire, cota actuala 1/1	A1
	1) **COAJA I DUMITRU**, Lipsa CNP	
Act Administrativ nr. 6986, din 12/11/2024 emis de Primaria Comunei Iaslovat;		
B2	se noteaza posesia asupra imobilului in favoarea	A1
	1) **COAJA DORIN-PETRU**	

C. Partea III. SARCINI .

Inscrieri privind dezmembramintele dreptului de proprietate, drepturi reale de garanţie şi sarcini	Referinţe
NU SUNT	

Document care conține date cu caracter personal, protejat de prevederile Regulamentului (UE) nr. 679/2016 și Legii 190/2018

Anexa Nr. 1 La Partea I

Teren

Nr cadastral	Suprafaţa (mp)*	Observaţii / Referinţe
	2.600	

* Suprafaţa este determinată in planul de proiecţie Stereo 70.

DETALII LINIARE IMOBIL

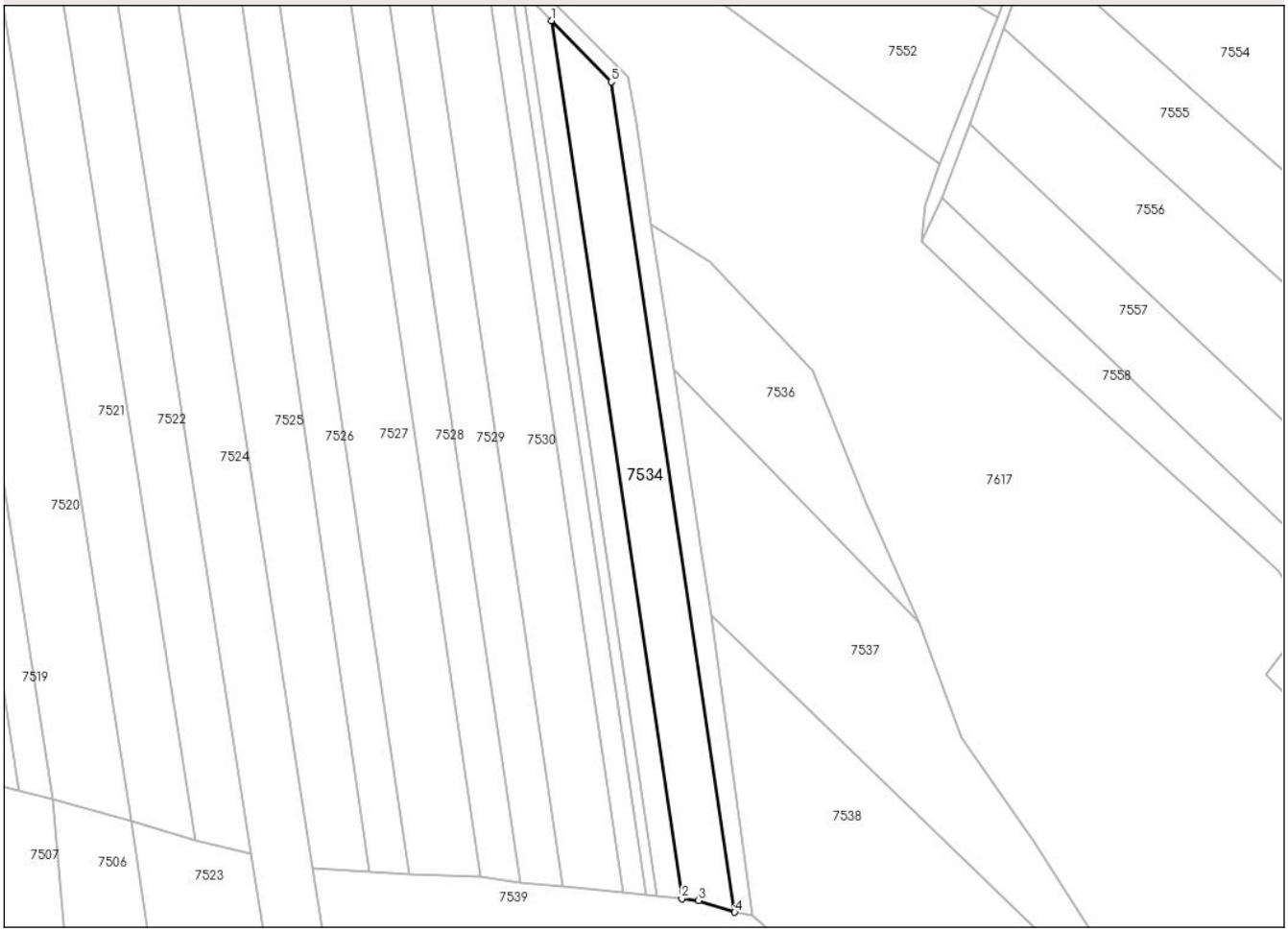

Date referitoare la teren

Crt	Categorie folosință	Intra vilan	Suprafaţa (mp)	Tarla	Parcelă	Nr. topo	Observaţii / Referinţe
1	arabil	NU	2.600	56	849	-	

Lungime Segmente
1) Valorile lungimilor segmentelor sunt obţinute din proiecţie în plan.

Punct început	X / Y	Punct sfârşit	X / Y	Lungime segment (** (m)
1	576.220,382 694.986,947	2	576.252,34 694.772,066	217.244
2	576.252,34 694.772,066	3	576.256,444 694.771,644	4.126
3	576.256,444 694.771,644	4	576.265,288 694.768,771	9.299
4	576.265,288 694.768,771	5	576.235,067 694.971,967	205.431
5	576.235,067 694.971,967	1	576.220,382 694.986,947	20.977

Document care conține date cu caracter personal, protejat de prevederile Regulamentului (UE) nr. 679/2016 și Legii 190/2018

** Lungimile segmentelor sunt determinate în planul de proiecţie Stereo 70 şi sunt rotunjite la 1 milimetru.
*** Distanţa dintre puncte este formată din segmente cumulate ce sunt mai mici decât valoarea 1 milimetru.

Document care conține date cu caracter personal, protejat de prevederile Regulamentului (UE) nr. 679/2016 și Legii 190/2018

DATE DESPRE IMOBILUL NR. 7535

Oficiul de Cadastru şi Publicitate Imobiliară SUCEAVA
Biroul de Cadastru şi Publicitate Imobiliară Radauti

A. Partea I. Descrierea imobilului

TEREN Extravilan

Adresa: Jud. Suceava

Nr. Crt	Nr cadastral Nr. topografic	Suprafaţa* (mp)	Observaţii / Referinţe
A1		1.532	Sector cadastral:39 Teren neimprejmuit;

B. Partea II. Proprietari şi acte

Inscrieri privitoare la dreptul de proprietate şi alte drepturi reale		Referinţe
7535 / 01/10/2024		
Act Administrativ nr. 167, din 15/01/2025 emis de Primaria Comunei Iaslovat;		
B1	Inscrierea posesiei, drept de PROPRIETATE, dobandit prin Constituire, cota actuala 1/1	A1
	1) **NEIDENTIFICAT NEIDENTIFICAT**	
Act Normativ nr. 7, din 13/03/1996 emis de Parlamentul Romaniei;		
B2	Se noteaza mentiunea de proprietar neidentificat.	A1

C. Partea III. SARCINI .

Inscrieri privind dezmembramintele dreptului de proprietate, drepturi reale de garanţie şi sarcini	Referinţe
NU SUNT	

Document care conține date cu caracter personal, protejat de prevederile Regulamentului (UE) nr. 679/2016 și Legii 190/2018

Anexa Nr. 1 La Partea I

Teren

Nr cadastral	Suprafaţa (mp)*	Observaţii / Referinţe
	1.532	

* Suprafaţa este determinată in planul de proiecţie Stereo 70.

DETALII LINIARE IMOBIL

Date referitoare la teren

Crt	Categorie folosință	Intra vilan	Suprafaţa (mp)	Tarla	Parcelă	Nr. topo	Observaţii / Referinţe
1	drum	NU	1.532	56	851	-	

Lungime Segmente

1) Valorile lungimilor segmentelor sunt obţinute din proiecţie în plan.

Punct început	X / Y	Punct sfârşit	X / Y	Lungime segment (** (m)
1	576.250,304 694.901,553	2	576.244,889 694.937,024	35.882
3	576.241,239 694.962,032	4	576.239,177 694.973,323	11.478
5	576.226,06 694.986,204	6	576.207,588 695.005,373	26.621
7	576.185,893 695.030,214	8	576.176,148 695.040,375	14.079
9	576.167,854 695.054,137	10	576.161,366 695.071,791	18.808

Punct început	X / Y	Punct sfârşit	X / Y	Lungime segment (** (m)
2	576.244,889 694.937,024	3	576.241,239 694.962,032	25.273
4	576.239,177 694.973,323	5	576.226,06 694.986,204	18.384
6	576.207,588 695.005,373	7	576.185,893 695.030,214	32.981
8	576.176,148 695.040,375	9	576.167,854 695.054,137	16.068
10	576.161,366 695.071,791	11	576.157,171 695.080,476	9.645

Document care conține date cu caracter personal, protejat de prevederile Regulamentului (UE) nr. 679/2016 și Legii 190/2018

Punct început	X / Y	Punct sfârşit	X / Y	Lungime segment (** (m)
11	576.157,171 695.080,476	12	576.160,241 695.082,775	3.835
13	576.156,075 695.083,644	14	576.151,591 695.082,572	4.61
15	576.152,722 695.079,296	16	576.161,513 695.055,713	25.168
17	576.173,848 695.037,537	18	576.186,044 695.024,021	18.205
19	576.203,503 695.004,674	20	576.210,264 694.997,573	9.805
21	576.213,323 694.994,36	22	576.220,382 694.986,947	10.236
23	576.235,067 694.971,967	24	576.265,288 694.768,771	205.431
25	576.269,632 694.767,902	26	576.259,431 694.841,466	74.268
27	576.257,132 694.856,519	1	576.250,304 694.901,553	45.549

Punct început	X / Y	Punct sfârşit	X / Y	Lungime segment (** (m)
12	576.160,241 695.082,775	13	576.156,075 695.083,644	4.256
14	576.151,591 695.082,572	15	576.152,722 695.079,296	3.466
16	576.161,513 695.055,713	17	576.173,848 695.037,537	21.966
18	576.186,044 695.024,021	19	576.203,503 695.004,674	26.06
20	576.210,264 694.997,573	21	576.213,323 694.994,36	4.436
22	576.220,382 694.986,947	23	576.235,067 694.971,967	20.977
24	576.265,288 694.768,771	25	576.269,632 694.767,902	4.43
26	576.259,431 694.841,466	27	576.257,132 694.856,519	15.228

** Lungimile segmentelor sunt determinate în planul de proiecţie Stereo 70 şi sunt rotunjite la 1 milimetru.
*** Distanţa dintre puncte este formată din segmente cumulate ce sunt mai mici decât valoarea 1 milimetru.

Document care conține date cu caracter personal, protejat de prevederile Regulamentului (UE) nr. 679/2016 și Legii 190/2018

DATE DESPRE IMOBILUL NR. 7536

Oficiul de Cadastru şi Publicitate Imobiliară SUCEAVA
Biroul de Cadastru şi Publicitate Imobiliară Radauti

A. Partea I. Descrierea imobilului

TEREN Extravilan

Adresa: Jud. Suceava

Nr. Crt	Nr cadastral Nr. topografic	Suprafaţa* (mp)	Observaţii / Referinţe
A1		1.700	Sector cadastral:39 Teren neimprejmuit;

B. Partea II. Proprietari şi acte

Inscrieri privitoare la dreptul de proprietate şi alte drepturi reale		Referinţe
7536 / 01/10/2024		
Act Administrativ nr. 236, din 15/06/2004 emis de Comisia Judeteana Suceava;		
B1	Intabulare, drept de PROPRIETATE, dobandit prin Reconstituire, cota actuala 1/1, cota initiala 1/1	A1
	1) **SOLOVASTRU NICULAI** DEFUNCT:Da	

C. Partea III. SARCINI .

Inscrieri privind dezmembramintele dreptului de proprietate, drepturi reale de garanţie şi sarcini	Referinţe
NU SUNT	

Anexa Nr. 1 La Partea I

Teren

Nr cadastral	Suprafaţa (mp)*	Observaţii / Referinţe
	1.700	

* Suprafaţa este determinată in planul de proiecţie Stereo 70.

DETALII LINIARE IMOBIL

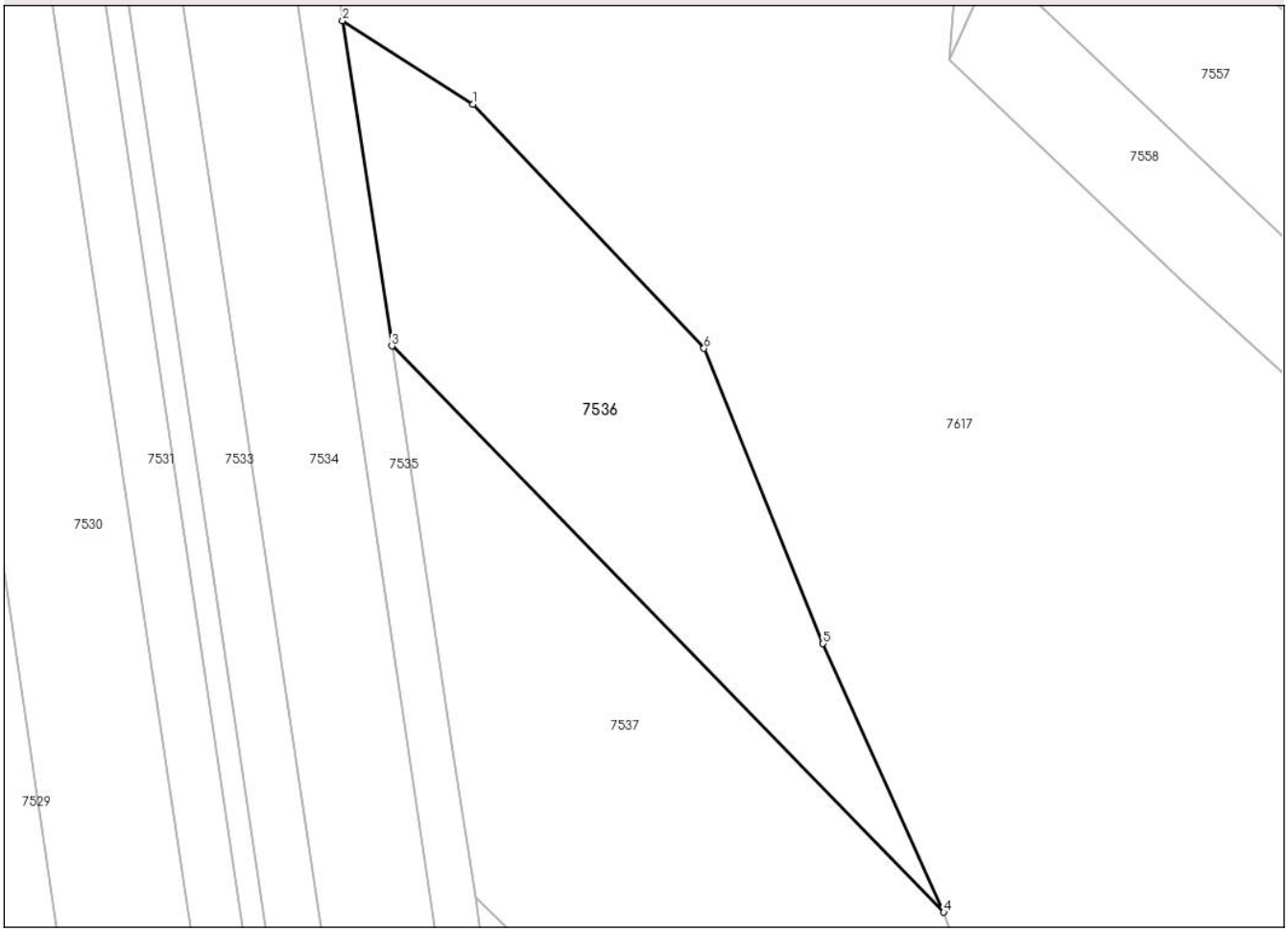

Date referitoare la teren

Crt	Categorie folosință	Intra vilan	Suprafaţa (mp)	Tarla	Parcelă	Nr. topo	Observaţii / Referinţe
1	arabil	NU	1.700	56	849	-	

Lungime Segmente
1) Valorile lungimilor segmentelor sunt obţinute din proiecţie în plan.

Punct început	X / Y	Punct sfârşit	X / Y	Lungime segment (** (m)
1	576.259,142 694.927,894	2	576.244,889 694.937,024	16.926
2	576.244,889 694.937,024	3	576.250,304 694.901,553	35.882
3	576.250,304 694.901,553	4	576.310,541 694.839,796	86.269
4	576.310,541 694.839,796	5	576.297,366 694.869,084	32.115
5	576.297,366 694.869,084	6	576.284,376 694.901,279	34.717

Document care conține date cu caracter personal, protejat de prevederile Regulamentului (UE) nr. 679/2016 și Legii 190/2018

Punct început	X / Y	Punct sfârşit	X / Y	Lungime segment (** (m)
6	576.284,376 694.901,279	1	576.259,142 694.927,894	36.676

** Lungimile segmentelor sunt determinate în planul de proiecţie Stereo 70 şi sunt rotunjite la 1 milimetru.
*** Distanţa dintre puncte este formată din segmente cumulate ce sunt mai mici decât valoarea 1 milimetru.

Document care conține date cu caracter personal, protejat de prevederile Regulamentului (UE) nr. 679/2016 și Legii 190/2018

DATE DESPRE IMOBILUL NR. 7537

Oficiul de Cadastru şi Publicitate Imobiliară SUCEAVA
Biroul de Cadastru şi Publicitate Imobiliară Radauti

A. Partea I. Descrierea imobilului

TEREN Extravilan

Adresa: Jud. Suceava

Nr. Crt	Nr cadastral Nr. topografic	Suprafaţa* (mp)	Observaţii / Referinţe
A1		3.900	Sector cadastral:39 Teren neimprejmuit;

B. Partea II. Proprietari şi acte

Inscrieri privitoare la dreptul de proprietate şi alte drepturi reale		Referinţe
7537 / 01/10/2024		
Act Administrativ nr. 1579, din 07/10/1998 emis de Comisia Judeteana Suceava;		
B1	Intabulare, drept de PROPRIETATE, dobandit prin Reconstituire, cota actuala 1/1	A1
	1) **BILASEVSCHI ION**, Lipsa CNP 2) **BILASEVSCHI MAGDALINA**, Lipsa CNP	
Act Administrativ nr. 6987, din 12/11/2024 emis de Primaria Comunei Iaslovat;		
B2	se noteaza posesia asupra imobilului in favoarea	A1
	1) **STRUGARI ANDREEA-NICOLETA**	

C. Partea III. SARCINI .

Inscrieri privind dezmembramintele dreptului de proprietate, drepturi reale de garanţie şi sarcini	Referinţe
NU SUNT	

Document care conține date cu caracter personal, protejat de prevederile Regulamentului (UE) nr. 679/2016 și Legii 190/2018

Anexa Nr. 1 La Partea I

Teren

Nr cadastral	Suprafaţa (mp)*	Observaţii / Referinţe
	3.900	

* Suprafaţa este determinată in planul de proiecţie Stereo 70.

DETALII LINIARE IMOBIL

Date referitoare la teren

Crt	Categorie folosință	Intra vilan	Suprafaţa (mp)	Tarla	Parcelă	Nr. topo	Observaţii / Referinţe
1	arabil	NU	3.900	56	849	-	

Lungime Segmente
1) Valorile lungimilor segmentelor sunt obţinute din proiecţie în plan.

Punct început	X / Y	Punct sfârşit	X / Y	Lungime segment (** (m)
1	576.257,132 694.856,519	2	576.259,431 694.841,466	15.228
2	576.259,431 694.841,466	3	576.362,971 694.741,676	143.8
3	576.362,971 694.741,676	4	576.358,655 694.754,736	13.755
4	576.358,655 694.754,736	5	576.338,471 694.786,051	37.256
5	576.338,471 694.786,051	6	576.320,826 694.811,6	31.05

Document care conține date cu caracter personal, protejat de prevederile Regulamentului (UE) nr. 679/2016 și Legii 190/2018

Punct început	X / Y	Punct sfârşit	X / Y	Lungime segment (** (m)
6	576.320,826 694.811,6	7	576.310,541 694.839,796	30.013
7	576.310,541 694.839,796	8	576.250,304 694.901,553	86.269
8	576.250,304 694.901,553	1	576.257,132 694.856,519	45.549

** Lungimile segmentelor sunt determinate în planul de proiecţie Stereo 70 şi sunt rotunjite la 1 milimetru.
*** Distanţa dintre puncte este formată din segmente cumulate ce sunt mai mici decât valoarea 1 milimetru.

Document care conține date cu caracter personal, protejat de prevederile Regulamentului (UE) nr. 679/2016 și Legii 190/2018

DATE DESPRE IMOBILUL NR. 7538

Oficiul de Cadastru şi Publicitate Imobiliară SUCEAVA
Biroul de Cadastru şi Publicitate Imobiliară Radauti

A. Partea I. Descrierea imobilului

TEREN Extravilan

Adresa: Jud. Suceava

Nr. Crt	Nr cadastral Nr. topografic	Suprafaţa* (mp)	Observaţii / Referinţe
A1		6.200	Sector cadastral:39 Teren neimprejmuit;

B. Partea II. Proprietari şi acte

Inscrieri privitoare la dreptul de proprietate şi alte drepturi reale		Referinţe
7538 / 01/10/2024		
Act Administrativ nr. 283, din 07/12/1994 emis de Comisia Judeteana Suceava;		
B1	Intabulare, drept de PROPRIETATE, dobandit prin Reconstituire, cota actuala 1/1	A1
	1) **COTOARA GHEORGHE**, Lipsa CNP	
Act Administrativ nr. 6988, din 12/11/2024 emis de Primaria Comunei Iaslovat;		
B2	se noteaza posesia asupra imobilului in favoarea	A1
	1) **COTOARA PETRU**	

C. Partea III. SARCINI .

Inscrieri privind dezmembramintele dreptului de proprietate, drepturi reale de garanţie şi sarcini	Referinţe
NU SUNT	

Document care conține date cu caracter personal, protejat de prevederile Regulamentului (UE) nr. 679/2016 și Legii 190/2018

Anexa Nr. 1 La Partea I

Teren

Nr cadastral	Suprafaţa (mp)*	Observaţii / Referinţe
	6.200	

* Suprafaţa este determinată in planul de proiecţie Stereo 70.

DETALII LINIARE IMOBIL

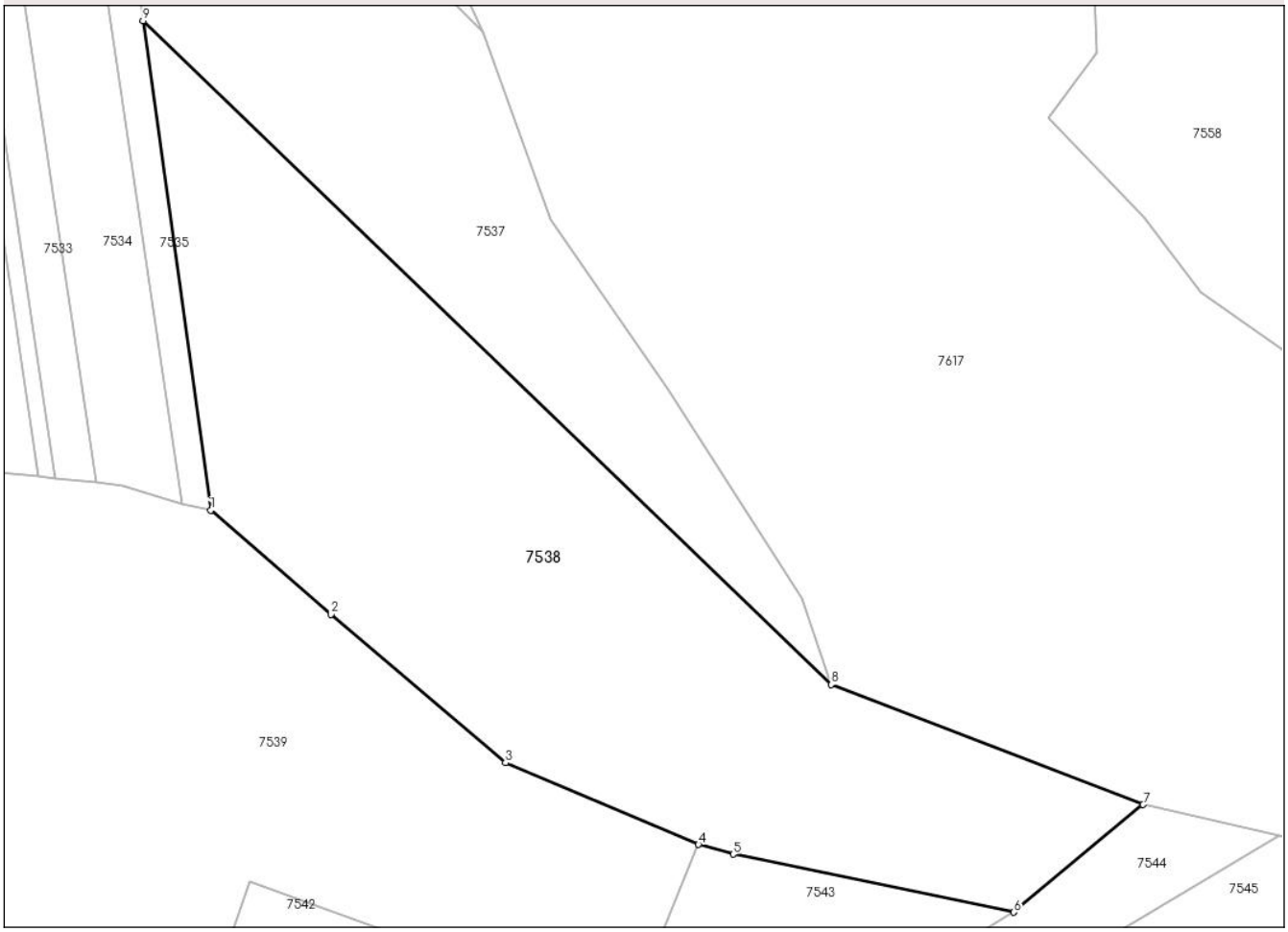

Date referitoare la teren

Crt	Categorie folosință	Intra vilan	Suprafaţa (mp)	Tarla	Parcelă	Nr. topo	Observaţii / Referinţe
1	arabil	NU	6.200	56	849	-	

Lungime Segmente
1) Valorile lungimilor segmentelor sunt obţinute din proiecţie în plan.

Punct început	X / Y	Punct sfârşit	X / Y	Lungime segment (** (m)
1	576.269,632 694.767,902	2	576.287,7 694.752,238	23.913
2	576.287,7 694.752,238	3	576.313,946 694.729,94	34.439
3	576.313,946 694.729,94	4	576.342,991 694.717,639	31.542
4	576.342,991 694.717,639	5	576.348,263 694.716,186	5.469
5	576.348,263 694.716,186	6	576.390,442 694.707,48	43.068

Document care conține date cu caracter personal, protejat de prevederile Regulamentului (UE) nr. 679/2016 și Legii 190/2018

Punct început	X / Y	Punct sfârşit	X / Y	Lungime segment (** (m)
6	576.390,442 694.707,48	7	576.409,892 694.723,64	25.287
7	576.409,892 694.723,64	8	576.362,971 694.741,676	50.268
8	576.362,971 694.741,676	9	576.259,431 694.841,466	143.8
9	576.259,431 694.841,466	1	576.269,632 694.767,902	74.268

** Lungimile segmentelor sunt determinate în planul de proiecţie Stereo 70 şi sunt rotunjite la 1 milimetru.
*** Distanţa dintre puncte este formată din segmente cumulate ce sunt mai mici decât valoarea 1 milimetru.

Document care conține date cu caracter personal, protejat de prevederile Regulamentului (UE) nr. 679/2016 și Legii 190/2018

DATE DESPRE IMOBILUL NR. 7539

Oficiul de Cadastru şi Publicitate Imobiliară SUCEAVA
Biroul de Cadastru şi Publicitate Imobiliară Radauti

A. Partea I. Descrierea imobilului

TEREN Extravilan

Adresa: Jud. Suceava

Nr. Crt	Nr cadastral Nr. topografic	Suprafaţa* (mp)	Observaţii / Referinţe
A1		10.668	Sector cadastral:39 Teren neimprejmuit;

B. Partea II. Proprietari şi acte

Inscrieri privitoare la dreptul de proprietate şi alte drepturi reale		Referinţe
7539 / 01/10/2024		
Act Administrativ nr. 167, din 15/01/2025 emis de Primaria Comunei Iaslovat;		
B1	Inscrierea posesiei, drept de PROPRIETATE, dobandit prin Constituire, cota actuala 1/1	A1
	1) **NEIDENTIFICAT NEIDENTIFICAT**	
Act Normativ nr. 7, din 13/03/1996 emis de Parlamentul Romaniei;		
B2	Se noteaza mentiunea de proprietar neidentificat.	A1

C. Partea III. SARCINI .

Inscrieri privind dezmembramintele dreptului de proprietate, drepturi reale de garanţie şi sarcini	Referinţe
NU SUNT	

Document care conține date cu caracter personal, protejat de prevederile Regulamentului (UE) nr. 679/2016 și Legii 190/2018

Anexa Nr. 1 La Partea I

Teren

Nr cadastral	Suprafaţa (mp)*	Observaţii / Referinţe
	10.668	

* Suprafaţa este determinată in planul de proiecţie Stereo 70.

DETALII LINIARE IMOBIL

Date referitoare la teren

Crt	Categorie folosință	Intra vilan	Suprafaţa (mp)	Tarla	Parcelă	Nr. topo	Observaţii / Referinţe
1	arabil	NU	10.668	56	846	-	

Lungime Segmente

1) Valorile lungimilor segmentelor sunt obţinute din proiecţie în plan.

Punct început	X / Y	Punct sfârşit	X / Y	Lungime segment (** (m)
1	576.269,632 694.767,902	2	576.265,288 694.768,771	4.43
3	576.256,444 694.771,644	4	576.252,34 694.772,066	4.126
5	576.246,292 694.772,688	6	576.243,671 694.772,958	2.635
7	576.237,877 694.773,553	8	576.223,069 694.775,076	14.886
9	576.212,747 694.775,988	10	576.202,913 694.777,362	9.93

Punct început	X / Y	Punct sfârşit	X / Y	Lungime segment (** (m)
2	576.265,288 694.768,771	3	576.256,444 694.771,644	9.299
4	576.252,34 694.772,066	5	576.246,292 694.772,688	6.08
6	576.243,671 694.772,958	7	576.237,877 694.773,553	5.824
8	576.223,069 694.775,076	9	576.212,747 694.775,988	10.362
10	576.202,913 694.777,362	11	576.185,463 694.777,916	17.459

Document care conține date cu caracter personal, protejat de prevederile Regulamentului (UE) nr. 679/2016 și Legii 190/2018

Punct început	X / Y	Punct sfârşit	X / Y	Lungime segment (** (m)
11	576.185,463 694.777,916	12	576.161,938 694.779,655	23.589
13	576.172,221 694.713,431	14	576.175,923 694.711,018	4.419
15	576.194,456 694.703,765	16	576.220,261 694.697,002	26.677
17	576.244,053 694.688,318	18	576.264,007 694.680,256	21.521
19	576.275,564 694.712,044	20	576.332,187 694.691,698	60.167
21	576.342,991 694.717,639	22	576.313,946 694.729,94	31.542
23	576.287,7 694.752,238	1	576.269,632 694.767,902	23.913

Punct început	X / Y	Punct sfârşit	X / Y	Lungime segment (** (m)
12	576.161,938 694.779,655	13	576.172,221 694.713,431	67.018
14	576.175,923 694.711,018	15	576.194,456 694.703,765	19.902
16	576.220,261 694.697,002	17	576.244,053 694.688,318	25.327
18	576.264,007 694.680,256	19	576.275,564 694.712,044	33.824
20	576.332,187 694.691,698	21	576.342,991 694.717,639	28.101
22	576.313,946 694.729,94	23	576.287,7 694.752,238	34.439

** Lungimile segmentelor sunt determinate în planul de proiecţie Stereo 70 şi sunt rotunjite la 1 milimetru.
*** Distanţa dintre puncte este formată din segmente cumulate ce sunt mai mici decât valoarea 1 milimetru.

Document care conține date cu caracter personal, protejat de prevederile Regulamentului (UE) nr. 679/2016 și Legii 190/2018

DATE DESPRE IMOBILUL NR. 7540

Oficiul de Cadastru şi Publicitate Imobiliară SUCEAVA
Biroul de Cadastru şi Publicitate Imobiliară Radauti

A. Partea I. Descrierea imobilului

TEREN Extravilan

Adresa: Jud. Suceava

Nr. Crt	Nr cadastral Nr. topografic	Suprafaţa* (mp)	Observaţii / Referinţe
A1		1.698	Sector cadastral:39 Teren neimprejmuit;

B. Partea II. Proprietari şi acte

Inscrieri privitoare la dreptul de proprietate şi alte drepturi reale		Referinţe
7540 / 01/10/2024		
Act Administrativ nr. 282, din 15/06/2004 emis de Comisia Judeteana Suceava;		
B1	Intabulare, drept de PROPRIETATE, dobandit prin Reconstituire, cota actuala 1/1	A1
	1) **OLARI DAMIAN A MIHAI**, Lipsa CNP	
Act Administrativ nr. 6989, din 12/11/2024 emis de Primaria Comunei Iaslovat;		
B2	se noteaza posesia asupra imobilului in favoarea	A1
	1) **OLARIU FLOAREA** 2) **OLARIU MIHAI**	

C. Partea III. SARCINI .

Inscrieri privind dezmembramintele dreptului de proprietate, drepturi reale de garanţie şi sarcini	Referinţe
NU SUNT	

Document care conține date cu caracter personal, protejat de prevederile Regulamentului (UE) nr. 679/2016 și Legii 190/2018

Anexa Nr. 1 La Partea I

Teren

Nr cadastral	Suprafaţa (mp)*	Observaţii / Referinţe
	1.698	

* Suprafaţa este determinată in planul de proiecţie Stereo 70.

DETALII LINIARE IMOBIL

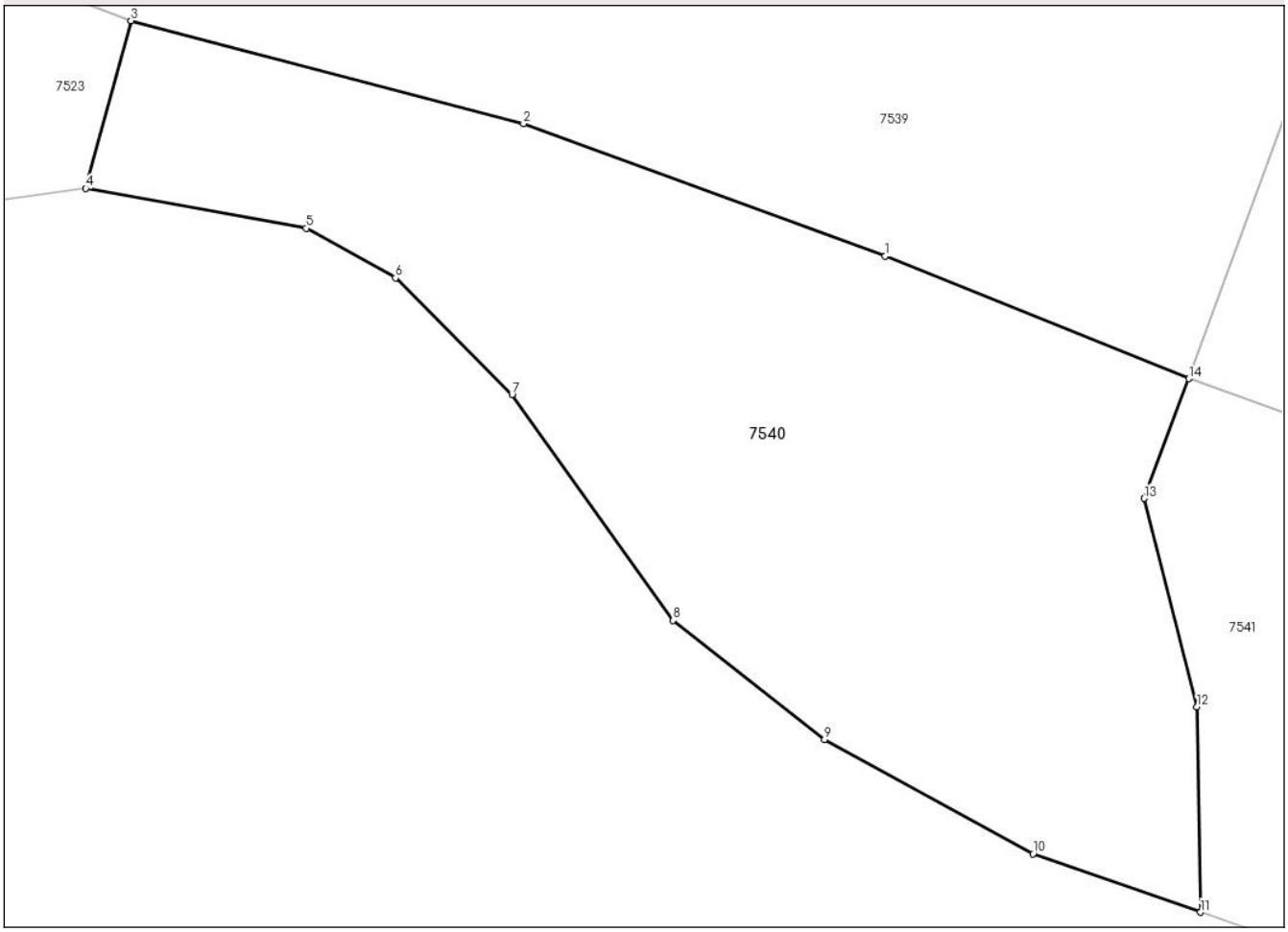

Date referitoare la teren

Crt	Categorie folosință	Intra vilan	Suprafaţa (mp)	Tarla	Parcelă	Nr. topo	Observaţii / Referinţe
1	arabil	NU	1.698	56	846	-	

Lungime Segmente
1) Valorile lungimilor segmentelor sunt obţinute din proiecţie în plan.

Punct început	X / Y	Punct sfârşit	X / Y	Lungime segment (** (m)
1	576.244,053 694.688,318	2	576.220,261 694.697,002	25.327
2	576.220,261 694.697,002	3	576.194,456 694.703,765	26.677
3	576.194,456 694.703,765	4	576.191,482 694.692,748	11.411
4	576.191,482 694.692,748	5	576.205,971 694.690,14	14.722
5	576.205,971 694.690,14	6	576.211,843 694.686,878	6.717

Document care conține date cu caracter personal, protejat de prevederile Regulamentului (UE) nr. 679/2016 și Legii 190/2018

Punct început	X / Y	Punct sfârşit	X / Y	Lungime segment (** (m)
6	576.211,843 694.686,878	7	576.219,509 694.679,215	10.839
7	576.219,509 694.679,215	8	576.230,11 694.664,378	18.235
8	576.230,11 694.664,378	9	576.240,058 694.656,55	12.659
9	576.240,058 694.656,55	10	576.253,759 694.649,05	15.619
10	576.253,759 694.649,05	11	576.264,768 694.645,219	11.657
11	576.264,768 694.645,219	12	576.264,544 694.658,712	13.495
12	576.264,544 694.658,712	13	576.261,077 694.672,394	14.114
13	576.261,077 694.672,394	14	576.264,007 694.680,256	8.39
14	576.264,007 694.680,256	1	576.244,053 694.688,318	21.521

** Lungimile segmentelor sunt determinate în planul de proiecţie Stereo 70 şi sunt rotunjite la 1 milimetru.
*** Distanţa dintre puncte este formată din segmente cumulate ce sunt mai mici decât valoarea 1 milimetru.

Document care conține date cu caracter personal, protejat de prevederile Regulamentului (UE) nr. 679/2016 și Legii 190/2018

DATE DESPRE IMOBILUL NR. 7541

Oficiul de Cadastru şi Publicitate Imobiliară SUCEAVA
Biroul de Cadastru şi Publicitate Imobiliară Radauti

A. Partea I. Descrierea imobilului

TEREN Extravilan

Adresa: Jud. Suceava

Nr. Crt	Nr cadastral Nr. topografic	Suprafaţa* (mp)	Observaţii / Referinţe
A1		1.634	Sector cadastral:39 Teren neimprejmuit;

B. Partea II. Proprietari şi acte

Inscrieri privitoare la dreptul de proprietate şi alte drepturi reale		Referinţe
7541 / 01/10/2024		
Act Administrativ nr. 282, din 15/06/2004 emis de Comisia Judeteana Suceava;		
B1	Intabulare, drept de PROPRIETATE, dobandit prin Reconstituire, cota actuala 1/1	A1
	1) **OLARI DAMIAN A MIHAI**, Lipsa CNP	
Act Administrativ nr. 6990, din 12/11/2024 emis de Primaria Comunei Iaslovat;		
B2	se noteaza posesia asupra imobilului in favoarea	A1
	1) **OLARI AGAFIA** 2) **OLARI VASILE**	

C. Partea III. SARCINI .

Inscrieri privind dezmembramintele dreptului de proprietate, drepturi reale de garanţie şi sarcini	Referinţe
NU SUNT	

Document care conține date cu caracter personal, protejat de prevederile Regulamentului (UE) nr. 679/2016 și Legii 190/2018

Anexa Nr. 1 La Partea I

Teren

Nr cadastral	Suprafaţa (mp)*	Observaţii / Referinţe
	1.634	

* Suprafaţa este determinată in planul de proiecţie Stereo 70.

DETALII LINIARE IMOBIL

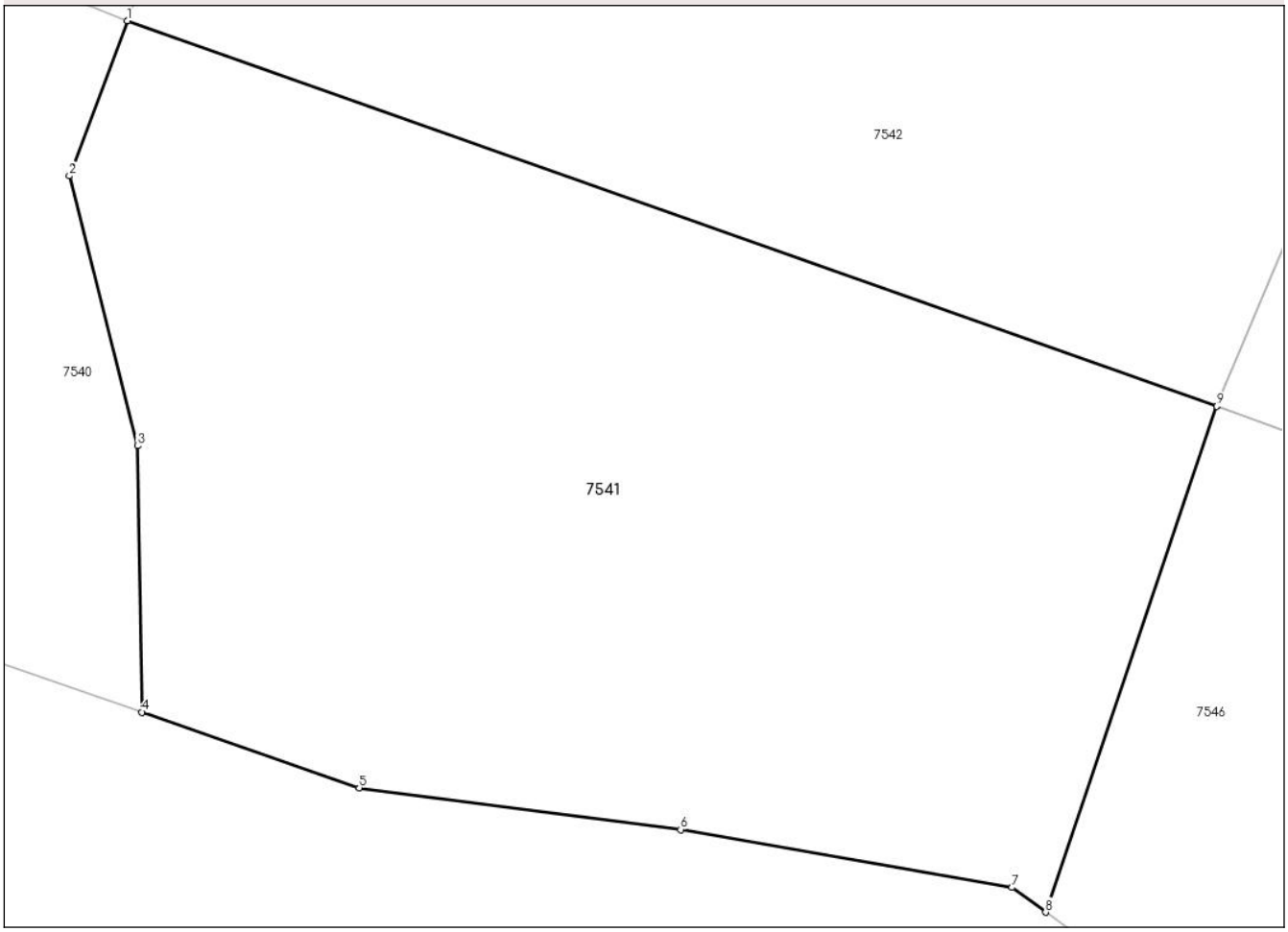

Date referitoare la teren

Crt	Categorie folosință	Intra vilan	Suprafaţa (mp)	Tarla	Parcelă	Nr. topo	Observaţii / Referinţe
1	arabil	NU	1.634	56	846	-	

Lungime Segmente
1) Valorile lungimilor segmentelor sunt obţinute din proiecţie în plan.

Punct început	X / Y	Punct sfârşit	X / Y	Lungime segment (** (m)
1	576.264,007 694.680,256	2	576.261,077 694.672,394	8.39
2	576.261,077 694.672,394	3	576.264,544 694.658,712	14.114
3	576.264,544 694.658,712	4	576.264,768 694.645,219	13.495
4	576.264,768 694.645,219	5	576.275,777 694.641,387	11.657
5	576.275,777 694.641,387	6	576.292,085 694.639,267	16.445

Document care conține date cu caracter personal, protejat de prevederile Regulamentului (UE) nr. 679/2016 și Legii 190/2018

Punct început	X / Y	Punct sfârşit	X / Y	Lungime segment (** (m)
6	576.292,085 694.639,267	7	576.308,883 694.636,332	17.052
7	576.308,883 694.636,332	8	576.310,599 694.635,082	2.123
8	576.310,599 694.635,082	9	576.319,285 694.660,717	27.067
9	576.319,285 694.660,717	1	576.264,007 694.680,256	58.63

** Lungimile segmentelor sunt determinate în planul de proiecţie Stereo 70 şi sunt rotunjite la 1 milimetru.
*** Distanţa dintre puncte este formată din segmente cumulate ce sunt mai mici decât valoarea 1 milimetru.

DATE DESPRE IMOBILUL NR. 7542

Oficiul de Cadastru şi Publicitate Imobiliară SUCEAVA
Biroul de Cadastru şi Publicitate Imobiliară Radauti

A. Partea I. Descrierea imobilului

TEREN Extravilan

Adresa: Jud. Suceava

Nr. Crt	Nr cadastral Nr. topografic	Suprafaţa* (mp)	Observaţii / Referinţe
A1		2.000	Sector cadastral:39 Teren neimprejmuit;

B. Partea II. Proprietari şi acte

Inscrieri privitoare la dreptul de proprietate şi alte drepturi reale		Referinţe
7542 / 01/10/2024		
Act Administrativ nr. 80, din 17/11/2003 emis de Comisia Judeteana Suceava;		
B1	Intabulare, drept de PROPRIETATE, dobandit prin Reconstituire, cota actuala 1/1	A1
	1) **SIMINIUC CASANDRA**, Lipsa CNP 2) **CIMPAN MAGDALENA**, Lipsa CNP	
Act Administrativ nr. 6991, din 12/11/2024 emis de Primaria Comunei Iaslovat;		
B2	se noteaza posesia asupra imobilului in favoarea	A1
	1) **OLARI AGAFIA** 2) **OLARI VASILE**	

C. Partea III. SARCINI .

Inscrieri privind dezmembramintele dreptului de proprietate, drepturi reale de garanţie şi sarcini	Referinţe
NU SUNT	

Anexa Nr. 1 La Partea I

Teren

Nr cadastral	Suprafaţa (mp)*	Observaţii / Referinţe
	2.000	

* Suprafaţa este determinată in planul de proiecţie Stereo 70.

DETALII LINIARE IMOBIL

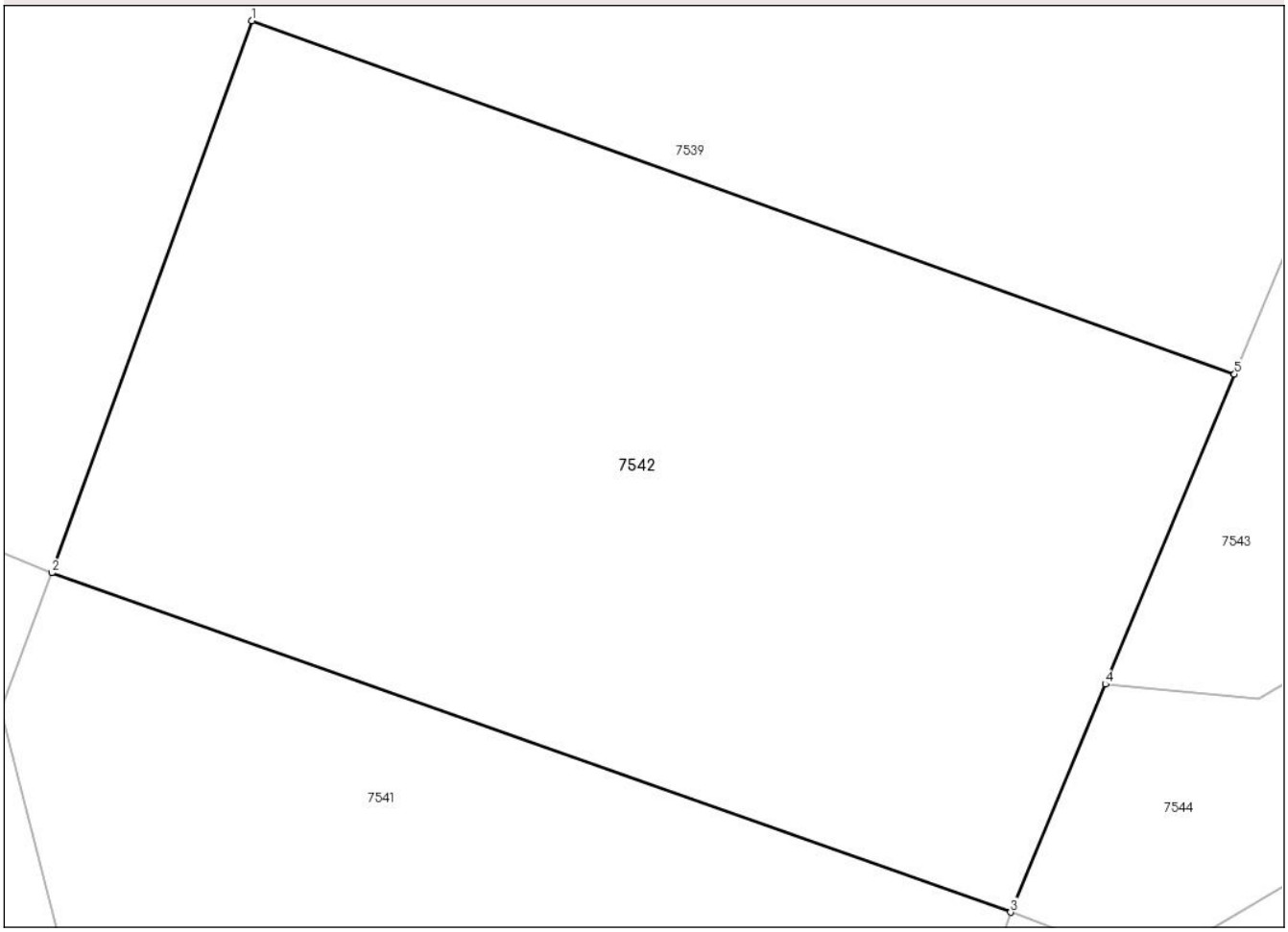

Date referitoare la teren

Crt	Categorie folosință	Intra vilan	Suprafaţa (mp)	Tarla	Parcelă	Nr. topo	Observaţii / Referinţe
1	arabil	NU	2.000	56	846, 847	-	

Lungime Segmente
1) Valorile lungimilor segmentelor sunt obţinute din proiecţie în plan.

Punct început	X / Y	Punct sfârşit	X / Y	Lungime segment (** (m)
1	576.275,564 694.712,044	2	576.264,007 694.680,256	33.824
2	576.264,007 694.680,256	3	576.319,285 694.660,717	58.63
3	576.319,285 694.660,717	4	576.324,752 694.673,845	14.221
4	576.324,752 694.673,845	5	576.332,187 694.691,698	19.339
5	576.332,187 694.691,698	1	576.275,564 694.712,044	60.167

Document care conține date cu caracter personal, protejat de prevederile Regulamentului (UE) nr. 679/2016 și Legii 190/2018

** Lungimile segmentelor sunt determinate în planul de proiecţie Stereo 70 şi sunt rotunjite la 1 milimetru.
*** Distanţa dintre puncte este formată din segmente cumulate ce sunt mai mici decât valoarea 1 milimetru.

DATE DESPRE IMOBILUL NR. 7543

Oficiul de Cadastru şi Publicitate Imobiliară SUCEAVA
Biroul de Cadastru şi Publicitate Imobiliară Radauti

A. Partea I. Descrierea imobilului

TEREN Extravilan

Adresa: Jud. Suceava

Nr. Crt	Nr cadastral Nr. topografic	Suprafaţa* (mp)	Observaţii / Referinţe
A1		1.300	Sector cadastral:39 Teren neimprejmuit;

B. Partea II. Proprietari şi acte

Inscrieri privitoare la dreptul de proprietate şi alte drepturi reale		Referinţe
7543 / 01/10/2024		
Act Administrativ nr. 709, din 25/01/2011 emis de Comisia Judeteana Suceava;		
B1	Intabulare, drept de PROPRIETATE, dobandit prin Reconstituire, cota actuala 1/1	A1
	1) **SEMENIUC MARIA**	
Act Administrativ nr. 6992, din 12/11/2024 emis de Primaria Comunei Iaslovat;		
B2	se noteaza posesia asupra imobilului in favoarea	A1
	1) **SIRITEANU GHEORGHE**	

C. Partea III. SARCINI .

Inscrieri privind dezmembramintele dreptului de proprietate, drepturi reale de garanţie şi sarcini	Referinţe
NU SUNT	

Document care conține date cu caracter personal, protejat de prevederile Regulamentului (UE) nr. 679/2016 și Legii 190/2018

Anexa Nr. 1 La Partea I

Teren

Nr cadastral	Suprafaţa (mp)*	Observaţii / Referinţe
	1.300	

* Suprafaţa este determinată in planul de proiecţie Stereo 70.

DETALII LINIARE IMOBIL

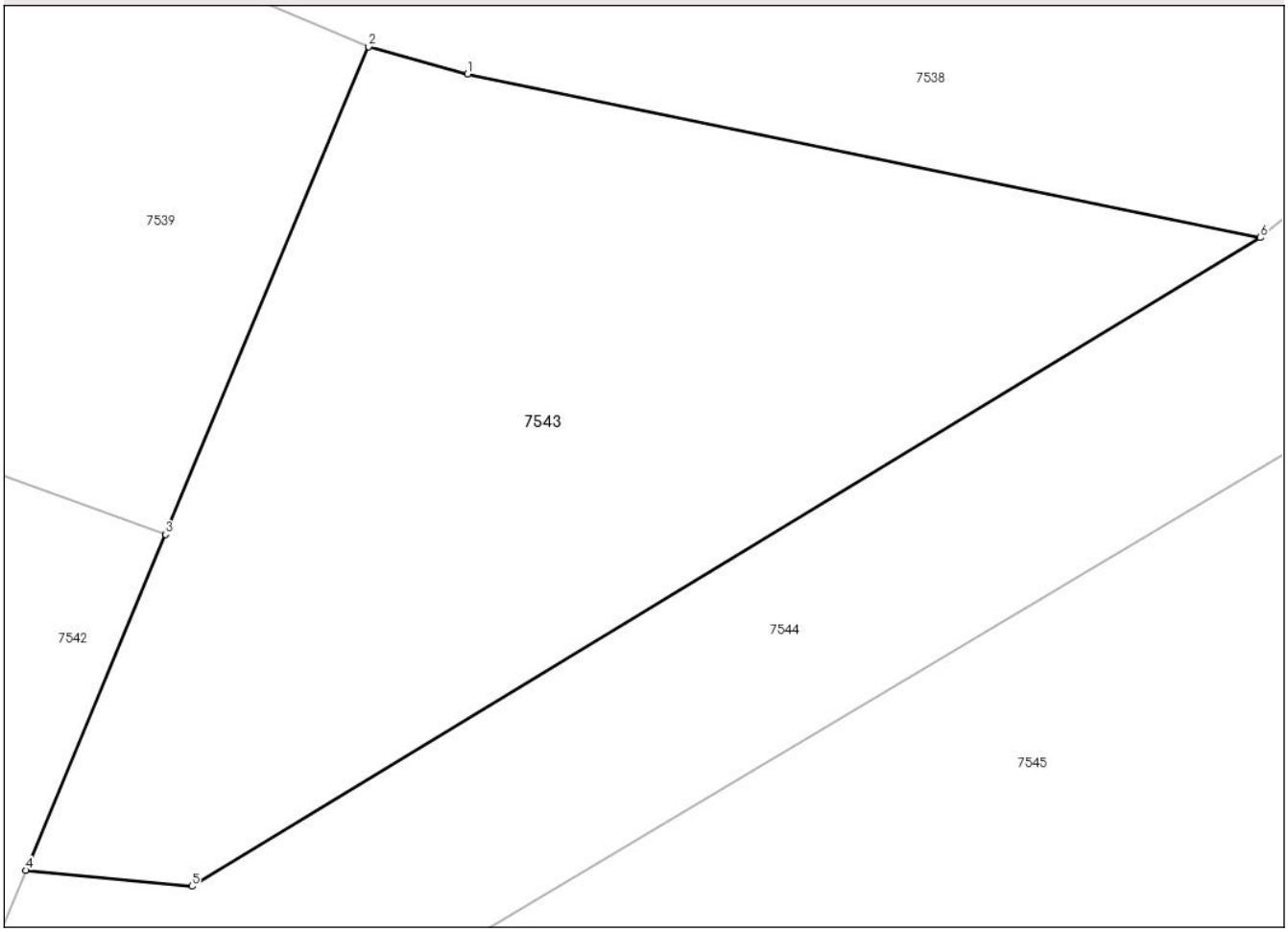

Date referitoare la teren

Crt	Categorie folosință	Intra vilan	Suprafaţa (mp)	Tarla	Parcelă	Nr. topo	Observaţii / Referinţe
1	arabil	NU	1.300	56	848, 847	-	

Lungime Segmente
1) Valorile lungimilor segmentelor sunt obţinute din proiecţie în plan.

Punct început	X / Y	Punct sfârşit	X / Y	Lungime segment (** (m)
1	576.348,263 694.716,186	2	576.342,991 694.717,639	5.469
2	576.342,991 694.717,639	3	576.332,187 694.691,698	28.101
3	576.332,187 694.691,698	4	576.324,752 694.673,845	19.339
4	576.324,752 694.673,845	5	576.333,585 694.672,999	8.873
5	576.333,585 694.672,999	6	576.390,442 694.707,48	66.496

Document care conține date cu caracter personal, protejat de prevederile Regulamentului (UE) nr. 679/2016 și Legii 190/2018

Punct început	X / Y	Punct sfârşit	X / Y	Lungime segment (** (m)
6	576.390,442 694.707,48	1	576.348,263 694.716,186	43.068

** Lungimile segmentelor sunt determinate în planul de proiecţie Stereo 70 şi sunt rotunjite la 1 milimetru.
*** Distanţa dintre puncte este formată din segmente cumulate ce sunt mai mici decât valoarea 1 milimetru.

Document care conține date cu caracter personal, protejat de prevederile Regulamentului (UE) nr. 679/2016 și Legii 190/2018

DATE DESPRE IMOBILUL NR. 7544

Oficiul de Cadastru şi Publicitate Imobiliară SUCEAVA
Biroul de Cadastru şi Publicitate Imobiliară Radauti

A. Partea I. Descrierea imobilului

TEREN Extravilan

Adresa: Jud. Suceava

Nr. Crt	Nr cadastral Nr. topografic	Suprafaţa* (mp)	Observaţii / Referinţe
A1		1.300	Sector cadastral:39 Teren neimprejmuit;

B. Partea II. Proprietari şi acte

Inscrieri privitoare la dreptul de proprietate şi alte drepturi reale		Referinţe
7544 / 01/10/2024		
Act Administrativ nr. 768, din 11/01/1996 emis de Comisia Judeteana Suceava;		
B1	Intabulare, drept de PROPRIETATE, dobandit prin Reconstituire, cota actuala 1/1	A1
	1) **SIMINIUC I IOAN**, Lipsa CNP	
Act Administrativ nr. 6993, din 12/11/2024 emis de Primaria Comunei Iaslovat;		
B2	se noteaza posesia asupra imobilului in favoarea	A1
	1) **SIRITEANU GHEORGHE**	

C. Partea III. SARCINI .

Inscrieri privind dezmembramintele dreptului de proprietate, drepturi reale de garanţie şi sarcini	Referinţe
NU SUNT	

Document care conține date cu caracter personal, protejat de prevederile Regulamentului (UE) nr. 679/2016 și Legii 190/2018

Anexa Nr. 1 La Partea I

Teren

Nr cadastral	Suprafaţa (mp)*	Observaţii / Referinţe
	1.300	

* Suprafaţa este determinată in planul de proiecţie Stereo 70.

DETALII LINIARE IMOBIL

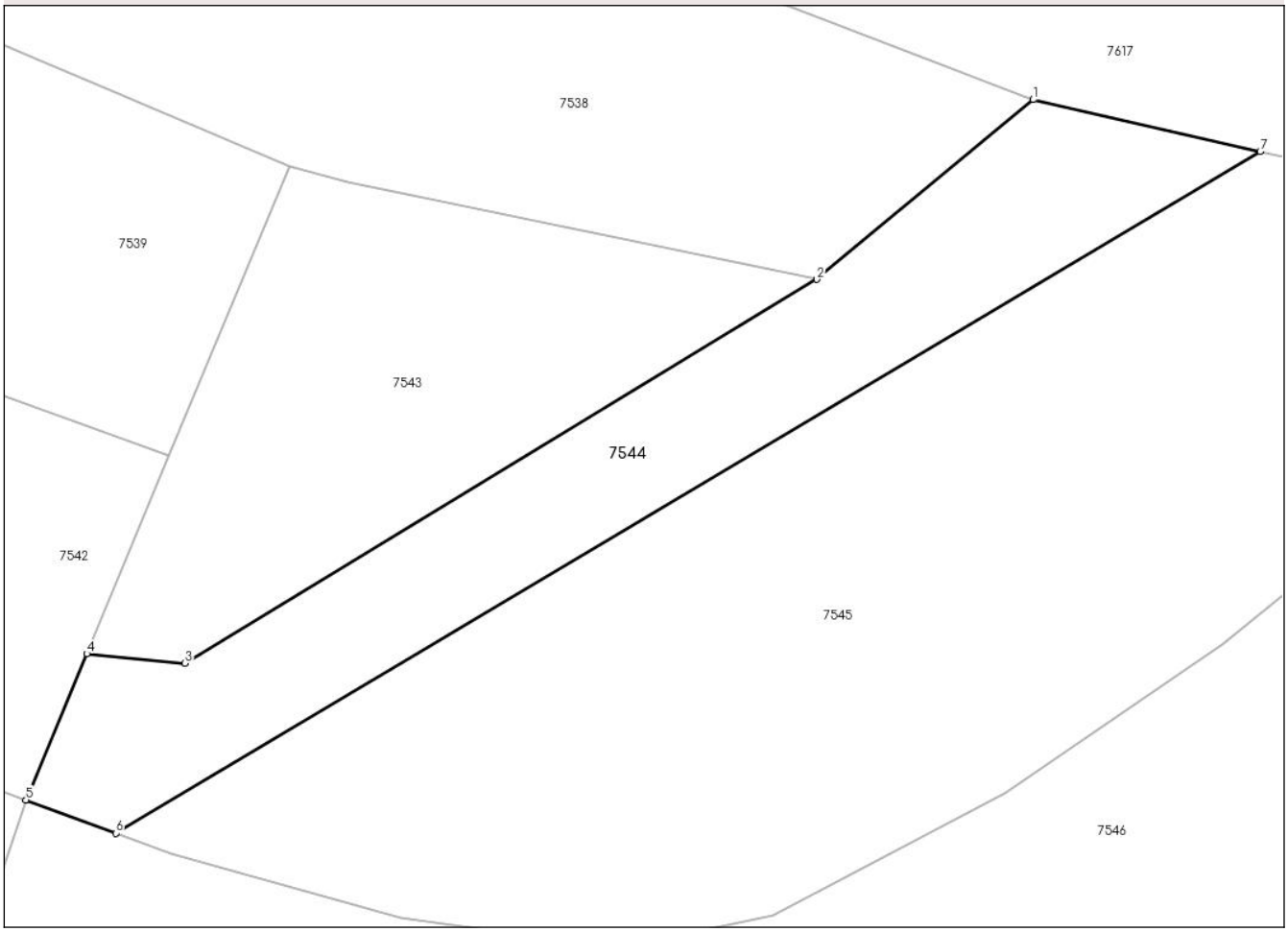

Date referitoare la teren

Crt	Categorie folosință	Intra vilan	Suprafaţa (mp)	Tarla	Parcelă	Nr. topo	Observaţii / Referinţe
1	arabil	NU	1.300	56	848, 847	-	

Lungime Segmente
1) Valorile lungimilor segmentelor sunt obţinute din proiecţie în plan.

Punct început	X / Y	Punct sfârşit	X / Y	Lungime segment (** (m)
1	576.409,892 694.723,64	2	576.390,442 694.707,48	25.287
2	576.390,442 694.707,48	3	576.333,585 694.672,999	66.496
3	576.333,585 694.672,999	4	576.324,752 694.673,845	8.873
4	576.324,752 694.673,845	5	576.319,285 694.660,717	14.221
5	576.319,285 694.660,717	6	576.327,369 694.657,713	8.624

Document care conține date cu caracter personal, protejat de prevederile Regulamentului (UE) nr. 679/2016 și Legii 190/2018

Punct început	X / Y	Punct sfârşit	X / Y	Lungime segment (** (m)
6	576.327,369 694.657,713	7	576.430,327 694.718,964	119.8
7	576.430,327 694.718,964	1	576.409,892 694.723,64	20.963

** Lungimile segmentelor sunt determinate în planul de proiecţie Stereo 70 şi sunt rotunjite la 1 milimetru.
*** Distanţa dintre puncte este formată din segmente cumulate ce sunt mai mici decât valoarea 1 milimetru.

Document care conține date cu caracter personal, protejat de prevederile Regulamentului (UE) nr. 679/2016 și Legii 190/2018

DATE DESPRE IMOBILUL NR. 7545

Oficiul de Cadastru şi Publicitate Imobiliară SUCEAVA
Biroul de Cadastru şi Publicitate Imobiliară Radauti

A. Partea I. Descrierea imobilului

TEREN Extravilan

Adresa: Jud. Suceava

Nr. Crt	Nr cadastral Nr. topografic	Suprafaţa* (mp)	Observaţii / Referinţe
A1		3.900	Sector cadastral:39 Teren neimprejmuit;

B. Partea II. Proprietari şi acte

Inscrieri privitoare la dreptul de proprietate şi alte drepturi reale		Referinţe
7545 / 01/10/2024		
Act Administrativ nr. 768, din 11/01/1996 emis de Comisia Judeteana Suceava;		
B1	Intabulare, drept de PROPRIETATE, dobandit prin Reconstituire, cota actuala 1/1	A1
	1) **SIMINIUC I IOAN**, Lipsa CNP	
Act Administrativ nr. 6994, din 12/11/2024 emis de Primaria Comunei Iaslovat;		
B2	se noteaza posesia asupra imobilului in favoarea	A1
	1) **SIRITEANU GHEORGHE**	

C. Partea III. SARCINI .

Inscrieri privind dezmembramintele dreptului de proprietate, drepturi reale de garanţie şi sarcini	Referinţe
NU SUNT	

Document care conține date cu caracter personal, protejat de prevederile Regulamentului (UE) nr. 679/2016 și Legii 190/2018

Anexa Nr. 1 La Partea I

Teren

Nr cadastral	Suprafaţa (mp)*	Observaţii / Referinţe
	3.900	

* Suprafaţa este determinată in planul de proiecţie Stereo 70.

DETALII LINIARE IMOBIL

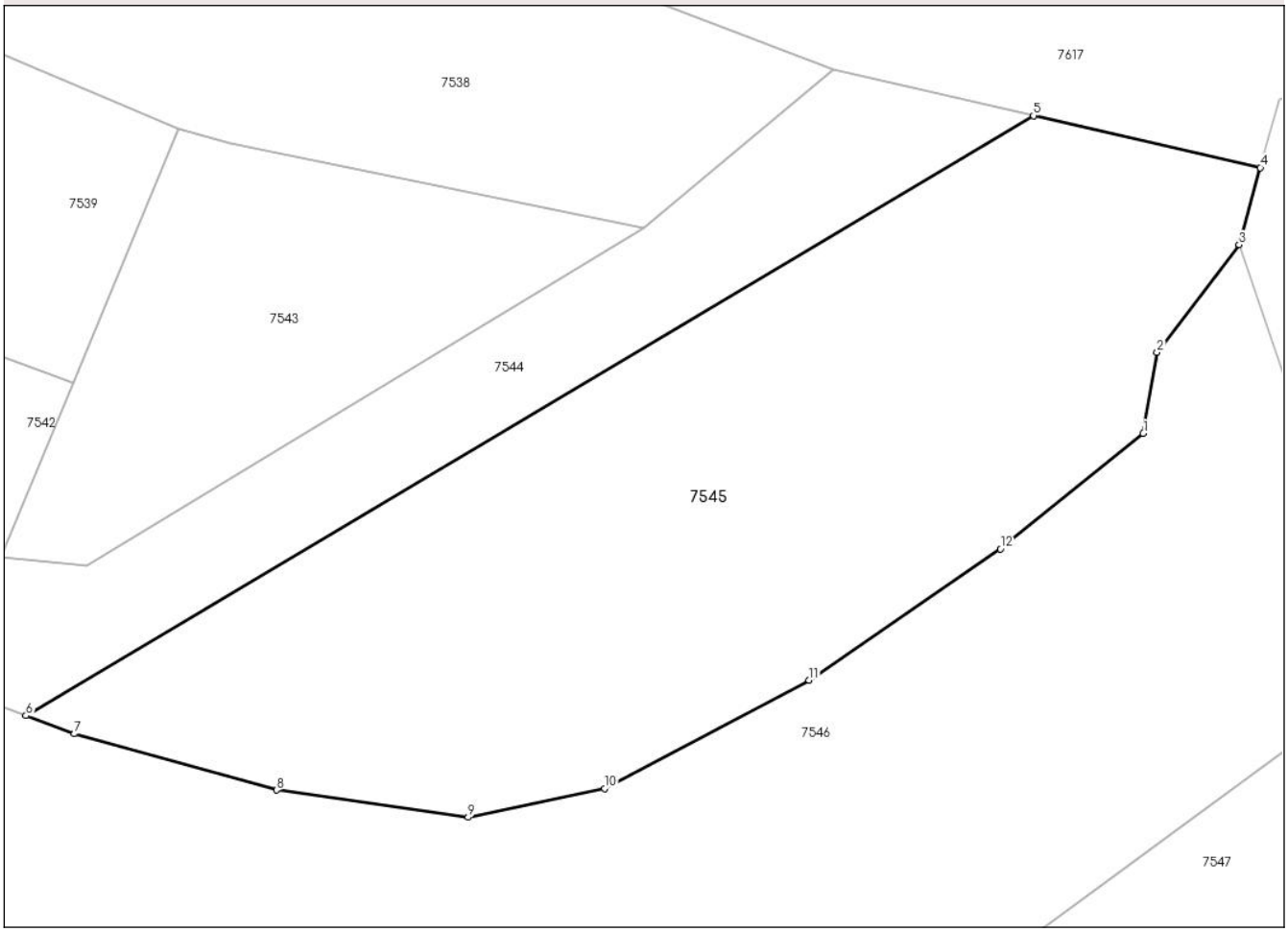

Date referitoare la teren

Crt	Categorie folosință	Intra vilan	Suprafaţa (mp)	Tarla	Parcelă	Nr. topo	Observaţii / Referinţe
1	arabil	NU	3.900	56	848, 847	-	

Lungime Segmente
1) Valorile lungimilor segmentelor sunt obţinute din proiecţie în plan.

Punct început	X / Y	Punct sfârşit	X / Y	Lungime segment (** (m)
1	576.441,547 694.686,525	2	576.442,962 694.694,825	8.42
2	576.442,962 694.694,825	3	576.451,346 694.705,791	13.804
3	576.451,346 694.705,791	4	576.453,508 694.713,659	8.16
4	576.453,508 694.713,659	5	576.430,327 694.718,964	23.78
5	576.430,327 694.718,964	6	576.327,369 694.657,713	119.8

Document care conține date cu caracter personal, protejat de prevederile Regulamentului (UE) nr. 679/2016 și Legii 190/2018

Punct început	X / Y	Punct sfârşit	X / Y	Lungime segment (** (m)
6	576.327,369 694.657,713	7	576.332,331 694.655,869	5.294
7	576.332,331 694.655,869	8	576.352,986 694.650,131	21.437
8	576.352,986 694.650,131	9	576.372,568 694.647,347	19.779
9	576.372,568 694.647,347	10	576.386,51 694.650,293	14.25
10	576.386,51 694.650,293	11	576.407,408 694.661,342	23.639
11	576.407,408 694.661,342	12	576.426,962 694.674,74	23.704
12	576.426,962 694.674,74	1	576.441,547 694.686,525	18.751

** Lungimile segmentelor sunt determinate în planul de proiecţie Stereo 70 şi sunt rotunjite la 1 milimetru.
*** Distanţa dintre puncte este formată din segmente cumulate ce sunt mai mici decât valoarea 1 milimetru.

Document care conține date cu caracter personal, protejat de prevederile Regulamentului (UE) nr. 679/2016 și Legii 190/2018

DATE DESPRE IMOBILUL NR. 7546

Oficiul de Cadastru şi Publicitate Imobiliară SUCEAVA
Biroul de Cadastru şi Publicitate Imobiliară Radauti

A. Partea I. Descrierea imobilului

TEREN Extravilan

Adresa: Jud. Suceava

Nr. Crt	Nr cadastral Nr. topografic	Suprafaţa* (mp)	Observaţii / Referinţe
A1		6.251	Sector cadastral:39 Teren neimprejmuit;

B. Partea II. Proprietari şi acte

Inscrieri privitoare la dreptul de proprietate şi alte drepturi reale		Referinţe
7546 / 01/10/2024		
Act Administrativ nr. 167, din 15/01/2025 emis de Primaria Comunei Iaslovat;		
B1	Inscrierea posesiei, drept de PROPRIETATE, dobandit prin Constituire, cota actuala 1/1	A1
	1) **NEIDENTIFICAT NEIDENTIFICAT**	
Act Normativ nr. 7, din 13/03/1996 emis de Parlamentul Romaniei;		
B2	Se noteaza mentiunea de proprietar neidentificat.	A1

C. Partea III. SARCINI .

Inscrieri privind dezmembramintele dreptului de proprietate, drepturi reale de garanţie şi sarcini	Referinţe
NU SUNT	

Document care conține date cu caracter personal, protejat de prevederile Regulamentului (UE) nr. 679/2016 și Legii 190/2018

Anexa Nr. 1 La Partea I

Teren

Nr cadastral	Suprafaţa (mp)*	Observaţii / Referinţe
	6.251	

* Suprafaţa este determinată in planul de proiecţie Stereo 70.

DETALII LINIARE IMOBIL

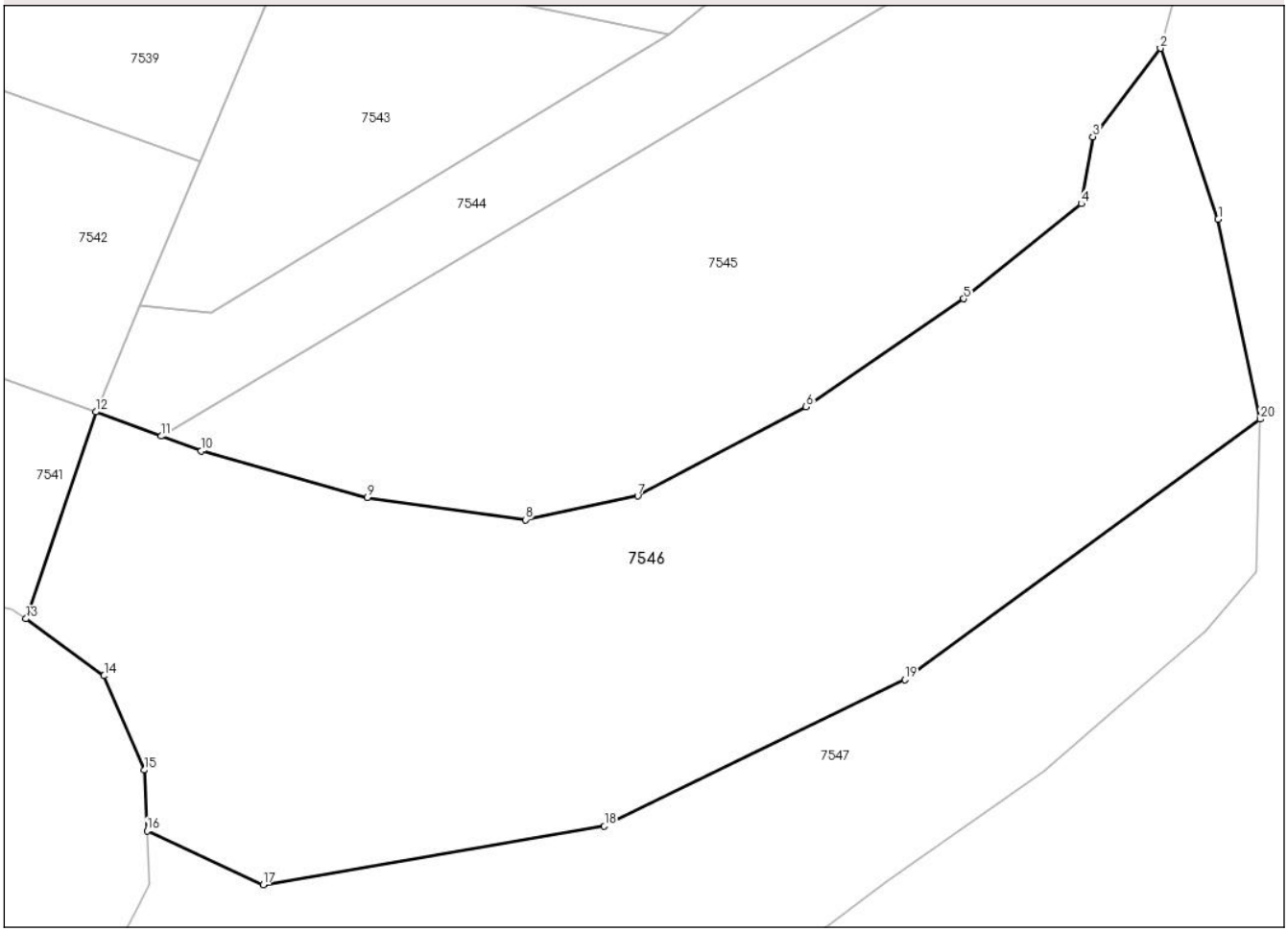

Date referitoare la teren

Crt	Categorie folosință	Intra vilan	Suprafaţa (mp)	Tarla	Parcelă	Nr. topo	Observaţii / Referinţe
1	arabil	NU	6.251	56	846, 847	-	

Lungime Segmente
1) Valorile lungimilor segmentelor sunt obţinute din proiecţie în plan.

Punct început	X / Y	Punct sfârşit	X / Y	Lungime segment (** (m)
1	576.458,523 694.684,595	2	576.451,346 694.705,791	22.378
2	576.451,346 694.705,791	3	576.442,962 694.694,825	13.804
3	576.442,962 694.694,825	4	576.441,547 694.686,525	8.42
4	576.441,547 694.686,525	5	576.426,962 694.674,74	18.751
5	576.426,962 694.674,74	6	576.407,408 694.661,342	23.704

Document care conține date cu caracter personal, protejat de prevederile Regulamentului (UE) nr. 679/2016 și Legii 190/2018

Punct început	X / Y	Punct sfârşit	X / Y	Lungime segment (** (m)
6	576.407,408 694.661,342	7	576.386,51 694.650,293	23.639
7	576.386,51 694.650,293	8	576.372,568 694.647,347	14.25
8	576.372,568 694.647,347	9	576.352,986 694.650,131	19.779
9	576.352,986 694.650,131	10	576.332,331 694.655,869	21.437
10	576.332,331 694.655,869	11	576.327,369 694.657,713	5.294
11	576.327,369 694.657,713	12	576.319,285 694.660,717	8.624
12	576.319,285 694.660,717	13	576.310,599 694.635,082	27.067
13	576.310,599 694.635,082	14	576.320,301 694.628,016	12.002
14	576.320,301 694.628,016	15	576.325,295 694.616,337	12.702
15	576.325,295 694.616,337	16	576.325,64 694.608,816	7.529
16	576.325,64 694.608,816	17	576.340,032 694.602,126	15.871
17	576.340,032 694.602,126	18	576.382,356 694.609,368	42.939
18	576.382,356 694.609,368	19	576.419,635 694.627,547	41.475
19	576.419,635 694.627,547	20	576.463,741 694.659,811	54.647
20	576.463,741 694.659,811	1	576.458,523 694.684,595	25.327

** Lungimile segmentelor sunt determinate în planul de proiecţie Stereo 70 şi sunt rotunjite la 1 milimetru.
*** Distanţa dintre puncte este formată din segmente cumulate ce sunt mai mici decât valoarea 1 milimetru.

Document care conține date cu caracter personal, protejat de prevederile Regulamentului (UE) nr. 679/2016 și Legii 190/2018

DATE DESPRE IMOBILUL NR. 7547

Oficiul de Cadastru şi Publicitate Imobiliară SUCEAVA
Biroul de Cadastru şi Publicitate Imobiliară Radauti

A. Partea I. Descrierea imobilului

TEREN Extravilan

Adresa: Jud. Suceava

Nr. Crt	Nr cadastral Nr. topografic	Suprafaţa* (mp)	Observaţii / Referinţe
A1		5.752	Sector cadastral:39 Teren neimprejmuit;

B. Partea II. Proprietari şi acte

Inscrieri privitoare la dreptul de proprietate şi alte drepturi reale		Referinţe
7547 / 01/10/2024		
Act Administrativ nr. 167, din 15/01/2025 emis de Primaria Comunei Iaslovat;		
B1	Inscrierea posesiei, drept de PROPRIETATE, dobandit prin Constituire, cota actuala 1/1	A1
	1) **NEIDENTIFICAT NEIDENTIFICAT**	
Act Normativ nr. 7, din 13/03/1996 emis de Parlamentul Romaniei;		
B2	Se noteaza mentiunea de proprietar neidentificat.	A1

C. Partea III. SARCINI .

Inscrieri privind dezmembramintele dreptului de proprietate, drepturi reale de garanţie şi sarcini	Referinţe
NU SUNT	

Document care conține date cu caracter personal, protejat de prevederile Regulamentului (UE) nr. 679/2016 și Legii 190/2018

Anexa Nr. 1 La Partea I

Teren

Nr cadastral	Suprafaţa (mp)*	Observaţii / Referinţe
	5.752	

* Suprafaţa este determinată in planul de proiecţie Stereo 70.

DETALII LINIARE IMOBIL

Date referitoare la teren

Crt	Categorie folosință	Intra vilan	Suprafaţa (mp)	Tarla	Parcelă	Nr. topo	Observaţii / Referinţe
1	neproductiv	NU	2.872	56	846	-	
2	ape curgatoare	NU	1.376	56	846	-	
3	neproductiv	NU	1.504	56	846	-	

Lungime Segmente

1) Valorile lungimilor segmentelor sunt obţinute din proiecţie în plan.

Punct început	X / Y	Punct sfârşit	X / Y	Lungime segment (** (m)
1	576.436,851 694.616,174	2	576.456,892 694.633,559	26.531
3	576.463,252 694.640,896	4	576.463,741 694.659,811	18.921
5	576.419,635 694.627,547	6	576.382,356 694.609,368	41.475

Punct început	X / Y	Punct sfârşit	X / Y	Lungime segment (** (m)
2	576.456,892 694.633,559	3	576.463,252 694.640,896	9.71
4	576.463,741 694.659,811	5	576.419,635 694.627,547	54.647
6	576.382,356 694.609,368	7	576.340,032 694.602,126	42.939

Document care conține date cu caracter personal, protejat de prevederile Regulamentului (UE) nr. 679/2016 și Legii 190/2018

Punct început	X / Y	Punct sfârşit	X / Y	Lungime segment (** (m)
7	576.340,032 694.602,126	8	576.325,64 694.608,816	15.871
9	576.325,946 694.602,15	10	576.324,374 694.599,18	3.36
11	576.320,076 694.591,063	12	576.315,305 694.581,999	10.243
13	576.313,553 694.578,671	14	576.313,553 694.568,888	9.783
15	576.319,75 694.554,539	16	576.329,373 694.540,19	17.277
17	576.336,711 694.534,483	18	576.343,071 694.534,321	6.362
19	576.352,368 694.538,56	20	576.361,827 694.548,67	13.845
21	576.371,94 694.564,812	22	576.380,968 694.573,692	12.663
23	576.382,051 694.574,757	24	576.398,686 694.588,617	21.652
25	576.417,442 694.602,477	1	576.436,851 694.616,174	23.755

Punct început	X / Y	Punct sfârşit	X / Y	Lungime segment (** (m)
8	576.325,64 694.608,816	9	576.325,946 694.602,15	6.673
10	576.324,374 694.599,18	11	576.320,076 694.591,063	9.185
12	576.315,305 694.581,999	13	576.313,553 694.578,671	3.761
14	576.313,553 694.568,888	15	576.319,75 694.554,539	15.63
16	576.329,373 694.540,19	17	576.336,711 694.534,483	9.296
18	576.343,071 694.534,321	19	576.352,368 694.538,56	10.218
20	576.361,827 694.548,67	21	576.371,94 694.564,812	19.048
22	576.380,968 694.573,692	23	576.382,051 694.574,757	1.519
24	576.398,686 694.588,617	25	576.417,442 694.602,477	23.321

** Lungimile segmentelor sunt determinate în planul de proiecţie Stereo 70 şi sunt rotunjite la 1 milimetru.
*** Distanţa dintre puncte este formată din segmente cumulate ce sunt mai mici decât valoarea 1 milimetru.

Document care conține date cu caracter personal, protejat de prevederile Regulamentului (UE) nr. 679/2016 și Legii 190/2018

DATE DESPRE IMOBILUL NR. 7548

Oficiul de Cadastru şi Publicitate Imobiliară SUCEAVA
Biroul de Cadastru şi Publicitate Imobiliară Radauti

A. Partea I. Descrierea imobilului

TEREN Extravilan

Adresa: Jud. Suceava

Nr. Crt	Nr cadastral Nr. topografic	Suprafaţa* (mp)	Observaţii / Referinţe
A1		600	Sector cadastral:39 Teren neimprejmuit;

B. Partea II. Proprietari şi acte

Inscrieri privitoare la dreptul de proprietate şi alte drepturi reale		Referinţe
7548 / 01/10/2024		
Act Administrativ nr. 1529, din 08/05/1998 emis de Comisia Judeteana Suceava;		
B1	Intabulare, drept de PROPRIETATE, dobandit prin Reconstituire, cota actuala 1/1	A1
	1) **BILASESCHI NICOLAE**, Lipsa CNP 2) **STRUGARI VASILE**, Lipsa CNP 3) **BILASESCHI ION**, Lipsa CNP 4) **BUGA DOMNICA**, Lipsa CNP 5) **OLARI MARIA**, Lipsa CNP 6) **SOREA MARIA**, Lipsa CNP	
Act Administrativ nr. 6995, din 12/11/2024 emis de Primaria Comunei Iaslovat;		
B2	se noteaza posesia asupra imobilului in favoarea	A1
	1) **BUGA NICOLAE**	

C. Partea III. SARCINI .

Inscrieri privind dezmembramintele dreptului de proprietate, drepturi reale de garanţie şi sarcini	Referinţe
NU SUNT	

Document care conține date cu caracter personal, protejat de prevederile Regulamentului (UE) nr. 679/2016 și Legii 190/2018

Anexa Nr. 1 La Partea I

Teren

Nr cadastral	Suprafaţa (mp)*	Observaţii / Referinţe
	600	

* Suprafaţa este determinată in planul de proiecţie Stereo 70.

DETALII LINIARE IMOBIL

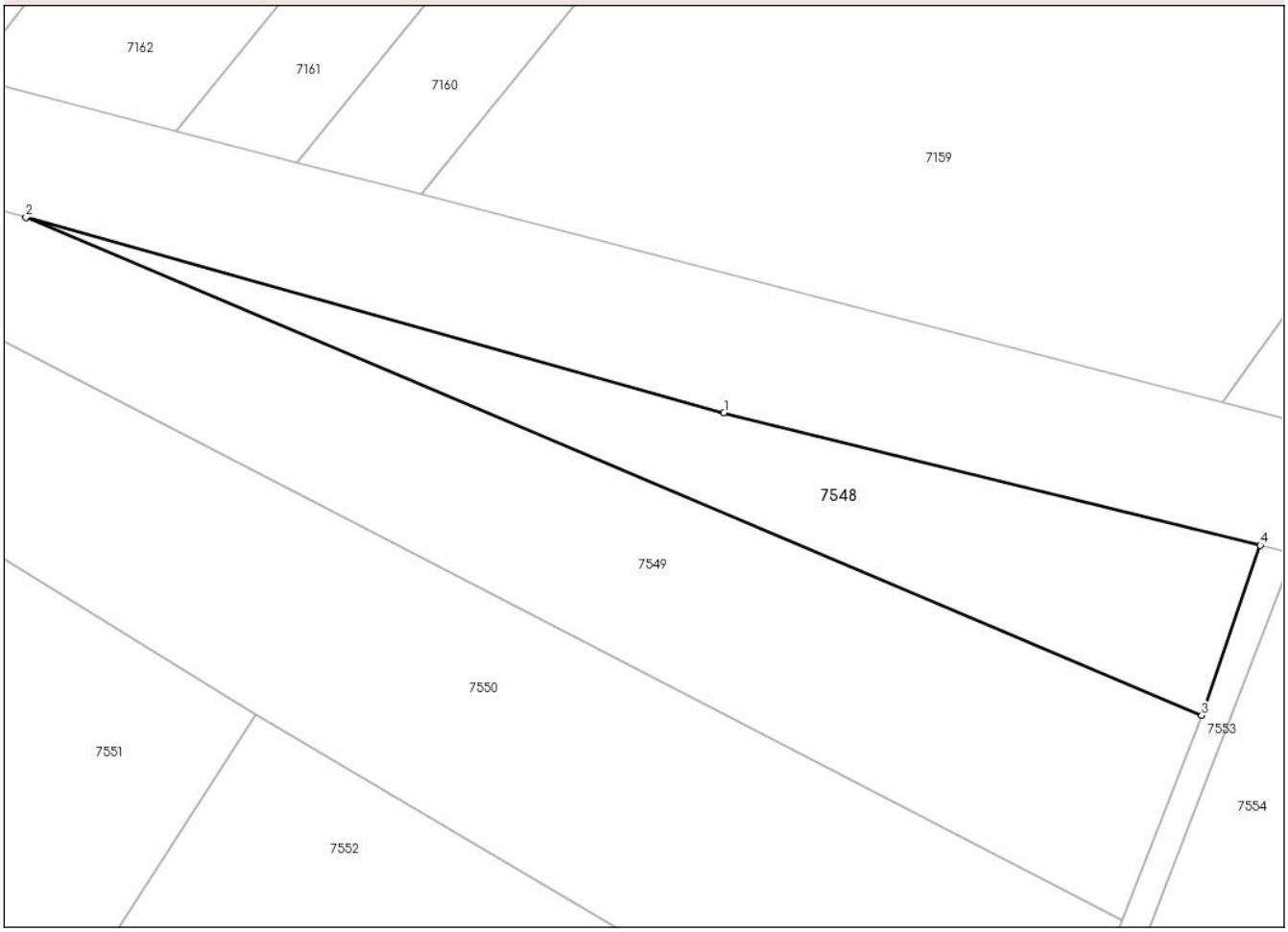

Date referitoare la teren

Crt	Categorie folosință	Intra vilan	Suprafaţa (mp)	Tarla	Parcelă	Nr. topo	Observaţii / Referinţe
1	arabil	NU	600	56	851	-	

Lungime Segmente
1) Valorile lungimilor segmentelor sunt obţinute din proiecţie în plan.

Punct început	X / Y	Punct sfârşit	X / Y	Lungime segment (** (m)
1	576.306,964 695.044,077	2	576.255,032 695.058,592	53.922
2	576.255,032 695.058,592	3	576.342,513 695.021,577	94.99
3	576.342,513 695.021,577	4	576.346,868 695.034,223	13.375
4	576.346,868 695.034,223	1	576.306,964 695.044,077	41.103

**** Lungimile segmentelor sunt determinate în planul de proiecţie Stereo 70 şi sunt rotunjite la 1 milimetru.**

Document care conține date cu caracter personal, protejat de prevederile Regulamentului (UE) nr. 679/2016 și Legii 190/2018

***** Distanţa dintre puncte este formată din segmente cumulate ce sunt mai mici decât valoarea 1 milimetru.**

DATE DESPRE IMOBILUL NR. 7549

Oficiul de Cadastru şi Publicitate Imobiliară SUCEAVA
Biroul de Cadastru şi Publicitate Imobiliară Radauti

A. Partea I. Descrierea imobilului

TEREN Extravilan

Adresa: Jud. Suceava

Nr. Crt	Nr cadastral Nr. topografic	Suprafaţa* (mp)	Observaţii / Referinţe
A1		1.400	Sector cadastral:39 Teren neimprejmuit;

B. Partea II. Proprietari şi acte

Inscrieri privitoare la dreptul de proprietate şi alte drepturi reale		Referinţe
7549 / 01/10/2024		
Act Administrativ nr. 1529, din 08/05/1998 emis de Comisia Judeteana Suceava;		
B1	Intabulare, drept de PROPRIETATE, dobandit prin Reconstituire, cota actuala 1/1	A1
	1) **BILASESCHI NICOLAE**, Lipsa CNP 2) **STRUGARI VASILE**, Lipsa CNP 3) **BILASESCHI ION**, Lipsa CNP 4) **BUGA DOMNICA**, Lipsa CNP 5) **OLARI MARIA**, Lipsa CNP 6) **SOREA MARIA**, Lipsa CNP	
Act Administrativ nr. 6996, din 12/11/2024 emis de Primaria Comunei Iaslovat;		
B2	se noteaza posesia asupra imobilului in favoarea	A1
	1) **OLARIU VASILE**	

C. Partea III. SARCINI .

Inscrieri privind dezmembramintele dreptului de proprietate, drepturi reale de garanţie şi sarcini	Referinţe
NU SUNT	

Document care conține date cu caracter personal, protejat de prevederile Regulamentului (UE) nr. 679/2016 și Legii 190/2018

Anexa Nr. 1 La Partea I

Teren

Nr cadastral	Suprafaţa (mp)*	Observaţii / Referinţe
	1.400	

* Suprafaţa este determinată in planul de proiecţie Stereo 70.

DETALII LINIARE IMOBIL

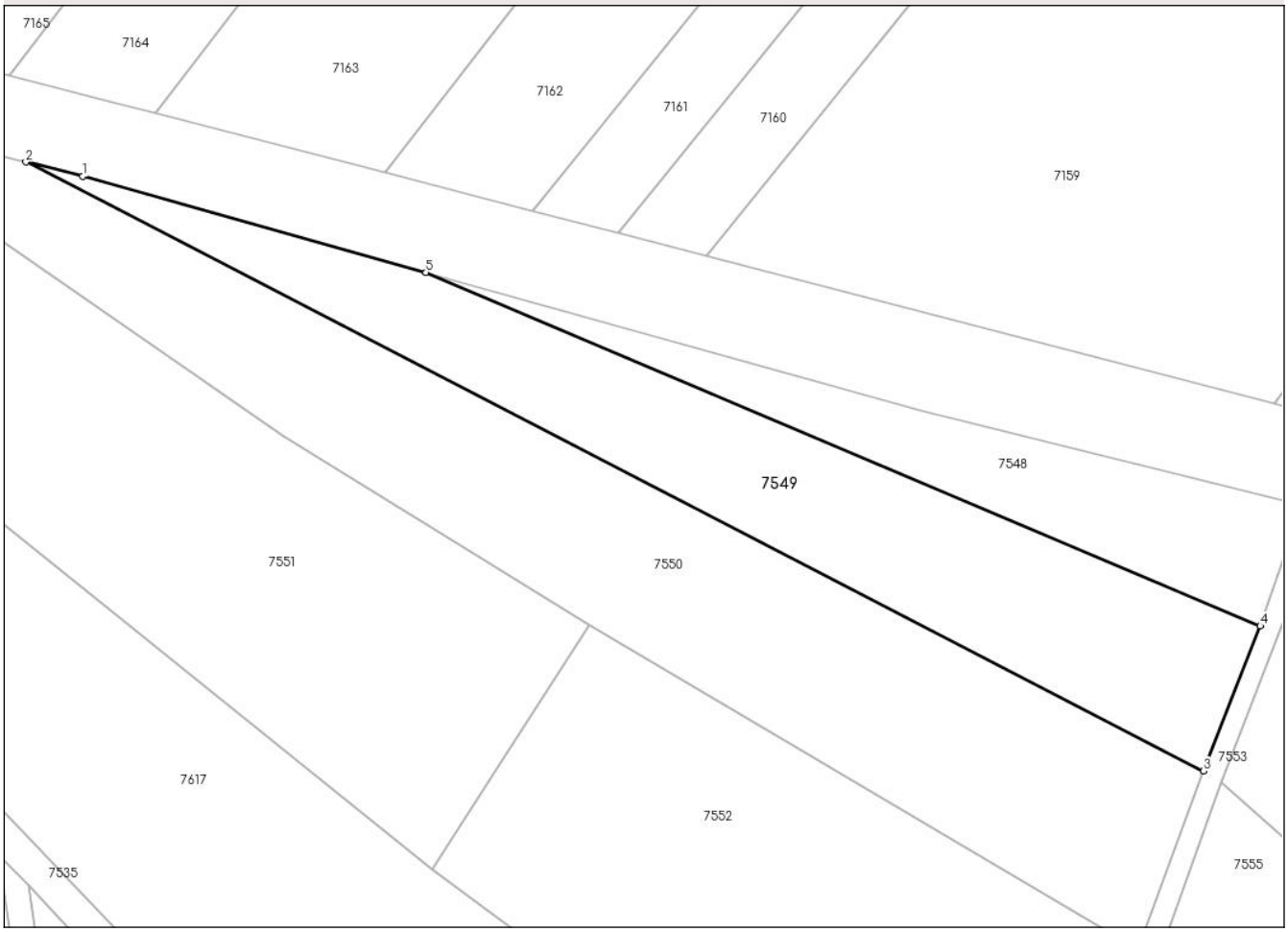

Date referitoare la teren

Crt	Categorie folosință	Intra vilan	Suprafaţa (mp)	Tarla	Parcelă	Nr. topo	Observaţii / Referinţe
1	arabil	NU	1.400	56	851	-	

Lungime Segmente
1) Valorile lungimilor segmentelor sunt obţinute din proiecţie în plan.

Punct început	X / Y	Punct sfârşit	X / Y	Lungime segment (** (m)
1	576.219,05 695.068,648	2	576.213,088 695.070,15	6.148
2	576.213,088 695.070,15	3	576.336,582 695.006,394	138.981
3	576.336,582 695.006,394	4	576.342,513 695.021,577	16.3
4	576.342,513 695.021,577	5	576.255,032 695.058,592	94.99
5	576.255,032 695.058,592	1	576.219,05 695.068,648	37.361

Document care conține date cu caracter personal, protejat de prevederile Regulamentului (UE) nr. 679/2016 și Legii 190/2018

** Lungimile segmentelor sunt determinate în planul de proiecţie Stereo 70 şi sunt rotunjite la 1 milimetru.
*** Distanţa dintre puncte este formată din segmente cumulate ce sunt mai mici decât valoarea 1 milimetru.

Document care conține date cu caracter personal, protejat de prevederile Regulamentului (UE) nr. 679/2016 și Legii 190/2018

DATE DESPRE IMOBILUL NR. 7550

Oficiul de Cadastru şi Publicitate Imobiliară SUCEAVA
Biroul de Cadastru şi Publicitate Imobiliară Radauti

A. Partea I. Descrierea imobilului

TEREN Extravilan

Adresa: Jud. Suceava

Nr. Crt	Nr cadastral Nr. topografic	Suprafaţa* (mp)	Observaţii / Referinţe
A1		2.212	Sector cadastral:39 Teren neimprejmuit;

B. Partea II. Proprietari şi acte

Inscrieri privitoare la dreptul de proprietate şi alte drepturi reale		Referinţe
7550 / 01/10/2024		
Act Administrativ nr. 167, din 15/01/2025 emis de Primaria Comunei Iaslovat;		
B1	Inscrierea posesiei, drept de PROPRIETATE, dobandit prin Constituire, cota actuala 1/1	A1
	1) **NEIDENTIFICAT NEIDENTIFICAT**	
Act Normativ nr. 7, din 13/03/1996 emis de Parlamentul Romaniei;		
B2	Se noteaza mentiunea de proprietar neidentificat.	A1

C. Partea III. SARCINI .

Inscrieri privind dezmembramintele dreptului de proprietate, drepturi reale de garanţie şi sarcini	Referinţe
NU SUNT	

Document care conține date cu caracter personal, protejat de prevederile Regulamentului (UE) nr. 679/2016 și Legii 190/2018

Anexa Nr. 1 La Partea I

Teren

Nr cadastral	Suprafaţa (mp)*	Observaţii / Referinţe
	2.212	

* Suprafaţa este determinată in planul de proiecţie Stereo 70.

DETALII LINIARE IMOBIL

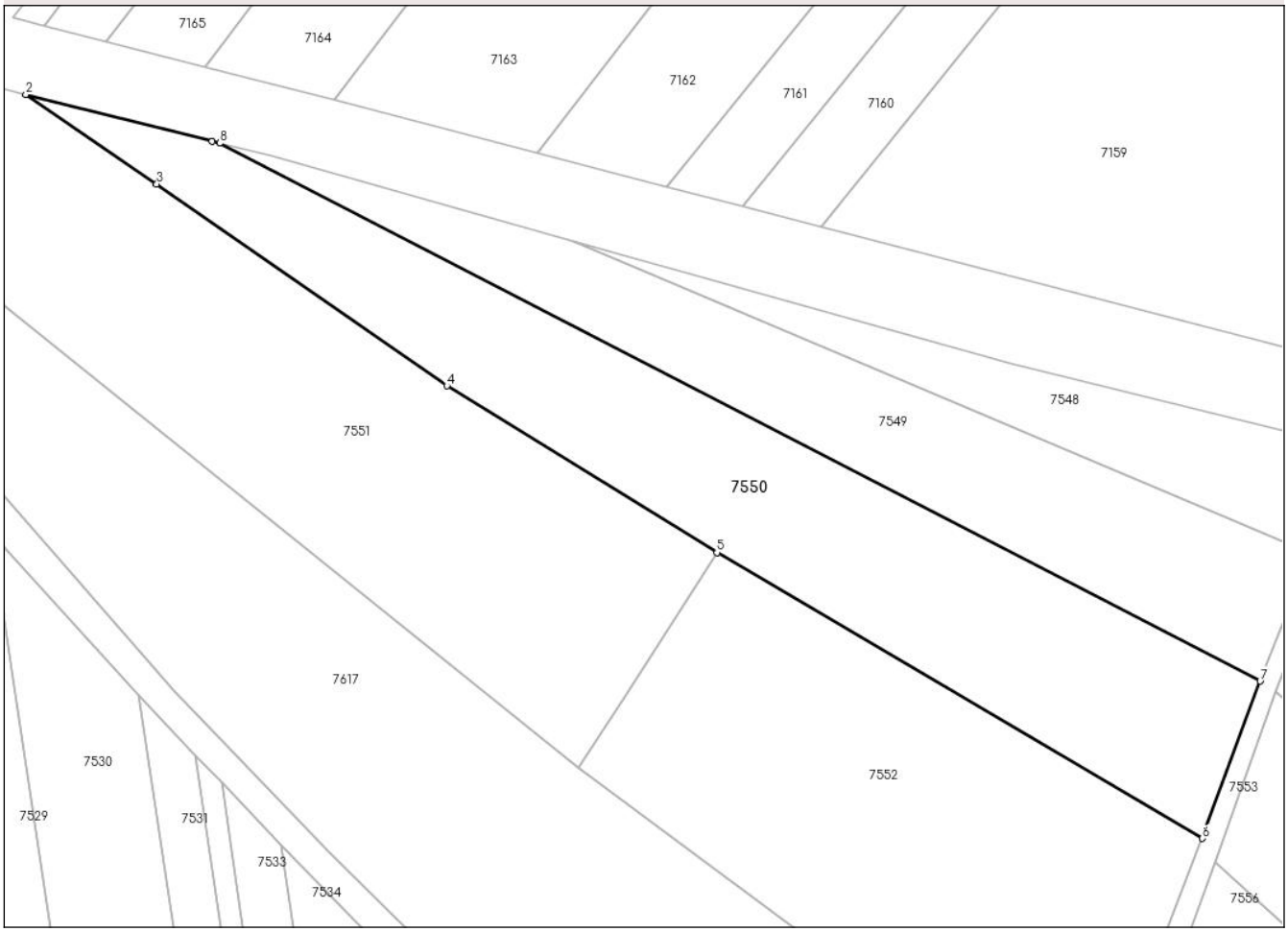

Date referitoare la teren

Crt	Categorie folosință	Intra vilan	Suprafaţa (mp)	Tarla	Parcelă	Nr. topo	Observaţii / Referinţe
1	arabil	NU	2.212	56	851	-	

Lungime Segmente
1) Valorile lungimilor segmentelor sunt obţinute din proiecţie în plan.

Punct început	X / Y	Punct sfârşit	X / Y	Lungime segment (** (m)
1	576.212,214 695.070,371	2	576.190,104 695.075,943	22.801
2	576.190,104 695.075,943	3	576.205,626 695.065,313	18.813
3	576.205,626 695.065,313	4	576.240,067 695.041,389	41.935
4	576.240,067 695.041,389	5	576.272,104 695.021,642	37.634
5	576.272,104 695.021,642	6	576.329,723 694.987,738	66.854

Document care conține date cu caracter personal, protejat de prevederile Regulamentului (UE) nr. 679/2016 și Legii 190/2018

Punct început	X / Y	Punct sfârşit	X / Y	Lungime segment (** (m)
6	576.329,723 694.987,738	7	576.336,582 695.006,394	19.877
7	576.336,582 695.006,394	8	576.213,088 695.070,15	138.981
8	576.213,088 695.070,15	1	576.212,214 695.070,371	0.902

** Lungimile segmentelor sunt determinate în planul de proiecţie Stereo 70 şi sunt rotunjite la 1 milimetru.
*** Distanţa dintre puncte este formată din segmente cumulate ce sunt mai mici decât valoarea 1 milimetru.

Document care conține date cu caracter personal, protejat de prevederile Regulamentului (UE) nr. 679/2016 și Legii 190/2018

DATE DESPRE IMOBILUL NR. 7551

Oficiul de Cadastru şi Publicitate Imobiliară SUCEAVA
Biroul de Cadastru şi Publicitate Imobiliară Radauti

A. Partea I. Descrierea imobilului

TEREN Extravilan

Adresa: Jud. Suceava

Nr. Crt	Nr cadastral Nr. topografic	Suprafaţa* (mp)	Observaţii / Referinţe
A1	41559	2.900	Sector cadastral:39 Teren neimprejmuit;

B. Partea II. Proprietari şi acte

Inscrieri privitoare la dreptul de proprietate şi alte drepturi reale		Referinţe
57524 / 01/11/2024		
Act Notarial nr. 3981, din 31/10/2024 emis de Covariuc Ioan;		
B7	Intabulare, drept de PROPRIETATEbun propriu cu titlu de partaj, dobandit prin Conventie, cota actuala 1/1, cota initiala 1/1	A1
	1) **ENCIU GHEORGHE**	

C. Partea III. SARCINI .

Inscrieri privind dezmembramintele dreptului de proprietate, drepturi reale de garanţie şi sarcini	Referinţe
NU SUNT	

Document care conține date cu caracter personal, protejat de prevederile Regulamentului (UE) nr. 679/2016 și Legii 190/2018

Anexa Nr. 1 La Partea I

Teren

Nr cadastral	Suprafaţa (mp)*	Observaţii / Referinţe
41559	2.900	

* Suprafaţa este determinată in planul de proiecţie Stereo 70.

DETALII LINIARE IMOBIL

Date referitoare la teren

Crt	Categorie folosință	Intra vilan	Suprafaţa (mp)	Tarla	Parcelă	Nr. topo	Observaţii / Referinţe
1	arabil	NU	2.900	56	851, 848	-	

Lungime Segmente
1) Valorile lungimilor segmentelor sunt obţinute din proiecţie în plan.

Punct început	X / Y	Punct sfârşit	X / Y	Lungime segment (** (m)
1	576.205,626 695.065,313	2	576.190,104 695.075,943	18.813
2	576.190,104 695.075,943	3	576.176,228 695.079,44	14.31
3	576.176,228 695.079,44	4	576.164,268 695.081,935	12.217
4	576.164,268 695.081,935	5	576.160,241 695.082,775	4.114
5	576.160,241 695.082,775	6	576.157,171 695.080,476	3.835

Document care conține date cu caracter personal, protejat de prevederile Regulamentului (UE) nr. 679/2016 și Legii 190/2018

Punct început	X / Y	Punct sfârşit	X / Y	Lungime segment (** (m)
6	576.157,171 695.080,476	7	576.161,366 695.071,791	9.645
7	576.161,366 695.071,791	8	576.255,733 694.996,111	120.965
8	576.255,733 694.996,111	9	576.261,12 695.004,512	9.98
9	576.261,12 695.004,512	10	576.272,104 695.021,642	20.349
10	576.272,104 695.021,642	11	576.240,067 695.041,389	37.634
11	576.240,067 695.041,389	1	576.205,626 695.065,313	41.935

** Lungimile segmentelor sunt determinate în planul de proiecţie Stereo 70 şi sunt rotunjite la 1 milimetru.
*** Distanţa dintre puncte este formată din segmente cumulate ce sunt mai mici decât valoarea 1 milimetru.

Document care conține date cu caracter personal, protejat de prevederile Regulamentului (UE) nr. 679/2016 și Legii 190/2018

DATE DESPRE IMOBILUL NR. 7552

Oficiul de Cadastru şi Publicitate Imobiliară SUCEAVA
Biroul de Cadastru şi Publicitate Imobiliară Radauti

A. Partea I. Descrierea imobilului

TEREN Extravilan

Adresa: Jud. Suceava

Nr. Crt	Nr cadastral Nr. topografic	Suprafaţa* (mp)	Observaţii / Referinţe
A1		2.400	Sector cadastral:39 Teren neimprejmuit;

B. Partea II. Proprietari şi acte

Inscrieri privitoare la dreptul de proprietate şi alte drepturi reale		Referinţe
7552 / 01/10/2024		
Act Administrativ nr. 2020, din 20/04/2001 emis de Comisia Judeteana Suceava;		
B1	Intabulare, drept de PROPRIETATE, dobandit prin Reconstituire, cota actuala 1/1	A1
	1) **COTOARA IOANA**, Lipsa CNP	
Act Administrativ nr. 6997, din 12/11/2024 emis de Primaria Comunei Iaslovat;		
B2	se noteaza posesia asupra imobilului in favoarea	A1
	1) **STRUGARI VASILE**	

C. Partea III. SARCINI .

Inscrieri privind dezmembramintele dreptului de proprietate, drepturi reale de garanţie şi sarcini	Referinţe
NU SUNT	

Document care conține date cu caracter personal, protejat de prevederile Regulamentului (UE) nr. 679/2016 și Legii 190/2018

Anexa Nr. 1 La Partea I

Teren

Nr cadastral	Suprafaţa (mp)*	Observaţii / Referinţe
	2.400	

* Suprafaţa este determinată in planul de proiecţie Stereo 70.

DETALII LINIARE IMOBIL

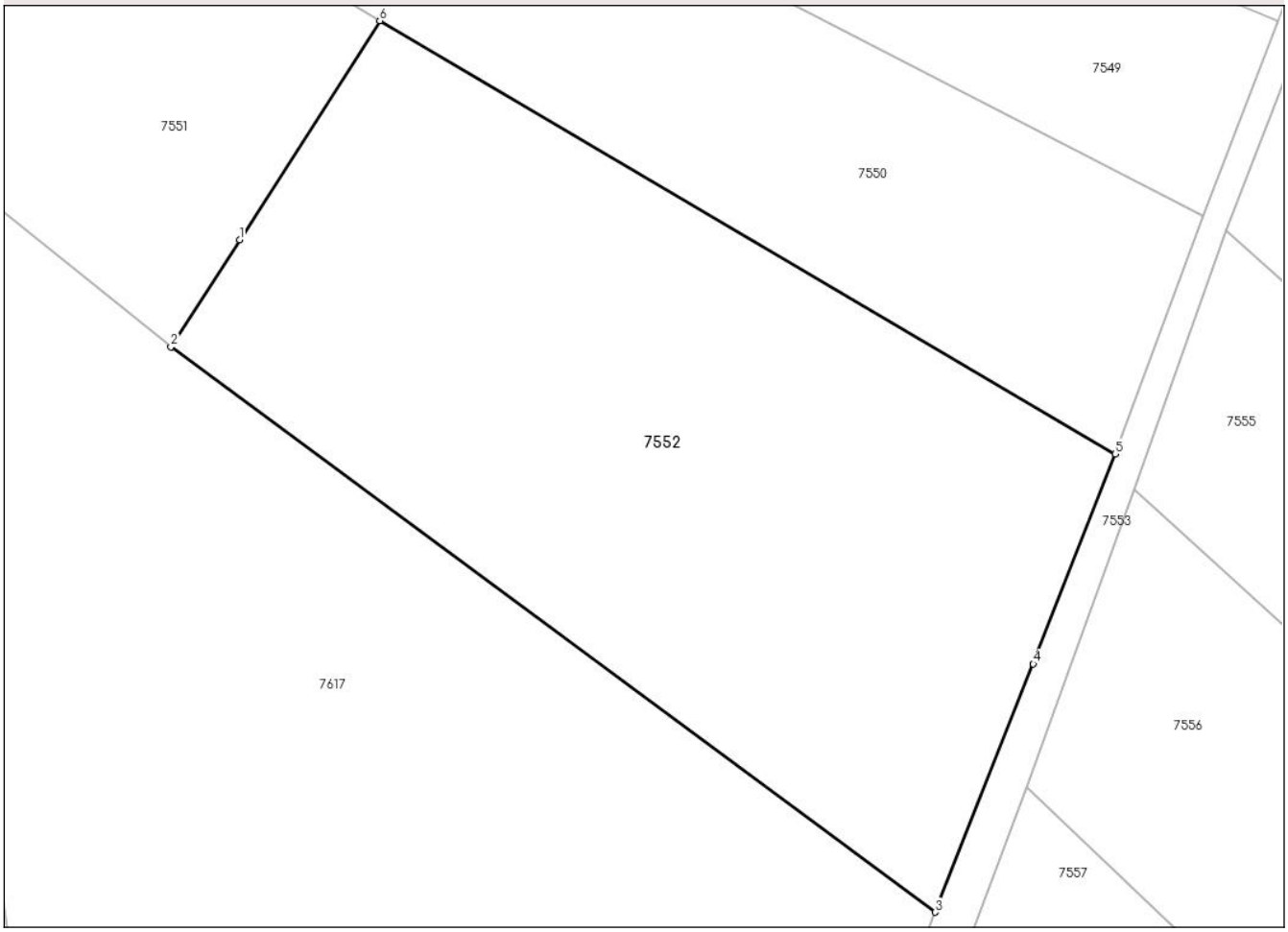

Date referitoare la teren

Crt	Categorie folosință	Intra vilan	Suprafaţa (mp)	Tarla	Parcelă	Nr. topo	Observaţii / Referinţe
1	arabil	NU	2.400	56	851, 848	-	

Lungime Segmente
1) Valorile lungimilor segmentelor sunt obţinute din proiecţie în plan.

Punct început	X / Y	Punct sfârşit	X / Y	Lungime segment (** (m)
1	576.261,12 695.004,512	2	576.255,733 694.996,111	9.98
2	576.255,733 694.996,111	3	576.315,593 694.951,87	74.434
3	576.315,593 694.951,87	4	576.323,296 694.971,303	20.904
4	576.323,296 694.971,303	5	576.329,723 694.987,738	17.647
5	576.329,723 694.987,738	6	576.272,104 695.021,642	66.854

Document care conține date cu caracter personal, protejat de prevederile Regulamentului (UE) nr. 679/2016 și Legii 190/2018

Punct început	X / Y	Punct sfârşit	X / Y	Lungime segment (** (m)
6	576.272,104 695.021,642	1	576.261,12 695.004,512	20.349

** Lungimile segmentelor sunt determinate în planul de proiecţie Stereo 70 şi sunt rotunjite la 1 milimetru.
*** Distanţa dintre puncte este formată din segmente cumulate ce sunt mai mici decât valoarea 1 milimetru.

Document care conține date cu caracter personal, protejat de prevederile Regulamentului (UE) nr. 679/2016 și Legii 190/2018

DATE DESPRE IMOBILUL NR. 7553

Oficiul de Cadastru şi Publicitate Imobiliară SUCEAVA
Biroul de Cadastru şi Publicitate Imobiliară Radauti

A. Partea I. Descrierea imobilului

TEREN Extravilan

Adresa: Jud. Suceava

Nr. Crt	Nr cadastral Nr. topografic	Suprafaţa* (mp)	Observaţii / Referinţe
A1		268	Sector cadastral:39 Teren neimprejmuit;

B. Partea II. Proprietari şi acte

Inscrieri privitoare la dreptul de proprietate şi alte drepturi reale		Referinţe
7553 / 01/10/2024		
Act Administrativ nr. 167, din 15/01/2025 emis de Primaria Comunei Iaslovat;		
B1	Inscrierea posesiei, drept de PROPRIETATE, dobandit prin Constituire, cota actuala 1/1	A1
	1) **NEIDENTIFICAT NEIDENTIFICAT**	
Act Normativ nr. 7, din 13/03/1996 emis de Parlamentul Romaniei;		
B2	Se noteaza mentiunea de proprietar neidentificat.	A1

C. Partea III. SARCINI .

Inscrieri privind dezmembramintele dreptului de proprietate, drepturi reale de garanţie şi sarcini	Referinţe
NU SUNT	

Document care conține date cu caracter personal, protejat de prevederile Regulamentului (UE) nr. 679/2016 și Legii 190/2018

Anexa Nr. 1 La Partea I

Teren

Nr cadastral	Suprafaţa (mp)*	Observaţii / Referinţe
	268	

* Suprafaţa este determinată in planul de proiecţie Stereo 70.

DETALII LINIARE IMOBIL

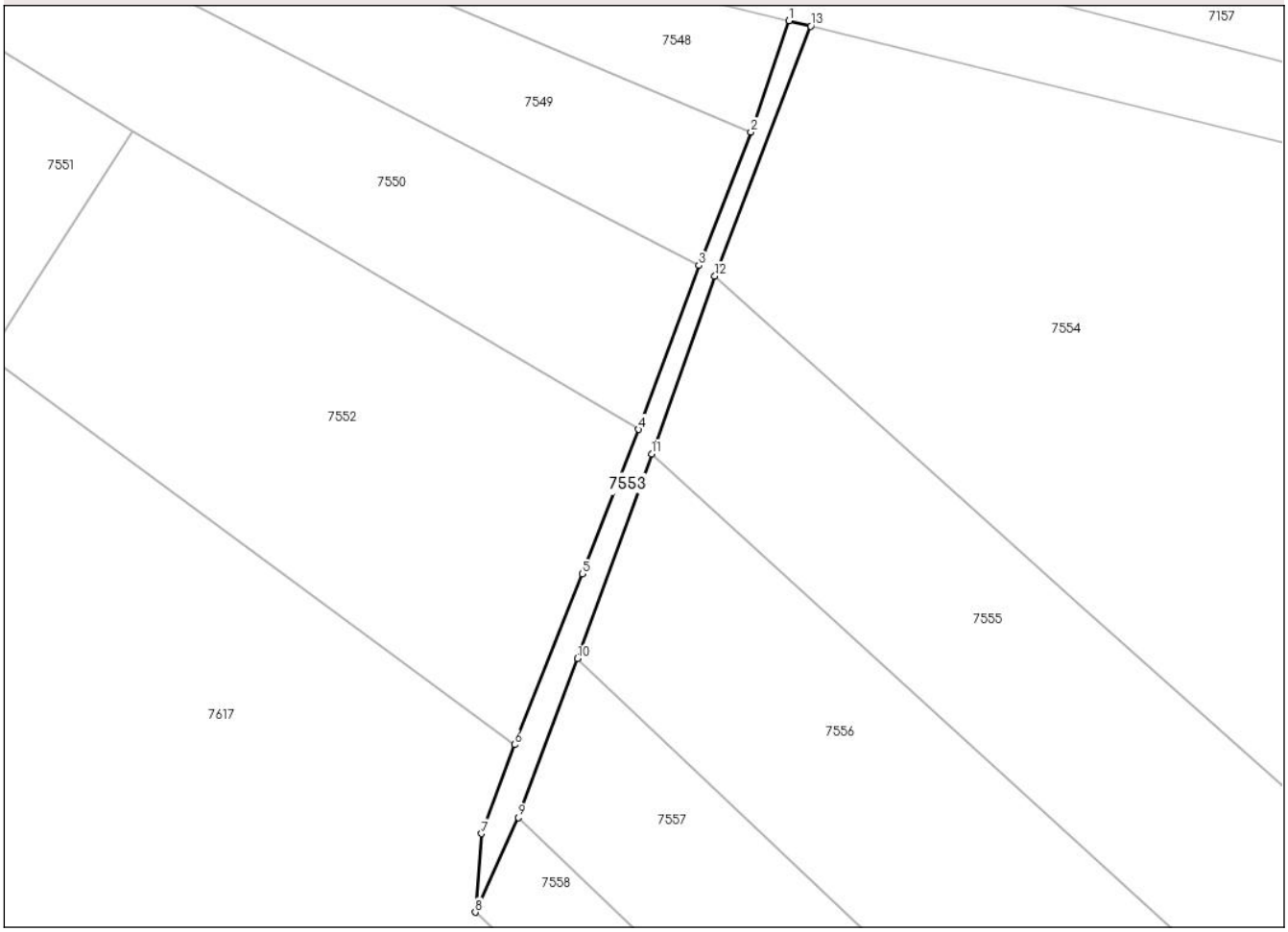

Date referitoare la teren

Crt	Categorie folosință	Intra vilan	Suprafaţa (mp)	Tarla	Parcelă	Nr. topo	Observaţii / Referinţe
1	drum	NU	268	56	851	-	

Lungime Segmente
1) Valorile lungimilor segmentelor sunt obţinute din proiecţie în plan.

Punct început	X / Y	Punct sfârşit	X / Y	Lungime segment (** (m)
1	576.346,868 695.034,223	2	576.342,513 695.021,577	13.375
2	576.342,513 695.021,577	3	576.336,582 695.006,394	16.3
3	576.336,582 695.006,394	4	576.329,723 694.987,738	19.877
4	576.329,723 694.987,738	5	576.323,296 694.971,303	17.647
5	576.323,296 694.971,303	6	576.315,593 694.951,87	20.904

Document care conține date cu caracter personal, protejat de prevederile Regulamentului (UE) nr. 679/2016 și Legii 190/2018

Punct început	X / Y	Punct sfârşit	X / Y	Lungime segment (** (m)
6	576.315,593 694.951,87	7	576.311,823 694.941,746	10.803
7	576.311,823 694.941,746	8	576.311,142 694.932,813	8.959
8	576.311,142 694.932,813	9	576.316,041 694.943,574	11.824
9	576.316,041 694.943,574	10	576.322,774 694.961,659	19.298
10	576.322,774 694.961,659	11	576.331,207 694.984,955	24.775
11	576.331,207 694.984,955	12	576.338,417 695.005,197	21.488
12	576.338,417 695.005,197	13	576.349,335 695.033,614	30.442
13	576.349,335 695.033,614	1	576.346,868 695.034,223	2.541

** Lungimile segmentelor sunt determinate în planul de proiecţie Stereo 70 şi sunt rotunjite la 1 milimetru.
*** Distanţa dintre puncte este formată din segmente cumulate ce sunt mai mici decât valoarea 1 milimetru.

Document care conține date cu caracter personal, protejat de prevederile Regulamentului (UE) nr. 679/2016 și Legii 190/2018

DATE DESPRE IMOBILUL NR. 7554

Oficiul de Cadastru şi Publicitate Imobiliară SUCEAVA
Biroul de Cadastru şi Publicitate Imobiliară Radauti

A. Partea I. Descrierea imobilului

TEREN Extravilan

Adresa: Jud. Suceava

Nr. Crt	Nr cadastral Nr. topografic	Suprafaţa* (mp)	Observaţii / Referinţe
A1		6.170	Sector cadastral:39 Teren neimprejmuit;

B. Partea II. Proprietari şi acte

Inscrieri privitoare la dreptul de proprietate şi alte drepturi reale		Referinţe
7554 / 01/10/2024		
Act Administrativ nr. 167, din 15/01/2025 emis de Primaria Comunei Iaslovat;		
B1	Inscrierea posesiei, drept de PROPRIETATE, dobandit prin Constituire, cota actuala 1/1	A1
	1) **NEIDENTIFICAT NEIDENTIFICAT**	
Act Normativ nr. 7, din 13/03/1996 emis de Parlamentul Romaniei;		
B2	Se noteaza mentiunea de proprietar neidentificat.	A1

C. Partea III. SARCINI .

Inscrieri privind dezmembramintele dreptului de proprietate, drepturi reale de garanţie şi sarcini	Referinţe
NU SUNT	

Document care conține date cu caracter personal, protejat de prevederile Regulamentului (UE) nr. 679/2016 și Legii 190/2018

Anexa Nr. 1 La Partea I

Teren

Nr cadastral	Suprafaţa (mp)*	Observaţii / Referinţe
	6.170	

* Suprafaţa este determinată in planul de proiecţie Stereo 70.

DETALII LINIARE IMOBIL

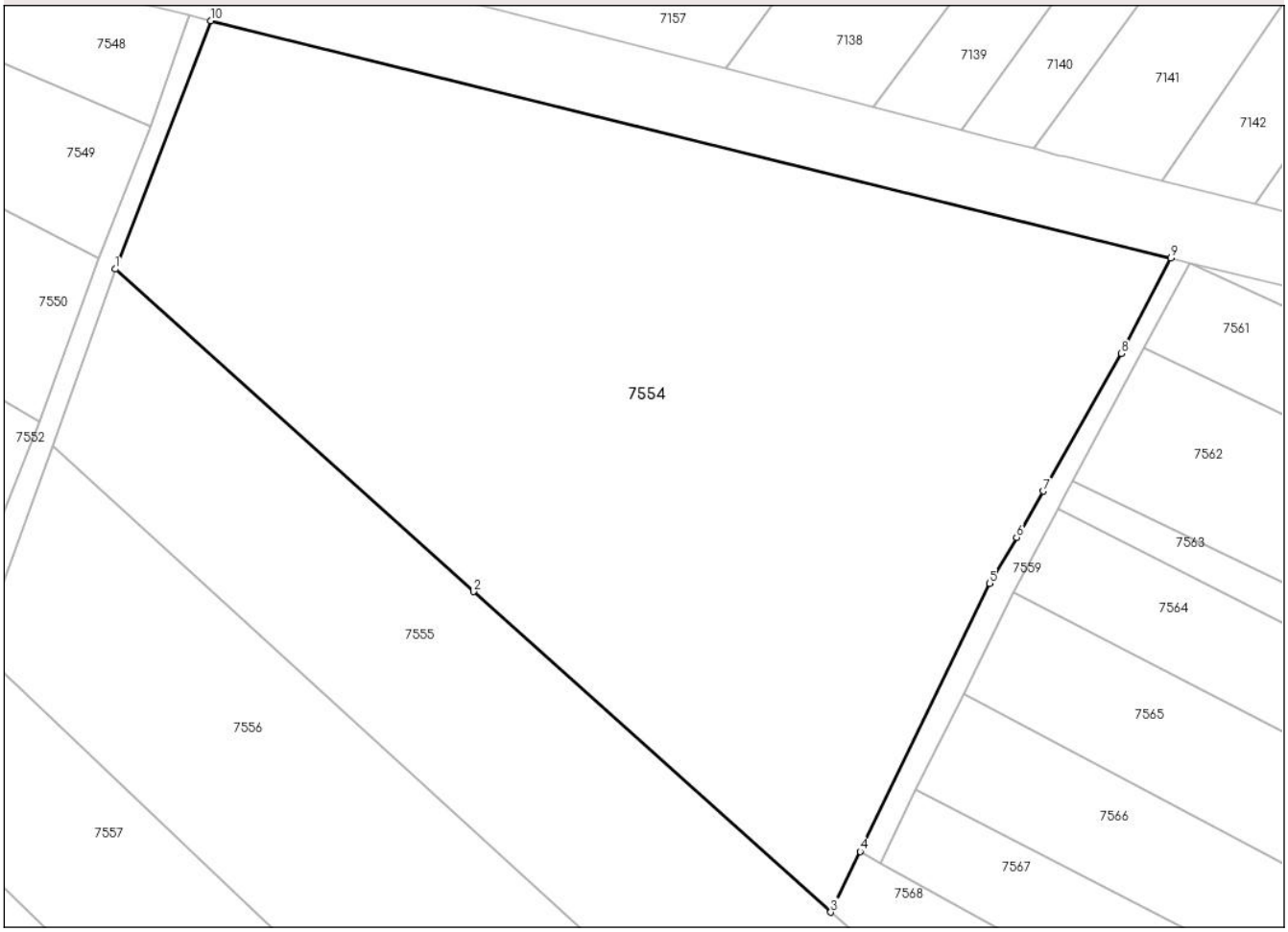

Date referitoare la teren

Crt	Categorie folosință	Intra vilan	Suprafaţa (mp)	Tarla	Parcelă	Nr. topo	Observaţii / Referinţe
1	arabil	NU	6.170	56	851	-	

Lungime Segmente
1) Valorile lungimilor segmentelor sunt obţinute din proiecţie în plan.

Punct început	X / Y	Punct sfârşit	X / Y	Lungime segment (** (m)
1	576.338,417 695.005,197	2	576.379,468 694.968,301	55.195
2	576.379,468 694.968,301	3	576.420,372 694.931,625	54.939
3	576.420,372 694.931,625	4	576.423,721 694.938,581	7.72
4	576.423,721 694.938,581	5	576.438,589 694.969,233	34.068
5	576.438,589 694.969,233	6	576.441,662 694.974,508	6.105

Document care conține date cu caracter personal, protejat de prevederile Regulamentului (UE) nr. 679/2016 și Legii 190/2018

Punct început	X / Y	Punct sfârşit	X / Y	Lungime segment (** (m)
6	576.441,662 694.974,508	7	576.444,735 694.979,783	6.105
7	576.444,735 694.979,783	8	576.453,65 694.995,533	18.098
8	576.453,65 694.995,533	9	576.459,325 695.006,453	12.307
9	576.459,325 695.006,453	10	576.349,335 695.033,614	113.294
10	576.349,335 695.033,614	1	576.338,417 695.005,197	30.442

** Lungimile segmentelor sunt determinate în planul de proiecţie Stereo 70 şi sunt rotunjite la 1 milimetru.
*** Distanţa dintre puncte este formată din segmente cumulate ce sunt mai mici decât valoarea 1 milimetru.

Document care conține date cu caracter personal, protejat de prevederile Regulamentului (UE) nr. 679/2016 și Legii 190/2018

DATE DESPRE IMOBILUL NR. 7555

Oficiul de Cadastru şi Publicitate Imobiliară SUCEAVA
Biroul de Cadastru şi Publicitate Imobiliară Radauti

A. Partea I. Descrierea imobilului

TEREN Extravilan

Adresa: Jud. Suceava

Nr. Crt	Nr cadastral Nr. topografic	Suprafaţa* (mp)	Observaţii / Referinţe
A1		3.900	Sector cadastral:39 Teren neimprejmuit;

B. Partea II. Proprietari şi acte

Inscrieri privitoare la dreptul de proprietate şi alte drepturi reale		Referinţe
7555 / 01/10/2024		
Act Administrativ nr. 1195, din 12/09/1996 emis de Comisia Judeteana Suceava;		
B1	Intabulare, drept de PROPRIETATE, dobandit prin Reconstituire, cota actuala 1/1	A1
	1) **APETRI IOAN**, Lipsa CNP 2) **GRAB TOADER**, Lipsa CNP 3) **APETRI ELENA**, Lipsa CNP	
Act Administrativ nr. 6998, din 12/11/2024 emis de Primaria Comunei Iaslovat;		
B2	se noteaza posesia asupra imobilului in favoarea	A1
	1) **VRACI GHEORGHE**	

C. Partea III. SARCINI .

Inscrieri privind dezmembramintele dreptului de proprietate, drepturi reale de garanţie şi sarcini	Referinţe
NU SUNT	

Document care conține date cu caracter personal, protejat de prevederile Regulamentului (UE) nr. 679/2016 și Legii 190/2018

Anexa Nr. 1 La Partea I

Teren

Nr cadastral	Suprafaţa (mp)*	Observaţii / Referinţe
	3.900	

* Suprafaţa este determinată in planul de proiecţie Stereo 70.

DETALII LINIARE IMOBIL

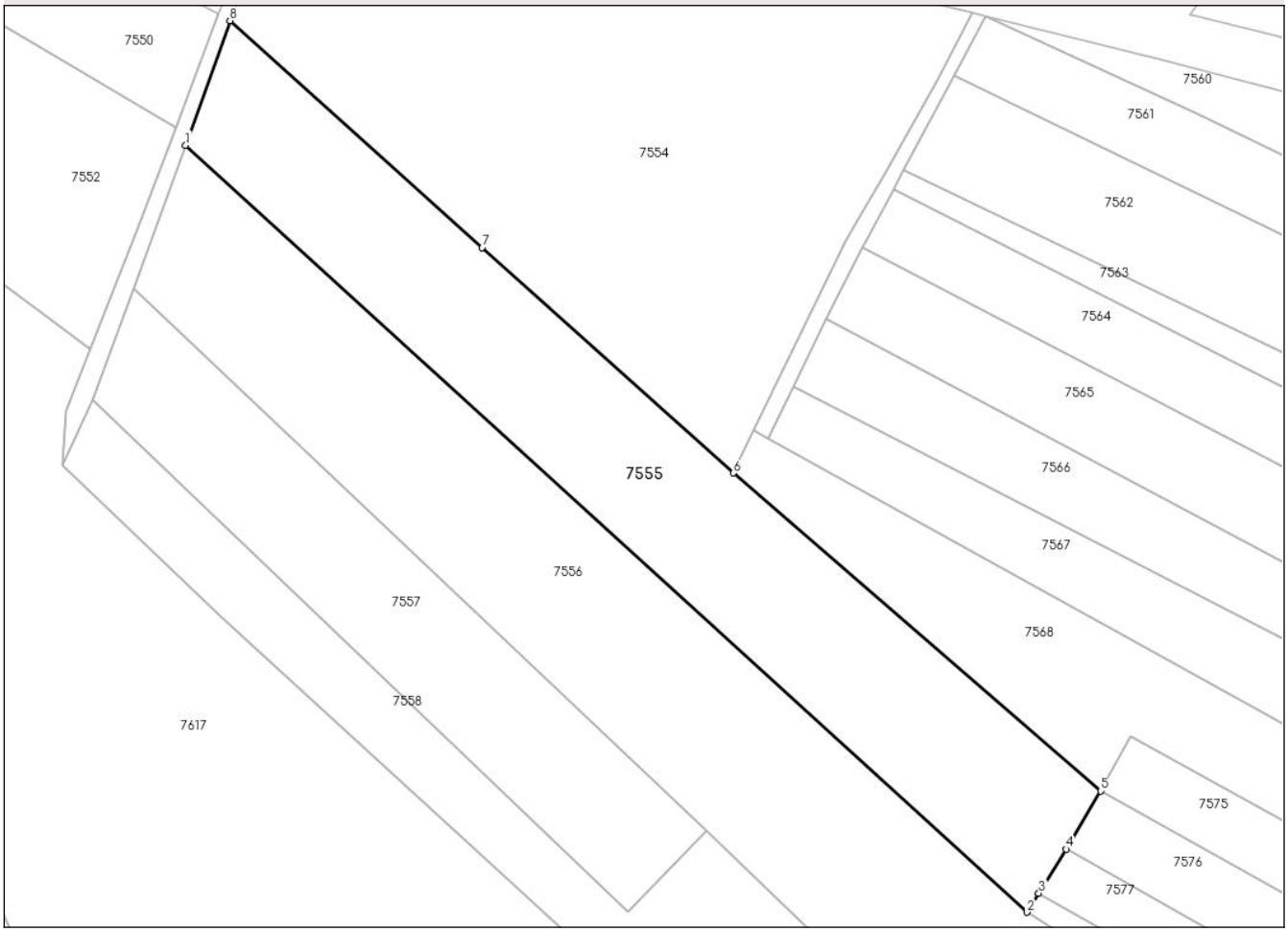

Date referitoare la teren

Crt	Categorie folosință	Intra vilan	Suprafaţa (mp)	Tarla	Parcelă	Nr. topo	Observaţii / Referinţe
1	arabil	NU	3.900	56	851	-	

Lungime Segmente
1) Valorile lungimilor segmentelor sunt obţinute din proiecţie în plan.

Punct început	X / Y	Punct sfârşit	X / Y	Lungime segment (** (m)
1	576.331,207 694.984,955	2	576.468,205 694.860,211	185.282
2	576.468,205 694.860,211	3	576.470,101 694.863,287	3.613
3	576.470,101 694.863,287	4	576.474,534 694.870,476	8.446
4	576.474,534 694.870,476	5	576.480,138 694.879,94	10.999
5	576.480,138 694.879,94	6	576.420,372 694.931,625	79.015

Document care conține date cu caracter personal, protejat de prevederile Regulamentului (UE) nr. 679/2016 și Legii 190/2018

Punct început	X / Y	Punct sfârşit	X / Y	Lungime segment (** (m)
6	576.420,372 694.931,625	7	576.379,468 694.968,301	54.939
7	576.379,468 694.968,301	8	576.338,417 695.005,197	55.195
8	576.338,417 695.005,197	1	576.331,207 694.984,955	21.488

** Lungimile segmentelor sunt determinate în planul de proiecţie Stereo 70 şi sunt rotunjite la 1 milimetru.
*** Distanţa dintre puncte este formată din segmente cumulate ce sunt mai mici decât valoarea 1 milimetru.

Document care conține date cu caracter personal, protejat de prevederile Regulamentului (UE) nr. 679/2016 și Legii 190/2018

DATE DESPRE IMOBILUL NR. 7556

Oficiul de Cadastru şi Publicitate Imobiliară SUCEAVA
Biroul de Cadastru şi Publicitate Imobiliară Radauti

A. Partea I. Descrierea imobilului

TEREN Extravilan

Adresa: Jud. Suceava

Nr. Crt	Nr cadastral Nr. topografic	Suprafaţa* (mp)	Observaţii / Referinţe
A1		6.154	Sector cadastral:39 Teren neimprejmuit;

B. Partea II. Proprietari şi acte

Inscrieri privitoare la dreptul de proprietate şi alte drepturi reale		Referinţe
7556 / 01/10/2024		
Act Administrativ nr. 516, din 04/07/2005 emis de Comisia Judeteana Suceava;		
B1	Intabulare, drept de PROPRIETATE, dobandit prin Reconstituire, cota actuala 1/1	A1
	1) **VRACI PETRU**, Lipsa CNP 2) **VRACI MIHAI**, Lipsa CNP 3) **GRAG MAGDALENA**, Lipsa CNP	
Act Administrativ nr. 6999, din 12/11/2024 emis de Primaria Comunei Iaslovat;		
B2	se noteaza posesia asupra imobilului in favoarea	A1
	1) **GRAB PETRICA**	

C. Partea III. SARCINI .

Inscrieri privind dezmembramintele dreptului de proprietate, drepturi reale de garanţie şi sarcini	Referinţe
NU SUNT	

Anexa Nr. 1 La Partea I

Teren

Nr cadastral	Suprafaţa (mp)*	Observaţii / Referinţe
	6.154	

* Suprafaţa este determinată in planul de proiecţie Stereo 70.

DETALII LINIARE IMOBIL

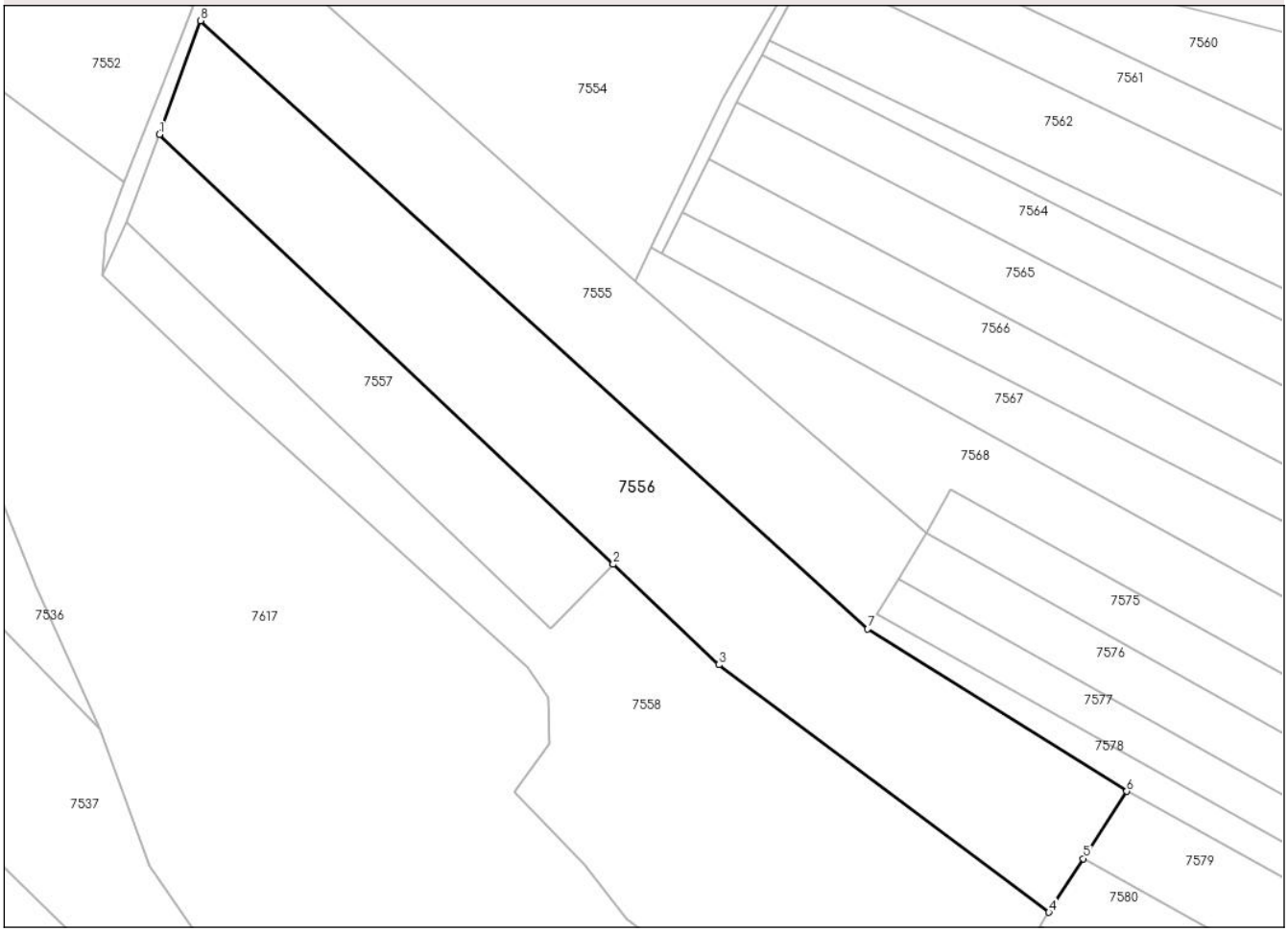

Date referitoare la teren

Crt	Categorie folosință	Intra vilan	Suprafaţa (mp)	Tarla	Parcelă	Nr. topo	Observaţii / Referinţe
1	arabil	NU	6.154	56	851	-	

Lungime Segmente
1) Valorile lungimilor segmentelor sunt obţinute din proiecţie în plan.

Punct început	X / Y	Punct sfârşit	X / Y	Lungime segment (** (m)
1	576.322,774 694.961,659	2	576.415,918 694.873,477	128.265
2	576.415,918 694.873,477	3	576.437,604 694.852,87	29.915
3	576.437,604 694.852,87	4	576.505,377 694.802,127	84.664
4	576.505,377 694.802,127	5	576.512,463 694.813,121	13.08
5	576.512,463 694.813,121	6	576.521,356 694.826,918	16.415

Document care conține date cu caracter personal, protejat de prevederile Regulamentului (UE) nr. 679/2016 și Legii 190/2018

Punct început	X / Y	Punct sfârşit	X / Y	Lungime segment (** (m)
6	576.521,356 694.826,918	7	576.468,205 694.860,211	62.717
7	576.468,205 694.860,211	8	576.331,207 694.984,955	185.282
8	576.331,207 694.984,955	1	576.322,774 694.961,659	24.775

** Lungimile segmentelor sunt determinate în planul de proiecţie Stereo 70 şi sunt rotunjite la 1 milimetru.
*** Distanţa dintre puncte este formată din segmente cumulate ce sunt mai mici decât valoarea 1 milimetru.

Document care conține date cu caracter personal, protejat de prevederile Regulamentului (UE) nr. 679/2016 și Legii 190/2018

DATE DESPRE IMOBILUL NR. 7557

Oficiul de Cadastru şi Publicitate Imobiliară SUCEAVA
Biroul de Cadastru şi Publicitate Imobiliară Radauti

A. Partea I. Descrierea imobilului

TEREN Extravilan

Adresa: Jud. Suceava

Nr. Crt	Nr cadastral Nr. topografic	Suprafaţa* (mp)	Observaţii / Referinţe
A1		2.248	Sector cadastral:39 Teren neimprejmuit;

B. Partea II. Proprietari şi acte

Inscrieri privitoare la dreptul de proprietate şi alte drepturi reale		Referinţe
7557 / 01/10/2024		
Act Administrativ nr. 167, din 15/01/2025 emis de Primaria Comunei Iaslovat;		
B1	Inscrierea posesiei, drept de PROPRIETATE, dobandit prin Constituire, cota actuala 1/1	A1
	1) **NEIDENTIFICAT NEIDENTIFICAT**	
Act Normativ nr. 7, din 13/03/1996 emis de Parlamentul Romaniei;		
B2	Se noteaza mentiunea de proprietar neidentificat.	A1

C. Partea III. SARCINI .

Inscrieri privind dezmembramintele dreptului de proprietate, drepturi reale de garanţie şi sarcini	Referinţe
NU SUNT	

Document care conține date cu caracter personal, protejat de prevederile Regulamentului (UE) nr. 679/2016 și Legii 190/2018

Anexa Nr. 1 La Partea I

Teren

Nr cadastral	Suprafaţa (mp)*	Observaţii / Referinţe
	2.248	

* Suprafaţa este determinată in planul de proiecţie Stereo 70.

DETALII LINIARE IMOBIL

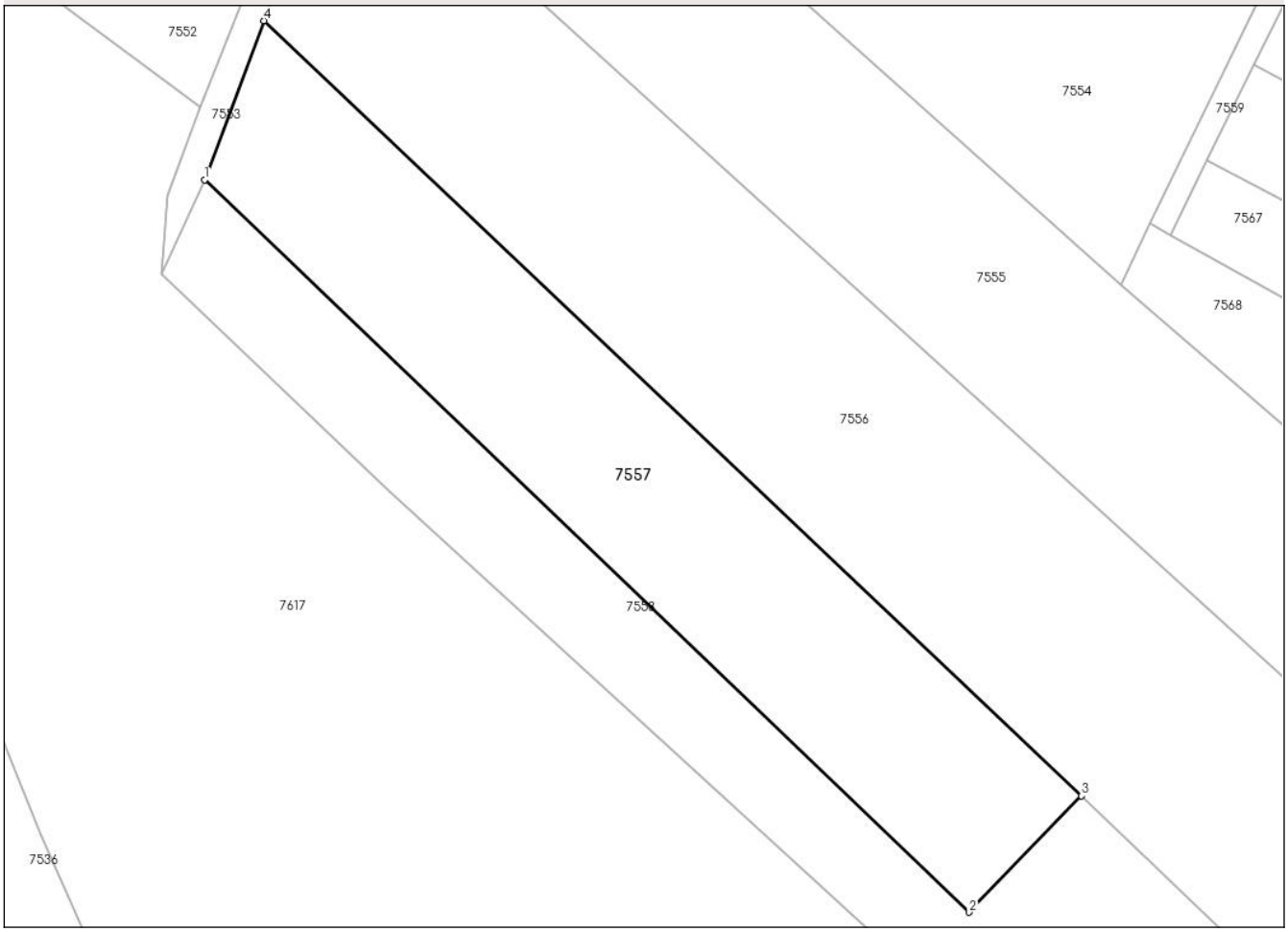

Date referitoare la teren

Crt	Categorie folosință	Intra vilan	Suprafaţa (mp)	Tarla	Parcelă	Nr. topo	Observaţii / Referinţe
1	arabil	NU	2.248	56	851	-	

Lungime Segmente
1) Valorile lungimilor segmentelor sunt obţinute din proiecţie în plan.

Punct început	X / Y	Punct sfârşit	X / Y	Lungime segment (** (m)
1	576.316,041 694.943,574	2	576.403,134 694.860,24	120.539
2	576.403,134 694.860,24	3	576.415,918 694.873,477	18.402
3	576.415,918 694.873,477	4	576.322,774 694.961,659	128.265
4	576.322,774 694.961,659	1	576.316,041 694.943,574	19.298

**** Lungimile segmentelor sunt determinate în planul de proiecţie Stereo 70 şi sunt rotunjite la 1 milimetru.**

Document care conține date cu caracter personal, protejat de prevederile Regulamentului (UE) nr. 679/2016 și Legii 190/2018

***** Distanţa dintre puncte este formată din segmente cumulate ce sunt mai mici decât valoarea 1 milimetru.**

DATE DESPRE IMOBILUL NR. 7558

Oficiul de Cadastru şi Publicitate Imobiliară SUCEAVA
Biroul de Cadastru şi Publicitate Imobiliară Radauti

A. Partea I. Descrierea imobilului

TEREN Extravilan

Adresa: Jud. Suceava

Nr. Crt	Nr cadastral Nr. topografic	Suprafaţa* (mp)	Observaţii / Referinţe
A1		6.500	Sector cadastral:39 Teren neimprejmuit;

B. Partea II. Proprietari şi acte

Inscrieri privitoare la dreptul de proprietate şi alte drepturi reale		Referinţe
7558 / 01/10/2024		
Act Administrativ nr. 1983, din 22/01/2001 emis de Comisia Judeteana Suceava;		
B1	Intabulare, drept de PROPRIETATE, dobandit prin Reconstituire, cota actuala 1/1	A1
	1) **SECMAN AURELIA**, Lipsa CNP 2) **VRACI D FLOAREA**, Lipsa CNP 3) **VRACI D PETRU**, Lipsa CNP 4) **VRACI DANIELA**, Lipsa CNP 5) **VRACI SORIN**, Lipsa CNP	
Act Administrativ nr. 7000, din 12/11/2024 emis de Primaria Comunei Iaslovat;		
B2	se noteaza posesia asupra imobilului in favoarea	A1
	1) **STRUGARI FLORIN-NARCIS**	

C. Partea III. SARCINI .

Inscrieri privind dezmembramintele dreptului de proprietate, drepturi reale de garanţie şi sarcini	Referinţe
NU SUNT	

Document care conține date cu caracter personal, protejat de prevederile Regulamentului (UE) nr. 679/2016 și Legii 190/2018

Anexa Nr. 1 La Partea I

Teren

Nr cadastral	Suprafaţa (mp)*	Observaţii / Referinţe
	6.500	

* Suprafaţa este determinată in planul de proiecţie Stereo 70.

DETALII LINIARE IMOBIL

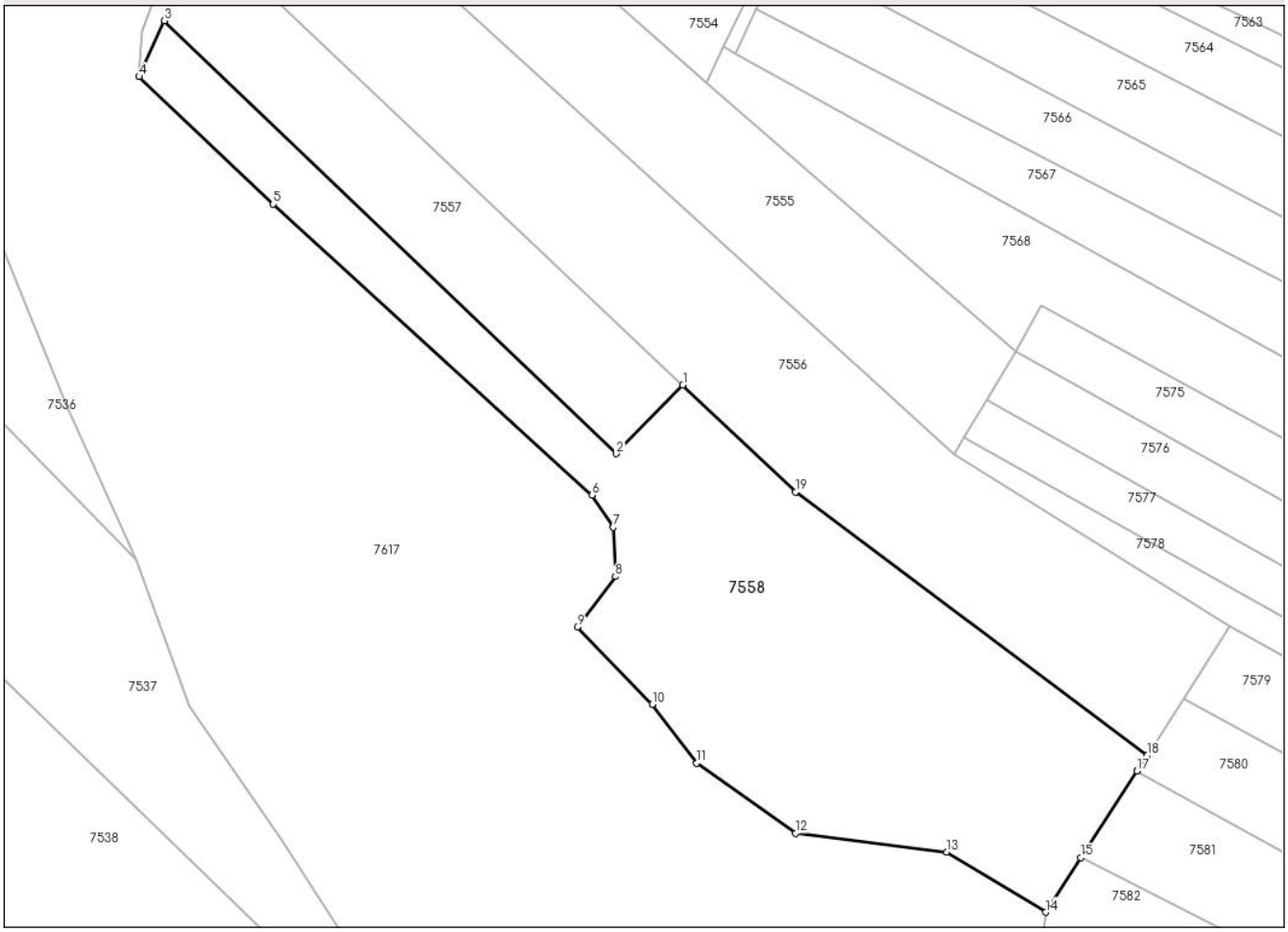

Date referitoare la teren

Crt	Categorie folosință	Intra vilan	Suprafaţa (mp)	Tarla	Parcelă	Nr. topo	Observaţii / Referinţe
1	arabil	NU	6.500	56	851, 848	-	

Lungime Segmente
1) Valorile lungimilor segmentelor sunt obţinute din proiecţie în plan.

Punct început	X / Y	Punct sfârşit	X / Y	Lungime segment (** (m)
1	576.415,918 694.873,477	2	576.403,134 694.860,24	18.402
2	576.403,134 694.860,24	3	576.316,041 694.943,574	120.539
3	576.316,041 694.943,574	4	576.311,142 694.932,813	11.824
4	576.311,142 694.932,813	5	576.336,962 694.908,241	35.643
5	576.336,962 694.908,241	6	576.398,374 694.852,244	83.109

Document care conține date cu caracter personal, protejat de prevederile Regulamentului (UE) nr. 679/2016 și Legii 190/2018

Punct început	X / Y	Punct sfârşit	X / Y	Lungime segment (** (m)
6	576.398,374 694.852,244	7	576.402,531 694.846,068	7.445
7	576.402,531 694.846,068	8	576.402,91 694.836,601	9.475
8	576.402,91 694.836,601	9	576.395,589 694.826,882	12.168
9	576.395,589 694.826,882	10	576.410,008 694.811,994	20.726
10	576.410,008 694.811,994	11	576.418,599 694.800,642	14.236
11	576.418,599 694.800,642	12	576.437,622 694.787,142	23.326
12	576.437,622 694.787,142	13	576.466,8 694.783,51	29.403
13	576.466,8 694.783,51	14	576.485,831 694.771,966	22.259
14	576.485,831 694.771,966	15	576.492,66 694.782,487	12.543
15	576.492,66 694.782,487	16	576.503,45 694.799,112	19.82
16	576.503,45 694.799,112	17	576.503,462 694.799,13	0.022
17	576.503,462 694.799,13	18	576.505,377 694.802,127	3.557
18	576.505,377 694.802,127	19	576.437,604 694.852,87	84.664
19	576.437,604 694.852,87	1	576.415,918 694.873,477	29.915

** Lungimile segmentelor sunt determinate în planul de proiecţie Stereo 70 şi sunt rotunjite la 1 milimetru.
*** Distanţa dintre puncte este formată din segmente cumulate ce sunt mai mici decât valoarea 1 milimetru.

Document care conține date cu caracter personal, protejat de prevederile Regulamentului (UE) nr. 679/2016 și Legii 190/2018

DATE DESPRE IMOBILUL NR. 7559

Oficiul de Cadastru şi Publicitate Imobiliară SUCEAVA
Biroul de Cadastru şi Publicitate Imobiliară Radauti

A. Partea I. Descrierea imobilului

TEREN Extravilan

Adresa: Jud. Suceava

Nr. Crt	Nr cadastral Nr. topografic	Suprafaţa* (mp)	Observaţii / Referinţe
A1		192	Sector cadastral:39 Teren neimprejmuit;

B. Partea II. Proprietari şi acte

Inscrieri privitoare la dreptul de proprietate şi alte drepturi reale		Referinţe
7559 / 01/10/2024		
Act Administrativ nr. 167, din 15/01/2025 emis de Primaria Comunei Iaslovat;		
B1	Inscrierea posesiei, drept de PROPRIETATE, dobandit prin Constituire, cota actuala 1/1	A1
	1) **NEIDENTIFICAT NEIDENTIFICAT**	
Act Normativ nr. 7, din 13/03/1996 emis de Parlamentul Romaniei;		
B2	Se noteaza mentiunea de proprietar neidentificat.	A1

C. Partea III. SARCINI .

Inscrieri privind dezmembramintele dreptului de proprietate, drepturi reale de garanţie şi sarcini	Referinţe
NU SUNT	

Document care conține date cu caracter personal, protejat de prevederile Regulamentului (UE) nr. 679/2016 și Legii 190/2018

Anexa Nr. 1 La Partea I

Teren

Nr cadastral	Suprafaţa (mp)*	Observaţii / Referinţe
	192	

* Suprafaţa este determinată in planul de proiecţie Stereo 70.

DETALII LINIARE IMOBIL

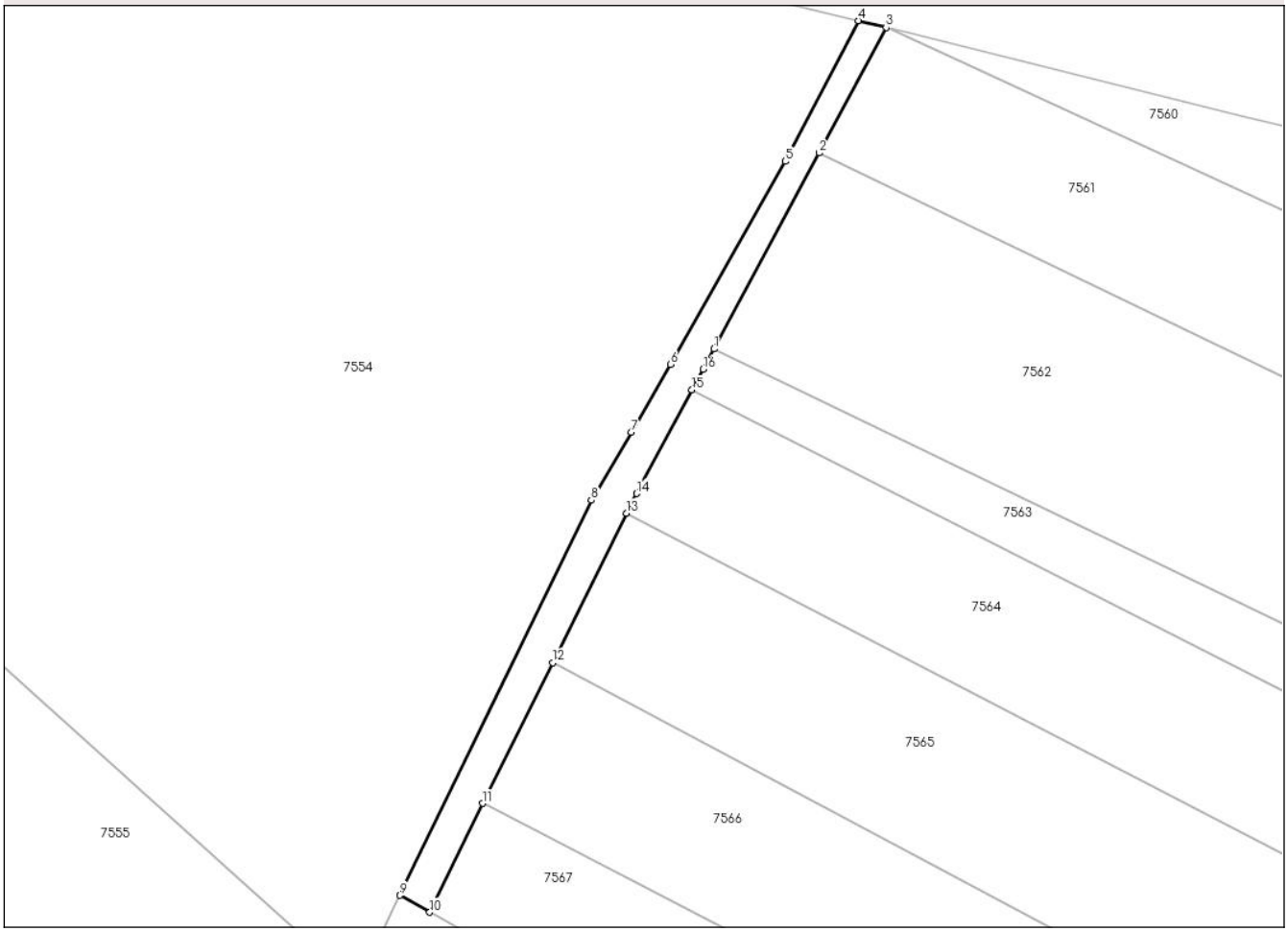

Date referitoare la teren

Crt	Categorie folosință	Intra vilan	Suprafaţa (mp)	Tarla	Parcelă	Nr. topo	Observaţii / Referinţe
1	drum	NU	192	56	851	-	

Lungime Segmente
1) Valorile lungimilor segmentelor sunt obţinute din proiecţie în plan.

Punct început	X / Y	Punct sfârşit	X / Y	Lungime segment (** (m)
1	576.448,105 694.980,984	2	576.456,26 694.996,19	17.255
2	576.456,26 694.996,19	3	576.461,479 695.005,921	11.042
3	576.461,479 695.005,921	4	576.459,325 695.006,453	2.219
4	576.459,325 695.006,453	5	576.453,65 694.995,533	12.307
5	576.453,65 694.995,533	6	576.444,735 694.979,783	18.098

Document care conține date cu caracter personal, protejat de prevederile Regulamentului (UE) nr. 679/2016 și Legii 190/2018

Punct început	X / Y	Punct sfârşit	X / Y	Lungime segment (** (m)
6	576.444,735 694.979,783	7	576.441,662 694.974,508	6.105
7	576.441,662 694.974,508	8	576.438,589 694.969,233	6.105
8	576.438,589 694.969,233	9	576.423,721 694.938,581	34.068
9	576.423,721 694.938,581	10	576.426,027 694.937,269	2.653
10	576.426,027 694.937,269	11	576.430,143 694.945,713	9.394
11	576.430,143 694.945,713	12	576.435,575 694.956,624	12.188
12	576.435,575 694.956,624	13	576.441,316 694.968,229	12.947
13	576.441,316 694.968,229	14	576.442,086 694.969,762	1.716
14	576.442,086 694.969,762	15	576.446,398 694.977,802	9.123
15	576.446,398 694.977,802	16	576.447,258 694.979,406	1.82
16	576.447,258 694.979,406	1	576.448,105 694.980,984	1.791

** Lungimile segmentelor sunt determinate în planul de proiecţie Stereo 70 şi sunt rotunjite la 1 milimetru.
*** Distanţa dintre puncte este formată din segmente cumulate ce sunt mai mici decât valoarea 1 milimetru.

Document care conține date cu caracter personal, protejat de prevederile Regulamentului (UE) nr. 679/2016 și Legii 190/2018

DATE DESPRE IMOBILUL NR. 7560

Oficiul de Cadastru şi Publicitate Imobiliară SUCEAVA
Biroul de Cadastru şi Publicitate Imobiliară Radauti

A. Partea I. Descrierea imobilului

TEREN Extravilan

Adresa: Jud. Suceava

Nr. Crt	Nr cadastral Nr. topografic	Suprafaţa* (mp)	Observaţii / Referinţe
A1		5.624	Sector cadastral:39 Teren neimprejmuit;

B. Partea II. Proprietari şi acte

Inscrieri privitoare la dreptul de proprietate şi alte drepturi reale		Referinţe
7560 / 01/10/2024		
Act Administrativ nr. 167, din 15/01/2025 emis de Primaria Comunei Iaslovat;		
B1	Inscrierea posesiei, drept de PROPRIETATE, dobandit prin Constituire, cota actuala 1/1	A1
	1) **NEIDENTIFICAT NEIDENTIFICAT**	
Act Normativ nr. 7, din 13/03/1996 emis de Parlamentul Romaniei;		
B2	Se noteaza mentiunea de proprietar neidentificat.	A1

C. Partea III. SARCINI .

Inscrieri privind dezmembramintele dreptului de proprietate, drepturi reale de garanţie şi sarcini	Referinţe
NU SUNT	

Document care conține date cu caracter personal, protejat de prevederile Regulamentului (UE) nr. 679/2016 și Legii 190/2018

Anexa Nr. 1 La Partea I

Teren

Nr cadastral	Suprafaţa (mp)*	Observaţii / Referinţe
	5.624	

* Suprafaţa este determinată in planul de proiecţie Stereo 70.

DETALII LINIARE IMOBIL

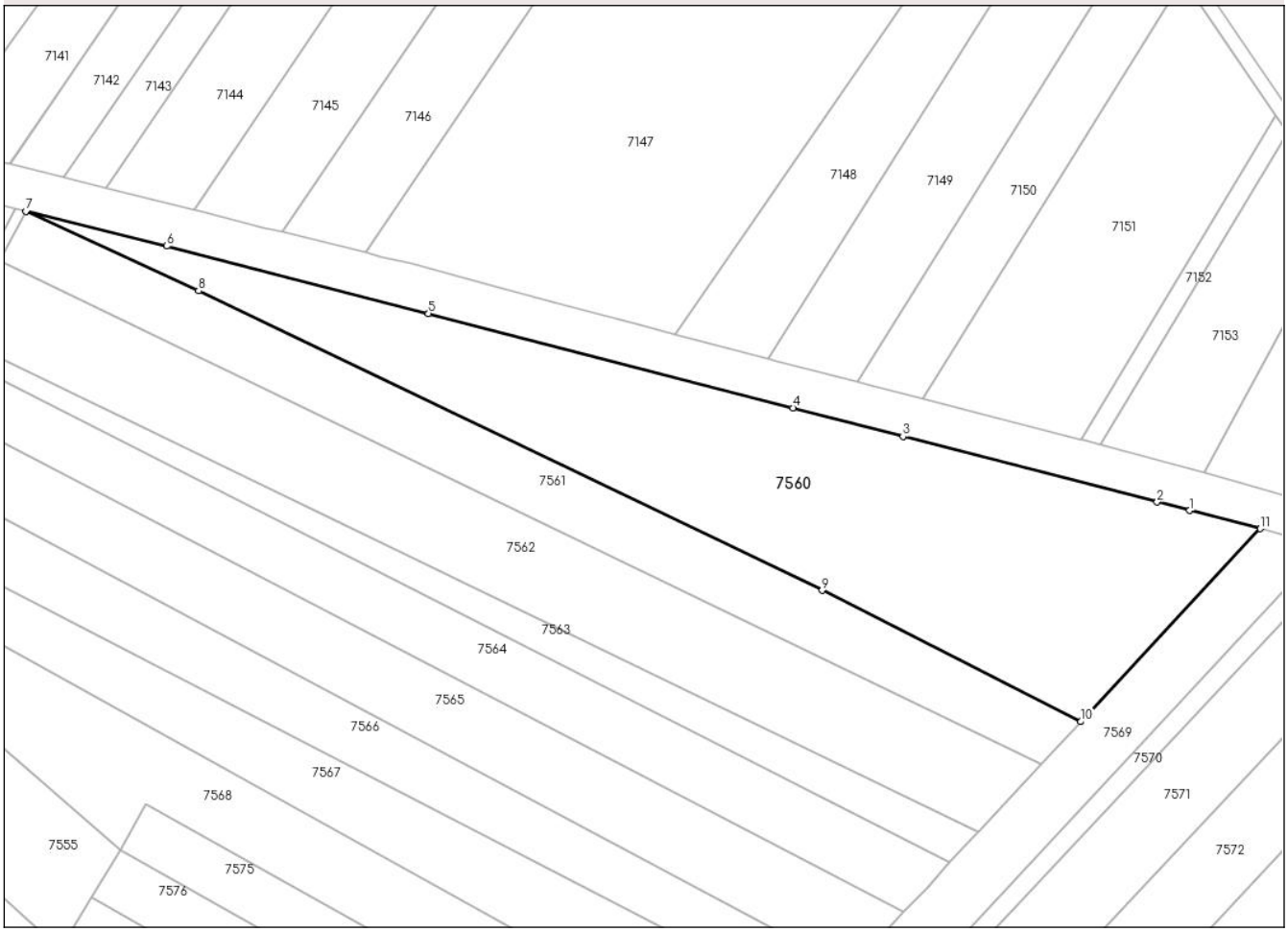

Date referitoare la teren

Crt	Categorie folosință	Intra vilan	Suprafaţa (mp)	Tarla	Parcelă	Nr. topo	Observaţii / Referinţe
1	arabil	NU	5.624	56	851	-	

Lungime Segmente
1) Valorile lungimilor segmentelor sunt obţinute din proiecţie în plan.

Punct început	X / Y	Punct sfârşit	X / Y	Lungime segment (** (m)
1	576.691,342 694.946,865	2	576.684,922 694.948,523	6.631
2	576.684,922 694.948,523	3	576.634,709 694.961,493	51.861
3	576.634,709 694.961,493	4	576.612,98 694.967,106	22.442
4	576.612,98 694.967,106	5	576.540,98 694.985,742	74.373
5	576.540,98 694.985,742	6	576.489,341 694.999,041	53.324

Document care conține date cu caracter personal, protejat de prevederile Regulamentului (UE) nr. 679/2016 și Legii 190/2018

Punct început	X / Y	Punct sfârşit	X / Y	Lungime segment (** (m)
6	576.489,341 694.999,041	7	576.461,479 695.005,921	28.699
7	576.461,479 695.005,921	8	576.495,586 694.990,188	37.561
8	576.495,586 694.990,188	9	576.618,734 694.931,096	136.592
9	576.618,734 694.931,096	10	576.669,858 694.905,196	57.31
10	576.669,858 694.905,196	11	576.705,288 694.943,263	52.004
11	576.705,288 694.943,263	1	576.691,342 694.946,865	14.404

** Lungimile segmentelor sunt determinate în planul de proiecţie Stereo 70 şi sunt rotunjite la 1 milimetru.
*** Distanţa dintre puncte este formată din segmente cumulate ce sunt mai mici decât valoarea 1 milimetru.

Document care conține date cu caracter personal, protejat de prevederile Regulamentului (UE) nr. 679/2016 și Legii 190/2018

DATE DESPRE IMOBILUL NR. 7561

Oficiul de Cadastru şi Publicitate Imobiliară SUCEAVA
Biroul de Cadastru şi Publicitate Imobiliară Radauti

A. Partea I. Descrierea imobilului

TEREN Extravilan

Adresa: Jud. Suceava

Nr. Crt	Nr cadastral Nr. topografic	Suprafaţa* (mp)	Observaţii / Referinţe
A1		2.700	Sector cadastral:39 Teren neimprejmuit;

B. Partea II. Proprietari şi acte

Inscrieri privitoare la dreptul de proprietate şi alte drepturi reale		Referinţe
7561 / 01/10/2024		
Act Administrativ nr. 620, din 17/12/2007 emis de Comisia Judeteana Suceava;		
B1	Intabulare, drept de PROPRIETATE, dobandit prin Reconstituire, cota actuala 1/1	A1
	1) **SOLOVASTRU NICULAI A IFTENIE**, Lipsa CNP	
Act Administrativ nr. 7001, din 12/11/2024 emis de Primaria Comunei Iaslovat;		
B2	se noteaza posesia asupra imobilului in favoarea	A1
	1) **SOLOVASTRU IOAN-TUDOR**	

C. Partea III. SARCINI .

Inscrieri privind dezmembramintele dreptului de proprietate, drepturi reale de garanţie şi sarcini	Referinţe
NU SUNT	

Document care conține date cu caracter personal, protejat de prevederile Regulamentului (UE) nr. 679/2016 și Legii 190/2018

Anexa Nr. 1 La Partea I

Teren

Nr cadastral	Suprafaţa (mp)*	Observaţii / Referinţe
	2.700	

* Suprafaţa este determinată in planul de proiecţie Stereo 70.

DETALII LINIARE IMOBIL

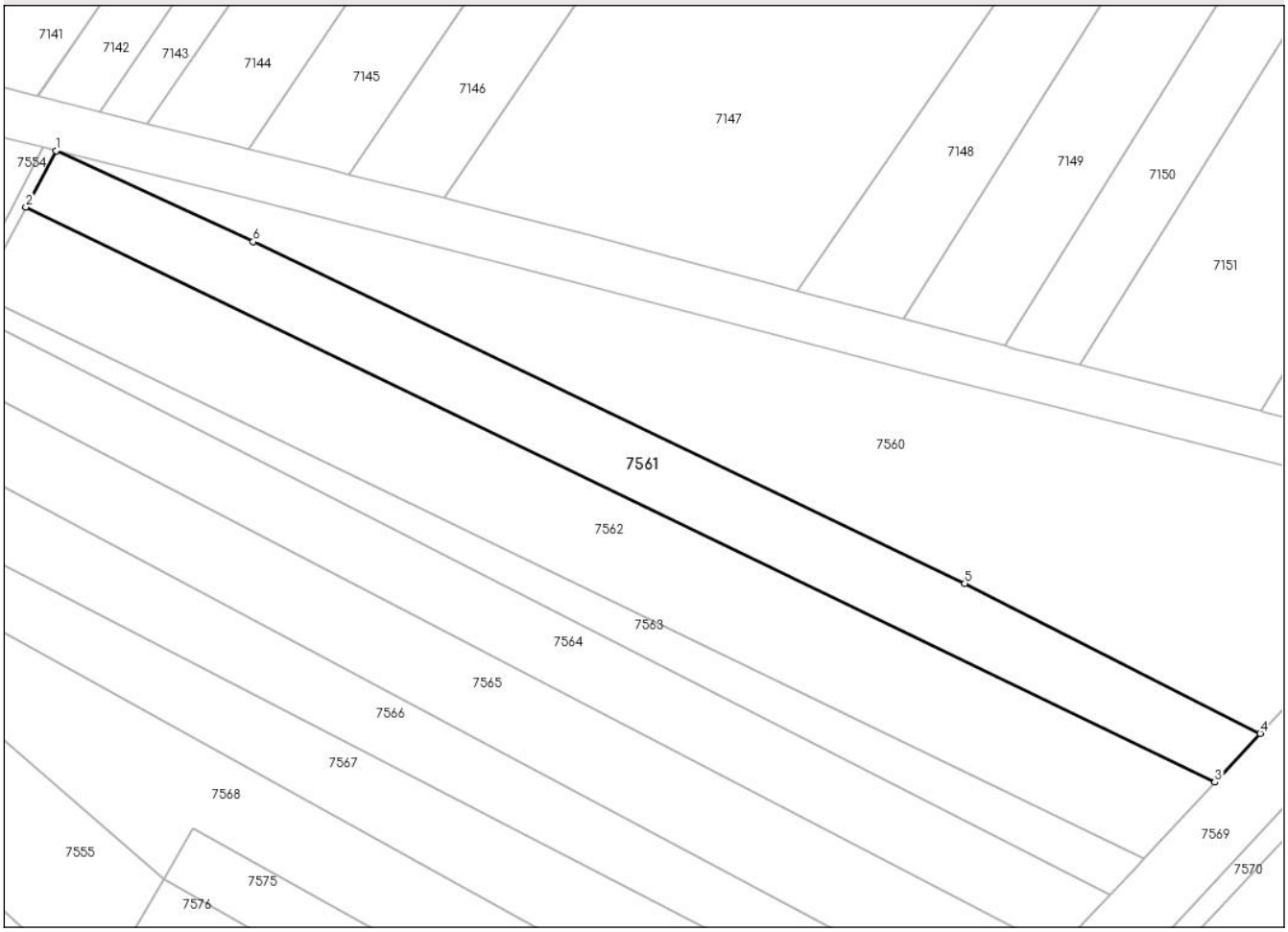

Date referitoare la teren

Crt	Categorie folosință	Intra vilan	Suprafaţa (mp)	Tarla	Parcelă	Nr. topo	Observaţii / Referinţe
1	arabil	NU	2.700	56	851	-	

Lungime Segmente
1) Valorile lungimilor segmentelor sunt obţinute din proiecţie în plan.

Punct început	X / Y	Punct sfârşit	X / Y	Lungime segment (** (m)
1	576.461,479 695.005,921	2	576.456,26 694.996,19	11.042
2	576.456,26 694.996,19	3	576.661,992 694.896,744	228.506
3	576.661,992 694.896,744	4	576.669,858 694.905,196	11.546
4	576.669,858 694.905,196	5	576.618,734 694.931,096	57.31
5	576.618,734 694.931,096	6	576.495,586 694.990,188	136.592

Document care conține date cu caracter personal, protejat de prevederile Regulamentului (UE) nr. 679/2016 și Legii 190/2018

Punct început	X / Y	Punct sfârşit	X / Y	Lungime segment (** (m)
6	576.495,586 694.990,188	1	576.461,479 695.005,921	37.561

** Lungimile segmentelor sunt determinate în planul de proiecţie Stereo 70 şi sunt rotunjite la 1 milimetru.
*** Distanţa dintre puncte este formată din segmente cumulate ce sunt mai mici decât valoarea 1 milimetru.

Document care conține date cu caracter personal, protejat de prevederile Regulamentului (UE) nr. 679/2016 și Legii 190/2018

DATE DESPRE IMOBILUL NR. 7562

Oficiul de Cadastru şi Publicitate Imobiliară SUCEAVA
Biroul de Cadastru şi Publicitate Imobiliară Radauti

A. Partea I. Descrierea imobilului

TEREN Extravilan

Adresa: Jud. Suceava

Nr. Crt	Nr cadastral Nr. topografic	Suprafaţa* (mp)	Observaţii / Referinţe
A1		3.900	Sector cadastral:39 Teren neimprejmuit;

B. Partea II. Proprietari şi acte

Inscrieri privitoare la dreptul de proprietate şi alte drepturi reale		Referinţe
7562 / 01/10/2024		
Act Administrativ nr. 2139, din 08/01/2003 emis de Comisia Judeteana Suceava;		
B1	Intabulare, drept de PROPRIETATE, dobandit prin Reconstituire, cota actuala 1/1	A1
	1) **APETRI ION**, Lipsa CNP 2) **LEHACI AGAFIA**, Lipsa CNP 3) **APETRI IOANA**, Lipsa CNP 4) **APETRI VIORICA**, Lipsa CNP 5) **APETRI GH ION**, Lipsa CNP 6) **APETRI DAN**, Lipsa CNP 7) **APETRI VASILE**, Lipsa CNP	
Act Administrativ nr. 7002, din 12/11/2024 emis de Primaria Comunei Iaslovat;		
B2	se noteaza posesia asupra imobilului in favoarea	A1
	1) **DRAGUSANU LIDIA**	

C. Partea III. SARCINI .

Inscrieri privind dezmembramintele dreptului de proprietate, drepturi reale de garanţie şi sarcini	Referinţe
NU SUNT	

Anexa Nr. 1 La Partea I

Teren

Nr cadastral	Suprafaţa (mp)*	Observaţii / Referinţe
	3.900	

* Suprafaţa este determinată in planul de proiecţie Stereo 70.

DETALII LINIARE IMOBIL

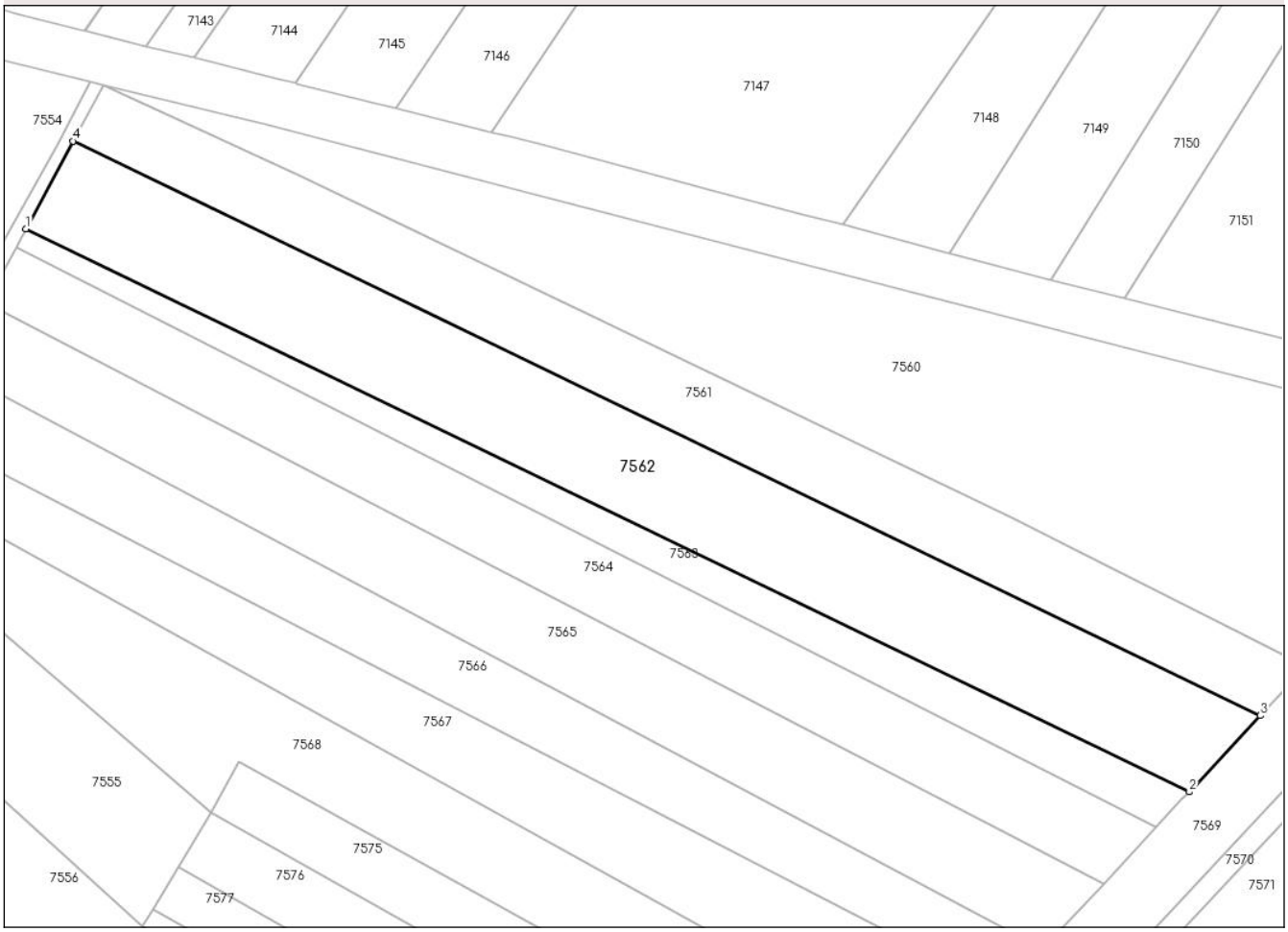

Date referitoare la teren

Crt	Categorie folosință	Intra vilan	Suprafaţa (mp)	Tarla	Parcelă	Nr. topo	Observaţii / Referinţe
1	arabil	NU	3.900	56	851	-	

Lungime Segmente
1) Valorile lungimilor segmentelor sunt obţinute din proiecţie în plan.

Punct început	X / Y	Punct sfârşit	X / Y	Lungime segment (** (m)
1	576.448,105 694.980,984	2	576.649,7 694.883,537	223.912
2	576.649,7 694.883,537	3	576.661,992 694.896,744	18.042
3	576.661,992 694.896,744	4	576.456,26 694.996,19	228.506
4	576.456,26 694.996,19	1	576.448,105 694.980,984	17.255

**** Lungimile segmentelor sunt determinate în planul de proiecţie Stereo 70 şi sunt rotunjite la 1 milimetru.**

Document care conține date cu caracter personal, protejat de prevederile Regulamentului (UE) nr. 679/2016 și Legii 190/2018

***** Distanţa dintre puncte este formată din segmente cumulate ce sunt mai mici decât valoarea 1 milimetru.**

DATE DESPRE IMOBILUL NR. 7563

Oficiul de Cadastru şi Publicitate Imobiliară SUCEAVA
Biroul de Cadastru şi Publicitate Imobiliară Radauti

A. Partea I. Descrierea imobilului

TEREN Extravilan

Adresa: Jud. Suceava

Nr. Crt	Nr cadastral Nr. topografic	Suprafaţa* (mp)	Observaţii / Referinţe
A1		1.300	Sector cadastral:39 Teren neimprejmuit;

B. Partea II. Proprietari şi acte

Inscrieri privitoare la dreptul de proprietate şi alte drepturi reale		Referinţe
7563 / 01/10/2024		
Act Administrativ nr. 2139, din 08/01/2003 emis de Comisia Judeteana Suceava;		
B1	Intabulare, drept de PROPRIETATE, dobandit prin Reconstituire, cota actuala 1/1	A1
	1) **APETRI ION**, Lipsa CNP 2) **LEHACI AGAFIA**, Lipsa CNP 3) **APETRI IOANA**, Lipsa CNP 4) **APETRI VIORICA**, Lipsa CNP 5) **APETRI GH ION**, Lipsa CNP 6) **APETRI DAN**, Lipsa CNP 7) **APETRI VASILE**, Lipsa CNP	
Act Administrativ nr. 7003, din 12/11/2024 emis de Primaria Comunei Iaslovat;		
B2	se noteaza posesia asupra imobilului in favoarea	A1
	1) **APETRI DOREL**	

C. Partea III. SARCINI .

Inscrieri privind dezmembramintele dreptului de proprietate, drepturi reale de garanţie şi sarcini	Referinţe
NU SUNT	

Document care conține date cu caracter personal, protejat de prevederile Regulamentului (UE) nr. 679/2016 și Legii 190/2018

Anexa Nr. 1 La Partea I

Teren

Nr cadastral	Suprafaţa (mp)*	Observaţii / Referinţe
	1.300	

* Suprafaţa este determinată in planul de proiecţie Stereo 70.

DETALII LINIARE IMOBIL

Date referitoare la teren

Crt	Categorie folosință	Intra vilan	Suprafaţa (mp)	Tarla	Parcelă	Nr. topo	Observaţii / Referinţe
1	arabil	NU	1.300	56	851	-	

Lungime Segmente
1) Valorile lungimilor segmentelor sunt obţinute din proiecţie în plan.

Punct început	X / Y	Punct sfârşit	X / Y	Lungime segment (** (m)
1	576.447,258 694.979,406	2	576.446,398 694.977,802	1.82
2	576.446,398 694.977,802	3	576.643,968 694.877,378	221.628
3	576.643,968 694.877,378	4	576.648,425 694.882,167	6.542
4	576.648,425 694.882,167	5	576.649,7 694.883,537	1.872
5	576.649,7 694.883,537	6	576.448,105 694.980,984	223.912

Document care conține date cu caracter personal, protejat de prevederile Regulamentului (UE) nr. 679/2016 și Legii 190/2018

Punct început	X / Y	Punct sfârşit	X / Y	Lungime segment (** (m)
6	576.448,105 694.980,984	1	576.447,258 694.979,406	1.791

** Lungimile segmentelor sunt determinate în planul de proiecţie Stereo 70 şi sunt rotunjite la 1 milimetru.
*** Distanţa dintre puncte este formată din segmente cumulate ce sunt mai mici decât valoarea 1 milimetru.

Document care conține date cu caracter personal, protejat de prevederile Regulamentului (UE) nr. 679/2016 și Legii 190/2018

DATE DESPRE IMOBILUL NR. 7564

Oficiul de Cadastru şi Publicitate Imobiliară SUCEAVA
Biroul de Cadastru şi Publicitate Imobiliară Radauti

A. Partea I. Descrierea imobilului

TEREN Extravilan

Adresa: Jud. Suceava

Nr. Crt	Nr cadastral Nr. topografic	Suprafaţa* (mp)	Observaţii / Referinţe
A1		2.600	Sector cadastral:39 Teren neimprejmuit;

B. Partea II. Proprietari şi acte

Inscrieri privitoare la dreptul de proprietate şi alte drepturi reale		Referinţe
7564 / 01/10/2024		
Act Administrativ nr. 344, din 14/07/2004 emis de Comisia Judeteana Suceava;		
B1	Intabulare, drept de PROPRIETATE, dobandit prin Reconstituire, cota actuala 1/1, cota initiala 1/1	A1
	1) **SIRETEAN GHEORGHE**, Lipsa CNP DEFUNCT:Da	

C. Partea III. SARCINI .

Inscrieri privind dezmembramintele dreptului de proprietate, drepturi reale de garanţie şi sarcini	Referinţe
NU SUNT	

Document care conține date cu caracter personal, protejat de prevederile Regulamentului (UE) nr. 679/2016 și Legii 190/2018

Anexa Nr. 1 La Partea I

Teren

Nr cadastral	Suprafaţa (mp)*	Observaţii / Referinţe
	2.600	

* Suprafaţa este determinată in planul de proiecţie Stereo 70.

DETALII LINIARE IMOBIL

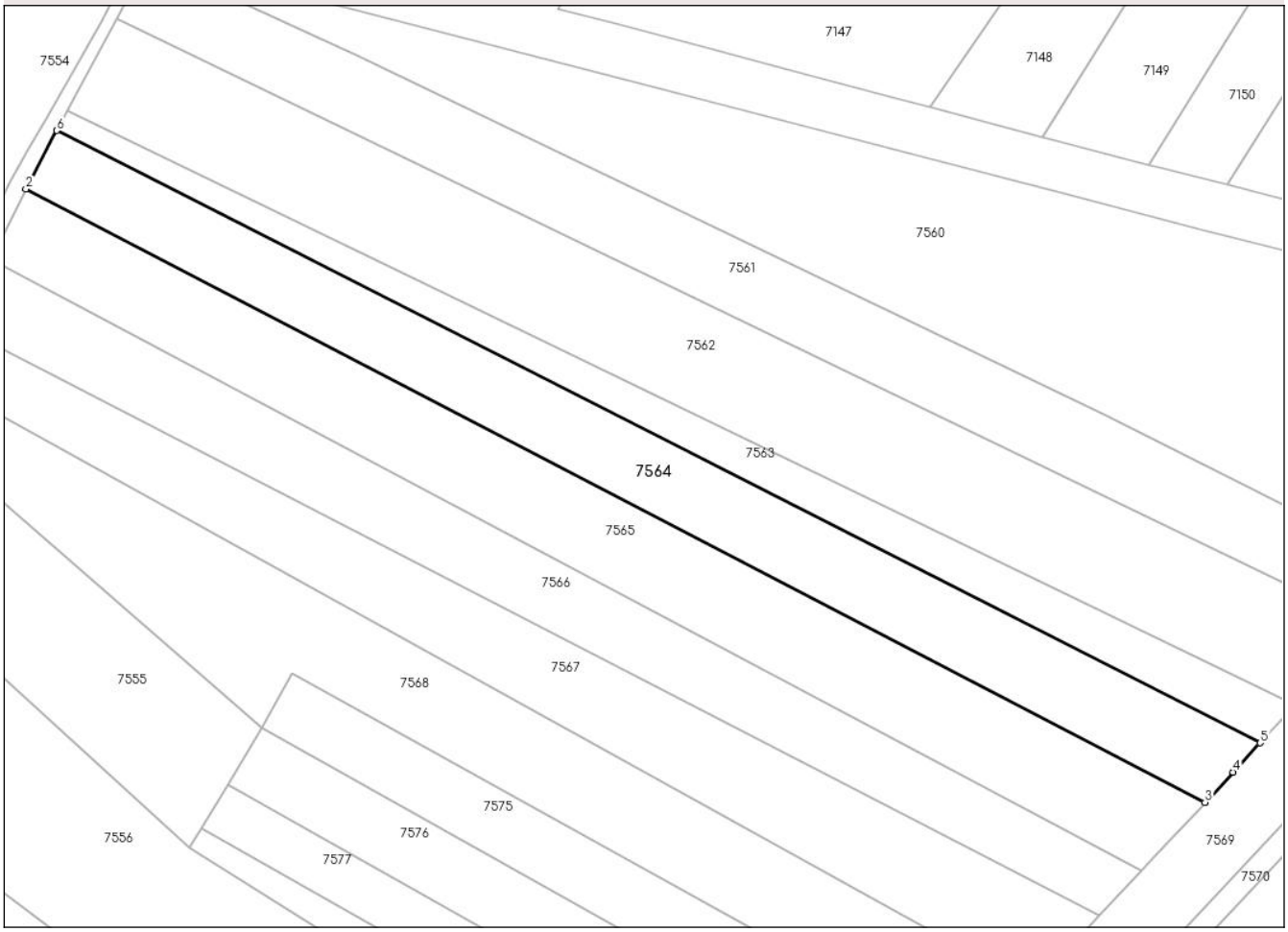

Date referitoare la teren

Crt	Categorie folosință	Intra vilan	Suprafaţa (mp)	Tarla	Parcelă	Nr. topo	Observaţii / Referinţe
1	arabil	NU	2.600	56	851	-	

Lungime Segmente
1) Valorile lungimilor segmentelor sunt obţinute din proiecţie în plan.

Punct început	X / Y	Punct sfârşit	X / Y	Lungime segment (** (m)
1	576.442,086 694.969,762	2	576.441,316 694.968,229	1.716
2	576.441,316 694.968,229	3	576.634,901 694.867,635	218.161
3	576.634,901 694.867,635	4	576.639,512 694.872,589	6.768
4	576.639,512 694.872,589	5	576.643,968 694.877,378	6.541
5	576.643,968 694.877,378	6	576.446,398 694.977,802	221.628

Document care conține date cu caracter personal, protejat de prevederile Regulamentului (UE) nr. 679/2016 și Legii 190/2018

Punct început	X / Y	Punct sfârşit	X / Y	Lungime segment (** (m)
6	576.446,398 694.977,802	1	576.442,086 694.969,762	9.123

** Lungimile segmentelor sunt determinate în planul de proiecţie Stereo 70 şi sunt rotunjite la 1 milimetru.
*** Distanţa dintre puncte este formată din segmente cumulate ce sunt mai mici decât valoarea 1 milimetru.

DATE DESPRE IMOBILUL NR. 7565

Oficiul de Cadastru şi Publicitate Imobiliară SUCEAVA
Biroul de Cadastru şi Publicitate Imobiliară Radauti

A. Partea I. Descrierea imobilului

TEREN Extravilan

Adresa: Jud. Suceava

Nr. Crt	Nr cadastral Nr. topografic	Suprafaţa* (mp)	Observaţii / Referinţe
A1		3.000	Sector cadastral:39 Teren neimprejmuit;

B. Partea II. Proprietari şi acte

Inscrieri privitoare la dreptul de proprietate şi alte drepturi reale		Referinţe
7565 / 01/10/2024		
Act Administrativ nr. 374, din 20/07/2004 emis de Comisia Judeteana Suceava;		
B1	Intabulare, drept de PROPRIETATE, dobandit prin Reconstituire, cota actuala 1/1	A1
	1) **OLARI N VASILE**, Lipsa CNP	
Act Administrativ nr. 7004, din 12/11/2024 emis de Primaria Comunei Iaslovat;		
B2	se noteaza posesia asupra imobilului in favoarea	A1
	1) **COAJA PETRU**	

C. Partea III. SARCINI .

Inscrieri privind dezmembramintele dreptului de proprietate, drepturi reale de garanţie şi sarcini	Referinţe
NU SUNT	

Document care conține date cu caracter personal, protejat de prevederile Regulamentului (UE) nr. 679/2016 și Legii 190/2018

Anexa Nr. 1 La Partea I

Teren

Nr cadastral	Suprafaţa (mp)*	Observaţii / Referinţe
	3.000	

* Suprafaţa este determinată in planul de proiecţie Stereo 70.

DETALII LINIARE IMOBIL

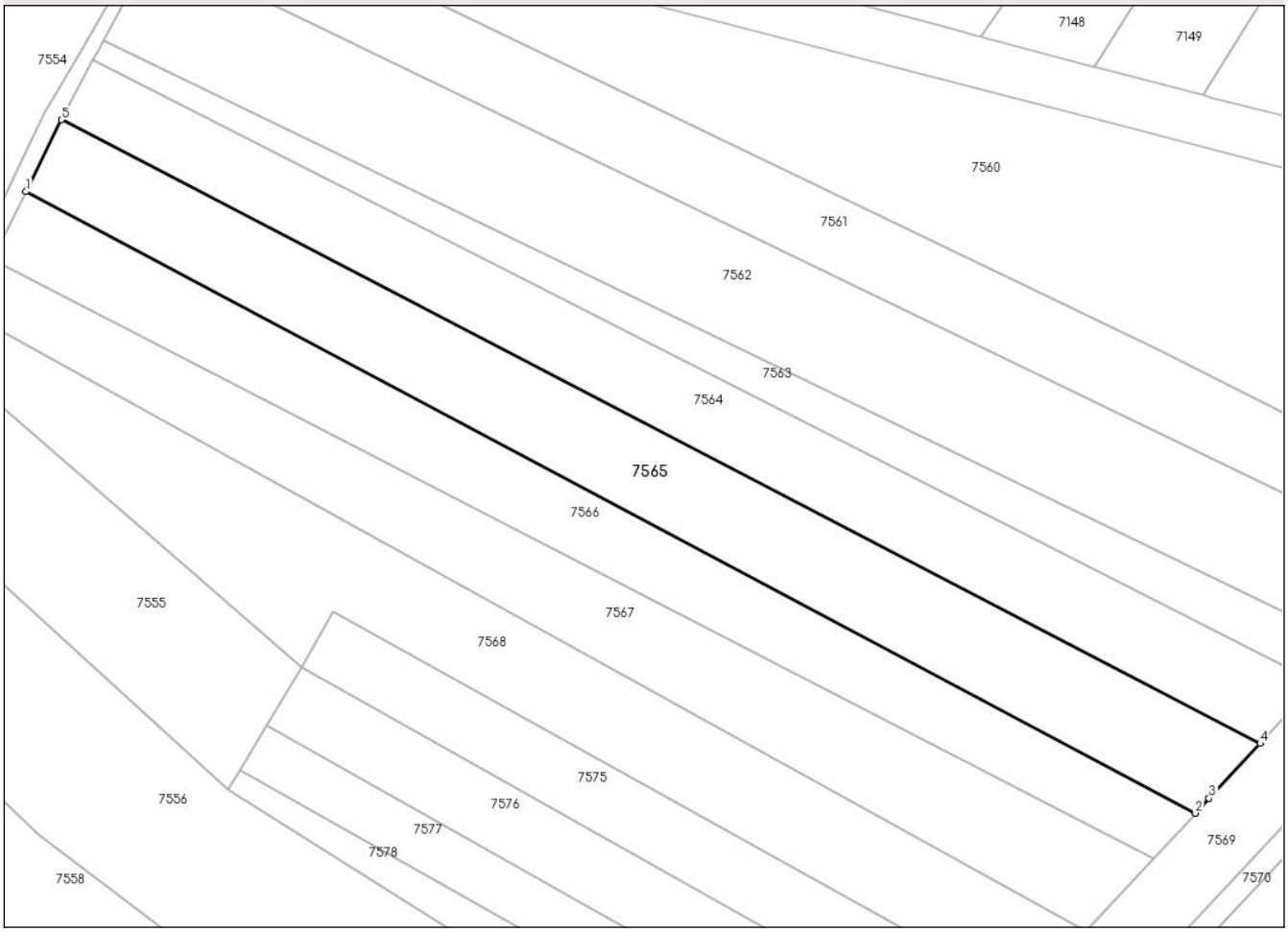

Date referitoare la teren

Crt	Categorie folosință	Intra vilan	Suprafaţa (mp)	Tarla	Parcelă	Nr. topo	Observaţii / Referinţe
1	arabil	NU	3.000	56	851	-	

Lungime Segmente
1) Valorile lungimilor segmentelor sunt obţinute din proiecţie în plan.

Punct început	X / Y	Punct sfârşit	X / Y	Lungime segment (** (m)
1	576.435,575 694.956,624	2	576.624,425 694.856,379	213.807
2	576.624,425 694.856,379	3	576.626,646 694.858,765	3.26
3	576.626,646 694.858,765	4	576.634,901 694.867,635	12.117
4	576.634,901 694.867,635	5	576.441,316 694.968,229	218.161
5	576.441,316 694.968,229	1	576.435,575 694.956,624	12.947

Document care conține date cu caracter personal, protejat de prevederile Regulamentului (UE) nr. 679/2016 și Legii 190/2018

** Lungimile segmentelor sunt determinate în planul de proiecţie Stereo 70 şi sunt rotunjite la 1 milimetru.
*** Distanţa dintre puncte este formată din segmente cumulate ce sunt mai mici decât valoarea 1 milimetru.

Document care conține date cu caracter personal, protejat de prevederile Regulamentului (UE) nr. 679/2016 și Legii 190/2018

DATE DESPRE IMOBILUL NR. 7566

Oficiul de Cadastru şi Publicitate Imobiliară SUCEAVA
Biroul de Cadastru şi Publicitate Imobiliară Radauti

A. Partea I. Descrierea imobilului

TEREN Extravilan

Adresa: Jud. Suceava

Nr. Crt	Nr cadastral Nr. topografic	Suprafaţa* (mp)	Observaţii / Referinţe
A1		2.320	Sector cadastral:39 Teren neimprejmuit;

B. Partea II. Proprietari şi acte

Inscrieri privitoare la dreptul de proprietate şi alte drepturi reale		Referinţe
7566 / 01/10/2024		
Act Administrativ nr. 167, din 15/01/2025 emis de Primaria Comunei Iaslovat;		
B1	Inscrierea posesiei, drept de PROPRIETATE, dobandit prin Constituire, cota actuala 1/1	A1
	1) **NEIDENTIFICAT NEIDENTIFICAT**	
Act Normativ nr. 7, din 13/03/1996 emis de Parlamentul Romaniei;		
B2	Se noteaza mentiunea de proprietar neidentificat.	A1

C. Partea III. SARCINI .

Inscrieri privind dezmembramintele dreptului de proprietate, drepturi reale de garanţie şi sarcini	Referinţe
NU SUNT	

Document care conține date cu caracter personal, protejat de prevederile Regulamentului (UE) nr. 679/2016 și Legii 190/2018

Anexa Nr. 1 La Partea I

Teren

Nr cadastral	Suprafaţa (mp)*	Observaţii / Referinţe
	2.320	

* Suprafaţa este determinată in planul de proiecţie Stereo 70.

DETALII LINIARE IMOBIL

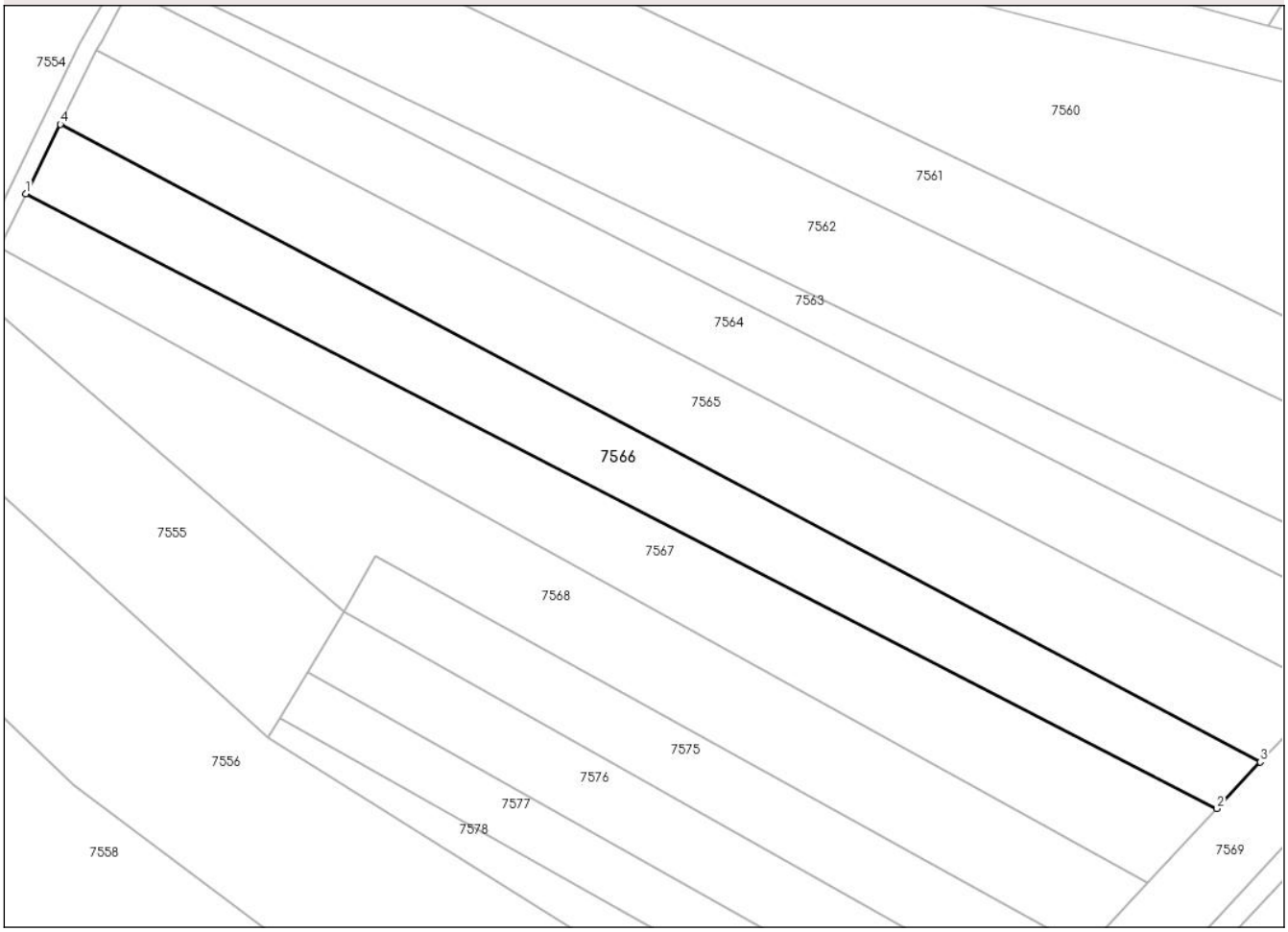

Date referitoare la teren

Crt	Categorie folosință	Intra vilan	Suprafaţa (mp)	Tarla	Parcelă	Nr. topo	Observaţii / Referinţe
1	arabil	NU	2.320	56	851	-	

Lungime Segmente
1) Valorile lungimilor segmentelor sunt obţinute din proiecţie în plan.

Punct început	X / Y	Punct sfârşit	X / Y	Lungime segment (** (m)
1	576.430,143 694.945,713	2	576.617,597 694.849,044	210.912
2	576.617,597 694.849,044	3	576.624,425 694.856,379	10.021
3	576.624,425 694.856,379	4	576.435,575 694.956,624	213.807
4	576.435,575 694.956,624	1	576.430,143 694.945,713	12.188

**** Lungimile segmentelor sunt determinate în planul de proiecţie Stereo 70 şi sunt rotunjite la 1 milimetru.**

Document care conține date cu caracter personal, protejat de prevederile Regulamentului (UE) nr. 679/2016 și Legii 190/2018

***** Distanţa dintre puncte este formată din segmente cumulate ce sunt mai mici decât valoarea 1 milimetru.**

Document care conține date cu caracter personal, protejat de prevederile Regulamentului (UE) nr. 679/2016 și Legii 190/2018

DATE DESPRE IMOBILUL NR. 7567

Oficiul de Cadastru şi Publicitate Imobiliară SUCEAVA
Biroul de Cadastru şi Publicitate Imobiliară Radauti

A. Partea I. Descrierea imobilului

TEREN Extravilan

Adresa: Jud. Suceava

Nr. Crt	Nr cadastral Nr. topografic	Suprafaţa* (mp)	Observaţii / Referinţe
A1	31132	Din acte: 2.600 Masurata: 2.593	Sector cadastral:39 Teren neimprejmuit;

B. Partea II. Proprietari şi acte

Inscrieri privitoare la dreptul de proprietate şi alte drepturi reale		Referinţe
1573 / 16/01/2015		
Act Notarial nr. 231, din 15/01/2015 emis de Covariuc Ioan;		
B2	Intabulare, drept de PROPRIETATEimobil afectat exercitarii profesiei Persoanei Fizice Autorizate Agricultura"Solovastru Carmen"-CUI 29780516, dobandit prin Conventie, cota actuala 1/1, cota initiala 1/1	A1
	1) **SOLOVASTRU CARMEN**	
	OBSERVATII: adus b1	

C. Partea III. SARCINI .

Inscrieri privind dezmembramintele dreptului de proprietate, drepturi reale de garanţie şi sarcini	Referinţe
NU SUNT	

Document care conține date cu caracter personal, protejat de prevederile Regulamentului (UE) nr. 679/2016 și Legii 190/2018

Anexa Nr. 1 La Partea I

Teren

Nr cadastral	Suprafaţa (mp)*	Observaţii / Referinţe
31132	Din acte: 2.600 Masurata: 2.593	

* Suprafaţa este determinată in planul de proiecţie Stereo 70.

DETALII LINIARE IMOBIL

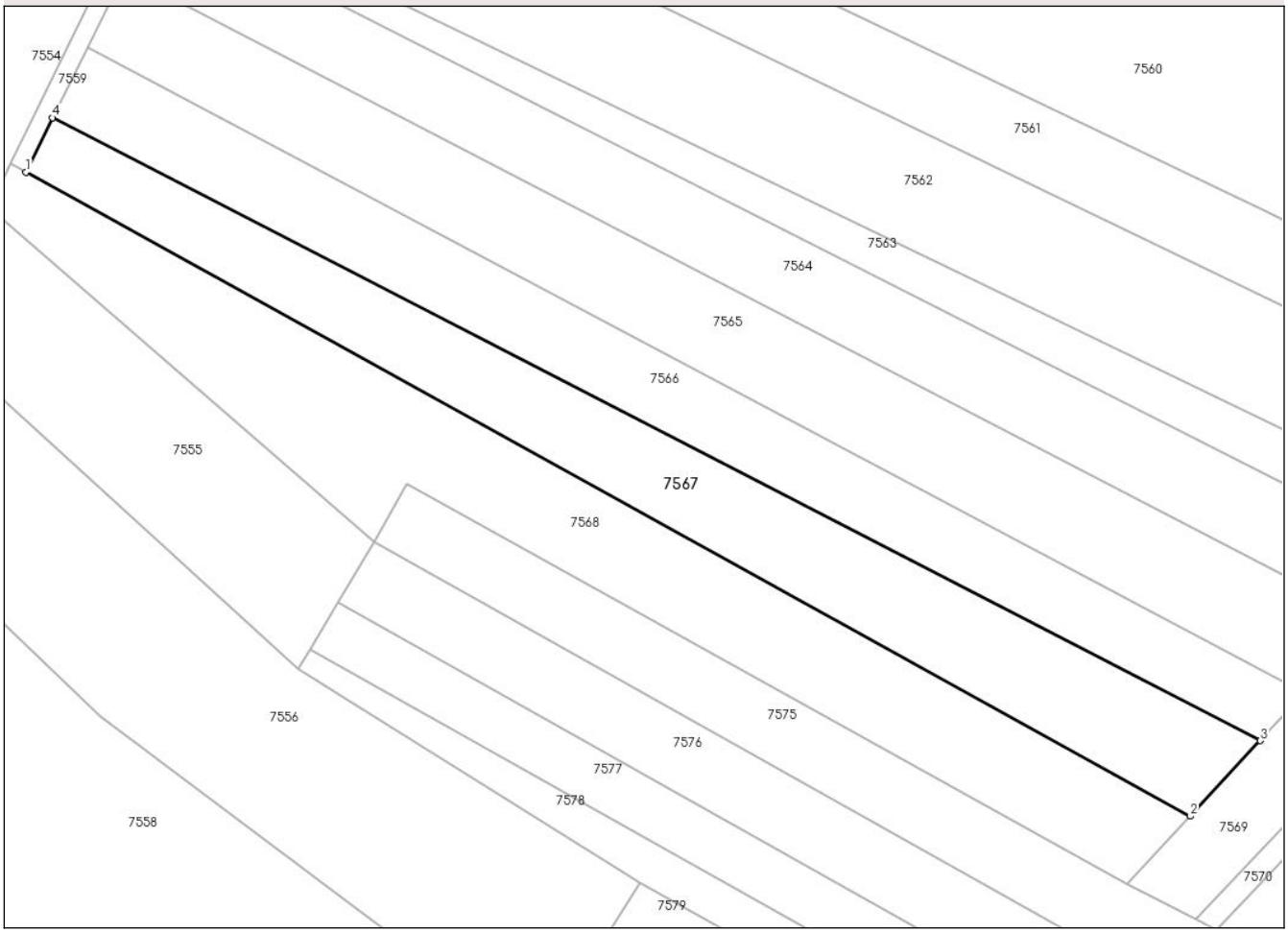

Date referitoare la teren

Crt	Categorie folosinţă	Intra vilan	Suprafaţa (mp)	Tarla	Parcelă	Nr. topo	Observaţii / Referinţe
1	arabil	NU	2.593	56	851	-	

Lungime Segmente
1) Valorile lungimilor segmentelor sunt obţinute din proiecţie în plan.

Punct început	X / Y	Punct sfârşit	X / Y	Lungime segment (** (m)
1	576.426,027 694.937,269	2	576.606,696 694.837,332	206.467
2	576.606,696 694.837,332	3	576.617,597 694.849,044	16.0
3	576.617,597 694.849,044	4	576.430,143 694.945,713	210.912
4	576.430,143 694.945,713	1	576.426,027 694.937,269	9.394

Document care conține date cu caracter personal, protejat de prevederile Regulamentului (UE) nr. 679/2016 și Legii 190/2018

** Lungimile segmentelor sunt determinate în planul de proiecţie Stereo 70 şi sunt rotunjite la 1 milimetru.
*** Distanţa dintre puncte este formată din segmente cumulate ce sunt mai mici decât valoarea 1 milimetru.

Document care conține date cu caracter personal, protejat de prevederile Regulamentului (UE) nr. 679/2016 și Legii 190/2018

DATE DESPRE IMOBILUL NR. 7568

Oficiul de Cadastru şi Publicitate Imobiliară SUCEAVA
Biroul de Cadastru şi Publicitate Imobiliară Radauti

A. Partea I. Descrierea imobilului

TEREN Extravilan

Adresa: Jud. Suceava

Nr. Crt	Nr cadastral Nr. topografic	Suprafaţa* (mp)	Observaţii / Referinţe
A1		3.017	Sector cadastral:39 Teren neimprejmuit;

B. Partea II. Proprietari şi acte

Inscrieri privitoare la dreptul de proprietate şi alte drepturi reale		Referinţe
7568 / 01/10/2024		
Act Administrativ nr. 167, din 15/01/2025 emis de Primaria Comunei Iaslovat;		
B1	Inscrierea posesiei, drept de PROPRIETATE, dobandit prin Constituire, cota actuala 1/1	A1
	1) **NEIDENTIFICAT NEIDENTIFICAT**	
Act Normativ nr. 7, din 13/03/1996 emis de Parlamentul Romaniei;		
B2	Se noteaza mentiunea de proprietar neidentificat.	A1

C. Partea III. SARCINI .

Inscrieri privind dezmembramintele dreptului de proprietate, drepturi reale de garanţie şi sarcini	Referinţe
NU SUNT	

Document care conține date cu caracter personal, protejat de prevederile Regulamentului (UE) nr. 679/2016 și Legii 190/2018

Anexa Nr. 1 La Partea I

Teren

Nr cadastral	Suprafaţa (mp)*	Observaţii / Referinţe
	3.017	

* Suprafaţa este determinată in planul de proiecţie Stereo 70.

DETALII LINIARE IMOBIL

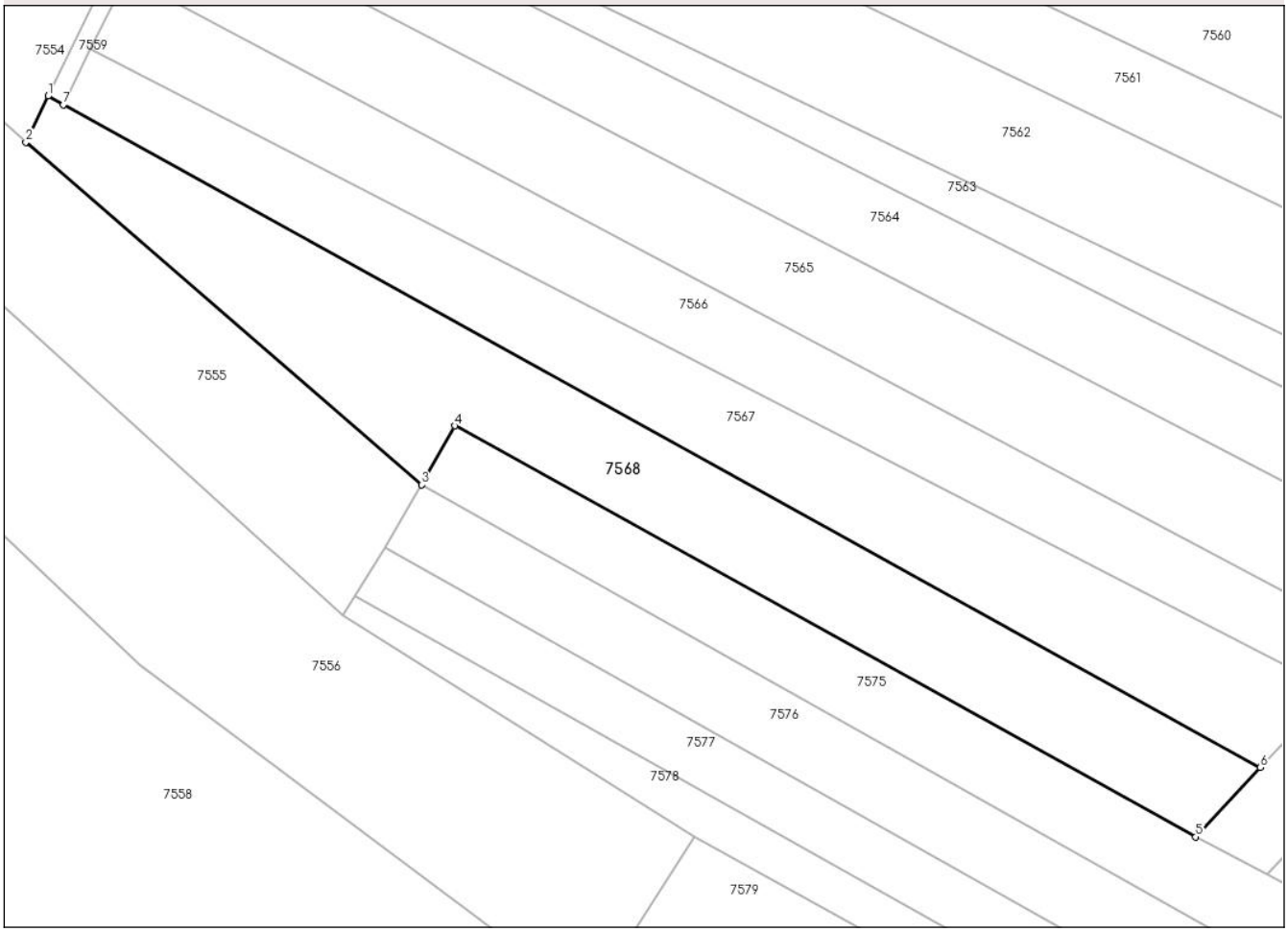

Date referitoare la teren

Crt	Categorie folosință	Intra vilan	Suprafaţa (mp)	Tarla	Parcelă	Nr. topo	Observaţii / Referinţe
1	arabil	NU	3.017	56	851	-	

Lungime Segmente
1) Valorile lungimilor segmentelor sunt obţinute din proiecţie în plan.

Punct început	X / Y	Punct sfârşit	X / Y	Lungime segment (** (m)
1	576.423,721 694.938,581	2	576.420,372 694.931,625	7.72
2	576.420,372 694.931,625	3	576.480,138 694.879,94	79.015
3	576.480,138 694.879,94	4	576.485,1 694.888,845	10.194
4	576.485,1 694.888,845	5	576.596,966 694.826,879	127.882
5	576.596,966 694.826,879	6	576.606,696 694.837,332	14.281

Document care conține date cu caracter personal, protejat de prevederile Regulamentului (UE) nr. 679/2016 și Legii 190/2018

Punct început	X / Y	Punct sfârşit	X / Y	Lungime segment (** (m)
6	576.606,696 694.837,332	7	576.426,027 694.937,269	206.467
7	576.426,027 694.937,269	1	576.423,721 694.938,581	2.653

** Lungimile segmentelor sunt determinate în planul de proiecţie Stereo 70 şi sunt rotunjite la 1 milimetru.
*** Distanţa dintre puncte este formată din segmente cumulate ce sunt mai mici decât valoarea 1 milimetru.

Document care conține date cu caracter personal, protejat de prevederile Regulamentului (UE) nr. 679/2016 și Legii 190/2018

DATE DESPRE IMOBILUL NR. 7569

Oficiul de Cadastru şi Publicitate Imobiliară SUCEAVA
Biroul de Cadastru şi Publicitate Imobiliară Radauti

A. Partea I. Descrierea imobilului

TEREN Extravilan

Adresa: Jud. Suceava

Nr. Crt	Nr cadastral Nr. topografic	Suprafaţa* (mp)	Observaţii / Referinţe
A1		1.874	Sector cadastral:39 Teren neimprejmuit;

B. Partea II. Proprietari şi acte

Inscrieri privitoare la dreptul de proprietate şi alte drepturi reale		Referinţe
7569 / 01/10/2024		
Act Administrativ nr. 866, din 09/02/1996 emis de Comisia Judeteana Suceava;		
B1	Intabulare, drept de PROPRIETATE, dobandit prin Reconstituire, cota actuala 1/1	A1
	1) **COAJA P GHEORGHE**, Lipsa CNP	
Act Administrativ nr. 7005, din 12/11/2024 emis de Primaria Comunei Iaslovat;		
B2	se noteaza posesia asupra imobilului in favoarea	A1
	1) **SUHAN NICOLETA**	

C. Partea III. SARCINI .

Inscrieri privind dezmembramintele dreptului de proprietate, drepturi reale de garanţie şi sarcini	Referinţe
NU SUNT	

Document care conține date cu caracter personal, protejat de prevederile Regulamentului (UE) nr. 679/2016 și Legii 190/2018

Anexa Nr. 1 La Partea I

Teren

Nr cadastral	Suprafaţa (mp)*	Observaţii / Referinţe
	1.874	

* Suprafaţa este determinată in planul de proiecţie Stereo 70.

DETALII LINIARE IMOBIL

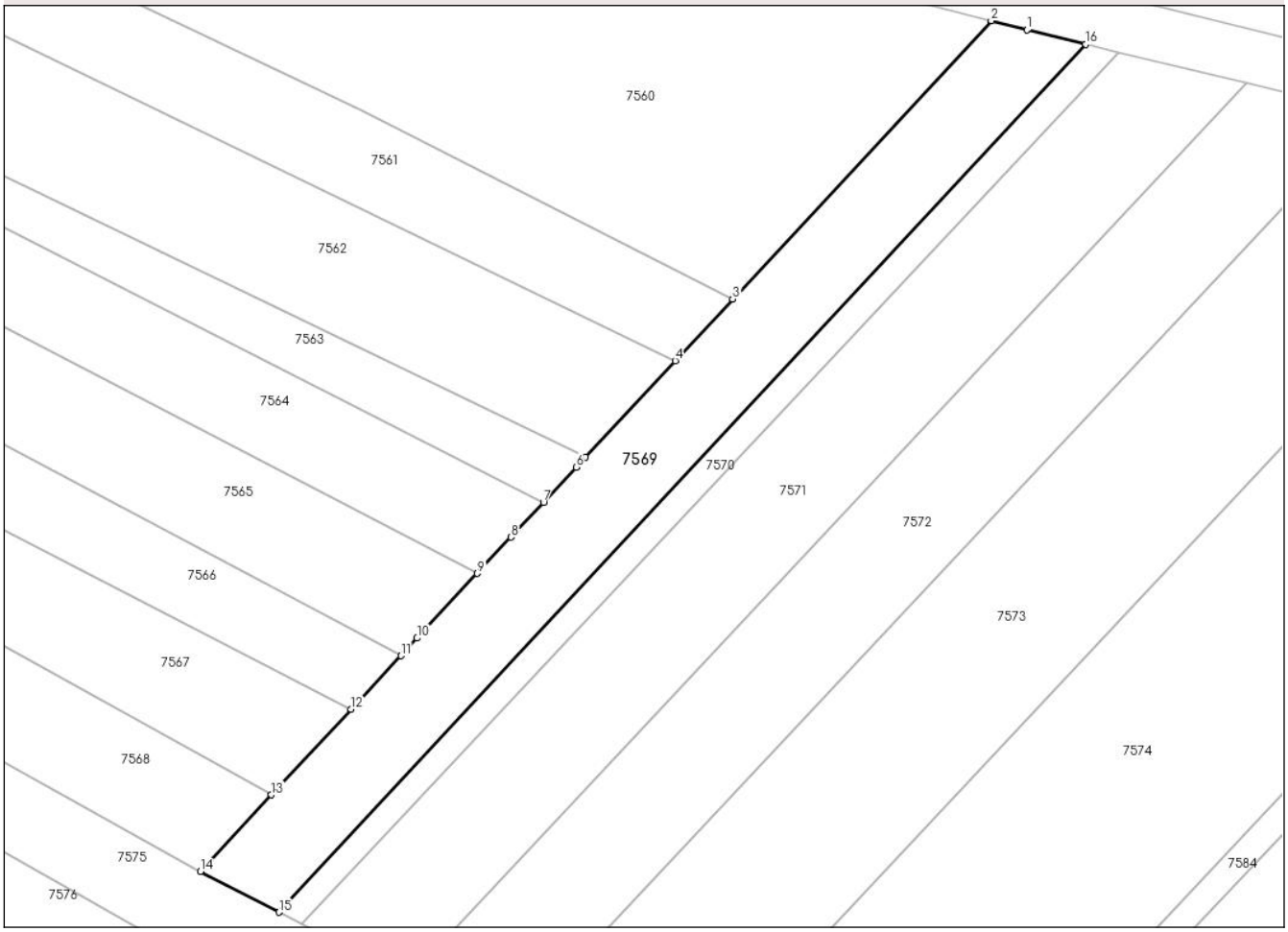

Date referitoare la teren

Crt	Categorie folosință	Intra vilan	Suprafaţa (mp)	Tarla	Parcelă	Nr. topo	Observaţii / Referinţe
1	arabil	NU	1.874	56	851	-	

Lungime Segmente
1) Valorile lungimilor segmentelor sunt obţinute din proiecţie în plan.

Punct început	X / Y	Punct sfârşit	X / Y	Lungime segment (** (m)
1	576.710,207 694.941,992	2	576.705,288 694.943,263	5.081
2	576.705,288 694.943,263	3	576.669,858 694.905,196	52.004
3	576.669,858 694.905,196	4	576.661,992 694.896,744	11.546
4	576.661,992 694.896,744	5	576.649,7 694.883,537	18.042
5	576.649,7 694.883,537	6	576.648,425 694.882,167	1.872

Document care conține date cu caracter personal, protejat de prevederile Regulamentului (UE) nr. 679/2016 și Legii 190/2018

Punct început	X / Y	Punct sfârşit	X / Y	Lungime segment (** (m)
6	576.648,425 694.882,167	7	576.643,968 694.877,378	6.542
7	576.643,968 694.877,378	8	576.639,512 694.872,589	6.541
8	576.639,512 694.872,589	9	576.634,901 694.867,635	6.768
9	576.634,901 694.867,635	10	576.626,646 694.858,765	12.117
10	576.626,646 694.858,765	11	576.624,425 694.856,379	3.26
11	576.624,425 694.856,379	12	576.617,597 694.849,044	10.021
12	576.617,597 694.849,044	13	576.606,696 694.837,332	16.0
13	576.606,696 694.837,332	14	576.596,966 694.826,879	14.281
14	576.596,966 694.826,879	15	576.607,694 694.821,276	12.103
15	576.607,694 694.821,276	16	576.718,234 694.940,044	162.25
16	576.718,234 694.940,044	1	576.710,207 694.941,992	8.26

** Lungimile segmentelor sunt determinate în planul de proiecţie Stereo 70 şi sunt rotunjite la 1 milimetru.
*** Distanţa dintre puncte este formată din segmente cumulate ce sunt mai mici decât valoarea 1 milimetru.

Document care conține date cu caracter personal, protejat de prevederile Regulamentului (UE) nr. 679/2016 și Legii 190/2018

DATE DESPRE IMOBILUL NR. 7570

Oficiul de Cadastru şi Publicitate Imobiliară SUCEAVA
Biroul de Cadastru şi Publicitate Imobiliară Radauti

A. Partea I. Descrierea imobilului

TEREN Extravilan

Adresa: Jud. Suceava

Nr. Crt	Nr cadastral Nr. topografic	Suprafaţa* (mp)	Observaţii / Referinţe
A1		610	Sector cadastral:39 Teren neimprejmuit;

B. Partea II. Proprietari şi acte

Inscrieri privitoare la dreptul de proprietate şi alte drepturi reale		Referinţe
7570 / 01/10/2024		
Act Administrativ nr. 167, din 15/01/2025 emis de Primaria Comunei Iaslovat;		
B1	Inscrierea posesiei, drept de PROPRIETATE, dobandit prin Constituire, cota actuala 1/1	A1
	1) **NEIDENTIFICAT NEIDENTIFICAT**	
Act Normativ nr. 7, din 13/03/1996 emis de Parlamentul Romaniei;		
B2	Se noteaza mentiunea de proprietar neidentificat.	A1

C. Partea III. SARCINI .

Inscrieri privind dezmembramintele dreptului de proprietate, drepturi reale de garanţie şi sarcini	Referinţe
NU SUNT	

Document care conține date cu caracter personal, protejat de prevederile Regulamentului (UE) nr. 679/2016 și Legii 190/2018

Anexa Nr. 1 La Partea I

Teren

Nr cadastral	Suprafaţa (mp)*	Observaţii / Referinţe
	610	

* Suprafaţa este determinată in planul de proiecţie Stereo 70.

DETALII LINIARE IMOBIL

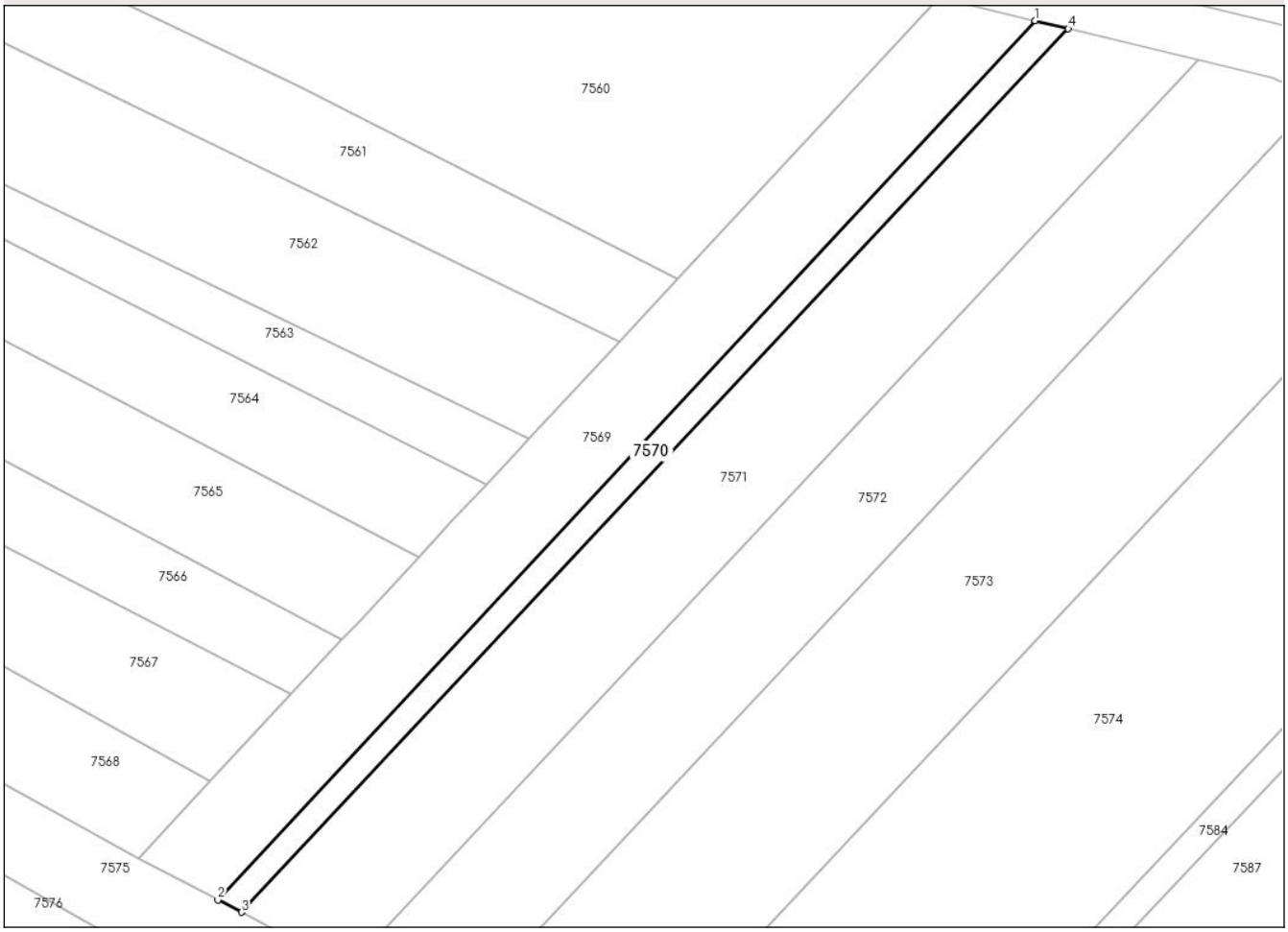

Date referitoare la teren

Crt	Categorie folosință	Intra vilan	Suprafaţa (mp)	Tarla	Parcelă	Nr. topo	Observaţii / Referinţe
1	arabil	NU	610	56	851	-	

Lungime Segmente
1) Valorile lungimilor segmentelor sunt obţinute din proiecţie în plan.

Punct început	X / Y	Punct sfârşit	X / Y	Lungime segment (** (m)
1	576.718,234 694.940,044	2	576.607,694 694.821,276	162.25
2	576.607,694 694.821,276	3	576.610,88 694.819,613	3.594
3	576.610,88 694.819,613	4	576.722,719 694.938,956	163.556
4	576.722,719 694.938,956	1	576.718,234 694.940,044	4.615

**** Lungimile segmentelor sunt determinate în planul de proiecţie Stereo 70 şi sunt rotunjite la 1 milimetru.**

Document care conține date cu caracter personal, protejat de prevederile Regulamentului (UE) nr. 679/2016 și Legii 190/2018

***** Distanţa dintre puncte este formată din segmente cumulate ce sunt mai mici decât valoarea 1 milimetru.**

DATE DESPRE IMOBILUL NR. 7571

Oficiul de Cadastru şi Publicitate Imobiliară SUCEAVA
Biroul de Cadastru şi Publicitate Imobiliară Radauti

A. Partea I. Descrierea imobilului

TEREN Extravilan

Adresa: Jud. Suceava

Nr. Crt	Nr cadastral Nr. topografic	Suprafaţa* (mp)	Observaţii / Referinţe
A1		2.600	Sector cadastral:39 Teren neimprejmuit;

B. Partea II. Proprietari şi acte

Inscrieri privitoare la dreptul de proprietate şi alte drepturi reale		Referinţe
7571 / 01/10/2024		
Act Administrativ nr. 278, din 07/12/1994 emis de Comisia Judeteana Suceava;		
B1	Intabulare, drept de PROPRIETATE, dobandit prin Reconstituire, cota actuala 1/1	A1
	1) **STRUGAR I ILARION**, Lipsa CNP	
Act Administrativ nr. 7006, din 12/11/2024 emis de Primaria Comunei Iaslovat;		
B2	se noteaza posesia asupra imobilului in favoarea	A1
	1) **COTOARA PETRU**	

C. Partea III. SARCINI .

Inscrieri privind dezmembramintele dreptului de proprietate, drepturi reale de garanţie şi sarcini	Referinţe
NU SUNT	

Document care conține date cu caracter personal, protejat de prevederile Regulamentului (UE) nr. 679/2016 și Legii 190/2018

Anexa Nr. 1 La Partea I

Teren

Nr cadastral	Suprafaţa (mp)*	Observaţii / Referinţe
	2.600	

* Suprafaţa este determinată in planul de proiecţie Stereo 70.

DETALII LINIARE IMOBIL

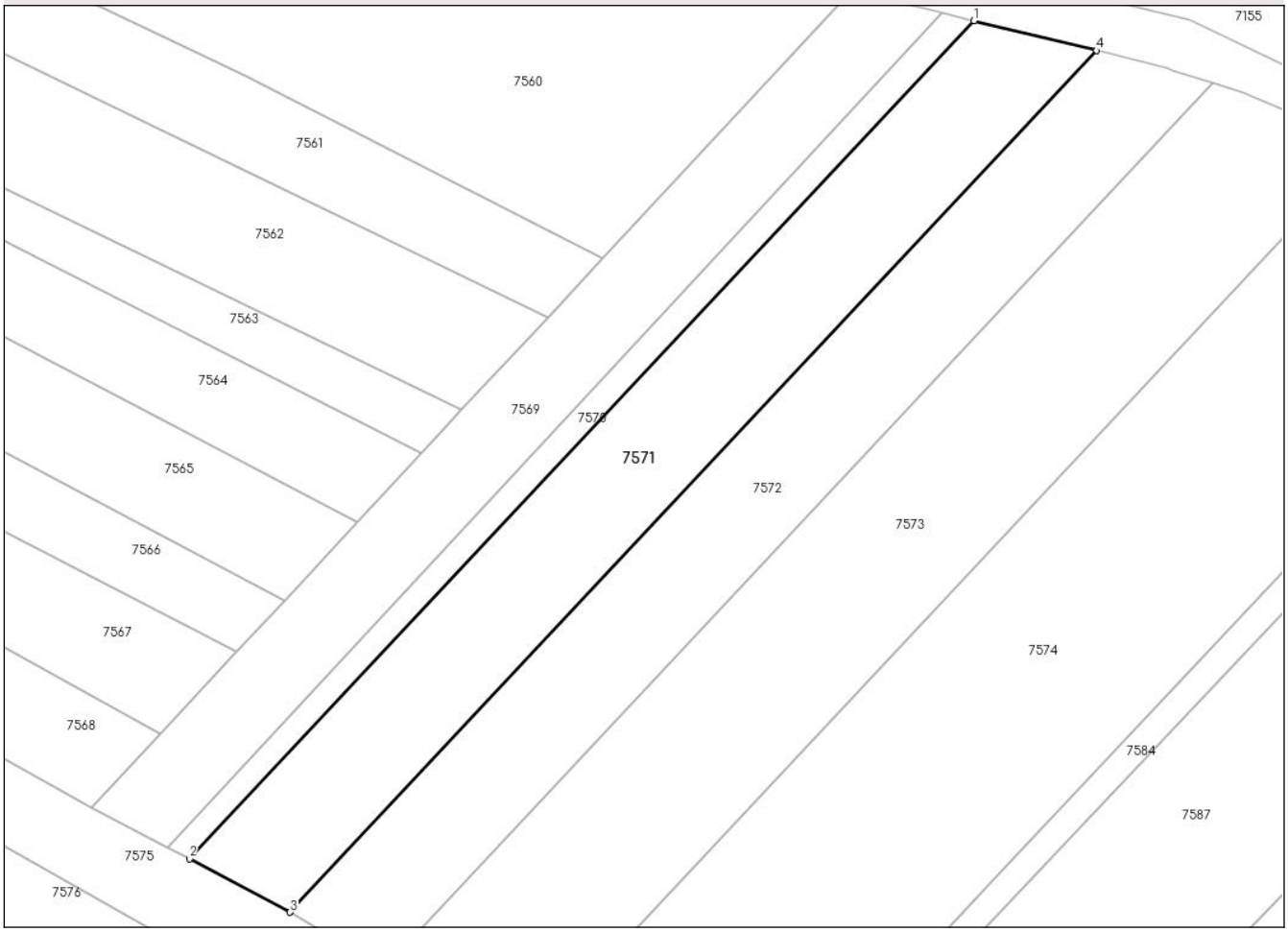

Date referitoare la teren

Crt	Categorie folosință	Intra vilan	Suprafaţa (mp)	Tarla	Parcelă	Nr. topo	Observaţii / Referinţe
1	arabil	NU	2.600	56	851	-	

Lungime Segmente
1) Valorile lungimilor segmentelor sunt obţinute din proiecţie în plan.

Punct început	X / Y	Punct sfârşit	X / Y	Lungime segment (** (m)
1	576.722,719 694.938,956	2	576.610,88 694.819,613	163.556
2	576.610,88 694.819,613	3	576.625,237 694.812,015	16.244
3	576.625,237 694.812,015	4	576.740,227 694.934,708	168.156
4	576.740,227 694.934,708	1	576.722,719 694.938,956	18.016

**** Lungimile segmentelor sunt determinate în planul de proiecţie Stereo 70 şi sunt rotunjite la 1 milimetru.**

Document care conține date cu caracter personal, protejat de prevederile Regulamentului (UE) nr. 679/2016 și Legii 190/2018

***** Distanţa dintre puncte este formată din segmente cumulate ce sunt mai mici decât valoarea 1 milimetru.**

DATE DESPRE IMOBILUL NR. 7572

Oficiul de Cadastru şi Publicitate Imobiliară SUCEAVA
Biroul de Cadastru şi Publicitate Imobiliară Radauti

A. Partea I. Descrierea imobilului

TEREN Extravilan

Adresa: Jud. Suceava

Nr. Crt	Nr cadastral Nr. topografic	Suprafaţa* (mp)	Observaţii / Referinţe
A1		2.600	Sector cadastral:39 Teren neimprejmuit;

B. Partea II. Proprietari şi acte

Inscrieri privitoare la dreptul de proprietate şi alte drepturi reale		Referinţe
7572 / 01/10/2024		
Act Administrativ nr. 1805, din 20/04/1999 emis de Comisia Judeteana Suceava;		
B1	Intabulare, drept de PROPRIETATE, dobandit prin Reconstituire, cota actuala 1/1	A1
	1) **LEONTE FLOAREA A TOADER**, Lipsa CNP 2) **LEONTE VIORICA A TOADER**, Lipsa CNP 3) **LEONTE GH FLOAREA**, Lipsa CNP 4) **LEONTE LILIANA A TOADER**, Lipsa CNP 5) **LEONTE GHEORGHE A TOADER**, Lipsa CNP	
Act Administrativ nr. 7007, din 12/11/2024 emis de Primaria Comunei Iaslovat;		
B2	se noteaza posesia asupra imobilului in favoarea	A1
	1) **HORINDAU FLORIN**	

C. Partea III. SARCINI .

Inscrieri privind dezmembramintele dreptului de proprietate, drepturi reale de garanţie şi sarcini	Referinţe
NU SUNT	

Document care conține date cu caracter personal, protejat de prevederile Regulamentului (UE) nr. 679/2016 și Legii 190/2018

Anexa Nr. 1 La Partea I

Teren

Nr cadastral	Suprafaţa (mp)*	Observaţii / Referinţe
	2.600	

* Suprafaţa este determinată in planul de proiecţie Stereo 70.

DETALII LINIARE IMOBIL

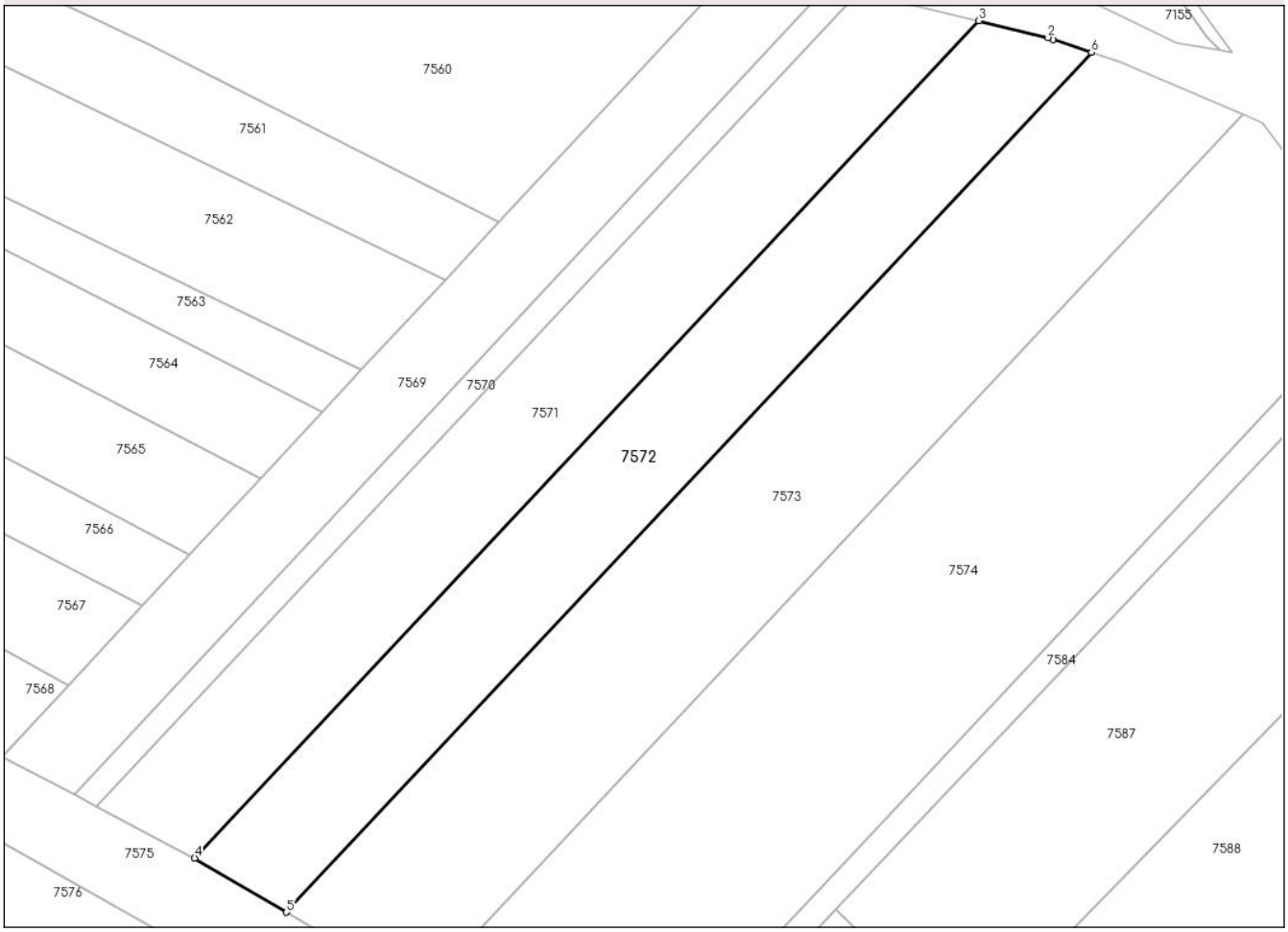

Date referitoare la teren

Crt	Categorie folosință	Intra vilan	Suprafaţa (mp)	Tarla	Parcelă	Nr. topo	Observaţii / Referinţe
1	arabil	NU	2.600	56	851	-	

Lungime Segmente
1) Valorile lungimilor segmentelor sunt obţinute din proiecţie în plan.

Punct început	X / Y	Punct sfârşit	X / Y	Lungime segment (** (m)
1	576.751,133 694.931,912	2	576.750,392 694.932,241	0.811
2	576.750,392 694.932,241	3	576.740,227 694.934,708	10.46
3	576.740,227 694.934,708	4	576.625,237 694.812,015	168.156
4	576.625,237 694.812,015	5	576.638,692 694.804,086	15.617
5	576.638,692 694.804,086	6	576.756,776 694.930,079	172.679

Document care conține date cu caracter personal, protejat de prevederile Regulamentului (UE) nr. 679/2016 și Legii 190/2018

Punct început	X / Y	Punct sfârşit	X / Y	Lungime segment (** (m)
6	576.756,776 694.930,079	1	576.751,133 694.931,912	5.933

** Lungimile segmentelor sunt determinate în planul de proiecţie Stereo 70 şi sunt rotunjite la 1 milimetru.
*** Distanţa dintre puncte este formată din segmente cumulate ce sunt mai mici decât valoarea 1 milimetru.

Document care conține date cu caracter personal, protejat de prevederile Regulamentului (UE) nr. 679/2016 și Legii 190/2018

DATE DESPRE IMOBILUL NR. 7573

Oficiul de Cadastru şi Publicitate Imobiliară SUCEAVA
Biroul de Cadastru şi Publicitate Imobiliară Radauti

A. Partea I. Descrierea imobilului

TEREN Extravilan

Adresa: Jud. Suceava

Nr. Crt	Nr cadastral Nr. topografic	Suprafaţa* (mp)	Observaţii / Referinţe
A1		3.900	Sector cadastral:39 Teren neimprejmuit;

B. Partea II. Proprietari şi acte

Inscrieri privitoare la dreptul de proprietate şi alte drepturi reale		Referinţe
7573 / 01/10/2024		
Act Notarial nr. 2001, din 03/06/2011 emis de BNP Covariuc Ioan (Act de partaj);		
B1	Intabulare, drept de PROPRIETATE, dobandit prin Conventie, cota actuala 1/1, cota initiala 1/1	A1
	1) **SOREA DOMNICA**	

C. Partea III. SARCINI .

Inscrieri privind dezmembramintele dreptului de proprietate, drepturi reale de garanţie şi sarcini	Referinţe
NU SUNT	

Document care conține date cu caracter personal, protejat de prevederile Regulamentului (UE) nr. 679/2016 și Legii 190/2018

Anexa Nr. 1 La Partea I

Teren

Nr cadastral	Suprafaţa (mp)*	Observaţii / Referinţe
	3.900	

* Suprafaţa este determinată in planul de proiecţie Stereo 70.

DETALII LINIARE IMOBIL

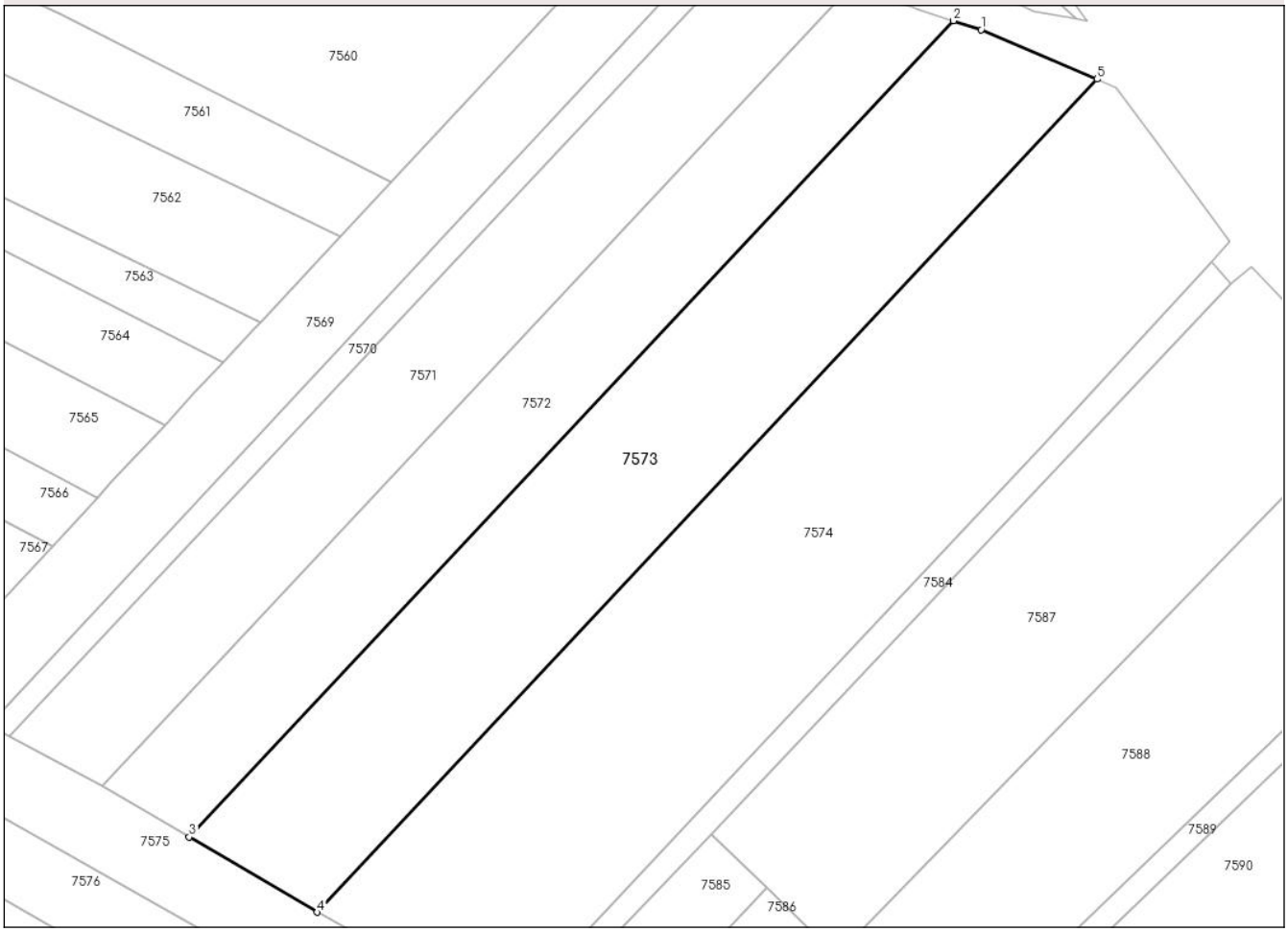

Date referitoare la teren

Crt	Categorie folosință	Intra vilan	Suprafaţa (mp)	Tarla	Parcelă	Nr. topo	Observaţii / Referinţe
1	arabil	NU	3.900	56	851	-	

Lungime Segmente
1) Valorile lungimilor segmentelor sunt obţinute din proiecţie în plan.

Punct început	X / Y	Punct sfârşit	X / Y	Lungime segment (** (m)
1	576.761,039 694.928,695	2	576.756,776 694.930,079	4.482
2	576.756,776 694.930,079	3	576.638,692 694.804,086	172.679
3	576.638,692 694.804,086	4	576.658,43 694.792,484	22.895
4	576.658,43 694.792,484	5	576.778,941 694.921,072	176.232
5	576.778,941 694.921,072	1	576.761,039 694.928,695	19.457

Document care conține date cu caracter personal, protejat de prevederile Regulamentului (UE) nr. 679/2016 și Legii 190/2018

** Lungimile segmentelor sunt determinate în planul de proiecţie Stereo 70 şi sunt rotunjite la 1 milimetru.
*** Distanţa dintre puncte este formată din segmente cumulate ce sunt mai mici decât valoarea 1 milimetru.

Document care conține date cu caracter personal, protejat de prevederile Regulamentului (UE) nr. 679/2016 și Legii 190/2018

DATE DESPRE IMOBILUL NR. 7574

Oficiul de Cadastru şi Publicitate Imobiliară SUCEAVA
Biroul de Cadastru şi Publicitate Imobiliară Radauti

A. Partea I. Descrierea imobilului

TEREN Extravilan

Adresa: Jud. Suceava

Nr. Crt	Nr cadastral Nr. topografic	Suprafaţa* (mp)	Observaţii / Referinţe
A1		5.540	Sector cadastral:39 Teren neimprejmuit;

B. Partea II. Proprietari şi acte

Inscrieri privitoare la dreptul de proprietate şi alte drepturi reale		Referinţe
7574 / 01/10/2024		
Act Administrativ nr. 167, din 15/01/2025 emis de Primaria Comunei Iaslovat;		
B1	Inscrierea posesiei, drept de PROPRIETATE, dobandit prin Constituire, cota actuala 1/1	A1
	1) **NEIDENTIFICAT NEIDENTIFICAT**	
Act Normativ nr. 7, din 13/03/1996 emis de Parlamentul Romaniei;		
B2	Se noteaza mentiunea de proprietar neidentificat.	A1

C. Partea III. SARCINI .

Inscrieri privind dezmembramintele dreptului de proprietate, drepturi reale de garanţie şi sarcini	Referinţe
NU SUNT	

Document care conține date cu caracter personal, protejat de prevederile Regulamentului (UE) nr. 679/2016 și Legii 190/2018

Anexa Nr. 1 La Partea I

Teren

Nr cadastral	Suprafaţa (mp)*	Observaţii / Referinţe
	5.540	

* Suprafaţa este determinată in planul de proiecţie Stereo 70.

DETALII LINIARE IMOBIL

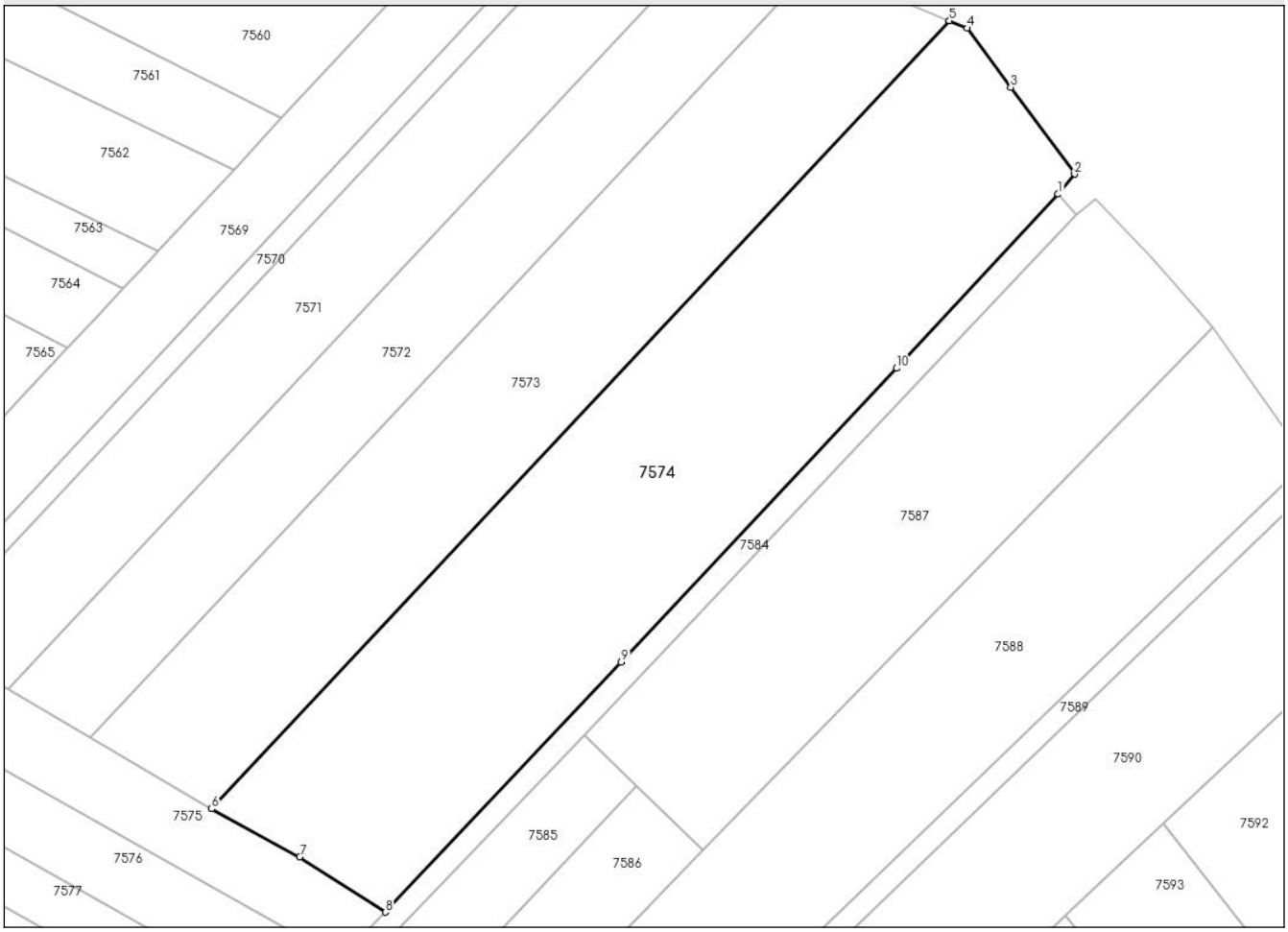

Date referitoare la teren

Crt	Categorie folosință	Intra vilan	Suprafaţa (mp)	Tarla	Parcelă	Nr. topo	Observaţii / Referinţe
1	arabil	NU	5.540	56	851	-	

Lungime Segmente
1) Valorile lungimilor segmentelor sunt obţinute din proiecţie în plan.

Punct început	X / Y	Punct sfârşit	X / Y	Lungime segment (** (m)
1	576.796,704 694.892,769	2	576.799,384 694.896,053	4.239
2	576.799,384 694.896,053	3	576.788,95 694.910,202	17.58
3	576.788,95 694.910,202	4	576.781,845 694.919,835	11.97
4	576.781,845 694.919,835	5	576.778,941 694.921,072	3.156
5	576.778,941 694.921,072	6	576.658,43 694.792,484	176.232

Document care conține date cu caracter personal, protejat de prevederile Regulamentului (UE) nr. 679/2016 și Legii 190/2018

Punct început	X / Y	Punct sfârşit	X / Y	Lungime segment (** (m)
6	576.658,43 694.792,484	7	576.672,814 694.784,616	16.395
7	576.672,814 694.784,616	8	576.686,8 694.775,601	16.64
8	576.686,8 694.775,601	9	576.725,333 694.816,419	56.133
9	576.725,333 694.816,419	10	576.770,326 694.864,353	65.742
10	576.770,326 694.864,353	1	576.796,704 694.892,769	38.772

** Lungimile segmentelor sunt determinate în planul de proiecţie Stereo 70 şi sunt rotunjite la 1 milimetru.
*** Distanţa dintre puncte este formată din segmente cumulate ce sunt mai mici decât valoarea 1 milimetru.

Document care conține date cu caracter personal, protejat de prevederile Regulamentului (UE) nr. 679/2016 și Legii 190/2018

DATE DESPRE IMOBILUL NR. 7575

Oficiul de Cadastru şi Publicitate Imobiliară SUCEAVA
Biroul de Cadastru şi Publicitate Imobiliară Radauti

A. Partea I. Descrierea imobilului

TEREN Extravilan

Adresa: Jud. Suceava

Nr. Crt	Nr cadastral Nr. topografic	Suprafaţa* (mp)	Observaţii / Referinţe
A1		2.500	Sector cadastral:39 Teren neimprejmuit;

B. Partea II. Proprietari şi acte

Inscrieri privitoare la dreptul de proprietate şi alte drepturi reale		Referinţe
7575 / 01/10/2024		
Act Notarial nr. 778, din 18/03/2004 emis de BNPA SEHLANEC - MANDICI (Act de partaj);		
B1	Intabulare, drept de PROPRIETATE, dobandit prin Conventie, cota actuala 1/1, cota initiala 1/1	A1
	1) **VRACI AVRAM**	

C. Partea III. SARCINI .

Inscrieri privind dezmembramintele dreptului de proprietate, drepturi reale de garanţie şi sarcini	Referinţe
NU SUNT	

Document care conține date cu caracter personal, protejat de prevederile Regulamentului (UE) nr. 679/2016 și Legii 190/2018

Anexa Nr. 1 La Partea I

Teren

Nr cadastral	Suprafaţa (mp)*	Observaţii / Referinţe
	2.500	

* Suprafaţa este determinată in planul de proiecţie Stereo 70.

DETALII LINIARE IMOBIL

Date referitoare la teren

Crt	Categorie folosință	Intra vilan	Suprafaţa (mp)	Tarla	Parcelă	Nr. topo	Observaţii / Referinţe
1	arabil	NU	2.500	56	851	-	

Lungime Segmente
1) Valorile lungimilor segmentelor sunt obţinute din proiecţie în plan.

Punct început	X / Y	Punct sfârşit	X / Y	Lungime segment (** (m)
1	576.480,138 694.879,94	2	576.679,535 694.767,989	228.675
2	576.679,535 694.767,989	3	576.686,8 694.775,601	10.522
3	576.686,8 694.775,601	4	576.672,814 694.784,616	16.64
4	576.672,814 694.784,616	5	576.658,43 694.792,484	16.395
5	576.658,43 694.792,484	6	576.638,692 694.804,086	22.895

Document care conține date cu caracter personal, protejat de prevederile Regulamentului (UE) nr. 679/2016 și Legii 190/2018

Punct început	X / Y	Punct sfârşit	X / Y	Lungime segment (** (m)
6	576.638,692 694.804,086	7	576.625,237 694.812,015	15.617
7	576.625,237 694.812,015	8	576.610,88 694.819,613	16.244
8	576.610,88 694.819,613	9	576.607,694 694.821,276	3.594
9	576.607,694 694.821,276	10	576.596,966 694.826,879	12.103
10	576.596,966 694.826,879	11	576.485,1 694.888,845	127.882
11	576.485,1 694.888,845	1	576.480,138 694.879,94	10.194

** Lungimile segmentelor sunt determinate în planul de proiecţie Stereo 70 şi sunt rotunjite la 1 milimetru.
*** Distanţa dintre puncte este formată din segmente cumulate ce sunt mai mici decât valoarea 1 milimetru.

Document care conține date cu caracter personal, protejat de prevederile Regulamentului (UE) nr. 679/2016 și Legii 190/2018

DATE DESPRE IMOBILUL NR. 7576

Oficiul de Cadastru şi Publicitate Imobiliară SUCEAVA
Biroul de Cadastru şi Publicitate Imobiliară Radauti

A. Partea I. Descrierea imobilului

TEREN Extravilan

Adresa: Jud. Suceava

Nr. Crt	Nr cadastral Nr. topografic	Suprafaţa* (mp)	Observaţii / Referinţe
A1		2.500	Sector cadastral:39 Teren neimprejmuit;

B. Partea II. Proprietari şi acte

Inscrieri privitoare la dreptul de proprietate şi alte drepturi reale		Referinţe
7576 / 01/10/2024		
Act Administrativ nr. 314, din 20/01/1995 emis de Comisia Judeteana Suceava;		
B1	Intabulare, drept de PROPRIETATE, dobandit prin Reconstituire, cota actuala 1/1	A1
	1) **VRACI A NICOLAE**, Lipsa CNP	
Act Administrativ nr. 7008, din 12/11/2024 emis de Primaria Comunei Iaslovat;		
B2	se noteaza posesia asupra imobilului in favoarea	A1
	1) **PASTRAV ADRIANA-MARIA**	

C. Partea III. SARCINI .

Inscrieri privind dezmembramintele dreptului de proprietate, drepturi reale de garanţie şi sarcini	Referinţe
NU SUNT	

Document care conține date cu caracter personal, protejat de prevederile Regulamentului (UE) nr. 679/2016 și Legii 190/2018

Anexa Nr. 1 La Partea I

Teren

Nr cadastral	Suprafaţa (mp)*	Observaţii / Referinţe
	2.500	

* Suprafaţa este determinată in planul de proiecţie Stereo 70.

DETALII LINIARE IMOBIL

Date referitoare la teren

Crt	Categorie folosință	Intra vilan	Suprafaţa (mp)	Tarla	Parcelă	Nr. topo	Observaţii / Referinţe
1	arabil	NU	2.500	56	851	-	

Lungime Segmente
1) Valorile lungimilor segmentelor sunt obţinute din proiecţie în plan.

Punct început	X / Y	Punct sfârşit	X / Y	Lungime segment (** (m)
1	576.474,534 694.870,476	2	576.671,676 694.759,791	226.089
2	576.671,676 694.759,791	3	576.679,535 694.767,989	11.357
3	576.679,535 694.767,989	4	576.480,138 694.879,94	228.675
4	576.480,138 694.879,94	1	576.474,534 694.870,476	10.999

**** Lungimile segmentelor sunt determinate în planul de proiecţie Stereo 70 şi sunt rotunjite la 1 milimetru.**

Document care conține date cu caracter personal, protejat de prevederile Regulamentului (UE) nr. 679/2016 și Legii 190/2018

***** Distanţa dintre puncte este formată din segmente cumulate ce sunt mai mici decât valoarea 1 milimetru.**

DATE DESPRE IMOBILUL NR. 7577

Oficiul de Cadastru şi Publicitate Imobiliară SUCEAVA
Biroul de Cadastru şi Publicitate Imobiliară Radauti

A. Partea I. Descrierea imobilului

TEREN Extravilan

Adresa: Jud. Suceava

Nr. Crt	Nr cadastral Nr. topografic	Suprafaţa* (mp)	Observaţii / Referinţe
A1		1.900	Sector cadastral:39 Teren neimprejmuit;

B. Partea II. Proprietari şi acte

Inscrieri privitoare la dreptul de proprietate şi alte drepturi reale		Referinţe
7577 / 01/10/2024		
Act Notarial nr. 778, din 18/03/2004 emis de BNPA SEHLANEC-MANDICI (Act de partaj);		
B1	Intabulare, drept de PROPRIETATE, dobandit prin Conventie, cota actuala 1/1, cota initiala 1/1	A1
	1) **APETRI DOMNICA**	

C. Partea III. SARCINI .

Inscrieri privind dezmembramintele dreptului de proprietate, drepturi reale de garanţie şi sarcini	Referinţe
NU SUNT	

Document care conține date cu caracter personal, protejat de prevederile Regulamentului (UE) nr. 679/2016 și Legii 190/2018

Anexa Nr. 1 La Partea I

Teren

Nr cadastral	Suprafaţa (mp)*	Observaţii / Referinţe
	1.900	

* Suprafaţa este determinată in planul de proiecţie Stereo 70.

DETALII LINIARE IMOBIL

Date referitoare la teren

Crt	Categorie folosință	Intra vilan	Suprafaţa (mp)	Tarla	Parcelă	Nr. topo	Observaţii / Referinţe
1	arabil	NU	1.900	56	851	-	

Lungime Segmente
1) Valorile lungimilor segmentelor sunt obţinute din proiecţie în plan.

Punct început	X / Y	Punct sfârşit	X / Y	Lungime segment (** (m)
1	576.470,101 694.863,287	2	576.665,587 694.753,532	224.19
2	576.665,587 694.753,532	3	576.671,676 694.759,791	8.732
3	576.671,676 694.759,791	4	576.474,534 694.870,476	226.089
4	576.474,534 694.870,476	1	576.470,101 694.863,287	8.446

**** Lungimile segmentelor sunt determinate în planul de proiecţie Stereo 70 şi sunt rotunjite la 1 milimetru.**

Document care conține date cu caracter personal, protejat de prevederile Regulamentului (UE) nr. 679/2016 și Legii 190/2018

***** Distanţa dintre puncte este formată din segmente cumulate ce sunt mai mici decât valoarea 1 milimetru.**

DATE DESPRE IMOBILUL NR. 7578

Oficiul de Cadastru şi Publicitate Imobiliară SUCEAVA
Biroul de Cadastru şi Publicitate Imobiliară Radauti

A. Partea I. Descrierea imobilului

TEREN Extravilan

Adresa: Jud. Suceava

Nr. Crt	Nr cadastral Nr. topografic	Suprafaţa* (mp)	Observaţii / Referinţe
A1		1.300	Sector cadastral:39 Teren neimprejmuit;

B. Partea II. Proprietari şi acte

Inscrieri privitoare la dreptul de proprietate şi alte drepturi reale		Referinţe
7578 / 01/10/2024		
Act Notarial nr. 778, din 18/03/2004 emis de BNPA SEHLANEC-MANDICI (Act de partaj);		
B1	Intabulare, drept de PROPRIETATE, dobandit prin Conventie, cota actuala 1/1, cota initiala 1/1	A1
	1) **APETRI DOMNICA**	

C. Partea III. SARCINI .

Inscrieri privind dezmembramintele dreptului de proprietate, drepturi reale de garanţie şi sarcini	Referinţe
NU SUNT	

Anexa Nr. 1 La Partea I

Teren

Nr cadastral	Suprafaţa (mp)*	Observaţii / Referinţe
	1.300	

* Suprafaţa este determinată in planul de proiecţie Stereo 70.

DETALII LINIARE IMOBIL

Date referitoare la teren

Crt	Categorie folosință	Intra vilan	Suprafaţa (mp)	Tarla	Parcelă	Nr. topo	Observaţii / Referinţe
1	arabil	NU	1.300	56	851	-	

Lungime Segmente
1) Valorile lungimilor segmentelor sunt obţinute din proiecţie în plan.

Punct început	X / Y	Punct sfârşit	X / Y	Lungime segment (** (m)
1	576.468,205 694.860,211	2	576.521,356 694.826,918	62.717
2	576.521,356 694.826,918	3	576.661,572 694.749,404	160.215
3	576.661,572 694.749,404	4	576.665,587 694.753,532	5.759
4	576.665,587 694.753,532	5	576.470,101 694.863,287	224.19
5	576.470,101 694.863,287	1	576.468,205 694.860,211	3.613

Document care conține date cu caracter personal, protejat de prevederile Regulamentului (UE) nr. 679/2016 și Legii 190/2018

** Lungimile segmentelor sunt determinate în planul de proiecţie Stereo 70 şi sunt rotunjite la 1 milimetru.
*** Distanţa dintre puncte este formată din segmente cumulate ce sunt mai mici decât valoarea 1 milimetru.

Document care conține date cu caracter personal, protejat de prevederile Regulamentului (UE) nr. 679/2016 și Legii 190/2018

DATE DESPRE IMOBILUL NR. 7579

Oficiul de Cadastru şi Publicitate Imobiliară SUCEAVA
Biroul de Cadastru şi Publicitate Imobiliară Radauti

A. Partea I. Descrierea imobilului

TEREN Extravilan

Adresa: Jud. Suceava

Nr. Crt	Nr cadastral Nr. topografic	Suprafaţa* (mp)	Observaţii / Referinţe
A1		2.600	Sector cadastral:39 Teren neimprejmuit;

B. Partea II. Proprietari şi acte

Inscrieri privitoare la dreptul de proprietate şi alte drepturi reale		Referinţe
7579 / 01/10/2024		
Act Administrativ nr. 282, din 15/06/2004 emis de Comisia Judeteana Suceava;		
B1	Intabulare, drept de PROPRIETATE, dobandit prin Reconstituire, cota actuala 1/1	A1
	1) **OLARI DAMIAN A MIHAI**, Lipsa CNP	
Act Administrativ nr. 7009, din 12/11/2024 emis de Primaria Comunei Iaslovat;		
B2	se noteaza posesia asupra imobilului in favoarea	A1
	1) **OLARIU FLOAREA** 2) **OLARIU MIHAI**	

C. Partea III. SARCINI .

Inscrieri privind dezmembramintele dreptului de proprietate, drepturi reale de garanţie şi sarcini	Referinţe
NU SUNT	

Document care conține date cu caracter personal, protejat de prevederile Regulamentului (UE) nr. 679/2016 și Legii 190/2018

Anexa Nr. 1 La Partea I

Teren

Nr cadastral	Suprafaţa (mp)*	Observaţii / Referinţe
	2.600	

* Suprafaţa este determinată in planul de proiecţie Stereo 70.

DETALII LINIARE IMOBIL

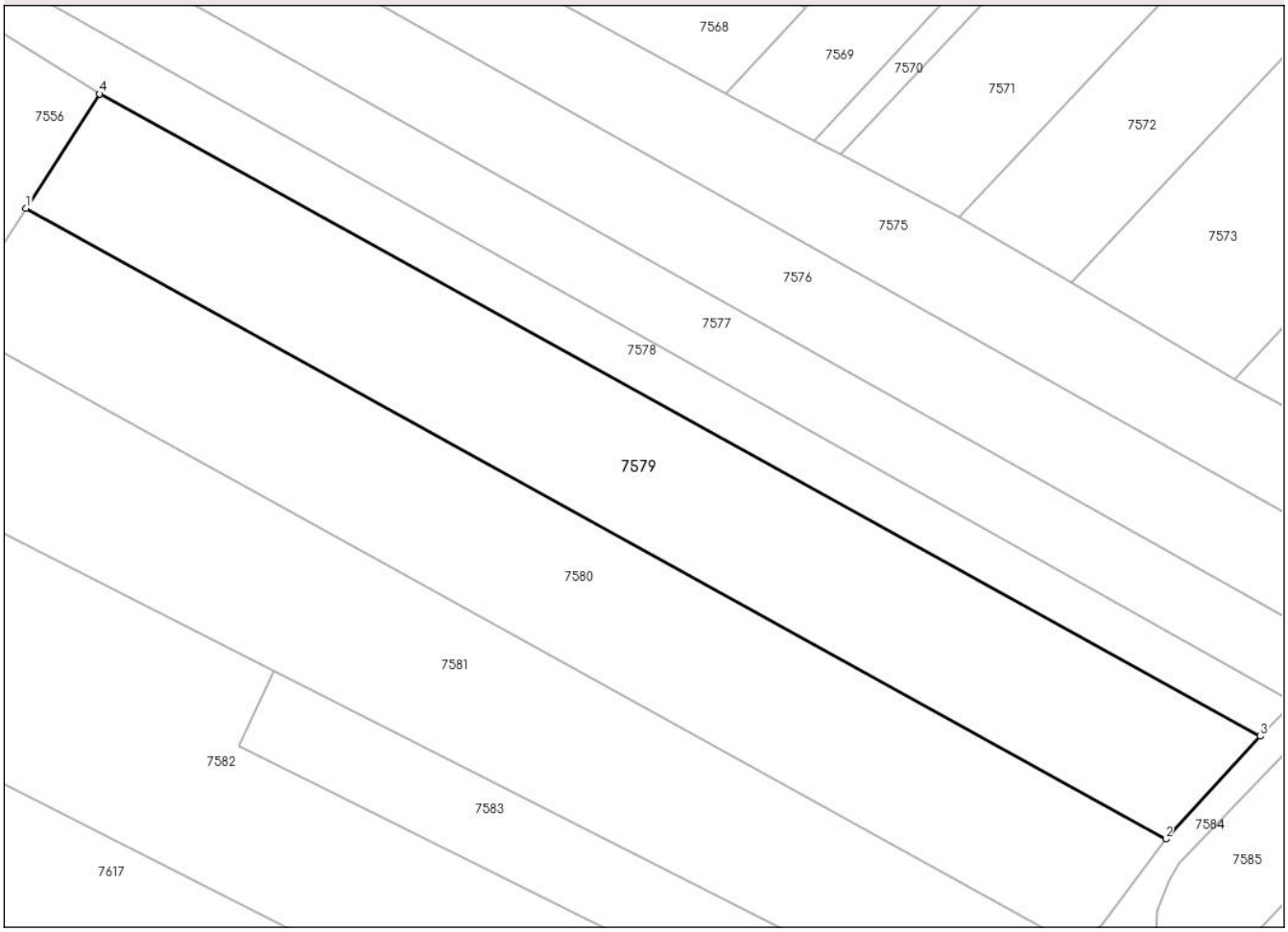

Date referitoare la teren

Crt	Categorie folosință	Intra vilan	Suprafaţa (mp)	Tarla	Parcelă	Nr. topo	Observaţii / Referinţe
1	arabil	NU	2.600	56	851	-	

Lungime Segmente
1) Valorile lungimilor segmentelor sunt obţinute din proiecţie în plan.

Punct început	X / Y	Punct sfârşit	X / Y	Lungime segment (** (m)
1	576.512,463 694.813,121	2	576.650,161 694.737,0	157.338
2	576.650,161 694.737,0	3	576.661,572 694.749,404	16.854
3	576.661,572 694.749,404	4	576.521,356 694.826,918	160.215
4	576.521,356 694.826,918	1	576.512,463 694.813,121	16.415

**** Lungimile segmentelor sunt determinate în planul de proiecţie Stereo 70 şi sunt rotunjite la 1 milimetru.**

Document care conține date cu caracter personal, protejat de prevederile Regulamentului (UE) nr. 679/2016 și Legii 190/2018

***** Distanţa dintre puncte este formată din segmente cumulate ce sunt mai mici decât valoarea 1 milimetru.**

DATE DESPRE IMOBILUL NR. 7580

Oficiul de Cadastru şi Publicitate Imobiliară SUCEAVA
Biroul de Cadastru şi Publicitate Imobiliară Radauti

A. Partea I. Descrierea imobilului

TEREN Extravilan

Adresa: Jud. Suceava

Nr. Crt	Nr cadastral Nr. topografic	Suprafaţa* (mp)	Observaţii / Referinţe
A1		2.600	Sector cadastral:39 Teren neimprejmuit;

B. Partea II. Proprietari şi acte

Inscrieri privitoare la dreptul de proprietate şi alte drepturi reale		Referinţe
7580 / 01/10/2024		
Act Administrativ nr. 2057, din 16/11/2001 emis de Comisia Judeteana Suceava;		
B1	Intabulare, drept de PROPRIETATE, dobandit prin Reconstituire, cota actuala 1/1	A1
	1) **COCIORVAN ION A DUMITRU**, Lipsa CNP	
Act Administrativ nr. 7010, din 12/11/2024 emis de Primaria Comunei Iaslovat;		
B2	se noteaza posesia asupra imobilului in favoarea	A1
	1) **OLARIU FLOAREA** 2) **OLARIU MIHAI**	

C. Partea III. SARCINI .

Inscrieri privind dezmembramintele dreptului de proprietate, drepturi reale de garanţie şi sarcini	Referinţe
NU SUNT	

Document care conține date cu caracter personal, protejat de prevederile Regulamentului (UE) nr. 679/2016 și Legii 190/2018

Anexa Nr. 1 La Partea I

Teren

Nr cadastral	Suprafaţa (mp)*	Observaţii / Referinţe
	2.600	

* Suprafaţa este determinată in planul de proiecţie Stereo 70.

DETALII LINIARE IMOBIL

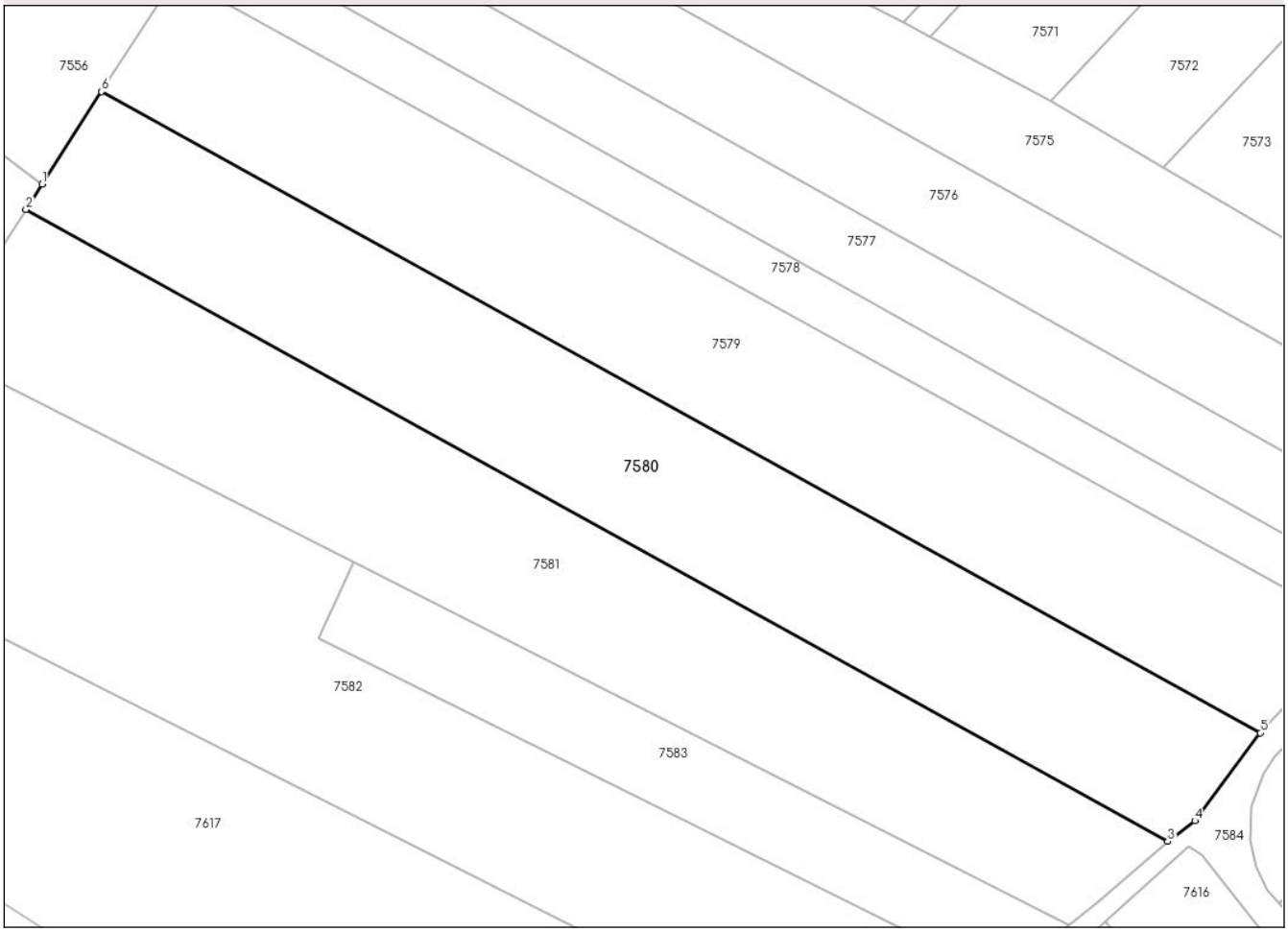

Date referitoare la teren

Crt	Categorie folosință	Intra vilan	Suprafaţa (mp)	Tarla	Parcelă	Nr. topo	Observaţii / Referinţe
1	arabil	NU	2.600	56	851	-	

Lungime Segmente
1) Valorile lungimilor segmentelor sunt obţinute din proiecţie în plan.

Punct început	X / Y	Punct sfârşit	X / Y	Lungime segment (** (m)
1	576.505,377 694.802,127	2	576.503,462 694.799,13	3.557
2	576.503,462 694.799,13	3	576.639,166 694.724,11	155.06
3	576.639,166 694.724,11	4	576.642,389 694.726,549	4.042
4	576.642,389 694.726,549	5	576.650,161 694.737,0	13.024
5	576.650,161 694.737,0	6	576.512,463 694.813,121	157.338

Document care conține date cu caracter personal, protejat de prevederile Regulamentului (UE) nr. 679/2016 și Legii 190/2018

Punct început	X / Y	Punct sfârşit	X / Y	Lungime segment (** (m)
6	576.512,463 694.813,121	1	576.505,377 694.802,127	13.08

** Lungimile segmentelor sunt determinate în planul de proiecţie Stereo 70 şi sunt rotunjite la 1 milimetru.
*** Distanţa dintre puncte este formată din segmente cumulate ce sunt mai mici decât valoarea 1 milimetru.

DATE DESPRE IMOBILUL NR. 7581

Oficiul de Cadastru şi Publicitate Imobiliară SUCEAVA
Biroul de Cadastru şi Publicitate Imobiliară Radauti

A. Partea I. Descrierea imobilului

TEREN Extravilan

Adresa: Jud. Suceava

Nr. Crt	Nr cadastral Nr. topografic	Suprafaţa* (mp)	Observaţii / Referinţe
A1		2.600	Sector cadastral:39 Teren neimprejmuit;

B. Partea II. Proprietari şi acte

Inscrieri privitoare la dreptul de proprietate şi alte drepturi reale		Referinţe
7581 / 01/10/2024		
Act Administrativ nr. 516, din 04/07/2005 emis de Comisia Judeteana Suceava;		
B1	Intabulare, drept de PROPRIETATE, dobandit prin Reconstituire, cota actuala 1/1	A1
	1) **VRACI MIHAI**, Lipsa CNP 2) **GRAB MAGDALENA**, Lipsa CNP 3) **VRACI PETRU**, Lipsa CNP	
Act Administrativ nr. 7011, din 12/11/2024 emis de Primaria Comunei Iaslovat;		
B2	se noteaza posesia asupra imobilului in favoarea	A1
	1) **COAJA AGAFIA** 2) **COAJA ANDREI**	

C. Partea III. SARCINI .

Inscrieri privind dezmembramintele dreptului de proprietate, drepturi reale de garanţie şi sarcini	Referinţe
NU SUNT	

Document care conține date cu caracter personal, protejat de prevederile Regulamentului (UE) nr. 679/2016 și Legii 190/2018

Anexa Nr. 1 La Partea I

Teren

Nr cadastral	Suprafaţa (mp)*	Observaţii / Referinţe
	2.600	

* Suprafaţa este determinată in planul de proiecţie Stereo 70.

DETALII LINIARE IMOBIL

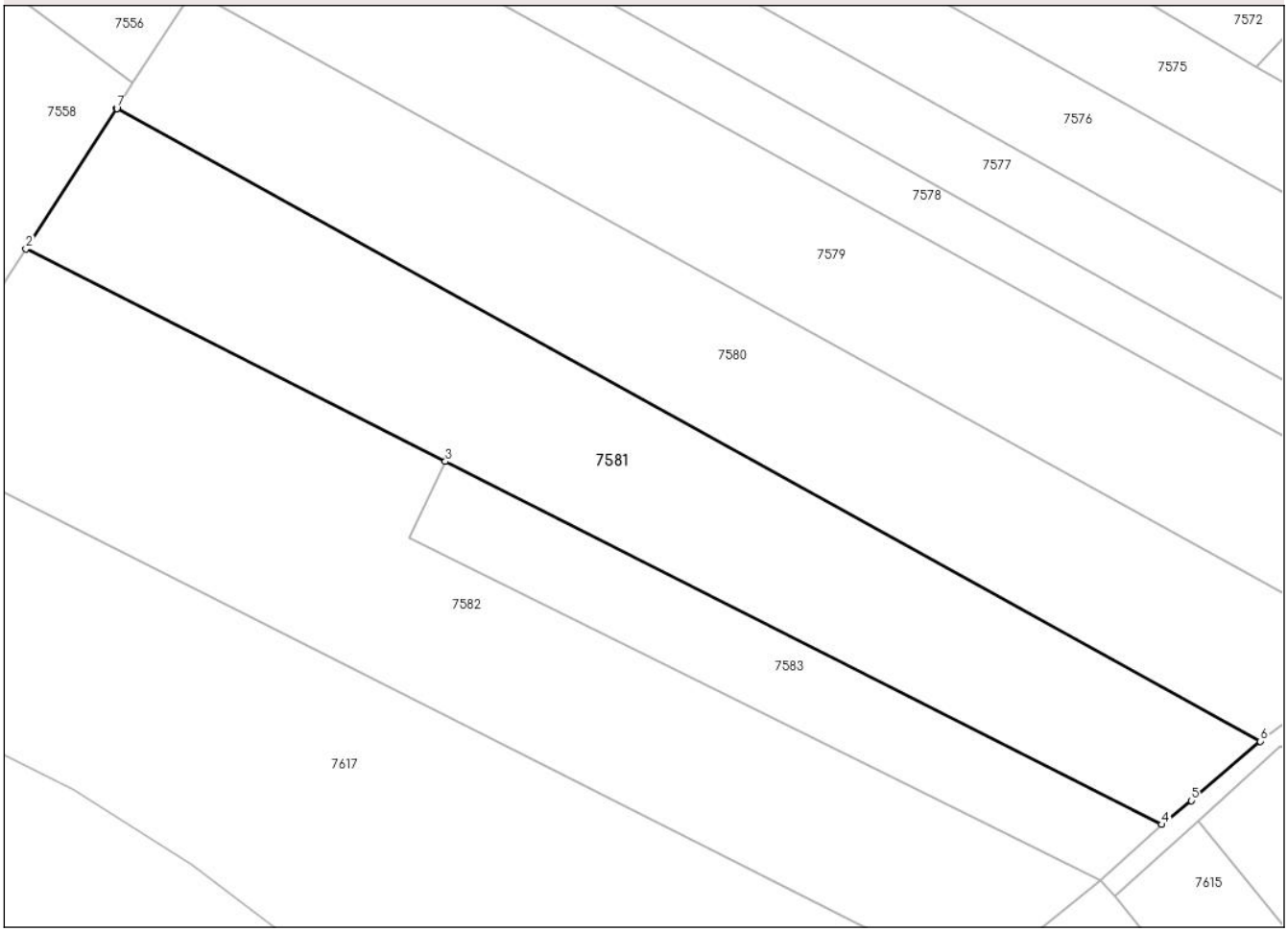

Date referitoare la teren

Crt	Categorie folosință	Intra vilan	Suprafaţa (mp)	Tarla	Parcelă	Nr. topo	Observaţii / Referinţe
1	arabil	NU	2.600	56	851	-	

Lungime Segmente
1) Valorile lungimilor segmentelor sunt obţinute din proiecţie în plan.

Punct început	X / Y	Punct sfârşit	X / Y	Lungime segment (** (m)
1	576.503,45 694.799,112	2	576.492,66 694.782,487	19.82
2	576.492,66 694.782,487	3	576.542,443 694.757,282	55.8
3	576.542,443 694.757,282	4	576.627,467 694.714,235	95.3
4	576.627,467 694.714,235	5	576.630,971 694.717,071	4.508
5	576.630,971 694.717,071	6	576.639,166 694.724,11	10.803

Document care conține date cu caracter personal, protejat de prevederile Regulamentului (UE) nr. 679/2016 și Legii 190/2018

Punct început	X / Y	Punct sfârşit	X / Y	Lungime segment (** (m)
6	576.639,166 694.724,11	7	576.503,462 694.799,13	155.06
7	576.503,462 694.799,13	1	576.503,45 694.799,112	0.022

** Lungimile segmentelor sunt determinate în planul de proiecţie Stereo 70 şi sunt rotunjite la 1 milimetru.
*** Distanţa dintre puncte este formată din segmente cumulate ce sunt mai mici decât valoarea 1 milimetru.

Document care conține date cu caracter personal, protejat de prevederile Regulamentului (UE) nr. 679/2016 și Legii 190/2018

DATE DESPRE IMOBILUL NR. 7582

Oficiul de Cadastru şi Publicitate Imobiliară SUCEAVA
Biroul de Cadastru şi Publicitate Imobiliară Radauti

A. Partea I. Descrierea imobilului

TEREN Extravilan

Adresa: Jud. Suceava

Nr. Crt	Nr cadastral Nr. topografic	Suprafaţa* (mp)	Observaţii / Referinţe
A1		3.000	Sector cadastral:39 Teren neimprejmuit;

B. Partea II. Proprietari şi acte

Inscrieri privitoare la dreptul de proprietate şi alte drepturi reale		Referinţe
7582 / 01/10/2024		
Act Administrativ nr. 516, din 04/07/2005 emis de Comisia Judeteana Suceava;		
B1	Intabulare, drept de PROPRIETATE, dobandit prin Reconstituire, cota actuala 1/1	A1
	1) **VRACI MIHAI**, Lipsa CNP 2) **GRAB MAGDALENA**, Lipsa CNP 3) **VRACI PETRU**, Lipsa CNP	
Act Administrativ nr. 7012, din 12/11/2024 emis de Primaria Comunei Iaslovat;		
B2	se noteaza posesia asupra imobilului in favoarea	A1
	1) **COAJA AGAFIA** 2) **COAJA ANDREI**	

C. Partea III. SARCINI .

Inscrieri privind dezmembramintele dreptului de proprietate, drepturi reale de garanţie şi sarcini	Referinţe
NU SUNT	

Document care conține date cu caracter personal, protejat de prevederile Regulamentului (UE) nr. 679/2016 și Legii 190/2018

Anexa Nr. 1 La Partea I

Teren

Nr cadastral	Suprafaţa (mp)*	Observaţii / Referinţe
	3.000	

* Suprafaţa este determinată in planul de proiecţie Stereo 70.

DETALII LINIARE IMOBIL

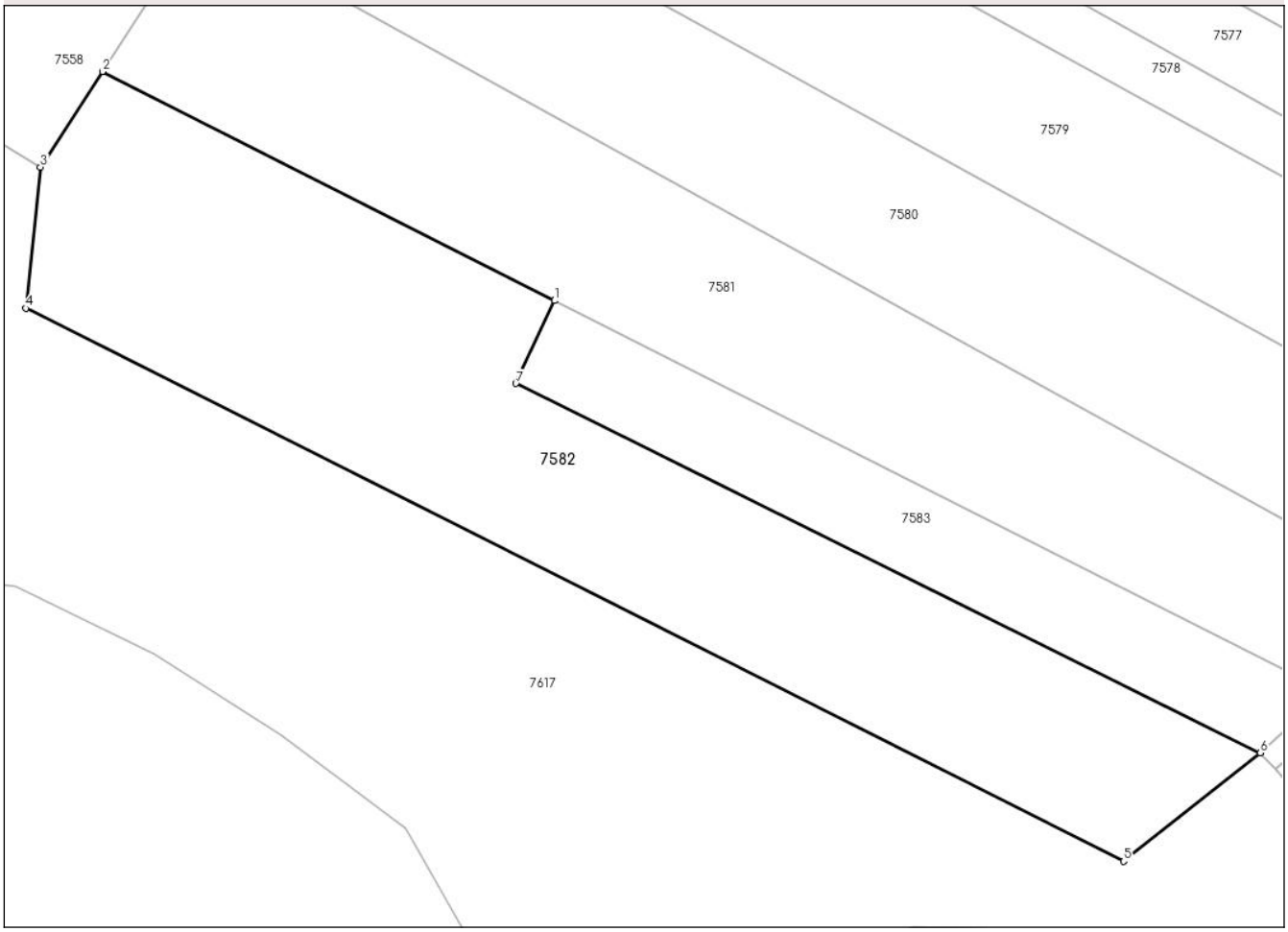

Date referitoare la teren

Crt	Categorie folosință	Intra vilan	Suprafaţa (mp)	Tarla	Parcelă	Nr. topo	Observaţii / Referinţe
1	arabil	NU	3.000	56	851, 848	-	

Lungime Segmente
1) Valorile lungimilor segmentelor sunt obţinute din proiecţie în plan.

Punct început	X / Y	Punct sfârşit	X / Y	Lungime segment (** (m)
1	576.542,443 694.757,282	2	576.492,66 694.782,487	55.8
2	576.492,66 694.782,487	3	576.485,831 694.771,966	12.543
3	576.485,831 694.771,966	4	576.484,234 694.756,447	15.601
4	576.484,234 694.756,447	5	576.605,158 694.695,59	135.374
5	576.605,158 694.695,59	6	576.620,191 694.707,548	19.209

Document care conține date cu caracter personal, protejat de prevederile Regulamentului (UE) nr. 679/2016 și Legii 190/2018

Punct început	X / Y	Punct sfârşit	X / Y	Lungime segment (** (m)
6	576.620,191 694.707,548	7	576.538,205 694.748,179	91.502
7	576.538,205 694.748,179	1	576.542,443 694.757,282	10.041

** Lungimile segmentelor sunt determinate în planul de proiecţie Stereo 70 şi sunt rotunjite la 1 milimetru.
*** Distanţa dintre puncte este formată din segmente cumulate ce sunt mai mici decât valoarea 1 milimetru.

Document care conține date cu caracter personal, protejat de prevederile Regulamentului (UE) nr. 679/2016 și Legii 190/2018

DATE DESPRE IMOBILUL NR. 7583

Oficiul de Cadastru şi Publicitate Imobiliară SUCEAVA
Biroul de Cadastru şi Publicitate Imobiliară Radauti

A. Partea I. Descrierea imobilului

TEREN Extravilan

Adresa: Jud. Suceava

Nr. Crt	Nr cadastral Nr. topografic	Suprafaţa* (mp)	Observaţii / Referinţe
A1		900	Sector cadastral:39 Teren neimprejmuit;

B. Partea II. Proprietari şi acte

Inscrieri privitoare la dreptul de proprietate şi alte drepturi reale		Referinţe
7583 / 01/10/2024		
Act Administrativ nr. 167, din 15/01/2025 emis de Primaria Comunei Iaslovat;		
B1	Inscrierea posesiei, drept de PROPRIETATE, dobandit prin Constituire, cota actuala 1/1	A1
	1) **NEIDENTIFICAT NEIDENTIFICAT**	
Act Normativ nr. 7, din 13/03/1996 emis de Parlamentul Romaniei;		
B2	Se noteaza mentiunea de proprietar neidentificat.	A1

C. Partea III. SARCINI .

Inscrieri privind dezmembramintele dreptului de proprietate, drepturi reale de garanţie şi sarcini	Referinţe
NU SUNT	

Document care conține date cu caracter personal, protejat de prevederile Regulamentului (UE) nr. 679/2016 și Legii 190/2018

Anexa Nr. 1 La Partea I

Teren

Nr cadastral	Suprafaţa (mp)*	Observaţii / Referinţe
	900	

* Suprafaţa este determinată in planul de proiecţie Stereo 70.

DETALII LINIARE IMOBIL

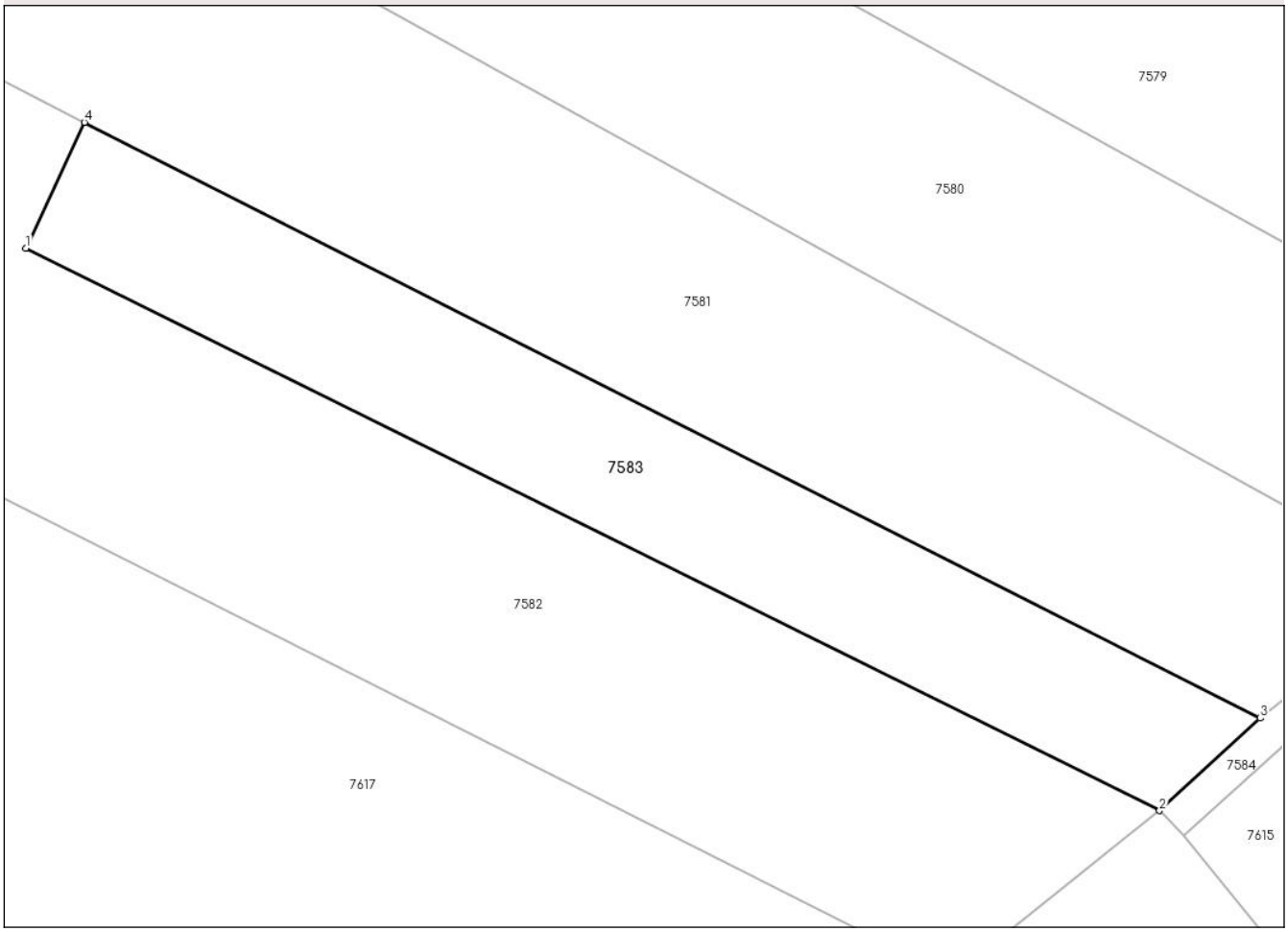

Date referitoare la teren

Crt	Categorie folosință	Intra vilan	Suprafaţa (mp)	Tarla	Parcelă	Nr. topo	Observaţii / Referinţe
1	arabil	NU	900	56	851	-	

Lungime Segmente
1) Valorile lungimilor segmentelor sunt obţinute din proiecţie în plan.

Punct început	X / Y	Punct sfârşit	X / Y	Lungime segment (** (m)
1	576.538,205 694.748,179	2	576.620,191 694.707,548	91.502
2	576.620,191 694.707,548	3	576.627,467 694.714,235	9.882
3	576.627,467 694.714,235	4	576.542,443 694.757,282	95.3
4	576.542,443 694.757,282	1	576.538,205 694.748,179	10.041

**** Lungimile segmentelor sunt determinate în planul de proiecţie Stereo 70 şi sunt rotunjite la 1 milimetru.**

Document care conține date cu caracter personal, protejat de prevederile Regulamentului (UE) nr. 679/2016 și Legii 190/2018

***** Distanţa dintre puncte este formată din segmente cumulate ce sunt mai mici decât valoarea 1 milimetru.**

DATE DESPRE IMOBILUL NR. 7584

Oficiul de Cadastru şi Publicitate Imobiliară SUCEAVA
Biroul de Cadastru şi Publicitate Imobiliară Radauti

A. Partea I. Descrierea imobilului

TEREN Extravilan

Adresa: Jud. Suceava

Nr. Crt	Nr cadastral Nr. topografic	Suprafaţa* (mp)	Observaţii / Referinţe
A1		2.722	Sector cadastral:39 Teren neimprejmuit;

B. Partea II. Proprietari şi acte

Inscrieri privitoare la dreptul de proprietate şi alte drepturi reale		Referinţe
7584 / 01/10/2024		
Act Administrativ nr. 167, din 15/01/2025 emis de Primaria Comunei Iaslovat;		
B1	Inscrierea posesiei, drept de PROPRIETATE, dobandit prin Constituire, cota actuala 1/1	A1
	1) **NEIDENTIFICAT NEIDENTIFICAT**	
Act Normativ nr. 7, din 13/03/1996 emis de Parlamentul Romaniei;		
B2	Se noteaza mentiunea de proprietar neidentificat.	A1

C. Partea III. SARCINI .

Inscrieri privind dezmembramintele dreptului de proprietate, drepturi reale de garanţie şi sarcini	Referinţe
NU SUNT	

Document care conține date cu caracter personal, protejat de prevederile Regulamentului (UE) nr. 679/2016 și Legii 190/2018

Anexa Nr. 1 La Partea I

Teren

Nr cadastral	Suprafaţa (mp)*	Observaţii / Referinţe
	2.722	

* Suprafaţa este determinată in planul de proiecţie Stereo 70.

DETALII LINIARE IMOBIL

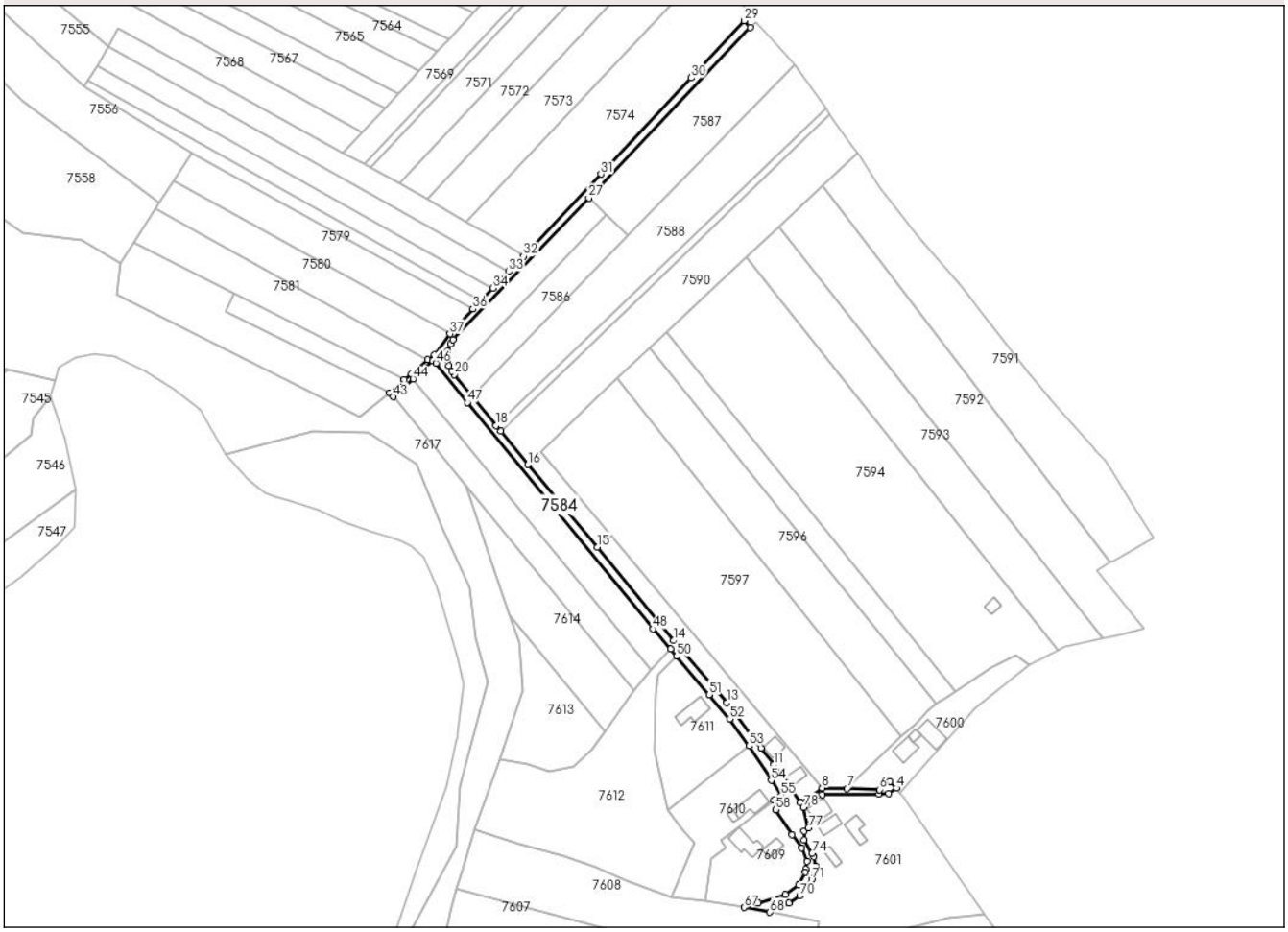

Date referitoare la teren

Crt	Categorie folosință	Intra vilan	Suprafaţa (mp)	Tarla	Parcelă	Nr. topo	Observaţii / Referinţe
1	drum	NU	2.722	56	851	-	

Lungime Segmente

1) Valorile lungimilor segmentelor sunt obţinute din proiecţie în plan.

Punct început	X / Y	Punct sfârşit	X / Y	Lungime segment
1	576.835,625 694.507,745	2	576.863,953 694.507,901	28.328
4	576.872,526 694.511,02	5	576.869,237 694.514,432	4.739
7	576.847,971 694.510,856	8	576.835,479 694.511,13	12.495
10	576.819,658 694.511,207	11	576.811,357 694.522,683	14.164
13	576.788,052 694.553,453	14	576.761,565 694.584,385	40.723
16	576.688,99 694.671,954	17	576.675,524 694.688,563	21.382

Punct început	X / Y	Punct sfârşit	X / Y	Lungime segment
2	576.863,953 694.507,901	3	576.868,587 694.508,412	4.662
5	576.869,237 694.514,432	6	576.864,084 694.510,283	6.616
8	576.835,479 694.511,13	9	576.824,624 694.503,827	13.083
11	576.811,357 694.522,683	12	576.805,203 694.530,959	10.313
14	576.761,565 694.584,385	15	576.723,637 694.630,973	60.075
17	576.675,524 694.688,563	18	576.673,214 694.691,352	3.621

Punct început	X / Y	Punct sfârşit	X / Y	Lungime segment
3	576.868,587 694.508,412	4	576.872,526 694.511,02	4.724
6	576.864,084 694.510,283	7	576.847,971 694.510,856	16.123
9	576.824,624 694.503,827	10	576.819,658 694.511,207	8.895
12	576.805,203 694.530,959	13	576.788,052 694.553,453	28.287
15	576.723,637 694.630,973	16	576.688,99 694.671,954	53.664
18	576.673,214 694.691,352	19	576.661,237 694.705,813	18.777

Document care conține date cu caracter personal, protejat de prevederile Regulamentului (UE) nr. 679/2016 și Legii 190/2018

Punct început	X / Y	Punct sfârşit	X / Y	Lungime segment
19	576.661,237 694.705,813	20	576.652,438 694.716,717	14.011
22	576.649,713 694.721,025	23	576.649,039 694.724,271	3.315
25	576.650,53 694.732,055	26	576.651,786 694.734,08	2.383
28	576.799,662 694.889,411	29	576.796,704 694.892,769	4.475
31	576.725,333 694.816,419	32	576.686,8 694.775,601	56.133
34	576.671,676 694.759,791	35	576.665,587 694.753,532	8.732
37	576.650,161 694.737,0	38	576.642,389 694.726,549	13.024
40	576.630,971 694.717,071	41	576.627,467 694.714,235	4.508
43	576.621,935 694.705,739	44	576.631,811 694.714,659	13.308
46	576.643,225 694.722,485	47	576.658,809 694.702,829	25.084
49	576.760,036 694.580,163	50	576.763,066 694.576,598	4.679
52	576.789,476 694.545,409	53	576.799,123 694.532,065	16.466
55	576.815,133 694.507,43	56	576.811,424 694.505,022	4.422
58	576.812,487 694.500,256	59	576.820,533 694.487,844	14.792
61	576.827,935 694.474,703	62	576.827,391 694.470,618	4.121
64	576.823,77 694.462,946	65	576.817,333 694.458,15	8.027
67	576.796,65 694.451,668	68	576.809,501 694.449,293	13.069
70	576.824,331 694.457,408	71	576.830,389 694.465,486	10.097
73	576.831,479 694.476,923	74	576.830,528 694.478,516	1.855
76	576.826,68 694.489,719	77	576.828,7 694.491,195	2.502

Punct început	X / Y	Punct sfârşit	X / Y	Lungime segment
20	576.652,438 694.716,717	21	576.650,984 694.718,394	2.22
23	576.649,039 694.724,271	24	576.649,164 694.728,305	4.036
26	576.651,786 694.734,08	27	576.719,288 694.804,544	97.579
29	576.796,704 694.892,769	30	576.770,326 694.864,353	38.772
32	576.686,8 694.775,601	33	576.679,535 694.767,989	10.522
35	576.665,587 694.753,532	36	576.661,572 694.749,404	5.759
38	576.642,389 694.726,549	39	576.639,166 694.724,11	4.042
41	576.627,467 694.714,235	42	576.620,191 694.707,548	9.882
44	576.631,811 694.714,659	45	576.641,608 694.723,507	13.201
47	576.658,809 694.702,829	48	576.751,224 694.590,195	145.695
50	576.763,066 694.576,598	51	576.779,257 694.557,545	25.003
53	576.799,123 694.532,065	54	576.810,156 694.514,835	20.46
56	576.811,424 694.505,022	57	576.813,005 694.502,986	2.578
59	576.820,533 694.487,844	60	576.825,211 694.481,113	8.197
62	576.827,391 694.470,618	63	576.827,193 694.469,129	1.502
65	576.817,333 694.458,15	66	576.803,701 694.453,858	14.292
68	576.809,501 694.449,293	69	576.818,903 694.453,874	10.459
71	576.830,389 694.465,486	72	576.832,282 694.472,302	7.074
74	576.830,528 694.478,516	75	576.826,486 694.485,285	7.884
77	576.828,7 694.491,195	78	576.826,237 694.501,428	10.525

Punct început	X / Y	Punct sfârşit	X / Y	Lungime segment
21	576.650,984 694.718,394	22	576.649,713 694.721,025	2.922
24	576.649,164 694.728,305	25	576.650,53 694.732,055	3.991
27	576.719,288 694.804,544	28	576.799,662 694.889,411	116.886
30	576.770,326 694.864,353	31	576.725,333 694.816,419	65.742
33	576.679,535 694.767,989	34	576.671,676 694.759,791	11.357
36	576.661,572 694.749,404	37	576.650,161 694.737,0	16.854
39	576.639,166 694.724,11	40	576.630,971 694.717,071	10.803
42	576.620,191 694.707,548	43	576.621,935 694.705,739	2.513
45	576.641,608 694.723,507	46	576.643,225 694.722,485	1.913
48	576.751,224 694.590,195	49	576.760,036 694.580,163	13.353
51	576.779,257 694.557,545	52	576.789,476 694.545,409	15.865
54	576.810,156 694.514,835	55	576.815,133 694.507,43	8.922
57	576.813,005 694.502,986	58	576.812,487 694.500,256	2.779
60	576.825,211 694.481,113	61	576.827,935 694.474,703	6.965
63	576.827,193 694.469,129	64	576.823,77 694.462,946	7.067
66	576.803,701 694.453,858	67	576.796,65 694.451,668	7.383
69	576.818,903 694.453,874	70	576.824,331 694.457,408	6.477
72	576.832,282 694.472,302	73	576.831,479 694.476,923	4.69
75	576.826,486 694.485,285	76	576.826,68 694.489,719	4.438
78	576.826,237 694.501,428	1	576.835,625 694.507,745	11.315

** Lungimile segmentelor sunt determinate în planul de proiecţie Stereo 70 şi sunt rotunjite la 1 milimetru.
*** Distanţa dintre puncte este formată din segmente cumulate ce sunt mai mici decât valoarea 1 milimetru.

Document care conține date cu caracter personal, protejat de prevederile Regulamentului (UE) nr. 679/2016 și Legii 190/2018

DATE DESPRE IMOBILUL NR. 7585

Oficiul de Cadastru şi Publicitate Imobiliară SUCEAVA
Biroul de Cadastru şi Publicitate Imobiliară Radauti

A. Partea I. Descrierea imobilului

TEREN Extravilan

Adresa: Jud. Suceava

Nr. Crt	Nr cadastral Nr. topografic	Suprafaţa* (mp)	Observaţii / Referinţe
A1		1.300	Sector cadastral:39 Teren neimprejmuit;

B. Partea II. Proprietari şi acte

Inscrieri privitoare la dreptul de proprietate şi alte drepturi reale		Referinţe
7585 / 01/10/2024		
Act Administrativ nr. 314, din 20/01/1995 emis de Comisia Judeteana Suceava;		
B1	Intabulare, drept de PROPRIETATE, dobandit prin Reconstituire, cota actuala 1/1	A1
	1) **VRACI NICOLAE**, Lipsa CNP	
Act Administrativ nr. 7013, din 12/11/2024 emis de Primaria Comunei Iaslovat;		
B2	se noteaza posesia asupra imobilului in favoarea	A1
	1) **VRACI DORINA-GABRIELA**	

C. Partea III. SARCINI .

Inscrieri privind dezmembramintele dreptului de proprietate, drepturi reale de garanţie şi sarcini	Referinţe
NU SUNT	

Document care conține date cu caracter personal, protejat de prevederile Regulamentului (UE) nr. 679/2016 și Legii 190/2018

Anexa Nr. 1 La Partea I

Teren

Nr cadastral	Suprafaţa (mp)*	Observaţii / Referinţe
	1.300	

* Suprafaţa este determinată in planul de proiecţie Stereo 70.

DETALII LINIARE IMOBIL

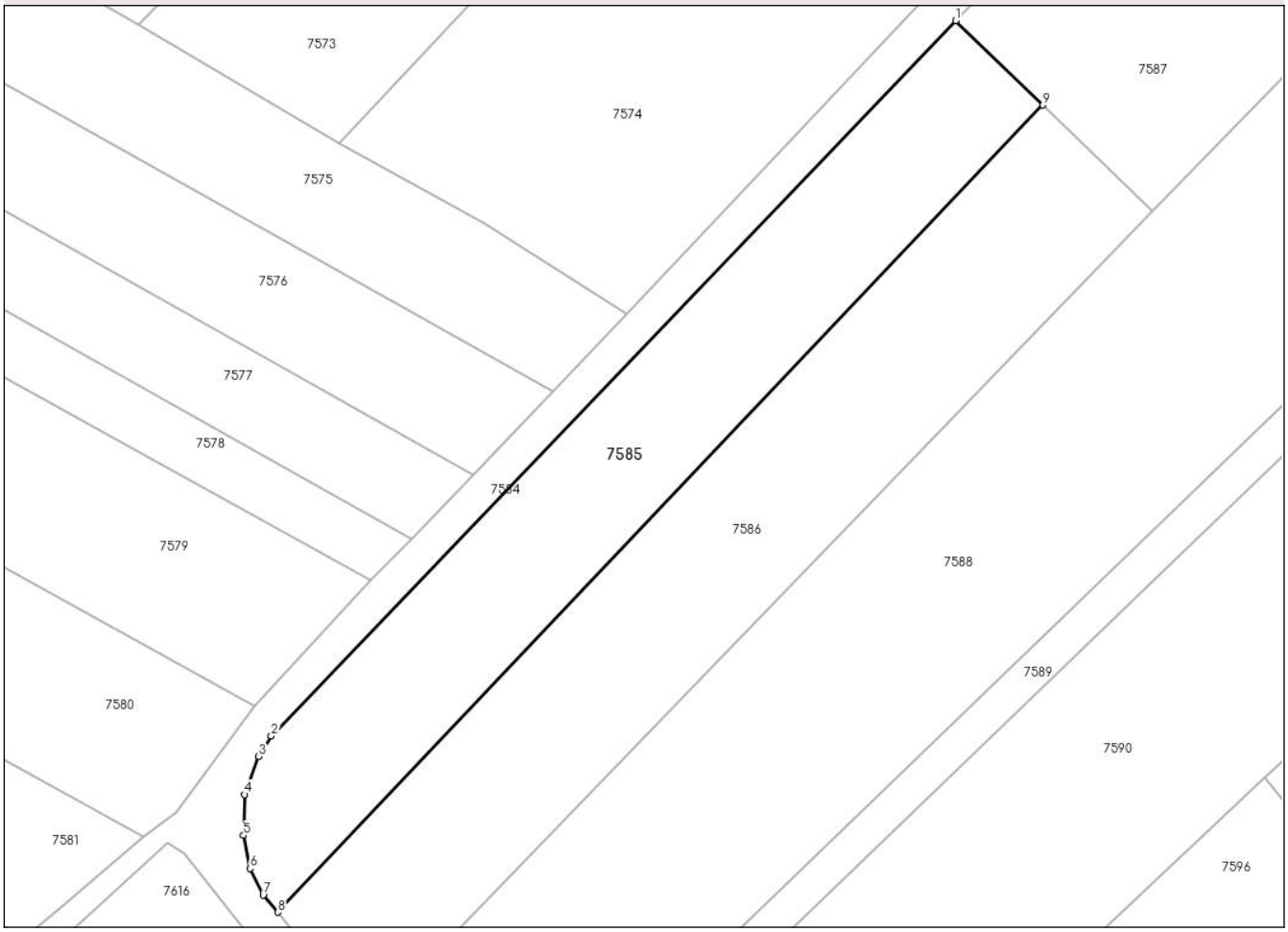

Date referitoare la teren

Crt	Categorie folosință	Intra vilan	Suprafaţa (mp)	Tarla	Parcelă	Nr. topo	Observaţii / Referinţe
1	arabil	NU	1.300	56	851	-	

Lungime Segmente
1) Valorile lungimilor segmentelor sunt obţinute din proiecţie în plan.

Punct început	X / Y	Punct sfârşit	X / Y	Lungime segment (** (m)
1	576.719,288 694.804,544	2	576.651,786 694.734,08	97.579
2	576.651,786 694.734,08	3	576.650,53 694.732,055	2.383
3	576.650,53 694.732,055	4	576.649,164 694.728,305	3.991
4	576.649,164 694.728,305	5	576.649,039 694.724,271	4.036
5	576.649,039 694.724,271	6	576.649,713 694.721,025	3.315

Document care conține date cu caracter personal, protejat de prevederile Regulamentului (UE) nr. 679/2016 și Legii 190/2018

Punct început	X / Y	Punct sfârşit	X / Y	Lungime segment (** (m)
6	576.649,713 694.721,025	7	576.650,984 694.718,394	2.922
7	576.650,984 694.718,394	8	576.652,438 694.716,717	2.22
8	576.652,438 694.716,717	9	576.727,862 694.796,233	109.597
9	576.727,862 694.796,233	1	576.719,288 694.804,544	11.941

** Lungimile segmentelor sunt determinate în planul de proiecţie Stereo 70 şi sunt rotunjite la 1 milimetru.
*** Distanţa dintre puncte este formată din segmente cumulate ce sunt mai mici decât valoarea 1 milimetru.

Document care conține date cu caracter personal, protejat de prevederile Regulamentului (UE) nr. 679/2016 și Legii 190/2018

DATE DESPRE IMOBILUL NR. 7586

Oficiul de Cadastru şi Publicitate Imobiliară SUCEAVA
Biroul de Cadastru şi Publicitate Imobiliară Radauti

A. Partea I. Descrierea imobilului

TEREN Extravilan

Adresa: Jud. Suceava

Nr. Crt	Nr cadastral Nr. topografic	Suprafaţa* (mp)	Observaţii / Referinţe
A1		1.595	Sector cadastral:39 Teren neimprejmuit;

B. Partea II. Proprietari şi acte

Inscrieri privitoare la dreptul de proprietate şi alte drepturi reale		Referinţe
7586 / 01/10/2024		
Act Administrativ nr. 167, din 15/01/2025 emis de Primaria Comunei Iaslovat;		
B1	Inscrierea posesiei, drept de PROPRIETATE, dobandit prin Constituire, cota actuala 1/1	A1
	1) **NEIDENTIFICAT NEIDENTIFICAT**	
Act Normativ nr. 7, din 13/03/1996 emis de Parlamentul Romaniei;		
B2	Se noteaza mentiunea de proprietar neidentificat.	A1

C. Partea III. SARCINI .

Inscrieri privind dezmembramintele dreptului de proprietate, drepturi reale de garanţie şi sarcini	Referinţe
NU SUNT	

Document care conține date cu caracter personal, protejat de prevederile Regulamentului (UE) nr. 679/2016 și Legii 190/2018

Anexa Nr. 1 La Partea I

Teren

Nr cadastral	Suprafaţa (mp)*	Observaţii / Referinţe
	1.595	

* Suprafaţa este determinată in planul de proiecţie Stereo 70.

DETALII LINIARE IMOBIL

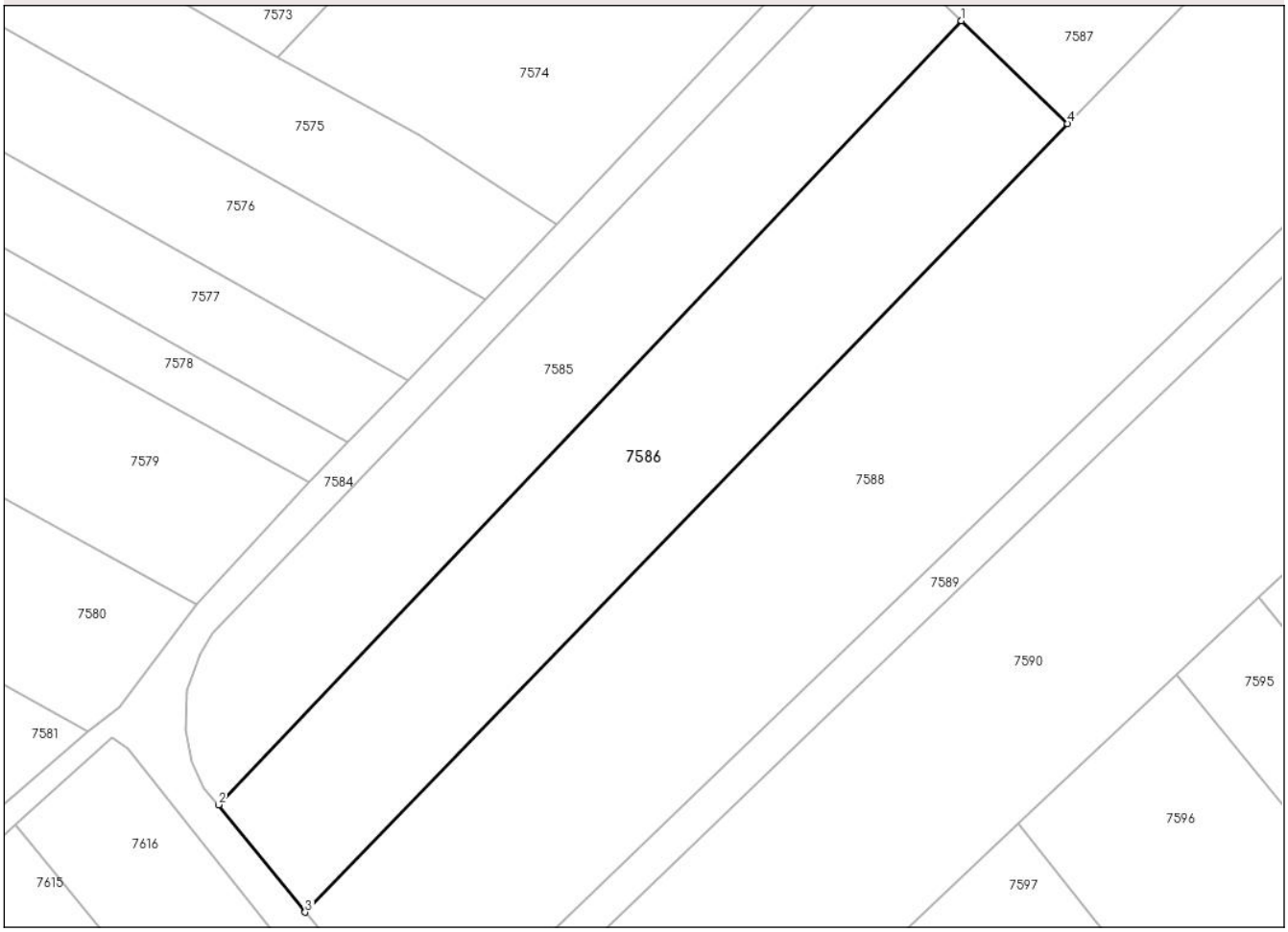

Date referitoare la teren

Crt	Categorie folosință	Intra vilan	Suprafaţa (mp)	Tarla	Parcelă	Nr. topo	Observaţii / Referinţe
1	arabil	NU	1.595	56	851	-	

Lungime Segmente
1) Valorile lungimilor segmentelor sunt obţinute din proiecţie în plan.

Punct început	X / Y	Punct sfârşit	X / Y	Lungime segment (** (m)
1	576.727,862 694.796,233	2	576.652,438 694.716,717	109.597
2	576.652,438 694.716,717	3	576.661,237 694.705,813	14.011
3	576.661,237 694.705,813	4	576.738,635 694.785,819	111.317
4	576.738,635 694.785,819	1	576.727,862 694.796,233	14.984

**** Lungimile segmentelor sunt determinate în planul de proiecţie Stereo 70 şi sunt rotunjite la 1 milimetru.**

Document care conține date cu caracter personal, protejat de prevederile Regulamentului (UE) nr. 679/2016 și Legii 190/2018

***** Distanţa dintre puncte este formată din segmente cumulate ce sunt mai mici decât valoarea 1 milimetru.**

DATE DESPRE IMOBILUL NR. 7587

Oficiul de Cadastru şi Publicitate Imobiliară SUCEAVA
Biroul de Cadastru şi Publicitate Imobiliară Radauti

A. Partea I. Descrierea imobilului

TEREN Extravilan

Adresa: Jud. Suceava

Nr. Crt	Nr cadastral Nr. topografic	Suprafaţa* (mp)	Observaţii / Referinţe
A1		3.345	Sector cadastral:39 Teren neimprejmuit;

B. Partea II. Proprietari şi acte

Inscrieri privitoare la dreptul de proprietate şi alte drepturi reale		Referinţe
7587 / 01/10/2024		
Act Administrativ nr. 167, din 15/01/2025 emis de Primaria Comunei Iaslovat;		
B1	Inscrierea posesiei, drept de PROPRIETATE, dobandit prin Constituire, cota actuala 1/1	A1
	1) **NEIDENTIFICAT NEIDENTIFICAT**	
Act Normativ nr. 7, din 13/03/1996 emis de Parlamentul Romaniei;		
B2	Se noteaza mentiunea de proprietar neidentificat.	A1

C. Partea III. SARCINI .

Inscrieri privind dezmembramintele dreptului de proprietate, drepturi reale de garanţie şi sarcini	Referinţe
NU SUNT	

Document care conține date cu caracter personal, protejat de prevederile Regulamentului (UE) nr. 679/2016 și Legii 190/2018

Anexa Nr. 1 La Partea I

Teren

Nr cadastral	Suprafaţa (mp)*	Observaţii / Referinţe
	3.345	

* Suprafaţa este determinată in planul de proiecţie Stereo 70.

DETALII LINIARE IMOBIL

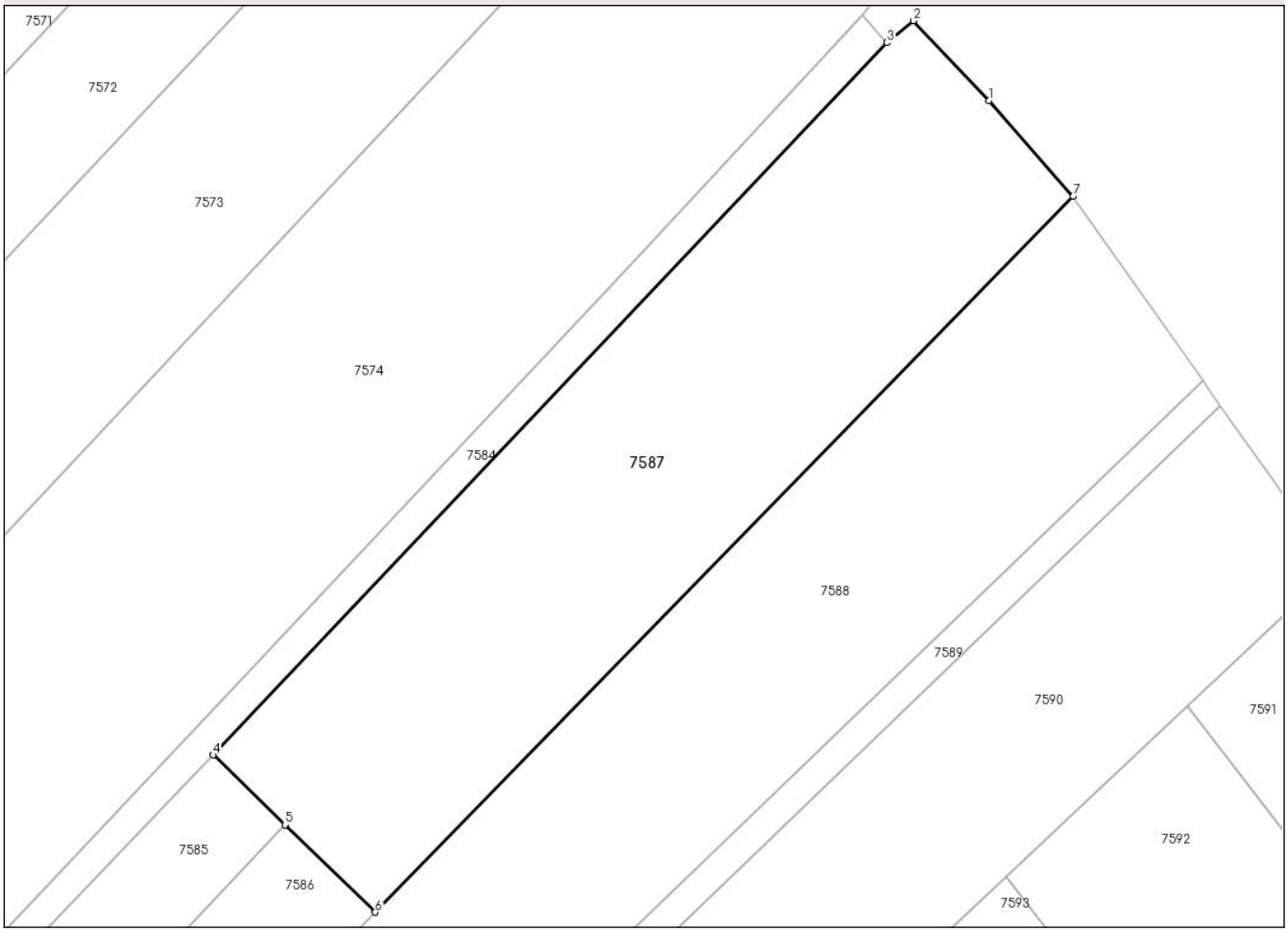

Date referitoare la teren

Crt	Categorie folosință	Intra vilan	Suprafaţa (mp)	Tarla	Parcelă	Nr. topo	Observaţii / Referinţe
1	arabil	NU	3.345	56	851	-	

Lungime Segmente
1) Valorile lungimilor segmentelor sunt obţinute din proiecţie în plan.

Punct început	X / Y	Punct sfârşit	X / Y	Lungime segment (** (m)
1	576.811,848 694.882,541	2	576.802,863 694.892,042	13.077
2	576.802,863 694.892,042	3	576.799,662 694.889,411	4.143
3	576.799,662 694.889,411	4	576.719,288 694.804,544	116.886
4	576.719,288 694.804,544	5	576.727,862 694.796,233	11.941
5	576.727,862 694.796,233	6	576.738,635 694.785,819	14.984

Document care conține date cu caracter personal, protejat de prevederile Regulamentului (UE) nr. 679/2016 și Legii 190/2018

Punct început	X / Y	Punct sfârşit	X / Y	Lungime segment (** (m)
6	576.738,635 694.785,819	7	576.821,884 694.871,105	119.181
7	576.821,884 694.871,105	1	576.811,848 694.882,541	15.215

** Lungimile segmentelor sunt determinate în planul de proiecţie Stereo 70 şi sunt rotunjite la 1 milimetru.
*** Distanţa dintre puncte este formată din segmente cumulate ce sunt mai mici decât valoarea 1 milimetru.

Document care conține date cu caracter personal, protejat de prevederile Regulamentului (UE) nr. 679/2016 și Legii 190/2018

DATE DESPRE IMOBILUL NR. 7588

Oficiul de Cadastru şi Publicitate Imobiliară SUCEAVA
Biroul de Cadastru şi Publicitate Imobiliară Radauti

A. Partea I. Descrierea imobilului

TEREN Extravilan

Adresa: Jud. Suceava

Nr. Crt	Nr cadastral Nr. topografic	Suprafaţa* (mp)	Observaţii / Referinţe
A1		5.200	Sector cadastral:39 Teren neimprejmuit;

B. Partea II. Proprietari şi acte

Inscrieri privitoare la dreptul de proprietate şi alte drepturi reale		Referinţe
7588 / 01/10/2024		
Act Administrativ nr. 1504, din 09/03/1998 emis de Comisia Judeteana Suceava;		
B1	Intabulare, drept de PROPRIETATE, dobandit prin Reconstituire, cota actuala 1/1	A1
	1) **COTOARA NICOLAE A PETRU**, Lipsa CNP	
Act Administrativ nr. 7014, din 12/11/2024 emis de Primaria Comunei Iaslovat;		
B2	se noteaza posesia asupra imobilului in favoarea	A1
	1) **OLARI NICOLAE**	

C. Partea III. SARCINI .

Inscrieri privind dezmembramintele dreptului de proprietate, drepturi reale de garanţie şi sarcini	Referinţe
NU SUNT	

Document care conține date cu caracter personal, protejat de prevederile Regulamentului (UE) nr. 679/2016 și Legii 190/2018

Anexa Nr. 1 La Partea I

Teren

Nr cadastral	Suprafaţa (mp)*	Observaţii / Referinţe
	5.200	

* Suprafaţa este determinată in planul de proiecţie Stereo 70.

DETALII LINIARE IMOBIL

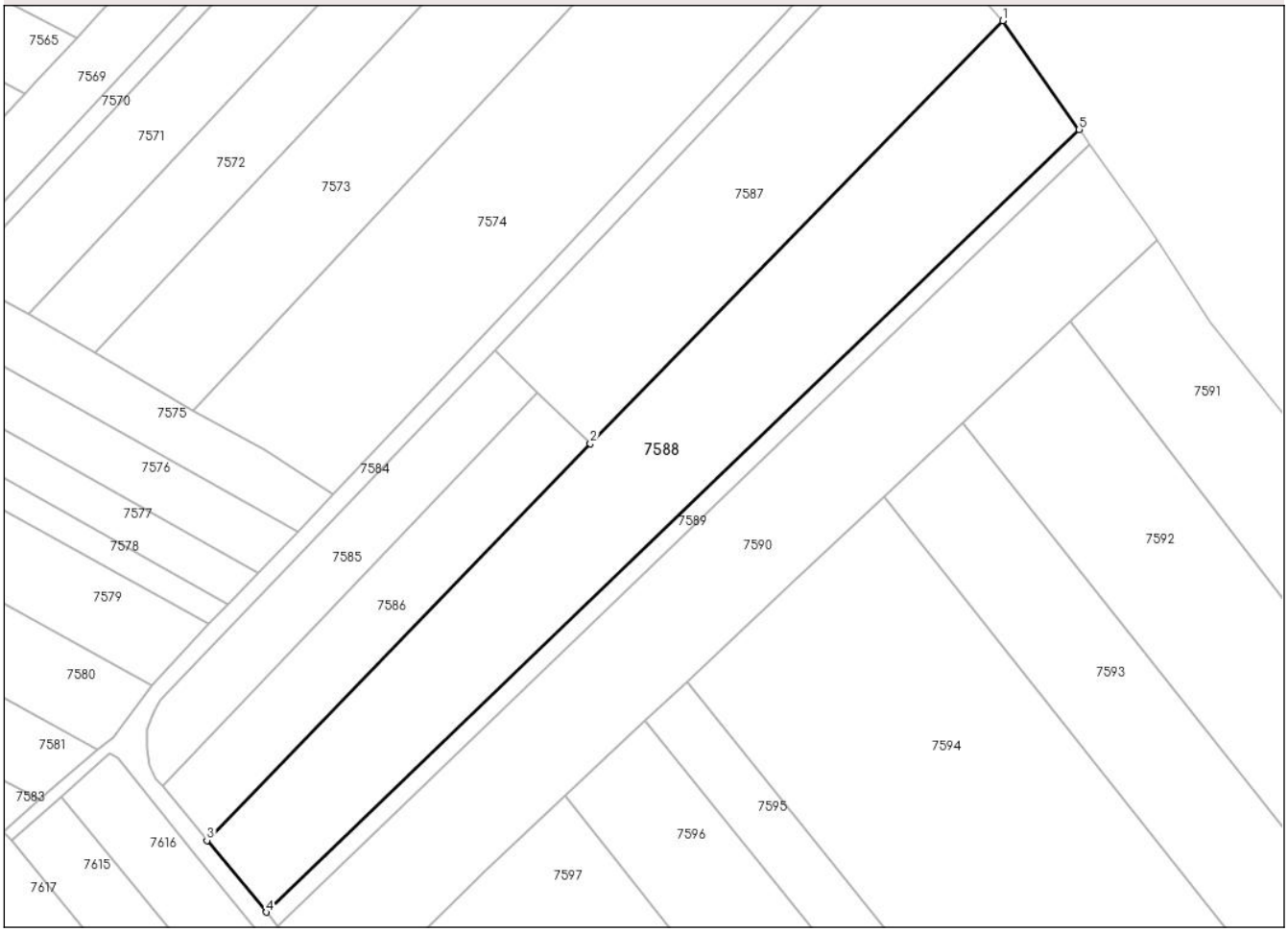

Date referitoare la teren

Crt	Categorie folosință	Intra vilan	Suprafaţa (mp)	Tarla	Parcelă	Nr. topo	Observaţii / Referinţe
1	arabil	NU	5.200	56	851	-	

Lungime Segmente
1) Valorile lungimilor segmentelor sunt obţinute din proiecţie în plan.

Punct început	X / Y	Punct sfârşit	X / Y	Lungime segment (** (m)
1	576.821,884 694.871,105	2	576.738,635 694.785,819	119.181
2	576.738,635 694.785,819	3	576.661,237 694.705,813	111.317
3	576.661,237 694.705,813	4	576.673,214 694.691,352	18.777
4	576.673,214 694.691,352	5	576.837,334 694.849,174	227.691
5	576.837,334 694.849,174	1	576.821,884 694.871,105	26.827

Document care conține date cu caracter personal, protejat de prevederile Regulamentului (UE) nr. 679/2016 și Legii 190/2018

** Lungimile segmentelor sunt determinate în planul de proiecţie Stereo 70 şi sunt rotunjite la 1 milimetru.
*** Distanţa dintre puncte este formată din segmente cumulate ce sunt mai mici decât valoarea 1 milimetru.

Document care conține date cu caracter personal, protejat de prevederile Regulamentului (UE) nr. 679/2016 și Legii 190/2018

DATE DESPRE IMOBILUL NR. 7589

Oficiul de Cadastru şi Publicitate Imobiliară SUCEAVA
Biroul de Cadastru şi Publicitate Imobiliară Radauti

A. Partea I. Descrierea imobilului

TEREN Extravilan

Adresa: Jud. Suceava

Nr. Crt	Nr cadastral Nr. topografic	Suprafaţa* (mp)	Observaţii / Referinţe
A1		822	Sector cadastral:39 Teren neimprejmuit;

B. Partea II. Proprietari şi acte

Inscrieri privitoare la dreptul de proprietate şi alte drepturi reale		Referinţe
7589 / 01/10/2024		
Act Administrativ nr. 167, din 15/01/2025 emis de Primaria Comunei Iaslovat;		
B1	Inscrierea posesiei, drept de PROPRIETATE, dobandit prin Constituire, cota actuala 1/1	A1
	1) **NEIDENTIFICAT NEIDENTIFICAT**	
Act Normativ nr. 7, din 13/03/1996 emis de Parlamentul Romaniei;		
B2	Se noteaza mentiunea de proprietar neidentificat.	A1

C. Partea III. SARCINI .

Inscrieri privind dezmembramintele dreptului de proprietate, drepturi reale de garanţie şi sarcini	Referinţe
NU SUNT	

Document care conține date cu caracter personal, protejat de prevederile Regulamentului (UE) nr. 679/2016 și Legii 190/2018

Anexa Nr. 1 La Partea I

Teren

Nr cadastral	Suprafaţa (mp)*	Observaţii / Referinţe
	822	

* Suprafaţa este determinată in planul de proiecţie Stereo 70.

DETALII LINIARE IMOBIL

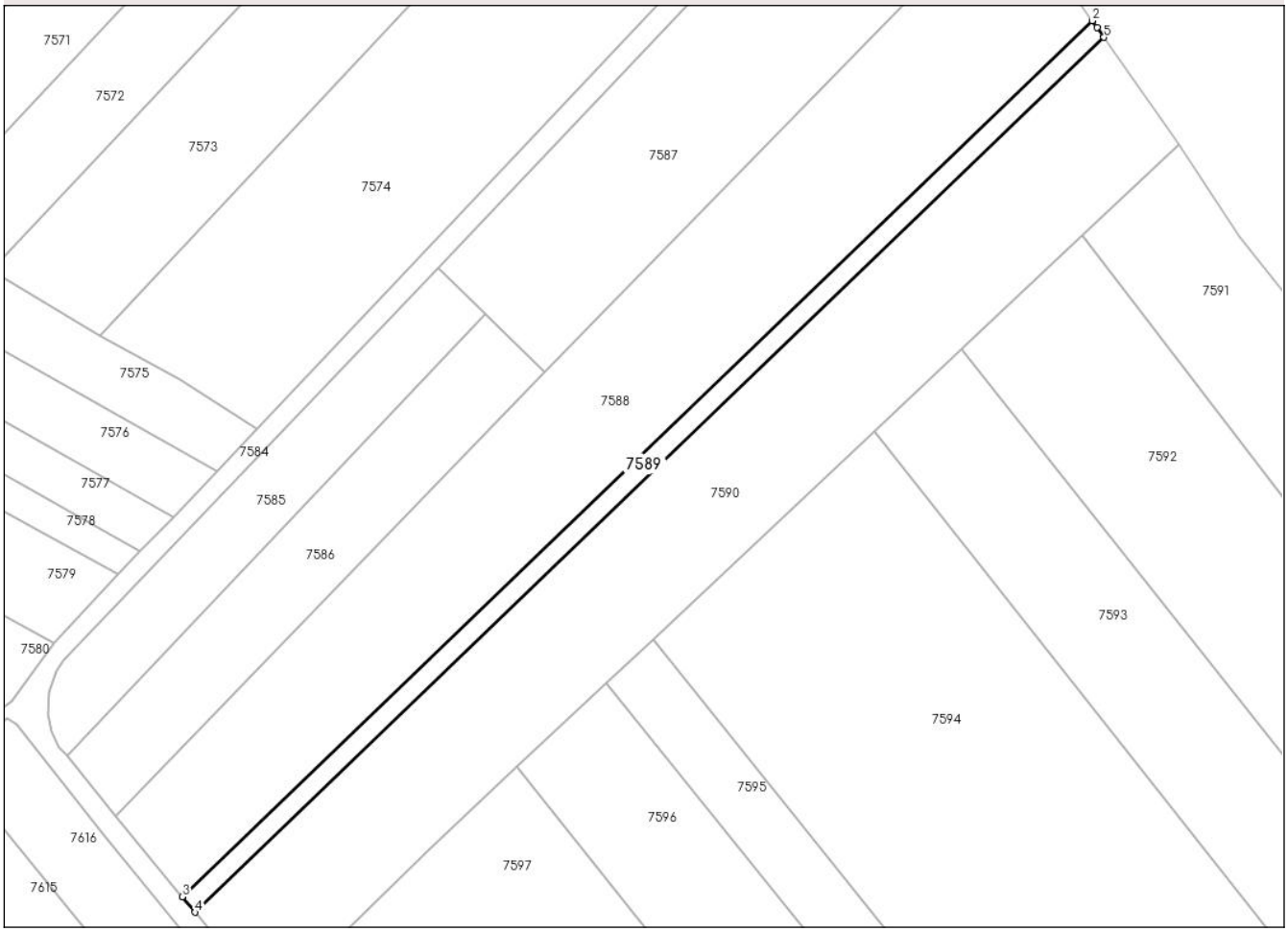

Date referitoare la teren

Crt	Categorie folosință	Intra vilan	Suprafaţa (mp)	Tarla	Parcelă	Nr. topo	Observaţii / Referinţe
1	arabil	NU	822	56	851	-	

Lungime Segmente
1) Valorile lungimilor segmentelor sunt obţinute din proiecţie în plan.

Punct început	X / Y	Punct sfârşit	X / Y	Lungime segment (** (m)
1	576.838,176 694.847,979	2	576.837,334 694.849,174	1.462
2	576.837,334 694.849,174	3	576.673,214 694.691,352	227.691
3	576.673,214 694.691,352	4	576.675,524 694.688,563	3.621
4	576.675,524 694.688,563	5	576.839,438 694.846,187	227.405
5	576.839,438 694.846,187	1	576.838,176 694.847,979	2.192

Document care conține date cu caracter personal, protejat de prevederile Regulamentului (UE) nr. 679/2016 și Legii 190/2018

** Lungimile segmentelor sunt determinate în planul de proiecţie Stereo 70 şi sunt rotunjite la 1 milimetru.
*** Distanţa dintre puncte este formată din segmente cumulate ce sunt mai mici decât valoarea 1 milimetru.

Document care conține date cu caracter personal, protejat de prevederile Regulamentului (UE) nr. 679/2016 și Legii 190/2018

DATE DESPRE IMOBILUL NR. 7590

Oficiul de Cadastru şi Publicitate Imobiliară SUCEAVA
Biroul de Cadastru şi Publicitate Imobiliară Radauti

A. Partea I. Descrierea imobilului

TEREN Extravilan

Adresa: Jud. Suceava

Nr. Crt	Nr cadastral Nr. topografic	Suprafaţa* (mp)	Observaţii / Referinţe
A1		5.000	Sector cadastral:39 Teren neimprejmuit;

B. Partea II. Proprietari şi acte

Inscrieri privitoare la dreptul de proprietate şi alte drepturi reale		Referinţe
7590 / 01/10/2024		
Act Administrativ nr. 2120, din 02/10/2002 emis de Comisia Judeteana Suceava;		
B1	Intabulare, drept de PROPRIETATE, dobandit prin Reconstituire, cota actuala 1/1	A1
	1) **SAUCIUC VLADIMIR**, Lipsa CNP	
Act Administrativ nr. 7015, din 12/11/2024 emis de Primaria Comunei Iaslovat;		
B2	se noteaza posesia asupra imobilului in favoarea	A1
	1) **SAUCIUC MAGDALENA**	

C. Partea III. SARCINI .

Inscrieri privind dezmembramintele dreptului de proprietate, drepturi reale de garanţie şi sarcini	Referinţe
NU SUNT	

Document care conține date cu caracter personal, protejat de prevederile Regulamentului (UE) nr. 679/2016 și Legii 190/2018

Anexa Nr. 1 La Partea I

Teren

Nr cadastral	Suprafaţa (mp)*	Observaţii / Referinţe
	5.000	

* Suprafaţa este determinată in planul de proiecţie Stereo 70.

DETALII LINIARE IMOBIL

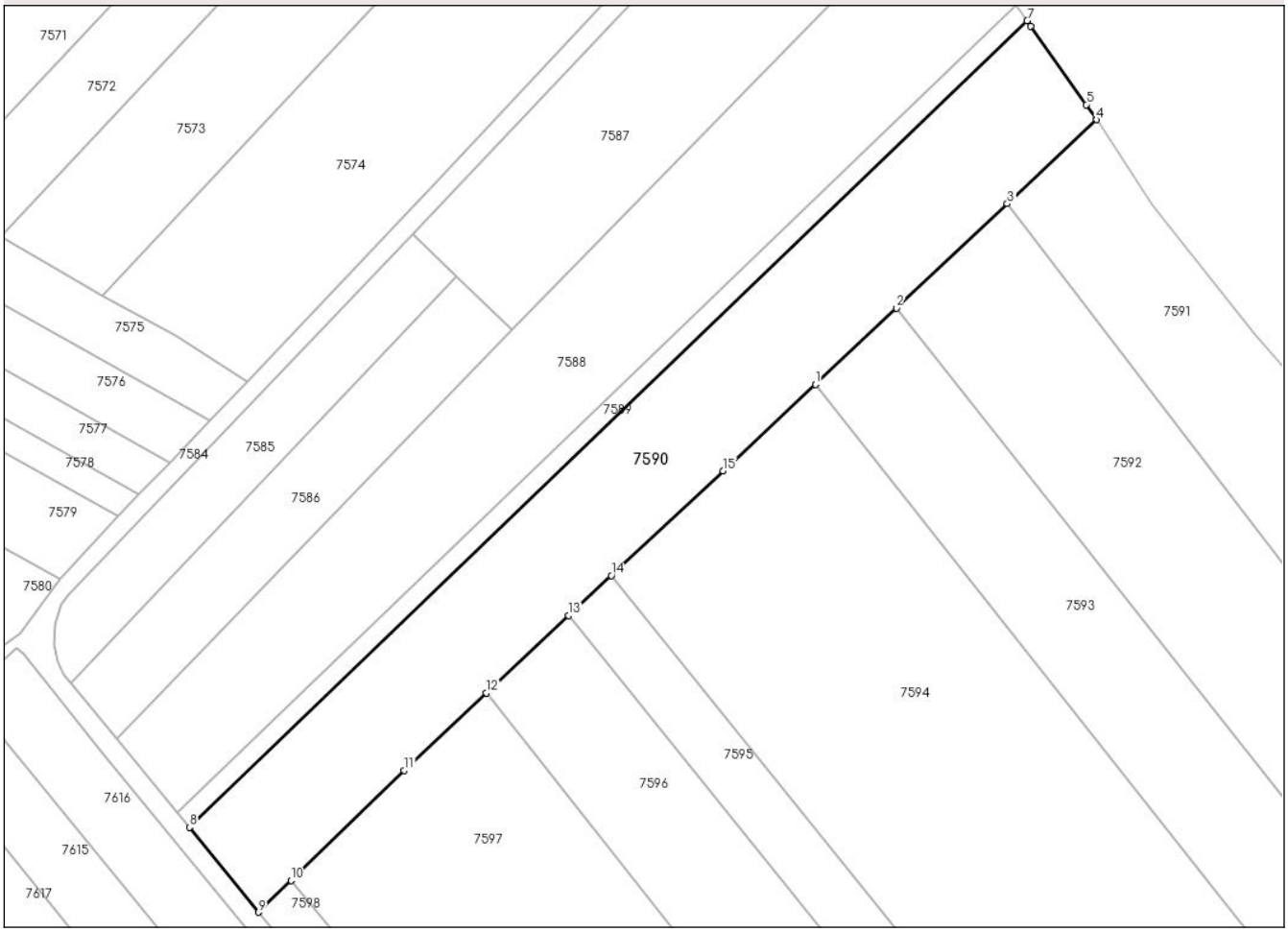

Date referitoare la teren

Crt	Categorie folosință	Intra vilan	Suprafaţa (mp)	Tarla	Parcelă	Nr. topo	Observaţii / Referinţe
1	arabil	NU	5.000	56	851	-	

Lungime Segmente
1) Valorile lungimilor segmentelor sunt obţinute din proiecţie în plan.

Punct început	X / Y	Punct sfârşit	X / Y	Lungime segment (** (m)
1	576.797,995 694.775,148	2	576.813,845 694.790,035	21.745
2	576.813,845 694.790,035	3	576.835,56 694.810,429	29.79
3	576.835,56 694.810,429	4	576.853,055 694.826,859	24.0
4	576.853,055 694.826,859	5	576.851,005 694.829,769	3.56
5	576.851,005 694.829,769	6	576.840,163 694.845,159	18.826

Document care conține date cu caracter personal, protejat de prevederile Regulamentului (UE) nr. 679/2016 și Legii 190/2018

Punct început	X / Y	Punct sfârşit	X / Y	Lungime segment (** (m)
6	576.840,163 694.845,159	7	576.839,438 694.846,187	1.258
7	576.839,438 694.846,187	8	576.675,524 694.688,563	227.405
8	576.675,524 694.688,563	9	576.688,99 694.671,954	21.382
9	576.688,99 694.671,954	10	576.695,391 694.678,174	8.925
10	576.695,391 694.678,174	11	576.717,537 694.699,694	30.88
11	576.717,537 694.699,694	12	576.733,642 694.714,814	22.09
12	576.733,642 694.714,814	13	576.749,746 694.729,933	22.089
13	576.749,746 694.729,933	14	576.758,079 694.737,742	11.42
14	576.758,079 694.737,742	15	576.779,95 694.758,238	29.974
15	576.779,95 694.758,238	1	576.797,995 694.775,148	24.73

** Lungimile segmentelor sunt determinate în planul de proiecţie Stereo 70 şi sunt rotunjite la 1 milimetru.
*** Distanţa dintre puncte este formată din segmente cumulate ce sunt mai mici decât valoarea 1 milimetru.

Document care conține date cu caracter personal, protejat de prevederile Regulamentului (UE) nr. 679/2016 și Legii 190/2018

DATE DESPRE IMOBILUL NR. 7591

Oficiul de Cadastru şi Publicitate Imobiliară SUCEAVA
Biroul de Cadastru şi Publicitate Imobiliară Radauti

A. Partea I. Descrierea imobilului

TEREN Extravilan

Adresa: Jud. Suceava

Nr. Crt	Nr cadastral Nr. topografic	Suprafaţa* (mp)	Observaţii / Referinţe
A1		6.000	Sector cadastral:39 Teren neimprejmuit;

B. Partea II. Proprietari şi acte

Inscrieri privitoare la dreptul de proprietate şi alte drepturi reale		Referinţe
7591 / 01/10/2024		
Act Administrativ nr. 2221, din 29/10/2003 emis de Comisia Judeteana Suceava;		
B1	Intabulare, drept de PROPRIETATE, dobandit prin Reconstituire, cota actuala 1/1	A1
	1) **SAUCIUC STELA**, Lipsa CNP 2) **SAUCIUC MIHAI**, Lipsa CNP 3) **SAUCIUC IOAN**, Lipsa CNP 4) **SAUCIUC ELEONORA**, Lipsa CNP	
Act Administrativ nr. 7016, din 12/11/2024 emis de Primaria Comunei Iaslovat;		
B2	se noteaza posesia asupra imobilului in favoarea	A1
	1) **PATU ION**	

C. Partea III. SARCINI .

Inscrieri privind dezmembramintele dreptului de proprietate, drepturi reale de garanţie şi sarcini	Referinţe
NU SUNT	

Document care conține date cu caracter personal, protejat de prevederile Regulamentului (UE) nr. 679/2016 și Legii 190/2018

Anexa Nr. 1 La Partea I

Teren

Nr cadastral	Suprafaţa (mp)*	Observaţii / Referinţe
	6.000	

* Suprafaţa este determinată in planul de proiecţie Stereo 70.

DETALII LINIARE IMOBIL

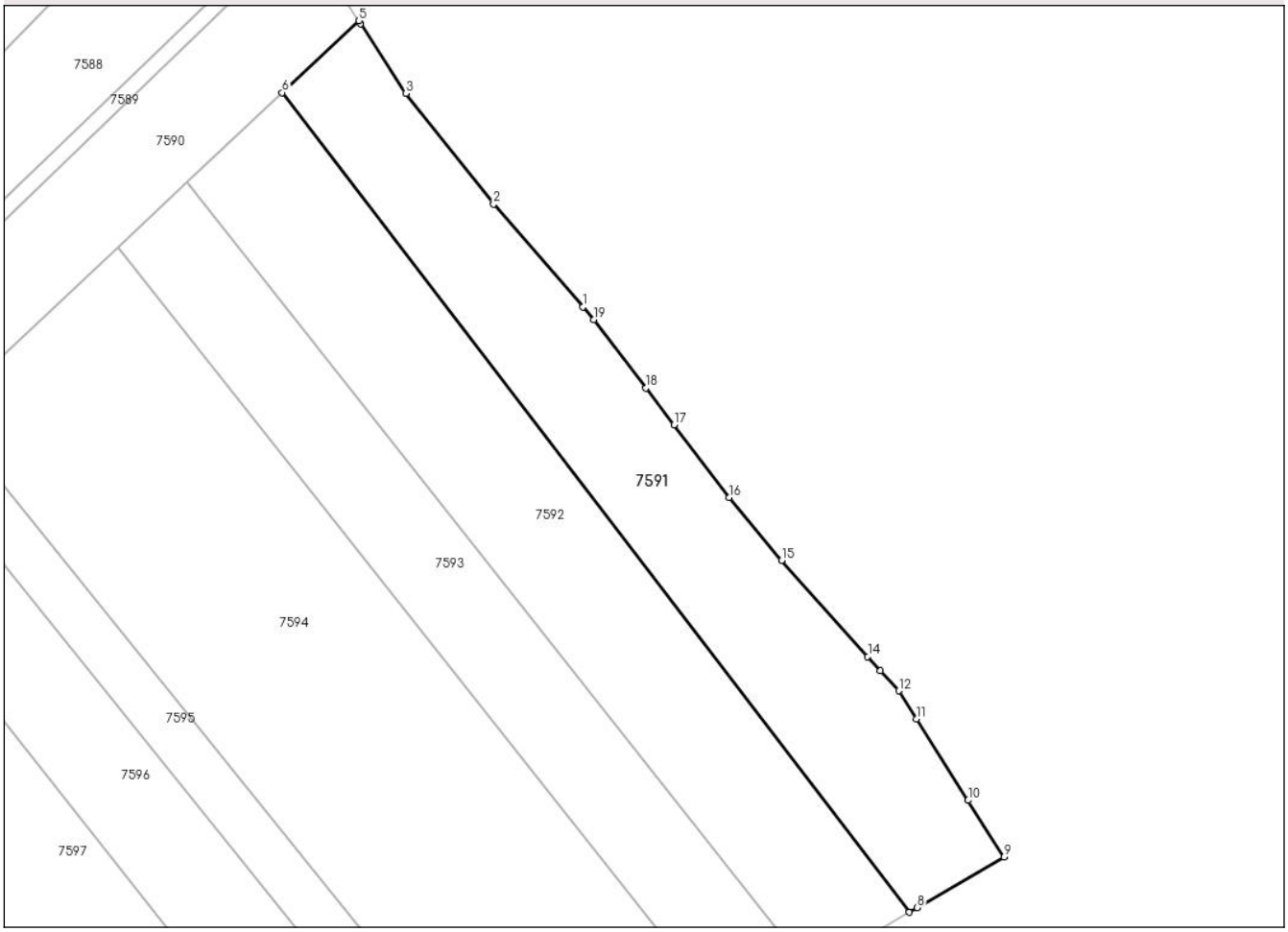

Date referitoare la teren

Crt	Categorie folosință	Intra vilan	Suprafaţa (mp)	Tarla	Parcelă	Nr. topo	Observaţii / Referinţe
1	arabil	NU	6.000	56	851	-	

Lungime Segmente
1) Valorile lungimilor segmentelor sunt obţinute din proiecţie în plan.

Punct început	X / Y	Punct sfârşit	X / Y	Lungime segment (** (m)
1	576.904,345 694.761,478	2	576.883,923 694.784,958	31.119
2	576.883,923 694.784,958	3	576.863,903 694.810,233	32.243
3	576.863,903 694.810,233	4	576.853,525 694.826,191	19.036
4	576.853,525 694.826,191	5	576.853,055 694.826,859	0.817
5	576.853,055 694.826,859	6	576.835,56 694.810,429	24.0

Document care conține date cu caracter personal, protejat de prevederile Regulamentului (UE) nr. 679/2016 și Legii 190/2018

Punct început	X / Y	Punct sfârşit	X / Y	Lungime segment (** (m)
6	576.835,56 694.810,429	7	576.978,995 694.623,18	235.872
7	576.978,995 694.623,18	8	576.980,815 694.624,236	2.104
8	576.980,815 694.624,236	9	577.000,712 694.635,785	23.006
9	577.000,712 694.635,785	10	576.992,48 694.648,745	15.353
10	576.992,48 694.648,745	11	576.980,656 694.667,358	22.051
11	576.980,656 694.667,358	12	576.976,591 694.673,759	7.583
12	576.976,591 694.673,759	13	576.972,434 694.678,378	6.214
13	576.972,434 694.678,378	14	576.969,525 694.681,611	4.349
14	576.969,525 694.681,611	15	576.949,805 694.703,525	29.481
15	576.949,805 694.703,525	16	576.937,779 694.717,937	18.77
16	576.937,779 694.717,937	17	576.925,197 694.734,48	20.784
17	576.925,197 694.734,48	18	576.918,765 694.742,937	10.625
18	576.918,765 694.742,937	19	576.906,856 694.758,595	19.672
19	576.906,856 694.758,595	1	576.904,345 694.761,478	3.823

** Lungimile segmentelor sunt determinate în planul de proiecţie Stereo 70 şi sunt rotunjite la 1 milimetru.
*** Distanţa dintre puncte este formată din segmente cumulate ce sunt mai mici decât valoarea 1 milimetru.

Document care conține date cu caracter personal, protejat de prevederile Regulamentului (UE) nr. 679/2016 și Legii 190/2018

DATE DESPRE IMOBILUL NR. 7592

Oficiul de Cadastru şi Publicitate Imobiliară SUCEAVA
Biroul de Cadastru şi Publicitate Imobiliară Radauti

A. Partea I. Descrierea imobilului

TEREN Extravilan

Adresa: Jud. Suceava

Nr. Crt	Nr cadastral Nr. topografic	Suprafaţa* (mp)	Observaţii / Referinţe
A1		7.102	Sector cadastral:39 Teren neimprejmuit;

B. Partea II. Proprietari şi acte

Inscrieri privitoare la dreptul de proprietate şi alte drepturi reale		Referinţe
7592 / 01/10/2024		
Act Administrativ nr. 167, din 15/01/2025 emis de Primaria Comunei Iaslovat;		
B1	Inscrierea posesiei, drept de PROPRIETATE, dobandit prin Constituire, cota actuala 1/1	A1
	1) **NEIDENTIFICAT NEIDENTIFICAT**	
Act Normativ nr. 7, din 13/03/1996 emis de Parlamentul Romaniei;		
B2	Se noteaza mentiunea de proprietar neidentificat.	A1

C. Partea III. SARCINI .

Inscrieri privind dezmembramintele dreptului de proprietate, drepturi reale de garanţie şi sarcini	Referinţe
NU SUNT	

Document care conține date cu caracter personal, protejat de prevederile Regulamentului (UE) nr. 679/2016 și Legii 190/2018

Anexa Nr. 1 La Partea I

Teren

Nr cadastral	Suprafaţa (mp)*	Observaţii / Referinţe
	7.102	

* Suprafaţa este determinată in planul de proiecţie Stereo 70.

DETALII LINIARE IMOBIL

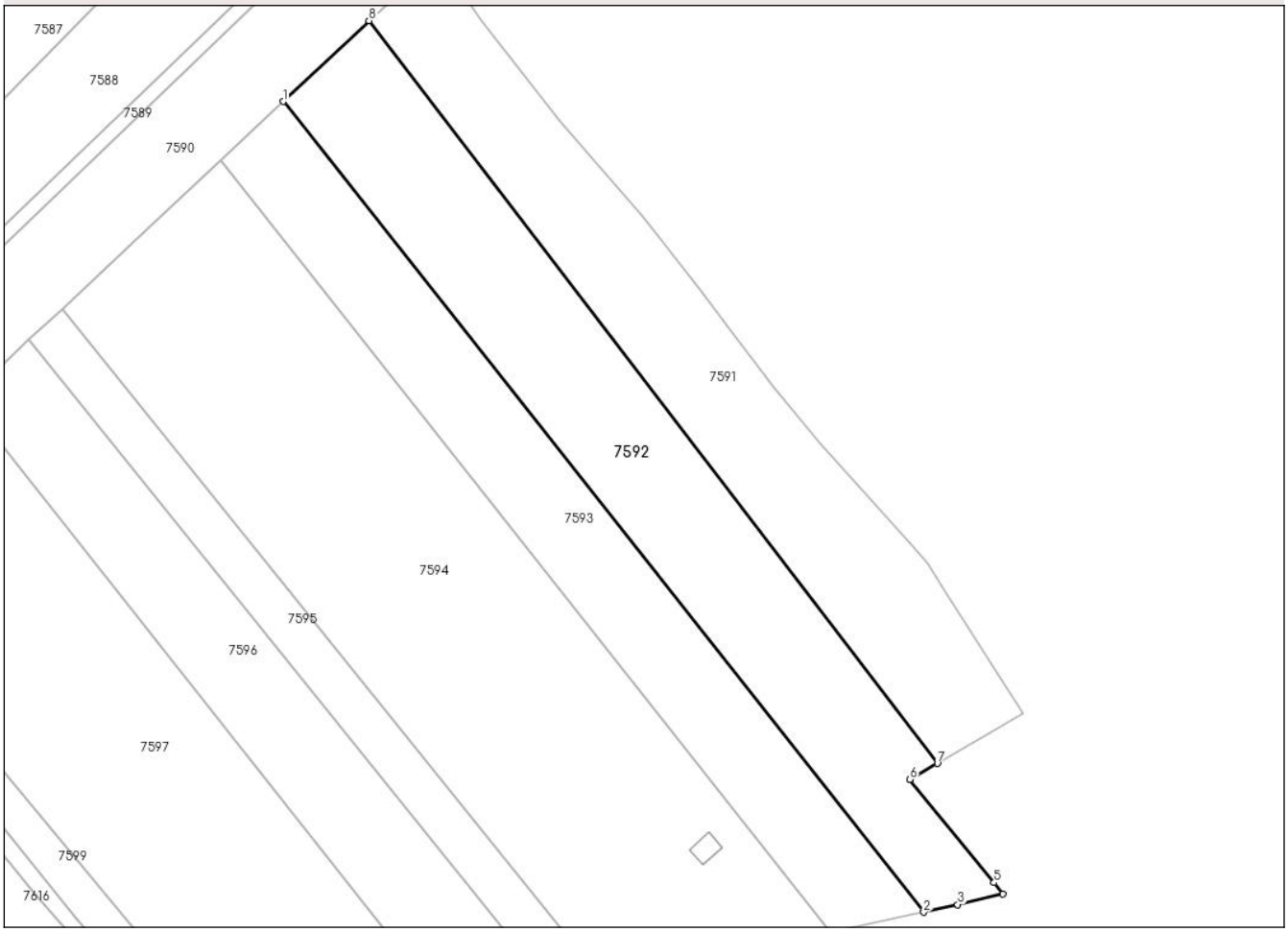

Date referitoare la teren

Crt	Categorie folosință	Intra vilan	Suprafaţa (mp)	Tarla	Parcelă	Nr. topo	Observaţii / Referinţe
1	arabil	NU	7.102	56	851	-	

Lungime Segmente
1) Valorile lungimilor segmentelor sunt obţinute din proiecţie în plan.

Punct început	X / Y	Punct sfârşit	X / Y	Lungime segment (** (m)
1	576.813,845 694.790,035	2	576.975,547 694.585,665	260.604
2	576.975,547 694.585,665	3	576.984,157 694.587,572	8.819
3	576.984,157 694.587,572	4	576.995,611 694.590,313	11.777
4	576.995,611 694.590,313	5	576.993,319 694.593,116	3.621
5	576.993,319 694.593,116	6	576.972,036 694.619,14	33.619

Document care conține date cu caracter personal, protejat de prevederile Regulamentului (UE) nr. 679/2016 și Legii 190/2018

Punct început	X / Y	Punct sfârşit	X / Y	Lungime segment (** (m)
6	576.972,036 694.619,14	7	576.978,995 694.623,18	8.047
7	576.978,995 694.623,18	8	576.835,56 694.810,429	235.872
8	576.835,56 694.810,429	1	576.813,845 694.790,035	29.79

** Lungimile segmentelor sunt determinate în planul de proiecţie Stereo 70 şi sunt rotunjite la 1 milimetru.
*** Distanţa dintre puncte este formată din segmente cumulate ce sunt mai mici decât valoarea 1 milimetru.

Document care conține date cu caracter personal, protejat de prevederile Regulamentului (UE) nr. 679/2016 și Legii 190/2018

DATE DESPRE IMOBILUL NR. 7593

Oficiul de Cadastru şi Publicitate Imobiliară SUCEAVA
Biroul de Cadastru şi Publicitate Imobiliară Radauti

A. Partea I. Descrierea imobilului

TEREN Extravilan

Adresa: Jud. Suceava

Nr. Crt	Nr cadastral Nr. topografic	Suprafaţa* (mp)	Observaţii / Referinţe
A1		5.500	Sector cadastral:39 Teren neimprejmuit;

B. Partea II. Proprietari şi acte

Inscrieri privitoare la dreptul de proprietate şi alte drepturi reale		Referinţe
7593 / 01/10/2024		
Act Administrativ nr. 2120, din 02/10/2002 emis de Comisia Judeteana Suceava;		
B1	Intabulare, drept de PROPRIETATE, dobandit prin Reconstituire, cota actuala 1/1	A1
	1) **SAUCIUC VLADIMIR**, Lipsa CNP	
Act Administrativ nr. 7017, din 12/11/2024 emis de Primaria Comunei Iaslovat;		
B2	se noteaza posesia asupra imobilului in favoarea	A1
	1) **SAUCIUC VASILE**	

C. Partea III. SARCINI .

Inscrieri privind dezmembramintele dreptului de proprietate, drepturi reale de garanţie şi sarcini	Referinţe
NU SUNT	

Document care conține date cu caracter personal, protejat de prevederile Regulamentului (UE) nr. 679/2016 și Legii 190/2018

Anexa Nr. 1 La Partea I

Teren

Nr cadastral	Suprafaţa (mp)*	Observaţii / Referinţe
	5.500	

* Suprafaţa este determinată in planul de proiecţie Stereo 70.

DETALII LINIARE IMOBIL

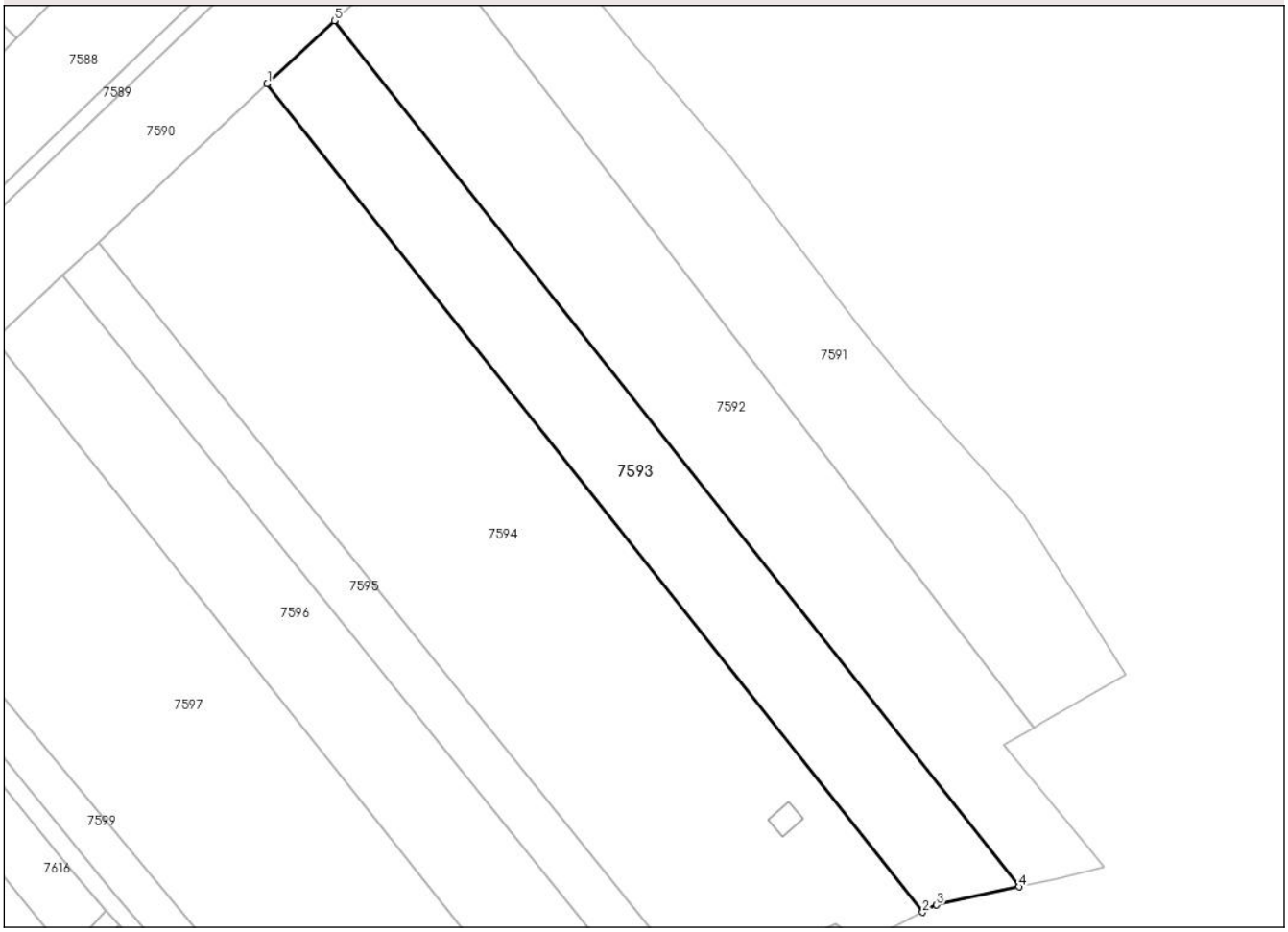

Date referitoare la teren

Crt	Categorie folosință	Intra vilan	Suprafaţa (mp)	Tarla	Parcelă	Nr. topo	Observaţii / Referinţe
1	arabil	NU	5.500	56	851	-	

Lungime Segmente
1) Valorile lungimilor segmentelor sunt obţinute din proiecţie în plan.

Punct început	X / Y	Punct sfârşit	X / Y	Lungime segment (** (m)
1	576.797,995 694.775,148	2	576.952,801 694.579,681	249.344
2	576.952,801 694.579,681	3	576.956,098 694.581,356	3.698
3	576.956,098 694.581,356	4	576.975,547 694.585,665	19.921
4	576.975,547 694.585,665	5	576.813,845 694.790,035	260.604
5	576.813,845 694.790,035	1	576.797,995 694.775,148	21.745

Document care conține date cu caracter personal, protejat de prevederile Regulamentului (UE) nr. 679/2016 și Legii 190/2018

** Lungimile segmentelor sunt determinate în planul de proiecţie Stereo 70 şi sunt rotunjite la 1 milimetru.
*** Distanţa dintre puncte este formată din segmente cumulate ce sunt mai mici decât valoarea 1 milimetru.

Document care conține date cu caracter personal, protejat de prevederile Regulamentului (UE) nr. 679/2016 și Legii 190/2018

DATE DESPRE IMOBILUL NR. 7594

Oficiul de Cadastru şi Publicitate Imobiliară SUCEAVA
Biroul de Cadastru şi Publicitate Imobiliară Radauti

A. Partea I. Descrierea imobilului

TEREN Extravilan

Adresa: Jud. Suceava

Nr. Crt	Nr cadastral Nr. topografic	Suprafaţa* (mp)	Observaţii / Referinţe
A1		12.700	Sector cadastral:39 Teren neimprejmuit;

B. Partea II. Proprietari şi acte

Inscrieri privitoare la dreptul de proprietate şi alte drepturi reale		Referinţe
7594 / 01/10/2024		
Act Administrativ nr. 2120, din 02/10/2002 emis de Comisia Judeteana Suceava;		
B1	Intabulare, drept de PROPRIETATE, dobandit prin Reconstituire, cota actuala 1/1	A1
	1) **SAUCIUC VLADIMIR**, Lipsa CNP	
Act Administrativ nr. 179, din 15/01/2025 emis de Primaria Comunei Iaslovat;		
B2	se noteaza posesia asupra imobilului in favoarea	A1
	1) **SAUCIUC MIRCIA**	

C. Partea III. SARCINI .

Inscrieri privind dezmembramintele dreptului de proprietate, drepturi reale de garanţie şi sarcini	Referinţe
NU SUNT	

Anexa Nr. 1 La Partea I

Teren

Nr cadastral	Suprafaţa (mp)*	Observaţii / Referinţe
	12.700	

* Suprafaţa este determinată in planul de proiecţie Stereo 70.

DETALII LINIARE IMOBIL

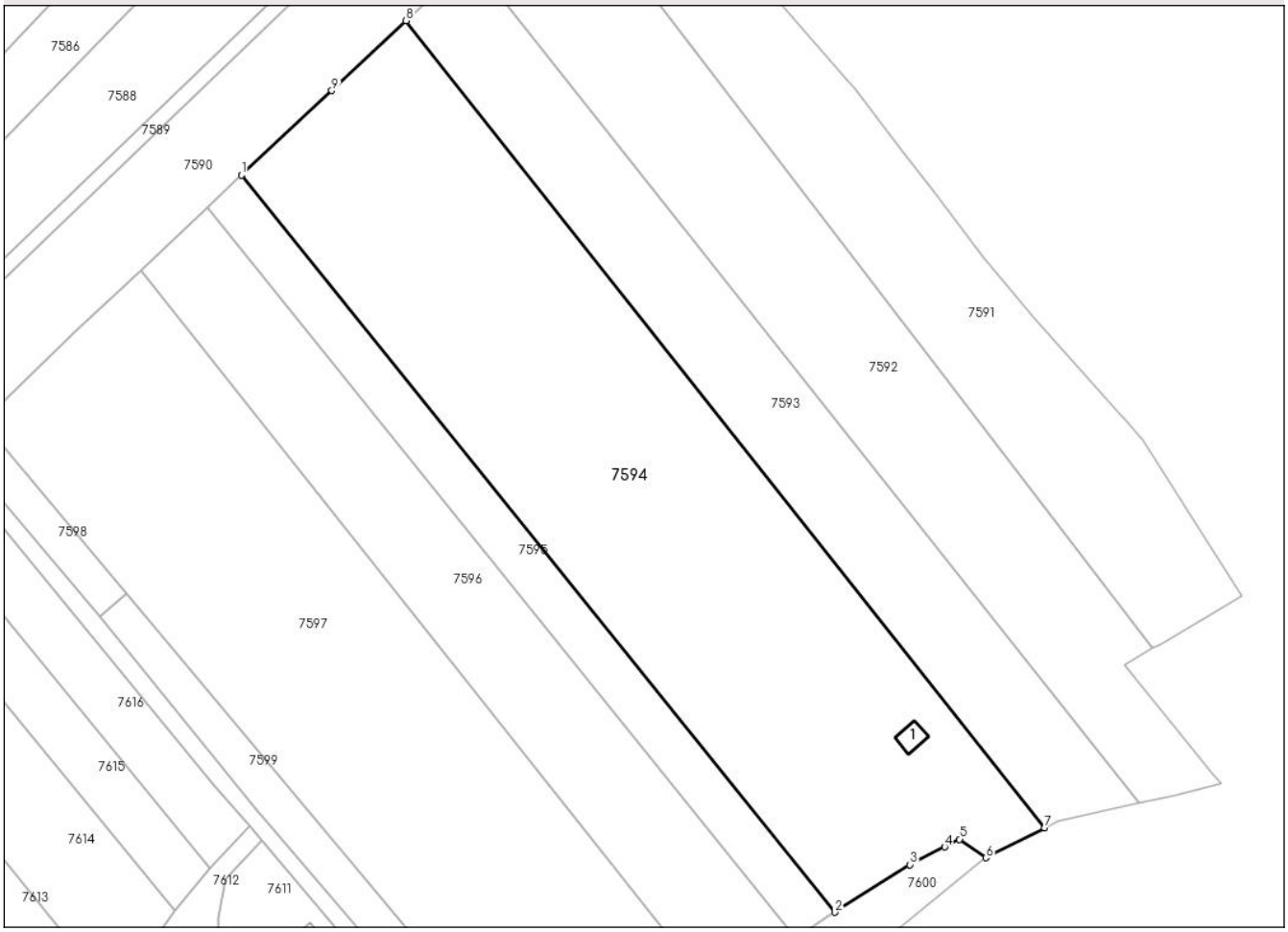

Date referitoare la teren

Crt	Categorie folosință	Intra vilan	Suprafaţa (mp)	Tarla	Parcelă	Nr. topo	Observaţii / Referinţe
1	arabil	NU	12.700	56	851	-	

Date referitoare la construcţii

Crt	Număr	Destinaţie construcţie	Supraf. (mp)	Situaţie juridică	Observaţii / Referinţe
A1.1		constructii anexa	33	Fara acte	Nr. niveluri:1; S. construita la sol:33 mp; S. construita desfasurata:33 mp; Anexa

Lungime Segmente
1) Valorile lungimilor segmentelor sunt obţinute din proiecţie în plan.

Punct început	X / Y	Punct sfârşit	X / Y	Lungime segment (** (m)
1	576.758,079 694.737,742	2	576.901,965 694.559,293	229.232
2	576.901,965 694.559,293	3	576.920,163 694.570,803	21.532
3	576.920,163 694.570,803	4	576.928,525 694.575,089	9.396
4	576.928,525 694.575,089	5	576.932,179 694.576,963	4.107

Document care conține date cu caracter personal, protejat de prevederile Regulamentului (UE) nr. 679/2016 și Legii 190/2018

Punct început	X / Y	Punct sfârşit	X / Y	Lungime segment (** (m)
5	576.932,179 694.576,963	6	576.938,547 694.572,437	7.813
6	576.938,547 694.572,437	7	576.952,801 694.579,681	15.989
7	576.952,801 694.579,681	8	576.797,995 694.775,148	249.344
8	576.797,995 694.775,148	9	576.779,95 694.758,238	24.73
9	576.779,95 694.758,238	1	576.758,079 694.737,742	29.974

** Lungimile segmentelor sunt determinate în planul de proiecţie Stereo 70 şi sunt rotunjite la 1 milimetru.
*** Distanţa dintre puncte este formată din segmente cumulate ce sunt mai mici decât valoarea 1 milimetru.

Document care conține date cu caracter personal, protejat de prevederile Regulamentului (UE) nr. 679/2016 și Legii 190/2018

DATE DESPRE IMOBILUL NR. 7595

Oficiul de Cadastru şi Publicitate Imobiliară SUCEAVA
Biroul de Cadastru şi Publicitate Imobiliară Radauti

A. Partea I. Descrierea imobilului

TEREN Extravilan

Adresa: Jud. Suceava

Nr. Crt	Nr cadastral Nr. topografic	Suprafaţa* (mp)	Observaţii / Referinţe
A1		2.600	Sector cadastral:39 Teren neimprejmuit;

B. Partea II. Proprietari şi acte

Inscrieri privitoare la dreptul de proprietate şi alte drepturi reale		Referinţe
7595 / 01/10/2024		
Act Administrativ nr. 2160, din 27/02/2003 emis de Comisia Judeteana Suceava;		
B1	Intabulare, drept de PROPRIETATE, dobandit prin Reconstituire, cota actuala 1/1	A1
	1) **SAUCIUC MARIA**, Lipsa CNP	
Act Administrativ nr. 7018, din 12/11/2024 emis de Primaria Comunei Iaslovat;		
B2	se noteaza posesia asupra imobilului in favoarea	A1
	1) **SAUCIUC MIRCIA**	

C. Partea III. SARCINI .

Inscrieri privind dezmembramintele dreptului de proprietate, drepturi reale de garanţie şi sarcini	Referinţe
NU SUNT	

Anexa Nr. 1 La Partea I

Teren

Nr cadastral	Suprafaţa (mp)*	Observaţii / Referinţe
	2.600	

* Suprafaţa este determinată in planul de proiecţie Stereo 70.

DETALII LINIARE IMOBIL

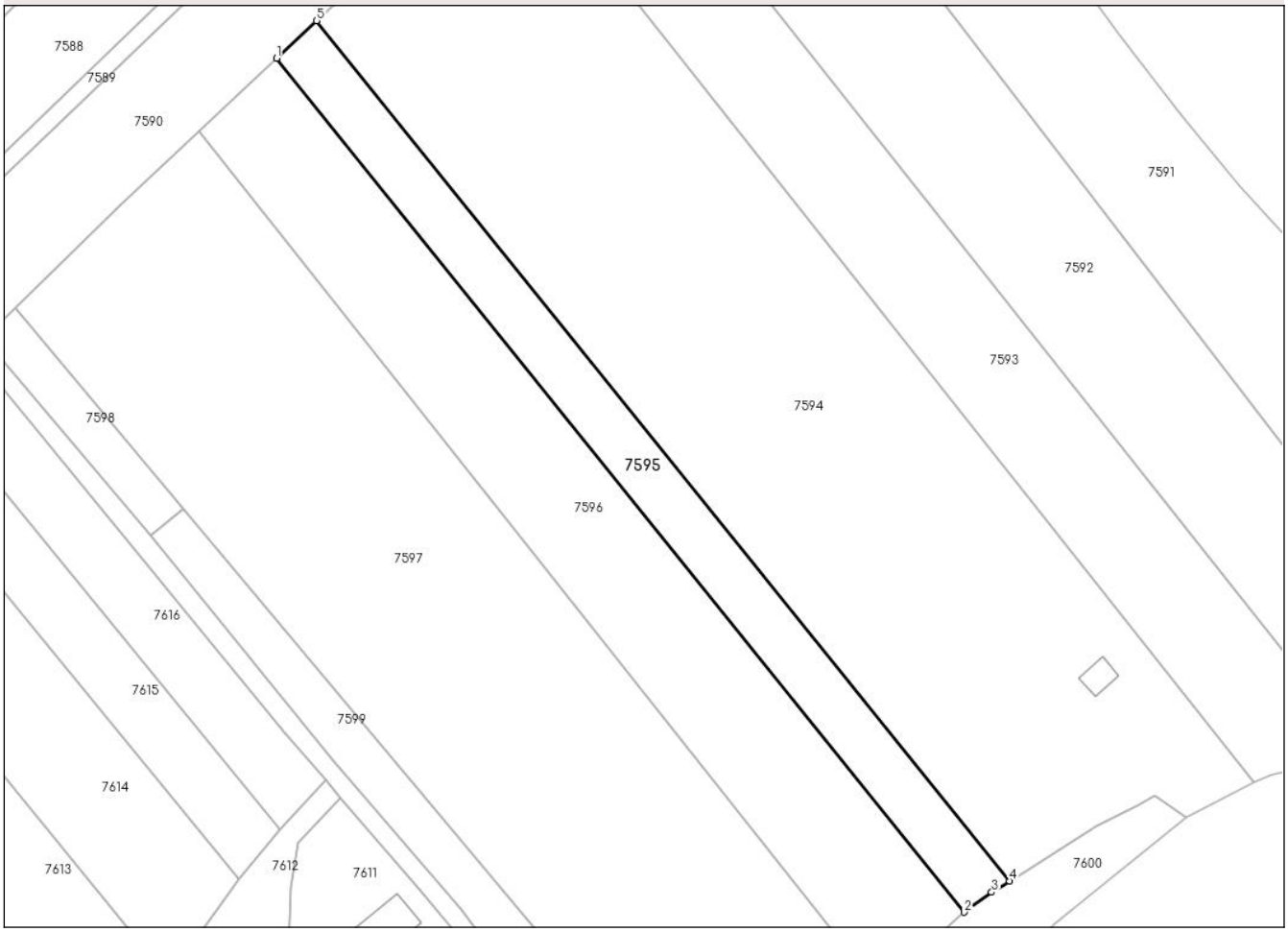

Date referitoare la teren

Crt	Categorie folosință	Intra vilan	Suprafaţa (mp)	Tarla	Parcelă	Nr. topo	Observaţii / Referinţe
1	arabil	NU	2.600	56	851	-	

Lungime Segmente
1) Valorile lungimilor segmentelor sunt obţinute din proiecţie în plan.

Punct început	X / Y	Punct sfârşit	X / Y	Lungime segment (** (m)
1	576.749,746 694.729,933	2	576.892,564 694.552,808	227.531
2	576.892,564 694.552,808	3	576.898,251 694.556,945	7.033
3	576.898,251 694.556,945	4	576.901,965 694.559,293	4.394
4	576.901,965 694.559,293	5	576.758,079 694.737,742	229.232
5	576.758,079 694.737,742	1	576.749,746 694.729,933	11.42

Document care conține date cu caracter personal, protejat de prevederile Regulamentului (UE) nr. 679/2016 și Legii 190/2018

** Lungimile segmentelor sunt determinate în planul de proiecţie Stereo 70 şi sunt rotunjite la 1 milimetru.
*** Distanţa dintre puncte este formată din segmente cumulate ce sunt mai mici decât valoarea 1 milimetru.

Document care conține date cu caracter personal, protejat de prevederile Regulamentului (UE) nr. 679/2016 și Legii 190/2018

DATE DESPRE IMOBILUL NR. 7596

Oficiul de Cadastru şi Publicitate Imobiliară SUCEAVA
Biroul de Cadastru şi Publicitate Imobiliară Radauti

A. Partea I. Descrierea imobilului

TEREN Extravilan

Adresa: Jud. Suceava

Nr. Crt	Nr cadastral Nr. topografic	Suprafaţa* (mp)	Observaţii / Referinţe
A1		5.200	Sector cadastral:39 Teren neimprejmuit;

B. Partea II. Proprietari şi acte

Inscrieri privitoare la dreptul de proprietate şi alte drepturi reale		Referinţe
7596 / 01/10/2024		
Act Administrativ nr. 167, din 15/01/2025 emis de Primaria Comunei Iaslovat;		
B1	Inscrierea posesiei, drept de PROPRIETATE, dobandit prin Constituire, cota actuala 1/1	A1
	1) **NEIDENTIFICAT NEIDENTIFICAT**	
Act Normativ nr. 7, din 13/03/1996 emis de Parlamentul Romaniei;		
B2	Se noteaza mentiunea de proprietar neidentificat.	A1

C. Partea III. SARCINI .

Inscrieri privind dezmembramintele dreptului de proprietate, drepturi reale de garanţie şi sarcini	Referinţe
NU SUNT	

Document care conține date cu caracter personal, protejat de prevederile Regulamentului (UE) nr. 679/2016 și Legii 190/2018

Anexa Nr. 1 La Partea I

Teren

Nr cadastral	Suprafaţa (mp)*	Observaţii / Referinţe
	5.200	

* Suprafaţa este determinată in planul de proiecţie Stereo 70.

DETALII LINIARE IMOBIL

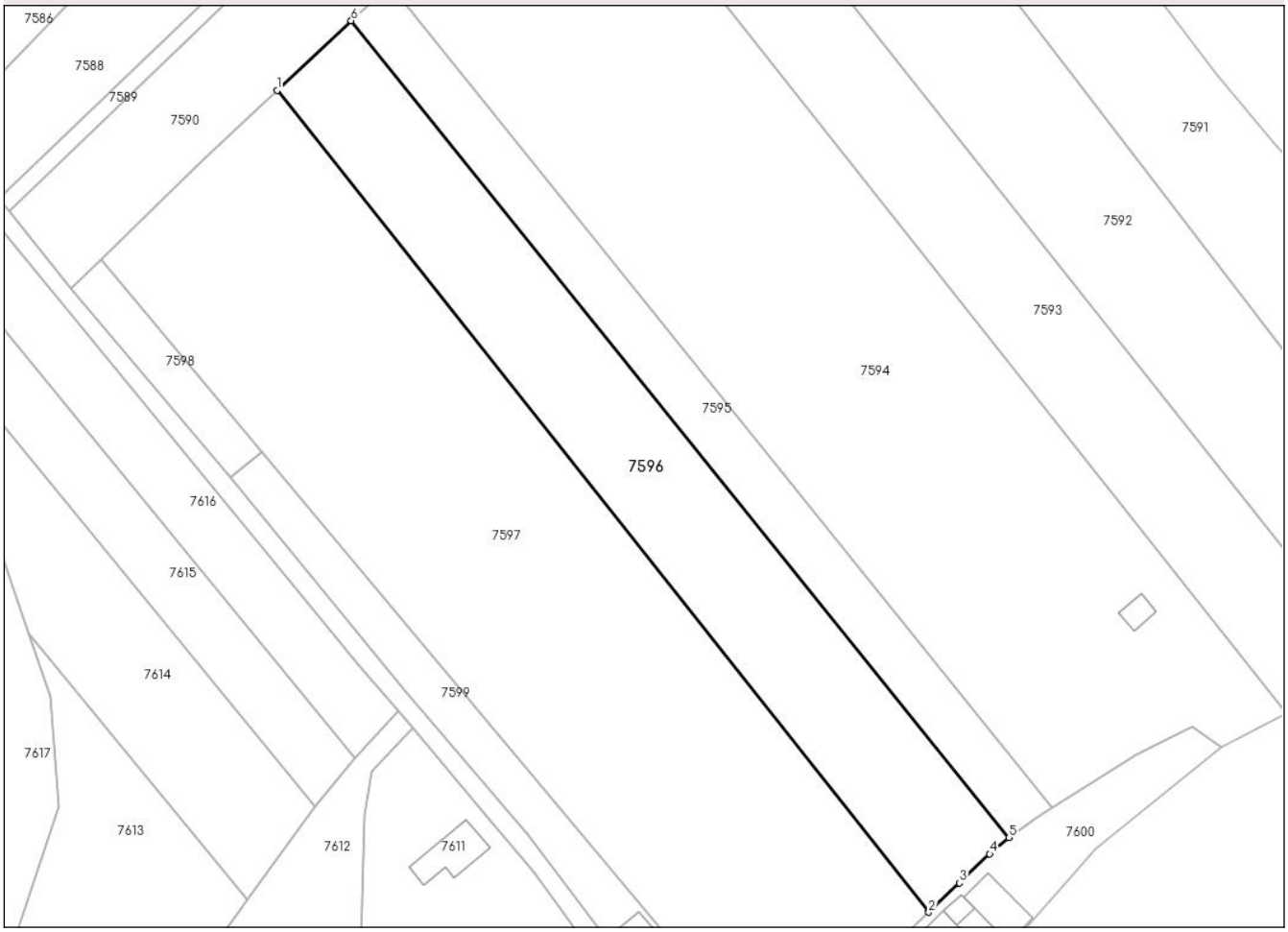

Date referitoare la teren

Crt	Categorie folosință	Intra vilan	Suprafaţa (mp)	Tarla	Parcelă	Nr. topo	Observaţii / Referinţe
1	arabil	NU	5.200	56	851	-	

Lungime Segmente
1) Valorile lungimilor segmentelor sunt obţinute din proiecţie în plan.

Punct început	X / Y	Punct sfârşit	X / Y	Lungime segment (** (m)
1	576.733,642 694.714,814	2	576.875,119 694.536,647	227.507
2	576.875,119 694.536,647	3	576.881,804 694.542,998	9.221
3	576.881,804 694.542,998	4	576.888,341 694.549,248	9.044
4	576.888,341 694.549,248	5	576.892,564 694.552,808	5.523
5	576.892,564 694.552,808	6	576.749,746 694.729,933	227.531

Document care conține date cu caracter personal, protejat de prevederile Regulamentului (UE) nr. 679/2016 și Legii 190/2018

Punct început	X / Y	Punct sfârşit	X / Y	Lungime segment (** (m)
6	576.749,746 694.729,933	1	576.733,642 694.714,814	22.089

** Lungimile segmentelor sunt determinate în planul de proiecţie Stereo 70 şi sunt rotunjite la 1 milimetru.
*** Distanţa dintre puncte este formată din segmente cumulate ce sunt mai mici decât valoarea 1 milimetru.

Document care conține date cu caracter personal, protejat de prevederile Regulamentului (UE) nr. 679/2016 și Legii 190/2018

DATE DESPRE IMOBILUL NR. 7597

Oficiul de Cadastru şi Publicitate Imobiliară SUCEAVA
Biroul de Cadastru şi Publicitate Imobiliară Radauti

A. Partea I. Descrierea imobilului

TEREN Extravilan

Adresa: Jud. Suceava

Nr. Crt	Nr cadastral Nr. topografic	Suprafaţa* (mp)	Observaţii / Referinţe
A1		11.268	Sector cadastral:39 Teren neimprejmuit;

B. Partea II. Proprietari şi acte

Inscrieri privitoare la dreptul de proprietate şi alte drepturi reale		Referinţe
7597 / 01/10/2024		
Act Administrativ nr. 167, din 15/01/2025 emis de Primaria Comunei Iaslovat;		
B1	Inscrierea posesiei, drept de PROPRIETATE, dobandit prin Constituire, cota actuala 1/1	A1
	1) **NEIDENTIFICAT NEIDENTIFICAT**	
Act Normativ nr. 7, din 13/03/1996 emis de Parlamentul Romaniei;		
B2	Se noteaza mentiunea de proprietar neidentificat.	A1

C. Partea III. SARCINI .

Inscrieri privind dezmembramintele dreptului de proprietate, drepturi reale de garanţie şi sarcini	Referinţe
NU SUNT	

Document care conține date cu caracter personal, protejat de prevederile Regulamentului (UE) nr. 679/2016 și Legii 190/2018

Anexa Nr. 1 La Partea I

Teren

Nr cadastral	Suprafaţa (mp)*	Observaţii / Referinţe
	11.268	

* Suprafaţa este determinată in planul de proiecţie Stereo 70.

DETALII LINIARE IMOBIL

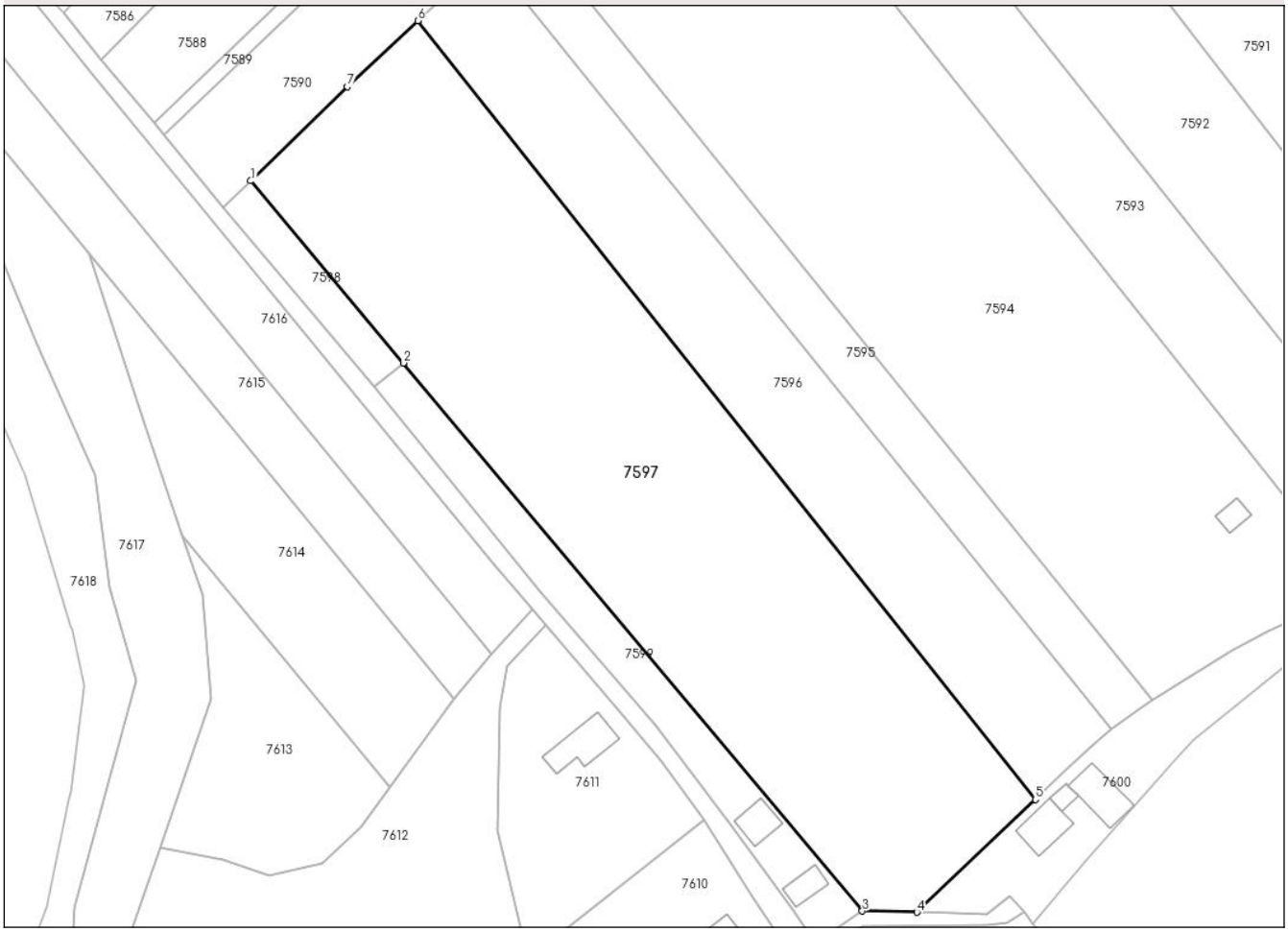

Date referitoare la teren

Crt	Categorie folosință	Intra vilan	Suprafaţa (mp)	Tarla	Parcelă	Nr. topo	Observaţii / Referinţe
1	arabil	NU	11.268	56	851	-	

Lungime Segmente
1) Valorile lungimilor segmentelor sunt obţinute din proiecţie în plan.

Punct început	X / Y	Punct sfârşit	X / Y	Lungime segment (** (m)
1	576.695,391 694.678,174	2	576.730,345 694.636,496	54.395
2	576.730,345 694.636,496	3	576.835,479 694.511,13	163.615
3	576.835,479 694.511,13	4	576.847,971 694.510,856	12.495
4	576.847,971 694.510,856	5	576.875,119 694.536,647	37.446
5	576.875,119 694.536,647	6	576.733,642 694.714,814	227.507

Document care conține date cu caracter personal, protejat de prevederile Regulamentului (UE) nr. 679/2016 și Legii 190/2018

Punct început	X / Y	Punct sfârşit	X / Y	Lungime segment (** (m)
6	576.733,642 694.714,814	7	576.717,537 694.699,694	22.09
7	576.717,537 694.699,694	1	576.695,391 694.678,174	30.88

** Lungimile segmentelor sunt determinate în planul de proiecţie Stereo 70 şi sunt rotunjite la 1 milimetru.
*** Distanţa dintre puncte este formată din segmente cumulate ce sunt mai mici decât valoarea 1 milimetru.

Document care conține date cu caracter personal, protejat de prevederile Regulamentului (UE) nr. 679/2016 și Legii 190/2018

DATE DESPRE IMOBILUL NR. 7598

Oficiul de Cadastru şi Publicitate Imobiliară SUCEAVA
Biroul de Cadastru şi Publicitate Imobiliară Radauti

A. Partea I. Descrierea imobilului

TEREN Extravilan

Adresa: Jud. Suceava

Nr. Crt	Nr cadastral Nr. topografic	Suprafaţa* (mp)	Observaţii / Referinţe
A1		475	Sector cadastral:39 Teren neimprejmuit;

B. Partea II. Proprietari şi acte

Inscrieri privitoare la dreptul de proprietate şi alte drepturi reale		Referinţe
7598 / 01/10/2024		
Act Administrativ nr. 167, din 15/01/2025 emis de Primaria Comunei Iaslovat;		
B1	Inscrierea posesiei, drept de PROPRIETATE, dobandit prin Constituire, cota actuala 1/1	A1
	1) **NEIDENTIFICAT NEIDENTIFICAT**	
Act Normativ nr. 7, din 13/03/1996 emis de Parlamentul Romaniei;		
B2	Se noteaza mentiunea de proprietar neidentificat.	A1

C. Partea III. SARCINI .

Inscrieri privind dezmembramintele dreptului de proprietate, drepturi reale de garanţie şi sarcini	Referinţe
NU SUNT	

Document care conține date cu caracter personal, protejat de prevederile Regulamentului (UE) nr. 679/2016 și Legii 190/2018

Anexa Nr. 1 La Partea I

Teren

Nr cadastral	Suprafaţa (mp)*	Observaţii / Referinţe
	475	

* Suprafaţa este determinată in planul de proiecţie Stereo 70.

DETALII LINIARE IMOBIL

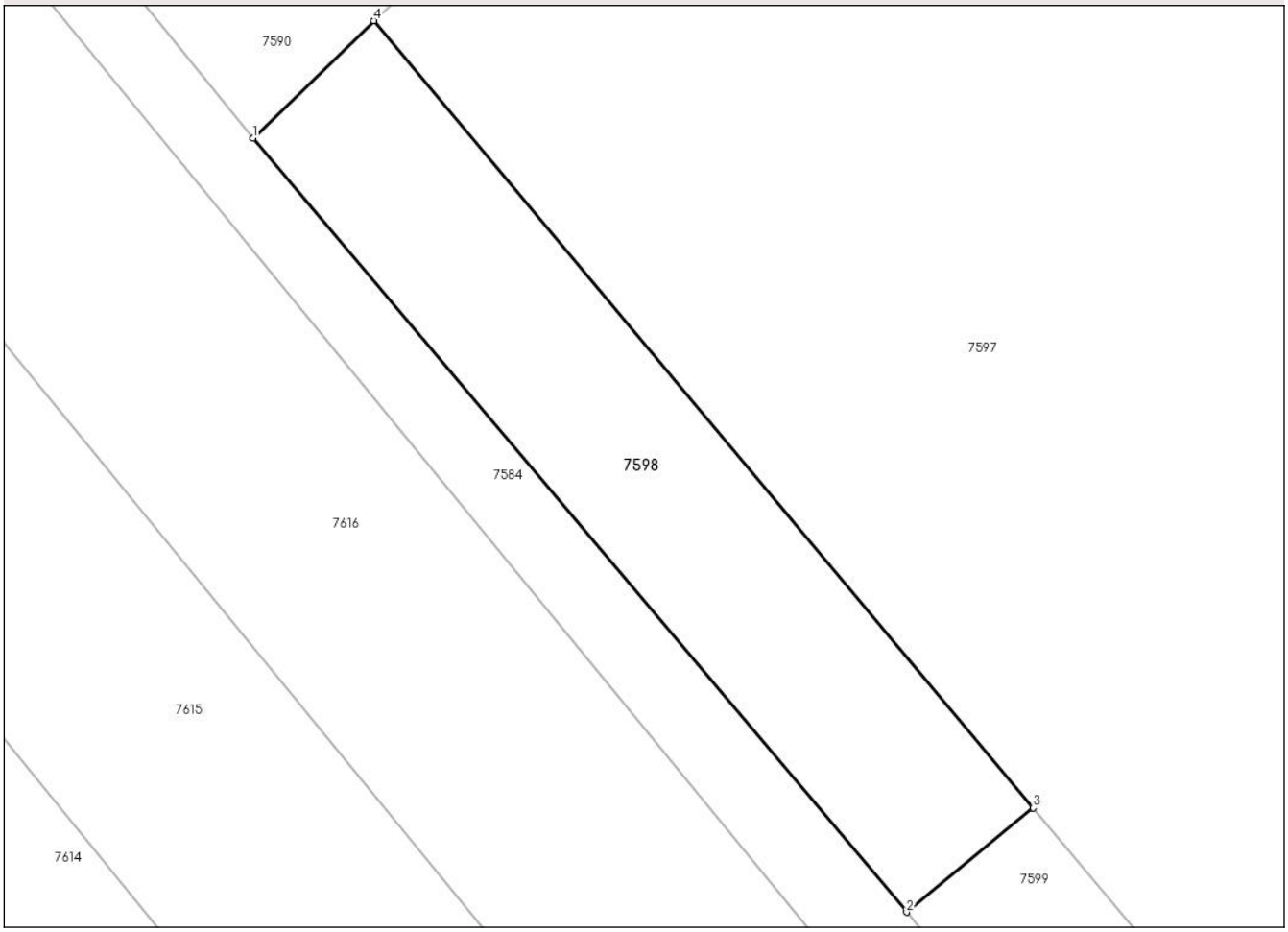

Date referitoare la teren

Crt	Categorie folosință	Intra vilan	Suprafaţa (mp)	Tarla	Parcelă	Nr. topo	Observaţii / Referinţe
1	arabil	NU	475	56	851	-	

Lungime Segmente
1) Valorile lungimilor segmentelor sunt obţinute din proiecţie în plan.

Punct început	X / Y	Punct sfârşit	X / Y	Lungime segment (** (m)
1	576.688,99 694.671,954	2	576.723,637 694.630,973	53.664
2	576.723,637 694.630,973	3	576.730,345 694.636,496	8.689
3	576.730,345 694.636,496	4	576.695,391 694.678,174	54.395
4	576.695,391 694.678,174	1	576.688,99 694.671,954	8.925

**** Lungimile segmentelor sunt determinate în planul de proiecţie Stereo 70 şi sunt rotunjite la 1 milimetru.**

Document care conține date cu caracter personal, protejat de prevederile Regulamentului (UE) nr. 679/2016 și Legii 190/2018

***** Distanţa dintre puncte este formată din segmente cumulate ce sunt mai mici decât valoarea 1 milimetru.**

DATE DESPRE IMOBILUL NR. 7599

Oficiul de Cadastru şi Publicitate Imobiliară SUCEAVA
Biroul de Cadastru şi Publicitate Imobiliară Radauti

A. Partea I. Descrierea imobilului

TEREN Extravilan

Adresa: Jud. Suceava

Nr. Crt	Nr cadastral Nr. topografic	Suprafaţa* (mp)	Observaţii / Referinţe
A1		1.600	Sector cadastral:39 Teren neimprejmuit;

B. Partea II. Proprietari şi acte

Inscrieri privitoare la dreptul de proprietate şi alte drepturi reale		Referinţe
7599 / 01/10/2024		
Act Administrativ nr. 683, din 04/08/2009 emis de Comisia Judeteana Suceava;		
B1	Intabulare, drept de PROPRIETATE, dobandit prin Reconstituire, cota actuala 1/1	A1
	1) **VRACI GHEORGHE A NICOLAI**, Lipsa CNP	
Act Administrativ nr. 7019, din 12/11/2024 emis de Primaria Comunei Iaslovat;		
B2	se noteaza posesia asupra imobilului in favoarea	A1
	1) **VRACI NICOLAE-ION**	

C. Partea III. SARCINI .

Inscrieri privind dezmembramintele dreptului de proprietate, drepturi reale de garanţie şi sarcini	Referinţe
NU SUNT	

Document care conține date cu caracter personal, protejat de prevederile Regulamentului (UE) nr. 679/2016 și Legii 190/2018

Anexa Nr. 1 La Partea I

Teren

Nr cadastral	Suprafaţa (mp)*	Observaţii / Referinţe
	1.600	

* Suprafaţa este determinată in planul de proiecţie Stereo 70.

DETALII LINIARE IMOBIL

Date referitoare la teren

Crt	Categorie folosință	Intra vilan	Suprafaţa (mp)	Tarla	Parcelă	Nr. topo	Observaţii / Referinţe
1	arabil	NU	1.600	56	851	-	

Date referitoare la construcţii

Crt	Număr	Destinaţie construcţie	Supraf. (mp)	Situaţie juridică	Observaţii / Referinţe
A1.1		constructii de locuinte	61	Fara acte	Nr. niveluri:1; S. construita la sol:61 mp; S. construita desfasurata:61 mp; Locuinta - P
A1.2		constructii anexa	49	Fara acte	Nr. niveluri:1; S. construita la sol:49 mp; S. construita desfasurata:49 mp; Anexa

Lungime Segmente

1) Valorile lungimilor segmentelor sunt obţinute din proiecţie în plan.

Punct început	X / Y	Punct sfârşit	X / Y	Lungime segment (** (m)
1	576.723,637 694.630,973	2	576.761,565 694.584,385	60.075
2	576.761,565 694.584,385	3	576.788,052 694.553,453	40.723
3	576.788,052 694.553,453	4	576.805,203 694.530,959	28.287

Document care conține date cu caracter personal, protejat de prevederile Regulamentului (UE) nr. 679/2016 și Legii 190/2018

Punct început	X / Y	Punct sfârşit	X / Y	Lungime segment (** (m)
4	576.805,203 694.530,959	5	576.811,357 694.522,683	10.313
5	576.811,357 694.522,683	6	576.819,658 694.511,207	14.164
6	576.819,658 694.511,207	7	576.824,624 694.503,827	8.895
7	576.824,624 694.503,827	8	576.835,479 694.511,13	13.083
8	576.835,479 694.511,13	9	576.730,345 694.636,496	163.615
9	576.730,345 694.636,496	1	576.723,637 694.630,973	8.689

** Lungimile segmentelor sunt determinate în planul de proiecţie Stereo 70 şi sunt rotunjite la 1 milimetru.
*** Distanţa dintre puncte este formată din segmente cumulate ce sunt mai mici decât valoarea 1 milimetru.

Document care conține date cu caracter personal, protejat de prevederile Regulamentului (UE) nr. 679/2016 și Legii 190/2018

DATE DESPRE IMOBILUL NR. 7600

Oficiul de Cadastru şi Publicitate Imobiliară SUCEAVA
Biroul de Cadastru şi Publicitate Imobiliară Radauti

A. Partea I. Descrierea imobilului

TEREN Extravilan

Adresa: Jud. Suceava

Nr. Crt	Nr cadastral Nr. topografic	Suprafaţa* (mp)	Observaţii / Referinţe
A1		1.450	Sector cadastral:39 Teren neimprejmuit;

B. Partea II. Proprietari şi acte

Inscrieri privitoare la dreptul de proprietate şi alte drepturi reale		Referinţe
7600 / 01/10/2024		
Act Administrativ nr. 551, din 02/06/2006 emis de Comisia Judeteana Suceava;		
B1	Intabulare, drept de PROPRIETATE, dobandit prin Reconstituire, cota actuala 1/1	A1
	1) **VRACI MAGDALENA**, Lipsa CNP	
Act Administrativ nr. 8131, din 17/12/2024 emis de Primaria Comunei Iaslovat;		
B2	se noteaza posesia asupra imobilului in favoarea	A1
	1) **VRACI GHGEORGHE**	

C. Partea III. SARCINI .

Inscrieri privind dezmembramintele dreptului de proprietate, drepturi reale de garanţie şi sarcini	Referinţe
NU SUNT	

Document care conține date cu caracter personal, protejat de prevederile Regulamentului (UE) nr. 679/2016 și Legii 190/2018

Anexa Nr. 1 La Partea I

Teren

Nr cadastral	Suprafaţa (mp)*	Observaţii / Referinţe
	1.450	

* Suprafaţa este determinată in planul de proiecţie Stereo 70.

DETALII LINIARE IMOBIL

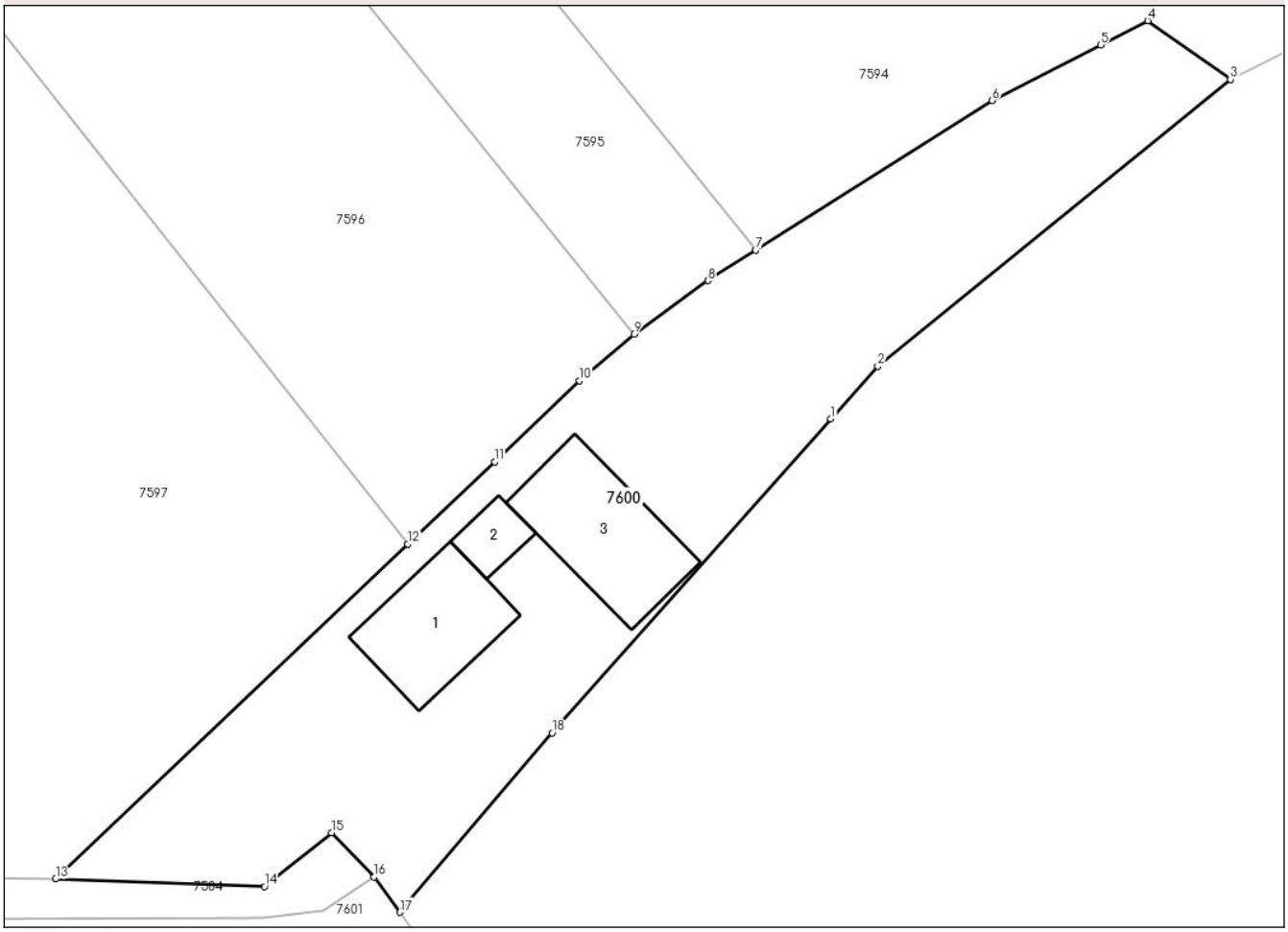

Date referitoare la teren

Crt	Categorie folosință	Intra vilan	Suprafaţa (mp)	Tarla	Parcelă	Nr. topo	Observaţii / Referinţe
1	arabil	NU	1.450	56	851, 858	-	

Date referitoare la construcţii

Crt	Număr	Destinaţie construcţie	Supraf. (mp)	Situaţie juridică	Observaţii / Referinţe
A1.1		constructii de locuinte	85	Fara acte	Nr. niveluri:1; S. construita la sol:85 mp; S. construita desfasurata:85 mp; Locuinta - P
A1.2		constructii anexa	21	Fara acte	Nr. niveluri:1; S. construita la sol:21 mp; S. construita desfasurata:21 mp; Anexa
A1.3		constructii anexa	104	Fara acte	Nr. niveluri:1; S. construita la sol:104 mp; S. construita desfasurata:104 mp; Anexa

Lungime Segmente

1) Valorile lungimilor segmentelor sunt obţinute din proiecţie în plan.

Punct început	X / Y	Punct sfârşit	X / Y	Lungime segment (** (m)
1	576.907,74 694.546,292	2	576.911,353 694.550,356	5.438
2	576.911,353 694.550,356	3	576.938,547 694.572,437	35.03

Document care conține date cu caracter personal, protejat de prevederile Regulamentului (UE) nr. 679/2016 și Legii 190/2018

Punct început	X / Y	Punct sfârşit	X / Y	Lungime segment (** (m)
3	576.938,547 694.572,437	4	576.932,179 694.576,963	7.813
4	576.932,179 694.576,963	5	576.928,525 694.575,089	4.107
5	576.928,525 694.575,089	6	576.920,163 694.570,803	9.396
6	576.920,163 694.570,803	7	576.901,965 694.559,293	21.532
7	576.901,965 694.559,293	8	576.898,251 694.556,945	4.394
8	576.898,251 694.556,945	9	576.892,564 694.552,808	7.033
9	576.892,564 694.552,808	10	576.888,341 694.549,248	5.523
10	576.888,341 694.549,248	11	576.881,804 694.542,998	9.044
11	576.881,804 694.542,998	12	576.875,119 694.536,647	9.221
12	576.875,119 694.536,647	13	576.847,971 694.510,856	37.446
13	576.847,971 694.510,856	14	576.864,084 694.510,283	16.123
14	576.864,084 694.510,283	15	576.869,237 694.514,432	6.616
15	576.869,237 694.514,432	16	576.872,526 694.511,02	4.739
16	576.872,526 694.511,02	17	576.874,519 694.508,302	3.37
17	576.874,519 694.508,302	18	576.886,241 694.522,111	18.113
18	576.886,241 694.522,111	1	576.907,74 694.546,292	32.356

** Lungimile segmentelor sunt determinate în planul de proiecţie Stereo 70 şi sunt rotunjite la 1 milimetru.
*** Distanţa dintre puncte este formată din segmente cumulate ce sunt mai mici decât valoarea 1 milimetru.

Document care conține date cu caracter personal, protejat de prevederile Regulamentului (UE) nr. 679/2016 și Legii 190/2018

DATE DESPRE IMOBILUL NR. 7601

Oficiul de Cadastru şi Publicitate Imobiliară SUCEAVA
Biroul de Cadastru şi Publicitate Imobiliară Radauti

A. Partea I. Descrierea imobilului

TEREN Extravilan

Adresa: Jud. Suceava

Nr. Crt	Nr cadastral Nr. topografic	Suprafaţa* (mp)	Observaţii / Referinţe
A1		4.800	Sector cadastral:39 Teren neimprejmuit;

Construcţii

Crt	Nr cadastral Nr. topografic	Adresa	Observaţii / Referinţe
A1.2		Jud. Suceava	Nr. niveluri:1; S. construita la sol:63 mp; S. construita desfasurata:63 mp; Locuinta - P
A1.3		Jud. Suceava	Nr. niveluri:1; S. construita la sol:76 mp; S. construita desfasurata:76 mp; Anexa
A1.4		Jud. Suceava	Nr. niveluri:1; S. construita la sol:39 mp; S. construita desfasurata:39 mp; Anexa

B. Partea II. Proprietari şi acte

Inscrieri privitoare la dreptul de proprietate şi alte drepturi reale		Referinţe
7601 / 01/10/2024		
Act Administrativ nr. 683, din 04/08/2009 emis de Comisia Judeteana Suceava;		
B1	Intabulare, drept de PROPRIETATE, dobandit prin Reconstituire, cota actuala 1/1	A1, A1.2, A1.3, A1.4
	1) **VRACI GHEORGHE A NICOLAI**, Lipsa CNP	
Act Administrativ nr. 177, din 15/01/2025 emis de Primaria Comunei Iaslovat (Act administrativ nr. 167 din 15.01.2025);		
B2	se noteaza posesia asupra imobilului in favoarea	A1, A1.2, A1.3, A1.4
	1) **VRACI IOAN**	

C. Partea III. SARCINI .

Inscrieri privind dezmembramintele dreptului de proprietate, drepturi reale de garanţie şi sarcini	Referinţe
NU SUNT	

Document care conține date cu caracter personal, protejat de prevederile Regulamentului (UE) nr. 679/2016 și Legii 190/2018

Anexa Nr. 1 La Partea I

Teren

Nr cadastral	Suprafaţa (mp)*	Observaţii / Referinţe
	4.800	

* Suprafaţa este determinată in planul de proiecţie Stereo 70.

DETALII LINIARE IMOBIL

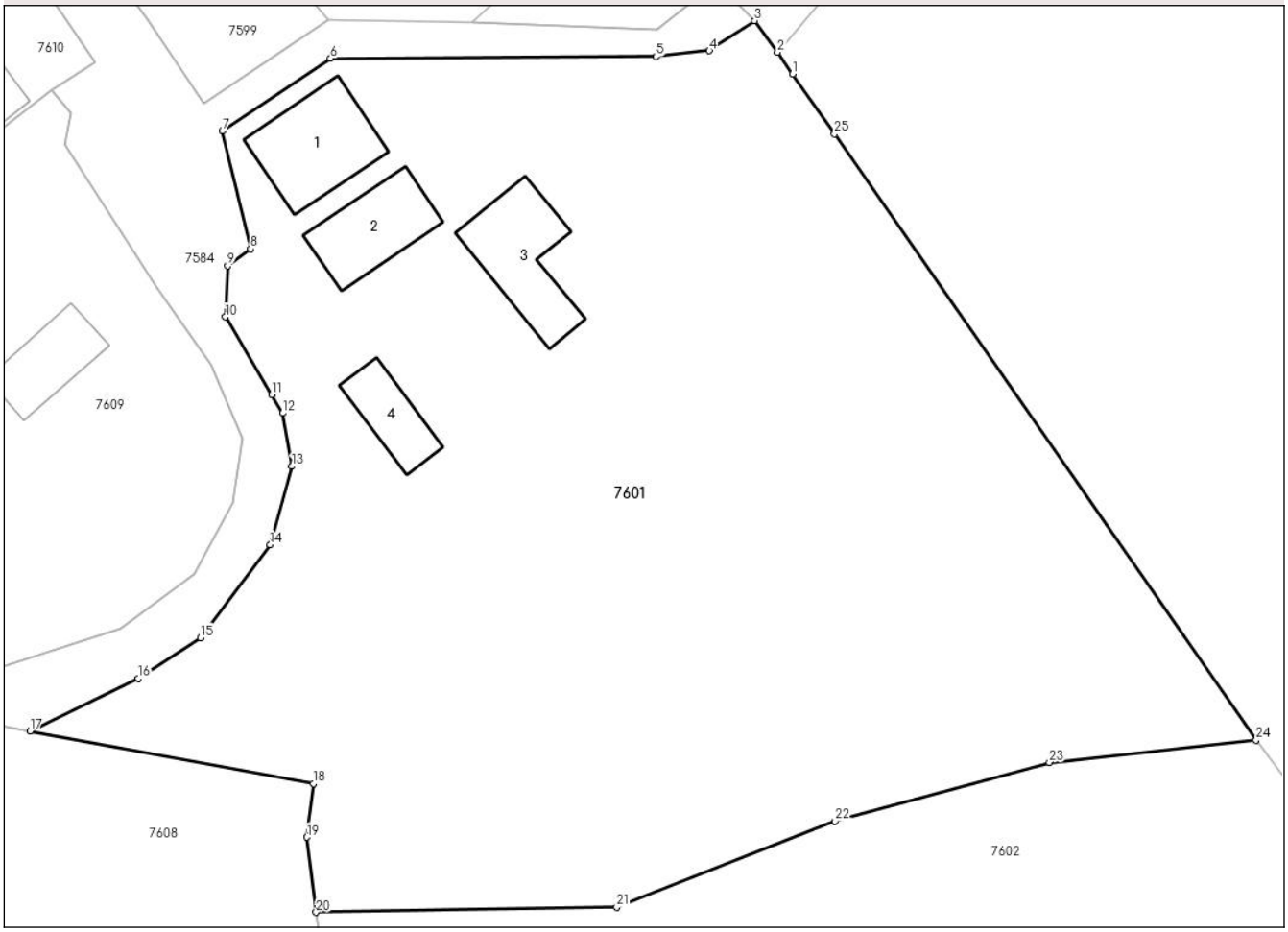

Date referitoare la teren

Crt	Categorie folosință	Intra vilan	Suprafaţa (mp)	Tarla	Parcelă	Nr. topo	Observaţii / Referinţe
1	arabil	NU	4.800	56	862, 858, 863	-	

Date referitoare la construcţii

Crt	Număr	Destinaţie construcţie	Supraf. (mp)	Situaţie juridică	Observaţii / Referinţe
A1.1		constructii de locuinte	78	Fara acte	Nr. niveluri:1; S. construita la sol:78 mp; S. construita desfasurata:78 mp; Locuinta - P
A1.2		constructii de locuinte	63	Cu acte	Nr. niveluri:1; S. construita la sol:63 mp; S. construita desfasurata:63 mp; Locuinta - P
A1.3		constructii anexa	76	Cu acte	Nr. niveluri:1; S. construita la sol:76 mp; S. construita desfasurata:76 mp; Anexa
A1.4		constructii anexa	39	Cu acte	Nr. niveluri:1; S. construita la sol:39 mp; S. construita desfasurata:39 mp; Anexa

Lungime Segmente

1) Valorile lungimilor segmentelor sunt obţinute din proiecţie în plan.

Punct început	X / Y	Punct sfârşit	X / Y	Lungime segment (** (m)
1	576.875,844 694.506,399	2	576.874,519 694.508,302	2.319

Punct început	X / Y	Punct sfârşit	X / Y	Lungime segment (** (m)
2	576.874,519 694.508,302	3	576.872,526 694.511,02	3.37

Document care conține date cu caracter personal, protejat de prevederile Regulamentului (UE) nr. 679/2016 și Legii 190/2018

Punct început	X / Y	Punct sfârşit	X / Y	Lungime segment (** (m)
3	576.872,526 694.511,02	4	576.868,587 694.508,412	4.724
5	576.863,953 694.507,901	6	576.835,625 694.507,745	28.328
7	576.826,237 694.501,428	8	576.828,7 694.491,195	10.525
9	576.826,68 694.489,719	10	576.826,486 694.485,285	4.438
11	576.830,528 694.478,516	12	576.831,479 694.476,923	1.855
13	576.832,282 694.472,302	14	576.830,389 694.465,486	7.074
15	576.824,331 694.457,408	16	576.818,903 694.453,874	6.477
17	576.809,501 694.449,293	18	576.834,151 694.444,736	25.068
19	576.833,575 694.440,076	20	576.834,391 694.433,563	6.564
21	576.860,531 694.433,993	22	576.879,533 694.441,463	20.418
23	576.898,162 694.446,577	24	576.916,147 694.448,526	18.09
25	576.879,483 694.501,173	1	576.875,844 694.506,399	6.368

Punct început	X / Y	Punct sfârşit	X / Y	Lungime segment (** (m)
4	576.868,587 694.508,412	5	576.863,953 694.507,901	4.662
6	576.835,625 694.507,745	7	576.826,237 694.501,428	11.315
8	576.828,7 694.491,195	9	576.826,68 694.489,719	2.502
10	576.826,486 694.485,285	11	576.830,528 694.478,516	7.884
12	576.831,479 694.476,923	13	576.832,282 694.472,302	4.69
14	576.830,389 694.465,486	15	576.824,331 694.457,408	10.097
16	576.818,903 694.453,874	17	576.809,501 694.449,293	10.459
18	576.834,151 694.444,736	19	576.833,575 694.440,076	4.695
20	576.834,391 694.433,563	21	576.860,531 694.433,993	26.144
22	576.879,533 694.441,463	23	576.898,162 694.446,577	19.318
24	576.916,147 694.448,526	25	576.879,483 694.501,173	64.156

** Lungimile segmentelor sunt determinate în planul de proiecţie Stereo 70 şi sunt rotunjite la 1 milimetru.
*** Distanţa dintre puncte este formată din segmente cumulate ce sunt mai mici decât valoarea 1 milimetru.

Document care conține date cu caracter personal, protejat de prevederile Regulamentului (UE) nr. 679/2016 și Legii 190/2018

DATE DESPRE IMOBILUL NR. 7602

Oficiul de Cadastru şi Publicitate Imobiliară SUCEAVA
Biroul de Cadastru şi Publicitate Imobiliară Radauti

A. Partea I. Descrierea imobilului

TEREN Extravilan

Adresa: Jud. Suceava

Nr. Crt	Nr cadastral Nr. topografic	Suprafaţa* (mp)	Observaţii / Referinţe
A1		10.055	Sector cadastral:39 Teren neimprejmuit;

B. Partea II. Proprietari şi acte

Inscrieri privitoare la dreptul de proprietate şi alte drepturi reale		Referinţe
7602 / 01/10/2024		
Act Administrativ nr. 167, din 15/01/2025 emis de Primaria Comunei Iaslovat;		
B1	Inscrierea posesiei, drept de PROPRIETATE, dobandit prin Constituire, cota actuala 1/1	A1
	1) **NEIDENTIFICAT NEIDENTIFICAT**	
Act Normativ nr. 7, din 13/03/1996 emis de Parlamentul Romaniei;		
B2	Se noteaza mentiunea de proprietar neidentificat.	A1

C. Partea III. SARCINI .

Inscrieri privind dezmembramintele dreptului de proprietate, drepturi reale de garanţie şi sarcini	Referinţe
NU SUNT	

Document care conține date cu caracter personal, protejat de prevederile Regulamentului (UE) nr. 679/2016 și Legii 190/2018

Anexa Nr. 1 La Partea I

Teren

Nr cadastral	Suprafaţa (mp)*	Observaţii / Referinţe
	10.055	

* Suprafaţa este determinată in planul de proiecţie Stereo 70.

DETALII LINIARE IMOBIL

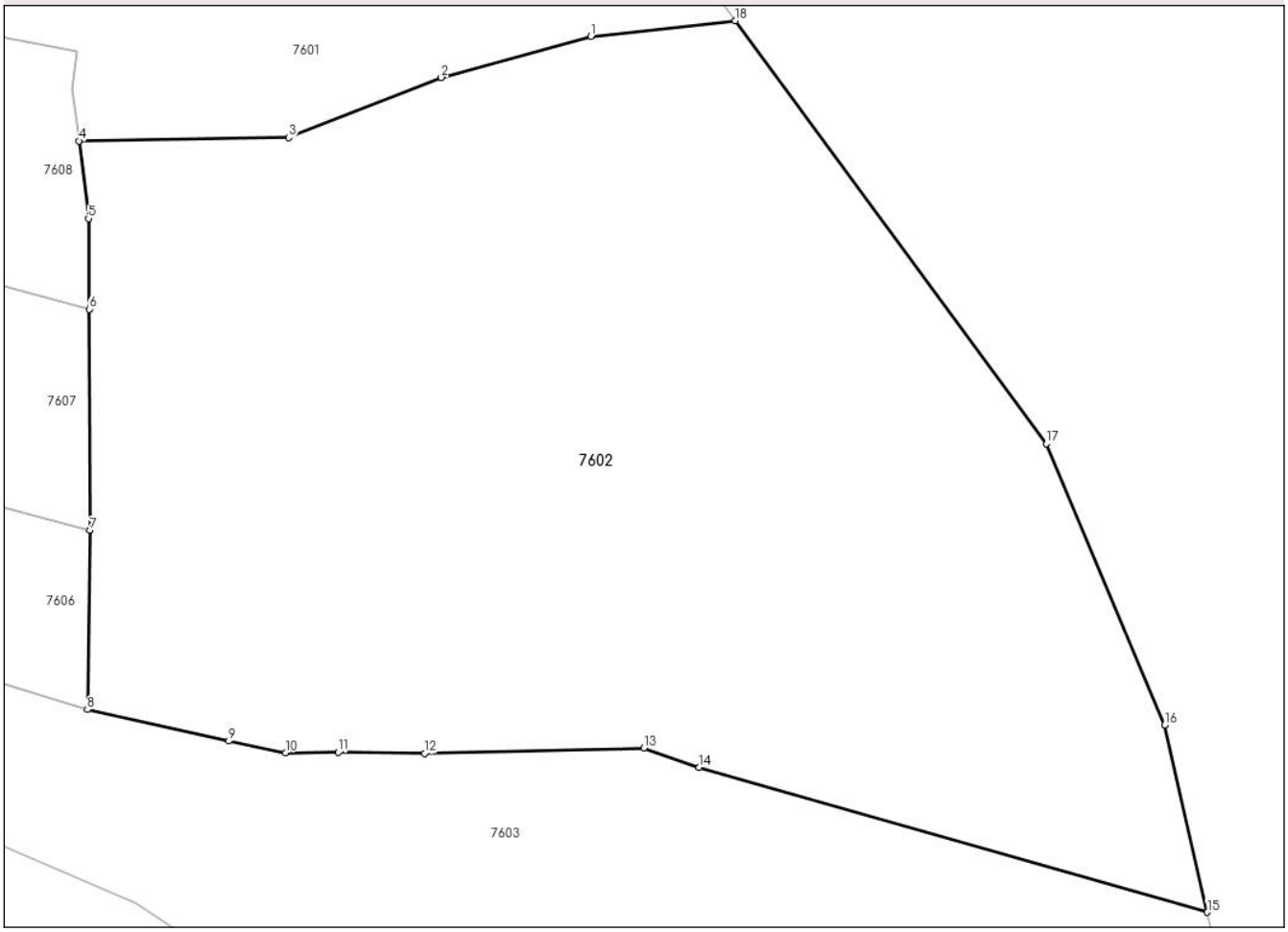

Date referitoare la teren

Crt	Categorie folosință	Intra vilan	Suprafaţa (mp)	Tarla	Parcelă	Nr. topo	Observaţii / Referinţe
1	arabil	NU	10.055	56	860, 861, 862	-	

Lungime Segmente
1) Valorile lungimilor segmentelor sunt obţinute din proiecţie în plan.

Punct început	X / Y	Punct sfârşit	X / Y	Lungime segment (** (m)
1	576.898,162 694.446,577	2	576.879,533 694.441,463	19.318
2	576.879,533 694.441,463	3	576.860,531 694.433,993	20.418
3	576.860,531 694.433,993	4	576.834,391 694.433,563	26.144
4	576.834,391 694.433,563	5	576.835,6 694.423,921	9.718
5	576.835,6 694.423,921	6	576.835,671 694.412,643	11.278

Document care conține date cu caracter personal, protejat de prevederile Regulamentului (UE) nr. 679/2016 și Legii 190/2018

Punct început	X / Y	Punct sfârşit	X / Y	Lungime segment (** (m)
6	576.835,671 694.412,643	7	576.835,818 694.385,121	27.522
7	576.835,818 694.385,121	8	576.835,448 694.362,835	22.289
8	576.835,448 694.362,835	9	576.853,088 694.358,917	18.07
9	576.853,088 694.358,917	10	576.860,14 694.357,457	7.202
10	576.860,14 694.357,457	11	576.866,72 694.357,499	6.58
11	576.866,72 694.357,499	12	576.877,461 694.357,359	10.742
12	576.877,461 694.357,359	13	576.904,765 694.358,036	27.312
13	576.904,765 694.358,036	14	576.911,661 694.355,645	7.299
14	576.911,661 694.355,645	15	576.974,953 694.337,617	65.809
15	576.974,953 694.337,617	16	576.969,653 694.360,888	23.867
16	576.969,653 694.360,888	17	576.954,905 694.395,881	37.974
17	576.954,905 694.395,881	18	576.916,147 694.448,526	65.373
18	576.916,147 694.448,526	1	576.898,162 694.446,577	18.09

** Lungimile segmentelor sunt determinate în planul de proiecţie Stereo 70 şi sunt rotunjite la 1 milimetru.
*** Distanţa dintre puncte este formată din segmente cumulate ce sunt mai mici decât valoarea 1 milimetru.

Document care conține date cu caracter personal, protejat de prevederile Regulamentului (UE) nr. 679/2016 și Legii 190/2018

DATE DESPRE IMOBILUL NR. 7603

Oficiul de Cadastru şi Publicitate Imobiliară SUCEAVA
Biroul de Cadastru şi Publicitate Imobiliară Radauti

A. Partea I. Descrierea imobilului

TEREN Extravilan

Adresa: Jud. Suceava

Nr. Crt	Nr cadastral Nr. topografic	Suprafaţa* (mp)	Observaţii / Referinţe
A1		7.075	Sector cadastral:39 Teren neimprejmuit;

B. Partea II. Proprietari şi acte

Inscrieri privitoare la dreptul de proprietate şi alte drepturi reale		Referinţe
7603 / 01/10/2024		
Act Administrativ nr. 167, din 15/01/2025 emis de Primaria Comunei Iaslovat;		
B1	Inscrierea posesiei, drept de PROPRIETATE, dobandit prin Constituire, cota actuala 1/1	A1
	1) **NEIDENTIFICAT NEIDENTIFICAT**	
Act Normativ nr. 7, din 13/03/1996 emis de Parlamentul Romaniei;		
B2	Se noteaza mentiunea de proprietar neidentificat.	A1

C. Partea III. SARCINI .

Inscrieri privind dezmembramintele dreptului de proprietate, drepturi reale de garanţie şi sarcini	Referinţe
NU SUNT	

Document care conține date cu caracter personal, protejat de prevederile Regulamentului (UE) nr. 679/2016 și Legii 190/2018

Anexa Nr. 1 La Partea I

Teren

Nr cadastral	Suprafaţa (mp)*	Observaţii / Referinţe
	7.075	

* Suprafaţa este determinată in planul de proiecţie Stereo 70.

DETALII LINIARE IMOBIL

Date referitoare la teren

Crt	Categorie folosință	Intra vilan	Suprafaţa (mp)	Tarla	Parcelă	Nr. topo	Observaţii / Referinţe
1	neproductiv	NU	1.577	56	858, 860	-	
2	ape curgatoare	NU	2.670	56	858, 860	-	
3	neproductiv	NU	2.828	56	858, 860	-	

Lungime Segmente

1) Valorile lungimilor segmentelor sunt obţinute din proiecţie în plan.

Punct început	X / Y	Punct sfârşit	X / Y	Lungime segment (** (m)
1	576.904,765 694.358,036	2	576.877,461 694.357,359	27.312
3	576.866,72 694.357,499	4	576.860,14 694.357,457	6.58
5	576.853,088 694.358,917	6	576.835,448 694.362,835	18.07

Punct început	X / Y	Punct sfârşit	X / Y	Lungime segment (** (m)
2	576.877,461 694.357,359	3	576.866,72 694.357,499	10.742
4	576.860,14 694.357,457	5	576.853,088 694.358,917	7.202
6	576.835,448 694.362,835	7	576.819,025 694.367,779	17.151

Document care conține date cu caracter personal, protejat de prevederile Regulamentului (UE) nr. 679/2016 și Legii 190/2018

Punct început	X / Y	Punct sfârşit	X / Y	Lungime segment (** (m)
7	576.819,025 694.367,779	8	576.800,812 694.356,119	21.626
9	576.821,525 694.347,315	10	576.841,586 694.338,672	21.844
11	576.864,093 694.323,998	12	576.879,705 694.318,082	16.695
13	576.892,589 694.313,679	14	576.919,5 694.306,342	27.893
15	576.939,07 694.301,939	16	576.960,762 694.290,852	24.361
17	576.988,978 694.276,503	18	577.003,525 694.271,373	15.425
19	576.991,14 694.299,379	20	576.977,235 694.327,597	31.458
21	576.974,953 694.337,617	22	576.911,661 694.355,645	65.809

Punct început	X / Y	Punct sfârşit	X / Y	Lungime segment (** (m)
8	576.800,812 694.356,119	9	576.821,525 694.347,315	22.506
10	576.841,586 694.338,672	11	576.864,093 694.323,998	26.868
12	576.879,705 694.318,082	13	576.892,589 694.313,679	13.616
14	576.919,5 694.306,342	15	576.939,07 694.301,939	20.059
16	576.960,762 694.290,852	17	576.988,978 694.276,503	31.655
18	577.003,525 694.271,373	19	576.991,14 694.299,379	30.622
20	576.977,235 694.327,597	21	576.974,953 694.337,617	10.277
22	576.911,661 694.355,645	1	576.904,765 694.358,036	7.299

** Lungimile segmentelor sunt determinate în planul de proiecţie Stereo 70 şi sunt rotunjite la 1 milimetru.
*** Distanţa dintre puncte este formată din segmente cumulate ce sunt mai mici decât valoarea 1 milimetru.

Document care conține date cu caracter personal, protejat de prevederile Regulamentului (UE) nr. 679/2016 și Legii 190/2018

DATE DESPRE IMOBILUL NR. 7604

Oficiul de Cadastru şi Publicitate Imobiliară SUCEAVA
Biroul de Cadastru şi Publicitate Imobiliară Radauti

A. Partea I. Descrierea imobilului

TEREN Extravilan

Adresa: Jud. Suceava

Nr. Crt	Nr cadastral Nr. topografic	Suprafaţa* (mp)	Observaţii / Referinţe
A1		2.870	Sector cadastral:39 Teren neimprejmuit;

B. Partea II. Proprietari şi acte

Inscrieri privitoare la dreptul de proprietate şi alte drepturi reale		Referinţe
7604 / 01/10/2024		
Act Administrativ nr. 683, din 04/08/2009 emis de Comisia Judeteana Suceava;		
B1	Intabulare, drept de PROPRIETATE, dobandit prin Reconstituire, cota actuala 1/1	A1
	1) **VRACI GHEORGHE A NICOLAI**, Lipsa CNP	
Act Administrativ nr. 7020, din 12/11/2024 emis de Primaria Comunei Iaslovat;		
B2	se noteaza posesia asupra imobilului in favoarea	A1
	1) **VRACI MIHAI-GEORGE**	

C. Partea III. SARCINI .

Inscrieri privind dezmembramintele dreptului de proprietate, drepturi reale de garanţie şi sarcini	Referinţe
NU SUNT	

Document care conține date cu caracter personal, protejat de prevederile Regulamentului (UE) nr. 679/2016 și Legii 190/2018

Anexa Nr. 1 La Partea I

Teren

Nr cadastral	Suprafaţa (mp)*	Observaţii / Referinţe
	2.870	

* Suprafaţa este determinată in planul de proiecţie Stereo 70.

DETALII LINIARE IMOBIL

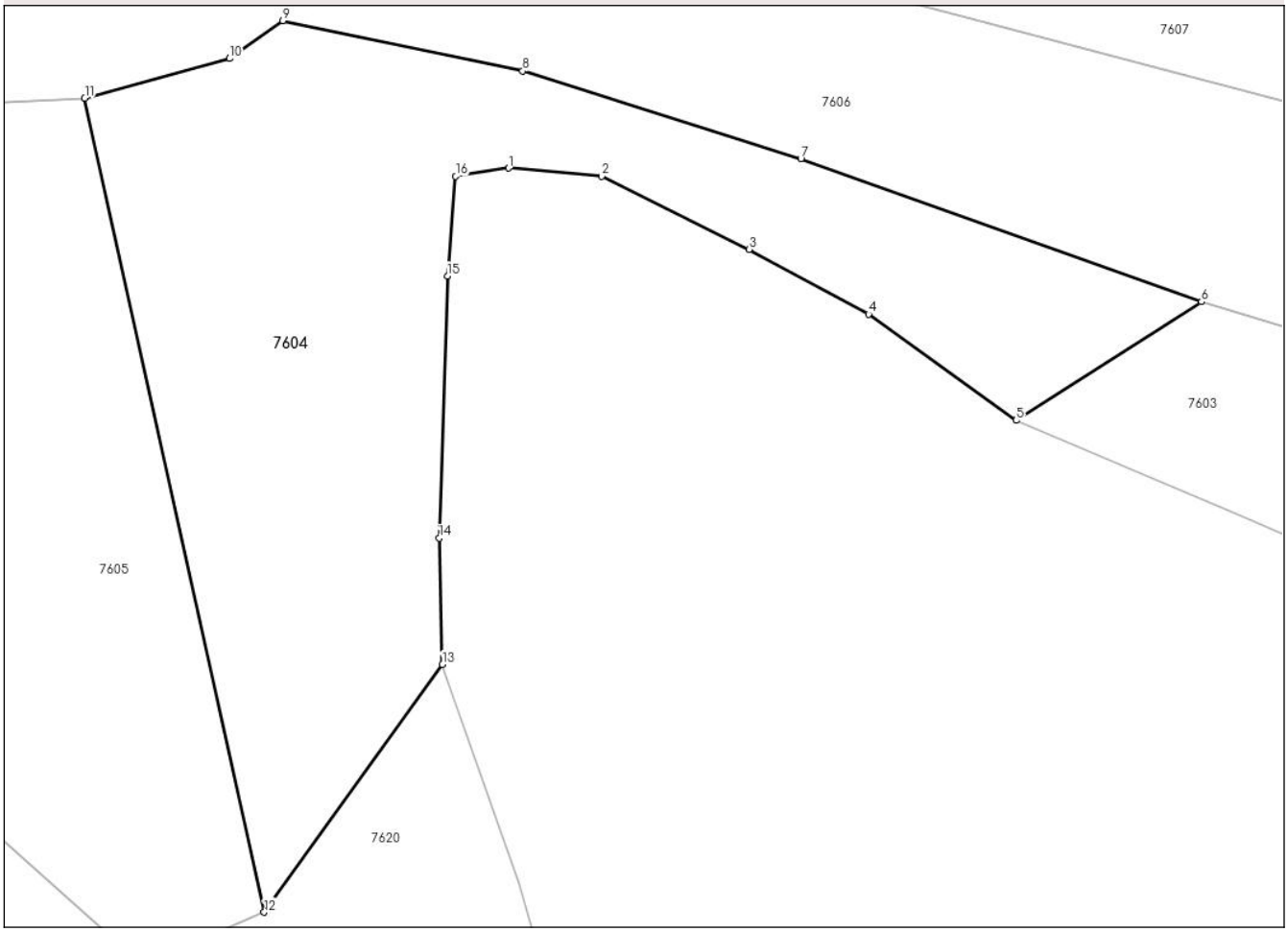

Date referitoare la teren

Crt	Categorie folosință	Intra vilan	Suprafaţa (mp)	Tarla	Parcelă	Nr. topo	Observaţii / Referinţe
1	arabil	NU	2.870	56	860, 867	-	

Lungime Segmente
1) Valorile lungimilor segmentelor sunt obţinute din proiecţie în plan.

Punct început	X / Y	Punct sfârşit	X / Y	Lungime segment (** (m)
1	576.750,907 694.380,903	2	576.760,04 694.380,088	9.169
2	576.760,04 694.380,088	3	576.774,555 694.372,913	16.192
3	576.774,555 694.372,913	4	576.786,297 694.366,554	13.353
4	576.786,297 694.366,554	5	576.800,812 694.356,119	17.877
5	576.800,812 694.356,119	6	576.819,025 694.367,779	21.626

Document care conține date cu caracter personal, protejat de prevederile Regulamentului (UE) nr. 679/2016 și Legii 190/2018

Punct început	X / Y	Punct sfârşit	X / Y	Lungime segment (** (m)
6	576.819,025 694.367,779	7	576.779,631 694.381,839	41.828
7	576.779,631 694.381,839	8	576.752,275 694.390,43	28.673
8	576.752,275 694.390,43	9	576.728,679 694.395,381	24.11
9	576.728,679 694.395,381	10	576.723,454 694.391,667	6.41
10	576.723,454 694.391,667	11	576.709,203 694.387,78	14.772
11	576.709,203 694.387,78	12	576.726,854 694.307,804	81.901
12	576.726,854 694.307,804	13	576.744,383 694.332,15	30.0
13	576.744,383 694.332,15	14	576.744,057 694.344,542	12.396
14	576.744,057 694.344,542	15	576.744,872 694.370,304	25.775
15	576.744,872 694.370,304	16	576.745,688 694.380,088	9.818
16	576.745,688 694.380,088	1	576.750,907 694.380,903	5.282

** Lungimile segmentelor sunt determinate în planul de proiecţie Stereo 70 şi sunt rotunjite la 1 milimetru.
*** Distanţa dintre puncte este formată din segmente cumulate ce sunt mai mici decât valoarea 1 milimetru.

Document care conține date cu caracter personal, protejat de prevederile Regulamentului (UE) nr. 679/2016 și Legii 190/2018

DATE DESPRE IMOBILUL NR. 7605

Oficiul de Cadastru şi Publicitate Imobiliară SUCEAVA
Biroul de Cadastru şi Publicitate Imobiliară Radauti

A. Partea I. Descrierea imobilului

TEREN Extravilan

Adresa: Jud. Suceava

Nr. Crt	Nr cadastral Nr. topografic	Suprafaţa* (mp)	Observaţii / Referinţe
A1		2.000	Sector cadastral:39 Teren neimprejmuit;

B. Partea II. Proprietari şi acte

Inscrieri privitoare la dreptul de proprietate şi alte drepturi reale		Referinţe
7605 / 01/10/2024		
Act Administrativ nr. 273, din 14/06/2004 emis de Comisia Judeteana Suceava;		
B1	Intabulare, drept de PROPRIETATE, dobandit prin Reconstituire, cota actuala 1/1	A1
	1) **STRUGARI ION A MIRON**, Lipsa CNP	
Act Administrativ nr. 7021, din 12/11/2024 emis de Primaria Comunei Iaslovat;		
B2	se noteaza posesia asupra imobilului in favoarea	A1
	1) **VRACI MIHAI-GEORGE**	

C. Partea III. SARCINI .

Inscrieri privind dezmembramintele dreptului de proprietate, drepturi reale de garanţie şi sarcini	Referinţe
NU SUNT	

Document care conține date cu caracter personal, protejat de prevederile Regulamentului (UE) nr. 679/2016 și Legii 190/2018

Anexa Nr. 1 La Partea I

Teren

Nr cadastral	Suprafaţa (mp)*	Observaţii / Referinţe
	2.000	

* Suprafaţa este determinată in planul de proiecţie Stereo 70.

DETALII LINIARE IMOBIL

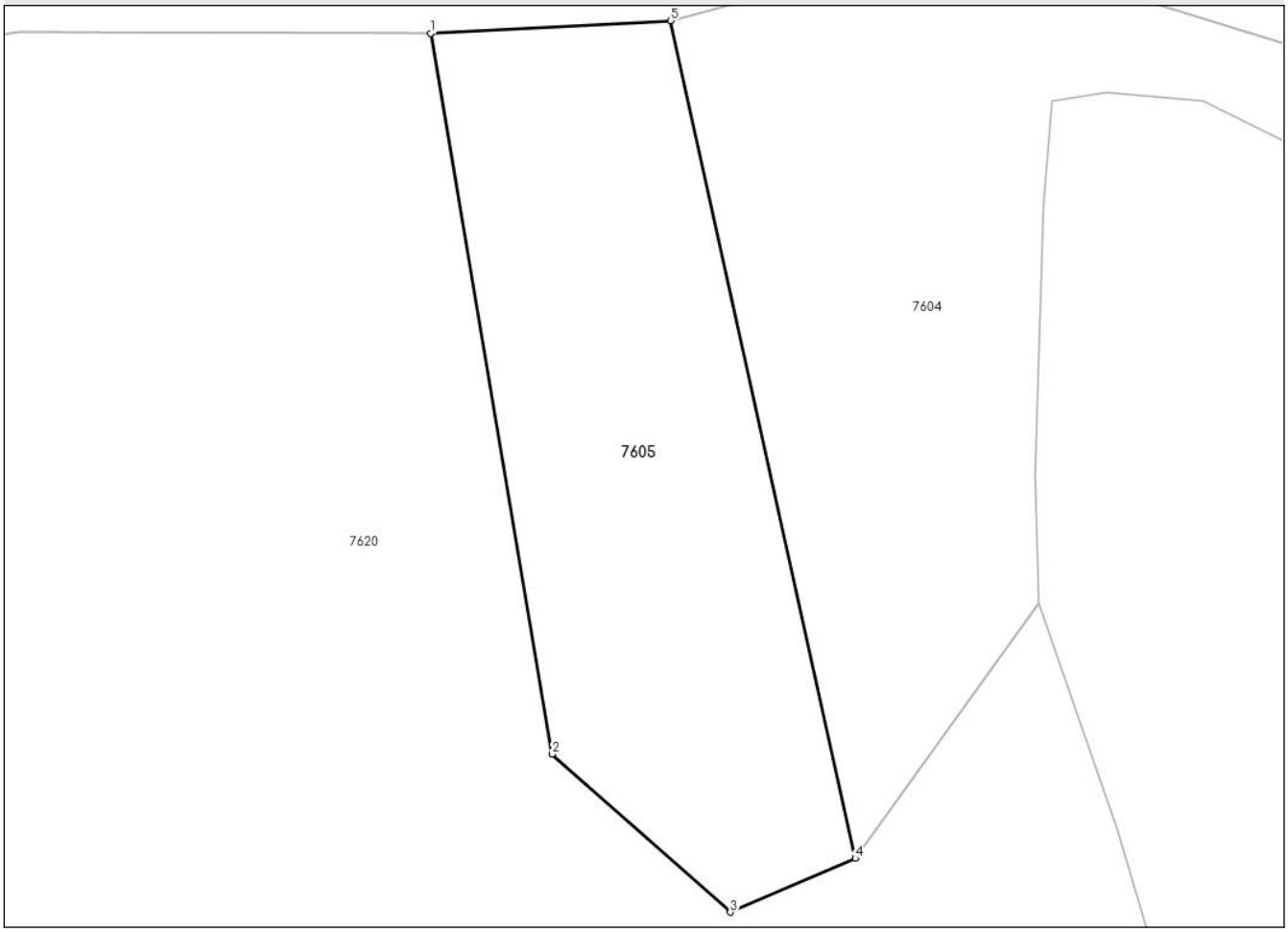

Date referitoare la teren

Crt	Categorie folosință	Intra vilan	Suprafaţa (mp)	Tarla	Parcelă	Nr. topo	Observaţii / Referinţe
1	arabil	NU	2.000	56	865, 861, 867	-	

Lungime Segmente
1) Valorile lungimilor segmentelor sunt obţinute din proiecţie în plan.

Punct început	X / Y	Punct sfârşit	X / Y	Lungime segment (** (m)
1	576.686,282 694.386,581	2	576.697,885 694.317,762	69.79
2	576.697,885 694.317,762	3	576.714,897 694.302,675	22.738
3	576.714,897 694.302,675	4	576.726,854 694.307,804	13.011
4	576.726,854 694.307,804	5	576.709,203 694.387,78	81.901
5	576.709,203 694.387,78	1	576.686,282 694.386,581	22.952

Document care conține date cu caracter personal, protejat de prevederile Regulamentului (UE) nr. 679/2016 și Legii 190/2018

** Lungimile segmentelor sunt determinate în planul de proiecţie Stereo 70 şi sunt rotunjite la 1 milimetru.
*** Distanţa dintre puncte este formată din segmente cumulate ce sunt mai mici decât valoarea 1 milimetru.

Document care conține date cu caracter personal, protejat de prevederile Regulamentului (UE) nr. 679/2016 și Legii 190/2018

DATE DESPRE IMOBILUL NR. 7606

Oficiul de Cadastru şi Publicitate Imobiliară SUCEAVA
Biroul de Cadastru şi Publicitate Imobiliară Radauti

A. Partea I. Descrierea imobilului

TEREN Extravilan

Adresa: Jud. Suceava

Nr. Crt	Nr cadastral Nr. topografic	Suprafaţa* (mp)	Observaţii / Referinţe
A1	31452	Din acte: 5.200 Masurata: 5.102	Sector cadastral:39 Teren neimprejmuit;

B. Partea II. Proprietari şi acte

Inscrieri privitoare la dreptul de proprietate şi alte drepturi reale		Referinţe
3543 / 09/02/2016		
Act Notarial nr. 1526, din 24/07/2015 emis de SPN MANDICI;		
B12	Intabulare, drept de PROPRIETATEbun propriu cu titlu de partaj, dobandit prin Conventie, cota actuala 1/1, cota initiala 1/1	A1
	1) **COTOARA PETRU**	
	OBSERVATII: adus B2-8,10,11	

C. Partea III. SARCINI .

Inscrieri privind dezmembramintele dreptului de proprietate, drepturi reale de garanţie şi sarcini	Referinţe
NU SUNT	

Anexa Nr. 1 La Partea I

Teren

Nr cadastral	Suprafaţa (mp)*	Observaţii / Referinţe
31452	Din acte: 5.200 Masurata: 5.102	

* Suprafaţa este determinată in planul de proiecţie Stereo 70.

DETALII LINIARE IMOBIL

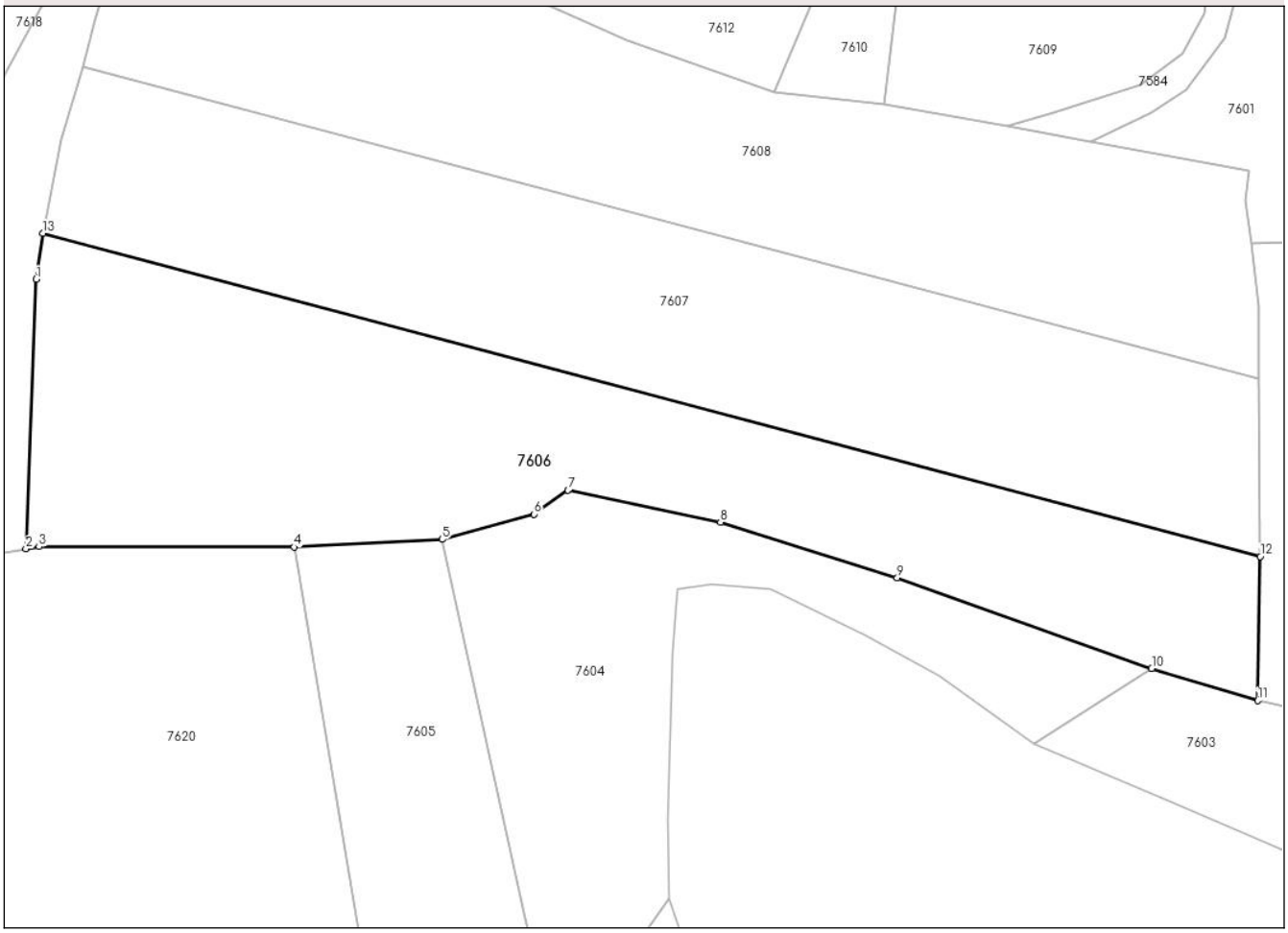

Date referitoare la teren

Crt	Categorie folosinţă	Intra vilan	Suprafaţa (mp)	Tarla	Parcelă	Nr. topo	Observaţii / Referinţe
1	arabil	NU	5.102	56	862, 866	-	

Lungime Segmente
1) Valorile lungimilor segmentelor sunt obţinute din proiecţie în plan.

Punct început	X / Y	Punct sfârşit	X / Y	Lungime segment (** (m)
1	576.646,339 694.428,029	2	576.644,771 694.386,311	41.747
2	576.644,771 694.386,311	3	576.646,803 694.386,65	2.06
3	576.646,803 694.386,65	4	576.686,282 694.386,581	39.479
4	576.686,282 694.386,581	5	576.709,203 694.387,78	22.952
5	576.709,203 694.387,78	6	576.723,454 694.391,667	14.772

Document care conține date cu caracter personal, protejat de prevederile Regulamentului (UE) nr. 679/2016 și Legii 190/2018

Punct început	X / Y	Punct sfârşit	X / Y	Lungime segment (** (m)
6	576.723,454 694.391,667	7	576.728,679 694.395,381	6.41
7	576.728,679 694.395,381	8	576.752,275 694.390,43	24.11
8	576.752,275 694.390,43	9	576.779,631 694.381,839	28.673
9	576.779,631 694.381,839	10	576.819,025 694.367,779	41.828
10	576.819,025 694.367,779	11	576.835,448 694.362,835	17.151
11	576.835,448 694.362,835	12	576.835,818 694.385,121	22.289
12	576.835,818 694.385,121	13	576.647,411 694.435,14	194.934
13	576.647,411 694.435,14	1	576.646,339 694.428,029	7.191

** Lungimile segmentelor sunt determinate în planul de proiecţie Stereo 70 şi sunt rotunjite la 1 milimetru.
*** Distanţa dintre puncte este formată din segmente cumulate ce sunt mai mici decât valoarea 1 milimetru.

Document care conține date cu caracter personal, protejat de prevederile Regulamentului (UE) nr. 679/2016 și Legii 190/2018

DATE DESPRE IMOBILUL NR. 7607

Oficiul de Cadastru şi Publicitate Imobiliară SUCEAVA
Biroul de Cadastru şi Publicitate Imobiliară Radauti

A. Partea I. Descrierea imobilului

TEREN Extravilan

Adresa: Jud. Suceava

Nr. Crt	Nr cadastral Nr. topografic	Suprafaţa* (mp)	Observaţii / Referinţe
A1		5.100	Sector cadastral:39 Teren neimprejmuit;

B. Partea II. Proprietari şi acte

Inscrieri privitoare la dreptul de proprietate şi alte drepturi reale		Referinţe
7607 / 01/10/2024		
Act Administrativ nr. 167, din 15/01/2025 emis de Primaria Comunei Iaslovat;		
B1	Inscrierea posesiei, drept de PROPRIETATE, dobandit prin Constituire, cota actuala 1/1	A1
	1) **NEIDENTIFICAT NEIDENTIFICAT**	
Act Normativ nr. 7, din 13/03/1996 emis de Parlamentul Romaniei;		
B2	Se noteaza mentiunea de proprietar neidentificat.	A1

C. Partea III. SARCINI .

Inscrieri privind dezmembramintele dreptului de proprietate, drepturi reale de garanţie şi sarcini	Referinţe
NU SUNT	

Document care conține date cu caracter personal, protejat de prevederile Regulamentului (UE) nr. 679/2016 și Legii 190/2018

Anexa Nr. 1 La Partea I

Teren

Nr cadastral	Suprafaţa (mp)*	Observaţii / Referinţe
	5.100	

* Suprafaţa este determinată in planul de proiecţie Stereo 70.

DETALII LINIARE IMOBIL

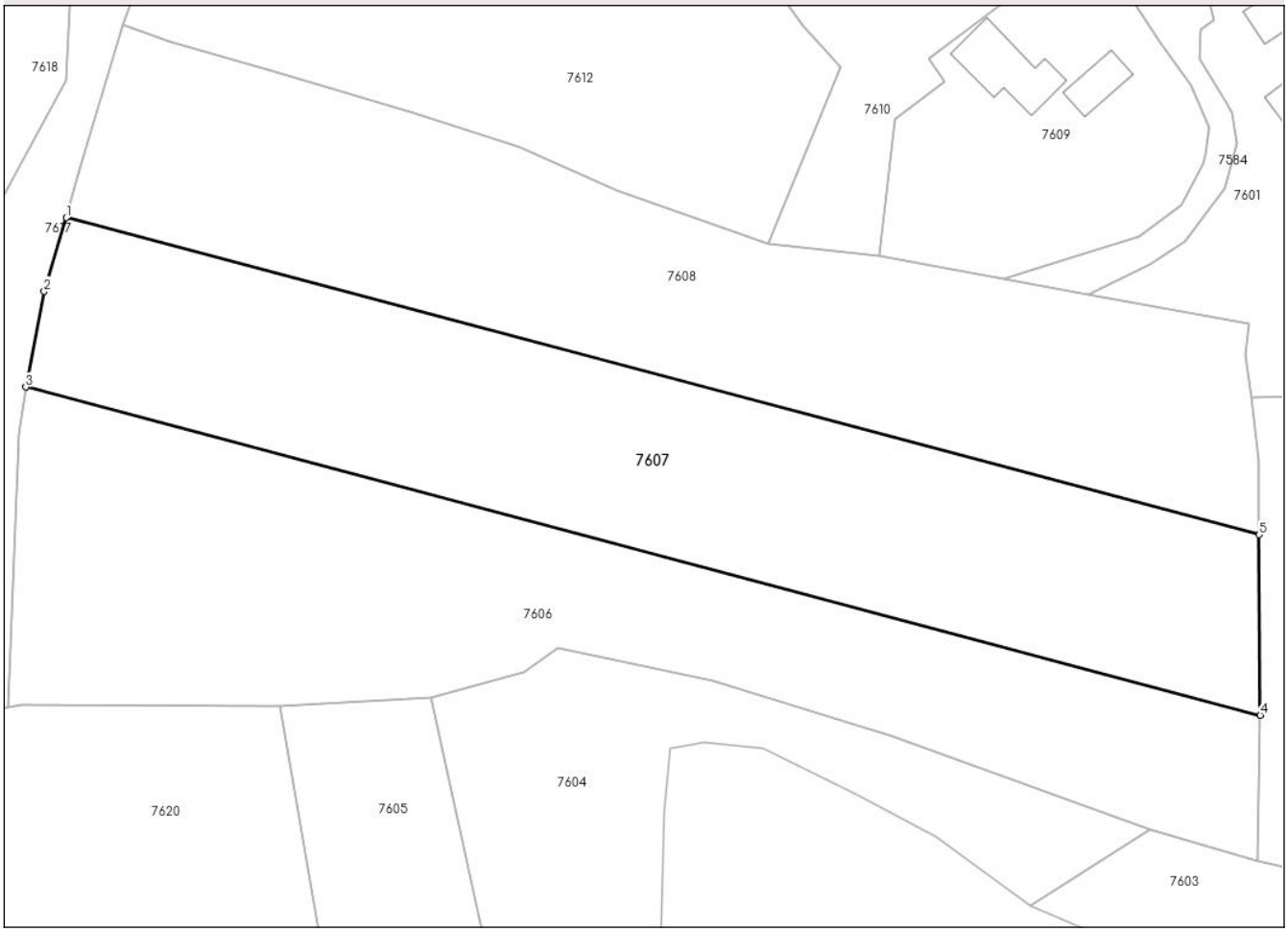

Date referitoare la teren

Crt	Categorie folosință	Intra vilan	Suprafaţa (mp)	Tarla	Parcelă	Nr. topo	Observaţii / Referinţe
1	arabil	NU	5.100	56	866, 862	-	

Lungime Segmente
1) Valorile lungimilor segmentelor sunt obţinute din proiecţie în plan.

Punct început	X / Y	Punct sfârşit	X / Y	Lungime segment (** (m)
1	576.653,579 694.460,986	2	576.650,216 694.449,744	11.734
2	576.650,216 694.449,744	3	576.647,411 694.435,14	14.871
3	576.647,411 694.435,14	4	576.835,818 694.385,121	194.934
4	576.835,818 694.385,121	5	576.835,671 694.412,643	27.522
5	576.835,671 694.412,643	1	576.653,579 694.460,986	188.4

Document care conține date cu caracter personal, protejat de prevederile Regulamentului (UE) nr. 679/2016 și Legii 190/2018

** Lungimile segmentelor sunt determinate în planul de proiecţie Stereo 70 şi sunt rotunjite la 1 milimetru.
*** Distanţa dintre puncte este formată din segmente cumulate ce sunt mai mici decât valoarea 1 milimetru.

Document care conține date cu caracter personal, protejat de prevederile Regulamentului (UE) nr. 679/2016 și Legii 190/2018

DATE DESPRE IMOBILUL NR. 7608

Oficiul de Cadastru şi Publicitate Imobiliară SUCEAVA
Biroul de Cadastru şi Publicitate Imobiliară Radauti

A. Partea I. Descrierea imobilului

TEREN Extravilan

Adresa: Jud. Suceava

Nr. Crt	Nr cadastral Nr. topografic	Suprafaţa* (mp)	Observaţii / Referinţe
A1	31451	Din acte: 5.200 Masurata: 5.100	Sector cadastral:39 Teren neimprejmuit;

B. Partea II. Proprietari şi acte

Inscrieri privitoare la dreptul de proprietate şi alte drepturi reale		Referinţe
3529 / 09/02/2016		
Act Notarial nr. 1526, din 24/07/2015 emis de SPN Mandici;		
B12	Intabulare, drept de PROPRIETATEbun propriu cu titlu de partaj, dobandit prin Conventie, cota actuala 1/1, cota initiala 1/1	A1
	1) **COTOARA PETRU**	
	OBSERVATII: adus b2-8,10,11	

C. Partea III. SARCINI .

Inscrieri privind dezmembramintele dreptului de proprietate, drepturi reale de garanţie şi sarcini	Referinţe
NU SUNT	

Document care conține date cu caracter personal, protejat de prevederile Regulamentului (UE) nr. 679/2016 și Legii 190/2018

Anexa Nr. 1 La Partea I

Teren

Nr cadastral	Suprafaţa (mp)*	Observaţii / Referinţe
31451	Din acte: 5.200 Masurata: 5.100	

* Suprafaţa este determinată in planul de proiecţie Stereo 70.

DETALII LINIARE IMOBIL

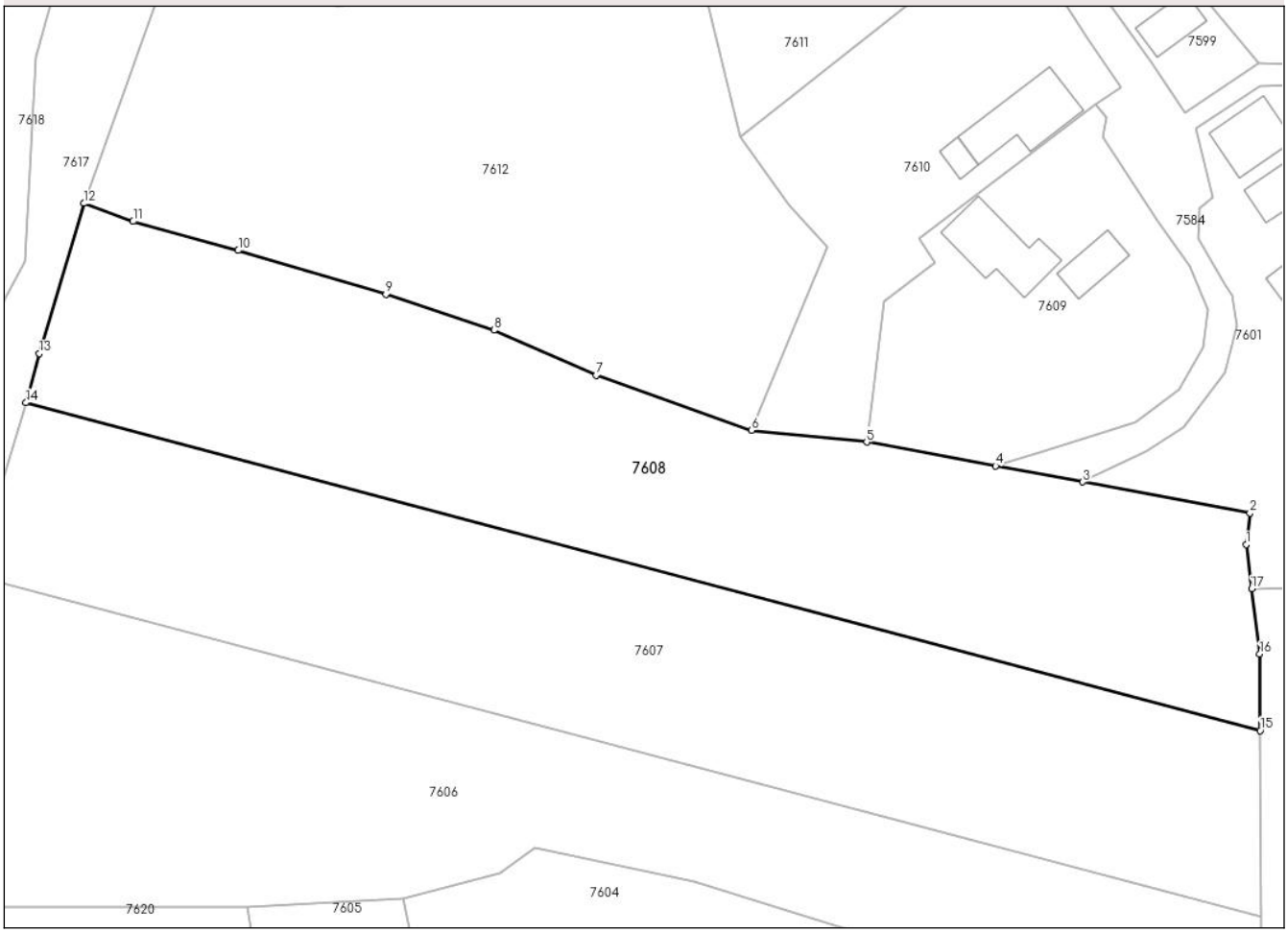

Date referitoare la teren

Crt	Categorie folosinţă	Intra vilan	Suprafaţa (mp)	Tarla	Parcelă	Nr. topo	Observaţii / Referinţe
1	arabil	NU	5.100	56	862, 864, 866	-	

Lungime Segmente
1) Valorile lungimilor segmentelor sunt obţinute din proiecţie în plan.

Punct început	X / Y	Punct sfârşit	X / Y	Lungime segment (** (m)
1	576.833,575 694.440,076	2	576.834,151 694.444,736	4.695
2	576.834,151 694.444,736	3	576.809,501 694.449,293	25.068
3	576.809,501 694.449,293	4	576.796,65 694.451,668	13.069
4	576.796,65 694.451,668	5	576.777,609 694.455,188	19.364
5	576.777,609 694.455,188	6	576.760,628 694.456,916	17.069

Document care conține date cu caracter personal, protejat de prevederile Regulamentului (UE) nr. 679/2016 și Legii 190/2018

Punct început	X / Y	Punct sfârşit	X / Y	Lungime segment (** (m)
6	576.760,628 694.456,916	7	576.737,704 694.465,07	24.331
7	576.737,704 694.465,07	8	576.722,639 694.471,704	16.461
8	576.722,639 694.471,704	9	576.706,702 694.476,97	16.784
9	576.706,702 694.476,97	10	576.684,907 694.483,464	22.742
10	576.684,907 694.483,464	11	576.669,398 694.487,738	16.087
11	576.669,398 694.487,738	12	576.662,172 694.490,394	7.699
12	576.662,172 694.490,394	13	576.655,544 694.468,224	23.14
13	576.655,544 694.468,224	14	576.653,579 694.460,986	7.5
14	576.653,579 694.460,986	15	576.835,671 694.412,643	188.4
15	576.835,671 694.412,643	16	576.835,6 694.423,921	11.278
16	576.835,6 694.423,921	17	576.834,391 694.433,563	9.718
17	576.834,391 694.433,563	1	576.833,575 694.440,076	6.564

** Lungimile segmentelor sunt determinate în planul de proiecţie Stereo 70 şi sunt rotunjite la 1 milimetru.
*** Distanţa dintre puncte este formată din segmente cumulate ce sunt mai mici decât valoarea 1 milimetru.

Document care conține date cu caracter personal, protejat de prevederile Regulamentului (UE) nr. 679/2016 și Legii 190/2018

DATE DESPRE IMOBILUL NR. 7609

Oficiul de Cadastru şi Publicitate Imobiliară SUCEAVA
Biroul de Cadastru şi Publicitate Imobiliară Radauti

A. Partea I. Descrierea imobilului

TEREN Extravilan

Adresa: Jud. Suceava

Nr. Crt	Nr cadastral Nr. topografic	Suprafaţa* (mp)	Observaţii / Referinţe
A1		1.700	Sector cadastral:39 Teren neimprejmuit;

B. Partea II. Proprietari şi acte

Inscrieri privitoare la dreptul de proprietate şi alte drepturi reale		Referinţe
7609 / 01/10/2024		
Act Administrativ nr. 683, din 04/08/2009 emis de Comisia Judeteana Suceava;		
B1	Intabulare, drept de PROPRIETATE, dobandit prin Reconstituire, cota actuala 1/1	A1
	1) **VRACI GHEORGHE A NICOLAI**, Lipsa CNP	
Act Administrativ nr. 7023, din 12/11/2024 emis de Primaria Comunei Iaslovat;		
B2	se noteaza posesia asupra imobilului in favoarea	A1
	1) **VRACI MIHAI**	

C. Partea III. SARCINI .

Inscrieri privind dezmembramintele dreptului de proprietate, drepturi reale de garanţie şi sarcini	Referinţe
NU SUNT	

Anexa Nr. 1 La Partea I

Teren

Nr cadastral	Suprafaţa (mp)*	Observaţii / Referinţe
	1.700	

* Suprafaţa este determinată in planul de proiecţie Stereo 70.

DETALII LINIARE IMOBIL

Date referitoare la teren

Crt	Categorie folosință	Intra vilan	Suprafaţa (mp)	Tarla	Parcelă	Nr. topo	Observaţii / Referinţe
1	curti constructii	NU	600	56	851, 865	-	
2	neproductiv	NU	1.100	56	851, 865	-	

Date referitoare la construcţii

Crt	Număr	Destinaţie construcţie	Supraf. (mp)	Situaţie juridică	Observaţii / Referinţe
A1.1		constructii de locuinte	116	Fara acte	Nr. niveluri:1; S. construita la sol:116 mp; S. construita desfasurata:116 mp; Locuinta - P
A1.2		constructii anexa	49	Fara acte	Nr. niveluri:1; S. construita la sol:49 mp; S. construita desfasurata:49 mp; Anexa

Lungime Segmente

1) Valorile lungimilor segmentelor sunt obţinute din proiecţie în plan.

Punct început	X / Y	Punct sfârşit	X / Y	Lungime segment (** (m)
1	576.827,391 694.470,618	2	576.827,935 694.474,703	4.121
2	576.827,935 694.474,703	3	576.825,211 694.481,113	6.965

Document care conține date cu caracter personal, protejat de prevederile Regulamentului (UE) nr. 679/2016 și Legii 190/2018

Punct început	X / Y	Punct sfârşit	X / Y	Lungime segment (** (m)
3	576.825,211 694.481,113	4	576.820,533 694.487,844	8.197
4	576.820,533 694.487,844	5	576.812,487 694.500,256	14.792
5	576.812,487 694.500,256	6	576.813,005 694.502,986	2.779
6	576.813,005 694.502,986	7	576.811,424 694.505,022	2.578
7	576.811,424 694.505,022	8	576.785,27 694.485,141	32.852
8	576.785,27 694.485,141	9	576.787,686 694.481,69	4.213
9	576.787,686 694.481,69	10	576.780,108 694.475,939	9.513
10	576.780,108 694.475,939	11	576.777,609 694.455,188	20.901
11	576.777,609 694.455,188	12	576.796,65 694.451,668	19.364
12	576.796,65 694.451,668	13	576.803,701 694.453,858	7.383
13	576.803,701 694.453,858	14	576.817,333 694.458,15	14.292
14	576.817,333 694.458,15	15	576.823,77 694.462,946	8.027
15	576.823,77 694.462,946	16	576.827,193 694.469,129	7.067
16	576.827,193 694.469,129	1	576.827,391 694.470,618	1.502

** Lungimile segmentelor sunt determinate în planul de proiecţie Stereo 70 şi sunt rotunjite la 1 milimetru.
*** Distanţa dintre puncte este formată din segmente cumulate ce sunt mai mici decât valoarea 1 milimetru.

Document care conține date cu caracter personal, protejat de prevederile Regulamentului (UE) nr. 679/2016 și Legii 190/2018

DATE DESPRE IMOBILUL NR. 7610

Oficiul de Cadastru şi Publicitate Imobiliară SUCEAVA
Biroul de Cadastru şi Publicitate Imobiliară Radauti

A. Partea I. Descrierea imobilului

TEREN Extravilan

Adresa: Jud. Suceava

Nr. Crt	Nr cadastral Nr. topografic	Suprafaţa* (mp)	Observaţii / Referinţe
A1		1.800	Sector cadastral:39 Teren neimprejmuit;

B. Partea II. Proprietari şi acte

Inscrieri privitoare la dreptul de proprietate şi alte drepturi reale		Referinţe
7610 / 01/10/2024		
Act Administrativ nr. 1149, din 20/06/1996 emis de Comisia Judeteana Suceava;		
B1	Intabulare, drept de PROPRIETATE, dobandit prin Reconstituire, cota actuala 1/1	A1
	1) **BOTOSAN IOAN**, Lipsa CNP	
Act Administrativ nr. 7024, din 12/11/2024 emis de Primaria Comunei Iaslovat;		
B2	se noteaza posesia asupra imobilului in favoarea	A1
	1) **VRACI MIHAI-GEORGE**	

C. Partea III. SARCINI .

Inscrieri privind dezmembramintele dreptului de proprietate, drepturi reale de garanţie şi sarcini	Referinţe
NU SUNT	

Document care conține date cu caracter personal, protejat de prevederile Regulamentului (UE) nr. 679/2016 și Legii 190/2018

Anexa Nr. 1 La Partea I

Teren

Nr cadastral	Suprafaţa (mp)*	Observaţii / Referinţe
	1.800	

* Suprafaţa este determinată in planul de proiecţie Stereo 70.

DETALII LINIARE IMOBIL

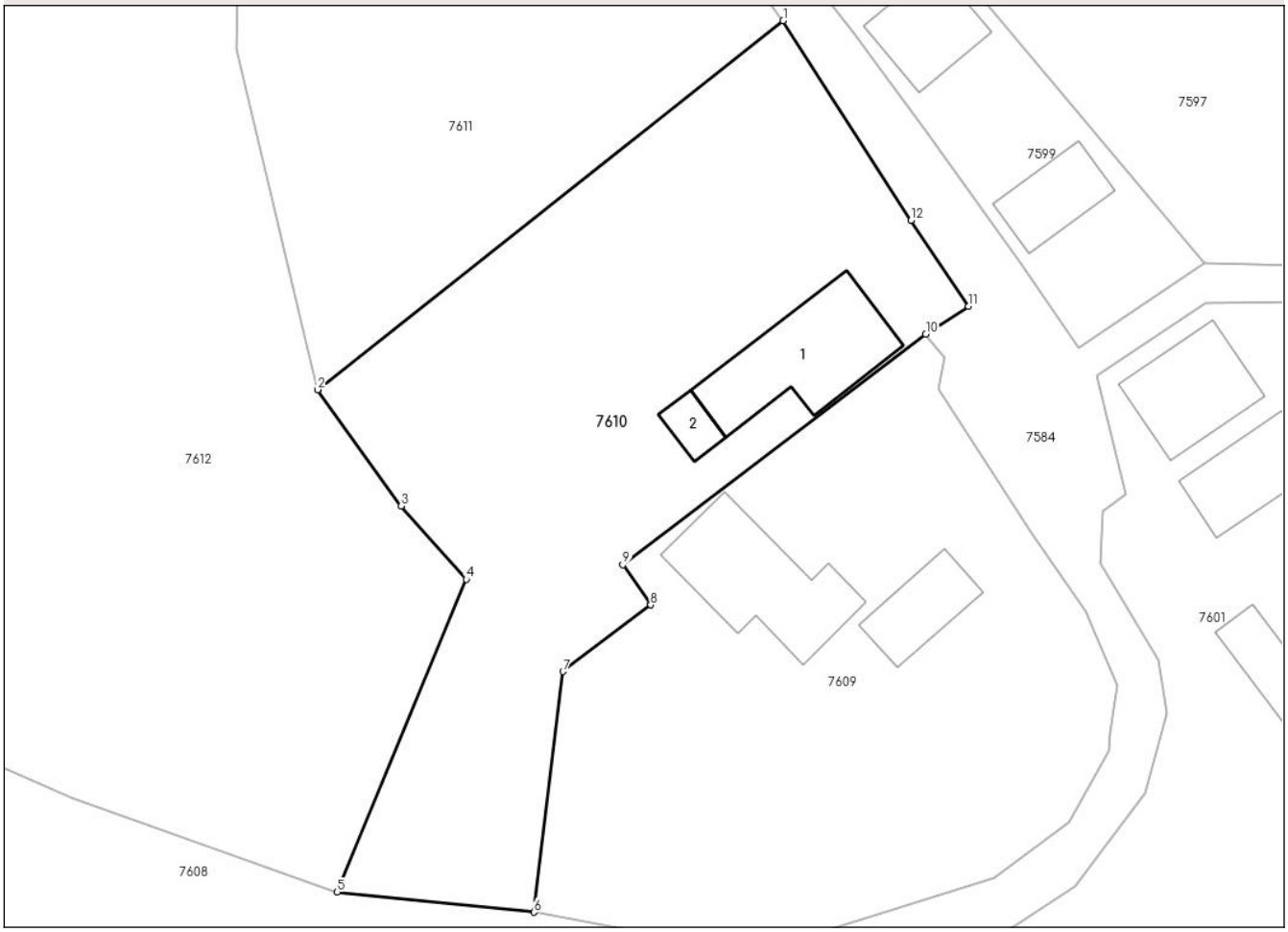

Date referitoare la teren

Crt	Categorie folosință	Intra vilan	Suprafaţa (mp)	Tarla	Parcelă	Nr. topo	Observaţii / Referinţe
1	arabil	NU	1.800	56	851, 865	-	

Date referitoare la construcţii

Crt	Număr	Destinaţie construcţie	Supraf. (mp)	Situaţie juridică	Observaţii / Referinţe
A1.1		constructii de locuinte	116	Fara acte	Nr. niveluri:1; S. construita la sol:116 mp; S. construita desfasurata:116 mp; Locuinta - P
A1.2		constructii anexa	18	Fara acte	Nr. niveluri:1; S. construita la sol:18 mp; S. construita desfasurata:18 mp; Anexa

Lungime Segmente

1) Valorile lungimilor segmentelor sunt obţinute din proiecţie în plan.

Punct început	X / Y	Punct sfârşit	X / Y	Lungime segment (** (m)
1	576.799,123 694.532,065	2	576.758,915 694.500,246	51.275
2	576.758,915 694.500,246	3	576.766,131 694.490,214	12.358
3	576.766,131 694.490,214	4	576.771,76 694.483,896	8.462

Document care conține date cu caracter personal, protejat de prevederile Regulamentului (UE) nr. 679/2016 și Legii 190/2018

Punct început	X / Y	Punct sfârşit	X / Y	Lungime segment (** (m)
4	576.771,76 694.483,896	5	576.760,628 694.456,916	29.186
5	576.760,628 694.456,916	6	576.777,609 694.455,188	17.069
6	576.777,609 694.455,188	7	576.780,108 694.475,939	20.901
7	576.780,108 694.475,939	8	576.787,686 694.481,69	9.513
8	576.787,686 694.481,69	9	576.785,27 694.485,141	4.213
9	576.785,27 694.485,141	10	576.811,424 694.505,022	32.852
10	576.811,424 694.505,022	11	576.815,133 694.507,43	4.422
11	576.815,133 694.507,43	12	576.810,156 694.514,835	8.922
12	576.810,156 694.514,835	1	576.799,123 694.532,065	20.46

** Lungimile segmentelor sunt determinate în planul de proiecţie Stereo 70 şi sunt rotunjite la 1 milimetru.
*** Distanţa dintre puncte este formată din segmente cumulate ce sunt mai mici decât valoarea 1 milimetru.

Document care conține date cu caracter personal, protejat de prevederile Regulamentului (UE) nr. 679/2016 și Legii 190/2018

DATE DESPRE IMOBILUL NR. 7611

Oficiul de Cadastru şi Publicitate Imobiliară SUCEAVA
Biroul de Cadastru şi Publicitate Imobiliară Radauti

A. Partea I. Descrierea imobilului

TEREN Extravilan

Adresa: Jud. Suceava

Nr. Crt	Nr cadastral Nr. topografic	Suprafaţa* (mp)	Observaţii / Referinţe
A1		2.000	Sector cadastral:39 Teren neimprejmuit;

B. Partea II. Proprietari şi acte

Inscrieri privitoare la dreptul de proprietate şi alte drepturi reale		Referinţe
7611 / 01/10/2024		
Act Administrativ nr. 1149, din 20/06/1996 emis de Comisia Judeteana Suceava;		
B1	Intabulare, drept de PROPRIETATE, dobandit prin Reconstituire, cota actuala 1/1	A1
	1) **BOTOSAN IOAN**, Lipsa CNP	
Act Administrativ nr. 7025, din 12/11/2024 emis de Primaria Comunei Iaslovat;		
B2	se noteaza posesia asupra imobilului in favoarea	A1
	1) **VRACI NICOLAE-ION**	

C. Partea III. SARCINI .

Inscrieri privind dezmembramintele dreptului de proprietate, drepturi reale de garanţie şi sarcini	Referinţe
NU SUNT	

Document care conține date cu caracter personal, protejat de prevederile Regulamentului (UE) nr. 679/2016 și Legii 190/2018

Anexa Nr. 1 La Partea I

Teren

Nr cadastral	Suprafaţa (mp)*	Observaţii / Referinţe
	2.000	

* Suprafaţa este determinată in planul de proiecţie Stereo 70.

DETALII LINIARE IMOBIL

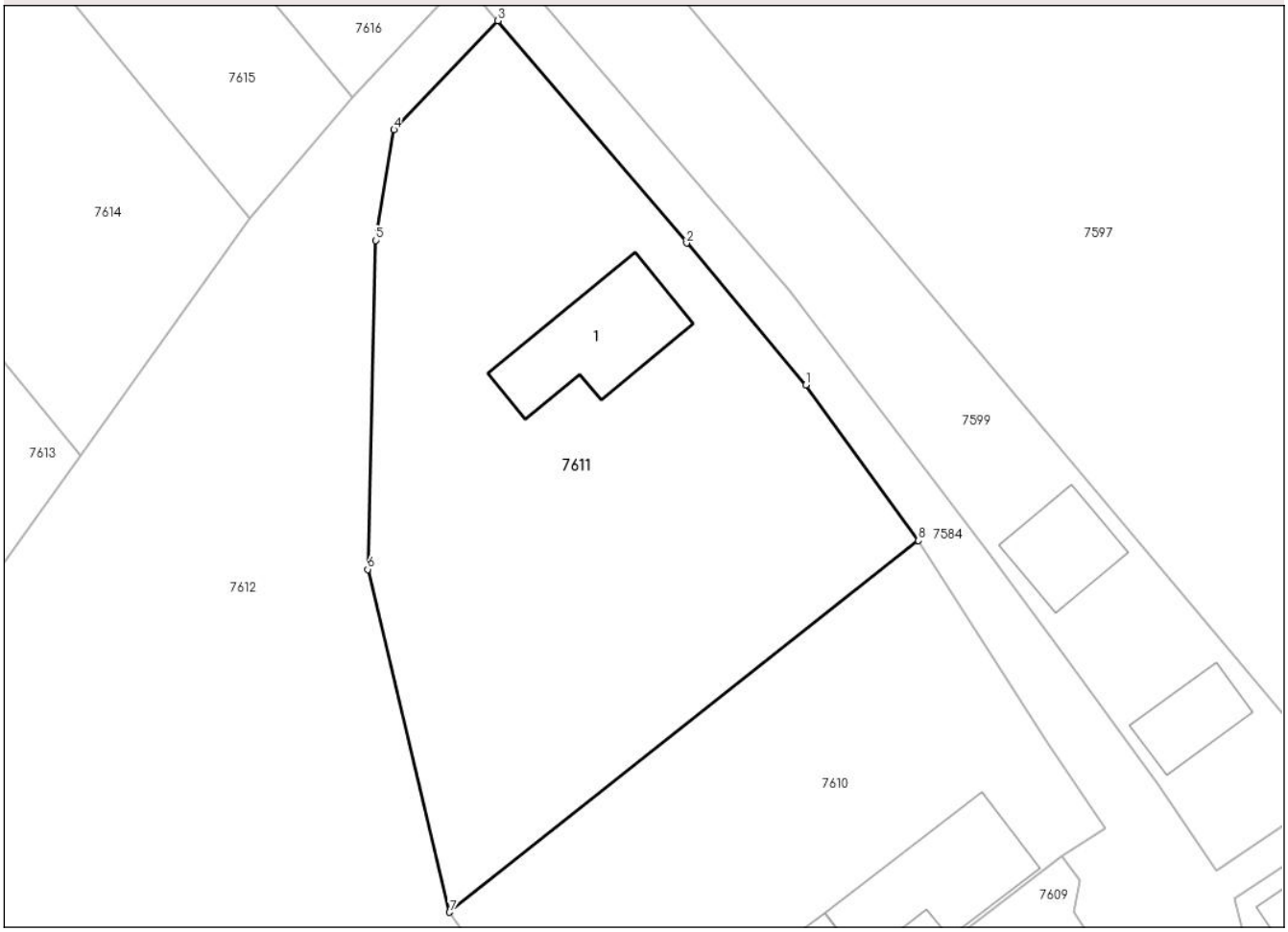

Date referitoare la teren

Crt	Categorie folosință	Intra vilan	Suprafaţa (mp)	Tarla	Parcelă	Nr. topo	Observaţii / Referinţe
1	arabil	NU	2.000	56	851, 865	-	

Date referitoare la construcţii

Crt	Număr	Destinaţie construcţie	Supraf. (mp)	Situaţie juridică	Observaţii / Referinţe
A1.1		constructii de locuinte	112	Fara acte	Nr. niveluri:1; S. construita la sol:112 mp; S. construita desfasurata:112 mp; Locuinta - P

Lungime Segmente
1) Valorile lungimilor segmentelor sunt obţinute din proiecţie în plan.

Punct început	X / Y	Punct sfârşit	X / Y	Lungime segment (** (m)
1	576.789,476 694.545,409	2	576.779,257 694.557,545	15.865
2	576.779,257 694.557,545	3	576.763,066 694.576,598	25.003
3	576.763,066 694.576,598	4	576.754,159 694.567,256	12.908
4	576.754,159 694.567,256	5	576.752,581 694.557,79	9.597

Document care conține date cu caracter personal, protejat de prevederile Regulamentului (UE) nr. 679/2016 și Legii 190/2018

Punct început	X / Y	Punct sfârşit	X / Y	Lungime segment (** (m)
5	576.752,581 694.557,79	6	576.751,905 694.529,602	28.196
6	576.751,905 694.529,602	7	576.758,915 694.500,246	30.181
7	576.758,915 694.500,246	8	576.799,123 694.532,065	51.275
8	576.799,123 694.532,065	1	576.789,476 694.545,409	16.466

** Lungimile segmentelor sunt determinate în planul de proiecţie Stereo 70 şi sunt rotunjite la 1 milimetru.
*** Distanţa dintre puncte este formată din segmente cumulate ce sunt mai mici decât valoarea 1 milimetru.

Document care conține date cu caracter personal, protejat de prevederile Regulamentului (UE) nr. 679/2016 și Legii 190/2018

DATE DESPRE IMOBILUL NR. 7612

Oficiul de Cadastru şi Publicitate Imobiliară SUCEAVA
Biroul de Cadastru şi Publicitate Imobiliară Radauti

A. Partea I. Descrierea imobilului

TEREN Extravilan

Adresa: Jud. Suceava

Nr. Crt	Nr cadastral Nr. topografic	Suprafaţa* (mp)	Observaţii / Referinţe
A1		5.690	Sector cadastral:39 Teren neimprejmuit;

B. Partea II. Proprietari şi acte

Inscrieri privitoare la dreptul de proprietate şi alte drepturi reale		Referinţe
7612 / 01/10/2024		
Act Administrativ nr. 167, din 15/01/2025 emis de Primaria Comunei Iaslovat;		
B1	Inscrierea posesiei, drept de PROPRIETATE, dobandit prin Constituire, cota actuala 1/1	A1
	1) **NEIDENTIFICAT NEIDENTIFICAT**	
Act Normativ nr. 7, din 13/03/1996 emis de Parlamentul Romaniei;		
B2	Se noteaza mentiunea de proprietar neidentificat.	A1

C. Partea III. SARCINI .

Inscrieri privind dezmembramintele dreptului de proprietate, drepturi reale de garanţie şi sarcini	Referinţe
NU SUNT	

Document care conține date cu caracter personal, protejat de prevederile Regulamentului (UE) nr. 679/2016 și Legii 190/2018

Anexa Nr. 1 La Partea I

Teren

Nr cadastral	Suprafaţa (mp)*	Observaţii / Referinţe
	5.690	

* Suprafaţa este determinată in planul de proiecţie Stereo 70.

DETALII LINIARE IMOBIL

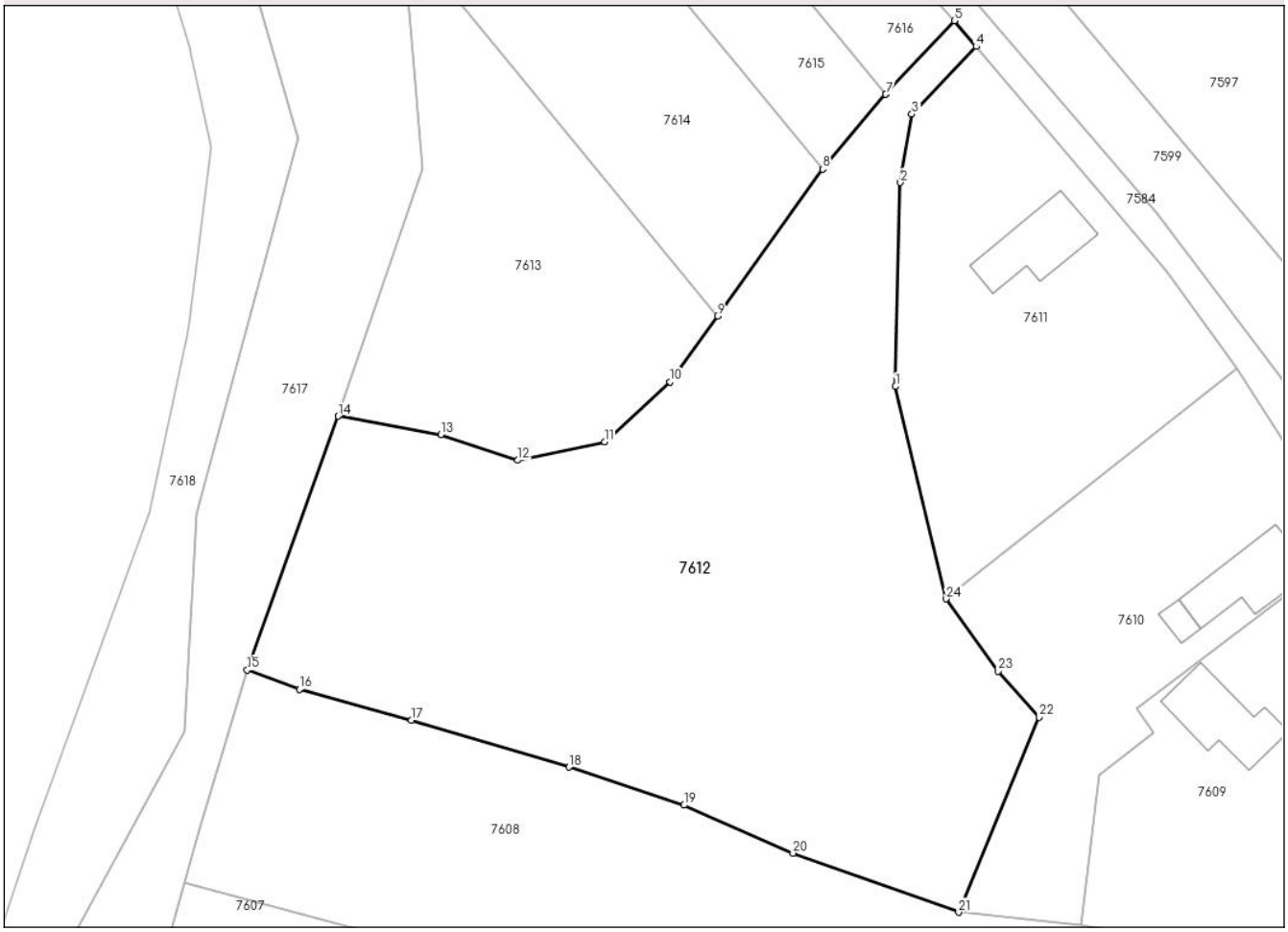

Date referitoare la teren

Crt	Categorie folosință	Intra vilan	Suprafaţa (mp)	Tarla	Parcelă	Nr. topo	Observaţii / Referinţe
1	arabil	NU	5.690	56	851, 865	-	

Lungime Segmente

1) Valorile lungimilor segmentelor sunt obţinute din proiecţie în plan.

Punct început	X / Y	Punct sfârşit	X / Y	Lungime segment (** (m)
1	576.751,905 694.529,602	2	576.752,581 694.557,79	28.196
3	576.754,159 694.567,256	4	576.763,066 694.576,598	12.908
5	576.760,036 694.580,163	6	576.750,558 694.569,993	13.902
7	576.750,552 694.569,986	8	576.741,831 694.559,659	13.517
9	576.727,253 694.539,346	10	576.720,719 694.530,242	11.206

Punct început	X / Y	Punct sfârşit	X / Y	Lungime segment (** (m)
2	576.752,581 694.557,79	3	576.754,159 694.567,256	9.597
4	576.763,066 694.576,598	5	576.760,036 694.580,163	4.679
6	576.750,558 694.569,993	7	576.750,552 694.569,986	0.009
8	576.741,831 694.559,659	9	576.727,253 694.539,346	25.003
10	576.720,719 694.530,242	11	576.711,647 694.521,958	12.285

Document care conține date cu caracter personal, protejat de prevederile Regulamentului (UE) nr. 679/2016 și Legii 190/2018

Punct început	X / Y	Punct sfârşit	X / Y	Lungime segment (** (m)
11	576.711,647 694.521,958	12	576.699,617 694.519,395	12.3
13	576.688,967 694.522,944	14	576.674,767 694.525,508	14.43
15	576.662,172 694.490,394	16	576.669,398 694.487,738	7.699
17	576.684,907 694.483,464	18	576.706,702 694.476,97	22.742
19	576.722,639 694.471,704	20	576.737,704 694.465,07	16.461
21	576.760,628 694.456,916	22	576.771,76 694.483,896	29.186
23	576.766,131 694.490,214	24	576.758,915 694.500,246	12.358

Punct început	X / Y	Punct sfârşit	X / Y	Lungime segment (** (m)
12	576.699,617 694.519,395	13	576.688,967 694.522,944	11.226
14	576.674,767 694.525,508	15	576.662,172 694.490,394	37.305
16	576.669,398 694.487,738	17	576.684,907 694.483,464	16.087
18	576.706,702 694.476,97	19	576.722,639 694.471,704	16.784
20	576.737,704 694.465,07	21	576.760,628 694.456,916	24.331
22	576.771,76 694.483,896	23	576.766,131 694.490,214	8.462
24	576.758,915 694.500,246	1	576.751,905 694.529,602	30.181

** Lungimile segmentelor sunt determinate în planul de proiecţie Stereo 70 şi sunt rotunjite la 1 milimetru.
*** Distanţa dintre puncte este formată din segmente cumulate ce sunt mai mici decât valoarea 1 milimetru.

Document care conține date cu caracter personal, protejat de prevederile Regulamentului (UE) nr. 679/2016 și Legii 190/2018

DATE DESPRE IMOBILUL NR. 7613

Oficiul de Cadastru şi Publicitate Imobiliară SUCEAVA
Biroul de Cadastru şi Publicitate Imobiliară Radauti

A. Partea I. Descrierea imobilului

TEREN Extravilan

Adresa: Jud. Suceava

Nr. Crt	Nr cadastral Nr. topografic	Suprafaţa* (mp)	Observaţii / Referinţe
A1		1.892	Sector cadastral:39 Teren neimprejmuit;

B. Partea II. Proprietari şi acte

Inscrieri privitoare la dreptul de proprietate şi alte drepturi reale		Referinţe
7613 / 01/10/2024		
Act Administrativ nr. 167, din 15/01/2025 emis de Primaria Comunei Iaslovat;		
B1	Inscrierea posesiei, drept de PROPRIETATE, dobandit prin Constituire, cota actuala 1/1	A1
	1) **NEIDENTIFICAT NEIDENTIFICAT**	
Act Normativ nr. 7, din 13/03/1996 emis de Parlamentul Romaniei;		
B2	Se noteaza mentiunea de proprietar neidentificat.	A1

C. Partea III. SARCINI .

Inscrieri privind dezmembramintele dreptului de proprietate, drepturi reale de garanţie şi sarcini	Referinţe
NU SUNT	

Document care conține date cu caracter personal, protejat de prevederile Regulamentului (UE) nr. 679/2016 și Legii 190/2018

Anexa Nr. 1 La Partea I

Teren

Nr cadastral	Suprafaţa (mp)*	Observaţii / Referinţe
	1.892	

* Suprafaţa este determinată in planul de proiecţie Stereo 70.

DETALII LINIARE IMOBIL

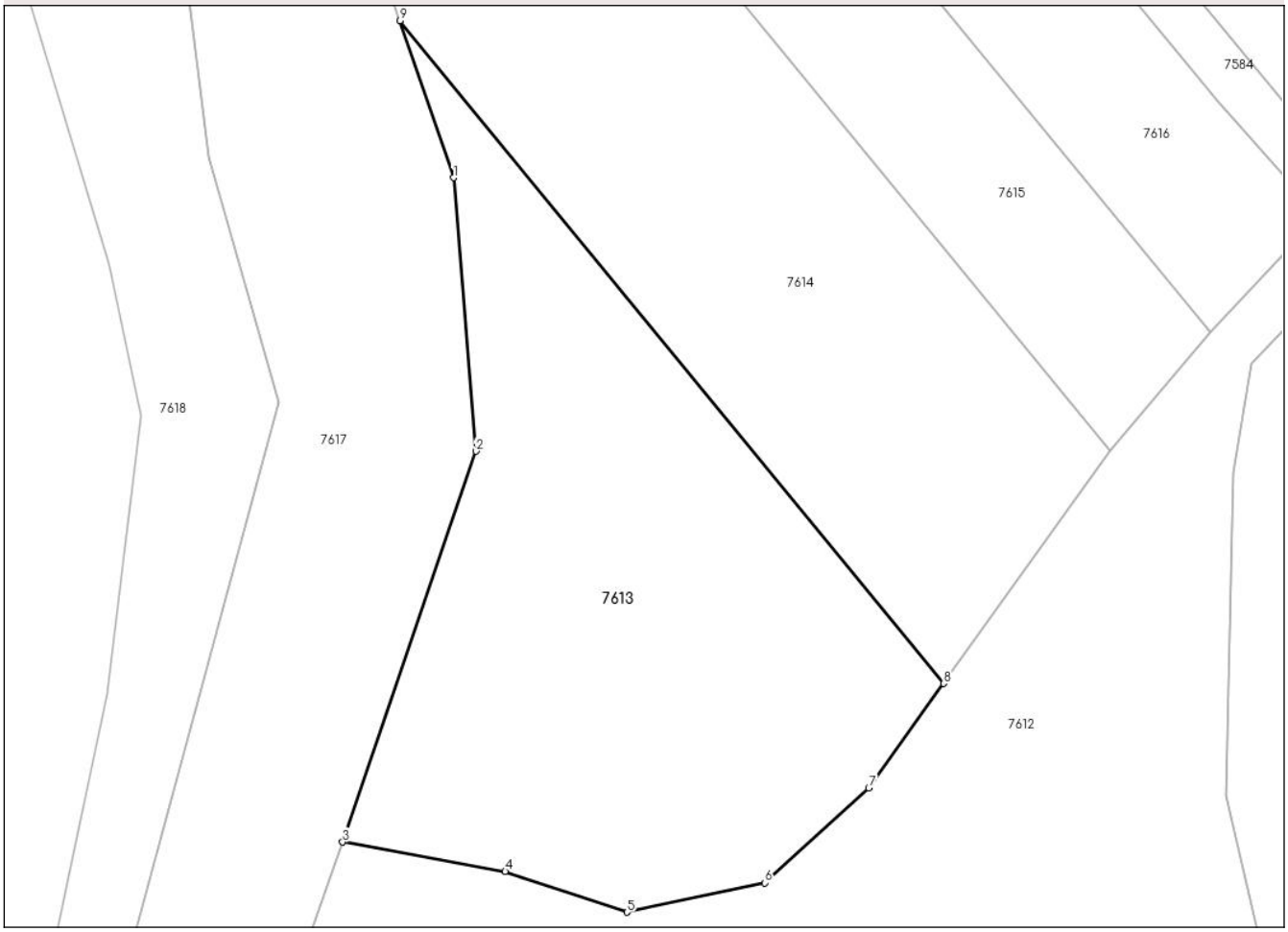

Date referitoare la teren

Crt	Categorie folosință	Intra vilan	Suprafaţa (mp)	Tarla	Parcelă	Nr. topo	Observaţii / Referinţe
1	arabil	NU	1.892	56	851	-	

Lungime Segmente
1) Valorile lungimilor segmentelor sunt obţinute din proiecţie în plan.

Punct început	X / Y	Punct sfârşit	X / Y	Lungime segment (** (m)
1	576.684,455 694.583,483	2	576.686,403 694.559,627	23.935
2	576.686,403 694.559,627	3	576.674,767 694.525,508	36.049
3	576.674,767 694.525,508	4	576.688,967 694.522,944	14.43
4	576.688,967 694.522,944	5	576.699,617 694.519,395	11.226
5	576.699,617 694.519,395	6	576.711,647 694.521,958	12.3

Document care conține date cu caracter personal, protejat de prevederile Regulamentului (UE) nr. 679/2016 și Legii 190/2018

Punct început	X / Y	Punct sfârşit	X / Y	Lungime segment (** (m)
6	576.711,647 694.521,958	7	576.720,719 694.530,242	12.285
7	576.720,719 694.530,242	8	576.727,253 694.539,346	11.206
8	576.727,253 694.539,346	9	576.679,781 694.597,186	74.827
9	576.679,781 694.597,186	1	576.684,455 694.583,483	14.478

** Lungimile segmentelor sunt determinate în planul de proiecţie Stereo 70 şi sunt rotunjite la 1 milimetru.
*** Distanţa dintre puncte este formată din segmente cumulate ce sunt mai mici decât valoarea 1 milimetru.

Document care conține date cu caracter personal, protejat de prevederile Regulamentului (UE) nr. 679/2016 și Legii 190/2018

DATE DESPRE IMOBILUL NR. 7614

Oficiul de Cadastru şi Publicitate Imobiliară SUCEAVA
Biroul de Cadastru şi Publicitate Imobiliară Radauti

A. Partea I. Descrierea imobilului

TEREN Extravilan

Adresa: Jud. Suceava

Nr. Crt	Nr cadastral Nr. topografic	Suprafaţa* (mp)	Observaţii / Referinţe
A1		2.500	Sector cadastral:39 Teren neimprejmuit;

B. Partea II. Proprietari şi acte

Inscrieri privitoare la dreptul de proprietate şi alte drepturi reale		Referinţe
7614 / 01/10/2024		
Act Administrativ nr. 314, din 20/01/1995 emis de Comisia Judeteana Suceava;		
B1	Intabulare, drept de PROPRIETATE, dobandit prin Reconstituire, cota actuala 1/1	A1
	1) **VRACI NICOLAE**, Lipsa CNP	
Act Administrativ nr. 7026, din 12/11/2024 emis de Primaria Comunei Iaslovat;		
B2	se noteaza posesia asupra imobilului in favoarea	A1
	1) **APETRI DOMNICA** 2) **APETRI IORDACHE**	

C. Partea III. SARCINI .

Inscrieri privind dezmembramintele dreptului de proprietate, drepturi reale de garanţie şi sarcini	Referinţe
NU SUNT	

Document care conține date cu caracter personal, protejat de prevederile Regulamentului (UE) nr. 679/2016 și Legii 190/2018

Anexa Nr. 1 La Partea I

Teren

Nr cadastral	Suprafaţa (mp)*	Observaţii / Referinţe
	2.500	

* Suprafaţa este determinată in planul de proiecţie Stereo 70.

DETALII LINIARE IMOBIL

Date referitoare la teren

Crt	Categorie folosință	Intra vilan	Suprafaţa (mp)	Tarla	Parcelă	Nr. topo	Observaţii / Referinţe
1	arabil	NU	2.500	56	851	-	

Lungime Segmente
1) Valorile lungimilor segmentelor sunt obţinute din proiecţie în plan.

Punct început	X / Y	Punct sfârşit	X / Y	Lungime segment (** (m)
1	576.670,897 694.623,234	2	576.679,781 694.597,186	27.521
2	576.679,781 694.597,186	3	576.727,253 694.539,346	74.827
3	576.727,253 694.539,346	4	576.741,831 694.559,659	25.003
4	576.741,831 694.559,659	5	576.658,257 694.661,485	131.731
5	576.658,257 694.661,485	1	576.670,897 694.623,234	40.285

Document care conține date cu caracter personal, protejat de prevederile Regulamentului (UE) nr. 679/2016 și Legii 190/2018

** Lungimile segmentelor sunt determinate în planul de proiecţie Stereo 70 şi sunt rotunjite la 1 milimetru.
*** Distanţa dintre puncte este formată din segmente cumulate ce sunt mai mici decât valoarea 1 milimetru.

Document care conține date cu caracter personal, protejat de prevederile Regulamentului (UE) nr. 679/2016 și Legii 190/2018

DATE DESPRE IMOBILUL NR. 7615

Oficiul de Cadastru şi Publicitate Imobiliară SUCEAVA
Biroul de Cadastru şi Publicitate Imobiliară Radauti

A. Partea I. Descrierea imobilului

TEREN Extravilan

Adresa: Jud. Suceava

Nr. Crt	Nr cadastral Nr. topografic	Suprafaţa* (mp)	Observaţii / Referinţe
A1		2.500	Sector cadastral:39 Teren neimprejmuit;

B. Partea II. Proprietari şi acte

Inscrieri privitoare la dreptul de proprietate şi alte drepturi reale		Referinţe
7615 / 01/10/2024		
Act Administrativ nr. 313, din 20/01/1995 emis de Comisia Judeteana Suceava;		
B1	Intabulare, drept de PROPRIETATE, dobandit prin Reconstituire, cota actuala 1/1	A1
	1) **VRACI I PETRU**, Lipsa CNP	
Act Administrativ nr. 7027, din 12/11/2024 emis de Primaria Comunei Iaslovat;		
B2	se noteaza posesia asupra imobilului in favoarea	A1
	1) **VRACI ION**	

C. Partea III. SARCINI .

Inscrieri privind dezmembramintele dreptului de proprietate, drepturi reale de garanţie şi sarcini	Referinţe
NU SUNT	

Document care conține date cu caracter personal, protejat de prevederile Regulamentului (UE) nr. 679/2016 și Legii 190/2018

Anexa Nr. 1 La Partea I

Teren

Nr cadastral	Suprafaţa (mp)*	Observaţii / Referinţe
	2.500	

* Suprafaţa este determinată in planul de proiecţie Stereo 70.

DETALII LINIARE IMOBIL

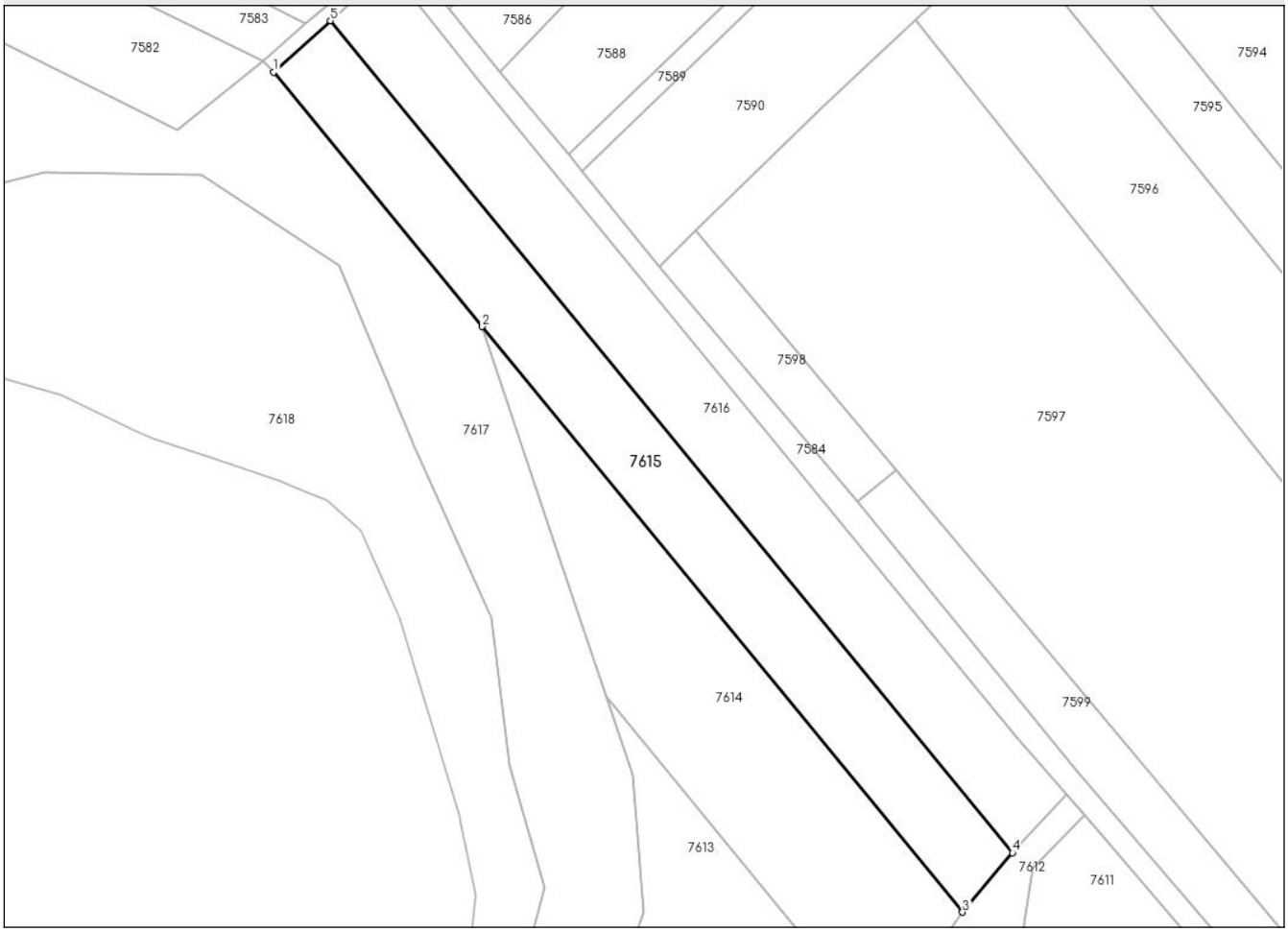

Date referitoare la teren

Crt	Categorie folosință	Intra vilan	Suprafaţa (mp)	Tarla	Parcelă	Nr. topo	Observaţii / Referinţe
1	arabil	NU	2.500	56	851	-	

Lungime Segmente
1) Valorile lungimilor segmentelor sunt obţinute din proiecţie în plan.

Punct început	X / Y	Punct sfârşit	X / Y	Lungime segment (** (m)
1	576.621,935 694.705,739	2	576.658,257 694.661,485	57.251
2	576.658,257 694.661,485	3	576.741,831 694.559,659	131.731
3	576.741,831 694.559,659	4	576.750,552 694.569,986	13.517
4	576.750,552 694.569,986	5	576.631,811 694.714,659	187.162
5	576.631,811 694.714,659	1	576.621,935 694.705,739	13.308

Document care conține date cu caracter personal, protejat de prevederile Regulamentului (UE) nr. 679/2016 și Legii 190/2018

** Lungimile segmentelor sunt determinate în planul de proiecţie Stereo 70 şi sunt rotunjite la 1 milimetru.
*** Distanţa dintre puncte este formată din segmente cumulate ce sunt mai mici decât valoarea 1 milimetru.

Document care conține date cu caracter personal, protejat de prevederile Regulamentului (UE) nr. 679/2016 și Legii 190/2018

DATE DESPRE IMOBILUL NR. 7616

Oficiul de Cadastru şi Publicitate Imobiliară SUCEAVA
Biroul de Cadastru şi Publicitate Imobiliară Radauti

A. Partea I. Descrierea imobilului

TEREN Extravilan

Adresa: Jud. Suceava

Nr. Crt	Nr cadastral Nr. topografic	Suprafaţa* (mp)	Observaţii / Referinţe
A1		2.500	Sector cadastral:39 Teren neimprejmuit;

B. Partea II. Proprietari şi acte

Inscrieri privitoare la dreptul de proprietate şi alte drepturi reale		Referinţe
7616 / 01/10/2024		
Act Administrativ nr. 313, din 20/01/1995 emis de Comisia Judeteana Suceava;		
B1	Intabulare, drept de PROPRIETATE, dobandit prin Reconstituire, cota actuala 1/1	A1
	1) **VRACI I PETRU**, Lipsa CNP	
Act Administrativ nr. 7028, din 12/11/2024 emis de Primaria Comunei Iaslovat;		
B2	se noteaza posesia asupra imobilului in favoarea	A1
	1) **VRACI MIHAI**	

C. Partea III. SARCINI .

Inscrieri privind dezmembramintele dreptului de proprietate, drepturi reale de garanţie şi sarcini	Referinţe
NU SUNT	

Document care conține date cu caracter personal, protejat de prevederile Regulamentului (UE) nr. 679/2016 și Legii 190/2018

Anexa Nr. 1 La Partea I

Teren

Nr cadastral	Suprafaţa (mp)*	Observaţii / Referinţe
	2.500	

* Suprafaţa este determinată in planul de proiecţie Stereo 70.

DETALII LINIARE IMOBIL

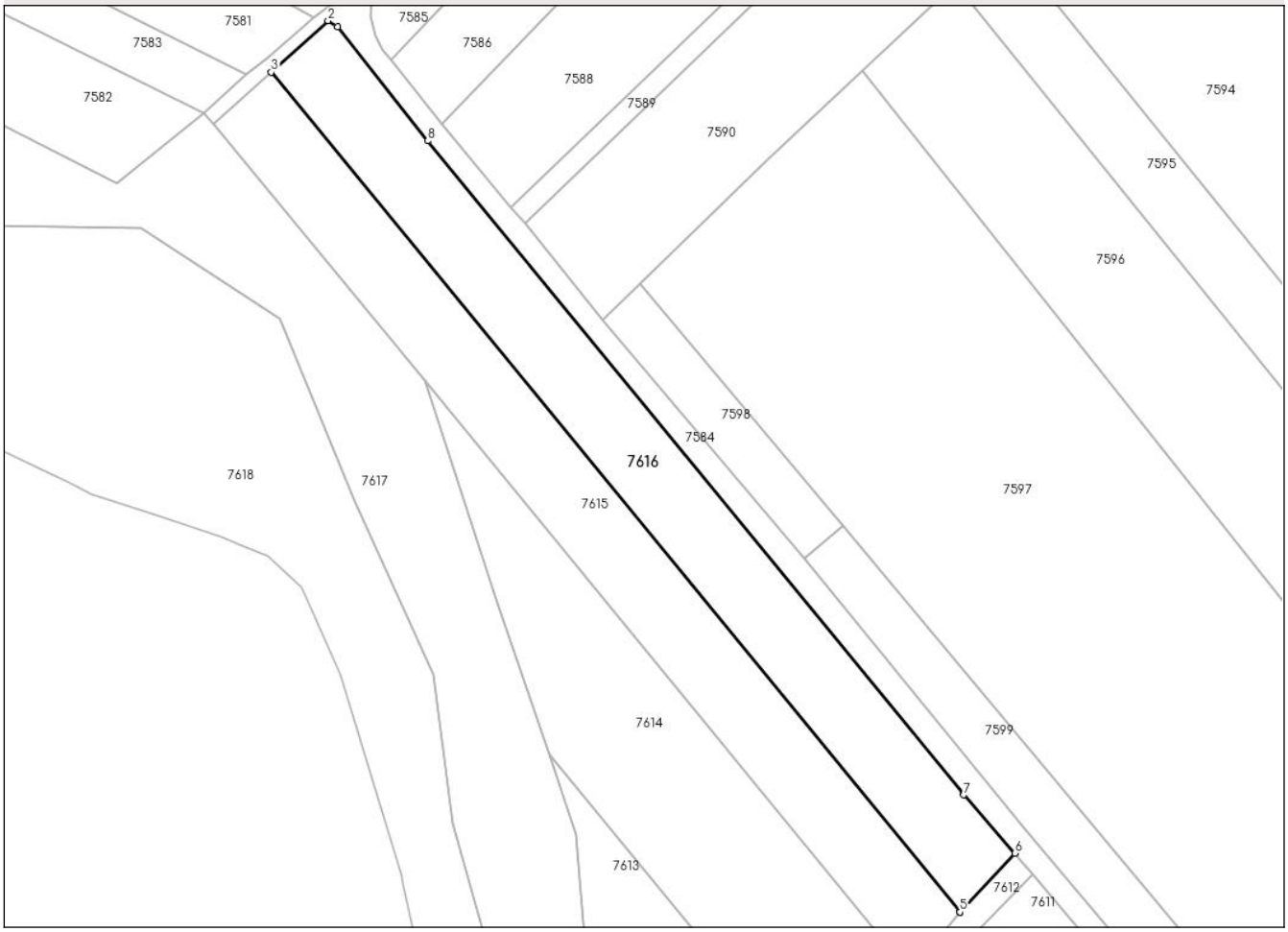

Date referitoare la teren

Crt	Categorie folosință	Intra vilan	Suprafaţa (mp)	Tarla	Parcelă	Nr. topo	Observaţii / Referinţe
1	arabil	NU	2.500	56	851	-	

Lungime Segmente
1) Valorile lungimilor segmentelor sunt obţinute din proiecţie în plan.

Punct început	X / Y	Punct sfârşit	X / Y	Lungime segment (** (m)
1	576.643,225 694.722,485	2	576.641,608 694.723,507	1.913
2	576.641,608 694.723,507	3	576.631,811 694.714,659	13.201
3	576.631,811 694.714,659	4	576.750,552 694.569,986	187.162
4	576.750,552 694.569,986	5	576.750,558 694.569,993	0.009
5	576.750,558 694.569,993	6	576.760,036 694.580,163	13.902

Document care conține date cu caracter personal, protejat de prevederile Regulamentului (UE) nr. 679/2016 și Legii 190/2018

Punct început	X / Y	Punct sfârşit	X / Y	Lungime segment (** (m)
6	576.760,036 694.580,163	7	576.751,224 694.590,195	13.353
7	576.751,224 694.590,195	8	576.658,809 694.702,829	145.695
8	576.658,809 694.702,829	1	576.643,225 694.722,485	25.084

** Lungimile segmentelor sunt determinate în planul de proiecţie Stereo 70 şi sunt rotunjite la 1 milimetru.
*** Distanţa dintre puncte este formată din segmente cumulate ce sunt mai mici decât valoarea 1 milimetru.

Document care conține date cu caracter personal, protejat de prevederile Regulamentului (UE) nr. 679/2016 și Legii 190/2018

DATE DESPRE IMOBILUL NR. 7617

Oficiul de Cadastru şi Publicitate Imobiliară SUCEAVA
Biroul de Cadastru şi Publicitate Imobiliară Radauti

A. Partea I. Descrierea imobilului

TEREN Extravilan

Adresa: Jud. Suceava

Nr. Crt	Nr cadastral Nr. topografic	Suprafaţa* (mp)	Observaţii / Referinţe
A1		34.350	Sector cadastral:39 Teren neimprejmuit;

B. Partea II. Proprietari şi acte

Inscrieri privitoare la dreptul de proprietate şi alte drepturi reale		Referinţe
7617 / 01/10/2024		
Act Administrativ nr. 167, din 15/01/2025 emis de Primaria Comunei Iaslovat;		
B1	Inscrierea posesiei, drept de PROPRIETATE, dobandit prin Constituire, cota actuala 1/1	A1
	1) **NEIDENTIFICAT NEIDENTIFICAT**	
Act Normativ nr. 7, din 13/03/1996 emis de Parlamentul Romaniei;		
B2	Se noteaza mentiunea de proprietar neidentificat.	A1

C. Partea III. SARCINI .

Inscrieri privind dezmembramintele dreptului de proprietate, drepturi reale de garanţie şi sarcini	Referinţe
NU SUNT	

Document care conține date cu caracter personal, protejat de prevederile Regulamentului (UE) nr. 679/2016 și Legii 190/2018

Anexa Nr. 1 La Partea I

Teren

Nr cadastral	Suprafaţa (mp)*	Observaţii / Referinţe
	34.350	

* Suprafaţa este determinată in planul de proiecţie Stereo 70.

DETALII LINIARE IMOBIL

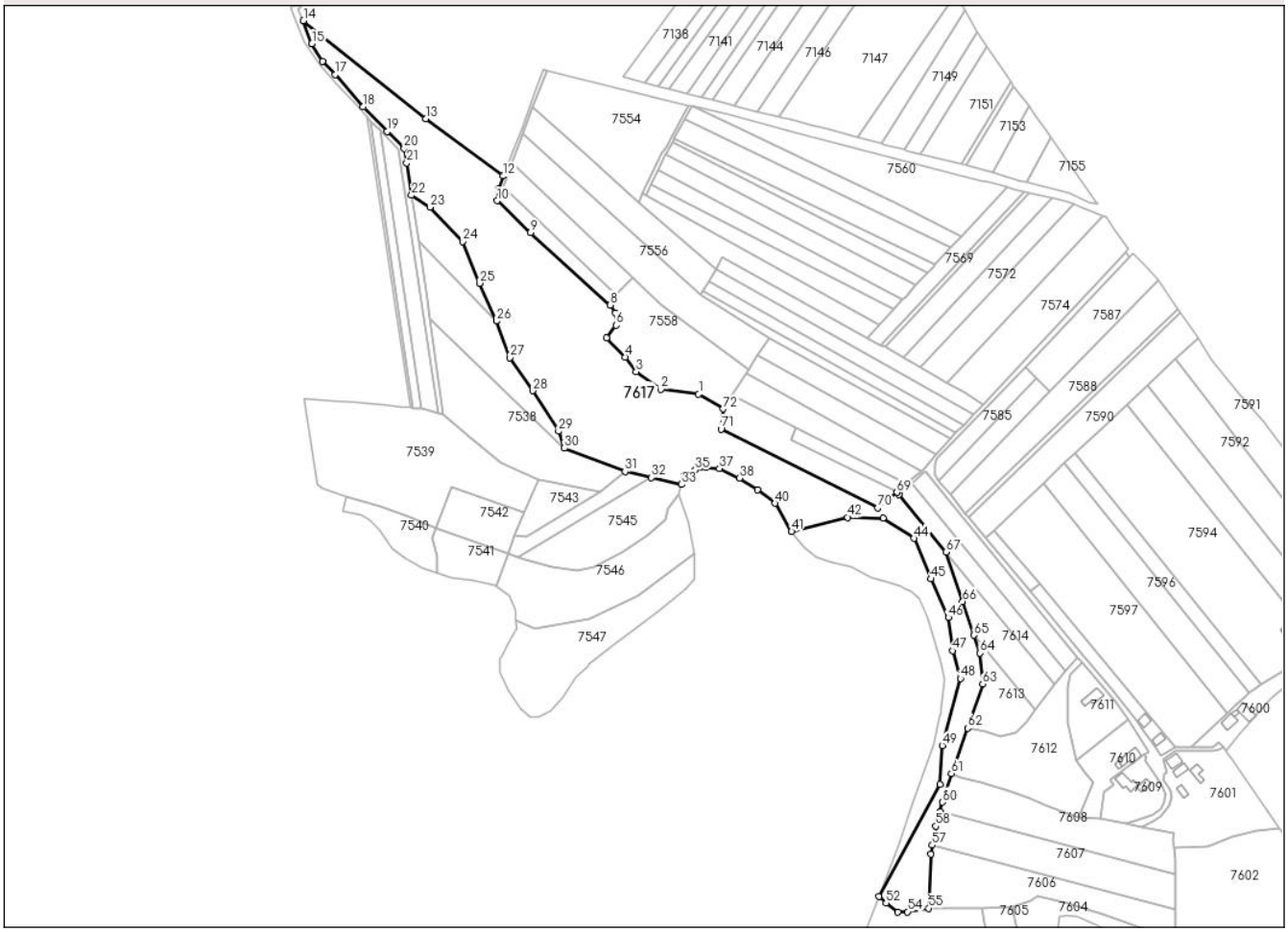

Date referitoare la teren

Crt	Categorie folosință	Intra vilan	Suprafaţa (mp)	Tarla	Parcelă	Nr. topo	Observaţii / Referinţe
1	neproductiv	NU	34.350	56	848	-	

Lungime Segmente

1) Valorile lungimilor segmentelor sunt obţinute din proiecţie în plan.

Punct început	X / Y	Punct sfârşit	X / Y	Lungime segment
1	576.466,8 694.783,51	2	576.437,622 694.787,142	29.403
4	576.410,008 694.811,994	5	576.395,589 694.826,882	20.726
7	576.402,531 694.846,068	8	576.398,374 694.852,244	7.445
10	576.311,142 694.932,813	11	576.311,823 694.941,746	8.959
13	576.255,733 694.996,111	14	576.161,366 695.071,791	120.965
16	576.176,148 695.040,375	17	576.185,893 695.030,214	14.079

Punct început	X / Y	Punct sfârşit	X / Y	Lungime segment
2	576.437,622 694.787,142	3	576.418,599 694.800,642	23.326
5	576.395,589 694.826,882	6	576.402,91 694.836,601	12.168
8	576.398,374 694.852,244	9	576.336,962 694.908,241	83.109
11	576.311,823 694.941,746	12	576.315,593 694.951,87	10.803
14	576.161,366 695.071,791	15	576.167,854 695.054,137	18.808
17	576.185,893 695.030,214	18	576.207,588 695.005,373	32.981

Punct început	X / Y	Punct sfârşit	X / Y	Lungime segment
3	576.418,599 694.800,642	4	576.410,008 694.811,994	14.236
6	576.402,91 694.836,601	7	576.402,531 694.846,068	9.475
9	576.336,962 694.908,241	10	576.311,142 694.932,813	35.643
12	576.315,593 694.951,87	13	576.255,733 694.996,111	74.434
15	576.167,854 695.054,137	16	576.176,148 695.040,375	16.068
18	576.207,588 695.005,373	19	576.226,06 694.986,204	26.621

Document care conține date cu caracter personal, protejat de prevederile Regulamentului (UE) nr. 679/2016 și Legii 190/2018

Punct început	X / Y	Punct sfârşit	X / Y	Lungime segment
19	576.226,06 694.986,204	20	576.239,177 694.973,323	18.384
22	576.244,889 694.937,024	23	576.259,142 694.927,894	16.926
25	576.297,366 694.869,084	26	576.310,541 694.839,796	32.115
28	576.338,471 694.786,051	29	576.358,655 694.754,736	37.256
31	576.409,892 694.723,64	32	576.430,327 694.718,964	20.963
34	576.455,424 694.720,63	35	576.464,093 694.724,925	9.675
37	576.483,012 694.725,904	38	576.498,341 694.718,403	17.066
40	576.526,068 694.699,163	41	576.538,626 694.677,313	25.202
43	576.609,417 694.687,787	44	576.633,343 694.672,085	28.618
46	576.659,858 694.610,954	47	576.663,098 694.585,282	25.876
49	576.655,126 694.511,994	50	576.653,487 694.481,871	30.168
52	576.611,734 694.390,459	53	576.620,921 694.383,313	11.639
55	576.644,771 694.386,311	56	576.646,339 694.428,029	41.747
58	576.650,216 694.449,744	59	576.653,579 694.460,986	11.734
61	576.662,172 694.490,394	62	576.674,767 694.525,508	37.305
64	576.684,455 694.583,483	65	576.679,781 694.597,186	14.478
67	576.658,257 694.661,485	68	576.621,935 694.705,739	57.251
70	576.605,158 694.695,59	71	576.484,234 694.756,447	135.374

Punct început	X / Y	Punct sfârşit	X / Y	Lungime segment
20	576.239,177 694.973,323	21	576.241,239 694.962,032	11.478
23	576.259,142 694.927,894	24	576.284,376 694.901,279	36.676
26	576.310,541 694.839,796	27	576.320,826 694.811,6	30.013
29	576.358,655 694.754,736	30	576.362,971 694.741,676	13.755
32	576.430,327 694.718,964	33	576.453,508 694.713,659	23.78
35	576.464,093 694.724,925	36	576.472,736 694.726,882	8.862
38	576.498,341 694.718,403	39	576.512,368 694.709,435	16.649
41	576.538,626 694.677,313	42	576.582,001 694.688,286	44.741
44	576.633,343 694.672,085	45	576.646,322 694.640,734	33.931
47	576.663,098 694.585,282	48	576.669,173 694.563,891	22.237
50	576.653,487 694.481,871	51	576.606,24 694.395,325	98.603
53	576.620,921 694.383,313	54	576.628,45 694.383,568	7.533
56	576.646,339 694.428,029	57	576.647,411 694.435,14	7.191
59	576.653,579 694.460,986	60	576.655,544 694.468,224	7.5
62	576.674,767 694.525,508	63	576.686,403 694.559,627	36.049
65	576.679,781 694.597,186	66	576.670,897 694.623,234	27.521
68	576.621,935 694.705,739	69	576.620,191 694.707,548	2.513
71	576.484,234 694.756,447	72	576.485,831 694.771,966	15.601

Punct început	X / Y	Punct sfârşit	X / Y	Lungime segment
21	576.241,239 694.962,032	22	576.244,889 694.937,024	25.273
24	576.284,376 694.901,279	25	576.297,366 694.869,084	34.717
27	576.320,826 694.811,6	28	576.338,471 694.786,051	31.05
30	576.362,971 694.741,676	31	576.409,892 694.723,64	50.268
33	576.453,508 694.713,659	34	576.455,424 694.720,63	7.23
36	576.472,736 694.726,882	37	576.483,012 694.725,904	10.322
39	576.512,368 694.709,435	40	576.526,068 694.699,163	17.123
42	576.582,001 694.688,286	43	576.609,417 694.687,787	27.421
45	576.646,322 694.640,734	46	576.659,858 694.610,954	32.712
48	576.669,173 694.563,891	49	576.655,126 694.511,994	53.764
51	576.606,24 694.395,325	52	576.611,734 694.390,459	7.339
54	576.628,45 694.383,568	55	576.644,771 694.386,311	16.55
57	576.647,411 694.435,14	58	576.650,216 694.449,744	14.871
60	576.655,544 694.468,224	61	576.662,172 694.490,394	23.14
63	576.686,403 694.559,627	64	576.684,455 694.583,483	23.935
66	576.670,897 694.623,234	67	576.658,257 694.661,485	40.285
69	576.620,191 694.707,548	70	576.605,158 694.695,59	19.209
72	576.485,831 694.771,966	1	576.466,8 694.783,51	22.259

**** Lungimile segmentelor sunt determinate în planul de proiecţie Stereo 70 şi sunt rotunjite la 1 milimetru.**
***** Distanţa dintre puncte este formată din segmente cumulate ce sunt mai mici decât valoarea 1 milimetru.**

Document care conține date cu caracter personal, protejat de prevederile Regulamentului (UE) nr. 679/2016 și Legii 190/2018

DATE DESPRE IMOBILUL NR. 7618

Oficiul de Cadastru şi Publicitate Imobiliară SUCEAVA
Biroul de Cadastru şi Publicitate Imobiliară Radauti

A. Partea I. Descrierea imobilului

TEREN Extravilan

Adresa: Jud. Suceava

Nr. Crt	Nr cadastral Nr. topografic	Suprafaţa* (mp)	Observaţii / Referinţe
A1		5.985	Sector cadastral:39 Teren neimprejmuit;

B. Partea II. Proprietari şi acte

Inscrieri privitoare la dreptul de proprietate şi alte drepturi reale		Referinţe
7618 / 01/10/2024		
Act Administrativ nr. 167, din 15/01/2025 emis de Primaria Comunei Iaslovat;		
B1	Inscrierea posesiei, drept de PROPRIETATE, dobandit prin Constituire, cota actuala 1/1	A1
	1) **NEIDENTIFICAT NEIDENTIFICAT**	
Act Normativ nr. 7, din 13/03/1996 emis de Parlamentul Romaniei;		
B2	Se noteaza mentiunea de proprietar neidentificat.	A1

C. Partea III. SARCINI .

Inscrieri privind dezmembramintele dreptului de proprietate, drepturi reale de garanţie şi sarcini	Referinţe
NU SUNT	

Document care conține date cu caracter personal, protejat de prevederile Regulamentului (UE) nr. 679/2016 și Legii 190/2018

Anexa Nr. 1 La Partea I

Teren

Nr cadastral	Suprafaţa (mp)*	Observaţii / Referinţe
	5.985	

* Suprafaţa este determinată in planul de proiecţie Stereo 70.

DETALII LINIARE IMOBIL

Date referitoare la teren

Crt	Categorie folosință	Intra vilan	Suprafaţa (mp)	Tarla	Parcelă	Nr. topo	Observaţii / Referinţe
1	neproductiv	NU	3.234	56	848	-	
2	ape curgatoare	NU	1.980	56	848	-	
3	neproductiv	NU	771	56	848	-	

Lungime Segmente

1) Valorile lungimilor segmentelor sunt obţinute din proiecţie în plan.

Punct început	X / Y	Punct sfârşit	X / Y	Lungime segment (** (m)
1	576.609,417 694.687,787	2	576.582,001 694.688,286	27.421
3	576.538,626 694.677,313	4	576.549,065 694.665,247	15.955
5	576.553,621 694.661,437	6	576.558,034 694.657,746	5.753

Punct început	X / Y	Punct sfârşit	X / Y	Lungime segment (** (m)
2	576.582,001 694.688,286	3	576.538,626 694.677,313	44.741
4	576.549,065 694.665,247	5	576.553,621 694.661,437	5.939
6	576.558,034 694.657,746	7	576.563,358 694.655,997	5.604

Document care conține date cu caracter personal, protejat de prevederile Regulamentului (UE) nr. 679/2016 și Legii 190/2018

Punct început	X / Y	Punct sfârşit	X / Y	Lungime segment (** (m)
7	576.563,358 694.655,997	8	576.569,45 694.653,996	6.412
9	576.584,944 694.649,595	10	576.597,619 694.643,529	14.052
11	576.600,888 694.641,964	12	576.611,325 694.638,703	10.935
13	576.623,069 694.634,627	14	576.626,022 694.633,446	3.18
15	576.631,223 694.631,366	16	576.637,093 694.625,985	7.963
17	576.643,781 694.610,821	18	576.654,278 694.576,104	36.269
19	576.654,381 694.575,765	20	576.657,154 694.562,72	13.336
21	576.654,218 694.538,425	22	576.653,789 694.536,391	2.079
23	576.653,49 694.534,974	24	576.648,681 694.512,191	23.285
25	576.632,698 694.468,492	26	576.621,77 694.435,229	35.012
27	576.606,24 694.395,325	28	576.653,487 694.481,871	98.603
29	576.655,126 694.511,994	30	576.669,173 694.563,891	53.764
31	576.663,098 694.585,282	32	576.659,858 694.610,954	25.876
33	576.646,322 694.640,734	34	576.633,343 694.672,085	33.931

Punct început	X / Y	Punct sfârşit	X / Y	Lungime segment (** (m)
8	576.569,45 694.653,996	9	576.584,944 694.649,595	16.107
10	576.597,619 694.643,529	11	576.600,888 694.641,964	3.624
12	576.611,325 694.638,703	13	576.623,069 694.634,627	12.431
14	576.626,022 694.633,446	15	576.631,223 694.631,366	5.601
16	576.637,093 694.625,985	17	576.643,781 694.610,821	16.573
18	576.654,278 694.576,104	19	576.654,381 694.575,765	0.354
20	576.657,154 694.562,72	21	576.654,218 694.538,425	24.472
22	576.653,789 694.536,391	23	576.653,49 694.534,974	1.448
24	576.648,681 694.512,191	25	576.632,698 694.468,492	46.53
26	576.621,77 694.435,229	27	576.606,24 694.395,325	42.82
28	576.653,487 694.481,871	29	576.655,126 694.511,994	30.168
30	576.669,173 694.563,891	31	576.663,098 694.585,282	22.237
32	576.659,858 694.610,954	33	576.646,322 694.640,734	32.712
34	576.633,343 694.672,085	1	576.609,417 694.687,787	28.618

**** Lungimile segmentelor sunt determinate în planul de proiecţie Stereo 70 şi sunt rotunjite la 1 milimetru.**
***** Distanţa dintre puncte este formată din segmente cumulate ce sunt mai mici decât valoarea 1 milimetru.**

Document care conține date cu caracter personal, protejat de prevederile Regulamentului (UE) nr. 679/2016 și Legii 190/2018

DATE DESPRE IMOBILUL NR. 7619

Oficiul de Cadastru şi Publicitate Imobiliară SUCEAVA
Biroul de Cadastru şi Publicitate Imobiliară Radauti

A. Partea I. Descrierea imobilului

TEREN Extravilan

Adresa: Jud. Suceava

Nr. Crt	Nr cadastral Nr. topografic	Suprafaţa* (mp)	Observaţii / Referinţe
A1		3.015	Sector cadastral:39 Teren neimprejmuit;

B. Partea II. Proprietari şi acte

Inscrieri privitoare la dreptul de proprietate şi alte drepturi reale		Referinţe
7619 / 01/10/2024		
Act Administrativ nr. 167, din 15/01/2025 emis de Primaria Comunei Iaslovat;		
B1	Inscrierea posesiei, drept de PROPRIETATE, dobandit prin Constituire, cota actuala 1/1	A1
	1) **NEIDENTIFICAT NEIDENTIFICAT**	
Act Normativ nr. 7, din 13/03/1996 emis de Parlamentul Romaniei;		
B2	Se noteaza mentiunea de proprietar neidentificat.	A1

C. Partea III. SARCINI .

Inscrieri privind dezmembramintele dreptului de proprietate, drepturi reale de garanţie şi sarcini	Referinţe
NU SUNT	

Document care conține date cu caracter personal, protejat de prevederile Regulamentului (UE) nr. 679/2016 și Legii 190/2018

Anexa Nr. 1 La Partea I

Teren

Nr cadastral	Suprafaţa (mp)*	Observaţii / Referinţe
	3.015	

* Suprafaţa este determinată in planul de proiecţie Stereo 70.

DETALII LINIARE IMOBIL

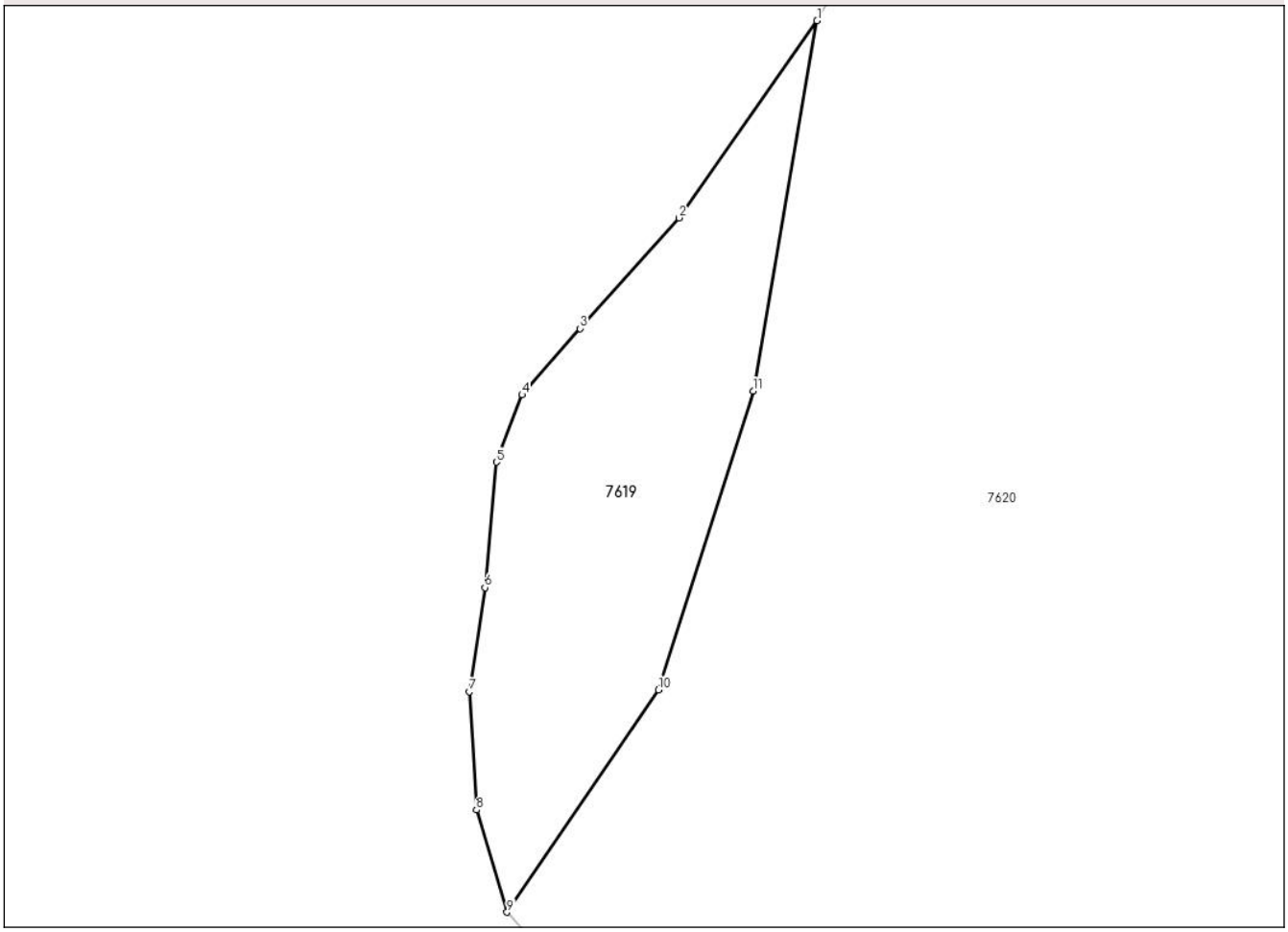

Date referitoare la teren

Crt	Categorie folosință	Intra vilan	Suprafaţa (mp)	Tarla	Parcelă	Nr. topo	Observaţii / Referinţe
1	neproductiv	NU	627	56	868	-	
2	ape curgatoare	NU	375	56	868	-	
3	neproductiv	NU	2.013	56	868	-	

Lungime Segmente
1) Valorile lungimilor segmentelor sunt obţinute din proiecţie în plan.

Punct început	X / Y	Punct sfârşit	X / Y	Lungime segment (** (m)
1	576.558,564 694.292,784	2	576.537,198 694.262,293	37.232
2	576.537,198 694.262,293	3	576.521,868 694.245,171	22.982
3	576.521,868 694.245,171	4	576.512,897 694.234,899	13.638

Document care conține date cu caracter personal, protejat de prevederile Regulamentului (UE) nr. 679/2016 și Legii 190/2018

Punct început	X / Y	Punct sfârşit	X / Y	Lungime segment (** (m)
4	576.512,897 694.234,899	5	576.508,921 694.224,501	11.132
5	576.508,921 694.224,501	6	576.507,127 694.205,099	19.485
6	576.507,127 694.205,099	7	576.504,68 694.188,955	16.328
7	576.504,68 694.188,955	8	576.505,822 694.170,694	18.297
8	576.505,822 694.170,694	9	576.510,551 694.154,877	16.509
9	576.510,551 694.154,877	10	576.534,009 694.189,288	41.646
10	576.534,009 694.189,288	11	576.548,681 694.235,488	48.474
11	576.548,681 694.235,488	1	576.558,564 694.292,784	58.142

** Lungimile segmentelor sunt determinate în planul de proiecţie Stereo 70 şi sunt rotunjite la 1 milimetru.
*** Distanţa dintre puncte este formată din segmente cumulate ce sunt mai mici decât valoarea 1 milimetru.

Document care conține date cu caracter personal, protejat de prevederile Regulamentului (UE) nr. 679/2016 și Legii 190/2018

DATE DESPRE IMOBILUL NR. 7620

Oficiul de Cadastru şi Publicitate Imobiliară SUCEAVA
Biroul de Cadastru şi Publicitate Imobiliară Radauti

A. Partea I. Descrierea imobilului

TEREN Extravilan

Adresa: Jud. Suceava

Nr. Crt	Nr cadastral Nr. topografic	Suprafaţa* (mp)	Observaţii / Referinţe
A1		41.257	Sector cadastral:39 Teren neimprejmuit;

B. Partea II. Proprietari şi acte

Inscrieri privitoare la dreptul de proprietate şi alte drepturi reale		Referinţe
7620 / 01/10/2024		
Act Administrativ nr. 167, din 15/01/2025 emis de Primaria Comunei Iaslovat;		
B1	Inscrierea posesiei, drept de PROPRIETATE, dobandit prin Constituire, cota actuala 1/1	A1
	1) **NEIDENTIFICAT NEIDENTIFICAT**	
Act Normativ nr. 7, din 13/03/1996 emis de Parlamentul Romaniei;		
B2	Se noteaza mentiunea de proprietar neidentificat.	A1

C. Partea III. SARCINI .

Inscrieri privind dezmembramintele dreptului de proprietate, drepturi reale de garanţie şi sarcini	Referinţe
NU SUNT	

Document care conține date cu caracter personal, protejat de prevederile Regulamentului (UE) nr. 679/2016 și Legii 190/2018

Anexa Nr. 1 La Partea I

Teren

Nr cadastral	Suprafaţa (mp)*	Observaţii / Referinţe
	41.257	

* Suprafaţa este determinată in planul de proiecţie Stereo 70.

DETALII LINIARE IMOBIL

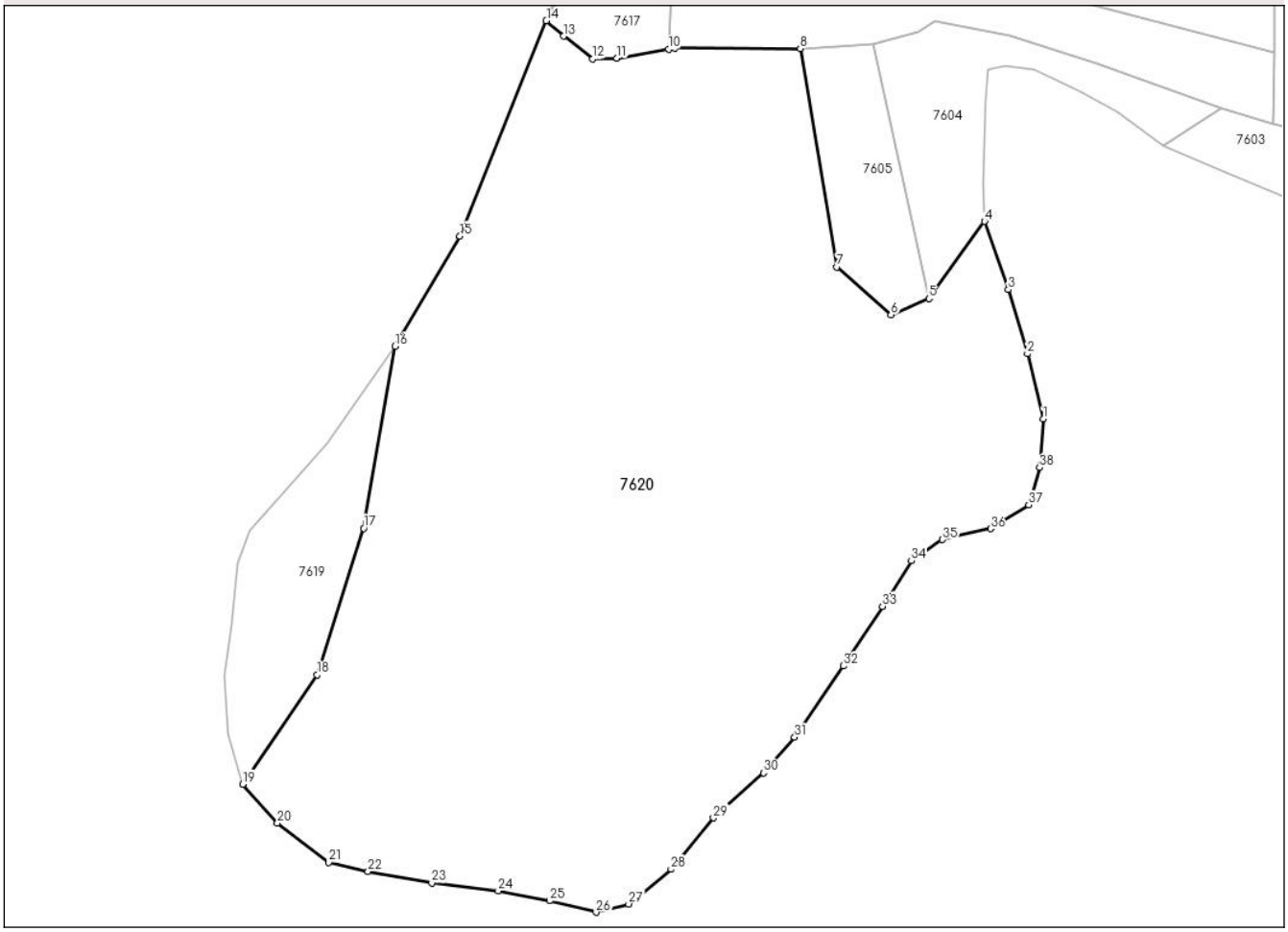

Date referitoare la teren

Crt	Categorie folosință	Intra vilan	Suprafaţa (mp)	Tarla	Parcelă	Nr. topo	Observaţii / Referinţe
1	neproductiv	NU	41.257	56	865, 867, 868	-	

Lungime Segmente

1) Valorile lungimilor segmentelor sunt obţinute din proiecţie în plan.

Punct început	X / Y	Punct sfârşit	X / Y	Lungime segment (** (m)
1	576.762,93 694.269,893	2	576.757,919 694.290,408	21.118
3	576.751,884 694.310,628	4	576.744,383 694.332,15	22.792
5	576.726,854 694.307,804	6	576.714,897 694.302,675	13.011
7	576.697,885 694.317,762	8	576.686,282 694.386,581	69.79
9	576.646,803 694.386,65	10	576.644,771 694.386,311	2.06

Punct început	X / Y	Punct sfârşit	X / Y	Lungime segment (** (m)
2	576.757,919 694.290,408	3	576.751,884 694.310,628	21.101
4	576.744,383 694.332,15	5	576.726,854 694.307,804	30.0
6	576.714,897 694.302,675	7	576.697,885 694.317,762	22.738
8	576.686,282 694.386,581	9	576.646,803 694.386,65	39.479
10	576.644,771 694.386,311	11	576.628,45 694.383,568	16.55

Document care conține date cu caracter personal, protejat de prevederile Regulamentului (UE) nr. 679/2016 și Legii 190/2018

Punct început	X / Y	Punct sfârşit	X / Y	Lungime segment (** (m)
11	576.628,45 694.383,568	12	576.620,921 694.383,313	7.533
13	576.611,734 694.390,459	14	576.606,24 694.395,325	7.339
15	576.579,004 694.327,495	16	576.558,564 694.292,784	40.282
17	576.548,681 694.235,488	18	576.534,009 694.189,288	48.474
19	576.510,551 694.154,877	20	576.521,479 694.142,648	16.4
21	576.537,625 694.130,256	22	576.550,02 694.127,322	12.738
23	576.570,08 694.123,735	24	576.591,08 694.121,221	21.15
25	576.607,226 694.118,123	26	576.621,904 694.114,536	15.11
27	576.632,18 694.117,144	28	576.645,553 694.128,069	17.268
29	576.658,926 694.144,212	30	576.674,746 694.158,397	21.248
31	576.684,533 694.169,648	32	576.699,976 694.192,117	27.264
33	576.712,208 694.210,869	34	576.721,342 694.225,218	17.01
35	576.731,127 694.231,902	36	576.746,295 694.235,326	15.55
37	576.758,363 694.242,827	38	576.761,788 694.254,566	12.228

Punct început	X / Y	Punct sfârşit	X / Y	Lungime segment (** (m)
12	576.620,921 694.383,313	13	576.611,734 694.390,459	11.639
14	576.606,24 694.395,325	15	576.579,004 694.327,495	73.094
16	576.558,564 694.292,784	17	576.548,681 694.235,488	58.142
18	576.534,009 694.189,288	19	576.510,551 694.154,877	41.646
20	576.521,479 694.142,648	21	576.537,625 694.130,256	20.353
22	576.550,02 694.127,322	23	576.570,08 694.123,735	20.378
24	576.591,08 694.121,221	25	576.607,226 694.118,123	16.441
26	576.621,904 694.114,536	27	576.632,18 694.117,144	10.602
28	576.645,553 694.128,069	29	576.658,926 694.144,212	20.963
30	576.674,746 694.158,397	31	576.684,533 694.169,648	14.912
32	576.699,976 694.192,117	33	576.712,208 694.210,869	22.389
34	576.721,342 694.225,218	35	576.731,127 694.231,902	11.85
36	576.746,295 694.235,326	37	576.758,363 694.242,827	14.209
38	576.761,788 694.254,566	1	576.762,93 694.269,893	15.369

**** Lungimile segmentelor sunt determinate în planul de proiecţie Stereo 70 şi sunt rotunjite la 1 milimetru.**
***** Distanţa dintre puncte este formată din segmente cumulate ce sunt mai mici decât valoarea 1 milimetru.**

Document care conține date cu caracter personal, protejat de prevederile Regulamentului (UE) nr. 679/2016 și Legii 190/2018