

**DATE DESPRE IMOBILUL NR. 1**

Oficiul de Cadastru și Publicitate Imobiliară SUCEAVA
 Biroul de Cadastru și Publicitate Imobiliară Vatra Dornei

A. Partea I. Descrierea imobilului

Unitate individuală

Nr. CF vechi:31760-C1-U1
 Nr. cadastral vechi:31760-C1-U1

Adresa: Loc. Iacobenii, Str Minelor, Nr. 16, Ap. 1, Jud. Suceava

Părți comune: pereții despărțitori dintre apartamente, instalațiile electrice, sanitare, apă și canal, podul și acoperișul

Nr crt	Nr cadastral	Suprafața construită	Suprafața utilă (mp)	Cote părți comune	Cote teren	Observații / Referințe
A1	CAD: 31760-C1-U1	0	4.737	5027/10000	5027/10000	apartament compus din 2 camere și dependințe notate în plan cu nr. 1-4

B. Partea II. Proprietari și acte

Inscrieri privitoare la dreptul de proprietate și alte drepturi reale		Referințe
838 / 20/01/2020		
Act Notarial nr. 286, din 20/01/2020 emis de Busuioc Ovidiu;		
B3	Intabulare, drept de PROPRIETATE, bun comun în devălmășie, dobândit prin Convenție, cota actuala 1/1 1) SFICHI MARIA-ANCA-LUANA 2) SFICHI REMUS	A1

C. Partea III. SARCINI .

Inscrieri privind dezmembramintele dreptului de proprietate, drepturi reale de garanție și sarcini	Referințe
NU SUNT	

Anexa Nr. 1 La Partea I

Unitate individuală, Adresa: Loc. Iacobeni, Str Minelor, Nr. 16, Ap. 1, Jud. Suceava

Părți comune: pereții despărțitori dintre apartamente, instalațiile electrice, sanitare, apă și canal, podul și acoperisul

Nr crt	Nr cadastral	Suprafața construită	Suprafața utilă (mp)	Cote părți comune	Cote teren	Observații / Referințe
A1	CAD: 31760-C1-U1	0	4.737	5027/10000	5027/10000	apartament compus din 2 camere și dependințe notate în plan cu nr. 1-4

**DATE DESPRE IMOBILUL NR. 1**

Oficiul de Cadastru și Publicitate Imobiliară SUCEAVA
Biroul de Cadastru și Publicitate Imobiliară Vatra Dornei

A. Partea I. Descrierea imobilului

Unitate individuală

Nr. CF vechi:30631-C1-U1
Nr. cadastral vechi:30631-C1-U1

Adresa: Loc. Iacobenii, Str Republicii, Nr. 30, Sc. A, Ap. 9, Jud. Suceava

Părți comune: Conform legii

Nr crt	Nr cadastral	Suprafața construită	Suprafața utilă (mp)	Cote părți comune	Cote teren	Observații / Referințe
A1	CAD: 30631-C1-U1	0	0	2/24	2/24	CF col. hârtie 1440 (apartament compus din 2 camere și dependințe notate în plan cu nr. 49-54)

B. Partea II. Proprietari și acte

Inscrieri privitoare la dreptul de proprietate și alte drepturi reale		Referințe
14437 / 09/10/2015		
Act Notarial nr. 2316, din 09/10/2015 emis de Vasiliu Niculina;		
B2	Intabulare, drept de PROPRIETATE bun comun în devalmasie, dobândit prin Convenție, cota actuală 1/1 1) PODARU GHEORGHITA, sot 2) PODARU ALINA-MARINA, soție	A1

C. Partea III. SARCINI

Inscrieri privind dezmembrările dreptului de proprietate, drepturi reale de garanție și sarcini		Referințe
15449 / 15/09/2023		
Hotărâre Judecătorească nr. încheiere, din 16/03/2023 emisă de judecătoria Vatra Dornei (somație nr 117/2023 din 12.09.2023, emisă de EXECUTOR JUDECĂTORESC "SÎNZIANA SECRIERU" BOTOȘANI);		
C7	se notează urmărirea cotei din imobil ce aparține coproprietarului Podaru Gheorghita, la solicitarea creditoarei CREDIT FIX IFN S.A., pentru creanța în cuantum de 2.818,29 lei, sumă compusă din debit de 2.199,48 lei și 618,80 lei cheltuieli de executare silită	A1

Anexa Nr. 1 La Partea I

Unitate individuală, Adresa: Loc. Iacobeni, Str Republicii, Nr. 30, Sc. A, Ap. 9, Jud. Suceava

Părți comune: Conform legii

Nr crt	Nr cadastral	Suprafața construită	Suprafața utilă (mp)	Cote părți comune	Cote teren	Observații / Referințe
A1	CAD: 30631-C1-U1	0	0	2/24	2/24	CF col. hârtie 1440 (apartament compus din 2 camere si dependinte notate în plan cu nr. 49-54)

**DATE DESPRE IMOBILUL NR. 2**

Oficiul de Cadastru și Publicitate Imobiliară SUCEAVA
Biroul de Cadastru și Publicitate Imobiliară Vatra Dornei

A. Partea I. Descrierea imobilului

Unitate individuală

Adresa: Loc. Iacobeni, Str. Minelor, Nr. 16, Ap. 2, Jud. Suceava

Părți comune: pereții despărțitori dintre apartamente, instalațiile electrice, sanitare, apă și canal, podul și acoperișul

Nr crt	Nr cadastral	Suprafața construită	Suprafața utilă (mp)	Cote părți comune	Cote teren	Observații / Referințe
A1		0	0	1/2	1/2	apartament

B. Partea II. Proprietari și acte

Inscrieri privitoare la dreptul de proprietate și alte drepturi reale		Referințe
2279 / 15/09/2023		
Act Normativ nr. Legea 7, din 13/03/1996 emis de Parlamentul României;		
B4	Intabulare, drept de PROPRIETATE, dobândit prin Lege, cota actuala 1/1	A1
1) NEIDENTIFICAT NEIDENTIFICAT		

C. Partea III. SARCINI .

Inscrieri privind dezmembramintele dreptului de proprietate, drepturi reale de garanție și sarcini	Referințe
NU SUNT	

Anexa Nr. 1 La Partea I

Unitate individuală, Adresa: Loc. Iacobeni, Str Minelor, Nr. 16, Ap. 2, Jud. Suceava

Părți comune: pereții despărțitori dintre apartamente, instalațiile electrice, sanitare, apă și canal, podul și acoperisul

Nr crt	Nr cadastral	Suprafața construită	Suprafața utilă (mp)	Cote părți comune	Cote teren	Observații / Referințe
A1		0	0	1/2	1/2	apartament

**DATE DESPRE IMOBILUL NR. 2**

Oficiul de Cadastru și Publicitate Imobiliară SUCEAVA
Biroul de Cadastru și Publicitate Imobiliară Vatra Dornei

A. Partea I. Descrierea imobilului

Unitate individuală

Nr. CF vechi:30631-C1-U2
Nr. cadastral vechi:30631-C1-U2

Adresa: Loc. Iacobeni, Str Republicii, Nr. 30, Sc. A, Ap. 7, Jud. Suceava

Părți comune: Conform legii

Nr crt	Nr cadastral	Suprafața construită	Suprafața utilă (mp)	Cote părți comune	Cote teren	Observații / Referințe
A1	CAD: 30631-C1-U2	0	0	2/24	2/24	apartament compus din 2 camere și dependințe notate în plan cu nr. 37-42

B. Partea II. Proprietari și acte

Inscrieri privitoare la dreptul de proprietate și alte drepturi reale	Referințe
12443 / 29/08/2017	
Act Notarial nr. 1901, din 29/08/2017 emis de Vasiliut Niculina;	
B3	A1
Intabulare, drept de PROPRIETATE, bun propriu, dobandit prin Conventie, cota actuala 1/1	
1) FUIOR LINA-LUMINIȚA	

C. Partea III. SARCINI

Inscrieri privind dezmembramintele dreptului de proprietate, drepturi reale de garanție și sarcini	Referințe
12443 / 29/08/2017	
Act Notarial nr. 1901, din 29/08/2017 emis de Vasiliut Niculina;	
C6	A1
Intabulare, drept de UZUFRACT VIAGER, dobandit prin Conventie, cota actuala 1/1	
1) FUIOR AURICA	
2) FUIOR GHEORGHE	

Anexa Nr. 1 La Partea I

Unitate individuală, Adresa: Loc. Iacobeni, Str Republicii, Nr. 30, Sc. A, Ap. 7, Jud. Suceava

Părți comune: Conform legii

Nr crt	Nr cadastral	Suprafața construită	Suprafața utilă (mp)	Cote părți comune	Cote teren	Observații / Referințe
A1	CAD: 30631-C1-U2	0	0	2/24	2/24	apartament compus din 2 camere și dependințe notate în plan cu nr. 37-42

**DATE DESPRE IMOBILUL NR. 4**

Oficiul de Cadastru și Publicitate Imobiliară SUCEAVA
Biroul de Cadastru și Publicitate Imobiliară Vatra Dornei

A. Partea I. Descrierea imobilului

Unitate individuală

Nr. CF vechi:30631-C1-U4
Nr. cadastral vechi:30631-C1-U4

Adresa: Loc. Iacobeni, Str Republicii, Nr. 30, Sc. A, Ap. 12, Jud. Suceava

Părți comune: Conform legii

Nr crt	Nr cadastral	Suprafața construită	Suprafața utilă (mp)	Cote părți comune	Cote teren	Observații / Referințe
A1	CAD: 30631-C1-U4	0	0	2/24	2/24	apartament compus din 2 camere și dependințe notate în plan cu nr. 67-71

B. Partea II. Proprietari și acte

Inscrieri privitoare la dreptul de proprietate și alte drepturi reale		Referințe
3317 / 31/12/1992		
Act Notarial nr. 1241, din 01/01/1991 emis de RAJUCL SUCEAVA;		
B4	Intabulare, drept de PROPRIETATE, bun comun în devălmășie, dobândit prin Convenție, cota actuala 1/1 1) CHIABURU SAVA, LIPSĂ CNP 2) CHIABURU EUFROSINA, LIPSĂ CNP	A1

C. Partea III. SARCINI

Inscrieri privind dezmembramintele dreptului de proprietate, drepturi reale de garanție și sarcini		Referințe
3317 / 31/12/1992		
Act Notarial nr. 510, din 17/01/1992 emis de FRAULC VATRA DORNEI;		
C1	Intabulare, drept de IPOTECA, Valoare:75657 ROL-, dobândit prin Lege, cota actuala 1/1 1) FRAULC VATRA DORNEI, CIF:9999999999999, LIPSĂ CUI	A1

Anexa Nr. 1 La Partea I

Unitate individuală, Adresa: Loc. Iacobeni, Str Republicii, Nr. 30, Sc. A, Ap. 12, Jud. Suceava

Părți comune: Conform legii

Nr crt	Nr cadastral	Suprafața construită	Suprafața utilă (mp)	Cote părți comune	Cote teren	Observații / Referințe
A1	CAD: 30631-C1-U4	0	0	2/24	2/24	apartament compus din 2 camere și dependințe notate în plan cu nr. 67-71

**DATE DESPRE IMOBILUL NR. 5**

Oficiul de Cadastru și Publicitate Imobiliară SUCEAVA
Biroul de Cadastru și Publicitate Imobiliară Vatra Dornei

A. Partea I. Descrierea imobilului

Unitate individuală

Nr. CF vechi:30631-C1-U5

Nr. cadastral vechi:30631-C1-U5

Adresa: Loc. Iacobeni, Str Republicii, Nr. 30, Sc. A, Ap. 3, Jud. Suceava

Părți comune: Conform legii

Nr crt	Nr cadastral	Suprafața construită	Suprafața utilă (mp)	Cote părți comune	Cote teren	Observații / Referințe
A1	CAD: 30631-C1-U5	0	0	2/24	2/24	apartament compus din 2 camere și dependințe notate în plan cu nr. 13-18

B. Partea II. Proprietari și acte

Inscrieri privitoare la dreptul de proprietate și alte drepturi reale		Referințe
3318 / 31/12/1992		
Act Notarial nr. 1238, din 22/01/1992 emis de RAJUCL SUCEAVA;		
B5	Intabulare, drept de PROPRIETATE, bun comun în devălmășie, dobândit prin Convenție, cota actuala 1/1 1) CHIABURU ION, LISPĂ CNP 2) CHIABURU ANA, LISPĂ CNP	A1

C. Partea III. SARCINI

Inscrieri privind dezmembramintele dreptului de proprietate, drepturi reale de garanție și sarcini		Referințe
3318 / 31/12/1992		
Act Notarial nr. 522, din 21/01/1992 emis de FRAULC VATRA DORNEI;		
C2	Intabulare, drept de IPOTECA, Valoare:69382 ROL-, dobândit prin Lege, cota actuala 1/1 1) FRAULC VATRA DORNEI, CIF:9999999999999, LISPĂ CUI	A1

Anexa Nr. 1 La Partea I

Unitate individuală, Adresa: Loc. Iacobeni, Str Republicii, Nr. 30, Sc. A, Ap. 3, Jud. Suceava

Părți comune: Conform legii

Nr crt	Nr cadastral	Suprafața construită	Suprafața utilă (mp)	Cote părți comune	Cote teren	Observații / Referințe
A1	CAD: 30631-C1-U5	0	0	2/24	2/24	apartament compus din 2 camere și dependințe notate în plan cu nr. 13-18

**DATE DESPRE IMOBILUL NR. 6**

Oficiul de Cadastru și Publicitate Imobiliară SUCEAVA
Biroul de Cadastru și Publicitate Imobiliară Vatra Dornei

A. Partea I. Descrierea imobilului

Unitate individuală

Nr. CF vechi:30631-C1-U6
Nr. cadastral vechi:30631-C1-U6

Adresa: Loc. Iacobeni, Str Republicii, Nr. 30, Sc. A, Ap. 5, Jud. Suceava

Părți comune: Conform legii

Nr crt	Nr cadastral	Suprafața construită	Suprafața utilă (mp)	Cote părți comune	Cote teren	Observații / Referințe
A1	CAD: 30631-C1-U6	0	0	2/24	2/24	apartament compus din 2 camere și dependințe notate în plan cu nr. 25-30

B. Partea II. Proprietari și acte

Inscrieri privitoare la dreptul de proprietate și alte drepturi reale		Referințe
3319 / 31/12/1992		
Act Notarial nr. 1366, din 19/02/1992 emis de FRAULC VATRA DORNEI;		
B6	Intabulare, drept de PROPRIETATE, bun comun în devălmășie, dobândit prin Convenție, cota actuala 1/1 1) GOTAN CONSTANTIN, LIPSĂ CNP 2) GOTAN LIVIOARA, LIPSĂ CNP	A1

C. Partea III. SARCINI

Inscrieri privind dezmembramintele dreptului de proprietate, drepturi reale de garanție și sarcini		Referințe
3319 / 31/12/1992		
Act Notarial nr. 629, din 17/02/1992 emis de FRAULC VATRA DORNEI;		
C3	Intabulare, drept de IPOTECA, Valoare:73901 ROL-, dobândit prin Lege, cota actuala 1/1 1) FRAULC VATRA DORNEI, CIF:9999999999999, LIPSĂ CUI	A1

Anexa Nr. 1 La Partea I

Unitate individuală, Adresa: Loc. Iacobeni, Str Republicii, Nr. 30, Sc. A, Ap. 5, Jud. Suceava

Părți comune: Conform legii

Nr crt	Nr cadastral	Suprafața construită	Suprafața utilă (mp)	Cote părți comune	Cote teren	Observații / Referințe
A1	CAD: 30631-C1-U6	0	0	2/24	2/24	apartament compus din 2 camere și dependințe notate în plan cu nr. 25-30

**DATE DESPRE IMOBILUL NR. 7**

Oficiul de Cadastru și Publicitate Imobiliară SUCEAVA
Biroul de Cadastru și Publicitate Imobiliară Vatra Dornei

A. Partea I. Descrierea imobilului

Unitate individuală

Nr. CF vechi:30631-C1-U7
Nr. cadastral vechi:30631-C1-U7

Adresa: Loc. Iacobeni, Str Republicii, Nr. 30, Sc. A, Ap. 6, Jud. Suceava

Părți comune: Conform legii

Nr crt	Nr cadastral	Suprafața construită	Suprafața utilă (mp)	Cote părți comune	Cote teren	Observații / Referințe
A1	CAD: 30631-C1-U7	0	0	2/24	2/24	apartament compus din 2 camere și dependințe notate în plan cu nr. 31-36

B. Partea II. Proprietari și acte

Inscrieri privitoare la dreptul de proprietate și alte drepturi reale		Referințe
257 / 07/03/2002		
Act Notarial nr. 380, din 07/03/2002 emis de NICOLAI ROTARU;		
B7	Intabulare, drept de PROPRIETATE, bun comun în devălmășie, dobândit prin Convenție, cota actuala 1/1 1) CORNEANU CONSTANTIN, LIPSĂ CNP 2) CORNEANU GHEORGHINA, LIPSĂ CNP	A1

C. Partea III. SARCINI .

Inscrieri privind dezmembramintele dreptului de proprietate, drepturi reale de garanție și sarcini	Referințe
NU SUNT	

Anexa Nr. 1 La Partea I

Unitate individuală, Adresa: Loc. Iacobeni, Str Republicii, Nr. 30, Sc. A, Ap. 6, Jud. Suceava

Părți comune: Conform legii

Nr crt	Nr cadastral	Suprafața construită	Suprafața utilă (mp)	Cote părți comune	Cote teren	Observații / Referințe
A1	CAD: 30631-C1-U7	0	0	2/24	2/24	apartament compus din 2 camere și dependințe notate în plan cu nr. 31-36

**DATE DESPRE IMOBILUL NR. 8**

Oficiul de Cadastru și Publicitate Imobiliară SUCEAVA
Biroul de Cadastru și Publicitate Imobiliară Vatra Dornei

A. Partea I. Descrierea imobilului

Unitate individuală

Nr. CF vechi:30631-C1-U8
Nr. cadastral vechi:30631-C1-U8

Adresa: Loc. Iacobeni, Str Republicii, Nr. 30, Sc. A, Ap. 8, Jud. Suceava

Părți comune: Conform legii

Nr crt	Nr cadastral	Suprafața construită	Suprafața utilă (mp)	Cote părți comune	Cote teren	Observații / Referințe
A1	CAD: 30631-C1-U8	0	0	2/24	2/24	apartament compus din 2 camere și dependințe notate în plan cu nr. 43-48

B. Partea II. Proprietari și acte

Inscrieri privitoare la dreptul de proprietate și alte drepturi reale		Referințe
3322 / 31/12/1992		
Act Notarial nr. 1264, din 20/01/1992 emis de RAJUCL SUCEAVA;		
B8	Intabulare, drept de PROPRIETATE, bun comun în devălmășie, dobândit prin Convenție, cota actuala 1/1 1) DRAGUTU PINTILIE, LIPSĂ CNP 2) DRAGUTU MARIA, LIPSĂ CNP	A1

C. Partea III. SARCINI

Inscrieri privind dezmembramintele dreptului de proprietate, drepturi reale de garanție și sarcini		Referințe
1065 / 17/10/2003		
Act Notarial nr. 1957, din 17/10/2003 emis de SC DEFEL COM SRL;		
C4	Intabulare, drept de IPOTECA, Valoare:3000 EUR-, dobândit prin Lege, cota actuala 1/1 1) SC DEFEL COM SRL SUCEAVA, CIF:999999999999, LIPSĂ CUI	A1

Anexa Nr. 1 La Partea I

Unitate individuală, Adresa: Loc. Iacobeni, Str Republicii, Nr. 30, Sc. A, Ap. 8, Jud. Suceava

Părți comune: Conform legii

Nr crt	Nr cadastral	Suprafața construită	Suprafața utilă (mp)	Cote părți comune	Cote teren	Observații / Referințe
A1	CAD: 30631-C1-U8	0	0	2/24	2/24	apartament compus din 2 camere și dependințe notate în plan cu nr. 43-48

**DATE DESPRE IMOBILUL NR. 9**

Oficiul de Cadastru și Publicitate Imobiliară SUCEAVA
Biroul de Cadastru și Publicitate Imobiliară Vatra Dornei

A. Partea I. Descrierea imobilului

Unitate individuală

Nr. CF vechi:30631-C1-U9
Nr. cadastral vechi:30631-C1-U9

Adresa: Loc. Iacobeni, Str Republicii, Nr. 30, Sc. A, Ap. 10, Jud. Suceava

Părți comune: Conform legii

Nr crt	Nr cadastral	Suprafața construită	Suprafața utilă (mp)	Cote părți comune	Cote teren	Observații / Referințe
A1	CAD: 30631-C1-U9	0	0	2/24	2/24	apartament compus din 2 camere și dependințe notate în plan cu nr. 55-60

B. Partea II. Proprietari și acte

Inscrieri privitoare la dreptul de proprietate și alte drepturi reale		Referințe
3324 / 31/12/1992		
Act Notarial nr. 1362, din 14/03/1992 emis de FRAULC VATRA DORNEI;		
B9	Intabulare, drept de PROPRIETATE, dobandit prin Conventie, cota actuala 1/1 1) TEODOROVICI MINODORA, LIPSĂ CNP	A1

C. Partea III. SARCINI

Inscrieri privind dezmembramintele dreptului de proprietate, drepturi reale de garanție și sarcini		Referințe
3324 / 31/12/1992		
Act Notarial nr. 599, din 17/02/1992 emis de FRAULC VATRA DORNEI;		
C5	Intabulare, drept de IPOTECA, Valoare:67804 ROL-, dobandit prin Lege, cota actuala 1/1 1) FRAULC VATRA DORNEI, CIF:99999999999999, LISPĂ CNP	A1

Anexa Nr. 1 La Partea I

Unitate individuală, Adresa: Loc. Iacobeni, Str Republicii, Nr. 30, Sc. A, Ap. 10, Jud. Suceava

Părți comune: Conform legii

Nr crt	Nr cadastral	Suprafața construită	Suprafața utilă (mp)	Cote părți comune	Cote teren	Observații / Referințe
A1	CAD: 30631-C1-U9	0	0	2/24	2/24	apartament compus din 2 camere și dependințe notate în plan cu nr. 55-60

**DATE DESPRE IMOBILUL NR. 10**

Oficiul de Cadastru și Publicitate Imobiliară SUCEAVA
Biroul de Cadastru și Publicitate Imobiliară Vatra Dornei

A. Partea I. Descrierea imobilului

Unitate individuală

Nr. CF vechi:30631-C1-U10

Nr. cadastral vechi:30631-C1-U10

Adresa: Loc. Iacobeni, Str Republicii, Nr. 30, Et. I, Ap. 8, Jud. Suceava

Părți comune: Conform legii

Nr crt	Nr cadastral	Suprafața construită	Suprafața utilă (mp)	Cote părți comune	Cote teren	Observații / Referințe
A1	CAD: 30631-C1-U10	0	0	2/27	2/27	apartament compus din 2 camere și dependințe notate în plan cu nr. 63-69

B. Partea II. Proprietari și acte

Inscrieri privitoare la dreptul de proprietate și alte drepturi reale	Referințe
166 / 31/01/2002	
Act Notarial nr. 83, din 22/01/2002 emis de BNP Niculina Vasiluț;	
B10	A1
Intabulare, drept de PROPRIETATE, bun propriu, dobandit prin Conventie, cota actuala 1/1 1) POPA MIREL PETRICĂ, LIPSĂ CNP	

C. Partea III. SARCINI .

Inscrieri privind dezmembramintele dreptului de proprietate, drepturi reale de garanție și sarcini	Referințe
NU SUNT	

Anexa Nr. 1 La Partea I

Unitate individuală, Adresa: Loc. Iacobeni, Str Republicii, Nr. 30, Et. I, Ap. 8, Jud. Suceava

Părți comune: Conform legii

Nr crt	Nr cadastral	Suprafața construită	Suprafața utilă (mp)	Cote părți comune	Cote teren	Observații / Referințe
A1	CAD: 30631-C1-U10	0	0	2/27	2/27	apartament compus din 2 camere și dependințe notate în plan cu nr. 63-69

**DATE DESPRE IMOBILUL NR. 10**

Oficiul de Cadastru și Publicitate Imobiliară SUCEAVA
Biroul de Cadastru și Publicitate Imobiliară Vatra Dornei

A. Partea I. Descrierea imobilului

Unitate individuală

Nr. CF vechi:30631-C1-U11

Nr. cadastral vechi:30631-C1-U11

Adresa: Loc. Iacobeni, Str Republicii, Nr. 30, Sc. A, Et. parter, Ap. 2, Jud. Suceava

Părți comune: Conform legii

Nr crt	Nr cadastral	Suprafața construită	Suprafața utilă (mp)	Cote părți comune	Cote teren	Observații / Referințe
A1	CAD: 30631-C1-U11	0	40,9	2/24	2/24	CF col. hârtie 1440 (apartament compus din 2 camere și dependințe notate în plan cu nr. 49-54)

B. Partea II. Proprietari și acte

Inscrieri privitoare la dreptul de proprietate și alte drepturi reale		Referințe
14624 / 30/08/2023		
Act Administrativ nr. 1386, din 23/02/1994 emis de FRAULC VATRA DORNEI (CONTRACT DE VANZARE CUMPARARE ; act administrativ nr 1386 din 23.02.1994, emis de FRAULC VATRA DORNEI;act administrativ nr 24 din 17.02.1992, emis de PRIMARIA IACOBENI);		
B1	Intabulare, drept de PROPRIETATE bun comun in devalmasie, dobandit prin Conventie, cota actuala 1/1 1) DUMITRU IOAN 2) DUMITRU ADRIANA	A1

C. Partea III. SARCINI .

Inscrieri privind dezmembramintele dreptului de proprietate, drepturi reale de garanție și sarcini	Referințe
NU SUNT	

Anexa Nr. 1 La Partea I

Unitate individuală, Adresa: Loc. Iacobeni, Str Republicii, Nr. 30, Sc. A, Et. parter, Ap. 2, Jud. Suceava

Părți comune: Conform legii

Nr crt	Nr cadastral	Suprafața construită	Suprafața utilă (mp)	Cote părți comune	Cote teren	Observații / Referințe
A1	CAD: 30631-C1-U11	0	40,9	2/24	2/24	CF col. hârtie 1440 (apartament compus din 2 camere si dependinte notate în plan cu nr. 49-54)

**DATE DESPRE IMOBILUL NR. 2001**

Oficiul de Cadastru și Publicitate Imobiliară SUCEAVA
Biroul de Cadastru și Publicitate Imobiliară Vatra Dornei

A. Partea I. Descrierea imobilului

TEREN Intravilan

Adresa: Loc. Iacobeni, Jud. Suceava, Loc numit DANDOAIA

Nr. Crt	Nr cadastral Nr. topografic	Suprafața* (mp)	Observații / Referințe
A1	31737	101	Sector cadastral:28 Teren neimprejmuit; Provenit din CF 31737, nr. cad. 31737

B. Partea II. Proprietari și acte

Inscrieri privitoare la dreptul de proprietate și alte drepturi reale		Referințe
14176 / 20/09/2019		
Hotarare Judecatoreasca nr. 308, din 03/04/2019 emis de JUDECATORIA VATRA DORNEI;		
B1	Intabulare, drept de PROPRIETATE, dobandit prin Hotarare Judecatoreasca, cota actuala 1/1 1) IACOBAN ILIE	A1

C. Partea III. SARCINI .

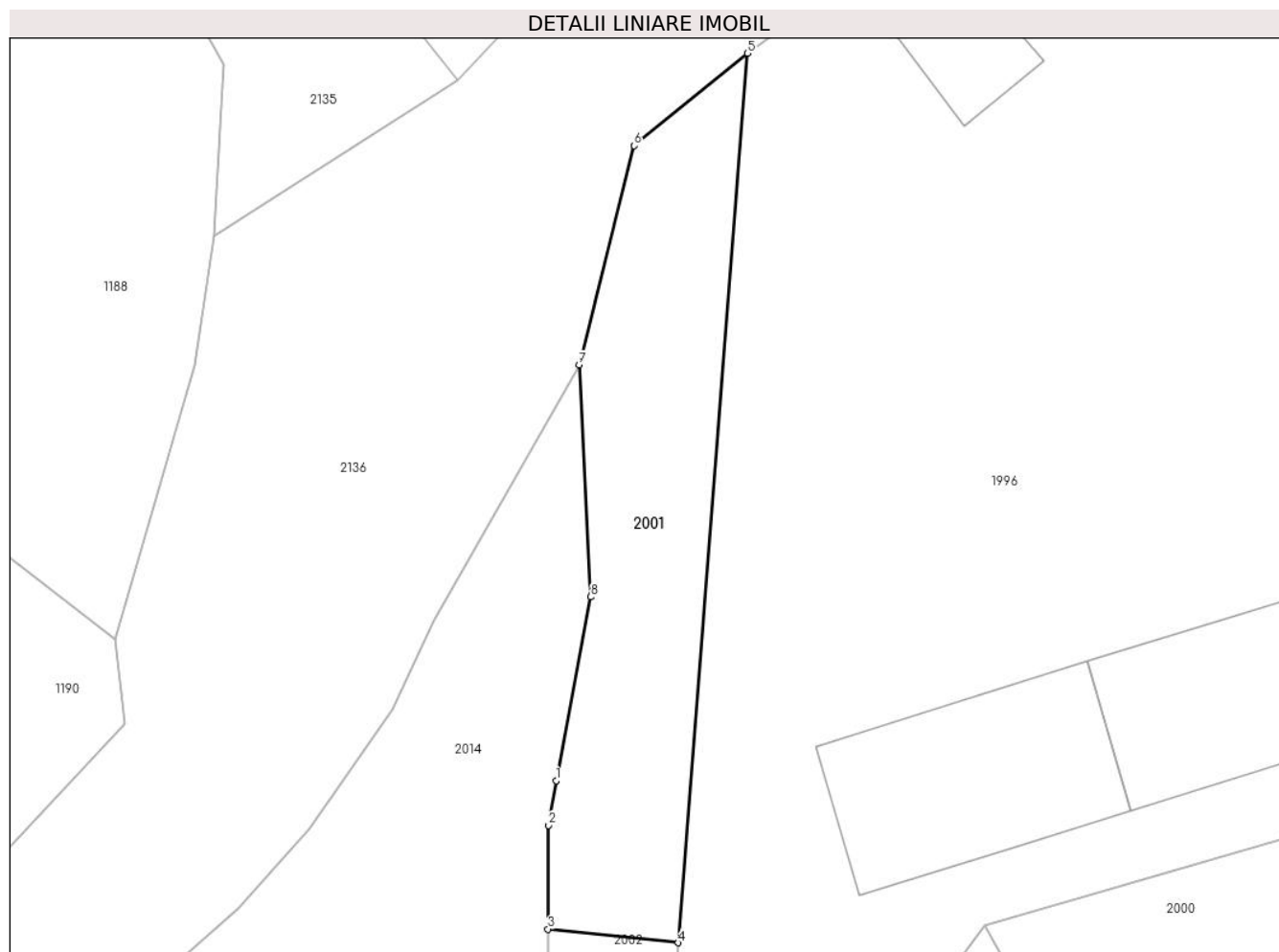
Inscrieri privind dezmembramintele dreptului de proprietate, drepturi reale de garanție și sarcini	Referințe
NU SUNT	

Anexa Nr. 1 La Partea I

Teren

Nr cadastral	Suprafața (mp)*	Observații / Referințe
31737	101	Provenit din CF 31737, nr. cad. 31737

* Suprafața este determinată în planul de proiecție Stereo 70.



Date referitoare la teren

Crt	Categorie folosință	Intravilan	Suprafața (mp)	Tarla	Parcelă	Nr. topo	Observații / Referințe
1	curți constructii	DA	101	-	-	-	

Lungime Segmente

1) Valorile lungimilor segmentelor sunt obținute din proiecție în plan.

Punct început	X / Y	Punct sfârșit	X / Y	Lungime segment (** (m)
1	522.903,238 656.636,898	2	522.903,008 656.635,515	1.402
2	522.903,008 656.635,515	3	522.902,989 656.632,315	3.2
3	522.902,989 656.632,315	4	522.907,008 656.631,896	4.041
4	522.907,008 656.631,896	5	522.909,142 656.659,327	27.514
5	522.909,142 656.659,327	6	522.905,651 656.656,475	4.508

Punct început	X / Y	Punct sfârșit	X / Y	Lungime segment (** (m)
6	522.905,651 656.656,475	7	522.903,948 656.649,717	6.969
7	522.903,948 656.649,717	8	522.904,308 656.642,564	7.162
8	522.904,308 656.642,564	1	522.903,238 656.636,898	5.766

** Lungimile segmentelor sunt determinate în planul de proiecție Stereo 70 și sunt rotunjite la 1 milimetru.

*** Distanța dintre puncte este formată din segmente cumulate ce sunt mai mici decât valoarea 1 milimetru.

**DATE DESPRE IMOBILUL NR. 2002**

Oficiul de Cadastru și Publicitate Imobiliară SUCEAVA
Biroul de Cadastru și Publicitate Imobiliară Vatra Dornei

A. Partea I. Descrierea imobilului

TEREN Necunoscut

Adresa: Loc. Iacobeni, Jud. Suceava, Loc numit DANDOAIA

Nr. Crt	Nr cadastral Nr. topografic	Suprafața* (mp)	Observații / Referințe
A1	31752	1.912	Sector cadastral:28 Teren neimprejmuit; Provenit din CF 31752, nr. cad. 31752

B. Partea II. Proprietari și acte

Inscrieri privitoare la dreptul de proprietate și alte drepturi reale	Referințe
14677 / 30/09/2019	
Hotarare Judecatoreasca nr. 30, din 03/04/2019 emis de JUDECATORIA VATRA DORNEI (act notarial nr 326 din 18.06.2019, emis de BIN REY OLTICA VERONICA);	
B1	Intabulare, drept de PROPRIETATE, dobandit prin Hotarare Judecatoreasca, cota actuala 1/1 1) IACOBAN ILIE
	A1

C. Partea III. SARCINI

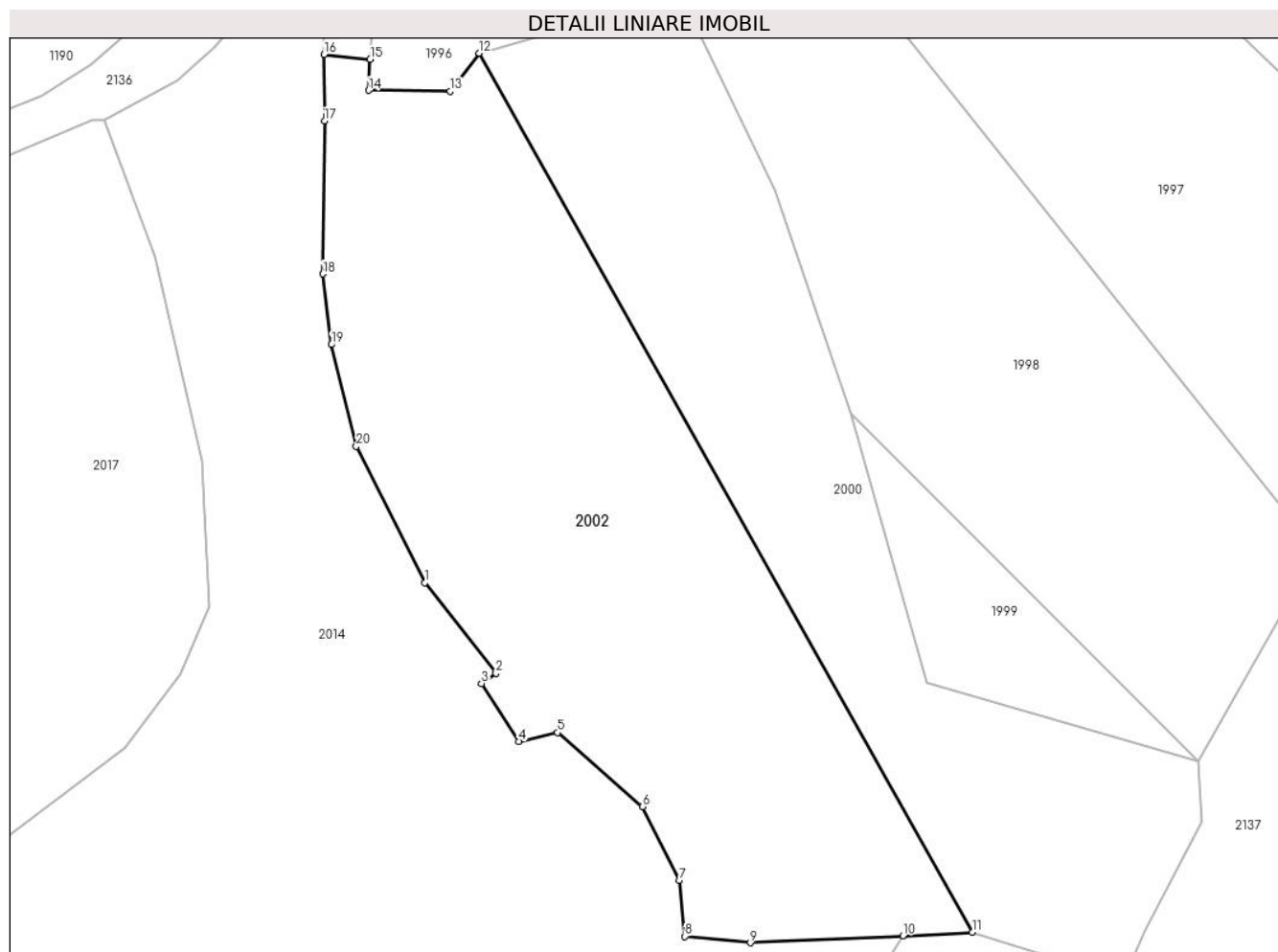
Inscrieri privind dezmembramintele dreptului de proprietate, drepturi reale de garanție și sarcini	Referințe
3142 / 06/03/2023	
Somatie nr. 767/2022, din 01/03/2023 emis de BEJA HOJDA SI COCOS (hotarare judecatoreasca nr 860/334/2022 din 17.05.2022, emis de JUDECATORIA VATRA DORNEI);	
C1	se noteaza urmarirea imobiliara in dosar executare 767/2022 -BEJA HOJDA si COCOS, pentru recuperarea sumei de 15909,03 lei la cererea creditorului Investcapital LTD,
	A1

Anexa Nr. 1 La Partea I

Teren

Nr cadastral	Suprafața (mp)*	Observații / Referințe
31752	1.912	Provenit din CF 31752, nr. cad. 31752

* Suprafața este determinată în planul de proiecție Stereo 70.



Date referitoare la teren

Crt	Categorie folosință	Intravilan	Suprafața (mp)	Tarla	Parcelă	Nr. topo	Observații / Referințe
1	faneata	DA	712	-	-	-	
2	ape statatoare	DA	78	-	-	-	
3	ape statatoare	DA	58	-	-	-	
4	ape statatoare	DA	42	-	-	-	
5	faneata	NU	1.022	-	-	-	

Lungime Segmente

1) Valorile lungimilor segmentelor sunt obținute din proiecție în plan.

Punct început	X / Y	Punct sfârșit	X / Y	Lungime segment (** (m)
1	522.911,742 656.586,48	2	522.917,933 656.578,6	10.021
2	522.917,933 656.578,6	3	522.916,67 656.577,731	1.533

Punct început	X / Y	Punct sfârşit	X / Y	Lungime segment (** (m)
3	522.916,67 656.577,731	4	522.919,917 656.572,688	5.998
4	522.919,917 656.572,688	5	522.923,278 656.573,461	3.449
5	522.923,278 656.573,461	6	522.930,682 656.567,044	9.798
6	522.930,682 656.567,044	7	522.933,869 656.560,63	7.162
7	522.933,869 656.560,63	8	522.934,337 656.555,773	4.879
8	522.934,337 656.555,773	9	522.940,039 656.555,221	5.729
9	522.940,039 656.555,221	10	522.953,27 656.555,833	13.245
10	522.953,27 656.555,833	11	522.959,312 656.556,128	6.049
11	522.959,312 656.556,128	12	522.916,475 656.632,431	87.505
12	522.916,475 656.632,431	13	522.913,967 656.629,139	4.139
13	522.913,967 656.629,139	14	522.906,861 656.629,214	7.106
14	522.906,861 656.629,214	15	522.907,008 656.631,896	2.686
15	522.907,008 656.631,896	16	522.902,989 656.632,315	4.041
16	522.902,989 656.632,315	17	522.903,039 656.626,548	5.767
17	522.903,039 656.626,548	18	522.902,905 656.613,284	13.265
18	522.902,905 656.613,284	19	522.903,631 656.607,137	6.19
19	522.903,631 656.607,137	20	522.905,797 656.598,302	9.097
20	522.905,797 656.598,302	1	522.911,742 656.586,48	13.233

** Lungimile segmentelor sunt determinate în planul de proiecție Stereo 70 și sunt rotunjite la 1 milimetru.

*** Distanța dintre puncte este formată din segmente cumulate ce sunt mai mici decât valoarea 1 milimetru.

**DATE DESPRE IMOBILUL NR. 2003**

Oficiul de Cadastru și Publicitate Imobiliară SUCEAVA
Biroul de Cadastru și Publicitate Imobiliară Vatra Dornei

A. Partea I. Descrierea imobilului

TEREN Extravilan

Adresa: Jud. Suceava, Loc numit HAJU

Nr. Crt	Nr cadastral Nr. topografic	Suprafața* (mp)	Observații / Referințe
A1	33965	2.154	Sector cadastral:41 Teren neimprejmuit; CF 33965, 33967, nr. top. 1368/1, parte din nr. top. 1371/1

B. Partea II. Proprietari și acte

Inscrieri privitoare la dreptul de proprietate și alte drepturi reale	Referințe
2003 / 26/07/2023	
Act Administrativ nr. HCL nr. 51, din 28/07/2023 emis de Consiliul local al comunei Iacobeni (Adeverința nr. 882 din 31.07.2023 emisa de Primăria Iacobeni - Anexa 1 la HCL 51 poziția 176);	
B1 Intabulare, drept de PROPRIETATE, dobandit prin Lege, cota actuala 1/1 1) COMUNA IACOBENI - DOMENIUL PRIVAT, CIF:4441158	A1

C. Partea III. SARCINI .

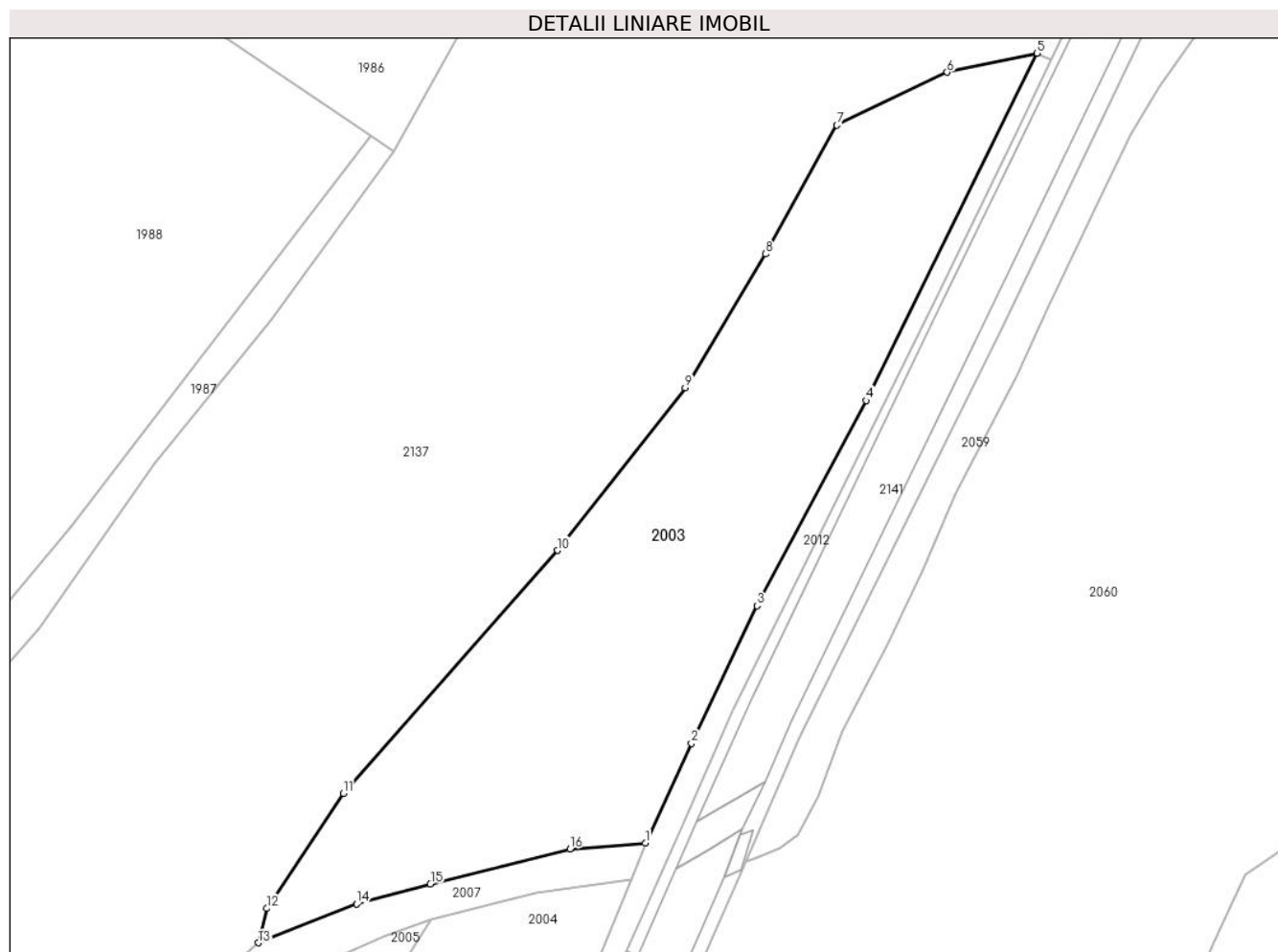
Inscrieri privind dezmembramintele dreptului de proprietate, drepturi reale de garanție și sarcini	Referințe
NU SUNT	

Anexa Nr. 1 La Partea I

Teren

Nr cadastral	Suprafața (mp)*	Observații / Referințe
33965	2.154	CF 33965, 33967, nr. top. 1368/1, parte din nr. top. 1371/1

* Suprafața este determinată în planul de proiecție Stereo 70.



Date referitoare la teren

Crt	Categorie folosință	Intravilan	Suprafața (mp)	Tarla	Parcelă	Nr. topo	Observații / Referințe
1	pașune	NU	2.154	-	-	-	

Lungime Segmente

1) Valorile lungimilor segmentelor sunt obținute din proiecție în plan.

Punct început	X / Y	Punct sfârșit	X / Y	Lungime segment (** (m)
1	523.264,735 656.828,409	2	523.269,737 656.839,197	11.891
2	523.269,737 656.839,197	3	523.276,835 656.854,105	16.512
3	523.276,835 656.854,105	4	523.288,697 656.876,36	25.219
4	523.288,697 656.876,36	5	523.307,216 656.913,998	41.947
5	523.307,216 656.913,998	6	523.297,471 656.911,939	9.96

Punct început	X / Y	Punct sfârșit	X / Y	Lungime segment (** (m)
6	523.297,471 656.911,939	7	523.285,518 656.906,201	13.259
7	523.285,518 656.906,201	8	523.277,752 656.892,253	15.964
8	523.277,752 656.892,253	9	523.269,079 656.877,733	16.913
9	523.269,079 656.877,733	10	523.255,22 656.860,106	22.423
10	523.255,22 656.860,106	11	523.231,969 656.833,793	35.114
11	523.231,969 656.833,793	12	523.223,71 656.821,311	14.967
12	523.223,71 656.821,311	13	523.222,772 656.817,586	3.841
13	523.222,772 656.817,586	14	523.233,409 656.821,781	11.434
14	523.233,409 656.821,781	15	523.241,431 656.823,967	8.315
15	523.241,431 656.823,967	16	523.256,558 656.827,773	15.598
16	523.256,558 656.827,773	1	523.264,735 656.828,409	8.202

** Lungimile segmentelor sunt determinate în planul de proiecție Stereo 70 și sunt rotunjite la 1 milimetru.

*** Distanța dintre puncte este formată din segmente cumulate ce sunt mai mici decât valoarea 1 milimetru.

**DATE DESPRE IMOBILUL NR. 2004**

Oficiul de Cadastru și Publicitate Imobiliară SUCEAVA
Biroul de Cadastru și Publicitate Imobiliară Vatra Dornei

A. Partea I. Descrierea imobilului

TEREN Extravilan

Adresa: Jud. Suceava, Loc numit HAJU

Nr. Crt	Nr cadastral Nr. topografic	Suprafața* (mp)	Observații / Referințe
A1	31656	2.292	Sector cadastral:41 Teren neimprejmuit; Provenit din CF 31656, nr. cad. 31656

B. Partea II. Proprietari și acte

Inscrieri privitoare la dreptul de proprietate și alte drepturi reale		Referințe
19379 / 21/11/2023		
Act Notarial nr. 2111, din 17/11/2023 emis de REY OLTICA-VERONICA;		
B6	Intabulare, drept de PROPRIETATE, bun comun în devălmășie, dobandit prin Conventie, cota actuala 1/1 1) MOISA IOAN-PAVEL 2) MOISA CLARA-GIULIANA	A1

C. Partea III. SARCINI .

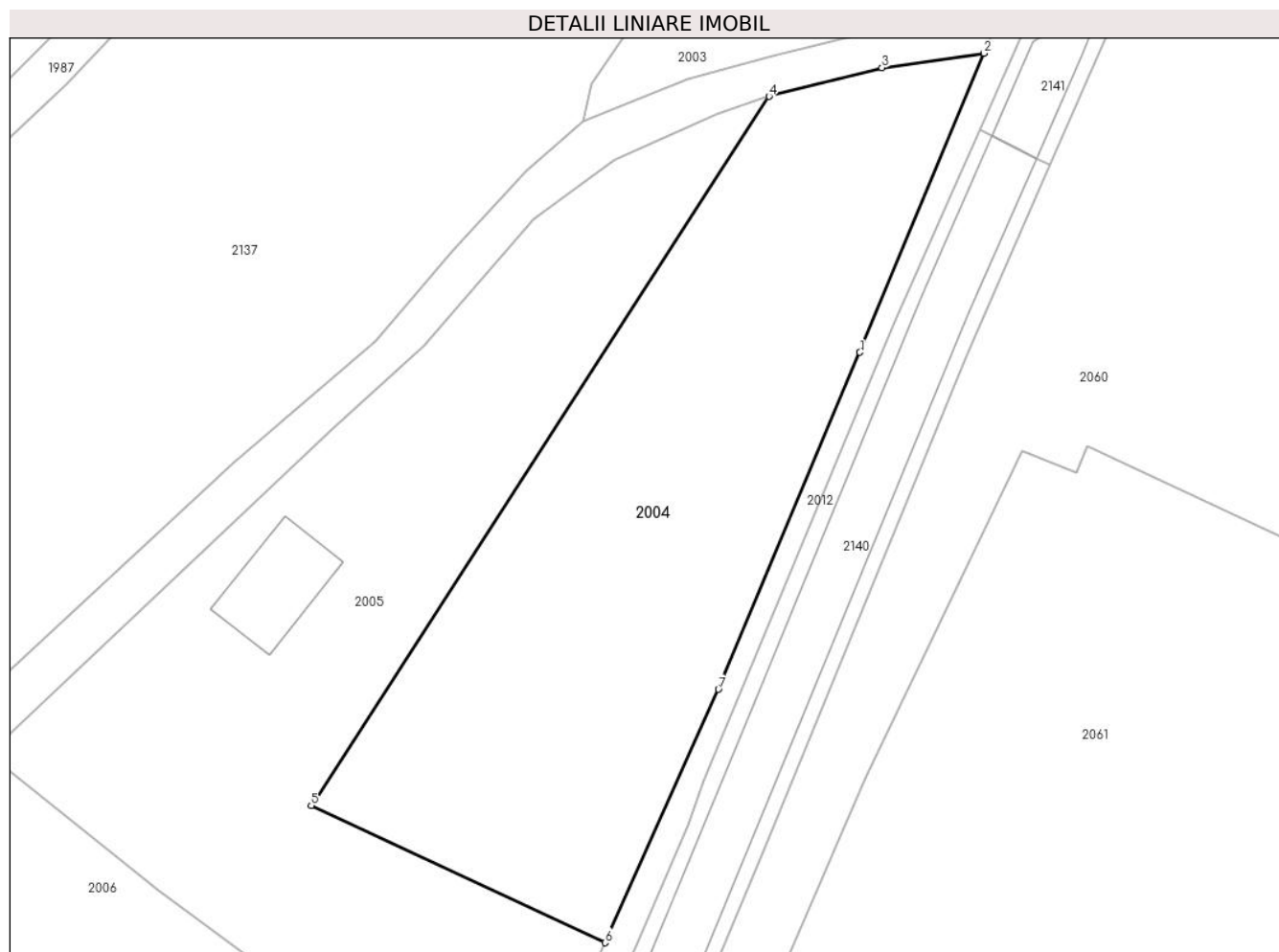
Inscrieri privind dezmembramintele dreptului de proprietate, drepturi reale de garanție și sarcini	Referințe
NU SUNT	

Anexa Nr. 1 La Partea I

Teren

Nr cadastral	Suprafața (mp)*	Observații / Referințe
31656	2.292	Provenit din CF 31656, nr. cad. 31656

* Suprafața este determinată în planul de proiecție Stereo 70.



Date referitoare la teren

Crt	Categorie folosință	Intra vilan	Suprafața (mp)	Tarla	Parcelă	Nr. topo	Observații / Referințe
1	faneata	NU	2.292	-	-	-	

Lungime Segmente

1) Valorile lungimilor segmentelor sunt obținute din proiecție în plan.

Punct început	X / Y	Punct sfârșit	X / Y	Lungime segment (** (m)
1	523.250,665 656.794,315	2	523.263,178 656.824,4	32.583
2	523.263,178 656.824,4	3	523.252,885 656.822,953	10.394
3	523.252,885 656.822,953	4	523.241,522 656.820,056	11.726
4	523.241,522 656.820,056	5	523.195,437 656.748,729	84.92
5	523.195,437 656.748,729	6	523.225,02 656.734,923	32.646

Punct început	X / Y	Punct sfârșit	X / Y	Lungime segment (** (m)
6	523.225,02 656.734,923	7	523.236,433 656.760,414	27.929
7	523.236,433 656.760,414	1	523.250,665 656.794,315	36.767

** Lungimile segmentelor sunt determinate în planul de proiecție Stereo 70 și sunt rotunjite la 1 milimetru.

*** Distanța dintre puncte este formată din segmente cumulate ce sunt mai mici decât valoarea 1 milimetru.

**DATE DESPRE IMOBILUL NR. 2005**

Oficiul de Cadastru și Publicitate Imobiliară SUCEAVA
Biroul de Cadastru și Publicitate Imobiliară Vatra Dornei

A. Partea I. Descrierea imobilului

TEREN Extravilan

Adresa: Jud. Suceava, Loc numit HAJU

Nr. Crt	Nr cadastral Nr. topografic	Suprafața* (mp)	Observații / Referințe
A1	33967	2.462	Sector cadastral:41 Teren neimprejmuit; CF 33967, parte din nr. top. 1371/1

Construcții

Crt	Nr cadastral Nr. topografic	Adresa	Observații / Referințe
A1.1		Jud. Suceava, Loc numit HAJU	Nr. niveluri:1; S. construita la sol:90 mp; S. construita desfasurata:90 mp; Anexă, P

B. Partea II. Proprietari și acte

Inscrieri privitoare la dreptul de proprietate și alte drepturi reale		Referințe
2005 / 26/07/2023		
Act Administrativ nr. HCL nr. 51, din 28/07/2023 emis de Consiliul local al comunei Iacobeni (Adeverința nr. 883 din 31.07.2023 emisa de Primăria Iacobeni - Anexa 1 la HCL 51 poziția 177);		
B1	Intabulare, drept de PROPRIETATE, dobandit prin Lege, cota actuala 1/1 1) COMUNA IACOBENI - DOMENIUL PRIVAT, CIF:4441158	A1
Act Administrativ nr. Adeverință nr. 2246, din 24/07/2023 emis de Primăria Comunei Iacobeni;		
B2	Intabulare, drept de PROPRIETATE, dobandit prin Lege, cota actuala 1/1 1) COMUNA IACOBENI - DOMENIUL PRIVAT, CIF:4441158	A1.1

C. Partea III. SARCINI .

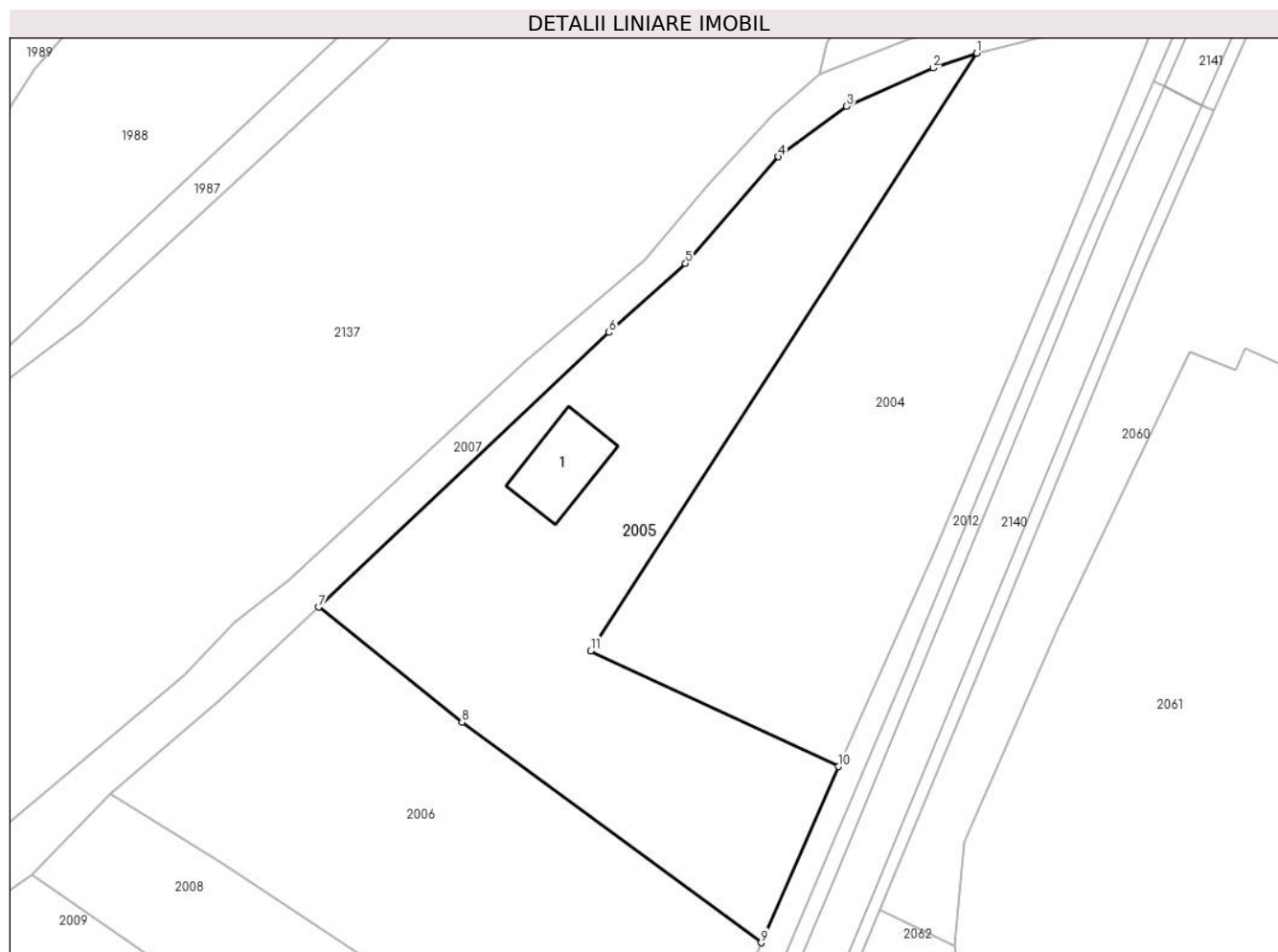
Inscrieri privind dezmembramintele dreptului de proprietate, drepturi reale de garanție și sarcini	Referințe
NU SUNT	

Anexa Nr. 1 La Partea I

Teren

Nr cadastral	Suprafața (mp)*	Observații / Referințe
33967	2.462	CF 33967, parte din nr. top. 1371/1

* Suprafața este determinată în planul de proiecție Stereo 70.



Date referitoare la teren

Crt	Categorie folosință	Intravilan	Suprafața (mp)	Tarla	Parcelă	Nr. topo	Observații / Referințe
1	faneata	NU	2.462	-	-	-	

Date referitoare la construcții

Crt	Număr	Destinație construcție	Supraf. (mp)	Situație juridică	Observații / Referințe
A1.1		construcții anexa	90	Cu acte	Nr. niveluri:1; S. construita la sol:90 mp; S. construita desfasurata:90 mp; Anexă, P

Lungime Segmente

1) Valorile lungimilor segmentelor sunt obținute din proiecție în plan.

Punct început	X / Y	Punct sfârșit	X / Y	Lungime segment (** (m)
1	523.241,522 656.820,056	2	523.236,344 656.818,286	5.472
2	523.236,344 656.818,286	3	523.226,016 656.813,723	11.291
3	523.226,016 656.813,723	4	523.217,857 656.807,701	10.141
4	523.217,857 656.807,701	5	523.206,775 656.794,956	16.889

Punct început	X / Y	Punct sfârșit	X / Y	Lungime segment (** (m)
5	523.206,775 656.794,956	6	523.197,634 656.786,728	12.299
6	523.197,634 656.786,728	7	523.162,976 656.753,943	47.708
7	523.162,976 656.753,943	8	523.180,065 656.740,199	21.93
8	523.180,065 656.740,199	9	523.215,795 656.713,881	44.376
9	523.215,795 656.713,881	10	523.225,02 656.734,923	22.975
10	523.225,02 656.734,923	11	523.195,437 656.748,729	32.646
11	523.195,437 656.748,729	1	523.241,522 656.820,056	84.92

** Lungimile segmentelor sunt determinate în planul de proiecție Stereo 70 și sunt rotunjite la 1 milimetru.

*** Distanța dintre puncte este formată din segmente cumulate ce sunt mai mici decât valoarea 1 milimetru.

**DATE DESPRE IMOBILUL NR. 2006**

Oficiul de Cadastru și Publicitate Imobiliară SUCEAVA
Biroul de Cadastru și Publicitate Imobiliară Vatra Dornei

A. Partea I. Descrierea imobilului

TEREN Extravilan

Adresa: Jud. Suceava, Loc numit HAJU

Nr. Crt	Nr cadastral Nr. topografic	Suprafața* (mp)	Observații / Referințe
A1	32558	2.131	Sector cadastral:41 Teren neimprejmuit; CF 32558, parte din nr. top. 1371/2

B. Partea II. Proprietari și acte

Inscrieri privitoare la dreptul de proprietate și alte drepturi reale		Referințe
2006 / 26/07/2023		
Act Normativ nr. Lege nr. 7, din 13/03/1996 emis de Parlamentul României;		
B1	Intabulare, drept de PROPRIETATE, dobandit prin Lege, cota actuala 1/1 1) NEIDENTIFICAT NEIDENTIFICAT	A1
Act Administrativ nr. Adeverință nr. 645, din 20/07/2023 emis de Primăria Comunei Iacobeni;		
B2	Se notează posesia faptică în favoarea lui 1) ALEXA AURICA-DANIELA	A1

C. Partea III. SARCINI .

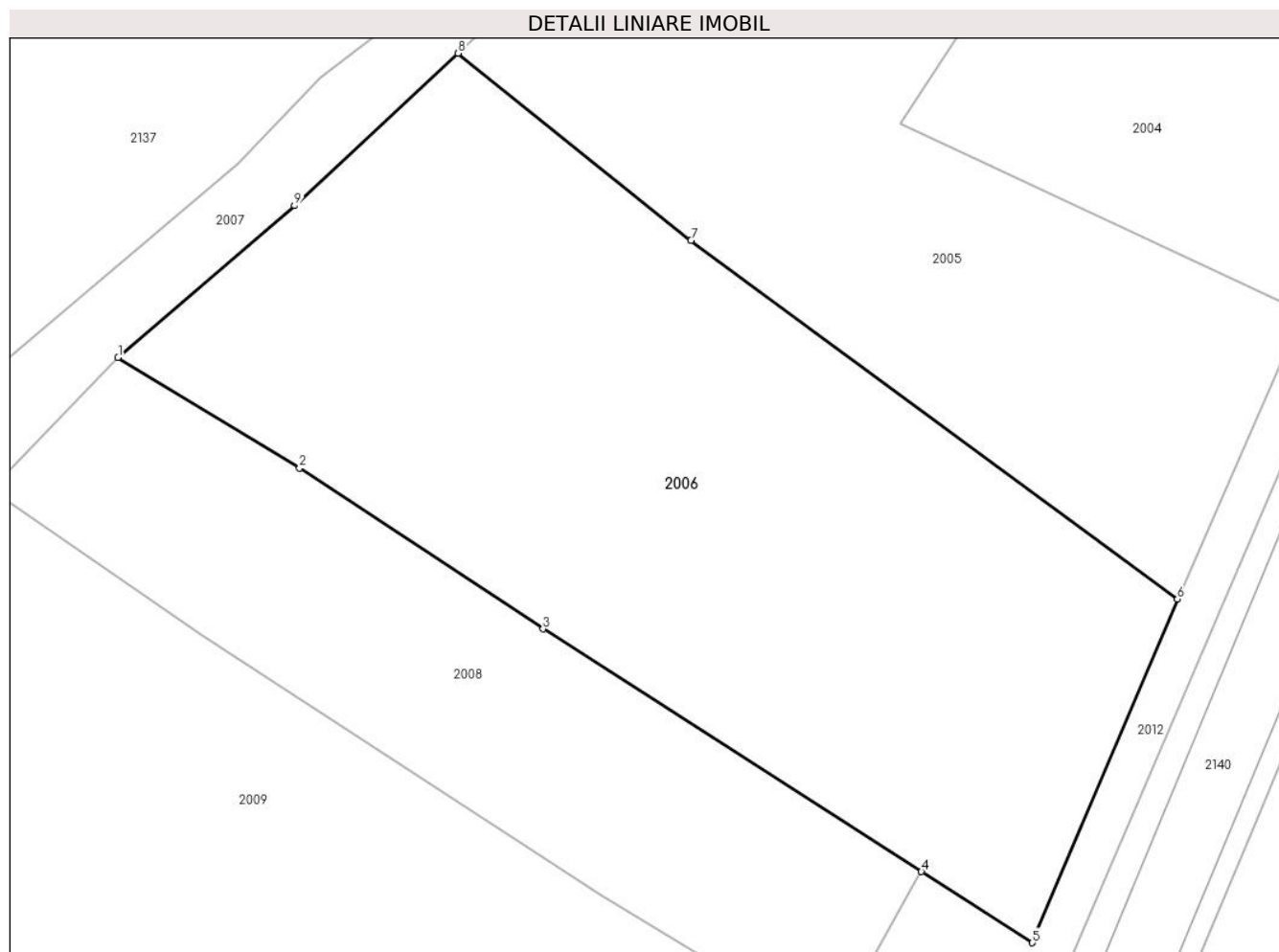
Inscrieri privind dezmembramintele dreptului de proprietate, drepturi reale de garanție și sarcini	Referințe
NU SUNT	

Anexa Nr. 1 La Partea I

Teren

Nr cadastral	Suprafața (mp)*	Observații / Referințe
32558	2.131	CF 32558, parte din nr. top. 1371/2

* Suprafața este determinată în planul de proiecție Stereo 70.



Date referitoare la teren

Crt	Categorie folosință	Intra vilan	Suprafața (mp)	Tarla	Parcelă	Nr. topo	Observații / Referințe
1	faneata	NU	2.131	-	-	-	

Lungime Segmente

1) Valorile lungimilor segmentelor sunt obținute din proiecție în plan.

Punct început	X / Y	Punct sfârșit	X / Y	Lungime segment (** (m)
1	523.137,997 656.731,624	2	523.151,338 656.723,509	15.615
2	523.151,338 656.723,509	3	523.169,219 656.711,692	21.433
3	523.169,219 656.711,692	4	523.197,003 656.693,881	33.003
4	523.197,003 656.693,881	5	523.205,149 656.688,659	9.676
5	523.205,149 656.688,659	6	523.215,795 656.713,881	27.377

Punct început	X / Y	Punct sfârșit	X / Y	Lungime segment (** (m)
6	523.215,795 656.713,881	7	523.180,065 656.740,199	44.376
7	523.180,065 656.740,199	8	523.162,976 656.753,943	21.93
8	523.162,976 656.753,943	9	523.150,961 656.742,757	16.416
9	523.150,961 656.742,757	1	523.137,997 656.731,624	17.088

** Lungimile segmentelor sunt determinate în planul de proiecție Stereo 70 și sunt rotunjite la 1 milimetru.

*** Distanța dintre puncte este formată din segmente cumulate ce sunt mai mici decât valoarea 1 milimetru.

**DATE DESPRE IMOBILUL NR. 2007**

Oficiul de Cadastru și Publicitate Imobiliară SUCEAVA
Biroul de Cadastru și Publicitate Imobiliară Vatra Dornei

A. Partea I. Descrierea imobilului

TEREN Extravilan

Adresa: Jud. Suceava, Loc numit HAJU

Nr. Crt	Nr cadastral Nr. topografic	Suprafața* (mp)	Observații / Referințe
A1	33967	1.241	Sector cadastral:41 Teren neimprejmuit; CF 33967, parte din nr. top. 1371/1 - Drum

B. Partea II. Proprietari și acte

Inscrieri privitoare la dreptul de proprietate și alte drepturi reale		Referințe
2007 / 26/07/2023		
Act Normativ nr. Lege nr. 7, din 13/03/1996 emis de Parlamentul României;		
B1	Inscrierea provizorie, drept de PROPRIETATE, dobandit prin Lege, cota actuala 1/1 1) COMUNA IACOBENI, CIF:4441158	A1

C. Partea III. SARCINI .

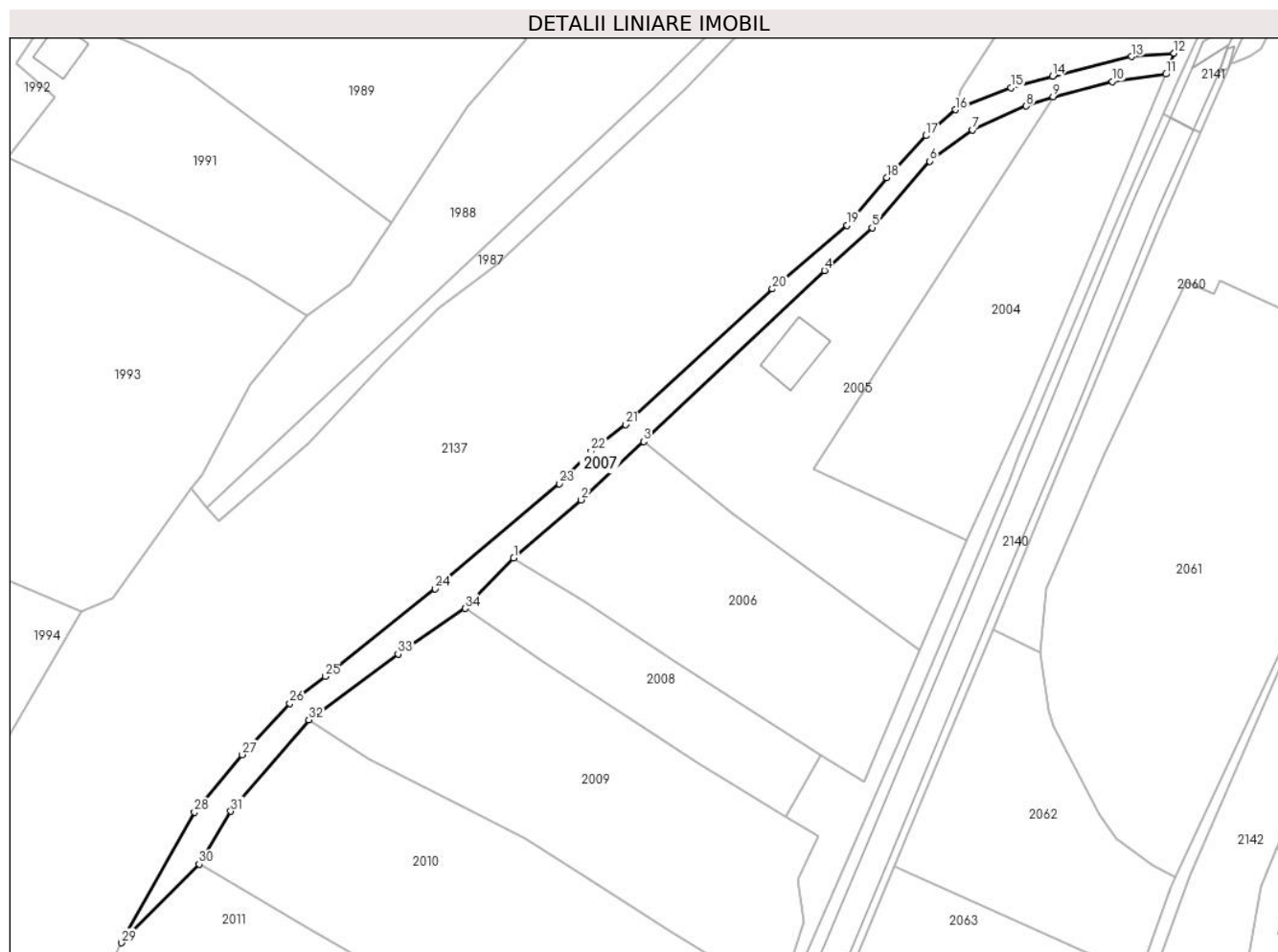
Inscrieri privind dezmembramintele dreptului de proprietate, drepturi reale de garanție și sarcini	Referințe
NU SUNT	

Anexa Nr. 1 La Partea I

Teren

Nr cadastral	Suprafața (mp)*	Observații / Referințe
33967	1.241	CF 33967, parte din nr. top. 1371/1 - Drum

* Suprafața este determinată în planul de proiecție Stereo 70.



Date referitoare la teren

Crt	Categorie folosință	Intravilan	Suprafața (mp)	Tarla	Parcelă	Nr. topo	Observații / Referințe
1	drum	NU	1.241	-	-	-	

Lungime Segmente

1) Valorile lungimilor segmentelor sunt obținute din proiecție în plan.

Punct început	X / Y	Punct sfârșit	X / Y	Lungime segment (** (m)
1	523.137,997 656.731,624	2	523.150,961 656.742,757	17.088
3	523.162,976 656.753,943	4	523.197,634 656.786,728	47.708
5	523.206,775 656.794,956	6	523.217,857 656.807,701	16.889
7	523.226,016 656.813,723	8	523.236,344 656.818,286	11.291
9	523.241,522 656.820,056	10	523.252,885 656.822,953	11.726

Punct început	X / Y	Punct sfârșit	X / Y	Lungime segment (** (m)
2	523.150,961 656.742,757	3	523.162,976 656.753,943	16.416
4	523.197,634 656.786,728	5	523.206,775 656.794,956	12.299
6	523.217,857 656.807,701	7	523.226,016 656.813,723	10.141
8	523.236,344 656.818,286	9	523.241,522 656.820,056	5.472
10	523.252,885 656.822,953	11	523.263,178 656.824,4	10.394

Punct început	X / Y	Punct sfârșit	X / Y	Lungime segment (** (m))
11	523.263,178 656.824,4	12	523.264,735 656.828,409	4.301
13	523.256,558 656.827,773	14	523.241,431 656.823,967	15.598
15	523.233,409 656.821,781	16	523.222,772 656.817,586	11.434
17	523.217,137 656.812,617	18	523.209,646 656.804,534	11.02
19	523.201,916 656.795,419	20	523.187,65 656.783,211	18.776
21	523.159,451 656.757,224	22	523.152,858 656.752,123	8.336
23	523.146,796 656.745,853	24	523.122,958 656.725,685	31.225
25	523.101,819 656.708,898	26	523.095,059 656.703,747	8.499
27	523.085,908 656.693,886	28	523.076,736 656.682,902	14.31
29	523.062,675 656.657,824	30	523.077,641 656.672,922	21.259
31	523.083,703 656.683,036	32	523.098,662 656.700,564	23.043
33	523.115,797 656.713,217	34	523.128,667 656.721,932	15.543

Punct început	X / Y	Punct sfârșit	X / Y	Lungime segment (** (m))
12	523.264,735 656.828,409	13	523.256,558 656.827,773	8.202
14	523.241,431 656.823,967	15	523.233,409 656.821,781	8.315
16	523.222,772 656.817,586	17	523.217,137 656.812,617	7.513
18	523.209,646 656.804,534	19	523.201,916 656.795,419	11.951
20	523.187,65 656.783,211	21	523.159,451 656.757,224	38.347
22	523.152,858 656.752,123	23	523.146,796 656.745,853	8.721
24	523.122,958 656.725,685	25	523.101,819 656.708,898	26.994
26	523.095,059 656.703,747	27	523.085,908 656.693,886	13.453
28	523.076,736 656.682,902	29	523.062,675 656.657,824	28.751
30	523.077,641 656.672,922	31	523.083,703 656.683,036	11.792
32	523.098,662 656.700,564	33	523.115,797 656.713,217	21.3
34	523.128,667 656.721,932	1	523.137,997 656.731,624	13.453

** Lungimile segmentelor sunt determinate în planul de proiecție Stereo 70 și sunt rotunjite la 1 milimetru.

*** Distanța dintre puncte este formată din segmente cumulate ce sunt mai mici decât valoarea 1 milimetru.

**DATE DESPRE IMOBILUL NR. 2008**

Oficiul de Cadastru și Publicitate Imobiliară SUCEAVA
Biroul de Cadastru și Publicitate Imobiliară Vatra Dornei

A. Partea I. Descrierea imobilului

TEREN Extravilan

Adresa: Jud. Suceava, Loc numit HAJU

Nr. Crt	Nr cadastral Nr. topografic	Suprafața* (mp)	Observații / Referințe
A1	34348	1.000	Sector cadastral:41 Teren neimprejmuit; Provenit din CF 34348, nr. top. 1371/21, CF 32558, parte din nr. top. 1371/2

B. Partea II. Proprietari și acte

Inscrieri privitoare la dreptul de proprietate și alte drepturi reale	Referințe
301 / 22/03/2001	
Act Notarial nr. 3253, din 14/12/1999 emis de BNP Nicolai Rotaru (certificat de mostenitor nr 180 din 08.12.1998, emis de BNP Nicolai Rotaru);	
B1	A1
Intabulare, drept de PROPRIETATE, dobandit prin Conventie, cota actuala 1/1 1) IACOBAN ALEXANDRU, LIPSĂ CNP	

C. Partea III. SARCINI .

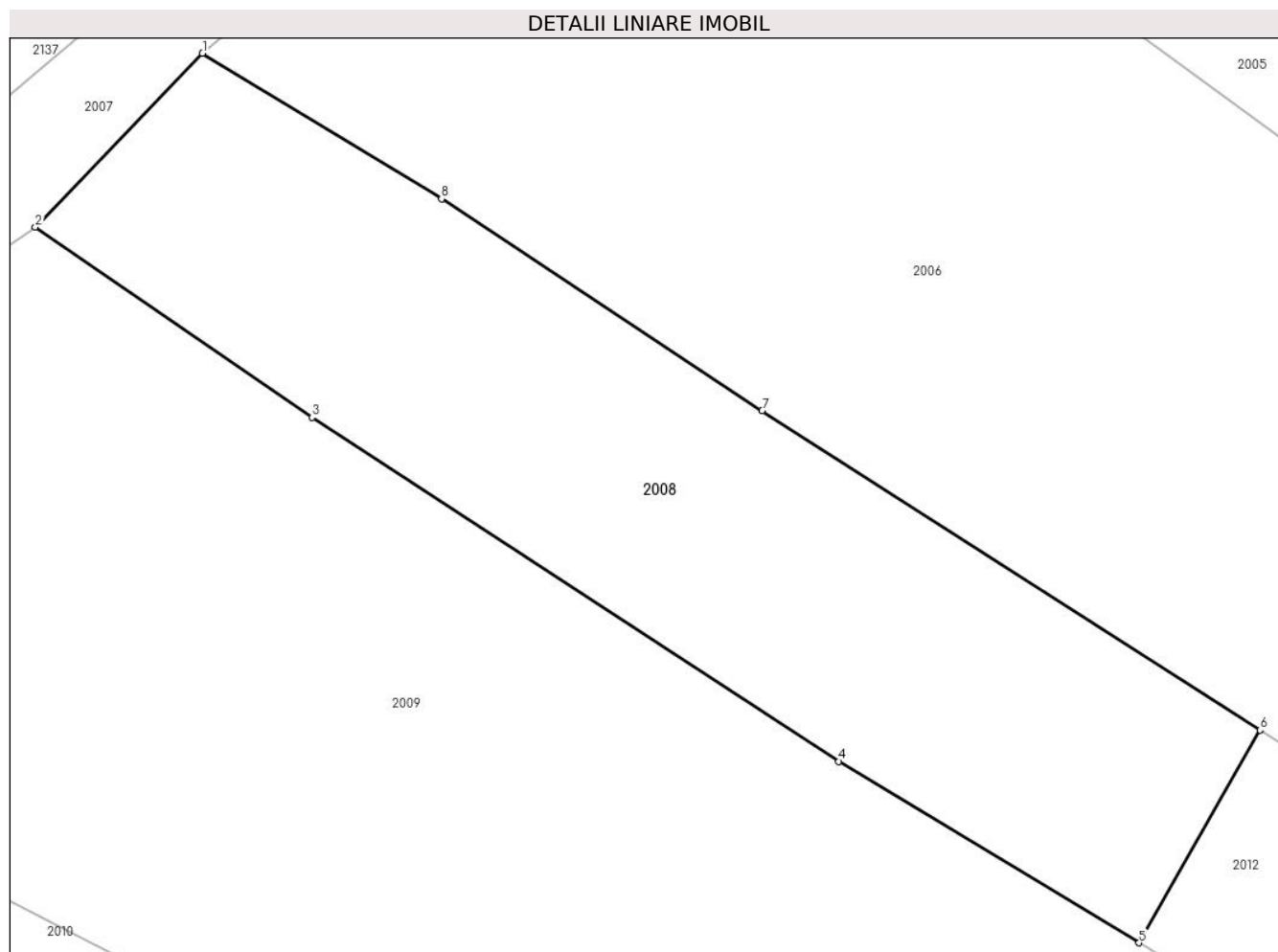
Inscrieri privind dezmembramintele dreptului de proprietate, drepturi reale de garanție și sarcini	Referințe
NU SUNT	

Anexa Nr. 1 La Partea I

Teren

Nr cadastral	Suprafața (mp)*	Observații / Referințe
34348	1.000	Provenit din CF 34348, nr. top. 1371/21, CF 32558, parte din nr. top. 1371/2

* Suprafața este determinată în planul de proiecție Stereo 70.



Date referitoare la teren

Crt	Categorie folosință	Intra vilan	Suprafața (mp)	Tarla	Parcelă	Nr. topo	Observații / Referințe
1	faneata	NU	1.000	-	-	-	

Lungime Segmente

1) Valorile lungimilor segmentelor sunt obținute din proiecție în plan.

Punct început	X / Y	Punct sfârșit	X / Y	Lungime segment (** (m)
1	523.137,997 656.731,624	2	523.128,667 656.721,932	13.453
2	523.128,667 656.721,932	3	523.144,11 656.711,316	18.74
3	523.144,11 656.711,316	4	523.173,5 656.692,134	35.096
4	523.173,5 656.692,134	5	523.190,256 656.682,027	19.568
5	523.190,256 656.682,027	6	523.197,003 656.693,881	13.64

Punct început	X / Y	Punct sfârșit	X / Y	Lungime segment (** (m)
6	523.197,003 656.693,881	7	523.169,219 656.711,692	33.003
7	523.169,219 656.711,692	8	523.151,338 656.723,509	21.433
8	523.151,338 656.723,509	1	523.137,997 656.731,624	15.615

** Lungimile segmentelor sunt determinate în planul de proiecție Stereo 70 și sunt rotunjite la 1 milimetru.

*** Distanța dintre puncte este formată din segmente cumulate ce sunt mai mici decât valoarea 1 milimetru.

**DATE DESPRE IMOBILUL NR. 2009**

Oficiul de Cadastru și Publicitate Imobiliară SUCEAVA
Biroul de Cadastru și Publicitate Imobiliară Vatra Dornei

A. Partea I. Descrierea imobilului

TEREN Extravilan

Adresa: Jud. Suceava, Loc numit HAJU

Nr. Crt	Nr cadastral Nr. topografic	Suprafața* (mp)	Observații / Referințe
A1	32558	2.892	Sector cadastral:41 Teren neimprejmuit; CF 32558, parte din nr. top. 1371/2

B. Partea II. Proprietari și acte

Inscrieri privitoare la dreptul de proprietate și alte drepturi reale		Referințe
2009 / 26/07/2023		
Act Normativ nr. Lege nr. 7, din 13/03/1996 emis de Parlamentul României;		
B1	Intabulare, drept de PROPRIETATE, dobandit prin Lege, cota actuala 1/1 1) NEIDENTIFICAT NEIDENTIFICAT	A1
Act Administrativ nr. Adeverință nr. 646, din 20/07/2023 emis de Primăria Comunei Iacobeni;		
B2	Se notează posesia faptică în favoarea lui 1) NICHITUȘ IULIA	A1

C. Partea III. SARCINI .

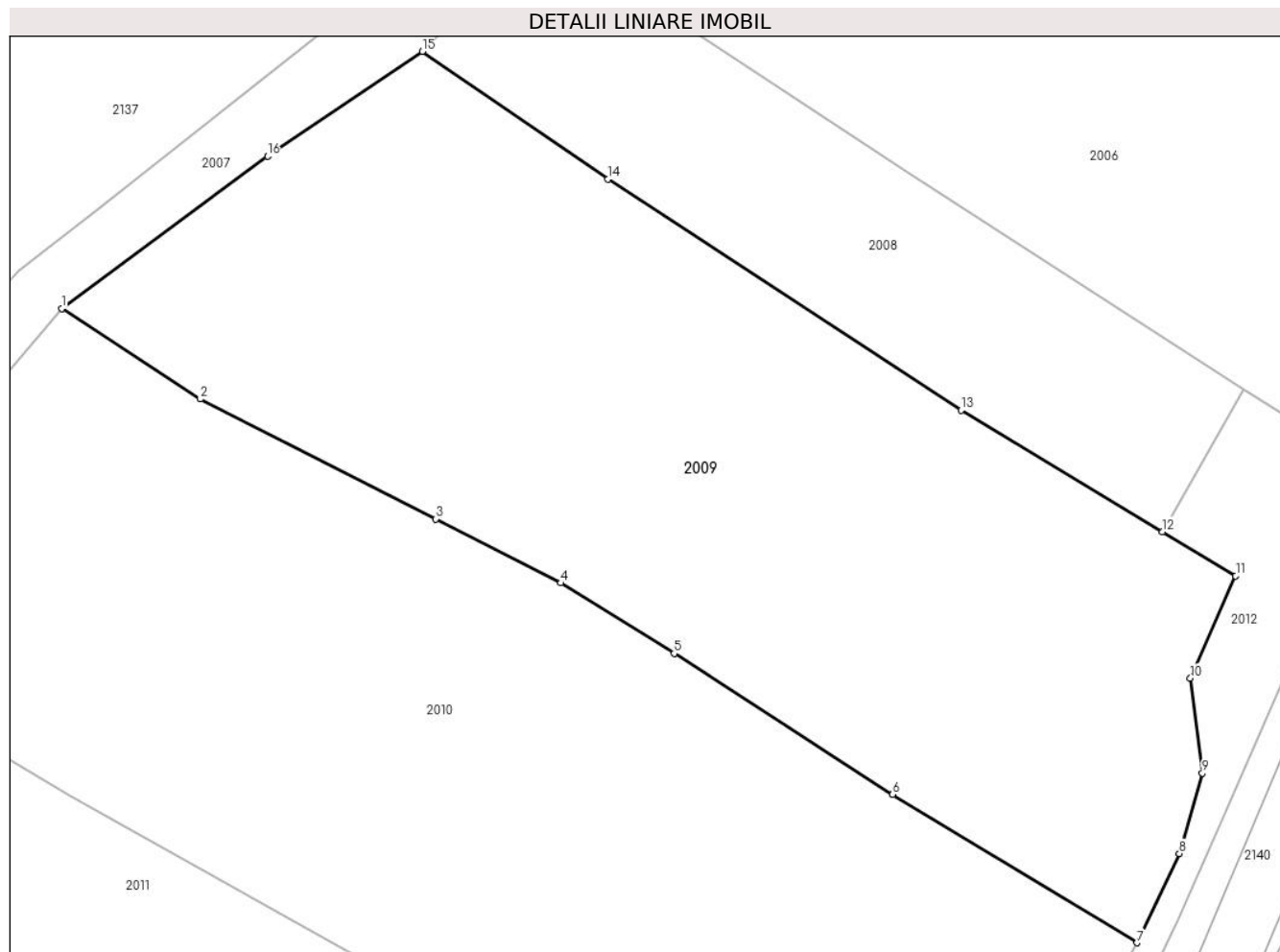
Inscrieri privind dezmembramintele dreptului de proprietate, drepturi reale de garanție și sarcini	Referințe
NU SUNT	

Anexa Nr. 1 La Partea I

Teren

Nr cadastral	Suprafața (mp)*	Observații / Referințe
32558	2.892	CF 32558, parte din nr. top. 1371/2

* Suprafața este determinată în planul de proiecție Stereo 70.



Date referitoare la teren

Crt	Categorie folosință	Intra vilan	Suprafața (mp)	Tarla	Parcelă	Nr. topo	Observații / Referințe
1	faneata	NU	2.892	-	-	-	

Lungime Segmente

1) Valorile lungimilor segmentelor sunt obținute din proiecție în plan.

Punct început	X / Y	Punct sfârșit	X / Y	Lungime segment (** (m)
1	523.098,662 656.700,564	2	523.110,204 656.693,054	13.77
2	523.110,204 656.693,054	3	523.129,783 656.683,082	21.972
3	523.129,783 656.683,082	4	523.140,19 656.677,76	11.689
4	523.140,19 656.677,76	5	523.149,624 656.671,907	11.102
5	523.149,624 656.671,907	6	523.167,809 656.660,178	21.639

Punct început	X / Y	Punct sfârșit	X / Y	Lungime segment (** (m)
6	523.167,809 656.660,178	7	523.188,141 656.647,86	23.772
7	523.188,141 656.647,86	8	523.191,667 656.655,28	8.215
8	523.191,667 656.655,28	9	523.193,575 656.661,956	6.943
9	523.193,575 656.661,956	10	523.192,573 656.669,852	7.959
10	523.192,573 656.669,852	11	523.196,352 656.678,35	9.3
11	523.196,352 656.678,35	12	523.190,256 656.682,027	7.119
12	523.190,256 656.682,027	13	523.173,5 656.692,134	19.568
13	523.173,5 656.692,134	14	523.144,11 656.711,316	35.096
14	523.144,11 656.711,316	15	523.128,667 656.721,932	18.74
15	523.128,667 656.721,932	16	523.115,797 656.713,217	15.543
16	523.115,797 656.713,217	1	523.098,662 656.700,564	21.3

** Lungimile segmentelor sunt determinate în planul de proiecție Stereo 70 și sunt rotunjite la 1 milimetru.

*** Distanța dintre puncte este formată din segmente cumulate ce sunt mai mici decât valoarea 1 milimetru.

**DATE DESPRE IMOBILUL NR. 2010**

Oficiul de Cadastru și Publicitate Imobiliară SUCEAVA
Biroul de Cadastru și Publicitate Imobiliară Vatra Dornei

A. Partea I. Descrierea imobilului

TEREN Extravilan

Adresa: Jud. Suceava, Loc numit HAJU

Nr. Crt	Nr cadastral Nr. topografic	Suprafața* (mp)	Observații / Referințe
A1	32558	3.697	Sector cadastral:41 Teren neimprejmuit; CF 32558, parte din nr. top. 1371/2

B. Partea II. Proprietari și acte

Inscrieri privitoare la dreptul de proprietate și alte drepturi reale		Referințe
2010 / 26/07/2023		
Act Normativ nr. Lege nr. 7, din 13/03/1996 emis de Parlamentul României;		
B1	Intabulare, drept de PROPRIETATE, dobândit prin Lege, cota actuala 1/1 1) NEIDENTIFICAT NEIDENTIFICAT	A1
Act Administrativ nr. Adeverință nr. 647, din 20/07/2023 emis de Primăria Comunei Iacobeni;		
B2	Se notează posesia faptică în favoarea lui 1) GROZA RĂZVAN-MIHAI	A1

C. Partea III. SARCINI .

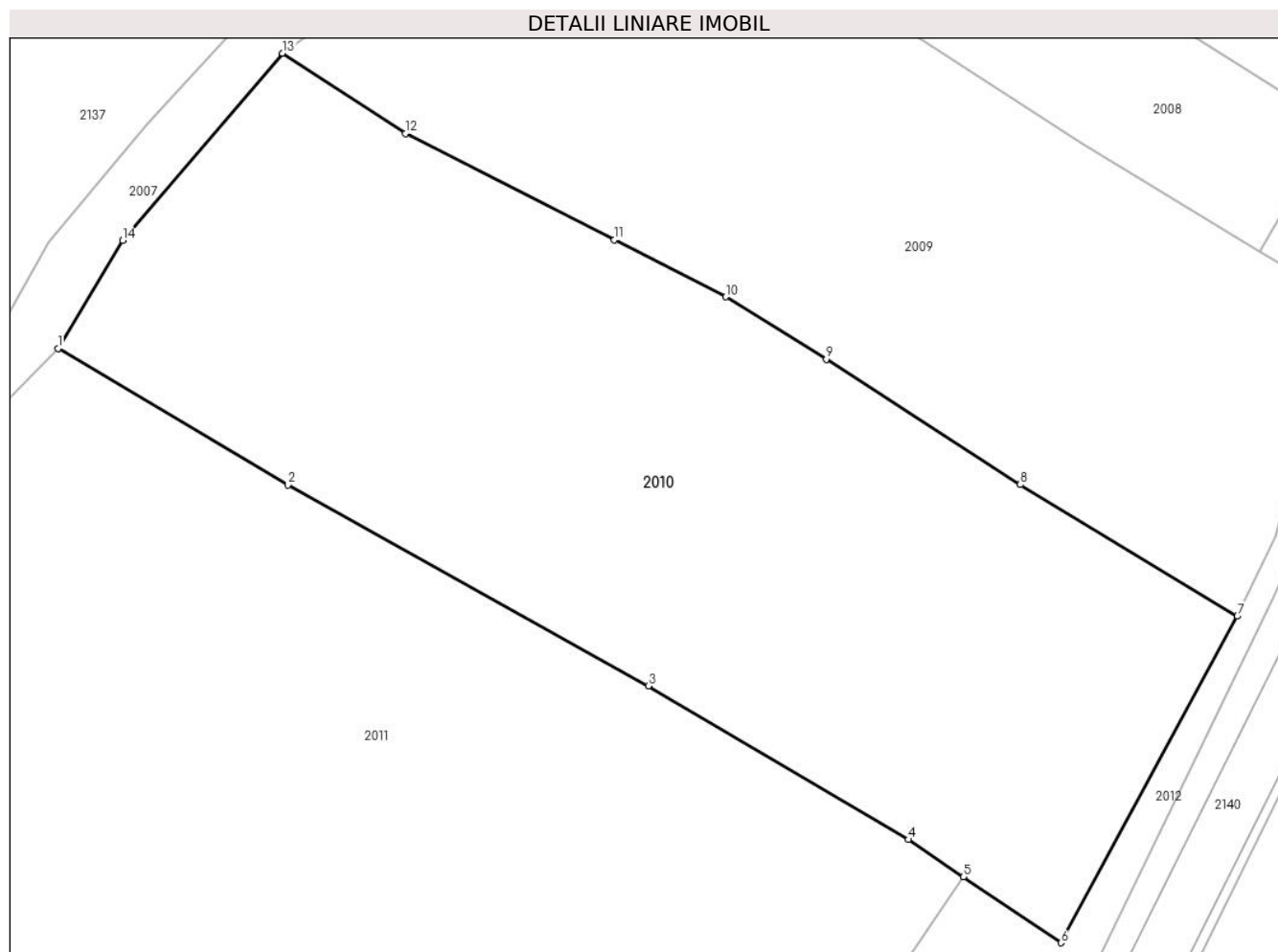
Inscrieri privind dezmembramintele dreptului de proprietate, drepturi reale de garanție și sarcini	Referințe
NU SUNT	

Anexa Nr. 1 La Partea I

Teren

Nr cadastral	Suprafața (mp)*	Observații / Referințe
32558	3.697	CF 32558, parte din nr. top. 1371/2

* Suprafața este determinată în planul de proiecție Stereo 70.



Date referitoare la teren

Crt	Categorie folosință	Intra vilan	Suprafața (mp)	Tarla	Parcelă	Nr. topo	Observații / Referințe
1	faneata	NU	3.697	-	-	-	

Lungime Segmente

1) Valorile lungimilor segmentelor sunt obținute din proiecție în plan.

Punct început	X / Y	Punct sfârșit	X / Y	Lungime segment (** (m)
1	523.077,641 656.672,922	2	523.099,178 656.660,136	25.046
2	523.099,178 656.660,136	3	523.132,965 656.641,337	38.665
3	523.132,965 656.641,337	4	523.157,301 656.626,938	28.277
4	523.157,301 656.626,938	5	523.162,475 656.623,445	6.243
5	523.162,475 656.623,445	6	523.171,602 656.617,282	11.013

Punct început	X / Y	Punct sfârșit	X / Y	Lungime segment (** (m)
6	523.171,602 656.617,282	7	523.188,141 656.647,86	34.764
7	523.188,141 656.647,86	8	523.167,809 656.660,178	23.772
8	523.167,809 656.660,178	9	523.149,624 656.671,907	21.639
9	523.149,624 656.671,907	10	523.140,19 656.677,76	11.102
10	523.140,19 656.677,76	11	523.129,783 656.683,082	11.689
11	523.129,783 656.683,082	12	523.110,204 656.693,054	21.972
12	523.110,204 656.693,054	13	523.098,662 656.700,564	13.77
13	523.098,662 656.700,564	14	523.083,703 656.683,036	23.043
14	523.083,703 656.683,036	1	523.077,641 656.672,922	11.792

** Lungimile segmentelor sunt determinate în planul de proiecție Stereo 70 și sunt rotunjite la 1 milimetru.

*** Distanța dintre puncte este formată din segmente cumulate ce sunt mai mici decât valoarea 1 milimetru.

**DATE DESPRE IMOBILUL NR. 2011**

Oficiul de Cadastru și Publicitate Imobiliară SUCEAVA
Biroul de Cadastru și Publicitate Imobiliară Vatra Dornei

A. Partea I. Descrierea imobilului

TEREN Extravilan

Adresa: Jud. Suceava, Loc numit HAJU

Nr. Crt	Nr cadastral Nr. topografic	Suprafața* (mp)	Observații / Referințe
A1	30556	10.000	Sector cadastral:41 Teren neimprejmuit; Provenit din CF 30556, nr. top. 1374/2, CF 33972, nr. top. 1374/1

B. Partea II. Proprietari și acte

Inscrieri privitoare la dreptul de proprietate și alte drepturi reale		Referințe
7762 / 11/07/2011		
Act Notarial nr. 71, din 08/07/2011 emis de BNP-VASILUT NICULINA;		
B1	Intabulare, drept de PROPRIETATE, dobandit prin Succesiune, cota actuala 1/2 1) COLESNEAC NICOLAIE-CORNEL	A1
B2	Intabulare, drept de PROPRIETATE, dobandit prin Succesiune, cota actuala 1/2 1) COLESNEAC MUGUREL-SILVIU	A1

C. Partea III. SARCINI .

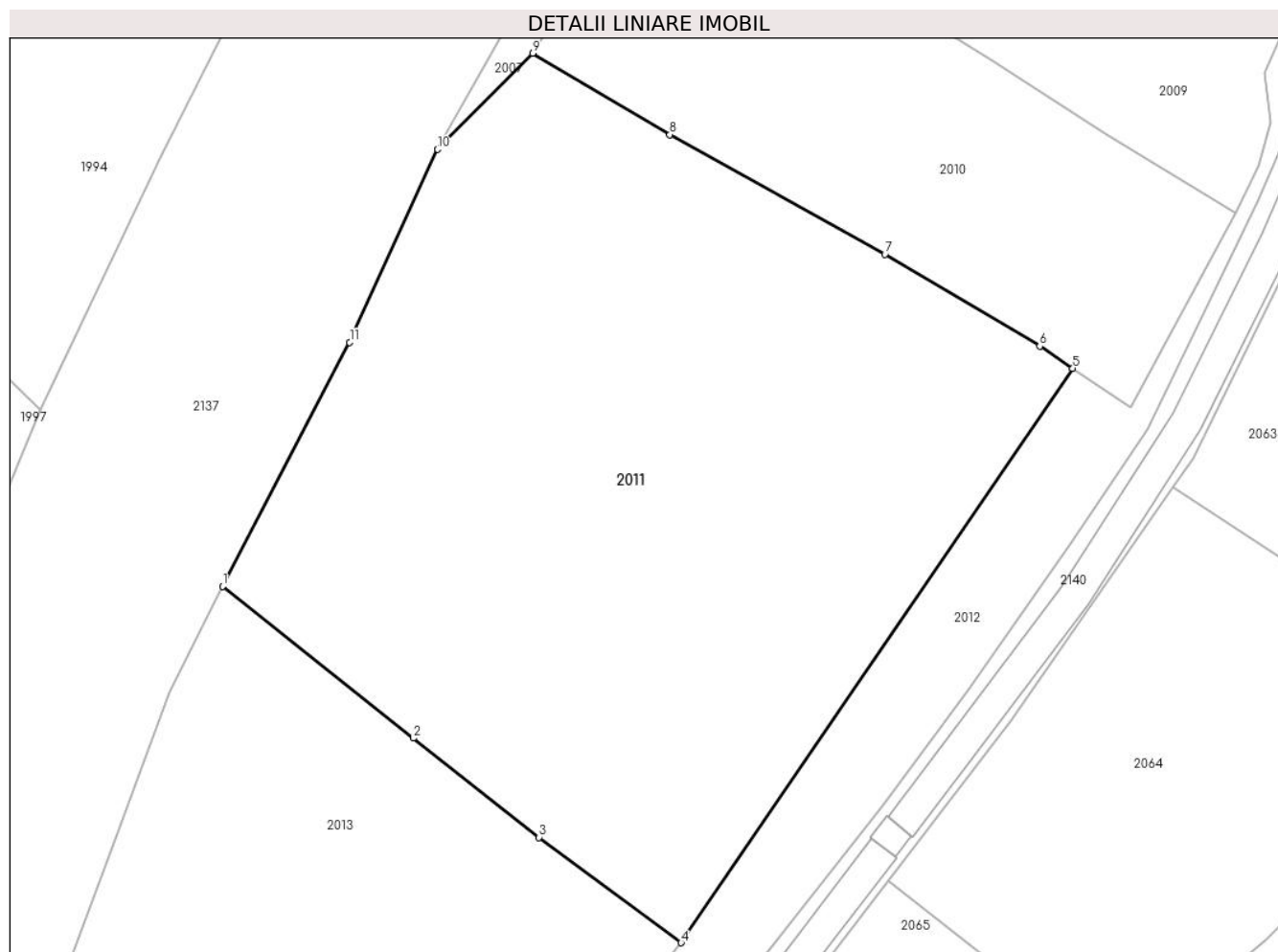
Inscrieri privind dezmembramintele dreptului de proprietate, drepturi reale de garanție și sarcini	Referințe
NU SUNT	

Anexa Nr. 1 La Partea I

Teren

Nr cadastral	Suprafața (mp)*	Observații / Referințe
30556	10.000	Provenit din CF 30556, nr. top. 1374/2, CF 33972, nr. top. 1374/1

* Suprafața este determinată în planul de proiecție Stereo 70.



Date referitoare la teren

Crt	Categorie folosință	Intra vilan	Suprafața (mp)	Tarla	Parcelă	Nr. topo	Observații / Referințe
1	faneata	NU	10.000	-	-	-	

Lungime Segmente

1) Valorile lungimilor segmentelor sunt obținute din proiecție în plan.

Punct început	X / Y	Punct sfârșit	X / Y	Lungime segment (** (m)
1	523.028,892 656.589,242	2	523.058,848 656.565,38	38.298
2	523.058,848 656.565,38	3	523.078,623 656.549,79	25.181
3	523.078,623 656.549,79	4	523.100,947 656.533,247	27.785
4	523.100,947 656.533,247	5	523.162,475 656.623,445	109.185
5	523.162,475 656.623,445	6	523.157,301 656.626,938	6.243

Punct început	X / Y	Punct sfârșit	X / Y	Lungime segment (** (m)
6	523.157,301 656.626,938	7	523.132,965 656.641,337	28.277
7	523.132,965 656.641,337	8	523.099,178 656.660,136	38.665
8	523.099,178 656.660,136	9	523.077,641 656.672,922	25.046
9	523.077,641 656.672,922	10	523.062,675 656.657,824	21.259
10	523.062,675 656.657,824	11	523.048,856 656.627,529	33.298
11	523.048,856 656.627,529	1	523.028,892 656.589,242	43.179

** Lungimile segmentelor sunt determinate în planul de proiecție Stereo 70 și sunt rotunjite la 1 milimetru.

*** Distanța dintre puncte este formată din segmente cumulate ce sunt mai mici decât valoarea 1 milimetru.

**DATE DESPRE IMOBILUL NR. 2012**

Oficiul de Cadastru și Publicitate Imobiliară SUCEAVA
Biroul de Cadastru și Publicitate Imobiliară Vatra Dornei

A. Partea I. Descrierea imobilului

TEREN Extravilan

Adresa: Jud. Suceava, Loc numit HAJU

Nr. Crt	Nr cadastral Nr. topografic	Suprafața* (mp)	Observații / Referințe
A1		3.709	Sector cadastral:41 Teren neimpregmuit;

B. Partea II. Proprietari și acte

Inscrieri privitoare la dreptul de proprietate și alte drepturi reale		Referințe
2012 / 26/07/2023		
Act Normativ nr. Lege nr. 7, din 13/03/1996 emis de Parlamentul României;		
B1	Inscrierea provizorie, drept de PROPRIETATE, dobandit prin Lege, cota actuala 1/1 1) COMUNA IACOBENI, CIF:4441158	A1

C. Partea III. SARCINI .

Inscrieri privind dezmembramintele dreptului de proprietate, drepturi reale de garanție și sarcini	Referințe
NU SUNT	

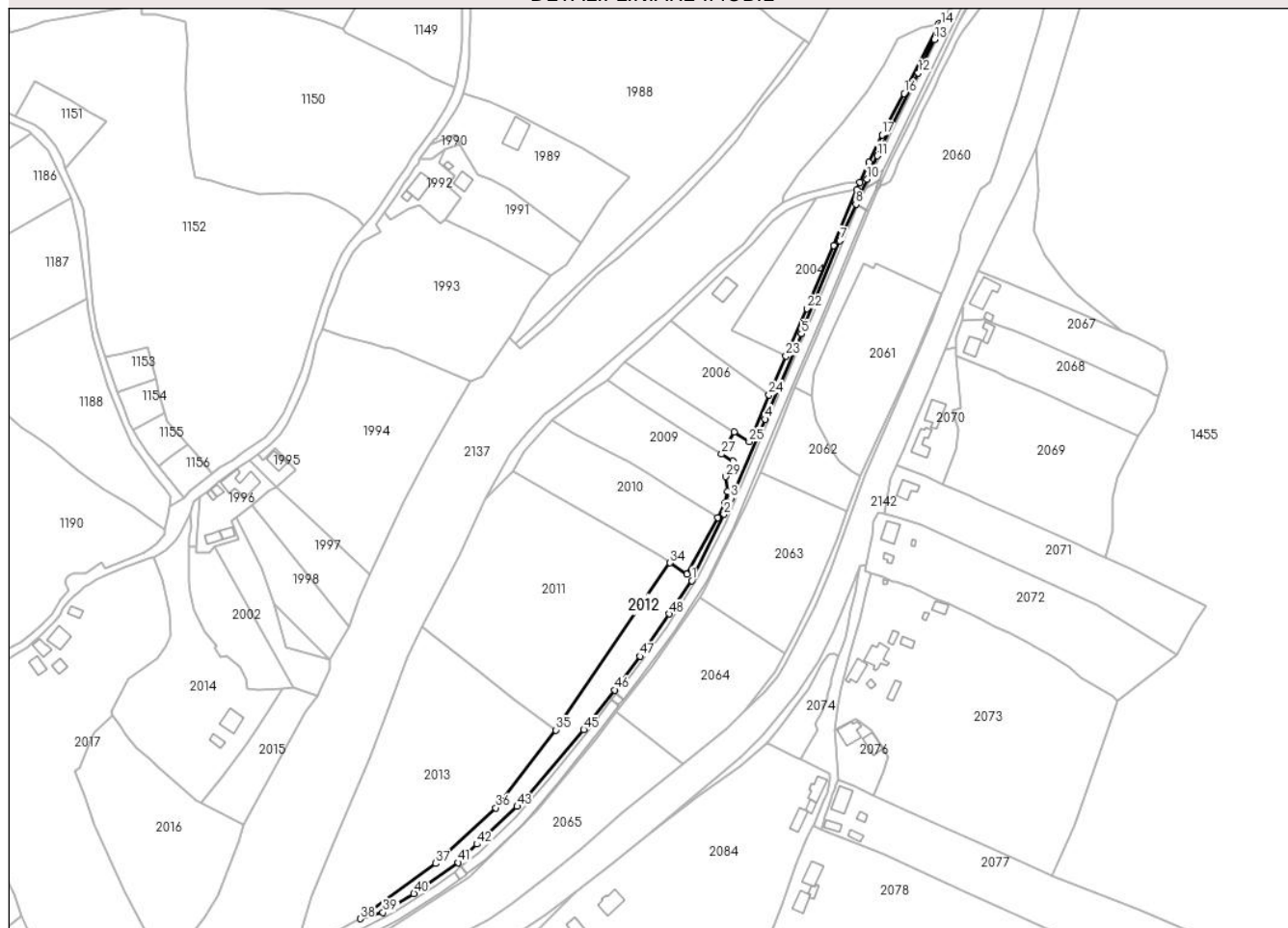
Anexa Nr. 1 La Partea I

Teren

Nr cadastral	Suprafața (mp)*	Observații / Referințe
	3.709	

* Suprafața este determinată în planul de proiecție Stereo 70.

DETALII LINIARE IMOBIL



Date referitoare la teren

Crt	Categorie folosință	Intra vilan	Suprafața (mp)	Tarla	Parcelă	Nr. topo	Observații / Referințe
1	pașune	NU	3.709	-	-	-	

Lungime Segmente

1) Valorile lungimilor segmentelor sunt obținute din proiecție în plan.

Punct început	X / Y	Punct sfârșit	X / Y	Lungime segment
1	523.174,208 656.613,846	2	523.191,477 656.649,569	39.678
4	523.213,712 656.700,825	5	523.233,353 656.746,806	50.0
7	523.254,045 656.796,994	8	523.262,708 656.816,666	21.495
10	523.268,723 656.830,185	11	523.274,267 656.842,822	13.8
13	523.305,033 656.905,52	14	523.308,817 656.913,346	8.693
16	523.288,697 656.876,36	17	523.276,835 656.854,105	25.219
2	523.191,477 656.649,569	3	523.195,319 656.658,259	9.501
5	523.233,353 656.746,806	6	523.234,954 656.751,185	4.662
8	523.262,708 656.816,666	9	523.265,052 656.821,989	5.816
11	523.274,267 656.842,822	12	523.296,305 656.887,469	49.79
14	523.308,817 656.913,346	15	523.307,216 656.913,998	1.729
17	523.276,835 656.854,105	18	523.269,737 656.839,197	16.512
3	523.195,319 656.658,259	4	523.213,712 656.700,825	46.37
6	523.234,954 656.751,185	7	523.254,045 656.796,994	49.628
9	523.265,052 656.821,989	10	523.268,723 656.830,185	8.981
12	523.296,305 656.887,469	13	523.305,033 656.905,52	20.05
15	523.307,216 656.913,998	16	523.288,697 656.876,36	41.947
18	523.269,737 656.839,197	19	523.264,735 656.828,409	11.891

Punct început	X / Y	Punct sfârșit	X / Y	Lungime segment	Punct început	X / Y	Punct sfârșit	X / Y	Lungime segment	Punct început	X / Y	Punct sfârșit	X / Y	Lungime segment
19	523.264,735 656.828,409	20	523.263,178 656.824,4	4.301	20	523.263,178 656.824,4	21	523.250,665 656.794,315	32.583	21	523.250,665 656.794,315	22	523.236,433 656.760,414	36.767
22	523.236,433 656.760,414	23	523.225,02 656.734,923	27.929	23	523.225,02 656.734,923	24	523.215,795 656.713,881	22.975	24	523.215,795 656.713,881	25	523.205,149 656.688,659	27.377
25	523.205,149 656.688,659	26	523.197,003 656.693,881	9.676	26	523.197,003 656.693,881	27	523.190,256 656.682,027	13.64	27	523.190,256 656.682,027	28	523.196,352 656.678,35	7.119
28	523.196,352 656.678,35	29	523.192,573 656.669,852	9.3	29	523.192,573 656.669,852	30	523.193,575 656.661,956	7.959	30	523.193,575 656.661,956	31	523.191,667 656.655,28	6.943
31	523.191,667 656.655,28	32	523.188,141 656.647,86	8.215	32	523.188,141 656.647,86	33	523.171,602 656.617,282	34.764	33	523.171,602 656.617,282	34	523.162,475 656.623,445	11.013
34	523.162,475 656.623,445	35	523.100,947 656.533,247	109.185	35	523.100,947 656.533,247	36	523.068,556 656.491,344	52.963	36	523.068,556 656.491,344	37	523.036,152 656.461,338	44.163
37	523.036,152 656.461,338	38	522.995,308 656.431,581	50.534	38	522.995,308 656.431,581	39	523.007,606 656.435,011	12.767	39	523.007,606 656.435,011	40	523.024,32 656.445,109	19.528
40	523.024,32 656.445,109	41	523.048,277 656.461,861	29.233	41	523.048,277 656.461,861	42	523.058,298 656.471,78	14.1	42	523.058,298 656.471,78	43	523.079,988 656.492,132	29.743
43	523.079,988 656.492,132	44	523.083,955 656.495,271	5.059	44	523.083,955 656.495,271	45	523.115,922 656.533,437	49.785	45	523.115,922 656.533,437	46	523.132,721 656.554,911	27.264
46	523.132,721 656.554,911	47	523.146,216 656.573,063	22.619	47	523.146,216 656.573,063	48	523.162,031 656.595,874	27.757	48	523.162,031 656.595,874	1	523.174,208 656.613,846	21.709

** Lungimile segmentelor sunt determinate în planul de proiecție Stereo 70 și sunt rotunjite la 1 milimetru.

*** Distanța dintre puncte este formată din segmente cumulate ce sunt mai mici decât valoarea 1 milimetru.

**DATE DESPRE IMOBILUL NR. 2013**

Oficiul de Cadastru și Publicitate Imobiliară SUCEAVA
Biroul de Cadastru și Publicitate Imobiliară Vatra Dornei

A. Partea I. Descrierea imobilului

TEREN Extravilan

Adresa: Jud. Suceava, Loc numit HAJU

Nr. Crt	Nr cadastral Nr. topografic	Suprafața* (mp)	Observații / Referințe
A1	34220	10.000	Sector cadastral:41 Teren neimprejmuit; Provenit din CF 34220, nr. top. 1373/3, CF 33970, nr. top. 1373/2

B. Partea II. Proprietari și acte

Inscrieri privitoare la dreptul de proprietate și alte drepturi reale		Referințe
561 / 06/03/2006		
Act Notarial nr. 518, din 28/02/2006 emis de NICULINA VASILUT;		
B1	Intabulare, drept de PROPRIETATE, dobandit prin Conventie, cota actuala 1/1 1) FERMA ECOLOGICA HAJU SRL, LIPSĂ CNP	A1

C. Partea III. SARCINI .

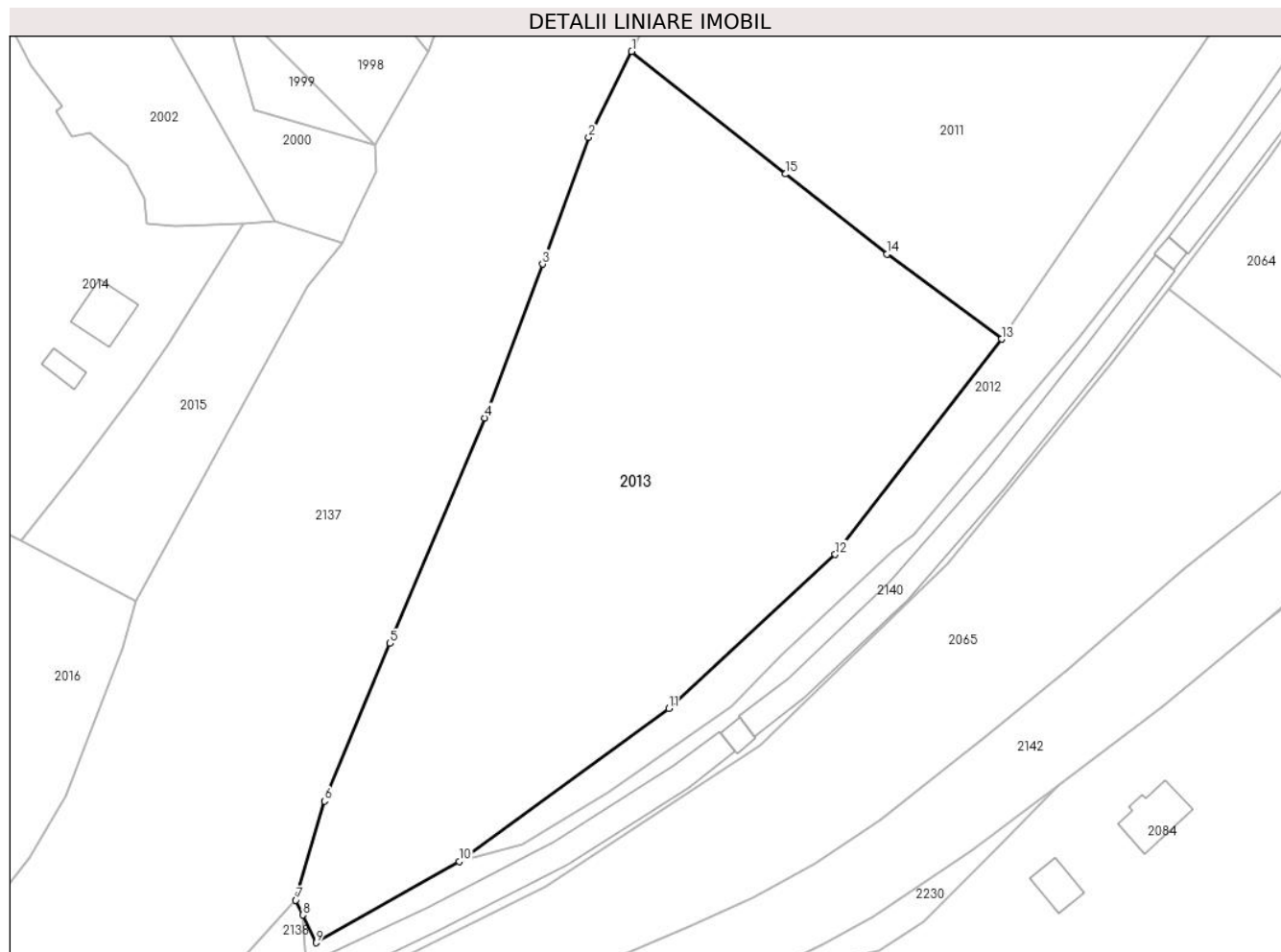
Inscrieri privind dezmembramintele dreptului de proprietate, drepturi reale de garanție și sarcini	Referințe
NU SUNT	

Anexa Nr. 1 La Partea I

Teren

Nr cadastral	Suprafața (mp)*	Observații / Referințe
34220	10.000	Provenit din CF 34220, nr. top. 1373/3, CF 33970, nr. top. 1373/2

* Suprafața este determinată în planul de proiecție Stereo 70.



Date referitoare la teren

Crt	Categorie folosință	Intravilan	Suprafața (mp)	Tarla	Parcelă	Nr. topo	Observații / Referințe
1	faneata	NU	10.000	-	-	-	

Lungime Segmente

1) Valorile lungimilor segmentelor sunt obținute din proiecție în plan.

Punct început	X / Y	Punct sfârșit	X / Y	Lungime segment (** (m)
1	523.028,892 656.589,242	2	523.020,518 656.572,523	18.699
2	523.020,518 656.572,523	3	523.011,521 656.547,842	26.27
3	523.011,521 656.547,842	4	523.000,246 656.517,926	31.97
4	523.000,246 656.517,926	5	522.981,812 656.474,019	47.62
5	522.981,812 656.474,019	6	522.969,037 656.443,334	33.238

Punct început	X / Y	Punct sfârșit	X / Y	Lungime segment (** (m)
6	522.969,037 656.443,334	7	522.963,461 656.424,056	20.068
7	522.963,461 656.424,056	8	522.964,833 656.421,155	3.209
8	522.964,833 656.421,155	9	522.967,382 656.415,766	5.961
9	522.967,382 656.415,766	10	522.995,308 656.431,581	32.093
10	522.995,308 656.431,581	11	523.036,152 656.461,338	50.534
11	523.036,152 656.461,338	12	523.068,556 656.491,344	44.163
12	523.068,556 656.491,344	13	523.100,947 656.533,247	52.963
13	523.100,947 656.533,247	14	523.078,623 656.549,79	27.785
14	523.078,623 656.549,79	15	523.058,848 656.565,38	25.181
15	523.058,848 656.565,38	1	523.028,892 656.589,242	38.298

** Lungimile segmentelor sunt determinate în planul de proiecție Stereo 70 și sunt rotunjite la 1 milimetru.

*** Distanța dintre puncte este formată din segmente cumulate ce sunt mai mici decât valoarea 1 milimetru.

**DATE DESPRE IMOBILUL NR. 2014**

Oficiul de Cadastru și Publicitate Imobiliară SUCEAVA
Biroul de Cadastru și Publicitate Imobiliară Vatra Dornei

A. Partea I. Descrierea imobilului

TEREN Necunoscut

Adresa: Loc. Iacobeni, Str Dandoaia, Nr. 39, Jud. Suceava

Nr. Crt	Nr cadastral Nr. topografic	Suprafața* (mp)	Observații / Referințe
A1	32774	5.428	Sector cadastral:34 Teren neimprejmuit; CF 32774, 32775, nr. top. 1387/5, 452

Construcții

Crt	Nr cadastral Nr. topografic	Adresa	Observații / Referințe
A1.1		Loc. Iacobeni, Str Dandoaia, Nr. 39, Jud. Suceava	Nr. niveluri:2; S. construita la sol:90 mp; S. construita desfasurata:180 mp; Casă de locuit, P+E
A1.2		Loc. Iacobeni, Str Dandoaia, Nr. 39, Jud. Suceava	Nr. niveluri:1; S. construita la sol:32 mp; S. construita desfasurata:32 mp; Anexă, P

B. Partea II. Proprietari și acte

Inscrieri privitoare la dreptul de proprietate și alte drepturi reale		Referințe
2014 / 26/07/2023		
Act Normativ nr. Lege nr. 7, din 13/03/1996 emis de Parlamentul României;		
B1	Intabulare, drept de PROPRIETATE, dobândit prin Lege, cota actuala 1/1 1) NEIDENTIFICAT NEIDENTIFICAT	A1
Act Administrativ nr. Adeverință nr. 648, din 20/07/2023 emis de Primăria Comunei Iacobeni;		
B2	Se notează posesia faptică în favoarea lui 1) URSAN VASILE	A1
Act Administrativ nr. Adeverință nr. 2246, din 24/07/2023 emis de Primăria Comunei Iacobeni;		
B3	Intabulare, drept de PROPRIETATE, dobândit prin Lege, cota actuala 1/1 1) URSAN VASILE	A1.1, A1.2

C. Partea III. SARCINI .

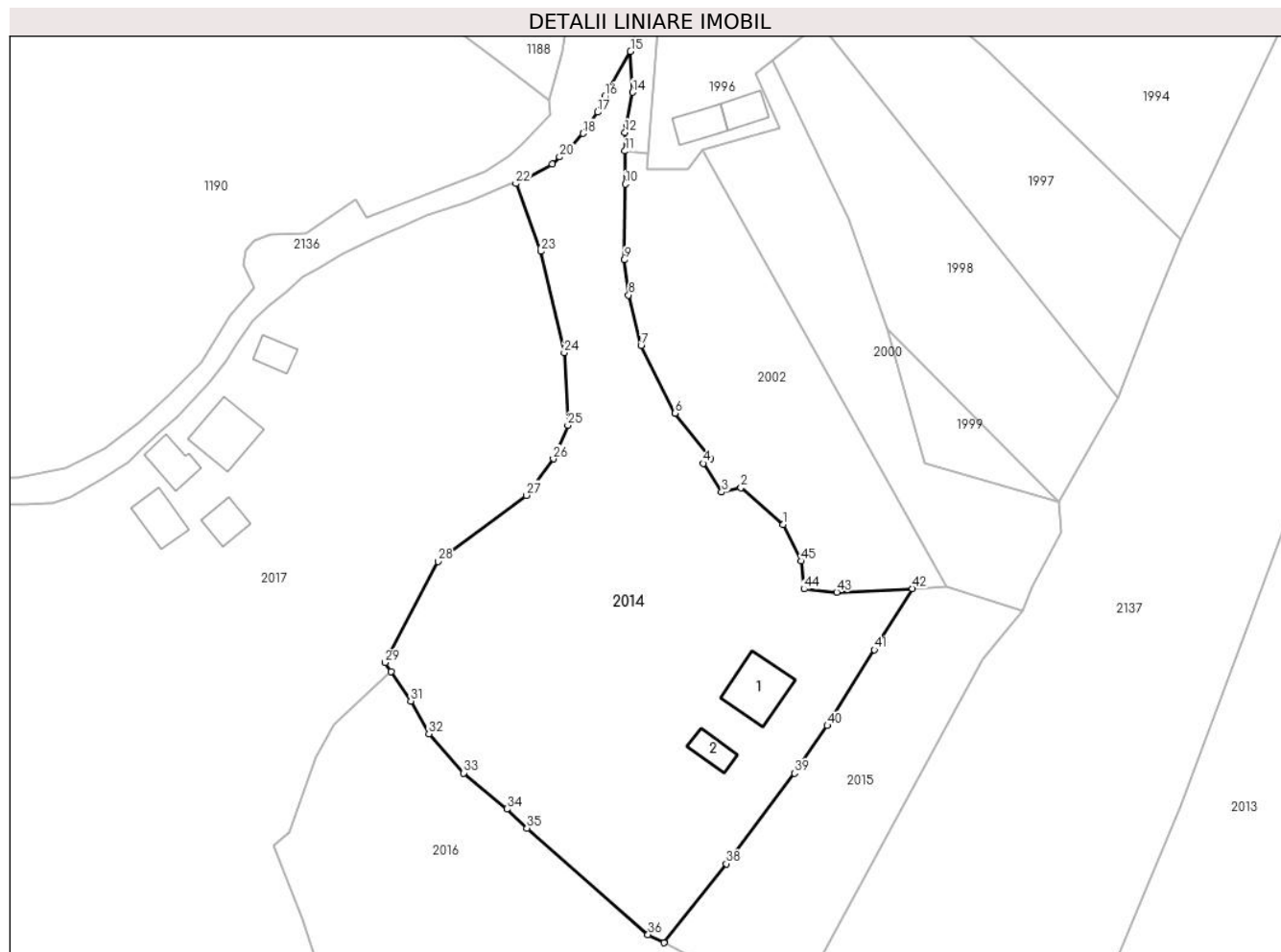
Inscrieri privind dezmembramintele dreptului de proprietate, drepturi reale de garanție și sarcini	Referințe
NU SUNT	

Anexa Nr. 1 La Partea I

Teren

Nr cadastral	Suprafața (mp)*	Observații / Referințe
32774	5.428	CF 32774, 32775, nr. top. 1387/5, 452

* Suprafața este determinată în planul de proiecție Stereo 70.



Date referitoare la teren

Crt	Categorie folosință	Intravilan	Suprafața (mp)	Tarla	Parcelă	Nr. topo	Observații / Referințe
1	faneata	DA	1.745	-	-	-	
2	curti constructii	NU	335	-	-	-	
3	faneata	NU	3.348	-	-	-	

Date referitoare la construcții

Crt	Număr	Destinație construcție	Supraf. (mp)	Situație juridică	Observații / Referințe
A1.1		construcții de locuințe	90	Cu acte	Nr. niveluri:2; S. construita la sol:90 mp; S. construita desfasurata:180 mp; Casă de locuit, P+E
A1.2		construcții anexa	32	Cu acte	Nr. niveluri:1; S. construita la sol:32 mp; S. construita desfasurata:32 mp; Anexă, P

Lungime Segmente

1) Valorile lungimilor segmentelor sunt obținute din proiecție în plan.

Punct început	X / Y	Punct sfârșit	X / Y	Lungime segment	Punct început	X / Y	Punct sfârșit	X / Y	Lungime segment	Punct început	X / Y	Punct sfârșit	X / Y	Lungime segment
1	522.930,682 656.567,044	2	522.923,278 656.573,461	9.798	2	522.923,278 656.573,461	3	522.919,917 656.572,688	3.449	3	522.919,917 656.572,688	4	522.916,67 656.577,731	5.998

Punct început	X / Y	Punct sfârșit	X / Y	Lungime segment	Punct început	X / Y	Punct sfârșit	X / Y	Lungime segment	Punct început	X / Y	Punct sfârșit	X / Y	Lungime segment
4	522.916,67 656.577,731	5	522.917,933 656.578,6	1.533	5	522.917,933 656.578,6	6	522.911,742 656.586,48	10.021	6	522.911,742 656.586,48	7	522.905,797 656.598,302	13.233
7	522.905,797 656.598,302	8	522.903,631 656.607,137	9.097	8	522.903,631 656.607,137	9	522.902,905 656.613,284	6.19	9	522.902,905 656.613,284	10	522.903,039 656.626,548	13.265
10	522.903,039 656.626,548	11	522.902,989 656.632,315	5.767	11	522.902,989 656.632,315	12	522.903,008 656.635,515	3.2	12	522.903,008 656.635,515	13	522.903,238 656.636,898	1.402
13	522.903,238 656.636,898	14	522.904,308 656.642,564	5.766	14	522.904,308 656.642,564	15	522.903,948 656.649,717	7.162	15	522.903,948 656.649,717	16	522.899,47 656.641,826	9.073
16	522.899,47 656.641,826	17	522.898,179 656.639,106	3.011	17	522.898,179 656.639,106	18	522.895,62 656.635,4	4.504	18	522.895,62 656.635,4	19	522.893,426 656.632,946	3.292
19	522.893,426 656.632,946	20	522.891,538 656.631,264	2.529	20	522.891,538 656.631,264	21	522.890,274 656.630,042	1.758	21	522.890,274 656.630,042	22	522.883,899 656.626,602	7.244
22	522.883,899 656.626,602	23	522.888,258 656.614,776	12.604	23	522.888,258 656.614,776	24	522.892,346 656.597,043	18.198	24	522.892,346 656.597,043	25	522.892,99 656.584,377	12.682
25	522.892,99 656.584,377	26	522.890,474 656.578,526	6.369	26	522.890,474 656.578,526	27	522.885,698 656.572,15	7.966	27	522.885,698 656.572,15	28	522.870,282 656.560,568	19.282
28	522.870,282 656.560,568	29	522.861,003 656.542,912	19.946	29	522.861,003 656.542,912	30	522.862,069 656.541,326	1.911	30	522.862,069 656.541,326	31	522.865,511 656.536,204	6.171
31	522.865,511 656.536,204	32	522.868,676 656.530,45	6.567	32	522.868,676 656.530,45	33	522.874,779 656.523,616	9.162	33	522.874,779 656.523,616	34	522.882,304 656.517,32	9.811
34	522.882,304 656.517,32	35	522.885,827 656.513,965	4.865	35	522.885,827 656.513,965	36	522.907,029 656.495,38	28.194	36	522.907,029 656.495,38	37	522.909,802 656.493,954	3.118
37	522.909,802 656.493,954	38	522.920,716 656.507,767	17.604	38	522.920,716 656.507,767	39	522.932,631 656.523,579	19.799	39	522.932,631 656.523,579	40	522.938,397 656.531,888	10.114
40	522.938,397 656.531,888	41	522.946,628 656.545,14	15.6	41	522.946,628 656.545,14	42	522.953,27 656.555,833	12.588	42	522.953,27 656.555,833	43	522.940,039 656.555,221	13.245
43	522.940,039 656.555,221	44	522.934,337 656.555,773	5.729	44	522.934,337 656.555,773	45	522.933,869 656.560,63	4.879	45	522.933,869 656.560,63	1	522.930,682 656.567,044	7.162

** Lungimile segmentelor sunt determinate în planul de proiecție Stereo 70 și sunt rotunjite la 1 milimetru.

*** Distanța dintre puncte este formată din segmente cumulate ce sunt mai mici decât valoarea 1 milimetru.

**DATE DESPRE IMOBILUL NR. 2015**

Oficiul de Cadastru și Publicitate Imobiliară SUCEAVA
Biroul de Cadastru și Publicitate Imobiliară Vatra Dornei

A. Partea I. Descrierea imobilului

TEREN Extravilan

Adresa: Jud. Suceava, Loc numit DANDOAIA

Nr. Crt	Nr cadastral Nr. topografic	Suprafața* (mp)	Observații / Referințe
A1		1.568	Sector cadastral:34 Teren neimprejmuit; U.P. I, U.A. 88NN%

B. Partea II. Proprietari și acte

Inscrieri privitoare la dreptul de proprietate și alte drepturi reale		Referințe
2015 / 26/07/2023		
Act Normativ nr. Hotărâre nr. 1.705 - Anexa nr. 3 - Inventarul centralizat al bunurilor din domeniul public al Statului, pozitia nr. 1363, din 29/11/2006 emis de Guvernul României (act administrativ nr. Adeverință nr. 15782 din 24.07.2023, emis de Direcția Silvică Suceava);		
B1	Intabulare, drept de PROPRIETATE, dobandit prin Lege, cota actuala 1/1 1) STATUL ROMÂN - DOMENIUL PUBLIC, CIF:9999999999999, LIPSĂ CUI/CIF	A1
B2	Intabulare, drept de ADMINISTRARE, dobandit prin Lege, cota actuala 1/1 1) REGIA NAȚIONALĂ A PĂDURILOR ROMSILVA RA, CIF:1590120, PRIN DIRECȚIA SILVICĂ SUCEAVA, CUI 714140, JUD. SUCEAVA, MUN. SUCEAVA, BLD. 1 MAI, NR.6	A1

C. Partea III. SARCINI .

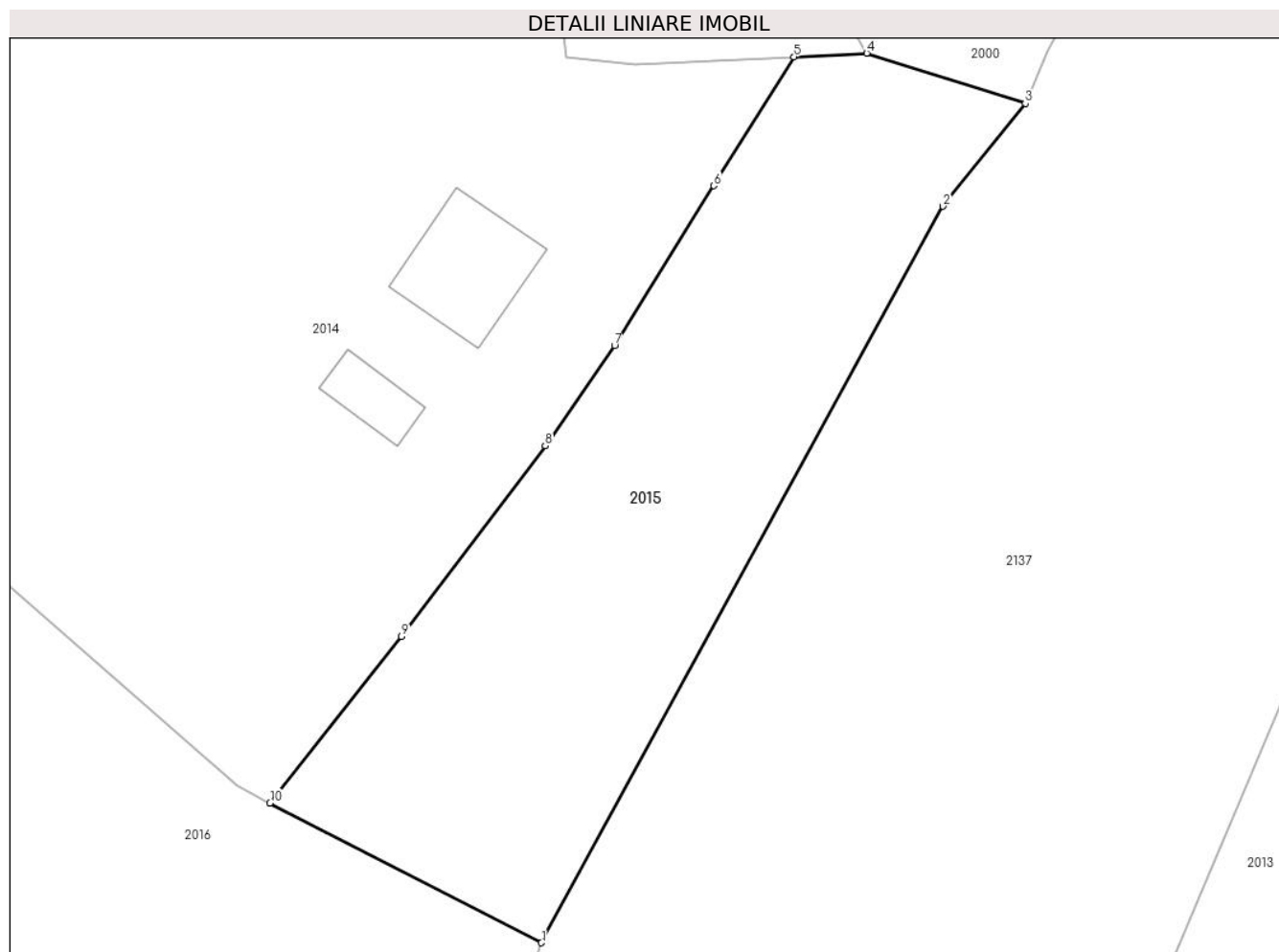
Inscrieri privind dezmembramintele dreptului de proprietate, drepturi reale de garanție și sarcini	Referințe
NU SUNT	

Anexa Nr. 1 La Partea I

Teren

Nr cadastral	Suprafața (mp)*	Observații / Referințe
	1.568	U.P. I, U.A. 88NN%

* Suprafața este determinată în planul de proiecție Stereo 70.



Date referitoare la teren

Crt	Categorie folosință	Intravilan	Suprafața (mp)	Tarla	Parcelă	Nr. topo	Observații / Referințe
1	neproductiv	NU	1.568	-	-	-	

Lungime Segmente

1) Valorile lungimilor segmentelor sunt obținute din proiecție în plan.

Punct început	X / Y	Punct sfârșit	X / Y	Lungime segment (** (m)
1	522.932,326 656.482,368	2	522.965,627 656.543,436	69.558
2	522.965,627 656.543,436	3	522.972,469 656.551,96	10.93
3	522.972,469 656.551,96	4	522.959,312 656.556,128	13.801
4	522.959,312 656.556,128	5	522.953,27 656.555,833	6.049
5	522.953,27 656.555,833	6	522.946,628 656.545,14	12.588

Punct început	X / Y	Punct sfârșit	X / Y	Lungime segment (** (m)
6	522.946,628 656.545,14	7	522.938,397 656.531,888	15.6
7	522.938,397 656.531,888	8	522.932,631 656.523,579	10.114
8	522.932,631 656.523,579	9	522.920,716 656.507,767	19.799
9	522.920,716 656.507,767	10	522.909,802 656.493,954	17.604
10	522.909,802 656.493,954	1	522.932,326 656.482,368	25.329

** Lungimile segmentelor sunt determinate în planul de proiecție Stereo 70 și sunt rotunjite la 1 milimetru.

*** Distanța dintre puncte este formată din segmente cumulate ce sunt mai mici decât valoarea 1 milimetru.

**DATE DESPRE IMOBILUL NR. 2016**

Oficiul de Cadastru și Publicitate Imobiliară SUCEAVA
Biroul de Cadastru și Publicitate Imobiliară Vatra Dornei

A. Partea I. Descrierea imobilului

TEREN Necunoscut

Adresa: Loc. Iacobeni, Jud. Suceava, Loc numit DANDOAIA

Nr. Crt	Nr cadastral Nr. topografic	Suprafața* (mp)	Observații / Referințe
A1	32801	5.923	Sector cadastral:34 Teren neimprejmuit; CF 32801, 32803, 32908, 32909, 32910, 32911, nr. top. 1387/6, 1387/7, 1386, 1387/8, 1387/9, 635

B. Partea II. Proprietari și acte

Inscrieri privitoare la dreptul de proprietate și alte drepturi reale		Referințe
2016 / 26/07/2023		
Act Normativ nr. Lege nr. 7, din 13/03/1996 emis de Parlamentul României;		
B1	Intabulare, drept de PROPRIETATE, dobândit prin Lege, cota actuala 1/1 1) NEIDENTIFICAT NEIDENTIFICAT	A1
Act Administrativ nr. Adeverință nr. 649, din 20/07/2023 emis de Primăria Comunei Iacobeni;		
B2	Se notează posesia faptică în favoarea lui 1) MAXIM IOAN	A1

C. Partea III. SARCINI .

Inscrieri privind dezmembramintele dreptului de proprietate, drepturi reale de garanție și sarcini	Referințe
NU SUNT	

Anexa Nr. 1 La Partea I

Teren

Nr cadastral	Suprafața (mp)*	Observații / Referințe
32801	5.923	CF 32801, 32803, 32908, 32909, 32910, 32911, nr. top. 1387/6, 1387/7, 1386, 1387/8, 1387/9, 635

* Suprafața este determinată în planul de proiecție Stereo 70.



Date referitoare la teren

Crt	Categorie folosință	Intra vilan	Suprafața (mp)	Tarla	Parcelă	Nr. topo	Observații / Referințe
1	faneata	DA	109	-	-	-	
2	faneata	NU	5.814	-	-	-	

Lungime Segmente

1) Valorile lungimilor segmentelor sunt obținute din proiecție în plan.

Punct început	X / Y	Punct sfârșit	X / Y	Lungime segment (** (m)
1	522.885,827 656.513,965	2	522.882,304 656.517,32	4.865
3	522.874,779 656.523,616	4	522.868,676 656.530,45	9.162
5	522.865,511 656.536,204	6	522.862,069 656.541,326	6.171
7	522.852,157 656.532,147	8	522.848,989 656.526,333	6.621

Punct început	X / Y	Punct sfârșit	X / Y	Lungime segment (** (m)
2	522.882,304 656.517,32	3	522.874,779 656.523,616	9.811
4	522.868,676 656.530,45	5	522.865,511 656.536,204	6.567
6	522.862,069 656.541,326	7	522.852,157 656.532,147	13.509
8	522.848,989 656.526,333	9	522.844,353 656.513,184	13.942

Punct început	X / Y	Punct sfârșit	X / Y	Lungime segment (** (m))
9	522.844,353 656.513,184	10	522.841,496 656.510,931	3.638
11	522.846,56 656.498,081	12	522.851,871 656.482,196	16.749
13	522.868,521 656.446,175	14	522.889,7 656.406,564	44.917
15	522.896,316 656.413,01	16	522.911,614 656.432,377	24.68
17	522.918,587 656.444,309	18	522.929,61 656.473,152	30.878
19	522.932,326 656.482,368	20	522.909,802 656.493,954	25.329
21	522.907,029 656.495,38	1	522.885,827 656.513,965	28.194

Punct început	X / Y	Punct sfârșit	X / Y	Lungime segment (** (m))
10	522.841,496 656.510,931	11	522.846,56 656.498,081	13.812
12	522.851,871 656.482,196	13	522.868,521 656.446,175	39.683
14	522.889,7 656.406,564	15	522.896,316 656.413,01	9.237
16	522.911,614 656.432,377	17	522.918,587 656.444,309	13.82
18	522.929,61 656.473,152	19	522.932,326 656.482,368	9.608
20	522.909,802 656.493,954	21	522.907,029 656.495,38	3.118

** Lungimile segmentelor sunt determinate în planul de proiecție Stereo 70 și sunt rotunjite la 1 milimetru.

*** Distanța dintre puncte este formată din segmente cumulate ce sunt mai mici decât valoarea 1 milimetru.



DATE DESPRE IMOBILUL NR. 2017

Oficiul de Cadastru și Publicitate Imobiliară SUCEAVA
Biroul de Cadastru și Publicitate Imobiliară Vatra Dornei

A. Partea I. Descrierea imobilului

TEREN Necunoscut

Adresa: Loc. Iacobeni, Str Dandoaia, Nr. 24, Jud. Suceava

Nr. Crt	Nr cadastral Nr. topografic	Suprafața* (mp)	Observații / Referințe
A1	31923	19.637	Sector cadastral:34 Teren neimprejmuit; CF 31923, 31911, 32556, 31907, 31909, 30149, nr. top. 1387/1, 1387/3, 1387/4, 594, 1382, parte din nr. top. 1391

Construcții

Crt	Nr cadastral Nr. topografic	Adresa	Observații / Referințe
A1.1		Loc. Iacobeni, Str Dandoaia, Nr. 24, Jud. Suceava	Nr. niveluri:1; S. construita la sol:88 mp; S. construita desfasurata:88 mp; Casă de locuit, P
A1.2		Loc. Iacobeni, Str Dandoaia, Nr. 24, Jud. Suceava	Nr. niveluri:1; S. construita la sol:47 mp; S. construita desfasurata:47 mp; Casă de locuit, P
A1.3		Loc. Iacobeni, Str Dandoaia, Nr. 24, Jud. Suceava	Nr. niveluri:1; S. construita la sol:54 mp; S. construita desfasurata:54 mp; Anexă, P
A1.4		Loc. Iacobeni, Str Dandoaia, Nr. 24, Jud. Suceava	Nr. niveluri:1; S. construita la sol:38 mp; S. construita desfasurata:38 mp; Anexă, P
A1.5		Loc. Iacobeni, Str Dandoaia, Nr. 24, Jud. Suceava	Nr. niveluri:1; S. construita la sol:30 mp; S. construita desfasurata:30 mp; Anexă, P

B. Partea II. Proprietari și acte

Inscrieri privitoare la dreptul de proprietate și alte drepturi reale		Referințe
2017 / 26/07/2023		
Act Normativ nr. Lege nr. 7, din 13/03/1996 emis de Parlamentul României;		
B1	Intabulare, drept de PROPRIETATE, dobandit prin Lege, cota actuala 1/1 1) NEIDENTIFICAT NEIDENTIFICAT	A1
Act Administrativ nr. Adeverință nr. 650, din 20/07/2023 emis de Primăria Comunei Iacobeni;		
B2	Se notează posesia faptică în favoarea lui 1) COCA TOADER	A1
Act Administrativ nr. Adeverință nr. 2246, din 24/07/2023 emis de Primăria Comunei Iacobeni;		
B3	Intabulare, drept de PROPRIETATE, dobandit prin Lege, cota actuala 1/1 1) COCA TOADER	A1.1, A1.2, A1.3, A1.4, A1.5

C. Partea III. SARCINI .

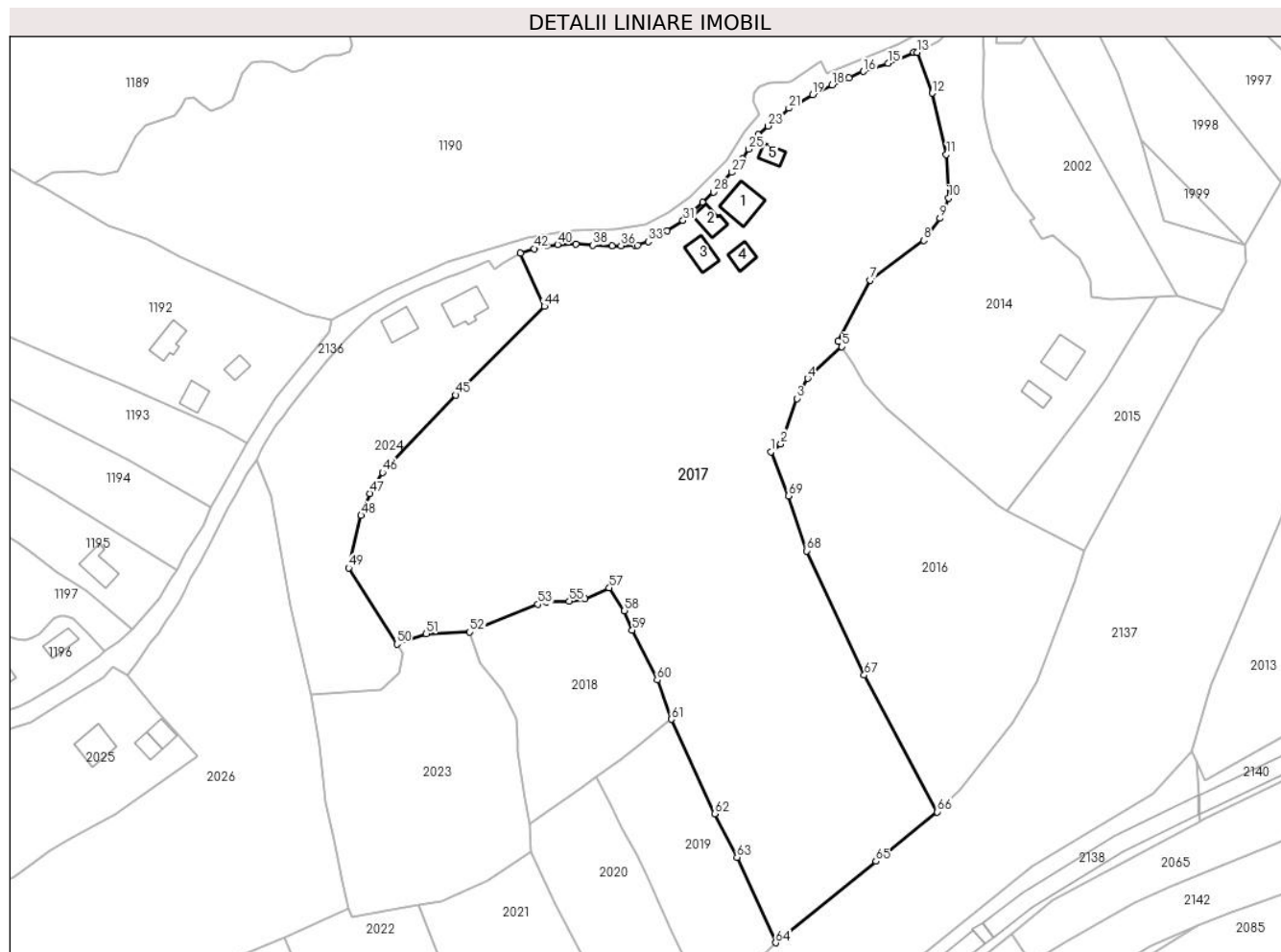
Inscrieri privind dezmembramintele dreptului de proprietate, drepturi reale de garanție și sarcini	Referințe
NU SUNT	

Anexa Nr. 1 La Partea I

Teren

Nr cadastral	Suprafața (mp)*	Observații / Referințe
31923	19.637	CF 31923, 31911, 32556, 31907, 31909, 30149, nr. top. 1387/1, 1387/3, 1387/4, 594, 1382, parte din nr. top. 1391

* Suprafața este determinată în planul de proiecție Stereo 70.



Date referitoare la teren

Crt	Categorie folosință	Intra vilan	Suprafața (mp)	Tarla	Parcelă	Nr. topo	Observații / Referințe
1	curți construcții	DA	803	-	-	-	
2	arabil	DA	297	-	-	-	
3	arabil	DA	257	-	-	-	
4	faneata	DA	10.847	-	-	-	
5	faneata	NU	7.433	-	-	-	

Date referitoare la construcții

Crt	Număr	Destinație construcție	Supraf. (mp)	Situație juridică	Observații / Referințe
A1.1		construcții de locuințe	88	Cu acte	Nr. niveluri:1; S. construita la sol:88 mp; S. construita desfasurata:88 mp; Casă de locuit, P
A1.2		construcții de locuințe	47	Cu acte	Nr. niveluri:1; S. construita la sol:47 mp; S. construita desfasurata:47 mp; Casă de locuit, P
A1.3		construcții anexa	54	Cu acte	Nr. niveluri:1; S. construita la sol:54 mp; S. construita desfasurata:54 mp; Anexă, P
A1.4		construcții anexa	38	Cu acte	Nr. niveluri:1; S. construita la sol:38 mp; S. construita desfasurata:38 mp; Anexă, P
A1.5		construcții anexa	30	Cu acte	Nr. niveluri:1; S. construita la sol:30 mp; S. construita desfasurata:30 mp; Anexă, P

Lungime Segmente

1) Valorile lungimilor segmentelor sunt obținute din proiecție în plan.

Punct început	X / Y	Punct sfârșit	X / Y	Lungime segment	Punct început	X / Y	Punct sfârșit	X / Y	Lungime segment	Punct început	X / Y	Punct sfârșit	X / Y	Lungime segment
1	522.841,496 656.510,931	2	522.844,353 656.513,184	3.638	2	522.844,353 656.513,184	3	522.848,989 656.526,333	13.942	3	522.848,989 656.526,333	4	522.852,157 656.532,147	6.621
4	522.852,157 656.532,147	5	522.862,069 656.541,326	13.509	5	522.862,069 656.541,326	6	522.861,003 656.542,912	1.911	6	522.861,003 656.542,912	7	522.870,282 656.560,568	19.946
7	522.870,282 656.560,568	8	522.885,698 656.572,15	19.282	8	522.885,698 656.572,15	9	522.890,474 656.578,526	7.966	9	522.890,474 656.578,526	10	522.892,99 656.584,377	6.369
10	522.892,99 656.584,377	11	522.892,346 656.597,043	12.682	11	522.892,346 656.597,043	12	522.888,258 656.614,776	18.198	12	522.888,258 656.614,776	13	522.883,899 656.626,602	12.604
13	522.883,899 656.626,602	14	522.882,885 656.626,59	1.014	14	522.882,885 656.626,59	15	522.875,439 656.623,452	8.08	15	522.875,439 656.623,452	16	522.868,312 656.621,102	7.504
16	522.868,312 656.621,102	17	522.864,019 656.619,187	4.701	17	522.864,019 656.619,187	18	522.859,191 656.617,132	5.247	18	522.859,191 656.617,132	19	522.853,52 656.614,293	6.342
19	522.853,52 656.614,293	20	522.849,315 656.611,862	4.857	20	522.849,315 656.611,862	21	522.846,678 656.610,418	3.006	21	522.846,678 656.610,418	22	522.843,854 656.607,741	3.891
22	522.843,854 656.607,741	23	522.840,675 656.605,291	4.014	23	522.840,675 656.605,291	24	522.837,921 656.602,735	3.757	24	522.837,921 656.602,735	25	522.835,009 656.598,572	5.08
25	522.835,009 656.598,572	26	522.833,339 656.595,745	3.283	26	522.833,339 656.595,745	27	522.830,22 656.591,837	5.0	27	522.830,22 656.591,837	28	522.824,865 656.586,107	7.843
28	522.824,865 656.586,107	29	522.821,694 656.583,165	4.326	29	522.821,694 656.583,165	30	522.818,766 656.580,533	3.937	30	522.818,766 656.580,533	31	522.816,043 656.577,909	3.782
31	522.816,043 656.577,909	32	522.811,443 656.574,911	5.491	32	522.811,443 656.574,911	33	522.805,932 656.571,743	6.357	33	522.805,932 656.571,743	34	522.802,888 656.570,778	3.193
34	522.802,888 656.570,778	35	522.802,118 656.570,806	0.771	35	522.802,118 656.570,806	36	522.798,054 656.570,619	4.068	36	522.798,054 656.570,619	37	522.795,419 656.570,625	2.635
37	522.795,419 656.570,625	38	522.789,946 656.570,742	5.474	38	522.789,946 656.570,742	39	522.784,987 656.571,009	4.966	39	522.784,987 656.571,009	40	522.779,683 656.570,944	5.304
40	522.779,683 656.570,944	41	522.776,418 656.570,497	3.295	41	522.776,418 656.570,497	42	522.772,938 656.569,737	3.562	42	522.772,938 656.569,737	43	522.768,966 656.568,465	4.171
43	522.768,966 656.568,465	44	522.775,861 656.553,017	16.917	44	522.775,861 656.553,017	45	522.750,179 656.527,317	36.333	45	522.750,179 656.527,317	46	522.728,964 656.504,909	30.858
46	522.728,964 656.504,909	47	522.725,329 656.498,802	7.107	47	522.725,329 656.498,802	48	522.722,75 656.492,478	6.83	48	522.722,75 656.492,478	49	522.719,152 656.477,259	15.639
49	522.719,152 656.477,259	50	522.733,097 656.455,166	26.126	50	522.733,097 656.455,166	51	522.741,617 656.458,209	9.047	51	522.741,617 656.458,209	52	522.754,245 656.458,655	12.636
52	522.754,245 656.458,655	53	522.773,927 656.466,734	21.276	53	522.773,927 656.466,734	54	522.776,416 656.467,423	2.583	54	522.776,416 656.467,423	55	522.783,06 656.467,622	6.647
55	522.783,06 656.467,622	56	522.787,625 656.468,32	4.618	56	522.787,625 656.468,32	57	522.794,648 656.471,451	7.689	57	522.794,648 656.471,451	58	522.799,07 656.464,88	7.92
58	522.799,07 656.464,88	59	522.801,302 656.459,205	6.098	59	522.801,302 656.459,205	60	522.808,532 656.444,77	16.144	60	522.808,532 656.444,77	61	522.812,626 656.433,435	12.052
61	522.812,626 656.433,435	62	522.825,165 656.406,057	30.113	62	522.825,165 656.406,057	63	522.831,677 656.393,403	14.231	63	522.831,677 656.393,403	64	522.842,855 656.368,667	27.144
64	522.842,855 656.368,667	65	522.871,893 656.392,297	37.438	65	522.871,893 656.392,297	66	522.889,7 656.406,564	22.817	66	522.889,7 656.406,564	67	522.868,521 656.446,175	44.917
67	522.868,521 656.446,175	68	522.851,871 656.482,196	39.683	68	522.851,871 656.482,196	69	522.846,56 656.498,081	16.749	69	522.846,56 656.498,081	1	522.841,496 656.510,931	13.812

** Lungimile segmentelor sunt determinate în planul de proiecție Stereo 70 și sunt rotunjite la 1 milimetru.

*** Distanța dintre puncte este formată din segmente cumulate ce sunt mai mici decât valoarea 1 milimetru.

**DATE DESPRE IMOBILUL NR. 2018**

Oficiul de Cadastru și Publicitate Imobiliară SUCEAVA
Biroul de Cadastru și Publicitate Imobiliară Vatra Dornei

A. Partea I. Descrierea imobilului

TEREN Extravilan

Adresa: Jud. Suceava, Loc numit DANDOAIA

Nr. Crt	Nr cadastral Nr. topografic	Suprafața* (mp)	Observații / Referințe
A1	34411	2.226	Sector cadastral:34 Teren neimprejmuit; Provenit din CF 34411, nr. cad. 34411

B. Partea II. Proprietari și acte

Inscrieri privitoare la dreptul de proprietate și alte drepturi reale		Referințe
10729 / 06/07/2021		
Act Notarial nr. 1029, din 18/06/2021 emis de BIN REY OLTICA VERONICA (act administrativ nr 2150 din 15.06.2021, emis de PRIMARIA IACOBENI);		
B1	se notează POSESIA asupra imobilului 1) GRIGORAȘ FEVRONIA	A1
2018 / 26/07/2023		
Act Normativ nr. Lege 7, din 13/03/1996 emis de Parlamentul României;		
B2	Intabulare, drept de PROPRIETATE, dobândit prin Lege, cota actuala 1/1 1) NEIDENTIFICAT NEIDENTIFICAT	A1

C. Partea III. SARCINI .

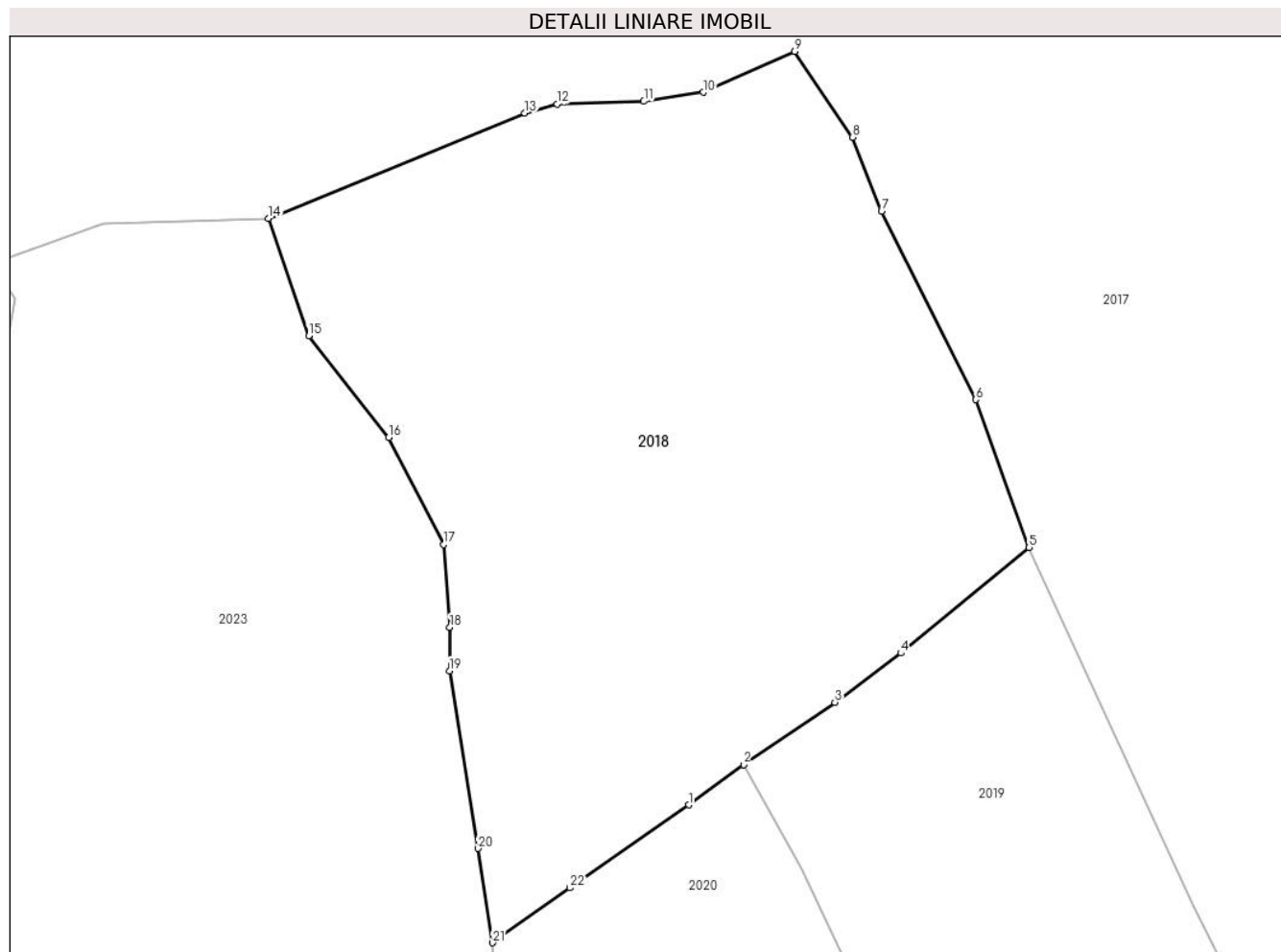
Inscrieri privind dezmembramintele dreptului de proprietate, drepturi reale de garanție și sarcini	Referințe
NU SUNT	

Anexa Nr. 1 La Partea I

Teren

Nr cadastral	Suprafața (mp)*	Observații / Referințe
34411	2.226	Provenit din CF 34411, nr. cad. 34411

* Suprafața este determinată în planul de proiecție Stereo 70.



Date referitoare la teren

Crt	Categorie folosință	Intra vilan	Suprafața (mp)	Tarla	Parcelă	Nr. topo	Observații / Referințe
1	faneata	NU	2.226	-	-	-	

Lungime Segmente

1) Valorile lungimilor segmentelor sunt obținute din proiecție în plan.

Punct început	X / Y	Punct sfârșit	X / Y	Lungime segment (** (m)
1	522.786,502 656.413,704	2	522.790,723 656.416,791	5.229
3	522.797,717 656.421,563	4	522.802,784 656.425,341	6.32
5	522.812,626 656.433,435	6	522.808,532 656.444,77	12.052
7	522.801,302 656.459,205	8	522.799,07 656.464,88	6.098
9	522.794,648 656.471,451	10	522.787,625 656.468,32	7.689

Punct început	X / Y	Punct sfârșit	X / Y	Lungime segment (** (m)
2	522.790,723 656.416,791	3	522.797,717 656.421,563	8.467
4	522.802,784 656.425,341	5	522.812,626 656.433,435	12.743
6	522.808,532 656.444,77	7	522.801,302 656.459,205	16.144
8	522.799,07 656.464,88	9	522.794,648 656.471,451	7.92
10	522.787,625 656.468,32	11	522.783,06 656.467,622	4.618

Punct început	X / Y	Punct sfârșit	X / Y	Lungime segment (** (m)
11	522.783,06 656.467,622	12	522.776,416 656.467,423	6.647
13	522.773,927 656.466,734	14	522.754,245 656.458,655	21.276
15	522.757,346 656.449,645	16	522.763,493 656.441,881	9.903
17	522.767,688 656.433,667	18	522.768,183 656.427,327	6.359
19	522.768,147 656.423,989	20	522.770,327 656.410,374	13.788
21	522.771,455 656.403,145	22	522.777,401 656.407,364	7.291

Punct început	X / Y	Punct sfârșit	X / Y	Lungime segment (** (m)
12	522.776,416 656.467,423	13	522.773,927 656.466,734	2.583
14	522.754,245 656.458,655	15	522.757,346 656.449,645	9.529
16	522.763,493 656.441,881	17	522.767,688 656.433,667	9.223
18	522.768,183 656.427,327	19	522.768,147 656.423,989	3.338
20	522.770,327 656.410,374	21	522.771,455 656.403,145	7.316
22	522.777,401 656.407,364	1	522.786,502 656.413,704	11.092

** Lungimile segmentelor sunt determinate în planul de proiecție Stereo 70 și sunt rotunjite la 1 milimetru.

*** Distanța dintre puncte este formată din segmente cumulate ce sunt mai mici decât valoarea 1 milimetru.

**DATE DESPRE IMOBILUL NR. 2019**

Oficiul de Cadastru și Publicitate Imobiliară SUCEAVA
Biroul de Cadastru și Publicitate Imobiliară Vatra Dornei

A. Partea I. Descrierea imobilului

TEREN Extravilan

Adresa: Jud. Suceava, Loc numit DANDOAIA

Nr. Crt	Nr cadastral Nr. topografic	Suprafața* (mp)	Observații / Referințe
A1	30151	1.862	Sector cadastral:34 Teren neimprejmuit; CF 30151, nr. top. 1387/2

B. Partea II. Proprietari și acte

Inscrieri privitoare la dreptul de proprietate și alte drepturi reale		Referințe
2019 / 26/07/2023		
Act Normativ nr. Lege nr. 7, din 13/03/1996 emis de Parlamentul României;		
B1	Intabulare, drept de PROPRIETATE, dobandit prin Lege, cota actuala 1/1 1) NEIDENTIFICAT NEIDENTIFICAT	A1
Act Administrativ nr. Adeverință nr. 651, din 20/07/2023 emis de Primăria Comunei Iacobeni;		
B2	Se notează posesia faptică în favoarea lui 1) CÎRNU EMANUEL	A1

C. Partea III. SARCINI .

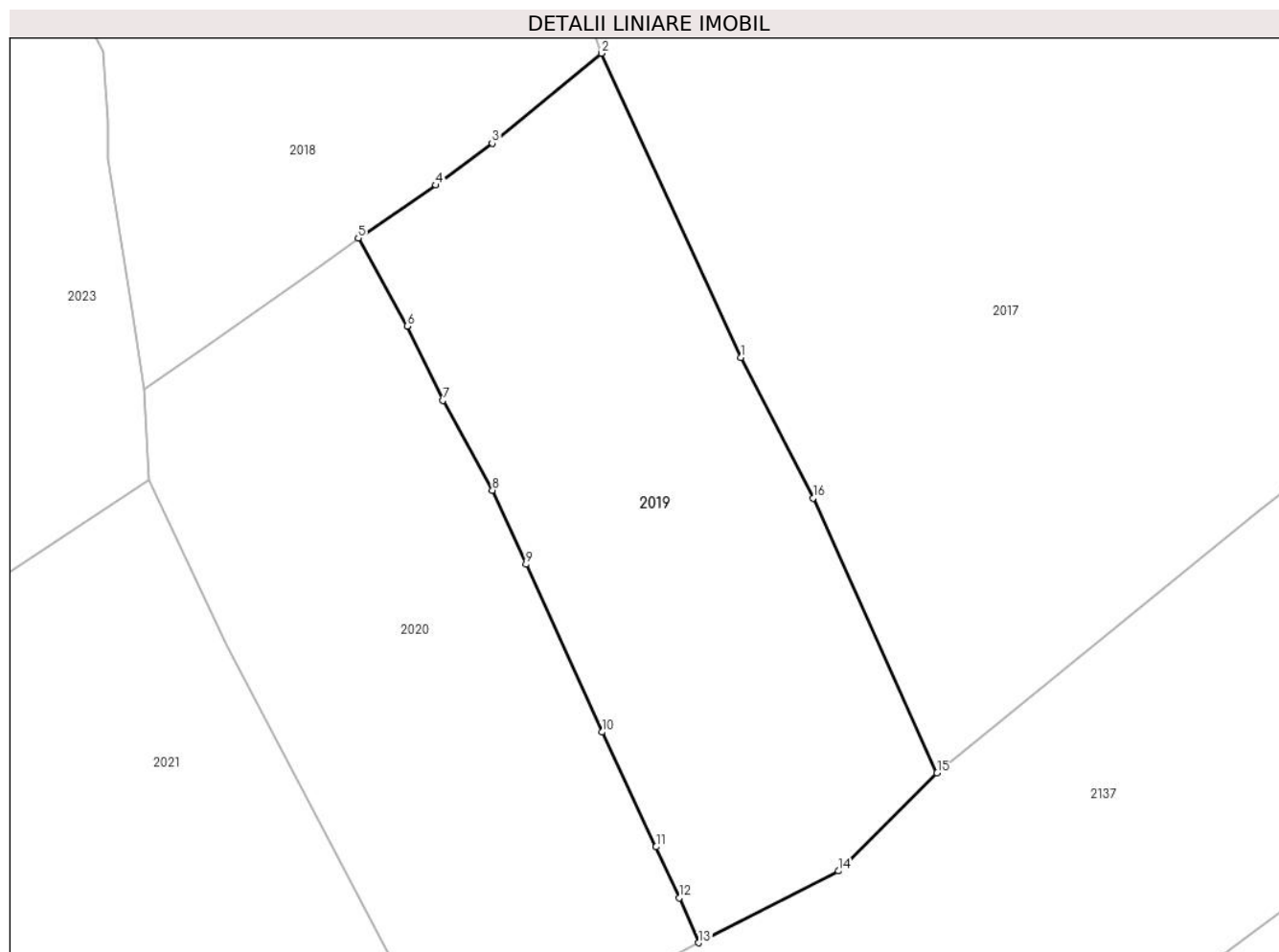
Inscrieri privind dezmembramintele dreptului de proprietate, drepturi reale de garanție și sarcini	Referințe
NU SUNT	

Anexa Nr. 1 La Partea I

Teren

Nr cadastral	Suprafața (mp)*	Observații / Referințe
30151	1.862	CF 30151, nr. top. 1387/2

* Suprafața este determinată în planul de proiecție Stereo 70.



Date referitoare la teren

Crt	Categorie folosință	Intra vilan	Suprafața (mp)	Tarla	Parcelă	Nr. topo	Observații / Referințe
1	faneata	NU	1.862	-	-	-	

Lungime Segmente

1) Valorile lungimilor segmentelor sunt obținute din proiecție în plan.

Punct început	X / Y	Punct sfârșit	X / Y	Lungime segment (** (m)
1	522.825,165 656.406,057	2	522.812,626 656.433,435	30.113
2	522.812,626 656.433,435	3	522.802,784 656.425,341	12.743
3	522.802,784 656.425,341	4	522.797,717 656.421,563	6.32
4	522.797,717 656.421,563	5	522.790,723 656.416,791	8.467
5	522.790,723 656.416,791	6	522.795,116 656.408,86	9.066

Punct început	X / Y	Punct sfârșit	X / Y	Lungime segment (** (m)
6	522.795,116 656.408,86	7	522.798,353 656.402,18	7.423
7	522.798,353 656.402,18	8	522.802,811 656.394,106	9.223
8	522.802,811 656.394,106	9	522.805,822 656.387,431	7.323
9	522.805,822 656.387,431	10	522.812,666 656.372,334	16.576
10	522.812,666 656.372,334	11	522.817,544 656.362,002	11.426
11	522.817,544 656.362,002	12	522.819,617 656.357,408	5.04
12	522.819,617 656.357,408	13	522.821,382 656.353,373	4.404
13	522.821,382 656.353,373	14	522.833,958 656.359,831	14.137
14	522.833,958 656.359,831	15	522.842,855 656.368,667	12.539
15	522.842,855 656.368,667	16	522.831,677 656.393,403	27.144
16	522.831,677 656.393,403	1	522.825,165 656.406,057	14.231

** Lungimile segmentelor sunt determinate în planul de proiecție Stereo 70 și sunt rotunjite la 1 milimetru.

*** Distanța dintre puncte este formată din segmente cumulate ce sunt mai mici decât valoarea 1 milimetru.

**DATE DESPRE IMOBILUL NR. 2020**

Oficiul de Cadastru și Publicitate Imobiliară SUCEAVA
Biroul de Cadastru și Publicitate Imobiliară Vatra Dornei

A. Partea I. Descrierea imobilului

TEREN Extravilan

Adresa: Jud. Suceava, Loc numit DANDOAIA

Nr. Crt	Nr cadastral Nr. topografic	Suprafața* (mp)	Observații / Referințe
A1	30146	1.814	Sector cadastral:34 Teren neimprejmuit; Provenit din CF 30146, nr. cad. 30146

B. Partea II. Proprietari și acte

Inscrieri privitoare la dreptul de proprietate și alte drepturi reale		Referințe
7154 / 15/05/2019		
Act Notarial nr. 1398, din 15/05/2019 emis de Vasilut Niculina;		
B1	Intabulare, drept de PROPRIETATE, bun comun în devălmășie, dobândit prin Convenție, cota actuala 1/1 1) IFTIMIE ECATERINA-CRISTINA 2) IFTIMIE IOAN	A1

C. Partea III. SARCINI .

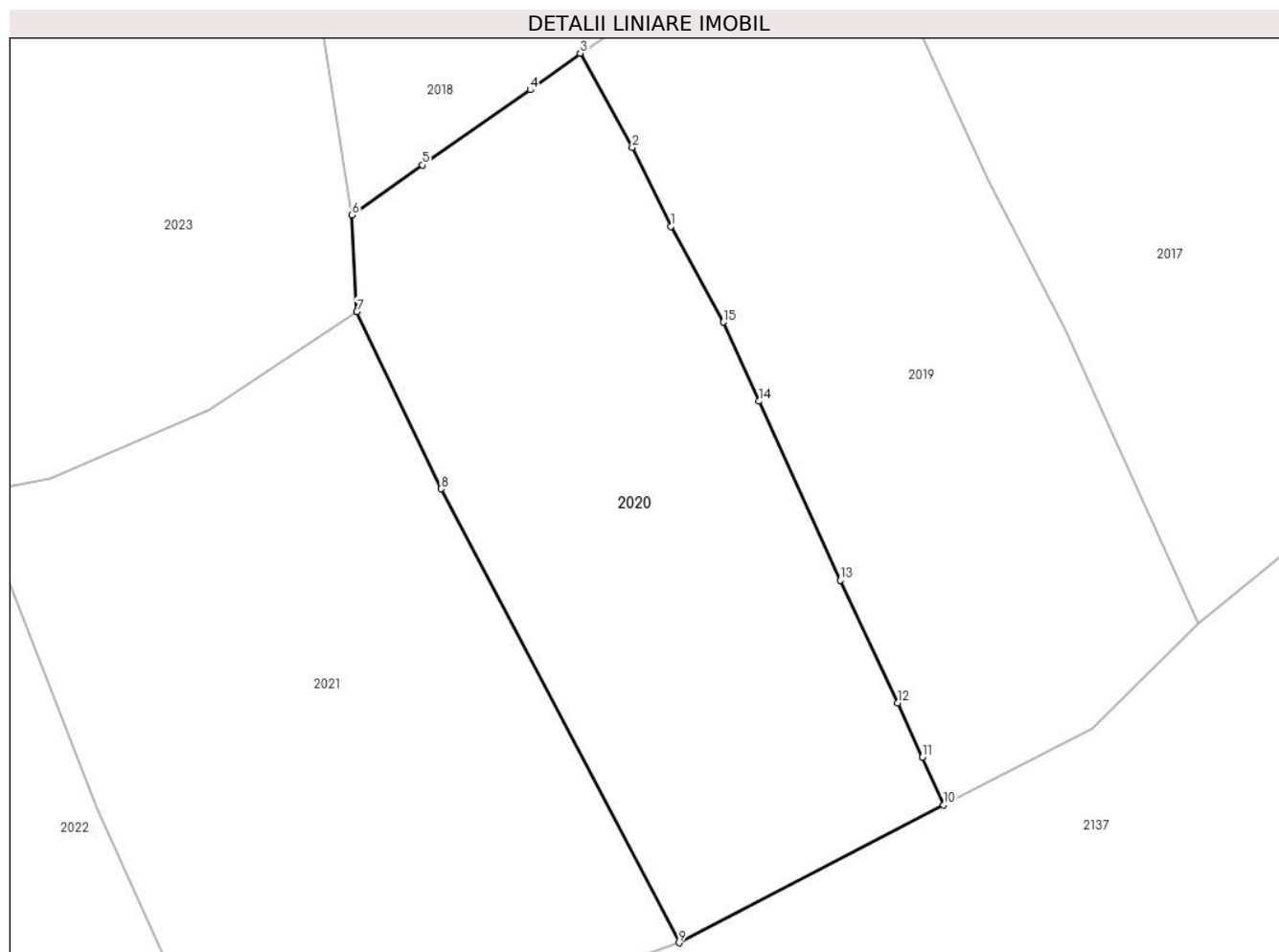
Inscrieri privind dezmembramintele dreptului de proprietate, drepturi reale de garanție și sarcini	Referințe
NU SUNT	

Anexa Nr. 1 La Partea I

Teren

Nr cadastral	Suprafața (mp)*	Observații / Referințe
30146	1.814	Provenit din CF 30146, nr. cad. 30146

* Suprafața este determinată în planul de proiecție Stereo 70.



Date referitoare la teren

Crt	Categorie folosință	Intra vilan	Suprafața (mp)	Tarla	Parcelă	Nr. topo	Observații / Referințe
1	faneata	NU	1.814	-	-	-	

Lungime Segmente

1) Valorile lungimilor segmentelor sunt obținute din proiecție în plan.

Punct început	X / Y	Punct sfârșit	X / Y	Lungime segment (** (m)
1	522.798,353 656.402,18	2	522.795,116 656.408,86	7.423
2	522.795,116 656.408,86	3	522.790,723 656.416,791	9.066
3	522.790,723 656.416,791	4	522.786,502 656.413,704	5.229
4	522.786,502 656.413,704	5	522.777,401 656.407,364	11.092
5	522.777,401 656.407,364	6	522.771,455 656.403,145	7.291

Punct început	X / Y	Punct sfârșit	X / Y	Lungime segment (** (m)
6	522.771,455 656.403,145	7	522.771,873 656.395,001	8.155
7	522.771,873 656.395,001	8	522.778,97 656.380,051	16.549
8	522.778,97 656.380,051	9	522.799,069 656.341,761	43.245
9	522.799,069 656.341,761	10	522.821,382 656.353,373	25.154
10	522.821,382 656.353,373	11	522.819,617 656.357,408	4.404
11	522.819,617 656.357,408	12	522.817,544 656.362,002	5.04
12	522.817,544 656.362,002	13	522.812,666 656.372,334	11.426
13	522.812,666 656.372,334	14	522.805,822 656.387,431	16.576
14	522.805,822 656.387,431	15	522.802,811 656.394,106	7.323
15	522.802,811 656.394,106	1	522.798,353 656.402,18	9.223

** Lungimile segmentelor sunt determinate în planul de proiecție Stereo 70 și sunt rotunjite la 1 milimetru.

*** Distanța dintre puncte este formată din segmente cumulate ce sunt mai mici decât valoarea 1 milimetru.

**DATE DESPRE IMOBILUL NR. 2021**

Oficiul de Cadastru și Publicitate Imobiliară SUCEAVA
Biroul de Cadastru și Publicitate Imobiliară Vatra Dornei

A. Partea I. Descrierea imobilului

TEREN Extravilan

Adresa: Jud. Suceava, Loc numit DANDOAIA

Nr. Crt	Nr cadastral Nr. topografic	Suprafața* (mp)	Observații / Referințe
A1	30150	2.145	Sector cadastral:34 Teren neimprejmuit; CF 30150, nr. top. 1389

B. Partea II. Proprietari și acte

Inscrieri privitoare la dreptul de proprietate și alte drepturi reale		Referințe
2021 / 26/07/2023		
Act Normativ nr. Lege nr. 7, din 13/03/1996 emis de Parlamentul României;		
B1	Intabulare, drept de PROPRIETATE, dobandit prin Lege, cota actuala 1/1 1) NEIDENTIFICAT NEIDENTIFICAT	A1
Act Administrativ nr. Adeverință nr. 652, din 20/07/2023 emis de Primăria Comunei Iacobeni;		
B2	Se notează posesia faptică în favoarea lui 1) MANDACHE MARIA	A1

C. Partea III. SARCINI .

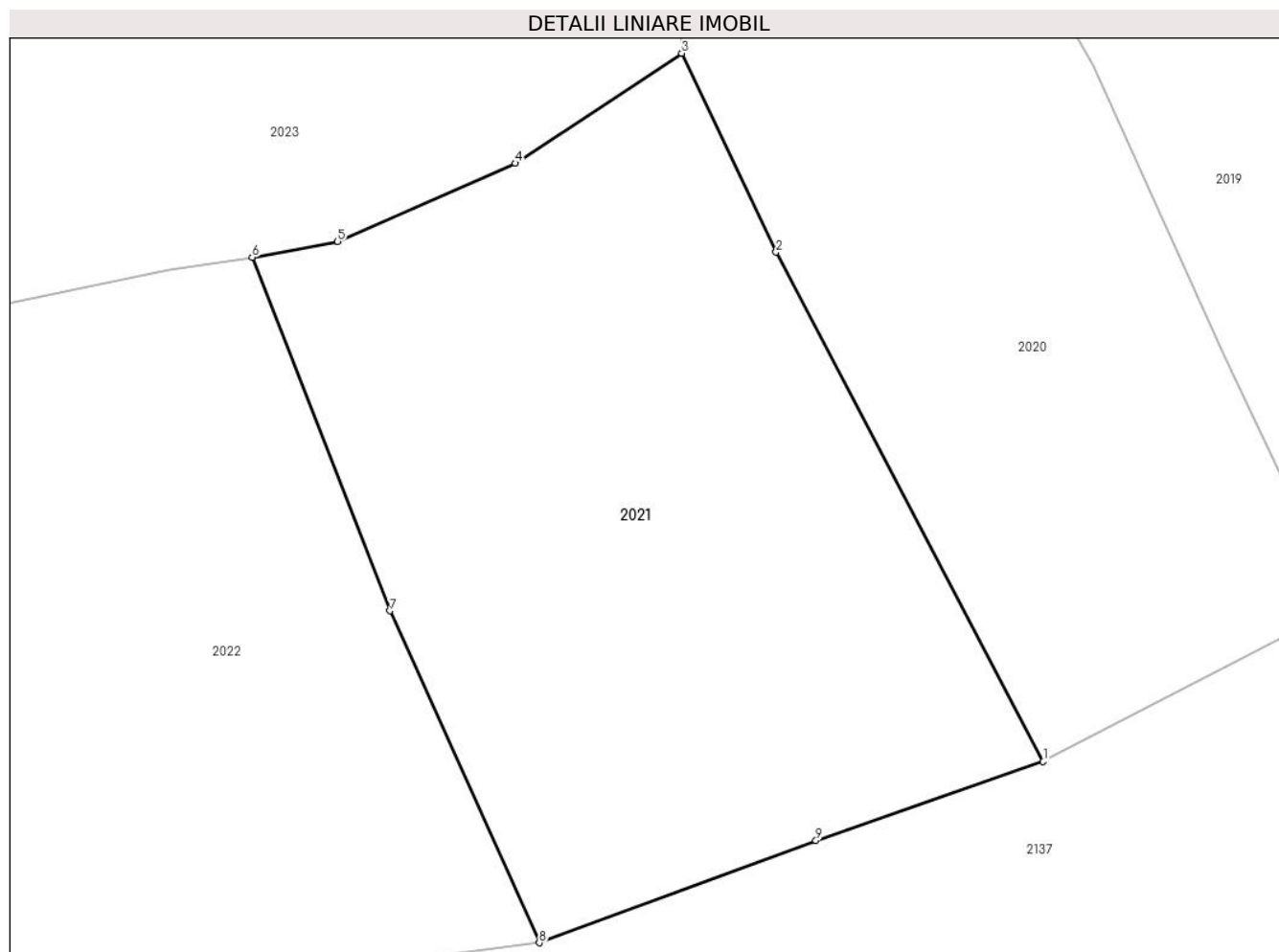
Inscrieri privind dezmembramintele dreptului de proprietate, drepturi reale de garanție și sarcini	Referințe
NU SUNT	

Anexa Nr. 1 La Partea I

Teren

Nr cadastral	Suprafața (mp)*	Observații / Referințe
30150	2.145	CF 30150, nr. top. 1389

* Suprafața este determinată în planul de proiecție Stereo 70.



Date referitoare la teren

Crt	Categorie folosință	Intravilan	Suprafața (mp)	Tarla	Parcelă	Nr. topo	Observații / Referințe
1	faneata	NU	2.145	-	-	-	

Lungime Segmente

1) Valorile lungimilor segmentelor sunt obținute din proiecție în plan.

Punct început	X / Y	Punct sfârșit	X / Y	Lungime segment (** (m)
1	522.799,069 656.341,761	2	522.778,97 656.380,051	43.245
2	522.778,97 656.380,051	3	522.771,873 656.395,001	16.549
3	522.771,873 656.395,001	4	522.759,362 656.386,734	14.996
4	522.759,362 656.386,734	5	522.745,994 656.380,856	14.603
5	522.745,994 656.380,856	6	522.739,564 656.379,655	6.541

Punct început	X / Y	Punct sfârșit	X / Y	Lungime segment (** (m)
6	522.739,564 656.379,655	7	522.749,93 656.353,095	28.511
7	522.749,93 656.353,095	8	522.761,17 656.328,139	27.37
8	522.761,17 656.328,139	9	522.781,964 656.335,836	22.173
9	522.781,964 656.335,836	1	522.799,069 656.341,761	18.102

** Lungimile segmentelor sunt determinate în planul de proiecție Stereo 70 și sunt rotunjite la 1 milimetru.

*** Distanța dintre puncte este formată din segmente cumulate ce sunt mai mici decât valoarea 1 milimetru.

**DATE DESPRE IMOBILUL NR. 2022**

Oficiul de Cadastru și Publicitate Imobiliară SUCEAVA
Biroul de Cadastru și Publicitate Imobiliară Vatra Dornei

A. Partea I. Descrierea imobilului

TEREN Extravilan

Adresa: Jud. Suceava, Loc numit DANDOAIA

Nr. Crt	Nr cadastral Nr. topografic	Suprafața* (mp)	Observații / Referințe
A1	30147	2.261	Sector cadastral:34 Teren neimprejmuit; Provenit din CF 30147, nr. cad. 30147

B. Partea II. Proprietari și acte

Inscrieri privitoare la dreptul de proprietate și alte drepturi reale		Referințe
7155 / 15/05/2019		
Act Notarial nr. 1398, din 15/05/2019 emis de Vasilut Niculina;		
B1	Intabulare, drept de PROPRIETATE, bun comun în devălmășie, dobandit prin Conventie, cota actuala 1/1 1) IFTIMIE ECATERINA-CRISTINA 2) IFTIMIE IOAN	A1

C. Partea III. SARCINI .

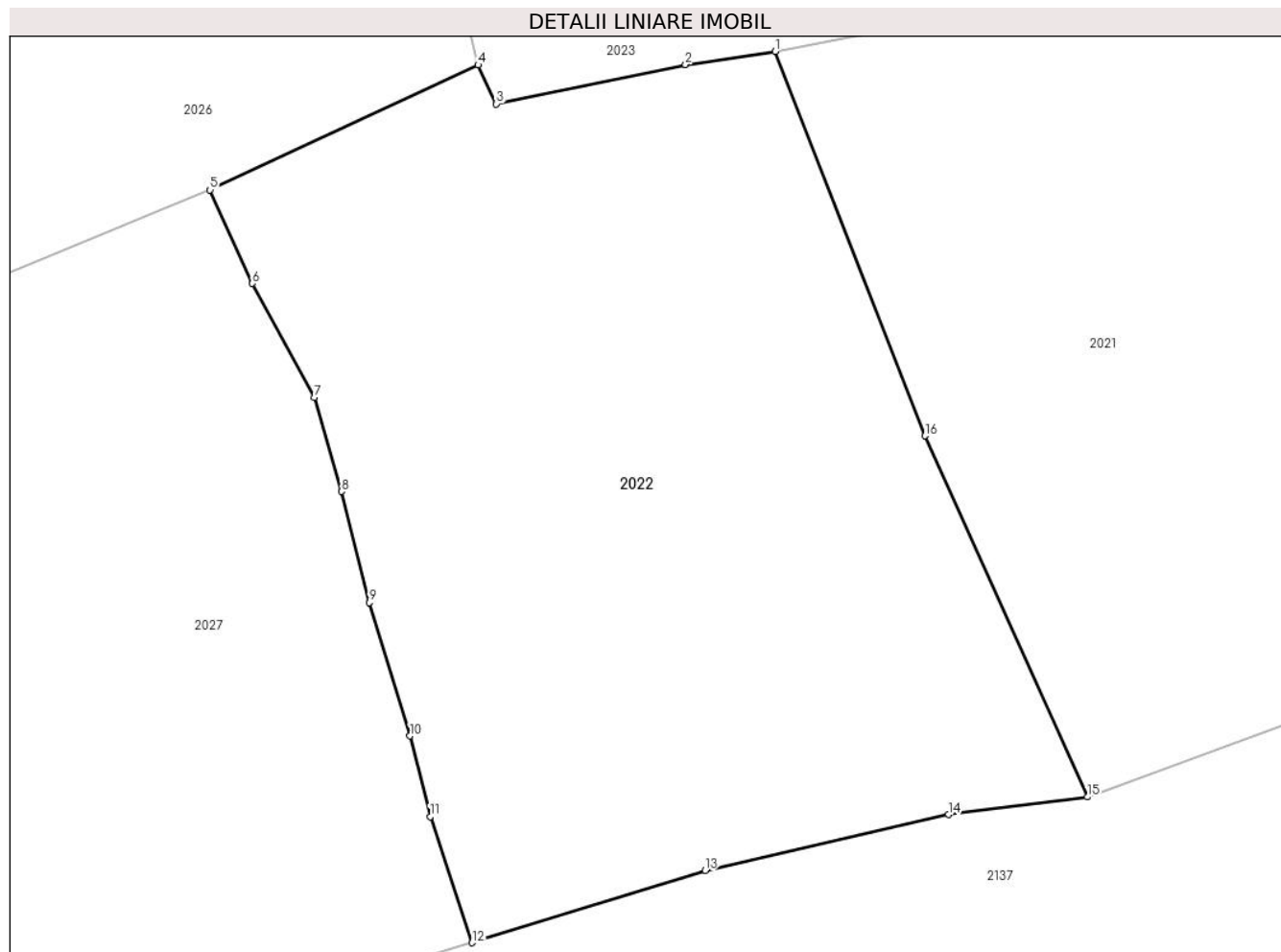
Inscrieri privind dezmembramintele dreptului de proprietate, drepturi reale de garanție și sarcini	Referințe
NU SUNT	

Anexa Nr. 1 La Partea I

Teren

Nr cadastral	Suprafața (mp)*	Observații / Referințe
30147	2.261	Provenit din CF 30147, nr. cad. 30147

* Suprafața este determinată în planul de proiecție Stereo 70.



Date referitoare la teren

Crt	Categorie folosință	Intra vilan	Suprafața (mp)	Tarla	Parcelă	Nr. topo	Observații / Referințe
1	faneata	NU	2.261	-	-	-	

Lungime Segmente

1) Valorile lungimilor segmentelor sunt obținute din proiecție în plan.

Punct început	X / Y	Punct sfârșit	X / Y	Lungime segment (** (m)
1	522.739,564 656.379,655	2	522.733,366 656.378,74	6.265
2	522.733,366 656.378,74	3	522.720,288 656.376,028	13.356
3	522.720,288 656.376,028	4	522.719,025 656.378,716	2.97
4	522.719,025 656.378,716	5	522.700,474 656.370,088	20.459
5	522.700,474 656.370,088	6	522.703,411 656.363,627	7.097

Punct început	X / Y	Punct sfârşit	X / Y	Lungime segment (** (m)
6	522.703,411 656.363,627	7	522.707,681 656.355,745	8.964
7	522.707,681 656.355,745	8	522.709,569 656.349,246	6.768
8	522.709,569 656.349,246	9	522.711,494 656.341,564	7.92
9	522.711,494 656.341,564	10	522.714,308 656.332,366	9.619
10	522.714,308 656.332,366	11	522.715,709 656.326,774	5.765
11	522.715,709 656.326,774	12	522.718,611 656.318,073	9.172
12	522.718,611 656.318,073	13	522.734,722 656.323,048	16.862
13	522.734,722 656.323,048	14	522.751,553 656.326,924	17.272
14	522.751,553 656.326,924	15	522.761,17 656.328,139	9.693
15	522.761,17 656.328,139	16	522.749,93 656.353,095	27.37
16	522.749,93 656.353,095	1	522.739,564 656.379,655	28.511

** Lungimile segmentelor sunt determinate în planul de proiecție Stereo 70 și sunt rotunjite la 1 milimetru.

*** Distanța dintre puncte este formată din segmente cumulate ce sunt mai mici decât valoarea 1 milimetru.

**DATE DESPRE IMOBILUL NR. 2023**

Oficiul de Cadastru și Publicitate Imobiliară SUCEAVA
Biroul de Cadastru și Publicitate Imobiliară Vatra Dornei

A. Partea I. Descrierea imobilului

TEREN Necunoscut

Adresa: Loc. Iacobeni, Jud. Suceava, Loc numit DANDOAIA

Nr. Crt	Nr cadastral Nr. topografic	Suprafața* (mp)	Observații / Referințe
A1	30149	3.754	Sector cadastral:34 Teren neimprejmuit; CF 30149, parte din nr. top. 1391

B. Partea II. Proprietari și acte

Inscrieri privitoare la dreptul de proprietate și alte drepturi reale		Referințe
2023 / 26/07/2023		
Act Normativ nr. Lege nr. 7, din 13/03/1996 emis de Parlamentul României;		
B1	Intabulare, drept de PROPRIETATE, dobandit prin Lege, cota actuala 1/1 1) NEIDENTIFICAT NEIDENTIFICAT	A1
Act Administrativ nr. Adeverință nr. 653, din 20/07/2023 emis de Primăria Comunei Iacobeni;		
B2	Se notează posesia faptică în favoarea lui 1) CÎRNU MARIA	A1

C. Partea III. SARCINI .

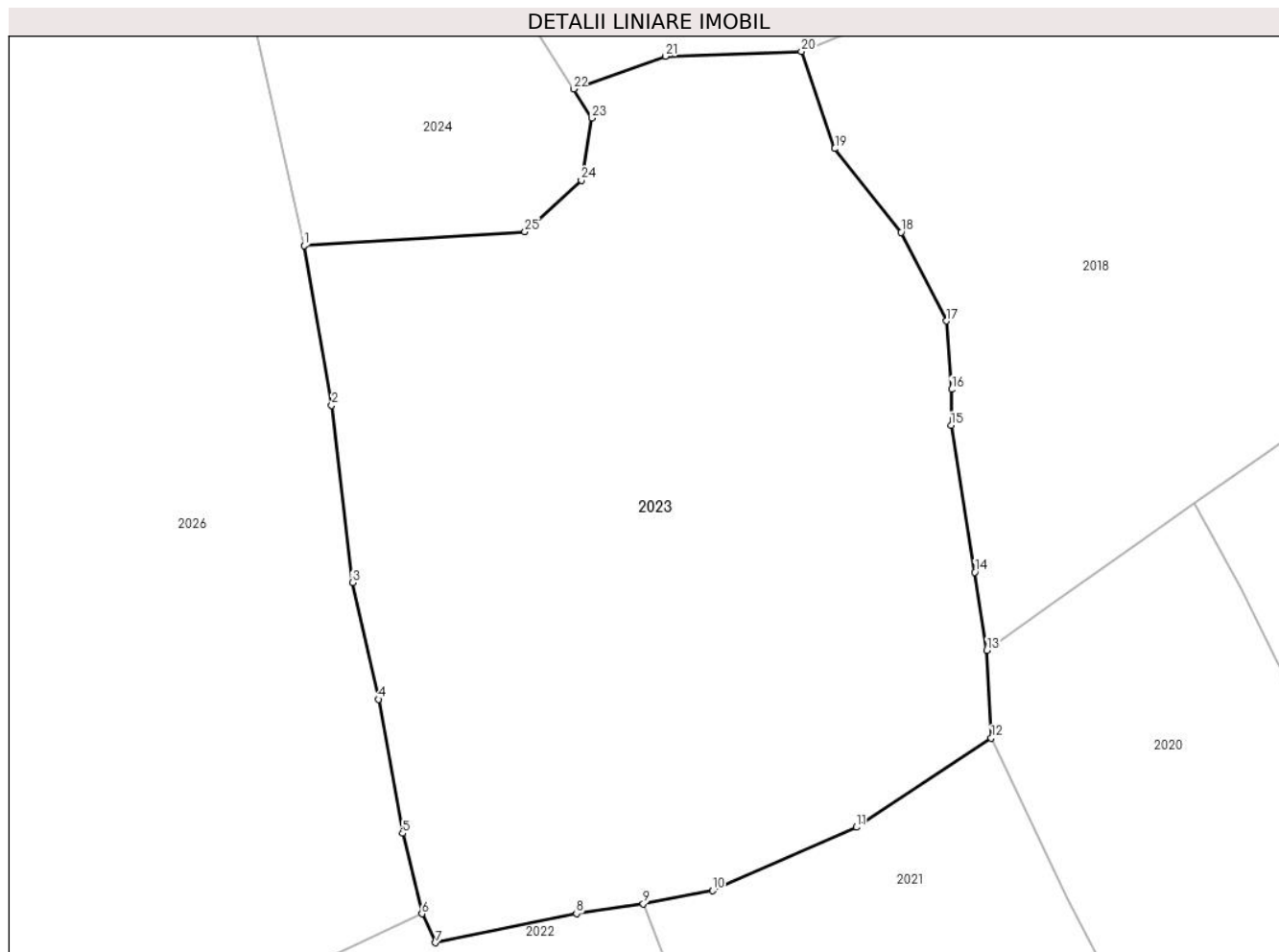
Inscrieri privind dezmembramintele dreptului de proprietate, drepturi reale de garanție și sarcini	Referințe
NU SUNT	

Anexa Nr. 1 La Partea I

Teren

Nr cadastral	Suprafața (mp)*	Observații / Referințe
30149	3.754	CF 30149, parte din nr. top. 1391

* Suprafața este determinată în planul de proiecție Stereo 70.



Date referitoare la teren

Crt	Categorie folosință	Intra vilan	Suprafața (mp)	Tarla	Parcelă	Nr. topo	Observații / Referințe
1	faneata	DA	81	-	-	-	
2	faneata	DA	76	-	-	-	
3	faneata	NU	3.597	-	-	-	

Lungime Segmente

1) Valorile lungimilor segmentelor sunt obținute din proiecție în plan.

Punct început	X / Y	Punct sfârșit	X / Y	Lungime segment (** (m)
1	522.708,088 656.440,655	2	522.710,653 656.425,862	15.014
3	522.712,585 656.409,406	4	522.714,991 656.398,593	11.077
5	522.717,226 656.386,167	6	522.719,025 656.378,716	7.665
7	522.720,288 656.376,028	8	522.733,366 656.378,74	13.356

Punct început	X / Y	Punct sfârșit	X / Y	Lungime segment (** (m)
2	522.710,653 656.425,862	3	522.712,585 656.409,406	16.569
4	522.714,991 656.398,593	5	522.717,226 656.386,167	12.625
6	522.719,025 656.378,716	7	522.720,288 656.376,028	2.97
8	522.733,366 656.378,74	9	522.739,564 656.379,655	6.265

Punct început	X / Y	Punct sfârșit	X / Y	Lungime segment (** (m))
9	522.739,564 656.379,655	10	522.745,994 656.380,856	6.541
11	522.759,362 656.386,734	12	522.771,873 656.395,001	14.996
13	522.771,455 656.403,145	14	522.770,327 656.410,374	7.316
15	522.768,147 656.423,989	16	522.768,183 656.427,327	3.338
17	522.767,688 656.433,667	18	522.763,493 656.441,881	9.223
19	522.757,346 656.449,645	20	522.754,245 656.458,655	9.529
21	522.741,617 656.458,209	22	522.733,097 656.455,166	9.047
23	522.734,796 656.452,474	24	522.733,816 656.446,725	5.832
25	522.728,586 656.441,927	1	522.708,088 656.440,655	20.537

Punct început	X / Y	Punct sfârșit	X / Y	Lungime segment (** (m))
10	522.745,994 656.380,856	11	522.759,362 656.386,734	14.603
12	522.771,873 656.395,001	13	522.771,455 656.403,145	8.155
14	522.770,327 656.410,374	15	522.768,147 656.423,989	13.788
16	522.768,183 656.427,327	17	522.767,688 656.433,667	6.359
18	522.763,493 656.441,881	19	522.757,346 656.449,645	9.903
20	522.754,245 656.458,655	21	522.741,617 656.458,209	12.636
22	522.733,097 656.455,166	23	522.734,796 656.452,474	3.183
24	522.733,816 656.446,725	25	522.728,586 656.441,927	7.097

** Lungimile segmentelor sunt determinate în planul de proiecție Stereo 70 și sunt rotunjite la 1 milimetru.

*** Distanța dintre puncte este formată din segmente cumulate ce sunt mai mici decât valoarea 1 milimetru.

**DATE DESPRE IMOBILUL NR. 2024**

Oficiul de Cadastru și Publicitate Imobiliară SUCEAVA
Biroul de Cadastru și Publicitate Imobiliară Vatra Dornei

A. Partea I. Descrierea imobilului

TEREN Necunoscut

Adresa: Loc. Iacobeni, Str Dandoaia, Nr. 25, Jud. Suceava

Nr. Crt	Nr cadastral Nr. topografic	Suprafața* (mp)	Observații / Referințe
A1	30149	4.135	Sector cadastral:34 Teren neimprijmuit; CF 30149, parte din nr. top. 1391

Construcții

Crt	Nr cadastral Nr. topografic	Adresa	Observații / Referințe
A1.1		Loc. Iacobeni, Str Dandoaia, Nr. 25, Jud. Suceava	Nr. niveluri:1; S. construita la sol:88 mp; S. construita desfasurata:88 mp; Casă de locuit, P
A1.2		Loc. Iacobeni, Str Dandoaia, Nr. 25, Jud. Suceava	Nr. niveluri:1; S. construita la sol:60 mp; S. construita desfasurata:60 mp; Anexă, P

B. Partea II. Proprietari și acte

Inscrieri privitoare la dreptul de proprietate și alte drepturi reale		Referințe
2024 / 26/07/2023		
Act Normativ nr. Lege nr. 7, din 13/03/1996 emis de Parlamentul României;		
B1	Intabulare, drept de PROPRIETATE, dobândit prin Lege, cota actuala 1/1 1) NEIDENTIFICAT NEIDENTIFICAT	A1
Act Administrativ nr. Adeverință nr. 654, din 20/07/2023 emis de Primăria Comunei Iacobeni;		
B2	Se notează posesia faptică în favoarea lui 1) STRÎMBEANU-IACOBAN GHEORGHE	A1
Act Administrativ nr. Adeverință nr. 2246, din 24/07/2023 emis de Primăria Comunei Iacobeni;		
B3	Intabulare, drept de PROPRIETATE, dobândit prin Lege, cota actuala 1/1 1) STRÎMBEANU-IACOBAN GHEORGHE	A1.1, A1.2

C. Partea III. SARCINI .

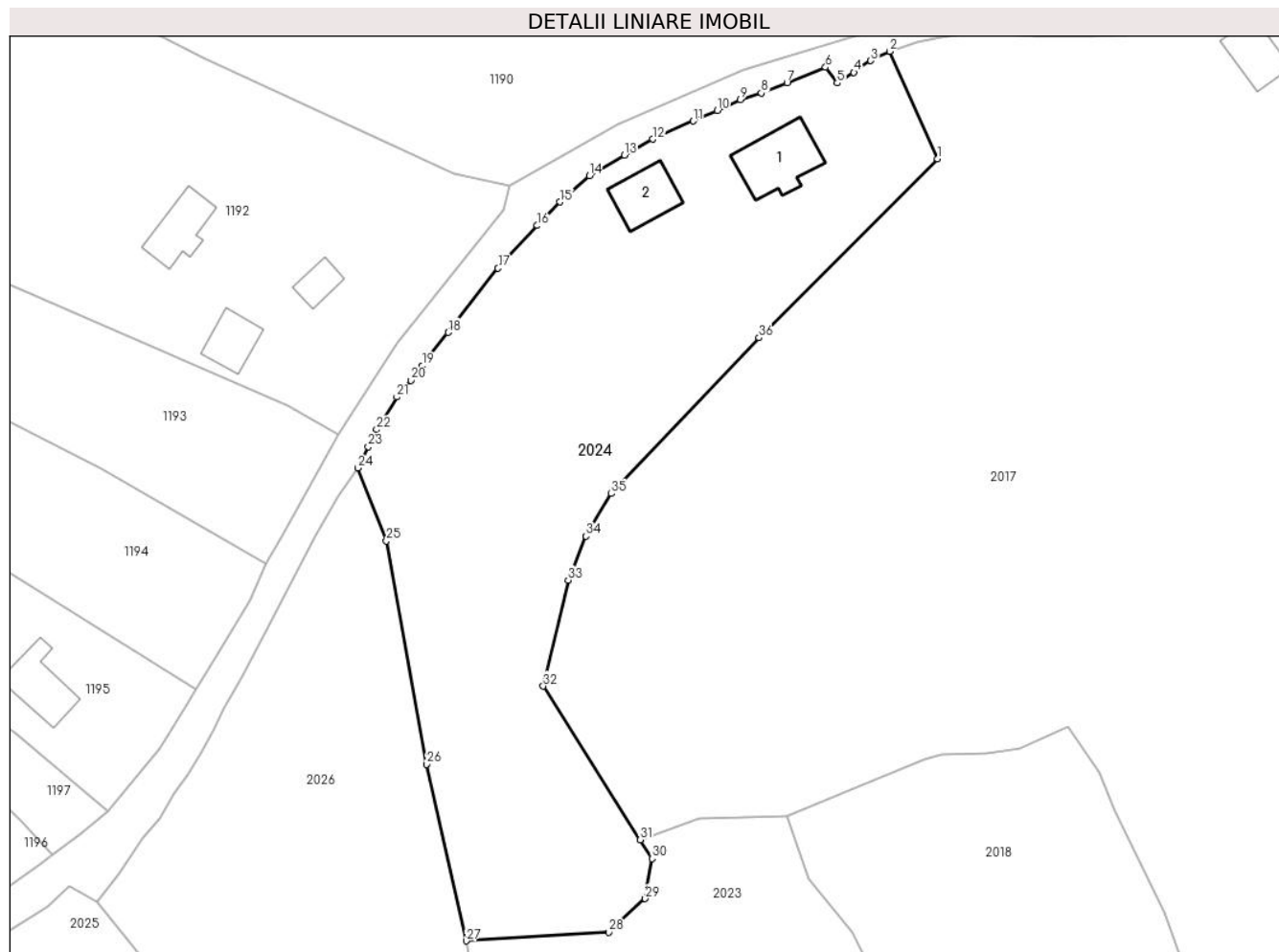
Inscrieri privind dezmembramintele dreptului de proprietate, drepturi reale de garanție și sarcini	Referințe
NU SUNT	

Anexa Nr. 1 La Partea I

Teren

Nr cadastral	Suprafața (mp)*	Observații / Referințe
30149	4.135	CF 30149, parte din nr. top. 1391

* Suprafața este determinată în planul de proiecție Stereo 70.



Date referitoare la teren

Crt	Categorie folosință	Intravilan	Suprafața (mp)	Tarla	Parcelă	Nr. topo	Observații / Referințe
1	curți constructii	DA	469	-	-	-	
2	faneata	DA	3.656	-	-	-	
3	faneata	NU	10	-	-	-	

Date referitoare la construcții

Crt	Număr	Destinație construcție	Supraf. (mp)	Situație juridică	Observații / Referințe
A1.1		construcții de locuințe	88	Cu acte	Nr. niveluri:1; S. construita la sol:88 mp; S. construita desfasurata:88 mp; Casă de locuit, P
A1.2		construcții anexa	60	Cu acte	Nr. niveluri:1; S. construita la sol:60 mp; S. construita desfasurata:60 mp; Anexă, P

Lungime Segmente

1) Valorile lungimilor segmentelor sunt obținute din proiecție în plan.

Punct început	X / Y	Punct sfârșit	X / Y	Lungime segment (** (m))
1	522.775,861 656.553,017	2	522.768,966 656.568,465	16.917

Punct început	X / Y	Punct sfârșit	X / Y	Lungime segment (** (m))
2	522.768,966 656.568,465	3	522.766,26 656.567,117	3.023

Punct început	X / Y	Punct sfârșit	X / Y	Lungime segment (** (m)	Punct început	X / Y	Punct sfârșit	X / Y	Lungime segment (** (m)
3	522.766,26 656.567,117	4	522.763,82 656.565,439	2.961	4	522.763,82 656.565,439	5	522.761,431 656.563,907	2.838
5	522.761,431 656.563,907	6	522.759,759 656.566,162	2.807	6	522.759,759 656.566,162	7	522.754,213 656.563,938	5.975
7	522.754,213 656.563,938	8	522.750,518 656.562,483	3.971	8	522.750,518 656.562,483	9	522.747,483 656.561,507	3.188
9	522.747,483 656.561,507	10	522.744,202 656.559,969	3.624	10	522.744,202 656.559,969	11	522.740,744 656.558,449	3.777
11	522.740,744 656.558,449	12	522.734,909 656.555,851	6.387	12	522.734,909 656.555,851	13	522.730,861 656.553,546	4.658
13	522.730,861 656.553,546	14	522.725,81 656.550,568	5.864	14	522.725,81 656.550,568	15	522.721,587 656.546,814	5.65
15	522.721,587 656.546,814	16	522.718,305 656.543,423	4.719	16	522.718,305 656.543,423	17	522.712,655 656.537,307	8.326
17	522.712,655 656.537,307	18	522.705,488 656.528,094	11.672	18	522.705,488 656.528,094	19	522.701,743 656.523,277	6.102
19	522.701,743 656.523,277	20	522.700,136 656.521,178	2.644	20	522.700,136 656.521,178	21	522.698,114 656.518,789	3.13
21	522.698,114 656.518,789	22	522.695,194 656.514,119	5.508	22	522.695,194 656.514,119	23	522.694,006 656.511,649	2.741
23	522.694,006 656.511,649	24	522.692,497 656.508,583	3.417	24	522.692,497 656.508,583	25	522.696,609 656.498,125	11.237
25	522.696,609 656.498,125	26	522.702,371 656.466,032	32.606	26	522.702,371 656.466,032	27	522.708,088 656.440,655	26.013
27	522.708,088 656.440,655	28	522.728,586 656.441,927	20.537	28	522.728,586 656.441,927	29	522.733,816 656.446,725	7.097
29	522.733,816 656.446,725	30	522.734,796 656.452,474	5.832	30	522.734,796 656.452,474	31	522.733,097 656.455,166	3.183
31	522.733,097 656.455,166	32	522.719,152 656.477,259	26.126	32	522.719,152 656.477,259	33	522.722,75 656.492,478	15.639
33	522.722,75 656.492,478	34	522.725,329 656.498,802	6.83	34	522.725,329 656.498,802	35	522.728,964 656.504,909	7.107
35	522.728,964 656.504,909	36	522.750,179 656.527,317	30.858	36	522.750,179 656.527,317	1	522.775,861 656.553,017	36.333

** Lungimile segmentelor sunt determinate în planul de proiecție Stereo 70 și sunt rotunjite la 1 milimetru.

*** Distanța dintre puncte este formată din segmente cumulate ce sunt mai mici decât valoarea 1 milimetru.

**DATE DESPRE IMOBILUL NR. 2025**

Oficiul de Cadastru și Publicitate Imobiliară SUCEAVA
Biroul de Cadastru și Publicitate Imobiliară Vatra Dornei

A. Partea I. Descrierea imobilului

TEREN Intravilan

Adresa: Loc. Iacobeni, Str Dandoaia, Nr. 29, Jud. Suceava

Nr. Crt	Nr cadastral Nr. topografic	Suprafața* (mp)	Observații / Referințe
A1	30145	2.349	Sector cadastral:34 Teren neimprejmuit; Provenit din CF 30145, nr. cad. 30145

Construcții

Crt	Nr cadastral Nr. topografic	Adresa	Observații / Referințe
A1.1		Loc. Iacobeni, Str Dandoaia, Nr. 29, Jud. Suceava	Nr. niveluri:2; S. construita la sol:77 mp; S. construita desfasurata:154 mp; Casă de locuit, P+M
A1.2		Loc. Iacobeni, Str Dandoaia, Nr. 29, Jud. Suceava	Nr. niveluri:1; S. construita la sol:32 mp; S. construita desfasurata:32 mp; Anexă, P
A1.3		Loc. Iacobeni, Str Dandoaia, Nr. 29, Jud. Suceava	Nr. niveluri:1; S. construita la sol:38 mp; S. construita desfasurata:38 mp; Anexă, P

B. Partea II. Proprietari și acte

Inscrieri privitoare la dreptul de proprietate și alte drepturi reale		Referințe
12868 / 02/11/2016		
Act Notarial nr. 2506, din 01/11/2016 emis de Vasilit Niculina;		
B1	Intabulare, drept de PROPRIETATE bun comun în devalmasie, dobandit prin Conventie, cota actuala 1/1 1) IFTIMIE ECATERINA-CRISTINA 2) IFTIMIE IOAN	A1, A1.1, A1.2, A1.3

C. Partea III. SARCINI .

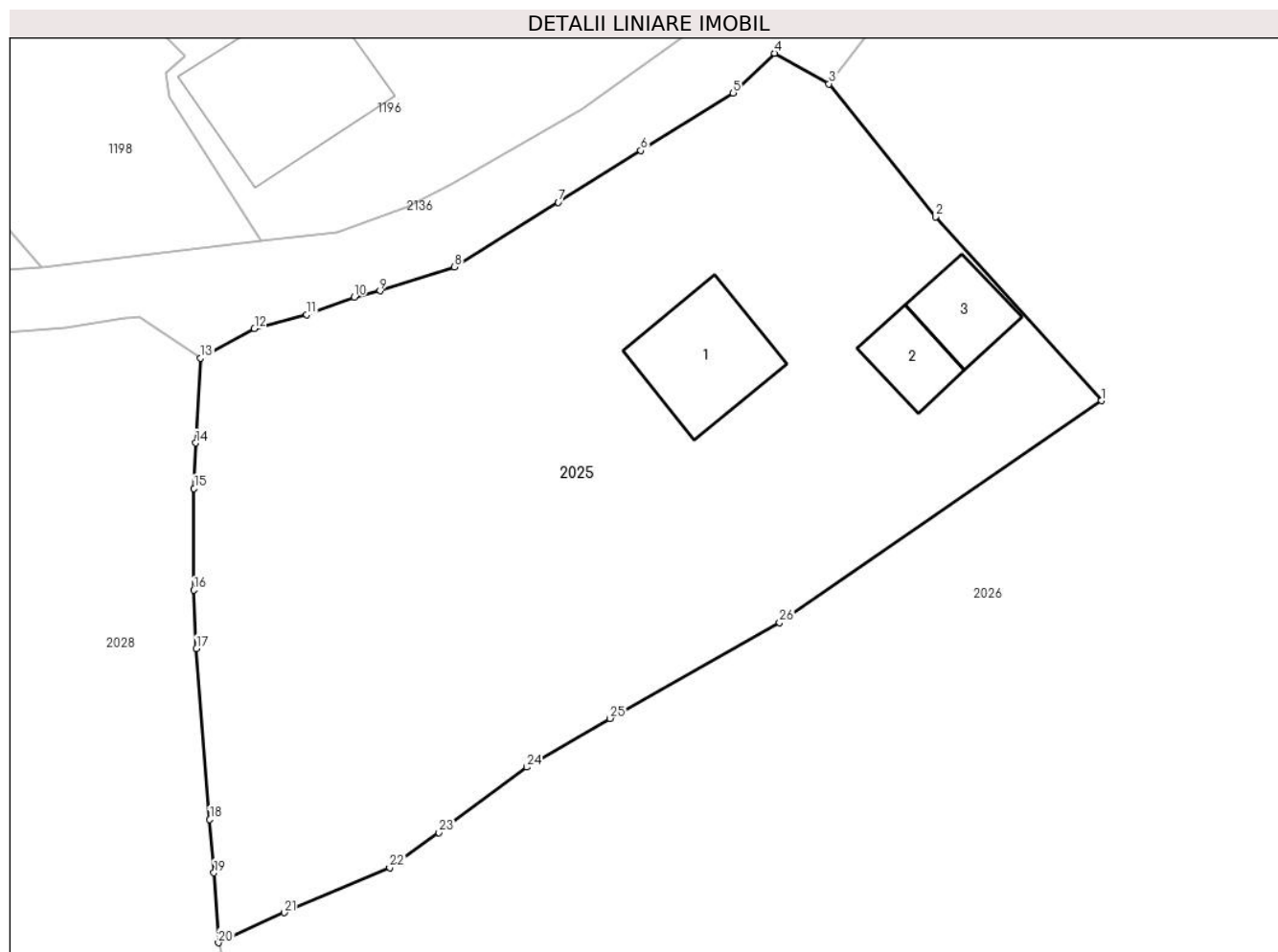
Inscrieri privind dezmembramintele dreptului de proprietate, drepturi reale de garanție și sarcini	Referințe
NU SUNT	

Anexa Nr. 1 La Partea I

Teren

Nr cadastral	Suprafața (mp)*	Observații / Referințe
30145	2.349	Provenit din CF 30145, nr. cad. 30145

* Suprafața este determinată în planul de proiecție Stereo 70.



Date referitoare la teren

Crt	Categorie folosință	Intravilan	Suprafața (mp)	Tarla	Parcelă	Nr. topo	Observații / Referințe
1	curți constructii	DA	537	-	-	-	
2	faneata	DA	1.812	-	-	-	

Date referitoare la construcții

Crt	Număr	Destinație construcție	Supraf. (mp)	Situație juridică	Observații / Referințe
A1.1		construcții de locuințe	77	Cu acte	Nr. niveluri:2; S. construita la sol:77 mp; S. construita desfasurata:154 mp; Casă de locuit, P+M
A1.2		construcții anexa	32	Cu acte	Nr. niveluri:1; S. construita la sol:32 mp; S. construita desfasurata:32 mp; Anexă, P
A1.3		construcții anexa	38	Cu acte	Nr. niveluri:1; S. construita la sol:38 mp; S. construita desfasurata:38 mp; Anexă, P

Lungime Segmente

1) Valorile lungimilor segmentelor sunt obținute din proiecție în plan.

Punct început	X / Y	Punct sfârșit	X / Y	Lungime segment (** (m)
1	522.675,444 656.422,614	2	522.663,026 656.436,345	18.513

Punct început	X / Y	Punct sfârșit	X / Y	Lungime segment (** (m)
2	522.663,026 656.436,345	3	522.655,068 656.446,27	12.721

Punct început	X / Y	Punct sfârșit	X / Y	Lungime segment (** (m)
3	522.655,068 656.446,27	4	522.651,01 656.448,558	4.659
5	522.647,912 656.445,594	6	522.641,008 656.441,292	8.135
7	522.634,846 656.437,438	8	522.627,086 656.432,598	9.146
9	522.621,533 656.430,823	10	522.619,607 656.430,352	1.983
11	522.616,063 656.429,045	12	522.612,14 656.427,992	4.062
13	522.608,129 656.425,796	14	522.607,759 656.419,46	6.347
15	522.607,632 656.416,067	16	522.607,61 656.408,469	7.598
17	522.607,816 656.404,119	18	522.608,804 656.391,344	12.813
19	522.609,128 656.387,36	20	522.609,456 656.382,144	5.226
21	522.614,36 656.384,394	22	522.622,254 656.387,764	8.583
23	522.625,936 656.390,375	24	522.632,509 656.395,252	8.185
25	522.638,714 656.398,889	26	522.651,392 656.406,048	14.56

Punct început	X / Y	Punct sfârșit	X / Y	Lungime segment (** (m)
4	522.651,01 656.448,558	5	522.647,912 656.445,594	4.288
6	522.641,008 656.441,292	7	522.634,846 656.437,438	7.268
8	522.627,086 656.432,598	9	522.621,533 656.430,823	5.83
10	522.619,607 656.430,352	11	522.616,063 656.429,045	3.777
12	522.612,14 656.427,992	13	522.608,129 656.425,796	4.573
14	522.607,759 656.419,46	15	522.607,632 656.416,067	3.395
16	522.607,61 656.408,469	17	522.607,816 656.404,119	4.355
18	522.608,804 656.391,344	19	522.609,128 656.387,36	3.997
20	522.609,456 656.382,144	21	522.614,36 656.384,394	5.396
22	522.622,254 656.387,764	23	522.625,936 656.390,375	4.514
24	522.632,509 656.395,252	25	522.638,714 656.398,889	7.192
26	522.651,392 656.406,048	1	522.675,444 656.422,614	29.205

** Lungimile segmentelor sunt determinate în planul de proiecție Stereo 70 și sunt rotunjite la 1 milimetru.

*** Distanța dintre puncte este formată din segmente cumulate ce sunt mai mici decât valoarea 1 milimetru.

**DATE DESPRE IMOBILUL NR. 2026**

Oficiul de Cadastru și Publicitate Imobiliară SUCEAVA
Biroul de Cadastru și Publicitate Imobiliară Vatra Dornei

A. Partea I. Descrierea imobilului

TEREN Necunoscut

Adresa: Loc. Iacobeni, Jud. Suceava, Loc numit DANDOAIA

Nr. Crt	Nr cadastral Nr. topografic	Suprafața* (mp)	Observații / Referințe
A1	30149	8.143	Sector cadastral:34 Teren neimprejmuit; CF 30149, parte din nr. top. 1391, U.P. I, U.A. 87AA, 87NN

B. Partea II. Proprietari și acte

Inscrieri privitoare la dreptul de proprietate și alte drepturi reale		Referințe
2026 / 26/07/2023		
Act Normativ nr. Hotărâre nr. 1.705 - Anexa nr. 3 - Inventarul centralizat al bunurilor din domeniul public al Statului, pozitia nr. 1363, din 29/11/2006 emis de Guvernul României (act administrativ nr. Adeverință nr. 15782 din 24.07.2023, emis de Direcția Silvică Suceava);		
B1	Intabulare, drept de PROPRIETATE, dobandit prin Lege, cota actuala 1/1 1) STATUL ROMÂN - DOMENIUL PUBLIC, CIF:9999999999999, LIPSĂ CUI/CIF	A1
B2	Intabulare, drept de ADMINISTRARE, dobandit prin Lege, cota actuala 1/1 1) REGIA NAȚIONALĂ A PĂDURILOR ROMSILVA RA, CIF:1590120, PRIN DIRECȚIA SILVICĂ SUCEAVA, CUI 714140, JUD. SUCEAVA, MUN. SUCEAVA, BLD. 1 MAI, NR.6	A1

C. Partea III. SARCINI .

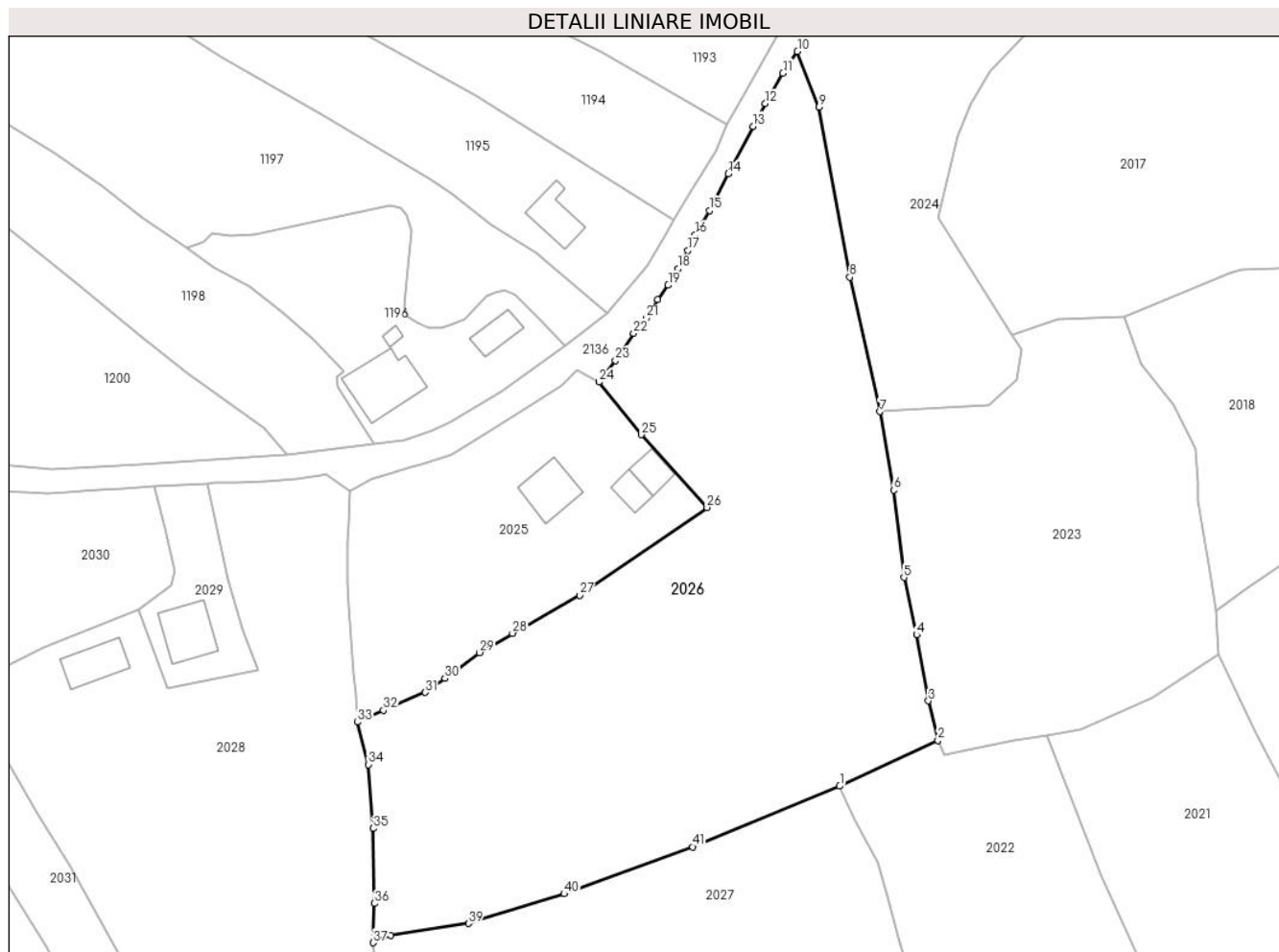
Inscrieri privind dezmembramintele dreptului de proprietate, drepturi reale de garanție și sarcini	Referințe
NU SUNT	

Anexa Nr. 1 La Partea I

Teren

Nr cadastral	Suprafața (mp)*	Observații / Referințe
30149	8.143	CF 30149, parte din nr. top. 1391, U.P. I, U.A. 87AA, 87NN

* Suprafața este determinată în planul de proiecție Stereo 70.



Date referitoare la teren

Crt	Categorie folosință	Intra vilan	Suprafața (mp)	Tarla	Parcelă	Nr. topo	Observații / Referințe
1	neproductiv	DA	3.411	-	-	-	
2	neproductiv	NU	4.732	-	-	-	

Lungime Segmente

1) Valorile lungimilor segmentelor sunt obținute din proiecție în plan.

Punct început	X / Y	Punct sfârșit	X / Y	Lungime segment	Punct început	X / Y	Punct sfârșit	X / Y	Lungime segment	Punct început	X / Y	Punct sfârșit	X / Y	Lungime segment
1	522.700,474 656.370,088	2	522.719,025 656.378,716	20.459	2	522.719,025 656.378,716	3	522.717,226 656.386,167	7.665	3	522.717,226 656.386,167	4	522.714,991 656.398,593	12.625
4	522.714,991 656.398,593	5	522.712,585 656.409,406	11.077	5	522.712,585 656.409,406	6	522.710,653 656.425,862	16.569	6	522.710,653 656.425,862	7	522.708,088 656.440,655	15.014
7	522.708,088 656.440,655	8	522.702,371 656.466,032	26.013	8	522.702,371 656.466,032	9	522.696,609 656.498,125	32.606	9	522.696,609 656.498,125	10	522.692,497 656.508,583	11.237
10	522.692,497 656.508,583	11	522.689,777 656.504,487	4.917	11	522.689,777 656.504,487	12	522.686,438 656.498,755	6.634	12	522.686,438 656.498,755	13	522.684,15 656.494,454	4.872
13	522.684,15 656.494,454	14	522.679,421 656.485,5	10.126	14	522.679,421 656.485,5	15	522.675,875 656.478,598	7.76	15	522.675,875 656.478,598	16	522.673,234 656.474,002	5.301

Punct început	X / Y	Punct sfârșit	X / Y	Lungime segment	Punct început	X / Y	Punct sfârșit	X / Y	Lungime segment	Punct început	X / Y	Punct sfârșit	X / Y	Lungime segment
16	522.673,234 656.474,002	17	522.671,819 656.471,061	3.264	17	522.671,819 656.471,061	18	522.669,982 656.467,606	3.913	18	522.669,982 656.467,606	19	522.668,091 656.464,509	3.629
19	522.668,091 656.464,509	20	522.666,124 656.461,828	3.325	20	522.666,124 656.461,828	21	522.664,012 656.458,303	4.109	21	522.664,012 656.458,303	22	522.661,578 656.455,446	3.753
22	522.661,578 656.455,446	23	522.658,197 656.450,271	6.182	23	522.658,197 656.450,271	24	522.655,068 656.446,27	5.079	24	522.655,068 656.446,27	25	522.663,026 656.436,345	12.721
25	522.663,026 656.436,345	26	522.675,444 656.422,614	18.513	26	522.675,444 656.422,614	27	522.651,392 656.406,048	29.205	27	522.651,392 656.406,048	28	522.638,714 656.398,889	14.56
28	522.638,714 656.398,889	29	522.632,509 656.395,252	7.192	29	522.632,509 656.395,252	30	522.625,936 656.390,375	8.185	30	522.625,936 656.390,375	31	522.622,254 656.387,764	4.514
31	522.622,254 656.387,764	32	522.614,36 656.384,394	8.583	32	522.614,36 656.384,394	33	522.609,456 656.382,144	5.396	33	522.609,456 656.382,144	34	522.611,53 656.374,146	8.263
34	522.611,53 656.374,146	35	522.612,439 656.362,104	12.076	35	522.612,439 656.362,104	36	522.612,607 656.347,974	14.131	36	522.612,607 656.347,974	37	522.612,427 656.340,552	7.424
37	522.612,427 656.340,552	38	522.615,713 656.341,943	3.568	38	522.615,713 656.341,943	39	522.630,42 656.344,187	14.877	39	522.630,42 656.344,187	40	522.648,47 656.349,765	18.892
40	522.648,47 656.349,765	41	522.672,694 656.358,633	25.796	41	522.672,694 656.358,633	1	522.700,474 656.370,088	30.049					

** Lungimile segmentelor sunt determinate în planul de proiecție Stereo 70 și sunt rotunjite la 1 milimetru.

*** Distanța dintre puncte este formată din segmente cumulate ce sunt mai mici decât valoarea 1 milimetru.

**DATE DESPRE IMOBILUL NR. 2027**

Oficiul de Cadastru și Publicitate Imobiliară SUCEAVA
Biroul de Cadastru și Publicitate Imobiliară Vatra Dornei

A. Partea I. Descrierea imobilului

TEREN Extravilan

Adresa: Jud. Suceava, Loc numit DANDOAIA

Nr. Crt	Nr cadastral Nr. topografic	Suprafața* (mp)	Observații / Referințe
A1	34412	4.890	Sector cadastral:34 Teren neimprejmuit; Provenit din CF 34412, nr. cad. 34412, CF 33007, nr. top. 1390

B. Partea II. Proprietari și acte

Inscrieri privitoare la dreptul de proprietate și alte drepturi reale	Referințe
10860 / 07/07/2021	
Act Notarial nr. 999, din 15/06/2021 emis de BIN REY OLTICA VERONICA (act administrativ nr 2152 din 15.06.2021, emis de PRIMARIA IACOBENI);	
B1	A1
se notează POSESIA asupra imobilului	
1) NIGA VASILE	
2027 / 26/07/2023	
Act Normativ nr. Lege 7, din 13/03/1996 emis de Parlamentul României;	
B2	A1
Intabulare, drept de PROPRIETATE, dobândit prin Lege, cota actuala 1/1	
1) NEIDENTIFICAT NEIDENTIFICAT	

C. Partea III. SARCINI .

Inscrieri privind dezmembramintele dreptului de proprietate, drepturi reale de garanție și sarcini	Referințe
NU SUNT	

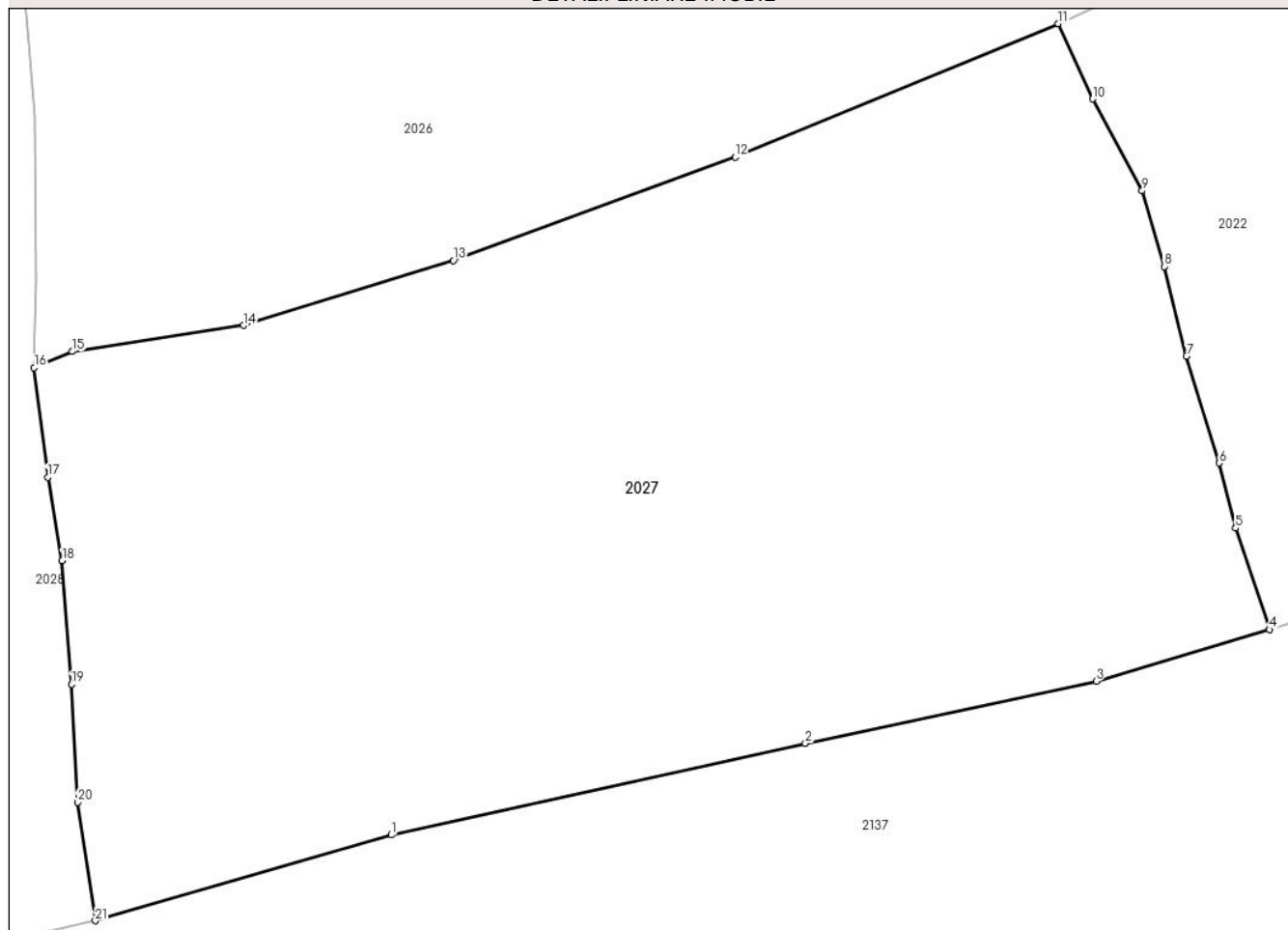
Anexa Nr. 1 La Partea I

Teren

Nr cadastral	Suprafața (mp)*	Observații / Referințe
34412	4.890	Provenit din CF 34412, nr. cad. 34412, CF 33007, nr. top. 1390

* Suprafața este determinată în planul de proiecție Stereo 70.

DETALII LINIARE IMOBIL



Date referitoare la teren

Crt	Categorie folosință	Intra vilan	Suprafața (mp)	Tarla	Parcelă	Nr. topo	Observații / Referințe
1	faneata	NU	4.890	-	-	-	

Lungime Segmente

1) Valorile lungimilor segmentelor sunt obținute din proiecție în plan.

Punct început	X / Y	Punct sfârșit	X / Y	Lungime segment (** (m)
1	522.643,123 656.300,443	2	522.678,734 656.308,302	36.468
3	522.703,74 656.313,637	4	522.718,611 656.318,073	15.519
5	522.715,709 656.326,774	6	522.714,308 656.332,366	5.765
7	522.711,494 656.341,564	8	522.709,569 656.349,246	7.92
9	522.707,681 656.355,745	10	522.703,411 656.363,627	8.964

Punct început	X / Y	Punct sfârșit	X / Y	Lungime segment (** (m)
2	522.678,734 656.308,302	3	522.703,74 656.313,637	25.569
4	522.718,611 656.318,073	5	522.715,709 656.326,774	9.172
6	522.714,308 656.332,366	7	522.711,494 656.341,564	9.619
8	522.709,569 656.349,246	9	522.707,681 656.355,745	6.768
10	522.703,411 656.363,627	11	522.700,474 656.370,088	7.097

Punct început	X / Y	Punct sfârșit	X / Y	Lungime segment (** (m)
11	522.700,474 656.370,088	12	522.672,694 656.358,633	30.049
13	522.648,47 656.349,765	14	522.630,42 656.344,187	18.892
15	522.615,713 656.341,943	16	522.612,427 656.340,552	3.568
17	522.613,587 656.331,155	18	522.614,832 656.323,98	7.282
19	522.615,621 656.313,367	20	522.616,184 656.303,246	10.137
21	522.617,677 656.293,075	1	522.643,123 656.300,443	26.491

Punct început	X / Y	Punct sfârșit	X / Y	Lungime segment (** (m)
12	522.672,694 656.358,633	13	522.648,47 656.349,765	25.796
14	522.630,42 656.344,187	15	522.615,713 656.341,943	14.877
16	522.612,427 656.340,552	17	522.613,587 656.331,155	9.468
18	522.614,832 656.323,98	19	522.615,621 656.313,367	10.642
20	522.616,184 656.303,246	21	522.617,677 656.293,075	10.28

** Lungimile segmentelor sunt determinate în planul de proiecție Stereo 70 și sunt rotunjite la 1 milimetru.

*** Distanța dintre puncte este formată din segmente cumulate ce sunt mai mici decât valoarea 1 milimetru.

**DATE DESPRE IMOBILUL NR. 2028**

Oficiul de Cadastru și Publicitate Imobiliară SUCEAVA
Biroul de Cadastru și Publicitate Imobiliară Vatra Dornei

A. Partea I. Descrierea imobilului

TEREN Necunoscut

Adresa: Loc. Iacobeni, Str Dandoaia, Nr. 30, Jud. Suceava

Nr. Crt	Nr cadastral Nr. topografic	Suprafața* (mp)	Observații / Referințe
A1	34005	6.395	Sector cadastral:34 Teren neimprejmuit; CF 34005, 34006, 34007, nr. top. 1393/1, 874/1, 874/2

Construcții

Crt	Nr cadastral Nr. topografic	Adresa	Observații / Referințe
A1.1		Loc. Iacobeni, Str Dandoaia, Nr. 30, Jud. Suceava	Nr. niveluri:1; S. construita la sol:71 mp; S. construita desfasurata:71 mp; Casă de locuit, P

B. Partea II. Proprietari și acte

Inscrieri privitoare la dreptul de proprietate și alte drepturi reale		Referințe
2028 / 26/07/2023		
Act Normativ nr. Lege nr. 7, din 13/03/1996 emis de Parlamentul României;		
B1	Intabulare, drept de PROPRIETATE, dobandit prin Lege, cota actuala 1/1 1) NEIDENTIFICAT NEIDENTIFICAT	A1
Act Administrativ nr. Adeverință nr. 655, din 20/07/2023 emis de Primăria Comunei Iacobeni;		
B2	Se notează posesia faptică în favoarea lui 1) IACOBAN REVECA	A1
Act Administrativ nr. Adeverință nr. 2246, din 24/07/2023 emis de Primăria Comunei Iacobeni;		
B3	Intabulare, drept de PROPRIETATE, dobandit prin Lege, cota actuala 1/1 1) IACOBAN REVECA	A1.1

C. Partea III. SARCINI .

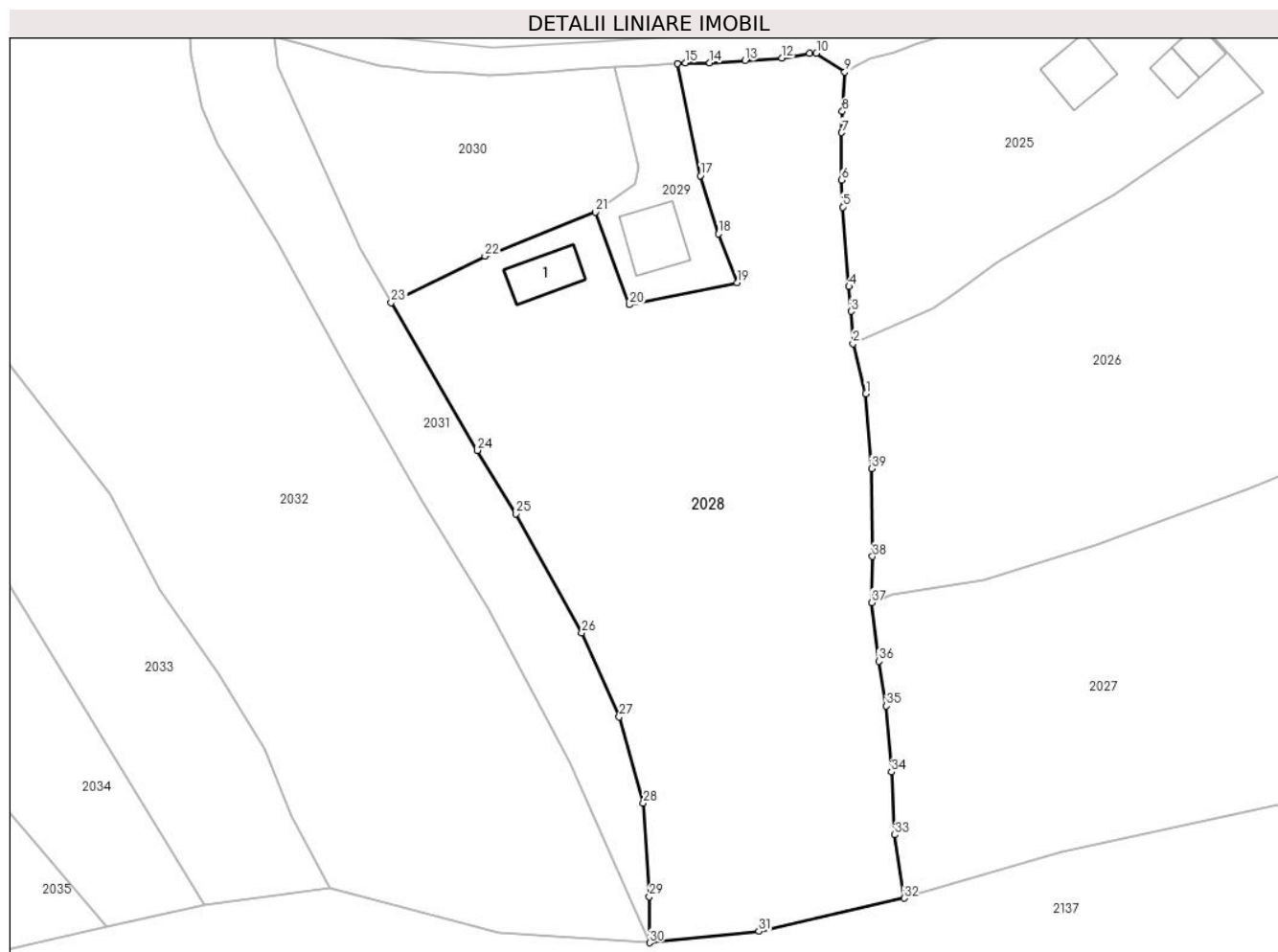
Inscrieri privind dezmembramintele dreptului de proprietate, drepturi reale de garanție și sarcini	Referințe
NU SUNT	

Anexa Nr. 1 La Partea I

Teren

Nr cadastral	Suprafața (mp)*	Observații / Referințe
34005	6.395	CF 34005, 34006, 34007, nr. top. 1393/1, 874/1, 874/2

* Suprafața este determinată în planul de proiecție Stereo 70.



Date referitoare la teren

Crt	Categorie folosință	Intravilan	Suprafața (mp)	Tarla	Parcelă	Nr. topo	Observații / Referințe
1	curți constructii	DA	557	-	-	-	
2	faneata	DA	2.315	-	-	-	
3	faneata	NU	3.523	-	-	-	

Date referitoare la construcții

Crt	Număr	Destinație construcție	Supraf. (mp)	Situație juridică	Observații / Referințe
A1.1		construcții de locuințe	71	Cu acte	Nr. niveluri:1; S. construita la sol:71 mp; S. construita desfasurata:71 mp; Casă de locuit, P

Lungime Segmente

1) Valorile lungimilor segmentelor sunt obținute din proiecție în plan.

Punct început	X / Y	Punct sfârșit	X / Y	Lungime segment (** (m)	Punct început	X / Y	Punct sfârșit	X / Y	Lungime segment (** (m)
1	522.611,53 656.374,146	2	522.609,456 656.382,144	8.263	2	522.609,456 656.382,144	3	522.609,128 656.387,36	5.226
3	522.609,128 656.387,36	4	522.608,804 656.391,344	3.997	4	522.608,804 656.391,344	5	522.607,816 656.404,119	12.813

Punct început	X / Y	Punct sfârșit	X / Y	Lungime segment (** (m)
5	522.607,816 656.404,119	6	522.607,61 656.408,469	4.355
7	522.607,632 656.416,067	8	522.607,759 656.419,46	3.395
9	522.608,129 656.425,796	10	522.603,574 656.428,83	5.473
11	522.602,463 656.428,776	12	522.598,016 656.428,057	4.505
13	522.592,129 656.427,639	14	522.586,423 656.427,296	5.716
15	522.582,545 656.427,258	16	522.581,195 656.427,165	1.353
17	522.584,906 656.409,159	18	522.587,855 656.399,808	9.805
19	522.590,809 656.391,964	20	522.573,53 656.388,421	17.639
21	522.568,034 656.403,294	22	522.550,288 656.396,243	19.095
23	522.535,21 656.388,768	24	522.549,09 656.365,013	27.513
25	522.555,279 656.354,843	26	522.565,845 656.335,73	21.839
27	522.571,885 656.322,209	28	522.575,737 656.308,336	14.398
29	522.576,709 656.293,315	30	522.576,755 656.285,909	7.406
31	522.594,313 656.287,751	32	522.617,677 656.293,075	23.963
33	522.616,184 656.303,246	34	522.615,621 656.313,367	10.137
35	522.614,832 656.323,98	36	522.613,587 656.331,155	7.282
37	522.612,427 656.340,552	38	522.612,607 656.347,974	7.424
39	522.612,439 656.362,104	1	522.611,53 656.374,146	12.076

Punct început	X / Y	Punct sfârșit	X / Y	Lungime segment (** (m)
6	522.607,61 656.408,469	7	522.607,632 656.416,067	7.598
8	522.607,759 656.419,46	9	522.608,129 656.425,796	6.347
10	522.603,574 656.428,83	11	522.602,463 656.428,776	1.112
12	522.598,016 656.428,057	13	522.592,129 656.427,639	5.902
14	522.586,423 656.427,296	15	522.582,545 656.427,258	3.878
16	522.581,195 656.427,165	17	522.584,906 656.409,159	18.384
18	522.587,855 656.399,808	19	522.590,809 656.391,964	8.382
20	522.573,53 656.388,421	21	522.568,034 656.403,294	15.856
22	522.550,288 656.396,243	23	522.535,21 656.388,768	16.829
24	522.549,09 656.365,013	25	522.555,279 656.354,843	11.905
26	522.565,845 656.335,73	27	522.571,885 656.322,209	14.809
28	522.575,737 656.308,336	29	522.576,709 656.293,315	15.052
30	522.576,755 656.285,909	31	522.594,313 656.287,751	17.654
32	522.617,677 656.293,075	33	522.616,184 656.303,246	10.28
34	522.615,621 656.313,367	35	522.614,832 656.323,98	10.642
36	522.613,587 656.331,155	37	522.612,427 656.340,552	9.468
38	522.612,607 656.347,974	39	522.612,439 656.362,104	14.131

** Lungimile segmentelor sunt determinate în planul de proiecție Stereo 70 și sunt rotunjite la 1 milimetru.

*** Distanța dintre puncte este formată din segmente cumulate ce sunt mai mici decât valoarea 1 milimetru.

**DATE DESPRE IMOBILUL NR. 2029**

Oficiul de Cadastru și Publicitate Imobiliară SUCEAVA
Biroul de Cadastru și Publicitate Imobiliară Vatra Dornei

A. Partea I. Descrierea imobilului

TEREN Intravilan

Adresa: Loc. Iacobeni, Str Dandoaia, Nr. 30A, Jud. Suceava

Nr. Crt	Nr cadastral Nr. topografic	Suprafața* (mp)	Observații / Referințe
A1		500	Sector cadastral:34 Teren neimprejmuit;

Construcții

Crt	Nr cadastral Nr. topografic	Adresa	Observații / Referințe
A1.1		Loc. Iacobeni, Str Dandoaia, Nr. 30A, Jud. Suceava	Nr. niveluri:2; S. construita la sol:90 mp; S. construita desfasurata:180 mp; Casă de locuit, P+E

B. Partea II. Proprietari și acte

Inscrieri privitoare la dreptul de proprietate și alte drepturi reale		Referințe
2029 / 26/07/2023		
Act Normativ nr. Lege nr. 7, din 13/03/1996 emis de Parlamentul României;		
B1	Intabulare, drept de PROPRIETATE, dobandit prin Lege, cota actuala 1/1 1) NEIDENTIFICAT NEIDENTIFICAT	A1
Act Administrativ nr. Adeverință nr. 656, din 20/07/2023 emis de Primăria Comunei Iacobeni;		
B2	Se notează posesia faptică în favoarea lui 1) IACOBAN DUMITRU-IRINEL 2) IACOBAN IRINA	A1
Act Administrativ nr. Adeverință nr. 2246, din 24/07/2023 emis de Primăria Comunei Iacobeni;		
B3	Intabulare, drept de PROPRIETATE, dobandit prin Lege, cota actuala 1/1 1) IACOBAN DUMITRU-IRINEL 2) IACOBAN IRINA	A1.1

C. Partea III. SARCINI .

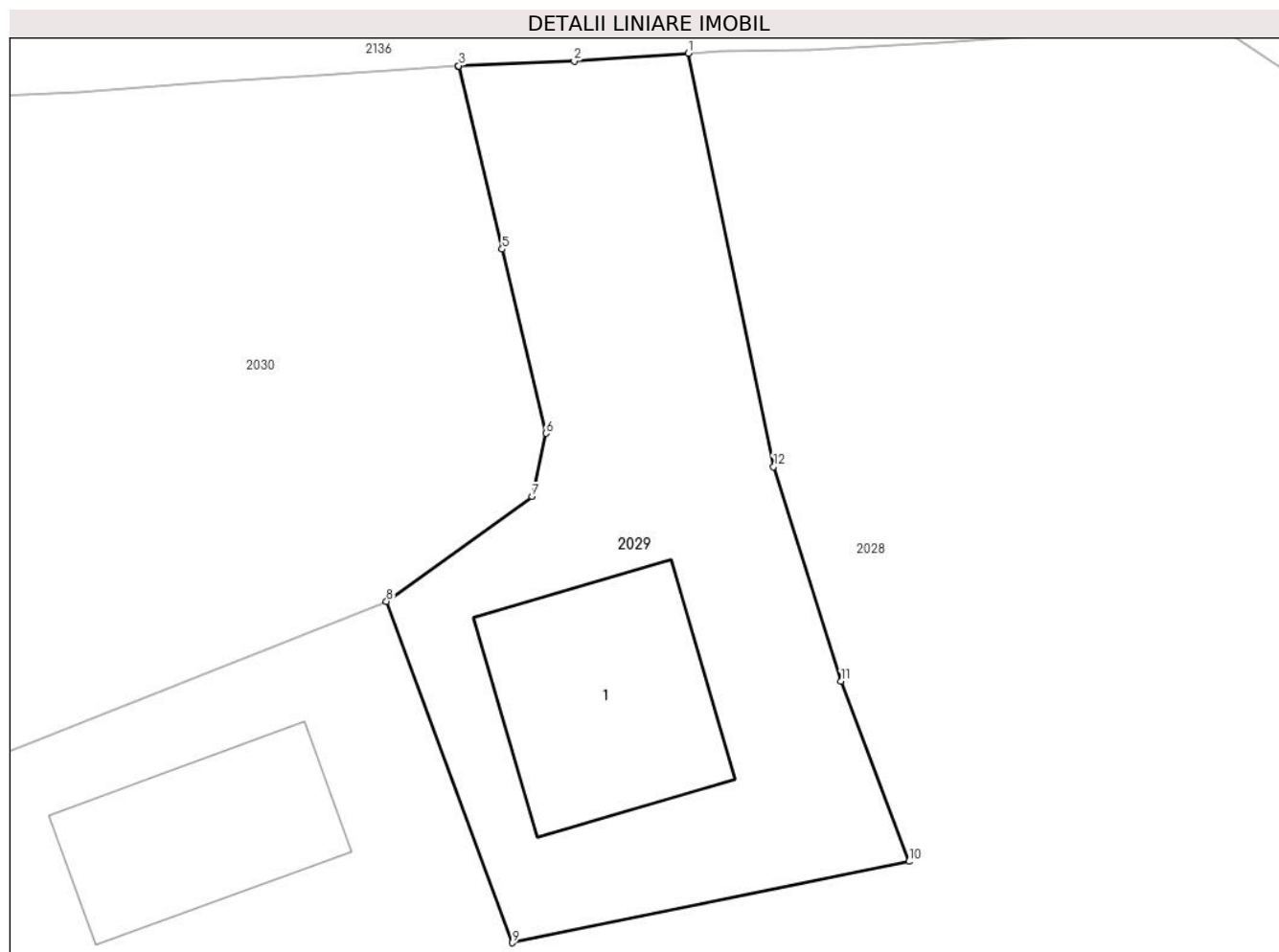
Inscrieri privind dezmembramintele dreptului de proprietate, drepturi reale de garanție și sarcini	Referințe
NU SUNT	

Anexa Nr. 1 La Partea I

Teren

Nr cadastral	Suprafața (mp)*	Observații / Referințe
	500	

* Suprafața este determinată în planul de proiecție Stereo 70.



Date referitoare la teren

Crt	Categorie folosință	Intravilan	Suprafața (mp)	Tarla	Parcelă	Nr. topo	Observații / Referințe
1	curți constructii	DA	324	-	-	-	
2	faneata	DA	176	-	-	-	

Date referitoare la construcții

Crt	Număr	Destinație construcție	Supraf. (mp)	Situație juridică	Observații / Referințe
A1.1		construcții de locuințe	90	Cu acte	Nr. niveluri:2; S. construita la sol:90 mp; S. construita desfasurata:180 mp; Casă de locuit, P+E

Lungime Segmente

1) Valorile lungimilor segmentelor sunt obținute din proiecție în plan.

Punct început	X / Y	Punct sfârșit	X / Y	Lungime segment (** (m)
1	522.581,195 656.427,165	2	522.576,22 656.426,822	4.987
2	522.576,22 656.426,822	3	522.571,183 656.426,62	5.041

Punct început	X / Y	Punct sfârșit	X / Y	Lungime segment (** (m)
3	522.571,183 656.426,62	4	522.571,16 656.426,619	0.023
4	522.571,16 656.426,619	5	522.573,078 656.418,635	8.211
5	522.573,078 656.418,635	6	522.574,983 656.410,607	8.251
6	522.574,983 656.410,607	7	522.574,386 656.407,855	2.816
7	522.574,386 656.407,855	8	522.568,034 656.403,294	7.82
8	522.568,034 656.403,294	9	522.573,53 656.388,421	15.856
9	522.573,53 656.388,421	10	522.590,809 656.391,964	17.639
10	522.590,809 656.391,964	11	522.587,855 656.399,808	8.382
11	522.587,855 656.399,808	12	522.584,906 656.409,159	9.805
12	522.584,906 656.409,159	1	522.581,195 656.427,165	18.384

** Lungimile segmentelor sunt determinate în planul de proiecție Stereo 70 și sunt rotunjite la 1 milimetru.

*** Distanța dintre puncte este formată din segmente cumulate ce sunt mai mici decât valoarea 1 milimetru.

**DATE DESPRE IMOBILUL NR. 2030**

Oficiul de Cadastru și Publicitate Imobiliară SUCEAVA
Biroul de Cadastru și Publicitate Imobiliară Vatra Dornei

A. Partea I. Descrierea imobilului

TEREN Necunoscut

Adresa: Loc. Iacobeni, Jud. Suceava, Loc numit DANDOAIA

Nr. Crt	Nr cadastral Nr. topografic	Suprafața* (mp)	Observații / Referințe
A1	34389	1.480	Sector cadastral:34 Teren neimprejmuit; Provenit din CF 34389, nr. cad. 34389

B. Partea II. Proprietari și acte

Inscrieri privitoare la dreptul de proprietate și alte drepturi reale		Referințe
10152 / 25/06/2021		
Act Notarial nr. 1079, din 25/06/2021 emis de REY OLTICA-VERONICA;		
B1	se notează POSESIA asupra imobilului	A1
	1) IACOBAN DUMITRU-IRINEL 2) IACOBAN-GROZA IULIANA-MIHAELA	
2030 / 26/07/2023		
Act Normativ nr. Lege 7, din 13/03/1996 emis de Parlamentul României;		
B2	Intabulare, drept de PROPRIETATE, dobândit prin Lege, cota actuala 1/1	A1
	1) NEIDENTIFICAT NEIDENTIFICAT	

C. Partea III. SARCINI .

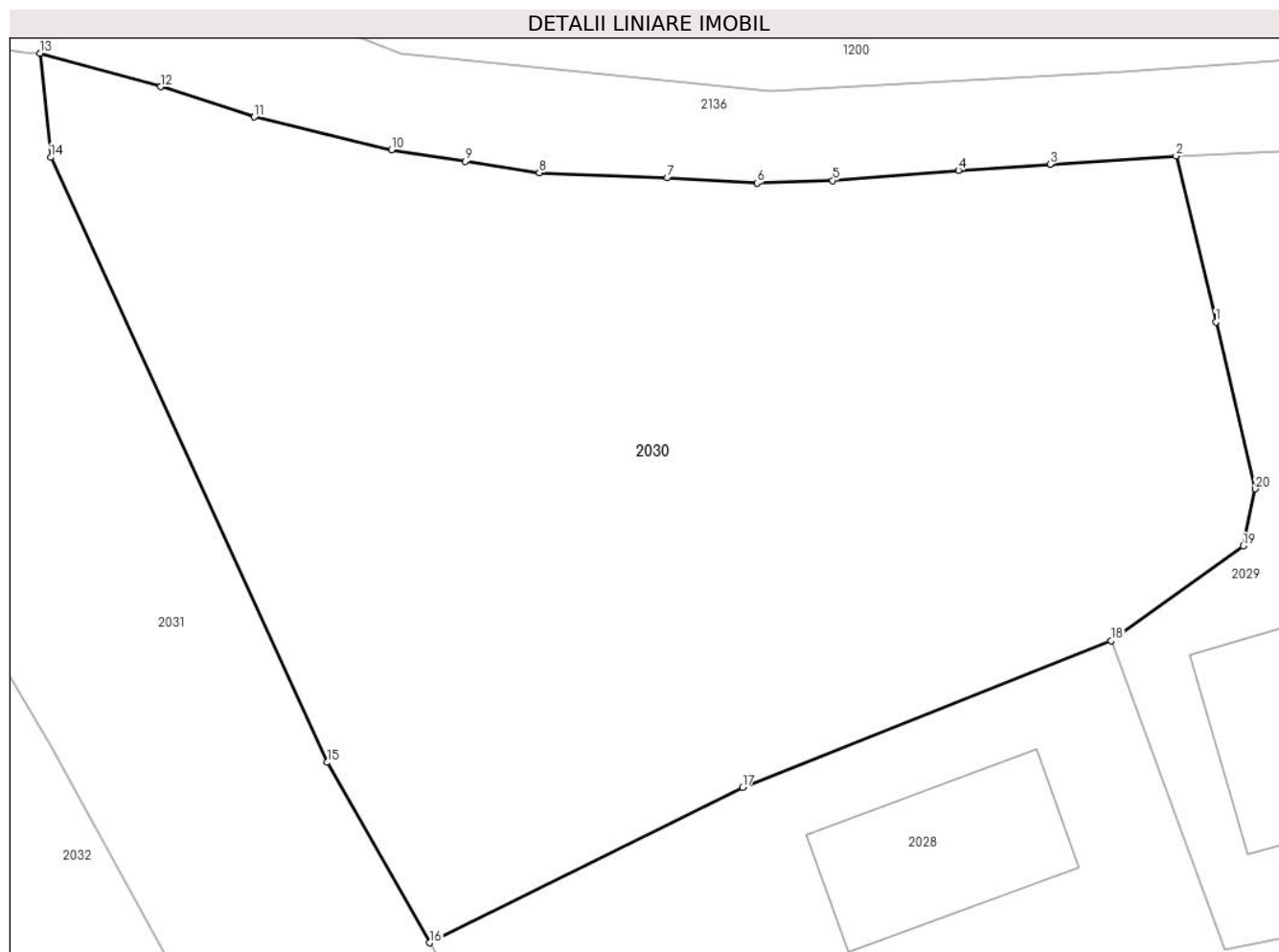
Inscrieri privind dezmembramintele dreptului de proprietate, drepturi reale de garanție și sarcini	Referințe
NU SUNT	

Anexa Nr. 1 La Partea I

Teren

Nr cadastral	Suprafața (mp)*	Observații / Referințe
34389	1.480	Provenit din CF 34389, nr. cad. 34389

* Suprafața este determinată în planul de proiecție Stereo 70.



Date referitoare la teren

Crt	Categorie folosință	Intra vilan	Suprafața (mp)	Tarla	Parcelă	Nr. topo	Observații / Referințe
1	faneata	DA	1.067	-	-	-	
2	arabil	DA	127	-	-	-	
3	faneata	NU	286	-	-	-	

Lungime Segmente

1) Valorile lungimilor segmentelor sunt obținute din proiecție în plan.

Punct început	X / Y	Punct sfârșit	X / Y	Lungime segment (** (m)
1	522.573,078 656.418,635	2	522.571,16 656.426,619	8.211
2	522.571,16 656.426,619	3	522.565,105 656.426,218	6.068
3	522.565,105 656.426,218	4	522.560,679 656.425,94	4.435
4	522.560,679 656.425,94	5	522.554,632 656.425,445	6.067

Punct început	X / Y	Punct sfârșit	X / Y	Lungime segment (** (m)
5	522.554,632 656.425,445	6	522.550,984 656.425,315	3.65
6	522.550,984 656.425,315	7	522.546,671 656.425,569	4.32
7	522.546,671 656.425,569	8	522.540,501 656.425,817	6.175
8	522.540,501 656.425,817	9	522.536,937 656.426,359	3.605
9	522.536,937 656.426,359	10	522.533,385 656.426,919	3.596
10	522.533,385 656.426,919	11	522.526,766 656.428,505	6.806
11	522.526,766 656.428,505	12	522.522,272 656.429,95	4.721
12	522.522,272 656.429,95	13	522.516,458 656.431,567	6.035
13	522.516,458 656.431,567	14	522.516,98 656.426,555	5.039
14	522.516,98 656.426,555	15	522.530,273 656.397,445	32.001
15	522.530,273 656.397,445	16	522.535,21 656.388,768	9.983
16	522.535,21 656.388,768	17	522.550,288 656.396,243	16.829
17	522.550,288 656.396,243	18	522.568,034 656.403,294	19.095
18	522.568,034 656.403,294	19	522.574,386 656.407,855	7.82
19	522.574,386 656.407,855	20	522.574,983 656.410,607	2.816
20	522.574,983 656.410,607	1	522.573,078 656.418,635	8.251

** Lungimile segmentelor sunt determinate în planul de proiecție Stereo 70 și sunt rotunjite la 1 milimetru.

*** Distanța dintre puncte este formată din segmente cumulate ce sunt mai mici decât valoarea 1 milimetru.

**DATE DESPRE IMOBILUL NR. 2031**

Oficiul de Cadastru și Publicitate Imobiliară SUCEAVA
Biroul de Cadastru și Publicitate Imobiliară Vatra Dornei

A. Partea I. Descrierea imobilului

TEREN Extravilan

Adresa: Jud. Suceava, Loc numit DANDOAIA

Nr. Crt	Nr cadastral Nr. topografic	Suprafața* (mp)	Observații / Referințe
A1	34004	1.751	Sector cadastral:34 Teren neimprejmuit; CF 34004, nr. top. 1393/2

B. Partea II. Proprietari și acte

Inscrieri privitoare la dreptul de proprietate și alte drepturi reale		Referințe
2031 / 26/07/2023		
Act Normativ nr. Lege nr. 7, din 13/03/1996 emis de Parlamentul României;		
B1	Intabulare, drept de PROPRIETATE, dobandit prin Lege, cota actuala 1/1 1) NEIDENTIFICAT NEIDENTIFICAT	A1
Act Administrativ nr. Adeverință nr. 657, din 20/07/2023 emis de Primăria Comunei Iacobeni;		
B2	Se notează posesia faptică în favoarea lui 1) BROCEA LILIANA 2) CREȚU NICULINA 3) PAVĂL MIHAELA 4) POIENAR MARIA	A1

C. Partea III. SARCINI .

Inscrieri privind dezmembramintele dreptului de proprietate, drepturi reale de garanție și sarcini	Referințe
NU SUNT	

Anexa Nr. 1 La Partea I

Teren

Nr cadastral	Suprafața (mp)*	Observații / Referințe
34004	1.751	CF 34004, nr. top. 1393/2

* Suprafața este determinată în planul de proiecție Stereo 70.



Date referitoare la teren

Crt	Categorie folosință	Intra vilan	Suprafața (mp)	Tarla	Parcelă	Nr. topo	Observații / Referințe
1	faneata	NU	1.751	-	-	-	

Lungime Segmente

1) Valorile lungimilor segmentelor sunt obținute din proiecție în plan.

Punct început	X / Y	Punct sfârșit	X / Y	Lungime segment (** (m)
1	522.535,21 656.388,768	2	522.530,273 656.397,445	9.983
3	522.516,98 656.426,555	4	522.516,458 656.431,567	5.039
5	522.515,664 656.431,586	6	522.514,546 656.431,792	1.137
7	522.508,148 656.434,243	8	522.502,572 656.436,388	5.974
9	522.503,019 656.428,392	10	522.504,764 656.420,079	8.494

Punct început	X / Y	Punct sfârșit	X / Y	Lungime segment (** (m)
2	522.530,273 656.397,445	3	522.516,98 656.426,555	32.001
4	522.516,458 656.431,567	5	522.515,664 656.431,586	0.794
6	522.514,546 656.431,792	7	522.508,148 656.434,243	6.851
8	522.502,572 656.436,388	9	522.503,019 656.428,392	8.008
10	522.504,764 656.420,079	11	522.507,376 656.414,273	6.366

Punct început	X / Y	Punct sfârșit	X / Y	Lungime segment (** (m)
11	522.507,376 656.414,273	12	522.516,97 656.398,292	18.64
13	522.528,007 656.378,173	14	522.539,811 656.357,318	23.964
15	522.550,714 656.339,8	16	522.563,96 656.314,95	28.16
17	522.576,755 656.285,909	18	522.576,709 656.293,315	7.406
19	522.575,737 656.308,336	20	522.571,885 656.322,209	14.398
21	522.565,845 656.335,73	22	522.555,279 656.354,843	21.839
23	522.549,09 656.365,013	1	522.535,21 656.388,768	27.513

Punct început	X / Y	Punct sfârșit	X / Y	Lungime segment (** (m)
12	522.516,97 656.398,292	13	522.528,007 656.378,173	22.948
14	522.539,811 656.357,318	15	522.550,714 656.339,8	20.634
16	522.563,96 656.314,95	17	522.576,755 656.285,909	31.735
18	522.576,709 656.293,315	19	522.575,737 656.308,336	15.052
20	522.571,885 656.322,209	21	522.565,845 656.335,73	14.809
22	522.555,279 656.354,843	23	522.549,09 656.365,013	11.905

** Lungimile segmentelor sunt determinate în planul de proiecție Stereo 70 și sunt rotunjite la 1 milimetru.

*** Distanța dintre puncte este formată din segmente cumulate ce sunt mai mici decât valoarea 1 milimetru.

**DATE DESPRE IMOBILUL NR. 2032**

Oficiul de Cadastru și Publicitate Imobiliară SUCEAVA
Biroul de Cadastru și Publicitate Imobiliară Vatra Dornei

A. Partea I. Descrierea imobilului

TEREN Necunoscut

Adresa: Loc. Iacobeni, Jud. Suceava, Loc numit DANDOAIA

Nr. Crt	Nr cadastral Nr. topografic	Suprafața* (mp)	Observații / Referințe
A1	33702	7.690	Sector cadastral:34 Teren neimprejmuit; CF 33702, 33703, 33704, 33705, 32364, nr. top. 1400/1, 1401, 1402/1, 454, 1402/2

B. Partea II. Proprietari și acte

Inscrieri privitoare la dreptul de proprietate și alte drepturi reale		Referințe
2032 / 26/07/2023		
Act Normativ nr. Lege nr. 7, din 13/03/1996 emis de Parlamentul României;		
B1	Intabulare, drept de PROPRIETATE, dobândit prin Lege, cota actuala 1/1 1) NEIDENTIFICAT NEIDENTIFICAT	A1
Act Administrativ nr. Adeverință nr. 658, din 20/07/2023 emis de Primăria Comunei Iacobeni;		
B2	Se notează posesia faptică în favoarea lui 1) DURNEA GHEORGHE	A1

C. Partea III. SARCINI .

Inscrieri privind dezmembramintele dreptului de proprietate, drepturi reale de garanție și sarcini	Referințe
NU SUNT	

Anexa Nr. 1 La Partea I

Teren

Nr cadastral	Suprafața (mp)*	Observații / Referințe
33702	7.690	CF 33702, 33703, 33704, 33705, 32364, nr. top. 1400/1, 1401, 1402/1, 454, 1402/2

* Suprafața este determinată în planul de proiecție Stereo 70.



Date referitoare la teren

Crt	Categorie folosință	Intra vilan	Suprafața (mp)	Tarla	Parcelă	Nr. topo	Observații / Referințe
1	faneata	DA	89	-	-	-	
2	faneata	NU	7.601	-	-	-	

Lungime Segmente

1) Valorile lungimilor segmentelor sunt obținute din proiecție în plan.

Punct început	X / Y	Punct sfârșit	X / Y	Lungime segment (** (m)
1	522.528,007 656.378,173	2	522.516,97 656.398,292	22.948
3	522.507,376 656.414,273	4	522.504,764 656.420,079	6.366
5	522.503,019 656.428,392	6	522.502,572 656.436,388	8.008
7	522.498,994 656.438,649	8	522.494,589 656.440,133	4.648

Punct început	X / Y	Punct sfârșit	X / Y	Lungime segment (** (m)
2	522.516,97 656.398,292	3	522.507,376 656.414,273	18.64
4	522.504,764 656.420,079	5	522.503,019 656.428,392	8.494
6	522.502,572 656.436,388	7	522.498,994 656.438,649	4.233
8	522.494,589 656.440,133	9	522.490,517 656.441,195	4.208

Punct început	X / Y	Punct sfârșit	X / Y	Lungime segment (** (m)
9	522.490,517 656.441,195	10	522.487,32 656.441,976	3.291
11	522.483,562 656.442,574	12	522.478,113 656.442,808	5.454
13	522.471,189 656.442,506	14	522.466,26 656.441,992	4.956
15	522.459,795 656.441,519	16	522.453,509 656.440,095	6.445
17	522.453,495 656.439,256	18	522.454,607 656.420,98	18.31
19	522.463,466 656.396,918	20	522.469,996 656.383,57	14.86
21	522.490,086 656.357,886	22	522.498,003 656.342,546	17.263
23	522.507,525 656.329,031	24	522.514,943 656.316,943	14.183
25	522.519,143 656.306,335	26	522.525,336 656.294,789	13.102
27	522.552,436 656.287,518	28	522.576,755 656.285,909	24.372
29	522.563,96 656.314,95	30	522.550,714 656.339,8	28.16
31	522.539,811 656.357,318	1	522.528,007 656.378,173	23.964

Punct început	X / Y	Punct sfârșit	X / Y	Lungime segment (** (m)
10	522.487,32 656.441,976	11	522.483,562 656.442,574	3.805
12	522.478,113 656.442,808	13	522.471,189 656.442,506	6.931
14	522.466,26 656.441,992	15	522.459,795 656.441,519	6.482
16	522.453,509 656.440,095	17	522.453,495 656.439,256	0.839
18	522.454,607 656.420,98	19	522.463,466 656.396,918	25.641
20	522.469,996 656.383,57	21	522.490,086 656.357,886	32.608
22	522.498,003 656.342,546	23	522.507,525 656.329,031	16.533
24	522.514,943 656.316,943	25	522.519,143 656.306,335	11.409
26	522.525,336 656.294,789	27	522.552,436 656.287,518	28.058
28	522.576,755 656.285,909	29	522.563,96 656.314,95	31.735
30	522.550,714 656.339,8	31	522.539,811 656.357,318	20.634

** Lungimile segmentelor sunt determinate în planul de proiecție Stereo 70 și sunt rotunjite la 1 milimetru.

*** Distanța dintre puncte este formată din segmente cumulate ce sunt mai mici decât valoarea 1 milimetru.

**DATE DESPRE IMOBILUL NR. 2033**

Oficiul de Cadastru și Publicitate Imobiliară SUCEAVA
Biroul de Cadastru și Publicitate Imobiliară Vatra Dornei

A. Partea I. Descrierea imobilului

TEREN Necunoscut

Adresa: Loc. Iacobeni, Jud. Suceava, Loc numit DANDOAIA

Nr. Crt	Nr cadastral Nr. topografic	Suprafața* (mp)	Observații / Referințe
A1	32363	3.518	Sector cadastral:34 Teren neimprejmuit; CF 32363, 32361, nr. top. 1400/2, parte din nr. top. 1403

B. Partea II. Proprietari și acte

Inscrieri privitoare la dreptul de proprietate și alte drepturi reale		Referințe
2033 / 26/07/2023		
Act Normativ nr. Lege nr. 7, din 13/03/1996 emis de Parlamentul României;		
B1	Intabulare, drept de PROPRIETATE, dobândit prin Lege, cota actuala 1/1 1) NEIDENTIFICAT NEIDENTIFICAT	A1
Act Administrativ nr. Adeverință nr. 659, din 20/07/2023 emis de Primăria Comunei Iacobeni;		
B2	Se notează posesia faptică în favoarea lui 1) CÎRNU EMANUEL	A1

C. Partea III. SARCINI .

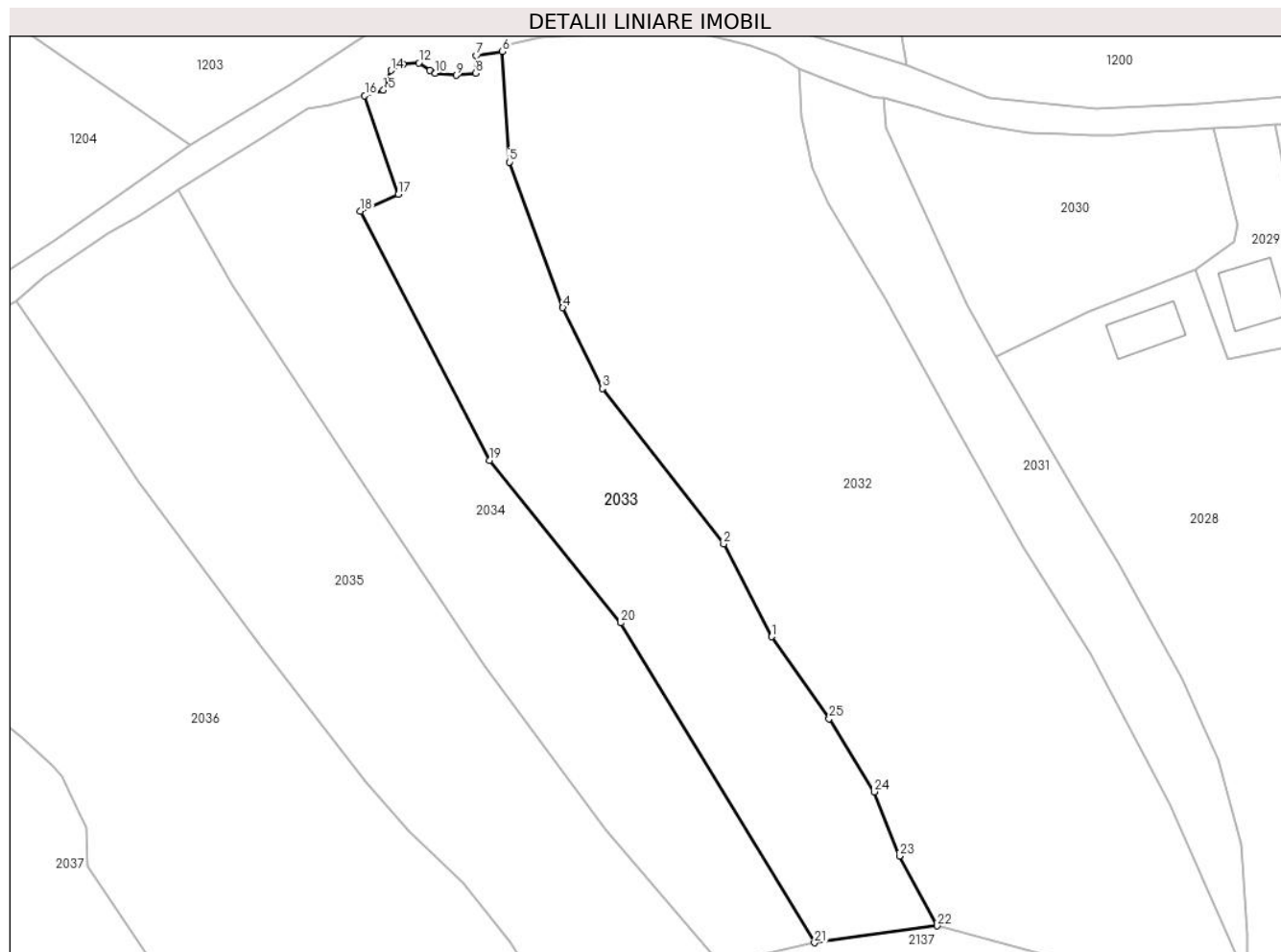
Inscrieri privind dezmembramintele dreptului de proprietate, drepturi reale de garanție și sarcini	Referințe
NU SUNT	

Anexa Nr. 1 La Partea I

Teren

Nr cadastral	Suprafața (mp)*	Observații / Referințe
32363	3.518	CF 32363, 32361, nr. top. 1400/2, parte din nr. top. 1403

* Suprafața este determinată în planul de proiecție Stereo 70.



Date referitoare la teren

Crt	Categorie folosință	Intravilan	Suprafața (mp)	Tarla	Parcelă	Nr. topo	Observații / Referințe
1	faneata	DA	8	-	-	-	
2	faneata	DA	43	-	-	-	
3	ape statatoare	NU	10	-	-	-	
4	ape statatoare	NU	31	-	-	-	
5	ape statatoare	NU	98	-	-	-	
6	faneata	NU	3.328	-	-	-	

Lungime Segmente

1) Valorile lungimilor segmentelor sunt obținute din proiecție în plan.

Punct început	X / Y	Punct sfârșit	X / Y	Lungime segment (** (m)
1	522.498,003 656.342,546	2	522.490,086 656.357,886	17.263

Punct început	X / Y	Punct sfârșit	X / Y	Lungime segment (** (m)
2	522.490,086 656.357,886	3	522.469,996 656.383,57	32.608

Punct început	X / Y	Punct sfârșit	X / Y	Lungime segment (** (m)
3	522.469,996 656.383,57	4	522.463,466 656.396,918	14.86
5	522.454,607 656.420,98	6	522.453,495 656.439,256	18.31
7	522.449,179 656.438,525	8	522.449,007 656.435,656	2.874
9	522.445,807 656.435,307	10	522.442,395 656.435,663	3.431
11	522.441,49 656.436,089	12	522.439,66 656.437,388	2.244
13	522.437,094 656.437,163	14	522.435,024 656.436,098	2.328
15	522.433,801 656.432,855	16	522.430,705 656.431,96	3.223
17	522.436,283 656.415,644	18	522.430,012 656.412,856	6.863
19	522.451,367 656.371,712	20	522.473,035 656.344,85	34.512
21	522.505,099 656.292,005	22	522.525,336 656.294,789	20.428
23	522.519,143 656.306,335	24	522.514,943 656.316,943	11.409
25	522.507,525 656.329,031	1	522.498,003 656.342,546	16.533

Punct început	X / Y	Punct sfârșit	X / Y	Lungime segment (** (m)
4	522.463,466 656.396,918	5	522.454,607 656.420,98	25.641
6	522.453,495 656.439,256	7	522.449,179 656.438,525	4.377
8	522.449,007 656.435,656	9	522.445,807 656.435,307	3.219
10	522.442,395 656.435,663	11	522.441,49 656.436,089	1.0
12	522.439,66 656.437,388	13	522.437,094 656.437,163	2.576
14	522.435,024 656.436,098	15	522.433,801 656.432,855	3.466
16	522.430,705 656.431,96	17	522.436,283 656.415,644	17.243
18	522.430,012 656.412,856	19	522.451,367 656.371,712	46.356
20	522.473,035 656.344,85	21	522.505,099 656.292,005	61.812
22	522.525,336 656.294,789	23	522.519,143 656.306,335	13.102
24	522.514,943 656.316,943	25	522.507,525 656.329,031	14.183

** Lungimile segmentelor sunt determinate în planul de proiecție Stereo 70 și sunt rotunjite la 1 milimetru.

*** Distanța dintre puncte este formată din segmente cumulate ce sunt mai mici decât valoarea 1 milimetru.

**DATE DESPRE IMOBILUL NR. 2034**

Oficiul de Cadastru și Publicitate Imobiliară SUCEAVA
Biroul de Cadastru și Publicitate Imobiliară Vatra Dornei

A. Partea I. Descrierea imobilului

TEREN Necunoscut

Adresa: Loc. Iacobeni, Jud. Suceava, Loc numit DANDOAIA

Nr. Crt	Nr cadastral Nr. topografic	Suprafața* (mp)	Observații / Referințe
A1	32362	3.486	Sector cadastral:34 Teren neimprejmuit; CF 32362, 32361, parte din nr. top. 1407/3, 1403

B. Partea II. Proprietari și acte

Inscrieri privitoare la dreptul de proprietate și alte drepturi reale		Referințe
2034 / 26/07/2023		
Act Normativ nr. Lege nr. 7, din 13/03/1996 emis de Parlamentul României;		
B1	Intabulare, drept de PROPRIETATE, dobandit prin Lege, cota actuala 1/1 1) NEIDENTIFICAT NEIDENTIFICAT	A1
Act Administrativ nr. Adeverință nr. 660, din 20/07/2023 emis de Primăria Comunei Iacobeni;		
B2	Se notează posesia faptică în favoarea lui 1) DAMIAN GABI-MARIA 2) GHIORHIȚĂ CLAUDIU	A1

C. Partea III. SARCINI .

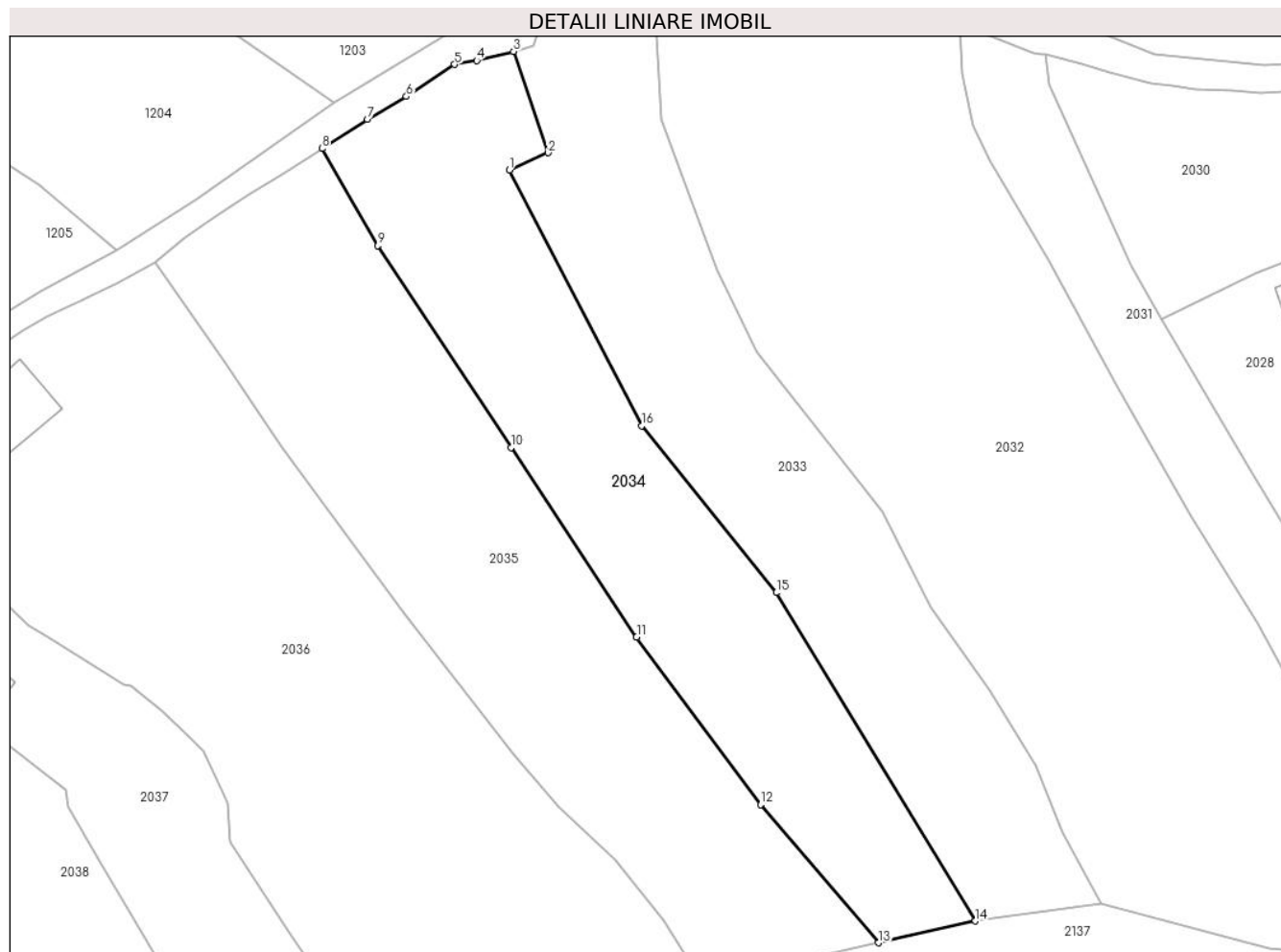
Inscrieri privind dezmembramintele dreptului de proprietate, drepturi reale de garanție și sarcini	Referințe
NU SUNT	

Anexa Nr. 1 La Partea I

Teren

Nr cadastral	Suprafața (mp)*	Observații / Referințe
32362	3.486	CF 32362, 32361, parte din nr. top. 1407/3, 1403

* Suprafața este determinată în planul de proiecție Stereo 70.



Date referitoare la teren

Crt	Categorie folosință	Intravilan	Suprafața (mp)	Tarla	Parcelă	Nr. topo	Observații / Referințe
1	faneata	DA	159	-	-	-	
2	faneata	NU	3.327	-	-	-	

Lungime Segmente

1) Valorile lungimilor segmentelor sunt obținute din proiecție în plan.

Punct început	X / Y	Punct sfârșit	X / Y	Lungime segment (** (m)
1	522.430,012 656.412,856	2	522.436,283 656.415,644	6.863
2	522.436,283 656.415,644	3	522.430,705 656.431,96	17.243
3	522.430,705 656.431,96	4	522.424,787 656.430,489	6.098
4	522.424,787 656.430,489	5	522.421,222 656.429,866	3.619

Punct început	X / Y	Punct sfârșit	X / Y	Lungime segment (** (m)
5	522.421,222 656.429,866	6	522.413,422 656.424,715	9.347
6	522.413,422 656.424,715	7	522.407,153 656.421,005	7.285
7	522.407,153 656.421,005	8	522.399,86 656.416,341	8.657
8	522.399,86 656.416,341	9	522.408,839 656.400,683	18.05
9	522.408,839 656.400,683	10	522.430,298 656.368,211	38.922
10	522.430,298 656.368,211	11	522.450,528 656.337,693	36.614
11	522.450,528 656.337,693	12	522.470,5 656.310,753	33.536
12	522.470,5 656.310,753	13	522.489,482 656.288,504	29.246
13	522.489,482 656.288,504	14	522.505,099 656.292,005	16.005
14	522.505,099 656.292,005	15	522.473,035 656.344,85	61.812
15	522.473,035 656.344,85	16	522.451,367 656.371,712	34.512
16	522.451,367 656.371,712	1	522.430,012 656.412,856	46.356

** Lungimile segmentelor sunt determinate în planul de proiecție Stereo 70 și sunt rotunjite la 1 milimetru.

*** Distanța dintre puncte este formată din segmente cumulate ce sunt mai mici decât valoarea 1 milimetru.

**DATE DESPRE IMOBILUL NR. 2035**

Oficiul de Cadastru și Publicitate Imobiliară SUCEAVA
Biroul de Cadastru și Publicitate Imobiliară Vatra Dornei

A. Partea I. Descrierea imobilului

TEREN Necunoscut

Adresa: Loc. Iacobeni, Jud. Suceava, Loc numit DANDOAIA

Nr. Crt	Nr cadastral Nr. topografic	Suprafața* (mp)	Observații / Referințe
A1	32362	4.279	Sector cadastral:34 Teren neimprejmuit; CF 32362, parte din nr. top. 1407/3

B. Partea II. Proprietari și acte

Inscrieri privitoare la dreptul de proprietate și alte drepturi reale		Referințe
2035 / 26/07/2023		
Act Normativ nr. Lege nr. 7, din 13/03/1996 emis de Parlamentul României;		
B1	Intabulare, drept de PROPRIETATE, dobandit prin Lege, cota actuala 1/1 1) NEIDENTIFICAT NEIDENTIFICAT	A1
Act Administrativ nr. Adeverință nr. 661, din 20/07/2023 emis de Primăria Comunei Iacobeni;		
B2	Se notează posesia faptică în favoarea lui 1) STRÎMBEANU-IACOBAN GHEORGHE	A1

C. Partea III. SARCINI .

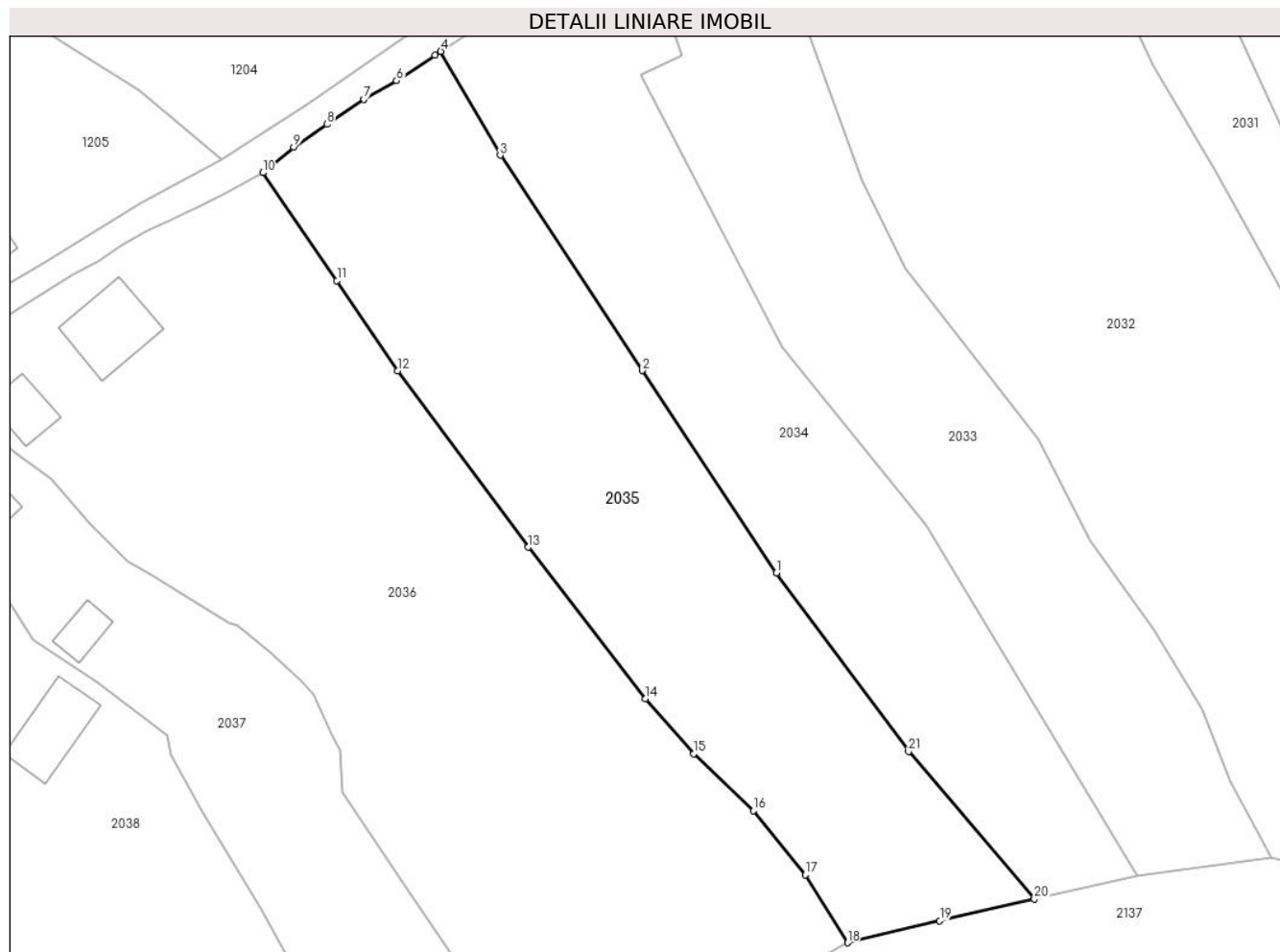
Inscrieri privind dezmembramintele dreptului de proprietate, drepturi reale de garanție și sarcini	Referințe
NU SUNT	

Anexa Nr. 1 La Partea I

Teren

Nr cadastral	Suprafața (mp)*	Observații / Referințe
32362	4.279	CF 32362, parte din nr. top. 1407/3

* Suprafața este determinată în planul de proiecție Stereo 70.



Date referitoare la teren

Crt	Categorie folosință	Intravilan	Suprafața (mp)	Tarla	Parcelă	Nr. topo	Observații / Referințe
1	faneata	DA	524	-	-	-	
2	faneata	NU	3.755	-	-	-	

Lungime Segmente

1) Valorile lungimilor segmentelor sunt obținute din proiecție în plan.

Punct început	X / Y	Punct sfârșit	X / Y	Lungime segment (** (m))
1	522.450,528 656.337,693	2	522.430,298 656.368,211	36.614
3	522.408,839 656.400,683	4	522.399,86 656.416,341	18.05
5	522.398,998 656.415,749	6	522.393,179 656.411,939	6.955
7	522.388,266 656.409,115	8	522.382,661 656.405,344	6.755

Punct început	X / Y	Punct sfârșit	X / Y	Lungime segment (** (m))
2	522.430,298 656.368,211	3	522.408,839 656.400,683	38.922
4	522.399,86 656.416,341	5	522.398,998 656.415,749	1.046
6	522.393,179 656.411,939	7	522.388,266 656.409,115	5.667
8	522.382,661 656.405,344	9	522.377,667 656.401,927	6.051

Punct început	X / Y	Punct sfârșit	X / Y	Lungime segment (** (m)
9	522.377,667 656.401,927	10	522.373,028 656.398,048	6.047
11	522.384,176 656.381,763	12	522.393,322 656.368,167	16.386
13	522.413,074 656.341,565	14	522.430,738 656.318,702	28.892
15	522.438,022 656.310,414	16	522.447,092 656.301,811	12.501
17	522.454,888 656.292,143	18	522.461,295 656.281,914	12.07
19	522.475,205 656.285,259	20	522.489,482 656.288,504	14.641
21	522.470,5 656.310,753	1	522.450,528 656.337,693	33.536

Punct început	X / Y	Punct sfârșit	X / Y	Lungime segment (** (m)
10	522.373,028 656.398,048	11	522.384,176 656.381,763	19.735
12	522.393,322 656.368,167	13	522.413,074 656.341,565	33.133
14	522.430,738 656.318,702	15	522.438,022 656.310,414	11.034
16	522.447,092 656.301,811	17	522.454,888 656.292,143	12.42
18	522.461,295 656.281,914	19	522.475,205 656.285,259	14.307
20	522.489,482 656.288,504	21	522.470,5 656.310,753	29.246

** Lungimile segmentelor sunt determinate în planul de proiecție Stereo 70 și sunt rotunjite la 1 milimetru.

*** Distanța dintre puncte este formată din segmente cumulate ce sunt mai mici decât valoarea 1 milimetru.

**DATE DESPRE IMOBILUL NR. 2036**

Oficiul de Cadastru și Publicitate Imobiliară SUCEAVA
Biroul de Cadastru și Publicitate Imobiliară Vatra Dornei

A. Partea I. Descrierea imobilului

TEREN Necunoscut

Adresa: Loc. Iacobeni, Str Dandoaia, Nr. 34, Jud. Suceava

Nr. Crt	Nr cadastral Nr. topografic	Suprafața* (mp)	Observații / Referințe
A1	31540	6.934	Sector cadastral:34 Teren neimprejmuit; Provenit din CF 31540, nr. cad. 31540, CF 31544, nr. top. 1407/1, 1481/4

Construcții

Crt	Nr cadastral Nr. topografic	Adresa	Observații / Referințe
A1.1		Loc. Iacobeni, Str Dandoaia, Nr. 34, Jud. Suceava	Nr. niveluri:2; S. construita la sol:125 mp; S. construita desfasurata:250 mp; Casă de locuit, P+M
A1.2		Loc. Iacobeni, Str Dandoaia, Nr. 34, Jud. Suceava	Nr. niveluri:1; S. construita la sol:60 mp; S. construita desfasurata:60 mp; Anexă, P
A1.3		Loc. Iacobeni, Str Dandoaia, Nr. 34, Jud. Suceava	Nr. niveluri:1; S. construita la sol:21 mp; S. construita desfasurata:21 mp; Anexă, P

B. Partea II. Proprietari și acte

Inscrieri privitoare la dreptul de proprietate și alte drepturi reale		Referințe
2136 / 14/02/2018		
Act Notarial nr. 370, din 14/02/2018 emis de Vasilit Niculina;		
B1	Intabulare, drept de PROPRIETATE bun propriu, cu titlu de donație, dobandit prin Conventie, cota actuala 1/1 1) IACOBAN ALEXANDRA-MIHAELA	A1, A1.1, A1.2, A1.3

C. Partea III. SARCINI

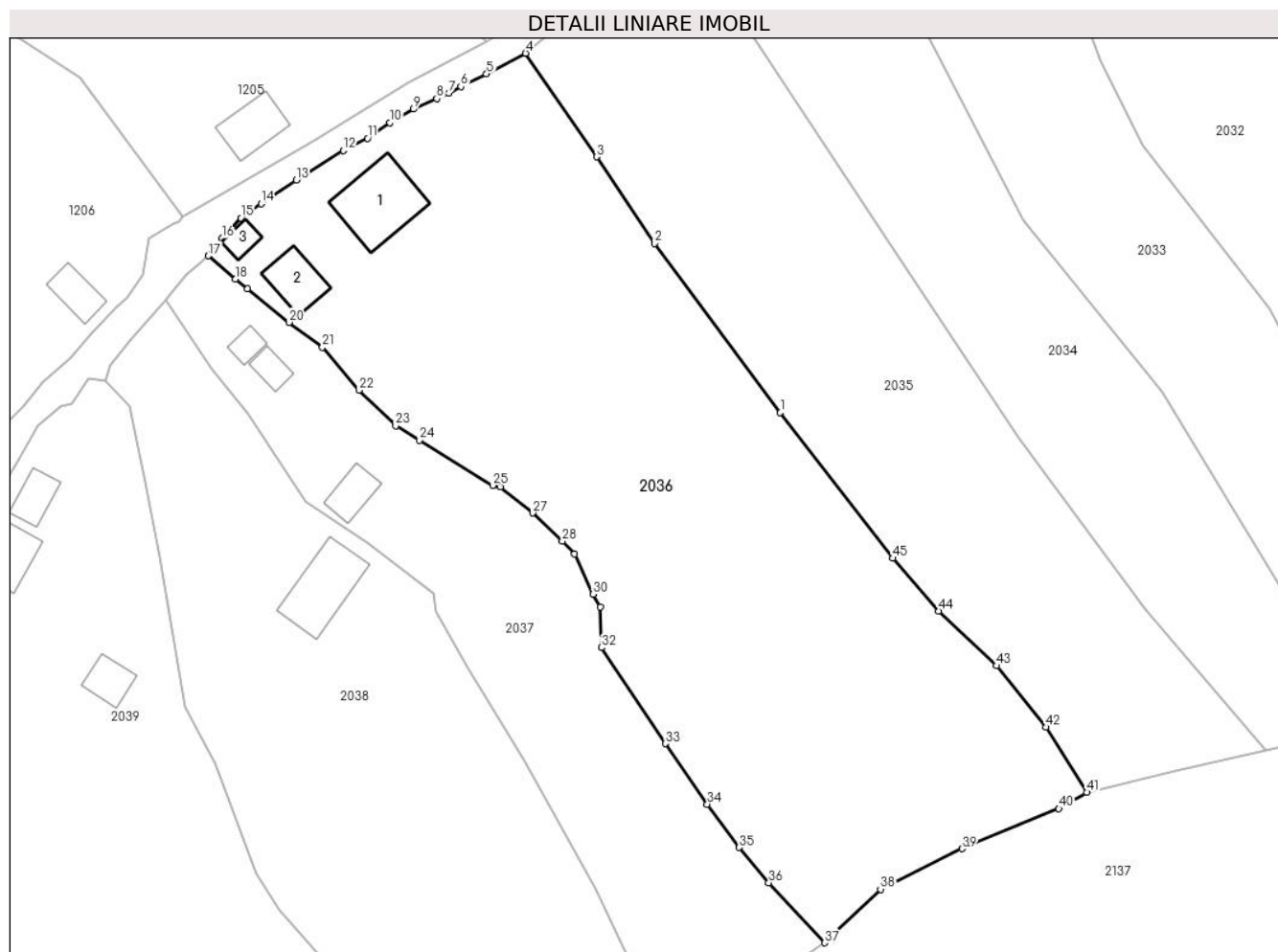
Inscrieri privind dezmembramintele dreptului de proprietate, drepturi reale de garanție și sarcini		Referințe
2136 / 14/02/2018		
Act Notarial nr. 370, din 14/02/2018 emis de Vasilit Niculina;		
C1	Intabulare, drept de UZUFRACT VIAGER, dobandit prin Conventie, cota actuala 1/1 1) IACOBAN IOAN 2) IACOBAN DORINA	A1, A1.1, A1.2, A1.3

Anexa Nr. 1 La Partea I

Teren

Nr cadastral	Suprafața (mp)*	Observații / Referințe
31540	6.934	Provenit din CF 31540, nr. cad. 31540, CF 31544, nr. top. 1407/1, 1481/4

* Suprafața este determinată în planul de proiecție Stereo 70.



Date referitoare la teren

Crt	Categorie folosință	Intravilan	Suprafața (mp)	Tarla	Parcelă	Nr. topo	Observații / Referințe
1	curți constructii	DA	470	-	-	-	
2	faneata	DA	3.055	-	-	-	
3	faneata	NU	3.409	-	-	-	

Date referitoare la construcții

Crt	Număr	Destinație construcție	Supraf. (mp)	Situație juridică	Observații / Referințe
A1.1		construcții de locuințe	125	Cu acte	Nr. niveluri:2; S. construita la sol:125 mp; S. construita desfasurata:250 mp; Casă de locuit, P+M
A1.2		construcții anexa	60	Cu acte	Nr. niveluri:1; S. construita la sol:60 mp; S. construita desfasurata:60 mp; Anexă, P
A1.3		construcții anexa	21	Cu acte	Nr. niveluri:1; S. construita la sol:21 mp; S. construita desfasurata:21 mp; Anexă, P

Lungime Segmente

1) Valorile lungimilor segmentelor sunt obținute din proiecție în plan.

Punct început	X / Y	Punct sfârșit	X / Y	Lungime segment	Punct început	X / Y	Punct sfârșit	X / Y	Lungime segment	Punct început	X / Y	Punct sfârșit	X / Y	Lungime segment
---------------	-------	---------------	-------	-----------------	---------------	-------	---------------	-------	-----------------	---------------	-------	---------------	-------	-----------------

Punct început	X / Y	Punct sfârșit	X / Y	Lungime segment	Punct început	X / Y	Punct sfârșit	X / Y	Lungime segment	Punct început	X / Y	Punct sfârșit	X / Y	Lungime segment
1	522.413,074 656.341,565	2	522.393,322 656.368,167	33.133	2	522.393,322 656.368,167	3	522.384,176 656.381,763	16.386	3	522.384,176 656.381,763	4	522.373,028 656.398,048	19.735
4	522.373,028 656.398,048	5	522.366,887 656.394,788	6.953	5	522.366,887 656.394,788	6	522.362,854 656.392,819	4.488	6	522.362,854 656.392,819	7	522.360,967 656.391,767	2.16
7	522.360,967 656.391,767	8	522.359,056 656.390,94	2.082	8	522.359,056 656.390,94	9	522.355,414 656.389,257	4.012	9	522.355,414 656.389,257	10	522.351,651 656.387,152	4.312
10	522.351,651 656.387,152	11	522.348,178 656.384,697	4.253	11	522.348,178 656.384,697	12	522.344,377 656.382,746	4.272	12	522.344,377 656.382,746	13	522.336,964 656.378,111	8.743
13	522.336,964 656.378,111	14	522.331,453 656.374,409	6.639	14	522.331,453 656.374,409	15	522.328,254 656.372,174	3.902	15	522.328,254 656.372,174	16	522.325,318 656.368,975	4.342
16	522.325,318 656.368,975	17	522.323,147 656.366,213	3.513	17	522.323,147 656.366,213	18	522.327,408 656.362,565	5.609	18	522.327,408 656.362,565	19	522.329,268 656.361,028	2.413
19	522.329,268 656.361,028	20	522.335,807 656.355,758	8.398	20	522.335,807 656.355,758	21	522.341,075 656.351,864	6.551	21	522.341,075 656.351,864	22	522.346,819 656.345,108	8.868
22	522.346,819 656.345,108	23	522.352,612 656.339,519	8.05	23	522.352,612 656.339,519	24	522.356,372 656.337,244	4.395	24	522.356,372 656.337,244	25	522.367,849 656.330,141	13.497
25	522.367,849 656.330,141	26	522.369,075 656.329,869	1.256	26	522.369,075 656.329,869	27	522.374,122 656.325,794	6.487	27	522.374,122 656.325,794	28	522.378,805 656.321,37	6.442
28	522.378,805 656.321,37	29	522.380,717 656.319,371	2.766	29	522.380,717 656.319,371	30	522.383,617 656.313,036	6.967	30	522.383,617 656.313,036	31	522.384,734 656.311,044	2.284
31	522.384,734 656.311,044	32	522.384,947 656.304,662	6.386	32	522.384,947 656.304,662	33	522.394,993 656.289,57	18.13	33	522.394,993 656.289,57	34	522.401,604 656.280,056	11.585
34	522.401,604 656.280,056	35	522.406,63 656.273,244	8.465	35	522.406,63 656.273,244	36	522.411,276 656.267,714	7.223	36	522.411,276 656.267,714	37	522.420,03 656.258,267	12.879
37	522.420,03 656.258,267	38	522.428,837 656.266,669	12.172	38	522.428,837 656.266,669	39	522.441,644 656.273,061	14.314	39	522.441,644 656.273,061	40	522.456,884 656.279,348	16.486
40	522.456,884 656.279,348	41	522.461,295 656.281,914	5.103	41	522.461,295 656.281,914	42	522.454,888 656.292,143	12.07	42	522.454,888 656.292,143	43	522.447,092 656.301,811	12.42
43	522.447,092 656.301,811	44	522.438,022 656.310,414	12.501	44	522.438,022 656.310,414	45	522.430,738 656.318,702	11.034	45	522.430,738 656.318,702	1	522.413,074 656.341,565	28.892

** Lungimile segmentelor sunt determinate în planul de proiecție Stereo 70 și sunt rotunjite la 1 milimetru.

*** Distanța dintre puncte este formată din segmente cumulate ce sunt mai mici decât valoarea 1 milimetru.

**DATE DESPRE IMOBILUL NR. 2037**

Oficiul de Cadastru și Publicitate Imobiliară SUCEAVA
Biroul de Cadastru și Publicitate Imobiliară Vatra Dornei

A. Partea I. Descrierea imobilului

TEREN Necunoscut

Adresa: Loc. Iacobeni, Str Dandoaia, Nr. 35, Jud. Suceava

Nr. Crt	Nr cadastral Nr. topografic	Suprafața* (mp)	Observații / Referințe
A1	32657	2.863	Sector cadastral:34 Teren neimprejmuț; CF 32657, 32411, 33658, 32410, nr. top. 456, 1409/1, 1409/2, parte din nr. top. 1408

Construcții

Crt	Nr cadastral Nr. topografic	Adresa	Observații / Referințe
A1.1		Loc. Iacobeni, Str Dandoaia, Nr. 35, Jud. Suceava	Nr. niveluri:1; S. construita la sol:42 mp; S. construita desfasurata:42 mp; Casă de locuit, P
A1.2		Loc. Iacobeni, Str Dandoaia, Nr. 35, Jud. Suceava	Nr. niveluri:1; S. construita la sol:20 mp; S. construita desfasurata:20 mp; Anexă, P
A1.3		Loc. Iacobeni, Str Dandoaia, Nr. 35, Jud. Suceava	Nr. niveluri:1; S. construita la sol:24 mp; S. construita desfasurata:24 mp; Anexă, P

B. Partea II. Proprietari și acte

Inscrieri privitoare la dreptul de proprietate și alte drepturi reale		Referințe
2037 / 26/07/2023		
Act Normativ nr. Lege nr. 7, din 13/03/1996 emis de Parlamentul României;		
B1	Intabulare, drept de PROPRIETATE, dobandit prin Lege, cota actuala 1/1 1) NEIDENTIFICAT NEIDENTIFICAT	A1
Act Administrativ nr. Adeverință nr. 662, din 20/07/2023 emis de Primăria Comunei Iacobeni;		
B2	Se notează posesia faptică în favoarea lui 1) CANDREA CONSTANTIN	A1
Act Administrativ nr. Adeverință nr. 2246, din 24/07/2023 emis de Primăria Comunei Iacobeni;		
B3	Intabulare, drept de PROPRIETATE, dobandit prin Lege, cota actuala 1/1 1) CANDREA CONSTANTIN	A1.1, A1.2, A1.3

C. Partea III. SARCINI .

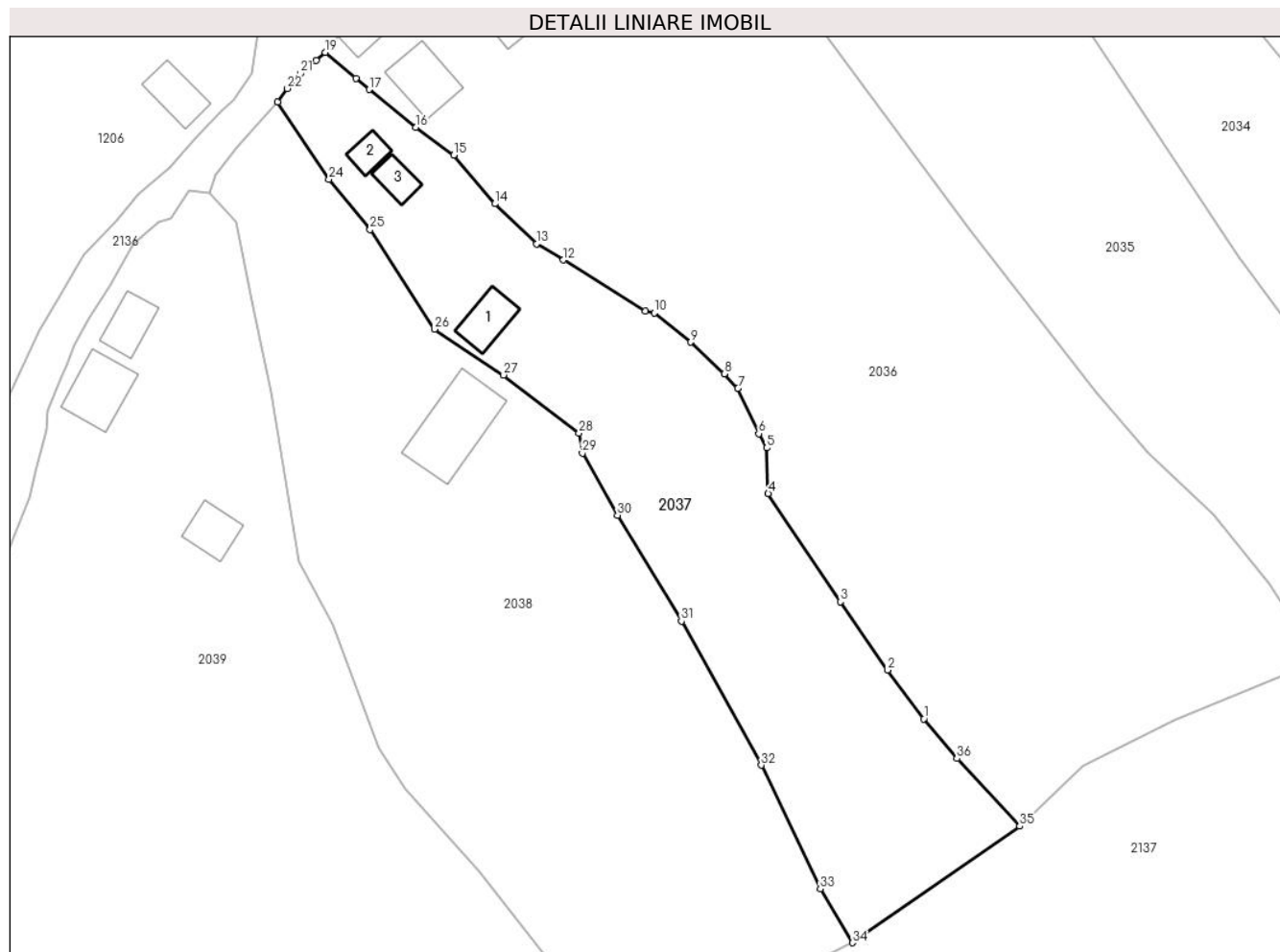
Inscrieri privind dezmembramentele dreptului de proprietate, drepturi reale de garanție și sarcini	Referințe
NU SUNT	

Anexa Nr. 1 La Partea I

Teren

Nr cadastral	Suprafața (mp)*	Observații / Referințe
32657	2.863	CF 32657, 32411, 33658, 32410, nr. top. 456, 1409/1, 1409/2, parte din nr. top. 1408

* Suprafața este determinată în planul de proiecție Stereo 70.



Date referitoare la teren

Crt	Categorie folosință	Intra vilan	Suprafața (mp)	Tarla	Parcelă	Nr. topo	Observații / Referințe
1	curți constructii	DA	426	-	-	-	
2	faneata	DA	949	-	-	-	
3	faneata	NU	1.488	-	-	-	

Date referitoare la construcții

Crt	Număr	Destinație construcție	Supraf. (mp)	Situație juridică	Observații / Referințe
A1.1		construcții de locuințe	42	Cu acte	Nr. niveluri:1; S. construită la sol:42 mp; S. construită desfasurata:42 mp; Casă de locuit, P
A1.2		construcții anexa	20	Cu acte	Nr. niveluri:1; S. construită la sol:20 mp; S. construită desfasurata:20 mp; Anexă, P
A1.3		construcții anexa	24	Cu acte	Nr. niveluri:1; S. construită la sol:24 mp; S. construită desfasurata:24 mp; Anexă, P

Lungime Segmente

1) Valorile lungimilor segmentelor sunt obținute din proiecție în plan.

Punct început	X / Y	Punct sfârșit	X / Y	Lungime segment (** (m))	Punct început	X / Y	Punct sfârșit	X / Y	Lungime segment (** (m))
---------------	-------	---------------	-------	--------------------------	---------------	-------	---------------	-------	--------------------------

Punct început	X / Y	Punct sfârșit	X / Y	Lungime segment (** (m)
1	522.406,63 656.273,244	2	522.401,604 656.280,056	8.465
3	522.394,993 656.289,57	4	522.384,947 656.304,662	18.13
5	522.384,734 656.311,044	6	522.383,617 656.313,036	2.284
7	522.380,717 656.319,371	8	522.378,805 656.321,37	2.766
9	522.374,122 656.325,794	10	522.369,075 656.329,869	6.487
11	522.367,849 656.330,141	12	522.356,372 656.337,244	13.497
13	522.352,612 656.339,519	14	522.346,819 656.345,108	8.05
15	522.341,075 656.351,864	16	522.335,807 656.355,758	6.551
17	522.329,268 656.361,028	18	522.327,408 656.362,565	2.413
19	522.323,147 656.366,213	20	522.321,868 656.365,105	1.692
21	522.319,708 656.363,234	22	522.317,874 656.361,163	2.766
23	522.316,512 656.359,268	24	522.323,681 656.348,502	12.935
25	522.329,414 656.341,488	26	522.338,387 656.327,592	16.541
27	522.348,048 656.321,227	28	522.358,57 656.313,104	13.293
29	522.359,022 656.310,316	30	522.363,941 656.301,649	9.966
31	522.372,843 656.286,904	32	522.383,99 656.266,79	22.996
33	522.392,213 656.249,543	34	522.396,684 656.242,024	8.748
35	522.420,03 656.258,267	36	522.411,276 656.267,714	12.879

Punct început	X / Y	Punct sfârșit	X / Y	Lungime segment (** (m)
2	522.401,604 656.280,056	3	522.394,993 656.289,57	11.585
4	522.384,947 656.304,662	5	522.384,734 656.311,044	6.386
6	522.383,617 656.313,036	7	522.380,717 656.319,371	6.967
8	522.378,805 656.321,37	9	522.374,122 656.325,794	6.442
10	522.369,075 656.329,869	11	522.367,849 656.330,141	1.256
12	522.356,372 656.337,244	13	522.352,612 656.339,519	4.395
14	522.346,819 656.345,108	15	522.341,075 656.351,864	8.868
16	522.335,807 656.355,758	17	522.329,268 656.361,028	8.398
18	522.327,408 656.362,565	19	522.323,147 656.366,213	5.609
20	522.321,868 656.365,105	21	522.319,708 656.363,234	2.858
22	522.317,874 656.361,163	23	522.316,512 656.359,268	2.334
24	522.323,681 656.348,502	25	522.329,414 656.341,488	9.059
26	522.338,387 656.327,592	27	522.348,048 656.321,227	11.569
28	522.358,57 656.313,104	29	522.359,022 656.310,316	2.824
30	522.363,941 656.301,649	31	522.372,843 656.286,904	17.224
32	522.383,99 656.266,79	33	522.392,213 656.249,543	19.107
34	522.396,684 656.242,024	35	522.420,03 656.258,267	28.441
36	522.411,276 656.267,714	1	522.406,63 656.273,244	7.223

** Lungimile segmentelor sunt determinate în planul de proiecție Stereo 70 și sunt rotunjite la 1 milimetru.

*** Distanța dintre puncte este formată din segmente cumulate ce sunt mai mici decât valoarea 1 milimetru.

**DATE DESPRE IMOBILUL NR. 2038**

Oficiul de Cadastru și Publicitate Imobiliară SUCEAVA
Biroul de Cadastru și Publicitate Imobiliară Vatra Dornei

A. Partea I. Descrierea imobilului

TEREN Necunoscut

Adresa: Loc. Iacobeni, Str Dandoaia, Nr. 37, Jud. Suceava

Nr. Crt	Nr cadastral Nr. topografic	Suprafața* (mp)	Observații / Referințe
A1	32659	4.737	Sector cadastral:34 Teren neimprejmuit; CF 32659, 32662, 32412, 32410, nr. top. 1409/3, 1413, 1410, parte din nr. top. 1408

Construcții

Crt	Nr cadastral Nr. topografic	Adresa	Observații / Referințe
A1.1		Loc. Iacobeni, Str Dandoaia, Nr. 37, Jud. Suceava	Nr. niveluri:1; S. construita la sol:112 mp; S. construita desfasurata:112 mp; Casă de locuit, P

B. Partea II. Proprietari și acte

Inscrieri privitoare la dreptul de proprietate și alte drepturi reale		Referințe
2038 / 26/07/2023		
Act Normativ nr. Lege nr. 7, din 13/03/1996 emis de Parlamentul României;		
B1	Intabulare, drept de PROPRIETATE, dobandit prin Lege, cota actuala 1/1 1) NEIDENTIFICAT NEIDENTIFICAT	A1
Act Administrativ nr. Adeverință nr. 663, din 20/07/2023 emis de Primăria Comunei Iacobeni;		
B2	Se notează posesia faptică în favoarea lui 1) GROZA CĂTĂLIN	A1
Act Administrativ nr. Adeverință nr. 2246, din 24/07/2023 emis de Primăria Comunei Iacobeni;		
B3	Intabulare, drept de PROPRIETATE, dobandit prin Lege, cota actuala 1/1 1) GROZA CĂTĂLIN	A1.1

C. Partea III. SARCINI .

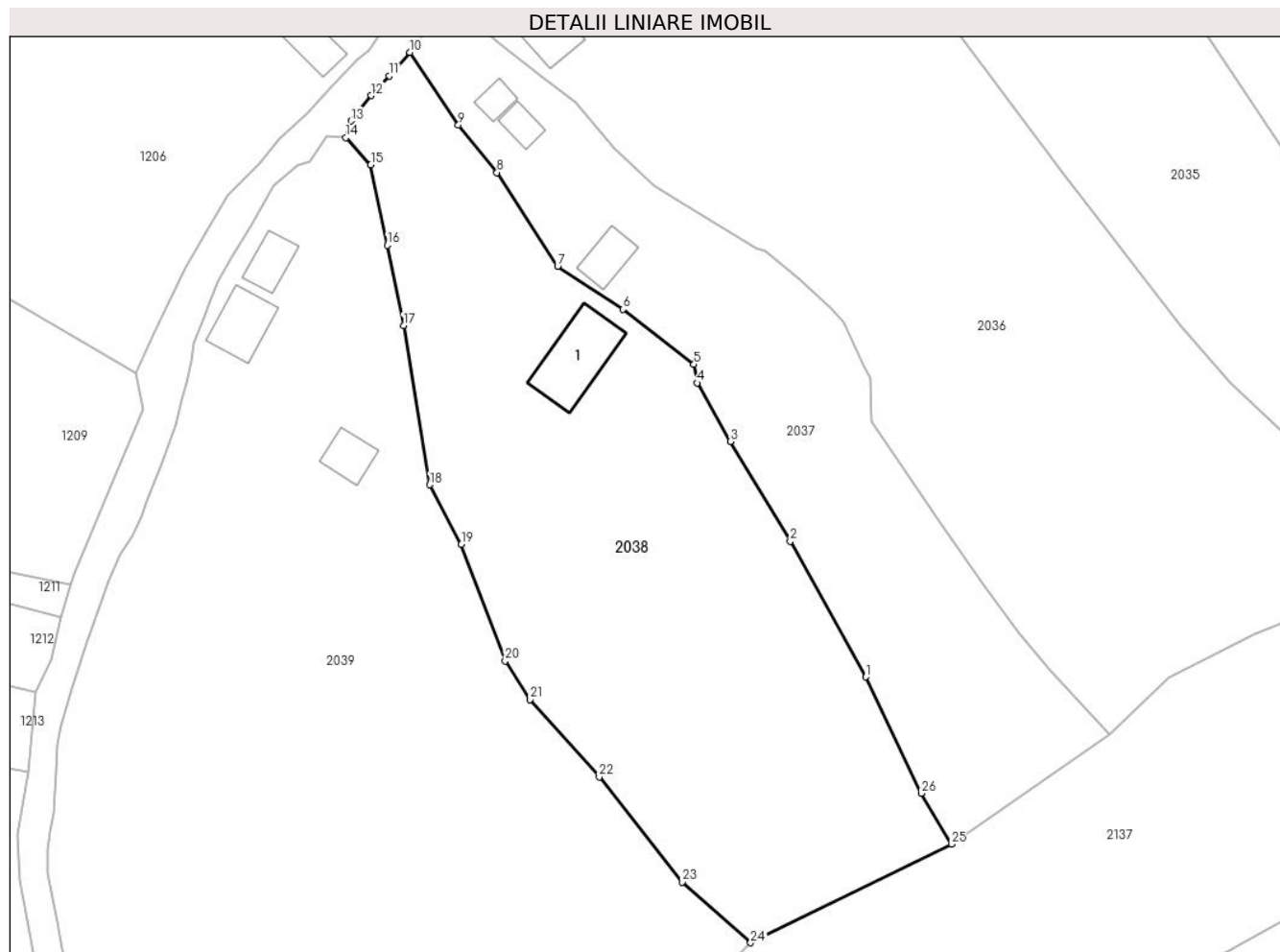
Inscrieri privind dezmembramintele dreptului de proprietate, drepturi reale de garanție și sarcini	Referințe
NU SUNT	

Anexa Nr. 1 La Partea I

Teren

Nr cadastral	Suprafața (mp)*	Observații / Referințe
32659	4.737	CF 32659, 32662, 32412, 32410, nr. top. 1409/3, 1413, 1410, parte din nr. top. 1408

* Suprafața este determinată în planul de proiecție Stereo 70.



Date referitoare la teren

Crt	Categorie folosință	Intra vilan	Suprafața (mp)	Tarla	Parcelă	Nr. topo	Observații / Referințe
1	curți construcții	DA	233	-	-	-	
2	faneata	DA	2.298	-	-	-	
3	faneata	NU	2.206	-	-	-	

Date referitoare la construcții

Crt	Număr	Destinație construcție	Supraf. (mp)	Situație juridică	Observații / Referințe
A1.1		construcții de locuințe	112	Cu acte	Nr. niveluri:1; S. construita la sol:112 mp; S. construita desfasurata:112 mp; Casă de locuit, P

Lungime Segmente

1) Valorile lungimilor segmentelor sunt obținute din proiecție în plan.

Punct început	X / Y	Punct sfârșit	X / Y	Lungime segment (** (m)
1	522.383,99 656.266,79	2	522.372,843 656.286,904	22.996
3	522.363,941 656.301,649	4	522.359,022 656.310,316	9.966

Punct început	X / Y	Punct sfârșit	X / Y	Lungime segment (** (m)
2	522.372,843 656.286,904	3	522.363,941 656.301,649	17.224
4	522.359,022 656.310,316	5	522.358,57 656.313,104	2.824

Punct început	X / Y	Punct sfârșit	X / Y	Lungime segment (** (m)
5	522.358,57 656.313,104	6	522.348,048 656.321,227	13.293
7	522.338,387 656.327,592	8	522.329,414 656.341,488	16.541
9	522.323,681 656.348,502	10	522.316,512 656.359,268	12.935
11	522.313,468 656.355,801	12	522.310,753 656.352,876	3.991
13	522.307,78 656.349,097	14	522.307,047 656.346,647	2.557
15	522.310,711 656.342,605	16	522.313,163 656.330,693	12.162
17	522.315,584 656.318,831	18	522.319,457 656.295,249	23.898
19	522.324,133 656.286,442	20	522.330,616 656.269,176	18.443
21	522.334,329 656.263,441	22	522.344,556 656.252,001	15.345
23	522.356,858 656.236,421	24	522.366,969 656.227,438	13.525
25	522.396,684 656.242,024	26	522.392,213 656.249,543	8.748

Punct început	X / Y	Punct sfârșit	X / Y	Lungime segment (** (m)
6	522.348,048 656.321,227	7	522.338,387 656.327,592	11.569
8	522.329,414 656.341,488	9	522.323,681 656.348,502	9.059
10	522.316,512 656.359,268	11	522.313,468 656.355,801	4.614
12	522.310,753 656.352,876	13	522.307,78 656.349,097	4.808
14	522.307,047 656.346,647	15	522.310,711 656.342,605	5.456
16	522.313,163 656.330,693	17	522.315,584 656.318,831	12.107
18	522.319,457 656.295,249	19	522.324,133 656.286,442	9.971
20	522.330,616 656.269,176	21	522.334,329 656.263,441	6.832
22	522.344,556 656.252,001	23	522.356,858 656.236,421	19.851
24	522.366,969 656.227,438	25	522.396,684 656.242,024	33.102
26	522.392,213 656.249,543	1	522.383,99 656.266,79	19.107

** Lungimile segmentelor sunt determinate în planul de proiecție Stereo 70 și sunt rotunjite la 1 milimetru.

*** Distanța dintre puncte este formată din segmente cumulate ce sunt mai mici decât valoarea 1 milimetru.

**DATE DESPRE IMOBILUL NR. 2039**

Oficiul de Cadastru și Publicitate Imobiliară SUCEAVA
Biroul de Cadastru și Publicitate Imobiliară Vatra Dornei

A. Partea I. Descrierea imobilului

TEREN Necunoscut

Adresa: Loc. Iacobeni, Str Dandoaia, Nr. 38, Jud. Suceava

Nr. Crt	Nr cadastral Nr. topografic	Suprafața* (mp)	Observații / Referințe
A1	32660	8.671	Sector cadastral:34 Teren neimprejmuit; CF 32660, 32661, 32663, 32665, 32666, 32664, nr. top. 1411, 1412, 1419, 760, 1420/2, parte din nr. top. 1420/1

Construcții

Crt	Nr cadastral Nr. topografic	Adresa	Observații / Referințe
A1.1		Loc. Iacobeni, Str Dandoaia, Nr. 38, Jud. Suceava	Nr. niveluri:2; S. construita la sol:67 mp; S. construita desfasurata:134 mp; Casă de locuit, P+E
A1.2		Loc. Iacobeni, Str Dandoaia, Nr. 38, Jud. Suceava	Nr. niveluri:1; S. construita la sol:40 mp; S. construita desfasurata:40 mp; Anexă, P
A1.3		Loc. Iacobeni, Str Dandoaia, Nr. 38, Jud. Suceava	Nr. niveluri:1; S. construita la sol:39 mp; S. construita desfasurata:39 mp; Anexă, P

B. Partea II. Proprietari și acte

Inscrieri privitoare la dreptul de proprietate și alte drepturi reale		Referințe
2039 / 26/07/2023		
Act Normativ nr. Lege nr. 7, din 13/03/1996 emis de Parlamentul României;		
B1	Intabulare, drept de PROPRIETATE, dobandit prin Lege, cota actuala 1/1 1) NEIDENTIFICAT NEIDENTIFICAT	A1
Act Administrativ nr. Adeverință nr. 664, din 20/07/2023 emis de Primăria Comunei Iacobeni;		
B2	Se notează posesia faptică în favoarea lui 1) CANDREA ION	A1
Act Administrativ nr. Adeverință nr. 2246, din 24/07/2023 emis de Primăria Comunei Iacobeni;		
B3	Intabulare, drept de PROPRIETATE, dobandit prin Lege, cota actuala 1/1 1) CANDREA ION	A1.1, A1.2, A1.3

C. Partea III. SARCINI .

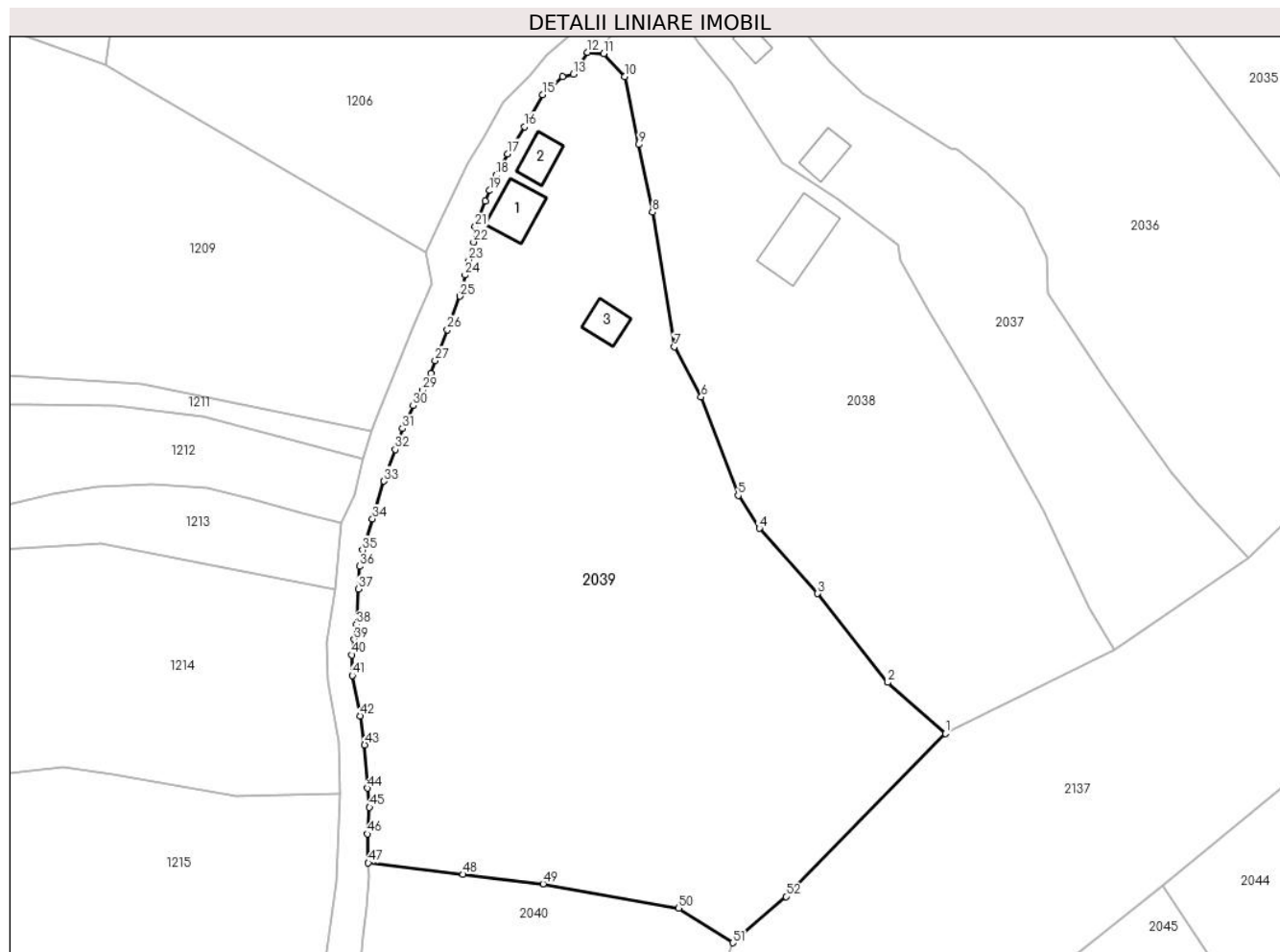
Inscrieri privind dezmembramentele dreptului de proprietate, drepturi reale de garanție și sarcini	Referințe
NU SUNT	

Anexa Nr. 1 La Partea I

Teren

Nr cadastral	Suprafața (mp)*	Observații / Referințe
32660	8.671	CF 32660, 32661, 32663, 32665, 32666, 32664, nr. top. 1411, 1412, 1419, 760, 1420/2, parte din nr. top. 1420/1

* Suprafața este determinată în planul de proiecție Stereo 70.



Date referitoare la teren

Crt	Categorie folosință	Intra vilan	Suprafața (mp)	Tarla	Parcelă	Nr. topo	Observații / Referințe
1	curți construcții	DA	574	-	-	-	
2	arabil	DA	407	-	-	-	
3	faneata	DA	1.328	-	-	-	
4	arabil	DA	215	-	-	-	
5	faneata	DA	95	-	-	-	
6	faneata	NU	6.052	-	-	-	

Date referitoare la construcții

Crt	Număr	Destinație construcție	Supraf. (mp)	Situație juridică	Observații / Referințe
A1.1		construcții de locuințe	67	Cu acte	Nr. niveluri:2; S. construita la sol:67 mp; S. construita desfasurata:134 mp; Casă de locuit, P+E
A1.2		construcții anexa	40	Cu acte	Nr. niveluri:1; S. construita la sol:40 mp; S. construita desfasurata:40 mp; Anexă, P
A1.3		construcții anexa	39	Cu acte	Nr. niveluri:1; S. construita la sol:39 mp; S. construita desfasurata:39 mp; Anexă, P

Lungime Segmente

1) Valorile lungimilor segmentelor sunt obținute din proiecție în plan.

Punct început	X / Y	Punct sfârșit	X / Y	Lungime segment	Punct început	X / Y	Punct sfârșit	X / Y	Lungime segment	Punct început	X / Y	Punct sfârșit	X / Y	Lungime segment
1	522.366,969 656.227,438	2	522.356,858 656.236,421	13.525	2	522.356,858 656.236,421	3	522.344,556 656.252,001	19.851	3	522.344,556 656.252,001	4	522.334,329 656.263,441	15.345
4	522.334,329 656.263,441	5	522.330,616 656.269,176	6.832	5	522.330,616 656.269,176	6	522.324,133 656.286,442	18.443	6	522.324,133 656.286,442	7	522.319,457 656.295,249	9.971
7	522.319,457 656.295,249	8	522.315,584 656.318,831	23.898	8	522.315,584 656.318,831	9	522.313,163 656.330,693	12.107	9	522.313,163 656.330,693	10	522.310,711 656.342,605	12.162
10	522.310,711 656.342,605	11	522.307,047 656.346,647	5.456	11	522.307,047 656.346,647	12	522.304,233 656.346,863	2.822	12	522.304,233 656.346,863	13	522.301,706 656.343,016	4.603
13	522.301,706 656.343,016	14	522.299,873 656.342,599	1.88	14	522.299,873 656.342,599	15	522.296,362 656.339,476	4.699	15	522.296,362 656.339,476	16	522.293,149 656.333,846	6.482
16	522.293,149 656.333,846	17	522.290,189 656.329,073	5.616	17	522.290,189 656.329,073	18	522.288,142 656.325,317	4.278	18	522.288,142 656.325,317	19	522.287,05 656.322,641	2.89
19	522.287,05 656.322,641	20	522.286,236 656.320,82	1.995	20	522.286,236 656.320,82	21	522.284,505 656.316,291	4.849	21	522.284,505 656.316,291	22	522.284,244 656.313,605	2.699
22	522.284,244 656.313,605	23	522.283,385 656.310,425	3.294	23	522.283,385 656.310,425	24	522.282,741 656.307,809	2.694	24	522.282,741 656.307,809	25	522.281,835 656.304,099	3.819
25	522.281,835 656.304,099	26	522.279,62 656.298,23	6.273	26	522.279,62 656.298,23	27	522.277,48 656.292,827	5.811	27	522.277,48 656.292,827	28	522.276,758 656.290,595	2.346
28	522.276,758 656.290,595	29	522.275,303 656.287,603	3.327	29	522.275,303 656.287,603	30	522.273,64 656.284,925	3.152	30	522.273,64 656.284,925	31	522.271,776 656.280,898	4.437
31	522.271,776 656.280,898	32	522.270,507 656.277,219	3.892	32	522.270,507 656.277,219	33	522.268,533 656.271,703	5.859	33	522.268,533 656.271,703	34	522.266,512 656.265,059	6.945
34	522.266,512 656.265,059	35	522.264,749 656.259,598	5.739	35	522.264,749 656.259,598	36	522.264,234 656.256,766	2.878	36	522.264,234 656.256,766	37	522.264,036 656.252,762	4.009
37	522.264,036 656.252,762	38	522.263,7 656.246,571	6.2	38	522.263,7 656.246,571	39	522.263,316 656.243,929	2.67	39	522.263,316 656.243,929	40	522.262,893 656.241,243	2.719
40	522.262,893 656.241,243	41	522.262,958 656.237,625	3.619	41	522.262,958 656.237,625	42	522.264,353 656.230,533	7.228	42	522.264,353 656.230,533	43	522.265,153 656.225,45	5.146
43	522.265,153 656.225,45	44	522.265,604 656.217,876	7.587	44	522.265,604 656.217,876	45	522.265,982 656.214,51	3.387	45	522.265,982 656.214,51	46	522.265,6 656.209,853	4.673
46	522.265,6 656.209,853	47	522.265,765 656.204,778	5.078	47	522.265,765 656.204,778	48	522.282,394 656.202,751	16.752	48	522.282,394 656.202,751	49	522.296,412 656.201,104	14.114
49	522.296,412 656.201,104	50	522.320,191 656.196,809	24.164	50	522.320,191 656.196,809	51	522.329,685 656.190,762	11.256	51	522.329,685 656.190,762	52	522.338,981 656.198,879	12.341
52	522.338,981 656.198,879	1	522.366,969 656.227,438	39.987										

** Lungimile segmentelor sunt determinate în planul de proiecție Stereo 70 și sunt rotunjite la 1 milimetru.

*** Distanța dintre puncte este formată din segmente cumulate ce sunt mai mici decât valoarea 1 milimetru.

**DATE DESPRE IMOBILUL NR. 2040**

Oficiul de Cadastru și Publicitate Imobiliară SUCEAVA
Biroul de Cadastru și Publicitate Imobiliară Vatra Dornei

A. Partea I. Descrierea imobilului

TEREN Extravilan

Adresa: Jud. Suceava, Loc numit DANDOAIA

Nr. Crt	Nr cadastral Nr. topografic	Suprafața* (mp)	Observații / Referințe
A1	32664	2.345	Sector cadastral:34 Teren neimprejmuit; CF 32664, parte din nr. top. 1420/1

B. Partea II. Proprietari și acte

Inscrieri privitoare la dreptul de proprietate și alte drepturi reale		Referințe
2040 / 26/07/2023		
Act Normativ nr. Lege nr. 7, din 13/03/1996 emis de Parlamentul României;		
B1	Intabulare, drept de PROPRIETATE, dobandit prin Lege, cota actuala 1/1 1) NEIDENTIFICAT NEIDENTIFICAT	A1
Act Administrativ nr. Adeverință nr. 665, din 20/07/2023 emis de Primăria Comunei Iacobeni;		
B2	Se notează posesia faptică în favoarea lui 1) CANDREA ION 2) CANDREA MINODORA	A1

C. Partea III. SARCINI .

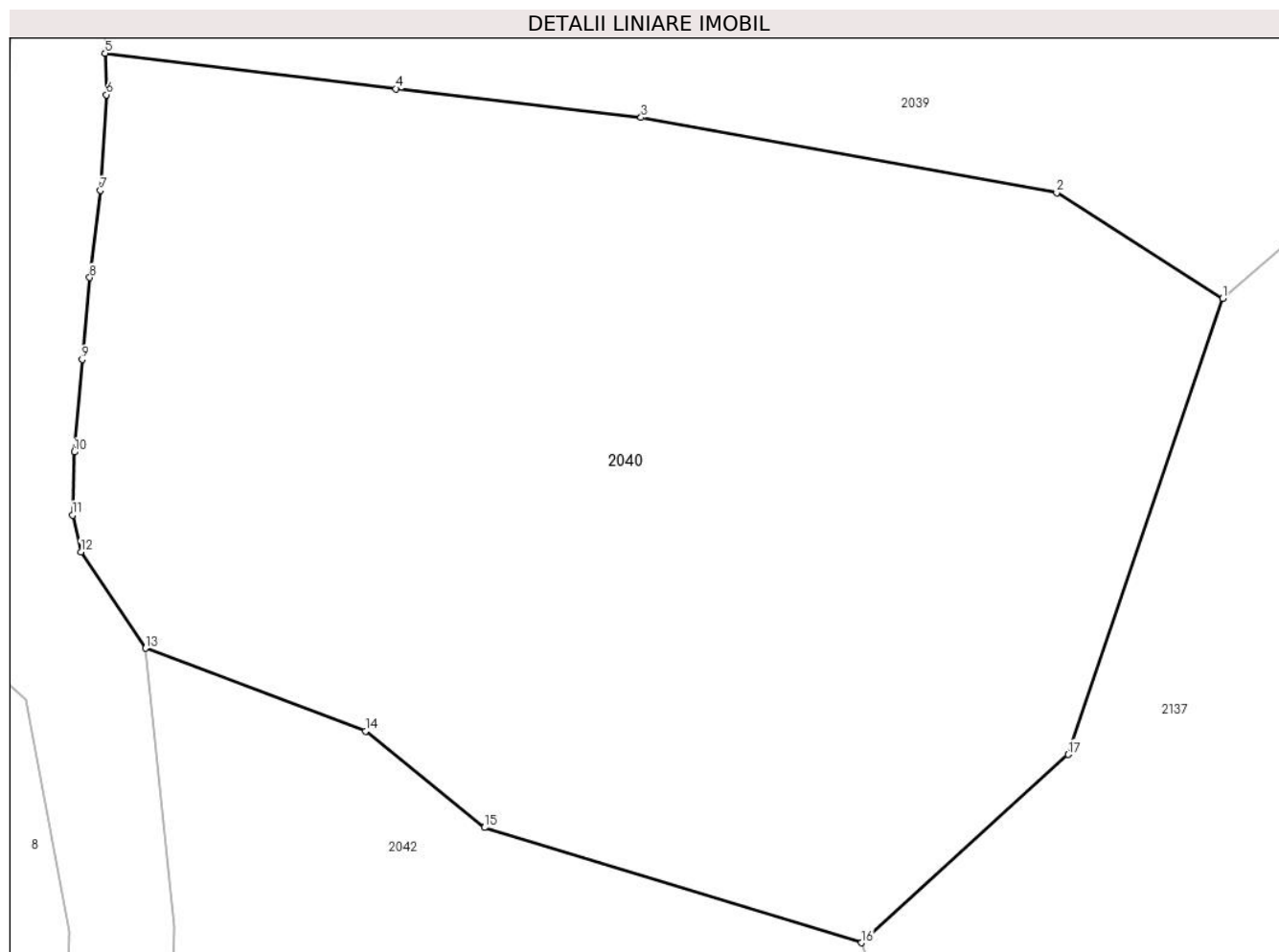
Inscrieri privind dezmembramintele dreptului de proprietate, drepturi reale de garanție și sarcini	Referințe
NU SUNT	

Anexa Nr. 1 La Partea I

Teren

Nr cadastral	Suprafața (mp)*	Observații / Referințe
32664	2.345	CF 32664, parte din nr. top. 1420/1

* Suprafața este determinată în planul de proiecție Stereo 70.



Date referitoare la teren

Crt	Categorie folosință	Intravilan	Suprafața (mp)	Tarla	Parcelă	Nr. topo	Observații / Referințe
1	faneata	NU	2.345	-	-	-	

Lungime Segmente

1) Valorile lungimilor segmentelor sunt obținute din proiecție în plan.

Punct început	X / Y	Punct sfârșit	X / Y	Lungime segment (** (m)
1	522.329,685 656.190,762	2	522.320,191 656.196,809	11.256
2	522.320,191 656.196,809	3	522.296,412 656.201,104	24.164
3	522.296,412 656.201,104	4	522.282,394 656.202,751	14.114
4	522.282,394 656.202,751	5	522.265,765 656.204,778	16.752
5	522.265,765 656.204,778	6	522.265,833 656.202,402	2.377

Punct început	X / Y	Punct sfârșit	X / Y	Lungime segment (** (m)
6	522.265,833 656.202,402	7	522.265,499 656.196,937	5.475
7	522.265,499 656.196,937	8	522.264,88 656.191,956	5.019
8	522.264,88 656.191,956	9	522.264,445 656.187,274	4.702
9	522.264,445 656.187,274	10	522.263,992 656.181,988	5.305
10	522.263,992 656.181,988	11	522.263,901 656.178,388	3.601
11	522.263,901 656.178,388	12	522.264,374 656.176,285	2.156
12	522.264,374 656.176,285	13	522.268,074 656.170,771	6.64
13	522.268,074 656.170,771	14	522.280,652 656.166,033	13.441
14	522.280,652 656.166,033	15	522.287,455 656.160,522	8.755
15	522.287,455 656.160,522	16	522.309,012 656.153,939	22.54
16	522.309,012 656.153,939	17	522.320,841 656.164,697	15.989
17	522.320,841 656.164,697	1	522.329,685 656.190,762	27.525

** Lungimile segmentelor sunt determinate în planul de proiecție Stereo 70 și sunt rotunjite la 1 milimetru.

*** Distanța dintre puncte este formată din segmente cumulate ce sunt mai mici decât valoarea 1 milimetru.

**DATE DESPRE IMOBILUL NR. 2041**

Oficiul de Cadastru și Publicitate Imobiliară SUCEAVA
Biroul de Cadastru și Publicitate Imobiliară Vatra Dornei

A. Partea I. Descrierea imobilului

TEREN Extravilan

Adresa: Jud. Suceava, Loc numit HAJU

Nr. Crt	Nr cadastral Nr. topografic	Suprafața* (mp)	Observații / Referințe
A1		3.975	Sector cadastral:34 Teren neimprejmuit;

B. Partea II. Proprietari și acte

Inscrieri privitoare la dreptul de proprietate și alte drepturi reale		Referințe
2041 / 26/07/2023		
Act Normativ nr. Lege nr. 7, din 13/03/1996 emis de Parlamentul României;		
B1	Intabulare, drept de PROPRIETATE, dobândit prin Lege, cota actuala 1/1 1) NEIDENTIFICAT NEIDENTIFICAT	A1
Act Administrativ nr. Adeverință nr. 666, din 20/07/2023 emis de Primăria Comunei Iacobeni;		
B2	Se notează posesia faptică în favoarea lui 1) MAXIM AUREL	A1

C. Partea III. SARCINI .

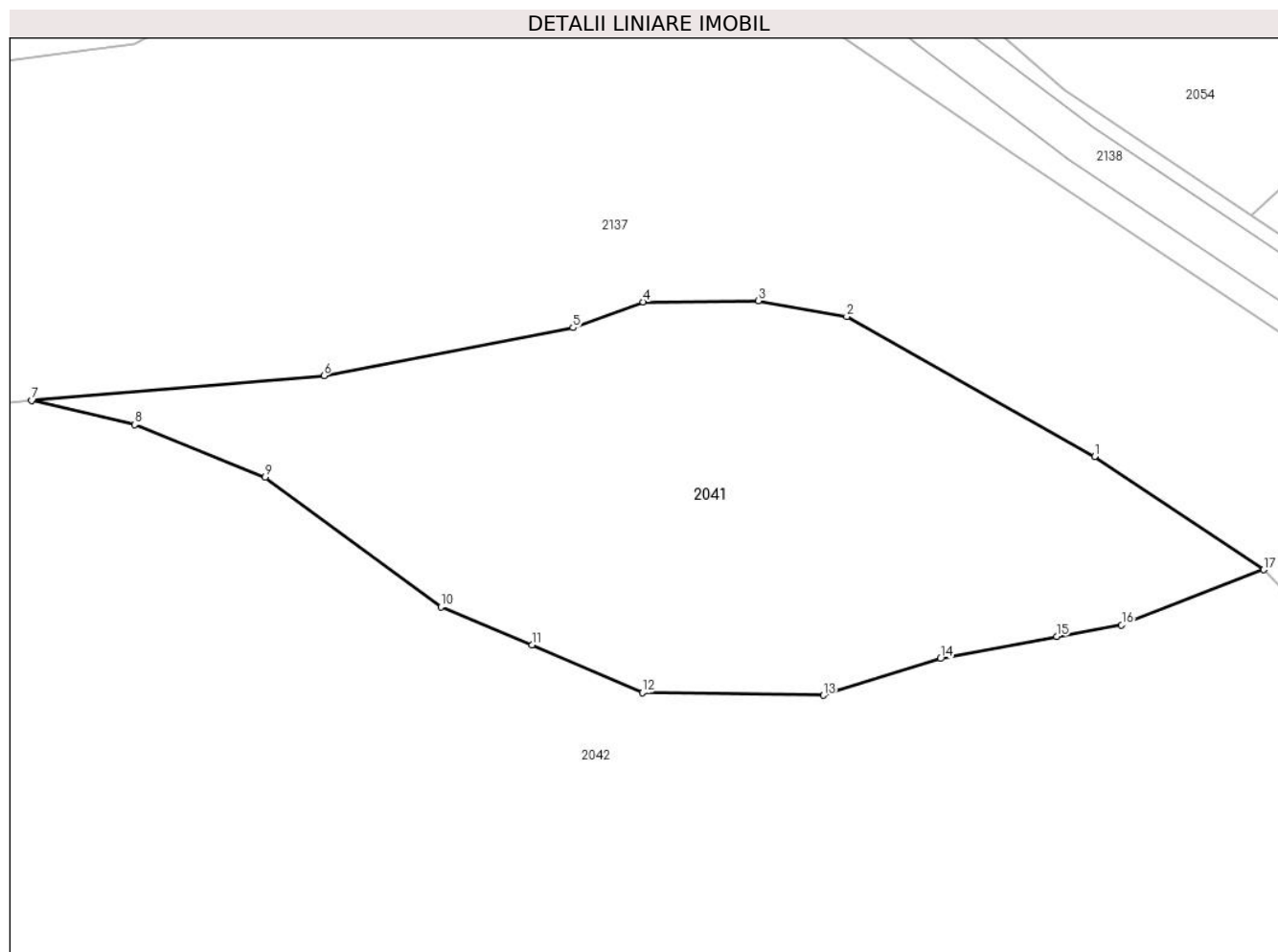
Inscrieri privind dezmembramintele dreptului de proprietate, drepturi reale de garanție și sarcini	Referințe
NU SUNT	

Anexa Nr. 1 La Partea I

Teren

Nr cadastral	Suprafața (mp)*	Observații / Referințe
	3.975	

* Suprafața este determinată în planul de proiecție Stereo 70.



Date referitoare la teren

Crt	Categorie folosință	Intravilan	Suprafața (mp)	Tarla	Parcelă	Nr. topo	Observații / Referințe
1	faneata	NU	3.975	-	-	-	

Lungime Segmente

1) Valorile lungimilor segmentelor sunt obținute din proiecție în plan.

Punct început	X / Y	Punct sfârșit	X / Y	Lungime segment (** (m)
1	522.663,543 655.915,498	2	522.633,213 655.932,603	34.821
2	522.633,213 655.932,603	3	522.622,402 655.934,554	10.986
3	522.622,402 655.934,554	4	522.608,288 655.934,404	14.115
4	522.608,288 655.934,404	5	522.599,729 655.931,253	9.121
5	522.599,729 655.931,253	6	522.569,249 655.925,401	31.037

Punct început	X / Y	Punct sfârșit	X / Y	Lungime segment (** (m)
6	522.569,249 655.925,401	7	522.533,479 655.922,378	35.898
7	522.533,479 655.922,378	8	522.546,093 655.919,405	12.96
8	522.546,093 655.919,405	9	522.562,039 655.912,982	17.191
9	522.562,039 655.912,982	10	522.583,553 655.897,126	26.726
10	522.583,553 655.897,126	11	522.594,715 655.892,463	12.097
11	522.594,715 655.892,463	12	522.608,21 655.886,635	14.7
12	522.608,21 655.886,635	13	522.630,368 655.886,302	22.161
13	522.630,368 655.886,302	14	522.644,695 655.890,798	15.016
14	522.644,695 655.890,798	15	522.658,906 655.893,515	14.468
15	522.658,906 655.893,515	16	522.666,849 655.894,926	8.067
16	522.666,849 655.894,926	17	522.684,238 655.901,656	18.646
17	522.684,238 655.901,656	1	522.663,543 655.915,498	24.897

** Lungimile segmentelor sunt determinate în planul de proiecție Stereo 70 și sunt rotunjite la 1 milimetru.

*** Distanța dintre puncte este formată din segmente cumulate ce sunt mai mici decât valoarea 1 milimetru.

**DATE DESPRE IMOBILUL NR. 2042**

Oficiul de Cadastru și Publicitate Imobiliară SUCEAVA
Biroul de Cadastru și Publicitate Imobiliară Vatra Dornei

A. Partea I. Descrierea imobilului

TEREN Extravilan

Adresa: Jud. Suceava, Loc numit HAJU

Nr. Crt	Nr cadastral Nr. topografic	Suprafața* (mp)	Observații / Referințe
A1		52.961	Sector cadastral:34 Teren neimprejmuț; U.P. I, U.A. 39A%, 39B%, 39D%, 39M%, 40%

B. Partea II. Proprietari și acte

Inscrieri privitoare la dreptul de proprietate și alte drepturi reale		Referințe
2042 / 26/07/2023		
Act Normativ nr. Hotărâre nr. 1.705 - Anexa nr. 3 - Inventarul centralizat al bunurilor din domeniul public al Statului, pozitia nr. 1363, din 29/11/2006 emis de Guvernul României (act administrativ nr. Adeverință nr. 15782 din 24.07.2023, emis de Direcția Silvică Suceava);		
B1	Intabulare, drept de PROPRIETATE, dobandit prin Lege, cota actuala 1/1 1) STATUL ROMÂN - DOMENIUL PUBLIC, CIF:9999999999999, LIPSĂ CUI/CIF	A1
B2	Intabulare, drept de ADMINISTRARE, dobandit prin Lege, cota actuala 1/1 1) REGIA NAȚIONALĂ A PĂDURILOR ROMSILVA RA, CIF:1590120, PRIN DIRECȚIA SILVICĂ SUCEAVA, CUI 714140, JUD. SUCEAVA, MUN. SUCEAVA, BLD. 1 MAI, NR.6	A1

C. Partea III. SARCINI .

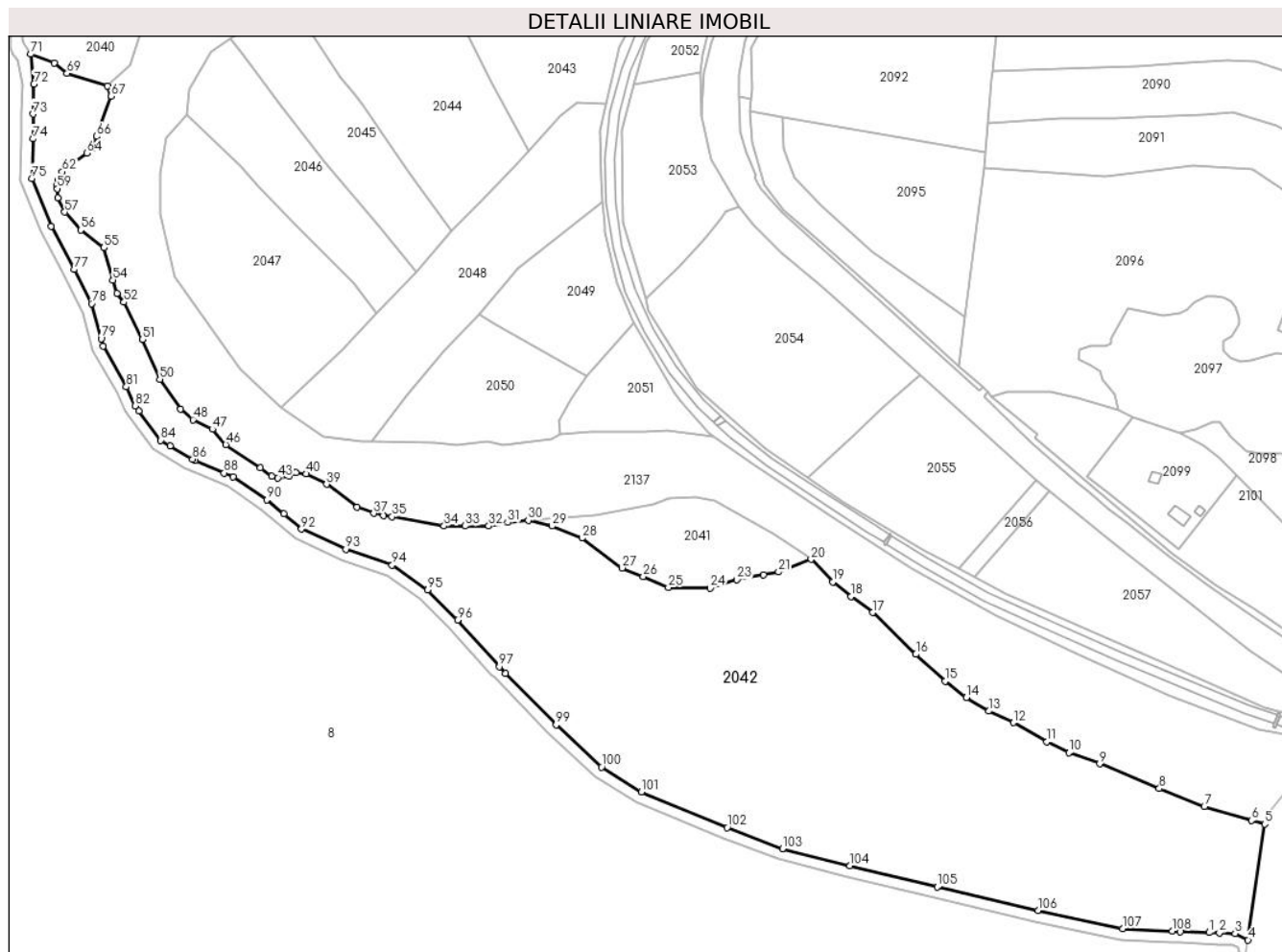
Inscrieri privind dezmembramintele dreptului de proprietate, drepturi reale de garanție și sarcini	Referințe
NU SUNT	

Anexa Nr. 1 La Partea I

Teren

Nr cadastral	Suprafața (mp)*	Observații / Referințe
	52.961	U.P. I, U.A. 39A%, 39B%, 39D%, 39M%, 40%

* Suprafața este determinată în planul de proiecție Stereo 70.



Date referitoare la teren

Crt	Categorie folosință	Intravilan	Suprafața (mp)	Tarla	Parcelă	Nr. topo	Observații / Referințe
1	padure	NU	52.961	-	-	-	

Lungime Segmente

1) Valorile lungimilor segmentelor sunt obținute din proiecție în plan.

Punct început	X / Y	Punct sfârșit	X / Y	Lungime segment	Punct început	X / Y	Punct sfârșit	X / Y	Lungime segment	Punct început	X / Y	Punct sfârșit	X / Y	Lungime segment
1	522.896,587 655.702,86	2	522.902,0 655.702,653	5.417	2	522.902,0 655.702,653	3	522.910,372 655.702,327	8.378	3	522.910,372 655.702,327	4	522.917,237 655.698,895	7.675
4	522.917,237 655.698,895	5	522.926,2 655.760,626	62.378	5	522.926,2 655.760,626	6	522.919,117 655.762,549	7.339	6	522.919,117 655.762,549	7	522.893,982 655.770,064	26.234
7	522.893,982 655.770,064	8	522.869,939 655.779,56	25.85	8	522.869,939 655.779,56	9	522.838,093 655.792,804	34.49	9	522.838,093 655.792,804	10	522.821,734 655.798,697	17.388
10	522.821,734 655.798,697	11	522.810,045 655.804,523	13.06	11	522.810,045 655.804,523	12	522.792,035 655.814,688	20.681	12	522.792,035 655.814,688	13	522.779,063 655.820,821	14.349
13	522.779,063 655.820,821	14	522.767,043 655.828,046	14.024	14	522.767,043 655.828,046	15	522.755,69 655.836,791	14.331	15	522.755,69 655.836,791	16	522.740,125 655.851,145	21.173
16	522.740,125 655.851,145	17	522.717,12 655.873,371	31.988	17	522.717,12 655.873,371	18	522.705,66 655.881,945	14.312	18	522.705,66 655.881,945	19	522.695,887 655.889,693	12.472

Punct început	X / Y	Punct sfârșit	X / Y	Lungime segment	Punct început	X / Y	Punct sfârșit	X / Y	Lungime segment	Punct început	X / Y	Punct sfârșit	X / Y	Lungime segment
19	522.695,887 655.889,693	20	522.684,238 655.901,656	16.698	20	522.684,238 655.901,656	21	522.666,849 655.894,926	18.646	21	522.666,849 655.894,926	22	522.658,906 655.893,515	8.067
22	522.658,906 655.893,515	23	522.644,695 655.890,798	14.468	23	522.644,695 655.890,798	24	522.630,368 655.886,302	15.016	24	522.630,368 655.886,302	25	522.608,21 655.886,635	22.161
25	522.608,21 655.886,635	26	522.594,715 655.892,463	14.7	26	522.594,715 655.892,463	27	522.583,553 655.897,126	12.097	27	522.583,553 655.897,126	28	522.562,039 655.912,982	26.726
28	522.562,039 655.912,982	29	522.546,093 655.919,405	17.191	29	522.546,093 655.919,405	30	522.533,479 655.922,378	12.96	30	522.533,479 655.922,378	31	522.522,412 655.921,308	11.119
31	522.522,412 655.921,308	32	522.512,361 655.919,424	10.226	32	522.512,361 655.919,424	33	522.499,825 655.919,413	12.536	33	522.499,825 655.919,413	34	522.488,538 655.919,475	11.287
34	522.488,538 655.919,475	35	522.460,74 655.924,379	28.227	35	522.460,74 655.924,379	36	522.456,066 655.924,853	4.698	36	522.456,066 655.924,853	37	522.451,037 655.926,165	5.197
37	522.451,037 655.926,165	38	522.442,178 655.929,595	9.5	38	522.442,178 655.929,595	39	522.425,919 655.941,654	20.243	39	522.425,919 655.941,654	40	522.415,012 655.947,209	12.24
40	522.415,012 655.947,209	41	522.409,457 655.947,751	5.581	41	522.409,457 655.947,751	42	522.405,798 655.945,99	4.061	42	522.405,798 655.945,99	43	522.399,837 655.945,109	6.026
43	522.399,837 655.945,109	44	522.396,536 655.945,973	3.412	44	522.396,536 655.945,973	45	522.390,555 655.950,322	7.395	45	522.390,555 655.950,322	46	522.372,129 655.962,791	22.248
46	522.372,129 655.962,791	47	522.365,015 655.970,988	10.854	47	522.365,015 655.970,988	48	522.354,576 655.976,05	11.602	48	522.354,576 655.976,05	49	522.348,097 655.981,771	8.643
49	522.348,097 655.981,771	50	522.336,901 655.997,612	19.398	50	522.336,901 655.997,612	51	522.327,633 656.018,765	23.094	51	522.327,633 656.018,765	52	522.317,76 656.038,635	22.188
52	522.317,76 656.038,635	53	522.314,035 656.043,348	6.007	53	522.314,035 656.043,348	54	522.311,917 656.050,486	7.446	54	522.311,917 656.050,486	55	522.307,159 656.067,668	17.829
55	522.307,159 656.067,668	56	522.294,802 656.077,099	15.545	56	522.294,802 656.077,099	57	522.286,24 656.086,62	12.805	57	522.286,24 656.086,62	58	522.282,458 656.094,218	8.487
58	522.282,458 656.094,218	59	522.282,197 656.099,092	4.881	59	522.282,197 656.099,092	60	522.282,287 656.101,143	2.053	60	522.282,287 656.101,143	61	522.282,444 656.103,471	2.333
61	522.282,444 656.103,471	62	522.284,81 656.108,141	5.235	62	522.284,81 656.108,141	63	522.288,93 656.111,395	5.25	63	522.288,93 656.111,395	64	522.298,044 656.118,081	11.303
64	522.298,044 656.118,081	65	522.301,37 656.121,027	4.443	65	522.301,37 656.121,027	66	522.303,335 656.126,995	6.283	66	522.303,335 656.126,995	67	522.310,847 656.148,413	22.697
67	522.310,847 656.148,413	68	522.309,012 656.153,939	5.823	68	522.309,012 656.153,939	69	522.287,455 656.160,522	22.54	69	522.287,455 656.160,522	70	522.280,652 656.166,033	8.755
70	522.280,652 656.166,033	71	522.268,074 656.170,771	13.441	71	522.268,074 656.170,771	72	522.269,743 656.154,833	16.025	72	522.269,743 656.154,833	73	522.269,251 656.138,825	16.016
73	522.269,251 656.138,825	74	522.269,281 656.125,631	13.194	74	522.269,281 656.125,631	75	522.268,569 656.104,62	21.023	75	522.268,569 656.104,62	76	522.278,882 656.079,017	27.602
76	522.278,882 656.079,017	77	522.291,26 656.056,08	26.064	77	522.291,26 656.056,08	78	522.300,564 656.037,844	20.472	78	522.300,564 656.037,844	79	522.305,675 656.019,205	19.327
79	522.305,675 656.019,205	80	522.306,768 656.015,22	4.132	80	522.306,768 656.015,22	81	522.319,085 655.993,483	24.984	81	522.319,085 655.993,483	82	522.323,761 655.983,411	11.105
82	522.323,761 655.983,411	83	522.325,821 655.980,665	3.433	83	522.325,821 655.980,665	84	522.337,489 655.965,107	19.447	84	522.337,489 655.965,107	85	522.342,397 655.962,182	5.714
85	522.342,397 655.962,182	86	522.354,437 655.955,004	14.017	86	522.354,437 655.955,004	87	522.355,827 655.954,175	1.618	87	522.355,827 655.954,175	88	522.371,268 655.947,718	16.737
88	522.371,268 655.947,718	89	522.376,044 655.945,721	5.177	89	522.376,044 655.945,721	90	522.393,987 655.933,385	21.774	90	522.393,987 655.933,385	91	522.402,968 655.925,813	11.747
91	522.402,968 655.925,813	92	522.412,447 655.917,821	12.399	92	522.412,447 655.917,821	93	522.436,091 655.907,074	25.972	93	522.436,091 655.907,074	94	522.460,873 655.898,566	26.202
94	522.460,873 655.898,566	95	522.479,732 655.885,365	23.02	95	522.479,732 655.885,365	96	522.495,711 655.869,386	22.598	96	522.495,711 655.869,386	97	522.518,045 655.844,489	33.446
97	522.518,045 655.844,489	98	522.521,415 655.841,038	4.824	98	522.521,415 655.841,038	99	522.548,321 655.813,484	38.512	99	522.548,321 655.813,484	100	522.572,578 655.791,037	33.05
100	522.572,578 655.791,037	101	522.593,716 655.777,781	24.951	101	522.593,716 655.777,781	102	522.639,554 655.758,864	49.588	102	522.639,554 655.758,864	103	522.668,993 655.747,597	31.521
103	522.668,993 655.747,597	104	522.705,038 655.738,495	37.176	104	522.705,038 655.738,495	105	522.751,484 655.727,158	47.81	105	522.751,484 655.727,158	106	522.805,241 655.714,724	55.176
106	522.805,241 655.714,724	107	522.850,353 655.704,901	46.169	107	522.850,353 655.704,901	108	522.876,888 655.703,653	26.564	108	522.876,888 655.703,653	109	522.881,194 655.703,45	4.311
109	522.881,194 655.703,45	1	522.896,587 655.702,86	15.404										

** Lungimile segmentelor sunt determinate în planul de proiecție Stereo 70 și sunt rotunjite la 1 milimetru.

*** Distanța dintre puncte este formată din segmente cumulate ce sunt mai mici decât valoarea 1 milimetru.

**DATE DESPRE IMOBILUL NR. 2043**

Oficiul de Cadastru și Publicitate Imobiliară SUCEAVA
Biroul de Cadastru și Publicitate Imobiliară Vatra Dornei

A. Partea I. Descrierea imobilului

TEREN Extravilan

Adresa: Jud. Suceava, Loc numit HAJU

Nr. Crt	Nr cadastral Nr. topografic	Suprafața* (mp)	Observații / Referințe
A1	32525	11.350	Sector cadastral:35 Teren neimprejmuit; CF 32525, 32537, 32819, 32524, 32526, 32527, 32567, 32812, 32813, 32575, nr. top. 1423/3, 1423/2, 1423/4, 1429/8, 1429/3, 1429/4, 1429/11, parte din nr. top. 1423/1, 1429/9, 1429/10

B. Partea II. Proprietari și acte

Inscrieri privitoare la dreptul de proprietate și alte drepturi reale		Referințe
2043 / 26/07/2023		
Act Normativ nr. Lege nr. 7, din 13/03/1996 emis de Parlamentul României;		
B1	Intabulare, drept de PROPRIETATE, dobândit prin Lege, cota actuala 1/1 1) NEIDENTIFICAT NEIDENTIFICAT	A1
Act Administrativ nr. Adeverință nr. 667, din 20/07/2023 emis de Primăria Comunei Iacobeni;		
B2	Se notează posesia faptică în favoarea lui 1) DRAGOMIR VIORICA 2) GROZA GELU-ARCADIE	A1

C. Partea III. SARCINI .

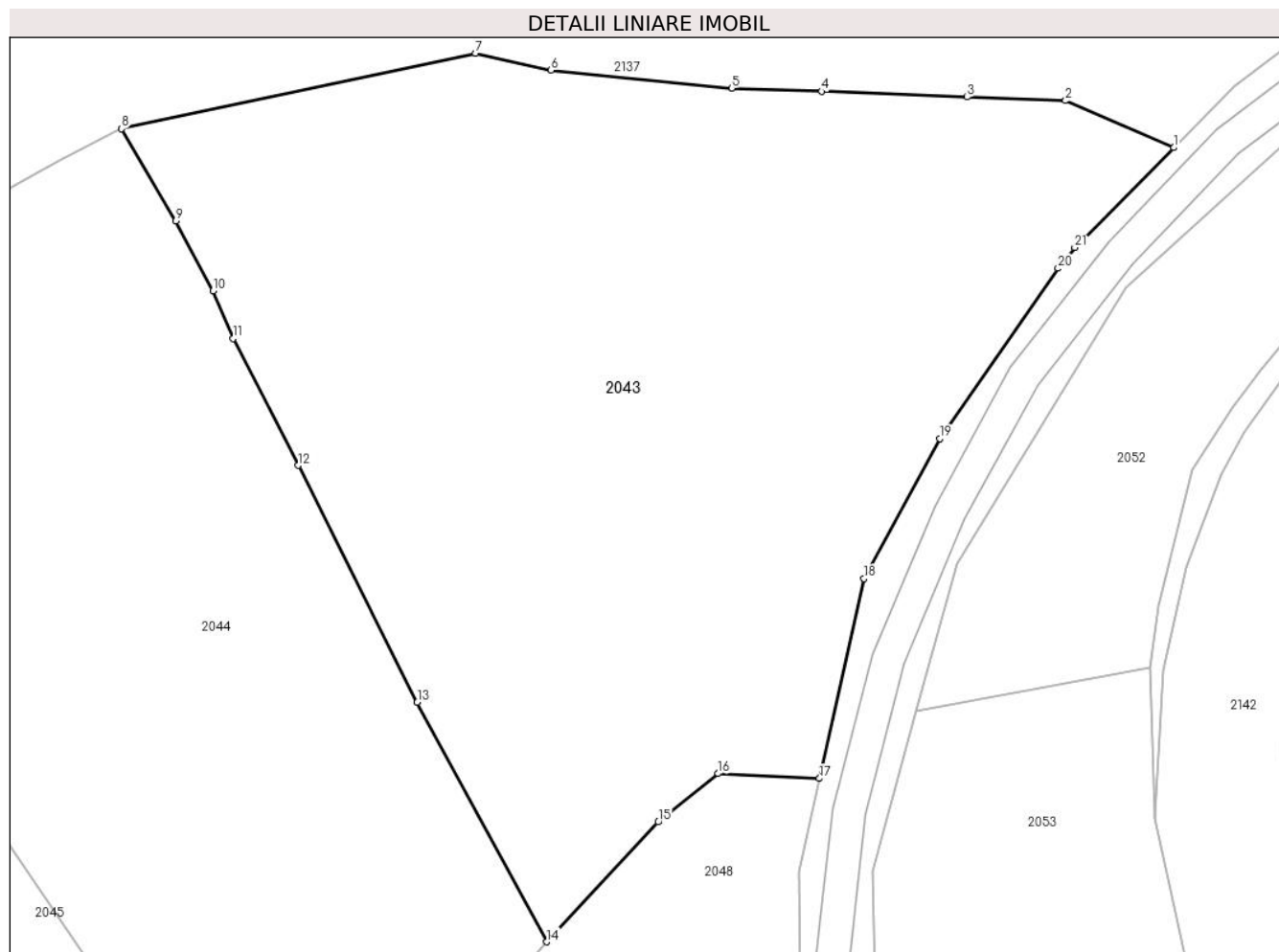
Inscrieri privind dezmembramintele dreptului de proprietate, drepturi reale de garanție și sarcini	Referințe
NU SUNT	

Anexa Nr. 1 La Partea I

Teren

Nr cadastral	Suprafața (mp)*	Observații / Referințe
32525	11.350	CF 32525, 32537, 32819, 32524, 32526, 32527, 32567, 32812, 32813, 32575, nr. top. 1423/3, 1423/2, 1423/4, 1429/8, 1429/3, 1429/4, 1429/11, parte din nr. top. 1423/1, 1429/9, 1429/10

* Suprafața este determinată în planul de proiecție Stereo 70.



Date referitoare la teren

Crt	Categorie folosință	Intravilan	Suprafața (mp)	Tarla	Parcelă	Nr. topo	Observații / Referințe
1	faneata	NU	11.350	-	-	-	

Lungime Segmente

1) Valorile lungimilor segmentelor sunt obținute din proiecție în plan.

Punct început	X / Y	Punct sfârșit	X / Y	Lungime segment (** (m)
1	522.628,924 656.240,27	2	522.612,462 656.247,417	17.947
3	522.597,478 656.247,972	4	522.575,381 656.248,834	22.114
5	522.561,668 656.249,297	6	522.534,221 656.252,038	27.584
7	522.522,717 656.254,632	8	522.468,881 656.243,131	55.051

Punct început	X / Y	Punct sfârșit	X / Y	Lungime segment (** (m)
2	522.612,462 656.247,417	3	522.597,478 656.247,972	14.994
4	522.575,381 656.248,834	5	522.561,668 656.249,297	13.721
6	522.534,221 656.252,038	7	522.522,717 656.254,632	11.793
8	522.468,881 656.243,131	9	522.477,123 656.229,107	16.267

Punct început	X / Y	Punct sfârșit	X / Y	Lungime segment (** (m)
9	522.477,123 656.229,107	10	522.482,827 656.218,493	12.05
11	522.485,858 656.211,259	12	522.495,733 656.191,92	21.714
13	522.513,845 656.155,893	14	522.533,55 656.119,439	41.439
15	522.550,508 656.137,672	16	522.559,633 656.145,04	11.728
17	522.575,025 656.144,294	18	522.581,784 656.174,701	31.149
19	522.593,329 656.196,008	20	522.611,329 656.221,909	31.541
21	522.613,852 656.225,065	1	522.628,924 656.240,27	21.409

Punct început	X / Y	Punct sfârșit	X / Y	Lungime segment (** (m)
10	522.482,827 656.218,493	11	522.485,858 656.211,259	7.843
12	522.495,733 656.191,92	13	522.513,845 656.155,893	40.324
14	522.533,55 656.119,439	15	522.550,508 656.137,672	24.9
16	522.559,633 656.145,04	17	522.575,025 656.144,294	15.41
18	522.581,784 656.174,701	19	522.593,329 656.196,008	24.234
20	522.611,329 656.221,909	21	522.613,852 656.225,065	4.041

** Lungimile segmentelor sunt determinate în planul de proiecție Stereo 70 și sunt rotunjite la 1 milimetru.

*** Distanța dintre puncte este formată din segmente cumulate ce sunt mai mici decât valoarea 1 milimetru.

**DATE DESPRE IMOBILUL NR. 2044**

Oficiul de Cadastru și Publicitate Imobiliară SUCEAVA
Biroul de Cadastru și Publicitate Imobiliară Vatra Dornei

A. Partea I. Descrierea imobilului

TEREN Extravilan

Adresa: Jud. Suceava, Loc numit HAJU

Nr. Crt	Nr cadastral Nr. topografic	Suprafața* (mp)	Observații / Referințe
A1	34540	9.982	Sector cadastral:35 Teren neimprejmuit; Provenit din CF 34540, nr. top. 1600/12, 1429/17, 1429/18, 1429/19, CF 32583, 32812, 32811, 32813, 32340, 32575, nr. top. 1429/16, parte din nr. top. 1423/1, 1422, 1429/9, 1429/1, 1429/10

B. Partea II. Proprietari și acte

Inscrieri privitoare la dreptul de proprietate și alte drepturi reale		Referințe
1232 / 26/05/2005		
Act Notarial nr. 905, din 12/05/2005 emis de Nicolai Rotaru;		
B1	Intabulare, drept de PROPRIETATE, bun comun în devălmășie, dobândit prin Conventie, cota actuala 1/1 1) DRĂGAN ANASTASIA, LIPSĂ CNP 2) DRAGAN ILIE	A1

C. Partea III. SARCINI

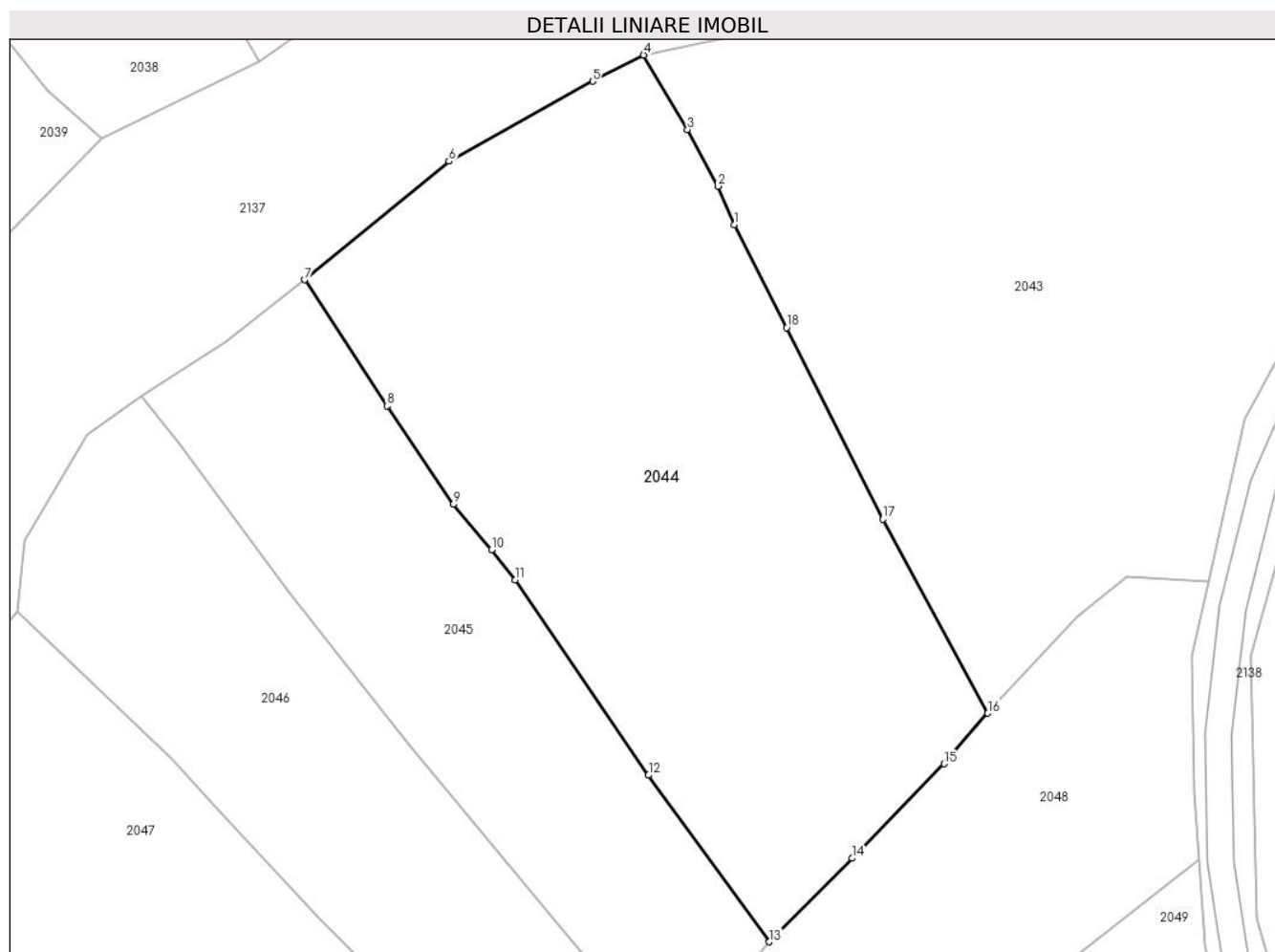
Inscrieri privind dezmembramintele dreptului de proprietate, drepturi reale de garanție și sarcini		Referințe
1232 / 26/05/2005		
Act Notarial nr. 905, din 12/05/2005 emis de Nicolai Rotaru;		
C1	Intabulare, drept de UZUFRACT VIAGER, dobândit prin Conventie, cota actuala 1/1 1) PANDELEA ILEANA, LIPSĂ CNP	A1
C2	Intabulare, drept de IPOTECA LEGALA, Valoare:0 , conform art.2386 pct.4 din codul civil, dobândit prin Conventie, cota actuala 1/1 1) PANDELEA ILEANA, LIPSĂ CNP	A1

Anexa Nr. 1 La Partea I

Teren

Nr cadastral	Suprafața (mp)*	Observații / Referințe
34540	9.982	Provenit din CF 34540, nr. top. 1600/12, 1429/17, 1429/18, 1429/19, CF 32583, 32812, 32811, 32813, 32340, 32575, nr. top. 1429/16, parte din nr. top. 1423/1, 1422, 1429/9, 1429/1, 1429/10

* Suprafața este determinată în planul de proiecție Stereo 70.



Date referitoare la teren

Crt	Categorie folosință	Intravilan	Suprafața (mp)	Tarla	Parcelă	Nr. topo	Observații / Referințe
1	faneata	NU	9.982	-	-	-	

Lungime Segmente

1) Valorile lungimilor segmentelor sunt obținute din proiecție în plan.

Punct început	X / Y	Punct sfârșit	X / Y	Lungime segment (** (m)
1	522.485,858 656.211,259	2	522.482,827 656.218,493	7.843
2	522.482,827 656.218,493	3	522.477,123 656.229,107	12.05
3	522.477,123 656.229,107	4	522.468,881 656.243,131	16.267
4	522.468,881 656.243,131	5	522.459,298 656.238,216	10.77

Punct început	X / Y	Punct sfârșit	X / Y	Lungime segment (** (m)
5	522.459,298 656.238,216	6	522.432,296 656.223,175	30.909
6	522.432,296 656.223,175	7	522.405,136 656.200,895	35.129
7	522.405,136 656.200,895	8	522.420,61 656.177,178	28.319
8	522.420,61 656.177,178	9	522.433,134 656.158,671	22.346
9	522.433,134 656.158,671	10	522.440,324 656.150,142	11.155
10	522.440,324 656.150,142	11	522.444,699 656.144,488	7.149
11	522.444,699 656.144,488	12	522.469,787 656.107,794	44.451
12	522.469,787 656.107,794	13	522.492,506 656.076,465	38.7
13	522.492,506 656.076,465	14	522.508,071 656.092,167	22.109
14	522.508,071 656.092,167	15	522.525,318 656.109,93	24.758
15	522.525,318 656.109,93	16	522.533,55 656.119,439	12.577
16	522.533,55 656.119,439	17	522.513,845 656.155,893	41.439
17	522.513,845 656.155,893	18	522.495,733 656.191,92	40.324
18	522.495,733 656.191,92	1	522.485,858 656.211,259	21.714

** Lungimile segmentelor sunt determinate în planul de proiecție Stereo 70 și sunt rotunjite la 1 milimetru.

*** Distanța dintre puncte este formată din segmente cumulate ce sunt mai mici decât valoarea 1 milimetru.

**DATE DESPRE IMOBILUL NR. 2045**

Oficiul de Cadastru și Publicitate Imobiliară SUCEAVA
Biroul de Cadastru și Publicitate Imobiliară Vatra Dornei

A. Partea I. Descrierea imobilului

TEREN Extravilan

Adresa: Jud. Suceava, Loc numit HAJU

Nr. Crt	Nr cadastral Nr. topografic	Suprafața* (mp)	Observații / Referințe
A1	32811	5.152	Sector cadastral:35 Teren neimprejmuit; CF 32811, 32813, 32575, parte din nr. top. 1422, 1429/9, 1429/10

B. Partea II. Proprietari și acte

Inscrieri privitoare la dreptul de proprietate și alte drepturi reale		Referințe
2045 / 26/07/2023		
Act Normativ nr. Lege nr. 7, din 13/03/1996 emis de Parlamentul României;		
B1	Intabulare, drept de PROPRIETATE, dobândit prin Lege, cota actuala 1/1 1) NEIDENTIFICAT NEIDENTIFICAT	A1
Act Administrativ nr. Adeverință nr. 668, din 20/07/2023 emis de Primăria Comunei Iacobeni;		
B2	Se notează posesia faptică în favoarea lui 1) GROZA CĂTĂLIN	A1

C. Partea III. SARCINI .

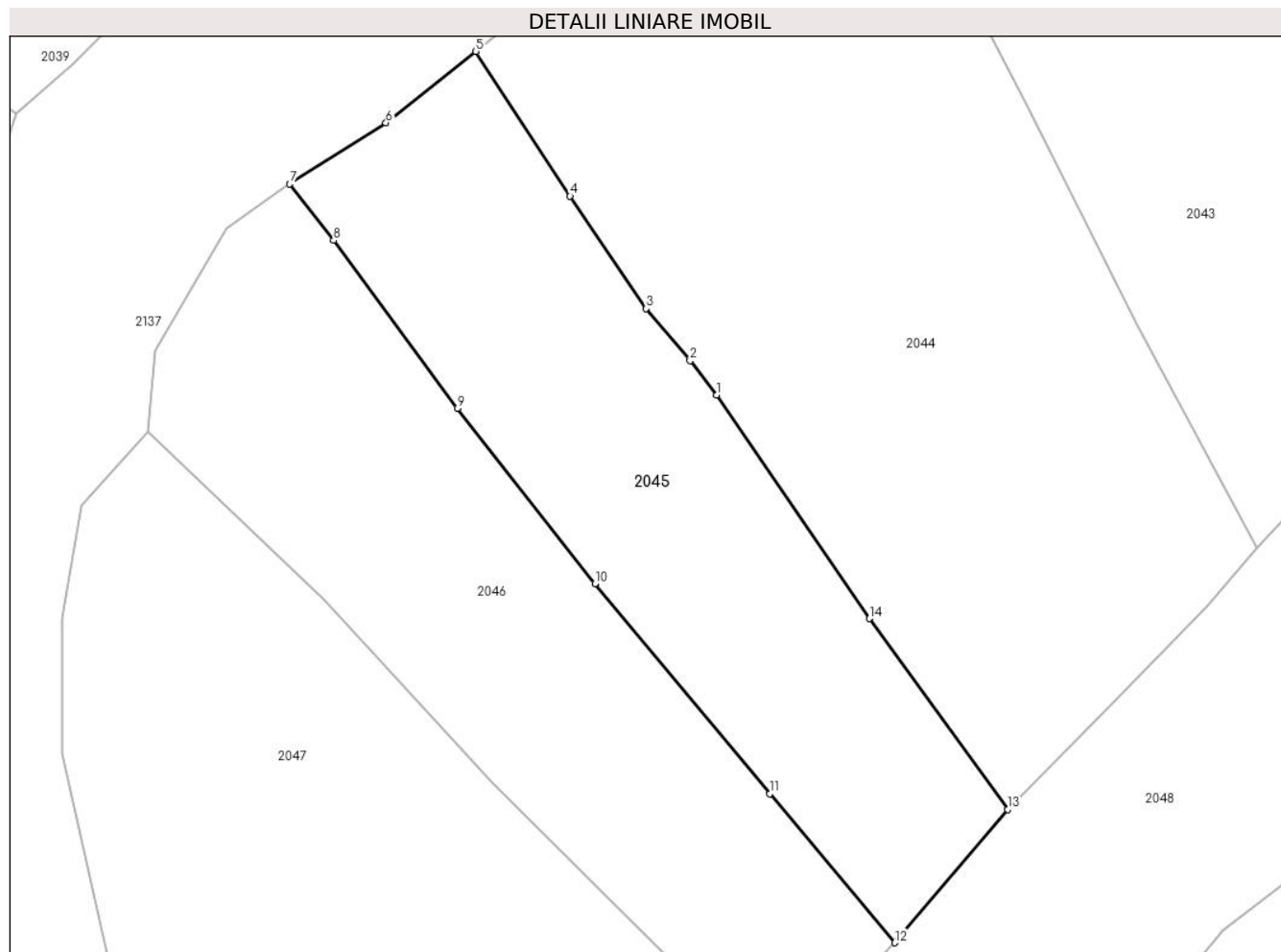
Inscrieri privind dezmembramintele dreptului de proprietate, drepturi reale de garanție și sarcini	Referințe
NU SUNT	

Anexa Nr. 1 La Partea I

Teren

Nr cadastral	Suprafața (mp)*	Observații / Referințe
32811	5.152	CF 32811, 32813, 32575, parte din nr. top. 1422, 1429/9, 1429/10

* Suprafața este determinată în planul de proiecție Stereo 70.



Date referitoare la teren

Crt	Categorie folosință	Intra vilan	Suprafața (mp)	Tarla	Parcelă	Nr. topo	Observații / Referințe
1	faneata	NU	5.152	-	-	-	

Lungime Segmente

1) Valorile lungimilor segmentelor sunt obținute din proiecție în plan.

Punct început	X / Y	Punct sfârșit	X / Y	Lungime segment (** (m)
1	522.444,699 656.144,488	2	522.440,324 656.150,142	7.149
2	522.440,324 656.150,142	3	522.433,134 656.158,671	11.155
3	522.433,134 656.158,671	4	522.420,61 656.177,178	22.346
4	522.420,61 656.177,178	5	522.405,136 656.200,895	28.319
5	522.405,136 656.200,895	6	522.390,351 656.189,161	18.875

Punct început	X / Y	Punct sfârșit	X / Y	Lungime segment (** (m)
6	522.390,351 656.189,161	7	522.374,566 656.179,134	18.7
7	522.374,566 656.179,134	8	522.381,749 656.169,884	11.711
8	522.381,749 656.169,884	9	522.402,119 656.142,342	34.256
9	522.402,119 656.142,342	10	522.424,713 656.113,549	36.6
10	522.424,713 656.113,549	11	522.453,472 656.079,084	44.888
11	522.453,472 656.079,084	12	522.473,949 656.054,604	31.915
12	522.473,949 656.054,604	13	522.492,506 656.076,465	28.675
13	522.492,506 656.076,465	14	522.469,787 656.107,794	38.7
14	522.469,787 656.107,794	1	522.444,699 656.144,488	44.451

** Lungimile segmentelor sunt determinate în planul de proiecție Stereo 70 și sunt rotunjite la 1 milimetru.

*** Distanța dintre puncte este formată din segmente cumulate ce sunt mai mici decât valoarea 1 milimetru.

**DATE DESPRE IMOBILUL NR. 2046**

Oficiul de Cadastru și Publicitate Imobiliară SUCEAVA
Biroul de Cadastru și Publicitate Imobiliară Vatra Dornei

A. Partea I. Descrierea imobilului

TEREN Extravilan

Adresa: Jud. Suceava, Loc numit HAJU

Nr. Crt	Nr cadastral Nr. topografic	Suprafața* (mp)	Observații / Referințe
A1	32339	5.565	Sector cadastral:35 Teren neimprejmuit; CF 32339, 32337, 32338, 32442, 32443, 32444, 32445, 32437, 32438, nr. top. 1428/1, 1427, 458, parte din nr. top. 1428/2, 1429/5, 1429/7, 1421/1, 1421/2, 1421/3

B. Partea II. Proprietari și acte

Inscrieri privitoare la dreptul de proprietate și alte drepturi reale		Referințe
2046 / 26/07/2023		
Act Normativ nr. Lege nr. 7, din 13/03/1996 emis de Parlamentul României;		
B1	Intabulare, drept de PROPRIETATE, dobandit prin Lege, cota actuala 1/1 1) NEIDENTIFICAT NEIDENTIFICAT	A1
Act Administrativ nr. Adeverință nr. 669, din 20/07/2023 emis de Primăria Comunei Iacobeni;		
B2	Se notează posesia faptică în favoarea lui 1) CANDREA CONSTANTIN	A1

C. Partea III. SARCINI .

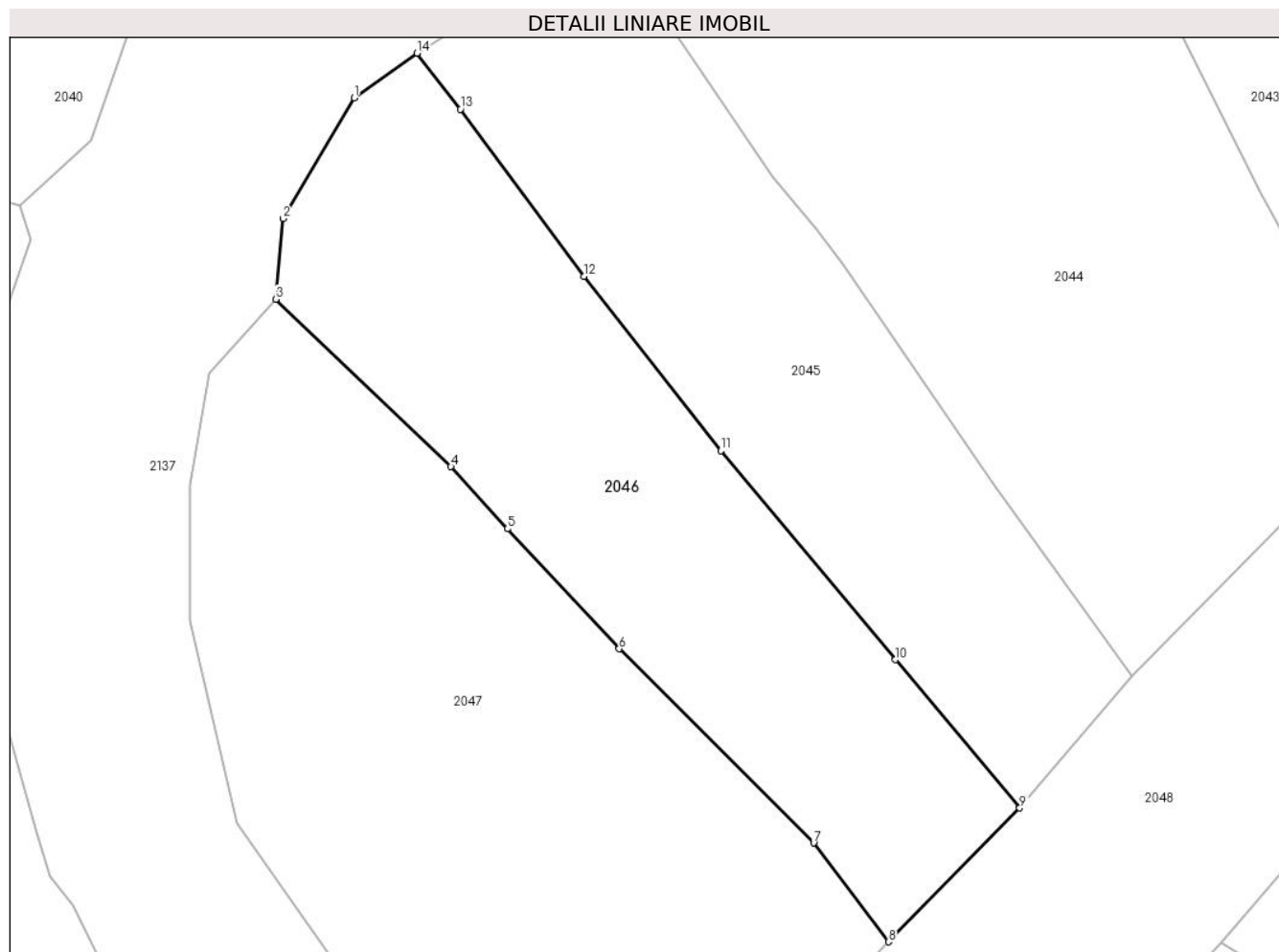
Inscrieri privind dezmembramintele dreptului de proprietate, drepturi reale de garanție și sarcini	Referințe
NU SUNT	

Anexa Nr. 1 La Partea I

Teren

Nr cadastral	Suprafața (mp)*	Observații / Referințe
32339	5.565	CF 32339, 32337, 32338, 32442, 32443, 32444, 32445, 32437, 32438, nr. top. 1428/1, 1427, 458, parte din nr. top. 1428/2, 1429/5, 1429/7, 1421/1, 1421/2, 1421/3

* Suprafața este determinată în planul de proiecție Stereo 70.



Date referitoare la teren

Crt	Categorie folosință	Intravilan	Suprafața (mp)	Tarla	Parcelă	Nr. topo	Observații / Referințe
1	faneata	NU	5.565	-	-	-	

Lungime Segmente

1) Valorile lungimilor segmentelor sunt obținute din proiecție în plan.

Punct început	X / Y	Punct sfârșit	X / Y	Lungime segment (** (m)
1	522.364,241 656.171,744	2	522.352,498 656.151,867	23.087
2	522.352,498 656.151,867	3	522.351,263 656.138,54	13.384
3	522.351,263 656.138,54	4	522.380,18 656.110,942	39.973
4	522.380,18 656.110,942	5	522.389,492 656.100,664	13.869

Punct început	X / Y	Punct sfârșit	X / Y	Lungime segment (** (m)
5	522.389,492 656.100,664	6	522.407,906 656.080,885	27.024
6	522.407,906 656.080,885	7	522.439,964 656.048,854	45.318
7	522.439,964 656.048,854	8	522.452,312 656.032,539	20.461
8	522.452,312 656.032,539	9	522.473,949 656.054,604	30.903
9	522.473,949 656.054,604	10	522.453,472 656.079,084	31.915
10	522.453,472 656.079,084	11	522.424,713 656.113,549	44.888
11	522.424,713 656.113,549	12	522.402,119 656.142,342	36.6
12	522.402,119 656.142,342	13	522.381,749 656.169,884	34.256
13	522.381,749 656.169,884	14	522.374,566 656.179,134	11.711
14	522.374,566 656.179,134	1	522.364,241 656.171,744	12.697

** Lungimile segmentelor sunt determinate în planul de proiecție Stereo 70 și sunt rotunjite la 1 milimetru.

*** Distanța dintre puncte este formată din segmente cumulate ce sunt mai mici decât valoarea 1 milimetru.

**DATE DESPRE IMOBILUL NR. 2047**

Oficiul de Cadastru și Publicitate Imobiliară SUCEAVA
Biroul de Cadastru și Publicitate Imobiliară Vatra Dornei

A. Partea I. Descrierea imobilului

TEREN Extravilan

Adresa: Jud. Suceava, Loc numit HAJU

Nr. Crt	Nr cadastral Nr. topografic	Suprafața* (mp)	Observații / Referințe
A1	32442	8.990	Sector cadastral:35 Teren neimprejmuit; CF 32442, 32443, 32444, 32445, 32437, 32438, parte din nr. top. 1428/2, 1429/5, 1429/7, 1421/1, 1421/2, 1421/3

B. Partea II. Proprietari și acte

Inscrieri privitoare la dreptul de proprietate și alte drepturi reale	Referințe
2047 / 26/07/2023	
Act Normativ nr. Lege nr. 7, din 13/03/1996 emis de Parlamentul României;	
B1	A1
Intabulare, drept de PROPRIETATE, dobândit prin Lege, cota actuala 1/1 1) NEIDENTIFICAT NEIDENTIFICAT	
Act Administrativ nr. Adeverință nr. 670, din 20/07/2023 emis de Primăria Comunei Iacobeni;	
B2	A1
Se notează posesia faptică în favoarea lui 1) IACOBAN ELENA	

C. Partea III. SARCINI .

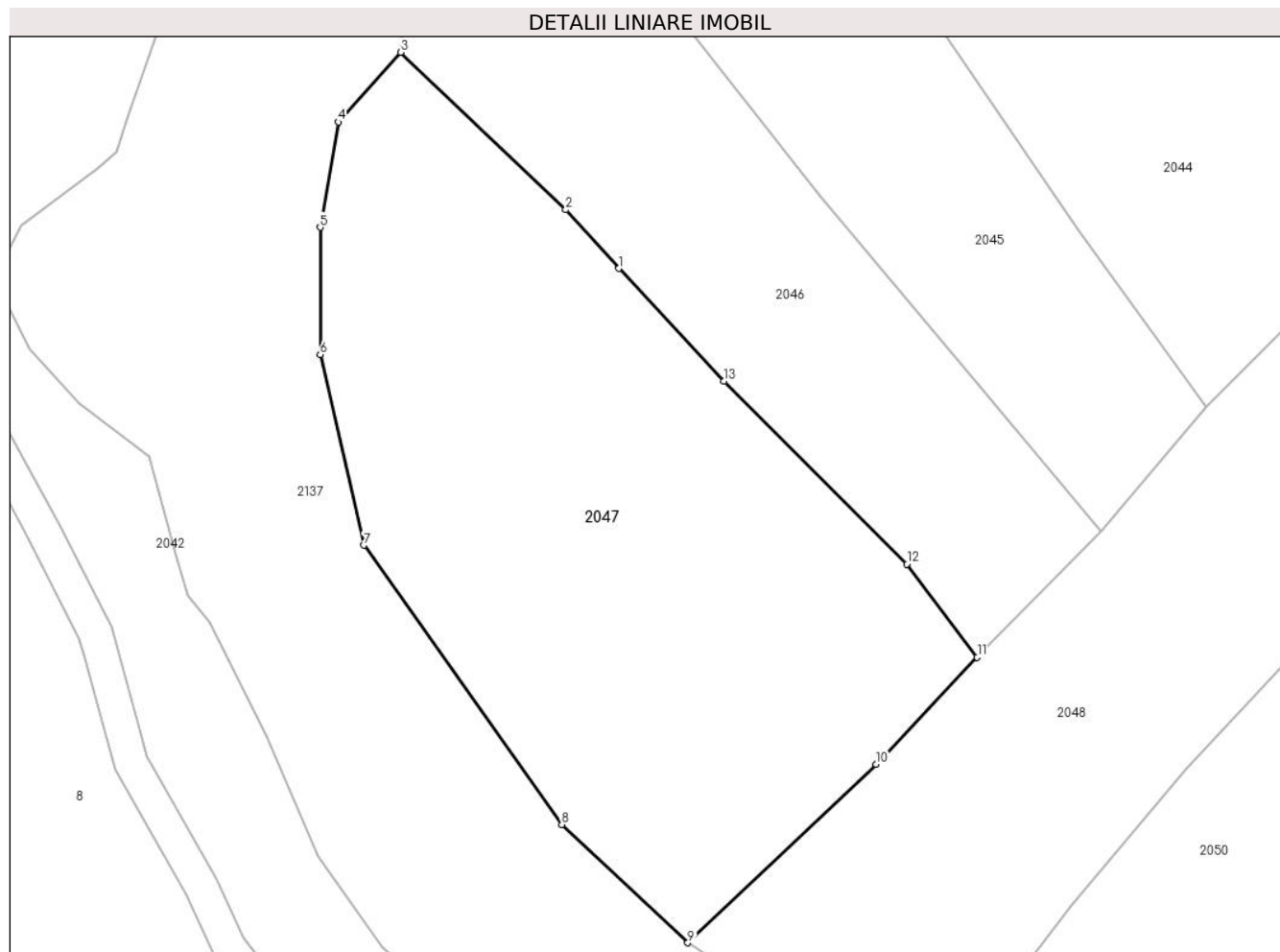
Inscrieri privind dezmembramintele dreptului de proprietate, drepturi reale de garanție și sarcini	Referințe
NU SUNT	

Anexa Nr. 1 La Partea I

Teren

Nr cadastral	Suprafața (mp)*	Observații / Referințe
32442	8.990	CF 32442, 32443, 32444, 32445, 32437, 32438, parte din nr. top. 1428/2, 1429/5, 1429/7, 1421/1, 1421/2, 1421/3

* Suprafața este determinată în planul de proiecție Stereo 70.



Date referitoare la teren

Crt	Categorie folosință	Intra vilan	Suprafața (mp)	Tarla	Parcelă	Nr. topo	Observații / Referințe
1	faneata	NU	8.990	-	-	-	

Lungime Segmente

1) Valorile lungimilor segmentelor sunt obținute din proiecție în plan.

Punct început	X / Y	Punct sfârșit	X / Y	Lungime segment (** (m)
1	522.389,492 656.100,664	2	522.380,18 656.110,942	13.869
2	522.380,18 656.110,942	3	522.351,263 656.138,54	39.973
3	522.351,263 656.138,54	4	522.340,32 656.126,322	16.402
4	522.340,32 656.126,322	5	522.337,122 656.107,871	18.726
5	522.337,122 656.107,871	6	522.337,15 656.085,583	22.288

Punct început	X / Y	Punct sfârșit	X / Y	Lungime segment (** (m)
6	522.337,15 656.085,583	7	522.344,8 656.052,146	34.301
7	522.344,8 656.052,146	8	522.379,477 656.003,183	59.999
8	522.379,477 656.003,183	9	522.401,585 655.982,482	30.287
9	522.401,585 655.982,482	10	522.434,538 656.013,741	45.421
10	522.434,538 656.013,741	11	522.452,312 656.032,539	25.87
11	522.452,312 656.032,539	12	522.439,964 656.048,854	20.461
12	522.439,964 656.048,854	13	522.407,906 656.080,885	45.318
13	522.407,906 656.080,885	1	522.389,492 656.100,664	27.024

** Lungimile segmentelor sunt determinate în planul de proiecție Stereo 70 și sunt rotunjite la 1 milimetru.

*** Distanța dintre puncte este formată din segmente cumulate ce sunt mai mici decât valoarea 1 milimetru.

**DATE DESPRE IMOBILUL NR. 2048**

Oficiul de Cadastru și Publicitate Imobiliară SUCEAVA
Biroul de Cadastru și Publicitate Imobiliară Vatra Dornei

A. Partea I. Descrierea imobilului

TEREN Extravilan

Adresa: Jud. Suceava, Loc numit HAJU

Nr. Crt	Nr cadastral Nr. topografic	Suprafața* (mp)	Observații / Referințe
A1	32590	9.085	Sector cadastral:35 Teren neimprejmuit; CF 32590, 32587, 32588, 34160, 32358, 32585, 32589, 32487, nr. top. 1429/6, 1430, 1431, 1431/2, 1494, 1432/1, parte din nr. top. 1437/2, 1437/4

B. Partea II. Proprietari și acte

Inscrieri privitoare la dreptul de proprietate și alte drepturi reale		Referințe
2048 / 26/07/2023		
Act Normativ nr. Lege nr. 7, din 13/03/1996 emis de Parlamentul României;		
B1	Intabulare, drept de PROPRIETATE, dobândit prin Lege, cota actuala 1/1 1) NEIDENTIFICAT NEIDENTIFICAT	A1
Act Administrativ nr. Adeverință nr. 671, din 20/07/2023 emis de Primăria Comunei Iacobeni;		
B2	Se notează posesia faptică în favoarea lui 1) COSMACIUC MIHAI	A1

C. Partea III. SARCINI .

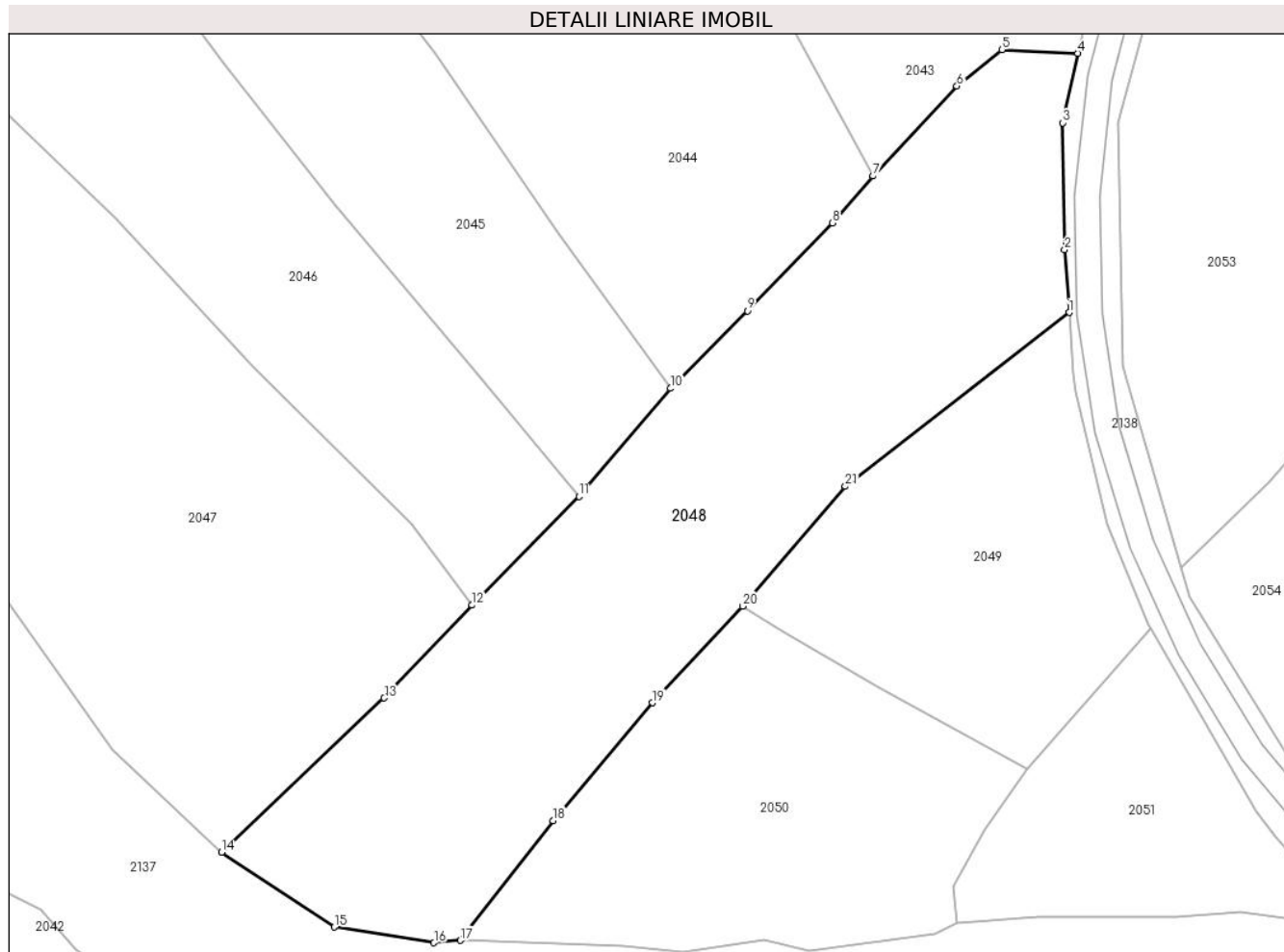
Inscrieri privind dezmembramintele dreptului de proprietate, drepturi reale de garanție și sarcini	Referințe
NU SUNT	

Anexa Nr. 1 La Partea I

Teren

Nr cadastral	Suprafața (mp)*	Observații / Referințe
32590	9.085	CF 32590, 32587, 32588, 34160, 32358, 32585, 32589, 32487, nr. top. 1429/6, 1430, 1431, 1431/2, 1494, 1432/1, parte din nr. top. 1437/2, 1437/4

* Suprafața este determinată în planul de proiecție Stereo 70.



Date referitoare la teren

Crt	Categorie folosință	Intra vilan	Suprafața (mp)	Tarla	Parcelă	Nr. topo	Observații / Referințe
1	faneata	NU	9.085	-	-	-	

Lungime Segmente

1) Valorile lungimilor segmentelor sunt obținute din proiecție în plan.

Punct început	X / Y	Punct sfârșit	X / Y	Lungime segment (** (m)
1	522.573,263 656.091,834	2	522.572,334 656.104,508	12.708
3	522.571,897 656.130,223	4	522.575,025 656.144,294	14.414
5	522.559,633 656.145,04	6	522.550,508 656.137,672	11.728
7	522.533,55 656.119,439	8	522.525,318 656.109,93	12.577
9	522.508,071 656.092,167	10	522.492,506 656.076,465	22.109

Punct început	X / Y	Punct sfârșit	X / Y	Lungime segment (** (m)
2	522.572,334 656.104,508	3	522.571,897 656.130,223	25.719
4	522.575,025 656.144,294	5	522.559,633 656.145,04	15.41
6	522.550,508 656.137,672	7	522.533,55 656.119,439	24.9
8	522.525,318 656.109,93	9	522.508,071 656.092,167	24.758
10	522.492,506 656.076,465	11	522.473,949 656.054,604	28.675

Punct început	X / Y	Punct sfârșit	X / Y	Lungime segment (** (m)
11	522.473,949 656.054,604	12	522.452,312 656.032,539	30.903
13	522.434,538 656.013,741	14	522.401,585 655.982,482	45.421
15	522.424,455 655.967,36	16	522.444,604 655.964,183	20.398
17	522.449,944 655.964,653	18	522.468,73 655.988,917	30.686
19	522.488,841 656.012,77	20	522.507,111 656.032,359	26.787
21	522.527,899 656.056,608	1	522.573,263 656.091,834	57.435

Punct început	X / Y	Punct sfârșit	X / Y	Lungime segment (** (m)
12	522.452,312 656.032,539	13	522.434,538 656.013,741	25.87
14	522.401,585 655.982,482	15	522.424,455 655.967,36	27.417
16	522.444,604 655.964,183	17	522.449,944 655.964,653	5.361
18	522.468,73 655.988,917	19	522.488,841 656.012,77	31.2
20	522.507,111 656.032,359	21	522.527,899 656.056,608	31.94

** Lungimile segmentelor sunt determinate în planul de proiecție Stereo 70 și sunt rotunjite la 1 milimetru.

*** Distanța dintre puncte este formată din segmente cumulate ce sunt mai mici decât valoarea 1 milimetru.

**DATE DESPRE IMOBILUL NR. 2049**

Oficiul de Cadastru și Publicitate Imobiliară SUCEAVA
Biroul de Cadastru și Publicitate Imobiliară Vatra Dornei

A. Partea I. Descrierea imobilului

TEREN Extravilan

Adresa: Jud. Suceava, Loc numit HAJU

Nr. Crt	Nr cadastral Nr. topografic	Suprafața* (mp)	Observații / Referințe
A1	32485	3.899	Sector cadastral:35 Teren neimprejmuit; CF 32485, 32591, 32589, 32487, nr. top. 598, 1432/2, parte din nr. top. 1437/2, 1437/4

B. Partea II. Proprietari și acte

Inscrieri privitoare la dreptul de proprietate și alte drepturi reale		Referințe
2049 / 26/07/2023		
Act Normativ nr. Lege nr. 7, din 13/03/1996 emis de Parlamentul României;		
B1	Intabulare, drept de PROPRIETATE, dobândit prin Lege, cota actuala 1/1 1) NEIDENTIFICAT NEIDENTIFICAT	A1
Act Administrativ nr. Adeverință nr. 672, din 20/07/2023 emis de Primăria Comunei Iacobeni;		
B2	Se notează posesia faptică în favoarea lui 1) STRÎMBEANU-IACOBAN GHEORGHE	A1

C. Partea III. SARCINI .

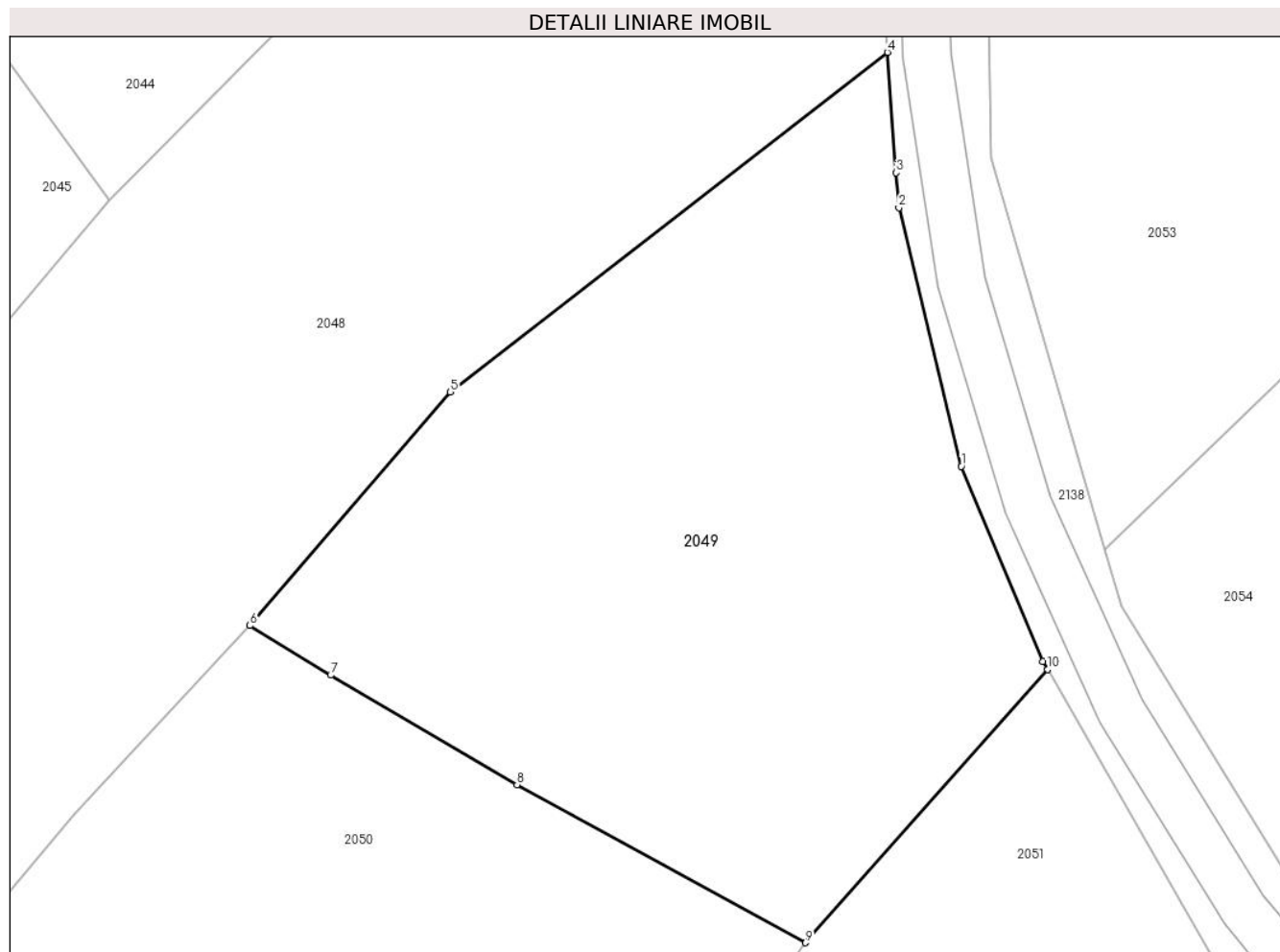
Inscrieri privind dezmembramintele dreptului de proprietate, drepturi reale de garanție și sarcini	Referințe
NU SUNT	

Anexa Nr. 1 La Partea I

Teren

Nr cadastral	Suprafața (mp)*	Observații / Referințe
32485	3.899	CF 32485, 32591, 32589, 32487, nr. top. 598, 1432/2, parte din nr. top. 1437/2, 1437/4

* Suprafața este determinată în planul de proiecție Stereo 70.



Date referitoare la teren

Crt	Categorie folosință	Intra vilan	Suprafața (mp)	Tarla	Parcelă	Nr. topo	Observații / Referințe
1	faneata	NU	3.899	-	-	-	

Lungime Segmente

1) Valorile lungimilor segmentelor sunt obținute din proiecție în plan.

Punct început	X / Y	Punct sfârșit	X / Y	Lungime segment (** (m)
1	522.580,927 656.048,883	2	522.574,457 656.075,725	27.611
2	522.574,457 656.075,725	3	522.574,179 656.079,346	3.632
3	522.574,179 656.079,346	4	522.573,263 656.091,834	12.522
4	522.573,263 656.091,834	5	522.527,899 656.056,608	57.435
5	522.527,899 656.056,608	6	522.507,111 656.032,359	31.94

Punct început	X / Y	Punct sfârșit	X / Y	Lungime segment (** (m)
6	522.507,111 656.032,359	7	522.515,494 656.027,216	9.835
7	522.515,494 656.027,216	8	522.534,836 656.015,865	22.427
8	522.534,836 656.015,865	9	522.564,767 655.999,461	34.131
9	522.564,767 655.999,461	10	522.589,876 656.027,806	37.867
10	522.589,876 656.027,806	11	522.589,39 656.028,651	0.975
11	522.589,39 656.028,651	1	522.580,927 656.048,883	21.931

** Lungimile segmentelor sunt determinate în planul de proiecție Stereo 70 și sunt rotunjite la 1 milimetru.

*** Distanța dintre puncte este formată din segmente cumulate ce sunt mai mici decât valoarea 1 milimetru.

**DATE DESPRE IMOBILUL NR. 2050**

Oficiul de Cadastru și Publicitate Imobiliară SUCEAVA
Biroul de Cadastru și Publicitate Imobiliară Vatra Dornei

A. Partea I. Descrierea imobilului

TEREN Extravilan

Adresa: Jud. Suceava, Loc numit HAJU

Nr. Crt	Nr cadastral Nr. topografic	Suprafața* (mp)	Observații / Referințe
A1	34503	4.666	Sector cadastral:35 Teren neimprejmuit; Provenit din CF 34503, nr. cad. 1816, CF 32488, 32484, nr. top. 1437/5, 1437/3

B. Partea II. Proprietari și acte

Inscrieri privitoare la dreptul de proprietate și alte drepturi reale		Referințe
7089 / 17/09/2008		
Act Notarial nr. 2062, din 16/09/2008 emis de BNP N. Rotaru;		
B1	Intabulare, drept de PROPRIETATE bun propriu, dobandit prin Conventie, cota actuala 1/1 1) PADURET MARIA, LIPSĂ CNP	A1

C. Partea III. SARCINI .

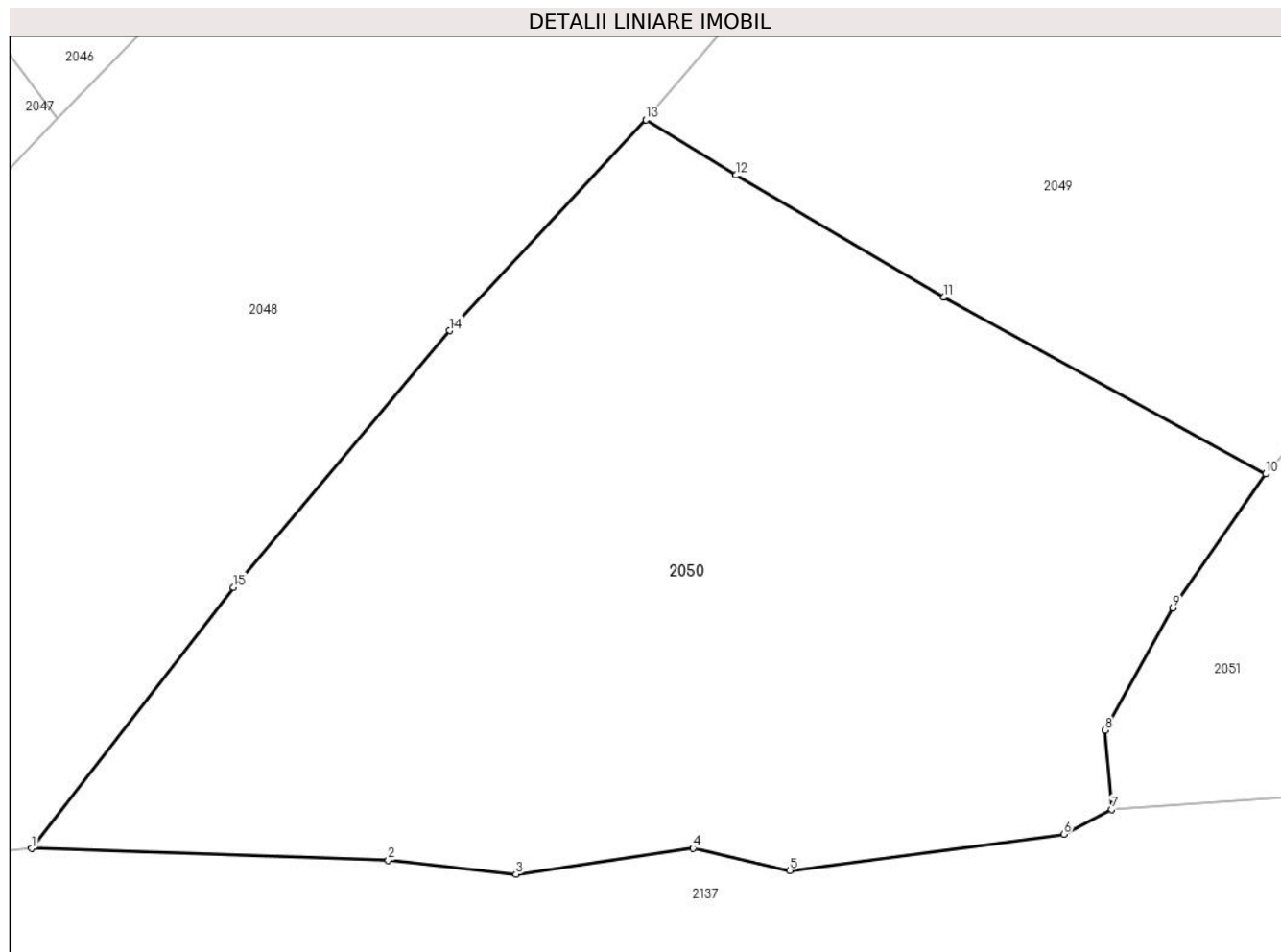
Inscrieri privind dezmembramintele dreptului de proprietate, drepturi reale de garanție și sarcini	Referințe
NU SUNT	

Anexa Nr. 1 La Partea I

Teren

Nr cadastral	Suprafața (mp)*	Observații / Referințe
34503	4.666	Provenit din CF 34503, nr. cad. 1816, CF 32488, 32484, nr. top. 1437/5, 1437/3

* Suprafața este determinată în planul de proiecție Stereo 70.



Date referitoare la teren

Crt	Categorie folosință	Intravilan	Suprafața (mp)	Tarla	Parcelă	Nr. topo	Observații / Referințe
1	faneata	NU	4.666	-	-	-	

Lungime Segmente

1) Valorile lungimilor segmentelor sunt obținute din proiecție în plan.

Punct început	X / Y	Punct sfârșit	X / Y	Lungime segment (** (m)
1	522.449,944 655.964,653	2	522.483,127 655.963,534	33.202
2	522.483,127 655.963,534	3	522.494,995 655.962,247	11.938
3	522.494,995 655.962,247	4	522.511,469 655.964,669	16.651
4	522.511,469 655.964,669	5	522.520,461 655.962,605	9.226
5	522.520,461 655.962,605	6	522.545,991 655.965,966	25.75

Punct început	X / Y	Punct sfârșit	X / Y	Lungime segment (** (m)
6	522.545,991 655.965,966	7	522.550,432 655.968,286	5.01
7	522.550,432 655.968,286	8	522.549,796 655.975,637	7.378
8	522.549,796 655.975,637	9	522.556,13 655.987,014	13.021
9	522.556,13 655.987,014	10	522.564,767 655.999,461	15.15
10	522.564,767 655.999,461	11	522.534,836 656.015,865	34.131
11	522.534,836 656.015,865	12	522.515,494 656.027,216	22.427
12	522.515,494 656.027,216	13	522.507,111 656.032,359	9.835
13	522.507,111 656.032,359	14	522.488,841 656.012,77	26.787
14	522.488,841 656.012,77	15	522.468,73 655.988,917	31.2
15	522.468,73 655.988,917	1	522.449,944 655.964,653	30.686

** Lungimile segmentelor sunt determinate în planul de proiecție Stereo 70 și sunt rotunjite la 1 milimetru.

*** Distanța dintre puncte este formată din segmente cumulate ce sunt mai mici decât valoarea 1 milimetru.

**DATE DESPRE IMOBILUL NR. 2051**

Oficiul de Cadastru și Publicitate Imobiliară SUCEAVA
Biroul de Cadastru și Publicitate Imobiliară Vatra Dornei

A. Partea I. Descrierea imobilului

TEREN Extravilan

Adresa: Jud. Suceava, Loc numit HAJU

Nr. Crt	Nr cadastral Nr. topografic	Suprafața* (mp)	Observații / Referințe
A1	32350	2.437	Sector cadastral:35 Teren neimprejmuit; CF 32350, 32351, nr. top. 1438/5, 636

B. Partea II. Proprietari și acte

Inscrieri privitoare la dreptul de proprietate și alte drepturi reale		Referințe
2051 / 26/07/2023		
Act Normativ nr. Lege nr. 7, din 13/03/1996 emis de Parlamentul României;		
B1	Intabulare, drept de PROPRIETATE, dobandit prin Lege, cota actuala 1/1 1) NEIDENTIFICAT NEIDENTIFICAT	A1
Act Administrativ nr. Adeverință nr. 673, din 20/07/2023 emis de Primăria Comunei Iacobeni;		
B2	Se notează posesia faptică în favoarea lui 1) MAXIM ILEANA	A1

C. Partea III. SARCINI .

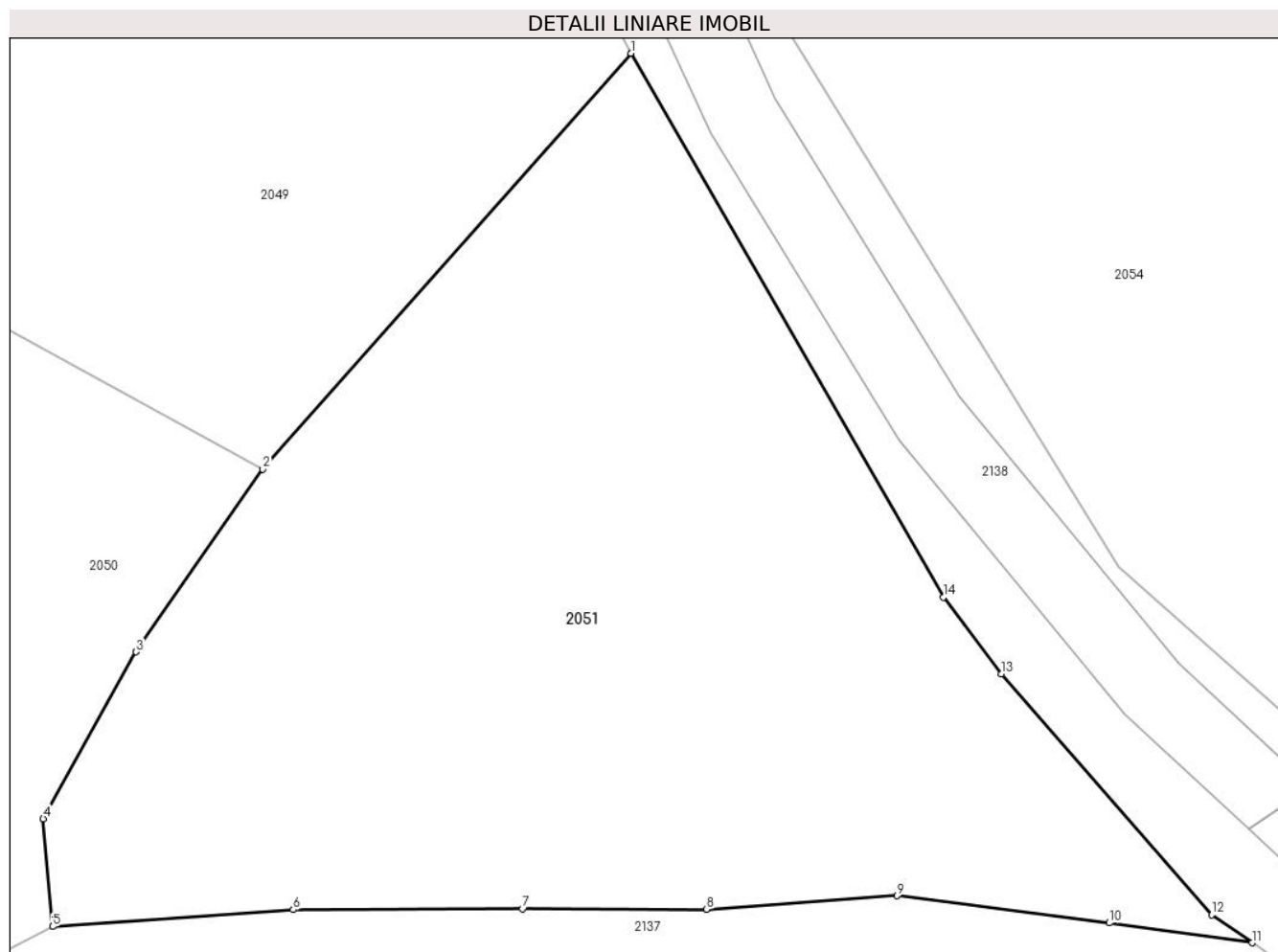
Inscrieri privind dezmembramintele dreptului de proprietate, drepturi reale de garanție și sarcini	Referințe
NU SUNT	

Anexa Nr. 1 La Partea I

Teren

Nr cadastral	Suprafața (mp)*	Observații / Referințe
32350	2.437	CF 32350, 32351, nr. top. 1438/5, 636

* Suprafața este determinată în planul de proiecție Stereo 70.



Date referitoare la teren

Crt	Categorie folosință	Intra vilan	Suprafața (mp)	Tarla	Parcelă	Nr. topo	Observații / Referințe
1	faneata	NU	2.437	-	-	-	

Lungime Segmente

1) Valorile lungimilor segmentelor sunt obținute din proiecție în plan.

Punct început	X / Y	Punct sfârșit	X / Y	Lungime segment (** (m)
1	522.589,876 656.027,806	2	522.564,767 655.999,461	37.867
2	522.564,767 655.999,461	3	522.556,13 655.987,014	15.15
3	522.556,13 655.987,014	4	522.549,796 655.975,637	13.021
4	522.549,796 655.975,637	5	522.550,432 655.968,286	7.378
5	522.550,432 655.968,286	6	522.566,845 655.969,439	16.453

Punct început	X / Y	Punct sfârșit	X / Y	Lungime segment (** (m)
6	522.566,845 655.969,439	7	522.582,478 655.969,498	15.633
7	522.582,478 655.969,498	8	522.595,045 655.969,47	12.567
8	522.595,045 655.969,47	9	522.608,011 655.970,391	12.999
9	522.608,011 655.970,391	10	522.622,5 655.968,539	14.607
10	522.622,5 655.968,539	11	522.632,233 655.967,182	9.827
11	522.632,233 655.967,182	12	522.629,473 655.969,079	3.349
12	522.629,473 655.969,079	13	522.615,147 655.985,511	21.8
13	522.615,147 655.985,511	14	522.611,173 655.990,722	6.553
14	522.611,173 655.990,722	1	522.589,876 656.027,806	42.764

** Lungimile segmentelor sunt determinate în planul de proiecție Stereo 70 și sunt rotunjite la 1 milimetru.

*** Distanța dintre puncte este formată din segmente cumulate ce sunt mai mici decât valoarea 1 milimetru.

**DATE DESPRE IMOBILUL NR. 2052**

Oficiul de Cadastru și Publicitate Imobiliară SUCEAVA
Biroul de Cadastru și Publicitate Imobiliară Vatra Dornei

A. Partea I. Descrierea imobilului

TEREN Extravilan

Adresa: Jud. Suceava, Loc numit HAJU

Nr. Crt	Nr cadastral Nr. topografic	Suprafața* (mp)	Observații / Referințe
A1	32622	6.816	Sector cadastral:36 Teren neimprejmuit; CF 32622, 32623, 32341, 32397, 30818, nr. top. 1446/1, 1424, 1425/1, 1445/1, 1426

B. Partea II. Proprietari și acte

Inscrieri privitoare la dreptul de proprietate și alte drepturi reale		Referințe
2052 / 26/07/2023		
Act Administrativ nr. HCL nr. 51, din 28/07/2023 emis de Consiliul local al comunei Iacobeni (Adeverința nr. 884 din 31.07.2023 emisa de Primăria Iacobeni - Anexa 1 la HCL 51 poziția 178);		
B1	Intabulare, drept de PROPRIETATE, dobândit prin Lege, cota actuală 1/1 1) COMUNA IACOBENI - DOMENIUL PRIVAT, CIF:4441158	A1

C. Partea III. SARCINI .

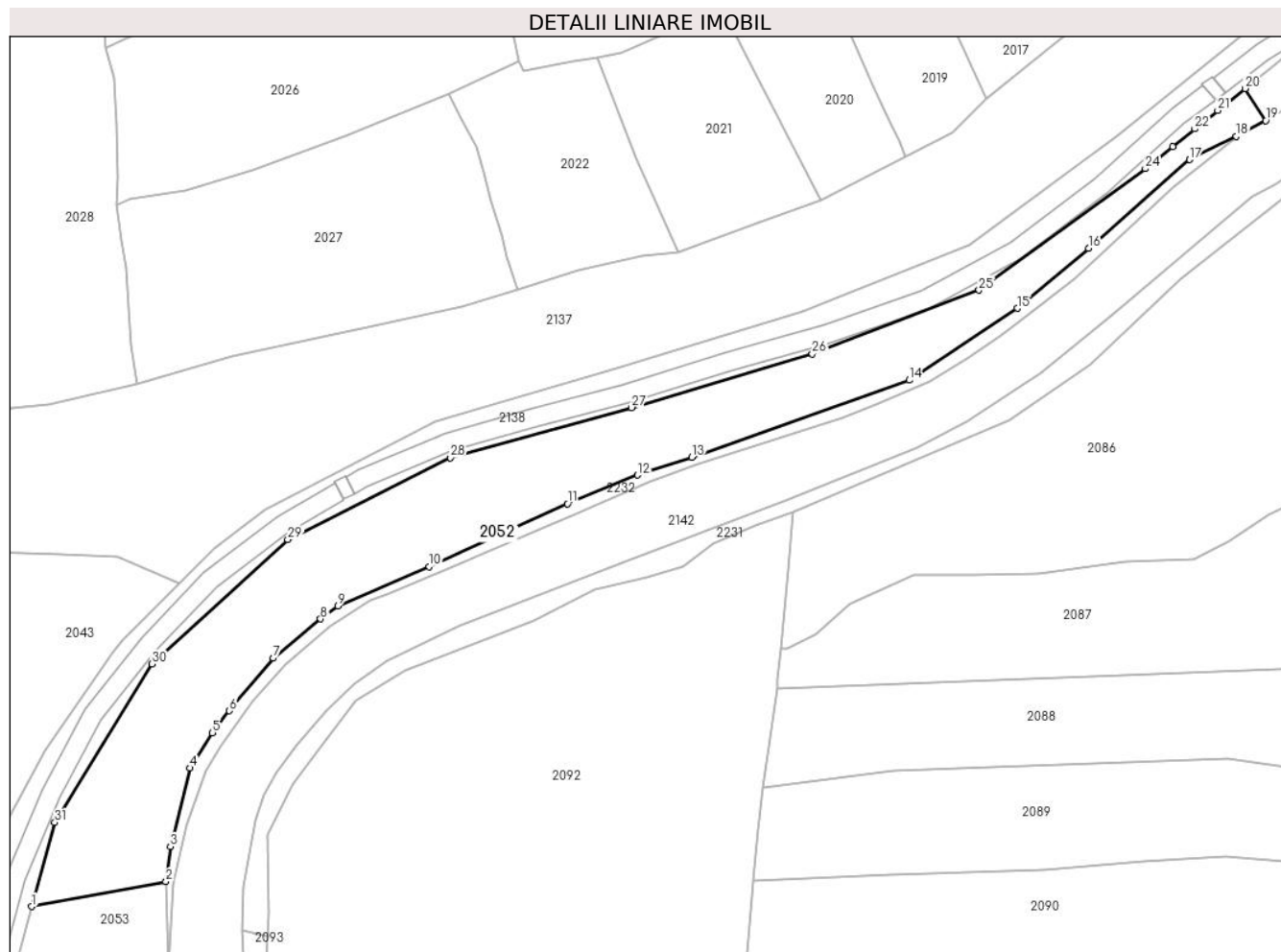
Inscrieri privind dezmembramintele dreptului de proprietate, drepturi reale de garanție și sarcini	Referințe
NU SUNT	

Anexa Nr. 1 La Partea I

Teren

Nr cadastral	Suprafața (mp)*	Observații / Referințe
32622	6.816	CF 32622, 32623, 32341, 32397, 30818, nr. top. 1446/1, 1424, 1425/1, 1445/1, 1426

* Suprafața este determinată în planul de proiecție Stereo 70.



Date referitoare la teren

Crt	Categorie folosință	Intra vilan	Suprafața (mp)	Tarla	Parcelă	Nr. topo	Observații / Referințe
1	pasune	NU	6.816	-	-	-	

Lungime Segmente

1) Valorile lungimilor segmentelor sunt obținute din proiecție în plan.

Punct început	X / Y	Punct sfârșit	X / Y	Lungime segment (** (m)
1	522.589,787 656.154,629	2	522.625,37 656.161,221	36.188
3	522.626,539 656.170,525	4	522.631,783 656.191,34	21.465
5	522.637,693 656.200,688	6	522.642,198 656.206,475	7.334
7	522.653,766 656.220,451	8	522.666,345 656.230,822	16.303
9	522.670,905 656.234,331	10	522.695,085 656.244,719	26.317

Punct început	X / Y	Punct sfârșit	X / Y	Lungime segment (** (m)
2	522.625,37 656.161,221	3	522.626,539 656.170,525	9.377
4	522.631,783 656.191,34	5	522.637,693 656.200,688	11.06
6	522.642,198 656.206,475	7	522.653,766 656.220,451	18.142
8	522.666,345 656.230,822	9	522.670,905 656.234,331	5.754
10	522.695,085 656.244,719	11	522.731,811 656.261,352	40.317

Punct început	X / Y	Punct sfârșit	X / Y	Lungime segment (** (m)
11	522.731,811 656.261,352	12	522.750,365 656.268,947	20.048
13	522.764,752 656.273,631	14	522.822,379 656.294,11	61.158
15	522.850,954 656.313,16	16	522.869,845 656.329,035	24.676
17	522.896,674 656.352,53	18	522.909,031 656.358,676	13.801
19	522.916,809 656.362,891	20	522.911,326 656.371,368	10.096
21	522.904,083 656.365,559	22	522.898,002 656.360,682	7.795
23	522.892,192 656.356,022	24	522.884,879 656.350,156	9.375
25	522.840,847 656.317,948	26	522.796,665 656.301,049	47.304
27	522.748,782 656.286,827	28	522.700,769 656.273,561	49.812
29	522.657,67 656.251,889	30	522.621,709 656.218,88	48.814
31	522.595,91 656.176,93	1	522.589,787 656.154,629	23.126

Punct început	X / Y	Punct sfârșit	X / Y	Lungime segment (** (m)
12	522.750,365 656.268,947	13	522.764,752 656.273,631	15.13
14	522.822,379 656.294,11	15	522.850,954 656.313,16	34.343
16	522.869,845 656.329,035	17	522.896,674 656.352,53	35.662
18	522.909,031 656.358,676	19	522.916,809 656.362,891	8.847
20	522.911,326 656.371,368	21	522.904,083 656.365,559	9.285
22	522.898,002 656.360,682	23	522.892,192 656.356,022	7.448
24	522.884,879 656.350,156	25	522.840,847 656.317,948	54.554
26	522.796,665 656.301,049	27	522.748,782 656.286,827	49.95
28	522.700,769 656.273,561	29	522.657,67 656.251,889	48.241
30	522.621,709 656.218,88	31	522.595,91 656.176,93	49.248

** Lungimile segmentelor sunt determinate în planul de proiecție Stereo 70 și sunt rotunjite la 1 milimetru.

*** Distanța dintre puncte este formată din segmente cumulate ce sunt mai mici decât valoarea 1 milimetru.

**DATE DESPRE IMOBILUL NR. 2053**

Oficiul de Cadastru și Publicitate Imobiliară SUCEAVA
Biroul de Cadastru și Publicitate Imobiliară Vatra Dornei

A. Partea I. Descrierea imobilului

TEREN Extravilan

Adresa: Jud. Suceava, Loc numit HAJU

Nr. Crt	Nr cadastral Nr. topografic	Suprafața* (mp)	Observații / Referințe
A1	32342	4.712	Sector cadastral:36 Teren neimprejmuit; CF 32342, 32346, 32486, 32483, 32586, nr. top. 1492/2, 1439/1, 1437/1, 1433/2, 1433/1

B. Partea II. Proprietari și acte

Inscrieri privitoare la dreptul de proprietate și alte drepturi reale	Referințe
2053 / 26/07/2023	
Act Normativ nr. Lege nr. 7, din 13/03/1996 emis de Parlamentul României;	
B1	A1
Intabulare, drept de PROPRIETATE, dobândit prin Lege, cota actuala 1/1 1) NEIDENTIFICAT NEIDENTIFICAT	
Act Administrativ nr. Adeverință nr. 674, din 20/07/2023 emis de Primăria Comunei Iacobeni;	
B2	A1
Se notează posesia faptică în favoarea lui 1) CÎRNU MARIA	

C. Partea III. SARCINI .

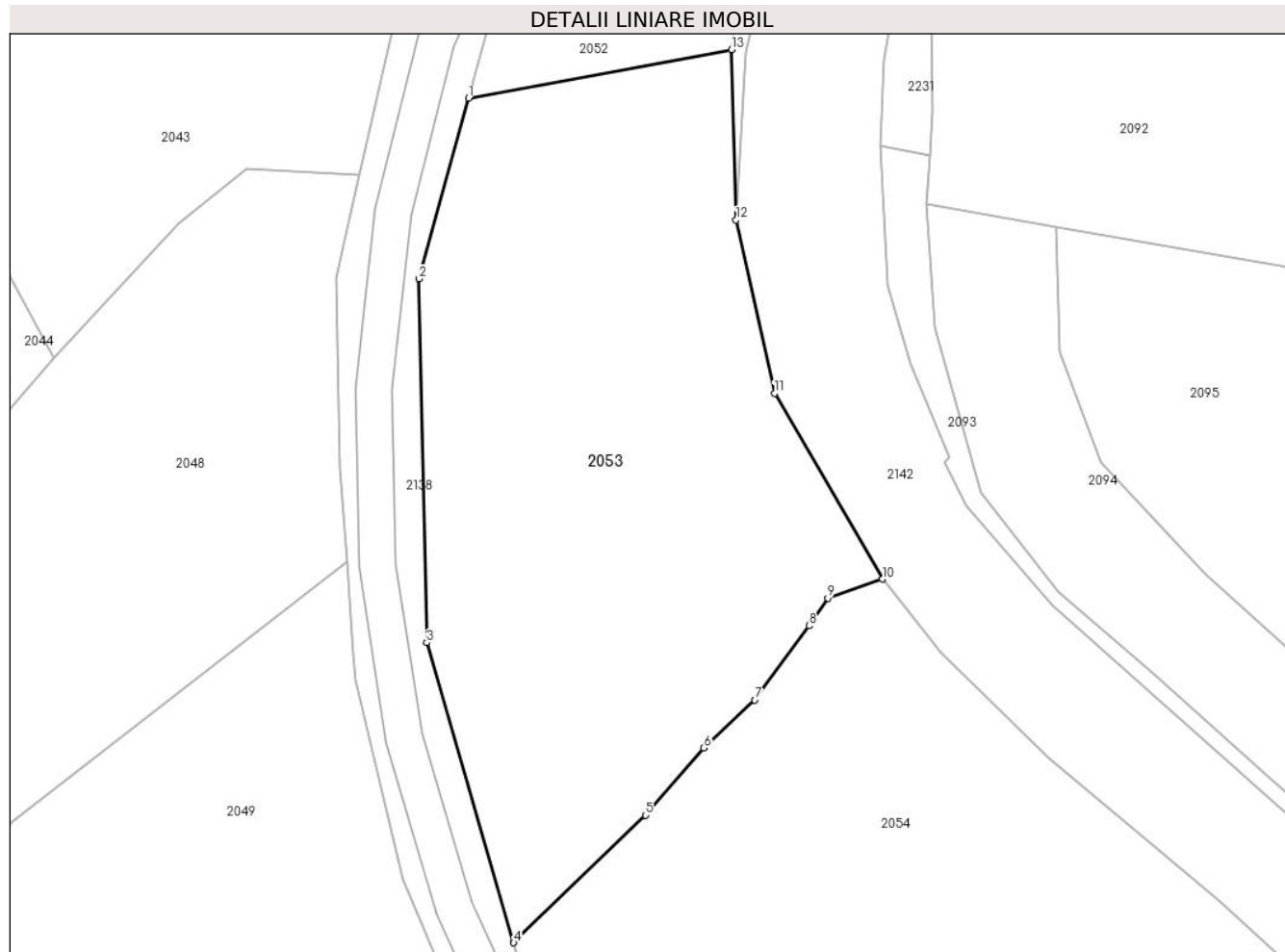
Inscrieri privind dezmembramintele dreptului de proprietate, drepturi reale de garanție și sarcini	Referințe
NU SUNT	

Anexa Nr. 1 La Partea I

Teren

Nr cadastral	Suprafața (mp)*	Observații / Referințe
32342	4.712	CF 32342, 32346, 32486, 32483, 32586, nr. top. 1492/2, 1439/1, 1437/1, 1433/2, 1433/1

* Suprafața este determinată în planul de proiecție Stereo 70.



Date referitoare la teren

Crt	Categorie folosință	Intra vilan	Suprafața (mp)	Tarla	Parcelă	Nr. topo	Observații / Referințe
1	pasune	NU	4.712	-	-	-	

Lungime Segmente

1) Valorile lungimilor segmentelor sunt obținute din proiecție în plan.

Punct început	X / Y	Punct sfârșit	X / Y	Lungime segment (** (m)
1	522.589,787 656.154,629	2	522.583,07 656.130,163	25.371
2	522.583,07 656.130,163	3	522.584,061 656.080,877	49.296
3	522.584,061 656.080,877	4	522.595,866 656.040,228	42.328
4	522.595,866 656.040,228	5	522.613,718 656.057,503	24.842
5	522.613,718 656.057,503	6	522.621,653 656.066,607	12.077

Punct început	X / Y	Punct sfârșit	X / Y	Lungime segment (** (m)
6	522.621,653 656.066,607	7	522.628,532 656.073,126	9.477
7	522.628,532 656.073,126	8	522.635,883 656.083,156	12.435
8	522.635,883 656.083,156	9	522.638,415 656.086,921	4.537
9	522.638,415 656.086,921	10	522.645,798 656.089,487	7.816
10	522.645,798 656.089,487	11	522.631,202 656.114,652	29.092
11	522.631,202 656.114,652	12	522.625,997 656.138,163	24.08
12	522.625,997 656.138,163	13	522.625,37 656.161,221	23.067
13	522.625,37 656.161,221	1	522.589,787 656.154,629	36.188

** Lungimile segmentelor sunt determinate în planul de proiecție Stereo 70 și sunt rotunjite la 1 milimetru.

*** Distanța dintre puncte este formată din segmente cumulate ce sunt mai mici decât valoarea 1 milimetru.

**DATE DESPRE IMOBILUL NR. 2054**

Oficiul de Cadastru și Publicitate Imobiliară SUCEAVA
Biroul de Cadastru și Publicitate Imobiliară Vatra Dornei

A. Partea I. Descrierea imobilului

TEREN Extravilan

Adresa: Jud. Suceava, Loc numit HAJU

Nr. Crt	Nr cadastral Nr. topografic	Suprafața* (mp)	Observații / Referințe
A1	32343	10.625	Sector cadastral:36 Teren neimprejmuit; CF 32343, 32347, 32348, 32344, 32345, nr. top. 1434, 1441/1, 1441/2, 1438/1, 1438/2

B. Partea II. Proprietari și acte

Inscrieri privitoare la dreptul de proprietate și alte drepturi reale	Referințe
2054 / 26/07/2023	
Act Normativ nr. Lege nr. 7, din 13/03/1996 emis de Parlamentul României;	
B1	A1
Intabulare, drept de PROPRIETATE, dobândit prin Lege, cota actuala 1/1 1) NEIDENTIFICAT NEIDENTIFICAT	
Act Administrativ nr. Adeverință nr. 675, din 20/07/2023 emis de Primăria Comunei Iacobeni;	
B2	A1
Se notează posesia faptică în favoarea lui 1) MAXIM ILEANA	

C. Partea III. SARCINI .

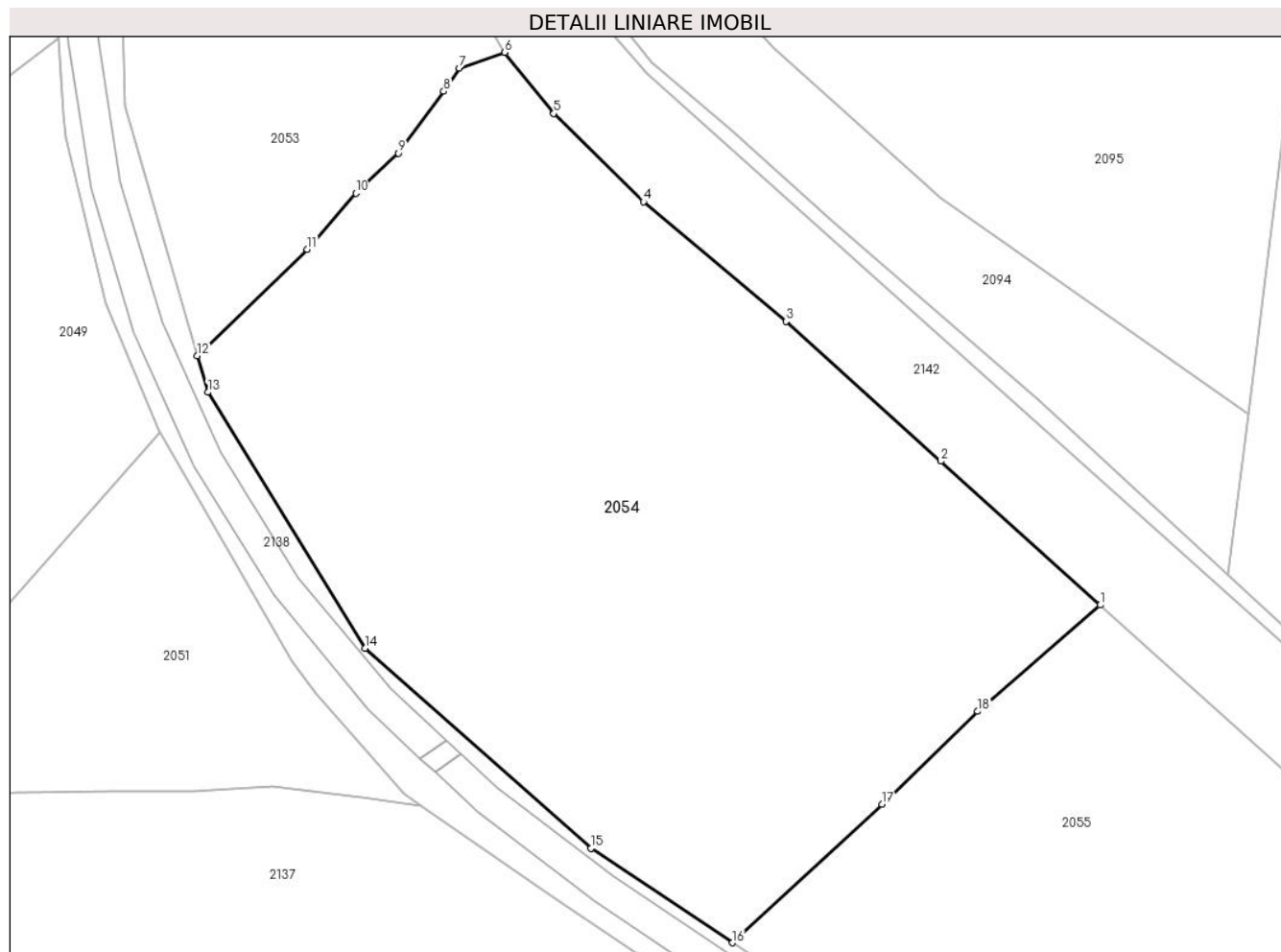
Inscrieri privind dezmembramintele dreptului de proprietate, drepturi reale de garanție și sarcini	Referințe
NU SUNT	

Anexa Nr. 1 La Partea I

Teren

Nr cadastral	Suprafața (mp)*	Observații / Referințe
32343	10.625	CF 32343, 32347, 32348, 32344, 32345, nr. top. 1434, 1441/1, 1441/2, 1438/1, 1438/2

* Suprafața este determinată în planul de proiecție Stereo 70.



Date referitoare la teren

Crt	Categorie folosință	Intra vilan	Suprafața (mp)	Tarla	Parcelă	Nr. topo	Observații / Referințe
1	pasune	NU	10.625	-	-	-	

Lungime Segmente

1) Valorile lungimilor segmentelor sunt obținute din proiecție în plan.

Punct început	X / Y	Punct sfârșit	X / Y	Lungime segment (** (m)
1	522.742,463 655.999,772	2	522.716,568 656.023,11	34.86
2	522.716,568 656.023,11	3	522.691,479 656.045,83	33.848
3	522.691,479 656.045,83	4	522.668,33 656.065,242	30.211
4	522.668,33 656.065,242	5	522.653,751 656.079,565	20.438
5	522.653,751 656.079,565	6	522.645,798 656.089,487	12.716

Punct început	X / Y	Punct sfârșit	X / Y	Lungime segment (** (m)
6	522.645,798 656.089,487	7	522.638,415 656.086,921	7.816
7	522.638,415 656.086,921	8	522.635,883 656.083,156	4.537
8	522.635,883 656.083,156	9	522.628,532 656.073,126	12.435
9	522.628,532 656.073,126	10	522.621,653 656.066,607	9.477
10	522.621,653 656.066,607	11	522.613,718 656.057,503	12.077
11	522.613,718 656.057,503	12	522.595,866 656.040,228	24.842
12	522.595,866 656.040,228	13	522.597,582 656.034,32	6.152
13	522.597,582 656.034,32	14	522.623,126 655.992,78	48.765
14	522.623,126 655.992,78	15	522.659,848 655.960,319	49.012
15	522.659,848 655.960,319	16	522.682,76 655.944,956	27.586
16	522.682,76 655.944,956	17	522.707,016 655.967,444	33.077
17	522.707,016 655.967,444	18	522.722,59 655.982,507	21.667
18	522.722,59 655.982,507	1	522.742,463 655.999,772	26.325

** Lungimile segmentelor sunt determinate în planul de proiecție Stereo 70 și sunt rotunjite la 1 milimetru.

*** Distanța dintre puncte este formată din segmente cumulate ce sunt mai mici decât valoarea 1 milimetru.



DATE DESPRE IMOBILUL NR. 2055

Oficiul de Cadastru și Publicitate Imobiliară SUCEAVA
Biroul de Cadastru și Publicitate Imobiliară Vatra Dornei

A. Partea I. Descrierea imobilului

TEREN Extravilan

Adresa: Jud. Suceava, Loc numit HAJU

Nr. Crt	Nr cadastral Nr. topografic	Suprafața* (mp)	Observații / Referințe
A1	31069	6.381	Sector cadastral:36 Teren neimprejmuț; Provenit din CF 31069, nr. top. 1452/9, 1452/10

B. Partea II. Proprietari și acte

Inscrieri privitoare la dreptul de proprietate și alte drepturi reale		Referințe
11965 / 11/08/2014		
Act Notarial nr. 217, din 08/08/2014 emis de Sehlane Ana;		
B1	Intabulare, drept de PROPRIETATE, dobandit prin Succesiune, cota actuala 1/8 1) ȚUGUI SILVIA	A1
B2	Intabulare, drept de PROPRIETATE, dobandit prin Succesiune, cota actuala 3/8 1) ȚUGUI MIHAITA TUDOREL	A1
739 / 21/03/2006		
Act Notarial nr. 743, din 20/03/2006 emis de BNP Niculina Vasiliu;		
B3	Intabulare, drept de PROPRIETATE bun comun în devălmășie, dobandit prin Conventie, cota actuala 4/8 1) ȚUGUI SILVIA <i>OBSERVATII: (provenita din conversia CF 1809)</i>	A1

C. Partea III. SARCINI

Inscrieri privind dezmembramintele dreptului de proprietate, drepturi reale de garanție și sarcini		Referințe
8805 / 25/05/2022		
Act Administrativ nr. încheiere nr. 489/2015, din 08/12/2015 emis de BIROUL EXECUTORULUI JUDECATORESC NICA GABRIEL (somatie nr 489/2015 din 24.05.2022, emis de BIROUL EXECUTORULUI JUDECATORESC NICA GABRIEL);		
C1	se notează urmărirea imobilului la solicitarea creditoarei Direcția Silvică Suceava, pentru suma de 653.258,04 lei, cu titlu de creanță și cheltuieli de executare, asupra cotei de 5/8 părți din imobil, ce aparține proprietarei tabulare Țugui Silvia	A1
8806 / 25/05/2022		
Hotarare Judecatoreasca nr. încheiere, din 11/08/2017 emis de Judecătoria Vatra Dornei (somatie nr 360/2017 din 24.05.2022, emis de BIROUL EXECUTORULUI JUDECATORESC NICA GABRIEL);		
C2	se notează urmărirea imobilului la solicitarea creditoarei RNP - ROMSILVA - Direcția Silvică Suceava, pentru suma de 400.651,71 lei, cu titlu de despăgubiri și cheltuieli de executare, asupra cotei de 5/8 părți din imobil, ce aparține proprietarei tabulare Țugui Silvia	A1
9634 / 09/06/2022		
Act Administrativ nr. 489/2015, din 08/12/2015 emis de BIROUL EXECUTORULUI JUDECATORESC NICA GABRIEL (somatie nr 489/2015 din 08.06.2022, emis de BIROUL EXECUTORULUI JUDECATORESC NICA GABRIEL);		
C3	se notează urmărirea imobilului la solicitarea creditoarei Direcția Silvică Suceava, pentru suma de 641.260,44 lei, cu titlu de creanță și cheltuieli de executare, asupra cotei de 3/8 părți din imobil, ce aparține proprietarei tabulare Țugui Mihăiță-Tudorel	A1
9635 / 09/06/2022		
Hotarare Judecatoreasca nr. încheiere, din 11/08/2017 emis de Judecătoria Vatra Dornei (act administrativ nr 360/2017 din 08.06.2022, emis de BIROUL EXECUTORULUI JUDECATORESC NICA GABRIEL);		
C4	se notează urmărirea imobilului la solicitarea creditoarei RNP - ROMSILVA - Direcția Silvică Suceava, pentru suma de 400.726,71 lei, cu titlu de despăgubiri și cheltuieli de executare, asupra cotei de 3/8 părți din imobil, ce aparține proprietarei tabulare Țugui Mihăiță-Tudorel	A1

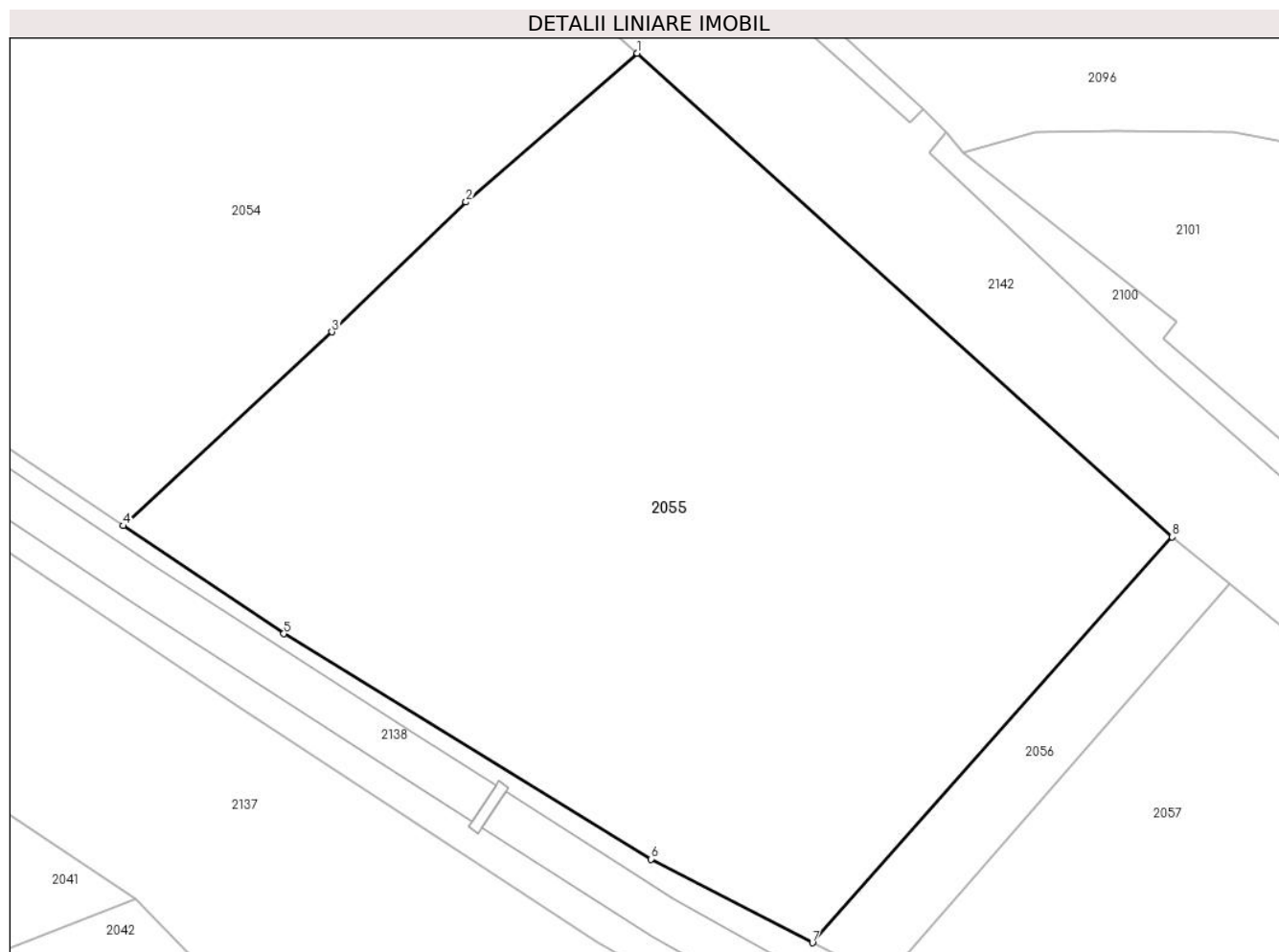
Inscrieri privind dezmembramintele dreptului de proprietate, drepturi reale de garanție și sarcini	Referințe
--	-----------

Anexa Nr. 1 La Partea I

Teren

Nr cadastral	Suprafața (mp)*	Observații / Referințe
31069	6.381	Provenit din CF 31069, nr. top. 1452/9, 1452/10

* Suprafața este determinată în planul de proiecție Stereo 70.



Date referitoare la teren

Crt	Categorie folosință	Intra vilan	Suprafața (mp)	Tarla	Parcelă	Nr. topo	Observații / Referințe
1	faneata	NU	6.381	-	-	-	

Lungime Segmente

1) Valorile lungimilor segmentelor sunt obținute din proiecție în plan.

Punct început	X / Y	Punct sfârșit	X / Y	Lungime segment (** (m)
1	522.742,463 655.999,772	2	522.722,59 655.982,507	26.325
2	522.722,59 655.982,507	3	522.707,016 655.967,444	21.667
3	522.707,016 655.967,444	4	522.682,76 655.944,956	33.077
4	522.682,76 655.944,956	5	522.701,432 655.932,436	22.481
5	522.701,432 655.932,436	6	522.744,049 655.906,292	49.997

Punct început	X / Y	Punct sfârșit	X / Y	Lungime segment (** (m)
6	522.744,049 655.906,292	7	522.762,792 655.896,583	21.108
7	522.762,792 655.896,583	8	522.804,573 655.943,667	62.949
8	522.804,573 655.943,667	1	522.742,463 655.999,772	83.698

** Lungimile segmentelor sunt determinate în planul de proiecție Stereo 70 și sunt rotunjite la 1 milimetru.

*** Distanța dintre puncte este formată din segmente cumulate ce sunt mai mici decât valoarea 1 milimetru.

**DATE DESPRE IMOBILUL NR. 2056**

Oficiul de Cadastru și Publicitate Imobiliară SUCEAVA
Biroul de Cadastru și Publicitate Imobiliară Vatra Dornei

A. Partea I. Descrierea imobilului

TEREN Extravilan

Adresa: Jud. Suceava, Loc numit HAJU

Nr. Crt	Nr cadastral Nr. topografic	Suprafața* (mp)	Observații / Referințe
A1	34040	547	Sector cadastral:36 Teren neimprejmuit; Provenit din CF 34040, nr. top. 1452/1, CF 34041, nr. top. 638

B. Partea II. Proprietari și acte

Inscrieri privitoare la dreptul de proprietate și alte drepturi reale		Referințe
296 / 24/02/2005		
Act Notarial nr. 1053, din 26/05/2004 emis de Nicolai Rotaru (certificat de mostenitor nr. 90/1962 emis de NSR Vatra Dornei);		
B1	Intabulare, drept de PROPRIETATE, dobandit prin Succesiune, cota actuala 5/8 1) NICHITUS IULIA, LIPSĂ CNP	A1
B2	Intabulare, drept de PROPRIETATE, dobandit prin Succesiune, cota actuala 3/56 1) NICHITUȘ GRIGORE, LIPSĂ CNP	A1
B3	Intabulare, drept de PROPRIETATE, dobandit prin Succesiune, cota actuala 3/56 1) NICHITUS NASTASIA, LIPSĂ CNP	A1
Act Notarial nr. 1053, din 26/05/2004 emis de Nicolai Rotaru;		
B4	Intabulare, drept de PROPRIETATE, dobandit prin Succesiune, cota actuala 3/56 1) NICHITUS NICOLAI, LIPSĂ CNP	A1
Act Notarial nr. 1053, din 26/05/2004 emis de Nicolai Rotaru (certificat de mostenitor nr. 90/1962 emis de NSR Vatra Dornei);		
B5	Intabulare, drept de PROPRIETATE, dobandit prin Succesiune, cota actuala 3/59 1) NICHITUS ION, LIPSĂ CNP	A1
Act Administrativ nr. 1053, din 26/05/2004 emis de Nicolai Rotaru (certificat de mostenitor nr. 90/1962 emis de NSR Vatra Dornei);		
B6	Intabulare, drept de PROPRIETATE, dobandit prin Succesiune, cota actuala 3/56 1) NICHITUS GLICHERIA, LIPSĂ CNP	A1
Act Notarial nr. 1053, din 26/05/2004 emis de Nicolai Rotaru;		
B7	Intabulare, drept de PROPRIETATE, dobandit prin Succesiune, cota actuala 3/56 1) NICHITUS VASILE, LIPSĂ CNP	A1
Act Administrativ nr. 1053, din 26/05/2004 emis de Nicolai Rotaru (certificat de mostenitor nr. 90/1962 emis de NSR Vatra Dornei);		
B8	Intabulare, drept de PROPRIETATE, dobandit prin Lege, cota actuala 3/56 1) NICHITUS GHERASIM	A1

C. Partea III. SARCINI .

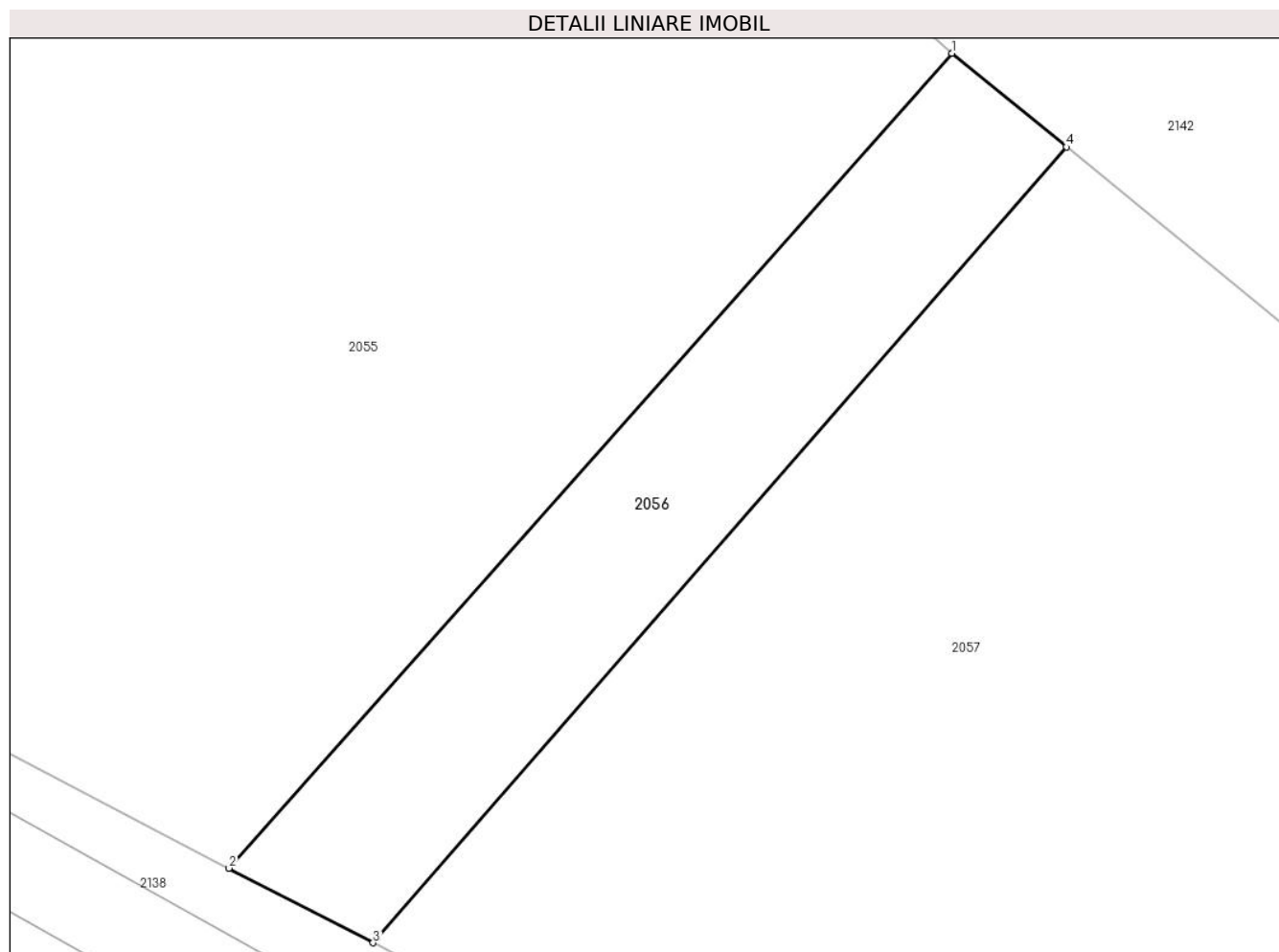
Inscrieri privind dezmembramentele dreptului de proprietate, drepturi reale de garanție și sarcini	Referințe
NU SUNT	

Anexa Nr. 1 La Partea I

Teren

Nr cadastral	Suprafața (mp)*	Observații / Referințe
34040	547	Provenit din CF 34040, nr. top. 1452/1, CF 34041, nr. top. 638

* Suprafața este determinată în planul de proiecție Stereo 70.



Date referitoare la teren

Crt	Categorie folosință	Intravilan	Suprafața (mp)	Tarla	Parcelă	Nr. topo	Observații / Referințe
1	faneata	NU	547	-	-	-	

Lungime Segmente

1) Valorile lungimilor segmentelor sunt obținute din proiecție în plan.

Punct început	X / Y	Punct sfârșit	X / Y	Lungime segment (** (m)
1	522.804,573 655.943,667	2	522.762,792 655.896,583	62.949
2	522.762,792 655.896,583	3	522.771,116 655.892,271	9.375
3	522.771,116 655.892,271	4	522.811,197 655.938,251	60.997
4	522.811,197 655.938,251	1	522.804,573 655.943,667	8.556

** Lungimile segmentelor sunt determinate în planul de proiecție Stereo 70 și sunt rotunjite la 1 milimetru.

***** Distanţa dintre puncte este formată din segmente cumulate ce sunt mai mici decât valoarea 1 milimetru.**

**DATE DESPRE IMOBILUL NR. 2057**

Oficiul de Cadastru și Publicitate Imobiliară SUCEAVA
Biroul de Cadastru și Publicitate Imobiliară Vatra Dornei

A. Partea I. Descrierea imobilului

TEREN Necunoscut

Adresa: Loc. Iacobeni, Jud. Suceava, Loc numit HAJU

Nr. Crt	Nr cadastral Nr. topografic	Suprafața* (mp)	Observații / Referințe
A1	32611	7.121	Sector cadastral:36 Teren neimprejmuit; CF 32611, 32613, 32614, 32612, 32615, 32789, 32790, 32802, 30804, nr. top. 1452/2, 1452/7, 1452/8, 1453/1, 1453/2, 1452/6, 637, 1452/4, 1629/10

B. Partea II. Proprietari și acte

Inscrieri privitoare la dreptul de proprietate și alte drepturi reale		Referințe
2057 / 26/07/2023		
Act Normativ nr. Lege nr.7, din 13/03/1996 emis de Parlamentul României;		
B1	Intabulare, drept de PROPRIETATE, dobândit prin Lege, cota actuala 1/1 1) NEIDENTIFICAT NEIDENTIFICAT	A1
Act Administrativ nr. Adeverinta nr.101, din 20/07/2023 emis de Primăria comunei Pojorâta;		
B2	Se notează posesia faptică în faoarea lui 1) ALECSA GEORGETA	A1

C. Partea III. SARCINI .

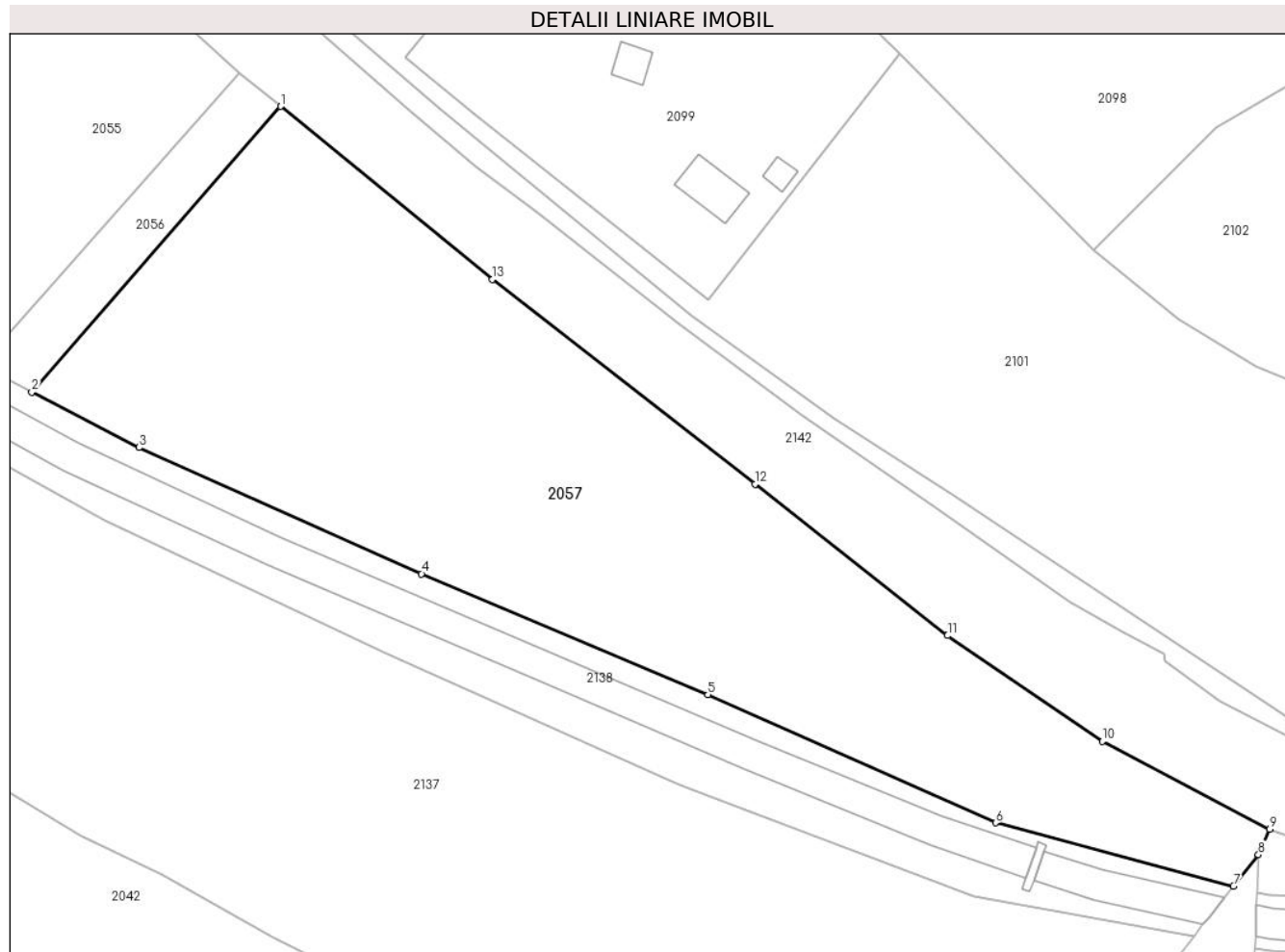
Inscrieri privind dezmembramintele dreptului de proprietate, drepturi reale de garanție și sarcini	Referințe
NU SUNT	

Anexa Nr. 1 La Partea I

Teren

Nr cadastral	Suprafața (mp)*	Observații / Referințe
32611	7.121	CF 32611, 32613, 32614, 32612, 32615, 32789, 32790, 32802, 30804, nr. top. 1452/2, 1452/7, 1452/8, 1453/1, 1453/2, 1452/6, 637, 1452/4, 1629/10

* Suprafața este determinată în planul de proiecție Stereo 70.



Date referitoare la teren

Crt	Categorie folosință	Intra vilan	Suprafața (mp)	Tarla	Parcelă	Nr. topo	Observații / Referințe
1	faneata	DA	1.259	-	-	-	
2	faneata	NU	5.862	-	-	-	

Lungime Segmente

1) Valorile lungimilor segmentelor sunt obținute din proiecție în plan.

Punct început	X / Y	Punct sfârșit	X / Y	Lungime segment (** (m)
1	522.811,197 655.938,251	2	522.771,116 655.892,271	60.997
2	522.771,116 655.892,271	3	522.788,394 655.883,321	19.458
3	522.788,394 655.883,321	4	522.833,869 655.863,003	49.808
4	522.833,869 655.863,003	5	522.879,959 655.843,524	50.037

Punct început	X / Y	Punct sfârșit	X / Y	Lungime segment (** (m)
5	522.879,959 655.843,524	6	522.926,284 655.822,92	50.7
6	522.926,284 655.822,92	7	522.964,592 655.812,741	39.637
7	522.964,592 655.812,741	8	522.968,59 655.817,778	6.431
8	522.968,59 655.817,778	9	522.970,406 655.821,871	4.478
9	522.970,406 655.821,871	10	522.943,459 655.836,016	30.434
10	522.943,459 655.836,016	11	522.918,551 655.853,057	30.18
11	522.918,551 655.853,057	12	522.887,546 655.877,444	39.447
12	522.887,546 655.877,444	13	522.845,284 655.910,384	53.583
13	522.845,284 655.910,384	1	522.811,197 655.938,251	44.028

** Lungimile segmentelor sunt determinate în planul de proiecție Stereo 70 și sunt rotunjite la 1 milimetru.

*** Distanța dintre puncte este formată din segmente cumulate ce sunt mai mici decât valoarea 1 milimetru.

**DATE DESPRE IMOBILUL NR. 2058**

Oficiul de Cadastru și Publicitate Imobiliară SUCEAVA
Biroul de Cadastru și Publicitate Imobiliară Vatra Dornei

A. Partea I. Descrierea imobilului

TEREN Extravilan

Adresa: Jud. Suceava, Loc numit HAJU

Nr. Crt	Nr cadastral Nr. topografic	Suprafața* (mp)	Observații / Referințe
A1		1.842	Sector cadastral:40 Teren neimprejmuit;

B. Partea II. Proprietari și acte

Inscrieri privitoare la dreptul de proprietate și alte drepturi reale		Referințe
2058 / 26/07/2023		
Act Administrativ nr. HCL nr. 51, din 28/07/2023 emis de Consiliul local al comunei Iacobeni (Adeverința nr. 885 din 31.07.2023 emisa de Primăria Iacobeni - Anexa 1 la HCL 51 poziția 179);		
B1	Intabulare, drept de PROPRIETATE, dobândit prin Lege, cota actuală 1/1 1) COMUNA IACOBENI - DOMENIUL PRIVAT, CIF:4441158	A1

C. Partea III. SARCINI .

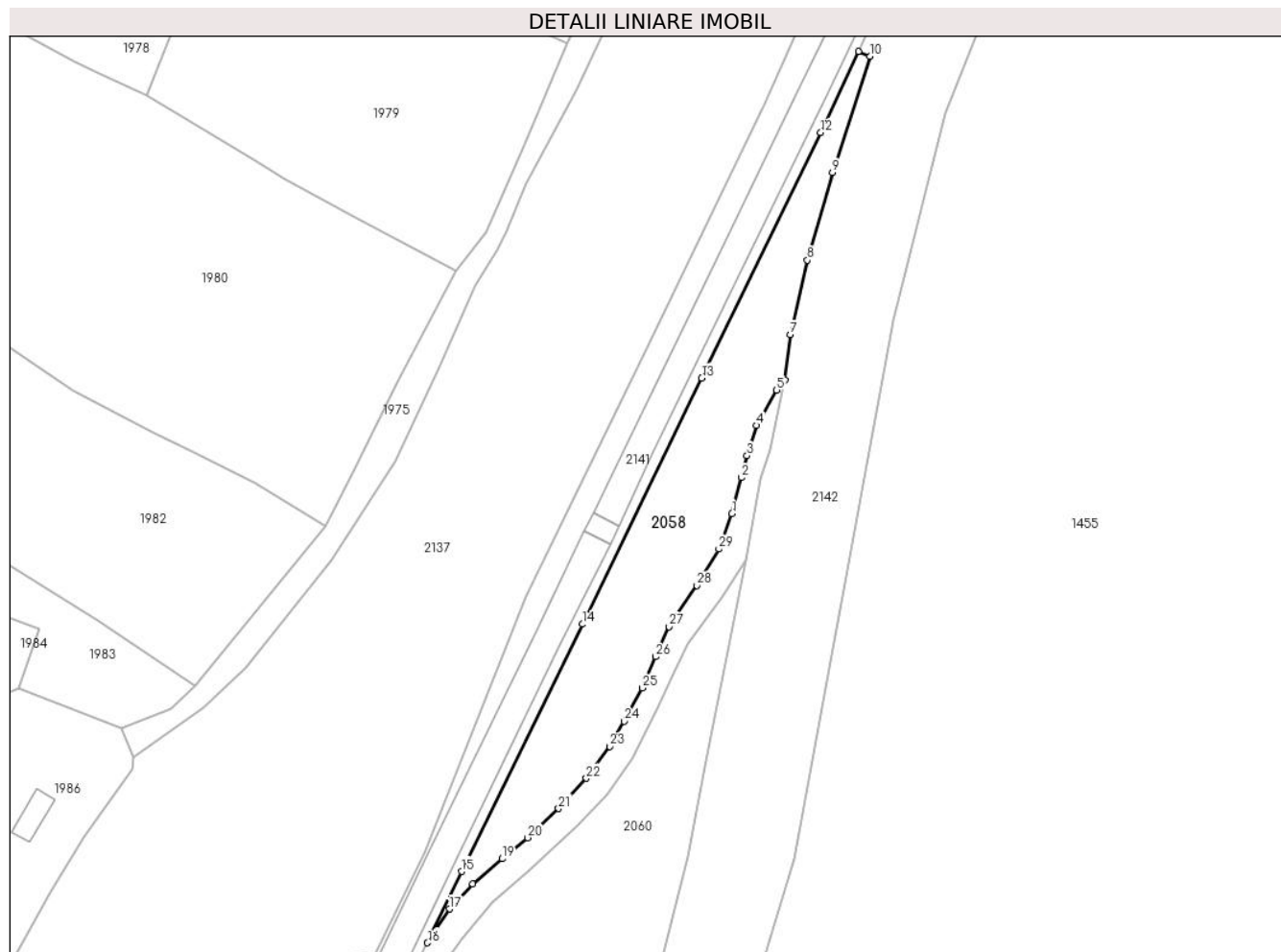
Inscrieri privind dezmembramintele dreptului de proprietate, drepturi reale de garanție și sarcini	Referințe
NU SUNT	

Anexa Nr. 1 La Partea I

Teren

Nr cadastral	Suprafața (mp)*	Observații / Referințe
	1.842	

* Suprafața este determinată în planul de proiecție Stereo 70.



Date referitoare la teren

Crt	Categorie folosință	Intra vilan	Suprafața (mp)	Tarla	Parcelă	Nr. topo	Observații / Referințe
1	pașune	NU	1.842	-	-	-	

Lungime Segmente

1) Valorile lungimilor segmentelor sunt obținute din proiecție în plan.

Punct început	X / Y	Punct sfârșit	X / Y	Lungime segment (** (m)
1	523.374,388 656.994,427	2	523.376,125 657.001,028	6.826
3	523.377,141 657.005,028	4	523.378,86 657.010,565	5.798
5	523.382,571 657.017,02	6	523.384,038 657.018,847	2.343
7	523.385,072 657.027,15	8	523.388,168 657.040,775	13.972
9	523.392,792 657.056,797	10	523.399,612 657.078,046	22.317

Punct început	X / Y	Punct sfârșit	X / Y	Lungime segment (** (m)
2	523.376,125 657.001,028	3	523.377,141 657.005,028	4.127
4	523.378,86 657.010,565	5	523.382,571 657.017,02	7.446
6	523.384,038 657.018,847	7	523.385,072 657.027,15	8.367
8	523.388,168 657.040,775	9	523.392,792 657.056,797	16.676
10	523.399,612 657.078,046	11	523.397,513 657.078,917	2.273

Punct început	X / Y	Punct sfârșit	X / Y	Lungime segment (** (m)
11	523.397,513 657.078,917	12	523.390,631 657.064,09	16.346
13	523.368,853 657.019,219	14	523.347,01 656.974,239	50.003
15	523.324,946 656.929,014	16	523.318,685 656.915,999	14.443
17	523.322,698 656.922,177	18	523.326,973 656.926,727	6.243
19	523.332,346 656.931,355	20	523.337,038 656.935,196	6.064
21	523.342,675 656.940,533	22	523.347,763 656.946,058	7.511
23	523.352,027 656.951,874	24	523.354,659 656.956,487	5.311
25	523.357,997 656.962,567	26	523.360,414 656.968,286	6.209
27	523.362,844 656.973,782	28	523.367,982 656.981,312	9.116
29	523.371,979 656.987,973	1	523.374,388 656.994,427	6.889

Punct început	X / Y	Punct sfârșit	X / Y	Lungime segment (** (m)
12	523.390,631 657.064,09	13	523.368,853 657.019,219	49.877
14	523.347,01 656.974,239	15	523.324,946 656.929,014	50.32
16	523.318,685 656.915,999	17	523.322,698 656.922,177	7.367
18	523.326,973 656.926,727	19	523.332,346 656.931,355	7.091
20	523.337,038 656.935,196	21	523.342,675 656.940,533	7.763
22	523.347,763 656.946,058	23	523.352,027 656.951,874	7.212
24	523.354,659 656.956,487	25	523.357,997 656.962,567	6.936
26	523.360,414 656.968,286	27	523.362,844 656.973,782	6.009
28	523.367,982 656.981,312	29	523.371,979 656.987,973	7.768

** Lungimile segmentelor sunt determinate în planul de proiecție Stereo 70 și sunt rotunjite la 1 milimetru.

*** Distanța dintre puncte este formată din segmente cumulate ce sunt mai mici decât valoarea 1 milimetru.

**DATE DESPRE IMOBILUL NR. 2059**

Oficiul de Cadastru și Publicitate Imobiliară SUCEAVA
Biroul de Cadastru și Publicitate Imobiliară Vatra Dornei

A. Partea I. Descrierea imobilului

TEREN Extravilan

Adresa: Jud. Suceava, Loc numit HAJU

Nr. Crt	Nr cadastral Nr. topografic	Suprafața* (mp)	Observații / Referințe
A1		911	Sector cadastral:40 Teren neimprejmuit; Drum

B. Partea II. Proprietari și acte

Inscrieri privitoare la dreptul de proprietate și alte drepturi reale		Referințe
2059 / 26/07/2023		
Act Normativ nr. Lege nr. 7, din 13/03/1996 emis de Parlamentul României;		
B1	Inscrierea provizorie, drept de PROPRIETATE, dobandit prin Lege, cota actuala 1/1 1) COMUNA IACOBENI, CIF:4441158	A1

C. Partea III. SARCINI .

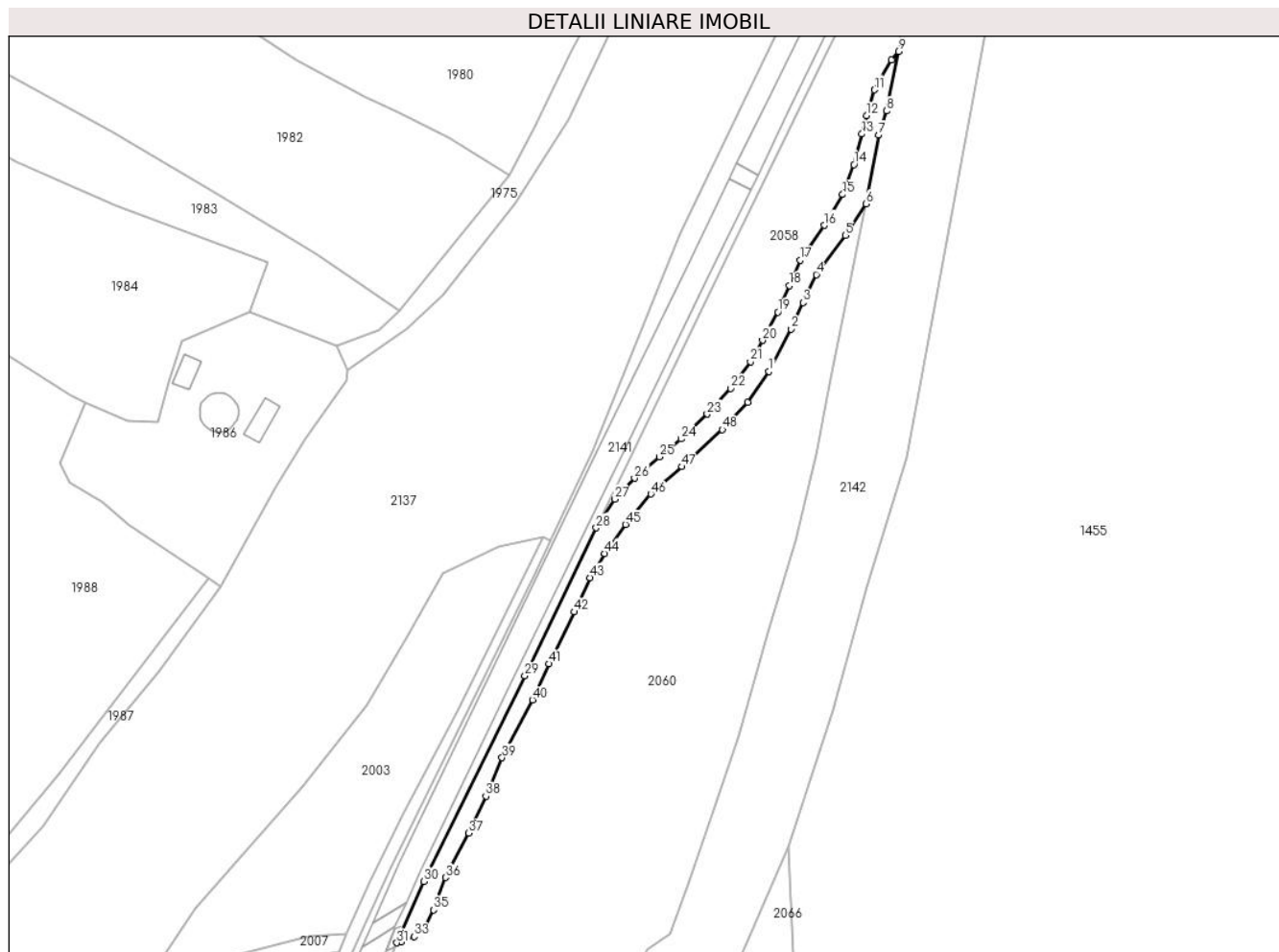
Inscrieri privind dezmembramintele dreptului de proprietate, drepturi reale de garanție și sarcini	Referințe
NU SUNT	

Anexa Nr. 1 La Partea I

Teren

Nr cadastral	Suprafața (mp)*	Observații / Referințe
	911	Drum

* Suprafața este determinată în planul de proiecție Stereo 70.



Date referitoare la teren

Crt	Categorie folosință	Intravilan	Suprafața (mp)	Tarla	Parcelă	Nr. topo	Observații / Referințe
1	drum	NU	911	-	-	-	

Lungime Segmente

1) Valorile lungimilor segmentelor sunt obținute din proiecție în plan.

Punct început	X / Y	Punct sfârșit	X / Y	Lungime segment
1	523.356,059 656.949,756	2	523.360,789 656.958,909	10.303
4	523.366,259 656.970,677	5	523.372,524 656.979,168	10.552
7	523.379,705 657.000,776	8	523.381,438 657.006,012	5.515
10	523.382,571 657.017,02	11	523.378,86 657.010,565	7.446
13	523.376,125 657.001,028	14	523.374,388 656.994,427	6.826
16	523.367,982 656.981,312	17	523.362,844 656.973,782	9.116

Punct început	X / Y	Punct sfârșit	X / Y	Lungime segment
2	523.360,789 656.958,909	3	523.363,445 656.964,63	6.307
5	523.372,524 656.979,168	6	523.376,983 656.985,931	8.101
8	523.381,438 657.006,012	9	523.384,038 657.018,847	13.096
11	523.378,86 657.010,565	12	523.377,141 657.005,028	5.798
14	523.374,388 656.994,427	15	523.371,979 656.987,973	6.889
17	523.362,844 656.973,782	18	523.360,414 656.968,286	6.009

Punct început	X / Y	Punct sfârșit	X / Y	Lungime segment
3	523.363,445 656.964,63	4	523.366,259 656.970,677	6.67
6	523.376,983 656.985,931	7	523.379,705 657.000,776	15.092
9	523.384,038 657.018,847	10	523.382,571 657.017,02	2.343
12	523.377,141 657.005,028	13	523.376,125 657.001,028	4.127
15	523.371,979 656.987,973	16	523.367,982 656.981,312	7.768
18	523.360,414 656.968,286	19	523.357,997 656.962,567	6.209

Punct început	X / Y	Punct sfârșit	X / Y	Lungime segment	Punct început	X / Y	Punct sfârșit	X / Y	Lungime segment	Punct început	X / Y	Punct sfârșit	X / Y	Lungime segment
19	523.357,997 656.962,567	20	523.354,659 656.956,487	6.936	20	523.354,659 656.956,487	21	523.352,027 656.951,874	5.311	21	523.352,027 656.951,874	22	523.347,763 656.946,058	7.212
22	523.347,763 656.946,058	23	523.342,675 656.940,533	7.511	23	523.342,675 656.940,533	24	523.337,038 656.935,196	7.763	24	523.337,038 656.935,196	25	523.332,346 656.931,355	6.064
25	523.332,346 656.931,355	26	523.326,973 656.926,727	7.091	26	523.326,973 656.926,727	27	523.322,698 656.922,177	6.243	27	523.322,698 656.922,177	28	523.318,685 656.915,999	7.367
28	523.318,685 656.915,999	29	523.303,327 656.884,074	35.427	29	523.303,327 656.884,074	30	523.281,41 656.839,688	49.502	30	523.281,41 656.839,688	31	523.275,621 656.826,426	14.47
31	523.275,621 656.826,426	32	523.276,436 656.826,603	0.834	32	523.276,436 656.826,603	33	523.279,338 656.827,793	3.137	33	523.279,338 656.827,793	34	523.281,316 656.829,217	2.437
34	523.281,316 656.829,217	35	523.283,563 656.833,5	4.837	35	523.283,563 656.833,5	36	523.286,1 656.840,496	7.442	36	523.286,1 656.840,496	37	523.291,146 656.850,096	10.845
37	523.291,146 656.850,096	38	523.294,863 656.858,091	8.817	38	523.294,863 656.858,091	39	523.298,363 656.866,351	8.971	39	523.298,363 656.866,351	40	523.304,902 656.878,88	14.133
40	523.304,902 656.878,88	41	523.308,513 656.886,666	8.583	41	523.308,513 656.886,666	42	523.313,922 656.897,837	12.412	42	523.313,922 656.897,837	43	523.317,406 656.905,231	8.174
43	523.317,406 656.905,231	44	523.320,545 656.910,461	6.1	44	523.320,545 656.910,461	45	523.325,005 656.916,713	7.68	45	523.325,005 656.916,713	46	523.330,538 656.923,302	8.604
46	523.330,538 656.923,302	47	523.337,262 656.929,187	8.936	47	523.337,262 656.929,187	48	523.345,963 656.937,206	11.833	48	523.345,963 656.937,206	49	523.351,485 656.943,093	8.072
49	523.351,485 656.943,093	1	523.356,059 656.949,756	8.082										

** Lungimile segmentelor sunt determinate în planul de proiecție Stereo 70 și sunt rotunjite la 1 milimetru.

*** Distanța dintre puncte este formată din segmente cumulate ce sunt mai mici decât valoarea 1 milimetru.

**DATE DESPRE IMOBILUL NR. 2060**

Oficiul de Cadastru și Publicitate Imobiliară SUCEAVA
Biroul de Cadastru și Publicitate Imobiliară Vatra Dornei

A. Partea I. Descrierea imobilului

TEREN Necunoscut

Adresa: Loc. Iacobeni, Jud. Suceava, Loc numit HAJU

Nr. Crt	Nr cadastral Nr. topografic	Suprafața* (mp)	Observații / Referințe
A1	32559	8.619	Sector cadastral:40 Teren neimprejmuit; CF 32559, 33966, 33968, nr. top. 1370/1, 1369/1, 1317/3

B. Partea II. Proprietari și acte

Inscrieri privitoare la dreptul de proprietate și alte drepturi reale	Referințe
2060 / 26/07/2023	
Act Administrativ nr. HCL nr. 51, din 28/07/2023 emis de Consiliul local al comunei Iacobeni (Adeverința nr. 886 din 31.07.2023 emisa de Primăria Iacobeni - Anexa 1 la HCL 51 poziția 180);	
B1 Intabulare, drept de PROPRIETATE, dobandit prin Lege, cota actuala 1/1 1) COMUNA IACOBENI - DOMENIUL PRIVAT, CIF:4441158	A1

C. Partea III. SARCINI .

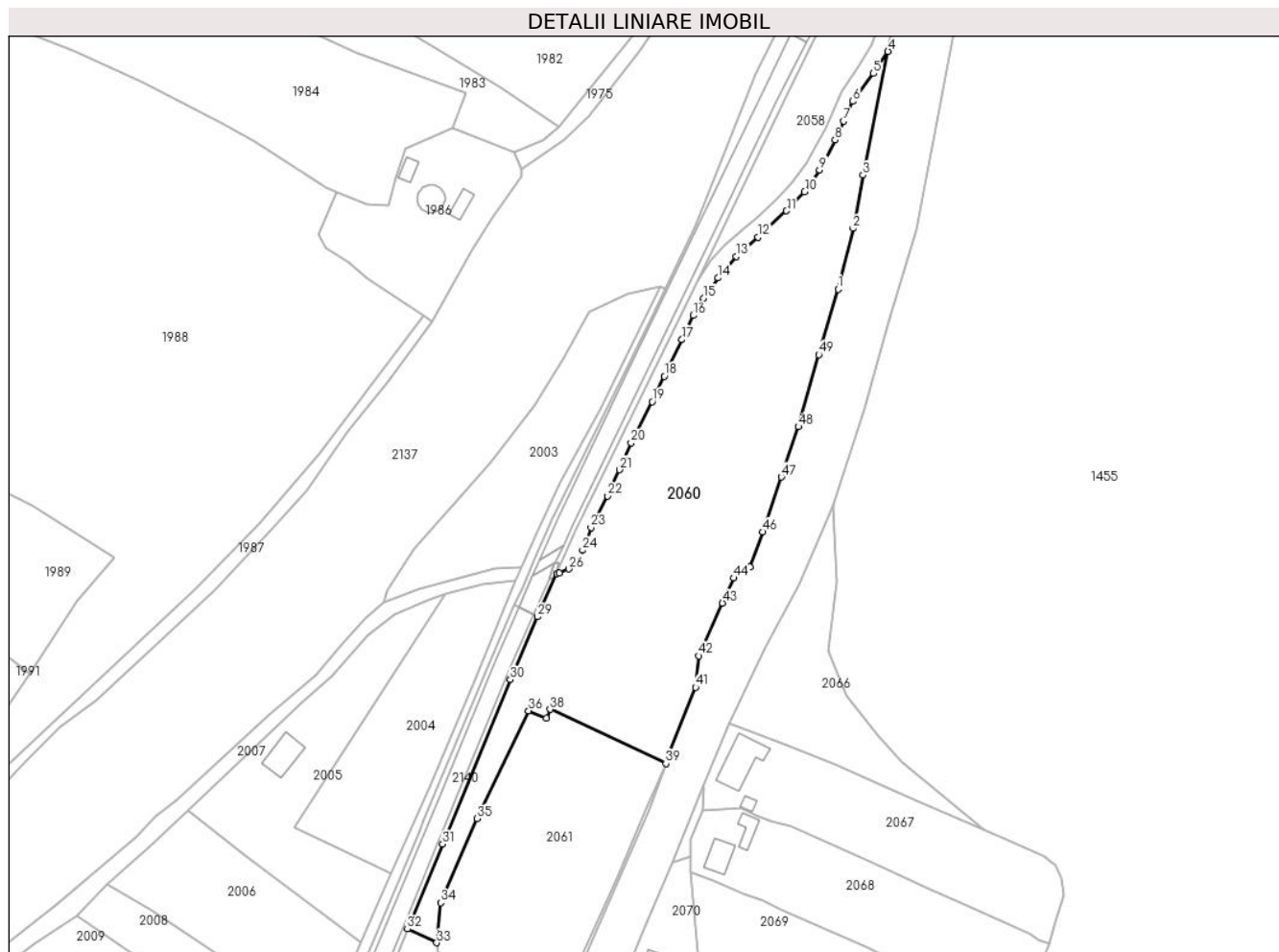
Inscrieri privind dezmembramintele dreptului de proprietate, drepturi reale de garanție și sarcini	Referințe
NU SUNT	

Anexa Nr. 1 La Partea I

Teren

Nr cadastral	Suprafața (mp)*	Observații / Referințe
32559	8.619	CF 32559, 33966, 33968, nr. top. 1370/1, 1369/1, 1317/3

* Suprafața este determinată în planul de proiecție Stereo 70.



Date referitoare la teren

Crt	Categorie folosință	Intravilan	Suprafața (mp)	Tarla	Parcelă	Nr. topo	Observații / Referințe
1	pasune	DA	819	-	-	-	
2	pasune	NU	7.800	-	-	-	

Lungime Segmente

1) Valorile lungimilor segmentelor sunt obținute din proiecție în plan.

Punct început	X / Y	Punct sfârșit	X / Y	Lungime segment
1	523.361,712 656.913,339	2	523.366,321 656.931,84	19.066
2	523.366,321 656.931,84	3	523.369,416 656.948,106	16.558
4	523.376,983 656.985,931	5	523.372,524 656.979,168	8.101
5	523.372,524 656.979,168	6	523.366,259 656.970,677	10.552
7	523.363,445 656.964,63	8	523.360,789 656.958,909	6.307
8	523.360,789 656.958,909	9	523.356,059 656.949,756	10.303
9	523.356,059 656.949,756	10	523.351,485 656.943,093	8.082
10	523.351,485 656.943,093	11	523.345,963 656.937,206	8.072
11	523.345,963 656.937,206	12	523.337,262 656.929,187	11.833
12	523.337,262 656.929,187	13	523.330,538 656.923,302	8.936
13	523.330,538 656.923,302	14	523.325,005 656.916,713	8.604
14	523.325,005 656.916,713	15	523.320,545 656.910,461	7.68
15	523.320,545 656.910,461	16	523.317,406 656.905,231	6.1
3	523.369,416 656.948,106	4	523.376,983 656.985,931	38.574
6	523.366,259 656.970,677	7	523.363,445 656.964,63	6.67
9	523.356,059 656.949,756	10	523.351,485 656.943,093	8.082
12	523.337,262 656.929,187	13	523.330,538 656.923,302	8.936
15	523.320,545 656.910,461	16	523.317,406 656.905,231	6.1

Punct început	X / Y	Punct sfârșit	X / Y	Lungime segment	Punct început	X / Y	Punct sfârșit	X / Y	Lungime segment	Punct început	X / Y	Punct sfârșit	X / Y	Lungime segment
16	523.317,406 656.905,231	17	523.313,922 656.897,837	8.174	17	523.313,922 656.897,837	18	523.308,513 656.886,666	12.412	18	523.308,513 656.886,666	19	523.304,902 656.878,88	8.583
19	523.304,902 656.878,88	20	523.298,363 656.866,351	14.133	20	523.298,363 656.866,351	21	523.294,863 656.858,091	8.971	21	523.294,863 656.858,091	22	523.291,146 656.850,096	8.817
22	523.291,146 656.850,096	23	523.286,1 656.840,496	10.845	23	523.286,1 656.840,496	24	523.283,563 656.833,5	7.442	24	523.283,563 656.833,5	25	523.281,316 656.829,217	4.837
25	523.281,316 656.829,217	26	523.279,338 656.827,793	2.437	26	523.279,338 656.827,793	27	523.276,436 656.826,603	3.137	27	523.276,436 656.826,603	28	523.275,621 656.826,426	0.834
28	523.275,621 656.826,426	29	523.269,831 656.813,164	14.471	29	523.269,831 656.813,164	30	523.261,444 656.793,95	20.965	30	523.261,444 656.793,95	31	523.240,742 656.743,739	54.311
31	523.240,742 656.743,739	32	523.229,955 656.717,771	28.119	32	523.229,955 656.717,771	33	523.238,941 656.713,57	9.92	33	523.238,941 656.713,57	34	523.240,132 656.725,827	12.315
34	523.240,132 656.725,827	35	523.251,235 656.751,488	27.96	35	523.251,235 656.751,488	36	523.267,048 656.784,455	36.563	36	523.267,048 656.784,455	37	523.272,432 656.782,198	5.838
37	523.272,432 656.782,198	38	523.273,616 656.784,884	2.935	38	523.273,616 656.784,884	39	523.309,061 656.768,324	39.123	39	523.309,061 656.768,324	40	523.310,056 656.771,31	3.147
40	523.310,056 656.771,31	41	523.318,084 656.791,638	21.856	41	523.318,084 656.791,638	42	523.319,023 656.801,235	9.643	42	523.319,023 656.801,235	43	523.326,344 656.817,337	17.688
43	523.326,344 656.817,337	44	523.329,816 656.825,002	8.415	44	523.329,816 656.825,002	45	523.334,751 656.828,372	5.976	45	523.334,751 656.828,372	46	523.338,658 656.839,099	11.416
46	523.338,658 656.839,099	47	523.344,339 656.855,86	17.698	47	523.344,339 656.855,86	48	523.349,606 656.871,242	16.259	48	523.349,606 656.871,242	49	523.355,793 656.893,294	22.903
49	523.355,793 656.893,294	1	523.361,712 656.913,339	20.901										

** Lungimile segmentelor sunt determinate în planul de proiecție Stereo 70 și sunt rotunjite la 1 milimetru.

*** Distanța dintre puncte este formată din segmente cumulate ce sunt mai mici decât valoarea 1 milimetru.

**DATE DESPRE IMOBILUL NR. 2061**

Oficiul de Cadastru și Publicitate Imobiliară SUCEAVA
Biroul de Cadastru și Publicitate Imobiliară Vatra Dornei

A. Partea I. Descrierea imobilului

TEREN Necunoscut

Adresa: Loc. Iacobeni, Jud. Suceava, Loc numit HAJU

Nr. Crt	Nr cadastral Nr. topografic	Suprafața* (mp)	Observații / Referințe
A1	30266	4.400	Sector cadastral:40 Teren neimprejmuit; Provenit din CF 30266, nr. cad. 1726

B. Partea II. Proprietari și acte

Inscrieri privitoare la dreptul de proprietate și alte drepturi reale		Referințe
2061 / 26/07/2023		
Act Normativ nr. Lege nr. 7, din 13/03/1996 emis de Parlamentul României;		
B1	Inscrierea provizorie, drept de PROPRIETATE, dobandit prin Lege, cota actuala 1/1 1) COMUNA IACOBENI, CIF:4441158	A1

C. Partea III. SARCINI .

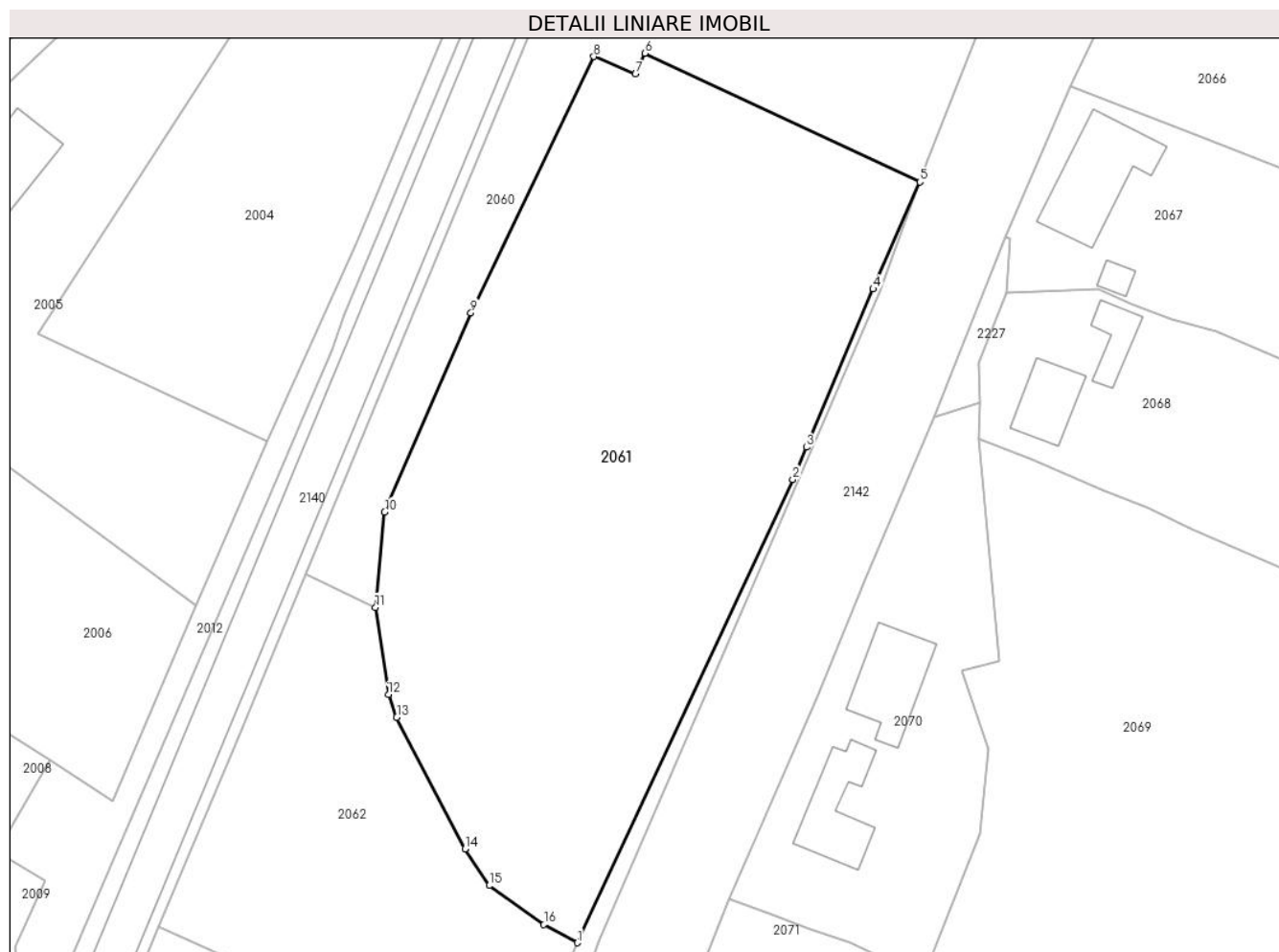
Inscrieri privind dezmembramintele dreptului de proprietate, drepturi reale de garanție și sarcini	Referințe
NU SUNT	

Anexa Nr. 1 La Partea I

Teren

Nr cadastral	Suprafața (mp)*	Observații / Referințe
30266	4.400	Provenit din CF 30266, nr. cad. 1726

* Suprafața este determinată în planul de proiecție Stereo 70.



Date referitoare la teren

Crt	Categorie folosință	Intra vilan	Suprafața (mp)	Tarla	Parcelă	Nr. topo	Observații / Referințe
1	faneata	DA	2.780	-	-	-	
2	pasune	NU	1.620	-	-	-	

Lungime Segmente

1) Valorile lungimilor segmentelor sunt obținute din proiecție în plan.

Punct început	X / Y	Punct sfârșit	X / Y	Lungime segment (** (m)
1	523.264,915 656.670,392	2	523.292,679 656.730,039	65.792
2	523.292,679 656.730,039	3	523.294,455 656.734,174	4.5
3	523.294,455 656.734,174	4	523.303,052 656.754,546	22.112
4	523.303,052 656.754,546	5	523.309,061 656.768,324	15.031

Punct început	X / Y	Punct sfârșit	X / Y	Lungime segment (** (m)
5	523.309,061 656.768,324	6	523.273,616 656.784,884	39.123
6	523.273,616 656.784,884	7	523.272,432 656.782,198	2.935
7	523.272,432 656.782,198	8	523.267,048 656.784,455	5.838
8	523.267,048 656.784,455	9	523.251,235 656.751,488	36.563
9	523.251,235 656.751,488	10	523.240,132 656.725,827	27.96
10	523.240,132 656.725,827	11	523.238,941 656.713,57	12.315
11	523.238,941 656.713,57	12	523.240,602 656.702,333	11.359
12	523.240,602 656.702,333	13	523.241,681 656.699,412	3.114
13	523.241,681 656.699,412	14	523.250,483 656.682,482	19.081
14	523.250,483 656.682,482	15	523.253,588 656.677,751	5.659
15	523.253,588 656.677,751	16	523.260,636 656.672,73	8.654
16	523.260,636 656.672,73	1	523.264,915 656.670,392	4.876

** Lungimile segmentelor sunt determinate în planul de proiecție Stereo 70 și sunt rotunjite la 1 milimetru.

*** Distanța dintre puncte este formată din segmente cumulate ce sunt mai mici decât valoarea 1 milimetru.

**DATE DESPRE IMOBILUL NR. 2062**

Oficiul de Cadastru și Publicitate Imobiliară SUCEAVA
Biroul de Cadastru și Publicitate Imobiliară Vatra Dornei

A. Partea I. Descrierea imobilului

TEREN Extravilan

Adresa: Jud. Suceava, Loc numit HAJU

Nr. Crt	Nr cadastral Nr. topografic	Suprafața* (mp)	Observații / Referințe
A1	34277	1.680	Sector cadastral:40 Teren neimprejmuit; Provenit din CF 34277, nr. top. 1371/6, CF 32560, parte din nr. top. 1371/61

B. Partea II. Proprietari și acte

Inscrieri privitoare la dreptul de proprietate și alte drepturi reale	Referințe
301 / 22/03/2001	
Act Notarial nr. 180, din 08/12/1998 emis de NICULINA VASILUT (contract de donație autentificat sub nr. 3253/14.12.1999 - BNP Nicolai Rotaru);	
B1	A1
Intabulare, drept de PROPRIETATE, dobandit prin Succesiune, cota actuala 1/1 1) IACOBAN REVECA, LIPSĂ CNP	

C. Partea III. SARCINI .

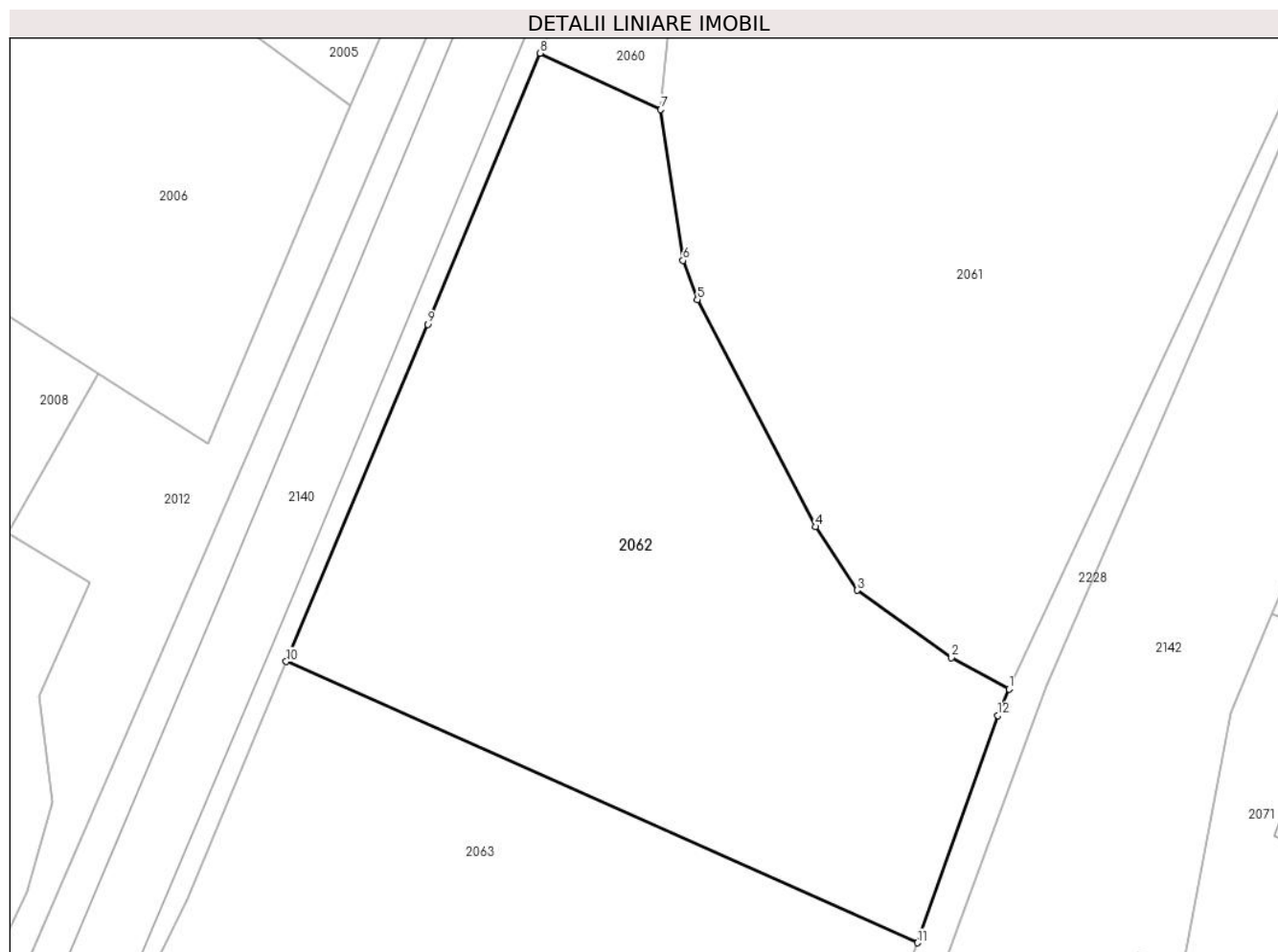
Inscrieri privind dezmembramintele dreptului de proprietate, drepturi reale de garanție și sarcini	Referințe
NU SUNT	

Anexa Nr. 1 La Partea I

Teren

Nr cadastral	Suprafața (mp)*	Observații / Referințe
34277	1.680	Provenit din CF 34277, nr. top. 1371/6, CF 32560, parte din nr. top. 1371/61

* Suprafața este determinată în planul de proiecție Stereo 70.



Date referitoare la teren

Crt	Categorie folosință	Intravilan	Suprafața (mp)	Tarla	Parcelă	Nr. topo	Observații / Referințe
1	pașune	NU	1.680	-	-	-	

Lungime Segmente

1) Valorile lungimilor segmentelor sunt obținute din proiecție în plan.

Punct început	X / Y	Punct sfârșit	X / Y	Lungime segment (** (m)
1	523.264,915 656.670,392	2	523.260,636 656.672,73	4.876
2	523.260,636 656.672,73	3	523.253,588 656.677,751	8.654
3	523.253,588 656.677,751	4	523.250,483 656.682,482	5.659
4	523.250,483 656.682,482	5	523.241,681 656.699,412	19.081
5	523.241,681 656.699,412	6	523.240,602 656.702,333	3.114

Punct început	X / Y	Punct sfârșit	X / Y	Lungime segment (** (m)
6	523.240,602 656.702,333	7	523.238,941 656.713,57	11.359
7	523.238,941 656.713,57	8	523.229,955 656.717,771	9.92
8	523.229,955 656.717,771	9	523.221,561 656.697,562	21.883
9	523.221,561 656.697,562	10	523.211,022 656.672,432	27.25
10	523.211,022 656.672,432	11	523.258,098 656.651,475	51.53
11	523.258,098 656.651,475	12	523.264,094 656.668,419	17.974
12	523.264,094 656.668,419	1	523.264,915 656.670,392	2.137

** Lungimile segmentelor sunt determinate în planul de proiecție Stereo 70 și sunt rotunjite la 1 milimetru.

*** Distanța dintre puncte este formată din segmente cumulate ce sunt mai mici decât valoarea 1 milimetru.

**DATE DESPRE IMOBILUL NR. 2063**

Oficiul de Cadastru și Publicitate Imobiliară SUCEAVA
Biroul de Cadastru și Publicitate Imobiliară Vatra Dornei

A. Partea I. Descrierea imobilului

TEREN Extravilan

Adresa: Jud. Suceava, Loc numit HAJU

Nr. Crt	Nr cadastral Nr. topografic	Suprafața* (mp)	Observații / Referințe
A1	34278	4.263	Sector cadastral:40 Teren neimprejmuit; Provenit din CF 34278, nr. top. 1372/1, CF 32560, parte din nr. top. 1371/61

B. Partea II. Proprietari și acte

Inscrieri privitoare la dreptul de proprietate și alte drepturi reale	Referințe
301 / 22/03/2001	
Act Notarial nr. 180, din 08/12/1998 emis de BNP Nicolai Rotaru (contract de donație autentificat sub nr. 3253/14.12.1999 - BNP Nicolai Rotaru);	
B1	A1
Intabulare, drept de PROPRIETATE, dobandit prin Succesiune, cota actuala 1/1 1) IACOBAN REVECA, LIPSĂ CNP	

C. Partea III. SARCINI .

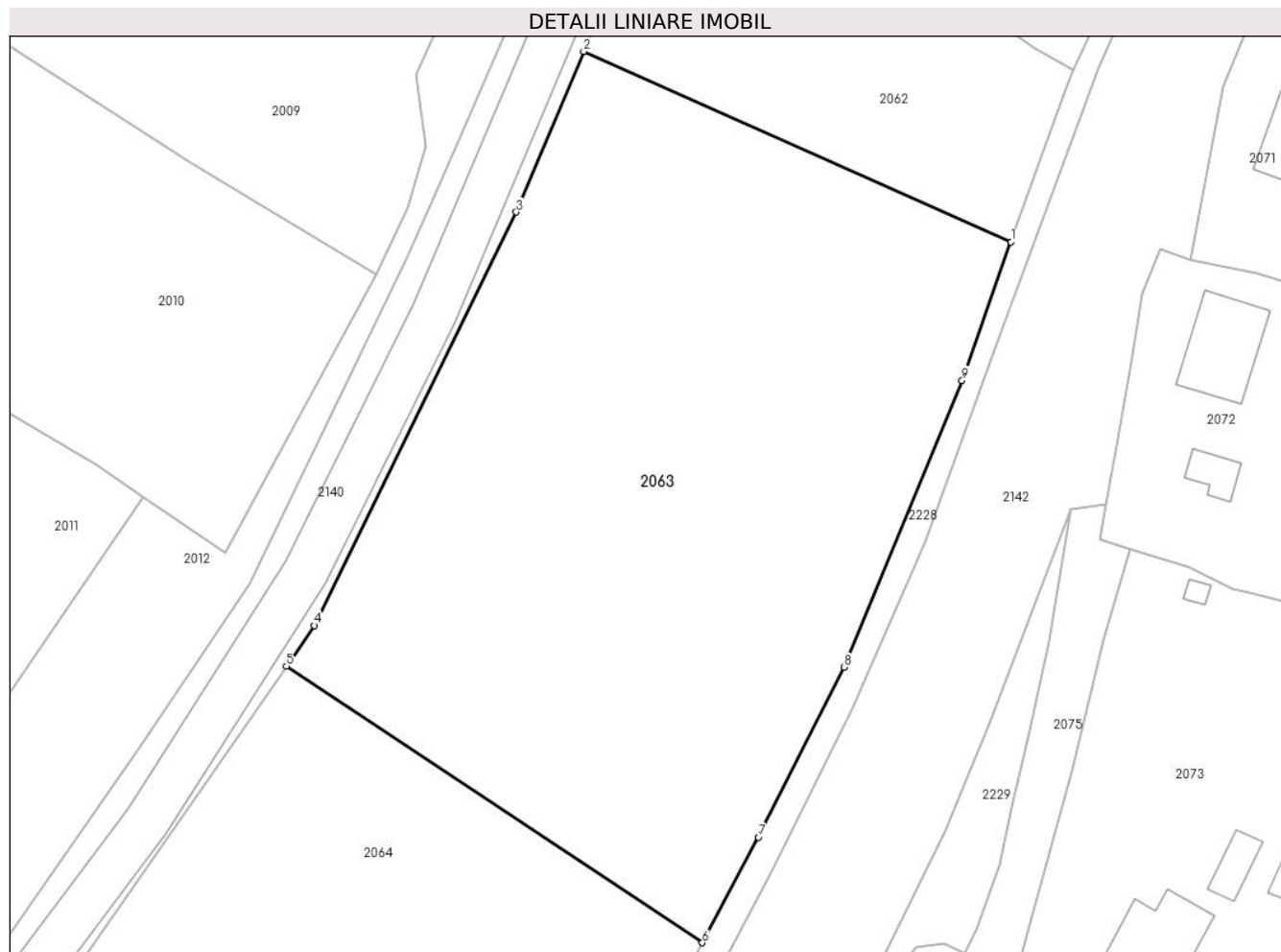
Inscrieri privind dezmembramintele dreptului de proprietate, drepturi reale de garanție și sarcini	Referințe
NU SUNT	

Anexa Nr. 1 La Partea I

Teren

Nr cadastral	Suprafața (mp)*	Observații / Referințe
34278	4.263	Provenit din CF 34278, nr. top. 1372/1, CF 32560, parte din nr. top. 1371/61

* Suprafața este determinată în planul de proiecție Stereo 70.



Date referitoare la teren

Crt	Categorie folosință	Intravilan	Suprafața (mp)	Tarla	Parcelă	Nr. topo	Observații / Referințe
1	pasune	NU	4.263	-	-	-	

Lungime Segmente

1) Valorile lungimilor segmentelor sunt obținute din proiecție în plan.

Punct început	X / Y	Punct sfârșit	X / Y	Lungime segment (** (m)
1	523.258,098 656.651,475	2	523.211,022 656.672,432	51.53
2	523.211,022 656.672,432	3	523.203,607 656.654,75	19.174
3	523.203,607 656.654,75	4	523.181,374 656.609,274	50.62
4	523.181,374 656.609,274	5	523.178,268 656.604,807	5.441
5	523.178,268 656.604,807	6	523.224,1 656.574,369	55.019

Punct început	X / Y	Punct sfârșit	X / Y	Lungime segment (** (m)
6	523.224,1 656.574,369	7	523.230,278 656.585,99	13.161
7	523.230,278 656.585,99	8	523.239,716 656.604,684	20.941
8	523.239,716 656.604,684	9	523.252,71 656.636,245	34.131
9	523.252,71 656.636,245	1	523.258,098 656.651,475	16.155

** Lungimile segmentelor sunt determinate în planul de proiecție Stereo 70 și sunt rotunjite la 1 milimetru.

*** Distanța dintre puncte este formată din segmente cumulate ce sunt mai mici decât valoarea 1 milimetru.

**DATE DESPRE IMOBILUL NR. 2064**

Oficiul de Cadastru și Publicitate Imobiliară SUCEAVA
Biroul de Cadastru și Publicitate Imobiliară Vatra Dornei

A. Partea I. Descrierea imobilului

TEREN Necunoscut

Adresa: Loc. Iacobeni, Jud. Suceava, Loc numit HAJU

Nr. Crt	Nr cadastral Nr. topografic	Suprafața* (mp)	Observații / Referințe
A1	34279	4.157	Sector cadastral:40 Teren neimprejmuit; Provenit din CF 34279, nr. top. 1373/11

B. Partea II. Proprietari și acte

Inscrieri privitoare la dreptul de proprietate și alte drepturi reale	Referințe
301 / 22/03/2001	
Act Notarial nr. 180, din 08/12/1998 emis de BNP Nicolai Rotaru (contract de donație autentificat sub nr. 3253/14.12.1999 - BNP Nicolai Rotaru);	
B1	A1
Intabulare, drept de PROPRIETATE, dobandit prin Succesiune, cota actuala 1/1 1) IACOBAN REVECA, LIPSĂ CNP	

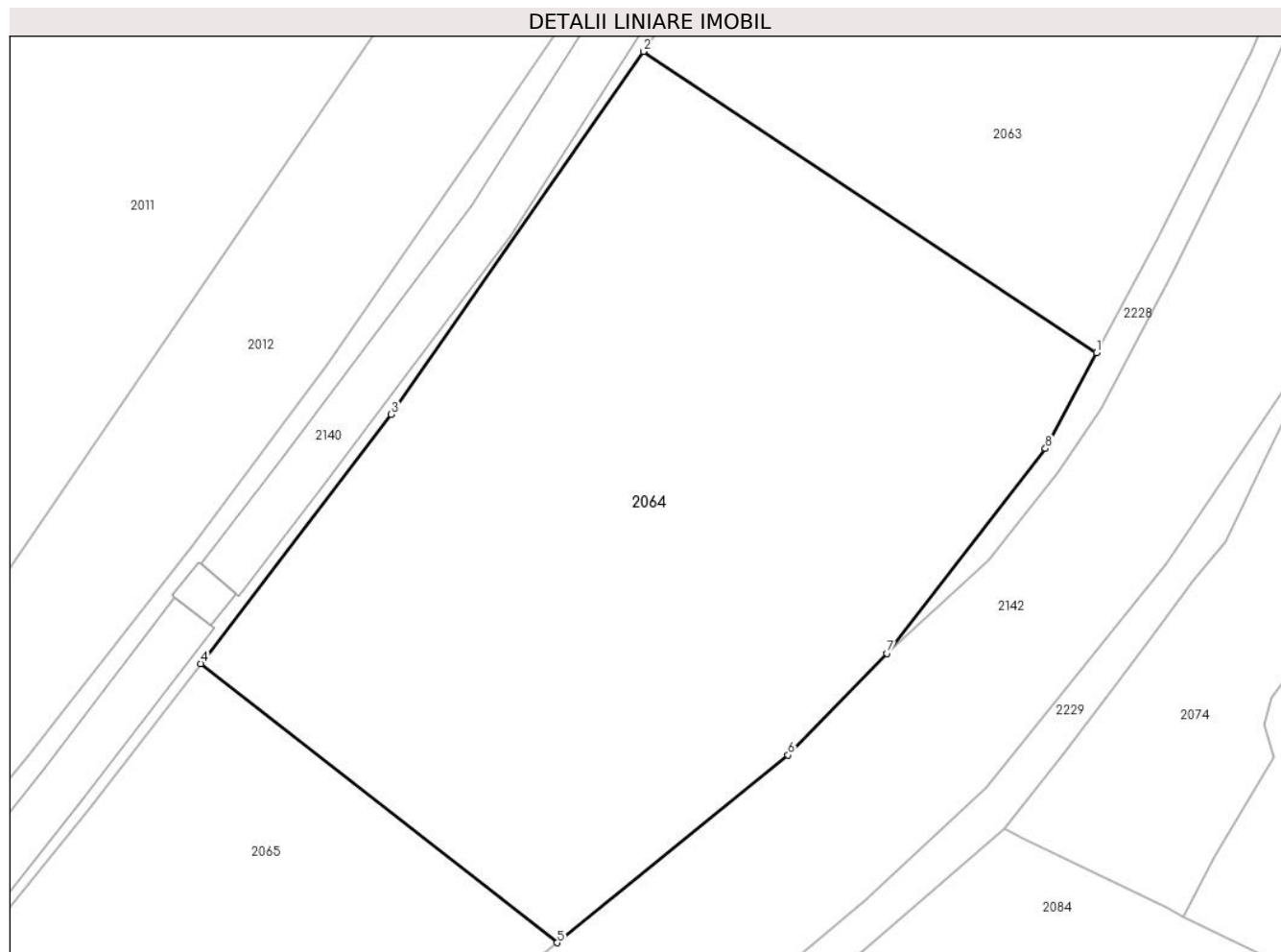
C. Partea III. SARCINI .

Inscrieri privind dezmembramintele dreptului de proprietate, drepturi reale de garanție și sarcini	Referințe
NU SUNT	

Anexa Nr. 1 La Partea I**Teren**

Nr cadastral	Suprafața (mp)*	Observații / Referințe
34279	4.157	Provenit din CF 34279, nr. top. 1373/11

* Suprafața este determinată în planul de proiecție Stereo 70.

**Date referitoare la teren**

Crt	Categorie folosință	Intravilan	Suprafața (mp)	Tarla	Parcelă	Nr. topo	Observații / Referințe
1	pasune	DA	73	-	-	-	
2	pasune	NU	4.084	-	-	-	

Lungime Segmente

1) Valorile lungimilor segmentelor sunt obținute din proiecție în plan.

Punct început	X / Y	Punct sfârșit	X / Y	Lungime segment (** (m))
1	523.224,1 656.574,369	2	523.178,268 656.604,807	55.019
2	523.178,268 656.604,807	3	523.152,769 656.568,133	44.667
3	523.152,769 656.568,133	4	523.133,509 656.542,942	31.71
4	523.133,509 656.542,942	5	523.169,542 656.514,745	45.754

Punct început	X / Y	Punct sfârșit	X / Y	Lungime segment (** (m)
5	523.169,542 656.514,745	6	523.192,903 656.533,702	30.085
6	523.192,903 656.533,702	7	523.202,881 656.543,981	14.325
7	523.202,881 656.543,981	8	523.218,944 656.564,671	26.193
8	523.218,944 656.564,671	1	523.224,1 656.574,369	10.983

** Lungimile segmentelor sunt determinate în planul de proiecție Stereo 70 și sunt rotunjite la 1 milimetru.

*** Distanța dintre puncte este formată din segmente cumulate ce sunt mai mici decât valoarea 1 milimetru.

**DATE DESPRE IMOBILUL NR. 2065**

Oficiul de Cadastru și Publicitate Imobiliară SUCEAVA
Biroul de Cadastru și Publicitate Imobiliară Vatra Dornei

A. Partea I. Descrierea imobilului

TEREN Necunoscut

Adresa: Loc. Iacobeni, Jud. Suceava, Loc numit HAJU

Nr. Crt	Nr cadastral Nr. topografic	Suprafața* (mp)	Observații / Referințe
A1	33969	6.919	Sector cadastral:40 Teren neimprejmuit; CF 33969, nr. top. 1373/1

B. Partea II. Proprietari și acte

Inscrieri privitoare la dreptul de proprietate și alte drepturi reale		Referințe
2065 / 26/07/2023		
Act Normativ nr. Lege nr. 7, din 13/03/1996 emis de Parlamentul României;		
B1	Intabulare, drept de PROPRIETATE, dobandit prin Lege, cota actuala 1/1 1) NEIDENTIFICAT NEIDENTIFICAT	A1
Act Administrativ nr. Adeverință nr. 676, din 20/07/2023 emis de Primăria Comunei Iacobeni;		
B2	Se notează posesia faptică în favoarea lui 1) GURĂU ELENA 2) IACOBAN ALEXANDRU	A1

C. Partea III. SARCINI .

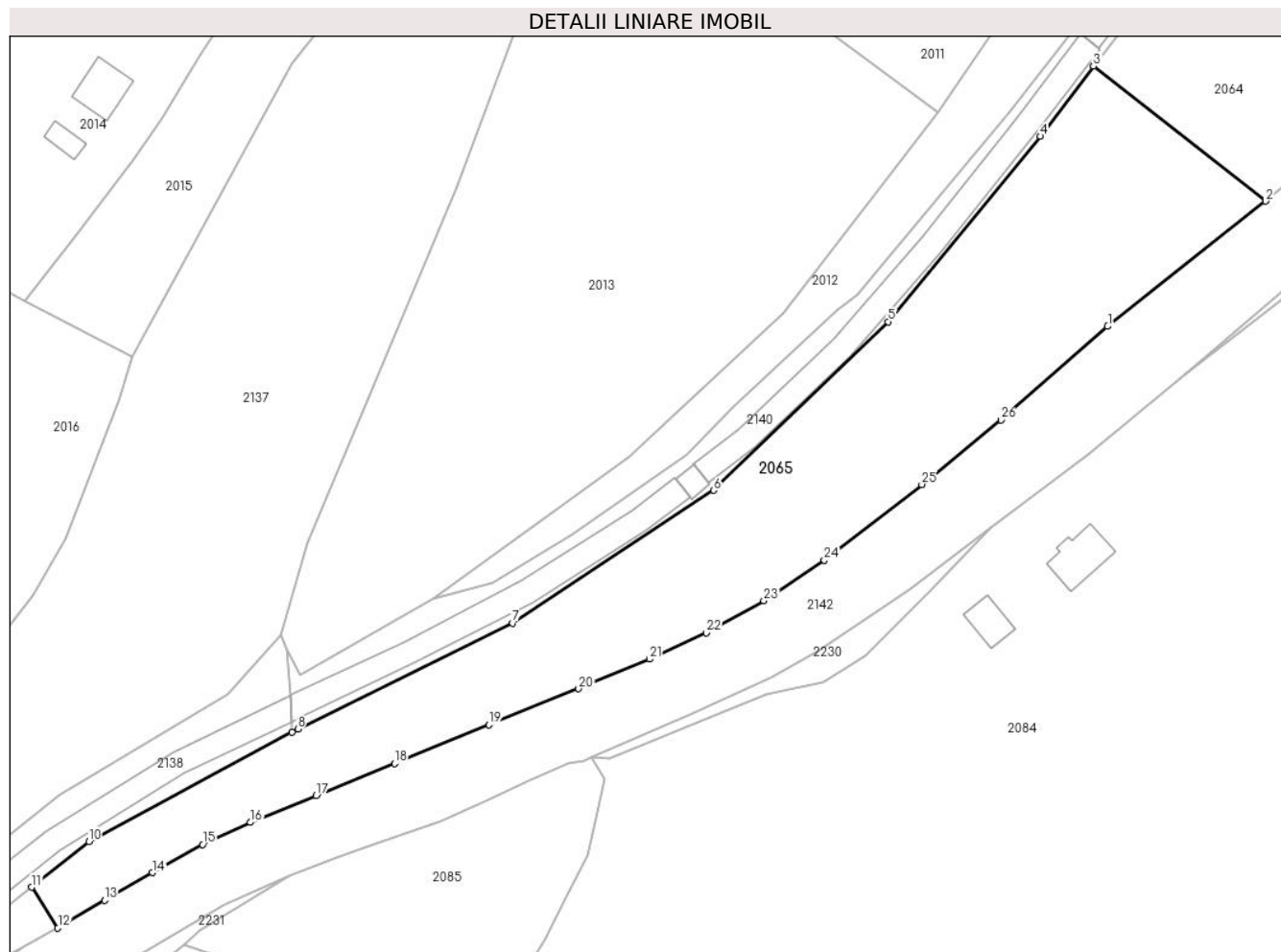
Inscrieri privind dezmembramintele dreptului de proprietate, drepturi reale de garanție și sarcini	Referințe
NU SUNT	

Anexa Nr. 1 La Partea I

Teren

Nr cadastral	Suprafața (mp)*	Observații / Referințe
33969	6.919	CF 33969, nr. top. 1373/1

* Suprafața este determinată în planul de proiecție Stereo 70.



Date referitoare la teren

Crt	Categorie folosință	Intravilan	Suprafața (mp)	Tarla	Parcelă	Nr. topo	Observații / Referințe
1	pasune	DA	234	-	-	-	
2	pasune	NU	6.685	-	-	-	

Lungime Segmente

1) Valorile lungimilor segmentelor sunt obținute din proiecție în plan.

Punct început	X / Y	Punct sfârșit	X / Y	Lungime segment (** (m))
1	523.136,487 656.488,597	2	523.169,542 656.514,745	42.147
3	523.133,509 656.542,942	4	523.122,34 656.528,334	18.389
5	523.090,527 656.489,571	6	523.054,061 656.454,324	50.716
7	523.011,968 656.426,572	8	522.967,012 656.404,423	50.116

Punct început	X / Y	Punct sfârșit	X / Y	Lungime segment (** (m))
2	523.169,542 656.514,745	3	523.133,509 656.542,942	45.754
4	523.122,34 656.528,334	5	523.090,527 656.489,571	50.146
6	523.054,061 656.454,324	7	523.011,968 656.426,572	50.418
8	522.967,012 656.404,423	9	522.965,773 656.403,758	1.406

Punct început	X / Y	Punct sfârșit	X / Y	Lungime segment (** (m)
9	522.965,773 656.403,758	10	522.923,287 656.380,962	48.215
11	522.911,326 656.371,368	12	522.916,809 656.362,891	10.096
13	522.926,563 656.368,644	14	522.936,579 656.374,435	11.57
15	522.947,063 656.380,312	16	522.957,099 656.384,911	11.04
17	522.970,871 656.390,56	18	522.987,235 656.397,267	17.685
19	523.006,988 656.405,316	20	523.025,75 656.412,877	20.228
21	523.040,645 656.419,073	22	523.052,49 656.424,523	13.039
23	523.064,572 656.431,231	24	523.077,17 656.439,732	15.198
25	523.097,562 656.455,547	26	523.114,119 656.469,021	21.347

Punct început	X / Y	Punct sfârșit	X / Y	Lungime segment (** (m)
10	522.923,287 656.380,962	11	522.911,326 656.371,368	15.333
12	522.916,809 656.362,891	13	522.926,563 656.368,644	11.324
14	522.936,579 656.374,435	15	522.947,063 656.380,312	12.019
16	522.957,099 656.384,911	17	522.970,871 656.390,56	14.886
18	522.987,235 656.397,267	19	523.006,988 656.405,316	21.33
20	523.025,75 656.412,877	21	523.040,645 656.419,073	16.132
22	523.052,49 656.424,523	23	523.064,572 656.431,231	13.819
24	523.077,17 656.439,732	25	523.097,562 656.455,547	25.806
26	523.114,119 656.469,021	1	523.136,487 656.488,597	29.725

** Lungimile segmentelor sunt determinate în planul de proiecție Stereo 70 și sunt rotunjite la 1 milimetru.

*** Distanța dintre puncte este formată din segmente cumulate ce sunt mai mici decât valoarea 1 milimetru.

**DATE DESPRE IMOBILUL NR. 2066**

Oficiul de Cadastru și Publicitate Imobiliară SUCEAVA
Biroul de Cadastru și Publicitate Imobiliară Vatra Dornei

A. Partea I. Descrierea imobilului

TEREN Necunoscut

Adresa: Loc. Iacobeni, Jud. Suceava, Loc numit REPUBLICII

Nr. Crt	Nr cadastral Nr. topografic	Suprafața* (mp)	Observații / Referințe
A1		1.742	Sector cadastral:39 Teren neimprejmuit;

B. Partea II. Proprietari și acte

Inscrieri privitoare la dreptul de proprietate și alte drepturi reale		Referințe
2066 / 26/07/2023		
Act Administrativ nr. HCL nr. 51, din 28/07/2023 emis de Consiliul local al comunei Iacobeni (Adeverința nr. 887 din 31.07.2023 emisa de Primăria Iacobeni - Anexa 1 la HCL 51 poziția 181);		
B1	Intabulare, drept de PROPRIETATE, dobândit prin Lege, cota actuală 1/1 1) COMUNA IACOBENI - DOMENIUL PRIVAT, CIF:4441158	A1

C. Partea III. SARCINI .

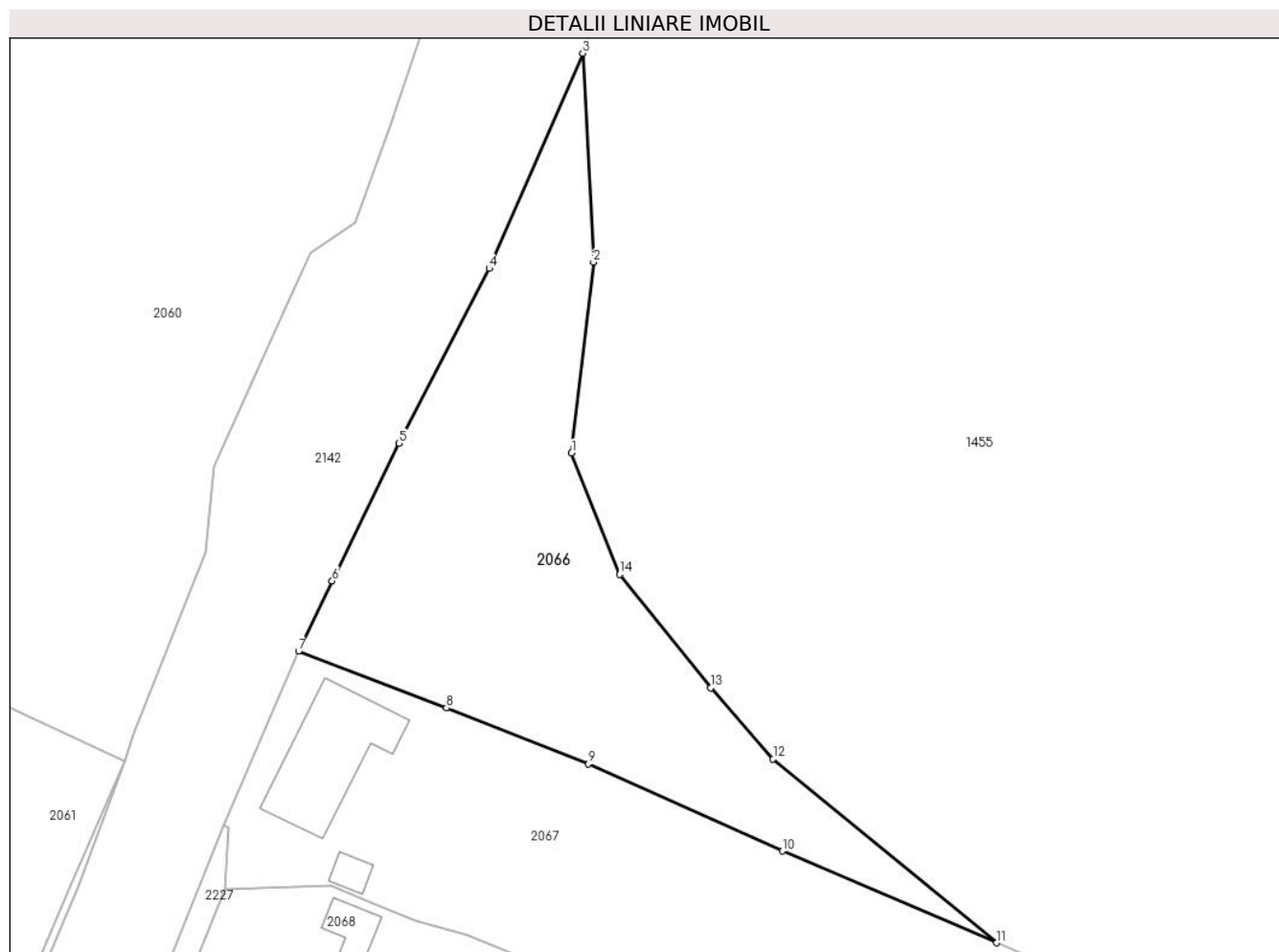
Inscrieri privind dezmembramintele dreptului de proprietate, drepturi reale de garanție și sarcini	Referințe
NU SUNT	

Anexa Nr. 1 La Partea I

Teren

Nr cadastral	Suprafața (mp)*	Observații / Referințe
	1.742	

* Suprafața este determinată în planul de proiecție Stereo 70.



Date referitoare la teren

Crt	Categorie folosință	Intravilan	Suprafața (mp)	Tarla	Parcelă	Nr. topo	Observații / Referințe
1	pasune	DA	617	-	-	-	
2	pasune	NU	1.125	-	-	-	

Lungime Segmente

1) Valorile lungimilor segmentelor sunt obținute din proiecție în plan.

Punct început	X / Y	Punct sfârșit	X / Y	Lungime segment (** (m))
1	523.358,897 656.802,687	2	523.361,339 656.823,957	21.41
2	523.361,339 656.823,957	3	523.360,131 656.847,218	23.292
3	523.360,131 656.847,218	4	523.349,717 656.823,247	26.135
4	523.349,717 656.823,247	5	523.339,653 656.803,772	21.922

Punct început	X / Y	Punct sfârșit	X / Y	Lungime segment (** (m)
5	523.339,653 656.803,772	6	523.332,22 656.788,465	17.016
6	523.332,22 656.788,465	7	523.328,477 656.780,627	8.686
7	523.328,477 656.780,627	8	523.344,96 656.774,315	17.65
8	523.344,96 656.774,315	9	523.360,761 656.768,068	16.991
9	523.360,761 656.768,068	10	523.382,418 656.758,355	23.735
10	523.382,418 656.758,355	11	523.406,282 656.748,156	25.952
11	523.406,282 656.748,156	12	523.381,35 656.768,635	32.264
12	523.381,35 656.768,635	13	523.374,411 656.776,539	10.518
13	523.374,411 656.776,539	14	523.364,267 656.789,182	16.209
14	523.364,267 656.789,182	1	523.358,897 656.802,687	14.533

** Lungimile segmentelor sunt determinate în planul de proiecție Stereo 70 și sunt rotunjite la 1 milimetru.

*** Distanța dintre puncte este formată din segmente cumulate ce sunt mai mici decât valoarea 1 milimetru.

**DATE DESPRE IMOBILUL NR. 2067**

Oficiul de Cadastru și Publicitate Imobiliară SUCEAVA
Biroul de Cadastru și Publicitate Imobiliară Vatra Dornei

A. Partea I. Descrierea imobilului

TEREN Necunoscut

Adresa: Loc. Iacobeni, Str Republicii, Nr. 113, Jud. Suceava

Nr. Crt	Nr cadastral Nr. topografic	Suprafața* (mp)	Observații / Referințe
A1	34410	2.663	Sector cadastral:39 Teren neimprejmuit; Provenit din CF 34410, nr. cad. 34410, CF 32916, 32917, parte din nr. top. 1095/44, 1095/45

Construcții

Crt	Nr cadastral Nr. topografic	Adresa	Observații / Referințe
A1.1		Loc. Iacobeni, Str Republicii, Nr. 113, Jud. Suceava	Nr. niveluri:1; S. construita la sol:137 mp; S. construita desfasurata:137 mp; Casă de locuit, P
A1.2		Loc. Iacobeni, Str Republicii, Nr. 113, Jud. Suceava	Nr. niveluri:1; S. construita la sol:14 mp; S. construita desfasurata:14 mp; Anexă, P

B. Partea II. Proprietari și acte

Inscrieri privitoare la dreptul de proprietate și alte drepturi reale		Referințe
11580 / 20/07/2021		
Act Notarial nr. 1122, din 02/07/2021 emis de BIN REY OLTICA VERONICA (act administrativ nr 2342 din 01.07.2021, emis de PRIMARIA IACOBENI);		
B1	se notează POSESIA asupra terenului 1) TANASĂ GRAȚIELA	A1
Act Administrativ nr. 2341, din 01/07/2021 emis de Primăria Comunei Iacobeni (CERTIFICAT FISCAL ; act administrativ nr 2340 din 01.07.2021, emis de PRIMARIA IACOBENI);		
B2	Intabulare, drept de PROPRIETATE, dobândit prin Construire, cota actuala 1/1 1) TANASĂ GRAȚIELA	A1.1, A1.2
2067 / 06/09/2023		
Act Normativ nr. Lege nr.7, din 13/03/1996 emis de Parlamentul României;		
B3	Intabulare, drept de PROPRIETATE, dobândit prin Lege, cota actuala 1/1 1) NEIDENTIFICAT NEIDENTIFICAT	A1

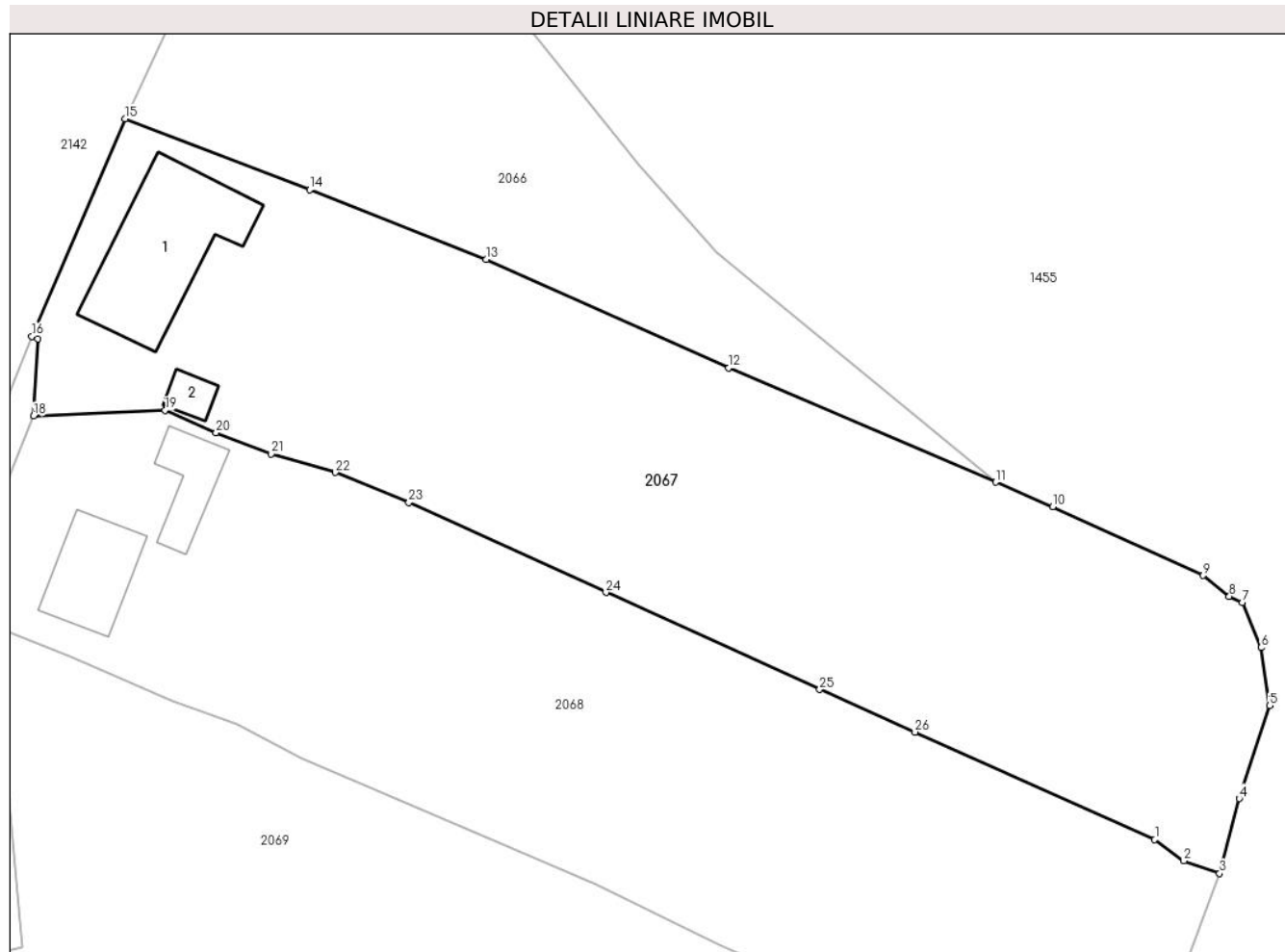
C. Partea III. SARCINI .

Inscrieri privind dezmembramintele dreptului de proprietate, drepturi reale de garanție și sarcini	Referințe
NU SUNT	

Anexa Nr. 1 La Partea I**Teren**

Nr cadastral	Suprafața (mp)*	Observații / Referințe
34410	2.663	Provenit din CF 34410, nr. cad. 34410, CF 32916, 32917, parte din nr. top. 1095/44, 1095/45

* Suprafața este determinată în planul de proiecție Stereo 70.

**Date referitoare la teren**

Crt	Categorie folosință	Intra vilan	Suprafața (mp)	Tarla	Parcelă	Nr. topo	Observații / Referințe
1	curți construcții	DA	453	-	-	-	
2	faneata	DA	1.420	-	-	-	
3	arabil	DA	118	-	-	-	
4	faneata	NU	672	-	-	-	

Date referitoare la construcții

Crt	Număr	Destinație construcție	Supraf. (mp)	Situație juridică	Observații / Referințe
A1.1		construcții de locuințe	137	Cu acte	Nr. niveluri:1; S. construita la sol:137 mp; S. construita desfasurata:137 mp; Casă de locuit, P
A1.2		construcții anexa	14	Cu acte	Nr. niveluri:1; S. construita la sol:14 mp; S. construita desfasurata:14 mp; Anexă, P

Lungime Segmente

1) Valorile lungimilor segmentelor sunt obținute din proiecție în plan.

Punct început	X / Y	Punct sfârșit	X / Y	Lungime segment (** (m)	Punct început	X / Y	Punct sfârșit	X / Y	Lungime segment (** (m)
---------------	-------	---------------	-------	-------------------------	---------------	-------	---------------	-------	-------------------------

Punct început	X / Y	Punct sfârșit	X / Y	Lungime segment (** (m)
1	523.420,513 656.716,191	2	523.423,109 656.714,294	3.215
3	523.426,314 656.713,166	4	523.428,075 656.719,866	6.928
5	523.430,788 656.728,181	6	523.430,009 656.733,36	5.237
7	523.428,33 656.737,38	8	523.427,177 656.737,938	1.281
9	523.424,854 656.739,809	10	523.411,398 656.745,969	14.799
11	523.406,282 656.748,156	12	523.382,418 656.758,355	25.952
13	523.360,761 656.768,068	14	523.344,96 656.774,315	16.991
15	523.328,477 656.780,627	16	523.320,112 656.761,201	21.15
17	523.320,658 656.760,984	18	523.320,289 656.754,071	6.923
19	523.332,034 656.754,573	20	523.336,591 656.752,581	4.973
21	523.341,506 656.750,679	22	523.347,262 656.749,019	5.991
23	523.353,816 656.746,319	24	523.371,454 656.738,293	19.378
25	523.390,56 656.729,626	26	523.399,071 656.725,808	9.328

Punct început	X / Y	Punct sfârșit	X / Y	Lungime segment (** (m)
2	523.423,109 656.714,294	3	523.426,314 656.713,166	3.398
4	523.428,075 656.719,866	5	523.430,788 656.728,181	8.746
6	523.430,009 656.733,36	7	523.428,33 656.737,38	4.357
8	523.427,177 656.737,938	9	523.424,854 656.739,809	2.983
10	523.411,398 656.745,969	11	523.406,282 656.748,156	5.564
12	523.382,418 656.758,355	13	523.360,761 656.768,068	23.735
14	523.344,96 656.774,315	15	523.328,477 656.780,627	17.65
16	523.320,112 656.761,201	17	523.320,658 656.760,984	0.588
18	523.320,289 656.754,071	19	523.332,034 656.754,573	11.756
20	523.336,591 656.752,581	21	523.341,506 656.750,679	5.27
22	523.347,262 656.749,019	23	523.353,816 656.746,319	7.088
24	523.371,454 656.738,293	25	523.390,56 656.729,626	20.98
26	523.399,071 656.725,808	1	523.420,513 656.716,191	23.5

** Lungimile segmentelor sunt determinate în planul de proiecție Stereo 70 și sunt rotunjite la 1 milimetru.

*** Distanța dintre puncte este formată din segmente cumulate ce sunt mai mici decât valoarea 1 milimetru.

**DATE DESPRE IMOBILUL NR. 2068**

Oficiul de Cadastru și Publicitate Imobiliară SUCEAVA
Biroul de Cadastru și Publicitate Imobiliară Vatra Dornei

A. Partea I. Descrierea imobilului

TEREN Necunoscut

Adresa: Loc. Iacobeni, Str Republicii, Nr. 115, Jud. Suceava

Nr. Crt	Nr cadastral Nr. topografic	Suprafața* (mp)	Observații / Referințe
A1	34421	2.691	Sector cadastral:39 Teren neimprejmuit; Provenit din CF 34421, nr. cad. 34421, CF 31115, 32916, 32917, parte din nr. top. 1095/63, 1095/65, 1095/44, 1095/45

Construcții

Crt	Nr cadastral Nr. topografic	Adresa	Observații / Referințe
A1.1		Loc. Iacobeni, Str Republicii, Nr. 115, Jud. Suceava	Nr. niveluri:1; S. construita la sol:64 mp; S. construita desfasurata:64 mp; Casă de locuit, P
A1.2		Loc. Iacobeni, Str Republicii, Nr. 115, Jud. Suceava	Nr. niveluri:1; S. construita la sol:39 mp; S. construita desfasurata:39 mp; Anexă, P

B. Partea II. Proprietari și acte

Inscrieri privitoare la dreptul de proprietate și alte drepturi reale		Referințe
12209 / 29/07/2021		
Act Notarial nr. 1170, din 08/07/2021 emis de BIN REY OLTICA VERONICA (DECLARATIE ; act administrativ nr 2402 din 06.07.2021, emis de PRIMARIA IACOBENI);		
B1	se notează POSESIA asupra terenului 1) ALEXA AURICA-DANIELA 2) ALEXA CATALIN	A1
Act Administrativ nr. 2408, din 06/07/2021 emis de Primăria Comunei Iacobeni (CERTIFICAT FISCAL ; act administrativ nr 2406 din 06.07.2021, emis de PRIMARIA IACOBENI);		
B2	Intabulare, drept de PROPRIETATE, dobândit prin Construire, cota actuala 1/1 1) ALEXA AURICA-DANIELA 2) ALEXA CATALIN	A1.1, A1.2
2068 / 06/09/2023		
Act Normativ nr. Lege nr.7, din 13/03/1996 emis de Parlamentul României;		
B3	Intabulare, drept de PROPRIETATE, dobândit prin Lege, cota actuala 1/1 1) NEIDENTIFICAT NEIDENTIFICAT	A1

C. Partea III. SARCINI .

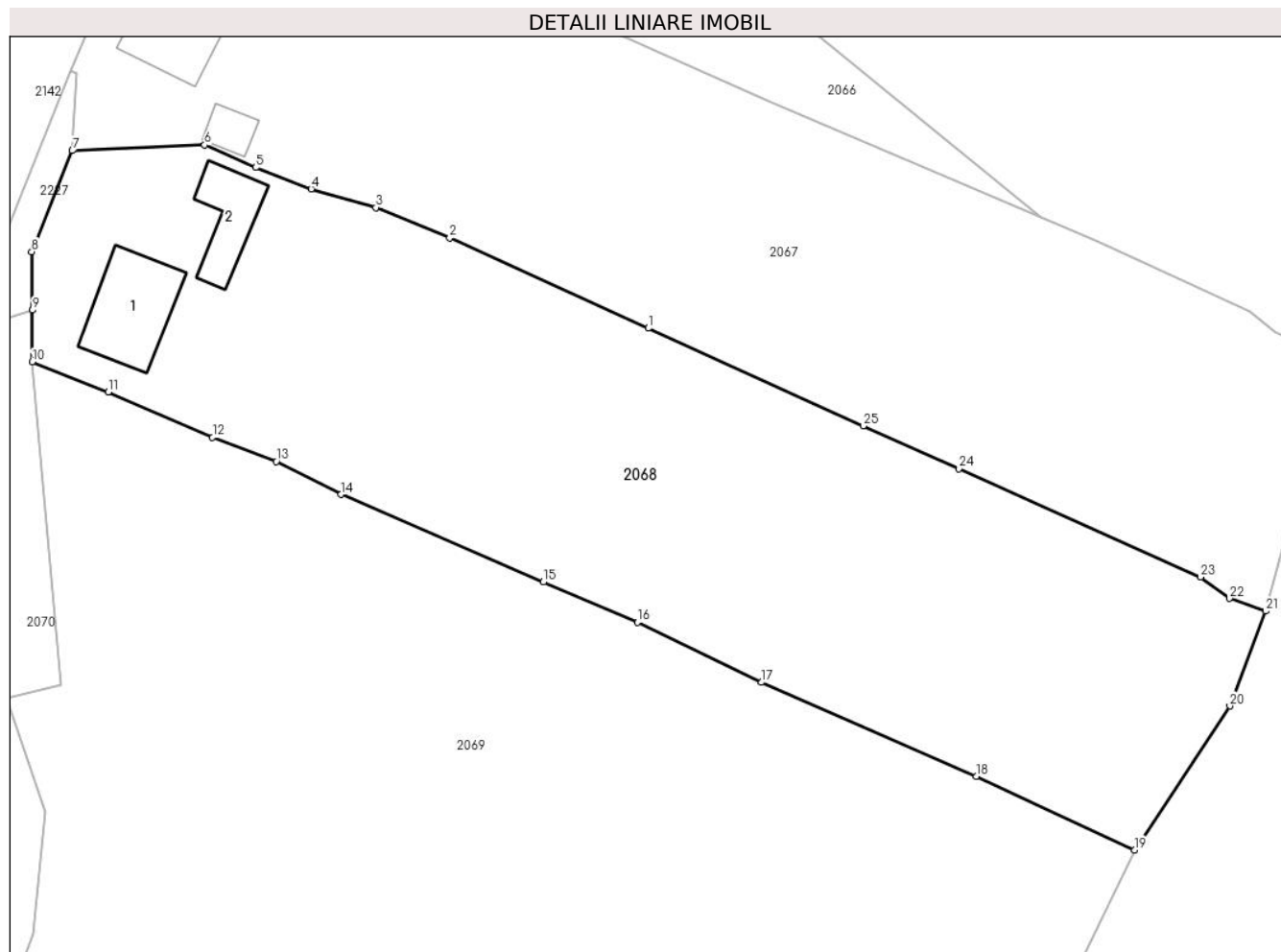
Inscrieri privind dezmembramintele dreptului de proprietate, drepturi reale de garanție și sarcini	Referințe
NU SUNT	

Anexa Nr. 1 La Partea I

Teren

Nr cadastral	Suprafața (mp)*	Observații / Referințe
34421	2.691	Provenit din CF 34421, nr. cad. 34421, CF 31115, 32916, 32917, parte din nr. top. 1095/63, 1095/65, 1095/44, 1095/45

* Suprafața este determinată în planul de proiecție Stereo 70.



Date referitoare la teren

Crt	Categorie folosință	Intra vilan	Suprafața (mp)	Tarla	Parcelă	Nr. topo	Observații / Referințe
1	curți construcții	DA	452	-	-	-	
2	arabil	DA	304	-	-	-	
3	faneata	DA	1.246	-	-	-	
4	faneata	NU	689	-	-	-	

Date referitoare la construcții

Crt	Număr	Destinație construcție	Supraf. (mp)	Situație juridică	Observații / Referințe
A1.1		construcții de locuințe	64	Cu acte	Nr. niveluri:1; S. construita la sol:64 mp; S. construita desfasurata:64 mp; Casă de locuit, P
A1.2		construcții anexa	39	Cu acte	Nr. niveluri:1; S. construita la sol:39 mp; S. construita desfasurata:39 mp; Anexă, P

Lungime Segmente

1) Valorile lungimilor segmentelor sunt obținute din proiecție în plan.

Punct început	X / Y	Punct sfârșit	X / Y	Lungime segment (** (m)	Punct început	X / Y	Punct sfârșit	X / Y	Lungime segment (** (m)
---------------	-------	---------------	-------	-------------------------	---------------	-------	---------------	-------	-------------------------

Punct început	X / Y	Punct sfârșit	X / Y	Lungime segment (** (m)
1	523.371,454 656.738,293	2	523.353,816 656.746,319	19.378
3	523.347,262 656.749,019	4	523.341,506 656.750,679	5.991
5	523.336,591 656.752,581	6	523.332,034 656.754,573	4.973
7	523.320,289 656.754,071	8	523.316,674 656.745,099	9.673
9	523.316,75 656.739,902	10	523.316,714 656.735,307	4.595
11	523.323,483 656.732,638	12	523.332,743 656.728,609	10.099
13	523.338,398 656.726,469	14	523.344,177 656.723,534	6.482
15	523.362,143 656.715,758	16	523.370,492 656.712,17	9.087
17	523.381,525 656.706,833	18	523.400,618 656.698,486	20.838
19	523.414,659 656.691,936	20	523.423,129 656.704,742	15.354
21	523.426,314 656.713,166	22	523.423,109 656.714,294	3.398
23	523.420,513 656.716,191	24	523.399,071 656.725,808	23.5
25	523.390,56 656.729,626	1	523.371,454 656.738,293	20.98

Punct început	X / Y	Punct sfârșit	X / Y	Lungime segment (** (m)
2	523.353,816 656.746,319	3	523.347,262 656.749,019	7.088
4	523.341,506 656.750,679	5	523.336,591 656.752,581	5.27
6	523.332,034 656.754,573	7	523.320,289 656.754,071	11.756
8	523.316,674 656.745,099	9	523.316,75 656.739,902	5.198
10	523.316,714 656.735,307	11	523.323,483 656.732,638	7.276
12	523.332,743 656.728,609	13	523.338,398 656.726,469	6.046
14	523.344,177 656.723,534	15	523.362,143 656.715,758	19.577
16	523.370,492 656.712,17	17	523.381,525 656.706,833	12.256
18	523.400,618 656.698,486	19	523.414,659 656.691,936	15.494
20	523.423,129 656.704,742	21	523.426,314 656.713,166	9.006
22	523.423,109 656.714,294	23	523.420,513 656.716,191	3.215
24	523.399,071 656.725,808	25	523.390,56 656.729,626	9.328

** Lungimile segmentelor sunt determinate în planul de proiecție Stereo 70 și sunt rotunjite la 1 milimetru.

*** Distanța dintre puncte este formată din segmente cumulate ce sunt mai mici decât valoarea 1 milimetru.

**DATE DESPRE IMOBILUL NR. 2069**

Oficiul de Cadastru și Publicitate Imobiliară SUCEAVA
Biroul de Cadastru și Publicitate Imobiliară Vatra Dornei

A. Partea I. Descrierea imobilului

TEREN Necunoscut

Adresa: Loc. Iacobeni, Jud. Suceava, Loc numit REPUBLICII

Nr. Crt	Nr cadastral Nr. topografic	Suprafața* (mp)	Observații / Referințe
A1	33971	6.443	Sector cadastral:39 Teren neimprejmuț; Provenit din CF 33971, nr. cad. 33971, CF 31116, 31115, 33785, nr. top. 1095/32, parte din nr. top. 1095/63, 1095/65, 1095/43

B. Partea II. Proprietari și acte

Inscrieri privitoare la dreptul de proprietate și alte drepturi reale		Referințe
11881 / 20/08/2020		
Act Notarial nr. 1030, din 18/08/2020 emis de BIN REY OLTICA VERONICA (act administrativ nr 2399 din 06.08.2020, emis de COMUNA IACOBENI);		
B1	se notează POESIA asupra imobilului	A1
	1) DEAC AUGUSTIN-MARIAN	
2069 / 06/09/2023		
Act Normativ nr. Lege nr.7, din 13/03/1996 emis de Parlamentul României;		
B2	Intabulare, drept de PROPRIETATE, dobandit prin Lege, cota actuala 1/1	A1
	1) NEIDENTIFICAT NEIDENTIFICAT	

C. Partea III. SARCINI

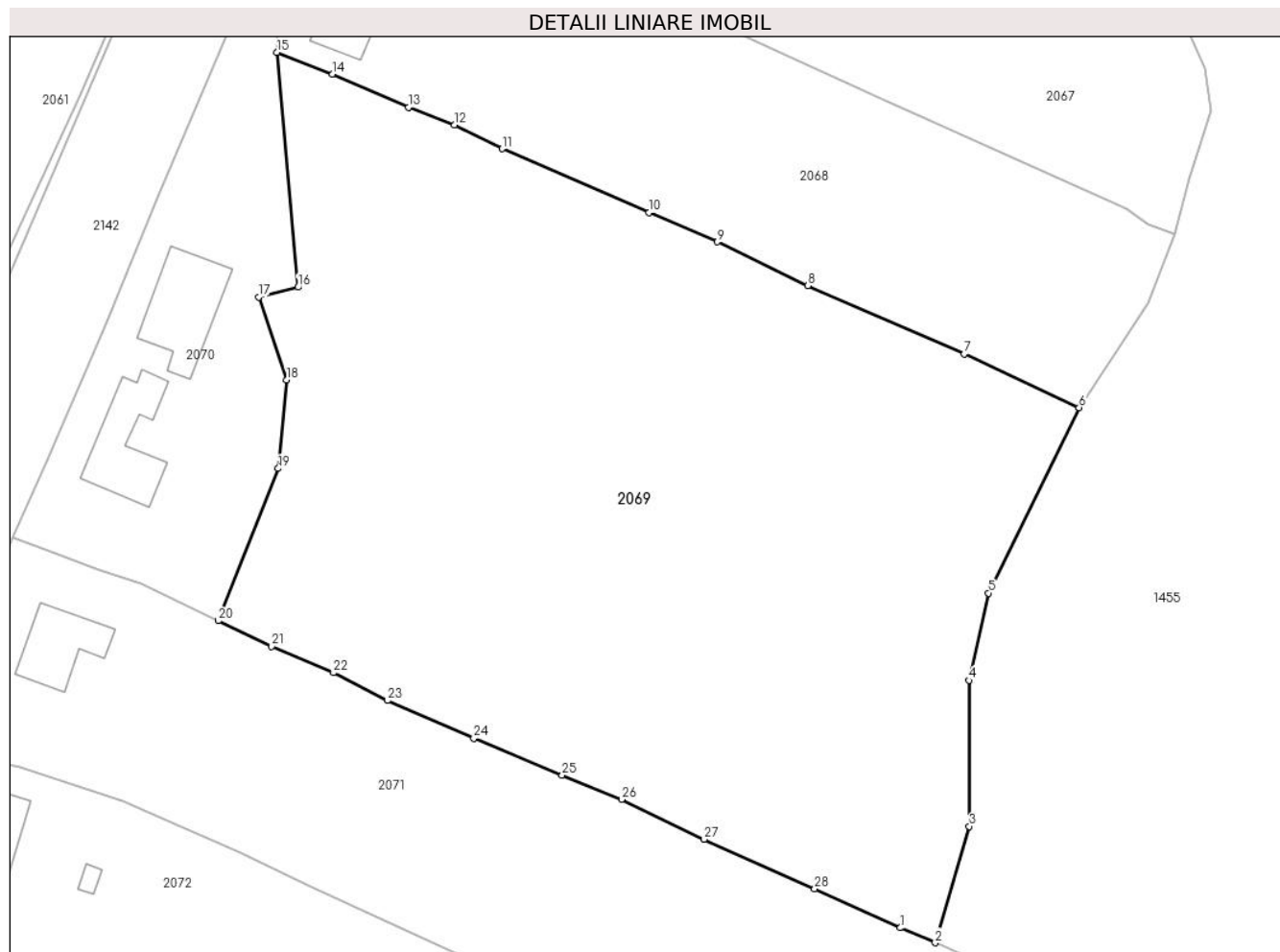
Inscrieri privind dezmembramintele dreptului de proprietate, drepturi reale de garanție și sarcini		Referințe
6351 / 26/04/2021		
Hotarare Judecatoreasca nr. încheiere, din 10/12/2013 emis de Judecătoria Suceava (act administrativ nr 212/2013 din 21.04.2021, emis de BEJ TURLEANU CORNEL);		
C1	se notează urmărirea imobilului la solicitarea creditorului SECAPITAL S. a.R.L. prin reprezentant legal KRUK ROMANIA S.R.L., pentru creanța în sumă de 10318,88 lei	A1

Anexa Nr. 1 La Partea I

Teren

Nr cadastral	Suprafața (mp)*	Observații / Referințe
33971	6.443	Provenit din CF 33971, nr. cad. 33971, CF 31116, 31115, 33785, nr. top. 1095/32, parte din nr. top. 1095/63, 1095/65, 1095/43

* Suprafața este determinată în planul de proiecție Stereo 70.



Date referitoare la teren

Crt	Categorie folosință	Intra vilan	Suprafața (mp)	Tarla	Parcelă	Nr. topo	Observații / Referințe
1	faneata	DA	4.771	-	-	-	
2	faneata	NU	1.672	-	-	-	

Lungime Segmente

1) Valorile lungimilor segmentelor sunt obținute din proiecție în plan.

Punct început	X / Y	Punct sfârșit	X / Y	Lungime segment (** (m))
1	523.392,826 656.628,402	2	523.397,101 656.626,58	4.647
3	523.401,228 656.640,792	4	523.401,203 656.658,613	17.821
5	523.403,613 656.669,275	6	523.414,659 656.691,936	25.21
7	523.400,618 656.698,486	8	523.381,525 656.706,833	20.838

Punct început	X / Y	Punct sfârșit	X / Y	Lungime segment (** (m))
2	523.397,101 656.626,58	3	523.401,228 656.640,792	14.799
4	523.401,203 656.658,613	5	523.403,613 656.669,275	10.931
6	523.414,659 656.691,936	7	523.400,618 656.698,486	15.494
8	523.381,525 656.706,833	9	523.370,492 656.712,17	12.256

Punct început	X / Y	Punct sfârșit	X / Y	Lungime segment (** (m)	Punct început	X / Y	Punct sfârșit	X / Y	Lungime segment (** (m)
9	523.370,492 656.712,17	10	523.362,143 656.715,758	9.087	10	523.362,143 656.715,758	11	523.344,177 656.723,534	19.577
11	523.344,177 656.723,534	12	523.338,398 656.726,469	6.482	12	523.338,398 656.726,469	13	523.332,743 656.728,609	6.046
13	523.332,743 656.728,609	14	523.323,483 656.732,638	10.099	14	523.323,483 656.732,638	15	523.316,714 656.735,307	7.276
15	523.316,714 656.735,307	16	523.319,275 656.706,628	28.793	16	523.319,275 656.706,628	17	523.314,463 656.705,419	4.962
17	523.314,463 656.705,419	18	523.317,904 656.695,31	10.679	18	523.317,904 656.695,31	19	523.316,849 656.684,505	10.856
19	523.316,849 656.684,505	20	523.309,525 656.665,895	19.999	20	523.309,525 656.665,895	21	523.316,055 656.662,759	7.244
21	523.316,055 656.662,759	22	523.323,588 656.659,55	8.188	22	523.323,588 656.659,55	23	523.330,199 656.656,153	7.433
23	523.330,199 656.656,153	24	523.340,726 656.651,54	11.493	24	523.340,726 656.651,54	25	523.351,518 656.647,031	11.696
25	523.351,518 656.647,031	26	523.358,776 656.644,095	7.829	26	523.358,776 656.644,095	27	523.368,863 656.639,214	11.206
27	523.368,863 656.639,214	28	523.382,353 656.633,197	14.771	28	523.382,353 656.633,197	1	523.392,826 656.628,402	11.518

** Lungimile segmentelor sunt determinate în planul de proiecție Stereo 70 și sunt rotunjite la 1 milimetru.

*** Distanța dintre puncte este formată din segmente cumulate ce sunt mai mici decât valoarea 1 milimetru.

**DATE DESPRE IMOBILUL NR. 2070**

Oficiul de Cadastru și Publicitate Imobiliară SUCEAVA
Biroul de Cadastru și Publicitate Imobiliară Vatra Dornei

A. Partea I. Descrierea imobilului

TEREN Intravilan

Adresa: Loc. Iacobeni, Str Republicii, Nr. 117, Jud. Suceava

Nr. Crt	Nr cadastral Nr. topografic	Suprafața* (mp)	Observații / Referințe
A1	34022	1.345	Sector cadastral:39 Teren neimprejmuit; Provenit din CF 34022, nr. cad. 34022, CF 31116, nr. top. 642, 1095/46

Construcții

Crt	Nr cadastral Nr. topografic	Adresa	Observații / Referințe
A1.1		Loc. Iacobeni, Str Republicii, Nr. 117, Jud. Suceava	Nr. niveluri:1; S. construita la sol:102 mp; S. construita desfasurata:102 mp; Casă de locuit, P
A1.2		Loc. Iacobeni, Str Republicii, Nr. 117, Jud. Suceava	Nr. niveluri:1; S. construita la sol:91 mp; S. construita desfasurata:91 mp; Anexă, P

B. Partea II. Proprietari și acte

Inscrieri privitoare la dreptul de proprietate și alte drepturi reale		Referințe
11882 / 20/08/2020		
Act Notarial nr. 1030, din 18/08/2020 emis de BIN REY OLTICA VERONICA (act administrativ nr 2399 din 06.08.2020, emis de PRIMARIA IACOBENI);		
B1	se notează POSESIA asupra terenului 1) DEAC AUGUSTIN-MARIAN	A1
Act Administrativ nr. 2397, din 06/08/2020 emis de PRIMARIA VATRA DORNEI (act administrativ nr 2398 din 06.08.2020, emis de PRIMARIA IACOBENI);		
B2	Intabulare, drept de PROPRIETATE, dobandit prin Construire, cota actuala 1/1 1) DEAC AUGUSTIN-MARIAN	A1.1, A1.2
2070 / 26/07/2023		
Act Normativ nr. Lege nr.7, din 13/03/1996 emis de Parlamentul României;		
B3	Intabulare, drept de PROPRIETATE, dobandit prin Lege, cota actuala 1/1 1) NEIDENTIFICAT NEIDENTIFICAT	A1

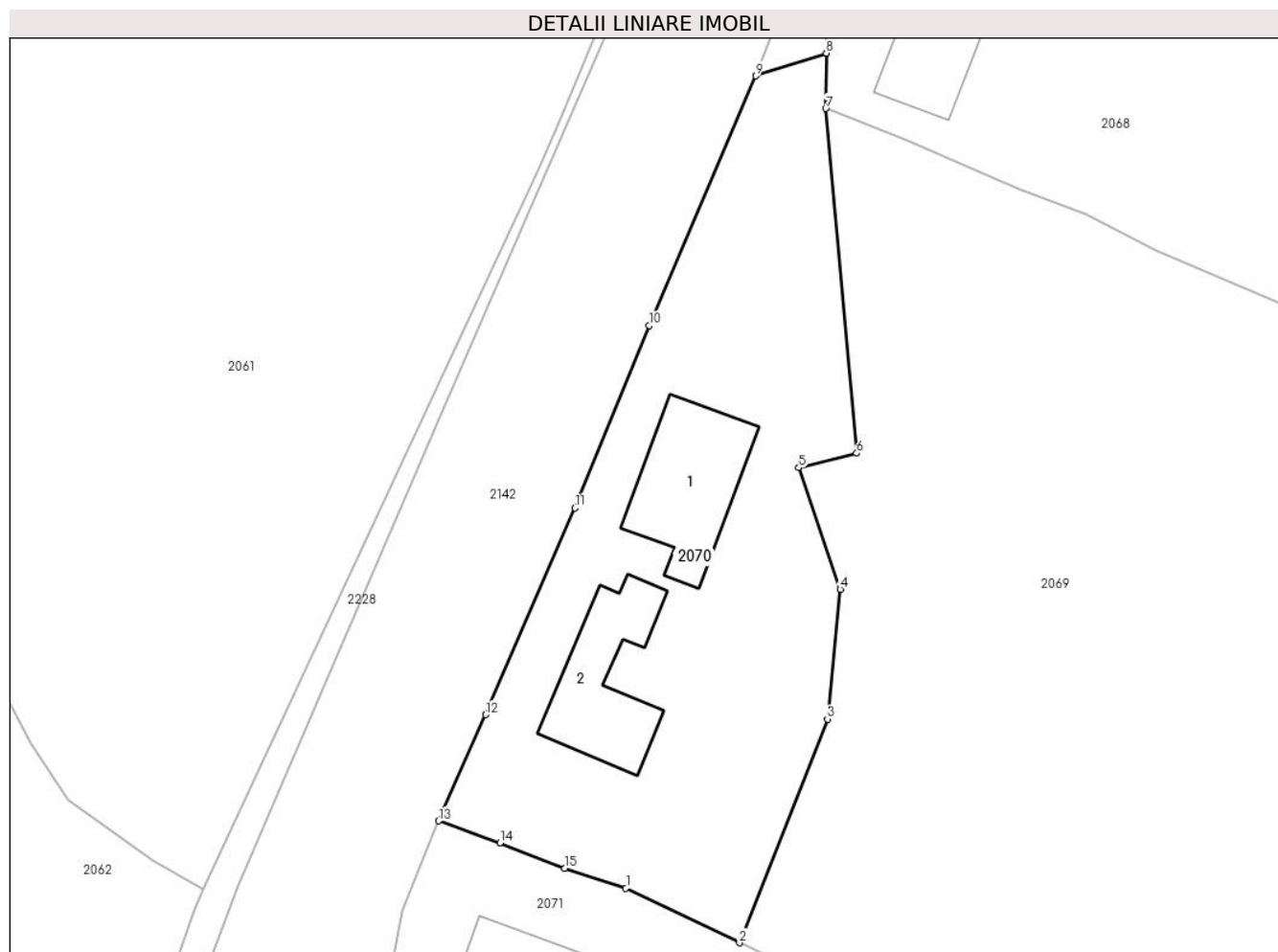
C. Partea III. SARCINI

Inscrieri privind dezmembramintele dreptului de proprietate, drepturi reale de garanție și sarcini		Referințe
6350 / 26/04/2021		
Hotarare Judecatoreasca nr. încheiere, din 10/12/2013 emis de Judecătoria Suceava (act administrativ nr 212/2013 din 21.04.2021, emis de BEJ TURLEANU CORNEL);		
C1	se notează urmărirea imobilului la solicitarea creditorului SECAPITAL S. a.R.L. prin reprezentant legal KRUK ROMANIA S.R.L., pentru creanța în sumă de 10318,88 lei	A1, A1.1, A1.2
17791 / 29/10/2021		
Hotarare Judecatoreasca nr. încheiere, din 05/06/2020 emis de Judecătoria Vatra Dornei (somatie nr 472/M/2020 din 21.10.2021, emis de BEJ Morosan Oana-Georgeta);		
C2	se notează urmărirea imobilului la solicitarea creditoarei Investcapital Ltd, pentru creanța în cuantum de 13.451,97 lei	A1, A1.1, A1.2

Anexa Nr. 1 La Partea I**Teren**

Nr cadastral	Suprafața (mp)*	Observații / Referințe
34022	1.345	Provenit din CF 34022, nr. cad. 34022, CF 31116, nr. top. 642, 1095/46

* Suprafața este determinată în planul de proiecție Stereo 70.

**Date referitoare la teren**

Crt	Categorie folosință	Intravilan	Suprafața (mp)	Tarla	Parcelă	Nr. topo	Observații / Referințe
1	curți constructii	DA	488	-	-	-	
2	faneata	DA	857	-	-	-	

Date referitoare la construcții

Crt	Număr	Destinație construcție	Supraf. (mp)	Situație juridică	Observații / Referințe
A1.1		construcții de locuințe	102	Cu acte	Nr. niveluri:1; S. construita la sol:102 mp; S. construita desfasurata:102 mp; Casă de locuit, P
A1.2		construcții anexa	91	Cu acte	Nr. niveluri:1; S. construita la sol:91 mp; S. construita desfasurata:91 mp; Anexă, P

Lungime Segmente

1) Valorile lungimilor segmentelor sunt obținute din proiecție în plan.

Punct început	X / Y	Punct sfârșit	X / Y	Lungime segment (** (m)
1	523.300,06 656.670,44	2	523.309,525 656.665,895	10.5
2	523.309,525 656.665,895	3	523.316,849 656.684,505	19.999

Punct început	X / Y	Punct sfârșit	X / Y	Lungime segment (** (m)
3	523.316,849 656.684,505	4	523.317,904 656.695,31	10.856
4	523.317,904 656.695,31	5	523.314,463 656.705,419	10.679
5	523.314,463 656.705,419	6	523.319,275 656.706,628	4.962
6	523.319,275 656.706,628	7	523.316,714 656.735,307	28.793
7	523.316,714 656.735,307	8	523.316,75 656.739,902	4.595
8	523.316,75 656.739,902	9	523.310,868 656.738,022	6.175
9	523.310,868 656.738,022	10	523.302,009 656.717,258	22.575
10	523.302,009 656.717,258	11	523.295,821 656.702,065	16.405
11	523.295,821 656.702,065	12	523.288,389 656.684,874	18.729
12	523.288,389 656.684,874	13	523.284,483 656.676,028	9.67
13	523.284,483 656.676,028	14	523.289,579 656.674,21	5.411
14	523.289,579 656.674,21	15	523.294,964 656.672,101	5.783
15	523.294,964 656.672,101	1	523.300,06 656.670,44	5.36

** Lungimile segmentelor sunt determinate în planul de proiecție Stereo 70 și sunt rotunjite la 1 milimetru.

*** Distanța dintre puncte este formată din segmente cumulate ce sunt mai mici decât valoarea 1 milimetru.

**DATE DESPRE IMOBILUL NR. 2071**

Oficiul de Cadastru și Publicitate Imobiliară SUCEAVA
Biroul de Cadastru și Publicitate Imobiliară Vatra Dornei

A. Partea I. Descrierea imobilului

TEREN Necunoscut

Adresa: Loc. Iacobeni, Str Republicii, Nr. 119, Jud. Suceava

Nr. Crt	Nr cadastral Nr. topografic	Suprafața* (mp)	Observații / Referințe
A1	31400	4.670	Sector cadastral:39 Teren neimprijmuit; CF 31400, 31401, parte din nr. top. 1095/69, 1095/66, 1095/67

Construcții

Crt	Nr cadastral Nr. topografic	Adresa	Observații / Referințe
A1.1		Loc. Iacobeni, Str Republicii, Nr. 119, Jud. Suceava	Nr. niveluri:1; S. construita la sol:71 mp; S. construita desfasurata:71 mp; Casă de locuit, P

B. Partea II. Proprietari și acte

Inscrieri privitoare la dreptul de proprietate și alte drepturi reale		Referințe
2071 / 26/07/2023		
Act Normativ nr. Lege nr. 7, din 13/03/1996 emis de Parlamentul României;		
B1	Intabulare, drept de PROPRIETATE, dobandit prin Lege, cota actuala 1/1 1) NEIDENTIFICAT NEIDENTIFICAT	A1
Act Administrativ nr. Adeverință nr. 677, din 20/07/2023 emis de Primăria Comunei Iacobeni;		
B2	Se notează posesia faptică în favoarea lui 1) GAVRILUȚ VASILE	A1
Act Administrativ nr. Adeverință nr. 2246, din 24/07/2023 emis de Primăria Comunei Iacobeni;		
B3	Intabulare, drept de PROPRIETATE, dobandit prin Lege, cota actuala 1/1 1) GAVRILUȚ VASILE	A1.1

C. Partea III. SARCINI .

Inscrieri privind dezmembramintele dreptului de proprietate, drepturi reale de garanție și sarcini	Referințe
NU SUNT	

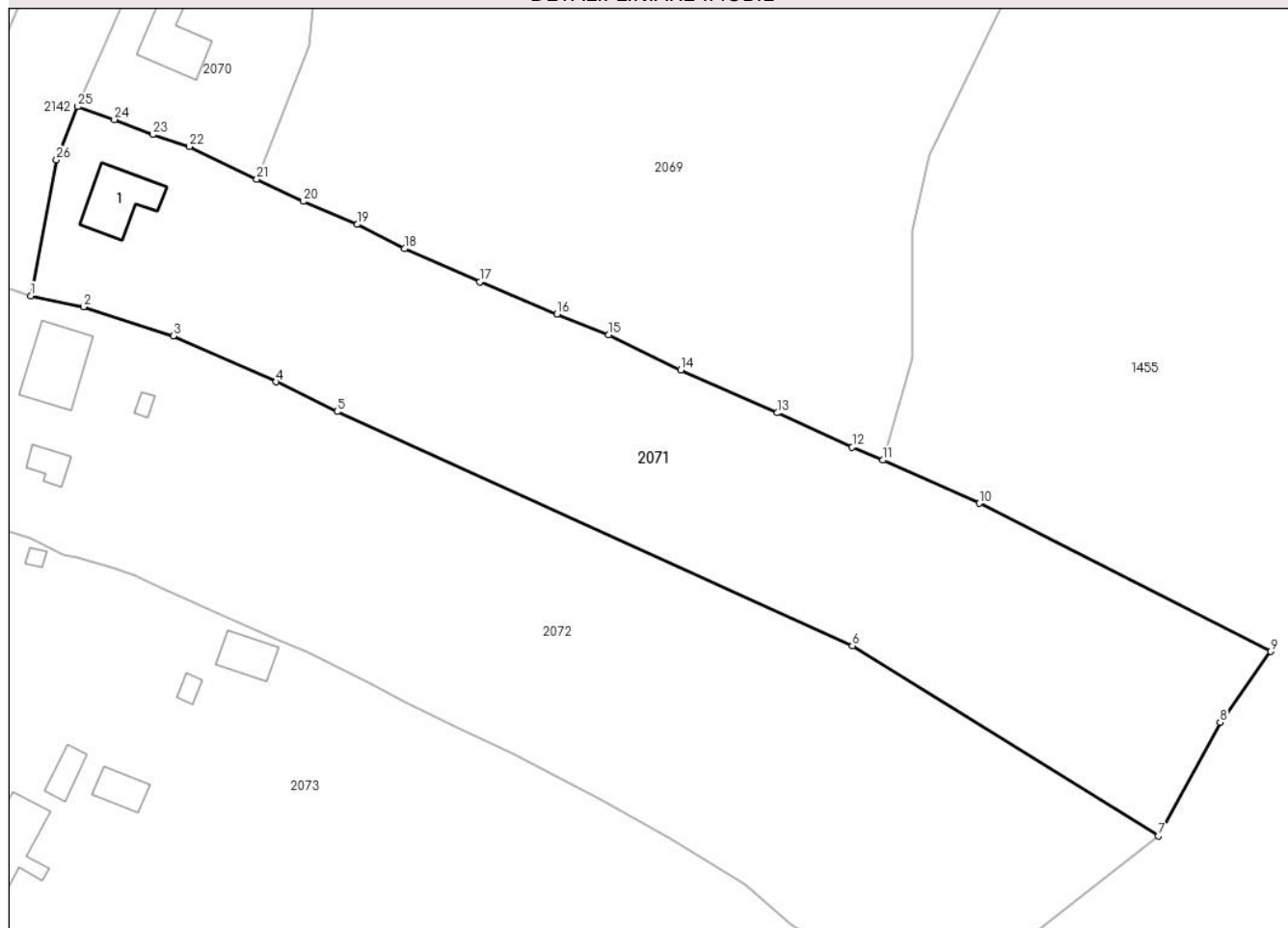
Anexa Nr. 1 La Partea I

Teren

Nr cadastral	Suprafața (mp)*	Observații / Referințe
31400	4.670	CF 31400, 31401, parte din nr. top. 1095/69, 1095/66, 1095/67

* Suprafața este determinată în planul de proiecție Stereo 70.

DETALII LINIARE IMOBIL



Date referitoare la teren

Crt	Categorie folosință	Intravilan	Suprafața (mp)	Tarla	Parcelă	Nr. topo	Observații / Referințe
1	curți construcții	DA	279	-	-	-	
2	faneata	DA	2.120	-	-	-	
3	arabil	DA	243	-	-	-	
4	faneata	NU	2.028	-	-	-	

Date referitoare la construcții

Crt	Număr	Destinație construcție	Supraf. (mp)	Situație juridică	Observații / Referințe
A1.1		construcții de locuințe	71	Cu acte	Nr. niveluri:1; S. construita la sol:71 mp; S. construita desfasurata:71 mp; Casă de locuit, P

Lungime Segmente

1) Valorile lungimilor segmentelor sunt obținute din proiecție în plan.

Punct început	X / Y	Punct sfârșit	X / Y	Lungime segment (** (m)
1	523.277,901 656.649,555	2	523.285,248 656.648,032	7.503

Punct început	X / Y	Punct sfârșit	X / Y	Lungime segment (** (m)
2	523.285,248 656.648,032	3	523.297,822 656.643,947	13.221

Punct început	X / Y	Punct sfârșit	X / Y	Lungime segment (** (m)
3	523.297,822 656.643,947	4	523.312,246 656.637,537	15.784
5	523.320,787 656.633,368	6	523.392,849 656.600,629	79.15
7	523.435,7 656.574,045	8	523.444,299 656.589,938	18.07
9	523.451,391 656.599,82	10	523.410,633 656.620,544	45.724
11	523.397,101 656.626,58	12	523.392,826 656.628,402	4.647
13	523.382,353 656.633,197	14	523.368,863 656.639,214	14.771
15	523.358,776 656.644,095	16	523.351,518 656.647,031	7.829
17	523.340,726 656.651,54	18	523.330,199 656.656,153	11.493
19	523.323,588 656.659,55	20	523.316,055 656.662,759	8.188
21	523.309,525 656.665,895	22	523.300,06 656.670,44	10.5
23	523.294,964 656.672,101	24	523.289,579 656.674,21	5.783
25	523.284,483 656.676,028	26	523.281,483 656.668,561	8.047

Punct început	X / Y	Punct sfârșit	X / Y	Lungime segment (** (m)
4	523.312,246 656.637,537	5	523.320,787 656.633,368	9.504
6	523.392,849 656.600,629	7	523.435,7 656.574,045	50.427
8	523.444,299 656.589,938	9	523.451,391 656.599,82	12.163
10	523.410,633 656.620,544	11	523.397,101 656.626,58	14.817
12	523.392,826 656.628,402	13	523.382,353 656.633,197	11.518
14	523.368,863 656.639,214	15	523.358,776 656.644,095	11.206
16	523.351,518 656.647,031	17	523.340,726 656.651,54	11.696
18	523.330,199 656.656,153	19	523.323,588 656.659,55	7.433
20	523.316,055 656.662,759	21	523.309,525 656.665,895	7.244
22	523.300,06 656.670,44	23	523.294,964 656.672,101	5.36
24	523.289,579 656.674,21	25	523.284,483 656.676,028	5.411
26	523.281,483 656.668,561	1	523.277,901 656.649,555	19.341

** Lungimile segmentelor sunt determinate în planul de proiecție Stereo 70 și sunt rotunjite la 1 milimetru.

*** Distanța dintre puncte este formată din segmente cumulate ce sunt mai mici decât valoarea 1 milimetru.

**DATE DESPRE IMOBILUL NR. 2072**

Oficiul de Cadastru și Publicitate Imobiliară SUCEAVA
Biroul de Cadastru și Publicitate Imobiliară Vatra Dornei

A. Partea I. Descrierea imobilului

TEREN Necunoscut

Adresa: Loc. Iacobeni, Str Republicii, Nr. 121, Jud. Suceava

Nr. Crt	Nr cadastral Nr. topografic	Suprafața* (mp)	Observații / Referințe
A1	31429	5.735	Sector cadastral:39 Teren neimprejmuit; Provenit din CF 31429, nr. cad. 31429, CF 31399, 31400, 31401, parte din nr. top. 1095/68, 1095/69, 1095/66, 1095/67

Construcții

Crt	Nr cadastral Nr. topografic	Adresa	Observații / Referințe
A1.1		Loc. Iacobeni, Str Republicii, Nr. 121, Jud. Suceava	Nr. niveluri:2; S. construita la sol:82 mp; S. construita desfasurata:128 mp; Casă de locuit, P+M
A1.2		Loc. Iacobeni, Str Republicii, Nr. 121, Jud. Suceava	Nr. niveluri:1; S. construita la sol:21 mp; S. construita desfasurata:21 mp; Anexă, P
A1.3		Loc. Iacobeni, Str Republicii, Nr. 121, Jud. Suceava	Nr. niveluri:1; S. construita la sol:6 mp; S. construita desfasurata:6 mp; Anexă, P

B. Partea II. Proprietari și acte

Inscrieri privitoare la dreptul de proprietate și alte drepturi reale		Referințe
14545 / 02/10/2020		
Hotarare Judecatoreasca nr. 413, din 08/05/2019 emis de Judecatoria Vatra Dornei;		
B1	Intabulare, drept de PROPRIETATE, mod dobândire moștenire testamentară, dobandit prin Hotarare Judecatoreasca, cota actuala 4506/5735 1) MELINTE ELENA	A1
2072 / 26/07/2023		
Act Normativ nr. Lege nr. 7, din 13/03/1996 emis de Parlamentul României;		
B2	Intabulare, drept de PROPRIETATE, dobandit prin Lege, cota actuala 1229/5735 1) NEIDENTIFICAT NEIDENTIFICAT	A1
Act Administrativ nr. Adeverință nr. 678, din 20/07/2023 emis de Primăria Comunei Iacobeni;		
B3	Se notează posesia faptică în cotă 1229/5735 în favoarea lui 1) MELINTE ELENA	A1
14545 / 02/10/2020		
Hotarare Judecatoreasca nr. 413, din 08/05/2019 emis de Judecatoria Vatra Dornei;		
B4	Intabulare, drept de PROPRIETATE, mod dobândire moștenire testamentară, dobandit prin Hotarare Judecatoreasca, cota actuala 1/1 1) MELINTE ELENA	A1.1, A1.2, A1.3

C. Partea III. SARCINI .

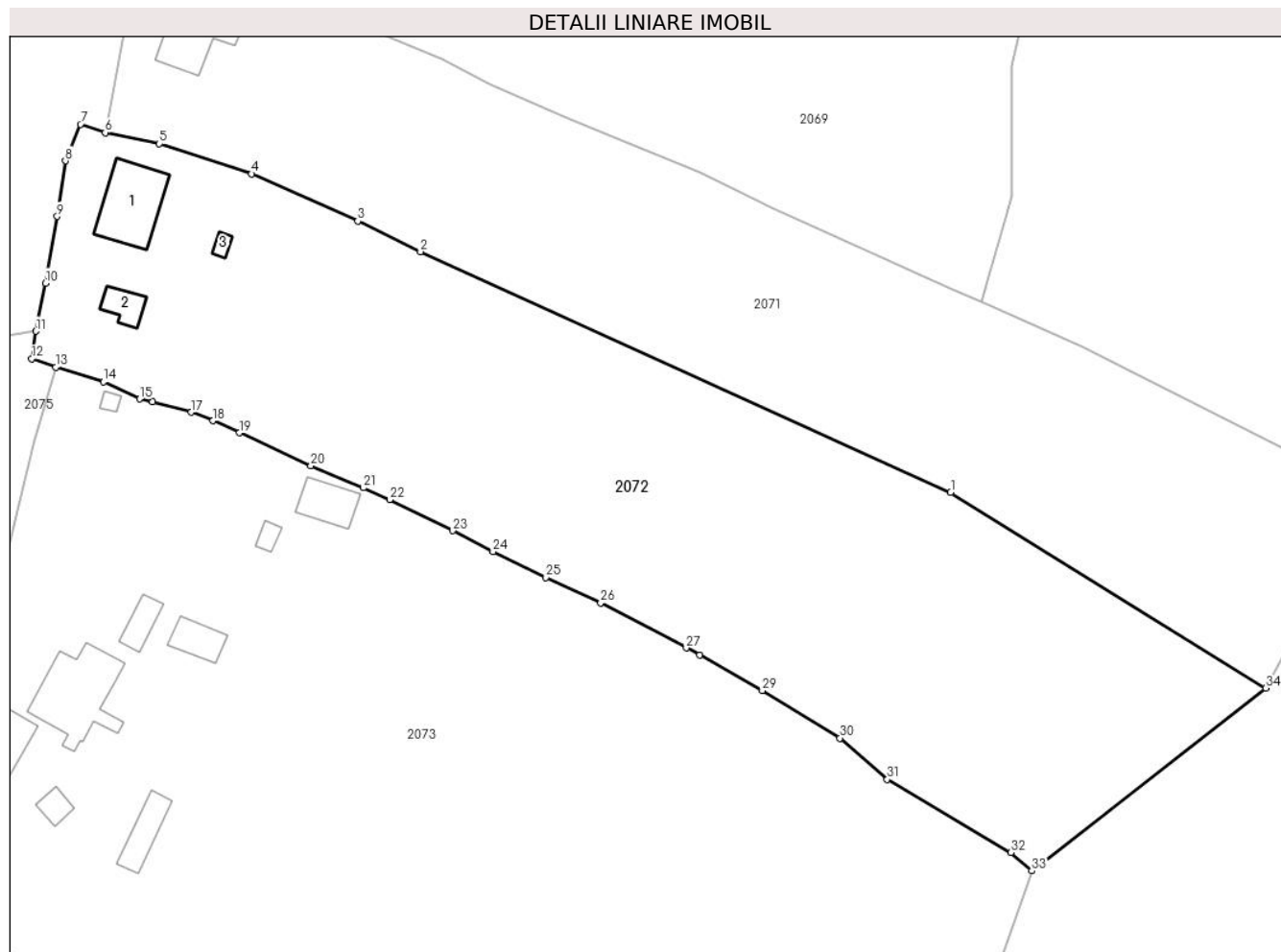
Inscrieri privind dezmembramintele dreptului de proprietate, drepturi reale de garanție și sarcini	Referințe
NU SUNT	

Anexa Nr. 1 La Partea I

Teren

Nr cadastral	Suprafața (mp)*	Observații / Referințe
31429	5.735	Provenit din CF 31429, nr. cad. 31429, CF 31399, 31400, 31401, parte din nr. top. 1095/68, 1095/69, 1095/66, 1095/67

* Suprafața este determinată în planul de proiecție Stereo 70.



Date referitoare la teren

Crt	Categorie folosință	Intra vilan	Suprafața (mp)	Tarla	Parcelă	Nr. topo	Observații / Referințe
1	curți construcții	DA	444	-	-	-	
2	faneata	DA	2.925	-	-	-	
3	faneata	NU	2.366	-	-	-	

Date referitoare la construcții

Crt	Număr	Destinație construcție	Supraf. (mp)	Situație juridică	Observații / Referințe
A1.1		construcții de locuințe	82	Cu acte	Nr. niveluri:2; S. construita la sol:82 mp; S. construita desfasurata:128 mp; Casă de locuit, P+M
A1.2		construcții anexa	21	Cu acte	Nr. niveluri:1; S. construita la sol:21 mp; S. construita desfasurata:21 mp; Anexă, P
A1.3		construcții anexa	6	Cu acte	Nr. niveluri:1; S. construita la sol:6 mp; S. construita desfasurata:6 mp; Anexă, P

Lungime Segmente

1) Valorile lungimilor segmentelor sunt obținute din proiecție în plan.

Punct început	X / Y	Punct sfârșit	X / Y	Lungime segment (** (m))	Punct început	X / Y	Punct sfârșit	X / Y	Lungime segment (** (m))
---------------	-------	---------------	-------	--------------------------	---------------	-------	---------------	-------	--------------------------

Punct început	X / Y	Punct sfârșit	X / Y	Lungime segment (** (m)	Punct început	X / Y	Punct sfârșit	X / Y	Lungime segment (** (m)
1	523.392,849 656.600,629	2	523.320,787 656.633,368	79.15	2	523.320,787 656.633,368	3	523.312,246 656.637,537	9.504
3	523.312,246 656.637,537	4	523.297,822 656.643,947	15.784	4	523.297,822 656.643,947	5	523.285,248 656.648,032	13.221
5	523.285,248 656.648,032	6	523.277,901 656.649,555	7.503	6	523.277,901 656.649,555	7	523.274,545 656.650,682	3.54
7	523.274,545 656.650,682	8	523.272,482 656.645,712	5.381	8	523.272,482 656.645,712	9	523.271,363 656.638,147	7.647
9	523.271,363 656.638,147	10	523.269,795 656.629,088	9.194	10	523.269,795 656.629,088	11	523.268,486 656.622,538	6.68
11	523.268,486 656.622,538	12	523.267,906 656.618,801	3.782	12	523.267,906 656.618,801	13	523.271,154 656.617,667	3.44
13	523.271,154 656.617,667	14	523.277,693 656.615,661	6.84	14	523.277,693 656.615,661	15	523.282,574 656.613,341	5.404
15	523.282,574 656.613,341	16	523.284,327 656.612,93	1.801	16	523.284,327 656.612,93	17	523.289,615 656.611,529	5.47
17	523.289,615 656.611,529	18	523.292,56 656.610,377	3.162	18	523.292,56 656.610,377	19	523.296,134 656.608,723	3.938
19	523.296,134 656.608,723	20	523.305,89 656.604,277	10.721	20	523.305,89 656.604,277	21	523.312,99 656.601,254	7.717
21	523.312,99 656.601,254	22	523.316,589 656.599,665	3.934	22	523.316,589 656.599,665	23	523.325,153 656.595,424	9.557
23	523.325,153 656.595,424	24	523.330,623 656.592,598	6.157	24	523.330,623 656.592,598	25	523.337,828 656.589,059	8.027
25	523.337,828 656.589,059	26	523.345,279 656.585,608	8.211	26	523.345,279 656.585,608	27	523.356,899 656.579,494	13.13
27	523.356,899 656.579,494	28	523.358,724 656.578,534	2.062	28	523.358,724 656.578,534	29	523.367,254 656.573,694	9.807
29	523.367,254 656.573,694	30	523.377,801 656.567,222	12.374	30	523.377,801 656.567,222	31	523.384,243 656.561,605	8.547
31	523.384,243 656.561,605	32	523.401,039 656.551,671	19.514	32	523.401,039 656.551,671	33	523.403,877 656.549,181	3.775
33	523.403,877 656.549,181	34	523.435,7 656.574,045	40.385	34	523.435,7 656.574,045	1	523.392,849 656.600,629	50.427

** Lungimile segmentelor sunt determinate în planul de proiecție Stereo 70 și sunt rotunjite la 1 milimetru.

*** Distanța dintre puncte este formată din segmente cumulate ce sunt mai mici decât valoarea 1 milimetru.



DATE DESPRE IMOBILUL NR. 2073

Oficiul de Cadastru și Publicitate Imobiliară SUCEAVA
Biroul de Cadastru și Publicitate Imobiliară Vatra Dornei

A. Partea I. Descrierea imobilului

TEREN Necunoscut

Adresa: Loc. Iacobeni, Str Republicii, Nr. 123, Jud. Suceava

Nr. Crt	Nr cadastral Nr. topografic	Suprafața* (mp)	Observații / Referințe
A1	34433	14.613	Sector cadastral:39 Teren neimprejmuit; Provenit din CF 34433, nr. cad. 34433, CF 33782, 33783, 33784, 31402, 31397, 31398, 31399, 31400, nr. top. 1095/73, 887, 1095/71, 646, parte din nr. top. 1095/72, 1095/68, 1095/70, 1095/69

Construcții

Crt	Nr cadastral Nr. topografic	Adresa	Observații / Referințe
A1.1		Loc. Iacobeni, Str Republicii, Nr. 123, Jud. Suceava	Nr. niveluri:2; S. construita la sol:107 mp; S. construita desfasurata:188 mp; Casă de locuit, P+E
A1.2		Loc. Iacobeni, Str Republicii, Nr. 123, Jud. Suceava	Nr. niveluri:1; S. construita la sol:71 mp; S. construita desfasurata:71 mp; Casă de locuit, P
A1.3		Loc. Iacobeni, Str Republicii, Nr. 123, Jud. Suceava	Nr. niveluri:1; S. construita la sol:14 mp; S. construita desfasurata:14 mp; Anexă, P
A1.4		Loc. Iacobeni, Str Republicii, Nr. 123, Jud. Suceava	Nr. niveluri:1; S. construita la sol:36 mp; S. construita desfasurata:36 mp; Anexă, P
A1.5		Loc. Iacobeni, Str Republicii, Nr. 123, Jud. Suceava	Nr. niveluri:1; S. construita la sol:23 mp; S. construita desfasurata:23 mp; Anexă, P
A1.6		Loc. Iacobeni, Str Republicii, Nr. 123, Jud. Suceava	Nr. niveluri:1; S. construita la sol:29 mp; S. construita desfasurata:29 mp; Anexă, P
A1.7		Loc. Iacobeni, Str Republicii, Nr. 123, Jud. Suceava	Nr. niveluri:1; S. construita la sol:9 mp; S. construita desfasurata:9 mp; Anexă, P
A1.8		Loc. Iacobeni, Str Republicii, Nr. 123, Jud. Suceava	Nr. niveluri:1; S. construita la sol:38 mp; S. construita desfasurata:38 mp; Anexă, P
A1.9		Loc. Iacobeni, Str Republicii, Nr. 123, Jud. Suceava	Nr. niveluri:1; S. construita la sol:6 mp; S. construita desfasurata:6 mp; Anexă, P

B. Partea II. Proprietari și acte

Inscrieri privitoare la dreptul de proprietate și alte drepturi reale	Referințe
15564 / 24/09/2021	
Act Notarial nr. 104, din 28/01/2021 emis de BIN REY OLTICA VERONICA (DECLARATIE ; act administrativ nr 3700 din 11.12.2020, emis de PRIMARIA IACOBENI);	
B1	A1
se notează POESIA asupra terenului	
1) FILOTI VIOREL	
2073 / 26/07/2023	
Act Administrativ nr. Adeverință nr. 2246, din 24/07/2023 emis de Primăria Comunei Iacobeni;	
B2	A1.4, A1.5, A1.7, A1.8, A1.9
Intabulare, drept de PROPRIETATE, dobandit prin Lege, cota actuala 1/1	
1) FILOTI VIOREL	
15564 / 24/09/2021	
Act Administrativ nr. 3729, din 20/10/2021 emis de Primăria Comunei Iacobeni (CERTIFICAT FISCAL ; act administrativ nr 3706 din 11.12.2020, emis de PRIMARIA IACOBENI);	
B2	A1.1, A1.2, A1.3, A1.6
Intabulare, drept de PROPRIETATE, dobandit prin Construire, cota actuala 1/1	
1) FILOTI VIOREL	
2) FILOTI MARIA, LIPSĂ CNP	
2073 / 26/07/2023	
Act Normativ nr. Lege 7, din 13/03/1996 emis de Parlamentul României;	
B4	A1
Intabulare, drept de PROPRIETATE, dobandit prin Lege, cota actuala 1/1	
1) NEIDENTIFICAT NEIDENTIFICAT	

C. Partea III. SARCINI .

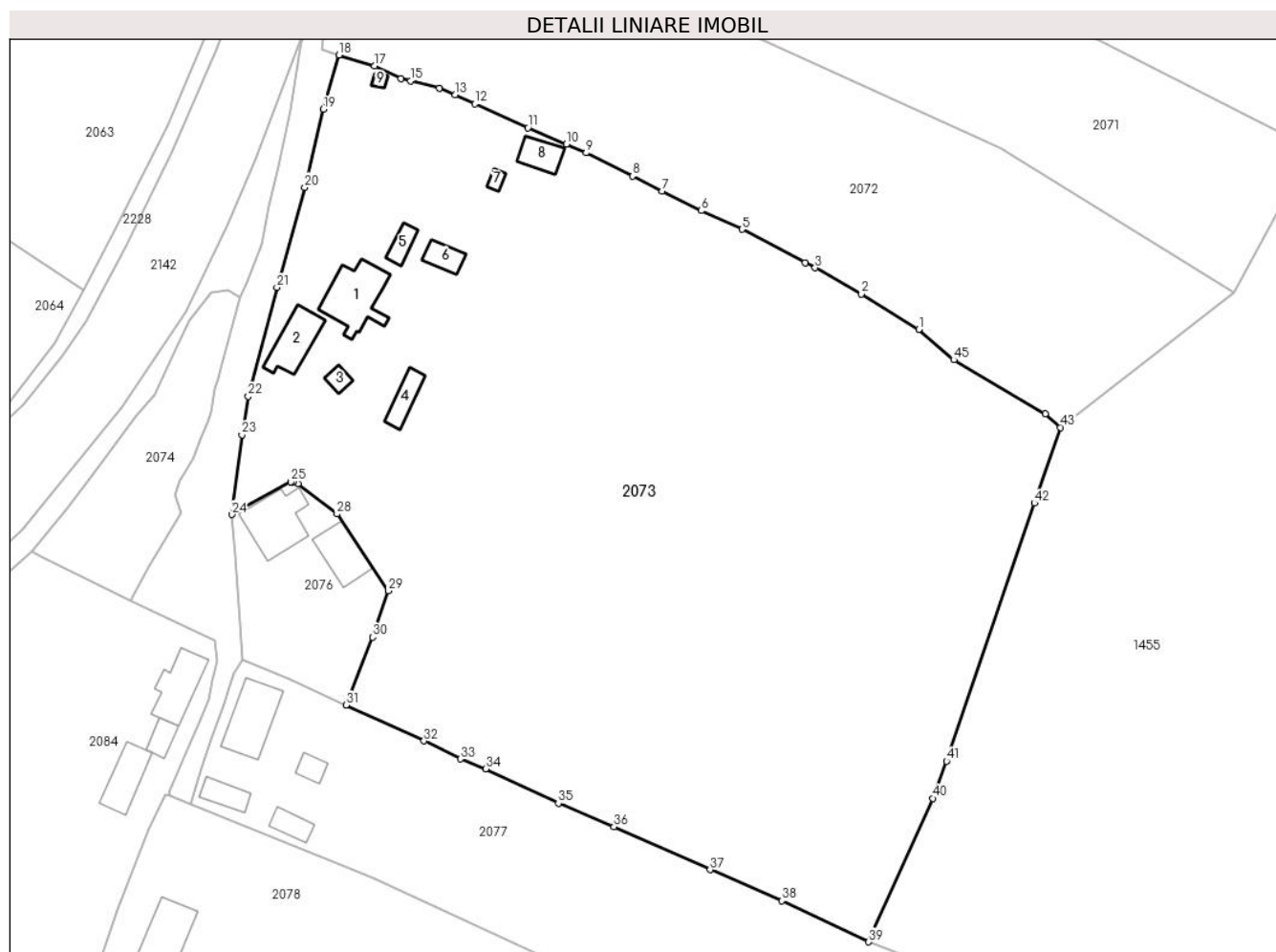
Inscrieri privind dezmembramentele dreptului de proprietate, drepturi reale de garanție și sarcini	Referințe
NU SUNT	

Anexa Nr. 1 La Partea I

Teren

Nr cadastral	Suprafața (mp)*	Observații / Referințe
34433	14.613	Provenit din CF 34433, nr. cad. 34433, CF 33782, 33783, 33784, 31402, 31397, 31398, 31399, 31400, nr. top. 1095/73, 887, 1095/71, 646, parte din nr. top. 1095/72, 1095/68, 1095/70, 1095/69

* Suprafața este determinată în planul de proiecție Stereo 70.



Date referitoare la teren

Crt	Categorie folosință	Intravilan	Suprafața (mp)	Tarla	Parcelă	Nr. topo	Observații / Referințe
1	curți constructii	DA	1.234	-	-	-	
2	curți constructii	DA	139	-	-	-	
3	arabil	DA	165	-	-	-	
4	faneata	DA	6.427	-	-	-	
5	arabil	DA	66	-	-	-	
6	faneata	NU	6.582	-	-	-	

Date referitoare la construcții

Crt	Număr	Destinație construcție	Supraf. (mp)	Situație juridică	Observații / Referințe
A1.1		construcții de locuințe	107	Cu acte	Nr. niveluri:2; S. construita la sol:107 mp; S. construita desfasurata:188 mp; Casă de locuit, P+E
A1.2		construcții de locuințe	71	Cu acte	Nr. niveluri:1; S. construita la sol:71 mp; S. construita desfasurata:71 mp; Casă de locuit, P
A1.3		construcții anexa	14	Cu acte	Nr. niveluri:1; S. construita la sol:14 mp; S. construita desfasurata:14 mp; Anexă, P
A1.4		construcții anexa	36	Cu acte	Nr. niveluri:1; S. construita la sol:36 mp; S. construita desfasurata:36 mp; Anexă, P

Crt	Număr	Destinație construcție	Supraf. (mp)	Situație juridică	Observații / Referințe
A1.5		construcții anexa	23	Cu acte	Nr. niveluri:1; S. construita la sol:23 mp; S. construita desfasurata:23 mp; Anexă, P
A1.6		construcții anexa	29	Cu acte	Nr. niveluri:1; S. construita la sol:29 mp; S. construita desfasurata:29 mp; Anexă, P
A1.7		construcții anexa	9	Cu acte	Nr. niveluri:1; S. construita la sol:9 mp; S. construita desfasurata:9 mp; Anexă, P
A1.8		construcții anexa	38	Cu acte	Nr. niveluri:1; S. construita la sol:38 mp; S. construita desfasurata:38 mp; Anexă, P
A1.9		construcții anexa	6	Cu acte	Nr. niveluri:1; S. construita la sol:6 mp; S. construita desfasurata:6 mp; Anexă, P

Lungime Segmente

1) Valorile lungimilor segmentelor sunt obținute din proiecție în plan.

Punct început	X / Y	Punct sfârșit	X / Y	Lungime segment	Punct început	X / Y	Punct sfârșit	X / Y	Lungime segment	Punct început	X / Y	Punct sfârșit	X / Y	Lungime segment
1	523.377,801 656.567,222	2	523.367,254 656.573,694	12.374	2	523.367,254 656.573,694	3	523.358,724 656.578,534	9.807	3	523.358,724 656.578,534	4	523.356,899 656.579,494	2.062
4	523.356,899 656.579,494	5	523.345,279 656.585,608	13.13	5	523.345,279 656.585,608	6	523.337,828 656.589,059	8.211	6	523.337,828 656.589,059	7	523.330,623 656.592,598	8.027
7	523.330,623 656.592,598	8	523.325,153 656.595,424	6.157	8	523.325,153 656.595,424	9	523.316,589 656.599,665	9.557	9	523.316,589 656.599,665	10	523.312,99 656.601,254	3.934
10	523.312,99 656.601,254	11	523.305,89 656.604,277	7.717	11	523.305,89 656.604,277	12	523.296,134 656.608,723	10.721	12	523.296,134 656.608,723	13	523.292,56 656.610,377	3.938
13	523.292,56 656.610,377	14	523.289,615 656.611,529	3.162	14	523.289,615 656.611,529	15	523.284,327 656.612,93	5.47	15	523.284,327 656.612,93	16	523.282,574 656.613,341	1.801
16	523.282,574 656.613,341	17	523.277,693 656.615,661	5.404	17	523.277,693 656.615,661	18	523.271,154 656.617,667	6.84	18	523.271,154 656.617,667	19	523.268,306 656.607,735	10.332
19	523.268,306 656.607,735	20	523.264,862 656.593,323	14.818	20	523.264,862 656.593,323	21	523.259,755 656.574,909	19.109	21	523.259,755 656.574,909	22	523.254,493 656.554,909	20.681
22	523.254,493 656.554,909	23	523.253,324 656.547,819	7.186	23	523.253,324 656.547,819	24	523.251,422 656.533,156	14.786	24	523.251,422 656.533,156	25	523.262,301 656.539,224	12.457
25	523.262,301 656.539,224	26	523.262,74 656.539,205	0.439	26	523.262,74 656.539,205	27	523.263,659 656.538,858	0.982	27	523.263,659 656.538,858	28	523.270,796 656.533,285	9.055
28	523.270,796 656.533,285	29	523.280,208 656.519,141	16.989	29	523.280,208 656.519,141	30	523.277,356 656.510,624	8.982	30	523.277,356 656.510,624	31	523.272,505 656.498,132	13.401
31	523.272,505 656.498,132	32	523.286,809 656.491,527	15.755	32	523.286,809 656.491,527	33	523.293,518 656.488,223	7.478	33	523.293,518 656.488,223	34	523.298,155 656.486,426	4.973
34	523.298,155 656.486,426	35	523.311,504 656.480,075	14.783	35	523.311,504 656.480,075	36	523.321,748 656.475,746	11.121	36	523.321,748 656.475,746	37	523.339,404 656.467,85	19.341
37	523.339,404 656.467,85	38	523.352,617 656.462,125	14.4	38	523.352,617 656.462,125	39	523.368,568 656.454,591	17.641	39	523.368,568 656.454,591	40	523.380,327 656.481,001	28.91
40	523.380,327 656.481,001	41	523.382,883 656.487,826	7.288	41	523.382,883 656.487,826	42	523.399,04 656.535,271	50.121	42	523.399,04 656.535,271	43	523.403,877 656.549,181	14.727
43	523.403,877 656.549,181	44	523.401,039 656.551,671	3.775	44	523.401,039 656.551,671	45	523.384,243 656.561,605	19.514	45	523.384,243 656.561,605	1	523.377,801 656.567,222	8.547

** Lungimile segmentelor sunt determinate în planul de proiecție Stereo 70 și sunt rotunjite la 1 milimetru.

*** Distanța dintre puncte este formată din segmente cumulate ce sunt mai mici decât valoarea 1 milimetru.

**DATE DESPRE IMOBILUL NR. 2074**

Oficiul de Cadastru și Publicitate Imobiliară SUCEAVA
Biroul de Cadastru și Publicitate Imobiliară Vatra Dornei

A. Partea I. Descrierea imobilului

TEREN Intravilan

Adresa: Loc. Iacobeni, Jud. Suceava, Loc numit REPUBLICII

Nr. Crt	Nr cadastral Nr. topografic	Suprafața* (mp)	Observații / Referințe
A1	31430	773	Sector cadastral:39 Teren neimprejmuit; Provenit din CF 31430, nr. cad. 31430, CF 31397, parte din nr. top. 1095/72

B. Partea II. Proprietari și acte

Inscrieri privitoare la dreptul de proprietate și alte drepturi reale		Referințe
2074 / 26/07/2023		
Hotarare Judecatoreasca nr. 413, din 08/05/2019 emis de Judecatoria Vatra Dornei;		
B1	Intabulare, drept de PROPRIETATE, dobandit prin Conventie, cota actuala 1/1 1) MELINTE ELENA	A1

C. Partea III. SARCINI .

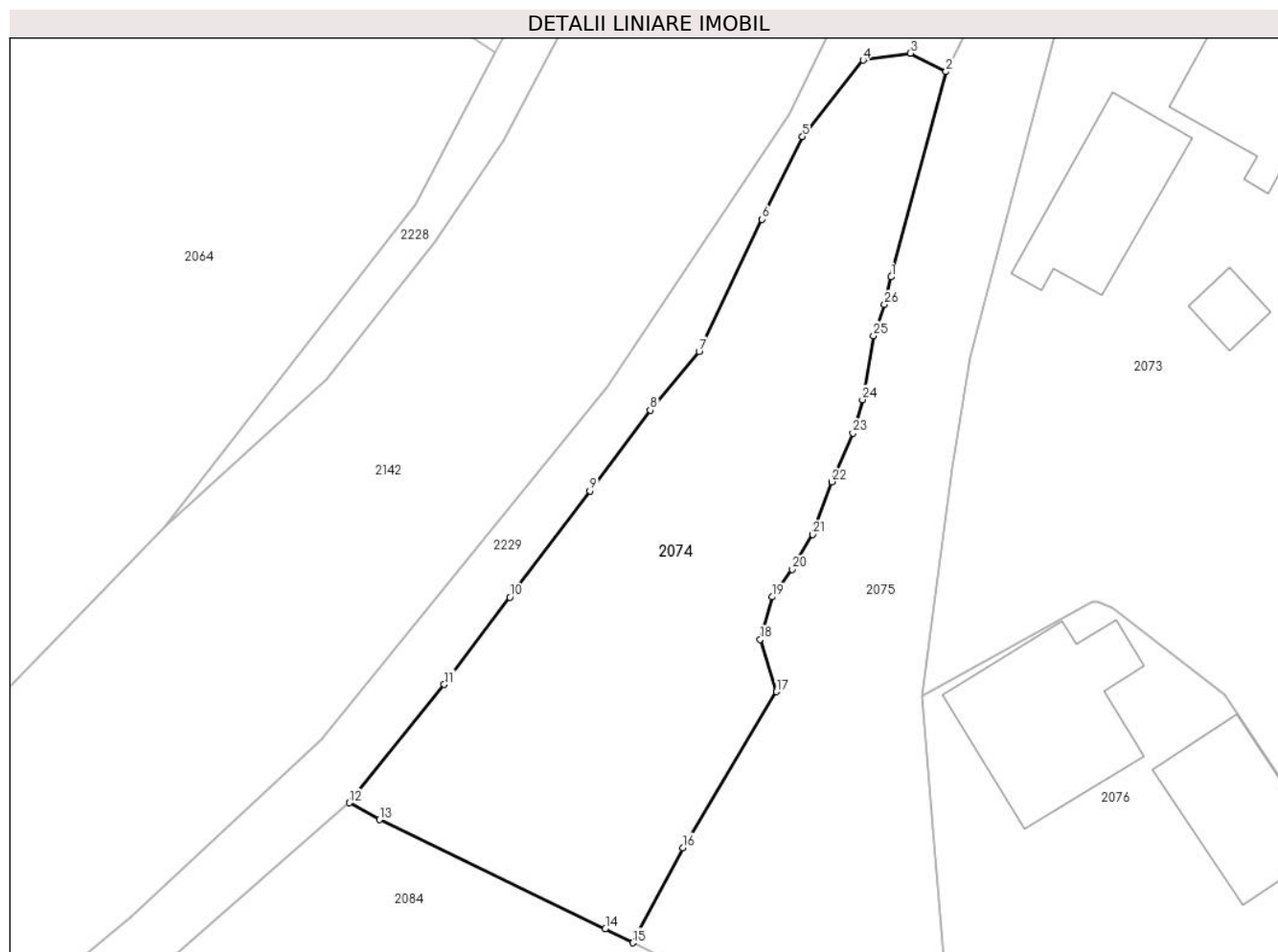
Inscrieri privind dezmembramintele dreptului de proprietate, drepturi reale de garanție și sarcini	Referințe
NU SUNT	

Anexa Nr. 1 La Partea I

Teren

Nr cadastral	Suprafața (mp)*	Observații / Referințe
31430	773	Provenit din CF 31430, nr. cad. 31430, CF 31397, parte din nr. top. 1095/72

* Suprafața este determinată în planul de proiecție Stereo 70.



Date referitoare la teren

Crt	Categorie folosință	Intra vilan	Suprafața (mp)	Tarla	Parcelă	Nr. topo	Observații / Referințe
1	faneata	DA	773	-	-	-	

Lungime Segmente

1) Valorile lungimilor segmentelor sunt obținute din proiecție în plan.

Punct început	X / Y	Punct sfârșit	X / Y	Lungime segment (** (m)	Punct început	X / Y	Punct sfârșit	X / Y	Lungime segment (** (m)
1	523.249,456 656.560,006	2	523.252,967 656.573,151	13.606	2	523.252,967 656.573,151	3	523.250,691 656.574,328	2.562
3	523.250,691 656.574,328	4	523.247,659 656.573,88	3.065	4	523.247,659 656.573,88	5	523.243,776 656.568,992	6.243
5	523.243,776 656.568,992	6	523.241,166 656.563,706	5.895	6	523.241,166 656.563,706	7	523.237,147 656.555,241	9.371
7	523.237,147 656.555,241	8	523.234,019 656.551,474	4.896	8	523.234,019 656.551,474	9	523.230,15 656.546,319	6.445
9	523.230,15 656.546,319	10	523.225,013 656.539,506	8.533	10	523.225,013 656.539,506	11	523.220,82 656.533,914	6.989

Punct început	X / Y	Punct sfârșit	X / Y	Lungime segment (** (m)	Punct început	X / Y	Punct sfârșit	X / Y	Lungime segment (** (m)
11	523.220,82 656.533,914	12	523.214,734 656.526,339	9.717	12	523.214,734 656.526,339	13	523.216,658 656.525,26	2.206
13	523.216,658 656.525,26	14	523.231,138 656.518,278	16.075	14	523.231,138 656.518,278	15	523.232,892 656.517,383	1.969
15	523.232,892 656.517,383	16	523.236,093 656.523,469	6.876	16	523.236,093 656.523,469	17	523.242,099 656.533,46	11.657
17	523.242,099 656.533,46	18	523.241,055 656.536,808	3.507	18	523.241,055 656.536,808	19	523.241,821 656.539,524	2.822
19	523.241,821 656.539,524	20	523.243,118 656.541,293	2.194	20	523.243,118 656.541,293	21	523.244,436 656.543,517	2.585
21	523.244,436 656.543,517	22	523.245,659 656.546,896	3.594	22	523.245,659 656.546,896	23	523.247,009 656.550,008	3.392
23	523.247,009 656.550,008	24	523.247,615 656.552,152	2.228	24	523.247,615 656.552,152	25	523.248,321 656.556,248	4.156
25	523.248,321 656.556,248	26	523.249,027 656.558,24	2.113	26	523.249,027 656.558,24	1	523.249,456 656.560,006	1.817

** Lungimile segmentelor sunt determinate în planul de proiecție Stereo 70 și sunt rotunjite la 1 milimetru.

*** Distanța dintre puncte este formată din segmente cumulate ce sunt mai mici decât valoarea 1 milimetru.

**DATE DESPRE IMOBILUL NR. 2075**

Oficiul de Cadastru și Publicitate Imobiliară SUCEAVA
Biroul de Cadastru și Publicitate Imobiliară Vatra Dornei

A. Partea I. Descrierea imobilului

TEREN Intravilan

Adresa: Loc. Iacobeni, Jud. Suceava, Loc numit REPUBLICII

Nr. Crt	Nr cadastral Nr. topografic	Suprafața* (mp)	Observații / Referințe
A1		1.020	Sector cadastral:39 Teren neimprejmuit; DRUM

B. Partea II. Proprietari și acte

Inscrieri privitoare la dreptul de proprietate și alte drepturi reale		Referințe
2075 / 26/07/2023		
Act Normativ nr. Hotărâre nr. 1357, din 27/12/2001 emis de Guvernul României (Anexa nr. 51 - Inventarul bunurilor care aparțin dom. public al comunei Iacobeni, poziția nr. 136, Adeverință nr. 915 din 31.07.2023 emisă de Primăria Iacobeni);		
B1	Intabulare, drept de PROPRIETATE, dobândit prin Lege, cota actuala 1/1 1) COMUNA IACOBENI - DOMENIUL PUBLIC, CIF:4441158	A1

C. Partea III. SARCINI .

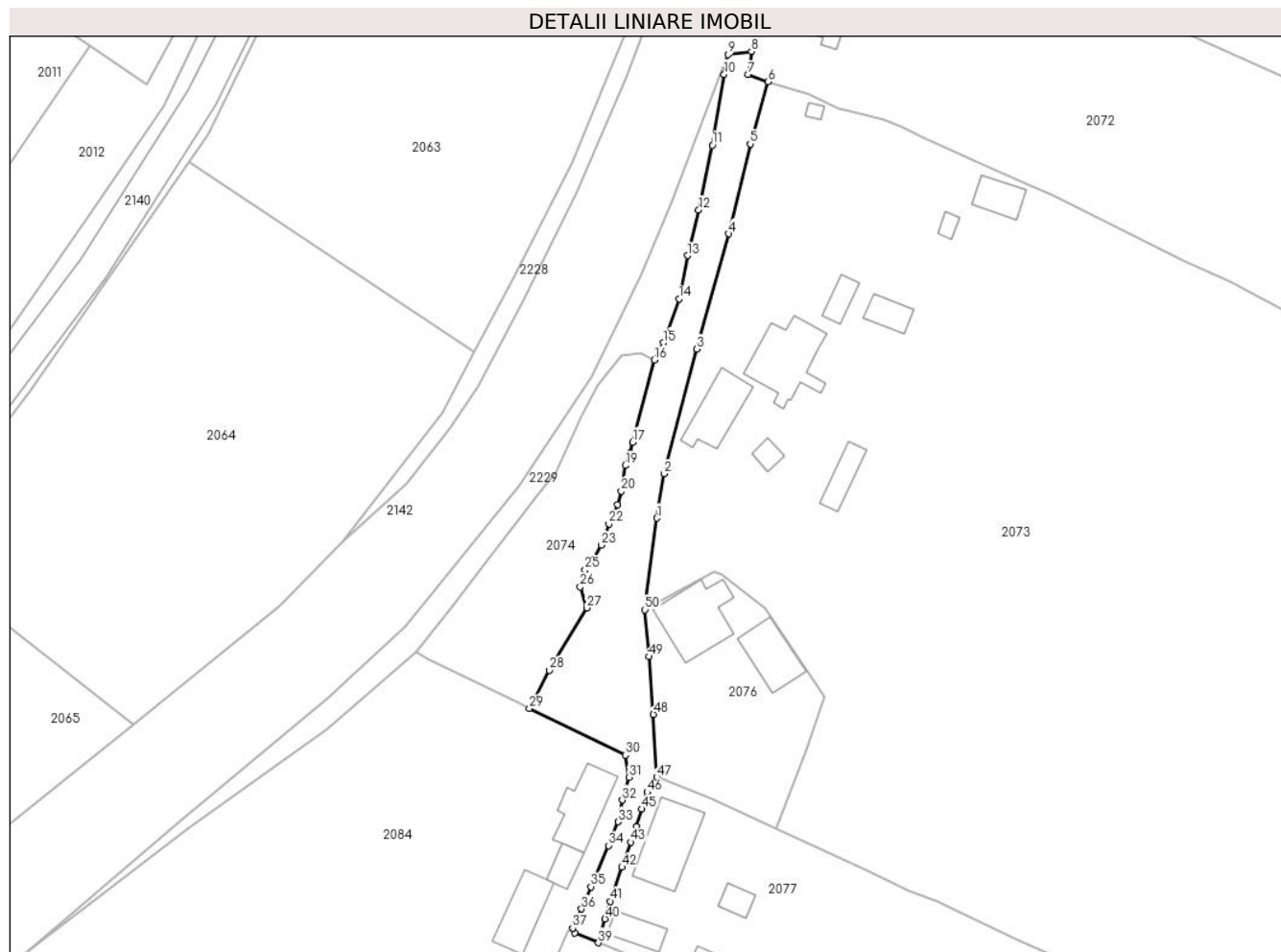
Inscrieri privind dezmembramintele dreptului de proprietate, drepturi reale de garanție și sarcini	Referințe
NU SUNT	

Anexa Nr. 1 La Partea I

Teren

Nr cadastral	Suprafața (mp)*	Observații / Referințe
	1.020	DRUM

* Suprafața este determinată în planul de proiecție Stereo 70.



Date referitoare la teren

Crt	Categorie folosință	Intravilan	Suprafața (mp)	Tarla	Parcelă	Nr. topo	Observații / Referințe
1	drum	DA	1.020	-	-	-	

Lungime Segmente

1) Valorile lungimilor segmentelor sunt obținute din proiecție în plan.

Punct început	X / Y	Punct sfârșit	X / Y	Lungime segment
1	523.253,324 656.547,819	2	523.254,493 656.554,909	7.186
4	523.264,862 656.593,323	5	523.268,306 656.607,735	14.818
7	523.267,906 656.618,801	8	523.268,486 656.622,538	3.782
10	523.264,112 656.618,881	11	523.262,245 656.607,52	11.513
13	523.258,241 656.589,851	14	523.256,872 656.582,904	7.081
16	523.252,967 656.573,151	17	523.249,456 656.560,006	13.606

Punct început	X / Y	Punct sfârșit	X / Y	Lungime segment
2	523.254,493 656.554,909	3	523.259,755 656.574,909	20.681
5	523.268,306 656.607,735	6	523.271,154 656.617,667	10.332
8	523.268,486 656.622,538	9	523.264,709 656.622,031	3.811
11	523.262,245 656.607,52	12	523.260,032 656.597,183	10.571
14	523.256,872 656.582,904	15	523.254,357 656.575,9	7.442
17	523.249,456 656.560,006	18	523.249,027 656.558,24	1.817

Punct început	X / Y	Punct sfârșit	X / Y	Lungime segment
3	523.259,755 656.574,909	4	523.264,862 656.593,323	19.109
6	523.271,154 656.617,667	7	523.267,906 656.618,801	3.44
9	523.264,709 656.622,031	10	523.264,112 656.618,881	3.206
12	523.260,032 656.597,183	13	523.258,241 656.589,851	7.548
15	523.254,357 656.575,9	16	523.252,967 656.573,151	3.08
18	523.249,027 656.558,24	19	523.248,321 656.556,248	2.113

Punct început	X / Y	Punct sfârșit	X / Y	Lungime segment	Punct început	X / Y	Punct sfârșit	X / Y	Lungime segment	Punct început	X / Y	Punct sfârșit	X / Y	Lungime segment
19	523.248,321 656.556,248	20	523.247,615 656.552,152	4.156	20	523.247,615 656.552,152	21	523.247,009 656.550,008	2.228	21	523.247,009 656.550,008	22	523.245,659 656.546,896	3.392
22	523.245,659 656.546,896	23	523.244,436 656.543,517	3.594	23	523.244,436 656.543,517	24	523.243,118 656.541,293	2.585	24	523.243,118 656.541,293	25	523.241,821 656.539,524	2.194
25	523.241,821 656.539,524	26	523.241,055 656.536,808	2.822	26	523.241,055 656.536,808	27	523.242,099 656.533,46	3.507	27	523.242,099 656.533,46	28	523.236,093 656.523,469	11.657
28	523.236,093 656.523,469	29	523.232,892 656.517,383	6.876	29	523.232,892 656.517,383	30	523.248,298 656.509,903	17.126	30	523.248,298 656.509,903	31	523.248,867 656.506,343	3.605
31	523.248,867 656.506,343	32	523.247,784 656.502,707	3.794	32	523.247,784 656.502,707	33	523.247,179 656.499,219	3.54	33	523.247,179 656.499,219	34	523.245,622 656.495,413	4.112
34	523.245,622 656.495,413	35	523.242,758 656.488,812	7.196	35	523.242,758 656.488,812	36	523.241,263 656.485,252	3.861	36	523.241,263 656.485,252	37	523.239,837 656.482,193	3.375
37	523.239,837 656.482,193	38	523.240,158 656.481,389	0.866	38	523.240,158 656.481,389	39	523.243,977 656.479,852	4.117	39	523.243,977 656.479,852	40	523.245,026 656.483,688	3.977
40	523.245,026 656.483,688	41	523.245,842 656.486,49	2.918	41	523.245,842 656.486,49	42	523.247,763 656.491,938	5.777	42	523.247,763 656.491,938	43	523.249,141 656.495,976	4.267
43	523.249,141 656.495,976	44	523.250,002 656.498,493	2.66	44	523.250,002 656.498,493	45	523.250,923 656.501,277	2.932	45	523.250,923 656.501,277	46	523.251,793 656.503,942	2.803
46	523.251,793 656.503,942	47	523.253,329 656.506,357	2.862	47	523.253,329 656.506,357	48	523.252,787 656.516,405	10.063	48	523.252,787 656.516,405	49	523.252,029 656.525,64	9.266
49	523.252,029 656.525,64	50	523.251,422 656.533,156	7.54	50	523.251,422 656.533,156	1	523.253,324 656.547,819	14.786					

** Lungimile segmentelor sunt determinate în planul de proiecție Stereo 70 și sunt rotunjite la 1 milimetru.

*** Distanța dintre puncte este formată din segmente cumulate ce sunt mai mici decât valoarea 1 milimetru.

**DATE DESPRE IMOBILUL NR. 2076**

Oficiul de Cadastru și Publicitate Imobiliară SUCEAVA
Biroul de Cadastru și Publicitate Imobiliară Vatra Dornei

A. Partea I. Descrierea imobilului

TEREN Intravilan

Adresa: Loc. Iacobeni, Str Republicii, Nr. 123A, Jud. Suceava

Nr. Crt	Nr cadastral Nr. topografic	Suprafața* (mp)	Observații / Referințe
A1	31793	801	Sector cadastral:39 Teren neimprejmuț; Provenit din CF 31793, nr. cad. 31793, CF 31397, parte din nr. top. 1095/72

Construcții

Crt	Nr cadastral Nr. topografic	Adresa	Observații / Referințe
A1.1		Loc. Iacobeni, Str Republicii, Nr. 123A, Jud. Suceava	Nr. niveluri:2; S. construita la sol:101 mp; S. construita desfasurata:202 mp; Casă de locuit, D+P
A1.2		Loc. Iacobeni, Str Republicii, Nr. 123A, Jud. Suceava	Nr. niveluri:1; S. construita la sol:67 mp; S. construita desfasurata:67 mp; Anexă, P

B. Partea II. Proprietari și acte

Inscrieri privitoare la dreptul de proprietate și alte drepturi reale		Referințe
7886 / 19/05/2023		
Act Notarial nr. 1211, din 13/04/2023 emis de Primaria Comunei Iacobeni (act administrativ nr 3 din 14.07.2018, emis de Primaria Comunei Iacobeni);		
B1	Intabulare, drept de PROPRIETATE, bun comun în devălmășie, dobandit prin Construire, cota actuala 1/1 1) POPA BOGDAN 2) POPA MIHAELA	A1.1
2076 / 26/07/2023		
Act Administrativ nr. Adeverință nr. 2246, din 24/07/2023 emis de Primăria Comunei Iacobeni;		
B2	Intabulare, drept de PROPRIETATE, dobandit prin Lege, cota actuala 1/1 1) POPA BOGDAN 2) POPA MIHAELA	A1.2
14149 / 22/08/2023		
Act Normativ Legea nr.7/1996, din 13/03/1996 emis de Parlamentul României (act administrativ nr 3 din 14.07.2018, emis de Primaria Comunei Iacobeni);		
B3	Intabulare, drept de PROPRIETATE ca urmare a transformării posesiei în drept de proprietate, în condițiile art.13 alin (7) litera a) din Legea nr. 7/1996, dobandit prin Lege, cota actuala 1/1 1) POPA BOGDAN 2) POPA MIHAELA	A1

C. Partea III. SARCINI .

Inscrieri privind dezmembramintele dreptului de proprietate, drepturi reale de garanție și sarcini	Referințe
NU SUNT	

Anexa Nr. 1 La Partea I

Teren

Nr cadastral	Suprafața (mp)*	Observații / Referințe
31793	801	Provenit din CF 31793, nr. cad. 31793, CF 31397, parte din nr. top. 1095/72

* Suprafața este determinată în planul de proiecție Stereo 70.



Date referitoare la teren

Crt	Categorie folosință	Intravilan	Suprafața (mp)	Tarla	Parcelă	Nr. topo	Observații / Referințe
1	curți constructii	DA	507	-	-	-	
2	faneata	DA	294	-	-	-	

Date referitoare la construcții

Crt	Număr	Destinație construcție	Supraf. (mp)	Situație juridică	Observații / Referințe
A1.1		construcții de locuințe	101	Cu acte	Nr. niveluri:2; S. construita la sol:101 mp; S. construita desfasurata:202 mp; Casă de locuit, D+P
A1.2		construcții anexa	67	Cu acte	Nr. niveluri:1; S. construita la sol:67 mp; S. construita desfasurata:67 mp; Anexă, P

Lungime Segmente

1) Valorile lungimilor segmentelor sunt obținute din proiecție în plan.

Punct început	X / Y	Punct sfârșit	X / Y	Lungime segment (** (m)
1	523.262,301 656.539,224	2	523.251,422 656.533,156	12.457
2	523.251,422 656.533,156	3	523.252,029 656.525,64	7.54

Punct început	X / Y	Punct sfârșit	X / Y	Lungime segment (** (m)
3	523.252,029 656.525,64	4	523.252,787 656.516,405	9.266
4	523.252,787 656.516,405	5	523.253,329 656.506,357	10.063
5	523.253,329 656.506,357	6	523.262,009 656.502,933	9.331
6	523.262,009 656.502,933	7	523.272,505 656.498,132	11.542
7	523.272,505 656.498,132	8	523.277,356 656.510,624	13.401
8	523.277,356 656.510,624	9	523.280,208 656.519,141	8.982
9	523.280,208 656.519,141	10	523.270,796 656.533,285	16.989
10	523.270,796 656.533,285	11	523.263,659 656.538,858	9.055
11	523.263,659 656.538,858	12	523.262,74 656.539,205	0.982
12	523.262,74 656.539,205	1	523.262,301 656.539,224	0.439

** Lungimile segmentelor sunt determinate în planul de proiecție Stereo 70 și sunt rotunjite la 1 milimetru.

*** Distanța dintre puncte este formată din segmente cumulate ce sunt mai mici decât valoarea 1 milimetru.

**DATE DESPRE IMOBILUL NR. 2077**

Oficiul de Cadastru și Publicitate Imobiliară SUCEAVA
Biroul de Cadastru și Publicitate Imobiliară Vatra Dornei

A. Partea I. Descrierea imobilului

TEREN Necunoscut

Adresa: Loc. Iacobeni, Str Republicii, Nr. 127, Jud. Suceava

Nr. Crt	Nr cadastral Nr. topografic	Suprafața* (mp)	Observații / Referințe
A1	33991	6.364	Sector cadastral:39 Teren neimprejmuț; CF 33991, 33992, nr. top. 1095/75, parte din nr. top. 1095/62

Construcții

Crt	Nr cadastral Nr. topografic	Adresa	Observații / Referințe
A1.1		Loc. Iacobeni, Str Republicii, Nr. 127, Jud. Suceava	Nr. niveluri:2; S. construită la sol:99 mp; S. construită defasurată:198 mp; Casă de locuit, P+E
A1.2		Loc. Iacobeni, Str Republicii, Nr. 127, Jud. Suceava	Nr. niveluri:1; S. construită la sol:34 mp; S. construită defasurată:34 mp; Anexă, P
A1.3		Loc. Iacobeni, Str Republicii, Nr. 127, Jud. Suceava	Nr. niveluri:1; S. construită la sol:28 mp; S. construită defasurată:28 mp; Anexă, P
A1.4		Loc. Iacobeni, Str Republicii, Nr. 127, Jud. Suceava	Nr. niveluri:1; S. construită la sol:19 mp; S. construită defasurată:19 mp; Anexă, P

B. Partea II. Proprietari și acte

Inscrieri privitoare la dreptul de proprietate și alte drepturi reale		Referințe
2077 / 26/07/2023		
Act Normativ nr. Lege nr. 7, din 13/03/1996 emis de Parlamentul României;		
B1	Intabulare, drept de PROPRIETATE, dobândit prin Lege, cota actuală 1/1 1) NEIDENTIFICAT NEIDENTIFICAT	A1
Act Administrativ nr. Adeverință nr. 679, din 20/07/2023 emis de Primăria Comunei Iacobeni;		
B2	Se notează posesia faptică în favoarea lui 1) COCIORVAN VASILE 2) TOMȘA LENUȚA	A1
Act Administrativ nr. Adeverință nr. 2246, din 24/07/2023 emis de Primăria Comunei Iacobeni;		
B3	Intabulare, drept de PROPRIETATE, dobândit prin Lege, cota actuală 1/1 1) COCIORVAN VASILE 2) TOMȘA LENUȚA	A1.1, A1.2, A1.3, A1.4

C. Partea III. SARCINI .

Inscrieri privind dezmembramintele dreptului de proprietate, drepturi reale de garanție și sarcini	Referințe
NU SUNT	

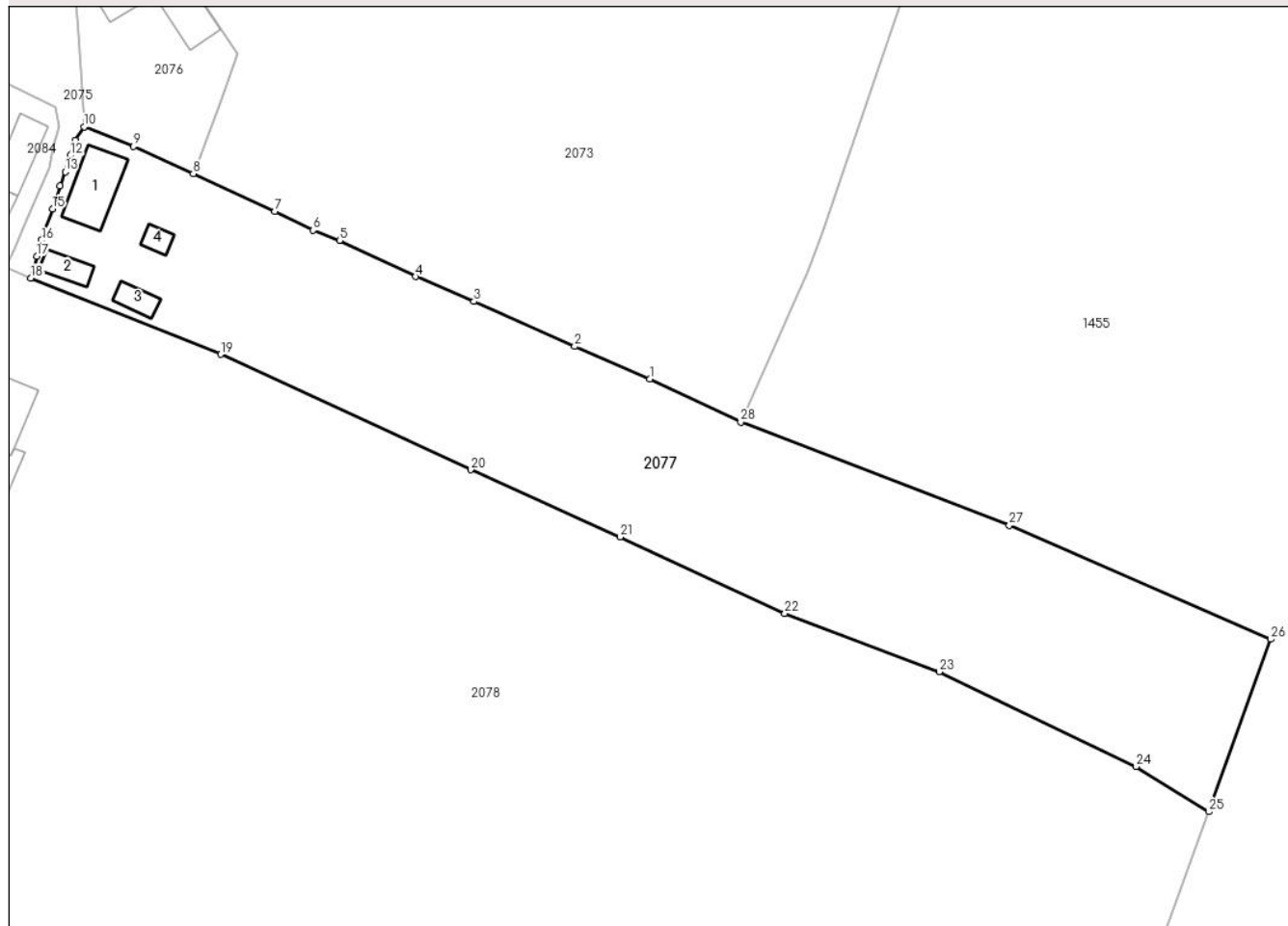
Anexa Nr. 1 La Partea I

Teren

Nr cadastral	Suprafața (mp)*	Observații / Referințe
33991	6.364	CF 33991, 33992, nr. top. 1095/75, parte din nr. top. 1095/62

* Suprafața este determinată în planul de proiecție Stereo 70.

DETALII LINIARE IMOBIL



Date referitoare la teren

Crt	Categorie folosință	Intra vilan	Suprafața (mp)	Tarla	Parcelă	Nr. topo	Observații / Referințe
1	curți constructii	DA	609	-	-	-	
2	faneata	DA	635	-	-	-	
3	faneata	NU	1.852	-	-	-	
4	pasune	NU	3.268	-	-	-	

Date referitoare la construcții

Crt	Număr	Destinație construcție	Supraf. (mp)	Situație juridică	Observații / Referințe
A1.1		construcții de locuințe	99	Cu acte	Nr. niveluri:2; S. construita la sol:99 mp; S. construita desfasurata:198 mp; Casă de locuit, P+E
A1.2		construcții anexa	34	Cu acte	Nr. niveluri:1; S. construita la sol:34 mp; S. construita desfasurata:34 mp; Anexă, P
A1.3		construcții anexa	28	Cu acte	Nr. niveluri:1; S. construita la sol:28 mp; S. construita desfasurata:28 mp; Anexă, P
A1.4		construcții anexa	19	Cu acte	Nr. niveluri:1; S. construita la sol:19 mp; S. construita desfasurata:19 mp; Anexă, P

Lungime Segmente

1) Valorile lungimilor segmentelor sunt obținute din proiecție în plan.

Punct început	X / Y	Punct sfârșit	X / Y	Lungime segment (** (m)
1	523.352,617 656.462,125	2	523.339,404 656.467,85	14.4
3	523.321,748 656.475,746	4	523.311,504 656.480,075	11.121
5	523.298,155 656.486,426	6	523.293,518 656.488,223	4.973
7	523.286,809 656.491,527	8	523.272,505 656.498,132	15.755
9	523.262,009 656.502,933	10	523.253,329 656.506,357	9.331
11	523.251,793 656.503,942	12	523.250,923 656.501,277	2.803
13	523.250,002 656.498,493	14	523.249,141 656.495,976	2.66
15	523.247,763 656.491,938	16	523.245,842 656.486,49	5.777
17	523.245,026 656.483,688	18	523.243,977 656.479,852	3.977
19	523.277,285 656.466,445	20	523.321,156 656.446,192	48.32
21	523.347,411 656.434,43	22	523.376,319 656.421,022	31.866
23	523.403,425 656.410,776	24	523.437,949 656.394,145	38.321
25	523.450,668 656.386,231	26	523.461,586 656.416,478	32.157
27	523.415,719 656.436,44	28	523.368,568 656.454,591	50.524

Punct început	X / Y	Punct sfârșit	X / Y	Lungime segment (** (m)
2	523.339,404 656.467,85	3	523.321,748 656.475,746	19.341
4	523.311,504 656.480,075	5	523.298,155 656.486,426	14.783
6	523.293,518 656.488,223	7	523.286,809 656.491,527	7.478
8	523.272,505 656.498,132	9	523.262,009 656.502,933	11.542
10	523.253,329 656.506,357	11	523.251,793 656.503,942	2.862
12	523.250,923 656.501,277	13	523.250,002 656.498,493	2.932
14	523.249,141 656.495,976	15	523.247,763 656.491,938	4.267
16	523.245,842 656.486,49	17	523.245,026 656.483,688	2.918
18	523.243,977 656.479,852	19	523.277,285 656.466,445	35.905
20	523.321,156 656.446,192	21	523.347,411 656.434,43	28.769
22	523.376,319 656.421,022	23	523.403,425 656.410,776	28.978
24	523.437,949 656.394,145	25	523.450,668 656.386,231	14.98
26	523.461,586 656.416,478	27	523.415,719 656.436,44	50.023
28	523.368,568 656.454,591	1	523.352,617 656.462,125	17.641

** Lungimile segmentelor sunt determinate în planul de proiecție Stereo 70 și sunt rotunjite la 1 milimetru.

*** Distanța dintre puncte este formată din segmente cumulate ce sunt mai mici decât valoarea 1 milimetru.

**DATE DESPRE IMOBILUL NR. 2078**

Oficiul de Cadastru și Publicitate Imobiliară SUCEAVA
Biroul de Cadastru și Publicitate Imobiliară Vatra Dornei

A. Partea I. Descrierea imobilului

TEREN Necunoscut

Adresa: Loc. Iacobeni, Str Republicii, Nr. 125, Jud. Suceava

Nr. Crt	Nr cadastral Nr. topografic	Suprafața* (mp)	Observații / Referințe
A1	33995	29.639	Sector cadastral:39 Teren neimprejmuit; CF 33995, 33993, 31076, 31077, 33992, nr. top. 1095/39, 1095/74, parte din nr. top. 1095/61, 1095/36, 1095/62

Construcții

Crt	Nr cadastral Nr. topografic	Adresa	Observații / Referințe
A1.1		Loc. Iacobeni, Str Republicii, Nr. 125, Jud. Suceava	Nr. niveluri:2; S. construita la sol:90 mp; S. construita desfasurata:180 mp; Casă de locuit, P+E
A1.2		Loc. Iacobeni, Str Republicii, Nr. 125, Jud. Suceava	Nr. niveluri:1; S. construita la sol:65 mp; S. construita desfasurata:65 mp; Anexă, P
A1.3		Loc. Iacobeni, Str Republicii, Nr. 125, Jud. Suceava	Nr. niveluri:1; S. construita la sol:26 mp; S. construita desfasurata:26 mp; Anexă, P

B. Partea II. Proprietari și acte

Inscrieri privitoare la dreptul de proprietate și alte drepturi reale		Referințe
2078 / 26/07/2023		
Act Normativ nr. Lege nr. 7, din 13/03/1996 emis de Parlamentul României;		
B1	Intabulare, drept de PROPRIETATE, dobandit prin Lege, cota actuala 1/1 1) NEIDENTIFICAT NEIDENTIFICAT	A1
Act Administrativ nr. Adeverință nr. 680, din 20/07/2023 emis de Primăria Comunei Iacobeni;		
B2	Se notează posesia faptică în favoarea lui 1) MAXIM IOAN 2) ȚARCĂ SILVIA	A1
Act Administrativ nr. Adeverință nr. 2246, din 24/07/2023 emis de Primăria Comunei Iacobeni;		
B3	Intabulare, drept de PROPRIETATE, dobandit prin Lege, cota actuala 1/1 1) MAXIM IOAN 2) ȚARCĂ SILVIA	A1.1, A1.2, A1.3

C. Partea III. SARCINI .

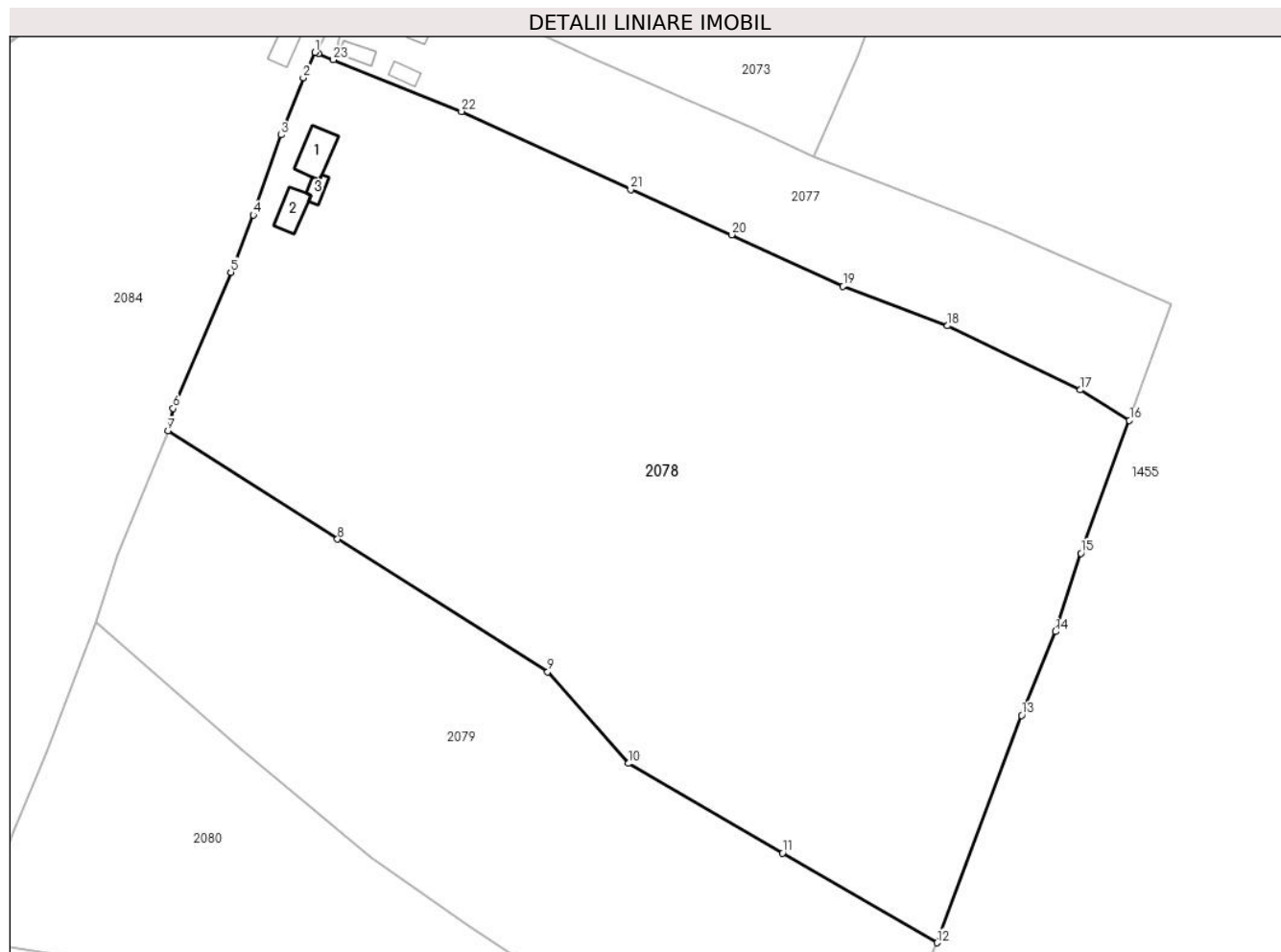
Inscrieri privind dezmembramintele dreptului de proprietate, drepturi reale de garanție și sarcini	Referințe
NU SUNT	

Anexa Nr. 1 La Partea I

Teren

Nr cadastral	Suprafața (mp)*	Observații / Referințe
33995	29.639	CF 33995, 33993, 31076, 31077, 33992, nr. top. 1095/39, 1095/74, parte din nr. top. 1095/61, 1095/36, 1095/62

* Suprafața este determinată în planul de proiecție Stereo 70.



Date referitoare la teren

Crt	Categorie folosință	Intra vilan	Suprafața (mp)	Tarla	Parcelă	Nr. topo	Observații / Referințe
1	curți construcții	DA	361	-	-	-	
2	faneata	DA	2.244	-	-	-	
3	faneata	NU	5.580	-	-	-	
4	pasune	NU	21.454	-	-	-	

Date referitoare la construcții

Crt	Număr	Destinație construcție	Supraf. (mp)	Situație juridică	Observații / Referințe
A1.1		construcții de locuințe	90	Cu acte	Nr. niveluri:2; S. construita la sol:90 mp; S. construita desfasurata:180 mp; Casă de locuit, P+E
A1.2		construcții anexa	65	Cu acte	Nr. niveluri:1; S. construita la sol:65 mp; S. construita desfasurata:65 mp; Anexă, P
A1.3		construcții anexa	26	Cu acte	Nr. niveluri:1; S. construita la sol:26 mp; S. construita desfasurata:26 mp; Anexă, P

Lungime Segmente

1) Valorile lungimilor segmentelor sunt obținute din proiecție în plan.

Punct început	X / Y	Punct sfârșit	X / Y	Lungime segment (** (m)
1	523.239,204 656.481,773	2	523.236,198 656.475,185	7.241
3	523.230,399 656.460,344	4	523.223,21 656.439,566	21.987
5	523.217,337 656.424,701	6	523.202,401 656.389,354	38.373
7	523.201,041 656.383,531	8	523.245,08 656.355,423	52.245
9	523.299,656 656.320,969	10	523.320,529 656.297,179	31.649
11	523.360,623 656.273,905	12	523.400,716 656.250,631	46.359
13	523.422,654 656.309,655	14	523.431,436 656.331,395	23.447
15	523.438,051 656.351,718	16	523.450,668 656.386,231	36.747
17	523.437,949 656.394,145	18	523.403,425 656.410,776	38.321
19	523.376,319 656.421,022	20	523.347,411 656.434,43	31.866
21	523.321,156 656.446,192	22	523.277,285 656.466,445	48.32
23	523.243,977 656.479,852	24	523.240,158 656.481,389	4.117

Punct început	X / Y	Punct sfârșit	X / Y	Lungime segment (** (m)
2	523.236,198 656.475,185	3	523.230,399 656.460,344	15.934
4	523.223,21 656.439,566	5	523.217,337 656.424,701	15.983
6	523.202,401 656.389,354	7	523.201,041 656.383,531	5.98
8	523.245,08 656.355,423	9	523.299,656 656.320,969	64.542
10	523.320,529 656.297,179	11	523.360,623 656.273,905	46.36
12	523.400,716 656.250,631	13	523.422,654 656.309,655	62.969
14	523.431,436 656.331,395	15	523.438,051 656.351,718	21.372
16	523.450,668 656.386,231	17	523.437,949 656.394,145	14.98
18	523.403,425 656.410,776	19	523.376,319 656.421,022	28.978
20	523.347,411 656.434,43	21	523.321,156 656.446,192	28.769
22	523.277,285 656.466,445	23	523.243,977 656.479,852	35.905
24	523.240,158 656.481,389	1	523.239,204 656.481,773	1.028

** Lungimile segmentelor sunt determinate în planul de proiecție Stereo 70 și sunt rotunjite la 1 milimetru.

*** Distanța dintre puncte este formată din segmente cumulate ce sunt mai mici decât valoarea 1 milimetru.

**DATE DESPRE IMOBILUL NR. 2079**

Oficiul de Cadastru și Publicitate Imobiliară SUCEAVA
Biroul de Cadastru și Publicitate Imobiliară Vatra Dornei

A. Partea I. Descrierea imobilului

TEREN Extravilan

Adresa: Jud. Suceava, Loc numit HAJU

Nr. Crt	Nr cadastral Nr. topografic	Suprafața* (mp)	Observații / Referințe
A1	31076	14.794	Sector cadastral:39 Teren neimprejmuit; CF 31076, 31077, 33994, 33996, parte din nr. top. 1095/61, 1095/36, 1095/37, 1095/38

B. Partea II. Proprietari și acte

Inscrieri privitoare la dreptul de proprietate și alte drepturi reale		Referințe
2079 / 26/07/2023		
Act Normativ nr. Lege nr. 7, din 13/03/1996 emis de Parlamentul României;		
B1	Intabulare, drept de PROPRIETATE, dobândit prin Lege, cota actuala 1/1 1) NEIDENTIFICAT NEIDENTIFICAT	A1
Act Administrativ nr. Adeverință nr. 681, din 20/07/2023 emis de Primăria Comunei Iacobeni;		
B2	Se notează posesia faptică în favoarea lui 1) MELINTE MIHAI 2) MELINTA FAUSTINA	A1

C. Partea III. SARCINI .

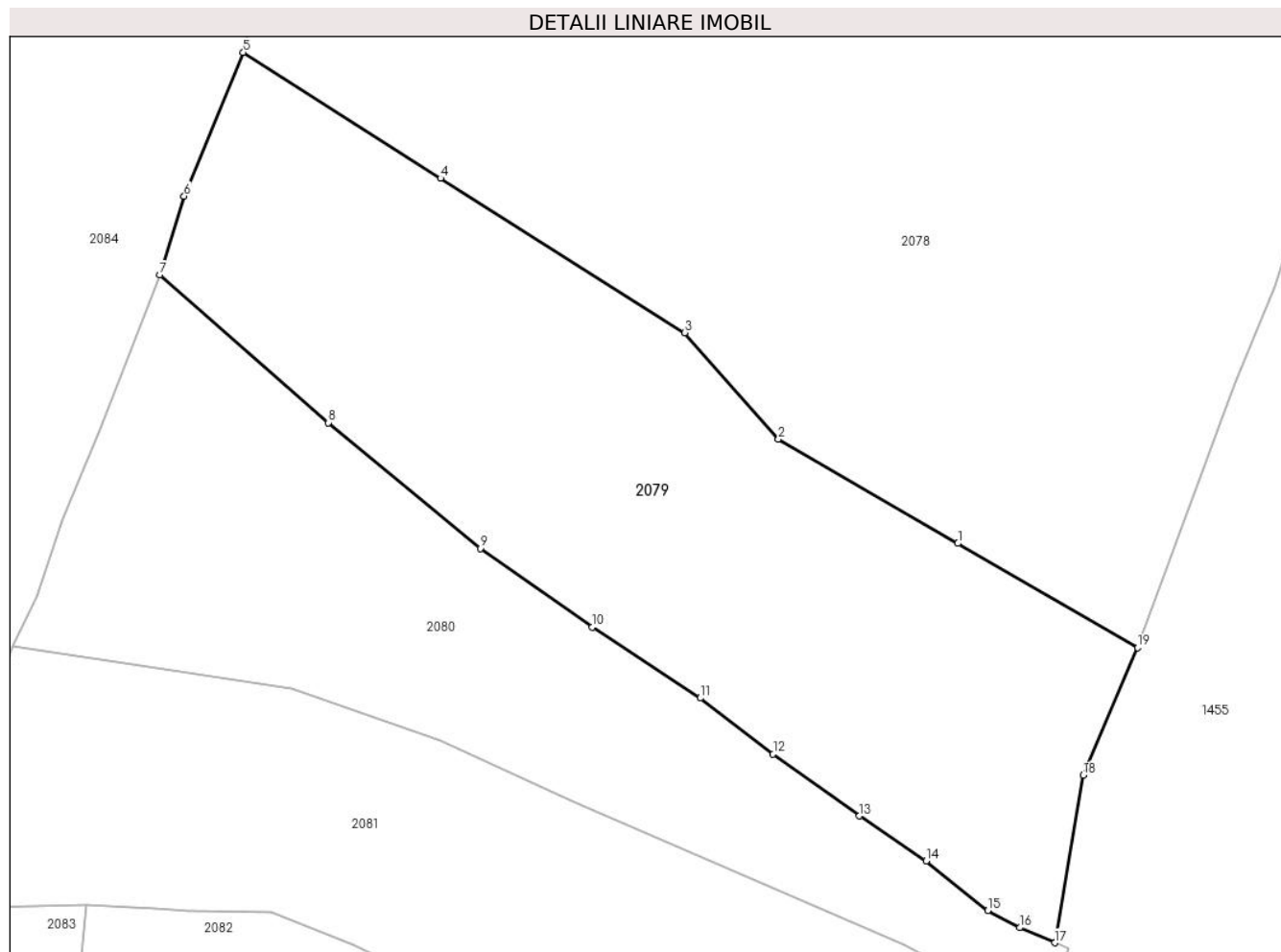
Inscrieri privind dezmembramintele dreptului de proprietate, drepturi reale de garanție și sarcini	Referințe
NU SUNT	

Anexa Nr. 1 La Partea I

Teren

Nr cadastral	Suprafața (mp)*	Observații / Referințe
31076	14.794	CF 31076, 31077, 33994, 33996, parte din nr. top. 1095/61, 1095/36, 1095/37, 1095/38

* Suprafața este determinată în planul de proiecție Stereo 70.



Date referitoare la teren

Crt	Categorie folosință	Intra vilan	Suprafața (mp)	Tarla	Parcelă	Nr. topo	Observații / Referințe
1	pasune	NU	14.794	-	-	-	

Lungime Segmente

1) Valorile lungimilor segmentelor sunt obținute din proiecție în plan.

Punct început	X / Y	Punct sfârșit	X / Y	Lungime segment (** (m)
1	523.360,623 656.273,905	2	523.320,529 656.297,179	46.36
2	523.320,529 656.297,179	3	523.299,656 656.320,969	31.649
3	523.299,656 656.320,969	4	523.245,08 656.355,423	64.542
4	523.245,08 656.355,423	5	523.201,041 656.383,531	52.245
5	523.201,041 656.383,531	6	523.187,863 656.351,437	34.694

Punct început	X / Y	Punct sfârşit	X / Y	Lungime segment (** (m)
6	523.187,863 656.351,437	7	523.182,445 656.333,848	18.405
7	523.182,445 656.333,848	8	523.220,095 656.300,853	50.062
8	523.220,095 656.300,853	9	523.253,96 656.272,764	43.998
9	523.253,96 656.272,764	10	523.278,968 656.255,199	30.56
10	523.278,968 656.255,199	11	523.303,093 656.239,365	28.857
11	523.303,093 656.239,365	12	523.319,351 656.226,909	20.481
12	523.319,351 656.226,909	13	523.338,632 656.213,044	23.749
13	523.338,632 656.213,044	14	523.353,533 656.202,992	17.974
14	523.353,533 656.202,992	15	523.367,315 656.191,94	17.666
15	523.367,315 656.191,94	16	523.374,441 656.188,102	8.094
16	523.374,441 656.188,102	17	523.382,219 656.184,741	8.473
17	523.382,219 656.184,741	18	523.388,569 656.222,137	37.931
18	523.388,569 656.222,137	19	523.400,716 656.250,631	30.975
19	523.400,716 656.250,631	1	523.360,623 656.273,905	46.359

** Lungimile segmentelor sunt determinate în planul de proiecție Stereo 70 și sunt rotunjite la 1 milimetru.

*** Distanța dintre puncte este formată din segmente cumulate ce sunt mai mici decât valoarea 1 milimetru.

**DATE DESPRE IMOBILUL NR. 2080**

Oficiul de Cadastru și Publicitate Imobiliară SUCEAVA
Biroul de Cadastru și Publicitate Imobiliară Vatra Dornei

A. Partea I. Descrierea imobilului

TEREN Extravilan

Adresa: Jud. Suceava, Loc numit HAJU

Nr. Crt	Nr cadastral Nr. topografic	Suprafața* (mp)	Observații / Referințe
A1	31076	10.018	Sector cadastral:39 Teren neimprejmuit; CF 31076, 31077, 33994, 33996, parte din nr. top. 1095/61, 1095/36, 1095/37, 1095/38

B. Partea II. Proprietari și acte

Inscrieri privitoare la dreptul de proprietate și alte drepturi reale	Referințe
2080 / 26/07/2023	
Act Normativ nr. Lege nr. 7, din 13/03/1996 emis de Parlamentul României;	
B1	A1
Intabulare, drept de PROPRIETATE, dobândit prin Lege, cota actuala 1/1 1) NEIDENTIFICAT NEIDENTIFICAT	
Act Administrativ nr. Adeverință nr. 682, din 20/07/2023 emis de Primăria Comunei Iacobeni;	
B2	A1
Se notează posesia faptică în favoarea lui 1) IACOBAN REVECA	

C. Partea III. SARCINI .

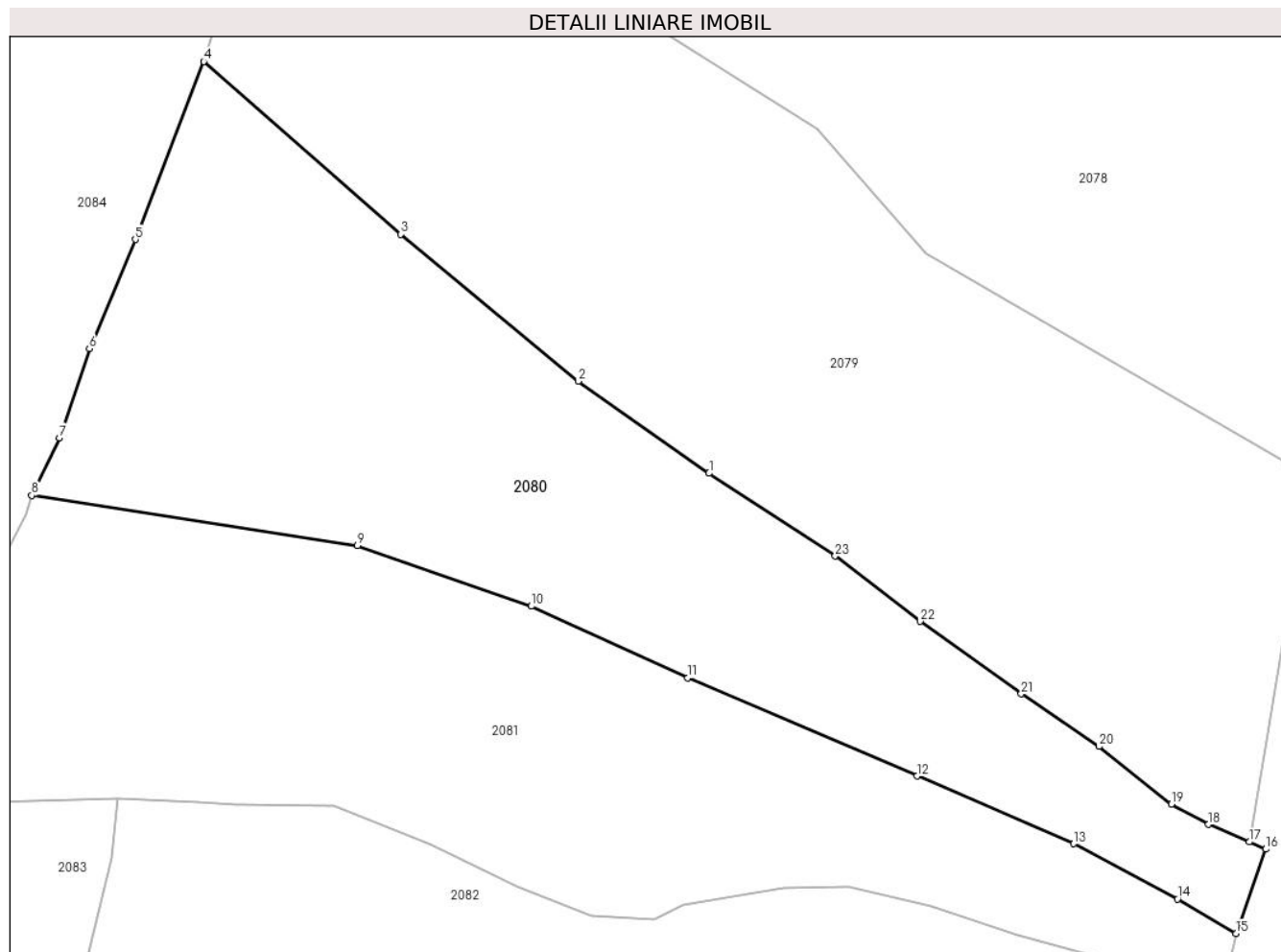
Inscrieri privind dezmembramintele dreptului de proprietate, drepturi reale de garanție și sarcini	Referințe
NU SUNT	

Anexa Nr. 1 La Partea I

Teren

Nr cadastral	Suprafața (mp)*	Observații / Referințe
31076	10.018	CF 31076, 31077, 33994, 33996, parte din nr. top. 1095/61, 1095/36, 1095/37, 1095/38

* Suprafața este determinată în planul de proiecție Stereo 70.



Date referitoare la teren

Crt	Categorie folosință	Intra vilan	Suprafața (mp)	Tarla	Parcelă	Nr. topo	Observații / Referințe
1	pasune	NU	10.018	-	-	-	

Lungime Segmente

1) Valorile lungimilor segmentelor sunt obținute din proiecție în plan.

Punct început	X / Y	Punct sfârșit	X / Y	Lungime segment (** (m)
1	523.278,968 656.255,199	2	523.253,96 656.272,764	30.56
3	523.220,095 656.300,853	4	523.182,445 656.333,848	50.062
5	523.169,35 656.299,866	6	523.160,568 656.279,004	22.635
7	523.154,864 656.261,978	8	523.149,537 656.250,953	12.244
9	523.211,788 656.241,377	10	523.245,015 656.229,774	35.195

Punct început	X / Y	Punct sfârșit	X / Y	Lungime segment (** (m)
2	523.253,96 656.272,764	3	523.220,095 656.300,853	43.998
4	523.182,445 656.333,848	5	523.169,35 656.299,866	36.418
6	523.160,568 656.279,004	7	523.154,864 656.261,978	17.956
8	523.149,537 656.250,953	9	523.211,788 656.241,377	62.983
10	523.245,015 656.229,774	11	523.274,95 656.216,134	32.896

Punct început	X / Y	Punct sfârșit	X / Y	Lungime segment (** (m)
11	523.274,95 656.216,134	12	523.318,72 656.197,336	47.636
13	523.348,673 656.184,419	14	523.368,475 656.173,855	22.444
15	523.379,716 656.167,248	16	523.385,361 656.183,356	17.068
17	523.382,219 656.184,741	18	523.374,441 656.188,102	8.473
19	523.367,315 656.191,94	20	523.353,533 656.202,992	17.666
21	523.338,632 656.213,044	22	523.319,351 656.226,909	23.749
23	523.303,093 656.239,365	1	523.278,968 656.255,199	28.857

Punct început	X / Y	Punct sfârșit	X / Y	Lungime segment (** (m)
12	523.318,72 656.197,336	13	523.348,673 656.184,419	32.619
14	523.368,475 656.173,855	15	523.379,716 656.167,248	13.039
16	523.385,361 656.183,356	17	523.382,219 656.184,741	3.434
18	523.374,441 656.188,102	19	523.367,315 656.191,94	8.094
20	523.353,533 656.202,992	21	523.338,632 656.213,044	17.974
22	523.319,351 656.226,909	23	523.303,093 656.239,365	20.481

** Lungimile segmentelor sunt determinate în planul de proiecție Stereo 70 și sunt rotunjite la 1 milimetru.

*** Distanța dintre puncte este formată din segmente cumulate ce sunt mai mici decât valoarea 1 milimetru.

**DATE DESPRE IMOBILUL NR. 2081**

Oficiul de Cadastru și Publicitate Imobiliară SUCEAVA
Biroul de Cadastru și Publicitate Imobiliară Vatra Dornei

A. Partea I. Descrierea imobilului

TEREN Extravilan

Adresa: Jud. Suceava, Loc numit HAJU

Nr. Crt	Nr cadastral Nr. topografic	Suprafața* (mp)	Observații / Referințe
A1	31082	9.903	Sector cadastral:39 Teren neimprejmuț; Provenit din CF 31082, nr. cad. 31082, CF 31076, 31077, 33994, 33996, parte din nr. top. 1095/61, 1095/36, 1095/37, 1095/38

B. Partea II. Proprietari și acte

Inscrieri privitoare la dreptul de proprietate și alte drepturi reale	Referințe
17659 / 05/12/2017	
Act Administrativ nr. 453, din 28/09/2017 emis de COMISIA JUDETEANA SUCEAVA;	
B1	A1
Intabulare, drept de PROPRIETATE, dobandit prin Reconstituire, cota actuala 1/1	
1) MOROȘAN NICANOR	
2) MOROȘAN RUZALIA	

C. Partea III. SARCINI .


Inscrieri privind dezmembramintele dreptului de proprietate, drepturi reale de garanție și sarcini	Referințe
NU SUNT	

Anexa Nr. 1 La Partea I

Teren

Nr cadastral	Suprafața (mp)*	Observații / Referințe
31082	9.903	Provenit din CF 31082, nr. cad. 31082, CF 31076, 31077, 33994, 33996, parte din nr. top. 1095/61, 1095/36, 1095/37, 1095/38

* Suprafața este determinată în planul de proiecție Stereo 70.



Date referitoare la teren

Crt	Categorie folosință	Intra vilan	Suprafața (mp)	Tarla	Parcelă	Nr. topo	Observații / Referințe
1	pasune	NU	9.903	-	-	-	

Lungime Segmente

1) Valorile lungimilor segmentelor sunt obținute din proiecție în plan.

Punct început	X / Y	Punct sfârșit	X / Y	Lungime segment (** (m)
1	523.149,537 656.250,953	2	523.148,327 656.247,243	3.902
3	523.143,405 656.237,337	4	523.137,787 656.223,251	15.165
5	523.132,144 656.211,911	6	523.126,093 656.192,629	20.209
7	523.141,048 656.192,462	8	523.166,062 656.193,099	25.022
9	523.181,37 656.192,422	10	523.188,655 656.191,797	7.312

Punct început	X / Y	Punct sfârșit	X / Y	Lungime segment (** (m)
2	523.148,327 656.247,243	3	523.143,405 656.237,337	11.061
4	523.137,787 656.223,251	5	523.132,144 656.211,911	12.666
6	523.126,093 656.192,629	7	523.141,048 656.192,462	14.956
8	523.166,062 656.193,099	9	523.181,37 656.192,422	15.323
10	523.188,655 656.191,797	11	523.207,21 656.191,569	18.556

Punct început	X / Y	Punct sfârșit	X / Y	Lungime segment (** (m)
11	523.207,21 656.191,569	12	523.225,679 656.184,182	19.891
13	523.242,333 656.176,239	14	523.256,588 656.170,665	15.306
15	523.268,48 656.170,03	16	523.274,12 656.172,749	6.261
17	523.293,224 656.175,853	18	523.305,621 656.176,218	12.402
19	523.321,265 656.172,551	20	523.337,976 656.166,975	17.617
21	523.354,848 656.162,295	22	523.377,684 656.158,422	23.162
23	523.379,716 656.167,248	24	523.368,475 656.173,855	13.039
25	523.348,673 656.184,419	26	523.318,72 656.197,336	32.619
27	523.274,95 656.216,134	28	523.245,015 656.229,774	32.896
29	523.211,788 656.241,377	1	523.149,537 656.250,953	62.983

Punct început	X / Y	Punct sfârșit	X / Y	Lungime segment (** (m)
12	523.225,679 656.184,182	13	523.242,333 656.176,239	18.451
14	523.256,588 656.170,665	15	523.268,48 656.170,03	11.909
16	523.274,12 656.172,749	17	523.293,224 656.175,853	19.355
18	523.305,621 656.176,218	19	523.321,265 656.172,551	16.068
20	523.337,976 656.166,975	21	523.354,848 656.162,295	17.509
22	523.377,684 656.158,422	23	523.379,716 656.167,248	9.057
24	523.368,475 656.173,855	25	523.348,673 656.184,419	22.444
26	523.318,72 656.197,336	27	523.274,95 656.216,134	47.636
28	523.245,015 656.229,774	29	523.211,788 656.241,377	35.195

** Lungimile segmentelor sunt determinate în planul de proiecție Stereo 70 și sunt rotunjite la 1 milimetru.

*** Distanța dintre puncte este formată din segmente cumulate ce sunt mai mici decât valoarea 1 milimetru.

**DATE DESPRE IMOBILUL NR. 2082**

Oficiul de Cadastru și Publicitate Imobiliară SUCEAVA
Biroul de Cadastru și Publicitate Imobiliară Vatra Dornei

A. Partea I. Descrierea imobilului

TEREN Extravilan

Adresa: Jud. Suceava, Loc numit HAJU

Nr. Crt	Nr cadastral Nr. topografic	Suprafața* (mp)	Observații / Referințe
A1	31078	25.746	Sector cadastral:39 Teren neimprejmuit; CF 31078, nr. top. 1470

B. Partea II. Proprietari și acte

Inscrieri privitoare la dreptul de proprietate și alte drepturi reale		Referințe
2082 / 26/07/2023		
Act Normativ nr. Lege nr. 7, din 13/03/1996 emis de Parlamentul României;		
B1	Intabulare, drept de PROPRIETATE, dobandit prin Lege, cota actuala 1/1 1) NEIDENTIFICAT NEIDENTIFICAT	A1
Act Administrativ nr. Adeverință nr. 683, din 20/07/2023 emis de Primăria Comunei Iacobeni;		
B2	Se notează posesia faptică în favoarea lui 1) MAXIM ILEANA	A1

C. Partea III. SARCINI .

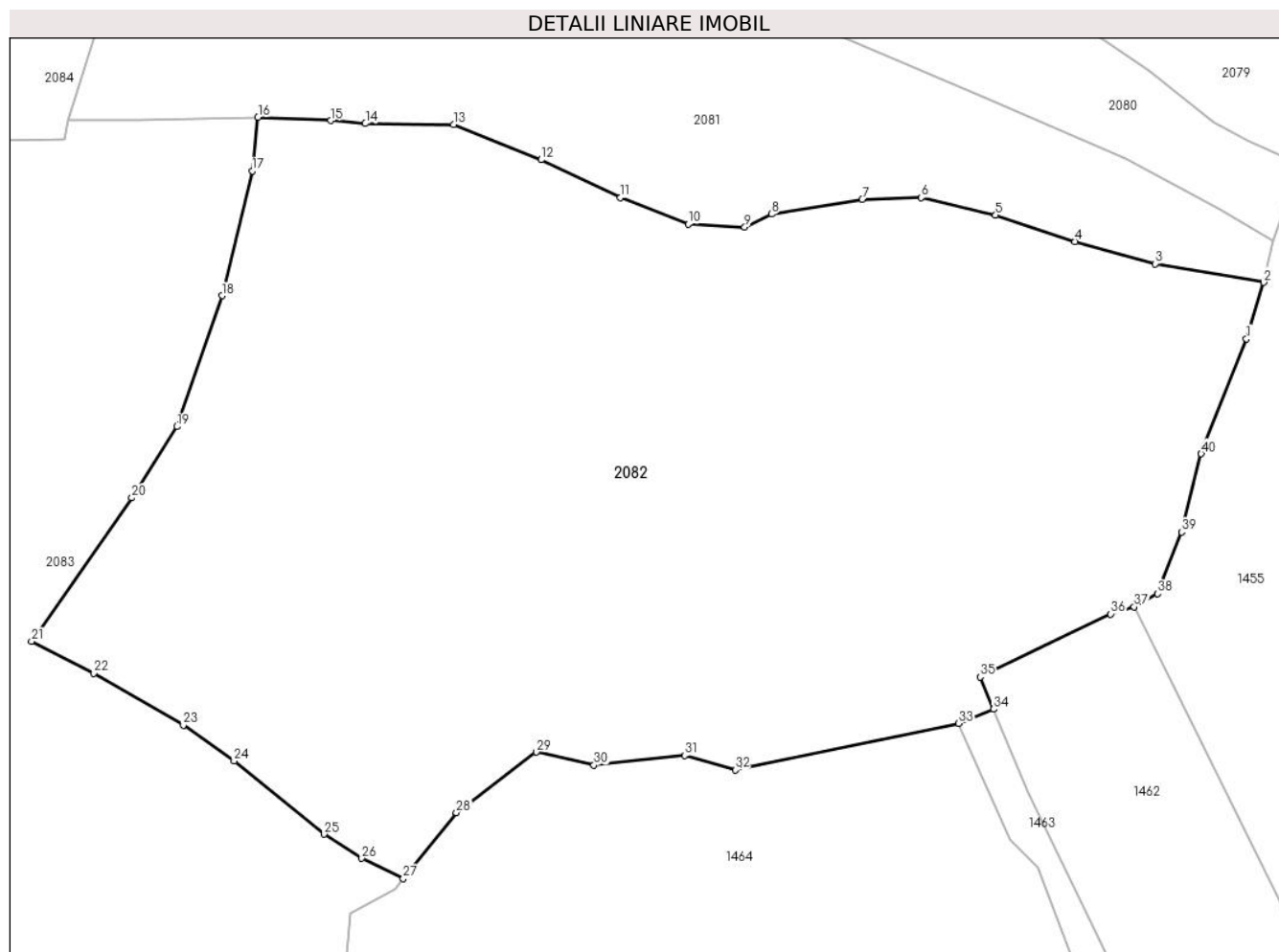
Inscrieri privind dezmembramintele dreptului de proprietate, drepturi reale de garanție și sarcini	Referințe
NU SUNT	

Anexa Nr. 1 La Partea I

Teren

Nr cadastral	Suprafața (mp)*	Observații / Referințe
31078	25.746	CF 31078, nr. topo. 1470

* Suprafața este determinată în planul de proiecție Stereo 70.



Date referitoare la teren

Crt	Categorie folosință	Intra vilan	Suprafața (mp)	Tarla	Parcelă	Nr. topo	Observații / Referințe
1	faneata	NU	883	-	-	-	
2	pasune	NU	24.863	-	-	-	

Lungime Segmente

1) Valorile lungimilor segmentelor sunt obținute din proiecție în plan.

Punct început	X / Y	Punct sfârșit	X / Y	Lungime segment (** (m)
1	523.374,028 656.146,502	2	523.377,684 656.158,422	12.468
3	523.354,848 656.162,295	4	523.337,976 656.166,975	17.509
5	523.321,265 656.172,551	6	523.305,621 656.176,218	16.068
7	523.293,224 656.175,853	8	523.274,12 656.172,749	19.355

Punct început	X / Y	Punct sfârșit	X / Y	Lungime segment (** (m)
2	523.377,684 656.158,422	3	523.354,848 656.162,295	23.162
4	523.337,976 656.166,975	5	523.321,265 656.172,551	17.617
6	523.305,621 656.176,218	7	523.293,224 656.175,853	12.402
8	523.274,12 656.172,749	9	523.268,48 656.170,03	6.261

Punct început	X / Y	Punct sfârșit	X / Y	Lungime segment (** (m)
9	523.268,48 656.170,03	10	523.256,588 656.170,665	11.909
11	523.242,333 656.176,239	12	523.225,679 656.184,182	18.451
13	523.207,21 656.191,569	14	523.188,655 656.191,797	18.556
15	523.181,37 656.192,422	16	523.166,062 656.193,099	15.323
17	523.164,87 656.181,819	18	523.158,482 656.155,601	26.985
19	523.149,023 656.128,076	20	523.139,519 656.113,102	17.735
21	523.118,434 656.082,897	22	523.131,485 656.076,236	14.653
23	523.150,366 656.065,327	24	523.161,014 656.057,806	13.036
25	523.179,934 656.042,381	26	523.187,903 656.037,301	9.45
27	523.196,649 656.033,031	28	523.207,818 656.046,917	17.82
29	523.224,637 656.059,639	30	523.236,759 656.056,928	12.421
31	523.255,82 656.058,956	32	523.266,481 656.055,857	11.102
33	523.313,471 656.065,696	34	523.320,841 656.068,659	7.943
35	523.318,047 656.075,444	36	523.345,46 656.088,67	30.437
37	523.350,425 656.090,139	38	523.355,385 656.092,949	5.701
39	523.360,426 656.105,904	40	523.364,546 656.122,342	16.946

Punct început	X / Y	Punct sfârșit	X / Y	Lungime segment (** (m)
10	523.256,588 656.170,665	11	523.242,333 656.176,239	15.306
12	523.225,679 656.184,182	13	523.207,21 656.191,569	19.891
14	523.188,655 656.191,797	15	523.181,37 656.192,422	7.312
16	523.166,062 656.193,099	17	523.164,87 656.181,819	11.343
18	523.158,482 656.155,601	19	523.149,023 656.128,076	29.105
20	523.139,519 656.113,102	21	523.118,434 656.082,897	36.836
22	523.131,485 656.076,236	23	523.150,366 656.065,327	21.806
24	523.161,014 656.057,806	25	523.179,934 656.042,381	24.411
26	523.187,903 656.037,301	27	523.196,649 656.033,031	9.733
28	523.207,818 656.046,917	29	523.224,637 656.059,639	21.089
30	523.236,759 656.056,928	31	523.255,82 656.058,956	19.169
32	523.266,481 656.055,857	33	523.313,471 656.065,696	48.009
34	523.320,841 656.068,659	35	523.318,047 656.075,444	7.338
36	523.345,46 656.088,67	37	523.350,425 656.090,139	5.178
38	523.355,385 656.092,949	39	523.360,426 656.105,904	13.901
40	523.364,546 656.122,342	1	523.374,028 656.146,502	25.954

** Lungimile segmentelor sunt determinate în planul de proiecție Stereo 70 și sunt rotunjite la 1 milimetru.

*** Distanța dintre puncte este formată din segmente cumulate ce sunt mai mici decât valoarea 1 milimetru.

**DATE DESPRE IMOBILUL NR. 2083**

Oficiul de Cadastru și Publicitate Imobiliară SUCEAVA
Biroul de Cadastru și Publicitate Imobiliară Vatra Dornei

A. Partea I. Descrierea imobilului

TEREN Extravilan

Adresa: Jud. Suceava, Loc numit HAJU

Nr. Crt	Nr cadastral Nr. topografic	Suprafața* (mp)	Observații / Referințe
A1	34406	43.356	Sector cadastral:39 Teren neimprejmuit; Provenit din CF 34406, nr. cad. 34406, CF 32599, nr. top. 1461, 1462, 1463/1

B. Partea II. Proprietari și acte

Inscrieri privitoare la dreptul de proprietate și alte drepturi reale		Referințe
8975 / 09/06/2021		
Act Notarial nr. 813, din 19/05/2021 emis de BIN REY OLTICA VERONICA (act administrativ nr 1778 din 18.05.2021, emis de PRIMARIA IACOBENI);		
B1	se notează POSESIA asupra imobilului 1) NICHITUȘ DUMITRU 2) NICHITUȘ LIGIA-VALENTINA	A1
2083 / 26/07/2023		
Act Normativ nr. Lege 7, din 13/03/1996 emis de Parlamentul României;		
B2	Intabulare, drept de PROPRIETATE, dobândit prin Lege, cota actuala 1/1 1) NEIDENTIFICAT NEIDENTIFICAT	A1

C. Partea III. SARCINI .

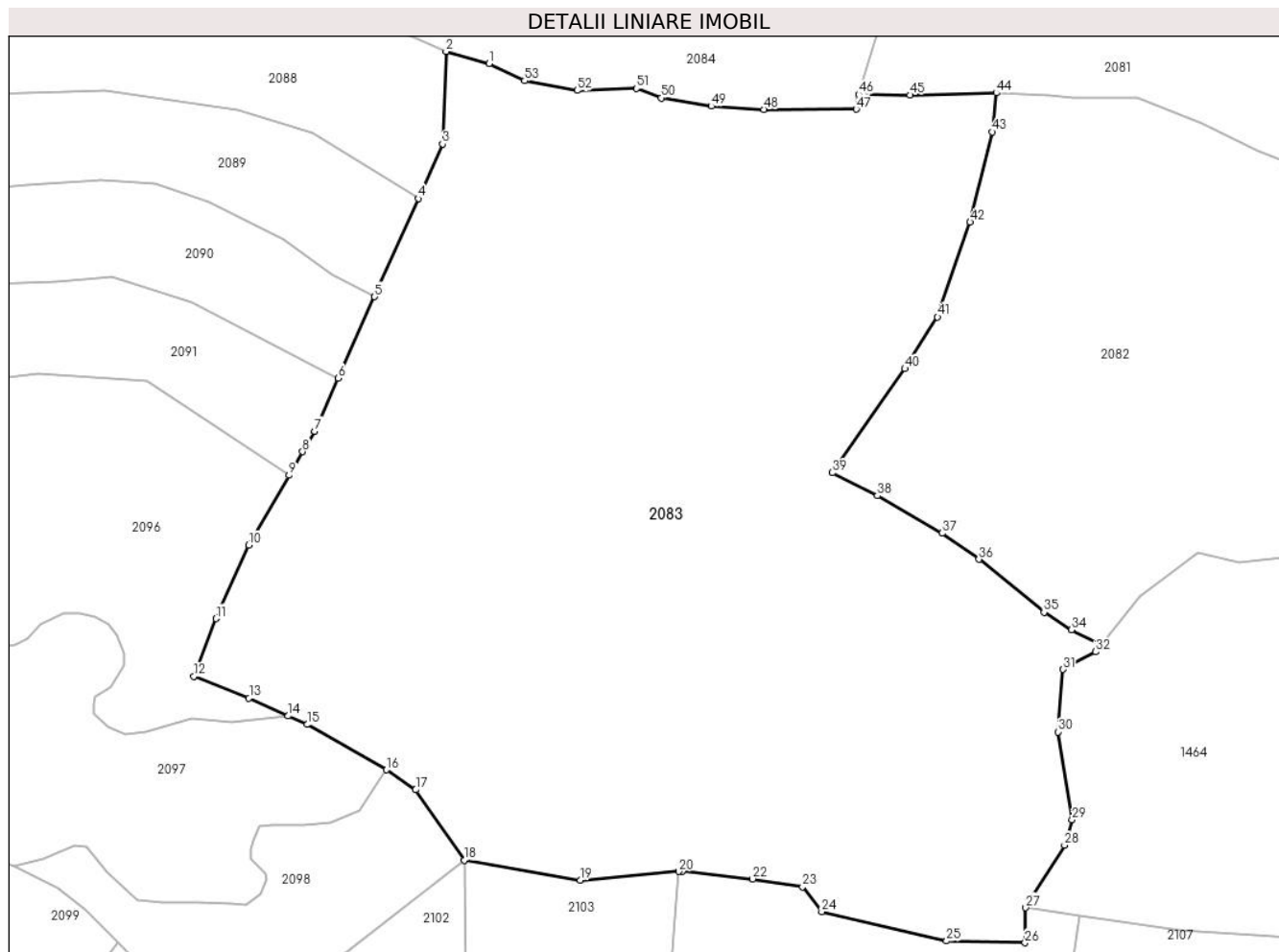
Inscrieri privind dezmembramintele dreptului de proprietate, drepturi reale de garanție și sarcini	Referințe
NU SUNT	

Anexa Nr. 1 La Partea I

Teren

Nr cadastral	Suprafața (mp)*	Observații / Referințe
34406	43.356	Provenit din CF 34406, nr. cad. 34406, CF 32599, nr. topo. 1461, 1462, 1463/1

* Suprafața este determinată în planul de proiecție Stereo 70.



Date referitoare la teren

Crt	Categorie folosință	Intravilan	Suprafața (mp)	Tarla	Parcelă	Nr. topo	Observații / Referințe
1	pașune	NU	43.356	-	-	-	

Lungime Segmente

1) Valorile lungimilor segmentelor sunt obținute din proiecție în plan.

Punct început	X / Y	Punct sfârșit	X / Y	Lungime segment
1	523.018,768 656.201,63	2	523.006,233 656.205,141	13.017
4	522.998,145 656.162,425	5	522.985,468 656.133,96	31.16
7	522.968,078 656.094,915	8	522.964,537 656.089,005	6.89
10	522.948,852 656.061,891	11	522.939,401 656.040,595	23.299
13	522.948,967 656.017,48	14	522.960,371 656.012,323	12.516
16	522.988,948 655.996,691	17	522.997,41 655.990,915	10.245
2	523.006,233 656.205,141	3	523.005,209 656.178,285	26.876
5	522.985,468 656.133,96	6	522.974,944 656.110,33	25.868
8	522.964,537 656.089,005	9	522.960,582 656.082,168	7.899
11	522.939,401 656.040,595	12	522.932,962 656.023,859	17.932
14	522.960,371 656.012,323	15	522.965,863 656.009,839	6.028
17	522.997,41 655.990,915	18	523.011,483 655.970,457	24.831
3	523.005,209 656.178,285	4	522.998,145 656.162,425	17.362
6	522.974,944 656.110,33	7	522.968,078 656.094,915	16.875
9	522.960,582 656.082,168	10	522.948,852 656.061,891	23.425
12	522.932,962 656.023,859	13	522.948,967 656.017,48	17.229
15	522.965,863 656.009,839	16	522.988,948 655.996,691	26.567
18	523.011,483 655.970,457	19	523.045,179 655.964,667	34.19

Punct început	X / Y	Punct sfârșit	X / Y	Lungime segment	Punct început	X / Y	Punct sfârșit	X / Y	Lungime segment	Punct început	X / Y	Punct sfârșit	X / Y	Lungime segment
19	523.045,179 655.964,667	20	523.073,885 655.967,227	28.82	20	523.073,885 655.967,227	21	523.074,85 655.967,313	0.969	21	523.074,85 655.967,313	22	523.095,333 655.965,046	20.608
22	523.095,333 655.965,046	23	523.109,788 655.962,778	14.632	23	523.109,788 655.962,778	24	523.115,385 655.955,504	9.178	24	523.115,385 655.955,504	25	523.151,637 655.947,045	37.226
25	523.151,637 655.947,045	26	523.174,403 655.946,523	22.772	26	523.174,403 655.946,523	27	523.174,636 655.956,696	10.176	27	523.174,636 655.956,696	28	523.185,934 655.974,804	21.343
28	523.185,934 655.974,804	29	523.188,152 655.982,268	7.787	29	523.188,152 655.982,268	30	523.183,967 656.007,704	25.778	30	523.183,967 656.007,704	31	523.185,464 656.025,811	18.169
31	523.185,464 656.025,811	32	523.194,958 656.030,928	10.785	32	523.194,958 656.030,928	33	523.196,649 656.033,031	2.699	33	523.196,649 656.033,031	34	523.187,903 656.037,301	9.733
34	523.187,903 656.037,301	35	523.179,934 656.042,381	9.45	35	523.179,934 656.042,381	36	523.161,014 656.057,806	24.411	36	523.161,014 656.057,806	37	523.150,366 656.065,327	13.036
37	523.150,366 656.065,327	38	523.131,485 656.076,236	21.806	38	523.131,485 656.076,236	39	523.118,434 656.082,897	14.653	39	523.118,434 656.082,897	40	523.139,519 656.113,102	36.836
40	523.139,519 656.113,102	41	523.149,023 656.128,076	17.735	41	523.149,023 656.128,076	42	523.158,482 656.155,601	29.105	42	523.158,482 656.155,601	43	523.164,87 656.181,819	26.985
43	523.164,87 656.181,819	44	523.166,062 656.193,099	11.343	44	523.166,062 656.193,099	45	523.141,048 656.192,462	25.022	45	523.141,048 656.192,462	46	523.126,093 656.192,629	14.956
46	523.126,093 656.192,629	47	523.125,401 656.188,394	4.291	47	523.125,401 656.188,394	48	523.098,548 656.188,287	26.853	48	523.098,548 656.188,287	49	523.083,315 656.189,261	15.264
49	523.083,315 656.189,261	50	523.068,724 656.191,632	14.782	50	523.068,724 656.191,632	51	523.061,552 656.194,374	7.678	51	523.061,552 656.194,374	52	523.044,327 656.193,79	17.235
52	523.044,327 656.193,79	53	523.029,054 656.196,623	15.534	53	523.029,054 656.196,623	1	523.018,768 656.201,63	11.44					

** Lungimile segmentelor sunt determinate în planul de proiecție Stereo 70 și sunt rotunjite la 1 milimetru.

*** Distanța dintre puncte este formată din segmente cumulate ce sunt mai mici decât valoarea 1 milimetru.



DATE DESPRE IMOBILUL NR. 2084

Oficiul de Cadastru și Publicitate Imobiliară SUCEAVA
Biroul de Cadastru și Publicitate Imobiliară Vatra Dornei

A. Partea I. Descrierea imobilului

TEREN Necunoscut

Adresa: Loc. Iacobeni, Str Republicii, Nr. 128, 129, Jud. Suceava

Nr. Crt	Nr cadastral Nr. topografic	Suprafața* (mp)	Observații / Referințe
A1	32597	48.016	Sector cadastral:39 Teren neimprejmuit; CF 32597, 32489, 33709, 33710, 33990, 33008, 33579, nr. top. 1095/34, 1095/35, 1095/58, 1095/59, 1095/77, parte din nr. top. 1457, 1458, 1095/33

Construcții

Crt	Nr cadastral Nr. topografic	Adresa	Observații / Referințe
A1.1		Loc. Iacobeni, Str Republicii, Nr. 128, 129, Jud. Suceava	Nr. niveluri:1; S. construita la sol:77 mp; S. construita desfasurata:77 mp; Casă de locuit, P
A1.2		Loc. Iacobeni, Str Republicii, Nr. 128, 129, Jud. Suceava	Nr. niveluri:1; S. construita la sol:65 mp; S. construita desfasurata:65 mp; Casă de locuit, P
A1.3		Loc. Iacobeni, Str Republicii, Nr. 128, 129, Jud. Suceava	Nr. niveluri:1; S. construita la sol:24 mp; S. construita desfasurata:24 mp; Anexă, P
A1.4		Loc. Iacobeni, Str Republicii, Nr. 128, 129, Jud. Suceava	Nr. niveluri:1; S. construita la sol:58 mp; S. construita desfasurata:58 mp; Anexă, P
A1.5		Loc. Iacobeni, Str Republicii, Nr. 128, 129, Jud. Suceava	Nr. niveluri:1; S. construita la sol:101 mp; S. construita desfasurata:101 mp; Casă de locuit, P

B. Partea II. Proprietari și acte

Inscrieri privitoare la dreptul de proprietate și alte drepturi reale		Referințe
2084 / 26/07/2023		
Act Normativ nr. Lege nr. 7, din 13/03/1996 emis de Parlamentul României;		
B1	Intabulare, drept de PROPRIETATE, dobandit prin Lege, cota actuala 1/1 1) NEIDENTIFICAT NEIDENTIFICAT	A1
Act Administrativ nr. Adeverință nr. 684, din 20/07/2023 emis de Primăria Comunei Iacobeni;		
B2	Se notează posesia faptică în favoarea lui 1) MAXIM ILEANA	A1
Act Administrativ nr. Adeverință nr. 2246, din 24/07/2023 emis de Primăria Comunei Iacobeni;		
B3	Intabulare, drept de PROPRIETATE, dobandit prin Lege, cota actuala 1/1 1) MAXIM ILEANA	A1.1, A1.2, A1.3, A1.4, A1.5

C. Partea III. SARCINI .

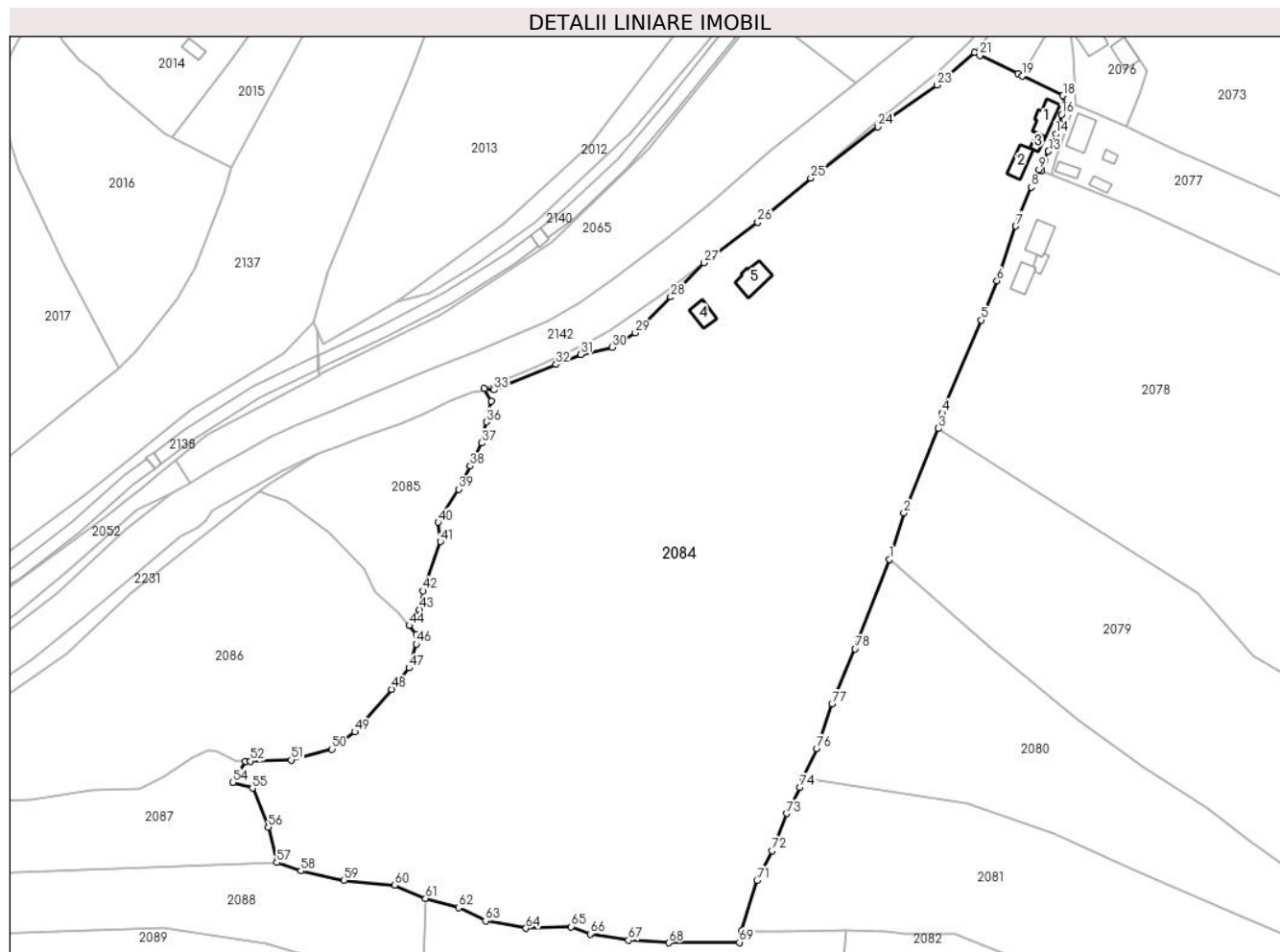
Inscrieri privind dezmembramintele dreptului de proprietate, drepturi reale de garanție și sarcini	Referințe
NU SUNT	

Anexa Nr. 1 La Partea I

Teren

Nr cadastral	Suprafața (mp)*	Observații / Referințe
32597	48.016	CF 32597, 32489, 33709, 33710, 33990, 33008, 33579, nr. top. 1095/34, 1095/35, 1095/58, 1095/59, 1095/77, parte din nr. top. 1457, 1458, 1095/33

* Suprafața este determinată în planul de proiecție Stereo 70.



Date referitoare la teren

Crt	Categorie folosință	Intra vilan	Suprafața (mp)	Tarla	Parcelă	Nr. topo	Observații / Referințe
1	curți construcții	DA	544	-	-	-	
2	curți construcții	DA	966	-	-	-	
3	faneata	DA	13.463	-	-	-	
4	arabil	DA	291	-	-	-	
5	faneata	NU	8.024	-	-	-	
6	pasune	NU	24.728	-	-	-	

Date referitoare la construcții

Crt	Număr	Destinație construcție	Supraf. (mp)	Situație juridică	Observații / Referințe
A1.1		construcții de locuințe	77	Cu acte	Nr. niveluri:1; S. construita la sol:77 mp; S. construita desfasurata:77 mp; Casă de locuit, P
A1.2		construcții de locuințe	65	Cu acte	Nr. niveluri:1; S. construita la sol:65 mp; S. construita desfasurata:65 mp; Casă de locuit, P
A1.3		construcții anexa	24	Cu acte	Nr. niveluri:1; S. construita la sol:24 mp; S. construita desfasurata:24 mp; Anexă, P
A1.4		construcții anexa	58	Cu acte	Nr. niveluri:1; S. construita la sol:58 mp; S. construita desfasurata:58 mp; Anexă, P

Crt	Număr	Destinație construcție	Supraf. (mp)	Situație juridică	Observații / Referințe
A1.5		construcții de locuințe	101	Cu acte	Nr. niveluri:1; S. construita la sol:101 mp; S. construita desfasurata:101 mp; Casă de locuit, P

Lungime Segmente

1) Valorile lungimilor segmentelor sunt obținute din proiecție în plan.

Punct început	X / Y	Punct sfârșit	X / Y	Lungime segment	Punct început	X / Y	Punct sfârșit	X / Y	Lungime segment	Punct început	X / Y	Punct sfârșit	X / Y	Lungime segment
1	523.182,445 656.333,848	2	523.187,863 656.351,437	18.405	2	523.187,863 656.351,437	3	523.201,041 656.383,531	34.694	3	523.201,041 656.383,531	4	523.202,401 656.389,354	5.98
4	523.202,401 656.389,354	5	523.217,337 656.424,701	38.373	5	523.217,337 656.424,701	6	523.223,21 656.439,566	15.983	6	523.223,21 656.439,566	7	523.230,399 656.460,344	21.987
7	523.230,399 656.460,344	8	523.236,198 656.475,185	15.934	8	523.236,198 656.475,185	9	523.239,204 656.481,773	7.241	9	523.239,204 656.481,773	10	523.240,158 656.481,389	1.028
10	523.240,158 656.481,389	11	523.239,837 656.482,193	0.866	11	523.239,837 656.482,193	12	523.241,263 656.485,252	3.375	12	523.241,263 656.485,252	13	523.242,758 656.488,812	3.861
13	523.242,758 656.488,812	14	523.245,622 656.495,413	7.196	14	523.245,622 656.495,413	15	523.247,179 656.499,219	4.112	15	523.247,179 656.499,219	16	523.247,784 656.502,707	3.54
16	523.247,784 656.502,707	17	523.248,867 656.506,343	3.794	17	523.248,867 656.506,343	18	523.248,298 656.509,903	3.605	18	523.248,298 656.509,903	19	523.232,892 656.517,383	17.126
19	523.232,892 656.517,383	20	523.231,138 656.518,278	1.969	20	523.231,138 656.518,278	21	523.216,658 656.525,26	16.075	21	523.216,658 656.525,26	22	523.214,734 656.526,339	2.206
22	523.214,734 656.526,339	23	523.200,502 656.513,938	18.877	23	523.200,502 656.513,938	24	523.178,083 656.498,071	27.466	24	523.178,083 656.498,071	25	523.152,533 656.478,546	32.156
25	523.152,533 656.478,546	26	523.132,39 656.461,853	26.161	26	523.132,39 656.461,853	27	523.112,069 656.446,503	25.467	27	523.112,069 656.446,503	28	523.099,349 656.433,494	18.194
28	523.099,349 656.433,494	29	523.085,771 656.419,819	19.271	29	523.085,771 656.419,819	30	523.077,05 656.414,315	10.313	30	523.077,05 656.414,315	31	523.065,175 656.411,659	12.168
31	523.065,175 656.411,659	32	523.055,838 656.407,854	10.083	32	523.055,838 656.407,854	33	523.032,208 656.398,226	25.516	33	523.032,208 656.398,226	34	523.028,53 656.398,623	3.699
34	523.028,53 656.398,623	35	523.031,126 656.394,012	5.292	35	523.031,126 656.394,012	36	523.029,376 656.386,013	8.188	36	523.029,376 656.386,013	37	523.027,626 656.378,013	8.189
37	523.027,626 656.378,013	38	523.023,235 656.369,28	9.775	38	523.023,235 656.369,28	39	523.018,842 656.360,507	9.811	39	523.018,842 656.360,507	40	523.011,041 656.347,968	14.768
40	523.011,041 656.347,968	41	523.011,909 656.340,566	7.453	41	523.011,909 656.340,566	42	523.005,196 656.321,875	19.86	42	523.005,196 656.321,875	43	523.003,994 656.314,828	7.149
43	523.003,994 656.314,828	44	523.000,037 656.308,792	7.217	44	523.000,037 656.308,792	45	523.002,751 656.305,339	4.392	45	523.002,751 656.305,339	46	523.002,751 656.301,662	3.677
46	523.002,751 656.301,662	47	522.999,992 656.292,622	9.452	47	522.999,992 656.292,622	48	522.993,4 656.284,501	10.46	48	522.993,4 656.284,501	49	522.979,296 656.268,412	21.396
49	522.979,296 656.268,412	50	522.970,711 656.261,824	10.821	50	522.970,711 656.261,824	51	522.955,227 656.257,687	16.027	51	522.955,227 656.257,687	52	522.939,805 656.257,207	15.429
52	522.939,805 656.257,207	53	522.937,767 656.257,207	2.038	53	522.937,767 656.257,207	54	522.933,072 656.249,204	9.279	54	522.933,072 656.249,204	55	522.940,514 656.246,98	7.767
55	522.940,514 656.246,98	56	522.946,578 656.232,178	15.996	56	522.946,578 656.232,178	57	522.949,767 656.218,767	13.785	57	522.949,767 656.218,767	58	522.958,889 656.215,592	9.659
58	522.958,889 656.215,592	59	522.975,162 656.212,053	16.653	59	522.975,162 656.212,053	60	522.994,484 656.210,164	19.414	60	522.994,484 656.210,164	61	523.006,233 656.205,141	12.778
61	523.006,233 656.205,141	62	523.018,768 656.201,63	13.017	62	523.018,768 656.201,63	63	523.029,054 656.196,623	11.44	63	523.029,054 656.196,623	64	523.044,327 656.193,79	15.534
64	523.044,327 656.193,79	65	523.061,552 656.194,374	17.235	65	523.061,552 656.194,374	66	523.068,724 656.191,632	7.678	66	523.068,724 656.191,632	67	523.083,315 656.189,261	14.782
67	523.083,315 656.189,261	68	523.098,548 656.188,287	15.264	68	523.098,548 656.188,287	69	523.125,401 656.188,394	26.853	69	523.125,401 656.188,394	70	523.126,093 656.192,629	4.291
70	523.126,093 656.192,629	71	523.132,144 656.211,911	20.209	71	523.132,144 656.211,911	72	523.137,787 656.223,251	12.666	72	523.137,787 656.223,251	73	523.143,405 656.237,337	15.165
73	523.143,405 656.237,337	74	523.148,327 656.247,243	11.061	74	523.148,327 656.247,243	75	523.149,537 656.250,953	3.902	75	523.149,537 656.250,953	76	523.154,864 656.261,978	12.244
76	523.154,864 656.261,978	77	523.160,568 656.279,004	17.956	77	523.160,568 656.279,004	78	523.169,35 656.299,866	22.635	78	523.169,35 656.299,866	1	523.182,445 656.333,848	36.418

** Lungimile segmentelor sunt determinate în planul de proiecție Stereo 70 și sunt rotunjite la 1 milimetru.

*** Distanța dintre puncte este formată din segmente cumulate ce sunt mai mici decât valoarea 1 milimetru.

**DATE DESPRE IMOBILUL NR. 2085**

Oficiul de Cadastru și Publicitate Imobiliară SUCEAVA
Biroul de Cadastru și Publicitate Imobiliară Vatra Dornei

A. Partea I. Descrierea imobilului

TEREN Extravilan

Adresa: Jud. Suceava, Loc numit HAJU

Nr. Crt	Nr cadastral Nr. topografic	Suprafața* (mp)	Observații / Referințe
A1	33579	3.383	Sector cadastral:39 Teren neimprejmuit; CF 33579, parte din nr. top. 1095/33

B. Partea II. Proprietari și acte

Inscrieri privitoare la dreptul de proprietate și alte drepturi reale		Referințe
2085 / 26/07/2023		
Act Normativ nr. Lege nr. 7, din 13/03/1996 emis de Parlamentul României;		
B1	Intabulare, drept de PROPRIETATE, dobandit prin Lege, cota actuala 1/1 1) NEIDENTIFICAT NEIDENTIFICAT	A1
Act Administrativ nr. Adeverință nr. 685, din 20/07/2023 emis de Primăria Comunei Iacobeni;		
B2	Se notează posesia faptică în favoarea lui 1) GHIORGHITĂ CLAUDIU	A1

C. Partea III. SARCINI .

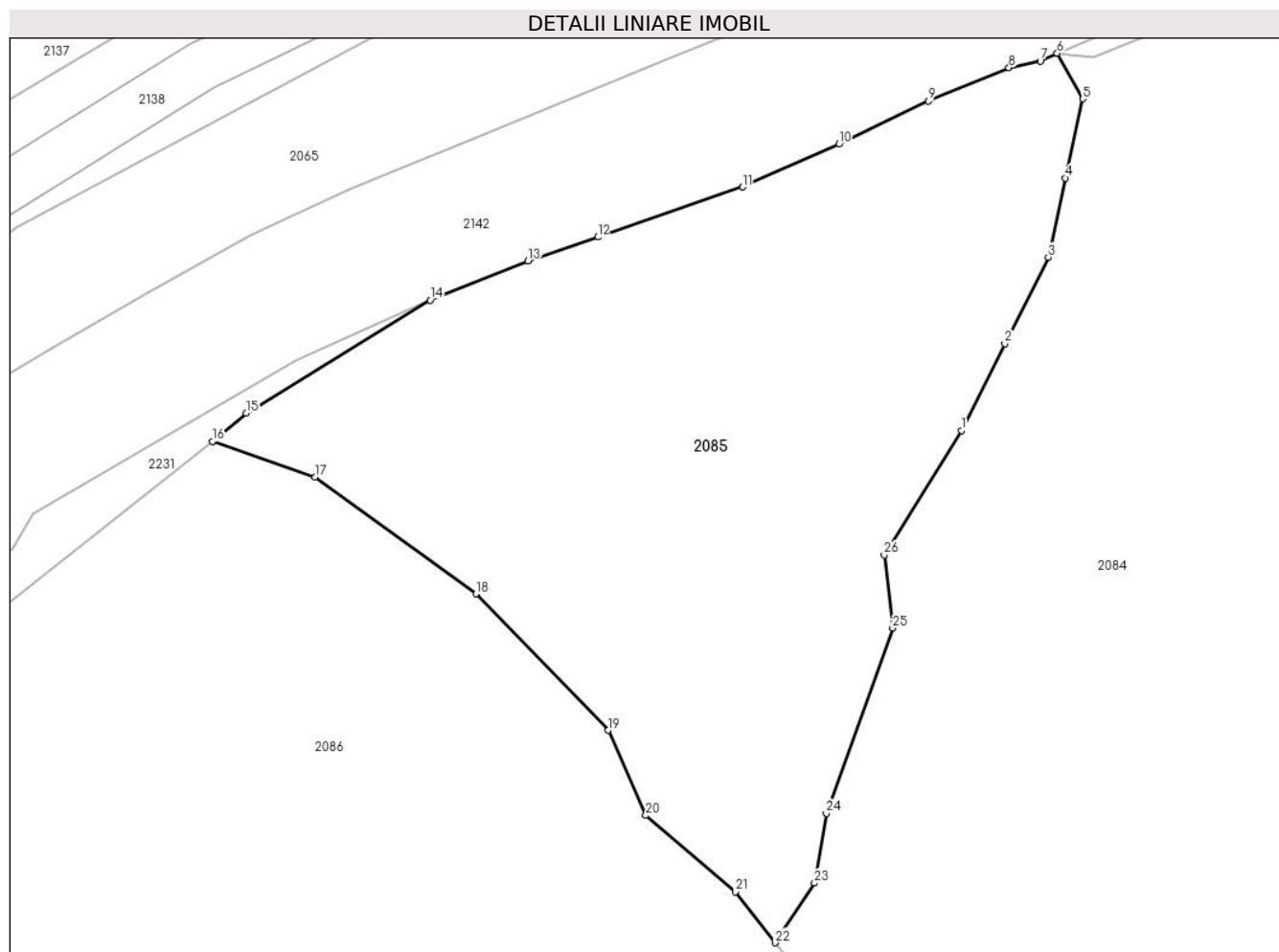
Inscrieri privind dezmembramintele dreptului de proprietate, drepturi reale de garanție și sarcini	Referințe
NU SUNT	

Anexa Nr. 1 La Partea I

Teren

Nr cadastral	Suprafața (mp)*	Observații / Referințe
33579	3.383	CF 33579, parte din nr. top. 1095/33

* Suprafața este determinată în planul de proiecție Stereo 70.



Date referitoare la teren

Crt	Categorie folosință	Intra vilan	Suprafața (mp)	Tarla	Parcelă	Nr. topo	Observații / Referințe
1	pasune	NU	3.383	-	-	-	

Lungime Segmente

1) Valorile lungimilor segmentelor sunt obținute din proiecție în plan.

Punct început	X / Y	Punct sfârșit	X / Y	Lungime segment (** (m)
1	523.018,842 656.360,507	2	523.023,235 656.369,28	9.811
3	523.027,626 656.378,013	4	523.029,376 656.386,013	8.189
5	523.031,126 656.394,012	6	523.028,53 656.398,623	5.292
7	523.026,827 656.397,826	8	523.023,651 656.397,166	3.244
9	523.015,495 656.393,797	10	523.006,468 656.389,45	10.019

Punct început	X / Y	Punct sfârșit	X / Y	Lungime segment (** (m)
2	523.023,235 656.369,28	3	523.027,626 656.378,013	9.775
4	523.029,376 656.386,013	5	523.031,126 656.394,012	8.188
6	523.028,53 656.398,623	7	523.026,827 656.397,826	1.88
8	523.023,651 656.397,166	9	523.015,495 656.393,797	8.824
10	523.006,468 656.389,45	11	522.996,726 656.385,118	10.662

Punct început	X / Y	Punct sfârșit	X / Y	Lungime segment (** (m)
11	522.996,726 656.385,118	12	522.982,097 656.380,047	15.483
13	522.975,037 656.377,639	14	522.965,18 656.373,681	10.622
15	522.946,573 656.362,292	16	522.943,168 656.359,435	4.445
17	522.953,544 656.355,826	18	522.969,794 656.344,027	20.082
19	522.983,132 656.330,237	20	522.986,964 656.321,657	9.397
21	522.996,006 656.313,92	22	523.000,037 656.308,792	6.523
23	523.003,994 656.314,828	24	523.005,196 656.321,875	7.149
25	523.011,909 656.340,566	26	523.011,041 656.347,968	7.453

Punct început	X / Y	Punct sfârșit	X / Y	Lungime segment (** (m)
12	522.982,097 656.380,047	13	522.975,037 656.377,639	7.459
14	522.965,18 656.373,681	15	522.946,573 656.362,292	21.816
16	522.943,168 656.359,435	17	522.953,544 656.355,826	10.986
18	522.969,794 656.344,027	19	522.983,132 656.330,237	19.185
20	522.986,964 656.321,657	21	522.996,006 656.313,92	11.9
22	523.000,037 656.308,792	23	523.003,994 656.314,828	7.217
24	523.005,196 656.321,875	25	523.011,909 656.340,566	19.86
26	523.011,041 656.347,968	1	523.018,842 656.360,507	14.768

** Lungimile segmentelor sunt determinate în planul de proiecție Stereo 70 și sunt rotunjite la 1 milimetru.

*** Distanța dintre puncte este formată din segmente cumulate ce sunt mai mici decât valoarea 1 milimetru.

**DATE DESPRE IMOBILUL NR. 2086**

Oficiul de Cadastru și Publicitate Imobiliară SUCEAVA
Biroul de Cadastru și Publicitate Imobiliară Vatra Dornei

A. Partea I. Descrierea imobilului

TEREN Extravilan

Adresa: Jud. Suceava, Loc numit HAJU

Nr. Crt	Nr cadastral Nr. topografic	Suprafața* (mp)	Observații / Referințe
A1	33577	12.758	Sector cadastral:39 Teren neimprejmuit; CF 33577, 33008, 33579, parte din nr. top. 1448, 1458, 1095/33, U.P. 6, U.A. 4

B. Partea II. Proprietari și acte

Inscrieri privitoare la dreptul de proprietate și alte drepturi reale		Referințe
2086 / 26/07/2023		
Act Normativ nr. Hotărâre nr. 1.705 - Anexa nr. 3 - Inventarul centralizat al bunurilor din domeniul public al Statului, pozitia nr. 1363, din 29/11/2006 emis de Guvernul României (act administrativ nr. Adeverință nr. 15782 din 24.07.2023, emis de Direcția Silvică Suceava);		
B1	Intabulare, drept de PROPRIETATE, dobandit prin Lege, cota actuala 1/1 1) STATUL ROMÂN - DOMENIUL PUBLIC, CIF:9999999999999, LIPSĂ CUI/CIF	A1
B2	Intabulare, drept de ADMINISTRARE, dobandit prin Lege, cota actuala 1/1 1) REGIA NAȚIONALĂ A PĂDURILOR ROMSILVA RA, CIF:1590120, PRIN DIRECȚIA SILVICĂ SUCEAVA, CUI 714140, JUD. SUCEAVA, MUN. SUCEAVA, BLD. 1 MAI, NR.6	A1

C. Partea III. SARCINI .

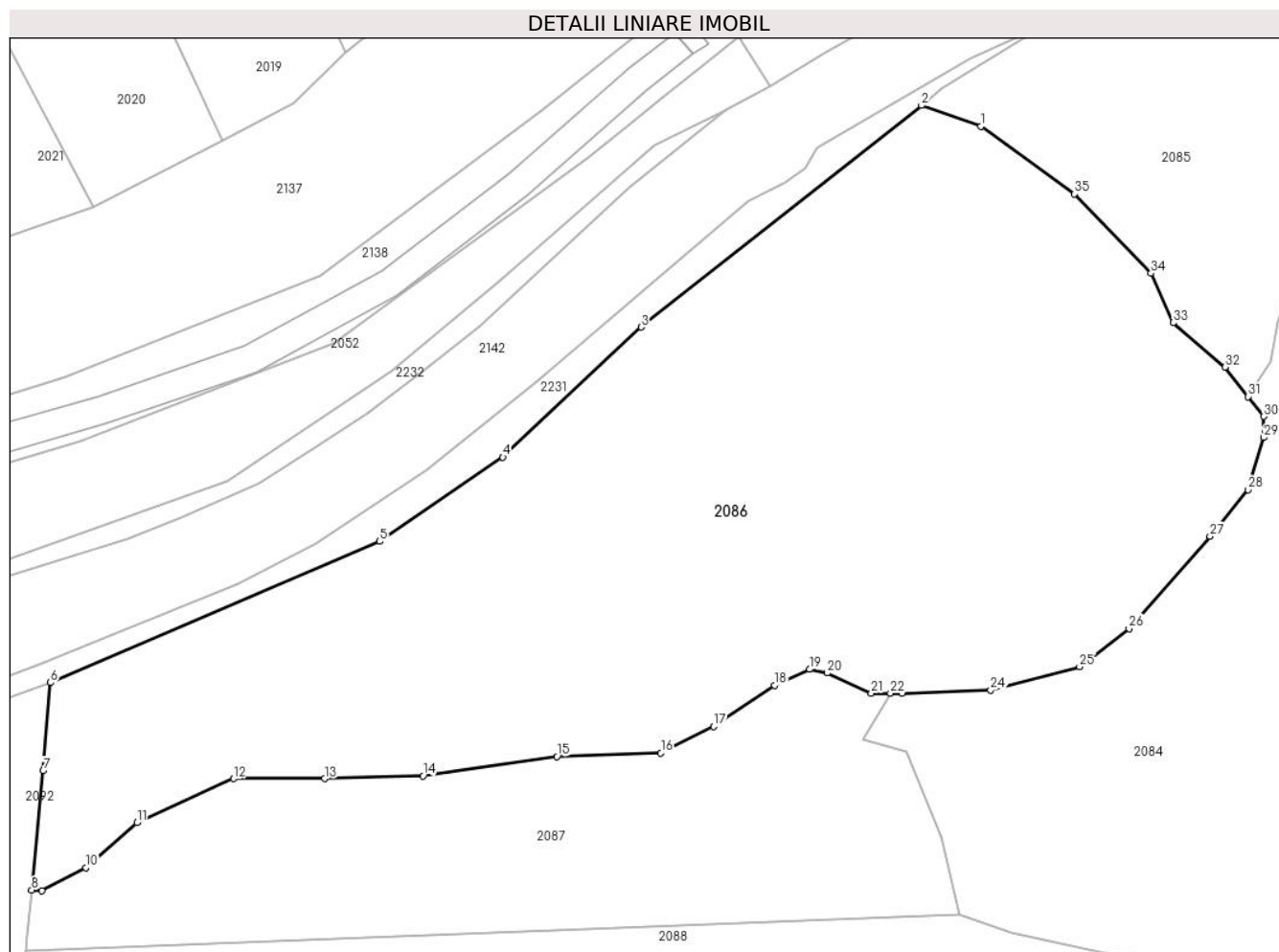
Inscrieri privind dezmembramintele dreptului de proprietate, drepturi reale de garanție și sarcini	Referințe
NU SUNT	

Anexa Nr. 1 La Partea I

Teren

Nr cadastral	Suprafața (mp)*	Observații / Referințe
33577	12.758	CF 33577, 33008, 33579, parte din nr. top. 1448, 1458, 1095/33, U.P. 6, U.A. 4

* Suprafața este determinată în planul de proiecție Stereo 70.



Date referitoare la teren

Crt	Categorie folosință	Intravilan	Suprafața (mp)	Tarla	Parcelă	Nr. topo	Observații / Referințe
1	padure	NU	12.758	-	-	-	

Lungime Segmente

1) Valorile lungimilor segmentelor sunt obținute din proiecție în plan.

Punct început	X / Y	Punct sfârșit	X / Y	Lungime segment (** (m)
1	522.953,544 656.355,826	2	522.943,168 656.359,435	10.986
3	522.894,346 656.320,892	4	522.870,286 656.298,271	33.024
5	522.848,827 656.283,601	6	522.791,538 656.259,046	62.33
7	522.790,282 656.243,705	8	522.788,248 656.222,965	20.839
9	522.790,029 656.222,879	10	522.797,693 656.226,869	8.64

Punct început	X / Y	Punct sfârșit	X / Y	Lungime segment (** (m)
2	522.943,168 656.359,435	3	522.894,346 656.320,892	62.202
4	522.870,286 656.298,271	5	522.848,827 656.283,601	25.994
6	522.791,538 656.259,046	7	522.790,282 656.243,705	15.392
8	522.788,248 656.222,965	9	522.790,029 656.222,879	1.783
10	522.797,693 656.226,869	11	522.806,585 656.234,683	11.837

Punct început	X / Y	Punct sfârșit	X / Y	Lungime segment (** (m)
11	522.806,585 656.234,683	12	522.823,448 656.242,344	18.522
13	522.839,238 656.242,344	14	522.856,408 656.242,804	17.176
15	522.879,71 656.246,175	16	522.897,8 656.246,788	18.1
17	522.906,998 656.251,385	18	522.917,576 656.258,586	12.796
19	522.923,708 656.261,344	20	522.926,774 656.260,731	3.127
21	522.934,44 656.257,207	22	522.937,767 656.257,207	3.327
23	522.939,805 656.257,207	24	522.955,227 656.257,687	15.429
25	522.970,711 656.261,824	26	522.979,296 656.268,412	10.821
27	522.993,4 656.284,501	28	522.999,992 656.292,622	10.46
29	523.002,751 656.301,662	30	523.002,751 656.305,339	3.677
31	523.000,037 656.308,792	32	522.996,006 656.313,92	6.523
33	522.986,964 656.321,657	34	522.983,132 656.330,237	9.397
35	522.969,794 656.344,027	1	522.953,544 656.355,826	20.082

Punct început	X / Y	Punct sfârșit	X / Y	Lungime segment (** (m)
12	522.823,448 656.242,344	13	522.839,238 656.242,344	15.79
14	522.856,408 656.242,804	15	522.879,71 656.246,175	23.545
16	522.897,8 656.246,788	17	522.906,998 656.251,385	10.283
18	522.917,576 656.258,586	19	522.923,708 656.261,344	6.724
20	522.926,774 656.260,731	21	522.934,44 656.257,207	8.437
22	522.937,767 656.257,207	23	522.939,805 656.257,207	2.038
24	522.955,227 656.257,687	25	522.970,711 656.261,824	16.027
26	522.979,296 656.268,412	27	522.993,4 656.284,501	21.396
28	522.999,992 656.292,622	29	523.002,751 656.301,662	9.452
30	523.002,751 656.305,339	31	523.000,037 656.308,792	4.392
32	522.996,006 656.313,92	33	522.986,964 656.321,657	11.9
34	522.983,132 656.330,237	35	522.969,794 656.344,027	19.185

** Lungimile segmentelor sunt determinate în planul de proiecție Stereo 70 și sunt rotunjite la 1 milimetru.

*** Distanța dintre puncte este formată din segmente cumulate ce sunt mai mici decât valoarea 1 milimetru.

**DATE DESPRE IMOBILUL NR. 2087**

Oficiul de Cadastru și Publicitate Imobiliară SUCEAVA
Biroul de Cadastru și Publicitate Imobiliară Vatra Dornei

A. Partea I. Descrierea imobilului

TEREN Extravilan

Adresa: Jud. Suceava, Loc numit HAJU

Nr. Crt	Nr cadastral Nr. topografic	Suprafața* (mp)	Observații / Referințe
A1	33577	4.581	Sector cadastral:39 Teren neimprejmuit; CF 33577, 33008, parte din nr. top. 1448, 1458

B. Partea II. Proprietari și acte

Inscrieri privitoare la dreptul de proprietate și alte drepturi reale		Referințe
2087 / 26/07/2023		
Act Normativ nr. Lege nr. 7, din 13/03/1996 emis de Parlamentul României;		
B1	Inscrierea provizorie, drept de PROPRIETATE, dobandit prin Lege, cota actuala 1/1 1) COMUNA IACOBENI, CIF:4441158	A1

C. Partea III. SARCINI .

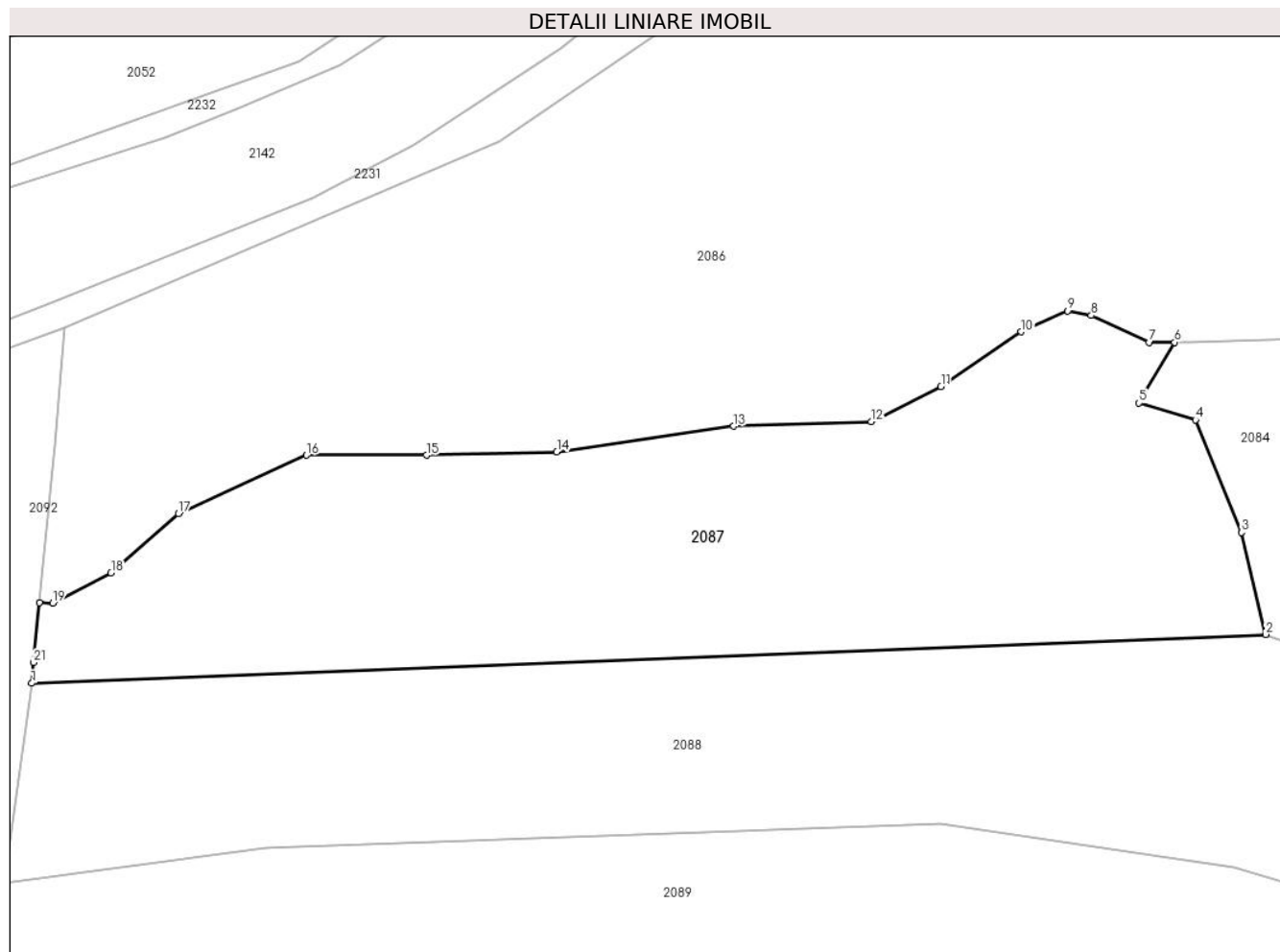
Inscrieri privind dezmembramintele dreptului de proprietate, drepturi reale de garanție și sarcini	Referințe
NU SUNT	

Anexa Nr. 1 La Partea I

Teren

Nr cadastral	Suprafața (mp)*	Observații / Referințe
33577	4.581	CF 33577, 33008, parte din nr. top. 1448, 1458

* Suprafața este determinată în planul de proiecție Stereo 70.



Date referitoare la teren

Crt	Categorie folosință	Intra vilan	Suprafața (mp)	Tarla	Parcelă	Nr. topo	Observații / Referințe
1	pasune	NU	4.581	-	-	-	

Lungime Segmente

1) Valorile lungimilor segmentelor sunt obținute din proiecție în plan.

Punct început	X / Y	Punct sfârșit	X / Y	Lungime segment (** (m)
1	522.787,247 656.212,342	2	522.949,767 656.218,767	162.647
3	522.946,578 656.232,178	4	522.940,514 656.246,98	15.996
5	522.933,072 656.249,204	6	522.937,767 656.257,207	9.279
7	522.934,44 656.257,207	8	522.926,774 656.260,731	8.437
9	522.923,708 656.261,344	10	522.917,576 656.258,586	6.724

Punct început	X / Y	Punct sfârșit	X / Y	Lungime segment (** (m)
2	522.949,767 656.218,767	3	522.946,578 656.232,178	13.785
4	522.940,514 656.246,98	5	522.933,072 656.249,204	7.767
6	522.937,767 656.257,207	7	522.934,44 656.257,207	3.327
8	522.926,774 656.260,731	9	522.923,708 656.261,344	3.127
10	522.917,576 656.258,586	11	522.906,998 656.251,385	12.796

Punct început	X / Y	Punct sfârșit	X / Y	Lungime segment (** (m)
11	522.906,998 656.251,385	12	522.897,8 656.246,788	10.283
13	522.879,71 656.246,175	14	522.856,408 656.242,804	23.545
15	522.839,238 656.242,344	16	522.823,448 656.242,344	15.79
17	522.806,585 656.234,683	18	522.797,693 656.226,869	11.837
19	522.790,029 656.222,879	20	522.788,248 656.222,965	1.783
21	522.787,475 656.215,083	1	522.787,247 656.212,342	2.75

Punct început	X / Y	Punct sfârșit	X / Y	Lungime segment (** (m)
12	522.897,8 656.246,788	13	522.879,71 656.246,175	18.1
14	522.856,408 656.242,804	15	522.839,238 656.242,344	17.176
16	522.823,448 656.242,344	17	522.806,585 656.234,683	18.522
18	522.797,693 656.226,869	19	522.790,029 656.222,879	8.64
20	522.788,248 656.222,965	21	522.787,475 656.215,083	7.92

** Lungimile segmentelor sunt determinate în planul de proiecție Stereo 70 și sunt rotunjite la 1 milimetru.

*** Distanța dintre puncte este formată din segmente cumulate ce sunt mai mici decât valoarea 1 milimetru.

**DATE DESPRE IMOBILUL NR. 2088**

Oficiul de Cadastru și Publicitate Imobiliară SUCEAVA
Biroul de Cadastru și Publicitate Imobiliară Vatra Dornei

A. Partea I. Descrierea imobilului

TEREN Extravilan

Adresa: Jud. Suceava, Loc numit HAJU

Nr. Crt	Nr cadastral Nr. topografic	Suprafața* (mp)	Observații / Referințe
A1	33008	6.053	Sector cadastral:39 Teren neimprejmuit; CF 33008, 32598, parte din nr. top. 1457, 1499

B. Partea II. Proprietari și acte

Inscrieri privitoare la dreptul de proprietate și alte drepturi reale		Referințe
2088 / 26/07/2023		
Act Normativ nr. Lege nr. 7, din 13/03/1996 emis de Parlamentul României;		
B1	Intabulare, drept de PROPRIETATE, dobandit prin Lege, cota actuala 1/1 1) NEIDENTIFICAT NEIDENTIFICAT	A1
Act Administrativ nr. Adeverință nr. 686, din 20/07/2023 emis de Primăria Comunei Iacobeni;		
B2	Se notează posesia faptică în favoarea lui 1) MAXIM AUREL	A1

C. Partea III. SARCINI .

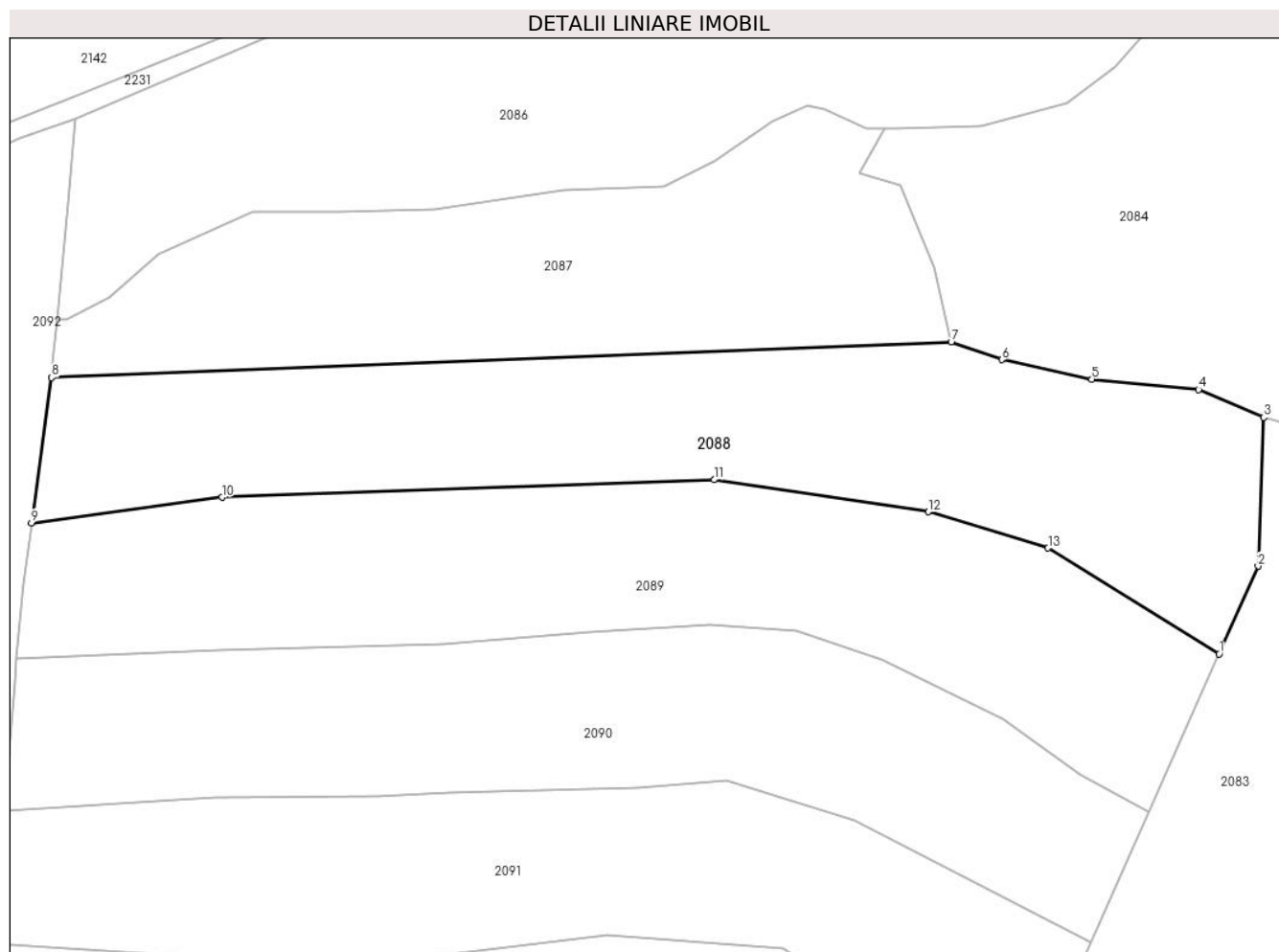
Inscrieri privind dezmembramintele dreptului de proprietate, drepturi reale de garanție și sarcini	Referințe
NU SUNT	

Anexa Nr. 1 La Partea I

Teren

Nr cadastral	Suprafața (mp)*	Observații / Referințe
33008	6.053	CF 33008, 32598, parte din nr. top. 1457, 1499

* Suprafața este determinată în planul de proiecție Stereo 70.



Date referitoare la teren

Crt	Categorie folosință	Intravilan	Suprafața (mp)	Tarla	Parcelă	Nr. topo	Observații / Referințe
1	pașune	NU	6.053	-	-	-	

Lungime Segmente

1) Valorile lungimilor segmentelor sunt obținute din proiecție în plan.

Punct început	X / Y	Punct sfârșit	X / Y	Lungime segment (** (m)
1	522.998,145 656.162,425	2	523.005,209 656.178,285	17.362
2	523.005,209 656.178,285	3	523.006,233 656.205,141	26.876
3	523.006,233 656.205,141	4	522.994,484 656.210,164	12.778
4	522.994,484 656.210,164	5	522.975,162 656.212,053	19.414
5	522.975,162 656.212,053	6	522.958,889 656.215,592	16.653

Punct început	X / Y	Punct sfârșit	X / Y	Lungime segment (** (m)
6	522.958,889 656.215,592	7	522.949,767 656.218,767	9.659
7	522.949,767 656.218,767	8	522.787,247 656.212,342	162.647
8	522.787,247 656.212,342	9	522.783,615 656.186,059	26.533
9	522.783,615 656.186,059	10	522.817,999 656.190,711	34.697
10	522.817,999 656.190,711	11	522.906,948 656.193,898	89.006
11	522.906,948 656.193,898	12	522.945,645 656.188,112	39.127
12	522.945,645 656.188,112	13	522.967,252 656.181,577	22.574
13	522.967,252 656.181,577	1	522.998,145 656.162,425	36.348

** Lungimile segmentelor sunt determinate în planul de proiecție Stereo 70 și sunt rotunjite la 1 milimetru.

*** Distanța dintre puncte este formată din segmente cumulate ce sunt mai mici decât valoarea 1 milimetru.

**DATE DESPRE IMOBILUL NR. 2089**

Oficiul de Cadastru și Publicitate Imobiliară SUCEAVA
Biroul de Cadastru și Publicitate Imobiliară Vatra Dornei

A. Partea I. Descrierea imobilului

TEREN Extravilan

Adresa: Jud. Suceava, Loc numit HAJU

Nr. Crt	Nr cadastral Nr. topografic	Suprafața* (mp)	Observații / Referințe
A1	33008	6.014	Sector cadastral:39 Teren neimprejmuit; CF 33008, 32598, parte din nr. top. 1457, 1499

B. Partea II. Proprietari și acte

Inscrieri privitoare la dreptul de proprietate și alte drepturi reale		Referințe
2089 / 26/07/2023		
Act Normativ nr. Lege nr. 7, din 13/03/1996 emis de Parlamentul României;		
B1	Intabulare, drept de PROPRIETATE, dobandit prin Lege, cota actuala 1/1 1) NEIDENTIFICAT NEIDENTIFICAT	A1
Act Administrativ nr. Adeverință nr. 687, din 20/07/2023 emis de Primăria Comunei Iacobeni;		
B2	Se notează posesia faptică în favoarea lui 1) MAXIM IOAN 2) ȚARCĂ SILVIA	A1

C. Partea III. SARCINI .

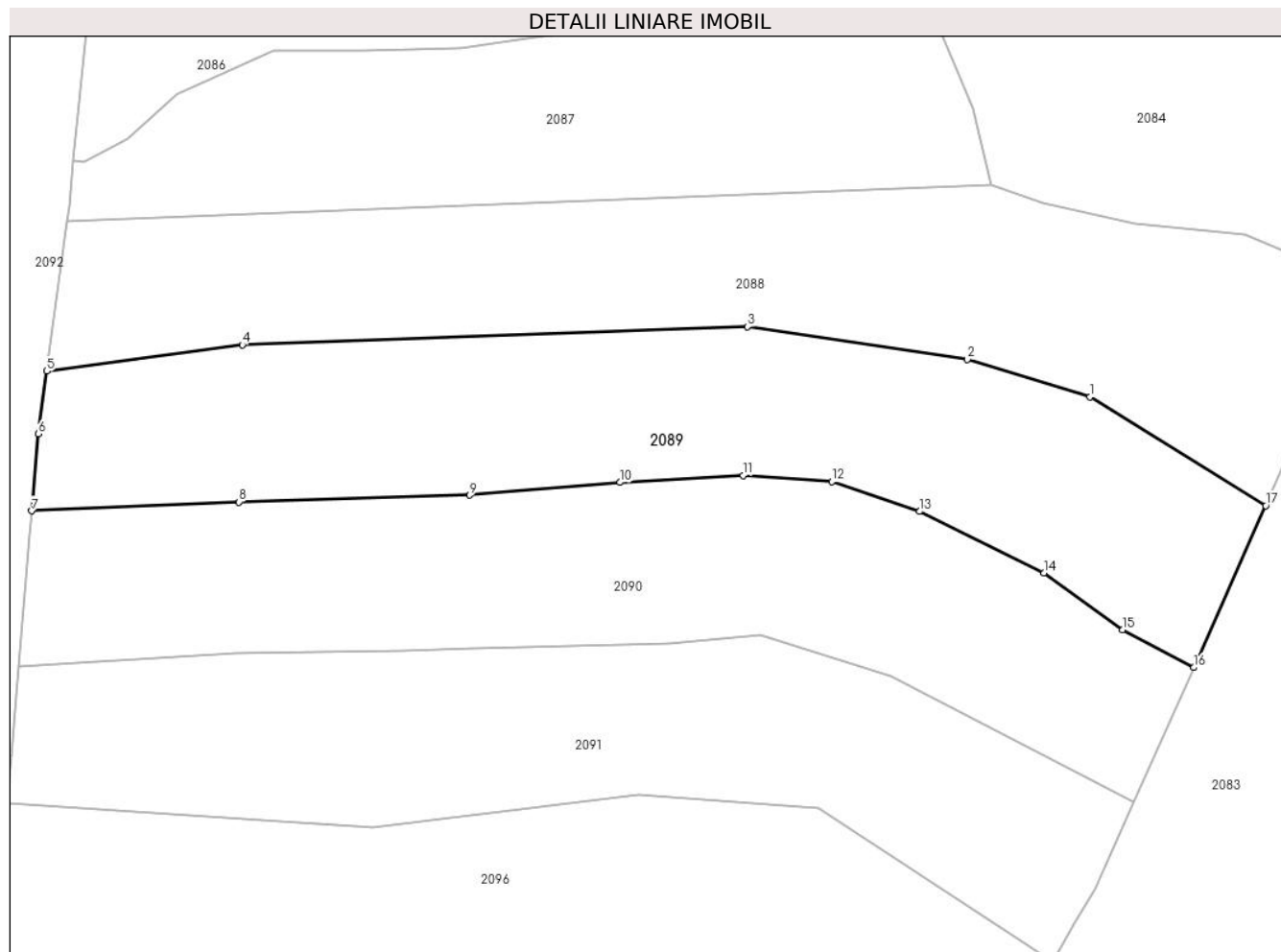
Inscrieri privind dezmembramintele dreptului de proprietate, drepturi reale de garanție și sarcini	Referințe
NU SUNT	

Anexa Nr. 1 La Partea I

Teren

Nr cadastral	Suprafața (mp)*	Observații / Referințe
33008	6.014	CF 33008, 32598, parte din nr. top. 1457, 1499

* Suprafața este determinată în planul de proiecție Stereo 70.



Date referitoare la teren

Crt	Categorie folosință	Intravilan	Suprafața (mp)	Tarla	Parcelă	Nr. topo	Observații / Referințe
1	pașune	NU	6.014	-	-	-	

Lungime Segmente

1) Valorile lungimilor segmentelor sunt obținute din proiecție în plan.

Punct început	X / Y	Punct sfârșit	X / Y	Lungime segment (** (m)
1	522.967,252 656.181,577	2	522.945,645 656.188,112	22.574
2	522.945,645 656.188,112	3	522.906,948 656.193,898	39.127
3	522.906,948 656.193,898	4	522.817,999 656.190,711	89.006
4	522.817,999 656.190,711	5	522.783,615 656.186,059	34.697
5	522.783,615 656.186,059	6	522.782,137 656.175,044	11.114

Punct început	X / Y	Punct sfârşit	X / Y	Lungime segment (** (m)
6	522.782,137 656.175,044	7	522.780,922 656.161,509	13.589
7	522.780,922 656.161,509	8	522.817,442 656.163,057	36.553
8	522.817,442 656.163,057	9	522.858,039 656.164,275	40.615
9	522.858,039 656.164,275	10	522.884,499 656.166,506	26.554
10	522.884,499 656.166,506	11	522.906,161 656.167,746	21.697
11	522.906,161 656.167,746	12	522.921,769 656.166,684	15.644
12	522.921,769 656.166,684	13	522.937,221 656.161,391	16.333
13	522.937,221 656.161,391	14	522.959,106 656.150,606	24.398
14	522.959,106 656.150,606	15	522.972,946 656.140,572	17.095
15	522.972,946 656.140,572	16	522.985,468 656.133,96	14.16
16	522.985,468 656.133,96	17	522.998,145 656.162,425	31.16
17	522.998,145 656.162,425	1	522.967,252 656.181,577	36.348

** Lungimile segmentelor sunt determinate în planul de proiecţie Stereo 70 şi sunt rotunjite la 1 milimetru.

*** Distanţa dintre puncte este formată din segmente cumulate ce sunt mai mici decât valoarea 1 milimetru.

**DATE DESPRE IMOBILUL NR. 2090**

Oficiul de Cadastru și Publicitate Imobiliară SUCEAVA
Biroul de Cadastru și Publicitate Imobiliară Vatra Dornei

A. Partea I. Descrierea imobilului

TEREN Extravilan

Adresa: Jud. Suceava, Loc numit HAJU

Nr. Crt	Nr cadastral Nr. topografic	Suprafața* (mp)	Observații / Referințe
A1	33008	5.721	Sector cadastral:39 Teren neimprejmuit; CF 33008, 32598, parte din nr. top. 1457, 1499

B. Partea II. Proprietari și acte

Inscrieri privitoare la dreptul de proprietate și alte drepturi reale		Referințe
2090 / 26/07/2023		
Act Normativ nr. Lege nr. 7, din 13/03/1996 emis de Parlamentul României;		
B1	Intabulare, drept de PROPRIETATE, dobandit prin Lege, cota actuala 1/1 1) NEIDENTIFICAT NEIDENTIFICAT	A1
Act Administrativ nr. Adeverință nr. 688, din 20/07/2023 emis de Primăria Comunei Iacobeni;		
B2	Se notează posesia faptică în favoarea lui 1) MAXIM ILEANA	A1

C. Partea III. SARCINI .

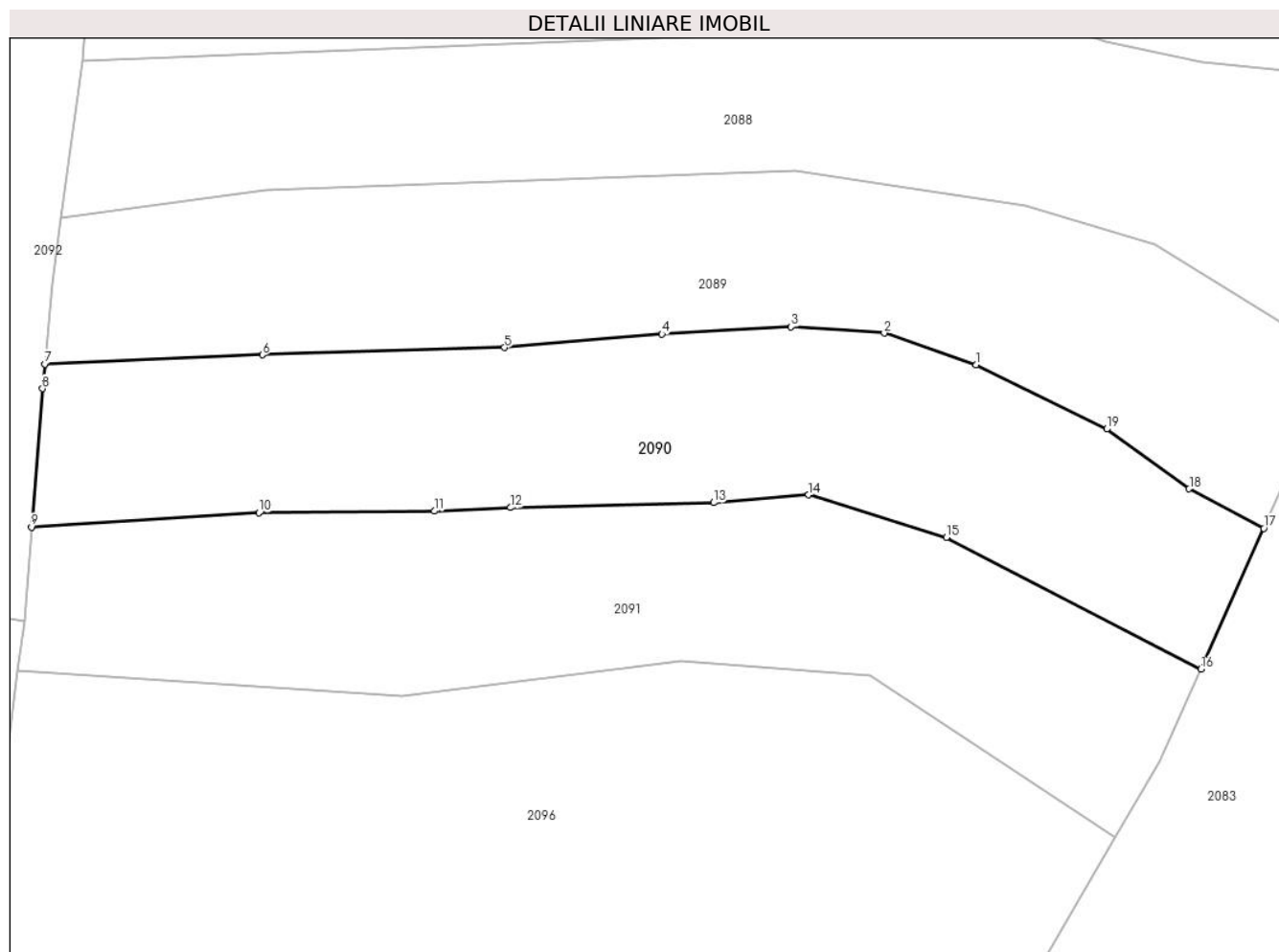
Inscrieri privind dezmembramintele dreptului de proprietate, drepturi reale de garanție și sarcini	Referințe
NU SUNT	

Anexa Nr. 1 La Partea I

Teren

Nr cadastral	Suprafața (mp)*	Observații / Referințe
33008	5.721	CF 33008, 32598, parte din nr. top. 1457, 1499

* Suprafața este determinată în planul de proiecție Stereo 70.



Date referitoare la teren

Crt	Categorie folosință	Intravilan	Suprafața (mp)	Tarla	Parcelă	Nr. topo	Observații / Referințe
1	pasune	NU	5.721	-	-	-	

Lungime Segmente

1) Valorile lungimilor segmentelor sunt obținute din proiecție în plan.

Punct început	X / Y	Punct sfârșit	X / Y	Lungime segment (** (m)
1	522.937,221 656.161,391	2	522.921,769 656.166,684	16.333
2	522.921,769 656.166,684	3	522.906,161 656.167,746	15.644
3	522.906,161 656.167,746	4	522.884,499 656.166,506	21.697
4	522.884,499 656.166,506	5	522.858,039 656.164,275	26.554
5	522.858,039 656.164,275	6	522.817,442 656.163,057	40.615

Punct început	X / Y	Punct sfârșit	X / Y	Lungime segment (** (m)
6	522.817,442 656.163,057	7	522.780,922 656.161,509	36.553
7	522.780,922 656.161,509	8	522.780,55 656.157,37	4.156
8	522.780,55 656.157,37	9	522.778,724 656.134,16	23.282
9	522.778,724 656.134,16	10	522.816,858 656.136,548	38.209
10	522.816,858 656.136,548	11	522.846,297 656.136,826	29.44
11	522.846,297 656.136,826	12	522.859,071 656.137,423	12.788
12	522.859,071 656.137,423	13	522.893,152 656.138,238	34.091
13	522.893,152 656.138,238	14	522.909,101 656.139,574	16.005
14	522.909,101 656.139,574	15	522.932,19 656.132,41	24.175
15	522.932,19 656.132,41	16	522.974,944 656.110,33	48.119
16	522.974,944 656.110,33	17	522.985,468 656.133,96	25.868
17	522.985,468 656.133,96	18	522.972,946 656.140,572	14.16
18	522.972,946 656.140,572	19	522.959,106 656.150,606	17.095
19	522.959,106 656.150,606	1	522.937,221 656.161,391	24.398

** Lungimile segmentelor sunt determinate în planul de proiecție Stereo 70 și sunt rotunjite la 1 milimetru.

*** Distanța dintre puncte este formată din segmente cumulate ce sunt mai mici decât valoarea 1 milimetru.

**DATE DESPRE IMOBILUL NR. 2091**

Oficiul de Cadastru și Publicitate Imobiliară SUCEAVA
Biroul de Cadastru și Publicitate Imobiliară Vatra Dornei

A. Partea I. Descrierea imobilului

TEREN Extravilan

Adresa: Jud. Suceava, Loc numit HAJU

Nr. Crt	Nr cadastral Nr. topografic	Suprafața* (mp)	Observații / Referințe
A1	33008	5.590	Sector cadastral:39 Teren neimprejmuit; CF 33008, 32598, parte din nr. top. 1457, 1499

B. Partea II. Proprietari și acte

Inscrieri privitoare la dreptul de proprietate și alte drepturi reale		Referințe
2091 / 26/07/2023		
Act Normativ nr. Lege nr. 7, din 13/03/1996 emis de Parlamentul României;		
B1	Intabulare, drept de PROPRIETATE, dobandit prin Lege, cota actuala 1/1 1) NEIDENTIFICAT NEIDENTIFICAT	A1
Act Administrativ nr. Adeverință nr. 689, din 20/07/2023 emis de Primăria Comunei Iacobeni;		
B2	Se notează posesia faptică în favoarea lui 1) IACOBAN VASILE	A1

C. Partea III. SARCINI .

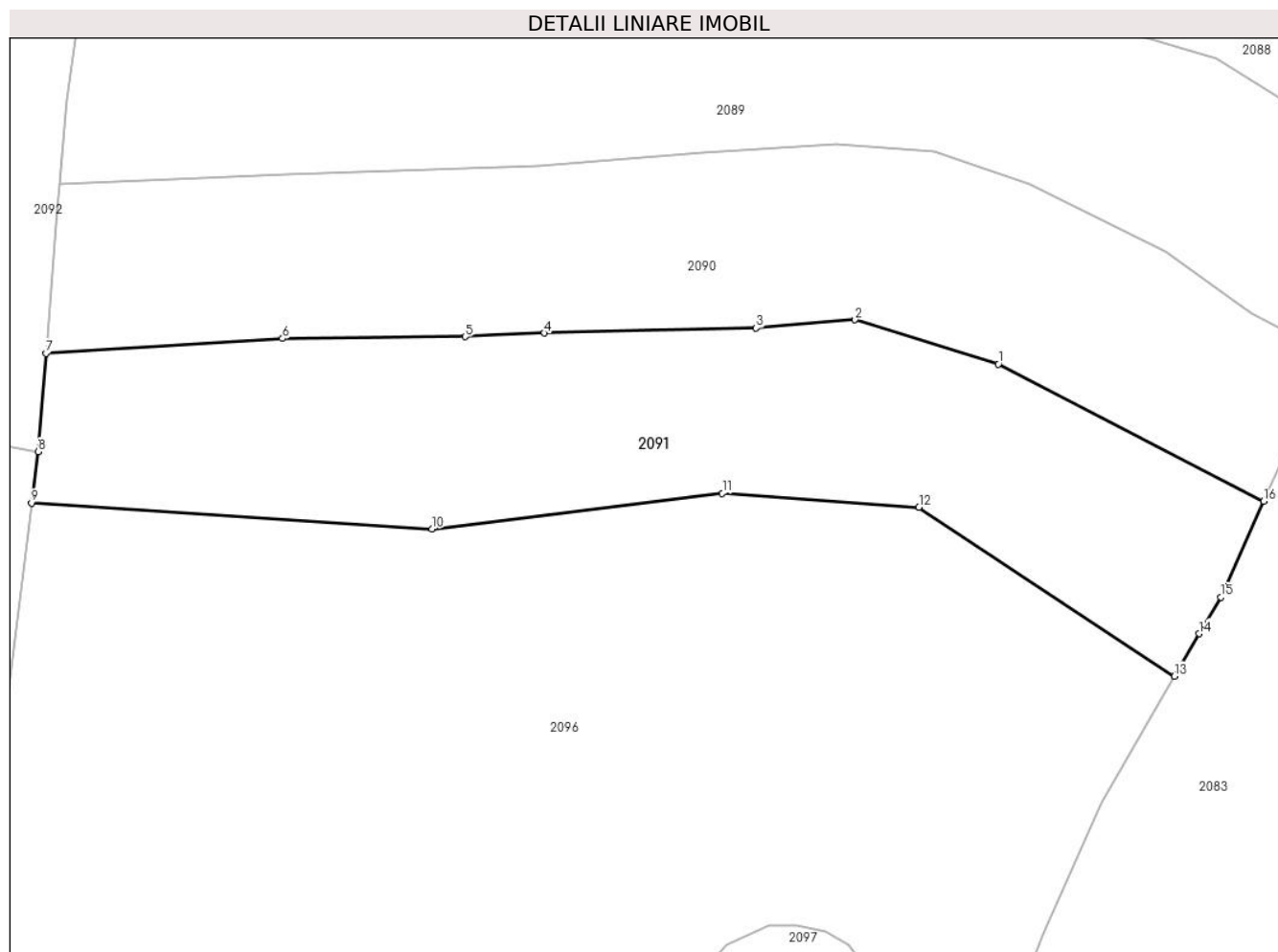
Inscrieri privind dezmembramintele dreptului de proprietate, drepturi reale de garanție și sarcini	Referințe
NU SUNT	

Anexa Nr. 1 La Partea I

Teren

Nr cadastral	Suprafața (mp)*	Observații / Referințe
33008	5.590	CF 33008, 32598, parte din nr. top. 1457, 1499

* Suprafața este determinată în planul de proiecție Stereo 70.



Date referitoare la teren

Crt	Categorie folosință	Intravilan	Suprafața (mp)	Tarla	Parcelă	Nr. topo	Observații / Referințe
1	pașune	NU	5.590	-	-	-	

Lungime Segmente

1) Valorile lungimilor segmentelor sunt obținute din proiecție în plan.

Punct început	X / Y	Punct sfârșit	X / Y	Lungime segment (** (m)
1	522.932,19 656.132,41	2	522.909,101 656.139,574	24.175
2	522.909,101 656.139,574	3	522.893,152 656.138,238	16.005
3	522.893,152 656.138,238	4	522.859,071 656.137,423	34.091
4	522.859,071 656.137,423	5	522.846,297 656.136,826	12.788
5	522.846,297 656.136,826	6	522.816,858 656.136,548	29.44

Punct început	X / Y	Punct sfârșit	X / Y	Lungime segment (** (m)
6	522.816,858 656.136,548	7	522.778,724 656.134,16	38.209
7	522.778,724 656.134,16	8	522.777,468 656.118,327	15.883
8	522.777,468 656.118,327	9	522.776,434 656.110,07	8.321
9	522.776,434 656.110,07	10	522.840,91 656.105,901	64.611
10	522.840,91 656.105,901	11	522.887,715 656.111,61	47.152
11	522.887,715 656.111,61	12	522.919,41 656.109,358	31.775
12	522.919,41 656.109,358	13	522.960,582 656.082,168	49.34
13	522.960,582 656.082,168	14	522.964,537 656.089,005	7.899
14	522.964,537 656.089,005	15	522.968,078 656.094,915	6.89
15	522.968,078 656.094,915	16	522.974,944 656.110,33	16.875
16	522.974,944 656.110,33	1	522.932,19 656.132,41	48.119

** Lungimile segmentelor sunt determinate în planul de proiecție Stereo 70 și sunt rotunjite la 1 milimetru.

*** Distanța dintre puncte este formată din segmente cumulate ce sunt mai mici decât valoarea 1 milimetru.

**DATE DESPRE IMOBILUL NR. 2092**

Oficiul de Cadastru și Publicitate Imobiliară SUCEAVA
Biroul de Cadastru și Publicitate Imobiliară Vatra Dornei

A. Partea I. Descrierea imobilului

TEREN Extravilan

Adresa: Jud. Suceava, Loc numit HAJU

Nr. Crt	Nr cadastral Nr. topografic	Suprafața* (mp)	Observații / Referințe
A1	31037	12.881	Sector cadastral:39 Teren neimprejmuit; Provenit din CF 31037, nr. cad. 31037

B. Partea II. Proprietari și acte

Inscrieri privitoare la dreptul de proprietate și alte drepturi reale		Referințe
13955 / 18/08/2023		
Act Notarial nr. contract de vanzare 1526, din 16/08/2023 emis de NP REY OLTICA-VERONICA;		
B1	Intabulare, drept de PROPRIETATE bun comun in devalmasie, dobandit prin Conventie, cota actuala 1/1 1) MOISA IOAN-PAVEL 2) MOISA CLARA-GIULIANA	A1

C. Partea III. SARCINI .

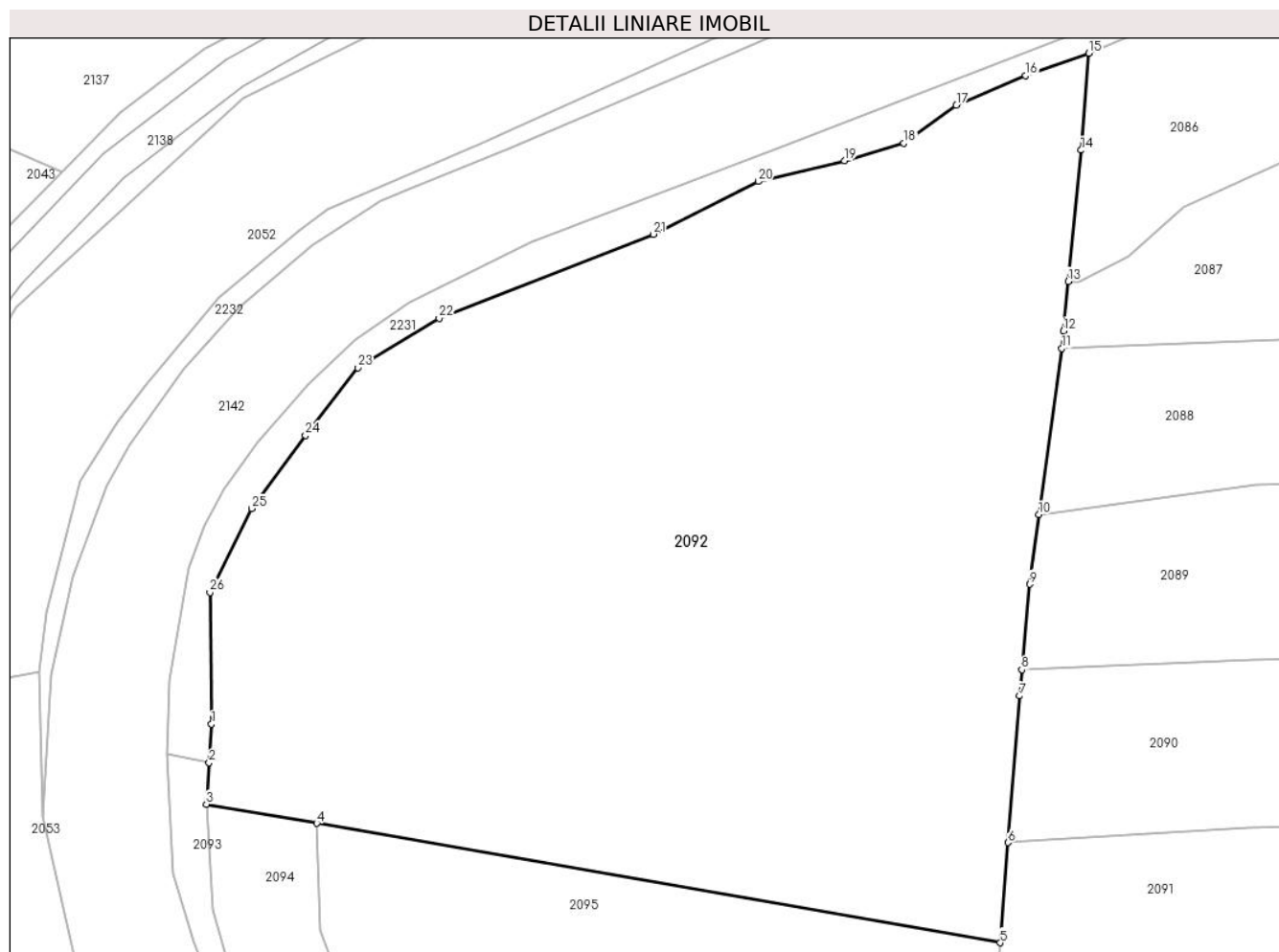
Inscrieri privind dezmembramintele dreptului de proprietate, drepturi reale de garanție și sarcini	Referințe
NU SUNT	

Anexa Nr. 1 La Partea I

Teren

Nr cadastral	Suprafața (mp)*	Observații / Referințe
31037	12.881	Provenit din CF 31037, nr. cad. 31037

* Suprafața este determinată în planul de proiecție Stereo 70.



Date referitoare la teren

Crt	Categorie folosință	Intravilan	Suprafața (mp)	Tarla	Parcelă	Nr. topo	Observații / Referințe
1	pasune	NU	1.825	-	-	-	
2	faneata	NU	11.056	-	-	-	

Lungime Segmente

1) Valorile lungimilor segmentelor sunt obținute din proiecție în plan.

Punct început	X / Y	Punct sfârșit	X / Y	Lungime segment (** (m)
1	522.652,658 656.152,904	2	522.652,264 656.146,8	6.117
3	522.651,841 656.140,257	4	522.669,287 656.137,212	17.71
5	522.777,468 656.118,327	6	522.778,724 656.134,16	15.883
7	522.780,55 656.157,37	8	522.780,922 656.161,509	4.156

Punct început	X / Y	Punct sfârșit	X / Y	Lungime segment (** (m)
2	522.652,264 656.146,8	3	522.651,841 656.140,257	6.557
4	522.669,287 656.137,212	5	522.777,468 656.118,327	109.817
6	522.778,724 656.134,16	7	522.780,55 656.157,37	23.282
8	522.780,922 656.161,509	9	522.782,137 656.175,044	13.589

Punct început	X / Y	Punct sfârșit	X / Y	Lungime segment (** (m)
9	522.782,137 656.175,044	10	522.783,615 656.186,059	11.114
11	522.787,247 656.212,342	12	522.787,475 656.215,083	2.75
13	522.788,248 656.222,965	14	522.790,282 656.243,705	20.839
15	522.791,538 656.259,046	16	522.781,521 656.255,523	10.618
17	522.770,569 656.250,799	18	522.762,265 656.244,782	10.255
19	522.752,863 656.242,021	20	522.739,193 656.238,757	14.054
21	522.722,571 656.230,413	22	522.688,674 656.217,131	36.406
23	522.675,768 656.209,291	24	522.667,51 656.198,586	13.52
25	522.659,014 656.187,014	26	522.652,384 656.173,725	14.851

Punct început	X / Y	Punct sfârșit	X / Y	Lungime segment (** (m)
10	522.783,615 656.186,059	11	522.787,247 656.212,342	26.533
12	522.787,475 656.215,083	13	522.788,248 656.222,965	7.92
14	522.790,282 656.243,705	15	522.791,538 656.259,046	15.392
16	522.781,521 656.255,523	17	522.770,569 656.250,799	11.927
18	522.762,265 656.244,782	19	522.752,863 656.242,021	9.799
20	522.739,193 656.238,757	21	522.722,571 656.230,413	18.599
22	522.688,674 656.217,131	23	522.675,768 656.209,291	15.101
24	522.667,51 656.198,586	25	522.659,014 656.187,014	14.356
26	522.652,384 656.173,725	1	522.652,658 656.152,904	20.823

** Lungimile segmentelor sunt determinate în planul de proiecție Stereo 70 și sunt rotunjite la 1 milimetru.

*** Distanța dintre puncte este formată din segmente cumulate ce sunt mai mici decât valoarea 1 milimetru.

**DATE DESPRE IMOBILUL NR. 2093**

Oficiul de Cadastru și Publicitate Imobiliară SUCEAVA
Biroul de Cadastru și Publicitate Imobiliară Vatra Dornei

A. Partea I. Descrierea imobilului

TEREN Extravilan

Adresa: Jud. Suceava, Loc numit HAJU

Nr. Crt	Nr cadastral Nr. topografic	Suprafața* (mp)	Observații / Referințe
A1	31901	611	Sector cadastral:39 Teren neimprejmuit; Provenit din CF 31901, nr. cad. 1716

B. Partea II. Proprietari și acte

Inscrieri privitoare la dreptul de proprietate și alte drepturi reale		Referințe
6810 / 13/11/2007		
Act Notarial nr. 1865, din 17/08/2007 emis de BNP Nicolai Rotaru;		
B1	Intabulare, drept de PROPRIETATE, dobandit prin Conventie, cota actuala 1/1 1) SC COMINCO S.A., CIF:9999999999999, LIPSĂ CUI/CIF	A1

C. Partea III. SARCINI .

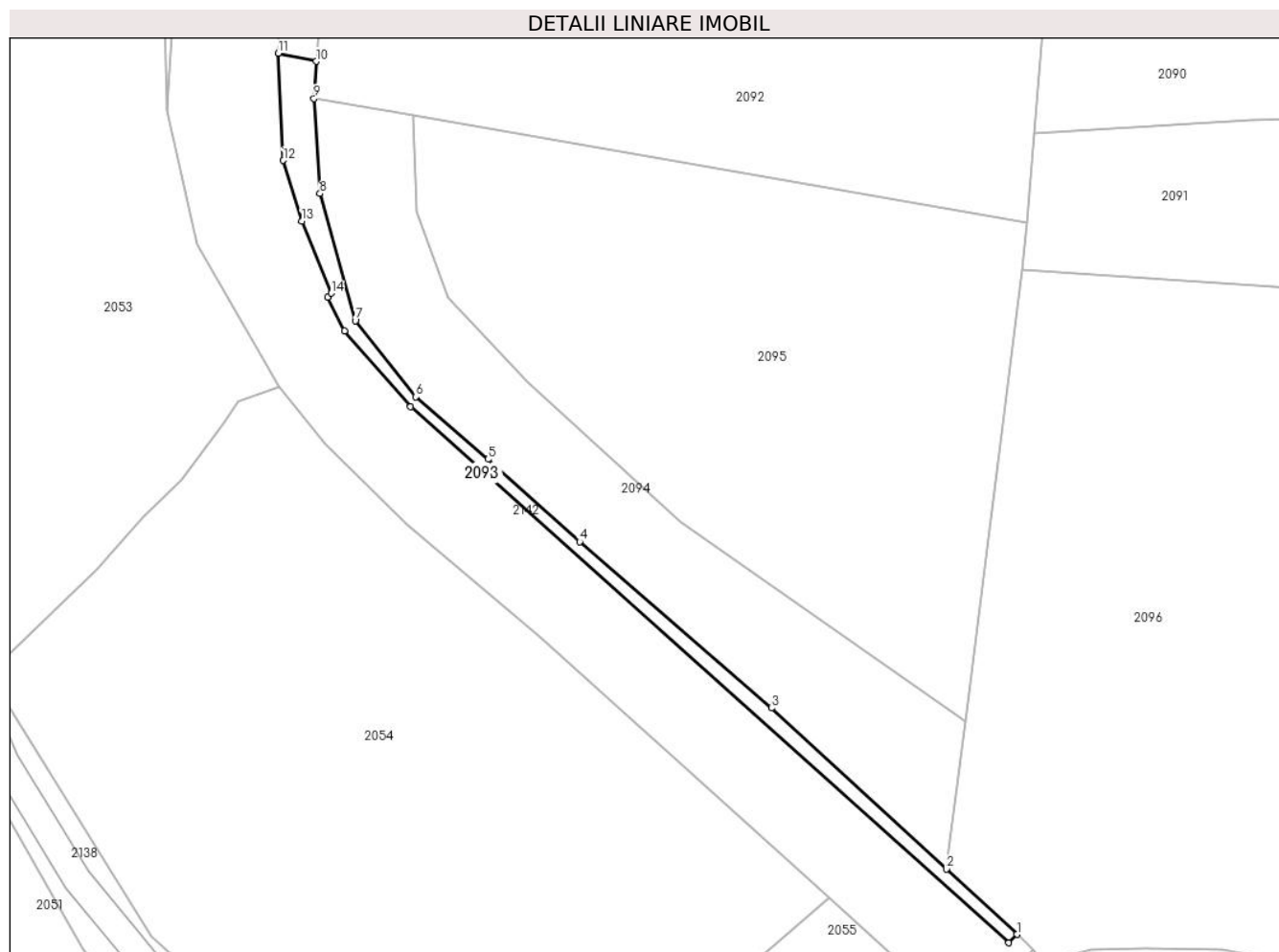
Inscrieri privind dezmembramintele dreptului de proprietate, drepturi reale de garanție și sarcini	Referințe
NU SUNT	

Anexa Nr. 1 La Partea I

Teren

Nr cadastral	Suprafața (mp)*	Observații / Referințe
31901	611	Provenit din CF 31901, nr. cad. 1716

* Suprafața este determinată în planul de proiecție Stereo 70.



Date referitoare la teren

Crt	Categorie folosință	Intravilan	Suprafața (mp)	Tarla	Parcelă	Nr. topo	Observații / Referințe
1	pașune	NU	611	-	-	-	

Lungime Segmente

1) Valorile lungimilor segmentelor sunt obținute din proiecție în plan.

Punct început	X / Y	Punct sfârșit	X / Y	Lungime segment (** (m)
1	522.775,622 655.993,216	2	522.763,237 656.004,704	16.893
2	522.763,237 656.004,704	3	522.732,391 656.033,028	41.877
3	522.732,391 656.033,028	4	522.698,636 656.062,282	44.668
4	522.698,636 656.062,282	5	522.682,516 656.076,801	21.695
5	522.682,516 656.076,801	6	522.669,747 656.087,765	16.83

Punct început	X / Y	Punct sfârșit	X / Y	Lungime segment (** (m)
6	522.669,747 656.087,765	7	522.659,123 656.101,181	17.113
7	522.659,123 656.101,181	8	522.652,916 656.123,551	23.215
8	522.652,916 656.123,551	9	522.651,841 656.140,257	16.741
9	522.651,841 656.140,257	10	522.652,264 656.146,8	6.557
10	522.652,264 656.146,8	11	522.645,587 656.148,225	6.827
11	522.645,587 656.148,225	12	522.646,457 656.129,374	18.871
12	522.646,457 656.129,374	13	522.649,72 656.118,661	11.199
13	522.649,72 656.118,661	14	522.654,899 656.105,986	13.692
14	522.654,899 656.105,986	15	522.654,24 656.105,287	0.961
15	522.654,24 656.105,287	16	522.657,22 656.099,396	6.602
16	522.657,22 656.099,396	17	522.668,865 656.086,019	17.736
17	522.668,865 656.086,019	18	522.774,174 655.991,733	141.35
18	522.774,174 655.991,733	1	522.775,622 655.993,216	2.073

** Lungimile segmentelor sunt determinate în planul de proiecție Stereo 70 și sunt rotunjite la 1 milimetru.

*** Distanța dintre puncte este formată din segmente cumulate ce sunt mai mici decât valoarea 1 milimetru.

**DATE DESPRE IMOBILUL NR. 2094**

Oficiul de Cadastru și Publicitate Imobiliară SUCEAVA
Biroul de Cadastru și Publicitate Imobiliară Vatra Dornei

A. Partea I. Descrierea imobilului

TEREN Extravilan

Adresa: Jud. Suceava, Loc numit HAJU

Nr. Crt	Nr cadastral Nr. topografic	Suprafața* (mp)	Observații / Referințe
A1	32200	Din acte: 5.186 Masurata: 2.753	Sector cadastral:39 Teren neimprejmuit; Provenit din CF 32200, nr. top. 1442/2, Suprafață rezultată în urma lucrărilor de înregistrare sistematică

B. Partea II. Proprietari și acte

Inscrieri privitoare la dreptul de proprietate și alte drepturi reale	Referințe
402 / 04/03/2005	
Act Notarial nr. 789, din 01/02/2005 emis de BNP Lostun Ion;	
B1	A1
Intabulare, drept de PROPRIETATE bun propriu, dobandit prin Conventie, cota actuala 1/1 1) MIHAI IOANA, LIPSĂ CNP	

C. Partea III. SARCINI .

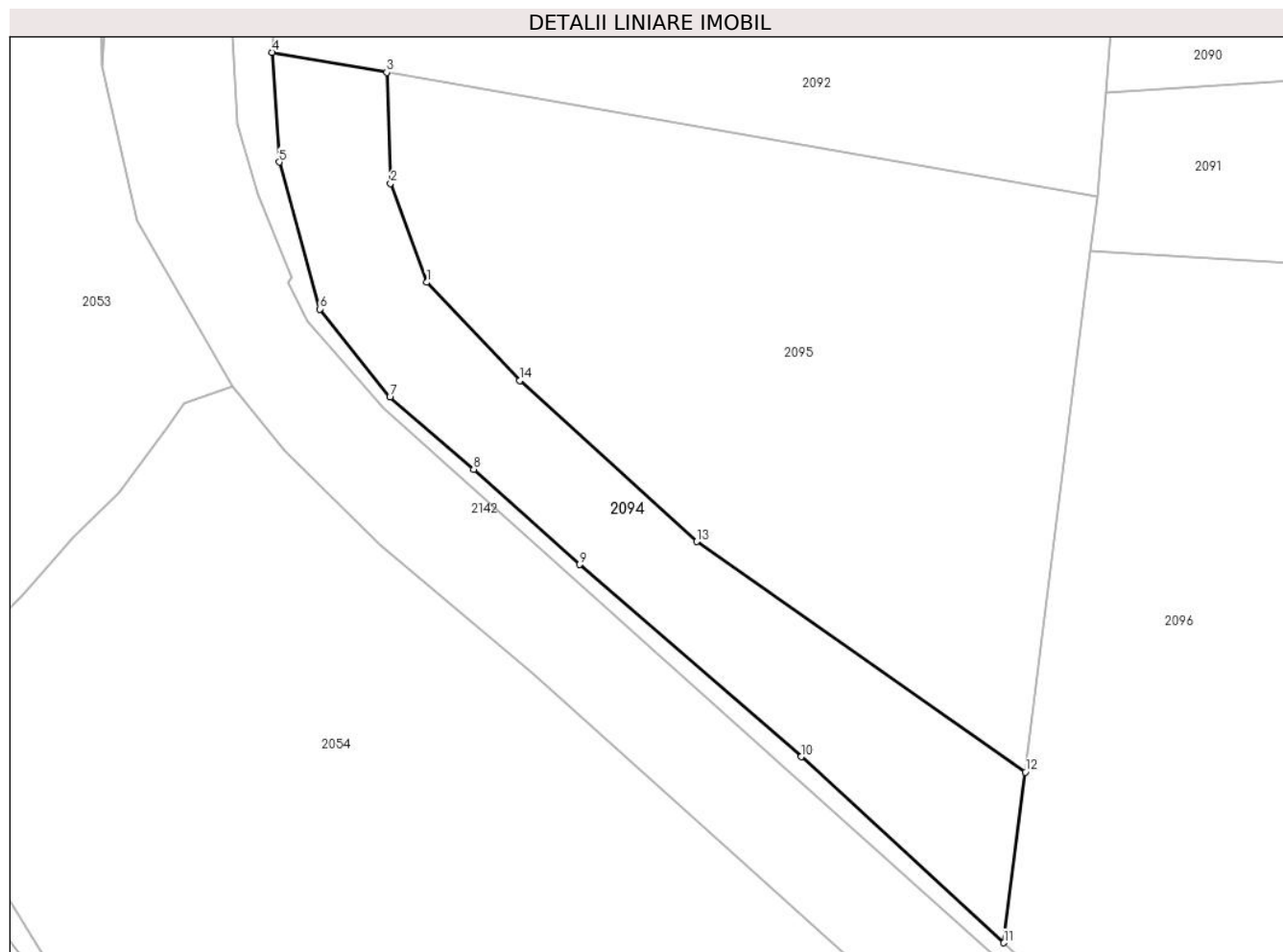
Inscrieri privind dezmembramintele dreptului de proprietate, drepturi reale de garanție și sarcini	Referințe
NU SUNT	

Anexa Nr. 1 La Partea I

Teren

Nr cadastral	Suprafața (mp)*	Observații / Referințe
32200	Din acte: 5.186 Masurata: 2.753	Provenit din CF 32200, nr. top. 1442/2, Suprafață rezultată în urma lucrărilor de înregistrare sistematică

* Suprafața este determinată în planul de proiecție Stereo 70.



Date referitoare la teren

Crt	Categorie folosință	Intra vilan	Suprafața (mp)	Tarla	Parcelă	Nr. topo	Observații / Referințe
1	pașune	NU	2.753	-	-	-	

Lungime Segmente

1) Valorile lungimilor segmentelor sunt obținute din proiecție în plan.

Punct început	X / Y	Punct sfârșit	X / Y	Lungime segment (** (m)
1	522.675,386 656.105,261	2	522.669,872 656.120,321	16.038
2	522.669,872 656.120,321	3	522.669,287 656.137,212	16.901
3	522.669,287 656.137,212	4	522.651,841 656.140,257	17.71
4	522.651,841 656.140,257	5	522.652,916 656.123,551	16.741
5	522.652,916 656.123,551	6	522.659,123 656.101,181	23.215

Punct început	X / Y	Punct sfârșit	X / Y	Lungime segment (** (m)
6	522.659,123 656.101,181	7	522.669,747 656.087,765	17.113
7	522.669,747 656.087,765	8	522.682,516 656.076,801	16.83
8	522.682,516 656.076,801	9	522.698,636 656.062,282	21.695
9	522.698,636 656.062,282	10	522.732,391 656.033,028	44.668
10	522.732,391 656.033,028	11	522.763,237 656.004,704	41.877
11	522.763,237 656.004,704	12	522.766,491 656.030,688	26.187
12	522.766,491 656.030,688	13	522.716,463 656.065,781	61.109
13	522.716,463 656.065,781	14	522.689,542 656.090,293	36.408
14	522.689,542 656.090,293	1	522.675,386 656.105,261	20.602

** Lungimile segmentelor sunt determinate în planul de proiecție Stereo 70 și sunt rotunjite la 1 milimetru.

*** Distanța dintre puncte este formată din segmente cumulate ce sunt mai mici decât valoarea 1 milimetru.

**DATE DESPRE IMOBILUL NR. 2095**

Oficiul de Cadastru și Publicitate Imobiliară SUCEAVA
Biroul de Cadastru și Publicitate Imobiliară Vatra Dornei

A. Partea I. Descrierea imobilului

TEREN Extravilan

Adresa: Jud. Suceava, Loc numit HAJU

Nr. Crt	Nr cadastral Nr. topografic	Suprafața* (mp)	Observații / Referințe
A1	32199	6.409	Sector cadastral:39 Teren neimprejmuit; Provenit din CF 32199, nr. top. 1444/2

B. Partea II. Proprietari și acte

Inscrieri privitoare la dreptul de proprietate și alte drepturi reale		Referințe
402 / 04/03/2005		
Act Notarial nr. 789, din 01/02/2005 emis de BNP Lostun Ion;		
B1	Intabulare, drept de PROPRIETATE bun propriu, dobandit prin Conventie, cota actuala 1/1 1) MIHAI IOANA, LIPSĂ CNP	A1

C. Partea III. SARCINI .

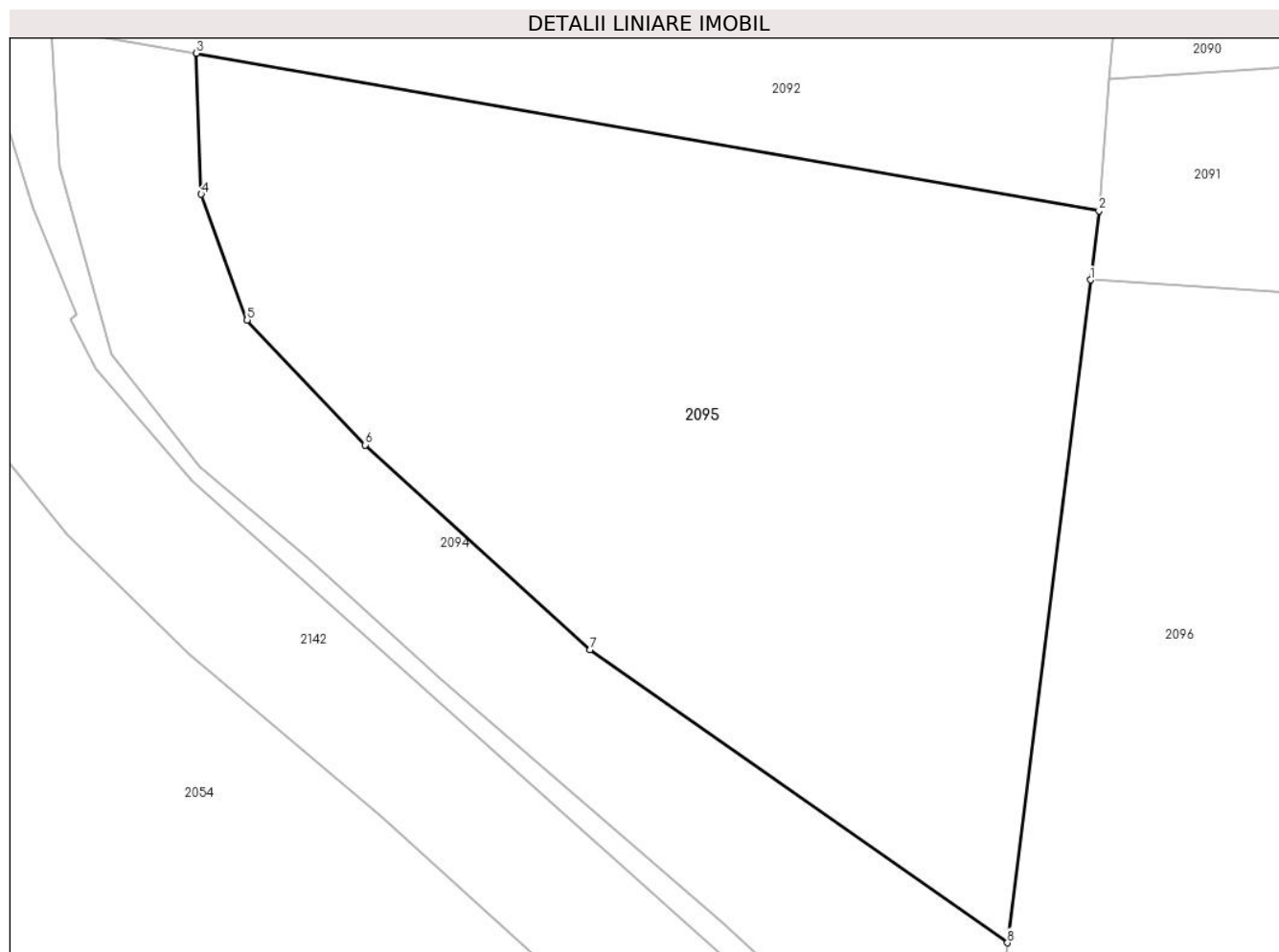
Inscrieri privind dezmembramintele dreptului de proprietate, drepturi reale de garanție și sarcini	Referințe
NU SUNT	

Anexa Nr. 1 La Partea I

Teren

Nr cadastral	Suprafața (mp)*	Observații / Referințe
32199	6.409	Provenit din CF 32199, nr. top. 1444/2

* Suprafața este determinată în planul de proiecție Stereo 70.



Date referitoare la teren

Crt	Categorie folosință	Intra vilan	Suprafața (mp)	Tarla	Parcelă	Nr. topo	Observații / Referințe
1	faneata	NU	6.409	-	-	-	

Lungime Segmente

1) Valorile lungimilor segmentelor sunt obținute din proiecție în plan.

Punct început	X / Y	Punct sfârșit	X / Y	Lungime segment (** (m)
1	522.776,434 656.110,07	2	522.777,468 656.118,327	8.321
2	522.777,468 656.118,327	3	522.669,287 656.137,212	109.817
3	522.669,287 656.137,212	4	522.669,872 656.120,321	16.901
4	522.669,872 656.120,321	5	522.675,386 656.105,261	16.038
5	522.675,386 656.105,261	6	522.689,542 656.090,293	20.602

Punct început	X / Y	Punct sfârșit	X / Y	Lungime segment (** (m)
6	522.689,542 656.090,293	7	522.716,463 656.065,781	36.408
7	522.716,463 656.065,781	8	522.766,491 656.030,688	61.109
8	522.766,491 656.030,688	1	522.776,434 656.110,07	80.002

** Lungimile segmentelor sunt determinate în planul de proiecție Stereo 70 și sunt rotunjite la 1 milimetru.

*** Distanța dintre puncte este formată din segmente cumulate ce sunt mai mici decât valoarea 1 milimetru.

**DATE DESPRE IMOBILUL NR. 2096**

Oficiul de Cadastru și Publicitate Imobiliară SUCEAVA
Biroul de Cadastru și Publicitate Imobiliară Vatra Dornei

A. Partea I. Descrierea imobilului

TEREN Extravilan

Adresa: Jud. Suceava, Loc numit HAJU

Nr. Crt	Nr cadastral Nr. topografic	Suprafața* (mp)	Observații / Referințe
A1	33578	17.015	Sector cadastral:39 Teren neimprejmuit; CF 33578, 32349, 33008, 32598, nr. top. 1450/1, 1456/1, parte din nr. top. 1457, 1499

B. Partea II. Proprietari și acte

Inscrieri privitoare la dreptul de proprietate și alte drepturi reale		Referințe
2096 / 26/07/2023		
Act Normativ nr. Lege nr. 7, din 13/03/1996 emis de Parlamentul României;		
B1	Intabulare, drept de PROPRIETATE, dobândit prin Lege, cota actuala 1/1 1) NEIDENTIFICAT NEIDENTIFICAT	A1
Act Administrativ nr. Adeverință nr. 690, din 20/07/2023 emis de Primăria Comunei Iacobeni;		
B2	Se notează posesia faptică în favoarea lui 1) MAXIM ILEANA	A1

C. Partea III. SARCINI .

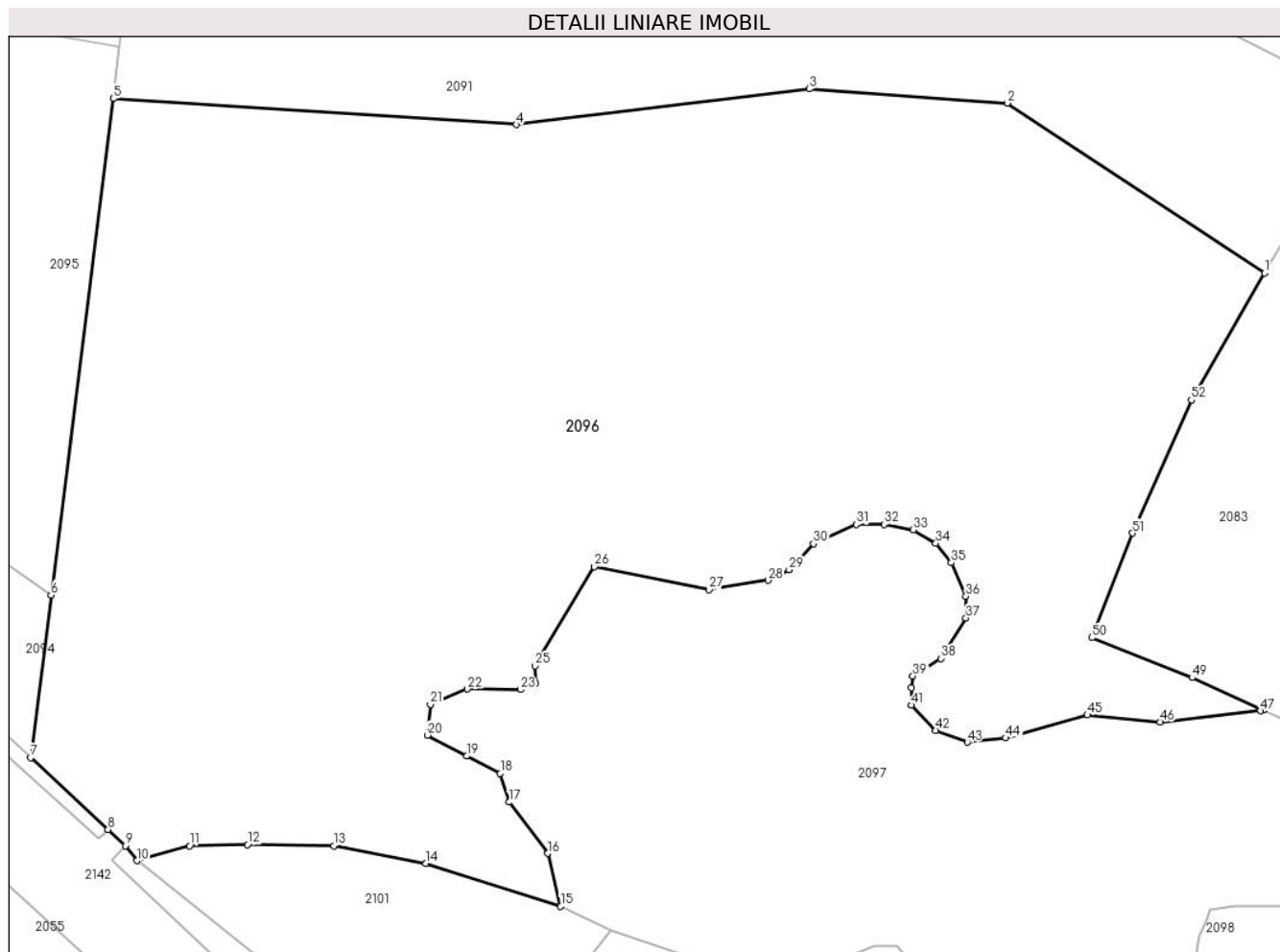
Inscrieri privind dezmembramintele dreptului de proprietate, drepturi reale de garanție și sarcini	Referințe
NU SUNT	

Anexa Nr. 1 La Partea I

Teren

Nr cadastral	Suprafața (mp)*	Observații / Referințe
33578	17.015	CF 33578, 32349, 33008, 32598, nr. top. 1450/1, 1456/1, parte din nr. top. 1457, 1499

* Suprafața este determinată în planul de proiecție Stereo 70.



Date referitoare la teren

Crt	Categorie folosință	Intra vilan	Suprafața (mp)	Tarla	Parcelă	Nr. topo	Observații / Referințe
1	pasune	NU	17.015	-	-	-	

Lungime Segmente

1) Valorile lungimilor segmentelor sunt obținute din proiecție în plan.

Punct început	X / Y	Punct sfârșit	X / Y	Lungime segment	Punct început	X / Y	Punct sfârșit	X / Y	Lungime segment	Punct început	X / Y	Punct sfârșit	X / Y	Lungime segment
1	522.960,582 656.082,168	2	522.919,41 656.109,358	49.34	2	522.919,41 656.109,358	3	522.887,715 656.111,61	31.775	3	522.887,715 656.111,61	4	522.840,91 656.105,901	47.152
4	522.840,91 656.105,901	5	522.776,434 656.110,07	64.611	5	522.776,434 656.110,07	6	522.766,491 656.030,688	80.002	6	522.766,491 656.030,688	7	522.763,237 656.004,704	26.187
7	522.763,237 656.004,704	8	522.775,622 655.993,216	16.893	8	522.775,622 655.993,216	9	522.778,376 655.990,608	3.793	9	522.778,376 655.990,608	10	522.780,222 655.988,209	3.027
10	522.780,222 655.988,209	11	522.788,655 655.990,593	8.764	11	522.788,655 655.990,593	12	522.797,937 655.990,771	9.284	12	522.797,937 655.990,771	13	522.811,716 655.990,598	13.78
13	522.811,716 655.990,598	14	522.826,431 655.987,756	14.987	14	522.826,431 655.987,756	15	522.847,994 655.980,931	22.617	15	522.847,994 655.980,931	16	522.845,92 655.989,377	8.697

Punct început	X / Y	Punct sfârșit	X / Y	Lungime segment	Punct început	X / Y	Punct sfârșit	X / Y	Lungime segment	Punct început	X / Y	Punct sfârșit	X / Y	Lungime segment
16	522.845,92 655.989,377	17	522.839,779 655.997,572	10.24 1	17	522.839,779 655.997,572	18	522.838,327 656.002,15	4.803	18	522.838,327 656.002,15	19	522.832,964 656.004,941	6.046
19	522.832,964 656.004,941	20	522.826,707 656.008,292	7.098	20	522.826,707 656.008,292	21	522.827,154 656.013,205	4.933	21	522.827,154 656.013,205	22	522.833,076 656.015,661	6.411
22	522.833,076 656.015,661	23	522.841,566 656.015,55	8.491	23	522.841,566 656.015,55	24	522.844,024 656.016,555	2.656	24	522.844,024 656.016,555	25	522.843,913 656.019,346	2.793
25	522.843,913 656.019,346	26	522.853,409 656.035,203	18.48 3	26	522.853,409 656.035,203	27	522.871,732 656.031,518	18.69	27	522.871,732 656.031,518	28	522.881,17 656.033,059	9.563
28	522.881,17 656.033,059	29	522.884,522 656.034,734	3.747	29	522.884,522 656.034,734	30	522.888,432 656.038,866	5.689	30	522.888,432 656.038,866	31	522.895,247 656.041,992	7.498
31	522.895,247 656.041,992	32	522.899,716 656.041,992	4.469	32	522.899,716 656.041,992	33	522.904,409 656.041,099	4.777	33	522.904,409 656.041,099	34	522.907,984 656.038,977	4.157
34	522.907,984 656.038,977	35	522.910,442 656.035,851	3.977	35	522.910,442 656.035,851	36	522.912,788 656.030,491	5.851	36	522.912,788 656.030,491	37	522.912,788 656.027,029	3.462
37	522.912,788 656.027,029	38	522.908,766 656.020,553	7.623	38	522.908,766 656.020,553	39	522.904,297 656.017,761	5.269	39	522.904,297 656.017,761	40	522.904,073 656.015,863	1.911
40	522.904,073 656.015,863	41	522.904,073 656.013,071	2.792	41	522.904,073 656.013,071	42	522.907,984 656.009,051	5.609	42	522.907,984 656.009,051	43	522.913,011 656.007,153	5.373
43	522.913,011 656.007,153	44	522.919,156 656.007,823	6.181	44	522.919,156 656.007,823	45	522.932,228 656.011,508	13.58 1	45	522.932,228 656.011,508	46	522.943,847 656.010,391	11.67 3
46	522.943,847 656.010,391	47	522.959,935 656.012,178	16.18 7	47	522.959,935 656.012,178	48	522.960,371 656.012,323	0.459	48	522.960,371 656.012,323	49	522.948,967 656.017,48	12.51 6
49	522.948,967 656.017,48	50	522.932,962 656.023,859	17.22 9	50	522.932,962 656.023,859	51	522.939,401 656.040,595	17.93 2	51	522.939,401 656.040,595	52	522.948,852 656.061,891	23.29 9
52	522.948,852 656.061,891	1	522.960,582 656.082,168	23.42 5										

** Lungimile segmentelor sunt determinate în planul de proiecție Stereo 70 și sunt rotunjite la 1 milimetru.

*** Distanța dintre puncte este formată din segmente cumulate ce sunt mai mici decât valoarea 1 milimetru.

**DATE DESPRE IMOBILUL NR. 2097**

Oficiul de Cadastru și Publicitate Imobiliară SUCEAVA
Biroul de Cadastru și Publicitate Imobiliară Vatra Dornei

A. Partea I. Descrierea imobilului

TEREN Extravilan

Adresa: Jud. Suceava, Loc numit HAJU

Nr. Crt	Nr cadastral Nr. topografic	Suprafața* (mp)	Observații / Referințe
A1		7.200	Sector cadastral:39 Teren neimprejmuit; U.P. VI, U.A. 3A, 3C

B. Partea II. Proprietari și acte

Inscrieri privitoare la dreptul de proprietate și alte drepturi reale		Referințe
2097 / 26/07/2023		
Act Administrativ nr. Titlu de proprietate nr. 177, din 17/11/1993 emis de Comisia Județeană Suceava;		
B1	Intabulare, drept de PROPRIETATE, dobândit prin Reconstituire, cota actuala 1/1 1) ILIE ELENA, LIPSĂ CNP	A1

C. Partea III. SARCINI .

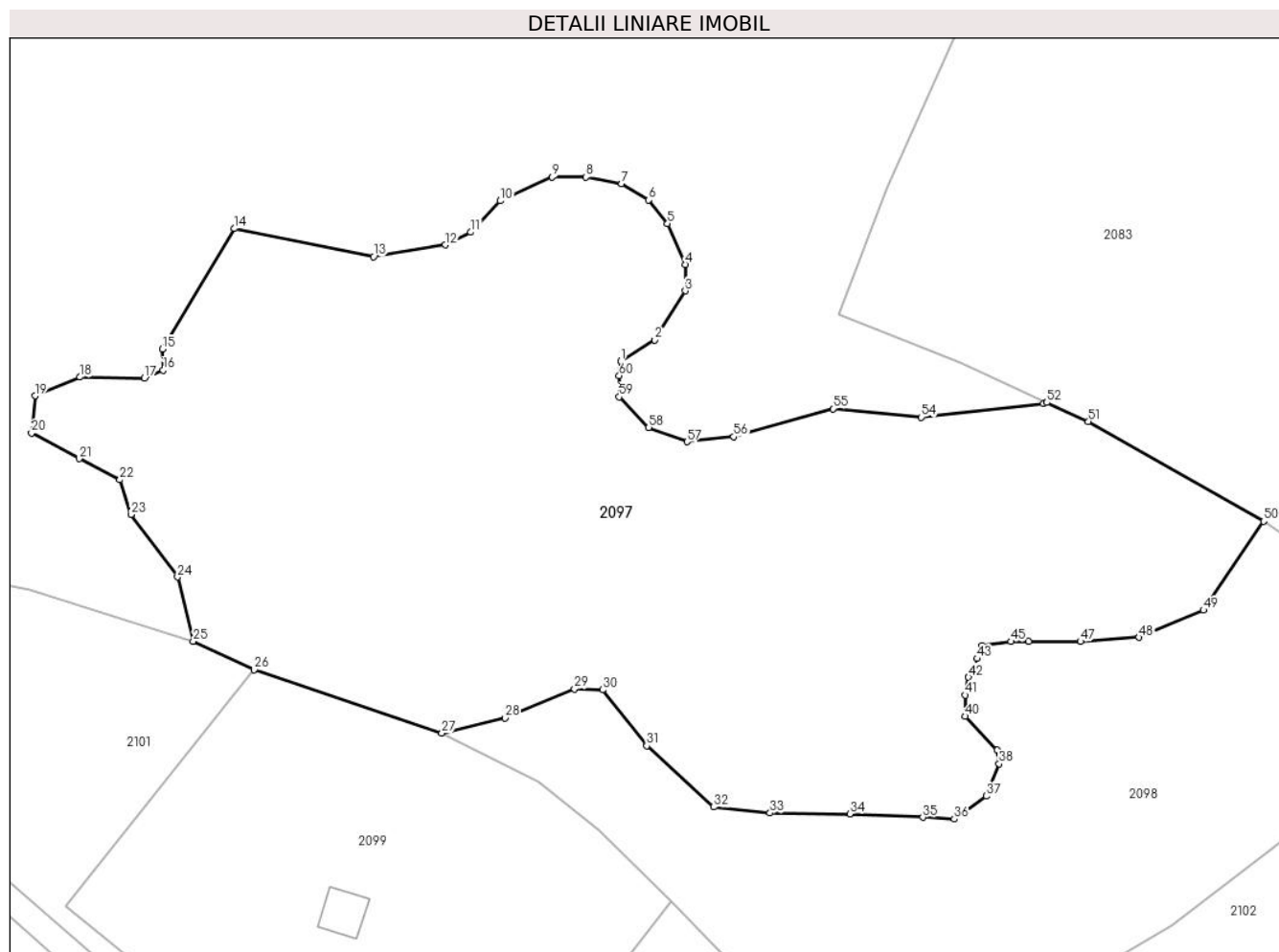
Inscrieri privind dezmembramintele dreptului de proprietate, drepturi reale de garanție și sarcini	Referințe
NU SUNT	

Anexa Nr. 1 La Partea I

Teren

Nr cadastral	Suprafața (mp)*	Observații / Referințe
	7.200	U.P. VI, U.A. 3A, 3C

* Suprafața este determinată în planul de proiecție Stereo 70.



Date referitoare la teren

Crt	Categorie folosință	Intravilan	Suprafața (mp)	Tarla	Parcelă	Nr. topo	Observații / Referințe
1	padure	NU	7.200	-	-	-	

Lungime Segmente

1) Valorile lungimilor segmentelor sunt obținute din proiecție în plan.

Punct început	X / Y	Punct sfârșit	X / Y	Lungime segment
1	522.904,297 656.017,761	2	522.908,766 656.020,553	5.269
4	522.912,788 656.030,491	5	522.910,442 656.035,851	5.851
7	522.904,409 656.041,099	8	522.899,716 656.041,992	4.777
10	522.888,432 656.038,866	11	522.884,522 656.034,734	5.689
13	522.871,732 656.031,518	14	522.853,409 656.035,203	18.69
16	522.844,024 656.016,555	17	522.841,566 656.015,55	2.656

Punct început	X / Y	Punct sfârșit	X / Y	Lungime segment
2	522.908,766 656.020,553	3	522.912,788 656.027,029	7.623
5	522.910,442 656.035,851	6	522.907,984 656.038,977	3.977
8	522.899,716 656.041,992	9	522.895,247 656.041,992	4.469
11	522.884,522 656.034,734	12	522.881,17 656.033,059	3.747
14	522.853,409 656.035,203	15	522.843,913 656.019,346	18.483
17	522.841,566 656.015,55	18	522.833,076 656.015,661	8.491

Punct început	X / Y	Punct sfârșit	X / Y	Lungime segment
3	522.912,788 656.027,029	4	522.912,788 656.030,491	3.462
6	522.907,984 656.038,977	7	522.904,409 656.041,099	4.157
9	522.895,247 656.041,992	10	522.888,432 656.038,866	7.498
12	522.881,17 656.033,059	13	522.871,732 656.031,518	9.563
15	522.843,913 656.019,346	16	522.844,024 656.016,555	2.793
18	522.833,076 656.015,661	19	522.827,154 656.013,205	6.411

Punct început	X / Y	Punct sfârșit	X / Y	Lungime segment	Punct început	X / Y	Punct sfârșit	X / Y	Lungime segment	Punct început	X / Y	Punct sfârșit	X / Y	Lungime segment
19	522.827,154 656.013,205	20	522.826,707 656.008,292	4.933	20	522.826,707 656.008,292	21	522.832,964 656.004,941	7.098	21	522.832,964 656.004,941	22	522.838,327 656.002,15	6.046
22	522.838,327 656.002,15	23	522.839,779 655.997,572	4.803	23	522.839,779 655.997,572	24	522.845,92 655.989,377	10.241	24	522.845,92 655.989,377	25	522.847,994 655.980,931	8.697
25	522.847,994 655.980,931	26	522.856,027 655.977,153	8.877	26	522.856,027 655.977,153	27	522.880,72 655.968,819	26.061	27	522.880,72 655.968,819	28	522.889,038 655.970,841	8.56
28	522.889,038 655.970,841	29	522.898,2 655.974,638	9.918	29	522.898,2 655.974,638	30	522.901,887 655.974,526	3.689	30	522.901,887 655.974,526	31	522.907,696 655.967,156	9.384
31	522.907,696 655.967,156	32	522.916,557 655.959,09	11.982	32	522.916,557 655.959,09	33	522.923,931 655.958,309	7.415	33	522.923,931 655.958,309	34	522.934,433 655.958,197	10.503
34	522.934,433 655.958,197	35	522.944,041 655.957,75	9.618	35	522.944,041 655.957,75	36	522.948,175 655.957,527	4.14	36	522.948,175 655.957,527	37	522.952,42 655.960,542	5.207
37	522.952,42 655.960,542	38	522.954,096 655.964,785	4.562	38	522.954,096 655.964,785	39	522.953,873 655.966,572	1.801	39	522.953,873 655.966,572	40	522.949,627 655.971,039	6.163
40	522.949,627 655.971,039	41	522.949,627 655.973,83	2.791	41	522.949,627 655.973,83	42	522.950,074 655.976,175	2.387	42	522.950,074 655.976,175	43	522.951,191 655.978,632	2.699
43	522.951,191 655.978,632	44	522.951,862 655.980,307	1.804	44	522.951,862 655.980,307	45	522.955,66 655.980,865	3.839	45	522.955,66 655.980,865	46	522.958,006 655.980,865	2.346
46	522.958,006 655.980,865	47	522.964,821 655.980,865	6.815	47	522.964,821 655.980,865	48	522.972,53 655.981,423	7.729	48	522.972,53 655.981,423	49	522.981,021 655.984,997	9.213
49	522.981,021 655.984,997	50	522.988,948 655.996,691	14.128	50	522.988,948 655.996,691	51	522.965,863 656.009,839	26.567	51	522.965,863 656.009,839	52	522.960,371 656.012,323	6.028
52	522.960,371 656.012,323	53	522.959,935 656.012,178	0.459	53	522.959,935 656.012,178	54	522.943,847 656.010,391	16.187	54	522.943,847 656.010,391	55	522.932,228 656.011,508	11.673
55	522.932,228 656.011,508	56	522.919,156 656.007,823	13.581	56	522.919,156 656.007,823	57	522.913,011 656.007,153	6.181	57	522.913,011 656.007,153	58	522.907,984 656.009,051	5.373
58	522.907,984 656.009,051	59	522.904,073 656.013,071	5.609	59	522.904,073 656.013,071	60	522.904,073 656.015,863	2.792	60	522.904,073 656.015,863	1	522.904,297 656.017,761	1.911

** Lungimile segmentelor sunt determinate în planul de proiecție Stereo 70 și sunt rotunjite la 1 milimetru.

*** Distanța dintre puncte este formată din segmente cumulate ce sunt mai mici decât valoarea 1 milimetru.

**DATE DESPRE IMOBILUL NR. 2098**

Oficiul de Cadastru și Publicitate Imobiliară SUCEAVA
Biroul de Cadastru și Publicitate Imobiliară Vatra Dornei

A. Partea I. Descrierea imobilului

TEREN Extravilan

Adresa: Jud. Suceava, Loc numit HAJU

Nr. Crt	Nr cadastral Nr. topografic	Suprafața* (mp)	Observații / Referințe
A1		3.774	Sector cadastral:39 Teren neimprejmit;

B. Partea II. Proprietari și acte

Inscrieri privitoare la dreptul de proprietate și alte drepturi reale		Referințe
2098 / 26/07/2023		
Act Normativ nr. Lege nr. 7, din 13/03/1996 emis de Parlamentul României;		
B1	Intabulare, drept de PROPRIETATE, dobândit prin Lege, cota actuala 1/1 1) NEIDENTIFICAT NEIDENTIFICAT	A1
Act Administrativ nr. Adeverință nr. 691, din 20/07/2023 emis de Primăria Comunei Iacobeni;		
B2	Se notează posesia faptică în favoarea lui 1) MAXIM ILEANA	A1

C. Partea III. SARCINI .

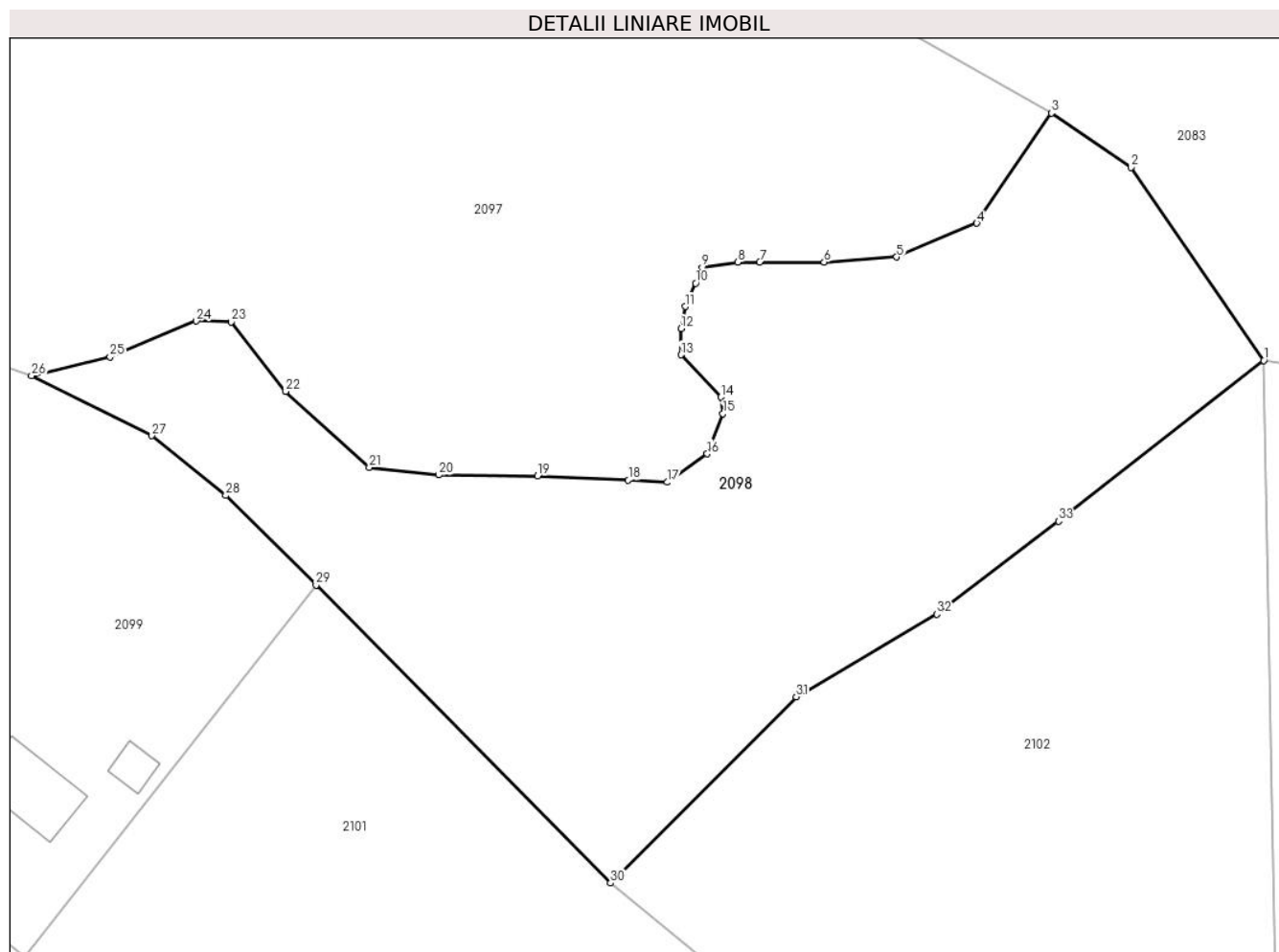
Inscrieri privind dezmembramintele dreptului de proprietate, drepturi reale de garanție și sarcini	Referințe
NU SUNT	

Anexa Nr. 1 La Partea I

Teren

Nr cadastral	Suprafața (mp)*	Observații / Referințe
	3.774	

* Suprafața este determinată în planul de proiecție Stereo 70.



Date referitoare la teren

Crt	Categorie folosință	Intravilan	Suprafața (mp)	Tarla	Parcelă	Nr. topo	Observații / Referințe
1	pașune	NU	3.774	-	-	-	

Lungime Segmente

1) Valorile lungimilor segmentelor sunt obținute din proiecție în plan.

Punct început	X / Y	Punct sfârșit	X / Y	Lungime segment (** (m)
1	523.011,483 655.970,457	2	522.997,41 655.990,915	24.831
3	522.988,948 655.996,691	4	522.981,021 655.984,997	14.128
5	522.972,53 655.981,423	6	522.964,821 655.980,865	7.729
7	522.958,006 655.980,865	8	522.955,66 655.980,865	2.346
9	522.951,862 655.980,307	10	522.951,191 655.978,632	1.804

Punct început	X / Y	Punct sfârșit	X / Y	Lungime segment (** (m)
2	522.997,41 655.990,915	3	522.988,948 655.996,691	10.245
4	522.981,021 655.984,997	5	522.972,53 655.981,423	9.213
6	522.964,821 655.980,865	7	522.958,006 655.980,865	6.815
8	522.955,66 655.980,865	9	522.951,862 655.980,307	3.839
10	522.951,191 655.978,632	11	522.950,074 655.976,175	2.699

Punct început	X / Y	Punct sfârșit	X / Y	Lungime segment (** (m)
11	522.950,074 655.976,175	12	522.949,627 655.973,83	2.387
13	522.949,627 655.971,039	14	522.953,873 655.966,572	6.163
15	522.954,096 655.964,785	16	522.952,42 655.960,542	4.562
17	522.948,175 655.957,527	18	522.944,041 655.957,75	4.14
19	522.934,433 655.958,197	20	522.923,931 655.958,309	10.503
21	522.916,557 655.959,09	22	522.907,696 655.967,156	11.982
23	522.901,887 655.974,526	24	522.898,2 655.974,638	3.689
25	522.889,038 655.970,841	26	522.880,72 655.968,819	8.56
27	522.893,489 655.962,462	28	522.901,327 655.956,133	10.074
29	522.910,92 655.946,638	30	522.942,156 655.915,03	44.438
31	522.961,868 655.934,787	32	522.976,781 655.943,537	17.29
33	522.989,692 655.953,415	1	523.011,483 655.970,457	27.664

Punct început	X / Y	Punct sfârșit	X / Y	Lungime segment (** (m)
12	522.949,627 655.973,83	13	522.949,627 655.971,039	2.791
14	522.953,873 655.966,572	15	522.954,096 655.964,785	1.801
16	522.952,42 655.960,542	17	522.948,175 655.957,527	5.207
18	522.944,041 655.957,75	19	522.934,433 655.958,197	9.618
20	522.923,931 655.958,309	21	522.916,557 655.959,09	7.415
22	522.907,696 655.967,156	23	522.901,887 655.974,526	9.384
24	522.898,2 655.974,638	25	522.889,038 655.970,841	9.918
26	522.880,72 655.968,819	27	522.893,489 655.962,462	14.264
28	522.901,327 655.956,133	29	522.910,92 655.946,638	13.497
30	522.942,156 655.915,03	31	522.961,868 655.934,787	27.909
32	522.976,781 655.943,537	33	522.989,692 655.953,415	16.256

** Lungimile segmentelor sunt determinate în planul de proiecție Stereo 70 și sunt rotunjite la 1 milimetru.

*** Distanța dintre puncte este formată din segmente cumulate ce sunt mai mici decât valoarea 1 milimetru.



DATE DESPRE IMOBILUL NR. 2099

Oficiul de Cadastru și Publicitate Imobiliară SUCEAVA
Biroul de Cadastru și Publicitate Imobiliară Vatra Dornei

A. Partea I. Descrierea imobilului

TEREN Extravilan

Adresa: Nr. 130, Jud. Suceava

Nr. Crt	Nr cadastral Nr. topografic	Suprafața* (mp)	Observații / Referințe
A1	30558	3.000	Sector cadastral:38 Teren neimprejmuit; Provenit din CF 30558, nr. cad. 30558

Construcții

Crt	Nr cadastral Nr. topografic	Adresa	Observații / Referințe
A1.1		Nr. 130, Jud. Suceava	Nr. niveluri:1; S. construita la sol:65 mp; S. construita desfasurata:65 mp; Casă de locuit, P
A1.2		Nr. 130, Jud. Suceava	Nr. niveluri:1; S. construita la sol:16 mp; S. construita desfasurata:16 mp; Anexă, P
A1.3		Nr. 130, Jud. Suceava	Nr. niveluri:1; S. construita la sol:30 mp; S. construita desfasurata:30 mp; Anexă, P

B. Partea II. Proprietari și acte

Inscrieri privitoare la dreptul de proprietate și alte drepturi reale	Referințe	
7046 / 16/09/2008		
Act Notarial nr. 11, din 24/08/2009 emis de BNP-Nicolai Rotaru, Vatra Dornei (act notarial nr. 797/13-07-2011 emis de NICOLAI ROTARU; act administrativ nr. 8/01-07-2011 emis de PRIMARIA IACOBENI; proces verbal de recepție finala a lucrarilor nr.1899 din 05.07.2010);		
B1	Intabulare, drept de PROPRIETATE bun propriu, dobandit prin Conventie, cota actuala 1/1 1) MOISA IOAN-PAVEL <i>OBSERVATII: (provenita din conversia CF 2024)</i>	A1, A1.1
Act Notarial nr. 2033, din 12/09/2008 emis de BNP-Nicolai Rotaru, Vatra Dornei;		
B2	este notat dreptul de servitute de trecere cu piciorul, masina si orice atelaje cu tractiune mecanica sau animala peste parcela 1-drum din C. F. hirtie nr.1914 in favoarea imobilului din acest C.F. <i>OBSERVATII: (provenita din conversia CF 2024)</i>	A1, A1.1
2099 / 26/07/2023		
Act Administrativ nr. Adeverință nr. 2246, din 24/07/2023 emis de Primăria Comunei Iacobeni;		
B3	Intabulare, drept de PROPRIETATE, dobandit prin Lege, cota actuala 1/1 1) MOISA IOAN-PAVEL	A1.2, A1.3

C. Partea III. SARCINI .

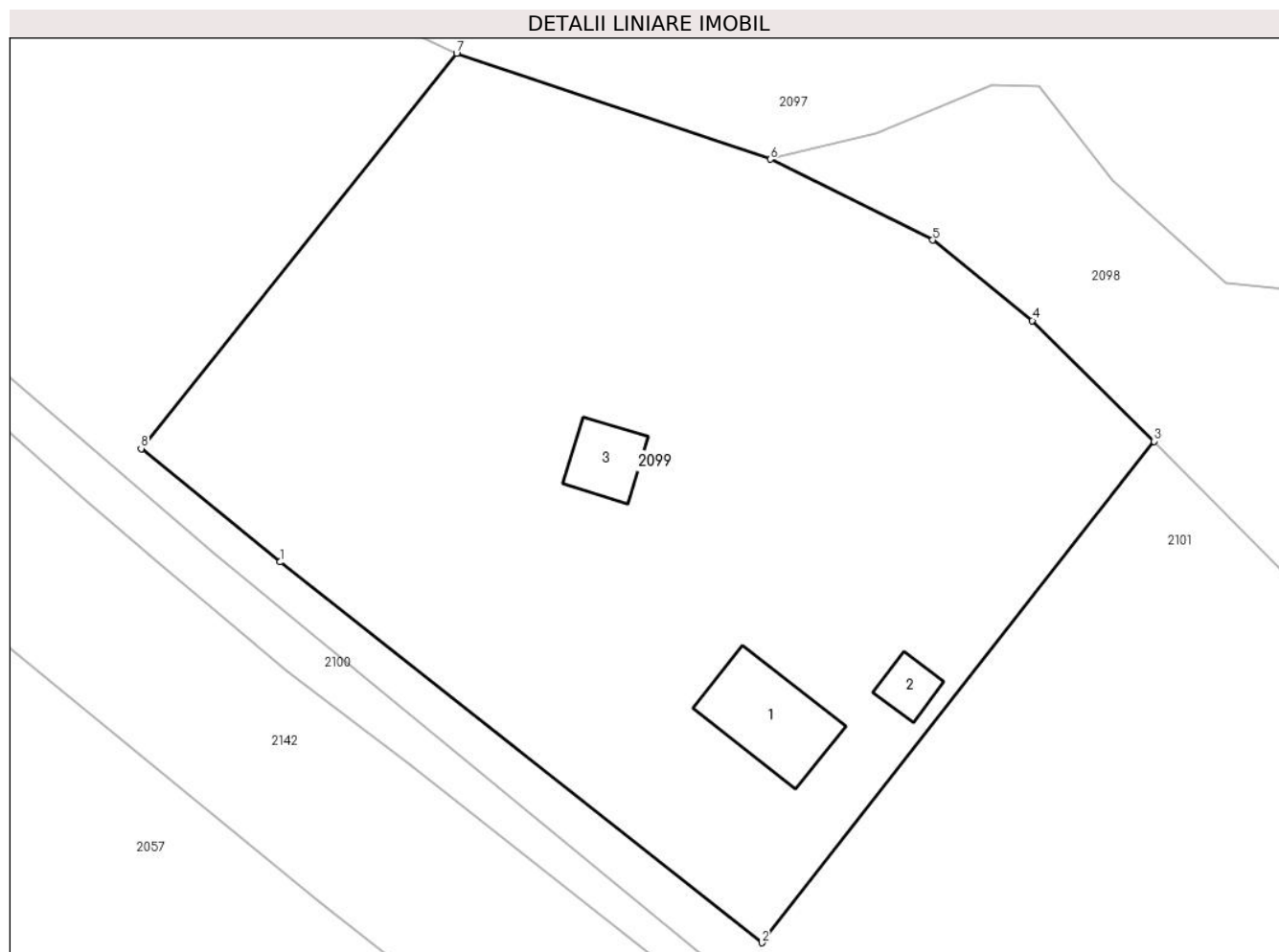
Inscrieri privind dezmembramintele dreptului de proprietate, drepturi reale de garanție și sarcini	Referințe
NU SUNT	

Anexa Nr. 1 La Partea I

Teren

Nr cadastral	Suprafața (mp)*	Observații / Referințe
30558	3.000	Provenit din CF 30558, nr. cad. 30558

* Suprafața este determinată în planul de proiecție Stereo 70.



Date referitoare la teren

Crt	Categorie folosință	Intra vilan	Suprafața (mp)	Tarla	Parcelă	Nr. topo	Observații / Referințe
1	curți constructii	NU	1.116	-	-	-	
2	faneata	NU	1.884	-	-	-	

Date referitoare la construcții

Crt	Număr	Destinație construcție	Supraf. (mp)	Situație juridică	Observații / Referințe
A1.1		construcții de locuințe	65	Cu acte	Nr. niveluri:1; S. construita la sol:65 mp; S. construita desfasurata:65 mp; Casă de locuit, P
A1.2		construcții anexa	16	Cu acte	Nr. niveluri:1; S. construita la sol:16 mp; S. construita desfasurata:16 mp; Anexă, P
A1.3		construcții anexa	30	Cu acte	Nr. niveluri:1; S. construita la sol:30 mp; S. construita desfasurata:30 mp; Anexă, P

Lungime Segmente

1) Valorile lungimilor segmentelor sunt obținute din proiecție în plan.

Punct început	X / Y	Punct sfârșit	X / Y	Lungime segment (** (m)
1	522.842,149 655.937,151	2	522.880,038 655.907,208	48.292

Punct început	X / Y	Punct sfârșit	X / Y	Lungime segment (** (m)
2	522.880,038 655.907,208	3	522.910,92 655.946,638	50.084
3	522.910,92 655.946,638	4	522.901,327 655.956,133	13.497
4	522.901,327 655.956,133	5	522.893,489 655.962,462	10.074
5	522.893,489 655.962,462	6	522.880,72 655.968,819	14.264
6	522.880,72 655.968,819	7	522.856,027 655.977,153	26.061
7	522.856,027 655.977,153	8	522.831,207 655.946,071	39.776
8	522.831,207 655.946,071	1	522.842,149 655.937,151	14.117

** Lungimile segmentelor sunt determinate în planul de proiecție Stereo 70 și sunt rotunjite la 1 milimetru.

*** Distanța dintre puncte este formată din segmente cumulate ce sunt mai mici decât valoarea 1 milimetru.

**DATE DESPRE IMOBILUL NR. 2100**

Oficiul de Cadastru și Publicitate Imobiliară SUCEAVA
Biroul de Cadastru și Publicitate Imobiliară Vatra Dornei

A. Partea I. Descrierea imobilului

TEREN Extravilan

Adresa: Jud. Suceava, Loc numit HAJU

Nr. Crt	Nr cadastral Nr. topografic	Suprafața* (mp)	Observații / Referințe
A1	34510	873	Sector cadastral:38 Teren neimprejmuit; Provenit din CF 34510, nr. cad. 1714 - Drum

B. Partea II. Proprietari și acte

Inscrieri privitoare la dreptul de proprietate și alte drepturi reale		Referințe
4885 / 30/08/2007		
Act Notarial nr. 1863, din 17/08/2007 emis de -;		
B1	Intabulare, drept de PROPRIETATE, dobandit prin Conventie, cota actuala 1/1 1) SC COMINCO S.A., CIF:9999999999999, LIPSĂ CUI/CIF	A1

C. Partea III. SARCINI .

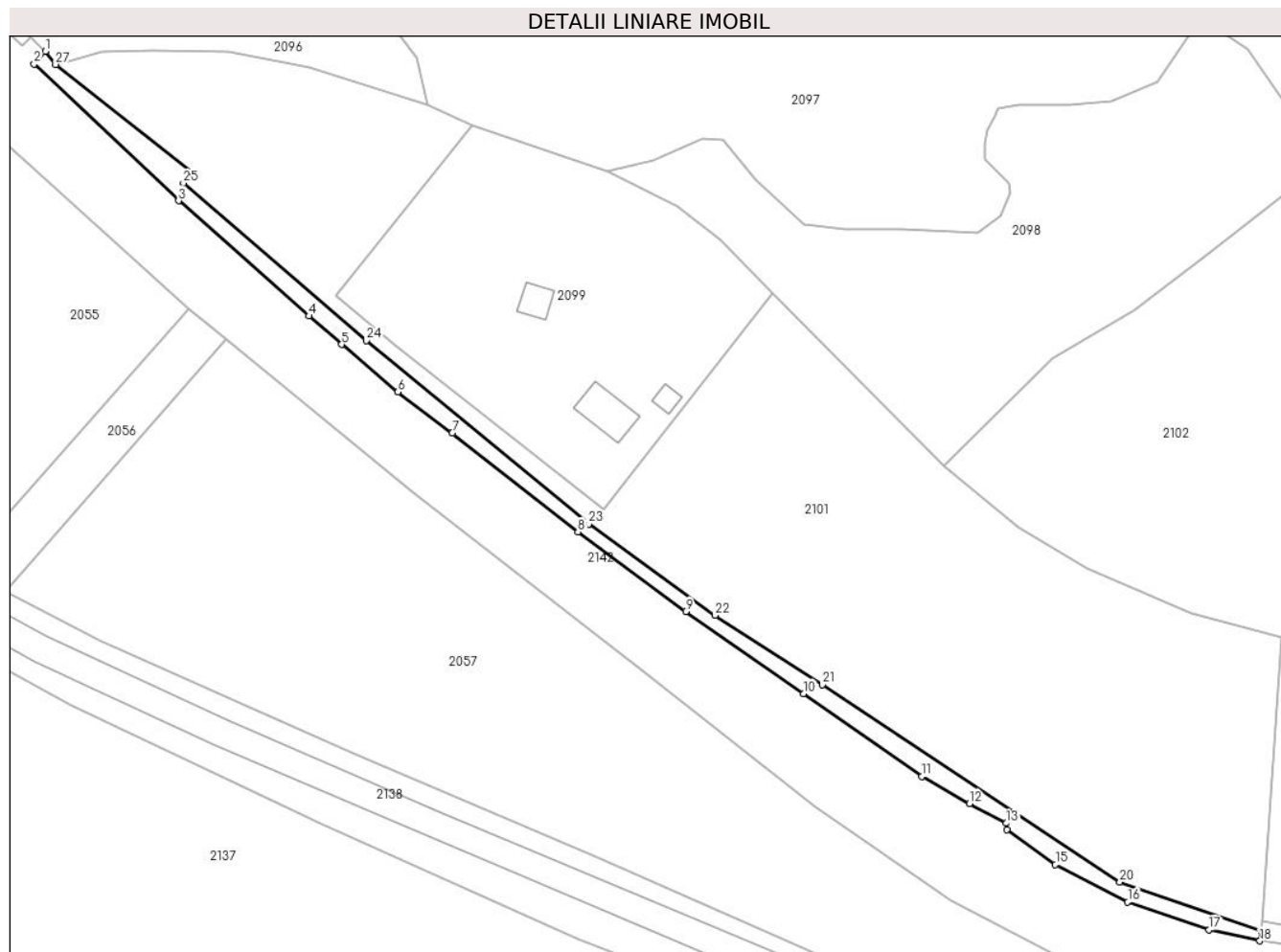
Inscrieri privind dezmembramintele dreptului de proprietate, drepturi reale de garanție și sarcini	Referințe
NU SUNT	

Anexa Nr. 1 La Partea I

Teren

Nr cadastral	Suprafața (mp)*	Observații / Referințe
34510	873	Provenit din CF 34510, nr. cad. 1714 - Drum

* Suprafața este determinată în planul de proiecție Stereo 70.



Date referitoare la teren

Crt	Categorie folosință	Intravilan	Suprafața (mp)	Tarla	Parcelă	Nr. topo	Observații / Referințe
1	drum	NU	873	-	-	-	

Lungime Segmente

1) Valorile lungimilor segmentelor sunt obținute din proiecție în plan.

Punct început	X / Y	Punct sfârșit	X / Y	Lungime segment (** (m)
1	522.778,376 655.990,608	2	522.776,313 655.988,285	3.107
3	522.802,634 655.963,415	4	522.826,391 655.942,411	31.711
5	522.832,35 655.937,236	6	522.842,609 655.928,589	13.417
7	522.852,497 655.921,098	8	522.875,385 655.903,137	29.094
9	522.895,038 655.888,608	10	522.916,489 655.873,682	26.133

Punct început	X / Y	Punct sfârșit	X / Y	Lungime segment (** (m)
2	522.776,313 655.988,285	3	522.802,634 655.963,415	36.212
4	522.826,391 655.942,411	5	522.832,35 655.937,236	7.892
6	522.842,609 655.928,589	7	522.852,497 655.921,098	12.405
8	522.875,385 655.903,137	9	522.895,038 655.888,608	24.44
10	522.916,489 655.873,682	11	522.938,07 655.858,613	26.321

Punct început	X / Y	Punct sfârșit	X / Y	Lungime segment (** (m)
11	522.938,07 655.858,613	12	522.946,75 655.853,666	9.991
13	522.953,454 655.850,069	14	522.953,567 655.848,883	1.191
15	522.962,382 655.842,555	16	522.975,555 655.835,709	14.846
17	522.990,404 655.830,664	18	522.999,618 655.828,649	9.432
19	522.999,895 655.830,462	20	522.974,134 655.839,382	27.262
21	522.919,927 655.875,266	22	522.900,389 655.887,917	23.276
23	522.877,367 655.904,571	24	522.836,808 655.937,937	52.52
25	522.803,519 655.966,617	26	522.805,054 655.968,576	2.489
27	522.780,222 655.988,209	1	522.778,376 655.990,608	3.027

Punct început	X / Y	Punct sfârșit	X / Y	Lungime segment (** (m)
12	522.946,75 655.853,666	13	522.953,454 655.850,069	7.608
14	522.953,567 655.848,883	15	522.962,382 655.842,555	10.851
16	522.975,555 655.835,709	17	522.990,404 655.830,664	15.683
18	522.999,618 655.828,649	19	522.999,895 655.830,462	1.834
20	522.974,134 655.839,382	21	522.919,927 655.875,266	65.008
22	522.900,389 655.887,917	23	522.877,367 655.904,571	28.414
24	522.836,808 655.937,937	25	522.803,519 655.966,617	43.94
26	522.805,054 655.968,576	27	522.780,222 655.988,209	31.656

** Lungimile segmentelor sunt determinate în planul de proiecție Stereo 70 și sunt rotunjite la 1 milimetru.

*** Distanța dintre puncte este formată din segmente cumulate ce sunt mai mici decât valoarea 1 milimetru.

**DATE DESPRE IMOBILUL NR. 2101**

Oficiul de Cadastru și Publicitate Imobiliară SUCEAVA
Biroul de Cadastru și Publicitate Imobiliară Vatra Dornei

A. Partea I. Descrierea imobilului

TEREN Extravilan

Adresa: Jud. Suceava, Loc numit HAJU

Nr. Crt	Nr cadastral Nr. topografic	Suprafața* (mp)	Observații / Referințe
A1	34506	8.085	Sector cadastral:38 Teren neimprejmuit; Provenit din CF 34506, nr. cad. 1837

B. Partea II. Proprietari și acte

Inscrieri privitoare la dreptul de proprietate și alte drepturi reale		Referințe
492 / 19/05/2003		
Hotarare Judecatoreasca nr. 1657, din 16/12/1999 emis de Judecatoria Campulung Moldovenesc;		
B1	Intabulare, drept de PROPRIETATE, dobandit prin Hotarare Judecatoreasca, cota actuala 3/8 1) NICHITUȘ DUMITRU	A1
B2	Intabulare, drept de PROPRIETATE, dobandit prin Hotarare Judecatoreasca, cota actuala 3/8 1) NICHITUS DRAGOS, LIPSĂ CNP	A1
4864 / 20/08/2007		
Act Notarial nr. 128, din 17/08/2007 emis de -;		
B3	Intabulare, drept de PROPRIETATE, dobandit prin Succesiune, cota actuala 1/8 1) NICHITUȘ DUMITRU	A1
B4	Intabulare, drept de PROPRIETATE bun propriu, dobandit prin Succesiune, cota actuala 1/8 1) NICHITUS DRAGOS, LIPSĂ CNP	A1

C. Partea III. SARCINI

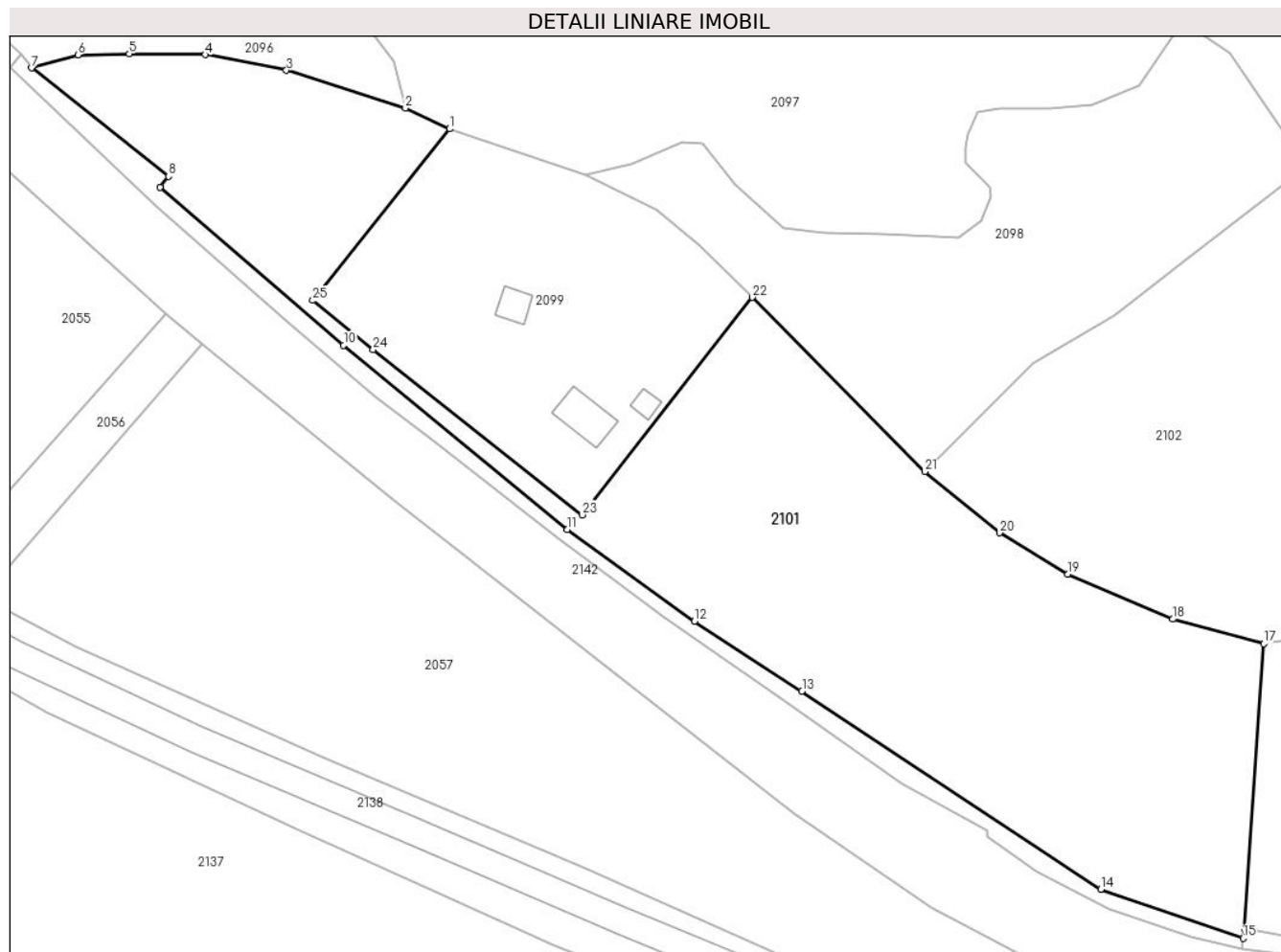
Inscrieri privind dezmembramintele dreptului de proprietate, drepturi reale de garanție și sarcini		Referințe
7046 / 16/09/2008		
Act Notarial nr. 2033, din 12/09/2008 emis de -;		
C1	Intabulare, drept de SUPERFICIE de trecere cu piciorul , masina si alte atelaje cu tractiune mecanica sau animala peste parcela 1 -drum , ca fond aservit, in favoarea imobilului din cf 2024 Iacobesti	A1

Anexa Nr. 1 La Partea I

Teren

Nr cadastral	Suprafața (mp)*	Observații / Referințe
34506	8.085	Provenit din CF 34506, nr. cad. 1837

* Suprafața este determinată în planul de proiecție Stereo 70.



Date referitoare la teren

Crt	Categorie folosință	Intravilan	Suprafața (mp)	Tarla	Parcelă	Nr. topo	Observații / Referințe
1	faneata	NU	1.690	-	-	-	
2	drum	NU	229	-	-	-	
3	faneata	NU	6.166	-	-	-	

Lungime Segmente

1) Valorile lungimilor segmentelor sunt obținute din proiecție în plan.

Punct început	X / Y	Punct sfârșit	X / Y	Lungime segment (** (m)
1	522.856,027 655.977,153	2	522.847,994 655.980,931	8.877
3	522.826,431 655.987,756	4	522.811,716 655.990,598	14.987
5	522.797,937 655.990,771	6	522.788,655 655.990,593	9.284
7	522.780,222 655.988,209	8	522.805,054 655.968,576	31.656

Punct început	X / Y	Punct sfârșit	X / Y	Lungime segment (** (m)
2	522.847,994 655.980,931	3	522.826,431 655.987,756	22.617
4	522.811,716 655.990,598	5	522.797,937 655.990,771	13.78
6	522.788,655 655.990,593	7	522.780,222 655.988,209	8.764
8	522.805,054 655.968,576	9	522.803,519 655.966,617	2.489

Punct început	X / Y	Punct sfârșit	X / Y	Lungime segment (** (m))
9	522.803,519 655.966,617	10	522.836,808 655.937,937	43.94
11	522.877,367 655.904,571	12	522.900,389 655.887,917	28.414
13	522.919,927 655.875,266	14	522.974,134 655.839,382	65.008
15	522.999,895 655.830,462	16	523.000,172 655.832,275	1.834
17	523.003,669 655.883,86	18	522.987,175 655.888,321	17.087
19	522.968,125 655.896,453	20	522.955,732 655.903,948	14.483
21	522.942,156 655.915,03	22	522.910,92 655.946,638	44.438
23	522.880,038 655.907,208	24	522.842,149 655.937,151	48.292
25	522.831,207 655.946,071	1	522.856,027 655.977,153	39.776

Punct început	X / Y	Punct sfârșit	X / Y	Lungime segment (** (m))
10	522.836,808 655.937,937	11	522.877,367 655.904,571	52.52
12	522.900,389 655.887,917	13	522.919,927 655.875,266	23.276
14	522.974,134 655.839,382	15	522.999,895 655.830,462	27.262
16	523.000,172 655.832,275	17	523.003,669 655.883,86	51.703
18	522.987,175 655.888,321	19	522.968,125 655.896,453	20.713
20	522.955,732 655.903,948	21	522.942,156 655.915,03	17.525
22	522.910,92 655.946,638	23	522.880,038 655.907,208	50.084
24	522.842,149 655.937,151	25	522.831,207 655.946,071	14.117

** Lungimile segmentelor sunt determinate în planul de proiecție Stereo 70 și sunt rotunjite la 1 milimetru.

*** Distanța dintre puncte este formată din segmente cumulate ce sunt mai mici decât valoarea 1 milimetru.

**DATE DESPRE IMOBILUL NR. 2102**

Oficiul de Cadastru și Publicitate Imobiliară SUCEAVA
Biroul de Cadastru și Publicitate Imobiliară Vatra Dornei

A. Partea I. Descrierea imobilului

TEREN Extravilan

Adresa: Jud. Suceava, Loc numit HAJU

Nr. Crt	Nr cadastral Nr. topografic	Suprafața* (mp)	Observații / Referințe
A1		3.485	Sector cadastral:38 Teren neimprejmuit;

B. Partea II. Proprietari și acte

Inscrieri privitoare la dreptul de proprietate și alte drepturi reale	Referințe
2102 / 26/07/2023	
Act Normativ nr. Lege nr. 7, din 13/03/1996 emis de Parlamentul României;	
B1	A1
Intabulare, drept de PROPRIETATE, dobandit prin Lege, cota actuala 1/1	
1) NEIDENTIFICAT NEIDENTIFICAT	
Act Administrativ nr. Adeverință nr. 692, din 20/07/2023 emis de Primăria Comunei Iacobeni;	
B2	A1
Se notează posesia faptică în favoarea lui	
1) NICHITUȘ DUMITRU	
2) NICHITUȘ LIGIA-VALENTINA	

C. Partea III. SARCINI .

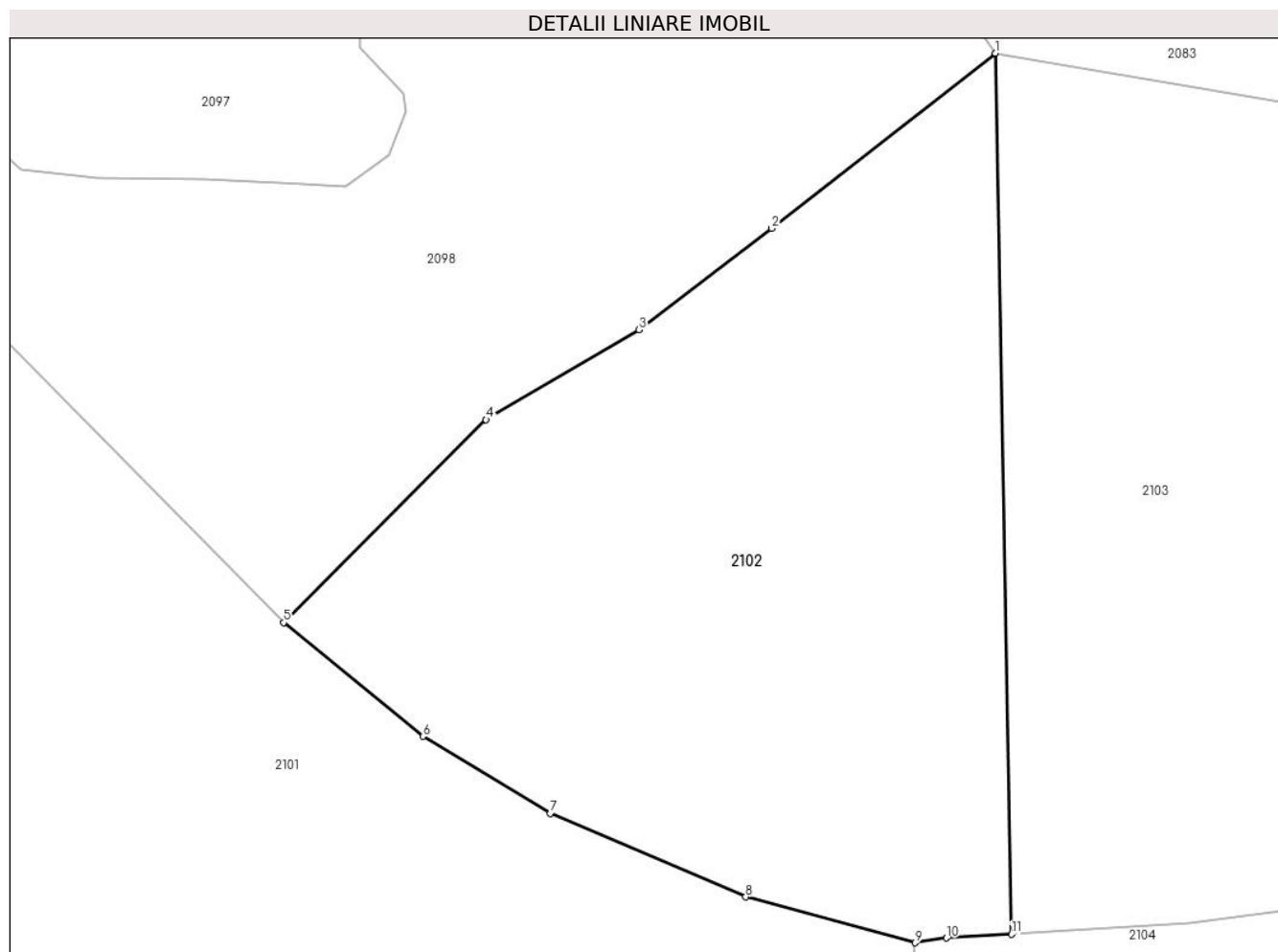
Inscrieri privind dezmembramintele dreptului de proprietate, drepturi reale de garanție și sarcini	Referințe
NU SUNT	

Anexa Nr. 1 La Partea I

Teren

Nr cadastral	Suprafața (mp)*	Observații / Referințe
	3.485	

* Suprafața este determinată în planul de proiecție Stereo 70.



Date referitoare la teren

Crt	Categorie folosință	Intravilan	Suprafața (mp)	Tarla	Parcelă	Nr. topo	Observații / Referințe
1	pașune	NU	3.485	-	-	-	

Lungime Segmente

1) Valorile lungimilor segmentelor sunt obținute din proiecție în plan.

Punct început	X / Y	Punct sfârșit	X / Y	Lungime segment (** (m)
1	523.011,483 655.970,457	2	522.989,692 655.953,415	27.664
2	522.989,692 655.953,415	3	522.976,781 655.943,537	16.256
3	522.976,781 655.943,537	4	522.961,868 655.934,787	17.29
4	522.961,868 655.934,787	5	522.942,156 655.915,03	27.909
5	522.942,156 655.915,03	6	522.955,732 655.903,948	17.525

Punct început	X / Y	Punct sfârșit	X / Y	Lungime segment (** (m)
6	522.955,732 655.903,948	7	522.968,125 655.896,453	14.483
7	522.968,125 655.896,453	8	522.987,175 655.888,321	20.713
8	522.987,175 655.888,321	9	523.003,669 655.883,86	17.087
9	523.003,669 655.883,86	10	523.006,743 655.884,312	3.107
10	523.006,743 655.884,312	11	523.013,079 655.884,696	6.348
11	523.013,079 655.884,696	1	523.011,483 655.970,457	85.776

** Lungimile segmentelor sunt determinate în planul de proiecție Stereo 70 și sunt rotunjite la 1 milimetru.

*** Distanța dintre puncte este formată din segmente cumulate ce sunt mai mici decât valoarea 1 milimetru.

**DATE DESPRE IMOBILUL NR. 2103**

Oficiul de Cadastru și Publicitate Imobiliară SUCEAVA
Biroul de Cadastru și Publicitate Imobiliară Vatra Dornei

A. Partea I. Descrierea imobilului

TEREN Extravilan

Adresa: Jud. Suceava, Loc numit HAJU

Nr. Crt	Nr cadastral Nr. topografic	Suprafața* (mp)	Observații / Referințe
A1	32667	4.700	Sector cadastral:38 Teren neimprejmuit; CF 32667, nr. top. 1464/1, U.P. VI, U.A. 3A%

B. Partea II. Proprietari și acte

Inscrieri privitoare la dreptul de proprietate și alte drepturi reale		Referințe
2103 / 26/07/2023		
Act Administrativ nr. Titlu de proprietate nr. 96, din 09/04/1993 emis de Comisia Județeană Suceava;		
B1	Intabulare, drept de PROPRIETATE, dobandit prin Reconstituire, cota actuala 1/1 1) NICHITUS DUMITRU, LIPSĂ CNP	A1

C. Partea III. SARCINI .

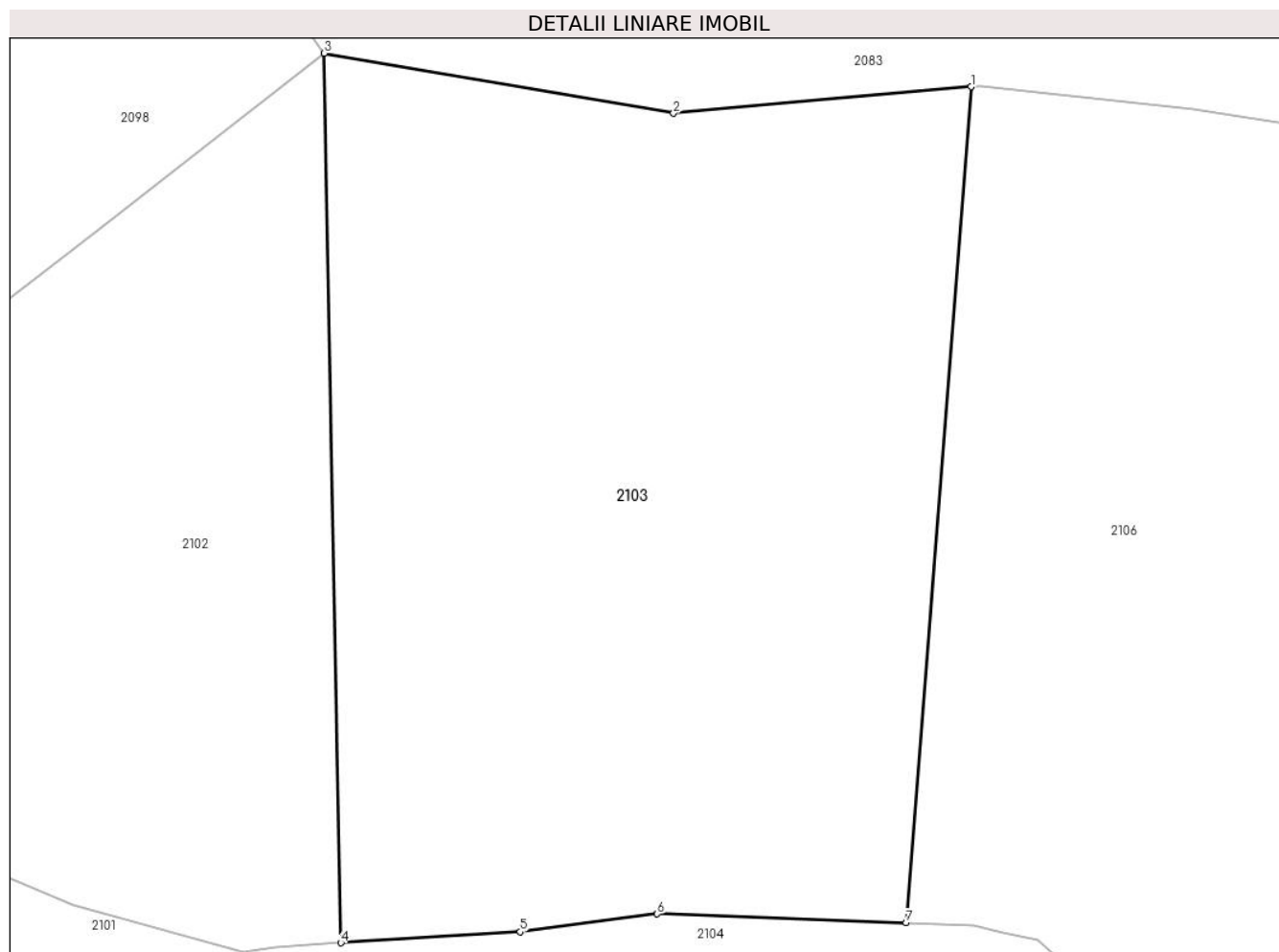
Inscrieri privind dezmembramintele dreptului de proprietate, drepturi reale de garanție și sarcini	Referințe
NU SUNT	

Anexa Nr. 1 La Partea I

Teren

Nr cadastral	Suprafața (mp)*	Observații / Referințe
32667	4.700	CF 32667, nr. top. 1464/1, U.P. VI, U.A. 3A%

* Suprafața este determinată în planul de proiecție Stereo 70.



Date referitoare la teren

Crt	Categorie folosință	Intravilan	Suprafața (mp)	Tarla	Parcelă	Nr. topo	Observații / Referințe
1	padure	NU	4.700	-	-	-	

Lungime Segmente

1) Valorile lungimilor segmentelor sunt obținute din proiecție în plan.

Punct început	X / Y	Punct sfârșit	X / Y	Lungime segment (** (m)
1	523.073,885 655.967,227	2	523.045,179 655.964,667	28.82
2	523.045,179 655.964,667	3	523.011,483 655.970,457	34.19
3	523.011,483 655.970,457	4	523.013,079 655.884,696	85.776
4	523.013,079 655.884,696	5	523.030,406 655.885,749	17.359
5	523.030,406 655.885,749	6	523.043,611 655.887,489	13.319

Punct început	X / Y	Punct sfârșit	X / Y	Lungime segment (** (m)
6	523.043,611 655.887,489	7	523.067,618 655.886,629	24.022
7	523.067,618 655.886,629	1	523.073,885 655.967,227	80.841

** Lungimile segmentelor sunt determinate în planul de proiecție Stereo 70 și sunt rotunjite la 1 milimetru.

*** Distanța dintre puncte este formată din segmente cumulate ce sunt mai mici decât valoarea 1 milimetru.

**DATE DESPRE IMOBILUL NR. 2104**

Oficiul de Cadastru și Publicitate Imobiliară SUCEAVA
Biroul de Cadastru și Publicitate Imobiliară Vatra Dornei

A. Partea I. Descrierea imobilului

TEREN Extravilan

Adresa: Jud. Suceava, Loc numit HAJU

Nr. Crt	Nr cadastral Nr. topografic	Suprafața* (mp)	Observații / Referințe
A1	34385	4.412	Sector cadastral:38 Teren neimprejmuit; Provenit din CF 34385, nr. cad. 34385

B. Partea II. Proprietari și acte

Inscrieri privitoare la dreptul de proprietate și alte drepturi reale		Referințe
12969 / 12/08/2021		
Act Notarial nr. 1419, din 11/08/2021 emis de REY OLTICA-VERONICA;		
B1	Intabulare, drept de PROPRIETATE, bun comun în devălmășie, dobândit prin Convenție, cota actuala 1/1 1) MOISA CLARA-GIULIANA 2) MOISA IOAN-PAVEL	A1

C. Partea III. SARCINI .

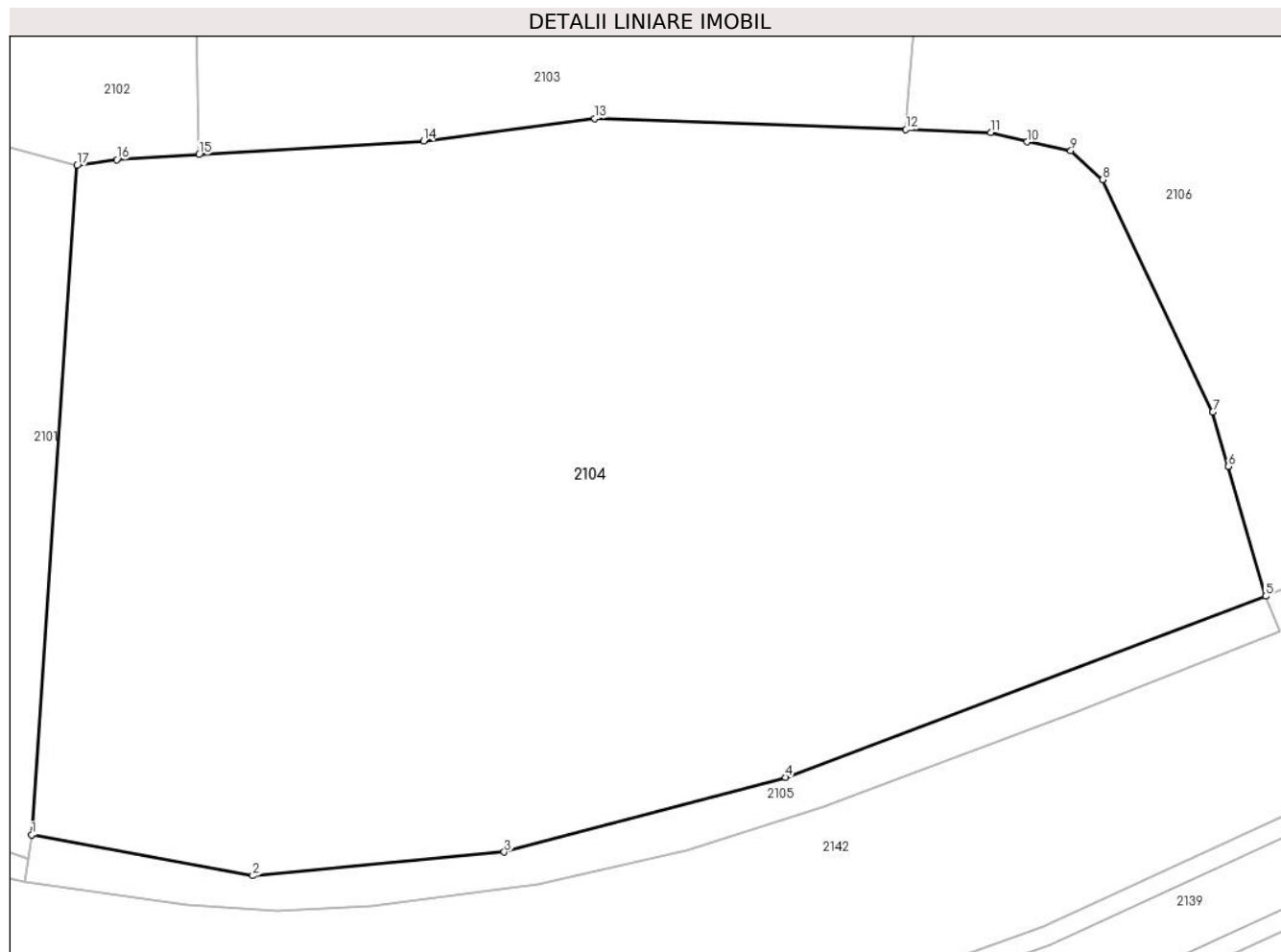
Inscrieri privind dezmembramintele dreptului de proprietate, drepturi reale de garanție și sarcini	Referințe
NU SUNT	

Anexa Nr. 1 La Partea I

Teren

Nr cadastral	Suprafața (mp)*	Observații / Referințe
34385	4.412	Provenit din CF 34385, nr. cad. 34385

* Suprafața este determinată în planul de proiecție Stereo 70.



Date referitoare la teren

Crt	Categorie folosință	Intra vilan	Suprafața (mp)	Tarla	Parcelă	Nr. topo	Observații / Referințe
1	faneata	NU	4.412	-	-	-	

Lungime Segmente

1) Valorile lungimilor segmentelor sunt obținute din proiecție în plan.

Punct început	X / Y	Punct sfârșit	X / Y	Lungime segment (** (m)
1	523.000,172 655.832,275	2	523.017,226 655.829,137	17.34
2	523.017,226 655.829,137	3	523.036,632 655.830,952	19.491
3	523.036,632 655.830,952	4	523.058,312 655.836,715	22.433
4	523.058,312 655.836,715	5	523.095,368 655.850,676	39.599
5	523.095,368 655.850,676	6	523.092,488 655.860,679	10.409

Punct început	X / Y	Punct sfârșit	X / Y	Lungime segment (** (m)
6	523.092,488 655.860,679	7	523.091,279 655.864,876	4.368
7	523.091,279 655.864,876	8	523.082,784 655.882,775	19.813
8	523.082,784 655.882,775	9	523.080,336 655.884,992	3.303
9	523.080,336 655.884,992	10	523.076,966 655.885,686	3.441
10	523.076,966 655.885,686	11	523.074,169 655.886,394	2.885
11	523.074,169 655.886,394	12	523.067,618 655.886,629	6.555
12	523.067,618 655.886,629	13	523.043,611 655.887,489	24.022
13	523.043,611 655.887,489	14	523.030,406 655.885,749	13.319
14	523.030,406 655.885,749	15	523.013,079 655.884,696	17.359
15	523.013,079 655.884,696	16	523.006,743 655.884,312	6.348
16	523.006,743 655.884,312	17	523.003,669 655.883,86	3.107
17	523.003,669 655.883,86	1	523.000,172 655.832,275	51.703

** Lungimile segmentelor sunt determinate în planul de proiecție Stereo 70 și sunt rotunjite la 1 milimetru.

*** Distanța dintre puncte este formată din segmente cumulate ce sunt mai mici decât valoarea 1 milimetru.

**DATE DESPRE IMOBILUL NR. 2105**

Oficiul de Cadastru și Publicitate Imobiliară SUCEAVA
Biroul de Cadastru și Publicitate Imobiliară Vatra Dornei

A. Partea I. Descrierea imobilului

TEREN Extravilan

Adresa: Jud. Suceava, Loc numit HAJU

Nr. Crt	Nr cadastral Nr. topografic	Suprafața* (mp)	Observații / Referințe
A1	34543	313	Sector cadastral:38 Teren neimprejmuit; Provenit din CF 34543, nr. cad. 1783 - Drum

B. Partea II. Proprietari și acte

Inscrieri privitoare la dreptul de proprietate și alte drepturi reale		Referințe
3483 / 05/05/2008		
Act Notarial nr. VEZI CF, din 01/01/2020 emis de VEZI CF;		
B1	Intabulare, drept de PROPRIETATE, dobândit prin Conventie, cota actuala 1/1 1) SC COMINCO S.A., CIF:9999999999999, LIPSĂ CUI/CIF	A1

C. Partea III. SARCINI .

Inscrieri privind dezmembramintele dreptului de proprietate, drepturi reale de garanție și sarcini	Referințe
NU SUNT	

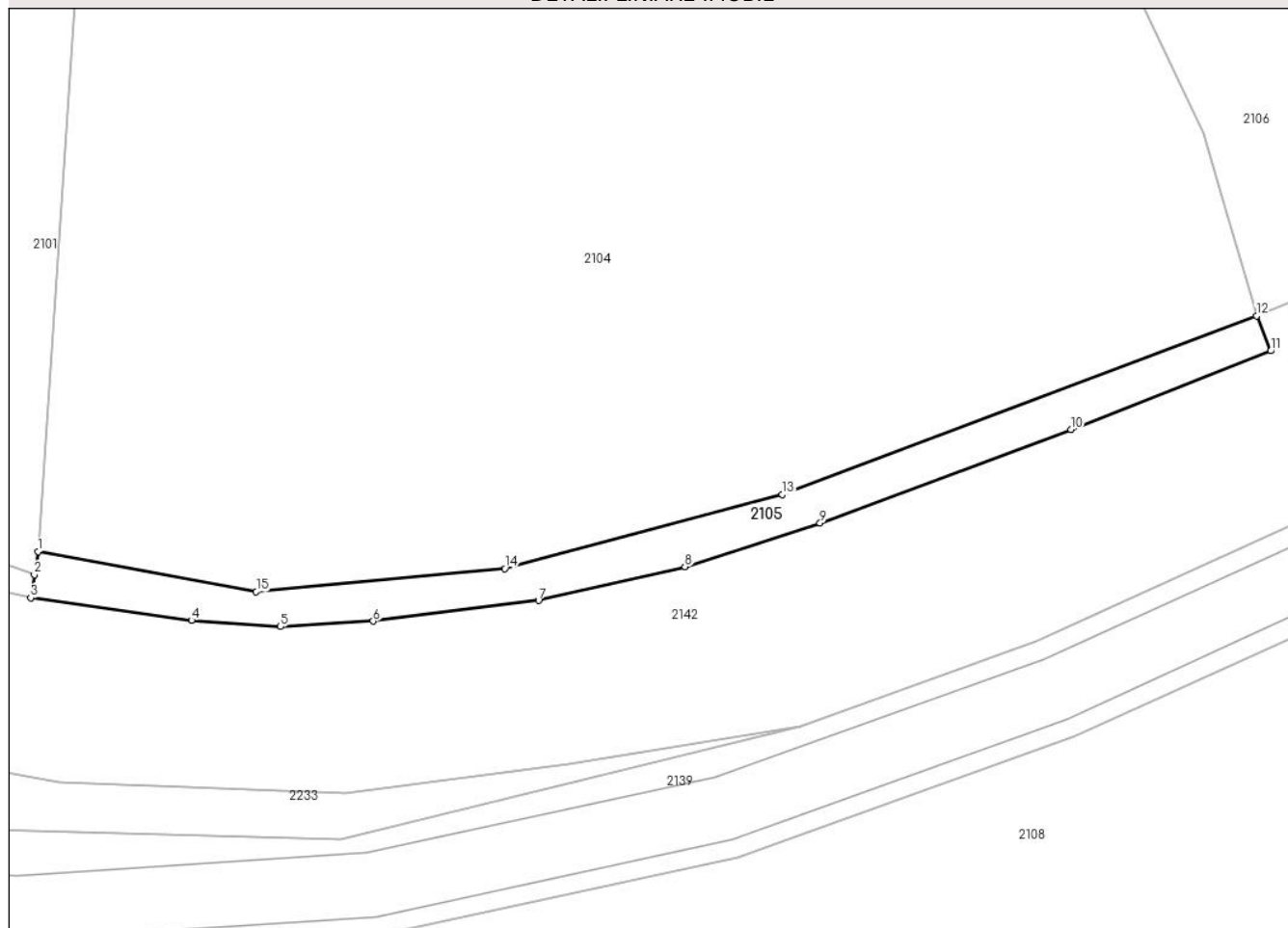
Anexa Nr. 1 La Partea I

Teren

Nr cadastral	Suprafața (mp)*	Observații / Referințe
34543	313	Provenit din CF 34543, nr. cad. 1783 - Drum

* Suprafața este determinată în planul de proiecție Stereo 70.

DETALII LINIARE IMOBIL



Date referitoare la teren

Crt	Categorie folosință	Intravilan	Suprafața (mp)	Tarla	Parcelă	Nr. topo	Observații / Referințe
1	drum	NU	313	-	-	-	

Lungime Segmente

1) Valorile lungimilor segmentelor sunt obținute din proiecție în plan.

Punct început	X / Y	Punct sfârșit	X / Y	Lungime segment (** (m)
1	523.000,172 655.832,275	2	522.999,895 655.830,462	1.834
2	522.999,895 655.830,462	3	522.999,618 655.828,649	1.834
3	522.999,618 655.828,649	4	523.012,165 655.826,902	12.668
4	523.012,165 655.826,902	5	523.019,112 655.826,414	6.964
5	523.019,112 655.826,414	6	523.026,362 655.826,839	7.262

Punct început	X / Y	Punct sfârșit	X / Y	Lungime segment (** (m)
6	523.026,362 655.826,839	7	523.039,278 655.828,446	13.016
7	523.039,278 655.828,446	8	523.050,719 655.831,092	11.743
8	523.050,719 655.831,092	9	523.061,269 655.834,489	11.083
9	523.061,269 655.834,489	10	523.080,862 655.841,804	20.914
10	523.080,862 655.841,804	11	523.096,472 655.847,935	16.771
11	523.096,472 655.847,935	12	523.095,368 655.850,676	2.955
12	523.095,368 655.850,676	13	523.058,312 655.836,715	39.599
13	523.058,312 655.836,715	14	523.036,632 655.830,952	22.433
14	523.036,632 655.830,952	15	523.017,226 655.829,137	19.491
15	523.017,226 655.829,137	1	523.000,172 655.832,275	17.34

** Lungimile segmentelor sunt determinate în planul de proiecție Stereo 70 și sunt rotunjite la 1 milimetru.

*** Distanța dintre puncte este formată din segmente cumulate ce sunt mai mici decât valoarea 1 milimetru.

**DATE DESPRE IMOBILUL NR. 2106**

Oficiul de Cadastru și Publicitate Imobiliară SUCEAVA
Biroul de Cadastru și Publicitate Imobiliară Vatra Dornei

A. Partea I. Descrierea imobilului

TEREN Extravilan

Adresa: Jud. Suceava, Loc numit HAJU

Nr. Crt	Nr cadastral Nr. topografic	Suprafața* (mp)	Observații / Referințe
A1		10.000	Sector cadastral:38 Teren neimprejmuit; U.P. VIB, U.A. 3A

B. Partea II. Proprietari și acte

Inscrieri privitoare la dreptul de proprietate și alte drepturi reale		Referințe
2106 / 26/07/2023		
Act Administrativ nr. Titlu de proprietate nr. 172, din 17/11/1993 emis de Comisia Județeană Suceava;		
B1	Intabulare, drept de PROPRIETATE, dobândit prin Reconstituire, cota actuala 1/1 1) MAXIM VASILE , LIPSĂ CNP	A1

C. Partea III. SARCINI .

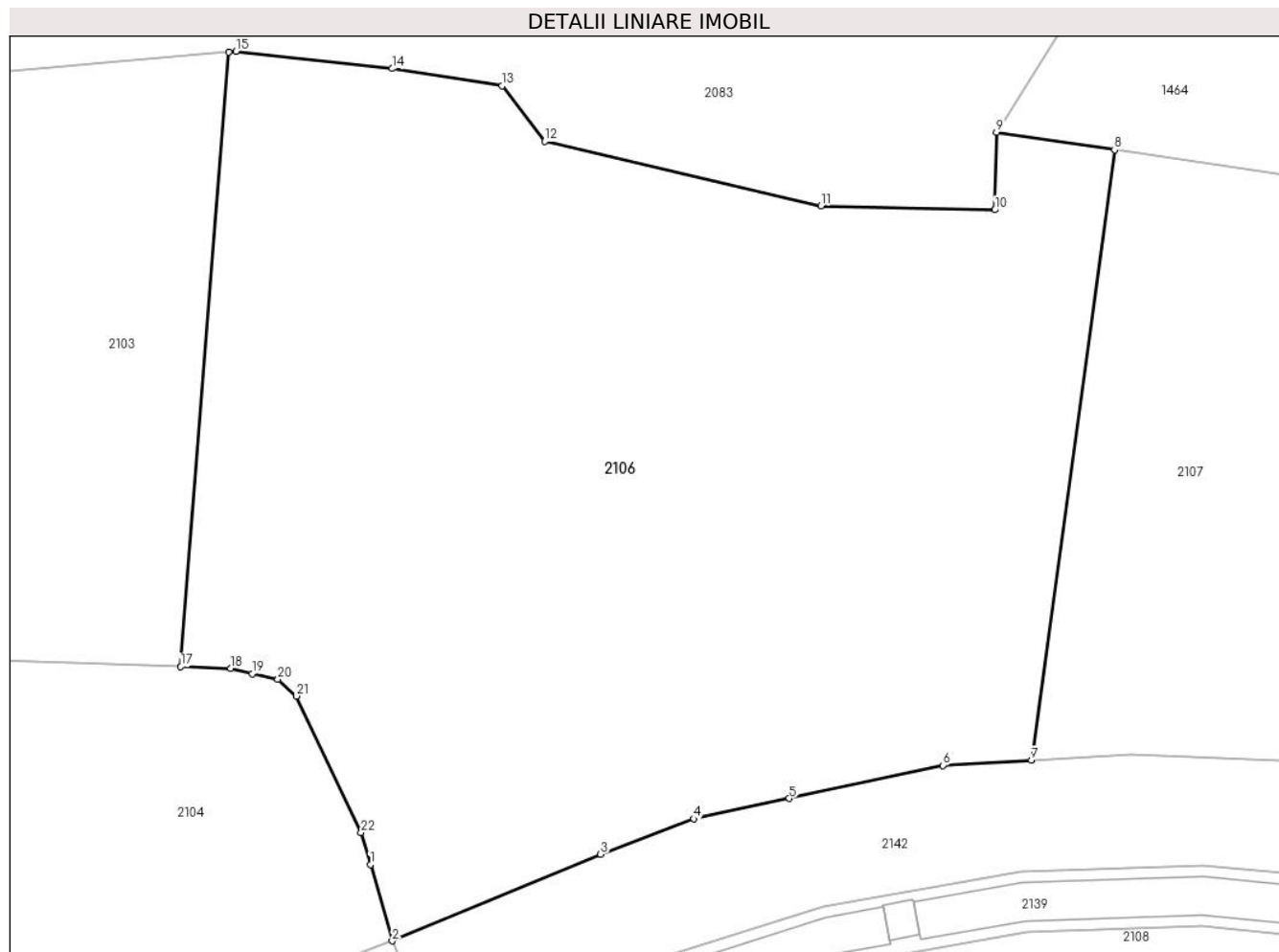
Inscrieri privind dezmembramintele dreptului de proprietate, drepturi reale de garanție și sarcini	Referințe
NU SUNT	

Anexa Nr. 1 La Partea I

Teren

Nr cadastral	Suprafața (mp)*	Observații / Referințe
	10.000	U.P. VIB, U.A. 3A

* Suprafața este determinată în planul de proiecție Stereo 70.



Date referitoare la teren

Crt	Categorie folosință	Intravilan	Suprafața (mp)	Tarla	Parcelă	Nr. topo	Observații / Referințe
1	padure	NU	10.000	-	-	-	

Lungime Segmente

1) Valorile lungimilor segmentelor sunt obținute din proiecție în plan.

Punct început	X / Y	Punct sfârșit	X / Y	Lungime segment (** (m)
1	523.092,488 655.860,679	2	523.095,368 655.850,676	10.409
3	523.122,697 655.862,041	4	523.134,935 655.866,678	13.087
5	523.147,454 655.869,357	6	523.167,622 655.873,672	20.624
7	523.179,213 655.874,365	8	523.190,135 655.954,387	80.764
9	523.174,636 655.956,696	10	523.174,403 655.946,523	10.176

Punct început	X / Y	Punct sfârșit	X / Y	Lungime segment (** (m)
2	523.095,368 655.850,676	3	523.122,697 655.862,041	29.598
4	523.134,935 655.866,678	5	523.147,454 655.869,357	12.802
6	523.167,622 655.873,672	7	523.179,213 655.874,365	11.612
8	523.190,135 655.954,387	9	523.174,636 655.956,696	15.67
10	523.174,403 655.946,523	11	523.151,637 655.947,045	22.772

Punct început	X / Y	Punct sfârșit	X / Y	Lungime segment (** (m)
11	523.151,637 655.947,045	12	523.115,385 655.955,504	37.226
13	523.109,788 655.962,778	14	523.095,333 655.965,046	14.632
15	523.074,85 655.967,313	16	523.073,885 655.967,227	0.969
17	523.067,618 655.886,629	18	523.074,169 655.886,394	6.555
19	523.076,966 655.885,686	20	523.080,336 655.884,992	3.441
21	523.082,784 655.882,775	22	523.091,279 655.864,876	19.813

Punct început	X / Y	Punct sfârșit	X / Y	Lungime segment (** (m)
12	523.115,385 655.955,504	13	523.109,788 655.962,778	9.178
14	523.095,333 655.965,046	15	523.074,85 655.967,313	20.608
16	523.073,885 655.967,227	17	523.067,618 655.886,629	80.841
18	523.074,169 655.886,394	19	523.076,966 655.885,686	2.885
20	523.080,336 655.884,992	21	523.082,784 655.882,775	3.303
22	523.091,279 655.864,876	1	523.092,488 655.860,679	4.368

** Lungimile segmentelor sunt determinate în planul de proiecție Stereo 70 și sunt rotunjite la 1 milimetru.

*** Distanța dintre puncte este formată din segmente cumulate ce sunt mai mici decât valoarea 1 milimetru.

**DATE DESPRE IMOBILUL NR. 2107**

Oficiul de Cadastru și Publicitate Imobiliară SUCEAVA
Biroul de Cadastru și Publicitate Imobiliară Vatra Dornei

A. Partea I. Descrierea imobilului

TEREN Extravilan

Adresa: Jud. Suceava, Loc numit HAJU

Nr. Crt	Nr cadastral Nr. topografic	Suprafața* (mp)	Observații / Referințe
A1		7.000	Sector cadastral:38 Teren neimprejmuit; U.P. VI-ORATA, U.A. 3A

B. Partea II. Proprietari și acte

Inscrieri privitoare la dreptul de proprietate și alte drepturi reale		Referințe
2107 / 26/07/2023		
Act Administrativ nr. Titlu de proprietate nr. 180, din 19/11/1993 emis de Comisia Județeană Suceava;		
B1	Intabulare, drept de PROPRIETATE, dobandit prin Reconstituire, cota actuala 1/1 1) HUȚANAȘU MAGDALENA, LIPSĂ CNP	A1

C. Partea III. SARCINI .

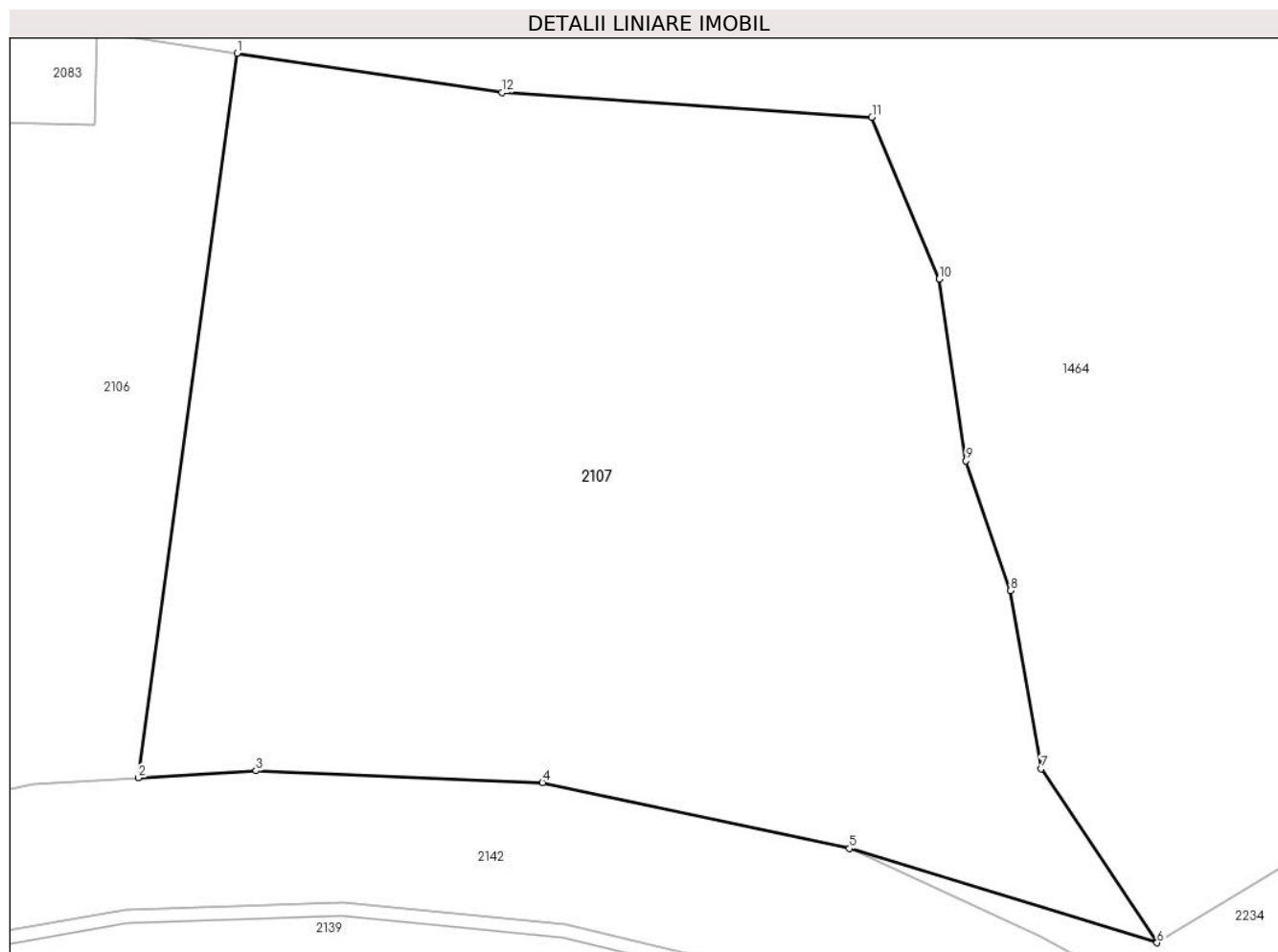
Inscrieri privind dezmembramintele dreptului de proprietate, drepturi reale de garanție și sarcini	Referințe
NU SUNT	

Anexa Nr. 1 La Partea I

Teren

Nr cadastral	Suprafața (mp)*	Observații / Referințe
	7.000	U.P. VI-ORATA, U.A. 3A

* Suprafața este determinată în planul de proiecție Stereo 70.



Date referitoare la teren

Crt	Categorie folosință	Intra vilan	Suprafața (mp)	Tarla	Parcelă	Nr. topo	Observații / Referințe
1	padure	NU	7.000	-	-	-	

Lungime Segmente

1) Valorile lungimilor segmentelor sunt obținute din proiecție în plan.

Punct început	X / Y	Punct sfârșit	X / Y	Lungime segment (** (m)
1	523.190,135 655.954,387	2	523.179,213 655.874,365	80.764
2	523.179,213 655.874,365	3	523.192,23 655.875,143	13.04
3	523.192,23 655.875,143	4	523.223,878 655.873,843	31.675
4	523.223,878 655.873,843	5	523.257,792 655.866,563	34.687
5	523.257,792 655.866,563	6	523.291,799 655.856,158	35.563

Punct început	X / Y	Punct sfârșit	X / Y	Lungime segment (** (m)
6	523.291,799 655.856,158	7	523.278,979 655.875,37	23.097
7	523.278,979 655.875,37	8	523.275,618 655.895,036	19.951
8	523.275,618 655.895,036	9	523.270,687 655.909,364	15.153
9	523.270,687 655.909,364	10	523.267,717 655.929,461	20.315
10	523.267,717 655.929,461	11	523.260,298 655.947,312	19.331
11	523.260,298 655.947,312	12	523.219,382 655.950,03	41.006
12	523.219,382 655.950,03	1	523.190,135 655.954,387	29.57

** Lungimile segmentelor sunt determinate în planul de proiecție Stereo 70 și sunt rotunjite la 1 milimetru.

*** Distanța dintre puncte este formată din segmente cumulate ce sunt mai mici decât valoarea 1 milimetru.

**DATE DESPRE IMOBILUL NR. 2108**

Oficiul de Cadastru și Publicitate Imobiliară SUCEAVA
Biroul de Cadastru și Publicitate Imobiliară Vatra Dornei

A. Partea I. Descrierea imobilului

TEREN Extravilan

Adresa: Jud. Suceava, Loc numit HAJU

Nr. Crt	Nr cadastral Nr. topografic	Suprafața* (mp)	Observații / Referințe
A1	32671	6.854	Sector cadastral:37 Teren neimprejmuit; CF 32671, 32670, 32791, 31960, 31224, 31225, nr. top. 751, 1473/1, 1472/1, 1490/1, 1490/2, 1490/3

B. Partea II. Proprietari și acte

Inscrieri privitoare la dreptul de proprietate și alte drepturi reale		Referințe
2108 / 26/07/2023		
Act Normativ nr. Lege nr. 7, din 13/03/1996 emis de Parlamentul României;		
B1	Intabulare, drept de PROPRIETATE, dobândit prin Lege, cota actuala 1/1 1) NEIDENTIFICAT NEIDENTIFICAT	A1
Act Administrativ nr. Adeverință nr. 693, din 20/07/2023 emis de Primăria Comunei Iacobeni;		
B2	Se notează posesia faptică în favoarea lui 1) CANDREA ION 2) CANDREA MINODORA	A1

C. Partea III. SARCINI .

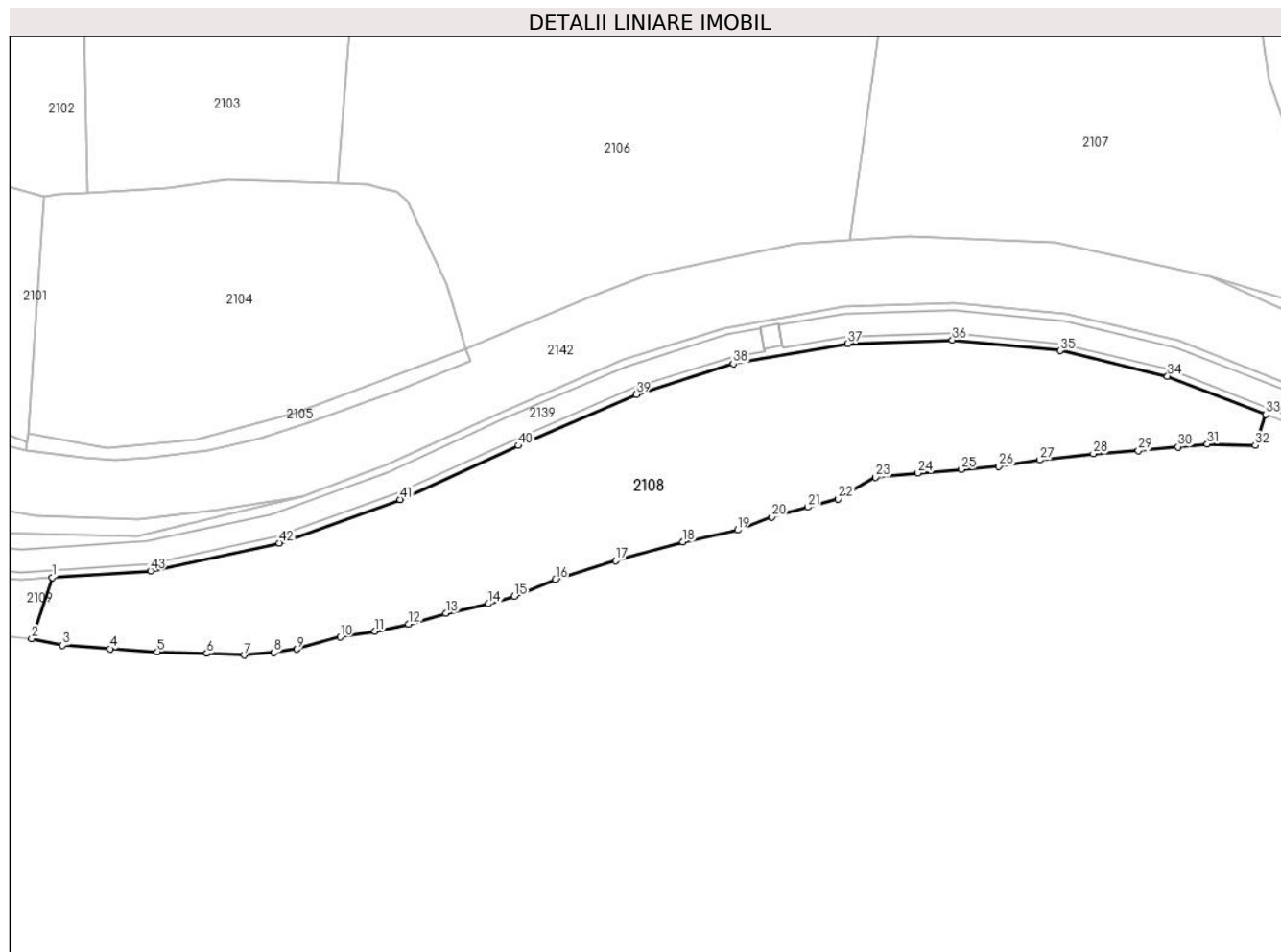
Inscrieri privind dezmembramintele dreptului de proprietate, drepturi reale de garanție și sarcini	Referințe
NU SUNT	

Anexa Nr. 1 La Partea I

Teren

Nr cadastral	Suprafața (mp)*	Observații / Referințe
32671	6.854	CF 32671, 32670, 32791, 31960, 31224, 31225, nr. top. 751, 1473/1, 1472/1, 1490/1, 1490/2, 1490/3

* Suprafața este determinată în planul de proiecție Stereo 70.



Date referitoare la teren

Crt	Categorie folosință	Intra vilan	Suprafața (mp)	Tarla	Parcelă	Nr. topo	Observații / Referințe
1	faneata	NU	6.854	-	-	-	

Lungime Segmente

1) Valorile lungimilor segmentelor sunt obținute din proiecție în plan.

Punct început	X / Y	Punct sfârșit	X / Y	Lungime segment	Punct început	X / Y	Punct sfârșit	X / Y	Lungime segment	Punct început	X / Y	Punct sfârșit	X / Y	Lungime segment
1	523.005,342 655.800,865	2	523.000,842 655.787,497	14.105	2	523.000,842 655.787,497	3	523.007,622 655.786,063	6.93	3	523.007,622 655.786,063	4	523.017,918 655.785,319	10.323
4	523.017,918 655.785,319	5	523.028,212 655.784,655	10.315	5	523.028,212 655.784,655	6	523.039,056 655.784,307	10.85	6	523.039,056 655.784,307	7	523.047,26 655.783,916	8.213
7	523.047,26 655.783,916	8	523.053,666 655.784,469	6.43	8	523.053,666 655.784,469	9	523.058,632 655.785,208	5.021	9	523.058,632 655.785,208	10	523.068,081 655.787,87	9.817
10	523.068,081 655.787,87	11	523.075,672 655.789,143	7.697	11	523.075,672 655.789,143	12	523.083,004 655.790,711	7.498	12	523.083,004 655.790,711	13	523.091,117 655.793,069	8.449
13	523.091,117 655.793,069	14	523.100,454 655.795,097	9.555	14	523.100,454 655.795,097	15	523.106,03 655.796,731	5.81	15	523.106,03 655.796,731	16	523.114,985 655.800,345	9.657

Punct început	X / Y	Punct sfârșit	X / Y	Lungime segment	Punct început	X / Y	Punct sfârșit	X / Y	Lungime segment	Punct început	X / Y	Punct sfârșit	X / Y	Lungime segment
16	523.114,985 655.800,345	17	523.128,116 655.804,511	13.776	17	523.128,116 655.804,511	18	523.142,793 655.808,602	15.236	18	523.142,793 655.808,602	19	523.154,744 655.811,165	12.223
19	523.154,744 655.811,165	20	523.162,161 655.814,027	7.95	20	523.162,161 655.814,027	21	523.170,044 655.816,177	8.171	21	523.170,044 655.816,177	22	523.176,682 655.817,942	6.869
22	523.176,682 655.817,942	23	523.184,833 655.822,652	9.414	23	523.184,833 655.822,652	24	523.194,081 655.823,584	9.295	24	523.194,081 655.823,584	25	523.203,475 655.824,389	9.428
25	523.203,475 655.824,389	26	523.211,702 655.825,044	8.253	26	523.211,702 655.825,044	27	523.220,568 655.826,464	8.979	27	523.220,568 655.826,464	28	523.232,286 655.827,787	11.792
28	523.232,286 655.827,787	29	523.242,105 655.828,46	9.842	29	523.242,105 655.828,46	30	523.250,762 655.829,309	8.699	30	523.250,762 655.829,309	31	523.257,131 655.829,922	6.398
31	523.257,131 655.829,922	32	523.267,583 655.829,652	10.455	32	523.267,583 655.829,652	33	523.269,873 655.836,397	7.123	33	523.269,873 655.836,397	34	523.248,471 655.844,736	22.969
34	523.248,471 655.844,736	35	523.225,058 655.850,294	24.064	35	523.225,058 655.850,294	36	523.201,561 655.852,601	23.61	36	523.201,561 655.852,601	37	523.178,702 655.851,843	22.872
37	523.178,702 655.851,843	38	523.153,809 655.847,453	25.277	38	523.153,809 655.847,453	39	523.132,623 655.840,734	22.226	39	523.132,623 655.840,734	40	523.106,921 655.829,598	28.011
40	523.106,921 655.829,598	41	523.081,175 655.817,836	28.305	41	523.081,175 655.817,836	42	523.054,841 655.808,358	27.988	42	523.054,841 655.808,358	43	523.026,741 655.802,274	28.751
43	523.026,741 655.802,274	1	523.005,342 655.800,865	21.445										

** Lungimile segmentelor sunt determinate în planul de proiecție Stereo 70 și sunt rotunjite la 1 milimetru.

*** Distanța dintre puncte este formată din segmente cumulate ce sunt mai mici decât valoarea 1 milimetru.

**DATE DESPRE IMOBILUL NR. 2109**

Oficiul de Cadastru și Publicitate Imobiliară SUCEAVA
Biroul de Cadastru și Publicitate Imobiliară Vatra Dornei

A. Partea I. Descrierea imobilului

TEREN Extravilan

Adresa: Jud. Suceava, Loc numit HAJU

Nr. Crt	Nr cadastral Nr. topografic	Suprafața* (mp)	Observații / Referințe
A1		434	Sector cadastral:37 Teren neimprejmuit;

B. Partea II. Proprietari și acte

Inscrieri privitoare la dreptul de proprietate și alte drepturi reale		Referințe
2109 / 26/07/2023		
Act Normativ nr. Lege nr. 7, din 13/03/1996 emis de Parlamentul României;		
B1	Inscrierea provizorie, drept de PROPRIETATE, dobandit prin Lege, cota actuala 1/1 1) COMUNA IACOBENI, CIF:4441158	A1

C. Partea III. SARCINI .

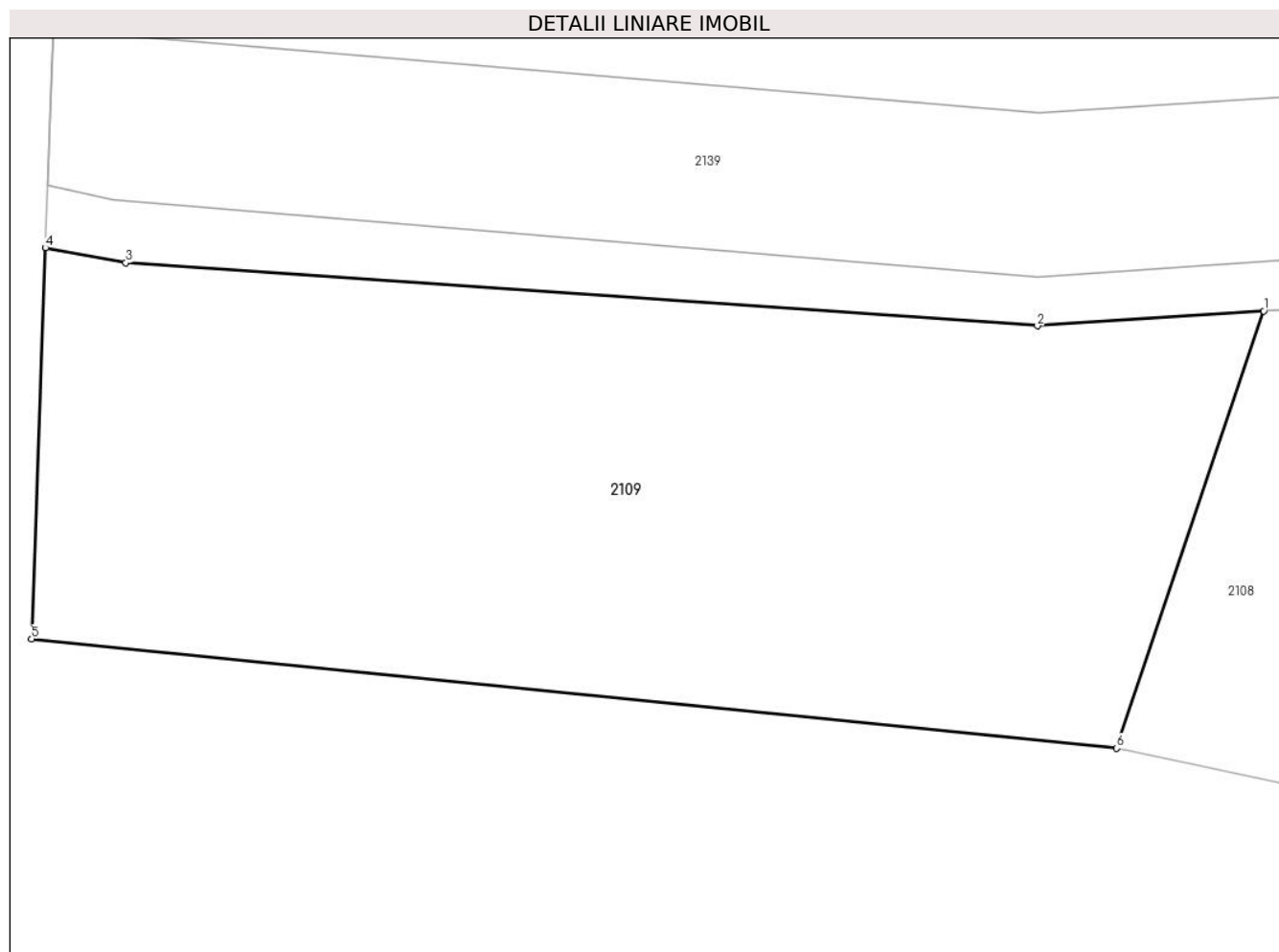
Inscrieri privind dezmembramintele dreptului de proprietate, drepturi reale de garanție și sarcini	Referințe
NU SUNT	

Anexa Nr. 1 La Partea I

Teren

Nr cadastral	Suprafața (mp)*	Observații / Referințe
	434	

* Suprafața este determinată în planul de proiecție Stereo 70.



Date referitoare la teren

Crt	Categorie folosință	Intravilan	Suprafața (mp)	Tarla	Parcelă	Nr. topo	Observații / Referințe
1	pașune	NU	434	-	-	-	

Lungime Segmente

1) Valorile lungimilor segmentelor sunt obținute din proiecție în plan.

Punct început	X / Y	Punct sfârșit	X / Y	Lungime segment (** (m)
1	523.005,342 655.800,865	2	522.998,412 655.800,409	6.945
2	522.998,412 655.800,409	3	522.970,519 655.802,342	27.96
3	522.970,519 655.802,342	4	522.968,059 655.802,796	2.502
4	522.968,059 655.802,796	5	522.967,636 655.790,834	11.969
5	522.967,636 655.790,834	6	523.000,842 655.787,497	33.373

Punct început	X / Y	Punct sfârșit	X / Y	Lungime segment (** (m)
6	523.000,842 655.787,497	1	523.005,342 655.800,865	14.105

** Lungimile segmentelor sunt determinate în planul de proiecție Stereo 70 și sunt rotunjite la 1 milimetru.

*** Distanța dintre puncte este formată din segmente cumulate ce sunt mai mici decât valoarea 1 milimetru.

**DATE DESPRE IMOBILUL NR. 2110**

Oficiul de Cadastru și Publicitate Imobiliară SUCEAVA
Biroul de Cadastru și Publicitate Imobiliară Vatra Dornei

A. Partea I. Descrierea imobilului

TEREN Extravilan

Adresa: Jud. Suceava, Loc numit CIOTINA

Nr. Crt	Nr cadastral Nr. topografic	Suprafața* (mp)	Observații / Referințe
A1		7.157	Sector cadastral:0 Teren neimprejmuit; U.P. I, U.A. 57D, 58A, 58C%, 59D%, 59G%, 59H%,

B. Partea II. Proprietari și acte

Inscrieri privitoare la dreptul de proprietate și alte drepturi reale		Referințe
2110 / 26/07/2023		
Act Normativ nr. Hotărâre nr. 1.705 - Anexa nr. 3 - Inventarul centralizat al bunurilor din domeniul public al Statului, pozitia nr. 1363, din 29/11/2006 emis de Guvernul României (act administrativ nr. Adeverință nr. 15782 din 24.07.2023, emis de Direcția Silvică Suceava);		
B1	Intabulare, drept de PROPRIETATE, dobandit prin Lege, cota actuala 1/1 1) STATUL ROMÂN - DOMENIUL PUBLIC, CIF:9999999999999, LIPSĂ CUI/CIF	A1
B2	Intabulare, drept de ADMINISTRARE, dobandit prin Lege, cota actuala 1/1 1) REGIA NAȚIONALĂ A PĂDURILOR ROMSILVA RA, CIF:1590120, PRIN DIRECȚIA SILVICĂ SUCEAVA, CUI 714140, JUD. SUCEAVA, MUN. SUCEAVA, BLD. 1 MAI, NR.6	A1

C. Partea III. SARCINI .

Inscrieri privind dezmembramintele dreptului de proprietate, drepturi reale de garanție și sarcini	Referințe
NU SUNT	

Anexa Nr. 1 La Partea I

Teren

Nr cadastral	Suprafața (mp)*	Observații / Referințe
	7.157	U.P. I, U.A. 57D, 58A, 58C%, 59D%, 59G%, 59H%,

* Suprafața este determinată în planul de proiecție Stereo 70.

DETALII LINIARE IMOBIL



Date referitoare la teren

Crt	Categorie folosință	Intravilan	Suprafața (mp)	Tarla	Parcelă	Nr. topo	Observații / Referințe
1	padure	NU	7.157	-	-	-	

Lungime Segmente

1) Valorile lungimilor segmentelor sunt obținute din proiecție în plan.

Punct început	X / Y	Punct sfârșit	X / Y	Lungime segment
1	519.163,625 658.426,03	2	519.110,933 658.480,974	76.127
4	519.087,902 658.501,868	5	519.068,237 658.514,592	23.422
7	519.031,604 658.532,465	8	519.025,518 658.536,748	7.442
10	519.013,517 658.551,297	11	518.999,065 658.578,336	30.659
13	518.974,17 658.613,32	14	518.970,717 658.616,689	4.824
16	518.940,742 658.640,353	17	518.934,023 658.647,352	9.702
2	519.110,933 658.480,974	3	519.097,233 658.494,137	18.999
5	519.068,237 658.514,592	6	519.044,447 658.525,5	26.172
8	519.025,518 658.536,748	9	519.018,006 658.545,257	11.35
11	518.999,065 658.578,336	12	518.987,717 658.596,296	21.245
14	518.970,717 658.616,689	15	518.956,257 658.625,749	17.064
17	518.934,023 658.647,352	18	518.927,515 658.655,845	10.7
3	519.097,233 658.494,137	4	519.087,902 658.501,868	12.118
6	519.044,447 658.525,5	7	519.031,604 658.532,465	14.61
9	519.018,006 658.545,257	10	519.013,517 658.551,297	7.525
12	518.987,717 658.596,296	13	518.974,17 658.613,32	21.756
15	518.956,257 658.625,749	16	518.940,742 658.640,353	21.307
18	518.927,515 658.655,845	19	518.910,569 658.675,392	25.87

Punct început	X / Y	Punct sfârșit	X / Y	Lungime segment	Punct început	X / Y	Punct sfârșit	X / Y	Lungime segment	Punct început	X / Y	Punct sfârșit	X / Y	Lungime segment
19	518.910,569 658.675,392	20	518.890,508 658.695,272	28.24 3	20	518.890,508 658.695,272	21	518.879,509 658.707,272	16.27 8	21	518.879,509 658.707,272	22	518.869,518 658.724,805	20.18
22	518.869,518 658.724,805	23	518.843,783 658.761,785	45.05 3	23	518.843,783 658.761,785	24	518.828,37 658.783,166	26.35 7	24	518.828,37 658.783,166	25	518.839,956 658.765,072	21.48 6
25	518.839,956 658.765,072	26	518.850,918 658.747,82	20.44	26	518.850,918 658.747,82	27	518.860,346 658.732,953	17.60 4	27	518.860,346 658.732,953	28	518.870,751 658.718,815	17.55 4
28	518.870,751 658.718,815	29	518.873,466 658.713,499	5.969	29	518.873,466 658.713,499	30	518.874,371 658.709,88	3.73	30	518.874,371 658.709,88	31	518.875,062 658.705,315	4.617
31	518.875,062 658.705,315	32	518.879,347 658.699,7	7.063	32	518.879,347 658.699,7	33	518.891,336 658.689,408	15.80 1	33	518.891,336 658.689,408	34	518.898,462 658.682,735	9.763
34	518.898,462 658.682,735	35	518.907,737 658.674,026	12.72 3	35	518.907,737 658.674,026	36	518.928,887 658.648,916	32.83	36	518.928,887 658.648,916	37	518.937,031 658.639,076	12.77 3
37	518.937,031 658.639,076	38	518.948,68 658.628,218	15.92 5	38	518.948,68 658.628,218	39	518.953,77 658.624,599	6.245	39	518.953,77 658.624,599	40	518.960,217 658.620,414	7.686
40	518.960,217 658.620,414	41	518.966,777 658.616,569	7.604	41	518.966,777 658.616,569	42	518.971,978 658.611,097	7.549	42	518.971,978 658.611,097	43	518.980,915 658.599,942	14.29 3
43	518.980,915 658.599,942	44	518.990,19 658.586,822	16.06 7	44	518.990,19 658.586,822	45	518.999,125 658.571,892	17.39 9	45	518.999,125 658.571,892	46	519.013,34 658.546,001	29.53 7
46	519.013,34 658.546,001	47	519.017,9 658.539,884	7.63	47	519.017,9 658.539,884	48	519.031,473 658.525,633	19.68	48	519.031,473 658.525,633	49	519.044,14 658.519,186	14.21 3
49	519.044,14 658.519,186	50	519.058,052 658.512,4	15.47 9	50	519.058,052 658.512,4	51	519.074,339 658.504,935	17.91 6	51	519.074,339 658.504,935	52	519.087,799 658.495,095	16.67 3
52	519.087,799 658.495,095	53	519.094,132 658.490,005	8.125	53	519.094,132 658.490,005	54	519.108,836 658.475,414	20.71 5	54	519.108,836 658.475,414	55	519.157,471 658.426,327	69.10 1
55	519.157,471 658.426,327	56	519.175,936 658.409,124	25.23 7	56	519.175,936 658.409,124	57	519.206,354 658.380,173	41.99 3	57	519.206,354 658.380,173	58	519.230,315 658.360,328	31.11 2
58	519.230,315 658.360,328	59	519.265,146 658.336,862	41.99 8	59	519.265,146 658.336,862	60	519.273,629 658.331,772	9.893	60	519.273,629 658.331,772	61	519.282,537 658.328,638	9.443
61	519.282,537 658.328,638	62	519.294,84 658.323,251	13.43 1	62	519.294,84 658.323,251	63	519.310,143 658.313,894	17.93 7	63	519.310,143 658.313,894	64	519.319,097 658.308,586	10.40 9
64	519.319,097 658.308,586	65	519.336,289 658.295,579	21.55 8	65	519.336,289 658.295,579	66	519.342,651 658.290,027	8.444	66	519.342,651 658.290,027	67	519.351,955 658.283,497	11.36 7
67	519.351,955 658.283,497	68	519.364,955 658.277,132	14.47 5	68	519.364,955 658.277,132	69	519.369,744 658.282,416	7.131	69	519.369,744 658.282,416	70	519.393,58 658.271,863	26.06 8
70	519.393,58 658.271,863	71	519.417,656 658.263,554	25.46 9	71	519.417,656 658.263,554	72	519.473,401 658.249,527	57.48 3	72	519.473,401 658.249,527	73	519.522,634 658.240,24	50.10 1
73	519.522,634 658.240,24	74	519.536,391 658.238,094	13.92 3	74	519.536,391 658.238,094	75	519.563,542 658.236,53	27.19 6	75	519.563,542 658.236,53	76	519.605,09 658.236,518	41.54 8
76	519.605,09 658.236,518	77	519.605,162 658.233,874	2.645	77	519.605,162 658.233,874	78	519.615,923 658.233,905	10.76 1	78	519.615,923 658.233,905	79	519.624,128 658.233,118	8.243
79	519.624,128 658.233,118	80	519.636,013 658.232,661	11.89 4	80	519.636,013 658.232,661	81	519.647,026 658.229,95	11.34 2	81	519.647,026 658.229,95	82	519.653,196 658.228,024	6.464
82	519.653,196 658.228,024	83	519.660,869 658.225,12	8.204	83	519.660,869 658.225,12	84	519.669,847 658.224,5	8.999	84	519.669,847 658.224,5	85	519.675,397 658.225,055	5.578
85	519.675,397 658.225,055	86	519.682,286 658.226,523	7.044	86	519.682,286 658.226,523	87	519.687,596 658.228,78	5.77	87	519.687,596 658.228,78	88	519.694,257 658.230,901	6.991
88	519.694,257 658.230,901	89	519.703,503 658.231,717	9.282	89	519.703,503 658.231,717	90	519.734,533 658.230,967	31.03 9	90	519.734,533 658.230,967	91	519.743,283 658.231,098	8.751
91	519.743,283 658.231,098	92	519.764,388 658.230,772	21.10 8	92	519.764,388 658.230,772	93	519.775,554 658.229,238	11.27 1	93	519.775,554 658.229,238	94	519.782,671 658.227,182	7.408
94	519.782,671 658.227,182	95	519.789,152 658.224,455	7.031	95	519.789,152 658.224,455	96	519.812,218 658.219,074	23.68 5	96	519.812,218 658.219,074	97	519.825,334 658.216,426	13.38 1
97	519.825,334 658.216,426	98	519.830,845 658.215,286	5.628	98	519.830,845 658.215,286	99	519.834,692 658.212,711	4.629	99	519.834,692 658.212,711	100	519.836,909 658.210,821	2.913
100	519.836,909 658.210,821	101	519.842,024 658.206,289	6.834	101	519.842,024 658.206,289	102	519.856,935 658.193,911	19.37 9	102	519.856,935 658.193,911	103	519.875,249 658.178,421	23.98 6
103	519.875,249 658.178,421	104	519.878,956 658.174,041	5.738	104	519.878,956 658.174,041	105	519.885,142 658.168,916	8.033	105	519.885,142 658.168,916	106	519.887,001 658.170,816	2.658
106	519.887,001 658.170,816	107	519.898,869 658.154,062	20.53 2	107	519.898,869 658.154,062	108	519.907,217 658.144,771	12.49	108	519.907,217 658.144,771	109	519.916,586 658.135,856	12.93 3
109	519.916,586 658.135,856	110	519.930,359 658.123,842	18.27 7	110	519.930,359 658.123,842	111	519.984,189 658.074,295	73.16 1	111	519.984,189 658.074,295	112	519.997,827 658.061,655	18.59 5
112	519.997,827 658.061,655	113	520.000,326 658.058,387	4.114	113	520.000,326 658.058,387	114	520.007,439 658.050,793	10.40 5	114	520.007,439 658.050,793	115	520.010,515 658.047,613	4.424
115	520.010,515 658.047,613	116	520.023,589 658.031,916	20.42 9	116	520.023,589 658.031,916	117	520.035,554 658.018,832	17.73	117	520.035,554 658.018,832	118	520.056,941 657.986,797	38.51 8

Punct început	X / Y	Punct sfârșit	X / Y	Lungime segment	Punct început	X / Y	Punct sfârșit	X / Y	Lungime segment	Punct început	X / Y	Punct sfârșit	X / Y	Lungime segment
118	520.056,941 657.986,797	119	520.081,597 657.953,39	41.52	119	520.081,597 657.953,39	120	520.089,406 657.941,8	13.975	120	520.089,406 657.941,8	121	520.097,605 657.930,155	14.242
121	520.097,605 657.930,155	122	520.102,219 657.924,868	7.017	122	520.102,219 657.924,868	123	520.122,405 657.910,93	24.53	123	520.122,405 657.910,93	124	520.139,324 657.900,549	19.85
124	520.139,324 657.900,549	125	520.150,524 657.895,667	12.218	125	520.150,524 657.895,667	126	520.171,027 657.889,203	21.498	126	520.171,027 657.889,203	127	520.198,633 657.882,669	28.369
127	520.198,633 657.882,669	128	520.207,669 657.880,458	9.303	128	520.207,669 657.880,458	129	520.236,891 657.872,768	30.217	129	520.236,891 657.872,768	130	520.255,155 657.867,385	19.041
130	520.255,155 657.867,385	131	520.260,992 657.865,597	6.105	131	520.260,992 657.865,597	132	520.272,619 657.864,859	11.65	132	520.272,619 657.864,859	133	520.288,395 657.866,277	15.84
133	520.288,395 657.866,277	134	520.289,48 657.868,711	2.665	134	520.289,48 657.868,711	135	520.289,227 657.870,479	1.786	135	520.289,227 657.870,479	136	520.288,171 657.870,892	1.134
136	520.288,171 657.870,892	137	520.282,124 657.873,261	6.494	137	520.282,124 657.873,261	138	520.269,971 657.873,722	12.162	138	520.269,971 657.873,722	139	520.269,171 657.873,676	0.801
139	520.269,171 657.873,676	140	520.259,784 657.873,676	9.387	140	520.259,784 657.873,676	141	520.250,785 657.875,305	9.145	141	520.250,785 657.875,305	142	520.226,548 657.884,363	25.874
142	520.226,548 657.884,363	143	520.161,742 657.898,501	66.33	143	520.161,742 657.898,501	144	520.143,856 657.903,326	18.525	144	520.143,856 657.903,326	145	520.134,714 657.907,255	9.951
145	520.134,714 657.907,255	146	520.125,693 657.912,329	10.35	146	520.125,693 657.912,329	147	520.117,531 657.918,433	10.192	147	520.117,531 657.918,433	148	520.109,641 657.924,903	10.204
148	520.109,641 657.924,903	149	520.099,15 657.934,746	14.386	149	520.099,15 657.934,746	150	520.088,692 657.951,068	19.385	150	520.088,692 657.951,068	151	520.049,297 658.007,626	68.926
151	520.049,297 658.007,626	152	520.037,729 658.023,487	19.631	152	520.037,729 658.023,487	153	520.016,196 658.047,629	32.35	153	520.016,196 658.047,629	154	519.984,996 658.075,456	41.806
154	519.984,996 658.075,456	155	519.930,856 658.125,841	73.958	155	519.930,856 658.125,841	156	519.916,994 658.137,831	18.328	156	519.916,994 658.137,831	157	519.907,64 658.146,615	12.832
157	519.907,64 658.146,615	158	519.899,311 658.155,329	12.054	158	519.899,311 658.155,329	159	519.889,223 658.169,087	17.06	159	519.889,223 658.169,087	160	519.875,395 658.184,863	20.978
160	519.875,395 658.184,863	161	519.864,894 658.194,529	14.272	161	519.864,894 658.194,529	162	519.851,304 658.205,699	17.591	162	519.851,304 658.205,699	163	519.841,212 658.212,55	12.198
163	519.841,212 658.212,55	164	519.832,21 658.217,694	10.368	164	519.832,21 658.217,694	165	519.824,959 658.220,503	7.776	165	519.824,959 658.220,503	166	519.777,268 658.232,379	49.147
166	519.777,268 658.232,379	167	519.770,13 658.233,66	7.252	167	519.770,13 658.233,66	168	519.739,648 658.235,057	30.514	168	519.739,648 658.235,057	169	519.705,231 658.234,963	34.417
169	519.705,231 658.234,963	170	519.668,003 658.235,621	37.234	170	519.668,003 658.235,621	171	519.615,853 658.237,31	52.177	171	519.615,853 658.237,31	172	519.563,626 658.237,222	52.227
172	519.563,626 658.237,222	173	519.536,729 658.239,209	26.97	173	519.536,729 658.239,209	174	519.522,683 658.241,284	14.198	174	519.522,683 658.241,284	175	519.473,914 658.250,139	49.566
175	519.473,914 658.250,139	176	519.434,96 658.260,183	40.228	176	519.434,96 658.260,183	177	519.407,536 658.267,85	28.476	177	519.407,536 658.267,85	178	519.385,647 658.276,305	23.465
178	519.385,647 658.276,305	179	519.364,52 658.285,827	23.174	179	519.364,52 658.285,827	180	519.355,237 658.290,799	10.531	180	519.355,237 658.290,799	181	519.345,23 658.297,029	11.788
181	519.345,23 658.297,029	182	519.340,519 658.301,128	6.245	182	519.340,519 658.301,128	183	519.290,049 658.329,622	57.958	183	519.290,049 658.329,622	184	519.268,049 658.342,043	25.264
184	519.268,049 658.342,043	185	519.247,83 658.355,427	24.247	185	519.247,83 658.355,427	186	519.206,352 658.386,939	52.091	186	519.206,352 658.386,939	187	519.175,896 658.413,853	40.644
187	519.175,896 658.413,853	188	519.170,781 658.418,929	7.206	188	519.170,781 658.418,929	189	519.163,625 658.426,03	10.081					

** Lungimile segmentelor sunt determinate în planul de proiecție Stereo 70 și sunt rotunjite la 1 milimetru.

*** Distanța dintre puncte este formată din segmente cumulate ce sunt mai mici decât valoarea 1 milimetru.

**DATE DESPRE IMOBILUL NR. 2111**

Oficiul de Cadastru și Publicitate Imobiliară SUCEAVA
Biroul de Cadastru și Publicitate Imobiliară Vatra Dornei

A. Partea I. Descrierea imobilului

TEREN Necunoscut

Adresa: Loc. Iacobeni, Jud. Suceava, Loc numit CIOTINA

Nr. Crt	Nr cadastral Nr. topografic	Suprafața* (mp)	Observații / Referințe
A1		38.019	Sector cadastral:0 Teren neimprejmuit; Râul CIOTINA

Construcții

Crt	Nr cadastral Nr. topografic	Adresa	Observații / Referințe
A1.1		Loc. Iacobeni, Jud. Suceava, Loc numit CIOTINA	Nr. niveluri:1; S. construita la sol:115 mp; S. construita desfasurata:155 mp; Construcție - Gabioane
A1.2		Loc. Iacobeni, Jud. Suceava, Loc numit CIOTINA	Nr. niveluri:56; S. construita la sol:56 mp; S. construita desfasurata:56 mp; Construcție - Gabioane
A1.3		Loc. Iacobeni, Jud. Suceava, Loc numit CIOTINA	Nr. niveluri:1; S. construita la sol:77 mp; S. construita desfasurata:77 mp; Construcție - Gabioane

B. Partea II. Proprietari și acte

Inscrieri privitoare la dreptul de proprietate și alte drepturi reale	Referințe
2111 / 26/07/2023	
Act Normativ nr. Hotărâre nr. 1.705 - Anexa nr. 12 - Inventarul centralizat al bunurilor din domeniul public al Statului, pozitia nr. MF 63739, din 29/11/2006 emis de Guvernul României;	
B1	A1
1) STATUL ROMÂN - DOMENIUL PUBLIC, CIF:99999999999999, LIPSĂ CUI/CIF	
Act Normativ nr. Hotărâre nr. 1.705 - Anexa nr. 12 - Inventarul centralizat al bunurilor din domeniul public al Statului, pozitia nr. MF 63739, din 29/11/2006 emis de Guvernul României (Adeverință nr. 7233 din 20.07.2023);	
B2	A1
1) ADMINISRAȚIA NAȚIONALĂ APELE ROMÂNE, CIF:24326056, PRIN ADMINISTRAȚIA BAZINALĂ DE APĂ SIRET, CUI 33839263, JUD. BACĂU, MUN. BACĂU, STR. CUZA VODĂ, NR.1	
Act Administrativ nr. Adeverința nr. 2246, din 24/07/2023 emis de Primăria Comunei Iacobeni;	
B3	A1.1, A1.2, A1.3
1) ADMINISRAȚIA NAȚIONALĂ APELE ROMÂNE, CIF:24326056, PRIN ADMINISTRAȚIA BAZINALĂ DE APĂ SIRET, CUI 33839263, JUD. BACĂU, MUN. BACĂU, STR. CUZA VODĂ, NR.1	

C. Partea III. SARCINI .

Inscrieri privind dezmembramintele dreptului de proprietate, drepturi reale de garanție și sarcini	Referințe
NU SUNT	


Anexa Nr. 1 La Partea I

Teren

Nr cadastral	Suprafața (mp)*	Observații / Referințe
	38.019	Râul CIOTINA

* Suprafața este determinată în planul de proiecție Stereo 70.

DETALII LINIARE IMOBIL



Date referitoare la teren

Crt	Categorie folosință	Intravilan	Suprafața (mp)	Tarla	Parcelă	Nr. topo	Observații / Referințe
1	ape curgătoare	DA	5.992	-	-	-	
2	curți construcții	DA	115	-	-	-	
3	curți construcții	DA	56	-	-	-	
4	curți construcții	DA	77	-	-	-	
5	ape curgătoare	DA	314	-	-	-	
6	ape curgătoare	NU	260	-	-	-	
7	ape curgătoare	NU	31.205	-	-	-	

Date referitoare la construcții

Crt	Număr	Destinație construcție	Supraf. (mp)	Situație juridică	Observații / Referințe
A1.1		construcții industriale și edilitare	115	Cu acte	Nr. niveluri:1; S. construită la sol:115 mp; S. construită desfasurată:155 mp; Construcție - Gabioane
A1.2		construcții industriale și edilitare	56	Cu acte	Nr. niveluri:56; S. construită la sol:56 mp; S. construită desfasurată:56 mp; Construcție - Gabioane

Crt	Număr	Destinație construcție	Supraf. (mp)	Situație juridică	Observații / Referințe
A1.3		construcții industriale și edilitare	77	Cu acte	Nr. niveluri:1; S. construită la sol:77 mp; S. construită desfășurată:77 mp; Construcție - Gabioane

Lungime Segmente

1) Valorile lungimilor segmentelor sunt obținute din proiecție în plan.

Punct început	X / Y	Punct sfârșit	X / Y	Lungime segment	Punct început	X / Y	Punct sfârșit	X / Y	Lungime segment	Punct început	X / Y	Punct sfârșit	X / Y	Lungime segment
1	523.344,192 657.906,536	2	523.341,654 657.908,4	3.149	2	523.341,654 657.908,4	3	523.333,154 657.911,52	9.055	3	523.333,154 657.911,52	4	523.326,616 657.915,373	7.589
4	523.326,616 657.915,373	5	523.321,26 657.918,485	6.194	5	523.321,26 657.918,485	6	523.315,376 657.921,108	6.442	6	523.315,376 657.921,108	7	523.307,899 657.923,399	7.82
7	523.307,899 657.923,399	8	523.303,931 657.924,669	4.166	8	523.303,931 657.924,669	9	523.295,62 657.925,797	8.387	9	523.295,62 657.925,797	10	523.285,307 657.924,916	10.35 1
10	523.285,307 657.924,916	11	523.278,954 657.923,714	6.466	11	523.278,954 657.923,714	12	523.274,409 657.921,577	5.022	12	523.274,409 657.921,577	13	523.264,055 657.915,514	11.99 9
13	523.264,055 657.915,514	14	523.258,142 657.913,138	6.373	14	523.258,142 657.913,138	15	523.258,426 657.912,174	1.005	15	523.258,426 657.912,174	16	523.257,138 657.911,803	1.34
16	523.257,138 657.911,803	17	523.253,86 657.911,53	3.289	17	523.253,86 657.911,53	18	523.245,36 657.912,74	8.586	18	523.245,36 657.912,74	19	523.241,143 657.913,363	4.263
19	523.241,143 657.913,363	20	523.235,704 657.914,661	5.592	20	523.235,704 657.914,661	21	523.234,882 657.917,798	3.243	21	523.234,882 657.917,798	22	523.226,328 657.917,637	8.556
22	523.226,328 657.917,637	23	523.219,943 657.917,525	6.386	23	523.219,943 657.917,525	24	523.209,346 657.917,458	10.59 7	24	523.209,346 657.917,458	25	523.194,454 657.917,581	14.89 3
25	523.194,454 657.917,581	26	523.182,433 657.917,529	12.02 1	26	523.182,433 657.917,529	27	523.175,478 657.915,58	7.223	27	523.175,478 657.915,58	28	523.170,068 657.914,832	5.461
28	523.170,068 657.914,832	29	523.156,331 657.911,168	14.21 7	29	523.156,331 657.911,168	30	523.136,554 657.906,752	20.26 4	30	523.136,554 657.906,752	31	523.113,006 657.901,527	24.12 1
31	523.113,006 657.901,527	32	523.108,844 657.900,929	4.205	32	523.108,844 657.900,929	33	523.096,465 657.895,772	13.41	33	523.096,465 657.895,772	34	523.092,296 657.894,737	4.296
34	523.092,296 657.894,737	35	523.076,687 657.895,08	15.61 3	35	523.076,687 657.895,08	36	523.066,952 657.894,077	9.787	36	523.066,952 657.894,077	37	523.061,115 657.894,547	5.856
37	523.061,115 657.894,547	38	523.057,484 657.896,211	3.994	38	523.057,484 657.896,211	39	523.055,765 657.896,181	1.719	39	523.055,765 657.896,181	40	523.053,579 657.896,144	2.186
40	523.053,579 657.896,144	41	523.047,044 657.898,537	6.959	41	523.047,044 657.898,537	42	523.043,958 657.898,135	3.112	42	523.043,958 657.898,135	43	523.041,181 657.895,588	3.768
43	523.041,181 657.895,588	44	523.032,467 657.894,587	8.771	44	523.032,467 657.894,587	45	523.027,542 657.896,244	5.196	45	523.027,542 657.896,244	46	523.018,708 657.898,467	9.109
46	523.018,708 657.898,467	47	523.009,641 657.899,512	9.127	47	523.009,641 657.899,512	48	523.005,893 657.898,966	3.788	48	523.005,893 657.898,966	49	523.001,492 657.897,926	4.522
49	523.001,492 657.897,926	50	522.996,053 657.895,743	5.861	50	522.996,053 657.895,743	51	522.992,969 657.894,254	3.425	51	522.992,969 657.894,254	52	522.988,467 657.891,132	5.479
52	522.988,467 657.891,132	53	522.968,802 657.876,83	24.31 6	53	522.968,802 657.876,83	54	522.963,742 657.873,641	5.981	54	522.963,742 657.873,641	55	522.958,641 657.871,035	5.728
55	522.958,641 657.871,035	56	522.944,565 657.860,679	17.47 5	56	522.944,565 657.860,679	57	522.942,209 657.859,085	2.845	57	522.942,209 657.859,085	58	522.927,484 657.849,592	17.52
58	522.927,484 657.849,592	59	522.919,307 657.844,984	9.386	59	522.919,307 657.844,984	60	522.913,971 657.842,073	6.078	60	522.913,971 657.842,073	61	522.911,129 657.840,306	3.347
61	522.911,129 657.840,306	62	522.908,199 657.838,721	3.331	62	522.908,199 657.838,721	63	522.907,86 657.838,562	0.374	63	522.907,86 657.838,562	64	522.904,65 657.836,807	3.658
64	522.904,65 657.836,807	65	522.900,25 657.834,762	4.852	65	522.900,25 657.834,762	66	522.892,904 657.831,401	8.078	66	522.892,904 657.831,401	67	522.890,029 657.830,362	3.057
67	522.890,029 657.830,362	68	522.885,386 657.828,352	5.059	68	522.885,386 657.828,352	69	522.881,921 657.826,481	3.938	69	522.881,921 657.826,481	70	522.877,451 657.823,848	5.188
70	522.877,451 657.823,848	71	522.872,843 657.820,279	5.829	71	522.872,843 657.820,279	72	522.870,071 657.818,166	3.486	72	522.870,071 657.818,166	73	522.861,964 657.811,964	10.20 7
73	522.861,964 657.811,964	74	522.859,261 657.809,954	3.368	74	522.859,261 657.809,954	75	522.858,261 657.808,907	1.448	75	522.858,261 657.808,907	76	522.852,851 657.806,42	5.954
76	522.852,851 657.806,42	77	522.851,119 657.806,039	1.773	77	522.851,119 657.806,039	78	522.847,747 657.805,421	3.428	78	522.847,747 657.805,421	79	522.847,619 657.807,252	1.835
79	522.847,619 657.807,252	80	522.846,684 657.808,395	1.477	80	522.846,684 657.808,395	81	522.844,03 657.809,928	3.065	81	522.844,03 657.809,928	82	522.842,839 657.809,982	1.192
82	522.842,839 657.809,982	83	522.831,3 657.806,801	11.96 9	83	522.831,3 657.806,801	84	522.829,948 657.806,351	1.425	84	522.829,948 657.806,351	85	522.823,289 657.804,261	6.979

Punct început	X / Y	Punct sfârșit	X / Y	Lungime segment	Punct început	X / Y	Punct sfârșit	X / Y	Lungime segment	Punct început	X / Y	Punct sfârșit	X / Y	Lungime segment
85	522.823,289 657.804,261	86	522.808,709 657.800,218	15.13	86	522.808,709 657.800,218	87	522.802,126 657.798,174	6.893	87	522.802,126 657.798,174	88	522.794,018 657.795,471	8.547
88	522.794,018 657.795,471	89	522.788,89 657.793,531	5.483	89	522.788,89 657.793,531	90	522.786,326 657.792,076	2.948	90	522.786,326 657.792,076	91	522.783,935 657.790,759	2.73
91	522.783,935 657.790,759	92	522.781,891 657.789,72	2.293	92	522.781,891 657.789,72	93	522.779,258 657.788,334	2.976	93	522.779,258 657.788,334	94	522.772,19 657.786,116	7.408
94	522.772,19 657.786,116	95	522.758,746 657.782,617	13.89 2	95	522.758,746 657.782,617	96	522.754,796 657.781,543	4.093	96	522.754,796 657.781,543	97	522.748,767 657.780,157	6.186
97	522.748,767 657.780,157	98	522.746,481 657.779,602	2.352	98	522.746,481 657.779,602	99	522.740,279 657.778,286	6.34	99	522.740,279 657.778,286	100	522.738,581 657.777,939	1.733
100	522.738,581 657.777,939	101	522.731,478 657.776,241	7.303	101	522.731,478 657.776,241	102	522.729,087 657.775,479	2.509	102	522.729,087 657.775,479	103	522.724,479 657.773,955	4.853
103	522.724,479 657.773,955	104	522.720,044 657.772,846	4.572	104	522.720,044 657.772,846	105	522.718,0 657.772,776	2.045	105	522.718,0 657.772,776	106	522.715,748 657.772,88	2.254
106	522.715,748 657.772,88	107	522.713,218 657.773,123	2.542	107	522.713,218 657.773,123	108	522.708,61 657.773,712	4.645	108	522.708,61 657.773,712	109	522.704,833 657.773,781	3.778
109	522.704,833 657.773,781	110	522.702,408 657.773,816	2.425	110	522.702,408 657.773,816	111	522.697,834 657.773,643	4.577	111	522.697,834 657.773,643	112	522.694,058 657.773,4	3.784
112	522.694,058 657.773,4	113	522.692,464 657.773,19	1.608	113	522.692,464 657.773,19	114	522.687,752 657.772,569	4.753	114	522.687,752 657.772,569	115	522.683,074 657.771,772	4.745
115	522.683,074 657.771,772	116	522.674,447 657.770,213	8.767	116	522.674,447 657.770,213	117	522.671,813 657.769,034	2.886	117	522.671,813 657.769,034	118	522.669,668 657.767,937	2.409
118	522.669,668 657.767,937	119	522.665,854 657.765,985	4.284	119	522.665,854 657.765,985	120	522.661,167 657.763,308	5.398	120	522.661,167 657.763,308	121	522.649,812 657.756,621	13.17 8
121	522.649,812 657.756,621	122	522.643,205 657.753,864	7.159	122	522.643,205 657.753,864	123	522.633,63 657.751,282	9.917	123	522.633,63 657.751,282	124	522.623,601 657.750,709	10.04 5
124	522.623,601 657.750,709	125	522.612,803 657.750,062	10.81 7	125	522.612,803 657.750,062	126	522.609,161 657.750,076	3.642	126	522.609,161 657.750,076	127	522.602,793 657.749,987	6.369
127	522.602,793 657.749,987	128	522.600,241 657.749,922	2.553	128	522.600,241 657.749,922	129	522.594,964 657.749,066	5.346	129	522.594,964 657.749,066	130	522.593,538 657.748,835	1.445
130	522.593,538 657.748,835	131	522.583,693 657.745,387	10.43 1	131	522.583,693 657.745,387	132	522.576,481 657.742,318	7.838	132	522.576,481 657.742,318	133	522.572,742 657.740,545	4.138
133	522.572,742 657.740,545	134	522.567,73 657.738,256	5.51	134	522.567,73 657.738,256	135	522.562,6 657.735,401	5.871	135	522.562,6 657.735,401	136	522.560,784 657.734,167	2.196
136	522.560,784 657.734,167	137	522.554,528 657.729,972	7.532	137	522.554,528 657.729,972	138	522.551,839 657.728,363	3.134	138	522.551,839 657.728,363	139	522.546,356 657.726,215	5.889
139	522.546,356 657.726,215	140	522.540,465 657.724,8	6.059	140	522.540,465 657.724,8	141	522.531,627 657.723,418	8.945	141	522.531,627 657.723,418	142	522.520,881 657.724,101	10.76 8
142	522.520,881 657.724,101	143	522.499,998 657.719,313	21.42 5	143	522.499,998 657.719,313	144	522.482,316 657.717,155	17.81 3	144	522.482,316 657.717,155	145	522.476,083 657.718,278	6.333
145	522.476,083 657.718,278	146	522.454,652 657.723,068	21.96	146	522.454,652 657.723,068	147	522.435,393 657.731,015	20.83 4	147	522.435,393 657.731,015	148	522.431,319 657.731,788	4.147
148	522.431,319 657.731,788	149	522.428,755 657.732,446	2.647	149	522.428,755 657.732,446	150	522.426,954 657.732,411	1.801	150	522.426,954 657.732,411	151	522.422,253 657.732,244	4.704
151	522.422,253 657.732,244	152	522.418,178 657.729,724	4.791	152	522.418,178 657.729,724	153	522.412,79 657.726,316	6.375	153	522.412,79 657.726,316	154	522.405,453 657.720,755	9.206
154	522.405,453 657.720,755	155	522.394,302 657.713,827	13.12 8	155	522.394,302 657.713,827	156	522.379,255 657.709,205	15.74 1	156	522.379,255 657.709,205	157	522.372,555 657.707,92	6.822
157	522.372,555 657.707,92	158	522.366,824 657.708,579	5.769	158	522.366,824 657.708,579	159	522.364,211 657.708,968	2.642	159	522.364,211 657.708,968	160	522.357,379 657.708,619	6.841
160	522.357,379 657.708,619	161	522.351,245 657.707,291	6.276	161	522.351,245 657.707,291	162	522.349,921 657.707,828	1.429	162	522.349,921 657.707,828	163	522.329,927 657.710,154	20.12 9
163	522.329,927 657.710,154	164	522.314,088 657.710,461	15.84 2	164	522.314,088 657.710,461	165	522.307,862 657.711,208	6.271	165	522.307,862 657.711,208	166	522.300,052 657.711,303	7.811
166	522.300,052 657.711,303	167	522.299,899 657.710,162	1.151	167	522.299,899 657.710,162	168	522.286,166 657.707,264	14.03 5	168	522.286,166 657.707,264	169	522.280,648 657.705,768	5.717
169	522.280,648 657.705,768	170	522.273,147 657.698,281	10.59 8	170	522.273,147 657.698,281	171	522.268,565 657.695,805	5.208	171	522.268,565 657.695,805	172	522.258,659 657.694,785	9.958
172	522.258,659 657.694,785	173	522.246,339 657.691,281	12.80 9	173	522.246,339 657.691,281	174	522.241,597 657.690,584	4.793	174	522.241,597 657.690,584	175	522.236,202 657.699,675	10.57 1
175	522.236,202 657.699,675	176	522.230,328 657.710,316	12.15 5	176	522.230,328 657.710,316	177	522.221,807 657.717,717	11.28 6	177	522.221,807 657.717,717	178	522.214,825 657.723,101	8.817
178	522.214,825 657.723,101	179	522.209,82 657.726,358	5.971	179	522.209,82 657.726,358	180	522.203,006 657.734,369	10.51 7	180	522.203,006 657.734,369	181	522.196,1 657.744,539	12.29 3
181	522.196,1 657.744,539	182	522.193,78 657.750,135	6.058	182	522.193,78 657.750,135	183	522.192,177 657.755,542	5.64	183	522.192,177 657.755,542	184	522.190,365 657.763,692	8.349

Punct început	X / Y	Punct sfârșit	X / Y	Lungime segment	Punct început	X / Y	Punct sfârșit	X / Y	Lungime segment	Punct început	X / Y	Punct sfârșit	X / Y	Lungime segment
184	522.190,365 657.763,692	185	522.189,145 657.768,614	5.071	185	522.189,145 657.768,614	186	522.187,837 657.773,462	5.021	186	522.187,837 657.773,462	187	522.186,891 657.775,817	2.538
187	522.186,891 657.775,817	188	522.184,836 657.780,936	5.516	188	522.184,836 657.780,936	189	522.183,925 657.782,891	2.157	189	522.183,925 657.782,891	190	522.182,496 657.785,957	3.383
190	522.182,496 657.785,957	191	522.179,116 657.791,79	6.742	191	522.179,116 657.791,79	192	522.174,071 657.796,761	7.083	192	522.174,071 657.796,761	193	522.168,986 657.802,711	7.827
193	522.168,986 657.802,711	194	522.167,371 657.804,365	2.312	194	522.167,371 657.804,365	195	522.164,615 657.806,57	3.53	195	522.164,615 657.806,57	196	522.162,686 657.807,869	2.326
196	522.162,686 657.807,869	197	522.152,449 657.812,909	11.41	197	522.152,449 657.812,909	198	522.151,032 657.813,421	1.507	198	522.151,032 657.813,421	199	522.147,764 657.813,972	3.314
199	522.147,764 657.813,972	200	522.144,811 657.814,838	3.077	200	522.144,811 657.814,838	201	522.141,346 657.816,925	4.045	201	522.141,346 657.816,925	202	522.139,298 657.818,815	2.787
202	522.139,298 657.818,815	203	522.135,597 657.820,783	4.192	203	522.135,597 657.820,783	204	522.132,566 657.821,728	3.175	204	522.132,566 657.821,728	205	522.127,959 657.822,28	4.64
205	522.127,959 657.822,28	206	522.122,407 657.821,02	5.693	206	522.122,407 657.821,02	207	522.119,376 657.820,232	3.132	207	522.119,376 657.820,232	208	522.115,438 657.820,035	3.943
208	522.115,438 657.820,035	209	522.110,084 657.820,35	5.363	209	522.110,084 657.820,35	210	522.104,886 657.822,083	5.479	210	522.104,886 657.822,083	211	522.101,54 657.823,185	3.523
211	522.101,54 657.823,185	212	522.096,382 657.824,13	5.244	212	522.096,382 657.824,13	213	522.088,192 657.824,209	8.19	213	522.088,192 657.824,209	214	522.084,34 657.824,409	3.857
214	522.084,34 657.824,409	215	522.082,129 657.824,524	2.214	215	522.082,129 657.824,524	216	522.077,168 657.823,776	5.017	216	522.077,168 657.823,776	217	522.073,309 657.823,5	3.869
217	522.073,309 657.823,5	218	522.068,348 657.822,673	5.029	218	522.068,348 657.822,673	219	522.061,103 657.819,287	7.997	219	522.061,103 657.819,287	220	522.057,083 657.817,134	4.56
220	522.057,083 657.817,134	221	522.050,945 657.822,949	8.455	221	522.050,945 657.822,949	222	522.044,015 657.828,973	9.182	222	522.044,015 657.828,973	223	522.039,743 657.831,727	5.083
223	522.039,743 657.831,727	224	522.036,602 657.833,681	3.699	224	522.036,602 657.833,681	225	522.029,017 657.835,073	7.712	225	522.029,017 657.835,073	226	522.023,181 657.836,82	6.092
226	522.023,181 657.836,82	227	522.017,314 657.838,479	6.097	227	522.017,314 657.838,479	228	522.012,366 657.839,397	5.032	228	522.012,366 657.839,397	229	522.006,65 657.839,761	5.728
229	522.006,65 657.839,761	230	522.002,083 657.839,525	4.573	230	522.002,083 657.839,525	231	521.997,673 657.838,265	4.586	231	521.997,673 657.838,265	232	521.992,082 657.836,651	5.819
232	521.992,082 657.836,651	233	521.987,003 657.836,414	5.085	233	521.987,003 657.836,414	234	521.982,712 657.836,651	4.298	234	521.982,712 657.836,651	235	521.973,853 657.838,934	9.148
235	521.973,853 657.838,934	236	521.965,978 657.841,572	8.305	236	521.965,978 657.841,572	237	521.958,437 657.844,404	8.055	237	521.958,437 657.844,404	238	521.955,583 657.846,143	3.342
238	521.955,583 657.846,143	239	521.950,225 657.848,647	5.914	239	521.950,225 657.848,647	240	521.943,613 657.851,012	7.022	240	521.943,613 657.851,012	241	521.938,811 657.852,96	5.182
241	521.938,811 657.852,96	242	521.931,713 657.856,09	7.757	242	521.931,713 657.856,09	243	521.921,121 657.859,841	11.23 7	243	521.921,121 657.859,841	244	521.915,961 657.861,933	5.568
244	521.915,961 657.861,933	245	521.913,112 657.861,297	2.919	245	521.913,112 657.861,297	246	521.906,83 657.859,398	6.563	246	521.906,83 657.859,398	247	521.903,178 657.858,936	3.681
247	521.903,178 657.858,936	248	521.897,828 657.859,171	5.355	248	521.897,828 657.859,171	249	521.894,649 657.860,005	3.287	249	521.894,649 657.860,005	250	521.890,829 657.862,375	4.495
250	521.890,829 657.862,375	251	521.883,364 657.872,338	12.44 9	251	521.883,364 657.872,338	252	521.877,216 657.878,219	8.508	252	521.877,216 657.878,219	253	521.873,659 657.879,624	3.824
253	521.873,659 657.879,624	254	521.866,931 657.882,31	7.244	254	521.866,931 657.882,31	255	521.858,351 657.884,134	8.772	255	521.858,351 657.884,134	256	521.848,125 657.887,87	10.88 7
256	521.848,125 657.887,87	257	521.840,928 657.889,215	7.322	257	521.840,928 657.889,215	258	521.833,992 657.890,237	7.011	258	521.833,992 657.890,237	259	521.826,27 657.892,925	8.176
259	521.826,27 657.892,925	260	521.819,583 657.896,985	7.823	260	521.819,583 657.896,985	261	521.808,778 657.901,929	11.88 2	261	521.808,778 657.901,929	262	521.797,355 657.905,333	11.91 9
262	521.797,355 657.905,333	263	521.791,773 657.906,88	5.792	263	521.791,773 657.906,88	264	521.780,324 657.909,62	11.77 2	264	521.780,324 657.909,62	265	521.766,249 657.911,996	14.27 4
265	521.766,249 657.911,996	266	521.754,643 657.915,117	12.01 8	266	521.754,643 657.915,117	267	521.748,549 657.918,363	6.905	267	521.748,549 657.918,363	268	521.736,373 657.924,93	13.83 4
268	521.736,373 657.924,93	269	521.723,003 657.928,879	13.94 1	269	521.723,003 657.928,879	270	521.714,917 657.929,89	8.149	270	521.714,917 657.929,89	271	521.701,392 657.932,834	13.84 2
271	521.701,392 657.932,834	272	521.694,684 657.933,982	6.806	272	521.694,684 657.933,982	273	521.686,368 657.935,635	8.479	273	521.686,368 657.935,635	274	521.680,487 657.935,865	5.885
274	521.680,487 657.935,865	275	521.677,106 657.936,014	3.384	275	521.677,106 657.936,014	276	521.672,821 657.935,956	4.285	276	521.672,821 657.935,956	277	521.668,75 657.936,501	4.107
277	521.668,75 657.936,501	278	521.664,183 657.937,328	4.641	278	521.664,183 657.937,328	279	521.659,498 657.939,533	5.178	279	521.659,498 657.939,533	280	521.655,364 657.941,265	4.482
280	521.655,364 657.941,265	281	521.649,81 657.941,316	5.554	281	521.649,81 657.941,316	282	521.646,032 657.943,431	4.33	282	521.646,032 657.943,431	283	521.641,425 657.947,486	6.137

Punct început	X / Y	Punct sfârșit	X / Y	Lungime segment	Punct început	X / Y	Punct sfârșit	X / Y	Lungime segment	Punct început	X / Y	Punct sfârșit	X / Y	Lungime segment
283	521.641,425 657.947,486	284	521.638,669 657.952,998	6.163	284	521.638,669 657.952,998	285	521.634,181 657.960,44	8.691	285	521.634,181 657.960,44	286	521.623,74 657.968,318	13.08
286	521.623,74 657.968,318	287	521.618,633 657.969,608	5.267	287	521.618,633 657.969,608	288	521.609,259 657.969,478	9.375	288	521.609,259 657.969,478	289	521.601,481 657.968,416	7.85
289	521.601,481 657.968,416	290	521.595,249 657.969,966	6.422	290	521.595,249 657.969,966	291	521.591,1 657.972,152	4.69	291	521.591,1 657.972,152	292	521.588,29 657.974,462	3.638
292	521.588,29 657.974,462	293	521.585,831 657.976,218	3.022	293	521.585,831 657.976,218	294	521.582,208 657.979,103	4.631	294	521.582,208 657.979,103	295	521.578,271 657.983,276	5.737
295	521.578,271 657.983,276	296	521.576,145 657.985,009	2.743	296	521.576,145 657.985,009	297	521.572,995 657.985,678	3.22	297	521.572,995 657.985,678	298	521.567,443 657.984,93	5.602
298	521.567,443 657.984,93	299	521.563,9 657.984,142	3.63	299	521.563,9 657.984,142	300	521.555,395 657.984,772	8.528	300	521.555,395 657.984,772	301	521.547,599 657.985,639	7.844
301	521.547,599 657.985,639	302	521.538,583 657.987,725	9.254	302	521.538,583 657.987,725	303	521.529,448 657.990,796	9.637	303	521.529,448 657.990,796	304	521.525,865 657.993,001	4.207
304	521.525,865 657.993,001	305	521.523,306 657.996,309	4.182	305	521.523,306 657.996,309	306	521.517,715 658.001,663	7.741	306	521.517,715 658.001,663	307	521.512,912 658.006,979	7.164
307	521.512,912 658.006,979	308	521.503,344 658.016,507	13.50 3	308	521.503,344 658.016,507	309	521.497,168 658.021,211	7.763	309	521.497,168 658.021,211	310	521.489,928 658.026,971	9.252
310	521.489,928 658.026,971	311	521.479,985 658.033,82	12.07 4	311	521.479,985 658.033,82	312	521.472,784 658.037,331	8.011	312	521.472,784 658.037,331	313	521.461,419 658.041,251	12.02 2
313	521.461,419 658.041,251	314	521.452,237 658.043,203	9.387	314	521.452,237 658.043,203	315	521.443,474 658.045,789	9.137	315	521.443,474 658.045,789	316	521.438,158 658.047,89	5.716
316	521.438,158 658.047,89	317	521.434,132 658.050,131	4.608	317	521.434,132 658.050,131	318	521.431,328 658.051,517	3.128	318	521.431,328 658.051,517	319	521.426,861 658.052,492	4.572
319	521.426,861 658.052,492	320	521.421,48 658.052,645	5.383	320	521.421,48 658.052,645	321	521.416,926 658.052,264	4.57	321	521.416,926 658.052,264	322	521.413,264 658.054,508	4.295
322	521.413,264 658.054,508	323	521.411,053 658.057,179	3.467	323	521.411,053 658.057,179	324	521.405,896 658.064,778	9.184	324	521.405,896 658.064,778	325	521.401,605 658.070,009	6.766
325	521.401,605 658.070,009	326	521.399,084 658.072,259	3.379	326	521.399,084 658.072,259	327	521.393,06 658.076,827	7.56	327	521.393,06 658.076,827	328	521.389,034 658.078,941	4.547
328	521.389,034 658.078,941	329	521.383,413 658.082,457	6.63	329	521.383,413 658.082,457	330	521.380,185 658.084,701	3.931	330	521.380,185 658.084,701	331	521.377,468 658.088,363	4.56
331	521.377,468 658.088,363	332	521.374,555 658.093,442	5.855	332	521.374,555 658.093,442	333	521.372,728 658.097,123	4.109	333	521.372,728 658.097,123	334	521.370,712 658.100,121	3.613
334	521.370,712 658.100,121	335	521.368,519 658.102,792	3.456	335	521.368,519 658.102,792	336	521.367,461 658.104,078	1.665	336	521.367,461 658.104,078	337	521.366,327 658.105,06	1.5
337	521.366,327 658.105,06	338	521.362,021 658.106,749	4.625	338	521.362,021 658.106,749	339	521.359,498 658.107,381	2.601	339	521.359,498 658.107,381	340	521.357,247 658.107,418	2.251
340	521.357,247 658.107,418	341	521.352,77 658.106,613	4.549	341	521.352,77 658.106,613	342	521.345,533 658.104,866	7.445	342	521.345,533 658.104,866	343	521.341,838 658.104,79	3.696
343	521.341,838 658.104,79	344	521.339,124 658.105,571	2.824	344	521.339,124 658.105,571	345	521.335,354 658.107,789	4.374	345	521.335,354 658.107,789	346	521.331,906 658.111,259	4.892
346	521.331,906 658.111,259	347	521.329,461 658.115,19	4.629	347	521.329,461 658.115,19	348	521.325,782 658.121,918	7.668	348	521.325,782 658.121,918	349	521.323,943 658.124,085	2.842
349	521.323,943 658.124,085	350	521.321,12 658.125,799	3.303	350	521.321,12 658.125,799	351	521.317,819 658.126,505	3.376	351	521.317,819 658.126,505	352	521.315,453 658.127,274	2.488
352	521.315,453 658.127,274	353	521.312,789 658.127,134	2.668	353	521.312,789 658.127,134	354	521.308,871 658.126,547	3.962	354	521.308,871 658.126,547	355	521.304,546 658.125,882	4.376
355	521.304,546 658.125,882	356	521.300,687 658.125,122	3.933	356	521.300,687 658.125,122	357	521.298,474 658.124,603	2.273	357	521.298,474 658.124,603	358	521.294,725 658.124,005	3.796
358	521.294,725 658.124,005	359	521.289,938 658.123,538	4.81	359	521.289,938 658.123,538	360	521.286,689 658.123,342	3.255	360	521.286,689 658.123,342	361	521.283,33 658.123,234	3.361
361	521.283,33 658.123,234	362	521.279,001 658.123,371	4.331	362	521.279,001 658.123,371	363	521.275,457 658.124,028	3.604	363	521.275,457 658.124,028	364	521.273,45 658.124,762	2.137
364	521.273,45 658.124,762	365	521.265,828 658.125,496	7.657	365	521.265,828 658.125,496	366	521.260,617 658.127,269	5.504	366	521.260,617 658.127,269	367	521.256,943 658.128,968	4.048
367	521.256,943 658.128,968	368	521.252,574 658.130,978	4.809	368	521.252,574 658.130,978	369	521.247,724 658.132,217	5.006	369	521.247,724 658.132,217	370	521.241,931 658.133,514	5.936
370	521.241,931 658.133,514	371	521.225,801 658.135,519	16.25 4	371	521.225,801 658.135,519	372	521.212,855 658.134,27	13.00 6	372	521.212,855 658.134,27	373	521.198,764 658.131,178	14.42 6
373	521.198,764 658.131,178	374	521.191,206 658.129,697	7.702	374	521.191,206 658.129,697	375	521.182,414 658.127,484	9.066	375	521.182,414 658.127,484	376	521.165,336 658.123,535	17.52 9
376	521.165,336 658.123,535	377	521.142,401 658.117,057	23.83 2	377	521.142,401 658.117,057	378	521.133,595 658.114,909	9.064	378	521.133,595 658.114,909	379	521.122,518 658.111,219	11.67 5
379	521.122,518 658.111,219	380	521.108,868 658.108,348	13.94 9	380	521.108,868 658.108,348	381	521.095,683 658.105,696	13.44 9	381	521.095,683 658.105,696	382	521.084,96 658.104,436	10.79 7

Punct început	X / Y	Punct sfârșit	X / Y	Lungime segment	Punct început	X / Y	Punct sfârșit	X / Y	Lungime segment	Punct început	X / Y	Punct sfârșit	X / Y	Lungime segment
382	521.084,96 658.104,436	383	521.064,882 658.102,133	20.21	383	521.064,882 658.102,133	384	521.045,345 658.098,64	19.84 7	384	521.045,345 658.098,64	385	521.020,043 658.095,253	25.52 8
385	521.020,043 658.095,253	386	520.988,825 658.089,306	31.77 9	386	520.988,825 658.089,306	387	520.958,121 658.081,621	31.65 1	387	520.958,121 658.081,621	388	520.933,109 658.073,945	26.16 3
388	520.933,109 658.073,945	389	520.919,004 658.068,722	15.04 1	389	520.919,004 658.068,722	390	520.887,545 658.057,284	33.47 4	390	520.887,545 658.057,284	391	520.865,979 658.050,12	22.72 5
391	520.865,979 658.050,12	392	520.810,025 658.030,283	59.36 6	392	520.810,025 658.030,283	393	520.784,997 658.020,532	26.86	393	520.784,997 658.020,532	394	520.764,375 658.011,967	22.33
394	520.764,375 658.011,967	395	520.752,799 658.006,038	13.00 6	395	520.752,799 658.006,038	396	520.741,266 657.998,732	13.65 2	396	520.741,266 657.998,732	397	520.722,124 657.985,86	23.06 7
397	520.722,124 657.985,86	398	520.707,658 657.976,864	17.03 5	398	520.707,658 657.976,864	399	520.694,346 657.969,37	15.27 6	399	520.694,346 657.969,37	400	520.678,493 657.964,472	16.59 2
400	520.678,493 657.964,472	401	520.659,076 657.962,875	19.48 3	401	520.659,076 657.962,875	402	520.645,571 657.962,15	13.52 4	402	520.645,571 657.962,15	403	520.633,109 657.963,163	12.50 3
403	520.633,109 657.963,163	404	520.628,499 657.963,22	4.61	404	520.628,499 657.963,22	405	520.621,471 657.962,419	7.073	405	520.621,471 657.962,419	406	520.615,847 657.961,575	5.687
406	520.615,847 657.961,575	407	520.609,443 657.958,835	6.966	407	520.609,443 657.958,835	408	520.605,448 657.956,122	4.829	408	520.605,448 657.956,122	409	520.596,98 657.949,792	10.57 2
409	520.596,98 657.949,792	410	520.591,799 657.947,577	5.635	410	520.591,799 657.947,577	411	520.583,771 657.945,316	8.34	411	520.583,771 657.945,316	412	520.579,876 657.944,581	3.964
412	520.579,876 657.944,581	413	520.576,074 657.943,844	3.873	413	520.576,074 657.943,844	414	520.570,653 657.943,528	5.43	414	520.570,653 657.943,528	415	520.565,392 657.942,889	5.3
415	520.565,392 657.942,889	416	520.556,75 657.940,604	8.939	416	520.556,75 657.940,604	417	520.546,819 657.937,374	10.44 3	417	520.546,819 657.937,374	418	520.537,084 657.933,769	10.38 1
418	520.537,084 657.933,769	419	520.530,148 657.931,364	7.341	419	520.530,148 657.931,364	420	520.525,925 657.929,949	4.454	420	520.525,925 657.929,949	421	520.520,847 657.928,521	5.275
421	520.520,847 657.928,521	422	520.515,072 657.927,61	5.846	422	520.515,072 657.927,61	423	520.508,341 657.926,126	6.893	423	520.508,341 657.926,126	424	520.492,412 657.923,494	16.14 5
424	520.492,412 657.923,494	425	520.474,756 657.919,231	18.16 3	425	520.474,756 657.919,231	426	520.467,026 657.917,278	7.973	426	520.467,026 657.917,278	427	520.457,531 657.914,032	10.03 5
427	520.457,531 657.914,032	428	520.440,263 657.906,939	18.66 8	428	520.440,263 657.906,939	429	520.432,89 657.904,86	7.661	429	520.432,89 657.904,86	430	520.423,072 657.901,107	10.51 1
430	520.423,072 657.901,107	431	520.412,202 657.896,035	11.99 5	431	520.412,202 657.896,035	432	520.402,322 657.891,744	10.77 2	432	520.402,322 657.891,744	433	520.385,694 657.885,527	17.75 2
433	520.385,694 657.885,527	434	520.371,1 657.880,359	15.48 2	434	520.371,1 657.880,359	435	520.354,995 657.876,425	16.57 9	435	520.354,995 657.876,425	436	520.344,844 657.874,702	10.29 6
436	520.344,844 657.874,702	437	520.331,74 657.875,01	13.10 8	437	520.331,74 657.875,01	438	520.322,02 657.875,564	9.736	438	520.322,02 657.875,564	439	520.312,792 657.874,764	9.263
439	520.312,792 657.874,764	440	520.307,994 657.872,611	5.259	440	520.307,994 657.872,611	441	520.303,256 657.870,211	5.311	441	520.303,256 657.870,211	442	520.294,521 657.866,828	9.367
442	520.294,521 657.866,828	443	520.294,434 657.866,82	0.087	443	520.294,434 657.866,82	444	520.288,395 657.866,277	6.063	444	520.288,395 657.866,277	445	520.272,619 657.864,859	15.84
445	520.272,619 657.864,859	446	520.260,992 657.865,597	11.65	446	520.260,992 657.865,597	447	520.255,155 657.867,385	6.105	447	520.255,155 657.867,385	448	520.236,891 657.872,768	19.04 1
448	520.236,891 657.872,768	449	520.207,669 657.880,458	30.21 7	449	520.207,669 657.880,458	450	520.198,633 657.882,669	9.303	450	520.198,633 657.882,669	451	520.171,027 657.889,203	28.36 9
451	520.171,027 657.889,203	452	520.150,524 657.895,667	21.49 8	452	520.150,524 657.895,667	453	520.139,324 657.900,549	12.21 8	453	520.139,324 657.900,549	454	520.122,405 657.910,93	19.85
454	520.122,405 657.910,93	455	520.102,219 657.924,868	24.53	455	520.102,219 657.924,868	456	520.097,605 657.930,155	7.017	456	520.097,605 657.930,155	457	520.089,406 657.941,8	14.24 2
457	520.089,406 657.941,8	458	520.081,597 657.953,39	13.97 5	458	520.081,597 657.953,39	459	520.056,941 657.986,797	41.52	459	520.056,941 657.986,797	460	520.035,554 658.018,832	38.51 8
460	520.035,554 658.018,832	461	520.023,589 658.031,916	17.73	461	520.023,589 658.031,916	462	520.010,515 658.047,613	20.42 9	462	520.010,515 658.047,613	463	520.007,439 658.050,793	4.424
463	520.007,439 658.050,793	464	520.000,326 658.058,387	10.40 5	464	520.000,326 658.058,387	465	519.997,827 658.061,655	4.114	465	519.997,827 658.061,655	466	519.994,325 658.062,878	3.709
466	519.994,325 658.062,878	467	519.991,064 658.062,239	3.323	467	519.991,064 658.062,239	468	519.987,74 658.061,057	3.528	468	519.987,74 658.061,057	469	519.982,273 658.058,98	5.848
469	519.982,273 658.058,98	470	519.977,736 658.058,387	4.576	470	519.977,736 658.058,387	471	519.971,488 658.059,445	6.337	471	519.971,488 658.059,445	472	519.958,607 658.062,424	13.22 1
472	519.958,607 658.062,424	473	519.950,533 658.064,443	8.323	473	519.950,533 658.064,443	474	519.943,515 658.070,403	9.207	474	519.943,515 658.070,403	475	519.937,652 658.078,477	9.978
475	519.937,652 658.078,477	476	519.931,5 658.094,434	17.10 2	476	519.931,5 658.094,434	477	519.930,538 658.100,298	5.942	477	519.930,538 658.100,298	478	519.932,461 658.104,431	4.558
478	519.932,461 658.104,431	479	519.933,038 658.106,931	2.566	479	519.933,038 658.106,931	480	519.932,173 658.111,833	4.978	480	519.932,173 658.111,833	481	519.929,673 658.116,255	5.08

Punct început	X / Y	Punct sfârşit	X / Y	Lungime segment	Punct început	X / Y	Punct sfârşit	X / Y	Lungime segment	Punct început	X / Y	Punct sfârşit	X / Y	Lungime segment
481	519.929,673 658.116,255	482	519.923,425 658.118,946	6.803	482	519.923,425 658.118,946	483	519.914,293 658.120,773	9.313	483	519.914,293 658.120,773	484	519.897,663 658.129,616	18.835
484	519.897,663 658.129,616	485	519.893,626 658.131,347	4.392	485	519.893,626 658.131,347	486	519.890,262 658.137,883	7.351	486	519.890,262 658.137,883	487	519.886,128 658.147,88	10.818
487	519.886,128 658.147,88	488	519.884,59 658.151,437	3.875	488	519.884,59 658.151,437	489	519.884,258 658.157,252	5.824	489	519.884,258 658.157,252	490	519.885,672 658.163,614	6.517
490	519.885,672 658.163,614	491	519.885,142 658.168,916	5.328	491	519.885,142 658.168,916	492	519.878,956 658.174,041	8.033	492	519.878,956 658.174,041	493	519.875,249 658.178,421	5.738
493	519.875,249 658.178,421	494	519.856,935 658.193,911	23.986	494	519.856,935 658.193,911	495	519.842,024 658.206,289	19.379	495	519.842,024 658.206,289	496	519.836,909 658.210,821	6.834
496	519.836,909 658.210,821	497	519.834,692 658.212,711	2.913	497	519.834,692 658.212,711	498	519.830,845 658.215,286	4.629	498	519.830,845 658.215,286	499	519.825,334 658.216,426	5.628
499	519.825,334 658.216,426	500	519.812,218 658.219,074	13.381	500	519.812,218 658.219,074	501	519.789,152 658.224,455	23.685	501	519.789,152 658.224,455	502	519.782,671 658.227,182	7.031
502	519.782,671 658.227,182	503	519.775,554 658.229,238	7.408	503	519.775,554 658.229,238	504	519.764,388 658.230,772	11.271	504	519.764,388 658.230,772	505	519.743,283 658.231,098	21.108
505	519.743,283 658.231,098	506	519.734,533 658.230,967	8.751	506	519.734,533 658.230,967	507	519.703,503 658.231,717	31.039	507	519.703,503 658.231,717	508	519.694,257 658.230,901	9.282
508	519.694,257 658.230,901	509	519.687,596 658.228,78	6.991	509	519.687,596 658.228,78	510	519.682,286 658.226,523	5.77	510	519.682,286 658.226,523	511	519.675,397 658.225,055	7.044
511	519.675,397 658.225,055	512	519.669,847 658.224,5	5.578	512	519.669,847 658.224,5	513	519.660,869 658.225,12	8.999	513	519.660,869 658.225,12	514	519.653,196 658.228,024	8.204
514	519.653,196 658.228,024	515	519.647,026 658.229,95	6.464	515	519.647,026 658.229,95	516	519.636,013 658.232,661	11.342	516	519.636,013 658.232,661	517	519.624,128 658.233,118	11.894
517	519.624,128 658.233,118	518	519.615,923 658.233,905	8.243	518	519.615,923 658.233,905	519	519.604,594 658.233,872	11.329	519	519.604,594 658.233,872	520	519.598,612 658.232,762	6.084
520	519.598,612 658.232,762	521	519.594,466 658.230,608	4.672	521	519.594,466 658.230,608	522	519.588,034 658.229,433	6.538	522	519.588,034 658.229,433	523	519.579,802 658.231,448	8.475
523	519.579,802 658.231,448	524	519.570,302 658.233,145	9.65	524	519.570,302 658.233,145	525	519.566,343 658.234,615	4.223	525	519.566,343 658.234,615	526	519.561,366 658.235,181	5.009
526	519.561,366 658.235,181	527	519.553,675 658.234,955	7.694	527	519.553,675 658.234,955	528	519.540,781 658.234,502	12.902	528	519.540,781 658.234,502	529	519.526,832 658.235,164	13.965
529	519.526,832 658.235,164	530	519.507,303 658.235,746	19.538	530	519.507,303 658.235,746	531	519.488,008 658.237,936	19.419	531	519.488,008 658.237,936	532	519.469,425 658.242,817	19.213
532	519.469,425 658.242,817	533	519.429,028 658.254,602	42.081	533	519.429,028 658.254,602	534	519.416,809 658.257,339	12.522	534	519.416,809 658.257,339	535	519.408,451 658.259,445	8.619
535	519.408,451 658.259,445	536	519.364,955 658.277,132	46.955	536	519.364,955 658.277,132	537	519.351,955 658.283,497	14.475	537	519.351,955 658.283,497	538	519.342,651 658.290,027	11.367
538	519.342,651 658.290,027	539	519.336,289 658.295,579	8.444	539	519.336,289 658.295,579	540	519.319,097 658.308,586	21.558	540	519.319,097 658.308,586	541	519.310,143 658.313,894	10.409
541	519.310,143 658.313,894	542	519.294,84 658.323,251	17.937	542	519.294,84 658.323,251	543	519.282,537 658.328,638	13.431	543	519.282,537 658.328,638	544	519.273,629 658.331,772	9.443
544	519.273,629 658.331,772	545	519.265,146 658.336,862	9.893	545	519.265,146 658.336,862	546	519.230,315 658.360,328	41.998	546	519.230,315 658.360,328	547	519.206,354 658.380,173	31.112
547	519.206,354 658.380,173	548	519.175,936 658.409,124	41.993	548	519.175,936 658.409,124	549	519.157,471 658.426,327	25.237	549	519.157,471 658.426,327	550	519.108,836 658.475,414	69.101
550	519.108,836 658.475,414	551	519.094,132 658.490,005	20.715	551	519.094,132 658.490,005	552	519.087,799 658.495,095	8.125	552	519.087,799 658.495,095	553	519.074,339 658.504,935	16.673
553	519.074,339 658.504,935	554	519.058,052 658.512,4	17.916	554	519.058,052 658.512,4	555	519.044,14 658.519,186	15.479	555	519.044,14 658.519,186	556	519.031,473 658.525,633	14.213
556	519.031,473 658.525,633	557	519.017,9 658.539,884	19.68	557	519.017,9 658.539,884	558	519.013,34 658.546,001	7.63	558	519.013,34 658.546,001	559	518.999,125 658.571,892	29.537
559	518.999,125 658.571,892	560	518.990,19 658.586,822	17.399	560	518.990,19 658.586,822	561	518.980,915 658.599,942	16.067	561	518.980,915 658.599,942	562	518.971,978 658.611,097	14.293
562	518.971,978 658.611,097	563	518.966,777 658.616,569	7.549	563	518.966,777 658.616,569	564	518.960,217 658.620,414	7.604	564	518.960,217 658.620,414	565	518.953,77 658.624,599	7.686
565	518.953,77 658.624,599	566	518.948,68 658.628,218	6.245	566	518.948,68 658.628,218	567	518.937,031 658.639,076	15.925	567	518.937,031 658.639,076	568	518.928,887 658.648,916	12.773
568	518.928,887 658.648,916	569	518.907,737 658.674,026	32.83	569	518.907,737 658.674,026	570	518.898,462 658.682,735	12.723	570	518.898,462 658.682,735	571	518.891,336 658.689,408	9.763
571	518.891,336 658.689,408	572	518.879,347 658.699,7	15.801	572	518.879,347 658.699,7	573	518.875,062 658.705,315	7.063	573	518.875,062 658.705,315	574	518.874,371 658.709,88	4.617
574	518.874,371 658.709,88	575	518.873,466 658.713,499	3.73	575	518.873,466 658.713,499	576	518.870,751 658.718,815	5.969	576	518.870,751 658.718,815	577	518.860,346 658.732,953	17.554
577	518.860,346 658.732,953	578	518.850,918 658.747,82	17.604	578	518.850,918 658.747,82	579	518.839,956 658.765,072	20.44	579	518.839,956 658.765,072	580	518.828,37 658.783,166	21.486

Punct început	X / Y	Punct sfârșit	X / Y	Lungime segment	Punct început	X / Y	Punct sfârșit	X / Y	Lungime segment	Punct început	X / Y	Punct sfârșit	X / Y	Lungime segment
580	518.828,37 658.783,166	581	518.813,852 658.809,084	29.707	581	518.813,852 658.809,084	582	518.809,809 658.814,795	6.997	582	518.809,809 658.814,795	583	518.800,849 658.826,949	15.1
583	518.800,849 658.826,949	584	518.795,989 658.834,747	9.188	584	518.795,989 658.834,747	585	518.789,543 658.843,343	10.744	585	518.789,543 658.843,343	586	518.773,821 658.863,928	25.902
586	518.773,821 658.863,928	587	518.764,374 658.874,015	13.82	587	518.764,374 658.874,015	588	518.757,082 658.881,459	10.42	588	518.757,082 658.881,459	589	518.751,992 658.888,245	8.483
589	518.751,992 658.888,245	590	518.743,35 658.897,351	12.554	590	518.743,35 658.897,351	591	518.736,61 658.903,799	9.328	591	518.736,61 658.903,799	592	518.726,196 658.911,966	13.234
592	518.726,196 658.911,966	593	518.716,072 658.921,68	14.031	593	518.716,072 658.921,68	594	518.710,256 658.926,701	7.684	594	518.710,256 658.926,701	595	518.704,177 658.932,517	8.413
595	518.704,177 658.932,517	596	518.696,91 658.939,482	10.066	596	518.696,91 658.939,482	597	518.683,062 658.950,956	17.984	597	518.683,062 658.950,956	598	518.673,973 658.958,057	11.534
598	518.673,973 658.958,057	599	518.668,225 658.963,868	8.174	599	518.668,225 658.963,868	600	518.661,811 658.969,028	8.232	600	518.661,811 658.969,028	601	518.643,56 658.979,706	21.145
601	518.643,56 658.979,706	602	518.617,155 658.994,427	30.231	602	518.617,155 658.994,427	603	518.601,314 659.002,472	17.767	603	518.601,314 659.002,472	604	518.575,993 659.013,803	27.741
604	518.575,993 659.013,803	605	518.559,158 659.021,994	18.722	605	518.559,158 659.021,994	606	518.551,44 659.027,879	9.706	606	518.551,44 659.027,879	607	518.532,141 659.042,277	24.078
607	518.532,141 659.042,277	608	518.523,164 659.050,175	11.957	608	518.523,164 659.050,175	609	518.512,445 659.061,998	15.959	609	518.512,445 659.061,998	610	518.505,651 659.071,7	11.844
610	518.505,651 659.071,7	611	518.498,4 659.083,675	13.999	611	518.498,4 659.083,675	612	518.494,759 659.090,159	7.436	612	518.494,759 659.090,159	613	518.489,636 659.097,276	8.769
613	518.489,636 659.097,276	614	518.481,673 659.106,65	12.3	614	518.481,673 659.106,65	615	518.465,696 659.125,93	25.04	615	518.465,696 659.125,93	616	518.448,509 659.141,389	23.117
616	518.448,509 659.141,389	617	518.437,562 659.150,987	14.559	617	518.437,562 659.150,987	618	518.425,236 659.161,206	16.011	618	518.425,236 659.161,206	619	518.420,37 659.165,238	6.319
619	518.420,37 659.165,238	620	518.400,237 659.179,715	24.798	620	518.400,237 659.179,715	621	518.388,615 659.189,041	14.901	621	518.388,615 659.189,041	622	518.367,663 659.207,878	28.175
622	518.367,663 659.207,878	623	518.362,461 659.213,081	7.357	623	518.362,461 659.213,081	624	518.342,862 659.231,191	26.685	624	518.342,862 659.231,191	625	518.335,068 659.237,12	9.793
625	518.335,068 659.237,12	626	518.332,609 659.239,339	3.312	626	518.332,609 659.239,339	627	518.324,933 659.245,228	9.675	627	518.324,933 659.245,228	628	518.314,585 659.257,64	16.16
628	518.314,585 659.257,64	629	518.306,587 659.269,633	14.415	629	518.306,587 659.269,633	630	518.299,914 659.279,812	12.171	630	518.299,914 659.279,812	631	518.293,693 659.290,331	12.221
631	518.293,693 659.290,331	632	518.289,508 659.302,886	13.234	632	518.289,508 659.302,886	633	518.290,187 659.308,315	5.471	633	518.290,187 659.308,315	634	518.289,848 659.315,327	7.02
634	518.289,848 659.315,327	635	518.287,547 659.322,204	7.252	635	518.287,547 659.322,204	636	518.283,79 659.328,06	6.958	636	518.283,79 659.328,06	637	518.280,234 659.332,972	6.064
637	518.280,234 659.332,972	638	518.276,841 659.336,817	5.128	638	518.276,841 659.336,817	639	518.273,447 659.345,074	8.927	639	518.273,447 659.345,074	640	518.268,018 659.360,682	16.525
640	518.268,018 659.360,682	641	518.267,453 659.369,73	9.066	641	518.267,453 659.369,73	642	518.270,62 659.390,768	21.275	642	518.270,62 659.390,768	643	518.276,727 659.413,389	23.431
643	518.276,727 659.413,389	644	518.281,025 659.427,527	14.777	644	518.281,025 659.427,527	645	518.286,115 659.438,272	11.89	645	518.286,115 659.438,272	646	518.291,544 659.448,338	11.437
646	518.291,544 659.448,338	647	518.294,711 659.457,726	9.908	647	518.294,711 659.457,726	648	518.295,277 659.465,869	8.163	648	518.295,277 659.465,869	649	518.295,163 659.472,768	6.9
649	518.295,163 659.472,768	650	518.296,747 659.478,424	5.874	650	518.296,747 659.478,424	651	518.300,253 659.483,4	6.087	651	518.300,253 659.483,4	652	518.306,987 659.495,681	14.006
652	518.306,987 659.495,681	653	518.309,494 659.503,521	8.231	653	518.309,494 659.503,521	654	518.311,337 659.511,789	8.471	654	518.311,337 659.511,789	655	518.314,617 659.534,976	23.418
655	518.314,617 659.534,976	656	518.316,54 659.546,739	11.919	656	518.316,54 659.546,739	657	518.321,404 659.559,519	13.674	657	518.321,404 659.559,519	658	518.324,005 659.567,437	8.334
658	518.324,005 659.567,437	659	518.323,553 659.576,259	8.834	659	518.323,553 659.576,259	660	518.324,118 659.595,713	19.462	660	518.324,118 659.595,713	661	518.321,704 659.608,04	12.561
661	518.321,704 659.608,04	662	518.320,881 659.629,882	21.857	662	518.320,881 659.629,882	663	518.320,736 659.633,708	3.829	663	518.320,736 659.633,708	664	518.321,404 659.646,61	12.919
664	518.321,404 659.646,61	665	518.323,779 659.658,599	12.222	665	518.323,779 659.658,599	666	518.324,797 659.666,403	7.87	666	518.324,797 659.666,403	667	518.323,326 659.672,058	5.843
667	518.323,326 659.672,058	668	518.316,088 659.687,101	16.694	668	518.316,088 659.687,101	669	518.308,17 659.699,769	14.939	669	518.308,17 659.699,769	670	518.302,628 659.706,668	8.849
670	518.302,628 659.706,668	671	518.300,932 659.712,323	5.904	671	518.300,932 659.712,323	672	518.295,842 659.725,217	13.862	672	518.295,842 659.725,217	673	518.291,883 659.739,355	14.682
673	518.291,883 659.739,355	674	518.285,944 659.746,702	9.447	674	518.285,944 659.746,702	675	518.279,668 659.754,285	9.843	675	518.279,668 659.754,285	676	518.272,882 659.765,935	13.482
676	518.272,882 659.765,935	677	518.267,543 659.771,225	7.516	677	518.267,543 659.771,225	678	518.260,109 659.782,988	13.915	678	518.260,109 659.782,988	679	518.250,602 659.791,177	12.548

Punct început	X / Y	Punct sfârşit	X / Y	Lungime segment	Punct început	X / Y	Punct sfârşit	X / Y	Lungime segment	Punct început	X / Y	Punct sfârşit	X / Y	Lungime segment
679	518.250,602 659.791,177	680	518.241,377 659.795,899	10.363	680	518.241,377 659.795,899	681	518.234,318 659.799,176	7.783	681	518.234,318 659.799,176	682	518.225,815 659.802,621	9.174
682	518.225,815 659.802,621	683	518.219,312 659.802,732	6.504	683	518.219,312 659.802,732	684	518.209,883 659.801,902	9.465	684	518.209,883 659.801,902	685	518.207,394 659.803,146	2.783
685	518.207,394 659.803,146	686	518.199,93 659.810,498	10.477	686	518.199,93 659.810,498	687	518.198,233 659.815,475	5.258	687	518.198,233 659.815,475	688	518.179,232 659.827,69	22.589
688	518.179,232 659.827,69	689	518.168,939 659.831,535	10.988	689	518.168,939 659.831,535	690	518.156,95 659.835,155	12.524	690	518.156,95 659.835,155	691	518.150,503 659.838,887	7.449
691	518.150,503 659.838,887	692	518.145,526 659.844,882	7.792	692	518.145,526 659.844,882	693	518.140,324 659.848,84	6.537	693	518.140,324 659.848,84	694	518.135,913 659.850,537	4.726
694	518.135,913 659.850,537	695	518.133,65 659.854,156	4.268	695	518.133,65 659.854,156	696	518.128,221 659.857,097	6.174	696	518.128,221 659.857,097	697	518.119,399 659.862,074	10.129
697	518.119,399 659.862,074	698	518.116,006 659.866,937	5.93	698	518.116,006 659.866,937	699	518.111,835 659.870,389	5.414	699	518.111,835 659.870,389	700	518.108,861 659.874,995	5.483
700	518.108,861 659.874,995	701	518.101,755 659.878,7	8.014	701	518.101,755 659.878,7	702	518.095,987 659.881,867	6.58	702	518.095,987 659.881,867	703	518.082,754 659.887,974	14.574
703	518.082,754 659.887,974	704	518.064,204 659.899,172	21.668	704	518.064,204 659.899,172	705	518.049,727 659.906,976	16.446	705	518.049,727 659.906,976	706	518.030,273 659.915,685	21.314
706	518.030,273 659.915,685	707	518.015,23 659.925,412	17.914	707	518.015,23 659.925,412	708	517.998,151 659.934,46	19.328	708	517.998,151 659.934,46	709	517.982,317 659.941,812	17.458
709	517.982,317 659.941,812	710	517.967,953 659.949,39	16.24	710	517.967,953 659.949,39	711	517.960,714 659.955,498	9.472	711	517.960,714 659.955,498	712	517.949,404 659.963,415	13.806
712	517.949,404 659.963,415	713	517.933,836 659.971,513	17.548	713	517.933,836 659.971,513	714	517.927,176 659.975,639	7.835	714	517.927,176 659.975,639	715	517.915,377 659.982,371	13.584
715	517.915,377 659.982,371	716	517.907,886 659.986,318	8.467	716	517.907,886 659.986,318	717	517.905,864 659.984,982	2.424	717	517.905,864 659.984,982	718	517.904,647 659.981,688	3.512
718	517.904,647 659.981,688	719	517.907,559 659.980,851	3.03	719	517.907,559 659.980,851	720	517.924,076 659.972,254	18.62	720	517.924,076 659.972,254	721	517.941,654 659.961,307	20.708
721	517.941,654 659.961,307	722	517.952,775 659.954,806	12.882	722	517.952,775 659.954,806	723	517.959,848 659.950,502	8.28	723	517.959,848 659.950,502	724	517.967,457 659.944,007	10.004
724	517.967,457 659.944,007	725	517.983,015 659.935,36	17.799	725	517.983,015 659.935,36	726	518.004,693 659.925,307	23.896	726	518.004,693 659.925,307	727	518.022,114 659.915,074	20.204
727	518.022,114 659.915,074	728	518.031,846 659.909,321	11.305	728	518.031,846 659.909,321	729	518.052,852 659.898,92	23.44	729	518.052,852 659.898,92	730	518.073,795 659.888,939	23.2
730	518.073,795 659.888,939	731	518.085,489 659.881,921	13.638	731	518.085,489 659.881,921	732	518.093,198 659.878,016	8.642	732	518.093,198 659.878,016	733	518.098,684 659.873,923	6.845
733	518.098,684 659.873,923	734	518.105,73 659.870,228	7.956	734	518.105,73 659.870,228	735	518.111,627 659.863,143	9.218	735	518.111,627 659.863,143	736	518.112,848 659.857,486	5.787
736	518.112,848 659.857,486	737	518.115,465 659.854,696	3.825	737	518.115,465 659.854,696	738	518.121,43 659.853,65	6.056	738	518.121,43 659.853,65	739	518.124,715 659.852,799	3.393
739	518.124,715 659.852,799	740	518.131,049 659.849,067	7.352	740	518.131,049 659.849,067	741	518.138,853 659.842,167	10.417	741	518.138,853 659.842,167	742	518.145,64 659.835,381	9.598
742	518.145,64 659.835,381	743	518.151,295 659.830,631	7.385	743	518.151,295 659.830,631	744	518.160,117 659.828,821	9.006	744	518.160,117 659.828,821	745	518.168,826 659.826,559	8.998
745	518.168,826 659.826,559	746	518.175,273 659.823,844	6.995	746	518.175,273 659.823,844	747	518.179,797 659.821,582	5.058	747	518.179,797 659.821,582	748	518.184,887 659.817,397	6.59
748	518.184,887 659.817,397	749	518.196,423 659.806,426	15.92	749	518.196,423 659.806,426	750	518.202,114 659.799,897	8.661	750	518.202,114 659.799,897	751	518.209,996 659.794,89	9.338
751	518.209,996 659.794,89	752	518.216,348 659.795,623	6.394	752	518.216,348 659.795,623	753	518.225,296 659.795,067	8.965	753	518.225,296 659.795,067	754	518.234,466 659.791,012	10.027
754	518.234,466 659.791,012	755	518.239,301 659.787,346	6.068	755	518.239,301 659.787,346	756	518.244,692 659.782,902	6.987	756	518.244,692 659.782,902	757	518.251,986 659.771,923	13.181
757	518.251,986 659.771,923	758	518.260,656 659.761,368	13.659	758	518.260,656 659.761,368	759	518.266,992 659.754,146	9.607	759	518.266,992 659.754,146	760	518.276,501 659.743,88	13.993
760	518.276,501 659.743,88	761	518.290,639 659.714,246	32.834	761	518.290,639 659.714,246	762	518.303,307 659.691,06	26.421	762	518.303,307 659.691,06	763	518.309,188 659.683,934	9.239
763	518.309,188 659.683,934	764	518.313,599 659.675,565	9.46	764	518.313,599 659.675,565	765	518.315,862 659.665,159	10.649	765	518.315,862 659.665,159	766	518.316,201 659.642,764	22.398
766	518.316,201 659.642,764	767	518.315,7 659.625,255	17.516	767	518.315,7 659.625,255	768	518.316,504 659.606,871	18.402	768	518.316,504 659.606,871	769	518.318,644 659.598,502	8.638
769	518.318,644 659.598,502	770	518.318,914 659.583,33	15.174	770	518.318,914 659.583,33	771	518.317,573 659.568,138	15.251	771	518.317,573 659.568,138	772	518.314,617 659.559,406	9.219
772	518.314,617 659.559,406	773	518.307,379 659.543,685	17.307	773	518.307,379 659.543,685	774	518.304,438 659.529,886	14.109	774	518.304,438 659.529,886	775	518.303,986 659.519,141	10.755
775	518.303,986 659.519,141	776	518.300,14 659.502,854	16.735	776	518.300,14 659.502,854	777	518.289,961 659.480,346	24.703	777	518.289,961 659.480,346	778	518.286,002 659.466,774	14.138

Punct început	X / Y	Punct sfârșit	X / Y	Lungime segment	Punct început	X / Y	Punct sfârșit	X / Y	Lungime segment	Punct început	X / Y	Punct sfârșit	X / Y	Lungime segment
778	518.286,002 659.466,774	779	518.283,061 659.458,744	8.552	779	518.283,061 659.458,744	780	518.282,948 659.450,6	8.145	780	518.282,948 659.450,6	781	518.280,121 659.442,23	8.835
781	518.280,121 659.442,23	782	518.274,013 659.432,616	11.39	782	518.274,013 659.432,616	783	518.273,113 659.426,875	5.811	783	518.273,113 659.426,875	784	518.271,882 659.417,755	9.203
784	518.271,882 659.417,755	785	518.267,828 659.400,816	17.41 7	785	518.267,828 659.400,816	786	518.264,209 659.384,674	16.54 3	786	518.264,209 659.384,674	787	518.262,56 659.376,22	8.613
787	518.262,56 659.376,22	788	518.261,747 659.370,442	5.835	788	518.261,747 659.370,442	789	518.262,425 659.364,122	6.356	789	518.262,425 659.364,122	790	518.263,775 659.358,18	6.093
790	518.263,775 659.358,18	791	518.266,308 659.352,244	6.454	791	518.266,308 659.352,244	792	518.267,828 659.346,526	5.917	792	518.267,828 659.346,526	793	518.269,583 659.341,944	4.907
793	518.269,583 659.341,944	794	518.271,251 659.337,601	4.652	794	518.271,251 659.337,601	795	518.272,45 659.333,259	4.505	795	518.272,45 659.333,259	796	518.273,848 659.329,951	3.591
796	518.273,848 659.329,951	797	518.275,012 659.327,693	2.54	797	518.275,012 659.327,693	798	518.278,107 659.325,317	3.902	798	518.278,107 659.325,317	799	518.280,786 659.323,579	3.193
799	518.280,786 659.323,579	800	518.283,102 659.320,25	4.055	800	518.283,102 659.320,25	801	518.285,436 659.313,857	6.806	801	518.285,436 659.313,857	802	518.284,192 659.306,053	7.903
802	518.284,192 659.306,053	803	518.283,401 659.300,624	5.486	803	518.283,401 659.300,624	804	518.284,305 659.295,534	5.17	804	518.284,305 659.295,534	805	518.287,155 659.288,964	7.162
805	518.287,155 659.288,964	806	518.288,198 659.286,559	2.621	806	518.288,198 659.286,559	807	518.289,376 659.283,844	2.96	807	518.289,376 659.283,844	808	518.295,06 659.273,404	11.88 7
808	518.295,06 659.273,404	809	518.301,529 659.263,49	11.83 8	809	518.301,529 659.263,49	810	518.307,967 659.255,786	10.04	810	518.307,967 659.255,786	811	518.314,459 659.247,585	10.46
811	518.314,459 659.247,585	812	518.320,115 659.241,04	8.65	812	518.320,115 659.241,04	813	518.329,309 659.235,304	10.83 7	813	518.329,309 659.235,304	814	518.330,189 659.234,64	1.102
814	518.330,189 659.234,64	815	518.336,357 659.229,992	7.723	815	518.336,357 659.229,992	816	518.348,054 659.220,105	15.31 6	816	518.348,054 659.220,105	817	518.360,398 659.208,98	16.61 7
817	518.360,398 659.208,98	818	518.371,679 659.198,705	15.25 9	818	518.371,679 659.198,705	819	518.382,08 659.188,469	14.59 3	819	518.382,08 659.188,469	820	518.396,82 659.177,171	18.57 2
820	518.396,82 659.177,171	821	518.410,157 659.166,895	16.83 7	821	518.410,157 659.166,895	822	518.424,115 659.154,156	18.89 7	822	518.424,115 659.154,156	823	518.432,472 659.147,933	10.41 9
823	518.432,472 659.147,933	824	518.445,578 659.139,027	15.84 6	824	518.445,578 659.139,027	825	518.448,646 659.135,378	4.767	825	518.448,646 659.135,378	826	518.463,86 659.121,976	20.27 5
826	518.463,86 659.121,976	827	518.473,089 659.110,067	15.06 6	827	518.473,089 659.110,067	828	518.480,535 659.101,236	11.55 1	828	518.480,535 659.101,236	829	518.486,425 659.091,461	11.41 2
829	518.486,425 659.091,461	830	518.489,557 659.084,351	7.769	830	518.489,557 659.084,351	831	518.493,24 659.078,535	6.884	831	518.493,24 659.078,535	832	518.500,653 659.067,226	13.52 2
832	518.500,653 659.067,226	833	518.508,933 659.058,151	12.28 5	833	518.508,933 659.058,151	834	518.515,127 659.050,715	9.678	834	518.515,127 659.050,715	835	518.520,741 659.045,273	7.819
835	518.520,741 659.045,273	836	518.527,419 659.039,359	8.92	836	518.527,419 659.039,359	837	518.538,254 659.031,741	13.24 5	837	518.538,254 659.031,741	838	518.544,853 659.026,576	8.38
838	518.544,853 659.026,576	839	518.549,61 659.022,807	6.069	839	518.549,61 659.022,807	840	518.556,046 659.017,723	8.202	840	518.556,046 659.017,723	841	518.565,143 659.011,079	11.26 5
841	518.565,143 659.011,079	842	518.573,11 659.006,957	8.97	842	518.573,11 659.006,957	843	518.582,074 659.003,888	9.475	843	518.582,074 659.003,888	844	518.590,744 659.000,841	9.19
844	518.590,744 659.000,841	845	518.599,287 658.998,707	8.805	845	518.599,287 658.998,707	846	518.607,612 658.995,45	8.939	846	518.607,612 658.995,45	847	518.626,288 658.984,447	21.67 6
847	518.626,288 658.984,447	848	518.643,516 658.973,01	20.67 9	848	518.643,516 658.973,01	849	518.650,285 658.968,506	8.131	849	518.650,285 658.968,506	850	518.654,301 658.966,495	4.491
850	518.654,301 658.966,495	851	518.660,961 658.962,442	7.796	851	518.660,961 658.962,442	852	518.668,344 658.955,348	10.23 9	852	518.668,344 658.955,348	853	518.681,577 658.946,052	16.17 2
853	518.681,577 658.946,052	854	518.688,385 658.939,663	9.336	854	518.688,385 658.939,663	855	518.692,424 658.937,277	4.691	855	518.692,424 658.937,277	856	518.695,869 658.935,045	4.105
856	518.695,869 658.935,045	857	518.700,594 658.930,041	6.882	857	518.700,594 658.930,041	858	518.705,945 658.923,184	8.698	858	518.705,945 658.923,184	859	518.710,263 658.919,132	5.921
859	518.710,263 658.919,132	860	518.714,677 658.914,989	6.054	860	518.714,677 658.914,989	861	518.724,829 658.905,462	13.92 2	861	518.724,829 658.905,462	862	518.738,304 658.895,005	17.05 7
862	518.738,304 658.895,005	863	518.744,568 658.888,318	9.163	863	518.744,568 658.888,318	864	518.749,576 658.883,596	6.883	864	518.749,576 658.883,596	865	518.755,563 658.876,619	9.194
865	518.755,563 658.876,619	866	518.761,145 658.871,381	7.655	866	518.761,145 658.871,381	867	518.773,995 658.854,552	21.17 4	867	518.773,995 658.854,552	868	518.779,965 658.845,537	10.81 3
868	518.779,965 658.845,537	869	518.791,474 658.831,132	18.43 8	869	518.791,474 658.831,132	870	518.796,252 658.825,196	7.62	870	518.796,252 658.825,196	871	518.802,839 658.815,207	11.96 5
871	518.802,839 658.815,207	872	518.807,063 658.808,281	8.112	872	518.807,063 658.808,281	873	518.810,874 658.802,033	7.319	873	518.810,874 658.802,033	874	518.817,724 658.790,955	13.02 5
874	518.817,724 658.790,955	875	518.821,212 658.784,415	7.412	875	518.821,212 658.784,415	876	518.827,225 658.772,924	12.96 9	876	518.827,225 658.772,924	877	518.837,87 658.756,61	19.48

Punct început	X / Y	Punct sfârșit	X / Y	Lungime segment	Punct început	X / Y	Punct sfârșit	X / Y	Lungime segment	Punct început	X / Y	Punct sfârșit	X / Y	Lungime segment
877	518.837,87 658.756,61	878	518.846,617 658.744,876	14.635	878	518.846,617 658.744,876	879	518.851,974 658.737,472	9.139	879	518.851,974 658.737,472	880	518.859,475 658.728,662	11.571
880	518.859,475 658.728,662	881	518.866,613 658.718,301	12.582	881	518.866,613 658.718,301	882	518.869,964 658.711,348	7.718	882	518.869,964 658.711,348	883	518.872,146 658.705,476	6.264
883	518.872,146 658.705,476	884	518.874,734 658.700,127	5.942	884	518.874,734 658.700,127	885	518.883,294 658.691,907	11.868	885	518.883,294 658.691,907	886	518.891,456 658.683,243	11.903
886	518.891,456 658.683,243	887	518.899,982 658.674,777	12.015	887	518.899,982 658.674,777	888	518.905,122 658.670,289	6.824	888	518.905,122 658.670,289	889	518.910,261 658.664,208	7.962
889	518.910,261 658.664,208	890	518.912,939 658.660,679	4.43	890	518.912,939 658.660,679	891	518.918,255 658.653,893	8.62	891	518.918,255 658.653,893	892	518.929,453 658.641,452	16.738
892	518.929,453 658.641,452	893	518.938,275 658.630,933	13.729	893	518.938,275 658.630,933	894	518.947,21 658.623,807	11.429	894	518.947,21 658.623,807	895	518.958,973 658.614,646	14.909
895	518.958,973 658.614,646	896	518.964,515 658.610,461	6.945	896	518.964,515 658.610,461	897	518.971,754 658.602,657	10.645	897	518.971,754 658.602,657	898	518.984,761 658.584,899	22.012
898	518.984,761 658.584,899	899	518.995,731 658.568,572	19.67	899	518.995,731 658.568,572	900	519.001,898 658.557,183	12.951	900	519.001,898 658.557,183	901	519.006,214 658.549,996	8.383
901	519.006,214 658.549,996	902	519.020,497 658.531,719	23.196	902	519.020,497 658.531,719	903	519.028,043 658.524,089	10.731	903	519.028,043 658.524,089	904	519.035,506 658.519,696	8.66
904	519.035,506 658.519,696	905	519.052,171 658.510,477	19.045	905	519.052,171 658.510,477	906	519.060,54 658.506,744	9.164	906	519.060,54 658.506,744	907	519.072,416 658.501,542	12.965
907	519.072,416 658.501,542	908	519.092,067 658.486,253	24.898	908	519.092,067 658.486,253	909	519.100,163 658.478,468	11.232	909	519.100,163 658.478,468	910	519.106,722 658.470,896	10.018
910	519.106,722 658.470,896	911	519.117,951 658.458,691	16.585	911	519.117,951 658.458,691	912	519.127,856 658.448,84	13.97	912	519.127,856 658.448,84	913	519.142,983 658.435,159	20.396
913	519.142,983 658.435,159	914	519.161,735 658.416,712	26.305	914	519.161,735 658.416,712	915	519.164,531 658.413,845	4.005	915	519.164,531 658.413,845	916	519.168,626 658.409,647	5.864
916	519.168,626 658.409,647	917	519.172,306 658.405,874	5.27	917	519.172,306 658.405,874	918	519.208,368 658.372,603	49.066	918	519.208,368 658.372,603	919	519.232,12 658.353,036	30.774
919	519.232,12 658.353,036	920	519.257,455 658.335,617	30.745	920	519.257,455 658.335,617	921	519.266,277 658.330,302	10.299	921	519.266,277 658.330,302	922	519.274,861 658.325,885	9.654
922	519.274,861 658.325,885	923	519.282,904 658.323,176	8.487	923	519.282,904 658.323,176	924	519.287,541 658.322,045	4.773	924	519.287,541 658.322,045	925	519.294,553 658.318,426	7.891
925	519.294,553 658.318,426	926	519.313,329 658.304,853	23.168	926	519.313,329 658.304,853	927	519.320,907 658.300,329	8.826	927	519.320,907 658.300,329	928	519.338,777 658.285,625	23.142
928	519.338,777 658.285,625	929	519.345,488 658.281,618	7.816	929	519.345,488 658.281,618	930	519.362,303 658.273,636	18.613	930	519.362,303 658.273,636	931	519.375,084 658.266,737	14.524
931	519.375,084 658.266,737	932	519.402,116 658.255,427	29.303	932	519.402,116 658.255,427	933	519.407,771 658.252,712	6.273	933	519.407,771 658.252,712	934	519.417,611 658.250,224	10.15
934	519.417,611 658.250,224	935	519.425,754 658.249,545	8.171	935	519.425,754 658.249,545	936	519.438,736 658.246,708	13.288	936	519.438,736 658.246,708	937	519.461,033 658.239,89	23.316
937	519.461,033 658.239,89	938	519.489,281 658.233,151	29.041	938	519.489,281 658.233,151	939	519.511,305 658.230,87	22.142	939	519.511,305 658.230,87	940	519.539,017 658.230,951	27.712
940	519.539,017 658.230,951	941	519.552,177 658.230,918	13.16	941	519.552,177 658.230,918	942	519.564,264 658.229,805	12.138	942	519.564,264 658.229,805	943	519.576,932 658.226,337	13.134
943	519.576,932 658.226,337	944	519.589,593 658.225,877	12.669	944	519.589,593 658.225,877	945	519.595,835 658.227,106	6.362	945	519.595,835 658.227,106	946	519.601,519 658.230,091	6.42
946	519.601,519 658.230,091	947	519.608,757 658.229,978	7.239	947	519.608,757 658.229,978	948	519.619,615 658.229,186	10.887	948	519.619,615 658.229,186	949	519.627,646 658.228,508	8.06
949	519.627,646 658.228,508	950	519.636,015 658.226,924	8.518	950	519.636,015 658.226,924	951	519.646,647 658.223,079	11.306	951	519.646,647 658.223,079	952	519.651,963 658.220,251	6.021
952	519.651,963 658.220,251	953	519.656,827 658.219,007	5.021	953	519.656,827 658.219,007	954	519.665,649 658.218,668	8.829	954	519.665,649 658.218,668	955	519.672,774 658.219,12	7.139
955	519.672,774 658.219,12	956	519.684,198 658.221,948	11.769	956	519.684,198 658.221,948	957	519.692,002 658.224,888	8.339	957	519.692,002 658.224,888	958	519.703,539 658.226,698	11.678
958	519.703,539 658.226,698	959	519.717,45 658.226,811	13.911	959	519.717,45 658.226,811	960	519.734,642 658.226,811	17.192	960	519.734,642 658.226,811	961	519.749,459 658.226,019	14.838
961	519.749,459 658.226,019	962	519.762,579 658.225,454	13.132	962	519.762,579 658.225,454	963	519.775,021 658.225,115	12.447	963	519.775,021 658.225,115	964	519.789,95 658.220,251	15.701
964	519.789,95 658.220,251	965	519.805,559 658.215,161	16.418	965	519.805,559 658.215,161	966	519.815,464 658.213,317	10.075	966	519.815,464 658.213,317	967	519.820,83 658.212,862	5.385
967	519.820,83 658.212,862	968	519.825,09 658.211,529	4.464	968	519.825,09 658.211,529	969	519.829,87 658.209,579	5.162	969	519.829,87 658.209,579	970	519.834,74 658.206,0	6.044
970	519.834,74 658.206,0	971	519.858,378 658.186,546	30.614	971	519.858,378 658.186,546	972	519.872,856 658.172,973	19.845	972	519.872,856 658.172,973	973	519.876,077 658.167,691	6.187
973	519.876,077 658.167,691	974	519.877,606 658.158,27	9.544	974	519.877,606 658.158,27	975	519.877,832 658.149,787	8.486	975	519.877,832 658.149,787	976	519.880,547 658.140,965	9.23

Punct început	X / Y	Punct sfârşit	X / Y	Lungime segment	Punct început	X / Y	Punct sfârşit	X / Y	Lungime segment	Punct început	X / Y	Punct sfârşit	X / Y	Lungime segment
976	519.880,547 658.140,965	977	519.883,148 658.134,857	6.639	977	519.883,148 658.134,857	978	519.886,541 658.127,732	7.892	978	519.886,541 658.127,732	979	519.891,179 658.121,285	7.942
979	519.891,179 658.121,285	980	519.902,715 658.117,665	12.091	980	519.902,715 658.117,665	981	519.914,478 658.114,272	12.243	981	519.914,478 658.114,272	982	519.919,002 658.113,367	4.614
982	519.919,002 658.113,367	983	519.923,3 658.111,332	4.755	983	519.923,3 658.111,332	984	519.926,015 658.105,676	6.274	984	519.926,015 658.105,676	985	519.924,997 658.099,229	6.527
985	519.924,997 658.099,229	986	519.925,223 658.092,443	6.79	986	519.925,223 658.092,443	987	519.927,033 658.085,318	7.351	987	519.927,033 658.085,318	988	519.930,426 658.077,626	8.407
988	519.930,426 658.077,626	989	519.934,498 658.069,257	9.307	989	519.934,498 658.069,257	990	519.939,818 658.064,411	7.196	990	519.939,818 658.064,411	991	519.949,735 658.058,91	11.341
991	519.949,735 658.058,91	992	519.964,212 658.054,277	15.2	992	519.964,212 658.054,277	993	519.980,572 658.052,757	16.43	993	519.980,572 658.052,757	994	519.987,014 658.055,363	6.949
994	519.987,014 658.055,363	995	519.991,938 658.057,91	5.544	995	519.991,938 658.057,91	996	519.996,148 658.057,089	4.289	996	519.996,148 658.057,089	997	520.002,925 658.047,471	11.766
997	520.002,925 658.047,471	998	520.006,294 658.041,658	6.719	998	520.006,294 658.041,658	999	520.009,237 658.038,714	4.163	999	520.009,237 658.038,714	1000	520.014,738 658.032,561	8.254
1000	520.014,738 658.032,561	1001	520.021,036 658.024,309	10.381	1001	520.021,036 658.024,309	1002	520.038,481 658.000,204	29.755	1002	520.038,481 658.000,204	1003	520.061,5 657.969,585	38.307
1003	520.061,5 657.969,585	1004	520.069,825 657.958,075	14.205	1004	520.069,825 657.958,075	1005	520.083,723 657.940,268	22.589	1005	520.083,723 657.940,268	1006	520.092,048 657.925,718	16.763
1006	520.092,048 657.925,718	1007	520.096,618 657.919,663	7.586	1007	520.096,618 657.919,663	1008	520.106,959 657.912,544	12.555	1008	520.106,959 657.912,544	1009	520.127,879 657.901,179	23.808
1009	520.127,879 657.901,179	1010	520.148,364 657.890,538	23.084	1010	520.148,364 657.890,538	1011	520.155,675 657.888,294	7.648	1011	520.155,675 657.888,294	1012	520.176,306 657.882,793	21.352
1012	520.176,306 657.882,793	1013	520.209,459 657.874,541	34.165	1013	520.209,459 657.874,541	1014	520.226,253 657.870,198	17.346	1014	520.226,253 657.870,198	1015	520.234,939 657.868,243	8.903
1015	520.234,939 657.868,243	1016	520.245,001 657.865,854	10.342	1016	520.245,001 657.865,854	1017	520.257,524 657.861,149	13.378	1017	520.257,524 657.861,149	1018	520.263,966 657.859,774	6.587
1018	520.263,966 657.859,774	1019	520.272,653 657.858,905	8.73	1019	520.272,653 657.858,905	1020	520.281,703 657.858,868	9.05	1020	520.281,703 657.858,868	1021	520.287,111 657.858,846	5.408
1021	520.287,111 657.858,846	1022	520.290,315 657.858,833	3.204	1022	520.290,315 657.858,833	1023	520.297,626 657.861,366	7.737	1023	520.297,626 657.861,366	1024	520.303,996 657.864,696	7.188
1024	520.303,996 657.864,696	1025	520.308,629 657.867,085	5.213	1025	520.308,629 657.867,085	1026	520.312,972 657.869,908	5.18	1026	520.312,972 657.869,908	1027	520.322,093 657.870,777	9.162
1027	520.322,093 657.870,777	1028	520.335,557 657.870,415	13.469	1028	520.335,557 657.870,415	1029	520.345,256 657.869,981	9.709	1029	520.345,256 657.869,981	1030	520.353,291 657.871,139	8.118
1030	520.353,291 657.871,139	1031	520.361,761 657.872,876	8.646	1031	520.361,761 657.872,876	1032	520.373,883 657.875,95	12.506	1032	520.373,883 657.875,95	1033	520.383,663 657.879,316	10.343
1033	520.383,663 657.879,316	1034	520.395,462 657.884,101	12.732	1034	520.395,462 657.884,101	1035	520.408,764 657.889,098	14.21	1035	520.408,764 657.889,098	1036	520.420,283 657.894,26	12.623
1036	520.420,283 657.894,26	1037	520.431,064 657.899,147	11.837	1037	520.431,064 657.899,147	1038	520.443,36 657.903,729	13.122	1038	520.443,36 657.903,729	1039	520.455,385 657.908,36	12.886
1039	520.455,385 657.908,36	1040	520.464,759 657.912,087	10.088	1040	520.464,759 657.912,087	1041	520.473,098 657.915,09	8.863	1041	520.473,098 657.915,09	1042	520.483,664 657.917,264	10.787
1042	520.483,664 657.917,264	1043	520.496,174 657.919,733	12.751	1043	520.496,174 657.919,733	1044	520.513,592 657.923,013	17.724	1044	520.513,592 657.923,013	1045	520.527,888 657.926,877	14.809
1045	520.527,888 657.926,877	1046	520.543,524 657.931,944	16.437	1046	520.543,524 657.931,944	1047	520.552,065 657.936,07	9.485	1047	520.552,065 657.936,07	1048	520.560,574 657.938,808	8.939
1048	520.560,574 657.938,808	1049	520.564,118 657.939,945	3.722	1049	520.564,118 657.939,945	1050	520.567,986 657.940,66	3.934	1050	520.567,986 657.940,66	1051	520.574,39 657.940,855	6.407
1051	520.574,39 657.940,855	1052	520.590,13 657.943,778	16.009	1052	520.590,13 657.943,778	1053	520.598,031 657.947,072	8.56	1053	520.598,031 657.947,072	1054	520.606,602 657.953,468	10.694
1054	520.606,602 657.953,468	1055	520.610,562 657.956,018	4.71	1055	520.610,562 657.956,018	1056	520.614,735 657.957,518	4.434	1056	520.614,735 657.957,518	1057	520.620,436 657.959,088	5.913
1057	520.620,436 657.959,088	1058	520.629,284 657.960,034	8.898	1058	520.629,284 657.960,034	1059	520.645,028 657.958,912	15.784	1059	520.645,028 657.958,912	1060	520.659,719 657.959,321	14.697
1060	520.659,719 657.959,321	1061	520.670,954 657.960,119	11.263	1061	520.670,954 657.960,119	1062	520.679,441 657.961,06	8.539	1062	520.679,441 657.961,06	1063	520.695,532 657.966,076	16.855
1063	520.695,532 657.966,076	1064	520.709,145 657.974,362	15.936	1064	520.709,145 657.974,362	1065	520.737,256 657.991,419	32.881	1065	520.737,256 657.991,419	1066	520.753,489 658.000,769	18.733
1066	520.753,489 658.000,769	1067	520.768,996 658.008,228	17.208	1067	520.768,996 658.008,228	1068	520.778,195 658.012,435	10.115	1068	520.778,195 658.012,435	1069	520.796,971 658.019,856	20.189
1069	520.796,971 658.019,856	1070	520.813,76 658.027,064	18.271	1070	520.813,76 658.027,064	1071	520.835,939 658.034,308	23.332	1071	520.835,939 658.034,308	1072	520.856,674 658.040,603	21.67
1072	520.856,674 658.040,603	1073	520.872,811 658.046,07	17.038	1073	520.872,811 658.046,07	1074	520.892,265 658.051,839	20.291	1074	520.892,265 658.051,839	1075	520.906,662 658.057,64	15.522

Punct început	X / Y	Punct sfârșit	X / Y	Lungime segment	Punct început	X / Y	Punct sfârșit	X / Y	Lungime segment	Punct început	X / Y	Punct sfârșit	X / Y	Lungime segment
1075	520.906,662 658.057,64	1076	520.934,453 658.068,578	29.866	1076	520.934,453 658.068,578	1077	520.957,503 658.075,699	24.125	1077	520.957,503 658.075,699	1078	520.970,644 658.079,044	13.56
1078	520.970,644 658.079,044	1079	520.987,128 658.082,505	16.843	1079	520.987,128 658.082,505	1080	521.000,419 658.085,367	13.596	1080	521.000,419 658.085,367	1081	521.016,098 658.089,132	16.125
1081	521.016,098 658.089,132	1082	521.028,459 658.091,74	12.633	1082	521.028,459 658.091,74	1083	521.047,897 658.094,027	19.572	1083	521.047,897 658.094,027	1084	521.067,612 658.096,952	19.931
1084	521.067,612 658.096,952	1085	521.110,658 658.102,608	43.416	1085	521.110,658 658.102,608	1086	521.123,903 658.106,242	13.734	1086	521.123,903 658.106,242	1087	521.136,457 658.111,897	13.769
1088	521.136,457 658.111,897	1089	521.148,116 658.114,812	12.018	1089	521.148,116 658.114,812	1090	521.163,863 658.119,24	16.358	1089	521.163,863 658.119,24	1090	521.182,152 658.123,208	18.715
1090	521.182,152 658.123,208	1091	521.197,859 658.126,148	15.98	1091	521.197,859 658.126,148	1092	521.216,002 658.130,576	18.676	1091	521.216,002 658.130,576	1093	521.227,201 658.131,095	11.211
1093	521.227,201 658.131,095	1094	521.241,921 658.129,674	14.788	1094	521.241,921 658.129,674	1095	521.249,934 658.127,773	8.235	1094	521.249,934 658.127,773	1096	521.254,146 658.125,949	4.59
1096	521.254,146 658.125,949	1097	521.257,619 658.124,203	3.887	1097	521.257,619 658.124,203	1098	521.259,936 658.122,393	2.94	1097	521.259,936 658.122,393	1099	521.265,365 658.120,728	5.679
1099	521.265,365 658.120,728	1100	521.273,979 658.119,787	8.665	1100	521.273,979 658.119,787	1101	521.282,665 658.118,34	8.806	1100	521.282,665 658.118,34	1102	521.287,805 658.117,76	5.173
1102	521.287,805 658.117,76	1103	521.295,695 658.117,833	7.89	1103	521.295,695 658.117,833	1104	521.301,486 658.120,801	6.507	1103	521.301,486 658.120,801	1105	521.307,277 658.123,189	6.264
1105	521.307,277 658.123,189	1106	521.311,62 658.123,624	4.365	1106	521.311,62 658.123,624	1107	521.315,529 658.122,321	4.12	1106	521.315,529 658.122,321	1108	521.317,703 658.119,756	3.362
1108	521.317,703 658.119,756	1109	521.318,611 658.118,485	1.562	1109	521.318,611 658.118,485	1110	521.322,182 658.114,759	5.161	1109	521.322,182 658.114,759	1111	521.324,501 658.109,551	5.701
1111	521.324,501 658.109,551	1112	521.326,119 658.106,634	3.336	1112	521.326,119 658.106,634	1113	521.329,7 658.104,746	4.048	1112	521.329,7 658.104,746	1114	521.332,094 658.103,459	2.718
1114	521.332,094 658.103,459	1115	521.337,314 658.100,69	5.909	1115	521.337,314 658.100,69	1116	521.340,674 658.100,191	3.397	1115	521.340,674 658.100,191	1117	521.345,949 658.100,307	5.276
1117	521.345,949 658.100,307	1118	521.350,975 658.100,917	5.063	1118	521.350,975 658.100,917	1119	521.355,681 658.102,254	4.892	1118	521.355,681 658.102,254	1120	521.358,935 658.103,329	3.427
1120	521.358,935 658.103,329	1121	521.363,372 658.102,358	4.542	1121	521.363,372 658.102,358	1122	521.366,373 658.100,191	3.702	1121	521.366,373 658.100,191	1123	521.369,453 658.094,177	6.757
1123	521.369,453 658.094,177	1124	521.370,208 658.092,201	2.115	1124	521.370,208 658.092,201	1125	521.372,242 658.088,541	4.187	1124	521.372,242 658.088,541	1126	521.375,002 658.084,648	4.772
1126	521.375,002 658.084,648	1127	521.381,771 658.077,123	10.122	1127	521.381,771 658.077,123	1128	521.387,349 658.074,014	6.386	1127	521.387,349 658.074,014	1129	521.393,363 658.070,615	6.908
1129	521.393,363 658.070,615	1130	521.397,838 658.066,838	5.856	1130	521.397,838 658.066,838	1131	521.400,307 658.064,92	3.126	1130	521.400,307 658.064,92	1132	521.402,283 658.062,567	3.073
1132	521.402,283 658.062,567	1133	521.404,462 658.058,964	4.211	1133	521.404,462 658.058,964	1134	521.406,147 658.055,217	4.108	1133	521.406,147 658.055,217	1135	521.407,451 658.052,344	3.155
1135	521.407,451 658.052,344	1136	521.410,991 658.047,759	5.793	1136	521.410,991 658.047,759	1137	521.413,397 658.045,943	3.014	1136	521.413,397 658.045,943	1138	521.419,889 658.045,353	6.519
1138	521.419,889 658.045,353	1139	521.425,879 658.046,901	6.187	1139	521.425,879 658.046,901	1140	521.429,422 658.046,579	3.558	1140	521.429,422 658.046,579	1141	521.432,373 658.045,58	3.116
1141	521.432,373 658.045,58	1142	521.438,41 658.041,994	7.022	1142	521.438,41 658.041,994	1143	521.445,084 658.038,816	7.392	1142	521.445,084 658.038,816	1144	521.452,438 658.037,908	7.41
1144	521.452,438 658.037,908	1145	521.460,336 658.036,819	7.973	1145	521.460,336 658.036,819	1146	521.465,466 658.035,638	5.264	1145	521.465,466 658.035,638	1147	521.470,687 658.032,415	6.136
1147	521.470,687 658.032,415	1148	521.475,408 658.028,33	6.243	1148	521.475,408 658.028,33	1149	521.484,532 658.022,292	10.941	1148	521.484,532 658.022,292	1150	521.492,192 658.016,126	9.833
1150	521.492,192 658.016,126	1151	521.499,377 658.009,672	9.658	1151	521.499,377 658.009,672	1152	521.507,23 658.002,681	10.514	1151	521.507,23 658.002,681	1153	521.507,049 658.000,411	2.277
1153	521.507,049 658.000,411	1154	521.508,093 657.996,734	3.822	1154	521.508,093 657.996,734	1155	521.509,636 657.994,465	2.744	1154	521.509,636 657.994,465	1156	521.512,723 657.992,921	3.452
1156	521.512,723 657.992,921	1157	521.517,944 657.989,063	6.492	1157	521.517,944 657.989,063	1158	521.523,709 657.986,293	6.396	1156	521.523,709 657.986,293	1159	521.527,295 657.984,659	3.941
1159	521.527,295 657.984,659	1160	521.537,327 657.981,708	10.457	1160	521.537,327 657.981,708	1161	521.541,458 657.980,982	4.194	1160	521.541,458 657.980,982	1162	521.543,728 657.980,801	2.277
1162	521.543,728 657.980,801	1163	521.547,95 657.979,257	4.495	1163	521.547,95 657.979,257	1164	521.550,81 657.978,531	2.951	1163	521.550,81 657.978,531	1165	521.556,621 657.978,485	5.811
1165	521.556,621 657.978,485	1166	521.560,979 657.977,577	4.452	1166	521.560,979 657.977,577	1167	521.562,794 657.977,26	1.842	1166	521.562,794 657.977,26	1168	521.565,7 657.977,759	2.949
1168	521.565,7 657.977,759	1169	521.569,377 657.977,35	3.7	1169	521.569,377 657.977,35	1170	521.571,828 657.976,624	2.556	1169	521.571,828 657.976,624	1171	521.573,599 657.977,078	1.828
1171	521.573,599 657.977,078	1172	521.575,893 657.978,864	2.907	1172	521.575,893 657.978,864	1173	521.577,73 657.977,85	2.098	1172	521.577,73 657.977,85	1174	521.578,819 657.975,762	2.355

Punct început	X / Y	Punct sfârșit	X / Y	Lungime segment	Punct început	X / Y	Punct sfârșit	X / Y	Lungime segment	Punct început	X / Y	Punct sfârșit	X / Y	Lungime segment
117 4	521.578,819 657.975,762	117 5	521.584,13 657.970,496	7.479	117 5	521.584,13 657.970,496	117 6	521.588,715 657.966,092	6.357	117 6	521.588,715 657.966,092	117 7	521.590,531 657.964,367	2.505
117 7	521.590,531 657.964,367	117 8	521.594,072 657.962,824	3.863	117 8	521.594,072 657.962,824	117 9	521.600,802 657.962,071	6.772	117 9	521.600,802 657.962,071	118 0	521.605,814 657.961,872	5.016
118 0	521.605,814 657.961,872	118 1	521.609,659 657.962,669	3.927	118 1	521.609,659 657.962,669	118 2	521.613,91 657.963,686	4.371	118 2	521.613,91 657.963,686	118 3	521.616,134 657.964,231	2.29
118 3	521.616,134 657.964,231	118 4	521.619,176 657.964,231	3.042	118 4	521.619,176 657.964,231	118 5	521.622,353 657.963,414	3.28	118 5	521.622,353 657.963,414	118 6	521.625,758 657.960,826	4.277
118 6	521.625,758 657.960,826	118 7	521.627,12 657.958,647	2.57	118 7	521.627,12 657.958,647	118 8	521.629,208 657.954,426	4.709	118 8	521.629,208 657.954,426	118 9	521.632,704 657.948,615	6.782
118 9	521.632,704 657.948,615	119 0	521.637,016 657.944,212	6.163	119 0	521.637,016 657.944,212	119 1	521.639,422 657.940,171	4.703	119 1	521.639,422 657.940,171	119 2	521.641,874 657.937,312	3.766
119 2	521.641,874 657.937,312	119 3	521.644,053 657.935,677	2.724	119 3	521.644,053 657.935,677	119 4	521.648,547 657.934,497	4.646	119 4	521.648,547 657.934,497	119 5	521.655,603 657.936,291	7.28
119 5	521.655,603 657.936,291	119 6	521.657,944 657.935,95	2.366	119 6	521.657,944 657.935,95	119 7	521.659,396 657.934,633	1.96	119 7	521.659,396 657.934,633	119 8	521.660,304 657.933,226	1.675
119 8	521.660,304 657.933,226	119 9	521.661,711 657.931,864	1.958	119 9	521.661,711 657.931,864	120 0	521.665,426 657.929,679	4.31	120 0	521.665,426 657.929,679	120 1	521.669,61 657.929,367	4.196
120 1	521.669,61 657.929,367	120 2	521.676,42 657.929,685	6.817	120 2	521.676,42 657.929,685	120 3	521.680,641 657.930,775	4.359	120 3	521.680,641 657.930,775	120 4	521.683,547 657.930,593	2.912
120 4	521.683,547 657.930,593	120 5	521.690,765 657.927,37	7.905	120 5	521.690,765 657.927,37	120 6	521.699,435 657.924,283	9.203	120 6	521.699,435 657.924,283	120 7	521.708,469 657.922,921	9.136
120 7	521.708,469 657.922,921	120 8	521.712,237 657.922,513	3.79	120 8	521.712,237 657.922,513	120 9	521.719,727 657.920,016	7.895	120 9	521.719,727 657.920,016	121 0	521.722,405 657.918,699	2.984
121 0	521.722,405 657.918,699	121 1	521.728,579 657.917,292	6.332	121 1	521.728,579 657.917,292	121 2	521.733,119 657.917,428	4.542	121 2	521.733,119 657.917,428	121 3	521.738,385 657.914,931	5.828
121 3	521.738,385 657.914,931	121 4	521.744,286 657.911,391	6.881	121 4	521.744,286 657.911,391	121 5	521.750,505 657.908,803	6.736	121 5	521.750,505 657.908,803	121 6	521.753,683 657.907,804	3.331
121 6	521.753,683 657.907,804	121 7	521.758,223 657.907,214	4.578	121 7	521.758,223 657.907,214	121 8	521.762,671 657.906,352	4.531	121 8	521.762,671 657.906,352	121 9	521.768,618 657.905,262	6.046
121 9	521.768,618 657.905,262	122 0	521.774,111 657.904,218	5.591	122 0	521.774,111 657.904,218	122 1	521.779,286 657.903,038	5.308	122 1	521.779,286 657.903,038	122 2	521.783,19 657.901,858	4.078
122 2	521.783,19 657.901,858	122 3	521.787,866 657.900,087	5.0	122 3	521.787,866 657.900,087	122 4	521.792,678 657.898,09	5.21	122 4	521.792,678 657.898,09	122 5	521.797,127 657.897,0	4.581
122 5	521.797,127 657.897,0	122 6	521.801,712 657.896,138	4.665	122 6	521.801,712 657.896,138	122 7	521.805,343 657.895,23	3.743	122 7	521.805,343 657.895,23	122 8	521.812,198 657.892,733	7.296
122 8	521.812,198 657.892,733	122 9	521.818,826 657.889,918	7.201	122 9	521.818,826 657.889,918	123 0	521.825,226 657.886,423	7.292	123 0	521.825,226 657.886,423	123 1	521.831,219 657.883,563	6.64
123 1	521.831,219 657.883,563	123 2	521.837,574 657.880,34	7.126	123 2	521.837,574 657.880,34	123 3	521.842,114 657.878,116	5.055	123 3	521.842,114 657.878,116	123 4	521.846,653 657.876,845	4.714
123 4	521.846,653 657.876,845	123 5	521.849,513 657.876,981	2.863	123 5	521.849,513 657.876,981	123 6	521.852,889 657.878,084	3.552	123 6	521.852,889 657.878,084	123 7	521.858,462 657.878,352	5.579
123 7	521.858,462 657.878,352	123 8	521.861,672 657.875,981	3.991	123 8	521.861,672 657.875,981	123 9	521.871,288 657.872,865	10.10 8	123 9	521.871,288 657.872,865	124 0	521.875,199 657.868,141	6.133
124 0	521.875,199 657.868,141	124 1	521.878,566 657.864,633	4.862	124 1	521.878,566 657.864,633	124 2	521.880,428 657.860,911	4.162	124 2	521.880,428 657.860,911	124 3	521.882,153 657.857,96	3.418
124 3	521.882,153 657.857,96	124 4	521.885,194 657.856,099	3.565	124 4	521.885,194 657.856,099	124 5	521.890,642 657.854,646	5.638	124 5	521.890,642 657.854,646	124 6	521.897,723 657.853,193	7.229
124 6	521.897,723 657.853,193	124 7	521.903,897 657.853,42	6.178	124 7	521.903,897 657.853,42	124 8	521.909,027 657.854,51	5.245	124 8	521.909,027 657.854,51	124 9	521.911,448 657.856,131	2.914
124 9	521.911,448 657.856,131	125 0	521.916,426 657.855,191	5.066	125 0	521.916,426 657.855,191	125 1	521.921,011 657.854,101	4.713	125 1	521.921,011 657.854,101	125 2	521.925,642 657.853,012	4.757
125 2	521.925,642 657.853,012	125 3	521.929,591 657.850,107	4.902	125 3	521.929,591 657.850,107	125 4	521.932,269 657.848,79	2.984	125 4	521.932,269 657.848,79	125 5	521.935,402 657.847,519	3.381
125 5	521.935,402 657.847,519	125 6	521.939,169 657.845,976	4.071	125 6	521.939,169 657.845,976	125 7	521.941,621 657.844,341	2.947	125 7	521.941,621 657.844,341	125 8	521.944,708 657.842,934	3.393
125 8	521.944,708 657.842,934	125 9	521.949,747 657.841,3	5.297	125 9	521.949,747 657.841,3	126 0	521.956,556 657.839,484	7.047	126 0	521.956,556 657.839,484	126 1	521.961,186 657.837,305	5.117
126 1	521.961,186 657.837,305	126 2	521.964,596 657.836,362	3.538	126 2	521.964,596 657.836,362	126 3	521.972,224 657.833,742	8.065	126 3	521.972,224 657.833,742	126 4	521.976,791 657.833,214	4.597
126 4	521.976,791 657.833,214	126 5	521.983,765 657.833,039	6.976	126 5	521.983,765 657.833,039	126 6	521.989,22 657.833,612	5.485	126 6	521.989,22 657.833,612	126 7	521.992,967 657.833,404	3.753
126 7	521.992,967 657.833,404	126 8	521.996,893 657.833,261	3.929	126 8	521.996,893 657.833,261	126 9	522.002,558 657.833,732	5.685	126 9	522.002,558 657.833,732	127 0	522.010,486 657.833,492	7.932
127 0	522.010,486 657.833,492	127 1	522.014,027 657.833,991	3.576	127 1	522.014,027 657.833,991	127 2	522.016,705 657.833,81	2.684	127 2	522.016,705 657.833,81	127 3	522.022,243 657.832,675	5.653

Punct început	X / Y	Punct sfârşit	X / Y	Lungime segment	Punct început	X / Y	Punct sfârşit	X / Y	Lungime segment	Punct început	X / Y	Punct sfârşit	X / Y	Lungime segment
127 3	522.022,243 657.832,675	127 4	522.028,236 657.831,222	6.167	127 4	522.028,236 657.831,222	127 5	522.032,049 657.829,633	4.131	127 5	522.032,049 657.829,633	127 6	522.033,32 657.828,362	1.797
127 6	522.033,32 657.828,362	127 7	522.036,044 657.826,183	3.488	127 7	522.036,044 657.826,183	127 8	522.038,677 657.823,686	3.629	127 8	522.038,677 657.823,686	127 9	522.041,128 657.821,507	3.28
127 9	522.041,128 657.821,507	128 0	522.043,489 657.817,149	4.956	128 0	522.043,489 657.817,149	128 1	522.045,985 657.814,789	3.435	128 1	522.045,985 657.814,789	128 2	522.049,163 657.813,109	3.595
128 2	522.049,163 657.813,109	128 3	522.053,067 657.812,882	3.911	128 3	522.053,067 657.812,882	128 4	522.056,88 657.813,291	3.835	128 4	522.056,88 657.813,291	128 5	522.062,509 657.813,654	5.641
128 5	522.062,509 657.813,654	128 6	522.066,867 657.815,243	4.639	128 6	522.066,867 657.815,243	128 7	522.072,224 657.817,83	5.949	128 7	522.072,224 657.817,83	128 8	522.075,265 657.818,602	3.137
128 8	522.075,265 657.818,602	128 9	522.079,079 657.818,92	3.827	128 9	522.079,079 657.818,92	129 0	522.081,44 657.818,974	2.362	129 0	522.081,44 657.818,974	129 1	522.085,026 657.819,056	3.587
129 1	522.085,026 657.819,056	129 2	522.092,697 657.818,511	7.69	129 2	522.092,697 657.818,511	129 3	522.098,326 657.817,285	5.761	129 3	522.098,326 657.817,285	129 4	522.103,592 657.816,151	5.387
129 4	522.103,592 657.816,151	129 5	522.114,079 657.815,016	10.54 8	129 5	522.114,079 657.815,016	129 6	522.119,027 657.815,697	4.995	129 6	522.119,027 657.815,697	129 7	522.124,792 657.817,104	5.934
129 7	522.124,792 657.817,104	129 8	522.128,424 657.817,921	3.723	129 8	522.128,424 657.817,921	129 9	522.130,966 657.817,785	2.546	129 9	522.130,966 657.817,785	130 0	522.133,134 657.816,39	2.578
130 0	522.133,134 657.816,39	130 1	522.138,362 657.812,777	6.355	130 1	522.138,362 657.812,777	130 2	522.142,986 657.806,479	7.813	130 2	522.142,986 657.806,479	130 3	522.153,752 657.805,213	10.84
130 3	522.153,752 657.805,213	130 4	522.165,1 657.797,675	13.62 3	130 4	522.165,1 657.797,675	130 5	522.174,32 657.787,45	13.76 8	130 5	522.174,32 657.787,45	130 6	522.182,978 657.774,239	15.79 5
130 6	522.182,978 657.774,239	130 7	522.190,184 657.750,895	24.43 1	130 7	522.190,184 657.750,895	130 8	522.194,644 657.740,338	11.46	130 8	522.194,644 657.740,338	130 9	522.199,733 657.732,92	8.996
130 9	522.199,733 657.732,92	131 0	522.210,758 657.720,172	16.85 4	131 0	522.210,758 657.720,172	131 1	522.226,759 657.706,924	20.77 4	131 1	522.226,759 657.706,924	131 2	522.230,675 657.699,309	8.563
131 1	522.230,675 657.699,309	131 2	522.232,796 657.694,144	5.584	131 2	522.232,796 657.694,144	131 3	522.235,018 657.689,345	5.288	131 3	522.235,018 657.689,345	131 4	522.235,954 657.687,408	2.151
131 5	522.235,954 657.687,408	131 6	522.237,244 657.685,785	2.073	131 6	522.237,244 657.685,785	131 7	522.241,351 657.684,122	4.431	131 7	522.241,351 657.684,122	131 8	522.245,752 657.684,67	4.435
131 8	522.245,752 657.684,67	131 9	522.253,446 657.686,178	7.84	131 9	522.253,446 657.686,178	132 0	522.268,101 657.689,342	14.99 3	131 9	522.253,446 657.686,178	132 1	522.279,885 657.697,45	14.30 4
132 1	522.279,885 657.697,45	132 2	522.288,202 657.701,962	9.462	132 2	522.288,202 657.701,962	132 3	522.308,608 657.704,305	20.54	132 2	522.288,202 657.701,962	132 4	522.322,582 657.704,575	13.97 7
132 4	522.322,582 657.704,575	132 5	522.333,857 657.703,888	11.29 6	132 5	522.333,857 657.703,888	132 6	522.350,548 657.702,113	16.78 5	132 6	522.350,548 657.702,113	132 7	522.361,192 657.701,65	10.65 4
132 7	522.361,192 657.701,65	132 8	522.367,6 657.702,804	6.511	132 8	522.367,6 657.702,804	132 9	522.378,471 657.704,114	10.95	132 9	522.378,471 657.704,114	133 0	522.393,17 657.708,035	15.21 3
133 0	522.393,17 657.708,035	133 1	522.399,71 657.704,584	7.395	133 1	522.399,71 657.704,584	133 2	522.407,54 657.713,292	11.71 1	133 2	522.407,54 657.713,292	133 3	522.416,005 657.722,734	12.68 1
133 3	522.416,005 657.722,734	133 4	522.420,256 657.725,562	5.106	133 4	522.420,256 657.725,562	133 5	522.423,827 657.727,408	4.02	133 5	522.423,827 657.727,408	133 6	522.426,342 657.728,164	2.626
133 6	522.426,342 657.728,164	133 7	522.428,768 657.728,645	2.473	133 7	522.428,768 657.728,645	133 8	522.434,603 657.726,945	6.078	133 8	522.434,603 657.726,945	133 9	522.441,116 657.724,262	7.044
133 9	522.441,116 657.724,262	134 0	522.445,203 657.721,29	5.053	134 0	522.445,203 657.721,29	134 1	522.460,497 657.716,086	16.15 5	134 1	522.460,497 657.716,086	134 2	522.468,858 657.713,939	8.632
134 2	522.468,858 657.713,939	134 3	522.481,389 657.710,946	12.88 3	134 3	522.481,389 657.710,946	134 4	522.481,572 657.712,31	1.376	134 4	522.481,572 657.712,31	134 5	522.496,85 657.708,814	15.67 3
134 5	522.496,85 657.708,814	134 6	522.520,518 657.718,26	25.48 3	134 6	522.520,518 657.718,26	134 7	522.529,862 657.715,517	9.738	134 7	522.529,862 657.715,517	134 8	522.538,72 657.718,641	9.393
134 8	522.538,72 657.718,641	134 9	522.549,625 657.723,039	11.75 8	134 9	522.549,625 657.723,039	135 0	522.560,037 657.728,863	11.93	135 0	522.560,037 657.728,863	135 1	522.561,09 657.728,69	1.067
135 1	522.561,09 657.728,69	135 2	522.571,133 657.734,959	11.83 9	135 2	522.571,133 657.734,959	135 3	522.582,79 657.739,487	12.50 6	135 3	522.582,79 657.739,487	135 4	522.594,614 657.744,83	12.97 5
135 4	522.594,614 657.744,83	135 5	522.598,042 657.745,44	3.482	135 5	522.598,042 657.745,44	135 6	522.603,445 657.746,021	5.434	135 6	522.603,445 657.746,021	135 7	522.608,421 657.745,731	4.984
135 7	522.608,421 657.745,731	135 8	522.613,573 657.745,467	5.159	135 8	522.613,573 657.745,467	135 9	522.621,309 657.745,866	7.746	135 9	522.621,309 657.745,866	136 0	522.632,158 657.747,03	10.91 1
136 0	522.632,158 657.747,03	136 1	522.663,473 657.758,656	33.40 3	136 1	522.663,473 657.758,656	136 2	522.678,505 657.767,355	17.36 8	136 2	522.678,505 657.767,355	136 3	522.691,145 657.769,443	12.81 1
136 3	522.691,145 657.769,443	136 4	522.713,293 657.770,844	22.19 2	136 4	522.713,293 657.770,844	136 5	522.713,414 657.767,956	2.891	136 5	522.713,414 657.767,956	136 6	522.724,46 657.769,012	11.09 6
136 6	522.724,46 657.769,012	136 7	522.731,768 657.771,937	7.872	136 7	522.731,768 657.771,937	136 8	522.748,669 657.775,667	17.30 8	136 8	522.748,669 657.775,667	136 9	522.758,866 657.777,964	10.45 3
136 9	522.758,866 657.777,964	137 0	522.774,058 657.780,661	15.43	137 0	522.774,058 657.780,661	137 1	522.779,679 657.783,551	6.32	137 1	522.779,679 657.783,551	137 2	522.790,489 657.788,899	12.06 1

Punct început	X / Y	Punct sfârșit	X / Y	Lungime segment	Punct început	X / Y	Punct sfârșit	X / Y	Lungime segment	Punct început	X / Y	Punct sfârșit	X / Y	Lungime segment
137 2	522.790,489 657.788,899	137 3	522.800,097 657.792,696	10.33 1	137 3	522.800,097 657.792,696	137 4	522.799,976 657.794,239	1.548	137 4	522.799,976 657.795,111	137 5	522.802,957 657.795,111	3.106
137 5	522.802,957 657.795,111	137 6	522.803,626 657.793,543	1.705	137 6	522.803,626 657.793,543	137 7	522.811,949 657.796,651	8.884	137 7	522.811,949 657.796,651	137 8	522.829,447 657.801,318	18.11
137 8	522.829,447 657.801,318	137 9	522.833,501 657.801,596	4.064	137 9	522.833,501 657.801,596	138 0	522.848,057 657.801,923	14.56	138 0	522.848,057 657.801,923	138 1	522.854,881 657.800,826	6.912
138 1	522.854,881 657.800,826	138 2	522.860,492 657.803,55	6.237	138 2	522.860,492 657.803,55	138 3	522.875,034 657.813,299	17.50 8	138 3	522.875,034 657.813,299	138 4	522.888,138 657.821,652	15.54
138 4	522.888,138 657.821,652	138 5	522.903,507 657.831,869	18.45 5	138 5	522.903,507 657.831,869	138 6	522.921,799 657.841,386	20.62	138 6	522.921,799 657.841,386	138 7	522.926,346 657.844,103	5.297
138 7	522.926,346 657.844,103	138 8	522.929,76 657.846,298	4.059	138 8	522.929,76 657.846,298	138 9	522.947,836 657.857,454	21.24 1	138 9	522.947,836 657.857,454	139 0	522.956,933 657.865,066	11.86 2
139 0	522.956,933 657.865,066	139 1	522.967,328 657.870,785	11.86 4	139 1	522.967,328 657.870,785	139 2	522.974,312 657.874,355	7.844	139 2	522.974,312 657.874,355	139 3	522.984,479 657.881,864	12.63 9
139 3	522.984,479 657.881,864	139 4	522.994,516 657.888,358	11.95 5	139 4	522.994,516 657.888,358	139 5	522.998,818 657.891,11	5.107	139 5	522.998,818 657.891,11	139 6	523.000,266 657.891,946	1.672
139 6	523.000,266 657.891,946	139 7	523.001,907 657.892,639	1.781	139 7	523.001,907 657.892,639	139 8	523.005,951 657.892,836	4.049	139 8	523.005,951 657.892,836	139 9	523.010,208 657.892,876	4.257
139 9	523.010,208 657.892,876	140 0	523.018,412 657.892,529	8.211	140 0	523.018,412 657.892,529	140 1	523.029,593 657.889,559	11.56 9	140 1	523.029,593 657.889,559	140 2	523.042,551 657.891,679	13.13
140 2	523.042,551 657.891,679	140 3	523.053,292 657.891,19	10.75 2	140 3	523.053,292 657.891,19	140 4	523.059,409 657.890,808	6.129	140 4	523.059,409 657.890,808	140 5	523.066,515 657.889,372	7.25
140 5	523.066,515 657.889,372	140 6	523.074,586 657.888,275	8.145	140 6	523.074,586 657.888,275	140 7	523.087,332 657.889,058	12.77	140 7	523.087,332 657.889,058	140 8	523.110,949 657.895,364	24.44 4
140 8	523.110,949 657.895,364	140 9	523.117,115 657.899,404	7.372	140 9	523.117,115 657.899,404	141 0	523.130,135 657.902,447	13.37 1	141 0	523.130,135 657.902,447	141 1	523.149,108 657.905,12	19.16
141 1	523.149,108 657.905,12	141 2	523.159,348 657.909,154	11.00 6	141 2	523.159,348 657.909,154	141 3	523.167,634 657.910,894	8.467	141 3	523.167,634 657.910,894	141 4	523.177,039 657.911,199	9.41
141 4	523.177,039 657.911,199	141 5	523.184,406 657.912,356	7.457	141 5	523.184,406 657.912,356	141 6	523.189,296 657.912,663	4.9	141 6	523.189,296 657.912,663	141 7	523.194,099 657.912,551	4.804
141 7	523.194,099 657.912,551	141 8	523.197,696 657.913,533	3.729	141 8	523.197,696 657.913,533	141 9	523.201,737 657.913,036	4.071	141 9	523.201,737 657.913,036	142 0	523.207,765 657.913,171	6.03
142 0	523.207,765 657.913,171	142 1	523.216,061 657.913,813	8.321	142 1	523.216,061 657.913,813	142 2	523.230,173 657.911,457	14.30 7	142 2	523.230,173 657.911,457	142 3	523.242,662 657.909,514	12.63 9
142 3	523.242,662 657.909,514	142 4	523.245,086 657.908,85	2.513	142 4	523.245,086 657.908,85	142 5	523.251,183 657.908,117	6.141	142 5	523.251,183 657.908,117	142 6	523.259,096 657.908,346	7.916
142 6	523.259,096 657.908,346	142 7	523.265,275 657.910,556	6.562	142 7	523.265,275 657.910,556	142 8	523.270,266 657.913,569	5.83	142 8	523.270,266 657.913,569	142 9	523.273,212 657.916,096	3.881
142 9	523.273,212 657.916,096	143 0	523.275,2 657.917,271	2.309	143 0	523.275,2 657.917,271	143 1	523.278,151 657.918,445	3.176	143 1	523.278,151 657.918,445	143 2	523.286,197 657.920,392	8.278
143 2	523.286,197 657.920,392	143 3	523.289,937 657.921,004	3.79	143 3	523.289,937 657.921,004	143 4	523.291,623 657.921,28	1.708	143 4	523.291,623 657.921,28	143 5	523.295,209 657.921,693	3.61
143 5	523.295,209 657.921,693	143 6	523.299,837 657.921,489	4.632	143 6	523.299,837 657.921,489	143 7	523.303,111 657.921,09	3.298	143 7	523.303,111 657.921,09	143 8	523.305,681 657.920,491	2.639
143 8	523.305,681 657.920,491	143 9	523.308,617 657.919,18	3.215	143 9	523.308,617 657.919,18	144 0	523.315,651 657.915,742	7.829	144 0	523.315,651 657.915,742	144 1	523.321,873 657.912,236	7.142
144 1	523.321,873 657.912,236	144 2	523.337,728 657.903,423	18.14	144 2	523.337,728 657.903,423	144 3	523.339,92 657.902,254	2.484	144 3	523.339,92 657.902,254	144 4	523.346,083 657.899,783	6.64
144 4	523.346,083 657.899,783	144 5	523.349,359 657.898,834	3.411	144 5	523.349,359 657.898,834	144 6	523.372,299 657.899,913	22.96 5	144 6	523.372,299 657.899,913	144 7	523.393,721 657.902,405	21.56 6
144 7	523.393,721 657.902,405	144 8	523.393,216 657.910,636	8.246	144 8	523.393,216 657.910,636	144 9	523.370,024 657.907,827	23.36 1	144 9	523.370,024 657.907,827	145 0	523.346,473 657.905,855	23.63 3
145 0	523.346,473 657.905,855	1	523.344,192 657.906,536	2.38										

** Lungimile segmentelor sunt determinate în planul de proiecție Stereo 70 și sunt rotunjite la 1 milimetru.

*** Distanța dintre puncte este formată din segmente cumulate ce sunt mai mici decât valoarea 1 milimetru.

**DATE DESPRE IMOBILUL NR. 2112**

Oficiul de Cadastru și Publicitate Imobiliară SUCEAVA
Biroul de Cadastru și Publicitate Imobiliară Vatra Dornei

A. Partea I. Descrierea imobilului

TEREN Extravilan

Adresa: Jud. Suceava, Loc numit CIOTINA

Nr. Crt	Nr cadastral Nr. topografic	Suprafața* (mp)	Observații / Referințe
A1		6.507	Sector cadastral:0 Teren neimprejmuit; U.P. I, U.A. FE003=104D - DRUM FORESTIER

B. Partea II. Proprietari și acte

Inscrieri privitoare la dreptul de proprietate și alte drepturi reale		Referințe
2112 / 26/07/2023		
Act Normativ nr. Hotărâre nr. 1.705 - Anexa nr. 3 - Inventarul centralizat al bunurilor din domeniul public al Statului, pozitia nr. 1363, din 29/11/2006 emis de Guvernul României (act administrativ nr. Adeverință nr. 15782 din 24.07.2023, emis de Direcția Silvică Suceava);		
B1	Intabulare, drept de PROPRIETATE, dobandit prin Lege, cota actuala 1/1 1) STATUL ROMÂN - DOMENIUL PUBLIC, CIF:9999999999999, LIPSĂ CUI/CIF	A1
B2	Intabulare, drept de ADMINISTRARE, dobandit prin Lege, cota actuala 1/1 1) REGIA NAȚIONALĂ A PĂDURILOR ROMSILVA RA, CIF:1590120, PRIN DIRECȚIA SILVICĂ SUCEAVA, CUI 714140, JUD. SUCEAVA, MUN. SUCEAVA, BLD. 1 MAI, NR.6	A1

C. Partea III. SARCINI .

Inscrieri privind dezmembramintele dreptului de proprietate, drepturi reale de garanție și sarcini	Referințe
NU SUNT	


Anexa Nr. 1 La Partea I

Teren

Nr cadastral	Suprafața (mp)*	Observații / Referințe
	6.507	U.P. I, U.A. FE003=104D - DRUM FORESTIER

* Suprafața este determinată în planul de proiecție Stereo 70.

DETALII LINIARE IMOBIL



Date referitoare la teren

Crt	Categorie folosință	Intravilan	Suprafața (mp)	Tarla	Parcelă	Nr. topo	Observații / Referințe
1	drum	NU	6.507	-	-	-	

Lungime Segmente

1) Valorile lungimilor segmentelor sunt obținute din proiecție în plan.

Punct început	X / Y	Punct sfârșit	X / Y	Lungime segment	Punct început	X / Y	Punct sfârșit	X / Y	Lungime segment	Punct început	X / Y	Punct sfârșit	X / Y	Lungime segment
1	519.835,328 656.952,097	2	519.813,398 656.935,701	27.38 2	2	519.813,398 656.935,701	3	519.793,833 656.922,52	23.59 1	3	519.793,833 656.922,52	4	519.781,228 656.913,224	15.66 2
4	519.781,228 656.913,224	5	519.686,177 656.853,844	112.0 74	5	519.686,177 656.853,844	6	519.670,799 656.845,028	17.72 6	6	519.670,799 656.845,028	7	519.632,521 656.826,3	42.61 4
7	519.632,521 656.826,3	8	519.595,5 656.810,669	40.18 6	8	519.595,5 656.810,669	9	519.556,496 656.797,942	41.02 8	9	519.556,496 656.797,942	10	519.527,156 656.792,607	29.82 1
10	519.527,156 656.792,607	11	519.493,634 656.787,877	33.85 4	11	519.493,634 656.787,877	12	519.403,75 656.782,311	90.05 6	12	519.403,75 656.782,311	13	519.380,586 656.781,554	23.17 6
13	519.380,586 656.781,554	14	519.355,821 656.785,396	25.06 1	14	519.355,821 656.785,396	15	519.321,85 656.787,525	34.03 8	15	519.321,85 656.787,525	16	519.302,266 656.783,227	20.05
16	519.302,266 656.783,227	17	519.303,133 656.779,322	4.0	17	519.303,133 656.779,322	18	519.321,994 656.783,511	19.32 1	18	519.321,994 656.783,511	19	519.355,479 656.781,409	33.55 1

Punct început	X / Y	Punct sfârșit	X / Y	Lungime segment	Punct început	X / Y	Punct sfârșit	X / Y	Lungime segment	Punct început	X / Y	Punct sfârșit	X / Y	Lungime segment
19	519.355,479 656.781,409	20	519.380,464 656.777,549	25.28 1	20	519.380,464 656.777,549	21	519.403,981 656.778,317	23.53	21	519.403,981 656.778,317	22	519.493,951 656.783,889	90.14 2
22	519.493,951 656.783,889	23	519.527,753 656.788,652	34.13 6	23	519.527,753 656.788,652	24	519.557,607 656.794,097	30.34 6	24	519.557,607 656.794,097	25	519.596,884 656.806,915	41.31 6
25	519.596,884 656.806,915	26	519.634,229 656.822,683	40.53 7	26	519.634,229 656.822,683	27	519.672,617 656.841,464	42.73 6	27	519.672,617 656.841,464	28	519.688,214 656.850,402	17.97 6
28	519.688,214 656.850,402	29	519.783,435 656.909,888	112.2 75	29	519.783,435 656.909,888	30	519.796,104 656.919,228	15.74	30	519.796,104 656.919,228	31	519.815,674 656.932,412	23.59 7
31	519.815,674 656.932,412	32	519.837,926 656.949,049	27.78 4	32	519.837,926 656.949,049	33	519.843,833 656.954,946	8.347	33	519.843,833 656.954,946	34	519.856,119 656.969,923	19.37 2
34	519.856,119 656.969,923	35	519.876,56 656.993,049	30.86 5	35	519.876,56 656.993,049	36	519.896,57 657.020,266	33.78 1	36	519.896,57 657.020,266	37	519.928,695 657.050,748	44.28 5
37	519.928,695 657.050,748	38	519.980,892 657.107,071	76.79 1	38	519.980,892 657.107,071	39	520.005,828 657.131,388	34.83	39	520.005,828 657.131,388	40	520.029,335 657.159,664	36.77 1
40	520.029,335 657.159,664	41	520.035,058 657.168,35	10.40 2	41	520.035,058 657.168,35	42	520.040,112 657.179,902	12.60 9	42	520.040,112 657.179,902	43	520.047,41 657.203,009	24.23 2
43	520.047,41 657.203,009	44	520.063,931 657.281,041	79.76 2	44	520.063,931 657.281,041	45	520.077,518 657.317,48	38.89	45	520.077,518 657.317,48	46	520.080,477 657.329,072	11.96 4
46	520.080,477 657.329,072	47	520.080,081 657.335,632	6.572	47	520.080,081 657.335,632	48	520.076,134 657.349,382	14.30 5	48	520.076,134 657.349,382	49	520.073,732 657.361,194	12.05 4
49	520.073,732 657.361,194	50	520.074,711 657.371,962	10.81 2	50	520.074,711 657.371,962	51	520.082,043 657.392,146	21.47 4	51	520.082,043 657.392,146	52	520.093,369 657.419,742	29.83
52	520.093,369 657.419,742	53	520.110,735 657.458,618	42.57 8	53	520.110,735 657.458,618	54	520.139,845 657.536,866	83.48 7	54	520.139,845 657.536,866	55	520.153,748 657.576,55	42.04 9
55	520.153,748 657.576,55	56	520.158,508 657.599,111	23.05 8	56	520.158,508 657.599,111	57	520.160,387 657.612,486	13.50 6	57	520.160,387 657.612,486	58	520.161,626 657.626,108	13.67 8
58	520.161,626 657.626,108	59	520.163,077 657.666,876	40.79 4	59	520.163,077 657.666,876	60	520.162,873 657.687,961	21.08 6	60	520.162,873 657.687,961	61	520.163,483 657.700,77	12.82 4
61	520.163,483 657.700,77	62	520.164,591 657.706,774	6.105	62	520.164,591 657.706,774	63	520.170,287 657.715,508	10.42 7	63	520.170,287 657.715,508	64	520.182,673 657.732,506	21.03 2
64	520.182,673 657.732,506	65	520.189,98 657.744,318	13.88 9	65	520.189,98 657.744,318	66	520.206,296 657.766,425	27.47 6	66	520.206,296 657.766,425	67	520.244,849 657.816,411	63.12 6
67	520.244,849 657.816,411	68	520.255,646 657.828,631	16.30 7	68	520.255,646 657.828,631	69	520.283,145 657.854,528	37.77 4	69	520.283,145 657.854,528	70	520.287,111 657.858,846	5.863
70	520.287,111 657.858,846	71	520.281,703 657.858,868	5.408	71	520.281,703 657.858,868	72	520.280,344 657.857,384	2.012	72	520.280,344 657.857,384	73	520.252,85 657.831,492	37.76 7
73	520.252,85 657.831,492	74	520.241,723 657.818,907	16.79 9	74	520.241,723 657.818,907	75	520.203,104 657.768,835	63.23 5	75	520.203,104 657.768,835	76	520.186,713 657.746,627	27.60 2
76	520.186,713 657.746,627	77	520.179,396 657.734,8	13.90 7	77	520.179,396 657.734,8	78	520.167,024 657.717,822	21.00 8	78	520.167,024 657.717,822	79	520.160,819 657.708,22	11.43 2
79	520.160,819 657.708,22	80	520.159,494 657.701,096	7.246	80	520.159,494 657.701,096	81	520.158,875 657.688,093	13.01 8	81	520.158,875 657.688,093	82	520.159,078 657.666,972	21.12 2
82	520.159,078 657.666,972	83	520.157,637 657.626,416	40.58 2	83	520.157,637 657.626,416	84	520.156,408 657.612,897	13.57 5	84	520.156,408 657.612,897	85	520.154,567 657.599,805	13.22 1
85	520.154,567 657.599,805	86	520.149,861 657.577,503	22.79 3	86	520.149,861 657.577,503	87	520.124,946 657.507,701	74.11 5	87	520.124,946 657.507,701	88	520.107,01 657.460,077	50.89
88	520.107,01 657.460,077	89	520.089,665 657.421,252	42.52 3	89	520.089,665 657.421,252	90	520.078,296 657.393,55	29.94 4	90	520.078,296 657.393,55	91	520.070,815 657.372,957	21.91
91	520.070,815 657.372,957	92	520.069,734 657.360,799	12.20 6	92	520.069,734 657.360,799	93	520.072,268 657.348,353	12.70 1	93	520.072,268 657.348,353	94	520.076,132 657.334,933	13.96 5
94	520.076,132 657.334,933	95	520.076,509 657.329,655	5.291	95	520.076,509 657.329,655	96	520.073,73 657.318,769	11.23 5	96	520.073,73 657.318,769	97	520.060,065 657.282,077	39.15 4
97	520.060,065 657.282,077	98	520.043,567 657.204,122	79.68 2	98	520.043,567 657.204,122	99	520.036,404 657.181,405	23.82	99	520.036,404 657.181,405	100	520.031,561 657.170,307	12.10 9
100	520.031,561 657.170,307	101	520.026,125 657.162,053	9.883	101	520.026,125 657.162,053	102	520.002,968 657.134,186	36.23 3	102	520.002,968 657.134,186	103	519.977,988 657.109,822	34.89 4
103	519.977,988 657.109,822	104	519.925,829 657.053,538	76.73 6	104	519.925,829 657.053,538	105	519.893,515 657.022,864	44.55 4	105	519.893,515 657.022,864	106	519.873,478 656.995,601	33.83 4
106	519.873,478 656.995,601	107	519.853,097 656.972,544	30.77 4	107	519.853,097 656.972,544	108	519.840,934 656.957,704	19.18 8	108	519.840,934 656.957,704	1	519.835,328 656.952,097	7.929

** Lungimile segmentelor sunt determinate în planul de proiecție Stereo 70 și sunt rotunjite la 1 milimetru.

*** Distanța dintre puncte este formată din segmente cumulate ce sunt mai mici decât valoarea 1 milimetru.

**DATE DESPRE IMOBILUL NR. 2113**

Oficiul de Cadastru și Publicitate Imobiliară SUCEAVA
Biroul de Cadastru și Publicitate Imobiliară Vatra Dornei

A. Partea I. Descrierea imobilului

TEREN Extravilan

Adresa: Jud. Suceava, Loc numit CIOTINA

Nr. Crt	Nr cadastral Nr. topografic	Suprafața* (mp)	Observații / Referințe
A1		1.583	Sector cadastral:0 Teren neimprejmuit; U.P. I, U.A. 59D%

B. Partea II. Proprietari și acte

Inscrieri privitoare la dreptul de proprietate și alte drepturi reale		Referințe
2113 / 26/07/2023		
Act Normativ nr. Hotărâre nr. 1.705 - Anexa nr. 3 - Inventarul centralizat al bunurilor din domeniul public al Statului, pozitia nr. 1363, din 29/11/2006 emis de Guvernul României (act administrativ nr. Adeverință nr. 15782 din 24.07.2023, emis de Direcția Silvică Suceava);		
B1	Intabulare, drept de PROPRIETATE, dobandit prin Lege, cota actuala 1/1 1) STATUL ROMÂN - DOMENIUL PUBLIC, CIF:9999999999999, LIPSĂ CUI/CIF	A1
B2	Intabulare, drept de ADMINISTRARE, dobandit prin Lege, cota actuala 1/1 1) REGIA NAȚIONALĂ A PĂDURILOR ROMSILVA RA, CIF:1590120, PRIN DIRECȚIA SILVICĂ SUCEAVA, CUI 714140, JUD. SUCEAVA, MUN. SUCEAVA, BLD. 1 MAI, NR.6	A1

C. Partea III. SARCINI .

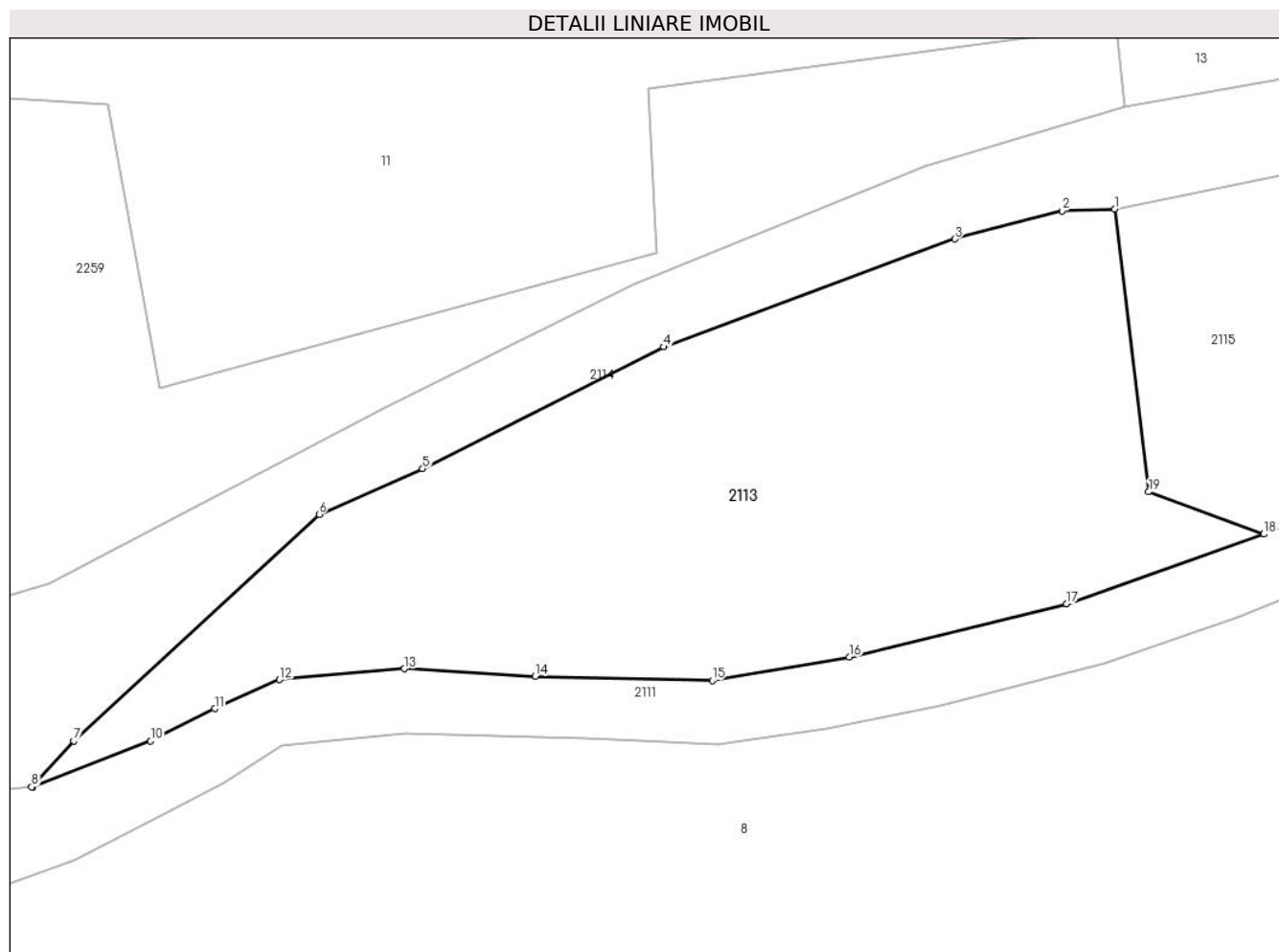
Inscrieri privind dezmembramintele dreptului de proprietate, drepturi reale de garanție și sarcini	Referințe
NU SUNT	

Anexa Nr. 1 La Partea I

Teren

Nr cadastral	Suprafața (mp)*	Observații / Referințe
	1.583	U.P. I, U.A. 59D%

* Suprafața este determinată în planul de proiecție Stereo 70.



Date referitoare la teren

Crt	Categorie folosință	Intravilan	Suprafața (mp)	Tarla	Parcelă	Nr. topo	Observații / Referințe
1	padure	NU	1.583	-	-	-	

Lungime Segmente

1) Valorile lungimilor segmentelor sunt obținute din proiecție în plan.

Punct început	X / Y	Punct sfârșit	X / Y	Lungime segment (** (m)
1	520.374,667 657.909,588	2	520.370,759 657.909,472	3.91
2	520.370,759 657.909,472	3	520.362,824 657.907,374	8.208
3	520.362,824 657.907,374	4	520.341,267 657.899,384	22.99
4	520.341,267 657.899,384	5	520.323,39 657.890,379	20.017
5	520.323,39 657.890,379	6	520.315,723 657.886,985	8.385

Punct început	X / Y	Punct sfârșit	X / Y	Lungime segment (** (m)
6	520.315,723 657.886,985	7	520.297,562 657.870,226	24.712
7	520.297,562 657.870,226	8	520.294,434 657.866,82	4.624
8	520.294,434 657.866,82	9	520.294,521 657.866,828	0.087
9	520.294,521 657.866,828	10	520.303,256 657.870,211	9.367
10	520.303,256 657.870,211	11	520.307,994 657.872,611	5.311
11	520.307,994 657.872,611	12	520.312,792 657.874,764	5.259
12	520.312,792 657.874,764	13	520.322,02 657.875,564	9.263
13	520.322,02 657.875,564	14	520.331,74 657.875,01	9.736
14	520.331,74 657.875,01	15	520.344,844 657.874,702	13.108
15	520.344,844 657.874,702	16	520.354,995 657.876,425	10.296
16	520.354,995 657.876,425	17	520.371,1 657.880,359	16.579
17	520.371,1 657.880,359	18	520.385,694 657.885,527	15.482
18	520.385,694 657.885,527	19	520.377,179 657.888,656	9.072
19	520.377,179 657.888,656	1	520.374,667 657.909,588	21.082

** Lungimile segmentelor sunt determinate în planul de proiecție Stereo 70 și sunt rotunjite la 1 milimetru.

*** Distanța dintre puncte este formată din segmente cumulate ce sunt mai mici decât valoarea 1 milimetru.

**DATE DESPRE IMOBILUL NR. 2114**

Oficiul de Cadastru și Publicitate Imobiliară SUCEAVA
Biroul de Cadastru și Publicitate Imobiliară Vatra Dornei

A. Partea I. Descrierea imobilului

TEREN Extravilan

Adresa: Jud. Suceava, Loc numit CIOTINA

Nr. Crt	Nr cadastral Nr. topografic	Suprafața* (mp)	Observații / Referințe
A1		24.344	Sector cadastral:0 Teren neimprejmuit; U.P. I, U.A. FE002=103D - DRUM FORESTIER

B. Partea II. Proprietari și acte

Inscrieri privitoare la dreptul de proprietate și alte drepturi reale		Referințe
2114 / 26/07/2023		
Act Normativ nr. Hotărâre nr. 1.705 - Anexa nr. 3 - Inventarul centralizat al bunurilor din domeniul public al Statului, pozitia nr. 1363, din 29/11/2006 emis de Guvernul României (act administrativ nr. Adeverință nr. 15782 din 24.07.2023, emis de Direcția Silvică Suceava);		
B1	Intabulare, drept de PROPRIETATE, dobandit prin Lege, cota actuala 1/1 1) STATUL ROMÂN - DOMENIUL PUBLIC, CIF:9999999999999, LIPSĂ CUI/CIF	A1
B2	Intabulare, drept de ADMINISTRARE, dobandit prin Lege, cota actuala 1/1 1) REGIA NAȚIONALĂ A PĂDURILOR ROMSILVA RA, CIF:1590120, PRIN DIRECȚIA SILVICĂ SUCEAVA, CUI 714140, JUD. SUCEAVA, MUN. SUCEAVA, BLD. 1 MAI, NR.6	A1

C. Partea III. SARCINI .

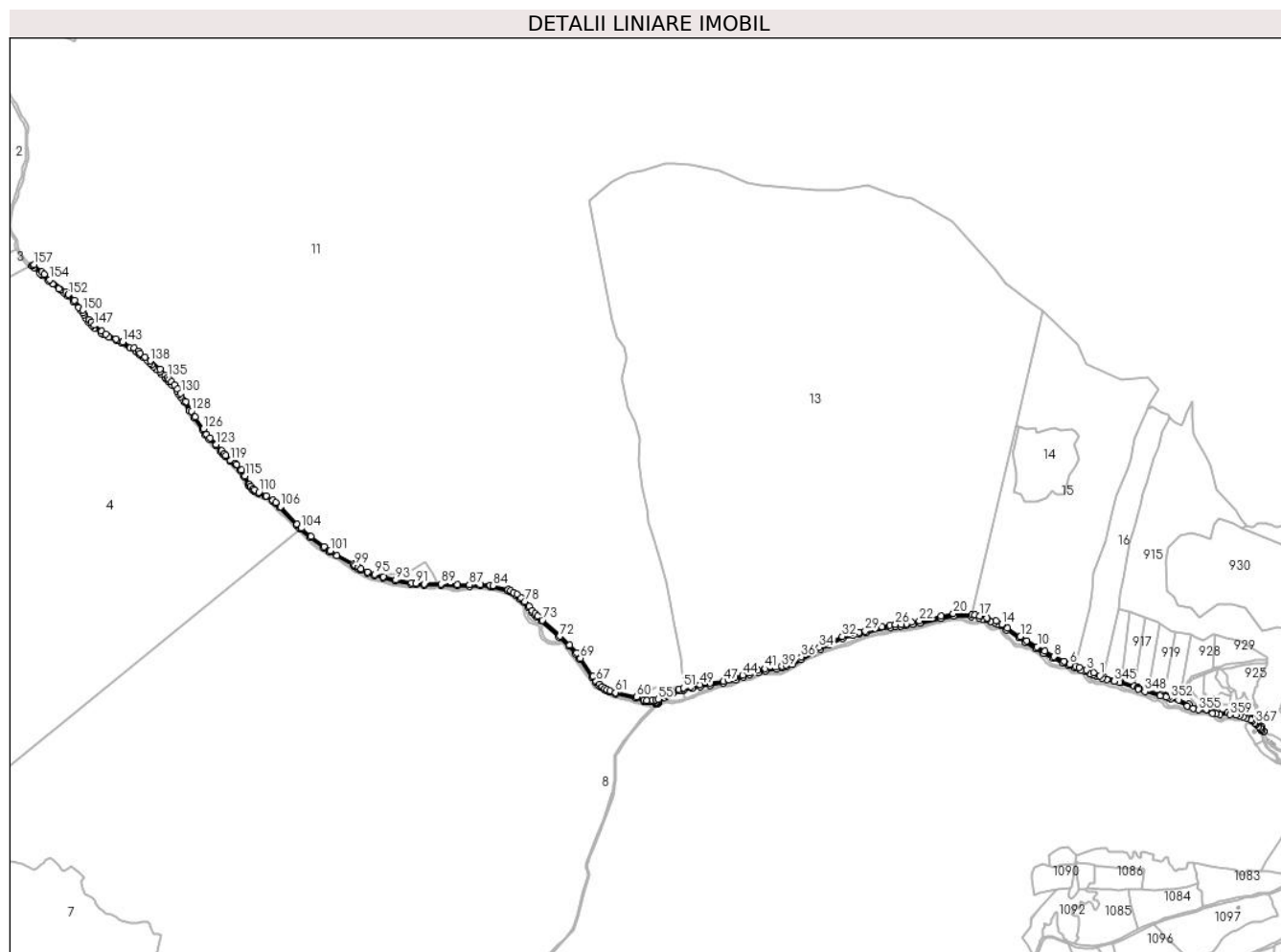
Inscrieri privind dezmembramintele dreptului de proprietate, drepturi reale de garanție și sarcini	Referințe
NU SUNT	

Anexa Nr. 1 La Partea I

Teren

Nr cadastral	Suprafața (mp)*	Observații / Referințe
	24.344	U.P. I, U.A. FE002=103D - DRUM FORESTIER

* Suprafața este determinată în planul de proiecție Stereo 70.



Date referitoare la teren

Crt	Categorie folosință	Intravilan	Suprafața (mp)	Tarla	Parcelă	Nr. topo	Observații / Referințe
1	drum	NU	24.344	-	-	-	

Lungime Segmente

1) Valorile lungimilor segmentelor sunt obținute din proiecție în plan.

Punct început	X / Y	Punct sfârșit	X / Y	Lungime segment
1	521.677,367 657.955,377	2	521.658,568 657.963,363	20.425
4	521.613,908 657.980,748	5	521.602,675 657.984,178	11.745
7	521.565,64 657.999,492	8	521.534,778 658.014,44	34.291
10	521.482,154 658.045,624	11	521.449,239 658.064,809	38.098
13	521.389,181 658.103,7	14	521.371,767 658.115,846	21.231
16	521.325,598 658.135,894	17	521.302,343 658.141,966	24.035
2	521.658,568 657.963,363	3	521.636,885 657.972,575	23.559
5	521.602,675 657.984,178	6	521.584,361 657.991,249	19.632
8	521.534,778 658.014,44	9	521.506,016 658.031,716	33.552
11	521.449,239 658.064,809	12	521.429,497 658.077,909	23.693
14	521.371,767 658.115,846	15	521.353,127 658.125,703	21.086
17	521.302,343 658.141,966	18	521.286,659 658.144,73	15.926
3	521.636,885 657.972,575	4	521.613,908 657.980,748	24.387
6	521.584,361 657.991,249	7	521.565,64 657.999,492	20.455
9	521.506,016 658.031,716	10	521.482,154 658.045,624	27.619
12	521.429,497 658.077,909	13	521.389,181 658.103,7	47.86
15	521.353,127 658.125,703	16	521.325,598 658.135,894	29.355
18	521.286,659 658.144,73	19	521.277,324 658.146,135	9.44

Punct început	X / Y	Punct sfârșit	X / Y	Lungime segment	Punct început	X / Y	Punct sfârșit	X / Y	Lungime segment	Punct început	X / Y	Punct sfârșit	X / Y	Lungime segment
316	521.070,03 658.111,03	317	521.091,967 658.115,775	22.44 4	317	521.091,967 658.115,775	318	521.114,929 658.119,711	23.29 7	318	521.114,929 658.119,711	319	521.182,053 658.133,722	68.57 1
319	521.182,053 658.133,722	320	521.220,257 658.142,227	39.13 9	320	521.220,257 658.142,227	321	521.276,085 658.139,245	55.90 8	321	521.276,085 658.139,245	322	521.301,06 658.135,085	25.31 9
322	521.301,06 658.135,085	323	521.312,327 658.132,745	11.50 7	323	521.312,327 658.132,745	324	521.323,101 658.129,794	11.17 1	324	521.323,101 658.129,794	325	521.336,002 658.125,463	13.60 9
325	521.336,002 658.125,463	326	521.349,688 658.120,112	14.69 5	326	521.349,688 658.120,112	327	521.358,956 658.115,753	10.24 2	327	521.358,956 658.115,753	328	521.368,353 658.110,745	10.64 8
328	521.368,353 658.110,745	329	521.385,338 658.097,849	21.32 6	329	521.385,338 658.097,849	330	521.424,707 658.072,804	46.66	330	521.424,707 658.072,804	331	521.446,466 658.058,381	26.10 5
331	521.446,466 658.058,381	332	521.477,85 658.040,104	36.31 8	332	521.477,85 658.040,104	333	521.502,266 658.025,279	28.56 4	333	521.502,266 658.025,279	334	521.531,668 658.009,165	33.52 8
334	521.531,668 658.009,165	335	521.563,106 657.993,856	34.96 7	335	521.563,106 657.993,856	336	521.580,093 657.986,065	18.68 8	336	521.580,093 657.986,065	337	521.599,619 657.978,676	20.87 7
337	521.599,619 657.978,676	338	521.619,483 657.972,226	20.88 5	338	521.619,483 657.972,226	339	521.632,589 657.967,38	13.97 3	339	521.632,589 657.967,38	340	521.648,59 657.961,01	17.22 2
340	521.648,59 657.961,01	341	521.656,508 657.957,295	8.746	341	521.656,508 657.957,295	342	521.669,076 657.952,663	13.39 4	342	521.669,076 657.952,663	343	521.685,103 657.947,0	16.99 8
343	521.685,103 657.947,0	344	521.700,108 657.942,693	15.61 1	344	521.700,108 657.942,693	345	521.723,996 657.938,326	24.28 4	345	521.723,996 657.938,326	346	521.739,97 657.933,875	16.58 3
346	521.739,97 657.933,875	347	521.797,741 657.913,722	61.18 5	347	521.797,741 657.913,722	348	521.818,647 657.905,285	22.54 4	348	521.818,647 657.905,285	349	521.867,349 657.892,828	50.27
349	521.867,349 657.892,828	350	521.885,307 657.888,235	18.53 6	350	521.885,307 657.888,235	351	521.892,337 657.885,978	7.383	351	521.892,337 657.885,978	352	521.899,978 657.883,002	8.2
352	521.899,978 657.883,002	353	521.951,437 657.859,924	56.39 7	353	521.951,437 657.859,924	354	521.970,678 657.853,039	20.43 6	354	521.970,678 657.853,039	355	521.987,842 657.848,299	17.80 6
355	521.987,842 657.848,299	356	522.031,009 657.836,859	44.65 7	356	522.031,009 657.836,859	357	522.041,405 657.835,259	10.51 8	357	522.041,405 657.835,259	358	522.052,59 657.834,264	11.22 9
358	522.052,59 657.834,264	359	522.085,307 657.833,322	32.73 1	359	522.085,307 657.833,322	360	522.105,381 657.831,519	20.15 5	360	522.105,381 657.831,519	361	522.116,063 657.829,24	10.92 2
361	522.116,063 657.829,24	362	522.126,223 657.825,865	10.70 6	362	522.126,223 657.825,865	363	522.136,274 657.822,139	10.71 9	363	522.136,274 657.822,139	364	522.150,955 657.816,109	15.87 1
364	522.150,955 657.816,109	365	522.155,399 657.813,426	5.191	365	522.155,399 657.813,426	366	522.162,686 657.807,869	9.164	366	522.162,686 657.807,869	367	522.164,615 657.806,57	2.326
367	522.164,615 657.806,57	368	522.167,371 657.804,365	3.53	368	522.167,371 657.804,365	369	522.168,986 657.802,711	2.312	369	522.168,986 657.802,711	370	522.174,071 657.796,761	7.827
370	522.174,071 657.796,761	371	522.179,116 657.791,79	7.083	371	522.179,116 657.791,79	372	522.182,496 657.785,957	6.742	372	522.182,496 657.785,957	373	522.183,925 657.782,891	3.383
373	522.183,925 657.782,891	374	522.190,919 657.780,411	7.421	374	522.190,919 657.780,411	375	522.191,303 657.780,563	0.413	375	522.191,303 657.780,563	376	522.186,082 657.793,48	13.93 2
376	522.186,082 657.793,48	377	522.175,116 657.808,109	18.28 3	377	522.175,116 657.808,109	378	522.159,204 657.818,586	19.05 1	378	522.159,204 657.818,586	379	522.153,293 657.822,478	7.077
379	522.153,293 657.822,478	380	522.116,84 657.835,785	38.80 6	380	522.116,84 657.835,785	381	522.078,476 657.839,489	38.54 2	381	522.078,476 657.839,489	382	522.047,262 657.840,033	31.21 9
382	522.047,262 657.840,033	383	522.038,788 657.841,87	8.671	383	522.038,788 657.841,87	384	522.011,536 657.849,278	28.24 1	384	522.011,536 657.849,278	385	522.005,878 657.850,549	5.799
385	522.005,878 657.850,549	386	521.985,607 657.855,099	20.77 5	386	521.985,607 657.855,099	387	521.956,468 657.865,748	31.02 4	387	521.956,468 657.865,748	388	521.924,249 657.879,338	34.96 8
388	521.924,249 657.879,338	389	521.901,621 657.886,649	23.78	389	521.901,621 657.886,649	390	521.893,596 657.889,775	8.612	390	521.893,596 657.889,775	391	521.886,365 657.892,093	7.593
391	521.886,365 657.892,093	392	521.868,246 657.896,726	18.70 2	392	521.868,246 657.896,726	393	521.819,835 657.909,106	49.96 9	393	521.819,835 657.909,106	394	521.799,112 657.917,48	22.35 1
394	521.799,112 657.917,48	395	521.796,643 657.918,341	2.615	395	521.796,643 657.918,341	396	521.785,481 657.922,235	11.82 2	396	521.785,481 657.922,235	397	521.744,335 657.936,586	43.57 7
397	521.744,335 657.936,586	398	521.731,077 657.941,883	14.27 7	398	521.731,077 657.941,883	399	521.689,982 657.952,207	42.37 2	399	521.689,982 657.952,207	1	521.677,367 657.955,377	13.00 7

** Lungimile segmentelor sunt determinate în planul de proiecție Stereo 70 și sunt rotunjite la 1 milimetru.

*** Distanța dintre puncte este formată din segmente cumulate ce sunt mai mici decât valoarea 1 milimetru.

**DATE DESPRE IMOBILUL NR. 2115**

Oficiul de Cadastru și Publicitate Imobiliară SUCEAVA
Biroul de Cadastru și Publicitate Imobiliară Vatra Dornei

A. Partea I. Descrierea imobilului

TEREN Extravilan

Adresa: Jud. Suceava, Loc numit CIOTINA

Nr. Crt	Nr cadastral Nr. topografic	Suprafața* (mp)	Observații / Referințe
A1	31566	9.594	Sector cadastral:0 Teren neimprejmuit; Provenit din CF 31566, nr. cad. 31566

B. Partea II. Proprietari și acte

Inscrieri privitoare la dreptul de proprietate și alte drepturi reale		Referințe
10212 / 11/07/2019		
Act Administrativ nr. 459, din 15/02/2019 emis de Comisia Judeteana Suceava;		
B1	Intabulare, drept de PROPRIETATE, dobandit prin Reconstituire, cota actuala 1/1 1) COMUNA IACOBENI, CIF:4441158	A1

C. Partea III. SARCINI .

Inscrieri privind dezmembramintele dreptului de proprietate, drepturi reale de garanție și sarcini	Referințe
NU SUNT	


Anexa Nr. 1 La Partea I

Teren

Nr cadastral	Suprafața (mp)*	Observații / Referințe
31566	9.594	Provenit din CF 31566, nr. cad. 31566

* Suprafața este determinată în planul de proiecție Stereo 70.

DETALII LINIARE IMOBIL



Date referitoare la teren

Crt	Categorie folosință	Intravilan	Suprafața (mp)	Tarla	Parcelă	Nr. topo	Observații / Referințe
1	padure	NU	9.594	-	-	-	

Lungime Segmente

1) Valorile lungimilor segmentelor sunt obținute din proiecție în plan.

Punct început	X / Y	Punct sfârșit	X / Y	Lungime segment	Punct început	X / Y	Punct sfârșit	X / Y	Lungime segment	Punct început	X / Y	Punct sfârșit	X / Y	Lungime segment
1	520.457,531 657.914,032	2	520.467,026 657.917,278	10.035	2	520.467,026 657.917,278	3	520.474,756 657.919,231	7.973	3	520.474,756 657.919,231	4	520.492,412 657.923,494	18.163
4	520.492,412 657.923,494	5	520.508,341 657.926,126	16.145	5	520.508,341 657.926,126	6	520.515,072 657.927,61	6.893	6	520.515,072 657.927,61	7	520.520,847 657.928,521	5.846
7	520.520,847 657.928,521	8	520.525,925 657.929,949	5.275	8	520.525,925 657.929,949	9	520.530,148 657.931,364	4.454	9	520.530,148 657.931,364	10	520.537,084 657.933,769	7.341
10	520.537,084 657.933,769	11	520.546,819 657.937,374	10.381	11	520.546,819 657.937,374	12	520.556,75 657.940,604	10.443	12	520.556,75 657.940,604	13	520.565,392 657.942,889	8.939
13	520.565,392 657.942,889	14	520.570,653 657.943,528	5.3	14	520.570,653 657.943,528	15	520.576,074 657.943,844	5.43	15	520.576,074 657.943,844	16	520.579,876 657.944,581	3.873
16	520.579,876 657.944,581	17	520.583,771 657.945,316	3.964	17	520.583,771 657.945,316	18	520.591,799 657.947,577	8.34	18	520.591,799 657.947,577	19	520.596,98 657.949,792	5.635

Punct început	X / Y	Punct sfârșit	X / Y	Lungime segment	Punct început	X / Y	Punct sfârșit	X / Y	Lungime segment	Punct început	X / Y	Punct sfârșit	X / Y	Lungime segment
19	520.596,98 657.949,792	20	520.605,448 657.956,122	10.57 2	20	520.605,448 657.956,122	21	520.609,443 657.958,835	4.829	21	520.609,443 657.958,835	22	520.615,847 657.961,575	6.966
22	520.615,847 657.961,575	23	520.621,471 657.962,419	5.687	23	520.621,471 657.962,419	24	520.628,499 657.963,22	7.073	24	520.628,499 657.963,22	25	520.633,109 657.963,163	4.61
25	520.633,109 657.963,163	26	520.645,571 657.962,15	12.50 3	26	520.645,571 657.962,15	27	520.659,076 657.962,875	13.52 4	27	520.659,076 657.962,875	28	520.678,493 657.964,472	19.48 3
28	520.678,493 657.964,472	29	520.694,346 657.969,37	16.59 2	29	520.694,346 657.969,37	30	520.707,658 657.976,864	15.27 6	30	520.707,658 657.976,864	31	520.722,124 657.985,86	17.03 5
31	520.722,124 657.985,86	32	520.741,266 657.998,732	23.06 7	32	520.741,266 657.998,732	33	520.752,799 658.006,038	13.65 2	33	520.752,799 658.006,038	34	520.764,375 658.011,967	13.00 6
34	520.764,375 658.011,967	35	520.784,997 658.020,532	22.33	35	520.784,997 658.020,532	36	520.810,025 658.030,283	26.86	36	520.810,025 658.030,283	37	520.865,979 658.050,12	59.36 6
37	520.865,979 658.050,12	38	520.887,545 658.057,284	22.72 5	38	520.887,545 658.057,284	39	520.919,004 658.068,722	33.47 4	39	520.919,004 658.068,722	40	520.933,109 658.073,945	15.04 1
40	520.933,109 658.073,945	41	520.958,121 658.081,621	26.16 3	41	520.958,121 658.081,621	42	520.988,825 658.089,306	31.65 1	42	520.988,825 658.089,306	43	521.020,043 658.095,253	31.77 9
43	521.020,043 658.095,253	44	521.045,345 658.098,64	25.52 8	44	521.045,345 658.098,64	45	521.064,882 658.102,133	19.84 7	45	521.064,882 658.102,133	46	521.084,96 658.104,436	20.21
46	521.084,96 658.104,436	47	521.095,683 658.105,696	10.79 7	47	521.095,683 658.105,696	48	521.108,868 658.108,348	13.44 9	48	521.108,868 658.108,348	49	521.122,518 658.111,219	13.94 9
49	521.122,518 658.111,219	50	521.133,595 658.114,909	11.67 5	50	521.133,595 658.114,909	51	521.142,401 658.117,057	9.064	51	521.142,401 658.117,057	52	521.165,336 658.123,535	23.83 2
52	521.165,336 658.123,535	53	521.182,414 658.127,484	17.52 9	53	521.182,414 658.127,484	54	521.191,206 658.129,697	9.066	54	521.191,206 658.129,697	55	521.198,764 658.131,178	7.702
55	521.198,764 658.131,178	56	521.212,855 658.134,27	14.42 6	56	521.212,855 658.134,27	57	521.225,801 658.135,519	13.00 6	57	521.225,801 658.135,519	58	521.241,931 658.133,514	16.25 4
58	521.241,931 658.133,514	59	521.247,724 658.132,217	5.936	59	521.247,724 658.132,217	60	521.252,574 658.130,978	5.006	60	521.252,574 658.130,978	61	521.256,943 658.128,968	4.809
61	521.256,943 658.128,968	62	521.260,617 658.127,269	4.048	62	521.260,617 658.127,269	63	521.265,828 658.125,496	5.504	63	521.265,828 658.125,496	64	521.273,45 658.124,762	7.657
64	521.273,45 658.124,762	65	521.276,085 658.139,245	14.72 1	65	521.276,085 658.139,245	66	521.220,257 658.142,227	55.90 8	66	521.220,257 658.142,227	67	521.182,053 658.133,722	39.13 9
67	521.182,053 658.133,722	68	521.114,929 658.119,711	68.57 1	68	521.114,929 658.119,711	69	521.091,967 658.115,775	23.29 7	69	521.091,967 658.115,775	70	521.070,03 658.111,03	22.44 4
70	521.070,03 658.111,03	71	521.055,452 658.108,699	14.76 3	71	521.055,452 658.108,699	72	521.038,346 658.107,889	17.12 5	72	521.038,346 658.107,889	73	521.022,157 658.106,04	16.29 4
73	521.022,157 658.106,04	74	520.945,215 658.088,259	78.97	74	520.945,215 658.088,259	75	520.924,567 658.084,184	21.04 6	75	520.924,567 658.084,184	76	520.905,206 658.081,495	19.54 7
76	520.905,206 658.081,495	77	520.874,72 658.071,799	31.99 1	77	520.874,72 658.071,799	78	520.830,329 658.051,872	48.65 8	78	520.830,329 658.051,872	79	520.804,239 658.038,002	29.54 8
79	520.804,239 658.038,002	80	520.778,614 658.024,024	29.18 9	80	520.778,614 658.024,024	81	520.744,408 658.006,447	38.45 8	81	520.744,408 658.006,447	82	520.716,282 657.990,749	32.21
82	520.716,282 657.990,749	83	520.696,189 657.982,242	21.82	83	520.696,189 657.982,242	84	520.683,342 657.978,354	13.42 2	84	520.683,342 657.978,354	85	520.666,953 657.975,013	16.72 6
85	520.666,953 657.975,013	86	520.632,342 657.970,09	34.95 9	86	520.632,342 657.970,09	87	520.609,372 657.964,744	23.58 4	87	520.609,372 657.964,744	88	520.584,024 657.957,869	26.26 4
88	520.584,024 657.957,869	89	520.562,211 657.950,608	22.99	89	520.562,211 657.950,608	90	520.539,727 657.941,788	24.15 2	90	520.539,727 657.941,788	91	520.500,918 657.932,63	39.87 5
91	520.500,918 657.932,63	92	520.459,121 657.923,648	42.75 1	92	520.459,121 657.923,648	93	520.428,506 657.919,813	30.85 4	93	520.428,506 657.919,813	94	520.401,588 657.915,142	27.32
94	520.401,588 657.915,142	95	520.374,667 657.909,588	27.48 8	95	520.374,667 657.909,588	96	520.377,179 657.888,656	21.08 2	96	520.377,179 657.888,656	97	520.385,694 657.885,527	9.072
97	520.385,694 657.885,527	98	520.402,322 657.891,744	17.75 2	98	520.402,322 657.891,744	99	520.412,202 657.896,035	10.77 2	99	520.412,202 657.896,035	100	520.423,072 657.901,107	11.99 5
100	520.423,072 657.901,107	101	520.432,89 657.904,86	10.51 1	101	520.432,89 657.904,86	102	520.440,263 657.906,939	7.661	102	520.440,263 657.906,939	1	520.457,531 657.914,032	18.66 8

** Lungimile segmentelor sunt determinate în planul de proiecție Stereo 70 și sunt rotunjite la 1 milimetru.

*** Distanța dintre puncte este formată din segmente cumulate ce sunt mai mici decât valoarea 1 milimetru.

**DATE DESPRE IMOBILUL NR. 2116**

Oficiul de Cadastru și Publicitate Imobiliară SUCEAVA
Biroul de Cadastru și Publicitate Imobiliară Vatra Dornei

A. Partea I. Descrierea imobilului

TEREN Extravilan

Adresa: Jud. Suceava, Loc numit CIOTINA

Nr. Crt	Nr cadastral Nr. topografic	Suprafața* (mp)	Observații / Referințe
A1	31577	4.500	Sector cadastral:0 Teren neimprejmuit; U.P. I, U.A. 61C%, 61D%

B. Partea II. Proprietari și acte

Inscrieri privitoare la dreptul de proprietate și alte drepturi reale	Referințe
2116 / 26/07/2023	
Act Administrativ nr. Hotărârea nr. 78, din 30/05/2022 emis de Consiliul Județean Suceava (Proces Verbal de punere în posesie nr. 2329 din 16.05.2023);	
B1 Inscrierea provizorie, drept de PROPRIETATE, dobandit prin Lege, cota actuala 1/1 1) COMUNA IACOBENI, CIF:4441158	A1

C. Partea III. SARCINI .

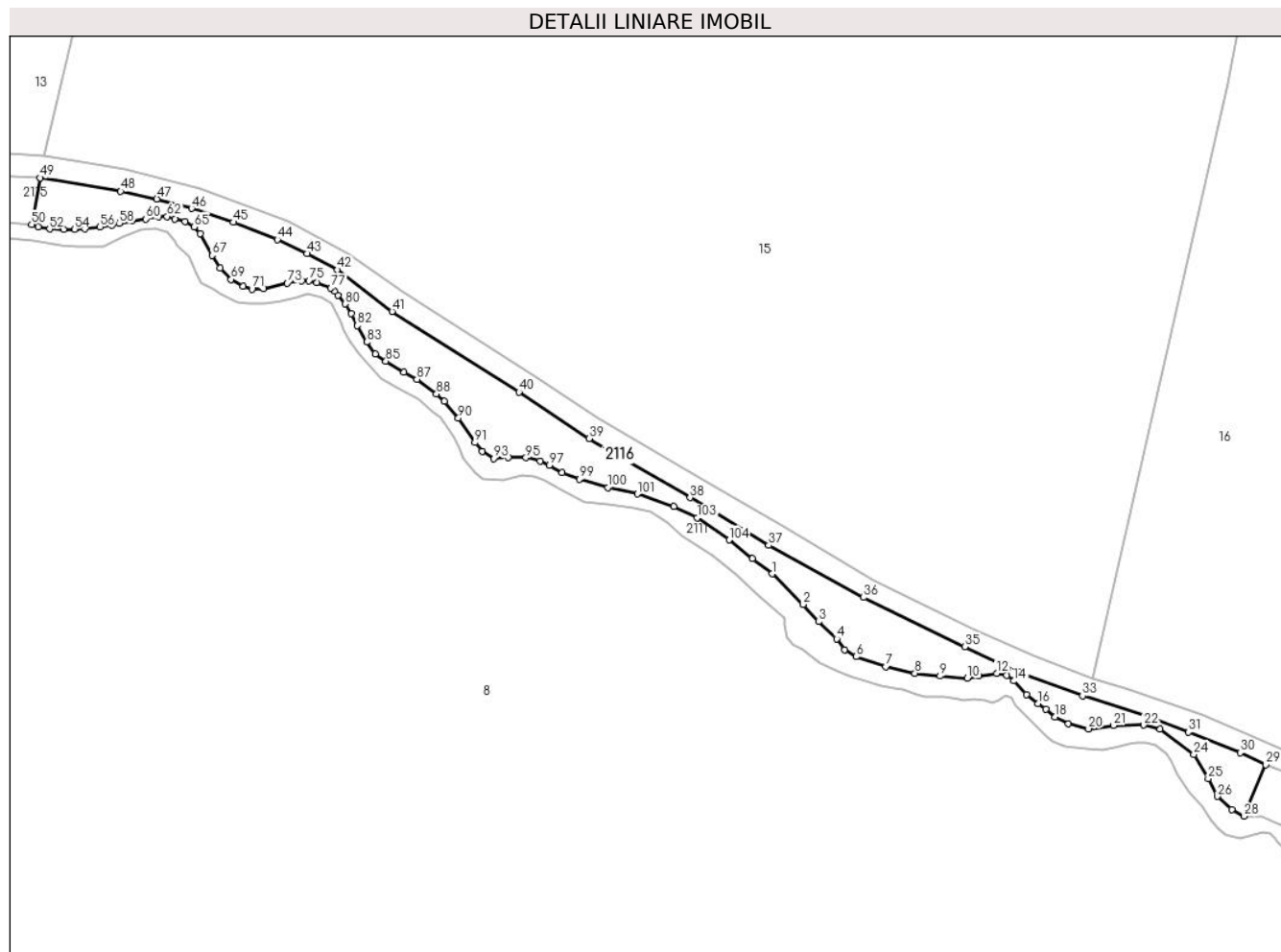
Inscrieri privind dezmembramintele dreptului de proprietate, drepturi reale de garanție și sarcini	Referințe
NU SUNT	

Anexa Nr. 1 La Partea I

Teren

Nr cadastral	Suprafața (mp)*	Observații / Referințe
31577	4.500	U.P. I, U.A. 61C%, 61D%

* Suprafața este determinată în planul de proiecție Stereo 70.



Date referitoare la teren

Crt	Categorie folosință	Intravilan	Suprafața (mp)	Tarla	Parcelă	Nr. topo	Observații / Referințe
1	padure	NU	4.500	-	-	-	

Lungime Segmente

1) Valorile lungimilor segmentelor sunt obținute din proiecție în plan.

Punct început	X / Y	Punct sfârșit	X / Y	Lungime segment
1	521.503,344 658.016,507	2	521.512,912 658.006,979	13.503
4	521.523,306 657.996,309	5	521.525,865 657.993,001	4.182
7	521.538,583 657.987,725	8	521.547,599 657.985,639	9.254
10	521.563,9 657.984,142	11	521.567,443 657.984,93	3.63
13	521.576,145 657.985,009	14	521.578,271 657.983,276	2.743
16	521.585,831 657.976,218	17	521.588,29 657.974,462	3.022
2	521.512,912 658.006,979	3	521.517,715 658.001,663	7.164
5	521.525,865 657.993,001	6	521.529,448 657.990,796	4.207
8	521.547,599 657.985,639	9	521.555,395 657.984,772	7.844
11	521.567,443 657.984,93	12	521.572,995 657.985,678	5.602
14	521.578,271 657.983,276	15	521.582,208 657.979,103	5.737
17	521.588,29 657.974,462	18	521.591,1 657.972,152	3.638
3	521.517,715 658.001,663	4	521.523,306 657.996,309	7.741
6	521.529,448 657.990,796	7	521.538,583 657.987,725	9.637
9	521.555,395 657.984,772	10	521.563,9 657.984,142	8.528
12	521.572,995 657.985,678	13	521.576,145 657.985,009	3.22
15	521.582,208 657.979,103	16	521.585,831 657.976,218	4.631
18	521.591,1 657.972,152	19	521.595,249 657.969,966	4.69

Punct început	X / Y	Punct sfârșit	X / Y	Lungime segment	Punct început	X / Y	Punct sfârșit	X / Y	Lungime segment	Punct început	X / Y	Punct sfârșit	X / Y	Lungime segment
19	521.595,249 657.969,966	20	521.601,481 657.968,416	6.422	20	521.601,481 657.968,416	21	521.609,259 657.969,478	7.85	21	521.609,259 657.969,478	22	521.618,633 657.969,608	9.375
22	521.618,633 657.969,608	23	521.623,74 657.968,318	5.267	23	521.623,74 657.968,318	24	521.634,181 657.960,44	13.08	24	521.634,181 657.960,44	25	521.638,669 657.952,998	8.691
25	521.638,669 657.952,998	26	521.641,425 657.947,486	6.163	26	521.641,425 657.947,486	27	521.646,032 657.943,431	6.137	27	521.646,032 657.943,431	28	521.649,81 657.941,316	4.33
28	521.649,81 657.941,316	29	521.656,508 657.957,295	17.326	29	521.656,508 657.957,295	30	521.648,59 657.961,01	8.746	30	521.648,59 657.961,01	31	521.632,589 657.967,38	17.222
31	521.632,589 657.967,38	32	521.619,483 657.972,226	13.973	32	521.619,483 657.972,226	33	521.599,619 657.978,676	20.885	33	521.599,619 657.978,676	34	521.580,093 657.986,065	20.877
34	521.580,093 657.986,065	35	521.563,106 657.993,856	18.688	35	521.563,106 657.993,856	36	521.531,668 658.009,165	34.967	36	521.531,668 658.009,165	37	521.502,266 658.025,279	33.528
37	521.502,266 658.025,279	38	521.477,85 658.040,104	28.564	38	521.477,85 658.040,104	39	521.446,466 658.058,381	36.318	39	521.446,466 658.058,381	40	521.424,707 658.072,804	26.105
40	521.424,707 658.072,804	41	521.385,338 658.097,849	46.66	41	521.385,338 658.097,849	42	521.368,353 658.110,745	21.326	42	521.368,353 658.110,745	43	521.358,956 658.115,753	10.648
43	521.358,956 658.115,753	44	521.349,688 658.120,112	10.242	44	521.349,688 658.120,112	45	521.336,002 658.125,463	14.695	45	521.336,002 658.125,463	46	521.323,101 658.129,794	13.609
46	521.323,101 658.129,794	47	521.312,327 658.132,745	11.171	47	521.312,327 658.132,745	48	521.301,06 658.135,085	11.507	48	521.301,06 658.135,085	49	521.276,085 658.139,245	25.319
49	521.276,085 658.139,245	50	521.273,45 658.124,762	14.721	50	521.273,45 658.124,762	51	521.275,457 658.124,028	2.137	51	521.275,457 658.124,028	52	521.279,001 658.123,371	3.604
52	521.279,001 658.123,371	53	521.283,33 658.123,234	4.331	53	521.283,33 658.123,234	54	521.286,689 658.123,342	3.361	54	521.286,689 658.123,342	55	521.289,938 658.123,538	3.255
55	521.289,938 658.123,538	56	521.294,725 658.124,005	4.81	56	521.294,725 658.124,005	57	521.298,474 658.124,603	3.796	57	521.298,474 658.124,603	58	521.300,687 658.125,122	2.273
58	521.300,687 658.125,122	59	521.304,546 658.125,882	3.933	59	521.304,546 658.125,882	60	521.308,871 658.126,547	4.376	60	521.308,871 658.126,547	61	521.312,789 658.127,134	3.962
61	521.312,789 658.127,134	62	521.315,453 658.127,274	2.668	62	521.315,453 658.127,274	63	521.317,819 658.126,505	2.488	63	521.317,819 658.126,505	64	521.321,12 658.125,799	3.376
64	521.321,12 658.125,799	65	521.323,943 658.124,085	3.303	65	521.323,943 658.124,085	66	521.325,782 658.121,918	2.842	66	521.325,782 658.121,918	67	521.329,461 658.115,19	7.668
67	521.329,461 658.115,19	68	521.331,906 658.111,259	4.629	68	521.331,906 658.111,259	69	521.335,354 658.107,789	4.892	69	521.335,354 658.107,789	70	521.339,124 658.105,571	4.374
70	521.339,124 658.105,571	71	521.341,838 658.104,79	2.824	71	521.341,838 658.104,79	72	521.345,533 658.104,866	3.696	72	521.345,533 658.104,866	73	521.352,77 658.106,613	7.445
73	521.352,77 658.106,613	74	521.357,247 658.107,418	4.549	74	521.357,247 658.107,418	75	521.359,498 658.107,381	2.251	75	521.359,498 658.107,381	76	521.362,021 658.106,749	2.601
76	521.362,021 658.106,749	77	521.366,327 658.105,06	4.625	77	521.366,327 658.105,06	78	521.367,461 658.104,078	1.5	78	521.367,461 658.104,078	79	521.368,519 658.102,792	1.665
79	521.368,519 658.102,792	80	521.370,712 658.100,121	3.456	80	521.370,712 658.100,121	81	521.372,728 658.097,123	3.613	81	521.372,728 658.097,123	82	521.374,555 658.093,442	4.109
82	521.374,555 658.093,442	83	521.377,468 658.088,363	5.855	83	521.377,468 658.088,363	84	521.380,185 658.084,701	4.56	84	521.380,185 658.084,701	85	521.383,413 658.082,457	3.931
85	521.383,413 658.082,457	86	521.389,034 658.078,941	6.63	86	521.389,034 658.078,941	87	521.393,06 658.076,827	4.547	87	521.393,06 658.076,827	88	521.399,084 658.072,259	7.56
88	521.399,084 658.072,259	89	521.401,605 658.070,009	3.379	89	521.401,605 658.070,009	90	521.405,896 658.064,778	6.766	90	521.405,896 658.064,778	91	521.411,053 658.057,179	9.184
91	521.411,053 658.057,179	92	521.413,264 658.054,508	3.467	92	521.413,264 658.054,508	93	521.416,926 658.052,264	4.295	93	521.416,926 658.052,264	94	521.421,48 658.052,645	4.57
94	521.421,48 658.052,645	95	521.426,861 658.052,492	5.383	95	521.426,861 658.052,492	96	521.431,328 658.051,517	4.572	96	521.431,328 658.051,517	97	521.434,132 658.050,131	3.128
97	521.434,132 658.050,131	98	521.438,158 658.047,89	4.608	98	521.438,158 658.047,89	99	521.443,474 658.045,789	5.716	99	521.443,474 658.045,789	100	521.452,237 658.043,203	9.137
100	521.452,237 658.043,203	101	521.461,419 658.041,251	9.387	101	521.461,419 658.041,251	102	521.472,784 658.037,331	12.022	102	521.472,784 658.037,331	103	521.479,985 658.033,82	8.011
103	521.479,985 658.033,82	104	521.489,928 658.026,971	12.074	104	521.489,928 658.026,971	105	521.497,168 658.021,211	9.252	105	521.497,168 658.021,211	1	521.503,344 658.016,507	7.763

** Lungimile segmentelor sunt determinate în planul de proiecție Stereo 70 și sunt rotunjite la 1 milimetru.

*** Distanța dintre puncte este formată din segmente cumulate ce sunt mai mici decât valoarea 1 milimetru.

**DATE DESPRE IMOBILUL NR. 2117**

Oficiul de Cadastru și Publicitate Imobiliară SUCEAVA
Biroul de Cadastru și Publicitate Imobiliară Vatra Dornei

A. Partea I. Descrierea imobilului

TEREN Extravilan

Adresa: Jud. Suceava, Loc numit CIOTINA

Nr. Crt	Nr cadastral Nr. topografic	Suprafața* (mp)	Observații / Referințe
A1		1.104	Sector cadastral:0 Teren neimprejmuit;

B. Partea II. Proprietari și acte

Inscrieri privitoare la dreptul de proprietate și alte drepturi reale		Referințe
2117 / 26/07/2023		
Act Normativ nr. Lege nr. 7, din 13/03/1996 emis de Parlamentul României;		
B1	Inscrierea provizorie, drept de PROPRIETATE, dobandit prin Lege, cota actuala 1/1 1) COMUNA IACOBENI, CIF:4441158	A1

C. Partea III. SARCINI .

Inscrieri privind dezmembramintele dreptului de proprietate, drepturi reale de garanție și sarcini	Referințe
NU SUNT	

Anexa Nr. 1 La Partea I

Teren

Nr cadastral	Suprafața (mp)*	Observații / Referințe
	1.104	

* Suprafața este determinată în planul de proiecție Stereo 70.

DETALII LINIARE IMOBIL



Date referitoare la teren

Crt	Categorie folosință	Intravilan	Suprafața (mp)	Tarla	Parcelă	Nr. topo	Observații / Referințe
1	pașune	NU	1.104	-	-	-	

Lungime Segmente

1) Valorile lungimilor segmentelor sunt obținute din proiecție în plan.

Punct început	X / Y	Punct sfârșit	X / Y	Lungime segment (** (m)
1	521.850,987 657.910,157	2	521.837,584 657.915,564	14.453
2	521.837,584 657.915,564	3	521.832,399 657.918,472	5.945
3	521.832,399 657.918,472	4	521.822,317 657.921,108	10.421
4	521.822,317 657.921,108	5	521.817,109 657.921,108	5.208
5	521.817,109 657.921,108	6	521.805,336 657.919,23	11.922

Punct început	X / Y	Punct sfârșit	X / Y	Lungime segment (** (m)
6	521.805,336 657.919,23	7	521.798,128 657.919,23	7.208
7	521.798,128 657.919,23	8	521.796,643 657.918,341	1.731
8	521.796,643 657.918,341	9	521.799,112 657.917,48	2.615
9	521.799,112 657.917,48	10	521.819,835 657.909,106	22.351
10	521.819,835 657.909,106	11	521.868,246 657.896,726	49.969
11	521.868,246 657.896,726	12	521.886,365 657.892,093	18.702
12	521.886,365 657.892,093	13	521.893,596 657.889,775	7.593
13	521.893,596 657.889,775	14	521.901,621 657.886,649	8.612
14	521.901,621 657.886,649	15	521.924,249 657.879,338	23.78
15	521.924,249 657.879,338	16	521.928,751 657.892,097	13.53
16	521.928,751 657.892,097	17	521.878,167 657.898,155	50.945
17	521.878,167 657.898,155	18	521.878,988 657.902,469	4.391
18	521.878,988 657.902,469	19	521.858,704 657.904,441	20.38
19	521.858,704 657.904,441	20	521.855,289 657.907,096	4.326
20	521.855,289 657.907,096	1	521.850,987 657.910,157	5.28

** Lungimile segmentelor sunt determinate în planul de proiecție Stereo 70 și sunt rotunjite la 1 milimetru.

*** Distanța dintre puncte este formată din segmente cumulate ce sunt mai mici decât valoarea 1 milimetru.

**DATE DESPRE IMOBILUL NR. 2118**

Oficiul de Cadastru și Publicitate Imobiliară SUCEAVA
Biroul de Cadastru și Publicitate Imobiliară Vatra Dornei

A. Partea I. Descrierea imobilului

TEREN Extravilan

Adresa: Jud. Suceava, Loc numit CIOTINA

Nr. Crt	Nr cadastral Nr. topografic	Suprafața* (mp)	Observații / Referințe
A1	30839	5.317	Sector cadastral:0 Teren neimprejmuit; CF 30839, nr. top. 1505/2

B. Partea II. Proprietari și acte

Inscrieri privitoare la dreptul de proprietate și alte drepturi reale		Referințe
2118 / 26/07/2023		
Act Normativ nr. Lege nr. 7, din 13/03/1996 emis de Parlamentul României;		
B1	Inscrierea provizorie, drept de PROPRIETATE, dobandit prin Lege, cota actuala 1/1 1) COMUNA IACOBENI, CIF:4441158	A1

C. Partea III. SARCINI .

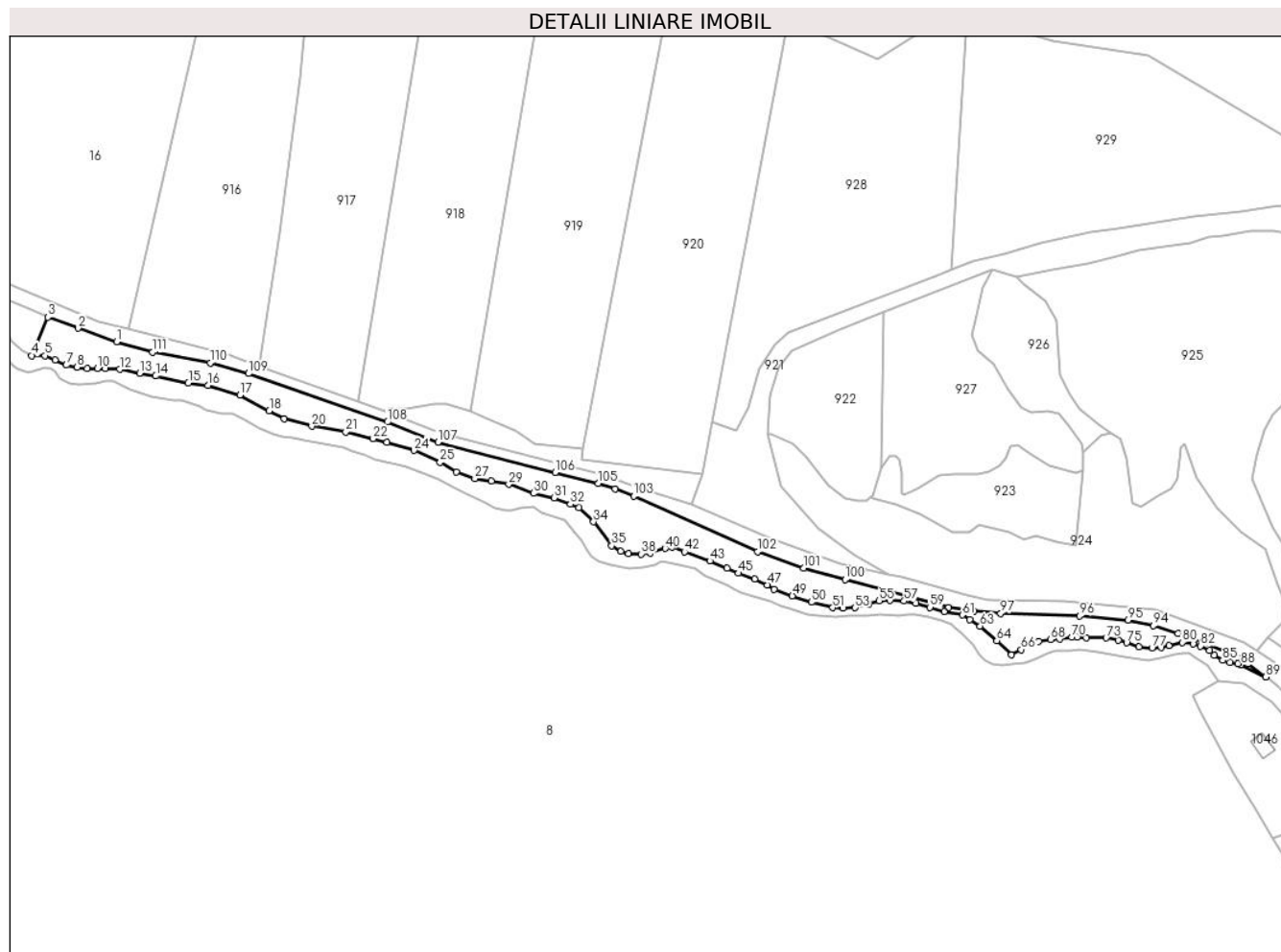
Inscrieri privind dezmembramintele dreptului de proprietate, drepturi reale de garanție și sarcini	Referințe
NU SUNT	

Anexa Nr. 1 La Partea I

Teren

Nr cadastral	Suprafața (mp)*	Observații / Referințe
30839	5.317	CF 30839, nr. top. 1505/2

* Suprafața este determinată în planul de proiecție Stereo 70.



Date referitoare la teren

Crt	Categorie folosință	Intravilan	Suprafața (mp)	Tarla	Parcelă	Nr. topo	Observații / Referințe
1	pasune	NU	5.317	-	-	-	

Lungime Segmente

1) Valorile lungimilor segmentelor sunt obținute din proiecție în plan.

Punct început	X / Y	Punct sfârșit	X / Y	Lungime segment
1	521.685,103 657.947,0	2	521.669,076 657.952,663	16.998
2	521.669,076 657.952,663	3	521.656,508 657.957,295	13.394
3	521.656,508 657.957,295	4	521.649,81 657.941,316	17.326
4	521.649,81 657.941,316	5	521.655,364 657.941,265	5.554
5	521.655,364 657.941,265	6	521.659,498 657.939,533	4.482
6	521.659,498 657.939,533	7	521.664,183 657.937,328	5.178
7	521.664,183 657.937,328	8	521.668,75 657.936,501	4.641
8	521.668,75 657.936,501	9	521.672,821 657.935,956	4.107
9	521.672,821 657.935,956	10	521.677,106 657.936,014	4.285
10	521.677,106 657.936,014	11	521.680,487 657.935,865	3.384
11	521.680,487 657.935,865	12	521.686,368 657.935,635	5.885
12	521.686,368 657.935,635	13	521.694,684 657.933,982	8.479
13	521.694,684 657.933,982	14	521.701,392 657.932,834	6.806
14	521.701,392 657.932,834	15	521.714,917 657.929,89	13.842
15	521.714,917 657.929,89	16	521.723,003 657.928,879	8.149
16	521.723,003 657.928,879	17	521.736,373 657.924,93	13.941
17	521.736,373 657.924,93	18	521.748,549 657.918,363	13.834
18	521.748,549 657.918,363	19	521.754,643 657.915,117	6.905

Punct început	X / Y	Punct sfârșit	X / Y	Lungime segment	Punct început	X / Y	Punct sfârșit	X / Y	Lungime segment	Punct început	X / Y	Punct sfârșit	X / Y	Lungime segment
19	521.754,643 657.915,117	20	521.766,249 657.911,996	12.018	20	521.766,249 657.911,996	21	521.780,324 657.909,62	14.274	21	521.780,324 657.909,62	22	521.791,773 657.906,88	11.772
22	521.791,773 657.906,88	23	521.797,355 657.905,333	5.792	23	521.797,355 657.905,333	24	521.808,778 657.901,929	11.919	24	521.808,778 657.901,929	25	521.819,583 657.896,985	11.882
25	521.819,583 657.896,985	26	521.826,27 657.892,925	7.823	26	521.826,27 657.892,925	27	521.833,992 657.890,237	8.176	27	521.833,992 657.890,237	28	521.840,928 657.889,215	7.011
28	521.840,928 657.889,215	29	521.848,125 657.887,87	7.322	29	521.848,125 657.887,87	30	521.858,351 657.884,134	10.887	30	521.858,351 657.884,134	31	521.866,931 657.882,31	8.772
31	521.866,931 657.882,31	32	521.873,659 657.879,624	7.244	32	521.873,659 657.879,624	33	521.877,216 657.878,219	3.824	33	521.877,216 657.878,219	34	521.883,364 657.872,338	8.508
34	521.883,364 657.872,338	35	521.890,829 657.862,375	12.449	35	521.890,829 657.862,375	36	521.894,649 657.860,005	4.495	36	521.894,649 657.860,005	37	521.897,828 657.859,171	3.287
37	521.897,828 657.859,171	38	521.903,178 657.858,936	5.355	38	521.903,178 657.858,936	39	521.906,83 657.859,398	3.681	39	521.906,83 657.859,398	40	521.913,112 657.861,297	6.563
40	521.913,112 657.861,297	41	521.915,961 657.861,933	2.919	41	521.915,961 657.861,933	42	521.921,121 657.859,841	5.568	42	521.921,121 657.859,841	43	521.931,713 657.856,09	11.237
43	521.931,713 657.856,09	44	521.938,811 657.852,96	7.757	44	521.938,811 657.852,96	45	521.943,613 657.851,012	5.182	45	521.943,613 657.851,012	46	521.950,225 657.848,647	7.022
46	521.950,225 657.848,647	47	521.955,583 657.846,143	5.914	47	521.955,583 657.846,143	48	521.958,437 657.844,404	3.342	48	521.958,437 657.844,404	49	521.965,978 657.841,572	8.055
49	521.965,978 657.841,572	50	521.973,853 657.838,934	8.305	50	521.973,853 657.838,934	51	521.982,712 657.836,651	9.148	51	521.982,712 657.836,651	52	521.987,003 657.836,414	4.298
52	521.987,003 657.836,414	53	521.992,082 657.836,651	5.085	53	521.992,082 657.836,651	54	521.997,673 657.838,265	5.819	54	521.997,673 657.838,265	55	522.002,083 657.839,525	4.586
55	522.002,083 657.839,525	56	522.006,65 657.839,761	4.573	56	522.006,65 657.839,761	57	522.012,366 657.839,397	5.728	57	522.012,366 657.839,397	58	522.017,314 657.838,479	5.032
58	522.017,314 657.838,479	59	522.023,181 657.836,82	6.097	59	522.023,181 657.836,82	60	522.029,017 657.835,073	6.092	60	522.029,017 657.835,073	61	522.036,602 657.833,681	7.712
61	522.036,602 657.833,681	62	522.039,743 657.831,727	3.699	62	522.039,743 657.831,727	63	522.044,015 657.828,973	5.083	63	522.044,015 657.828,973	64	522.050,945 657.822,949	9.182
64	522.050,945 657.822,949	65	522.057,083 657.817,134	8.455	65	522.057,083 657.817,134	66	522.061,103 657.819,287	4.56	66	522.061,103 657.819,287	67	522.068,348 657.822,673	7.997
67	522.068,348 657.822,673	68	522.073,309 657.823,5	5.029	68	522.073,309 657.823,5	69	522.077,168 657.823,776	3.869	69	522.077,168 657.823,776	70	522.082,129 657.824,524	5.017
70	522.082,129 657.824,524	71	522.084,34 657.824,409	2.214	71	522.084,34 657.824,409	72	522.088,192 657.824,209	3.857	72	522.088,192 657.824,209	73	522.096,382 657.824,13	8.19
73	522.096,382 657.824,13	74	522.101,54 657.823,185	5.244	74	522.101,54 657.823,185	75	522.104,886 657.822,083	3.523	75	522.104,886 657.822,083	76	522.110,084 657.820,35	5.479
76	522.110,084 657.820,35	77	522.115,438 657.820,035	5.363	77	522.115,438 657.820,035	78	522.119,376 657.820,232	3.943	78	522.119,376 657.820,232	79	522.122,407 657.821,02	3.132
79	522.122,407 657.821,02	80	522.127,959 657.822,28	5.693	80	522.127,959 657.822,28	81	522.132,566 657.821,728	4.64	81	522.132,566 657.821,728	82	522.135,597 657.820,783	3.175
82	522.135,597 657.820,783	83	522.139,298 657.818,815	4.192	83	522.139,298 657.818,815	84	522.141,346 657.816,925	2.787	84	522.141,346 657.816,925	85	522.144,811 657.814,838	4.045
85	522.144,811 657.814,838	86	522.147,764 657.813,972	3.077	86	522.147,764 657.813,972	87	522.151,032 657.813,421	3.314	87	522.151,032 657.813,421	88	522.152,449 657.812,909	1.507
88	522.152,449 657.812,909	89	522.162,686 657.807,869	11.41	89	522.162,686 657.807,869	90	522.155,399 657.813,426	9.164	90	522.155,399 657.813,426	91	522.150,955 657.816,109	5.191
91	522.150,955 657.816,109	92	522.136,274 657.822,139	15.871	92	522.136,274 657.822,139	93	522.126,223 657.825,865	10.719	93	522.126,223 657.825,865	94	522.116,063 657.829,24	10.706
94	522.116,063 657.829,24	95	522.105,381 657.831,519	10.922	95	522.105,381 657.831,519	96	522.085,307 657.833,322	20.155	96	522.085,307 657.833,322	97	522.052,59 657.834,264	32.731
97	522.052,59 657.834,264	98	522.041,405 657.835,259	11.229	98	522.041,405 657.835,259	99	522.031,009 657.836,859	10.518	99	522.031,009 657.836,859	100	521.987,842 657.848,299	44.657
100	521.987,842 657.848,299	101	521.970,678 657.853,039	17.806	101	521.970,678 657.853,039	102	521.951,437 657.859,924	20.436	102	521.951,437 657.859,924	103	521.899,978 657.883,002	56.397
103	521.899,978 657.883,002	104	521.892,337 657.885,978	8.2	104	521.892,337 657.885,978	105	521.885,307 657.888,235	7.383	105	521.885,307 657.888,235	106	521.867,349 657.892,828	18.536
106	521.867,349 657.892,828	107	521.818,647 657.905,285	50.27	107	521.818,647 657.905,285	108	521.797,741 657.913,722	22.544	108	521.797,741 657.913,722	109	521.739,97 657.933,875	61.185
109	521.739,97 657.933,875	110	521.723,996 657.938,326	16.583	110	521.723,996 657.938,326	111	521.700,108 657.942,693	24.284	111	521.700,108 657.942,693	1	521.685,103 657.947,0	15.611

** Lungimile segmentelor sunt determinate în planul de proiecție Stereo 70 și sunt rotunjite la 1 milimetru.

*** Distanța dintre puncte este formată din segmente cumulate ce sunt mai mici decât valoarea 1 milimetru.

**DATE DESPRE IMOBILUL NR. 2119**

Oficiul de Cadastru și Publicitate Imobiliară SUCEAVA
Biroul de Cadastru și Publicitate Imobiliară Vatra Dornei

A. Partea I. Descrierea imobilului

TEREN Necunoscut

Adresa: Loc. Iacobeni, Str Ciotina I, Jud. Suceava

Nr. Crt	Nr cadastral Nr. topografic	Suprafața* (mp)	Observații / Referințe
A1	31486	Din acte: 1.687 Masurata: 1.630	Sector cadastral:0 Teren neimprejmuit; Provenit din CF 31486, nr. cad. 31486, CF 33597, 33598, 32143, 32125, nr. top. 1235/3, 1235/4, 1481/62, 1235/6, Suprafață rezultată în urma lucrărilor de înregistrare sistematică

B. Partea II. Proprietari și acte

Inscrieri privitoare la dreptul de proprietate și alte drepturi reale		Referințe
9426 / 04/07/2017		
Act Notarial nr. 641, din 03/07/2017 emis de Paziuc Camelia;		
B1	Intabulare, drept de PROPRIETATE bun comun înb devălmășie, dobândit prin Convenție, cota actuala 1/1 1) PORCILESCU DOINIȚA 2) PORCILESCU RADU	A1

C. Partea III. SARCINI .

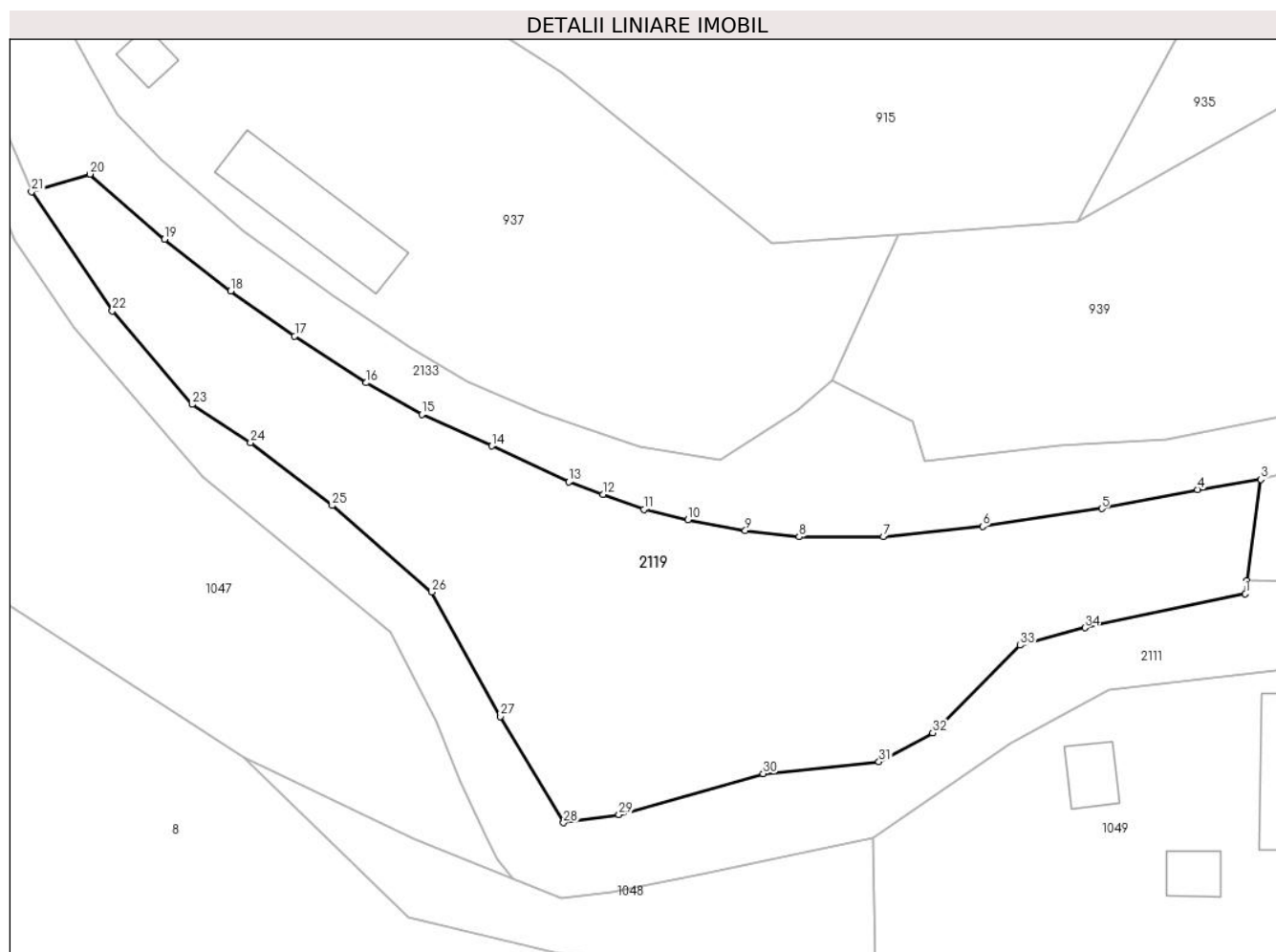
Inscrieri privind dezmembramintele dreptului de proprietate, drepturi reale de garanție și sarcini	Referințe
NU SUNT	

Anexa Nr. 1 La Partea I

Teren

Nr cadastral	Suprafața (mp)*	Observații / Referințe
31486	Din acte: 1.687 Masurata: 1.630	Provenit din CF 31486, nr. cad. 31486, CF 33597, 33598, 32143, 32125, nr. top. 1235/3, 1235/4, 1481/62, 1235/6, Suprafață rezultată în urma lucrărilor de înregistrare sistematică

* Suprafața este determinată în planul de proiecție Stereo 70.



Date referitoare la teren

Crt	Categorie folosință	Intra vilan	Suprafața (mp)	Tarla	Parcelă	Nr. topo	Observații / Referințe
1	faneata	DA	1.522	-	-	-	
2	faneata	NU	108	-	-	-	

Lungime Segmente

1) Valorile lungimilor segmentelor sunt obținute din proiecție în plan.

Punct început	X / Y	Punct sfârșit	X / Y	Lungime segment (** (m)
1	522.299,899 657.710,162	2	522.300,052 657.711,303	1.151
3	522.301,212 657.719,939	4	522.295,798 657.719,086	5.481
5	522.287,614 657.717,46	6	522.277,424 657.715,933	10.304
7	522.268,929 657.715,042	8	522.261,733 657.715,031	7.196

Punct început	X / Y	Punct sfârșit	X / Y	Lungime segment (** (m)
2	522.300,052 657.711,303	3	522.301,212 657.719,939	8.714
4	522.295,798 657.719,086	5	522.287,614 657.717,46	8.344
6	522.277,424 657.715,933	7	522.268,929 657.715,042	8.542
8	522.261,733 657.715,031	9	522.257,136 657.715,594	4.631

Punct început	X / Y	Punct sfârșit	X / Y	Lungime segment (** (m)
9	522.257,136 657.715,594	10	522.252,229 657.716,509	4.992
11	522.248,456 657.717,383	12	522.244,959 657.718,679	3.729
13	522.242,052 657.719,733	14	522.235,464 657.722,811	7.272
15	522.229,468 657.725,504	16	522.224,731 657.728,21	5.455
17	522.218,598 657.732,205	18	522.213,117 657.736,051	6.696
19	522.207,476 657.740,484	20	522.201,102 657.746,06	8.469
21	522.196,1 657.744,539	22	522.203,006 657.734,369	12.293
23	522.209,82 657.726,358	24	522.214,825 657.723,101	5.971
25	522.221,807 657.717,717	26	522.230,328 657.710,316	11.286
27	522.236,202 657.699,675	28	522.241,597 657.690,584	10.571
29	522.246,339 657.691,281	30	522.258,659 657.694,785	12.809
31	522.268,565 657.695,805	32	522.273,147 657.698,281	5.208
33	522.280,648 657.705,768	34	522.286,166 657.707,264	5.717

Punct început	X / Y	Punct sfârșit	X / Y	Lungime segment (** (m)
10	522.252,229 657.716,509	11	522.248,456 657.717,383	3.873
12	522.244,959 657.718,679	13	522.242,052 657.719,733	3.092
14	522.235,464 657.722,811	15	522.229,468 657.725,504	6.573
16	522.224,731 657.728,21	17	522.218,598 657.732,205	7.319
18	522.213,117 657.736,051	19	522.207,476 657.740,484	7.174
20	522.201,102 657.746,06	21	522.196,1 657.744,539	5.228
22	522.203,006 657.734,369	23	522.209,82 657.726,358	10.517
24	522.214,825 657.723,101	25	522.221,807 657.717,717	8.817
26	522.230,328 657.710,316	27	522.236,202 657.699,675	12.155
28	522.241,597 657.690,584	29	522.246,339 657.691,281	4.793
30	522.258,659 657.694,785	31	522.268,565 657.695,805	9.958
32	522.273,147 657.698,281	33	522.280,648 657.705,768	10.598
34	522.286,166 657.707,264	1	522.299,899 657.710,162	14.035

** Lungimile segmentelor sunt determinate în planul de proiecție Stereo 70 și sunt rotunjite la 1 milimetru.

*** Distanța dintre puncte este formată din segmente cumulate ce sunt mai mici decât valoarea 1 milimetru.

**DATE DESPRE IMOBILUL NR. 2120**

Oficiul de Cadastru și Publicitate Imobiliară SUCEAVA
Biroul de Cadastru și Publicitate Imobiliară Vatra Dornei

A. Partea I. Descrierea imobilului

TEREN Intravilan

Adresa: Loc. Iacobeni, Jud. Suceava, Loc numit CIOTINA

Nr. Crt	Nr cadastral Nr. topografic	Suprafața* (mp)	Observații / Referințe
A1	32124	62	Sector cadastral:0 Teren neimprejmuit; CF 32124, nr. top. 1235/5

B. Partea II. Proprietari și acte

Inscrieri privitoare la dreptul de proprietate și alte drepturi reale		Referințe
2120 / 26/07/2023		
Act Normativ nr. Lege nr. 7, din 13/03/1996 emis de Parlamentul României;		
B1	Intabulare, drept de PROPRIETATE, dobandit prin Lege, cota actuala 1/1 1) NEIDENTIFICAT NEIDENTIFICAT	A1
Act Administrativ nr. Adeverință nr. 694, din 20/07/2023 emis de Primăria Comunei Iacobeni;		
B2	Se notează posesia faptică în favoarea lui 1) DONISA ELENA	A1

C. Partea III. SARCINI .

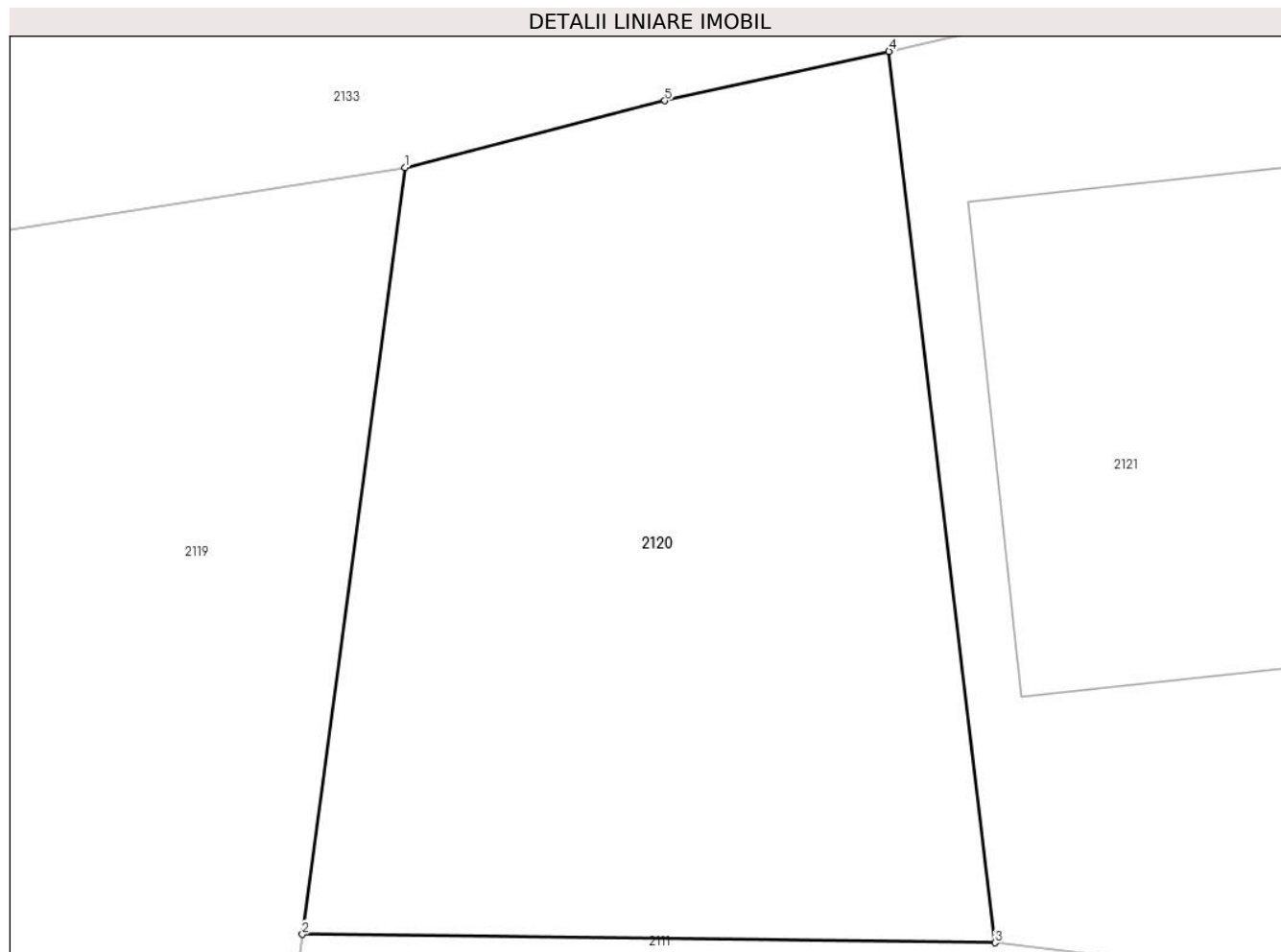
Inscrieri privind dezmembramintele dreptului de proprietate, drepturi reale de garanție și sarcini	Referințe
NU SUNT	

Anexa Nr. 1 La Partea I

Teren

Nr cadastral	Suprafața (mp)*	Observații / Referințe
32124	62	CF 32124, nr. top. 1235/5

* Suprafața este determinată în planul de proiecție Stereo 70.



Date referitoare la teren

Crt	Categorie folosință	Intravilan	Suprafața (mp)	Tarla	Parcelă	Nr. topo	Observații / Referințe
1	faneata	DA	62	-	-	-	

Lungime Segmente

1) Valorile lungimilor segmentelor sunt obținute din proiecție în plan.

Punct început	X / Y	Punct sfârșit	X / Y	Lungime segment (** (m)
1	522.301,212 657.719,939	2	522.300,052 657.711,303	8.714
2	522.300,052 657.711,303	3	522.307,862 657.711,208	7.811
3	522.307,862 657.711,208	4	522.306,667 657.721,247	10.11
4	522.306,667 657.721,247	5	522.304,139 657.720,692	2.588
5	522.304,139 657.720,692	1	522.301,212 657.719,939	3.022

**** Lungimile segmentelor sunt determinate în planul de proiecție Stereo 70 și sunt rotunjite la 1 milimetru.**

***** Distanța dintre puncte este formată din segmente cumulate ce sunt mai mici decât valoarea 1 milimetru.**

**DATE DESPRE IMOBILUL NR. 2121**

Oficiul de Cadastru și Publicitate Imobiliară SUCEAVA
Biroul de Cadastru și Publicitate Imobiliară Vatra Dornei

A. Partea I. Descrierea imobilului

TEREN Intravilan

Adresa: Loc. Iacobeni, Str Ciotina I, Nr. 49, Jud. Suceava

Nr. Crt	Nr cadastral Nr. topografic	Suprafața* (mp)	Observații / Referințe
A1	33100	636	Sector cadastral:0 Teren neimprejmuit; CF 33100, 33098, nr. top. 827, 1237/1

Construcții

Crt	Nr cadastral Nr. topografic	Adresa	Observații / Referințe
A1.1		Loc. Iacobeni, Str Ciotina I, Nr. 49, Jud. Suceava	Nr. niveluri:1; S. construita la sol:57 mp; S. construita desfasurata:57 mp; Casă de locuit, P
A1.2		Loc. Iacobeni, Str Ciotina I, Nr. 49, Jud. Suceava	Nr. niveluri:1; S. construita la sol:21 mp; S. construita desfasurata:21 mp; Anexă, P

B. Partea II. Proprietari și acte

Inscrieri privitoare la dreptul de proprietate și alte drepturi reale		Referințe
2121 / 26/07/2023		
Act Normativ nr. Lege nr. 7, din 13/03/1996 emis de Parlamentul României;		
B1	Intabulare, drept de PROPRIETATE, dobândit prin Lege, cota actuala 1/1 1) NEIDENTIFICAT NEIDENTIFICAT	A1
Act Administrativ nr. Adeverință nr. 695, din 20/07/2023 emis de Primăria Comunei Iacobeni;		
B2	Se notează posesia faptică în favoarea lui 1) UNGUREANU ION	A1
Act Administrativ nr. Adeverință nr. 2246, din 24/07/2023 emis de Primăria Comunei Iacobeni;		
B3	Intabulare, drept de PROPRIETATE, dobândit prin Lege, cota actuala 1/1 1) UNGUREANU ION	A1.1, A1.2

C. Partea III. SARCINI .

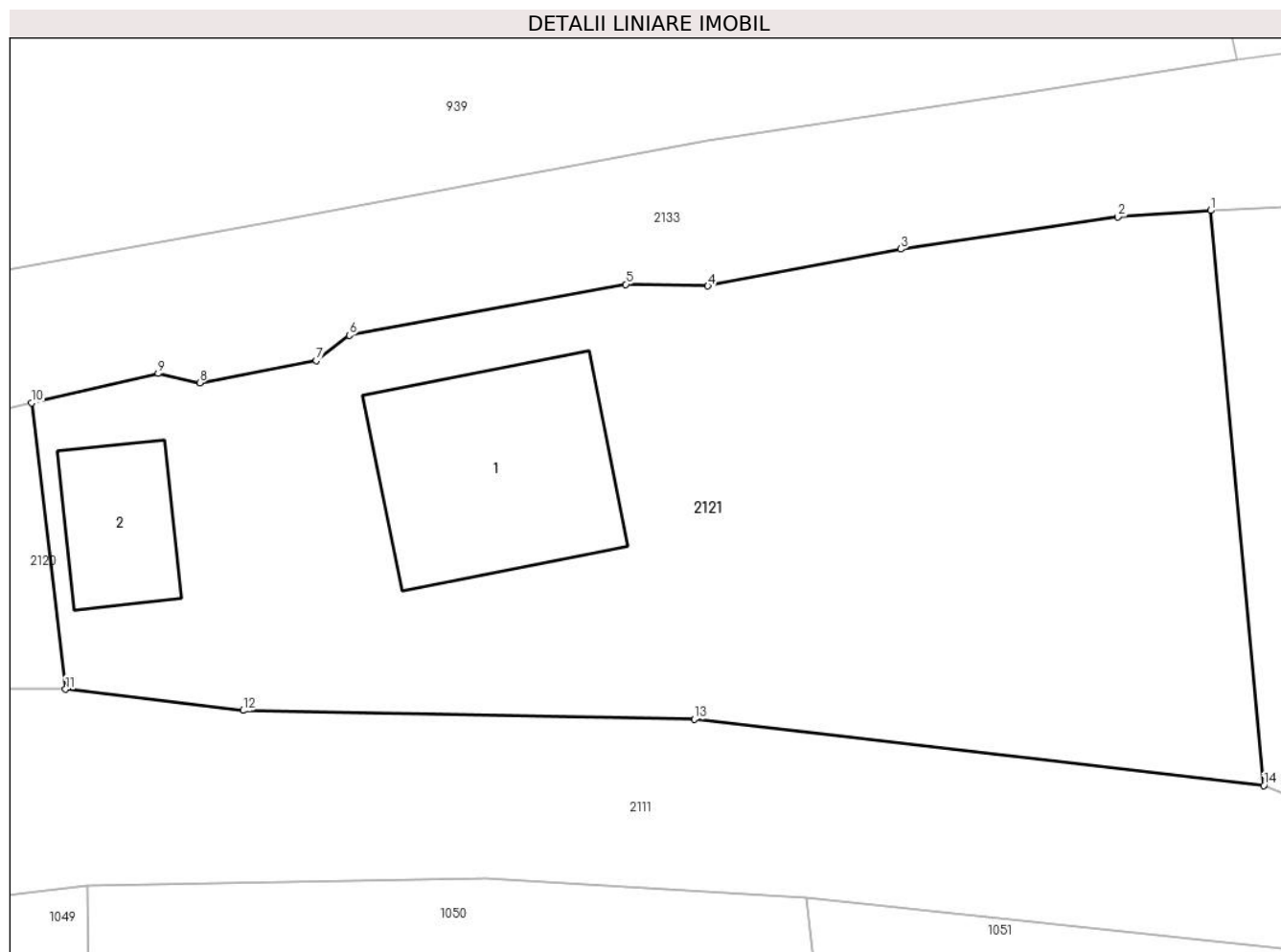
Inscrieri privind dezmembramintele dreptului de proprietate, drepturi reale de garanție și sarcini	Referințe
NU SUNT	

Anexa Nr. 1 La Partea I

Teren

Nr cadastral	Suprafața (mp)*	Observații / Referințe
33100	636	CF 33100, 33098, nr. top. 827, 1237/1

* Suprafața este determinată în planul de proiecție Stereo 70.



Date referitoare la teren

Crt	Categorie folosință	Intravilan	Suprafața (mp)	Tarla	Parcelă	Nr. topo	Observații / Referințe
1	curți constructii	DA	278	-	-	-	
2	arabil	DA	60	-	-	-	
3	faneata	DA	298	-	-	-	

Date referitoare la construcții

Crt	Număr	Destinație construcție	Supraf. (mp)	Situație juridică	Observații / Referințe
A1.1		construcții de locuințe	57	Cu acte	Nr. niveluri:1; S. construita la sol:57 mp; S. construita desfasurata:57 mp; Casă de locuit, P
A1.2		construcții anexa	21	Cu acte	Nr. niveluri:1; S. construita la sol:21 mp; S. construita desfasurata:21 mp; Anexă, P

Lungime Segmente

1) Valorile lungimilor segmentelor sunt obținute din proiecție în plan.

Punct început	X / Y	Punct sfârșit	X / Y	Lungime segment (** (m)
1	522.348,05 657.728,002	2	522.344,797 657.727,773	3.261

Punct început	X / Y	Punct sfârşit	X / Y	Lungime segment (** (m)
2	522.344,797 657.727,773	3	522.337,177 657.726,649	7.702
3	522.337,177 657.726,649	4	522.330,407 657.725,349	6.894
4	522.330,407 657.725,349	5	522.327,527 657.725,41	2.881
5	522.327,527 657.725,41	6	522.317,826 657.723,62	9.865
6	522.317,826 657.723,62	7	522.316,663 657.722,731	1.464
7	522.316,663 657.722,731	8	522.312,568 657.721,957	4.168
8	522.312,568 657.721,957	9	522.311,109 657.722,282	1.495
9	522.311,109 657.722,282	10	522.306,667 657.721,247	4.561
10	522.306,667 657.721,247	11	522.307,862 657.711,208	10.11
11	522.307,862 657.711,208	12	522.314,088 657.710,461	6.271
12	522.314,088 657.710,461	13	522.329,927 657.710,154	15.842
13	522.329,927 657.710,154	14	522.349,921 657.707,828	20.129
14	522.349,921 657.707,828	1	522.348,05 657.728,002	20.261

** Lungimile segmentelor sunt determinate în planul de proiecție Stereo 70 și sunt rotunjite la 1 milimetru.

*** Distanța dintre puncte este formată din segmente cumulate ce sunt mai mici decât valoarea 1 milimetru.

**DATE DESPRE IMOBILUL NR. 2122**

Oficiul de Cadastru și Publicitate Imobiliară SUCEAVA
Biroul de Cadastru și Publicitate Imobiliară Vatra Dornei

A. Partea I. Descrierea imobilului

TEREN Intravilan

Adresa: Loc. Iacobeni, Jud. Suceava, Loc numit CIOTINA

Nr. Crt	Nr cadastral Nr. topografic	Suprafața* (mp)	Observații / Referințe
A1	33088	502	Sector cadastral:0 Teren neimprejmuit; CF 33088, 31640, nr. top. 1237/2, 1236, 1237/4

B. Partea II. Proprietari și acte

Inscrieri privitoare la dreptul de proprietate și alte drepturi reale		Referințe
2122 / 26/07/2023		
Act Normativ nr. Lege nr. 7, din 13/03/1996 emis de Parlamentul României;		
B1	Intabulare, drept de PROPRIETATE, dobandit prin Lege, cota actuala 1/1 1) NEIDENTIFICAT NEIDENTIFICAT	A1
Act Administrativ nr. Adeverință nr. 696, din 20/07/2023 emis de Primăria Comunei Iacobeni;		
B2	Se notează posesia faptică în favoarea lui 1) POVIDAȘ ANGELA-LUCIA	A1

C. Partea III. SARCINI .

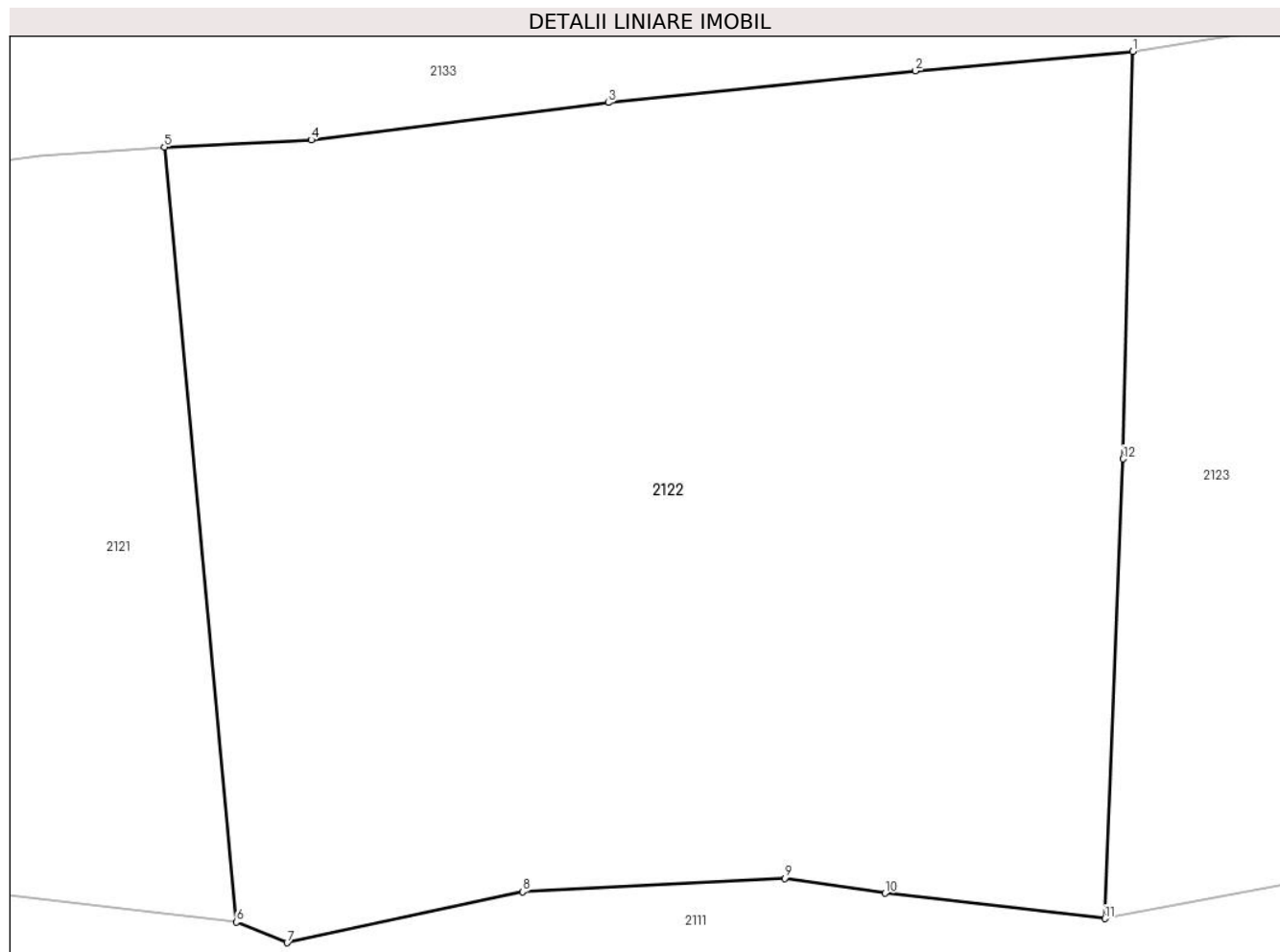
Inscrieri privind dezmembramintele dreptului de proprietate, drepturi reale de garanție și sarcini	Referințe
NU SUNT	

Anexa Nr. 1 La Partea I

Teren

Nr cadastral	Suprafața (mp)*	Observații / Referințe
33088	502	CF 33088, 31640, nr. top. 1237/2, 1236, 1237/4

* Suprafața este determinată în planul de proiecție Stereo 70.



Date referitoare la teren

Crt	Categorie folosință	Intravilan	Suprafața (mp)	Tarla	Parcelă	Nr. topo	Observații / Referințe
1	faneata	DA	502	-	-	-	

Lungime Segmente

1) Valorile lungimilor segmentelor sunt obținute din proiecție în plan.

Punct început	X / Y	Punct sfârșit	X / Y	Lungime segment (** (m)
1	522.373,286 657.730,491	2	522.367,623 657.729,983	5.686
2	522.367,623 657.729,983	3	522.359,618 657.729,158	8.047
3	522.359,618 657.729,158	4	522.351,875 657.728,19	7.803
4	522.351,875 657.728,19	5	522.348,05 657.728,002	3.83
5	522.348,05 657.728,002	6	522.349,921 657.707,828	20.261

Punct început	X / Y	Punct sfârșit	X / Y	Lungime segment (** (m)
6	522.349,921 657.707,828	7	522.351,245 657.707,291	1.429
7	522.351,245 657.707,291	8	522.357,379 657.708,619	6.276
8	522.357,379 657.708,619	9	522.364,211 657.708,968	6.841
9	522.364,211 657.708,968	10	522.366,824 657.708,579	2.642
10	522.366,824 657.708,579	11	522.372,555 657.707,92	5.769
11	522.372,555 657.707,92	12	522.373,026 657.719,887	11.976
12	522.373,026 657.719,887	1	522.373,286 657.730,491	10.607

** Lungimile segmentelor sunt determinate în planul de proiecție Stereo 70 și sunt rotunjite la 1 milimetru.

*** Distanța dintre puncte este formată din segmente cumulate ce sunt mai mici decât valoarea 1 milimetru.

**DATE DESPRE IMOBILUL NR. 2123**

Oficiul de Cadastru și Publicitate Imobiliară SUCEAVA
Biroul de Cadastru și Publicitate Imobiliară Vatra Dornei

A. Partea I. Descrierea imobilului

TEREN Intravilan

Adresa: Loc. Iacobeni, Jud. Suceava, Loc numit CIOTINA

Nr. Crt	Nr cadastral Nr. topografic	Suprafața* (mp)	Observații / Referințe
A1	33402	762	Sector cadastral:0 Teren neimprejmuit; CF 33402, 33401, 33826, nr. top. 699, 1237/3, 1237/5

B. Partea II. Proprietari și acte

Inscrieri privitoare la dreptul de proprietate și alte drepturi reale		Referințe
2123 / 26/07/2023		
Act Normativ nr. Lege nr. 7, din 13/03/1996 emis de Parlamentul României;		
B1	Intabulare, drept de PROPRIETATE, dobândit prin Lege, cota actuala 1/1 1) NEIDENTIFICAT NEIDENTIFICAT	A1
Act Administrativ nr. Adeverință nr. 697, din 20/07/2023 emis de Primăria Comunei Iacobeni;		
B2	Se notează posesia faptică în favoarea lui 1) PANAITE PETRACHI	A1

C. Partea III. SARCINI .

Inscrieri privind dezmembramintele dreptului de proprietate, drepturi reale de garanție și sarcini	Referințe
NU SUNT	

Anexa Nr. 1 La Partea I

Teren

Nr cadastral	Suprafața (mp)*	Observații / Referințe
33402	762	CF 33402, 33401, 33826, nr. top. 699, 1237/3, 1237/5

* Suprafața este determinată în planul de proiecție Stereo 70.



Date referitoare la teren

Crt	Categorie folosință	Intra vilan	Suprafața (mp)	Tarla	Parcelă	Nr. topo	Observații / Referințe
1	faneata	DA	762	-	-	-	

Lungime Segmente

1) Valorile lungimilor segmentelor sunt obținute din proiecție în plan.

Punct început	X / Y	Punct sfârșit	X / Y	Lungime segment (** (m)
1	522.418,178 657.729,724	2	522.422,253 657.732,244	4.791
2	522.422,253 657.732,244	3	522.426,662 657.734,97	5.184
3	522.426,662 657.734,97	4	522.416,997 657.734,729	9.668
4	522.416,997 657.734,729	5	522.403,638 657.733,548	13.411
5	522.403,638 657.733,548	6	522.391,599 657.732,512	12.083

Punct început	X / Y	Punct sfârşit	X / Y	Lungime segment (** (m)
6	522.391,599 657.732,512	7	522.383,218 657.731,831	8.409
7	522.383,218 657.731,831	8	522.379,311 657.731,461	3.924
8	522.379,311 657.731,461	9	522.373,286 657.730,491	6.103
9	522.373,286 657.730,491	10	522.373,026 657.719,887	10.607
10	522.373,026 657.719,887	11	522.372,555 657.707,92	11.976
11	522.372,555 657.707,92	12	522.379,255 657.709,205	6.822
12	522.379,255 657.709,205	13	522.394,302 657.713,827	15.741
13	522.394,302 657.713,827	14	522.405,453 657.720,755	13.128
14	522.405,453 657.720,755	15	522.412,79 657.726,316	9.206
15	522.412,79 657.726,316	1	522.418,178 657.729,724	6.375

** Lungimile segmentelor sunt determinate în planul de proiecție Stereo 70 și sunt rotunjite la 1 milimetru.

*** Distanța dintre puncte este formată din segmente cumulate ce sunt mai mici decât valoarea 1 milimetru.

**DATE DESPRE IMOBILUL NR. 2124**

Oficiul de Cadastru și Publicitate Imobiliară SUCEAVA
Biroul de Cadastru și Publicitate Imobiliară Vatra Dornei

A. Partea I. Descrierea imobilului

TEREN Intravilan

Adresa: Loc. Iacobeni, Str Ciotina I, Nr. 45, Jud. Suceava

Nr. Crt	Nr cadastral Nr. topografic	Suprafața* (mp)	Observații / Referințe
A1	31642	Din acte: 484 Masurata: 622	Sector cadastral:0 Teren imprejmuit; Provenit din CF 31642, nr. cad. 31642, CF 32126, 33744, nr. top. 1238, 1240/1

Construcții

Crt	Nr cadastral Nr. topografic	Adresa	Observații / Referințe
A1.1		Loc. Iacobeni, Str Ciotina I, Nr. 45, Jud. Suceava	Nr. niveluri:1; S. construita la sol:131 mp; S. construita desfasurata:131 mp; Casă de locuit, P
A1.2		Loc. Iacobeni, Str Ciotina I, Nr. 45, Jud. Suceava	Nr. niveluri:1; S. construita la sol:33 mp; S. construita desfasurata:33 mp; Anexă, P

B. Partea II. Proprietari și acte

Inscrieri privitoare la dreptul de proprietate și alte drepturi reale		Referințe
8404 / 28/05/2021		
Act Notarial nr. 1112, din 28/05/2021 emis de Vasiliu Niculina;		
B1	Intabulare, drept de PROPRIETATE bun propriu, dobandit prin Conventie, cota actuala 1/1 1) POVIDAȘ ANGELA-LUCIA	A1, A1.1, A1.2

C. Partea III. SARCINI

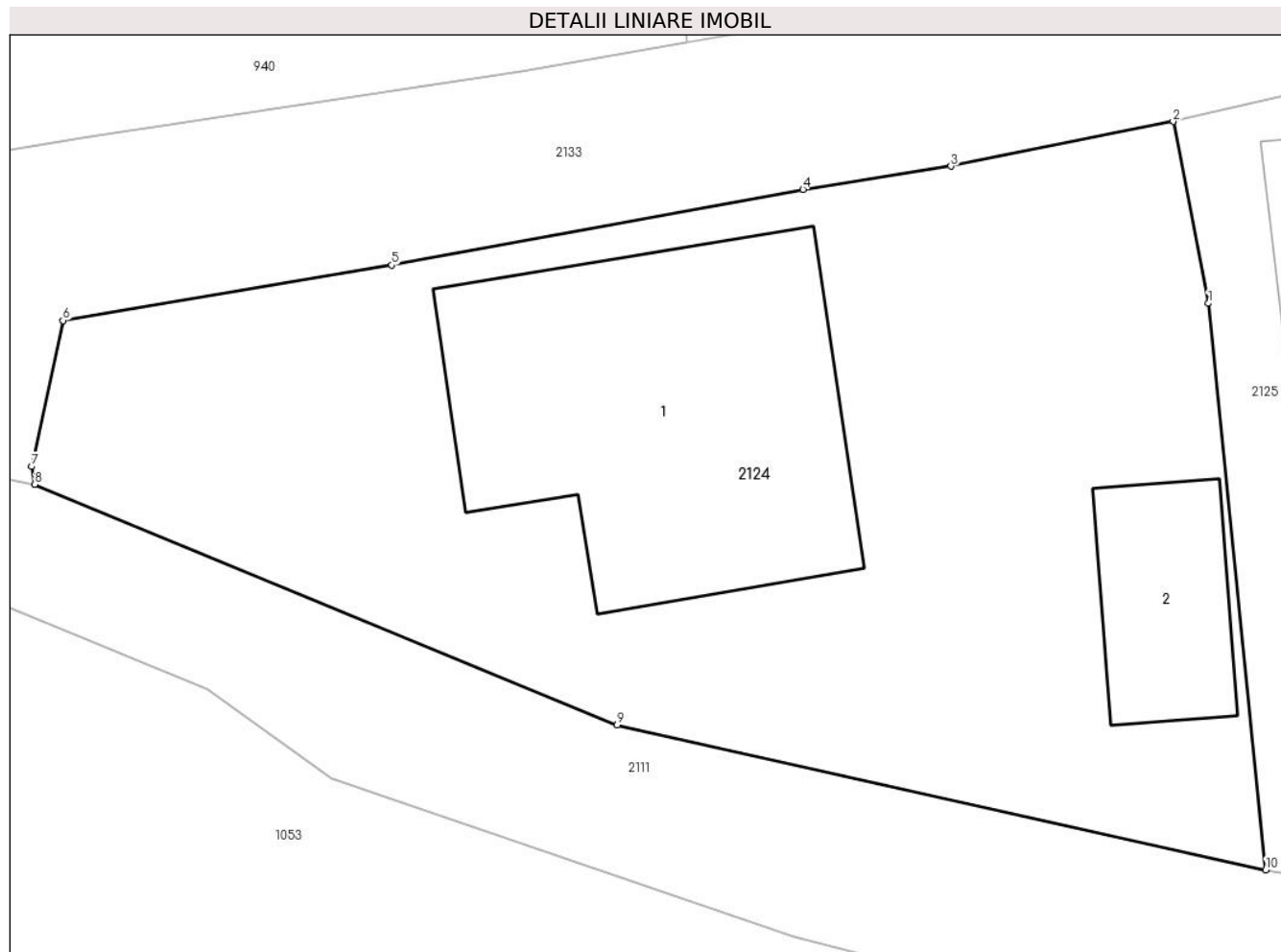
Inscrieri privind dezmembramintele dreptului de proprietate, drepturi reale de garanție și sarcini		Referințe
8404 / 28/05/2021		
Act Notarial nr. 1112, din 28/05/2021 emis de Vasiliu Niculina;		
C1	Intabulare, drept de UZUFRUCT VIAGER, dobandit prin Conventie, cota actuala 1/2 1) VARVAREAN RODICA 2) VARVAREAN ILIE	A1, A1.1, A1.2
C2	Intabulare, drept de UZUFRUCT VIAGER, dobandit prin Conventie, cota actuala 1/2 1) ȘUTEA VASILE	A1, A1.1, A1.2

Anexa Nr. 1 La Partea I

Teren

Nr cadastral	Suprafața (mp)*	Observații / Referințe
31642	Din acte: 484 Masurata: 622	Provenit din CF 31642, nr. cad. 31642, CF 32126, 33744, nr. topo. 1238, 1240/1

* Suprafața este determinată în planul de proiecție Stereo 70.



Date referitoare la teren

Crt	Categorie folosință	Intra vilan	Suprafața (mp)	Tarla	Parcelă	Nr. topo	Observații / Referințe
1	curți constructii	DA	547	-	-	-	
2	arabil	DA	75	-	-	-	

Date referitoare la construcții

Crt	Număr	Destinație construcție	Supraf. (mp)	Situație juridică	Observații / Referințe
A1.1		construcții de locuințe	131	Cu acte	Nr. niveluri:1; S. construita la sol:131 mp; S. construita desfasurata:131 mp; Casă de locuit, P
A1.2		construcții anexa	33	Cu acte	Nr. niveluri:1; S. construita la sol:33 mp; S. construita desfasurata:33 mp; Anexă, P

Lungime Segmente

1) Valorile lungimilor segmentelor sunt obținute din proiecție în plan.

Punct început	X / Y	Punct sfârșit	X / Y	Lungime segment (** (m)
1	522.474,185 657.736,999	2	522.473,021 657.743,013	6.126

Punct început	X / Y	Punct sfârșit	X / Y	Lungime segment (** (m)
2	522.473,021 657.743,013	3	522.465,68 657.741,53	7.489
3	522.465,68 657.741,53	4	522.460,792 657.740,762	4.948
4	522.460,792 657.740,762	5	522.447,196 657.738,267	13.823
5	522.447,196 657.738,267	6	522.436,332 657.736,432	11.018
6	522.436,332 657.736,432	7	522.435,298 657.731,61	4.932
7	522.435,298 657.731,61	8	522.435,393 657.731,015	0.603
8	522.435,393 657.731,015	9	522.454,652 657.723,068	20.834
9	522.454,652 657.723,068	10	522.476,083 657.718,278	21.96
10	522.476,083 657.718,278	1	522.474,185 657.736,999	18.817

** Lungimile segmentelor sunt determinate în planul de proiecție Stereo 70 și sunt rotunjite la 1 milimetru.

*** Distanța dintre puncte este formată din segmente cumulate ce sunt mai mici decât valoarea 1 milimetru.

**DATE DESPRE IMOBILUL NR. 2125**

Oficiul de Cadastru și Publicitate Imobiliară SUCEAVA
Biroul de Cadastru și Publicitate Imobiliară Vatra Dornei

A. Partea I. Descrierea imobilului

TEREN Intravilan

Adresa: Loc. Iacobeni, Str Ciotina I, Nr. 43, Jud. Suceava

Nr. Crt	Nr cadastral Nr. topografic	Suprafața* (mp)	Observații / Referințe
A1	31289	Din acte: 1.221 Masurata: 1.284	Sector cadastral:0 Teren imprejmuit; Provenit din CF 31289, nr. cad. 31289, CF 33746, 33744, nr. top. 418, parte din nr. top. 1240/1

Construcții

Crt	Nr cadastral Nr. topografic	Adresa	Observații / Referințe
A1.1		Loc. Iacobeni, Str Ciotina I, Nr. 43, Jud. Suceava	Nr. niveluri:1; S. construita la sol:125 mp; S. construita desfasurata:125 mp; Casă de locuit, P
A1.2		Loc. Iacobeni, Str Ciotina I, Nr. 43, Jud. Suceava	Nr. niveluri:1; S. construita la sol:41 mp; S. construita desfasurata:41 mp; Anexă, P

B. Partea II. Proprietari și acte

Inscrieri privitoare la dreptul de proprietate și alte drepturi reale		Referințe
10098 / 12/07/2017		
Act Notarial nr. 1487, din 12/07/2017 emis de Vasiliu Niculina;		
B1	Intabulare, drept de PROPRIETATE bun propriu, dobandit prin Conventie, cota actuala 1/2 1) MOCANU DRAGOȘ-IONUȚ	A1, A1.1
B2	Intabulare, drept de PROPRIETATE bun propriu, dobandit prin Conventie, cota actuala 1/2 1) HOBEL MARICELA	A1, A1.1
12381 / 03/08/2022		
Act Administrativ nr. Certificat edificare nr.2237, din 26/07/2022 emis de Primăria Comunei Iacobeni (CERTIFICAT DE ATESTARE A EDIFICARII CONSTRUCTIILOR ; act administrativ nr Autorizatie nr.3 din 15.06.2018, emis de PRIMARIA IACOBENI; act notarial nr Declaratie nr.1829 din 02.08.2022, emis de BIN VASILUT NICULINA);		
B3	Intabulare, drept de PROPRIETATE bun propriu, dobandit prin Construire, cota actuala 1/2 1) MOCANU DRAGOȘ-IONUȚ	A1.2
Act Administrativ nr. Certificat edificare nr.2237, din 26/07/2022 emis de PRIMARIA IACOBENI (CERTIFICAT DE ATESTARE A EDIFICARII CONSTRUCTIILOR ; act administrativ nr Autorizatie nr.3 din 15.06.2018, emis de PRIMARIA IACOBENI; act notarial nr Declaratie nr.1829 din 02.08.2022, emis de BIN VASILUT NICULINA);		
B4	Intabulare, drept de PROPRIETATE bun propriu, dobandit prin Construire, cota actuala 1/2 1) HOBEL MARICELA	A1.2

C. Partea III. SARCINI .

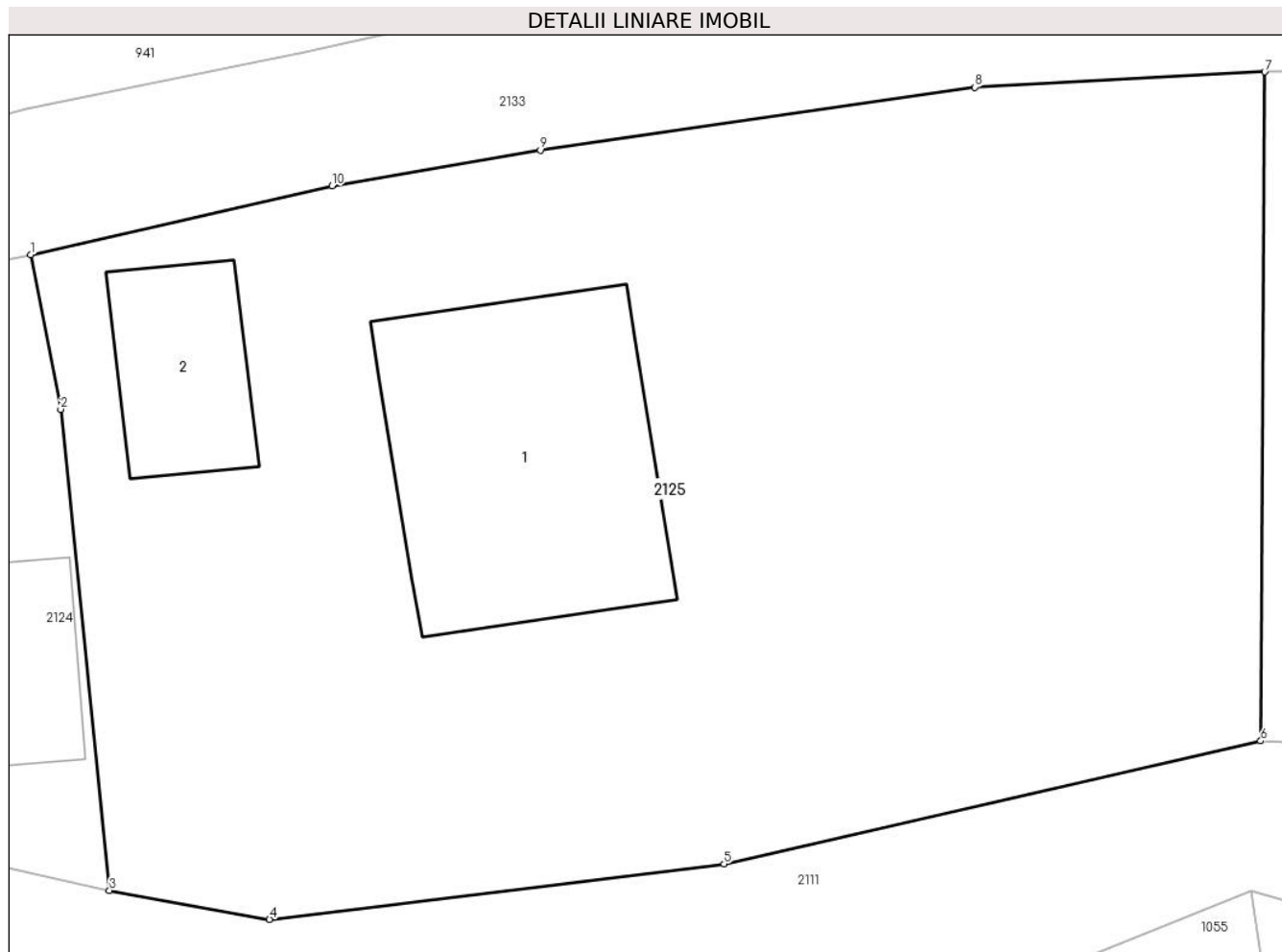
Inscrieri privind dezmembramintele dreptului de proprietate, drepturi reale de garanție și sarcini	Referințe
NU SUNT	

Anexa Nr. 1 La Partea I

Teren

Nr cadastral	Suprafața (mp)*	Observații / Referințe
31289	Din acte: 1.221 Masurata: 1.284	Provenit din CF 31289, nr. cad. 31289, CF 33746, 33744, nr. topo. 418, parte din nr. top. 1240/1

* Suprafața este determinată în planul de proiecție Stereo 70.



Date referitoare la teren

Crt	Categorie folosință	Intravilan	Suprafața (mp)	Tarla	Parcelă	Nr. topo	Observații / Referințe
1	curți constructii	DA	347	-	-	-	
2	drum	DA	85	-	-	-	
3	faneata	DA	852	-	-	-	

Date referitoare la construcții

Crt	Număr	Destinație construcție	Supraf. (mp)	Situație juridică	Observații / Referințe
A1.1		construcții de locuinte	125	Cu acte	Nr. niveluri:1; S. construita la sol:125 mp; S. construita desfasurata:125 mp; Casă de locuit, P
A1.2		construcții anexa	41	Cu acte	Nr. niveluri:1; S. construita la sol:41 mp; S. construita desfasurata:41 mp; Anexă, P

Lungime Segmente

1) Valorile lungimilor segmentelor sunt obținute din proiecție în plan.

Punct început	X / Y	Punct sfârșit	X / Y	Lungime segment (** (m))
1	522.473,021 657.743,013	2	522.474,185 657.736,999	6.126

Punct început	X / Y	Punct sfârșit	X / Y	Lungime segment (** (m)
2	522.474,185 657.736,999	3	522.476,083 657.718,278	18.817
3	522.476,083 657.718,278	4	522.482,316 657.717,155	6.333
4	522.482,316 657.717,155	5	522.499,998 657.719,313	17.813
5	522.499,998 657.719,313	6	522.520,881 657.724,101	21.425
6	522.520,881 657.724,101	7	522.521,039 657.750,126	26.025
7	522.521,039 657.750,126	8	522.509,749 657.749,53	11.306
8	522.509,749 657.749,53	9	522.492,847 657.747,084	17.078
9	522.492,847 657.747,084	10	522.484,745 657.745,691	8.221
10	522.484,745 657.745,691	1	522.473,021 657.743,013	12.026

** Lungimile segmentelor sunt determinate în planul de proiecție Stereo 70 și sunt rotunjite la 1 milimetru.

*** Distanța dintre puncte este formată din segmente cumulate ce sunt mai mici decât valoarea 1 milimetru.

**DATE DESPRE IMOBILUL NR. 2126**

Oficiul de Cadastru și Publicitate Imobiliară SUCEAVA
Biroul de Cadastru și Publicitate Imobiliară Vatra Dornei

A. Partea I. Descrierea imobilului

TEREN Intravilan

Adresa: Loc. Iacobeni, Jud. Suceava, Loc numit CIOTINA

Nr. Crt	Nr cadastral Nr. topografic	Suprafața* (mp)	Observații / Referințe
A1		507	Sector cadastral:0 Teren neimprejmuit;

B. Partea II. Proprietari și acte

Inscrieri privitoare la dreptul de proprietate și alte drepturi reale		Referințe
2126 / 26/07/2023		
Act Normativ nr. Lege nr. 7, din 13/03/1996 emis de Parlamentul României;		
B1	Intabulare, drept de PROPRIETATE, dobândit prin Lege, cota actuala 1/1 1) NEIDENTIFICAT NEIDENTIFICAT	A1
Act Administrativ nr. Adeverință nr. 698, din 20/07/2023 emis de Primăria Comunei Iacobeni;		
B2	Se notează posesia faptică în favoarea lui 1) PANAITE PETRACHI	A1

C. Partea III. SARCINI .

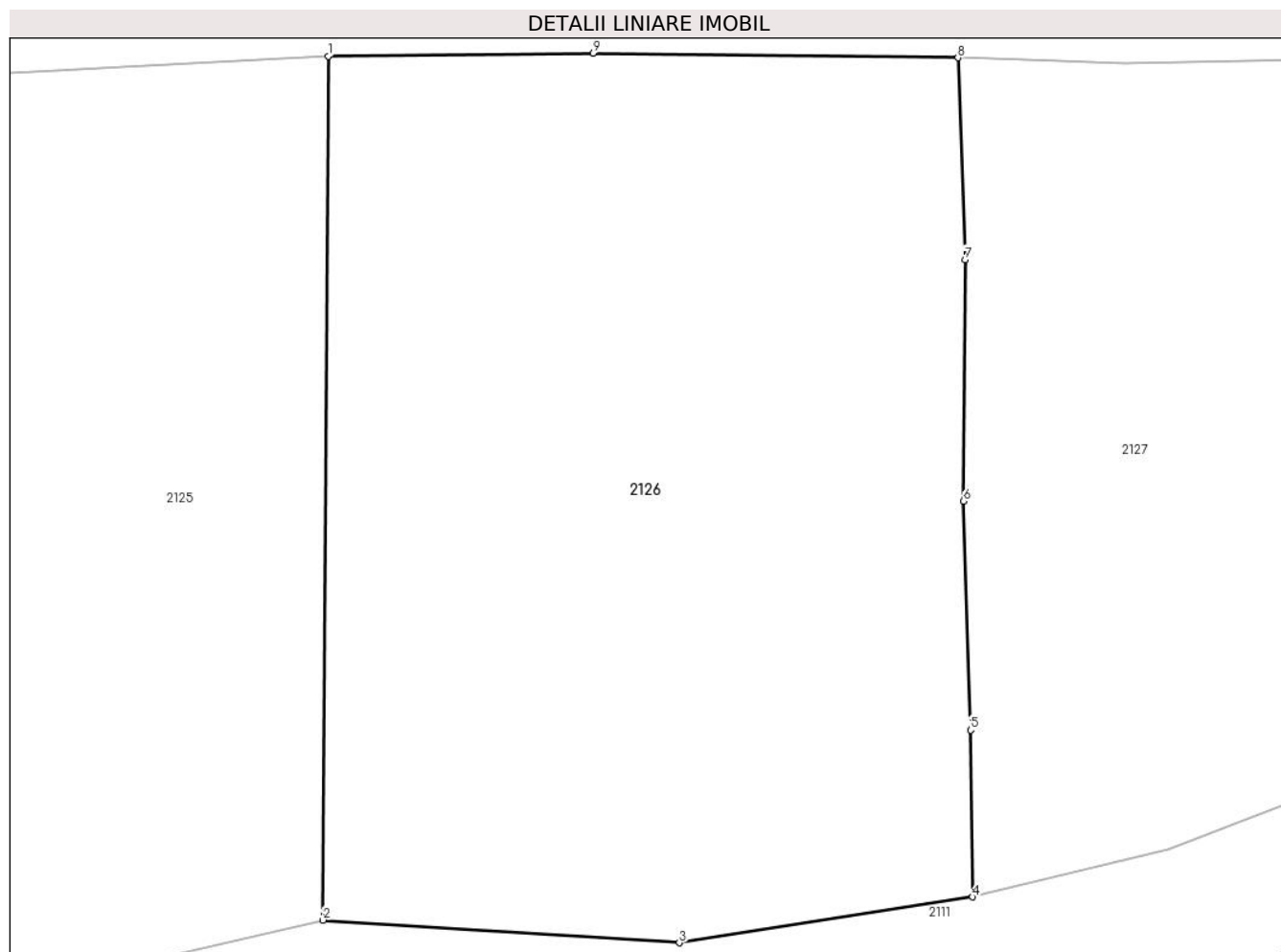
Inscrieri privind dezmembramintele dreptului de proprietate, drepturi reale de garanție și sarcini	Referințe
NU SUNT	

Anexa Nr. 1 La Partea I

Teren

Nr cadastral	Suprafața (mp)*	Observații / Referințe
	507	

* Suprafața este determinată în planul de proiecție Stereo 70.



Date referitoare la teren

Crt	Categorie folosință	Intravilan	Suprafața (mp)	Tarla	Parcelă	Nr. topo	Observații / Referințe
1	faneata	DA	507	-	-	-	

Lungime Segmente

1) Valorile lungimilor segmentelor sunt obținute din proiecție în plan.

Punct început	X / Y	Punct sfârșit	X / Y	Lungime segment (** (m)
1	522.521,039 657.750,126	2	522.520,881 657.724,101	26.025
2	522.520,881 657.724,101	3	522.531,627 657.723,418	10.768
3	522.531,627 657.723,418	4	522.540,465 657.724,8	8.945
4	522.540,465 657.724,8	5	522.540,405 657.729,826	5.026
5	522.540,405 657.729,826	6	522.540,188 657.736,727	6.904

Punct început	X / Y	Punct sfârșit	X / Y	Lungime segment (** (m)
6	522.540,188 657.736,727	7	522.540,242 657.744,0	7.273
7	522.540,242 657.744,0	8	522.540,024 657.750,081	6.085
8	522.540,024 657.750,081	9	522.529,023 657.750,218	11.002
9	522.529,023 657.750,218	1	522.521,039 657.750,126	7.985

** Lungimile segmentelor sunt determinate în planul de proiecție Stereo 70 și sunt rotunjite la 1 milimetru.

*** Distanța dintre puncte este formată din segmente cumulate ce sunt mai mici decât valoarea 1 milimetru.

**DATE DESPRE IMOBILUL NR. 2127**

Oficiul de Cadastru și Publicitate Imobiliară SUCEAVA
Biroul de Cadastru și Publicitate Imobiliară Vatra Dornei

A. Partea I. Descrierea imobilului

TEREN Intravilan

Adresa: Loc. Iacobeni, Str Ciotina I, Jud. Suceava

Nr. Crt	Nr cadastral Nr. topografic	Suprafața* (mp)	Observații / Referințe
A1	30063	286	Sector cadastral:0 Teren neimprejmuit; Provenit din CF 30063, nr. cad. 30063

B. Partea II. Proprietari și acte

Inscrieri privitoare la dreptul de proprietate și alte drepturi reale		Referințe
14351 / 08/12/2016		
Act Notarial nr. 2712, din 08/12/2016 emis de Vasiliu Niculina;		
B1	Intabulare, drept de PROPRIETATE, dobandit prin Conventie, cota actuala 136/286 1) PLAMADA MARIA	A1
Act Administrativ nr. 2712, din 08/12/2016 emis de Vasiliu Niculina;		
B2	Intabulare, drept de PROPRIETATE, dobandit prin Conventie, cota actuala 136/286 1) PLAMADĂ OVIDIU-VIOREL	A1
2127 / 26/07/2023		
Act Normativ nr. Lege nr. 7, din 13/03/1996 emis de Parlamentul României;		
B3	Intabulare, drept de PROPRIETATE, dobandit prin Lege, cota actuala 14/286 1) NEIDENTIFICAT NEIDENTIFICAT	A1
Act Administrativ nr. Adeverință nr. 699, din 20/07/2023 emis de Primăria Comunei Iacobeni;		
B4	Se notează posesia faptică în cotă 14/286 în favoarea lui 1) PLAMADA MARIA 2) PLAMADĂ OVIDIU-VIOREL	A1

C. Partea III. SARCINI .

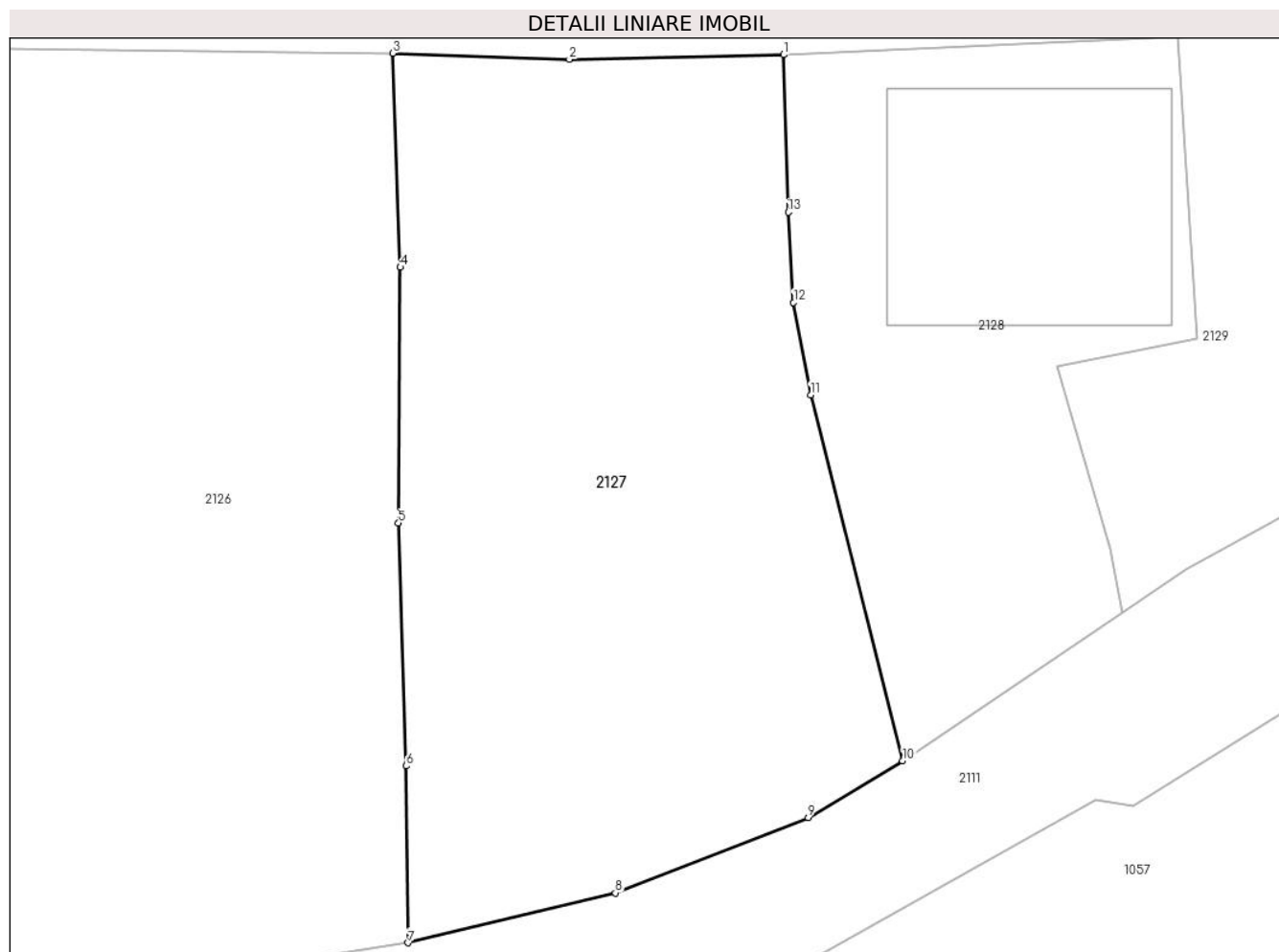
Inscrieri privind dezmembramintele dreptului de proprietate, drepturi reale de garanție și sarcini	Referințe
NU SUNT	

Anexa Nr. 1 La Partea I

Teren

Nr cadastral	Suprafața (mp)*	Observații / Referințe
30063	286	Provenit din CF 30063, nr. cad. 30063

* Suprafața este determinată în planul de proiecție Stereo 70.



Date referitoare la teren

Crt	Categorie folosință	Intravilan	Suprafața (mp)	Tarla	Parcelă	Nr. topo	Observații / Referințe
1	faneata	DA	286	-	-	-	

Lungime Segmente

1) Valorile lungimilor segmentelor sunt obținute din proiecție în plan.

Punct început	X / Y	Punct sfârșit	X / Y	Lungime segment (** (m)
1	522.551,146 657.750,04	2	522.545,051 657.749,908	6.096
2	522.545,051 657.749,908	3	522.540,024 657.750,081	5.03
3	522.540,024 657.750,081	4	522.540,242 657.744,0	6.085
4	522.540,242 657.744,0	5	522.540,188 657.736,727	7.273
5	522.540,188 657.736,727	6	522.540,405 657.729,826	6.904

Punct început	X / Y	Punct sfârșit	X / Y	Lungime segment (** (m)
6	522.540,405 657.729,826	7	522.540,465 657.724,8	5.026
7	522.540,465 657.724,8	8	522.546,356 657.726,215	6.059
8	522.546,356 657.726,215	9	522.551,839 657.728,363	5.889
9	522.551,839 657.728,363	10	522.554,528 657.729,972	3.134
10	522.554,528 657.729,972	11	522.551,911 657.740,37	10.722
11	522.551,911 657.740,37	12	522.551,424 657.742,999	2.674
12	522.551,424 657.742,999	13	522.551,274 657.745,564	2.569
13	522.551,274 657.745,564	1	522.551,146 657.750,04	4.478

** Lungimile segmentelor sunt determinate în planul de proiecție Stereo 70 și sunt rotunjite la 1 milimetru.

*** Distanța dintre puncte este formată din segmente cumulate ce sunt mai mici decât valoarea 1 milimetru.

**DATE DESPRE IMOBILUL NR. 2128**

Oficiul de Cadastru și Publicitate Imobiliară SUCEAVA
Biroul de Cadastru și Publicitate Imobiliară Vatra Dornei

A. Partea I. Descrierea imobilului

TEREN Intravilan

Adresa: Loc. Iacobeni, Str Ciotina I, Nr. 39, Jud. Suceava

Nr. Crt	Nr cadastral Nr. topografic	Suprafața* (mp)	Observații / Referințe
A1	30077	169	Sector cadastral:0 Teren neimprejmuit; CF 30077, parte din nr. top. 697, 1240/5, 1241/1

Construcții

Crt	Nr cadastral Nr. topografic	Adresa	Observații / Referințe
A1.1		Loc. Iacobeni, Str Ciotina I, Nr. 39, Jud. Suceava	Nr. niveluri:1; S. construita la sol:54 mp; S. construita desfasurata:54 mp; Casă de locuit, P

B. Partea II. Proprietari și acte

Inscrieri privitoare la dreptul de proprietate și alte drepturi reale		Referințe
2128 / 26/07/2023		
Act Normativ nr. Lege nr. 7, din 13/03/1996 emis de Parlamentul României;		
B1	Intabulare, drept de PROPRIETATE, dobandit prin Lege, cota actuala 1/1 1) NEIDENTIFICAT NEIDENTIFICAT	A1
Act Administrativ nr. Adeverință nr. 700, din 20/07/2023 emis de Primăria Comunei Iacobeni;		
B2	Se notează posesia faptică în favoarea lui 1) STOICA VASILICĂ	A1
Act Administrativ nr. Adeverință nr. 2246, din 24/07/2023 emis de Primăria Comunei Iacobeni;		
B3	Intabulare, drept de PROPRIETATE, dobandit prin Lege, cota actuala 1/1 1) STOICA VASILICĂ	A1.1

C. Partea III. SARCINI .

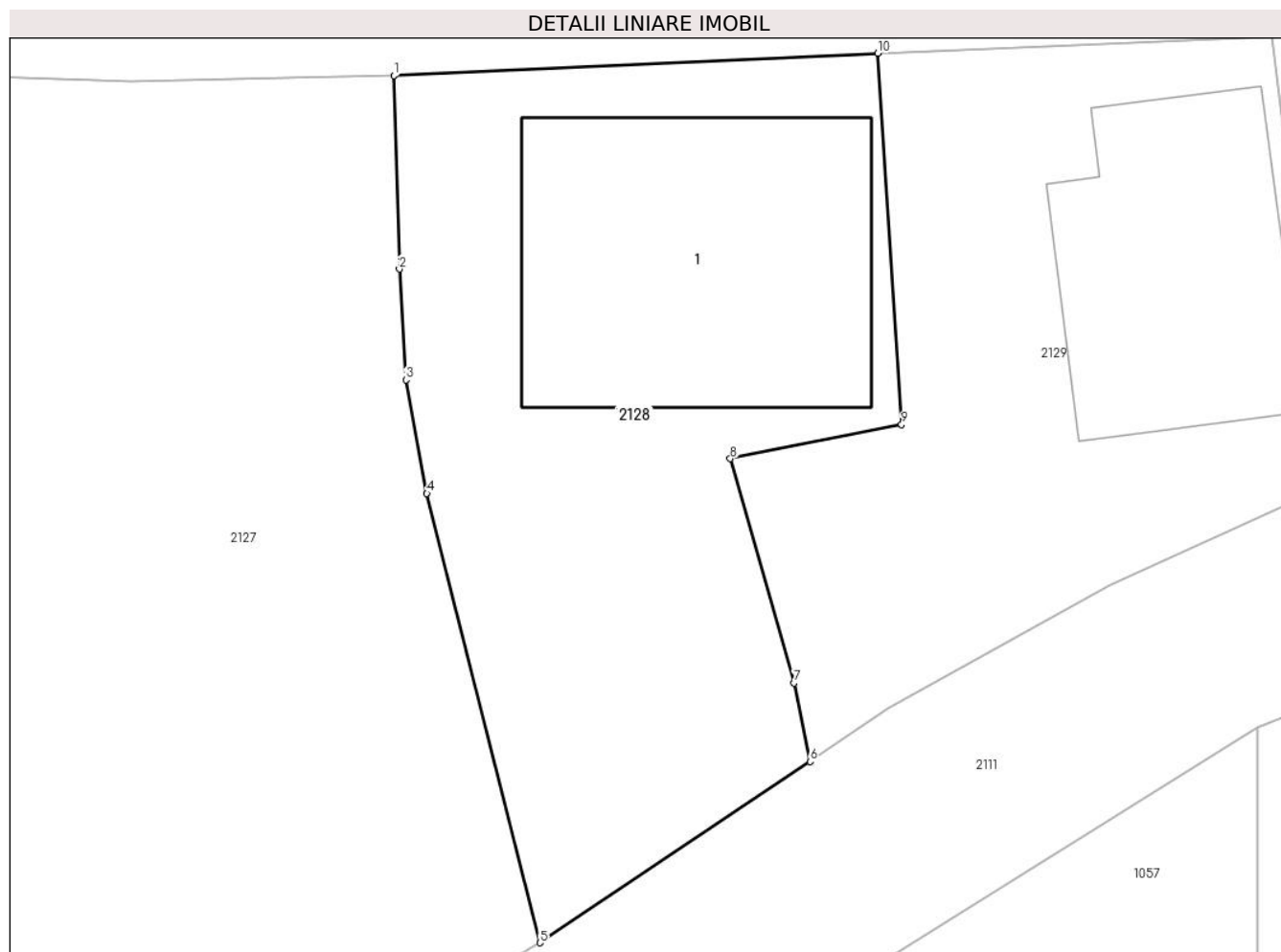
Inscrieri privind dezmembramintele dreptului de proprietate, drepturi reale de garanție și sarcini	Referințe
NU SUNT	

Anexa Nr. 1 La Partea I

Teren

Nr cadastral	Suprafața (mp)*	Observații / Referințe
30077	169	CF 30077, parte din nr. top. 697, 1240/5, 1241/1

* Suprafața este determinată în planul de proiecție Stereo 70.



Date referitoare la teren

Crt	Categorie folosință	Intra vilan	Suprafața (mp)	Tarla	Parcelă	Nr. topo	Observații / Referințe
1	curți constructii	DA	169	-	-	-	

Date referitoare la construcții

Crt	Număr	Destinație construcție	Supraf. (mp)	Situație juridică	Observații / Referințe
A1.1		construcții de locuințe	54	Cu acte	Nr. niveluri:1; S. construita la sol:54 mp; S. construita desfasurata:54 mp; Casă de locuit, P

Lungime Segmente

1) Valorile lungimilor segmentelor sunt obținute din proiecție în plan.

Punct început	X / Y	Punct sfârșit	X / Y	Lungime segment (** (m)
1	522.551,146 657.750,04	2	522.551,274 657.745,564	4.478
2	522.551,274 657.745,564	3	522.551,424 657.742,999	2.569
3	522.551,424 657.742,999	4	522.551,911 657.740,37	2.674

Punct început	X / Y	Punct sfârșit	X / Y	Lungime segment (** (m)
4	522.551,911 657.740,37	5	522.554,528 657.729,972	10.722
5	522.554,528 657.729,972	6	522.560,784 657.734,167	7.532
6	522.560,784 657.734,167	7	522.560,415 657.735,987	1.857
7	522.560,415 657.735,987	8	522.558,937 657.741,175	5.394
8	522.558,937 657.741,175	9	522.562,904 657.741,963	4.045
9	522.562,904 657.741,963	10	522.562,347 657.750,559	8.614
10	522.562,347 657.750,559	1	522.551,146 657.750,04	11.213

** Lungimile segmentelor sunt determinate în planul de proiecție Stereo 70 și sunt rotunjite la 1 milimetru.

*** Distanța dintre puncte este formată din segmente cumulate ce sunt mai mici decât valoarea 1 milimetru.

**DATE DESPRE IMOBILUL NR. 2129**

Oficiul de Cadastru și Publicitate Imobiliară SUCEAVA
Biroul de Cadastru și Publicitate Imobiliară Vatra Dornei

A. Partea I. Descrierea imobilului

TEREN Intravilan

Adresa: Loc. Iacobeni, Jud. Suceava, Loc numit CIOTINA

Nr. Crt	Nr cadastral Nr. topografic	Suprafața* (mp)	Observații / Referințe
A1	30077	141	Sector cadastral:0 Teren neimprejmuit; CF 30077, parte din nr. top. 697, 1240/5, 1241/1

Construcții

Crt	Nr cadastral Nr. topografic	Adresa	Observații / Referințe
A1.1		Loc. Iacobeni, Jud. Suceava, Loc numit CIOTINA	Nr. niveluri:1; S. construita la sol:38 mp; S. construita desfasurata:38 mp; Casă de locuit, P

B. Partea II. Proprietari și acte

Inscrieri privitoare la dreptul de proprietate și alte drepturi reale		Referințe
2129 / 26/07/2023		
Act Normativ nr. Lege nr. 7, din 13/03/1996 emis de Parlamentul României;		
B1	Intabulare, drept de PROPRIETATE, dobandit prin Lege, cota actuala 1/1 1) NEIDENTIFICAT NEIDENTIFICAT	A1
Act Administrativ nr. Adeverință nr. 701, din 20/07/2023 emis de Primăria Comunei Iacobeni;		
B2	Se notează posesia faptică în favoarea lui 1) CRĂCIUNESCU SILVIA	A1
Act Administrativ nr. Adeverință nr. 2246, din 24/07/2023 emis de Primăria Comunei Iacobeni;		
B3	Intabulare, drept de PROPRIETATE, dobandit prin Lege, cota actuala 1/1 1) CRĂCIUNESCU SILVIA	A1.1

C. Partea III. SARCINI .

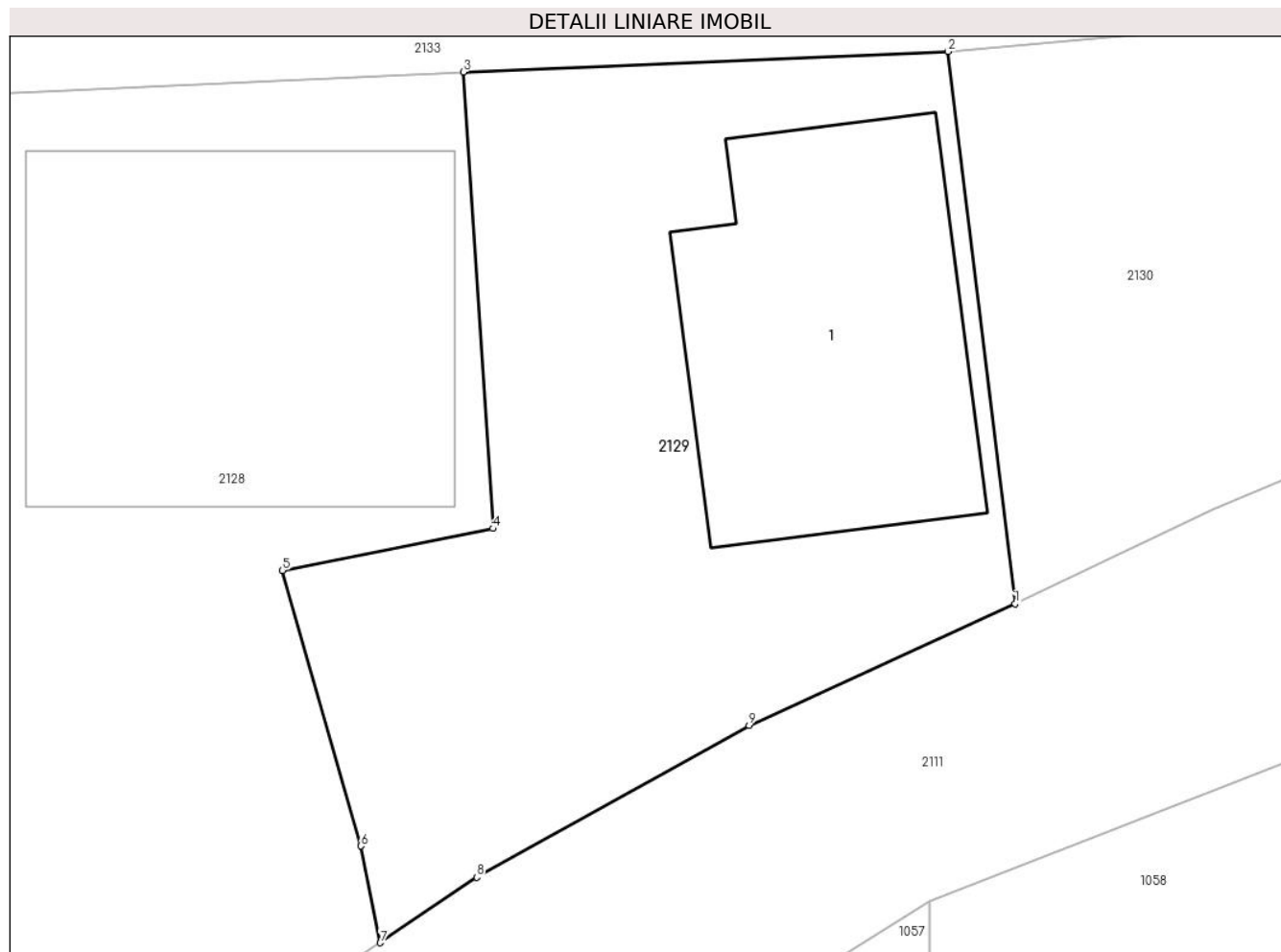
Inscrieri privind dezmembramintele dreptului de proprietate, drepturi reale de garanție și sarcini	Referințe
NU SUNT	

Anexa Nr. 1 La Partea I

Teren

Nr cadastral	Suprafața (mp)*	Observații / Referințe
30077	141	CF 30077, parte din nr. top. 697, 1240/5, 1241/1

* Suprafața este determinată în planul de proiecție Stereo 70.



Date referitoare la teren

Crt	Categorie folosință	Intra vilan	Suprafața (mp)	Tarla	Parcelă	Nr. topo	Observații / Referințe
1	curți constructii	DA	141	-	-	-	

Date referitoare la construcții

Crt	Număr	Destinație construcție	Supraf. (mp)	Situație juridică	Observații / Referințe
A1.1		construcții de locuințe	38	Cu acte	Nr. niveluri:1; S. construita la sol:38 mp; S. construita desfasurata:38 mp; Casă de locuit, P

Lungime Segmente

1) Valorile lungimilor segmentelor sunt obținute din proiecție în plan.

Punct început	X / Y	Punct sfârșit	X / Y	Lungime segment (** (m)
1	522.572,742 657.740,545	2	522.571,479 657.750,943	10.474
2	522.571,479 657.750,943	3	522.562,347 657.750,559	9.14
3	522.562,347 657.750,559	4	522.562,904 657.741,963	8.614

Punct început	X / Y	Punct sfârșit	X / Y	Lungime segment (** (m)
4	522.562,904 657.741,963	5	522.558,937 657.741,175	4.045
5	522.558,937 657.741,175	6	522.560,415 657.735,987	5.394
6	522.560,415 657.735,987	7	522.560,784 657.734,167	1.857
7	522.560,784 657.734,167	8	522.562,6 657.735,401	2.196
8	522.562,6 657.735,401	9	522.567,73 657.738,256	5.871
9	522.567,73 657.738,256	1	522.572,742 657.740,545	5.51

** Lungimile segmentelor sunt determinate în planul de proiecție Stereo 70 și sunt rotunjite la 1 milimetru.

*** Distanța dintre puncte este formată din segmente cumulate ce sunt mai mici decât valoarea 1 milimetru.

**DATE DESPRE IMOBILUL NR. 2130**

Oficiul de Cadastru și Publicitate Imobiliară SUCEAVA
Biroul de Cadastru și Publicitate Imobiliară Vatra Dornei

A. Partea I. Descrierea imobilului

TEREN Intravilan

Adresa: Loc. Iacobeni, Jud. Suceava, Loc numit CIOTINA

Nr. Crt	Nr cadastral Nr. topografic	Suprafața* (mp)	Observații / Referințe
A1	34309	Din acte: 80 Masurata: 156	Sector cadastral:0 Teren imprejmuit; Provenit din CF 34309, nr. top. 1240/6

B. Partea II. Proprietari și acte

Inscrieri privitoare la dreptul de proprietate și alte drepturi reale		Referințe
553 / 24/08/2000		
Hotarare Judecatoreasca nr. 745, din 15/09/1999 emis de JUDECĂTORIA VATRA DORNEI;		
B1	Intabulare, drept de PROPRIETATE, dobandit prin Hotarare Judecatoreasca, cota actuala 1/1 1) RUSU DANIELA-CRISTINA	A1

C. Partea III. SARCINI .

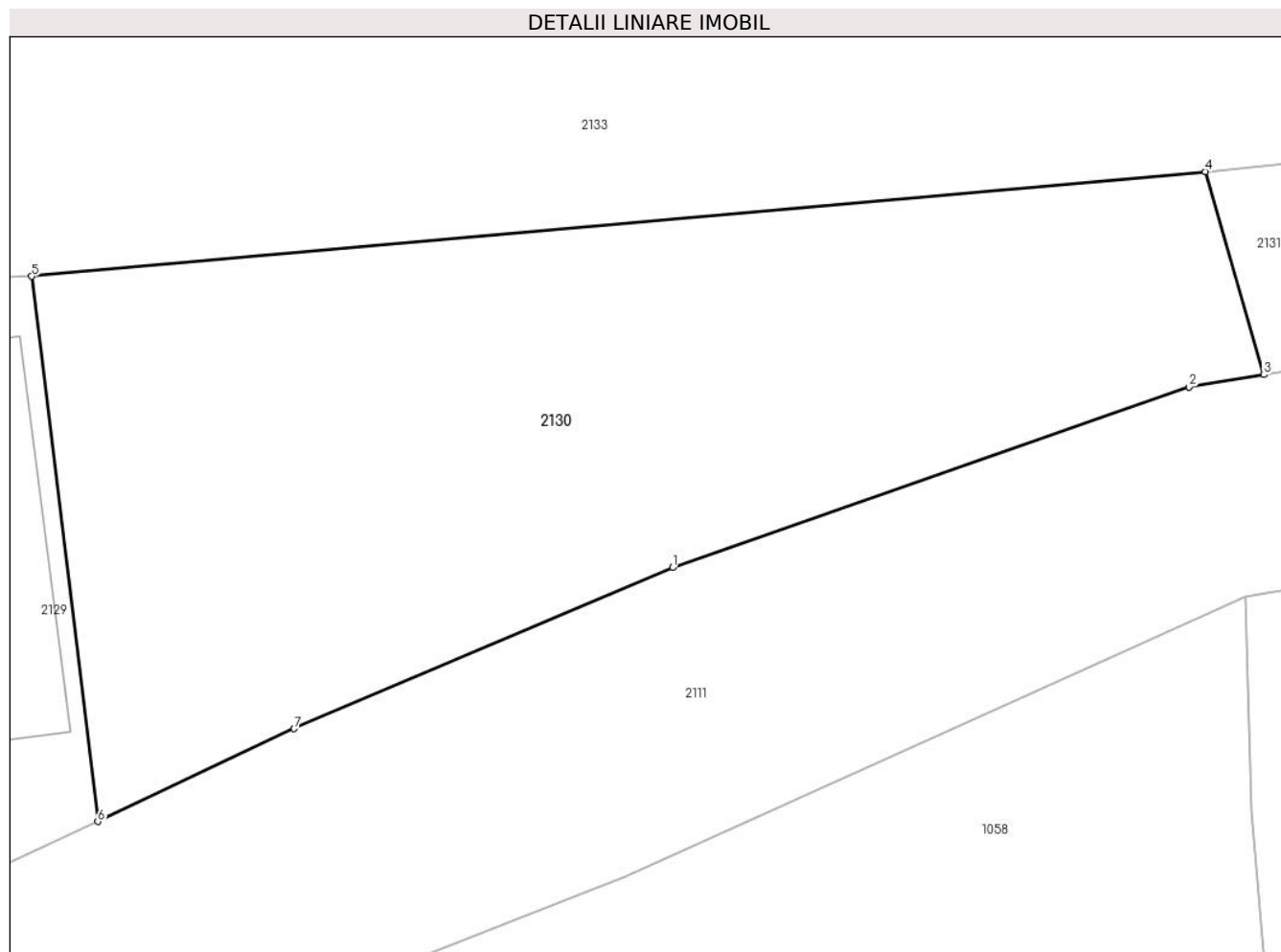
Inscrieri privind dezmembramintele dreptului de proprietate, drepturi reale de garanție și sarcini	Referințe
NU SUNT	

Anexa Nr. 1 La Partea I

Teren

Nr cadastral	Suprafața (mp)*	Observații / Referințe
34309	Din acte: 80 Masurata: 156	Provenit din CF 34309, nr. top. 1240/6

* Suprafața este determinată în planul de proiecție Stereo 70.



Date referitoare la teren

Crt	Categorie folosință	Intra vilan	Suprafața (mp)	Tarla	Parcelă	Nr. topo	Observații / Referințe
1	faneata	DA	156	-	-	-	

Lungime Segmente

1) Valorile lungimilor segmentelor sunt obținute din proiecție în plan.

Punct început	X / Y	Punct sfârșit	X / Y	Lungime segment (** (m)
1	522.583,693 657.745,387	2	522.593,538 657.748,835	10.431
2	522.593,538 657.748,835	3	522.594,964 657.749,066	1.445
3	522.594,964 657.749,066	4	522.593,853 657.752,94	4.03
4	522.593,853 657.752,94	5	522.571,479 657.750,943	22.463
5	522.571,479 657.750,943	6	522.572,742 657.740,545	10.474

Punct început	X / Y	Punct sfârșit	X / Y	Lungime segment (** (m)
6	522.572,742 657.740,545	7	522.576,481 657.742,318	4.138
7	522.576,481 657.742,318	1	522.583,693 657.745,387	7.838

** Lungimile segmentelor sunt determinate în planul de proiecție Stereo 70 și sunt rotunjite la 1 milimetru.

*** Distanța dintre puncte este formată din segmente cumulate ce sunt mai mici decât valoarea 1 milimetru.

**DATE DESPRE IMOBILUL NR. 2131**

Oficiul de Cadastru și Publicitate Imobiliară SUCEAVA
Biroul de Cadastru și Publicitate Imobiliară Vatra Dornei

A. Partea I. Descrierea imobilului

TEREN Intravilan

Adresa: Loc. Iacobeni, Jud. Suceava, Loc numit CIOTINA

Nr. Crt	Nr cadastral Nr. topografic	Suprafața* (mp)	Observații / Referințe
A1	30077	81	Sector cadastral:0 Teren neimprejmuit; CF 30077, parte din nr. top. 697, 1240/5, 1241/1

B. Partea II. Proprietari și acte

Inscrieri privitoare la dreptul de proprietate și alte drepturi reale		Referințe
2131 / 26/07/2023		
Act Normativ nr. Lege nr. 7, din 13/03/1996 emis de Parlamentul României;		
B1	Inscrierea provizorie, drept de PROPRIETATE, dobandit prin Lege, cota actuala 1/1 1) COMUNA IACOBENI, CIF:4441158	A1

C. Partea III. SARCINI .

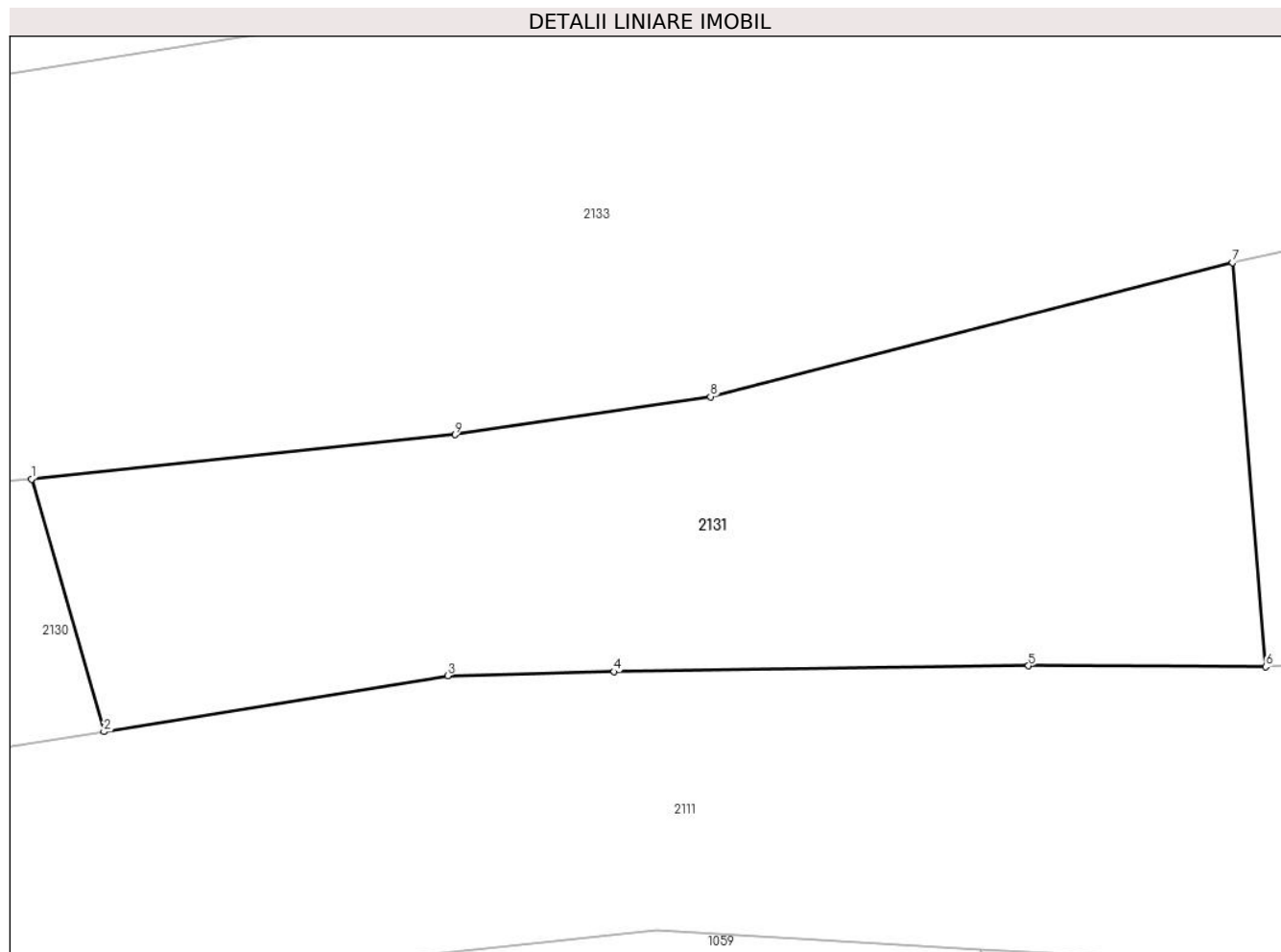
Inscrieri privind dezmembramintele dreptului de proprietate, drepturi reale de garanție și sarcini	Referințe
NU SUNT	

Anexa Nr. 1 La Partea I

Teren

Nr cadastral	Suprafața (mp)*	Observații / Referințe
30077	81	CF 30077, parte din nr. top. 697, 1240/5, 1241/1

* Suprafața este determinată în planul de proiecție Stereo 70.



Date referitoare la teren

Crt	Categorie folosință	Intravilan	Suprafața (mp)	Tarla	Parcelă	Nr. topo	Observații / Referințe
1	curți constructii	DA	46	-	-	-	
2	faneata	DA	35	-	-	-	

Lungime Segmente

1) Valorile lungimilor segmentelor sunt obținute din proiecție în plan.

Punct început	X / Y	Punct sfârșit	X / Y	Lungime segment (** (m)
1	522.593,853 657.752,94	2	522.594,964 657.749,066	4.03
2	522.594,964 657.749,066	3	522.600,241 657.749,922	5.346
3	522.600,241 657.749,922	4	522.602,793 657.749,987	2.553
4	522.602,793 657.749,987	5	522.609,161 657.750,076	6.369

Punct început	X / Y	Punct sfârșit	X / Y	Lungime segment (** (m)
5	522.609,161 657.750,076	6	522.612,803 657.750,062	3.642
6	522.612,803 657.750,062	7	522.612,295 657.756,262	6.221
7	522.612,295 657.756,262	8	522.604,276 657.754,204	8.279
8	522.604,276 657.754,204	9	522.600,352 657.753,621	3.967
9	522.600,352 657.753,621	1	522.593,853 657.752,94	6.535

** Lungimile segmentelor sunt determinate în planul de proiecție Stereo 70 și sunt rotunjite la 1 milimetru.

*** Distanța dintre puncte este formată din segmente cumulate ce sunt mai mici decât valoarea 1 milimetru.

**DATE DESPRE IMOBILUL NR. 2132**

Oficiul de Cadastru și Publicitate Imobiliară SUCEAVA
Biroul de Cadastru și Publicitate Imobiliară Vatra Dornei

A. Partea I. Descrierea imobilului

TEREN Intravilan

Adresa: Loc. Iacobeni, Str Ciotina 1, Jud. Suceava

Nr. Crt	Nr cadastral Nr. topografic	Suprafața* (mp)	Observații / Referințe
A1	31450	375	Sector cadastral:0 Teren neimprejmuit; Provenit din CF 31450, nr. cad. 31450, CF 31448, 32127, nr. top. 691, 1246/1, 1245

B. Partea II. Proprietari și acte

Inscrieri privitoare la dreptul de proprietate și alte drepturi reale	Referințe
485 / 12/01/2018	
Act Administrativ nr. 456, din 25/11/2017 emis de Comisia Județeană Suceava;	
B1	A1
Intabulare, drept de PROPRIETATE, dobandit prin Reconstituire, cota actuala 1/1 1) CIORNEI LIVIU	

C. Partea III. SARCINI .

Inscrieri privind dezmembramintele dreptului de proprietate, drepturi reale de garanție și sarcini	Referințe
NU SUNT	

Anexa Nr. 1 La Partea I

Teren

Nr cadastral	Suprafața (mp)*	Observații / Referințe
31450	375	Provenit din CF 31450, nr. cad. 31450, CF 31448, 32127, nr. top. 691, 1246/1, 1245

* Suprafața este determinată în planul de proiecție Stereo 70.

DETALII LINIARE IMOBIL



Date referitoare la teren

Crt	Categorie folosință	Intravilan	Suprafața (mp)	Tarla	Parcelă	Nr. topo	Observații / Referințe
1	faneata	DA	375	-	-	-	

Lungime Segmente

1) Valorile lungimilor segmentelor sunt obținute din proiecție în plan.

Punct început	X / Y	Punct sfârșit	X / Y	Lungime segment (** (m)
1	522.649,812 657.756,621	2	522.661,167 657.763,308	13.178
2	522.661,167 657.763,308	3	522.660,681 657.766,934	3.658
3	522.660,681 657.766,934	4	522.647,447 657.764,176	13.518
4	522.647,447 657.764,176	5	522.644,129 657.763,303	3.431
5	522.644,129 657.763,303	6	522.640,364 657.762,272	3.904

Punct început	X / Y	Punct sfârşit	X / Y	Lungime segment (** (m)
6	522.640,364 657.762,272	7	522.632,931 657.760,474	7.647
7	522.632,931 657.760,474	8	522.627,133 657.759,169	5.943
8	522.627,133 657.759,169	9	522.622,154 657.758,116	5.089
9	522.622,154 657.758,116	10	522.616,744 657.757,223	5.483
10	522.616,744 657.757,223	11	522.612,295 657.756,262	4.552
11	522.612,295 657.756,262	12	522.612,803 657.750,062	6.221
12	522.612,803 657.750,062	13	522.623,601 657.750,709	10.817
13	522.623,601 657.750,709	14	522.633,63 657.751,282	10.045
14	522.633,63 657.751,282	15	522.643,205 657.753,864	9.917
15	522.643,205 657.753,864	1	522.649,812 657.756,621	7.159

** Lungimile segmentelor sunt determinate în planul de proiecţie Stereo 70 şi sunt rotunjite la 1 milimetru.

*** Distanţa dintre puncte este formată din segmente cumulate ce sunt mai mici decât valoarea 1 milimetru.

**DATE DESPRE IMOBILUL NR. 2133**

Oficiul de Cadastru și Publicitate Imobiliară SUCEAVA
Biroul de Cadastru și Publicitate Imobiliară Vatra Dornei

A. Partea I. Descrierea imobilului

TEREN Intravilan

Adresa: Loc. Iacobeni, Str Ciotina I, Jud. Suceava

Nr. Crt	Nr cadastral Nr. topografic	Suprafața* (mp)	Observații / Referințe
A1	34396	Din acte: 8.762 Masurata: 9.366	Sector cadastral:0 Teren neimprejmuit; Provenit din CF 34396, nr. cad. 34396, CF 30838, nr. top. 1235/1

B. Partea II. Proprietari și acte

Inscrieri privitoare la dreptul de proprietate și alte drepturi reale	Referințe
4532 / 24/03/2021	
Act Normativ nr. 1357, din 27/12/2001 emis de Guvernul României (act administrativ nr 944 din 16.03.2021, emis de PRIMARIA IACOBENI, Adeverință nr. 925 din 31,07,2023 emis de Primăria comunei Iacobeni);	
B1 Intabulare, drept de PROPRIETATE, dobândit prin Lege, cota actuala 1/1 1) COMUNA IACOBENI - DOMENIUL PUBLIC, CIF:4441158	A1

C. Partea III. SARCINI .

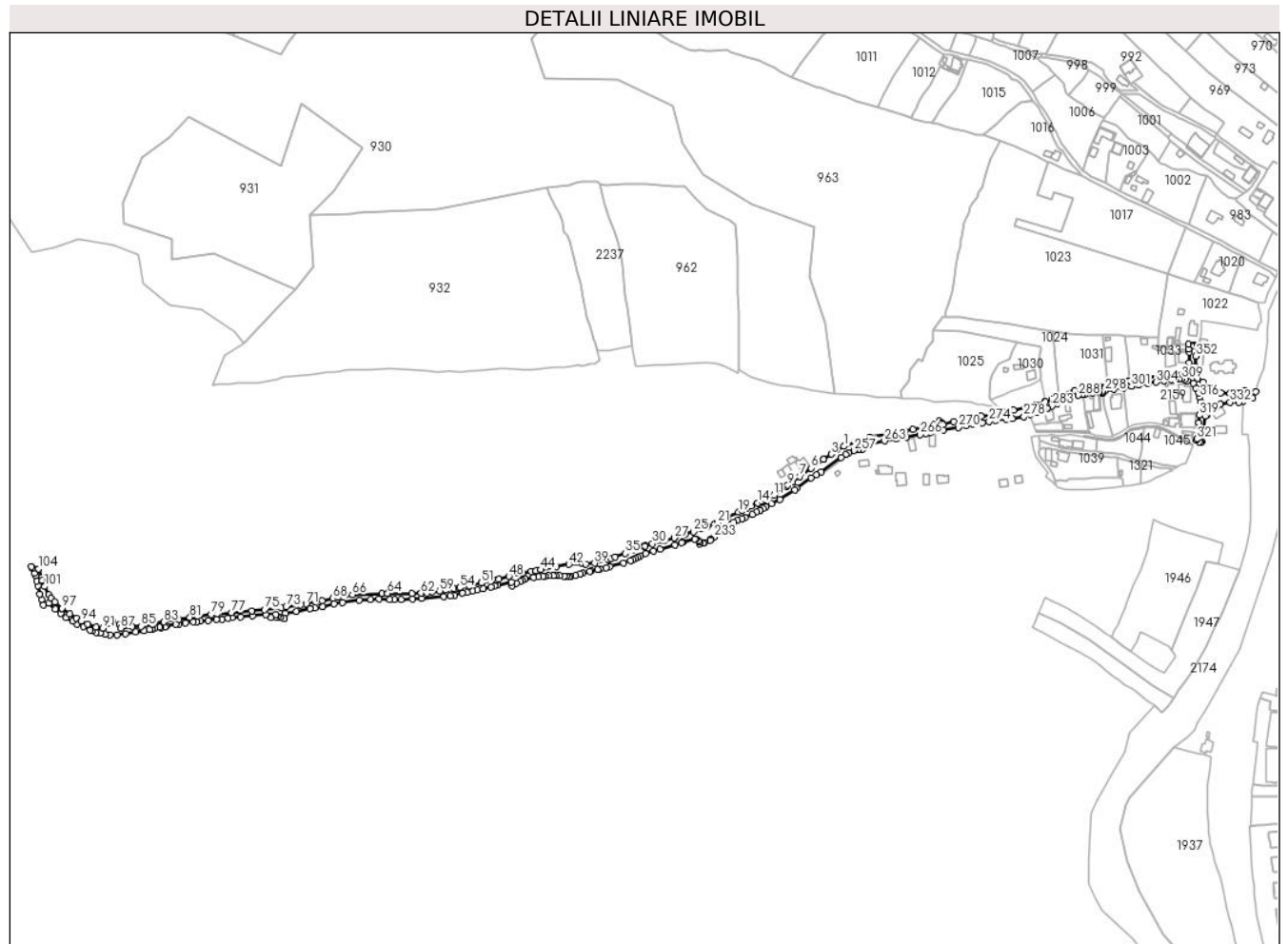
Inscrieri privind dezmembramintele dreptului de proprietate, drepturi reale de garanție și sarcini	Referințe
NU SUNT	

Anexa Nr. 1 La Partea I

Teren

Nr cadastral	Suprafața (mp)*	Observații / Referințe
34396	Din acte: 8.762 Masurata: 9.366	Provenit din CF 34396, nr. cad. 34396, CF 30838, nr. topo. 1235/1

* Suprafața este determinată în planul de proiecție Stereo 70.



Date referitoare la teren

Crt	Categorie folosință	Intra vilan	Suprafața (mp)	Tarla	Parcelă	Nr. topo	Observații / Referințe
1	drum	DA	9.366	-	-	-	

Lungime Segmente

1) Valorile lungimilor segmentelor sunt obținute din proiecție în plan.

Punct început	X / Y	Punct sfârșit	X / Y	Lungime segment	Punct început	X / Y	Punct sfârșit	X / Y	Lungime segment	Punct început	X / Y	Punct sfârșit	X / Y	Lungime segment
1	522.991,299 657.902,258	2	522.984,41 657.898,673	7.766	2	522.984,41 657.898,673	3	522.978,515 657.894,461	7.245	3	522.978,515 657.894,461	4	522.971,055 657.889,221	9.116
4	522.971,055 657.889,221	5	522.970,897 657.889,11	0.193	5	522.970,897 657.889,11	6	522.958,77 657.880,502	14.87 2	6	522.958,77 657.880,502	7	522.947,405 657.872,254	14.04 3
7	522.947,405 657.872,254	8	522.939,249 657.866,51	9.976	8	522.939,249 657.866,51	9	522.935,512 657.863,537	4.775	9	522.935,512 657.863,537	10	522.934,07 657.862,477	1.79
10	522.934,07 657.862,477	11	522.921,754 657.853,432	15.28 1	11	522.921,754 657.853,432	12	522.913,119 657.848,953	9.728	12	522.913,119 657.848,953	13	522.910,18 657.847,403	3.323
13	522.910,18 657.847,403	14	522.905,491 657.845,997	4.895	14	522.905,491 657.845,997	15	522.905,45 657.845,978	0.045	15	522.905,45 657.845,978	16	522.899,037 657.843,04	7.054

Punct început	X / Y	Punct sfârșit	X / Y	Lungime segment	Punct început	X / Y	Punct sfârșit	X / Y	Lungime segment	Punct început	X / Y	Punct sfârșit	X / Y	Lungime segment
16	522.899,037 657.843,04	17	522.895,146 657.840,855	4.463	17	522.895,146 657.840,855	18	522.890,358 657.838,899	5.172	18	522.890,358 657.838,899	19	522.886,423 657.836,741	4.488
19	522.886,423 657.836,741	20	522.875,156 657.831,241	12.538	20	522.875,156 657.831,241	21	522.865,78 657.826,28	10.608	21	522.865,78 657.826,28	22	522.862,43 657.825,169	3.529
22	522.862,43 657.825,169	23	522.854,922 657.822,118	8.104	23	522.854,922 657.822,118	24	522.849,923 657.820,182	5.361	24	522.849,923 657.820,182	25	522.841,603 657.817,139	8.859
25	522.841,603 657.817,139	26	522.833,495 657.814,622	8.49	26	522.833,495 657.814,622	27	522.822,73 657.811,038	11.346	27	522.822,73 657.811,038	28	522.822,672 657.811,019	0.061
28	522.822,672 657.811,019	29	522.812,675 657.808,441	10.324	29	522.812,675 657.808,441	30	522.801,045 657.805,325	12.04	30	522.801,045 657.805,325	31	522.793,779 657.803,025	7.621
31	522.793,779 657.803,025	32	522.793,673 657.803,269	0.266	32	522.793,673 657.803,269	33	522.792,59 657.802,866	1.156	33	522.792,59 657.802,866	34	522.783,492 657.799,479	9.708
34	522.783,492 657.799,479	35	522.773,736 657.795,848	10.41	35	522.773,736 657.795,848	36	522.764,152 657.792,162	10.268	36	522.764,152 657.792,162	37	522.759,811 657.790,391	4.688
37	522.759,811 657.790,391	38	522.757,257 657.789,178	2.827	38	522.757,257 657.789,178	39	522.743,431 657.786,015	14.183	39	522.743,431 657.786,015	40	522.734,936 657.785,073	8.547
40	522.734,936 657.785,073	41	522.730,872 657.785,623	4.101	41	522.730,872 657.785,623	42	522.718,013 657.784,885	12.88	42	522.718,013 657.784,885	43	522.705,253 657.782,894	12.914
43	522.705,253 657.782,894	44	522.689,883 657.779,548	15.73	44	522.689,883 657.779,548	45	522.685,258 657.778,533	4.735	45	522.685,258 657.778,533	46	522.680,532 657.777,779	4.786
46	522.680,532 657.777,779	47	522.671,992 657.776,016	8.72	47	522.671,992 657.776,016	48	522.658,414 657.772,846	13.943	48	522.658,414 657.772,846	49	522.648,319 657.770,371	10.394
49	522.648,319 657.770,371	50	522.645,834 657.769,839	2.541	50	522.645,834 657.769,839	51	522.630,921 657.766,366	15.312	51	522.630,921 657.766,366	52	522.630,855 657.766,349	0.068
52	522.630,855 657.766,349	53	522.619,234 657.763,831	11.891	53	522.619,234 657.763,831	54	522.609,403 657.761,697	10.06	54	522.609,403 657.761,697	55	522.608,348 657.761,473	1.079
55	522.608,348 657.761,473	56	522.603,94 657.760,846	4.452	56	522.603,94 657.760,846	57	522.603,322 657.760,728	0.629	57	522.603,322 657.760,728	58	522.595,632 657.759,485	7.79
58	522.595,632 657.759,485	59	522.589,488 657.758,532	6.217	59	522.589,488 657.758,532	60	522.582,401 657.757,407	7.176	60	522.582,401 657.757,407	61	522.577,187 657.756,561	5.282
61	522.577,187 657.756,561	62	522.570,986 657.756,302	6.206	62	522.570,986 657.756,302	63	522.561,785 657.756,064	9.204	63	522.561,785 657.756,064	64	522.537,901 657.755,878	23.885
64	522.537,901 657.755,878	65	522.532,295 657.756,036	5.608	65	522.532,295 657.756,036	66	522.502,817 657.754,688	29.509	66	522.502,817 657.754,688	67	522.488,78 657.752,029	14.287
67	522.488,78 657.752,029	68	522.483,7 657.750,881	5.208	68	522.483,7 657.750,881	69	522.472,862 657.748,676	11.06	69	522.472,862 657.748,676	70	522.469,622 657.747,885	3.335
70	522.469,622 657.747,885	71	522.456,965 657.745,605	12.861	71	522.456,965 657.745,605	72	522.451,487 657.744,682	5.555	72	522.451,487 657.744,682	73	522.437,226 657.742,524	14.423
73	522.437,226 657.742,524	74	522.432,31 657.741,671	4.989	74	522.432,31 657.741,671	75	522.415,508 657.739,826	16.903	75	522.415,508 657.739,826	76	522.402,921 657.738,77	12.631
76	522.402,921 657.738,77	77	522.382,544 657.737,0	20.454	77	522.382,544 657.737,0	78	522.368,62 657.735,739	13.981	78	522.368,62 657.735,739	79	522.362,566 657.735,105	6.087
79	522.362,566 657.735,105	80	522.348,985 657.733,286	13.702	80	522.348,985 657.733,286	81	522.341,406 657.732,115	7.669	81	522.341,406 657.732,115	82	522.330,407 657.730,458	11.123
82	522.330,407 657.730,458	83	522.315,413 657.727,641	15.256	83	522.315,413 657.727,641	84	522.303,916 657.725,565	11.683	84	522.303,916 657.725,565	85	522.293,172 657.723,393	10.961
85	522.293,172 657.723,393	86	522.283,982 657.722,834	9.207	86	522.283,982 657.722,834	87	522.272,431 657.721,476	11.631	87	522.272,431 657.721,476	88	522.271,414 657.724,871	3.544
88	522.271,414 657.724,871	89	522.264,52 657.728,409	7.749	89	522.264,52 657.728,409	90	522.261,576 657.725,828	3.915	90	522.261,576 657.725,828	91	522.255,016 657.721,565	7.823
91	522.255,016 657.721,565	92	522.248,12 657.722,792	7.004	92	522.248,12 657.722,792	93	522.239,635 657.725,614	8.942	93	522.239,635 657.725,614	94	522.233,399 657.728,306	6.792
94	522.233,399 657.728,306	95	522.228,533 657.731,138	5.63	95	522.228,533 657.731,138	96	522.221,915 657.735,598	7.981	96	522.221,915 657.735,598	97	522.214,288 657.741,217	9.473
97	522.214,288 657.741,217	98	522.207,263 657.747,267	9.271	98	522.207,263 657.747,267	99	522.203,417 657.751,195	5.497	99	522.203,417 657.751,195	100	522.201,384 657.754,719	4.068
100	522.201,384 657.754,719	101	522.197,113 657.762,781	9.123	101	522.197,113 657.762,781	102	522.194,482 657.768,835	6.601	102	522.194,482 657.768,835	103	522.193,788 657.772,144	3.381
103	522.193,788 657.772,144	104	522.190,919 657.780,411	8.751	104	522.190,919 657.780,411	105	522.183,925 657.782,891	7.421	105	522.183,925 657.782,891	106	522.184,836 657.780,936	2.157
106	522.184,836 657.780,936	107	522.186,891 657.775,817	5.516	107	522.186,891 657.775,817	108	522.187,837 657.773,462	2.538	108	522.187,837 657.773,462	109	522.189,145 657.768,614	5.021
109	522.189,145 657.768,614	110	522.190,365 657.763,692	5.071	110	522.190,365 657.763,692	111	522.192,177 657.755,542	8.349	111	522.192,177 657.755,542	112	522.193,78 657.750,135	5.64
112	522.193,78 657.750,135	113	522.196,1 657.744,539	6.058	113	522.196,1 657.744,539	114	522.201,102 657.746,06	5.228	114	522.201,102 657.746,06	115	522.207,476 657.740,484	8.469

Punct început	X / Y	Punct sfârșit	X / Y	Lungime segment	Punct început	X / Y	Punct sfârșit	X / Y	Lungime segment	Punct început	X / Y	Punct sfârșit	X / Y	Lungime segment
115	522.207,476 657.740,484	116	522.213,117 657.736,051	7.174	116	522.213,117 657.736,051	117	522.218,598 657.732,205	6.696	117	522.218,598 657.732,205	118	522.224,731 657.728,21	7.319
118	522.224,731 657.728,21	119	522.229,468 657.725,504	5.455	119	522.229,468 657.725,504	120	522.235,464 657.722,811	6.573	120	522.235,464 657.722,811	121	522.242,052 657.719,733	7.272
121	522.242,052 657.719,733	122	522.244,959 657.718,679	3.092	122	522.244,959 657.718,679	123	522.248,456 657.717,383	3.729	123	522.248,456 657.717,383	124	522.252,229 657.716,509	3.873
124	522.252,229 657.716,509	125	522.257,136 657.715,594	4.992	125	522.257,136 657.715,594	126	522.261,733 657.715,031	4.631	126	522.261,733 657.715,031	127	522.268,929 657.715,042	7.196
127	522.268,929 657.715,042	128	522.277,424 657.715,933	8.542	128	522.277,424 657.715,933	129	522.287,614 657.717,46	10.304	129	522.287,614 657.717,46	130	522.295,798 657.719,086	8.344
130	522.295,798 657.719,086	131	522.301,212 657.719,939	5.481	131	522.301,212 657.719,939	132	522.304,139 657.720,692	3.022	132	522.304,139 657.720,692	133	522.306,667 657.721,247	2.588
133	522.306,667 657.721,247	134	522.311,109 657.722,282	4.561	134	522.311,109 657.722,282	135	522.312,568 657.721,957	1.495	135	522.312,568 657.721,957	136	522.316,663 657.722,731	4.168
136	522.316,663 657.722,731	137	522.317,826 657.723,62	1.464	137	522.317,826 657.723,62	138	522.327,527 657.725,41	9.865	138	522.327,527 657.725,41	139	522.330,407 657.725,349	2.881
139	522.330,407 657.725,349	140	522.337,177 657.726,649	6.894	140	522.337,177 657.726,649	141	522.344,797 657.727,773	7.702	141	522.344,797 657.727,773	142	522.348,05 657.728,002	3.261
142	522.348,05 657.728,002	143	522.351,875 657.728,19	3.83	143	522.351,875 657.728,19	144	522.359,618 657.729,158	7.803	144	522.359,618 657.729,158	145	522.367,623 657.729,983	8.047
145	522.367,623 657.729,983	146	522.373,286 657.730,491	5.686	146	522.373,286 657.730,491	147	522.379,311 657.731,461	6.103	147	522.379,311 657.731,461	148	522.383,218 657.731,831	3.924
148	522.383,218 657.731,831	149	522.391,599 657.732,512	8.409	149	522.391,599 657.732,512	150	522.403,638 657.733,548	12.083	150	522.403,638 657.733,548	151	522.416,997 657.734,729	13.411
151	522.416,997 657.734,729	152	522.426,662 657.734,97	9.668	152	522.426,662 657.734,97	153	522.422,253 657.732,244	5.184	153	522.422,253 657.732,244	154	522.426,954 657.732,411	4.704
154	522.426,954 657.732,411	155	522.428,755 657.732,446	1.801	155	522.428,755 657.732,446	156	522.431,319 657.731,788	2.647	156	522.431,319 657.731,788	157	522.435,393 657.731,015	4.147
157	522.435,393 657.731,015	158	522.435,298 657.731,61	0.603	158	522.435,298 657.731,61	159	522.436,332 657.736,432	4.932	159	522.436,332 657.736,432	160	522.447,196 657.738,267	11.018
160	522.447,196 657.738,267	161	522.460,792 657.740,762	13.823	161	522.460,792 657.740,762	162	522.465,68 657.741,53	4.948	162	522.465,68 657.741,53	163	522.473,021 657.743,013	7.489
163	522.473,021 657.743,013	164	522.484,745 657.745,691	12.026	164	522.484,745 657.745,691	165	522.492,847 657.747,084	8.221	165	522.492,847 657.747,084	166	522.509,749 657.749,53	17.078
166	522.509,749 657.749,53	167	522.521,039 657.750,126	11.306	167	522.521,039 657.750,126	168	522.529,023 657.750,218	7.985	168	522.529,023 657.750,218	169	522.540,024 657.750,081	11.002
169	522.540,024 657.750,081	170	522.545,051 657.749,908	5.03	170	522.545,051 657.749,908	171	522.551,146 657.750,04	6.096	171	522.551,146 657.750,04	172	522.562,347 657.750,559	11.213
172	522.562,347 657.750,559	173	522.571,479 657.750,943	9.14	173	522.571,479 657.750,943	174	522.593,853 657.752,94	22.463	174	522.593,853 657.752,94	175	522.600,352 657.753,621	6.535
175	522.600,352 657.753,621	176	522.604,276 657.754,204	3.967	176	522.604,276 657.754,204	177	522.612,295 657.756,262	8.279	177	522.612,295 657.756,262	178	522.616,744 657.757,223	4.552
178	522.616,744 657.757,223	179	522.622,154 657.758,116	5.483	179	522.622,154 657.758,116	180	522.627,133 657.759,169	5.089	180	522.627,133 657.759,169	181	522.632,931 657.760,474	5.943
181	522.632,931 657.760,474	182	522.640,364 657.762,272	7.647	182	522.640,364 657.762,272	183	522.644,129 657.763,303	3.904	183	522.644,129 657.763,303	184	522.647,447 657.764,176	3.431
184	522.647,447 657.764,176	185	522.660,681 657.766,934	13.518	185	522.660,681 657.766,934	186	522.661,167 657.763,308	3.658	186	522.661,167 657.763,308	187	522.665,854 657.765,985	5.398
187	522.665,854 657.765,985	188	522.669,668 657.767,937	4.284	188	522.669,668 657.767,937	189	522.671,813 657.769,034	2.409	189	522.671,813 657.769,034	190	522.674,447 657.770,213	2.886
190	522.674,447 657.770,213	191	522.683,074 657.771,772	8.767	191	522.683,074 657.771,772	192	522.687,752 657.772,569	4.745	192	522.687,752 657.772,569	193	522.692,464 657.773,19	4.753
193	522.692,464 657.773,19	194	522.694,058 657.773,4	1.608	194	522.694,058 657.773,4	195	522.697,834 657.773,643	3.784	195	522.697,834 657.773,643	196	522.702,408 657.773,816	4.577
196	522.702,408 657.773,816	197	522.704,833 657.773,781	2.425	197	522.704,833 657.773,781	198	522.708,61 657.773,712	3.778	198	522.708,61 657.773,712	199	522.713,218 657.773,123	4.645
199	522.713,218 657.773,123	200	522.715,748 657.772,88	2.542	200	522.715,748 657.772,88	201	522.718,0 657.772,776	2.254	201	522.718,0 657.772,776	202	522.720,044 657.772,846	2.045
202	522.720,044 657.772,846	203	522.724,479 657.773,955	4.572	203	522.724,479 657.773,955	204	522.729,087 657.775,479	4.853	204	522.729,087 657.775,479	205	522.731,478 657.776,241	2.509
205	522.731,478 657.776,241	206	522.738,581 657.777,939	7.303	206	522.738,581 657.777,939	207	522.740,279 657.778,286	1.733	207	522.740,279 657.778,286	208	522.746,481 657.779,602	6.34
208	522.746,481 657.779,602	209	522.748,767 657.780,157	2.352	209	522.748,767 657.780,157	210	522.754,796 657.781,543	6.186	210	522.754,796 657.781,543	211	522.758,746 657.782,617	4.093
211	522.758,746 657.782,617	212	522.772,19 657.786,116	13.892	212	522.772,19 657.786,116	213	522.779,258 657.788,334	7.408	213	522.779,258 657.788,334	214	522.781,891 657.789,72	2.976

Punct început	X / Y	Punct sfârșit	X / Y	Lungime segment	Punct început	X / Y	Punct sfârșit	X / Y	Lungime segment	Punct început	X / Y	Punct sfârșit	X / Y	Lungime segment
214	522.781,891 657.789,72	215	522.783,935 657.790,759	2.293	215	522.783,935 657.790,759	216	522.786,326 657.792,076	2.73	216	522.786,326 657.792,076	217	522.788,89 657.793,531	2.948
217	522.788,89 657.793,531	218	522.794,018 657.795,471	5.483	218	522.794,018 657.795,471	219	522.802,126 657.798,174	8.547	219	522.802,126 657.798,174	220	522.808,709 657.800,218	6.893
220	522.808,709 657.800,218	221	522.823,289 657.804,261	15.13	221	522.823,289 657.804,261	222	522.829,948 657.806,351	6.979	222	522.829,948 657.806,351	223	522.831,3 657.806,801	1.425
223	522.831,3 657.806,801	224	522.842,839 657.809,982	11.96 9	224	522.842,839 657.809,982	225	522.844,03 657.809,928	1.192	225	522.844,03 657.809,928	226	522.846,684 657.808,395	3.065
226	522.846,684 657.808,395	227	522.847,619 657.807,252	1.477	227	522.847,619 657.807,252	228	522.847,747 657.805,421	1.835	228	522.847,747 657.805,421	229	522.851,119 657.806,039	3.428
229	522.851,119 657.806,039	230	522.852,851 657.806,42	1.773	230	522.852,851 657.806,42	231	522.858,261 657.808,907	5.954	231	522.858,261 657.808,907	232	522.859,261 657.809,954	1.448
232	522.859,261 657.809,954	233	522.861,964 657.811,964	3.368	233	522.861,964 657.811,964	234	522.870,071 657.818,166	10.20 7	234	522.870,071 657.818,166	235	522.872,843 657.820,279	3.486
235	522.872,843 657.820,279	236	522.877,451 657.823,848	5.829	236	522.877,451 657.823,848	237	522.881,921 657.826,481	5.188	237	522.881,921 657.826,481	238	522.885,386 657.828,352	3.938
238	522.885,386 657.828,352	239	522.890,029 657.830,362	5.059	239	522.890,029 657.830,362	240	522.892,904 657.831,401	3.057	240	522.892,904 657.831,401	241	522.900,25 657.834,762	8.078
241	522.900,25 657.834,762	242	522.904,65 657.836,807	4.852	242	522.904,65 657.836,807	243	522.907,86 657.838,562	3.658	243	522.907,86 657.838,562	244	522.908,199 657.838,721	0.374
244	522.908,199 657.838,721	245	522.911,129 657.840,306	3.331	245	522.911,129 657.840,306	246	522.913,971 657.842,073	3.347	246	522.913,971 657.842,073	247	522.919,307 657.844,984	6.078
247	522.919,307 657.844,984	248	522.927,484 657.849,592	9.386	248	522.927,484 657.849,592	249	522.942,209 657.859,085	17.52	249	522.942,209 657.859,085	250	522.944,565 657.860,679	2.845
250	522.944,565 657.860,679	251	522.958,641 657.871,035	17.47 5	251	522.958,641 657.871,035	252	522.963,742 657.873,641	5.728	252	522.963,742 657.873,641	253	522.968,802 657.876,83	5.981
253	522.968,802 657.876,83	254	522.988,467 657.891,132	24.31 6	254	522.988,467 657.891,132	255	522.992,969 657.894,254	5.479	255	522.992,969 657.894,254	256	522.996,053 657.895,743	3.425
256	522.996,053 657.895,743	257	523.001,492 657.897,926	5.861	257	523.001,492 657.897,926	258	523.005,893 657.898,966	4.522	258	523.005,893 657.898,966	259	523.009,641 657.899,512	3.788
259	523.009,641 657.899,512	260	523.009,339 657.902,024	2.53	260	523.009,339 657.902,024	261	523.011,132 657.903,567	2.366	261	523.011,132 657.903,567	262	523.017,393 657.904,865	6.394
262	523.017,393 657.904,865	263	523.031,678 657.907,444	14.51 6	263	523.031,678 657.907,444	264	523.043,398 657.909,633	11.92 3	264	523.043,398 657.909,633	265	523.053,403 657.911,532	10.18 4
265	523.053,403 657.911,532	266	523.066,709 657.913,652	13.47 4	266	523.066,709 657.913,652	267	523.072,696 657.914,711	6.08	267	523.072,696 657.914,711	268	523.076,621 657.915,68	4.043
268	523.076,621 657.915,68	269	523.090,358 657.918,363	13.99 7	269	523.090,358 657.918,363	270	523.104,754 657.921,01	14.63 7	270	523.104,754 657.921,01	271	523.112,956 657.922,793	8.394
271	523.112,956 657.922,793	272	523.119,563 657.924,294	6.775	272	523.119,563 657.924,294	273	523.128,642 657.925,801	9.203	273	523.128,642 657.925,801	274	523.135,355 657.926,998	6.819
274	523.135,355 657.926,998	275	523.141,722 657.927,825	6.42	275	523.141,722 657.927,825	276	523.152,399 657.929,054	10.74 8	276	523.152,399 657.929,054	277	523.158,343 657.929,79	5.989
277	523.158,343 657.929,79	278	523.170,15 657.931,748	11.96 8	278	523.170,15 657.931,748	279	523.176,555 657.933,687	6.692	279	523.176,555 657.933,687	280	523.183,275 657.936,341	7.225
280	523.183,275 657.936,341	281	523.189,479 657.938,524	6.577	281	523.189,479 657.938,524	282	523.193,284 657.940,118	4.125	282	523.193,284 657.940,118	283	523.197,863 657.942,241	5.047
283	523.197,863 657.942,241	284	523.203,209 657.944,938	5.988	284	523.203,209 657.944,938	285	523.208,143 657.946,965	5.334	285	523.208,143 657.946,965	286	523.211,735 657.948,71	3.993
286	523.211,735 657.948,71	287	523.215,883 657.950,12	4.381	287	523.215,883 657.950,12	288	523.224,298 657.952,813	8.835	288	523.224,298 657.952,813	289	523.228,134 657.953,636	3.923
289	523.228,134 657.953,636	290	523.228,55 657.953,725	0.425	290	523.228,55 657.953,725	291	523.231,391 657.954,483	2.94	291	523.231,391 657.954,483	292	523.238,684 657.955,585	7.376
292	523.238,684 657.955,585	293	523.243,991 657.956,151	5.337	293	523.243,991 657.956,151	294	523.245,054 657.956,257	1.068	294	523.245,054 657.956,257	295	523.247,971 657.956,549	2.932
295	523.247,971 657.956,549	296	523.248,103 657.955,429	1.128	296	523.248,103 657.955,429	297	523.248,477 657.955,484	0.378	297	523.248,477 657.955,484	298	523.250,534 657.957,108	2.621
298	523.250,534 657.957,108	299	523.259,2 657.958,806	8.831	299	523.259,2 657.958,806	300	523.268,663 657.960,188	9.563	300	523.268,663 657.960,188	301	523.276,893 657.961,865	8.399
301	523.276,893 657.961,865	302	523.284,246 657.963,247	7.482	302	523.284,246 657.963,247	303	523.293,123 657.964,783	9.009	303	523.293,123 657.964,783	304	523.301,238 657.965,834	8.183
304	523.301,238 657.965,834	305	523.308,995 657.967,008	7.845	305	523.308,995 657.967,008	306	523.316,276 657.968,284	7.392	306	523.316,276 657.968,284	307	523.320,929 657.968,994	4.707
307	523.320,929 657.968,994	308	523.323,972 657.969,162	3.048	308	523.323,972 657.969,162	309	523.327,062 657.969,048	3.092	309	523.327,062 657.969,048	310	523.329,876 657.968,501	2.867
310	523.329,876 657.968,501	311	523.332,77 657.967,582	3.036	311	523.332,77 657.967,582	312	523.338,366 657.964,826	6.238	312	523.338,366 657.964,826	313	523.340,73 657.960,025	5.351

Punct început	X / Y	Punct sfârșit	X / Y	Lungime segment	Punct început	X / Y	Punct sfârșit	X / Y	Lungime segment	Punct început	X / Y	Punct sfârșit	X / Y	Lungime segment
313	523.340,73 657.960,025	314	523.341,846 657.959,619	1.188	314	523.341,846 657.959,619	315	523.343,573 657.955,527	4.442	315	523.343,573 657.955,527	316	523.344,681 657.951,007	4.654
316	523.344,681 657.951,007	317	523.345,601 657.946,379	4.719	317	523.345,601 657.946,379	318	523.345,294 657.941,89	4.499	318	523.345,294 657.941,89	319	523.344,098 657.933,187	8.785
319	523.344,098 657.933,187	320	523.343,608 657.925,54	7.663	320	523.343,608 657.925,54	321	523.341,764 657.909,413	16.23 2	321	523.341,764 657.909,413	322	523.341,654 657.908,4	1.019
322	523.341,654 657.908,4	323	523.344,192 657.906,536	3.149	323	523.344,192 657.906,536	324	523.346,473 657.905,855	2.38	324	523.346,473 657.905,855	325	523.346,568 657.907,337	1.485
325	523.346,568 657.907,337	326	523.347,539 657.911,909	4.674	326	523.347,539 657.911,909	327	523.350,248 657.932,201	20.47 2	327	523.350,248 657.932,201	328	523.352,188 657.933,555	2.366
328	523.352,188 657.933,555	329	523.351,175 657.935,375	2.083	329	523.351,175 657.935,375	330	523.355,851 657.939,384	6.159	330	523.355,851 657.939,384	331	523.365,127 657.943,868	10.30 3
331	523.365,127 657.943,868	332	523.374,933 657.945,924	10.01 9	332	523.374,933 657.945,924	333	523.383,512 657.945,886	8.579	333	523.383,512 657.945,886	334	523.388,047 657.947,296	4.749
334	523.388,047 657.947,296	335	523.397,341 657.950,186	9.733	335	523.397,341 657.950,186	336	523.400,372 657.956,742	7.223	336	523.400,372 657.956,742	337	523.389,458 657.957,598	10.94 8
337	523.389,458 657.957,598	338	523.389,255 657.957,415	0.273	338	523.389,255 657.957,415	339	523.386,363 657.956,037	3.204	339	523.386,363 657.956,037	340	523.383,34 657.955,381	3.093
340	523.383,34 657.955,381	341	523.381,357 657.955,442	1.984	341	523.381,357 657.955,442	342	523.374,7 657.954,837	6.684	342	523.374,7 657.954,837	343	523.365,582 657.955,555	9.146
343	523.365,582 657.955,555	344	523.362,881 657.956,438	2.842	344	523.362,881 657.956,438	345	523.359,999 657.957,767	3.174	345	523.359,999 657.957,767	346	523.354,959 657.960,375	5.675
346	523.354,959 657.960,375	347	523.347,69 657.966,12	9.265	347	523.347,69 657.966,12	348	523.342,807 657.969,808	6.119	348	523.342,807 657.969,808	349	523.341,297 657.972,46	3.052
349	523.341,297 657.972,46	350	523.339,955 657.976,985	4.72	350	523.339,955 657.976,985	351	523.340,205 657.981,703	4.725	351	523.340,205 657.981,703	352	523.341,05 657.991,717	10.05
352	523.341,05 657.991,717	353	523.342,056 658.001,846	10.17 9	353	523.342,056 658.001,846	354	523.339,321 658.001,959	2.737	354	523.339,321 658.001,959	355	523.339,197 658.002,807	0.857
355	523.339,197 658.002,807	356	523.333,675 658.003,36	5.55	356	523.333,675 658.003,36	357	523.333,622 657.999,134	4.226	357	523.333,622 657.999,134	358	523.334,172 657.995,614	3.563
358	523.334,172 657.995,614	359	523.334,098 657.985,356	10.25 8	359	523.334,098 657.985,356	360	523.334,677 657.975,978	9.396	360	523.334,677 657.975,978	361	523.311,693 657.973,237	23.14 7
361	523.311,693 657.973,237	362	523.289,135 657.969,685	22.83 6	362	523.289,135 657.969,685	363	523.275,611 657.967,588	13.68 6	363	523.275,611 657.967,588	364	523.275,629 657.967,432	0.157
364	523.275,629 657.967,432	365	523.272,126 657.966,865	3.549	365	523.272,126 657.966,865	366	523.266,996 657.966,081	5.19	366	523.266,996 657.966,081	367	523.259,719 657.964,931	7.367
367	523.259,719 657.964,931	368	523.253,816 657.963,735	6.023	368	523.253,816 657.963,735	369	523.253,55 657.963,689	0.27	369	523.253,55 657.963,689	370	523.244,176 657.962,072	9.512
370	523.244,176 657.962,072	371	523.232,478 657.960,443	11.81 1	371	523.232,478 657.960,443	372	523.227,093 657.959,276	5.51	372	523.227,093 657.959,276	373	523.220,6 657.957,867	6.644
373	523.220,6 657.957,867	374	523.205,339 657.951,999	16.35	374	523.205,339 657.951,999	375	523.198,167 657.949,099	7.736	375	523.198,167 657.949,099	376	523.191,396 657.946,64	7.204
376	523.191,396 657.946,64	377	523.191,043 657.946,512	0.375	377	523.191,043 657.946,512	378	523.181,411 657.943,735	10.02 4	378	523.181,411 657.943,735	379	523.173,532 657.941,629	8.156
379	523.173,532 657.941,629	380	523.159,847 657.938,111	14.13	380	523.159,847 657.938,111	381	523.149,791 657.935,677	10.34 6	381	523.149,791 657.935,677	382	523.143,6 657.934,686	6.27
382	523.143,6 657.934,686	383	523.127,703 657.931,921	16.13 6	383	523.127,703 657.931,921	384	523.119,114 657.930,283	8.744	384	523.119,114 657.930,283	385	523.100,363 657.926,685	19.09 3
385	523.100,363 657.926,685	386	523.089,353 657.923,972	11.33 9	386	523.089,353 657.923,972	387	523.088,505 657.925,333	1.604	387	523.088,505 657.925,333	388	523.086,042 657.927,418	3.227
388	523.086,042 657.927,418	389	523.079,898 657.923,879	7.09	389	523.079,898 657.923,879	390	523.076,591 657.922,645	3.53	390	523.076,591 657.922,645	391	523.068,707 657.921,383	7.984
391	523.068,707 657.921,383	392	523.059,823 657.919,349	9.114	392	523.059,823 657.919,349	393	523.051,525 657.917,449	8.513	393	523.051,525 657.917,449	394	523.041,472 657.915,147	10.31 3
394	523.041,472 657.915,147	395	523.016,859 657.911,021	24.95 6	395	523.016,859 657.911,021	396	523.003,452 657.907,221	13.93 5	396	523.003,452 657.907,221	1	522.991,299 657.902,258	13.12 7

** Lungimile segmentelor sunt determinate în planul de proiecție Stereo 70 și sunt rotunjite la 1 milimetru.

*** Distanța dintre puncte este formată din segmente cumulate ce sunt mai mici decât valoarea 1 milimetru.

**DATE DESPRE IMOBILUL NR. 2134**

Oficiul de Cadastru și Publicitate Imobiliară SUCEAVA
Biroul de Cadastru și Publicitate Imobiliară Vatra Dornei

A. Partea I. Descrierea imobilului

TEREN Necunoscut

Adresa: Loc. Iacobeni, Jud. Suceava

Nr. Crt	Nr cadastral Nr. topografic	Suprafața* (mp)	Observații / Referințe
A1		16.737	Sector cadastral:0 Teren neimprejmuit; Drum

B. Partea II. Proprietari și acte

Inscrieri privitoare la dreptul de proprietate și alte drepturi reale		Referințe
2134 / 26/07/2023		
Act Normativ nr. Lege nr. 7, din 13/03/1996 emis de Parlamentul României;		
B1	Inscrierea provizorie, drept de PROPRIETATE, dobandit prin Lege, cota actuala 1/1 1) COMUNA IACOBENI, CIF:4441158	A1

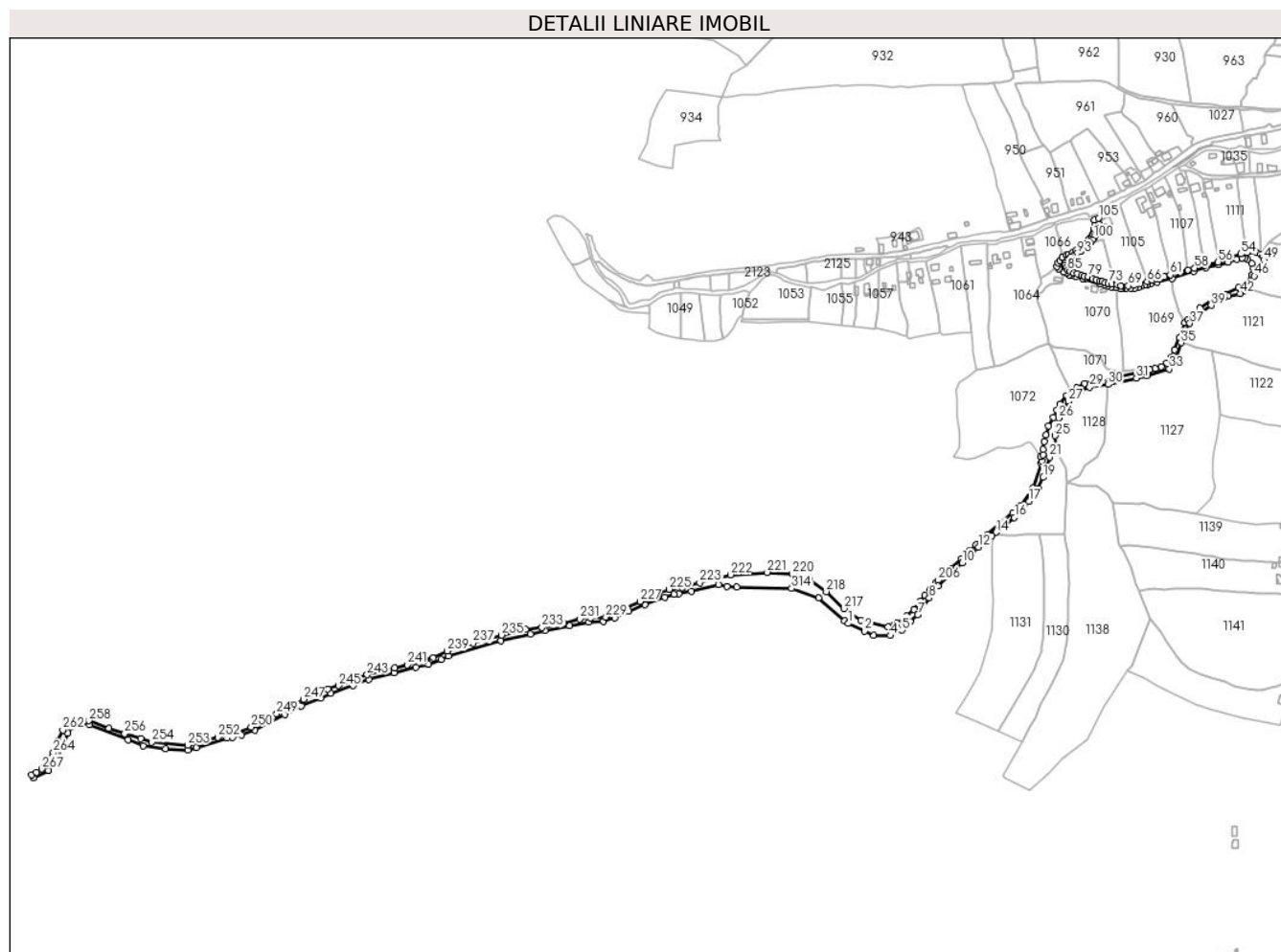
C. Partea III. SARCINI .

Inscrieri privind dezmembramintele dreptului de proprietate, drepturi reale de garanție și sarcini	Referințe
NU SUNT	

Teren

Nr cadastral	Suprafața (mp)*	Observații / Referințe
	16.737	Drum

* Suprafața este determinată în planul de proiecție Stereo 70.



Date referitoare la teren

Crt	Categorie folosință	Intravilan	Suprafața (mp)	Tarla	Parcelă	Nr. topo	Observații / Referințe
1	drum	DA	858	-	-	-	
2	drum	NU	15.879	-	-	-	

Lungime Segmente

1) Valorile lungimilor segmentelor sunt obținute din proiecție în plan.

Punct început	X / Y	Punct sfârșit	X / Y	Lungime segment
1	522.530,546 657.269,011	2	522.551,593 657.258,716	23.43
4	522.585,538 657.252,853	5	522.601,195 657.260,029	17.223
7	522.621,973 657.280,435	8	522.637,028 657.302,379	26.612
10	522.680,575 657.348,914	11	522.694,087 657.361,925	18.758
13	522.719,429 657.384,635	14	522.725,112 657.389,07	7.209
2	522.551,593 657.258,716	3	522.564,017 657.253,306	13.551
5	522.601,195 657.260,029	6	522.611,87 657.271,269	15.501
8	522.637,028 657.302,379	9	522.648,52 657.318,158	19.52
11	522.694,087 657.361,925	12	522.701,954 657.369,405	10.855
14	522.725,112 657.389,07	15	522.738,986 657.399,576	17.403
3	522.564,017 657.253,306	4	522.585,538 657.252,853	21.526
6	522.611,87 657.271,269	7	522.621,973 657.280,435	13.641
9	522.648,52 657.318,158	10	522.680,575 657.348,914	44.424
12	522.701,954 657.369,405	13	522.719,429 657.384,635	23.18
15	522.738,986 657.399,576	16	522.749,278 657.408,794	13.817

Punct început	X / Y	Punct sfârșit	X / Y	Lungime segment	Punct început	X / Y	Punct sfârșit	X / Y	Lungime segment	Punct început	X / Y	Punct sfârșit	X / Y	Lungime segment
16	522.749,278 657.408,794	17	522.768,577 657.430,012	28.682	17	522.768,577 657.430,012	18	522.780,536 657.446,689	20.522	18	522.780,536 657.446,689	19	522.787,576 657.461,565	16.458
19	522.787,576 657.461,565	20	522.793,585 657.477,2	16.75	20	522.793,585 657.477,2	21	522.795,875 657.488,501	11.531	21	522.795,875 657.488,501	22	522.802,458 657.496,321	10.222
22	522.802,458 657.496,321	23	522.805,917 657.494,639	3.846	23	522.805,917 657.494,639	24	522.804,667 657.501,84	7.309	24	522.804,667 657.501,84	25	522.802,975 657.516,393	14.651
25	522.802,975 657.516,393	26	522.807,9 657.539,85	23.968	26	522.807,9 657.539,85	27	522.820,787 657.562,001	25.627	27	522.820,787 657.562,001	28	522.837,011 657.576,129	21.513
28	522.837,011 657.576,129	29	522.848,642 657.580,824	12.543	29	522.848,642 657.580,824	30	522.872,88 657.584,227	24.476	30	522.872,88 657.584,227	31	522.910,364 657.592,438	38.373
31	522.910,364 657.592,438	32	522.923,896 657.595,555	13.886	32	522.923,896 657.595,555	33	522.953,973 657.604,442	31.362	33	522.953,973 657.604,442	34	522.963,906 657.619,975	18.437
34	522.963,906 657.619,975	35	522.969,252 657.639,209	19.963	35	522.969,252 657.639,209	36	522.975,1 657.654,428	16.304	36	522.975,1 657.654,428	37	522.981,011 657.664,522	11.697
37	522.981,011 657.664,522	38	522.990,564 657.675,439	14.507	38	522.990,564 657.675,439	39	523.008,958 657.688,519	22.57	39	523.008,958 657.688,519	40	523.025,884 657.698,941	19.877
40	523.025,884 657.698,941	41	523.031,825 657.700,809	6.228	41	523.031,825 657.700,809	42	523.047,159 657.704,056	15.674	42	523.047,159 657.704,056	43	523.051,288 657.706,799	4.957
43	523.051,288 657.706,799	44	523.056,639 657.711,338	7.017	44	523.056,639 657.711,338	45	523.060,853 657.716,757	6.865	45	523.060,853 657.716,757	46	523.066,007 657.726,982	11.451
46	523.066,007 657.726,982	47	523.071,019 657.734,37	8.928	47	523.071,019 657.734,37	48	523.076,252 657.740,129	7.781	48	523.076,252 657.740,129	49	523.078,57 657.748,237	8.433
49	523.078,57 657.748,237	50	523.077,656 657.752,701	4.557	50	523.077,656 657.752,701	51	523.074,714 657.755,963	4.393	51	523.074,714 657.755,963	52	523.069,225 657.757,931	5.831
52	523.069,225 657.757,931	53	523.056,234 657.758,193	12.994	53	523.056,234 657.758,193	54	523.048,16 657.756,171	8.323	54	523.048,16 657.756,171	55	523.033,42 657.750,785	15.693
55	523.033,42 657.750,785	56	523.018,315 657.745,508	16.0	56	523.018,315 657.745,508	57	523.000,709 657.741,358	18.088	57	523.000,709 657.741,358	58	522.987,408 657.737,491	13.852
58	522.987,408 657.737,491	59	522.978,313 657.735,105	9.403	59	522.978,313 657.735,105	60	522.966,07 657.732,216	12.579	60	522.966,07 657.732,216	61	522.955,048 657.728,589	11.603
61	522.955,048 657.728,589	62	522.947,514 657.725,819	8.027	62	522.947,514 657.725,819	63	522.941,578 657.723,906	6.237	63	522.941,578 657.723,906	64	522.936,921 657.722,579	4.842
64	522.936,921 657.722,579	65	522.931,449 657.721,421	5.593	65	522.931,449 657.721,421	66	522.924,812 657.720,017	6.784	66	522.924,812 657.720,017	67	522.915,127 657.717,208	10.084
67	522.915,127 657.717,208	68	522.907,372 657.715,071	8.044	68	522.907,372 657.715,071	69	522.899,444 657.714,081	7.99	69	522.899,444 657.714,081	70	522.889,699 657.714,566	9.757
70	522.889,699 657.714,566	71	522.884,8 657.715,485	4.984	71	522.884,8 657.715,485	72	522.878,051 657.716,665	6.851	72	522.878,051 657.716,665	73	522.873,377 657.717,771	4.803
73	522.873,377 657.717,771	74	522.869,615 657.718,348	3.806	74	522.869,615 657.718,348	75	522.865,103 657.719,619	4.688	75	522.865,103 657.719,619	76	522.861,786 657.720,859	3.541
76	522.861,786 657.720,859	77	522.857,621 657.722,159	4.363	77	522.857,621 657.722,159	78	522.852,822 657.723,897	5.104	78	522.852,822 657.723,897	79	522.846,742 657.726,068	6.456
79	522.846,742 657.726,068	80	522.841,505 657.727,201	5.358	80	522.841,505 657.727,201	81	522.837,951 657.728,06	3.656	81	522.837,951 657.728,06	82	522.832,873 657.729,786	5.363
82	522.832,873 657.729,786	83	522.827,61 657.730,957	5.392	83	522.827,61 657.730,957	84	522.822,703 657.733,27	5.425	84	522.822,703 657.733,27	85	522.819,998 657.734,718	3.068
85	522.819,998 657.734,718	86	522.817,379 657.737,866	4.095	86	522.817,379 657.737,866	87	522.816,255 657.741,268	3.583	87	522.816,255 657.741,268	88	522.816,986 657.744,813	3.62
88	522.816,986 657.744,813	89	522.818,785 657.747,383	3.137	89	522.818,785 657.747,383	90	522.820,222 657.748,886	2.079	90	522.820,222 657.748,886	91	522.822,751 657.751,314	3.506
91	522.822,751 657.751,314	92	522.825,978 657.753,239	3.758	92	522.825,978 657.753,239	93	522.831,627 657.756,891	6.727	93	522.831,627 657.756,891	94	522.837,34 657.760,51	6.763
94	522.837,34 657.760,51	95	522.838,959 657.761,96	2.173	95	522.838,959 657.761,96	96	522.842,119 657.763,748	3.631	96	522.842,119 657.763,748	97	522.845,282 657.766,85	4.43
97	522.845,282 657.766,85	98	522.849,513 657.770,871	5.837	98	522.849,513 657.770,871	99	522.852,391 657.774,426	4.574	99	522.852,391 657.774,426	100	522.854,223 657.777,044	3.195
100	522.854,223 657.777,044	101	522.857,262 657.782,15	5.942	101	522.857,262 657.782,15	102	522.859,373 657.786,439	4.78	102	522.859,373 657.786,439	103	522.860,436 657.790,473	4.172
103	522.860,436 657.790,473	104	522.861,169 657.795,597	5.176	104	522.861,169 657.795,597	105	522.860,492 657.803,55	7.982	105	522.860,492 657.803,55	106	522.854,881 657.800,826	6.237
106	522.854,881 657.800,826	107	522.855,838 657.797,009	3.935	107	522.855,838 657.797,009	108	522.856,103 657.793,519	3.5	108	522.856,103 657.793,519	109	522.855,167 657.788,737	4.873
109	522.855,167 657.788,737	110	522.854,163 657.785,74	3.161	110	522.854,163 657.785,74	111	522.852,258 657.781,982	4.213	111	522.852,258 657.781,982	112	522.850,678 657.778,667	3.672
112	522.850,678 657.778,667	113	522.848,65 657.775,931	3.406	113	522.848,65 657.775,931	114	522.846,148 657.773,175	3.722	114	522.846,148 657.773,175	115	522.841,92 657.768,974	5.96

Punct început	X / Y	Punct sfârșit	X / Y	Lungime segment	Punct început	X / Y	Punct sfârșit	X / Y	Lungime segment	Punct început	X / Y	Punct sfârșit	X / Y	Lungime segment
115	522.841,92 657.768,974	116	522.838,531 657.766,638	4.116	116	522.838,531 657.766,638	117	522.830,649 657.761,47	9.425	117	522.830,649 657.761,47	118	522.826,173 657.758,207	5.539
118	522.826,173 657.758,207	119	522.821,079 657.755,884	5.599	119	522.821,079 657.755,884	120	522.818,146 657.754,528	3.231	120	522.818,146 657.754,528	121	522.813,075 657.751,682	5.815
121	522.813,075 657.751,682	122	522.812,839 657.751,55	0.27	122	522.812,839 657.751,55	123	522.809,42 657.747,312	5.445	123	522.809,42 657.747,312	124	522.807,032 657.744,399	3.767
124	522.807,032 657.744,399	125	522.805,278 657.739,947	4.785	125	522.805,278 657.739,947	126	522.808,253 657.736,755	4.363	126	522.808,253 657.736,755	127	522.808,699 657.737,077	0.55
127	522.808,699 657.737,077	128	522.814,525 657.732,532	7.389	128	522.814,525 657.732,532	129	522.817,963 657.730,982	3.771	129	522.817,963 657.730,982	130	522.821,404 657.728,867	4.039
130	522.821,404 657.728,867	131	522.823,855 657.727,749	2.694	131	522.823,855 657.727,749	132	522.830,203 657.726,036	6.575	132	522.830,203 657.726,036	133	522.839,559 657.723,675	9.649
133	522.839,559 657.723,675	134	522.842,571 657.722,683	3.171	134	522.842,571 657.722,683	135	522.863,146 657.716,552	21.46 9	135	522.863,146 657.716,552	136	522.868,421 657.715,651	5.351
136	522.868,421 657.715,651	137	522.872,466 657.714,306	4.263	137	522.872,466 657.714,306	138	522.877,274 657.712,817	5.033	138	522.877,274 657.712,817	139	522.883,294 657.711,679	6.127
139	522.883,294 657.711,679	140	522.883,674 657.711,458	0.44	140	522.883,674 657.711,458	141	522.889,892 657.710,193	6.345	141	522.889,892 657.710,193	142	522.890,738 657.709,972	0.874
142	522.890,738 657.709,972	143	522.896,237 657.710,184	5.503	143	522.896,237 657.710,184	144	522.903,008 657.710,815	6.8	144	522.903,008 657.710,815	145	522.907,993 657.711,279	5.007
145	522.907,993 657.711,279	146	522.913,041 657.711,749	5.07	146	522.913,041 657.711,749	147	522.916,414 657.713,468	3.786	147	522.916,414 657.713,468	148	522.921,253 657.714,744	5.004
148	522.921,253 657.714,744	149	522.924,817 657.715,935	3.758	149	522.924,817 657.715,935	150	522.928,761 657.716,277	3.959	150	522.928,761 657.716,277	151	522.937,459 657.718,855	9.072
151	522.937,459 657.718,855	152	522.957,212 657.724,015	20.41 6	152	522.957,212 657.724,015	153	522.986,184 657.732,961	30.32 2	153	522.986,184 657.732,961	154	523.002,349 657.738,013	16.93 6
154	523.002,349 657.738,013	155	523.019,132 657.741,858	17.21 8	155	523.019,132 657.741,858	156	523.031,477 657.745,559	12.88 8	156	523.031,477 657.745,559	157	523.043,009 657.748,884	12.00 2
157	523.043,009 657.748,884	158	523.049,823 657.751,174	7.189	158	523.049,823 657.751,174	159	523.054,176 657.750,504	4.404	159	523.054,176 657.750,504	160	523.057,373 657.749,177	3.461
160	523.057,373 657.749,177	161	523.062,812 657.743,327	7.988	161	523.062,812 657.743,327	162	523.064,689 657.737,028	6.573	162	523.064,689 657.737,028	163	523.062,276 657.728,881	8.497
163	523.062,276 657.728,881	164	523.056,899 657.719,154	11.11 4	164	523.056,899 657.719,154	165	523.051,117 657.712,808	8.585	165	523.051,117 657.712,808	166	523.045,206 657.711,542	6.045
166	523.045,206 657.711,542	167	523.027,659 657.703,347	19.36 6	167	523.027,659 657.703,347	168	523.013,888 657.698,465	14.61 1	168	523.013,888 657.698,465	169	522.994,02 657.684,717	24.16 1
169	522.994,02 657.684,717	170	522.978,152 657.669,678	21.86 2	170	522.978,152 657.669,678	171	522.973,98 657.665,448	5.941	171	522.973,98 657.665,448	172	522.967,343 657.646,129	20.42 7
172	522.967,343 657.646,129	173	522.961,131 657.629,974	17.30 8	173	522.961,131 657.629,974	174	522.956,659 657.620,583	10.40 1	174	522.956,659 657.620,583	175	522.950,328 657.612,698	10.11 2
175	522.950,328 657.612,698	176	522.943,223 657.607,517	8.793	176	522.943,223 657.607,517	177	522.935,166 657.604,833	8.492	177	522.935,166 657.604,833	178	522.927,954 657.603,839	7.28
178	522.927,954 657.603,839	179	522.927,355 657.603,833	0.599	179	522.927,355 657.603,833	180	522.875,355 657.591,292	53.49 1	180	522.875,355 657.591,292	181	522.854,921 657.588,129	20.67 7
181	522.854,921 657.588,129	182	522.842,497 657.585,044	12.80 1	182	522.842,497 657.585,044	183	522.832,109 657.579,762	11.65 4	183	522.832,109 657.579,762	184	522.824,534 657.575,134	8.877
184	522.824,534 657.575,134	185	522.818,585 657.569,624	8.109	185	522.818,585 657.569,624	186	522.809,472 657.558,383	14.47 1	186	522.809,472 657.558,383	187	522.805,495 657.550,214	9.086
187	522.805,495 657.550,214	188	522.800,947 657.541,014	10.26 3	188	522.800,947 657.541,014	189	522.794,251 657.529,254	13.53 3	189	522.794,251 657.529,254	190	522.791,083 657.517,402	12.26 8
190	522.791,083 657.517,402	191	522.789,2 657.509,044	8.567	191	522.789,2 657.509,044	192	522.787,639 657.498,669	10.49 2	192	522.787,639 657.498,669	193	522.786,935 657.490,941	7.76
193	522.786,935 657.490,941	194	522.783,724 657.488,916	3.796	194	522.783,724 657.488,916	195	522.785,882 657.482,934	6.359	195	522.785,882 657.482,934	196	522.785,105 657.479,784	3.244
196	522.785,105 657.479,784	197	522.774,024 657.447,8	33.84 9	197	522.774,024 657.447,8	198	522.757,674 657.424,616	28.36 9	198	522.757,674 657.424,616	199	522.747,129 657.414,625	14.52 6
199	522.747,129 657.414,625	200	522.713,993 657.386,366	43.55	200	522.713,993 657.386,366	201	522.705,944 657.378,979	10.92 5	201	522.705,944 657.378,979	202	522.698,751 657.372,55	9.647
202	522.698,751 657.372,55	203	522.690,917 657.365,548	10.50 7	203	522.690,917 657.365,548	204	522.679,615 657.354,566	15.75 9	204	522.679,615 657.354,566	205	522.665,681 657.341,825	18.88 1
205	522.665,681 657.341,825	206	522.648,752 657.325,837	23.28 5	206	522.648,752 657.325,837	207	522.645,278 657.322,633	4.726	207	522.645,278 657.322,633	208	522.638,663 657.313,639	11.16 5
208	522.638,663 657.313,639	209	522.631,606 657.305,984	10.41 2	209	522.631,606 657.305,984	210	522.625,914 657.298,385	9.494	210	522.625,914 657.298,385	211	522.616,929 657.287,113	14.41 5
211	522.616,929 657.287,113	212	522.607,395 657.278,786	12.65 8	212	522.607,395 657.278,786	213	522.595,046 657.269,054	15.72 3	213	522.595,046 657.269,054	214	522.589,915 657.266,295	5.826

Punct început	X / Y	Punct sfârșit	X / Y	Lungime segment	Punct început	X / Y	Punct sfârșit	X / Y	Lungime segment	Punct început	X / Y	Punct sfârșit	X / Y	Lungime segment
214	522.589,915 657.266,295	215	522.582,634 657.264,195	7.578	215	522.582,634 657.264,195	216	522.547,059 657.273,395	36.745	216	522.547,059 657.273,395	217	522.524,588 657.288,506	27.079
217	522.524,588 657.288,506	218	522.501,182 657.310,925	32.411	218	522.501,182 657.310,925	219	522.479,492 657.326,803	26.881	219	522.479,492 657.326,803	220	522.456,269 657.334,3	24.403
220	522.456,269 657.334,3	221	522.423,29 657.336,315	33.041	221	522.423,29 657.336,315	222	522.374,614 657.333,072	48.784	222	522.374,614 657.333,072	223	522.334,02 657.322,809	41.871
223	522.334,02 657.322,809	224	522.311,277 657.316,533	23.593	224	522.311,277 657.316,533	225	522.293,601 657.314,09	17.844	225	522.293,601 657.314,09	226	522.279,45 657.308,322	15.281
226	522.279,45 657.308,322	227	522.255,489 657.297,849	26.15	227	522.255,489 657.297,849	228	522.232,877 657.287,284	24.958	228	522.232,877 657.287,284	229	522.210,297 657.277,446	24.63
229	522.210,297 657.277,446	230	522.190,679 657.276,664	19.634	230	522.190,679 657.276,664	231	522.176,105 657.274,796	14.693	231	522.176,105 657.274,796	232	522.154,555 657.269,431	22.208
232	522.154,555 657.269,431	233	522.126,076 657.263,646	29.061	233	522.126,076 657.263,646	234	522.104,156 657.261,077	22.07	234	522.104,156 657.261,077	235	522.072,394 657.253,578	32.635
235	522.072,394 657.253,578	236	522.050,883 657.247,732	22.291	236	522.050,883 657.247,732	237	522.034,929 657.242,959	16.653	237	522.034,929 657.242,959	238	522.019,762 657.238,544	15.797
238	522.019,762 657.238,544	239	522.001,121 657.232,457	19.61	239	522.001,121 657.232,457	240	521.982,24 657.223,399	20.941	240	521.982,24 657.223,399	241	521.948,299 657.214,357	35.125
241	521.948,299 657.214,357	242	521.931,762 657.210,189	17.054	242	521.931,762 657.210,189	243	521.895,261 657.201,115	37.612	243	521.895,261 657.201,115	244	521.878,785 657.194,94	17.595
244	521.878,785 657.194,94	245	521.857,89 657.186,896	22.39	245	521.857,89 657.186,896	246	521.843,572 657.182,443	14.994	246	521.843,572 657.182,443	247	521.811,335 657.168,791	35.009
247	521.811,335 657.168,791	248	521.798,536 657.162,428	14.293	248	521.798,536 657.162,428	249	521.776,056 657.149,771	25.798	249	521.776,056 657.149,771	250	521.742,42 657.132,303	37.901
250	521.742,42 657.132,303	251	521.721,124 657.124,277	22.758	251	521.721,124 657.124,277	252	521.698,645 657.118,648	23.173	252	521.698,645 657.118,648	253	521.658,522 657.108,326	41.429
253	521.658,522 657.108,326	254	521.611,353 657.112,356	47.341	254	521.611,353 657.112,356	255	521.596,603 657.117,05	15.479	255	521.596,603 657.117,05	256	521.575,384 657.123,804	22.268
256	521.575,384 657.123,804	257	521.554,747 657.130,372	21.657	257	521.554,747 657.130,372	258	521.527,925 657.140,8	28.778	258	521.527,925 657.140,8	259	521.518,824 657.141,293	9.114
259	521.518,824 657.141,293	260	521.509,254 657.139,837	9.68	260	521.509,254 657.139,837	261	521.500,605 657.137,375	8.993	261	521.500,605 657.137,375	262	521.493,786 657.128,405	11.268
262	521.493,786 657.128,405	263	521.487,01 657.114,26	15.684	263	521.487,01 657.114,26	264	521.481,144 657.098,504	16.813	264	521.481,144 657.098,504	265	521.479,327 657.092,362	6.405
265	521.479,327 657.092,362	266	521.470,348 657.080,934	14.533	266	521.470,348 657.080,934	267	521.465,866 657.077,015	5.954	267	521.465,866 657.077,015	268	521.458,864 657.072,816	8.165
268	521.458,864 657.072,816	269	521.452,568 657.069,594	7.073	269	521.452,568 657.069,594	270	521.455,196 657.065,18	5.137	270	521.455,196 657.065,18	271	521.474,688 657.075,28	21.953
271	521.474,688 657.075,28	272	521.484,792 657.087,205	15.63	272	521.484,792 657.087,205	273	521.500,22 657.124,642	40.491	273	521.500,22 657.124,642	274	521.506,004 657.131,991	9.352
274	521.506,004 657.131,991	275	521.511,913 657.134,925	6.597	275	521.511,913 657.134,925	276	521.519,273 657.136,368	7.5	276	521.519,273 657.136,368	277	521.529,265 657.135,353	10.043
277	521.529,265 657.135,353	278	521.579,596 657.115,572	54.079	278	521.579,596 657.115,572	279	521.599,775 657.107,641	21.682	279	521.599,775 657.107,641	280	521.629,584 657.103,677	30.071
280	521.629,584 657.103,677	281	521.658,875 657.102,07	29.335	281	521.658,875 657.102,07	282	521.669,85 657.105,343	11.453	282	521.669,85 657.105,343	283	521.710,829 657.117,565	42.763
283	521.710,829 657.117,565	284	521.717,503 657.118,575	6.75	284	521.717,503 657.118,575	285	521.729,653 657.121,487	12.494	285	521.729,653 657.121,487	286	521.747,373 657.128,411	19.025
286	521.747,373 657.128,411	287	521.786,619 657.148,84	44.245	287	521.786,619 657.148,84	288	521.808,301 657.160,008	24.389	288	521.808,301 657.160,008	289	521.833,539 657.170,615	27.376
289	521.833,539 657.170,615	290	521.847,645 657.176,696	15.361	290	521.847,645 657.176,696	291	521.876,655 657.187,266	30.876	291	521.876,655 657.187,266	292	521.897,853 657.195,399	22.705
292	521.897,853 657.195,399	293	521.930,739 657.203,686	33.914	293	521.930,739 657.203,686	294	521.959,481 657.211,105	29.684	294	521.959,481 657.211,105	295	521.976,611 657.215,111	17.592
295	521.976,611 657.215,111	296	521.993,003 657.221,539	17.607	296	521.993,003 657.221,539	297	522.002,436 657.226,07	10.465	297	522.002,436 657.226,07	298	522.072,129 657.246,201	72.542
298	522.072,129 657.246,201	299	522.110,66 657.255,001	39.523	299	522.110,66 657.255,001	300	522.129,971 657.259,591	19.849	300	522.129,971 657.259,591	301	522.162,753 657.266,081	33.418
301	522.162,753 657.266,081	302	522.188,217 657.270,379	25.824	302	522.188,217 657.270,379	303	522.207,238 657.271,911	19.083	303	522.207,238 657.271,911	304	522.222,047 657.276,086	15.386
304	522.222,047 657.276,086	305	522.240,568 657.284,794	20.466	305	522.240,568 657.284,794	306	522.261,837 657.293,873	23.126	306	522.261,837 657.293,873	307	522.287,909 657.303,631	27.838
307	522.287,909 657.303,631	308	522.299,969 657.307,323	12.612	308	522.299,969 657.307,323	309	522.306,674 657.308,424	6.795	309	522.306,674 657.308,424	310	522.322,95 657.311,268	16.523
310	522.322,95 657.311,268	311	522.358,732 657.320,007	36.834	311	522.358,732 657.320,007	312	522.369,989 657.317,577	11.516	312	522.369,989 657.317,577	313	522.383,351 657.316,905	13.379

Punct început	X / Y	Punct sfârșit	X / Y	Lungime segment
313	522.383,351 657.316,905	314	522.455,423 657.315,134	72.094
316	522.525,178 657.272,719	1	522.530,546 657.269,011	6.524

Punct început	X / Y	Punct sfârșit	X / Y	Lungime segment
314	522.455,423 657.315,134	315	522.490,977 657.302,693	37.668

Punct început	X / Y	Punct sfârșit	X / Y	Lungime segment
315	522.490,977 657.302,693	316	522.525,178 657.272,719	45.477

** Lungimile segmentelor sunt determinate în planul de proiecție Stereo 70 și sunt rotunjite la 1 milimetru.

*** Distanța dintre puncte este formată din segmente cumulate ce sunt mai mici decât valoarea 1 milimetru.

**DATE DESPRE IMOBILUL NR. 2135**

Oficiul de Cadastru și Publicitate Imobiliară SUCEAVA
Biroul de Cadastru și Publicitate Imobiliară Vatra Dornei

A. Partea I. Descrierea imobilului

TEREN Necunoscut

Adresa: Loc. Iacobeni, Jud. Suceava

Nr. Crt	Nr cadastral Nr. topografic	Suprafața* (mp)	Observații / Referințe
A1		11.714	Sector cadastral:0 Teren neimprejmuit; Drum

B. Partea II. Proprietari și acte

Inscrieri privitoare la dreptul de proprietate și alte drepturi reale		Referințe
2135 / 26/07/2023		
Act Normativ nr. Lege nr. 7, din 13/03/1996 emis de Parlamentul României;		
B1	Inscrierea provizorie, drept de PROPRIETATE, dobandit prin Lege, cota actuala 1/1 1) COMUNA IACOBENI, CIF:4441158	A1

C. Partea III. SARCINI .

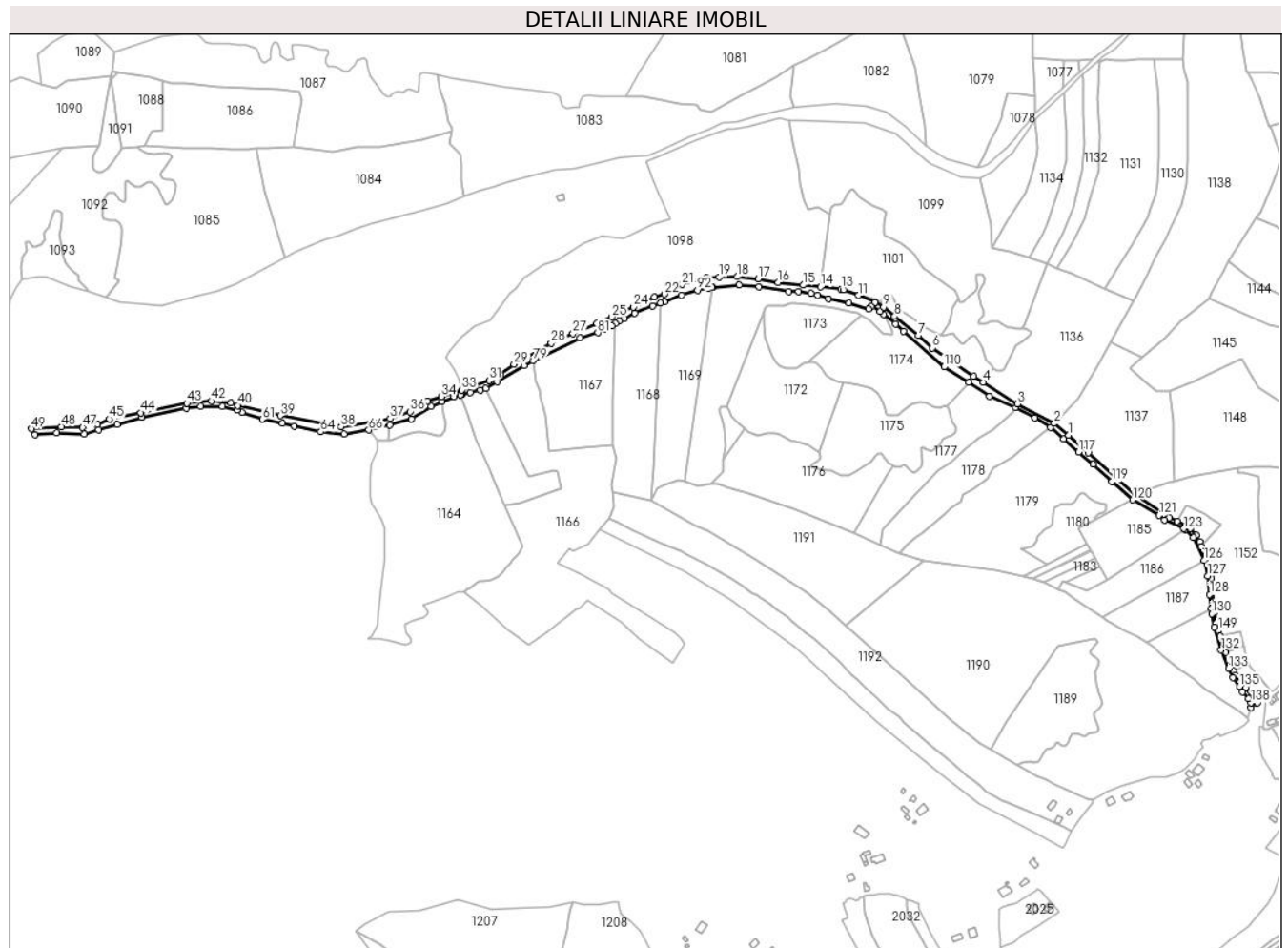
Inscrieri privind dezmembramintele dreptului de proprietate, drepturi reale de garanție și sarcini	Referințe
NU SUNT	

Anexa Nr. 1 La Partea I

Teren

Nr cadastral	Suprafața (mp)*	Observații / Referințe
	11.714	Drum

* Suprafața este determinată în planul de proiecție Stereo 70.



Date referitoare la teren

Crt	Categorie folosință	Intravilan	Suprafața (mp)	Tarla	Parcelă	Nr. topo	Observații / Referințe
1	drum	DA	418	-	-	-	
2	drum	NU	11.296	-	-	-	

Lungime Segmente

1) Valorile lungimilor segmentelor sunt obținute din proiecție în plan.

Punct început	X / Y	Punct sfârșit	X / Y	Lungime segment
1	522.686,316 656.961,622	2	522.669,918 656.974,774	21.021
4	522.589,808 657.021,446	5	522.578,684 657.028,354	13.094
7	522.515,858 657.074,49	8	522.489,139 657.095,783	34.166
10	522.466,86 657.111,926	11	522.448,148 657.119,666	20.25
13	522.428,343 657.126,926	14	522.405,177 657.129,334	23.291
2	522.669,918 656.974,774	3	522.628,6 656.997,064	46.947
5	522.578,684 657.028,354	6	522.531,728 657.060,269	56.775
8	522.489,139 657.095,783	9	522.476,477 657.106,392	16.519
11	522.448,148 657.119,666	12	522.431,379 657.125,813	17.86
14	522.405,177 657.129,334	15	522.385,813 657.131,347	19.468
3	522.628,6 656.997,064	4	522.589,808 657.021,446	45.818
6	522.531,728 657.060,269	7	522.515,858 657.074,49	21.309
9	522.476,477 657.106,392	10	522.466,86 657.111,926	11.096
12	522.431,379 657.125,813	13	522.428,343 657.126,926	3.234
15	522.385,813 657.131,347	16	522.357,148 657.134,443	28.832

Punct început	X / Y	Punct sfârșit	X / Y	Lungime segment	Punct început	X / Y	Punct sfârșit	X / Y	Lungime segment	Punct început	X / Y	Punct sfârșit	X / Y	Lungime segment
16	522.357,148 657.134,443	17	522.334,599 657.138,331	22.88 2	17	522.334,599 657.138,331	18	522.311,08 657.140,726	23.64 1	18	522.311,08 657.140,726	19	522.290,318 657.140,473	20.76 4
19	522.290,318 657.140,473	20	522.276,203 657.139,89	14.12 7	20	522.276,203 657.139,89	21	522.248,334 657.131,832	29.01 1	21	522.248,334 657.131,832	22	522.228,273 657.121,027	22.78 6
22	522.228,273 657.121,027	23	522.216,862 657.118,217	11.75 2	23	522.216,862 657.118,217	24	522.192,98 657.106,472	26.61 4	24	522.192,98 657.106,472	25	522.168,611 657.095,128	26.88
25	522.168,611 657.095,128	26	522.152,061 657.087,962	18.03 5	26	522.152,061 657.087,962	27	522.124,878 657.076,502	29.5	27	522.124,878 657.076,502	28	522.100,05 657.065,611	27.11 2
28	522.100,05 657.065,611	29	522.058,065 657.041,631	48.35 1	29	522.058,065 657.041,631	30	522.041,976 657.030,2	19.73 6	30	522.041,976 657.030,2	31	522.030,116 657.023,429	13.65 7
31	522.030,116 657.023,429	32	522.011,648 657.016,742	19.64 1	32	522.011,648 657.016,742	33	521.998,584 657.012,691	13.67 8	33	521.998,584 657.012,691	34	521.975,918 657.005,208	23.86 9
34	521.975,918 657.005,208	35	521.960,039 657.000,035	16.7	35	521.960,039 657.000,035	36	521.940,593 656.988,206	22.76 1	36	521.940,593 656.988,206	37	521.917,694 656.980,34	24.21 2
37	521.917,694 656.980,34	38	521.862,095 656.971,087	56.36 4	38	521.862,095 656.971,087	39	521.793,157 656.983,766	70.09 4	39	521.793,157 656.983,766	40	521.745,008 656.995,128	49.47 1
40	521.745,008 656.995,128	41	521.736,932 656.998,092	8.603	41	521.736,932 656.998,092	42	521.715,479 657.000,174	21.55 4	42	521.715,479 657.000,174	43	521.687,296 656.997,727	28.28 9
43	521.687,296 656.997,727	44	521.635,371 656.986,915	53.03 9	44	521.635,371 656.986,915	45	521.599,431 656.979,815	36.63 5	45	521.599,431 656.979,815	46	521.586,37 656.973,681	14.43
46	521.586,37 656.973,681	47	521.569,448 656.970,196	17.27 7	47	521.569,448 656.970,196	48	521.545,207 656.971,056	24.25 6	48	521.545,207 656.971,056	49	521.511,346 656.968,734	33.94 1
49	521.511,346 656.968,734	50	521.515,156 656.962,083	7.665	50	521.515,156 656.962,083	51	521.539,703 656.964,273	24.64 4	51	521.539,703 656.964,273	52	521.570,963 656.962,978	31.28 7
52	521.570,963 656.962,978	53	521.587,525 656.967,584	17.19 1	53	521.587,525 656.967,584	54	521.608,284 656.974,044	21.74 1	54	521.608,284 656.974,044	55	521.636,731 656.981,574	29.42 7
55	521.636,731 656.981,574	56	521.686,583 656.992,219	50.97 6	56	521.686,583 656.992,219	57	521.703,253 656.993,878	16.75 2	57	521.703,253 656.993,878	58	521.727,844 656.993,993	24.59 1
58	521.727,844 656.993,993	59	521.744,393 656.990,003	17.02 3	59	521.744,393 656.990,003	60	521.749,765 656.987,463	5.942	60	521.749,765 656.987,463	61	521.773,007 656.979,572	24.54 5
61	521.773,007 656.979,572	62	521.795,805 656.974,801	23.29 2	62	521.795,805 656.974,801	63	521.809,385 656.971,959	13.87 4	63	521.809,385 656.971,959	64	521.839,035 656.965,429	30.36 1
64	521.839,035 656.965,429	65	521.865,645 656.963,121	26.71	65	521.865,645 656.963,121	66	521.893,362 656.967,3	28.03	66	521.893,362 656.967,3	67	521.917,422 656.973,174	24.76 7
67	521.917,422 656.973,174	68	521.941,756 656.980,158	25.31 6	68	521.941,756 656.980,158	69	521.964,128 656.993,869	26.23 9	69	521.964,128 656.993,869	70	521.976,357 656.999,708	13.55 1
70	521.976,357 656.999,708	71	521.990,252 657.005,168	14.92 9	71	521.990,252 657.005,168	72	521.997,445 657.007,256	7.49	72	521.997,445 657.007,256	73	521.999,26 657.007,783	1.89
73	521.999,26 657.007,783	74	522.008,406 657.010,024	9.417	74	522.008,406 657.010,024	75	522.019,66 657.012,267	11.47 5	75	522.019,66 657.012,267	76	522.025,994 657.014,351	6.668
76	522.025,994 657.014,351	77	522.038,887 657.021,718	14.84 9	77	522.038,887 657.021,718	78	522.069,571 657.040,023	35.72 9	78	522.069,571 657.040,023	79	522.079,48 657.045,68	11.41
79	522.079,48 657.045,68	80	522.132,51 657.071,579	59.01 6	80	522.132,51 657.071,579	81	522.152,801 657.077,63	21.17 4	81	522.152,801 657.077,63	82	522.162,55 657.081,271	10.40 7
82	522.162,55 657.081,271	83	522.168,656 657.085,109	7.212	83	522.168,656 657.085,109	84	522.173,009 657.087,797	5.116	84	522.173,009 657.087,797	85	522.176,995 657.090,586	4.865
85	522.176,995 657.090,586	86	522.183,253 657.093,379	6.853	86	522.183,253 657.093,379	87	522.194,886 657.099,51	13.15	87	522.194,886 657.099,51	88	522.215,118 657.107,495	21.75 1
88	522.215,118 657.107,495	89	522.224,128 657.110,913	9.637	89	522.224,128 657.110,913	90	522.228,298 657.112,496	4.46	90	522.228,298 657.112,496	91	522.247,339 657.119,796	20.39 2
91	522.247,339 657.119,796	92	522.265,878 657.125,576	19.41 9	92	522.265,878 657.125,576	93	522.277,851 657.127,751	12.16 9	93	522.277,851 657.127,751	94	522.282,435 657.128,642	4.67
94	522.282,435 657.128,642	95	522.282,648 657.128,663	0.214	95	522.282,648 657.128,663	96	522.313,16 657.131,652	30.65 8	96	522.313,16 657.131,652	97	522.335,43 657.129,648	22.36
97	522.335,43 657.129,648	98	522.369,248 657.124,221	34.25 1	98	522.369,248 657.124,221	99	522.380,305 657.124,303	11.05 7	99	522.380,305 657.124,303	100	522.394,305 657.121,981	14.19 1
100	522.394,305 657.121,981	101	522.402,039 657.120,145	7.949	101	522.402,039 657.120,145	102	522.414,03 657.116,075	12.66 3	102	522.414,03 657.116,075	103	522.437,595 657.111,21	24.06 2
103	522.437,595 657.111,21	104	522.459,62 657.104,238	23.10 2	104	522.459,62 657.104,238	105	522.463,171 657.107,36	4.728	105	522.463,171 657.107,36	106	522.472,488 657.101,485	11.01 5
106	522.472,488 657.101,485	107	522.476,385 657.098,358	4.996	107	522.476,385 657.098,358	108	522.490,092 657.087,36	17.57 4	108	522.490,092 657.087,36	109	522.498,873 657.079,073	12.07 4
109	522.498,873 657.079,073	110	522.545,11 657.038,773	61.33 5	110	522.545,11 657.038,773	111	522.572,946 657.021,426	32.79 9	111	522.572,946 657.021,426	112	522.596,497 657.005,433	28.46 8
112	522.596,497 657.005,433	113	522.625,925 656.992,99	31.95 1	113	522.625,925 656.992,99	114	522.647,974 656.981,051	25.07 4	114	522.647,974 656.981,051	115	522.665,441 656.970,368	20.47 5

Punct început	X / Y	Punct sfârșit	X / Y	Lungime segment	Punct început	X / Y	Punct sfârșit	X / Y	Lungime segment	Punct început	X / Y	Punct sfârșit	X / Y	Lungime segment
115	522.665,441 656.970,368	116	522.680,481 656.957,323	19.909	116	522.680,481 656.957,323	117	522.697,539 656.942,479	22.612	117	522.697,539 656.942,479	118	522.713,997 656.928,667	21.486
118	522.713,997 656.928,667	119	522.735,136 656.909,1	28.805	119	522.735,136 656.909,1	120	522.758,914 656.888,436	31.502	120	522.758,914 656.888,436	121	522.788,504 656.870,936	34.378
121	522.788,504 656.870,936	122	522.794,632 656.865,724	8.045	122	522.794,632 656.865,724	123	522.816,802 656.855,858	24.266	123	522.816,802 656.855,858	124	522.818,1 656.854,587	1.817
124	522.818,1 656.854,587	125	522.827,265 656.845,612	12.828	125	522.827,265 656.845,612	126	522.839,566 656.819,842	28.555	126	522.839,566 656.819,842	127	522.843,524 656.802,573	17.717
127	522.843,524 656.802,573	128	522.846,13 656.781,356	21.376	128	522.846,13 656.781,356	129	522.847,878 656.765,472	15.98	129	522.847,878 656.765,472	130	522.848,537 656.759,481	6.027
130	522.848,537 656.759,481	131	522.851,385 656.744,642	15.11	131	522.851,385 656.744,642	132	522.859,047 656.718,461	27.279	132	522.859,047 656.718,461	133	522.867,403 656.697,756	22.328
133	522.867,403 656.697,756	134	522.872,093 656.687,451	11.322	134	522.872,093 656.687,451	135	522.879,675 656.677,12	12.815	135	522.879,675 656.677,12	136	522.883,336 656.671,277	6.895
136	522.883,336 656.671,277	137	522.890,176 656.663,885	10.071	137	522.890,176 656.663,885	138	522.892,997 656.658,983	5.656	138	522.892,997 656.658,983	139	522.892,697 656.653,685	5.306
139	522.892,697 656.653,685	140	522.900,22 656.658,513	8.939	140	522.900,22 656.658,513	141	522.886,426 656.675,658	22.005	141	522.886,426 656.675,658	142	522.880,734 656.682,733	9.08
142	522.880,734 656.682,733	143	522.875,206 656.690,456	9.498	143	522.875,206 656.690,456	144	522.872,836 656.695,179	5.284	144	522.872,836 656.695,179	145	522.871,227 656.698,387	3.589
145	522.871,227 656.698,387	146	522.867,445 656.707,477	9.845	146	522.867,445 656.707,477	147	522.864,488 656.715,668	8.708	147	522.864,488 656.715,668	148	522.857,85 656.734,055	19.549
148	522.857,85 656.734,055	149	522.855,783 656.740,524	6.791	149	522.855,783 656.740,524	150	522.853,552 656.749,376	9.129	150	522.853,552 656.749,376	151	522.851,117 656.761,11	11.984
151	522.851,117 656.761,11	152	522.848,015 656.799,848	38.862	152	522.848,015 656.799,848	153	522.846,146 656.814,169	14.442	153	522.846,146 656.814,169	154	522.836,313 656.835,577	23.558
154	522.836,313 656.835,577	155	522.834,732 656.840,946	5.597	155	522.834,732 656.840,946	156	522.830,717 656.848,552	8.601	156	522.830,717 656.848,552	157	522.824,251 656.856,156	9.981
157	522.824,251 656.856,156	158	522.819,884 656.859,575	5.546	158	522.819,884 656.859,575	159	522.809,363 656.864,03	11.425	159	522.809,363 656.864,03	160	522.800,096 656.868,513	10.294
160	522.800,096 656.868,513	161	522.761,78 656.894,137	46.095	161	522.761,78 656.894,137	162	522.708,582 656.941,413	71.169	162	522.708,582 656.941,413	1	522.686,316 656.961,622	30.07

** Lungimile segmentelor sunt determinate în planul de proiecție Stereo 70 și sunt rotunjite la 1 milimetru.

*** Distanța dintre puncte este formată din segmente cumulate ce sunt mai mici decât valoarea 1 milimetru.

**DATE DESPRE IMOBILUL NR. 2136**

Oficiul de Cadastru și Publicitate Imobiliară SUCEAVA
Biroul de Cadastru și Publicitate Imobiliară Vatra Dornei

A. Partea I. Descrierea imobilului

TEREN Necunoscut

Adresa: Loc. Iacobeni, Str Dandoaia, Jud. Suceava

Nr. Crt	Nr cadastral Nr. topografic	Suprafața* (mp)	Observații / Referințe
A1		16.411	Sector cadastral:0 Teren neimprejmuit;

B. Partea II. Proprietari și acte

Inscrieri privitoare la dreptul de proprietate și alte drepturi reale		Referințe
2136 / 26/07/2023		
Act Normativ nr. Hotărâre nr. 1357, din 27/12/2001 emis de Guvernul României (Anexa nr. 51 - Inventarul bunurilor care aparțin dom. public al comunei Iacobeni, poziția nr. 181, Adeverință nr. 916 din 31.07.2023 emisă de Consilul local al Comunei Iacobeni);		
B1	Intabulare, drept de PROPRIETATE, dobandit prin Lege, cota actuala 1/1	A1
1) COMUNA IACOBENI - DOMENIUL PUBLIC, CIF:4441158		

C. Partea III. SARCINI .

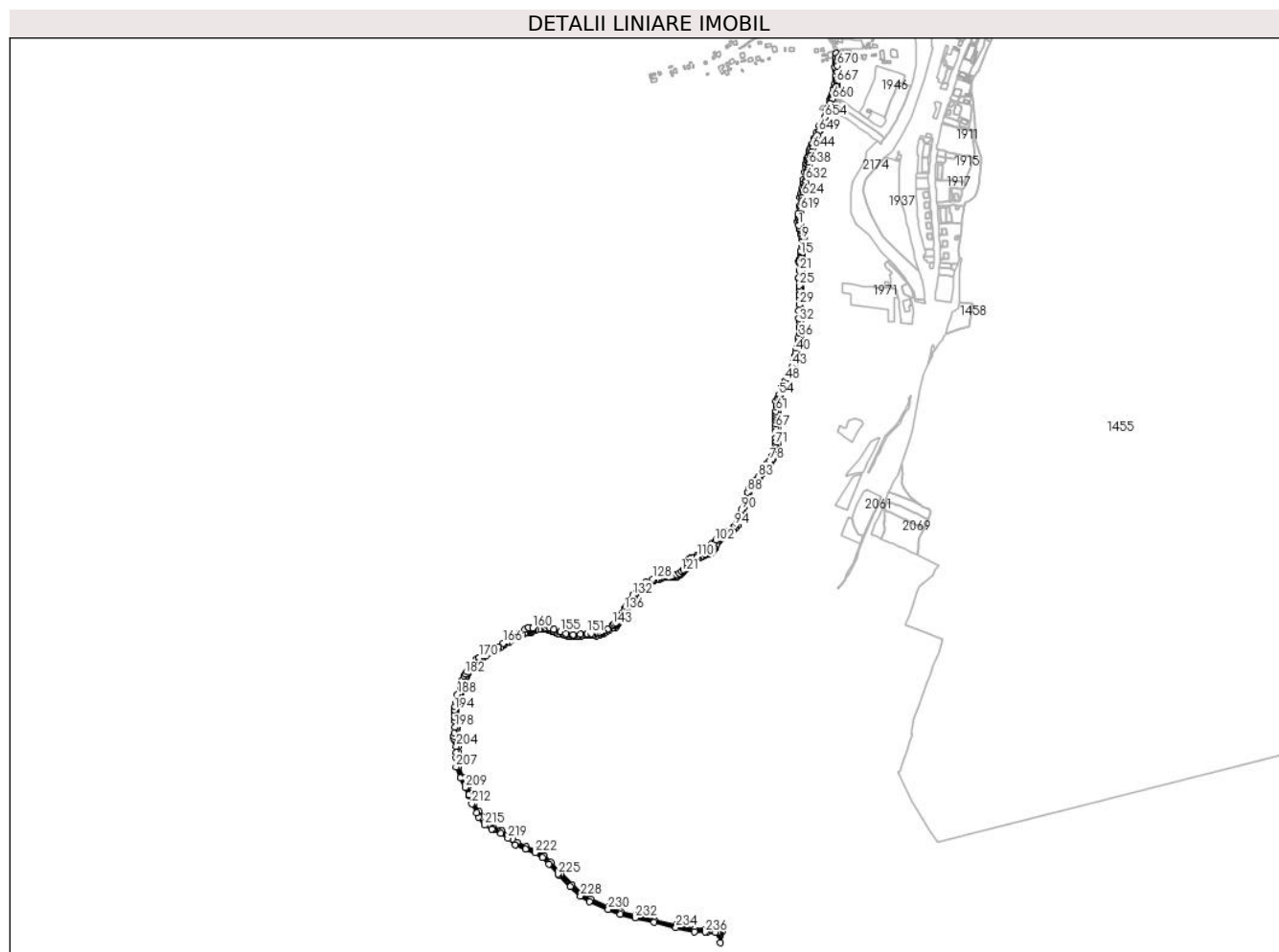
Inscrieri privind dezmembramintele dreptului de proprietate, drepturi reale de garanție și sarcini	Referințe
NU SUNT	

Anexa Nr. 1 La Partea I

Teren

Nr cadastral	Suprafața (mp)*	Observații / Referințe
	16.411	

* Suprafața este determinată în planul de proiecție Stereo 70.



Date referitoare la teren

Crt	Categorie folosință	Intravilan	Suprafața (mp)	Tarla	Parcelă	Nr. topo	Observații / Referințe
1	drum	DA	10.449	-	-	-	
2	drum	NU	5.962	-	-	-	

Lungime Segmente

1) Valorile lungimilor segmentelor sunt obținute din proiecție în plan.

Punct început	X / Y	Punct sfârșit	X / Y	Lungime segment
1	523.106,03 657.436,243	2	523.108,048 657.430,468	6.117
4	523.110,843 657.422,824	5	523.111,643 657.418,651	4.249
7	523.114,376 657.407,34	8	523.114,634 657.403,13	4.218
10	523.114,539 657.395,101	11	523.114,357 657.390,4	4.705
13	523.111,43 657.373,374	14	523.111,269 657.369,992	3.386
2	523.108,048 657.430,468	3	523.109,742 657.425,76	5.003
5	523.111,643 657.418,651	6	523.113,213 657.413,024	5.842
8	523.114,634 657.403,13	9	523.115,1 657.400,818	2.358
11	523.114,357 657.390,4	12	523.113,818 657.384,117	6.306
14	523.111,269 657.369,992	15	523.110,915 657.364,341	5.662
3	523.109,742 657.425,76	4	523.110,843 657.422,824	3.136
6	523.113,213 657.413,024	7	523.114,376 657.407,34	5.802
9	523.115,1 657.400,818	10	523.114,539 657.395,101	5.744
12	523.113,818 657.384,117	13	523.111,43 657.373,374	11.005
15	523.110,915 657.364,341	16	523.110,361 657.357,475	6.888

Punct început	X / Y	Punct sfârșit	X / Y	Lungime segment	Punct început	X / Y	Punct sfârșit	X / Y	Lungime segment	Punct început	X / Y	Punct sfârșit	X / Y	Lungime segment
16	523.110,361 657.357,475	17	523.110,248 657.353,479	3.998	17	523.110,248 657.353,479	18	523.108,369 657.349,635	4.279	18	523.108,369 657.349,635	19	523.106,739 657.346,3	3.712
19	523.106,739 657.346,3	20	523.108,734 657.343,649	3.318	20	523.108,734 657.343,649	21	523.108,108 657.324,053	19.606	21	523.108,108 657.324,053	22	523.107,076 657.307,499	16.586
22	523.107,076 657.307,499	23	523.107,066 657.307,341	0.158	23	523.107,066 657.307,341	24	523.107,477 657.301,077	6.277	24	523.107,477 657.301,077	25	523.107,634 657.287,7	13.378
25	523.107,634 657.287,7	26	523.107,966 657.279,117	8.589	26	523.107,966 657.279,117	27	523.107,717 657.266,141	12.978	27	523.107,717 657.266,141	28	523.107,974 657.257,134	9.011
28	523.107,974 657.257,134	29	523.107,481 657.241,127	16.015	29	523.107,481 657.241,127	30	523.107,061 657.226,694	14.439	30	523.107,061 657.226,694	31	523.106,842 657.207,868	18.827
31	523.106,842 657.207,868	32	523.107,459 657.199,221	8.669	32	523.107,459 657.199,221	33	523.108,312 657.187,258	11.993	33	523.108,312 657.187,258	34	523.108,537 657.179,37	7.891
34	523.108,537 657.179,37	35	523.107,912 657.171,918	7.478	35	523.107,912 657.171,918	36	523.106,587 657.161,389	10.612	36	523.106,587 657.161,389	37	523.105,43 657.154,727	6.762
37	523.105,43 657.154,727	38	523.104,975 657.151,148	3.608	38	523.104,975 657.151,148	39	523.100,509 657.134,858	16.891	39	523.100,509 657.134,858	40	523.098,897 657.124,62	10.364
40	523.098,897 657.124,62	41	523.096,907 657.115,404	9.428	41	523.096,907 657.115,404	42	523.094,396 657.102,734	12.916	42	523.094,396 657.102,734	43	523.090,126 657.088,66	14.707
43	523.090,126 657.088,66	44	523.086,812 657.080,715	8.608	44	523.086,812 657.080,715	45	523.082,464 657.070,83	10.799	45	523.082,464 657.070,83	46	523.078,281 657.062,372	9.436
46	523.078,281 657.062,372	47	523.074,113 657.054,243	9.135	47	523.074,113 657.054,243	48	523.073,269 657.052,804	1.668	48	523.073,269 657.052,804	49	523.070,004 657.046,342	7.24
49	523.070,004 657.046,342	50	523.064,98 657.040,304	7.855	50	523.064,98 657.040,304	51	523.068,041 657.039,137	3.276	51	523.068,041 657.039,137	52	523.062,661 657.028,379	12.028
52	523.062,661 657.028,379	53	523.058,789 657.019,989	9.24	53	523.058,789 657.019,989	54	523.057,58 657.017,363	2.891	54	523.057,58 657.017,363	55	523.054,476 657.010,62	7.423
55	523.054,476 657.010,62	56	523.049,439 657.004,405	8.0	56	523.049,439 657.004,405	57	523.051,675 657.000,068	4.879	57	523.051,675 657.000,068	58	523.052,14 656.997,74	2.374
58	523.052,14 656.997,74	59	523.051,906 656.995,119	2.631	59	523.051,906 656.995,119	60	523.051,35 656.989,83	5.318	60	523.051,35 656.989,83	61	523.050,783 656.979,042	10.803
61	523.050,783 656.979,042	62	523.050,839 656.972,699	6.343	62	523.050,839 656.972,699	63	523.050,406 656.966,078	6.635	63	523.050,406 656.966,078	64	523.049,913 656.962,974	3.143
64	523.049,913 656.962,974	65	523.050,735 656.956,636	6.391	65	523.050,735 656.956,636	66	523.050,317 656.947,298	9.347	66	523.050,317 656.947,298	67	523.050,603 656.939,304	7.999
67	523.050,603 656.939,304	68	523.050,527 656.930,952	8.352	68	523.050,527 656.930,952	69	523.050,364 656.913,011	17.942	69	523.050,364 656.913,011	70	523.050,201 656.904,565	8.448
70	523.050,201 656.904,565	71	523.049,618 656.897,708	6.882	71	523.049,618 656.897,708	72	523.049,082 656.893,565	4.178	72	523.049,082 656.893,565	73	523.048,491 656.889,465	4.142
73	523.048,491 656.889,465	74	523.047,648 656.884,403	5.132	74	523.047,648 656.884,403	75	523.046,178 656.879,723	4.905	75	523.046,178 656.879,723	76	523.044,981 656.875,912	3.995
76	523.044,981 656.875,912	77	523.041,412 656.868,224	8.476	77	523.041,412 656.868,224	78	523.034,755 656.857,279	12.81	78	523.034,755 656.857,279	79	523.029,024 656.850,575	8.82
79	523.029,024 656.850,575	80	523.023,556 656.842,476	9.772	80	523.023,556 656.842,476	81	523.019,902 656.836,818	6.735	81	523.019,902 656.836,818	82	523.014,983 656.829,209	9.061
82	523.014,983 656.829,209	83	523.007,301 656.817,313	14.161	83	523.007,301 656.817,313	84	523.002,479 656.810,884	8.036	84	523.002,479 656.810,884	85	522.997,451 656.804,816	7.88
85	522.997,451 656.804,816	86	522.989,555 656.795,931	11.887	86	522.989,555 656.795,931	87	522.985,22 656.789,885	7.44	87	522.985,22 656.789,885	88	522.980,778 656.779,944	10.888
88	522.980,778 656.779,944	89	522.974,261 656.761,913	19.173	89	522.974,261 656.761,913	90	522.966,163 656.736,327	26.837	90	522.966,163 656.736,327	91	522.963,884 656.727,334	9.277
91	522.963,884 656.727,334	92	522.959,589 656.715,693	12.408	92	522.959,589 656.715,693	93	522.954,086 656.704,45	12.518	93	522.954,086 656.704,45	94	522.949,005 656.696,431	9.493
94	522.949,005 656.696,431	95	522.943,982 656.691,409	7.103	95	522.943,982 656.691,409	96	522.932,543 656.683,072	14.155	96	522.932,543 656.683,072	97	522.926,302 656.679,01	7.446
97	522.926,302 656.679,01	98	522.919,65 656.674,472	8.052	98	522.919,65 656.674,472	99	522.915,705 656.671,543	4.913	99	522.915,705 656.671,543	100	522.909,851 656.666,964	7.432
100	522.909,851 656.666,964	101	522.903,648 656.662,153	7.85	101	522.903,648 656.662,153	102	522.900,22 656.658,513	5.0	102	522.900,22 656.658,513	103	522.892,697 656.653,685	8.939
103	522.892,697 656.653,685	104	522.892,086 656.649,695	4.037	104	522.892,086 656.649,695	105	522.889,634 656.641,271	8.774	105	522.889,634 656.641,271	106	522.889,945 656.638,654	2.635
106	522.889,945 656.638,654	107	522.885,123 656.633,532	7.035	107	522.885,123 656.633,532	108	522.882,801 656.631,418	3.14	108	522.882,801 656.631,418	109	522.878,463 656.628,77	5.082
109	522.878,463 656.628,77	110	522.857,836 656.620,592	22.189	110	522.857,836 656.620,592	111	522.855,831 656.623,903	3.871	111	522.855,831 656.623,903	112	522.847,116 656.617,967	10.545
112	522.847,116 656.617,967	113	522.840,855 656.617,66	6.269	113	522.840,855 656.617,66	114	522.838,099 656.616,651	2.935	114	522.838,099 656.616,651	115	522.836,73 656.614,919	2.208

Punct început	X / Y	Punct sfârșit	X / Y	Lungime segment	Punct început	X / Y	Punct sfârșit	X / Y	Lungime segment	Punct început	X / Y	Punct sfârșit	X / Y	Lungime segment
115	522.836,73 656.614,919	116	522.836,218 656.612,493	2.479	116	522.836,218 656.612,493	117	522.838,025 656.608,488	4.394	117	522.838,025 656.608,488	118	522.833,916 656.603,592	6.392
118	522.833,916 656.603,592	119	522.828,782 656.595,344	9.715	119	522.828,782 656.595,344	120	522.823,093 656.589,571	8.105	120	522.823,093 656.589,571	121	522.818,033 656.584,883	6.898
121	522.818,033 656.584,883	122	522.811,909 656.580,346	7.622	122	522.811,909 656.580,346	123	522.805,136 656.576,93	7.586	123	522.805,136 656.576,93	124	522.796,616 656.575,306	8.673
124	522.796,616 656.575,306	125	522.784,287 656.574,887	12.336	125	522.784,287 656.574,887	126	522.779,131 656.574,307	5.189	126	522.779,131 656.574,307	127	522.770,876 656.572,777	8.396
127	522.770,876 656.572,777	128	522.747,925 656.565,847	23.974	128	522.747,925 656.565,847	129	522.729,918 656.557,929	19.671	129	522.729,918 656.557,929	130	522.714,243 656.549,071	18.005
130	522.714,243 656.549,071	131	522.713,519 656.545,651	3.496	131	522.713,519 656.545,651	132	522.698,252 656.526,611	24.405	132	522.698,252 656.526,611	133	522.689,616 656.513,352	15.823
133	522.689,616 656.513,352	134	522.681,659 656.499,086	16.335	134	522.681,659 656.499,086	135	522.679,263 656.494,897	4.826	135	522.679,263 656.494,897	136	522.677,062 656.489,697	5.647
136	522.677,062 656.489,697	137	522.671,931 656.481,371	9.78	137	522.671,931 656.481,371	138	522.669,254 656.476,778	5.316	138	522.669,254 656.476,778	139	522.667,678 656.474,196	3.025
139	522.667,678 656.474,196	140	522.664,02 656.468,238	6.991	140	522.664,02 656.468,238	141	522.656,491 656.459,316	11.674	141	522.656,491 656.459,316	142	522.652,568 656.456,02	5.124
142	522.652,568 656.456,02	143	522.648,537 656.453,1	4.977	143	522.648,537 656.453,1	144	522.647,021 656.451,872	1.951	144	522.647,021 656.451,872	145	522.636,62 656.444,385	12.815
145	522.636,62 656.444,385	146	522.626,925 656.438,756	11.211	146	522.626,925 656.438,756	147	522.623,55 656.437,081	3.768	147	522.623,55 656.437,081	148	522.618,298 656.435,218	5.573
148	522.618,298 656.435,218	149	522.612,688 656.434,529	5.652	149	522.612,688 656.434,529	150	522.596,244 656.432,567	16.561	150	522.596,244 656.432,567	151	522.585,599 656.431,926	10.664
151	522.585,599 656.431,926	152	522.568,641 656.430,667	17.005	152	522.568,641 656.430,667	153	522.551,615 656.429,767	17.05	153	522.551,615 656.429,767	154	522.533,848 656.431,542	17.855
154	522.533,848 656.431,542	155	522.520,324 656.436,891	14.543	155	522.520,324 656.436,891	156	522.503,743 656.442,18	17.404	156	522.503,743 656.442,18	157	522.493,034 656.445,905	11.338
157	522.493,034 656.445,905	158	522.488,321 656.451,097	7.012	158	522.488,321 656.451,097	159	522.482,431 656.447,43	6.938	159	522.482,431 656.447,43	160	522.451,885 656.445,758	30.592
160	522.451,885 656.445,758	161	522.440,897 656.447,224	11.085	161	522.440,897 656.447,224	162	522.440,895 656.447,223	0.002	162	522.440,895 656.447,223	163	522.431,831 656.442,518	10.212
163	522.431,831 656.442,518	164	522.418,462 656.433,83	15.944	164	522.418,462 656.433,83	165	522.401,765 656.423,746	19.506	165	522.401,765 656.423,746	166	522.379,614 656.408,161	27.084
166	522.379,614 656.408,161	167	522.366,815 656.399,96	15.201	167	522.366,815 656.399,96	168	522.354,476 656.393,429	13.961	168	522.354,476 656.393,429	169	522.339,841 656.384,334	17.231
169	522.339,841 656.384,334	170	522.319,032 656.372,357	24.01	170	522.319,032 656.372,357	171	522.318,503 656.371,553	0.962	171	522.318,503 656.371,553	172	522.317,667 656.371,162	0.923
172	522.317,667 656.371,162	173	522.313,835 656.369,043	4.379	173	522.313,835 656.369,043	174	522.312,921 656.363,353	5.763	174	522.312,921 656.363,353	175	522.310,453 656.359,618	4.477
175	522.310,453 656.359,618	176	522.308,712 656.358,118	2.298	176	522.308,712 656.358,118	177	522.304,962 656.354,126	5.477	177	522.304,962 656.354,126	178	522.301,393 656.350,2	5.306
178	522.301,393 656.350,2	179	522.297,132 656.346,428	5.691	179	522.297,132 656.346,428	180	522.294,107 656.342,669	4.825	180	522.294,107 656.342,669	181	522.289,475 656.338,036	6.551
181	522.289,475 656.338,036	182	522.285,938 656.331,94	7.048	182	522.285,938 656.331,94	183	522.283,181 656.327,415	5.299	183	522.283,181 656.327,415	184	522.278,645 656.317,686	10.734
184	522.278,645 656.317,686	185	522.275,916 656.311,832	6.459	185	522.275,916 656.311,832	186	522.276,931 656.306,39	5.536	186	522.276,931 656.306,39	187	522.273,583 656.298,397	8.666
187	522.273,583 656.298,397	188	522.266,862 656.282,111	17.618	188	522.266,862 656.282,111	189	522.266,34 656.280,471	1.721	189	522.266,34 656.280,471	190	522.264,805 656.275,642	5.067
190	522.264,805 656.275,642	191	522.263,352 656.269,3	6.506	191	522.263,352 656.269,3	192	522.261,044 656.264,461	5.361	192	522.261,044 656.264,461	193	522.260,034 656.252,659	11.845
193	522.260,034 656.252,659	194	522.258,377 656.243,441	9.366	194	522.258,377 656.243,441	195	522.258,694 656.236,625	6.823	195	522.258,694 656.236,625	196	522.260,699 656.225,991	10.821
196	522.260,699 656.225,991	197	522.260,833 656.216,959	9.033	197	522.260,833 656.216,959	198	522.260,118 656.201,347	15.628	198	522.260,118 656.201,347	199	522.258,147 656.186,245	15.23
199	522.258,147 656.186,245	200	522.257,284 656.179,559	6.741	200	522.257,284 656.179,559	201	522.257,33 656.174,071	5.488	201	522.257,33 656.174,071	202	522.258,266 656.170,524	3.668
202	522.258,266 656.170,524	203	522.261,223 656.167,815	4.01	203	522.261,223 656.167,815	204	522.263,734 656.154,617	13.435	204	522.263,734 656.154,617	205	522.263,251 656.138,91	15.714
205	522.263,251 656.138,91	206	522.263,281 656.125,726	13.184	206	522.263,281 656.125,726	207	522.262,53 656.103,555	22.184	207	522.262,53 656.103,555	208	522.273,442 656.076,463	29.207
208	522.273,442 656.076,463	209	522.285,947 656.053,291	26.331	209	522.285,947 656.053,291	210	522.294,941 656.035,665	19.788	210	522.294,941 656.035,665	211	522.295,66 656.033,042	2.72
211	522.295,66 656.033,042	212	522.301,179 656.012,912	20.873	212	522.301,179 656.012,912	213	522.313,746 655.990,736	25.489	213	522.313,746 655.990,736	214	522.318,584 655.980,314	11.49

Punct început	X / Y	Punct sfârșit	X / Y	Lungime segment	Punct început	X / Y	Punct sfârșit	X / Y	Lungime segment	Punct început	X / Y	Punct sfârșit	X / Y	Lungime segment
313	522.273,64 656.284,925	314	522.275,303 656.287,603	3.152	314	522.275,303 656.287,603	315	522.276,758 656.290,595	3.327	315	522.276,758 656.290,595	316	522.277,48 656.292,827	2.346
316	522.277,48 656.292,827	317	522.279,62 656.298,23	5.811	317	522.279,62 656.298,23	318	522.281,835 656.304,099	6.273	318	522.281,835 656.304,099	319	522.282,741 656.307,809	3.819
319	522.282,741 656.307,809	320	522.283,385 656.310,425	2.694	320	522.283,385 656.310,425	321	522.284,244 656.313,605	3.294	321	522.284,244 656.313,605	322	522.284,505 656.316,291	2.699
322	522.284,505 656.316,291	323	522.286,236 656.320,82	4.849	323	522.286,236 656.320,82	324	522.287,05 656.322,641	1.995	324	522.287,05 656.322,641	325	522.288,142 656.325,317	2.89
325	522.288,142 656.325,317	326	522.290,189 656.329,073	4.278	326	522.290,189 656.329,073	327	522.293,149 656.333,846	5.616	327	522.293,149 656.333,846	328	522.296,362 656.339,476	6.482
328	522.296,362 656.339,476	329	522.299,873 656.342,599	4.699	329	522.299,873 656.342,599	330	522.301,706 656.343,016	1.88	330	522.301,706 656.343,016	331	522.304,233 656.346,863	4.603
331	522.304,233 656.346,863	332	522.307,047 656.346,647	2.822	332	522.307,047 656.346,647	333	522.307,78 656.349,097	2.557	333	522.307,78 656.349,097	334	522.310,753 656.352,876	4.808
334	522.310,753 656.352,876	335	522.313,468 656.355,801	3.991	335	522.313,468 656.355,801	336	522.316,512 656.359,268	4.614	336	522.316,512 656.359,268	337	522.317,874 656.361,163	2.334
337	522.317,874 656.361,163	338	522.319,708 656.363,234	2.766	338	522.319,708 656.363,234	339	522.321,868 656.365,105	2.858	339	522.321,868 656.365,105	340	522.323,147 656.366,213	1.692
340	522.323,147 656.366,213	341	522.325,318 656.368,975	3.513	341	522.325,318 656.368,975	342	522.328,254 656.372,174	4.342	342	522.328,254 656.372,174	343	522.331,453 656.374,409	3.902
343	522.331,453 656.374,409	344	522.336,964 656.378,111	6.639	344	522.336,964 656.378,111	345	522.344,377 656.382,746	8.743	345	522.344,377 656.382,746	346	522.348,178 656.384,697	4.272
346	522.348,178 656.384,697	347	522.351,651 656.387,152	4.253	347	522.351,651 656.387,152	348	522.355,414 656.389,257	4.312	348	522.355,414 656.389,257	349	522.359,056 656.390,94	4.012
349	522.359,056 656.390,94	350	522.360,967 656.391,767	2.082	350	522.360,967 656.391,767	351	522.362,854 656.392,819	2.16	351	522.362,854 656.392,819	352	522.366,887 656.394,788	4.488
352	522.366,887 656.394,788	353	522.373,028 656.398,048	6.953	353	522.373,028 656.398,048	354	522.377,667 656.401,927	6.047	354	522.377,667 656.401,927	355	522.382,661 656.405,344	6.051
355	522.382,661 656.405,344	356	522.388,266 656.409,115	6.755	356	522.388,266 656.409,115	357	522.393,179 656.411,939	5.667	357	522.393,179 656.411,939	358	522.398,998 656.415,749	6.955
358	522.398,998 656.415,749	359	522.399,86 656.416,341	1.046	359	522.399,86 656.416,341	360	522.407,153 656.421,005	8.657	360	522.407,153 656.421,005	361	522.413,422 656.424,715	7.285
361	522.413,422 656.424,715	362	522.421,222 656.429,866	9.347	362	522.421,222 656.429,866	363	522.424,787 656.430,489	3.619	363	522.424,787 656.430,489	364	522.430,705 656.431,96	6.098
364	522.430,705 656.431,96	365	522.433,801 656.432,855	3.223	365	522.433,801 656.432,855	366	522.435,024 656.436,098	3.466	366	522.435,024 656.436,098	367	522.437,094 656.437,163	2.328
367	522.437,094 656.437,163	368	522.439,66 656.437,388	2.576	368	522.439,66 656.437,388	369	522.441,49 656.436,089	2.244	369	522.441,49 656.436,089	370	522.442,395 656.435,663	1.0
370	522.442,395 656.435,663	371	522.445,807 656.435,307	3.431	371	522.445,807 656.435,307	372	522.449,007 656.435,656	3.219	372	522.449,007 656.435,656	373	522.449,179 656.438,525	2.874
373	522.449,179 656.438,525	374	522.453,495 656.439,256	4.377	374	522.453,495 656.439,256	375	522.453,509 656.440,095	0.839	375	522.453,509 656.440,095	376	522.459,795 656.441,519	6.445
376	522.459,795 656.441,519	377	522.466,26 656.441,992	6.482	377	522.466,26 656.441,992	378	522.471,189 656.442,506	4.956	378	522.471,189 656.442,506	379	522.478,113 656.442,808	6.931
379	522.478,113 656.442,808	380	522.483,562 656.442,574	5.454	380	522.483,562 656.442,574	381	522.487,32 656.441,976	3.805	381	522.487,32 656.441,976	382	522.490,517 656.441,195	3.291
382	522.490,517 656.441,195	383	522.494,589 656.440,133	4.208	383	522.494,589 656.440,133	384	522.498,994 656.438,649	4.648	384	522.498,994 656.438,649	385	522.502,572 656.436,388	4.233
385	522.502,572 656.436,388	386	522.508,148 656.434,243	5.974	386	522.508,148 656.434,243	387	522.514,546 656.431,792	6.851	387	522.514,546 656.431,792	388	522.515,664 656.431,586	1.137
388	522.515,664 656.431,586	389	522.516,458 656.431,567	0.794	389	522.516,458 656.431,567	390	522.522,272 656.429,95	6.035	390	522.522,272 656.429,95	391	522.526,766 656.428,505	4.721
391	522.526,766 656.428,505	392	522.533,385 656.426,919	6.806	392	522.533,385 656.426,919	393	522.536,937 656.426,359	3.596	393	522.536,937 656.426,359	394	522.540,501 656.425,817	3.605
394	522.540,501 656.425,817	395	522.546,671 656.425,569	6.175	395	522.546,671 656.425,569	396	522.550,984 656.425,315	4.32	396	522.550,984 656.425,315	397	522.554,632 656.425,445	3.65
397	522.554,632 656.425,445	398	522.560,679 656.425,94	6.067	398	522.560,679 656.425,94	399	522.565,105 656.426,218	4.435	399	522.565,105 656.426,218	400	522.571,16 656.426,619	6.068
400	522.571,16 656.426,619	401	522.571,183 656.426,62	0.023	401	522.571,183 656.426,62	402	522.576,22 656.426,822	5.041	402	522.576,22 656.426,822	403	522.581,195 656.427,165	4.987
403	522.581,195 656.427,165	404	522.582,545 656.427,258	1.353	404	522.582,545 656.427,258	405	522.586,423 656.427,296	3.878	405	522.586,423 656.427,296	406	522.592,129 656.427,639	5.716
406	522.592,129 656.427,639	407	522.598,016 656.428,057	5.902	407	522.598,016 656.428,057	408	522.602,463 656.428,776	4.505	408	522.602,463 656.428,776	409	522.603,574 656.428,83	1.112
409	522.603,574 656.428,83	410	522.608,129 656.425,796	5.473	410	522.608,129 656.425,796	411	522.612,14 656.427,992	4.573	411	522.612,14 656.427,992	412	522.616,063 656.429,045	4.062

Punct început	X / Y	Punct sfârșit	X / Y	Lungime segment	Punct început	X / Y	Punct sfârșit	X / Y	Lungime segment	Punct început	X / Y	Punct sfârșit	X / Y	Lungime segment
412	522.616,063 656.429,045	413	522.619,607 656.430,352	3.777	413	522.619,607 656.430,352	414	522.621,533 656.430,823	1.983	414	522.621,533 656.430,823	415	522.627,086 656.432,598	5.83
415	522.627,086 656.432,598	416	522.634,846 656.437,438	9.146	416	522.634,846 656.437,438	417	522.641,008 656.441,292	7.268	417	522.641,008 656.441,292	418	522.647,912 656.445,594	8.135
418	522.647,912 656.445,594	419	522.651,01 656.448,558	4.288	419	522.651,01 656.448,558	420	522.655,068 656.446,27	4.659	420	522.655,068 656.446,27	421	522.658,197 656.450,271	5.079
421	522.658,197 656.450,271	422	522.661,578 656.455,446	6.182	422	522.661,578 656.455,446	423	522.664,012 656.458,303	3.753	423	522.664,012 656.458,303	424	522.666,124 656.461,828	4.109
424	522.666,124 656.461,828	425	522.668,091 656.464,509	3.325	425	522.668,091 656.464,509	426	522.669,982 656.467,606	3.629	426	522.669,982 656.467,606	427	522.671,819 656.471,061	3.913
427	522.671,819 656.471,061	428	522.673,234 656.474,002	3.264	428	522.673,234 656.474,002	429	522.675,875 656.478,598	5.301	429	522.675,875 656.478,598	430	522.679,421 656.485,5	7.76
430	522.679,421 656.485,5	431	522.684,15 656.494,454	10.126	431	522.684,15 656.494,454	432	522.686,438 656.498,755	4.872	432	522.686,438 656.498,755	433	522.689,777 656.504,487	6.634
433	522.689,777 656.504,487	434	522.692,497 656.508,583	4.917	434	522.692,497 656.508,583	435	522.694,006 656.511,649	3.417	435	522.694,006 656.511,649	436	522.695,194 656.514,119	2.741
436	522.695,194 656.514,119	437	522.698,114 656.518,789	5.508	437	522.698,114 656.518,789	438	522.700,136 656.521,178	3.13	438	522.700,136 656.521,178	439	522.701,743 656.523,277	2.644
439	522.701,743 656.523,277	440	522.705,488 656.528,094	6.102	440	522.705,488 656.528,094	441	522.712,655 656.537,307	11.672	441	522.712,655 656.537,307	442	522.718,305 656.543,423	8.326
442	522.718,305 656.543,423	443	522.721,587 656.546,814	4.719	443	522.721,587 656.546,814	444	522.725,81 656.550,568	5.65	444	522.725,81 656.550,568	445	522.730,861 656.553,546	5.864
445	522.730,861 656.553,546	446	522.734,909 656.555,851	4.658	446	522.734,909 656.555,851	447	522.740,744 656.558,449	6.387	447	522.740,744 656.558,449	448	522.744,202 656.559,969	3.777
448	522.744,202 656.559,969	449	522.747,483 656.561,507	3.624	449	522.747,483 656.561,507	450	522.750,518 656.562,483	3.188	450	522.750,518 656.562,483	451	522.754,213 656.563,938	3.971
451	522.754,213 656.563,938	452	522.759,759 656.566,162	5.975	452	522.759,759 656.566,162	453	522.761,431 656.563,907	2.807	453	522.761,431 656.563,907	454	522.763,82 656.565,439	2.838
454	522.763,82 656.565,439	455	522.766,26 656.567,117	2.961	455	522.766,26 656.567,117	456	522.768,966 656.568,465	3.023	456	522.768,966 656.568,465	457	522.772,938 656.569,737	4.171
457	522.772,938 656.569,737	458	522.776,418 656.570,497	3.562	458	522.776,418 656.570,497	459	522.779,683 656.570,944	3.295	459	522.779,683 656.570,944	460	522.784,987 656.571,009	5.304
460	522.784,987 656.571,009	461	522.789,946 656.570,742	4.966	461	522.789,946 656.570,742	462	522.795,419 656.570,625	5.474	462	522.795,419 656.570,625	463	522.798,054 656.570,619	2.635
463	522.798,054 656.570,619	464	522.802,118 656.570,806	4.068	464	522.802,118 656.570,806	465	522.802,888 656.570,778	0.771	465	522.802,888 656.570,778	466	522.805,932 656.571,743	3.193
466	522.805,932 656.571,743	467	522.811,443 656.574,911	6.357	467	522.811,443 656.574,911	468	522.816,043 656.577,909	5.491	468	522.816,043 656.577,909	469	522.818,766 656.580,533	3.782
469	522.818,766 656.580,533	470	522.821,694 656.583,165	3.937	470	522.821,694 656.583,165	471	522.824,865 656.586,107	4.326	471	522.824,865 656.586,107	472	522.830,22 656.591,837	7.843
472	522.830,22 656.591,837	473	522.833,339 656.595,745	5.0	473	522.833,339 656.595,745	474	522.835,009 656.598,572	3.283	474	522.835,009 656.598,572	475	522.837,921 656.602,735	5.08
475	522.837,921 656.602,735	476	522.840,675 656.605,291	3.757	476	522.840,675 656.605,291	477	522.843,854 656.607,741	4.014	477	522.843,854 656.607,741	478	522.846,678 656.610,418	3.891
478	522.846,678 656.610,418	479	522.849,315 656.611,862	3.006	479	522.849,315 656.611,862	480	522.853,52 656.614,293	4.857	480	522.853,52 656.614,293	481	522.859,191 656.617,132	6.342
481	522.859,191 656.617,132	482	522.864,019 656.619,187	5.247	482	522.864,019 656.619,187	483	522.868,312 656.621,102	4.701	483	522.868,312 656.621,102	484	522.875,439 656.623,452	7.504
484	522.875,439 656.623,452	485	522.882,885 656.626,59	8.08	485	522.882,885 656.626,59	486	522.883,899 656.626,602	1.014	486	522.883,899 656.626,602	487	522.890,274 656.630,042	7.244
487	522.890,274 656.630,042	488	522.891,538 656.631,264	1.758	488	522.891,538 656.631,264	489	522.893,426 656.632,946	2.529	489	522.893,426 656.632,946	490	522.895,62 656.635,4	3.292
490	522.895,62 656.635,4	491	522.898,179 656.639,106	4.504	491	522.898,179 656.639,106	492	522.899,47 656.641,826	3.011	492	522.899,47 656.641,826	493	522.903,948 656.649,717	9.073
493	522.903,948 656.649,717	494	522.905,651 656.656,475	6.969	494	522.905,651 656.656,475	495	522.909,142 656.659,327	4.508	495	522.909,142 656.659,327	496	522.912,737 656.661,935	4.441
496	522.912,737 656.661,935	497	522.918,564 656.666,793	7.586	497	522.918,564 656.666,793	498	522.930,217 656.675,666	14.647	498	522.930,217 656.675,666	499	522.935,54 656.678,721	6.137
499	522.935,54 656.678,721	500	522.940,338 656.682,229	5.944	500	522.940,338 656.682,229	501	522.946,901 656.687,028	8.13	501	522.946,901 656.687,028	502	522.952,03 656.692,413	7.437
502	522.952,03 656.692,413	503	522.956,105 656.698,571	7.384	503	522.956,105 656.698,571	504	522.962,752 656.712,051	15.03	504	522.962,752 656.712,051	505	522.966,3 656.721,007	9.633
505	522.966,3 656.721,007	506	522.969,068 656.729,774	9.194	506	522.969,068 656.729,774	507	522.971,911 656.742,123	12.672	507	522.971,911 656.742,123	508	522.974,95 656.749,123	7.631
508	522.974,95 656.749,123	509	522.976,284 656.753,612	4.683	509	522.976,284 656.753,612	510	522.978,521 656.760,649	7.384	510	522.978,521 656.760,649	511	522.982,191 656.769,982	10.029

Punct început	X / Y	Punct sfârșit	X / Y	Lungime segment	Punct început	X / Y	Punct sfârșit	X / Y	Lungime segment	Punct început	X / Y	Punct sfârșit	X / Y	Lungime segment
511	522.982,191 656.769,982	512	522.985,365 656.779,686	10.21	512	522.985,365 656.779,686	513	522.991,12 656.790,374	12.13 9	513	522.991,12 656.790,374	514	522.996,398 656.796,838	8.345
514	522.996,398 656.796,838	515	523.006,574 656.802,114	11.46 2	515	523.006,574 656.802,114	516	523.003,56 656.805,656	4.651	516	523.003,56 656.805,656	517	523.008,32 656.812,146	8.048
517	523.008,32 656.812,146	518	523.010,231 656.814,753	3.232	518	523.010,231 656.814,753	519	523.016,268 656.823,455	10.59 1	519	523.016,268 656.823,455	520	523.018,841 656.828,229	5.423
520	523.018,841 656.828,229	521	523.021,196 656.831,533	4.057	521	523.021,196 656.831,533	522	523.024,869 656.836,414	6.109	522	523.024,869 656.836,414	523	523.026,468 656.838,741	2.823
523	523.026,468 656.838,741	524	523.027,514 656.841,048	2.533	524	523.027,514 656.841,048	525	523.029,358 656.843,652	3.191	525	523.029,358 656.843,652	526	523.033,02 656.848,751	6.278
526	523.033,02 656.848,751	527	523.035,494 656.851,569	3.75	527	523.035,494 656.851,569	528	523.036,341 656.852,533	1.283	528	523.036,341 656.852,533	529	523.041,08 656.858,559	7.666
529	523.041,08 656.858,559	530	523.044,037 656.862,62	5.024	530	523.044,037 656.862,62	531	523.046,394 656.866,908	4.893	531	523.046,394 656.866,908	532	523.048,972 656.871,436	5.21
532	523.048,972 656.871,436	533	523.051,06 656.876,343	5.333	533	523.051,06 656.876,343	534	523.052,844 656.883,541	7.416	534	523.052,844 656.883,541	535	523.053,449 656.888,392	4.889
535	523.053,449 656.888,392	536	523.053,918 656.896,916	8.537	536	523.053,918 656.896,916	537	523.054,356 656.905,683	8.778	537	523.054,356 656.905,683	538	523.054,768 656.915,875	10.2
538	523.054,768 656.915,875	539	523.054,904 656.926,393	10.51 9	539	523.054,904 656.926,393	540	523.054,827 656.934,962	8.569	540	523.054,827 656.934,962	541	523.054,71 656.942,842	7.881
541	523.054,71 656.942,842	542	523.054,781 656.948,474	5.632	542	523.054,781 656.948,474	543	523.054,85 656.960,876	12.40 2	543	523.054,85 656.960,876	544	523.054,567 656.969,573	8.702
544	523.054,567 656.969,573	545	523.054,618 656.975,357	5.784	545	523.054,618 656.975,357	546	523.054,88 656.980,35	5.0	546	523.054,88 656.980,35	547	523.055,491 656.988,942	8.614
547	523.055,491 656.988,942	548	523.057,083 656.995,355	6.608	548	523.057,083 656.995,355	549	523.057,83 657.000,396	5.096	549	523.057,83 657.000,396	550	523.059,417 657.007,008	6.8
550	523.059,417 657.007,008	551	523.061,284 657.012,498	5.799	551	523.061,284 657.012,498	552	523.062,582 657.016,234	3.955	552	523.062,582 657.016,234	553	523.068,912 657.030,315	15.43 8
553	523.068,912 657.030,315	554	523.075,097 657.044,106	15.11 4	554	523.075,097 657.044,106	555	523.077,657 657.049,814	6.256	555	523.077,657 657.049,814	556	523.084,353 657.064,613	16.24 3
556	523.084,353 657.064,613	557	523.084,534 657.065,018	0.444	557	523.084,534 657.065,018	558	523.087,549 657.071,767	7.392	558	523.087,549 657.071,767	559	523.090,978 657.079,057	8.056
559	523.090,978 657.079,057	560	523.093,345 657.085,028	6.423	560	523.093,345 657.085,028	561	523.097,042 657.097,125	12.64 9	561	523.097,042 657.097,125	562	523.099,133 657.105,363	8.499
562	523.099,133 657.105,363	563	523.101,646 657.117,545	12.43 9	563	523.101,646 657.117,545	564	523.103,915 657.128,33	11.02 1	564	523.103,915 657.128,33	565	523.107,449 657.142,692	14.79
565	523.107,449 657.142,692	566	523.108,514 657.147,82	5.237	566	523.108,514 657.147,82	567	523.111,04 657.162,911	15.30 1	567	523.111,04 657.162,911	568	523.111,994 657.168,145	5.32
568	523.111,994 657.168,145	569	523.112,198 657.169,656	1.525	569	523.112,198 657.169,656	570	523.112,83 657.174,324	4.711	570	523.112,83 657.174,324	571	523.112,467 657.180,923	6.609
571	523.112,467 657.180,923	572	523.112,18 657.190,876	9.957	572	523.112,18 657.190,876	573	523.112,158 657.191,221	0.346	573	523.112,158 657.191,221	574	523.112,249 657.202,323	11.10 2
574	523.112,249 657.202,323	575	523.112,327 657.212,777	10.45 4	575	523.112,327 657.212,777	576	523.112,586 657.222,5	9.726	576	523.112,586 657.222,5	577	523.112,741 657.228,156	5.658
577	523.112,741 657.228,156	578	523.112,781 657.230,89	2.734	578	523.112,781 657.230,89	579	523.112,627 657.246,756	15.86 7	579	523.112,627 657.246,756	580	523.112,739 657.251,387	4.632
580	523.112,739 657.251,387	581	523.112,723 657.262,25	10.86 3	581	523.112,723 657.262,25	582	523.112,302 657.266,146	3.919	582	523.112,302 657.266,146	583	523.112,556 657.273,452	7.31
583	523.112,556 657.273,452	584	523.112,312 657.278,275	4.829	584	523.112,312 657.278,275	585	523.111,742 657.286,457	8.202	585	523.111,742 657.286,457	586	523.111,69 657.294,156	7.699
586	523.111,69 657.294,156	587	523.111,684 657.294,975	0.819	587	523.111,684 657.294,975	588	523.111,947 657.300,418	5.449	588	523.111,947 657.300,418	589	523.111,949 657.304,352	3.934
589	523.111,949 657.304,352	590	523.112,408 657.309,939	5.606	590	523.112,408 657.309,939	591	523.112,69 657.314,431	4.501	591	523.112,69 657.314,431	592	523.112,963 657.318,73	4.308
592	523.112,963 657.318,73	593	523.113,387 657.324,996	6.28	593	523.113,387 657.324,996	594	523.113,379 657.330,299	5.303	594	523.113,379 657.330,299	595	523.113,822 657.336,329	6.046
595	523.113,822 657.336,329	596	523.114,034 657.339,222	2.901	596	523.114,034 657.339,222	597	523.114,215 657.345,818	6.598	597	523.114,215 657.345,818	598	523.114,406 657.351,732	5.917
598	523.114,406 657.351,732	599	523.114,528 657.356,705	4.974	599	523.114,528 657.356,705	600	523.114,941 657.361,648	4.96	600	523.114,941 657.361,648	601	523.115,826 657.366,684	5.113
601	523.115,826 657.366,684	602	523.117,159 657.373,746	7.187	602	523.117,159 657.373,746	603	523.119,497 657.388,94	15.37 3	603	523.119,497 657.388,94	604	523.119,936 657.396,592	7.665
604	523.119,936 657.396,592	605	523.120,721 657.401,488	4.959	605	523.120,721 657.401,488	606	523.120,014 657.407,486	6.04	606	523.120,014 657.407,486	607	523.119,61 657.409,033	1.599
607	523.119,61 657.409,033	608	523.118,36 657.413,826	4.953	608	523.118,36 657.413,826	609	523.118,021 657.414,899	1.125	609	523.118,021 657.414,899	610	523.117,134 657.417,705	2.943

Punct început	X / Y	Punct sfârșit	X / Y	Lungime segment	Punct început	X / Y	Punct sfârșit	X / Y	Lungime segment	Punct început	X / Y	Punct sfârșit	X / Y	Lungime segment
610	523.117,134 657.417,705	611	523.115,53 657.422,778	5.321	611	523.115,53 657.422,778	612	523.113,061 657.430,42	8.031	612	523.113,061 657.430,42	613	523.112,584 657.435,29	4.893
613	523.112,584 657.435,29	614	523.111,06 657.437,258	2.489	614	523.111,06 657.437,258	615	523.109,506 657.443,108	6.053	615	523.109,506 657.443,108	616	523.109,004 657.447,134	4.057
616	523.109,004 657.447,134	617	523.109,19 657.457,102	9.97	617	523.109,19 657.457,102	618	523.110,292 657.465,138	8.111	618	523.110,292 657.465,138	619	523.111,188 657.471,512	6.437
619	523.111,188 657.471,512	620	523.112,8 657.482,881	11.48 3	620	523.112,8 657.482,881	621	523.113,384 657.488,7	5.848	621	523.113,384 657.488,7	622	523.114,731 657.496,559	7.974
622	523.114,731 657.496,559	623	523.115,451 657.504,018	7.494	623	523.115,451 657.504,018	624	523.116,089 657.508,555	4.582	624	523.116,089 657.508,555	625	523.117,414 657.516,447	8.002
625	523.117,414 657.516,447	626	523.119,105 657.524,233	7.968	626	523.119,105 657.524,233	627	523.120,174 657.526,642	2.636	627	523.120,174 657.526,642	628	523.123,43 657.528,297	3.652
628	523.123,43 657.528,297	629	523.122,823 657.531,04	2.809	629	523.122,823 657.531,04	630	523.121,851 657.534,493	3.587	630	523.121,851 657.534,493	631	523.122,93 657.541,914	7.499
631	523.122,93 657.541,914	632	523.124,179 657.546,015	4.287	632	523.124,179 657.546,015	633	523.125,324 657.552,089	6.181	633	523.125,324 657.552,089	634	523.126,195 657.557,024	5.011
634	523.126,195 657.557,024	635	523.128,045 657.567,412	10.55 1	635	523.128,045 657.567,412	636	523.129,078 657.572,143	4.842	636	523.129,078 657.572,143	637	523.130,116 657.578,588	6.528
637	523.130,116 657.578,588	638	523.131,381 657.585,482	7.009	638	523.131,381 657.585,482	639	523.133,191 657.593,382	8.105	639	523.133,191 657.593,382	640	523.134,382 657.599,541	6.273
640	523.134,382 657.599,541	641	523.135,173 657.604,511	5.033	641	523.135,173 657.604,511	642	523.135,701 657.607,829	3.36	642	523.135,701 657.607,829	643	523.137,902 657.616,876	9.311
643	523.137,902 657.616,876	644	523.140,101 657.625,655	9.05	644	523.140,101 657.625,655	645	523.142,869 657.634,024	8.815	645	523.142,869 657.634,024	646	523.146,835 657.644,73	11.41 7
646	523.146,835 657.644,73	647	523.148,793 657.650,177	5.788	647	523.148,793 657.650,177	648	523.152,591 657.658,152	8.833	648	523.152,591 657.658,152	649	523.156,227 657.666,158	8.793
649	523.156,227 657.666,158	650	523.157,888 657.669,18	3.448	650	523.157,888 657.669,18	651	523.159,233 657.674,456	5.445	651	523.159,233 657.674,456	652	523.162,569 657.679,434	5.992
652	523.162,569 657.679,434	653	523.165,857 657.688,341	9.495	653	523.165,857 657.688,341	654	523.170,822 657.701,776	14.32 3	654	523.170,822 657.701,776	655	523.176,049 657.716,388	15.51 9
655	523.176,049 657.716,388	656	523.178,653 657.722,649	6.781	656	523.178,653 657.722,649	657	523.180,586 657.726,995	4.756	657	523.180,586 657.726,995	658	523.184,428 657.736,276	10.04 5
658	523.184,428 657.736,276	659	523.184,367 657.736,302	0.066	659	523.184,367 657.736,302	660	523.189,118 657.746,789	11.51 3	660	523.189,118 657.746,789	661	523.189,432 657.747,817	1.075
661	523.189,432 657.747,817	662	523.191,182 657.751,695	4.255	662	523.191,182 657.751,695	663	523.192,17 657.753,995	2.503	663	523.192,17 657.753,995	664	523.197,288 657.771,692	18.42 2
664	523.197,288 657.771,692	665	523.198,795 657.776,241	4.792	665	523.198,795 657.776,241	666	523.199,544 657.779,455	3.3	666	523.199,544 657.779,455	667	523.201,007 657.786,734	7.425
667	523.201,007 657.786,734	668	523.201,832 657.795,144	8.45	668	523.201,832 657.795,144	669	523.201,696 657.812,771	17.62 8	669	523.201,696 657.812,771	670	523.201,543 657.828,385	15.61 5
670	523.201,543 657.828,385	671	523.201,656 657.833,643	5.259	671	523.201,656 657.833,643	672	523.202,185 657.839,137	5.519	672	523.202,185 657.839,137	673	523.202,971 657.840,525	1.595
673	523.202,971 657.840,525	674	523.204,271 657.850,612	10.17	674	523.204,271 657.850,612	675	523.211,919 657.854,728	8.685	675	523.211,919 657.854,728	676	523.198,17 657.859,714	14.62 5
676	523.198,17 657.859,714	677	523.198,498 657.858,334	1.418	677	523.198,498 657.858,334	678	523.198,706 657.851,206	7.131	678	523.198,706 657.851,206	679	523.197,012 657.844,221	7.187
679	523.197,012 657.844,221	680	523.196,694 657.835,083	9.144	680	523.196,694 657.835,083	681	523.196,283 657.825,975	9.117	681	523.196,283 657.825,975	682	523.196,613 657.817,475	8.506
682	523.196,613 657.817,475	683	523.196,519 657.805,205	12.27	683	523.196,519 657.805,205	684	523.196,491 657.800,328	4.877	684	523.196,491 657.800,328	685	523.196,672 657.799,051	1.29
685	523.196,672 657.799,051	686	523.195,868 657.785,024	14.05	686	523.195,868 657.785,024	687	523.194,919 657.779,894	5.217	687	523.194,919 657.779,894	688	523.192,662 657.771,346	8.841
688	523.192,662 657.771,346	689	523.191,304 657.766,485	5.047	689	523.191,304 657.766,485	690	523.188,954 657.758,929	7.913	690	523.188,954 657.758,929	691	523.185,617 657.750,483	9.081
691	523.185,617 657.750,483	692	523.183,376 657.744,623	6.274	692	523.183,376 657.744,623	693	523.172,839 657.718,532	28.13 8	693	523.172,839 657.718,532	694	523.157,537 657.680,733	40.77 9
694	523.157,537 657.680,733	695	523.149,762 657.663,948	18.49 8	695	523.149,762 657.663,948	696	523.143,575 657.649,742	15.49 5	696	523.143,575 657.649,742	697	523.138,361 657.634,892	15.73 9
697	523.138,361 657.634,892	698	523.135,296 657.626,432	8.998	698	523.135,296 657.626,432	699	523.133,729 657.621,167	5.493	699	523.133,729 657.621,167	700	523.131,894 657.613,269	8.108
700	523.131,894 657.613,269	701	523.130,574 657.606,622	6.777	701	523.130,574 657.606,622	702	523.128,425 657.600,404	6.579	702	523.128,425 657.600,404	703	523.126,308 657.598,93	2.58
703	523.126,308 657.598,93	704	523.125,54 657.595,847	3.177	704	523.125,54 657.595,847	705	523.126,928 657.593,843	2.438	705	523.126,928 657.593,843	706	523.125,051 657.589,837	4.424
706	523.125,051 657.589,837	707	523.125,28 657.586,376	3.469	707	523.125,28 657.586,376	708	523.124,489 657.579,34	7.08	708	523.124,489 657.579,34	709	523.122,101 657.567,288	12.28 6

Punct început	X / Y	Punct sfârșit	X / Y	Lungime segment
709	523.122,101 657.567,288	710	523.118,886 657.548,479	19.082
712	523.114,373 657.526,197	713	523.111,642 657.512,99	13.486
715	523.108,133 657.483,409	716	523.106,407 657.467,547	15.956
718	523.105,078 657.456,154	719	523.104,447 657.452,44	3.767
721	523.105,211 657.439,739	1	523.106,03 657.436,243	3.591

Punct început	X / Y	Punct sfârșit	X / Y	Lungime segment
710	523.118,886 657.548,479	711	523.116,988 657.539,784	8.9
713	523.111,642 657.512,99	714	523.110,218 657.505,774	7.355
716	523.106,407 657.467,547	717	523.105,651 657.460,917	6.673
719	523.104,447 657.452,44	720	523.104,19 657.445,486	6.959

Punct început	X / Y	Punct sfârșit	X / Y	Lungime segment
711	523.116,988 657.539,784	712	523.114,373 657.526,197	13.836
714	523.110,218 657.505,774	715	523.108,133 657.483,409	22.462
717	523.105,651 657.460,917	718	523.105,078 657.456,154	4.797
720	523.104,19 657.445,486	721	523.105,211 657.439,739	5.837

** Lungimile segmentelor sunt determinate în planul de proiecție Stereo 70 și sunt rotunjite la 1 milimetru.

*** Distanța dintre puncte este formată din segmente cumulate ce sunt mai mici decât valoarea 1 milimetru.

**DATE DESPRE IMOBILUL NR. 2137**

Oficiul de Cadastru și Publicitate Imobiliară SUCEAVA
Biroul de Cadastru și Publicitate Imobiliară Vatra Dornei

A. Partea I. Descrierea imobilului

TEREN Necunoscut

Adresa: Loc. Iacobeni, Jud. Suceava

Nr. Crt	Nr cadastral Nr. topografic	Suprafața* (mp)	Observații / Referințe
A1		92.115	Sector cadastral:0 Teren neimprejmuit; Râul BISTRIȚA

B. Partea II. Proprietari și acte

Inscrieri privitoare la dreptul de proprietate și alte drepturi reale	Referințe
2137 / 26/07/2023	
Act Normativ nr. Hotărâre nr. 1.705 - Anexa nr. 12 - Inventarul centralizat al bunurilor din domeniul public al Statului, pozitia nr. MF 63739, din 29/11/2006 emis de Guvernul României;	
B1	A1
Intabulare, drept de PROPRIETATE, dobandit prin Lege, cota actuala 1/1 1) STATUL ROMÂN - DOMENIUL PUBLIC , CIF:999999999999, LIPSĂ CUI/CIF	
Act Normativ nr. Hotărâre nr. 1.705 - Anexa nr. 12 - Inventarul centralizat al bunurilor din domeniul public al Statului, pozitia nr. MF 63739, din 29/11/2006 emis de Guvernul României (Adeverință nr. 7233 din 20.07.2023);	
B2	A1
Intabulare, drept de ADMINISTRARE, dobandit prin Lege, cota actuala 1/1 1) ADMINISTRAȚIA NAȚIONALĂ APELE ROMÂNE , CIF:24326056, PRIN ADMINISTRAȚIA BAZINALĂ DE APĂ SIRET, CUI 33839263, JUD. BACĂU, MUN. BACĂU, STR. CUZA VODĂ, NR.1	

C. Partea III. SARCINI .

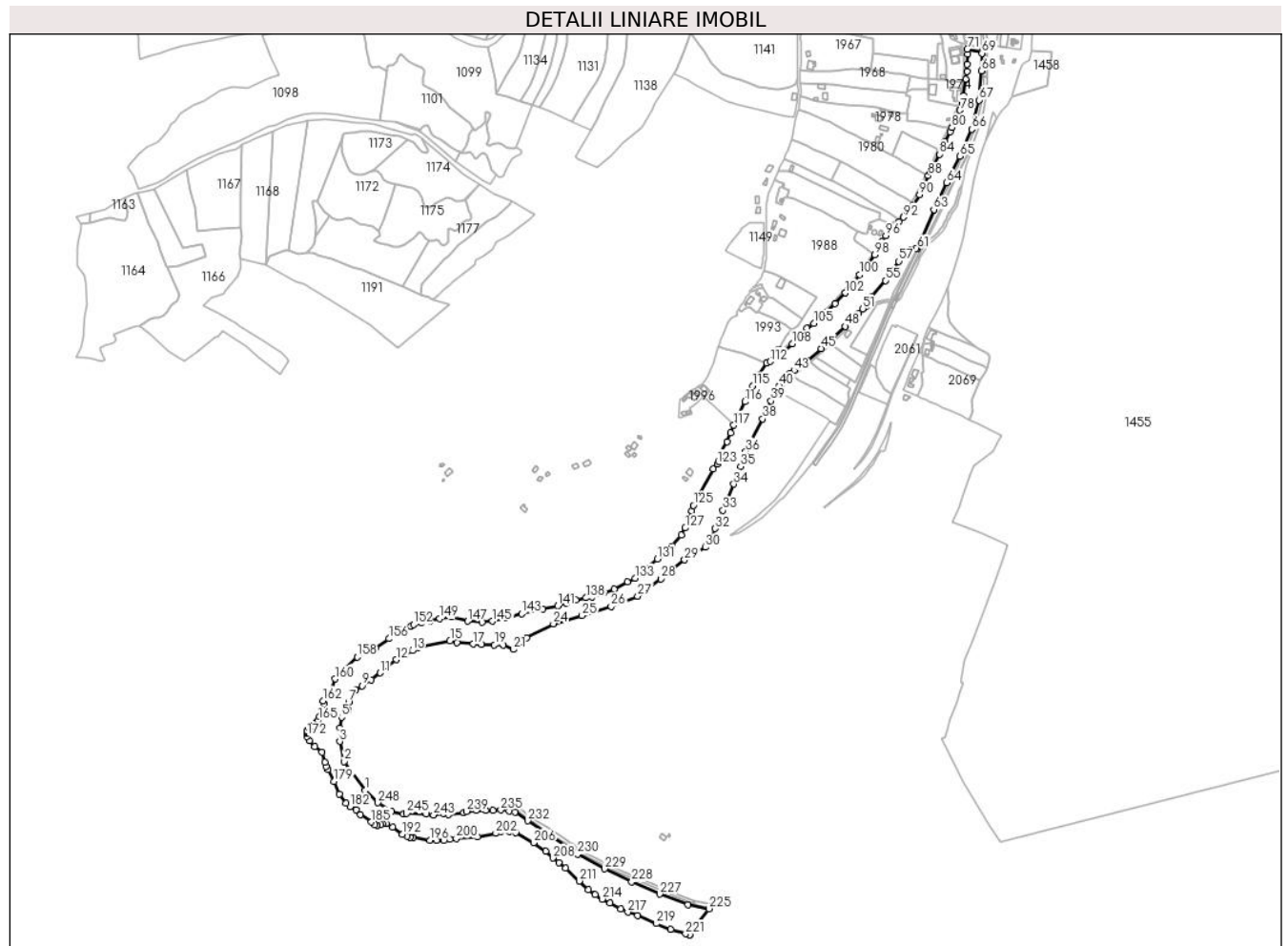
Inscrieri privind dezmembramintele dreptului de proprietate, drepturi reale de garanție și sarcini	Referințe
NU SUNT	

Anexa Nr. 1 La Partea I

Teren

Nr cadastral	Suprafața (mp)*	Observații / Referințe
	92.115	Râul BISTRIȚA

* Suprafața este determinată în planul de proiecție Stereo 70.



Date referitoare la teren

Crt	Categorie folosință	Intravilan	Suprafața (mp)	Tarla	Parcelă	Nr. topo	Observații / Referințe
1	ape curgătoare	DA	4.898	-	-	-	
2	ape curgătoare	NU	87.217	-	-	-	

Lungime Segmente

1) Valorile lungimilor segmentelor sunt obținute din proiecție în plan.

Punct început	X / Y	Punct sfârșit	X / Y	Lungime segment
1	522.379,477 656.003,183	2	522.344,8 656.052,146	59.999
4	522.337,122 656.107,871	5	522.340,32 656.126,322	18.726
7	522.352,498 656.151,867	8	522.364,241 656.171,744	23.087
10	522.390,351 656.189,161	11	522.405,136 656.200,895	18.875
2	522.344,8 656.052,146	3	522.337,15 656.085,583	34.301
5	522.340,32 656.126,322	6	522.351,263 656.138,54	16.402
8	522.364,241 656.171,744	9	522.374,566 656.179,134	12.697
11	522.405,136 656.200,895	12	522.432,296 656.223,175	35.129
3	522.337,15 656.085,583	4	522.337,122 656.107,871	22.288
6	522.351,263 656.138,54	7	522.352,498 656.151,867	13.384
9	522.374,566 656.179,134	10	522.390,351 656.189,161	18.7
12	522.432,296 656.223,175	13	522.459,298 656.238,216	30.909

Punct început	X / Y	Punct sfârșit	X / Y	Lungime segment	Punct început	X / Y	Punct sfârșit	X / Y	Lungime segment	Punct început	X / Y	Punct sfârșit	X / Y	Lungime segment
211	522.740,125 655.851,145	212	522.755,69 655.836,791	21.173	212	522.755,69 655.836,791	213	522.767,043 655.828,046	14.331	213	522.767,043 655.828,046	214	522.779,063 655.820,821	14.024
214	522.779,063 655.820,821	215	522.792,035 655.814,688	14.349	215	522.792,035 655.814,688	216	522.810,045 655.804,523	20.681	216	522.810,045 655.804,523	217	522.821,734 655.798,697	13.06
217	522.821,734 655.798,697	218	522.838,093 655.792,804	17.388	218	522.838,093 655.792,804	219	522.869,939 655.779,56	34.49	219	522.869,939 655.779,56	220	522.893,982 655.770,064	25.85
220	522.893,982 655.770,064	221	522.919,117 655.762,549	26.234	221	522.919,117 655.762,549	222	522.926,2 655.760,626	7.339	222	522.926,2 655.760,626	223	522.926,315 655.760,594	0.119
223	522.926,315 655.760,594	224	522.926,933 655.764,792	4.243	224	522.926,933 655.764,792	225	522.958,174 655.804,62	50.619	225	522.958,174 655.804,62	226	522.922,747 655.811,156	36.025
226	522.922,747 655.811,156	227	522.875,365 655.829,016	50.636	227	522.875,365 655.829,016	228	522.828,372 655.850,128	51.518	228	522.828,372 655.850,128	229	522.782,92 655.871,529	50.238
229	522.782,92 655.871,529	230	522.737,852 655.896,605	51.575	230	522.737,852 655.896,605	231	522.696,018 655.924,028	50.021	231	522.696,018 655.924,028	232	522.653,783 655.952,369	50.863
232	522.653,783 655.952,369	233	522.632,233 655.967,182	26.15	233	522.632,233 655.967,182	234	522.622,5 655.968,539	9.827	234	522.622,5 655.968,539	235	522.608,011 655.970,391	14.607
235	522.608,011 655.970,391	236	522.595,045 655.969,47	12.999	236	522.595,045 655.969,47	237	522.582,478 655.969,498	12.567	237	522.582,478 655.969,498	238	522.566,845 655.969,439	15.633
238	522.566,845 655.969,439	239	522.550,432 655.968,286	16.453	239	522.550,432 655.968,286	240	522.545,991 655.965,966	5.01	240	522.545,991 655.965,966	241	522.520,461 655.962,605	25.75
241	522.520,461 655.962,605	242	522.511,469 655.964,669	9.226	242	522.511,469 655.964,669	243	522.494,995 655.962,247	16.651	243	522.494,995 655.962,247	244	522.483,127 655.963,534	11.938
244	522.483,127 655.963,534	245	522.449,944 655.964,653	33.202	245	522.449,944 655.964,653	246	522.444,604 655.964,183	5.361	246	522.444,604 655.964,183	247	522.424,455 655.967,36	20.398
247	522.424,455 655.967,36	248	522.401,585 655.982,482	27.417	248	522.401,585 655.982,482	1	522.379,477 656.003,183	30.287					

** Lungimile segmentelor sunt determinate în planul de proiecție Stereo 70 și sunt rotunjite la 1 milimetru.

*** Distanța dintre puncte este formată din segmente cumulate ce sunt mai mici decât valoarea 1 milimetru.



DATE DESPRE IMOBILUL NR. 2138

Oficiul de Cadastru și Publicitate Imobiliară SUCEAVA
Biroul de Cadastru și Publicitate Imobiliară Vatra Dornei

A. Partea I. Descrierea imobilului

TEREN Extravilan

Adresa: Jud. Suceava, L502- SUCEAVA-LUNCA ILVEI Km CF 99+048 - Km CF 100+089

Nr. Crt	Nr cadastral Nr. topografic	Suprafața* (mp)	Observații / Referințe
A1	30824	12.143	Sector cadastral:0 Teren neimpregmuit; Provenit din CF 30824, nr. cad. 30824

Construcții

Crt	Nr cadastral Nr. topografic	Adresa	Observații / Referințe
A1.1		Jud. Suceava	Nr. niveluri:1; S. construita la sol:358 mp; S. construita desfasurata:358 mp; TERASAMENT CU CALE FERATA - Anul edificarii 1938 Liniile sunt electrificate, cu traverse de beton
A1.2		Jud. Suceava	Nr. niveluri:1; S. construita la sol:18 mp; S. construita desfasurata:18 mp; POD - Km 99+121, Deschidere 1 * 3.2, L 5.6 Infrastructura FDB, Suprastructura DBA, Anul edificarii 1938
A1.3		Jud. Suceava	Nr. niveluri:1; S. construita la sol:1269 mp; S. construita desfasurata:1269 mp; TERASAMENT CU CALE FERATA - Anul edificarii 1938 Liniile sunt electrificate, cu traverse de beton
A1.4		Jud. Suceava	Nr. niveluri:1; S. construita la sol:17 mp; S. construita desfasurata:17 mp; POD - Km 99+376, Deschidere 1 * 3.2, L 5.3 Infrastructura FDB, Suprastructura DBA, Anul edificarii 1938
A1.5		Jud. Suceava	Nr. niveluri:1; S. construita la sol:1699 mp; S. construita desfasurata:1699 mp; TERASAMENT CU CALE FERATA - Anul edificarii 1938 Liniile sunt electrificate, cu traverse de beton
A1.6		Jud. Suceava	Nr. niveluri:1; S. construita la sol:17 mp; S. construita desfasurata:17 mp; POD - TRECERE LA NIVEL- Km 99+722, Anul edificarii 1938
A1.7		Jud. Suceava	Nr. niveluri:1; S. construita la sol:538 mp; S. construita desfasurata:538 mp; TERASAMENT CU CALE FERATA - Anul edificarii 1938 Liniile sunt electrificate, cu traverse de beton
A1.8		Jud. Suceava	Nr. niveluri:1; S. construita la sol:8 mp; S. construita desfasurata:8 mp; PODET - Km 99+832, Deschidere 1 * 1.3, L 6.4 Infrastructura FDB, Suprastructura DBA, Anul edificarii 1938
A1.9		Jud. Suceava	Nr. niveluri:1; S. construita la sol:1139 mp; S. construita desfasurata:1139 mp; TERASAMENT CU CALE FERATA - Anul edificarii 1938 Liniile sunt electrificate, cu traverse de beton
A1.10		Jud. Suceava	Nr. niveluri:1; S. construita la sol:11 mp; S. construita desfasurata:11 mp; PODET - Km 100+059, Deschidere 1 * 1.3, L 7.9 Infrastructura FDB, Suprastructura DBA, Anul edificarii 1938
A1.11		Jud. Suceava	Nr. niveluri:1; S. construita la sol:145 mp; S. construita desfasurata:145 mp; TERASAMENT CU CALE FERATA - Anul edificarii 1938 Liniile sunt electrificate, cu traverse de beton, nu detine lift si certificat de performanta energetica.

B. Partea II. Proprietari și acte

Inscrieri privitoare la dreptul de proprietate și alte drepturi reale	Referințe
13498 / 29/10/2013	
Act Administrativ nr. 1705, din 29/11/2006 emis de Guvernul României (extras din inventarul centralizat al bunurilor din domeniul public al statului - anexa 16);	
B1	Intabulare, drept de PROPRIETATE, dobandit prin Lege, cota actuala 1/1 1) STATUL ROMÂN, CIF:9999999999999, DOMENIUL PUBLIC LIPSĂ CUI/CIF
B2	Intabulare, drept de ADMINISTRARE, dobandit prin Lege, cota actuala 1/1
	A1, A1.1, A1.2, A1.3, A1.4, A1.5, A1.6, A1.7, A1.8, A1.9, A1.10, A1.11
	A1, A1.1, A1.2, A1.3, A1.4, A1.5, A1.6, A1.7, A1.8, A1.9, A1.10, A1.11

Inscrieri privitoare la dreptul de proprietate și alte drepturi reale		Referințe
B2	1/1 1) MINISTERUL TRANSPORTURILOR, CIF:13633330	
14009 / 28/11/2016		
Act Administrativ nr. MM/224, din 24/01/2002 emis de Compania Nationala de Cai Ferate C.F.R.-S.A. (act administrativ nr OIS/32274 din 23.07.2012, emis de Compania Nationala de Cai Ferate C.F.R.-S.A.);		
B3	Intabulare, drept de CONCESIUNE pe o perioadă de 49 de ani, începând cu data de 24.01.2002	A1, A1.1, A1.2, A1.3, A1.4, A1.5, A1.6, A1.7, A1.8, A1.9, A1.10, A1.11
1) COMPANIA NATIONALA DE CAI FERATE CFR SA, CIF:11054529		

C. Partea III. SARCINI .

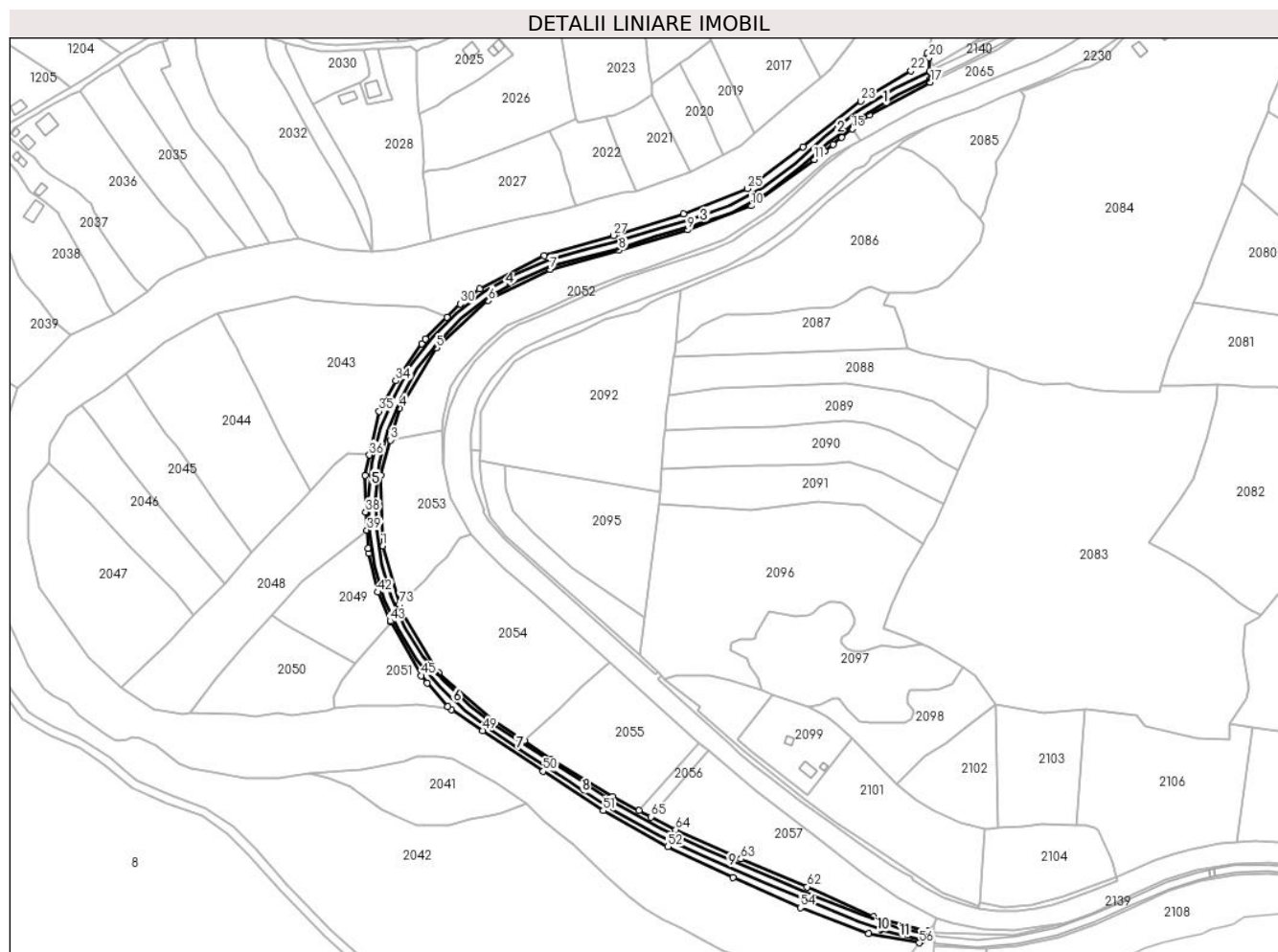
Inscrieri privind dezmembramintele dreptului de proprietate, drepturi reale de garanție și sarcini	Referințe
NU SUNT	

Anexa Nr. 1 La Partea I

Teren

Nr cadastral	Suprafața (mp)*	Observații / Referințe
30824	12.143	Provenit din CF 30824, nr. cad. 30824

* Suprafața este determinată în planul de proiecție Stereo 70.



Date referitoare la teren

Crt	Categorie folosință	Intra vilan	Suprafața (mp)	Tarla	Parcelă	Nr. topo	Observații / Referințe
1	cai ferate	NU	12.143	-	-	-	L502- SUCEAVA-LUNCA ILVEI Km CF 99+048 - Km CF 100+089, PROPRIETAR STATUL ROMAN, PRIN MINISTERUL TRANSPORTURILOR SI INFRASTRUCTURII, CONCESIONAR CNCF CFR SA

Date referitoare la construcții

Crt	Număr	Destinație construcție	Supraf. (mp)	Situație juridică	Observații / Referințe
A1.1		construcții industriale și edilitare	358	Cu acte	Nr. niveluri:1; S. construită la sol:358 mp; S. construită desfasurată:358 mp; TERASAMENT CU CALE FERATA - Anul edificării 1938 Liniile sunt electrificate, cu traverse de beton
A1.2		construcții industriale și edilitare	18	Cu acte	Nr. niveluri:1; S. construită la sol:18 mp; S. construită desfasurată:18 mp; POD - Km 99+121, Deschidere 1 * 3.2, L 5.6 Infrastructura FDB, Suprastructura DBA, Anul edificării 1938
A1.3		construcții industriale și edilitare	1.269	Cu acte	Nr. niveluri:1; S. construită la sol:1269 mp; S. construită desfasurată:1269 mp; TERASAMENT CU CALE FERATA - Anul edificării 1938 Liniile sunt electrificate, cu traverse de beton

Crt	Număr	Destinație construcție	Supraf. (mp)	Situație juridică	Observații / Referințe
A1.4		construcții industriale și edilitare	17	Cu acte	Nr. niveluri:1; S. construita la sol:17 mp; S. construita desfasurata:17 mp; POD - Km 99+376, Deschidere 1 * 3.2, L 5.3 Infrastructura FDB, Suprastructura DBA, Anul edificării 1938
A1.5		construcții industriale și edilitare	1.699	Cu acte	Nr. niveluri:1; S. construita la sol:1699 mp; S. construita desfasurata:1699 mp; TERASAMENT CU CALE FERATA - Anul edificării 1938 Linile sunt electrificate, cu traverse de beton
A1.6		construcții industriale și edilitare	17	Cu acte	Nr. niveluri:1; S. construita la sol:17 mp; S. construita desfasurata:17 mp; POD - TRECERE LA NIVEL- Km 99+722, Anul edificării 1938
A1.7		construcții industriale și edilitare	538	Cu acte	Nr. niveluri:1; S. construita la sol:538 mp; S. construita desfasurata:538 mp; TERASAMENT CU CALE FERATA - Anul edificării 1938 Linile sunt electrificate, cu traverse de beton
A1.8		construcții industriale și edilitare	8	Cu acte	Nr. niveluri:1; S. construita la sol:8 mp; S. construita desfasurata:8 mp; PODET - Km 99+832, Deschidere 1 * 1.3, L 6.4 Infrastructura FDB, Suprastructura DBA, Anul edificării 1938
A1.9		construcții industriale și edilitare	1.139	Cu acte	Nr. niveluri:1; S. construita la sol:1139 mp; S. construita desfasurata:1139 mp; TERASAMENT CU CALE FERATA - Anul edificării 1938 Linile sunt electrificate, cu traverse de beton
A1.10		construcții industriale și edilitare	11	Cu acte	Nr. niveluri:1; S. construita la sol:11 mp; S. construita desfasurata:11 mp; PODET - Km 100+059, Deschidere 1 * 1.3, L 7.9 Infrastructura FDB, Suprastructura DBA, Anul edificării 1938
A1.11		construcții industriale și edilitare	145	Cu acte	Nr. niveluri:1; S. construita la sol:145 mp; S. construita desfasurata:145 mp; TERASAMENT CU CALE FERATA - Anul edificării 1938 Linile sunt electrificate, cu traverse de beton, nu detine lift și certificat de performanță energetică.

Lungime Segmente

1) Valorile lungimilor segmentelor sunt obținute din proiecție în plan.

Punct început	X / Y	Punct sfârșit	X / Y	Lungime segment	Punct început	X / Y	Punct sfârșit	X / Y	Lungime segment	Punct început	X / Y	Punct sfârșit	X / Y	Lungime segment
1	522.584,061 656.080,877	2	522.583,07 656.130,163	49.29 6	2	522.583,07 656.130,163	3	522.589,787 656.154,629	25.37 1	3	522.589,787 656.154,629	4	522.595,91 656.176,93	23.12 6
4	522.595,91 656.176,93	5	522.621,709 656.218,88	49.24 8	5	522.621,709 656.218,88	6	522.657,67 656.251,889	48.81 4	6	522.657,67 656.251,889	7	522.700,769 656.273,561	48.24 1
7	522.700,769 656.273,561	8	522.748,782 656.286,827	49.81 2	8	522.748,782 656.286,827	9	522.796,665 656.301,049	49.95	9	522.796,665 656.301,049	10	522.840,847 656.317,948	47.30 4
10	522.840,847 656.317,948	11	522.884,879 656.350,156	54.55 4	11	522.884,879 656.350,156	12	522.892,192 656.356,022	9.375	12	522.892,192 656.356,022	13	522.898,002 656.360,682	7.448
13	522.898,002 656.360,682	14	522.904,083 656.365,559	7.795	14	522.904,083 656.365,559	15	522.911,326 656.371,368	9.285	15	522.911,326 656.371,368	16	522.923,287 656.380,962	15.33 3
16	522.923,287 656.380,962	17	522.965,773 656.403,758	48.21 5	17	522.965,773 656.403,758	18	522.965,653 656.405,988	2.233	18	522.965,653 656.405,988	19	522.965,36 656.411,398	5.418
19	522.965,36 656.411,398	20	522.964,833 656.421,155	9.771	20	522.964,833 656.421,155	21	522.963,461 656.424,056	3.209	21	522.963,461 656.424,056	22	522.952,356 656.411,784	16.55 1
22	522.952,356 656.411,784	23	522.917,205 656.390,722	40.97 8	23	522.917,205 656.390,722	24	522.877,252 656.358,762	51.16 3	24	522.877,252 656.358,762	25	522.838,429 656.329,904	48.37 4
25	522.838,429 656.329,904	26	522.793,998 656.312,22	47.82 1	26	522.793,998 656.312,22	27	522.744,902 656.297,12	51.36 6	27	522.744,902 656.297,12	28	522.696,66 656.283,224	50.20 3
28	522.696,66 656.283,224	29	522.651,592 656.259,83	50.77 8	29	522.651,592 656.259,83	30	522.638,154 656.249,582	16.9	30	522.638,154 656.249,582	31	522.628,924 656.240,27	13.11 1
31	522.628,924 656.240,27	32	522.613,852 656.225,065	21.40 9	32	522.613,852 656.225,065	33	522.611,329 656.221,909	4.041	33	522.611,329 656.221,909	34	522.593,329 656.196,008	31.54 1
34	522.593,329 656.196,008	35	522.581,784 656.174,701	24.23 4	35	522.581,784 656.174,701	36	522.575,025 656.144,294	31.14 9	36	522.575,025 656.144,294	37	522.571,897 656.130,223	14.41 4
37	522.571,897 656.130,223	38	522.572,334 656.104,508	25.71 9	38	522.572,334 656.104,508	39	522.573,263 656.091,834	12.70 8	39	522.573,263 656.091,834	40	522.574,179 656.079,346	12.52 2
40	522.574,179 656.079,346	41	522.574,457 656.075,725	3.632	41	522.574,457 656.075,725	42	522.580,927 656.048,883	27.61 1	42	522.580,927 656.048,883	43	522.589,39 656.028,651	21.93 1

Punct început	X / Y	Punct sfârșit	X / Y	Lungime segment	Punct început	X / Y	Punct sfârșit	X / Y	Lungime segment	Punct început	X / Y	Punct sfârșit	X / Y	Lungime segment
43	522.589,39 656.028,651	44	522.589,876 656.027,806	0.975	44	522.589,876 656.027,806	45	522.611,173 655.990,722	42.76 4	45	522.611,173 655.990,722	46	522.615,147 655.985,511	6.553
46	522.615,147 655.985,511	47	522.629,473 655.969,079	21.8	47	522.629,473 655.969,079	48	522.632,233 655.967,182	3.349	48	522.632,233 655.967,182	49	522.653,783 655.952,369	26.15
49	522.653,783 655.952,369	50	522.696,018 655.924,028	50.86 3	50	522.696,018 655.924,028	51	522.737,852 655.896,605	50.02 1	51	522.737,852 655.896,605	52	522.782,92 655.871,529	51.57 5
52	522.782,92 655.871,529	53	522.828,372 655.850,128	50.23 8	53	522.828,372 655.850,128	54	522.875,365 655.829,016	51.51 8	54	522.875,365 655.829,016	55	522.922,747 655.811,156	50.63 6
55	522.922,747 655.811,156	56	522.958,174 655.804,62	36.02 5	56	522.958,174 655.804,62	57	522.959,707 655.806,574	2.484	57	522.959,707 655.806,574	58	522.960,518 655.807,608	1.314
58	522.960,518 655.807,608	59	522.963,157 655.810,933	4.245	59	522.963,157 655.810,933	60	522.964,592 655.812,741	2.308	60	522.964,592 655.812,741	61	522.926,284 655.822,92	39.63 7
61	522.926,284 655.822,92	62	522.879,959 655.843,524	50.7	62	522.879,959 655.843,524	63	522.833,869 655.863,003	50.03 7	63	522.833,869 655.863,003	64	522.788,394 655.883,321	49.80 8
64	522.788,394 655.883,321	65	522.771,116 655.892,271	19.45 8	65	522.771,116 655.892,271	66	522.762,792 655.896,583	9.375	66	522.762,792 655.896,583	67	522.744,049 655.906,292	21.10 8
67	522.744,049 655.906,292	68	522.701,432 655.932,436	49.99 7	68	522.701,432 655.932,436	69	522.682,76 655.944,956	22.48 1	69	522.682,76 655.944,956	70	522.659,848 655.960,319	27.58 6
70	522.659,848 655.960,319	71	522.623,126 655.992,78	49.01 2	71	522.623,126 655.992,78	72	522.597,582 656.034,32	48.76 5	72	522.597,582 656.034,32	73	522.595,866 656.040,228	6.152
73	522.595,866 656.040,228	1	522.584,061 656.080,877	42.32 8										

** Lungimile segmentelor sunt determinate în planul de proiecție Stereo 70 și sunt rotunjite la 1 milimetru.

*** Distanța dintre puncte este formată din segmente cumulate ce sunt mai mici decât valoarea 1 milimetru.

**DATE DESPRE IMOBILUL NR. 2139**

Oficiul de Cadastru și Publicitate Imobiliară SUCEAVA
Biroul de Cadastru și Publicitate Imobiliară Vatra Dornei

A. Partea I. Descrierea imobilului

TEREN Extravilan

Adresa: Jud. Suceava, L502- SUCEAVA-LUNCA ILVEI Km CF 100+098 - Km CF 100+419

Nr. Crt	Nr cadastral Nr. topografic	Suprafața* (mp)	Observații / Referințe
A1	30829	2.664	Sector cadastral:0 Teren neimpregmuit; Provenit din CF 30829, nr. cad. 30829

Construcții

Crt	Nr cadastral Nr. topografic	Adresa	Observații / Referințe
A1.1		Jud. Suceava	Nr. niveluri:1; S. construita la sol:1003 mp; S. construita desfasurata:1003 mp; TERASAMENT CU CALE FERATA - Anul edificarii 1938 Liniile sunt electrificate, cu traverse de beton
A1.2		Jud. Suceava	Nr. niveluri:1; S. construita la sol:19 mp; S. construita desfasurata:19 mp; POD - Km 99+121, Deschidere 1 * 3.2, L 5.6 Infrastructura FDB, Suprastructura DBA, Anul edificarii 1938
A1.3		Jud. Suceava	Nr. niveluri:1; S. construita la sol:594 mp; S. construita desfasurata:594 mp; TERASAMENT CU CALE FERATA - Anul edificarii 1938 Liniile sunt electrificate, cu traverse de beton

B. Partea II. Proprietari și acte

Inscrieri privitoare la dreptul de proprietate și alte drepturi reale	Referințe
13499 / 29/10/2013	
Act Normativ nr. 1705, din 29/11/2006 emis de Guvernul României (extras din inventarul centralizat al bunurilor din domeniul public al statului - anexa 16);	
B1	A1, A1.1, A1.2, A1.3
Intabulare, drept de PROPRIETATE, dobandit prin Lege, cota actuala 1/1 1) STATUL ROMÂN, CIF:9999999999999, DOMENIUL PUBLIC	
14010 / 28/11/2016	
Act Administrativ nr. MM/224, din 24/01/2002 emis de Compania Nationala de Cai Ferate C.F.R.-S.A. (act administrativ nr OIS/32274 din 23.07.2012, emis de Compania Nationala de Cai Ferate C.F.R.-S.A.);	
B3	A1, A1.1, A1.2, A1.3
Intabulare, drept de CONCESIUNE 1) COMPANIA NAȚIONALĂ DE CĂI FERATE "CFR"S.A., CIF:11054529	
13499 / 29/10/2013	
Act Administrativ nr. 1705, din 29/11/2006 emis de Guvernul României (extras din inventarul centralizat al bunurilor din domeniul public al statului - anexa 16);	
B3	A1, A1.1, A1.2, A1.3
Intabulare, drept de ADMINISTRARE, dobandit prin Lege, cota actuala 1/1 1) MINISTERUL TRANSPORTURILOR, CIF:13633330	

C. Partea III. SARCINI .

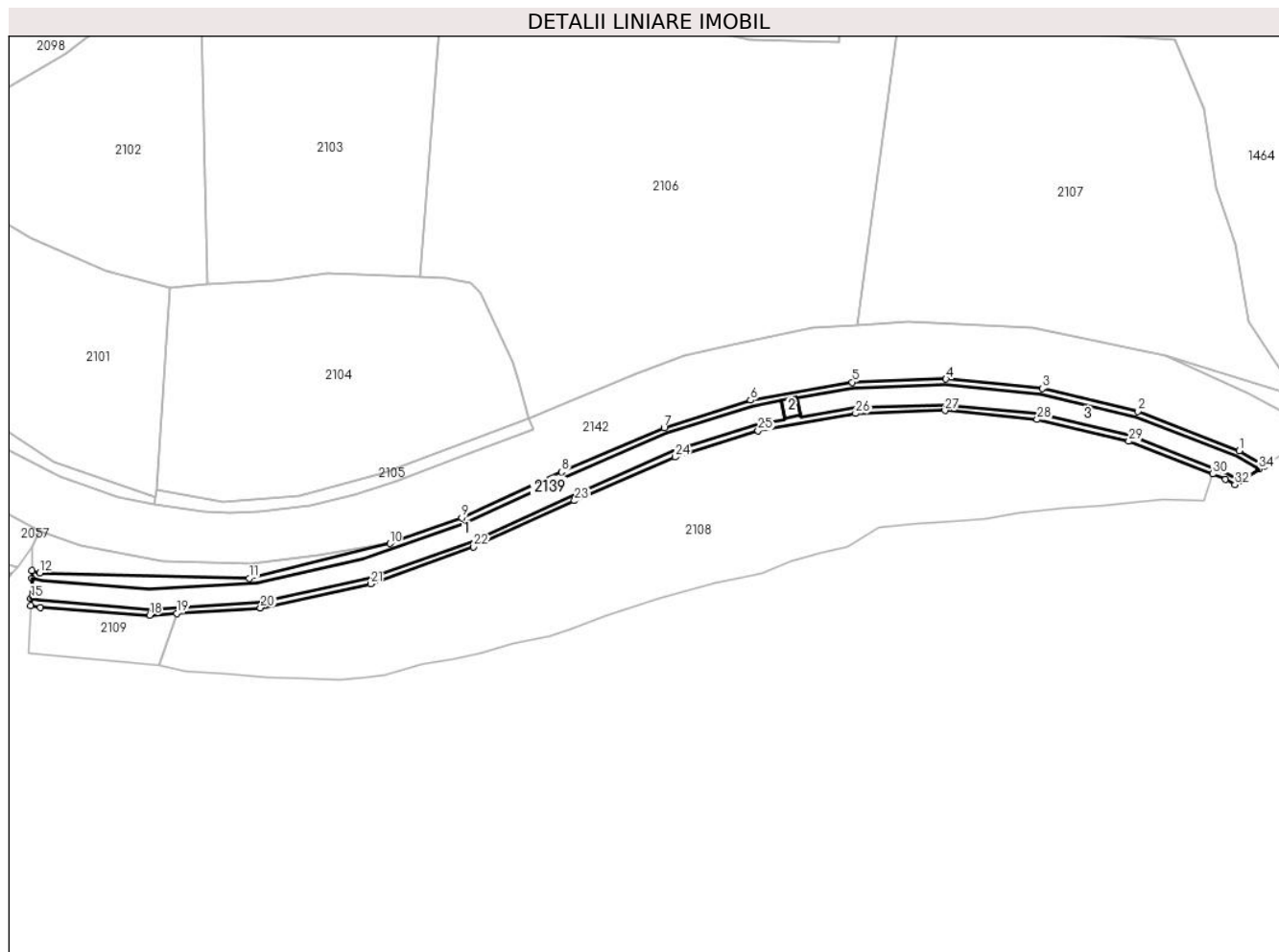
Inscrieri privind dezmembramintele dreptului de proprietate, drepturi reale de garanție și sarcini	Referințe
NU SUNT	

Anexa Nr. 1 La Partea I

Teren

Nr cadastral	Suprafața (mp)*	Observații / Referințe
30829	2.664	Provenit din CF 30829, nr. cad. 30829

* Suprafața este determinată în planul de proiecție Stereo 70.



Date referitoare la teren

Crt	Categorie folosință	Intravilan	Suprafața (mp)	Tarla	Parcelă	Nr. topo	Observații / Referințe
1	cai ferate	NU	2.664	-	-	-	L502- SUCEAVA-LUNCA ILVEI Km CF 100+098 - Km CF 100+419, PROPRIETAR STATUL ROMAN, PRIN MINISTERUL TRANSPORTURILOR SI INFRASTRUCTURII, CONCESIONAR CNCF CFR SA

Date referitoare la construcții

Crt	Număr	Destinație construcție	Supraf. (mp)	Situație juridică	Observații / Referințe
A1.1		construcții industriale și edilitare	1.003	Cu acte	Nr. niveluri:1; S. construită la sol:1003 mp; S. construită desfasurată:1003 mp; TERASAMENT CU CALE FERATA - Anul edificării 1938 Liniile sunt electrificate, cu traverse de beton
A1.2		construcții industriale și edilitare	19	Cu acte	Nr. niveluri:1; S. construită la sol:19 mp; S. construită desfasurată:19 mp; POD - Km 99+121, Deschidere 1 * 3.2, L 5.6 Infrastructura FDB, Suprastructura DBA, Anul edificării 1938
A1.3		construcții industriale și edilitare	594	Cu acte	Nr. niveluri:1; S. construită la sol:594 mp; S. construită desfasurată:594 mp; TERASAMENT CU CALE FERATA - Anul edificării 1938 Liniile sunt electrificate, cu traverse de beton

Lungime Segmente

1) Valorile lungimilor segmentelor sunt obținute din proiecție în plan.

Punct început	X / Y	Punct sfârșit	X / Y	Lungime segment (** (m)
1	523.276,701 655.842,322	2	523.250,859 655.852,392	27.735
3	523.226,378 655.858,202	4	523.201,821 655.860,615	24.675
5	523.177,87 655.859,819	6	523.151,897 655.855,239	26.374
7	523.129,817 655.848,236	8	523.103,669 655.836,908	28.496
9	523.078,153 655.825,25	10	523.059,782 655.818,638	19.525
11	523.023,83 655.809,769	12	522.970,318 655.811,219	53.532
13	522.968,376 655.811,736	14	522.968,307 655.809,798	1.939
15	522.968,127 655.804,718	16	522.968,059 655.802,796	1.923
17	522.970,519 655.802,342	18	522.998,412 655.800,409	27.96
19	523.005,342 655.800,865	20	523.026,741 655.802,274	21.445
21	523.054,841 655.808,358	22	523.081,175 655.817,836	27.988
23	523.106,921 655.829,598	24	523.132,623 655.840,734	28.011
25	523.153,809 655.847,453	26	523.178,702 655.851,843	25.277
27	523.201,561 655.852,601	28	523.225,058 655.850,294	23.61
29	523.248,471 655.844,736	30	523.269,873 655.836,397	22.969
31	523.273,211 655.835,096	32	523.275,661 655.833,665	2.837
33	523.277,074 655.834,577	34	523.281,786 655.837,616	5.607
35	523.283,199 655.838,527	1	523.276,701 655.842,322	7.525

Punct început	X / Y	Punct sfârșit	X / Y	Lungime segment (** (m)
2	523.250,859 655.852,392	3	523.226,378 655.858,202	25.161
4	523.201,821 655.860,615	5	523.177,87 655.859,819	23.964
6	523.151,897 655.855,239	7	523.129,817 655.848,236	23.164
8	523.103,669 655.836,908	9	523.078,153 655.825,25	28.053
10	523.059,782 655.818,638	11	523.023,83 655.809,769	37.03
12	522.970,318 655.811,219	13	522.968,376 655.811,736	2.01
14	522.968,307 655.809,798	15	522.968,127 655.804,718	5.083
16	522.968,059 655.802,796	17	522.970,519 655.802,342	2.502
18	522.998,412 655.800,409	19	523.005,342 655.800,865	6.945
20	523.026,741 655.802,274	21	523.054,841 655.808,358	28.751
22	523.081,175 655.817,836	23	523.106,921 655.829,598	28.305
24	523.132,623 655.840,734	25	523.153,809 655.847,453	22.226
26	523.178,702 655.851,843	27	523.201,561 655.852,601	22.872
28	523.225,058 655.850,294	29	523.248,471 655.844,736	24.064
30	523.269,873 655.836,397	31	523.273,211 655.835,096	3.583
32	523.275,661 655.833,665	33	523.277,074 655.834,577	1.682
34	523.281,786 655.837,616	35	523.283,199 655.838,527	1.681

** Lungimile segmentelor sunt determinate în planul de proiecție Stereo 70 și sunt rotunjite la 1 milimetru.

*** Distanța dintre puncte este formată din segmente cumulate ce sunt mai mici decât valoarea 1 milimetru.

**DATE DESPRE IMOBILUL NR. 2140**

Oficiul de Cadastru și Publicitate Imobiliară SUCEAVA
Biroul de Cadastru și Publicitate Imobiliară Vatra Dornei

A. Partea I. Descrierea imobilului

TEREN Extravilan

Adresa: Jud. Suceava, L502- SUCEAVA-LUNCA ILVEI Km CF 98+528 - Km CF 99+048

Nr. Crt	Nr cadastral Nr. topografic	Suprafața* (mp)	Observații / Referințe
A1	30828	4.547	Sector cadastral:0 Teren neimpregmuit; Provenit din CF 30828, nr. cad. 30828

Construcții

Crt	Nr cadastral Nr. topografic	Adresa	Observații / Referințe
A1.1		Jud. Suceava	Nr. niveluri:1; S. construita la sol:1478 mp; S. construita desfasurata:1478 mp; TERASAMENT CU CALE FERATA - Anul edificarii 1938 Liniile sunt electrificate, cu traverse de beton
A1.2		Jud. Suceava	Nr. niveluri:1; S. construita la sol:21 mp; S. construita desfasurata:21 mp; POD - Km 98+106, Deschidere 1 * 7.6, L 5.2 Infrastructura FDB, Suprastructura DBA, Anul edificarii 1938
A1.3		Jud. Suceava	Nr. niveluri:1; S. construita la sol:610 mp; S. construita desfasurata:610 mp; TERASAMENT CU CALE FERATA - Anul edificarii 1938 Liniile sunt electrificate, cu traverse de beton
A1.4		Jud. Suceava	Nr. niveluri:1; S. construita la sol:25 mp; S. construita desfasurata:25 mp; POD - Km 98+332, Deschidere 1 * 3.6, L 5.3 Infrastructura FDB, Suprastructura DBAu traverse de beton
A1.5		Jud. Suceava	Nr. niveluri:1; S. construita la sol:472 mp; S. construita desfasurata:472 mp; TERASAMENT CU CALE FERATA - Anul edificarii 1938 Liniile sunt electrificate, cu traverse de beton

B. Partea II. Proprietari și acte

Inscrieri privitoare la dreptul de proprietate și alte drepturi reale	Referințe
13497 / 29/10/2013	
Act Administrativ nr. 1705, din 29/11/2006 emis de Guvernul României (extras din inventarul centralizat al bunurilor din domeniul public al statului - anexa 16);	
B1	Intabulare, drept de PROPRIETATE, dobandit prin Lege, cota actuala 1/1 1) STATUL ROMÂN, CIF:9999999999999, DOMENIUL PUBLIC
B2	Intabulare, drept de ADMINISTRARE, dobandit prin Lege, cota actuala 1/1 1) MINISTERUL TRANSPORTURILOR, CIF:13633330
14006 / 28/11/2016	
Act Administrativ nr. MM/224, din 24/01/2002 emis de Compania Nationala de Cai Ferate C.F.R.-S.A. (act administrativ nr OIS/32274 din 23.07.2012, emis de Compania Nationala de Cai Ferate C.F.R.-S.A.);	
B3	Intabulare, drept de CONCESIUNE pe o perioadă de 49 de ani, începând cu data de 24.01.2002 1) COMPANIA NAȚIONALĂ DE CĂI FERATE "CFR"S.A., CIF:11054529

C. Partea III. SARCINI .

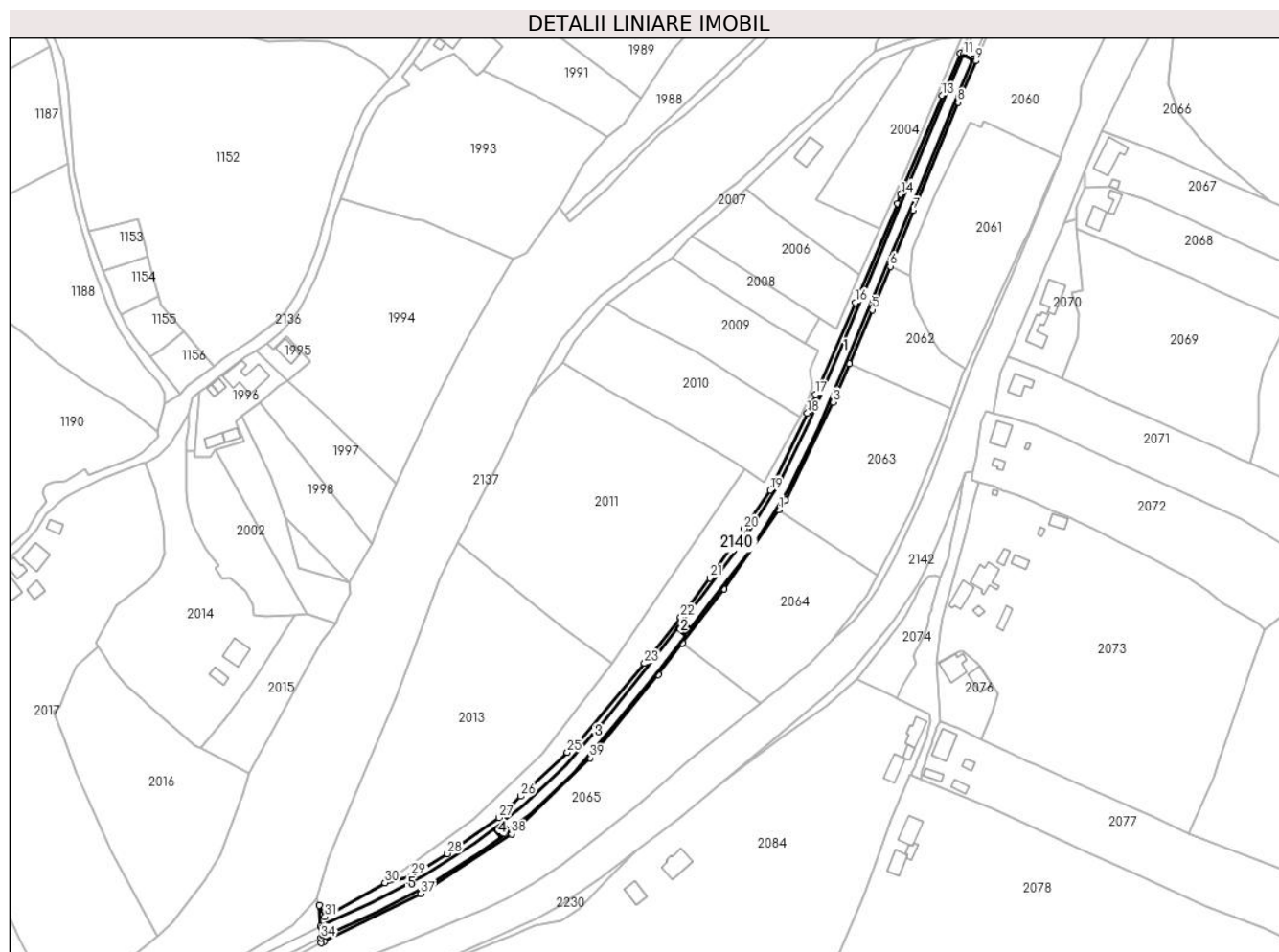
Inscrieri privind dezmembramintele dreptului de proprietate, drepturi reale de garanție și sarcini	Referințe
NU SUNT	

Anexa Nr. 1 La Partea I

Teren

Nr cadastral	Suprafața (mp)*	Observații / Referințe
30828	4.547	Provenit din CF 30828, nr. cad. 30828

* Suprafața este determinată în planul de proiecție Stereo 70.



Date referitoare la teren

Crt	Categorie folosință	Intra vilan	Suprafața (mp)	Tarla	Parcelă	Nr. topo	Observații / Referințe
1	cai ferate	NU	4.547	-	-	-	L502- SUCEAVA-LUNCA ILVEI Km CF 98+528 - Km CF 99+048, PROPRIETAR STATUL ROMAN, PRIN MINISTERUL TRANSPORTURILOR SI INFRASTRUCTURII, CONCESIONAR CNCF CFR SA

Date referitoare la construcții

Crt	Număr	Destinație construcție	Supraf. (mp)	Situație juridică	Observații / Referințe
A1.1		construcții industriale și edilitare	1.478	Cu acte	Nr. niveluri:1; S. construită la sol:1478 mp; S. construită desfasurată:1478 mp; TERASAMENT CU CALE FERATA - Anul edificării 1938 Liniile sunt electrificate, cu traverse de beton
A1.2		construcții industriale și edilitare	21	Cu acte	Nr. niveluri:1; S. construită la sol:21 mp; S. construită desfasurată:21 mp; POD - Km 98+106, Deschidere 1 * 7.6, L 5.2 Infrastructura FDB, Suprastructura DBA, Anul edificării 1938
A1.3		construcții industriale și edilitare	610	Cu acte	Nr. niveluri:1; S. construită la sol:610 mp; S. construită desfasurată:610 mp; TERASAMENT CU CALE FERATA - Anul edificării 1938 Liniile sunt electrificate, cu traverse de beton

Crt	Număr	Destinație construcție	Supraf. (mp)	Situație juridică	Observații / Referințe
A1.4		construcții industriale și edilitare	25	Cu acte	Nr. niveluri:1; S. construita la sol:25 mp; S. construita desfasurata:25 mp; POD - Km 98+332, Deschidere 1 * 3.6, L 5.3 Infrastructura FDB, Suprastructura DBAu traverse de beton
A1.5		construcții industriale și edilitare	472	Cu acte	Nr. niveluri:1; S. construita la sol:472 mp; S. construita desfasurata:472 mp; TERASAMENT CU CALE FERATA - Anul edificării 1938 Linile sunt electrificate, cu traverse de beton

Lungime Segmente

1) Valorile lungimilor segmentelor sunt obținute din proiecție în plan.

Punct început	X / Y	Punct sfârșit	X / Y	Lungime segment	Punct început	X / Y	Punct sfârșit	X / Y	Lungime segment	Punct început	X / Y	Punct sfârșit	X / Y	Lungime segment
1	523.178,268 656.604,807	2	523.181,374 656.609,274	5.441	2	523.181,374 656.609,274	3	523.203,607 656.654,75	50.62	3	523.203,607 656.654,75	4	523.211,022 656.672,432	19.174
4	523.211,022 656.672,432	5	523.221,561 656.697,562	27.25	5	523.221,561 656.697,562	6	523.229,955 656.717,771	21.883	6	523.229,955 656.717,771	7	523.240,742 656.743,739	28.119
7	523.240,742 656.743,739	8	523.261,444 656.793,95	54.311	8	523.261,444 656.793,95	9	523.269,831 656.813,164	20.965	9	523.269,831 656.813,164	10	523.268,467 656.813,834	1.52
10	523.268,467 656.813,834	11	523.263,945 656.816,057	5.039	11	523.263,945 656.816,057	12	523.262,708 656.816,666	1.379	12	523.262,708 656.816,666	13	523.254,045 656.796,994	21.495
13	523.254,045 656.796,994	14	523.234,954 656.751,185	49.628	14	523.234,954 656.751,185	15	523.233,353 656.746,806	4.662	15	523.233,353 656.746,806	16	523.213,712 656.700,825	50.0
16	523.213,712 656.700,825	17	523.195,319 656.658,259	46.37	17	523.195,319 656.658,259	18	523.191,477 656.649,569	9.501	18	523.191,477 656.649,569	19	523.174,208 656.613,846	39.678
19	523.174,208 656.613,846	20	523.162,031 656.595,874	21.709	20	523.162,031 656.595,874	21	523.146,216 656.573,063	27.757	21	523.146,216 656.573,063	22	523.132,721 656.554,911	22.619
22	523.132,721 656.554,911	23	523.115,922 656.533,437	27.264	23	523.115,922 656.533,437	24	523.083,955 656.495,271	49.785	24	523.083,955 656.495,271	25	523.079,988 656.492,132	5.059
25	523.079,988 656.492,132	26	523.058,298 656.471,78	29.743	26	523.058,298 656.471,78	27	523.048,277 656.461,861	14.1	27	523.048,277 656.461,861	28	523.024,32 656.445,109	29.233
28	523.024,32 656.445,109	29	523.007,606 656.435,011	19.528	29	523.007,606 656.435,011	30	522.995,308 656.431,581	12.767	30	522.995,308 656.431,581	31	522.967,382 656.415,766	32.093
31	522.967,382 656.415,766	32	522.964,833 656.421,155	5.961	32	522.964,833 656.421,155	33	522.965,36 656.411,398	9.771	33	522.965,36 656.411,398	34	522.965,653 656.405,988	5.418
34	522.965,653 656.405,988	35	522.965,773 656.403,758	2.233	35	522.965,773 656.403,758	36	522.967,012 656.404,423	1.406	36	522.967,012 656.404,423	37	523.011,968 656.426,572	50.116
37	523.011,968 656.426,572	38	523.054,061 656.454,324	50.418	38	523.054,061 656.454,324	39	523.090,527 656.489,571	50.716	39	523.090,527 656.489,571	40	523.122,34 656.528,334	50.146
40	523.122,34 656.528,334	41	523.133,509 656.542,942	18.389	41	523.133,509 656.542,942	42	523.152,769 656.568,133	31.71	42	523.152,769 656.568,133	1	523.178,268 656.604,807	44.667

** Lungimile segmentelor sunt determinate în planul de proiecție Stereo 70 și sunt rotunjite la 1 milimetru.

*** Distanța dintre puncte este formată din segmente cumulate ce sunt mai mici decât valoarea 1 milimetru.

**DATE DESPRE IMOBILUL NR. 2141**

Oficiul de Cadastru și Publicitate Imobiliară SUCEAVA
Biroul de Cadastru și Publicitate Imobiliară Vatra Dornei

A. Partea I. Descrierea imobilului

TEREN Necunoscut

Adresa: Loc. Iacobeni, Jud. Suceava, L502- SUCEAVA-LUNCA ILVEI Km CF 98+072 - Km CF 98+528

Nr. Crt	Nr cadastral Nr. topografic	Suprafața* (mp)	Observații / Referințe
A1	30825	4.727	Sector cadastral:0 Teren neimpregmuit; Provenit din CF 30825, nr. cad. 30825

Construcții

Crt	Nr cadastral Nr. topografic	Adresa	Observații / Referințe
A1.1		Loc. Iacobeni, Jud. Suceava	Nr. niveluri:1; S. construita la sol:148 mp; S. construita desfasurata:148 mp; TERASAMENT CU CALE FERATA - Anul edificarii 1938 Liniile sunt electrificate, cu traverse de beton
A1.2		Loc. Iacobeni, Jud. Suceava	Nr. niveluri:1; S. construita la sol:40 mp; S. construita desfasurata:40 mp; POD-Km 98+106, Deschidere 1*7.6, L 5.2 Infrastructura FDB, Suprastructura DBA, Anul edificarii 1938
A1.3		Loc. Iacobeni, Jud. Suceava	Nr. niveluri:1; S. construita la sol:1122 mp; S. construita desfasurata:1122 mp; TERASAMENT CU CALE FERATA - Anul edificarii 1938 Liniile sunt electrificate, cu traverse de beton
A1.4		Loc. Iacobeni, Jud. Suceava	Nr. niveluri:1; S. construita la sol:19 mp; S. construita desfasurata:19 mp; POD-Km 98+332, Deschidere 1*3.6, L 5.3 Infrastructura FDB, Suprastructura DBA, Anul edificarii 1938
A1.5		Loc. Iacobeni, Jud. Suceava	Nr. niveluri:1; S. construita la sol:876 mp; S. construita desfasurata:876 mp; TERASAMENT CU CALE FERATA - Anul edificarii 1938 Liniile sunt electrificate, cu traverse de beton
A1.6		Loc. Iacobeni, Jud. Suceava	Nr. niveluri:1; S. construita la sol:27 mp; S. construita desfasurata:27 mp; TRECERE LA NIVEL- Km 98+515, Anul edificarii 1938
A1.7		Loc. Iacobeni, Jud. Suceava	Nr. niveluri:1; S. construita la sol:70 mp; S. construita desfasurata:70 mp; TERASAMENT CU CALE FERATA - Anul edificarii 1938 Liniile sunt electrificate, cu traverse de beton
A1.8		Loc. Iacobeni, Jud. Suceava	Nr. niveluri:1; S. construita la sol:7 mp; S. construita desfasurata:7 mp; PODET-Km 98+516, Deschidere 1*2.0, L 4.9 Infrastructura FDB, Suprastructura DBA, Anul edificarii 1938

B. Partea II. Proprietari și acte

Inscrieri privitoare la dreptul de proprietate și alte drepturi reale	Referințe
13496 / 29/10/2013	
Act Administrativ nr. 1705, din 29/11/2006 emis de Guvernul României (extras din inventarul centralizat al bunurilor din domeniul public al statului - anexa 16);	
B1	A1, A1.1, A1.2, A1.3, A1.4, A1.5, A1.6, A1.7, A1.8
1) STATUL ROMÂN , CIF:999999999999, DOMENIUL PUBLIC	
Act Notarial nr. VEZI CF, din 01/01/2020 emis de VEZI CF;	
B2	A1
1) MINISTERUL TRANSPORTURILOR , CIF:13633330	
14007 / 28/11/2016	
Act Administrativ nr. MM/224, din 24/01/2002 emis de Compania Nationala de Cai Ferate C.F.R.-S.A. (act administrativ nr OIS/32274 din 23.07.2012, emis de Compania Nationala de Cai Ferate C.F.R.-S.A.);	
B3	A1.1, A1.2, A1.3, A1.4, A1.5, A1.6, A1.7, A1.8
1) COMPANIA NAȚIONALĂ DE CĂI FERATE "CFR" S.A. , CIF:11054529	

C. Partea III. SARCINI .

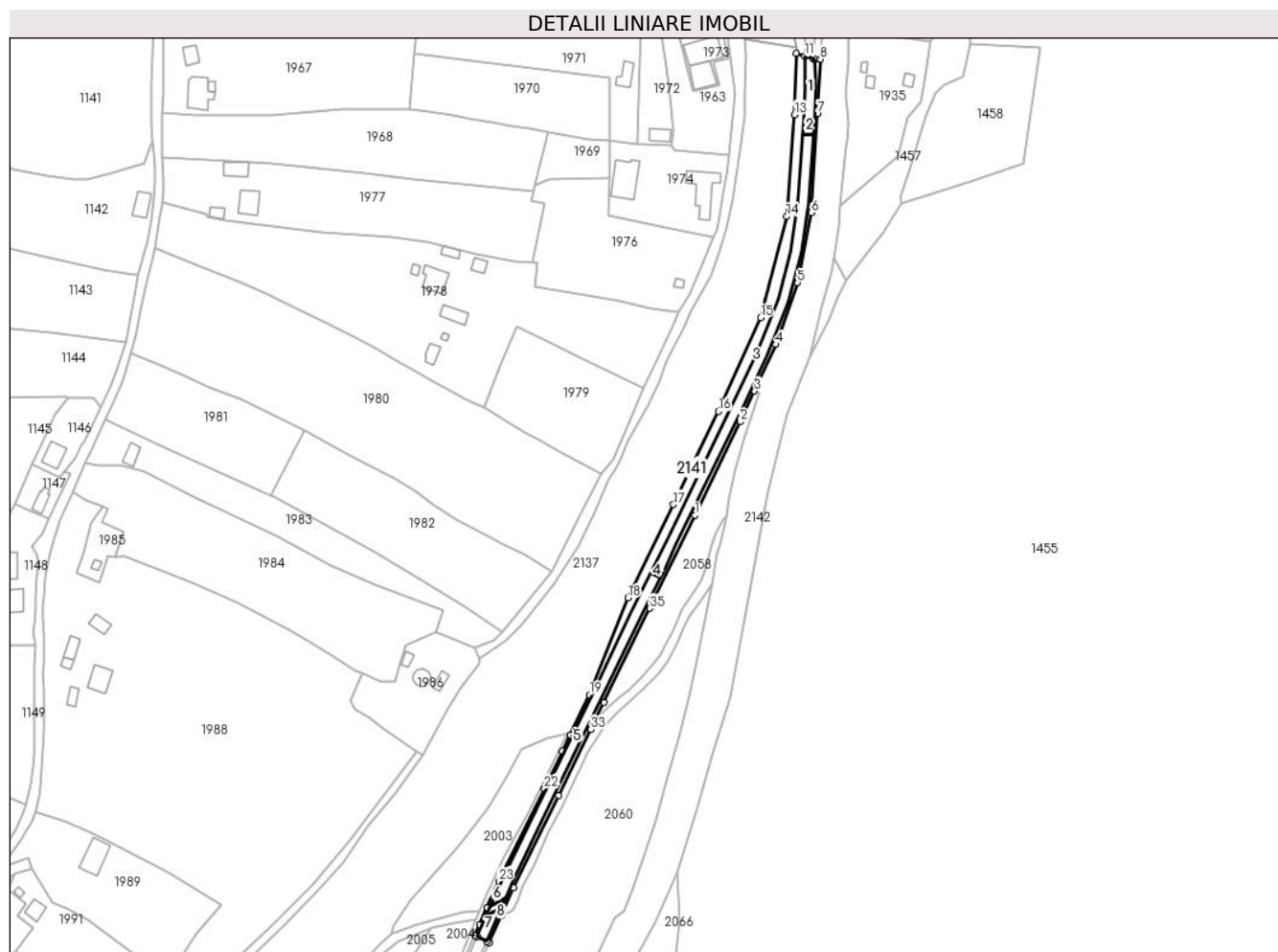
Inscrieri privind dezmembramintele dreptului de proprietate, drepturi reale de garanție și sarcini	Referințe
NU SUNT	

Anexa Nr. 1 La Partea I

Teren

Nr cadastral	Suprafața (mp)*	Observații / Referințe
30825	4.727	Provenit din CF 30825, nr. cad. 30825

* Suprafața este determinată în planul de proiecție Stereo 70.



Date referitoare la teren

Crt	Categorie folosință	Intravilan	Suprafața (mp)	Tarla	Parcelă	Nr. topo	Observații / Referințe
1	cai ferate	DA	2.046	-	-	-	L502- SUCEAVA-LUNCA ILVEI Km CF 98+072 - Km CF 98+528, PROPRIETAR STATUL ROMAN, PRIN MINISTERUL TRANSPORTURILOR SI INFRASTRUCTURII, CONCESIONAR CNCF CFR SA
2	cai ferate	NU	2.681	-	-	-	L502- SUCEAVA-LUNCA ILVEI Km CF 98+072 - Km CF 98+528, PROPRIETAR STATUL ROMAN, PRIN MINISTERUL TRANSPORTURILOR SI INFRASTRUCTURII, CONCESIONAR CNCF CFR SA

Date referitoare la construcții

Crt	Număr	Destinație construcție	Supraf. (mp)	Situație juridică	Observații / Referințe
A1.1		construcții industriale și edilitare	148	Cu acte	Nr. niveluri:1; S. construită la sol:148 mp; S. construită desfasurată:148 mp; TERASAMENT CU CALE FERATA - Anul edificării 1938 Liniile sunt electrificate, cu traverse de beton
A1.2		construcții industriale și edilitare	40	Cu acte	Nr. niveluri:1; S. construită la sol:40 mp; S. construită desfasurată:40 mp; POD-Km 98+106, Deschidere 1*7.6, L 5.2 Infrastructura FDB, Suprastructura DBA, Anul edificării 1938

Crt	Număr	Destinație construcție	Supraf. (mp)	Situație juridică	Observații / Referințe
A1.3		construcții industriale și edilitare	1.122	Cu acte	Nr. niveluri:1; S. construită la sol:1122 mp; S. construită desfasurată:1122 mp; TERASAMENT CU CALE FERATA - Anul edificării 1938 Liniile sunt electrificate, cu traverse de beton
A1.4		construcții industriale și edilitare	19	Cu acte	Nr. niveluri:1; S. construită la sol:19 mp; S. construită desfasurată:19 mp; POD-Km 98+332, Deschidere 1*3.6, L 5.3 Infrastructura FDB, Suprastructura DBA, Anul edificării 1938
A1.5		construcții industriale și edilitare	876	Cu acte	Nr. niveluri:1; S. construită la sol:876 mp; S. construită desfasurată:876 mp; TERASAMENT CU CALE FERATA - Anul edificării 1938 Liniile sunt electrificate, cu traverse de beton
A1.6		construcții industriale și edilitare	27	Cu acte	Nr. niveluri:1; S. construită la sol:27 mp; S. construită desfasurată:27 mp; TRECERE LA NIVEL- Km 98+515, Anul edificării 1938
A1.7		construcții industriale și edilitare	70	Cu acte	Nr. niveluri:1; S. construită la sol:70 mp; S. construită desfasurată:70 mp; TERASAMENT CU CALE FERATA - Anul edificării 1938 Liniile sunt electrificate, cu traverse de beton
A1.8		construcții industriale și edilitare	7	Cu acte	Nr. niveluri:1; S. construită la sol:7 mp; S. construită desfasurată:7 mp; PODET-Km 98+516, Deschidere 1*2.0, L 4.9 Infrastructura FDB, Suprastructura DBA, Anul edificării 1938

Lungime Segmente

1) Valorile lungimilor segmentelor sunt obținute din proiecție în plan.

Punct început	X / Y	Punct sfârșit	X / Y	Lungime segment (** (m)
1	523.368,853 657.019,219	2	523.390,631 657.064,09	49.877
3	523.397,513 657.078,917	4	523.407,914 657.101,328	24.707
5	523.418,283 657.131,132	6	523.424,948 657.164,926	34.445
7	523.427,825 657.212,513	8	523.429,43 657.238,815	26.351
9	523.426,866 657.238,839	10	523.425,779 657.238,85	1.087
11	523.421,857 657.240,205	12	523.417,643 657.241,662	4.459
13	523.416,837 657.212,067	14	523.413,12 657.162,973	49.235
15	523.400,436 657.114,233	16	523.380,286 657.069,113	49.415
17	523.358,506 657.024,238	18	523.336,667 656.979,265	49.995
19	523.318,07 656.932,483	20	523.308,817 656.913,346	21.257
21	523.305,033 656.905,52	22	523.296,305 656.887,469	20.05
23	523.274,267 656.842,822	24	523.268,723 656.830,185	13.8
25	523.265,052 656.821,989	26	523.262,708 656.816,666	5.816
27	523.263,945 656.816,057	28	523.268,467 656.813,834	5.039
29	523.269,831 656.813,164	30	523.275,621 656.826,426	14.471
31	523.281,41 656.839,688	32	523.303,327 656.884,074	49.502
33	523.318,685 656.915,999	34	523.324,946 656.929,014	14.443
35	523.347,01 656.974,239	1	523.368,853 657.019,219	50.003

Punct început	X / Y	Punct sfârșit	X / Y	Lungime segment (** (m)
2	523.390,631 657.064,09	3	523.397,513 657.078,917	16.346
4	523.407,914 657.101,328	5	523.418,283 657.131,132	31.556
6	523.424,948 657.164,926	7	523.427,825 657.212,513	47.674
8	523.429,43 657.238,815	9	523.426,866 657.238,839	2.564
10	523.425,779 657.238,85	11	523.421,857 657.240,205	4.149
12	523.417,643 657.241,662	13	523.416,837 657.212,067	29.606
14	523.413,12 657.162,973	15	523.400,436 657.114,233	50.363
16	523.380,286 657.069,113	17	523.358,506 657.024,238	49.881
18	523.336,667 656.979,265	19	523.318,07 656.932,483	50.343
20	523.308,817 656.913,346	21	523.305,033 656.905,52	8.693
22	523.296,305 656.887,469	23	523.274,267 656.842,822	49.79
24	523.268,723 656.830,185	25	523.265,052 656.821,989	8.981
26	523.262,708 656.816,666	27	523.263,945 656.816,057	1.379
28	523.268,467 656.813,834	29	523.269,831 656.813,164	1.52
30	523.275,621 656.826,426	31	523.281,41 656.839,688	14.47
32	523.303,327 656.884,074	33	523.318,685 656.915,999	35.427
34	523.324,946 656.929,014	35	523.347,01 656.974,239	50.32

** Lungimile segmentelor sunt determinate în planul de proiecție Stereo 70 și sunt rotunjite la 1 milimetru.

*** Distanța dintre puncte este formată din segmente cumulate ce sunt mai mici decât valoarea 1 milimetru.

**DATE DESPRE IMOBILUL NR. 2142**

Oficiul de Cadastru și Publicitate Imobiliară SUCEAVA
Biroul de Cadastru și Publicitate Imobiliară Vatra Dornei

A. Partea I. Descrierea imobilului

TEREN Necunoscut

Adresa: Loc. Iacobeni, Jud. Suceava, DN 17 - KM 153+599 - 157+776

Nr. Crt	Nr cadastral Nr. topografic	Suprafața* (mp)	Observații / Referințe
A1	34574	61.263	Sector cadastral:0 Teren neimprejmuit; Provenit din CF 34574, nr. cad. 34574 DN 17 - KM 153+599 - 157+776

B. Partea II. Proprietari și acte

Inscrieri privitoare la dreptul de proprietate și alte drepturi reale		Referințe
1219 / 26/01/2024		
Act Normativ nr. HG. 1705, din 29/11/2006 emis de Guvernul României (ordonanta nr OG_43 din 28.08.1997, emis de GUVERNUL ROMANIEI;act administrativ nr Adeverinta 2/19144 din 19.10.2023, emis de C.N.A.I.R S.A prin D.R.D.P IASI);		
B1	Intabulare, drept de PROPRIETATE, dobandit prin Lege, cota actuala 1/1 1) STATUL ROMAN - DOMENIU PUBLIC, CIF:9999999999999	A1
Act Normativ nr. HG 1705, din 29/11/2006 emis de Guvernul României (ordonanta nr OG_43 din 28.08.1997, emis de GUVERNUL ROMANIEI;act administrativ nr Adeverinta 2/19144 din 19.10.2023, emis de C.N.A.I.R S.A prin D.R.D.P IASI);		
B2	Intabulare, drept de ADMINISTRARE, dobandit prin Lege, cota actuala 1/1 1) MINISTERUL TRANSPORTURILOR ȘI INFRASTRUCTURII, CIF:13633330	A1
Act Administrativ nr. Contract de Concesiune nr. 36814, din 21/09/2018 emis de Ministerul Transporturilor (act administrativ nr Act aditional 6 din 08.12.2022, emis de Ministerul Transporturilor si Infrastructurii);		
B3	Intabulare, drept de CONCESIUNE, dobandit prin Lege, cota actuala 1/1 1) COMPANIA NAȚIONALĂ DE ADMINISTRARE A INFRASTRUCTURII RUTIERE SA, CIF:16054368	A1

C. Partea III. SARCINI .

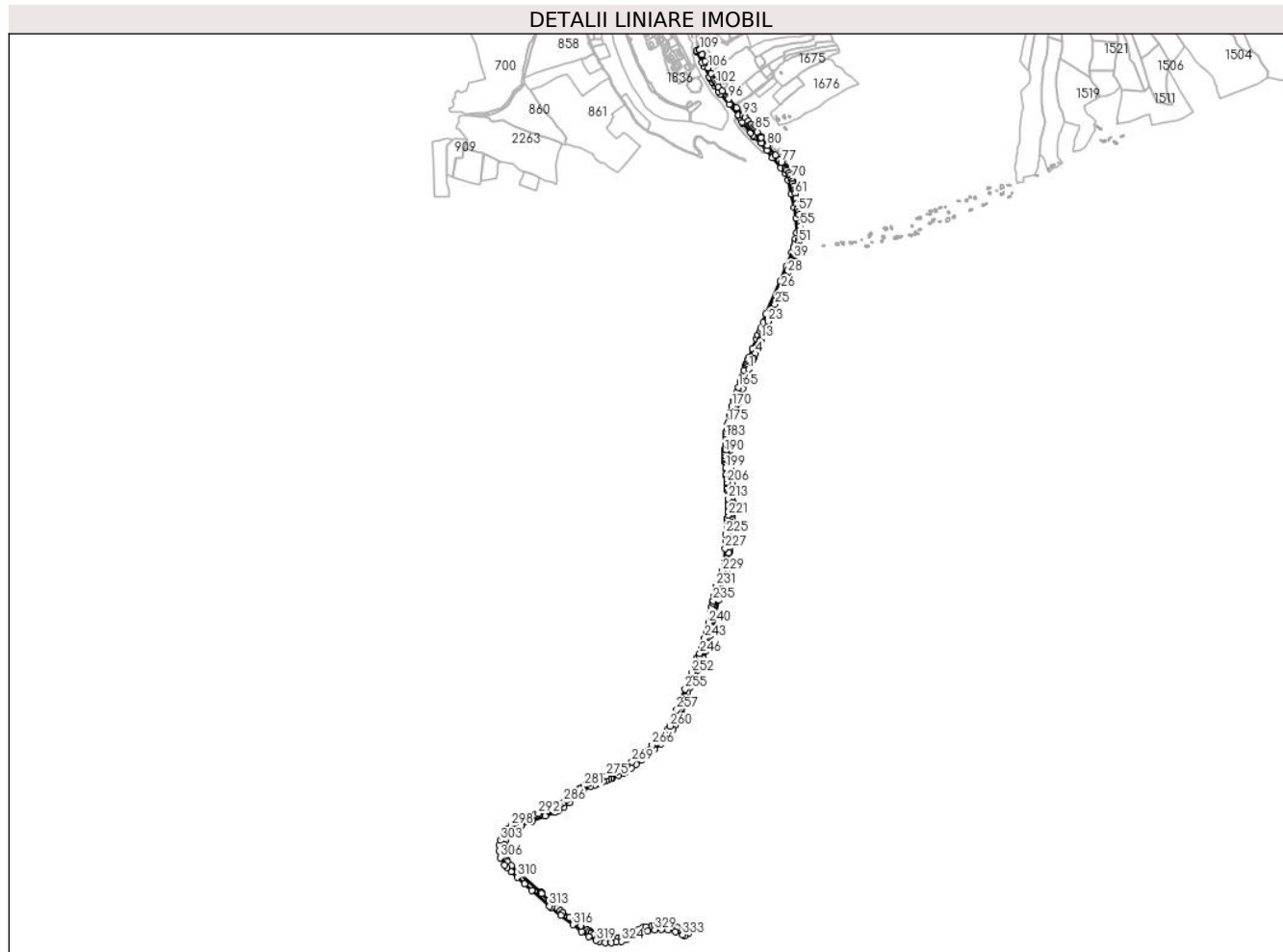
Inscrieri privind dezmembramintele dreptului de proprietate, drepturi reale de garanție și sarcini	Referințe
NU SUNT	

Anexa Nr. 1 La Partea I

Teren

Nr cadastral	Suprafața (mp)*	Observații / Referințe
34574	61.263	Provenit din CF 34574, nr. cad. 34574 DN 17 - KM 153+599 - 157+776

* Suprafața este determinată în planul de proiecție Stereo 70.



Date referitoare la teren

Crt	Categorie folosință	Intravilan	Suprafața (mp)	Tarla	Parcelă	Nr. topo	Observații / Referințe
1	drum	NU	19.890	-	-	-	Imobil Neimprejmuit - DN 17; Extravilan
2	drum	DA	6.876	-	-	-	Imobil Neimprejmuit - DN 17; Intravilan, Loc. Iacobeni
3	drum	NU	5.068	-	-	-	Imobil Neimprejmuit - DN 17; Extravilan
4	drum	DA	14.314	-	-	-	Imobil Neimprejmuit - DN 17; Intravilan, Loc. Iacobeni
5	drum	NU	3.149	-	-	-	Imobil Neimprejmuit - DN 17; Extravilan
6	drum	DA	11.966	-	-	-	Imobil Neimprejmuit - DN 17; Intravilan, Loc. Iacobeni

Lungime Segmente

1) Valorile lungimilor segmentelor sunt obținute din proiecție în plan.

Punct început	X / Y	Punct sfârșit	X / Y	Lungime segment
1	523.511,434 657.847,732	2	523.526,41 657.882,173	37.55 6
2	523.526,41 657.882,173	3	523.528,399 657.886,817	5.052
3	523.528,399 657.886,817	4	523.534,693 657.902,83	17.20 6

Punct început	X / Y	Punct sfârșit	X / Y	Lungime segment	Punct început	X / Y	Punct sfârșit	X / Y	Lungime segment	Punct început	X / Y	Punct sfârșit	X / Y	Lungime segment
103	523.392,222 658.868,725	104	523.388,477 658.876,701	8.811	104	523.388,477 658.876,701	105	523.379,169 658.896,593	21.962	105	523.379,169 658.896,593	106	523.368,891 658.917,525	23.319
106	523.368,891 658.917,525	107	523.357,806 658.940,572	25.574	107	523.357,806 658.940,572	108	523.346,486 658.963,136	25.244	108	523.346,486 658.963,136	109	523.337,927 658.980,171	19.064
109	523.337,927 658.980,171	110	523.337,127 658.981,505	1.555	110	523.337,127 658.981,505	111	523.336,122 658.981,053	1.102	111	523.336,122 658.981,053	112	523.327,678 658.977,241	9.265
112	523.327,678 658.977,241	113	523.327,969 658.974,949	2.31	113	523.327,969 658.974,949	114	523.346,456 658.935,262	43.782	114	523.346,456 658.935,262	115	523.347,517 658.935,692	1.145
115	523.347,517 658.935,692	116	523.354,42 658.920,939	16.288	116	523.354,42 658.920,939	117	523.372,672 658.883,766	41.412	117	523.372,672 658.883,766	118	523.375,086 658.879,884	4.571
118	523.375,086 658.879,884	119	523.383,025 658.865,179	16.711	119	523.383,025 658.865,179	120	523.391,489 658.851,608	15.994	120	523.391,489 658.851,608	121	523.404,509 658.833,242	22.513
121	523.404,509 658.833,242	122	523.411,861 658.824,31	11.569	122	523.411,861 658.824,31	123	523.443,349 658.787,488	48.449	123	523.443,349 658.787,488	124	523.475,392 658.749,901	49.392
124	523.475,392 658.749,901	125	523.479,283 658.743,26	7.697	125	523.479,283 658.743,26	126	523.487,771 658.726,052	19.188	126	523.487,771 658.726,052	127	523.490,818 658.721,703	5.31
127	523.490,818 658.721,703	128	523.519,333 658.686,812	45.061	128	523.519,333 658.686,812	129	523.526,202 658.677,707	11.405	129	523.526,202 658.677,707	130	523.531,536 658.671,567	8.133
130	523.531,536 658.671,567	131	523.556,149 658.650,696	32.271	131	523.556,149 658.650,696	132	523.576,57 658.624,686	33.069	132	523.576,57 658.624,686	133	523.595,638 658.598,483	32.407
133	523.595,638 658.598,483	134	523.626,017 658.561,208	48.086	134	523.626,017 658.561,208	135	523.640,545 658.542,264	23.873	135	523.640,545 658.542,264	136	523.651,725 658.518,27	26.471
136	523.651,725 658.518,27	137	523.663,068 658.470,276	49.316	137	523.663,068 658.470,276	138	523.672,187 658.422,955	48.192	138	523.672,187 658.422,955	139	523.678,852 658.383,145	40.364
139	523.678,852 658.383,145	140	523.681,059 658.332,158	51.035	140	523.681,059 658.332,158	141	523.677,783 658.310,002	22.397	141	523.677,783 658.310,002	142	523.675,114 658.297,468	12.815
142	523.675,114 658.297,468	143	523.674,732 658.295,672	1.836	143	523.674,732 658.295,672	144	523.671,971 658.282,708	13.255	144	523.671,971 658.282,708	145	523.665,214 658.262,362	21.439
145	523.665,214 658.262,362	146	523.646,193 658.213,02	52.881	146	523.646,193 658.213,02	147	523.624,613 658.159,391	57.808	147	523.624,613 658.159,391	148	523.571,334 658.043,561	127.496
148	523.571,334 658.043,561	149	523.563,03 658.012,51	32.142	149	523.563,03 658.012,51	150	523.555,761 657.993,288	20.551	150	523.555,761 657.993,288	151	523.552,008 657.984,366	9.679
151	523.552,008 657.984,366	152	523.544,997 657.968,713	17.151	152	523.544,997 657.968,713	153	523.539,627 657.954,71	14.997	153	523.539,627 657.954,71	154	523.525,599 657.920,807	36.691
154	523.525,599 657.920,807	155	523.513,732 657.891,268	31.834	155	523.513,732 657.891,268	156	523.510,216 657.882,462	9.482	156	523.510,216 657.882,462	157	523.507,442 657.875,306	7.675
157	523.507,442 657.875,306	158	523.505,105 657.869,245	6.496	158	523.505,105 657.869,245	159	523.503,472 657.865,457	4.125	159	523.503,472 657.865,457	160	523.502,184 657.863,772	2.121
160	523.502,184 657.863,772	161	523.495,209 657.844,686	20.321	161	523.495,209 657.844,686	162	523.488,073 657.823,357	22.491	162	523.488,073 657.823,357	163	523.487,058 657.820,322	3.2
163	523.487,058 657.820,322	164	523.481,366 657.801,863	19.317	164	523.481,366 657.801,863	165	523.475,212 657.783,881	19.006	165	523.475,212 657.783,881	166	523.470,023 657.768,376	16.35
166	523.470,023 657.768,376	167	523.465,681 657.755,55	13.541	167	523.465,681 657.755,55	168	523.459,441 657.737,373	19.218	168	523.459,441 657.737,373	169	523.458,591 657.736,627	1.131
169	523.458,591 657.736,627	170	523.452,426 657.716,099	21.434	170	523.452,426 657.716,099	171	523.446,37 657.697,994	19.091	171	523.446,37 657.697,994	172	523.444,455 657.693,413	4.965
172	523.444,455 657.693,413	173	523.442,235 657.685,631	8.092	173	523.442,235 657.685,631	174	523.444,22 657.685,188	2.034	174	523.444,22 657.685,188	175	523.437,781 657.658,557	27.398
175	523.437,781 657.658,557	176	523.436,323 657.650,702	7.989	176	523.436,323 657.650,702	177	523.435,83 657.648,178	2.572	177	523.435,83 657.648,178	178	523.433,52 657.635,385	13.0
178	523.433,52 657.635,385	179	523.432,535 657.627,383	8.062	179	523.432,535 657.627,383	180	523.431,288 657.616,923	10.534	180	523.431,288 657.616,923	181	523.431,19 657.615,784	1.143
181	523.431,19 657.615,784	182	523.431,188 657.615,764	0.02	182	523.431,188 657.615,764	183	523.430,313 657.605,602	10.2	183	523.430,313 657.605,602	184	523.429,671 657.595,251	10.371
184	523.429,671 657.595,251	185	523.429,272 657.583,921	11.337	185	523.429,272 657.583,921	186	523.429,288 657.582,231	1.69	186	523.429,288 657.582,231	187	523.429,288 657.582,211	0.02
187	523.429,288 657.582,211	188	523.429,447 657.565,014	17.198	188	523.429,447 657.565,014	189	523.425,26 657.564,987	4.187	189	523.425,26 657.564,987	190	523.425,309 657.554,146	10.841
190	523.425,309 657.554,146	191	523.425,326 657.552,303	1.843	191	523.425,326 657.552,303	192	523.425,955 657.546,21	6.125	192	523.425,955 657.546,21	193	523.426,488 657.540,358	5.876
193	523.426,488 657.540,358	194	523.426,994 657.534,309	6.07	194	523.426,994 657.534,309	195	523.427,764 657.527,619	6.734	195	523.427,764 657.527,619	196	523.428,839 657.521,131	6.576
196	523.428,839 657.521,131	197	523.428,935 657.519,871	1.264	197	523.428,935 657.519,871	198	523.428,935 657.519,868	0.003	198	523.428,935 657.519,868	199	523.430,585 657.498,247	21.684
199	523.430,585 657.498,247	200	523.430,842 657.494,674	3.582	200	523.430,842 657.494,674	201	523.430,842 657.494,671	0.003	201	523.430,842 657.494,671	202	523.432,313 657.474,27	20.454

Punct început	X / Y	Punct sfârșit	X / Y	Lungime segment	Punct început	X / Y	Punct sfârșit	X / Y	Lungime segment	Punct început	X / Y	Punct sfârșit	X / Y	Lungime segment
499	523.443,328 657.547,344	500	523.443,394 657.549,055	1.712	500	523.443,394 657.549,055	501	523.443,409 657.549,441	0.386	501	523.443,409 657.549,441	502	523.443,114 657.556,412	6.977
502	523.443,114 657.556,412	503	523.443,01 657.561,48	5.069	503	523.443,01 657.561,48	504	523.442,79 657.567,107	5.631	504	523.442,79 657.567,107	505	523.442,541 657.573,562	6.46
505	523.442,541 657.573,562	506	523.442,395 657.579,087	5.527	506	523.442,395 657.579,087	507	523.442,192 657.585,173	6.089	507	523.442,192 657.585,173	508	523.445,017 657.592,203	7.576
508	523.445,017 657.592,203	509	523.446,763 657.607,635	15.53	509	523.446,763 657.607,635	510	523.447,721 657.613,686	6.126	510	523.447,721 657.613,686	511	523.448,097 657.616,891	3.227
511	523.448,097 657.616,891	512	523.449,144 657.623,136	6.332	512	523.449,144 657.623,136	513	523.446,139 657.623,643	3.047	513	523.446,139 657.623,643	514	523.447,262 657.632,193	8.623
514	523.447,262 657.632,193	515	523.447,663 657.635,82	3.649	515	523.447,663 657.635,82	516	523.453,797 657.664,392	29.22 3	516	523.453,797 657.664,392	517	523.457,131 657.679,068	15.05
517	523.457,131 657.679,068	518	523.458,727 657.686,023	7.136	518	523.458,727 657.686,023	519	523.459,364 657.687,896	1.978	519	523.459,364 657.687,896	520	523.464,788 657.703,831	16.83 3
520	523.464,788 657.703,831	521	523.466,866 657.709,928	6.441	521	523.466,866 657.709,928	522	523.466,867 657.709,93	0.002	522	523.466,867 657.709,93	523	523.472,883 657.727,585	18.65 2
523	523.472,883 657.727,585	524	523.473,876 657.730,321	2.911	524	523.473,876 657.730,321	525	523.473,877 657.730,323	0.002	525	523.473,877 657.730,323	526	523.480,109 657.747,499	18.27 2
526	523.480,109 657.747,499	527	523.479,122 657.747,967	1.092	527	523.479,122 657.747,967	528	523.480,305 657.750,862	3.127	528	523.480,305 657.750,862	529	523.480,99 657.751,152	0.744
529	523.480,99 657.751,152	530	523.483,341 657.758,027	7.266	530	523.483,341 657.758,027	531	523.489,729 657.779,431	22.33 7	531	523.489,729 657.779,431	532	523.495,111 657.797,467	18.82 2
532	523.495,111 657.797,467	533	523.495,761 657.797,337	0.663	533	523.495,761 657.797,337	534	523.497,71 657.803,955	6.899	534	523.497,71 657.803,955	535	523.499,472 657.808,377	4.76
535	523.499,472 657.808,377	536	523.501,335 657.814,098	6.017	536	523.501,335 657.814,098	537	523.500,638 657.814,019	0.701	537	523.500,638 657.814,019	538	523.499,472 657.813,948	1.168
538	523.499,472 657.813,948	1	523.511,434 657.847,732	35.83 9										

** Lungimile segmentelor sunt determinate în planul de proiecție Stereo 70 și sunt rotunjite la 1 milimetru.

*** Distanța dintre puncte este formată din segmente cumulate ce sunt mai mici decât valoarea 1 milimetru.

**DATE DESPRE IMOBILUL NR. 2143**

Oficiul de Cadastru și Publicitate Imobiliară SUCEAVA
Biroul de Cadastru și Publicitate Imobiliară Vatra Dornei

A. Partea I. Descrierea imobilului

TEREN Intravilan

Adresa: Loc. Iacobeni, Jud. Suceava

Nr. Crt	Nr cadastral Nr. topografic	Suprafața* (mp)	Observații / Referințe
A1	34404	196	Sector cadastral:0 Teren neimprejmuit; Provenit din CF 34404, nr. cad. 34404

Construcții

Crt	Nr cadastral Nr. topografic	Adresa	Observații / Referințe
A1.1		Loc. Iacobeni, Jud. Suceava	Nr. niveluri:1; S. construita la sol:196 mp; S. construita desfasurata:196 mp; pod peste Raul Bistrita in zona paraului Rau, din beton, din 2020, fara lift si fara certificat de performanta energetica

B. Partea II. Proprietari și acte

Inscrieri privitoare la dreptul de proprietate și alte drepturi reale		Referințe
6686 / 29/04/2021		
Act Normativ nr. HG 1705, din 29/11/2006 emis de Guvernul Romaniei (anexa nr.12 - inventarul bunurilor care alcătuiesc domeniul public al statului ; act administrativ nr 1141 din 09.02.2021, emis de A.N. APELE ROMÂNE - Administrația Bazinală de Apă SIRET - S.G.A. Suceava);		
B1	Intabulare, drept de PROPRIETATE, dobandit prin Lege, cota actuala 1/1 1) STATUL ROMÂN, CIF:0007777, - DOMENIUL PUBLIC	A1
B2	Intabulare, drept de ADMINISTRARE, dobandit prin Lege, cota actuala 1/1 1) ADMINISTRAȚIA NAȚIONALĂ APELE ROMÂNE, CIF:18207646	A1
Act Administrativ nr. HCL 21, din 12/04/2021 emis de Consiliul local al comunei Iacobeni (act administrativ nr 1595 din 27.04.2021, emis de Primaria Iacobeni;act administrativ nr 1609 din 28.04.2021, emis de Primaria Iacobeni);		
B3	Intabulare, drept de PROPRIETATE, dobandit prin Construire, cota actuala 1/1 1) COMUNA IACOBENI, CIF:4441158, - DOMENIUL PUBLIC	A1.1

C. Partea III. SARCINI .

Inscrieri privind dezmembramintele dreptului de proprietate, drepturi reale de garanție și sarcini	Referințe
NU SUNT	

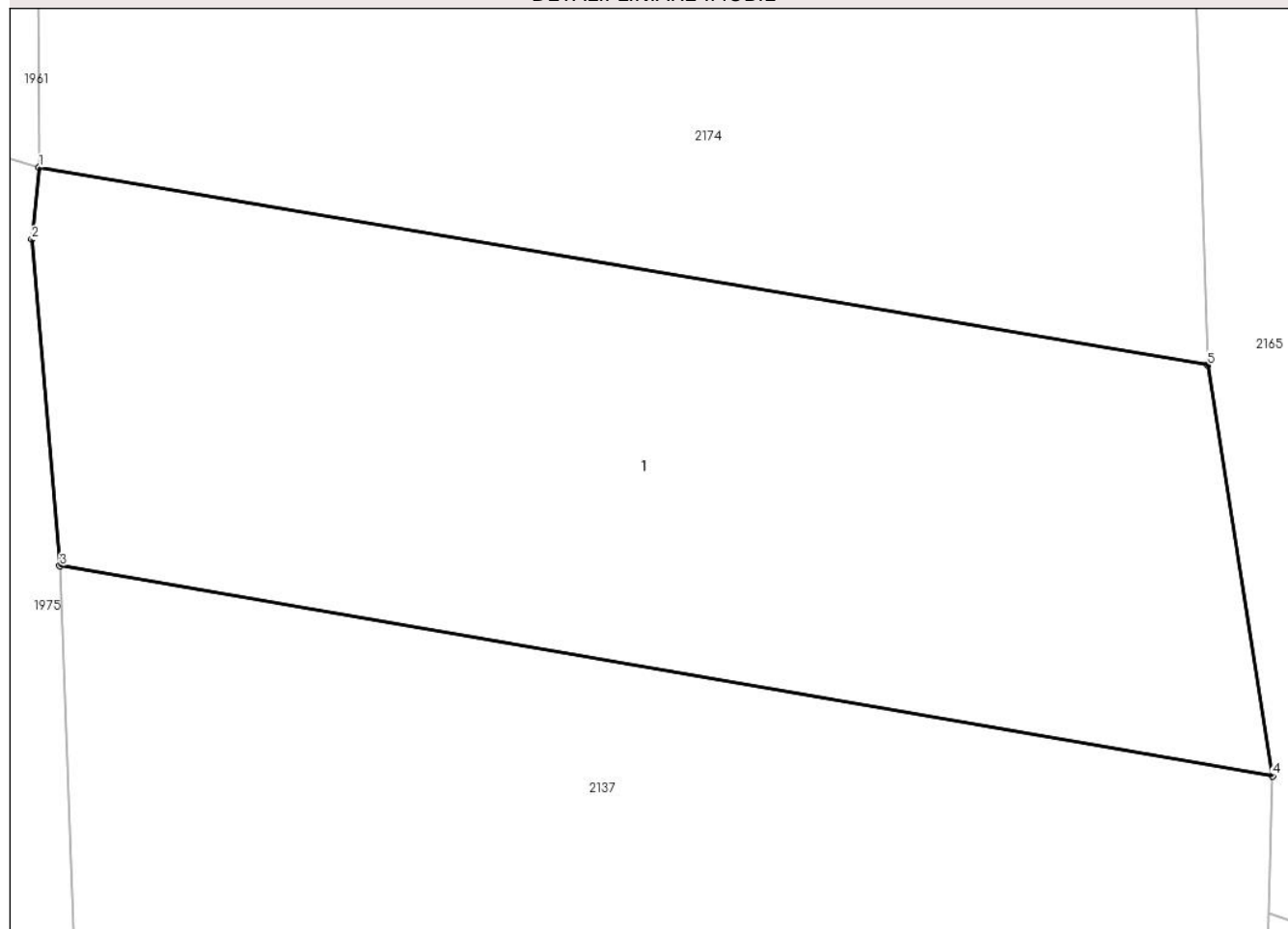
Anexa Nr. 1 La Partea I

Teren

Nr cadastral	Suprafața (mp)*	Observații / Referințe
34404	196	Provenit din CF 34404, nr. cad. 34404

* Suprafața este determinată în planul de proiecție Stereo 70.

DETALII LINIARE IMOBIL



Date referitoare la teren

Crt	Categorie folosință	Intra vilan	Suprafața (mp)	Tarla	Parcelă	Nr. topo	Observații / Referințe
1	ape curgătoare	DA	196	-	-	-	

Date referitoare la construcții

Crt	Număr	Destinație construcție	Supraf. (mp)	Situație juridică	Observații / Referințe
A1.1		construcții industriale și edilitare	196	Cu acte	Nr. niveluri:1; S. construită la sol:196 mp; S. construită desfășurată:196 mp; pod peste Raul Bistrita în zona paraului Rau, din beton, din 2020, fără lift și fără certificat de performanță energetică

Lungime Segmente

1) Valorile lungimilor segmentelor sunt obținute din proiecție în plan.

Punct început	X / Y	Punct sfârșit	X / Y	Lungime segment (** (m)
1	523.392,654 657.256,793	2	523.392,504 657.255,334	1.467
2	523.392,504 657.255,334	3	523.393,077 657.248,706	6.653

Punct început	X / Y	Punct sfârșit	X / Y	Lungime segment (** (m)
3	523.393,077 657.248,706	4	523.417,719 657.244,442	25.008
4	523.417,719 657.244,442	5	523.416,395 657.252,78	8.442
5	523.416,395 657.252,78	1	523.392,654 657.256,793	24.078

** Lungimile segmentelor sunt determinate în planul de proiecție Stereo 70 și sunt rotunjite la 1 milimetru.

*** Distanța dintre puncte este formată din segmente cumulate ce sunt mai mici decât valoarea 1 milimetru.

**DATE DESPRE IMOBILUL NR. 2144**

Oficiul de Cadastru și Publicitate Imobiliară SUCEAVA
Biroul de Cadastru și Publicitate Imobiliară Vatra Dornei

A. Partea I. Descrierea imobilului

TEREN Intravilan

Adresa: Loc. Iacobeni, Jud. Suceava

Nr. Crt	Nr cadastral Nr. topografic	Suprafața* (mp)	Observații / Referințe
A1		687	Sector cadastral:0 Teren neimprejmuit;

B. Partea II. Proprietari și acte

Inscrieri privitoare la dreptul de proprietate și alte drepturi reale	Referințe
2144 / 26/07/2023	
Act Normativ nr. Lege nr. 7, din 13/03/1996 emis de Parlamentul României;	
B1	A1
Inscrierea provizorie, drept de PROPRIETATE, dobandit prin Lege, cota actuala 1/1	
1) COMUNA IACOBENI, CIF:4441158	

C. Partea III. SARCINI .

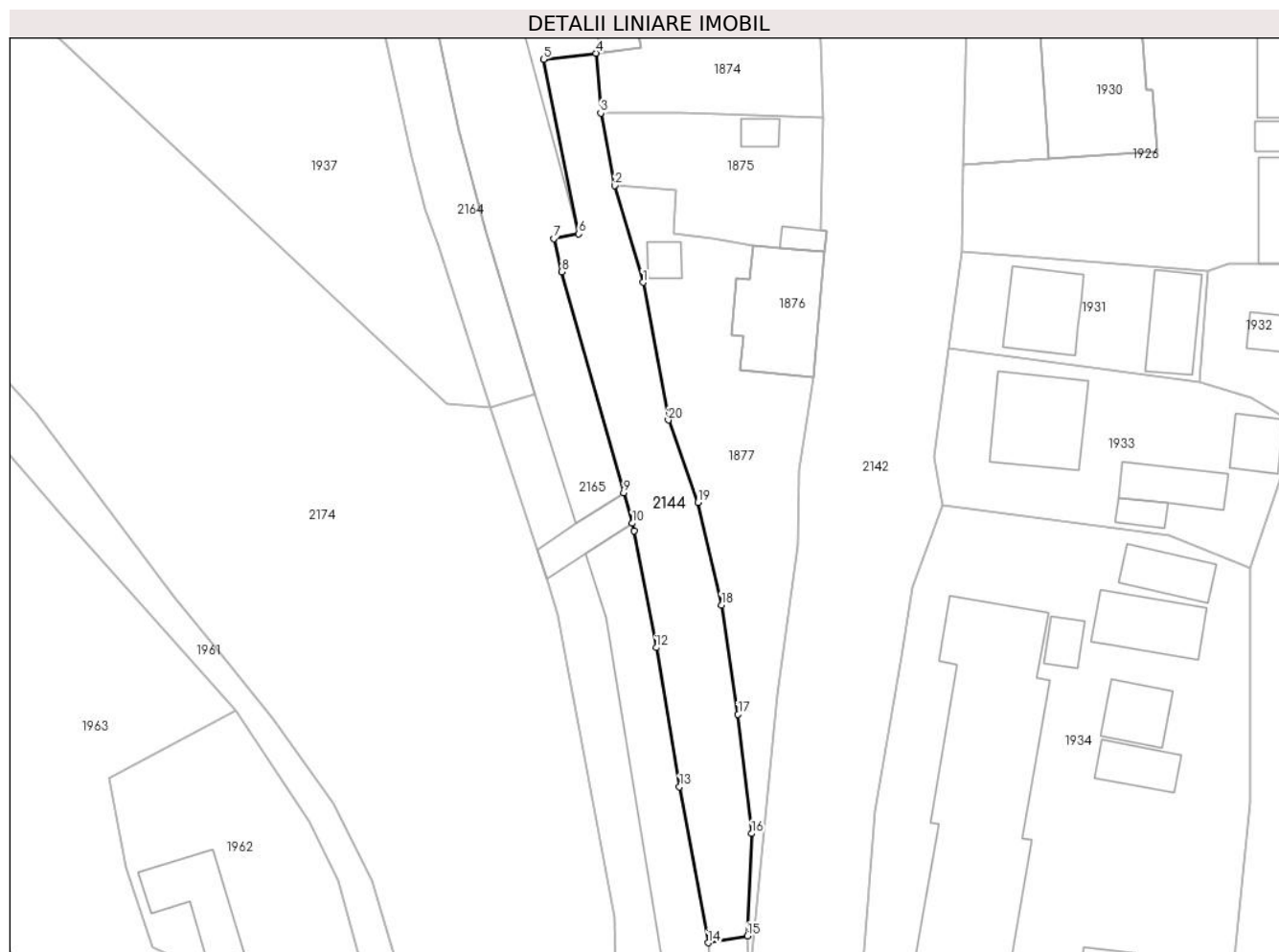
Inscrieri privind dezmembramintele dreptului de proprietate, drepturi reale de garanție și sarcini	Referințe
NU SUNT	

Anexa Nr. 1 La Partea I

Teren

Nr cadastral	Suprafața (mp)*	Observații / Referințe
	687	

* Suprafața este determinată în planul de proiecție Stereo 70.



Date referitoare la teren

Crt	Categorie folosință	Intravilan	Suprafața (mp)	Tarla	Parcelă	Nr. topo	Observații / Referințe
1	pașune	DA	687	-	-	-	

Lungime Segmente

1) Valorile lungimilor segmentelor sunt obținute din proiecție în plan.

Punct început	X / Y	Punct sfârșit	X / Y	Lungime segment (** (m)
1	523.419,144 657.340,317	2	523.416,002 657.351,002	11.137
2	523.416,002 657.351,002	3	523.414,469 657.359,017	8.16
3	523.414,469 657.359,017	4	523.413,934 657.365,612	6.617
4	523.413,934 657.365,612	5	523.408,17 657.364,941	5.803
5	523.408,17 657.364,941	6	523.412,047 657.345,67	19.657

Punct început	X / Y	Punct sfârşit	X / Y	Lungime segment (** (m)
6	523.412,047 657.345,67	7	523.409,268 657.345,15	2.827
7	523.409,268 657.345,15	8	523.410,137 657.341,505	3.747
8	523.410,137 657.341,505	9	523.417,0 657.317,105	25.347
9	523.417,0 657.317,105	10	523.417,952 657.313,722	3.514
10	523.417,952 657.313,722	11	523.418,182 657.312,903	0.851
11	523.418,182 657.312,903	12	523.420,613 657.300,004	13.126
12	523.420,613 657.300,004	13	523.423,173 657.284,642	15.574
13	523.423,173 657.284,642	14	523.426,348 657.267,414	17.518
14	523.426,348 657.267,414	15	523.430,695 657.268,163	4.411
15	523.430,695 657.268,163	16	523.431,143 657.279,477	11.323
16	523.431,143 657.279,477	17	523.429,647 657.292,626	13.234
17	523.429,647 657.292,626	18	523.427,829 657.304,696	12.206
18	523.427,829 657.304,696	19	523.425,198 657.316,029	11.634
19	523.425,198 657.316,029	20	523.421,922 657.325,117	9.66
20	523.421,922 657.325,117	1	523.419,144 657.340,317	15.452

** Lungimile segmentelor sunt determinate în planul de proiecție Stereo 70 și sunt rotunjite la 1 milimetru.

*** Distanța dintre puncte este formată din segmente cumulate ce sunt mai mici decât valoarea 1 milimetru.

**DATE DESPRE IMOBILUL NR. 2145**

Oficiul de Cadastru și Publicitate Imobiliară SUCEAVA
Biroul de Cadastru și Publicitate Imobiliară Vatra Dornei

A. Partea I. Descrierea imobilului

TEREN Intravilan

Adresa: Loc. Mestecanis, Jud. Suceava, Loc numit FERMIERILOR

Nr. Crt	Nr cadastral Nr. topografic	Suprafața* (mp)	Observații / Referințe
A1		192	Sector cadastral:9 Teren neimprejmuit;

B. Partea II. Proprietari și acte

Inscrieri privitoare la dreptul de proprietate și alte drepturi reale		Referințe
2145 / 29/03/2024		
Act Normativ nr. Lege nr. 7, din 13/03/1996 emis de Parlamentul României;		
B1	Inscrierea provizorie, drept de PROPRIETATE, dobandit prin Lege, cota actuala 1/1 1) COMUNA IACOBENI, CIF:4441158	A1

C. Partea III. SARCINI .

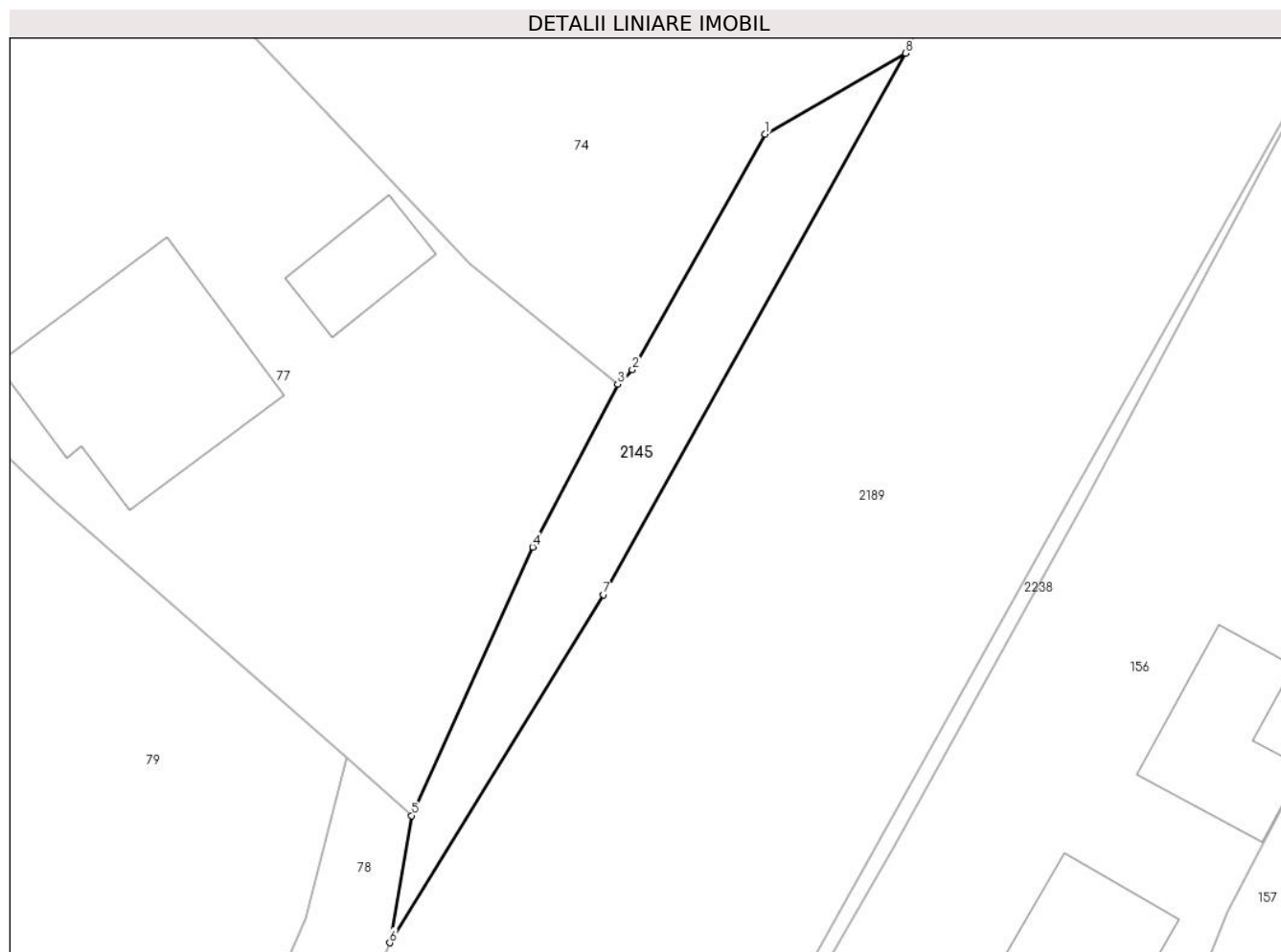
Inscrieri privind dezmembramintele dreptului de proprietate, drepturi reale de garanție și sarcini	Referințe
NU SUNT	

Anexa Nr. 1 La Partea I

Teren

Nr cadastral	Suprafața (mp)*	Observații / Referințe
	192	

* Suprafața este determinată în planul de proiecție Stereo 70.



Date referitoare la teren

Crt	Categorie folosință	Intravilan	Suprafața (mp)	Tarla	Parcelă	Nr. topo	Observații / Referințe
1	faneata	DA	192	-	-	-	

Lungime Segmente

1) Valorile lungimilor segmentelor sunt obținute din proiecție în plan.

Punct început	X / Y	Punct sfârșit	X / Y	Lungime segment (** (m)
1	525.336,289 662.775,712	2	525.329,265 662.763,27	14.288
2	525.329,265 662.763,27	3	525.328,484 662.762,51	1.09
3	525.328,484 662.762,51	4	525.324,002 662.753,908	9.7
4	525.324,002 662.753,908	5	525.317,604 662.739,724	15.56
5	525.317,604 662.739,724	6	525.316,439 662.733,009	6.815

Punct început	X / Y	Punct sfârșit	X / Y	Lungime segment (** (m)
6	525.316,439 662.733,009	7	525.327,747 662.751,394	21.584
7	525.327,747 662.751,394	8	525.343,713 662.779,99	32.751
8	525.343,713 662.779,99	1	525.336,289 662.775,712	8.568

** Lungimile segmentelor sunt determinate în planul de proiecție Stereo 70 și sunt rotunjite la 1 milimetru.

*** Distanța dintre puncte este formată din segmente cumulate ce sunt mai mici decât valoarea 1 milimetru.

**DATE DESPRE IMOBILUL NR. 2146**

Oficiul de Cadastru și Publicitate Imobiliară SUCEAVA
Biroul de Cadastru și Publicitate Imobiliară Vatra Dornei

A. Partea I. Descrierea imobilului

TEREN Intravilan

Adresa: Loc. Iacobeni, Jud. Suceava, Intravilan, localitatea Iacobeni, com. Iacobeni, judetul Suceava, Linia 502 Suceava-Ilva Mica, Statia CF Iacobeni, KM 97+558-97+833, partea stanga

Nr. Crt	Nr cadastral Nr. topografic	Suprafața* (mp)	Observații / Referințe
A1	34558	Din acte: 2.694 Masurata: 2.552	Sector cadastral:0 Teren neimprejmuit; Provenit din CF nr. 34558 nr. cad. 34558, Teren intravilan cai ferate Linia 502 Suceava-Ilva Mica, Statia CF Iacobeni - km 97+558-97+833 parte din pf 1100/3 din CF 179, pf 1100/10 din Cf 1089, pf 1100/2 din CF 49, pf 1629/3 din CF 413, pf 1108/3 si 1108 din CF 413, pf 1112/13 din CF 413.

B. Partea II. Proprietari și acte

Inscrieri privitoare la dreptul de proprietate și alte drepturi reale		Referințe
12452 / 01/08/2023		
Act Normativ nr. Hg 1705, din 29/11/2006 emis de GUVERNUL ROMANIEI (ordonanta nr Ordonanta nr.12 din 07.07.1998, emis de GUVERNUL ROMANIEI;act administrativ nr 5.4/815 din 27.07.2023, emis de COMPANIA NATIONALA DE CAI FERATE CFR SA SUCURSALA REGIONALA DE CAI FERATE CFR SA);		
B1	Intabulare, drept de PROPRIETATE, dobandit prin Lege, cota actuala 1/1 1) STATUL ROMÂN, CIF:999999999999, domeniul public	A1
B2	Intabulare, drept de ADMINISTRARE, dobandit prin Lege, cota actuala 1/1 1) MINISTERUL TRANSPORTURILOR SI INFRASTRUCTURII, CIF:999999999999	A1

C. Partea III. SARCINI

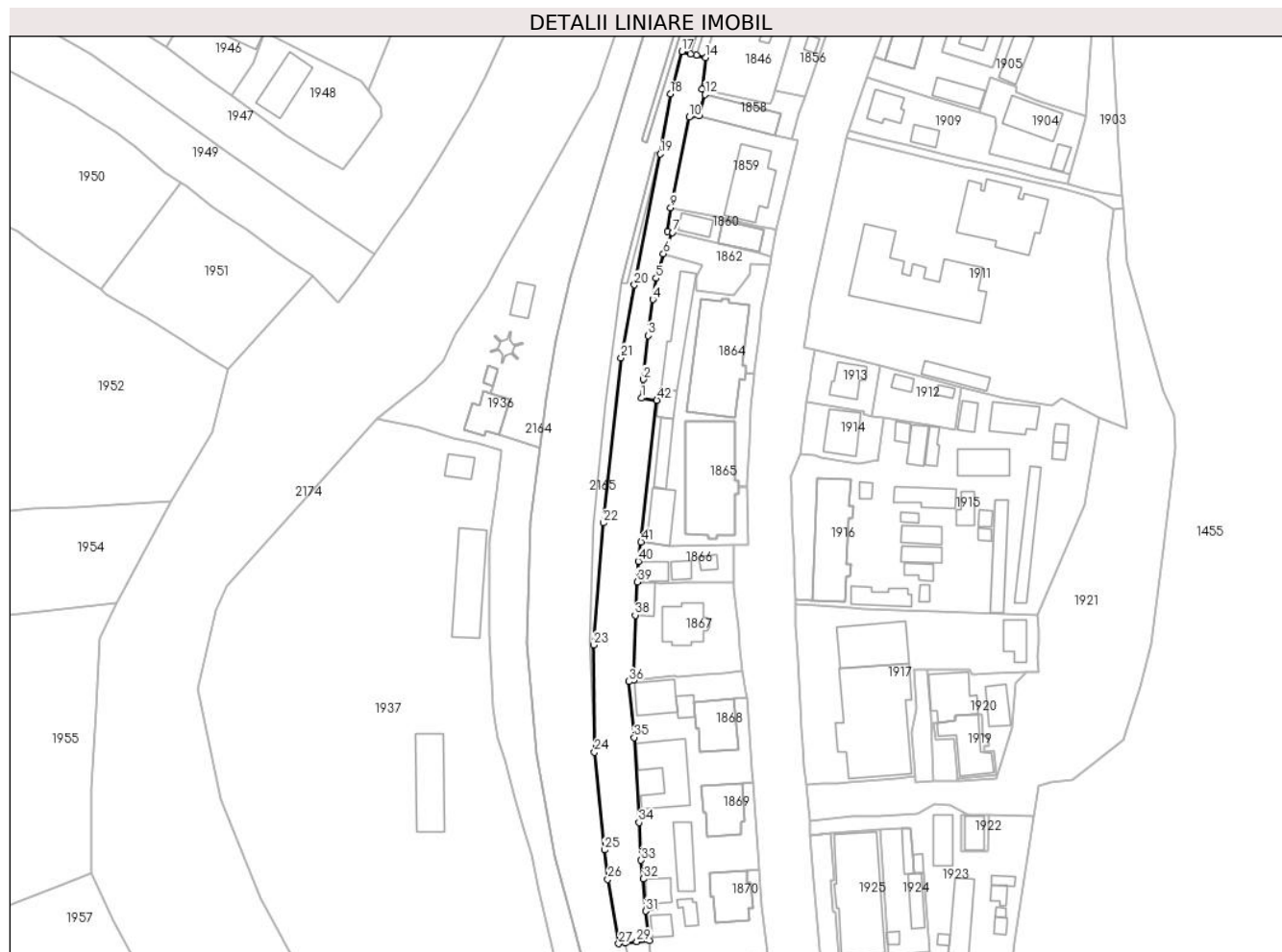
Inscrieri privind dezmembramintele dreptului de proprietate, drepturi reale de garanție și sarcini		Referințe
12452 / 01/08/2023		
Act Administrativ nr. 4, din 26/06/2023 emis de MINISTERUL TRANSPORTURILOR SI INFRASTRUCTURII (act administrativ nr Contract concesiune 17408 din 08.05.2019, emis de MINISTERUL TRANSPORTURILOR SI INFRASTRUCTURII);		
C3	Intabulare, drept de CONCESIUNE, dobandit prin Lege, cota actuala 1/1 1) COMPANIA NATIONALA DE CAI FERATE "CFR" SA, CIF:999999999999	A1

Anexa Nr. 1 La Partea I

Teren

Nr cadastral	Suprafața (mp)*	Observații / Referințe
34558	Din acte: 2.694 Masurata: 2.552	Provenit din CF nr. 34558 nr. cad. 34558, Teren intravilan cai ferate Linia 502 Suceava-Ilva Mica, Statia CF Iacobeni - km 97+558-97+833 parte din pf 1100/3 din CF 179, pf 1100/10 din Cf 1089, pf 1100/2 din CF 49, pf 1629/3 din CF 413, pf 1108/3 si 1108 din CF 413, pf 1112/13 din CF 413.

* Suprafața este determinată în planul de proiecție Stereo 70.



Date referitoare la teren

Crt	Categorie folosință	Intravilan	Suprafața (mp)	Tarla	Parcelă	Nr. topo	Observații / Referințe
1	cai ferate	DA	2.212	-	-	-	Teren intravilan cai ferate Linia 502 Suceava-Ilva Mica, Statia CF Iacobeni - km 97+558-97+833
2	cai ferate	DA	329	-	-	-	Linia 8G, Statia Iacobeni, km 97+558-97+780, Nr. inv. 21060046
3	cai ferate	DA	11	-	-	-	Peron Linia 1, Statia Iacobeni, km 97+558-97+568, Statia CF Iacobeni, Nr. inv.21060152

Lungime Segmente

1) Valorile lungimilor segmentelor sunt obținute din proiecție în plan.

Punct început	X / Y	Punct sfârșit	X / Y	Lungime segment	Punct început	X / Y	Punct sfârșit	X / Y	Lungime segment
1	523.397,713 657.608,644	2	523.398,327 657.614,193	5.583	2	523.398,327 657.614,193	3	523.399,78 657.627,215	13.103
					3	523.399,78 657.627,215	4	523.401,101 657.637,922	10.788

Punct început	X / Y	Punct sfârșit	X / Y	Lungime segment	Punct început	X / Y	Punct sfârșit	X / Y	Lungime segment	Punct început	X / Y	Punct sfârșit	X / Y	Lungime segment
4	523.401,101 657.637,922	5	523.402,09 657.644,184	6.34	5	523.402,09 657.644,184	6	523.404,276 657.651,514	7.649	6	523.404,276 657.651,514	7	523.406,947 657.657,783	6.814
7	523.406,947 657.657,783	8	523.405,425 657.658,15	1.566	8	523.405,425 657.658,15	9	523.406,414 657.665,175	7.094	9	523.406,414 657.665,175	10	523.411,884 657.692,002	27.379
10	523.411,884 657.692,002	11	523.414,887 657.692,434	3.034	11	523.414,887 657.692,434	12	523.416,583 657.698,684	6.476	12	523.416,583 657.698,684	13	523.415,748 657.700,356	1.869
13	523.415,748 657.700,356	14	523.416,833 657.709,663	9.37	14	523.416,833 657.709,663	15	523.414,079 657.710,378	2.845	15	523.414,079 657.710,378	16	523.412,392 657.710,815	1.743
16	523.412,392 657.710,815	17	523.409,774 657.711,494	2.705	17	523.409,774 657.711,494	18	523.406,372 657.698,884	13.061	18	523.406,372 657.698,884	19	523.403,289 657.681,087	18.062
19	523.403,289 657.681,087	20	523.395,637 657.642,215	39.618	20	523.395,637 657.642,215	21	523.391,691 657.620,607	21.965	21	523.391,691 657.620,607	22	523.386,478 657.571,604	49.28
22	523.386,478 657.571,604	23	523.383,555 657.535,4	36.322	23	523.383,555 657.535,4	24	523.383,844 657.503,561	31.84	24	523.383,844 657.503,561	25	523.386,736 657.474,573	29.132
25	523.386,736 657.474,573	26	523.387,776 657.465,909	8.726	26	523.387,776 657.465,909	27	523.390,992 657.446,766	19.411	27	523.390,992 657.446,766	28	523.392,957 657.446,968	1.975
28	523.392,957 657.446,968	29	523.396,405 657.447,323	3.466	29	523.396,405 657.447,323	30	523.400,13 657.447,706	3.745	30	523.400,13 657.447,706	31	523.399,025 657.456,469	8.832
31	523.399,025 657.456,469	32	523.398,375 657.466,002	9.555	32	523.398,375 657.466,002	33	523.397,64 657.471,529	5.576	33	523.397,64 657.471,529	34	523.397,018 657.482,73	11.218
34	523.397,018 657.482,73	35	523.395,583 657.507,963	25.274	35	523.395,583 657.507,963	36	523.394,043 657.524,572	16.68	36	523.394,043 657.524,572	37	523.395,447 657.525,001	1.468
37	523.395,447 657.525,001	38	523.395,922 657.544,244	19.249	38	523.395,922 657.544,244	39	523.396,524 657.554,126	9.9	39	523.396,524 657.554,126	40	523.396,81 657.560,199	6.08
40	523.396,81 657.560,199	41	523.397,632 657.565,967	5.826	41	523.397,632 657.565,967	42	523.402,308 657.607,998	42.29	42	523.402,308 657.607,998	1	523.397,713 657.608,644	4.64

** Lungimile segmentelor sunt determinate în planul de proiecție Stereo 70 și sunt rotunjite la 1 milimetru.

*** Distanța dintre puncte este formată din segmente cumulate ce sunt mai mici decât valoarea 1 milimetru.

**DATE DESPRE IMOBILUL NR. 2147**

Oficiul de Cadastru și Publicitate Imobiliară SUCEAVA
Biroul de Cadastru și Publicitate Imobiliară Vatra Dornei

A. Partea I. Descrierea imobilului

TEREN Extravilan

Adresa: Jud. Suceava, Loc numit FIERU

Nr. Crt	Nr cadastral Nr. topografic	Suprafața* (mp)	Observații / Referințe
A1	31145	11.571	Sector cadastral:49 Teren neimprejmuit;

B. Partea II. Proprietari și acte

Inscrieri privitoare la dreptul de proprietate și alte drepturi reale		Referințe
2147 / 29/03/2024		
Act Normativ nr. Lege nr. 7, din 13/03/1996 emis de Parlamentul României;		
B1	Inscrierea provizorie, drept de PROPRIETATE, dobandit prin Lege, cota actuala 1/1 1) COMUNA IACOBENI, CIF:4441158	A1

C. Partea III. SARCINI .

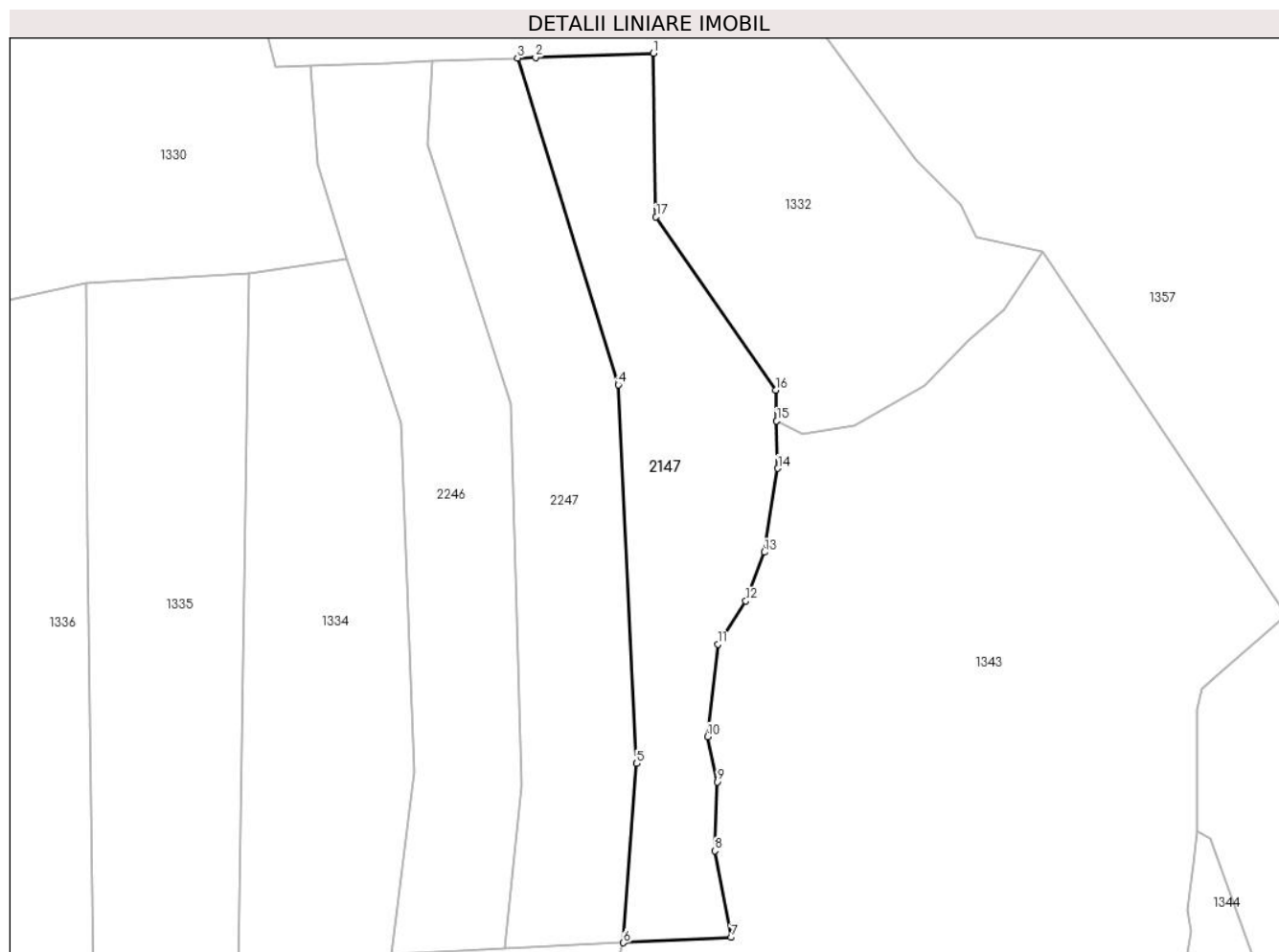
Inscrieri privind dezmembramintele dreptului de proprietate, drepturi reale de garanție și sarcini	Referințe
NU SUNT	

Anexa Nr. 1 La Partea I

Teren

Nr cadastral	Suprafața (mp)*	Observații / Referințe
31145	11.571	

* Suprafața este determinată în planul de proiecție Stereo 70.



Date referitoare la teren

Crt	Categorie folosință	Intra vilan	Suprafața (mp)	Tarla	Parcelă	Nr. topo	Observații / Referințe
1	pasune	NU	11.571	-	-	-	

Lungime Segmente

1) Valorile lungimilor segmentelor sunt obținute din proiecție în plan.

Punct început	X / Y	Punct sfârșit	X / Y	Lungime segment (** (m)
1	526.241,831 659.395,546	2	526.201,784 659.394,122	40.072
2	526.201,784 659.394,122	3	526.195,591 659.393,883	6.198
3	526.195,591 659.393,883	4	526.229,929 659.282,664	116.399
4	526.229,929 659.282,664	5	526.236,19 659.153,739	129.077
5	526.236,19 659.153,739	6	526.231,652 659.092,762	61.146

Punct început	X / Y	Punct sfârșit	X / Y	Lungime segment (** (m)
6	526.231,652 659.092,762	7	526.268,353 659.094,6	36.747
7	526.268,353 659.094,6	8	526.262,741 659.124,054	29.984
8	526.262,741 659.124,054	9	526.263,583 659.147,497	23.458
9	526.263,583 659.147,497	10	526.260,397 659.162,925	15.754
10	526.260,397 659.162,925	11	526.263,782 659.194,411	31.667
11	526.263,782 659.194,411	12	526.273,344 659.209,087	17.516
12	526.273,344 659.209,087	13	526.279,65 659.225,677	17.748
13	526.279,65 659.225,677	14	526.284,253 659.254,28	28.971
14	526.284,253 659.254,28	15	526.283,863 659.270,343	16.068
15	526.283,863 659.270,343	16	526.283,606 659.280,92	10.58
16	526.283,606 659.280,92	17	526.242,791 659.339,886	71.714
17	526.242,791 659.339,886	1	526.241,831 659.395,546	55.668

** Lungimile segmentelor sunt determinate în planul de proiecție Stereo 70 și sunt rotunjite la 1 milimetru.

*** Distanța dintre puncte este formată din segmente cumulate ce sunt mai mici decât valoarea 1 milimetru.

**DATE DESPRE IMOBILUL NR. 2148**

Oficiul de Cadastru și Publicitate Imobiliară SUCEAVA
Biroul de Cadastru și Publicitate Imobiliară Vatra Dornei

A. Partea I. Descrierea imobilului

TEREN Intravilan

Adresa: Loc. Iacobeni, Jud. Suceava

Nr. Crt	Nr cadastral Nr. topografic	Suprafața* (mp)	Observații / Referințe
A1		97	Sector cadastral:0 Teren neimprejmuit;

B. Partea II. Proprietari și acte

Inscrieri privitoare la dreptul de proprietate și alte drepturi reale		Referințe
2148 / 26/07/2023		
Act Normativ nr. Lege nr. 7, din 13/03/1996 emis de Parlamentul României;		
B1	Inscrierea provizorie, drept de PROPRIETATE, dobandit prin Lege, cota actuala 1/1 1) COMUNA IACOBENI, CIF:4441158	A1

C. Partea III. SARCINI .

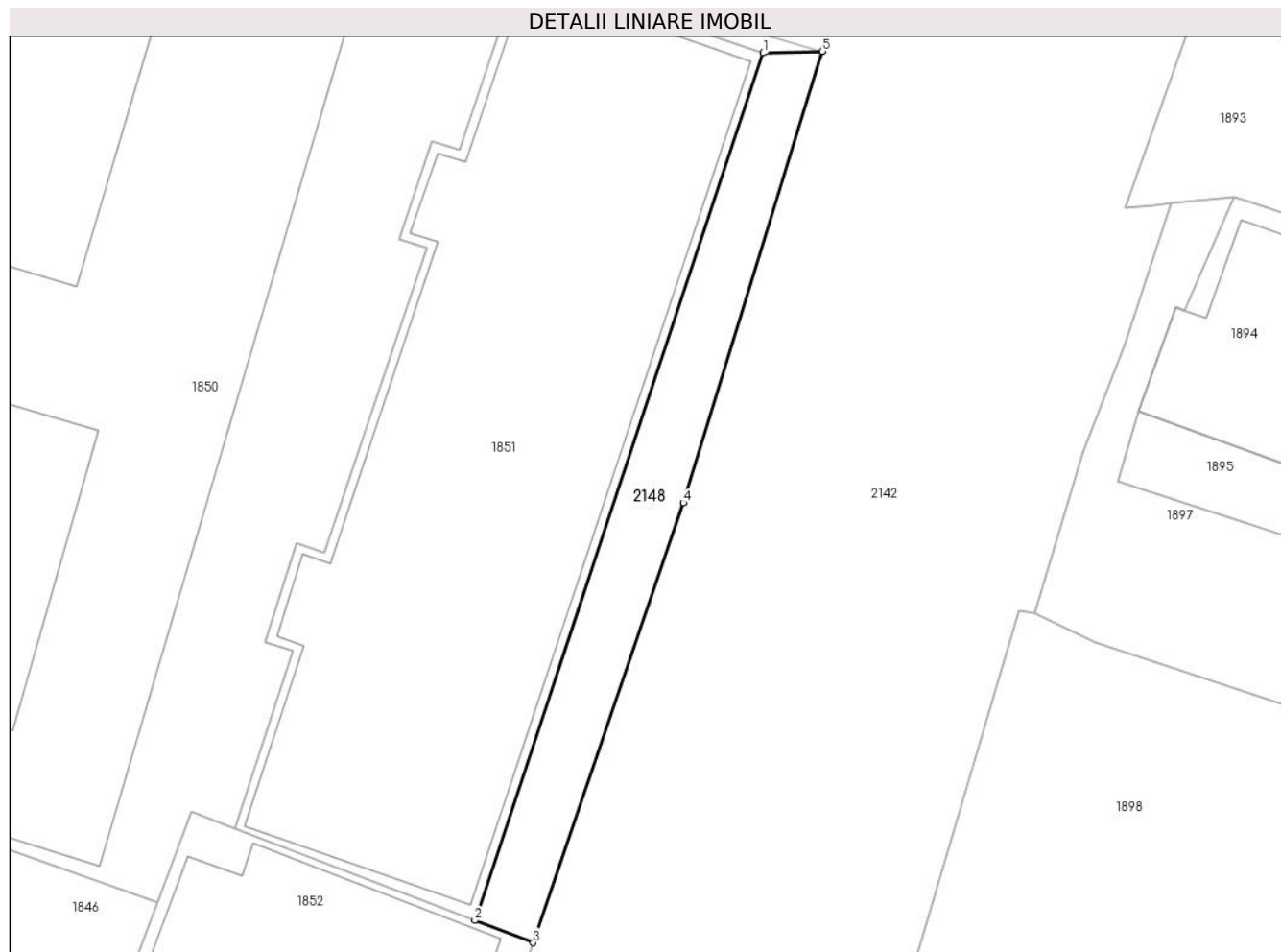
Inscrieri privind dezmembramintele dreptului de proprietate, drepturi reale de garanție și sarcini	Referințe
NU SUNT	

Anexa Nr. 1 La Partea I

Teren

Nr cadastral	Suprafața (mp)*	Observații / Referințe
	97	

* Suprafața este determinată în planul de proiecție Stereo 70.



Date referitoare la teren

Crt	Categorie folosință	Intravilan	Suprafața (mp)	Tarla	Parcelă	Nr. topo	Observații / Referințe
1	curți constructii	DA	97	-	-	-	

Lungime Segmente

1) Valorile lungimilor segmentelor sunt obținute din proiecție în plan.

Punct început	X / Y	Punct sfârșit	X / Y	Lungime segment (** (m)
1	523.484,62 657.820,257	2	523.472,831 657.784,795	37.37
2	523.472,831 657.784,795	3	523.475,212 657.783,881	2.55
3	523.475,212 657.783,881	4	523.481,366 657.801,863	19.006
4	523.481,366 657.801,863	5	523.487,058 657.820,322	19.317
5	523.487,058 657.820,322	1	523.484,62 657.820,257	2.439

**** Lungimile segmentelor sunt determinate în planul de proiecție Stereo 70 și sunt rotunjite la 1 milimetru.**

***** Distanța dintre puncte este formată din segmente cumulate ce sunt mai mici decât valoarea 1 milimetru.**

**DATE DESPRE IMOBILUL NR. 2149**

Oficiul de Cadastru și Publicitate Imobiliară SUCEAVA
Biroul de Cadastru și Publicitate Imobiliară Vatra Dornei

A. Partea I. Descrierea imobilului

TEREN Intravilan

Adresa: Loc. Iacobeni, Str Ciotina Ii, Jud. Suceava

Nr. Crt	Nr cadastral Nr. topografic	Suprafața* (mp)	Observații / Referințe
A1	32166	2.179	Sector cadastral:0 Teren neimprejmuit; CF 32166, 32167, nr. top. 1584, 1585

B. Partea II. Proprietari și acte

Inscrieri privitoare la dreptul de proprietate și alte drepturi reale		Referințe
2149 / 26/07/2023		
Act Normativ nr. Hotărâre nr. 1.357 - Anexa nr. 51, din 27/12/2001 emis de Guvernul României (Anexa nr. 51 - Inventarul bunurilor care aparțin dom. public al comunei Iacobeni, poziția nr. 177 și 190, Adeverință nr. 917 din 31.07.2023 emisă de Consiliul local al Comunei Iacobeni);		
B1	Intabulare, drept de PROPRIETATE, dobândit prin Lege, cota actuala 1/1 1) COMUNA IACOBENI - DOMENIUL PUBLIC, CIF:4441158	A1

C. Partea III. SARCINI .

Inscrieri privind dezmembramintele dreptului de proprietate, drepturi reale de garanție și sarcini	Referințe
NU SUNT	

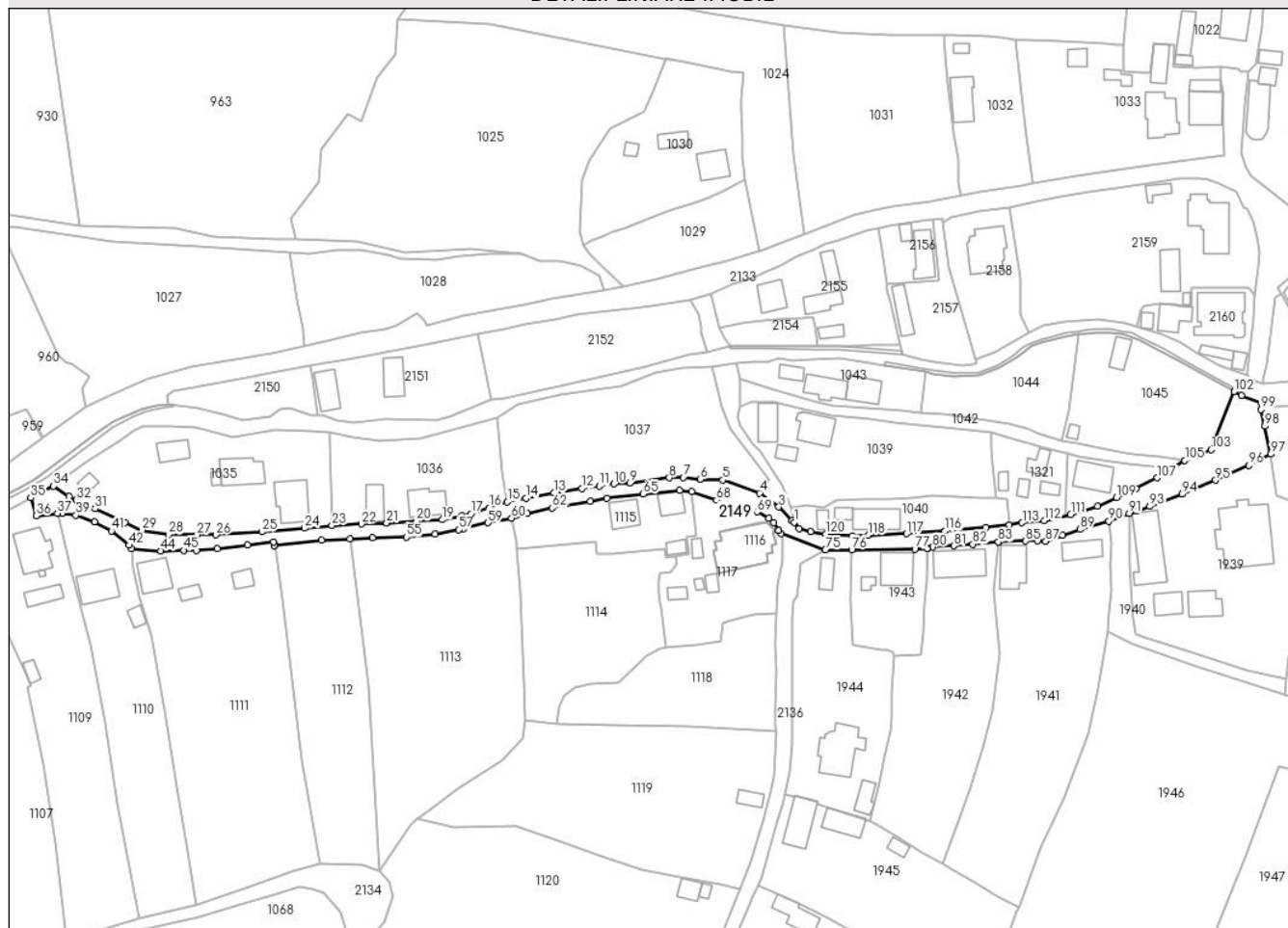
Anexa Nr. 1 La Partea I

Teren

Nr cadastral	Suprafața (mp)*	Observații / Referințe
32166	2.179	CF 32166, 32167, nr. top. 1584, 1585

* Suprafața este determinată în planul de proiecție Stereo 70.

DETALII LINIARE IMOBIL



Date referitoare la teren

Crt	Categorie folosință	Intravilan	Suprafața (mp)	Tarla	Parcelă	Nr. topo	Observații / Referințe
1	drum	DA	2.179	-	-	-	

Lungime Segmente

1) Valorile lungimilor segmentelor sunt obținute din proiecție în plan.

Punct început	X / Y	Punct sfârșit	X / Y	Lungime segment	Punct început	X / Y	Punct sfârșit	X / Y	Lungime segment	Punct început	X / Y	Punct sfârșit	X / Y	Lungime segment
1	523.202,229 657.863,241	2	523.201,637 657.863,704	0.752	2	523.201,637 657.863,704	3	523.197,545 657.867,971	5.912	3	523.197,545 657.867,971	4	523.191,614 657.872,206	7.288
4	523.191,614 657.872,206	5	523.180,269 657.876,231	12.038	5	523.180,269 657.876,231	6	523.173,437 657.876,48	6.837	6	523.173,437 657.876,48	7	523.168,153 657.877,037	5.313
7	523.168,153 657.877,037	8	523.163,836 657.876,906	4.319	8	523.163,836 657.876,906	9	523.151,642 657.875,256	12.305	9	523.151,642 657.875,256	10	523.146,849 657.875,046	4.798
10	523.146,849 657.875,046	11	523.142,274 657.874,446	4.614	11	523.142,274 657.874,446	12	523.136,936 657.873,68	5.393	12	523.136,936 657.873,68	13	523.128,372 657.872,254	8.682
13	523.128,372 657.872,254	14	523.119,684 657.870,622	8.84	14	523.119,684 657.870,622	15	523.114,028 657.869,488	5.769	15	523.114,028 657.869,488	16	523.108,394 657.867,73	5.902
16	523.108,394 657.867,73	17	523.102,707 657.865,783	6.011	17	523.102,707 657.865,783	18	523.099,978 657.865,241	2.782	18	523.099,978 657.865,241	19	523.093,911 657.863,999	6.193

Punct început	X / Y	Punct sfârșit	X / Y	Lungime segment	Punct început	X / Y	Punct sfârșit	X / Y	Lungime segment	Punct început	X / Y	Punct sfârșit	X / Y	Lungime segment
118	523.225,042 657.859,32	119	523.220,26 657.859,101	4.787	119	523.220,26 657.859,101	120	523.212,025 657.859,685	8.256	120	523.212,025 657.859,685	121	523.207,341 657.860,407	4.739
121	523.207,341 657.860,407	122	523.203,797 657.861,243	3.641	122	523.203,797 657.861,243	1	523.202,229 657.863,241	2.54					

** Lungimile segmentelor sunt determinate în planul de proiecție Stereo 70 și sunt rotunjite la 1 milimetru.

*** Distanța dintre puncte este formată din segmente cumulate ce sunt mai mici decât valoarea 1 milimetru.

**DATE DESPRE IMOBILUL NR. 2150**

Oficiul de Cadastru și Publicitate Imobiliară SUCEAVA
Biroul de Cadastru și Publicitate Imobiliară Vatra Dornei

A. Partea I. Descrierea imobilului

TEREN Intravilan

Adresa: Loc. Iacobeni, Str Ciotina I, Jud. Suceava

Nr. Crt	Nr cadastral Nr. topografic	Suprafața* (mp)	Observații / Referințe
A1	34478	472	Sector cadastral:0 Teren neimprejmuit; Provenit din CF 34478, nr. cad. 34478, CF 32118, nr. top. 1210/5, 1210/6

B. Partea II. Proprietari și acte

Inscrieri privitoare la dreptul de proprietate și alte drepturi reale		Referințe
14218 / 06/09/2022		
Act Notarial nr. 798, din 19/04/2022 emis de BIN REY OLTICA VERONICA (DECLARATIE RE ; act administrativ nr 1033 din 16.03.2022, emis de PRIMARIA IACOBENI);		
B1	se notează POSESIA asupra imobilului 1) DNISTRAN STELIANA , cu cota de 1/2 părți	A1
B2	se notează POSESIA asupra imobilului 1) DNISTRAN STELIAN-LUBOMIR , cu cota de 1/2 părți	A1
2150 / 26/07/2023		
Act Normativ nr. Legea 7, din 13/03/1996 emis de Parlamentul României;		
B3	Intabulare, drept de PROPRIETATE, dobandit prin Lege, cota actuala 1/1 1) NEIDENTIFICAT NEIDENTIFICAT	A1

C. Partea III. SARCINI .

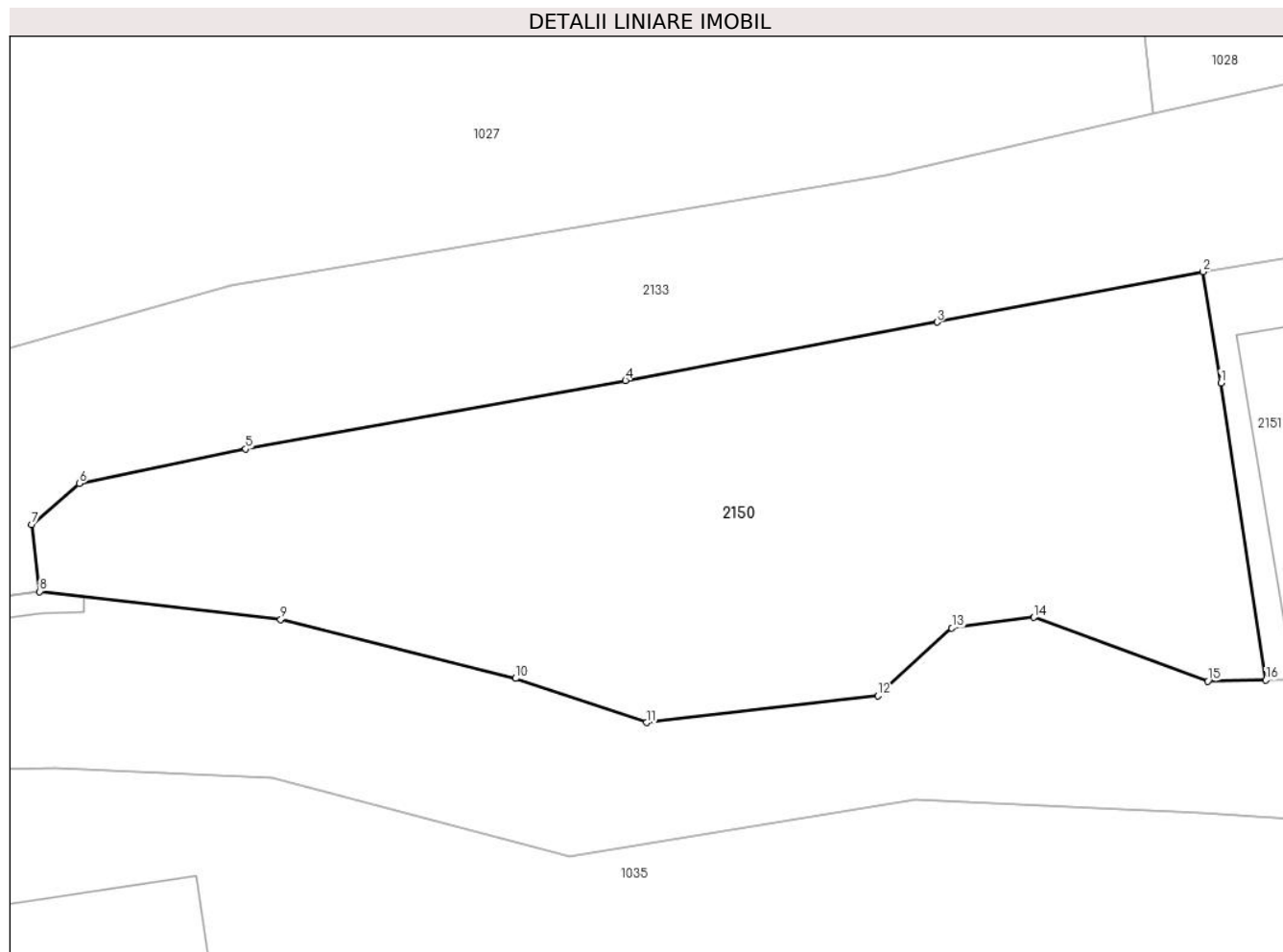
Inscrieri privind dezmembramintele dreptului de proprietate, drepturi reale de garanție și sarcini	Referințe
NU SUNT	

Anexa Nr. 1 La Partea I

Teren

Nr cadastral	Suprafața (mp)*	Observații / Referințe
34478	472	Provenit din CF 34478, nr. cad. 34478, CF 32118, nr. top. 1210/5, 1210/6

* Suprafața este determinată în planul de proiecție Stereo 70.



Date referitoare la teren

Crt	Categorie folosință	Intravilan	Suprafața (mp)	Tarla	Parcelă	Nr. topo	Observații / Referințe
1	faneata	DA	472	-	-	-	

Lungime Segmente

1) Valorile lungimilor segmentelor sunt obținute din proiecție în plan.

Punct început	X / Y	Punct sfârșit	X / Y	Lungime segment (** (m)
1	523.054,073 657.907,35	2	523.053,403 657.911,532	4.235
2	523.053,403 657.911,532	3	523.043,398 657.909,633	10.184
3	523.043,398 657.909,633	4	523.031,678 657.907,444	11.923
4	523.031,678 657.907,444	5	523.017,393 657.904,865	14.516
5	523.017,393 657.904,865	6	523.011,132 657.903,567	6.394

Punct început	X / Y	Punct sfârșit	X / Y	Lungime segment (** (m)
6	523.011,132 657.903,567	7	523.009,339 657.902,024	2.366
7	523.009,339 657.902,024	8	523.009,641 657.899,512	2.53
8	523.009,641 657.899,512	9	523.018,708 657.898,467	9.127
9	523.018,708 657.898,467	10	523.027,542 657.896,244	9.109
10	523.027,542 657.896,244	11	523.032,467 657.894,587	5.196
11	523.032,467 657.894,587	12	523.041,181 657.895,588	8.771
12	523.041,181 657.895,588	13	523.043,958 657.898,135	3.768
13	523.043,958 657.898,135	14	523.047,044 657.898,537	3.112
14	523.047,044 657.898,537	15	523.053,579 657.896,144	6.959
15	523.053,579 657.896,144	16	523.055,765 657.896,181	2.186
16	523.055,765 657.896,181	1	523.054,073 657.907,35	11.296

** Lungimile segmentelor sunt determinate în planul de proiecție Stereo 70 și sunt rotunjite la 1 milimetru.

*** Distanța dintre puncte este formată din segmente cumulate ce sunt mai mici decât valoarea 1 milimetru.

**DATE DESPRE IMOBILUL NR. 2151**

Oficiul de Cadastru și Publicitate Imobiliară SUCEAVA
Biroul de Cadastru și Publicitate Imobiliară Vatra Dornei

A. Partea I. Descrierea imobilului

TEREN Intravilan

Adresa: Loc. Iacobeni, Str Ciotina I, Nr. 9, Jud. Suceava

Nr. Crt	Nr cadastral Nr. topografic	Suprafața* (mp)	Observații / Referințe
A1	31285	Din acte: 821 Masurata: 1.094	Sector cadastral:0 Teren imprejmuit; Provenit din CF 31285, nr. cad. 31285, CF 32234, nr. top. 1583/1

Construcții

Crt	Nr cadastral Nr. topografic	Adresa	Observații / Referințe
A1.1		Loc. Iacobeni, Str Ciotina I, Nr. 9, Jud. Suceava	Nr. niveluri:2; S. construita la sol:74 mp; S. construita desfasurata:148 mp; Casă de locuit, P+E
A1.2		Loc. Iacobeni, Str Ciotina I, Nr. 9, Jud. Suceava	Nr. niveluri:1; S. construita la sol:75 mp; S. construita desfasurata:75 mp; Anexă, P

B. Partea II. Proprietari și acte

Inscrieri privitoare la dreptul de proprietate și alte drepturi reale		Referințe
8514 / 26/07/2016		
Act Notarial nr. 1509, din 25/07/2016 emis de Vasiliu Niculina;		
B1	Intabulare, drept de PROPRIETATE bun comun în devălmășie, dobândit prin Convenție, cota actuala 1/1 1) DNISTRAN IULIAN, soț 2) DNISTRAN MADALINA-MIHAELA, soție	A1, A1.1, A1.2

C. Partea III. SARCINI .

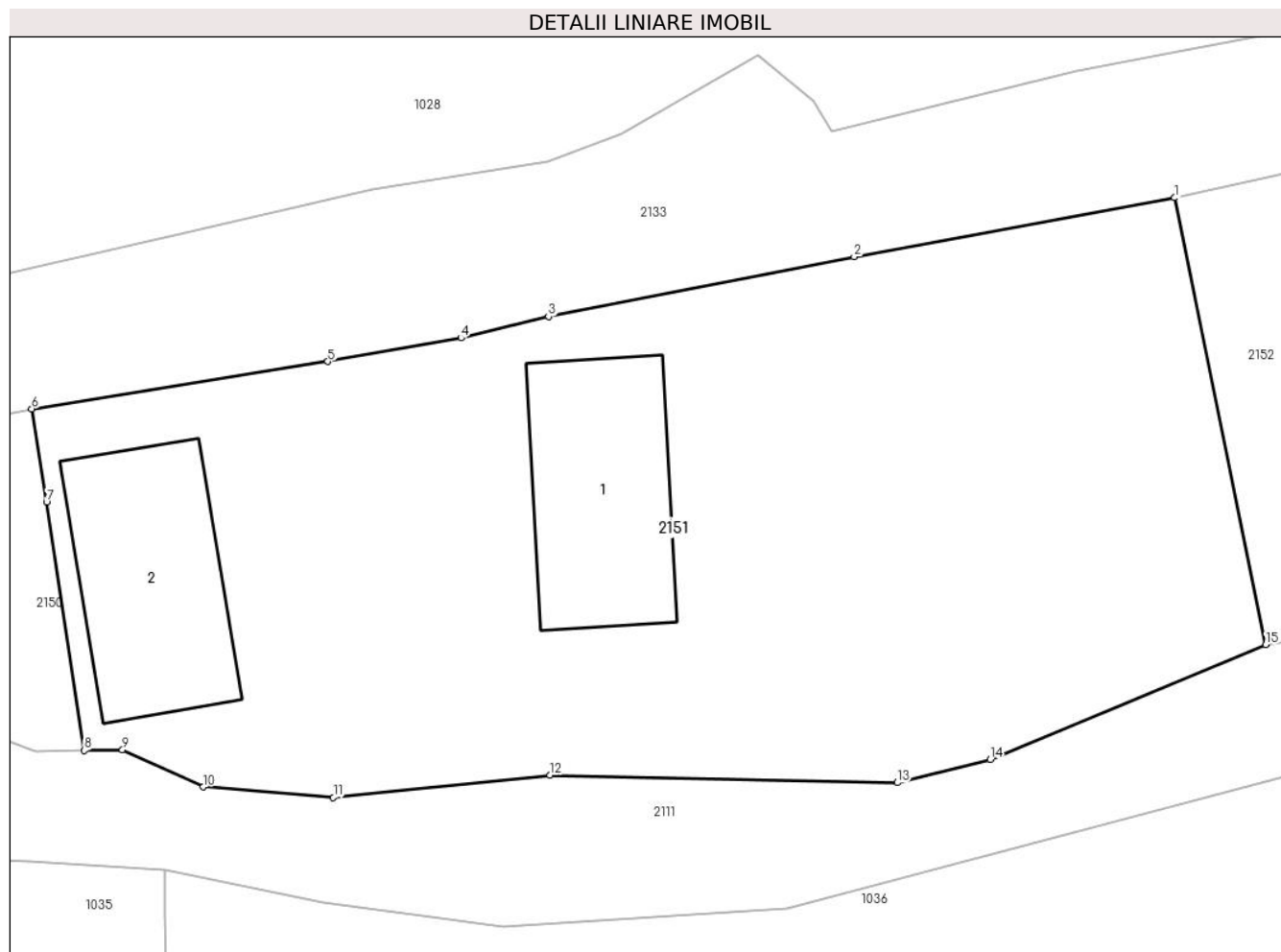
Inscrieri privind dezmembramintele dreptului de proprietate, drepturi reale de garanție și sarcini	Referințe
NU SUNT	

Anexa Nr. 1 La Partea I

Teren

Nr cadastral	Suprafața (mp)*	Observații / Referințe
31285	Din acte: 821 Masurata: 1.094	Provenit din CF 31285, nr. cad. 31285, CF 32234, nr. top. 1583/1

* Suprafața este determinată în planul de proiecție Stereo 70.



Date referitoare la teren

Crt	Categorie folosință	Intra vilan	Suprafața (mp)	Tarla	Parcelă	Nr. topo	Observații / Referințe
1	curți constructii	DA	476	-	-	-	
2	faneata	DA	618	-	-	-	

Date referitoare la construcții

Crt	Număr	Destinație construcție	Supraf. (mp)	Situație juridică	Observații / Referințe
A1.1		construcții de locuințe	74	Cu acte	Nr. niveluri:2; S. construita la sol:74 mp; S. construita desfasurata:148 mp; Casă de locuit, P+E
A1.2		construcții anexa	75	Cu acte	Nr. niveluri:1; S. construita la sol:75 mp; S. construita desfasurata:75 mp; Anexă, P

Lungime Segmente

1) Valorile lungimilor segmentelor sunt obținute din proiecție în plan.

Punct început	X / Y	Punct sfârșit	X / Y	Lungime segment (** (m)
1	523.104,754 657.921,01	2	523.090,358 657.918,363	14.637

Punct început	X / Y	Punct sfârșit	X / Y	Lungime segment (** (m)
2	523.090,358 657.918,363	3	523.076,621 657.915,68	13.997
3	523.076,621 657.915,68	4	523.072,696 657.914,711	4.043
4	523.072,696 657.914,711	5	523.066,709 657.913,652	6.08
5	523.066,709 657.913,652	6	523.053,403 657.911,532	13.474
6	523.053,403 657.911,532	7	523.054,073 657.907,35	4.235
7	523.054,073 657.907,35	8	523.055,765 657.896,181	11.296
8	523.055,765 657.896,181	9	523.057,484 657.896,211	1.719
9	523.057,484 657.896,211	10	523.061,115 657.894,547	3.994
10	523.061,115 657.894,547	11	523.066,952 657.894,077	5.856
11	523.066,952 657.894,077	12	523.076,687 657.895,08	9.787
12	523.076,687 657.895,08	13	523.092,296 657.894,737	15.613
13	523.092,296 657.894,737	14	523.096,465 657.895,772	4.296
14	523.096,465 657.895,772	15	523.108,844 657.900,929	13.41
15	523.108,844 657.900,929	1	523.104,754 657.921,01	20.493

** Lungimile segmentelor sunt determinate în planul de proiecție Stereo 70 și sunt rotunjite la 1 milimetru.

*** Distanța dintre puncte este formată din segmente cumulate ce sunt mai mici decât valoarea 1 milimetru.

**DATE DESPRE IMOBILUL NR. 2152**

Oficiul de Cadastru și Publicitate Imobiliară SUCEAVA
Biroul de Cadastru și Publicitate Imobiliară Vatra Dornei

A. Partea I. Descrierea imobilului

TEREN Intravilan

Adresa: Loc. Iacobeni, Jud. Suceava, Loc numit CIOTINA

Nr. Crt	Nr cadastral Nr. topografic	Suprafața* (mp)	Observații / Referințe
A1	34028	1.304	Sector cadastral:0 Teren neimprejmuit; CF 34028, 32132, 33097, 33090, 33091, nr. top. 1270/1, 1270/2, 679, 1276, 677

B. Partea II. Proprietari și acte

Inscrieri privitoare la dreptul de proprietate și alte drepturi reale		Referințe
2152 / 26/07/2023		
Act Normativ nr. Lege nr. 7, din 13/03/1996 emis de Parlamentul României;		
B1	Intabulare, drept de PROPRIETATE, dobândit prin Lege, cota actuala 1/1 1) NEIDENTIFICAT NEIDENTIFICAT	A1
Act Administrativ nr. Adeverință nr. 702, din 20/07/2023 emis de Primăria Comunei Iacobeni;		
B2	Se notează posesia faptică în favoarea lui 1) ȘUTEA ANDREI-CĂTĂLIN	A1

C. Partea III. SARCINI .

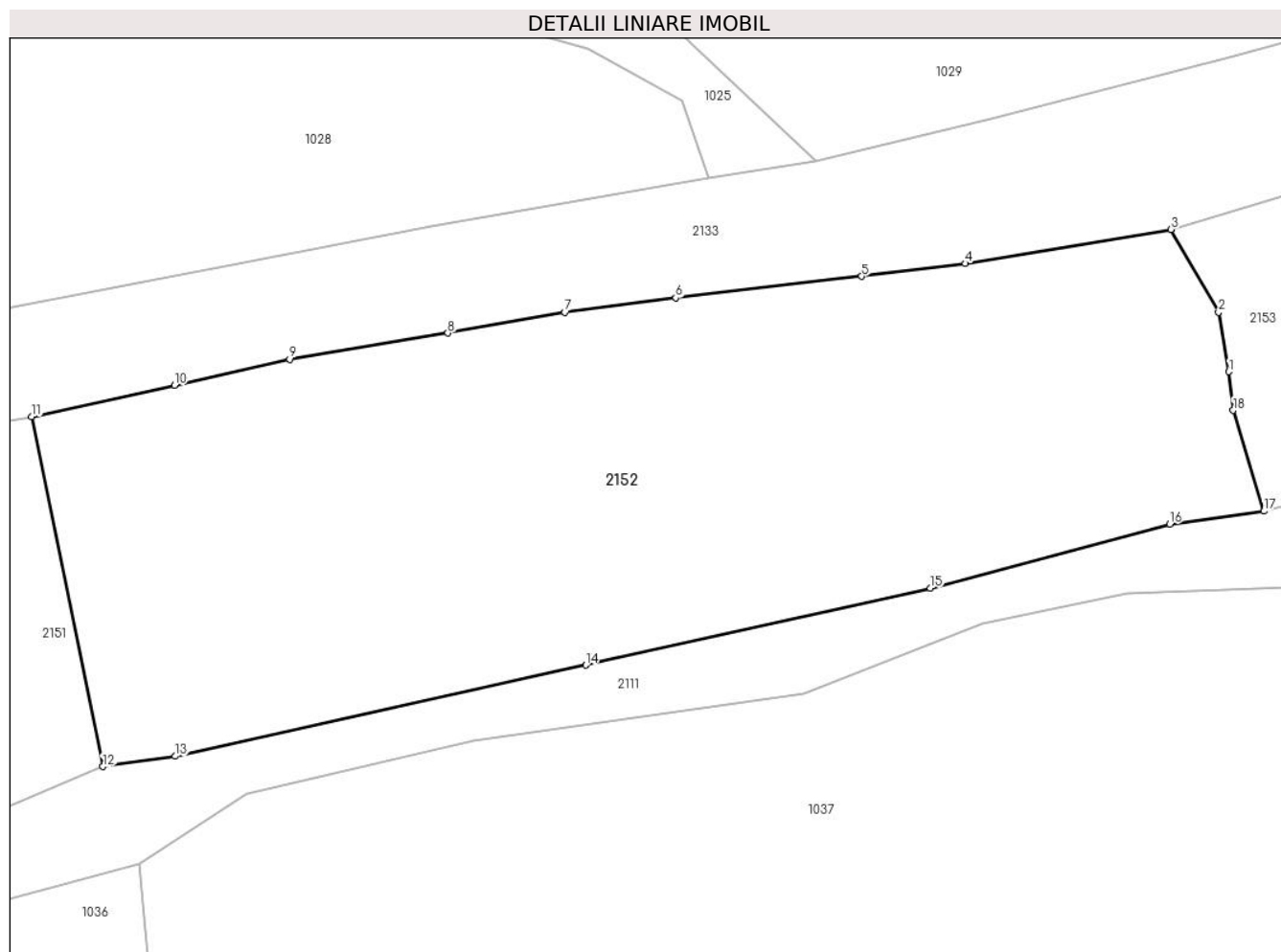
Inscrieri privind dezmembramintele dreptului de proprietate, drepturi reale de garanție și sarcini	Referințe
NU SUNT	

Anexa Nr. 1 La Partea I

Teren

Nr cadastral	Suprafața (mp)*	Observații / Referințe
34028	1.304	CF 34028, 32132, 33097, 33090, 33091, nr. top. 1270/1, 1270/2, 679, 1276, 677

* Suprafața este determinată în planul de proiecție Stereo 70.



Date referitoare la teren

Crt	Categorie folosință	Intravilan	Suprafața (mp)	Tarla	Parcelă	Nr. topo	Observații / Referințe
1	faneata	DA	1.304	-	-	-	

Lungime Segmente

1) Valorile lungimilor segmentelor sunt obținute din proiecție în plan.

Punct început	X / Y	Punct sfârșit	X / Y	Lungime segment (** (m)
1	523.173,467 657.923,578	2	523.172,882 657.926,981	3.453
2	523.172,882 657.926,981	3	523.170,15 657.931,748	5.494
3	523.170,15 657.931,748	4	523.158,343 657.929,79	11.968
4	523.158,343 657.929,79	5	523.152,399 657.929,054	5.989
5	523.152,399 657.929,054	6	523.141,722 657.927,825	10.748

Punct început	X / Y	Punct sfârșit	X / Y	Lungime segment (** (m)
6	523.141,722 657.927,825	7	523.135,355 657.926,998	6.42
7	523.135,355 657.926,998	8	523.128,642 657.925,801	6.819
8	523.128,642 657.925,801	9	523.119,563 657.924,294	9.203
9	523.119,563 657.924,294	10	523.112,956 657.922,793	6.775
10	523.112,956 657.922,793	11	523.104,754 657.921,01	8.394
11	523.104,754 657.921,01	12	523.108,844 657.900,929	20.493
12	523.108,844 657.900,929	13	523.113,006 657.901,527	4.205
13	523.113,006 657.901,527	14	523.136,554 657.906,752	24.121
14	523.136,554 657.906,752	15	523.156,331 657.911,168	20.264
15	523.156,331 657.911,168	16	523.170,068 657.914,832	14.217
16	523.170,068 657.914,832	17	523.175,478 657.915,58	5.461
17	523.175,478 657.915,58	18	523.173,723 657.921,363	6.043
18	523.173,723 657.921,363	1	523.173,467 657.923,578	2.23

** Lungimile segmentelor sunt determinate în planul de proiecție Stereo 70 și sunt rotunjite la 1 milimetru.

*** Distanța dintre puncte este formată din segmente cumulate ce sunt mai mici decât valoarea 1 milimetru.

**DATE DESPRE IMOBILUL NR. 2153**

Oficiul de Cadastru și Publicitate Imobiliară SUCEAVA
Biroul de Cadastru și Publicitate Imobiliară Vatra Dornei

A. Partea I. Descrierea imobilului

TEREN Intravilan

Adresa: Loc. Iacobeni, Jud. Suceava, Loc numit CIOTINA

Nr. Crt	Nr cadastral Nr. topografic	Suprafața* (mp)	Observații / Referințe
A1	33311	101	Sector cadastral:0 Teren neimprejmuit; CF 33311, nr. top. 675 - Drum

B. Partea II. Proprietari și acte

Inscrieri privitoare la dreptul de proprietate și alte drepturi reale		Referințe
2153 / 26/07/2023		
Act Normativ nr. Lege nr. 7, din 13/03/1996 emis de Parlamentul României;		
B1	Inscrierea provizorie, drept de PROPRIETATE, dobandit prin Lege, cota actuala 1/1 1) COMUNA IACOBENI, CIF:4441158	A1

C. Partea III. SARCINI .

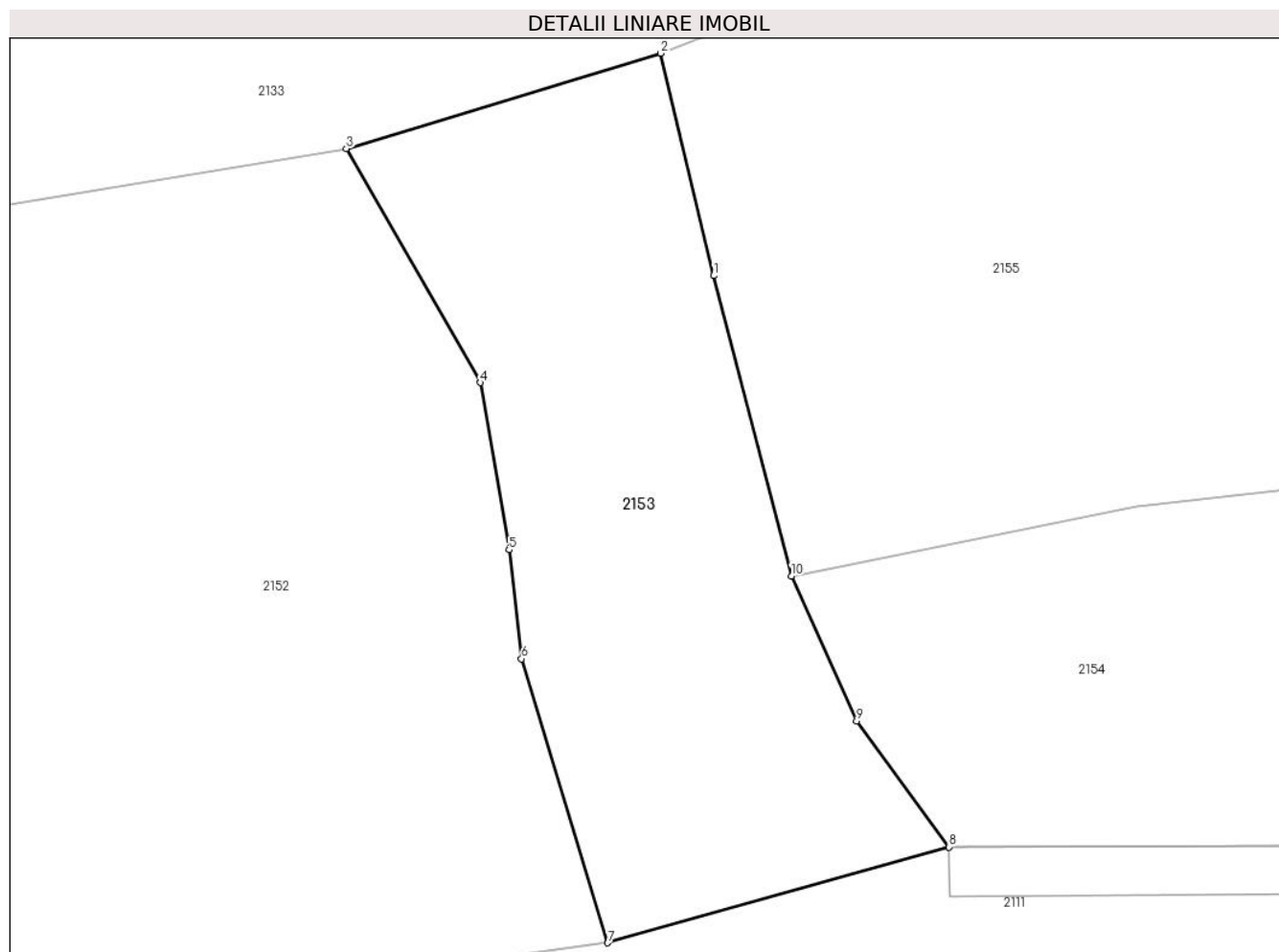
Inscrieri privind dezmembramintele dreptului de proprietate, drepturi reale de garanție și sarcini	Referințe
NU SUNT	

Anexa Nr. 1 La Partea I

Teren

Nr cadastral	Suprafața (mp)*	Observații / Referințe
33311	101	CF 33311, nr. top. 675 - Drum

* Suprafața este determinată în planul de proiecție Stereo 70.



Date referitoare la teren

Crt	Categorie folosință	Intravilan	Suprafața (mp)	Tarla	Parcelă	Nr. topo	Observații / Referințe
1	drum	DA	101	-	-	-	

Lungime Segmente

1) Valorile lungimilor segmentelor sunt obținute din proiecție în plan.

Punct început	X / Y	Punct sfârșit	X / Y	Lungime segment (** (m)
1	523.177,634 657.929,159	2	523.176,555 657.933,687	4.655
2	523.176,555 657.933,687	3	523.170,15 657.931,748	6.692
3	523.170,15 657.931,748	4	523.172,882 657.926,981	5.494
4	523.172,882 657.926,981	5	523.173,467 657.923,578	3.453
5	523.173,467 657.923,578	6	523.173,723 657.921,363	2.23

Punct început	X / Y	Punct sfârșit	X / Y	Lungime segment (** (m)
6	523.173,723 657.921,363	7	523.175,478 657.915,58	6.043
7	523.175,478 657.915,58	8	523.182,433 657.917,529	7.223
8	523.182,433 657.917,529	9	523.180,549 657.920,096	3.184
9	523.180,549 657.920,096	10	523.179,216 657.923,046	3.237
10	523.179,216 657.923,046	1	523.177,634 657.929,159	6.314

** Lungimile segmentelor sunt determinate în planul de proiecție Stereo 70 și sunt rotunjite la 1 milimetru.

*** Distanța dintre puncte este formată din segmente cumulate ce sunt mai mici decât valoarea 1 milimetru.

**DATE DESPRE IMOBILUL NR. 2154**

Oficiul de Cadastru și Publicitate Imobiliară SUCEAVA
Biroul de Cadastru și Publicitate Imobiliară Vatra Dornei

A. Partea I. Descrierea imobilului

TEREN Intravilan

Adresa: Loc. Iacobeni, Jud. Suceava, Loc numit CIOTINA

Nr. Crt	Nr cadastral Nr. topografic	Suprafața* (mp)	Observații / Referințe
A1	34444	217	Sector cadastral:0 Teren neimprejmuit; Provenit din CF 34444, nr. cad. 34444

B. Partea II. Proprietari și acte

Inscrieri privitoare la dreptul de proprietate și alte drepturi reale		Referințe
19241 / 22/11/2021		
Act Notarial nr. 1981, din 20/10/2021 emis de BIN REY OLTICA VERONICA (DECLARATIE ; act administrativ nr 3552 din 06.10.2021, emis de PRIMARIA IACOBENI);		
B1	se notează POSESIA asupra imobilului 1) IONESCU EMILIA-GEORGIANA	A1
2154 / 26/07/2023		
Act Normativ nr. Legea 7, din 13/03/1996 emis de Parlamentul României;		
B2	Intabulare, drept de PROPRIETATE, dobandit prin Conventie, cota actuala 1/1 1) NEIDENTIFICAT NEIDENTIFICAT	A1

C. Partea III. SARCINI .

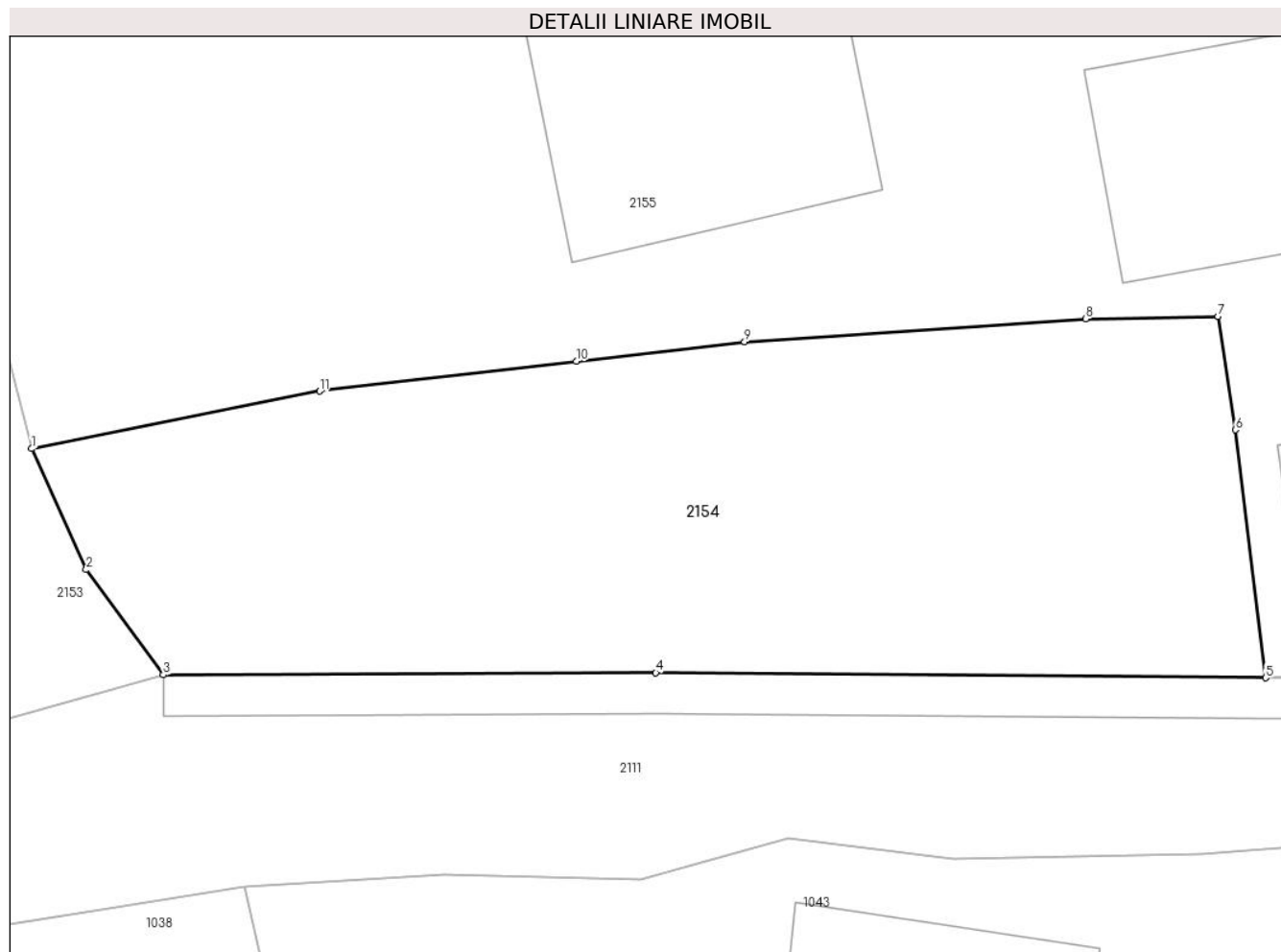
Inscrieri privind dezmembramintele dreptului de proprietate, drepturi reale de garanție și sarcini	Referințe
NU SUNT	

Anexa Nr. 1 La Partea I

Teren

Nr cadastral	Suprafața (mp)*	Observații / Referințe
34444	217	Provenit din CF 34444, nr. cad. 34444

* Suprafața este determinată în planul de proiecție Stereo 70.



Date referitoare la teren

Crt	Categorie folosință	Intravilan	Suprafața (mp)	Tarla	Parcelă	Nr. topo	Observații / Referințe
1	faneata	DA	217	-	-	-	

Lungime Segmente

1) Valorile lungimilor segmentelor sunt obținute din proiecție în plan.

Punct început	X / Y	Punct sfârșit	X / Y	Lungime segment (** (m)
1	523.179,216 657.923,046	2	523.180,549 657.920,096	3.237
2	523.180,549 657.920,096	3	523.182,433 657.917,529	3.184
3	523.182,433 657.917,529	4	523.194,454 657.917,581	12.021
4	523.194,454 657.917,581	5	523.209,346 657.917,458	14.893
5	523.209,346 657.917,458	6	523.208,605 657.923,506	6.093

Punct început	X / Y	Punct sfârșit	X / Y	Lungime segment (** (m)
6	523.208,605 657.923,506	7	523.208,181 657.926,273	2.799
7	523.208,181 657.926,273	8	523.204,951 657.926,21	3.231
8	523.204,951 657.926,21	9	523.196,621 657.925,656	8.348
9	523.196,621 657.925,656	10	523.192,512 657.925,177	4.137
10	523.192,512 657.925,177	11	523.186,246 657.924,45	6.308
11	523.186,246 657.924,45	1	523.179,216 657.923,046	7.169

** Lungimile segmentelor sunt determinate în planul de proiecție Stereo 70 și sunt rotunjite la 1 milimetru.

*** Distanța dintre puncte este formată din segmente cumulate ce sunt mai mici decât valoarea 1 milimetru.

**DATE DESPRE IMOBILUL NR. 2155**

Oficiul de Cadastru și Publicitate Imobiliară SUCEAVA
Biroul de Cadastru și Publicitate Imobiliară Vatra Dornei

A. Partea I. Descrierea imobilului

TEREN Intravilan

Adresa: Loc. Iacobeni, Str Ciotina I, Nr. 7, Jud. Suceava

Nr. Crt	Nr cadastral Nr. topografic	Suprafața* (mp)	Observații / Referințe
A1	30717	1.232	Sector cadastral:0 Teren neimprejmuit; Provenit din CF 30717, nr. cad. 30717, CF 33269, 30714, nr. top. 395, 1200/1

Construcții

Crt	Nr cadastral Nr. topografic	Adresa	Observații / Referințe
A1.1		Loc. Iacobeni, Str Ciotina I, Nr. 7, Jud. Suceava	Nr. niveluri:2; S. construita la sol:69 mp; S. construita desfasurata:138 mp; Casă de locuit, P+M
A1.2		Loc. Iacobeni, Str Ciotina I, Nr. 7, Jud. Suceava	Nr. niveluri:1; S. construita la sol:58 mp; S. construita desfasurata:58 mp; Anexă, P
A1.3		Loc. Iacobeni, Str Ciotina I, Nr. 7, Jud. Suceava	Nr. niveluri:1; S. construita la sol:27 mp; S. construita desfasurata:27 mp; Anexă, P
A1.4		Loc. Iacobeni, Str Ciotina I, Nr. 7, Jud. Suceava	Nr. niveluri:1; S. construita la sol:44 mp; S. construita desfasurata:44 mp; Anexă, P

B. Partea II. Proprietari și acte

Inscrieri privitoare la dreptul de proprietate și alte drepturi reale		Referințe
6362 / 08/04/2022		
Act Notarial nr. 18, din 08/04/2022 emis de Paziuc Camelia;		
B1	Intabulare, drept de PROPRIETATE, dobandit prin Succesiune, cota actuala 3/8 1) PETRIUC MIHAI-DORU	A1, A1.1, A1.2, A1.3, A1.4
B2	Intabulare, drept de PROPRIETATE, dobandit prin Succesiune, cota actuala 5/8 1) PETRIUC MIHAI-DORU	A1, A1.1, A1.2, A1.3, A1.4

C. Partea III. SARCINI .

Inscrieri privind dezmembramintele dreptului de proprietate, drepturi reale de garanție și sarcini	Referințe
NU SUNT	

Anexa Nr. 1 La Partea I

Teren

Nr cadastral	Suprafața (mp)*	Observații / Referințe
30717	1.232	Provenit din CF 30717, nr. cad. 30717, CF 33269, 30714, nr. top. 395, 1200/1

* Suprafața este determinată în planul de proiecție Stereo 70.



Date referitoare la teren

Crt	Categorie folosință	Intravilan	Suprafața (mp)	Tarla	Parcelă	Nr. topo	Observații / Referințe
1	curți constructii	DA	435	-	-	-	
2	faneata	DA	797	-	-	-	

Date referitoare la construcții

Crt	Număr	Destinație construcție	Supraf. (mp)	Situație juridică	Observații / Referințe
A1.1		construcții de locuințe	69	Cu acte	Nr. niveluri:2; S. construită la sol:69 mp; S. construită desfășurată:138 mp; Casă de locuit, P+M
A1.2		construcții anexa	58	Cu acte	Nr. niveluri:1; S. construită la sol:58 mp; S. construită desfășurată:58 mp; Anexă, P
A1.3		construcții anexa	27	Cu acte	Nr. niveluri:1; S. construită la sol:27 mp; S. construită desfășurată:27 mp; Anexă, P
A1.4		construcții anexa	44	Cu acte	Nr. niveluri:1; S. construită la sol:44 mp; S. construită desfășurată:44 mp; Anexă, P

Lungime Segmente

1) Valorile lungimilor segmentelor sunt obținute din proiecție în plan.

Punct început	X / Y	Punct sfârșit	X / Y	Lungime segment (** (m))	Punct început	X / Y	Punct sfârșit	X / Y	Lungime segment (** (m))
---------------	-------	---------------	-------	--------------------------	---------------	-------	---------------	-------	--------------------------

Punct început	X / Y	Punct sfârșit	X / Y	Lungime segment (** (m)
1	523.229,207 657.947,076	2	523.228,134 657.953,636	6.647
3	523.224,298 657.952,813	4	523.215,883 657.950,12	8.835
5	523.211,735 657.948,71	6	523.208,143 657.946,965	3.993
7	523.203,209 657.944,938	8	523.197,863 657.942,241	5.988
9	523.193,284 657.940,118	10	523.189,479 657.938,524	4.125
11	523.183,275 657.936,341	12	523.176,555 657.933,687	7.225
13	523.177,634 657.929,159	14	523.179,216 657.923,046	6.314
15	523.186,246 657.924,45	16	523.192,512 657.925,177	6.308
17	523.196,621 657.925,656	18	523.204,951 657.926,21	8.348
19	523.208,181 657.926,273	20	523.208,605 657.923,506	2.799
21	523.209,346 657.917,458	22	523.219,943 657.917,525	10.597
23	523.226,328 657.917,637	24	523.234,882 657.917,798	8.556
25	523.231,965 657.930,777	26	523.230,97 657.934,776	4.121
27	523.230,805 657.936,424	28	523.230,743 657.937,045	0.624

Punct început	X / Y	Punct sfârșit	X / Y	Lungime segment (** (m)
2	523.228,134 657.953,636	3	523.224,298 657.952,813	3.923
4	523.215,883 657.950,12	5	523.211,735 657.948,71	4.381
6	523.208,143 657.946,965	7	523.203,209 657.944,938	5.334
8	523.197,863 657.942,241	9	523.193,284 657.940,118	5.047
10	523.189,479 657.938,524	11	523.183,275 657.936,341	6.577
12	523.176,555 657.933,687	13	523.177,634 657.929,159	4.655
14	523.179,216 657.923,046	15	523.186,246 657.924,45	7.169
16	523.192,512 657.925,177	17	523.196,621 657.925,656	4.137
18	523.204,951 657.926,21	19	523.208,181 657.926,273	3.231
20	523.208,605 657.923,506	21	523.209,346 657.917,458	6.093
22	523.219,943 657.917,525	23	523.226,328 657.917,637	6.386
24	523.234,882 657.917,798	25	523.231,965 657.930,777	13.303
26	523.230,97 657.934,776	27	523.230,805 657.936,424	1.656
28	523.230,743 657.937,045	1	523.229,207 657.947,076	10.148

** Lungimile segmentelor sunt determinate în planul de proiecție Stereo 70 și sunt rotunjite la 1 milimetru.

*** Distanța dintre puncte este formată din segmente cumulate ce sunt mai mici decât valoarea 1 milimetru.

**DATE DESPRE IMOBILUL NR. 2156**

Oficiul de Cadastru și Publicitate Imobiliară SUCEAVA
Biroul de Cadastru și Publicitate Imobiliară Vatra Dornei

A. Partea I. Descrierea imobilului

TEREN Intravilan

Adresa: Loc. Iacobeni, Str Ciotina I, Nr. 5A, Jud. Suceava

Nr. Crt	Nr cadastral Nr. topografic	Suprafața* (mp)	Observații / Referințe
A1	31403	303	Sector cadastral:0 Teren neimprejmuit; Provenit din CF 31403, nr. cad. 31403

Construcții

Crt	Nr cadastral Nr. topografic	Adresa	Observații / Referințe
A1.1		Loc. Iacobeni, Str Ciotina I, Nr. 5A, Jud. Suceava	Nr. niveluri:1; S. construită la sol:84 mp; S. construită desfasurata:84 mp; Casă de locuit, P
A1.2		Loc. Iacobeni, Str Ciotina I, Nr. 5A, Jud. Suceava	Nr. niveluri:1; S. construită la sol:20 mp; S. construită desfasurata:20 mp; Anexă, P

B. Partea II. Proprietari și acte

Inscrieri privitoare la dreptul de proprietate și alte drepturi reale		Referințe
4831 / 25/04/2017		
Act Notarial nr. 794, din 25/04/2017 emis de Vasilit Niculina;		
B1	Intabulare, drept de PROPRIETATE bun propriu, dobandit prin Conventie, cota actuala 1/2 1) PARASCHIV DANIEL-LAURENȚIU	A1, A1.1
B2	Intabulare, drept de PROPRIETATE bun comun, dobandit prin Conventie, cota actuala 1/2 1) BUGEAG ANAMARIA-SIMONA 2) BUGEAG IOAN VLAD ALEXANDRU	A1, A1.1
2156 / 26/07/2023		
Act Administrativ nr. Adeverință nr. 2246, din 24/07/2023 emis de Primăria Comunei Iacobeni;		
B3	Intabulare, drept de PROPRIETATE, dobandit prin Lege, cota actuala 1/1 1) BUGEAG ANAMARIA-SIMONA 2) BUGEAG IOAN VLAD ALEXANDRU 3) PARASCHIV DANIEL-LAURENȚIU	A1.2

C. Partea III. SARCINI .

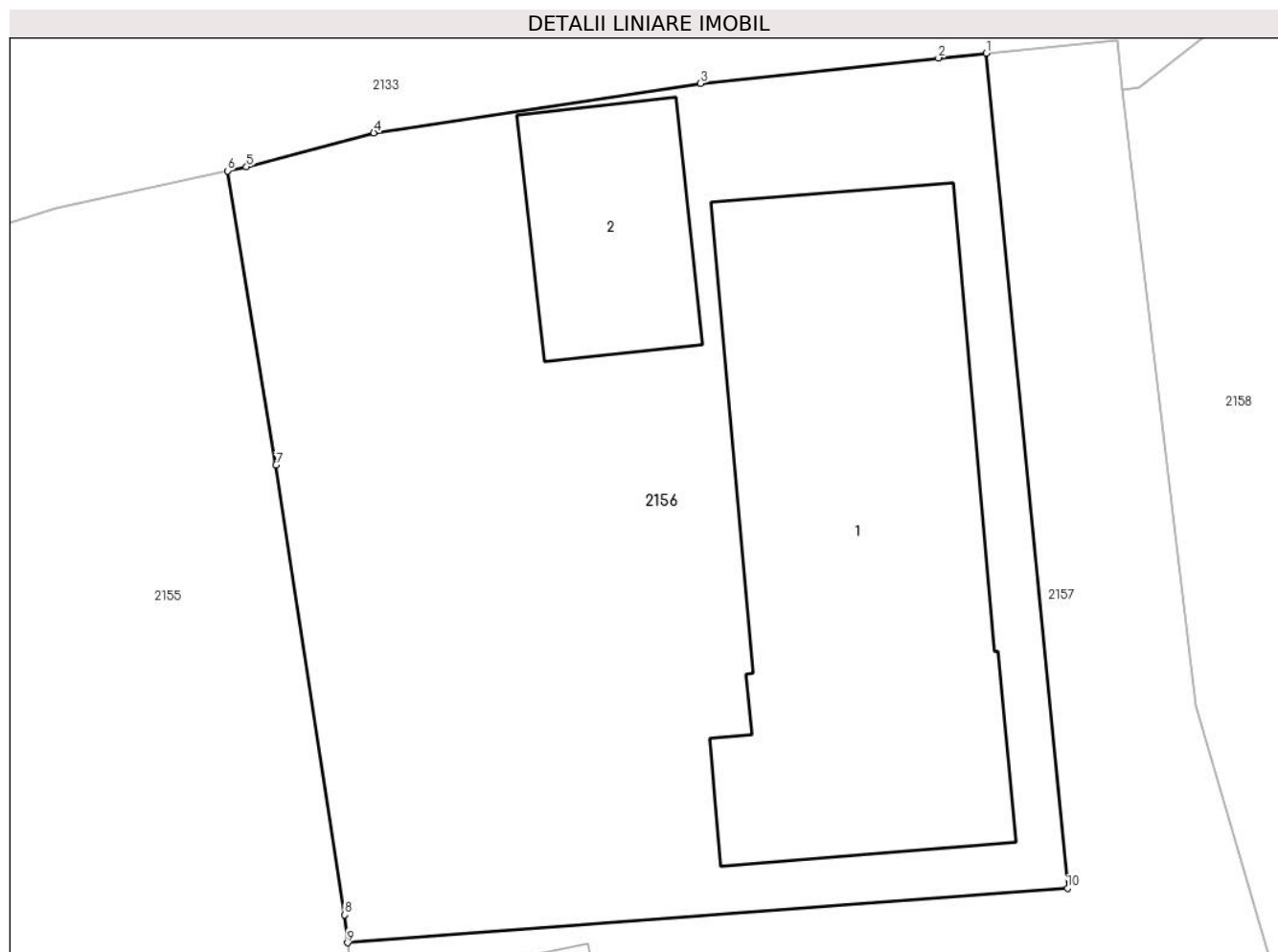
Inscrieri privind dezmembramintele dreptului de proprietate, drepturi reale de garanție și sarcini	Referințe
NU SUNT	

Anexa Nr. 1 La Partea I

Teren

Nr cadastral	Suprafața (mp)*	Observații / Referințe
31403	303	Provenit din CF 31403, nr. cad. 31403

* Suprafața este determinată în planul de proiecție Stereo 70.



Date referitoare la teren

Crt	Categorie folosință	Intra vilan	Suprafața (mp)	Tarla	Parcelă	Nr. topo	Observații / Referințe
1	curți constructii	DA	303	-	-	-	

Date referitoare la construcții

Crt	Număr	Destinație construcție	Supraf. (mp)	Situație juridică	Observații / Referințe
A1.1		construcții de locuințe	84	Cu acte	Nr. niveluri:1; S. construita la sol:84 mp; S. construita desfasurata:84 mp; Casă de locuit, P
A1.2		construcții anexa	20	Cu acte	Nr. niveluri:1; S. construita la sol:20 mp; S. construita desfasurata:20 mp; Anexă, P

Lungime Segmente

1) Valorile lungimilor segmentelor sunt obținute din proiecție în plan.

Punct început	X / Y	Punct sfârșit	X / Y	Lungime segment (** (m)
1	523.245,054 657.956,257	2	523.243,991 657.956,151	1.068
2	523.243,991 657.956,151	3	523.238,684 657.955,585	5.337

Punct început	X / Y	Punct sfârșit	X / Y	Lungime segment (** (m)
3	523.238,684 657.955,585	4	523.231,391 657.954,483	7.376
4	523.231,391 657.954,483	5	523.228,55 657.953,725	2.94
5	523.228,55 657.953,725	6	523.228,134 657.953,636	0.425
6	523.228,134 657.953,636	7	523.229,207 657.947,076	6.647
7	523.229,207 657.947,076	8	523.230,743 657.937,045	10.148
8	523.230,743 657.937,045	9	523.230,805 657.936,424	0.624
9	523.230,805 657.936,424	10	523.246,869 657.937,636	16.11
10	523.246,869 657.937,636	1	523.245,054 657.956,257	18.709

** Lungimile segmentelor sunt determinate în planul de proiecție Stereo 70 și sunt rotunjite la 1 milimetru.

*** Distanța dintre puncte este formată din segmente cumulate ce sunt mai mici decât valoarea 1 milimetru.

**DATE DESPRE IMOBILUL NR. 2157**

Oficiul de Cadastru și Publicitate Imobiliară SUCEAVA
Biroul de Cadastru și Publicitate Imobiliară Vatra Dornei

A. Partea I. Descrierea imobilului

TEREN Intravilan

Adresa: Loc. Iacobeni, Jud. Suceava, Loc numit CIOTINA

Nr. Crt	Nr cadastral Nr. topografic	Suprafața* (mp)	Observații / Referințe
A1	31404	584	Sector cadastral:0 Teren neimprejmuit; Provenit din CF 31404, nr. cad. 31404

Construcții

Crt	Nr cadastral Nr. topografic	Adresa	Observații / Referințe
A1.1		Loc. Iacobeni, Jud. Suceava, Loc numit CIOTINA	Nr. niveluri:1; S. construita la sol:61 mp; S. construita desfasurata:61 mp; Anexă, P

B. Partea II. Proprietari și acte

Inscrieri privitoare la dreptul de proprietate și alte drepturi reale		Referințe
3118 / 16/03/2017		
Act Notarial nr. 102, din 07/04/1986 emis de Notariatul de stat local Cimpulung Moldovenesc;		
B1	Intabulare, drept de PROPRIETATE, dobandit prin Succesiune, cota actuala 2/10 1) RUSCANU LEONTINA	A1
Act Notarial nr. 3196, din 11/08/1994 emis de Notariatul de stat local Cimpulung Moldovenesc;		
B2	Intabulare, drept de PROPRIETATE, dobandit prin Conventie, cota actuala 1/10 1) RUSCANU LEONTINA	A1
Act Notarial nr. 1983, din 06/09/2016 emis de Vasilut Niculina;		
B3	Intabulare, drept de PROPRIETATE, dobandit prin Conventie, cota actuala 2/10 1) RUSCANU LEONTINA	A1
Act Notarial nr. 1990, din 07/09/2016 emis de Vasilut Niculina;		
B4	Intabulare, drept de PROPRIETATE, dobandit prin Conventie, cota actuala 3/10 1) RUSCANU LEONTINA	A1
Act Notarial nr. 398, din 27/02/2017 emis de Vasilut Niculina;		
B5	Intabulare, drept de PROPRIETATE, dobandit prin Conventie, cota actuala 1/5 1) RUSCANU LEONTINA	A1
2157 / 26/07/2023		
Act Administrativ nr. Adeverință nr. 2246, din 24/07/2023 emis de Primăria Comunei Iacobeni;		
B6	Intabulare, drept de PROPRIETATE, dobandit prin Lege, cota actuala 1/1 1) RUSCANU LEONTINA	A1.1

C. Partea III. SARCINI .

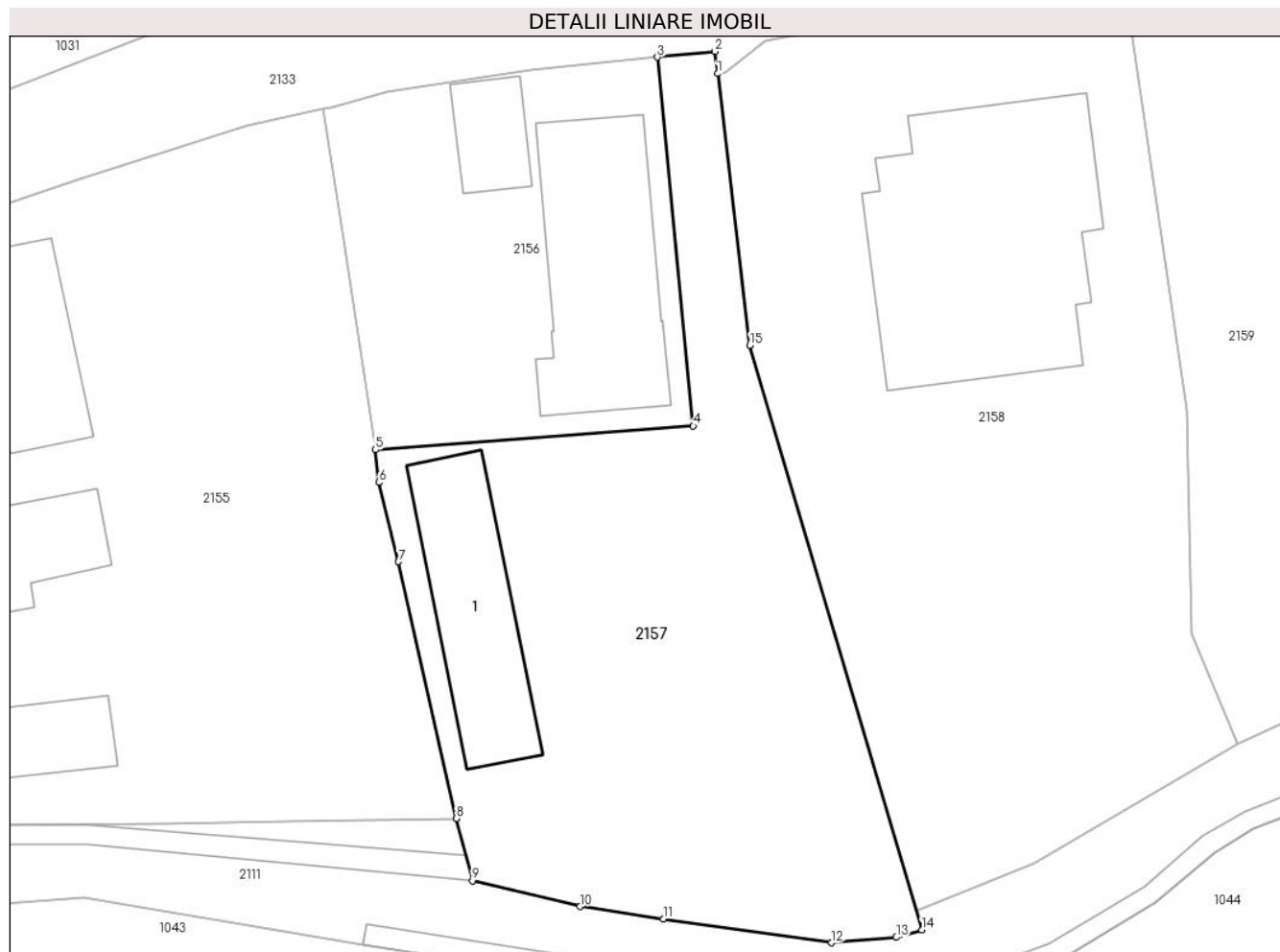
Inscrieri privind dezmembramintele dreptului de proprietate, drepturi reale de garanție și sarcini	Referințe
NU SUNT	

Anexa Nr. 1 La Partea I

Teren

Nr cadastral	Suprafața (mp)*	Observații / Referințe
31404	584	Provenit din CF 31404, nr. cad. 31404

* Suprafața este determinată în planul de proiecție Stereo 70.



Date referitoare la teren

Crt	Categorie folosință	Intra vilan	Suprafața (mp)	Tarla	Parcelă	Nr. topo	Observații / Referințe
1	curți constructii	DA	194	-	-	-	
2	faneata	DA	390	-	-	-	

Date referitoare la construcții

Crt	Număr	Destinație construcție	Supraf. (mp)	Situație juridică	Observații / Referințe
A1.1		construcții anexa	61	Cu acte	Nr. niveluri:1; S. construita la sol:61 mp; S. construita desfasurata:61 mp; Anexă, P

Lungime Segmente

1) Valorile lungimilor segmentelor sunt obținute din proiecție în plan.

Punct început	X / Y	Punct sfârșit	X / Y	Lungime segment (** (m)
1	523.248,103 657.955,429	2	523.247,971 657.956,549	1.128
2	523.247,971 657.956,549	3	523.245,054 657.956,257	2.932
3	523.245,054 657.956,257	4	523.246,869 657.937,636	18.709

Punct început	X / Y	Punct sfârșit	X / Y	Lungime segment (** (m)
4	523.246,869 657.937,636	5	523.230,805 657.936,424	16.11
5	523.230,805 657.936,424	6	523.230,97 657.934,776	1.656
6	523.230,97 657.934,776	7	523.231,965 657.930,777	4.121
7	523.231,965 657.930,777	8	523.234,882 657.917,798	13.303
8	523.234,882 657.917,798	9	523.235,704 657.914,661	3.243
9	523.235,704 657.914,661	10	523.241,143 657.913,363	5.592
10	523.241,143 657.913,363	11	523.245,36 657.912,74	4.263
11	523.245,36 657.912,74	12	523.253,86 657.911,53	8.586
12	523.253,86 657.911,53	13	523.257,138 657.911,803	3.289
13	523.257,138 657.911,803	14	523.258,426 657.912,174	1.34
14	523.258,426 657.912,174	15	523.249,727 657.941,708	30.788
15	523.249,727 657.941,708	1	523.248,103 657.955,429	13.817

** Lungimile segmentelor sunt determinate în planul de proiecție Stereo 70 și sunt rotunjite la 1 milimetru.

*** Distanța dintre puncte este formată din segmente cumulate ce sunt mai mici decât valoarea 1 milimetru.

**DATE DESPRE IMOBILUL NR. 2158**

Oficiul de Cadastru și Publicitate Imobiliară SUCEAVA
Biroul de Cadastru și Publicitate Imobiliară Vatra Dornei

A. Partea I. Descrierea imobilului

TEREN Intravilan

Adresa: Loc. Iacobeni, Str Ciotina I, Nr. 5, Jud. Suceava

Nr. Crt	Nr cadastral Nr. topografic	Suprafața* (mp)	Observații / Referințe
A1	32997	837	Sector cadastral:0 Teren neimprejmuit; CF 32997, 32995, 33988, nr. top. 1198/3, 1198/1, 1197/1

Construcții

Crt	Nr cadastral Nr. topografic	Adresa	Observații / Referințe
A1.1		Loc. Iacobeni, Str Ciotina I, Nr. 5, Jud. Suceava	Nr. niveluri:3; S. construita la sol:145 mp; S. construita desfasurata:435 mp; Casă de locuit, D+P+E

B. Partea II. Proprietari și acte

Inscrieri privitoare la dreptul de proprietate și alte drepturi reale		Referințe
2158 / 26/07/2023		
Act Normativ nr. Lege nr. 7, din 13/03/1996 emis de Parlamentul României;		
B1	Intabulare, drept de PROPRIETATE, dobandit prin Lege, cota actuala 1/1 1) NEIDENTIFICAT NEIDENTIFICAT	A1
Act Administrativ nr. Adeverință nr. 703, din 20/07/2023 emis de Primăria Comunei Iacobeni;		
B2	Se notează posesia faptică în favoarea lui 1) CHIRILIANU DORIN-DOINEL	A1
Act Administrativ nr. Adeverință nr. 2246, din 24/07/2023 emis de Primăria Comunei Iacobeni;		
B3	Intabulare, drept de PROPRIETATE, dobandit prin Lege, cota actuala 1/1 1) CHIRILIANU DORIN-DOINEL	A1.1

C. Partea III. SARCINI .

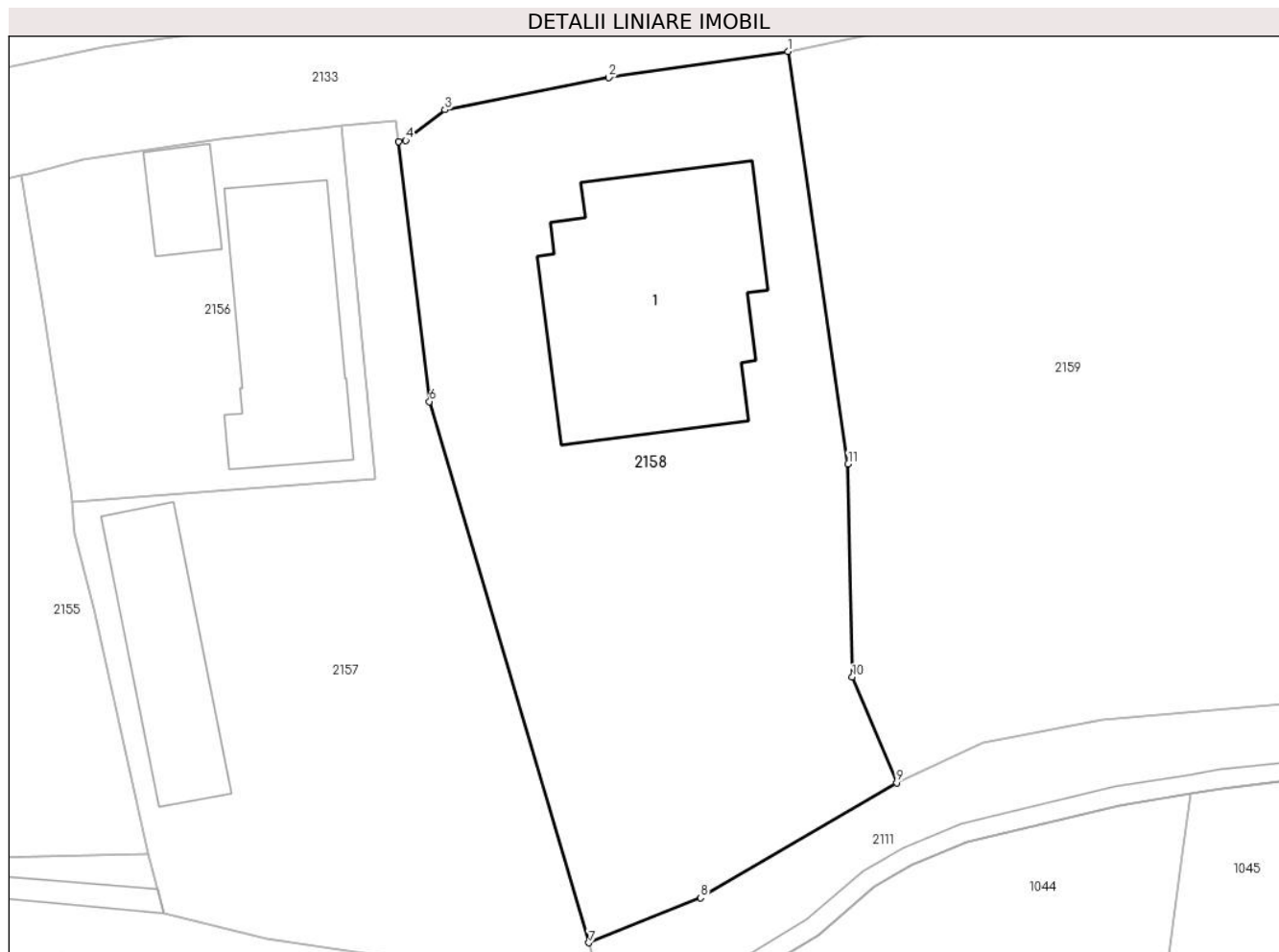
Inscrieri privind dezmembramintele dreptului de proprietate, drepturi reale de garanție și sarcini	Referințe
NU SUNT	

Anexa Nr. 1 La Partea I

Teren

Nr cadastral	Suprafața (mp)*	Observații / Referințe
32997	837	CF 32997, 32995, 33988, nr. top. 1198/3, 1198/1, 1197/1

* Suprafața este determinată în planul de proiecție Stereo 70.



Date referitoare la teren

Crt	Categorie folosință	Intravilan	Suprafața (mp)	Tarla	Parcelă	Nr. topo	Observații / Referințe
1	curți constructii	DA	394	-	-	-	
2	faneata	DA	443	-	-	-	

Date referitoare la construcții

Crt	Număr	Destinație construcție	Supraf. (mp)	Situație juridică	Observații / Referințe
A1.1		construcții de locuințe	145	Cu acte	Nr. niveluri:3; S. construita la sol:145 mp; S. construita desfasurata:435 mp; Casă de locuit, D+P+E

Lungime Segmente

1) Valorile lungimilor segmentelor sunt obținute din proiecție în plan.

Punct început	X / Y	Punct sfârșit	X / Y	Lungime segment (** (m)
1	523.268,663 657.960,188	2	523.259,2 657.958,806	9.563
2	523.259,2 657.958,806	3	523.250,534 657.957,108	8.831

Punct început	X / Y	Punct sfârșit	X / Y	Lungime segment (** (m)
3	523.250,534 657.957,108	4	523.248,477 657.955,484	2.621
4	523.248,477 657.955,484	5	523.248,103 657.955,429	0.378
5	523.248,103 657.955,429	6	523.249,727 657.941,708	13.817
6	523.249,727 657.941,708	7	523.258,142 657.913,138	29.784
7	523.258,142 657.913,138	8	523.264,055 657.915,514	6.373
8	523.264,055 657.915,514	9	523.274,409 657.921,577	11.999
9	523.274,409 657.921,577	10	523.272,073 657.927,163	6.055
10	523.272,073 657.927,163	11	523.271,848 657.938,416	11.255
11	523.271,848 657.938,416	1	523.268,663 657.960,188	22.004

** Lungimile segmentelor sunt determinate în planul de proiecție Stereo 70 și sunt rotunjite la 1 milimetru.

*** Distanța dintre puncte este formată din segmente cumulate ce sunt mai mici decât valoarea 1 milimetru.

**DATE DESPRE IMOBILUL NR. 2159**

Oficiul de Cadastru și Publicitate Imobiliară SUCEAVA
Biroul de Cadastru și Publicitate Imobiliară Vatra Dornei

A. Partea I. Descrierea imobilului

TEREN Intravilan

Adresa: Loc. Iacobeni, Str Ciotina I, Nr. 3, Jud. Suceava

Nr. Crt	Nr cadastral Nr. topografic	Suprafața* (mp)	Observații / Referințe
A1	34181	2.699	Sector cadastral:0 Teren neimprejmuit; CF 34181, 34179, 32996, 34182, 34180, nr. top. 1198/4, 1198/2, 844/1, 844/2, 1197/2

Construcții

Crt	Nr cadastral Nr. topografic	Adresa	Observații / Referințe
A1.1		Loc. Iacobeni, Str Ciotina I, Nr. 3, Jud. Suceava	Nr. niveluri:2; S. construita la sol:175 mp; S. construita desfasurata:350 mp; Casă de locuit, P+E
A1.2		Loc. Iacobeni, Str Ciotina I, Nr. 3, Jud. Suceava	Nr. niveluri:1; S. construita la sol:30 mp; S. construita desfasurata:30 mp; Anexă, P
A1.3		Loc. Iacobeni, Str Ciotina I, Nr. 3, Jud. Suceava	Nr. niveluri:1; S. construita la sol:77 mp; S. construita desfasurata:77 mp; Anexă, P
A1.4		Loc. Iacobeni, Str Ciotina I, Nr. 3, Jud. Suceava	Nr. niveluri:1; S. construita la sol:8 mp; S. construita desfasurata:8 mp; Anexă, P

B. Partea II. Proprietari și acte

Inscrieri privitoare la dreptul de proprietate și alte drepturi reale		Referințe
2159 / 26/07/2023		
Act Normativ nr. Lege nr. 7, din 13/03/1996 emis de Parlamentul României;		
B1	Intabulare, drept de PROPRIETATE, dobândit prin Lege, cota actuala 1/1 1) NEIDENTIFICAT NEIDENTIFICAT	A1
Act Administrativ nr. Adeverință nr. 704, din 20/07/2023 emis de Primăria Comunei Iacobeni;		
B2	Se notează posesia faptică în favoarea lui 1) ANI MITRODORA	A1
Act Administrativ nr. Adeverință nr. 2246, din 24/07/2023 emis de Primăria Comunei Iacobeni;		
B3	Intabulare, drept de PROPRIETATE, dobândit prin Lege, cota actuala 1/1 1) ANI MITRODORA	A1.1, A1.2, A1.3, A1.4

C. Partea III. SARCINI .

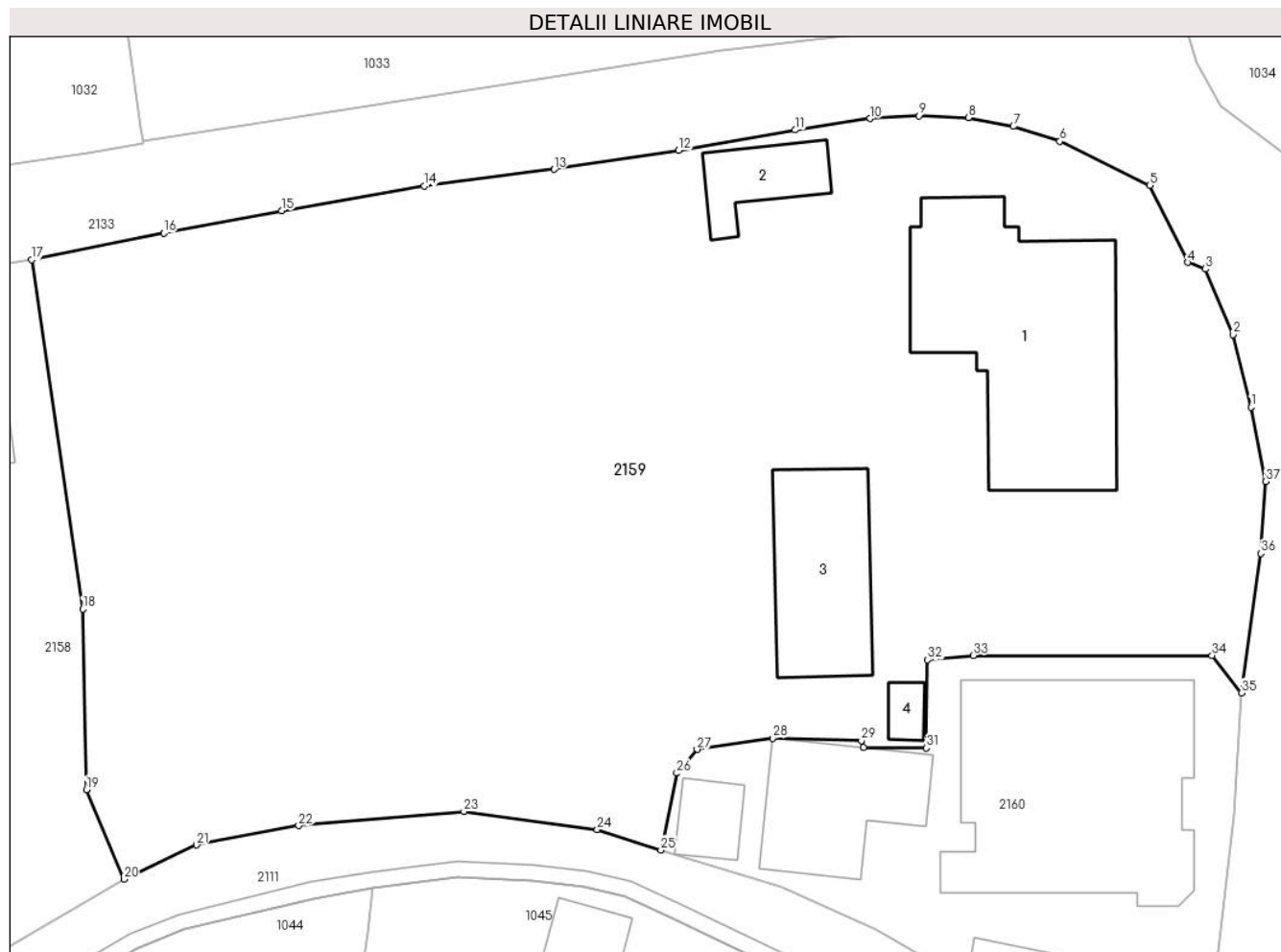
Inscrieri privind dezmembramintele dreptului de proprietate, drepturi reale de garanție și sarcini	Referințe
NU SUNT	

Anexa Nr. 1 La Partea I

Teren

Nr cadastral	Suprafața (mp)*	Observații / Referințe
34181	2.699	CF 34181, 34179, 32996, 34182, 34180, nr. top. 1198/4, 1198/2, 844/1, 844/2, 1197/2

* Suprafața este determinată în planul de proiecție Stereo 70.



Date referitoare la teren

Crt	Categorie folosință	Intra vilan	Suprafața (mp)	Tarla	Parcelă	Nr. topo	Observații / Referințe
1	curți construcții	DA	1.107	-	-	-	
2	arabil	DA	606	-	-	-	
3	faneata	DA	986	-	-	-	

Date referitoare la construcții

Crt	Număr	Destinație construcție	Supraf. (mp)	Situație juridică	Observații / Referințe
A1.1		construcții de locuințe	175	Cu acte	Nr. niveluri:2; S. construita la sol:175 mp; S. construita desfasurata:350 mp; Casă de locuit, P+E
A1.2		construcții anexa	30	Cu acte	Nr. niveluri:1; S. construita la sol:30 mp; S. construita desfasurata:30 mp; Anexă, P
A1.3		construcții anexa	77	Cu acte	Nr. niveluri:1; S. construita la sol:77 mp; S. construita desfasurata:77 mp; Anexă, P
A1.4		construcții anexa	8	Cu acte	Nr. niveluri:1; S. construita la sol:8 mp; S. construita desfasurata:8 mp; Anexă, P

Lungime Segmente

1) Valorile lungimilor segmentelor sunt obținute din proiecție în plan.

Punct început	X / Y	Punct sfârșit	X / Y	Lungime segment (** (m)
1	523.344,681 657.951,007	2	523.343,573 657.955,527	4.654
3	523.341,846 657.959,619	4	523.340,73 657.960,025	1.188
5	523.338,366 657.964,826	6	523.332,77 657.967,582	6.238
7	523.329,876 657.968,501	8	523.327,062 657.969,048	2.867
9	523.323,972 657.969,162	10	523.320,929 657.968,994	3.048
11	523.316,276 657.968,284	12	523.308,995 657.967,008	7.392
13	523.301,238 657.965,834	14	523.293,123 657.964,783	8.183
15	523.284,246 657.963,247	16	523.276,893 657.961,865	7.482
17	523.268,663 657.960,188	18	523.271,848 657.938,416	22.004
19	523.272,073 657.927,163	20	523.274,409 657.921,577	6.055
21	523.278,954 657.923,714	22	523.285,307 657.924,916	6.466
23	523.295,62 657.925,797	24	523.303,931 657.924,669	8.387
25	523.307,899 657.923,399	26	523.308,885 657.928,194	4.895
27	523.310,156 657.929,666	28	523.314,864 657.930,374	4.761
29	523.320,388 657.930,216	30	523.320,538 657.929,803	0.439
31	523.324,454 657.929,763	32	523.324,511 657.935,255	5.492
33	523.327,359 657.935,521	34	523.342,255 657.935,521	14.896
35	523.344,098 657.933,187	36	523.345,294 657.941,89	8.785
37	523.345,601 657.946,379	1	523.344,681 657.951,007	4.719

Punct început	X / Y	Punct sfârșit	X / Y	Lungime segment (** (m)
2	523.343,573 657.955,527	3	523.341,846 657.959,619	4.442
4	523.340,73 657.960,025	5	523.338,366 657.964,826	5.351
6	523.332,77 657.967,582	7	523.329,876 657.968,501	3.036
8	523.327,062 657.969,048	9	523.323,972 657.969,162	3.092
10	523.320,929 657.968,994	11	523.316,276 657.968,284	4.707
12	523.308,995 657.967,008	13	523.301,238 657.965,834	7.845
14	523.293,123 657.964,783	15	523.284,246 657.963,247	9.009
16	523.276,893 657.961,865	17	523.268,663 657.960,188	8.399
18	523.271,848 657.938,416	19	523.272,073 657.927,163	11.255
20	523.274,409 657.921,577	21	523.278,954 657.923,714	5.022
22	523.285,307 657.924,916	23	523.295,62 657.925,797	10.351
24	523.303,931 657.924,669	25	523.307,899 657.923,399	4.166
26	523.308,885 657.928,194	27	523.310,156 657.929,666	1.945
28	523.314,864 657.930,374	29	523.320,388 657.930,216	5.526
30	523.320,538 657.929,803	31	523.324,454 657.929,763	3.916
32	523.324,511 657.935,255	33	523.327,359 657.935,521	2.86
34	523.342,255 657.935,521	35	523.344,098 657.933,187	2.974
36	523.345,294 657.941,89	37	523.345,601 657.946,379	4.499

** Lungimile segmentelor sunt determinate în planul de proiecție Stereo 70 și sunt rotunjite la 1 milimetru.

*** Distanța dintre puncte este formată din segmente cumulate ce sunt mai mici decât valoarea 1 milimetru.

**DATE DESPRE IMOBILUL NR. 2160**

Oficiul de Cadastru și Publicitate Imobiliară SUCEAVA
Biroul de Cadastru și Publicitate Imobiliară Vatra Dornei

A. Partea I. Descrierea imobilului

TEREN Intravilan

Adresa: Loc. Iacobeni, Str Ciotina I, Nr. 1, Jud. Suceava

Nr. Crt	Nr cadastral Nr. topografic	Suprafața* (mp)	Observații / Referințe
A1		593	Sector cadastral:0 Teren neimprejmuit;

Construcții

Crt	Nr cadastral Nr. topografic	Adresa	Observații / Referințe
A1.1		Loc. Iacobeni, Str Ciotina I, Nr. 1, Jud. Suceava	Nr. niveluri:2; S. construita la sol:194 mp; S. construita desfasurata:388 mp; Casă de locuit, P+E
A1.2		Loc. Iacobeni, Str Ciotina I, Nr. 1, Jud. Suceava	Nr. niveluri:1; S. construita la sol:20 mp; S. construita desfasurata:20 mp; Anexă, P
A1.3		Loc. Iacobeni, Str Ciotina I, Nr. 1, Jud. Suceava	Nr. niveluri:1; S. construita la sol:29 mp; S. construita desfasurata:29 mp; Anexă, P
A1.4		Loc. Iacobeni, Str Ciotina I, Nr. 1, Jud. Suceava	Nr. niveluri:1; S. construita la sol:69 mp; S. construita desfasurata:69 mp; Anexă, P
A1.5		Loc. Iacobeni, Str Ciotina I, Nr. 1, Jud. Suceava	Nr. niveluri:1; S. construita la sol:19 mp; S. construita desfasurata:19 mp; Anexă, P

B. Partea II. Proprietari și acte

Inscrieri privitoare la dreptul de proprietate și alte drepturi reale		Referințe
2160 / 26/07/2023		
Act Administrativ nr. HCL nr. 51, din 28/07/2023 emis de Consiliul local al comunei Iacobeni (Adeverința nr. 888 din 31.07.2023 emisa de Consiliul local al comunei Iacobeni);		
B1	Intabulare, drept de PROPRIETATE, dobandit prin Lege, cota actuala 1/1 1) COMUNA IACOBENI - DOMENIUL PRIVAT, CIF:4441158	A1
Act Administrativ nr. Adeverință nr. 2246, din 24/07/2023 emis de Primăria Comunei Iacobeni;		
B2	Intabulare, drept de PROPRIETATE, dobandit prin Lege, cota actuala 1/1 1) ȚARAN LIVIU-CRISTIAN 2) ȚĂRAN CONSTATIN-IULIAN 3) LUPUȘANSCHI ALEXANDRU 4) IONEL SILVIU-CĂTĂLIN 5) IONEL GABRIELA 6) PASCARIU ELENA	A1.1, A1.2, A1.3, A1.4, A1.5

C. Partea III. SARCINI .

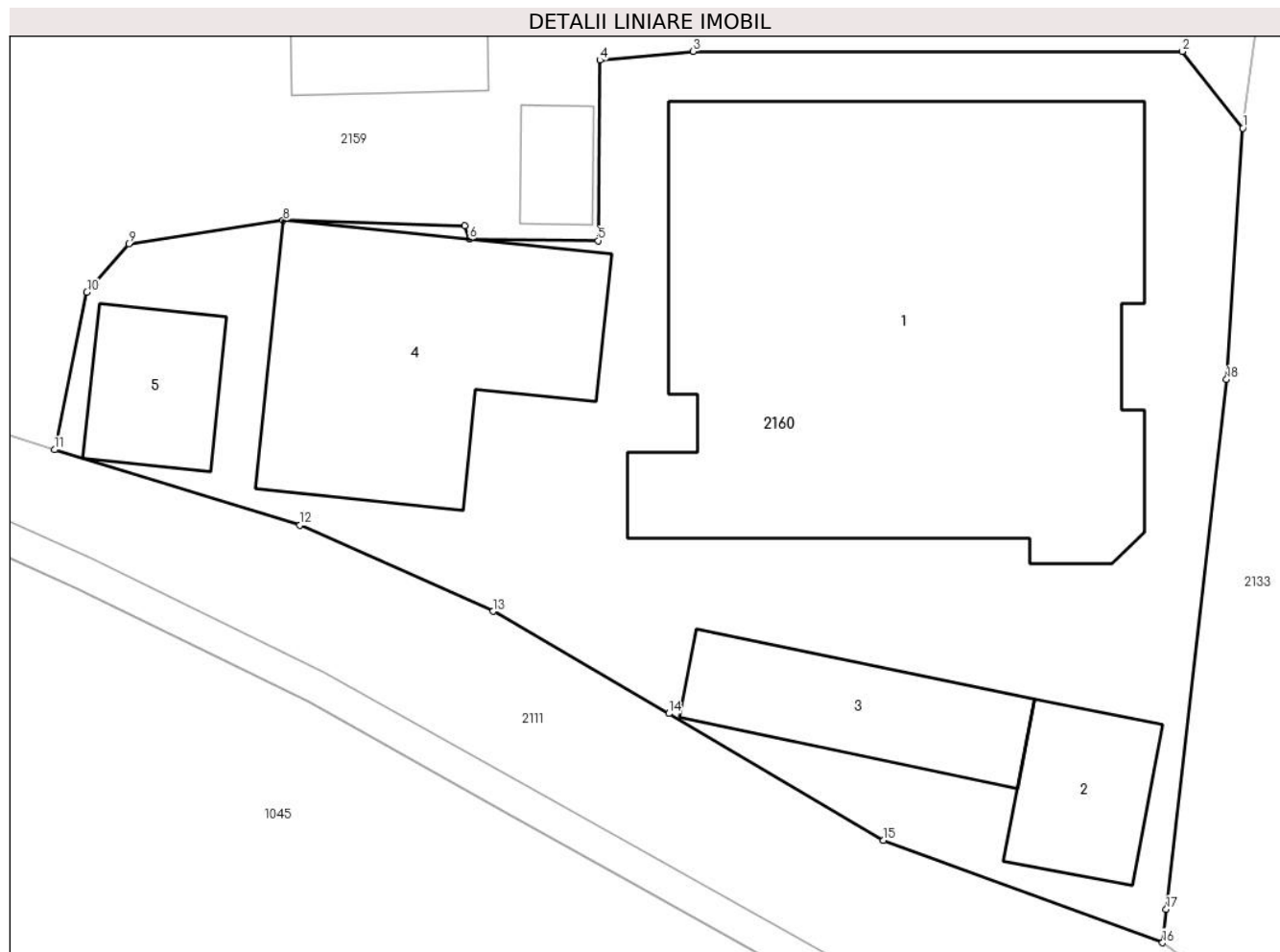
Inscrieri privind dezmembramintele dreptului de proprietate, drepturi reale de garanție și sarcini	Referințe
NU SUNT	

Anexa Nr. 1 La Partea I

Teren

Nr cadastral	Suprafața (mp)*	Observații / Referințe
	593	

* Suprafața este determinată în planul de proiecție Stereo 70.



Date referitoare la teren

Crt	Categorie folosință	Intra vilan	Suprafața (mp)	Tarla	Parcelă	Nr. topo	Observații / Referințe
1	curți constructii	DA	593	-	-	-	

Date referitoare la construcții

Crt	Număr	Destinație construcție	Supraf. (mp)	Situație juridică	Observații / Referințe
A1.1		construcții de locuințe	194	Cu acte	Nr. niveluri:2; S. construita la sol:194 mp; S. construita desfasurata:388 mp; Casă de locuit, P+E
A1.2		construcții anexa	20	Cu acte	Nr. niveluri:1; S. construita la sol:20 mp; S. construita desfasurata:20 mp; Anexă, P
A1.3		construcții anexa	29	Cu acte	Nr. niveluri:1; S. construita la sol:29 mp; S. construita desfasurata:29 mp; Anexă, P
A1.4		construcții anexa	69	Cu acte	Nr. niveluri:1; S. construita la sol:69 mp; S. construita desfasurata:69 mp; Anexă, P
A1.5		construcții anexa	19	Cu acte	Nr. niveluri:1; S. construita la sol:19 mp; S. construita desfasurata:19 mp; Anexă, P

Lungime Segmente

1) Valorile lungimilor segmentelor sunt obținute din proiecție în plan.

Punct început	X / Y	Punct sfârșit	X / Y	Lungime segment (** (m)
1	523.344,098 657.933,187	2	523.342,255 657.935,521	2.974
2	523.342,255 657.935,521	3	523.327,359 657.935,521	14.896
3	523.327,359 657.935,521	4	523.324,511 657.935,255	2.86
4	523.324,511 657.935,255	5	523.324,454 657.929,763	5.492
5	523.324,454 657.929,763	6	523.320,538 657.929,803	3.916
6	523.320,538 657.929,803	7	523.320,388 657.930,216	0.439
7	523.320,388 657.930,216	8	523.314,864 657.930,374	5.526
8	523.314,864 657.930,374	9	523.310,156 657.929,666	4.761
9	523.310,156 657.929,666	10	523.308,885 657.928,194	1.945
10	523.308,885 657.928,194	11	523.307,899 657.923,399	4.895
11	523.307,899 657.923,399	12	523.315,376 657.921,108	7.82
12	523.315,376 657.921,108	13	523.321,26 657.918,485	6.442
13	523.321,26 657.918,485	14	523.326,616 657.915,373	6.194
14	523.326,616 657.915,373	15	523.333,154 657.911,52	7.589
15	523.333,154 657.911,52	16	523.341,654 657.908,4	9.055
16	523.341,654 657.908,4	17	523.341,764 657.909,413	1.019
17	523.341,764 657.909,413	18	523.343,608 657.925,54	16.232
18	523.343,608 657.925,54	1	523.344,098 657.933,187	7.663

** Lungimile segmentelor sunt determinate în planul de proiecție Stereo 70 și sunt rotunjite la 1 milimetru.

*** Distanța dintre puncte este formată din segmente cumulate ce sunt mai mici decât valoarea 1 milimetru.

**DATE DESPRE IMOBILUL NR. 2161**

Oficiul de Cadastru și Publicitate Imobiliară SUCEAVA
Biroul de Cadastru și Publicitate Imobiliară Vatra Dornei

A. Partea I. Descrierea imobilului

TEREN Intravilan

Adresa: Loc. Iacobeni, Jud. Suceava, Loc numit CIOTINA

Nr. Crt	Nr cadastral Nr. topografic	Suprafața* (mp)	Observații / Referințe
A1	32163	361	Sector cadastral:0 Teren neimprejmuit; CF 32163, nr. top. 1580

B. Partea II. Proprietari și acte

Inscrieri privitoare la dreptul de proprietate și alte drepturi reale		Referințe
2161 / 26/07/2023		
Act Normativ nr. Lege nr. 7, din 13/03/1996 emis de Parlamentul României;		
B1	Inscrierea provizorie, drept de PROPRIETATE, dobandit prin Lege, cota actuala 1/1 1) COMUNA IACOBENI, CIF:4441158	A1

C. Partea III. SARCINI .

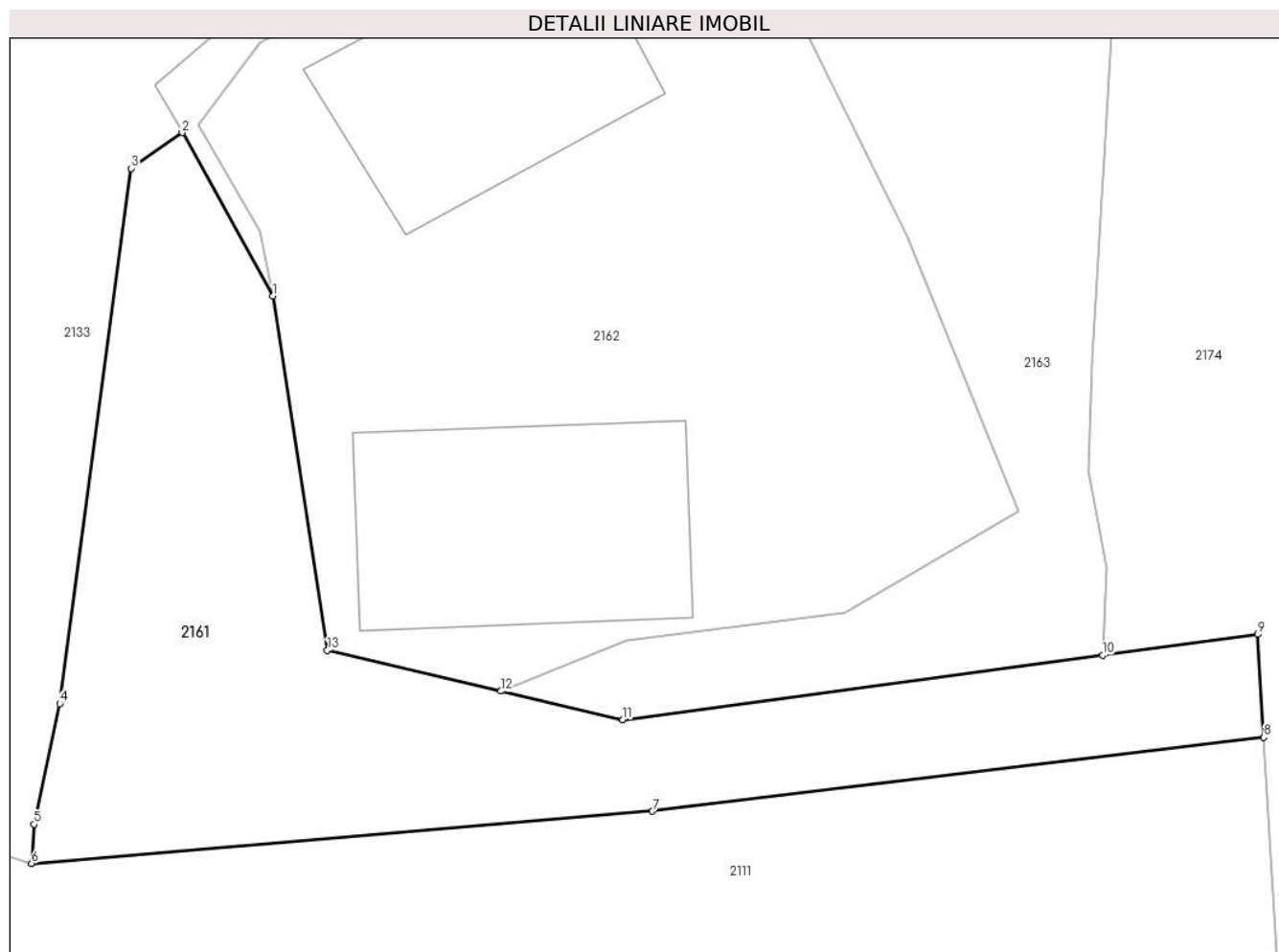
Inscrieri privind dezmembramintele dreptului de proprietate, drepturi reale de garanție și sarcini	Referințe
NU SUNT	

Anexa Nr. 1 La Partea I

Teren

Nr cadastral	Suprafața (mp)*	Observații / Referințe
32163	361	CF 32163, nr. top. 1580

* Suprafața este determinată în planul de proiecție Stereo 70.



Date referitoare la teren

Crt	Categorie folosință	Intravilan	Suprafața (mp)	Tarla	Parcelă	Nr. topo	Observații / Referințe
1	curți constructii	DA	208	-	-	-	
2	faneata	DA	153	-	-	-	

Lungime Segmente

1) Valorile lungimilor segmentelor sunt obținute din proiecție în plan.

Punct început	X / Y	Punct sfârșit	X / Y	Lungime segment (** (m)
1	523.355,635 657.927,359	2	523.352,188 657.933,555	7.09
2	523.352,188 657.933,555	3	523.350,248 657.932,201	2.366
3	523.350,248 657.932,201	4	523.347,539 657.911,909	20.472
4	523.347,539 657.911,909	5	523.346,568 657.907,337	4.674

Punct început	X / Y	Punct sfârșit	X / Y	Lungime segment (** (m)
5	523.346,568 657.907,337	6	523.346,473 657.905,855	1.485
6	523.346,473 657.905,855	7	523.370,024 657.907,827	23.633
7	523.370,024 657.907,827	8	523.393,216 657.910,636	23.361
8	523.393,216 657.910,636	9	523.392,977 657.914,533	3.904
9	523.392,977 657.914,533	10	523.387,098 657.913,743	5.932
10	523.387,098 657.913,743	11	523.368,902 657.911,299	18.359
11	523.368,902 657.911,299	12	523.364,274 657.912,382	4.753
12	523.364,274 657.912,382	13	523.357,689 657.913,924	6.763
13	523.357,689 657.913,924	1	523.355,635 657.927,359	13.591

** Lungimile segmentelor sunt determinate în planul de proiecție Stereo 70 și sunt rotunjite la 1 milimetru.

*** Distanța dintre puncte este formată din segmente cumulate ce sunt mai mici decât valoarea 1 milimetru.

**DATE DESPRE IMOBILUL NR. 2162**

Oficiul de Cadastru și Publicitate Imobiliară SUCEAVA
Biroul de Cadastru și Publicitate Imobiliară Vatra Dornei

A. Partea I. Descrierea imobilului

TEREN Intravilan

Adresa: Loc. Iacobeni, Str Ciotina I, Nr. 1A, Jud. Suceava

Nr. Crt	Nr cadastral Nr. topografic	Suprafața* (mp)	Observații / Referințe
A1	31491	650	Sector cadastral:0 Teren neimprejmuit; Provenit din CF 31491, nr. cad. 31491, CF 32113, nr. top. 1196

Construcții

Crt	Nr cadastral Nr. topografic	Adresa	Observații / Referințe
A1.1		Loc. Iacobeni, Str Ciotina I, Nr. 1A, Jud. Suceava	Nr. niveluri:1; S. construita la sol:84 mp; S. construita desfasurata:84 mp; Anexă, P
A1.2		Loc. Iacobeni, Str Ciotina I, Nr. 1A, Jud. Suceava	Nr. niveluri:1; S. construita la sol:95 mp; S. construita desfasurata:95 mp; Anexă, P

B. Partea II. Proprietari și acte

Inscrieri privitoare la dreptul de proprietate și alte drepturi reale		Referințe
12119 / 24/08/2020		
Act Notarial nr. 1078, din 21/08/2020 emis de REY OLTICA-VERONICA;		
B1	Intabulare, drept de PROPRIETATE bun comun în devălmășie, dobândit prin Conventie, cota actuala 1/1 1) LUPUȘANSCHI ANDREI-CIPRIAN 2) LUPUȘANSCHI LUANA-PAULA	A1, A1.1
14811 / 01/09/2023		
Act Administrativ nr. 2407, din 09/08/2023 emis de Primaria Comunei Iacobeni (act administrativ nr 5 din 03.07.2023, emis de Primaria Comunei Iacobeni; act administrativ nr 6 din 21.12.2020, emis de Primaria Comunei Iacobeni);		
B3	Intabulare, drept de PROPRIETATE bun comun in dev., dobândit prin Construire, cota actuala 1/1 1) LUPUȘANSCHI ANDREI-CIPRIAN 2) LUPUȘANSCHI LUANA-PAULA	A1.2

C. Partea III. SARCINI .

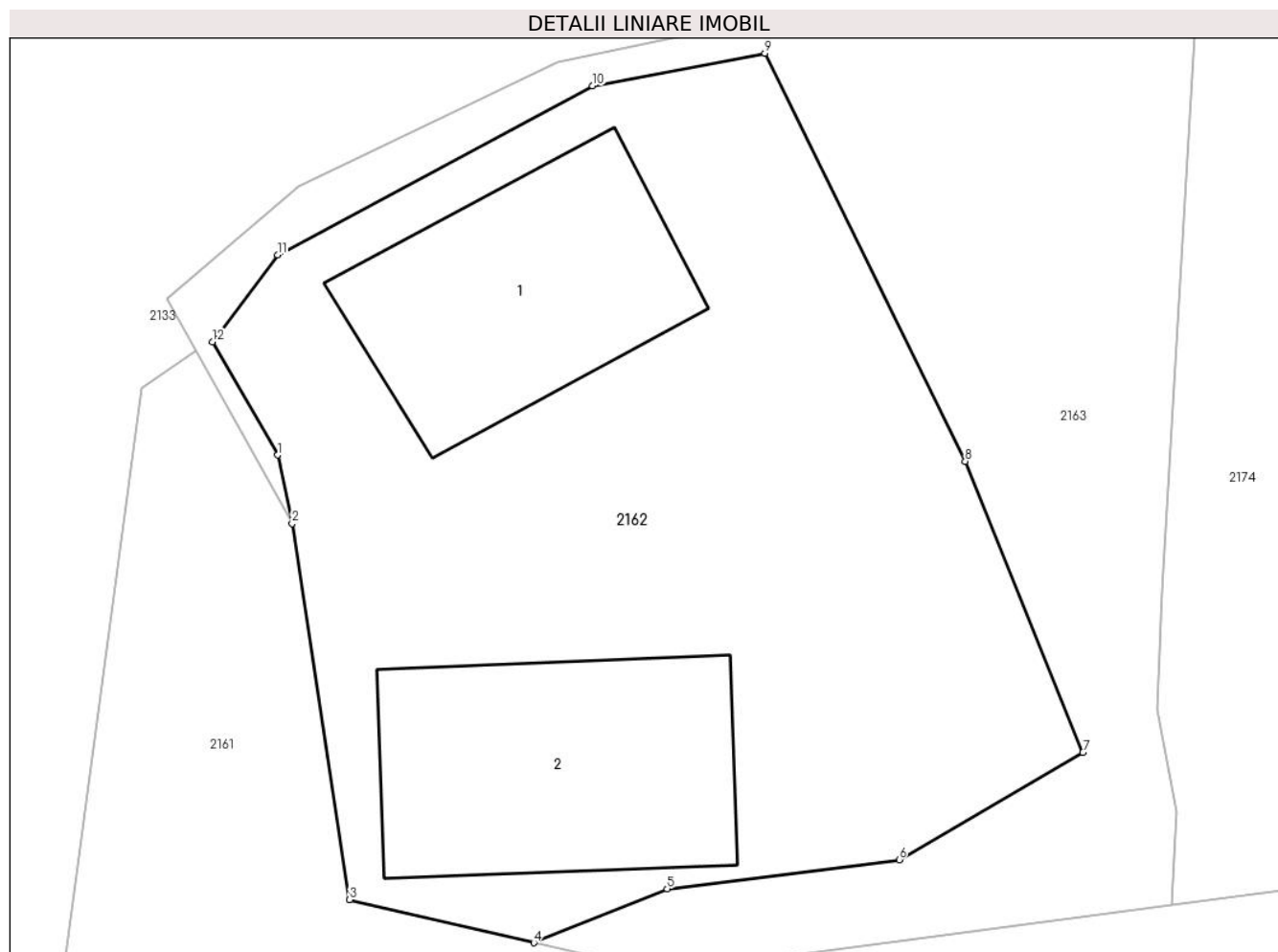
Inscrieri privind dezmembramintele dreptului de proprietate, drepturi reale de garanție și sarcini	Referințe
NU SUNT	

Anexa Nr. 1 La Partea I

Teren

Nr cadastral	Suprafața (mp)*	Observații / Referințe
31491	650	Provenit din CF 31491, nr. cad. 31491, CF 32113, nr. top. 1196

* Suprafața este determinată în planul de proiecție Stereo 70.



Date referitoare la teren

Crt	Categorie folosință	Intravilan	Suprafața (mp)	Tarla	Parcelă	Nr. topo	Observații / Referințe
1	curți constructii	DA	650	-	-	-	

Date referitoare la construcții

Crt	Număr	Destinație construcție	Supraf. (mp)	Situație juridică	Observații / Referințe
A1.1		constructii anexa	84	Cu acte	Nr. niveluri:1; S. construita la sol:84 mp; S. construita desfasurata:84 mp; Anexă, P
A1.2		constructii anexa	95	Cu acte	Nr. niveluri:1; S. construita la sol:95 mp; S. construita desfasurata:95 mp; Anexă, P

Lungime Segmente

1) Valorile lungimilor segmentelor sunt obținute din proiecție în plan.

Punct început	X / Y	Punct sfârșit	X / Y	Lungime segment (** (m)
1	523.355,122 657.929,806	2	523.355,635 657.927,359	2.5
2	523.355,635 657.927,359	3	523.357,689 657.913,924	13.591
3	523.357,689 657.913,924	4	523.364,274 657.912,382	6.763

Punct început	X / Y	Punct sfârșit	X / Y	Lungime segment (** (m)
4	523.364,274 657.912,382	5	523.369,048 657.914,307	5.147
5	523.369,048 657.914,307	6	523.377,342 657.915,351	8.359
6	523.377,342 657.915,351	7	523.383,915 657.919,18	7.607
7	523.383,915 657.919,18	8	523.379,707 657.929,585	11.224
8	523.379,707 657.929,585	9	523.372,545 657.944,166	16.245
9	523.372,545 657.944,166	10	523.366,383 657.942,996	6.272
10	523.366,383 657.942,996	11	523.355,113 657.936,963	12.783
11	523.355,113 657.936,963	12	523.352,783 657.933,849	3.889
12	523.352,783 657.933,849	1	523.355,122 657.929,806	4.671

** Lungimile segmentelor sunt determinate în planul de proiecție Stereo 70 și sunt rotunjite la 1 milimetru.

*** Distanța dintre puncte este formată din segmente cumulate ce sunt mai mici decât valoarea 1 milimetru.

**DATE DESPRE IMOBILUL NR. 2163**

Oficiul de Cadastru și Publicitate Imobiliară SUCEAVA
Biroul de Cadastru și Publicitate Imobiliară Vatra Dornei

A. Partea I. Descrierea imobilului

TEREN Intravilan

Adresa: Loc. Iacobeni, Str Ciotina I, Jud. Suceava

Nr. Crt	Nr cadastral Nr. topografic	Suprafața* (mp)	Observații / Referințe
A1	31492	364	Sector cadastral:0 Teren neimprejmuit; Provenit din CF 31492, nr. cad. 31492

B. Partea II. Proprietari și acte

Inscrieri privitoare la dreptul de proprietate și alte drepturi reale		Referințe
19943 / 19/12/2019		
Act Administrativ nr. HCL 34, din 19/06/2019 emis de Consiliul local al comunei Iacobeni;		
B1	Intabulare, drept de PROPRIETATE, dobandit prin Lege, cota actuala 1/1	A1
1) COMUNA IACOBENI - DOMENIUL PRIVAT, CIF:4441158		

C. Partea III. SARCINI .

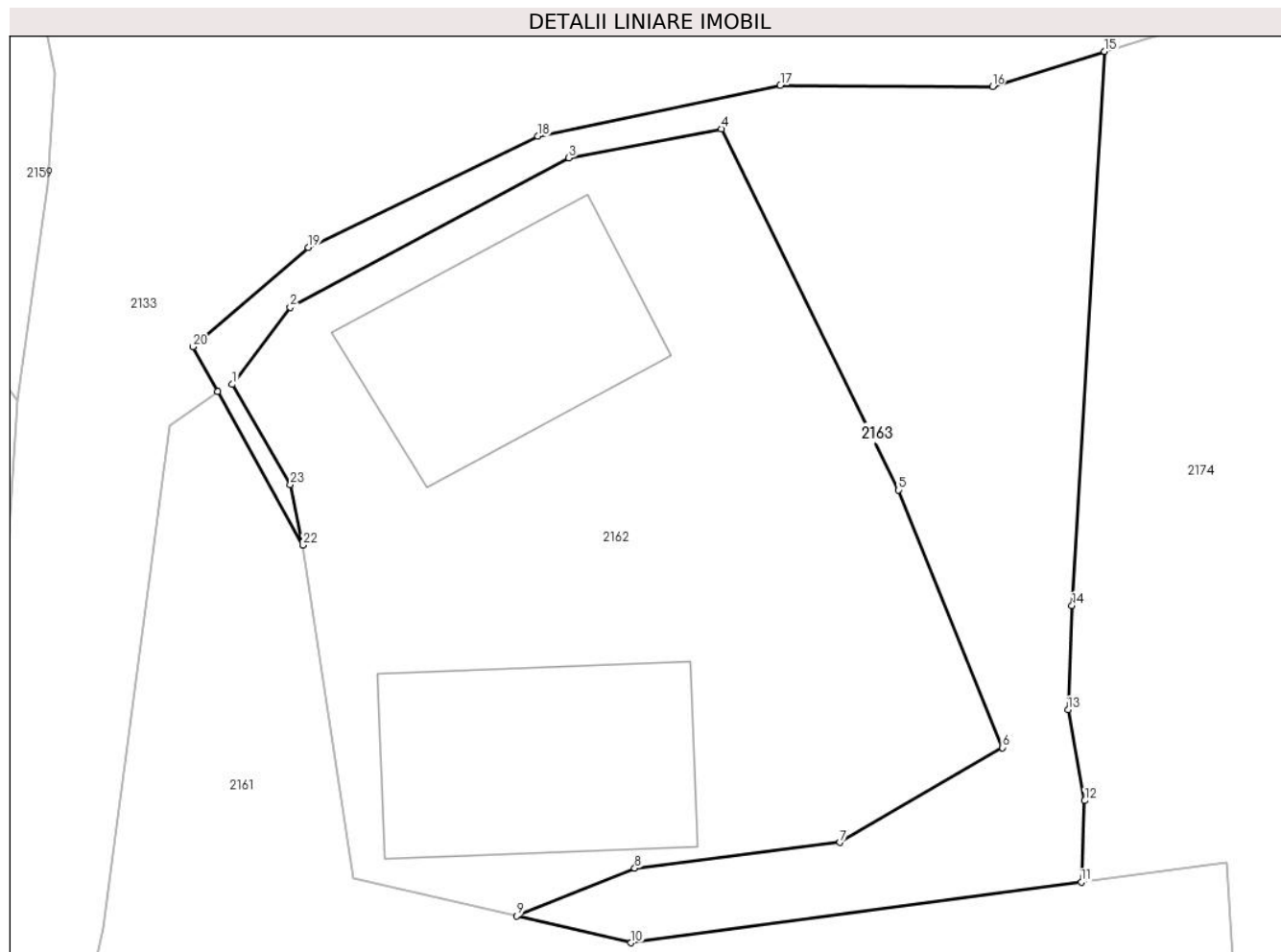
Inscrieri privind dezmembramintele dreptului de proprietate, drepturi reale de garanție și sarcini	Referințe
NU SUNT	

Anexa Nr. 1 La Partea I

Teren

Nr cadastral	Suprafața (mp)*	Observații / Referințe
31492	364	Provenit din CF 31492, nr. cad. 31492

* Suprafața este determinată în planul de proiecție Stereo 70.



Date referitoare la teren

Crt	Categorie folosință	Intravilan	Suprafața (mp)	Tarla	Parcelă	Nr. topo	Observații / Referințe
1	curți constructii	DA	364	-	-	-	

Lungime Segmente

1) Valorile lungimilor segmentelor sunt obținute din proiecție în plan.

Punct început	X / Y	Punct sfârșit	X / Y	Lungime segment (** (m)
1	523.352,783 657.933,849	2	523.355,113 657.936,963	3.889
3	523.366,383 657.942,996	4	523.372,545 657.944,166	6.272
5	523.379,707 657.929,585	6	523.383,915 657.919,18	11.224
7	523.377,342 657.915,351	8	523.369,048 657.914,307	8.359
9	523.364,274 657.912,382	10	523.368,902 657.911,299	4.753

Punct început	X / Y	Punct sfârșit	X / Y	Lungime segment (** (m)
2	523.355,113 657.936,963	3	523.366,383 657.942,996	12.783
4	523.372,545 657.944,166	5	523.379,707 657.929,585	16.245
6	523.383,915 657.919,18	7	523.377,342 657.915,351	7.607
8	523.369,048 657.914,307	9	523.364,274 657.912,382	5.147
10	523.368,902 657.911,299	11	523.387,098 657.913,743	18.359

Punct început	X / Y	Punct sfârșit	X / Y	Lungime segment (** (m)
11	523.387,098 657.913,743	12	523.387,244 657.917,038	3.298
13	523.386,567 657.920,707	14	523.386,724 657.924,909	4.205
15	523.388,047 657.947,296	16	523.383,512 657.945,886	4.749
17	523.374,933 657.945,924	18	523.365,127 657.943,868	10.019
19	523.355,851 657.939,384	20	523.351,175 657.935,375	6.159
21	523.352,188 657.933,555	22	523.355,635 657.927,359	7.09
23	523.355,122 657.929,806	1	523.352,783 657.933,849	4.671

Punct început	X / Y	Punct sfârșit	X / Y	Lungime segment (** (m)
12	523.387,244 657.917,038	13	523.386,567 657.920,707	3.731
14	523.386,724 657.924,909	15	523.388,047 657.947,296	22.426
16	523.383,512 657.945,886	17	523.374,933 657.945,924	8.579
18	523.365,127 657.943,868	19	523.355,851 657.939,384	10.303
20	523.351,175 657.935,375	21	523.352,188 657.933,555	2.083
22	523.355,635 657.927,359	23	523.355,122 657.929,806	2.5

** Lungimile segmentelor sunt determinate în planul de proiecție Stereo 70 și sunt rotunjite la 1 milimetru.

*** Distanța dintre puncte este formată din segmente cumulate ce sunt mai mici decât valoarea 1 milimetru.

**DATE DESPRE IMOBILUL NR. 2164**

Oficiul de Cadastru și Publicitate Imobiliară SUCEAVA
Biroul de Cadastru și Publicitate Imobiliară Vatra Dornei

A. Partea I. Descrierea imobilului

TEREN Intravilan

Adresa: Loc. Iacobeni, Jud. Suceava, Linia 502, Suceava-Ilva Mica, Statia CF Iacobeni KM 96+993-97+937, partea dreapta

Nr. Crt	Nr cadastral Nr. topografic	Suprafața* (mp)	Observații / Referințe
A1	34560	11.599	Sector cadastral:0 Teren neimprejmuit; Provenit din CF nr. 34560 nr. cad. 34560, CF 30961, 30962, 30970, 30963, 32518, 34102, 34101, 34100, nr. top. 307/1, 302/1, 309, 1128/1, 1127, 301, 300, 299/1, Linia 502, Suceava-Ilva Mica, Statia CF Iacobeni, KM 96+993-97+937, partea dreapta

Construcții

Crt	Nr cadastral Nr. topografic	Adresa	Observații / Referințe
A1.1		Loc. Iacobeni, Jud. Suceava, Linia 502, Suceava-Ilva Mica, Statia CF Iacobeni KM 96+993-97+937, partea dreapta	Nr. niveluri:5; S. construita la sol:25 mp; Castel de apa, Statia Iacobeni, regim inaltime P+4, supr. Desfasurata 184 mp, km 97+642, dpf 01.12.1946, Nr. inventar 21060201
A1.2		Loc. Iacobeni, Jud. Suceava, Linia 502, Suceava-Ilva Mica, Statia CF Iacobeni KM 96+993-97+937, partea dreapta	Nr. niveluri:1; S. construita la sol:55 mp; S. construita desfasurata:55 mp; Cladire Cazarma, Statia Iacobeni, regim inaltime P, supr. Desfasurata 55 mp, km 97+627, dpf 01.01.1932, Nr. inventar 21060198

B. Partea II. Proprietari și acte

Inscrieri privitoare la dreptul de proprietate și alte drepturi reale		Referințe
12467 / 01/08/2023		
Act Normativ nr. 1705, din 29/11/2006 emis de GUVERNUL ROMANIEI (act normativ nr 589 din 03.05.2006, emis de GUVERNUL ROMANIEI;act administrativ nr 17408 din 08.05.2019, emis de MINISTERUL TRANSPORTURILOR SI INFRASTRUCTURII;act normativ nr 581 din 10.09.1998, emis de GUVERNUL ROMANIEI; act administrativ nr 5.4/879 din 22.08.2023, emis de COMPANIA NATIONALA DE CAI FERATE CFR SA SUCURSALA REGIONALA IASI;act administrativ nr 4 din 26.06.2023, emis de MINISTERUL TRANSPORTURILOR SI INFRASTRUCTURII;act administrativ nr 5.4/816 din 27.07.2023, emis de COMPANIA NATIONALA DE CAI FERATE CFR SA SUCURSALA REGIONALA DE CAI FERATE IASI;ordonanta nr 12 din 07.07.1998, emis de GUVERNUL ROMANIEI);		
B1	Intabulare, drept de PROPRIETATE, dobandit prin Lege, cota actuala 1/1 1) STATUL ROMÂN, CIF:999999999999	A1
B2	Intabulare, drept de ADMINISTRARE, dobandit prin Lege, cota actuala 1/1 1) MINISTERUL TRANSPORTURILOR SI INFRASTRUCTURII, CIF:999999999999	A1
B3	Intabulare, drept de CONCESIUNE, dobandit prin Lege, cota actuala 1/1 1) COMPANIA NATIONALA DE CAI FERATE "CFR" SA, CIF:999999999999	A1
2164 / 13/09/2023		
Act Administrativ nr. Adeverință nr. 2246, din 24/07/2023 emis de Primaria Comunei Iacobeni;		
B4	Intabulare, drept de PROPRIETATE, dobandit prin Lege, cota actuala 1/1 1) STATUL ROMÂN, CIF:999999999999	A1.1, A1.2

C. Partea III. SARCINI .

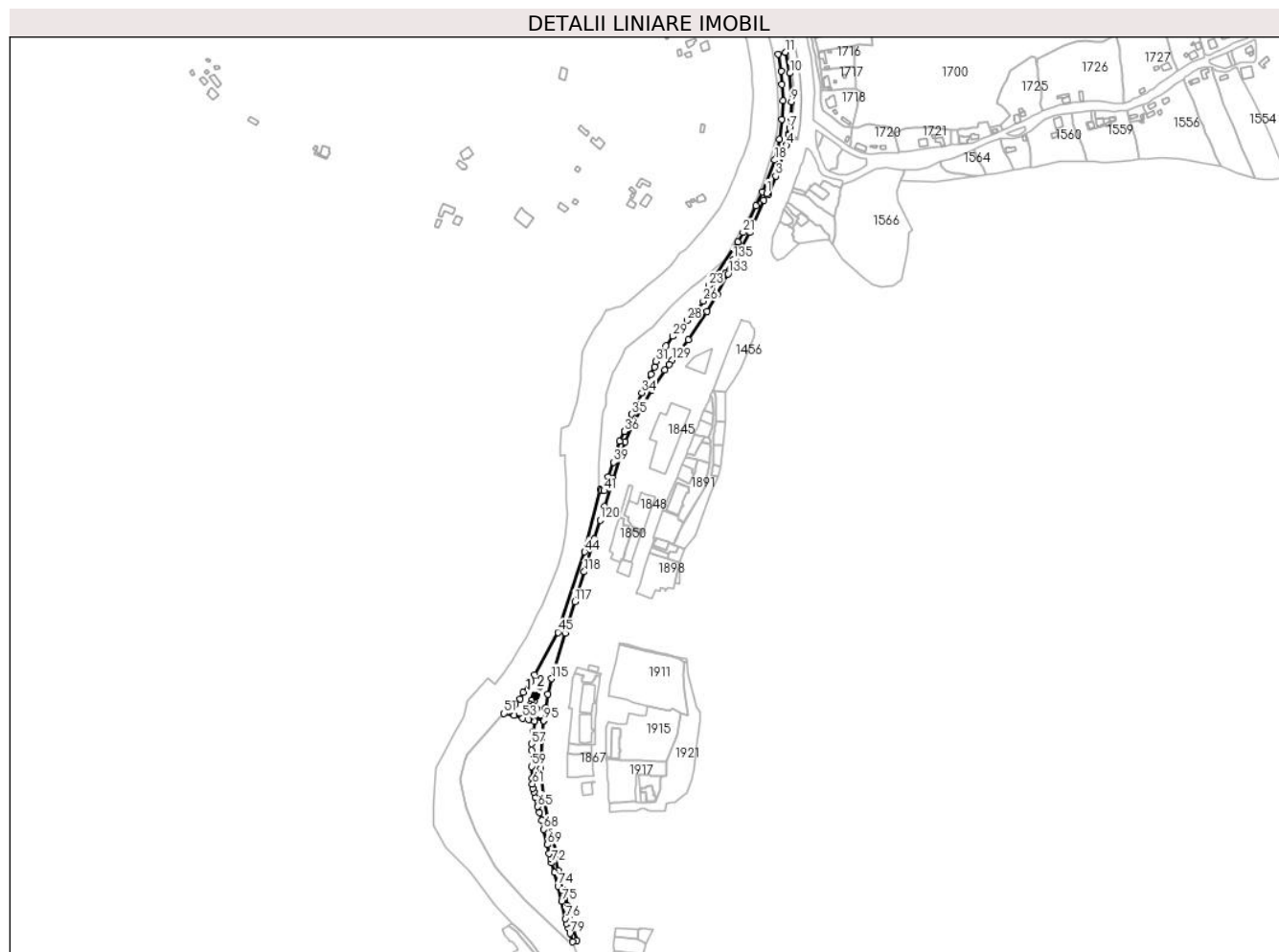
Inscrieri privind dezmembramintele dreptului de proprietate, drepturi reale de garanție și sarcini	Referințe
NU SUNT	

Anexa Nr. 1 La Partea I

Teren

Nr cadastral	Suprafața (mp)*	Observații / Referințe
34560	11.599	Provenit din CF nr. 34560 nr. cad. 34560, CF 30961, 30962, 30970, 30963, 32518, 34102, 34101, 34100, nr. top. 307/1, 302/1, 309, 1128/1, 1127, 301, 300, 299/1, Linia 502, Suceava-Ilva Mica, Statia CF Iacobeni, KM 96+993-97+937, partea dreapta

* Suprafața este determinată în planul de proiecție Stereo 70.



Date referitoare la teren

Crt	Categorie folosință	Intravilan	Suprafața (mp)	Tarla	Parcelă	Nr. topo	Observații / Referințe
1	cai ferate	DA	144	-	-	-	Linia 11 G, Statia Iacobeni, km 97+873 - 97+933, Nr. inv. 21060052
2	cai ferate	DA	213	-	-	-	Linia 10 G, Statia Iacobeni, km 97+777 - 97+875, Nr. inv. 21060052
3	cai ferate	DA	73	-	-	-	Diagonala 24/14, Statia Iacobeni, km 97+777 - 97+831
4	cai ferate	DA	1.445	-	-	-	Linia 4, Statia Iacobeni, km 97+220 - 97+777, Nr. inv. 21060042
5	cai ferate	DA	363	-	-	-	Linia 5, Statia Iacobeni, km 97+634 - 97+785, Nr. inv. 21060043
6	cai ferate	DA	163	-	-	-	Linia 14, Statia Iacobeni, km 97+220 - 97+300, Nr. inv. 21060061
7	cai ferate	DA	91	-	-	-	TN, Statia Iacobeni, km 97+220, Nr. inv. 11060355
8	cai ferate	DA	45	-	-	-	Linia 14, Statia Iacobeni, km 97+200 - 97+220, Nr. inv. 2106006
9	cai ferate	DA	315	-	-	-	Linia 4, Statia Iacobeni, km 97+081 - 97+220, Nr. inv. 21060042
10	cai ferate	DA	227	-	-	-	Linia VII, Statia Iacobeni, km 97+096-97+200, Nr. inv. 11060250
11	cai ferate	DA	404	-	-	-	Linie industrială, Statia Iacobeni, km 96+938-97+100
12	cai ferate	DA	49	-	-	-	Linie industrială, Statia Iacobeni, km 96+938-96+973

Crt	Categorie folosință	Intravilan	Suprafața (mp)	Tarla	Parcelă	Nr. topo	Observații / Referințe
13	cai ferate	DA	2.949	-	-	-	Teren intravilan cai ferate Stia CF Iacobeni - km 97+220-97+937
14	cai ferate	DA	993	-	-	-	Teren intravilan cai ferate Stia CF Iacobeni - km 97+220-97+937
15	cai ferate	DA	252	-	-	-	Teren intravilan cai ferate Stia CF Iacobeni - km 97+643-97+763
16	cai ferate	DA	156	-	-	-	Teren intravilan cai ferate Stia CF Iacobeni - km 97+220-97+273
17	cai ferate	DA	2.191	-	-	-	Teren intravilan cai ferate Stia CF Iacobeni - km 96+993-97+220
18	curti constructii	DA	1.526	-	-	-	Teren intravilan curti constructii Stia CF Iacobeni - km 97+616-97+670

Date referitoare la construcții

Crt	Număr	Destinație construcție	Supraf. (mp)	Situație juridică	Observații / Referințe
A1.1		construcții industriale și edilitare	25	Cu acte	Nr. niveluri:5; S. construita la sol:25 mp; Castel de apa, Stia Iacobeni, regim inaltime P+4, supr. Desfasurata 184 mp, km 97+642, dpf 01.12.1946, Nr. inventar 21060201
A1.2		construcții industriale și edilitare	55	Cu acte	Nr. niveluri:1; S. construita la sol:55 mp; S. construita desfasurata:55 mp; Cladire Cazarma, Stia Iacobeni, regim inaltime P, supr. Desfasurata 55 mp, km 97+627, dpf 01.01.1932, Nr. inventar 21060198

Lungime Segmente

1) Valorile lungimilor segmentelor sunt obținute din proiecție în plan.

Punct început	X / Y	Punct sfârșit	X / Y	Lungime segment	Punct început	X / Y	Punct sfârșit	X / Y	Lungime segment	Punct început	X / Y	Punct sfârșit	X / Y	Lungime segment
1	523.637,253 658.231,102	2	523.639,527 658.230,214	2.441	2	523.639,527 658.230,214	3	523.647,984 658.252,079	23.444	3	523.647,984 658.252,079	4	523.660,941 658.289,618	39.712
4	523.660,941 658.289,618	5	523.663,043 658.301,251	11.821	5	523.663,043 658.301,251	6	523.663,372 658.303,072	1.85	6	523.663,372 658.303,072	7	523.664,631 658.310,039	7.08
7	523.664,631 658.310,039	8	523.665,974 658.322,19	12.225	8	523.665,974 658.322,19	9	523.666,682 658.342,002	19.825	9	523.666,682 658.342,002	10	523.665,116 658.376,558	34.591
10	523.665,116 658.376,558	11	523.659,535 658.401,697	25.751	11	523.659,535 658.401,697	12	523.651,009 658.399,724	8.751	12	523.651,009 658.399,724	13	523.654,651 658.378,899	21.141
13	523.654,651 658.378,899	14	523.655,666 658.362,556	16.374	14	523.655,666 658.362,556	15	523.656,415 658.342,94	19.63	15	523.656,415 658.342,94	16	523.654,982 658.320,388	22.597
16	523.654,982 658.320,388	17	523.652,197 658.296,552	23.998	17	523.652,197 658.296,552	18	523.646,799 658.271,313	25.81	18	523.646,799 658.271,313	19	523.631,685 658.232,756	41.413
19	523.631,685 658.232,756	20	523.624,079 658.216,439	18.003	20	523.624,079 658.216,439	21	523.608,332 658.183,95	36.104	21	523.608,332 658.183,95	22	523.602,06 658.172,78	12.81
22	523.602,06 658.172,78	23	523.566,829 658.119,68	63.725	23	523.566,829 658.119,68	24	523.570,485 658.117,294	4.366	24	523.570,485 658.117,294	25	523.567,53 658.111,205	6.768
25	523.567,53 658.111,205	26	523.560,359 658.100,884	12.568	26	523.560,359 658.100,884	27	523.552,132 658.088,806	14.614	27	523.552,132 658.088,806	28	523.540,449 658.077,612	16.18
28	523.540,449 658.077,612	29	523.523,633 658.058,358	25.564	29	523.523,633 658.058,358	30	523.514,911 658.047,077	14.26	30	523.514,911 658.047,077	31	523.502,955 658.027,995	22.518
31	523.502,955 658.027,995	32	523.501,182 658.021,083	7.136	32	523.501,182 658.021,083	33	523.496,851 658.012,484	9.628	33	523.496,851 658.012,484	34	523.485,889 657.990,286	24.757
34	523.485,889 657.990,286	35	523.474,03 657.964,255	28.605	35	523.474,03 657.964,255	36	523.464,943 657.943,308	22.833	36	523.464,943 657.943,308	37	523.464,942 657.943,306	0.002
37	523.464,942 657.943,306	38	523.459,089 657.931,28	13.375	38	523.459,089 657.931,28	39	523.451,859 657.906,178	26.122	39	523.451,859 657.906,178	40	523.445,402 657.888,848	18.494
40	523.445,402 657.888,848	41	523.440,285 657.871,499	18.088	41	523.440,285 657.871,499	42	523.437,007 657.872,432	3.408	42	523.437,007 657.872,432	43	523.435,468 657.872,87	1.6
43	523.435,468 657.872,87	44	523.416,866 657.797,77	77.37	44	523.416,866 657.797,77	45	523.384,657 657.700,539	102.27	45	523.384,657 657.700,539	46	523.355,956 657.649,261	58.764
46	523.355,956 657.649,261	47	523.351,764 657.641,513	8.809	47	523.351,764 657.641,513	48	523.342,685 657.627,793	16.452	48	523.342,685 657.627,793	49	523.338,768 657.619,685	9.005
49	523.338,768 657.619,685	50	523.333,246 657.613,637	8.19	50	523.333,246 657.613,637	51	523.319,332 657.602,529	17.804	51	523.319,332 657.602,529	52	523.331,623 657.600,032	12.542
52	523.331,623 657.600,032	53	523.341,731 657.596,818	10.607	53	523.341,731 657.596,818	54	523.349,053 657.595,451	7.449	54	523.349,053 657.595,451	55	523.356,354 657.593,023	7.694
55	523.356,354 657.593,023	56	523.354,638 657.580,891	12.253	56	523.354,638 657.580,891	57	523.352,633 657.565,822	15.202	57	523.352,633 657.565,822	58	523.352,54 657.558,034	7.789

Punct început	X / Y	Punct sfârșit	X / Y	Lungime segment	Punct început	X / Y	Punct sfârșit	X / Y	Lungime segment	Punct început	X / Y	Punct sfârșit	X / Y	Lungime segment
58	523.352,54 657.558,034	59	523.352,429 657.538,47	19.564	59	523.352,429 657.538,47	60	523.353,138 657.524,475	14.013	60	523.353,138 657.524,475	61	523.353,657 657.517,092	7.401
61	523.353,657 657.517,092	62	523.354,296 657.512,096	5.037	62	523.354,296 657.512,096	63	523.355,176 657.507,761	4.423	63	523.355,176 657.507,761	64	523.357,105 657.501,084	6.95
64	523.357,105 657.501,084	65	523.360,146 657.489,886	11.604	65	523.360,146 657.489,886	66	523.362,262 657.482,582	7.604	66	523.362,262 657.482,582	67	523.365,01 657.473,082	9.889
67	523.365,01 657.473,082	68	523.367,422 657.462,449	10.903	68	523.367,422 657.462,449	69	523.371,747 657.443,849	19.096	69	523.371,747 657.443,849	70	523.373,857 657.433,369	10.69
70	523.373,857 657.433,369	71	523.376,088 657.426,777	6.959	71	523.376,088 657.426,777	72	523.376,925 657.422,058	4.793	72	523.376,925 657.422,058	73	523.379,946 657.410,636	11.815
73	523.379,946 657.410,636	74	523.384,421 657.393,948	17.278	74	523.384,421 657.393,948	75	523.389,031 657.375,304	19.205	75	523.389,031 657.375,304	76	523.393,454 657.354,624	21.148
76	523.393,454 657.354,624	77	523.395,076 657.348,369	6.462	77	523.395,076 657.348,369	78	523.396,502 657.344,314	4.298	78	523.396,502 657.344,314	79	523.399,05 657.336,53	8.19
79	523.399,05 657.336,53	80	523.402,231 657.326,511	10.512	80	523.402,231 657.326,511	81	523.407,236 657.327,994	5.22	81	523.407,236 657.327,994	82	523.401,69 657.346,14	18.975
82	523.401,69 657.346,14	83	523.398,739 657.357,093	11.344	83	523.398,739 657.357,093	84	523.396,135 657.369,59	12.765	84	523.396,135 657.369,59	85	523.392,631 657.389,372	20.09
85	523.392,631 657.389,372	86	523.389,899 657.388,896	2.773	86	523.389,899 657.388,896	87	523.384,558 657.413,055	24.742	87	523.384,558 657.413,055	88	523.380,871 657.429,926	17.269
88	523.380,871 657.429,926	89	523.383,246 657.430,418	2.425	89	523.383,246 657.430,418	90	523.377,798 657.451,633	21.903	90	523.377,798 657.451,633	91	523.371,935 657.472,613	21.784
91	523.371,935 657.472,613	92	523.366,533 657.503,071	30.933	92	523.366,533 657.503,071	93	523.363,793 657.535,832	32.875	93	523.363,793 657.535,832	94	523.364,979 657.572,428	36.615
94	523.364,979 657.572,428	95	523.367,527 657.593,756	21.48	95	523.367,527 657.593,756	96	523.355,414 657.597,856	12.788	96	523.355,414 657.597,856	97	523.351,592 657.599,034	3.999
97	523.351,592 657.599,034	98	523.350,995 657.597,454	1.689	98	523.350,995 657.597,454	99	523.345,078 657.599,278	6.192	99	523.345,078 657.599,278	100	523.347,538 657.607,229	8.323
100	523.347,538 657.607,229	101	523.349,544 657.606,608	2.1	101	523.349,544 657.606,608	102	523.350,711 657.610,848	4.398	102	523.350,711 657.610,848	103	523.353,072 657.610,096	2.478
103	523.353,072 657.610,096	104	523.353,74 657.612,29	2.293	104	523.353,74 657.612,29	105	523.350,825 657.613,249	3.069	105	523.350,825 657.613,249	106	523.352,277 657.618,263	5.22
106	523.352,277 657.618,263	107	523.355,194 657.617,303	3.071	107	523.355,194 657.617,303	108	523.353,742 657.612,289	5.22	108	523.353,742 657.612,289	109	523.353,075 657.610,095	2.293
109	523.353,075 657.610,095	110	523.358,729 657.608,293	5.934	110	523.358,729 657.608,293	111	523.355,415 657.597,858	10.949	111	523.355,415 657.597,858	112	523.367,527 657.593,758	12.787
112	523.367,527 657.593,758	113	523.369,315 657.608,724	15.072	113	523.369,315 657.608,724	114	523.372,25 657.625,791	17.318	114	523.372,25 657.625,791	115	523.376,793 657.644,53	19.282
115	523.376,793 657.644,53	116	523.393,088 657.699,659	57.487	116	523.393,088 657.699,659	117	523.404,788 657.737,521	39.629	117	523.404,788 657.737,521	118	523.416,394 657.773,81	38.1
118	523.416,394 657.773,81	119	523.428,423 657.813,028	41.021	119	523.428,423 657.813,028	120	523.435,458 657.836,216	24.232	120	523.435,458 657.836,216	121	523.440,636 657.852,695	17.273
121	523.440,636 657.852,695	122	523.451,278 657.886,115	35.073	122	523.451,278 657.886,115	123	523.460,112 657.913,379	28.659	123	523.460,112 657.913,379	124	523.466,011 657.930,978	18.561
124	523.466,011 657.930,978	125	523.476,696 657.955,101	26.383	125	523.476,696 657.955,101	126	523.497,462 657.993,828	43.943	126	523.497,462 657.993,828	127	523.513,443 658.017,703	28.73
127	523.513,443 658.017,703	128	523.518,869 658.024,603	8.778	128	523.518,869 658.024,603	129	523.522,754 658.029,545	6.286	129	523.522,754 658.029,545	130	523.542,097 658.054,144	31.293
130	523.542,097 658.054,144	131	523.564,86 658.088,19	40.955	131	523.564,86 658.088,19	132	523.577,228 658.109,02	24.225	132	523.577,228 658.109,02	133	523.590,233 658.133,798	27.984
133	523.590,233 658.133,798	134	523.587,71 658.135,558	3.076	134	523.587,71 658.135,558	135	523.596,741 658.151,355	18.196	135	523.596,741 658.151,355	136	523.598,791 658.150,044	2.433
136	523.598,791 658.150,044	137	523.606,577 658.164,785	16.671	137	523.606,577 658.164,785	138	523.616,51 658.183,744	21.403	138	523.616,51 658.183,744	139	523.633,732 658.223,064	42.926
139	523.633,732 658.223,064	1	523.637,253 658.231,102	8.775										

** Lungimile segmentelor sunt determinate în planul de proiecție Stereo 70 și sunt rotunjite la 1 milimetru.

*** Distanța dintre puncte este formată din segmente cumulate ce sunt mai mici decât valoarea 1 milimetru.



DATE DESPRE IMOBILUL NR. 2165

Oficiul de Cadastru și Publicitate Imobiliară SUCEAVA
Biroul de Cadastru și Publicitate Imobiliară Vatra Dornei

A. Partea I. Descrierea imobilului

TEREN Necunoscut

Adresa: Loc. Iacobeni, Jud. Suceava

Nr. Crt	Nr cadastral Nr. topografic	Suprafața* (mp)	Observații / Referințe
A1	30827	38.143	Sector cadastral:0 Teren neimpregmuit; Provenit din CF 30827, nr. cad. 30827, CF 30966, nr. top. 247/1

Construcții

Crt	Nr cadastral Nr. topografic	Adresa	Observații / Referințe
A1.1		Loc. Iacobeni, Jud. Suceava	Nr. niveluri:1; S. construita la sol:228 mp; S. construita desfasurata:228 mp; TERASAMENT CU CALE FERATA - Anul edificarii 1938 Liniile sunt electrificate, cu traverse de beton
A1.2		Loc. Iacobeni, Jud. Suceava	Nr. niveluri:1; S. construita la sol:20 mp; S. construita desfasurata:20 mp; POD - Km 95+854, Deschidere 1*1.8, L 10.8 Infrastructura FDB, Suprastructura DBA, Anul edificarii 1938
A1.3		Loc. Iacobeni, Jud. Suceava	Nr. niveluri:1; S. construita la sol:1384 mp; S. construita desfasurata:1384 mp; TERASAMENT CU CALE FERATA - Anul edificarii 1938 Liniile sunt electrificate, cu traverse de beton
A1.4		Loc. Iacobeni, Jud. Suceava	Nr. niveluri:1; S. construita la sol:51 mp; S. construita desfasurata:51 mp; POD - Km 96+002, Deschidere 1*5.5, L 9.5 Infrastructura FDB, Suprastructura DBA, Anul edificarii 1938
A1.5		Loc. Iacobeni, Jud. Suceava	Nr. niveluri:1; S. construita la sol:1703 mp; S. construita desfasurata:1703 mp; TERASAMENT CU CALE FERATA - Anul edificarii 1938 Liniile sunt electrificate, cu traverse de beton
A1.6		Loc. Iacobeni, Jud. Suceava	Nr. niveluri:1; S. construita la sol:54 mp; S. construita desfasurata:54 mp; POD - Km 96+187, Deschidere 1*4.5, L 12.6, Infrastructura FDB, Suprastructura DBA, PIF 1938
A1.7		Loc. Iacobeni, Jud. Suceava	Nr. niveluri:1; S. construita la sol:2078 mp; S. construita desfasurata:2078 mp; TERASAMENT CU CALE FERATA - Anul edificarii 1938 Liniile sunt electrificate, cu traverse de beton
A1.8		Loc. Iacobeni, Jud. Suceava	Nr. niveluri:1; S. construita la sol:23 mp; S. construita desfasurata:23 mp; POD - Km 96+409, Deschidere 1 * 2.2, L 10.4, Infrastructura FDB, Suprastructura DBA, Anul edificarii 1938
A1.9		Loc. Iacobeni, Jud. Suceava	Nr. niveluri:1; S. construita la sol:1468 mp; S. construita desfasurata:1468 mp; TERASAMENT CU CALE FERATA - Anul edificarii 1938 Liniile sunt electrificate, cu traverse de beton
A1.10		Loc. Iacobeni, Jud. Suceava	Nr. niveluri:1; S. construita la sol:41 mp; S. construita desfasurata:41 mp; POD - Km 96+565, Deschidere 1 * 3.5, L 11.7, Infrastructura FDB, Suprastructura DBA, Anul edificarii 1938
A1.11		Loc. Iacobeni, Jud. Suceava, L502-SUCEAVA-LUNCA ILVEI Km CF 95+829 - Km CF 98+072	Nr. niveluri:1; S. construita la sol:3381 mp; S. construita desfasurata:3381 mp; TERASAMENT CU CALE FERATA - Anul edificarii 1938 Liniile sunt electrificate, cu traverse de beton, nu detine lift si certificat de performanta energetica.
A1.12		Loc. Iacobeni, Jud. Suceava, L502-SUCEAVA-LUNCA ILVEI Km CF 95+829 - Km CF 98+072	Nr. niveluri:1; S. construita la sol:23 mp; S. construita desfasurata:23 mp; POD - Km 91+913, Deschidere 1 * 1.8, L 21.2, Infrastructura FDB, Suprastructura DBA, Anul edificarii 1938 , nu detine lift si certificat de performanta energetica.
A1.13		Loc. Iacobeni, Jud. Suceava, L502-SUCEAVA-LUNCA ILVEI Km CF 95+829 - Km CF 98+072	Nr. niveluri:1; S. construita la sol:3705 mp; S. construita desfasurata:3705 mp; TERASAMENT CU CALE FERATA - Anul edificarii 1938 Liniile sunt electrificate, cu traverse de beton, nu detine lift si certificat de performanta energetica.
A1.14		Loc. Iacobeni, Jud. Suceava, L502-SUCEAVA-LUNCA ILVEI Km CF 95+829 - Km CF 98+072	Nr. niveluri:1; S. construita la sol:13 mp; S. construita desfasurata:13 mp; CABINA

Crt	Nr cadastral Nr. topografic	Adresa	Observații / Referințe
A1.15		Loc. Iacobeni, Jud. Suceava, L502-SUCEAVA-LUNCA ILVEI Km CF 95+829 - Km CF 98+072	Nr. niveluri:1; S. construita la sol:92 mp; S. construita desfasurata:92 mp; TRECERE LA NIVEL - Km 97+220, PIF 1938, nu detine lift si certificat de performanta energetica.
A1.16		Loc. Iacobeni, Jud. Suceava, L502-SUCEAVA-LUNCA ILVEI Km CF 95+829 - Km CF 98+072	Nr. niveluri:1; S. construita la sol:10559 mp; S. construita desfasurata:10559 mp; TERASAMENT CU CALE FERATA - Anul edificarii 1938 Liniile sunt electrificate, cu traverse de beton, nu detine lift si certificat de performanta energetica.
A1.17		Loc. Iacobeni, Jud. Suceava, L502-SUCEAVA-LUNCA ILVEI Km CF 95+829 - Km CF 98+072	Nr. niveluri:1; S. construita la sol:351 mp; S. construita desfasurata:351 mp; PERON, Anul edificarii 1938, nu detine lift si certificat de performanta energetica.
A1.18		Loc. Iacobeni, Jud. Suceava, L502-SUCEAVA-LUNCA ILVEI Km CF 95+829 - Km CF 98+072	Nr. niveluri:1; S. construita la sol:338 mp; S. construita desfasurata:338 mp; PERON, Anul edificarii 1938, nu detine lift si certificat de performanta energetica.
A1.19		Loc. Iacobeni, Jud. Suceava, L502-SUCEAVA-LUNCA ILVEI Km CF 95+829 - Km CF 98+072	Nr. niveluri:1; S. construita la sol:64 mp; S. construita desfasurata:64 mp; PERON, Anul edificarii 1938, nu detine lift si certificat de performanta energetica.
A1.20		Loc. Iacobeni, Jud. Suceava, L502-SUCEAVA-LUNCA ILVEI Km CF 95+829 - Km CF 98+072	Nr. niveluri:1; S. construita la sol:20 mp; S. construita desfasurata:20 mp; CABINA
A1.21		Loc. Iacobeni, Jud. Suceava, L502-SUCEAVA-LUNCA ILVEI Km CF 95+829 - Km CF 98+072	Nr. niveluri:1; S. construita la sol:38 mp; S. construita desfasurata:38 mp; POD - Km 97+969, Deschidere 1 * 3.5, L 22.2, Infrastructura FDB, Suprastructura DBA, Anul edificarii 1938, nu detine lift si certificat de performanta energetica.
A1.22		Loc. Iacobeni, Jud. Suceava, L502-SUCEAVA-LUNCA ILVEI Km CF 95+829 - Km CF 98+072	Nr. niveluri:1; S. construita la sol:337 mp; S. construita desfasurata:337 mp; TERASAMENT CU CALE FERATA - Anul edificarii 1938 Liniile sunt electrificate, cu traverse de beton, nu detine lift si certificat de performanta energetica.
A1.23		Loc. Iacobeni, Jud. Suceava, L502-SUCEAVA-LUNCA ILVEI Km CF 95+829 - Km CF 98+072	Nr. niveluri:1; S. construita la sol:28 mp; S. construita desfasurata:28 mp; TRECERE LA NIVEL- Km 98+068, Anul edificarii 1938, nu detine lift si certificat de performanta energetica.
A1.24		Loc. Iacobeni, Jud. Suceava, L502-SUCEAVA-LUNCA ILVEI Km CF 95+829 - Km CF 98+072	Nr. niveluri:1; S. construita la sol:9 mp; S. construita desfasurata:9 mp; TERASAMENT CU CALE FERATA - Anul edificarii 1938 Liniile sunt electrificate, cu traverse de beton, nu detine lift si certificat de performanta energetica.

B. Partea II. Proprietari și acte

Date despre imobilul nr. 2165 Comuna/Oraș/Municipiu: Iacobeni

Inscrieri privitoare la dreptul de proprietate și alte drepturi reale	Referințe
13494 / 29/10/2013	
Act Administrativ nr. 1705, din 29/11/2006 emis de Guvernul României (extras din inventarul centralizat al bunurilor din domeniul public al statului - anexa 16);	
B1	Intabulare, drept de PROPRIETATE, dobandit prin Lege, cota actuala 1/1 1) STATUL ROMÂN, CIF:9999999999999, DOMENIUL PUBLIC
	A1, A1.1, A1.2, A1.3, A1.4, A1.5, A1.6, A1.7, A1.8, A1.9, A1.10, A1.11, A1.12, A1.13, A1.15, A1.16, A1.17, A1.18, A1.19, A1.21, A1.22, A1.23, A1.24
B2	Intabulare, drept de ADMINISTRARE, dobandit prin Lege, cota actuala 1/1 1) MINISTERUL TRANSPORTURILOR, CIF:13633330
	A1, A1.1, A1.2, A1.3, A1.4, A1.5, A1.6, A1.7, A1.8, A1.9, A1.10, A1.11, A1.12, A1.13, A1.15, A1.16, A1.17, A1.18, A1.19, A1.21, A1.22, A1.23, A1.24
14008 / 28/11/2016	
Act Administrativ nr. MM/224, din 24/01/2002 emis de Compania Nationala de Cai Ferate C.F.R.-S.A. (act administrativ nr OIS/32274 din 23.07.2012, emis de Compania Nationala de Cai Ferate C.F.R.-S.A.);	
B3	Intabulare, drept de CONCESIUNE, pe o perioadă de 49 de ani, începând cu data de 24.01.2002, dobandit prin Lege, cota actuala 1/1 1) COMPANIA NAȚIONALĂ DE CĂI FERATE "CFR"S.A., CIF:11054529
	A1, A1.1, A1.2, A1.3, A1.4, A1.5, A1.6, A1.7, A1.8, A1.9, A1.10, A1.11, A1.12, A1.13, A1.15, A1.16, A1.17, A1.18, A1.19, A1.21, A1.22, A1.23, A1.24
2165 / 26/07/2023	
Act Administrativ nr. Adeverință nr. 2246, din 24/07/2023 emis de Primăria Comunei Iacobeni;	
B4	Intabulare, drept de PROPRIETATE, dobandit prin Lege, cota actuala 1/1 1) STATUL ROMÂN, CIF:9999999999999, DOMENIUL PUBLIC
	A1.14, A1.20

Inscrieri privitoare la dreptul de proprietate și alte drepturi reale	Referințe
---	-----------

C. Partea III. SARCINI .

Inscrieri privind dezmembramintele dreptului de proprietate, drepturi reale de garanție și sarcini	Referințe
--	-----------

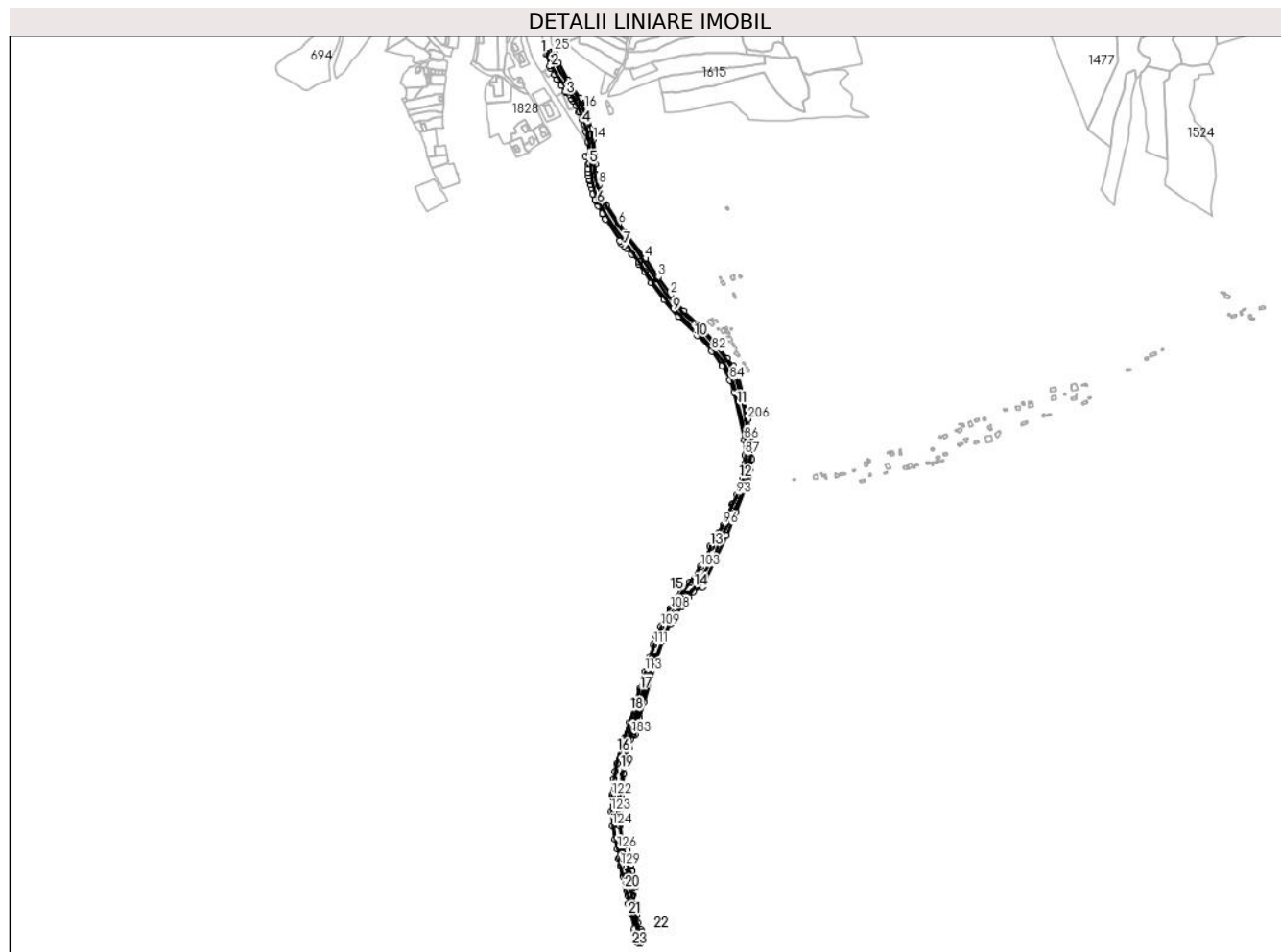
NU SUNT

Anexa Nr. 1 La Partea I

Teren

Nr cadastral	Suprafața (mp)*	Observații / Referințe
30827	38.143	Provenit din CF 30827, nr. cad. 30827, CF 30966, nr. topo. 247/1

* Suprafața este determinată în planul de proiecție Stereo 70.



Date referitoare la teren

Crt	Categorie folosință	Intra vilan	Suprafața (mp)	Tarla	Parcelă	Nr. topo	Observații / Referințe
1	cai ferate	DA	36.618	-	-	-	
2	cai ferate	NU	1.203	-	-	-	
3	cai ferate	NU	322	-	-	-	

Date referitoare la construcții

Crt	Număr	Destinație construcție	Supraf. (mp)	Situație juridică	Observații / Referințe
A1.1		construcții industriale și edilitare	228	Cu acte	Nr. niveluri:1; S. construită la sol:228 mp; S. construită desfășurată:228 mp; TERASAMENT CU CALE FERATA - Anul edificării 1938 Linile sunt electrificate, cu traverse de beton
A1.2		construcții industriale și edilitare	20	Cu acte	Nr. niveluri:1; S. construită la sol:20 mp; S. construită desfășurată:20 mp; POD - Km 95+854, Deschidere 1*1.8, L 10.8 Infrastructura FDB, Suprastructura DBA, Anul edificării 1938
A1.3		construcții industriale și edilitare	1.384	Cu acte	Nr. niveluri:1; S. construită la sol:1384 mp; S. construită desfășurată:1384 mp; TERASAMENT CU CALE FERATA - Anul edificării 1938 Linile sunt electrificate, cu traverse de beton
A1.4		construcții industriale și edilitare	51	Cu acte	Nr. niveluri:1; S. construită la sol:51 mp; S. construită desfășurată:51 mp; POD - Km 96+002, Deschidere 1*5.5, L 9.5 Infrastructura FDB, Suprastructura DBA, Anul edificării 1938

Crt	Număr	Destinație construcție	Supraf. (mp)	Situație juridică	Observații / Referințe
A1.5		construcții industriale și edilitare	1.703	Cu acte	Nr. niveluri:1; S. construită la sol:1703 mp; S. construită desfasurată:1703 mp; TERASAMENT CU CALE FERATA - Anul edificării 1938 Liniile sunt electrificate, cu traverse de beton
A1.6		construcții industriale și edilitare	54	Cu acte	Nr. niveluri:1; S. construită la sol:54 mp; S. construită desfasurată:54 mp; POD - Km 96+187, Deschidere 1*4.5, L 12.6, Infrastructura FDB, Suprastructura DBA, PIF 1938
A1.7		construcții industriale și edilitare	2.078	Cu acte	Nr. niveluri:1; S. construită la sol:2078 mp; S. construită desfasurată:2078 mp; TERASAMENT CU CALE FERATA - Anul edificării 1938 Liniile sunt electrificate, cu traverse de beton
A1.8		construcții industriale și edilitare	23	Cu acte	Nr. niveluri:1; S. construită la sol:23 mp; S. construită desfasurată:23 mp; POD - Km 96+409, Deschidere 1 * 2.2, L 10.4, Infrastructura FDB, Suprastructura DBA, Anul edificării 1938
A1.9		construcții industriale și edilitare	1.468	Cu acte	Nr. niveluri:1; S. construită la sol:1468 mp; S. construită desfasurată:1468 mp; TERASAMENT CU CALE FERATA - Anul edificării 1938 Liniile sunt electrificate, cu traverse de beton
A1.10		construcții industriale și edilitare	41	Cu acte	Nr. niveluri:1; S. construită la sol:41 mp; S. construită desfasurată:41 mp; POD - Km 96+565, Deschidere 1 * 3.5, L 11.7, Infrastructura FDB, Suprastructura DBA, Anul edificării 1938
A1.11		construcții industriale și edilitare	3.381	Cu acte	Nr. niveluri:1; S. construită la sol:3381 mp; S. construită desfasurată:3381 mp; TERASAMENT CU CALE FERATA - Anul edificării 1938 Liniile sunt electrificate, cu traverse de beton, nu detine lift și certificat de performanță energetică.
A1.12		construcții industriale și edilitare	23	Cu acte	Nr. niveluri:1; S. construită la sol:23 mp; S. construită desfasurată:23 mp; POD - Km 91+913, Deschidere 1 * 1.8, L 21.2, Infrastructura FDB, Suprastructura DBA, Anul edificării 1938 , nu detine lift și certificat de performanță energetică.
A1.13		construcții industriale și edilitare	3.705	Cu acte	Nr. niveluri:1; S. construită la sol:3705 mp; S. construită desfasurată:3705 mp; TERASAMENT CU CALE FERATA - Anul edificării 1938 Liniile sunt electrificate, cu traverse de beton, nu detine lift și certificat de performanță energetică.
A1.14		construcții anexa	13	Cu acte	Nr. niveluri:1; S. construită la sol:13 mp; S. construită desfasurată:13 mp; CABINA
A1.15		construcții industriale și edilitare	92	Cu acte	Nr. niveluri:1; S. construită la sol:92 mp; S. construită desfasurată:92 mp; TRECERE LA NIVEL - Km 97+220, PIF 1938, nu detine lift și certificat de performanță energetică.
A1.16		construcții industriale și edilitare	10.559	Cu acte	Nr. niveluri:1; S. construită la sol:10559 mp; S. construită desfasurată:10559 mp; TERASAMENT CU CALE FERATA - Anul edificării 1938 Liniile sunt electrificate, cu traverse de beton, nu detine lift și certificat de performanță energetică.
A1.17		construcții industriale și edilitare	351	Cu acte	Nr. niveluri:1; S. construită la sol:351 mp; S. construită desfasurată:351 mp; PERON, Anul edificării 1938 , nu detine lift și certificat de performanță energetică.
A1.18		construcții industriale și edilitare	338	Cu acte	Nr. niveluri:1; S. construită la sol:338 mp; S. construită desfasurată:338 mp; PERON, Anul edificării 1938 , nu detine lift și certificat de performanță energetică.
A1.19		construcții industriale și edilitare	64	Cu acte	Nr. niveluri:1; S. construită la sol:64 mp; S. construită desfasurată:64 mp; PERON, Anul edificării 1938 , nu detine lift și certificat de performanță energetică.
A1.20		construcții anexa	20	Cu acte	Nr. niveluri:1; S. construită la sol:20 mp; S. construită desfasurată:20 mp; CABINA
A1.21		construcții industriale și edilitare	38	Cu acte	Nr. niveluri:1; S. construită la sol:38 mp; S. construită desfasurată:38 mp; POD - Km 97+969, Deschidere 1 * 3.5, L 22.2, Infrastructura FDB, Suprastructura DBA, Anul edificării 1938 , nu detine lift și certificat de performanță energetică.

Crt	Număr	Destinație construcție	Supraf. (mp)	Situație juridică	Observații / Referințe
A1.22		construcții industriale și edilitare	337	Cu acte	Nr. niveluri:1; S. construită la sol:337 mp; S. construită desfasurata:337 mp; TERASAMENT CU CALE FERATA - Anul edificării 1938 Liniile sunt electrificate, cu traverse de beton, nu detine lift și certificat de performanță energetică.
A1.23		construcții industriale și edilitare	28	Cu acte	Nr. niveluri:1; S. construită la sol:28 mp; S. construită desfasurata:28 mp; TRECERE LA NIVEL- Km 98+068, Anul edificării 1938 , nu detine lift și certificat de performanță energetică.
A1.24		construcții industriale și edilitare	9	Cu acte	Nr. niveluri:1; S. construită la sol:9 mp; S. construită desfasurata:9 mp; TERASAMENT CU CALE FERATA - Anul edificării 1938 Liniile sunt electrificate, cu traverse de beton, nu detine lift și certificat de performanță energetică.

Lungime Segmente

1) Valorile lungimilor segmentelor sunt obținute din proiecție în plan.

Punct început	X / Y	Punct sfârșit	X / Y	Lungime segment	Punct început	X / Y	Punct sfârșit	X / Y	Lungime segment	Punct început	X / Y	Punct sfârșit	X / Y	Lungime segment
1	523.527,577 658.666,806	2	523.497,532 658.704,009	47.82	2	523.497,532 658.704,009	3	523.469,701 658.744,509	49.14	3	523.469,701 658.744,509	4	523.440,494 658.786,228	50.92
4	523.440,494 658.786,228	5	523.393,813 658.843,733	74.06	5	523.393,813 658.843,733	6	523.380,563 658.864,115	24.31	6	523.380,563 658.864,115	7	523.353,69 658.905,503	49.34
7	523.353,69 658.905,503	8	523.335,357 658.952,532	50.47	8	523.335,357 658.952,532	9	523.327,969 658.974,949	23.60	9	523.327,969 658.974,949	10	523.327,678 658.977,241	2.31
10	523.327,678 658.977,241	11	523.327,098 659.000,134	22.9	11	523.327,098 659.000,134	12	523.326,102 659.008,466	8.391	12	523.326,102 659.008,466	13	523.325,985 659.017,181	8.716
13	523.325,985 659.017,181	14	523.322,747 659.055,553	38.50	14	523.322,747 659.055,553	15	523.317,909 659.078,761	23.70	15	523.317,909 659.078,761	16	523.303,32 659.126,559	49.97
16	523.303,32 659.126,559	17	523.305,758 659.128,736	3.269	17	523.305,758 659.128,736	18	523.308,458 659.137,094	8.783	18	523.308,458 659.137,094	19	523.304,888 659.138,923	4.011
19	523.304,888 659.138,923	20	523.301,491 659.135,788	4.623	20	523.301,491 659.135,788	21	523.293,9 659.147,927	14.31	21	523.293,9 659.147,927	22	523.265,23 659.188,538	49.71
22	523.265,23 659.188,538	23	523.243,526 659.228,81	45.74	23	523.243,526 659.228,81	24	523.236,981 659.246,54	18.89	24	523.236,981 659.246,54	25	523.234,486 659.254,657	8.492
25	523.234,486 659.254,657	26	523.230,724 659.252,45	4.362	26	523.230,724 659.252,45	27	523.227,126 659.251,915	3.638	27	523.227,126 659.251,915	28	523.217,392 659.250,468	9.841
28	523.217,392 659.250,468	29	523.215,504 659.250,188	1.909	29	523.215,504 659.250,188	30	523.224,194 659.221,767	29.72	30	523.224,194 659.221,767	31	523.226,69 659.217,568	4.885
31	523.226,69 659.217,568	32	523.235,765 659.202,299	17.76	32	523.235,765 659.202,299	33	523.240,854 659.192,027	11.46	33	523.240,854 659.192,027	34	523.250,485 659.177,656	17.3
34	523.250,485 659.177,656	35	523.259,973 659.163,504	17.03	35	523.259,973 659.163,504	36	523.261,173 659.161,752	2.124	36	523.261,173 659.161,752	37	523.263,775 659.164,903	4.086
37	523.263,775 659.164,903	38	523.269,712 659.155,207	11.36	38	523.269,712 659.155,207	39	523.272,379 659.148,409	7.302	39	523.272,379 659.148,409	40	523.275,402 659.147,057	3.312
40	523.275,402 659.147,057	41	523.276,779 659.144,06	3.298	41	523.276,779 659.144,06	42	523.277,497 659.144,246	0.742	42	523.277,497 659.144,246	43	523.284,701 659.132,363	13.89
43	523.284,701 659.132,363	44	523.291,014 659.118,432	15.29	44	523.291,014 659.118,432	45	523.290,991 659.117,276	1.156	45	523.290,991 659.117,276	46	523.298,286 659.101,349	17.51
46	523.298,286 659.101,349	47	523.303,48 659.088,83	13.55	47	523.303,48 659.088,83	48	523.307,118 659.072,68	16.55	48	523.307,118 659.072,68	49	523.310,889 659.049,532	23.45
49	523.310,889 659.049,532	50	523.314,652 659.021,688	28.09	50	523.314,652 659.021,688	51	523.305,952 659.017,56	9.63	51	523.305,952 659.017,56	52	523.314,266 659.000,689	18.80
52	523.314,266 659.000,689	53	523.312,387 658.999,685	2.13	53	523.312,387 658.999,685	54	523.310,464 658.988,448	11.4	54	523.310,464 658.988,448	55	523.311,14 658.981,051	7.428
55	523.311,14 658.981,051	56	523.312,634 658.972,03	9.144	56	523.312,634 658.972,03	57	523.313,557 658.965,252	6.841	57	523.313,557 658.965,252	58	523.314,601 658.962,033	3.384
58	523.314,601 658.962,033	59	523.316,319 658.953,279	8.921	59	523.316,319 658.953,279	60	523.318,924 658.944,612	9.05	60	523.318,924 658.944,612	61	523.322,175 658.932,298	12.73
61	523.322,175 658.932,298	62	523.322,944 658.932,433	0.781	62	523.322,944 658.932,433	63	523.327,921 658.919,653	13.71	63	523.327,921 658.919,653	64	523.328,603 658.917,53	2.23
64	523.328,603 658.917,53	65	523.329,644 658.914,843	2.882	65	523.329,644 658.914,843	66	523.333,703 658.906,12	9.621	66	523.333,703 658.906,12	67	523.343,308 658.887,811	20.67
67	523.343,308 658.887,811	68	523.343,309 658.887,809	0.002	68	523.343,309 658.887,809	69	523.350,075 658.874,912	14.56	69	523.350,075 658.874,912	70	523.383,053 658.826,129	58.88

Punct început	X / Y	Punct sfârșit	X / Y	Lungime segment	Punct început	X / Y	Punct sfârșit	X / Y	Lungime segment	Punct început	X / Y	Punct sfârșit	X / Y	Lungime segment
70	523.383,053 658.826,129	71	523.386,549 658.820,287	6.808	71	523.386,549 658.820,287	72	523.392,613 658.814,787	8.187	72	523.392,613 658.814,787	73	523.400,154 658.809,029	9.488
73	523.400,154 658.809,029	74	523.410,372 658.795,971	16.58 1	74	523.410,372 658.795,971	75	523.426,906 658.778,49	24.06 2	75	523.426,906 658.778,49	76	523.425,563 658.773,679	4.995
76	523.425,563 658.773,679	77	523.439,229 658.756,143	22.23 2	77	523.439,229 658.756,143	78	523.453,863 658.731,595	28.57 9	78	523.453,863 658.731,595	79	523.482,799 658.693,162	48.10 8
79	523.482,799 658.693,162	80	523.516,452 658.655,818	50.27	80	523.516,452 658.655,818	81	523.558,269 658.613,127	59.75 9	81	523.558,269 658.613,127	82	523.591,23 658.577,334	48.65 8
82	523.591,23 658.577,334	83	523.614,583 658.544,83	40.02 3	83	523.614,583 658.544,83	84	523.632,37 658.511,986	37.35 1	84	523.632,37 658.511,986	85	523.641,31 658.483,798	29.57 2
85	523.641,31 658.483,798	86	523.665,116 658.376,558	109.8 51	86	523.665,116 658.376,558	87	523.666,682 658.342,002	34.59 1	87	523.666,682 658.342,002	88	523.665,974 658.322,19	19.82 5
88	523.665,974 658.322,19	89	523.664,631 658.310,039	12.22 5	89	523.664,631 658.310,039	90	523.663,372 658.303,072	7.08	90	523.663,372 658.303,072	91	523.663,043 658.301,251	1.85
91	523.663,043 658.301,251	92	523.660,941 658.289,618	11.82 1	92	523.660,941 658.289,618	93	523.647,984 658.252,079	39.71 2	93	523.647,984 658.252,079	94	523.639,527 658.230,214	23.44 4
94	523.639,527 658.230,214	95	523.637,253 658.231,102	2.441	95	523.637,253 658.231,102	96	523.616,51 658.183,744	51.70 2	96	523.616,51 658.183,744	97	523.606,577 658.164,785	21.40 3
97	523.606,577 658.164,785	98	523.598,791 658.150,044	16.67 1	98	523.598,791 658.150,044	99	523.596,741 658.151,355	2.433	99	523.596,741 658.151,355	100	523.587,71 658.135,558	18.19 6
100	523.587,71 658.135,558	101	523.590,233 658.133,798	3.076	101	523.590,233 658.133,798	102	523.577,228 658.109,02	27.98 4	102	523.577,228 658.109,02	103	523.564,86 658.088,19	24.22 5
103	523.564,86 658.088,19	104	523.542,097 658.054,144	40.95 5	104	523.542,097 658.054,144	105	523.522,754 658.029,545	31.29 3	105	523.522,754 658.029,545	106	523.518,869 658.024,603	6.286
106	523.518,869 658.024,603	107	523.513,443 658.017,703	8.778	107	523.513,443 658.017,703	108	523.497,462 657.993,828	28.73	108	523.497,462 657.993,828	109	523.476,696 657.955,101	43.94 3
109	523.476,696 657.955,101	110	523.466,011 657.930,978	26.38 3	110	523.466,011 657.930,978	111	523.460,112 657.913,379	18.56 1	111	523.460,112 657.913,379	112	523.451,278 657.886,115	28.65 9
112	523.451,278 657.886,115	113	523.440,636 657.852,695	35.07 3	113	523.440,636 657.852,695	114	523.435,458 657.836,216	17.27 3	114	523.435,458 657.836,216	115	523.428,423 657.813,028	24.23 2
115	523.428,423 657.813,028	116	523.416,394 657.773,81	41.02 1	116	523.416,394 657.773,81	117	523.404,788 657.737,521	38.1	117	523.404,788 657.737,521	118	523.393,088 657.699,659	39.62 9
118	523.393,088 657.699,659	119	523.376,793 657.644,53	57.48 7	119	523.376,793 657.644,53	120	523.372,25 657.625,791	19.28 2	120	523.372,25 657.625,791	121	523.369,315 657.608,724	17.31 8
121	523.369,315 657.608,724	122	523.364,979 657.572,428	36.55 4	122	523.364,979 657.572,428	123	523.363,793 657.535,832	36.61 5	123	523.363,793 657.535,832	124	523.366,533 657.503,071	32.87 5
124	523.366,533 657.503,071	125	523.371,935 657.472,613	30.93 3	125	523.371,935 657.472,613	126	523.377,798 657.451,633	21.78 4	126	523.377,798 657.451,633	127	523.383,246 657.430,418	21.90 3
127	523.383,246 657.430,418	128	523.380,871 657.429,926	2.425	128	523.380,871 657.429,926	129	523.384,558 657.413,055	17.26 9	129	523.384,558 657.413,055	130	523.389,899 657.388,896	24.74 2
130	523.389,899 657.388,896	131	523.392,631 657.389,372	2.773	131	523.392,631 657.389,372	132	523.396,135 657.369,59	20.09	132	523.396,135 657.369,59	133	523.398,739 657.357,093	12.76 5
133	523.398,739 657.357,093	134	523.401,69 657.346,14	11.34 4	134	523.401,69 657.346,14	135	523.407,236 657.327,994	18.97 5	135	523.407,236 657.327,994	136	523.402,231 657.326,511	5.22
136	523.402,231 657.326,511	137	523.407,417 657.310,827	16.51 9	137	523.407,417 657.310,827	138	523.408,506 657.307,533	3.469	138	523.408,506 657.307,533	139	523.409,793 657.303,642	4.098
139	523.409,793 657.303,642	140	523.416,012 657.270,313	33.90 4	140	523.416,012 657.270,313	141	523.416,105 657.262,448	7.866	141	523.416,105 657.262,448	142	523.416,395 657.252,78	9.672
142	523.416,395 657.252,78	143	523.417,719 657.244,442	8.442	143	523.417,719 657.244,442	144	523.417,643 657.241,662	2.781	144	523.417,643 657.241,662	145	523.421,857 657.240,205	4.459
145	523.421,857 657.240,205	146	523.425,779 657.238,85	4.149	146	523.425,779 657.238,85	147	523.426,866 657.238,839	1.087	147	523.426,866 657.238,839	148	523.429,43 657.238,815	2.564
148	523.429,43 657.238,815	149	523.430,933 657.263,443	24.67 4	149	523.430,933 657.263,443	150	523.430,695 657.268,163	4.726	150	523.430,695 657.268,163	151	523.426,348 657.267,414	4.411
151	523.426,348 657.267,414	152	523.423,173 657.284,642	17.51 8	152	523.423,173 657.284,642	153	523.420,613 657.300,004	15.57 4	153	523.420,613 657.300,004	154	523.418,182 657.312,903	13.12 6
154	523.418,182 657.312,903	155	523.417,952 657.313,722	0.851	155	523.417,952 657.313,722	156	523.417,0 657.317,105	3.514	156	523.417,0 657.317,105	157	523.410,137 657.341,505	25.34 7
157	523.410,137 657.341,505	158	523.409,268 657.345,15	3.747	158	523.409,268 657.345,15	159	523.412,047 657.345,67	2.827	159	523.412,047 657.345,67	160	523.408,17 657.364,941	19.65 7
160	523.408,17 657.364,941	161	523.413,934 657.365,612	5.803	161	523.413,934 657.365,612	162	523.414,862 657.365,72	0.934	162	523.414,862 657.365,72	163	523.418,9 657.366,19	4.065
163	523.418,9 657.366,19	164	523.417,665 657.373,808	7.717	164	523.417,665 657.373,808	165	523.416,633 657.377,368	3.707	165	523.416,633 657.377,368	166	523.410,113 657.399,867	23.42 5
166	523.410,113 657.399,867	167	523.408,965 657.403,533	3.842	167	523.408,965 657.403,533	168	523.407,493 657.410,11	6.74	168	523.407,493 657.410,11	169	523.401,256 657.436,76	27.37

Punct început	X / Y	Punct sfârșit	X / Y	Lungime segment	Punct început	X / Y	Punct sfârșit	X / Y	Lungime segment	Punct început	X / Y	Punct sfârșit	X / Y	Lungime segment
169	523.401,256 657.436,76	170	523.400,13 657.447,706	11.004	170	523.400,13 657.447,706	171	523.396,405 657.447,323	3.745	171	523.396,405 657.447,323	172	523.392,957 657.446,968	3.466
172	523.392,957 657.446,968	173	523.390,992 657.446,766	1.975	173	523.390,992 657.446,766	174	523.387,776 657.465,909	19.411	174	523.387,776 657.465,909	175	523.386,736 657.474,573	8.726
175	523.386,736 657.474,573	176	523.383,844 657.503,561	29.132	176	523.383,844 657.503,561	177	523.383,555 657.535,4	31.84	177	523.383,555 657.535,4	178	523.386,478 657.571,604	36.322
178	523.386,478 657.571,604	179	523.391,691 657.620,607	49.28	179	523.391,691 657.620,607	180	523.395,637 657.642,215	21.965	180	523.395,637 657.642,215	181	523.403,289 657.681,087	39.618
181	523.403,289 657.681,087	182	523.406,372 657.698,884	18.062	182	523.406,372 657.698,884	183	523.409,774 657.711,494	13.061	183	523.409,774 657.711,494	184	523.412,392 657.710,815	2.705
184	523.412,392 657.710,815	185	523.414,079 657.710,378	1.743	185	523.414,079 657.710,378	186	523.416,833 657.709,663	2.845	186	523.416,833 657.709,663	187	523.427,414 657.747,586	39.371
187	523.427,414 657.747,586	188	523.438,172 657.784,228	38.189	188	523.438,172 657.784,228	189	523.465,265 657.879,876	99.411	189	523.465,265 657.879,876	190	523.479,784 657.921,837	44.402
190	523.479,784 657.921,837	191	523.497,229 657.959,977	41.94	191	523.497,229 657.959,977	192	523.510,948 657.982,08	26.014	192	523.510,948 657.982,08	193	523.522,559 657.999,89	21.261
193	523.522,559 657.999,89	194	523.538,003 658.020,459	25.722	194	523.538,003 658.020,459	195	523.549,104 658.033,029	16.77	195	523.549,104 658.033,029	196	523.571,334 658.043,561	24.599
196	523.571,334 658.043,561	197	523.624,613 658.159,391	127.496	197	523.624,613 658.159,391	198	523.646,193 658.213,02	57.808	198	523.646,193 658.213,02	199	523.665,214 658.262,362	52.881
199	523.665,214 658.262,362	200	523.671,971 658.282,708	21.439	200	523.671,971 658.282,708	201	523.674,732 658.295,672	13.255	201	523.674,732 658.295,672	202	523.675,114 658.297,468	1.836
202	523.675,114 658.297,468	203	523.677,783 658.310,002	12.815	203	523.677,783 658.310,002	204	523.681,059 658.332,158	22.397	204	523.681,059 658.332,158	205	523.678,852 658.383,145	51.035
205	523.678,852 658.383,145	206	523.672,187 658.422,955	40.364	206	523.672,187 658.422,955	207	523.663,068 658.470,276	48.192	207	523.663,068 658.470,276	208	523.651,725 658.518,27	49.316
208	523.651,725 658.518,27	209	523.640,545 658.542,264	26.471	209	523.640,545 658.542,264	210	523.626,017 658.561,208	23.873	210	523.626,017 658.561,208	211	523.595,638 658.598,483	48.086
211	523.595,638 658.598,483	212	523.562,309 658.634,085	48.768	212	523.562,309 658.634,085	1	523.527,577 658.666,806	47.718					

** Lungimile segmentelor sunt determinate în planul de proiecție Stereo 70 și sunt rotunjite la 1 milimetru.

*** Distanța dintre puncte este formată din segmente cumulate ce sunt mai mici decât valoarea 1 milimetru.

**DATE DESPRE IMOBILUL NR. 2166**

Oficiul de Cadastru și Publicitate Imobiliară SUCEAVA
Biroul de Cadastru și Publicitate Imobiliară Vatra Dornei

A. Partea I. Descrierea imobilului

TEREN Necunoscut

Adresa: Loc. Iacobeni, Str Ionașcani, Jud. Suceava

Nr. Crt	Nr cadastral Nr. topografic	Suprafața* (mp)	Observații / Referințe
A1	34400	Din acte: 2.478 Masurata: 5.041	Sector cadastral:0 Teren neimprejmuit; Provenit din CF 34400, nr. cad. 34400, CF 30655, 30652, 30645, 30648, nr. top. 1579/1, 1142/8, 1177, 1188

B. Partea II. Proprietari și acte

Inscrieri privitoare la dreptul de proprietate și alte drepturi reale		Referințe
4521 / 24/03/2021		
Act Administrativ nr. 1357, din 27/12/2001 emis de GURVERNUL ROMANIEI (act administrativ nr 928 din 15.03.2021, emis de PRIMARIA IACOBENI);		
B1	Intabulare, drept de PROPRIETATE, dobandit prin Lege, cota actuala 2478/5041 1) COMUNA IACOBENI - DOMENIUL PUBLIC, CIF:4441158	A1
2166 / 26/07/2023		
Act Administrativ nr. Adeverință nr. 926, din 31/07/2023 emis de Primaria Iacobeni (Hotărâre nr. 1.357 din 27.12.2001- Anexa nr. 51 - Inventarul bunurilor care aparțin dom. public al comunei Iacobeni, pozitia nr. 180);		
B2	Intabulare, drept de PROPRIETATE, dobandit prin Lege, cota actuala 2563/5041 1) COMUNA IACOBENI - DOMENIUL PUBLIC, CIF:4441158	A1

C. Partea III. SARCINI .

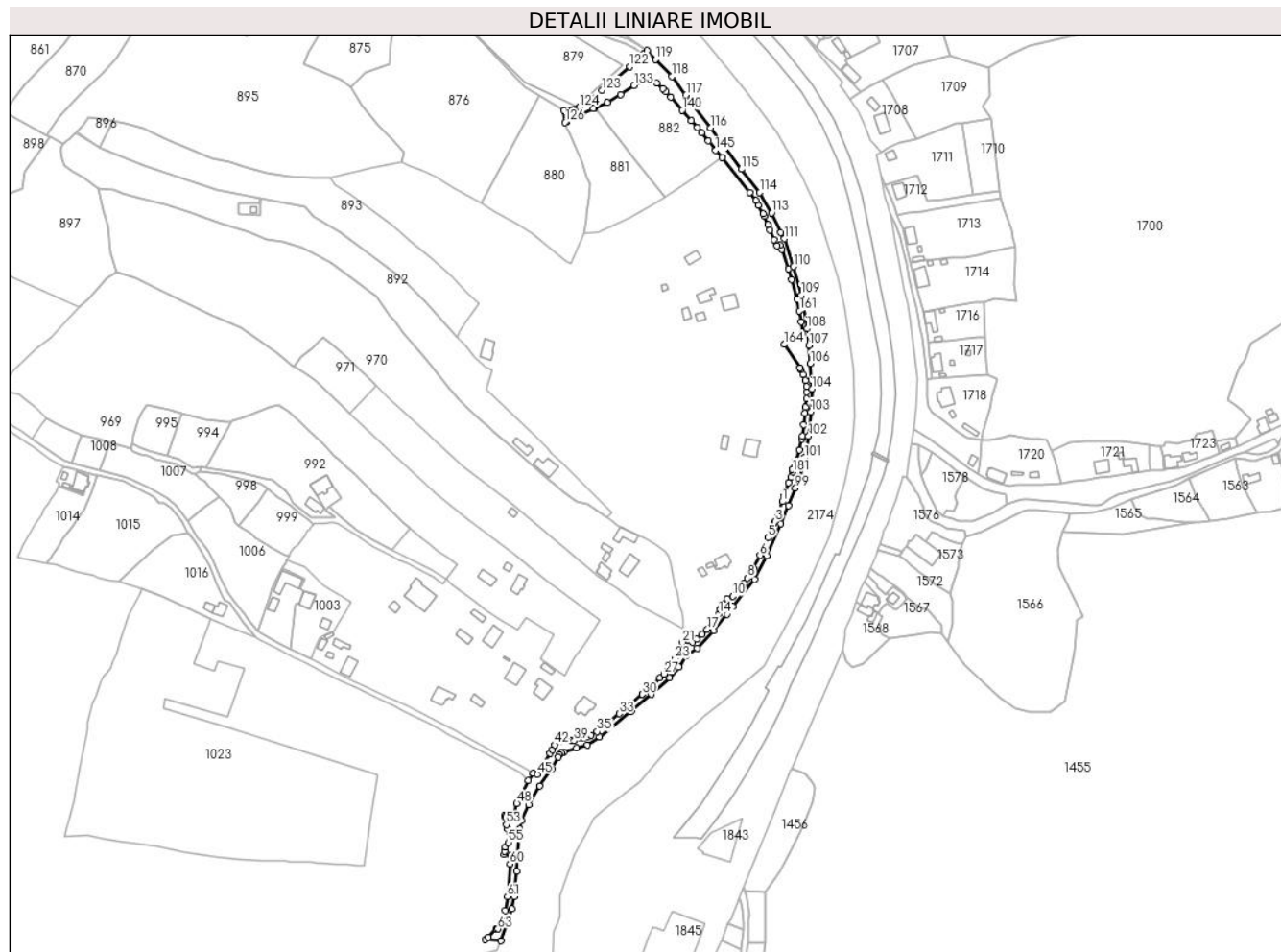
Inscrieri privind dezmembramintele dreptului de proprietate, drepturi reale de garanție și sarcini	Referințe
NU SUNT	

Anexa Nr. 1 La Partea I

Teren

Nr cadastral	Suprafața (mp)*	Observații / Referințe
34400	Din acte: 2.478 Masurata: 5.041	Provenit din CF 34400, nr. cad. 34400, CF 30655, 30652, 30645, 30648, nr. topo. 1579/1, 1142/8, 1177, 1188

* Suprafața este determinată în planul de proiecție Stereo 70.



Date referitoare la teren

Crt	Categorie folosință	Intravilan	Suprafața (mp)	Tarla	Parcelă	Nr. topo	Observații / Referințe
1	drum	DA	4.509	-	-	-	
2	drum	NU	532	-	-	-	

Lungime Segmente

1) Valorile lungimilor segmentelor sunt obținute din proiecție în plan.

Punct început	X / Y	Punct sfârșit	X / Y	Lungime segment	Punct început	X / Y	Punct sfârșit	X / Y	Lungime segment	Punct început	X / Y	Punct sfârșit	X / Y	Lungime segment
1	523.599,688 658.267,772	2	523.596,218 658.258,296	10.091	2	523.596,218 658.258,296	3	523.594,572 658.253,616	4.961	3	523.594,572 658.253,616	4	523.594,325 658.252,915	0.743
4	523.594,325 658.252,915	5	523.589,65 658.242,033	11.844	5	523.589,65 658.242,033	6	523.583,875 658.229,67	13.645	6	523.583,875 658.229,67	7	523.579,026 658.220,412	10.451
7	523.579,026 658.220,412	8	523.575,019 658.213,55	7.946	8	523.575,019 658.213,55	9	523.572,679 658.210,324	3.985	9	523.572,679 658.210,324	10	523.564,675 658.200,673	12.538
10	523.564,675 658.200,673	11	523.560,519 658.199,071	4.454	11	523.560,519 658.199,071	12	523.556,324 658.194,179	6.444	12	523.556,324 658.194,179	13	523.555,881 658.191,18	3.032
13	523.555,881 658.191,18	14	523.554,751 658.188,223	3.166	14	523.554,751 658.188,223	15	523.552,475 658.184,802	4.109	15	523.552,475 658.184,802	16	523.549,895 658.181,6	4.112

Punct început	X / Y	Punct sfârșit	X / Y	Lungime segment	Punct început	X / Y	Punct sfârșit	X / Y	Lungime segment	Punct început	X / Y	Punct sfârșit	X / Y	Lungime segment
16	523.549,895 658.181,6	17	523.546,377 658.177,361	5.509	17	523.546,377 658.177,361	18	523.542,875 658.173,595	5.143	18	523.542,875 658.173,595	19	523.539,118 658.170,146	5.1
19	523.539,118 658.170,146	20	523.536,046 658.168,009	3.742	20	523.536,046 658.168,009	21	523.528,767 658.167,961	7.279	21	523.528,767 658.167,961	22	523.525,732 658.159,724	8.778
22	523.525,732 658.159,724	23	523.523,593 658.156,239	4.089	23	523.523,593 658.156,239	24	523.520,682 658.152,188	4.988	24	523.520,682 658.152,188	25	523.518,234 658.148,798	4.181
25	523.518,234 658.148,798	26	523.518,042 658.148,532	0.328	26	523.518,042 658.148,532	27	523.515,761 658.145,689	3.645	27	523.515,761 658.145,689	28	523.512,741 658.142,957	4.072
28	523.512,741 658.142,957	29	523.507,17 658.137,634	7.705	29	523.507,17 658.137,634	30	523.500,563 658.131,311	9.145	30	523.500,563 658.131,311	31	523.500,498 658.131,249	0.09
31	523.500,498 658.131,249	32	523.492,603 658.124,61	10.315	32	523.492,603 658.124,61	33	523.484,079 658.117,616	11.026	33	523.484,079 658.117,616	34	523.474,42 658.109,613	12.544
34	523.474,42 658.109,613	35	523.468,528 658.104,897	7.547	35	523.468,528 658.104,897	36	523.464,314 658.102,283	4.959	36	523.464,314 658.102,283	37	523.461,982 658.101,248	2.551
37	523.461,982 658.101,248	38	523.459,024 658.100,369	3.086	38	523.459,024 658.100,369	39	523.452,325 658.098,342	6.999	39	523.452,325 658.098,342	40	523.449,798 658.098,25	2.529
40	523.449,798 658.098,25	41	523.447,347 658.098,486	2.462	41	523.447,347 658.098,486	42	523.438,462 658.095,485	9.378	42	523.438,462 658.095,485	43	523.436,642 658.091,857	4.059
43	523.436,642 658.091,857	44	523.435,263 658.089,632	2.618	44	523.435,263 658.089,632	45	523.426,224 658.074,592	17.547	45	523.426,224 658.074,592	46	523.423,252 658.075,416	3.084
46	523.423,252 658.075,416	47	523.419,787 658.070,269	6.205	47	523.419,787 658.070,269	48	523.411,696 658.053,91	18.251	48	523.411,696 658.053,91	49	523.409,388 658.044,937	9.265
49	523.409,388 658.044,937	50	523.403,802 658.044,821	5.587	50	523.403,802 658.044,821	51	523.402,85 658.045,398	1.113	51	523.402,85 658.045,398	52	523.402,885 658.044,951	0.448
52	523.402,885 658.044,951	53	523.404,157 658.039,005	6.081	53	523.404,157 658.039,005	54	523.405,036 658.036,071	3.063	54	523.405,036 658.036,071	55	523.405,668 658.026,273	9.818
55	523.405,668 658.026,273	56	523.403,328 658.023,216	3.85	56	523.403,328 658.023,216	57	523.402,994 658.020,306	2.929	57	523.402,994 658.020,306	58	523.402,707 658.017,799	2.523
58	523.402,707 658.017,799	59	523.407,229 658.017,11	4.574	59	523.407,229 658.017,11	60	523.406,722 658.011,139	5.992	60	523.406,722 658.011,139	61	523.404,974 657.987,983	23.222
61	523.404,974 657.987,983	62	523.403,491 657.978,257	9.838	62	523.403,491 657.978,257	63	523.398,287 657.965,289	13.973	63	523.398,287 657.965,289	64	523.396,87 657.965,548	1.44
64	523.396,87 657.965,548	65	523.391,582 657.959,507	8.028	65	523.391,582 657.959,507	66	523.389,458 657.957,598	2.856	66	523.389,458 657.957,598	67	523.400,372 657.956,742	10.948
67	523.400,372 657.956,742	68	523.405,338 657.970,869	14.974	68	523.405,338 657.970,869	69	523.408,265 657.979,435	9.052	69	523.408,265 657.979,435	70	523.409,779 657.988,251	8.945
70	523.409,779 657.988,251	71	523.411,426 658.006,189	18.013	71	523.411,426 658.006,189	72	523.412,159 658.018,231	12.064	72	523.412,159 658.018,231	73	523.413,039 658.030,111	11.913
73	523.413,039 658.030,111	74	523.413,752 658.036,121	6.052	74	523.413,752 658.036,121	75	523.415,199 658.041,793	5.854	75	523.415,199 658.041,793	76	523.420,196 658.053,174	12.43
76	523.420,196 658.053,174	77	523.427,755 658.066,558	15.371	77	523.427,755 658.066,558	78	523.436,18 658.078,287	14.441	78	523.436,18 658.078,287	79	523.440,882 658.086,928	9.837
79	523.440,882 658.086,928	80	523.441,975 658.088,475	1.894	80	523.441,975 658.088,475	81	523.443,089 658.089,7	1.656	81	523.443,089 658.089,7	82	523.444,987 658.090,365	2.011
82	523.444,987 658.090,365	83	523.453,839 658.093,129	9.273	83	523.453,839 658.093,129	84	523.461,511 658.095,263	7.963	84	523.461,511 658.095,263	85	523.470,258 658.101,184	10.563
85	523.470,258 658.101,184	86	523.492,817 658.119,295	28.93	86	523.492,817 658.119,295	87	523.506,847 658.131,361	18.505	87	523.506,847 658.131,361	88	523.519,779 658.143,104	17.468
88	523.519,779 658.143,104	89	523.526,53 658.150,569	10.065	89	523.526,53 658.150,569	90	523.531,387 658.158,238	9.078	90	523.531,387 658.158,238	91	523.539,27 658.163,953	9.737
91	523.539,27 658.163,953	92	523.551,17 658.176,484	17.281	92	523.551,17 658.176,484	93	523.560,21 658.187,963	14.611	93	523.560,21 658.187,963	94	523.564,689 658.193,65	7.239
94	523.564,689 658.193,65	95	523.580,088 658.212,67	24.472	95	523.580,088 658.212,67	96	523.588,709 658.229,527	18.934	96	523.588,709 658.229,527	97	523.598,607 658.251,907	24.471
97	523.598,607 658.251,907	98	523.603,879 658.264,947	14.065	98	523.603,879 658.264,947	99	523.608,878 658.277,312	13.337	99	523.608,878 658.277,312	100	523.612,377 658.285,488	8.893
100	523.612,377 658.285,488	101	523.615,561 658.299,038	13.919	101	523.615,561 658.299,038	102	523.618,314 658.314,076	15.288	102	523.618,314 658.314,076	103	523.619,909 658.331,352	17.349
103	523.619,909 658.331,352	104	523.620,599 658.347,475	16.138	104	523.620,599 658.347,475	105	523.620,159 658.353,819	6.359	105	523.620,159 658.353,819	106	523.619,657 658.365,598	11.79
106	523.619,657 658.365,598	107	523.618,49 658.378,262	12.718	107	523.618,49 658.378,262	108	523.617,155 658.390,116	11.929	108	523.617,155 658.390,116	109	523.612,982 658.413,898	24.145
109	523.612,982 658.413,898	110	523.607,642 658.434,177	20.97	110	523.607,642 658.434,177	111	523.601,222 658.453,839	20.684	111	523.601,222 658.453,839	112	523.598,628 658.458,136	5.019
112	523.598,628 658.458,136	113	523.592,042 658.472,133	15.469	113	523.592,042 658.472,133	114	523.583,688 658.486,516	16.633	114	523.583,688 658.486,516	115	523.570,766 658.503,096	21.021

Punct început	X / Y	Punct sfârșit	X / Y	Lungime segment	Punct început	X / Y	Punct sfârșit	X / Y	Lungime segment	Punct început	X / Y	Punct sfârșit	X / Y	Lungime segment
115	523.570,766 658.503,096	116	523.548,943 658.532,249	36.416	116	523.548,943 658.532,249	117	523.531,533 658.555,623	29.145	117	523.531,533 658.555,623	118	523.521,399 658.568,698	16.542
118	523.521,399 658.568,698	119	523.509,969 658.580,651	16.538	119	523.509,969 658.580,651	120	523.503,886 658.587,163	8.911	120	523.503,886 658.587,163	121	523.501,19 658.584,626	3.702
121	523.501,19 658.584,626	122	523.491,723 658.575,686	13.021	122	523.491,723 658.575,686	123	523.471,88 658.558,854	26.02	123	523.471,88 658.558,854	124	523.456,126 658.547,11	19.65
124	523.456,126 658.547,11	125	523.445,026 658.544,822	11.333	125	523.445,026 658.544,822	126	523.445,797 658.536,261	8.596	126	523.445,797 658.536,261	127	523.446,926 658.536,774	1.24
127	523.446,926 658.536,774	128	523.455,851 658.541,542	10.119	128	523.455,851 658.541,542	129	523.466,017 658.545,907	11.063	129	523.466,017 658.545,907	130	523.466,593 658.546,222	0.657
130	523.466,593 658.546,222	131	523.475,551 658.550,48	9.918	131	523.475,551 658.550,48	132	523.485,222 658.556,006	11.138	132	523.485,222 658.556,006	133	523.494,745 658.562,273	11.4
133	523.494,745 658.562,273	134	523.500,185 658.565,541	6.346	134	523.500,185 658.565,541	135	523.505,453 658.568,579	6.081	135	523.505,453 658.568,579	136	523.510,647 658.563,887	6.999
136	523.510,647 658.563,887	137	523.514,98 658.559,983	5.832	137	523.514,98 658.559,983	138	523.517,17 658.557,835	3.068	138	523.517,17 658.557,835	139	523.520,703 658.554,235	5.044
139	523.520,703 658.554,235	140	523.528,829 658.544,834	12.426	140	523.528,829 658.544,834	141	523.535,192 658.537,527	9.689	141	523.535,192 658.537,527	142	523.539,499 658.532,562	6.573
142	523.539,499 658.532,562	143	523.542,492 658.528,837	4.778	143	523.542,492 658.528,837	144	523.547,329 658.523,118	7.49	144	523.547,329 658.523,118	145	523.552,489 658.516,462	8.422
145	523.552,489 658.516,462	146	523.556,813 658.511,343	6.701	146	523.556,813 658.511,343	147	523.576,731 658.486,719	31.671	147	523.576,731 658.486,719	148	523.580,854 658.480,783	7.227
148	523.580,854 658.480,783	149	523.582,753 658.477,584	3.72	149	523.582,753 658.477,584	150	523.586,18 658.471,404	7.067	150	523.586,18 658.471,404	151	523.586,924 658.469,783	1.784
151	523.586,924 658.469,783	152	523.589,53 658.464,005	6.338	152	523.589,53 658.464,005	153	523.590,823 658.460,194	4.024	153	523.590,823 658.460,194	154	523.593,982 658.453,21	7.665
154	523.593,982 658.453,21	155	523.595,968 658.448,69	4.937	155	523.595,968 658.448,69	156	523.598,164 658.449,408	2.31	156	523.598,164 658.449,408	157	523.599,28 658.446,329	3.275
157	523.599,28 658.446,329	158	523.603,956 658.432,559	14.542	158	523.603,956 658.432,559	159	523.606,116 658.424,918	7.94	159	523.606,116 658.424,918	160	523.610,149 658.411,266	14.235
160	523.610,149 658.411,266	161	523.611,892 658.402,766	8.677	161	523.611,892 658.402,766	162	523.612,987 658.395,04	7.803	162	523.612,987 658.395,04	163	523.613,981 658.386,75	8.349
163	523.613,981 658.386,75	164	523.601,053 658.379,047	15.049	164	523.601,053 658.379,047	165	523.612,168 658.362,474	19.955	165	523.612,168 658.362,474	166	523.612,611 658.361,36	1.199
166	523.612,611 658.361,36	167	523.614,236 658.357,57	4.124	167	523.614,236 658.357,57	168	523.615,855 658.353,626	4.263	168	523.615,855 658.353,626	169	523.616,887 658.349,326	4.422
169	523.616,887 658.349,326	170	523.616,819 658.345,393	3.934	170	523.616,819 658.345,393	171	523.616,811 658.340,558	4.835	171	523.616,811 658.340,558	172	523.615,998 658.334,535	6.078
172	523.615,998 658.334,535	173	523.615,604 658.330,145	4.408	173	523.615,604 658.330,145	174	523.614,75 658.322,073	8.117	174	523.614,75 658.322,073	175	523.613,795 658.314,022	8.107
175	523.613,795 658.314,022	176	523.613,403 658.312,069	1.992	176	523.613,403 658.312,069	177	523.611,754 658.304,318	7.924	177	523.611,754 658.304,318	178	523.609,903 658.296,939	7.608
178	523.609,903 658.296,939	179	523.608,244 658.295,774	2.027	179	523.608,244 658.295,774	180	523.606,678 658.290,718	5.293	180	523.606,678 658.290,718	181	523.606,911 658.288,708	2.023
181	523.606,911 658.288,708	182	523.605,602 658.284,947	3.982	182	523.605,602 658.284,947	183	523.604,205 658.281,059	4.131	183	523.604,205 658.281,059	184	523.600,996 658.271,56	10.026
184	523.600,996 658.271,56	1	523.599,688 658.267,772	4.007										

** Lungimile segmentelor sunt determinate în planul de proiecție Stereo 70 și sunt rotunjite la 1 milimetru.

*** Distanța dintre puncte este formată din segmente cumulate ce sunt mai mici decât valoarea 1 milimetru.

**DATE DESPRE IMOBILUL NR. 2167**

Oficiul de Cadastru și Publicitate Imobiliară SUCEAVA
Biroul de Cadastru și Publicitate Imobiliară Vatra Dornei

A. Partea I. Descrierea imobilului

TEREN Necunoscut

Adresa: Loc. Iacobeni, Str Fierului, Jud. Suceava

Nr. Crt	Nr cadastral Nr. topografic	Suprafața* (mp)	Observații / Referințe
A1	32227	53.253	Sector cadastral:0 Teren neimprejmuit; CF 32227, 31015, nr. top. 1627, parte din nr. top. 1095/40

B. Partea II. Proprietari și acte

Inscrieri privitoare la dreptul de proprietate și alte drepturi reale	Referințe
2167 / 26/07/2023	
Act Normativ nr. Hotărâre nr. 1357, din 27/12/2001 emis de Guvernul României (Anexa nr. 51 - Inventarul bunurilor care aparțin dom. public al comunei Iacobeni, pozițiile nr. 98, 189 și 202, Adeverință nr. 918 din 31.07.2023 emisă de Consilul local al Comunei Iacobeni);	
B1 Intabulare, drept de PROPRIETATE, dobândit prin Lege, cota actuala 1/1 1) COMUNA IACOBENI - DOMENIUL PUBLIC, CIF:4441158	A1

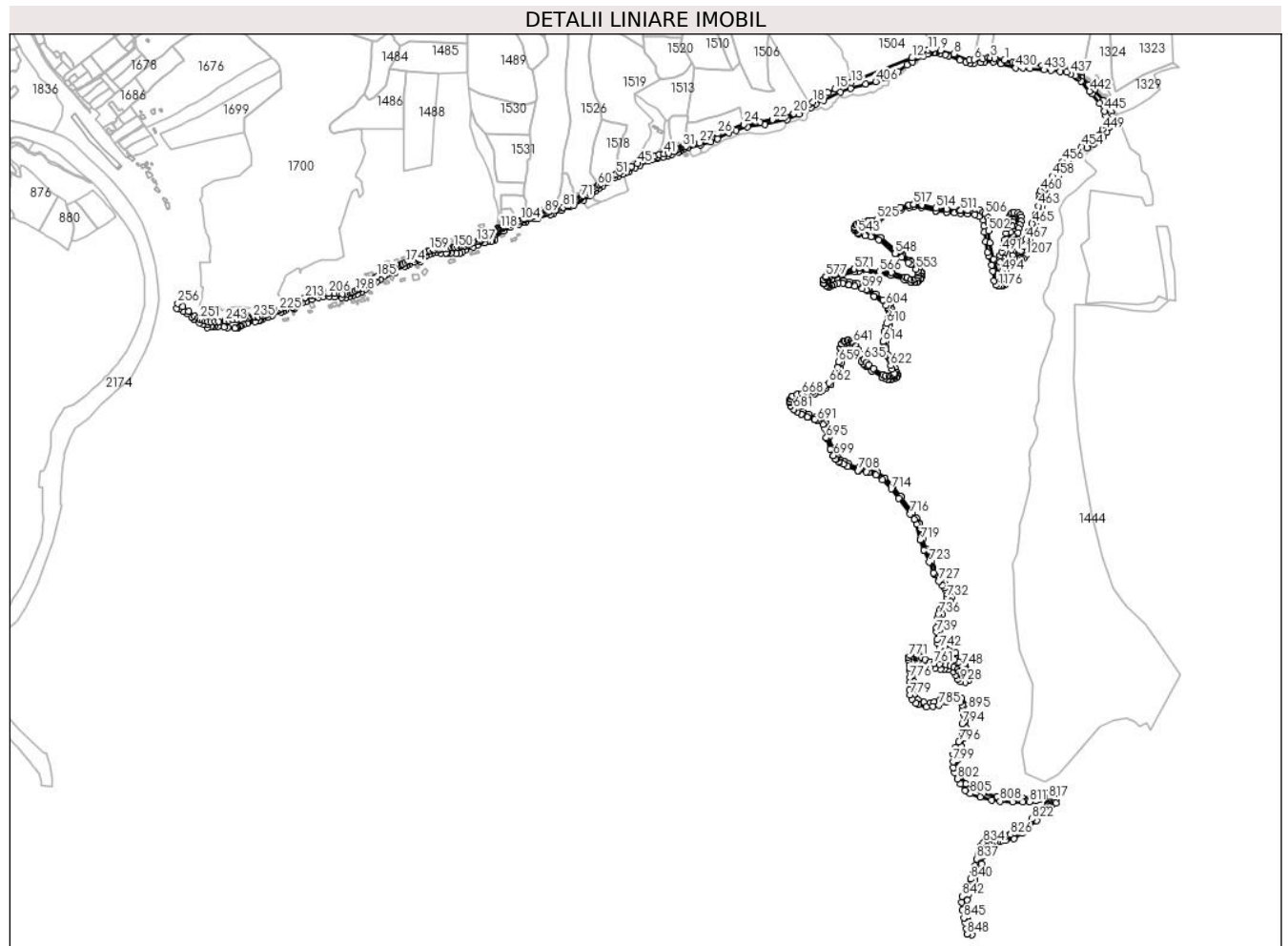
C. Partea III. SARCINI .

Inscrieri privind dezmembramintele dreptului de proprietate, drepturi reale de garanție și sarcini	Referințe
NU SUNT	

Teren

Nr cadastral	Suprafața (mp)*	Observații / Referințe
32227	53.253	CF 32227, 31015, nr. top. 1627, parte din nr. top. 1095/40

* Suprafața este determinată în planul de proiecție Stereo 70.



Date referitoare la teren

Crt	Categorie folosință	Intra vilan	Suprafața (mp)	Tarla	Parcelă	Nr. topo	Observații / Referințe
1	drum	DA	8.155	-	-	-	
2	drum	NU	671	-	-	-	
3	drum	DA	873	-	-	-	
4	drum	NU	2.273	-	-	-	
5	drum	DA	2.177	-	-	-	
6	drum	NU	6.133	-	-	-	
7	drum	DA	7.281	-	-	-	
8	drum	NU	11.060	-	-	-	
9	drum	DA	9.719	-	-	-	
10	drum	NU	4.272	-	-	-	
11	drum	DA	639	-	-	-	

Lungime Segmente

1) Valorile lungimilor segmentelor sunt obținute din proiecție în plan.

Punct început	X / Y	Punct sfârșit	X / Y	Lungime segment	Punct început	X / Y	Punct sfârșit	X / Y	Lungime segment	Punct început	X / Y	Punct sfârșit	X / Y	Lungime segment
1	525.520,564 658.856,943	2	525.499,276 658.860,869	21.647	2	525.499,276 658.860,869	3	525.489,377 658.862,577	10.045	3	525.489,377 658.862,577	4	525.484,379 658.862,702	5.0
4	525.484,379 658.862,702	5	525.472,024 658.859,186	12.846	5	525.472,024 658.859,186	6	525.453,229 658.857,558	18.865	6	525.453,229 658.857,558	7	525.443,473 658.857,328	9.759
7	525.443,473 658.857,328	8	525.408,813 658.870,557	37.099	8	525.408,813 658.870,557	9	525.379,444 658.877,965	30.289	9	525.379,444 658.877,965	10	525.361,773 658.880,923	17.917
10	525.361,773 658.880,923	11	525.351,893 658.879,305	10.012	11	525.351,893 658.879,305	12	525.315,84 658.861,538	40.193	12	525.315,84 658.861,538	13	525.181,85 658.807,171	144.6
13	525.181,85 658.807,171	14	525.166,372 658.801,208	16.587	14	525.166,372 658.801,208	15	525.145,96 658.792,817	22.069	15	525.145,96 658.792,817	16	525.130,067 658.785,165	17.639
16	525.130,067 658.785,165	17	525.112,936 658.775,251	19.793	17	525.112,936 658.775,251	18	525.097,097 658.763,723	19.59	18	525.097,097 658.763,723	19	525.089,581 658.759,602	8.572
19	525.089,581 658.759,602	20	525.054,363 658.739,049	40.777	20	525.054,363 658.739,049	21	525.034,18 658.730,206	22.035	21	525.034,18 658.730,206	22	525.007,632 658.725,244	27.008
22	525.007,632 658.725,244	23	524.979,752 658.719,91	28.386	23	524.979,752 658.719,91	24	524.944,008 658.714,937	36.088	24	524.944,008 658.714,937	25	524.916,917 658.706,107	28.494
25	524.916,917 658.706,107	26	524.886,411 658.694,464	32.652	26	524.886,411 658.694,464	27	524.846,227 658.674,152	45.026	27	524.846,227 658.674,152	28	524.816,556 658.667,411	30.427
28	524.816,556 658.667,411	29	524.814,258 658.666,884	2.358	29	524.814,258 658.666,884	30	524.811,753 658.666,08	2.631	30	524.811,753 658.666,08	31	524.809,511 658.665,19	2.412
31	524.809,511 658.665,19	32	524.806,948 658.663,987	2.831	32	524.806,948 658.663,987	33	524.805,666 658.663,455	1.388	33	524.805,666 658.663,455	34	524.801,788 658.661,426	4.377
34	524.801,788 658.661,426	35	524.798,168 658.660,001	3.89	35	524.798,168 658.660,001	36	524.796,284 658.658,168	2.629	36	524.796,284 658.658,168	37	524.793,587 658.657,128	2.891
37	524.793,587 658.657,128	38	524.790,875 658.655,917	2.97	38	524.790,875 658.655,917	39	524.787,347 658.654,639	3.752	39	524.787,347 658.654,639	40	524.778,421 658.651,72	9.391
40	524.778,421 658.651,72	41	524.767,731 658.649,899	10.844	41	524.767,731 658.649,899	42	524.757,779 658.648,228	10.091	42	524.757,779 658.648,228	43	524.748,085 658.646,192	9.906
43	524.748,085 658.646,192	44	524.729,688 658.638,929	19.779	44	524.729,688 658.638,929	45	524.708,93 658.628,323	23.311	45	524.708,93 658.628,323	46	524.695,908 658.622,476	14.274
46	524.695,908 658.622,476	47	524.695,217 658.622,173	0.755	47	524.695,217 658.622,173	48	524.690,249 658.618,536	6.157	48	524.690,249 658.618,536	49	524.680,454 658.613,634	10.953
49	524.680,454 658.613,634	50	524.669,047 658.608,096	12.68	50	524.669,047 658.608,096	51	524.662,124 658.604,822	7.658	51	524.662,124 658.604,822	52	524.661,098 658.604,337	1.135
52	524.661,098 658.604,337	53	524.656,07 658.601,939	5.571	53	524.656,07 658.601,939	54	524.648,862 658.598,088	8.172	54	524.648,862 658.598,088	55	524.641,284 658.594,461	8.401
55	524.641,284 658.594,461	56	524.633,644 658.590,704	8.514	56	524.633,644 658.590,704	57	524.633,525 658.588,093	2.614	57	524.633,525 658.588,093	58	524.628,907 658.584,605	5.787
58	524.628,907 658.584,605	59	524.624,206 658.581,443	5.665	59	524.624,206 658.581,443	60	524.622,223 658.580,11	2.389	60	524.622,223 658.580,11	61	524.618,675 658.577,215	4.579
61	524.618,675 658.577,215	62	524.613,776 658.573,828	5.956	62	524.613,776 658.573,828	63	524.610,717 658.571,385	3.915	63	524.610,717 658.571,385	64	524.607,259 658.568,934	4.239
64	524.607,259 658.568,934	65	524.604,429 658.567,184	3.327	65	524.604,429 658.567,184	66	524.601,145 658.564,9	4.0	66	524.601,145 658.564,9	67	524.596,107 658.561,378	6.147
67	524.596,107 658.561,378	68	524.591,545 658.558,076	5.632	68	524.591,545 658.558,076	69	524.588,546 658.556,465	3.404	69	524.588,546 658.556,465	70	524.586,511 658.554,837	2.606
70	524.586,511 658.554,837	71	524.584,503 658.553,144	2.626	71	524.584,503 658.553,144	72	524.581,666 658.551,566	3.246	72	524.581,666 658.551,566	73	524.578,274 658.548,842	4.35
73	524.578,274 658.548,842	74	524.576,395 658.547,813	2.142	74	524.576,395 658.547,813	75	524.575,156 658.547,263	1.356	75	524.575,156 658.547,263	76	524.572,24 658.544,799	3.818
76	524.572,24 658.544,799	77	524.570,564 658.543,628	2.045	77	524.570,564 658.543,628	78	524.564,42 658.541,125	6.634	78	524.564,42 658.541,125	79	524.558,055 658.537,561	7.295
79	524.558,055 658.537,561	80	524.554,675 658.535,668	3.874	80	524.554,675 658.535,668	81	524.545,058 658.531,745	10.386	81	524.545,058 658.531,745	82	524.542,39 658.530,657	2.881
82	524.542,39 658.530,657	83	524.528,484 658.526,556	14.498	83	524.528,484 658.526,556	84	524.523,912 658.524,931	4.852	84	524.523,912 658.524,931	85	524.516,326 658.522,393	7.999
85	524.516,326 658.522,393	86	524.511,507 658.521,072	4.997	86	524.511,507 658.521,072	87	524.509,389 658.520,547	2.182	87	524.509,389 658.520,547	88	524.507,036 658.519,962	2.425
88	524.507,036 658.519,962	89	524.504,304 658.519,284	2.815	89	524.504,304 658.519,284	90	524.499,409 658.518,069	5.044	90	524.499,409 658.518,069	91	524.494,898 658.516,238	4.868
91	524.494,898 658.516,238	92	524.492,671 658.515,522	2.339	92	524.492,671 658.515,522	93	524.490,42 658.514,798	2.365	93	524.490,42 658.514,798	94	524.488,282 658.514,111	2.246
94	524.488,282 658.514,111	95	524.487,885 658.513,983	0.417	95	524.487,885 658.513,983	96	524.485,623 658.513,349	2.349	96	524.485,623 658.513,349	97	524.478,466 658.511,457	7.403

Punct început	X / Y	Punct sfârșit	X / Y	Lungime segment	Punct început	X / Y	Punct sfârșit	X / Y	Lungime segment	Punct început	X / Y	Punct sfârșit	X / Y	Lungime segment
97	524.478,466 658.511,457	98	524.471,248 658.509,517	7.474	98	524.471,248 658.509,517	99	524.466,408 658.508,224	5.01	99	524.466,408 658.508,224	100	524.464,223 658.507,049	2.481
100	524.464,223 658.507,049	101	524.461,835 658.506,132	2.558	101	524.461,835 658.506,132	102	524.459,627 658.505,107	2.434	102	524.459,627 658.505,107	103	524.457,167 658.504,18	2.629
103	524.457,167 658.504,18	104	524.452,396 658.502,507	5.056	104	524.452,396 658.502,507	105	524.446,544 658.500,625	6.147	105	524.446,544 658.500,625	106	524.443,299 658.499,265	3.518
106	524.443,299 658.499,265	107	524.442,516 658.498,937	0.849	107	524.442,516 658.498,937	108	524.435,931 658.497,144	6.825	108	524.435,931 658.497,144	109	524.433,244 658.496,097	2.884
109	524.433,244 658.496,097	110	524.428,558 658.494,243	5.039	110	524.428,558 658.494,243	111	524.425,725 658.493,188	3.023	111	524.425,725 658.493,188	112	524.420,6 658.490,997	5.574
112	524.420,6 658.490,997	113	524.417,692 658.489,181	3.428	113	524.417,692 658.489,181	114	524.415,685 658.488,332	2.179	114	524.415,685 658.488,332	115	524.413,726 658.487,456	2.146
115	524.413,726 658.487,456	116	524.411,687 658.486,773	2.15	116	524.411,687 658.486,773	117	524.409,405 658.486,064	2.39	117	524.409,405 658.486,064	118	524.406,437 658.485,788	2.981
118	524.406,437 658.485,788	119	524.405,17 658.485,655	1.274	119	524.405,17 658.485,655	120	524.403,502 658.485,629	1.668	120	524.403,502 658.485,629	121	524.402,952 658.485,621	0.55
121	524.402,952 658.485,621	122	524.399,701 658.485,955	3.268	122	524.399,701 658.485,955	123	524.397,788 658.482,047	4.351	123	524.397,788 658.482,047	124	524.395,808 658.479,995	2.852
124	524.395,808 658.479,995	125	524.391,991 658.476,385	5.254	125	524.391,991 658.476,385	126	524.389,384 658.474,063	3.491	126	524.389,384 658.474,063	127	524.384,991 658.470,167	5.872
127	524.384,991 658.470,167	128	524.382,433 658.468,58	3.01	128	524.382,433 658.468,58	129	524.380,005 658.467,109	2.839	129	524.380,005 658.467,109	130	524.377,333 658.465,552	3.093
130	524.377,333 658.465,552	131	524.374,909 658.464,124	2.813	131	524.374,909 658.464,124	132	524.372,234 658.462,907	2.939	132	524.372,234 658.462,907	133	524.369,503 658.461,626	3.017
133	524.369,503 658.461,626	134	524.364,437 658.459,547	5.476	134	524.364,437 658.459,547	135	524.361,42 658.458,394	3.23	135	524.361,42 658.458,394	136	524.358,394 658.457,308	3.215
136	524.358,394 658.457,308	137	524.353,457 658.455,77	5.171	137	524.353,457 658.455,77	138	524.348,596 658.454,257	5.091	138	524.348,596 658.454,257	139	524.344,615 658.453,047	4.161
139	524.344,615 658.453,047	140	524.339,301 658.451,372	5.572	140	524.339,301 658.451,372	141	524.338,711 658.451,186	0.619	141	524.338,711 658.451,186	142	524.335,949 658.449,748	3.114
142	524.335,949 658.449,748	143	524.333,872 658.449,113	2.172	143	524.333,872 658.449,113	144	524.329,244 658.447,277	4.979	144	524.329,244 658.447,277	145	524.325,482 658.446,309	3.885
145	524.325,482 658.446,309	146	524.321,741 658.445,535	3.82	146	524.321,741 658.445,535	147	524.318,227 658.444,982	3.557	147	524.318,227 658.444,982	148	524.311,629 658.444,271	6.636
148	524.311,629 658.444,271	149	524.304,967 658.443,738	6.683	149	524.304,967 658.443,738	150	524.303,336 658.443,792	1.632	150	524.303,336 658.443,792	151	524.297,523 658.442,987	5.868
151	524.297,523 658.442,987	152	524.289,446 658.441,572	8.2	152	524.289,446 658.441,572	153	524.283,86 658.440,845	5.633	153	524.283,86 658.440,845	154	524.277,312 658.439,708	6.646
154	524.277,312 658.439,708	155	524.273,555 658.439,092	3.807	155	524.273,555 658.439,092	156	524.268,57 658.438,635	5.006	156	524.268,57 658.438,635	157	524.260,612 658.438,075	7.978
157	524.260,612 658.438,075	158	524.257,347 658.437,759	3.28	158	524.257,347 658.437,759	159	524.250,569 658.435,96	7.013	159	524.250,569 658.435,96	160	524.244,86 658.434,274	5.953
160	524.244,86 658.434,274	161	524.241,088 658.432,553	4.146	161	524.241,088 658.432,553	162	524.237,215 658.430,407	4.428	162	524.237,215 658.430,407	163	524.232,219 658.427,901	5.589
163	524.232,219 658.427,901	164	524.225,119 658.424,59	7.834	164	524.225,119 658.424,59	165	524.220,524 658.422,626	4.997	165	524.220,524 658.422,626	166	524.219,167 658.420,17	2.806
166	524.219,167 658.420,17	167	524.219,272 658.419,728	0.454	167	524.219,272 658.419,728	168	524.218,741 658.419,4	0.624	168	524.218,741 658.419,4	169	524.217,176 658.418,379	1.869
169	524.217,176 658.418,379	170	524.214,188 658.416,972	3.303	170	524.214,188 658.416,972	171	524.210,339 658.415,571	4.096	171	524.210,339 658.415,571	172	524.205,882 658.414,058	4.707
172	524.205,882 658.414,058	173	524.201,871 658.412,14	4.446	173	524.201,871 658.412,14	174	524.196,473 658.409,53	5.996	174	524.196,473 658.409,53	175	524.190,626 658.406,712	6.491
175	524.190,626 658.406,712	176	524.187,634 658.405,273	3.32	176	524.187,634 658.405,273	177	524.184,617 658.403,968	3.287	177	524.184,617 658.403,968	178	524.181,331 658.402,528	3.588
178	524.181,331 658.402,528	179	524.177,699 658.400,948	3.961	179	524.177,699 658.400,948	180	524.173,347 658.398,752	4.875	180	524.173,347 658.398,752	181	524.169,783 658.398,927	3.568
181	524.169,783 658.398,927	182	524.165,689 658.399,109	4.098	182	524.165,689 658.399,109	183	524.165,938 658.395,835	3.283	183	524.165,938 658.395,835	184	524.150,647 658.389,481	16.559
184	524.150,647 658.389,481	185	524.133,914 658.379,587	19.439	185	524.133,914 658.379,587	186	524.131,021 658.377,607	3.506	186	524.131,021 658.377,607	187	524.128,152 658.375,171	3.764
187	524.128,152 658.375,171	188	524.124,671 658.372,72	4.257	188	524.124,671 658.372,72	189	524.119,502 658.369,12	6.299	189	524.119,502 658.369,12	190	524.115,707 658.366,323	4.714
190	524.115,707 658.366,323	191	524.110,235 658.362,559	6.642	191	524.110,235 658.362,559	192	524.107,628 658.360,609	3.256	192	524.107,628 658.360,609	193	524.104,316 658.358,046	4.188
193	524.104,316 658.358,046	194	524.100,971 658.355,396	4.267	194	524.100,971 658.355,396	195	524.098,204 658.353,202	3.531	195	524.098,204 658.353,202	196	524.095,448 658.351,495	3.242

Punct început	X / Y	Punct sfârșit	X / Y	Lungime segment	Punct început	X / Y	Punct sfârșit	X / Y	Lungime segment	Punct început	X / Y	Punct sfârșit	X / Y	Lungime segment
196	524.095,448 658.351,495	197	524.091,171 658.349,464	4.735	197	524.091,171 658.349,464	198	524.086,573 658.347,633	4.949	198	524.086,573 658.347,633	199	524.079,623 658.345,239	7.351
199	524.079,623 658.345,239	200	524.077,386 658.343,369	2.916	200	524.077,386 658.343,369	201	524.073,54 658.341,735	4.179	201	524.073,54 658.341,735	202	524.069,203 658.340,298	4.569
202	524.069,203 658.340,298	203	524.056,858 658.340,418	12.346	203	524.056,858 658.340,418	204	524.049,975 658.341,23	6.931	204	524.049,975 658.341,23	205	524.039,798 658.342,09	10.213
205	524.039,798 658.342,09	206	524.026,137 658.342,426	13.665	206	524.026,137 658.342,426	207	524.014,046 658.341,689	12.113	207	524.014,046 658.341,689	208	524.007,074 658.340,917	7.015
208	524.007,074 658.340,917	209	524.004,189 658.340,598	2.903	209	524.004,189 658.340,598	210	523.995,292 658.338,724	9.092	210	523.995,292 658.338,724	211	523.990,631 658.337,988	4.719
211	523.990,631 658.337,988	212	523.988,471 658.337,186	2.304	212	523.988,471 658.337,186	213	523.974,466 658.331,986	14.939	213	523.974,466 658.331,986	214	523.971,353 658.330,698	3.369
214	523.971,353 658.330,698	215	523.966,772 658.328,577	5.048	215	523.966,772 658.328,577	216	523.960,84 658.326,069	6.44	216	523.960,84 658.326,069	217	523.959,865 658.325,001	1.446
217	523.959,865 658.325,001	218	523.954,262 658.322,454	6.155	218	523.954,262 658.322,454	219	523.945,488 658.318,217	9.743	219	523.945,488 658.318,217	220	523.938,103 658.314,902	8.095
220	523.938,103 658.314,902	221	523.937,65 658.314,681	0.504	221	523.937,65 658.314,681	222	523.929,375 658.310,528	9.259	222	523.929,375 658.310,528	223	523.922,709 658.307,465	7.336
223	523.922,709 658.307,465	224	523.922,369 658.307,321	0.369	224	523.922,369 658.307,321	225	523.917,518 658.305,264	5.269	225	523.917,518 658.305,264	226	523.909,221 658.301,783	8.998
226	523.909,221 658.301,783	227	523.902,969 658.299,279	6.735	227	523.902,969 658.299,279	228	523.898,305 658.297,438	5.014	228	523.898,305 658.297,438	229	523.889,374 658.293,871	9.617
229	523.889,374 658.293,871	230	523.885,087 658.292,403	4.531	230	523.885,087 658.292,403	231	523.881,383 658.291,769	3.758	231	523.881,383 658.291,769	232	523.870,543 658.290,378	10.929
232	523.870,543 658.290,378	233	523.869,751 658.290,343	0.793	233	523.869,751 658.290,343	234	523.863,621 658.290,074	6.136	234	523.863,621 658.290,074	235	523.860,213 658.289,602	3.441
235	523.860,213 658.289,602	236	523.855,621 658.288,85	4.653	236	523.855,621 658.288,85	237	523.849,702 658.287,943	5.988	237	523.849,702 658.287,943	238	523.843,3 658.286,941	6.48
238	523.843,3 658.286,941	239	523.832,67 658.285,454	10.734	239	523.832,67 658.285,454	240	523.824,045 658.284,434	8.685	240	523.824,045 658.284,434	241	523.814,952 658.283,169	9.181
241	523.814,952 658.283,169	242	523.806,036 658.281,965	8.997	242	523.806,036 658.281,965	243	523.797,404 658.280,803	8.71	243	523.797,404 658.280,803	244	523.796,755 658.280,725	0.654
244	523.796,755 658.280,725	245	523.783,329 658.279,708	13.464	245	523.783,329 658.279,708	246	523.775,287 658.279,51	8.044	246	523.775,287 658.279,51	247	523.765,608 658.279,284	9.682
247	523.765,608 658.279,284	248	523.760,133 658.279,147	5.477	248	523.760,133 658.279,147	249	523.753,638 658.280,215	6.582	249	523.753,638 658.280,215	250	523.748,693 658.282,165	5.316
250	523.748,693 658.282,165	251	523.742,701 658.284,597	6.467	251	523.742,701 658.284,597	252	523.738,058 658.287,762	5.619	252	523.738,058 658.287,762	253	523.730,883 658.291,808	8.237
253	523.730,883 658.291,808	254	523.716,648 658.302,609	17.869	254	523.716,648 658.302,609	255	523.704,326 658.312,159	15.59	255	523.704,326 658.312,159	256	523.693,148 658.319,412	13.325
256	523.693,148 658.319,412	257	523.690,789 658.309,097	10.581	257	523.690,789 658.309,097	258	523.696,101 658.307,833	5.46	258	523.696,101 658.307,833	259	523.705,328 658.302,513	10.651
259	523.705,328 658.302,513	260	523.714,111 658.296,529	10.628	260	523.714,111 658.296,529	261	523.724,204 658.288,408	12.955	261	523.724,204 658.288,408	262	523.728,643 658.285,276	5.433
262	523.728,643 658.285,276	263	523.729,244 658.284,852	0.736	263	523.729,244 658.284,852	264	523.741,312 658.277,187	14.296	264	523.741,312 658.277,187	265	523.749,633 658.274,478	8.751
265	523.749,633 658.274,478	266	523.757,812 658.272,393	8.441	266	523.757,812 658.272,393	267	523.758,505 658.265,68	6.749	267	523.758,505 658.265,68	268	523.765,995 658.268,788	8.109
268	523.765,995 658.268,788	269	523.770,417 658.269,388	4.463	269	523.770,417 658.269,388	270	523.773,856 658.269,17	3.446	270	523.773,856 658.269,17	271	523.782,177 658.268,3	8.366
271	523.782,177 658.268,3	272	523.794,896 658.267,482	12.745	272	523.794,896 658.267,482	273	523.802,99 658.266,503	8.153	273	523.802,99 658.266,503	274	523.818,821 658.264,976	15.904
274	523.818,821 658.264,976	275	523.823,406 658.264,866	4.586	275	523.823,406 658.264,866	276	523.826,081 658.265,849	2.85	276	523.826,081 658.265,849	277	523.829,575 658.268,522	4.399
277	523.829,575 658.268,522	278	523.832,304 658.270,268	3.24	278	523.832,304 658.270,268	279	523.837,779 658.272,621	5.959	279	523.837,779 658.272,621	280	523.847,66 658.275,186	10.208
280	523.847,66 658.275,186	281	523.864,169 658.280,0	17.197	281	523.864,169 658.280,0	282	523.871,975 658.281,582	7.965	282	523.871,975 658.281,582	283	523.875,305 658.282,401	3.429
283	523.875,305 658.282,401	284	523.880,054 658.284,256	5.098	284	523.880,054 658.284,256	285	523.892,903 658.289,344	13.82	285	523.892,903 658.289,344	286	523.902,183 658.293,054	9.994
286	523.902,183 658.293,054	287	523.921,307 658.300,863	20.657	287	523.921,307 658.300,863	288	523.927,147 658.302,693	6.12	288	523.927,147 658.302,693	289	523.930,422 658.304,447	3.715
289	523.930,422 658.304,447	290	523.946,29 658.311,389	17.32	290	523.946,29 658.311,389	291	523.948,972 658.311,797	2.713	291	523.948,972 658.311,797	292	523.951,065 658.307,54	4.744
292	523.951,065 658.307,54	293	523.951,752 658.311,189	3.713	293	523.951,752 658.311,189	294	523.953,967 658.314,084	3.645	294	523.953,967 658.314,084	295	523.957,978 658.316,75	4.816

Punct început	X / Y	Punct sfârșit	X / Y	Lungime segment	Punct început	X / Y	Punct sfârșit	X / Y	Lungime segment	Punct început	X / Y	Punct sfârșit	X / Y	Lungime segment
295	523.957,978 658.316,75	296	523.962,984 658.319,089	5.525	296	523.962,984 658.319,089	297	523.967,665 658.321,156	5.117	297	523.967,665 658.321,156	298	523.975,796 658.323,889	8.578
298	523.975,796 658.323,889	299	523.988,476 658.328,077	13.354	299	523.988,476 658.328,077	300	524.003,932 658.331,939	15.931	300	524.003,932 658.331,939	301	524.014,796 658.333,9	11.04
301	524.014,796 658.333,9	302	524.027,694 658.334,771	12.927	302	524.027,694 658.334,771	303	524.039,721 658.334,281	12.037	303	524.039,721 658.334,281	304	524.055,993 658.332,921	16.329
304	524.055,993 658.332,921	305	524.064,625 658.332,828	8.633	305	524.064,625 658.332,828	306	524.071,101 658.333,753	6.542	306	524.071,101 658.333,753	307	524.078,992 658.336,2	8.262
307	524.078,992 658.336,2	308	524.090,529 658.340,28	12.237	308	524.090,529 658.340,28	309	524.098,547 658.344,159	8.907	309	524.098,547 658.344,159	310	524.109,05 658.351,176	12.631
310	524.109,05 658.351,176	311	524.115,581 658.355,365	7.759	311	524.115,581 658.355,365	312	524.124,513 658.361,641	10.916	312	524.124,513 658.361,641	313	524.132,256 658.367,081	9.463
313	524.132,256 658.367,081	314	524.139,712 658.372,086	8.98	314	524.139,712 658.372,086	315	524.147,875 658.378,722	10.52	315	524.147,875 658.378,722	316	524.154,046 658.383,687	7.92
316	524.154,046 658.383,687	317	524.158,836 658.386,57	5.591	317	524.158,836 658.386,57	318	524.165,421 658.388,147	6.771	318	524.165,421 658.388,147	319	524.170,971 658.387,766	5.563
319	524.170,971 658.387,766	320	524.173,321 658.387,407	2.377	320	524.173,321 658.387,407	321	524.172,659 658.390,281	2.949	321	524.172,659 658.390,281	322	524.172,37 658.392,665	2.401
322	524.172,37 658.392,665	323	524.194,757 658.401,754	24.162	323	524.194,757 658.401,754	324	524.200,14 658.404,589	6.084	324	524.200,14 658.404,589	325	524.205,433 658.406,845	5.754
325	524.205,433 658.406,845	326	524.215,504 658.411,314	11.018	326	524.215,504 658.411,314	327	524.227,457 658.416,652	13.091	327	524.227,457 658.416,652	328	524.229,237 658.411,769	5.197
328	524.229,237 658.411,769	329	524.232,257 658.418,128	7.04	329	524.232,257 658.418,128	330	524.236,057 658.420,893	4.699	330	524.236,057 658.420,893	331	524.242,646 658.424,887	7.705
331	524.242,646 658.424,887	332	524.249,019 658.428,072	7.125	332	524.249,019 658.428,072	333	524.255,337 658.430,177	6.659	333	524.255,337 658.430,177	334	524.263,074 658.431,53	7.854
334	524.263,074 658.431,53	335	524.273,821 658.431,422	10.748	335	524.273,821 658.431,422	336	524.285,702 658.431,098	11.885	336	524.285,702 658.431,098	337	524.289,503 658.430,727	3.819
337	524.289,503 658.430,727	338	524.296,578 658.430,187	7.096	338	524.296,578 658.430,187	339	524.308,297 658.429,755	11.727	339	524.308,297 658.429,755	340	524.316,128 658.430,673	7.885
340	524.316,128 658.430,673	341	524.322,176 658.432,886	6.44	341	524.322,176 658.432,886	342	524.328,765 658.436,988	7.762	342	524.328,765 658.436,988	343	524.345,349 658.443,863	17.953
343	524.345,349 658.443,863	344	524.354,972 658.447,406	10.255	344	524.354,972 658.447,406	345	524.370,562 658.454,0	16.927	345	524.370,562 658.454,0	346	524.378,294 658.456,261	8.056
346	524.378,294 658.456,261	347	524.386,264 658.456,116	7.971	347	524.386,264 658.456,116	348	524.387,743 658.459,09	3.321	348	524.387,743 658.459,09	349	524.393,564 658.460,6	6.014
349	524.393,564 658.460,6	350	524.393,071 658.464,736	4.165	350	524.393,071 658.464,736	351	524.393,301 658.466,882	2.158	351	524.393,301 658.466,882	352	524.413,173 658.479,411	23.492
352	524.413,173 658.479,411	353	524.428,114 658.487,624	17.05	353	524.428,114 658.487,624	354	524.446,35 658.495,105	19.711	354	524.446,35 658.495,105	355	524.456,465 658.498,442	10.651
355	524.456,465 658.498,442	356	524.462,204 658.500,443	6.078	356	524.462,204 658.500,443	357	524.483,069 658.506,525	21.733	357	524.483,069 658.506,525	358	524.489,518 658.508,261	6.679
358	524.489,518 658.508,261	359	524.516,778 658.516,276	28.414	359	524.516,778 658.516,276	360	524.523,987 658.518,642	7.587	360	524.523,987 658.518,642	361	524.541,179 658.524,694	18.226
361	524.541,179 658.524,694	362	524.559,288 658.532,649	19.779	362	524.559,288 658.532,649	363	524.568,703 658.536,531	10.184	363	524.568,703 658.536,531	364	524.590,453 658.547,104	24.184
364	524.590,453 658.547,104	365	524.603,247 658.556,367	15.795	365	524.603,247 658.556,367	366	524.606,153 658.559,263	4.103	366	524.606,153 658.559,263	367	524.609,148 658.562,129	4.145
367	524.609,148 658.562,129	368	524.616,724 658.567,83	9.481	368	524.616,724 658.567,83	369	524.623,494 658.572,461	8.202	369	524.623,494 658.572,461	370	524.632,172 658.578,954	10.838
370	524.632,172 658.578,954	371	524.643,878 658.587,773	14.656	371	524.643,878 658.587,773	372	524.657,392 658.596,398	16.032	372	524.657,392 658.596,398	373	524.666,457 658.601,156	10.238
373	524.666,457 658.601,156	374	524.676,612 658.605,223	10.939	374	524.676,612 658.605,223	375	524.683,818 658.608,579	7.949	375	524.683,818 658.608,579	376	524.691,391 658.611,552	8.136
376	524.691,391 658.611,552	377	524.704,404 658.618,79	14.89	377	524.704,404 658.618,79	378	524.715,338 658.625,005	12.577	378	524.715,338 658.625,005	379	524.733,923 658.634,158	20.717
379	524.733,923 658.634,158	380	524.742,041 658.637,725	8.867	380	524.742,041 658.637,725	381	524.752,573 658.641,407	11.157	381	524.752,573 658.641,407	382	524.752,89 658.640,812	0.674
382	524.752,89 658.640,812	383	524.753,004 658.640,599	0.242	383	524.753,004 658.640,599	384	524.767,109 658.642,655	14.254	384	524.767,109 658.642,655	385	524.775,483 658.644,58	8.592
385	524.775,483 658.644,58	386	524.784,603 658.648,358	9.872	386	524.784,603 658.648,358	387	524.799,411 658.654,091	15.879	387	524.799,411 658.654,091	388	524.803,083 658.655,99	4.134
388	524.803,083 658.655,99	389	524.810,933 658.659,9	8.77	389	524.810,933 658.659,9	390	524.820,881 658.663,019	10.425	390	524.820,881 658.663,019	391	524.848,219 658.669,894	28.189
391	524.848,219 658.669,894	392	524.870,929 658.676,331	23.605	392	524.870,929 658.676,331	393	524.885,818 658.683,361	16.465	393	524.885,818 658.683,361	394	524.911,173 658.696,743	28.67

Punct început	X / Y	Punct sfârşit	X / Y	Lungime segment	Punct început	X / Y	Punct sfârşit	X / Y	Lungime segment	Punct început	X / Y	Punct sfârşit	X / Y	Lungime segment
394	524.911,173 658.696,743	395	524.927,269 658.701,888	16.898	395	524.927,269 658.701,888	396	524.951,702 658.709,704	25.653	396	524.951,702 658.709,704	397	524.991,188 658.714,572	39.785
397	524.991,188 658.714,572	398	525.040,227 658.724,99	50.133	398	525.040,227 658.724,99	399	525.066,445 658.737,225	28.932	399	525.066,445 658.737,225	400	525.092,701 658.752,087	30.17
400	525.092,701 658.752,087	401	525.103,859 658.759,314	13.294	401	525.103,859 658.759,314	402	525.121,078 658.768,177	19.366	402	525.121,078 658.768,177	403	525.158,272 658.785,873	41.189
403	525.158,272 658.785,873	404	525.180,388 658.793,912	23.532	404	525.180,388 658.793,912	405	525.213,376 658.804,282	34.58	405	525.213,376 658.804,282	406	525.235,993 658.809,555	23.224
406	525.235,993 658.809,555	407	525.257,289 658.816,574	22.423	407	525.257,289 658.816,574	408	525.277,808 658.825,05	22.201	408	525.277,808 658.825,05	409	525.285,608 658.831,28	9.983
409	525.285,608 658.831,28	410	525.304,824 658.845,835	24.106	410	525.304,824 658.845,835	411	525.316,834 658.852,403	13.689	411	525.316,834 658.852,403	412	525.340,981 658.865,564	27.501
412	525.340,981 658.865,564	413	525.350,217 658.869,928	10.215	413	525.350,217 658.869,928	414	525.352,747 658.871,369	2.912	414	525.352,747 658.871,369	415	525.355,636 658.872,128	2.987
415	525.355,636 658.872,128	416	525.364,669 658.872,683	9.05	416	525.364,669 658.872,683	417	525.367,626 658.872,61	2.958	417	525.367,626 658.872,61	418	525.370,488 658.872,213	2.889
418	525.370,488 658.872,213	419	525.377,961 658.870,875	7.592	419	525.377,961 658.870,875	420	525.389,72 658.868,445	12.007	420	525.389,72 658.868,445	421	525.396,648 658.866,268	7.262
421	525.396,648 658.866,268	422	525.422,323 658.856,686	27.405	422	525.422,323 658.856,686	423	525.435,442 658.853,159	13.585	423	525.435,442 658.853,159	424	525.444,485 658.850,653	9.384
424	525.444,485 658.850,653	425	525.454,077 658.849,922	9.62	425	525.454,077 658.849,922	426	525.467,784 658.851,159	13.763	426	525.467,784 658.851,159	427	525.475,713 658.852,525	8.046
427	525.475,713 658.852,525	428	525.496,496 658.853,434	20.803	428	525.496,496 658.853,434	429	525.512,535 658.849,379	16.544	429	525.512,535 658.849,379	430	525.544,773 658.839,524	33.711
430	525.544,773 658.839,524	431	525.560,5 658.840,086	15.737	431	525.560,5 658.840,086	432	525.577,35 658.838,276	16.947	432	525.577,35 658.838,276	433	525.607,774 658.835,269	30.572
433	525.607,774 658.835,269	434	525.623,251 658.834,52	15.495	434	525.623,251 658.834,52	435	525.643,222 658.831,65	20.176	435	525.643,222 658.831,65	436	525.657,326 658.830,153	14.183
436	525.657,326 658.830,153	437	525.666,837 658.826,645	10.137	437	525.666,837 658.826,645	438	525.676,947 658.821,966	11.14	438	525.676,947 658.821,966	439	525.679,296 658.819,198	3.63
439	525.679,296 658.819,198	440	525.683,629 658.816,98	4.868	440	525.683,629 658.816,98	441	525.689,811 658.810,061	9.278	441	525.689,811 658.810,061	442	525.708,645 658.788,312	28.77
442	525.708,645 658.788,312	443	525.714,227 658.782,175	8.296	443	525.714,227 658.782,175	444	525.730,313 658.761,284	26.367	444	525.730,313 658.761,284	445	525.741,526 658.744,376	20.288
445	525.741,526 658.744,376	446	525.744,523 658.734,135	10.671	446	525.744,523 658.734,135	447	525.744,813 658.723,797	10.342	447	525.744,813 658.723,797	448	525.742,3 658.714,329	9.796
448	525.742,3 658.714,329	449	525.736,975 658.703,537	12.034	449	525.736,975 658.703,537	450	525.725,952 658.690,624	16.978	450	525.725,952 658.690,624	451	525.722,235 658.686,744	5.373
451	525.722,235 658.686,744	452	525.714,967 658.682,616	8.358	452	525.714,967 658.682,616	453	525.704,56 658.676,713	11.965	453	525.704,56 658.676,713	454	525.690,917 658.666,303	17.161
454	525.690,917 658.666,303	455	525.662,015 658.643,888	36.575	455	525.662,015 658.643,888	456	525.648,954 658.633,007	17.0	456	525.648,954 658.633,007	457	525.640,931 658.621,316	14.179
457	525.640,931 658.621,316	458	525.626,818 658.600,641	25.033	458	525.626,818 658.600,641	459	525.607,196 658.580,158	28.365	459	525.607,196 658.580,158	460	525.599,753 658.567,791	14.434
460	525.599,753 658.567,791	461	525.597,8 658.561,346	6.734	461	525.597,8 658.561,346	462	525.597,317 658.550,718	10.639	462	525.597,317 658.550,718	463	525.595,094 658.534,68	16.191
463	525.595,094 658.534,68	464	525.588,521 658.515,357	20.41	464	525.588,521 658.515,357	465	525.581,356 658.496,37	20.294	465	525.581,356 658.496,37	466	525.574,493 658.478,303	19.327
466	525.574,493 658.478,303	467	525.568,199 658.461,066	18.35	467	525.568,199 658.461,066	468	525.561,819 658.444,738	17.53	468	525.561,819 658.444,738	469	525.557,469 658.435,656	10.07
469	525.557,469 658.435,656	470	525.554,666 658.433,337	3.638	470	525.554,666 658.433,337	471	525.551,186 658.432,951	3.501	471	525.551,186 658.432,951	472	525.548,286 658.435,173	3.653
472	525.548,286 658.435,173	473	525.546,353 658.440,873	6.019	473	525.546,353 658.440,873	474	525.548,77 658.460,395	19.671	474	525.548,77 658.460,395	475	525.551,089 658.476,047	15.823
475	525.551,089 658.476,047	476	525.551,963 658.485,749	9.741	476	525.551,963 658.485,749	477	525.554,186 658.493,381	7.949	477	525.554,186 658.493,381	478	525.556,603 658.501,69	8.653
478	525.556,603 658.501,69	479	525.557,376 658.510,192	8.537	479	525.557,376 658.510,192	480	525.555,54 658.516,086	6.173	480	525.555,54 658.516,086	481	525.550,803 658.519,757	5.993
481	525.550,803 658.519,757	482	525.541,814 658.521,496	9.156	482	525.541,814 658.521,496	483	525.537,367 658.520,047	4.677	483	525.537,367 658.520,047	484	525.534,049 658.516,772	4.662
484	525.534,049 658.516,772	485	525.530,956 658.510,492	7.0	485	525.530,956 658.510,492	486	525.528,056 658.498,608	12.233	486	525.528,056 658.498,608	487	525.526,51 658.484,749	13.945
487	525.526,51 658.484,749	488	525.524,093 658.474,605	10.428	488	525.524,093 658.474,605	489	525.519,55 658.459,146	16.113	489	525.519,55 658.459,146	490	525.516,65 658.443,591	15.823
490	525.516,65 658.443,591	491	525.514,27 658.433,539	10.33	491	525.514,27 658.433,539	492	525.511,324 658.424,859	9.166	492	525.511,324 658.424,859	493	525.510,704 658.410,443	14.429

Punct început	X / Y	Punct sfârşit	X / Y	Lungime segment	Punct început	X / Y	Punct sfârşit	X / Y	Lungime segment	Punct început	X / Y	Punct sfârşit	X / Y	Lungime segment
493	525.510,704 658.410,443	494	525.514,736 658.389,672	21.15 9	494	525.514,736 658.389,672	495	525.517,682 658.380,372	9.755	495	525.517,682 658.380,372	496	525.517,372 658.374,016	6.364
496	525.517,372 658.374,016	497	525.512,72 658.372,311	4.955	497	525.512,72 658.372,311	498	525.508,222 658.374,946	5.213	498	525.508,222 658.374,946	499	525.506,361 658.386,107	11.31 5
499	525.506,361 658.386,107	500	525.496,281 658.417,418	32.89 4	500	525.496,281 658.417,418	501	525.488,216 658.453,225	36.70 4	501	525.488,216 658.453,225	502	525.484,807 658.480,105	27.09 5
502	525.484,807 658.480,105	503	525.486,358 658.495,296	15.27	503	525.486,358 658.495,296	504	525.486,668 658.502,271	6.982	504	525.486,668 658.502,271	505	525.483,566 658.509,247	7.635
505	525.483,566 658.509,247	506	525.477,983 658.517,772	10.19	506	525.477,983 658.517,772	507	525.472,866 658.520,872	5.983	507	525.472,866 658.520,872	508	525.466,196 658.525,838	8.316
508	525.466,196 658.525,838	509	525.455,725 658.527,645	10.62 6	509	525.455,725 658.527,645	510	525.439,56 658.524,692	16.43 3	510	525.439,56 658.524,692	511	525.423,743 658.524,63	15.81 7
511	525.423,743 658.524,63	512	525.419,993 658.524,926	3.762	512	525.419,993 658.524,926	513	525.392,714 658.527,079	27.36 4	513	525.392,714 658.527,079	514	525.369,23 658.530,066	23.67 3
514	525.369,23 658.530,066	515	525.337,866 658.537,02	32.12 6	515	525.337,866 658.537,02	516	525.337,469 658.537,081	0.402	516	525.337,469 658.537,081	517	525.319,666 658.538,587	17.86 7
517	525.319,666 658.538,587	518	525.318,995 658.538,569	0.671	518	525.318,995 658.538,569	519	525.309,271 658.537,199	9.82	519	525.309,271 658.537,199	520	525.308,922 658.537,129	0.356
520	525.308,922 658.537,129	521	525.290,297 658.532,199	19.26 6	521	525.290,297 658.532,199	522	525.290,095 658.532,137	0.211	522	525.290,095 658.532,137	523	525.279,276 658.528,44	11.43 3
523	525.279,276 658.528,44	524	525.278,778 658.528,217	0.546	524	525.278,778 658.528,217	525	525.238,142 658.505,414	46.59 7	525	525.238,142 658.505,414	526	525.229,953 658.502,643	8.645
526	525.229,953 658.502,643	527	525.219,745 658.502,512	10.20 9	527	525.219,745 658.502,512	528	525.218,874 658.502,371	0.882	528	525.218,874 658.502,371	529	525.206,97 658.498,583	12.49 2
529	525.206,97 658.498,583	530	525.199,864 658.497,109	7.257	530	525.199,864 658.497,109	531	525.199,107 658.496,842	0.803	531	525.199,107 658.496,842	532	525.193,218 658.493,829	6.615
532	525.193,218 658.493,829	533	525.192,841 658.493,599	0.442	533	525.192,841 658.493,599	534	525.191,955 658.492,601	1.335	534	525.191,955 658.492,601	535	525.189,626 658.488,355	4.843
535	525.189,626 658.488,355	536	525.189,385 658.487,782	0.622	536	525.189,385 658.487,782	537	525.189,293 658.486,45	1.335	537	525.189,293 658.486,45	538	525.189,978 658.482,068	4.435
538	525.189,978 658.482,068	539	525.190,066 658.481,676	0.402	539	525.190,066 658.481,676	540	525.190,722 658.480,513	1.335	540	525.190,722 658.480,513	541	525.196,2 658.474,487	8.144
541	525.196,2 658.474,487	542	525.196,378 658.474,307	0.253	542	525.196,378 658.474,307	543	525.197,533 658.473,639	1.334	543	525.197,533 658.473,639	544	525.212,598 658.468,983	15.76 8
544	525.212,598 658.468,983	545	525.212,927 658.468,901	0.339	545	525.212,927 658.468,901	546	525.225,017 658.466,617	12.30 4	546	525.225,017 658.466,617	547	525.242,906 658.460,172	19.01 5
547	525.242,906 658.460,172	548	525.278,92 658.429,574	47.25 7	548	525.278,92 658.429,574	549	525.279,284 658.429,309	0.45	549	525.279,284 658.429,309	550	525.292,481 658.421,145	15.51 8
550	525.292,481 658.421,145	551	525.307,763 658.410,191	18.80 2	551	525.307,763 658.410,191	552	525.312,549 658.406,056	6.325	552	525.312,549 658.406,056	553	525.324,652 658.395,597	15.99 6
553	525.324,652 658.395,597	554	525.328,311 658.391,445	5.534	554	525.328,311 658.391,445	555	525.330,588 658.386,551	5.398	555	525.330,588 658.386,551	556	525.330,588 658.381,142	5.409
556	525.330,588 658.381,142	557	525.329,47 658.377,89	3.439	557	525.329,47 658.377,89	558	525.324,948 658.373,368	6.395	558	525.324,948 658.373,368	559	525.321,462 658.372,548	3.581
559	525.321,462 658.372,548	560	525.314,685 658.372,548	6.777	560	525.314,685 658.372,548	561	525.304,829 658.376,244	10.52 6	561	525.304,829 658.376,244	562	525.304,729 658.376,279	0.106
562	525.304,729 658.376,279	563	525.300,596 658.377,665	4.359	563	525.300,596 658.377,665	564	525.270,586 658.387,731	31.65 3	564	525.270,586 658.387,731	565	525.269,84 658.387,879	0.761
565	525.269,84 658.387,879	566	525.243,381 658.389,714	26.52 3	566	525.243,381 658.389,714	567	525.216,457 658.395,154	27.46 8	567	525.216,457 658.395,154	568	525.216,312 658.395,179	0.147
568	525.216,312 658.395,179	569	525.200,015 658.397,644	16.48 2	569	525.200,015 658.397,644	570	525.199,104 658.397,642	0.911	570	525.199,104 658.397,642	571	525.188,559 658.395,999	10.67 2
571	525.188,559 658.395,999	572	525.188,343 658.395,957	0.22	572	525.188,343 658.395,957	573	525.161,775 658.389,794	27.27 3	573	525.161,775 658.389,794	574	525.161,726 658.389,782	0.05
574	525.161,726 658.389,782	575	525.138,171 658.383,894	24.28	575	525.138,171 658.383,894	576	525.137,735 658.383,749	0.459	576	525.137,735 658.383,749	577	525.125,684 658.378,682	13.07 3
577	525.125,684 658.378,682	578	525.125,443 658.378,567	0.267	578	525.125,443 658.378,567	579	525.124,432 658.377,696	1.334	579	525.124,432 658.377,696	580	525.120,597 658.372,492	6.464
580	525.120,597 658.372,492	581	525.120,2 658.371,758	0.834	581	525.120,2 658.371,758	582	525.120,025 658.370,435	1.335	582	525.120,025 658.370,435	583	525.120,573 658.364,546	5.914
583	525.120,573 658.364,546	584	525.120,819 658.363,605	0.973	584	525.120,819 658.363,605	585	525.121,619 658.362,536	1.335	585	525.121,619 658.362,536	586	525.126,138 658.358,702	5.926
586	525.126,138 658.358,702	587	525.127,098 658.358,154	1.105	587	525.127,098 658.358,154	588	525.130,659 658.356,922	3.768	588	525.130,659 658.356,922	589	525.131,334 658.356,772	0.691
589	525.131,334 658.356,772	590	525.132,659 658.356,935	1.335	590	525.132,659 658.356,935	591	525.137,589 658.358,715	5.241	591	525.137,589 658.358,715	592	525.137,932 658.358,864	0.374

Punct început	X / Y	Punct sfârșit	X / Y	Lungime segment	Punct început	X / Y	Punct sfârșit	X / Y	Lungime segment	Punct început	X / Y	Punct sfârșit	X / Y	Lungime segment
592	525.137,932 658.358,864	593	525.144,618 658.362,273	7.505	593	525.144,618 658.362,273	594	525.153,03 658.364,407	8.678	594	525.153,03 658.364,407	595	525.163,13 658.363,895	10.113
595	525.163,13 658.363,895	596	525.176,428 658.360,806	13.652	596	525.176,428 658.360,806	597	525.176,568 658.360,777	0.143	597	525.176,568 658.360,777	598	525.189,481 658.358,42	13.126
598	525.189,481 658.358,42	599	525.205,831 658.352,849	17.273	599	525.205,831 658.352,849	600	525.214,434 658.349,265	9.32	600	525.214,434 658.349,265	601	525.216,818 658.348,271	2.583
601	525.216,818 658.348,271	602	525.231,941 658.335,557	19.757	602	525.231,941 658.335,557	603	525.232,033 658.335,483	0.118	603	525.232,033 658.335,483	604	525.258,69 658.314,81	33.734
604	525.258,69 658.314,81	605	525.262,496 658.310,767	5.553	605	525.262,496 658.310,767	606	525.263,238 658.308,772	2.129	606	525.263,238 658.308,772	607	525.264,382 658.305,697	3.281
607	525.264,382 658.305,697	608	525.265,478 658.299,609	6.186	608	525.265,478 658.299,609	609	525.263,665 658.287,954	11.795	609	525.263,665 658.287,954	610	525.260,097 658.275,135	13.306
610	525.260,097 658.275,135	611	525.258,451 658.269,22	6.14	611	525.258,451 658.269,22	612	525.255,222 658.257,618	12.043	612	525.255,222 658.257,618	613	525.255,153 658.257,307	0.319
613	525.255,153 658.257,307	614	525.251,455 658.235,122	22.491	614	525.251,455 658.235,122	615	525.251,414 658.234,647	0.477	615	525.251,414 658.234,647	616	525.251,343 658.223,236	11.411
616	525.251,343 658.223,236	617	525.251,391 658.222,685	0.553	617	525.251,391 658.222,685	618	525.252,729 658.215,266	7.539	618	525.252,729 658.215,266	619	525.252,839 658.214,838	0.442
619	525.252,839 658.214,838	620	525.256,399 658.204,293	11.13	620	525.256,399 658.204,293	621	525.256,625 658.203,785	0.556	621	525.256,625 658.203,785	622	525.268,658 658.182,338	24.592
622	525.268,658 658.182,338	623	525.272,419 658.174,929	8.309	623	525.272,419 658.174,929	624	525.276,805 658.165,093	10.77	624	525.276,805 658.165,093	625	525.277,586 658.162,065	3.127
625	525.277,586 658.162,065	626	525.277,033 658.160,738	1.438	626	525.277,033 658.160,738	627	525.274,24 658.159,341	3.123	627	525.274,24 658.159,341	628	525.269,07 658.158,139	5.308
628	525.269,07 658.158,139	629	525.264,705 658.158,254	4.367	629	525.264,705 658.158,254	630	525.257,533 658.160,687	7.573	630	525.257,533 658.160,687	631	525.251,934 658.162,886	6.015
631	525.251,934 658.162,886	632	525.230,948 658.175,413	24.44	632	525.230,948 658.175,413	633	525.219,818 658.184,099	14.118	633	525.219,818 658.184,099	634	525.214,353 658.188,68	7.131
634	525.214,353 658.188,68	635	525.209,606 658.195,351	8.188	635	525.209,606 658.195,351	636	525.203,388 658.206,57	12.827	636	525.203,388 658.206,57	637	525.203,334 658.206,664	0.108
637	525.203,334 658.206,664	638	525.196,503 658.218,004	13.239	638	525.196,503 658.218,004	639	525.192,273 658.225,371	8.495	639	525.192,273 658.225,371	640	525.191,995 658.225,775	0.49
640	525.191,995 658.225,775	641	525.187,083 658.231,793	7.768	641	525.187,083 658.231,793	642	525.186,518 658.232,485	0.893	642	525.186,518 658.232,485	643	525.186,192 658.232,826	0.472
643	525.186,192 658.232,826	644	525.182,357 658.236,25	5.141	644	525.182,357 658.236,25	645	525.181,308 658.236,858	1.212	645	525.181,308 658.236,858	646	525.175,556 658.238,775	6.063
646	525.175,556 658.238,775	647	525.175,272 658.238,855	0.295	647	525.175,272 658.238,855	648	525.173,937 658.238,853	1.335	648	525.173,937 658.238,853	649	525.167,364 658.237,347	6.743
649	525.167,364 658.237,347	650	525.166,971 658.237,228	0.411	650	525.166,971 658.237,228	651	525.165,859 658.236,489	1.335	651	525.165,859 658.236,489	652	525.165,858 658.236,488	0.001
652	525.165,858 658.236,488	653	525.160,655 658.231,011	7.554	653	525.160,655 658.231,011	654	525.160,508 658.230,845	0.222	654	525.160,508 658.230,845	655	525.159,914 658.229,649	1.335
655	525.159,914 658.229,649	656	525.157,997 658.221,706	8.171	656	525.157,997 658.221,706	657	525.157,933 658.221,347	0.365	657	525.157,933 658.221,347	658	525.156,24 658.206,712	14.733
658	525.156,24 658.206,712	659	525.154,215 658.190,919	15.922	659	525.154,215 658.190,919	660	525.150,751 658.178,393	12.996	660	525.150,751 658.178,393	661	525.145,436 658.164,575	14.805
661	525.145,436 658.164,575	662	525.132,51 658.144,527	23.854	662	525.132,51 658.144,527	663	525.124,278 658.138,887	9.979	663	525.124,278 658.138,887	664	525.121,188 658.136,77	3.746
664	525.121,188 658.136,77	665	525.110,561 658.130,741	12.218	665	525.110,561 658.130,741	666	525.098,386 658.126,192	12.997	666	525.098,386 658.126,192	667	525.086,329 658.122,307	12.667
667	525.086,329 658.122,307	668	525.073,025 658.120,022	13.499	668	525.073,025 658.120,022	669	525.062,387 658.118,522	10.743	669	525.062,387 658.118,522	670	525.061,732 658.118,353	0.676
670	525.061,732 658.118,353	671	525.051,735 658.114,518	10.707	671	525.051,735 658.114,518	672	525.051,316 658.114,319	0.464	672	525.051,316 658.114,319	673	525.050,335 658.113,414	1.335
673	525.050,335 658.113,414	674	525.047,048 658.108,621	5.812	674	525.047,048 658.108,621	675	525.046,654 658.107,804	0.907	675	525.046,654 658.107,804	676	525.045,114 658.102,783	5.252
676	525.045,114 658.102,783	677	525.044,995 658.102,186	0.609	677	525.044,995 658.102,186	678	525.045,168 658.100,862	1.335	678	525.045,168 658.100,862	679	525.047,633 658.094,197	7.106
679	525.047,633 658.094,197	680	525.048,189 658.093,263	1.087	680	525.048,189 658.093,263	681	525.054,58 658.085,959	9.705	681	525.054,58 658.085,959	682	525.055,068 658.085,512	0.662
682	525.055,068 658.085,512	683	525.062,189 658.080,308	8.82	683	525.062,189 658.080,308	684	525.062,516 658.080,1	0.388	684	525.062,516 658.080,1	685	525.071,007 658.075,443	9.684
685	525.071,007 658.075,443	686	525.071,175 658.075,358	0.188	686	525.071,175 658.075,358	687	525.084,596 658.069,059	14.826	687	525.084,596 658.069,059	688	525.084,877 658.068,943	0.304
688	525.084,877 658.068,943	689	525.101,157 658.063,232	17.253	689	525.101,157 658.063,232	690	525.101,274 658.063,193	0.123	690	525.101,274 658.063,193	691	525.106,508 658.061,595	5.473

Punct început	X / Y	Punct sfârşit	X / Y	Lungime segment	Punct început	X / Y	Punct sfârşit	X / Y	Lungime segment	Punct început	X / Y	Punct sfârşit	X / Y	Lungime segment
691	525.106,508 658.061,595	692	525.110,591 658.060,348	4.269	692	525.110,591 658.060,348	693	525.118,836 658.053,019	11.032	693	525.118,836 658.053,019	694	525.122,762 658.043,672	10.138
694	525.122,762 658.043,672	695	525.126,606 658.023,035	20.992	695	525.126,606 658.023,035	696	525.126,707 658.022,643	0.405	696	525.126,707 658.022,643	697	525.134,719 657.998,403	25.53
697	525.134,719 657.998,403	698	525.134,916 657.997,94	0.503	698	525.134,916 657.997,94	699	525.142,311 657.983,972	15.805	699	525.142,311 657.983,972	700	525.142,508 657.983,651	0.377
700	525.142,508 657.983,651	701	525.147,849 657.976,05	9.29	701	525.147,849 657.976,05	702	525.148,144 657.975,692	0.464	702	525.148,144 657.975,692	703	525.153,69 657.969,941	7.99
703	525.153,69 657.969,941	704	525.154,551 657.969,318	1.063	704	525.154,551 657.969,318	705	525.164,765 657.964,416	11.329	705	525.164,765 657.964,416	706	525.173,953 657.959,516	10.413
706	525.173,953 657.959,516	707	525.174,305 657.959,356	0.387	707	525.174,305 657.959,356	708	525.196,907 657.950,824	24.159	708	525.196,907 657.950,824	709	525.197,396 657.950,685	0.508
709	525.197,396 657.950,685	710	525.214,868 657.947,3	17.797	710	525.214,868 657.947,3	711	525.220,381 657.946,232	5.615	711	525.220,381 657.946,232	712	525.236,568 657.941,099	16.981
712	525.236,568 657.941,099	713	525.251,168 657.930,051	18.309	713	525.251,168 657.930,051	714	525.270,222 657.910,186	27.526	714	525.270,222 657.910,186	715	525.286,943 657.889,387	26.687
715	525.286,943 657.889,387	716	525.312,337 657.854,778	42.926	716	525.312,337 657.854,778	717	525.320,425 657.842,646	14.581	717	525.320,425 657.842,646	718	525.325,933 657.832,023	11.966
718	525.325,933 657.832,023	719	525.334,27 657.797,455	35.559	719	525.334,27 657.797,455	720	525.334,343 657.797,202	0.263	720	525.334,343 657.797,202	721	525.341,738 657.775,221	23.192
721	525.341,738 657.775,221	722	525.341,865 657.774,905	0.341	722	525.341,865 657.774,905	723	525.354,158 657.748,681	28.962	723	525.354,158 657.748,681	724	525.363,988 657.724,514	26.09
724	525.363,988 657.724,514	725	525.364,103 657.724,265	0.274	725	525.364,103 657.724,265	726	525.365,828 657.720,934	3.751	726	525.365,828 657.720,934	727	525.374,809 657.706,617	16.901
727	525.374,809 657.706,617	728	525.382,76 657.697,103	12.399	728	525.382,76 657.697,103	729	525.388,247 657.691,954	7.525	729	525.388,247 657.691,954	730	525.391,607 657.685,797	7.014
730	525.391,607 657.685,797	731	525.393,511 657.677,738	8.281	731	525.393,511 657.677,738	732	525.393,175 657.670,126	7.619	732	525.393,175 657.670,126	733	525.391,271 657.661,731	8.608
733	525.391,271 657.661,731	734	525.382,405 657.649,989	14.713	734	525.382,405 657.649,989	735	525.378,261 657.643,608	7.609	735	525.378,261 657.643,608	736	525.374,23 657.633,422	10.955
736	525.374,23 657.633,422	737	525.371,878 657.624,579	9.15	737	525.371,878 657.624,579	738	525.369,862 657.604,319	20.36	738	525.369,862 657.604,319	739	525.369,98 657.594,43	9.89
739	525.369,98 657.594,43	740	525.370,764 657.577,528	16.92	740	525.370,764 657.577,528	741	525.372,556 657.569,245	8.475	741	525.372,556 657.569,245	742	525.376,7 657.559,282	10.79
742	525.376,7 657.559,282	743	525.382,424 657.552,082	9.198	743	525.382,424 657.552,082	744	525.391,16 657.544,47	11.587	744	525.391,16 657.544,47	745	525.400,366 657.540,069	10.204
745	525.400,366 657.540,069	746	525.410,445 657.533,353	12.112	746	525.410,445 657.533,353	747	525.418,957 657.528,204	9.948	747	525.418,957 657.528,204	748	525.426,236 657.519,921	11.027
748	525.426,236 657.519,921	749	525.430,492 657.511,19	9.713	749	525.430,492 657.511,19	750	525.432,396 657.505,593	5.912	750	525.432,396 657.505,593	751	525.431,836 657.502,682	2.964
751	525.431,836 657.502,682	752	525.430,156 657.501,227	2.222	752	525.430,156 657.501,227	753	525.426,796 657.500,444	3.45	753	525.426,796 657.500,444	754	525.423,884 657.501,899	3.255
754	525.423,884 657.501,899	755	525.420,189 657.506,6	5.979	755	525.420,189 657.506,6	756	525.416,941 657.511,749	6.088	756	525.416,941 657.511,749	757	525.408,877 657.516,786	9.508
757	525.408,877 657.516,786	758	525.400,142 657.521,04	9.716	758	525.400,142 657.521,04	759	525.391,825 657.522,38	8.424	759	525.391,825 657.522,38	760	525.376,93 657.523,275	14.922
760	525.376,93 657.523,275	761	525.364,611 657.525,066	12.449	761	525.364,611 657.525,066	762	525.356,66 657.527,865	8.429	762	525.356,66 657.527,865	763	525.344,302 657.534,046	13.818
763	525.344,302 657.534,046	764	525.337,134 657.539,083	8.761	764	525.337,134 657.539,083	765	525.332,318 657.543,113	6.28	765	525.332,318 657.543,113	766	525.327,839 657.545,8	5.223
766	525.327,839 657.545,8	767	525.324,143 657.547,255	3.972	767	525.324,143 657.547,255	768	525.318,656 657.548,038	5.543	768	525.318,656 657.548,038	769	525.314,288 657.547,255	4.438
769	525.314,288 657.547,255	770	525.309,696 657.544,344	5.437	770	525.309,696 657.544,344	771	525.307,456 657.539,083	5.718	771	525.307,456 657.539,083	772	525.307,232 657.532,367	6.72
772	525.307,232 657.532,367	773	525.309,808 657.521,621	11.05	773	525.309,808 657.521,621	774	525.311,364 657.513,622	8.149	774	525.311,364 657.513,622	775	525.311,14 657.506,57	7.056
775	525.311,14 657.506,57	776	525.311,287 657.493,292	13.279	776	525.311,287 657.493,292	777	525.311,147 657.484,741	8.552	777	525.311,147 657.484,741	778	525.309,77 657.466,403	18.39
778	525.309,77 657.466,403	779	525.311,205 657.455,645	10.853	779	525.311,205 657.455,645	780	525.315,69 657.446,141	10.509	780	525.315,69 657.446,141	781	525.324,301 657.437,355	12.302
781	525.324,301 657.437,355	782	525.330,073 657.433,73	6.816	782	525.330,073 657.433,73	783	525.347,655 657.429,426	18.101	783	525.347,655 657.429,426	784	525.362,186 657.429,785	14.535
784	525.362,186 657.429,785	785	525.375,462 657.432,833	13.621	785	525.375,462 657.432,833	786	525.392,505 657.439,468	18.289	786	525.392,505 657.439,468	787	525.399,322 657.441,62	7.149
787	525.399,322 657.441,62	788	525.408,651 657.444,13	9.661	788	525.408,651 657.444,13	789	525.415,827 657.443,771	7.185	789	525.415,827 657.443,771	790	525.423,053 657.439,958	8.17

Punct început	X / Y	Punct sfârșit	X / Y	Lungime segment	Punct început	X / Y	Punct sfârșit	X / Y	Lungime segment	Punct început	X / Y	Punct sfârșit	X / Y	Lungime segment
790	525.423,053 657.439,958	791	525.427,718 657.432,786	8.556	791	525.427,718 657.432,786	792	525.428,794 657.424,179	8.674	792	525.428,794 657.424,179	793	525.429,332 657.413,42	10.772
793	525.429,332 657.413,42	794	525.427,0 657.392,082	21.465	794	525.427,0 657.392,082	795	525.425,206 657.375,348	16.83	795	525.425,206 657.375,348	796	525.419,286 657.351,858	24.225
796	525.419,286 657.351,858	797	525.412,648 657.339,844	13.726	797	525.412,648 657.339,844	798	525.407,625 657.324,423	16.218	798	525.407,625 657.324,423	799	525.406,556 657.308,039	16.419
799	525.406,556 657.308,039	800	525.406,556 657.294,411	13.628	800	525.406,556 657.294,411	801	525.410,144 657.283,653	11.341	801	525.410,144 657.283,653	802	525.416,602 657.270,204	14.919
802	525.416,602 657.270,204	803	525.423,437 657.258,5	13.554	803	525.423,437 657.258,5	804	525.434,201 657.244,872	17.366	804	525.434,201 657.244,872	805	525.444,965 657.237,52	13.035
805	525.444,965 657.237,52	806	525.467,39 657.230,348	23.544	806	525.467,39 657.230,348	807	525.491,817 657.223,504	25.368	807	525.491,817 657.223,504	808	525.510,295 657.221,173	18.624
808	525.510,295 657.221,173	809	525.538,136 657.218,8	27.942	809	525.538,136 657.218,8	810	525.560,561 657.218,621	22.426	810	525.560,561 657.218,621	811	525.575,272 657.219,338	14.728
811	525.575,272 657.219,338	812	525.589,803 657.221,849	14.746	812	525.589,803 657.221,849	813	525.600,208 657.225,973	11.192	813	525.600,208 657.225,973	814	525.607,026 657.227,945	7.097
814	525.607,026 657.227,945	815	525.613,305 657.228,842	6.343	815	525.613,305 657.228,842	816	525.616,196 657.227,806	3.071	816	525.616,196 657.227,806	817	525.619,008 657.225,782	3.465
817	525.619,008 657.225,782	818	525.619,346 657.222,746	3.055	818	525.619,346 657.222,746	819	525.619,121 657.219,71	3.044	819	525.619,121 657.219,71	820	525.615,633 657.215,099	5.782
820	525.615,633 657.215,099	821	525.592,007 657.193,958	31.704	821	525.592,007 657.193,958	822	525.581,124 657.181,541	16.511	822	525.581,124 657.181,541	823	525.561,659 657.165,329	25.332
823	525.561,659 657.165,329	824	525.553,549 657.157,042	11.595	824	525.553,549 657.157,042	825	525.544,177 657.151,998	10.643	825	525.544,177 657.151,998	826	525.533,724 657.146,954	11.606
826	525.533,724 657.146,954	827	525.529,519 657.145,602	4.417	827	525.529,519 657.145,602	828	525.521,186 657.143,52	8.589	828	525.521,186 657.143,52	829	525.515,524 657.142,742	5.715
829	525.515,524 657.142,742	830	525.507,526 657.142,105	8.023	830	525.507,526 657.142,105	831	525.498,184 657.141,751	9.349	831	525.498,184 657.141,751	832	525.489,975 657.140,407	8.318
832	525.489,975 657.140,407	833	525.482,26 657.135,597	9.092	833	525.482,26 657.135,597	834	525.474,121 657.129,16	10.377	834	525.474,121 657.129,16	835	525.468,257 657.121,95	9.294
835	525.468,257 657.121,95	836	525.462,484 657.105,658	17.285	836	525.462,484 657.105,658	837	525.459,427 657.093,325	12.706	837	525.459,427 657.093,325	838	525.455,11 657.078,353	15.582
838	525.455,11 657.078,353	839	525.451,851 657.063,514	15.193	839	525.451,851 657.063,514	840	525.445,152 657.049,036	15.953	840	525.445,152 657.049,036	841	525.433,745 657.029,853	22.318
841	525.433,745 657.029,853	842	525.426,865 657.011,032	20.039	842	525.426,865 657.011,032	843	525.426,141 656.997,821	13.231	843	525.426,141 656.997,821	844	525.427,588 656.980,383	17.498
844	525.427,588 656.980,383	845	525.430,485 656.963,372	17.256	845	525.430,485 656.963,372	846	525.433,925 656.952,152	11.736	846	525.433,925 656.952,152	847	525.436,822 656.938,941	13.525
847	525.436,822 656.938,941	848	525.437,456 656.927,217	11.741	848	525.437,456 656.927,217	849	525.447,696 656.925,671	10.356	849	525.447,696 656.925,671	850	525.444,177 656.911,152	15.876
850	525.444,177 656.941,152	851	525.441,277 656.953,89	13.064	851	525.441,277 656.953,89	852	525.438,981 656.963,955	10.324	852	525.438,981 656.963,955	853	525.436,684 656.975,963	12.226
853	525.436,684 656.975,963	854	525.436,684 656.987,618	11.655	854	525.436,684 656.987,618	855	525.437,567 657.002,274	14.683	855	525.437,567 657.002,274	856	525.441,116 657.016,14	14.313
856	525.441,116 657.016,14	857	525.448,713 657.031,856	17.456	857	525.448,713 657.031,856	858	525.455,603 657.045,276	15.085	858	525.455,603 657.045,276	859	525.465,497 657.067,879	24.674
859	525.465,497 657.067,879	860	525.469,925 657.082,259	15.046	860	525.469,925 657.082,259	861	525.473,988 657.100,095	18.293	861	525.473,988 657.100,095	862	525.478,228 657.112,985	13.569
862	525.478,228 657.112,985	863	525.481,408 657.119,342	7.108	863	525.481,408 657.119,342	864	525.486,773 657.126,526	8.966	864	525.486,773 657.126,526	865	525.491,674 657.130,081	6.055
865	525.491,674 657.130,081	866	525.499,308 657.131,425	7.751	866	525.499,308 657.131,425	867	525.504,718 657.131,392	5.41	867	525.504,718 657.131,392	868	525.510,962 657.131,115	6.25
868	525.510,962 657.131,115	869	525.522,964 657.133,75	12.288	869	525.522,964 657.133,75	870	525.541,349 657.138,604	19.015	870	525.541,349 657.138,604	871	525.560,012 657.150,531	22.149
871	525.560,012 657.150,531	872	525.591,619 657.177,403	41.486	872	525.591,619 657.177,403	873	525.625,038 657.206,719	44.455	873	525.625,038 657.206,719	874	525.633,926 657.215,958	12.82
874	525.633,926 657.215,958	875	525.635,703 657.225,908	10.107	875	525.635,703 657.225,908	876	525.633,401 657.231,528	6.073	876	525.633,401 657.231,528	877	525.624,234 657.238,177	11.324
877	525.624,234 657.238,177	878	525.613,28 657.239,18	11.0	878	525.613,28 657.239,18	879	525.602,195 657.238,09	11.138	879	525.602,195 657.238,09	880	525.593,471 657.233,212	9.995
880	525.593,471 657.233,212	881	525.577,728 657.228,971	16.304	881	525.577,728 657.228,971	882	525.559,922 657.228,083	17.828	882	525.559,922 657.228,083	883	525.535,806 657.228,417	24.118
883	525.535,806 657.228,417	884	525.504,209 657.231,542	31.751	884	525.504,209 657.231,542	885	525.474,134 657.237,74	30.707	885	525.474,134 657.237,74	886	525.452,493 657.246,499	23.346
886	525.452,493 657.246,499	887	525.434,966 657.259,191	21.64	887	525.434,966 657.259,191	888	525.421,731 657.282,431	26.744	888	525.421,731 657.282,431	889	525.416,901 657.295,389	13.829

Punct început	X / Y	Punct sfârşit	X / Y	Lungime segment	Punct început	X / Y	Punct sfârşit	X / Y	Lungime segment	Punct început	X / Y	Punct sfârşit	X / Y	Lungime segment
889	525.416,901 657.295,389	890	525.416,006 657.312,729	17.363	890	525.416,006 657.312,729	891	525.423,876 657.342,047	30.356	891	525.423,876 657.342,047	892	525.431,745 657.360,996	20.518
892	525.431,745 657.360,996	893	525.434,805 657.383,972	23.179	893	525.434,805 657.383,972	894	525.438,74 657.408,106	24.453	894	525.438,74 657.408,106	895	525.440,171 657.424,016	15.974
895	525.440,171 657.424,016	896	525.437,845 657.432,954	9.236	896	525.437,845 657.432,954	897	525.426,22 657.447,076	18.291	897	525.426,22 657.447,076	898	525.415,847 657.452,797	11.846
898	525.415,847 657.452,797	899	525.403,775 657.453,376	12.086	899	525.403,775 657.453,376	900	525.390,183 657.450,337	13.928	900	525.390,183 657.450,337	901	525.378,021 657.444,795	13.365
901	525.378,021 657.444,795	902	525.365,322 657.439,253	13.856	902	525.365,322 657.439,253	903	525.356,201 657.437,823	9.232	903	525.356,201 657.437,823	904	525.342,429 657.439,611	13.888
904	525.342,429 657.439,611	905	525.328,837 657.444,437	14.423	905	525.328,837 657.444,437	906	525.320,967 657.454,985	13.16	906	525.320,967 657.454,985	907	525.318,642 657.467,498	12.727
907	525.318,642 657.467,498	908	525.319,772 657.485,539	18.076	908	525.319,772 657.485,539	909	525.319,884 657.510,949	25.41	909	525.319,884 657.510,949	910	525.318,316 657.517,889	7.115
910	525.318,316 657.517,889	911	525.315,292 657.526,732	9.346	911	525.315,292 657.526,732	912	525.314,284 657.533,336	6.68	912	525.314,284 657.533,336	913	525.315,641 657.536,396	3.347
913	525.315,641 657.536,396	914	525.317,993 657.538,522	3.17	914	525.317,993 657.538,522	915	525.321,017 657.538,97	3.057	915	525.321,017 657.538,97	916	525.325,496 657.538,075	4.568
916	525.325,496 657.538,075	917	525.331,544 657.533,373	7.661	917	525.331,544 657.533,373	918	525.339,047 657.525,426	10.929	918	525.339,047 657.525,426	919	525.348,257 657.519,364	11.026
919	525.348,257 657.519,364	920	525.355,761 657.516,79	7.933	920	525.355,761 657.516,79	921	525.367,072 657.513,432	11.799	921	525.367,072 657.513,432	922	525.378,719 657.512,76	11.666
922	525.378,719 657.512,76	923	525.387,902 657.512,536	9.186	923	525.387,902 657.512,536	924	525.395,629 657.511,305	7.824	924	525.395,629 657.511,305	925	525.406,865 657.507,359	11.909
925	525.406,865 657.507,359	926	525.412,577 657.499,076	10.062	926	525.412,577 657.499,076	927	525.416,608 657.490,457	9.515	927	525.416,608 657.490,457	928	525.423,776 657.485,196	8.891
928	525.423,776 657.485,196	929	525.433,855 657.482,845	10.35	929	525.433,855 657.482,845	930	525.441,358 657.486,763	8.464	930	525.441,358 657.486,763	931	525.444,83 657.492,808	6.971
931	525.444,83 657.492,808	932	525.444,83 657.504,449	11.641	932	525.444,83 657.504,449	933	525.433,631 657.525,493	23.838	933	525.433,631 657.525,493	934	525.424,102 657.538,757	16.332
934	525.424,102 657.538,757	935	525.412,343 657.548,719	15.412	935	525.412,343 657.548,719	936	525.397,672 657.554,092	15.624	936	525.397,672 657.554,092	937	525.388,937 657.561,704	11.586
937	525.388,937 657.561,704	938	525.383,225 657.572,786	12.467	938	525.383,225 657.572,786	939	525.380,314 657.583,756	11.35	939	525.380,314 657.583,756	940	525.377,732 657.599,838	16.288
940	525.377,732 657.599,838	941	525.378,628 657.618,307	18.491	941	525.378,628 657.618,307	942	525.383,219 657.633,083	15.473	942	525.383,219 657.633,083	943	525.392,636 657.648,915	18.421
943	525.392,636 657.648,915	944	525.401,035 657.662,124	15.653	944	525.401,035 657.662,124	945	525.404,395 657.672,198	10.62	945	525.404,395 657.672,198	946	525.402,715 657.686,862	14.76
946	525.402,715 657.686,862	947	525.397,67 657.695,287	9.82	947	525.397,67 657.695,287	948	525.388,935 657.702,899	11.586	948	525.388,935 657.702,899	949	525.379,416 657.712,973	13.86
949	525.379,416 657.712,973	950	525.371,857 657.722,338	12.035	950	525.371,857 657.722,338	951	525.369,494 657.726,902	5.139	951	525.369,494 657.726,902	952	525.359,685 657.751,014	26.031
952	525.359,685 657.751,014	953	525.359,623 657.751,157	0.156	953	525.359,623 657.751,157	954	525.347,37 657.777,296	28.868	954	525.347,37 657.777,296	955	525.340,071 657.798,99	22.889
955	525.340,071 657.798,99	956	525.331,68 657.833,783	35.791	956	525.331,68 657.833,783	957	525.331,427 657.834,461	0.724	957	525.331,427 657.834,461	958	525.325,675 657.845,554	12.496
958	525.325,675 657.845,554	959	525.325,508 657.845,837	0.329	959	525.325,508 657.845,837	960	525.317,291 657.858,162	14.813	960	525.317,291 657.858,162	961	525.317,214 657.858,273	0.135
961	525.317,214 657.858,273	962	525.291,741 657.892,989	43.059	962	525.291,741 657.892,989	963	525.291,661 657.893,094	0.132	963	525.291,661 657.893,094	964	525.274,816 657.914,047	26.885
964	525.274,816 657.914,047	965	525.274,643 657.914,244	0.262	965	525.274,643 657.914,244	966	525.255,333 657.934,376	27.896	966	525.255,333 657.934,376	967	525.254,978 657.934,691	0.475
967	525.254,978 657.934,691	968	525.239,777 657.946,195	19.063	968	525.239,777 657.946,195	969	525.238,874 657.946,662	1.017	969	525.238,874 657.946,662	970	525.222,029 657.952,003	17.671
970	525.222,029 657.952,003	971	525.221,693 657.952,089	0.347	971	525.221,693 657.952,089	972	525.218,246 657.952,757	3.511	972	525.218,246 657.952,757	973	525.198,787 657.956,526	19.821
973	525.198,787 657.956,526	974	525.176,605 657.964,9	23.71	974	525.176,605 657.964,9	975	525.167,532 657.969,739	10.283	975	525.167,532 657.969,739	976	525.167,419 657.969,797	0.127
976	525.167,419 657.969,797	977	525.157,634 657.974,494	10.854	977	525.157,634 657.974,494	978	525.152,624 657.979,689	7.217	978	525.152,624 657.979,689	979	525.147,525 657.986,946	8.869
979	525.147,525 657.986,946	980	525.140,336 658.000,525	15.365	980	525.140,336 658.000,525	981	525.132,467 658.024,333	25.075	981	525.132,467 658.024,333	982	525.128,601 658.045,086	21.11
982	525.128,601 658.045,086	983	525.128,418 658.045,699	0.64	983	525.128,418 658.045,699	984	525.124,104 658.055,97	11.14	984	525.124,104 658.055,97	985	525.123,331 658.057,05	1.328
985	525.123,331 658.057,05	986	525.119,366 658.060,574	5.305	986	525.119,366 658.060,574	987	525.114,087 658.065,267	7.063	987	525.114,087 658.065,267	988	525.112,971 658.065,894	1.28

Punct început	X / Y	Punct sfârşit	X / Y	Lungime segment	Punct început	X / Y	Punct sfârşit	X / Y	Lungime segment	Punct început	X / Y	Punct sfârşit	X / Y	Lungime segment
988	525.112,971 658.065,894	989	525.103,085 658.068,913	10.337	989	525.103,085 658.068,913	990	525.087,007 658.074,554	17.039	990	525.087,007 658.074,554	991	525.073,809 658.080,749	14.58
991	525.073,809 658.080,749	992	525.065,572 658.085,267	9.395	992	525.065,572 658.085,267	993	525.058,876 658.090,16	8.293	993	525.058,876 658.090,16	994	525.053,068 658.096,797	8.819
994	525.053,068 658.096,797	995	525.051,147 658.101,992	5.539	995	525.051,147 658.101,992	996	525.052,255 658.105,606	3.78	996	525.052,255 658.105,606	997	525.054,755 658.109,251	4.42
997	525.054,755 658.109,251	998	525.063,562 658.112,629	9.433	998	525.063,562 658.112,629	999	525.073,907 658.114,088	10.447	999	525.073,907 658.114,088	1000	525.073,996 658.114,102	0.09
1000	525.073,996 658.114,102	1001	525.087,554 658.116,43	13.756	1001	525.087,554 658.116,43	1002	525.087,966 658.116,531	0.424	1002	525.087,966 658.116,531	1003	525.100,291 658.120,503	12.949
1003	525.100,291 658.120,503	1004	525.100,421 658.120,548	0.138	1004	525.100,421 658.120,548	1005	525.112,883 658.125,204	13.303	1005	525.112,883 658.125,204	1006	525.113,314 658.125,405	0.476
1006	525.113,314 658.125,405	1007	525.117,353 658.127,697	4.644	1007	525.117,353 658.127,697	1008	525.124,259 658.131,614	7.94	1008	525.124,259 658.131,614	1009	525.124,474 658.131,749	0.254
1009	525.124,474 658.131,749	1010	525.136,399 658.139,919	14.455	1010	525.136,399 658.139,919	1011	525.137,225 658.140,768	1.185	1011	525.137,225 658.140,768	1012	525.150,646 658.161,584	24.768
1012	525.150,646 658.161,584	1013	525.150,925 658.162,133	0.616	1013	525.150,925 658.162,133	1014	525.156,403 658.176,376	15.26	1014	525.156,403 658.176,376	1015	525.156,494 658.176,653	0.292
1015	525.156,494 658.176,653	1016	525.160,055 658.189,526	13.356	1016	525.160,055 658.189,526	1017	525.160,139 658.189,944	0.426	1017	525.160,139 658.189,944	1018	525.162,198 658.206,004	16.191
1018	525.162,198 658.206,004	1019	525.163,871 658.220,476	14.568	1019	525.163,871 658.220,476	1020	525.165,557 658.227,461	7.186	1020	525.165,557 658.227,461	1021	525.169,586 658.231,701	5.849
1021	525.169,586 658.231,701	1022	525.174,457 658.232,818	4.997	1022	525.174,457 658.232,818	1023	525.178,823 658.231,362	4.602	1023	525.178,823 658.231,362	1024	525.182,02 658.228,508	4.286
1024	525.182,02 658.228,508	1025	525.185,229 658.224,577	5.074	1025	525.185,229 658.224,577	1026	525.187,193 658.222,171	3.106	1026	525.187,193 658.222,171	1027	525.191,316 658.214,989	8.281
1027	525.191,316 658.214,989	1028	525.191,348 658.214,935	0.063	1028	525.191,348 658.214,935	1029	525.198,167 658.203,615	13.215	1029	525.198,167 658.203,615	1030	525.204,44 658.192,295	12.942
1030	525.204,44 658.192,295	1031	525.204,62 658.192,01	0.337	1031	525.204,62 658.192,01	1032	525.209,687 658.184,889	8.74	1032	525.209,687 658.184,889	1033	525.210,204 658.184,329	0.762
1033	525.210,204 658.184,329	1034	525.216,004 658.179,467	7.568	1034	525.216,004 658.179,467	1035	525.216,086 658.179,402	0.105	1035	525.216,086 658.179,402	1036	525.227,404 658.170,568	14.357
1036	525.227,404 658.170,568	1037	525.227,712 658.170,357	0.373	1037	525.227,712 658.170,357	1038	525.249,071 658.157,608	24.875	1038	525.249,071 658.157,608	1039	525.249,512 658.157,392	0.491
1039	525.249,512 658.157,392	1040	525.255,406 658.155,077	6.332	1040	525.255,406 658.155,077	1041	525.255,539 658.155,028	0.142	1041	525.255,539 658.155,028	1042	525.263,208 658.152,426	8.098
1042	525.263,208 658.152,426	1043	525.264,093 658.152,268	0.899	1043	525.264,093 658.152,268	1044	525.269,297 658.152,131	5.206	1044	525.269,297 658.152,131	1045	525.270,055 658.152,208	0.762
1045	525.270,055 658.152,208	1046	525.275,944 658.153,578	6.046	1046	525.275,944 658.153,578	1047	525.276,606 658.153,816	0.703	1047	525.276,606 658.153,816	1048	525.280,714 658.155,871	4.593
1048	525.280,714 658.155,871	1049	525.281,746 658.156,718	1.335	1049	525.281,746 658.156,718	1050	525.282,142 658.157,4	0.789	1050	525.282,142 658.157,4	1051	525.283,511 658.160,687	3.561
1051	525.283,511 658.160,687	1052	525.283,738 658.162,002	1.334	1052	525.283,738 658.162,002	1053	525.283,647 658.162,59	0.595	1053	525.283,647 658.162,59	1054	525.282,551 658.166,835	4.384
1054	525.282,551 658.166,835	1055	525.282,386 658.167,308	0.501	1055	525.282,386 658.167,308	1056	525.277,867 658.177,442	11.096	1056	525.277,867 658.177,442	1057	525.277,802 658.177,578	0.151
1057	525.277,802 658.177,578	1058	525.273,979 658.185,109	8.446	1058	525.273,979 658.185,109	1059	525.273,92 658.185,219	0.125	1059	525.273,92 658.185,219	1060	525.261,994 658.206,477	24.375
1060	525.261,994 658.206,477	1061	525.258,594 658.216,548	10.629	1061	525.258,594 658.216,548	1062	525.257,344 658.223,477	7.041	1062	525.257,344 658.223,477	1063	525.257,412 658.234,371	10.894
1063	525.257,412 658.234,371	1064	525.261,044 658.256,164	22.094	1064	525.261,044 658.256,164	1065	525.264,734 658.269,418	13.758	1065	525.264,734 658.269,418	1066	525.266,518 658.275,828	6.654
1066	525.266,518 658.275,828	1067	525.269,492 658.286,515	11.093	1067	525.269,492 658.286,515	1068	525.269,567 658.286,858	0.351	1068	525.269,567 658.286,858	1069	525.271,484 658.299,184	12.474
1069	525.271,484 658.299,184	1070	525.271,472 658.300,176	0.992	1070	525.271,472 658.300,176	1071	525.270,239 658.307,024	6.958	1071	525.270,239 658.307,024	1072	525.270,099 658.307,538	0.533
1072	525.270,099 658.307,538	1073	525.269,235 658.309,86	2.478	1073	525.269,235 658.309,86	1074	525.267,907 658.313,427	3.806	1074	525.267,907 658.313,427	1075	525.267,28 658.314,437	1.189
1075	525.267,28 658.314,437	1076	525.262,898 658.319,093	6.394	1076	525.262,898 658.319,093	1077	525.262,552 658.319,408	0.468	1077	525.262,552 658.319,408	1078	525.251,777 658.327,763	13.635
1078	525.251,777 658.327,763	1079	525.235,757 658.340,188	20.274	1079	525.235,757 658.340,188	1080	525.220,327 658.353,16	20.158	1080	525.220,327 658.353,16	1081	525.219,55 658.353,632	0.909
1081	525.219,55 658.353,632	1082	525.216,206 658.355,026	3.623	1082	525.216,206 658.355,026	1083	525.208,047 658.358,426	8.839	1083	525.208,047 658.358,426	1084	525.207,86 658.358,496	0.2
1084	525.207,86 658.358,496	1085	525.195,631 658.362,663	12.919	1085	525.195,631 658.362,663	1086	525.191,206 658.364,17	4.675	1086	525.191,206 658.364,17	1087	525.190,777 658.364,282	0.443

Punct început	X / Y	Punct sfârșit	X / Y	Lungime segment
1087	525.190,777 658.364,282	1088	525.177,716 658.366,666	13.277
1090	525.163,7 658.369,874	1091	525.152,882 658.370,422	10.832
1093	525.142,817 658.368,005	1094	525.142,192 658.367,77	0.668
1096	525.131,619 658.362,938	1097	525.129,591 658.363,64	2.146
1099	525.126,105 658.369,853	1100	525.128,771 658.373,472	4.495
1102	525.163,156 658.383,956	1103	525.189,592 658.390,088	27.138
1105	525.215,341 658.389,258	1106	525.242,385 658.383,795	27.59
1108	525.269,042 658.381,921	1109	525.298,337 658.372,095	30.899
1111	525.313,087 658.366,74	1112	525.314,141 658.366,549	1.071
1114	525.322,497 658.366,628	1115	525.327,153 658.367,724	4.783
1117	525.328,587 658.368,523	1118	525.334,202 658.374,138	7.941
1120	525.334,918 658.375,284	1121	525.336,424 658.379,666	4.634
1123	525.336,587 658.375,284	1124	525.336,307 658.388,48	1.296
1126	525.333,099 658.395,087	1127	525.329,018 658.399,717	6.172
1129	525.314,894 658.411,958	1130	525.311,583 658.414,82	4.377
1132	525.295,894 658.426,081	1133	525.295,724 658.426,194	0.204
1135	525.246,376 658.465,096	1136	525.245,451 658.465,632	1.069
1138	525.226,366 658.472,468	1139	525.214,207 658.474,765	12.374
1141	525.195,766 658.483,883	1142	525.195,378 658.486,367	2.514
1144	525.201,479 658.491,317	1145	525.208,341 658.492,741	7.008
1147	525.220,268 658.496,519	1148	525.230,504 658.496,65	10.237
1150	525.240,329 658.499,821	1151	525.240,835 658.500,046	0.554
1153	525.291,935 658.526,426	1154	525.310,285 658.531,283	18.982
1156	525.336,763 658.531,12	1157	525.368,065 658.524,179	32.062
1159	525.392,028 658.521,119	1160	525.392,171 658.521,104	0.144
1162	525.423,643 658.518,63	1163	525.439,464 658.516,872	15.918
1165	525.464,846 658.512,257	1166	525.473,229 658.503,22	12.326
1168	525.475,709 658.477,862	1169	525.478,175 658.456,009	21.992
1171	525.485,594 658.423,561	1172	525.491,677 658.404,173	20.32
1174	525.496,773 658.370,326	1175	525.500,882 658.360,96	10.228
1177	525.511,491 658.357,636	1178	525.515,552 658.358,345	4.122
1180	525.525,091 658.364,916	1181	525.527,411 658.371,294	6.787
1183	525.524,255 658.391,943	1184	525.522,064 658.400,317	8.656
1088	525.177,716 658.366,666	1089	525.164,228 658.369,8	13.847
1091	525.152,882 658.370,422	1092	525.151,992 658.370,333	0.894
1095	525.142,192 658.367,77	1096	525.135,375 658.364,295	7.652
1098	525.129,591 658.363,64	1099	525.126,433 658.366,319	4.141
1101	525.128,771 658.373,472	1102	525.139,849 658.378,129	12.017
1104	525.189,592 658.390,088	1105	525.199,573 658.391,643	10.101
1107	525.242,385 658.383,795	1108	525.242,771 658.383,743	0.389
1110	525.298,337 658.372,095	1111	525.302,772 658.370,608	4.678
1113	525.314,141 658.366,549	1114	525.321,81 658.366,549	7.669
1116	525.327,153 658.367,724	1117	525.328,352 658.368,311	1.335
1119	525.334,202 658.374,138	1120	525.334,912 658.375,268	1.335
1122	525.336,424 658.379,666	1123	525.336,587 658.380,641	0.989
1125	525.336,587 658.387,215	1126	525.333,568 658.394,369	6.495
1128	525.333,099 658.395,087	1129	525.329,018 658.399,717	0.407
1131	525.314,894 658.411,958	1132	525.311,583 658.414,82	0.272
1134	525.295,894 658.426,081	1135	525.282,632 658.434,292	15.394
1137	525.246,376 658.465,096	1138	525.226,826 658.472,343	19.797
1140	525.226,366 658.472,468	1141	525.200,088 658.479,129	14.778
1143	525.195,766 658.483,883	1144	525.196,772 658.488,908	2.898
1146	525.201,479 658.491,317	1147	525.208,641 658.492,819	0.31
1149	525.231,427 658.496,808	1150	525.231,427 658.496,808	0.936
1152	525.281,475 658.522,851	1153	525.281,475 658.522,851	46.601
1155	525.319,497 658.532,581	1156	525.319,497 658.532,581	9.303
1158	525.368,336 658.524,132	1159	525.368,336 658.524,132	0.275
1161	525.409,924 658.519,705	1162	525.409,924 658.519,705	17.808
1164	525.454,818 658.515,544	1165	525.454,818 658.515,544	15.411
1167	525.474,216 658.489,912	1168	525.474,216 658.489,912	13.345
1170	525.483,107 658.432,677	1171	525.483,107 658.432,677	23.848
1173	525.495,293 658.390,371	1174	525.495,293 658.390,371	14.268
1176	525.506,399 658.357,829	1177	525.506,399 658.357,829	6.344
1179	525.515,552 658.358,345	1180	525.521,159 658.360,922	6.171
1182	525.527,411 658.371,294	1183	525.527,542 658.377,769	6.476
1185	525.524,255 658.410,526	1186	525.519,1 658.410,526	10.631
1089	525.164,228 658.369,8	1090	525.163,7 658.369,874	0.533
1092	525.151,992 658.370,333	1093	525.142,817 658.368,005	9.466
1096	525.135,375 658.364,295	1097	525.131,619 658.362,938	3.994
1099	525.126,433 658.366,319	1100	525.126,105 658.369,853	3.549
1102	525.139,849 658.378,129	1103	525.163,156 658.383,956	24.024
1105	525.199,573 658.391,643	1106	525.215,341 658.389,258	15.947
1108	525.242,771 658.383,743	1109	525.269,042 658.381,921	26.334
1111	525.302,772 658.370,608	1112	525.313,087 658.366,74	11.016
1114	525.321,81 658.366,549	1115	525.322,497 658.366,628	0.692
1117	525.328,352 658.368,311	1118	525.328,587 658.368,523	0.316
1120	525.334,912 658.375,268	1121	525.334,918 658.375,284	0.017
1123	525.336,587 658.380,641	1124	525.336,587 658.387,215	6.574
1126	525.333,568 658.394,369	1127	525.333,099 658.395,087	0.858
1129	525.328,729 658.400,003	1130	525.314,894 658.411,958	18.285
1132	525.311,369 658.414,988	1133	525.295,894 658.426,081	19.04
1135	525.282,632 658.434,292	1136	525.246,376 658.465,096	47.575
1138	525.226,826 658.472,343	1139	525.226,366 658.472,468	0.477
1141	525.200,088 658.479,129	1142	525.195,766 658.483,883	6.425
1144	525.196,772 658.488,908	1145	525.201,479 658.491,317	5.288
1147	525.208,641 658.492,819	1148	525.220,268 658.496,519	12.202
1150	525.231,427 658.496,808	1151	525.240,329 658.499,821	9.398
1153	525.281,475 658.522,851	1154	525.291,935 658.526,426	11.054
1156	525.319,497 658.532,581	1157	525.336,763 658.531,12	17.328
1159	525.368,336 658.524,132	1160	525.392,028 658.521,119	23.883
1162	525.409,924 658.519,705	1163	525.423,643 658.518,63	13.761
1165	525.454,818 658.515,544	1166	525.464,846 658.512,257	10.553
1168	525.474,216 658.489,912	1169	525.475,709 658.477,862	12.142
1171	525.483,107 658.432,677	1172	525.485,594 658.423,561	9.449
1174	525.495,293 658.390,371	1175	525.496,773 658.370,326	20.1
1177	525.506,399 658.357,829	1178	525.511,491 658.357,636	5.096
1180	525.521,159 658.360,922	1181	525.525,091 658.364,916	5.605
1183	525.527,542 658.377,769	1184	525.524,255 658.391,943	14.55
1186	525.519,1 658.410,526	1187	525.519,228 658.420,19	9.665

Punct început	X / Y	Punct sfârșit	X / Y	Lungime segment	Punct început	X / Y	Punct sfârșit	X / Y	Lungime segment	Punct început	X / Y	Punct sfârșit	X / Y	Lungime segment
1186	525.519,228 658.420,19	1187	525.521,746 658.432,127	12.2	1187	525.521,746 658.432,127	1188	525.526,782 658.453,412	21.873	1188	525.526,782 658.453,412	1189	525.533,689 658.477,189	24.76
1189	525.533,689 658.477,189	1190	525.537,504 658.490,893	14.225	1190	525.537,504 658.490,893	1191	525.538,741 658.499,24	8.438	1191	525.538,741 658.499,24	1192	525.540,493 658.503,155	4.289
1192	525.540,493 658.503,155	1193	525.541,859 658.505,36	2.594	1193	525.541,859 658.505,36	1194	525.544,041 658.505,4	2.182	1194	525.544,041 658.505,4	1195	525.545,496 658.504,309	1.819
1195	525.545,496 658.504,309	1196	525.545,82 658.501,724	2.605	1196	525.545,82 658.501,724	1197	525.543,556 658.491,866	10.115	1197	525.543,556 658.491,866	1198	525.541,989 658.484,401	7.628
1198	525.541,989 658.484,401	1199	525.540,146 658.472,365	12.176	1199	525.540,146 658.472,365	1200	525.538,139 658.452,526	19.94	1200	525.538,139 658.452,526	1201	525.536,585 658.437,964	14.645
1201	525.536,585 658.437,964	1202	525.537,944 658.426,961	11.087	1202	525.537,944 658.426,961	1203	525.542,865 658.419,972	8.548	1203	525.542,865 658.419,972	1204	525.548,693 658.416,347	6.863
1204	525.548,693 658.416,347	1205	525.557,823 658.416,477	9.131	1205	525.557,823 658.416,477	1206	525.562,226 658.418,677	4.922	1206	525.562,226 658.418,677	1207	525.568,119 658.425,408	8.946
1207	525.568,119 658.425,408	1208	525.568,183 658.432,462	7.054	1208	525.568,183 658.432,462	1209	525.573,04 658.449,743	17.951	1209	525.573,04 658.449,743	1210	525.576,661 658.460,587	11.433
1210	525.576,661 658.460,587	1211	525.583,995 658.480,71	21.418	1211	525.583,995 658.480,71	1212	525.589,377 658.497,11	17.261	1212	525.589,377 658.497,11	1213	525.599,059 658.520,293	25.124
1212	525.599,059 658.520,293	1213	525.603,477 658.531,986	12.5	1213	525.603,477 658.531,986	1214	525.604,709 658.539,959	8.068	1214	525.604,709 658.539,959	1215	525.605,747 658.544,237	4.402
1214	525.605,747 658.544,237	1215	525.606,525 658.548,775	4.604	1215	525.606,525 658.548,775	1216	525.605,552 658.552,728	4.071	1216	525.605,552 658.552,728	1217	525.605,293 658.555,645	2.928
1216	525.605,293 658.555,645	1217	525.606,404 658.561,132	5.598	1217	525.606,404 658.561,132	1218	525.608,739 658.566,641	5.983	1218	525.608,739 658.566,641	1219	525.613,538 658.572,216	7.356
1219	525.613,538 658.572,216	1220	525.619,967 658.579,819	9.957	1220	525.619,967 658.579,819	1221	525.627,749 658.587,922	11.235	1221	525.627,749 658.587,922	1222	525.639,357 658.602,117	18.337
1222	525.639,357 658.602,117	1223	525.646,382 658.614,415	14.163	1223	525.646,382 658.614,415	1224	525.652,932 658.622,842	10.673	1224	525.652,932 658.622,842	1225	525.660,778 658.631,657	11.801
1224	525.660,778 658.631,657	1225	525.672,711 658.641,704	15.599	1225	525.672,711 658.641,704	1226	525.685,831 658.650,419	15.751	1226	525.685,831 658.650,419	1227	525.702,822 658.662,865	21.062
1227	525.702,822 658.662,865	1228	525.717,51 658.672,764	17.712	1228	525.717,51 658.672,764	1229	525.732,945 658.681,515	17.743	1229	525.732,945 658.681,515	1230	525.738,976 658.687,478	8.481
1230	525.738,976 658.687,478	1231	525.746,514 658.697,502	12.542	1231	525.746,514 658.697,502	1232	525.752,985 658.709,762	13.863	1232	525.752,985 658.709,762	1233	525.758,447 658.723,492	14.777
1232	525.758,447 658.723,492	1233	525.758,553 658.732,02	8.529	1233	525.758,553 658.732,02	1234	525.756,787 658.740,015	8.188	1234	525.756,787 658.740,015	1235	525.750,762 658.752,164	13.561
1235	525.750,762 658.752,164	1236	525.738,393 658.767,571	19.758	1236	525.738,393 658.767,571	1237	525.718,327 658.790,339	30.348	1237	525.718,327 658.790,339	1238	525.706,9 658.802,488	16.679
1238	525.706,9 658.802,488	1239	525.690,319 658.818,838	23.286	1239	525.690,319 658.818,838	1240	525.689,052 658.820,252	1.899	1240	525.689,052 658.820,252	1241	525.690,945 658.822,567	2.99
1241	525.690,945 658.822,567	1242	525.673,435 658.832,446	20.105	1242	525.673,435 658.832,446	1243	525.652,04 658.838,515	22.239	1243	525.652,04 658.838,515	1244	525.627,8 658.841,941	24.481
1244	525.627,8 658.841,941	1245	525.603,499 658.845,28	24.529	1245	525.603,499 658.845,28	1246	525.576,045 658.847,601	27.552	1246	525.576,045 658.847,601	1247	525.555,095 658.849,284	21.017
1247	525.555,095 658.849,284	1248	525.545,335 658.851,222	9.951	1248	525.545,335 658.851,222	1249	525.538,954 658.851,349	6.382	1249	525.538,954 658.851,349	1250	525.520,564 658.856,943	19.222

** Lungimile segmentelor sunt determinate în planul de proiecție Stereo 70 și sunt rotunjite la 1 milimetru.

*** Distanța dintre puncte este formată din segmente cumulate ce sunt mai mici decât valoarea 1 milimetru.

**DATE DESPRE IMOBILUL NR. 2168**

Oficiul de Cadastru și Publicitate Imobiliară SUCEAVA
Biroul de Cadastru și Publicitate Imobiliară Vatra Dornei

A. Partea I. Descrierea imobilului

TEREN Intravilan

Adresa: Loc. Iacobeni, Str Cărăuși De Sus, Jud. Suceava

Nr. Crt	Nr cadastral Nr. topografic	Suprafața* (mp)	Observații / Referințe
A1		Din acte: 2.248 Masurata: 2.264	Sector cadastral:0 Teren neimprejmuit;

B. Partea II. Proprietari și acte

Inscrieri privitoare la dreptul de proprietate și alte drepturi reale		Referințe
2168 / 26/07/2023		
Act Normativ nr. Hotărâre nr. 1357, din 27/12/2001 emis de Guvernul României (Anexa nr. 51 - Inventarul bunurilor care aparțin dom. public al comunei Iacobeni, poziția nr. 179, Adeverință nr. 919 din 31.07.2023 emisă de Consiliul local al Comunei Iacobeni);		
B1	Intabulare, drept de PROPRIETATE, dobândit prin Lege, cota actuala 1/1 1) COMUNA IACOBENI - DOMENIUL PUBLIC, CIF:4441158	A1

C. Partea III. SARCINI .

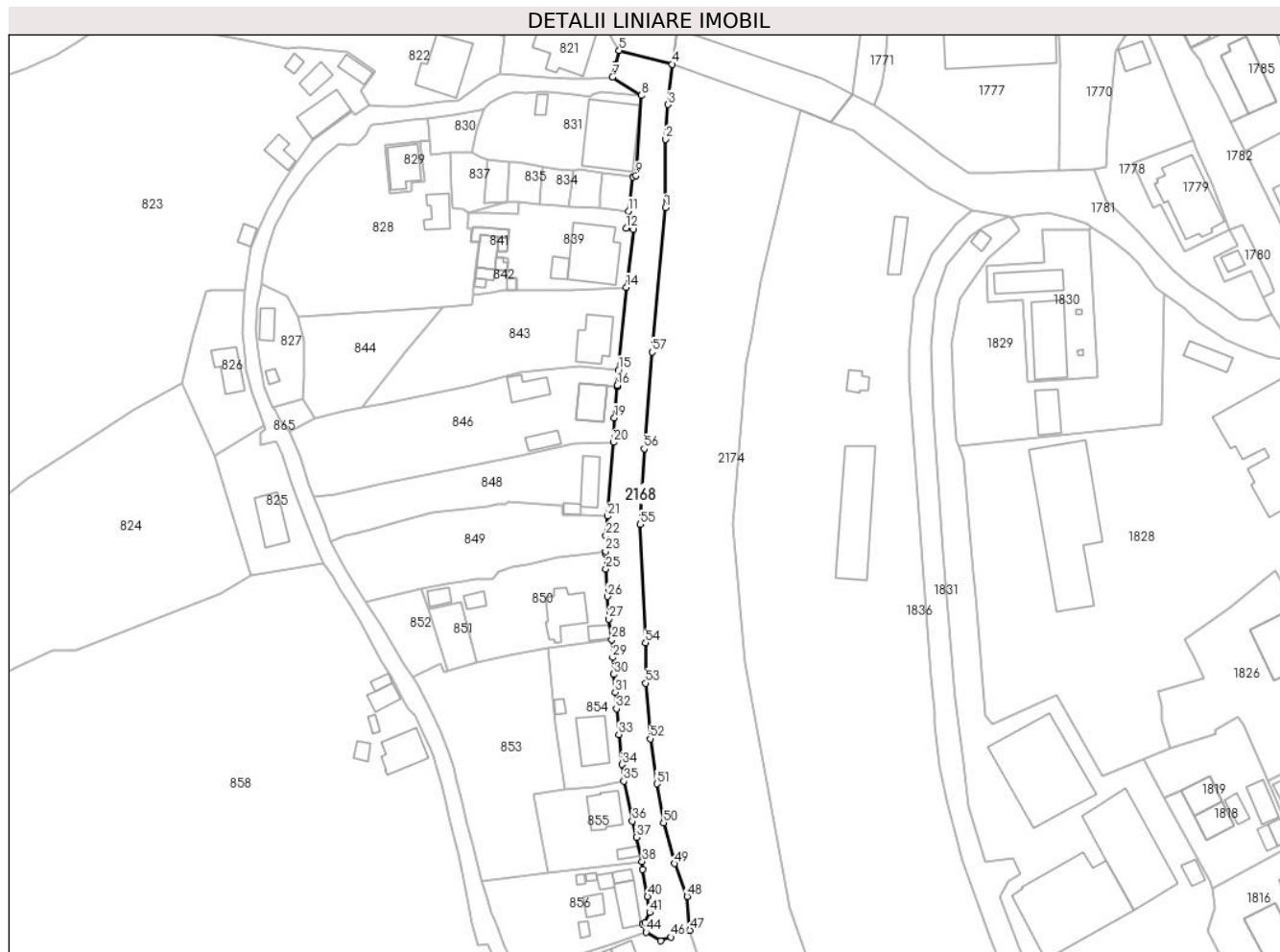
Inscrieri privind dezmembramintele dreptului de proprietate, drepturi reale de garanție și sarcini	Referințe
NU SUNT	

Anexa Nr. 1 La Partea I

Teren

Nr cadastral	Suprafața (mp)*	Observații / Referințe
	Din acte: 2.248	
	Masurata: 2.264	

* Suprafața este determinată în planul de proiecție Stereo 70.



Date referitoare la teren

Crt	Categorie folosință	Intra vilan	Suprafața (mp)	Tarla	Parcelă	Nr. topo	Observații / Referințe
1	drum	DA	2.264	-	-	-	

Lungime Segmente

1) Valorile lungimilor segmentelor sunt obținute din proiecție în plan.

Punct început	X / Y	Punct sfârșit	X / Y	Lungime segment	Punct început	X / Y	Punct sfârșit	X / Y	Lungime segment	Punct început	X / Y	Punct sfârșit	X / Y	Lungime segment
1	522.998,879 659.201,932	2	522.998,967 659.220,873	18.941	2	522.998,967 659.220,873	3	522.999,551 659.230,475	9.623	3	522.999,551 659.230,475	4	523.000,785 659.241,67	11.263
4	523.000,785 659.241,67	5	522.986,114 659.245,486	15.159	5	522.986,114 659.245,486	6	522.985,074 659.241,573	4.049	6	522.985,074 659.241,573	7	522.984,264 659.238,09	3.576
7	522.984,264 659.238,09	8	522.992,27 659.232,999	9.488	8	522.992,27 659.232,999	9	522.990,74 659.210,838	22.214	9	522.990,74 659.210,838	10	522.989,888 659.210,422	0.948
10	522.989,888 659.210,422	11	522.988,644 659.200,919	9.584	11	522.988,644 659.200,919	12	522.988,033 659.196,195	4.763	12	522.988,033 659.196,195	13	522.990,035 659.195,935	2.019
13	522.990,035 659.195,935	14	522.988,049 659.179,808	16.249	14	522.988,049 659.179,808	15	522.985,881 659.156,922	22.988	15	522.985,881 659.156,922	16	522.985,573 659.152,644	4.289

Punct început	X / Y	Punct sfârșit	X / Y	Lungime segment	Punct început	X / Y	Punct sfârșit	X / Y	Lungime segment	Punct început	X / Y	Punct sfârșit	X / Y	Lungime segment
16	522.985,573 659.152,644	17	522.985,541 659.152,291	0.354	17	522.985,541 659.152,291	18	522.985,541 659.152,288	0.003	18	522.985,541 659.152,288	19	522.984,753 659.143,662	8.662
19	522.984,753 659.143,662	20	522.984,519 659.136,847	6.819	20	522.984,519 659.136,847	21	522.982,828 659.116,398	20.519	21	522.982,828 659.116,398	22	522.982,418 659.110,965	5.448
22	522.982,418 659.110,965	23	522.982,326 659.106,649	4.317	23	522.982,326 659.106,649	24	522.982,312 659.105,982	0.667	24	522.982,312 659.105,982	25	522.982,425 659.101,807	4.177
25	522.982,425 659.101,807	26	522.982,864 659.094,155	7.665	26	522.982,864 659.094,155	27	522.983,146 659.087,87	6.291	27	522.983,146 659.087,87	28	522.984,036 659.082,18	5.759
28	522.984,036 659.082,18	29	522.984,299 659.077,19	4.997	29	522.984,299 659.077,19	30	522.984,61 659.072,564	4.636	30	522.984,61 659.072,564	31	522.984,989 659.067,628	4.951
31	522.984,989 659.067,628	32	522.985,335 659.063,041	4.6	32	522.985,335 659.063,041	33	522.986,004 659.055,895	7.177	33	522.986,004 659.055,895	34	522.986,878 659.047,575	8.366
34	522.986,878 659.047,575	35	522.987,355 659.042,978	4.622	35	522.987,355 659.042,978	36	522.989,711 659.031,883	11.342	36	522.989,711 659.031,883	37	522.990,826 659.027,361	4.657
37	522.990,826 659.027,361	38	522.992,447 659.020,705	6.851	38	522.992,447 659.020,705	39	522.992,5 659.018,533	2.173	39	522.992,5 659.018,533	40	522.993,983 659.010,921	7.755
40	522.993,983 659.010,921	41	522.994,559 659.006,527	4.432	41	522.994,559 659.006,527	42	522.993,173 659.003,732	3.12	42	522.993,173 659.003,732	43	522.992,624 659.003,372	0.657
43	522.992,624 659.003,372	44	522.993,504 659.001,089	2.447	44	522.993,504 659.001,089	45	522.997,611 658.998,672	4.765	45	522.997,611 658.998,672	46	523.000,476 658.999,695	3.042
46	523.000,476 658.999,695	47	523.005,687 659.001,629	5.558	47	523.005,687 659.001,629	48	523.004,907 659.010,974	9.377	48	523.004,907 659.010,974	49	523.001,38 659.020,065	9.751
49	523.001,38 659.020,065	50	522.998,386 659.031,416	11.739	50	522.998,386 659.031,416	51	522.996,528 659.042,21	10.953	51	522.996,528 659.042,21	52	522.994,704 659.054,693	12.616
52	522.994,704 659.054,693	53	522.993,441 659.070,122	15.481	53	522.993,441 659.070,122	54	522.993,438 659.081,291	11.169	54	522.993,438 659.081,291	55	522.991,894 659.114,112	32.857
55	522.991,894 659.114,112	56	522.993,021 659.135,085	21.003	56	522.993,021 659.135,085	57	522.995,267 659.161,874	26.883	57	522.995,267 659.161,874	1	522.998,879 659.201,932	40.221

** Lungimile segmentelor sunt determinate în planul de proiecție Stereo 70 și sunt rotunjite la 1 milimetru.

*** Distanța dintre puncte este formată din segmente cumulate ce sunt mai mici decât valoarea 1 milimetru.

**DATE DESPRE IMOBILUL NR. 2169**

Oficiul de Cadastru și Publicitate Imobiliară SUCEAVA
Biroul de Cadastru și Publicitate Imobiliară Vatra Dornei

A. Partea I. Descrierea imobilului

TEREN Intravilan

Adresa: Loc. Iacobeni, Str Cărăuși De Sus, Jud. Suceava

Nr. Crt	Nr cadastral Nr. topografic	Suprafața* (mp)	Observații / Referințe
A1	34394	Din acte: 3.355 Masurata: 4.001	Sector cadastral:0 Teren neimprejmuit; Provenit din CF 34394, nr. cad. 34394

B. Partea II. Proprietari și acte

Inscrieri privitoare la dreptul de proprietate și alte drepturi reale	Referințe
4535 / 24/03/2021	
Act Normativ nr. 1357, din 27/12/2001 emis de Guvernul României (act administrativ nr 946 din 16.03.2021, emis de PRIMARIA IACOBENI);	
B1	A1
Intabulare, drept de PROPRIETATE, dobandit prin Lege, cota actuala 3355/4001 1) COMUNA IACOBENI - DOMENIUL PUBLIC, CIF:4441158	
2169 / 26/07/2023	
Act Administrativ nr. Adeverință nr. 927, din 31/07/2023 emis de Primăria Iacobeni (Hotărâre nr. 1.357 din 27.12.2001- Anexa nr. 51 - Inventarul bunurilor care aparțin dom. public al comunei Iacobeni, pozitia nr. 183 și 185);	
B2	A1
Intabulare, drept de PROPRIETATE, dobandit prin Lege, cota actuala 646/4001 1) COMUNA IACOBENI - DOMENIUL PUBLIC, CIF:4441158	

C. Partea III. SARCINI .

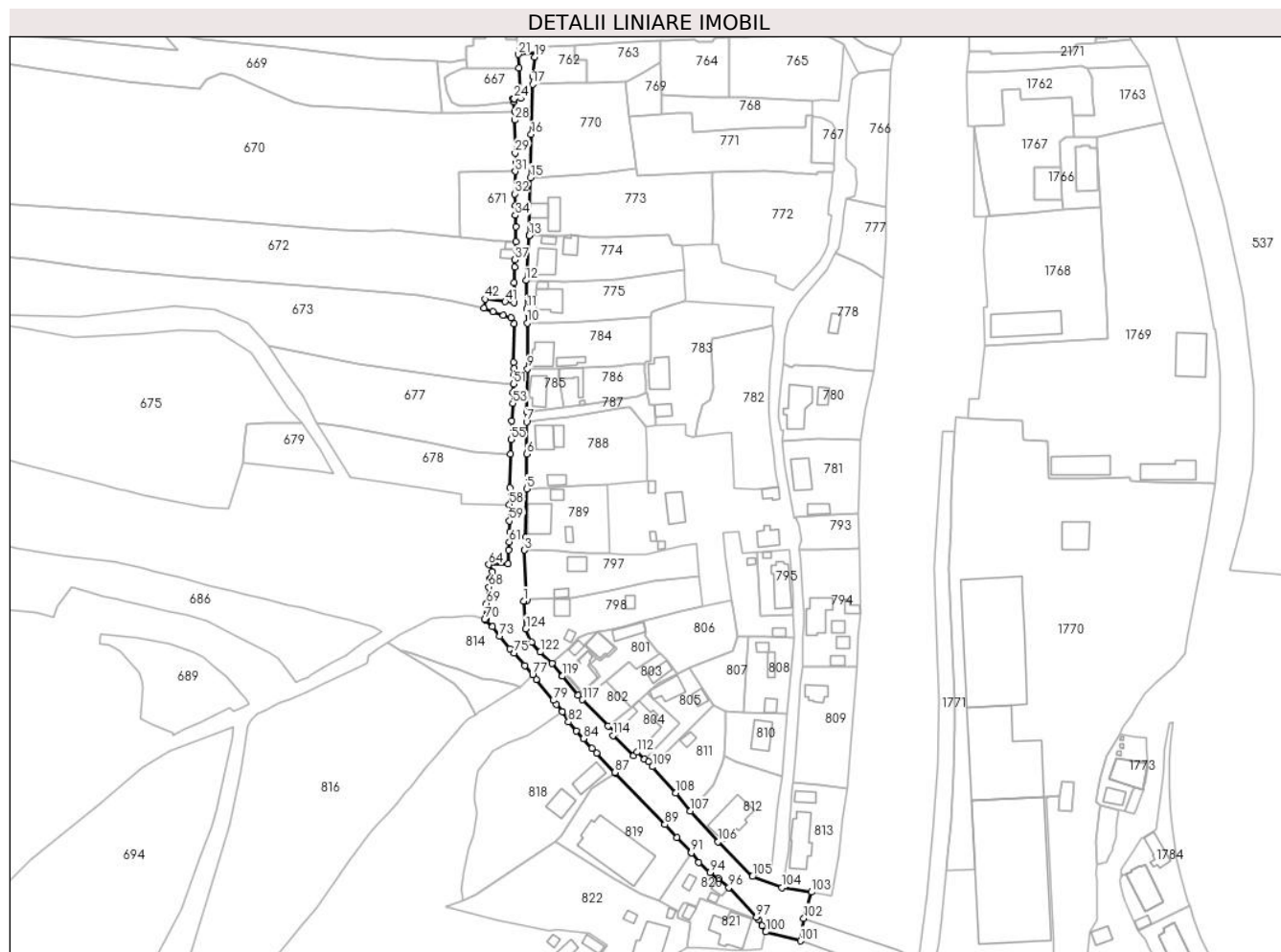
Inscrieri privind dezmembramintele dreptului de proprietate, drepturi reale de garanție și sarcini	Referințe
NU SUNT	

Anexa Nr. 1 La Partea I

Teren

Nr cadastral	Suprafața (mp)*	Observații / Referințe
34394	Din acte: 3.355 Masurata: 4.001	Provenit din CF 34394, nr. cad. 34394

* Suprafața este determinată în planul de proiecție Stereo 70.



Date referitoare la teren

Crt	Categorie folosință	Intravilan	Suprafața (mp)	Tarla	Parcelă	Nr. topo	Observații / Referințe
1	drum	DA	4.001	-	-	-	

Lungime Segmente

1) Valorile lungimilor segmentelor sunt obținute din proiecție în plan.

Punct început	X / Y	Punct sfârșit	X / Y	Lungime segment	Punct început	X / Y	Punct sfârșit	X / Y	Lungime segment	Punct început	X / Y	Punct sfârșit	X / Y	Lungime segment
1	522.883,301 659.386,098	2	522.884,549 659.386,226	1.255	2	522.884,549 659.386,226	3	522.883,646 659.407,694	21.48 7	3	522.883,646 659.407,694	4	522.884,047 659.413,164	5.485
4	522.884,047 659.413,164	5	522.884,562 659.433,751	20.59 3	5	522.884,562 659.433,751	6	522.884,522 659.448,5	14.74 9	6	522.884,522 659.448,5	7	522.884,465 659.462,235	13.73 5
7	522.884,465 659.462,235	8	522.884,461 659.466,399	4.164	8	522.884,461 659.466,399	9	522.884,908 659.484,763	18.36 9	9	522.884,908 659.484,763	10	522.884,781 659.504,22	19.45 7
10	522.884,781 659.504,22	11	522.884,533 659.510,294	6.079	11	522.884,533 659.510,294	12	522.884,251 659.522,254	11.96 3	12	522.884,251 659.522,254	13	522.885,619 659.541,359	19.15 4
13	522.885,619 659.541,359	14	522.885,63 659.541,684	0.325	14	522.885,63 659.541,684	15	522.886,185 659.565,996	24.31 8	15	522.886,185 659.565,996	16	522.886,451 659.584,336	18.34 2

Punct început	X / Y	Punct sfârșit	X / Y	Lungime segment	Punct început	X / Y	Punct sfârșit	X / Y	Lungime segment	Punct început	X / Y	Punct sfârșit	X / Y	Lungime segment
115	522.922,416 659.330,271	116	522.919,203 659.333,034	4.238	116	522.919,203 659.333,034	117	522.908,276 659.344,149	15.587	117	522.908,276 659.344,149	118	522.906,487 659.345,969	2.552
118	522.906,487 659.345,969	119	522.899,677 659.354,158	10.651	119	522.899,677 659.354,158	120	522.899,675 659.354,16	0.003	120	522.899,675 659.354,16	121	522.895,227 659.359,51	6.958
121	522.895,227 659.359,51	122	522.890,301 659.364,384	6.93	122	522.890,301 659.364,384	123	522.886,753 659.368,641	5.542	123	522.886,753 659.368,641	124	522.884,192 659.374,337	6.245
124	522.884,192 659.374,337	1	522.883,301 659.386,098	11.795										

** Lungimile segmentelor sunt determinate în planul de proiecție Stereo 70 și sunt rotunjite la 1 milimetru.

*** Distanța dintre puncte este formată din segmente cumulate ce sunt mai mici decât valoarea 1 milimetru.

**DATE DESPRE IMOBILUL NR. 2170**

Oficiul de Cadastru și Publicitate Imobiliară SUCEAVA
Biroul de Cadastru și Publicitate Imobiliară Vatra Dornei

A. Partea I. Descrierea imobilului

TEREN Intravilan

Adresa: Loc. Iacobeni, Str Cărăuși, Jud. Suceava

Nr. Crt	Nr cadastral Nr. topografic	Suprafața* (mp)	Observații / Referințe
A1	34399	Din acte: 2.014 Masurata: 2.350	Sector cadastral:0 Teren neimprejmuit; Provenit din CF 34399, nr. cad. 34399

B. Partea II. Proprietari și acte

Inscrieri privitoare la dreptul de proprietate și alte drepturi reale		Referințe
4555 / 24/03/2021		
Act Normativ nr. 1357, din 27/12/2001 emis de Guvernul României (act administrativ nr 949 din 16.03.2021, emis de PRIMARIA IACOBENI);		
B1	Intabulare, drept de PROPRIETATE, dobandit prin Lege, cota actuala 2014/2350 1) COMUNA IACOBENI - DOMENIUL PUBLIC, CIF:4441158	A1
2170 / 26/07/2023		
Act Administrativ nr. Adeverință nr. 928, din 31/07/2023 emis de Primăria Iacobeni (Hotărâre nr. 1.357 din 27.12.2001- Anexa nr. 51 - Inventarul bunurilor care aparțin dom. public al comunei Iacobeni, pozitia nr. 196);		
B2	Intabulare, drept de PROPRIETATE, dobandit prin Lege, cota actuala 336/2350 1) COMUNA IACOBENI - DOMENIUL PUBLIC, CIF:4441158	A1

C. Partea III. SARCINI .

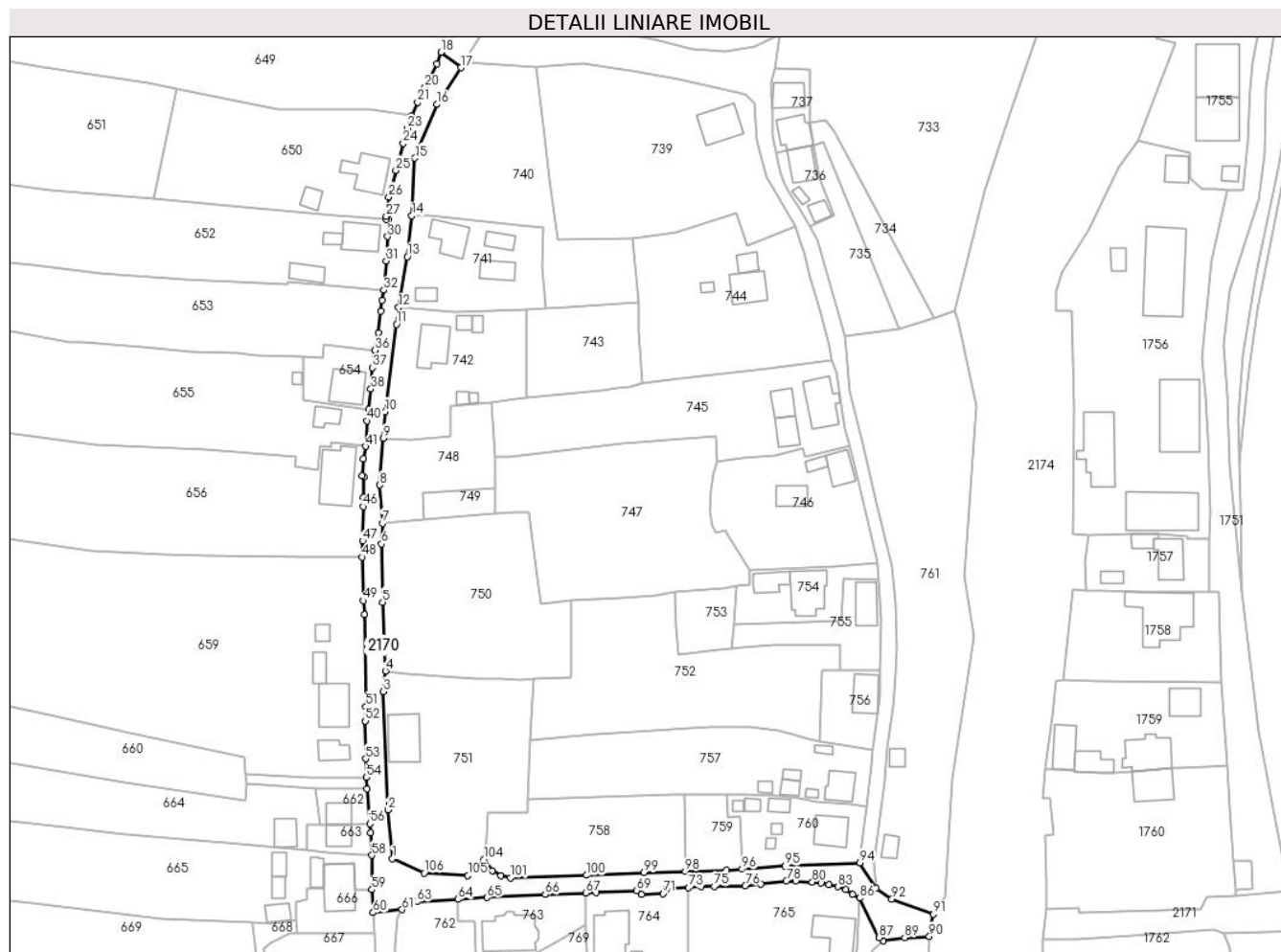
Inscrieri privind dezmembramintele dreptului de proprietate, drepturi reale de garanție și sarcini	Referințe
NU SUNT	

Anexa Nr. 1 La Partea I

Teren

Nr cadastral	Suprafața (mp)*	Observații / Referințe
34399	Din acte: 2.014 Masurata: 2.350	Provenit din CF 34399, nr. cad. 34399

* Suprafața este determinată în planul de proiecție Stereo 70.



Date referitoare la teren

Crt	Categorie folosință	Intra vilan	Suprafața (mp)	Tarla	Parcelă	Nr. topo	Observații / Referințe
1	drum	DA	2.350	-	-	-	

Lungime Segmente

1) Valorile lungimilor segmentelor sunt obținute din proiecție în plan.

Punct început	X / Y	Punct sfârșit	X / Y	Lungime segment	Punct început	X / Y	Punct sfârșit	X / Y	Lungime segment	Punct început	X / Y	Punct sfârșit	X / Y	Lungime segment
1	522.886,378 659.633,76	2	522.885,138 659.647,643	13.938	2	522.885,138 659.647,643	3	522.883,835 659.681,331	33.713	3	522.883,835 659.681,331	4	522.884,392 659.687,134	5.83
4	522.884,392 659.687,134	5	522.883,584 659.706,758	19.641	5	522.883,584 659.706,758	6	522.883,33 659.723,301	16.545	6	522.883,33 659.723,301	7	522.883,606 659.729,178	5.883
7	522.883,606 659.729,178	8	522.882,771 659.740,078	10.932	8	522.882,771 659.740,078	9	522.883,789 659.753,435	13.396	9	522.883,789 659.753,435	10	522.884,316 659.760,972	7.555
10	522.884,316 659.760,972	11	522.887,509 659.785,837	25.069	11	522.887,509 659.785,837	12	522.888,114 659.790,592	4.793	12	522.888,114 659.790,592	13	522.890,583 659.805,041	14.658
13	522.890,583 659.805,041	14	522.891,877 659.816,727	11.757	14	522.891,877 659.816,727	15	522.892,735 659.833,084	16.379	15	522.892,735 659.833,084	16	522.899,012 659.848,383	16.537

**DATE DESPRE IMOBILUL NR. 2171**

Oficiul de Cadastru și Publicitate Imobiliară SUCEAVA
Biroul de Cadastru și Publicitate Imobiliară Vatra Dornei

A. Partea I. Descrierea imobilului

TEREN Intravilan

Adresa: Loc. Iacobeni, Jud. Suceava

Nr. Crt	Nr cadastral Nr. topografic	Suprafața* (mp)	Observații / Referințe
A1	32146	639	Sector cadastral:0 Teren neimprejmuit; CF 32146, nr. top. 1527 - Drum

B. Partea II. Proprietari și acte

Inscrieri privitoare la dreptul de proprietate și alte drepturi reale		Referințe
2171 / 26/07/2023		
Act Normativ nr. Lege nr. 7, din 13/03/1996 emis de Parlamentul României;		
B1	Inscrierea provizorie, drept de PROPRIETATE, dobandit prin Lege, cota actuala 1/1 1) COMUNA IACOBENI, CIF:4441158	A1

C. Partea III. SARCINI .

Inscrieri privind dezmembramintele dreptului de proprietate, drepturi reale de garanție și sarcini	Referințe
NU SUNT	

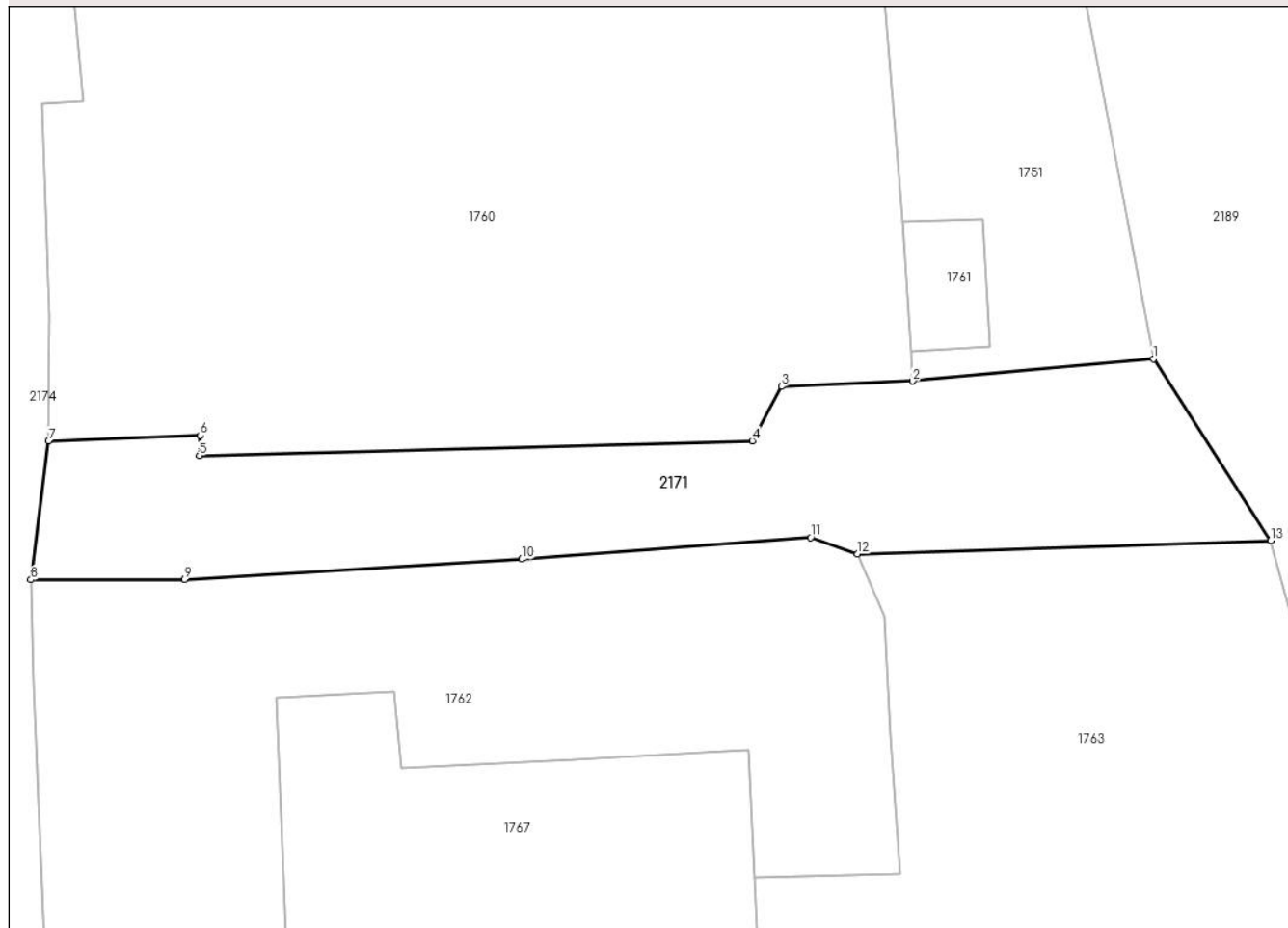
Anexa Nr. 1 La Partea I

Teren

Nr cadastral	Suprafața (mp)*	Observații / Referințe
32146	639	CF 32146, nr. top. 1527 - Drum

* Suprafața este determinată în planul de proiecție Stereo 70.

DETALII LINIARE IMOBIL



Date referitoare la teren

Crt	Categorie folosință	Intravilan	Suprafața (mp)	Tarla	Parcelă	Nr. topo	Observații / Referințe
1	drum	DA	639	-	-	-	

Lungime Segmente

1) Valorile lungimilor segmentelor sunt obținute din proiecție în plan.

Punct început	X / Y	Punct sfârșit	X / Y	Lungime segment (** (m)
1	523.141,32 659.624,559	2	523.126,288 659.623,163	15.097
2	523.126,288 659.623,163	3	523.118,114 659.622,828	8.181
3	523.118,114 659.622,828	4	523.116,279 659.619,441	3.852
4	523.116,279 659.619,441	5	523.081,745 659.618,522	34.546
5	523.081,745 659.618,522	6	523.081,794 659.619,783	1.262

Punct început	X / Y	Punct sfârșit	X / Y	Lungime segment (** (m)
6	523.081,794 659.619,783	7	523.072,337 659.619,416	9.464
7	523.072,337 659.619,416	8	523.071,221 659.610,769	8.719
8	523.071,221 659.610,769	9	523.080,825 659.610,794	9.604
9	523.080,825 659.610,794	10	523.101,868 659.612,055	21.081
10	523.101,868 659.612,055	11	523.119,92 659.613,417	18.103
11	523.119,92 659.613,417	12	523.122,845 659.612,382	3.103
12	523.122,845 659.612,382	13	523.148,644 659.613,206	25.812
13	523.148,644 659.613,206	1	523.141,32 659.624,559	13.51

** Lungimile segmentelor sunt determinate în planul de proiecție Stereo 70 și sunt rotunjite la 1 milimetru.

*** Distanța dintre puncte este formată din segmente cumulate ce sunt mai mici decât valoarea 1 milimetru.

**DATE DESPRE IMOBILUL NR. 2172**

Oficiul de Cadastru și Publicitate Imobiliară SUCEAVA
Biroul de Cadastru și Publicitate Imobiliară Vatra Dornei

A. Partea I. Descrierea imobilului

TEREN Intravilan

Adresa: Loc. Iacobeni, Jud. Suceava

Nr. Crt	Nr cadastral Nr. topografic	Suprafața* (mp)	Observații / Referințe
A1	32206	Din acte: 305 Masurata: 186	Sector cadastral:0 Teren neimprejmuit; Provenit din CF 32206, nr. top. 91/2 - Drum Suprafață rezultată în urma lucrărilor de înregistrare sistematică

B. Partea II. Proprietari și acte

Inscrieri privitoare la dreptul de proprietate și alte drepturi reale		Referințe
1077 / 19/04/2006		
Act Administrativ nr. 659, din 07/07/2005 emis de Guvernul României (hotarare nr 34 din 16.10.2006, emis de Comisia de expropriere Iacobeni);		
B1	Intabulare, drept de PROPRIETATE, dobandit prin Expropriere, cota actuala 1/1 1) STATUL ROMAN, CIF:0007777, - DOMENIUL PUBLIC	A1
B2	Intabulare, drept de ADMINISTRARE, dobandit prin Lege, cota actuala 1/1 1) COMPANIA NAȚIONALĂ DE AUTOSTRĂZI ȘI DRUMURI NAȚIONALE DIN ROMÂNIA S.A., CIF:16054368	A1

C. Partea III. SARCINI .

Inscrieri privind dezmembramintele dreptului de proprietate, drepturi reale de garanție și sarcini	Referințe
NU SUNT	

Anexa Nr. 1 La Partea I

Teren

Nr cadastral	Suprafața (mp)*	Observații / Referințe
32206	Din acte: 305 Masurata: 186	Provenit din CF 32206, nr. top. 91/2 - Drum Suprafață rezultată în urma lucrărilor de înregistrare sistematică

* Suprafața este determinată în planul de proiecție Stereo 70.



Date referitoare la teren

Crt	Categorie folosință	Intra vilan	Suprafața (mp)	Tarla	Parcelă	Nr. topo	Observații / Referințe
1	drum	DA	186	-	-	-	

Lungime Segmente

1) Valorile lungimilor segmentelor sunt obținute din proiecție în plan.

Punct început	X / Y	Punct sfârșit	X / Y	Lungime segment (** (m)
1	523.118,442 660.191,58	2	523.122,583 660.173,379	18.666
2	523.122,583 660.173,379	3	523.124,96 660.146,071	27.411
3	523.124,96 660.146,071	4	523.127,914 660.134,012	12.416
4	523.127,914 660.134,012	5	523.133,699 660.136,144	6.165
5	523.133,699 660.136,144	6	523.119,007 660.191,709	57.475

Punct început	X / Y	Punct sfârșit	X / Y	Lungime segment (** (m)
6	523.119,007 660.191,709	1	523.118,442 660.191,58	0.58

** Lungimile segmentelor sunt determinate în planul de proiecție Stereo 70 și sunt rotunjite la 1 milimetru.

*** Distanța dintre puncte este formată din segmente cumulate ce sunt mai mici decât valoarea 1 milimetru.

**DATE DESPRE IMOBILUL NR. 2173**

Oficiul de Cadastru și Publicitate Imobiliară SUCEAVA
Biroul de Cadastru și Publicitate Imobiliară Vatra Dornei

A. Partea I. Descrierea imobilului

TEREN Intravilan

Adresa: Loc. Iacobeni, Jud. Suceava

Nr. Crt	Nr cadastral Nr. topografic	Suprafața* (mp)	Observații / Referințe
A1	32312	Din acte: 292 Masurata: 84	Sector cadastral:0 Teren neimprejmuit; Provenit din CF 32312, nr. top. 91/3 - Drum Suprafață rezultată în urma lucrărilor de înregistrare sistematică

B. Partea II. Proprietari și acte

Inscrieri privitoare la dreptul de proprietate și alte drepturi reale		Referințe
3059 / 25/09/2006		
Act Administrativ nr. 659, din 07/07/2005 emis de Guvernul României (hotarare nr 50 din 22.05.2006, emis de Comisia de expropriere Iacobeni);		
B1	Intabulare, drept de PROPRIETATE, dobandit prin Expropriere, cota actuala 1/1 1) STATUL ROMAN - DOMENIUL PUBLIC, CIF:0007777	A1
B2	Intabulare, drept de ADMINISTRARE, dobandit prin Lege, cota actuala 1/1 1) COMPANIA NAȚIONALĂ DE ADMINISTRARE A INFRASTRUCTURII RUTIERE S.A., CIF:16054368	A1

C. Partea III. SARCINI .

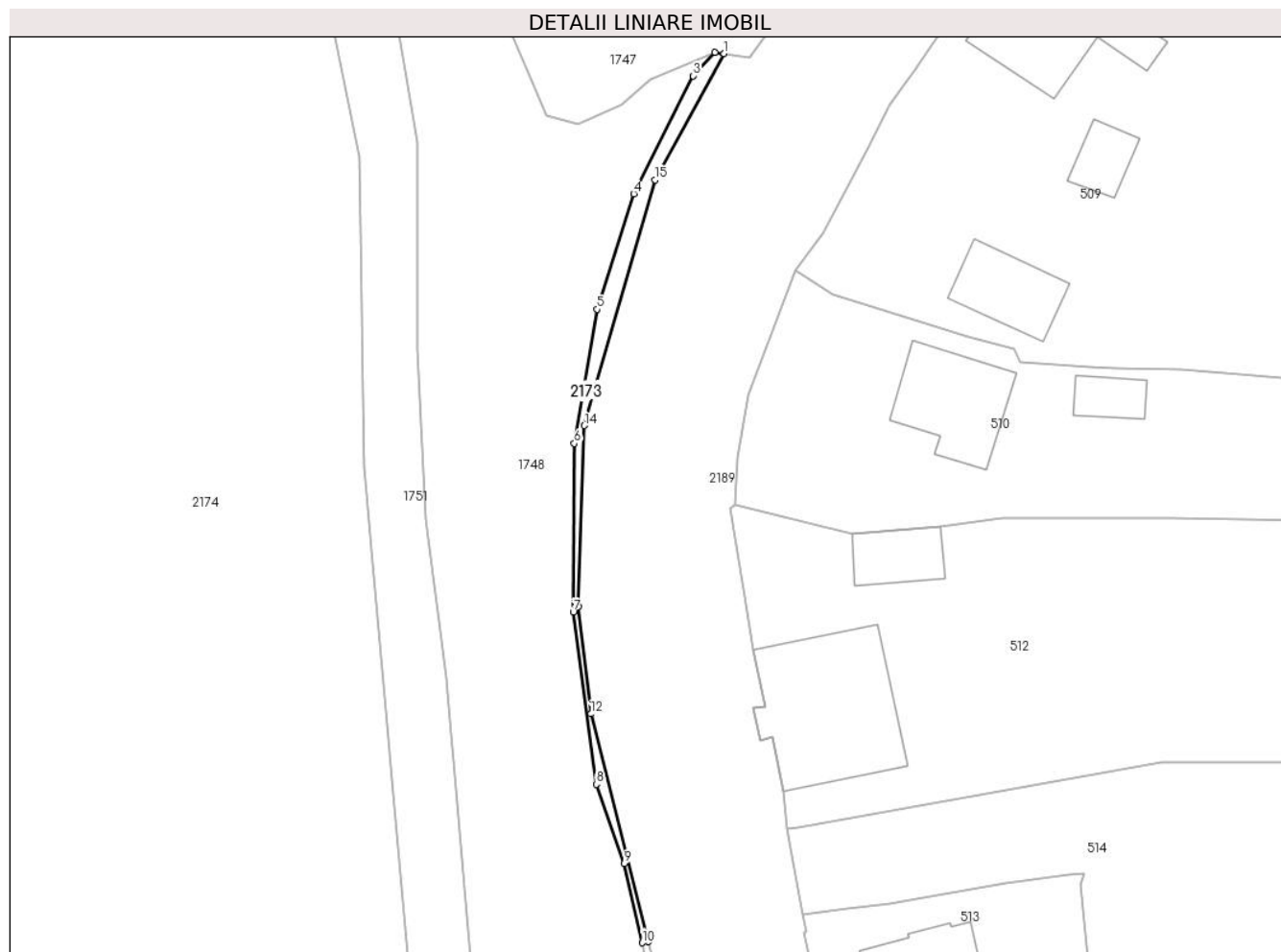
Inscrieri privind dezmembramintele dreptului de proprietate, drepturi reale de garanție și sarcini	Referințe
NU SUNT	

Anexa Nr. 1 La Partea I

Teren

Nr cadastral	Suprafața (mp)*	Observații / Referințe
32312	Din acte: 292 Masurata: 84	Provenit din CF 32312, nr. top. 91/3 - Drum Suprafață rezultată în urma lucrărilor de înregistrare sistematică

* Suprafața este determinată în planul de proiecție Stereo 70.



Date referitoare la teren

Crt	Categorie folosință	Intra vilan	Suprafața (mp)	Tarla	Parcelă	Nr. topo	Observații / Referințe
1	drum	DA	84	-	-	-	

Lungime Segmente

1) Valorile lungimilor segmentelor sunt obținute din proiecție în plan.

Punct început	X / Y	Punct sfârșit	X / Y	Lungime segment (** (m)
1	523.126,071 660.274,397	2	523.125,222 660.274,523	0.858
2	523.125,222 660.274,523	3	523.123,172 660.272,343	2.992
3	523.123,172 660.272,343	4	523.117,657 660.261,347	12.302
4	523.117,657 660.261,347	5	523.114,22 660.250,588	11.295
5	523.114,22 660.250,588	6	523.112,118 660.238,088	12.676

Punct început	X / Y	Punct sfârșit	X / Y	Lungime segment (** (m)
6	523.112,118 660.238,088	7	523.112,014 660.222,382	15.706
7	523.112,014 660.222,382	8	523.114,17 660.206,352	16.174
8	523.114,17 660.206,352	9	523.116,763 660.198,963	7.831
9	523.116,763 660.198,963	10	523.118,442 660.191,58	7.572
10	523.118,442 660.191,58	11	523.119,007 660.191,709	0.58
11	523.119,007 660.191,709	12	523.113,654 660.212,9	21.857
12	523.113,654 660.212,9	13	523.112,503 660.222,916	10.082
13	523.112,503 660.222,916	14	523.113,056 660.239,763	16.856
14	523.113,056 660.239,763	15	523.119,642 660.262,629	23.796
15	523.119,642 660.262,629	1	523.126,071 660.274,397	13.41

** Lungimile segmentelor sunt determinate în planul de proiecție Stereo 70 și sunt rotunjite la 1 milimetru.

*** Distanța dintre puncte este formată din segmente cumulate ce sunt mai mici decât valoarea 1 milimetru.

**DATE DESPRE IMOBILUL NR. 2174**

Oficiul de Cadastru și Publicitate Imobiliară SUCEAVA
Biroul de Cadastru și Publicitate Imobiliară Vatra Dornei

A. Partea I. Descrierea imobilului

TEREN Necunoscut

Adresa: Loc. Iacobeni, Jud. Suceava

Nr. Crt	Nr cadastral Nr. topografic	Suprafața* (mp)	Observații / Referințe
A1	32171	238.940	Sector cadastral:0 Teren neimprejmuit; CF 32171, 32172, 32173, 32174, 32175, 32169, 32170, nr. top. 1616/1, 1618/1, 1618/3, 1620, 1623, 1605, 1606 - Râul BISTRIȚA

Construcții

Crt	Nr cadastral Nr. topografic	Adresa	Observații / Referințe
A1.1		Loc. Iacobeni, Jud. Suceava	Nr. niveluri:1; S. construita la sol:486 mp; S. construita desfasurata:486 mp; POD

B. Partea II. Proprietari și acte

Inscrieri privitoare la dreptul de proprietate și alte drepturi reale		Referințe
2174 / 26/07/2023		
Act Normativ nr. Hotărâre nr. 1.705 - Anexa nr. 12 - Inventarul centralizat al bunurilor din domeniul public al Statului, pozitia nr. MF 63739, din 29/11/2006 emis de Guvernul României;		
B1	Intabulare, drept de PROPRIETATE, dobandit prin Lege, cota actuala 1/1 1) STATUL ROMÂN - DOMENIUL PUBLIC , CIF:999999999999, LIPSĂ CUI/CIF	A1
Act Normativ nr. Hotărâre nr. 1.705 - Anexa nr. 12 - Inventarul centralizat al bunurilor din domeniul public al Statului, pozitia nr. MF 63739, din 29/11/2006 emis de Guvernul României (Adeverință nr. 7233 din 20.07.2023);		
B2	Intabulare, drept de ADMINISTRARE, dobandit prin Lege, cota actuala 1/1 1) ADMINISTRAȚIA NAȚIONALĂ APELE ROMÂNE , CIF:24326056, PRIN ADMINISTRAȚIA BAZINALĂ DE APĂ SIRET, CUI 33839263, JUD. BACĂU, MUN. BACĂU, STR. CUZA VODĂ, NR.1	A1
Act Administrativ nr. Adeverință 2246, din 24/07/2023 emis de Primăria Comunei Iacobeni (Proces Verbal de Recepție la terminarea lucrarilor nr. 736 din 19.01.2023 emis de Consiliul Județean Suceava);		
B3	Intabulare, drept de PROPRIETATE, dobandit prin Lege, cota actuala 1/1 1) ADMINISTRAȚIA NAȚIONALĂ APELE ROMÂNE , CIF:24326056, PRIN ADMINISTRAȚIA BAZINALĂ DE APĂ SIRET, CUI 33839263, JUD. BACĂU, MUN. BACĂU, STR. CUZA VODĂ, NR.1	A1.1

C. Partea III. SARCINI .

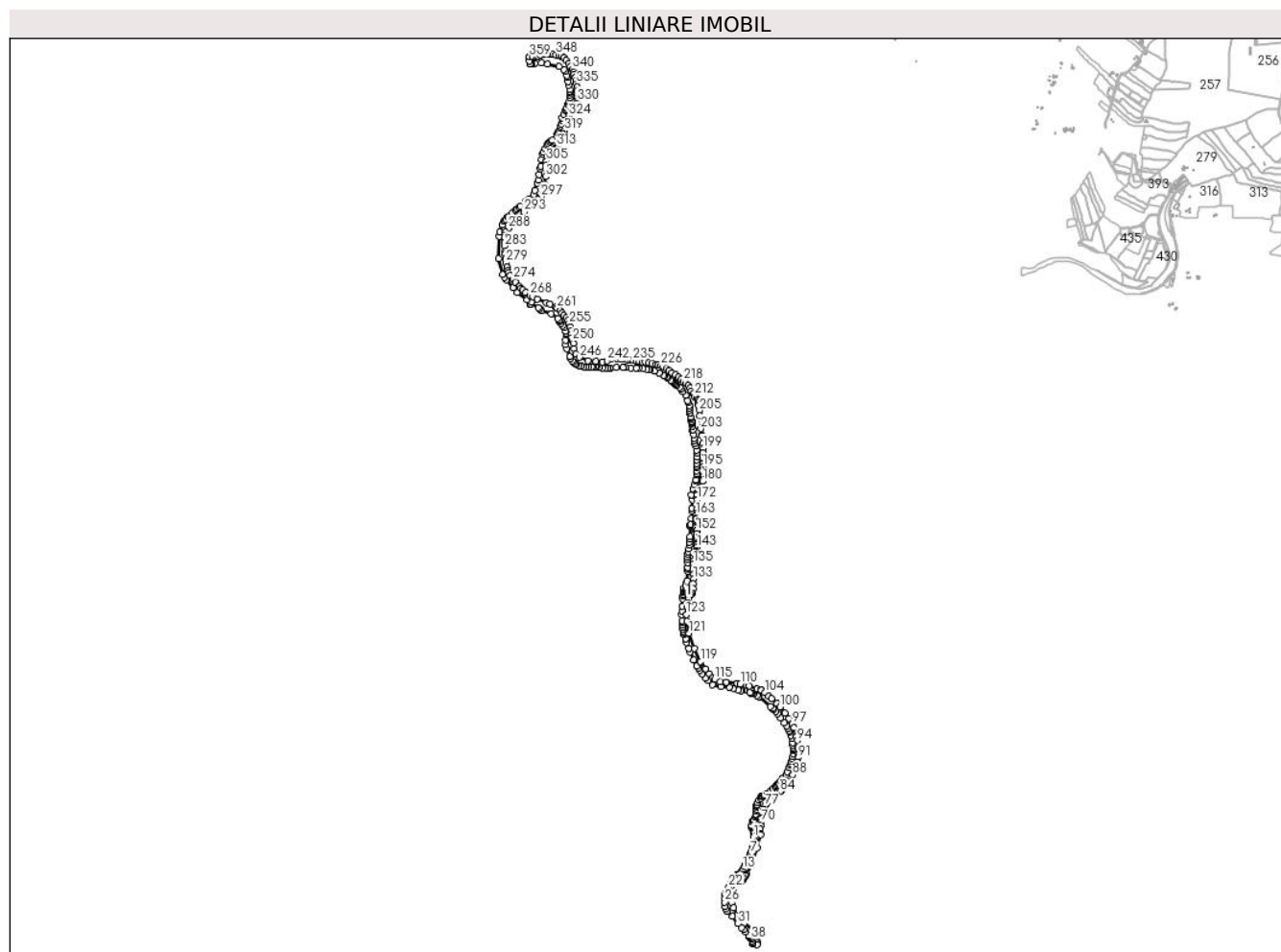
Inscrieri privind dezmembramintele dreptului de proprietate, drepturi reale de garanție și sarcini	Referințe
NU SUNT	

Anexa Nr. 1 La Partea I

Teren

Nr cadastral	Suprafața (mp)*	Observații / Referințe
32171	238.940	CF 32171, 32172, 32173, 32174, 32175, 32169, 32170, nr. top. 1616/1, 1618/1, 1618/3, 1620, 1623, 1605, 1606 - Râul BISTRIȚA

* Suprafața este determinată în planul de proiecție Stereo 70.



Date referitoare la teren

Crt	Categorie folosință	Intravilan	Suprafața (mp)	Tarla	Parcelă	Nr. topo	Observații / Referințe
1	ape curgătoare	DA	122.318	-	-	-	
2	ape curgătoare	NU	4.450	-	-	-	
3	ape curgătoare	NU	111.906	-	-	-	
4	faneata	DA	266	-	-	-	

Date referitoare la construcții

Crt	Număr	Destinație construcție	Supraf. (mp)	Situație juridică	Observații / Referințe
A1.1		construcții industriale și edilitare	486	Cu acte	Nr. niveluri:1; S. construita la sol:486 mp; S. construita desfasurata:486 mp; POD

Lungime Segmente

1) Valorile lungimilor segmentelor sunt obținute din proiecție în plan.

Punct început	X / Y	Punct sfârșit	X / Y	Lungime segment	Punct început	X / Y	Punct sfârșit	X / Y	Lungime segment
1	523.395,129 657.859,017	2	523.395,511 657.843,83	15.19 2	2	523.395,511 657.843,83	3	523.395,224 657.829,001	14.83 2
					3	523.395,224 657.829,001	4	523.393,783 657.816,349	12.73 4

Punct început	X / Y	Punct sfârșit	X / Y	Lungime segment	Punct început	X / Y	Punct sfârșit	X / Y	Lungime segment	Punct început	X / Y	Punct sfârșit	X / Y	Lungime segment
4	523.393,783 657.816,349	5	523.390,157 657.799,671	17.068	5	523.390,157 657.799,671	6	523.384,17 657.779,718	20.832	6	523.384,17 657.779,718	7	523.378,158 657.765,168	15.743
7	523.378,158 657.765,168	8	523.371,206 657.747,621	18.874	8	523.371,206 657.747,621	9	523.365,15 657.733,162	15.676	9	523.365,15 657.733,162	10	523.359,648 657.722,14	12.319
10	523.359,648 657.722,14	11	523.351,053 657.703,365	20.649	11	523.351,053 657.703,365	12	523.346,557 657.694,315	10.105	12	523.346,557 657.694,315	13	523.336,856 657.678,43	18.613
13	523.336,856 657.678,43	14	523.328,836 657.666,09	14.717	14	523.328,836 657.666,09	15	523.324,226 657.659,666	7.907	15	523.324,226 657.659,666	16	523.318,63 657.651,483	9.913
16	523.318,63 657.651,483	17	523.313,169 657.643,71	9.5	17	523.313,169 657.643,71	18	523.307,772 657.637,157	8.489	18	523.307,772 657.637,157	19	523.300,148 657.645,048	10.972
19	523.300,148 657.645,048	20	523.274,861 657.617,071	37.711	20	523.274,861 657.617,071	21	523.270,245 657.598,441	19.193	21	523.270,245 657.598,441	22	523.258,236 657.577,89	23.803
22	523.258,236 657.577,89	23	523.242,079 657.547,743	34.204	23	523.242,079 657.547,743	24	523.236,79 657.537,591	11.447	24	523.236,79 657.537,591	25	523.235,902 657.516,261	21.348
25	523.235,902 657.516,261	26	523.234,255 657.492,554	23.764	26	523.234,255 657.492,554	27	523.234,482 657.467,714	24.841	27	523.234,482 657.467,714	28	523.240,985 657.453,742	15.411
28	523.240,985 657.453,742	29	523.247,983 657.440,49	14.986	29	523.247,983 657.440,49	30	523.278,39 657.412,232	41.51	30	523.278,39 657.412,232	31	523.309,135 657.371,38	51.129
31	523.309,135 657.371,38	32	523.329,423 657.349,519	29.825	32	523.329,423 657.349,519	33	523.341,009 657.338,054	16.3	33	523.341,009 657.338,054	34	523.352,001 657.325,968	16.337
34	523.352,001 657.325,968	35	523.367,418 657.305,585	25.557	35	523.367,418 657.305,585	36	523.372,865 657.298,873	8.644	36	523.372,865 657.298,873	37	523.378,348 657.292,117	8.701
37	523.378,348 657.292,117	38	523.384,912 657.282,743	11.444	38	523.384,912 657.282,743	39	523.389,148 657.274,29	9.455	39	523.389,148 657.274,29	40	523.392,636 657.262,62	12.18
40	523.392,636 657.262,62	41	523.392,654 657.256,793	5.827	41	523.392,654 657.256,793	42	523.416,395 657.252,78	24.078	42	523.416,395 657.252,78	43	523.416,105 657.262,448	9.672
43	523.416,105 657.262,448	44	523.416,012 657.270,313	7.866	44	523.416,012 657.270,313	45	523.409,793 657.303,642	33.904	45	523.409,793 657.303,642	46	523.408,506 657.307,533	4.098
46	523.408,506 657.307,533	47	523.407,417 657.310,827	3.469	47	523.407,417 657.310,827	48	523.402,231 657.326,511	16.519	48	523.402,231 657.326,511	49	523.397,517 657.326,97	4.736
49	523.397,517 657.326,97	50	523.344,965 657.376,472	72.195	50	523.344,965 657.376,472	51	523.316,503 657.407,32	41.972	51	523.316,503 657.407,32	52	523.308,687 657.416,914	12.375
52	523.308,687 657.416,914	53	523.284,642 657.460,138	49.462	53	523.284,642 657.460,138	54	523.272,71 657.489,71	31.888	54	523.272,71 657.489,71	55	523.266,082 657.522,363	33.319
55	523.266,082 657.522,363	56	523.271,525 657.545,818	24.078	56	523.271,525 657.545,818	57	523.274,546 657.553,053	7.84	57	523.274,546 657.553,053	58	523.319,332 657.602,529	66.736
58	523.319,332 657.602,529	59	523.333,246 657.613,637	17.804	59	523.333,246 657.613,637	60	523.338,768 657.619,685	8.19	60	523.338,768 657.619,685	61	523.342,685 657.627,793	9.005
61	523.342,685 657.627,793	62	523.351,764 657.641,513	16.452	62	523.351,764 657.641,513	63	523.355,956 657.649,261	8.809	63	523.355,956 657.649,261	64	523.384,657 657.700,539	58.764
64	523.384,657 657.700,539	65	523.416,866 657.797,77	102.427	65	523.416,866 657.797,77	66	523.435,468 657.872,87	77.37	66	523.435,468 657.872,87	67	523.434,178 657.876,733	4.073
67	523.434,178 657.876,733	68	523.434,406 657.903,851	27.119	68	523.434,406 657.903,851	69	523.435,935 657.924,683	20.888	69	523.435,935 657.924,683	70	523.436,997 657.942,652	18.0
70	523.436,997 657.942,652	71	523.438,242 657.963,732	21.117	71	523.438,242 657.963,732	72	523.440,067 657.968,744	5.334	72	523.440,067 657.968,744	73	523.442,486 657.974,463	6.21
73	523.442,486 657.974,463	74	523.442,285 657.988,47	14.008	74	523.442,285 657.988,47	75	523.451,247 658.015,587	28.56	75	523.451,247 658.015,587	76	523.452,596 658.017,95	2.721
76	523.452,596 658.017,95	77	523.460,922 658.033,342	17.5	77	523.460,922 658.033,342	78	523.466,35 658.043,374	11.406	78	523.466,35 658.043,374	79	523.472,726 658.049,501	8.843
79	523.472,726 658.049,501	80	523.495,39 658.066,26	28.187	80	523.495,39 658.066,26	81	523.498,503 658.068,928	4.1	81	523.498,503 658.068,928	82	523.518,178 658.092,399	30.627
82	523.518,178 658.092,399	83	523.525,852 658.098,898	10.056	83	523.525,852 658.098,898	84	523.544,819 658.115,984	25.528	84	523.544,819 658.115,984	85	523.556,646 658.125,694	15.302
85	523.556,646 658.125,694	86	523.587,09 658.151,696	40.037	86	523.587,09 658.151,696	87	523.597,62 658.171,404	22.345	87	523.597,62 658.171,404	88	523.618,527 658.210,535	44.366
88	523.618,527 658.210,535	89	523.632,819 658.243,24	35.691	89	523.632,819 658.243,24	90	523.643,974 658.281,999	40.332	90	523.643,974 658.281,999	91	523.649,537 658.308,251	26.835
91	523.649,537 658.308,251	92	523.651,292 658.328,101	19.927	92	523.651,292 658.328,101	93	523.649,828 658.361,928	33.859	93	523.649,828 658.361,928	94	523.643,687 658.403,865	42.384
94	523.643,687 658.403,865	95	523.638,707 658.426,448	23.126	95	523.638,707 658.426,448	96	523.623,34 658.476,537	52.393	96	523.623,34 658.476,537	97	523.614,035 658.496,628	22.141
97	523.614,035 658.496,628	98	523.596,463 658.528,556	36.444	98	523.596,463 658.528,556	99	523.573,359 658.559,812	38.868	99	523.573,359 658.559,812	100	523.545,309 658.592,797	43.299
100	523.545,309 658.592,797	101	523.527,986 658.612,291	26.079	101	523.527,986 658.612,291	102	523.498,215 658.638,994	39.992	102	523.498,215 658.638,994	103	523.482,639 658.655,33	22.572

Punct început	X / Y	Punct sfârşit	X / Y	Lungime segment	Punct început	X / Y	Punct sfârşit	X / Y	Lungime segment	Punct început	X / Y	Punct sfârşit	X / Y	Lungime segment
103	523.482,639 658.655,33	104	523.459,984 658.674,342	29.575	104	523.459,984 658.674,342	105	523.438,895 658.688,657	25.489	105	523.438,895 658.688,657	106	523.436,893 658.690,016	2.42
106	523.436,893 658.690,016	107	523.418,006 658.696,212	19.877	107	523.418,006 658.696,212	108	523.373,207 658.711,083	47.203	108	523.373,207 658.711,083	109	523.355,934 658.716,438	18.084
109	523.355,934 658.716,438	110	523.322,595 658.723,348	34.048	110	523.322,595 658.723,348	111	523.303,941 658.726,285	18.884	111	523.303,941 658.726,285	112	523.303,939 658.726,285	0.002
112	523.303,939 658.726,285	113	523.242,474 658.732,508	61.779	113	523.242,474 658.732,508	114	523.209,186 658.735,953	33.466	114	523.209,186 658.735,953	115	523.177,665 658.750,122	34.559
115	523.177,665 658.750,122	116	523.169,64 658.758,282	11.445	116	523.169,64 658.758,282	117	523.147,528 658.779,006	30.306	117	523.147,528 658.779,006	118	523.126,128 658.807,375	35.535
118	523.126,128 658.807,375	119	523.098,158 658.849,588	50.639	119	523.098,158 658.849,588	120	523.064,051 658.922,49	80.486	120	523.064,051 658.922,49	121	523.033,289 659.007,853	90.737
121	523.033,289 659.007,853	122	523.020,909 659.075,833	69.098	122	523.020,909 659.075,833	123	523.017,766 659.113,996	38.292	123	523.017,766 659.113,996	124	523.021,454 659.158,87	45.025
124	523.021,454 659.158,87	125	523.022,726 659.165,374	6.627	125	523.022,726 659.165,374	126	523.025,376 659.181,242	16.088	126	523.025,376 659.181,242	127	523.030,659 659.204,057	23.419
127	523.030,659 659.204,057	128	523.036,405 659.228,969	25.566	128	523.036,405 659.228,969	129	523.044,801 659.225,675	9.019	129	523.044,801 659.225,675	130	523.050,862 659.233,462	9.868
130	523.050,862 659.233,462	131	523.054,486 659.260,816	27.593	131	523.054,486 659.260,816	132	523.057,238 659.288,785	28.104	132	523.057,238 659.288,785	133	523.059,048 659.316,359	27.633
133	523.059,048 659.316,359	134	523.059,454 659.343,718	27.362	134	523.059,454 659.343,718	135	523.057,74 659.399,852	56.16	135	523.057,74 659.399,852	136	523.058,849 659.416,939	17.123
136	523.058,849 659.416,939	137	523.061,101 659.458,193	41.315	137	523.061,101 659.458,193	138	523.066,27 659.458,146	5.169	138	523.066,27 659.458,146	139	523.066,917 659.464,094	5.983
139	523.066,917 659.464,094	140	523.071,799 659.463,775	4.892	140	523.071,799 659.463,775	141	523.072,38 659.472,169	8.414	141	523.072,38 659.472,169	142	523.076,791 659.471,913	4.418
142	523.076,791 659.471,913	143	523.079,033 659.494,751	22.948	143	523.079,033 659.494,751	144	523.078,657 659.511,015	16.268	144	523.078,657 659.511,015	145	523.080,071 659.511,085	1.416
145	523.080,071 659.511,085	146	523.079,948 659.513,263	2.181	146	523.079,948 659.513,263	147	523.079,579 659.519,581	6.329	147	523.079,579 659.519,581	148	523.078,868 659.535,114	15.549
148	523.078,868 659.535,114	149	523.079,824 659.549,626	14.543	149	523.079,824 659.549,626	150	523.074,76 659.549,395	5.069	150	523.074,76 659.549,395	151	523.074,659 659.570,441	21.046
151	523.074,659 659.570,441	152	523.074,684 659.588,046	17.605	152	523.074,684 659.588,046	153	523.072,048 659.587,965	2.637	153	523.072,048 659.587,965	154	523.071,378 659.604,291	16.34
154	523.071,378 659.604,291	155	523.071,221 659.610,769	6.48	155	523.071,221 659.610,769	156	523.072,337 659.619,416	8.719	156	523.072,337 659.619,416	157	523.072,389 659.627,236	7.82
157	523.072,389 659.627,236	158	523.071,942 659.640,457	13.229	158	523.071,942 659.640,457	159	523.074,532 659.640,603	2.594	159	523.074,532 659.640,603	160	523.073,489 659.651,022	10.471
160	523.073,489 659.651,022	161	523.071,415 659.651,036	2.074	161	523.071,415 659.651,036	162	523.072,01 659.659,241	8.227	162	523.072,01 659.659,241	163	523.073,959 659.674,351	15.235
163	523.073,959 659.674,351	164	523.075,13 659.684,437	10.154	164	523.075,13 659.684,437	165	523.077,359 659.684,486	2.23	165	523.077,359 659.684,486	166	523.079,867 659.710,465	26.1
166	523.079,867 659.710,465	167	523.083,591 659.710,119	3.74	167	523.083,591 659.710,119	168	523.083,429 659.718,127	8.01	168	523.083,429 659.718,127	169	523.084,05 659.723,422	5.331
169	523.084,05 659.723,422	170	523.084,542 659.725,779	2.408	170	523.084,542 659.725,779	171	523.079,797 659.726,162	4.76	171	523.079,797 659.726,162	172	523.080,209 659.762,07	35.91
172	523.080,209 659.762,07	173	523.079,706 659.789,77	27.705	173	523.079,706 659.789,77	174	523.075,301 659.789,573	4.409	174	523.075,301 659.789,573	175	523.075,147 659.795,024	5.453
175	523.075,147 659.795,024	176	523.076,68 659.800,517	5.703	176	523.076,68 659.800,517	177	523.084,478 659.812,51	14.305	177	523.084,478 659.812,51	178	523.092,974 659.830,572	19.96
178	523.092,974 659.830,572	179	523.098,386 659.837,929	9.133	179	523.098,386 659.837,929	180	523.108,998 659.865,995	30.005	180	523.108,998 659.865,995	181	523.103,691 659.867,199	5.442
181	523.103,691 659.867,199	182	523.103,878 659.868,026	0.848	182	523.103,878 659.868,026	183	523.104,793 659.872,074	4.15	183	523.104,793 659.872,074	184	523.105,015 659.873,054	1.005
184	523.105,015 659.873,054	185	523.111,023 659.871,838	6.13	185	523.111,023 659.871,838	186	523.111,394 659.873,53	1.732	186	523.111,394 659.873,53	187	523.112,191 659.893,511	19.997
187	523.112,191 659.893,511	188	523.112,933 659.903,826	10.342	188	523.112,933 659.903,826	189	523.114,062 659.906,766	3.149	189	523.114,062 659.906,766	190	523.114,838 659.910,138	3.46
190	523.114,838 659.910,138	191	523.114,273 659.912,602	2.528	191	523.114,273 659.912,602	192	523.114,403 659.913,63	1.036	192	523.114,403 659.913,63	193	523.114,426 659.923,317	9.687
193	523.114,426 659.923,317	194	523.115,68 659.926,904	3.8	194	523.115,68 659.926,904	195	523.112,235 659.948,559	21.927	195	523.112,235 659.948,559	196	523.109,858 659.964,589	16.205
196	523.109,858 659.964,589	197	523.110,058 659.999,095	34.507	197	523.110,058 659.999,095	198	523.110,362 660.028,448	29.355	198	523.110,362 660.028,448	199	523.113,828 660.051,702	23.511
199	523.113,828 660.051,702	200	523.111,649 660.078,42	26.807	200	523.111,649 660.078,42	201	523.105,205 660.121,259	43.321	201	523.105,205 660.121,259	202	523.104,547 660.125,727	4.516

Punct început	X / Y	Punct sfârşit	X / Y	Lungime segment	Punct început	X / Y	Punct sfârşit	X / Y	Lungime segment	Punct început	X / Y	Punct sfârşit	X / Y	Lungime segment
202	523.104,547 660.125,727	203	523.099,164 660.162,298	36.965	203	523.099,164 660.162,298	204	523.092,525 660.235,904	73.905	204	523.092,525 660.235,904	205	523.092,129 660.264,799	28.898
205	523.092,129 660.264,799	206	523.086,078 660.293,839	29.664	206	523.086,078 660.293,839	207	523.086,963 660.300,922	7.138	207	523.086,963 660.300,922	208	523.090,086 660.317,086	16.463
208	523.090,086 660.317,086	209	523.086,219 660.328,064	11.639	209	523.086,219 660.328,064	210	523.074,389 660.333,367	12.964	210	523.074,389 660.333,367	211	523.066,854 660.339,498	9.714
211	523.066,854 660.339,498	212	523.061,348 660.347,492	9.707	212	523.061,348 660.347,492	213	523.055,847 660.357,913	11.784	213	523.055,847 660.357,913	214	523.046,501 660.374,533	19.068
214	523.046,501 660.374,533	215	523.038,488 660.391,282	18.567	215	523.038,488 660.391,282	216	523.027,197 660.406,696	19.107	216	523.027,197 660.406,696	217	523.014,286 660.420,278	18.739
217	523.014,286 660.420,278	218	523.001,712 660.431,108	16.595	218	523.001,712 660.431,108	219	522.989,112 660.440,975	16.004	219	522.989,112 660.440,975	220	522.973,392 660.452,648	19.58
220	522.973,392 660.452,648	221	522.955,436 660.465,651	22.17	221	522.955,436 660.465,651	222	522.937,249 660.478,314	22.161	222	522.937,249 660.478,314	223	522.919,232 660.491,104	22.095
223	522.919,232 660.491,104	224	522.904,329 660.501,75	18.315	224	522.904,329 660.501,75	225	522.888,999 660.511,26	18.04	225	522.888,999 660.511,26	226	522.875,079 660.517,99	15.462
226	522.875,079 660.517,99	227	522.859,354 660.523,522	16.67	227	522.859,354 660.523,522	228	522.846,443 660.526,415	13.231	228	522.846,443 660.526,415	229	522.823,667 660.530,382	23.119
229	522.823,667 660.530,382	230	522.806,206 660.533,902	17.812	230	522.806,206 660.533,902	231	522.788,013 660.536,968	18.45	231	522.788,013 660.536,968	232	522.769,746 660.539,894	18.5
232	522.769,746 660.539,894	233	522.751,486 660.542,819	18.493	233	522.751,486 660.542,819	234	522.734,698 660.545,483	16.998	234	522.734,698 660.545,483	235	522.718,401 660.548,07	16.501
235	522.718,401 660.548,07	236	522.701,872 660.550,694	16.736	236	522.701,872 660.550,694	237	522.683,021 660.553,44	19.05	237	522.683,021 660.553,44	238	522.664,415 660.555,733	18.747
238	522.664,415 660.555,733	239	522.645,408 660.557,275	19.069	239	522.645,408 660.557,275	240	522.627,325 660.558,179	18.106	240	522.627,325 660.558,179	241	522.596,759 660.559,219	30.584
241	522.596,759 660.559,219	242	522.573,434 660.545,567	27.027	242	522.573,434 660.545,567	243	522.543,146 660.538,37	31.131	243	522.543,146 660.538,37	244	522.507,14 660.540,698	36.081
244	522.507,14 660.540,698	245	522.464,144 660.544,932	43.204	245	522.464,144 660.544,932	246	522.414,132 660.565,058	53.91	246	522.414,132 660.565,058	247	522.394,858 660.583,472	26.656
247	522.394,858 660.583,472	248	522.386,166 660.614,232	31.964	248	522.386,166 660.614,232	249	522.379,811 660.644,437	30.866	249	522.379,811 660.644,437	250	522.374,086 660.658,248	14.951
250	522.374,086 660.658,248	251	522.371,283 660.675,515	17.493	251	522.371,283 660.675,515	252	522.370,049 660.695,905	20.427	252	522.370,049 660.695,905	253	522.369,906 660.715,318	19.414
253	522.369,906 660.715,318	254	522.365,811 660.735,303	20.4	254	522.365,811 660.735,303	255	522.357,451 660.755,148	21.534	255	522.357,451 660.755,148	256	522.349,124 660.773,499	20.152
256	522.349,124 660.773,499	257	522.338,588 660.787,552	17.564	257	522.338,588 660.787,552	258	522.327,959 660.801,803	17.778	258	522.327,959 660.801,803	259	522.317,275 660.815,304	17.217
259	522.317,275 660.815,304	260	522.304,723 660.829,312	18.809	260	522.304,723 660.829,312	261	522.290,533 660.843,21	19.862	261	522.290,533 660.843,21	262	522.283,496 660.849,911	9.717
262	522.283,496 660.849,911	263	522.281,675 660.846,442	3.918	263	522.281,675 660.846,442	264	522.249,96 660.864,807	36.649	264	522.249,96 660.864,807	265	522.226,287 660.871,797	24.683
265	522.226,287 660.871,797	266	522.176,686 660.892,963	53.928	266	522.176,686 660.892,963	267	522.153,21 660.905,068	26.413	267	522.153,21 660.905,068	268	522.137,273 660.913,798	18.171
268	522.137,273 660.913,798	269	522.113,158 660.930,651	29.42	269	522.113,158 660.930,651	270	522.096,592 660.944,491	21.587	270	522.096,592 660.944,491	271	522.084,639 660.953,718	15.1
271	522.084,639 660.953,718	272	522.076,028 660.962,778	12.499	272	522.076,028 660.962,778	273	522.052,586 660.988,69	34.942	273	522.052,586 660.988,69	274	522.039,194 661.004,538	20.749
274	522.039,194 661.004,538	275	522.024,724 661.026,142	26.002	275	522.024,724 661.026,142	276	522.015,092 661.043,554	19.899	276	522.015,092 661.043,554	277	522.010,816 661.053,232	10.581
277	522.010,816 661.053,232	278	522.005,345 661.072,266	19.805	278	522.005,345 661.072,266	279	522.000,489 661.098,786	26.961	279	522.000,489 661.098,786	280	521.998,392 661.125,389	26.686
280	521.998,392 661.125,389	281	521.995,076 661.149,793	24.628	281	521.995,076 661.149,793	282	521.995,095 661.161,311	11.518	282	521.995,095 661.161,311	283	521.993,407 661.191,92	30.656
283	521.993,407 661.191,92	284	521.992,832 661.214,466	22.553	284	521.992,832 661.214,466	285	521.991,818 661.237,12	22.677	285	521.991,818 661.237,12	286	521.993,188 661.252,788	15.728
286	521.993,188 661.252,788	287	521.997,903 661.270,682	18.505	287	521.997,903 661.270,682	288	522.012,099 661.291,482	25.183	288	522.012,099 661.291,482	289	522.023,392 661.306,199	18.551
289	522.023,392 661.306,199	290	522.039,362 661.319,904	21.044	290	522.039,362 661.319,904	291	522.054,042 661.337,801	23.147	291	522.054,042 661.337,801	292	522.072,271 661.355,859	25.659
292	522.072,271 661.355,859	293	522.102,306 661.384,797	41.707	293	522.102,306 661.384,797	294	522.126,826 661.407,208	33.219	294	522.126,826 661.407,208	295	522.161,491 661.436,107	45.131
295	522.161,491 661.436,107	296	522.179,453 661.454,475	25.691	296	522.179,453 661.454,475	297	522.195,58 661.471,114	23.172	297	522.195,58 661.471,114	298	522.204,35 661.486,334	17.566
298	522.204,35 661.486,334	299	522.211,948 661.502,736	18.076	299	522.211,948 661.502,736	300	522.219,473 661.523,416	22.007	300	522.219,473 661.523,416	301	522.216,82 661.540,192	16.984

Punct început	X / Y	Punct sfârșit	X / Y	Lungime segment	Punct început	X / Y	Punct sfârșit	X / Y	Lungime segment	Punct început	X / Y	Punct sfârșit	X / Y	Lungime segment
301	522.216,82 661.540,192	302	522.222,767 661.583,608	43.82 1	302	522.222,767 661.583,608	303	522.226,464 661.628,886	45.42 9	303	522.226,464 661.628,886	304	522.228,184 661.650,169	21.35 2
304	522.228,184 661.650,169	305	522.229,296 661.669,463	19.32 6	305	522.229,296 661.669,463	306	522.231,014 661.681,484	12.14 3	306	522.231,014 661.681,484	307	522.234,556 661.694,155	13.15 7
307	522.234,556 661.694,155	308	522.238,498 661.704,661	11.22 1	308	522.238,498 661.704,661	309	522.245,372 661.715,47	12.81	309	522.245,372 661.715,47	310	522.254,671 661.724,763	13.14 7
310	522.254,671 661.724,763	311	522.268,65 661.738,345	19.49 1	311	522.268,65 661.738,345	312	522.280,578 661.745,517	13.91 8	312	522.280,578 661.745,517	313	522.287,35 661.751,174	8.824
313	522.287,35 661.751,174	314	522.295,553 661.764,866	15.96 1	314	522.295,553 661.764,866	315	522.302,022 661.774,563	11.65 7	315	522.302,022 661.774,563	316	522.309,503 661.790,726	17.81
316	522.309,503 661.790,726	317	522.316,796 661.804,314	15.42 1	317	522.316,796 661.804,314	318	522.323,973 661.823,608	20.58 6	318	522.323,973 661.823,608	319	522.329,533 661.841,387	18.62 8
319	522.329,533 661.841,387	320	522.334,877 661.854,199	13.88 2	320	522.334,877 661.854,199	321	522.339,946 661.869,335	15.96 2	321	522.339,946 661.869,335	322	522.347,325 661.888,529	20.56 4
322	522.347,325 661.888,529	323	522.352,213 661.908,723	20.77 7	323	522.352,213 661.908,723	324	522.355,134 661.924,931	16.46 9	324	522.355,134 661.924,931	325	522.360,977 661.942,045	18.08 4
325	522.360,977 661.942,045	326	522.369,059 661.959,932	19.62 8	326	522.369,059 661.959,932	327	522.376,514 661.972,617	14.71 3	327	522.376,514 661.972,617	328	522.387,092 661.984,194	15.68 2
328	522.387,092 661.984,194	329	522.396,787 661.996,608	15.75 1	329	522.396,787 661.996,608	330	522.399,887 662.008,01	11.81 6	330	522.399,887 662.008,01	331	522.404,478 662.027,772	20.28 8
331	522.404,478 662.027,772	332	522.404,102 662.049,355	21.58 6	332	522.404,102 662.049,355	333	522.403,349 662.068,815	19.47 5	333	522.403,349 662.068,815	334	522.401,813 662.087,764	19.01 1
334	522.401,813 662.087,764	335	522.398,856 662.106,56	19.02 7	335	522.398,856 662.106,56	336	522.395,854 662.124,778	18.46 4	336	522.395,854 662.124,778	337	522.391,614 662.143,489	19.18 5
337	522.391,614 662.143,489	338	522.386,035 662.159,282	16.74 9	338	522.386,035 662.159,282	339	522.379,623 662.174,525	16.53 7	339	522.379,623 662.174,525	340	522.372,815 662.189,28	16.25
340	522.372,815 662.189,28	341	522.363,76 662.206,252	19.23 6	341	522.363,76 662.206,252	342	522.352,863 662.223,353	20.27 8	342	522.352,863 662.223,353	343	522.340,831 662.238,85	19.62
343	522.340,831 662.238,85	344	522.326,664 662.254,971	21.46 1	344	522.326,664 662.254,971	345	522.318,082 662.263,168	11.86 8	345	522.318,082 662.263,168	346	522.313,892 662.262,276	4.284
346	522.313,892 662.262,276	347	522.299,99 662.266,014	14.39 6	347	522.299,99 662.266,014	348	522.283,009 662.270,835	17.65 2	348	522.283,009 662.270,835	349	522.265,803 662.272,268	17.26 6
349	522.265,803 662.272,268	350	522.255,935 662.273,666	9.967	350	522.255,935 662.273,666	351	522.249,925 662.273,386	6.017	351	522.249,925 662.273,386	352	522.240,709 662.273,116	9.22
352	522.240,709 662.273,116	353	522.225,463 662.273,062	15.24 6	353	522.225,463 662.273,062	354	522.210,175 662.271,615	15.35 6	354	522.210,175 662.271,615	355	522.195,226 662.269,635	15.08
355	522.195,226 662.269,635	356	522.179,117 662.263,11	17.38	356	522.179,117 662.263,11	357	522.169,903 662.260,305	9.632	357	522.169,903 662.260,305	358	522.153,561 662.259,012	16.39 3
358	522.153,561 662.259,012	359	522.132,866 662.258,257	20.70 9	359	522.132,866 662.258,257	360	522.132,13 662.258,23	0.736	360	522.132,13 662.258,23	361	522.133,785 662.235,615	22.67 5
361	522.133,785 662.235,615	362	522.135,05 662.218,324	17.33 7	362	522.135,05 662.218,324	363	522.140,571 662.217,16	5.642	363	522.140,571 662.217,16	364	522.146,479 662.220,003	6.556
364	522.146,479 662.220,003	365	522.146,649 662.220,085	0.189	365	522.146,649 662.220,085	366	522.164,587 662.222,45	18.09 3	366	522.164,587 662.222,45	367	522.199,387 662.224,417	34.85 6
367	522.199,387 662.224,417	368	522.233,404 662.219,656	34.34 9	368	522.233,404 662.219,656	369	522.300,737 662.205,084	68.89 2	369	522.300,737 662.205,084	370	522.327,069 662.187,941	31.42 1
370	522.327,069 662.187,941	371	522.335,581 662.177,307	13.62 1	371	522.335,581 662.177,307	372	522.344,755 662.154,771	24.33 2	372	522.344,755 662.154,771	373	522.347,3 662.141,94	13.08 1
373	522.347,3 662.141,94	374	522.350,747 662.120,069	22.14 1	374	522.350,747 662.120,069	375	522.355,459 662.097,806	22.75 6	375	522.355,459 662.097,806	376	522.360,003 662.074,079	24.15 8
376	522.360,003 662.074,079	377	522.360,871 662.066,117	8.009	377	522.360,871 662.066,117	378	522.361,059 662.059,895	6.225	378	522.361,059 662.059,895	379	522.361,295 662.046,142	13.75 5
379	522.361,295 662.046,142	380	522.359,283 662.027,573	18.67 8	380	522.359,283 662.027,573	381	522.356,207 662.007,164	20.64	381	522.356,207 662.007,164	382	522.353,408 661.997,521	10.04 1
382	522.353,408 661.997,521	383	522.350,134 661.988,565	9.536	383	522.350,134 661.988,565	384	522.343,661 661.969,858	19.79 5	384	522.343,661 661.969,858	385	522.340,202 661.962,229	8.377
385	522.340,202 661.962,229	386	522.336,078 661.954,409	8.841	386	522.336,078 661.954,409	387	522.326,378 661.936,505	20.36 3	387	522.326,378 661.936,505	388	522.317,599 661.916,297	22.03 3
388	522.317,599 661.916,297	389	522.320,029 661.914,553	2.991	389	522.320,029 661.914,553	390	522.318,456 661.902,775	11.88 3	390	522.318,456 661.902,775	391	522.319,023 661.897,657	5.149
391	522.319,023 661.897,657	392	522.312,573 661.881,472	17.42 3	392	522.312,573 661.881,472	393	522.308,475 661.867,149	14.89 8	393	522.308,475 661.867,149	394	522.307,354 661.858,876	8.349
394	522.307,354 661.858,876	395	522.301,18 661.843,098	16.94 3	395	522.301,18 661.843,098	396	522.296,24 661.836,916	7.913	396	522.296,24 661.836,916	397	522.293,617 661.825,421	11.79
397	522.293,617 661.825,421	398	522.287,883 661.818,297	9.145	398	522.287,883 661.818,297	399	522.261,048 661.789,145	39.62 3	399	522.261,048 661.789,145	400	522.253,675 661.785,383	8.277

Punct început	X / Y	Punct sfârșit	X / Y	Lungime segment	Punct început	X / Y	Punct sfârșit	X / Y	Lungime segment	Punct început	X / Y	Punct sfârșit	X / Y	Lungime segment
400	522.253,675 661.785,383	401	522.246,819 661.779,341	9.138	401	522.246,819 661.779,341	402	522.238,363 661.771,655	11.427	402	522.238,363 661.771,655	403	522.230,336 661.760,395	13.828
403	522.230,336 661.760,395	404	522.222,266 661.742,833	19.327	404	522.222,266 661.742,833	405	522.210,081 661.720,74	25.23	405	522.210,081 661.720,74	406	522.205,853 661.711,5	10.161
406	522.205,853 661.711,5	407	522.199,06 661.681,514	30.746	407	522.199,06 661.681,514	408	522.196,744 661.641,421	40.16	408	522.196,744 661.641,421	409	522.192,831 661.630,104	11.974
409	522.192,831 661.630,104	410	522.188,673 661.595,305	35.047	410	522.188,673 661.595,305	411	522.183,992 661.564,001	31.652	411	522.183,992 661.564,001	412	522.178,331 661.547,398	17.542
412	522.178,331 661.547,398	413	522.164,651 661.505,177	44.382	413	522.164,651 661.505,177	414	522.155,192 661.483,79	23.385	414	522.155,192 661.483,79	415	522.134,114 661.459,723	31.992
415	522.134,114 661.459,723	416	522.121,227 661.449,959	16.168	416	522.121,227 661.449,959	417	522.108,309 661.440,82	15.824	417	522.108,309 661.440,82	418	522.080,972 661.417,683	35.814
418	522.080,972 661.417,683	419	522.073,549 661.410,312	10.461	419	522.073,549 661.410,312	420	522.065,11 661.401,363	12.3	420	522.065,11 661.401,363	421	522.053,553 661.392,99	14.271
421	522.053,553 661.392,99	422	522.037,791 661.381,191	19.689	422	522.037,791 661.381,191	423	522.015,724 661.360,912	29.97	423	522.015,724 661.360,912	424	522.010,097 661.354,759	8.338
424	522.010,097 661.354,759	425	521.999,478 661.341,687	16.842	425	521.999,478 661.341,687	426	521.993,186 661.337,093	7.791	426	521.993,186 661.337,093	427	521.990,721 661.333,476	4.377
427	521.990,721 661.333,476	428	521.980,273 661.311,92	23.955	428	521.980,273 661.311,92	429	521.965,023 661.271,499	43.202	429	521.965,023 661.271,499	430	521.962,368 661.246,759	24.882
430	521.962,368 661.246,759	431	521.959,224 661.121,801	124.998	431	521.959,224 661.121,801	432	521.981,194 661.032,329	92.13	432	521.981,194 661.032,329	433	521.991,463 661.016,773	18.64
433	521.991,463 661.016,773	434	522.002,025 661.001,306	18.729	434	522.002,025 661.001,306	435	522.040,236 660.956,447	58.927	435	522.040,236 660.956,447	436	522.064,809 660.931,288	35.168
436	522.064,809 660.931,288	437	522.119,519 660.888,467	69.475	437	522.119,519 660.888,467	438	522.145,653 660.877,309	28.416	438	522.145,653 660.877,309	439	522.139,728 660.865,331	13.363
439	522.139,728 660.865,331	440	522.137,488 660.862,589	3.541	440	522.137,488 660.862,589	441	522.182,061 660.844,671	48.04	441	522.182,061 660.844,671	442	522.191,834 660.839,349	11.128
442	522.191,834 660.839,349	443	522.200,29 660.829,157	13.243	443	522.200,29 660.829,157	444	522.256,651 660.810,614	59.333	444	522.256,651 660.810,614	445	522.291,892 660.785,202	43.448
445	522.291,892 660.785,202	446	522.299,331 660.773,734	13.669	446	522.299,331 660.773,734	447	522.303,864 660.766,848	8.244	447	522.303,864 660.766,848	448	522.309,42 660.758,21	10.271
448	522.309,42 660.758,21	449	522.320,08 660.744,495	17.371	449	522.320,08 660.744,495	450	522.329,335 660.731,713	15.781	450	522.329,335 660.731,713	451	522.336,134 660.713,968	19.003
451	522.336,134 660.713,968	452	522.339,271 660.701,742	12.622	452	522.339,271 660.701,742	453	522.340,784 660.690,223	11.618	453	522.340,784 660.690,223	454	522.338,441 660.660,916	29.401
454	522.338,441 660.660,916	455	522.337,705 660.636,422	24.505	455	522.337,705 660.636,422	456	522.342,696 660.612,728	24.214	456	522.342,696 660.612,728	457	522.359,592 660.568,038	47.777
457	522.359,592 660.568,038	458	522.364,933 660.558,69	10.766	458	522.364,933 660.558,69	459	522.373,357 660.546,19	15.074	459	522.373,357 660.546,19	460	522.381,102 660.537,358	11.747
460	522.381,102 660.537,358	461	522.391,7 660.529,613	13.126	461	522.391,7 660.529,613	462	522.398,902 660.524,858	8.63	462	522.398,902 660.524,858	463	522.410,451 660.519,423	12.764
463	522.410,451 660.519,423	464	522.424,989 660.514,26	15.428	464	522.424,989 660.514,26	465	522.439,799 660.512,086	14.969	465	522.439,799 660.512,086	466	522.453,251 660.511,135	13.486
466	522.453,251 660.511,135	467	522.466,566 660.510,455	13.332	467	522.466,566 660.510,455	468	522.482,327 660.509,776	15.776	468	522.482,327 660.509,776	469	522.493,605 660.510,32	11.291
469	522.493,605 660.510,32	470	522.503,528 660.510,774	9.933	470	522.503,528 660.510,774	471	522.510,616 660.510,053	7.125	471	522.510,616 660.510,053	472	522.527,747 660.508,227	17.228
472	522.527,747 660.508,227	473	522.545,052 660.505,792	17.475	473	522.545,052 660.505,792	474	522.561,052 660.504,923	16.024	474	522.561,052 660.504,923	475	522.576,009 660.504,923	14.957
475	522.576,009 660.504,923	476	522.585,972 660.504,638	9.967	476	522.585,972 660.504,638	477	522.590,57 660.504,619	4.598	477	522.590,57 660.504,619	478	522.622,045 660.508,454	31.708
478	522.622,045 660.508,454	479	522.659,766 660.508,897	37.724	479	522.659,766 660.508,897	480	522.673,3 660.506,389	13.764	480	522.673,3 660.506,389	481	522.705,043 660.505,594	31.753
481	522.705,043 660.505,594	482	522.736,393 660.504,985	31.356	482	522.736,393 660.504,985	483	522.750,675 660.503,714	14.338	483	522.750,675 660.503,714	484	522.771,484 660.500,679	21.029
484	522.771,484 660.500,679	485	522.794,917 660.496,459	23.81	485	522.794,917 660.496,459	486	522.805,542 660.494,808	10.753	486	522.805,542 660.494,808	487	522.812,159 660.493,259	6.796
487	522.812,159 660.493,259	488	522.836,095 660.486,781	24.797	488	522.836,095 660.486,781	489	522.863,732 660.476,662	29.431	489	522.863,732 660.476,662	490	522.864,885 660.477,33	1.333
490	522.864,885 660.477,33	491	522.889,047 660.465,017	27.118	491	522.889,047 660.465,017	492	522.895,728 660.460,147	8.268	492	522.895,728 660.460,147	493	522.906,751 660.452,762	13.268
493	522.906,751 660.452,762	494	522.912,471 660.449,125	6.778	494	522.912,471 660.449,125	495	522.928,891 660.436,489	20.719	495	522.928,891 660.436,489	496	522.932,473 660.431,228	6.365
496	522.932,473 660.431,228	497	522.936,181 660.428,58	4.556	497	522.936,181 660.428,58	498	522.942,481 660.425,309	7.099	498	522.942,481 660.425,309	499	522.951,468 660.419,44	10.734

Punct început	X / Y	Punct sfârşit	X / Y	Lungime segment	Punct început	X / Y	Punct sfârşit	X / Y	Lungime segment	Punct început	X / Y	Punct sfârşit	X / Y	Lungime segment
499	522.951,468 660.419,44	500	522.958,293 660.413,122	9.3	500	522.958,293 660.413,122	501	522.962,988 660.407,166	7.584	501	522.962,988 660.407,166	502	522.979,578 660.394,107	21.113
502	522.979,578 660.394,107	503	522.988,658 660.384,244	13.406	503	522.988,658 660.384,244	504	522.998,565 660.372,51	15.357	504	522.998,565 660.372,51	505	523.015,679 660.352,413	26.397
505	523.015,679 660.352,413	506	523.024,399 660.321,563	32.059	506	523.024,399 660.321,563	507	523.029,246 660.311,484	11.184	507	523.029,246 660.311,484	508	523.034,345 660.294,726	17.517
508	523.034,345 660.294,726	509	523.036,23 660.278,347	16.487	509	523.036,23 660.278,347	510	523.035,427 660.265,064	13.307	510	523.035,427 660.265,064	511	523.038,864 660.251,433	14.058
511	523.038,864 660.251,433	512	523.039,938 660.249,52	2.194	512	523.039,938 660.249,52	513	523.043,197 660.226,895	22.859	513	523.043,197 660.226,895	514	523.043,321 660.225,902	1.001
514	523.043,321 660.225,902	515	523.044,623 660.217,428	8.573	515	523.044,623 660.217,428	516	523.047,568 660.204,293	13.461	516	523.047,568 660.204,293	517	523.044,645 660.203,615	3.001
517	523.044,645 660.203,615	518	523.047,144 660.197,759	6.367	518	523.047,144 660.197,759	519	523.048,019 660.189,208	8.596	519	523.048,019 660.189,208	520	523.050,669 660.177,111	12.384
520	523.050,669 660.177,111	521	523.056,098 660.156,301	21.507	521	523.056,098 660.156,301	522	523.053,877 660.154,679	2.75	522	523.053,877 660.154,679	523	523.058,76 660.131,046	24.132
523	523.058,76 660.131,046	524	523.061,114 660.109,889	21.288	524	523.061,114 660.109,889	525	523.062,531 660.094,699	15.256	525	523.062,531 660.094,699	526	523.067,515 660.076,969	18.417
526	523.067,515 660.076,969	527	523.071,252 660.063,497	13.981	527	523.071,252 660.063,497	528	523.077,22 660.041,662	22.636	528	523.077,22 660.041,662	529	523.079,987 660.023,964	17.913
529	523.079,987 660.023,964	530	523.078,61 660.004,357	19.655	530	523.078,61 660.004,357	531	523.078,17 660.003,231	1.209	531	523.078,17 660.003,231	532	523.077,293 659.987,969	15.287
532	523.077,293 659.987,969	533	523.077,728 659.965,681	22.292	533	523.077,728 659.965,681	534	523.077,44 659.951,479	14.205	534	523.077,44 659.951,479	535	523.075,498 659.942,166	9.513
535	523.075,498 659.942,166	536	523.076,621 659.926,271	15.935	536	523.076,621 659.926,271	537	523.075,821 659.909,387	16.903	537	523.075,821 659.909,387	538	523.075,551 659.903,709	5.684
538	523.075,551 659.903,709	539	523.071,99 659.875,009	28.92	539	523.071,99 659.875,009	540	523.070,116 659.869,076	6.222	540	523.070,116 659.869,076	541	523.062,739 659.847,988	22.341
541	523.062,739 659.847,988	542	523.054,853 659.823,999	25.252	542	523.054,853 659.823,999	543	523.046,429 659.789,584	35.431	543	523.046,429 659.789,584	544	523.047,373 659.786,63	3.101
544	523.047,373 659.786,63	545	523.052,533 659.762,421	24.753	545	523.052,533 659.762,421	546	523.048,961 659.714,002	48.551	546	523.048,961 659.714,002	547	523.051,739 659.696,936	17.291
547	523.051,739 659.696,936	548	523.045,786 659.656,455	40.916	548	523.045,786 659.656,455	549	523.043,404 659.622,721	33.818	549	523.043,404 659.622,721	550	523.040,251 659.617,995	5.681
550	523.040,251 659.617,995	551	523.039,073 659.611,675	6.429	551	523.039,073 659.611,675	552	523.037,31 659.553,635	58.067	552	523.037,31 659.553,635	553	523.037,025 659.539,882	13.756
553	523.037,025 659.539,882	554	523.036,138 659.523,371	16.535	554	523.036,138 659.523,371	555	523.034,364 659.507,406	16.063	555	523.034,364 659.507,406	556	523.031,93 659.483,836	23.695
556	523.031,93 659.483,836	557	523.028,651 659.468,035	16.138	557	523.028,651 659.468,035	558	523.026,569 659.454,488	13.706	558	523.026,569 659.454,488	559	523.025,899 659.437,075	17.426
559	523.025,899 659.437,075	560	523.025,614 659.423,174	13.904	560	523.025,614 659.423,174	561	523.025,867 659.408,215	14.961	561	523.025,867 659.408,215	562	523.026,453 659.380,709	27.512
562	523.026,453 659.380,709	563	523.025,593 659.371,819	8.932	563	523.025,593 659.371,819	564	523.025,044 659.358,427	13.403	564	523.025,044 659.358,427	565	523.020,903 659.306,558	52.034
565	523.020,903 659.306,558	566	523.018,776 659.293,776	12.958	566	523.018,776 659.293,776	567	523.017,058 659.278,098	15.772	567	523.017,058 659.278,098	568	523.014,028 659.260,692	17.668
568	523.014,028 659.260,692	569	523.005,503 659.262,372	8.689	569	523.005,503 659.262,372	570	523.002,257 659.251,316	11.523	570	523.002,257 659.251,316	571	523.000,785 659.241,67	9.758
571	523.000,785 659.241,67	572	522.999,551 659.230,475	11.263	572	522.999,551 659.230,475	573	522.998,967 659.220,873	9.62	573	522.998,967 659.220,873	574	522.998,879 659.201,932	18.941
574	522.998,879 659.201,932	575	522.995,267 659.161,874	40.221	575	522.995,267 659.161,874	576	522.993,021 659.135,085	26.883	576	522.993,021 659.135,085	577	522.991,894 659.114,112	21.003
577	522.991,894 659.114,112	578	522.993,438 659.081,291	32.857	578	522.993,438 659.081,291	579	522.993,441 659.070,122	11.169	579	522.993,441 659.070,122	580	522.994,704 659.054,693	15.481
580	522.994,704 659.054,693	581	522.996,528 659.042,21	12.616	581	522.996,528 659.042,21	582	522.998,386 659.031,416	10.953	582	522.998,386 659.031,416	583	523.001,38 659.020,065	11.739
583	523.001,38 659.020,065	584	523.004,907 659.010,974	9.751	584	523.004,907 659.010,974	585	523.005,687 659.001,629	9.377	585	523.005,687 659.001,629	586	523.013,562 658.978,531	24.404
586	523.013,562 658.978,531	587	523.014,281 658.978,763	0.756	587	523.014,281 658.978,763	588	523.019,78 658.957,792	21.68	588	523.019,78 658.957,792	589	523.031,78 658.923,495	36.336
589	523.031,78 658.923,495	590	523.037,48 658.904,313	20.011	590	523.037,48 658.904,313	591	523.058,814 658.858,698	50.357	591	523.058,814 658.858,698	592	523.077,742 658.824,051	39.48
592	523.077,742 658.824,051	593	523.085,578 658.813,265	13.332	593	523.085,578 658.813,265	594	523.094,437 658.799,678	16.22	594	523.094,437 658.799,678	595	523.106,466 658.779,002	23.921
595	523.106,466 658.779,002	596	523.126,435 658.755,796	30.615	596	523.126,435 658.755,796	597	523.139,267 658.743,358	17.871	597	523.139,267 658.743,358	598	523.164,086 658.720,209	33.939

Punct început	X / Y	Punct sfârșit	X / Y	Lungime segment	Punct început	X / Y	Punct sfârșit	X / Y	Lungime segment	Punct început	X / Y	Punct sfârșit	X / Y	Lungime segment
598	523.164,086 658.720,209	599	523.211,797 658.706,865	49.54 2	599	523.211,797 658.706,865	600	523.259,338 658.705,404	47.56 3	600	523.259,338 658.705,404	601	523.282,497 658.699,127	23.99 5
601	523.282,497 658.699,127	602	523.309,765 658.689,681	28.85 8	602	523.309,765 658.689,681	603	523.326,268 658.683,706	17.55 1	603	523.326,268 658.683,706	604	523.331,71 658.686,491	6.113
604	523.331,71 658.686,491	605	523.344,683 658.686,602	12.97 3	605	523.344,683 658.686,602	606	523.375,14 658.674,818	32.65 7	606	523.375,14 658.674,818	607	523.383,227 658.671,689	8.671
607	523.383,227 658.671,689	608	523.390,141 658.670,285	7.055	608	523.390,141 658.670,285	609	523.399,708 658.668,671	9.702	609	523.399,708 658.668,671	610	523.417,619 658.657,222	21.25 8
610	523.417,619 658.657,222	611	523.427,325 658.651,091	11.48	611	523.427,325 658.651,091	612	523.491,973 658.595,739	85.10 7	612	523.491,973 658.595,739	613	523.503,886 658.587,163	14.67 9
613	523.503,886 658.587,163	614	523.509,969 658.580,651	8.911	614	523.509,969 658.580,651	615	523.521,399 658.568,698	16.53 8	615	523.521,399 658.568,698	616	523.531,533 658.555,623	16.54 2
616	523.531,533 658.555,623	617	523.548,943 658.532,249	29.14 5	617	523.548,943 658.532,249	618	523.570,766 658.503,096	36.41 6	618	523.570,766 658.503,096	619	523.583,688 658.486,516	21.02 1
619	523.583,688 658.486,516	620	523.592,042 658.472,133	16.63 3	620	523.592,042 658.472,133	621	523.598,628 658.458,136	15.46 9	621	523.598,628 658.458,136	622	523.601,222 658.453,839	5.019
622	523.601,222 658.453,839	623	523.607,642 658.434,177	20.68 4	623	523.607,642 658.434,177	624	523.612,982 658.413,898	20.97	624	523.612,982 658.413,898	625	523.617,155 658.390,116	24.14 5
625	523.617,155 658.390,116	626	523.618,49 658.378,262	11.92 9	626	523.618,49 658.378,262	627	523.619,657 658.365,598	12.71 8	627	523.619,657 658.365,598	628	523.620,159 658.353,819	11.79
628	523.620,159 658.353,819	629	523.620,599 658.347,475	6.359	629	523.620,599 658.347,475	630	523.619,909 658.331,352	16.13 8	630	523.619,909 658.331,352	631	523.618,314 658.314,076	17.34 9
631	523.618,314 658.314,076	632	523.615,561 658.299,038	15.28 8	632	523.615,561 658.299,038	633	523.612,377 658.285,488	13.91 9	633	523.612,377 658.285,488	634	523.608,878 658.277,312	8.893
634	523.608,878 658.277,312	635	523.603,879 658.264,947	13.33 7	635	523.603,879 658.264,947	636	523.598,607 658.251,907	14.06 5	636	523.598,607 658.251,907	637	523.588,709 658.229,527	24.47 1
637	523.588,709 658.229,527	638	523.580,088 658.212,67	18.93 4	638	523.580,088 658.212,67	639	523.564,689 658.193,65	24.47 2	639	523.564,689 658.193,65	640	523.560,21 658.187,963	7.239
640	523.560,21 658.187,963	641	523.551,17 658.176,484	14.61 1	641	523.551,17 658.176,484	642	523.539,27 658.163,953	17.28 1	642	523.539,27 658.163,953	643	523.531,387 658.158,238	9.737
643	523.531,387 658.158,238	644	523.526,53 658.150,569	9.078	644	523.526,53 658.150,569	645	523.519,779 658.143,104	10.06 5	645	523.519,779 658.143,104	646	523.506,847 658.131,361	17.46 8
646	523.506,847 658.131,361	647	523.492,817 658.119,295	18.50 5	647	523.492,817 658.119,295	648	523.470,258 658.101,184	28.93	648	523.470,258 658.101,184	649	523.461,511 658.095,263	10.56 3
649	523.461,511 658.095,263	650	523.453,839 658.093,129	7.963	650	523.453,839 658.093,129	651	523.444,987 658.090,365	9.273	651	523.444,987 658.090,365	652	523.443,089 658.089,7	2.011
652	523.443,089 658.089,7	653	523.441,975 658.088,475	1.656	653	523.441,975 658.088,475	654	523.440,882 658.086,928	1.894	654	523.440,882 658.086,928	655	523.436,18 658.078,287	9.837
655	523.436,18 658.078,287	656	523.427,755 658.066,558	14.44 1	656	523.427,755 658.066,558	657	523.420,196 658.053,174	15.37 1	657	523.420,196 658.053,174	658	523.415,199 658.041,793	12.43
658	523.415,199 658.041,793	659	523.413,752 658.036,121	5.854	659	523.413,752 658.036,121	660	523.413,039 658.030,111	6.052	660	523.413,039 658.030,111	661	523.412,159 658.018,231	11.91 3
661	523.412,159 658.018,231	662	523.411,426 658.006,189	12.06 4	662	523.411,426 658.006,189	663	523.409,779 657.988,251	18.01 3	663	523.409,779 657.988,251	664	523.408,265 657.979,435	8.945
664	523.408,265 657.979,435	665	523.405,338 657.970,869	9.052	665	523.405,338 657.970,869	666	523.400,372 657.956,742	14.97 4	666	523.400,372 657.956,742	667	523.397,341 657.950,186	7.223
667	523.397,341 657.950,186	668	523.388,047 657.947,296	9.733	668	523.388,047 657.947,296	669	523.386,724 657.924,909	22.42 6	669	523.386,724 657.924,909	670	523.386,567 657.920,707	4.205
670	523.386,567 657.920,707	671	523.387,244 657.917,038	3.731	671	523.387,244 657.917,038	672	523.387,098 657.913,743	3.298	672	523.387,098 657.913,743	673	523.392,977 657.914,533	5.932
673	523.392,977 657.914,533	674	523.393,216 657.910,636	3.904	674	523.393,216 657.910,636	675	523.393,721 657.902,405	8.246	675	523.393,721 657.902,405	676	523.394,593 657.884,656	17.77
676	523.394,593 657.884,656	1	523.395,129 657.859,017	25.64 5										

** Lungimile segmentelor sunt determinate în planul de proiecție Stereo 70 și sunt rotunjite la 1 milimetru.

*** Distanța dintre puncte este formată din segmente cumulate ce sunt mai mici decât valoarea 1 milimetru.

**DATE DESPRE IMOBILUL NR. 2175**

Oficiul de Cadastru și Publicitate Imobiliară SUCEAVA
Biroul de Cadastru și Publicitate Imobiliară Vatra Dornei

A. Partea I. Descrierea imobilului

TEREN Extravilan

Adresa: Jud. Suceava, Loc numit FERMIERILOR

Nr. Crt	Nr cadastral Nr. topografic	Suprafața* (mp)	Observații / Referințe
A1		1.374	Sector cadastral:0 Teren neimprejmuit;

B. Partea II. Proprietari și acte

Inscrieri privitoare la dreptul de proprietate și alte drepturi reale		Referințe
2175 / 29/03/2024		
Act Normativ nr. Lege nr. 7, din 13/03/1996 emis de Parlamentul României;		
B1	Inscrierea provizorie, drept de PROPRIETATE, dobandit prin Lege, cota actuala 1/1 1) COMUNA IACOBENI, CIF:4441158	A1

C. Partea III. SARCINI .

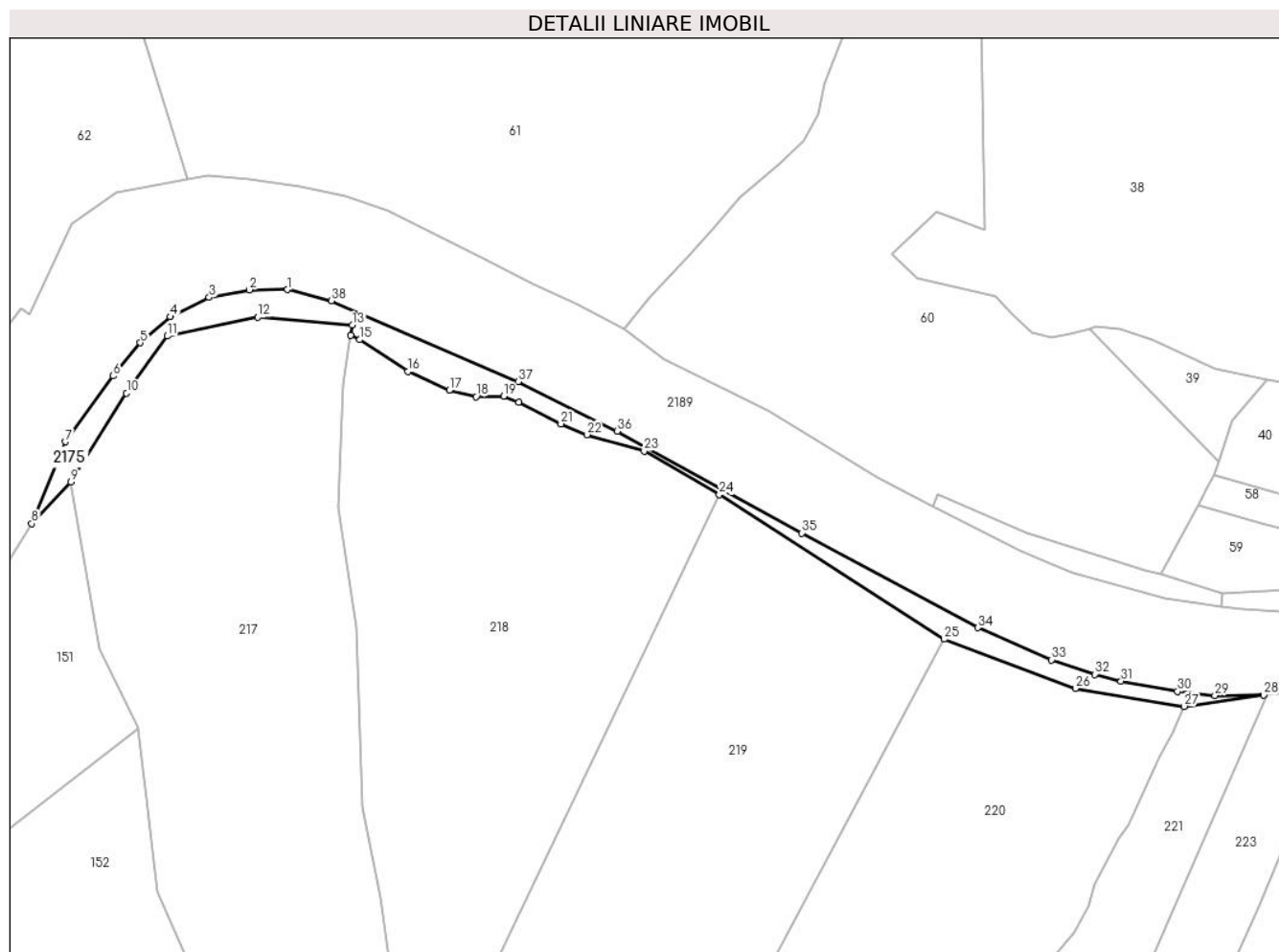
Inscrieri privind dezmembramintele dreptului de proprietate, drepturi reale de garanție și sarcini	Referințe
NU SUNT	

Anexa Nr. 1 La Partea I

Teren

Nr cadastral	Suprafața (mp)*	Observații / Referințe
	1.374	

* Suprafața este determinată în planul de proiecție Stereo 70.



Date referitoare la teren

Crt	Categorie folosință	Intravilan	Suprafața (mp)	Tarla	Parcelă	Nr. topo	Observații / Referințe
1	pașune	NU	1.374	-	-	-	

Lungime Segmente

1) Valorile lungimilor segmentelor sunt obținute din proiecție în plan.

Punct început	X / Y	Punct sfârșit	X / Y	Lungime segment (** (m)
1	525.690,78 662.954,554	2	525.682,045 662.954,498	8.735
3	525.672,886 662.952,755	4	525.663,986 662.948,35	9.93
5	525.657,191 662.942,415	6	525.650,975 662.934,863	9.781
7	525.640,045 662.919,829	8	525.632,362 662.901,188	20.162
9	525.641,358 662.910,665	10	525.654,018 662.930,92	23.886

Punct început	X / Y	Punct sfârșit	X / Y	Lungime segment (** (m)
2	525.682,045 662.954,498	3	525.672,886 662.952,755	9.323
4	525.663,986 662.948,35	5	525.657,191 662.942,415	9.022
6	525.650,975 662.934,863	7	525.640,045 662.919,829	18.587
8	525.632,362 662.901,188	9	525.641,358 662.910,665	13.067
10	525.654,018 662.930,92	11	525.663,322 662.943,934	15.998

Punct început	X / Y	Punct sfârșit	X / Y	Lungime segment (** (m))
11	525.663,322 662.943,934	12	525.683,982 662.948,261	21.108
13	525.705,563 662.946,466	14	525.705,182 662.944,062	2.434
15	525.707,202 662.943,13	16	525.718,267 662.935,852	13.244
17	525.727,713 662.931,561	18	525.733,82 662.930,13	6.272
19	525.740,117 662.930,226	20	525.743,552 662.928,891	3.685
21	525.753,189 662.923,932	22	525.759,105 662.921,452	6.415
23	525.772,177 662.917,733	24	525.789,337 662.907,75	19.853
25	525.840,678 662.874,811	26	525.870,646 662.863,544	32.016
27	525.895,458 662.859,466	28	525.913,629 662.862,02	18.35
29	525.902,478 662.861,959	30	525.893,942 662.862,892	8.587
31	525.881,051 662.865,23	32	525.875,059 662.866,791	6.192
33	525.865,161 662.870,076	34	525.848,312 662.877,431	18.384
35	525.808,215 662.899,013	36	525.766,057 662.922,259	48.142
37	525.743,41 662.933,517	38	525.700,772 662.952,011	46.476

Punct început	X / Y	Punct sfârșit	X / Y	Lungime segment (** (m))
12	525.683,982 662.948,261	13	525.705,563 662.946,466	21.656
14	525.705,182 662.944,062	15	525.707,202 662.943,13	2.225
16	525.718,267 662.935,852	17	525.727,713 662.931,561	10.375
18	525.733,82 662.930,13	19	525.740,117 662.930,226	6.298
20	525.743,552 662.928,891	21	525.753,189 662.923,932	10.838
22	525.759,105 662.921,452	23	525.772,177 662.917,733	13.591
24	525.789,337 662.907,75	25	525.840,678 662.874,811	60.999
26	525.870,646 662.863,544	27	525.895,458 662.859,466	25.145
28	525.913,629 662.862,02	29	525.902,478 662.861,959	11.151
30	525.893,942 662.862,892	31	525.881,051 662.865,23	13.101
32	525.875,059 662.866,791	33	525.865,161 662.870,076	10.429
34	525.848,312 662.877,431	35	525.808,215 662.899,013	45.536
36	525.766,057 662.922,259	37	525.743,41 662.933,517	25.291
38	525.700,772 662.952,011	1	525.690,78 662.954,554	10.311

** Lungimile segmentelor sunt determinate în planul de proiecție Stereo 70 și sunt rotunjite la 1 milimetru.

*** Distanța dintre puncte este formată din segmente cumulate ce sunt mai mici decât valoarea 1 milimetru.

**DATE DESPRE IMOBILUL NR. 2176**

Oficiul de Cadastru și Publicitate Imobiliară SUCEAVA
Biroul de Cadastru și Publicitate Imobiliară Vatra Dornei

A. Partea I. Descrierea imobilului

TEREN Intravilan

Adresa: Loc. Iacobeni, Jud. Suceava

Nr. Crt	Nr cadastral Nr. topografic	Suprafața* (mp)	Observații / Referințe
A1	32313	Din acte: 314 Masurata: 110	Sector cadastral:0 Teren neimprejmuit; Provenit din CF 32313, nr. top. 72/2 - Drum, Suprafață rezultată în urma lucrărilor de înregistrare sistematică

B. Partea II. Proprietari și acte

Inscrieri privitoare la dreptul de proprietate și alte drepturi reale		Referințe
3059 / 25/09/2006		
Act Administrativ nr. 659, din 07/07/2005 emis de Guvernul României (hotarare nr 50 din 22.05.2006, emis de Comisia de expropriere Iacobeni);		
B1	Intabulare, drept de PROPRIETATE, dobandit prin Expropriere, cota actuala 1/1 1) STATUL ROMAN - DOMENIUL PUBLIC, CIF:0007777	A1
B2	Intabulare, drept de ADMINISTRARE, dobandit prin Lege, cota actuala 1/1 1) COMPANIA NAȚIONALĂ DE ADMINISTRARE A INFRASTRUCTURII RUTIERE S.A., CIF:16054368	A1

C. Partea III. SARCINI .

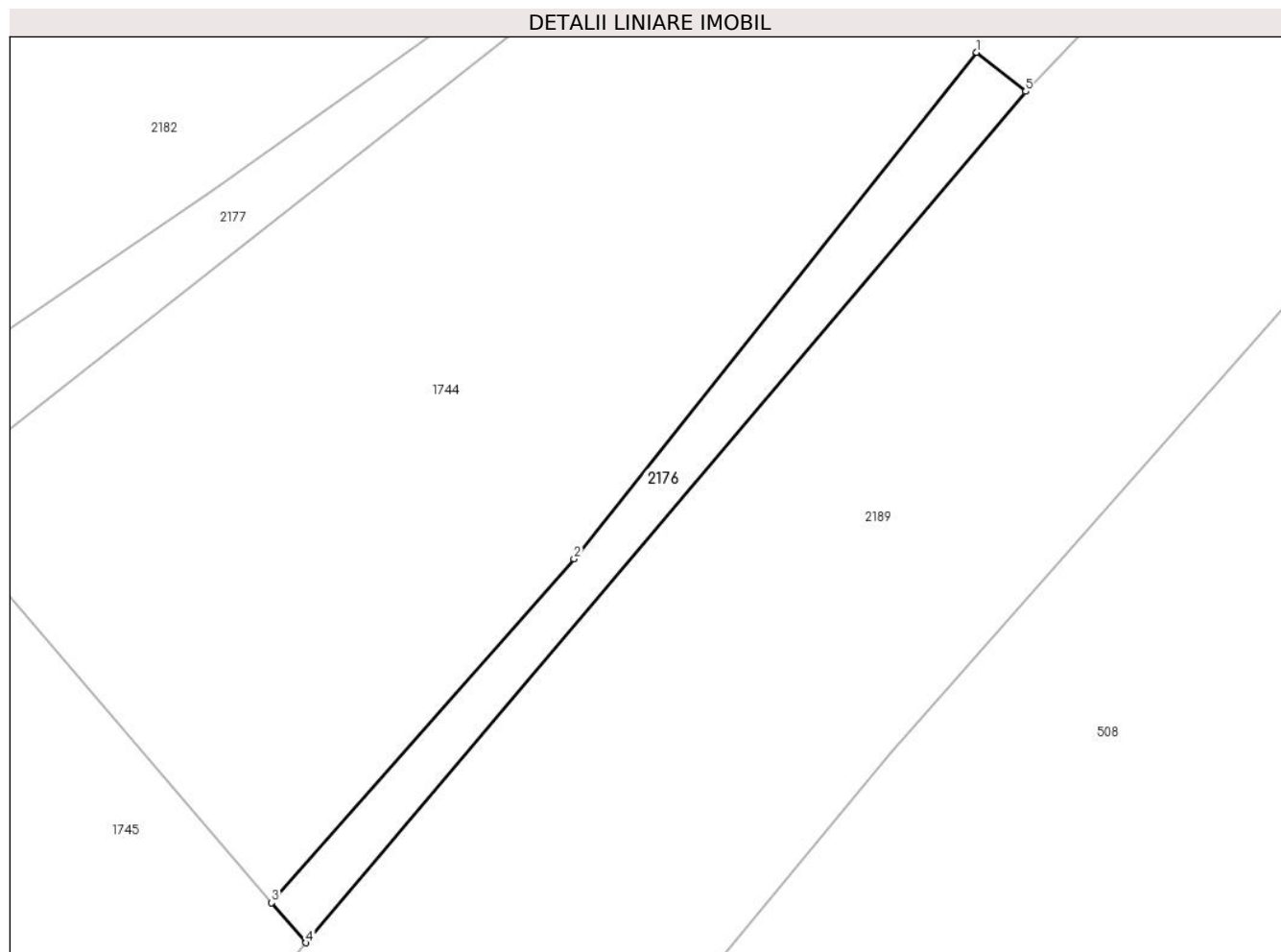
Inscrieri privind dezmembramintele dreptului de proprietate, drepturi reale de garanție și sarcini	Referințe
NU SUNT	

Anexa Nr. 1 La Partea I

Teren

Nr cadastral	Suprafața (mp)*	Observații / Referințe
32313	Din acte: 314 Masurata: 110	Provenit din CF 32313, nr. top. 72/2 - Drum, Suprafață rezultată în urma lucrărilor de înregistrare sistematică

* Suprafața este determinată în planul de proiecție Stereo 70.



Date referitoare la teren

Crt	Categorie folosință	Intra vilan	Suprafața (mp)	Tarla	Parcelă	Nr. topo	Observații / Referințe
1	drum	DA	110	-	-	-	

Lungime Segmente

1) Valorile lungimilor segmentelor sunt obținute din proiecție în plan.

Punct început	X / Y	Punct sfârșit	X / Y	Lungime segment (** (m)
1	523.189,54 660.355,208	2	523.171,742 660.332,818	28.602
2	523.171,742 660.332,818	3	523.158,374 660.317,615	20.244
3	523.158,374 660.317,615	4	523.159,89 660.315,847	2.329
4	523.159,89 660.315,847	5	523.191,705 660.353,487	49.285
5	523.191,705 660.353,487	1	523.189,54 660.355,208	2.766

**** Lungimile segmentelor sunt determinate în planul de proiecție Stereo 70 și sunt rotunjite la 1 milimetru.**

***** Distanța dintre puncte este formată din segmente cumulate ce sunt mai mici decât valoarea 1 milimetru.**

**DATE DESPRE IMOBILUL NR. 2177**

Oficiul de Cadastru și Publicitate Imobiliară SUCEAVA
Biroul de Cadastru și Publicitate Imobiliară Vatra Dornei

A. Partea I. Descrierea imobilului

TEREN Intravilan

Adresa: Loc. Iacobeni, Jud. Suceava

Nr. Crt	Nr cadastral Nr. topografic	Suprafața* (mp)	Observații / Referințe
A1		857	Sector cadastral:0 Teren neimprejmuit; Pârâu

B. Partea II. Proprietari și acte

Inscrieri privitoare la dreptul de proprietate și alte drepturi reale		Referințe
2177 / 26/07/2023		
Act Normativ nr. Lege nr. 7, din 13/03/1996 emis de Parlamentul României;		
B1	Inscrierea provizorie, drept de PROPRIETATE, dobandit prin Lege, cota actuala 1/1 1) COMUNA IACOBENI, CIF:4441158	A1

C. Partea III. SARCINI .

Inscrieri privind dezmembramintele dreptului de proprietate, drepturi reale de garanție și sarcini	Referințe
NU SUNT	

Anexa Nr. 1 La Partea I

Teren

Nr cadastral	Suprafața (mp)*	Observații / Referințe
	857	Pârâu

* Suprafața este determinată în planul de proiecție Stereo 70.



Date referitoare la teren

Crt	Categorie folosință	Intravilan	Suprafața (mp)	Tarla	Parcelă	Nr. topo	Observații / Referințe
1	ape curgătoare	DA	857	-	-	-	

Lungime Segmente

1) Valorile lungimilor segmentelor sunt obținute din proiecție în plan.

Punct început	X / Y	Punct sfârșit	X / Y	Lungime segment (** (m)
1	523.200,964 660.388,571	2	523.203,797 660.391,553	4.113
3	523.214,14 660.395,427	4	523.219,762 660.396,73	5.771
5	523.227,705 660.396,097	6	523.229,393 660.399,111	3.454
7	523.224,361 660.401,79	8	523.221,623 660.402,297	2.785
9	523.216,546 660.401,834	10	523.206,754 660.397,042	10.902

Punct început	X / Y	Punct sfârșit	X / Y	Lungime segment (** (m)
2	523.203,797 660.391,553	3	523.214,14 660.395,427	11.045
4	523.219,762 660.396,73	5	523.227,705 660.396,097	7.968
6	523.229,393 660.399,111	7	523.224,361 660.401,79	5.701
8	523.221,623 660.402,297	9	523.216,546 660.401,834	5.098
10	523.206,754 660.397,042	11	523.198,342 660.391,998	9.808

Punct început	X / Y	Punct sfârșit	X / Y	Lungime segment (** (m))
11	523.198,342 660.391,998	12	523.190,654 660.384,505	10.735
13	523.181,404 660.371,587	14	523.168,695 660.358,318	18.373
15	523.155,699 660.349,029	16	523.143,123 660.340,552	15.166
17	523.130,465 660.333,02	18	523.116,505 660.325,681	15.772
19	523.111,635 660.324,061	20	523.108,333 660.324,346	3.314
21	523.103,846 660.324,485	22	523.100,87 660.324,562	2.977
23	523.098,508 660.324,979	24	523.095,24 660.325,73	3.353
25	523.091,524 660.326,617	26	523.086,219 660.328,064	5.499
27	523.090,086 660.317,086	28	523.086,963 660.300,922	16.463
29	523.094,753 660.309,31	30	523.106,484 660.317,099	14.081
31	523.111,331 660.320,315	32	523.115,27 660.322,395	4.454
33	523.119,868 660.324,522	34	523.129,326 660.327,605	9.948
35	523.142,984 660.335,558	36	523.178,28 660.363,35	44.924
37	523.189,891 660.376,294	38	523.196,454 660.379,275	7.208
39	523.199,515 660.382,052	1	523.200,964 660.388,571	6.678

Punct început	X / Y	Punct sfârșit	X / Y	Lungime segment (** (m))
12	523.190,654 660.384,505	13	523.181,404 660.371,587	15.888
14	523.168,695 660.358,318	15	523.155,699 660.349,029	15.974
16	523.143,123 660.340,552	17	523.130,465 660.333,02	14.729
18	523.116,505 660.325,681	19	523.111,635 660.324,061	5.132
20	523.108,333 660.324,346	21	523.103,846 660.324,485	4.489
22	523.100,87 660.324,562	23	523.098,508 660.324,979	2.399
24	523.095,24 660.325,73	25	523.091,524 660.326,617	3.82
26	523.086,219 660.328,064	27	523.090,086 660.317,086	11.639
28	523.086,963 660.300,922	29	523.094,753 660.309,31	11.447
30	523.106,484 660.317,099	31	523.111,331 660.320,315	5.817
32	523.115,27 660.322,395	33	523.119,868 660.324,522	5.066
34	523.129,326 660.327,605	35	523.142,984 660.335,558	15.805
36	523.178,28 660.363,35	37	523.189,891 660.376,294	17.389
38	523.196,454 660.379,275	39	523.199,515 660.382,052	4.133

** Lungimile segmentelor sunt determinate în planul de proiecție Stereo 70 și sunt rotunjite la 1 milimetru.

*** Distanța dintre puncte este formată din segmente cumulate ce sunt mai mici decât valoarea 1 milimetru.

**DATE DESPRE IMOBILUL NR. 2178**

Oficiul de Cadastru și Publicitate Imobiliară SUCEAVA
Biroul de Cadastru și Publicitate Imobiliară Vatra Dornei

A. Partea I. Descrierea imobilului

TEREN Intravilan

Adresa: Loc. Iacobeni, Jud. Suceava

Nr. Crt	Nr cadastral Nr. topografic	Suprafața* (mp)	Observații / Referințe
A1		132	Sector cadastral:0 Teren neimprejmuit;

B. Partea II. Proprietari și acte

Inscrieri privitoare la dreptul de proprietate și alte drepturi reale		Referințe
2178 / 26/07/2023		
Act Normativ nr. Lege nr. 7, din 13/03/1996 emis de Parlamentul României;		
B1	Inscrierea provizorie, drept de PROPRIETATE, dobandit prin Lege, cota actuala 1/1 1) COMUNA IACOBENI, CIF:4441158	A1

C. Partea III. SARCINI .

Inscrieri privind dezmembramintele dreptului de proprietate, drepturi reale de garanție și sarcini	Referințe
NU SUNT	

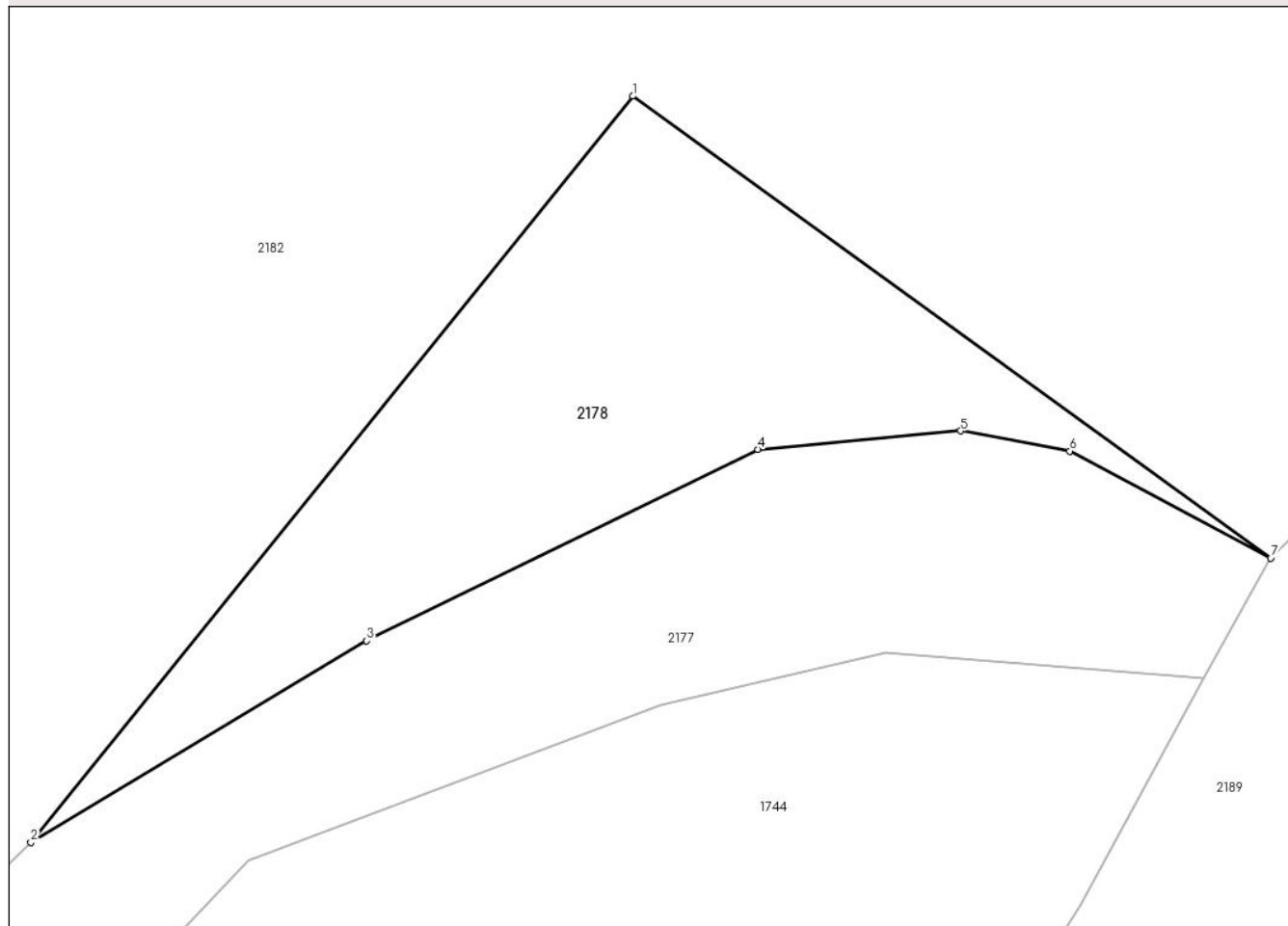
Anexa Nr. 1 La Partea I

Teren

Nr cadastral	Suprafața (mp)*	Observații / Referințe
	132	

* Suprafața este determinată în planul de proiecție Stereo 70.

DETALII LINIARE IMOBIL



Date referitoare la teren

Crt	Categorie folosință	Intravilan	Suprafața (mp)	Tarla	Parcelă	Nr. topo	Observații / Referințe
1	curți constructii	DA	132	-	-	-	

Lungime Segmente

1) Valorile lungimilor segmentelor sunt obținute din proiecție în plan.

Punct început	X / Y	Punct sfârșit	X / Y	Lungime segment (** (m)
1	523.213,419 660.410,673	2	523.198,342 660.391,998	24.001
2	523.198,342 660.391,998	3	523.206,754 660.397,042	9.808
3	523.206,754 660.397,042	4	523.216,546 660.401,834	10.902
4	523.216,546 660.401,834	5	523.221,623 660.402,297	5.098
5	523.221,623 660.402,297	6	523.224,361 660.401,79	2.785

Punct început	X / Y	Punct sfârșit	X / Y	Lungime segment (** (m)
6	523.224,361 660.401,79	7	523.229,393 660.399,111	5.701
7	523.229,393 660.399,111	1	523.213,419 660.410,673	19.719

** Lungimile segmentelor sunt determinate în planul de proiecție Stereo 70 și sunt rotunjite la 1 milimetru.

*** Distanța dintre puncte este formată din segmente cumulate ce sunt mai mici decât valoarea 1 milimetru.

**DATE DESPRE IMOBILUL NR. 2179**

Oficiul de Cadastru și Publicitate Imobiliară SUCEAVA
Biroul de Cadastru și Publicitate Imobiliară Vatra Dornei

A. Partea I. Descrierea imobilului

TEREN Necunoscut

Adresa: Loc. Iacobeni, Str Cărăuși, Jud. Suceava

Nr. Crt	Nr cadastral Nr. topografic	Suprafața* (mp)	Observații / Referințe
A1		7.116	Sector cadastral:0 Teren neimprejmuit;

B. Partea II. Proprietari și acte

Inscrieri privitoare la dreptul de proprietate și alte drepturi reale		Referințe
2179 / 26/07/2023		
Act Normativ nr. Hotărâre nr. 1357, din 27/12/2001 emis de Guvernul României (Anexa nr. 51 - Inventarul bunurilor care aparțin dom. public al comunei Iacobeni, poziția nr. 206, Adeverință nr. 920 din 31.07.2023 emisă de Consilul local al Comunei Iacobeni);		
B1	Intabulare, drept de PROPRIETATE, dobandit prin Lege, cota actuala 1/1	A1
1) COMUNA IACOBENI - DOMENIUL PUBLIC, CIF:4441158		

C. Partea III. SARCINI .

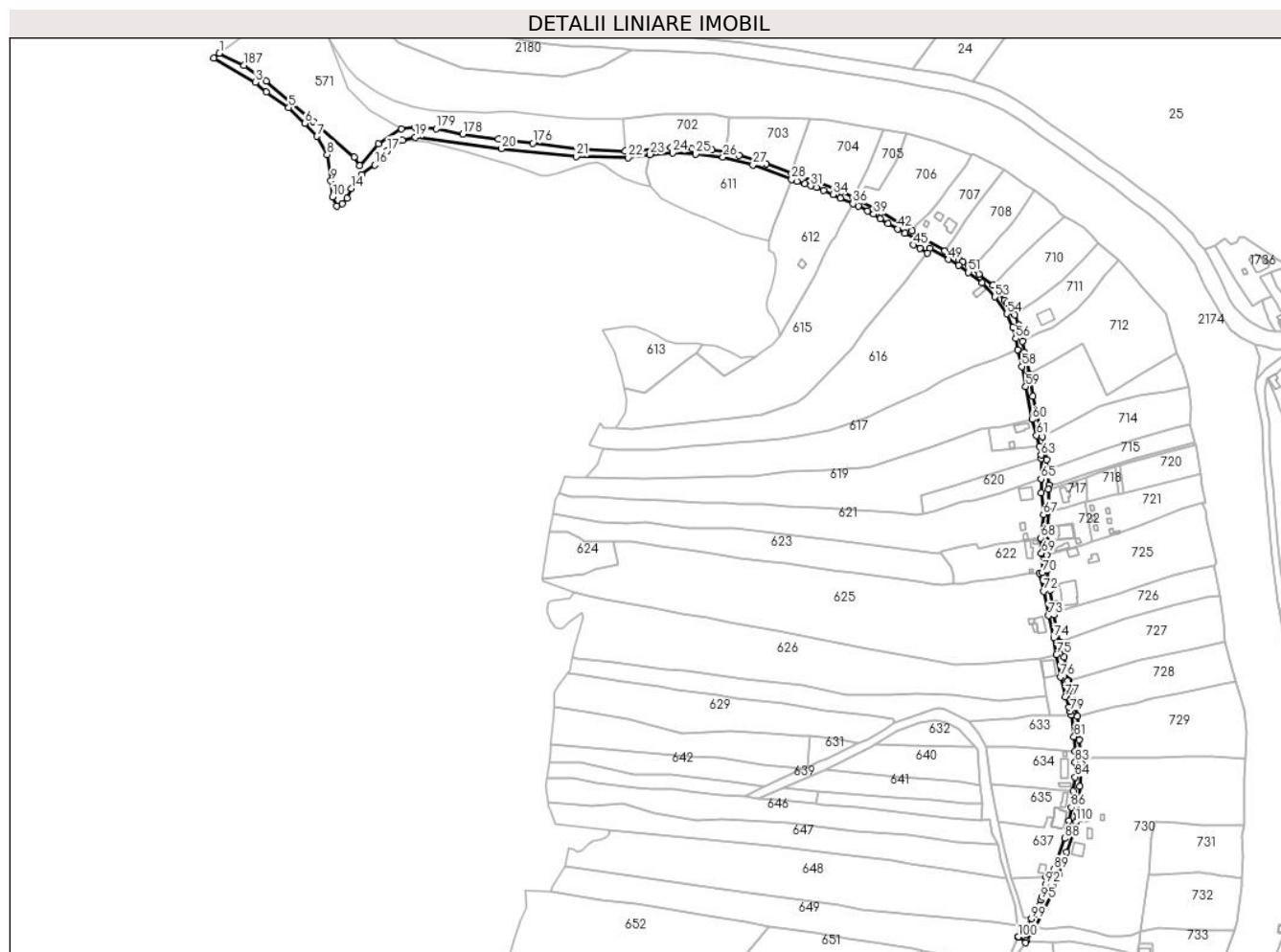
Inscrieri privind dezmembramintele dreptului de proprietate, drepturi reale de garanție și sarcini	Referințe
NU SUNT	

Anexa Nr. 1 La Partea I

Teren

Nr cadastral	Suprafața (mp)*	Observații / Referințe
	7.116	

* Suprafața este determinată în planul de proiecție Stereo 70.



Date referitoare la teren

Crt	Categorie folosință	Intravilan	Suprafața (mp)	Tarla	Parcelă	Nr. topo	Observații / Referințe
1	drum	DA	3.077	-	-	-	
2	drum	NU	4.039	-	-	-	

Lungime Segmente

1) Valorile lungimilor segmentelor sunt obținute din proiecție în plan.

Punct început	X / Y	Punct sfârșit	X / Y	Lungime segment	Punct început	X / Y	Punct sfârșit	X / Y	Lungime segment	Punct început	X / Y	Punct sfârșit	X / Y	Lungime segment
1	522.273,439 660.556,467	2	522.269,164 660.552,617	5.753	2	522.269,164 660.552,617	3	522.301,778 660.533,657	37.725	3	522.301,778 660.533,657	4	522.310,097 660.525,987	11.315
4	522.310,097 660.525,987	5	522.327,825 660.513,88	21.468	5	522.327,825 660.513,88	6	522.340,458 660.501,525	17.67	6	522.340,458 660.501,525	7	522.349,966 660.491,343	13.931
7	522.349,966 660.491,343	8	522.357,981 660.476,951	16.473	8	522.357,981 660.476,951	9	522.360,971 660.456,259	20.907	9	522.360,971 660.456,259	10	522.362,33 660.443,904	12.43
10	522.362,33 660.443,904	11	522.365,454 660.436,708	7.845	11	522.365,454 660.436,708	12	522.369,937 660.438,338	4.77	12	522.369,937 660.438,338	13	522.373,74 660.442,818	5.876
13	522.373,74 660.442,818	14	522.377,0 660.450,421	8.272	14	522.377,0 660.450,421	15	522.385,151 660.461,146	13.471	15	522.385,151 660.461,146	16	522.395,474 660.468,749	12.821

Punct început	X / Y	Punct sfârșit	X / Y	Lungime segment	Punct început	X / Y	Punct sfârșit	X / Y	Lungime segment	Punct început	X / Y	Punct sfârșit	X / Y	Lungime segment
115	522.949,871 660.003,11	116	522.948,221 660.018,123	15.103	116	522.948,221 660.018,123	117	522.946,718 660.036,559	18.497	117	522.946,718 660.036,559	118	522.945,362 660.042,929	6.513
118	522.945,362 660.042,929	119	522.942,466 660.052,154	9.669	119	522.942,466 660.052,154	120	522.940,775 660.058,035	6.119	120	522.940,775 660.058,035	121	522.939,37 660.064,244	6.366
121	522.939,37 660.064,244	122	522.940,125 660.064,462	0.786	122	522.940,125 660.064,462	123	522.936,412 660.082,847	18.756	123	522.936,412 660.082,847	124	522.934,384 660.090,189	7.617
124	522.934,384 660.090,189	125	522.932,862 660.094,519	4.59	125	522.932,862 660.094,519	126	522.928,151 660.115,847	21.842	126	522.928,151 660.115,847	127	522.927,898 660.117,887	2.056
127	522.927,898 660.117,887	128	522.925,254 660.135,452	17.763	128	522.925,254 660.135,452	129	522.926,477 660.139,162	3.906	129	522.926,477 660.139,162	130	522.923,016 660.140,517	3.717
130	522.923,016 660.140,517	131	522.922,975 660.151,108	10.591	131	522.922,975 660.151,108	132	522.922,73 660.162,699	11.594	132	522.922,73 660.162,699	133	522.923,034 660.173,097	10.402
133	522.923,034 660.173,097	134	522.923,375 660.184,773	11.681	134	522.923,375 660.184,773	135	522.923,432 660.185,698	0.927	135	522.923,432 660.185,698	136	522.924,132 660.197,125	11.448
136	522.924,132 660.197,125	137	522.923,807 660.214,723	17.601	137	522.923,807 660.214,723	138	522.924,293 660.217,682	2.999	138	522.924,293 660.217,682	139	522.923,101 660.230,183	12.558
139	522.923,101 660.230,183	140	522.922,768 660.237,712	7.536	140	522.922,768 660.237,712	141	522.921,331 660.246,198	8.607	141	522.921,331 660.246,198	142	522.919,261 660.255,82	9.842
142	522.919,261 660.255,82	143	522.915,092 660.273,357	18.026	143	522.915,092 660.273,357	144	522.911,966 660.287,502	14.486	144	522.911,966 660.287,502	145	522.908,866 660.304,727	17.502
145	522.908,866 660.304,727	146	522.905,161 660.322,132	17.795	146	522.905,161 660.322,132	147	522.903,79 660.330,512	8.491	147	522.903,79 660.330,512	148	522.900,811 660.343,137	12.972
148	522.900,811 660.343,137	149	522.897,517 660.351,329	8.829	149	522.897,517 660.351,329	150	522.897,294 660.351,839	0.557	150	522.897,294 660.351,839	151	522.891,453 660.360,345	10.318
151	522.891,453 660.360,345	152	522.889,393 660.362,808	3.211	152	522.889,393 660.362,808	153	522.880,312 660.374,421	14.742	153	522.880,312 660.374,421	154	522.869,402 660.383,2	14.004
154	522.869,402 660.383,2	155	522.864,185 660.387,772	6.937	155	522.864,185 660.387,772	156	522.861,269 660.390,041	3.695	156	522.861,269 660.390,041	157	522.856,885 660.392,804	5.182
157	522.856,885 660.392,804	158	522.853,402 660.395,059	4.149	158	522.853,402 660.395,059	159	522.842,582 660.401,466	12.575	159	522.842,582 660.401,466	160	522.823,843 660.412,471	21.732
160	522.823,843 660.412,471	161	522.817,244 660.417,21	8.124	161	522.817,244 660.417,21	162	522.792,259 660.431,739	28.902	162	522.792,259 660.431,739	163	522.773,295 660.441,845	21.489
163	522.773,295 660.441,845	164	522.770,661 660.443,435	3.077	164	522.770,661 660.443,435	165	522.761,48 660.447,926	10.221	165	522.761,48 660.447,926	166	522.744,865 660.454,864	18.005
166	522.744,865 660.454,864	167	522.722,446 660.462,278	23.613	167	522.722,446 660.462,278	168	522.702,548 660.469,636	21.215	168	522.702,548 660.469,636	169	522.681,312 660.476,299	22.257
169	522.681,312 660.476,299	170	522.669,688 660.479,225	11.987	170	522.669,688 660.479,225	171	522.660,102 660.480,519	9.673	171	522.660,102 660.480,519	172	522.644,131 660.481,383	15.994
172	522.644,131 660.481,383	173	522.627,576 660.482,441	16.589	173	522.627,576 660.482,441	174	522.591,981 660.479,595	35.709	174	522.591,981 660.479,595	175	522.555,25 660.481,457	36.778
175	522.555,25 660.481,457	176	522.519,481 660.485,926	36.047	176	522.519,481 660.485,926	177	522.492,441 660.489,33	27.253	177	522.492,441 660.489,33	178	522.464,549 660.493,16	28.154
178	522.464,549 660.493,16	179	522.443,471 660.497,415	21.503	179	522.443,471 660.497,415	180	522.427,077 660.498,053	16.406	180	522.427,077 660.498,053	181	522.416,29 660.497,085	10.83
181	522.416,29 660.497,085	182	522.398,104 660.485,161	21.747	182	522.398,104 660.485,161	183	522.383,354 660.468,424	22.309	183	522.383,354 660.468,424	184	522.379,069 660.475,11	7.941
184	522.379,069 660.475,11	185	522.347,046 660.503,086	42.522	185	522.347,046 660.503,086	186	522.310,147 660.534,471	48.441	186	522.310,147 660.534,471	187	522.292,674 660.547,045	21.527
187	522.292,674 660.547,045	1	522.273,439 660.556,467	21.419										

** Lungimile segmentelor sunt determinate în planul de proiecție Stereo 70 și sunt rotunjite la 1 milimetru.

*** Distanța dintre puncte este formată din segmente cumulate ce sunt mai mici decât valoarea 1 milimetru.

**DATE DESPRE IMOBILUL NR. 2180**

Oficiul de Cadastru și Publicitate Imobiliară SUCEAVA
Biroul de Cadastru și Publicitate Imobiliară Vatra Dornei

A. Partea I. Descrierea imobilului

TEREN Extravilan

Adresa: Jud. Suceava

Nr. Crt	Nr cadastral Nr. topografic	Suprafața* (mp)	Observații / Referințe
A1	31330	5.921	Sector cadastral:0 Teren neimprejmuit; CF 31330, 32035, nr. top. 703/2, 703/3

B. Partea II. Proprietari și acte

Inscrieri privitoare la dreptul de proprietate și alte drepturi reale		Referințe
2180 / 26/07/2023		
Act Normativ nr. Lege nr. 7, din 13/03/1996 emis de Parlamentul României;		
B1	Intabulare, drept de PROPRIETATE, dobandit prin Lege, cota actuala 1/1 1) NEIDENTIFICAT NEIDENTIFICAT	A1
Act Administrativ nr. Adeverință nr. 705, din 20/07/2023 emis de Primăria Comunei Iacobeni;		
B2	Se notează posesia faptică în favoarea lui 1) APOSTOL GEORGETA	A1

C. Partea III. SARCINI .

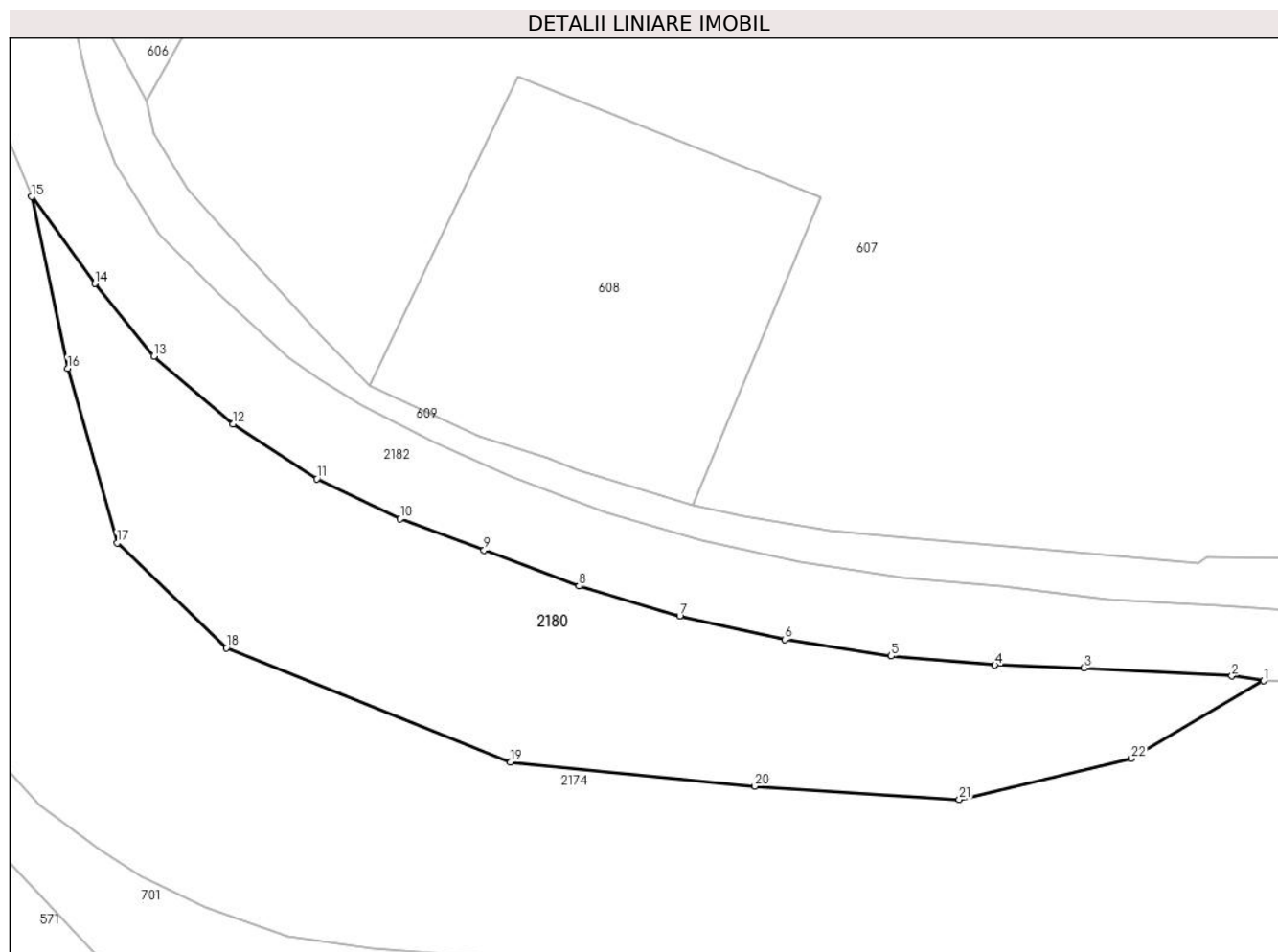
Inscrieri privind dezmembramintele dreptului de proprietate, drepturi reale de garanție și sarcini	Referințe
NU SUNT	

Anexa Nr. 1 La Partea I

Teren

Nr cadastral	Suprafața (mp)*	Observații / Referințe
31330	5.921	CF 31330, 32035, nr. top. 703/2, 703/3

* Suprafața este determinată în planul de proiecție Stereo 70.



Date referitoare la teren

Crt	Categorie folosință	Intravilan	Suprafața (mp)	Tarla	Parcelă	Nr. topo	Observații / Referințe
1	faneata	NU	5.921	-	-	-	

Lungime Segmente

1) Valorile lungimilor segmentelor sunt obținute din proiecție în plan.

Punct început	X / Y	Punct sfârșit	X / Y	Lungime segment (** (m)
1	522.596,759 660.559,219	2	522.591,153 660.560,098	5.674
3	522.565,142 660.561,531	4	522.549,434 660.562,011	15.715
5	522.531,157 660.563,578	6	522.512,422 660.566,476	18.958
7	522.493,919 660.570,631	8	522.476,202 660.575,901	18.484
9	522.459,482 660.582,199	10	522.444,73 660.587,74	15.758

Punct început	X / Y	Punct sfârșit	X / Y	Lungime segment (** (m)
2	522.591,153 660.560,098	3	522.565,142 660.561,531	26.05
4	522.549,434 660.562,011	5	522.531,157 660.563,578	18.344
6	522.512,422 660.566,476	7	522.493,919 660.570,631	18.964
8	522.476,202 660.575,901	9	522.459,482 660.582,199	17.867
10	522.444,73 660.587,74	11	522.430,017 660.594,798	16.318

Punct început	X / Y	Punct sfârșit	X / Y	Lungime segment (** (m)
11	522.430,017 660.594,798	12	522.415,249 660.604,399	17.615
13	522.401,341 660.616,358	14	522.390,938 660.629,119	16.464
15	522.379,811 660.644,437	16	522.386,166 660.614,232	30.866
17	522.394,858 660.583,472	18	522.414,132 660.565,058	26.656
19	522.464,144 660.544,932	20	522.507,14 660.540,698	43.204
21	522.543,146 660.538,37	22	522.573,434 660.545,567	31.131

Punct început	X / Y	Punct sfârșit	X / Y	Lungime segment (** (m)
12	522.415,249 660.604,399	13	522.401,341 660.616,358	18.343
14	522.390,938 660.629,119	15	522.379,811 660.644,437	18.933
16	522.386,166 660.614,232	17	522.394,858 660.583,472	31.964
18	522.414,132 660.565,058	19	522.464,144 660.544,932	53.91
20	522.507,14 660.540,698	21	522.543,146 660.538,37	36.081
22	522.573,434 660.545,567	1	522.596,759 660.559,219	27.027

** Lungimile segmentelor sunt determinate în planul de proiecție Stereo 70 și sunt rotunjite la 1 milimetru.

*** Distanța dintre puncte este formată din segmente cumulate ce sunt mai mici decât valoarea 1 milimetru.

**DATE DESPRE IMOBILUL NR. 2181**

Oficiul de Cadastru și Publicitate Imobiliară SUCEAVA
Biroul de Cadastru și Publicitate Imobiliară Vatra Dornei

A. Partea I. Descrierea imobilului

TEREN Extravilan

Adresa: Jud. Suceava

Nr. Crt	Nr cadastral Nr. topografic	Suprafața* (mp)	Observații / Referințe
A1		3.013	Sector cadastral:0 Teren neimprejmuit; DRUM COMUNAL TISA

B. Partea II. Proprietari și acte

Inscrieri privitoare la dreptul de proprietate și alte drepturi reale	Referințe
2181 / 26/07/2023	
Act Normativ nr. Hotărâre nr. 1357, din 27/12/2001 emis de Guvernul României (Anexa nr. 51 - Inventarul bunurilor care aparțin dom. public al comunei Iacobeni, poziția nr. 206, Adeverință nr. 921 din 31.07.2023 emisă de Consiliul local al Comunei Iacobeni);	
B1 Intabulare, drept de PROPRIETATE, dobândit prin Lege, cota actuala 1/1 1) COMUNA IACOBENI - DOMENIUL PUBLIC, CIF:4441158	A1

C. Partea III. SARCINI .

Inscrieri privind dezmembramintele dreptului de proprietate, drepturi reale de garanție și sarcini	Referințe
NU SUNT	

Anexa Nr. 1 La Partea I

Teren

Nr cadastral	Suprafața (mp)*	Observații / Referințe
	3.013	DRUM COMUNAL TISA

* Suprafața este determinată în planul de proiecție Stereo 70.

DETALII LINIARE IMOBIL



Date referitoare la teren

Crt	Categorie folosință	Intra vilan	Suprafața (mp)	Tarla	Parcelă	Nr. topo	Observații / Referințe
1	drum	NU	3.013	-	-	-	

Lungime Segmente

1) Valorile lungimilor segmentelor sunt obținute din proiecție în plan.

Punct început	X / Y	Punct sfârșit	X / Y	Lungime segment	Punct început	X / Y	Punct sfârșit	X / Y	Lungime segment	Punct început	X / Y	Punct sfârșit	X / Y	Lungime segment
1	522.269,164 660.552,617	2	522.273,439 660.556,467	5.753	2	522.273,439 660.556,467	3	522.247,038 660.573,068	31.187	3	522.247,038 660.573,068	4	522.218,346 660.596,207	36.86
4	522.218,346 660.596,207	5	522.195,016 660.616,746	31.083	5	522.195,016 660.616,746	6	522.184,984 660.626,817	14.215	6	522.184,984 660.626,817	7	522.178,895 660.632,826	8.555
7	522.178,895 660.632,826	8	522.173,506 660.638,33	7.703	8	522.173,506 660.638,33	9	522.168,286 660.642,241	6.523	9	522.168,286 660.642,241	10	522.163,093 660.646,755	6.881
10	522.163,093 660.646,755	11	522.157,737 660.649,613	6.071	11	522.157,737 660.649,613	12	522.150,043 660.653,843	8.78	12	522.150,043 660.653,843	13	522.146,332 660.656,158	4.374
13	522.146,332 660.656,158	14	522.139,97 660.659,481	7.178	14	522.139,97 660.659,481	15	522.135,417 660.661,578	5.013	15	522.135,417 660.661,578	16	522.109,708 660.669,91	27.025
16	522.109,708 660.669,91	17	522.086,032 660.691,547	32.074	17	522.086,032 660.691,547	18	522.061,142 660.723,452	40.465	18	522.061,142 660.723,452	19	522.053,719 660.731,644	11.055

Punct început	X / Y	Punct sfârșit	X / Y	Lungime segment	Punct început	X / Y	Punct sfârșit	X / Y	Lungime segment	Punct început	X / Y	Punct sfârșit	X / Y	Lungime segment
19	522.053,719 660.731,644	20	522.041,35 660.743,924	17.43	20	522.041,35 660.743,924	21	522.021,61 660.762,367	27.015	21	522.021,61 660.762,367	22	522.016,275 660.766,576	6.795
22	522.016,275 660.766,576	23	522.007,223 660.775,256	12.541	23	522.007,223 660.775,256	24	522.000,791 660.785,865	12.407	24	522.000,791 660.785,865	25	521.993,643 660.803,681	19.196
25	521.993,643 660.803,681	26	521.987,81 660.814,514	12.304	26	521.987,81 660.814,514	27	521.979,751 660.825,267	13.438	27	521.979,751 660.825,267	28	521.969,175 660.838,853	17.217
28	521.969,175 660.838,853	29	521.954,998 660.858,133	23.931	29	521.954,998 660.858,133	30	521.947,146 660.876,618	20.084	30	521.947,146 660.876,618	31	521.940,665 660.894,903	19.4
31	521.940,665 660.894,903	32	521.936,814 660.914,16	19.638	32	521.936,814 660.914,16	33	521.932,37 660.926,165	12.801	33	521.932,37 660.926,165	34	521.926,317 660.935,476	11.106
34	521.926,317 660.935,476	35	521.905,499 660.955,595	28.951	35	521.905,499 660.955,595	36	521.890,618 660.971,872	22.054	36	521.890,618 660.971,872	37	521.871,243 660.986,667	24.378
37	521.871,243 660.986,667	38	521.862,845 660.992,906	10.462	38	521.862,845 660.992,906	39	521.841,65 661.019,033	33.643	39	521.841,65 661.019,033	40	521.837,567 661.022,293	5.225
40	521.837,567 661.022,293	41	521.834,807 661.020,124	3.51	41	521.834,807 661.020,124	42	521.842,613 661.011,626	11.539	42	521.842,613 661.011,626	43	521.850,55 661.000,52	13.651
43	521.850,55 661.000,52	44	521.864,907 660.985,961	20.447	44	521.864,907 660.985,961	45	521.879,23 660.976,562	17.132	45	521.879,23 660.976,562	46	521.889,068 660.967,451	13.409
46	521.889,068 660.967,451	47	521.899,196 660.956,171	15.16	47	521.899,196 660.956,171	48	521.907,46 660.946,859	12.45	48	521.907,46 660.946,859	49	521.917,009 660.939,05	12.335
49	521.917,009 660.939,05	50	521.923,086 660.932,831	8.695	50	521.923,086 660.932,831	51	521.928,15 660.923,865	10.297	51	521.928,15 660.923,865	52	521.930,946 660.916,516	7.863
52	521.930,946 660.916,516	53	521.934,763 660.904,118	12.972	53	521.934,763 660.904,118	54	521.940,3 660.884,306	20.571	54	521.940,3 660.884,306	55	521.948,743 660.864,224	21.785
55	521.948,743 660.864,224	56	521.954,779 660.851,594	13.998	56	521.954,779 660.851,594	57	521.964,728 660.838,124	16.746	57	521.964,728 660.838,124	58	521.979,654 660.820,231	23.301
58	521.979,654 660.820,231	59	521.985,412 660.810,053	11.694	59	521.985,412 660.810,053	60	521.989,826 660.802,625	8.641	60	521.989,826 660.802,625	61	521.996,704 660.788,7	15.531
61	521.996,704 660.788,7	62	521.999,944 660.780,937	8.412	62	521.999,944 660.780,937	63	522.005,262 660.773,094	9.476	63	522.005,262 660.773,094	64	522.013,531 660.765,61	11.153
64	522.013,531 660.765,61	65	522.037,393 660.741,361	34.021	65	522.037,393 660.741,361	66	522.069,913 660.707,851	46.696	66	522.069,913 660.707,851	67	522.083,146 660.688,479	23.46
67	522.083,146 660.688,479	68	522.090,703 660.678,497	12.52	68	522.090,703 660.678,497	69	522.101,41 660.669,414	14.041	69	522.101,41 660.669,414	70	522.114,816 660.663,839	14.519
70	522.114,816 660.663,839	71	522.129,862 660.657,16	16.462	71	522.129,862 660.657,16	72	522.147,766 660.650,325	19.164	72	522.147,766 660.650,325	73	522.155,864 660.645,019	9.681
73	522.155,864 660.645,019	74	522.165,041 660.637,555	11.829	74	522.165,041 660.637,555	75	522.182,336 660.619,708	24.852	75	522.182,336 660.619,708	76	522.203,03 660.600,013	28.568
76	522.203,03 660.600,013	77	522.217,17 660.589,006	17.919	77	522.217,17 660.589,006	78	522.247,851 660.564,816	39.07	78	522.247,851 660.564,816	79	522.266,509 660.554,161	21.486
79	522.266,509 660.554,161	1	522.269,164 660.552,617	3.071										

** Lungimile segmentelor sunt determinate în planul de proiecție Stereo 70 și sunt rotunjite la 1 milimetru.

*** Distanța dintre puncte este formată din segmente cumulate ce sunt mai mici decât valoarea 1 milimetru.

**DATE DESPRE IMOBILUL NR. 2182**

Oficiul de Cadastru și Publicitate Imobiliară SUCEAVA
Biroul de Cadastru și Publicitate Imobiliară Vatra Dornei

A. Partea I. Descrierea imobilului

TEREN Necunoscut

Adresa: Loc. Iacobeni, Jud. Suceava

Nr. Crt	Nr cadastral Nr. topografic	Suprafața* (mp)	Observații / Referințe
A1	31221	40.488	Sector cadastral:0 Teren neimprejmuit; Provenit din CF 31221, nr. cad. 31221 - Drum, Imobil traversat de limita dintre UAT Iacobeni si Ciocănești

B. Partea II. Proprietari și acte

Inscrieri privitoare la dreptul de proprietate și alte drepturi reale		Referințe
7343 / 20/05/2015		
Act Normativ nr. HG 493, din 11/06/2014 emis de Guvernul României (decizia de expropriere nr. 906/04-09-2014 emis de Compania Nationala de Autostrazi si Drumuri Nationale din Romania S.A.);		
B1	Intabulare, drept de PROPRIETATE, dobandit prin Expropriere, cota actuala 1/1 1) STATUL ROMAN, CIF:9999999999999, STATUL ROMÂN	A1
B2	Intabulare, drept de ADMINISTRARE, dobandit prin Lege, cota actuala 1/1 1) COMPANIA NAȚIONALĂ DE ADMINISTRARE A INFRASTRUCTURII RUTIERE S.A., CIF:16054368	A1

C. Partea III. SARCINI .

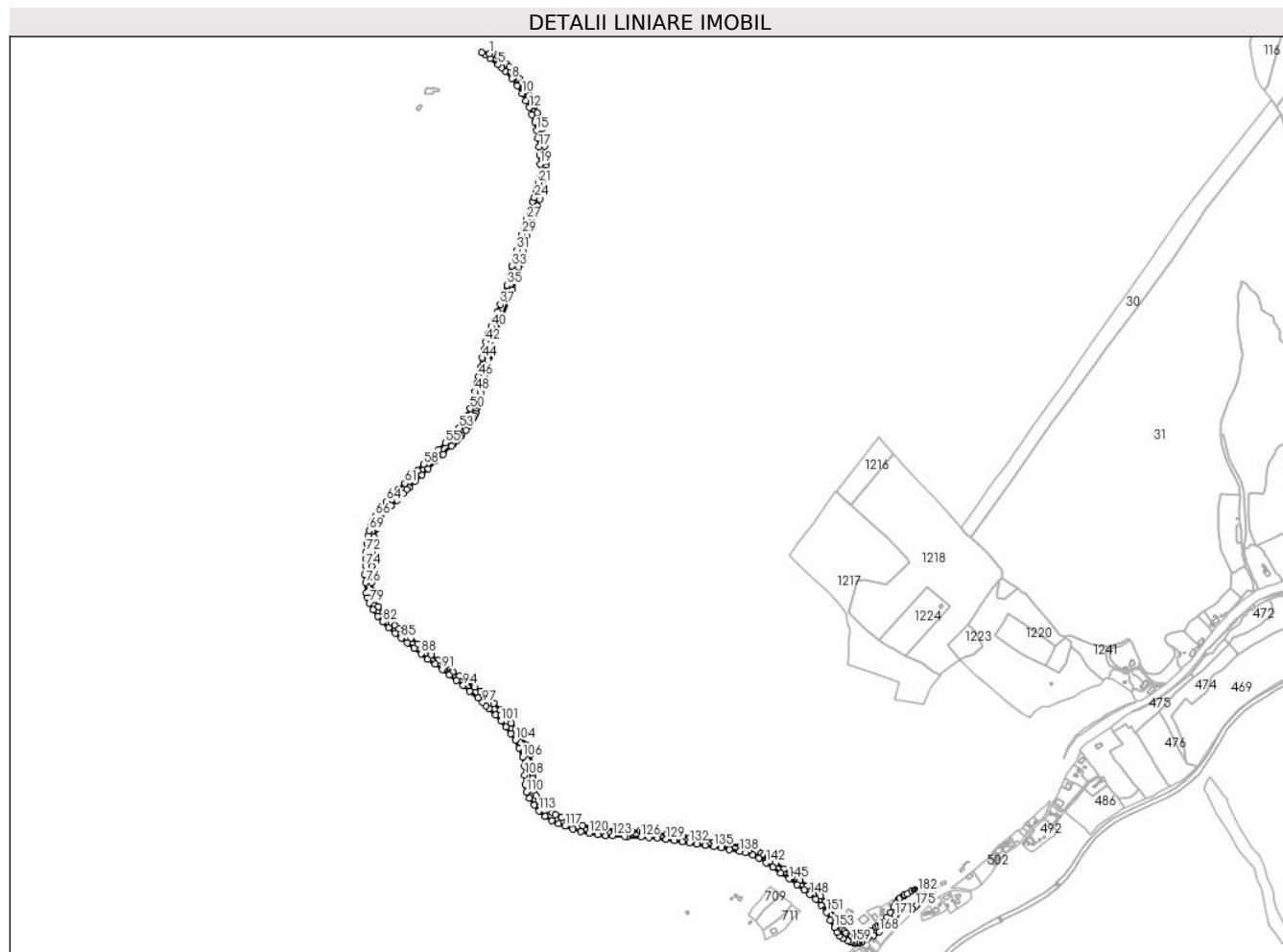
Inscrieri privind dezmembramintele dreptului de proprietate, drepturi reale de garanție și sarcini	Referințe
NU SUNT	

Anexa Nr. 1 La Partea I

Teren

Nr cadastral	Suprafața (mp)*	Observații / Referințe
31221	40.488	Provenit din CF 31221, nr. cad. 31221 - Drum, Imobil traversat de limita dintre UAT Iacobeni si Ciocănești

* Suprafața este determinată în planul de proiecție Stereo 70.



Date referitoare la teren

Crt	Categorie folosință	Intra vilan	Suprafața (mp)	Tarla	Parcelă	Nr. topo	Observații / Referințe
1	drum	DA	4.557	-	-	-	
2	drum	NU	35.931	-	-	-	

Lungime Segmente

1) Valorile lungimilor segmentelor sunt obținute din proiecție în plan.

Punct început	X / Y	Punct sfârșit	X / Y	Lungime segment
1	522.292,515 662.294,055	2	522.273,867 662.297,141	18.902
4	522.293,267 662.283,922	5	522.311,208 662.269,734	22.873
7	522.326,664 662.254,971	8	522.340,831 662.238,85	21.461
10	522.363,76 662.206,252	11	522.372,815 662.189,28	19.236
13	522.386,035 662.159,282	14	522.391,614 662.143,489	16.749
2	522.273,867 662.297,141	3	522.282,025 662.291,38	9.987
5	522.311,208 662.269,734	6	522.318,082 662.263,168	9.506
8	522.340,831 662.238,85	9	522.352,863 662.223,353	19.62
11	522.372,815 662.189,28	12	522.379,623 662.174,525	16.25
14	522.391,614 662.143,489	15	522.395,854 662.124,778	19.185
3	522.282,025 662.291,38	4	522.293,267 662.283,922	13.491
6	522.318,082 662.263,168	7	522.326,664 662.254,971	11.868
9	522.352,863 662.223,353	10	522.363,76 662.206,252	20.278
12	522.379,623 662.174,525	13	522.386,035 662.159,282	16.537
15	522.395,854 662.124,778	16	522.398,856 662.106,56	18.464



DATE DESPRE IMOBILUL NR. 2183

Oficiul de Cadastru și Publicitate Imobiliară SUCEAVA
Biroul de Cadastru și Publicitate Imobiliară Vatra Dornei

A. Partea I. Descrierea imobilului

TEREN Necunoscut

Adresa: Loc. Mestecanis, Jud. Suceava, L502- SUCEAVA-LUNCA ILVEI Km CF 92+885 - Km CF 95+829

Nr. Crt	Nr cadastral Nr. topografic	Suprafața* (mp)	Observații / Referințe
A1	30823	63.683	Sector cadastral:0 Teren neimpregmuit; Provenit din CF 30823, nr. cad. 30823

Construcții

Crt	Nr cadastral Nr. topografic	Adresa	Observații / Referințe
A1.1		Loc. Mestecanis, Jud. Suceava	Nr. niveluri:1; S. construita la sol:3270 mp; S. construita desfasurata:3270 mp; TERASAMENT CU CALE FERATA - Anul edificarii 1938 Liniile sunt electrificate, cu traverse de beton
A1.2		Loc. Mestecanis, Jud. Suceava	Nr. niveluri:1; S. construita la sol:46 mp; S. construita desfasurata:46 mp; POD - Km 93+237, Deschidere 1*4.2, L 11.08 Infrastructura FDB, Suprastructura DBA, Anul edificarii 1938
A1.3		Loc. Mestecanis, Jud. Suceava	Nr. niveluri:1; S. construita la sol:11541 mp; S. construita desfasurata:11541 mp; TERASAMENT CU CALE FERATA - Anul edificarii 1938 Liniile sunt electrificate, cu traverse de beton
A1.4		Loc. Mestecanis, Jud. Suceava	Nr. niveluri:1; S. construita la sol:46 mp; S. construita desfasurata:46 mp; POD-Km 94+368, Deschidere 1*4.2, L 11.09, Infrastructura FDB, Suprastructura DBA, Anul edificarii 1938
A1.5		Loc. Mestecanis, Jud. Suceava	Nr. niveluri:1; S. construita la sol:1376 mp; S. construita desfasurata:1376 mp; TERASAMENT CU CALE FERATA - Anul edificarii 1938 Liniile sunt electrificate, cu traverse de beton
A1.6		Loc. Mestecanis, Jud. Suceava	Nr. niveluri:1; S. construita la sol:47 mp; S. construita desfasurata:47 mp; POD -Km 94+517, Deschidere 1*4.2, L 11.7, Infrastructura FDB, Suprastructura DBA, PIF 1938
A1.7		Loc. Mestecanis, Jud. Suceava	Nr. niveluri:1; S. construita la sol:3565 mp; S. construita desfasurata:3565 mp; TERASAMENT CU CALE FERATA - Anul edificarii 1938 Liniile sunt electrificate, cu traverse de beton
A1.8		Loc. Mestecanis, Jud. Suceava	Nr. niveluri:1; S. construita la sol:32 mp; S. construita desfasurata:32 mp; POD - Km 94+993, Deschidere 1 * 3.0, L 10.7, Infrastructura FDB, Suprastructura DBA, PIF 1938
A1.9		Loc. Mestecanis, Jud. Suceava	Nr. niveluri:1; S. construita la sol:8084 mp; S. construita desfasurata:8084 mp; TERASAMENT CU CALE FERATA - Anul edificarii 1938 Liniile sunt electrificate, cu traverse de beton

B. Partea II. Proprietari și acte

Inscrieri privitoare la dreptul de proprietate și alte drepturi reale	Referințe
13493 / 29/10/2013	
Act Administrativ nr. 1705, din 29/11/2006 emis de Guvernul României (extras din inventarul centralizat al bunurilor din domeniul public al statului - anexa 16);	
B1	Intabulare, drept de PROPRIETATE, dobandit prin Lege, cota actuala 1/1 1) STATUL ROMÂN, CIF:9999999999999, DOMENIUL PUBLIC
B2	Intabulare, drept de ADMINISTRARE, dobandit prin Lege, cota actuala 1/1 1) MINISTERUL TRANSPORTURILOR, CIF:13633330
2183 / 26/07/2023	
Act Administrativ nr. MM/224, din 24/01/2002 emis de Compania Nationala De Cai Ferate CFR (act administrativ nr OIS/32274 din 23.07.2012, emis de Compania Nationala De Cai Ferate CFR);	
B3	Intabulare, drept de CONCESIUNE pe o perioadă de 49 de ani, începând cu data de 24.01.2002 1) COMPANIA NATIONALA DE CAI FERATE CFR SA, CIF:11054529

Inscrieri privitoare la dreptul de proprietate și alte drepturi reale	Referințe
---	-----------

C. Partea III. SARCINI .

Inscrieri privind dezmembramintele dreptului de proprietate, drepturi reale de garanție și sarcini	Referințe
--	-----------

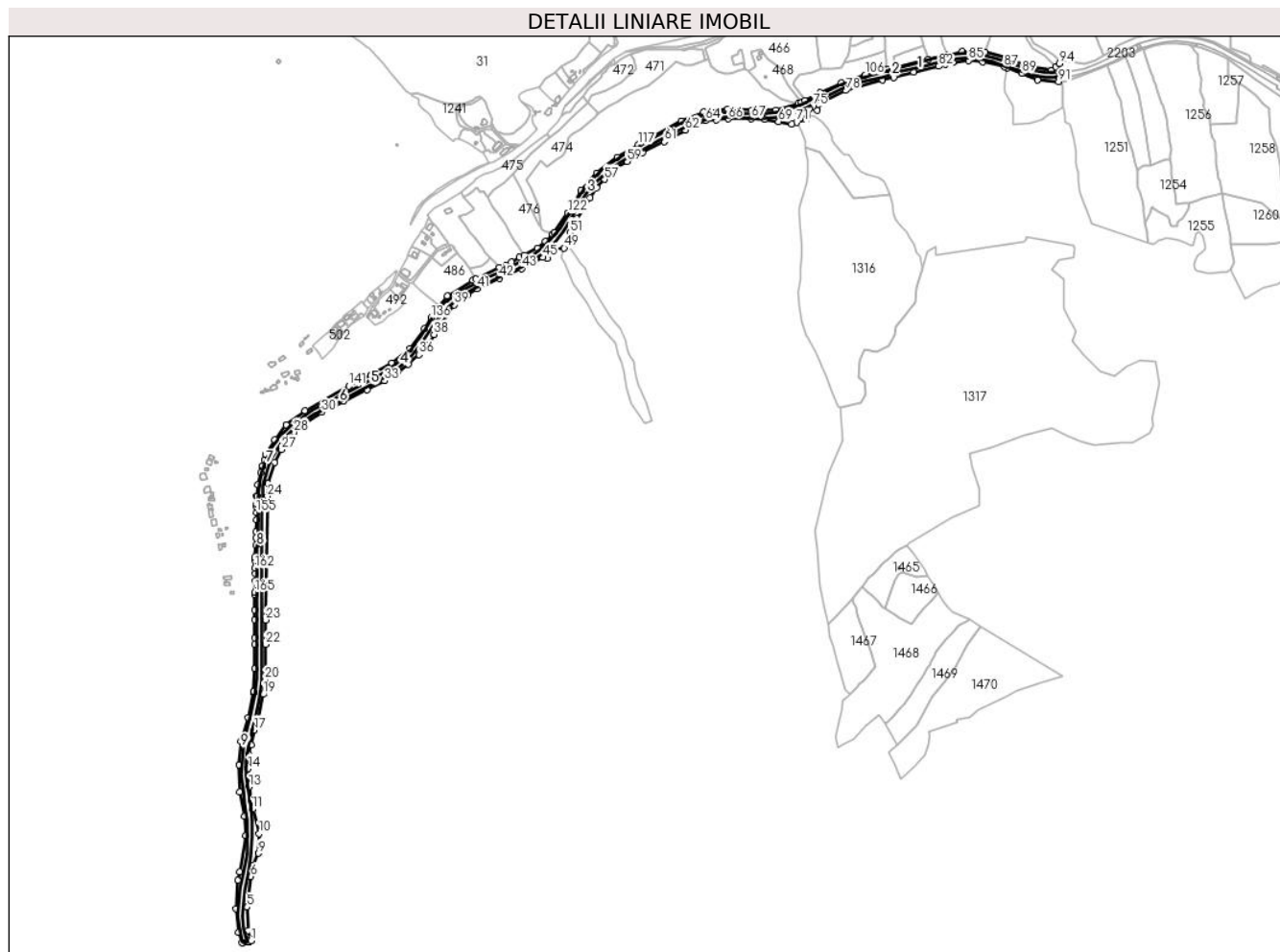
NU SUNT

Anexa Nr. 1 La Partea I

Teren

Nr cadastral	Suprafața (mp)*	Observații / Referințe
30823	63.683	Provenit din CF 30823, nr. cad. 30823

* Suprafața este determinată în planul de proiecție Stereo 70.



Date referitoare la teren

Crt	Categorie folosință	Intravilan	Suprafața (mp)	Tarla	Parcelă	Nr. topo	Observații / Referințe
1	cai ferate	DA	2.543	-	-	-	L502- SUCEAVA-LUNCA ILVEI Km CF 92+885 - Km CF 95+829, PROPRIETAR STATUL ROMAN, PRIN MINISTERUL TRANSPORTURILOR SI INFRASTRUCTURII, CONCESIONAR CNCF CFR SA
2	cai ferate	NU	8.862	-	-	-	L502- SUCEAVA-LUNCA ILVEI Km CF 92+885 - Km CF 95+829, PROPRIETAR STATUL ROMAN, PRIN MINISTERUL TRANSPORTURILOR SI INFRASTRUCTURII, CONCESIONAR CNCF CFR SA
3	cai ferate	NU	52.278	-	-	-	L502- SUCEAVA-LUNCA ILVEI Km CF 92+885 - Km CF 95+829, PROPRIETAR STATUL ROMAN, PRIN MINISTERUL TRANSPORTURILOR SI INFRASTRUCTURII, CONCESIONAR CNCF CFR SA

Date referitoare la construcții

Crt	Număr	Destinație construcție	Supraf. (mp)	Situație juridică	Observații / Referințe
A1.1		construcții industriale și edilitare	3.270	Cu acte	Nr. niveluri:1; S. construita la sol:3270 mp; S. construita desfasurata:3270 mp; TERASAMENT CU CALE FERATA - Anul edificării 1938 Linile sunt electrificate, cu traverse de beton

Crt	Număr	Destinație construcție	Supraf. (mp)	Situație juridică	Observații / Referințe
A1.2		construcții industriale și edilitare	46	Cu acte	Nr. niveluri:1; S. construita la sol:46 mp; S. construita desfasurata:46 mp; POD - Km 93+237, Deschidere 1*4.2, L 11.08 Infrastructura FDB, Suprastructura DBA, Anul edificării 1938
A1.3		construcții industriale și edilitare	11.541	Cu acte	Nr. niveluri:1; S. construita la sol:11541 mp; S. construita desfasurata:11541 mp; TERASAMENT CU CALE FERATA - Anul edificării 1938 Linile sunt electrificate, cu traverse de beton
A1.4		construcții industriale și edilitare	46	Cu acte	Nr. niveluri:1; S. construita la sol:46 mp; S. construita desfasurata:46 mp; POD-Km 94+368, Deschidere 1*4.2, L 11.09, Infrastructura FDB, Suprastructura DBA, Anul edificării 1938
A1.5		construcții industriale și edilitare	1.376	Cu acte	Nr. niveluri:1; S. construita la sol:1376 mp; S. construita desfasurata:1376 mp; TERASAMENT CU CALE FERATA - Anul edificării 1938 Linile sunt electrificate, cu traverse de beton
A1.6		construcții industriale și edilitare	47	Cu acte	Nr. niveluri:1; S. construita la sol:47 mp; S. construita desfasurata:47 mp; POD -Km 94+517, Deschidere 1*4.2, L 11.7, Infrastructura FDB, Suprastructura DBA, PIF 1938
A1.7		construcții industriale și edilitare	3.565	Cu acte	Nr. niveluri:1; S. construita la sol:3565 mp; S. construita desfasurata:3565 mp; TERASAMENT CU CALE FERATA - Anul edificării 1938 Linile sunt electrificate, cu traverse de beton
A1.8		construcții industriale și edilitare	32	Cu acte	Nr. niveluri:1; S. construita la sol:32 mp; S. construita desfasurata:32 mp; POD - Km 94+993, Deschidere 1 * 3.0, L 10.7, Infrastructura FDB, Suprastructura DBA, PIF 1938
A1.9		construcții industriale și edilitare	8.084	Cu acte	Nr. niveluri:1; S. construita la sol:8084 mp; S. construita desfasurata:8084 mp; TERASAMENT CU CALE FERATA - Anul edificării 1938 Linile sunt electrificate, cu traverse de beton

Lungime Segmente

1) Valorile lungimilor segmentelor sunt obținute din proiecție în plan.

Punct început	X / Y	Punct sfârșit	X / Y	Lungime segment	Punct început	X / Y	Punct sfârșit	X / Y	Lungime segment	Punct început	X / Y	Punct sfârșit	X / Y	Lungime segment
1	523.234,486 659.254,657	2	523.233,919 659.256,503	1.931	2	523.233,919 659.256,503	3	523.232,539 659.260,993	4.697	3	523.232,539 659.260,993	4	523.228,272 659.275,794	15.404
4	523.228,272 659.275,794	5	523.226,268 659.323,748	47.996	5	523.226,268 659.323,748	6	523.234,005 659.386,621	63.347	6	523.234,005 659.386,621	7	523.234,745 659.390,913	4.355
7	523.234,745 659.390,913	8	523.238,136 659.410,574	19.951	8	523.238,136 659.410,574	9	523.250,076 659.434,752	26.966	9	523.250,076 659.434,752	10	523.250,908 659.475,628	40.884
10	523.250,908 659.475,628	11	523.238,321 659.526,107	52.025	11	523.238,321 659.526,107	12	523.235,132 659.543,557	17.739	12	523.235,132 659.543,557	13	523.230,892 659.572,188	28.943
13	523.230,892 659.572,188	14	523.229,018 659.609,898	37.757	14	523.229,018 659.609,898	15	523.230,053 659.638,47	28.591	15	523.230,053 659.638,47	16	523.234,558 659.658,955	20.975
16	523.234,558 659.658,955	17	523.241,209 659.689,204	30.972	17	523.241,209 659.689,204	18	523.248,936 659.710,673	22.817	18	523.248,936 659.710,673	19	523.259,638 659.763,345	53.748
19	523.259,638 659.763,345	20	523.262,854 659.793,53	30.356	20	523.262,854 659.793,53	21	523.263,11 659.815,019	21.491	21	523.263,11 659.815,019	22	523.264,288 659.866,522	51.516
22	523.264,288 659.866,522	23	523.264,604 659.916,844	50.323	23	523.264,604 659.916,844	24	523.268,114 660.171,826	255.006	24	523.268,114 660.171,826	25	523.270,007 660.198,222	26.464
25	523.270,007 660.198,222	26	523.282,875 660.241,737	45.378	26	523.282,875 660.241,737	27	523.297,403 660.268,832	30.744	27	523.297,403 660.268,832	28	523.322,827 660.304,494	43.797
28	523.322,827 660.304,494	29	523.334,681 660.314,438	15.473	29	523.334,681 660.314,438	30	523.380,617 660.345,405	55.399	30	523.380,617 660.345,405	31	523.426,389 660.368,382	51.215
31	523.426,389 660.368,382	32	523.474,306 660.391,717	53.297	32	523.474,306 660.391,717	33	523.510,437 660.410,589	40.763	33	523.510,437 660.410,589	34	523.538,15 660.428,429	32.959
34	523.538,15 660.428,429	35	523.560,014 660.445,148	27.524	35	523.560,014 660.445,148	36	523.581,515 660.464,5	28.927	36	523.581,515 660.464,5	37	523.597,739 660.483,311	24.841
37	523.597,739 660.483,311	38	523.612,802 660.506,468	27.625	38	523.612,802 660.506,468	39	523.654,288 660.567,752	74.006	39	523.654,288 660.567,752	40	523.681,248 660.588,225	33.852
40	523.681,248 660.588,225	41	523.701,79 660.601,007	24.194	41	523.701,79 660.601,007	42	523.747,512 660.622,328	50.449	42	523.747,512 660.622,328	43	523.793,929 660.642,45	50.591

Punct început	X / Y	Punct sfârșit	X / Y	Lungime segment	Punct început	X / Y	Punct sfârșit	X / Y	Lungime segment	Punct început	X / Y	Punct sfârșit	X / Y	Lungime segment
142	523.346,323 660.348,993	143	523.307,364 660.319,225	49.03	143	523.307,364 660.319,225	144	523.283,417 660.288,843	38.68 5	144	523.283,417 660.288,843	145	523.264,543 660.258,831	35.45 3
145	523.264,543 660.258,831	146	523.261,821 660.247,86	11.30 4	146	523.261,821 660.247,86	147	523.258,238 660.234,833	13.51 1	147	523.258,238 660.234,833	148	523.258,055 660.234,084	0.771
148	523.258,055 660.234,084	149	523.254,876 660.221,096	13.37 1	149	523.254,876 660.221,096	150	523.248,709 660.195,896	25.94 4	150	523.248,709 660.195,896	151	523.246,586 660.172,733	23.26
151	523.246,586 660.172,733	152	523.246,574 660.172,149	0.584	152	523.246,574 660.172,149	153	523.246,247 660.156,519	15.63 3	153	523.246,247 660.156,519	154	523.246,098 660.149,347	7.174
154	523.246,098 660.149,347	155	523.245,866 660.138,275	11.07 4	155	523.245,866 660.138,275	156	523.245,548 660.123,046	15.23 2	156	523.245,548 660.123,046	157	523.245,05 660.099,154	23.89 7
157	523.245,05 660.099,154	158	523.244,766 660.085,552	13.60 5	158	523.244,766 660.085,552	159	523.244,472 660.071,495	14.06	159	523.244,472 660.071,495	160	523.242,455 660.046,756	24.82 1
160	523.242,455 660.046,756	161	523.241,874 660.039,519	7.26	161	523.241,874 660.039,519	162	523.242,384 660.023,418	16.10 9	162	523.242,384 660.023,418	163	523.242,892 660.012,065	11.36 4
163	523.242,892 660.012,065	164	523.243,266 659.997,898	14.17 2	164	523.243,266 659.997,898	165	523.242,133 659.973,567	24.35 7	165	523.242,133 659.973,567	166	523.241,899 659.968,585	4.987
166	523.241,899 659.968,585	167	523.242,062 659.937,481	31.10 4	167	523.242,062 659.937,481	168	523.242,169 659.916,911	20.57	168	523.242,169 659.916,911	169	523.242,084 659.879,663	37.24 8
169	523.242,084 659.879,663	170	523.242,053 659.866,075	13.58 8	170	523.242,053 659.866,075	171	523.242,553 659.815,849	50.22 8	171	523.242,553 659.815,849	172	523.239,886 659.768,315	47.60 9
172	523.239,886 659.768,315	173	523.239,748 659.765,864	2.455	173	523.239,748 659.765,864	174	523.228,346 659.714,723	52.39 7	174	523.228,346 659.714,723	175	523.213,83 659.665,928	50.90 8
175	523.213,83 659.665,928	176	523.209,633 659.617,891	48.22	176	523.209,633 659.617,891	177	523.211,298 659.562,038	55.87 8	177	523.211,298 659.562,038	178	523.221,279 659.511,313	51.69 8
178	523.221,279 659.511,313	179	523.223,989 659.471,195	40.20 9	179	523.223,989 659.471,195	180	523.210,843 659.396,832	75.51 6	180	523.210,843 659.396,832	181	523.207,728 659.379,213	17.89 2
181	523.207,728 659.379,213	182	523.203,28 659.320,895	58.48 7	182	523.203,28 659.320,895	183	523.208,851 659.271,949	49.26 2	183	523.208,851 659.271,949	184	523.215,504 659.250,188	22.75 5
184	523.215,504 659.250,188	185	523.217,392 659.250,468	1.909	185	523.217,392 659.250,468	186	523.227,126 659.251,915	9.841	186	523.227,126 659.251,915	187	523.230,724 659.252,45	3.638
187	523.230,724 659.252,45	1	523.234,486 659.254,657	4.362										

** Lungimile segmentelor sunt determinate în planul de proiecție Stereo 70 și sunt rotunjite la 1 milimetru.

*** Distanța dintre puncte este formată din segmente cumulate ce sunt mai mici decât valoarea 1 milimetru.

**DATE DESPRE IMOBILUL NR. 2184**

Oficiul de Cadastru și Publicitate Imobiliară SUCEAVA
Biroul de Cadastru și Publicitate Imobiliară Vatra Dornei

A. Partea I. Descrierea imobilului

TEREN Necunoscut

Adresa: Loc. Iacobeni, Jud. Suceava

Nr. Crt	Nr cadastral Nr. topografic	Suprafața* (mp)	Observații / Referințe
A1		Din acte: 1.334 Masurata: 1.335	Sector cadastral:0 Teren neimprejmuit;

B. Partea II. Proprietari și acte

Inscrieri privitoare la dreptul de proprietate și alte drepturi reale	Referințe
2184 / 26/07/2023	
Act Administrativ nr. HCL 51, din 28/07/2023 emis de Consiliul local al comunei Iacobeni (Adeverința nr. 889 din 31.07.2023 emisa de Primăria Iacobeni - Anexa 1 la HCL 51 poziția 184);	
B1	A1
Intabulare, drept de PROPRIETATE, dobandit prin Lege, cota actuala 1/1 1) COMUNA IACOBENI - DOMENIUL PRIVAT, CIF:4441158	

C. Partea III. SARCINI .

Inscrieri privind dezmembramintele dreptului de proprietate, drepturi reale de garanție și sarcini	Referințe
NU SUNT	

Anexa Nr. 1 La Partea I

Teren

Nr cadastral	Suprafața (mp)*	Observații / Referințe
	Din acte: 1.334 Masurata: 1.335	

* Suprafața este determinată în planul de proiecție Stereo 70.

DETALII LINIARE IMOBIL



Date referitoare la teren

Crt	Categorie folosință	Intra vilan	Suprafața (mp)	Tarla	Parcelă	Nr. topo	Observații / Referințe
1	pasune	DA	1.084	-	-	-	
2	pasune	NU	250	-	-	-	

Lungime Segmente

1) Valorile lungimilor segmentelor sunt obținute din proiecție în plan.

Punct început	X / Y	Punct sfârșit	X / Y	Lungime segment (** (m)
1	523.961,841 661.044,41	2	523.967,279 661.049,91	7.734
3	523.971,493 661.055,387	4	523.976,395 661.060,597	7.154
5	523.982,072 661.062,782	6	523.988,001 661.065,888	6.693
7	523.984,145 661.074,346	8	523.978,723 661.069,531	7.251

Punct început	X / Y	Punct sfârșit	X / Y	Lungime segment (** (m)
2	523.967,279 661.049,91	3	523.971,493 661.055,387	6.911
4	523.976,395 661.060,597	5	523.982,072 661.062,782	6.083
6	523.988,001 661.065,888	7	523.984,145 661.074,346	9.296
8	523.978,723 661.069,531	9	523.980,12 661.067,855	2.182

Punct început	X / Y	Punct sfârșit	X / Y	Lungime segment (** (m)
9	523.980,12 661.067,855	10	523.953,453 661.045,244	34.963
11	523.946,845 661.038,682	12	523.935,927 661.027,84	15.387
13	523.884,457 660.976,383	14	523.880,827 660.972,026	5.671
15	523.875,383 660.957,639	16	523.885,887 660.964,537	12.566
17	523.892,534 660.964,992	18	523.906,257 660.982,759	22.45
19	523.919,98 660.997,192	20	523.926,753 661.004,515	9.975
21	523.931,954 661.012,559	22	523.936,554 661.017,747	6.934
23	523.951,581 661.029,594	24	523.958,875 661.038,455	11.477

Punct început	X / Y	Punct sfârșit	X / Y	Lungime segment (** (m)
10	523.953,453 661.045,244	11	523.946,845 661.038,682	9.313
12	523.935,927 661.027,84	13	523.884,457 660.976,383	72.78
14	523.880,827 660.972,026	15	523.875,383 660.957,639	15.383
16	523.885,887 660.964,537	17	523.892,534 660.964,992	6.663
18	523.906,257 660.982,759	19	523.919,98 660.997,192	19.916
20	523.926,753 661.004,515	21	523.931,954 661.012,559	9.579
22	523.936,554 661.017,747	23	523.951,581 661.029,594	19.135
24	523.958,875 661.038,455	1	523.961,841 661.044,41	6.653

** Lungimile segmentelor sunt determinate în planul de proiecție Stereo 70 și sunt rotunjite la 1 milimetru.

*** Distanța dintre puncte este formată din segmente cumulate ce sunt mai mici decât valoarea 1 milimetru.

**DATE DESPRE IMOBILUL NR. 2185**

Oficiul de Cadastru și Publicitate Imobiliară SUCEAVA
Biroul de Cadastru și Publicitate Imobiliară Vatra Dornei

A. Partea I. Descrierea imobilului

TEREN Intravilan

Adresa: Loc. Iacobeni, Jud. Suceava

Nr. Crt	Nr cadastral Nr. topografic	Suprafața* (mp)	Observații / Referințe
A1	31878	Din acte: 75 Masurata: 27	Sector cadastral:0 Teren neimprejmuit; Provenit din CF 31878, nr. top. 1/3 - Drum Suprafață rezultată în urma lucrărilor de înregistrare sistematică

B. Partea II. Proprietari și acte

Inscrieri privitoare la dreptul de proprietate și alte drepturi reale		Referințe
1164 / 28/03/2007		
Act Administrativ nr. 659, din 07/07/2005 emis de Guvernul României (hotarare nr 34 din 16.10.2006, emis de Comisia de expropriere Iacobeni);		
B1	Intabulare, drept de PROPRIETATE, dobandit prin Expropriere, cota actuala 1/1 1) STATUL ROMAN, CIF:0007777, DOMENIUL PUBLIC	A1
2185 / 26/07/2023		
Act Administrativ nr. 659, din 07/07/2005 emis de Guvernul României (hotarare nr 34 din 16.10.2006, emis de Comisia de expropriere Iacobeni);		
B2	Intabulare, drept de ADMINISTRARE, dobandit prin Lege, cota actuala 1/1 1) COMPANIA NAȚIONALĂ DE ADMINISTRARE A INFRASTRUCTURII RUTIERE S.A., CIF:16054368	A1

C. Partea III. SARCINI .

Inscrieri privind dezmembramintele dreptului de proprietate, drepturi reale de garanție și sarcini	Referințe
NU SUNT	

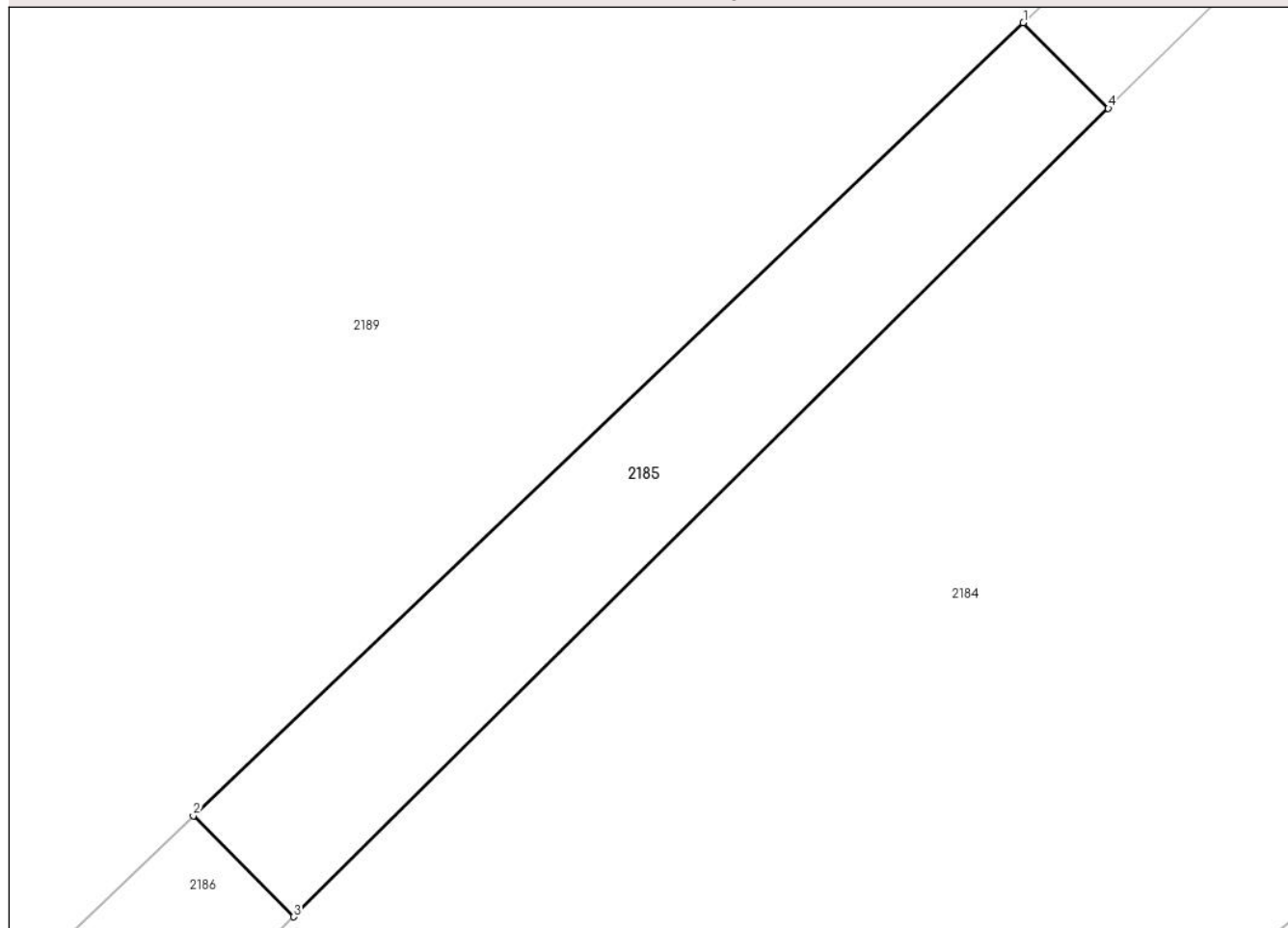
Anexa Nr. 1 La Partea I

Teren

Nr cadastral	Suprafața (mp)*	Observații / Referințe
31878	Din acte: 75 Masurata: 27	Provenit din CF 31878, nr. top. 1/3 - Drum Suprafață rezultată în urma lucrărilor de înregistrare sistematică

* Suprafața este determinată în planul de proiecție Stereo 70.

DETALII LINIARE IMOBIL



Date referitoare la teren

Crt	Categorie folosință	Intra vilan	Suprafața (mp)	Tarla	Parcelă	Nr. topo	Observații / Referințe
1	drum	DA	27	-	-	-	

Lungime Segmente

1) Valorile lungimilor segmentelor sunt obținute din proiecție în plan.

Punct început	X / Y	Punct sfârșit	X / Y	Lungime segment (** (m)
1	523.945,706 661.039,829	2	523.934,581 661.029,195	15.39
2	523.934,581 661.029,195	3	523.935,927 661.027,84	1.91
3	523.935,927 661.027,84	4	523.946,845 661.038,682	15.387
4	523.946,845 661.038,682	1	523.945,706 661.039,829	1.616

**** Lungimile segmentelor sunt determinate în planul de proiecție Stereo 70 și sunt rotunjite la 1 milimetru.**

***** Distanța dintre puncte este formată din segmente cumulate ce sunt mai mici decât valoarea 1 milimetru.**

**DATE DESPRE IMOBILUL NR. 2186**

Oficiul de Cadastru și Publicitate Imobiliară SUCEAVA
Biroul de Cadastru și Publicitate Imobiliară Vatra Dornei

A. Partea I. Descrierea imobilului

TEREN Intravilan

Adresa: Loc. Iacobeni, Jud. Suceava

Nr. Crt	Nr cadastral Nr. topografic	Suprafața* (mp)	Observații / Referințe
A1	32207	Din acte: 206 Masurata: 103	Sector cadastral:0 Teren neimprejmuit; Provenit din CF 32207, nr. top. 1/2 - Drum Suprafață rezultată în urma lucrărilor de înregistrare sistematică

B. Partea II. Proprietari și acte

Inscrieri privitoare la dreptul de proprietate și alte drepturi reale		Referințe
1077 / 19/04/2006		
Act Administrativ nr. 659, din 07/07/2005 emis de Guvernul României;		
B1	Intabulare, drept de PROPRIETATE, dobandit prin Expropriere, cota actuala 1/1 1) STATUL ROMAN, CIF:0007777, DOMENIUL PUBLIC	A1
B2	Intabulare, drept de ADMINISTRARE, dobandit prin Lege, cota actuala 1/1 1) COMPANIA NAȚIONALĂ DE ADMINISTRARE A INFRASTRUCTURII RUTIERE S.A., CIF:16054368	A1

C. Partea III. SARCINI .

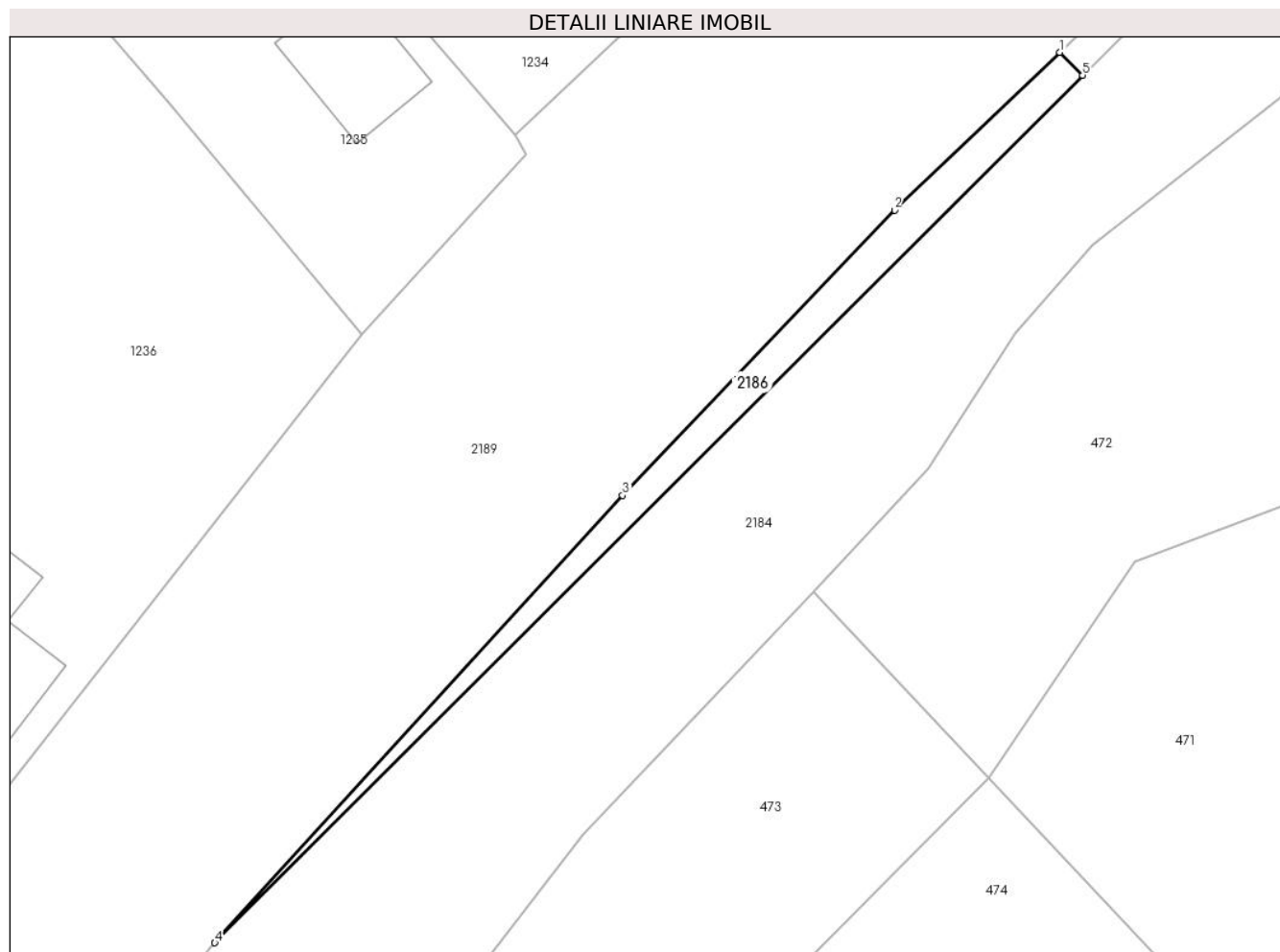
Inscrieri privind dezmembramintele dreptului de proprietate, drepturi reale de garanție și sarcini	Referințe
NU SUNT	

Anexa Nr. 1 La Partea I

Teren

Nr cadastral	Suprafața (mp)*	Observații / Referințe
32207	Din acte: 206 Masurata: 103	Provenit din CF 32207, nr. top. 1/2 - Drum Suprafață rezultată în urma lucrărilor de înregistrare sistematică

* Suprafața este determinată în planul de proiecție Stereo 70.



Date referitoare la teren

Crt	Categorie folosință	Intra vilan	Suprafața (mp)	Tarla	Parcelă	Nr. topo	Observații / Referințe
1	drum	DA	103	-	-	-	

Lungime Segmente

1) Valorile lungimilor segmentelor sunt obținute din proiecție în plan.

Punct început	X / Y	Punct sfârșit	X / Y	Lungime segment (** (m)
1	523.934,581 661.029,195	2	523.924,782 661.019,83	13.554
2	523.924,782 661.019,83	3	523.908,638 661.002,921	23.378
3	523.908,638 661.002,921	4	523.884,457 660.976,383	35.902
4	523.884,457 660.976,383	5	523.935,927 661.027,84	72.78
5	523.935,927 661.027,84	1	523.934,581 661.029,195	1.91

**** Lungimile segmentelor sunt determinate în planul de proiecție Stereo 70 și sunt rotunjite la 1 milimetru.**

***** Distanța dintre puncte este formată din segmente cumulate ce sunt mai mici decât valoarea 1 milimetru.**

**DATE DESPRE IMOBILUL NR. 2187**

Oficiul de Cadastru și Publicitate Imobiliară SUCEAVA
Biroul de Cadastru și Publicitate Imobiliară Vatra Dornei

A. Partea I. Descrierea imobilului

TEREN Necunoscut

Adresa: Loc. Iacobeni, Jud. Suceava

Nr. Crt	Nr cadastral Nr. topografic	Suprafața* (mp)	Observații / Referințe
A1	32319	Din acte: 1.075 Masurata: 473	Sector cadastral:0 Teren neimprejmuit; Provenit din CF 32319, nr. top. 313/3, Suprafață rezultată în urma lucrărilor de înregistrare sistematică

B. Partea II. Proprietari și acte

Inscrieri privitoare la dreptul de proprietate și alte drepturi reale		Referințe
3059 / 25/09/2006		
Act Administrativ nr. 659, din 07/07/2005 emis de Guvernul României (hotarare nr 50 din 22.05.2006, emis de Comisia de expropriere Iacobeni);		
B1	Intabulare, drept de PROPRIETATE, dobandit prin Expropriere, cota actuala 1/1 1) STATUL ROMAN - DOMENIUL PUBLIC, CIF:0007777	A1
B2	Intabulare, drept de ADMINISTRARE, dobandit prin Lege, cota actuala 1/1 1) COMPANIA NAȚIONALĂ DE ADMINISTRARE A INFRASTRUCTURII RUTIERE S.A., CIF:16054368	A1

C. Partea III. SARCINI .

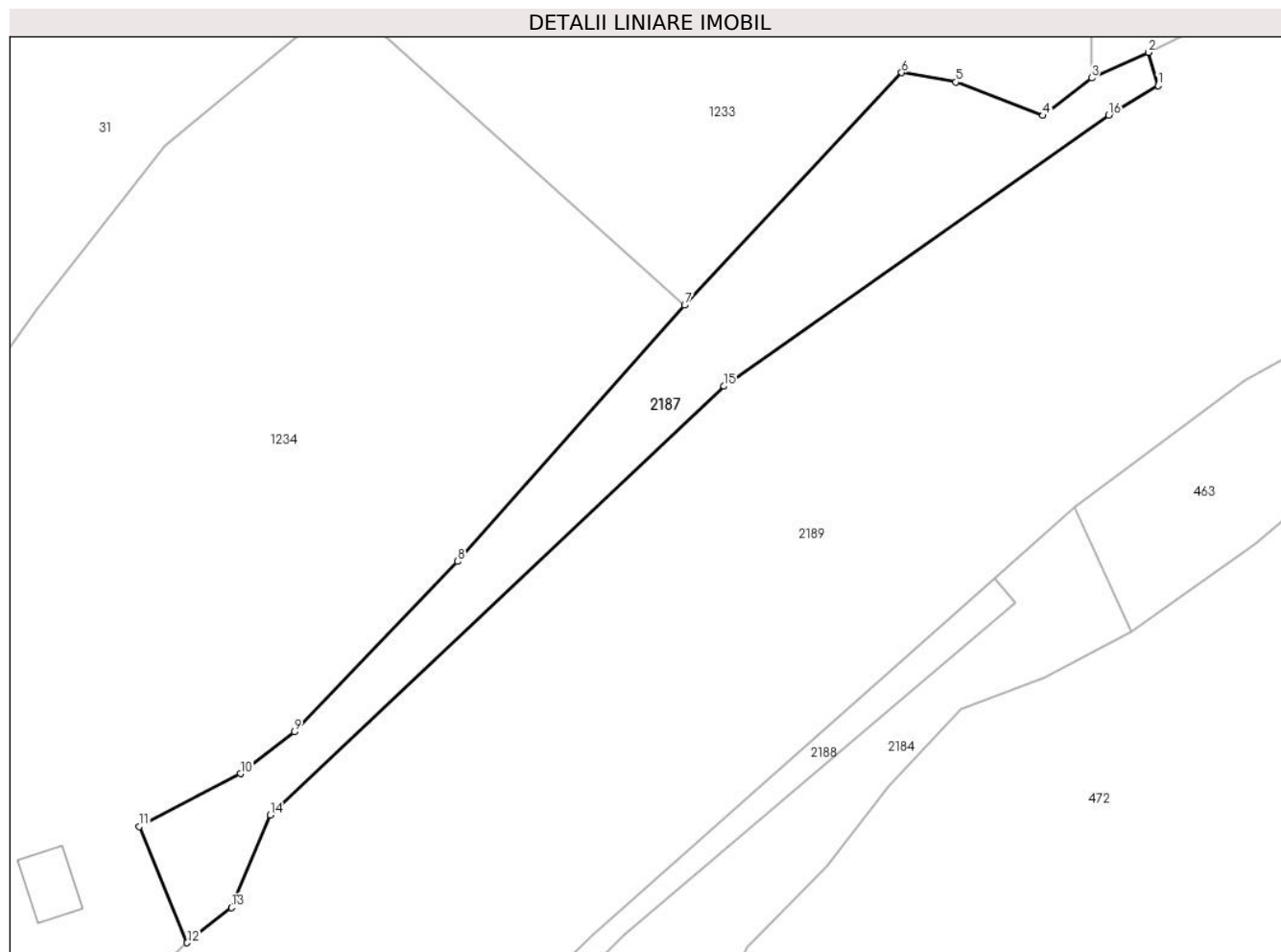
Inscrieri privind dezmembramintele dreptului de proprietate, drepturi reale de garanție și sarcini	Referințe
NU SUNT	

Anexa Nr. 1 La Partea I

Teren

Nr cadastral	Suprafața (mp)*	Observații / Referințe
32319	Din acte: 1.075 Masurata: 473	Provenit din CF 32319, nr. top. 313/3, Suprafață rezultată în urma lucrărilor de înregistrare sistematică

* Suprafața este determinată în planul de proiecție Stereo 70.



Date referitoare la teren

Crt	Categorie folosință	Intra vilan	Suprafața (mp)	Tarla	Parcelă	Nr. topo	Observații / Referințe
1	drum	DA	69	-	-	-	
2	drum	NU	404	-	-	-	

Lungime Segmente

1) Valorile lungimilor segmentelor sunt obținute din proiecție în plan.

Punct început	X / Y	Punct sfârșit	X / Y	Lungime segment (** (m)
1	523.989,818 661.103,052	2	523.989,158 661.105,307	2.35
2	523.989,158 661.105,307	3	523.985,296 661.103,558	4.24
3	523.985,296 661.103,558	4	523.981,988 661.101,005	4.179
4	523.981,988 661.101,005	5	523.976,062 661.103,283	6.349

Punct început	X / Y	Punct sfârşit	X / Y	Lungime segment (** (m)
5	523.976,062 661.103,283	6	523.972,377 661.103,923	3.74
6	523.972,377 661.103,923	7	523.957,614 661.088,108	21.635
7	523.957,614 661.088,108	8	523.942,18 661.070,674	23.284
8	523.942,18 661.070,674	9	523.931,063 661.059,08	16.063
9	523.931,063 661.059,08	10	523.927,393 661.056,242	4.639
10	523.927,393 661.056,242	11	523.920,521 661.052,643	7.757
11	523.920,521 661.052,643	12	523.923,771 661.044,74	8.545
12	523.923,771 661.044,74	13	523.926,777 661.047,129	3.84
13	523.926,777 661.047,129	14	523.929,415 661.053,439	6.839
14	523.929,415 661.053,439	15	523.960,288 661.082,598	42.466
15	523.960,288 661.082,598	16	523.986,468 661.101,034	32.02
16	523.986,468 661.101,034	1	523.989,818 661.103,052	3.911

** Lungimile segmentelor sunt determinate în planul de proiecție Stereo 70 și sunt rotunjite la 1 milimetru.

*** Distanța dintre puncte este formată din segmente cumulate ce sunt mai mici decât valoarea 1 milimetru.

**DATE DESPRE IMOBILUL NR. 2188**

Oficiul de Cadastru și Publicitate Imobiliară SUCEAVA
Biroul de Cadastru și Publicitate Imobiliară Vatra Dornei

A. Partea I. Descrierea imobilului

TEREN Extravilan

Adresa: Jud. Suceava

Nr. Crt	Nr cadastral Nr. topografic	Suprafața* (mp)	Observații / Referințe
A1	32208	Din acte: 179 Masurata: 77	Sector cadastral:0 Teren neimprejmuit; Provenit din CF 32208, nr. top. 1/4 - Drum Suprafață rezultată în urma lucrărilor de înregistrare sistematică

B. Partea II. Proprietari și acte

Inscrieri privitoare la dreptul de proprietate și alte drepturi reale		Referințe
1077 / 19/04/2006		
Act Administrativ nr. 659, din 07/07/2005 emis de Guvernul României;		
B1	Intabulare, drept de PROPRIETATE, dobandit prin Expropriere, cota actuala 1/1 1) STATUL ROMÂN , CIF:0007777, - DOMENIUL PUBLIC	A1
B2	Intabulare, drept de ADMINISTRARE, dobandit prin Lege, cota actuala 1/1 1) COMPANIA NAȚIONALĂ DE ADMINISTRARE A INFRASTRUCTURII RUTIERE S.A. , CIF:16054368	A1

C. Partea III. SARCINI .

Inscrieri privind dezmembramintele dreptului de proprietate, drepturi reale de garanție și sarcini	Referințe
NU SUNT	

Anexa Nr. 1 La Partea I

Teren

Nr cadastral	Suprafața (mp)*	Observații / Referințe
32208	Din acte: 179 Masurata: 77	Provenit din CF 32208, nr. top. 1/4 - Drum Suprafață rezultată în urma lucrărilor de înregistrare sistematică

* Suprafața este determinată în planul de proiecție Stereo 70.

DETALII LINIARE IMOBIL



Date referitoare la teren

Crt	Categorie folosință	Intra vilan	Suprafața (mp)	Tarla	Parcelă	Nr. topo	Observații / Referințe
1	drum	NU	77	-	-	-	

Lungime Segmente

1) Valorile lungimilor segmentelor sunt obținute din proiecție în plan.

Punct început	X / Y	Punct sfârșit	X / Y	Lungime segment (** (m)
1	523.978,723 661.069,531	2	523.951,367 661.045,24	36.584
2	523.951,367 661.045,24	3	523.945,706 661.039,829	7.831
3	523.945,706 661.039,829	4	523.946,845 661.038,682	1.616
4	523.946,845 661.038,682	5	523.953,453 661.045,244	9.313
5	523.953,453 661.045,244	6	523.980,12 661.067,855	34.963

Punct început	X / Y	Punct sfârșit	X / Y	Lungime segment (** (m)
6	523.980,12 661.067,855	1	523.978,723 661.069,531	2.182

** Lungimile segmentelor sunt determinate în planul de proiecție Stereo 70 și sunt rotunjite la 1 milimetru.

*** Distanța dintre puncte este formată din segmente cumulate ce sunt mai mici decât valoarea 1 milimetru.

**DATE DESPRE IMOBILUL NR. 2189**

Oficiul de Cadastru și Publicitate Imobiliară SUCEAVA
Biroul de Cadastru și Publicitate Imobiliară Vatra Dornei

A. Partea I. Descrierea imobilului

TEREN Necunoscut

Adresa: Loc. Mestecanis, Jud. Suceava, DN 17 - KM 157+822 - 165+183

Nr. Crt	Nr cadastral Nr. topografic	Suprafața* (mp)	Observații / Referințe
A1	34575	126.869	Sector cadastral:0 Teren neimprejmuit; Provenit din CF 34575, nr. cad 34575

B. Partea II. Proprietari și acte

Inscrieri privitoare la dreptul de proprietate și alte drepturi reale		Referințe
3344 / 23/02/2024		
Act Normativ nr. HG. 1705, din 29/11/2006 emis de Guvernul României (Adeverinta_CNAIR_rev, din 19/10/2023 emis de C.N.A.I.R S.A prin D.R.D.P IASI);		
B1	Intabulare, drept de PROPRIETATE, dobandit prin Lege, cota actuala 1/1 1) STATUL ROMAN - DOMENIU PUBLIC, CIF:999999999999	A1
Act Normativ nr. HG 1705, din 29/11/2006 emis de Guvernul României (ordonanta nr OG_43 din 28.08.1997, emis de GUVERNUL ROMANIEI;act administrativ nr Adeverinta 2/19144 din 19.10.2023, emis de C.N.A.I.R S.A prin D.R.D.P IASI);		
B2	Intabulare, drept de ADMINISTRARE, dobandit prin Lege, cota actuala 1/1 1) MINISTERUL TRANSPORTURILOR ȘI INFRASTRUCTURII, CIF:13633330	A1
Act Administrativ nr. Contract de Concesiune nr. 36814, din 21/09/2018 emis de Ministerul Transporturilor (Act aditional 6, din 08/12/2022 emis de C.N.A.I.R S.A prin D.R.D.P IASI);		
B3	Intabulare, drept de CONCESIUNE, dobandit prin Lege, cota actuala 1/1 1) COMPANIA NAȚIONALĂ DE ADMINISTRARE A INFRASTRUCTURII RUTIERE SA, CIF:16054368	A1

C. Partea III. SARCINI .

Inscrieri privind dezmembramentele dreptului de proprietate, drepturi reale de garanție și sarcini	Referințe
NU SUNT	

Anexa Nr. 1 La Partea I

Teren

Nr cadastral	Suprafața (mp)*	Observații / Referințe
34575	126.869	Provenit din CF 34575, nr. cad 34575

* Suprafața este determinată în planul de proiecție Stereo 70.

DETALII LINIARE IMOBIL



Date referitoare la teren

Crt	Categorie folosință	Intravilan	Suprafața (mp)	Tarla	Parcelă	Nr. topo	Observații / Referințe
1	drum	DA	31.392	-	-	-	Imobil Neimprejmuit - DN 17; Intravilan, Loc. Iacobeni
2	drum	NU	4.111	-	-	-	Imobil Neimprejmuit - DN 17; Extravilan
3	drum	NU	1.371	-	-	-	Imobil Neimprejmuit - DN 17; Extravilan
4	drum	DA	72.555	-	-	-	Imobil Neimprejmuit - DN 17; Intravilan, Loc. Mestecanis
5	drum	NU	13.953	-	-	-	Imobil Neimprejmuit - DN 17; Extravilan
6	drum	DA	3.487	-	-	-	Imobil Neimprejmuit - DN 17; Intravilan, Loc. Mestecanis

Lungime Segmente

1) Valorile lungimilor segmentelor sunt obținute din proiecție în plan.

Punct început	X / Y	Punct sfârșit	X / Y	Lungime segment	Punct început	X / Y	Punct sfârșit	X / Y	Lungime segment	Punct început	X / Y	Punct sfârșit	X / Y	Lungime segment
1	525.253,747 661.550,774	2	525.256,931 661.556,147	6.246	2	525.256,931 661.556,147	3	525.260,74 661.562,208	7.159	3	525.260,74 661.562,208	4	525.265,155 661.569,754	8.743
4	525.265,155 661.569,754	5	525.272,234 661.581,55	13.75 7	5	525.272,234 661.581,55	6	525.274,632 661.585,415	4.548	6	525.274,632 661.585,415	7	525.276,979 661.589,574	4.776
7	525.276,979 661.589,574	8	525.282,865 661.599,344	11.40 6	8	525.282,865 661.599,344	9	525.292,015 661.614,406	17.62 3	9	525.292,015 661.614,406	10	525.293,244 661.612,627	2.162
10	525.293,244 661.612,627	11	525.311,002 661.641,885	34.22 5	11	525.311,002 661.641,885	12	525.309,631 661.643,868	2.411	12	525.309,631 661.643,868	13	525.313,436 661.649,877	7.112
13	525.313,436 661.649,877	14	525.316,227 661.654,907	5.752	14	525.316,227 661.654,907	15	525.320,936 661.662,41	8.858	15	525.320,936 661.662,41	16	525.325,326 661.669,66	8.476
16	525.325,326 661.669,66	17	525.328,684 661.675,457	6.699	17	525.328,684 661.675,457	18	525.332,315 661.673,415	4.166	18	525.332,315 661.673,415	19	525.347,726 661.704,9	35.05 4
19	525.347,726 661.704,9	20	525.343,649 661.706,585	4.411	20	525.343,649 661.706,585	21	525.349,256 661.718,327	13.01 2	21	525.349,256 661.718,327	22	525.356,325 661.747,394	29.91 4
22	525.356,325 661.747,394	23	525.359,947 661.745,088	4.294	23	525.359,947 661.745,088	24	525.362,596 661.746,992	3.262	24	525.362,596 661.746,992	25	525.359,04 661.752,231	6.332
25	525.359,04 661.752,231	26	525.363,184 661.765,817	14.20 4	26	525.363,184 661.765,817	27	525.367,27 661.780,118	14.87 3	27	525.367,27 661.780,118	28	525.368,832 661.785,874	5.964
28	525.368,832 661.785,874	29	525.372,42 661.797,588	12.25 1	29	525.372,42 661.797,588	30	525.374,712 661.807,338	10.01 6	30	525.374,712 661.807,338	31	525.375,487 661.812,311	5.033
31	525.375,487 661.812,311	32	525.377,932 661.821,607	9.612	32	525.377,932 661.821,607	33	525.377,858 661.822,972	1.367	33	525.377,858 661.822,972	34	525.379,059 661.827,027	4.229
34	525.379,059 661.827,027	35	525.380,743 661.835,291	8.434	35	525.380,743 661.835,291	36	525.382,844 661.846,116	11.02 7	36	525.382,844 661.846,116	37	525.382,575 661.850,404	4.296
37	525.382,575 661.850,404	38	525.380,211 661.861,343	11.19 2	38	525.380,211 661.861,343	39	525.378,675 661.867,707	6.547	39	525.378,675 661.867,707	40	525.375,658 661.875,186	8.065
40	525.375,658 661.875,186	41	525.371,56 661.881,532	7.554	41	525.371,56 661.881,532	42	525.366,11 661.888,644	8.96	42	525.366,11 661.888,644	43	525.356,658 661.895,819	11.86 7
43	525.356,658 661.895,819	44	525.340,128 661.904,054	18.46 8	44	525.340,128 661.904,054	45	525.320,676 661.906,585	19.61 6	45	525.320,676 661.906,585	46	525.313,809 661.906,095	6.884
46	525.313,809 661.906,095	47	525.306,705 661.904,57	7.266	47	525.306,705 661.904,57	48	525.293,406 661.899,435	14.25 6	48	525.293,406 661.899,435	49	525.286,41 661.895,177	8.19
49	525.286,41 661.895,177	50	525.252,233 661.867,687	43.86 1	50	525.252,233 661.867,687	51	525.230,945 661.850,291	27.49 2	51	525.230,945 661.850,291	52	525.225,996 661.845,292	7.034
52	525.225,996 661.845,292	53	525.221,847 661.842,707	4.888	53	525.221,847 661.842,707	54	525.203,829 661.832,626	20.64 6	54	525.203,829 661.832,626	55	525.196,277 661.828,695	8.514
55	525.196,277 661.828,695	56	525.188,509 661.825,403	8.437	56	525.188,509 661.825,403	57	525.180,197 661.822,419	8.831	57	525.180,197 661.822,419	58	525.179,132 661.824,041	1.94
58	525.179,132 661.824,041	59	525.173,744 661.824,871	5.452	59	525.173,744 661.824,871	60	525.172,74 661.822,99	2.132	60	525.172,74 661.822,99	61	525.171,614 661.821,146	2.161
61	525.171,614 661.821,146	62	525.168,662 661.820,046	3.15	62	525.168,662 661.820,046	63	525.159,719 661.817,051	9.431	63	525.159,719 661.817,051	64	525.155,467 661.815,118	4.671
64	525.155,467 661.815,118	65	525.155,287 661.813,648	1.481	65	525.155,287 661.813,648	66	525.150,713 661.811,723	4.963	66	525.150,713 661.811,723	67	525.141,428 661.808,781	9.74
67	525.141,428 661.808,781	68	525.134,607 661.806,3	7.258	68	525.134,607 661.806,3	69	525.127,508 661.803,918	7.488	69	525.127,508 661.803,918	70	525.126,651 661.805,293	1.62
70	525.126,651 661.805,293	71	525.120,649 661.803,158	6.37	71	525.120,649 661.803,158	72	525.116,188 661.800,905	4.998	72	525.116,188 661.800,905	73	525.111,512 661.798,795	5.13
73	525.111,512 661.798,795	74	525.106,749 661.795,924	5.561	74	525.106,749 661.795,924	75	525.101,732 661.792,932	5.841	75	525.101,732 661.792,932	76	525.096,671 661.790,1	5.799
76	525.096,671 661.790,1	77	525.092,64 661.787,609	4.739	77	525.092,64 661.787,609	78	525.089,149 661.785,543	4.057	78	525.089,149 661.785,543	79	525.084,385 661.782,54	5.631
79	525.084,385 661.782,54	80	525.081,575 661.781,029	3.19	80	525.081,575 661.781,029	81	525.072,186 661.773,142	12.26 2	81	525.072,186 661.773,142	82	525.064,707 661.767,124	9.6
82	525.064,707 661.767,124	83	525.058,932 661.761,598	7.993	83	525.058,932 661.761,598	84	525.047,038 661.747,882	18.15 5	84	525.047,038 661.747,882	85	525.038,398 661.737,573	13.45 1
85	525.038,398 661.737,573	86	525.032,759 661.731,998	7.93	86	525.032,759 661.731,998	87	525.028,551 661.726,641	6.812	87	525.028,551 661.726,641	88	525.018,431 661.713,899	16.27 2
88	525.018,431 661.713,899	89	524.986,749 661.675,268	49.96 1	89	524.986,749 661.675,268	90	524.983,432 661.672,364	4.409	90	524.983,432 661.672,364	91	524.980,976 661.669,183	4.019
91	524.980,976 661.669,183	92	524.979,982 661.667,947	1.586	92	524.979,982 661.667,947	93	524.976,396 661.663,64	5.604	93	524.976,396 661.663,64	94	524.975,108 661.662,948	1.462
94	524.975,108 661.662,948	95	524.972,403 661.659,802	4.149	95	524.972,403 661.659,802	96	524.972,544 661.658,986	0.828	96	524.972,544 661.658,986	97	524.972,321 661.658,693	0.368

Punct început	X / Y	Punct sfârșit	X / Y	Lungime segment	Punct început	X / Y	Punct sfârșit	X / Y	Lungime segment	Punct început	X / Y	Punct sfârșit	X / Y	Lungime segment
97	524.972,321 661.658,693	98	524.961,739 661.644,982	17.32	98	524.961,739 661.644,982	99	524.957,675 661.639,105	7.145	99	524.957,675 661.639,105	100	524.956,857 661.637,994	1.38
100	524.956,857 661.637,994	101	524.955,352 661.638,974	1.796	101	524.955,352 661.638,974	102	524.951,322 661.632,621	7.523	102	524.951,322 661.632,621	103	524.947,377 661.627,033	6.84
103	524.947,377 661.627,033	104	524.943,879 661.622,005	6.125	104	524.943,879 661.622,005	105	524.933,373 661.606,157	19.014	105	524.933,373 661.606,157	106	524.932,773 661.604,939	1.358
106	524.932,773 661.604,939	107	524.933,672 661.604,265	1.124	107	524.933,672 661.604,265	108	524.931,63 661.601,16	3.716	108	524.931,63 661.601,16	109	524.928,793 661.597,521	4.614
109	524.928,793 661.597,521	110	524.924,007 661.591,552	7.651	110	524.924,007 661.591,552	111	524.916,125 661.581,899	12.462	111	524.916,125 661.581,899	112	524.908,888 661.573,981	10.727
112	524.908,888 661.573,981	113	524.900,958 661.566,577	10.849	113	524.900,958 661.566,577	114	524.895,428 661.562,404	6.928	114	524.895,428 661.562,404	115	524.888,738 661.560,038	7.096
115	524.888,738 661.560,038	116	524.884,804 661.559,625	3.956	116	524.884,804 661.559,625	117	524.880,011 661.560,766	4.927	117	524.880,011 661.560,766	118	524.875,307 661.562,906	5.168
118	524.875,307 661.562,906	119	524.873,145 661.564,715	2.819	119	524.873,145 661.564,715	120	524.869,88 661.567,926	4.579	120	524.869,88 661.567,926	121	524.867,46 661.572,793	5.435
121	524.867,46 661.572,793	122	524.865,596 661.579,488	6.95	122	524.865,596 661.579,488	123	524.865,27 661.582,638	3.167	123	524.865,27 661.582,638	124	524.866,148 661.591,126	8.533
124	524.866,148 661.591,126	125	524.868,673 661.596,203	5.67	125	524.868,673 661.596,203	126	524.876,307 661.607,207	13.393	126	524.876,307 661.607,207	127	524.883,625 661.616,773	12.044
127	524.883,625 661.616,773	128	524.892,624 661.628,515	14.794	128	524.892,624 661.628,515	129	524.894,107 661.629,298	1.677	129	524.894,107 661.629,298	130	524.895,567 661.630,069	1.651
130	524.895,567 661.630,069	131	524.898,931 661.633,908	5.104	131	524.898,931 661.633,908	132	524.903,204 661.638,632	6.37	132	524.903,204 661.638,632	133	524.907,122 661.643,061	5.913
133	524.907,122 661.643,061	134	524.912,068 661.648,283	7.193	134	524.912,068 661.648,283	135	524.915,482 661.652,876	5.723	135	524.915,482 661.652,876	136	524.918,938 661.657,282	5.6
136	524.918,938 661.657,282	137	524.922,493 661.661,498	5.515	137	524.922,493 661.661,498	138	524.924,208 661.663,362	2.533	138	524.924,208 661.663,362	139	524.948,676 661.696,025	40.811
139	524.948,676 661.696,025	140	524.945,263 661.700,611	5.717	140	524.945,263 661.700,611	141	524.948,837 661.708,223	8.409	141	524.948,837 661.708,223	142	524.950,336 661.711,307	3.429
142	524.950,336 661.711,307	143	524.952,241 661.715,01	4.164	143	524.952,241 661.715,01	144	524.953,406 661.717,583	2.824	144	524.953,406 661.717,583	145	524.954,833 661.720,252	3.027
145	524.954,833 661.720,252	146	524.957,053 661.725,615	5.804	146	524.957,053 661.725,615	147	524.959,953 661.730,835	5.971	147	524.959,953 661.730,835	148	524.962,513 661.736,062	5.82
148	524.962,513 661.736,062	149	524.965,063 661.741,536	6.039	149	524.965,063 661.741,536	150	524.967,57 661.746,848	5.874	150	524.967,57 661.746,848	151	524.970,303 661.752,048	5.874
151	524.970,303 661.752,048	152	524.974,869 661.761,92	10.877	152	524.974,869 661.761,92	153	524.975,877 661.764,036	2.344	153	524.975,877 661.764,036	154	524.982,236 661.775,941	13.497
154	524.982,236 661.775,941	155	524.984,546 661.781,103	5.655	155	524.984,546 661.781,103	156	524.994,636 661.803,834	24.87	156	524.994,636 661.803,834	157	525.006,196 661.830,229	28.815
157	525.006,196 661.830,229	158	525.014,18 661.850,492	21.779	158	525.014,18 661.850,492	159	525.018,284 661.859,59	9.981	159	525.018,284 661.859,59	160	525.021,25 661.865,628	6.727
160	525.021,25 661.865,628	161	525.022,674 661.869,522	4.146	161	525.022,674 661.869,522	162	525.025,519 661.876,518	7.552	162	525.025,519 661.876,518	163	525.027,024 661.880,078	3.865
163	525.027,024 661.880,078	164	525.028,455 661.883,847	4.032	164	525.028,455 661.883,847	165	525.029,992 661.887,191	3.68	165	525.029,992 661.887,191	166	525.031,224 661.890,344	3.385
166	525.031,224 661.890,344	167	525.032,763 661.893,336	3.365	167	525.032,763 661.893,336	168	525.035,431 661.899,69	6.891	168	525.035,431 661.899,69	169	525.036,61 661.902,938	3.455
169	525.036,61 661.902,938	170	525.037,942 661.906,229	3.55	170	525.037,942 661.906,229	171	525.039,169 661.909,222	3.235	171	525.039,169 661.909,222	172	525.040,504 661.912,429	3.474
172	525.040,504 661.912,429	173	525.041,892 661.915,5	3.37	173	525.041,892 661.915,5	174	525.044,554 661.921,749	6.792	174	525.044,554 661.921,749	175	525.046,193 661.924,79	3.455
175	525.046,193 661.924,79	176	525.047,96 661.927,198	2.987	176	525.047,96 661.927,198	177	525.074,83 661.984,049	62.881	177	525.074,83 661.984,049	178	525.082,136 662.000,737	18.217
178	525.082,136 662.000,737	179	525.089,721 662.017,802	18.675	179	525.089,721 662.017,802	180	525.096,736 662.033,712	17.388	180	525.096,736 662.033,712	181	525.101,331 662.044,446	11.676
181	525.101,331 662.044,446	182	525.106,226 662.056,632	13.132	182	525.106,226 662.056,632	183	525.110,265 662.065,009	9.3	183	525.110,265 662.065,009	184	525.119,014 662.084,494	21.359
184	525.119,014 662.084,494	185	525.120,125 662.088,653	4.305	185	525.120,125 662.088,653	186	525.127,477 662.104,452	17.426	186	525.127,477 662.104,452	187	525.137,195 662.124,373	22.165
187	525.137,195 662.124,373	188	525.138,694 662.126,711	2.777	188	525.138,694 662.126,711	189	525.152,5 662.153,546	30.178	189	525.152,5 662.153,546	190	525.154,822 662.157,026	4.184
190	525.154,822 662.157,026	191	525.159,464 662.165,15	9.357	191	525.159,464 662.165,15	192	525.163,818 662.173,375	9.306	192	525.163,818 662.173,375	193	525.162,904 662.178,378	5.086
193	525.162,904 662.178,378	194	525.176,2 662.202,011	27.116	194	525.176,2 662.202,011	195	525.183,218 662.214,057	13.941	195	525.183,218 662.214,057	196	525.186,956 662.221,023	7.906

Punct început	X / Y	Punct sfârșit	X / Y	Lungime segment	Punct început	X / Y	Punct sfârșit	X / Y	Lungime segment	Punct început	X / Y	Punct sfârșit	X / Y	Lungime segment
196	525.186,956 662.221,023	197	525.196,721 662.235,775	17.69 1	197	525.196,721 662.235,775	198	525.196,778 662.235,991	0.223	198	525.196,778 662.235,991	199	525.201,211 662.249,79	14.49 4
199	525.201,211 662.249,79	200	525.204,225 662.259,444	10.11 4	200	525.204,225 662.259,444	201	525.209,153 662.275,276	16.58 1	201	525.209,153 662.275,276	202	525.211,157 662.294,047	18.87 8
202	525.211,157 662.294,047	203	525.211,727 662.311,939	17.90 1	203	525.211,727 662.311,939	204	525.211,238 662.348,151	36.21 5	204	525.211,238 662.348,151	205	525.208,465 662.363,656	15.75 1
205	525.208,465 662.363,656	206	525.208,476 662.366,311	2.655	206	525.208,476 662.366,311	207	525.208,68 662.412,183	45.87 2	207	525.208,68 662.412,183	208	525.210,314 662.423,621	11.55 4
208	525.210,314 662.423,621	209	525.212,165 662.434,754	11.28 6	209	525.212,165 662.434,754	210	525.212,952 662.442,037	7.325	210	525.212,952 662.442,037	211	525.220,645 662.465,799	24.97 6
211	525.220,645 662.465,799	212	525.226,82 662.483,912	19.13 7	212	525.226,82 662.483,912	213	525.232,04 662.497,105	14.18 8	213	525.232,04 662.497,105	214	525.235,823 662.512,748	16.09 4
214	525.235,823 662.512,748	215	525.236,901 662.515,547	2.999	215	525.236,901 662.515,547	216	525.244,264 662.534,649	20.47 2	216	525.244,264 662.534,649	217	525.242,202 662.535,541	2.247
217	525.242,202 662.535,541	218	525.242,672 662.536,294	0.888	218	525.242,672 662.536,294	219	525.245,767 662.543,864	8.178	219	525.245,767 662.543,864	220	525.248,329 662.552,242	8.761
220	525.248,329 662.552,242	221	525.251,392 662.559,402	7.788	221	525.251,392 662.559,402	222	525.258,033 662.575,833	17.72 2	222	525.258,033 662.575,833	223	525.268,614 662.601,764	28.00 7
223	525.268,614 662.601,764	224	525.282,959 662.630,027	31.69 5	224	525.282,959 662.630,027	225	525.294,026 662.650,83	23.56 4	225	525.294,026 662.650,83	226	525.297,56 662.657,436	7.492
226	525.297,56 662.657,436	227	525.298,96 662.660,092	3.002	227	525.298,96 662.660,092	228	525.300,605 662.663,212	3.527	228	525.300,605 662.663,212	229	525.305,809 662.673,498	11.52 8
229	525.305,809 662.673,498	230	525.311,798 662.685,103	13.05 9	230	525.311,798 662.685,103	231	525.322,258 662.704,324	21.88 3	231	525.322,258 662.704,324	232	525.323,142 662.705,653	1.596
232	525.323,142 662.705,653	233	525.329,067 662.715,355	11.36 8	233	525.329,067 662.715,355	234	525.332,203 662.720,307	5.861	234	525.332,203 662.720,307	235	525.352,615 662.756,881	41.88 4
235	525.352,615 662.756,881	236	525.368,468 662.785,121	32.38 5	236	525.368,468 662.785,121	237	525.378,661 662.798,934	17.16 7	237	525.378,661 662.798,934	238	525.385,996 662.809,193	12.61 1
238	525.385,996 662.809,193	239	525.390,749 662.813,493	6.409	239	525.390,749 662.813,493	240	525.396,462 662.817,602	7.037	240	525.396,462 662.817,602	241	525.402,035 662.821,298	6.687
241	525.402,035 662.821,298	242	525.409,621 662.825,502	8.673	242	525.409,621 662.825,502	243	525.415,057 662.827,977	5.973	243	525.415,057 662.827,977	244	525.416,92 662.828,655	1.983
244	525.416,92 662.828,655	245	525.423,252 662.831,083	6.782	245	525.423,252 662.831,083	246	525.438,477 662.833,652	15.44	246	525.438,477 662.833,652	247	525.450,493 662.834,225	12.03
247	525.450,493 662.834,225	248	525.461,248 662.834,055	10.75 6	248	525.461,248 662.834,055	249	525.492,027 662.832,858	30.80 2	249	525.492,027 662.832,858	250	525.495,082 662.832,635	3.063
250	525.495,082 662.832,635	251	525.506,125 662.831,83	11.07 2	251	525.506,125 662.831,83	252	525.526,775 662.828,096	20.98 5	252	525.526,775 662.828,096	253	525.535,672 662.826,181	9.101
253	525.535,672 662.826,181	254	525.536,561 662.825,798	0.968	254	525.536,561 662.825,798	255	525.539,846 662.825,554	3.294	255	525.539,846 662.825,554	256	525.554,117 662.827,688	14.43
256	525.554,117 662.827,688	257	525.565,927 662.830,541	12.15	257	525.565,927 662.830,541	258	525.573,876 662.834,392	8.833	258	525.573,876 662.834,392	259	525.584,812 662.841,291	12.93
259	525.584,812 662.841,291	260	525.593,949 662.848,402	11.57 8	260	525.593,949 662.848,402	261	525.614,987 662.873,459	32.71 8	261	525.614,987 662.873,459	262	525.632,362 662.901,188	32.72 3
262	525.632,362 662.901,188	263	525.640,045 662.919,829	20.16 2	263	525.640,045 662.919,829	264	525.650,975 662.934,863	18.58 7	264	525.650,975 662.934,863	265	525.657,191 662.942,415	9.781
265	525.657,191 662.942,415	266	525.663,986 662.948,35	9.022	266	525.663,986 662.948,35	267	525.672,886 662.952,755	9.93	267	525.672,886 662.952,755	268	525.682,045 662.954,498	9.323
268	525.682,045 662.954,498	269	525.690,78 662.954,554	8.735	269	525.690,78 662.954,554	270	525.700,772 662.952,011	10.31 1	270	525.700,772 662.952,011	271	525.743,41 662.933,517	46.47 6
271	525.743,41 662.933,517	272	525.766,057 662.922,259	25.29 1	272	525.766,057 662.922,259	273	525.808,215 662.899,013	48.14 2	273	525.808,215 662.899,013	274	525.848,312 662.877,431	45.53 6
274	525.848,312 662.877,431	275	525.865,161 662.870,076	18.38 4	275	525.865,161 662.870,076	276	525.875,059 662.866,791	10.42 9	276	525.875,059 662.866,791	277	525.881,051 662.865,23	6.192
277	525.881,051 662.865,23	278	525.893,942 662.862,892	13.10 1	278	525.893,942 662.862,892	279	525.902,478 662.861,959	8.587	279	525.902,478 662.861,959	280	525.913,629 662.862,02	11.15 1
280	525.913,629 662.862,02	281	525.914,273 662.862,111	0.65	281	525.914,273 662.862,111	282	525.933,239 662.864,119	19.07 2	282	525.933,239 662.864,119	283	525.939,312 662.864,713	6.102
283	525.939,312 662.864,713	284	525.955,224 662.866,388	16.0	284	525.955,224 662.866,388	285	525.977,767 662.867,677	22.58	285	525.977,767 662.867,677	286	526.018,839 662.870,841	41.19 4
286	526.018,839 662.870,841	287	526.024,145 662.871,25	5.322	287	526.024,145 662.871,25	288	526.042,19 662.870,591	18.05 7	288	526.042,19 662.870,591	289	526.048,85 662.869,821	6.704
289	526.048,85 662.869,821	290	526.060,301 662.867,894	11.61 2	290	526.060,301 662.867,894	291	526.071,528 662.865,359	11.51	291	526.071,528 662.865,359	292	526.105,202 662.854,813	35.28 7
292	526.105,202 662.854,813	293	526.172,94 662.827,694	72.96 5	293	526.172,94 662.827,694	294	526.180,9 662.825,175	8.349	294	526.180,9 662.825,175	295	526.183,409 662.824,381	2.632

Punct început	X / Y	Punct sfârşit	X / Y	Lungime segment	Punct început	X / Y	Punct sfârşit	X / Y	Lungime segment	Punct început	X / Y	Punct sfârşit	X / Y	Lungime segment
295	526.183,409 662.824,381	296	526.188,969 662.822,621	5.832	296	526.188,969 662.822,621	297	526.202,766 662.819,38	14.17 3	297	526.202,766 662.819,38	298	526.212,271 662.817,191	9.754
298	526.212,271 662.817,191	299	526.221,161 662.815,145	9.122	299	526.221,161 662.815,145	300	526.234,653 662.811,748	13.91 3	300	526.234,653 662.811,748	301	526.248,222 662.808,525	13.94 7
301	526.248,222 662.808,525	302	526.267,919 662.804,753	20.05 5	302	526.267,919 662.804,753	303	526.277,566 662.802,715	9.86	303	526.277,566 662.802,715	304	526.285,214 662.801,099	7.817
304	526.285,214 662.801,099	305	526.286,125 662.805,141	4.143	305	526.286,125 662.805,141	306	526.289,985 662.829,365	24.53	306	526.289,985 662.829,365	307	526.289,134 662.832,515	3.263
307	526.289,134 662.832,515	308	526.257,249 662.835,521	32.02 6	308	526.257,249 662.835,521	309	526.236,9 662.837,478	20.44 3	309	526.236,9 662.837,478	310	526.228,985 662.838,05	7.936
310	526.228,985 662.838,05	311	526.223,779 662.838,426	5.22	311	526.223,779 662.838,426	312	526.218,135 662.839,454	5.737	312	526.218,135 662.839,454	313	526.200,264 662.844,336	18.52 6
313	526.200,264 662.844,336	314	526.180,823 662.850,262	20.32 4	314	526.180,823 662.850,262	315	526.167,881 662.854,056	13.48 7	315	526.167,881 662.854,056	316	526.157,456 662.856,815	10.78 4
316	526.157,456 662.856,815	317	526.145,091 662.860,808	12.99 4	317	526.145,091 662.860,808	318	526.109,01 662.873,249	38.16 6	318	526.109,01 662.873,249	319	526.101,472 662.877,146	8.486
319	526.101,472 662.877,146	320	526.091,398 662.880,03	10.47 9	320	526.091,398 662.880,03	321	526.087,157 662.880,56	4.274	321	526.087,157 662.880,56	322	526.069,015 662.885,658	18.84 5
322	526.069,015 662.885,658	323	526.061,2 662.887,226	7.971	323	526.061,2 662.887,226	324	526.042,136 662.889,602	19.21 1	324	526.042,136 662.889,602	325	526.027,452 662.890,363	14.70 4
325	526.027,452 662.890,363	326	526.021,412 662.892,185	6.309	326	526.021,412 662.892,185	327	526.016,451 662.891,634	4.992	327	526.016,451 662.891,634	328	526.002,118 662.890,04	14.42 1
328	526.002,118 662.890,04	329	525.963,966 662.885,611	38.40 8	329	525.963,966 662.885,611	330	525.946,723 662.884,597	17.27 3	330	525.946,723 662.884,597	331	525.924,985 662.881,598	21.94 4
331	525.924,985 662.881,598	332	525.917,309 662.881,091	7.693	332	525.917,309 662.881,091	333	525.908,964 662.881,575	8.359	333	525.908,964 662.881,575	334	525.904,0 662.882,256	5.01
334	525.904,0 662.882,256	335	525.890,983 662.884,043	13.13 9	335	525.890,983 662.884,043	336	525.870,144 662.889,948	21.65 9	336	525.870,144 662.889,948	337	525.862,053 662.893,194	8.718
337	525.862,053 662.893,194	338	525.857,696 662.895,134	4.769	338	525.857,696 662.895,134	339	525.838,035 662.904,995	21.99 5	339	525.838,035 662.904,995	340	525.825,355 662.911,678	14.33 3
340	525.825,355 662.911,678	341	525.800,699 662.926,843	28.94 6	341	525.800,699 662.926,843	342	525.776,64 662.938,751	26.84 5	342	525.776,64 662.938,751	343	525.767,715 662.945,598	11.24 9
343	525.767,715 662.945,598	344	525.756,575 662.951,476	12.59 6	344	525.756,575 662.951,476	345	525.746,944 662.955,72	10.52 5	345	525.746,944 662.955,72	346	525.734,464 662.962,047	13.99 2
346	525.734,464 662.962,047	347	525.720,13 662.969,163	16.00 3	347	525.720,13 662.969,163	348	525.713,556 662.972,507	7.376	348	525.713,556 662.972,507	349	525.704,045 662.975,995	10.13
349	525.704,045 662.975,995	350	525.693,683 662.978,057	10.56 5	350	525.693,683 662.978,057	351	525.682,062 662.979,645	11.72 9	351	525.682,062 662.979,645	352	525.672,757 662.980,507	9.345
352	525.672,757 662.980,507	353	525.667,822 662.979,736	4.995	353	525.667,822 662.979,736	354	525.651,673 662.976,687	16.43 4	354	525.651,673 662.976,687	355	525.641,437 662.969,607	12.44 6
355	525.641,437 662.969,607	356	525.632,014 662.948,795	22.84 6	356	525.632,014 662.948,795	357	525.630,025 662.950,274	2.479	357	525.630,025 662.950,274	358	525.626,679 662.945,776	5.606
358	525.626,679 662.945,776	359	525.623,153 662.939,217	7.447	359	525.623,153 662.939,217	360	525.604,191 662.903,157	40.74 2	360	525.604,191 662.903,157	361	525.596,189 662.888,074	17.07 4
361	525.596,189 662.888,074	362	525.589,082 662.875,827	14.16	362	525.589,082 662.875,827	363	525.582,798 662.867,223	10.65 4	363	525.582,798 662.867,223	364	525.578,86 662.865,682	4.229
364	525.578,86 662.865,682	365	525.576,672 662.863,144	3.351	365	525.576,672 662.863,144	366	525.571,564 662.859,248	6.424	366	525.571,564 662.859,248	367	525.563,841 662.854,695	8.965
367	525.563,841 662.854,695	368	525.555,714 662.851,981	8.568	368	525.555,714 662.851,981	369	525.548,174 662.850,782	7.635	369	525.548,174 662.850,782	370	525.539,185 662.850,429	8.996
370	525.539,185 662.850,429	371	525.517,423 662.851,908	21.81 2	371	525.517,423 662.851,908	372	525.503,258 662.852,264	14.16 9	372	525.503,258 662.852,264	373	525.484,656 662.853,306	18.63 1
373	525.484,656 662.853,306	374	525.474,561 662.854,094	10.12 6	374	525.474,561 662.854,094	375	525.468,803 662.853,433	5.796	375	525.468,803 662.853,433	376	525.455,116 662.854,958	13.77 2
376	525.455,116 662.854,958	377	525.438,594 662.854,301	16.53 5	377	525.438,594 662.854,301	378	525.424,761 662.852,232	13.98 7	378	525.424,761 662.852,232	379	525.413,495 662.849,702	11.54 7
379	525.413,495 662.849,702	380	525.409,15 662.848,105	4.629	380	525.409,15 662.848,105	381	525.405,757 662.845,822	4.09	381	525.405,757 662.845,822	382	525.400,425 662.842,235	6.426
382	525.400,425 662.842,235	383	525.384,22 662.831,321	19.53 8	383	525.384,22 662.831,321	384	525.379,281 662.827,803	6.064	384	525.379,281 662.827,803	385	525.371,735 662.820,27	10.66 2
385	525.371,735 662.820,27	386	525.363,385 662.810,109	13.15 2	386	525.363,385 662.810,109	387	525.354,114 662.800,499	13.35 3	387	525.354,114 662.800,499	388	525.347,246 662.787,375	14.81 2
388	525.347,246 662.787,375	389	525.344,746 662.782,15	5.792	389	525.344,746 662.782,15	390	525.343,713 662.779,99	2.394	390	525.343,713 662.779,99	391	525.327,747 662.751,394	32.75 1
391	525.327,747 662.751,394	392	525.316,439 662.733,009	21.58 4	392	525.316,439 662.733,009	393	525.311,835 662.722,375	11.58 8	393	525.311,835 662.722,375	394	525.306,533 662.711,375	12.21 1

Punct început	X / Y	Punct sfârșit	X / Y	Lungime segment	Punct început	X / Y	Punct sfârșit	X / Y	Lungime segment	Punct început	X / Y	Punct sfârșit	X / Y	Lungime segment
394	525.306,533 662.711,375	395	525.296,334 662.690,74	23.018	395	525.296,334 662.690,74	396	525.293,122 662.684,271	7.223	396	525.293,122 662.684,271	397	525.289,404 662.677,36	7.848
397	525.289,404 662.677,36	398	525.283,345 662.666,099	12.788	398	525.283,345 662.666,099	399	525.274,03 662.648,341	20.053	399	525.274,03 662.648,341	400	525.261,707 662.621,928	29.146
400	525.261,707 662.621,928	401	525.255,445 662.608,651	14.68	401	525.255,445 662.608,651	402	525.250,017 662.597,143	12.724	402	525.250,017 662.597,143	403	525.249,017 662.595,024	2.343
403	525.249,017 662.595,024	404	525.246,888 662.589,853	5.592	404	525.246,888 662.589,853	405	525.245,367 662.586,161	3.993	405	525.245,367 662.586,161	406	525.236,273 662.564,078	23.882
406	525.236,273 662.564,078	407	525.232,28 662.555,837	9.157	407	525.232,28 662.555,837	408	525.225,738 662.542,334	15.004	408	525.225,738 662.542,334	409	525.220,539 662.531,603	11.924
409	525.220,539 662.531,603	410	525.217,593 662.525,758	6.545	410	525.217,593 662.525,758	411	525.215,846 662.522,279	3.893	411	525.215,846 662.522,279	412	525.214,261 662.519,123	3.532
412	525.214,261 662.519,123	413	525.212,312 662.516,081	3.613	413	525.212,312 662.516,081	414	525.212,004 662.513,979	2.124	414	525.212,004 662.513,979	415	525.211,49 662.511,127	2.898
415	525.211,49 662.511,127	416	525.205,505 662.499,665	12.93	416	525.205,505 662.499,665	417	525.205,571 662.499,613	0.084	417	525.205,571 662.499,613	418	525.205,032 662.497,145	2.526
418	525.205,032 662.497,145	419	525.206,019 662.491,193	6.033	419	525.206,019 662.491,193	420	525.202,06 662.482,201	9.825	420	525.202,06 662.482,201	421	525.194,09 662.463,831	20.024
421	525.194,09 662.463,831	422	525.188,617 662.452,72	12.386	422	525.188,617 662.452,72	423	525.188,476 662.452,394	0.355	423	525.188,476 662.452,394	424	525.183,669 662.441,31	12.081
424	525.183,669 662.441,31	425	525.180,642 662.434,414	7.531	425	525.180,642 662.434,414	426	525.178,49 662.433,058	2.544	426	525.178,49 662.433,058	427	525.177,798 662.430,663	2.493
427	525.177,798 662.430,663	428	525.178,377 662.428,053	2.673	428	525.178,377 662.428,053	429	525.185,576 662.418,539	11.931	429	525.185,576 662.418,539	430	525.186,025 662.415,624	2.949
430	525.186,025 662.415,624	431	525.185,601 662.398,005	17.624	431	525.185,601 662.398,005	432	525.185,826 662.385,966	12.041	432	525.185,826 662.385,966	433	525.185,25 662.375,629	10.353
433	525.185,25 662.375,629	434	525.185,398 662.370,751	4.88	434	525.185,398 662.370,751	435	525.185,775 662.355,697	15.059	435	525.185,775 662.355,697	436	525.186,435 662.344,605	11.112
436	525.186,435 662.344,605	437	525.190,174 662.341,825	4.659	437	525.190,174 662.341,825	438	525.192,446 662.317,279	24.651	438	525.192,446 662.317,279	439	525.192,639 662.307,659	9.622
439	525.192,639 662.307,659	440	525.192,225 662.296,381	11.286	440	525.192,225 662.296,381	441	525.190,54 662.282,458	14.025	441	525.190,54 662.282,458	442	525.188,119 662.270,331	12.366
442	525.188,119 662.270,331	443	525.185,44 662.260,504	10.186	443	525.185,44 662.260,504	444	525.174,762 662.241,202	22.059	444	525.174,762 662.241,202	445	525.176,276 662.238,86	2.789
445	525.176,276 662.238,86	446	525.170,013 662.227,713	12.786	446	525.170,013 662.227,713	447	525.155,323 662.199,486	31.821	447	525.155,323 662.199,486	448	525.145,77 662.186,7	15.961
448	525.145,77 662.186,7	449	525.142,259 662.180,881	6.796	449	525.142,259 662.180,881	450	525.140,053 662.176,517	4.89	450	525.140,053 662.176,517	451	525.133,403 662.164,286	13.922
451	525.133,403 662.164,286	452	525.129,574 662.156,934	8.289	452	525.129,574 662.156,934	453	525.125,644 662.150,206	7.792	453	525.125,644 662.150,206	454	525.124,018 662.147,18	3.435
454	525.124,018 662.147,18	455	525.121,411 662.142,771	5.122	455	525.121,411 662.142,771	456	525.118,063 662.136,349	7.242	456	525.118,063 662.136,349	457	525.115,625 662.131,642	5.301
457	525.115,625 662.131,642	458	525.109,721 662.120,726	12.41	458	525.109,721 662.120,726	459	525.106,277 662.113,993	7.563	459	525.106,277 662.113,993	460	525.104,139 662.110,0	4.529
460	525.104,139 662.110,0	461	525.102,972 662.106,235	3.942	461	525.102,972 662.106,235	462	525.099,441 662.100,263	6.938	462	525.099,441 662.100,263	463	525.093,873 662.090,34	11.378
463	525.093,873 662.090,34	464	525.083,345 662.071,725	21.386	464	525.083,345 662.071,725	465	525.077,399 662.060,867	12.379	465	525.077,399 662.060,867	466	525.074,114 662.054,492	7.172
466	525.074,114 662.054,492	467	525.072,435 662.051,086	3.797	467	525.072,435 662.051,086	468	525.066,388 662.038,459	14.0	468	525.066,388 662.038,459	469	525.063,821 662.033,1	5.942
469	525.063,821 662.033,1	470	525.062,129 662.029,257	4.199	470	525.062,129 662.029,257	471	525.057,988 662.025,407	5.654	471	525.057,988 662.025,407	472	525.057,502 662.021,071	4.363
472	525.057,502 662.021,071	473	525.055,191 662.015,423	6.103	473	525.055,191 662.015,423	474	525.052,941 662.009,408	6.422	474	525.052,941 662.009,408	475	525.050,855 662.001,724	7.962
475	525.050,855 662.001,724	476	525.047,798 661.994,048	8.262	476	525.047,798 661.994,048	477	525.046,153 661.990,153	4.228	477	525.046,153 661.990,153	478	525.043,375 661.982,462	8.177
478	525.043,375 661.982,462	479	525.042,106 661.978,594	4.071	479	525.042,106 661.978,594	480	525.040,586 661.974,26	4.593	480	525.040,586 661.974,26	481	525.038,582 661.969,96	4.744
481	525.038,582 661.969,96	482	525.028,308 661.943,206	28.659	482	525.028,308 661.943,206	483	525.014,618 661.898,768	46.499	483	525.014,618 661.898,768	484	525.011,111 661.887,598	11.708
484	525.011,111 661.887,598	485	525.008,242 661.878,096	9.926	485	525.008,242 661.878,096	486	525.006,713 661.867,134	11.068	486	525.006,713 661.867,134	487	524.992,067 661.834,014	36.214
487	524.992,067 661.834,014	488	524.982,832 661.815,476	20.711	488	524.982,832 661.815,476	489	524.972,441 661.795,513	22.505	489	524.972,441 661.795,513	490	524.971,524 661.784,512	11.039
490	524.971,524 661.784,512	491	524.969,626 661.780,777	4.19	491	524.969,626 661.780,777	492	524.967,724 661.777,033	4.199	492	524.967,724 661.777,033	493	524.963,839 661.768,917	8.998

Punct început	X / Y	Punct sfârșit	X / Y	Lungime segment	Punct început	X / Y	Punct sfârșit	X / Y	Lungime segment	Punct început	X / Y	Punct sfârșit	X / Y	Lungime segment
493	524.963,839 661.768,917	494	524.962,293 661.765,688	3.58	494	524.962,293 661.765,688	495	524.956,728 661.754,701	12.316	495	524.956,728 661.754,701	496	524.954,983 661.751,102	4.0
496	524.954,983 661.751,102	497	524.951,371 661.743,651	8.28	497	524.951,371 661.743,651	498	524.951,291 661.743,486	0.183	498	524.951,291 661.743,486	499	524.948,378 661.737,479	6.676
499	524.948,378 661.737,479	500	524.943,313 661.727,089	11.559	500	524.943,313 661.727,089	501	524.940,209 661.720,726	7.08	501	524.940,209 661.720,726	502	524.939,133 661.718,242	2.707
502	524.939,133 661.718,242	503	524.936,679 661.712,531	6.216	503	524.936,679 661.712,531	504	524.935,372 661.710,271	2.611	504	524.935,372 661.710,271	505	524.935,157 661.710,12	0.263
505	524.935,157 661.710,12	506	524.927,533 661.697,142	15.052	506	524.927,533 661.697,142	507	524.922,574 661.689,138	9.416	507	524.922,574 661.689,138	508	524.920,119 661.687,342	3.042
508	524.920,119 661.687,342	509	524.904,49 661.666,956	25.688	509	524.904,49 661.666,956	510	524.903,776 661.666,199	1.041	510	524.903,776 661.666,199	511	524.884,309 661.645,549	28.379
511	524.884,309 661.645,549	512	524.865,728 661.620,09	31.518	512	524.865,728 661.620,09	513	524.862,613 661.615,662	5.414	513	524.862,613 661.615,662	514	524.861,044 661.613,047	3.05
514	524.861,044 661.613,047	515	524.857,502 661.607,002	7.006	515	524.857,502 661.607,002	516	524.853,764 661.600,719	7.311	516	524.853,764 661.600,719	517	524.851,407 661.595,992	5.282
517	524.851,407 661.595,992	518	524.849,159 661.590,15	6.26	518	524.849,159 661.590,15	519	524.848,785 661.588,211	1.975	519	524.848,785 661.588,211	520	524.848,416 661.583,531	4.695
520	524.848,416 661.583,531	521	524.848,427 661.578,424	5.107	521	524.848,427 661.578,424	522	524.848,819 661.575,172	3.276	522	524.848,819 661.575,172	523	524.849,506 661.571,708	3.531
523	524.849,506 661.571,708	524	524.851,783 661.565,048	7.038	524	524.851,783 661.565,048	525	524.852,012 661.564,611	0.493	525	524.852,012 661.564,611	526	524.854,365 661.560,105	5.083
526	524.854,365 661.560,105	527	524.858,251 661.555,14	6.305	527	524.858,251 661.555,14	528	524.861,507 661.551,755	4.697	528	524.861,507 661.551,755	529	524.866,644 661.547,95	6.393
529	524.866,644 661.547,95	530	524.867,66 661.547,057	1.353	530	524.867,66 661.547,057	531	524.865,907 661.544,912	2.77	531	524.865,907 661.544,912	532	524.877,139 661.541,14	11.848
532	524.877,139 661.541,14	533	524.888,699 661.540,447	11.581	533	524.888,699 661.540,447	534	524.900,956 661.543,938	12.744	534	524.900,956 661.543,938	535	524.913,242 661.552,328	14.877
535	524.913,242 661.552,328	536	524.921,521 661.561,018	12.002	536	524.921,521 661.561,018	537	524.924,4 661.565,141	5.029	537	524.924,4 661.565,141	538	524.948,476 661.599,968	42.339
538	524.948,476 661.599,968	539	524.976,765 661.639,049	48.245	539	524.976,765 661.639,049	540	524.979,01 661.642,116	3.801	540	524.979,01 661.642,116	541	524.994,685 661.661,31	24.781
541	524.994,685 661.661,31	542	525.007,409 661.678,044	21.022	542	525.007,409 661.678,044	543	525.030,048 661.705,44	35.54	543	525.030,048 661.705,44	544	525.042,737 661.720,714	19.857
544	525.042,737 661.720,714	545	525.068,94 661.750,499	39.67	545	525.068,94 661.750,499	546	525.085,117 661.764,447	21.36	546	525.085,117 661.764,447	547	525.105,621 661.778,297	24.743
547	525.105,621 661.778,297	548	525.116,368 661.783,96	12.148	548	525.116,368 661.783,96	549	525.126,947 661.788,713	11.598	549	525.126,947 661.788,713	550	525.150,196 661.797,421	24.826
550	525.150,196 661.797,421	551	525.191,391 661.810,959	43.362	551	525.191,391 661.810,959	552	525.217,799 661.822,511	28.824	552	525.217,799 661.822,511	553	525.216,257 661.824,883	2.829
553	525.216,257 661.824,883	554	525.233,069 661.834,631	19.434	554	525.233,069 661.834,631	555	525.240,217 661.839,772	8.805	555	525.240,217 661.839,772	556	525.246,095 661.844,648	7.637
556	525.246,095 661.844,648	557	525.253,44 661.850,507	9.396	557	525.253,44 661.850,507	558	525.259,26 661.855,067	7.394	558	525.259,26 661.855,067	559	525.264,996 661.859,15	7.041
559	525.264,996 661.859,15	560	525.270,84 661.863,945	7.559	560	525.270,84 661.863,945	561	525.277,347 661.868,798	8.117	561	525.277,347 661.868,798	562	525.285,635 661.874,816	10.242
562	525.285,635 661.874,816	563	525.293,502 661.880,622	9.777	563	525.293,502 661.880,622	564	525.296,983 661.882,909	4.165	564	525.296,983 661.882,909	565	525.299,766 661.884,979	3.468
565	525.299,766 661.884,979	566	525.303,101 661.886,659	3.734	566	525.303,101 661.886,659	567	525.306,533 661.888,091	3.719	567	525.306,533 661.888,091	568	525.313,258 661.890,002	6.991
568	525.313,258 661.890,002	569	525.320,449 661.890,96	7.255	569	525.320,449 661.890,96	570	525.327,418 661.890,74	6.972	570	525.327,418 661.890,74	571	525.331,195 661.889,975	3.854
571	525.331,195 661.889,975	572	525.334,726 661.889,088	3.641	572	525.334,726 661.889,088	573	525.341,242 661.886,514	7.006	573	525.341,242 661.886,514	574	525.347,501 661.882,834	7.261
574	525.347,501 661.882,834	575	525.350,321 661.880,683	3.547	575	525.350,321 661.880,683	576	525.355,31 661.875,739	7.024	576	525.355,31 661.875,739	577	525.357,663 661.872,692	3.85
577	525.357,663 661.872,692	578	525.361,145 661.866,762	6.877	578	525.361,145 661.866,762	579	525.363,96 661.860,122	7.212	579	525.363,96 661.860,122	580	525.364,027 661.859,675	0.452
580	525.364,027 661.859,675	581	525.364,551 661.856,152	3.562	581	525.364,551 661.856,152	582	525.364,673 661.855,329	0.832	582	525.364,673 661.855,329	583	525.365,427 661.853,01	2.438
583	525.365,427 661.853,01	584	525.365,561 661.848,683	4.329	584	525.365,561 661.848,683	585	525.365,624 661.842,931	5.752	585	525.365,624 661.842,931	586	525.365,353 661.840,894	2.055
586	525.365,353 661.840,894	587	525.364,505 661.834,52	6.43	587	525.364,505 661.834,52	588	525.362,904 661.826,773	7.911	588	525.362,904 661.826,773	589	525.360,768 661.818,602	8.446
589	525.360,768 661.818,602	590	525.360,205 661.814,78	3.863	590	525.360,205 661.814,78	591	525.359,408 661.809,715	5.127	591	525.359,408 661.809,715	592	525.358,91 661.806,596	3.159

Punct început	X / Y	Punct sfârşit	X / Y	Lungime segment
592	525.358,91 661.806,596	593	525.358,496 661.803,762	2.864
595	525.357,164 661.794,645	596	525.356,173 661.790,732	4.037
598	525.353,85 661.786,71	599	525.350,644 661.774,922	12.216
601	525.346,063 661.757,017	602	525.344,398 661.750,414	6.81
604	525.341,183 661.738,735	605	525.331,513 661.708,875	31.387
607	525.325,403 661.697,224	608	525.323,028 661.692,708	5.102
610	525.312,934 661.673,196	611	525.308,696 661.666,105	8.261
613	525.294,987 661.643,69	614	525.294,193 661.642,393	1.521
616	525.287,461 661.631,357	617	525.283,084 661.624,023	8.541
619	525.274,341 661.609,396	620	525.253,797 661.575,22	39.875
622	525.246,514 661.563,6	623	525.243,86 661.559,404	4.965
625	525.242,158 661.554,225	626	525.239,374 661.549,535	5.454
628	525.233,34 661.541,039	629	525.230,698 661.537,067	4.77
631	525.224,414 661.527,885	632	525.217,436 661.518,394	11.78
634	525.197,836 661.492,899	635	525.196,754 661.493,918	1.486
637	525.182,544 661.480,842	638	525.182,158 661.480,487	0.524
640	525.154,828 661.463,968	641	525.135,669 661.454,01	21.592
643	525.118,689 661.443,839	644	525.111,443 661.445,137	7.361
646	525.107,746 661.437,655	647	525.103,783 661.433,481	5.756
649	525.086,078 661.416,116	650	525.088,662 661.414,378	3.114
652	525.080,882 661.401,451	653	525.076,359 661.395,452	7.513
655	525.061,239 661.374,673	656	525.048,776 661.358,083	20.75
658	525.034,714 661.342,862	659	525.021,132 661.330,444	18.403
661	524.966,537 661.300,492	662	524.952,729 661.293,51	15.473
664	524.890,971 661.269,9	665	524.873,5 661.267,875	17.588
667	524.796,532 661.265,997	668	524.748,541 661.270,477	48.2
670	524.734,157 661.269,409	671	524.731,871 661.269,949	2.349
673	524.693,959 661.278,97	674	524.677,862 661.283,854	16.822
676	524.661,646 661.288,975	677	524.626,67 661.297,436	35.985
679	524.596,856 661.299,285	680	524.580,344 661.296,115	16.814
682	524.551,484 661.282,142	683	524.541,675 661.277,168	10.998
685	524.489,036 661.241,515	686	524.481,103 661.237,605	8.844
688	524.466,053 661.232,838	689	524.444,139 661.229,509	22.165

Punct început	X / Y	Punct sfârşit	X / Y	Lungime segment
593	525.358,496 661.803,762	594	525.357,226 661.795,071	8.783
596	525.356,173 661.790,732	597	525.354,961 661.790,935	1.229
599	525.350,644 661.774,922	600	525.347,857 661.764,676	10.618
602	525.344,398 661.750,414	603	525.343,282 661.746,361	4.204
605	525.331,513 661.708,875	606	525.328,872 661.703,848	5.679
608	525.323,028 661.692,708	609	525.319,442 661.685,96	7.642
611	525.308,696 661.666,105	612	525.303,334 661.657,721	9.952
614	525.294,193 661.642,393	615	525.289,369 661.634,507	9.244
617	525.283,084 661.624,023	618	525.277,864 661.615,605	9.905
620	525.253,797 661.575,22	621	525.250,478 661.569,913	6.259
623	525.243,86 661.559,404	624	525.241,261 661.555,135	4.998
626	525.239,374 661.549,535	627	525.235,78 661.544,54	6.154
629	525.230,698 661.537,067	630	525.227,682 661.532,403	5.554
632	525.217,436 661.518,394	633	525.200,85 661.496,136	27.758
635	525.196,754 661.493,918	636	525.193,81 661.491,209	4.001
638	525.182,158 661.480,487	639	525.175,21 661.474,563	9.131
641	525.135,669 661.454,01	642	525.125,346 661.448,312	11.791
644	525.111,443 661.445,137	645	525.110,036 661.440,889	4.475
647	525.103,783 661.433,481	648	525.095,031 661.425,266	12.003
650	525.088,662 661.414,378	651	525.084,478 661.407,282	8.238
653	525.076,359 661.395,452	654	525.070,172 661.384,644	12.454
656	525.048,776 661.358,083	657	525.041,272 661.349,961	11.058
659	525.021,132 661.330,444	660	524.996,072 661.315,428	29.214
662	524.952,729 661.293,51	663	524.916,164 661.276,296	40.414
665	524.873,5 661.267,875	666	524.832,218 661.267,223	41.287
668	524.748,541 661.270,477	669	524.734,719 661.269,451	13.86
671	524.731,871 661.269,949	672	524.713,65 661.274,126	18.694
674	524.677,862 661.283,854	675	524.677,927 661.284,181	0.333
677	524.626,67 661.297,436	678	524.612,262 661.299,496	14.555
680	524.580,344 661.296,115	681	524.564,157 661.289,834	17.363
683	524.541,675 661.277,168	684	524.507,29 661.253,51	41.738
686	524.481,103 661.237,605	687	524.472,037 661.234,446	9.601
689	524.444,139 661.229,509	690	524.410,768 661.226,998	33.465

Punct început	X / Y	Punct sfârşit	X / Y	Lungime segment
594	525.357,226 661.795,071	595	525.357,164 661.794,645	0.43
597	525.354,961 661.790,935	598	525.353,85 661.786,71	4.369
600	525.347,857 661.764,676	601	525.346,063 661.757,017	7.866
603	525.343,282 661.746,361	604	525.341,183 661.738,735	7.91
606	525.328,872 661.703,848	607	525.325,403 661.697,224	7.477
609	525.319,442 661.685,96	610	525.312,934 661.673,196	14.327
612	525.303,334 661.657,721	613	525.294,987 661.643,69	16.326
615	525.289,369 661.634,507	616	525.287,461 661.631,357	3.683
618	525.277,864 661.615,605	619	525.274,341 661.609,396	7.139
621	525.250,478 661.569,913	622	525.246,514 661.563,6	7.454
624	525.241,261 661.555,135	625	525.242,158 661.554,225	1.278
627	525.235,78 661.544,54	628	525.233,34 661.541,039	4.267
630	525.227,682 661.532,403	631	525.224,414 661.527,885	5.576
633	525.200,85 661.496,136	634	525.197,836 661.492,899	4.423
636	525.193,81 661.491,209	637	525.182,544 661.480,842	15.31
639	525.175,21 661.474,563	640	525.154,828 661.463,968	22.971
642	525.125,346 661.448,312	643	525.118,689 661.443,839	8.02
645	525.110,036 661.440,889	646	525.107,746 661.437,655	3.963
648	525.095,031 661.425,266	649	525.086,078 661.416,116	12.802
651	525.084,478 661.407,282	652	525.080,882 661.401,451	6.851
654	525.070,172 661.384,644	655	525.061,239 661.374,673	13.387
657	525.041,272 661.349,961	658	525.034,714 661.342,862	9.665
660	524.996,072 661.315,428	661	524.966,537 661.300,492	33.097
663	524.916,164 661.276,296	664	524.890,971 661.269,9	25.992
666	524.832,218 661.267,223	667	524.796,532 661.265,997	35.707
669	524.734,719 661.269,451	670	524.734,157 661.269,409	0.564
672	524.713,65 661.274,126	673	524.693,959 661.278,97	20.278
675	524.677,927 661.284,181	676	524.661,646 661.288,975	16.972
678	524.612,262 661.299,496	679	524.596,856 661.299,285	15.407
681	524.564,157 661.289,834	682	524.551,484 661.282,142	14.825
684	524.507,29 661.253,51	685	524.489,036 661.241,515	21.842
687	524.472,037 661.234,446	688	524.466,053 661.232,838	6.196
690	524.410,768 661.226,998	691	524.403,567 661.226,194	7.246

Punct început	X / Y	Punct sfârșit	X / Y	Lungime segment	Punct început	X / Y	Punct sfârșit	X / Y	Lungime segment	Punct început	X / Y	Punct sfârșit	X / Y	Lungime segment
691	524.403,567 661.226,194	692	524.389,153 661.223,237	14.714	692	524.389,153 661.223,237	693	524.379,056 661.219,947	10.619	693	524.379,056 661.219,947	694	524.357,542 661.211,025	23.291
694	524.357,542 661.211,025	695	524.351,311 661.208,9	6.583	695	524.351,311 661.208,9	696	524.311,896 661.190,42	43.532	696	524.311,896 661.190,42	697	524.305,072 661.187,622	7.375
697	524.305,072 661.187,622	698	524.295,643 661.184,618	9.896	698	524.295,643 661.184,618	699	524.283,736 661.181,88	12.218	699	524.283,736 661.181,88	700	524.235,926 661.172,559	48.71
700	524.235,926 661.172,559	701	524.227,558 661.170,443	8.631	701	524.227,558 661.170,443	702	524.220,633 661.168,141	7.298	702	524.220,633 661.168,141	703	524.208,97 661.163,205	12.665
703	524.208,97 661.163,205	704	524.181,765 661.149,162	30.616	704	524.181,765 661.149,162	705	524.175,34 661.146,324	7.024	705	524.175,34 661.146,324	706	524.166,835 661.143,313	9.022
706	524.166,835 661.143,313	707	524.118,007 661.133,843	49.738	707	524.118,007 661.133,843	708	524.078,799 661.127,816	39.669	708	524.078,799 661.127,816	709	524.060,786 661.126,074	18.097
709	524.060,786 661.126,074	710	524.049,636 661.124,507	11.26	710	524.049,636 661.124,507	711	524.039,173 661.121,447	10.901	711	524.039,173 661.121,447	712	524.018,39 661.115,369	21.654
712	524.018,39 661.115,369	713	524.012,919 661.113,769	5.7	713	524.012,919 661.113,769	714	524.010,38 661.113,026	2.645	714	524.010,38 661.113,026	715	523.996,271 661.108,9	14.7
715	523.996,271 661.108,9	716	523.994,359 661.107,843	2.185	716	523.994,359 661.107,843	717	523.989,158 661.105,307	5.786	717	523.989,158 661.105,307	718	523.989,818 661.103,052	2.35
718	523.989,818 661.103,052	719	523.986,468 661.101,034	3.911	719	523.986,468 661.101,034	720	523.960,288 661.082,598	32.02	720	523.960,288 661.082,598	721	523.929,415 661.053,439	42.466
721	523.929,415 661.053,439	722	523.926,777 661.047,129	6.839	722	523.926,777 661.047,129	723	523.923,771 661.044,74	3.84	723	523.923,771 661.044,74	724	523.902,24 661.024,263	29.713
724	523.902,24 661.024,263	725	523.902,892 661.023,122	1.314	725	523.902,892 661.023,122	726	523.893,157 661.012,502	14.407	726	523.893,157 661.012,502	727	523.869,094 660.981,715	39.075
727	523.869,094 660.981,715	728	523.858,575 660.967,703	17.521	728	523.858,575 660.967,703	729	523.855,366 660.963,142	5.577	729	523.855,366 660.963,142	730	523.852,906 660.959,988	4.0
730	523.852,906 660.959,988	731	523.844,44 660.950,98	13.019	731	523.844,44 660.950,98	732	523.832,494 660.937,067	17.678	732	523.832,494 660.937,067	733	523.825,097 660.930,87	9.65
733	523.825,097 660.930,87	734	523.826,175 660.929,277	1.923	734	523.826,175 660.929,277	735	523.806,163 660.910,853	27.202	735	523.806,163 660.910,853	736	523.790,583 660.898,157	20.098
736	523.790,583 660.898,157	737	523.783,946 660.892,45	8.753	737	523.783,946 660.892,45	738	523.766,143 660.879,672	21.914	738	523.766,143 660.879,672	739	523.749,36 660.869,269	19.746
739	523.749,36 660.869,269	740	523.736,119 660.861,929	15.139	740	523.736,119 660.861,929	741	523.725,025 660.859,286	11.404	741	523.725,025 660.859,286	742	523.705,497 660.849,364	21.904
742	523.705,497 660.849,364	743	523.664,735 660.828,001	46.021	743	523.664,735 660.828,001	744	523.644,134 660.814,935	24.395	744	523.644,134 660.814,935	745	523.606,275 660.789,043	45.866
745	523.606,275 660.789,043	746	523.594,938 660.779,134	15.057	746	523.594,938 660.779,134	747	523.586,57 660.770,045	12.354	747	523.586,57 660.770,045	748	523.577,826 660.758,373	14.584
748	523.577,826 660.758,373	749	523.570,373 660.745,887	14.541	749	523.570,373 660.745,887	750	523.563,538 660.732,671	14.879	750	523.563,538 660.732,671	751	523.554,532 660.713,638	21.056
751	523.554,532 660.713,638	752	523.553,719 660.711,369	2.41	752	523.553,719 660.711,369	753	523.544,447 660.691,257	22.146	753	523.544,447 660.691,257	754	523.535,253 660.672,307	21.063
754	523.535,253 660.672,307	755	523.528,328 660.661,778	12.602	755	523.528,328 660.661,778	756	523.515,747 660.647,398	19.107	756	523.515,747 660.647,398	757	523.486,334 660.618,257	41.404
757	523.486,334 660.618,257	758	523.455,836 660.589,314	42.046	758	523.455,836 660.589,314	759	523.420,88 660.556,393	48.018	759	523.420,88 660.556,393	760	523.413,687 660.548,831	10.437
760	523.413,687 660.548,831	761	523.402,925 660.537,421	15.685	761	523.402,925 660.537,421	762	523.397,526 660.532,223	7.495	762	523.397,526 660.532,223	763	523.393,423 660.528,829	5.325
763	523.393,423 660.528,829	764	523.387,652 660.522,75	8.382	764	523.387,652 660.522,75	765	523.382,89 660.518,691	6.257	765	523.382,89 660.518,691	766	523.378,265 660.514,422	6.294
766	523.378,265 660.514,422	767	523.371,873 660.508,313	8.842	767	523.371,873 660.508,313	768	523.365,136 660.501,896	9.304	768	523.365,136 660.501,896	769	523.361,303 660.497,62	5.742
769	523.361,303 660.497,62	770	523.354,374 660.490,965	9.607	770	523.354,374 660.490,965	771	523.336,377 660.476,595	23.03	771	523.336,377 660.476,595	772	523.333,97 660.475,028	2.872
772	523.333,97 660.475,028	773	523.329,783 660.471,345	5.576	773	523.329,783 660.471,345	774	523.320,399 660.464,717	11.489	774	523.320,399 660.464,717	775	523.316,018 660.462,152	5.077
775	523.316,018 660.462,152	776	523.309,702 660.457,881	7.625	776	523.309,702 660.457,881	777	523.306,365 660.455,781	3.943	777	523.306,365 660.455,781	778	523.295,8 660.448,768	12.681
778	523.295,8 660.448,768	779	523.291,634 660.446,004	5.0	779	523.291,634 660.446,004	780	523.288,769 660.444,043	3.472	780	523.288,769 660.444,043	781	523.285,526 660.441,491	4.127
781	523.285,526 660.441,491	782	523.280,161 660.436,716	7.182	782	523.280,161 660.436,716	783	523.274,351 660.435,627	5.911	783	523.274,351 660.435,627	784	523.247,462 660.413,889	34.577
784	523.247,462 660.413,889	785	523.239,485 660.408,575	9.585	785	523.239,485 660.408,575	786	523.235,53 660.405,011	5.324	786	523.235,53 660.405,011	787	523.229,393 660.399,111	8.513
787	523.229,393 660.399,111	788	523.227,705 660.396,097	3.454	788	523.227,705 660.396,097	789	523.224,643 660.390,457	6.418	789	523.224,643 660.390,457	790	523.220,433 660.383,8	7.877

Punct început	X / Y	Punct sfârşit	X / Y	Lungime segment
790	523.220,433 660.383,8	791	523.213,448 660.376,121	10.381
793	523.191,705 660.353,487	794	523.159,89 660.315,847	49.285
796	523.149,429 660.303,318	797	523.150,326 660.302,387	1.293
799	523.128,443 660.274,045	800	523.126,071 660.274,397	2.398
802	523.113,056 660.239,763	803	523.112,503 660.222,916	16.856
805	523.119,007 660.191,709	806	523.133,699 660.136,144	57.475
808	523.139,361 660.115,872	809	523.145,798 660.091,955	24.768
811	523.156,638 660.044,034	812	523.160,41 660.026,566	17.871
814	523.164,618 660.002,449	815	523.165,18 660.002,5	0.564
817	523.166,388 659.985,93	818	523.166,25 659.970,937	14.994
820	523.163,769 659.946,25	821	523.161,356 659.931,688	14.761
823	523.155,495 659.907,194	824	523.148,646 659.872,873	34.998
826	523.132,3 659.789,94	827	523.129,983 659.772,748	17.347
829	523.127,507 659.734,199	830	523.128,03 659.709,511	24.694
832	523.141,32 659.624,559	833	523.148,644 659.613,206	13.51
835	523.160,106 659.572,264	836	523.163,126 659.562,057	10.644
838	523.168,11 659.543,373	839	523.170,244 659.534,69	8.941
841	523.174,233 659.514,051	842	523.176,267 659.501,612	12.604
844	523.177,63 659.497,723	845	523.178,554 659.488,279	9.489
847	523.179,11 659.476,453	848	523.179,196 659.467,971	8.482
850	523.178,045 659.450,128	851	523.177,721 659.442,81	7.325
853	523.173,659 659.413,455	854	523.165,466 659.371,226	43.016
856	523.158,916 659.334,808	857	523.158,126 659.326,471	8.374
859	523.157,317 659.307,074	860	523.158,064 659.296,35	10.75
862	523.159,43 659.283,825	863	523.160,783 659.276,175	7.769
865	523.165,308 659.258,692	866	523.166,068 659.256,458	2.36
868	523.170,921 659.242,978	869	523.174,742 659.234,87	8.963
871	523.183,779 659.218,102	872	523.190,93 659.204,853	15.056
874	523.194,402 659.198,421	875	523.199,452 659.190,502	9.392
877	523.211,19 659.171,979	878	523.211,451 659.171,577	0.479
880	523.224,044 659.151,571	881	523.226,934 659.146,851	5.534
883	523.230,108 659.142,005	884	523.234,556 659.134,701	8.552
886	523.244,208 659.119,676	887	523.247,142 659.114,993	5.526

Punct început	X / Y	Punct sfârşit	X / Y	Lungime segment
791	523.213,448 660.376,121	792	523.205,81 660.368,363	10.887
794	523.159,89 660.315,847	795	523.149,816 660.303,779	15.72
797	523.150,326 660.302,387	798	523.140,201 660.290,5	15.615
800	523.126,071 660.274,397	801	523.119,642 660.262,629	13.41
803	523.112,503 660.222,916	804	523.113,654 660.212,9	10.082
806	523.133,699 660.136,144	807	523.135,873 660.128,882	7.58
809	523.145,798 660.091,955	810	523.150,571 660.070,699	21.785
812	523.160,41 660.026,566	813	523.163,425 660.009,073	17.751
815	523.165,18 660.002,5	816	523.165,409 660.000,856	1.66
818	523.166,25 659.970,937	819	523.165,683 659.961,94	9.015
821	523.161,356 659.931,688	822	523.160,127 659.931,532	1.239
824	523.148,646 659.872,873	825	523.141,632 659.837,182	36.374
827	523.129,983 659.772,748	828	523.127,303 659.746,494	26.39
830	523.128,03 659.709,511	831	523.132,673 659.669,861	39.921
833	523.148,644 659.613,206	834	523.155,073 659.589,506	24.557
836	523.163,126 659.562,057	837	523.165,464 659.554,146	8.249
839	523.170,244 659.534,69	840	523.171,899 659.528,058	6.835
842	523.176,267 659.501,612	843	523.177,019 659.501,81	0.778
845	523.178,554 659.488,279	846	523.178,898 659.482,432	5.857
848	523.179,196 659.467,971	849	523.179,04 659.459,086	8.886
851	523.177,721 659.442,81	852	523.177,126 659.435,923	6.913
854	523.165,466 659.371,226	855	523.164,158 659.363,879	7.463
857	523.158,126 659.326,471	858	523.157,497 659.318,637	7.859
860	523.158,064 659.296,35	861	523.158,524 659.291,425	4.946
863	523.160,783 659.276,175	864	523.162,277 659.270,08	6.275
866	523.166,068 659.256,458	867	523.167,867 659.251,024	5.724
869	523.174,742 659.234,87	870	523.178,469 659.227,483	8.274
872	523.190,93 659.204,853	873	523.190,52 659.204,601	0.481
875	523.199,452 659.190,502	876	523.203,575 659.184,108	7.608
878	523.211,451 659.171,577	879	523.219,91 659.158,086	15.924
881	523.226,934 659.146,851	882	523.228,055 659.145,02	2.147
884	523.234,556 659.134,701	885	523.240,418 659.125,652	10.782
887	523.247,142 659.114,993	888	523.249,303 659.109,978	5.461

Punct început	X / Y	Punct sfârşit	X / Y	Lungime segment
792	523.205,81 660.368,363	793	523.191,705 660.353,487	20.5
795	523.149,816 660.303,779	796	523.149,429 660.303,318	0.602
798	523.140,201 660.290,5	799	523.128,443 660.274,045	20.224
801	523.119,642 660.262,629	802	523.113,056 660.239,763	23.796
804	523.113,654 660.212,9	805	523.119,007 660.191,709	21.857
807	523.135,873 660.128,882	808	523.139,361 660.115,872	13.469
810	523.150,571 660.070,699	811	523.156,638 660.044,034	27.346
813	523.163,425 660.009,073	814	523.164,618 660.002,449	6.731
816	523.165,409 660.000,856	817	523.166,388 659.985,93	14.958
819	523.165,683 659.961,94	820	523.163,769 659.946,25	15.806
822	523.160,127 659.931,532	823	523.155,495 659.907,194	24.775
825	523.141,632 659.837,182	826	523.132,3 659.789,94	48.155
828	523.127,303 659.746,494	829	523.127,507 659.734,199	12.297
831	523.132,673 659.669,861	832	523.141,32 659.624,559	46.12
834	523.155,073 659.589,506	835	523.160,106 659.572,264	17.962
837	523.165,464 659.554,146	838	523.168,11 659.543,373	11.093
840	523.171,899 659.528,058	841	523.174,233 659.514,051	14.2
843	523.177,019 659.501,81	844	523.177,63 659.497,723	4.132
846	523.178,898 659.482,432	847	523.179,11 659.476,453	5.983
849	523.179,04 659.459,086	850	523.178,045 659.450,128	9.013
852	523.177,126 659.435,923	853	523.173,659 659.413,455	22.734
855	523.164,158 659.363,879	856	523.158,916 659.334,808	29.54
858	523.157,497 659.318,637	859	523.157,317 659.307,074	11.564
861	523.158,524 659.291,425	862	523.159,43 659.283,825	7.654
864	523.162,277 659.270,08	865	523.165,308 659.258,692	11.784
867	523.167,867 659.251,024	868	523.170,921 659.242,978	8.606
870	523.178,469 659.227,483	871	523.183,779 659.218,102	10.78
873	523.190,52 659.204,601	874	523.194,402 659.198,421	7.298
876	523.203,575 659.184,108	877	523.211,19 659.171,979	14.321
879	523.219,91 659.158,086	880	523.224,044 659.151,571	7.716
882	523.228,055 659.145,02	883	523.230,108 659.142,005	3.648
885	523.240,418 659.125,652	886	523.244,208 659.119,676	7.076
888	523.249,303 659.109,978	889	523.258,162 659.095,772	16.742

Punct început	X / Y	Punct sfârșit	X / Y	Lungime segment	Punct început	X / Y	Punct sfârșit	X / Y	Lungime segment	Punct început	X / Y	Punct sfârșit	X / Y	Lungime segment
889	523.258,162 659.095,772	890	523.267,262 659.081,079	17.283	890	523.267,262 659.081,079	891	523.268,871 659.081,863	1.79	891	523.268,871 659.081,863	892	523.270,209 659.079,317	2.876
892	523.270,209 659.079,317	893	523.271,291 659.079,505	1.098	893	523.271,291 659.079,505	894	523.276,464 659.070,671	10.237	894	523.276,464 659.070,671	895	523.284,275 659.057,64	15.193
895	523.284,275 659.057,64	896	523.291,897 659.044,179	15.469	896	523.291,897 659.044,179	897	523.299,787 659.031,232	15.162	897	523.299,787 659.031,232	898	523.299,726 659.030,271	0.963
898	523.299,726 659.030,271	899	523.298,05 659.029,189	1.995	899	523.298,05 659.029,189	900	523.300,036 659.023,66	5.875	900	523.300,036 659.023,66	901	523.302,216 659.019,225	4.942
901	523.302,216 659.019,225	902	523.304,488 659.020,532	2.621	902	523.304,488 659.020,532	903	523.305,952 659.017,56	3.313	903	523.305,952 659.017,56	904	523.314,652 659.021,688	9.63
904	523.314,652 659.021,688	905	523.310,218 659.039,429	18.287	905	523.310,218 659.039,429	906	523.297,306 659.063,7	27.492	906	523.297,306 659.063,7	907	523.285,977 659.082,597	22.033
907	523.285,977 659.082,597	908	523.269,722 659.107,03	29.346	908	523.269,722 659.107,03	909	523.246,787 659.140,713	40.75	909	523.246,787 659.140,713	910	523.240,156 659.152,462	13.491
910	523.240,156 659.152,462	911	523.236,437 659.154,761	4.372	911	523.236,437 659.154,761	912	523.230,873 659.162,923	9.878	912	523.230,873 659.162,923	913	523.222,273 659.176,413	15.998
913	523.222,273 659.176,413	914	523.214,047 659.190,352	16.185	914	523.214,047 659.190,352	915	523.215,102 659.191,059	1.27	915	523.215,102 659.191,059	916	523.206,099 659.206,86	18.186
916	523.206,099 659.206,86	917	523.197,034 659.219,483	15.541	917	523.197,034 659.219,483	918	523.189,42 659.233,141	15.637	918	523.189,42 659.233,141	919	523.184,628 659.243,148	11.095
919	523.184,628 659.243,148	920	523.178,785 659.258,132	16.083	920	523.178,785 659.258,132	921	523.175,44 659.269,393	11.747	921	523.175,44 659.269,393	922	523.174,163 659.274,775	5.531
922	523.174,163 659.274,775	923	523.171,676 659.288,733	14.178	923	523.171,676 659.288,733	924	523.170,261 659.304,901	16.23	924	523.170,261 659.304,901	925	523.170,615 659.322,17	17.273
925	523.170,615 659.322,17	926	523.173,678 659.346,5	24.522	926	523.173,678 659.346,5	927	523.175,759 659.357,959	11.646	927	523.175,759 659.357,959	928	523.183,414 659.398,983	41.732
928	523.183,414 659.398,983	929	523.188,683 659.420,095	21.76	929	523.188,683 659.420,095	930	523.190,65 659.430,754	10.839	930	523.190,65 659.430,754	931	523.192,657 659.442,082	11.504
931	523.192,657 659.442,082	932	523.193,24 659.459,675	17.603	932	523.193,24 659.459,675	933	523.193,517 659.476,645	16.972	933	523.193,517 659.476,645	934	523.188,842 659.515,559	39.194
934	523.188,842 659.515,559	935	523.180,832 659.554,194	39.457	935	523.180,832 659.554,194	936	523.169,242 659.594,471	41.911	936	523.169,242 659.594,471	937	523.159,36 659.628,82	35.742
937	523.159,36 659.628,82	938	523.149,307 659.658,036	30.897	938	523.149,307 659.658,036	939	523.147,181 659.673,411	15.521	939	523.147,181 659.673,411	940	523.143,818 659.693,264	20.136
940	523.143,818 659.693,264	941	523.143,304 659.701,248	8.001	941	523.143,304 659.701,248	942	523.142,897 659.707,564	6.329	942	523.142,897 659.707,564	943	523.143,623 659.707,672	0.734
943	523.143,623 659.707,672	944	523.143,252 659.715,181	7.518	944	523.143,252 659.715,181	945	523.143,554 659.732,795	17.617	945	523.143,554 659.732,795	946	523.144,852 659.732,862	1.3
946	523.144,852 659.732,862	947	523.144,855 659.747,283	14.421	947	523.144,855 659.747,283	948	523.144,855 659.749,506	2.223	948	523.144,855 659.749,506	949	523.143,526 659.749,494	1.329
949	523.143,526 659.749,494	950	523.143,902 659.759,146	9.659	950	523.143,902 659.759,146	951	523.143,978 659.760,412	1.268	951	523.143,978 659.760,412	952	523.144,047 659.762,88	2.469
952	523.144,047 659.762,88	953	523.144,306 659.769,525	6.65	953	523.144,306 659.769,525	954	523.144,356 659.770,62	1.096	954	523.144,356 659.770,62	955	523.144,643 659.772,23	1.635
955	523.144,643 659.772,23	956	523.145,164 659.777,057	4.855	956	523.145,164 659.777,057	957	523.145,619 659.780,054	3.031	957	523.145,619 659.780,054	958	523.145,8 659.783,074	3.025
958	523.145,8 659.783,074	959	523.146,46 659.786,032	3.031	959	523.146,46 659.786,032	960	523.146,849 659.788,99	2.983	960	523.146,849 659.788,99	961	523.147,047 659.791,992	3.009
961	523.147,047 659.791,992	962	523.147,511 659.795,041	3.084	962	523.147,511 659.795,041	963	523.147,788 659.798,068	3.04	963	523.147,788 659.798,068	964	523.148,195 659.801,043	3.003
964	523.148,195 659.801,043	965	523.148,63 659.804,021	3.01	965	523.148,63 659.804,021	966	523.148,85 659.805,677	1.671	966	523.148,85 659.805,677	967	523.159,372 659.862,515	57.804
967	523.159,372 659.862,515	968	523.163,692 659.882,905	20.843	968	523.163,692 659.882,905	969	523.164,781 659.887,966	5.177	969	523.164,781 659.887,966	970	523.166,092 659.893,878	6.056
970	523.166,092 659.893,878	971	523.167,367 659.899,746	6.005	971	523.167,367 659.899,746	972	523.168,804 659.905,684	6.109	972	523.168,804 659.905,684	973	523.170,156 659.911,573	6.042
973	523.170,156 659.911,573	974	523.171,141 659.915,929	4.466	974	523.171,141 659.915,929	975	523.171,74 659.918,902	3.033	975	523.171,74 659.918,902	976	523.174,47 659.931,274	12.67
976	523.174,47 659.931,274	977	523.178,045 659.947,864	16.971	977	523.178,045 659.947,864	978	523.178,074 659.950,501	2.637	978	523.178,074 659.950,501	979	523.178,284 659.953,889	3.395
979	523.178,284 659.953,889	980	523.178,444 659.956,175	2.292	980	523.178,444 659.956,175	981	523.178,614 659.958,969	2.799	981	523.178,614 659.958,969	982	523.178,758 659.961,814	2.849
982	523.178,758 659.961,814	983	523.178,938 659.965,032	3.223	983	523.178,938 659.965,032	984	523.179,236 659.970,313	5.289	984	523.179,236 659.970,313	985	523.176,672 659.970,204	2.566
985	523.176,672 659.970,204	986	523.176,723 659.981,381	11.177	986	523.176,723 659.981,381	987	523.176,362 659.993,718	12.342	987	523.176,362 659.993,718	988	523.175,382 660.004,616	10.942

Punct început	X / Y	Punct sfârşit	X / Y	Lungime segment	Punct început	X / Y	Punct sfârşit	X / Y	Lungime segment	Punct început	X / Y	Punct sfârşit	X / Y	Lungime segment
988	523.175,382 660.004,616	989	523.173,996 660.014,282	9.765	989	523.173,996 660.014,282	990	523.172,311 660.024,038	9.9	990	523.172,311 660.024,038	991	523.170,638 660.036,173	12.25
991	523.170,638 660.036,173	992	523.166,395 660.053,84	18.169	992	523.166,395 660.053,84	993	523.162,093 660.073,211	19.843	993	523.162,093 660.073,211	994	523.161,227 660.077,108	3.992
994	523.161,227 660.077,108	995	523.155,227 660.104,013	27.566	995	523.155,227 660.104,013	996	523.152,711 660.111,838	8.22	996	523.152,711 660.111,838	997	523.149,857 660.124,664	13.14
997	523.149,857 660.124,664	998	523.147,749 660.132,898	8.5	998	523.147,749 660.132,898	999	523.144,858 660.142,982	10.49	999	523.144,858 660.142,982	1000	523.140,938 660.157,618	15.152
1000	523.140,938 660.157,618	1001	523.142,032 660.158,006	1.161	1001	523.142,032 660.158,006	1002	523.140,583 660.162,95	5.152	1002	523.140,583 660.162,95	1003	523.138,98 660.168,155	5.446
1003	523.138,98 660.168,155	1004	523.136,73 660.177,687	9.794	1004	523.136,73 660.177,687	1005	523.135,076 660.185,345	7.835	1005	523.135,076 660.185,345	1006	523.133,449 660.192,518	7.355
1006	523.133,449 660.192,518	1007	523.133,709 660.192,631	0.283	1007	523.133,709 660.192,631	1008	523.133,388 660.194,193	1.595	1008	523.133,388 660.194,193	1009	523.131,956 660.202,225	8.159
1009	523.131,956 660.202,225	1010	523.131,552 660.205,648	3.447	1010	523.131,552 660.205,648	1011	523.130,572 660.210,708	5.154	1011	523.130,572 660.210,708	1012	523.129,449 660.210,458	1.15
1012	523.129,449 660.210,458	1013	523.128,784 660.213,445	3.06	1013	523.128,784 660.213,445	1014	523.129,924 660.213,598	1.15	1014	523.129,924 660.213,598	1015	523.128,821 660.218,853	5.37
1015	523.128,821 660.218,853	1016	523.127,954 660.223,872	5.093	1016	523.127,954 660.223,872	1017	523.126,668 660.232,06	8.288	1017	523.126,668 660.232,06	1018	523.127,129 660.232,344	0.541
1018	523.127,129 660.232,344	1019	523.127,289 660.236,787	4.446	1019	523.127,289 660.236,787	1020	523.128,374 660.242,59	5.904	1020	523.128,374 660.242,59	1021	523.132,681 660.254,171	12.356
1021	523.132,681 660.254,171	1022	523.135,305 660.257,693	4.392	1022	523.135,305 660.257,693	1023	523.139,494 660.265,633	8.977	1023	523.139,494 660.265,633	1024	523.141,539 660.269,681	4.535
1024	523.141,539 660.269,681	1025	523.143,892 660.272,858	3.953	1025	523.143,892 660.272,858	1026	523.145,815 660.275,667	3.404	1026	523.145,815 660.275,667	1027	523.149,324 660.280,84	6.251
1027	523.149,324 660.280,84	1028	523.154,311 660.287,178	8.065	1028	523.154,311 660.287,178	1029	523.159,482 660.292,633	7.516	1029	523.159,482 660.292,633	1030	523.166,929 660.301,594	11.651
1030	523.166,929 660.301,594	1031	523.185,768 660.324,245	29.461	1031	523.185,768 660.324,245	1032	523.207,621 660.349,086	33.085	1032	523.207,621 660.349,086	1033	523.227,546 660.370,637	29.35
1033	523.227,546 660.370,637	1034	523.240,653 660.384,788	19.288	1034	523.240,653 660.384,788	1035	523.247,211 660.390,194	8.499	1035	523.247,211 660.390,194	1036	523.258,997 660.400,665	15.766
1036	523.258,997 660.400,665	1037	523.267,963 660.408,86	12.147	1037	523.267,963 660.408,86	1038	523.279,131 660.418,296	14.621	1038	523.279,131 660.418,296	1039	523.289,663 660.427,328	13.874
1039	523.289,663 660.427,328	1040	523.293,287 660.429,899	4.443	1040	523.293,287 660.429,899	1041	523.292,917 660.430,444	0.659	1041	523.292,917 660.430,444	1042	523.316,959 660.444,537	27.868
1042	523.316,959 660.444,537	1043	523.316,167 660.445,543	1.28	1043	523.316,167 660.445,543	1044	523.346,697 660.468,188	38.012	1044	523.346,697 660.468,188	1045	523.348,332 660.469,763	2.27
1045	523.348,332 660.469,763	1046	523.362,419 660.481,86	18.568	1046	523.362,419 660.481,86	1047	523.384,836 660.502,375	30.387	1047	523.384,836 660.502,375	1048	523.397,075 660.513,758	16.714
1048	523.397,075 660.513,758	1049	523.400,017 660.516,422	3.969	1049	523.400,017 660.516,422	1050	523.409,613 660.527,607	14.737	1050	523.409,613 660.527,607	1051	523.421,004 660.538,261	15.597
1051	523.421,004 660.538,261	1052	523.423,58 660.540,753	3.584	1052	523.423,58 660.540,753	1053	523.427,096 660.544,153	4.891	1053	523.427,096 660.544,153	1054	523.443,46 660.558,665	21.872
1054	523.443,46 660.558,665	1055	523.463,054 660.575,167	25.617	1055	523.463,054 660.575,167	1056	523.505,337 660.613,324	56.954	1056	523.505,337 660.613,324	1057	523.533,883 660.640,864	39.665
1057	523.533,883 660.640,864	1058	523.538,211 660.646,071	6.771	1058	523.538,211 660.646,071	1059	523.548,428 660.662,242	19.128	1059	523.548,428 660.662,242	1060	523.554,619 660.674,688	13.901
1060	523.554,619 660.674,688	1061	523.560,879 660.686,92	13.741	1061	523.560,879 660.686,92	1062	523.580,617 660.729,499	46.931	1062	523.580,617 660.729,499	1063	523.586,207 660.740,171	12.047
1063	523.586,207 660.740,171	1064	523.589,99 660.746,525	7.395	1064	523.589,99 660.746,525	1065	523.594,435 660.753,023	7.873	1065	523.594,435 660.753,023	1066	523.601,126 660.761,341	10.675
1066	523.601,126 660.761,341	1067	523.605,673 660.766,112	6.591	1067	523.605,673 660.766,112	1068	523.610,985 660.771,08	7.273	1068	523.610,985 660.771,08	1069	523.624,955 660.782,122	17.807
1069	523.624,955 660.782,122	1070	523.663,571 660.804,908	44.837	1070	523.663,571 660.804,908	1071	523.687,273 660.818,094	27.123	1071	523.687,273 660.818,094	1072	523.699,149 660.826,799	14.725
1072	523.699,149 660.826,799	1073	523.717,355 660.836,37	20.568	1073	523.717,355 660.836,37	1074	523.733,67 660.844,256	18.121	1074	523.733,67 660.844,256	1075	523.769,345 660.863,914	40.733
1075	523.769,345 660.863,914	1076	523.802,487 660.888,352	41.178	1076	523.802,487 660.888,352	1077	523.823,149 660.906,287	27.36	1077	523.823,149 660.906,287	1078	523.845,075 660.928,752	31.391
1078	523.845,075 660.928,752	1079	523.866,581 660.954,93	33.879	1079	523.866,581 660.954,93	1080	523.880,827 660.972,026	22.254	1080	523.880,827 660.972,026	1081	523.884,457 660.976,383	5.671
1081	523.884,457 660.976,383	1082	523.908,638 661.002,921	35.902	1082	523.908,638 661.002,921	1083	523.924,782 661.019,83	23.378	1083	523.924,782 661.019,83	1084	523.951,367 661.045,24	36.775
1084	523.951,367 661.045,24	1085	523.984,145 661.074,346	43.836	1085	523.984,145 661.074,346	1086	523.995,753 661.082,964	14.457	1086	523.995,753 661.082,964	1087	523.999,921 661.085,266	4.761

Punct început	X / Y	Punct sfârșit	X / Y	Lungime segment	Punct început	X / Y	Punct sfârșit	X / Y	Lungime segment	Punct început	X / Y	Punct sfârșit	X / Y	Lungime segment
1087	523.999,921 661.085,266	1088	524.014,596 661.091,909	16.109	1088	524.014,596 661.091,909	1089	524.032,229 661.098,311	18.759	1089	524.032,229 661.098,311	1090	524.070,117 661.105,952	38.651
1090	524.070,117 661.105,952	1091	524.115,798 661.114,982	46.565	1091	524.115,798 661.114,982	1092	524.146,344 661.121,367	31.206	1092	524.146,344 661.121,367	1093	524.179,228 661.129,361	33.842
1093	524.179,228 661.129,361	1094	524.186,176 661.131,688	7.327	1094	524.186,176 661.131,688	1095	524.227,524 661.150,685	45.503	1095	524.227,524 661.150,685	1096	524.239,28 661.154,084	12.238
1096	524.239,28 661.154,084	1097	524.254,73 661.156,97	15.717	1097	524.254,73 661.156,97	1098	524.298,563 661.166,038	44.761	1098	524.298,563 661.166,038	1099	524.307,58 661.168,989	9.488
1099	524.307,58 661.168,989	1100	524.335,994 661.181,935	31.224	1100	524.335,994 661.181,935	1101	524.378,786 661.202,704	47.566	1101	524.378,786 661.202,704	1102	524.395,097 661.208,206	17.214
1101	524.395,097 661.208,206	1102	524.410,716 661.211,074	15.88	1102	524.410,716 661.211,074	1103	524.428,08 661.211,959	17.387	1103	524.428,08 661.211,959	1104	524.436,644 661.212,395	8.575
1103	524.436,644 661.212,395	1104	524.455,717 661.212,261	19.073	1104	524.455,717 661.212,261	1105	524.466,21 661.213,536	10.57	1105	524.466,21 661.213,536	1106	524.484,622 661.218,766	19.14
1106	524.484,622 661.218,766	1107	524.501,802 661.227,46	19.255	1107	524.501,802 661.227,46	1108	524.535,31 661.251,37	41.164	1108	524.535,31 661.251,37	1109	524.568,363 661.272,551	39.257
1109	524.568,363 661.272,551	1110	524.578,266 661.277,203	10.941	1110	524.578,266 661.277,203	1111	524.594,23 661.281,874	16.633	1111	524.594,23 661.281,874	1112	524.610,033 661.282,517	15.816
1111	524.610,033 661.282,517	1112	524.660,374 661.272,399	51.348	1112	524.660,374 661.272,399	1113	524.694,715 661.264,055	35.34	1113	524.694,715 661.264,055	1114	524.730,485 661.256,008	36.664
1113	524.730,485 661.256,008	1114	524.735,043 661.255,416	4.596	1114	524.735,043 661.255,416	1115	524.739,71 661.254,811	4.706	1115	524.739,71 661.254,811	1116	524.770,63 661.250,799	31.179
1115	524.770,63 661.250,799	1116	524.812,804 661.249,017	42.212	1116	524.812,804 661.249,017	1117	524.853,143 661.249,431	40.341	1117	524.853,143 661.249,431	1118	524.866,644 661.249,908	13.509
1117	524.866,644 661.249,908	1118	524.885,906 661.251,757	19.351	1118	524.885,906 661.251,757	1119	524.894,817 661.253,123	9.015	1119	524.894,817 661.253,123	1120	524.897,834 661.253,907	3.117
1119	524.897,834 661.253,907	1120	524.902,461 661.255,109	4.781	1120	524.902,461 661.255,109	1121	524.917,432 661.258,842	15.429	1121	524.917,432 661.258,842	1122	524.933,054 661.263,874	16.412
1121	524.933,054 661.263,874	1123	524.967,235 661.278,079	37.015	1123	524.967,235 661.278,079	1124	524.989,225 661.291,486	25.755	1124	524.989,225 661.291,486	1125	525.030,964 661.316,255	48.535
1124	525.030,964 661.316,255	1125	525.042,934 661.325,035	14.845	1125	525.042,934 661.325,035	1126	525.064,048 661.344,266	28.559	1126	525.064,048 661.344,266	1127	525.067,625 661.349,409	6.265
1126	525.067,625 661.349,409	1127	525.087,895 661.378,559	35.505	1127	525.087,895 661.378,559	1128	525.098,847 661.398,774	22.991	1128	525.098,847 661.398,774	1129	525.102,517 661.404,057	6.433
1128	525.102,517 661.404,057	1129	525.103,011 661.404,768	0.866	1129	525.103,011 661.404,768	1130	525.109,445 661.412,097	9.752	1130	525.109,445 661.412,097	1131	525.114,645 661.418,634	8.353
1130	525.114,645 661.418,634	1131	525.120,251 661.423,259	7.268	1131	525.120,251 661.423,259	1132	525.126,805 661.429,125	8.796	1132	525.126,805 661.429,125	1133	525.142,577 661.437,378	17.801
1132	525.142,577 661.437,378	1134	525.177,503 661.455,617	39.402	1134	525.177,503 661.455,617	1135	525.183,825 661.457,043	6.481	1135	525.183,825 661.457,043	1136	525.196,316 661.464,865	14.738
1134	525.196,316 661.464,865	1135	525.203,119 661.472,653	10.341	1135	525.203,119 661.472,653	1136	525.208,109 661.479,537	8.502	1136	525.208,109 661.479,537	1137	525.207,389 661.481,105	1.725
1136	525.207,389 661.481,105	1137	525.210,043 661.483,446	3.539	1137	525.210,043 661.483,446	1138	525.213,792 661.487,929	5.844	1138	525.213,792 661.487,929	1139	525.220,469 661.497,062	11.313
1138	525.220,469 661.497,062	1139	525.229,745 661.510,666	16.466	1139	525.229,745 661.510,666	1140	525.237,784 661.523,65	15.271	1140	525.237,784 661.523,65	1141	525.242,764 661.532,808	10.424
1140	525.242,764 661.532,808	1141	525.246,029 661.538,587	6.638	1141	525.246,029 661.538,587	1142	525.249,795 661.544,747	7.22	1142	525.249,795 661.544,747	1143	525.253,747 661.550,774	7.207

** Lungimile segmentelor sunt determinate în planul de proiecție Stereo 70 și sunt rotunjite la 1 milimetru.

*** Distanța dintre puncte este formată din segmente cumulate ce sunt mai mici decât valoarea 1 milimetru.

**DATE DESPRE IMOBILUL NR. 2190**

Oficiul de Cadastru și Publicitate Imobiliară SUCEAVA
Biroul de Cadastru și Publicitate Imobiliară Vatra Dornei

A. Partea I. Descrierea imobilului

TEREN Intravilan

Adresa: Loc. Mestecanis, Jud. Suceava

Nr. Crt	Nr cadastral Nr. topografic	Suprafața* (mp)	Observații / Referințe
A1	32209	Din acte: 523 Masurata: 37	Sector cadastral:0 Teren neimprejmuit; Provenit din CF 32209, nr. top. 931/20, Suprafață rezultată în urma lucrărilor de înregistrare sistematică

B. Partea II. Proprietari și acte

Inscrieri privitoare la dreptul de proprietate și alte drepturi reale		Referințe
1077 / 19/04/2006		
Act Administrativ nr. 659, din 07/07/2005 emis de Guvernul României;		
B1	Intabulare, drept de PROPRIETATE, dobandit prin Expropriere, cota actuala 1/1 1) STATUL ROMAN - DOMENIUL PUBLIC, CIF:0007777	A1
B2	Intabulare, drept de ADMINISTRARE, dobandit prin Lege, cota actuala 1/1 1) COMPANIA NAȚIONALĂ DE ADMINISTRARE A INFRASTRUCTURII RUTIERE S.A., CIF:16054368	A1

C. Partea III. SARCINI .

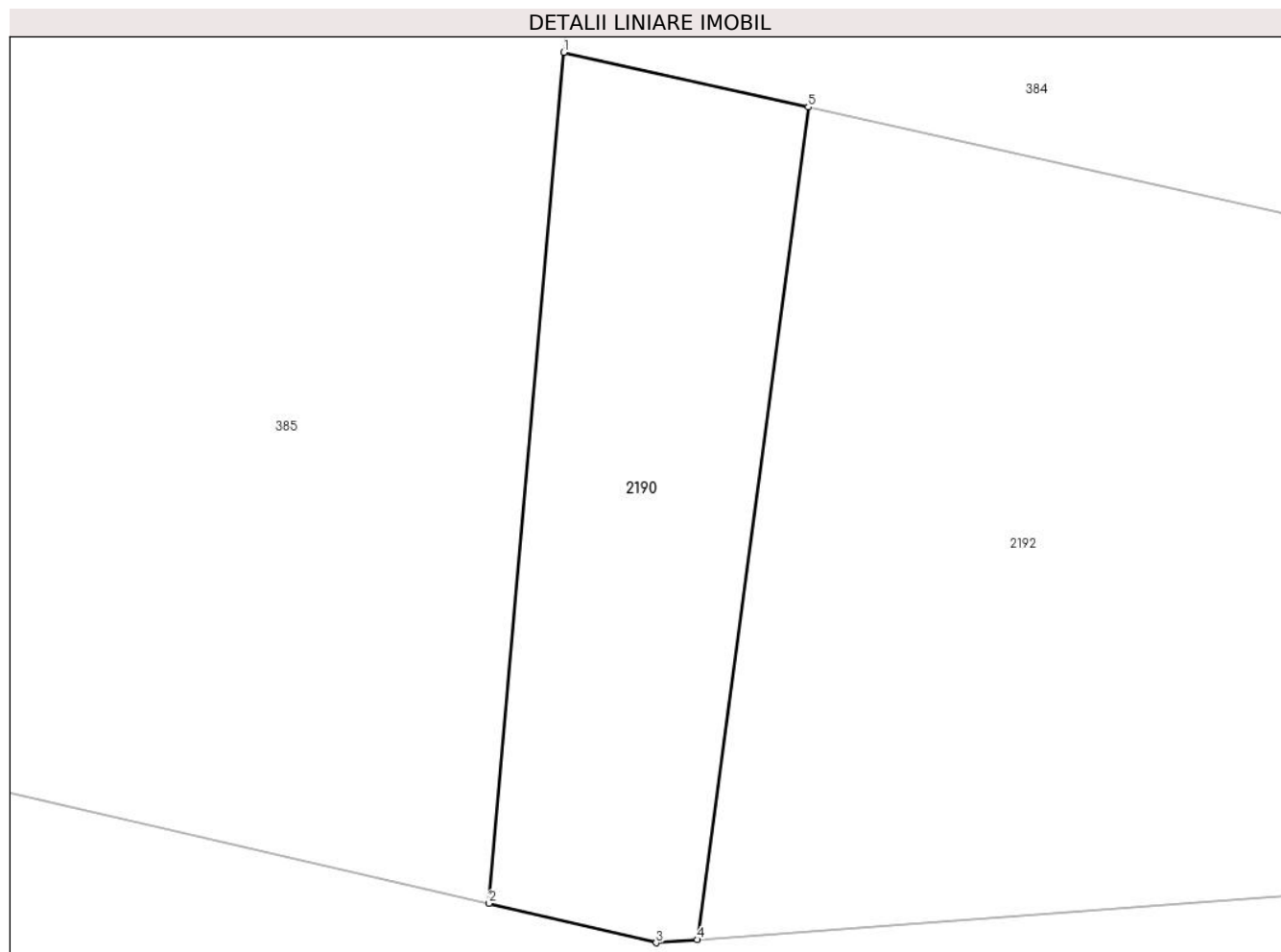
Inscrieri privind dezmembramintele dreptului de proprietate, drepturi reale de garanție și sarcini	Referințe
NU SUNT	

Anexa Nr. 1 La Partea I

Teren

Nr cadastral	Suprafața (mp)*	Observații / Referințe
32209	Din acte: 523 Masurata: 37	Provenit din CF 32209, nr. top. 931/20, Suprafață rezultată în urma lucrărilor de înregistrare sistematică

* Suprafața este determinată în planul de proiecție Stereo 70.



Date referitoare la teren

Crt	Categorie folosință	Intra vilan	Suprafața (mp)	Tarla	Parcelă	Nr. topo	Observații / Referințe
1	drum	DA	37	-	-	-	

Lungime Segmente

1) Valorile lungimilor segmentelor sunt obținute din proiecție în plan.

Punct început	X / Y	Punct sfârșit	X / Y	Lungime segment (** (m)
1	524.732,892 661.281,584	2	524.731,871 661.269,949	11.68
2	524.731,871 661.269,949	3	524.734,157 661.269,409	2.349
3	524.734,157 661.269,409	4	524.734,719 661.269,451	0.564
4	524.734,719 661.269,451	5	524.736,238 661.280,837	11.487
5	524.736,238 661.280,837	1	524.732,892 661.281,584	3.428

**** Lungimile segmentelor sunt determinate în planul de proiecție Stereo 70 și sunt rotunjite la 1 milimetru.**

***** Distanța dintre puncte este formată din segmente cumulate ce sunt mai mici decât valoarea 1 milimetru.**

**DATE DESPRE IMOBILUL NR. 2191**

Oficiul de Cadastru și Publicitate Imobiliară SUCEAVA
Biroul de Cadastru și Publicitate Imobiliară Vatra Dornei

A. Partea I. Descrierea imobilului

TEREN Intravilan

Adresa: Loc. Mestecanis, Jud. Suceava

Nr. Crt	Nr cadastral Nr. topografic	Suprafața* (mp)	Observații / Referințe
A1	32212	Din acte: 1.055 Masurata: 711	Sector cadastral:0 Teren neimprejmuit; Provenit din CF 32212, nr. top. 932/12 - Drum Suprafață rezultată în urma lucrărilor de înregistrare sistematică

B. Partea II. Proprietari și acte

Inscrieri privitoare la dreptul de proprietate și alte drepturi reale		Referințe
1077 / 19/04/2006		
Act Administrativ nr. 659, din 07/07/2005 emis de Guvernul României;		
B1	Intabulare, drept de PROPRIETATE, dobandit prin Expropriere, cota actuala 1/1 1) STATUL ROMÂN - DOMENIUL PUBLIC, CIF:0007777	A1
Act Notarial nr. VEZI CF, din 01/01/2020 emis de VEZI CF;		
B2	Intabulare, drept de ADMINISTRARE, dobandit prin Lege, cota actuala 1/1 1) COMPANIA NAȚIONALĂ DE ADMINISTRARE A INFRASTRUCTURII RUTIERE S.A., CIF:16054368	A1

C. Partea III. SARCINI .

Inscrieri privind dezmembramintele dreptului de proprietate, drepturi reale de garanție și sarcini	Referințe
NU SUNT	

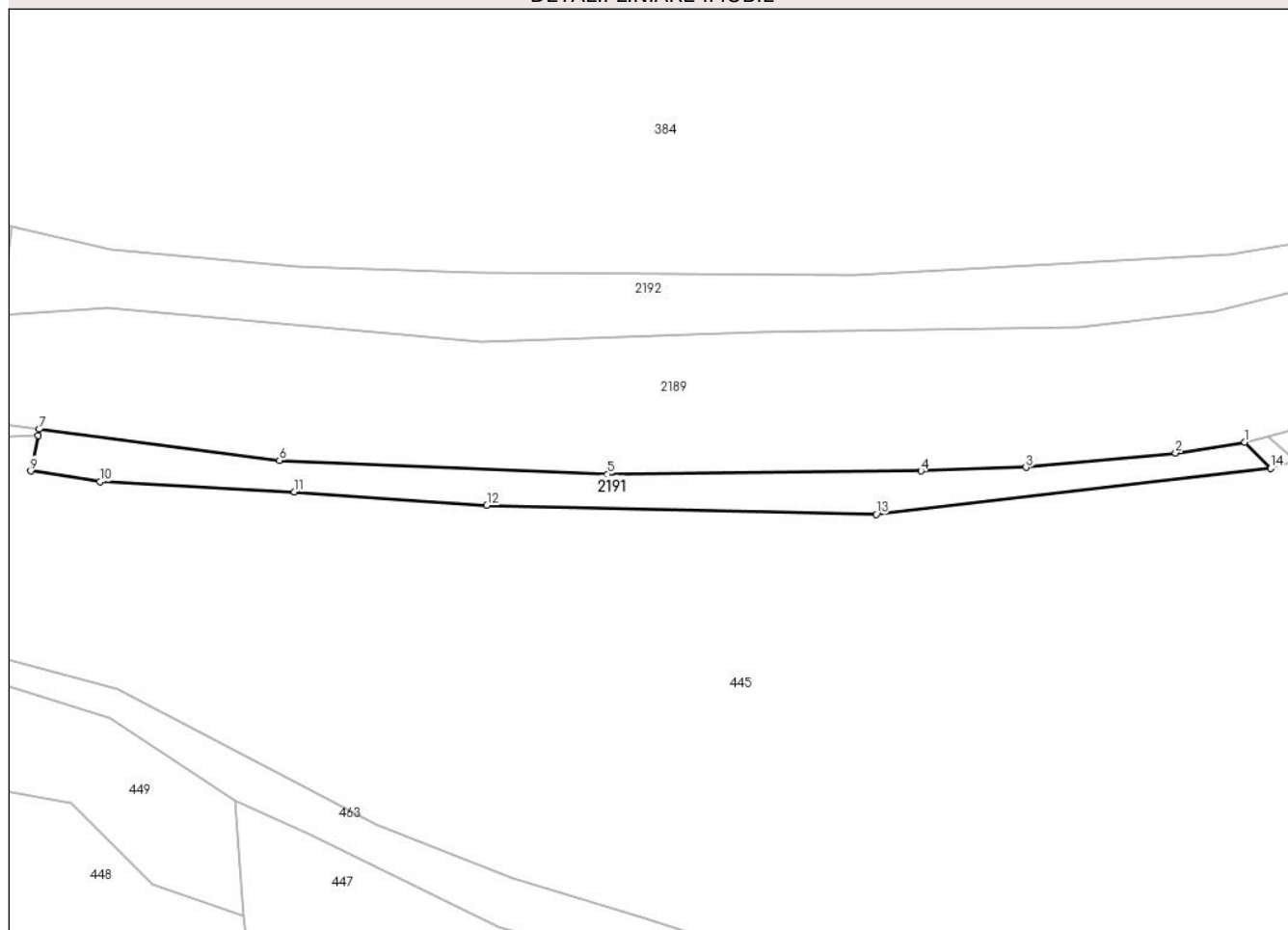
Anexa Nr. 1 La Partea I

Teren

Nr cadastral	Suprafața (mp)*	Observații / Referințe
32212	Din acte: 1.055 Masurata: 711	Provenit din CF 32212, nr. top. 932/12 - Drum Suprafață rezultată în urma lucrărilor de înregistrare sistematică

* Suprafața este determinată în planul de proiecție Stereo 70.

DETALII LINIARE IMOBIL



Date referitoare la teren

Crt	Categorie folosință	Intra vilan	Suprafața (mp)	Tarla	Parcelă	Nr. topo	Observații / Referințe
1	drum	DA	711	-	-	-	

Lungime Segmente

1) Valorile lungimilor segmentelor sunt obținute din proiecție în plan.

Punct început	X / Y	Punct sfârșit	X / Y	Lungime segment (** (m)
1	524.894,817 661.253,123	2	524.885,906 661.251,757	9.015
2	524.885,906 661.251,757	3	524.866,644 661.249,908	19.351
3	524.866,644 661.249,908	4	524.853,143 661.249,431	13.509
4	524.853,143 661.249,431	5	524.812,804 661.249,017	40.341
5	524.812,804 661.249,017	6	524.770,63 661.250,799	42.212

Punct început	X / Y	Punct sfârșit	X / Y	Lungime segment (** (m)
6	524.770,63 661.250,799	7	524.739,71 661.254,811	31.179
7	524.739,71 661.254,811	8	524.739,551 661.254,018	0.809
8	524.739,551 661.254,018	9	524.738,633 661.249,441	4.668
9	524.738,633 661.249,441	10	524.747,523 661.248,039	9.0
10	524.747,523 661.248,039	11	524.772,535 661.246,757	25.045
11	524.772,535 661.246,757	12	524.797,295 661.244,996	24.823
12	524.797,295 661.244,996	13	524.847,377 661.243,865	50.095
13	524.847,377 661.243,865	14	524.898,138 661.249,754	51.101
14	524.898,138 661.249,754	1	524.894,817 661.253,123	4.731

** Lungimile segmentelor sunt determinate în planul de proiecție Stereo 70 și sunt rotunjite la 1 milimetru.

*** Distanța dintre puncte este formată din segmente cumulate ce sunt mai mici decât valoarea 1 milimetru.

**DATE DESPRE IMOBILUL NR. 2192**

Oficiul de Cadastru și Publicitate Imobiliară SUCEAVA
Biroul de Cadastru și Publicitate Imobiliară Vatra Dornei

A. Partea I. Descrierea imobilului

TEREN Intravilan

Adresa: Loc. Mestecanis, Jud. Suceava

Nr. Crt	Nr cadastral Nr. topografic	Suprafața* (mp)	Observații / Referințe
A1	32210	Din acte: 2.927 Masurata: 1.651	Sector cadastral:0 Teren neimprejmuit; Provenit din CF 32210, nr. top. 931/21 Suprafață rezultată în urma lucrărilor de înregistrare sistematică

B. Partea II. Proprietari și acte

Inscrieri privitoare la dreptul de proprietate și alte drepturi reale		Referințe
1077 / 19/04/2006		
Act Administrativ nr. 659, din 07/07/2005 emis de Guvernul României;		
B1	Intabulare, drept de PROPRIETATE, dobandit prin Expropriere, cota actuala 1/1 1) STATUL ROMAN - DOMENIUL PUBLIC, CIF:0007777	A1
Act Notarial nr. VEZI CF, din 01/01/2020 emis de VEZI CF;		
B2	Intabulare, drept de ADMINISTRARE, dobandit prin Lege, cota actuala 1/1 1) COMPANIA NAȚIONALĂ DE ADMINISTRARE A INFRASTRUCTURII RUTIERE S.A., CIF:16054368	A1

C. Partea III. SARCINI .

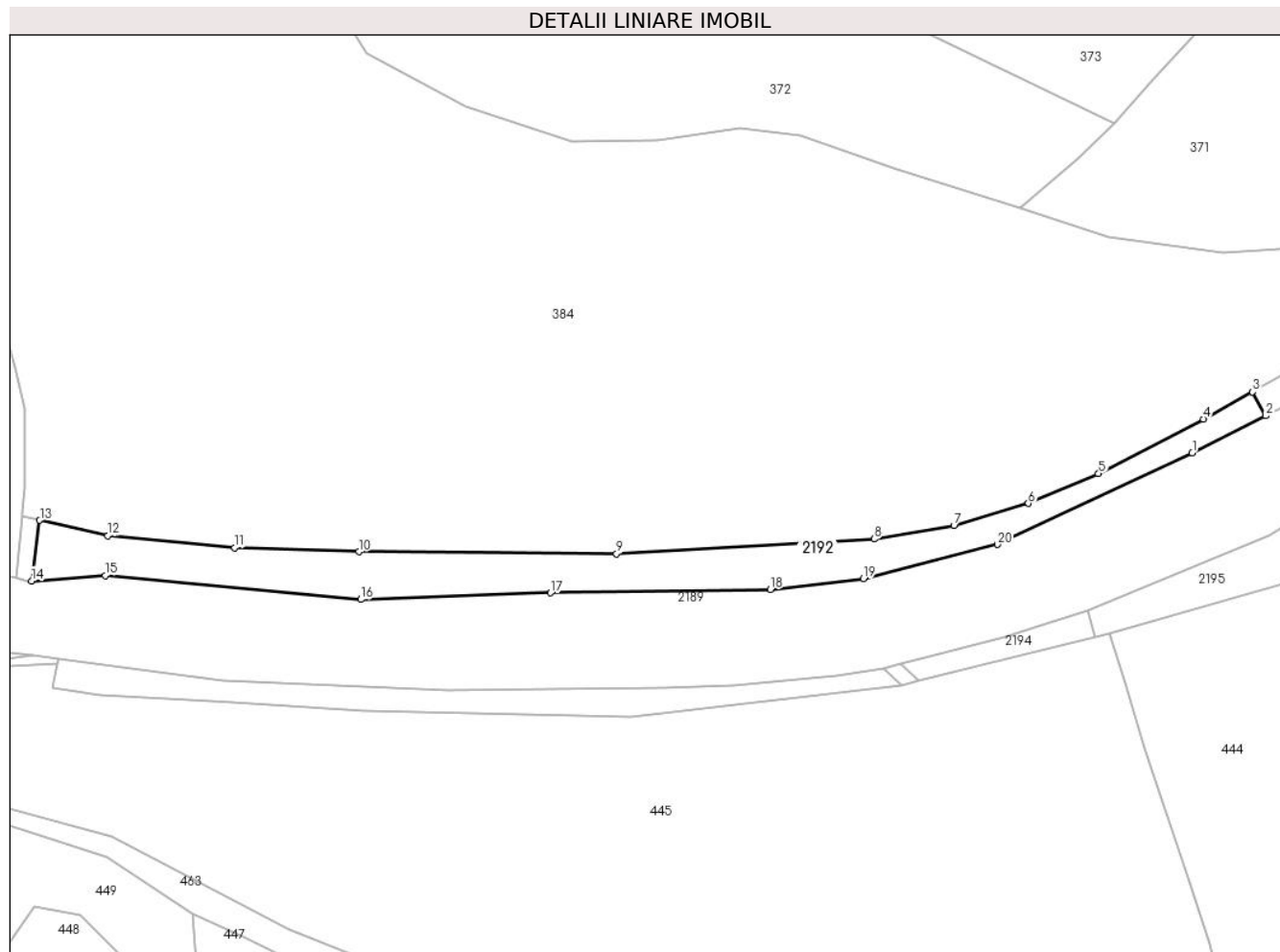
Inscrieri privind dezmembramintele dreptului de proprietate, drepturi reale de garanție și sarcini	Referințe
NU SUNT	

Anexa Nr. 1 La Partea I

Teren

Nr cadastral	Suprafața (mp)*	Observații / Referințe
32210	Din acte: 2.927 Masurata: 1.651	Provenit din CF 32210, nr. top. 931/21 Suprafață rezultată în urma lucrărilor de înregistrare sistematică

* Suprafața este determinată în planul de proiecție Stereo 70.



Date referitoare la teren

Crt	Categorie folosință	Intra vilan	Suprafața (mp)	Tarla	Parcelă	Nr. topo	Observații / Referințe
1	drum	DA	1.651	-	-	-	

Lungime Segmente

1) Valorile lungimilor segmentelor sunt obținute din proiecție în plan.

Punct început	X / Y	Punct sfârșit	X / Y	Lungime segment (** (m)
1	524.952,729 661.293,51	2	524.966,537 661.300,492	15.473
2	524.966,537 661.300,492	3	524.964,051 661.304,971	5.123
3	524.964,051 661.304,971	4	524.954,849 661.299,863	10.525
4	524.954,849 661.299,863	5	524.935,146 661.289,61	22.211
5	524.935,146 661.289,61	6	524.921,958 661.284,036	14.318

Punct început	X / Y	Punct sfârşit	X / Y	Lungime segment (** (m)
6	524.921,958 661.284,036	7	524.907,966 661.279,897	14.591
7	524.907,966 661.279,897	8	524.892,963 661.277,356	15.217
8	524.892,963 661.277,356	9	524.844,582 661.274,579	48.461
9	524.844,582 661.274,579	10	524.796,178 661.274,942	48.405
10	524.796,178 661.274,942	11	524.772,862 661.275,701	23.328
11	524.772,862 661.275,701	12	524.749,034 661.277,98	23.937
12	524.749,034 661.277,98	13	524.736,238 661.280,837	13.111
13	524.736,238 661.280,837	14	524.734,719 661.269,451	11.487
14	524.734,719 661.269,451	15	524.748,541 661.270,477	13.86
15	524.748,541 661.270,477	16	524.796,532 661.265,997	48.2
16	524.796,532 661.265,997	17	524.832,218 661.267,223	35.707
17	524.832,218 661.267,223	18	524.873,5 661.267,875	41.287
18	524.873,5 661.267,875	19	524.890,971 661.269,9	17.588
19	524.890,971 661.269,9	20	524.916,164 661.276,296	25.992
20	524.916,164 661.276,296	1	524.952,729 661.293,51	40.414

** Lungimile segmentelor sunt determinate în planul de proiecţie Stereo 70 şi sunt rotunjite la 1 milimetru.

*** Distanţa dintre puncte este formată din segmente cumulate ce sunt mai mici decât valoarea 1 milimetru.

**DATE DESPRE IMOBILUL NR. 2193**

Oficiul de Cadastru și Publicitate Imobiliară SUCEAVA
Biroul de Cadastru și Publicitate Imobiliară Vatra Dornei

A. Partea I. Descrierea imobilului

TEREN Intravilan

Adresa: Loc. Mestecanis, Jud. Suceava

Nr. Crt	Nr cadastral Nr. topografic	Suprafața* (mp)	Observații / Referințe
A1	32213	Din acte: 18 Masurata: 13	Sector cadastral:0 Teren neimprejmuit; Provenit din CF 32213, nr. top. 932/13 - Drum Suprafață rezultată în urma lucrărilor de înregistrare sistematică

B. Partea II. Proprietari și acte

Inscrieri privitoare la dreptul de proprietate și alte drepturi reale		Referințe
1077 / 19/04/2006		
Act Administrativ nr. 659, din 07/07/2005 emis de Guvernul României;		
B1	Intabulare, drept de PROPRIETATE, dobandit prin Expropriere, cota actuala 1/1 1) STATUL ROMAN - DOMENIUL PUBLIC, CIF:0007777	A1
B2	Intabulare, drept de ADMINISTRARE, dobandit prin Lege, cota actuala 1/1 1) COMPANIA NAȚIONALĂ DE ADMINISTRARE A INFRASTRUCTURII RUTIERE S.A., CIF:16054368	A1

C. Partea III. SARCINI .

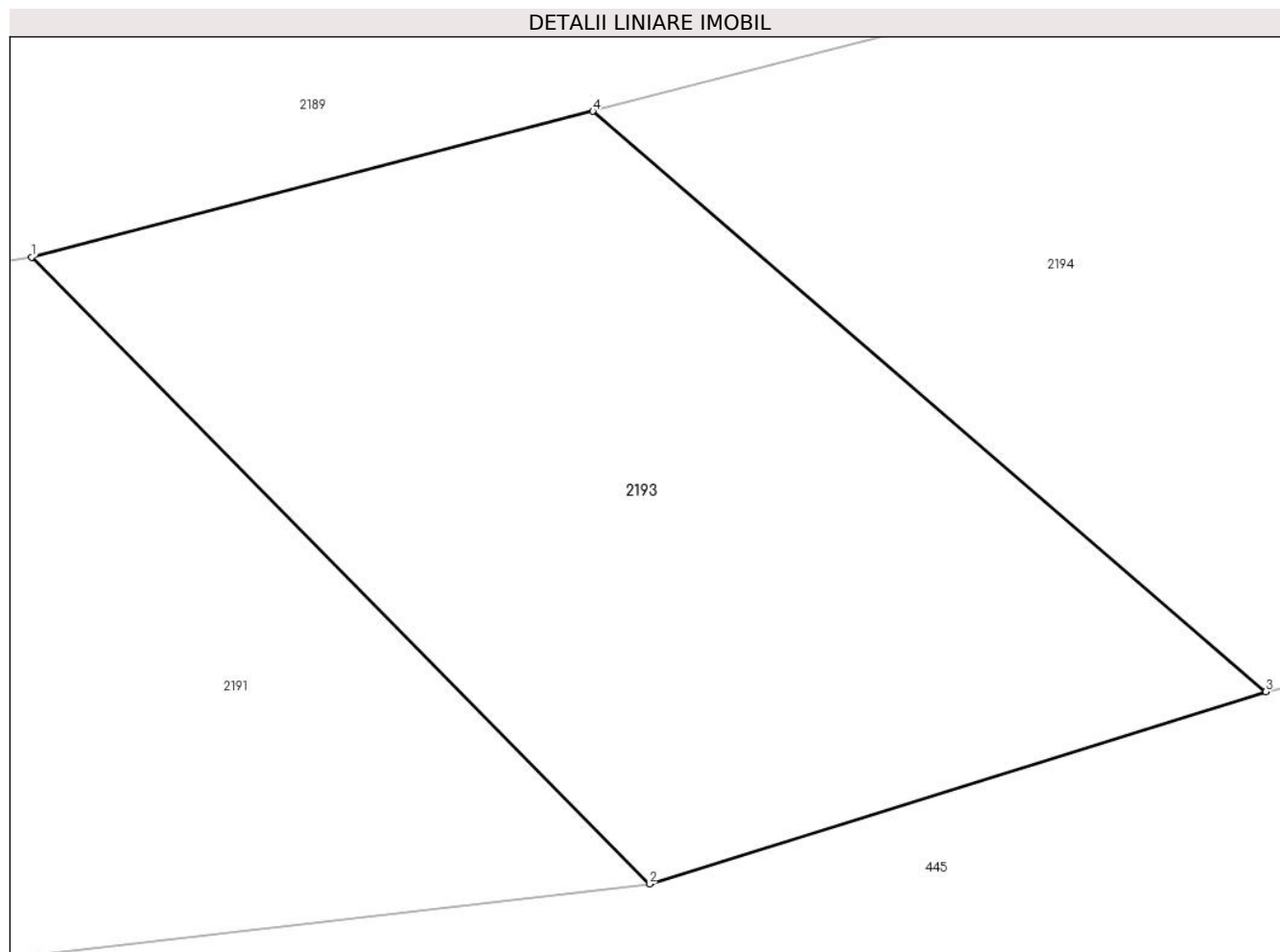
Inscrieri privind dezmembramintele dreptului de proprietate, drepturi reale de garanție și sarcini	Referințe
NU SUNT	

Anexa Nr. 1 La Partea I

Teren

Nr cadastral	Suprafața (mp)*	Observații / Referințe
32213	Din acte: 18 Masurata: 13	Provenit din CF 32213, nr. top. 932/13 - Drum Suprafață rezultată în urma lucrărilor de înregistrare sistematică

* Suprafața este determinată în planul de proiecție Stereo 70.



Date referitoare la teren

Crt	Categorie folosință	Intra vilan	Suprafața (mp)	Tarla	Parcelă	Nr. topo	Observații / Referințe
1	drum	DA	13	-	-	-	

Lungime Segmente

1) Valorile lungimilor segmentelor sunt obținute din proiecție în plan.

Punct început	X / Y	Punct sfârșit	X / Y	Lungime segment (** (m)
1	524.894,817 661.253,123	2	524.898,138 661.249,754	4.731
2	524.898,138 661.249,754	3	524.901,451 661.250,786	3.47
3	524.901,451 661.250,786	4	524.897,834 661.253,907	4.777
4	524.897,834 661.253,907	1	524.894,817 661.253,123	3.117

**** Lungimile segmentelor sunt determinate în planul de proiecție Stereo 70 și sunt rotunjite la 1 milimetru.**

***** Distanța dintre puncte este formată din segmente cumulate ce sunt mai mici decât valoarea 1 milimetru.**

**DATE DESPRE IMOBILUL NR. 2194**

Oficiul de Cadastru și Publicitate Imobiliară SUCEAVA
Biroul de Cadastru și Publicitate Imobiliară Vatra Dornei

A. Partea I. Descrierea imobilului

TEREN Intravilan

Adresa: Loc. Mestecanis, Jud. Suceava

Nr. Crt	Nr cadastral Nr. topografic	Suprafața* (mp)	Observații / Referințe
A1	32214	Din acte: 207 Masurata: 152	Sector cadastral:0 Teren neimprejmuit; Provenit din CF 32214, nr. top. 932/14 - Drum Suprafață rezultată în urma lucrărilor de înregistrare sistematică

B. Partea II. Proprietari și acte

Inscrieri privitoare la dreptul de proprietate și alte drepturi reale		Referințe
1077 / 19/04/2006		
Act Administrativ nr. 659, din 07/07/2005 emis de Guvernul României;		
B1	Intabulare, drept de PROPRIETATE, dobandit prin Expropriere, cota actuala 1/1 1) STATUL ROMAN - DOMENIUL PUBLIC, CIF:0007777	A1
B2	Intabulare, drept de ADMINISTRARE, dobandit prin Lege, cota actuala 1/1 1) COMPANIA NAȚIONALĂ DE ADMINISTRARE A INFRASTRUCTURII RUTIERE S.A., CIF:16054368	A1

C. Partea III. SARCINI .

Inscrieri privind dezmembramintele dreptului de proprietate, drepturi reale de garanție și sarcini	Referințe
NU SUNT	

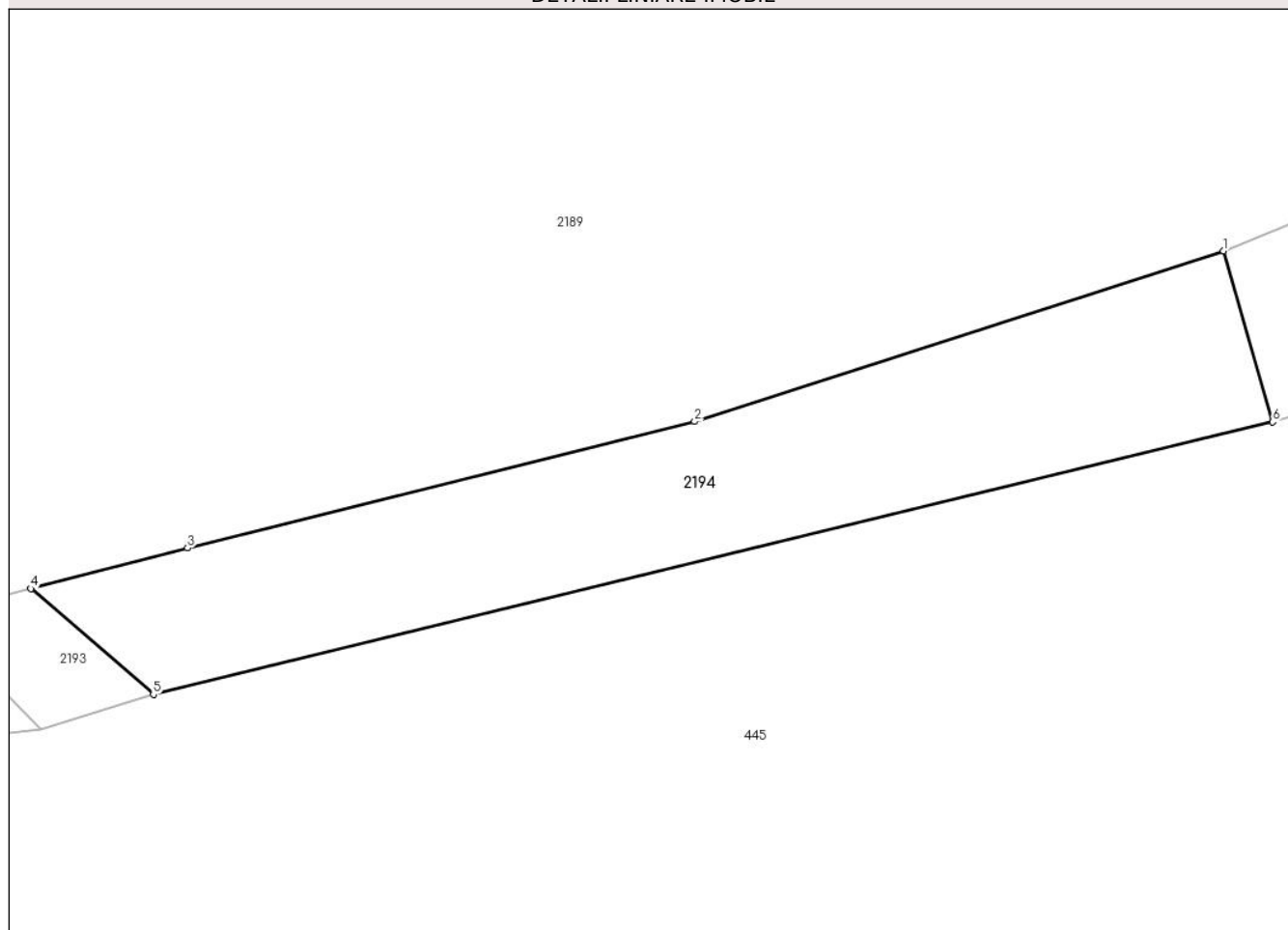
Anexa Nr. 1 La Partea I

Teren

Nr cadastral	Suprafața (mp)*	Observații / Referințe
32214	Din acte: 207 Masurata: 152	Provenit din CF 32214, nr. top. 932/14 - Drum Suprafață rezultată în urma lucrărilor de înregistrare sistematică

* Suprafața este determinată în planul de proiecție Stereo 70.

DETALII LINIARE IMOBIL



Date referitoare la teren

Crt	Categorie folosință	Intra vilan	Suprafața (mp)	Tarla	Parcelă	Nr. topo	Observații / Referințe
1	drum	DA	152	-	-	-	

Lungime Segmente

1) Valorile lungimilor segmentelor sunt obținute din proiecție în plan.

Punct început	X / Y	Punct sfârșit	X / Y	Lungime segment (** (m)
1	524.933,054 661.263,874	2	524.917,432 661.258,842	16.412
2	524.917,432 661.258,842	3	524.902,461 661.255,109	15.429
3	524.902,461 661.255,109	4	524.897,834 661.253,907	4.781
4	524.897,834 661.253,907	5	524.901,451 661.250,786	4.777
5	524.901,451 661.250,786	6	524.934,5 661.258,831	34.014

Punct început	X / Y	Punct sfârșit	X / Y	Lungime segment (** (m)
6	524.934,5 661.258,831	1	524.933,054 661.263,874	5.246

** Lungimile segmentelor sunt determinate în planul de proiecție Stereo 70 și sunt rotunjite la 1 milimetru.

*** Distanța dintre puncte este formată din segmente cumulate ce sunt mai mici decât valoarea 1 milimetru.

**DATE DESPRE IMOBILUL NR. 2195**

Oficiul de Cadastru și Publicitate Imobiliară SUCEAVA
Biroul de Cadastru și Publicitate Imobiliară Vatra Dornei

A. Partea I. Descrierea imobilului

TEREN Intravilan

Adresa: Loc. Mestecanis, Jud. Suceava

Nr. Crt	Nr cadastral Nr. topografic	Suprafața* (mp)	Observații / Referințe
A1	32215	Din acte: 943 Masurata: 913	Sector cadastral:0 Teren neimprejmuit; Provenit din CF 32215, nr. top. 932/15 - Drum Suprafață rezultată în urma lucrărilor de înregistrare sistematică

B. Partea II. Proprietari și acte

Inscrieri privitoare la dreptul de proprietate și alte drepturi reale		Referințe
1077 / 19/04/2006		
Act Administrativ nr. 659, din 07/07/2005 emis de Guvernul României;		
B1	Intabulare, drept de PROPRIETATE, dobandit prin Expropriere, cota actuala 1/1 1) STATUL ROMAN - DOMENIUL PUBLIC, CIF:0007777	A1
1007 / 19/04/2006		
Act Administrativ nr. 659, din 07/07/2005 emis de Guvernul României;		
B2	Intabulare, drept de ADMINISTRARE, dobandit prin Lege, cota actuala 1/1 1) COMPANIA NAȚIONALĂ DE ADMINISTRARE A INFRASTRUCTURII RUTIERE S.A., CIF:16054368	A1

C. Partea III. SARCINI .

Inscrieri privind dezmembramintele dreptului de proprietate, drepturi reale de garanție și sarcini	Referințe
NU SUNT	

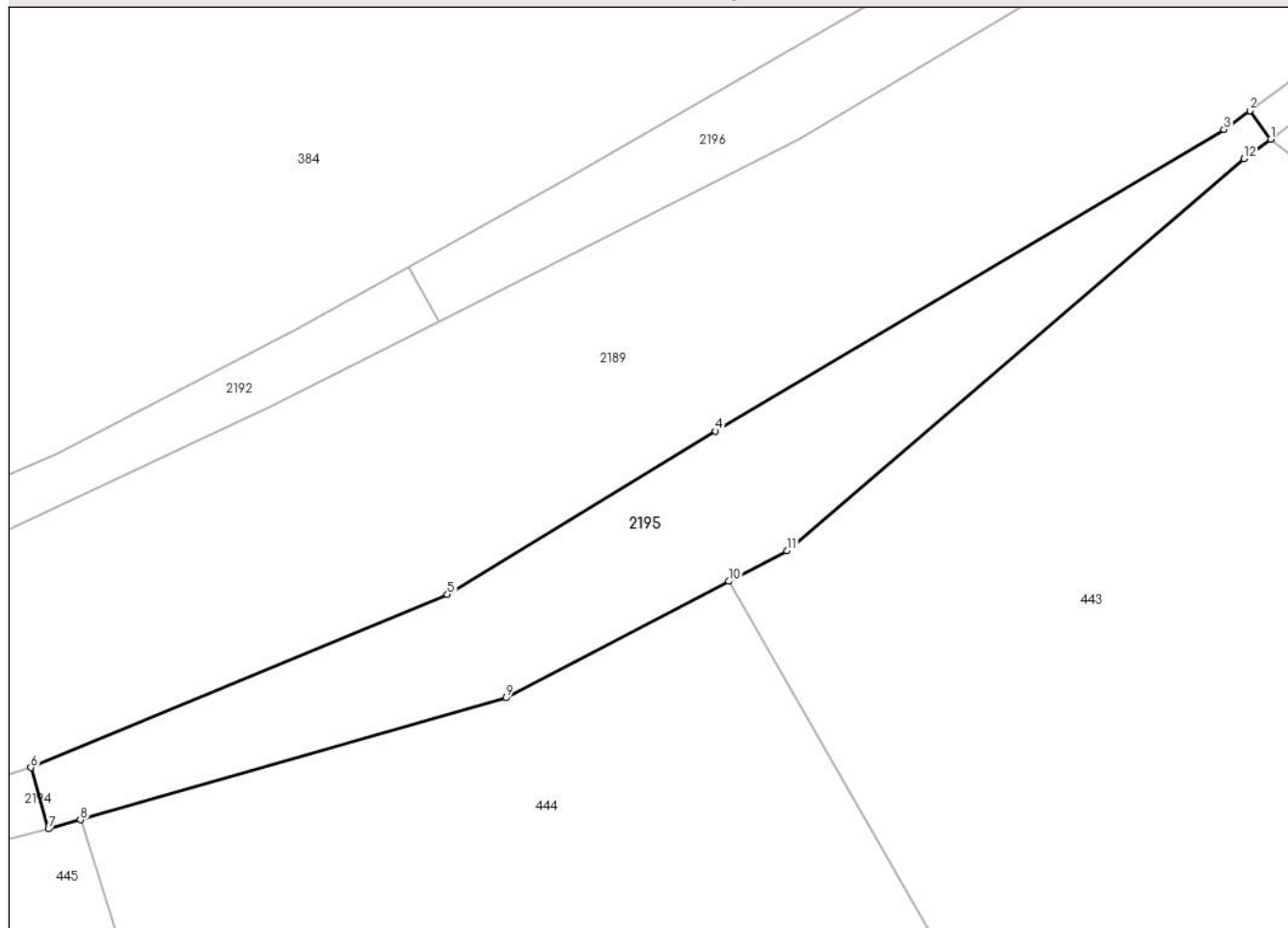
Anexa Nr. 1 La Partea I

Teren

Nr cadastral	Suprafața (mp)*	Observații / Referințe
32215	Din acte: 943 Masurata: 913	Provenit din CF 32215, nr. top. 932/15 - Drum Suprafață rezultată în urma lucrărilor de înregistrare sistematică

* Suprafața este determinată în planul de proiecție Stereo 70.

DETALII LINIARE IMOBIL



Date referitoare la teren

Crt	Categorie folosință	Intra vilan	Suprafața (mp)	Tarla	Parcelă	Nr. topo	Observații / Referințe
1	drum	DA	913	-	-	-	

Lungime Segmente

1) Valorile lungimilor segmentelor sunt obținute din proiecție în plan.

Punct început	X / Y	Punct sfârșit	X / Y	Lungime segment (** (m)
1	525.034,792 661.315,466	2	525.033,082 661.317,809	2.901
2	525.033,082 661.317,809	3	525.030,964 661.316,255	2.627
3	525.030,964 661.316,255	4	524.989,225 661.291,486	48.535
4	524.989,225 661.291,486	5	524.967,235 661.278,079	25.755
5	524.967,235 661.278,079	6	524.933,054 661.263,874	37.015

Punct început	X / Y	Punct sfârșit	X / Y	Lungime segment (** (m)
6	524.933,054 661.263,874	7	524.934,5 661.258,831	5.246
7	524.934,5 661.258,831	8	524.937,125 661.259,583	2.731
8	524.937,125 661.259,583	9	524.972,059 661.269,596	36.341
9	524.972,059 661.269,596	10	524.990,335 661.279,167	20.63
10	524.990,335 661.279,167	11	524.995,1 661.281,662	5.379
11	524.995,1 661.281,662	12	525.032,596 661.313,863	49.425
12	525.032,596 661.313,863	1	525.034,792 661.315,466	2.719

** Lungimile segmentelor sunt determinate în planul de proiecție Stereo 70 și sunt rotunjite la 1 milimetru.

*** Distanța dintre puncte este formată din segmente cumulate ce sunt mai mici decât valoarea 1 milimetru.

**DATE DESPRE IMOBILUL NR. 2196**

Oficiul de Cadastru și Publicitate Imobiliară SUCEAVA
Biroul de Cadastru și Publicitate Imobiliară Vatra Dornei

A. Partea I. Descrierea imobilului

TEREN Intravilan

Adresa: Loc. Mestecanis, Jud. Suceava

Nr. Crt	Nr cadastral Nr. topografic	Suprafața* (mp)	Observații / Referințe
A1	32211	Din acte: 906 Masurata: 480	Sector cadastral:0 Teren neimprejmuit; Provenit din CF 32211, nr. top. 924/25 Suprafață rezultată în urma lucrărilor de înregistrare sistematică

B. Partea II. Proprietari și acte

Inscrieri privitoare la dreptul de proprietate și alte drepturi reale		Referințe
1077 / 19/04/2006		
Act Administrativ nr. 659, din 07/07/2005 emis de Guvernul României;		
B1	Intabulare, drept de PROPRIETATE, dobandit prin Expropriere, cota actuala 1/1 1) STATUL ROMAN - DOMENIUL PUBLIC, CIF:0007777	A1
B2	Intabulare, drept de ADMINISTRARE, dobandit prin Lege, cota actuala 1/1 1) COMPANIA NAȚIONALĂ DE ADMINISTRARE A INFRASTRUCTURII RUTIERE S.A., CIF:16054368	A1

C. Partea III. SARCINI .

Inscrieri privind dezmembramintele dreptului de proprietate, drepturi reale de garanție și sarcini	Referințe
NU SUNT	

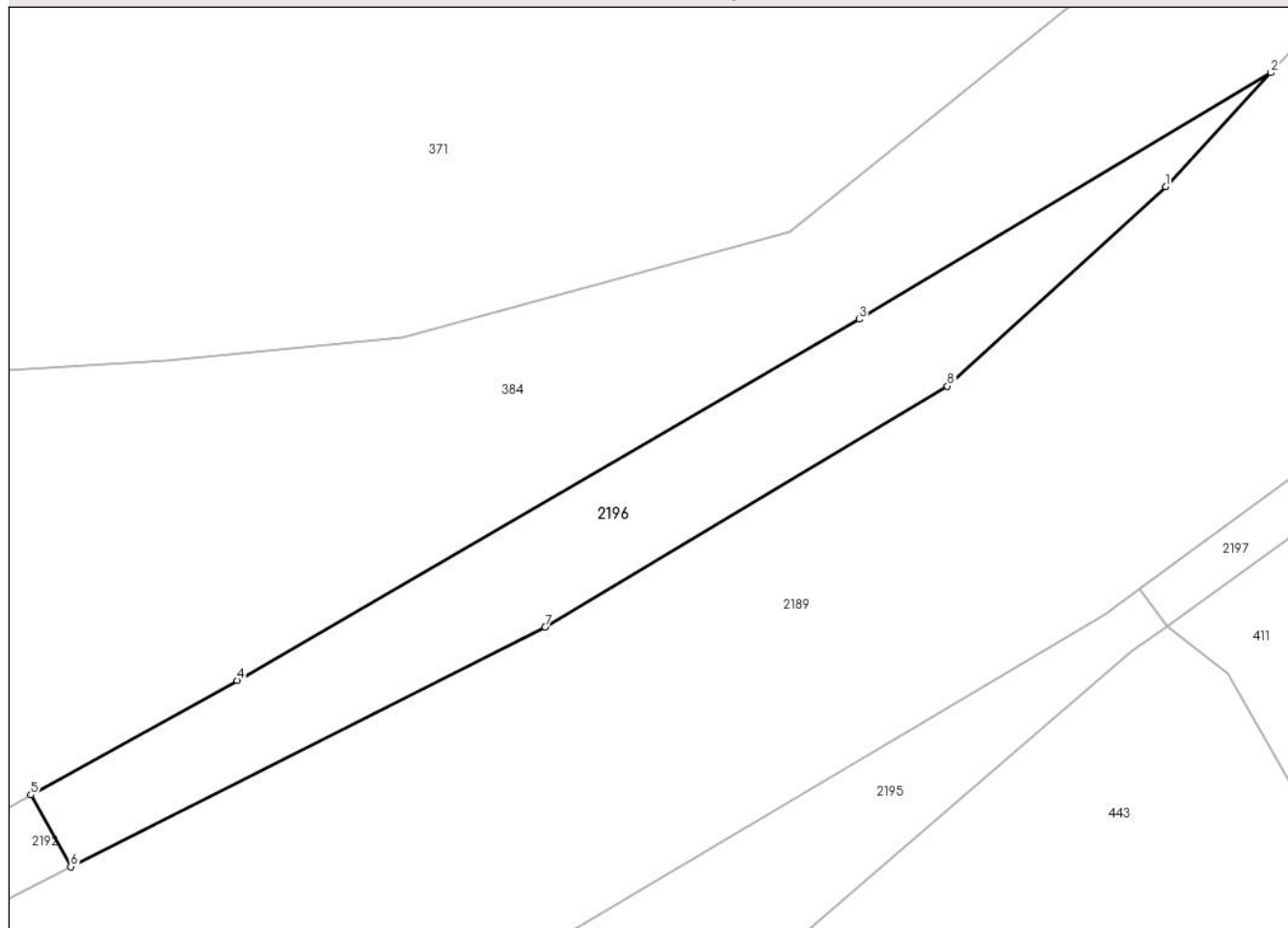
Anexa Nr. 1 La Partea I

Teren

Nr cadastral	Suprafața (mp)*	Observații / Referințe
32211	Din acte: 906 Masurata: 480	Provenit din CF 32211, nr. top. 924/25 Suprafață rezultată în urma lucrărilor de înregistrare sistematică

* Suprafața este determinată în planul de proiecție Stereo 70.

DETALII LINIARE IMOBIL



Date referitoare la teren

Crt	Categorie folosință	Intra vilan	Suprafața (mp)	Tarla	Parcelă	Nr. topo	Observații / Referințe
1	drum	DA	480	-	-	-	

Lungime Segmente

1) Valorile lungimilor segmentelor sunt obținute din proiecție în plan.

Punct început	X / Y	Punct sfârșit	X / Y	Lungime segment (** (m)
1	525.034,714 661.342,862	2	525.041,272 661.349,961	9.665
2	525.041,272 661.349,961	3	525.015,634 661.334,608	29.883
3	525.015,634 661.334,608	4	524.976,895 661.312,101	44.803
4	524.976,895 661.312,101	5	524.964,051 661.304,971	14.69
5	524.964,051 661.304,971	6	524.966,537 661.300,492	5.123

Punct început	X / Y	Punct sfârșit	X / Y	Lungime segment (** (m)
6	524.966,537 661.300,492	7	524.996,072 661.315,428	33.097
7	524.996,072 661.315,428	8	525.021,132 661.330,444	29.214
8	525.021,132 661.330,444	1	525.034,714 661.342,862	18.403

** Lungimile segmentelor sunt determinate în planul de proiecție Stereo 70 și sunt rotunjite la 1 milimetru.

*** Distanța dintre puncte este formată din segmente cumulate ce sunt mai mici decât valoarea 1 milimetru.

**DATE DESPRE IMOBILUL NR. 2197**

Oficiul de Cadastru și Publicitate Imobiliară SUCEAVA
Biroul de Cadastru și Publicitate Imobiliară Vatra Dornei

A. Partea I. Descrierea imobilului

TEREN Intravilan

Adresa: Loc. Mestecanis, Jud. Suceava

Nr. Crt	Nr cadastral Nr. topografic	Suprafața* (mp)	Observații / Referințe
A1	32220	Din acte: 343 Masurata: 189	Sector cadastral:0 Teren neimprejmuit; Provenit din CF 32220, nr. top. 932/11 - Drum Suprafață rezultată în urma lucrărilor de înregistrare sistematică

B. Partea II. Proprietari și acte

Inscrieri privitoare la dreptul de proprietate și alte drepturi reale		Referințe
1077 / 19/04/2006		
Act Administrativ nr. 659, din 07/07/2005 emis de Guvernul României;		
B1	Intabulare, drept de PROPRIETATE, dobandit prin Expropriere, cota actuala 1/1 1) STATUL ROMAN - DOMENIUL PUBLIC, CIF:0007777	A1
B2	Intabulare, drept de ADMINISTRARE, dobandit prin Lege, cota actuala 1/1 1) COMPANIA NAȚIONALĂ DE ADMINISTRARE A INFRASTRUCTURII RUTIERE S.A., CIF:16054368	A1

C. Partea III. SARCINI .

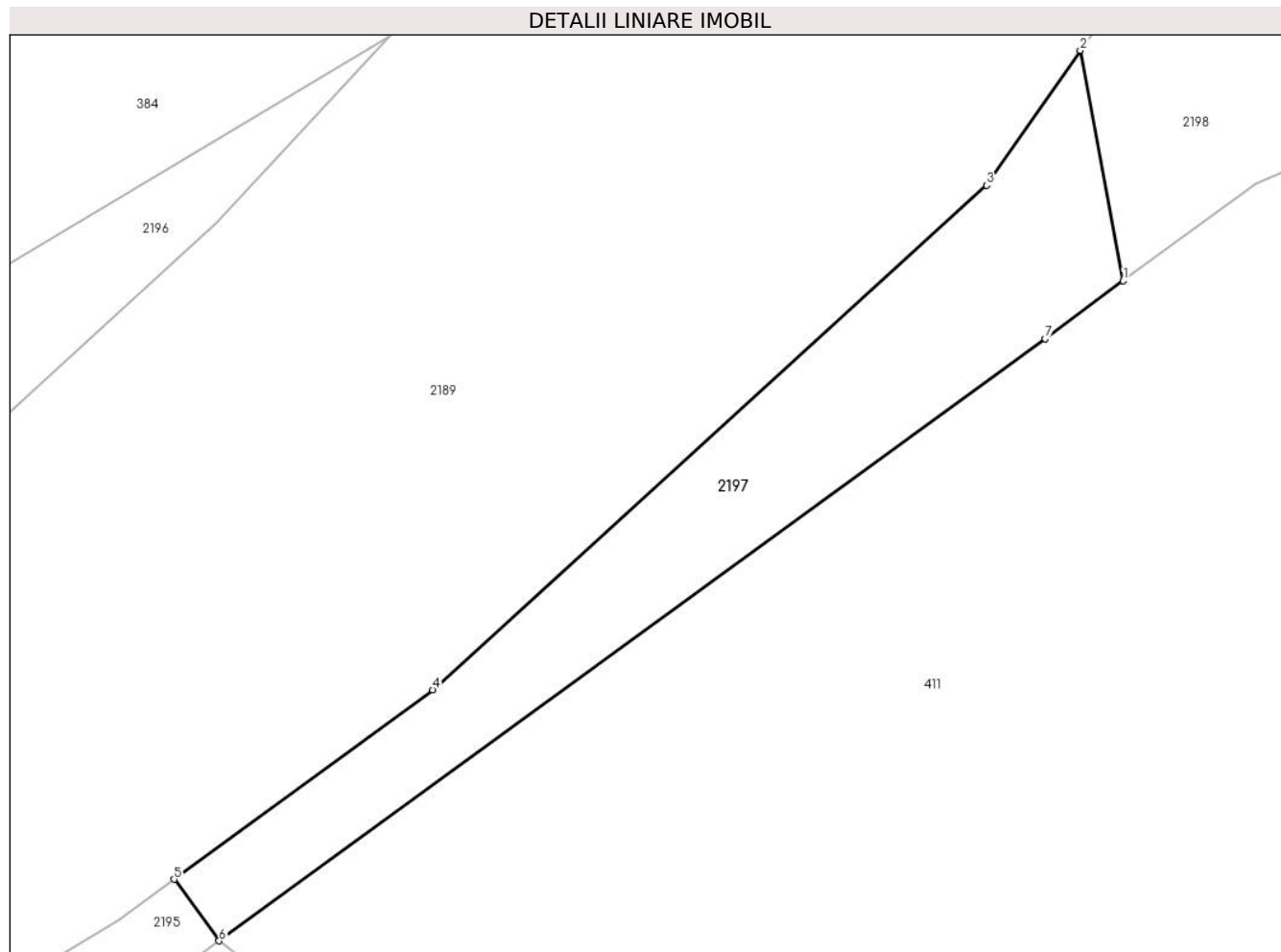
Inscrieri privind dezmembramintele dreptului de proprietate, drepturi reale de garanție și sarcini	Referințe
NU SUNT	

Anexa Nr. 1 La Partea I

Teren

Nr cadastral	Suprafața (mp)*	Observații / Referințe
32220	Din acte: 343 Masurata: 189	Provenit din CF 32220, nr. top. 932/11 - Drum Suprafață rezultată în urma lucrărilor de înregistrare sistematică

* Suprafața este determinată în planul de proiecție Stereo 70.



Date referitoare la teren

Crt	Categorie folosință	Intra vilan	Suprafața (mp)	Tarla	Parcelă	Nr. topo	Observații / Referințe
1	drum	DA	189	-	-	-	

Lungime Segmente

1) Valorile lungimilor segmentelor sunt obținute din proiecție în plan.

Punct început	X / Y	Punct sfârșit	X / Y	Lungime segment (** (m)
1	525.069,26 661.340,626	2	525.067,625 661.349,409	8.934
2	525.067,625 661.349,409	3	525.064,048 661.344,266	6.265
3	525.064,048 661.344,266	4	525.042,934 661.325,035	28.559
4	525.042,934 661.325,035	5	525.033,082 661.317,809	12.218
5	525.033,082 661.317,809	6	525.034,792 661.315,466	2.901

Punct început	X / Y	Punct sfârșit	X / Y	Lungime segment (** (m)
6	525.034,792 661.315,466	7	525.066,288 661.338,416	38.971
7	525.066,288 661.338,416	1	525.069,26 661.340,626	3.704

** Lungimile segmentelor sunt determinate în planul de proiecție Stereo 70 și sunt rotunjite la 1 milimetru.

*** Distanța dintre puncte este formată din segmente cumulate ce sunt mai mici decât valoarea 1 milimetru.

**DATE DESPRE IMOBILUL NR. 2198**

Oficiul de Cadastru și Publicitate Imobiliară SUCEAVA
Biroul de Cadastru și Publicitate Imobiliară Vatra Dornei

A. Partea I. Descrierea imobilului

TEREN Intravilan

Adresa: Loc. Mestecanis, Jud. Suceava

Nr. Crt	Nr cadastral Nr. topografic	Suprafața* (mp)	Observații / Referințe
A1	32219	Din acte: 1.787 Masurata: 1.544	Sector cadastral:0 Teren neimprejmuit; Provenit din CF 32219, nr. top. 922/2 Suprafață rezultată în urma lucrărilor de înregistrare sistematică

B. Partea II. Proprietari și acte

Inscrieri privitoare la dreptul de proprietate și alte drepturi reale		Referințe
1077 / 19/04/2006		
Act Administrativ nr. 659, din 07/07/2005 emis de Guvernul României;		
B1	Intabulare, drept de PROPRIETATE, dobandit prin Expropriere, cota actuala 1/1 1) STATUL ROMAN - DOMENIUL PUBLIC, CIF:0007777	A1
B2	Intabulare, drept de ADMINISTRARE, dobandit prin Conventie, cota actuala 1/1 1) COMPANIA NAȚIONALĂ DE ADMINISTRARE A INFRASTRUCTURII RUTIERE S.A., CIF:16054368	A1

C. Partea III. SARCINI .

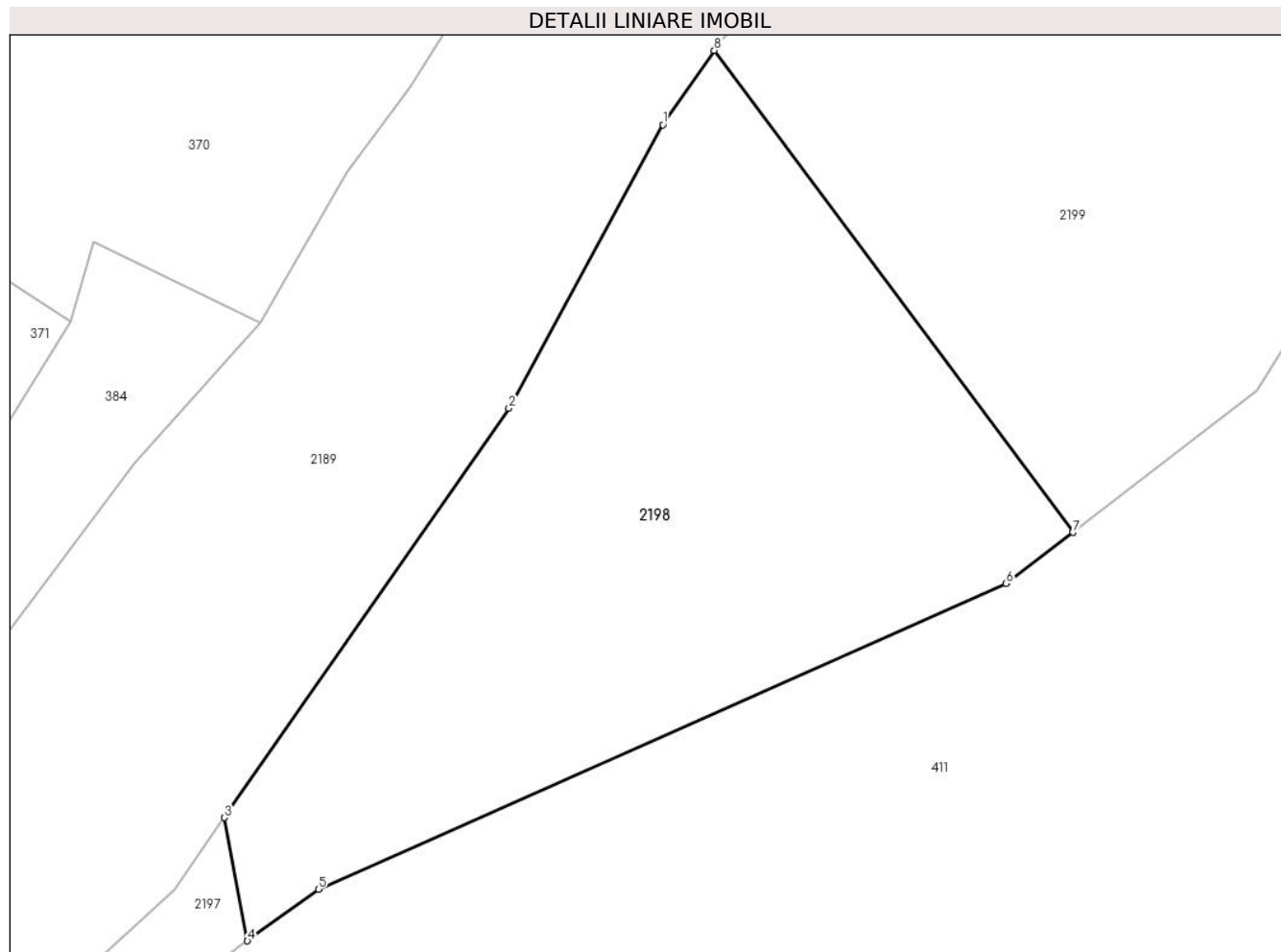
Inscrieri privind dezmembramintele dreptului de proprietate, drepturi reale de garanție și sarcini	Referințe
NU SUNT	

Anexa Nr. 1 La Partea I

Teren

Nr cadastral	Suprafața (mp)*	Observații / Referințe
32219	Din acte: 1.787 Masurata: 1.544	Provenit din CF 32219, nr. top. 922/2 Suprafață rezultată în urma lucrărilor de înregistrare sistematică

* Suprafața este determinată în planul de proiecție Stereo 70.



Date referitoare la teren

Crt	Categorie folosință	Intra vilan	Suprafața (mp)	Tarla	Parcelă	Nr. topo	Observații / Referințe
1	faneata	DA	1.544	-	-	-	

Lungime Segmente

1) Valorile lungimilor segmentelor sunt obținute din proiecție în plan.

Punct început	X / Y	Punct sfârșit	X / Y	Lungime segment (** (m)
1	525.098,847 661.398,774	2	525.087,895 661.378,559	22.991
2	525.087,895 661.378,559	3	525.067,625 661.349,409	35.505
3	525.067,625 661.349,409	4	525.069,26 661.340,626	8.934
4	525.069,26 661.340,626	5	525.074,305 661.344,313	6.249
5	525.074,305 661.344,313	6	525.123,302 661.366,077	53.613

Punct început	X / Y	Punct sfârșit	X / Y	Lungime segment (** (m)
6	525.123,302 661.366,077	7	525.128,064 661.369,726	5.999
7	525.128,064 661.369,726	8	525.102,517 661.404,057	42.793
8	525.102,517 661.404,057	1	525.098,847 661.398,774	6.433

** Lungimile segmentelor sunt determinate în planul de proiecție Stereo 70 și sunt rotunjite la 1 milimetru.

*** Distanța dintre puncte este formată din segmente cumulate ce sunt mai mici decât valoarea 1 milimetru.

**DATE DESPRE IMOBILUL NR. 2199**

Oficiul de Cadastru și Publicitate Imobiliară SUCEAVA
Biroul de Cadastru și Publicitate Imobiliară Vatra Dornei

A. Partea I. Descrierea imobilului

TEREN Intravilan

Adresa: Loc. Mestecanis, Jud. Suceava

Nr. Crt	Nr cadastral Nr. topografic	Suprafața* (mp)	Observații / Referințe
A1	32218	Din acte: 2.208 Masurata: 2.154	Sector cadastral:0 Teren neimprejmuit; Provenit din CF 32218, nr. top. 921/2 Suprafață rezultată în urma lucrărilor de înregistrare sistematică

B. Partea II. Proprietari și acte

Inscrieri privitoare la dreptul de proprietate și alte drepturi reale		Referințe
1077 / 19/04/2006		
Act Administrativ nr. 659, din 07/07/2005 emis de Guvernul României;		
B1	Intabulare, drept de PROPRIETATE, dobandit prin Expropriere, cota actuala 1/1 1) STATUL ROMAN - DOMENIUL PUBLIC, CIF:0007777	A1
B2	Intabulare, drept de ADMINISTRARE, dobandit prin Lege, cota actuala 1/1 1) COMPANIA NAȚIONALĂ DE ADMINISTRARE A INFRASTRUCTURII RUTIERE S.A., CIF:16054368	A1

C. Partea III. SARCINI .

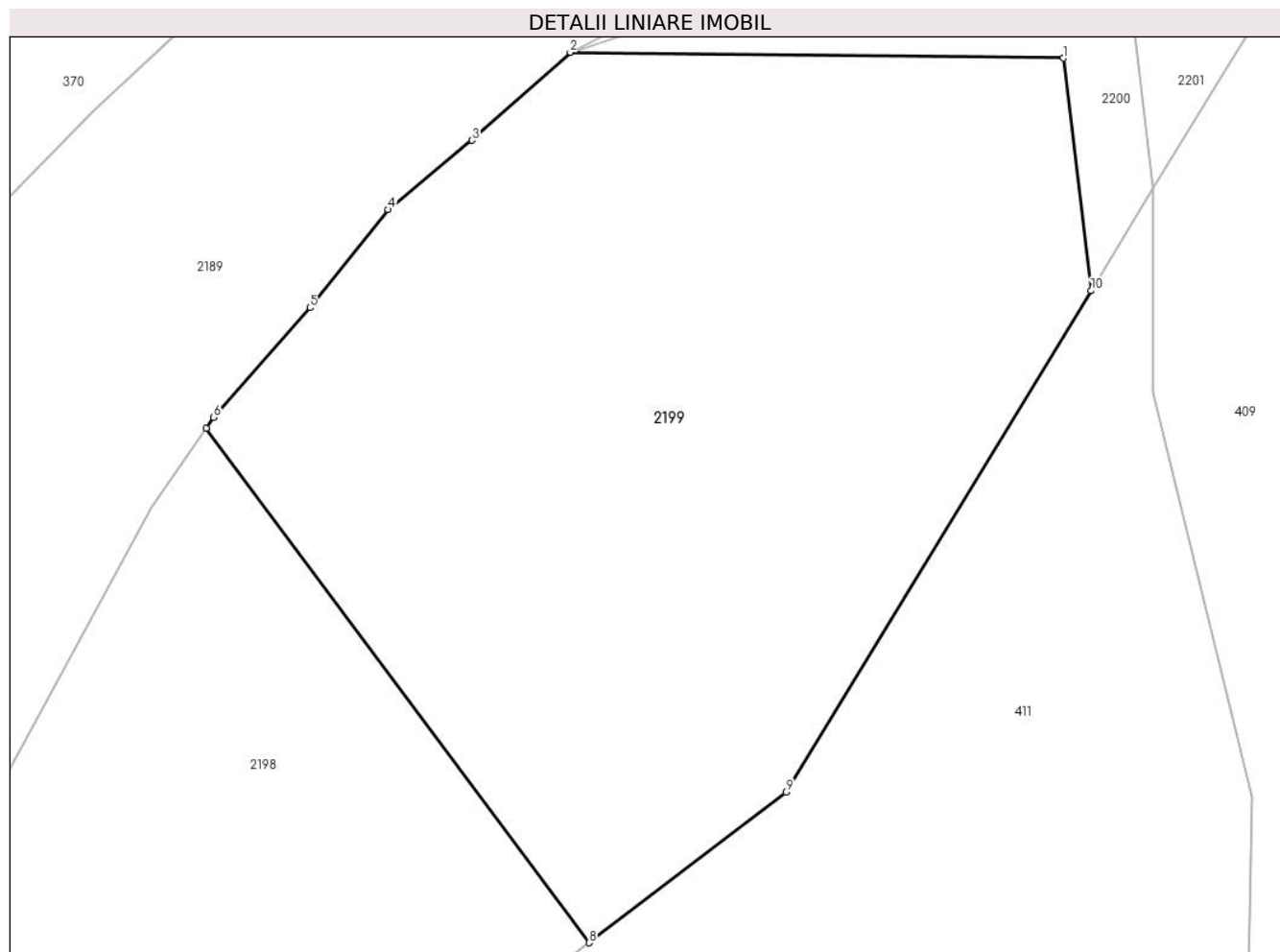
Inscrieri privind dezmembramintele dreptului de proprietate, drepturi reale de garanție și sarcini	Referințe
NU SUNT	

Anexa Nr. 1 La Partea I

Teren

Nr cadastral	Suprafața (mp)*	Observații / Referințe
32218	Din acte: 2.208 Masurata: 2.154	Provenit din CF 32218, nr. top. 921/2 Suprafață rezultată în urma lucrărilor de înregistrare sistematică

* Suprafața este determinată în planul de proiecție Stereo 70.



Date referitoare la teren

Crt	Categorie folosință	Intra vilan	Suprafața (mp)	Tarla	Parcelă	Nr. topo	Observații / Referințe
1	faneata	DA	2.154	-	-	-	

Lungime Segmente

1) Valorile lungimilor segmentelor sunt obținute din proiecție în plan.

Punct început	X / Y	Punct sfârșit	X / Y	Lungime segment (** (m)
1	525.159,7 661.428,736	2	525.126,805 661.429,125	32.897
2	525.126,805 661.429,125	3	525.120,251 661.423,259	8.796
3	525.120,251 661.423,259	4	525.114,645 661.418,634	7.268
4	525.114,645 661.418,634	5	525.109,445 661.412,097	8.353
5	525.109,445 661.412,097	6	525.103,011 661.404,768	9.752

Punct început	X / Y	Punct sfârșit	X / Y	Lungime segment (** (m)
6	525.103,011 661.404,768	7	525.102,517 661.404,057	0.866
7	525.102,517 661.404,057	8	525.128,064 661.369,726	42.793
8	525.128,064 661.369,726	9	525.141,199 661.379,792	16.548
9	525.141,199 661.379,792	10	525.161,567 661.413,22	39.144
10	525.161,567 661.413,22	1	525.159,7 661.428,736	15.628

** Lungimile segmentelor sunt determinate în planul de proiecție Stereo 70 și sunt rotunjite la 1 milimetru.

*** Distanța dintre puncte este formată din segmente cumulate ce sunt mai mici decât valoarea 1 milimetru.

**DATE DESPRE IMOBILUL NR. 2200**

Oficiul de Cadastru și Publicitate Imobiliară SUCEAVA
Biroul de Cadastru și Publicitate Imobiliară Vatra Dornei

A. Partea I. Descrierea imobilului

TEREN Intravilan

Adresa: Loc. Mestecanis, Jud. Suceava

Nr. Crt	Nr cadastral Nr. topografic	Suprafața* (mp)	Observații / Referințe
A1	32217	294	Sector cadastral:0 Teren neimprejmuit; Provenit din CF 32217, nr. top. 914/15

B. Partea II. Proprietari și acte

Inscrieri privitoare la dreptul de proprietate și alte drepturi reale		Referințe
1077 / 19/04/2006		
Act Notarial nr. 659, din 07/07/2005 emis de Guvernul României;		
B1	Intabulare, drept de PROPRIETATE, dobandit prin Expropriere, cota actuala 1/1 1) STATUL ROMAN - DOMENIUL PUBLIC, CIF:0007777	A1
Act Administrativ nr. 659, din 07/07/2005 emis de Guvernul României;		
B2	Intabulare, drept de ADMINISTRARE, dobandit prin Conventie, cota actuala 1/1 1) COMPANIA NAȚIONALĂ DE ADMINISTRARE A INFRASTRUCTURII RUTIERE S.A., CIF:16054368	A1

C. Partea III. SARCINI .

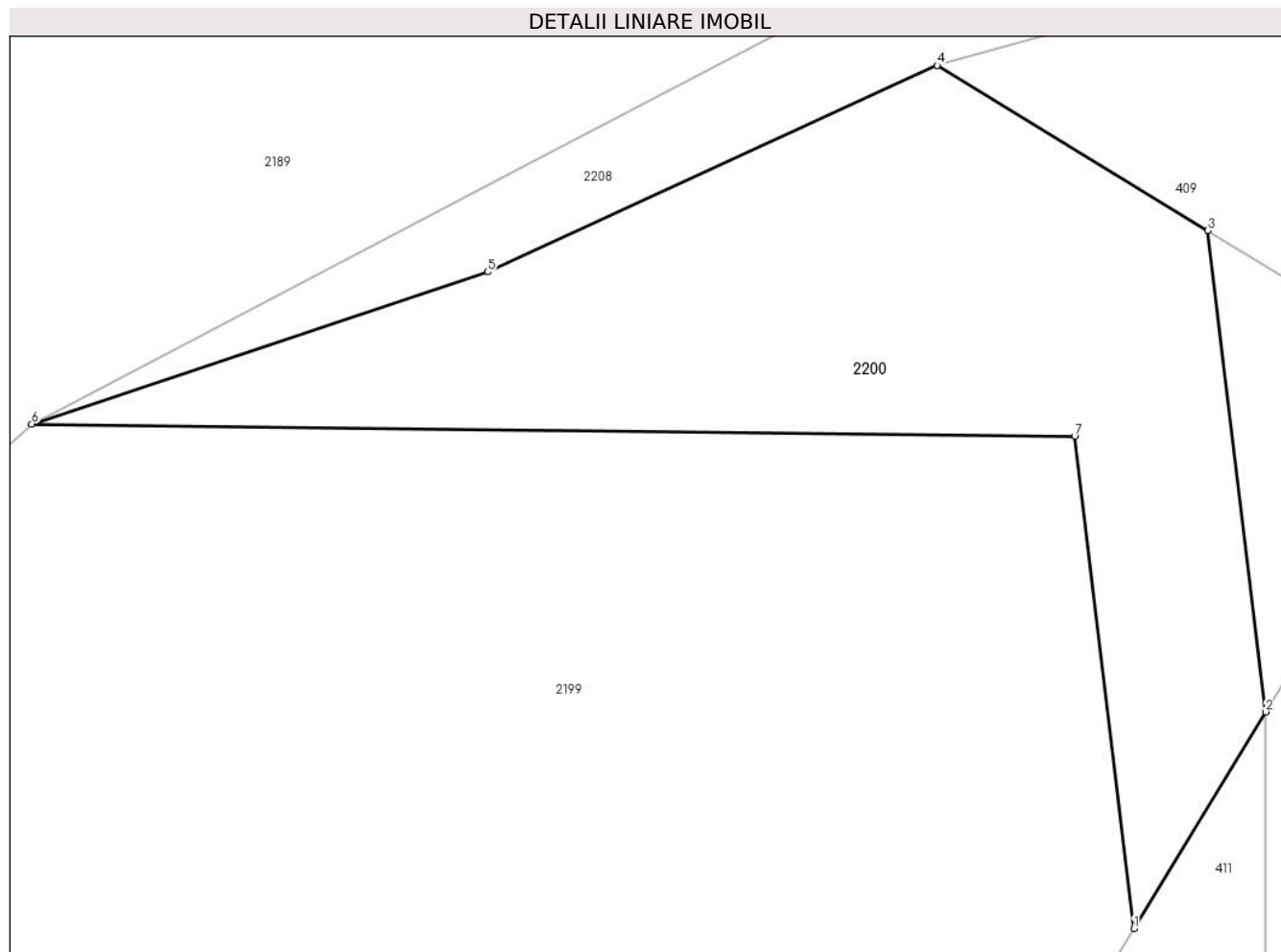
Inscrieri privind dezmembramintele dreptului de proprietate, drepturi reale de garanție și sarcini	Referințe
NU SUNT	

Anexa Nr. 1 La Partea I

Teren

Nr cadastral	Suprafața (mp)*	Observații / Referințe
32217	294	Provenit din CF 32217, nr. top. 914/15

* Suprafața este determinată în planul de proiecție Stereo 70.



Date referitoare la teren

Crt	Categorie folosință	Intravilan	Suprafața (mp)	Tarla	Parcelă	Nr. topo	Observații / Referințe
1	drum	DA	294	-	-	-	

Lungime Segmente

1) Valorile lungimilor segmentelor sunt obținute din proiecție în plan.

Punct început	X / Y	Punct sfârșit	X / Y	Lungime segment (** (m)
1	525.161,567 661.413,22	2	525.165,73 661.420,052	8.0
2	525.165,73 661.420,052	3	525.163,906 661.435,216	15.273
3	525.163,906 661.435,216	4	525.155,367 661.440,42	10.0
4	525.155,367 661.440,42	5	525.141,186 661.433,914	15.602
5	525.141,186 661.433,914	6	525.126,805 661.429,125	15.157

Punct început	X / Y	Punct sfârșit	X / Y	Lungime segment (** (m)
6	525.126,805 661.429,125	7	525.159,7 661.428,736	32.897
7	525.159,7 661.428,736	1	525.161,567 661.413,22	15.628

** Lungimile segmentelor sunt determinate în planul de proiecție Stereo 70 și sunt rotunjite la 1 milimetru.

*** Distanța dintre puncte este formată din segmente cumulate ce sunt mai mici decât valoarea 1 milimetru.

**DATE DESPRE IMOBILUL NR. 2201**

Oficiul de Cadastru și Publicitate Imobiliară SUCEAVA
Biroul de Cadastru și Publicitate Imobiliară Vatra Dornei

A. Partea I. Descrierea imobilului

TEREN Intravilan

Adresa: Loc. Mestecanis, Jud. Suceava

Nr. Crt	Nr cadastral Nr. topografic	Suprafața* (mp)	Observații / Referințe
A1	32216	57	Sector cadastral:0 Teren neimprejmuit; Provenit din CF 32216, nr. top. 914/16

B. Partea II. Proprietari și acte

Inscrieri privitoare la dreptul de proprietate și alte drepturi reale		Referințe
1077 / 19/04/2006		
Act Administrativ nr. 659, din 07/07/2005 emis de Guvernul României;		
B1	Intabulare, drept de PROPRIETATE, dobandit prin Expropriere, cota actuala 1/1 1) STATUL ROMAN - DOMENIUL PUBLIC, CIF:0007777	A1
B2	Intabulare, drept de ADMINISTRARE, dobandit prin Lege, cota actuala 1/1 1) COMPANIA NAȚIONALĂ DE ADMINISTRARE A INFRASTRUCTURII RUTIERE S.A., CIF:16054368	A1

C. Partea III. SARCINI .

Inscrieri privind dezmembramintele dreptului de proprietate, drepturi reale de garanție și sarcini	Referințe
NU SUNT	

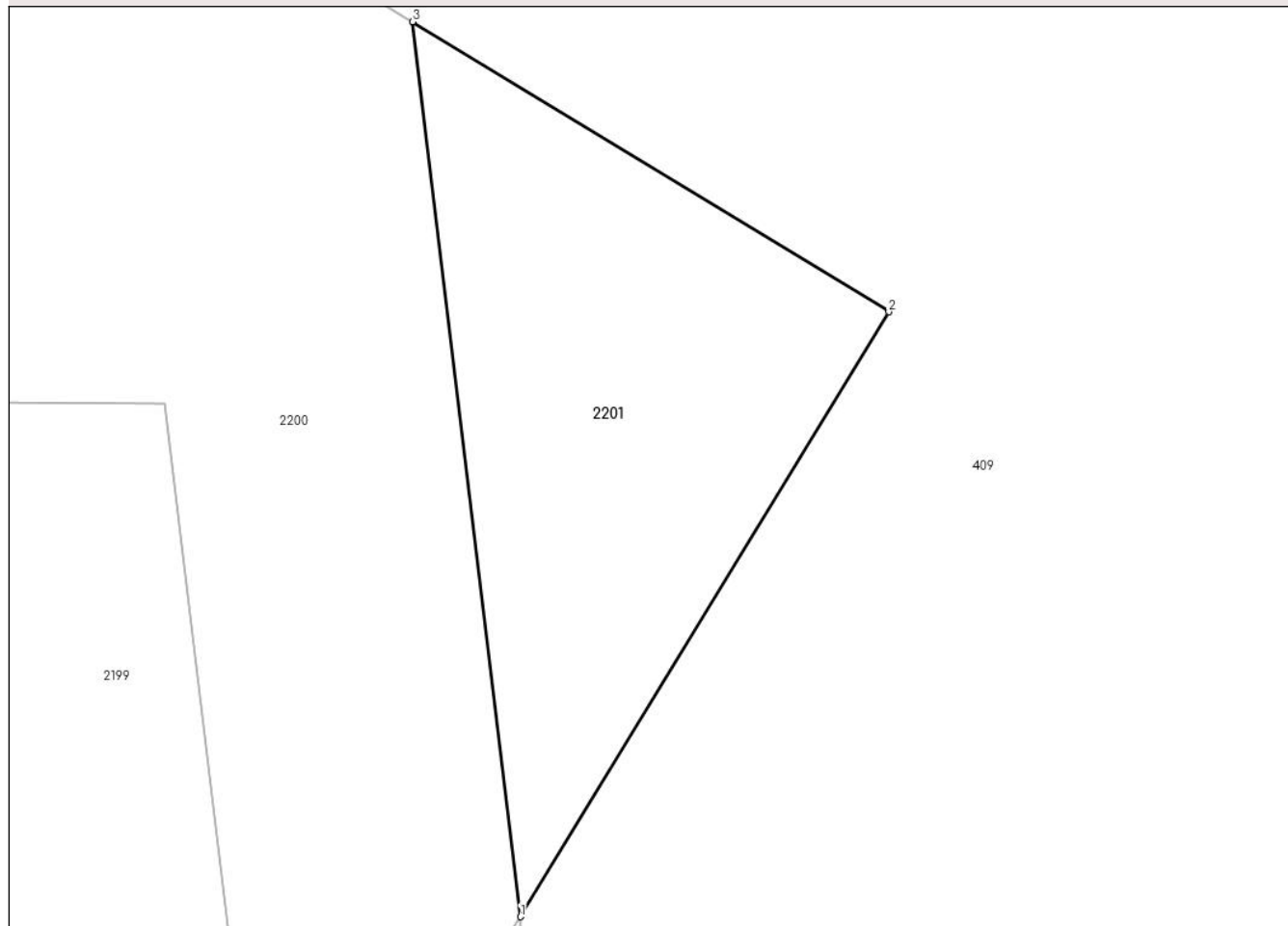
Anexa Nr. 1 La Partea I

Teren

Nr cadastral	Suprafața (mp)*	Observații / Referințe
32216	57	Provenit din CF 32216, nr. top. 914/16

* Suprafața este determinată în planul de proiecție Stereo 70.

DETALII LINIARE IMOBIL



Date referitoare la teren

Crt	Categorie folosință	Intravilan	Suprafața (mp)	Tarla	Parcelă	Nr. topo	Observații / Referințe
1	drum	DA	57	-	-	-	

Lungime Segmente

1) Valorile lungimilor segmentelor sunt obținute din proiecție în plan.

Punct început	X / Y	Punct sfârșit	X / Y	Lungime segment (** (m)
1	525.165,73 661.420,052	2	525.171,975 661.430,3	12.001
2	525.171,975 661.430,3	3	525.163,906 661.435,216	9.449
3	525.163,906 661.435,216	1	525.165,73 661.420,052	15.273

** Lungimile segmentelor sunt determinate în planul de proiecție Stereo 70 și sunt rotunjite la 1 milimetru.

*** Distanța dintre puncte este formată din segmente cumulate ce sunt mai mici decât valoarea 1 milimetru.

**DATE DESPRE IMOBILUL NR. 2202**

Oficiul de Cadastru și Publicitate Imobiliară SUCEAVA
Biroul de Cadastru și Publicitate Imobiliară Vatra Dornei

A. Partea I. Descrierea imobilului

TEREN Intravilan

Adresa: Loc. Mestecanis, Jud. Suceava

Nr. Crt	Nr cadastral Nr. topografic	Suprafața* (mp)	Observații / Referințe
A1	32221	Din acte: 213 Masurata: 102	Sector cadastral:0 Teren neimprejmuit; Provenit din CF 32221, nr. top. 910/33 - Drum Suprafață rezultată în urma lucrărilor de înregistrare sistematică

B. Partea II. Proprietari și acte

Inscrieri privitoare la dreptul de proprietate și alte drepturi reale		Referințe
2202 / 26/07/2023		
Act Administrativ nr. 659, din 07/07/2005 emis de Guvernul României;		
B1	Intabulare, drept de PROPRIETATE, dobandit prin Expropriere, cota actuala 1/1 1) STATUL ROMAN - DOMENIUL PUBLIC, CIF:0007777	A1
1077 / 19/04/2006		
Act Administrativ nr. 659, din 07/07/2005 emis de Guvernul României;		
B2	Intabulare, drept de ADMINISTRARE, dobandit prin Lege, cota actuala 1/1 1) COMPANIA NAȚIONALĂ DE ADMINISTRARE A INFRASTRUCTURII RUTIERE S.A., CIF:16054368	A1

C. Partea III. SARCINI .

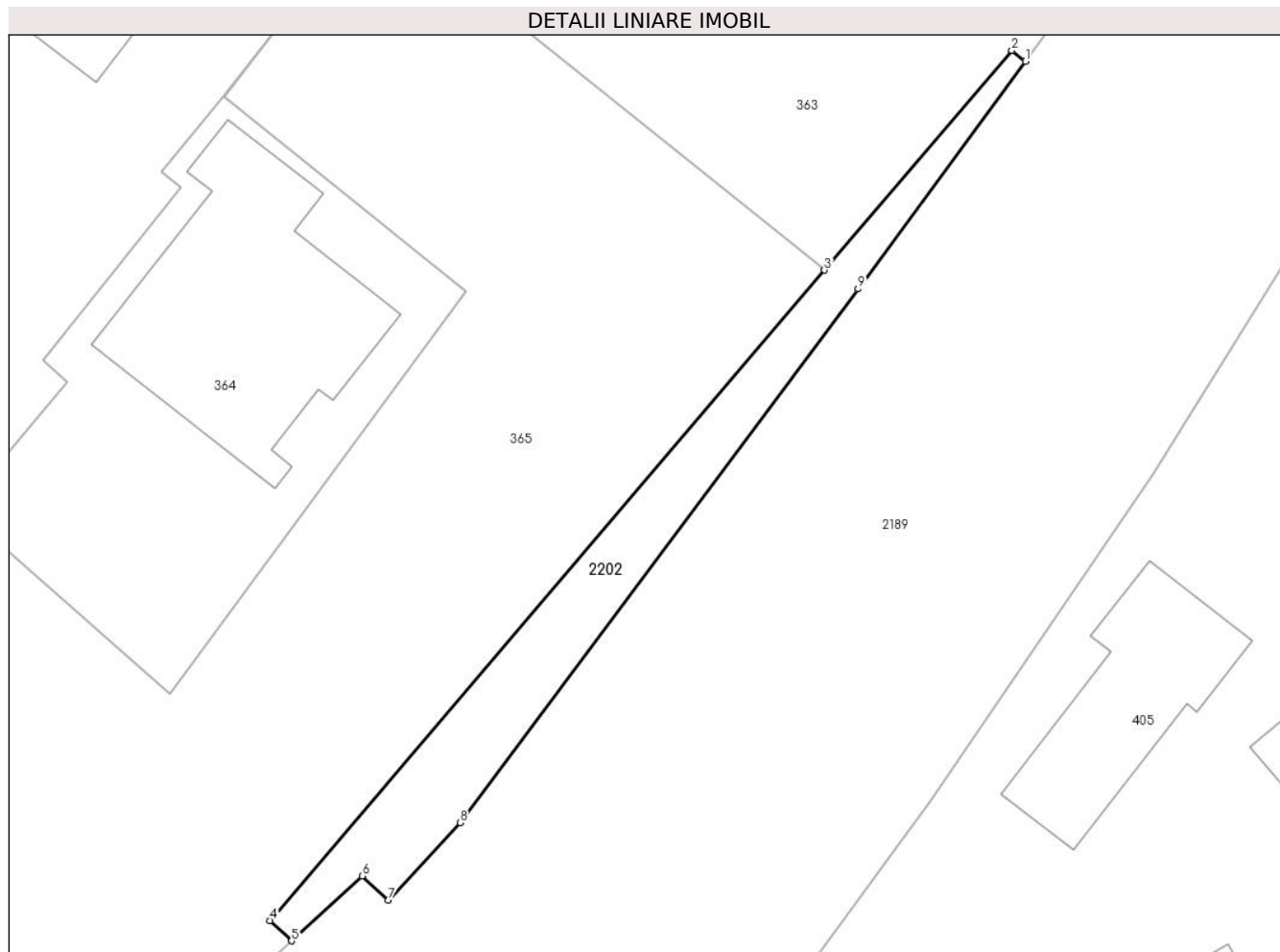
Inscrieri privind dezmembramintele dreptului de proprietate, drepturi reale de garanție și sarcini	Referințe
NU SUNT	

Anexa Nr. 1 La Partea I

Teren

Nr cadastral	Suprafața (mp)*	Observații / Referințe
32221	Din acte: 213 Masurata: 102	Provenit din CF 32221, nr. top. 910/33 - Drum Suprafață rezultată în urma lucrărilor de înregistrare sistematică

* Suprafața este determinată în planul de proiecție Stereo 70.



Date referitoare la teren

Crt	Categorie folosință	Intra vilan	Suprafața (mp)	Tarla	Parcelă	Nr. topo	Observații / Referințe
1	drum	DA	102	-	-	-	

Lungime Segmente

1) Valorile lungimilor segmentelor sunt obținute din proiecție în plan.

Punct început	X / Y	Punct sfârșit	X / Y	Lungime segment (** (m)
1	525.224,414 661.527,885	2	525.223,853 661.528,34	0.722
2	525.223,853 661.528,34	3	525.216,041 661.519,176	12.042
3	525.216,041 661.519,176	4	525.192,922 661.492,055	35.638
4	525.192,922 661.492,055	5	525.193,81 661.491,209	1.226
5	525.193,81 661.491,209	6	525.196,754 661.493,918	4.001

Punct început	X / Y	Punct sfârșit	X / Y	Lungime segment (** (m)
6	525.196,754 661.493,918	7	525.197,836 661.492,899	1.486
7	525.197,836 661.492,899	8	525.200,85 661.496,136	4.423
8	525.200,85 661.496,136	9	525.217,436 661.518,394	27.758
9	525.217,436 661.518,394	1	525.224,414 661.527,885	11.78

** Lungimile segmentelor sunt determinate în planul de proiecție Stereo 70 și sunt rotunjite la 1 milimetru.

*** Distanța dintre puncte este formată din segmente cumulate ce sunt mai mici decât valoarea 1 milimetru.



DATE DESPRE IMOBILUL NR. 2203

Oficiul de Cadastru și Publicitate Imobiliară SUCEAVA
Biroul de Cadastru și Publicitate Imobiliară Vatra Dornei

A. Partea I. Descrierea imobilului

TEREN Necunoscut

Adresa: Loc. Mestecanis, Jud. Suceava

Nr. Crt	Nr cadastral Nr. topografic	Suprafața* (mp)	Observații / Referințe
A1	30826	48.678	Sector cadastral:0 Teren neimpregmuit; Provenit din CF 30826, nr. cad. 30826

Construcții

Crt	Nr cadastral Nr. topografic	Adresa	Observații / Referințe
A1.1		Loc. Mestecanis, Jud. Suceava	Nr. niveluri:1; S. construita la sol:1683 mp; S. construita desfasurata:1683 mp; TERASAMENT CU CALE FERATA - Anul edificarii 1938 Liniile sunt electrificate, cu traverse de beton
A1.2		Loc. Mestecanis, Jud. Suceava	Nr. niveluri:1; S. construita la sol:46 mp; S. construita desfasurata:46 mp; POD-Km 92+707, Deschidere 1*4.2, L 10.7 Infrastructura FDB, Suprastructura DBA, Anul edificarii 1938
A1.3		Loc. Mestecanis, Jud. Suceava	Nr. niveluri:1; S. construita la sol:16361 mp; S. construita desfasurata:16361 mp; TERASAMENT CU CALE FERATA - Anul edificarii 1938 Liniile sunt electrificate, cu traverse de beton
A1.4		Loc. Mestecanis, Jud. Suceava	Nr. niveluri:1; S. construita la sol:6 mp; S. construita desfasurata:6 mp; CABINA
A1.5		Loc. Mestecanis, Jud. Suceava	Nr. niveluri:1; S. construita la sol:9 mp; S. construita desfasurata:9 mp; CABINA
A1.6		Loc. Mestecanis, Jud. Suceava	Nr. niveluri:1; S. construita la sol:24 mp; S. construita desfasurata:24 mp; POD - Km 91+752, Deschidere 1*3.8, L 6.6, Infrastructura FDB, Suprastructura DBA, PIF 1938
A1.7		Loc. Mestecanis, Jud. Suceava	Nr. niveluri:1; S. construita la sol:113 mp; S. construita desfasurata:113 mp; PERON - CONSTRUCTIE, Anul edificarii 1938
A1.8		Loc. Mestecanis, Jud. Suceava	Nr. niveluri:1; S. construita la sol:87 mp; S. construita desfasurata:87 mp; PERON - CONSTRUCTIE, Anul edificarii 1938
A1.9		Loc. Mestecanis, Jud. Suceava	Nr. niveluri:1; S. construita la sol:56 mp; S. construita desfasurata:56 mp; POD - Km 91+759, Deschidere 1*2.5, L 22.2, Infrastructura FDB, Suprastructura DBA, Anul edificarii 1938
A1.10		Loc. Mestecanis, Jud. Suceava	Nr. niveluri:1; S. construita la sol:251 mp; S. construita desfasurata:251 mp; PERON - CONSTRUCTIE, Anul edificarii 1938
A1.11		Loc. Mestecanis, Jud. Suceava, L502-SUCEAVA-LUNCA ILVEI Km CF 91+371 - Km CF 92+885	Nr. niveluri:1; S. construita la sol:233 mp; S. construita desfasurata:233 mp; PERON - CONSTRUCTIE, Anul edificarii 1938, nu detine lift si certificat de performanta energetica.
A1.12		Loc. Mestecanis, Jud. Suceava, L502-SUCEAVA-LUNCA ILVEI Km CF 91+371 - Km CF 92+885	Nr. niveluri:1; S. construita la sol:4939 mp; S. construita desfasurata:4939 mp; TERASAMENT CU CALE FERATA - Anul edificarii 1938 Liniile sunt electrificate, cu traverse de beton, nu detine lift si certificat de performanta energetica.
A1.13		Loc. Mestecanis, Jud. Suceava, L502-SUCEAVA-LUNCA ILVEI Km CF 91+371 - Km CF 92+885	Nr. niveluri:1; S. construita la sol:9 mp; S. construita desfasurata:9 mp; ANEXA
A1.14		Loc. Mestecanis, Jud. Suceava, judet SUCEAVA, UAT Iacobeni, localitate Iacobeni, (L502- SUCEAVA-LUNCA ILVEI Km CF 91+371 - Km CF 92+885)	Nr. niveluri:1; S. construita la sol:12 mp; S. construita desfasurata:12 mp; ANEXA
A1.15		Loc. Mestecanis, Jud. Suceava, judet SUCEAVA, UAT Iacobeni, localitate Iacobeni, (L502- SUCEAVA-LUNCA ILVEI Km CF 91+371 - Km CF 92+885)	Nr. niveluri:1; S. construita la sol:125 mp; S. construita desfasurata:125 mp; CLADIRE
A1.16		Loc. Mestecanis, Jud. Suceava, judet SUCEAVA, UAT Iacobeni, localitate Iacobeni, (L502- SUCEAVA-LUNCA ILVEI Km CF 91+371 - Km CF 92+885)	Nr. niveluri:1; S. construita la sol:90 mp; S. construita desfasurata:90 mp; CANTON
A1.17		Loc. Mestecanis, Jud. Suceava, judet SUCEAVA, UAT Iacobeni, localitate Iacobeni, (L502- SUCEAVA-LUNCA ILVEI Km CF 91+371 - Km CF 92+885)	Nr. niveluri:1; S. construita la sol:22 mp; S. construita desfasurata:22 mp; ANEXA

Crt	Nr cadastral Nr. topografic	Adresa	Observații / Referințe
A1.18		Loc. Mestecanis, Jud. Suceava, judet SUCEAVA, UAT Iacobeni, localitate Iacobeni, (L502- SUCEAVA-LUNCA ILVEI Km CF 91+371 - Km CF 92+885)	Nr. niveluri:1; S. construita la sol:68 mp; S. construita desfasurata:68 mp; TRECERE LA NIVEL - Km 91+470, Anul edificarii 1938, nu detine lift si certificat de performanta energetica.
A1.19		Loc. Mestecanis, Jud. Suceava, judet SUCEAVA, UAT Iacobeni, localitate Iacobeni, (L502- SUCEAVA-LUNCA ILVEI Km CF 91+371 - Km CF 92+885)	Nr. niveluri:1; S. construita la sol:87 mp; S. construita desfasurata:87 mp; TERASAMENT CU CALE FERATA - Anul edificarii 1938 Liniile sunt electrificate, cu traverse de beton, nu detine lift si certificat de performanta energetica.
A1.20		Loc. Mestecanis, Jud. Suceava, judet SUCEAVA, UAT Iacobeni, localitate Iacobeni, (L502- SUCEAVA-LUNCA ILVEI Km CF 91+371 - Km CF 92+885)	Nr. niveluri:1; S. construita la sol:89 mp; S. construita desfasurata:89 mp; TERASAMENT CU CALE FERATA - Anul edificarii 1938 Liniile sunt electrificate, cu traverse de beton, nu detine lift si certificat de performanta energetica.
A1.21		Loc. Mestecanis, Jud. Suceava, judet SUCEAVA, UAT Iacobeni, localitate Iacobeni, (L502- SUCEAVA-LUNCA ILVEI Km CF 91+371 - Km CF 92+885)	Nr. niveluri:1; S. construita la sol:27 mp; S. construita desfasurata:27 mp; POD - Km 91+433, Deschidere 1 * 4.2, L 6.3, Infrastructura FDB, Suprastructura DBA, Anul edificarii 1938, nu detine lift si certificat de performanta energetica.
A1.22		Loc. Mestecanis, Jud. Suceava, judet SUCEAVA, UAT Iacobeni, localitate Iacobeni, (L502- SUCEAVA-LUNCA ILVEI Km CF 91+371 - Km CF 92+885)	Nr. niveluri:1; S. construita la sol:24 mp; S. construita desfasurata:24 mp; POD - Km 91+433, Deschidere 1 * 3.1, L 7.7, Infrastructura FDB, Suprastructura DBA, PIF 1938, nu detine lift si certificat de performanta energetica.
A1.23		Loc. Mestecanis, Jud. Suceava, judet SUCEAVA, UAT Iacobeni, localitate Iacobeni, (L502- SUCEAVA-LUNCA ILVEI Km CF 91+371 - Km CF 92+885)	Nr. niveluri:1; S. construita la sol:288 mp; S. construita desfasurata:288 mp; TERASAMENT CU CALE FERATA - Anul edificarii 1938 Liniile sunt electrificate, cu traverse de beton, nu detine lift si certificat de performanta energetica.
A1.24		Loc. Mestecanis, Jud. Suceava, judet SUCEAVA, UAT Iacobeni, localitate Iacobeni, (L502- SUCEAVA-LUNCA ILVEI Km CF 91+371 - Km CF 92+885)	Nr. niveluri:1; S. construita la sol:271 mp; S. construita desfasurata:271 mp; TERASAMENT CU CALE FERATA - Anul edificarii 1938 Liniile sunt electrificate, cu traverse de beton, nu detine lift si certificat de performanta energetica.
A1.25		Loc. Mestecanis, Jud. Suceava, judet SUCEAVA, UAT Iacobeni, localitate Iacobeni, (L502- SUCEAVA-LUNCA ILVEI Km CF 91+371 - Km CF 92+885)	Nr. niveluri:1; S. construita la sol:28 mp; S. construita desfasurata:28 mp; TUNEL MESTECANIS, FIR 2, KM. 89+750, 1626 ML, Bolta beton, L=1626 m, - Anul edificarii 1938 Liniile sunt electrificate, cu traverse de beton, nu detine lift si certificat de performanta energetica.
A1.26		Loc. Mestecanis, Jud. Suceava, judet SUCEAVA, UAT Iacobeni, localitate Iacobeni, (L502- SUCEAVA-LUNCA ILVEI Km CF 91+371 - Km CF 92+885)	Nr. niveluri:1; S. construita la sol:24 mp; S. construita desfasurata:24 mp; TUNEL NR 1 MESTECANIS, KM 89+710, 1666,16 M, Bolta beton, L=1666,16 m, Anul edificarii 1938 Liniile sunt electrificate, cu traverse de beton, nu detine lift si certificat de performanta energetica.

B. Partea II. Proprietari și acte

Date despre imobilul nr. 2203 Comuna/Oraș/Municipiu: Iacobeni

Inscrieri privitoare la dreptul de proprietate și alte drepturi reale	Referințe
13489 / 29/10/2013	
Act Administrativ nr. 1705, din 29/11/2006 emis de Guvernul României (extras din inventarul centralizat al bunurilor din domeniul public al statului- anexa 16);	
B1	Intabulare, drept de PROPRIETATE, dobandit prin Lege, cota actuala 1/1
	A1, A1.1, A1.2, A1.3, A1.6, A1.7, A1.8, A1.9, A1.10, A1.11, A1.12, A1.18, A1.19, A1.20, A1.21, A1.22, A1.23, A1.24, A1.25, A1.26
	1) STATUL ROMÂN , CIF:9999999999999, DOMENIUL PUBLIC
B2	Intabulare, drept de ADMINISTRARE, dobandit prin Lege, cota actuala 1/1
	A1, A1.1, A1.2, A1.3, A1.6, A1.7, A1.8, A1.9, A1.10, A1.11, A1.12, A1.18, A1.19, A1.20, A1.21, A1.22, A1.23, A1.24, A1.25, A1.26
	1) MINISTERUL TRANSPORTURILOR , CIF:13633330
14002 / 28/11/2016	
Act Administrativ nr. MM/224, din 24/01/2002 emis de Compania Nationala De Cai Ferate CFR (act administrativ nr OIS/32274 din 23.07.2012, emis de Compania Nationala De Cai Ferate CFR);	
B3	Intabulare, drept de CONCESIUNE, pe o perioadă de 49 de ani, începând cu data de 24.01.2002, dobandit prin Lege, cota actuala 1/1
	A1, A1.1, A1.2, A1.3, A1.6, A1.7, A1.8, A1.9, A1.10, A1.11, A1.12, A1.18, A1.19, A1.20, A1.21, A1.22, A1.23, A1.24, A1.25, A1.26
	1) COMPANIA NAȚIONALĂ DE CĂI FERATE "CFR" S.A. , CIF:11054529
2203 / 26/07/2023	
Act Administrativ nr. Adeverință nr. 2246, din 24/07/2023 emis de Primăria Comunei Iacobeni;	

Inscrieri privitoare la dreptul de proprietate și alte drepturi reale		Referințe
B4	Intabulare, drept de PROPRIETATE, dobandit prin Lege, cota actuala 1/1	A1.4, A1.5, A1.13, A1.14, A1.15, A1.16, A1.17
1) STATUL ROMÂN, CIF:99999999999999, DOMENIUL PUBLIC		

C. Partea III. SARCINI .

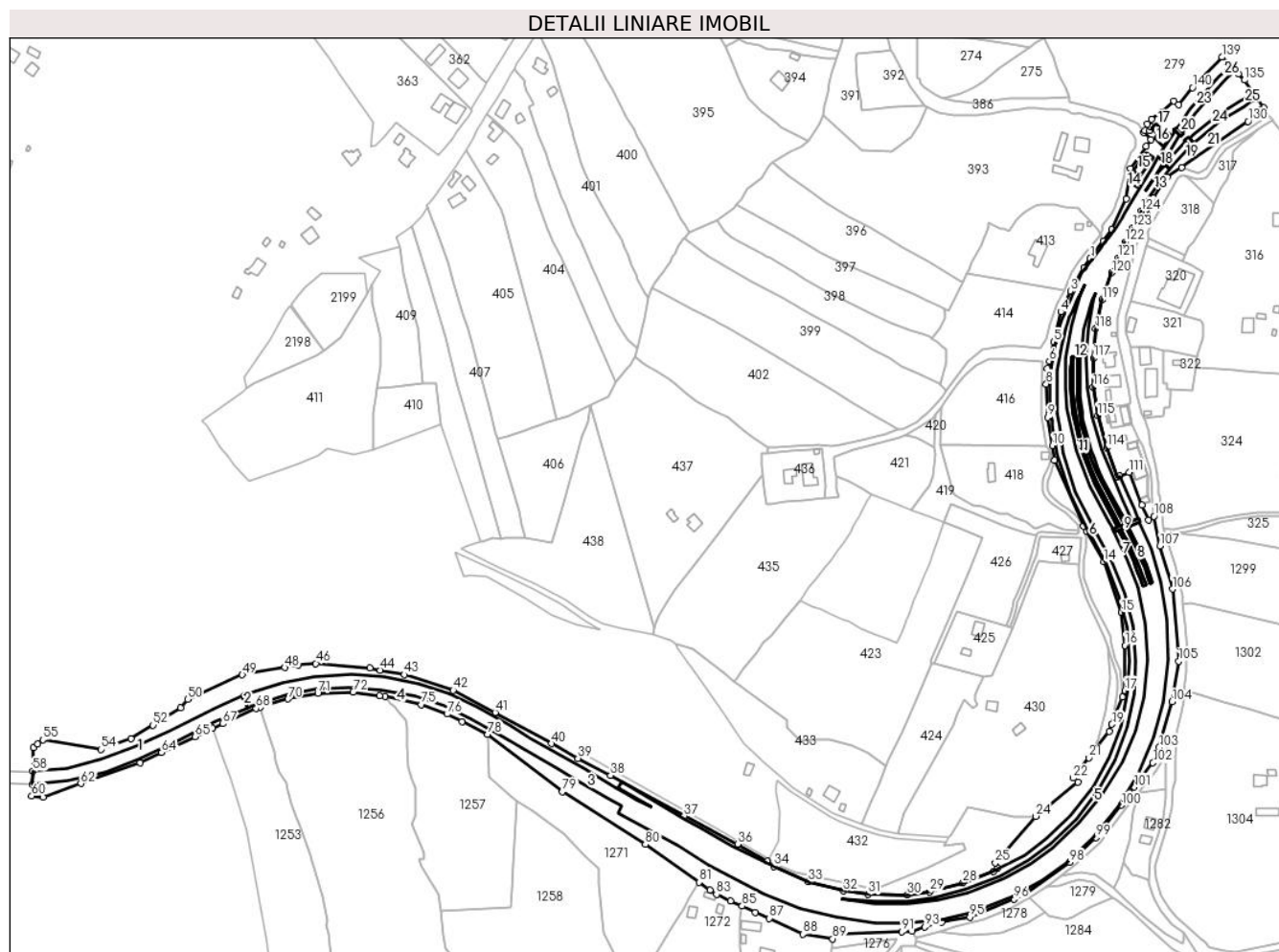
Inscrieri privind dezmembramintele dreptului de proprietate, drepturi reale de garanție și sarcini	Referințe
NU SUNT	

Anexa Nr. 1 La Partea I

Teren

Nr cadastral	Suprafața (mp)*	Observații / Referințe
30826	48.678	Provenit din CF 30826, nr. cad. 30826

* Suprafața este determinată în planul de proiecție Stereo 70.



Date referitoare la teren

Crt	Categorie folosință	Intravilan	Suprafața (mp)	Tarla	Parcelă	Nr. topo	Observații / Referințe
1	cai ferate	DA	25.800	-	-	-	
2	cai ferate	NU	2.489	-	-	-	
3	cai ferate	DA	5.669	-	-	-	
4	cai ferate	NU	14.484	-	-	-	
5	cai ferate	DA	236	-	-	-	

Date referitoare la construcții

Crt	Număr	Destinație construcție	Supraf. (mp)	Situație juridică	Observații / Referințe
A1.1		construcții industriale și edilitare	1.683	Cu acte	Nr. niveluri:1; S. construită la sol:1683 mp; S. construită desfășurată:1683 mp; TERASAMENT CU CALE FERATA - Anul edificării 1938 Liniile sunt electrificate, cu traverse de beton
A1.2		construcții industriale și edilitare	46	Cu acte	Nr. niveluri:1; S. construită la sol:46 mp; S. construită desfășurată:46 mp; POD-Km 92+707, Deschidere 1*4.2, L 10.7 Infrastructura FDB, Suprastructura DBA, Anul edificării 1938
A1.3		construcții industriale și edilitare	16.361	Cu acte	Nr. niveluri:1; S. construită la sol:16361 mp; S. construită desfășurată:16361 mp; TERASAMENT CU CALE FERATA - Anul edificării 1938 Liniile sunt electrificate, cu traverse de beton

Crt	Număr	Destinație construcție	Supraf. (mp)	Situație juridică	Observații / Referințe
A1.4		construcții anexa	6	Cu acte	Nr. niveluri:1; S. construita la sol:6 mp; S. construita desfasurata:6 mp; CABINA
A1.5		construcții anexa	9	Cu acte	Nr. niveluri:1; S. construita la sol:9 mp; S. construita desfasurata:9 mp; CABINA
A1.6		construcții industriale si edilitare	24	Cu acte	Nr. niveluri:1; S. construita la sol:24 mp; S. construita desfasurata:24 mp; POD - Km 91+752, Deschidere 1*3.8, L 6.6, Infrastructura FDB, Suprastructura DBA, PIF 1938
A1.7		construcții industriale si edilitare	113	Cu acte	Nr. niveluri:1; S. construita la sol:113 mp; S. construita desfasurata:113 mp; PERON - CONSTRUCTIE, Anul edificarii 1938
A1.8		construcții industriale si edilitare	87	Cu acte	Nr. niveluri:1; S. construita la sol:87 mp; S. construita desfasurata:87 mp; PERON - CONSTRUCTIE, Anul edificarii 1938
A1.9		construcții industriale si edilitare	56	Cu acte	Nr. niveluri:1; S. construita la sol:56 mp; S. construita desfasurata:56 mp; POD - Km 91+759, Deschidere 1*2.5, L 22.2, Infrastructura FDB, Suprastructura DBA, Anul edificarii 1938
A1.10		construcții industriale si edilitare	251	Cu acte	Nr. niveluri:1; S. construita la sol:251 mp; S. construita desfasurata:251 mp; PERON - CONSTRUCTIE, Anul edificarii 1938
A1.11		construcții industriale si edilitare	233	Cu acte	Nr. niveluri:1; S. construita la sol:233 mp; S. construita desfasurata:233 mp; PERON - CONSTRUCTIE, Anul edificarii 1938, nu detine lift si certificat de performanta energetica.
A1.12		construcții industriale si edilitare	4.939	Cu acte	Nr. niveluri:1; S. construita la sol:4939 mp; S. construita desfasurata:4939 mp; TERASAMENT CU CALE FERATA - Anul edificarii 1938 Liniile sunt electrificate, cu traverse de beton, nu detine lift si certificat de performanta energetica.
A1.13		construcții anexa	9	Cu acte	Nr. niveluri:1; S. construita la sol:9 mp; S. construita desfasurata:9 mp; ANEXA
A1.14		construcții anexa	12	Cu acte	Nr. niveluri:1; S. construita la sol:12 mp; S. construita desfasurata:12 mp; ANEXA
A1.15		construcții anexa	125	Cu acte	Nr. niveluri:1; S. construita la sol:125 mp; S. construita desfasurata:125 mp; CLADIRE
A1.16		construcții anexa	90	Cu acte	Nr. niveluri:1; S. construita la sol:90 mp; S. construita desfasurata:90 mp; CANTON
A1.17		construcții industriale si edilitare	22	Cu acte	Nr. niveluri:1; S. construita la sol:22 mp; S. construita desfasurata:22 mp; ANEXA
A1.18		construcții industriale si edilitare	68	Cu acte	Nr. niveluri:1; S. construita la sol:68 mp; S. construita desfasurata:68 mp; TRECERE LA NIVEL - Km 91+470, Anul edificarii 1938, nu detine lift si certificat de performanta energetica.
A1.19		construcții industriale si edilitare	87	Cu acte	Nr. niveluri:1; S. construita la sol:87 mp; S. construita desfasurata:87 mp; TERASAMENT CU CALE FERATA - Anul edificarii 1938 Liniile sunt electrificate, cu traverse de beton, nu detine lift si certificat de performanta energetica.
A1.20		construcții industriale si edilitare	89	Cu acte	Nr. niveluri:1; S. construita la sol:89 mp; S. construita desfasurata:89 mp; TERASAMENT CU CALE FERATA - Anul edificarii 1938 Liniile sunt electrificate, cu traverse de beton, nu detine lift si certificat de performanta energetica.
A1.21		construcții industriale si edilitare	27	Cu acte	Nr. niveluri:1; S. construita la sol:27 mp; S. construita desfasurata:27 mp; POD - Km 91+433, Deschidere 1 * 4.2, L 6.3, Infrastructura FDB, Suprastructura DBA, Anul edificarii 1938 , nu detine lift si certificat de performanta energetica.
A1.22		construcții industriale si edilitare	24	Cu acte	Nr. niveluri:1; S. construita la sol:24 mp; S. construita desfasurata:24 mp; POD - Km 91+433, Deschidere 1 * 3.1, L 7.7, Infrastructura FDB, Suprastructura DBA, PIF 1938, nu detine lift si certificat de performanta energetica.
A1.23		construcții industriale si edilitare	288	Cu acte	Nr. niveluri:1; S. construita la sol:288 mp; S. construita desfasurata:288 mp; TERASAMENT CU CALE FERATA - Anul edificarii 1938 Liniile sunt electrificate, cu traverse de beton, nu detine lift si certificat de performanta energetica.

Crt	Număr	Destinație construcție	Supraf. (mp)	Situație juridică	Observații / Referințe
A1.24		construcții industriale și edilitare	271	Cu acte	Nr. niveluri:1; S. construita la sol:271 mp; S. construita desfasurata:271 mp; TERASAMENT CU CALE FERATA - Anul edificării 1938 Liniile sunt electrificate, cu traverse de beton, nu detine lift și certificat de performanță energetică.
A1.25		construcții industriale și edilitare	28	Cu acte	Nr. niveluri:1; S. construita la sol:28 mp; S. construita desfasurata:28 mp; TUNEL MESTECANIS, FIR 2, KM.89+750, 1626 ML, Bolta beton,L=1626 m, - Anul edificării 1938 Liniile sunt electrificate, cu traverse de beton, nu detine lift și certificat de performanță energetică.
A1.26		construcții industriale și edilitare	24	Cu acte	Nr. niveluri:1; S. construita la sol:24 mp; S. construita desfasurata:24 mp; TUNEL NR 1 MESTECANIS, KM 89+710, 1666,16 M , Bolta beton,L=1666,16 m, Anul edificării 1938 Liniile sunt electrificate, cu traverse de beton, nu detine lift și certificat de performanță energetică.

Lungime Segmente

1) Valorile lungimilor segmentelor sunt obținute din proiecție în plan.

Punct început	X / Y	Punct sfârșit	X / Y	Lungime segment	Punct început	X / Y	Punct sfârșit	X / Y	Lungime segment	Punct început	X / Y	Punct sfârșit	X / Y	Lungime segment
1	525.716,669 661.440,371	2	525.711,625 661.433,143	8.814	2	525.711,625 661.433,143	3	525.701,451 661.414,952	20.843	3	525.701,451 661.414,952	4	525.694,188 661.399,264	17.288
4	525.694,188 661.399,264	5	525.688,556 661.376,165	23.776	5	525.688,556 661.376,165	6	525.685,346 661.361,513	15.0	6	525.685,346 661.361,513	7	525.683,762 661.356,088	5.652
7	525.683,762 661.356,088	8	525.682,825 661.344,013	12.111	8	525.682,825 661.344,013	9	525.684,079 661.318,45	25.594	9	525.684,079 661.318,45	10	525.687,809 661.296,613	22.153
10	525.687,809 661.296,613	11	525.689,242 661.285,707	11.0	11	525.689,242 661.285,707	12	525.711,47 661.234,995	55.37	12	525.711,47 661.234,995	13	525.713,617 661.231,197	4.363
13	525.713,617 661.231,197	14	525.726,971 661.207,571	27.139	14	525.726,971 661.207,571	15	525.740,574 661.168,804	41.084	15	525.740,574 661.168,804	16	525.743,324 661.143,583	25.37
16	525.743,324 661.143,583	17	525.743,273 661.108,897	34.686	17	525.743,273 661.108,897	18	525.741,399 661.104,022	5.223	18	525.741,399 661.104,022	19	525.733,328 661.083,024	22.496
19	525.733,328 661.083,024	20	525.731,205 661.077,5	5.918	20	525.731,205 661.077,5	21	525.715,663 661.057,444	25.373	21	525.715,663 661.057,444	22	525.703,575 661.041,844	19.735
22	525.703,575 661.041,844	23	525.707,139 661.038,645	4.789	23	525.707,139 661.038,645	24	525.674,816 661.012,563	41.534	24	525.674,816 661.012,563	25	525.643,774 660.976,938	47.252
25	525.643,774 660.976,938	26	525.645,719 660.973,193	4.22	26	525.645,719 660.973,193	27	525.642,209 660.970,352	4.516	27	525.642,209 660.970,352	28	525.618,875 660.961,659	24.901
28	525.618,875 660.961,659	29	525.593,527 660.954,498	26.34	29	525.593,527 660.954,498	30	525.576,339 660.952,257	17.333	30	525.576,339 660.952,257	31	525.545,949 660.952,675	30.393
31	525.545,949 660.952,675	32	525.527,158 660.955,238	18.965	32	525.527,158 660.955,238	33	525.500,414 660.962,274	27.654	33	525.500,414 660.962,274	34	525.473,753 660.974,093	29.163
34	525.473,753 660.974,093	35	525.468,878 660.978,322	6.454	35	525.468,878 660.978,322	36	525.445,947 660.991,137	26.269	36	525.445,947 660.991,137	37	525.404,979 661.012,627	46.262
37	525.404,979 661.012,627	38	525.348,52 661.043,865	64.525	38	525.348,52 661.043,865	39	525.323,597 661.056,903	28.127	39	525.323,597 661.056,903	40	525.303,193 661.068,206	23.326
40	525.303,193 661.068,206	41	525.259,98 661.092,143	49.4	41	525.259,98 661.092,143	42	525.227,725 661.109,221	36.497	42	525.227,725 661.109,221	43	525.190,382 661.121,106	39.189
43	525.190,382 661.121,106	44	525.171,678 661.124,627	19.033	44	525.171,678 661.124,627	45	525.163,792 661.126,112	8.025	45	525.163,792 661.126,112	46	525.122,353 661.129,665	41.591
46	525.122,353 661.129,665	47	525.108,938 661.128,42	13.473	47	525.108,938 661.128,42	48	525.098,564 661.126,63	10.527	48	525.098,564 661.126,63	49	525.065,89 661.120,992	33.157
49	525.065,89 661.120,992	50	525.023,985 661.102,297	45.886	50	525.023,985 661.102,297	51	525.018,651 661.095,756	8.44	51	525.018,651 661.095,756	52	524.997,334 661.082,443	25.133
52	524.997,334 661.082,443	53	524.980,423 661.071,882	19.938	53	524.980,423 661.071,882	54	524.957,644 661.063,774	24.179	54	524.957,644 661.063,774	55	524.912,879 661.071,215	45.379
55	524.912,879 661.071,215	56	524.908,974 661.067,963	5.082	56	524.908,974 661.067,963	57	524.905,823 661.065,339	4.101	57	524.905,823 661.065,339	58	524.905,027 661.047,041	18.315
58	524.905,027 661.047,041	59	524.904,591 661.037,003	10.047	59	524.904,591 661.037,003	60	524.904,201 661.028,049	8.962	60	524.904,201 661.028,049	61	524.913,014 661.027,405	8.836
61	524.913,014 661.027,405	62	524.942,103 661.037,609	30.827	62	524.942,103 661.037,609	63	524.987,339 661.053,775	48.038	63	524.987,339 661.053,775	64	525.003,922 661.061,574	18.325

Punct început	X / Y	Punct sfârșit	X / Y	Lungime segment	Punct început	X / Y	Punct sfârșit	X / Y	Lungime segment	Punct început	X / Y	Punct sfârșit	X / Y	Lungime segment
64	525.003,922 661.061,574	65	525.029,618 661.073,658	28.39 6	65	525.029,618 661.073,658	66	525.043,221 661.079,887	14.96 1	66	525.043,221 661.079,887	67	525.051,058 661.083,476	8.62
67	525.051,058 661.083,476	68	525.076,6 661.095,173	28.09 3	68	525.076,6 661.095,173	69	525.079,629 661.096,093	3.166	69	525.079,629 661.096,093	70	525.100,928 661.102,563	22.26
70	525.100,928 661.102,563	71	525.123,906 661.106,847	23.37 4	71	525.123,906 661.106,847	72	525.150,983 661.107,732	27.09 1	72	525.150,983 661.107,732	73	525.171,483 661.105,203	20.65 5
73	525.171,483 661.105,203	74	525.175,26 661.104,371	3.868	74	525.175,26 661.104,371	75	525.203,33 661.098,191	28.74 2	75	525.203,33 661.098,191	76	525.223,001 661.090,856	20.99 4
76	525.223,001 661.090,856	77	525.234,475 661.085,182	12.8	77	525.234,475 661.085,182	78	525.254,18 661.075,436	21.98 3	78	525.254,18 661.075,436	79	525.311,426 661.031,397	72.22 6
79	525.311,426 661.031,397	80	525.375,216 660.990,856	75.58 3	80	525.375,216 660.990,856	81	525.416,328 660.961,858	50.31	81	525.416,328 660.961,858	82	525.424,812 660.955,873	10.38 3
82	525.424,812 660.955,873	83	525.429,754 660.952,81	5.814	83	525.429,754 660.952,81	84	525.440,538 660.947,556	11.99 6	84	525.440,538 660.947,556	85	525.449,492 660.943,761	9.725
85	525.449,492 660.943,761	86	525.459,75 660.938,9	11.35 1	86	525.459,75 660.938,9	87	525.470,452 660.934,339	11.63 3	87	525.470,452 660.934,339	88	525.496,244 660.922,199	28.50 6
88	525.496,244 660.922,199	89	525.519,025 660.918,53	23.07 5	89	525.519,025 660.918,53	90	525.523,326 660.922,698	5.989	90	525.523,326 660.922,698	91	525.572,009 660.924,004	48.70 1
91	525.572,009 660.924,004	92	525.579,806 660.924,213	7.8	92	525.579,806 660.924,213	93	525.589,751 660.927,731	10.54 9	93	525.589,751 660.927,731	94	525.602,81 660.931,288	13.53 5
94	525.602,81 660.931,288	95	525.624,167 660.935,263	21.72 4	95	525.624,167 660.935,263	96	525.658,108 660.949,051	36.63 5	96	525.658,108 660.949,051	97	525.667,865 660.954,239	11.05 1
97	525.667,865 660.954,239	98	525.700,874 660.977,407	40.32 8	98	525.700,874 660.977,407	99	525.721,085 660.996,234	27.62 1	99	525.721,085 660.996,234	100	525.740,588 661.020,967	31.49 7
100	525.740,588 661.020,967	101	525.750,33 661.034,867	16.97 4	101	525.750,33 661.034,867	102	525.764,745 661.053,591	23.63	102	525.764,745 661.053,591	103	525.769,442 661.065,237	12.55 8
103	525.769,442 661.065,237	104	525.779,338 661.100,329	36.46 1	104	525.779,338 661.100,329	105	525.784,52 661.131,466	31.56 5	105	525.784,52 661.131,466	106	525.779,658 661.186,797	55.54 4
106	525.779,658 661.186,797	107	525.770,083 661.219,875	34.43 6	107	525.770,083 661.219,875	108	525.765,473 661.242,602	23.19	108	525.765,473 661.242,602	109	525.761,303 661.239,812	5.017
109	525.761,303 661.239,812	110	525.756,469 661.251,188	12.36	110	525.756,469 661.251,188	111	525.746,321 661.276,34	27.12 2	111	525.746,321 661.276,34	112	525.739,294 661.273,505	7.577
112	525.739,294 661.273,505	113	525.737,489 661.272,777	1.946	113	525.737,489 661.272,777	114	525.729,225 661.295,187	23.88 5	114	525.729,225 661.295,187	115	525.722,371 661.319,95	25.69 4
115	525.722,371 661.319,95	116	525.718,907 661.341,688	22.01 2	116	525.718,907 661.341,688	117	525.719,067 661.363,992	22.30 5	117	525.719,067 661.363,992	118	525.720,71 661.386,349	22.41 7
118	525.720,71 661.386,349	119	525.725,924 661.408,519	22.77 5	119	525.725,924 661.408,519	120	525.733,197 661.429,404	22.11 5	120	525.733,197 661.429,404	121	525.738,189 661.440,64	12.29 5
121	525.738,189 661.440,64	122	525.743,396 661.452,804	13.23 2	122	525.743,396 661.452,804	123	525.749,226 661.463,788	12.43 5	123	525.749,226 661.463,788	124	525.755,611 661.476,612	14.32 6
124	525.755,611 661.476,612	125	525.757,927 661.475,51	2.565	125	525.757,927 661.475,51	126	525.759,793 661.474,619	2.068	126	525.759,793 661.474,619	127	525.765,125 661.487,142	13.61 1
127	525.765,125 661.487,142	128	525.775,533 661.502,516	18.56 6	128	525.775,533 661.502,516	129	525.786,606 661.510,159	13.45 5	129	525.786,606 661.510,159	130	525.837,636 661.545,381	62.00 5
130	525.837,636 661.545,381	131	525.848,237 661.554,441	13.94 5	131	525.848,237 661.554,441	132	525.849,749 661.555,733	1.989	132	525.849,749 661.555,733	133	525.844,792 661.562,882	8.699
133	525.844,792 661.562,882	134	525.841,931 661.567,008	5.021	134	525.841,931 661.567,008	135	525.834,96 661.577,063	12.23 5	135	525.834,96 661.577,063	136	525.830,283 661.581,806	6.661
136	525.830,283 661.581,806	137	525.827,717 661.584,408	3.654	137	525.827,717 661.584,408	138	525.824,206 661.587,968	5.0	138	525.824,206 661.587,968	139	525.817,599 661.594,667	9.409
139	525.817,599 661.594,667	140	525.795,125 661.571,233	32.46 9	140	525.795,125 661.571,233	141	525.784,291 661.558,22	16.93 3	141	525.784,291 661.558,22	142	525.780,835 661.560,843	4.339
142	525.780,835 661.560,843	143	525.772,211 661.552,478	12.01 4	143	525.772,211 661.552,478	144	525.763,578 661.547,188	10.12 5	144	525.763,578 661.547,188	145	525.760,341 661.543,386	4.993
145	525.760,341 661.543,386	146	525.763,292 661.540,97	3.814	146	525.763,292 661.540,97	147	525.762,053 661.538,517	2.748	147	525.762,053 661.538,517	148	525.758,694 661.538,537	3.359
148	525.758,694 661.538,537	149	525.757,526 661.537,152	1.812	149	525.757,526 661.537,152	150	525.763,165 661.531,569	7.935	150	525.763,165 661.531,569	151	525.759,603 661.526,447	6.239
151	525.759,603 661.526,447	152	525.747,598 661.509,186	21.02 5	152	525.747,598 661.509,186	153	525.744,223 661.485,849	23.58	153	525.744,223 661.485,849	154	525.733,237 661.462,591	25.72 2
154	525.733,237 661.462,591	155	525.726,474 661.453,521	11.31 4	155	525.726,474 661.453,521	1	525.716,669 661.440,371	16.40 3					

** Lungimile segmentelor sunt determinate în planul de proiecție Stereo 70 și sunt rotunjite la 1 milimetru.

*** Distanța dintre puncte este formată din segmente cumulate ce sunt mai mici decât valoarea 1 milimetru.

**DATE DESPRE IMOBILUL NR. 2204**

Oficiul de Cadastru și Publicitate Imobiliară SUCEAVA
Biroul de Cadastru și Publicitate Imobiliară Vatra Dornei

A. Partea I. Descrierea imobilului

TEREN Necunoscut

Adresa: Loc. Mestecanis, Jud. Suceava

Nr. Crt	Nr cadastral Nr. topografic	Suprafața* (mp)	Observații / Referințe
A1	34393	Din acte: 4.667 Masurata: 4.927	Sector cadastral:0 Teren neimprejmuit; Provenit din CF 34393, nr. cad. 34393, CF 30879, nr. top. 1563/1 - Drum

B. Partea II. Proprietari și acte

Inscrieri privitoare la dreptul de proprietate și alte drepturi reale	Referințe
4567 / 25/03/2021	
Act Normativ nr. 1357, din 27/12/2001 emis de Guvernul României (act administrativ nr 955 din 16.03.2021, emis de PRIMARIA IACOBENI);	
B1	A1
Intabulare, drept de PROPRIETATE, dobandit prin Lege, cota actuala 4667/4927 1) COMUNA IACOBENI - DOMENIUL PUBLIC, CIF:4441158	
2204 / 26/07/2023	
Act Administrativ nr. Adeverință nr. 929, din 31/07/2023 emis de Primăria Iacobeni (Hotărâre nr. 1.357 din 27.12.2001- Anexa nr. 51 - Inventarul bunurilor care aparțin dom. public al comunei Iacobeni, pozitia nr. 207 emisă de Guvernul României);	
B2	A1
Intabulare, drept de PROPRIETATE, dobandit prin Lege, cota actuala 260/4927 1) COMUNA IACOBENI - DOMENIUL PUBLIC, CIF:4441158	

C. Partea III. SARCINI .

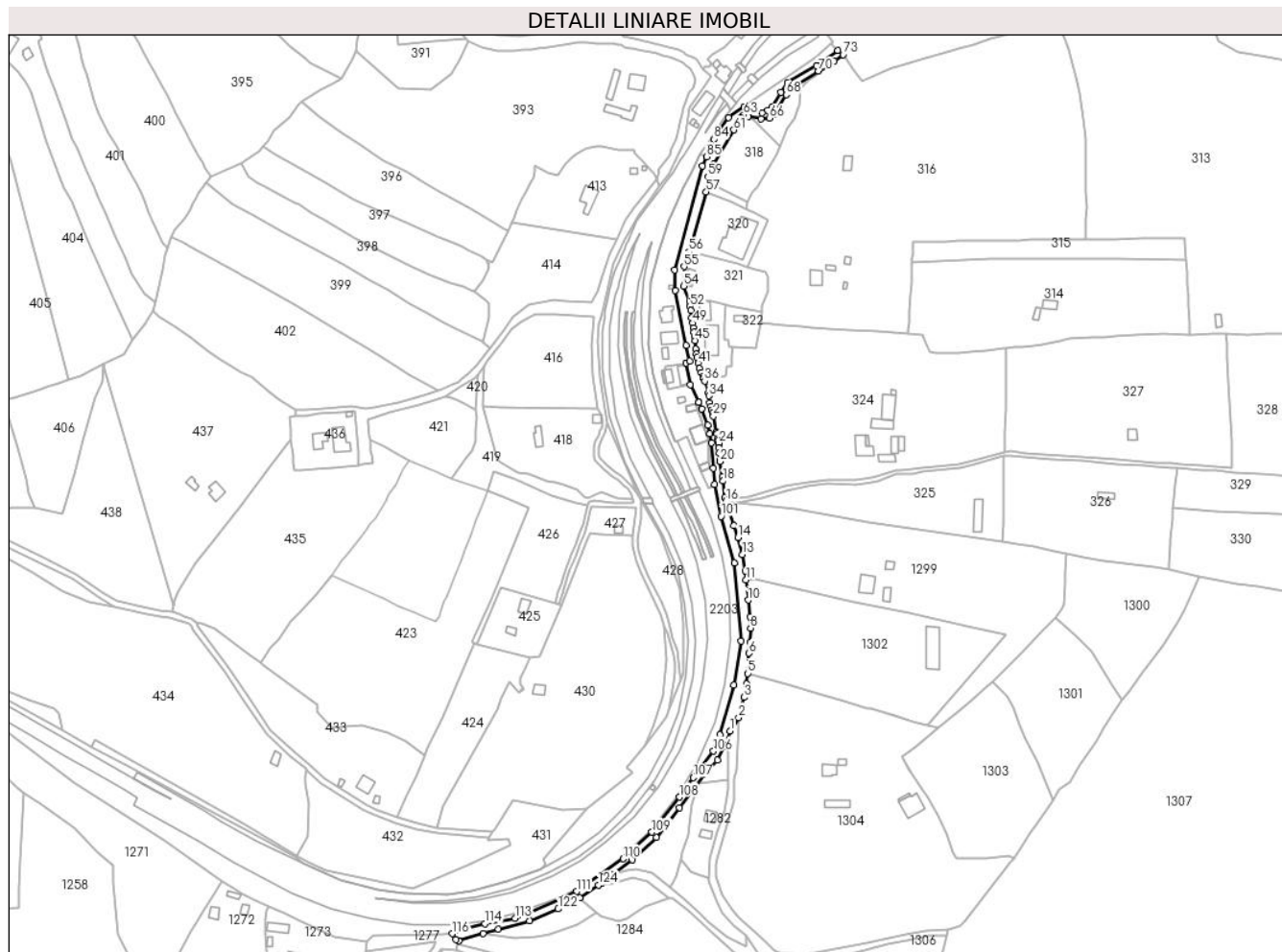
Inscrieri privind dezmembramintele dreptului de proprietate, drepturi reale de garanție și sarcini	Referințe
NU SUNT	

Anexa Nr. 1 La Partea I

Teren

Nr cadastral	Suprafața (mp)*	Observații / Referințe
34393	Din acte: 4.667 Masurata: 4.927	Provenit din CF 34393, nr. cad. 34393, CF 30879, nr. top. 1563/1 - Drum

* Suprafața este determinată în planul de proiecție Stereo 70.



Date referitoare la teren

Crt	Categorie folosință	Intravilan	Suprafața (mp)	Tarla	Parcelă	Nr. topo	Observații / Referințe
1	drum	DA	4.365	-	-	-	
2	drum	NU	562	-	-	-	

Lungime Segmente

1) Valorile lungimilor segmentelor sunt obținute din proiecție în plan.

Punct început	X / Y	Punct sfârșit	X / Y	Lungime segment
1	525.776,489 661.067,85	2	525.782,615 661.077,35	11.304
4	525.788,268 661.101,354	5	525.788,837 661.108,624	7.292
7	525.790,625 661.130,897	8	525.791,116 661.140,814	9.929
10	525.789,408 661.160,59	11	525.787,836 661.174,874	14.37
13	525.785,157 661.192,909	14	525.782,073 661.205,021	12.498
2	525.782,615 661.077,35	3	525.786,306 661.091,688	14.805
5	525.788,837 661.108,624	6	525.790,01 661.122,96	14.384
8	525.791,116 661.140,814	9	525.790,635 661.148,947	8.147
11	525.787,836 661.174,874	12	525.787,455 661.181,438	6.575
14	525.782,073 661.205,021	15	525.779,056 661.213,435	8.939
3	525.786,306 661.091,688	4	525.788,268 661.101,354	9.863
6	525.790,01 661.122,96	7	525.790,625 661.130,897	7.961
9	525.790,635 661.148,947	10	525.789,408 661.160,59	11.707
12	525.787,455 661.181,438	13	525.785,157 661.192,909	11.699
15	525.779,056 661.213,435	16	525.773,539 661.230,402	17.841

Punct început	X / Y	Punct sfârșit	X / Y	Lungime segment	Punct început	X / Y	Punct sfârșit	X / Y	Lungime segment	Punct început	X / Y	Punct sfârșit	X / Y	Lungime segment
16	525.773,539 661.230,402	17	525.772,85 661.233,254	2.934	17	525.772,85 661.233,254	18	525.771,647 661.244,891	11.69 9	18	525.771,647 661.244,891	19	525.771,248 661.247,864	3.0
19	525.771,248 661.247,864	20	525.769,508 661.258,69	10.96 5	20	525.769,508 661.258,69	21	525.769,376 661.259,819	1.137	21	525.769,376 661.259,819	22	525.768,945 661.264,955	5.154
22	525.768,945 661.264,955	23	525.768,626 661.268,45	3.51	23	525.768,626 661.268,45	24	525.768,443 661.271,81	3.365	24	525.768,443 661.271,81	25	525.768,162 661.273,252	1.469
25	525.768,162 661.273,252	26	525.767,935 661.275,069	1.831	26	525.767,935 661.275,069	27	525.767,276 661.278,301	3.299	27	525.767,276 661.278,301	28	525.766,872 661.279,833	1.584
28	525.766,872 661.279,833	29	525.764,685 661.290,817	11.2	29	525.764,685 661.290,817	30	525.764,192 661.293,114	2.349	30	525.764,192 661.293,114	31	525.763,436 661.295,242	2.258
31	525.763,436 661.295,242	32	525.762,715 661.297,795	2.653	32	525.762,715 661.297,795	33	525.762,227 661.300,117	2.373	33	525.762,227 661.300,117	34	525.761,692 661.305,221	5.132
34	525.761,692 661.305,221	35	525.761,358 661.307,259	2.065	35	525.761,358 661.307,259	36	525.758,453 661.315,708	8.934	36	525.758,453 661.315,708	37	525.757,833 661.317,663	2.051
37	525.757,833 661.317,663	38	525.757,244 661.319,261	1.703	38	525.757,244 661.319,261	39	525.756,219 661.321,787	2.726	39	525.756,219 661.321,787	40	525.754,975 661.324,864	3.319
40	525.754,975 661.324,864	41	525.753,989 661.328,46	3.729	41	525.753,989 661.328,46	42	525.752,92 661.332,458	4.138	42	525.752,92 661.332,458	43	525.752,449 661.334,882	2.469
43	525.752,449 661.334,882	44	525.752,082 661.338,548	3.684	44	525.752,082 661.338,548	45	525.751,748 661.344,588	6.049	45	525.751,748 661.344,588	46	525.751,251 661.347,479	2.933
46	525.751,251 661.347,479	47	525.750,804 661.350,482	3.036	47	525.750,804 661.350,482	48	525.750,368 661.353,532	3.081	48	525.750,368 661.353,532	49	525.749,877 661.356,806	3.311
49	525.749,877 661.356,806	50	525.749,218 661.360,625	3.875	50	525.749,218 661.360,625	51	525.748,622 661.365,706	5.116	51	525.748,622 661.365,706	52	525.748,102 661.368,621	2.961
52	525.748,102 661.368,621	53	525.747,738 661.372,256	3.653	53	525.747,738 661.372,256	54	525.743,538 661.383,114	11.64 2	54	525.743,538 661.383,114	55	525.743,894 661.396,866	13.75 7
55	525.743,894 661.396,866	56	525.747,376 661.407,426	11.11 9	56	525.747,376 661.407,426	57	525.759,671 661.449,67	43.99 7	57	525.759,671 661.449,67	58	525.761,332 661.456,102	6.643
58	525.761,332 661.456,102	59	525.760,757 661.460,372	4.309	59	525.760,757 661.460,372	60	525.765,198 661.469,342	10.00 9	60	525.765,198 661.469,342	61	525.779,178 661.493,683	28.07
61	525.779,178 661.493,683	62	525.783,793 661.502,316	9.789	62	525.783,793 661.502,316	63	525.786,159 661.504,256	3.06	63	525.786,159 661.504,256	64	525.789,536 661.503,404	3.483
64	525.789,536 661.503,404	65	525.798,343 661.501,356	9.042	65	525.798,343 661.501,356	66	525.804,62 661.501,984	6.308	66	525.804,62 661.501,984	67	525.807,63 661.504,432	3.88
67	525.807,63 661.504,432	68	525.816,225 661.518,696	16.65 3	68	525.816,225 661.518,696	69	525.820,994 661.524,405	7.439	69	525.820,994 661.524,405	70	525.839,2 661.535,352	21.24 4
70	525.839,2 661.535,352	71	525.845,213 661.538,749	6.906	71	525.845,213 661.538,749	72	525.850,35 661.542,258	6.221	72	525.850,35 661.542,258	73	525.856,571 661.546,877	7.748
73	525.856,571 661.546,877	74	525.852,808 661.549,972	4.872	74	525.852,808 661.549,972	75	525.837,643 661.539,135	18.63 9	75	525.837,643 661.539,135	76	525.817,319 661.527,321	23.50 8
76	525.817,319 661.527,321	77	525.812,492 661.520,388	8.448	77	525.812,492 661.520,388	78	525.805,941 661.509,604	12.61 8	78	525.805,941 661.509,604	79	525.803,219 661.507,513	3.432
79	525.803,219 661.507,513	80	525.799,449 661.505,952	4.08	80	525.799,449 661.505,952	81	525.793,778 661.507,11	5.788	81	525.793,778 661.507,11	82	525.786,606 661.510,159	7.793
82	525.786,606 661.510,159	83	525.775,533 661.502,516	13.45 5	83	525.775,533 661.502,516	84	525.765,125 661.487,142	18.56 6	84	525.765,125 661.487,142	85	525.759,793 661.474,619	13.61 1
85	525.759,793 661.474,619	86	525.757,06 661.468,278	6.905	86	525.757,06 661.468,278	87	525.737,299 661.394,513	76.36 6	87	525.737,299 661.394,513	88	525.737,853 661.380,027	14.49 7
88	525.737,853 661.380,027	89	525.745,453 661.341,143	39.62	89	525.745,453 661.341,143	90	525.747,754 661.329,883	11.49 3	90	525.747,754 661.329,883	91	525.745,495 661.328,51	2.644
91	525.745,495 661.328,51	92	525.748,435 661.313,296	15.49 5	92	525.748,435 661.313,296	93	525.754,371 661.300,699	13.92 6	93	525.754,371 661.300,699	94	525.754,372 661.300,697	0.002
94	525.754,372 661.300,697	95	525.756,514 661.296,151	5.025	95	525.756,514 661.296,151	96	525.760,607 661.284,565	12.28 8	96	525.760,607 661.284,565	97	525.762,26 661.278,464	6.321
97	525.762,26 661.278,464	98	525.763,446 661.272,039	6.534	98	525.763,446 661.272,039	99	525.764,709 661.254,031	18.05 2	99	525.764,709 661.254,031	100	525.765,473 661.242,602	11.45 5
100	525.765,473 661.242,602	101	525.770,083 661.219,875	23.19	101	525.770,083 661.219,875	102	525.779,658 661.186,797	34.43 6	102	525.779,658 661.186,797	103	525.784,52 661.131,466	55.54 4
103	525.784,52 661.131,466	104	525.779,338 661.100,329	31.56 5	104	525.779,338 661.100,329	105	525.769,442 661.065,237	36.46 1	105	525.769,442 661.065,237	106	525.764,745 661.053,591	12.55 8
106	525.764,745 661.053,591	107	525.750,33 661.034,867	23.63	107	525.750,33 661.034,867	108	525.740,588 661.020,967	16.97 4	108	525.740,588 661.020,967	109	525.721,085 660.996,234	31.49 7
109	525.721,085 660.996,234	110	525.700,874 660.977,407	27.62 1	110	525.700,874 660.977,407	111	525.667,865 660.954,239	40.32 8	111	525.667,865 660.954,239	112	525.658,108 660.949,051	11.05 1
112	525.658,108 660.949,051	113	525.624,167 660.935,263	36.63 5	113	525.624,167 660.935,263	114	525.602,81 660.931,288	21.72 4	114	525.602,81 660.931,288	115	525.589,751 660.927,731	13.53 5

Punct început	X / Y	Punct sfârșit	X / Y	Lungime segment	Punct început	X / Y	Punct sfârșit	X / Y	Lungime segment	Punct început	X / Y	Punct sfârșit	X / Y	Lungime segment
115	525.589,751 660.927,731	116	525.579,806 660.924,213	10.549	116	525.579,806 660.924,213	117	525.582,327 660.920,201	4.738	117	525.582,327 660.920,201	118	525.584,264 660.919,18	2.19
118	525.584,264 660.919,18	119	525.601,599 660.924,288	18.072	119	525.601,599 660.924,288	120	525.612,423 660.927,478	11.284	120	525.612,423 660.927,478	121	525.634,358 660.933,24	22.679
121	525.634,358 660.933,24	122	525.654,763 660.941,795	22.126	122	525.654,763 660.941,795	123	525.670,17 660.949,73	17.33	123	525.670,17 660.949,73	124	525.683,224 660.958,705	15.842
124	525.683,224 660.958,705	125	525.685,773 660.960,457	3.093	125	525.685,773 660.960,457	126	525.693,851 660.966,541	10.113	126	525.693,851 660.966,541	127	525.707,196 660.976,59	16.705
127	525.707,196 660.976,59	128	525.724,241 660.992,286	23.171	128	525.724,241 660.992,286	129	525.740,548 661.013,602	26.838	129	525.740,548 661.013,602	130	525.758,489 661.037,335	29.751
130	525.758,489 661.037,335	131	525.767,562 661.047,138	13.357	131	525.767,562 661.047,138	132	525.772,374 661.056,906	10.889	132	525.772,374 661.056,906	133	525.776,489 661.067,85	11.692

** Lungimile segmentelor sunt determinate în planul de proiecție Stereo 70 și sunt rotunjite la 1 milimetru.

*** Distanța dintre puncte este formată din segmente cumulate ce sunt mai mici decât valoarea 1 milimetru.

**DATE DESPRE IMOBILUL NR. 2205**

Oficiul de Cadastru și Publicitate Imobiliară SUCEAVA
Biroul de Cadastru și Publicitate Imobiliară Vatra Dornei

A. Partea I. Descrierea imobilului

TEREN Intravilan

Adresa: Loc. Mestecanis, Jud. Suceava

Nr. Crt	Nr cadastral Nr. topografic	Suprafața* (mp)	Observații / Referințe
A1		473	Sector cadastral:0 Teren neimprejmuit;

B. Partea II. Proprietari și acte

Inscrieri privitoare la dreptul de proprietate și alte drepturi reale		Referințe
2205 / 26/07/2023		
Act Normativ nr. Lege nr. 7, din 13/03/1996 emis de Parlamentul României;		
B1	Inscrierea provizorie, drept de PROPRIETATE, dobandit prin Lege, cota actuala 1/1 1) COMUNA IACOBENI, CIF:4441158	A1

C. Partea III. SARCINI .

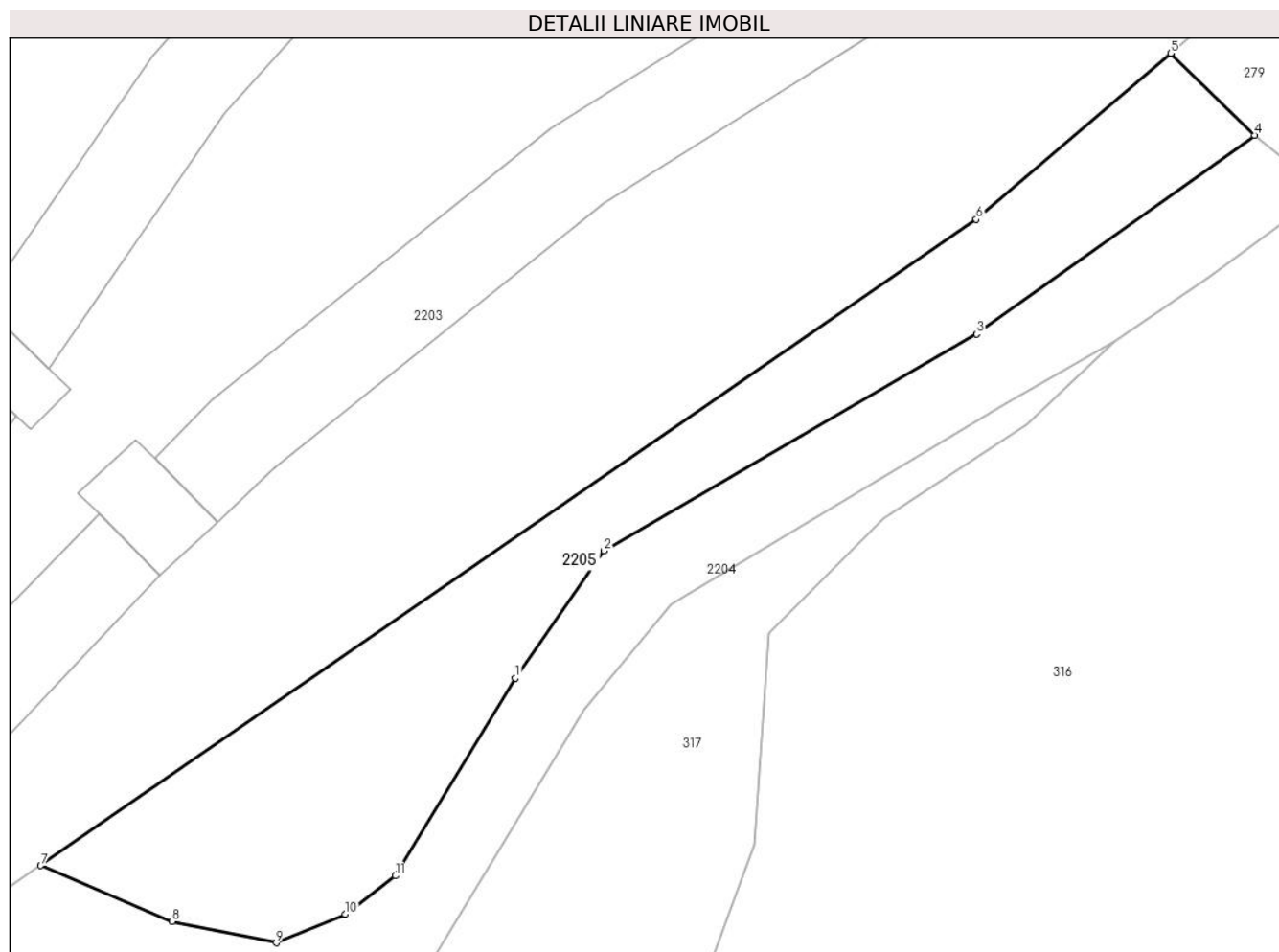
Inscrieri privind dezmembramintele dreptului de proprietate, drepturi reale de garanție și sarcini	Referințe
NU SUNT	

Anexa Nr. 1 La Partea I

Teren

Nr cadastral	Suprafața (mp)*	Observații / Referințe
	473	

* Suprafața este determinată în planul de proiecție Stereo 70.



Date referitoare la teren

Crt	Categorie folosință	Intravilan	Suprafața (mp)	Tarla	Parcelă	Nr. topo	Observații / Referințe
1	pasune	DA	473	-	-	-	

Lungime Segmente

1) Valorile lungimilor segmentelor sunt obținute din proiecție în plan.

Punct început	X / Y	Punct sfârșit	X / Y	Lungime segment (** (m)
1	525.812,492 661.520,388	2	525.817,319 661.527,321	8.448
2	525.817,319 661.527,321	3	525.837,643 661.539,135	23.508
3	525.837,643 661.539,135	4	525.852,808 661.549,972	18.639
4	525.852,808 661.549,972	5	525.848,237 661.554,441	6.393
5	525.848,237 661.554,441	6	525.837,636 661.545,381	13.945

Punct început	X / Y	Punct sfârșit	X / Y	Lungime segment (** (m)
6	525.837,636 661.545,381	7	525.786,606 661.510,159	62.005
7	525.786,606 661.510,159	8	525.793,778 661.507,11	7.793
8	525.793,778 661.507,11	9	525.799,449 661.505,952	5.788
9	525.799,449 661.505,952	10	525.803,219 661.507,513	4.08
10	525.803,219 661.507,513	11	525.805,941 661.509,604	3.432
11	525.805,941 661.509,604	1	525.812,492 661.520,388	12.618

** Lungimile segmentelor sunt determinate în planul de proiecție Stereo 70 și sunt rotunjite la 1 milimetru.

*** Distanța dintre puncte este formată din segmente cumulate ce sunt mai mici decât valoarea 1 milimetru.

**DATE DESPRE IMOBILUL NR. 2206**

Oficiul de Cadastru și Publicitate Imobiliară SUCEAVA
Biroul de Cadastru și Publicitate Imobiliară Vatra Dornei

A. Partea I. Descrierea imobilului

TEREN Intravilan

Adresa: Loc. Mestecanis, Jud. Suceava, Loc numit FERMIERILOR

Nr. Crt	Nr cadastral Nr. topografic	Suprafața* (mp)	Observații / Referințe
A1		14	Sector cadastral:0 Teren neimprejmuit;

B. Partea II. Proprietari și acte

Inscrieri privitoare la dreptul de proprietate și alte drepturi reale		Referințe
2206 / 29/03/2024		
Act Normativ nr. Lege nr. 7, din 13/03/1996 emis de Parlamentul României;		
B1	Inscrierea provizorie, drept de PROPRIETATE, dobandit prin Lege, cota actuala 1/1 1) COMUNA IACOBENI, CIF:4441158	A1

C. Partea III. SARCINI .

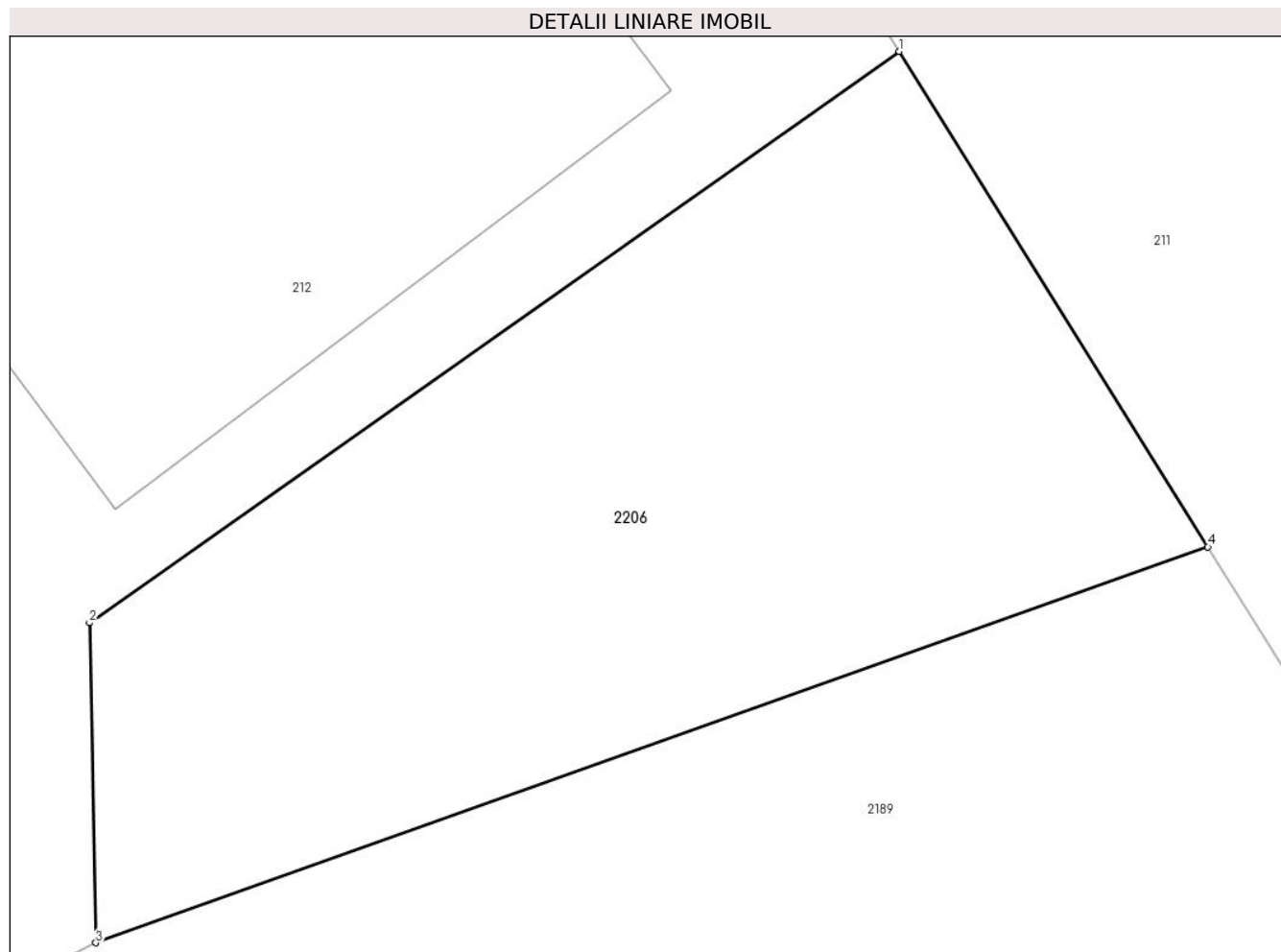
Inscrieri privind dezmembramintele dreptului de proprietate, drepturi reale de garanție și sarcini	Referințe
NU SUNT	

Anexa Nr. 1 La Partea I

Teren

Nr cadastral	Suprafața (mp)*	Observații / Referințe
	14	

* Suprafața este determinată în planul de proiecție Stereo 70.



Date referitoare la teren

Crt	Categorie folosință	Intra vilan	Suprafața (mp)	Tarla	Parcelă	Nr. topo	Observații / Referințe
1	pasune	DA	14	-	-	-	

Lungime Segmente

1) Valorile lungimilor segmentelor sunt obținute din proiecție în plan.

Punct început	X / Y	Punct sfârșit	X / Y	Lungime segment (** (m)
1	525.124,985 661.807,963	2	525.120,615 661.804,883	5.346
2	525.120,615 661.804,883	3	525.120,649 661.803,158	1.725
3	525.120,649 661.803,158	4	525.126,651 661.805,293	6.37
4	525.126,651 661.805,293	1	525.124,985 661.807,963	3.147

** Lungimile segmentelor sunt determinate în planul de proiecție Stereo 70 și sunt rotunjite la 1 milimetru.

***** Distanţa dintre puncte este formată din segmente cumulate ce sunt mai mici decât valoarea 1 milimetru.**

**DATE DESPRE IMOBILUL NR. 2207**

Oficiul de Cadastru și Publicitate Imobiliară SUCEAVA
Biroul de Cadastru și Publicitate Imobiliară Vatra Dornei

A. Partea I. Descrierea imobilului

TEREN Intravilan

Adresa: Loc. Mestecanis, Jud. Suceava, Loc numit FERMIERILOR

Nr. Crt	Nr cadastral Nr. topografic	Suprafața* (mp)	Observații / Referințe
A1		666	Sector cadastral:0 Teren neimprejmuit;

B. Partea II. Proprietari și acte

Inscrieri privitoare la dreptul de proprietate și alte drepturi reale		Referințe
2207 / 29/03/2024		
Act Normativ nr. Lege nr. 7, din 13/03/1996 emis de Parlamentul României;		
B1	Inscrierea provizorie, drept de PROPRIETATE, dobandit prin Lege, cota actuala 1/1 1) COMUNA IACOBENI, CIF:4441158	A1

C. Partea III. SARCINI .

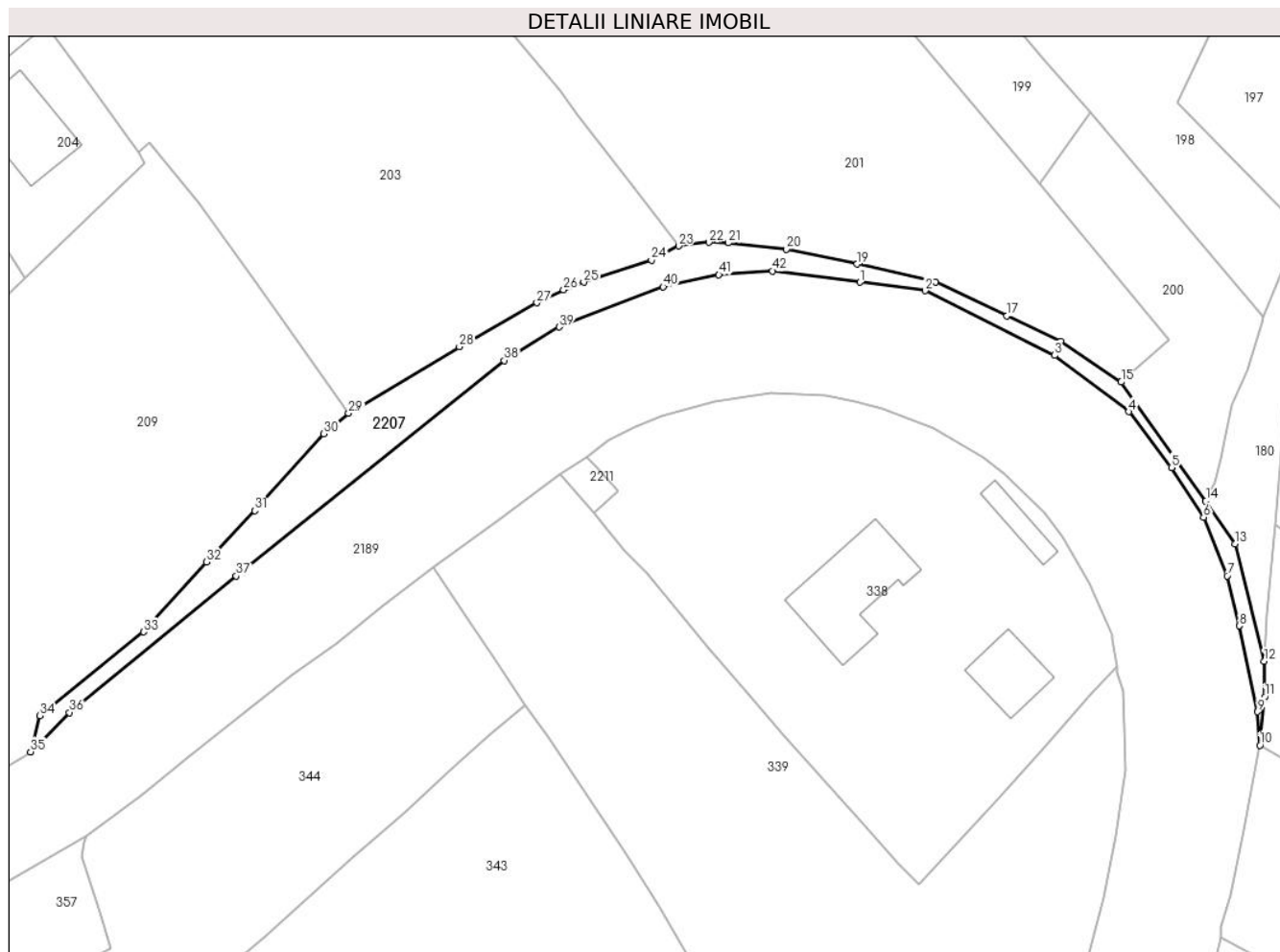
Inscrieri privind dezmembramintele dreptului de proprietate, drepturi reale de garanție și sarcini	Referințe
NU SUNT	

Anexa Nr. 1 La Partea I

Teren

Nr cadastral	Suprafața (mp)*	Observații / Referințe
	666	

* Suprafața este determinată în planul de proiecție Stereo 70.



Date referitoare la teren

Crt	Categorie folosință	Intravilan	Suprafața (mp)	Tarla	Parcelă	Nr. topo	Observații / Referințe
1	pasune	DA	666	-	-	-	

Lungime Segmente

1) Valorile lungimilor segmentelor sunt obținute din proiecție în plan.

Punct început	X / Y	Punct sfârșit	X / Y	Lungime segment
1	525.331,813 661.905,136	2	525.340,128 661.904,054	8.385
4	525.366,11 661.888,644	5	525.371,56 661.881,532	8.96
7	525.378,675 661.867,707	8	525.380,211 661.861,343	6.547
10	525.382,844 661.846,116	11	525.383,466 661.852,295	6.21
13	525.379,713 661.871,797	14	525.375,945 661.877,268	6.643
16	525.357,389 661.897,609	17	525.350,586 661.900,88	7.549
2	525.340,128 661.904,054	3	525.356,658 661.895,819	18.468
5	525.371,56 661.881,532	6	525.375,658 661.875,186	7.554
8	525.380,211 661.861,343	9	525.382,575 661.850,404	11.192
11	525.383,466 661.852,295	12	525.383,392 661.856,809	4.515
14	525.375,945 661.877,268	15	525.365,153 661.892,418	18.601
17	525.350,586 661.900,88	18	525.341,479 661.905,176	10.069
3	525.356,658 661.895,819	4	525.366,11 661.888,644	11.867
6	525.375,658 661.875,186	7	525.378,675 661.867,707	8.065
9	525.382,575 661.850,404	10	525.382,844 661.846,116	4.296
12	525.383,392 661.856,809	13	525.379,713 661.871,797	15.433
15	525.365,153 661.892,418	16	525.357,389 661.897,609	9.339
18	525.341,479 661.905,176	19	525.331,459 661.907,459	10.277

Punct început	X / Y	Punct sfârșit	X / Y	Lungime segment	Punct început	X / Y	Punct sfârșit	X / Y	Lungime segment	Punct început	X / Y	Punct sfârșit	X / Y	Lungime segment
19	525.331,459 661.907,459	20	525.322,418 661.909,341	9.235	20	525.322,418 661.909,341	21	525.315,008 661.910,155	7.455	21	525.315,008 661.910,155	22	525.312,535 661.910,216	2.474
22	525.312,535 661.910,216	23	525.308,664 661.909,754	3.898	23	525.308,664 661.909,754	24	525.305,214 661.907,956	3.89	24	525.305,214 661.907,956	25	525.296,577 661.905,15	9.081
25	525.296,577 661.905,15	26	525.293,991 661.904,169	2.766	26	525.293,991 661.904,169	27	525.290,59 661.902,529	3.776	27	525.290,59 661.902,529	28	525.280,69 661.896,906	11.385
28	525.280,69 661.896,906	29	525.266,573 661.888,439	16.461	29	525.266,573 661.888,439	30	525.263,401 661.885,846	4.097	30	525.263,401 661.885,846	31	525.254,576 661.876,03	13.2
31	525.254,576 661.876,03	32	525.248,441 661.869,482	8.973	32	525.248,441 661.869,482	33	525.240,388 661.860,566	12.014	33	525.240,388 661.860,566	34	525.227,171 661.849,893	16.988
34	525.227,171 661.849,893	35	525.225,996 661.845,292	4.749	35	525.225,996 661.845,292	36	525.230,945 661.850,291	7.034	36	525.230,945 661.850,291	37	525.252,233 661.867,687	27.492
37	525.252,233 661.867,687	38	525.286,41 661.895,177	43.861	38	525.286,41 661.895,177	39	525.293,406 661.899,435	8.19	39	525.293,406 661.899,435	40	525.306,705 661.904,57	14.256
40	525.306,705 661.904,57	41	525.313,809 661.906,095	7.266	41	525.313,809 661.906,095	42	525.320,676 661.906,585	6.884	42	525.320,676 661.906,585	1	525.331,813 661.905,136	11.231

** Lungimile segmentelor sunt determinate în planul de proiecție Stereo 70 și sunt rotunjite la 1 milimetru.

*** Distanța dintre puncte este formată din segmente cumulate ce sunt mai mici decât valoarea 1 milimetru.

**DATE DESPRE IMOBILUL NR. 2208**

Oficiul de Cadastru și Publicitate Imobiliară SUCEAVA
Biroul de Cadastru și Publicitate Imobiliară Vatra Dornei

A. Partea I. Descrierea imobilului

TEREN Intravilan

Adresa: Loc. Mestecanis, Jud. Suceava, Loc numit FERMIERILOR

Nr. Crt	Nr cadastral Nr. topografic	Suprafața* (mp)	Observații / Referințe
A1		276	Sector cadastral:0 Teren neimprejmuit;

B. Partea II. Proprietari și acte

Inscrieri privitoare la dreptul de proprietate și alte drepturi reale		Referințe
2208 / 29/03/2024		
Act Normativ nr. Lege nr. 7, din 13/03/1996 emis de Parlamentul României;		
B1	Inscrierea provizorie, drept de PROPRIETATE, dobandit prin Lege, cota actuala 1/1 1) COMUNA IACOBENI, CIF:4441158	A1

C. Partea III. SARCINI .

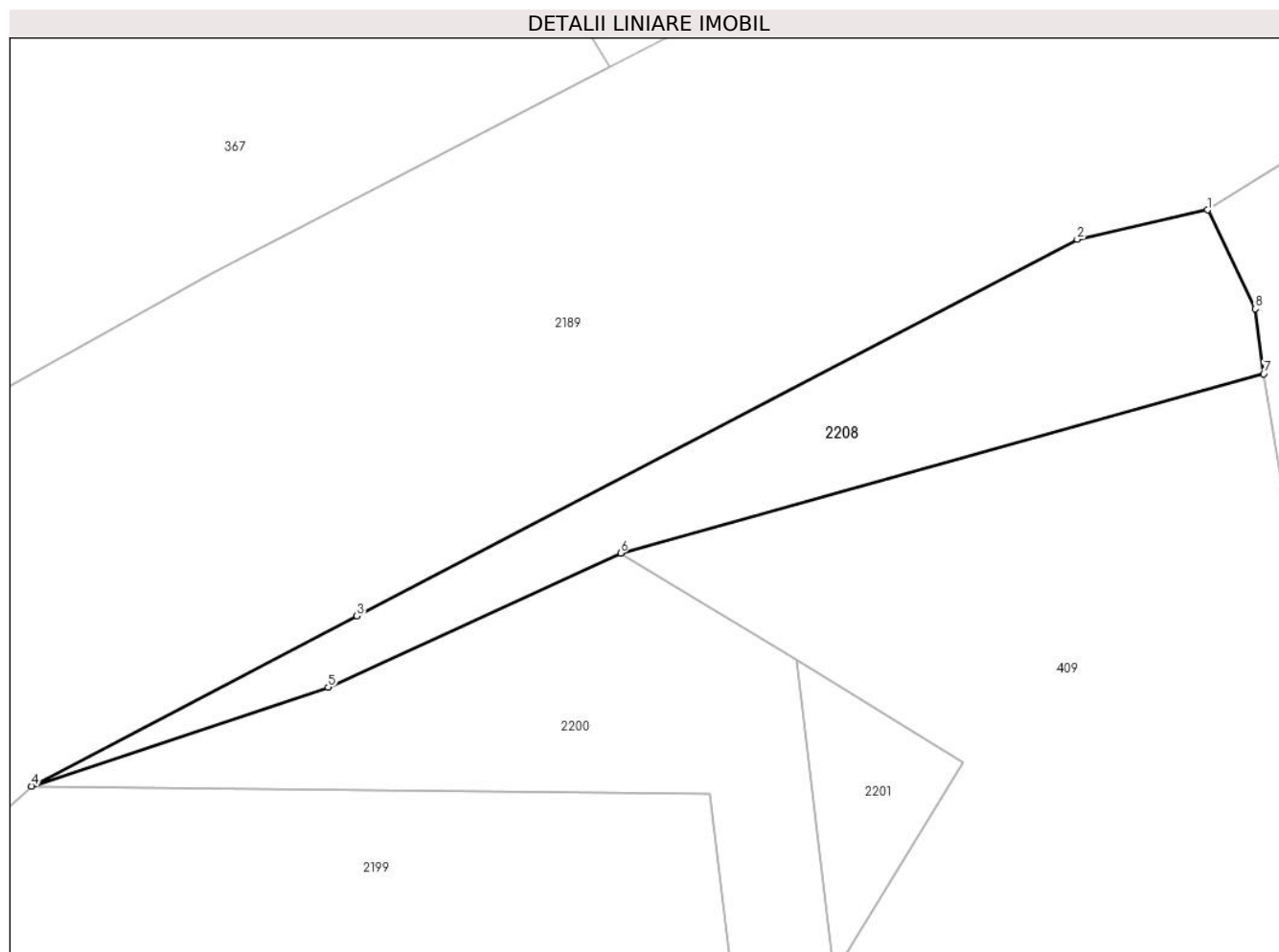
Inscrieri privind dezmembramintele dreptului de proprietate, drepturi reale de garanție și sarcini	Referințe
NU SUNT	

Anexa Nr. 1 La Partea I

Teren

Nr cadastral	Suprafața (mp)*	Observații / Referințe
	276	

* Suprafața este determinată în planul de proiecție Stereo 70.



Date referitoare la teren

Crt	Categorie folosință	Intra vilan	Suprafața (mp)	Tarla	Parcelă	Nr. topo	Observații / Referințe
1	pasune	DA	276	-	-	-	

Lungime Segmente

1) Valorile lungimilor segmentelor sunt obținute din proiecție în plan.

Punct început	X / Y	Punct sfârșit	X / Y	Lungime segment (** (m)
1	525.183,825 661.457,043	2	525.177,503 661.455,617	6.481
2	525.177,503 661.455,617	3	525.142,577 661.437,378	39.402
3	525.142,577 661.437,378	4	525.126,805 661.429,125	17.801
4	525.126,805 661.429,125	5	525.141,186 661.433,914	15.157
5	525.141,186 661.433,914	6	525.155,367 661.440,42	15.602

Punct început	X / Y	Punct sfârșit	X / Y	Lungime segment (** (m)
6	525.155,367 661.440,42	7	525.186,548 661.449,109	32.369
7	525.186,548 661.449,109	8	525.186,125 661.452,25	3.169
8	525.186,125 661.452,25	1	525.183,825 661.457,043	5.316

** Lungimile segmentelor sunt determinate în planul de proiecție Stereo 70 și sunt rotunjite la 1 milimetru.

*** Distanța dintre puncte este formată din segmente cumulate ce sunt mai mici decât valoarea 1 milimetru.

**DATE DESPRE IMOBILUL NR. 2210**

Oficiul de Cadastru și Publicitate Imobiliară SUCEAVA
Biroul de Cadastru și Publicitate Imobiliară Vatra Dornei

A. Partea I. Descrierea imobilului

TEREN Intravilan

Adresa: Loc. Mestecanis, Jud. Suceava, Loc numit FERMIERILOR

Nr. Crt	Nr cadastral Nr. topografic	Suprafața* (mp)	Observații / Referințe
A1		764	Sector cadastral:0 Teren neimprejmuit;

B. Partea II. Proprietari și acte

Inscrieri privitoare la dreptul de proprietate și alte drepturi reale		Referințe
2208 / 29/03/2024		
Act Normativ nr. Lege nr. 7, din 13/03/1996 emis de Parlamentul României;		
B1	Inscrierea provizorie, drept de PROPRIETATE, dobandit prin Lege, cota actuala 1/1 1) COMUNA IACOBENI, CIF:4441158	A1

C. Partea III. SARCINI .

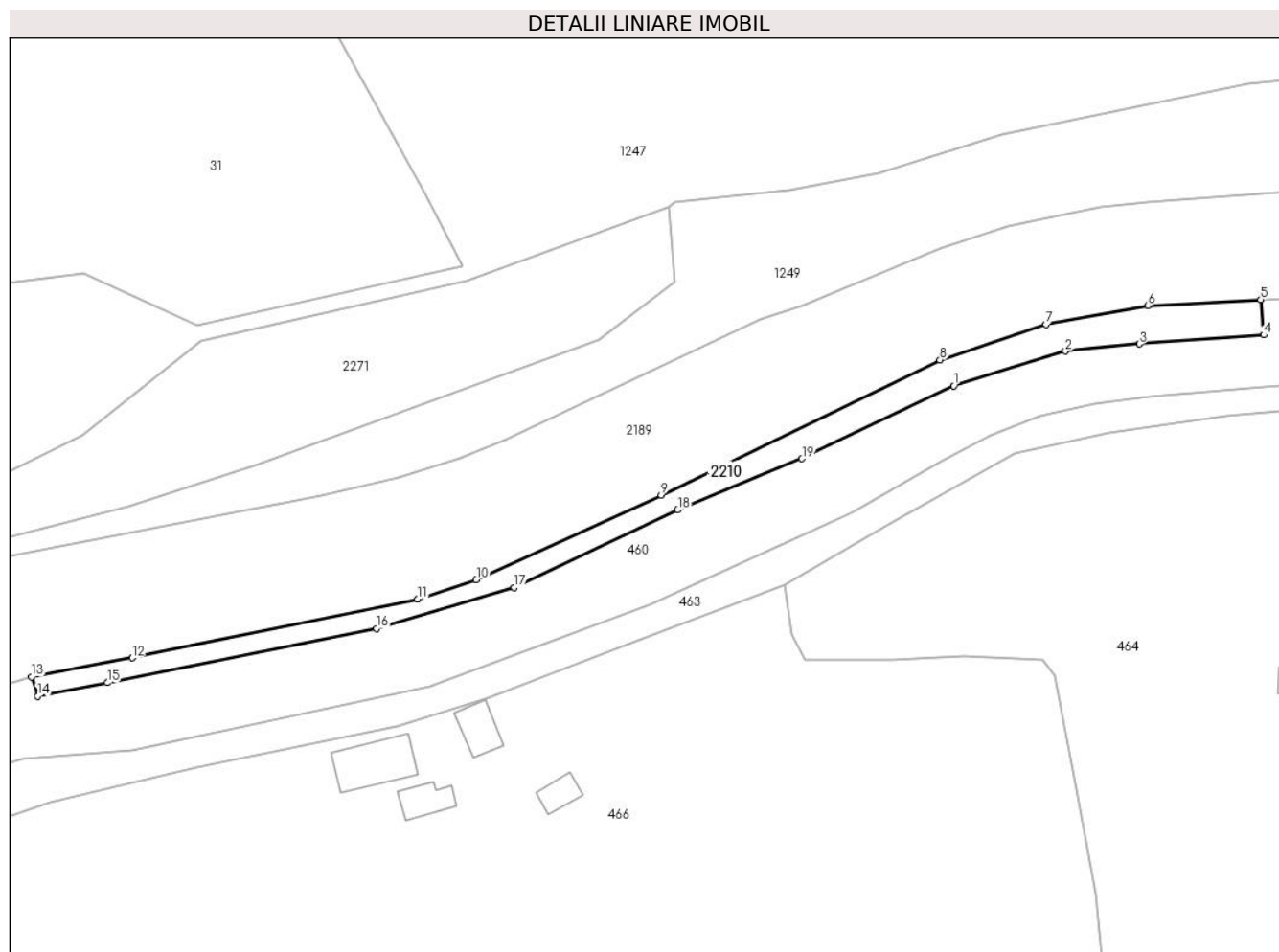
Inscrieri privind dezmembramintele dreptului de proprietate, drepturi reale de garanție și sarcini	Referințe
NU SUNT	

Anexa Nr. 1 La Partea I

Teren

Nr cadastral	Suprafața (mp)*	Observații / Referințe
	764	

* Suprafața este determinată în planul de proiecție Stereo 70.



Date referitoare la teren

Crt	Categorie folosință	Intravilan	Suprafața (mp)	Tarla	Parcelă	Nr. topo	Observații / Referințe
1	pașune	DA	764	-	-	-	

Lungime Segmente

1) Valorile lungimilor segmentelor sunt obținute din proiecție în plan.

Punct început	X / Y	Punct sfârșit	X / Y	Lungime segment (** (m)
1	524.380,921 661.198,756	2	524.398,098 661.204,044	17.973
2	524.398,098 661.204,044	3	524.409,456 661.205,16	11.413
3	524.409,456 661.205,16	4	524.428,537 661.206,543	19.131
4	524.428,537 661.206,543	5	524.428,08 661.211,959	5.435
5	524.428,08 661.211,959	6	524.410,716 661.211,074	17.387

Punct început	X / Y	Punct sfârșit	X / Y	Lungime segment (** (m)
6	524.410,716 661.211,074	7	524.395,097 661.208,206	15.88
7	524.395,097 661.208,206	8	524.378,786 661.202,704	17.214
8	524.378,786 661.202,704	9	524.335,994 661.181,935	47.566
9	524.335,994 661.181,935	10	524.307,58 661.168,989	31.224
10	524.307,58 661.168,989	11	524.298,563 661.166,038	9.488
11	524.298,563 661.166,038	12	524.254,73 661.156,97	44.761
12	524.254,73 661.156,97	13	524.239,28 661.154,084	15.717
13	524.239,28 661.154,084	14	524.240,204 661.151,084	3.139
14	524.240,204 661.151,084	15	524.250,915 661.153,171	10.912
15	524.250,915 661.153,171	16	524.292,25 661.161,476	42.161
16	524.292,25 661.161,476	17	524.313,427 661.167,749	22.087
17	524.313,427 661.167,749	18	524.338,527 661.179,68	27.791
18	524.338,527 661.179,68	19	524.357,606 661.187,561	20.643
19	524.357,606 661.187,561	1	524.380,921 661.198,756	25.863

** Lungimile segmentelor sunt determinate în planul de proiecție Stereo 70 și sunt rotunjite la 1 milimetru.

*** Distanța dintre puncte este formată din segmente cumulate ce sunt mai mici decât valoarea 1 milimetru.

**DATE DESPRE IMOBILUL NR. 2211**

Oficiul de Cadastru și Publicitate Imobiliară SUCEAVA
Biroul de Cadastru și Publicitate Imobiliară Vatra Dornei

A. Partea I. Descrierea imobilului

TEREN Intravilan

Adresa: Loc. Mestecanis, Jud. Suceava

Nr. Crt	Nr cadastral Nr. topografic	Suprafața* (mp)	Observații / Referințe
A1	32226	Din acte: 484 Masurata: 26	Sector cadastral:0 Teren neimprejmuit; Provenit din CF 32226, nr. top. 877/17 - Drum, Suprafață rezultată în urma lucrărilor de înregistrare sistematică

B. Partea II. Proprietari și acte

Inscrieri privitoare la dreptul de proprietate și alte drepturi reale		Referințe
1077 / 19/04/2006		
Act Administrativ nr. 659, din 07/07/2005 emis de Guvernul României;		
B1	Intabulare, drept de PROPRIETATE, dobandit prin Expropriere, cota actuala 1/1 1) STATUL ROMAN - DOMENIUL PUBLIC, CIF:0007777	A1
Act Notarial nr. 659, din 07/07/2005 emis de Guvernul României;		
B2	Intabulare, drept de ADMINISTRARE, dobandit prin Lege, cota actuala 1/1 1) COMPANIA NAȚIONALĂ DE ADMINISTRARE A INFRASTRUCTURII RUTIERE S.A., CIF:16054368	A1

C. Partea III. SARCINI .

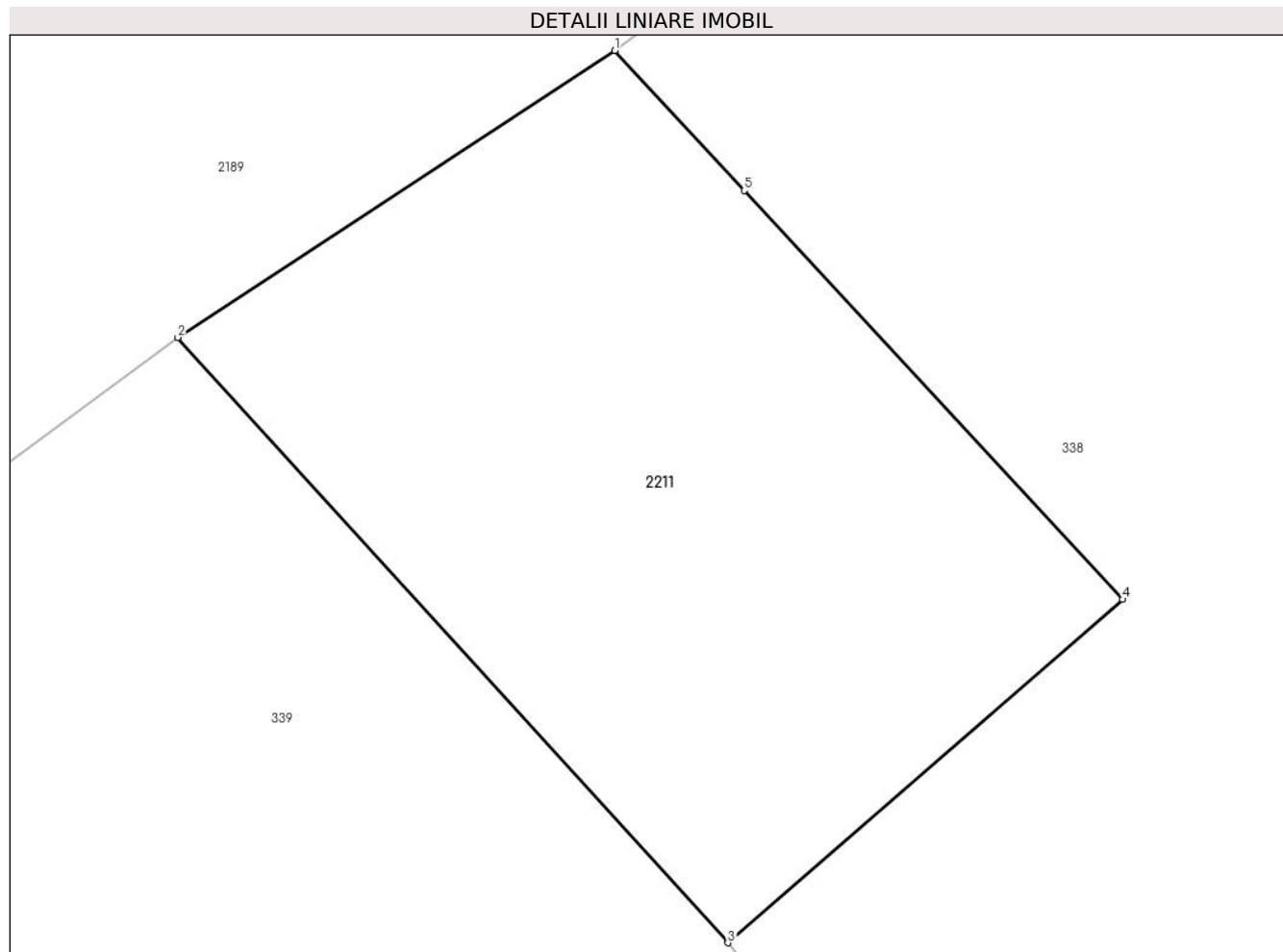
Inscrieri privind dezmembramintele dreptului de proprietate, drepturi reale de garanție și sarcini	Referințe
NU SUNT	

Anexa Nr. 1 La Partea I

Teren

Nr cadastral	Suprafața (mp)*	Observații / Referințe
32226	Din acte: 484 Masurata: 26	Provenit din CF 32226, nr. top. 877/17 - Drum, Suprafață rezultată în urma lucrărilor de înregistrare sistematică

* Suprafața este determinată în planul de proiecție Stereo 70.



Date referitoare la teren

Crt	Categorie folosință	Intra vilan	Suprafața (mp)	Tarla	Parcelă	Nr. topo	Observații / Referințe
1	drum	DA	26	-	-	-	

Lungime Segmente

1) Valorile lungimilor segmentelor sunt obținute din proiecție în plan.

Punct început	X / Y	Punct sfârșit	X / Y	Lungime segment (** (m)
1	525.296,983 661.882,909	2	525.293,502 661.880,622	4.165
2	525.293,502 661.880,622	3	525.297,885 661.875,797	6.519
3	525.297,885 661.875,797	4	525.301,031 661.878,534	4.17
4	525.301,031 661.878,534	5	525.298,016 661.881,793	4.44
5	525.298,016 661.881,793	1	525.296,983 661.882,909	1.521

**** Lungimile segmentelor sunt determinate în planul de proiecție Stereo 70 și sunt rotunjite la 1 milimetru.**

***** Distanța dintre puncte este formată din segmente cumulate ce sunt mai mici decât valoarea 1 milimetru.**

**DATE DESPRE IMOBILUL NR. 2212**

Oficiul de Cadastru și Publicitate Imobiliară SUCEAVA
Biroul de Cadastru și Publicitate Imobiliară Vatra Dornei

A. Partea I. Descrierea imobilului

TEREN Intravilan

Adresa: Loc. Mestecanis, Jud. Suceava, Loc numit PUCIOSU

Nr. Crt	Nr cadastral Nr. topografic	Suprafața* (mp)	Observații / Referințe
A1		742	Sector cadastral:0 Teren neimprejmuit;

B. Partea II. Proprietari și acte

Inscrieri privitoare la dreptul de proprietate și alte drepturi reale		Referințe
2212 / 29/03/2024		
Act Normativ nr. Lege nr. 7, din 13/03/1996 emis de Parlamentul României;		
B1	Inscrierea provizorie, drept de PROPRIETATE, dobandit prin Lege, cota actuala 1/1 1) COMUNA IACOBENI, CIF:4441158	A1

C. Partea III. SARCINI .

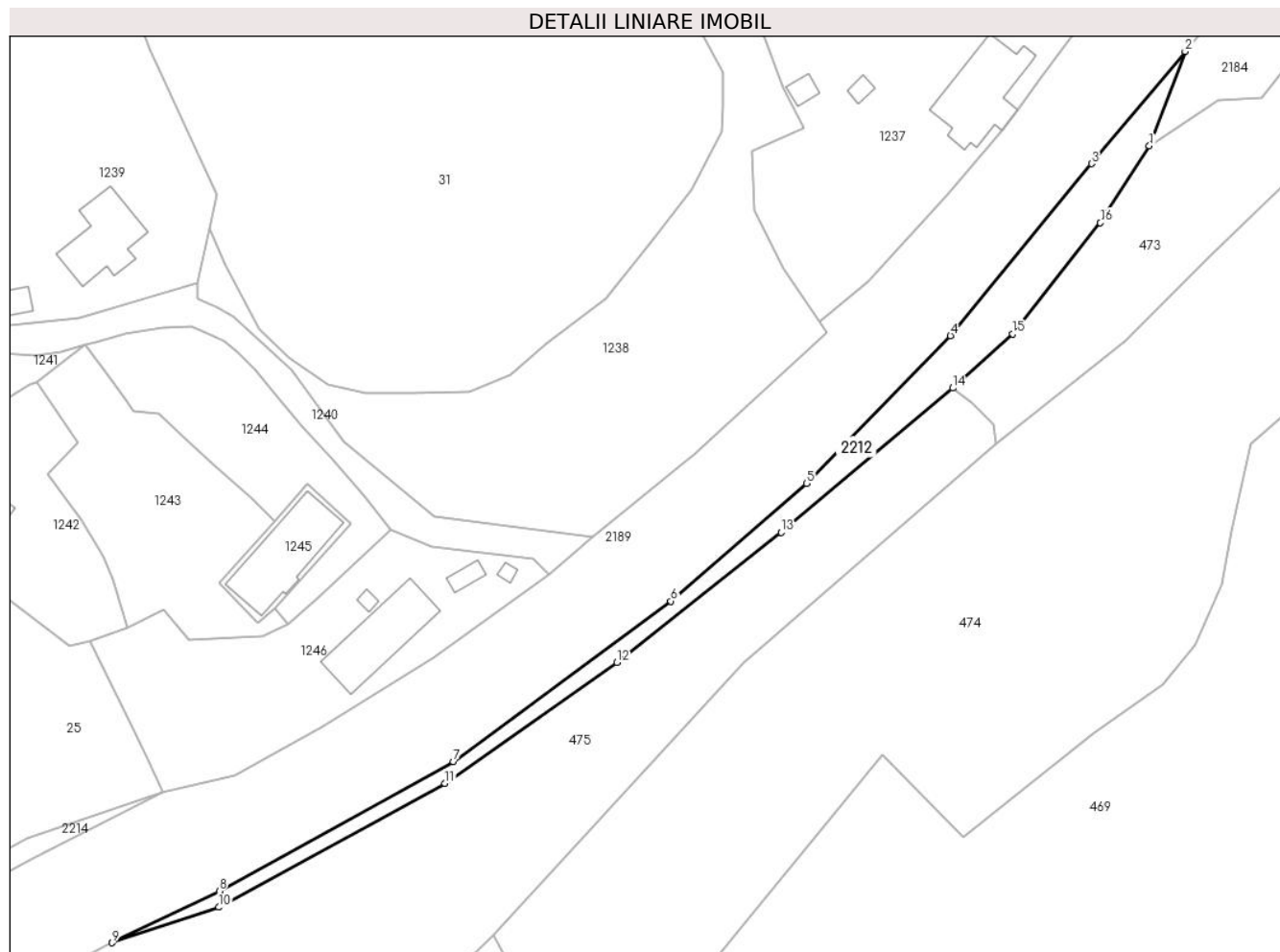
Inscrieri privind dezmembramintele dreptului de proprietate, drepturi reale de garanție și sarcini	Referințe
NU SUNT	

Anexa Nr. 1 La Partea I

Teren

Nr cadastral	Suprafața (mp)*	Observații / Referințe
	742	

* Suprafața este determinată în planul de proiecție Stereo 70.



Date referitoare la teren

Crt	Categorie folosință	Intravilan	Suprafața (mp)	Tarla	Parcelă	Nr. topo	Observații / Referințe
1	pașune	DA	742	-	-	-	

Lungime Segmente

1) Valorile lungimilor segmentelor sunt obținute din proiecție în plan.

Punct început	X / Y	Punct sfârșit	X / Y	Lungime segment (** (m)
1	523.875,383 660.957,639	2	523.880,827 660.972,026	15.383
2	523.880,827 660.972,026	3	523.866,581 660.954,93	22.254
3	523.866,581 660.954,93	4	523.845,075 660.928,752	33.879
4	523.845,075 660.928,752	5	523.823,149 660.906,287	31.391
5	523.823,149 660.906,287	6	523.802,487 660.888,352	27.36

Punct început	X / Y	Punct sfârşit	X / Y	Lungime segment (** (m)
6	523.802,487 660.888,352	7	523.769,345 660.863,914	41.178
7	523.769,345 660.863,914	8	523.733,67 660.844,256	40.733
8	523.733,67 660.844,256	9	523.717,355 660.836,37	18.121
9	523.717,355 660.836,37	10	523.733,586 660.841,777	17.108
10	523.733,586 660.841,777	11	523.768,042 660.860,62	39.272
11	523.768,042 660.860,62	12	523.794,247 660.879,046	32.035
12	523.794,247 660.879,046	13	523.819,266 660.898,845	31.905
13	523.819,266 660.898,845	14	523.845,413 660.920,8	34.142
14	523.845,413 660.920,8	15	523.854,57 660.929,04	12.319
15	523.854,57 660.929,04	16	523.867,917 660.945,948	21.541
16	523.867,917 660.945,948	1	523.875,383 660.957,639	13.872

** Lungimile segmentelor sunt determinate în planul de proiecție Stereo 70 și sunt rotunjite la 1 milimetru.

*** Distanța dintre puncte este formată din segmente cumulate ce sunt mai mici decât valoarea 1 milimetru.

**DATE DESPRE IMOBILUL NR. 2213**

Oficiul de Cadastru și Publicitate Imobiliară SUCEAVA
Biroul de Cadastru și Publicitate Imobiliară Vatra Dornei

A. Partea I. Descrierea imobilului

TEREN Intravilan

Adresa: Loc. Mestecanis, Jud. Suceava, Loc numit PUCIOSU

Nr. Crt	Nr cadastral Nr. topografic	Suprafața* (mp)	Observații / Referințe
A1		1.171	Sector cadastral:0 Teren neimprejmuit;

B. Partea II. Proprietari și acte

Inscrieri privitoare la dreptul de proprietate și alte drepturi reale		Referințe
2213 / 29/03/2024		
Act Normativ nr. Lege nr. 7, din 13/03/1996 emis de Parlamentul României;		
B1	Inscrierea provizorie, drept de PROPRIETATE, dobandit prin Lege, cota actuala 1/1 1) COMUNA IACOBENI, CIF:4441158	A1

C. Partea III. SARCINI .

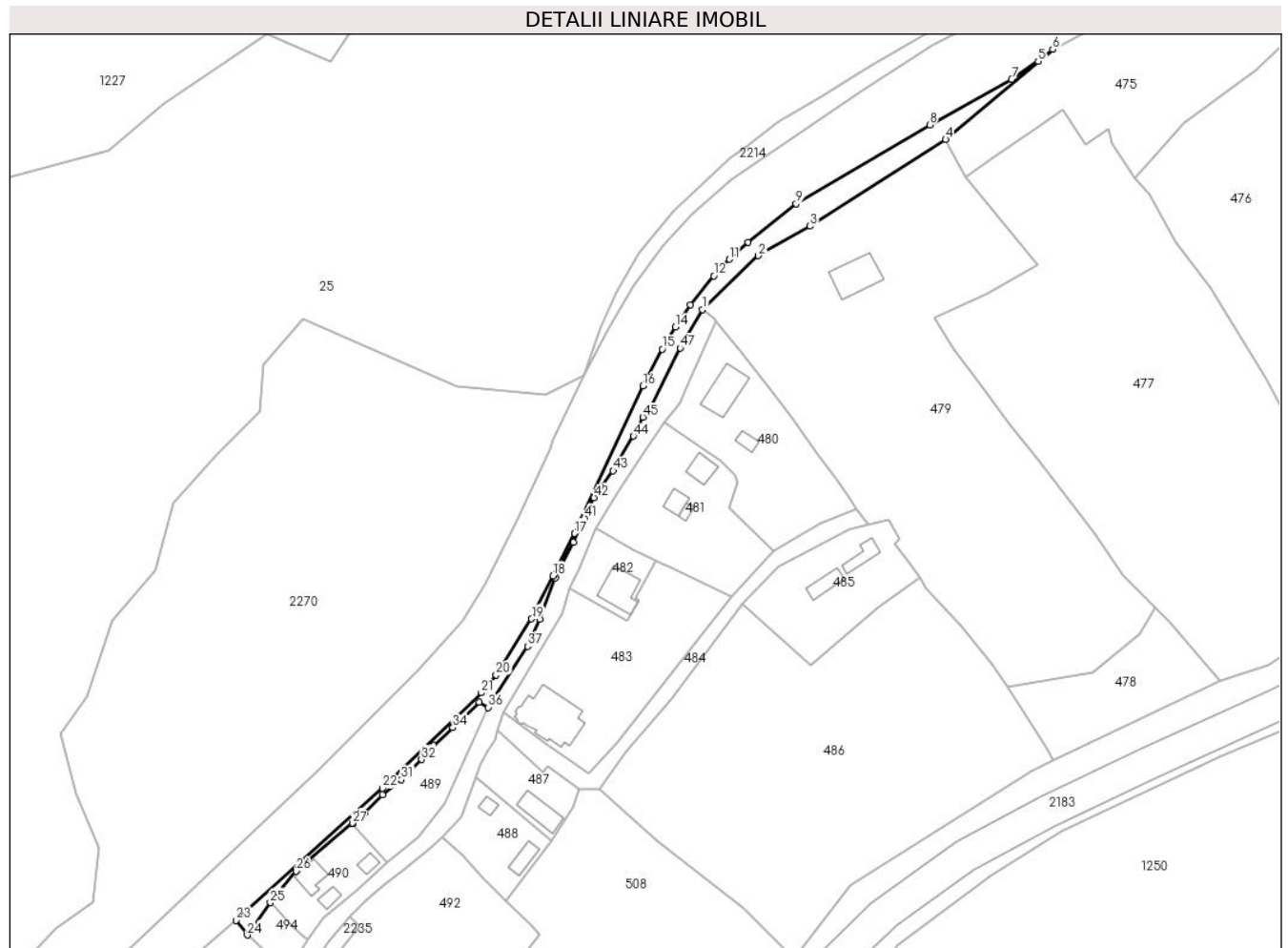
Inscrieri privind dezmembramintele dreptului de proprietate, drepturi reale de garanție și sarcini	Referințe
NU SUNT	

Anexa Nr. 1 La Partea I

Teren

Nr cadastral	Suprafața (mp)*	Observații / Referințe
	1.171	

* Suprafața este determinată în planul de proiecție Stereo 70.



Date referitoare la teren

Crt	Categorie folosință	Intravilan	Suprafața (mp)	Tarla	Parcelă	Nr. topo	Observații / Referințe
1	pașune	DA	1.171	-	-	-	

Lungime Segmente

1) Valorile lungimilor segmentelor sunt obținute din proiecție în plan.

Punct început	X / Y	Punct sfârșit	X / Y	Lungime segment
1	523.597,874 660.751,546	2	523.614,039 660.767,132	22.455
4	523.668,216 660.800,722	5	523.694,987 660.823,264	34.998
7	523.687,273 660.818,094	8	523.663,571 660.804,908	27.123
10	523.610,985 660.771,08	11	523.605,673 660.766,112	7.273
13	523.594,435 660.753,023	14	523.589,99 660.746,525	7.873
16	523.580,617 660.729,499	17	523.560,879 660.686,92	46.931
2	523.614,039 660.767,132	3	523.628,953 660.775,685	17.192
5	523.694,987 660.823,264	6	523.699,149 660.826,799	5.461
8	523.663,571 660.804,908	9	523.624,955 660.782,122	44.837
11	523.605,673 660.766,112	12	523.601,126 660.761,341	6.591
14	523.589,99 660.746,525	15	523.586,207 660.740,171	7.395
17	523.560,879 660.686,92	18	523.554,619 660.674,688	13.741
3	523.628,953 660.775,685	4	523.668,216 660.800,722	46.566
6	523.699,149 660.826,799	7	523.687,273 660.818,094	14.725
9	523.624,955 660.782,122	10	523.610,985 660.771,08	17.807
12	523.601,126 660.761,341	13	523.594,435 660.753,023	10.675
15	523.586,207 660.740,171	16	523.580,617 660.729,499	12.047
18	523.554,619 660.674,688	19	523.548,428 660.662,242	13.901

Punct început	X / Y	Punct sfârșit	X / Y	Lungime segment	Punct început	X / Y	Punct sfârșit	X / Y	Lungime segment	Punct început	X / Y	Punct sfârșit	X / Y	Lungime segment
19	523.548,428 660.662,242	20	523.538,211 660.646,071	19.128	20	523.538,211 660.646,071	21	523.533,883 660.640,864	6.771	21	523.533,883 660.640,864	22	523.505,337 660.613,324	39.665
22	523.505,337 660.613,324	23	523.463,054 660.575,167	56.954	23	523.463,054 660.575,167	24	523.466,202 660.570,931	5.278	24	523.466,202 660.570,931	25	523.472,87 660.580,26	11.467
25	523.472,87 660.580,26	26	523.480,345 660.589,372	11.786	26	523.480,345 660.589,372	27	523.496,577 660.603,23	21.343	27	523.496,577 660.603,23	28	523.496,63 660.603,171	0.079
28	523.496,63 660.603,171	29	523.500,071 660.606,253	4.619	29	523.500,071 660.606,253	30	523.505,393 660.611,401	7.404	30	523.505,393 660.611,401	31	523.510,715 660.615,806	6.909
31	523.510,715 660.615,806	32	523.516,6 660.621,64	8.287	32	523.516,6 660.621,64	33	523.520,159 660.625,721	5.415	33	523.520,159 660.625,721	34	523.525,677 660.630,846	7.531
34	523.525,677 660.630,846	35	523.533,34 660.638,221	10.635	35	523.533,34 660.638,221	36	523.535,964 660.636,669	3.049	36	523.535,964 660.636,669	37	523.547,278 660.654,336	20.979
37	523.547,278 660.654,336	38	523.550,863 660.662,136	8.584	38	523.550,863 660.662,136	39	523.555,303 660.674,155	12.813	39	523.555,303 660.674,155	40	523.560,559 660.684,355	11.475
40	523.560,559 660.684,355	41	523.563,705 660.691,382	7.699	41	523.563,705 660.691,382	42	523.566,48 660.697,299	6.535	42	523.566,48 660.697,299	43	523.572,037 660.705,036	9.526
43	523.572,037 660.705,036	44	523.577,897 660.715,021	11.578	44	523.577,897 660.715,021	45	523.580,611 660.720,507	6.121	45	523.580,611 660.720,507	46	523.582,214 660.721,986	2.181
46	523.582,214 660.721,986	47	523.591,416 660.740,509	20.683	47	523.591,416 660.740,509	1	523.597,874 660.751,546	12.788					

** Lungimile segmentelor sunt determinate în planul de proiecție Stereo 70 și sunt rotunjite la 1 milimetru.

*** Distanța dintre puncte este formată din segmente cumulate ce sunt mai mici decât valoarea 1 milimetru.

**DATE DESPRE IMOBILUL NR. 2214**

Oficiul de Cadastru și Publicitate Imobiliară SUCEAVA
Biroul de Cadastru și Publicitate Imobiliară Vatra Dornei

A. Partea I. Descrierea imobilului

TEREN Necunoscut

Adresa: Loc. Mestecanis, Jud. Suceava, Loc numit PUCIOSU

Nr. Crt	Nr cadastral Nr. topografic	Suprafața* (mp)	Observații / Referințe
A1		794	Sector cadastral:0 Teren neimprejmuit;

B. Partea II. Proprietari și acte

Inscrieri privitoare la dreptul de proprietate și alte drepturi reale		Referințe
2214 / 29/03/2024		
Act Normativ nr. Lege nr. 7, din 13/03/1996 emis de Parlamentul României;		
B1	Inscrierea provizorie, drept de PROPRIETATE, dobandit prin Lege, cota actuala 1/1 1) COMUNA IACOBENI, CIF:4441158	A1

C. Partea III. SARCINI .

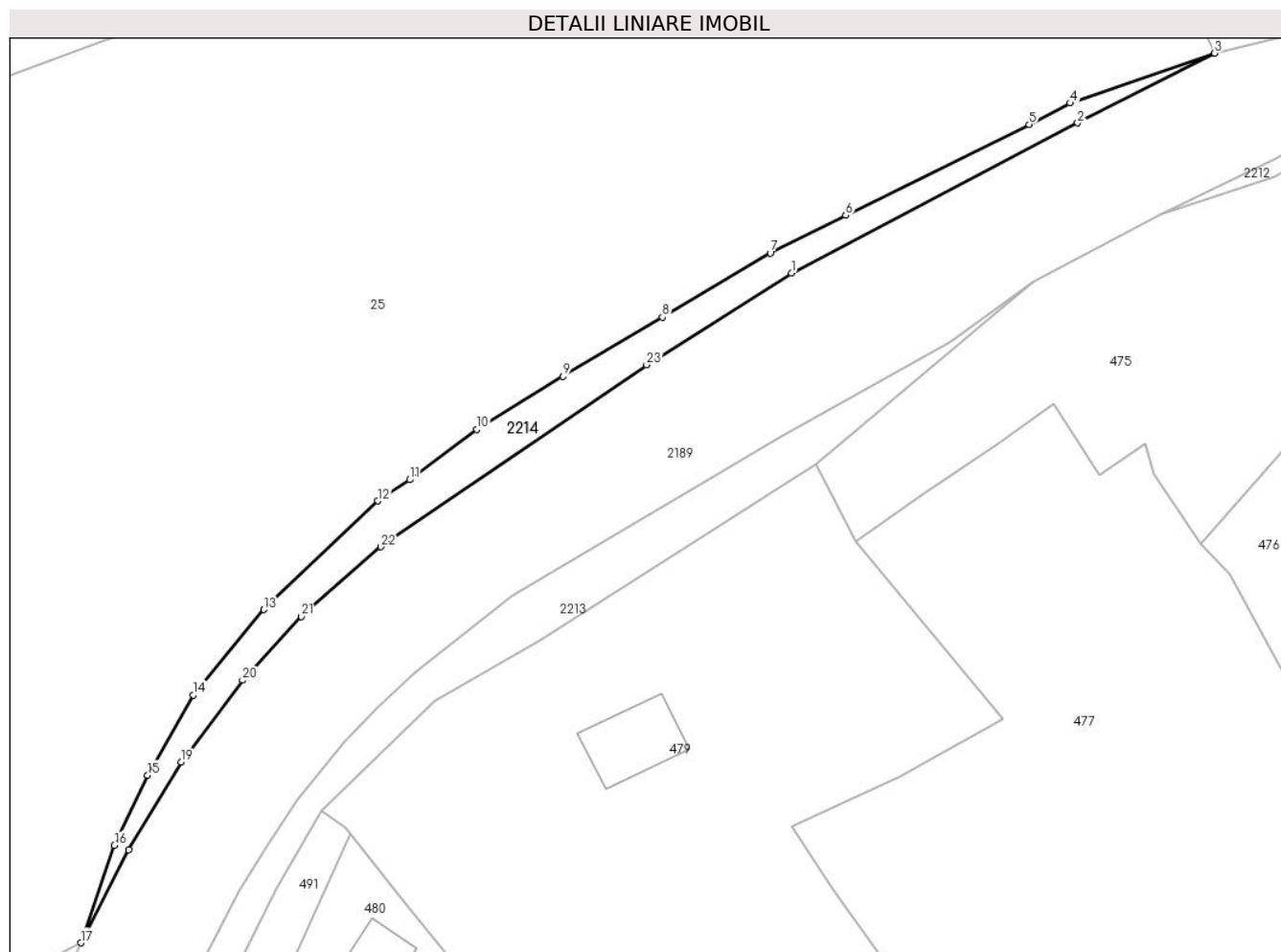
Inscrieri privind dezmembramintele dreptului de proprietate, drepturi reale de garanție și sarcini	Referințe
NU SUNT	

Anexa Nr. 1 La Partea I

Teren

Nr cadastral	Suprafața (mp)*	Observații / Referințe
	794	

* Suprafața este determinată în planul de proiecție Stereo 70.



Date referitoare la teren

Crt	Categorie folosință	Intravilan	Suprafața (mp)	Tarla	Parcelă	Nr. topo	Observații / Referințe
1	pasune	DA	236	-	-	-	
2	pasune	NU	558	-	-	-	

Lungime Segmente

1) Valorile lungimilor segmentelor sunt obținute din proiecție în plan.

Punct început	X / Y	Punct sfârșit	X / Y	Lungime segment (** (m)	Punct început	X / Y	Punct sfârșit	X / Y	Lungime segment (** (m)
1	523.664,735 660.828,001	2	523.705,497 660.849,364	46.021	2	523.705,497 660.849,364	3	523.725,025 660.859,286	21.904
3	523.725,025 660.859,286	4	523.704,47 660.852,182	21.748	4	523.704,47 660.852,182	5	523.698,598 660.849,171	6.599
5	523.698,598 660.849,171	6	523.672,477 660.836,207	29.161	6	523.672,477 660.836,207	7	523.661,725 660.830,843	12.016
7	523.661,725 660.830,843	8	523.646,357 660.821,729	17.867	8	523.646,357 660.821,729	9	523.632,209 660.813,28	16.479

Punct început	X / Y	Punct sfârșit	X / Y	Lungime segment (** (m)
9	523.632,209 660.813,28	10	523.619,94 660.805,726	14.408
11	523.610,359 660.798,578	12	523.605,825 660.795,557	5.448
13	523.589,616 660.780,096	14	523.579,561 660.767,914	15.796
15	523.573,062 660.756,516	16	523.568,322 660.746,547	11.039
17	523.563,538 660.732,671	18	523.570,373 660.745,887	14.879
19	523.577,826 660.758,373	20	523.586,57 660.770,045	14.584
21	523.594,938 660.779,134	22	523.606,275 660.789,043	15.057
23	523.644,134 660.814,935	1	523.664,735 660.828,001	24.395

Punct început	X / Y	Punct sfârșit	X / Y	Lungime segment (** (m)
10	523.619,94 660.805,726	11	523.610,359 660.798,578	11.954
12	523.605,825 660.795,557	13	523.589,616 660.780,096	22.4
14	523.579,561 660.767,914	15	523.573,062 660.756,516	13.121
16	523.568,322 660.746,547	17	523.563,538 660.732,671	14.678
18	523.570,373 660.745,887	19	523.577,826 660.758,373	14.541
20	523.586,57 660.770,045	21	523.594,938 660.779,134	12.354
22	523.606,275 660.789,043	23	523.644,134 660.814,935	45.866

** Lungimile segmentelor sunt determinate în planul de proiecție Stereo 70 și sunt rotunjite la 1 milimetru.

*** Distanța dintre puncte este formată din segmente cumulate ce sunt mai mici decât valoarea 1 milimetru.

**DATE DESPRE IMOBILUL NR. 2215**

Oficiul de Cadastru și Publicitate Imobiliară SUCEAVA
Biroul de Cadastru și Publicitate Imobiliară Vatra Dornei

A. Partea I. Descrierea imobilului

TEREN Intravilan

Adresa: Loc. Iacobeni, Jud. Suceava

Nr. Crt	Nr cadastral Nr. topografic	Suprafața* (mp)	Observații / Referințe
A1		342	Sector cadastral:0 Teren neimprejmuit;

B. Partea II. Proprietari și acte

Inscrieri privitoare la dreptul de proprietate și alte drepturi reale		Referințe
2215 / 29/03/2024		
Act Normativ nr. Lege nr. 7, din 13/03/1996 emis de Parlamentul României;		
B1	Inscrierea provizorie, drept de PROPRIETATE, dobandit prin Lege, cota actuala 1/1 1) COMUNA IACOBENI, CIF:4441158	A1

C. Partea III. SARCINI .

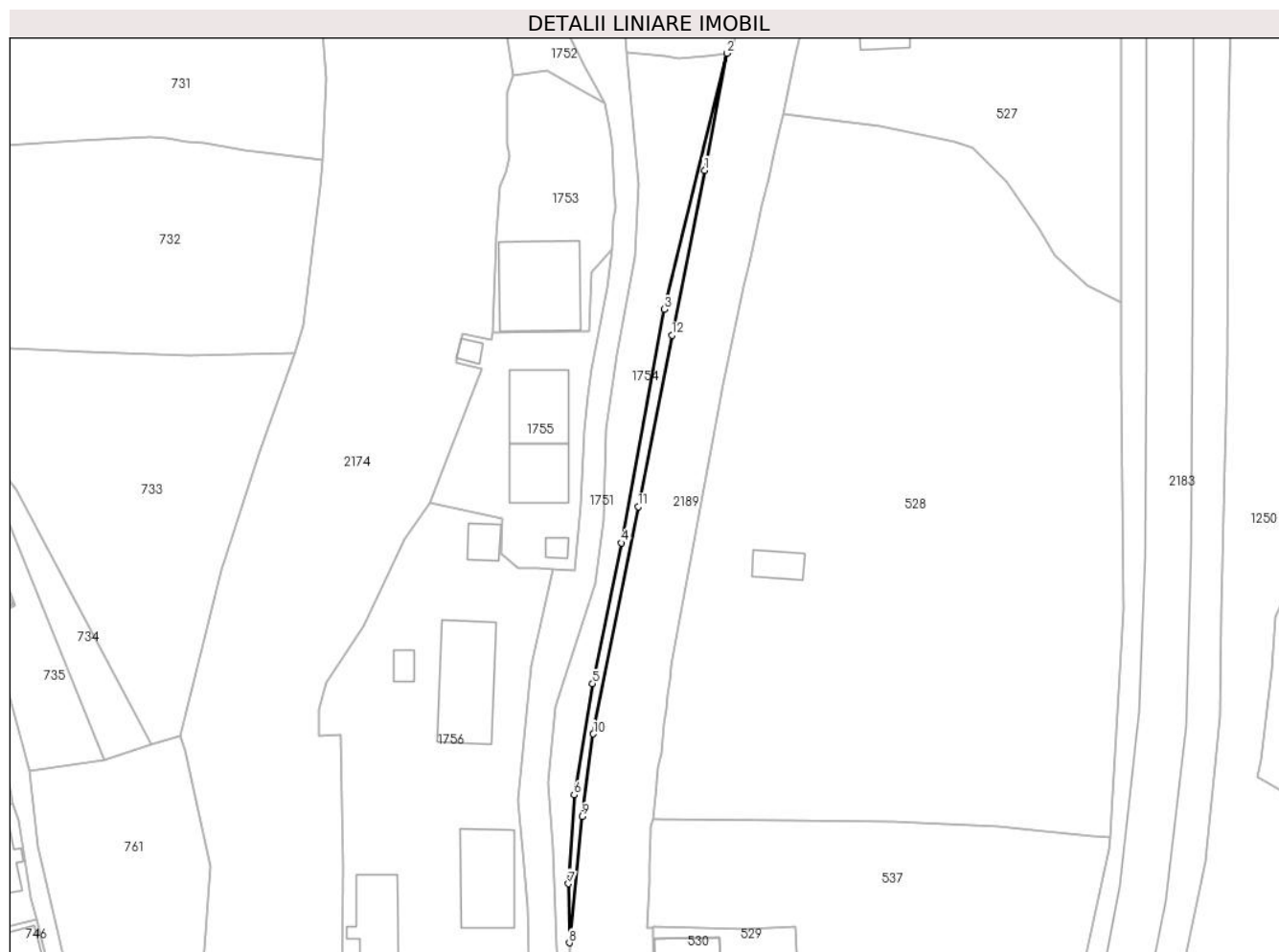
Inscrieri privind dezmembramintele dreptului de proprietate, drepturi reale de garanție și sarcini	Referințe
NU SUNT	

Anexa Nr. 1 La Partea I

Teren

Nr cadastral	Suprafața (mp)*	Observații / Referințe
	342	

* Suprafața este determinată în planul de proiecție Stereo 70.



Date referitoare la teren

Crt	Categorie folosință	Intravilan	Suprafața (mp)	Tarla	Parcelă	Nr. topo	Observații / Referințe
1	pasune	DA	342	-	-	-	

Lungime Segmente

1) Valorile lungimilor segmentelor sunt obținute din proiecție în plan.

Punct început	X / Y	Punct sfârșit	X / Y	Lungime segment (** (m)
1	523.155,495 659.907,194	2	523.160,127 659.931,532	24.775
2	523.160,127 659.931,532	3	523.147,043 659.878,259	54.856
3	523.147,043 659.878,259	4	523.138,102 659.829,68	49.395
4	523.138,102 659.829,68	5	523.132,13 659.800,375	29.907
5	523.132,13 659.800,375	6	523.128,313 659.777,227	23.461

Punct început	X / Y	Punct sfârșit	X / Y	Lungime segment (** (m)
6	523.128,313 659.777,227	7	523.127,099 659.758,789	18.478
7	523.127,099 659.758,789	8	523.127,303 659.746,494	12.297
8	523.127,303 659.746,494	9	523.129,983 659.772,748	26.39
9	523.129,983 659.772,748	10	523.132,3 659.789,94	17.347
10	523.132,3 659.789,94	11	523.141,632 659.837,182	48.155
11	523.141,632 659.837,182	12	523.148,646 659.872,873	36.374
12	523.148,646 659.872,873	1	523.155,495 659.907,194	34.998

** Lungimile segmentelor sunt determinate în planul de proiecție Stereo 70 și sunt rotunjite la 1 milimetru.

*** Distanța dintre puncte este formată din segmente cumulate ce sunt mai mici decât valoarea 1 milimetru.

**DATE DESPRE IMOBILUL NR. 2216**

Oficiul de Cadastru și Publicitate Imobiliară SUCEAVA
Biroul de Cadastru și Publicitate Imobiliară Vatra Dornei

A. Partea I. Descrierea imobilului

TEREN Intravilan

Adresa: Loc. Mestecanis, Jud. Suceava, Loc numit FERMIERILOR

Nr. Crt	Nr cadastral Nr. topografic	Suprafața* (mp)	Observații / Referințe
A1		194	Sector cadastral:0 Teren neimprejmuit;

B. Partea II. Proprietari și acte

Inscrieri privitoare la dreptul de proprietate și alte drepturi reale		Referințe
2216 / 29/03/2024		
Act Normativ nr. Lege nr. 7, din 13/03/1996 emis de Parlamentul României;		
B1	Inscrierea provizorie, drept de PROPRIETATE, dobandit prin Lege, cota actuala 1/1 1) COMUNA IACOBENI, CIF:4441158	A1

C. Partea III. SARCINI .

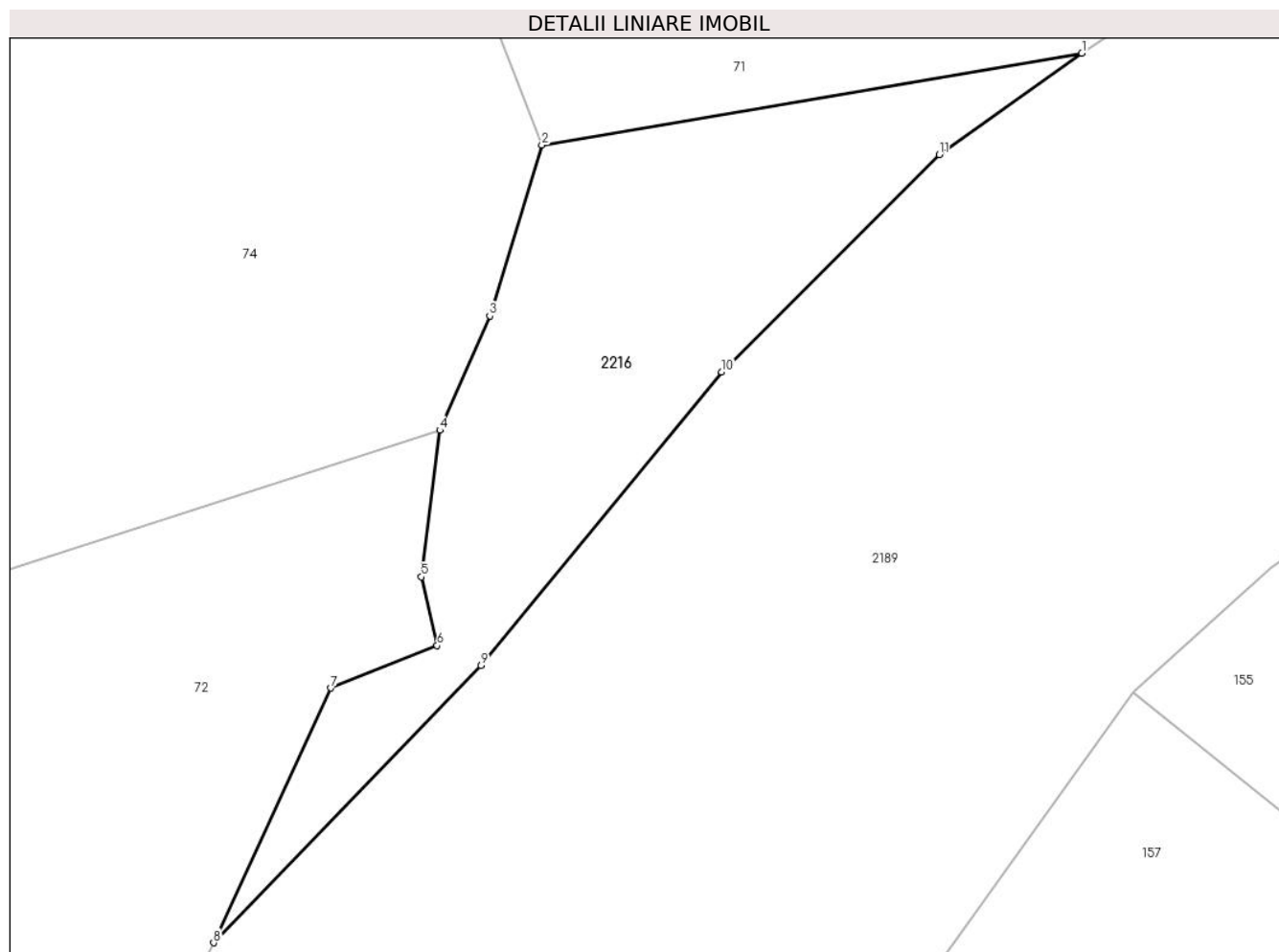
Inscrieri privind dezmembramintele dreptului de proprietate, drepturi reale de garanție și sarcini	Referințe
NU SUNT	

Anexa Nr. 1 La Partea I

Teren

Nr cadastral	Suprafața (mp)*	Observații / Referințe
	194	

* Suprafața este determinată în planul de proiecție Stereo 70.



Date referitoare la teren

Crt	Categorie folosință	Intravilan	Suprafața (mp)	Tarla	Parcelă	Nr. topo	Observații / Referințe
1	pasune	DA	194	-	-	-	

Lungime Segmente

1) Valorile lungimilor segmentelor sunt obținute din proiecție în plan.

Punct început	X / Y	Punct sfârșit	X / Y	Lungime segment (** (m)
1	525.384,22 662.831,321	2	525.365,498 662.828,141	18.99
2	525.365,498 662.828,141	3	525.363,692 662.822,222	6.188
3	525.363,692 662.822,222	4	525.361,964 662.818,257	4.325
4	525.361,964 662.818,257	5	525.361,323 662.813,179	5.118
5	525.361,323 662.813,179	6	525.361,868 662.810,793	2.447

Punct început	X / Y	Punct sfârșit	X / Y	Lungime segment (** (m)
6	525.361,868 662.810,793	7	525.358,186 662.809,321	3.965
7	525.358,186 662.809,321	8	525.354,114 662.800,499	9.716
8	525.354,114 662.800,499	9	525.363,385 662.810,109	13.353
9	525.363,385 662.810,109	10	525.371,735 662.820,27	13.152
10	525.371,735 662.820,27	11	525.379,281 662.827,803	10.662
11	525.379,281 662.827,803	1	525.384,22 662.831,321	6.064

** Lungimile segmentelor sunt determinate în planul de proiecție Stereo 70 și sunt rotunjite la 1 milimetru.

*** Distanța dintre puncte este formată din segmente cumulate ce sunt mai mici decât valoarea 1 milimetru.

**DATE DESPRE IMOBILUL NR. 2217**

Oficiul de Cadastru și Publicitate Imobiliară SUCEAVA
Biroul de Cadastru și Publicitate Imobiliară Vatra Dornei

A. Partea I. Descrierea imobilului

TEREN Intravilan

Adresa: Loc. Mestecanis, Jud. Suceava, Loc numit FERMIERILOR

Nr. Crt	Nr cadastral Nr. topografic	Suprafața* (mp)	Observații / Referințe
A1		110	Sector cadastral:0 Teren neimprejmuit;

B. Partea II. Proprietari și acte

Inscrieri privitoare la dreptul de proprietate și alte drepturi reale		Referințe
2217 / 29/03/2024		
Act Normativ nr. Lege nr. 7, din 13/03/1996 emis de Parlamentul României;		
B1	Inscrierea provizorie, drept de PROPRIETATE, dobandit prin Lege, cota actuala 1/1 1) COMUNA IACOBENI, CIF:4441158	A1

C. Partea III. SARCINI .

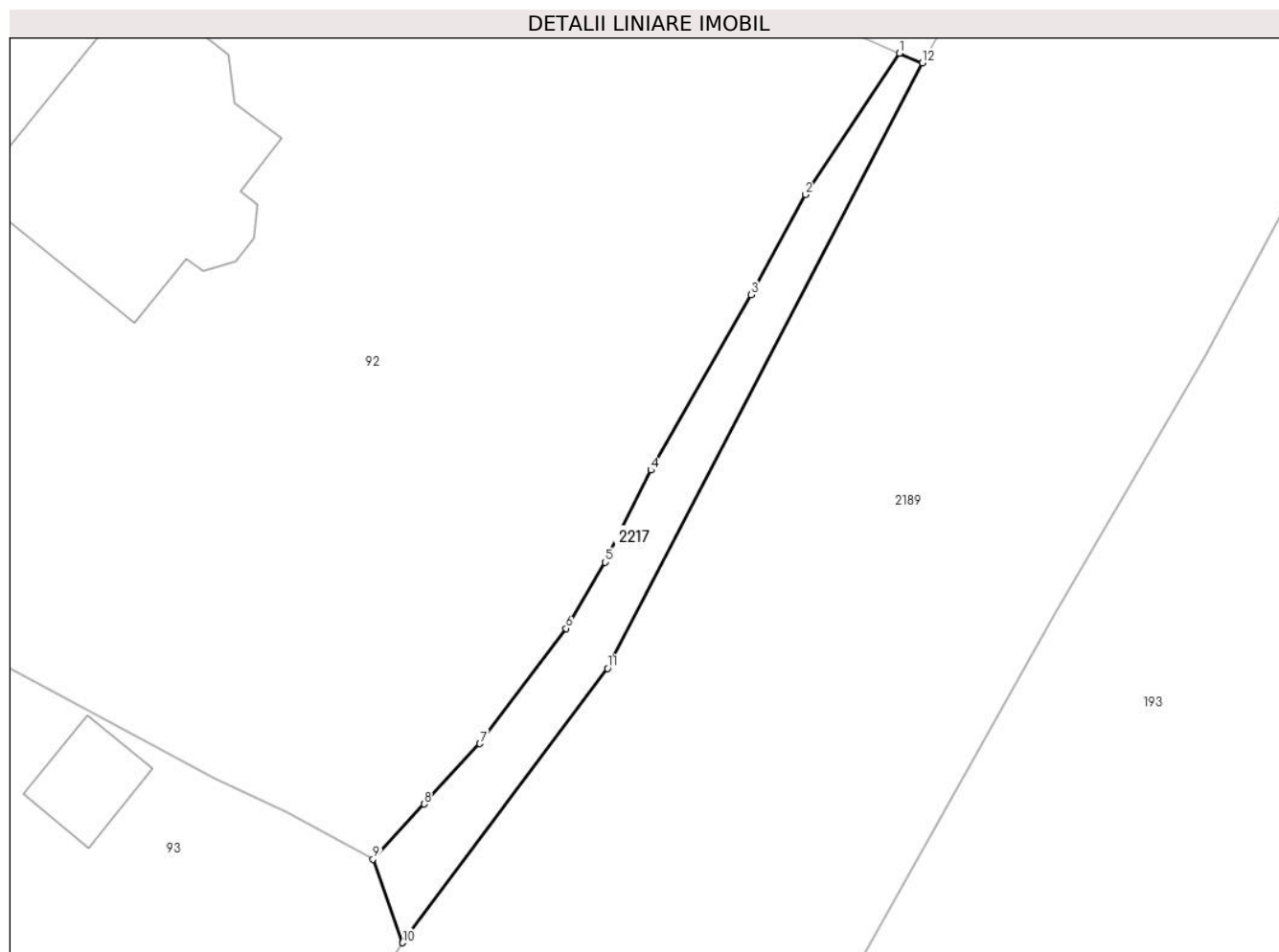
Inscrieri privind dezmembramintele dreptului de proprietate, drepturi reale de garanție și sarcini	Referințe
NU SUNT	

Anexa Nr. 1 La Partea I

Teren

Nr cadastral	Suprafața (mp)*	Observații / Referințe
	110	

* Suprafața este determinată în planul de proiecție Stereo 70.



Date referitoare la teren

Crt	Categorie folosință	Intravilan	Suprafața (mp)	Tarla	Parcelă	Nr. topo	Observații / Referințe
1	pasune	DA	110	-	-	-	

Lungime Segmente

1) Valorile lungimilor segmentelor sunt obținute din proiecție în plan.

Punct început	X / Y	Punct sfârșit	X / Y	Lungime segment (** (m)
1	525.168,943 662.228,164	2	525.164,547 662.221,574	7.922
2	525.164,547 662.221,574	3	525.162,013 662.216,909	5.309
3	525.162,013 662.216,909	4	525.157,345 662.208,734	9.414
4	525.157,345 662.208,734	5	525.155,219 662.204,442	4.79
5	525.155,219 662.204,442	6	525.153,401 662.201,351	3.586

Punct început	X / Y	Punct sfârșit	X / Y	Lungime segment (** (m)
6	525.153,401 662.201,351	7	525.149,375 662.195,981	6.712
7	525.149,375 662.195,981	8	525.146,768 662.193,167	3.836
8	525.146,768 662.193,167	9	525.144,389 662.190,6	3.5
9	525.144,389 662.190,6	10	525.145,77 662.186,7	4.137
10	525.145,77 662.186,7	11	525.155,323 662.199,486	15.961
11	525.155,323 662.199,486	12	525.170,013 662.227,713	31.821
12	525.170,013 662.227,713	1	525.168,943 662.228,164	1.161

** Lungimile segmentelor sunt determinate în planul de proiecție Stereo 70 și sunt rotunjite la 1 milimetru.

*** Distanța dintre puncte este formată din segmente cumulate ce sunt mai mici decât valoarea 1 milimetru.

**DATE DESPRE IMOBILUL NR. 2218**

Oficiul de Cadastru și Publicitate Imobiliară SUCEAVA
Biroul de Cadastru și Publicitate Imobiliară Vatra Dornei

A. Partea I. Descrierea imobilului

TEREN Intravilan

Adresa: Loc. Iacobeni, Jud. Suceava

Nr. Crt	Nr cadastral Nr. topografic	Suprafața* (mp)	Observații / Referințe
A1		104	Sector cadastral:0 Teren neimprejmuit;

B. Partea II. Proprietari și acte

Inscrieri privitoare la dreptul de proprietate și alte drepturi reale		Referințe
2218 / 29/03/2024		
Act Normativ nr. Lege nr. 7, din 13/03/1996 emis de Parlamentul României;		
B1	Inscrierea provizorie, drept de PROPRIETATE, dobandit prin Lege, cota actuala 1/1 1) COMUNA IACOBENI, CIF:4441158	A1

C. Partea III. SARCINI .

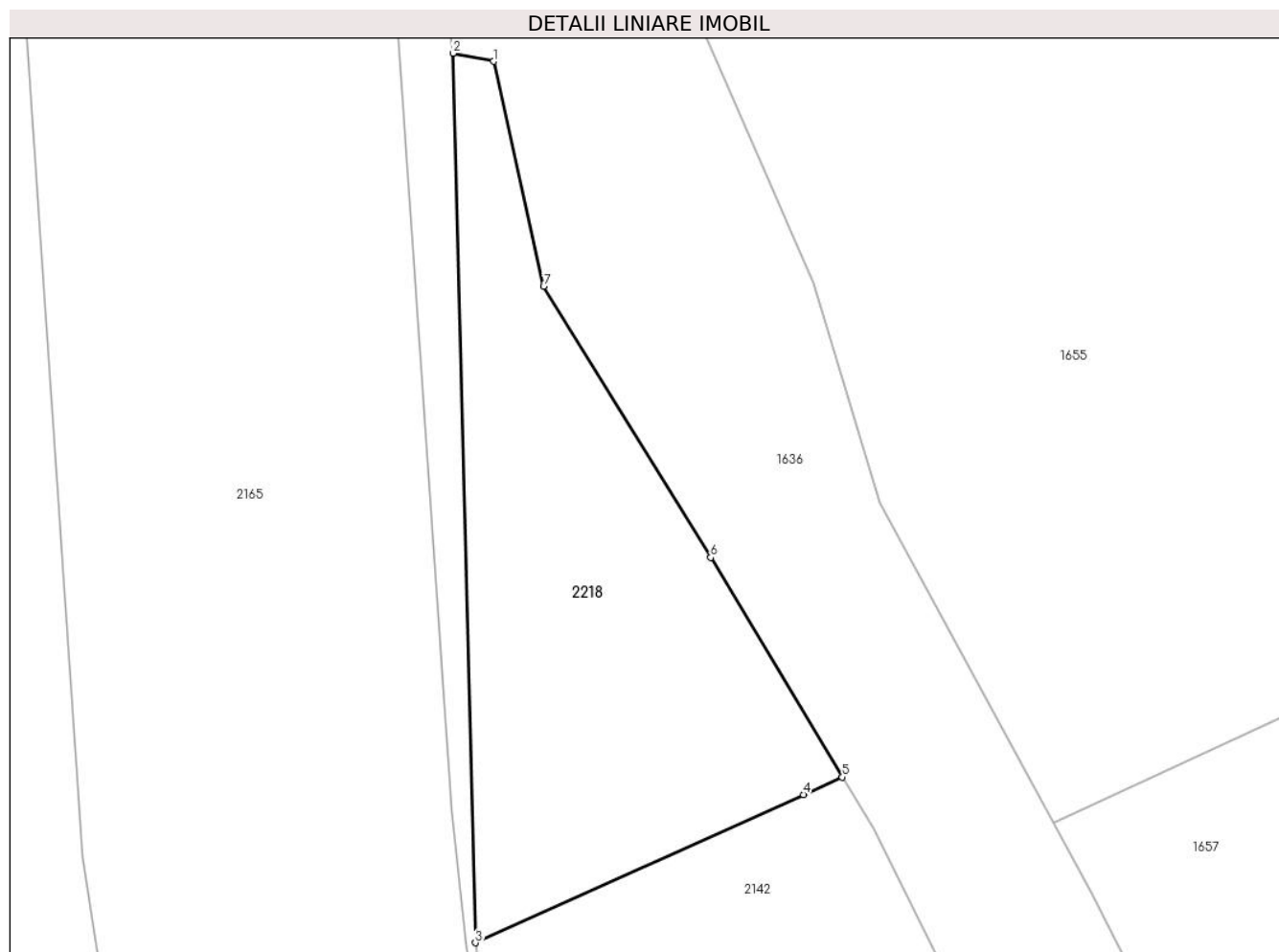
Inscrieri privind dezmembramintele dreptului de proprietate, drepturi reale de garanție și sarcini	Referințe
NU SUNT	

Anexa Nr. 1 La Partea I

Teren

Nr cadastral	Suprafața (mp)*	Observații / Referințe
	104	

* Suprafața este determinată în planul de proiecție Stereo 70.



Date referitoare la teren

Crt	Categorie folosință	Intravilan	Suprafața (mp)	Tarla	Parcelă	Nr. topo	Observații / Referințe
1	pasune	DA	104	-	-	-	

Lungime Segmente

1) Valorile lungimilor segmentelor sunt obținute din proiecție în plan.

Punct început	X / Y	Punct sfârșit	X / Y	Lungime segment (** (m)
1	523.328,143 658.999,925	2	523.327,098 659.000,134	1.066
2	523.327,098 659.000,134	3	523.327,678 658.977,241	22.9
3	523.327,678 658.977,241	4	523.336,122 658.981,053	9.265
4	523.336,122 658.981,053	5	523.337,127 658.981,505	1.102
5	523.337,127 658.981,505	6	523.333,735 658.987,158	6.593

Punct început	X / Y	Punct sfârșit	X / Y	Lungime segment (** (m)
6	523.333,735 658.987,158	7	523.329,432 658.994,132	8.195
7	523.329,432 658.994,132	1	523.328,143 658.999,925	5.935

** Lungimile segmentelor sunt determinate în planul de proiecție Stereo 70 și sunt rotunjite la 1 milimetru.

*** Distanța dintre puncte este formată din segmente cumulate ce sunt mai mici decât valoarea 1 milimetru.

**DATE DESPRE IMOBILUL NR. 2219**

Oficiul de Cadastru și Publicitate Imobiliară SUCEAVA
Biroul de Cadastru și Publicitate Imobiliară Vatra Dornei

A. Partea I. Descrierea imobilului

TEREN Intravilan

Adresa: Loc. Mestecanis, Jud. Suceava

Nr. Crt	Nr cadastral Nr. topografic	Suprafața* (mp)	Observații / Referințe
A1	32282	Din acte: 305 Masurata: 80	Sector cadastral:0 Teren neimprejmuit; Provenit din CF 32282, nr. top. 907/23 - Drum, Suprafață rezultată în urma lucrărilor de înregistrare sistematică

B. Partea II. Proprietari și acte

Inscrieri privitoare la dreptul de proprietate și alte drepturi reale		Referințe
1077 / 19/04/2006		
Act Administrativ nr. 659, din 07/07/2005 emis de Guvernul României;		
B1	Intabulare, drept de PROPRIETATE, dobandit prin Expropriere, cota actuala 1/1 1) STATUL ROMAN - DOMENIUL PUBLIC, CIF:0007777	A1
B2	Intabulare, drept de ADMINISTRARE, dobandit prin Lege, cota actuala 1/1 1) COMPANIA NAȚIONALĂ DE ADMINISTRARE A INFRASTRUCTURII RUTIERE S.A., CIF:16054368	A1

C. Partea III. SARCINI .

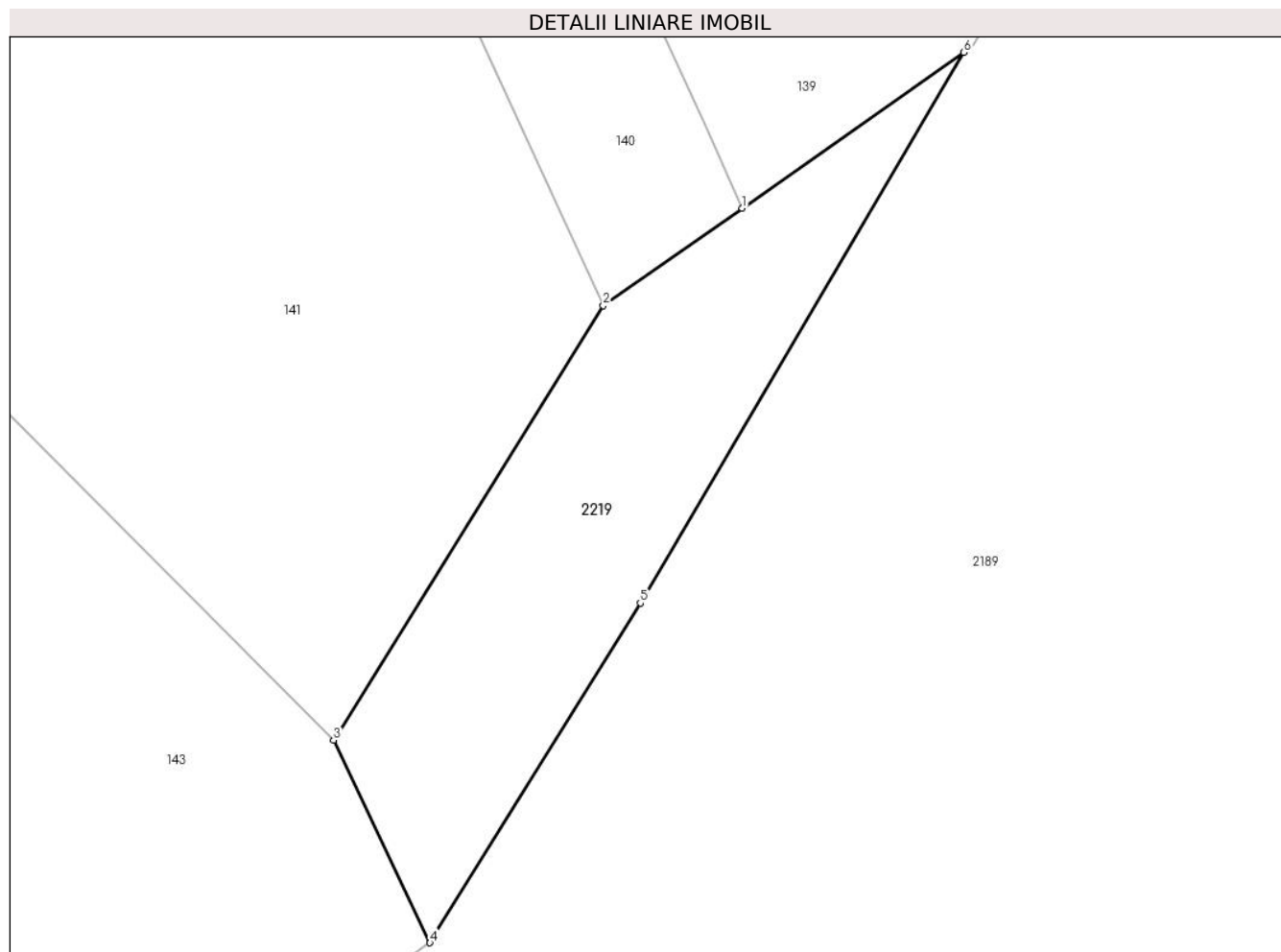
Inscrieri privind dezmembramintele dreptului de proprietate, drepturi reale de garanție și sarcini	Referințe
NU SUNT	

Anexa Nr. 1 La Partea I

Teren

Nr cadastral	Suprafața (mp)*	Observații / Referințe
32282	Din acte: 305 Masurata: 80	Provenit din CF 32282, nr. top. 907/23 - Drum, Suprafață rezultată în urma lucrărilor de înregistrare sistematică

* Suprafața este determinată în planul de proiecție Stereo 70.



Date referitoare la teren

Crt	Categorie folosință	Intra vilan	Suprafața (mp)	Tarla	Parcelă	Nr. topo	Observații / Referințe
1	drum	DA	80	-	-	-	

Lungime Segmente

1) Valorile lungimilor segmentelor sunt obținute din proiecție în plan.

Punct început	X / Y	Punct sfârșit	X / Y	Lungime segment (** (m)
1	524.929,932 661.706,449	2	524.926,659 661.704,149	4.0
2	524.926,659 661.704,149	3	524.920,304 661.693,912	12.049
3	524.920,304 661.693,912	4	524.922,574 661.689,138	5.286
4	524.922,574 661.689,138	5	524.927,533 661.697,142	9.416
5	524.927,533 661.697,142	6	524.935,157 661.710,12	15.052

Punct început	X / Y	Punct sfârșit	X / Y	Lungime segment (** (m)
6	524.935,157 661.710,12	1	524.929,932 661.706,449	6.386

** Lungimile segmentelor sunt determinate în planul de proiecție Stereo 70 și sunt rotunjite la 1 milimetru.

*** Distanța dintre puncte este formată din segmente cumulate ce sunt mai mici decât valoarea 1 milimetru.

**DATE DESPRE IMOBILUL NR. 2220**

Oficiul de Cadastru și Publicitate Imobiliară SUCEAVA
Biroul de Cadastru și Publicitate Imobiliară Vatra Dornei

A. Partea I. Descrierea imobilului

TEREN Intravilan

Adresa: Loc. Mestecanis, Jud. Suceava

Nr. Crt	Nr cadastral Nr. topografic	Suprafața* (mp)	Observații / Referințe
A1	32283	250	Sector cadastral:0 Teren neimprejmuit; Provenit din CF 32283, nr. top. 908/21 - Drum

B. Partea II. Proprietari și acte

Inscrieri privitoare la dreptul de proprietate și alte drepturi reale		Referințe
1077 / 19/04/2006		
Act Administrativ nr. 659, din 07/07/2005 emis de Guvernul României;		
B1	Intabulare, drept de PROPRIETATE, dobandit prin Expropriere, cota actuala 1/1 1) STATUL ROMAN - DOMENIUL PUBLIC, CIF:0007777	A1
B2	Intabulare, drept de ADMINISTRARE, dobandit prin Lege, cota actuala 1/1 1) COMPANIA NAȚIONALĂ DE ADMINISTRARE A INFRASTRUCTURII RUTIERE S.A., CIF:16054368	A1

C. Partea III. SARCINI .

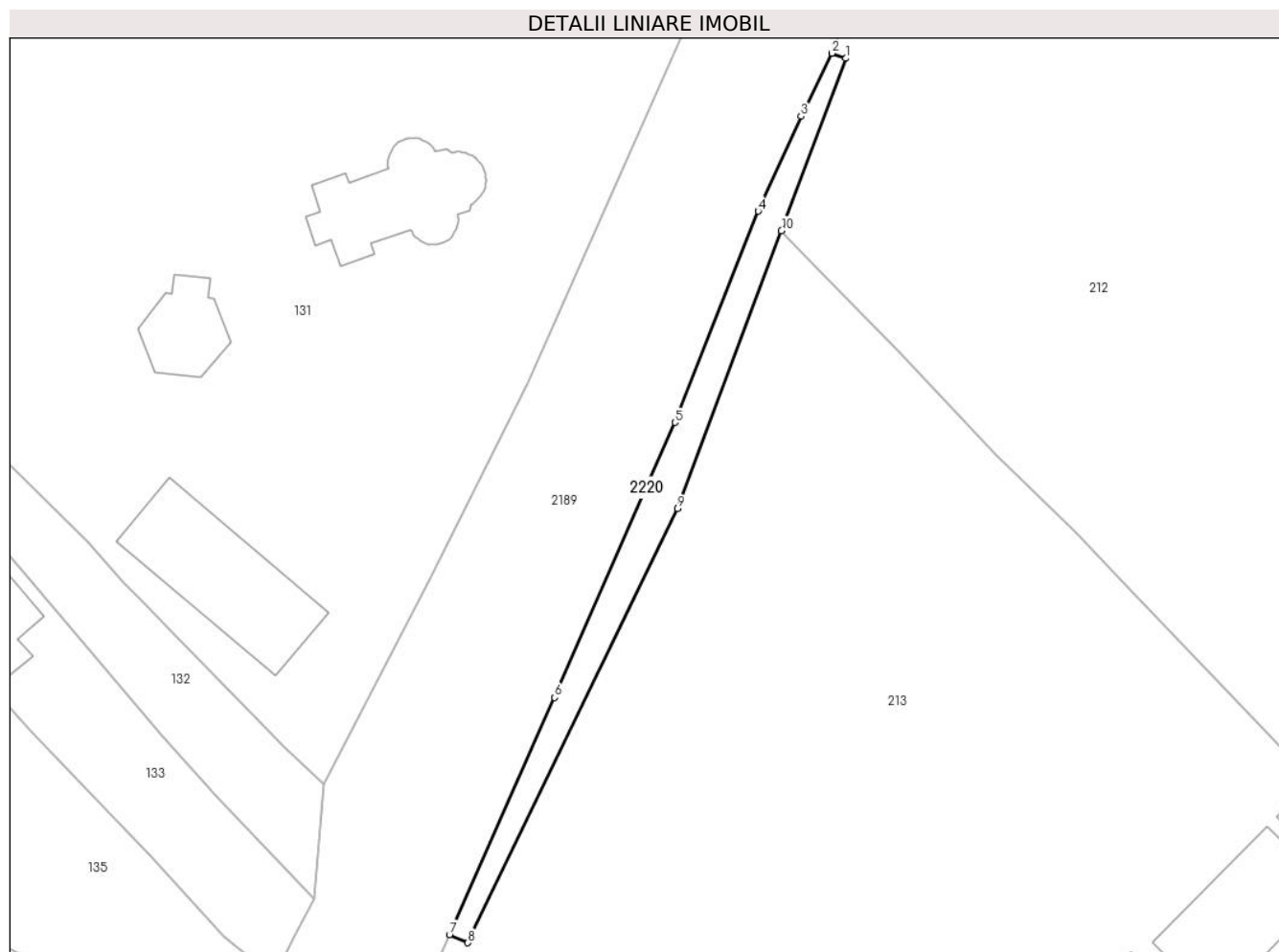
Inscrieri privind dezmembramintele dreptului de proprietate, drepturi reale de garanție și sarcini	Referințe
NU SUNT	

Anexa Nr. 1 La Partea I

Teren

Nr cadastral	Suprafaţa (mp)*	Observaţii / Referinţe
32283	250	Provenit din CF 32283, nr. top. 908/21 - Drum

* Suprafaţa este determinată în planul de proiecţie Stereo 70.



Date referitoare la teren

Crt	Categorie folosinţă	Intravilan	Suprafaţa (mp)	Tarla	Parcelă	Nr. topo	Observaţii / Referinţe
1	drum	DA	250	-	-	-	

Lungime Segmente

1) Valorile lungimilor segmentelor sunt obţinute din proiecţie în plan.

Punct început	X / Y	Punct sfârşit	X / Y	Lungime segment (** (m)
1	525.022,594 661.865,142	2	525.021,25 661.865,628	1.429
2	525.021,25 661.865,628	3	525.018,284 661.859,59	6.727
3	525.018,284 661.859,59	4	525.014,18 661.850,492	9.981
4	525.014,18 661.850,492	5	525.006,196 661.830,229	21.779
5	525.006,196 661.830,229	6	524.994,636 661.803,834	28.815

Punct început	X / Y	Punct sfârșit	X / Y	Lungime segment (** (m)
6	524.994,636 661.803,834	7	524.984,546 661.781,103	24.87
7	524.984,546 661.781,103	8	524.986,308 661.780,321	1.928
8	524.986,308 661.780,321	9	525.006,438 661.821,952	46.242
9	525.006,438 661.821,952	10	525.016,409 661.848,609	28.461
10	525.016,409 661.848,609	1	525.022,594 661.865,142	17.652

** Lungimile segmentelor sunt determinate în planul de proiecție Stereo 70 și sunt rotunjite la 1 milimetru.

*** Distanța dintre puncte este formată din segmente cumulate ce sunt mai mici decât valoarea 1 milimetru.

**DATE DESPRE IMOBILUL NR. 2221**

Oficiul de Cadastru și Publicitate Imobiliară SUCEAVA
Biroul de Cadastru și Publicitate Imobiliară Vatra Dornei

A. Partea I. Descrierea imobilului

TEREN Intravilan

Adresa: Loc. Iacobeni, Jud. Suceava

Nr. Crt	Nr cadastral Nr. topografic	Suprafața* (mp)	Observații / Referințe
A1		181	Sector cadastral:0 Teren neimprejmuit;

B. Partea II. Proprietari și acte

Inscrieri privitoare la dreptul de proprietate și alte drepturi reale		Referințe
2221 / 29/03/2024		
Act Normativ nr. Lege nr. 7, din 13/03/1996 emis de Parlamentul României;		
B1	Inscrierea provizorie, drept de PROPRIETATE, dobandit prin Lege, cota actuala 1/1 1) COMUNA IACOBENI, CIF:4441158	A1

C. Partea III. SARCINI .

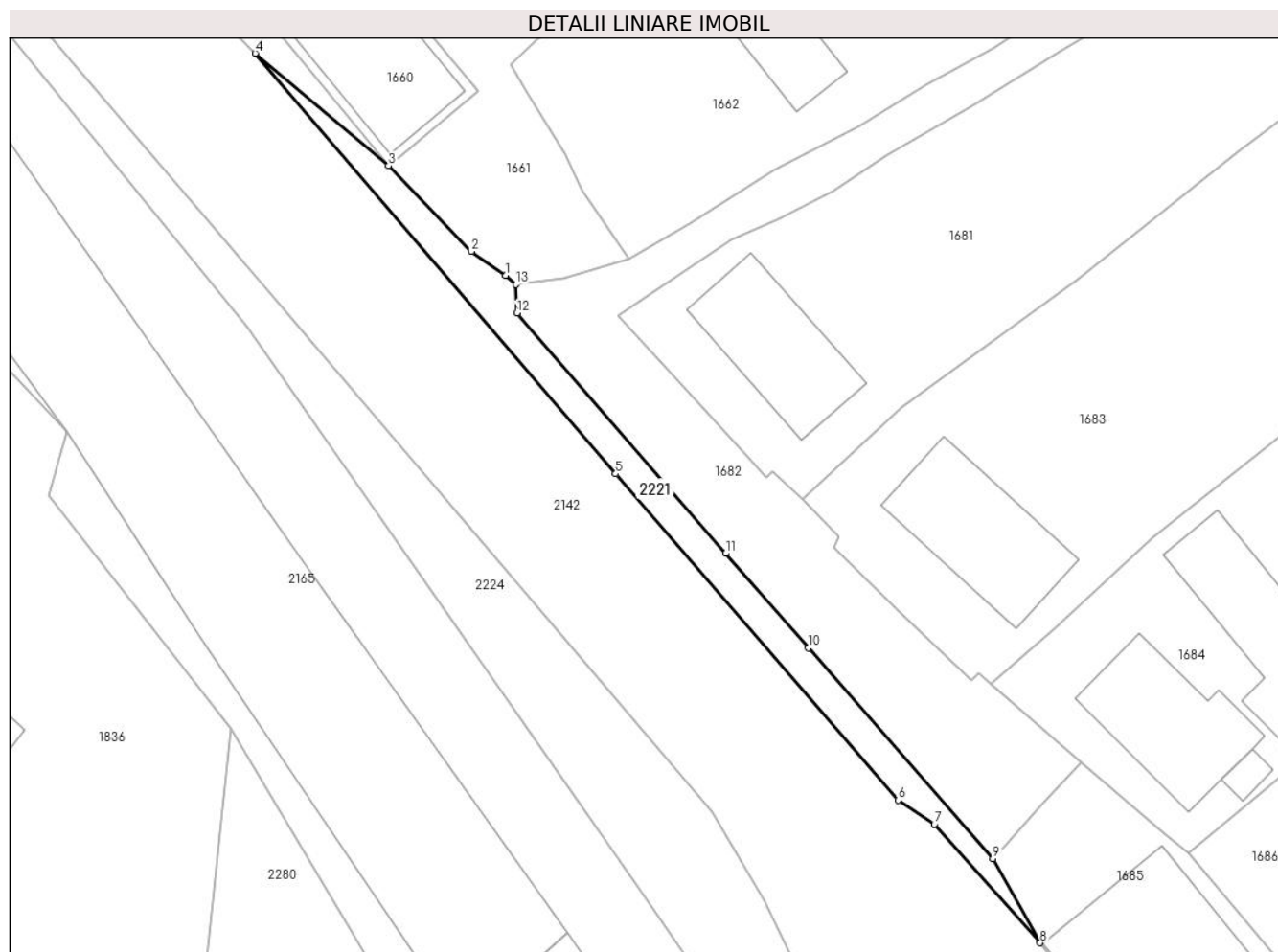
Inscrieri privind dezmembramintele dreptului de proprietate, drepturi reale de garanție și sarcini	Referințe
NU SUNT	

Anexa Nr. 1 La Partea I

Teren

Nr cadastral	Suprafața (mp)*	Observații / Referințe
	181	

* Suprafața este determinată în planul de proiecție Stereo 70.



Date referitoare la teren

Crt	Categorie folosință	Intra vilan	Suprafața (mp)	Tarla	Parcelă	Nr. topo	Observații / Referințe
1	pasune	DA	181	-	-	-	

Lungime Segmente

1) Valorile lungimilor segmentelor sunt obținute din proiecție în plan.

Punct început	X / Y	Punct sfârșit	X / Y	Lungime segment (** (m)
1	523.459,863 658.790,193	2	523.457,302 658.791,985	3.126
2	523.457,302 658.791,985	3	523.451,085 658.798,414	8.943
3	523.451,085 658.798,414	4	523.441,063 658.806,863	13.108
4	523.441,063 658.806,863	5	523.468,135 658.775,294	41.587
5	523.468,135 658.775,294	6	523.489,35 658.750,797	32.406

Punct început	X / Y	Punct sfârșit	X / Y	Lungime segment (** (m)
6	523.489,35 658.750,797	7	523.492,083 658.748,979	3.282
7	523.492,083 658.748,979	8	523.500,026 658.740,095	11.917
8	523.500,026 658.740,095	9	523.496,471 658.746,407	7.244
9	523.496,471 658.746,407	10	523.482,625 658.762,237	21.031
10	523.482,625 658.762,237	11	523.476,395 658.769,321	9.434
11	523.476,395 658.769,321	12	523.460,733 658.787,368	23.895
12	523.460,733 658.787,368	13	523.460,648 658.789,498	2.132
13	523.460,648 658.789,498	1	523.459,863 658.790,193	1.048

** Lungimile segmentelor sunt determinate în planul de proiecție Stereo 70 și sunt rotunjite la 1 milimetru.

*** Distanța dintre puncte este formată din segmente cumulate ce sunt mai mici decât valoarea 1 milimetru.

**DATE DESPRE IMOBILUL NR. 2222**

Oficiul de Cadastru și Publicitate Imobiliară SUCEAVA
Biroul de Cadastru și Publicitate Imobiliară Vatra Dornei

A. Partea I. Descrierea imobilului

TEREN Intravilan

Adresa: Loc. Mestecanis, Jud. Suceava

Nr. Crt	Nr cadastral Nr. topografic	Suprafața* (mp)	Observații / Referințe
A1	32309	Din acte: 89 Masurata: 31	Sector cadastral:0 Teren neimprejmuit; Provenit din CF 32309, nr. top. 871/5 - Drum Suprafață rezultată în urma lucrărilor de înregistrare sistematică

B. Partea II. Proprietari și acte

Inscrieri privitoare la dreptul de proprietate și alte drepturi reale		Referințe
3059 / 25/09/2006		
Act Administrativ nr. 659, din 07/07/2005 emis de Guvernul României (hotarare nr 7-1 din 19.06.2006, emis de Comisia de expropriere Iacobeni);		
B1	Intabulare, drept de PROPRIETATE, dobandit prin Expropriere, cota actuala 1/1 1) STATUL ROMAN - DOMENIUL PUBLIC, CIF:0007777	A1
B2	Intabulare, drept de ADMINISTRARE, dobandit prin Lege, cota actuala 1/1 1) COMPANIA NAȚIONALĂ DE ADMINISTRARE A INFRASTRUCTURII RUTIERE S.A., CIF:16054368	A1

C. Partea III. SARCINI .

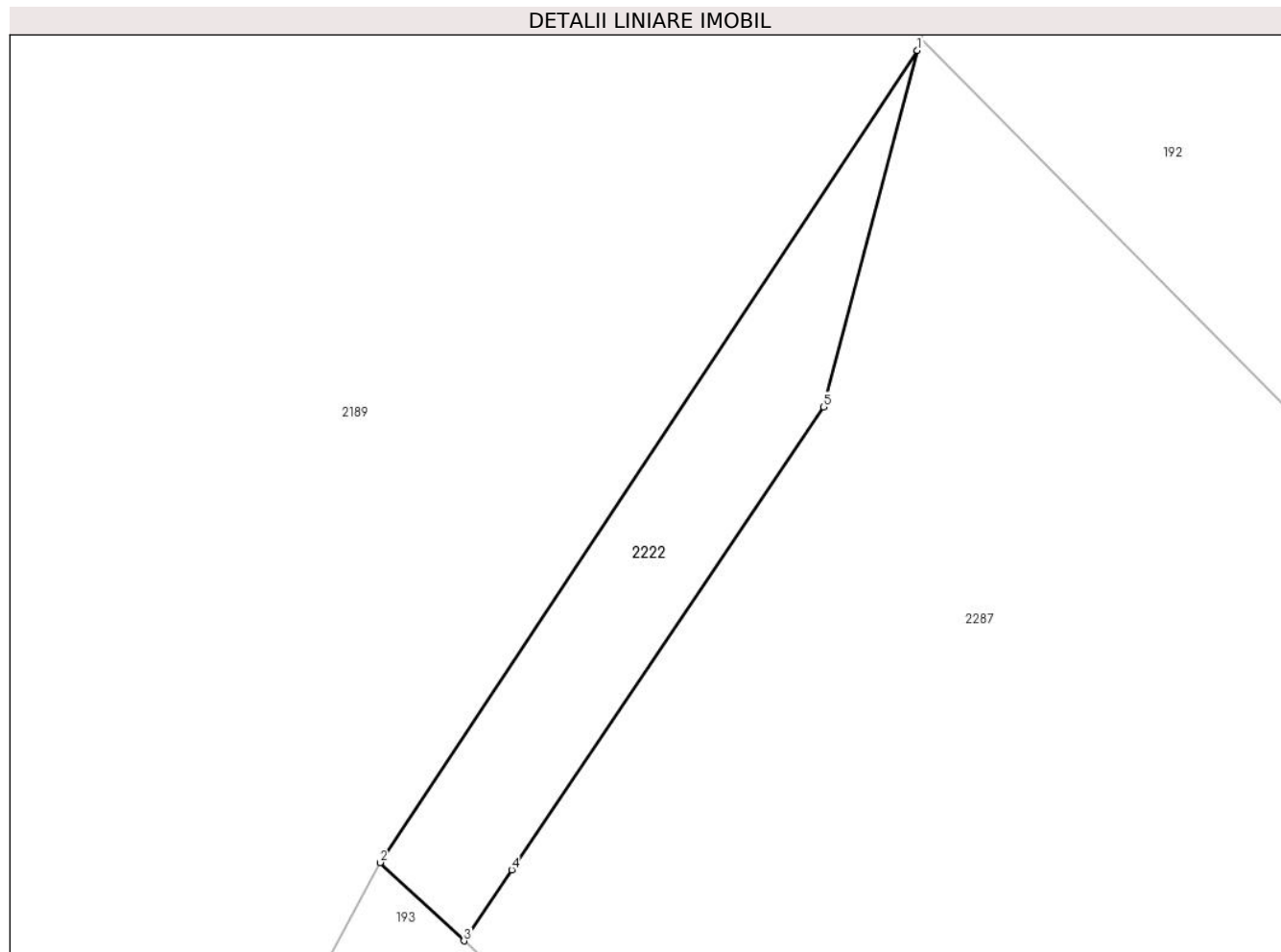
Inscrieri privind dezmembramintele dreptului de proprietate, drepturi reale de garanție și sarcini	Referințe
NU SUNT	

Anexa Nr. 1 La Partea I

Teren

Nr cadastral	Suprafața (mp)*	Observații / Referințe
32309	Din acte: 89 Masurata: 31	Provenit din CF 32309, nr. top. 871/5 - Drum Suprafață rezultată în urma lucrărilor de înregistrare sistematică

* Suprafața este determinată în planul de proiecție Stereo 70.



Date referitoare la teren

Crt	Categorie folosință	Intra vilan	Suprafața (mp)	Tarla	Parcelă	Nr. topo	Observații / Referințe
1	drum	DA	31	-	-	-	

Lungime Segmente

1) Valorile lungimilor segmentelor sunt obținute din proiecție în plan.

Punct început	X / Y	Punct sfârșit	X / Y	Lungime segment (** (m)
1	525.196,721 662.235,775	2	525.186,956 662.221,023	17.691
2	525.186,956 662.221,023	3	525.188,482 662.219,601	2.086
3	525.188,482 662.219,601	4	525.189,351 662.220,892	1.556
4	525.189,351 662.220,892	5	525.195,012 662.229,301	10.137
5	525.195,012 662.229,301	1	525.196,721 662.235,775	6.696

**** Lungimile segmentelor sunt determinate în planul de proiecție Stereo 70 și sunt rotunjite la 1 milimetru.**

***** Distanța dintre puncte este formată din segmente cumulate ce sunt mai mici decât valoarea 1 milimetru.**

**DATE DESPRE IMOBILUL NR. 2223**

Oficiul de Cadastru și Publicitate Imobiliară SUCEAVA
Biroul de Cadastru și Publicitate Imobiliară Vatra Dornei

A. Partea I. Descrierea imobilului

TEREN Intravilan

Adresa: Loc. Mestecanis, Jud. Suceava

Nr. Crt	Nr cadastral Nr. topografic	Suprafața* (mp)	Observații / Referințe
A1	32286	239	Sector cadastral:0 Teren neimprejmuit; Provenit din CF 32286, nr. top. 872/2 - Drum

B. Partea II. Proprietari și acte

Inscrieri privitoare la dreptul de proprietate și alte drepturi reale		Referințe
1077 / 19/04/2006		
Act Administrativ nr. 659, din 07/07/2005 emis de Guvernul României;		
B1	Intabulare, drept de PROPRIETATE, dobandit prin Expropriere, cota actuala 1/1 1) STATUL ROMAN - DOMENIUL PUBLIC, CIF:0007777	A1
B2	Intabulare, drept de ADMINISTRARE, dobandit prin Lege, cota actuala 1/1 1) COMPANIA NAȚIONALĂ DE ADMINISTRARE A INFRASTRUCTURII RUTIERE S.A., CIF:16054368	A1

C. Partea III. SARCINI .

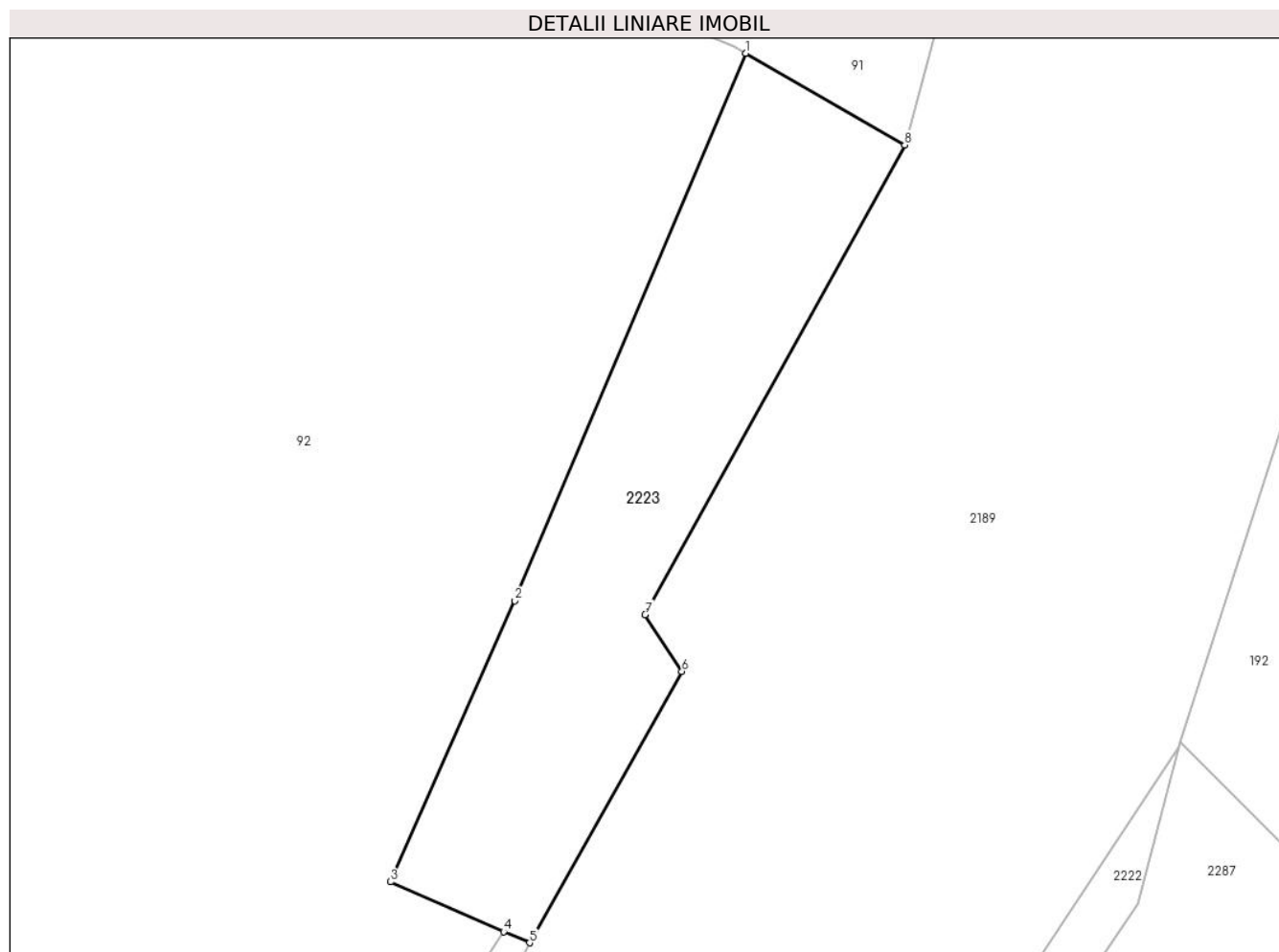
Inscrieri privind dezmembramintele dreptului de proprietate, drepturi reale de garanție și sarcini	Referințe
NU SUNT	

Anexa Nr. 1 La Partea I

Teren

Nr cadastral	Suprafața (mp)*	Observații / Referințe
32286	239	Provenit din CF 32286, nr. top. 872/2 - Drum

* Suprafața este determinată în planul de proiecție Stereo 70.



Date referitoare la teren

Crt	Categorie folosință	Intravilan	Suprafața (mp)	Tarla	Parcelă	Nr. topo	Observații / Referințe
1	drum	DA	239	-	-	-	

Lungime Segmente

1) Valorile lungimilor segmentelor sunt obținute din proiecție în plan.

Punct început	X / Y	Punct sfârșit	X / Y	Lungime segment (** (m)
1	525.178,908 662.264,269	2	525.169,41 662.241,767	24.424
2	525.169,41 662.241,767	3	525.164,298 662.230,22	12.628
3	525.164,298 662.230,22	4	525.168,943 662.228,164	5.08
4	525.168,943 662.228,164	5	525.170,013 662.227,713	1.161
5	525.170,013 662.227,713	6	525.176,276 662.238,86	12.786

Punct început	X / Y	Punct sfârșit	X / Y	Lungime segment (** (m)
6	525.176,276 662.238,86	7	525.174,762 662.241,202	2.789
7	525.174,762 662.241,202	8	525.185,44 662.260,504	22.059
8	525.185,44 662.260,504	1	525.178,908 662.264,269	7.539

** Lungimile segmentelor sunt determinate în planul de proiecție Stereo 70 și sunt rotunjite la 1 milimetru.

*** Distanța dintre puncte este formată din segmente cumulate ce sunt mai mici decât valoarea 1 milimetru.

**DATE DESPRE IMOBILUL NR. 2224**

Oficiul de Cadastru și Publicitate Imobiliară SUCEAVA
Biroul de Cadastru și Publicitate Imobiliară Vatra Dornei

A. Partea I. Descrierea imobilului

TEREN Intravilan

Adresa: Loc. Iacobeni, Jud. Suceava

Nr. Crt	Nr cadastral Nr. topografic	Suprafața* (mp)	Observații / Referințe
A1		2.064	Sector cadastral:0 Teren neimprejmuit;

B. Partea II. Proprietari și acte

Inscrieri privitoare la dreptul de proprietate și alte drepturi reale		Referințe
2224 / 29/03/2024		
Act Normativ nr. Lege nr. 7, din 13/03/1996 emis de Parlamentul României;		
B1	Inscrierea provizorie, drept de PROPRIETATE, dobandit prin Lege, cota actuala 1/1 1) COMUNA IACOBENI, CIF:4441158	A1

C. Partea III. SARCINI .

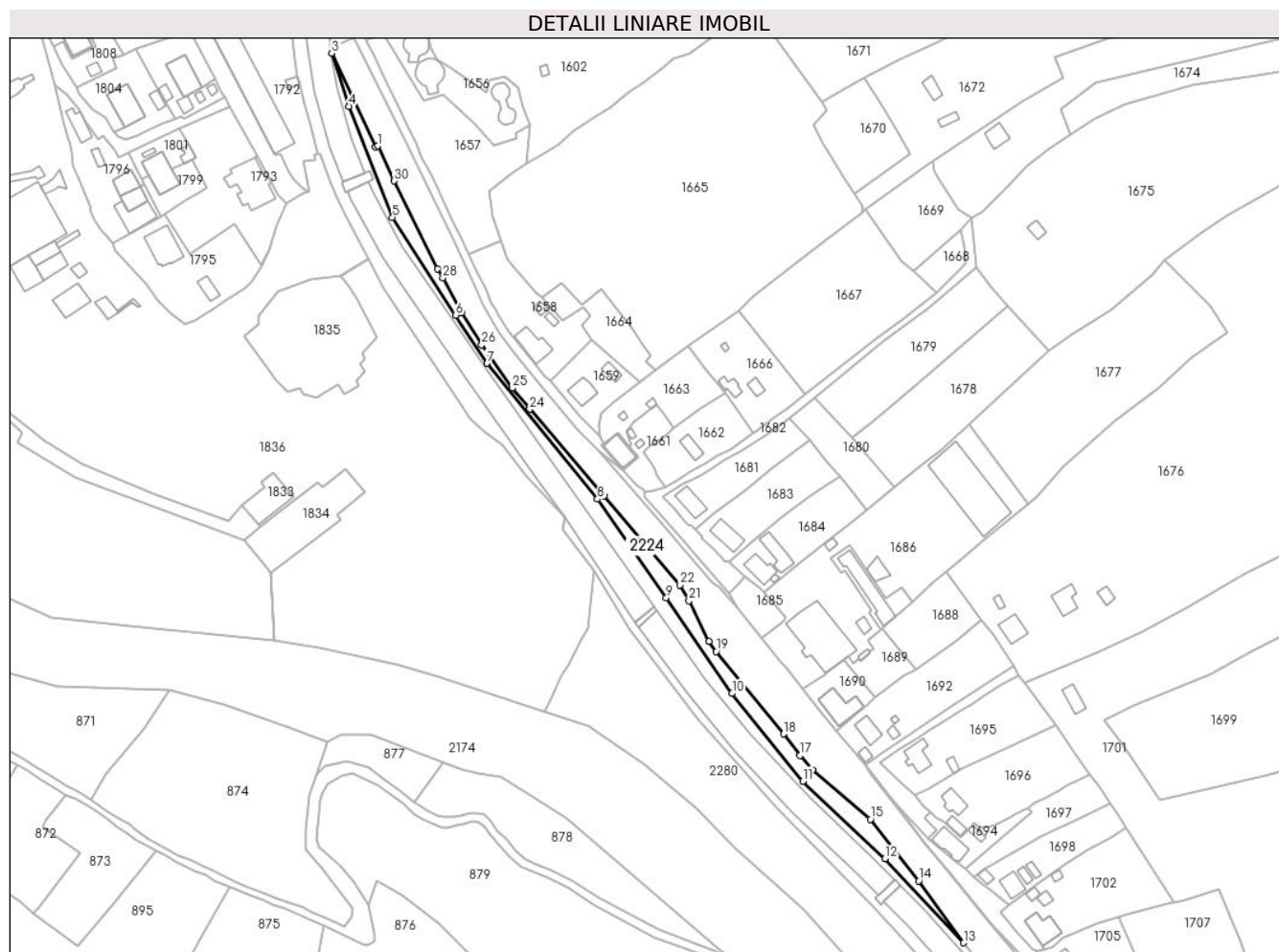
Inscrieri privind dezmembramintele dreptului de proprietate, drepturi reale de garanție și sarcini	Referințe
NU SUNT	

Anexa Nr. 1 La Partea I

Teren

Nr cadastral	Suprafața (mp)*	Observații / Referințe
	2.064	

* Suprafața este determinată în planul de proiecție Stereo 70.



Date referitoare la teren

Crt	Categorie folosință	Intravilan	Suprafața (mp)	Tarla	Parcelă	Nr. topo	Observații / Referințe
1	pasune	DA	2.064	-	-	-	

Lungime Segmente

1) Valorile lungimilor segmentelor sunt obținute din proiecție în plan.

Punct început	X / Y	Punct sfârșit	X / Y	Lungime segment (** (m)
1	523.347,517 658.935,692	2	523.346,456 658.935,262	1.145
3	523.327,969 658.974,949	4	523.335,357 658.952,532	23.603
5	523.353,69 658.905,503	6	523.380,563 658.864,115	49.347
7	523.393,813 658.843,733	8	523.440,494 658.786,228	74.067
9	523.469,701 658.744,509	10	523.497,532 658.704,009	49.141

Punct început	X / Y	Punct sfârșit	X / Y	Lungime segment (** (m)
2	523.346,456 658.935,262	3	523.327,969 658.974,949	43.782
4	523.335,357 658.952,532	5	523.353,69 658.905,503	50.476
6	523.380,563 658.864,115	7	523.393,813 658.843,733	24.31
8	523.440,494 658.786,228	9	523.469,701 658.744,509	50.927
10	523.497,532 658.704,009	11	523.527,577 658.666,806	47.82

Punct început	X / Y	Punct sfârșit	X / Y	Lungime segment (** (m)	Punct început	X / Y	Punct sfârșit	X / Y	Lungime segment (** (m)
11	523.527,577 658.666,806	12	523.562,309 658.634,085	47.718	12	523.562,309 658.634,085	13	523.595,638 658.598,483	48.768
13	523.595,638 658.598,483	14	523.576,57 658.624,686	32.407	14	523.576,57 658.624,686	15	523.556,149 658.650,696	33.069
15	523.556,149 658.650,696	16	523.531,536 658.671,567	32.271	16	523.531,536 658.671,567	17	523.526,202 658.677,707	8.133
17	523.526,202 658.677,707	18	523.519,333 658.686,812	11.405	18	523.519,333 658.686,812	19	523.490,818 658.721,703	45.061
19	523.490,818 658.721,703	20	523.487,771 658.726,052	5.31	20	523.487,771 658.726,052	21	523.479,283 658.743,26	19.188
21	523.479,283 658.743,26	22	523.475,392 658.749,901	7.697	22	523.475,392 658.749,901	23	523.443,349 658.787,488	49.392
23	523.443,349 658.787,488	24	523.411,861 658.824,31	48.449	24	523.411,861 658.824,31	25	523.404,509 658.833,242	11.569
25	523.404,509 658.833,242	26	523.391,489 658.851,608	22.513	26	523.391,489 658.851,608	27	523.383,025 658.865,179	15.994
27	523.383,025 658.865,179	28	523.375,086 658.879,884	16.711	28	523.375,086 658.879,884	29	523.372,672 658.883,766	4.571
29	523.372,672 658.883,766	30	523.354,42 658.920,939	41.412	30	523.354,42 658.920,939	1	523.347,517 658.935,692	16.288

** Lungimile segmentelor sunt determinate în planul de proiecție Stereo 70 și sunt rotunjite la 1 milimetru.

*** Distanța dintre puncte este formată din segmente cumulate ce sunt mai mici decât valoarea 1 milimetru.

**DATE DESPRE IMOBILUL NR. 2225**

Oficiul de Cadastru și Publicitate Imobiliară SUCEAVA
Biroul de Cadastru și Publicitate Imobiliară Vatra Dornei

A. Partea I. Descrierea imobilului

TEREN Intravilan

Adresa: Loc. Iacobeni, Jud. Suceava

Nr. Crt	Nr cadastral Nr. topografic	Suprafața* (mp)	Observații / Referințe
A1		235	Sector cadastral:52 Teren neimprejmuit;

B. Partea II. Proprietari și acte

Inscrieri privitoare la dreptul de proprietate și alte drepturi reale		Referințe
2225 / 29/03/2024		
Act Normativ nr. Lege nr. 7, din 13/03/1996 emis de Parlamentul României;		
B1	Inscrierea provizorie, drept de PROPRIETATE, dobandit prin Lege, cota actuala 1/1 1) COMUNA IACOBENI, CIF:4441158	A1

C. Partea III. SARCINI .

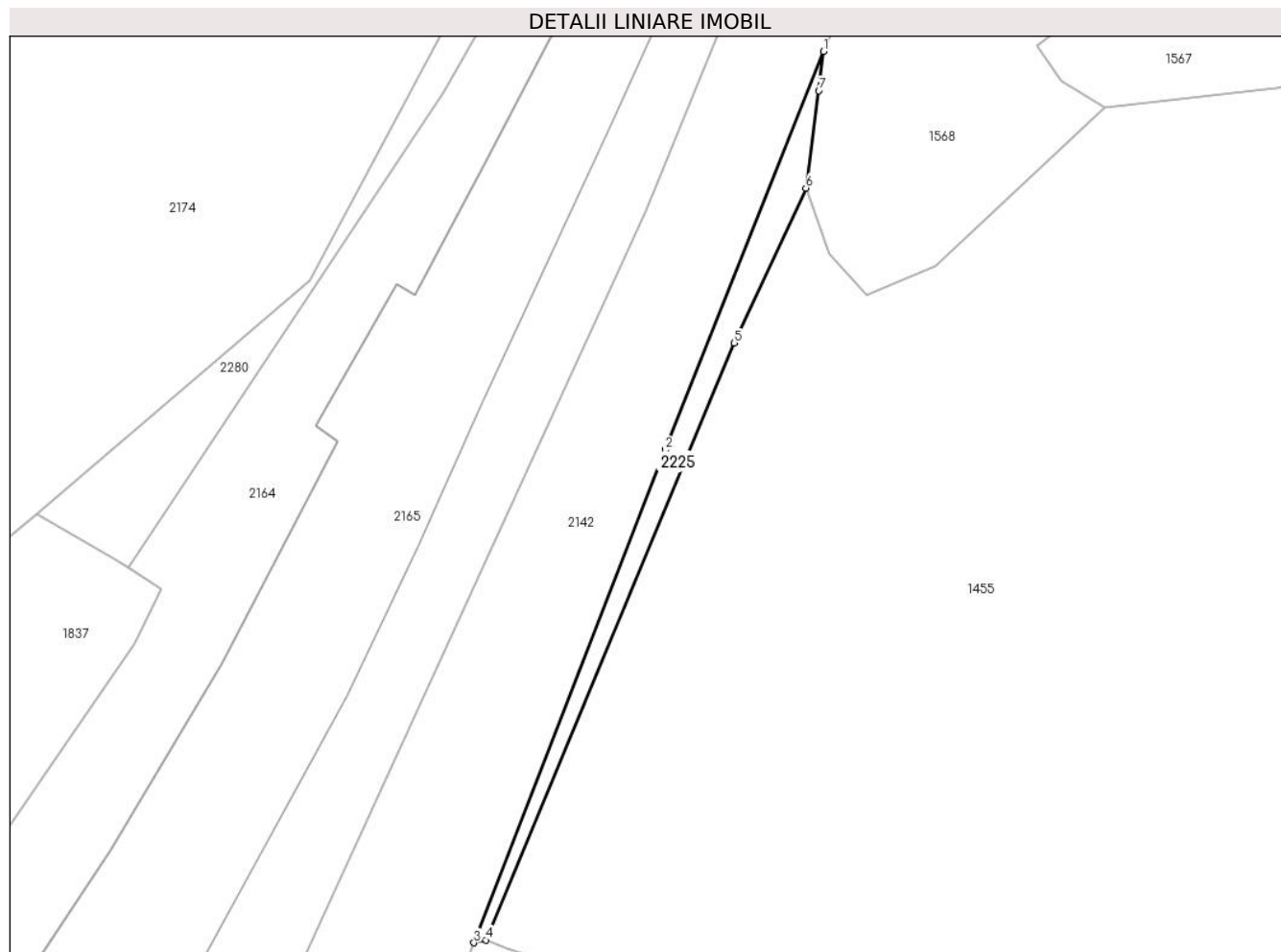
Inscrieri privind dezmembramintele dreptului de proprietate, drepturi reale de garanție și sarcini	Referințe
NU SUNT	

Anexa Nr. 1 La Partea I

Teren

Nr cadastral	Suprafața (mp)*	Observații / Referințe
	235	

* Suprafața este determinată în planul de proiecție Stereo 70.



Date referitoare la teren

Crt	Categorie folosință	Intravilan	Suprafața (mp)	Tarla	Parcelă	Nr. topo	Observații / Referințe
1	pașune	DA	235	-	-	-	

Lungime Segmente

1) Valorile lungimilor segmentelor sunt obținute din proiecție în plan.

Punct început	X / Y	Punct sfârșit	X / Y	Lungime segment (** (m)
1	523.644,382 658.177,231	2	523.626,736 658.132,828	47.781
2	523.626,736 658.132,828	3	523.605,399 658.077,896	58.93
3	523.605,399 658.077,896	4	523.606,758 658.078,176	1.388
4	523.606,758 658.078,176	5	523.634,43 658.144,751	72.097
5	523.634,43 658.144,751	6	523.642,422 658.162,008	19.018

Punct început	X / Y	Punct sfârșit	X / Y	Lungime segment (** (m)
6	523.642,422 658.162,008	7	523.643,859 658.172,869	10.956
7	523.643,859 658.172,869	1	523.644,382 658.177,231	4.393

** Lungimile segmentelor sunt determinate în planul de proiecție Stereo 70 și sunt rotunjite la 1 milimetru.

*** Distanța dintre puncte este formată din segmente cumulate ce sunt mai mici decât valoarea 1 milimetru.

**DATE DESPRE IMOBILUL NR. 2226**

Oficiul de Cadastru și Publicitate Imobiliară SUCEAVA
Biroul de Cadastru și Publicitate Imobiliară Vatra Dornei

A. Partea I. Descrierea imobilului

TEREN Extravilan

Adresa: Jud. Suceava, Loc numit Republicii

Nr. Crt	Nr cadastral Nr. topografic	Suprafața* (mp)	Observații / Referințe
A1		203	Sector cadastral:0 Teren neimprejmuit;

B. Partea II. Proprietari și acte

Inscrieri privitoare la dreptul de proprietate și alte drepturi reale		Referințe
2224 / 29/03/2024		
Act Normativ nr. Lege nr. 7, din 13/03/1996 emis de Parlamentul României;		
B1	Inscrierea provizorie, drept de PROPRIETATE, dobandit prin Lege, cota actuala 1/1 1) COMUNA IACOBENI, CIF:4441158	A1

C. Partea III. SARCINI .

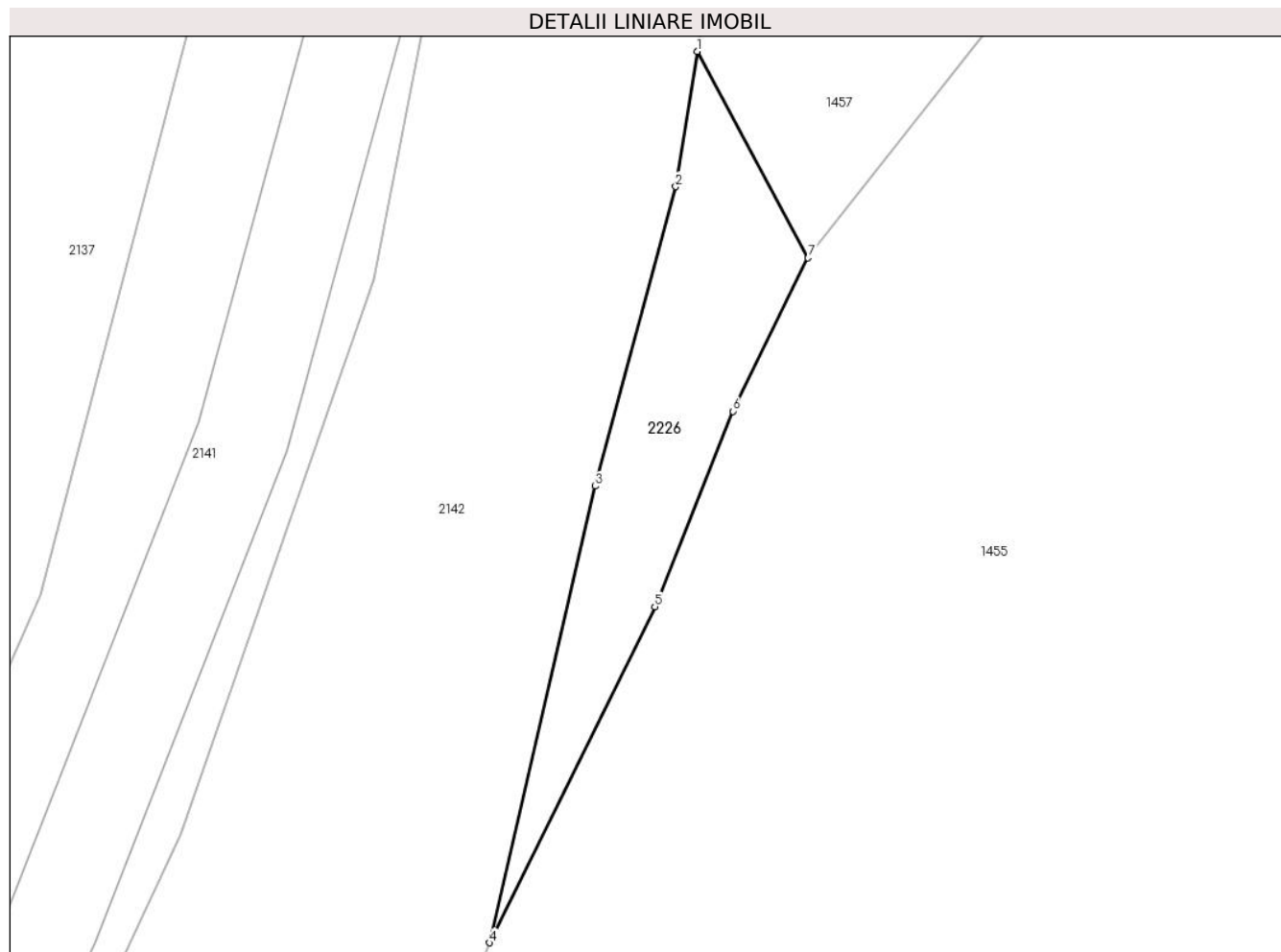
Inscrieri privind dezmembramintele dreptului de proprietate, drepturi reale de garanție și sarcini	Referințe
NU SUNT	

Anexa Nr. 1 La Partea I

Teren

Nr cadastral	Suprafața (mp)*	Observații / Referințe
	203	

* Suprafața este determinată în planul de proiecție Stereo 70.



Date referitoare la teren

Crt	Categorie folosință	Intravilan	Suprafața (mp)	Tarla	Parcelă	Nr. topo	Observații / Referințe
1	pasune	NU	203	-	-	-	

Lungime Segmente

1) Valorile lungimilor segmentelor sunt obținute din proiecție în plan.

Punct început	X / Y	Punct sfârșit	X / Y	Lungime segment (** (m)
1	523.435,68 657.143,365	2	523.434,53 657.136,116	7.34
2	523.434,53 657.136,116	3	523.430,218 657.120,043	16.641
3	523.430,218 657.120,043	4	523.424,518 657.095,552	25.146
4	523.424,518 657.095,552	5	523.433,398 657.113,581	20.097
5	523.433,398 657.113,581	6	523.437,594 657.124,065	11.293

Punct început	X / Y	Punct sfârșit	X / Y	Lungime segment (** (m)
6	523.437,594 657.124,065	7	523.441,628 657.132,29	9.161
7	523.441,628 657.132,29	1	523.435,68 657.143,365	12.571

** Lungimile segmentelor sunt determinate în planul de proiecție Stereo 70 și sunt rotunjite la 1 milimetru.

*** Distanța dintre puncte este formată din segmente cumulate ce sunt mai mici decât valoarea 1 milimetru.

**DATE DESPRE IMOBILUL NR. 2227**

Oficiul de Cadastru și Publicitate Imobiliară SUCEAVA
Biroul de Cadastru și Publicitate Imobiliară Vatra Dornei

A. Partea I. Descrierea imobilului

TEREN Extravilan

Adresa: Jud. Suceava, Loc numit HAJU

Nr. Crt	Nr cadastral Nr. topografic	Suprafața* (mp)	Observații / Referințe
A1		66	Sector cadastral:0 Teren neimprejmuit;

B. Partea II. Proprietari și acte

Inscrieri privitoare la dreptul de proprietate și alte drepturi reale		Referințe
2227 / 29/03/2024		
Act Normativ nr. Lege nr. 7, din 13/03/1996 emis de Parlamentul României;		
B1	Inscrierea provizorie, drept de PROPRIETATE, dobandit prin Lege, cota actuala 1/1 1) COMUNA IACOBENI, CIF:4441158	A1

C. Partea III. SARCINI .

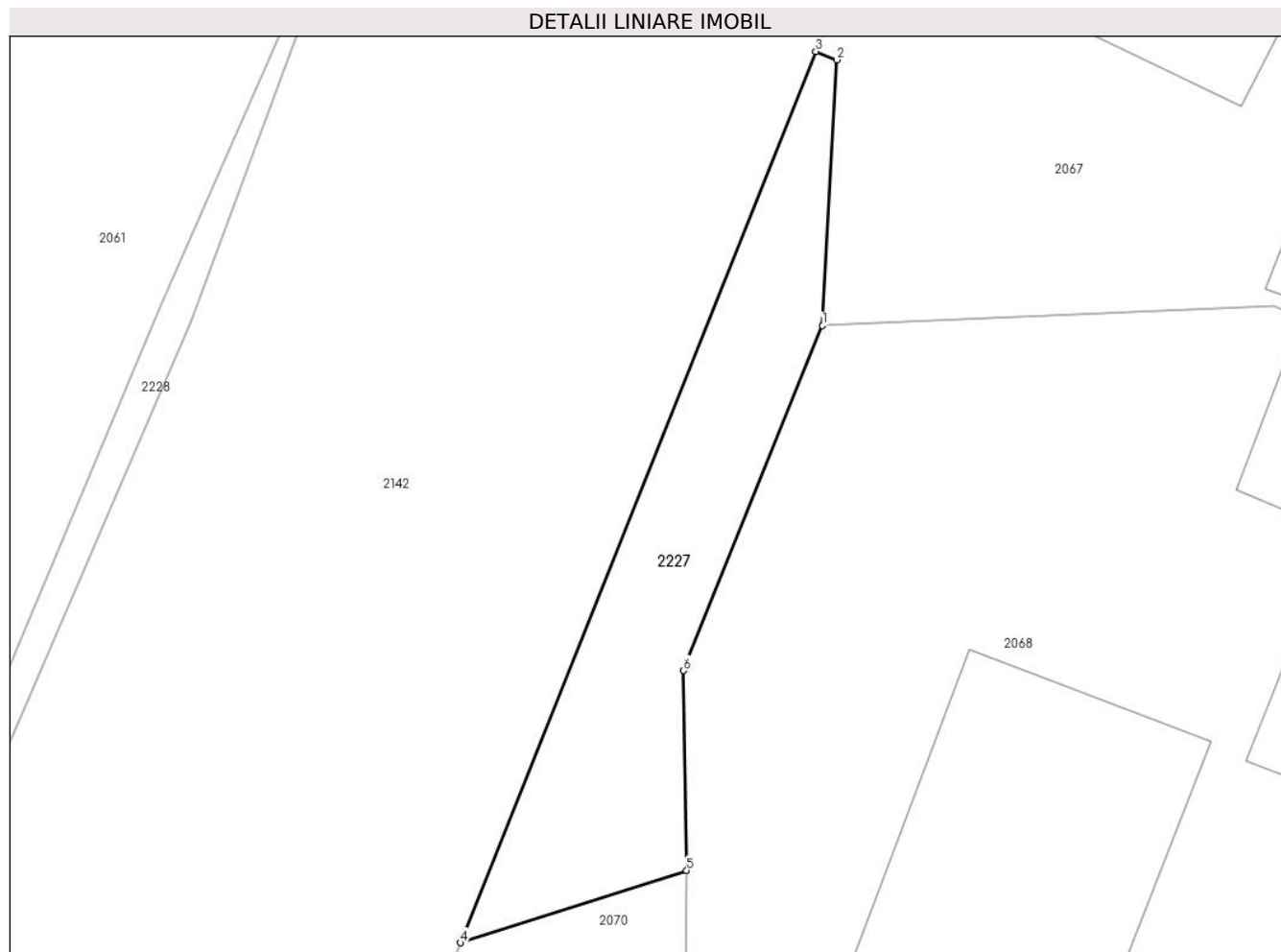
Inscrieri privind dezmembramintele dreptului de proprietate, drepturi reale de garanție și sarcini	Referințe
NU SUNT	

Anexa Nr. 1 La Partea I

Teren

Nr cadastral	Suprafața (mp)*	Observații / Referințe
	66	

* Suprafața este determinată în planul de proiecție Stereo 70.



Date referitoare la teren

Crt	Categorie folosință	Intravilan	Suprafața (mp)	Tarla	Parcelă	Nr. topo	Observații / Referințe
1	pașune	NU	66	-	-	-	

Lungime Segmente

1) Valorile lungimilor segmentelor sunt obținute din proiecție în plan.

Punct început	X / Y	Punct sfârșit	X / Y	Lungime segment (** (m)
1	523.320,289 656.754,071	2	523.320,658 656.760,984	6.923
2	523.320,658 656.760,984	3	523.320,112 656.761,201	0.588
3	523.320,112 656.761,201	4	523.310,868 656.738,022	24.954
4	523.310,868 656.738,022	5	523.316,75 656.739,902	6.175
5	523.316,75 656.739,902	6	523.316,674 656.745,099	5.198

Punct început	X / Y	Punct sfârșit	X / Y	Lungime segment (** (m)
6	523.316,674 656.745,099	1	523.320,289 656.754,071	9.673

** Lungimile segmentelor sunt determinate în planul de proiecție Stereo 70 și sunt rotunjite la 1 milimetru.

*** Distanța dintre puncte este formată din segmente cumulate ce sunt mai mici decât valoarea 1 milimetru.

**DATE DESPRE IMOBILUL NR. 2228**

Oficiul de Cadastru și Publicitate Imobiliară SUCEAVA
Biroul de Cadastru și Publicitate Imobiliară Vatra Dornei

A. Partea I. Descrierea imobilului

TEREN Extravilan

Adresa: Jud. Suceava, Loc numit HAJU

Nr. Crt	Nr cadastral Nr. topografic	Suprafața* (mp)	Observații / Referințe
A1		492	Sector cadastral:0 Teren neimprejmuit;

B. Partea II. Proprietari și acte

Inscrieri privitoare la dreptul de proprietate și alte drepturi reale	Referințe
2228 / 29/03/2024	
Act Normativ nr. Lege nr. 7, din 13/03/1996 emis de Parlamentul României;	
B1	A1
Inscrierea provizorie, drept de PROPRIETATE, dobandit prin Lege, cota actuala 1/1	
1) COMUNA IACOBENI, CIF:4441158	

C. Partea III. SARCINI .

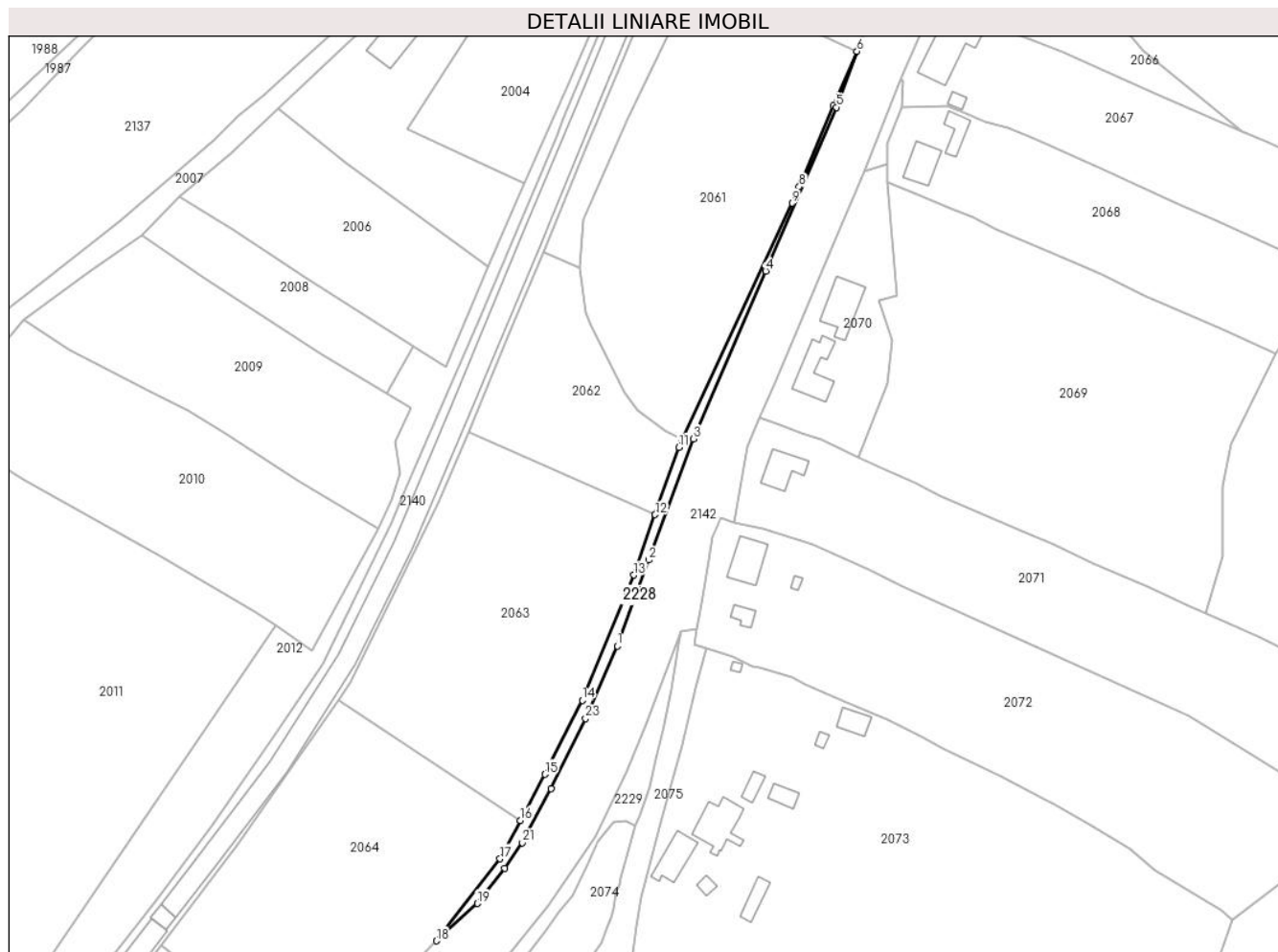
Inscrieri privind dezmembramintele dreptului de proprietate, drepturi reale de garanție și sarcini	Referințe
NU SUNT	

Anexa Nr. 1 La Partea I

Teren

Nr cadastral	Suprafața (mp)*	Observații / Referințe
	492	

* Suprafața este determinată în planul de proiecție Stereo 70.



Date referitoare la teren

Crt	Categorie folosință	Intravilan	Suprafața (mp)	Tarla	Parcelă	Nr. topo	Observații / Referințe
1	pașune	NU	492	-	-	-	

Lungime Segmente

1) Valorile lungimilor segmentelor sunt obținute din proiecție în plan.

Punct început	X / Y	Punct sfârșit	X / Y	Lungime segment (** (m)
1	523.248,535 656.618,386	2	523.256,486 656.640,06	23.086
3	523.267,743 656.670,616	4	523.286,008 656.712,89	46.051
5	523.303,857 656.754,198	6	523.309,061 656.768,324	15.054
7	523.303,052 656.754,546	8	523.294,455 656.734,174	22.112
9	523.292,679 656.730,039	10	523.264,915 656.670,392	65.792

Punct început	X / Y	Punct sfârșit	X / Y	Lungime segment (** (m)
2	523.256,486 656.640,06	3	523.267,743 656.670,616	32.564
4	523.286,008 656.712,89	5	523.303,857 656.754,198	44.999
6	523.309,061 656.768,324	7	523.303,052 656.754,546	15.031
8	523.294,455 656.734,174	9	523.292,679 656.730,039	4.5
10	523.264,915 656.670,392	11	523.264,094 656.668,419	2.137

Punct început	X / Y	Punct sfârșit	X / Y	Lungime segment (** (m)
11	523.264,094 656.668,419	12	523.258,098 656.651,475	17.974
13	523.252,71 656.636,245	14	523.239,716 656.604,684	34.131
15	523.230,278 656.585,99	16	523.224,1 656.574,369	13.161
17	523.218,944 656.564,671	18	523.202,881 656.543,981	26.193
19	523.213,228 656.553,405	20	523.220,179 656.562,26	11.257
21	523.224,597 656.568,751	22	523.231,837 656.582,397	15.448
23	523.240,567 656.600,062	1	523.248,535 656.618,386	19.981

Punct început	X / Y	Punct sfârșit	X / Y	Lungime segment (** (m)
12	523.258,098 656.651,475	13	523.252,71 656.636,245	16.155
14	523.239,716 656.604,684	15	523.230,278 656.585,99	20.941
16	523.224,1 656.574,369	17	523.218,944 656.564,671	10.983
18	523.202,881 656.543,981	19	523.213,228 656.553,405	13.995
20	523.220,179 656.562,26	21	523.224,597 656.568,751	7.852
22	523.231,837 656.582,397	23	523.240,567 656.600,062	19.704

** Lungimile segmentelor sunt determinate în planul de proiecție Stereo 70 și sunt rotunjite la 1 milimetru.

*** Distanța dintre puncte este formată din segmente cumulate ce sunt mai mici decât valoarea 1 milimetru.

**DATE DESPRE IMOBILUL NR. 2229**

Oficiul de Cadastru și Publicitate Imobiliară SUCEAVA
Biroul de Cadastru și Publicitate Imobiliară Vatra Dornei

A. Partea I. Descrierea imobilului

TEREN Extravilan

Adresa: Jud. Suceava, Loc numit HAJU

Nr. Crt	Nr cadastral Nr. topografic	Suprafața* (mp)	Observații / Referințe
A1		581	Sector cadastral:0 Teren neimprejmuit;

B. Partea II. Proprietari și acte

Inscrieri privitoare la dreptul de proprietate și alte drepturi reale		Referințe
2229 / 29/03/2024		
Act Normativ nr. Lege nr. 7, din 13/03/1996 emis de Parlamentul României;		
B1	Inscrierea provizorie, drept de PROPRIETATE, dobandit prin Lege, cota actuala 1/1 1) COMUNA IACOBENI, CIF:4441158	A1

C. Partea III. SARCINI .

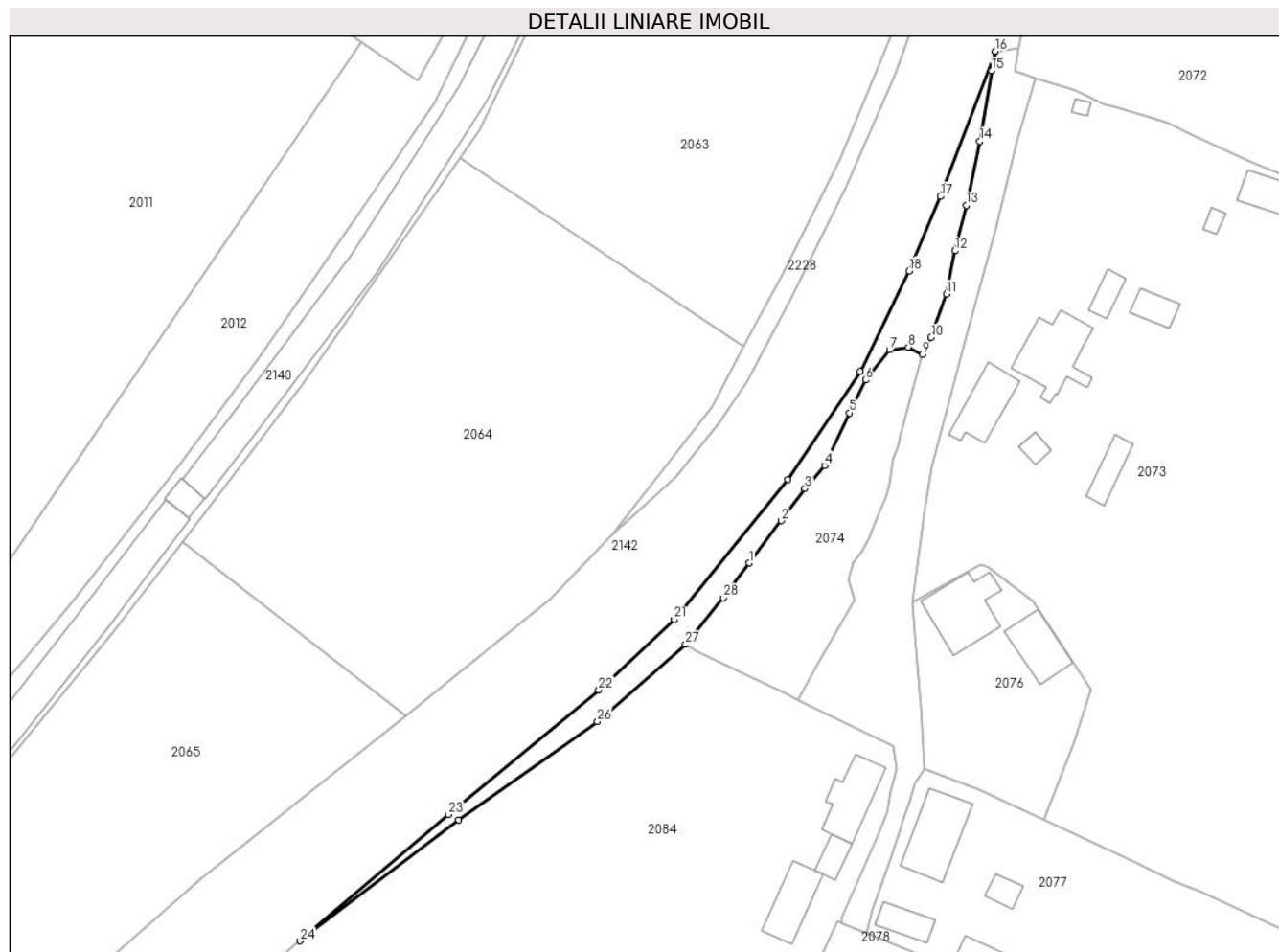
Inscrieri privind dezmembramintele dreptului de proprietate, drepturi reale de garanție și sarcini	Referințe
NU SUNT	

Anexa Nr. 1 La Partea I

Teren

Nr cadastral	Suprafața (mp)*	Observații / Referințe
	581	

* Suprafața este determinată în planul de proiecție Stereo 70.



Date referitoare la teren

Crt	Categorie folosință	Intra vilan	Suprafața (mp)	Tarla	Parcelă	Nr. topo	Observații / Referințe
1	pașune	NU	581	-	-	-	

Lungime Segmente

1) Valorile lungimilor segmentelor sunt obținute din proiecție în plan.

Punct început	X / Y	Punct sfârșit	X / Y	Lungime segment (** (m)
1	523.225,013 656.539,506	2	523.230,15 656.546,319	8.533
3	523.234,019 656.551,474	4	523.237,147 656.555,241	4.896
5	523.241,166 656.563,706	6	523.243,776 656.568,992	5.895
7	523.247,659 656.573,88	8	523.250,691 656.574,328	3.065
9	523.252,967 656.573,151	10	523.254,357 656.575,9	3.08

Punct început	X / Y	Punct sfârșit	X / Y	Lungime segment (** (m)
2	523.230,15 656.546,319	3	523.234,019 656.551,474	6.445
4	523.237,147 656.555,241	5	523.241,166 656.563,706	9.371
6	523.243,776 656.568,992	7	523.247,659 656.573,88	6.243
8	523.250,691 656.574,328	9	523.252,967 656.573,151	2.562
10	523.254,357 656.575,9	11	523.256,872 656.582,904	7.442

Punct început	X / Y	Punct sfârșit	X / Y	Lungime segment (** (m)
11	523.256,872 656.582,904	12	523.258,241 656.589,851	7.081
13	523.260,032 656.597,183	14	523.262,245 656.607,52	10.571
15	523.264,112 656.618,881	16	523.264,709 656.622,031	3.206
17	523.255,836 656.598,621	18	523.250,829 656.586,613	13.01
19	523.242,912 656.570,405	20	523.231,228 656.552,994	20.968
21	523.212,931 656.530,393	22	523.200,711 656.519,025	16.69
23	523.176,447 656.498,924	24	523.152,533 656.478,546	31.419
25	523.178,083 656.498,071	26	523.200,502 656.513,938	27.466
27	523.214,734 656.526,339	28	523.220,82 656.533,914	9.717

Punct început	X / Y	Punct sfârșit	X / Y	Lungime segment (** (m)
12	523.258,241 656.589,851	13	523.260,032 656.597,183	7.548
14	523.262,245 656.607,52	15	523.264,112 656.618,881	11.513
16	523.264,709 656.622,031	17	523.255,836 656.598,621	25.035
18	523.250,829 656.586,613	19	523.242,912 656.570,405	18.038
20	523.231,228 656.552,994	21	523.212,931 656.530,393	29.079
22	523.200,711 656.519,025	23	523.176,447 656.498,924	31.509
24	523.152,533 656.478,546	25	523.178,083 656.498,071	32.156
26	523.200,502 656.513,938	27	523.214,734 656.526,339	18.877
28	523.220,82 656.533,914	1	523.225,013 656.539,506	6.989

** Lungimile segmentelor sunt determinate în planul de proiecție Stereo 70 și sunt rotunjite la 1 milimetru.

*** Distanța dintre puncte este formată din segmente cumulate ce sunt mai mici decât valoarea 1 milimetru.

**DATE DESPRE IMOBILUL NR. 2230**

Oficiul de Cadastru și Publicitate Imobiliară SUCEAVA
Biroul de Cadastru și Publicitate Imobiliară Vatra Dornei

A. Partea I. Descrierea imobilului

TEREN Extravilan

Adresa: Jud. Suceava, Loc numit HAJU

Nr. Crt	Nr cadastral Nr. topografic	Suprafața* (mp)	Observații / Referințe
A1		304	Sector cadastral:0 Teren neimprejmuit;

B. Partea II. Proprietari și acte

Inscrieri privitoare la dreptul de proprietate și alte drepturi reale		Referințe
2230 / 29/03/2024		
Act Normativ nr. Lege nr. 7, din 13/03/1996 emis de Parlamentul României;		
B1	Inscrierea provizorie, drept de PROPRIETATE, dobandit prin Lege, cota actuala 1/1 1) COMUNA IACOBENI, CIF:4441158	A1

C. Partea III. SARCINI .

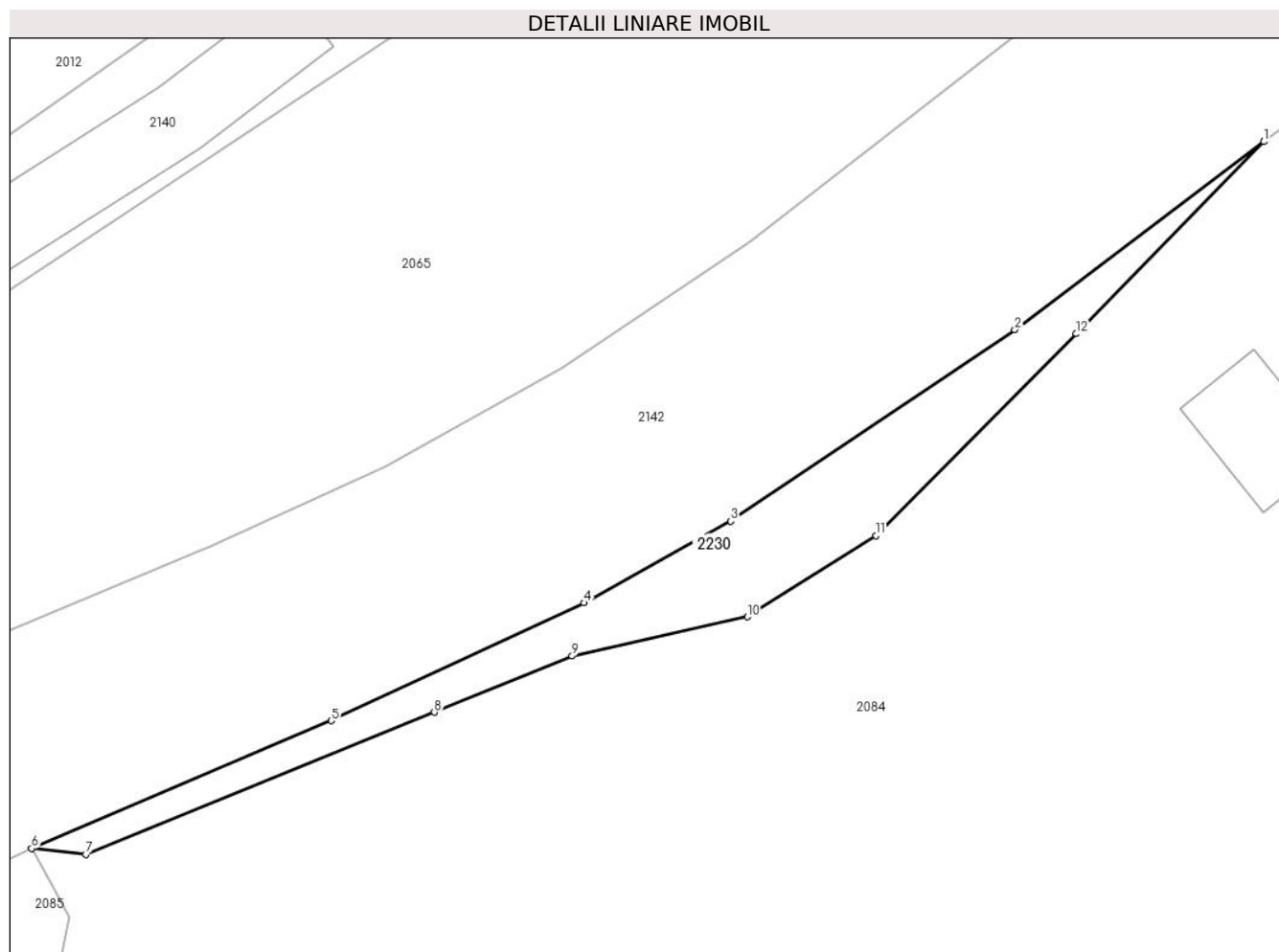
Inscrieri privind dezmembramintele dreptului de proprietate, drepturi reale de garanție și sarcini	Referințe
NU SUNT	

Anexa Nr. 1 La Partea I

Teren

Nr cadastral	Suprafața (mp)*	Observații / Referințe
	304	

* Suprafața este determinată în planul de proiecție Stereo 70.



Date referitoare la teren

Crt	Categorie folosință	Intravilan	Suprafața (mp)	Tarla	Parcelă	Nr. topo	Observații / Referințe
1	pașune	NU	304	-	-	-	

Lungime Segmente

1) Valorile lungimilor segmentelor sunt obținute din proiecție în plan.

Punct început	X / Y	Punct sfârșit	X / Y	Lungime segment (** (m)
1	523.112,069 656.446,503	2	523.095,189 656.433,767	21.146
2	523.095,189 656.433,767	3	523.075,939 656.420,79	23.216
3	523.075,939 656.420,79	4	523.066,006 656.415,26	11.369
4	523.066,006 656.415,26	5	523.048,85 656.407,284	18.919
5	523.048,85 656.407,284	6	523.028,53 656.398,623	22.089

Punct început	X / Y	Punct sfârșit	X / Y	Lungime segment (** (m)
6	523.028,53 656.398,623	7	523.032,208 656.398,226	3.699
7	523.032,208 656.398,226	8	523.055,838 656.407,854	25.516
8	523.055,838 656.407,854	9	523.065,175 656.411,659	10.083
9	523.065,175 656.411,659	10	523.077,05 656.414,315	12.168
10	523.077,05 656.414,315	11	523.085,771 656.419,819	10.313
11	523.085,771 656.419,819	12	523.099,349 656.433,494	19.271
12	523.099,349 656.433,494	1	523.112,069 656.446,503	18.194

** Lungimile segmentelor sunt determinate în planul de proiecție Stereo 70 și sunt rotunjite la 1 milimetru.

*** Distanța dintre puncte este formată din segmente cumulate ce sunt mai mici decât valoarea 1 milimetru.

**DATE DESPRE IMOBILUL NR. 2231**

Oficiul de Cadastru și Publicitate Imobiliară SUCEAVA
Biroul de Cadastru și Publicitate Imobiliară Vatra Dornei

A. Partea I. Descrierea imobilului

TEREN Extravilan

Adresa: Jud. Suceava, Loc numit HAJU

Nr. Crt	Nr cadastral Nr. topografic	Suprafața* (mp)	Observații / Referințe
A1		1.873	Sector cadastral:0 Teren neimprejmuit;

B. Partea II. Proprietari și acte

Inscrieri privitoare la dreptul de proprietate și alte drepturi reale		Referințe
2231 / 29/03/2024		
Act Normativ nr. Lege nr. 7, din 13/03/1996 emis de Parlamentul României;		
B1	Inscrierea provizorie, drept de PROPRIETATE, dobandit prin Lege, cota actuala 1/1 1) COMUNA IACOBENI, CIF:4441158	A1

C. Partea III. SARCINI .

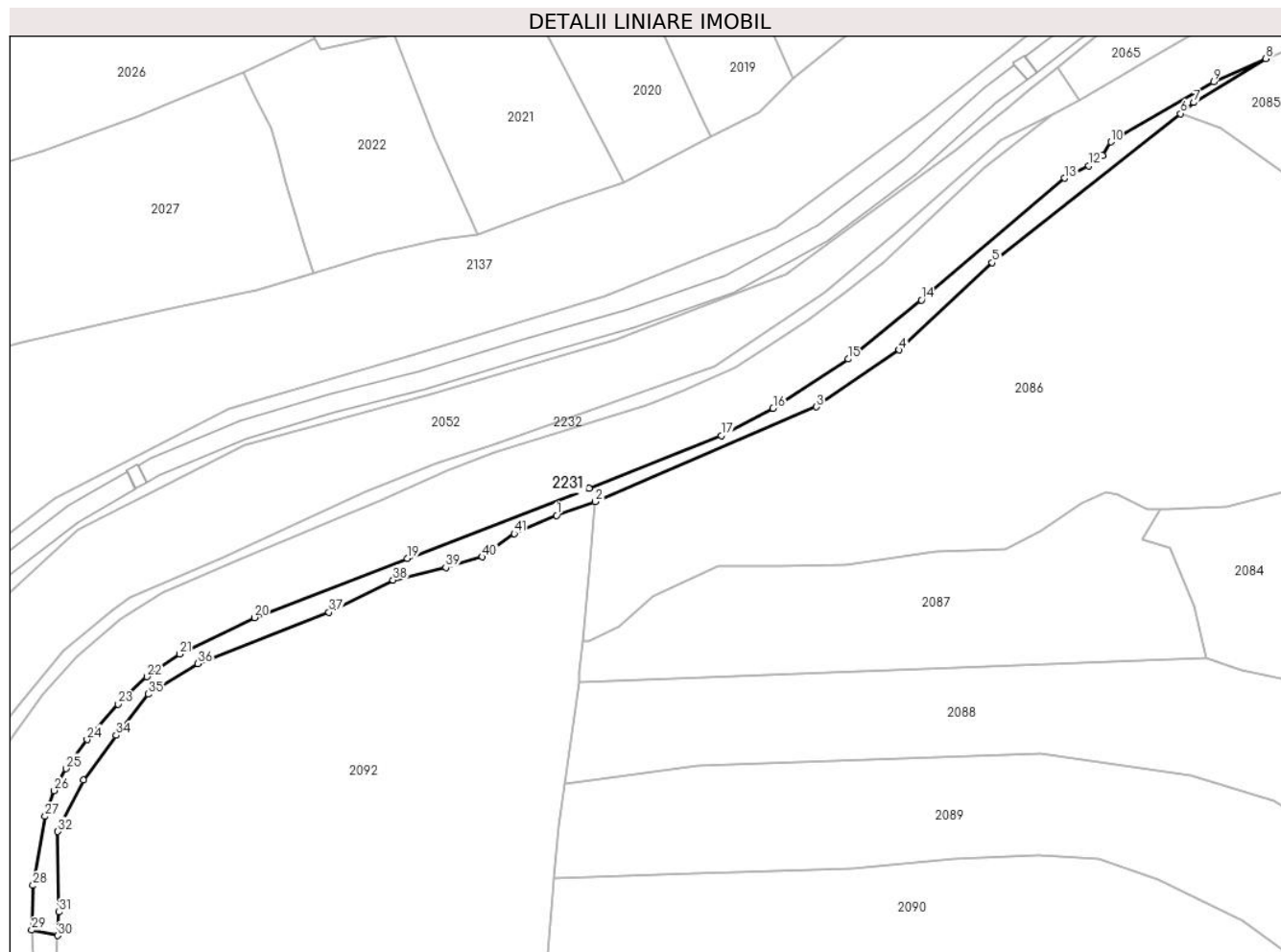
Inscrieri privind dezmembramintele dreptului de proprietate, drepturi reale de garanție și sarcini	Referințe
NU SUNT	

Anexa Nr. 1 La Partea I

Teren

Nr cadastral	Suprafața (mp)*	Observații / Referințe
	1.873	

* Suprafața este determinată în planul de proiecție Stereo 70.



Date referitoare la teren

Crt	Categorie folosință	Intravilan	Suprafața (mp)	Tarla	Parcelă	Nr. topo	Observații / Referințe
1	pașune	NU	1.873	-	-	-	

Lungime Segmente

1) Valorile lungimilor segmentelor sunt obținute din proiecție în plan.

Punct început	X / Y	Punct sfârșit	X / Y	Lungime segment	Punct început	X / Y	Punct sfârșit	X / Y	Lungime segment	Punct început	X / Y	Punct sfârșit	X / Y	Lungime segment
1	522.781,521 656.255,523	2	522.791,538 656.259,046	10.618	2	522.791,538 656.259,046	3	522.848,827 656.283,601	62.334	3	522.848,827 656.283,601	4	522.870,286 656.298,271	25.994
4	522.870,286 656.298,271	5	522.894,346 656.320,892	33.024	5	522.894,346 656.320,892	6	522.943,168 656.359,435	62.202	6	522.943,168 656.359,435	7	522.946,573 656.362,292	4.445
7	522.946,573 656.362,292	8	522.965,18 656.373,681	21.816	8	522.965,18 656.373,681	9	522.951,655 656.367,608	14.826	9	522.951,655 656.367,608	10	522.925,061 656.352,123	30.774
10	522.925,061 656.352,123	11	522.922,99 656.348,527	4.156	11	522.922,99 656.348,527	12	522.919,42 656.345,966	4.394	12	522.919,42 656.345,966	13	522.913,091 656.342,748	7.14
13	522.913,091 656.342,748	14	522.876,014 656.311,219	48.671	14	522.876,014 656.311,219	15	522.857,022 656.295,963	24.361	15	522.857,022 656.295,963	16	522.837,574 656.283,175	23.276
16	522.837,574 656.283,175	17	522.824,166 656.276,17	15.128	17	522.824,166 656.276,17	18	522.789,925 656.262,46	36.884	18	522.789,925 656.262,46	19	522.742,899 656.244,362	50.388

Punct început	X / Y	Punct sfârșit	X / Y	Lungime segment	Punct început	X / Y	Punct sfârșit	X / Y	Lungime segment	Punct început	X / Y	Punct sfârșit	X / Y	Lungime segment
19	522.742,899 656.244,362	20	522.703,282 656.229,094	42.457	20	522.703,282 656.229,094	21	522.683,887 656.219,614	21.588	21	522.683,887 656.219,614	22	522.675,457 656.213,771	10.257
22	522.675,457 656.213,771	23	522.667,972 656.206,684	10.308	23	522.667,972 656.206,684	24	522.659,914 656.197,5	12.218	24	522.659,914 656.197,5	25	522.654,525 656.189,992	9.242
25	522.654,525 656.189,992	26	522.651,436 656.184,311	6.467	26	522.651,436 656.184,311	27	522.649,082 656.177,648	7.067	27	522.649,082 656.177,648	28	522.645,974 656.159,788	18.128
28	522.645,974 656.159,788	29	522.645,587 656.148,225	11.569	29	522.645,587 656.148,225	30	522.652,264 656.146,8	6.827	30	522.652,264 656.146,8	31	522.652,658 656.152,904	6.117
31	522.652,658 656.152,904	32	522.652,384 656.173,725	20.823	32	522.652,384 656.173,725	33	522.659,014 656.187,014	14.851	33	522.659,014 656.187,014	34	522.667,51 656.198,586	14.356
34	522.667,51 656.198,586	35	522.675,768 656.209,291	13.52	35	522.675,768 656.209,291	36	522.688,674 656.217,131	15.101	36	522.688,674 656.217,131	37	522.722,571 656.230,413	36.406
37	522.722,571 656.230,413	38	522.739,193 656.238,757	18.599	38	522.739,193 656.238,757	39	522.752,863 656.242,021	14.054	39	522.752,863 656.242,021	40	522.762,265 656.244,782	9.799
40	522.762,265 656.244,782	41	522.770,569 656.250,799	10.255	41	522.770,569 656.250,799	1	522.781,521 656.255,523	11.927					

** Lungimile segmentelor sunt determinate în planul de proiecție Stereo 70 și sunt rotunjite la 1 milimetru.

*** Distanța dintre puncte este formată din segmente cumulate ce sunt mai mici decât valoarea 1 milimetru.

**DATE DESPRE IMOBILUL NR. 2232**

Oficiul de Cadastru și Publicitate Imobiliară SUCEAVA
Biroul de Cadastru și Publicitate Imobiliară Vatra Dornei

A. Partea I. Descrierea imobilului

TEREN Extravilan

Adresa: Jud. Suceava, Loc numit HAJU

Nr. Crt	Nr cadastral Nr. topografic	Suprafața* (mp)	Observații / Referințe
A1		1.102	Sector cadastral:0 Teren neimprejmuit;

B. Partea II. Proprietari și acte

Inscrieri privitoare la dreptul de proprietate și alte drepturi reale		Referințe
2232 / 29/03/2024		
Act Normativ nr. Lege nr. 7, din 13/03/1996 emis de Parlamentul României;		
B1	Inscrierea provizorie, drept de PROPRIETATE, dobandit prin Lege, cota actuala 1/1 1) COMUNA IACOBENI, CIF:4441158	A1

C. Partea III. SARCINI .

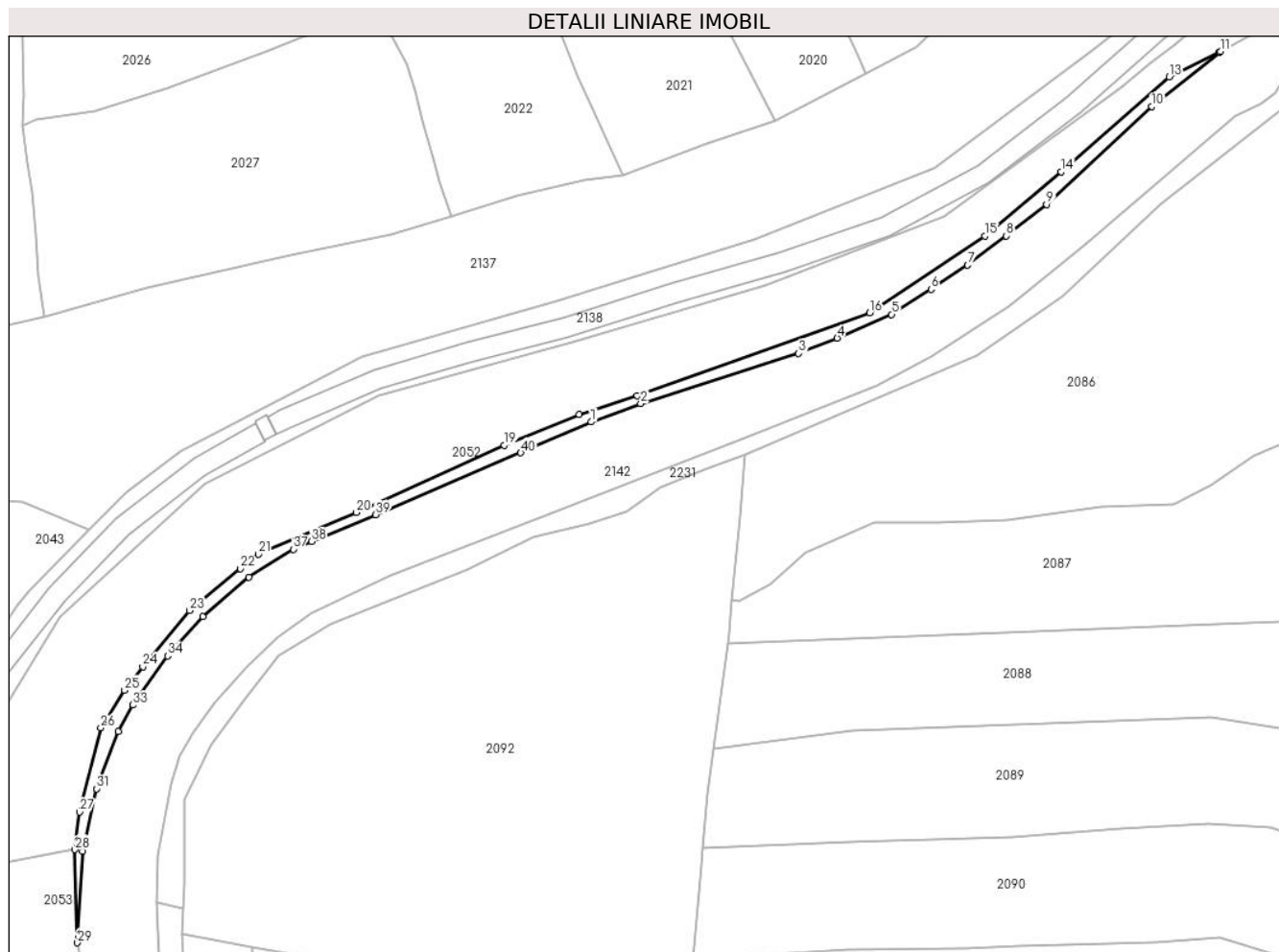
Inscrieri privind dezmembramintele dreptului de proprietate, drepturi reale de garanție și sarcini	Referințe
NU SUNT	

Anexa Nr. 1 La Partea I

Teren

Nr cadastral	Suprafața (mp)*	Observații / Referințe
	1.102	

* Suprafața este determinată în planul de proiecție Stereo 70.



Date referitoare la teren

Crt	Categorie folosință	Intravilan	Suprafața (mp)	Tarla	Parcelă	Nr. topo	Observații / Referințe
1	pașune	NU	1.102	-	-	-	

Lungime Segmente

1) Valorile lungimilor segmentelor sunt obținute din proiecție în plan.

Punct început	X / Y	Punct sfârșit	X / Y	Lungime segment (** (m)
1	522.753,362 656.267,093	2	522.765,645 656.271,668	13.107
3	522.804,792 656.284,079	4	522.814,337 656.287,899	10.281
5	522.827,846 656.293,739	6	522.837,602 656.299,931	11.555
7	522.846,677 656.305,937	8	522.856,251 656.313,194	12.014
9	522.866,251 656.320,962	10	522.892,346 656.345,231	35.636

Punct început	X / Y	Punct sfârșit	X / Y	Lungime segment (** (m)
2	522.765,645 656.271,668	3	522.804,792 656.284,079	41.067
4	522.814,337 656.287,899	5	522.827,846 656.293,739	14.717
6	522.837,602 656.299,931	7	522.846,677 656.305,937	10.882
8	522.856,251 656.313,194	9	522.866,251 656.320,962	12.663
10	522.892,346 656.345,231	11	522.909,353 656.358,85	21.788

Punct început	X / Y	Punct sfârșit	X / Y	Lungime segment (** (m)	Punct început	X / Y	Punct sfârșit	X / Y	Lungime segment (** (m)
11	522.909,353 656.358,85	12	522.909,031 656.358,676	0.366	12	522.909,031 656.358,676	13	522.896,674 656.352,53	13.801
13	522.896,674 656.352,53	14	522.869,845 656.329,035	35.662	14	522.869,845 656.329,035	15	522.850,954 656.313,16	24.676
15	522.850,954 656.313,16	16	522.822,379 656.294,11	34.343	16	522.822,379 656.294,11	17	522.764,752 656.273,631	61.158
17	522.764,752 656.273,631	18	522.750,365 656.268,947	15.13	18	522.750,365 656.268,947	19	522.731,811 656.261,352	20.048
19	522.731,811 656.261,352	20	522.695,085 656.244,719	40.317	20	522.695,085 656.244,719	21	522.670,905 656.234,331	26.317
21	522.670,905 656.234,331	22	522.666,345 656.230,822	5.754	22	522.666,345 656.230,822	23	522.653,766 656.220,451	16.303
23	522.653,766 656.220,451	24	522.642,198 656.206,475	18.142	24	522.642,198 656.206,475	25	522.637,693 656.200,688	7.334
25	522.637,693 656.200,688	26	522.631,783 656.191,34	11.06	26	522.631,783 656.191,34	27	522.626,539 656.170,525	21.465
27	522.626,539 656.170,525	28	522.625,37 656.161,221	9.377	28	522.625,37 656.161,221	29	522.625,997 656.138,163	23.067
29	522.625,997 656.138,163	30	522.627,265 656.160,772	22.645	30	522.627,265 656.160,772	31	522.630,761 656.176,305	15.922
31	522.630,761 656.176,305	32	522.636,062 656.190,525	15.176	32	522.636,062 656.190,525	33	522.639,677 656.197,036	7.447
33	522.639,677 656.197,036	34	522.648,365 656.209,165	14.92	34	522.648,365 656.209,165	35	522.657,089 656.218,897	13.07
35	522.657,089 656.218,897	36	522.668,466 656.228,68	15.005	36	522.668,466 656.228,68	37	522.679,488 656.235,618	13.024
37	522.679,488 656.235,618	38	522.683,992 656.237,516	4.888	38	522.683,992 656.237,516	39	522.699,931 656.244,162	17.269
39	522.699,931 656.244,162	40	522.735,89 656.259,45	39.074	40	522.735,89 656.259,45	1	522.753,362 656.267,093	19.071

** Lungimile segmentelor sunt determinate în planul de proiecție Stereo 70 și sunt rotunjite la 1 milimetru.

*** Distanța dintre puncte este formată din segmente cumulate ce sunt mai mici decât valoarea 1 milimetru.

**DATE DESPRE IMOBILUL NR. 2233**

Oficiul de Cadastru și Publicitate Imobiliară SUCEAVA
Biroul de Cadastru și Publicitate Imobiliară Vatra Dornei

A. Partea I. Descrierea imobilului

TEREN Extravilan

Adresa: Jud. Suceava, Loc numit HAJU

Nr. Crt	Nr cadastral Nr. topografic	Suprafața* (mp)	Observații / Referințe
A1		367	Sector cadastral:0 Teren neimprejmuit;

B. Partea II. Proprietari și acte

Inscrieri privitoare la dreptul de proprietate și alte drepturi reale		Referințe
2233 / 29/03/2024		
Act Normativ nr. Lege nr. 7, din 13/03/1996 emis de Parlamentul României;		
B1	Inscrierea provizorie, drept de PROPRIETATE, dobandit prin Lege, cota actuala 1/1 1) COMUNA IACOBENI, CIF:4441158	A1

C. Partea III. SARCINI .

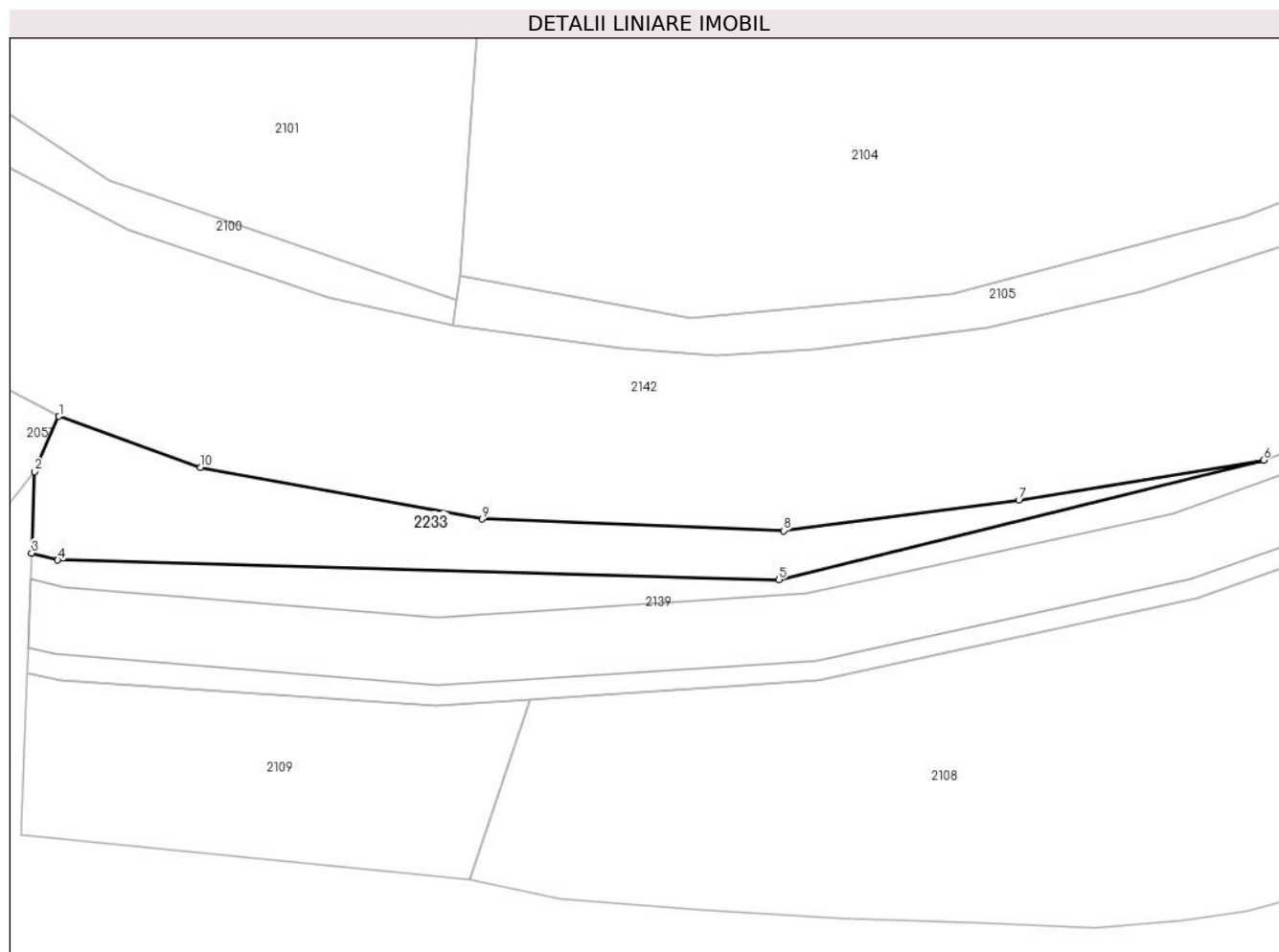
Inscrieri privind dezmembramintele dreptului de proprietate, drepturi reale de garanție și sarcini	Referințe
NU SUNT	

Anexa Nr. 1 La Partea I

Teren

Nr cadastral	Suprafața (mp)*	Observații / Referințe
	367	

* Suprafața este determinată în planul de proiecție Stereo 70.



Date referitoare la teren

Crt	Categorie folosință	Intravilan	Suprafața (mp)	Tarla	Parcelă	Nr. topo	Observații / Referințe
1	pașune	NU	367	-	-	-	

Lungime Segmente

1) Valorile lungimilor segmentelor sunt obținute din proiecție în plan.

Punct început	X / Y	Punct sfârșit	X / Y	Lungime segment (** (m)
1	522.970,406 655.821,871	2	522.968,59 655.817,778	4.478
2	522.968,59 655.817,778	3	522.968,376 655.811,736	6.046
3	522.968,376 655.811,736	4	522.970,318 655.811,219	2.01
4	522.970,318 655.811,219	5	523.023,83 655.809,769	53.532
5	523.023,83 655.809,769	6	523.059,782 655.818,638	37.03

Punct început	X / Y	Punct sfârșit	X / Y	Lungime segment (** (m)
6	523.059,782 655.818,638	7	523.041,61 655.815,675	18.412
7	523.041,61 655.815,675	8	523.024,175 655.813,403	17.582
8	523.024,175 655.813,403	9	523.001,786 655.814,264	22.406
9	523.001,786 655.814,264	10	522.980,92 655.818,091	21.214
10	522.980,92 655.818,091	1	522.970,406 655.821,871	11.173

** Lungimile segmentelor sunt determinate în planul de proiecție Stereo 70 și sunt rotunjite la 1 milimetru.

*** Distanța dintre puncte este formată din segmente cumulate ce sunt mai mici decât valoarea 1 milimetru.

**DATE DESPRE IMOBILUL NR. 2234**

Oficiul de Cadastru și Publicitate Imobiliară SUCEAVA
Biroul de Cadastru și Publicitate Imobiliară Vatra Dornei

A. Partea I. Descrierea imobilului

TEREN Extravilan

Adresa: Jud. Suceava

Nr. Crt	Nr cadastral Nr. topografic	Suprafața* (mp)	Observații / Referințe
A1		671	Sector cadastral:52 Teren neimprejmuit;

B. Partea II. Proprietari și acte

Inscrieri privitoare la dreptul de proprietate și alte drepturi reale		Referințe
2234 / 29/03/2024		
Act Normativ nr. Lege nr. 7, din 13/03/1996 emis de Parlamentul României;		
B1	Inscrierea provizorie, drept de PROPRIETATE, dobandit prin Lege, cota actuala 1/1 1) COMUNA IACOBENI, CIF:4441158	A1

C. Partea III. SARCINI .

Inscrieri privind dezmembramintele dreptului de proprietate, drepturi reale de garanție și sarcini	Referințe
NU SUNT	

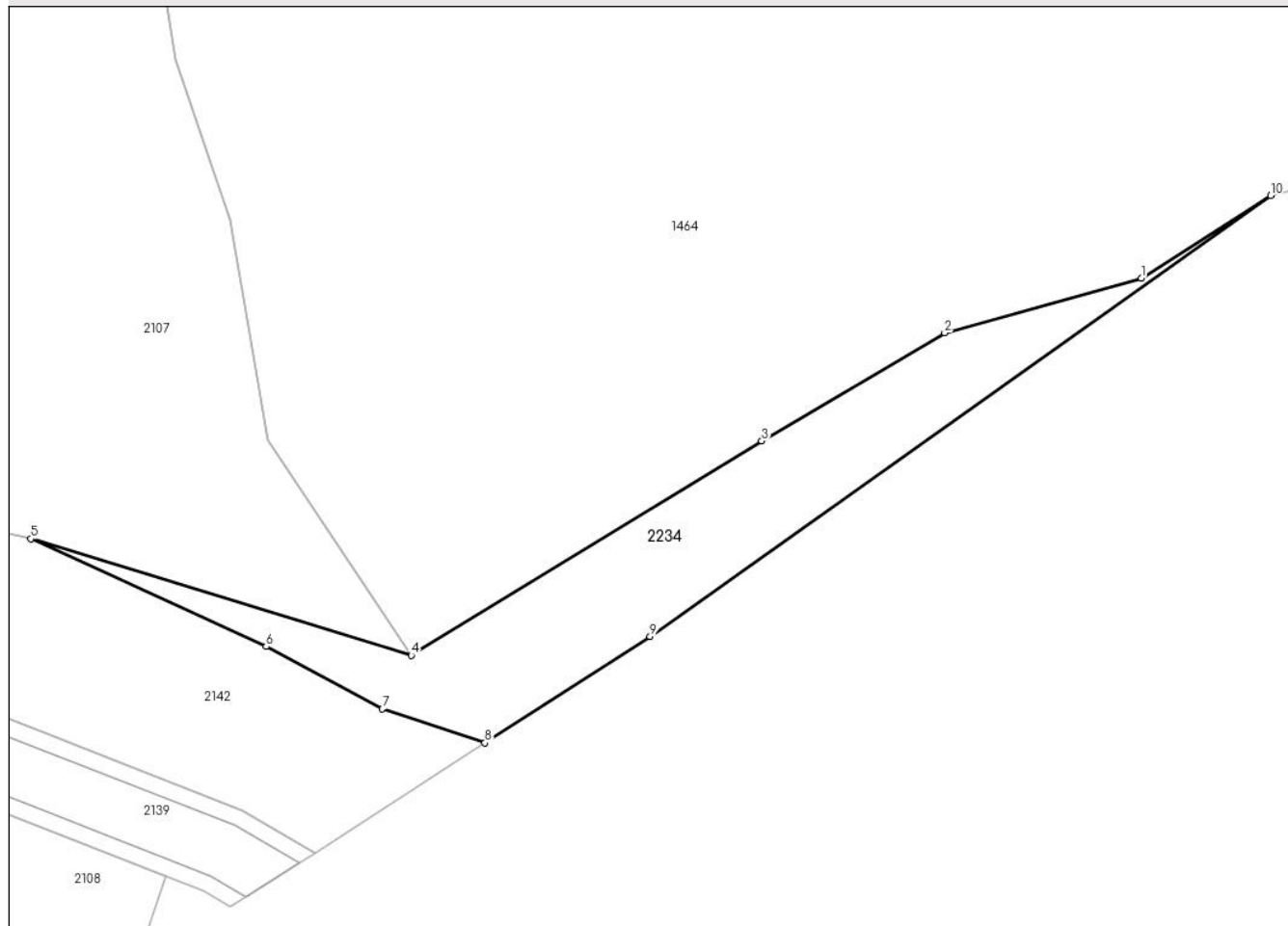
Anexa Nr. 1 La Partea I

Teren

Nr cadastral	Suprafața (mp)*	Observații / Referințe
	671	

* Suprafața este determinată în planul de proiecție Stereo 70.

DETALII LINIARE IMOBIL



Date referitoare la teren

Crt	Categorie folosință	Intravilan	Suprafața (mp)	Tarla	Parcelă	Nr. topo	Observații / Referințe
1	pasune	NU	671	-	-	-	

Lungime Segmente

1) Valorile lungimilor segmentelor sunt obținute din proiecție în plan.

Punct început	X / Y	Punct sfârșit	X / Y	Lungime segment (** (m)
1	523.357,067 655.889,849	2	523.339,489 655.884,974	18.241
2	523.339,489 655.884,974	3	523.323,129 655.875,305	19.004
3	523.323,129 655.875,305	4	523.291,799 655.856,158	36.718
4	523.291,799 655.856,158	5	523.257,792 655.866,563	35.563
5	523.257,792 655.866,563	6	523.278,827 655.856,932	23.135

Punct început	X / Y	Punct sfârșit	X / Y	Lungime segment (** (m)
6	523.278,827 655.856,932	7	523.289,228 655.851,366	11.797
7	523.289,228 655.851,366	8	523.298,393 655.848,327	9.656
8	523.298,393 655.848,327	9	523.313,144 655.857,841	17.553
9	523.313,144 655.857,841	10	523.368,637 655.897,231	68.052
10	523.368,637 655.897,231	1	523.357,067 655.889,849	13.724

** Lungimile segmentelor sunt determinate în planul de proiecție Stereo 70 și sunt rotunjite la 1 milimetru.

*** Distanța dintre puncte este formată din segmente cumulate ce sunt mai mici decât valoarea 1 milimetru.

**DATE DESPRE IMOBILUL NR. 2235**

Oficiul de Cadastru și Publicitate Imobiliară SUCEAVA
Biroul de Cadastru și Publicitate Imobiliară Vatra Dornei

A. Partea I. Descrierea imobilului

TEREN Intravilan

Adresa: Loc. Iacobeni, Str Puciosu, Jud. Suceava

Nr. Crt	Nr cadastral Nr. topografic	Suprafața* (mp)	Observații / Referințe
A1	34178	62	Sector cadastral:14 Teren imprejmuit; Provenit din CF 34178, nr. cad. 34178

B. Partea II. Proprietari și acte

Inscrieri privitoare la dreptul de proprietate și alte drepturi reale		Referințe
17684 / 24/10/2023		
Act Notarial nr. 139, din 24/10/2023 emis de Vasilut Niculina;		
B1	Intabulare, drept de PROPRIETATE, moștenire testamentară, dobandit prin Succesiune, cota actuala 1/1 1) MUNTEANU PAUL CLAUDIU	A1

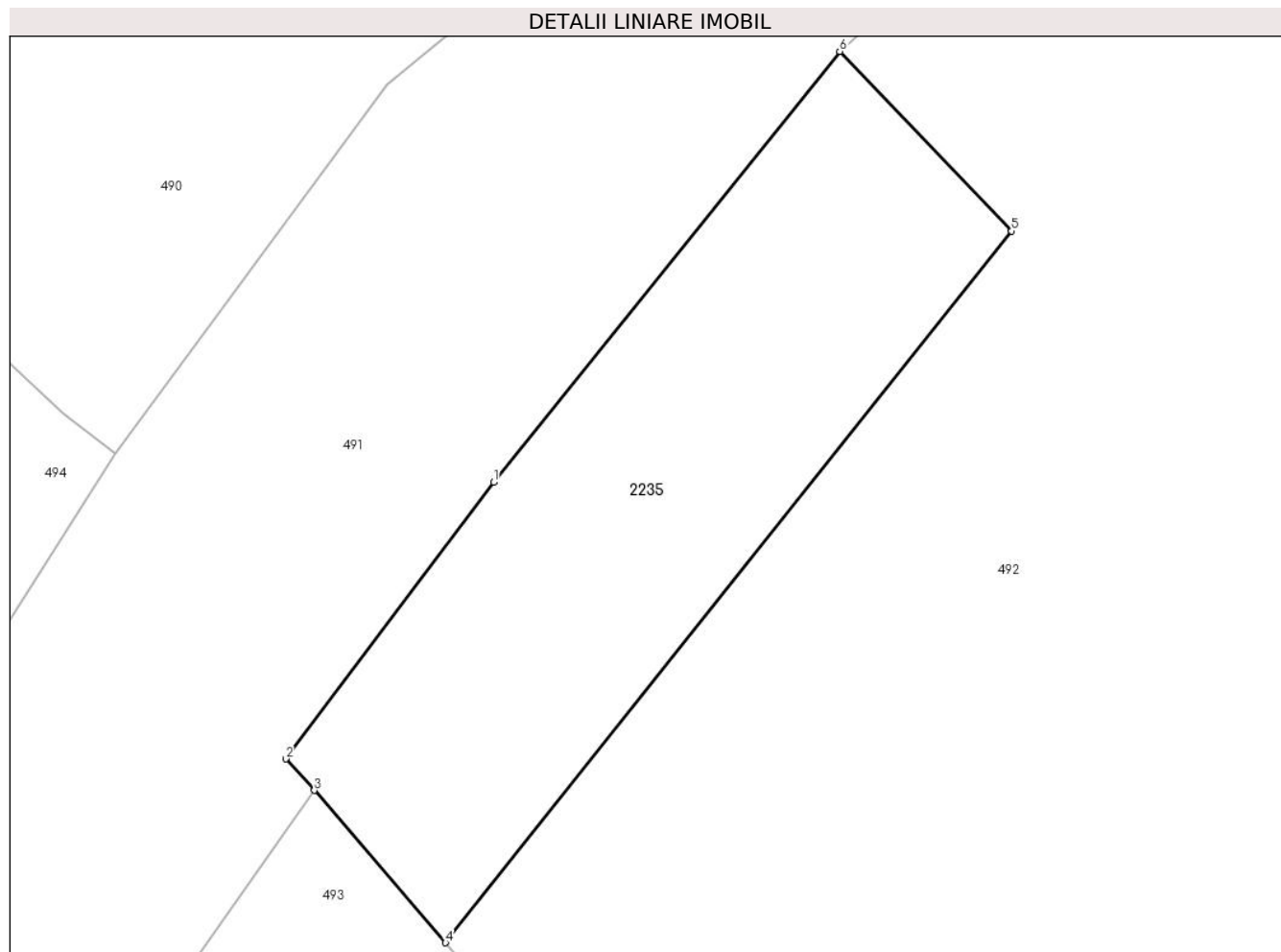
C. Partea III. SARCINI .

Inscrieri privind dezmembramintele dreptului de proprietate, drepturi reale de garanție și sarcini	Referințe
NU SUNT	

Anexa Nr. 1 La Partea I**Teren**

Nr cadastral	Suprafața (mp)*	Observații / Referințe
34178	62	Provenit din CF 34178, nr. cad. 34178

* Suprafața este determinată în planul de proiecție Stereo 70.

**Date referitoare la teren**

Crt	Categorie folosință	Intravilan	Suprafața (mp)	Tarla	Parcelă	Nr. topo	Observații / Referințe
1	faneata	DA	62	-	-	-	

Lungime Segmente

1) Valorile lungimilor segmentelor sunt obținute din proiecție în plan.

Punct început	X / Y	Punct sfârșit	X / Y	Lungime segment (** (m)
1	523.490,02 660.569,213	2	523.486,549 660.564,595	5.777
2	523.486,549 660.564,595	3	523.487,025 660.564,072	0.707
3	523.487,025 660.564,072	4	523.489,218 660.561,529	3.358
4	523.489,218 660.561,529	5	523.498,674 660.573,402	15.178
5	523.498,674 660.573,402	6	523.495,802 660.576,399	4.151

Punct început	X / Y	Punct sfârșit	X / Y	Lungime segment (** (m)
6	523.495,802 660.576,399	1	523.490,02 660.569,213	9.223

** Lungimile segmentelor sunt determinate în planul de proiecție Stereo 70 și sunt rotunjite la 1 milimetru.

*** Distanța dintre puncte este formată din segmente cumulate ce sunt mai mici decât valoarea 1 milimetru.

**DATE DESPRE IMOBILUL NR. 2236**

Oficiul de Cadastru și Publicitate Imobiliară SUCEAVA
Biroul de Cadastru și Publicitate Imobiliară Vatra Dornei

A. Partea I. Descrierea imobilului

TEREN Extravilan

Adresa: Jud. Suceava, Loc numit GARII

Nr. Crt	Nr cadastral Nr. topografic	Suprafața* (mp)	Observații / Referințe
A1	34569	362	Sector cadastral:11 Teren neimprejmuit; Provenit din CF 34569, nr. cad. 34569

Construcții

Crt	Nr cadastral Nr. topografic	Adresa	Observații / Referințe
A1.1		Jud. Suceava, Loc numit GARII	Nr. niveluri:1; S. construita la sol:8 mp; S. construita desfasurata:8 mp; Statie fixa de emisie-receptie GSM, edificata in anul 2000, regim P, avand suprafata construita desfasurata de 8.0 mp.

B. Partea II. Proprietari și acte

Inscrieri privitoare la dreptul de proprietate și alte drepturi reale		Referințe
1266 / 26/01/2024		
Act Notarial nr. 176, din 26/01/2024 emis de Rotaru Dorina;		
B1	Se infiinteaza cartea funciara 34569 a imobilului cu numarul cadastral 34569 / UAT Iacobeni, rezultat din dezmembrarea imobilului cu numarul cadastral 34566 inscris in cartea funciara 34566;	A1
7751 / 19/04/2024		
Act Notarial nr. 730, din 18/04/2024 emis de Rotaru Dorina;		
B2	Intabulare, drept de PROPRIETATE, dobandit prin Conventie, cota actuala 1/1 1) SC VANTAGE TOWERS S.R.L., CIF:42432578	A1
1266 / 26/01/2024		
Act Administrativ nr. 5630, din 05/08/2010 emis de BCPI VATRA DORNEI;		
B3	Se noteaza ca parcela nr.852/1 si 852/11, fara suprafata se actualizeaza si formeaza imobilul cu identificator electronic unic 30699, inscris in CFE 30699 UAT POJORATA. <i>OBSERVATII: pozitie transcrisa din CF 34566/Iacobeni, inscrisa prin incheierea nr. 20173 din 07/12/2023; pozitie transcrisa din CF 30717/Pojorâta, inscrisa prin incheierea nr. 6999 din 01/09/2010;</i>	A1
5123 / 22/03/2024		
Act Administrativ nr. Certificat de atestare fiscala nr. 830, din 21/03/2024 emis de Primaria Comunei Iacobeni;		
B4	Intabulare, drept de PROPRIETATE, dobandit prin Lege, cota actuala 1/1 1) VODAFONE ROMANIA SA, CIF:8971726	A1.1

C. Partea III. SARCINI

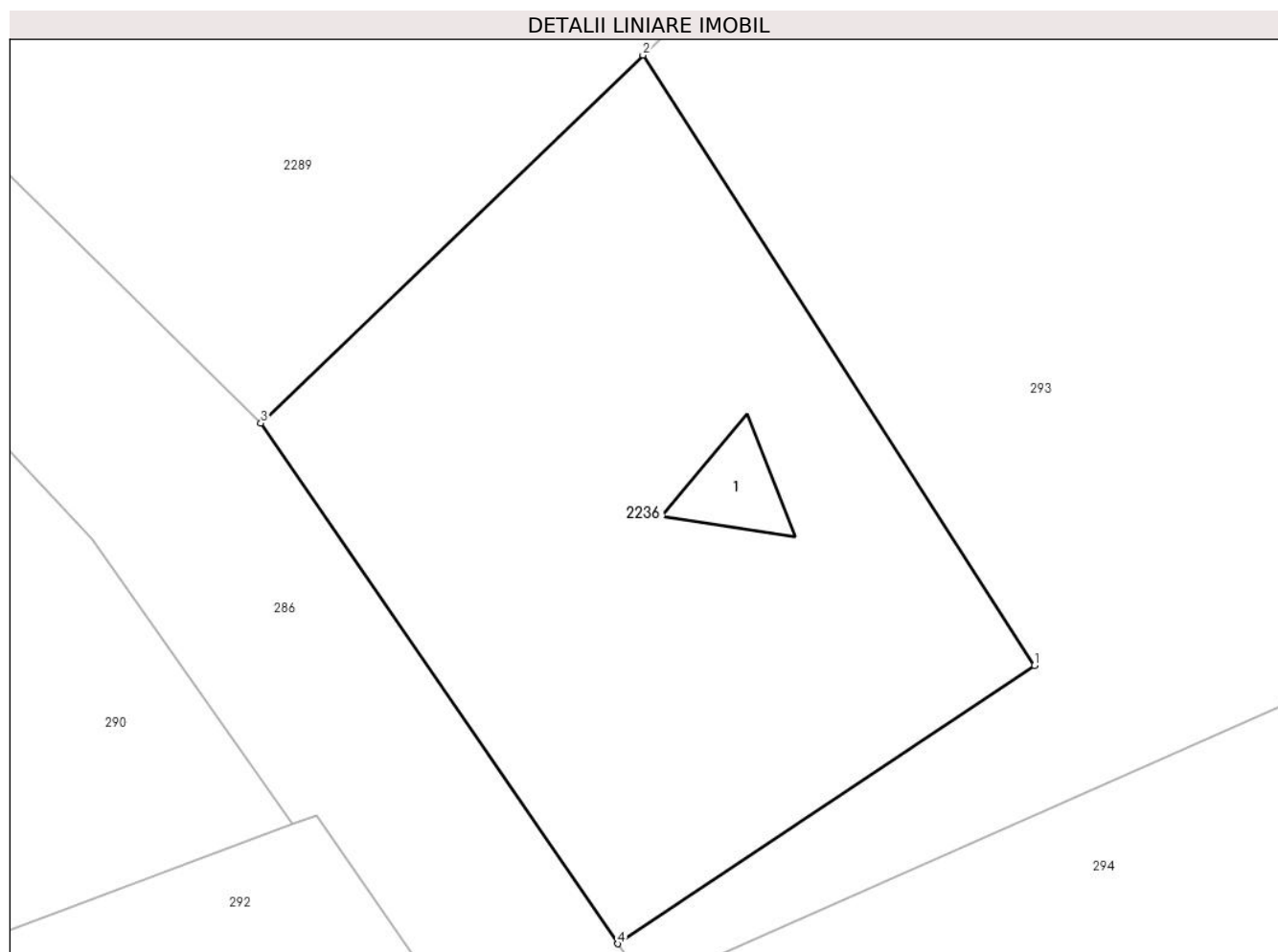
Inscrieri privind dezmembramintele dreptului de proprietate, drepturi reale de garanție și sarcini		Referințe
5123 / 22/03/2024		
Act Notarial nr. Contract de locatiune nr. 2923, din 19/11/1997 emis de N.P. Stelian Catargiu (inscris sub semnatura privata nr Act Aditonal nr. 2 din 12.03.2018, emis de S.C. Vodafone Romania S.A.;inscris sub semnatura privata nr Act Aditonal nr. 3 din 21.03.2024, emis de S.C. Vodafone Romania S.A.);		
C1	Intabulare, drept de INCHIRIEREpana la data de 19.11.2027, dobandit prin Conventie, cota actuala 1/1 1) VODAFONE ROMANIA SA, CIF:8971726	A1
8381 / 07/05/2024		
Act Notarial nr. 753, din 22/04/2024 emis de Rotaru Dorina;		
C2	se notează radierea înscrierilor de sub C1 și C2	A1, A1.1

Anexa Nr. 1 La Partea I

Teren

Nr cadastral	Suprafața (mp)*	Observații / Referințe
34569	362	Provenit din CF 34569, nr. cad. 34569

* Suprafața este determinată în planul de proiecție Stereo 70.



Date referitoare la teren

Crt	Categorie folosință	Intra vilan	Suprafața (mp)	Tarla	Parcelă	Nr. topo	Observații / Referințe
1	curti constructii	NU	362	-	-	-	

Date referitoare la construcții

Crt	Număr	Destinație construcție	Supraf. (mp)	Situație juridică	Observații / Referințe
A1.1		construcții industriale și edilitare	8	Cu acte	Nr. niveluri:1; S. construita la sol:8 mp; S. construita desfasurata:8 mp; Statie fixa de emisie-receptie GSM, edificata in anul 2000, regim P, avand suprafata construita desfasurata de 8.0 mp.

Lungime Segmente

1) Valorile lungimilor segmentelor sunt obținute din proiecție în plan.

Punct început	X / Y	Punct sfârșit	X / Y	Lungime segment (** (m)
1	526.644,4 661.727,598	2	526.631,76 661.747,314	23.42
2	526.631,76 661.747,314	3	526.619,425 661.735,424	17.133
3	526.619,425 661.735,424	4	526.630,946 661.718,608	20.384
4	526.630,946 661.718,608	1	526.644,4 661.727,598	16.181

** Lungimile segmentelor sunt determinate în planul de proiecție Stereo 70 și sunt rotunjite la 1 milimetru.

*** Distanța dintre puncte este formată din segmente cumulate ce sunt mai mici decât valoarea 1 milimetru.

**DATE DESPRE IMOBILUL NR. 2237**

Oficiul de Cadastru și Publicitate Imobiliară SUCEAVA
Biroul de Cadastru și Publicitate Imobiliară Vatra Dornei

A. Partea I. Descrierea imobilului

TEREN Extravilan

Adresa: Jud. Suceava

Nr. Crt	Nr cadastral Nr. topografic	Suprafața* (mp)	Observații / Referințe
A1	34571	7.412	Sector cadastral:26 Teren neimprejmuit; Provenit din CF 34571, nr. cad. 34571 Imobil partial imprejmuit: cu gard din lemn intre punctele 19-...-45 si neimprejmuit intre celelalte puncte din PAD.

B. Partea II. Proprietari și acte

Inscrieri privitoare la dreptul de proprietate și alte drepturi reale		Referințe
2159 / 09/02/2024		
Hotarare Judecatoreasca nr. 450, din 27/04/2004 emis de Judecătoria Vatra Dornei;		
B1	Intabulare, drept de PROPRIETATE, dobandit prin Hotarare Judecatoreasca, cota actuala 1/1 1) RUSCANU ILEANA <i>OBSERVATII: pozitie transcrisa din CF 34382/Iacobeni, inscrisa prin incheierea nr. 1492 din 15/12/2004;</i>	A1
Act Notarial nr. 255, din 08/02/2024 emis de REY OLTICA-VERONICA;		
B1	Se infiinteaza cartea funciara 34571 a imobilului cu numarul cadastral 34571 / UAT Iacobeni, rezultat din dezmembrarea imobilului cu numarul cadastral 34382 inscris in cartea funciara 34382;	A1

C. Partea III. SARCINI .

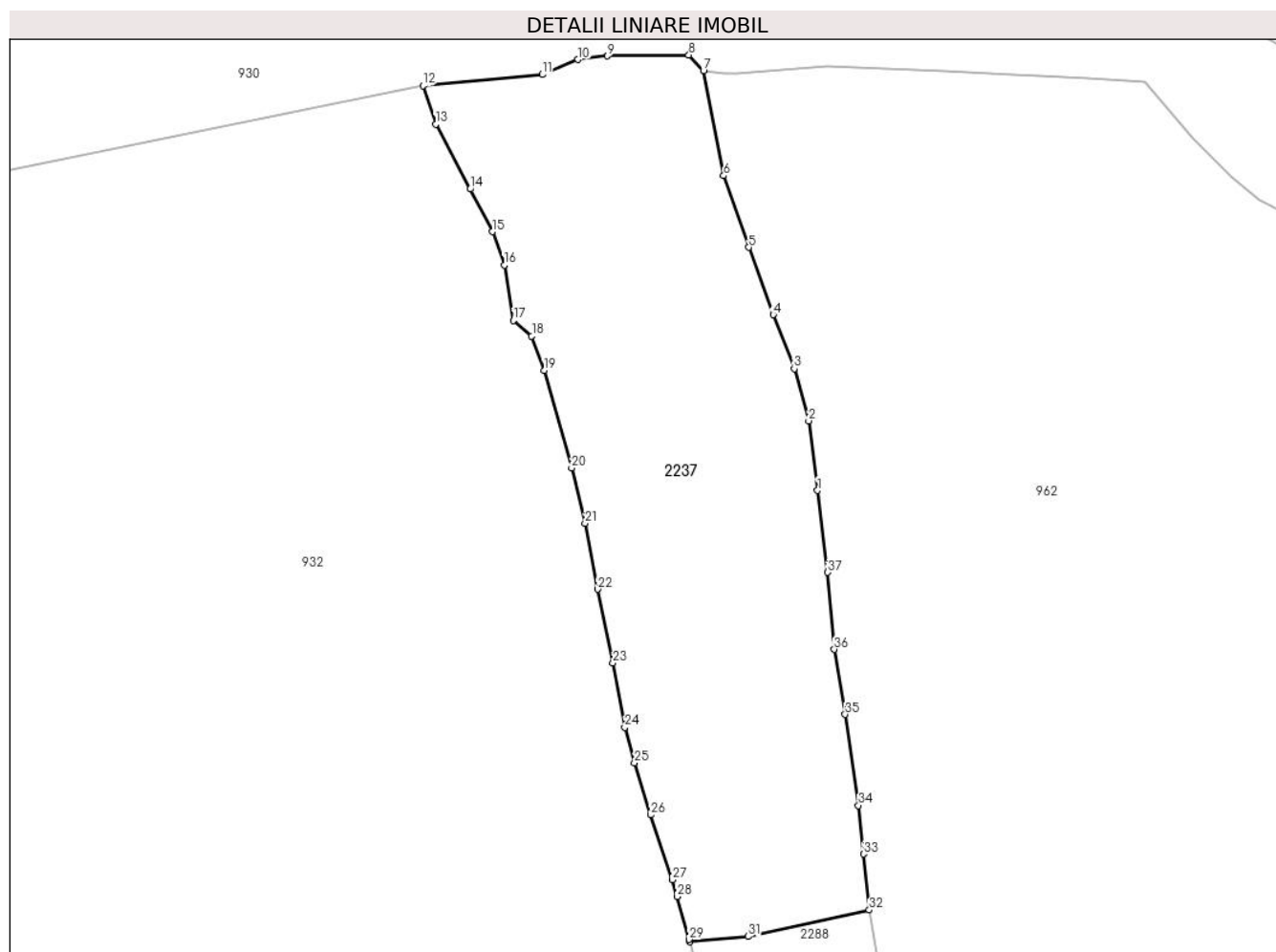
Inscrieri privind dezmembramintele dreptului de proprietate, drepturi reale de garanție și sarcini	Referințe
NU SUNT	

Anexa Nr. 1 La Partea I

Teren

Nr cadastral	Suprafața (mp)*	Observații / Referințe
34571	7.412	Provenit din CF 34571, nr. cad. 34571 Imobil partial imprejmuit: cu gard din lemn intre punctele 19-...-45 si neimprejmuit intre celelalte puncte din PAD.

* Suprafața este determinată în planul de proiecție Stereo 70.



Date referitoare la teren

Crt	Categorie folosință	Intravilan	Suprafața (mp)	Tarla	Parcelă	Nr. topo	Observații / Referințe
1	pasune	NU	6.388	-	-	-	
2	pasune	NU	132	-	-	-	
3	pasune	NU	892	-	-	-	

Lungime Segmente

1) Valorile lungimilor segmentelor sunt obținute din proiecție în plan.

Punct început	X / Y	Punct sfârșit	X / Y	Lungime segment (** (m))
1	522.770,896 658.082,55	2	522.769,24 658.095,792	13.345
3	522.766,466 658.105,711	4	522.762,456 658.116,011	11.053
5	522.757,796 658.128,853	6	522.753,023 658.142,495	14.453

Punct început	X / Y	Punct sfârșit	X / Y	Lungime segment (** (m))
2	522.769,24 658.095,792	3	522.766,466 658.105,711	10.3
4	522.762,456 658.116,011	5	522.757,796 658.128,853	13.661
6	522.753,023 658.142,495	7	522.749,195 658.162,424	20.293

Punct început	X / Y	Punct sfârșit	X / Y	Lungime segment (** (m)
7	522.749,195 658.162,424	8	522.746,384 658.165,465	4.141
9	522.730,924 658.165,28	10	522.725,323 658.164,59	5.643
11	522.718,493 658.161,75	12	522.695,783 658.159,642	22.808
13	522.698,172 658.152,263	14	522.704,785 658.139,948	13.978
15	522.708,963 658.131,802	16	522.711,231 658.125,431	6.763
17	522.712,972 658.114,911	18	522.716,478 658.111,938	4.597
19	522.718,844 658.105,425	20	522.724,1 658.086,806	19.347
21	522.726,635 658.076,293	22	522.729,067 658.063,749	12.778
23	522.731,968 658.049,676	24	522.734,209 658.037,4	12.479
25	522.736,037 658.030,668	26	522.739,105 658.020,738	10.393
27	522.743,281 658.008,407	28	522.744,176 658.005,206	3.324
29	522.746,47 657.997,005	30	522.746,58 657.996,581	0.438
31	522.757,675 657.997,609	32	522.780,762 658.002,663	23.634
33	522.779,666 658.013,296	34	522.778,713 658.022,543	9.296
35	522.776,166 658.039,894	36	522.774,083 658.052,289	12.569
37	522.772,865 658.066,957	1	522.770,896 658.082,55	15.717

Punct început	X / Y	Punct sfârșit	X / Y	Lungime segment (** (m)
8	522.746,384 658.165,465	9	522.730,924 658.165,28	15.461
10	522.725,323 658.164,59	11	522.718,493 658.161,75	7.397
12	522.695,783 658.159,642	13	522.698,172 658.152,263	7.756
14	522.704,785 658.139,948	15	522.708,963 658.131,802	9.155
16	522.711,231 658.125,431	17	522.712,972 658.114,911	10.663
18	522.716,478 658.111,938	19	522.718,844 658.105,425	6.929
20	522.724,1 658.086,806	21	522.726,635 658.076,293	10.814
22	522.729,067 658.063,749	23	522.731,968 658.049,676	14.369
24	522.734,209 658.037,4	25	522.736,037 658.030,668	6.976
26	522.739,105 658.020,738	27	522.743,281 658.008,407	13.019
28	522.744,176 658.005,206	29	522.746,47 657.997,005	8.516
30	522.746,58 657.996,581	31	522.757,675 657.997,609	11.143
32	522.780,762 658.002,663	33	522.779,666 658.013,296	10.689
34	522.778,713 658.022,543	35	522.776,166 658.039,894	17.537
36	522.774,083 658.052,289	37	522.772,865 658.066,957	14.718

** Lungimile segmentelor sunt determinate în planul de proiecție Stereo 70 și sunt rotunjite la 1 milimetru.

*** Distanța dintre puncte este formată din segmente cumulate ce sunt mai mici decât valoarea 1 milimetru.

**DATE DESPRE IMOBILUL NR. 2238**

Oficiul de Cadastru și Publicitate Imobiliară SUCEAVA
Biroul de Cadastru și Publicitate Imobiliară Vatra Dornei

A. Partea I. Descrierea imobilului

TEREN Intravilan

Adresa: Loc. Mestecanis, Jud. Suceava

Nr. Crt	Nr cadastral Nr. topografic	Suprafața* (mp)	Observații / Referințe
A1	32304	Din acte: 1.515 Masurata: 50	Sector cadastral:0 Teren neimprejmuit; Provenit din CF 32304, nr. top. 810/7 - Drum, Suprafață rezultată în urma lucrărilor de înregistrare sistematică

B. Partea II. Proprietari și acte

Inscrieri privitoare la dreptul de proprietate și alte drepturi reale		Referințe
3059 / 25/09/2006		
Act Administrativ nr. 659, din 07/07/2005 emis de Guvernul României (hotarare nr 29 din 22.05.2006, emis de Comisia de expropriere Iacobeni);		
B1	Intabulare, drept de PROPRIETATE, dobandit prin Expropriere, cota actuala 1/1 1) STATUL ROMAN - DOMENIUL PUBLIC, CIF:0007777	A1
B2	Intabulare, drept de ADMINISTRARE, dobandit prin Lege, cota actuala 1/1 1) COMPANIA NAȚIONALĂ DE ADMINISTRARE A INFRASTRUCTURII RUTIERE S.A., CIF:16054368	A1

C. Partea III. SARCINI .

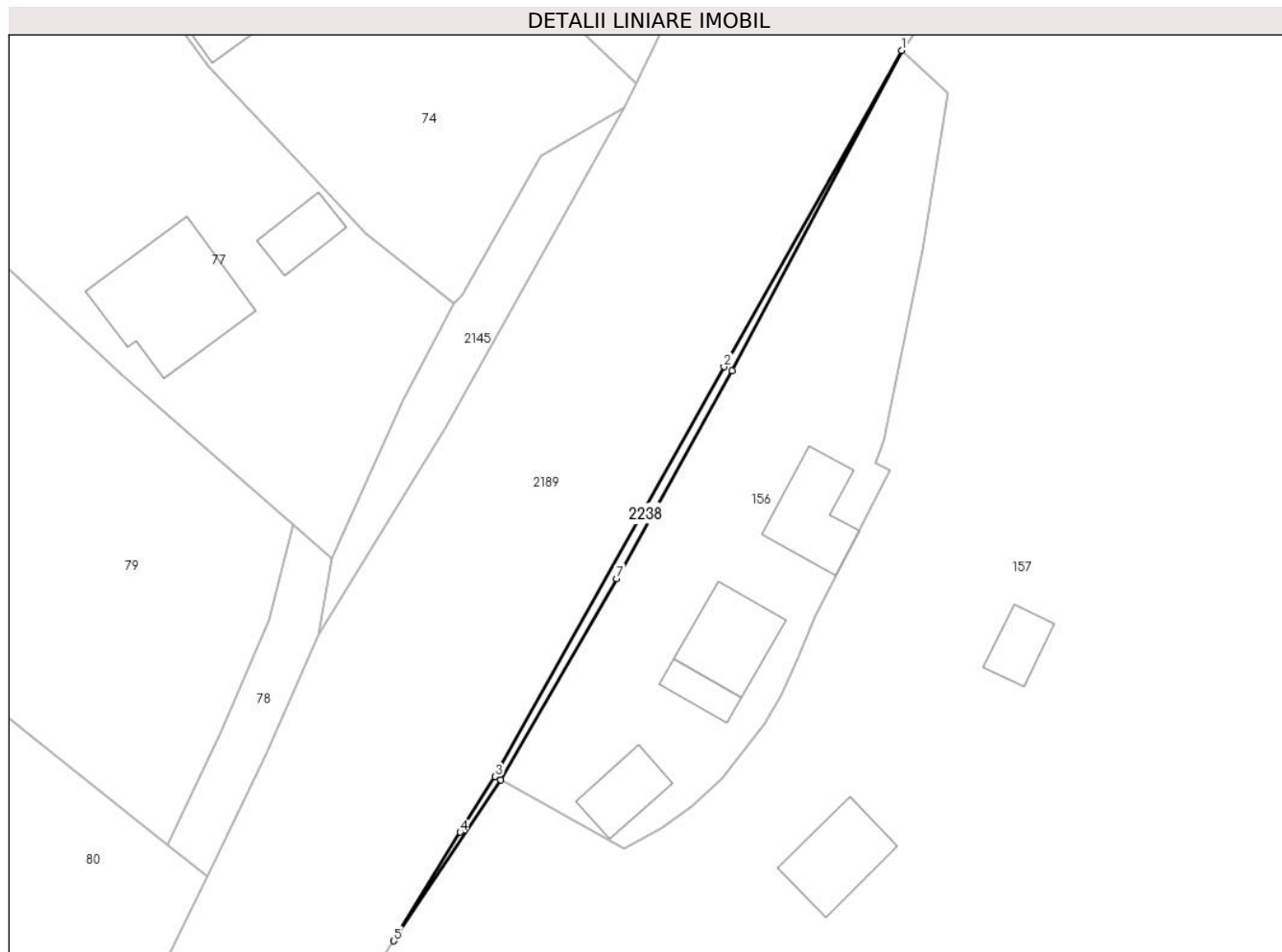
Inscrieri privind dezmembramintele dreptului de proprietate, drepturi reale de garanție și sarcini	Referințe
NU SUNT	

Anexa Nr. 1 La Partea I

Teren

Nr cadastral	Suprafața (mp)*	Observații / Referințe
32304	Din acte: 1.515 Masurata: 50	Provenit din CF 32304, nr. top. 810/7 - Drum, Suprafață rezultată în urma lucrărilor de înregistrare sistematică

* Suprafața este determinată în planul de proiecție Stereo 70.



Date referitoare la teren

Crt	Categorie folosință	Intra vilan	Suprafața (mp)	Tarla	Parcelă	Nr. topo	Observații / Referințe
1	drum	DA	50	-	-	-	

Lungime Segmente

1) Valorile lungimilor segmentelor sunt obținute din proiecție în plan.

Punct început	X / Y	Punct sfârșit	X / Y	Lungime segment (** (m)
1	525.368,468 662.785,121	2	525.352,615 662.756,881	32.385
2	525.352,615 662.756,881	3	525.332,203 662.720,307	41.884
3	525.332,203 662.720,307	4	525.329,067 662.715,355	5.861
4	525.329,067 662.715,355	5	525.323,142 662.705,653	11.368
5	525.323,142 662.705,653	6	525.332,7 662.720,028	17.263

Punct început	X / Y	Punct sfârșit	X / Y	Lungime segment (** (m)
6	525.332,7 662.720,028	7	525.343,018 662.737,982	20.708
7	525.343,018 662.737,982	8	525.353,328 662.756,543	21.232
8	525.353,328 662.756,543	1	525.368,468 662.785,121	32.341

** Lungimile segmentelor sunt determinate în planul de proiecție Stereo 70 și sunt rotunjite la 1 milimetru.

*** Distanța dintre puncte este formată din segmente cumulate ce sunt mai mici decât valoarea 1 milimetru.

**DATE DESPRE IMOBILUL NR. 2239**

Oficiul de Cadastru și Publicitate Imobiliară SUCEAVA
Biroul de Cadastru și Publicitate Imobiliară Vatra Dornei

A. Partea I. Descrierea imobilului

TEREN Extravilan

Adresa: Jud. Suceava, Loc numit FIERU

Nr. Crt	Nr cadastral Nr. topografic	Suprafața* (mp)	Observații / Referințe
A1	34492	5.000	Sector cadastral:50 Teren neimprijmuit;

B. Partea II. Proprietari și acte

Inscrieri privitoare la dreptul de proprietate și alte drepturi reale		Referințe
2239 / 29/03/2024		
Act Normativ nr. Lege nr. 7, din 13/03/1996 emis de Parlamentul României;		
B1	Inscrierea provizorie, drept de PROPRIETATE, dobandit prin Lege, cota actuala 1/1 1) COMUNA IACOBENI, CIF:4441158	A1

C. Partea III. SARCINI .

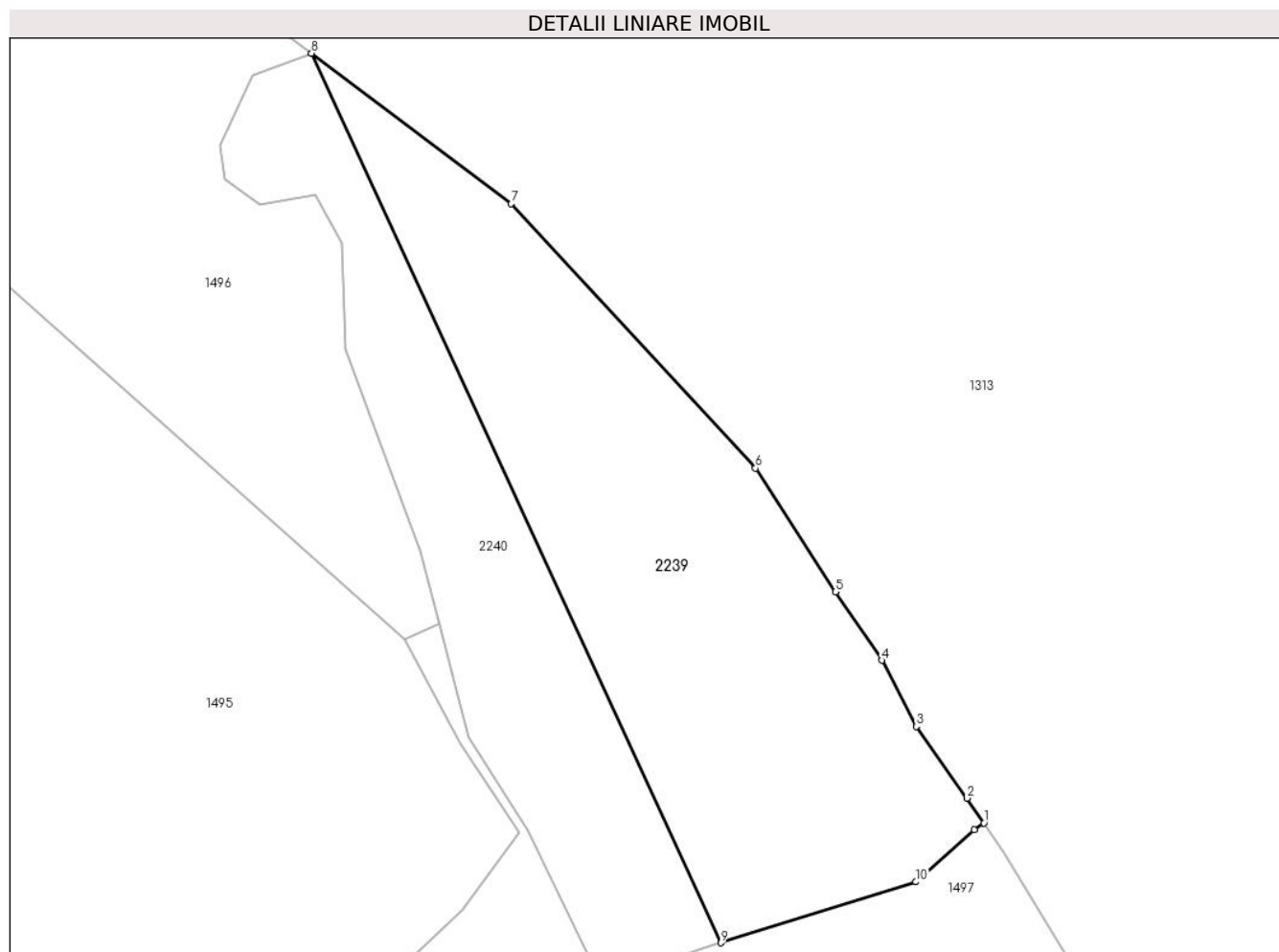
Inscrieri privind dezmembramintele dreptului de proprietate, drepturi reale de garanție și sarcini	Referințe
NU SUNT	

Anexa Nr. 1 La Partea I

Teren

Nr cadastral	Suprafața (mp)*	Observații / Referințe
34492	5.000	

* Suprafața este determinată în planul de proiecție Stereo 70.



Date referitoare la teren

Crt	Categorie folosință	Intravilan	Suprafața (mp)	Tarla	Parcelă	Nr. topo	Observații / Referințe
1	padure	NU	5.000	-	-	-	

Lungime Segmente

1) Valorile lungimilor segmentelor sunt obținute din proiecție în plan.

Punct început	X / Y	Punct sfârșit	X / Y	Lungime segment (** (m)
1	525.101,669 659.290,748	2	525.098,918 659.294,812	4.908
2	525.098,918 659.294,812	3	525.090,559 659.306,625	14.471
3	525.090,559 659.306,625	4	525.084,855 659.317,521	12.299
4	525.084,855 659.317,521	5	525.077,236 659.328,766	13.583
5	525.077,236 659.328,766	6	525.064,077 659.349,148	24.261

Punct început	X / Y	Punct sfârșit	X / Y	Lungime segment (** (m)
6	525.064,077 659.349,148	7	525.023,81 659.392,669	59.292
7	525.023,81 659.392,669	8	524.990,923 659.417,454	41.181
8	524.990,923 659.417,454	9	525.058,336 659.271,007	161.218
9	525.058,336 659.271,007	10	525.090,511 659.281,047	33.705
10	525.090,511 659.281,047	11	525.100,125 659.289,574	12.851
11	525.100,125 659.289,574	1	525.101,669 659.290,748	1.94

** Lungimile segmentelor sunt determinate în planul de proiecție Stereo 70 și sunt rotunjite la 1 milimetru.

*** Distanța dintre puncte este formată din segmente cumulate ce sunt mai mici decât valoarea 1 milimetru.

**DATE DESPRE IMOBILUL NR. 2240**

Oficiul de Cadastru și Publicitate Imobiliară SUCEAVA
Biroul de Cadastru și Publicitate Imobiliară Vatra Dornei

A. Partea I. Descrierea imobilului

TEREN Extravilan

Adresa: Jud. Suceava, Loc numit FIERU

Nr. Crt	Nr cadastral Nr. topografic	Suprafața* (mp)	Observații / Referințe
A1	34490	2.904	Sector cadastral:50 Teren neimprejmuit;

B. Partea II. Proprietari și acte

Inscrieri privitoare la dreptul de proprietate și alte drepturi reale		Referințe
2240 / 29/03/2024		
Act Normativ nr. Lege nr. 7, din 13/03/1996 emis de Parlamentul României;		
B1	Inscrierea provizorie, drept de PROPRIETATE, dobandit prin Lege, cota actuala 1/1 1) COMUNA IACOBENI, CIF:4441158	A1

C. Partea III. SARCINI .

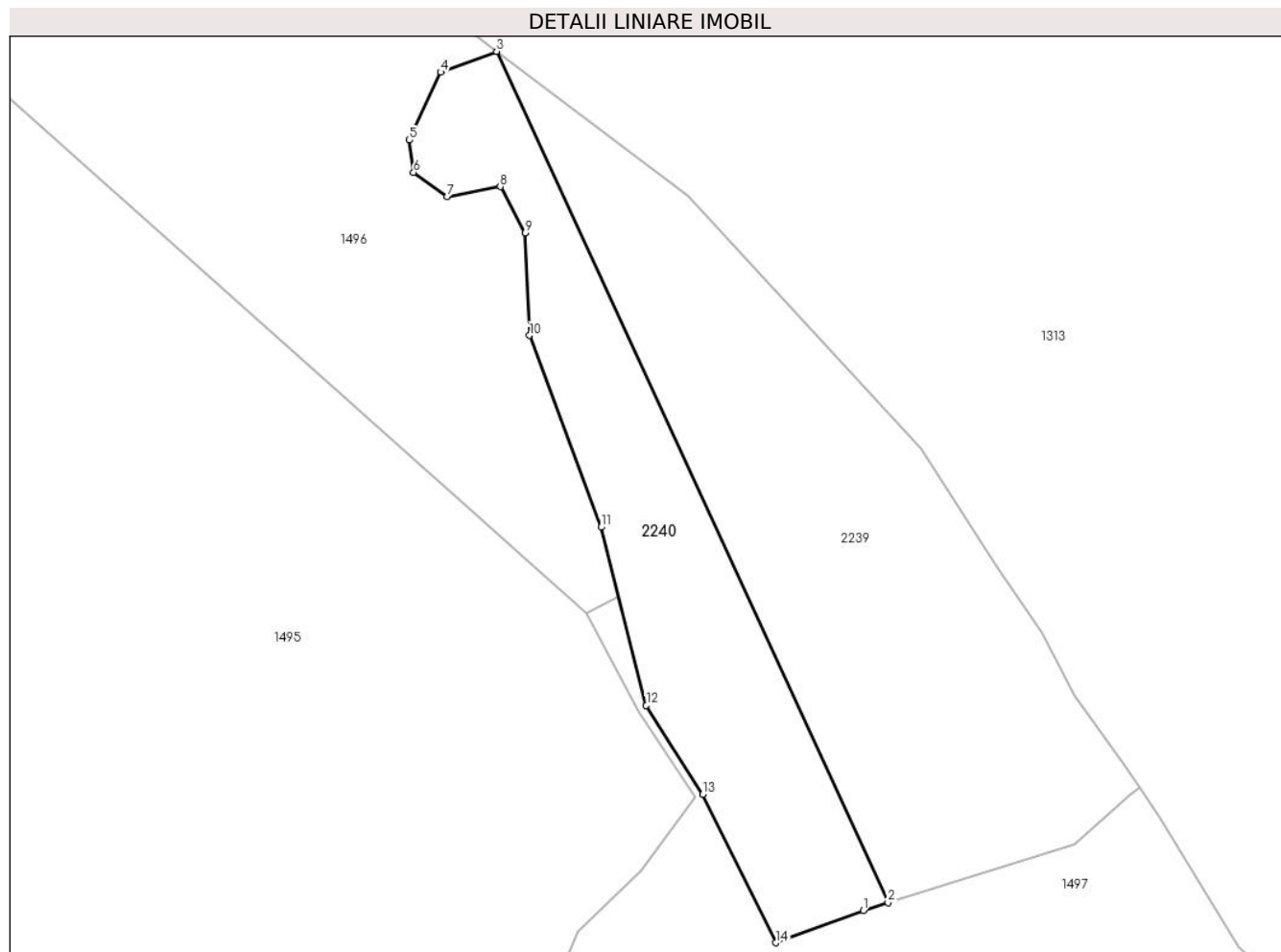
Inscrieri privind dezmembramintele dreptului de proprietate, drepturi reale de garanție și sarcini	Referințe
NU SUNT	

Anexa Nr. 1 La Partea I

Teren

Nr cadastral	Suprafața (mp)*	Observații / Referințe
34490	2.904	

* Suprafața este determinată în planul de proiecție Stereo 70.



Date referitoare la teren

Crt	Categorie folosință	Intravilan	Suprafața (mp)	Tarla	Parcelă	Nr. topo	Observații / Referințe
1	padure	NU	2.904	-	-	-	

Lungime Segmente

1) Valorile lungimilor segmentelor sunt obținute din proiecție în plan.

Punct început	X / Y	Punct sfârșit	X / Y	Lungime segment (** (m)
1	525.054,071 659.269,676	2	525.058,336 659.271,007	4.468
2	525.058,336 659.271,007	3	524.990,923 659.417,454	161.218
3	524.990,923 659.417,454	4	524.981,291 659.413,861	10.28
4	524.981,291 659.413,861	5	524.975,922 659.402,211	12.828
5	524.975,922 659.402,211	6	524.976,624 659.396,62	5.635

Punct început	X / Y	Punct sfârșit	X / Y	Lungime segment (** (m)
6	524.976,624 659.396,62	7	524.982,386 659.392,483	7.093
7	524.982,386 659.392,483	8	524.991,576 659.394,175	9.344
8	524.991,576 659.394,175	9	524.995,852 659.386,221	9.031
9	524.995,852 659.386,221	10	524.996,584 659.368,585	17.651
10	524.996,584 659.368,585	11	525.008,913 659.335,579	35.234
11	525.008,913 659.335,579	12	525.016,696 659.304,919	31.632
12	525.016,696 659.304,919	13	525.026,447 659.289,642	18.124
13	525.026,447 659.289,642	14	525.038,993 659.264,09	28.466
14	525.038,993 659.264,09	1	525.054,071 659.269,676	16.079

** Lungimile segmentelor sunt determinate în planul de proiecție Stereo 70 și sunt rotunjite la 1 milimetru.

*** Distanța dintre puncte este formată din segmente cumulate ce sunt mai mici decât valoarea 1 milimetru.

**DATE DESPRE IMOBILUL NR. 2241**

Oficiul de Cadastru și Publicitate Imobiliară SUCEAVA
Biroul de Cadastru și Publicitate Imobiliară Vatra Dornei

A. Partea I. Descrierea imobilului

TEREN Intravilan

Adresa: Loc. Mestecanis, Jud. Suceava

Nr. Crt	Nr cadastral Nr. topografic	Suprafața* (mp)	Observații / Referințe
A1	31883	Din acte: 2.471 Masurata: 196	Sector cadastral:0 Teren neimprejmuit; Provenit din CF 31883, nr. top. 783/2 - Drum, Suprafață rezultată în urma lucrărilor de înregistrare sistematică

B. Partea II. Proprietari și acte

Inscrieri privitoare la dreptul de proprietate și alte drepturi reale		Referințe
1164 / 28/03/2007		
Act Administrativ nr. 659, din 07/07/2005 emis de Guvernul României (hotarare nr 4-2 din 16.10.2006, emis de Comisia de expropriere Iacobeni);		
B1	Intabulare, drept de PROPRIETATE, dobandit prin Expropriere, cota actuala 1/1 1) STATUL ROMAN - DOMENIUL PUBLIC, CIF:0007777	A1
B2	Intabulare, drept de ADMINISTRARE, dobandit prin Lege, cota actuala 1/1 1) COMPANIA NAȚIONALĂ DE ADMINISTRARE A INFRASTRUCTURII RUTIERE S.A., CIF:16054368	A1

C. Partea III. SARCINI .


Inscrieri privind dezmembramintele dreptului de proprietate, drepturi reale de garanție și sarcini	Referințe
NU SUNT	

Anexa Nr. 1 La Partea I

Teren

Nr cadastral	Suprafața (mp)*	Observații / Referințe
31883	Din acte: 2.471 Masurata: 196	Provenit din CF 31883, nr. top. 783/2 - Drum, Suprafață rezultată în urma lucrărilor de înregistrare sistematică

* Suprafața este determinată în planul de proiecție Stereo 70.



Date referitoare la teren

Crt	Categorie folosință	Intra vilan	Suprafața (mp)	Tarla	Parcelă	Nr. topo	Observații / Referințe
1	drum	DA	196	-	-	-	

Lungime Segmente

1) Valorile lungimilor segmentelor sunt obținute din proiecție în plan.

Punct început	X / Y	Punct sfârșit	X / Y	Lungime segment (** (m)
1	525.596,189 662.888,074	2	525.604,191 662.903,157	17.074
2	525.604,191 662.903,157	3	525.597,283 662.895,189	10.546
3	525.597,283 662.895,189	4	525.588,407 662.881,354	16.437
4	525.588,407 662.881,354	5	525.579,217 662.867,906	16.288
5	525.579,217 662.867,906	6	525.572,908 662.862,41	8.367

Punct început	X / Y	Punct sfârșit	X / Y	Lungime segment (** (m)
6	525.572,908 662.862,41	7	525.564,848 662.857,013	9.7
7	525.564,848 662.857,013	8	525.555,075 662.853,714	10.315
8	525.555,075 662.853,714	9	525.546,879 662.851,866	8.402
9	525.546,879 662.851,866	10	525.537,419 662.851,104	9.491
10	525.537,419 662.851,104	11	525.517,423 662.851,908	20.012
11	525.517,423 662.851,908	12	525.539,185 662.850,429	21.812
12	525.539,185 662.850,429	13	525.548,174 662.850,782	8.996
13	525.548,174 662.850,782	14	525.555,714 662.851,981	7.635
14	525.555,714 662.851,981	15	525.563,841 662.854,695	8.568
15	525.563,841 662.854,695	16	525.571,564 662.859,248	8.965
16	525.571,564 662.859,248	17	525.576,672 662.863,144	6.424
17	525.576,672 662.863,144	18	525.578,86 662.865,682	3.351
18	525.578,86 662.865,682	19	525.582,798 662.867,223	4.229
19	525.582,798 662.867,223	20	525.589,082 662.875,827	10.654
20	525.589,082 662.875,827	1	525.596,189 662.888,074	14.16

** Lungimile segmentelor sunt determinate în planul de proiecție Stereo 70 și sunt rotunjite la 1 milimetru.

*** Distanța dintre puncte este formată din segmente cumulate ce sunt mai mici decât valoarea 1 milimetru.

**DATE DESPRE IMOBILUL NR. 2242**

Oficiul de Cadastru și Publicitate Imobiliară SUCEAVA
Biroul de Cadastru și Publicitate Imobiliară Vatra Dornei

A. Partea I. Descrierea imobilului

TEREN Extravilan

Adresa: Jud. Suceava

Nr. Crt	Nr cadastral Nr. topografic	Suprafața* (mp)	Observații / Referințe
A1	32306	Din acte: 370 Masurata: 317	Sector cadastral:0 Teren neimprejmuit; Provenit din CF 32306, nr. top. 787/6 - Drum Suprafață rezultată în urma lucrărilor de înregistrare sistematică

B. Partea II. Proprietari și acte

Inscrieri privitoare la dreptul de proprietate și alte drepturi reale		Referințe
3059 / 25/09/2006		
Act Administrativ nr. 659, din 07/07/2005 emis de Guvernul României (hotarare nr 4-1 din 19.06.2006, emis de Comisia de expropriere Iacobeni);		
B1	Intabulare, drept de PROPRIETATE, dobandit prin Expropriere, cota actuala 1/1 1) STATUL ROMAN - DOMENIUL PUBLIC, CIF:0007777	A1
B2	Intabulare, drept de ADMINISTRARE, dobandit prin Lege, cota actuala 1/1 1) COMPANIA NAȚIONALĂ DE ADMINISTRARE A INFRASTRUCTURII RUTIERE S.A., CIF:16054368	A1

C. Partea III. SARCINI .

Inscrieri privind dezmembramintele dreptului de proprietate, drepturi reale de garanție și sarcini	Referințe
NU SUNT	

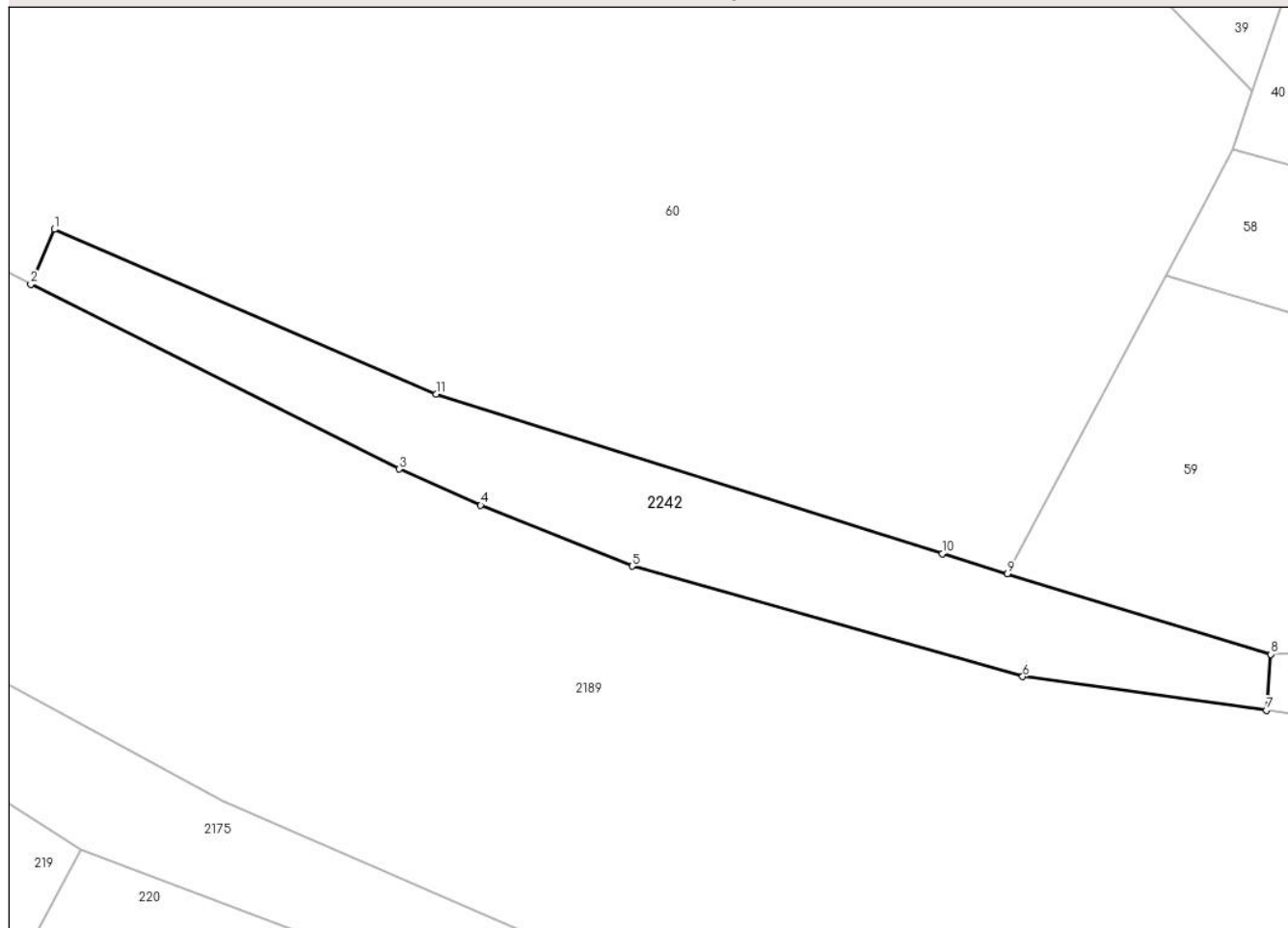
Anexa Nr. 1 La Partea I

Teren

Nr cadastral	Suprafața (mp)*	Observații / Referințe
32306	Din acte: 370 Masurata: 317	Provenit din CF 32306, nr. top. 787/6 - Drum Suprafață rezultată în urma lucrărilor de înregistrare sistematică

* Suprafața este determinată în planul de proiecție Stereo 70.

DETALII LINIARE IMOBIL



Date referitoare la teren

Crt	Categorie folosință	Intra vilan	Suprafața (mp)	Tarla	Parcelă	Nr. topo	Observații / Referințe
1	drum	NU	317	-	-	-	

Lungime Segmente

1) Valorile lungimilor segmentelor sunt obținute din proiecție în plan.

Punct început	X / Y	Punct sfârșit	X / Y	Lungime segment (** (m)
1	525.839,303 662.907,932	2	525.838,035 662.904,995	3.199
2	525.838,035 662.904,995	3	525.857,696 662.895,134	21.995
3	525.857,696 662.895,134	4	525.862,053 662.893,194	4.769
4	525.862,053 662.893,194	5	525.870,144 662.889,948	8.718
5	525.870,144 662.889,948	6	525.890,983 662.884,043	21.659

Punct început	X / Y	Punct sfârșit	X / Y	Lungime segment (** (m)
6	525.890,983 662.884,043	7	525.904,0 662.882,256	13.139
7	525.904,0 662.882,256	8	525.904,223 662.885,241	2.993
8	525.904,223 662.885,241	9	525.890,172 662.889,548	14.696
9	525.890,172 662.889,548	10	525.886,698 662.890,613	3.634
10	525.886,698 662.890,613	11	525.859,672 662.899,141	28.34
11	525.859,672 662.899,141	1	525.839,303 662.907,932	22.185

** Lungimile segmentelor sunt determinate în planul de proiecție Stereo 70 și sunt rotunjite la 1 milimetru.

*** Distanța dintre puncte este formată din segmente cumulate ce sunt mai mici decât valoarea 1 milimetru.

**DATE DESPRE IMOBILUL NR. 2243**

Oficiul de Cadastru și Publicitate Imobiliară SUCEAVA
Biroul de Cadastru și Publicitate Imobiliară Vatra Dornei

A. Partea I. Descrierea imobilului

TEREN Extravilan

Adresa: Jud. Suceava

Nr. Crt	Nr cadastral Nr. topografic	Suprafața* (mp)	Observații / Referințe
A1	32305	Din acte: 441 Masurata: 378	Sector cadastral:0 Teren neimprejmuit; Provenit din CF 32305, nr. top. 787/14 - Drum Suprafață rezultată în urma lucrărilor de înregistrare sistematică

B. Partea II. Proprietari și acte

Inscrieri privitoare la dreptul de proprietate și alte drepturi reale		Referințe
3059 / 25/09/2006		
Act Administrativ nr. 659, din 01/01/2020 emis de Guvernul României (hotarare nr 51 din 22.05.2006, emis de Comisia de expropriere Iacobeni);		
B1	Intabulare, drept de PROPRIETATE, dobandit prin Expropriere, cota actuala 1/1 1) STATUL ROMAN - DOMENIUL PUBLIC, CIF:0007777	A1
Act Administrativ nr. 659, din 07/07/2005 emis de Guvernul României (hotarare nr 51 din 22.05.2006, emis de Comisia de expropriere Iacobeni);		
B2	Intabulare, drept de ADMINISTRARE, dobandit prin Lege, cota actuala 1/1 1) COMPANIA NAȚIONALĂ DE ADMINISTRARE A INFRASTRUCTURII RUTIERE S.A., CIF:16054368	A1

C. Partea III. SARCINI .

Inscrieri privind dezmembramintele dreptului de proprietate, drepturi reale de garanție și sarcini	Referințe
NU SUNT	

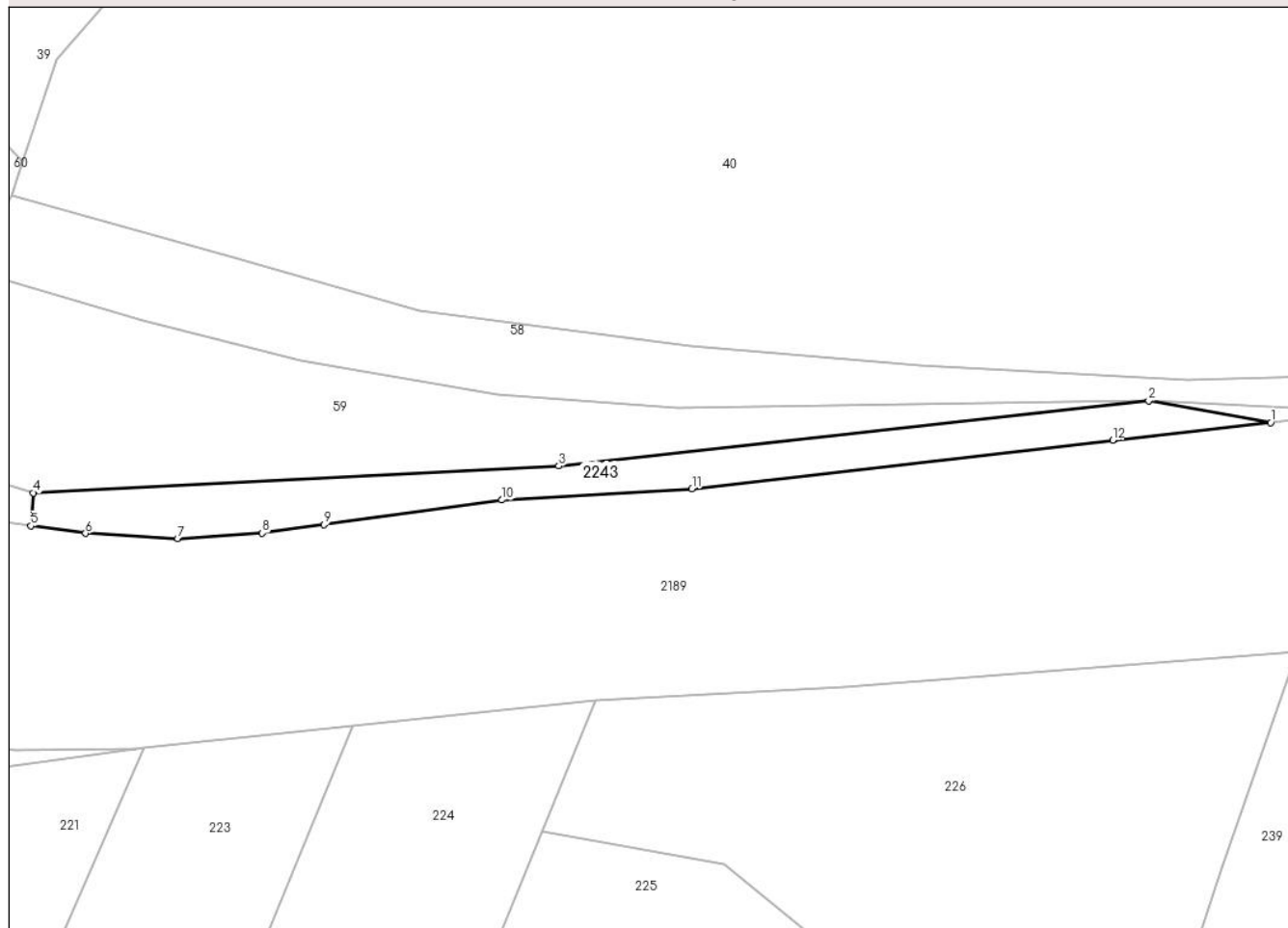
Anexa Nr. 1 La Partea I

Teren

Nr cadastral	Suprafața (mp)*	Observații / Referințe
32305	Din acte: 441 Masurata: 378	Provenit din CF 32305, nr. top. 787/14 - Drum Suprafață rezultată în urma lucrărilor de înregistrare sistematică

* Suprafața este determinată în planul de proiecție Stereo 70.

DETALII LINIARE IMOBIL



Date referitoare la teren

Crt	Categorie folosință	Intravilan	Suprafața (mp)	Tarla	Parcelă	Nr. topo	Observații / Referințe
1	drum	NU	378	-	-	-	

Lungime Segmente

1) Valorile lungimilor segmentelor sunt obținute din proiecție în plan.

Punct început	X / Y	Punct sfârșit	X / Y	Lungime segment (** (m)
1	526.016,451 662.891,634	2	526.005,39 662.893,594	11.233
2	526.005,39 662.893,594	3	525.951,876 662.887,693	53.838
3	525.951,876 662.887,693	4	525.904,223 662.885,241	47.716
4	525.904,223 662.885,241	5	525.904,0 662.882,256	2.993
5	525.904,0 662.882,256	6	525.908,964 662.881,575	5.01

Punct început	X / Y	Punct sfârșit	X / Y	Lungime segment (** (m)
6	525.908,964 662.881,575	7	525.917,309 662.881,091	8.359
7	525.917,309 662.881,091	8	525.924,985 662.881,598	7.693
8	525.924,985 662.881,598	9	525.930,592 662.882,371	5.66
9	525.930,592 662.882,371	10	525.946,723 662.884,597	16.284
10	525.946,723 662.884,597	11	525.963,966 662.885,611	17.273
11	525.963,966 662.885,611	12	526.002,118 662.890,04	38.408
12	526.002,118 662.890,04	1	526.016,451 662.891,634	14.421

** Lungimile segmentelor sunt determinate în planul de proiecție Stereo 70 și sunt rotunjite la 1 milimetru.

*** Distanța dintre puncte este formată din segmente cumulate ce sunt mai mici decât valoarea 1 milimetru.

**DATE DESPRE IMOBILUL NR. 2244**

Oficiul de Cadastru și Publicitate Imobiliară SUCEAVA
 Biroul de Cadastru și Publicitate Imobiliară Vatra Dornei

A. Partea I. Descrierea imobilului

TEREN Extravilan

Adresa: Jud. Suceava

Nr. Crt	Nr cadastral Nr. topografic	Suprafața* (mp)	Observații / Referințe
A1	32310	Din acte: 77 Masurata: 42	Sector cadastral:0 Teren neimprejmuit; Provenit din CF 32310, nr. top. 1570/2 - Drum Suprafață rezultată în urma lucrărilor de înregistrare sistematică

B. Partea II. Proprietari și acte

Inscrieri privitoare la dreptul de proprietate și alte drepturi reale		Referințe
3059 / 25/09/2006		
Act Administrativ nr. 659, din 07/07/2005 emis de Guvernul României (hotarare nr 50 din 22.05.2006, emis de Comisia de expropriere Iacobeni);		
B1	Intabulare, drept de PROPRIETATE, dobandit prin Expropriere, cota actuala 1/1 1) STATUL ROMAN - DOMENIUL PUBLIC, CIF:0007777	A1
B2	Intabulare, drept de ADMINISTRARE, dobandit prin Lege, cota actuala 1/1 1) COMPANIA NAȚIONALĂ DE ADMINISTRARE A INFRASTRUCTURII RUTIERE S.A., CIF:16054368	A1

C. Partea III. SARCINI .

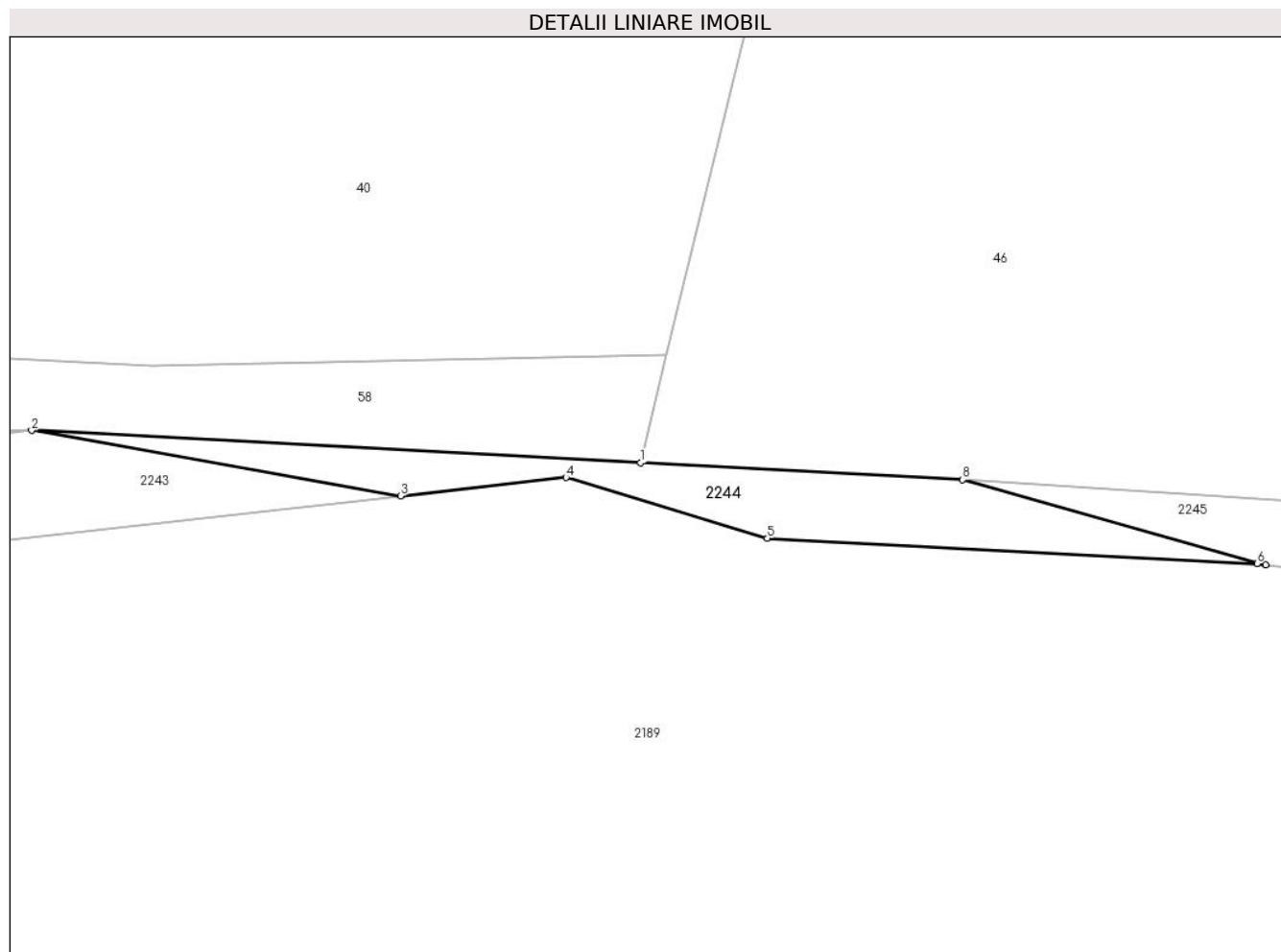
Inscrieri privind dezmembramintele dreptului de proprietate, drepturi reale de garanție și sarcini	Referințe
NU SUNT	

Anexa Nr. 1 La Partea I

Teren

Nr cadastral	Suprafața (mp)*	Observații / Referințe
32310	Din acte: 77 Masurata: 42	Provenit din CF 32310, nr. top. 1570/2 - Drum Suprafață rezultată în urma lucrărilor de înregistrare sistematică

* Suprafața este determinată în planul de proiecție Stereo 70.



Date referitoare la teren

Crt	Categorie folosință	Intra vilan	Suprafața (mp)	Tarla	Parcelă	Nr. topo	Observații / Referințe
1	drum	NU	42	-	-	-	

Lungime Segmente

1) Valorile lungimilor segmentelor sunt obținute din proiecție în plan.

Punct început	X / Y	Punct sfârșit	X / Y	Lungime segment (** (m)
1	526.023,651 662.892,63	2	526.005,39 662.893,594	18.286
2	526.005,39 662.893,594	3	526.016,451 662.891,634	11.233
3	526.016,451 662.891,634	4	526.021,412 662.892,185	4.992
4	526.021,412 662.892,185	5	526.027,452 662.890,363	6.309
5	526.027,452 662.890,363	6	526.042,136 662.889,602	14.704

Punct început	X / Y	Punct sfârșit	X / Y	Lungime segment (** (m)
6	526.042,136 662.889,602	7	526.042,395 662.889,57	0.261
7	526.042,395 662.889,57	8	526.033,308 662.892,12	9.438
8	526.033,308 662.892,12	1	526.023,651 662.892,63	9.67

** Lungimile segmentelor sunt determinate în planul de proiecție Stereo 70 și sunt rotunjite la 1 milimetru.

*** Distanța dintre puncte este formată din segmente cumulate ce sunt mai mici decât valoarea 1 milimetru.

**DATE DESPRE IMOBILUL NR. 2245**

Oficiul de Cadastru și Publicitate Imobiliară SUCEAVA
Biroul de Cadastru și Publicitate Imobiliară Vatra Dornei

A. Partea I. Descrierea imobilului

TEREN Extravilan

Adresa: Jud. Suceava

Nr. Crt	Nr cadastral Nr. topografic	Suprafața* (mp)	Observații / Referințe
A1	32296	Din acte: 524 Masurata: 396	Sector cadastral:0 Teren neimprejmuit; Provenit din CF 32296, nr. top. 788/22 - Drum

B. Partea II. Proprietari și acte

Inscrieri privitoare la dreptul de proprietate și alte drepturi reale		Referințe
1077 / 18/04/2006		
Act Administrativ nr. 659, din 07/07/2005 emis de Guvernul României;		
B1	Intabulare, drept de PROPRIETATE, dobandit prin Expropriere, cota actuala 1/1 1) STATUL ROMAN - DOMENIUL PUBLIC, CIF:0007777	A1
B2	Intabulare, drept de ADMINISTRARE, dobandit prin Lege, cota actuala 1/1 1) COMPANIA NAȚIONALĂ DE ADMINISTRARE A INFRASTRUCTURII RUTIERE S.A., CIF:16054368	A1

C. Partea III. SARCINI .

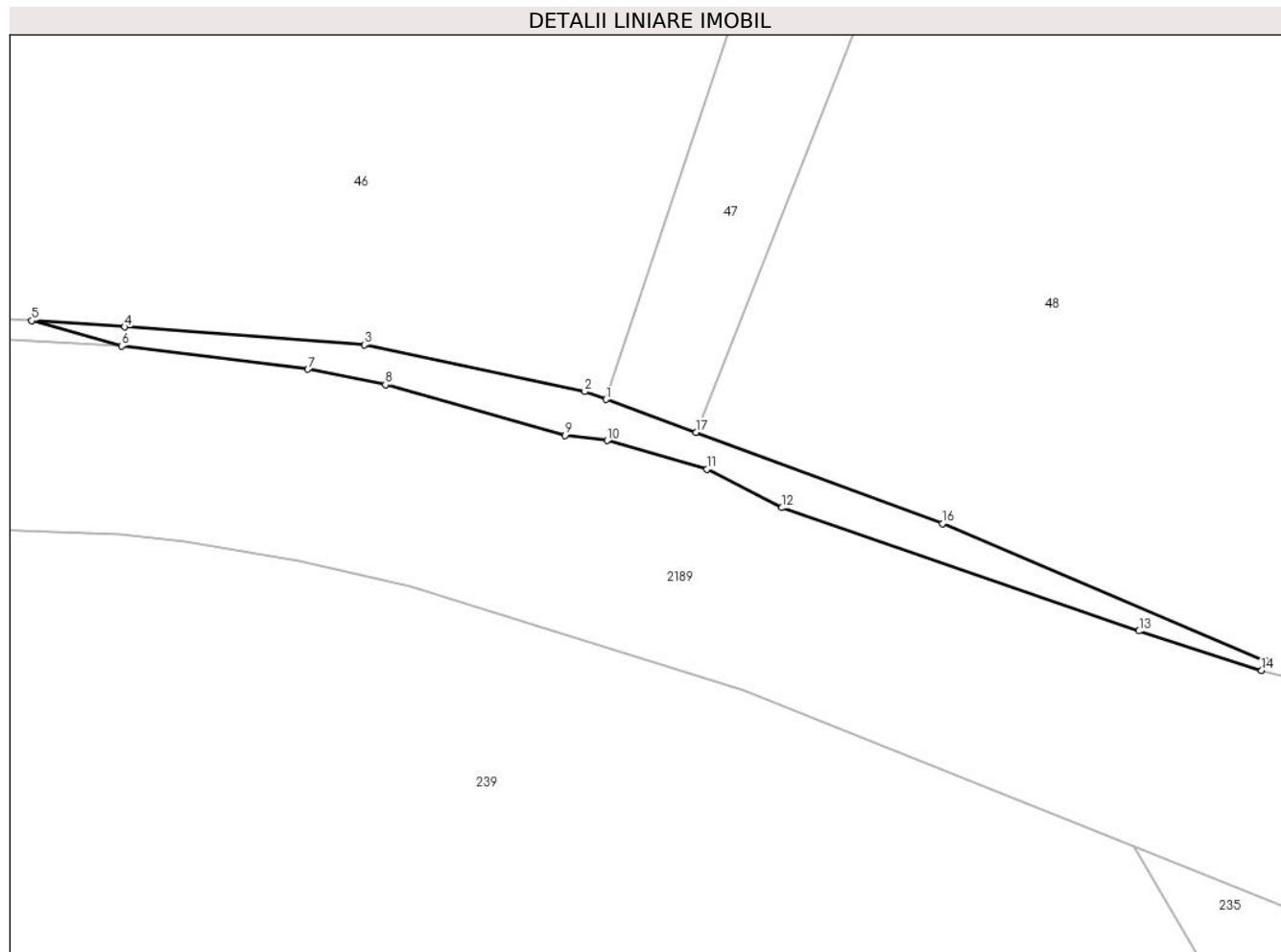
Inscrieri privind dezmembramintele dreptului de proprietate, drepturi reale de garanție și sarcini	Referințe
NU SUNT	

Anexa Nr. 1 La Partea I

Teren

Nr cadastral	Suprafața (mp)*	Observații / Referințe
32296	Din acte: 524 Masurata: 396	Provenit din CF 32296, nr. top. 788/22 - Drum

* Suprafața este determinată în planul de proiecție Stereo 70.



Date referitoare la teren

Crt	Categorie folosință	Intra vilan	Suprafața (mp)	Tarla	Parcelă	Nr. topo	Observații / Referințe
1	drum	NU	396	-	-	-	

Lungime Segmente

1) Valorile lungimilor segmentelor sunt obținute din proiecție în plan.

Punct început	X / Y	Punct sfârșit	X / Y	Lungime segment (** (m)
1	526.091,298 662.884,175	2	526.089,133 662.884,973	2.307
2	526.089,133 662.884,973	3	526.066,88 662.889,701	22.75
3	526.066,88 662.889,701	4	526.042,694 662.891,502	24.253
4	526.042,694 662.891,502	5	526.033,308 662.892,12	9.406
5	526.033,308 662.892,12	6	526.042,395 662.889,57	9.438

Punct început	X / Y	Punct sfârşit	X / Y	Lungime segment (** (m)
6	526.042,395 662.889,57	7	526.061,2 662.887,226	18.951
7	526.061,2 662.887,226	8	526.069,015 662.885,658	7.971
8	526.069,015 662.885,658	9	526.087,157 662.880,56	18.845
9	526.087,157 662.880,56	10	526.091,398 662.880,03	4.274
10	526.091,398 662.880,03	11	526.101,472 662.877,146	10.479
11	526.101,472 662.877,146	12	526.109,01 662.873,249	8.486
12	526.109,01 662.873,249	13	526.145,091 662.860,808	38.166
13	526.145,091 662.860,808	14	526.157,456 662.856,815	12.994
14	526.157,456 662.856,815	15	526.157,865 662.857,776	1.044
15	526.157,865 662.857,776	16	526.125,232 662.871,661	35.464
16	526.125,232 662.871,661	17	526.100,36 662.880,833	26.509
17	526.100,36 662.880,833	1	526.091,298 662.884,175	9.659

** Lungimile segmentelor sunt determinate în planul de proiecţie Stereo 70 şi sunt rotunjite la 1 milimetru.

*** Distanţa dintre puncte este formată din segmente cumulate ce sunt mai mici decât valoarea 1 milimetru.

**DATE DESPRE IMOBILUL NR. 2246**

Oficiul de Cadastru și Publicitate Imobiliară SUCEAVA
Biroul de Cadastru și Publicitate Imobiliară Vatra Dornei

A. Partea I. Descrierea imobilului

TEREN Extravilan

Adresa: Jud. Suceava, Loc numit FIERU

Nr. Crt	Nr cadastral Nr. topografic	Suprafața* (mp)	Observații / Referințe
A1	31151	11.586	Sector cadastral:49 Teren neimprejmuit;

B. Partea II. Proprietari și acte

Inscrieri privitoare la dreptul de proprietate și alte drepturi reale	Referințe
2246 / 29/03/2024	
Act Normativ nr. Lege nr. 7, din 13/03/1996 emis de Parlamentul României;	
B1	Inscrierea provizorie, drept de PROPRIETATE, dobandit prin Lege, cota actuala 1/1
	1) COMUNA IACOBENI, CIF:4441158

C. Partea III. SARCINI .

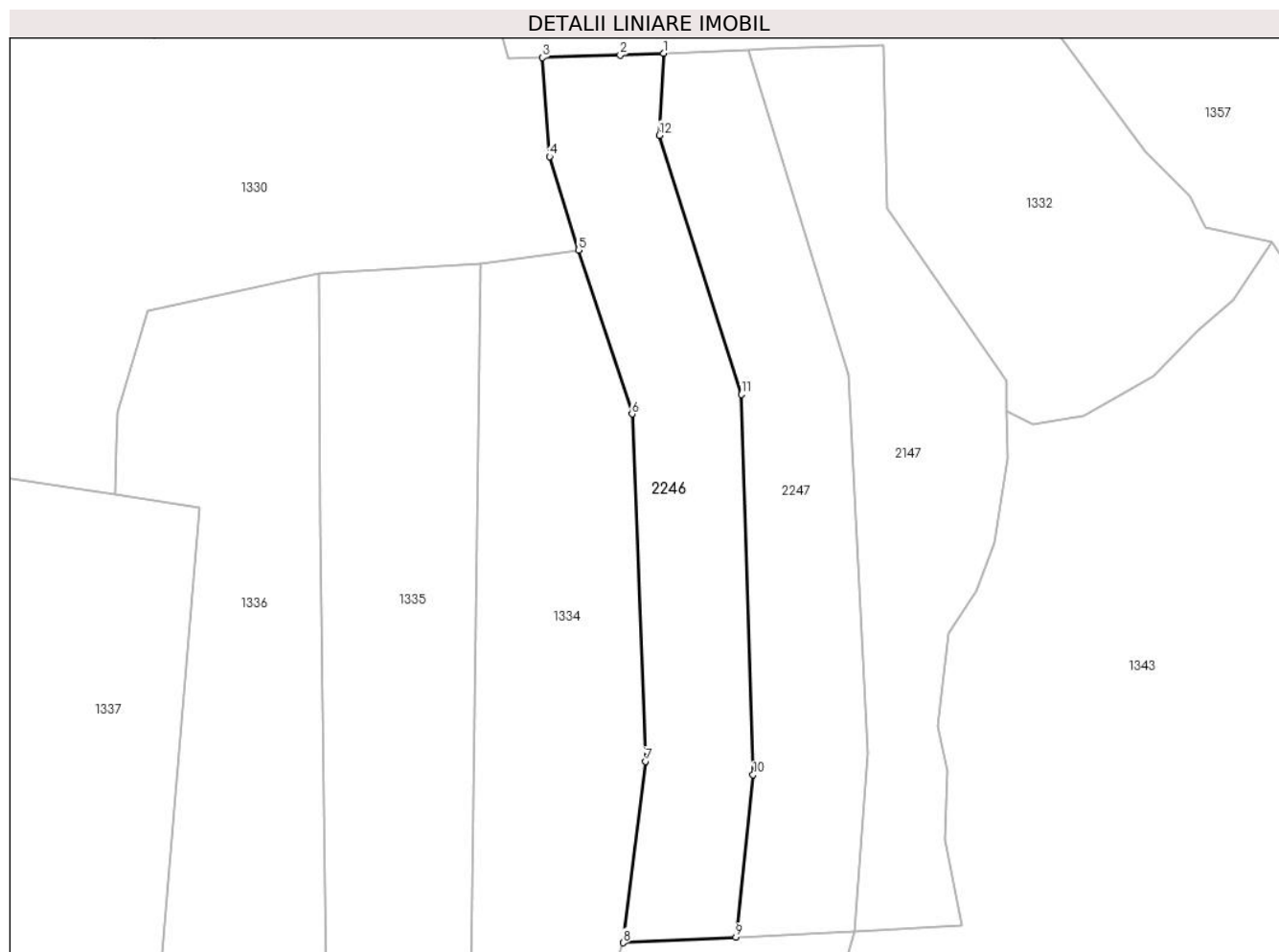
Inscrieri privind dezmembramintele dreptului de proprietate, drepturi reale de garanție și sarcini	Referințe
NU SUNT	

Anexa Nr. 1 La Partea I

Teren

Nr cadastral	Suprafața (mp)*	Observații / Referințe
31151	11.586	

* Suprafața este determinată în planul de proiecție Stereo 70.



Date referitoare la teren

Crt	Categorie folosință	Intra vilan	Suprafața (mp)	Tarla	Parcelă	Nr. topo	Observații / Referințe
1	pașune	NU	11.586	-	-	-	

Lungime Segmente

1) Valorile lungimilor segmentelor sunt obținute din proiecție în plan.

Punct început	X / Y	Punct sfârșit	X / Y	Lungime segment (** (m)
1	526.166,507 659.392,761	2	526.151,643 659.392,187	14.875
2	526.151,643 659.392,187	3	526.125,015 659.391,283	26.643
3	526.125,015 659.391,283	4	526.127,465 659.357,454	33.918
4	526.127,465 659.357,454	5	526.137,342 659.325,565	33.384
5	526.137,342 659.325,565	6	526.155,7 659.269,499	58.995

Punct început	X / Y	Punct sfârșit	X / Y	Lungime segment (** (m)
6	526.155,7 659.269,499	7	526.160,24 659.150,834	118.752
7	526.160,24 659.150,834	8	526.152,709 659.088,809	62.481
8	526.152,709 659.088,809	9	526.191,222 659.090,737	38.561
9	526.191,222 659.090,737	10	526.197,087 659.146,2	55.772
10	526.197,087 659.146,2	11	526.193,102 659.276,129	129.99
11	526.193,102 659.276,129	12	526.165,037 659.364,737	92.946
12	526.165,037 659.364,737	1	526.166,507 659.392,761	28.063

** Lungimile segmentelor sunt determinate în planul de proiecție Stereo 70 și sunt rotunjite la 1 milimetru.

*** Distanța dintre puncte este formată din segmente cumulate ce sunt mai mici decât valoarea 1 milimetru.

**DATE DESPRE IMOBILUL NR. 2247**

Oficiul de Cadastru și Publicitate Imobiliară SUCEAVA
Biroul de Cadastru și Publicitate Imobiliară Vatra Dornei

A. Partea I. Descrierea imobilului

TEREN Extravilan

Adresa: Jud. Suceava, Loc numit FIERU

Nr. Crt	Nr cadastral Nr. topografic	Suprafața* (mp)	Observații / Referințe
A1	31152	11.570	Sector cadastral:49 Teren neimprejmuit;

B. Partea II. Proprietari și acte

Inscrieri privitoare la dreptul de proprietate și alte drepturi reale		Referințe
2247 / 29/03/2024		
Act Normativ nr. Lege nr. 7, din 13/03/1996 emis de Parlamentul României;		
B1	Inscrierea provizorie, drept de PROPRIETATE, dobandit prin Lege, cota actuala 1/1 1) COMUNA IACOBENI, CIF:4441158	A1

C. Partea III. SARCINI .

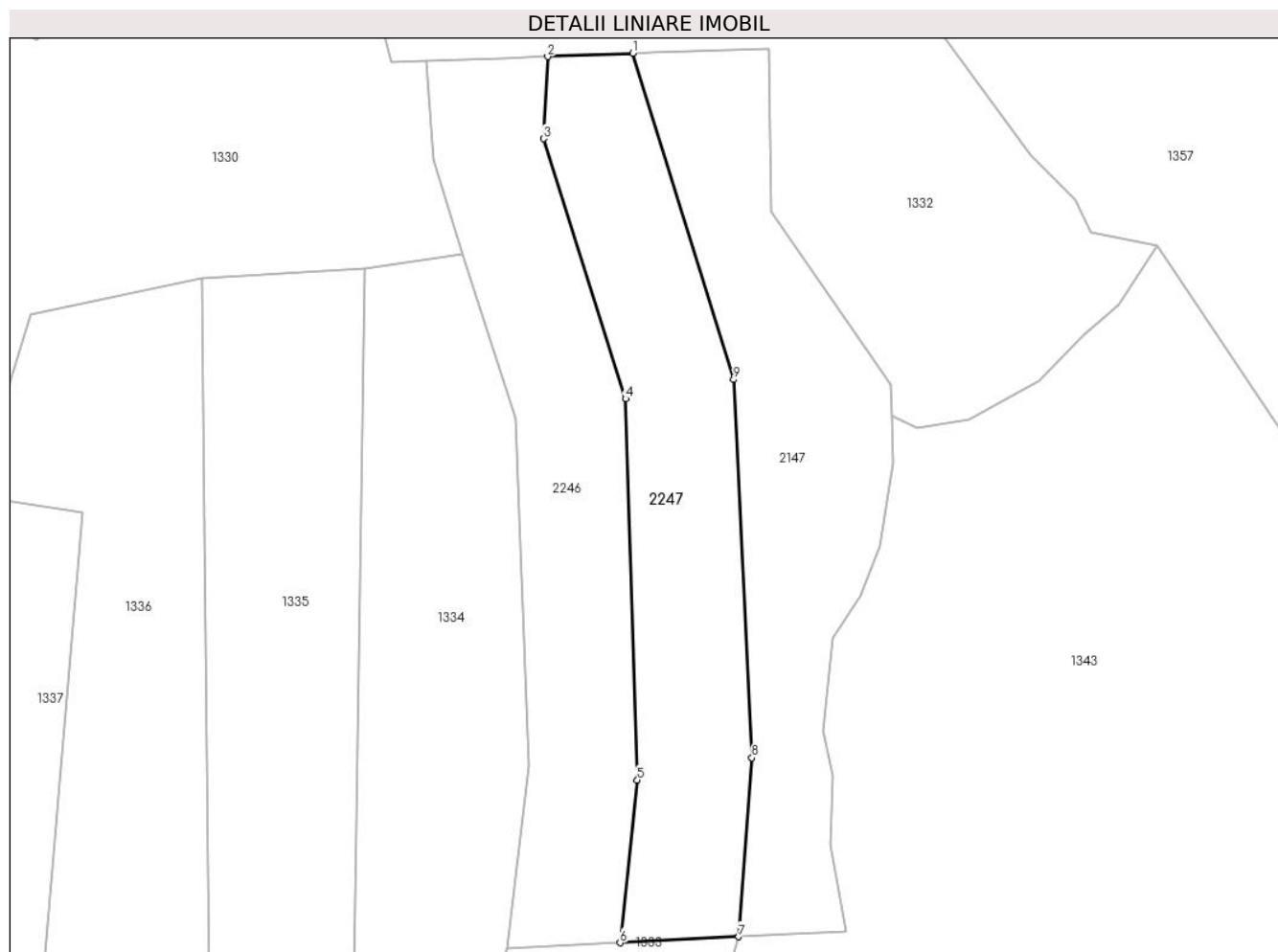
Inscrieri privind dezmembramintele dreptului de proprietate, drepturi reale de garanție și sarcini	Referințe
NU SUNT	

Anexa Nr. 1 La Partea I

Teren

Nr cadastral	Suprafața (mp)*	Observații / Referințe
31152	11.570	

* Suprafața este determinată în planul de proiecție Stereo 70.



Date referitoare la teren

Crt	Categorie folosință	Intra vilan	Suprafața (mp)	Tarla	Parcelă	Nr. topo	Observații / Referințe
1	pasune	NU	11.570	-	-	-	

Lungime Segmente

1) Valorile lungimilor segmentelor sunt obținute din proiecție în plan.

Punct început	X / Y	Punct sfârșit	X / Y	Lungime segment (** (m)
1	526.195,591 659.393,883	2	526.166,507 659.392,761	29.106
2	526.166,507 659.392,761	3	526.165,037 659.364,737	28.063
3	526.165,037 659.364,737	4	526.193,102 659.276,129	92.946
4	526.193,102 659.276,129	5	526.197,087 659.146,2	129.99
5	526.197,087 659.146,2	6	526.191,222 659.090,737	55.772

Punct început	X / Y	Punct sfârșit	X / Y	Lungime segment (** (m)
6	526.191,222 659.090,737	7	526.231,652 659.092,762	40.481
7	526.231,652 659.092,762	8	526.236,19 659.153,739	61.146
8	526.236,19 659.153,739	9	526.229,929 659.282,664	129.077
9	526.229,929 659.282,664	1	526.195,591 659.393,883	116.399

** Lungimile segmentelor sunt determinate în planul de proiecție Stereo 70 și sunt rotunjite la 1 milimetru.

*** Distanța dintre puncte este formată din segmente cumulate ce sunt mai mici decât valoarea 1 milimetru.

**DATE DESPRE IMOBILUL NR. 2248**

Oficiul de Cadastru și Publicitate Imobiliară SUCEAVA
Biroul de Cadastru și Publicitate Imobiliară Vatra Dornei

A. Partea I. Descrierea imobilului

TEREN Extravilan

Adresa: Jud. Suceava

Nr. Crt	Nr cadastral Nr. topografic	Suprafața* (mp)	Observații / Referințe
A1	32325	Din acte: 316 Masurata: 70	Sector cadastral:0 Teren neimprejmuit; Provenit din CF 32325, nr. top. 789/9 - Drum Suprafață rezultată în urma lucrărilor de înregistrare sistematică

B. Partea II. Proprietari și acte

Inscrieri privitoare la dreptul de proprietate și alte drepturi reale		Referințe
3059 / 25/09/2006		
Act Administrativ nr. 659, din 07/07/2005 emis de Guvernul României (hotarare nr 50 din 22.05.2006, emis de Comisia de expropriere Iacobeni);		
B1	Intabulare, drept de PROPRIETATE, dobandit prin Expropriere, cota actuala 1/1 1) STATUL ROMAN - DOMENIUL PUBLIC, CIF:0007777	A1
Act Administrativ nr. 659, din 07/07/2005 emis de Guvernul României;		
B2	Intabulare, drept de ADMINISTRARE, dobandit prin Lege, cota actuala 1/1 1) COMPANIA NAȚIONALĂ DE ADMINISTRARE A INFRASTRUCTURII RUTIERE S.A., CIF:16054368	A1

C. Partea III. SARCINI .

Inscrieri privind dezmembramintele dreptului de proprietate, drepturi reale de garanție și sarcini	Referințe
NU SUNT	

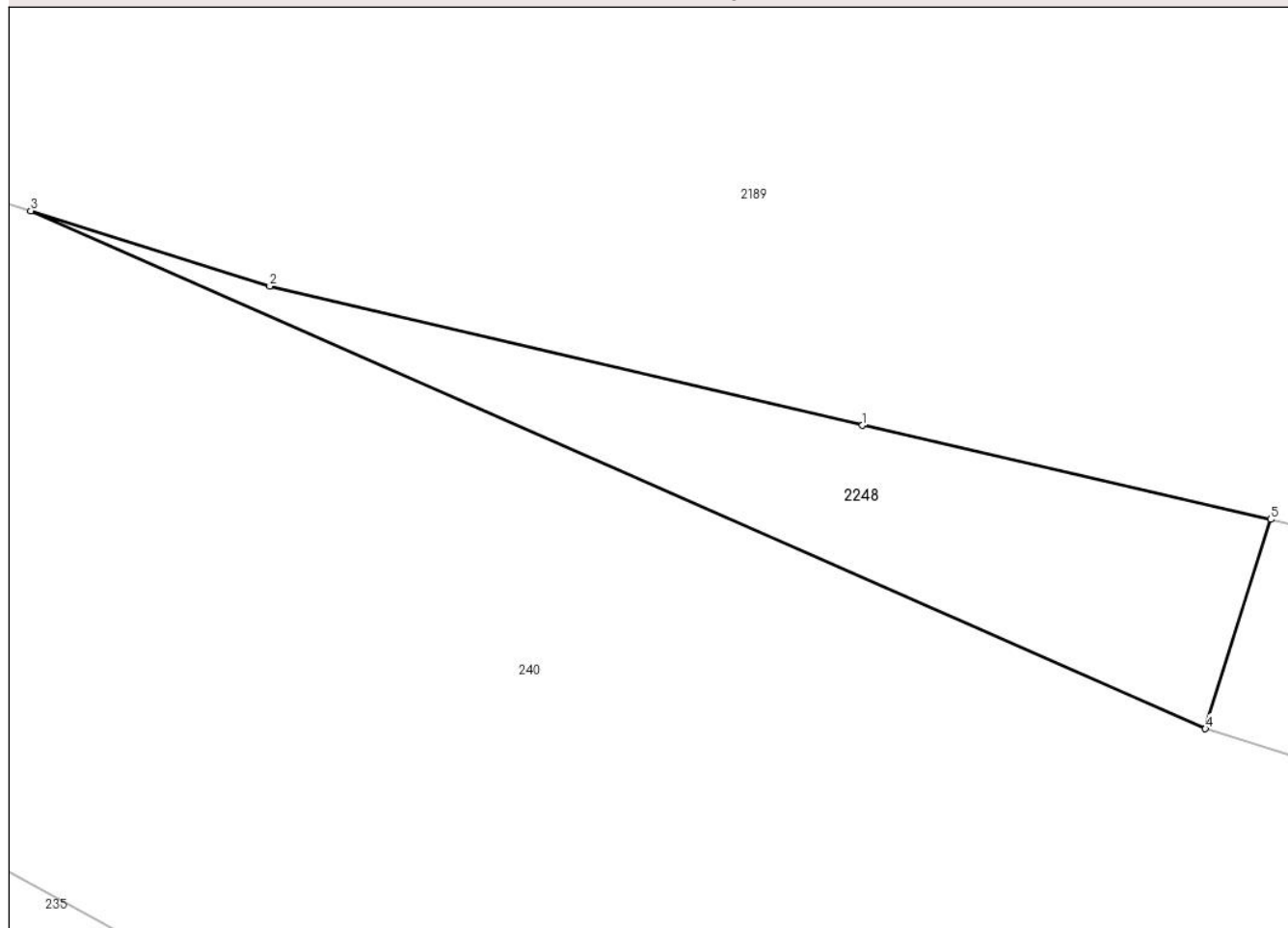
Anexa Nr. 1 La Partea I

Teren

Nr cadastral	Suprafața (mp)*	Observații / Referințe
32325	Din acte: 316 Masurata: 70	Provenit din CF 32325, nr. top. 789/9 - Drum Suprafață rezultată în urma lucrărilor de înregistrare sistematică

* Suprafața este determinată în planul de proiecție Stereo 70.

DETALII LINIARE IMOBIL



Date referitoare la teren

Crt	Categorie folosință	Intra vilan	Suprafața (mp)	Tarla	Parcelă	Nr. topo	Observații / Referințe
1	drum	NU	70	-	-	-	

Lungime Segmente

1) Valorile lungimilor segmentelor sunt obținute din proiecție în plan.

Punct început	X / Y	Punct sfârșit	X / Y	Lungime segment (** (m)
1	526.202,766 662.819,38	2	526.188,969 662.822,621	14.173
2	526.188,969 662.822,621	3	526.183,409 662.824,381	5.832
3	526.183,409 662.824,381	4	526.210,751 662.812,315	29.886
4	526.210,751 662.812,315	5	526.212,271 662.817,191	5.107
5	526.212,271 662.817,191	1	526.202,766 662.819,38	9.754

**** Lungimile segmentelor sunt determinate în planul de proiecție Stereo 70 și sunt rotunjite la 1 milimetru.**

***** Distanța dintre puncte este formată din segmente cumulate ce sunt mai mici decât valoarea 1 milimetru.**

**DATE DESPRE IMOBILUL NR. 2249**

Oficiul de Cadastru și Publicitate Imobiliară SUCEAVA
Biroul de Cadastru și Publicitate Imobiliară Vatra Dornei

A. Partea I. Descrierea imobilului

TEREN Extravilan

Adresa: Jud. Suceava

Nr. Crt	Nr cadastral Nr. topografic	Suprafața* (mp)	Observații / Referințe
A1	32301	Din acte: 90 Masurata: 46	Sector cadastral:0 Teren neimprejmuit; Provenit din CF 32301, nr. top. 789/8 Suprafață rezultată în urma lucrărilor de înregistrare sistematică

B. Partea II. Proprietari și acte

Inscrieri privitoare la dreptul de proprietate și alte drepturi reale		Referințe
1077 / 18/04/2006		
Act Administrativ nr. 659, din 07/07/2005 emis de Guvernul României;		
B1	Intabulare, drept de PROPRIETATE, dobandit prin Expropriere, cota actuala 1/1 1) STATUL ROMAN - DOMENIUL PUBLIC, CIF:0007777	A1
B2	Intabulare, drept de ADMINISTRARE, dobandit prin Lege, cota actuala 1/1 1) COMPANIA NAȚIONALĂ DE ADMINISTRARE A INFRASTRUCTURII RUTIERE S.A., CIF:16054368	A1

C. Partea III. SARCINI .

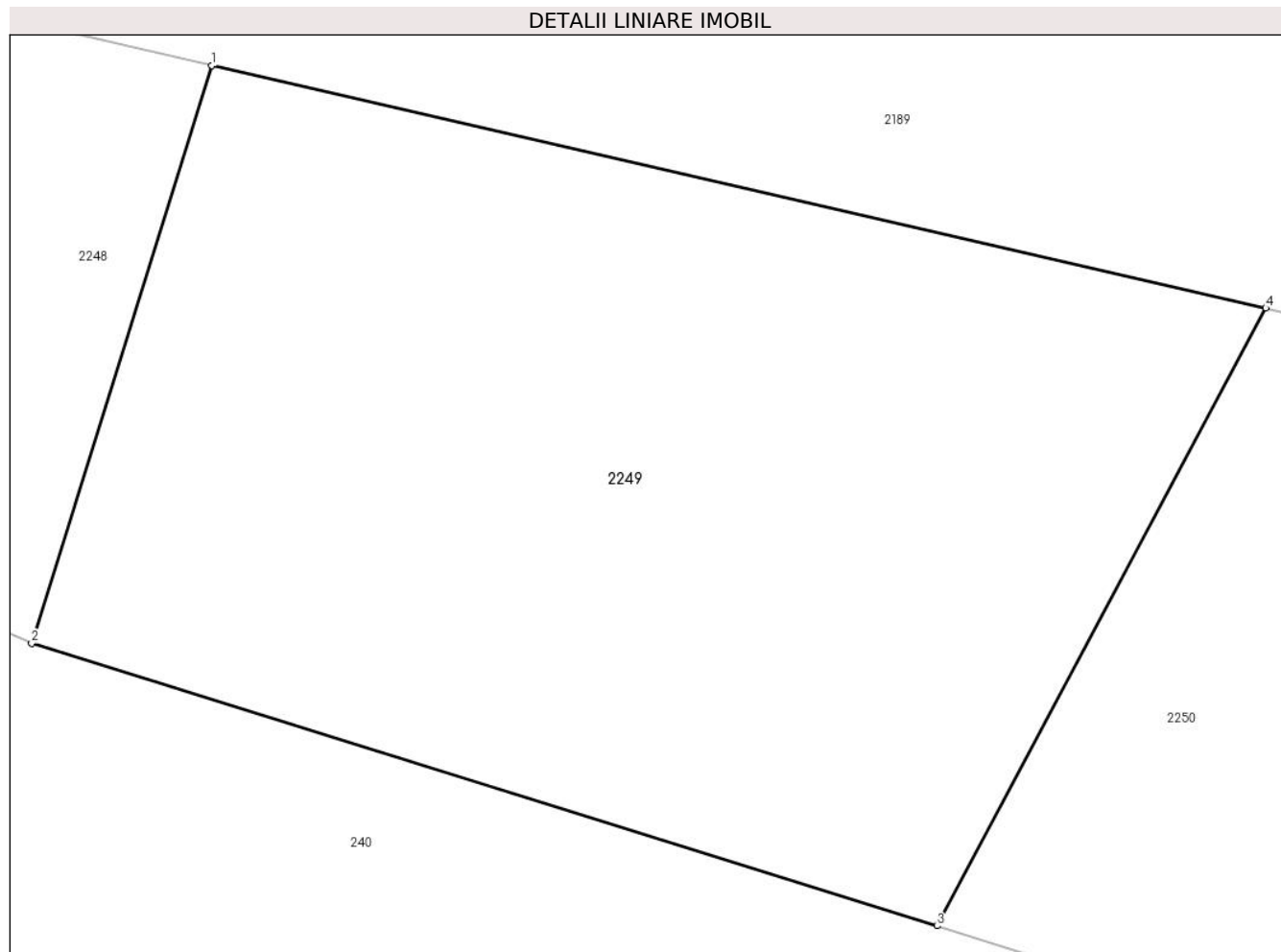
Inscrieri privind dezmembramintele dreptului de proprietate, drepturi reale de garanție și sarcini	Referințe
NU SUNT	

Anexa Nr. 1 La Partea I

Teren

Nr cadastral	Suprafața (mp)*	Observații / Referințe
32301	Din acte: 90 Masurata: 46	Provenit din CF 32301, nr. top. 789/8 Suprafață rezultată în urma lucrărilor de înregistrare sistematică

* Suprafața este determinată în planul de proiecție Stereo 70.



Date referitoare la teren

Crt	Categorie folosință	Intra vilan	Suprafața (mp)	Tarla	Parcelă	Nr. topo	Observații / Referințe
1	drum	NU	46	-	-	-	

Lungime Segmente

1) Valorile lungimilor segmentelor sunt obținute din proiecție în plan.

Punct început	X / Y	Punct sfârșit	X / Y	Lungime segment (** (m)
1	526.212,271 662.817,191	2	526.210,751 662.812,315	5.107
2	526.210,751 662.812,315	3	526.218,388 662.809,933	8.0
3	526.218,388 662.809,933	4	526.221,161 662.815,145	5.904
4	526.221,161 662.815,145	1	526.212,271 662.817,191	9.122

**** Lungimile segmentelor sunt determinate în planul de proiecție Stereo 70 și sunt rotunjite la 1 milimetru.**

***** Distanța dintre puncte este formată din segmente cumulate ce sunt mai mici decât valoarea 1 milimetru.**

**DATE DESPRE IMOBILUL NR. 2250**

Oficiul de Cadastru și Publicitate Imobiliară SUCEAVA
Biroul de Cadastru și Publicitate Imobiliară Vatra Dornei

A. Partea I. Descrierea imobilului

TEREN Necunoscut

Adresa: Loc. Mestecanis, Jud. Suceava

Nr. Crt	Nr cadastral Nr. topografic	Suprafața* (mp)	Observații / Referințe
A1	32302	Din acte: 584 Masurata: 359	Sector cadastral:0 Teren neimprejmuit; Provenit din CF 32302, nr. top. 789/7 - Drum Suprafață rezultată în urma lucrărilor de înregistrare sistematică

B. Partea II. Proprietari și acte

Inscrieri privitoare la dreptul de proprietate și alte drepturi reale		Referințe
1077 / 18/04/2006		
Act Administrativ nr. 659, din 07/07/2005 emis de Guvernul României;		
B1	Intabulare, drept de PROPRIETATE, dobandit prin Expropriere, cota actuala 1/1 1) STATUL ROMAN - DOMENIUL PUBLIC, CIF:0007777	A1
B2	Intabulare, drept de ADMINISTRARE, dobandit prin Lege, cota actuala 1/1 1) COMPANIA NAȚIONALĂ DE ADMINISTRARE A INFRASTRUCTURII RUTIERE S.A., CIF:16054368	A1

C. Partea III. SARCINI .

Inscrieri privind dezmembramintele dreptului de proprietate, drepturi reale de garanție și sarcini	Referințe
NU SUNT	

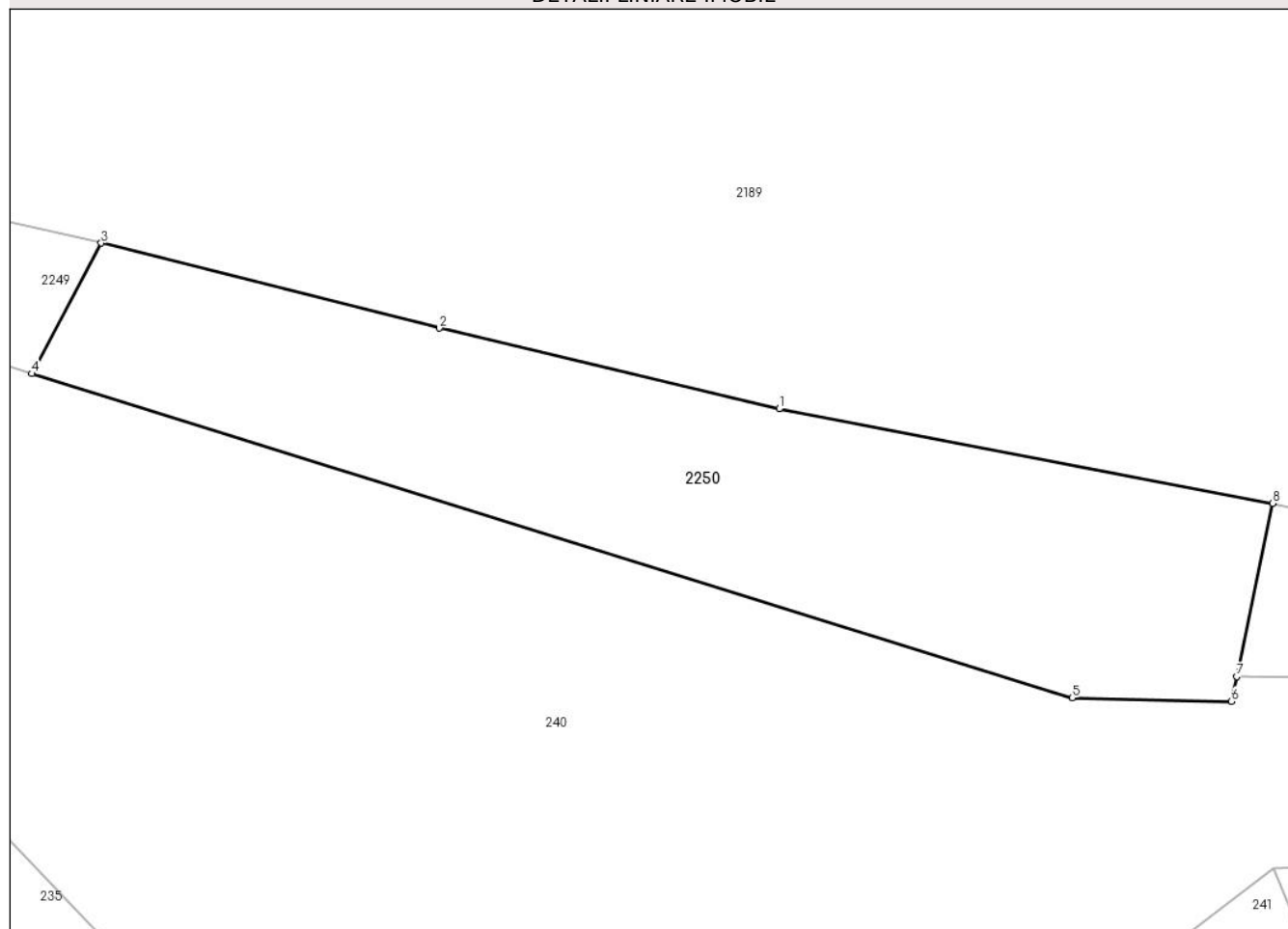
Anexa Nr. 1 La Partea I

Teren

Nr cadastral	Suprafața (mp)*	Observații / Referințe
32302	Din acte: 584 Masurata: 359	Provenit din CF 32302, nr. top. 789/7 - Drum Suprafață rezultată în urma lucrărilor de înregistrare sistematică

* Suprafața este determinată în planul de proiecție Stereo 70.

DETALII LINIARE IMOBIL



Date referitoare la teren

Crt	Categorie folosință	Intravilan	Suprafața (mp)	Tarla	Parcelă	Nr. topo	Observații / Referințe
1	drum	DA	42	-	-	-	
2	drum	NU	317	-	-	-	

Lungime Segmente

1) Valorile lungimilor segmentelor sunt obținute din proiecție în plan.

Punct început	X / Y	Punct sfârșit	X / Y	Lungime segment (** (m)
1	526.248,222 662.808,525	2	526.234,653 662.811,748	13.947
2	526.234,653 662.811,748	3	526.221,161 662.815,145	13.913
3	526.221,161 662.815,145	4	526.218,388 662.809,933	5.904
4	526.218,388 662.809,933	5	526.259,91 662.796,985	43.494

Punct început	X / Y	Punct sfârșit	X / Y	Lungime segment (** (m)
5	526.259,91 662.796,985	6	526.266,275 662.796,851	6.366
6	526.266,275 662.796,851	7	526.266,481 662.797,84	1.01
7	526.266,481 662.797,84	8	526.267,919 662.804,753	7.061
8	526.267,919 662.804,753	1	526.248,222 662.808,525	20.055

** Lungimile segmentelor sunt determinate în planul de proiecție Stereo 70 și sunt rotunjite la 1 milimetru.

*** Distanța dintre puncte este formată din segmente cumulate ce sunt mai mici decât valoarea 1 milimetru.

**DATE DESPRE IMOBILUL NR. 2251**

Oficiul de Cadastru și Publicitate Imobiliară SUCEAVA
Biroul de Cadastru și Publicitate Imobiliară Vatra Dornei

A. Partea I. Descrierea imobilului

TEREN Necunoscut

Adresa: Loc. Mestecanis, Jud. Suceava

Nr. Crt	Nr cadastral Nr. topografic	Suprafața* (mp)	Observații / Referințe
A1	32299	Din acte: 106 Masurata: 61	Sector cadastral:0 Teren neimprejmuit; Provenit din CF 32299, nr. top. 789/6 - Drum Suprafață rezultată în urma lucrărilor de înregistrare sistematică

B. Partea II. Proprietari și acte

Inscrieri privitoare la dreptul de proprietate și alte drepturi reale		Referințe
1077 / 18/04/2006		
Act Administrativ nr. 659, din 07/07/2005 emis de Guvernul României;		
B1	Intabulare, drept de PROPRIETATE, dobandit prin Expropriere, cota actuala 1/1 1) STATUL ROMAN - DOMENIUL PUBLIC, CIF:0007777	A1
B2	Intabulare, drept de ADMINISTRARE, dobandit prin Lege, cota actuala 1/1 1) COMPANIA NAȚIONALĂ DE ADMINISTRARE A INFRASTRUCTURII RUTIERE S.A., CIF:16054368	A1

C. Partea III. SARCINI .

Inscrieri privind dezmembramintele dreptului de proprietate, drepturi reale de garanție și sarcini	Referințe
NU SUNT	

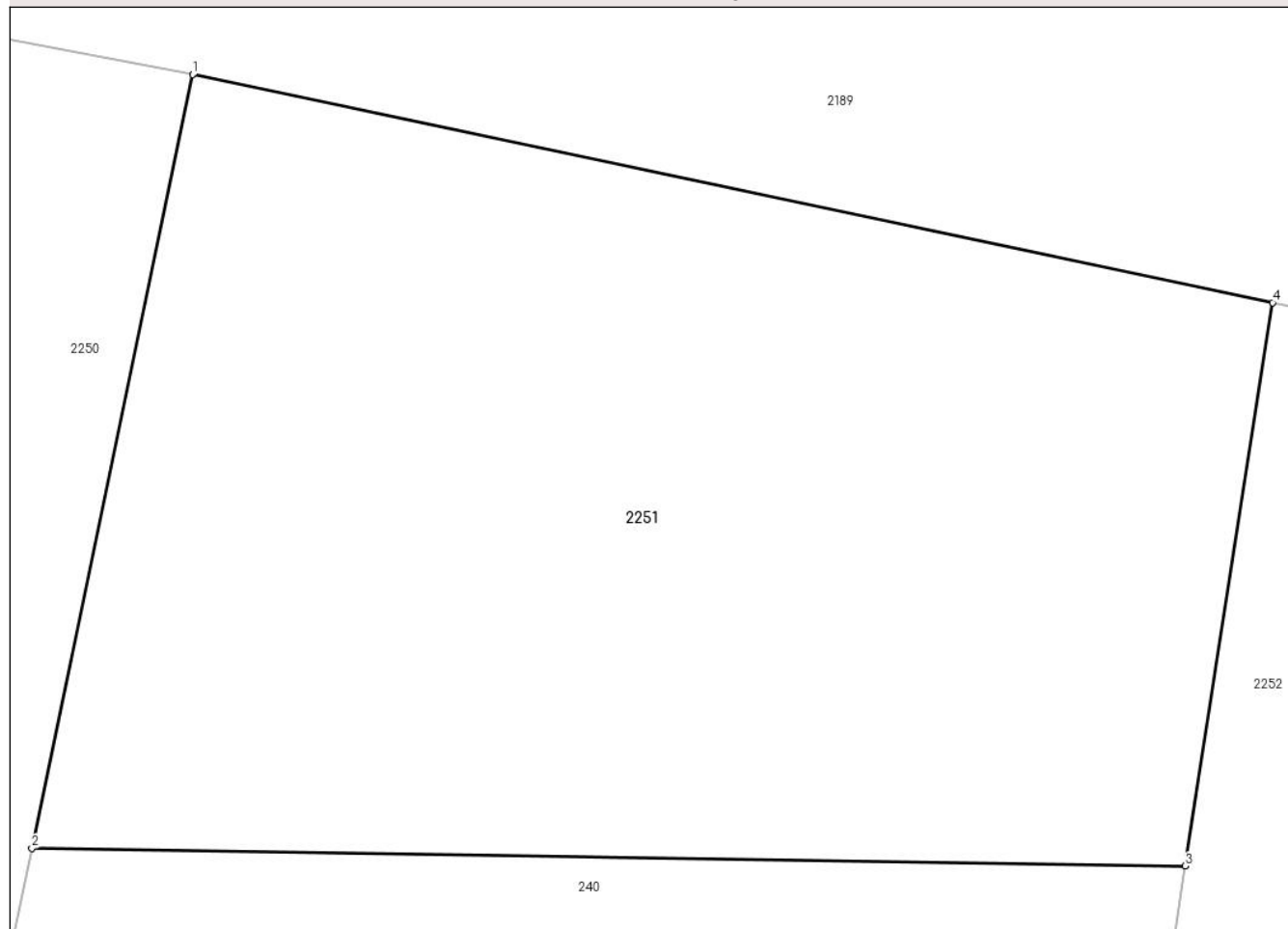
Anexa Nr. 1 La Partea I

Teren

Nr cadastral	Suprafața (mp)*	Observații / Referințe
32299	Din acte: 106 Masurata: 61	Provenit din CF 32299, nr. top. 789/6 - Drum Suprafață rezultată în urma lucrărilor de înregistrare sistematică

* Suprafața este determinată în planul de proiecție Stereo 70.

DETALII LINIARE IMOBIL



Date referitoare la teren

Crt	Categorie folosință	Intra vilan	Suprafața (mp)	Tarla	Parcelă	Nr. topo	Observații / Referințe
1	drum	DA	33	-	-	-	
2	drum	NU	28	-	-	-	

Lungime Segmente

1) Valorile lungimilor segmentelor sunt obținute din proiecție în plan.

Punct început	X / Y	Punct sfârșit	X / Y	Lungime segment (** (m)
1	526.267,919 662.804,753	2	526.266,481 662.797,84	7.061
2	526.266,481 662.797,84	3	526.276,784 662.797,681	10.304
3	526.276,784 662.797,681	4	526.277,566 662.802,715	5.094
4	526.277,566 662.802,715	1	526.267,919 662.804,753	9.86

**** Lungimile segmentelor sunt determinate în planul de proiecție Stereo 70 și sunt rotunjite la 1 milimetru.**

***** Distanța dintre puncte este formată din segmente cumulate ce sunt mai mici decât valoarea 1 milimetru.**

**DATE DESPRE IMOBILUL NR. 2252**

Oficiul de Cadastru și Publicitate Imobiliară SUCEAVA
 Biroul de Cadastru și Publicitate Imobiliară Vatra Dornei

A. Partea I. Descrierea imobilului

TEREN Necunoscut

Adresa: Loc. Mestecanis, Jud. Suceava

Nr. Crt	Nr cadastral Nr. topografic	Suprafața* (mp)	Observații / Referințe
A1	32298	Din acte: 284 Masurata: 196	Sector cadastral:0 Teren neimprejmuit; Provenit din CF 32298, nr. top. 799/8 - Drum, Suprafață rezultată în urma lucrărilor de înregistrare sistematică

B. Partea II. Proprietari și acte

Inscrieri privitoare la dreptul de proprietate și alte drepturi reale		Referințe
1077 / 18/04/2006		
Act Administrativ nr. 659, din 07/07/2005 emis de Guvernul României;		
B1	Intabulare, drept de PROPRIETATE, dobandit prin Expropriere, cota actuala 1/1 1) STATUL ROMAN - DOMENIUL PUBLIC, CIF:0007777	A1
B2	Intabulare, drept de ADMINISTRARE, dobandit prin Lege, cota actuala 1/1 1) COMPANIA NAȚIONALĂ DE ADMINISTRARE A INFRASTRUCTURII RUTIERE S.A., CIF:16054368	A1

C. Partea III. SARCINI .

Inscrieri privind dezmembramintele dreptului de proprietate, drepturi reale de garanție și sarcini	Referințe
NU SUNT	

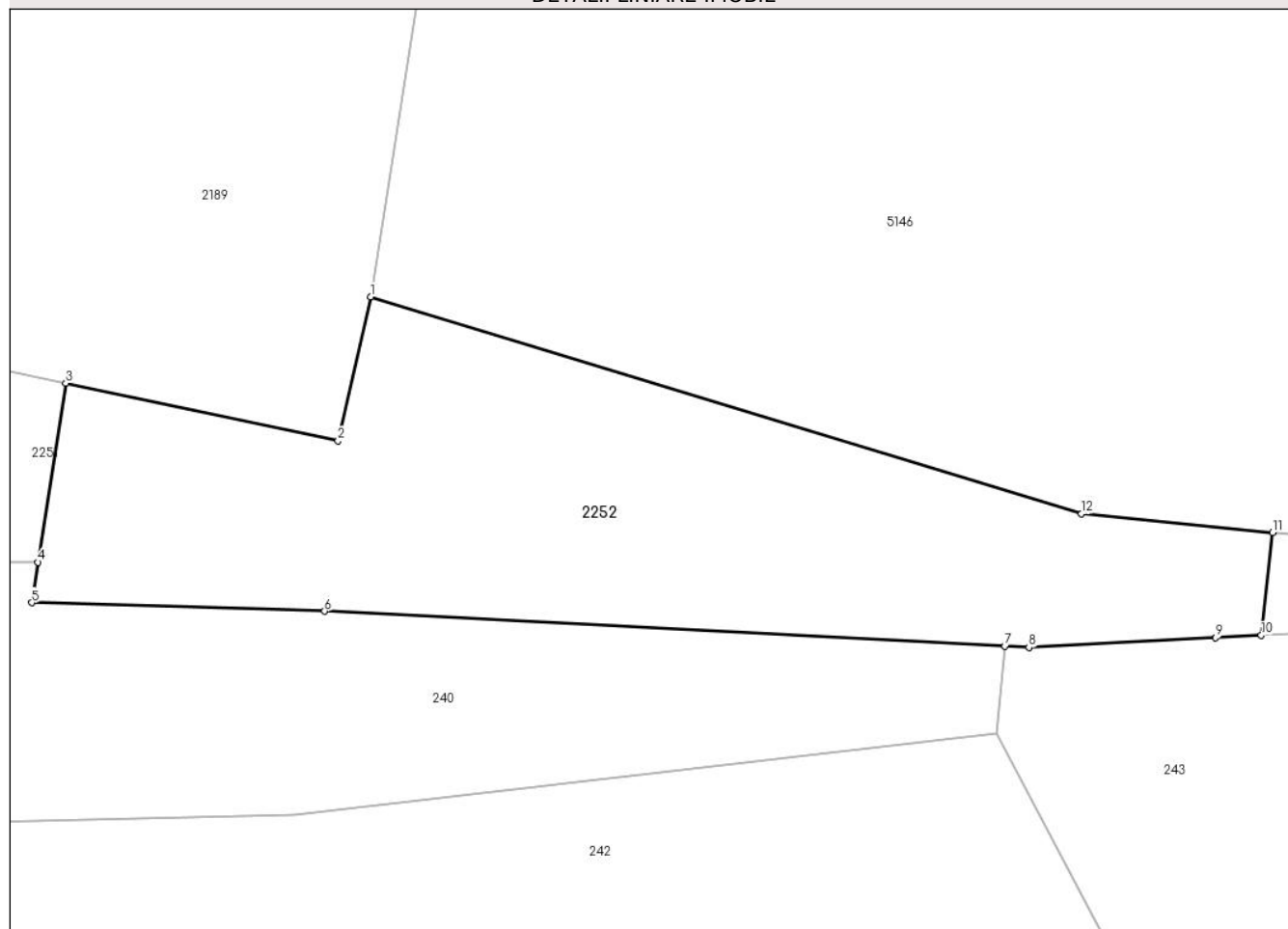
Anexa Nr. 1 La Partea I

Teren

Nr cadastral	Suprafața (mp)*	Observații / Referințe
32298	Din acte: 284 Masurata: 196	Provenit din CF 32298, nr. top. 799/8 - Drum, Suprafață rezultată în urma lucrărilor de înregistrare sistematică

* Suprafața este determinată în planul de proiecție Stereo 70.

DETALII LINIARE IMOBIL



Date referitoare la teren

Crt	Categorie folosință	Intravilan	Suprafața (mp)	Tarla	Parcelă	Nr. topo	Observații / Referințe
1	drum	DA	9	-	-	-	
2	drum	NU	187	-	-	-	

Lungime Segmente

1) Valorile lungimilor segmentelor sunt obținute din proiecție în plan.

Punct început	X / Y	Punct sfârșit	X / Y	Lungime segment (** (m)
1	526.286,125 662.805,141	2	526.285,214 662.801,099	4.143
2	526.285,214 662.801,099	3	526.277,566 662.802,715	7.817
3	526.277,566 662.802,715	4	526.276,784 662.797,681	5.094
4	526.276,784 662.797,681	5	526.276,608 662.796,546	1.149

Punct început	X / Y	Punct sfârșit	X / Y	Lungime segment (** (m)
5	526.276,608 662.796,546	6	526.284,833 662.796,304	8.229
6	526.284,833 662.796,304	7	526.303,957 662.795,32	19.149
7	526.303,957 662.795,32	8	526.304,628 662.795,285	0.672
8	526.304,628 662.795,285	9	526.309,877 662.795,565	5.256
9	526.309,877 662.795,565	10	526.311,151 662.795,633	1.276
10	526.311,151 662.795,633	11	526.311,475 662.798,519	2.904
11	526.311,475 662.798,519	12	526.306,107 662.799,045	5.394
12	526.306,107 662.799,045	1	526.286,125 662.805,141	20.891

** Lungimile segmentelor sunt determinate în planul de proiecție Stereo 70 și sunt rotunjite la 1 milimetru.

*** Distanța dintre puncte este formată din segmente cumulate ce sunt mai mici decât valoarea 1 milimetru.

**DATE DESPRE IMOBILUL NR. 2253**

Oficiul de Cadastru și Publicitate Imobiliară SUCEAVA
Biroul de Cadastru și Publicitate Imobiliară Vatra Dornei

A. Partea I. Descrierea imobilului

TEREN Extravilan

Adresa: Jud. Suceava

Nr. Crt	Nr cadastral Nr. topografic	Suprafața* (mp)	Observații / Referințe
A1	32300	Din acte: 117 Masurata: 29	Sector cadastral:0 Teren neimprejmuit; Provenit din CF 32300, nr. top. 799/7 - Drum, Suprafață rezultată în urma lucrărilor de înregistrare sistematică

B. Partea II. Proprietari și acte

Inscrieri privitoare la dreptul de proprietate și alte drepturi reale		Referințe
1077 / 18/04/2006		
Act Administrativ nr. 659, din 07/07/2005 emis de Guvernul României;		
B1	Intabulare, drept de PROPRIETATE, dobandit prin Lege, cota actuala 1/1 1) STATUL ROMAN - DOMENIUL PUBLIC, CIF:0007777	A1
B2	Intabulare, drept de ADMINISTRARE, dobandit prin Lege, cota actuala 1/1 1) COMPANIA NAȚIONALĂ DE ADMINISTRARE A INFRASTRUCTURII RUTIERE S.A., CIF:16054368	A1

C. Partea III. SARCINI .

Inscrieri privind dezmembramintele dreptului de proprietate, drepturi reale de garanție și sarcini	Referințe
NU SUNT	

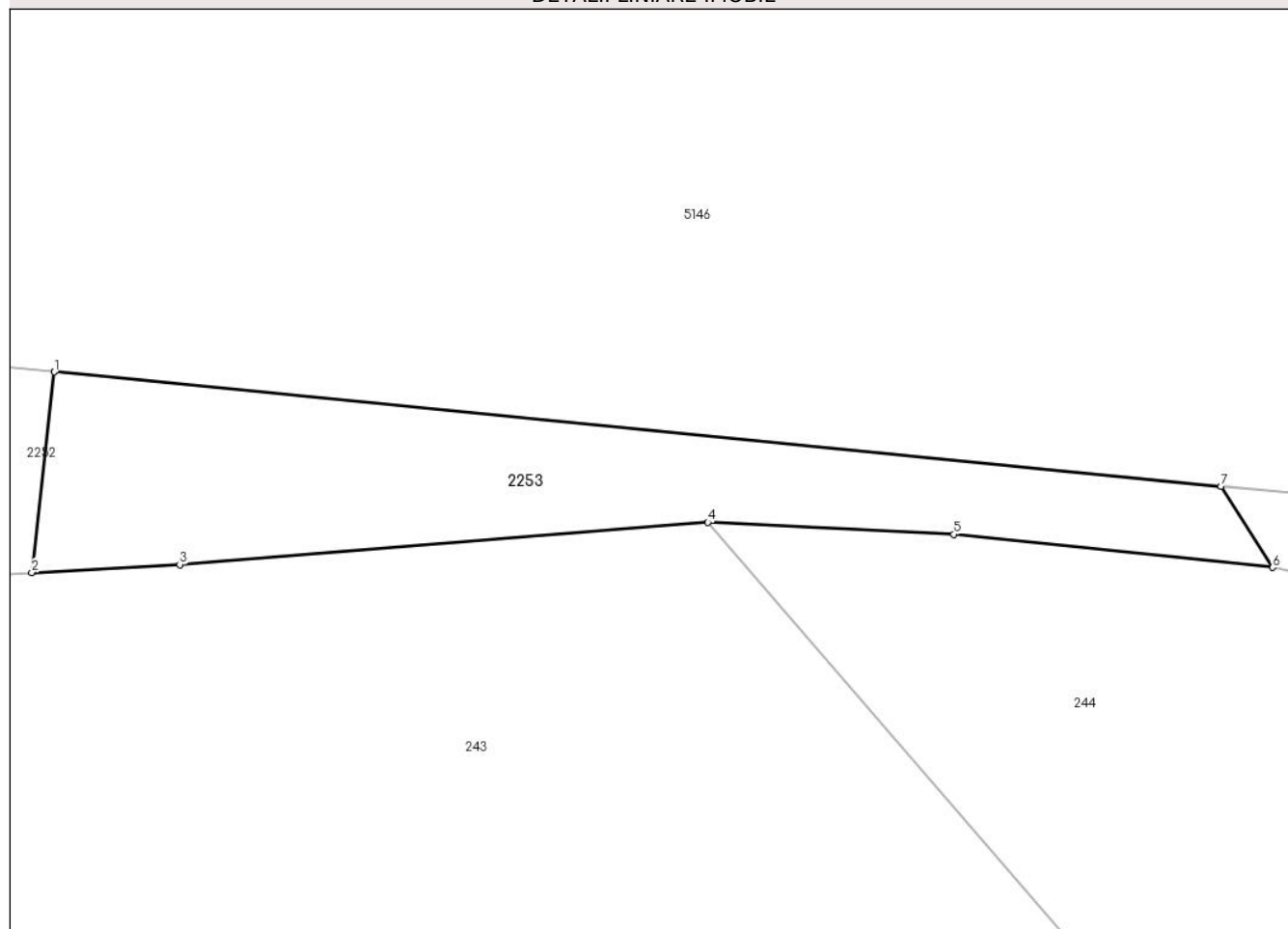
Anexa Nr. 1 La Partea I

Teren

Nr cadastral	Suprafața (mp)*	Observații / Referințe
32300	Din acte: 117 Masurata: 29	Provenit din CF 32300, nr. top. 799/7 - Drum, Suprafață rezultată în urma lucrărilor de înregistrare sistematică

* Suprafața este determinată în planul de proiecție Stereo 70.

DETALII LINIARE IMOBIL



Date referitoare la teren

Crt	Categorie folosință	Intravilan	Suprafața (mp)	Tarla	Parcelă	Nr. topo	Observații / Referințe
1	drum	NU	29	-	-	-	

Lungime Segmente

1) Valorile lungimilor segmentelor sunt obținute din proiecție în plan.

Punct început	X / Y	Punct sfârșit	X / Y	Lungime segment (** (m)
1	526.311,475 662.798,519	2	526.311,151 662.795,633	2.904
2	526.311,151 662.795,633	3	526.313,279 662.795,747	2.131
3	526.313,279 662.795,747	4	526.320,872 662.796,354	7.617
4	526.320,872 662.796,354	5	526.324,408 662.796,182	3.54
5	526.324,408 662.796,182	6	526.328,994 662.795,707	4.611

Punct început	X / Y	Punct sfârșit	X / Y	Lungime segment (** (m)
6	526.328,994 662.795,707	7	526.328,254 662.796,874	1.382
7	526.328,254 662.796,874	1	526.311,475 662.798,519	16.859

** Lungimile segmentelor sunt determinate în planul de proiecție Stereo 70 și sunt rotunjite la 1 milimetru.

*** Distanța dintre puncte este formată din segmente cumulate ce sunt mai mici decât valoarea 1 milimetru.

**DATE DESPRE IMOBILUL NR. 2254**

Oficiul de Cadastru și Publicitate Imobiliară SUCEAVA
Biroul de Cadastru și Publicitate Imobiliară Vatra Dornei

A. Partea I. Descrierea imobilului

TEREN Extravilan

Adresa: Jud. Suceava, Loc numit CIOTINA

Nr. Crt	Nr cadastral Nr. topografic	Suprafața* (mp)	Observații / Referințe
A1		4	Sector cadastral:31 Teren neimprejmuit; U.P. III, U.A. 865C

B. Partea II. Proprietari și acte

Inscrieri privitoare la dreptul de proprietate și alte drepturi reale		Referințe
8 / 26/07/2023		
Act Normativ nr. Hotărâre nr. 1.705 - Anexa nr. 3 - Inventarul centralizat al bunurilor din domeniul public al Statului, pozitia nr. 1363, din 29/11/2006 emis de Guvernul României (act administrativ nr. Adeverință nr. 15782 din 24.07.2023, emis de Direcția Silvică Suceava);		
B1	Intabulare, drept de PROPRIETATE, dobandit prin Lege, cota actuala 1/1 1) STATUL ROMÂN - DOMENIUL PUBLIC, CIF:9999999999999, LIPSĂ CUI/CIF	A1
B2	Intabulare, drept de ADMINISTRARE, dobandit prin Lege, cota actuala 1/1 1) REGIA NAȚIONALĂ A PĂDURILOR ROMSILVA RA, CIF:1590120, PRIN DIRECȚIA SILVICĂ SUCEAVA, CUI 714140, JUD. SUCEAVA, MUN. SUCEAVA, BLD. 1 MAI, NR.6	A1

C. Partea III. SARCINI .

Inscrieri privind dezmembramintele dreptului de proprietate, drepturi reale de garanție și sarcini	Referințe
NU SUNT	

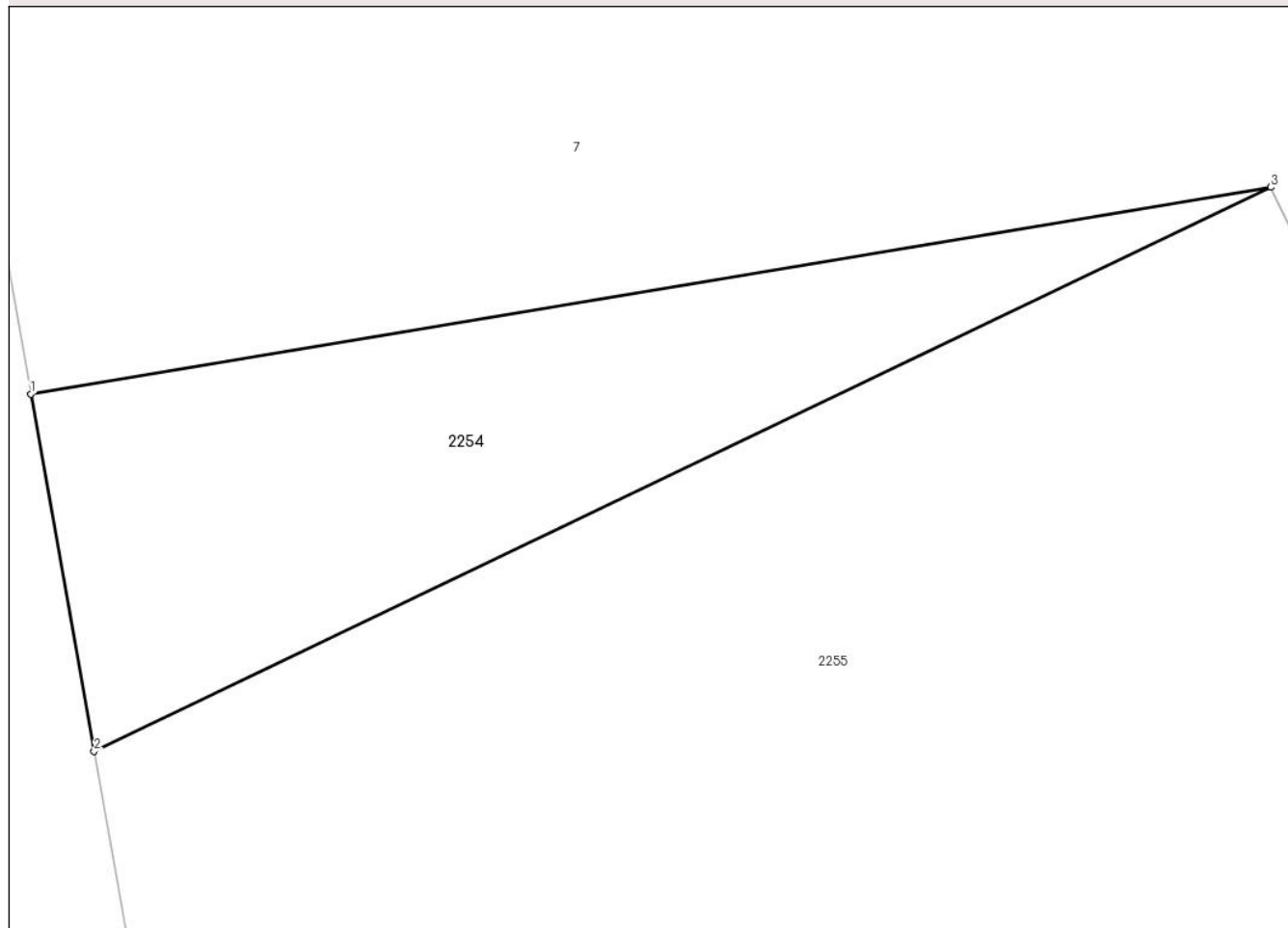
Anexa Nr. 1 La Partea I

Teren

Nr cadastral	Suprafața (mp)*	Observații / Referințe
	4	U.P. III, U.A. 865C

* Suprafața este determinată în planul de proiecție Stereo 70.

DETALII LINIARE IMOBIL



Date referitoare la teren

Crt	Categorie folosință	Intra vilan	Suprafața (mp)	Tarla	Parcelă	Nr. topo	Observații / Referințe
1	padure	NU	4	-	-	-	

Lungime Segmente

1) Valorile lungimilor segmentelor sunt obținute din proiecție în plan.

Punct început	X / Y	Punct sfârșit	X / Y	Lungime segment (** (m)
1	518.345,833 656.793,258	2	518.346,089 656.791,815	1.466
2	518.346,089 656.791,815	3	518.350,843 656.794,093	5.272
3	518.350,843 656.794,093	1	518.345,833 656.793,258	5.079

** Lungimile segmentelor sunt determinate în planul de proiecție Stereo 70 și sunt rotunjite la 1 milimetru.

*** Distanța dintre puncte este formată din segmente cumulate ce sunt mai mici decât valoarea 1 milimetru.

**DATE DESPRE IMOBILUL NR. 2255**

Oficiul de Cadastru și Publicitate Imobiliară SUCEAVA
Biroul de Cadastru și Publicitate Imobiliară Vatra Dornei

A. Partea I. Descrierea imobilului

TEREN Extravilan

Adresa: Jud. Suceava, Loc numit CIOTINA

Nr. Crt	Nr cadastral Nr. topografic	Suprafața* (mp)	Observații / Referințe
A1		200	Sector cadastral:31 Teren neimprejmuit; U.P. III, U.A. 865MM

B. Partea II. Proprietari și acte

Inscrieri privitoare la dreptul de proprietate și alte drepturi reale		Referințe
8 / 26/07/2023		
Act Normativ nr. Hotărâre nr. 1.705 - Anexa nr. 3 - Inventarul centralizat al bunurilor din domeniul public al Statului, pozitia nr. 1363, din 29/11/2006 emis de Guvernul României (act administrativ nr. Adeverință nr. 15782 din 24.07.2023, emis de Direcția Silvică Suceava);		
B1	Intabulare, drept de PROPRIETATE, dobandit prin Lege, cota actuala 1/1 1) STATUL ROMÂN - DOMENIUL PUBLIC, CIF:999999999999, LIPSĂ CUI/CIF	A1
B2	Intabulare, drept de ADMINISTRARE, dobandit prin Lege, cota actuala 1/1 1) REGIA NAȚIONALĂ A PĂDURILOR ROMSILVA RA, CIF:1590120, PRIN DIRECȚIA SILVICĂ SUCEAVA, CUI 714140, JUD. SUCEAVA, MUN. SUCEAVA, BLD. 1 MAI, NR.6	A1

C. Partea III. SARCINI .

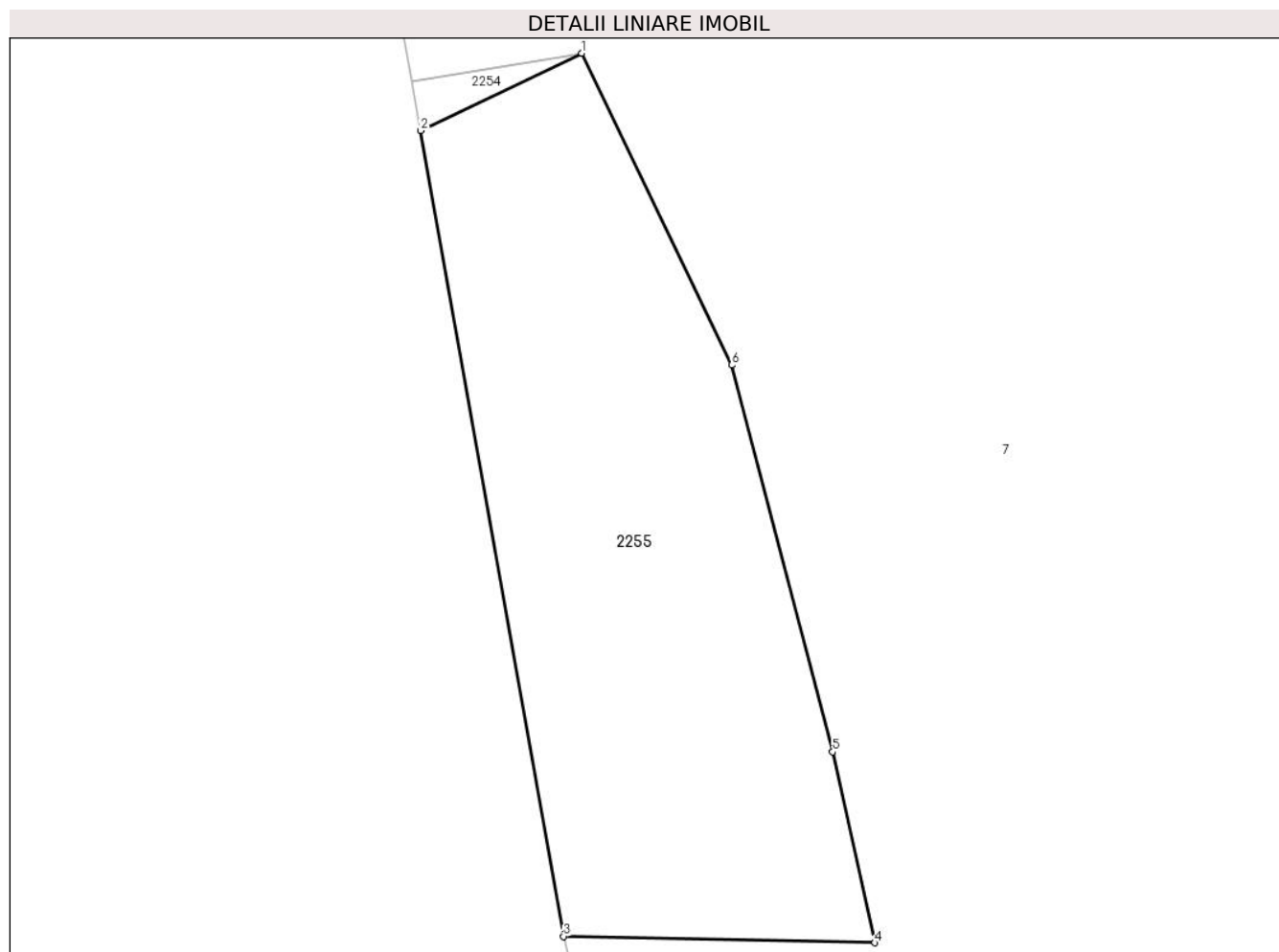
Inscrieri privind dezmembramintele dreptului de proprietate, drepturi reale de garanție și sarcini	Referințe
NU SUNT	

Anexa Nr. 1 La Partea I

Teren

Nr cadastral	Suprafața (mp)*	Observații / Referințe
	200	U.P. III, U.A. 865MM

* Suprafața este determinată în planul de proiecție Stereo 70.



Date referitoare la teren

Crt	Categorie folosință	Intravilan	Suprafața (mp)	Tarla	Parcelă	Nr. topo	Observații / Referințe
1	padure	NU	200	-	-	-	

Lungime Segmente

1) Valorile lungimilor segmentelor sunt obținute din proiecție în plan.

Punct început	X / Y	Punct sfârșit	X / Y	Lungime segment (** (m)
1	518.350,843 656.794,093	2	518.346,089 656.791,815	5.272
2	518.346,089 656.791,815	3	518.350,304 656.768,06	24.126
3	518.350,304 656.768,06	4	518.359,486 656.767,87	9.184
4	518.359,486 656.767,87	5	518.358,244 656.773,5	5.765
5	518.358,244 656.773,5	6	518.355,265 656.784,902	11.785

Punct început	X / Y	Punct sfârșit	X / Y	Lungime segment (** (m)
6	518.355,265 656.784,902	1	518.350,843 656.794,093	10.199

** Lungimile segmentelor sunt determinate în planul de proiecție Stereo 70 și sunt rotunjite la 1 milimetru.

*** Distanța dintre puncte este formată din segmente cumulate ce sunt mai mici decât valoarea 1 milimetru.

**DATE DESPRE IMOBILUL NR. 2256**

Oficiul de Cadastru și Publicitate Imobiliară SUCEAVA
Biroul de Cadastru și Publicitate Imobiliară Vatra Dornei

A. Partea I. Descrierea imobilului

TEREN Extravilan

Adresa: Jud. Suceava, Loc numit GARII

Nr. Crt	Nr cadastral Nr. topografic	Suprafața* (mp)	Observații / Referințe
A1		88	Sector cadastral:11 Teren neimprejmuit; U.P. 3, U.A. 156C, 156E%

B. Partea II. Proprietari și acte

Inscrieri privitoare la dreptul de proprietate și alte drepturi reale		Referințe
298 / 26/07/2023		
Act Normativ nr. Hotărâre nr. 1.705 - Anexa nr. 3 - Inventarul centralizat al bunurilor din domeniul public al Statului, pozitia nr. 1363, din 29/11/2006 emis de Guvernul României (act administrativ nr. Adeverință nr. 15782 din 24.07.2023, emis de Direcția Silvică Suceava);		
B1	Intabulare, drept de PROPRIETATE, dobandit prin Lege, cota actuala 1/1 1) STATUL ROMÂN - DOMENIUL PUBLIC, CIF:9999999999999, LIPSĂ CUI/CIF	A1
B2	Intabulare, drept de ADMINISTRARE, dobandit prin Lege, cota actuala 1/1 1) REGIA NAȚIONALĂ A PĂDURILOR ROMSILVA RA, CIF:1590120, PRIN DIRECȚIA SILVICĂ SUCEAVA, CUI 714140, JUD. SUCEAVA, MUN. SUCEAVA, BLD. 1 MAI, NR.6	A1

C. Partea III. SARCINI .

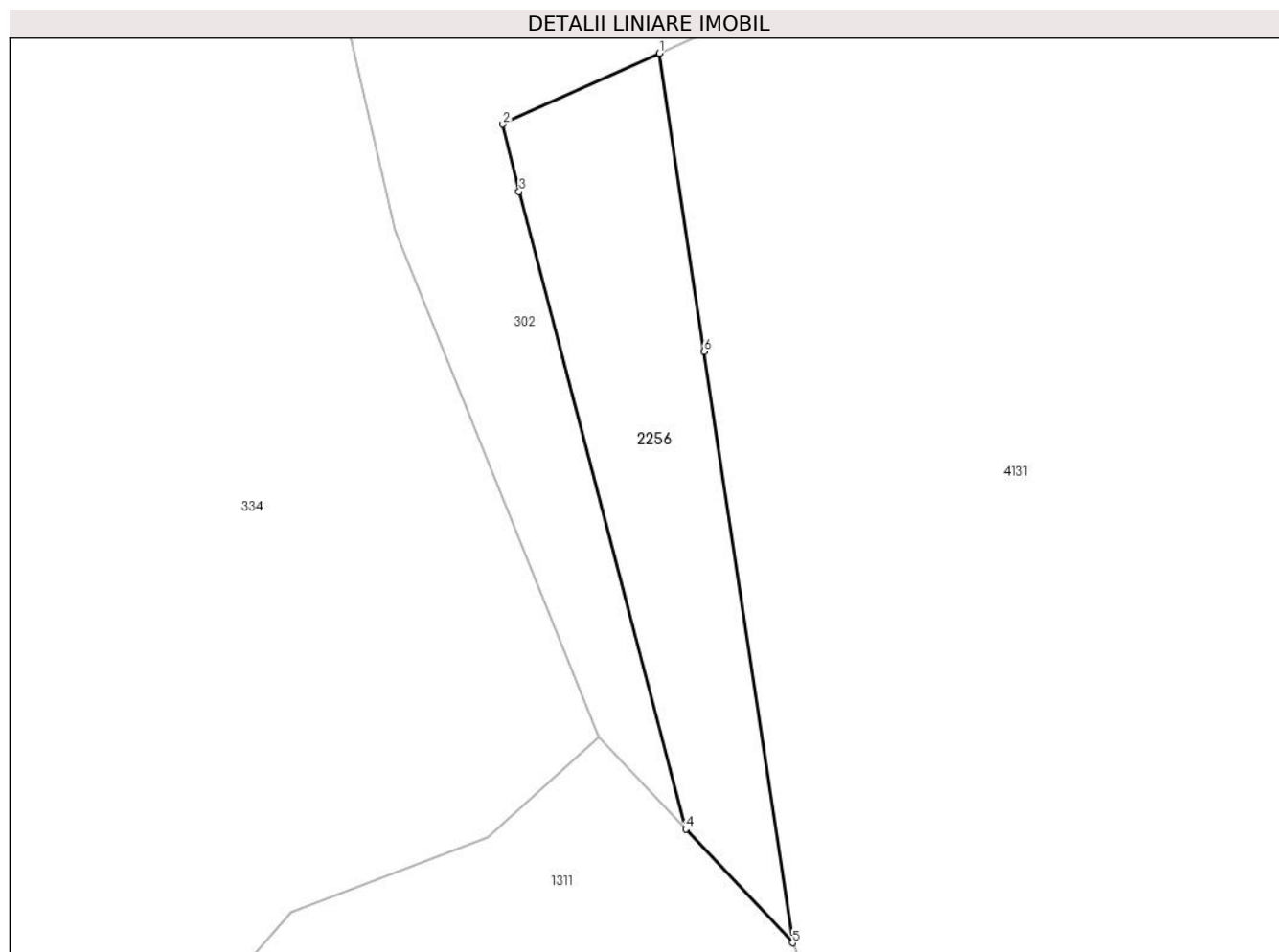
Inscrieri privind dezmembramintele dreptului de proprietate, drepturi reale de garanție și sarcini	Referințe
NU SUNT	

Anexa Nr. 1 La Partea I

Teren

Nr cadastral	Suprafața (mp)*	Observații / Referințe
	88	U.P. 3, U.A. 156C, 156E%

* Suprafața este determinată în planul de proiecție Stereo 70.



Date referitoare la teren

Crt	Categorie folosință	Intravilan	Suprafața (mp)	Tarla	Parcelă	Nr. topo	Observații / Referințe
1	padure	NU	88	-	-	-	

Lungime Segmente

1) Valorile lungimilor segmentelor sunt obținute din proiecție în plan.

Punct început	X / Y	Punct sfârșit	X / Y	Lungime segment (** (m)
1	526.873,676 661.140,349	2	526.869,074 661.138,263	5.053
2	526.869,074 661.138,263	3	526.869,554 661.136,284	2.036
3	526.869,554 661.136,284	4	526.874,454 661.117,528	19.385
4	526.874,454 661.117,528	5	526.877,597 661.114,186	4.588
5	526.877,597 661.114,186	6	526.874,992 661.131,572	17.58

Punct început	X / Y	Punct sfârșit	X / Y	Lungime segment (** (m)
6	526.874,992 661.131,572	1	526.873,676 661.140,349	8.875

** Lungimile segmentelor sunt determinate în planul de proiecție Stereo 70 și sunt rotunjite la 1 milimetru.

*** Distanța dintre puncte este formată din segmente cumulate ce sunt mai mici decât valoarea 1 milimetru.

**DATE DESPRE IMOBILUL NR. 2257**

Oficiul de Cadastru și Publicitate Imobiliară SUCEAVA
Biroul de Cadastru și Publicitate Imobiliară Vatra Dornei

A. Partea I. Descrierea imobilului

TEREN Extravilan

Adresa: Jud. Suceava, Loc numit FIERU

Nr. Crt	Nr cadastral Nr. topografic	Suprafața* (mp)	Observații / Referințe
A1		225	Sector cadastral:49 Teren neimprejmuit; U.P. III, U.A. 1561%

B. Partea II. Proprietari și acte

Inscrieri privitoare la dreptul de proprietate și alte drepturi reale		Referințe
1357 / 26/07/2023		
Act Normativ nr. Hotărâre nr. 1.705 - Anexa nr. 3 - Inventarul centralizat al bunurilor din domeniul public al Statului, pozitia nr. 1363, din 29/11/2006 emis de Guvernul României (act administrativ nr. Adeverință nr. 15782 din 24.07.2023, emis de Direcția Silvică Suceava);		
B1	Intabulare, drept de PROPRIETATE, dobandit prin Lege, cota actuala 1/1 1) STATUL ROMÂN - DOMENIUL PUBLIC, CIF:9999999999999, LIPSĂ CUI/CIF	A1
B2	Intabulare, drept de ADMINISTRARE, dobandit prin Lege, cota actuala 1/1 1) REGIA NAȚIONALĂ A PĂDURILOR ROMSILVA RA, CIF:1590120, PRIN DIRECȚIA SILVICĂ SUCEAVA, CUI 714140, JUD. SUCEAVA, MUN. SUCEAVA, BLD. 1 MAI, NR.6	A1

C. Partea III. SARCINI .

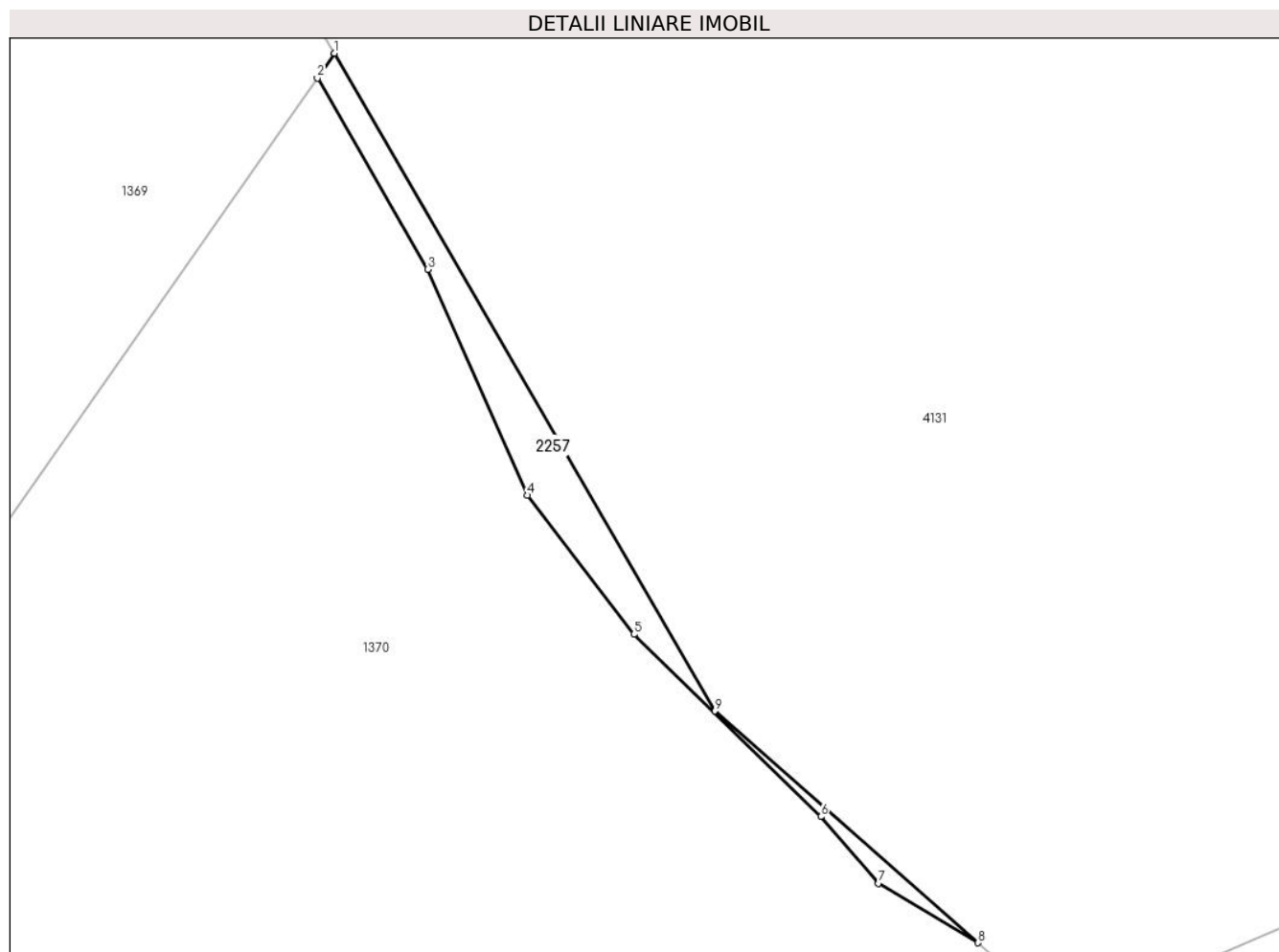
Inscrieri privind dezmembramintele dreptului de proprietate, drepturi reale de garanție și sarcini	Referințe
NU SUNT	

Anexa Nr. 1 La Partea I

Teren

Nr cadastral	Suprafața (mp)*	Observații / Referințe
	225	U.P. III, U.A. 156I%

* Suprafața este determinată în planul de proiecție Stereo 70.



Date referitoare la teren

Crt	Categorie folosință	Intravilan	Suprafața (mp)	Tarla	Parcelă	Nr. topo	Observații / Referințe
1	padure	NU	225	-	-	-	

Lungime Segmente

1) Valorile lungimilor segmentelor sunt obținute din proiecție în plan.

Punct început	X / Y	Punct sfârșit	X / Y	Lungime segment (** (m)
1	527.394,468 660.409,828	2	527.392,933 660.407,631	2.68
2	527.392,933 660.407,631	3	527.402,667 660.390,795	19.447
3	527.402,667 660.390,795	4	527.411,47 660.370,902	21.754
4	527.411,47 660.370,902	5	527.420,847 660.358,661	15.42
5	527.420,847 660.358,661	6	527.437,306 660.342,594	23.001

Punct început	X / Y	Punct sfârșit	X / Y	Lungime segment (** (m)
6	527.437,306 660.342,594	7	527.442,399 660.336,739	7.76
7	527.442,399 660.336,739	8	527.451,17 660.331,497	10.218
8	527.451,17 660.331,497	9	527.427,982 660.351,906	30.89
9	527.427,982 660.351,906	1	527.394,468 660.409,828	66.919

** Lungimile segmentelor sunt determinate în planul de proiecție Stereo 70 și sunt rotunjite la 1 milimetru.

*** Distanța dintre puncte este formată din segmente cumulate ce sunt mai mici decât valoarea 1 milimetru.

**DATE DESPRE IMOBILUL NR. 2258**

Oficiul de Cadastru și Publicitate Imobiliară SUCEAVA
Biroul de Cadastru și Publicitate Imobiliară Vatra Dornei

A. Partea I. Descrierea imobilului

TEREN Extravilan

Adresa: Jud. Suceava, Loc numit CIOTINA

Nr. Crt	Nr cadastral Nr. topografic	Suprafața* (mp)	Observații / Referințe
A1		5.851	Sector cadastral:2 Teren neimprejmuit; U.P. I, U.A. 58VV%

B. Partea II. Proprietari și acte

Inscrieri privitoare la dreptul de proprietate și alte drepturi reale		Referințe
11 / 26/07/2023		
Act Normativ nr. Hotărâre nr. 1.705 - Anexa nr. 3 - Inventarul centralizat al bunurilor din domeniul public al Statului, pozitia nr. 1363, din 29/11/2006 emis de Guvernul României (act administrativ nr. Adeverință nr. 15782 din 24.07.2023, emis de Direcția Silvică Suceava);		
B1	Intabulare, drept de PROPRIETATE, dobandit prin Lege, cota actuala 1/1 1) STATUL ROMÂN - DOMENIUL PUBLIC, CIF:9999999999999, LIPSĂ CUI/CIF	A1
B2	Intabulare, drept de ADMINISTRARE, dobandit prin Lege, cota actuala 1/1 1) REGIA NAȚIONALĂ A PĂDURILOR ROMSILVA RA, CIF:1590120, PRIN DIRECȚIA SILVICĂ SUCEAVA, CUI 714140, JUD. SUCEAVA, MUN. SUCEAVA, BLD. 1 MAI, NR.6	A1

C. Partea III. SARCINI .

Inscrieri privind dezmembramintele dreptului de proprietate, drepturi reale de garanție și sarcini	Referințe
NU SUNT	

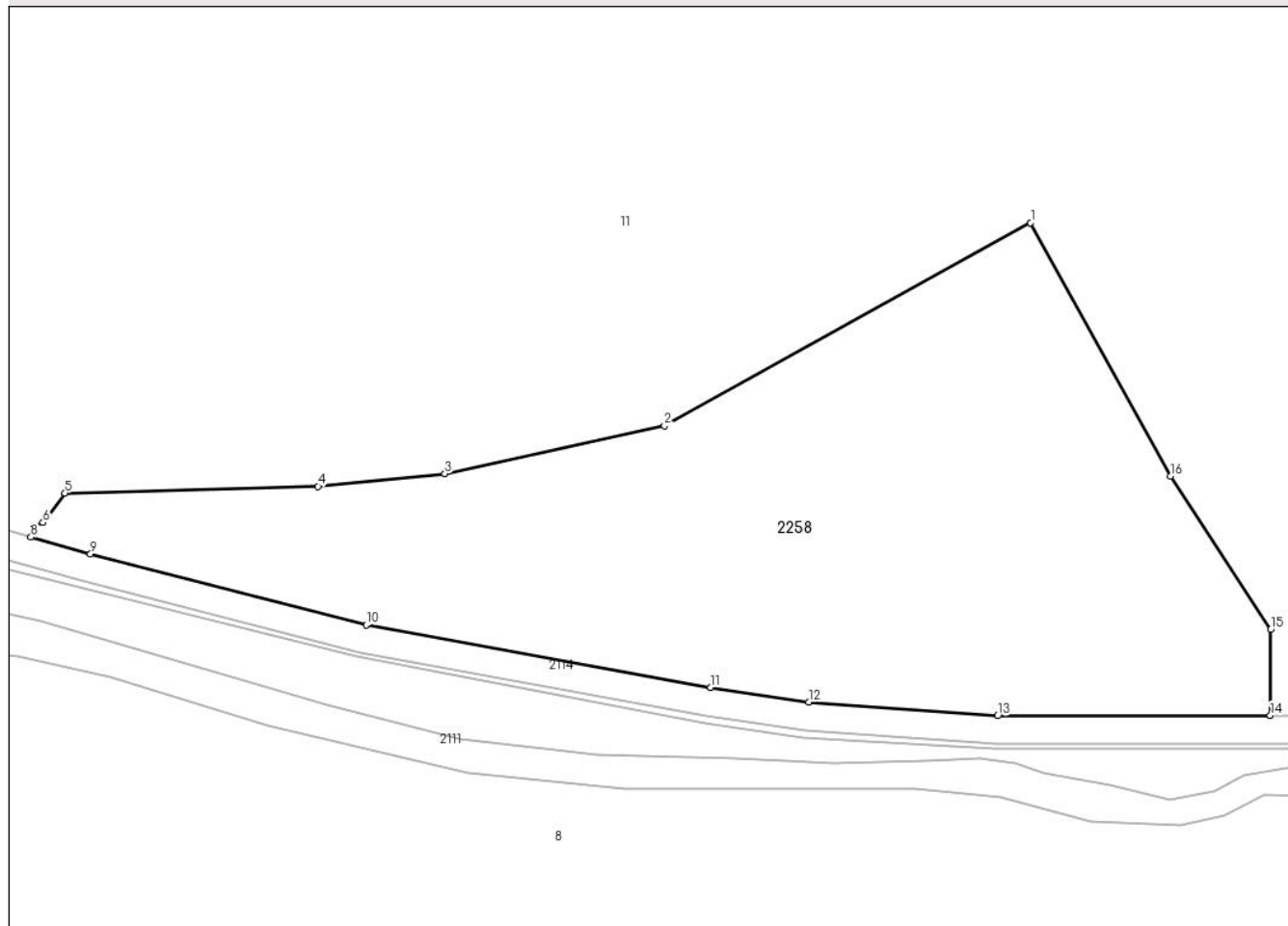
Anexa Nr. 1 La Partea I

Teren

Nr cadastral	Suprafața (mp)*	Observații / Referințe
	5.851	U.P. I, U.A. 58VV%

* Suprafața este determinată în planul de proiecție Stereo 70.

DETALII LINIARE IMOBIL



Date referitoare la teren

Crt	Categorie folosință	Intra vilan	Suprafața (mp)	Tarla	Parcelă	Nr. topo	Observații / Referințe
1	padure	NU	5.851	-	-	-	

Lungime Segmente

1) Valorile lungimilor segmentelor sunt obținute din proiecție în plan.

Punct început	X / Y	Punct sfârșit	X / Y	Lungime segment (** (m)
1	519.568,519 658.310,708	2	519.516,895 658.282,117	59.013
2	519.516,895 658.282,117	3	519.485,947 658.275,347	31.68
3	519.485,947 658.275,347	4	519.468,049 658.273,563	17.987
4	519.468,049 658.273,563	5	519.432,377 658.272,621	35.684
5	519.432,377 658.272,621	6	519.429,286 658.268,434	5.204

Punct început	X / Y	Punct sfârșit	X / Y	Lungime segment (** (m)
6	519.429,286 658.268,434	7	519.428,026 658.267,912	1.364
7	519.428,026 658.267,912	8	519.427,566 658.266,4	1.58
8	519.427,566 658.266,4	9	519.435,978 658.264,051	8.734
9	519.435,978 658.264,051	10	519.474,842 658.254,031	40.135
10	519.474,842 658.254,031	11	519.523,363 658.245,226	49.313
11	519.523,363 658.245,226	12	519.537,24 658.243,177	14.027
12	519.537,24 658.243,177	13	519.563,864 658.241,215	26.696
13	519.563,864 658.241,215	14	519.602,32 658.241,285	38.456
14	519.602,32 658.241,285	15	519.602,366 658.253,366	12.081
15	519.602,366 658.253,366	16	519.588,26 658.275,009	25.834
16	519.588,26 658.275,009	1	519.568,519 658.310,708	40.794

** Lungimile segmentelor sunt determinate în planul de proiecție Stereo 70 și sunt rotunjite la 1 milimetru.

*** Distanța dintre puncte este formată din segmente cumulate ce sunt mai mici decât valoarea 1 milimetru.

**DATE DESPRE IMOBILUL NR. 2259**

Oficiul de Cadastru și Publicitate Imobiliară SUCEAVA
Biroul de Cadastru și Publicitate Imobiliară Vatra Dornei

A. Partea I. Descrierea imobilului

TEREN Extravilan

Adresa: Jud. Suceava, Loc numit CIOTINA

Nr. Crt	Nr cadastral Nr. topografic	Suprafața* (mp)	Observații / Referințe
A1		2.584	Sector cadastral:2 Teren neimprejmuit; U.P. I, U.A. 59CC1

B. Partea II. Proprietari și acte

Inscrieri privitoare la dreptul de proprietate și alte drepturi reale		Referințe
11 / 26/07/2023		
Act Normativ nr. Hotărâre nr. 1.705 - Anexa nr. 3 - Inventarul centralizat al bunurilor din domeniul public al Statului, pozitia nr. 1363, din 29/11/2006 emis de Guvernul României (act administrativ nr. Adeverință nr. 15782 din 24.07.2023, emis de Direcția Silvică Suceava);		
B1	Intabulare, drept de PROPRIETATE, dobandit prin Lege, cota actuala 1/1 1) STATUL ROMÂN - DOMENIUL PUBLIC, CIF:9999999999999, LIPSĂ CUI/CIF	A1
B2	Intabulare, drept de ADMINISTRARE, dobandit prin Lege, cota actuala 1/1 1) REGIA NAȚIONALĂ A PĂDURILOR ROMSILVA RA, CIF:1590120, PRIN DIRECȚIA SILVICĂ SUCEAVA, CUI 714140, JUD. SUCEAVA, MUN. SUCEAVA, BLD. 1 MAI, NR.6	A1

C. Partea III. SARCINI .

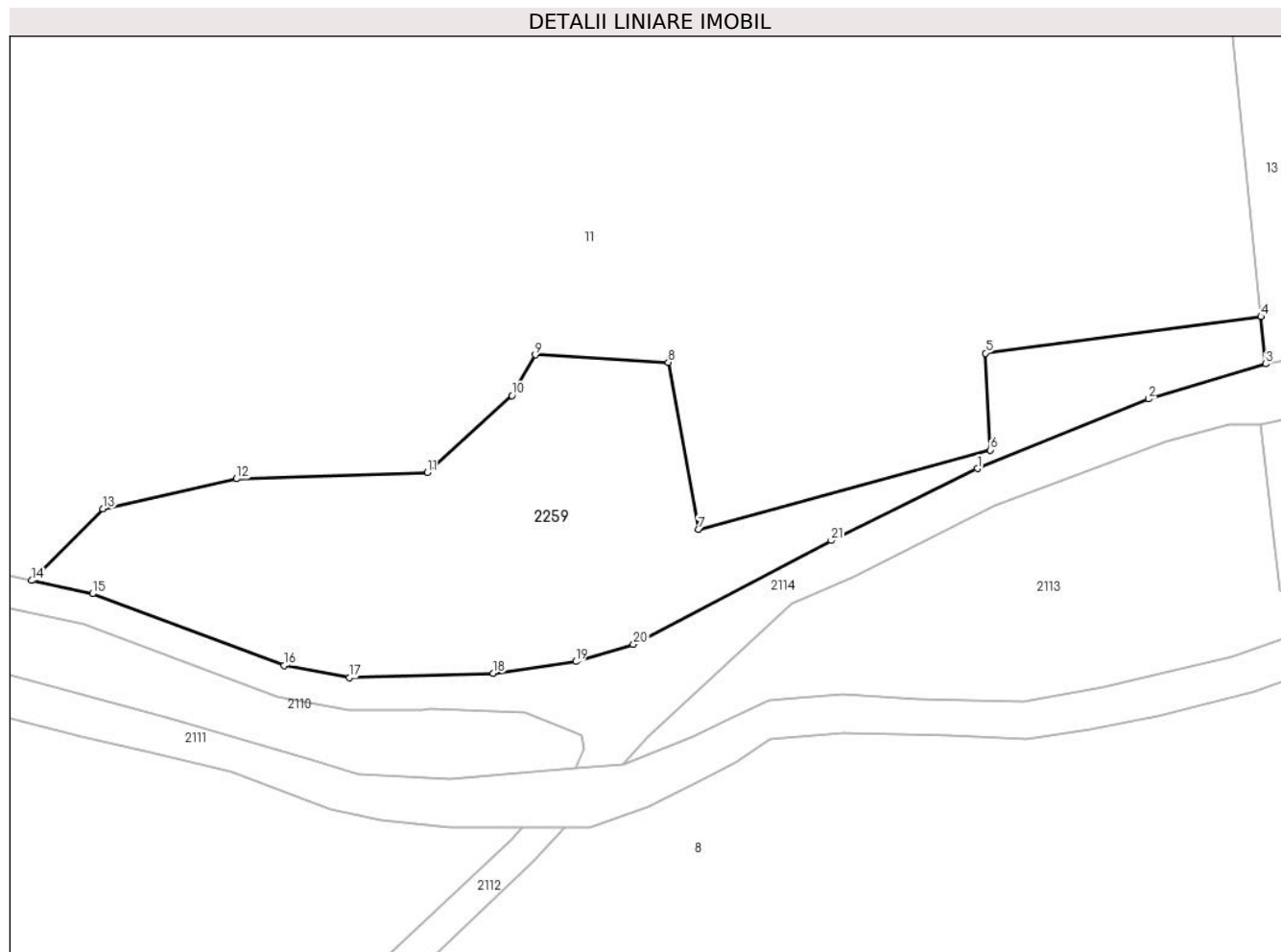
Inscrieri privind dezmembramintele dreptului de proprietate, drepturi reale de garanție și sarcini	Referințe
NU SUNT	

Anexa Nr. 1 La Partea I

Teren

Nr cadastral	Suprafața (mp)*	Observații / Referințe
	2.584	U.P. I, U.A. 59CC1

* Suprafața este determinată în planul de proiecție Stereo 70.



Date referitoare la teren

Crt	Categorie folosință	Intra vilan	Suprafața (mp)	Tarla	Parcelă	Nr. topo	Observații / Referințe
1	padure	NU	2.584	-	-	-	

Lungime Segmente

1) Valorile lungimilor segmentelor sunt obținute din proiecție în plan.

Punct început	X / Y	Punct sfârșit	X / Y	Lungime segment (** (m)	Punct început	X / Y	Punct sfârșit	X / Y	Lungime segment (** (m)
1	520.339,055 657.903,981	2	520.360,647 657.912,749	23.304	2	520.360,647 657.912,749	3	520.375,379 657.917,153	15.376
3	520.375,379 657.917,153	4	520.374,774 657.923,122	6.0	4	520.374,774 657.923,122	5	520.340,075 657.918,506	35.005
5	520.340,075 657.918,506	6	520.340,716 657.906,328	12.195	6	520.340,716 657.906,328	7	520.303,893 657.896,356	38.149
7	520.303,893 657.896,356	8	520.300,124 657.917,356	21.336	8	520.300,124 657.917,356	9	520.283,381 657.918,291	16.769
9	520.283,381 657.918,291	10	520.280,41 657.913,182	5.91	10	520.280,41 657.913,182	11	520.269,785 657.903,493	14.379

Punct început	X / Y	Punct sfârșit	X / Y	Lungime segment (** (m)
11	520.269,785 657.903,493	12	520.245,712 657.902,694	24.086
13	520.228,878 657.898,946	14	520.219,927 657.889,899	12.727
15	520.227,584 657.888,228	16	520.251,703 657.879,203	25.752
17	520.259,967 657.877,676	18	520.278,074 657.878,23	18.115
19	520.288,455 657.879,7	20	520.295,722 657.881,853	7.579
21	520.320,65 657.894,922	1	520.339,055 657.903,981	20.514

Punct început	X / Y	Punct sfârșit	X / Y	Lungime segment (** (m)
12	520.245,712 657.902,694	13	520.228,878 657.898,946	17.246
14	520.219,927 657.889,899	15	520.227,584 657.888,228	7.837
16	520.251,703 657.879,203	17	520.259,967 657.877,676	8.404
18	520.278,074 657.878,23	19	520.288,455 657.879,7	10.485
20	520.295,722 657.881,853	21	520.320,65 657.894,922	28.146

** Lungimile segmentelor sunt determinate în planul de proiecție Stereo 70 și sunt rotunjite la 1 milimetru.

*** Distanța dintre puncte este formată din segmente cumulate ce sunt mai mici decât valoarea 1 milimetru.

**DATE DESPRE IMOBILUL NR. 2260**

Oficiul de Cadastru și Publicitate Imobiliară SUCEAVA
Biroul de Cadastru și Publicitate Imobiliară Vatra Dornei

A. Partea I. Descrierea imobilului

TEREN Extravilan

Adresa: Jud. Suceava, Loc numit CIOTINA

Nr. Crt	Nr cadastral Nr. topografic	Suprafața* (mp)	Observații / Referințe
A1		1.719	Sector cadastral:2 Teren neimprejmuit; U.P. I, U.A. 74CC1%

B. Partea II. Proprietari și acte

Inscrieri privitoare la dreptul de proprietate și alte drepturi reale		Referințe
11 / 26/07/2023		
Act Normativ nr. Hotărâre nr. 1.705 - Anexa nr. 3 - Inventarul centralizat al bunurilor din domeniul public al Statului, pozitia nr. 1363, din 29/11/2006 emis de Guvernul României (act administrativ nr. Adeverință nr. 15782 din 24.07.2023, emis de Direcția Silvică Suceava);		
B1	Intabulare, drept de PROPRIETATE, dobandit prin Lege, cota actuala 1/1 1) STATUL ROMÂN - DOMENIUL PUBLIC, CIF:9999999999999, LIPSĂ CUI/CIF	A1
B2	Intabulare, drept de ADMINISTRARE, dobandit prin Lege, cota actuala 1/1 1) REGIA NAȚIONALĂ A PĂDURILOR ROMSILVA RA, CIF:1590120, PRIN DIRECȚIA SILVICĂ SUCEAVA, CUI 714140, JUD. SUCEAVA, MUN. SUCEAVA, BLD. 1 MAI, NR.6	A1

C. Partea III. SARCINI .

Inscrieri privind dezmembramintele dreptului de proprietate, drepturi reale de garanție și sarcini	Referințe
NU SUNT	

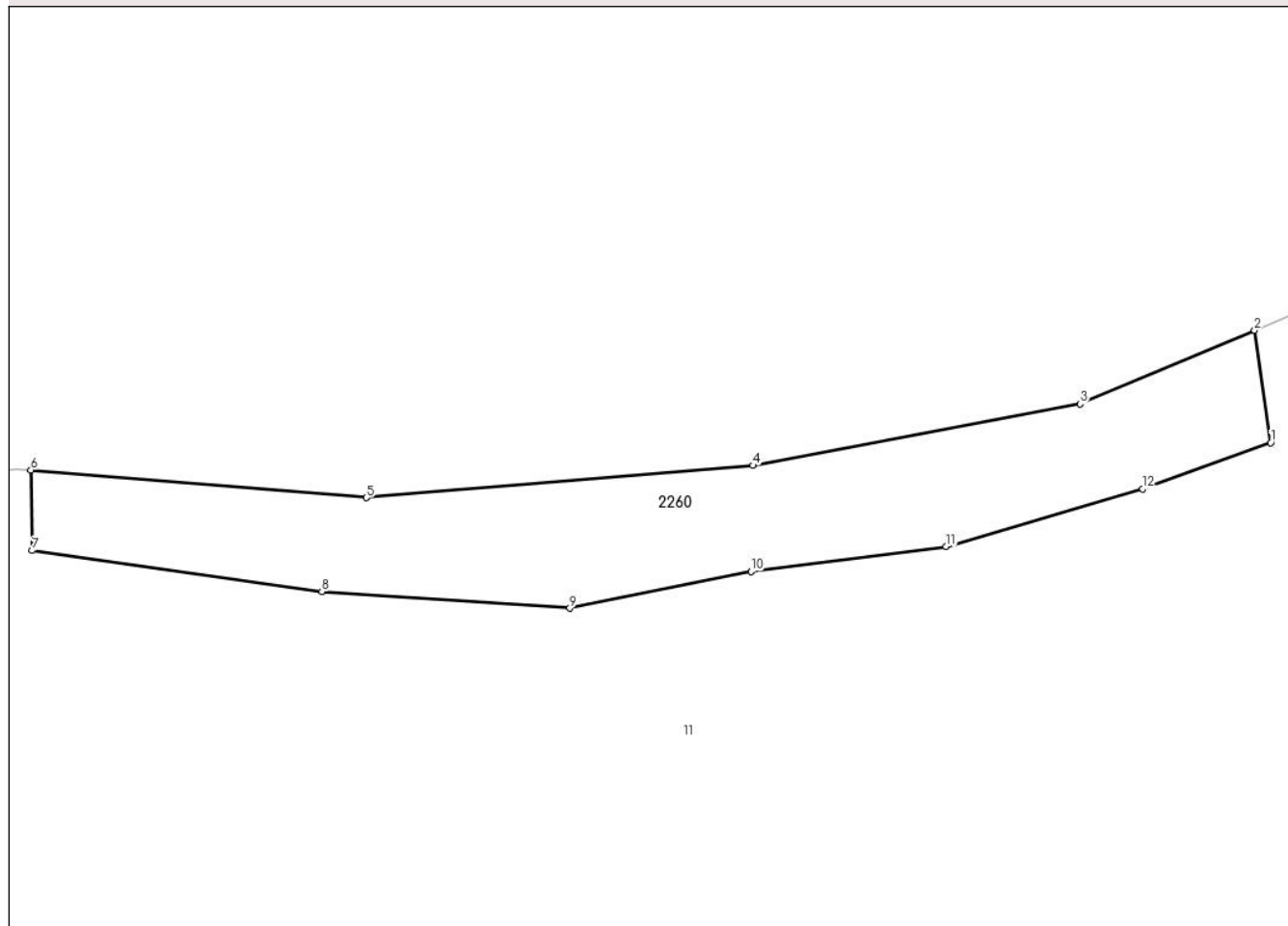
Anexa Nr. 1 La Partea I

Teren

Nr cadastral	Suprafața (mp)*	Observații / Referințe
	1.719	U.P. I, U.A. 74CC1%

* Suprafața este determinată în planul de proiecție Stereo 70.

DETALII LINIARE IMOBIL



Date referitoare la teren

Crt	Categorie folosință	Intravilan	Suprafața (mp)	Tarla	Parcelă	Nr. topo	Observații / Referințe
1	padure	NU	1.719	-	-	-	

Lungime Segmente

1) Valorile lungimilor segmentelor sunt obținute din proiecție în plan.

Punct început	X / Y	Punct sfârșit	X / Y	Lungime segment (** (m)
1	520.752,777 660.963,397	2	520.750,932 660.976,258	12.993
2	520.750,932 660.976,258	3	520.730,943 660.967,826	21.695
3	520.730,943 660.967,826	4	520.693,516 660.960,785	38.084
4	520.693,516 660.960,785	5	520.649,201 660.957,092	44.469
5	520.649,201 660.957,092	6	520.610,787 660.960,264	38.545

Punct început	X / Y	Punct sfârșit	X / Y	Lungime segment (** (m)
6	520.610,787 660.960,264	7	520.610,96 660.951,053	9.213
7	520.610,96 660.951,053	8	520.644,117 660.946,337	33.491
8	520.644,117 660.946,337	9	520.672,513 660.944,442	28.459
9	520.672,513 660.944,442	10	520.693,251 660.948,662	21.163
10	520.693,251 660.948,662	11	520.715,604 660.951,517	22.535
11	520.715,604 660.951,517	12	520.738,081 660.958,095	23.42
12	520.738,081 660.958,095	1	520.752,777 660.963,397	15.623

** Lungimile segmentelor sunt determinate în planul de proiecție Stereo 70 și sunt rotunjite la 1 milimetru.

*** Distanța dintre puncte este formată din segmente cumulate ce sunt mai mici decât valoarea 1 milimetru.

**DATE DESPRE IMOBILUL NR. 2261**

Oficiul de Cadastru și Publicitate Imobiliară SUCEAVA
Biroul de Cadastru și Publicitate Imobiliară Vatra Dornei

A. Partea I. Descrierea imobilului

TEREN Extravilan

Adresa: Jud. Suceava, Loc numit CIOTINA

Nr. Crt	Nr cadastral Nr. topografic	Suprafața* (mp)	Observații / Referințe
A1		783	Sector cadastral:2 Teren neimprejmuit; U.P. I, U.A. 75CC1%

B. Partea II. Proprietari și acte

Inscrieri privitoare la dreptul de proprietate și alte drepturi reale		Referințe
11 / 26/07/2023		
Act Normativ nr. Hotărâre nr. 1.705 - Anexa nr. 3 - Inventarul centralizat al bunurilor din domeniul public al Statului, pozitia nr. 1363, din 29/11/2006 emis de Guvernul României (act administrativ nr. Adeverință nr. 15782 din 24.07.2023, emis de Direcția Silvică Suceava);		
B1	Intabulare, drept de PROPRIETATE, dobandit prin Lege, cota actuala 1/1 1) STATUL ROMÂN - DOMENIUL PUBLIC, CIF:9999999999999, LIPSĂ CUI/CIF	A1
B2	Intabulare, drept de ADMINISTRARE, dobandit prin Lege, cota actuala 1/1 1) REGIA NAȚIONALĂ A PĂDURILOR ROMSILVA RA, CIF:1590120, PRIN DIRECȚIA SILVICĂ SUCEAVA, CUI 714140, JUD. SUCEAVA, MUN. SUCEAVA, BLD. 1 MAI, NR.6	A1

C. Partea III. SARCINI .

Inscrieri privind dezmembramintele dreptului de proprietate, drepturi reale de garanție și sarcini	Referințe
NU SUNT	

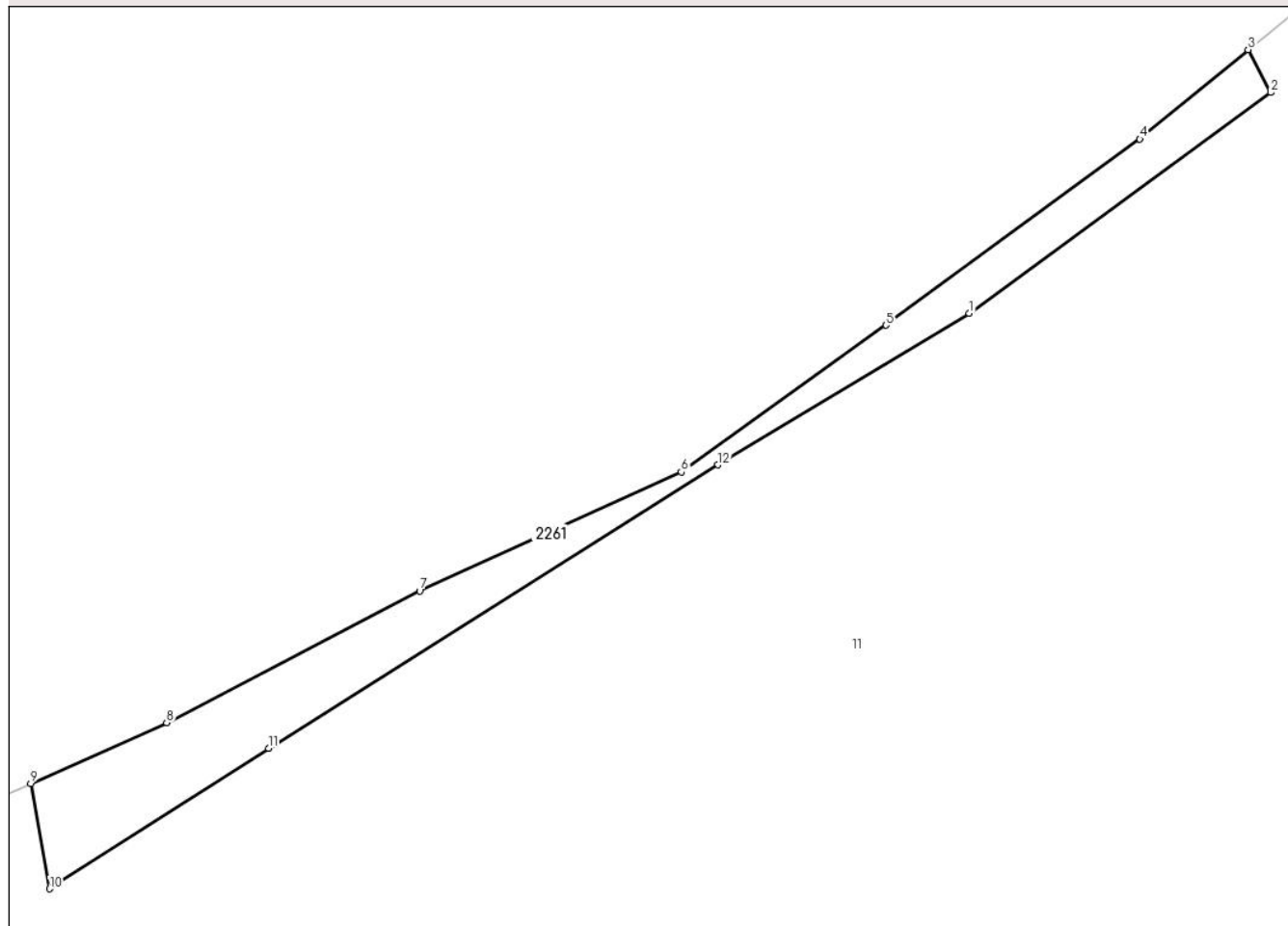
Anexa Nr. 1 La Partea I

Teren

Nr cadastral	Suprafața (mp)*	Observații / Referințe
	783	U.P. I, U.A. 75CC1%

* Suprafața este determinată în planul de proiecție Stereo 70.

DETALII LINIARE IMOBIL



Date referitoare la teren

Crt	Categorie folosință	Intravilan	Suprafața (mp)	Tarla	Parcelă	Nr. topo	Observații / Referințe
1	padure	NU	783	-	-	-	

Lungime Segmente

1) Valorile lungimilor segmentelor sunt obținute din proiecție în plan.

Punct început	X / Y	Punct sfârșit	X / Y	Lungime segment (** (m)
1	520.976,145 661.115,956	2	521.008,865 661.139,889	40.539
2	521.008,865 661.139,889	3	521.006,409 661.144,523	5.245
3	521.006,409 661.144,523	4	520.994,662 661.134,849	15.218
4	520.994,662 661.134,849	5	520.967,135 661.114,663	34.135
5	520.967,135 661.114,663	6	520.944,927 661.098,747	27.322

Punct început	X / Y	Punct sfârșit	X / Y	Lungime segment (** (m)
6	520.944,927 661.098,747	7	520.916,554 661.085,85	31.167
7	520.916,554 661.085,85	8	520.889,101 661.071,575	30.943
8	520.889,101 661.071,575	9	520.874,37 661.064,971	16.144
9	520.874,37 661.064,971	10	520.876,404 661.053,554	11.597
10	520.876,404 661.053,554	11	520.900,144 661.068,791	28.209
11	520.900,144 661.068,791	12	520.948,917 661.099,519	57.646
12	520.948,917 661.099,519	1	520.976,145 661.115,956	31.805

** Lungimile segmentelor sunt determinate în planul de proiecție Stereo 70 și sunt rotunjite la 1 milimetru.

*** Distanța dintre puncte este formată din segmente cumulate ce sunt mai mici decât valoarea 1 milimetru.

**DATE DESPRE IMOBILUL NR. 2262**

Oficiul de Cadastru și Publicitate Imobiliară SUCEAVA
Biroul de Cadastru și Publicitate Imobiliară Vatra Dornei

A. Partea I. Descrierea imobilului

TEREN Extravilan

Adresa: Jud. Suceava, Loc numit CIOTINA

Nr. Crt	Nr cadastral Nr. topografic	Suprafața* (mp)	Observații / Referințe
A1		2.207	Sector cadastral:2 Teren neimprejmuit; U.P. I, U.A. 75CC2%

B. Partea II. Proprietari și acte

Inscrieri privitoare la dreptul de proprietate și alte drepturi reale		Referințe
11 / 26/07/2023		
Act Normativ nr. Hotărâre nr. 1.705 - Anexa nr. 3 - Inventarul centralizat al bunurilor din domeniul public al Statului, pozitia nr. 1363, din 29/11/2006 emis de Guvernul României (act administrativ nr. Adeverință nr. 15782 din 24.07.2023, emis de Direcția Silvică Suceava);		
B1	Intabulare, drept de PROPRIETATE, dobandit prin Lege, cota actuala 1/1 1) STATUL ROMÂN - DOMENIUL PUBLIC, CIF:9999999999999, LIPSĂ CUI/CIF	A1
B2	Intabulare, drept de ADMINISTRARE, dobandit prin Lege, cota actuala 1/1 1) REGIA NAȚIONALĂ A PĂDURILOR ROMSILVA RA, CIF:1590120, PRIN DIRECȚIA SILVICĂ SUCEAVA, CUI 714140, JUD. SUCEAVA, MUN. SUCEAVA, BLD. 1 MAI, NR.6	A1

C. Partea III. SARCINI .

Inscrieri privind dezmembramintele dreptului de proprietate, drepturi reale de garanție și sarcini	Referințe
NU SUNT	

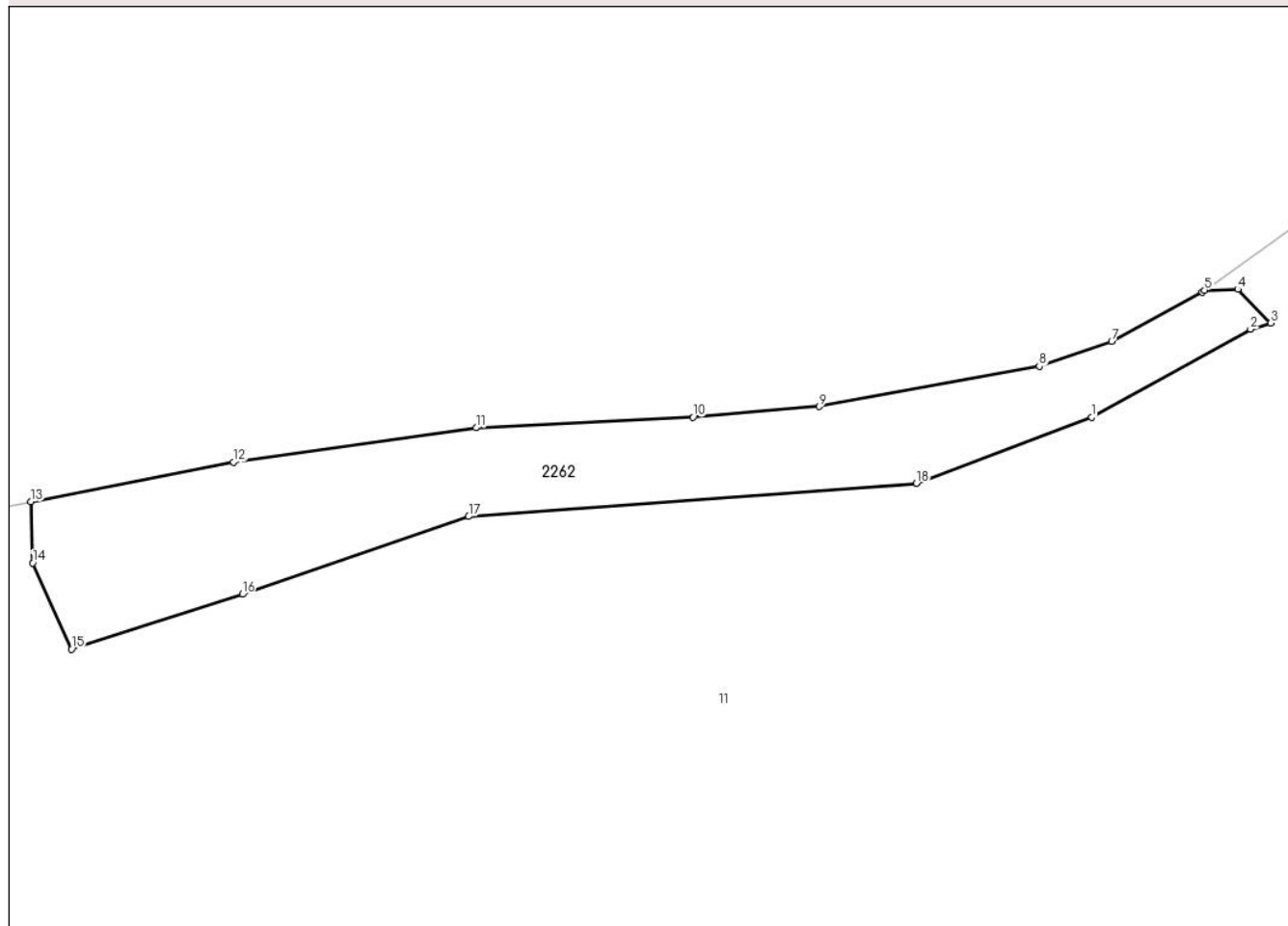
Anexa Nr. 1 La Partea I

Teren

Nr cadastral	Suprafața (mp)*	Observații / Referințe
	2.207	U.P. I, U.A. 75CC2%

* Suprafața este determinată în planul de proiecție Stereo 70.

DETALII LINIARE IMOBIL



Date referitoare la teren

Crt	Categorie folosință	Intra vilan	Suprafața (mp)	Tarla	Parcelă	Nr. topo	Observații / Referințe
1	padure	NU	2.207	-	-	-	

Lungime Segmente

1) Valorile lungimilor segmentelor sunt obținute din proiecție în plan.

Punct început	X / Y	Punct sfârșit	X / Y	Lungime segment (** (m)
1	521.453,463 661.395,132	2	521.475,369 661.407,295	25.056
2	521.475,369 661.407,295	3	521.478,163 661.408,122	2.914
3	521.478,163 661.408,122	4	521.473,636 661.412,774	6.491
4	521.473,636 661.412,774	5	521.469,029 661.412,671	4.608
5	521.469,029 661.412,671	6	521.468,681 661.412,425	0.426

Punct început	X / Y	Punct sfârșit	X / Y	Lungime segment (** (m)
6	521.468,681 661.412,425	7	521.456,223 661.405,629	14.191
7	521.456,223 661.405,629	8	521.446,257 661.402,179	10.546
8	521.446,257 661.402,179	9	521.415,885 661.396,623	30.876
9	521.415,885 661.396,623	10	521.398,485 661.395,142	17.463
10	521.398,485 661.395,142	11	521.368,561 661.393,683	29.96
11	521.368,561 661.393,683	12	521.335,108 661.388,955	33.785
12	521.335,108 661.388,955	13	521.307,157 661.383,514	28.476
13	521.307,157 661.383,514	14	521.307,431 661.375,049	8.469
14	521.307,431 661.375,049	15	521.312,751 661.363,179	13.008
15	521.312,751 661.363,179	16	521.336,342 661.370,738	24.772
16	521.336,342 661.370,738	17	521.367,534 661.381,455	32.982
17	521.367,534 661.381,455	18	521.429,286 661.386,049	61.923
18	521.429,286 661.386,049	1	521.453,463 661.395,132	25.827

** Lungimile segmentelor sunt determinate în planul de proiecție Stereo 70 și sunt rotunjite la 1 milimetru.

*** Distanța dintre puncte este formată din segmente cumulate ce sunt mai mici decât valoarea 1 milimetru.

**DATE DESPRE IMOBILUL NR. 2263**

Oficiul de Cadastru și Publicitate Imobiliară SUCEAVA
Biroul de Cadastru și Publicitate Imobiliară Vatra Dornei

A. Partea I. Descrierea imobilului

TEREN Extravilan

Adresa: Jud. Suceava, Loc numit CIOTINA

Nr. Crt	Nr cadastral Nr. topografic	Suprafața* (mp)	Observații / Referințe
A1		47.608	Sector cadastral:2 Teren neimprejmuit; U.P. I, U.A. 63VV

B. Partea II. Proprietari și acte

Inscrieri privitoare la dreptul de proprietate și alte drepturi reale		Referințe
11 / 26/07/2023		
Act Normativ nr. Hotărâre nr. 1.705 - Anexa nr. 3 - Inventarul centralizat al bunurilor din domeniul public al Statului, pozitia nr. 1363, din 29/11/2006 emis de Guvernul României (act administrativ nr. Adeverință nr. 15782 din 24.07.2023, emis de Direcția Silvică Suceava);		
B1	Intabulare, drept de PROPRIETATE, dobandit prin Lege, cota actuala 1/1 1) STATUL ROMÂN - DOMENIUL PUBLIC, CIF:9999999999999, LIPSĂ CUI/CIF	A1
B2	Intabulare, drept de ADMINISTRARE, dobandit prin Lege, cota actuala 1/1 1) REGIA NAȚIONALĂ A PĂDURILOR ROMSILVA RA, CIF:1590120, PRIN DIRECȚIA SILVICĂ SUCEAVA, CUI 714140, JUD. SUCEAVA, MUN. SUCEAVA, BLD. 1 MAI, NR.6	A1

C. Partea III. SARCINI .

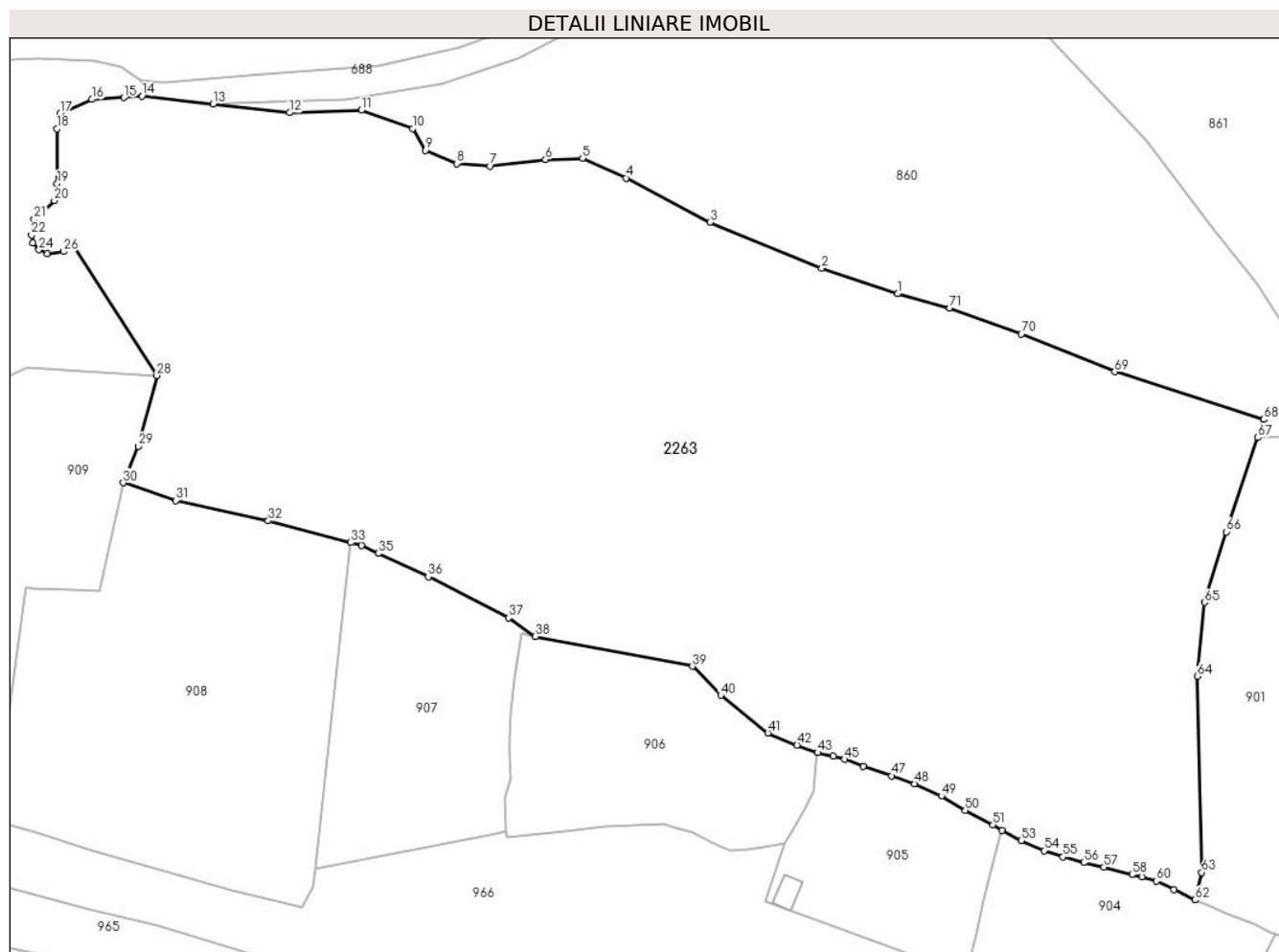
Inscrieri privind dezmembramintele dreptului de proprietate, drepturi reale de garanție și sarcini	Referințe
NU SUNT	

Anexa Nr. 1 La Partea I

Teren

Nr cadastral	Suprafața (mp)*	Observații / Referințe
	47.608	U.P. I, U.A. 63VV

* Suprafața este determinată în planul de proiecție Stereo 70.



Date referitoare la teren

Crt	Categorie folosință	Intravilan	Suprafața (mp)	Tarla	Parcelă	Nr. topo	Observații / Referințe
1	pașune	NU	47.608	-	-	-	

Lungime Segmente

1) Valorile lungimilor segmentelor sunt obținute din proiecție în plan.

Punct început	X / Y	Punct sfârșit	X / Y	Lungime segment
1	522.737,72 658.688,364	2	522.714,718 658.696,153	24.285
4	522.655,09 658.723,578	5	522.641,892 658.729,608	14.51
7	522.613,736 658.727,221	8	522.603,555 658.727,975	10.209
10	522.590,125 658.738,65	11	522.574,559 658.744,257	16.545
13	522.529,425 658.746,099	14	522.507,767 658.748,55	21.796
16	522.492,542 658.747,52	17	522.482,88 658.743,202	10.583
2	522.680,606 658.710,136	3	522.680,606 658.710,136	36.867
5	522.641,892 658.729,608	6	522.630,58 658.729,232	11.318
8	522.603,555 658.727,975	9	522.594,128 658.731,995	10.248
11	522.574,559 658.744,257	12	522.552,655 658.743,47	21.918
14	522.507,767 658.748,55	15	522.502,283 658.748,07	5.505
17	522.482,88 658.743,202	18	522.481,858 658.738,569	4.744
3	522.680,606 658.710,136	4	522.655,09 658.723,578	28.84
6	522.630,58 658.729,232	7	522.613,736 658.727,221	16.964
9	522.594,128 658.731,995	10	522.590,125 658.738,65	7.766
12	522.552,655 658.743,47	13	522.529,425 658.746,099	23.378
15	522.502,283 658.748,07	16	522.492,542 658.747,52	9.757
18	522.481,858 658.738,569	19	522.481,935 658.721,879	16.69

Punct început	X / Y	Punct sfârșit	X / Y	Lungime segment	Punct început	X / Y	Punct sfârșit	X / Y	Lungime segment	Punct început	X / Y	Punct sfârșit	X / Y	Lungime segment
19	522.481,935 658.721,879	20	522.481,071 658.716,697	5.254	20	522.481,071 658.716,697	21	522.474,944 658.711,044	8.336	21	522.474,944 658.711,044	22	522.474,158 658.706,254	4.854
22	522.474,158 658.706,254	23	522.474,472 658.703,82	2.454	23	522.474,472 658.703,82	24	522.476,436 658.701,779	2.832	24	522.476,436 658.701,779	25	522.478,95 658.700,601	2.776
25	522.478,95 658.700,601	26	522.483,899 658.701,229	4.989	26	522.483,899 658.701,229	27	522.487,138 658.702,495	3.478	27	522.487,138 658.702,495	28	522.512,3 658.663,536	46.378
28	522.512,3 658.663,536	29	522.506,59 658.642,039	22.242	29	522.506,59 658.642,039	30	522.502,082 658.630,886	12.03	30	522.502,082 658.630,886	31	522.518,037 658.625,529	16.83
31	522.518,037 658.625,529	32	522.546,198 658.619,337	28.834	32	522.546,198 658.619,337	33	522.571,357 658.612,739	26.01	33	522.571,357 658.612,739	34	522.574,64 658.611,878	3.394
34	522.574,64 658.611,878	35	522.579,791 658.609,447	5.696	35	522.579,791 658.609,447	36	522.594,915 658.602,308	16.724	36	522.594,915 658.602,308	37	522.619,328 658.589,867	27.4
37	522.619,328 658.589,867	38	522.627,544 658.584,21	9.975	38	522.627,544 658.584,21	39	522.675,286 658.575,055	48.612	39	522.675,286 658.575,055	40	522.683,921 658.566,248	12.334
40	522.683,921 658.566,248	41	522.698,286 658.554,811	18.362	41	522.698,286 658.554,811	42	522.707,174 658.551,117	9.625	42	522.707,174 658.551,117	43	522.713,39 658.548,803	6.633
43	522.713,39 658.548,803	44	522.718,121 658.547,764	4.844	44	522.718,121 658.547,764	45	522.721,633 658.546,782	3.647	45	522.721,633 658.546,782	46	522.727,294 658.544,63	6.056
46	522.727,294 658.544,63	47	522.735,939 658.541,772	9.105	47	522.735,939 658.541,772	48	522.742,897 658.539,365	7.363	48	522.742,897 658.539,365	49	522.751,096 658.535,652	9.001
49	522.751,096 658.535,652	50	522.758,378 658.531,214	8.528	50	522.758,378 658.531,214	51	522.766,807 658.526,814	9.508	51	522.766,807 658.526,814	52	522.769,519 658.525,12	3.198
52	522.769,519 658.525,12	53	522.775,405 658.522,035	6.645	53	522.775,405 658.522,035	54	522.782,349 658.518,997	7.579	54	522.782,349 658.518,997	55	522.788,131 658.517,12	6.079
55	522.788,131 658.517,12	56	522.794,425 658.515,397	6.526	56	522.794,425 658.515,397	57	522.800,57 658.514,0	6.302	57	522.800,57 658.514,0	58	522.809,144 658.511,688	8.88
58	522.809,144 658.511,688	59	522.812,126 658.510,999	3.061	59	522.812,126 658.510,999	60	522.816,626 658.509,784	4.661	60	522.816,626 658.509,784	61	522.821,871 658.507,088	5.897
61	522.821,871 658.507,088	62	522.828,354 658.503,993	7.184	62	522.828,354 658.503,993	63	522.830,32 658.512,367	8.602	63	522.830,32 658.512,367	64	522.828,972 658.572,084	59.732
64	522.828,972 658.572,084	65	522.831,217 658.594,515	22.543	65	522.831,217 658.594,515	66	522.837,77 658.615,982	22.445	66	522.837,77 658.615,982	67	522.847,422 658.644,677	30.275
67	522.847,422 658.644,677	68	522.849,223 658.650,187	5.797	68	522.849,223 658.650,187	69	522.803,905 658.664,695	47.584	69	522.803,905 658.664,695	70	522.775,428 658.676,178	30.705
70	522.775,428 658.676,178	71	522.753,558 658.684,093	23.258	71	522.753,558 658.684,093	1	522.737,72 658.688,364	16.404					

** Lungimile segmentelor sunt determinate în planul de proiecție Stereo 70 și sunt rotunjite la 1 milimetru.

*** Distanța dintre puncte este formată din segmente cumulate ce sunt mai mici decât valoarea 1 milimetru.

**DATE DESPRE IMOBILUL NR. 2264**

Oficiul de Cadastru și Publicitate Imobiliară SUCEAVA
Biroul de Cadastru și Publicitate Imobiliară Vatra Dornei

A. Partea I. Descrierea imobilului

TEREN Extravilan

Adresa: Jud. Suceava

Nr. Crt	Nr cadastral Nr. topografic	Suprafața* (mp)	Observații / Referințe
A1	31223	2.783	Sector cadastral:5 Teren neimprejmuit; CF 31223, 31329, nr. top. 703/4, 703/1, U.P. VI, U.A. 121CC

B. Partea II. Proprietari și acte

Inscrieri privitoare la dreptul de proprietate și alte drepturi reale		Referințe
573 / 26/07/2023		
Act Normativ nr. Hotărâre nr. 1.705 - Anexa nr. 3 - Inventarul centralizat al bunurilor din domeniul public al Statului, pozitia nr. 1363, din 29/11/2006 emis de Guvernul României (act administrativ nr. Adeverință nr. 15782 din 24.07.2023, emis de Direcția Silvică Suceava);		
B1	Intabulare, drept de PROPRIETATE, dobandit prin Lege, cota actuala 1/1 1) STATUL ROMÂN - DOMENIUL PUBLIC, CIF:9999999999999, LIPSĂ CUI/CIF	A1
B2	Intabulare, drept de ADMINISTRARE, dobandit prin Lege, cota actuala 1/1 1) REGIA NAȚIONALĂ A PĂDURILOR ROMSILVA RA, CIF:1590120, PRIN DIRECȚIA SILVICĂ SUCEAVA, CUI 714140, JUD. SUCEAVA, MUN. SUCEAVA, BLD. 1 MAI, NR.6	A1

C. Partea III. SARCINI .

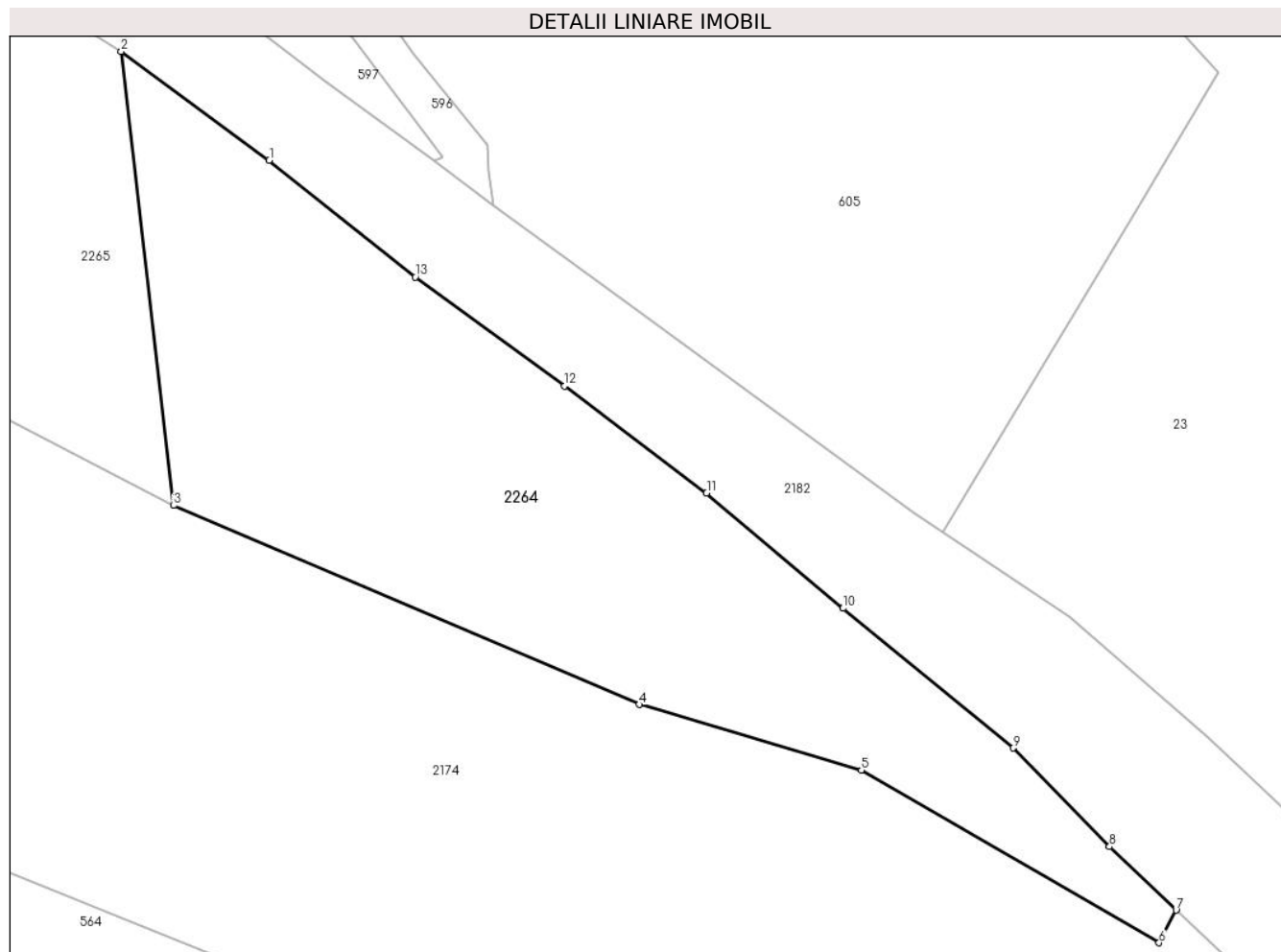
Inscrieri privind dezmembramintele dreptului de proprietate, drepturi reale de garanție și sarcini	Referințe
NU SUNT	

Anexa Nr. 1 La Partea I

Teren

Nr cadastral	Suprafața (mp)*	Observații / Referințe
31223	2.783	CF 31223, 31329, nr. top. 703/4, 703/1, U.P. VI, U.A. 121CC

* Suprafața este determinată în planul de proiecție Stereo 70.



Date referitoare la teren

Crt	Categorie folosință	Intra vilan	Suprafața (mp)	Tarla	Parcelă	Nr. topo	Observații / Referințe
4	pașune	NU	2.783	-	-	-	

Lungime Segmente

1) Valorile lungimilor segmentelor sunt obținute din proiecție în plan.

Punct început	X / Y	Punct sfârșit	X / Y	Lungime segment (** (m)
1	522.186,899 660.929,709	2	522.171,124 660.941,275	19.561
2	522.171,124 660.941,275	3	522.176,686 660.892,963	48.631
3	522.176,686 660.892,963	4	522.226,287 660.871,797	53.928
4	522.226,287 660.871,797	5	522.249,96 660.864,807	24.683
5	522.249,96 660.864,807	6	522.281,675 660.846,442	36.649

Punct început	X / Y	Punct sfârșit	X / Y	Lungime segment (** (m)
6	522.281,675 660.846,442	7	522.283,496 660.849,911	3.918
7	522.283,496 660.849,911	8	522.276,397 660.856,671	9.803
8	522.276,397 660.856,671	9	522.266,109 660.867,151	14.686
9	522.266,109 660.867,151	10	522.248,005 660.882,033	23.436
10	522.248,005 660.882,033	11	522.233,483 660.894,308	19.015
11	522.233,483 660.894,308	12	522.218,345 660.905,668	18.926
12	522.218,345 660.905,668	13	522.202,459 660.917,261	19.666
13	522.202,459 660.917,261	1	522.186,899 660.929,709	19.927

** Lungimile segmentelor sunt determinate în planul de proiecție Stereo 70 și sunt rotunjite la 1 milimetru.

*** Distanța dintre puncte este formată din segmente cumulate ce sunt mai mici decât valoarea 1 milimetru.

**DATE DESPRE IMOBILUL NR. 2265**

Oficiul de Cadastru și Publicitate Imobiliară SUCEAVA
Biroul de Cadastru și Publicitate Imobiliară Vatra Dornei

A. Partea I. Descrierea imobilului

TEREN Extravilan

Adresa: Jud. Suceava

Nr. Crt	Nr cadastral Nr. topografic	Suprafața* (mp)	Observații / Referințe
A1	31223	10.080	Sector cadastral:5 Teren neimprejmuit; CF 31223, 31329, nr. top. 703/4, 703/1, U.P. VI, U.A. 121A, 121B

B. Partea II. Proprietari și acte

Inscrieri privitoare la dreptul de proprietate și alte drepturi reale		Referințe
573 / 26/07/2023		
Act Normativ nr. Hotărâre nr. 1.705 - Anexa nr. 3 - Inventarul centralizat al bunurilor din domeniul public al Statului, pozitia nr. 1363, din 29/11/2006 emis de Guvernul României (act administrativ nr. Adeverință nr. 15782 din 24.07.2023, emis de Direcția Silvică Suceava);		
B1	Intabulare, drept de PROPRIETATE, dobandit prin Lege, cota actuala 1/1 1) STATUL ROMÂN - DOMENIUL PUBLIC, CIF:9999999999999, LIPSĂ CUI/CIF	A1
B2	Intabulare, drept de ADMINISTRARE, dobandit prin Lege, cota actuala 1/1 1) REGIA NAȚIONALĂ A PĂDURILOR ROMSILVA RA, CIF:1590120, PRIN DIRECȚIA SILVICĂ SUCEAVA, CUI 714140, JUD. SUCEAVA, MUN. SUCEAVA, BLD. 1 MAI, NR.6	A1

C. Partea III. SARCINI .

Inscrieri privind dezmembramintele dreptului de proprietate, drepturi reale de garanție și sarcini	Referințe
NU SUNT	

Anexa Nr. 1 La Partea I

Teren

Nr cadastral	Suprafața (mp)*	Observații / Referințe
31223	10.080	CF 31223, 31329, nr. top. 703/4, 703/1, U.P. VI, U.A. 121A, 121B

* Suprafața este determinată în planul de proiecție Stereo 70.

DETALII LINIARE IMOBIL



Date referitoare la teren

Crt	Categorie folosință	Intravilan	Suprafața (mp)	Tarla	Parcelă	Nr. topo	Observații / Referințe
4	pașune	NU	10.080	-	-	-	

Lungime Segmente

1) Valorile lungimilor segmentelor sunt obținute din proiecție în plan.

Punct început	X / Y	Punct sfârșit	X / Y	Lungime segment (** (m)
1	522.033,984 661.061,7	2	522.025,412 661.077,237	17.745
3	522.020,377 661.090,648	4	522.019,268 661.099,269	8.692
5	522.017,265 661.121,824	6	522.014,828 661.140,381	18.716
7	522.016,867 661.158,968	8	522.017,754 661.175,047	16.103
9	522.017,815 661.176,286	10	521.995,018 661.162,701	26.538

Punct început	X / Y	Punct sfârșit	X / Y	Lungime segment (** (m)
2	522.025,412 661.077,237	3	522.020,377 661.090,648	14.325
4	522.019,268 661.099,269	5	522.017,265 661.121,824	22.644
6	522.014,828 661.140,381	7	522.016,867 661.158,968	18.699
8	522.017,754 661.175,047	9	522.017,815 661.176,286	1.241
10	521.995,018 661.162,701	11	521.995,095 661.161,311	1.392

Punct început	X / Y	Punct sfârșit	X / Y	Lungime segment (** (m)
11	521.995,095 661.161,311	12	521.995,076 661.149,793	11.518
13	521.998,392 661.125,389	14	522.000,489 661.098,786	26.686
15	522.005,345 661.072,266	16	522.010,816 661.053,232	19.805
17	522.015,092 661.043,554	18	522.024,724 661.026,142	19.899
19	522.039,194 661.004,538	20	522.052,586 660.988,69	20.749
21	522.076,028 660.962,778	22	522.084,639 660.953,718	12.499
23	522.096,592 660.944,491	24	522.113,158 660.930,651	21.587
25	522.137,273 660.913,798	26	522.153,21 660.905,068	18.171
27	522.176,686 660.892,963	28	522.171,124 660.941,275	48.631
29	522.154,581 660.951,769	30	522.139,992 660.964,845	19.591
31	522.124,637 660.976,924	32	522.109,275 660.989,18	19.652
33	522.095,87 660.999,421	34	522.082,67 661.009,913	16.862
35	522.068,351 661.021,925	36	522.054,982 661.034,864	18.605
37	522.044,081 661.047,744	1	522.033,984 661.061,7	17.226

Punct început	X / Y	Punct sfârșit	X / Y	Lungime segment (** (m)
12	521.995,076 661.149,793	13	521.998,392 661.125,389	24.628
14	522.000,489 661.098,786	15	522.005,345 661.072,266	26.961
16	522.010,816 661.053,232	17	522.015,092 661.043,554	10.581
18	522.024,724 661.026,142	19	522.039,194 661.004,538	26.002
20	522.052,586 660.988,69	21	522.076,028 660.962,778	34.942
22	522.084,639 660.953,718	23	522.096,592 660.944,491	15.1
24	522.113,158 660.930,651	25	522.137,273 660.913,798	29.42
26	522.153,21 660.905,068	27	522.176,686 660.892,963	26.413
28	522.171,124 660.941,275	29	522.154,581 660.951,769	19.591
30	522.139,992 660.964,845	31	522.124,637 660.976,924	19.537
32	522.109,275 660.989,18	33	522.095,87 660.999,421	16.869
34	522.082,67 661.009,913	35	522.068,351 661.021,925	18.69
36	522.054,982 661.034,864	37	522.044,081 661.047,744	16.874

** Lungimile segmentelor sunt determinate în planul de proiecție Stereo 70 și sunt rotunjite la 1 milimetru.

*** Distanța dintre puncte este formată din segmente cumulate ce sunt mai mici decât valoarea 1 milimetru.

**DATE DESPRE IMOBILUL NR. 2266**

Oficiul de Cadastru și Publicitate Imobiliară SUCEAVA
Biroul de Cadastru și Publicitate Imobiliară Vatra Dornei

A. Partea I. Descrierea imobilului

TEREN Extravilan

Adresa: Jud. Suceava, Loc numit HOREA

Nr. Crt	Nr cadastral Nr. topografic	Suprafața* (mp)	Observații / Referințe
A1	32041	19.079	Sector cadastral:6 Teren neimprejmuit; CF 32041, 32046, 32045, 30446, 30447, 32053, 32054, 30449, 32047, 32048, 32049, 32050, 32051, nr. top. 713/1, 714/1, 715/1, 716/1, 720/1, 722, 723, 725, 715/3, 716/3, 717, 718, 719, U.P. VI, U.A. UA_U.P. VI, U.A. 76AA1, 76AA2

B. Partea II. Proprietari și acte

Inscrieri privitoare la dreptul de proprietate și alte drepturi reale		Referințe
597 / 26/07/2023		
Act Normativ nr. Hotărâre nr. 1.705 - Anexa nr. 3 - Inventarul centralizat al bunurilor din domeniul public al Statului, pozitia nr. 1363, din 29/11/2006 emis de Guvernul României (act administrativ nr. Adeverință nr. 15782 din 24.07.2023, emis de Direcția Silvică Suceava);		
B1	Intabulare, drept de PROPRIETATE, dobandit prin Lege, cota actuala 1/1 1) STATUL ROMÂN - DOMENIUL PUBLIC , CIF:999999999999, LIPSĂ CUI/CIF	A1
B2	Intabulare, drept de ADMINISTRARE, dobandit prin Lege, cota actuala 1/1 1) REGIA NAȚIONALĂ A PĂDURILOR ROMSILVA RA , CIF:1590120, PRIN DIRECȚIA SILVICĂ SUCEAVA, CUI 714140, JUD. SUCEAVA, MUN. SUCEAVA, BLD. 1 MAI, NR.6	A1

C. Partea III. SARCINI .

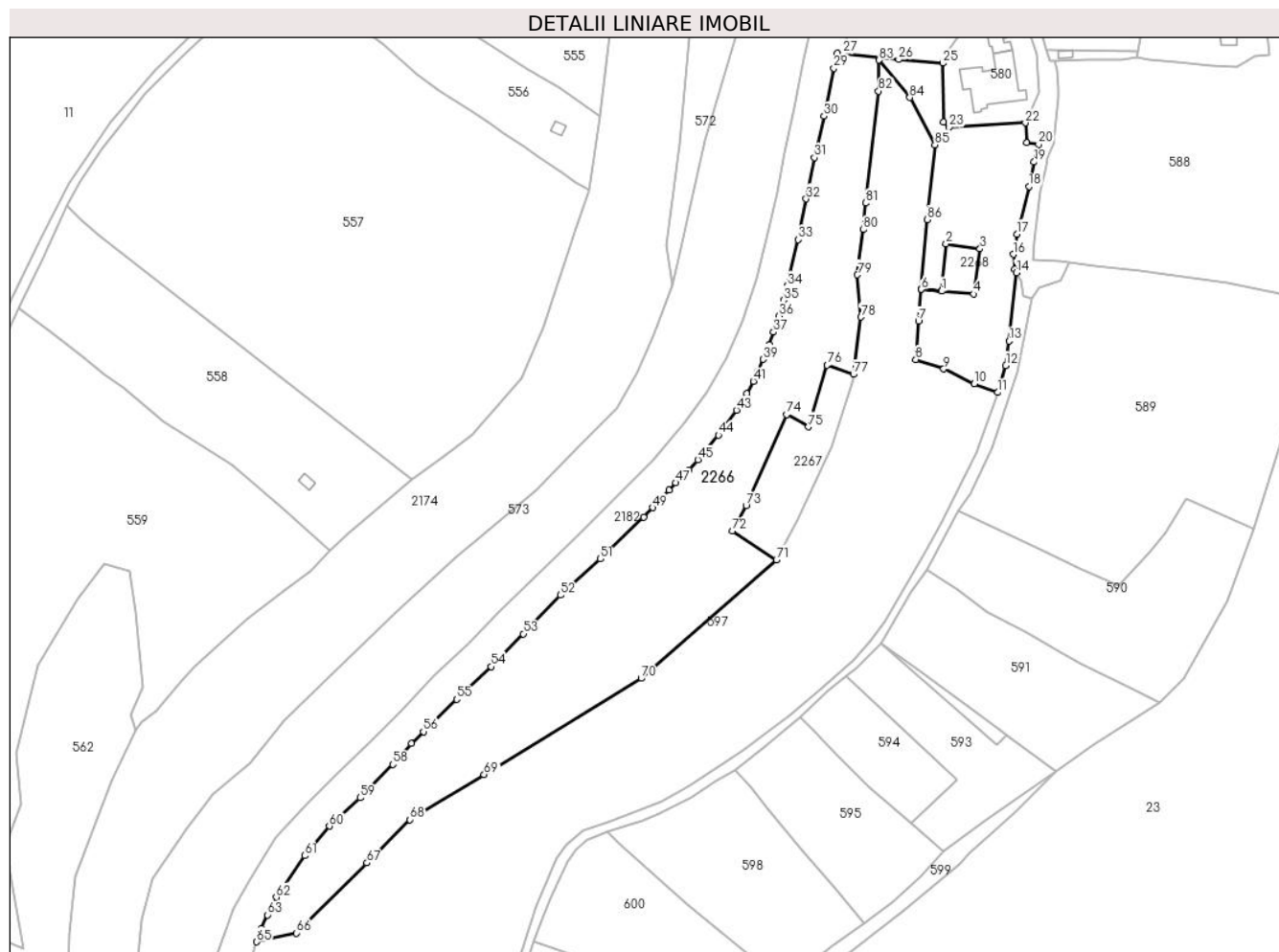
Inscrieri privind dezmembramintele dreptului de proprietate, drepturi reale de garanție și sarcini	Referințe
NU SUNT	

Anexa Nr. 1 La Partea I

Teren

Nr cadastral	Suprafața (mp)*	Observații / Referințe
32041	19.079	CF 32041, 32046, 32045, 30446, 30447, 32053, 32054, 30449, 32047, 32048, 32049, 32050, 32051, nr. top. 713/1, 714/1, 715/1, 716/1, 720/1, 722, 723, 725, 715/3, 716/3, 717, 718, 719, U.P. VI, U.A. UA_U.P. VI, U.A. 76AA1, 76AA2

* Suprafața este determinată în planul de proiecție Stereo 70.



Date referitoare la teren

Crt	Categorie folosință	Intravilan	Suprafața (mp)	Tarla	Parcelă	Nr. topo	Observații / Referințe
1	padure	NU	19.079	-	-	-	

Lungime Segmente

1) Valorile lungimilor segmentelor sunt obținute din proiecție în plan.

Punct început	X / Y	Punct sfârșit	X / Y	Lungime segment	Punct început	X / Y	Punct sfârșit	X / Y	Lungime segment	Punct început	X / Y	Punct sfârșit	X / Y	Lungime segment
1	522.334,168 661.520,86	2	522.336,077 661.540,984	20.214	2	522.336,077 661.540,984	3	522.350,485 661.538,902	14.558	3	522.350,485 661.538,902	4	522.347,881 661.519,643	19.434
4	522.347,881 661.519,643	5	522.334,168 661.520,858	13.767	5	522.334,168 661.520,858	6	522.325,509 661.521,606	8.691	6	522.325,509 661.521,606	7	522.324,329 661.508,012	13.645
7	522.324,329 661.508,012	8	522.323,123 661.491,749	16.308	8	522.323,123 661.491,749	9	522.335,026 661.487,683	12.578	9	522.335,026 661.487,683	10	522.347,984 661.481,358	14.419
10	522.347,984 661.481,358	11	522.358,002 661.477,691	10.668	11	522.358,002 661.477,691	12	522.361,498 661.489,178	12.007	12	522.361,498 661.489,178	13	522.362,88 661.499,597	10.51
13	522.362,88 661.499,597	14	522.365,942 661.528,721	29.285	14	522.365,942 661.528,721	15	522.365,163 661.530,09	1.575	15	522.365,163 661.530,09	16	522.364,625 661.536,528	6.46

Punct început	X / Y	Punct sfârșit	X / Y	Lungime segment	Punct început	X / Y	Punct sfârșit	X / Y	Lungime segment	Punct început	X / Y	Punct sfârșit	X / Y	Lungime segment
16	522.364,625 661.536,528	17	522.366,221 661.545,208	8.826	17	522.366,221 661.545,208	18	522.371,367 661.565,487	20.922	18	522.371,367 661.565,487	19	522.373,593 661.575,862	10.611
19	522.373,593 661.575,862	20	522.375,447 661.583,381	7.744	20	522.375,447 661.583,381	21	522.370,314 661.584,064	5.178	21	522.370,314 661.584,064	22	522.369,826 661.592,583	8.533
22	522.369,826 661.592,583	23	522.337,277 661.590,643	32.607	23	522.337,277 661.590,643	24	522.335,005 661.592,938	3.229	24	522.335,005 661.592,938	25	522.334,781 661.617,995	25.058
25	522.334,781 661.617,995	26	522.315,891 661.619,576	18.956	26	522.315,891 661.619,576	27	522.292,095 661.622,042	23.923	27	522.292,095 661.622,042	28	522.289,769 661.622,283	2.338
28	522.289,769 661.622,283	29	522.288,267 661.615,878	6.579	29	522.288,267 661.615,878	30	522.284,048 661.595,456	20.853	30	522.284,048 661.595,456	31	522.280,046 661.577,731	18.171
31	522.280,046 661.577,731	32	522.276,414 661.560,207	17.896	32	522.276,414 661.560,207	33	522.273,066 661.542,785	17.741	33	522.273,066 661.542,785	34	522.268,264 661.523,167	20.197
34	522.268,264 661.523,167	35	522.266,739 661.517,003	6.35	35	522.266,739 661.517,003	36	522.264,835 661.510,283	6.985	36	522.264,835 661.510,283	37	522.262,532 661.503,351	7.305
37	522.262,532 661.503,351	38	522.260,61 661.498,025	5.662	38	522.260,61 661.498,025	39	522.258,078 661.491,847	6.677	39	522.258,078 661.491,847	40	522.255,746 661.486,586	5.755
40	522.255,746 661.486,586	41	522.253,946 661.482,445	4.515	41	522.253,946 661.482,445	42	522.251,052 661.477,163	6.023	42	522.251,052 661.477,163	43	522.246,725 661.470,104	8.28
43	522.246,725 661.470,104	44	522.239,042 661.459,545	13.058	44	522.239,042 661.459,545	45	522.230,258 661.448,998	13.726	45	522.230,258 661.448,998	46	522.226,528 661.444,697	5.693
46	522.226,528 661.444,697	47	522.220,873 661.439,213	7.877	47	522.220,873 661.439,213	48	522.217,948 661.436,035	4.319	48	522.217,948 661.436,035	49	522.210,961 661.428,592	10.209
49	522.210,961 661.428,592	50	522.207,196 661.424,488	5.569	50	522.207,196 661.424,488	51	522.188,788 661.406,775	25.546	51	522.188,788 661.406,775	52	522.171,719 661.391,271	23.059
52	522.171,719 661.391,271	53	522.155,873 661.374,808	22.85	53	522.155,873 661.374,808	54	522.142,31 661.360,83	19.477	54	522.142,31 661.360,83	55	522.127,529 661.346,902	20.309
55	522.127,529 661.346,902	56	522.113,321 661.333,1	19.808	56	522.113,321 661.333,1	57	522.108,19 661.328,072	7.184	57	522.108,19 661.328,072	58	522.100,244 661.319,206	11.906
58	522.100,244 661.319,206	59	522.086,491 661.304,967	19.796	59	522.086,491 661.304,967	60	522.073,291 661.292,827	17.934	60	522.073,291 661.292,827	61	522.062,723 661.280,241	16.434
61	522.062,723 661.280,241	62	522.050,716 661.262,508	21.416	62	522.050,716 661.262,508	63	522.046,947 661.255,01	8.392	63	522.046,947 661.255,01	64	522.044,443 661.249,363	6.177
64	522.044,443 661.249,363	65	522.042,361 661.243,541	6.183	65	522.042,361 661.243,541	66	522.059,171 661.247,291	17.223	66	522.059,171 661.247,291	67	522.089,264 661.277,143	42.388
67	522.089,264 661.277,143	68	522.107,542 661.295,633	25.999	68	522.107,542 661.295,633	69	522.139,195 661.314,791	36.999	69	522.139,195 661.314,791	70	522.206,114 661.355,854	78.513
70	522.206,114 661.355,854	71	522.263,739 661.406,423	76.667	71	522.263,739 661.406,423	72	522.245,084 661.418,694	22.329	72	522.245,084 661.418,694	73	522.250,848 661.429,472	12.222
73	522.250,848 661.429,472	74	522.268,113 661.468,262	42.459	74	522.268,113 661.468,262	75	522.277,481 661.463,009	10.74	75	522.277,481 661.463,009	76	522.285,43 661.489,33	27.495
76	522.285,43 661.489,33	77	522.296,538 661.485,421	11.776	77	522.296,538 661.485,421	78	522.299,765 661.509,853	24.644	78	522.299,765 661.509,853	79	522.298,259 661.527,773	17.983
79	522.298,259 661.527,773	80	522.300,82 661.547,049	19.445	80	522.300,82 661.547,049	81	522.301,796 661.558,387	11.38	81	522.301,796 661.558,387	82	522.307,311 661.606,123	48.054
82	522.307,311 661.606,123	83	522.307,505 661.619,317	13.195	83	522.307,505 661.619,317	84	522.320,57 661.603,412	20.583	84	522.320,57 661.603,412	85	522.331,268 661.583,233	22.839
85	522.331,268 661.583,233	86	522.328,095 661.551,383	32.008	86	522.328,095 661.551,383	87	522.325,51 661.521,608	29.887	87	522.325,51 661.521,608	1	522.334,168 661.520,86	8.69

** Lungimile segmentelor sunt determinate în planul de proiecție Stereo 70 și sunt rotunjite la 1 milimetru.

*** Distanța dintre puncte este formată din segmente cumulate ce sunt mai mici decât valoarea 1 milimetru.

**DATE DESPRE IMOBILUL NR. 2267**

Oficiul de Cadastru și Publicitate Imobiliară SUCEAVA
Biroul de Cadastru și Publicitate Imobiliară Vatra Dornei

A. Partea I. Descrierea imobilului

TEREN Extravilan

Adresa: Jud. Suceava, Loc numit HOREA

Nr. Crt	Nr cadastral Nr. topografic	Suprafața* (mp)	Observații / Referințe
A1		1.597	Sector cadastral:6 Teren neimprejmuit; U.P. VI, U.A. UA U.P. VI, U.A. 76PP

B. Partea II. Proprietari și acte

Inscrieri privitoare la dreptul de proprietate și alte drepturi reale		Referințe
597 / 26/07/2023		
Act Normativ nr. Hotărâre nr. 1.705 - Anexa nr. 3 - Inventarul centralizat al bunurilor din domeniul public al Statului, pozitia nr. 1363, din 29/11/2006 emis de Guvernul României (act administrativ nr. Adeverință nr. 15782 din 24.07.2023, emis de Direcția Silvică Suceava);		
B1	Intabulare, drept de PROPRIETATE, dobandit prin Lege, cota actuala 1/1 1) STATUL ROMÂN - DOMENIUL PUBLIC, CIF:999999999999, LIPSĂ CUI/CIF	A1
B2	Intabulare, drept de ADMINISTRARE, dobandit prin Lege, cota actuala 1/1 1) REGIA NAȚIONALĂ A PĂDURILOR ROMSILVA RA, CIF:1590120, PRIN DIRECȚIA SILVICĂ SUCEAVA, CUI 714140, JUD. SUCEAVA, MUN. SUCEAVA, BLD. 1 MAI, NR.6	A1

C. Partea III. SARCINI .

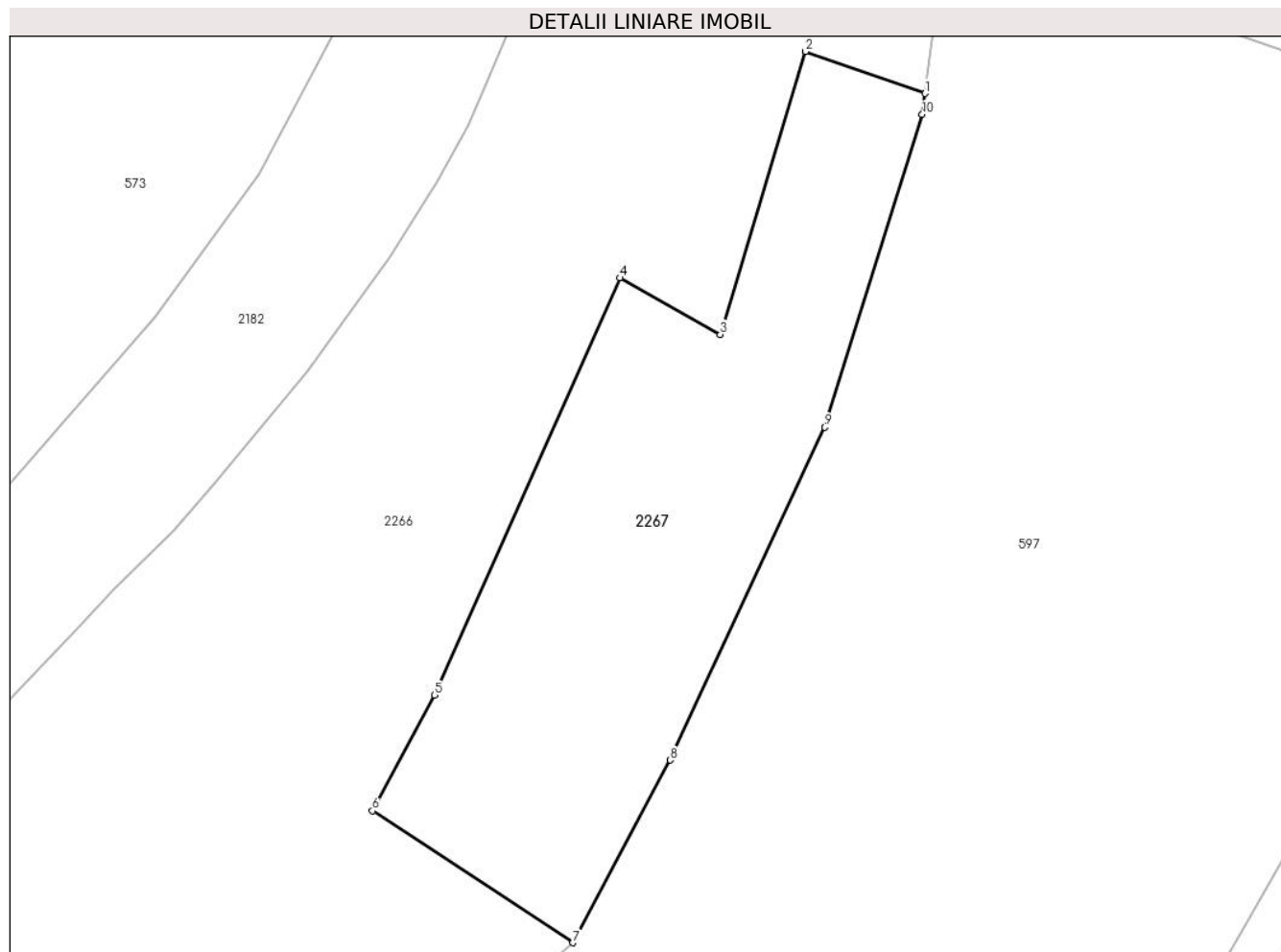
Inscrieri privind dezmembramintele dreptului de proprietate, drepturi reale de garanție și sarcini	Referințe
NU SUNT	

Anexa Nr. 1 La Partea I

Teren

Nr cadastral	Suprafața (mp)*	Observații / Referințe
	1.597	U.P. VI, U.A. UA_ U.P. VI, U.A. 76PP

* Suprafața este determinată în planul de proiecție Stereo 70.



Date referitoare la teren

Crt	Categorie folosință	Intravilan	Suprafața (mp)	Tarla	Parcelă	Nr. topo	Observații / Referințe
1	padure	NU	1.597	-	-	-	

Lungime Segmente

1) Valorile lungimilor segmentelor sunt obținute din proiecție în plan.

Punct început	X / Y	Punct sfârșit	X / Y	Lungime segment (** (m)
1	522.296,538 661.485,421	2	522.285,43 661.489,33	11.776
2	522.285,43 661.489,33	3	522.277,481 661.463,009	27.495
3	522.277,481 661.463,009	4	522.268,113 661.468,262	10.74
4	522.268,113 661.468,262	5	522.250,848 661.429,472	42.459
5	522.250,848 661.429,472	6	522.245,084 661.418,694	12.222

Punct început	X / Y	Punct sfârșit	X / Y	Lungime segment (** (m)
6	522.245,084 661.418,694	7	522.263,739 661.406,423	22.329
7	522.263,739 661.406,423	8	522.272,823 661.423,404	19.258
8	522.272,823 661.423,404	9	522.287,209 661.454,372	34.146
9	522.287,209 661.454,372	10	522.296,28 661.483,467	30.476
10	522.296,28 661.483,467	1	522.296,538 661.485,421	1.971

** Lungimile segmentelor sunt determinate în planul de proiecție Stereo 70 și sunt rotunjite la 1 milimetru.

*** Distanța dintre puncte este formată din segmente cumulate ce sunt mai mici decât valoarea 1 milimetru.

**DATE DESPRE IMOBILUL NR. 2268**

Oficiul de Cadastru și Publicitate Imobiliară SUCEAVA
Biroul de Cadastru și Publicitate Imobiliară Vatra Dornei

A. Partea I. Descrierea imobilului

TEREN Extravilan

Adresa: Jud. Suceava, Loc numit HOREA

Nr. Crt	Nr cadastral Nr. topografic	Suprafața* (mp)	Observații / Referințe
A1		281	Sector cadastral:6 Teren neimprejmuit; U.P. VI, U.A. UA U.P. VI, U.A. 76CC

B. Partea II. Proprietari și acte

Inscrieri privitoare la dreptul de proprietate și alte drepturi reale		Referințe
597 / 26/07/2023		
Act Normativ nr. Hotărâre nr. 1.705 - Anexa nr. 3 - Inventarul centralizat al bunurilor din domeniul public al Statului, pozitia nr. 1363, din 29/11/2006 emis de Guvernul României (act administrativ nr. Adeverință nr. 15782 din 24.07.2023, emis de Direcția Silvică Suceava);		
B1	Intabulare, drept de PROPRIETATE, dobandit prin Lege, cota actuala 1/1 1) STATUL ROMÂN - DOMENIUL PUBLIC, CIF:9999999999999, LIPSĂ CUI/CIF	A1
B2	Intabulare, drept de ADMINISTRARE, dobandit prin Lege, cota actuala 1/1 1) REGIA NAȚIONALĂ A PĂDURILOR ROMSILVA RA, CIF:1590120, PRIN DIRECȚIA SILVICĂ SUCEAVA, CUI 714140, JUD. SUCEAVA, MUN. SUCEAVA, BLD. 1 MAI, NR.6	A1

C. Partea III. SARCINI .

Inscrieri privind dezmembramintele dreptului de proprietate, drepturi reale de garanție și sarcini	Referințe
NU SUNT	

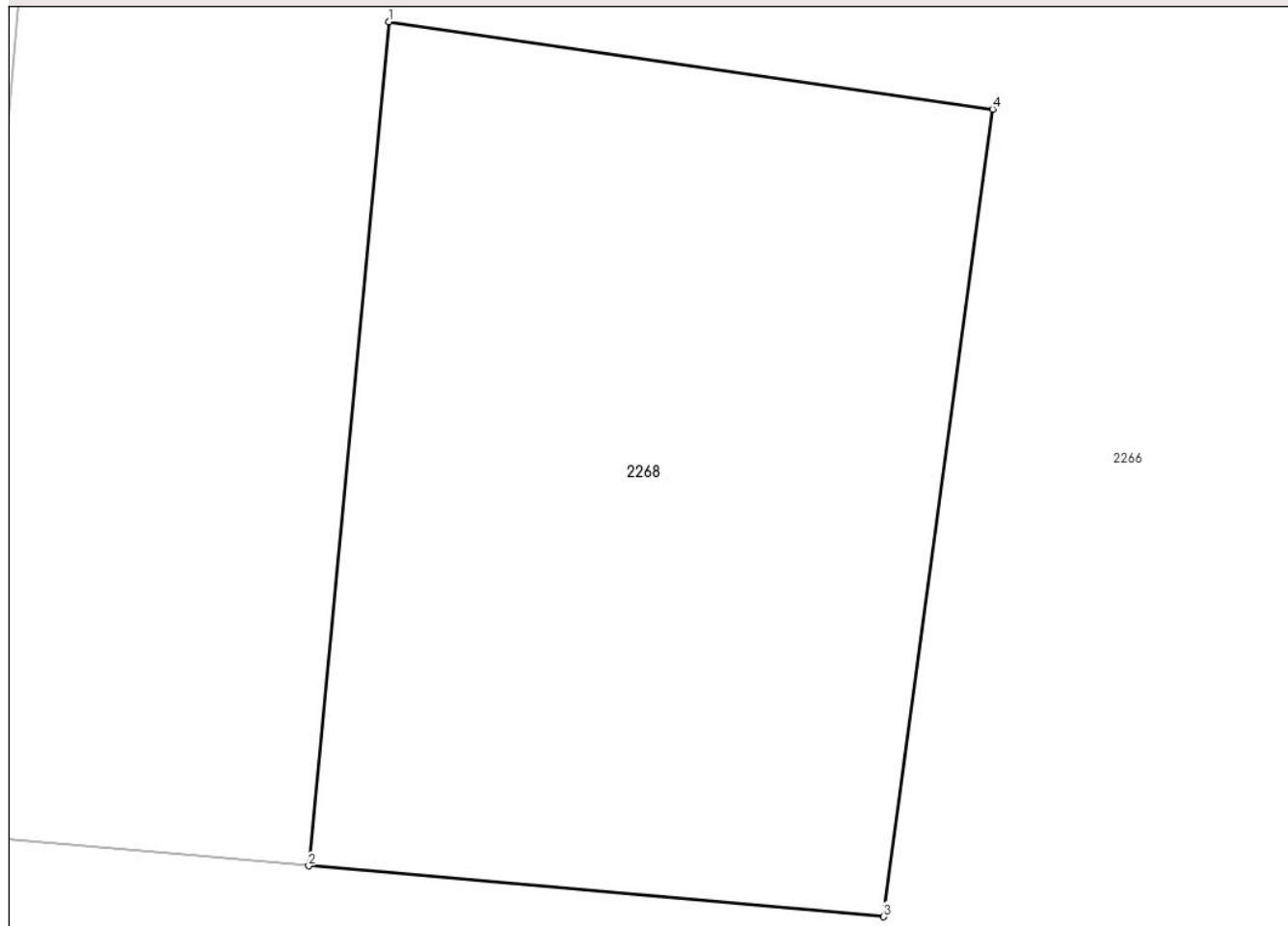
Anexa Nr. 1 La Partea I

Teren

Nr cadastral	Suprafața (mp)*	Observații / Referințe
	281	U.P. VI, U.A. UA_U.P. VI, U.A. 76CC

* Suprafața este determinată în planul de proiecție Stereo 70.

DETALII LINIARE IMOBIL



Date referitoare la teren

Crt	Categorie folosință	Intravilan	Suprafața (mp)	Tarla	Parcelă	Nr. topo	Observații / Referințe
1	curți constructii	NU	281	-	-	-	

Lungime Segmente

1) Valorile lungimilor segmentelor sunt obținute din proiecție în plan.

Punct început	X / Y	Punct sfârșit	X / Y	Lungime segment (** (m)
1	522.336,077 661.540,984	2	522.334,168 661.520,858	20.216
2	522.334,168 661.520,858	3	522.347,881 661.519,643	13.767
3	522.347,881 661.519,643	4	522.350,485 661.538,902	19.434
4	522.350,485 661.538,902	1	522.336,077 661.540,984	14.558

**** Lungimile segmentelor sunt determinate în planul de proiecție Stereo 70 și sunt rotunjite la 1 milimetru.**

***** Distanța dintre puncte este formată din segmente cumulate ce sunt mai mici decât valoarea 1 milimetru.**

**DATE DESPRE IMOBILUL NR. 2269**

Oficiul de Cadastru și Publicitate Imobiliară SUCEAVA
Biroul de Cadastru și Publicitate Imobiliară Vatra Dornei

A. Partea I. Descrierea imobilului

TEREN Extravilan

Adresa: Jud. Suceava, Loc numit HOREA

Nr. Crt	Nr cadastral Nr. topografic	Suprafața* (mp)	Observații / Referințe
A1		4.322	Sector cadastral:6 Teren neimprejmuit; U.P. VI, U.A. UA U.P. VI, U.A. 76AA3

B. Partea II. Proprietari și acte

Inscrieri privitoare la dreptul de proprietate și alte drepturi reale		Referințe
597 / 26/07/2023		
Act Normativ nr. Hotărâre nr. 1.705 - Anexa nr. 3 - Inventarul centralizat al bunurilor din domeniul public al Statului, pozitia nr. 1363, din 29/11/2006 emis de Guvernul României (act administrativ nr. Adeverință nr. 15782 din 24.07.2023, emis de Direcția Silvică Suceava);		
B1	Intabulare, drept de PROPRIETATE, dobandit prin Lege, cota actuala 1/1 1) STATUL ROMÂN - DOMENIUL PUBLIC, CIF:9999999999999, LIPSĂ CUI/CIF	A1
B2	Intabulare, drept de ADMINISTRARE, dobandit prin Lege, cota actuala 1/1 1) REGIA NAȚIONALĂ A PĂDURILOR ROMSILVA RA, CIF:1590120, PRIN DIRECȚIA SILVICĂ SUCEAVA, CUI 714140, JUD. SUCEAVA, MUN. SUCEAVA, BLD. 1 MAI, NR.6	A1

C. Partea III. SARCINI .

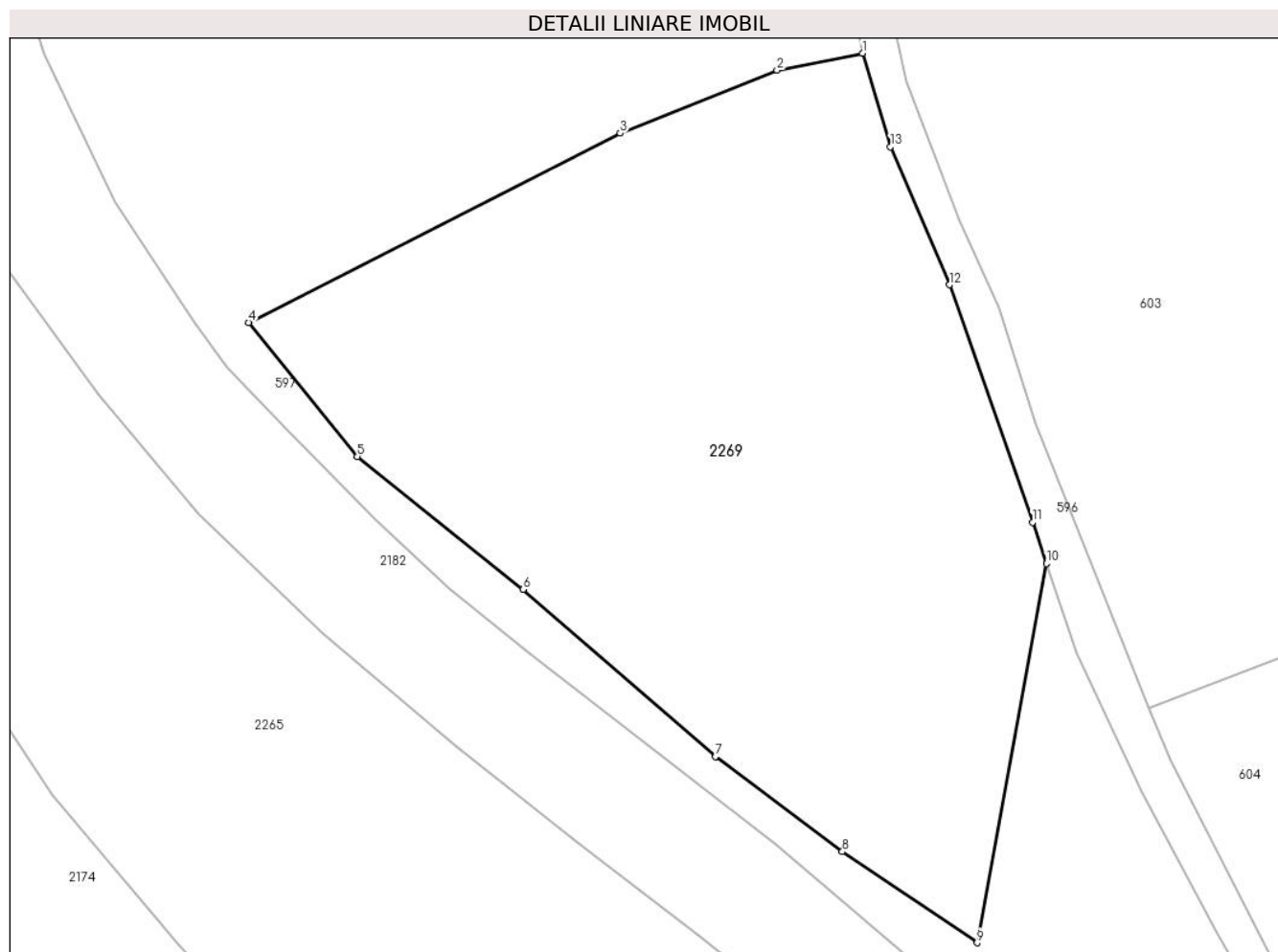
Inscrieri privind dezmembramintele dreptului de proprietate, drepturi reale de garanție și sarcini	Referințe
NU SUNT	

Anexa Nr. 1 La Partea I

Teren

Nr cadastral	Suprafața (mp)*	Observații / Referințe
	4.322	U.P. VI, U.A. UA_ U.P. VI, U.A. 76AA3

* Suprafața este determinată în planul de proiecție Stereo 70.



Date referitoare la teren

Crt	Categorie folosință	Intravilan	Suprafața (mp)	Tarla	Parcelă	Nr. topo	Observații / Referințe
1	padure	NU	4.322	-	-	-	

Lungime Segmente

1) Valorile lungimilor segmentelor sunt obținute din proiecție în plan.

Punct început	X / Y	Punct sfârșit	X / Y	Lungime segment (** (m)
1	522.126,615 661.084,543	2	522.117,381 661.082,717	9.413
2	522.117,381 661.082,717	3	522.100,455 661.075,927	18.237
3	522.100,455 661.075,927	4	522.060,388 661.055,516	44.966
4	522.060,388 661.055,516	5	522.072,076 661.041,051	18.597
5	522.072,076 661.041,051	6	522.089,972 661.026,696	22.942

Punct început	X / Y	Punct sfârșit	X / Y	Lungime segment (** (m)
6	522.089,972 661.026,696	7	522.110,717 661.008,672	27.481
7	522.110,717 661.008,672	8	522.124,437 660.998,423	17.125
8	522.124,437 660.998,423	9	522.138,989 660.988,598	17.558
9	522.138,989 660.988,598	10	522.146,459 661.029,498	41.577
10	522.146,459 661.029,498	11	522.144,957 661.033,944	4.693
11	522.144,957 661.033,944	12	522.136,023 661.059,567	27.136
12	522.136,023 661.059,567	13	522.129,636 661.074,463	16.208
13	522.129,636 661.074,463	1	522.126,615 661.084,543	10.523

** Lungimile segmentelor sunt determinate în planul de proiecție Stereo 70 și sunt rotunjite la 1 milimetru.

*** Distanța dintre puncte este formată din segmente cumulate ce sunt mai mici decât valoarea 1 milimetru.

**DATE DESPRE IMOBILUL NR. 2270**

Oficiul de Cadastru și Publicitate Imobiliară SUCEAVA
Biroul de Cadastru și Publicitate Imobiliară Vatra Dornei

A. Partea I. Descrierea imobilului

TEREN Extravilan

Adresa: Jud. Suceava, Loc numit TOLOVANU

Nr. Crt	Nr cadastral Nr. topografic	Suprafața* (mp)	Observații / Referințe
A1		13.339	Sector cadastral:8 Teren neimprejmuit; U.P. VI, U.A. 26NN

B. Partea II. Proprietari și acte

Inscrieri privitoare la dreptul de proprietate și alte drepturi reale		Referințe
25 / 26/07/2023		
Act Normativ nr. Hotărâre nr. 1.705 - Anexa nr. 3 - Inventarul centralizat al bunurilor din domeniul public al Statului, pozitia nr. 1363, din 29/11/2006 emis de Guvernul României (act administrativ nr. Adeverință nr. 15782 din 24.07.2023, emis de Direcția Silvică Suceava);		
B1	Intabulare, drept de PROPRIETATE, dobandit prin Lege, cota actuala 1/1 1) STATUL ROMÂN - DOMENIUL PUBLIC, CIF:9999999999999, LIPSĂ CUI/CIF	A1
B2	Intabulare, drept de ADMINISTRARE, dobandit prin Lege, cota actuala 1/1 1) REGIA NAȚIONALĂ A PĂDURILOR ROMSILVA RA, CIF:1590120, PRIN DIRECȚIA SILVICĂ SUCEAVA, CUI 714140, JUD. SUCEAVA, MUN. SUCEAVA, BLD. 1 MAI, NR.6	A1

C. Partea III. SARCINI .

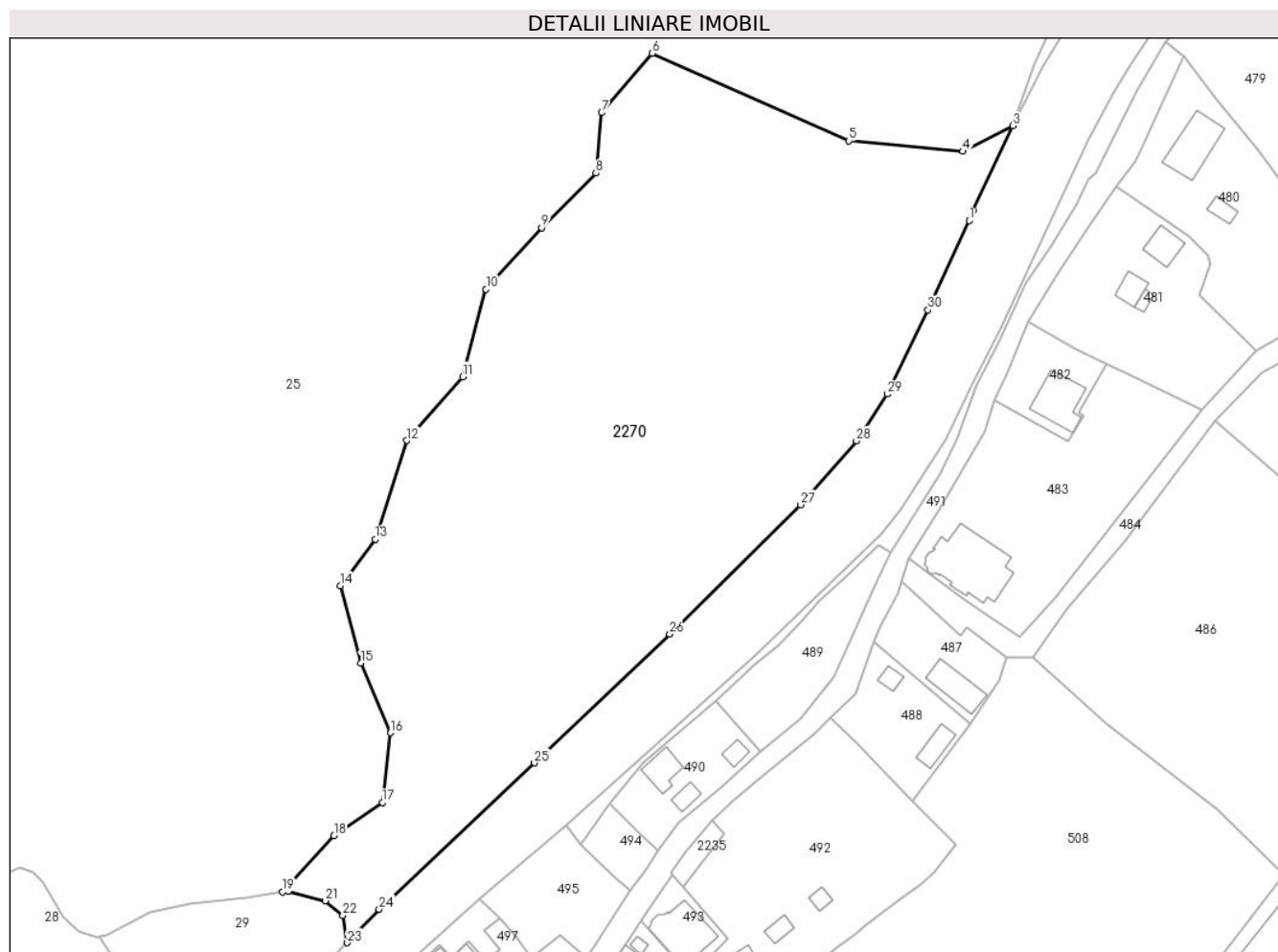
Inscrieri privind dezmembramintele dreptului de proprietate, drepturi reale de garanție și sarcini	Referințe
NU SUNT	

Anexa Nr. 1 La Partea I

Teren

Nr cadastral	Suprafața (mp)*	Observații / Referințe
	13.339	U.P. VI, U.A. 26NN

* Suprafața este determinată în planul de proiecție Stereo 70.



Date referitoare la teren

Crt	Categorie folosință	Intra vilan	Suprafața (mp)	Tarla	Parcelă	Nr. topo	Observații / Referințe
1	padure	NU	13.339	-	-	-	

Lungime Segmente

1) Valorile lungimilor segmentelor sunt obținute din proiecție în plan.

Punct început	X / Y	Punct sfârșit	X / Y	Lungime segment (** (m)	Punct început	X / Y	Punct sfârșit	X / Y	Lungime segment (** (m)
1	523.553,719 660.711,369	2	523.554,532 660.713,638	2.41	2	523.554,532 660.713,638	3	523.563,538 660.732,671	21.056
3	523.563,538 660.732,671	4	523.552,341 660.726,903	12.595	4	523.552,341 660.726,903	5	523.526,658 660.729,264	25.791
5	523.526,658 660.729,264	6	523.482,371 660.748,987	48.48	6	523.482,371 660.748,987	7	523.471,008 660.735,588	17.568
7	523.471,008 660.735,588	8	523.469,704 660.722,02	13.631	8	523.469,704 660.722,02	9	523.457,46 660.709,743	17.339
9	523.457,46 660.709,743	10	523.444,919 660.695,908	18.673	10	523.444,919 660.695,908	11	523.439,642 660.676,21	20.393

Punct început	X / Y	Punct sfârșit	X / Y	Lungime segment (** (m)
11	523.439,642 660.676,21	12	523.427,104 660.661,82	19.086
13	523.419,951 660.639,669	14	523.412,201 660.629,132	13.08
15	523.416,742 660.611,752	16	523.423,441 660.596,103	17.023
17	523.421,617 660.580,421	18	523.410,71 660.572,93	13.232
19	523.399,126 660.560,251	20	523.400,434 660.560,449	1.323
21	523.408,688 660.558,278	22	523.412,691 660.554,985	5.183
23	523.413,687 660.548,831	24	523.420,88 660.556,393	10.437
25	523.455,836 660.589,314	26	523.486,334 660.618,257	42.046
27	523.515,747 660.647,398	28	523.528,328 660.661,778	19.107
29	523.535,253 660.672,307	30	523.544,447 660.691,257	21.063

Punct început	X / Y	Punct sfârșit	X / Y	Lungime segment (** (m)
12	523.427,104 660.661,82	13	523.419,951 660.639,669	23.277
14	523.412,201 660.629,132	15	523.416,742 660.611,752	17.963
16	523.423,441 660.596,103	17	523.421,617 660.580,421	15.788
18	523.410,71 660.572,93	19	523.399,126 660.560,251	17.174
20	523.400,434 660.560,449	21	523.408,688 660.558,278	8.535
22	523.412,691 660.554,985	23	523.413,687 660.548,831	6.234
24	523.420,88 660.556,393	25	523.455,836 660.589,314	48.018
26	523.486,334 660.618,257	27	523.515,747 660.647,398	41.404
28	523.528,328 660.661,778	29	523.535,253 660.672,307	12.602
30	523.544,447 660.691,257	1	523.553,719 660.711,369	22.146

** Lungimile segmentelor sunt determinate în planul de proiecție Stereo 70 și sunt rotunjite la 1 milimetru.

*** Distanța dintre puncte este formată din segmente cumulate ce sunt mai mici decât valoarea 1 milimetru.

**DATE DESPRE IMOBILUL NR. 2271**

Oficiul de Cadastru și Publicitate Imobiliară SUCEAVA
Biroul de Cadastru și Publicitate Imobiliară Vatra Dornei

A. Partea I. Descrierea imobilului

TEREN Extravilan

Adresa: Jud. Suceava, Loc numit PUCIOSU

Nr. Crt	Nr cadastral Nr. topografic	Suprafața* (mp)	Observații / Referințe
A1		1.991	Sector cadastral:16 Teren neimprejmuit; U.P. 6, U.A. 23NN

B. Partea II. Proprietari și acte

Inscrieri privitoare la dreptul de proprietate și alte drepturi reale		Referințe
1247 / 26/07/2023		
Act Normativ nr. Hotărâre nr. 1.705 - Anexa nr. 3 - Inventarul centralizat al bunurilor din domeniul public al Statului, pozitia nr. 1363, din 29/11/2006 emis de Guvernul României (act administrativ nr. Adeverință nr. 15782 din 24.07.2023, emis de Direcția Silvică Suceava);		
B1	Intabulare, drept de PROPRIETATE, dobandit prin Lege, cota actuala 1/1 1) STATUL ROMÂN - DOMENIUL PUBLIC, CIF:9999999999999, LIPSĂ CUI/CIF	A1
B2	Intabulare, drept de ADMINISTRARE, dobandit prin Lege, cota actuala 1/1 1) REGIA NAȚIONALĂ A PĂDURILOR ROMSILVA RA, CIF:1590120, PRIN DIRECȚIA SILVICĂ SUCEAVA, CUI 714140, JUD. SUCEAVA, MUN. SUCEAVA, BLD. 1 MAI, NR.6	A1

C. Partea III. SARCINI .

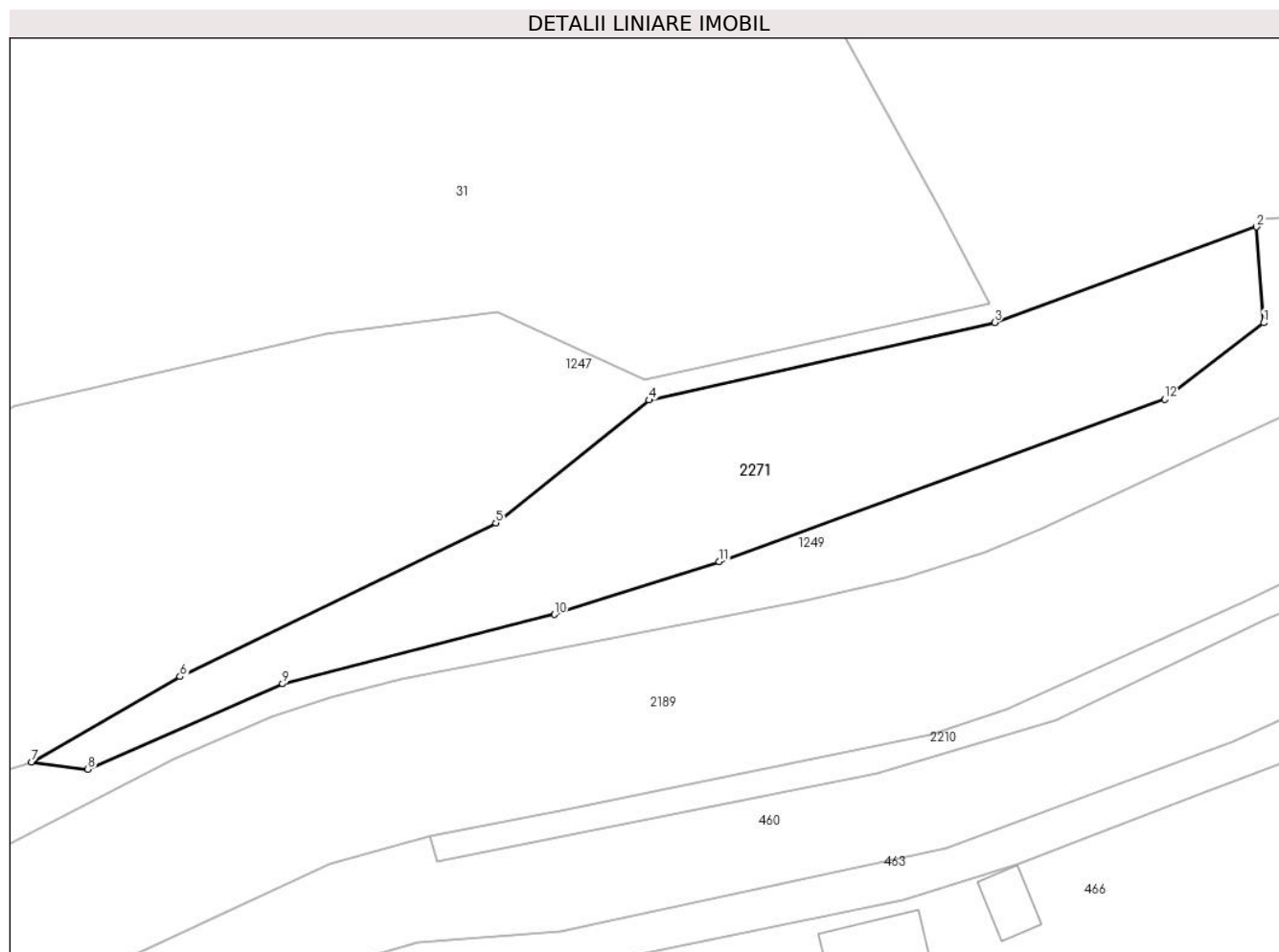
Inscrieri privind dezmembramintele dreptului de proprietate, drepturi reale de garanție și sarcini	Referințe
NU SUNT	

Anexa Nr. 1 La Partea I

Teren

Nr cadastral	Suprafața (mp)*	Observații / Referințe
	1.991	U.P. 6, U.A. 23NN

* Suprafața este determinată în planul de proiecție Stereo 70.



Date referitoare la teren

Crt	Categorie folosință	Intravilan	Suprafața (mp)	Tarla	Parcelă	Nr. topo	Observații / Referințe
1	padure	NU	1.991	-	-	-	

Lungime Segmente

1) Valorile lungimilor segmentelor sunt obținute din proiecție în plan.

Punct început	X / Y	Punct sfârșit	X / Y	Lungime segment (** (m)
1	524.338,066 661.214,77	2	524.337,228 661.226,135	11.396
2	524.337,228 661.226,135	3	524.306,18 661.214,82	33.046
3	524.306,18 661.214,82	4	524.265,29 661.205,634	41.909
4	524.265,29 661.205,634	5	524.247,125 661.191,081	23.276
5	524.247,125 661.191,081	6	524.209,742 661.172,887	41.575

Punct început	X / Y	Punct sfârșit	X / Y	Lungime segment (** (m)
6	524.209,742 661.172,887	7	524.192,137 661.162,81	20.285
7	524.192,137 661.162,81	8	524.198,8 661.161,938	6.72
8	524.198,8 661.161,938	9	524.221,86 661.172,046	25.178
9	524.221,86 661.172,046	10	524.254,08 661.180,259	33.25
10	524.254,08 661.180,259	11	524.273,566 661.186,518	20.467
11	524.273,566 661.186,518	12	524.326,339 661.205,708	56.154
12	524.326,339 661.205,708	1	524.338,066 661.214,77	14.82

** Lungimile segmentelor sunt determinate în planul de proiecție Stereo 70 și sunt rotunjite la 1 milimetru.

*** Distanța dintre puncte este formată din segmente cumulate ce sunt mai mici decât valoarea 1 milimetru.

**DATE DESPRE IMOBILUL NR. 2272**

Oficiul de Cadastru și Publicitate Imobiliară SUCEAVA
Biroul de Cadastru și Publicitate Imobiliară Vatra Dornei

A. Partea I. Descrierea imobilului

TEREN Extravilan

Adresa: Jud. Suceava, Loc numit DRANCANI

Nr. Crt	Nr cadastral Nr. topografic	Suprafața* (mp)	Observații / Referințe
A1		10.506	Sector cadastral:47 Teren neimprejmuit; U.P. VI, U.A. 20VV

B. Partea II. Proprietari și acte

Inscrieri privitoare la dreptul de proprietate și alte drepturi reale		Referințe
1250 / 26/07/2023		
Act Normativ nr. Hotărâre nr. 1.705 - Anexa nr. 3 - Inventarul centralizat al bunurilor din domeniul public al Statului, pozitia nr. 1363, din 29/11/2006 emis de Guvernul României (act administrativ nr. Adeverință nr. 15782 din 24.07.2023, emis de Direcția Silvică Suceava);		
B1	Intabulare, drept de PROPRIETATE, dobandit prin Lege, cota actuala 1/1 1) STATUL ROMÂN - DOMENIUL PUBLIC, CIF:9999999999999, LIPSĂ CUI/CIF	A1
B2	Intabulare, drept de ADMINISTRARE, dobandit prin Lege, cota actuala 1/1 1) REGIA NAȚIONALĂ A PĂDURILOR ROMSILVA RA, CIF:1590120, PRIN DIRECȚIA SILVICĂ SUCEAVA, CUI 714140, JUD. SUCEAVA, MUN. SUCEAVA, BLD. 1 MAI, NR.6	A1

C. Partea III. SARCINI .

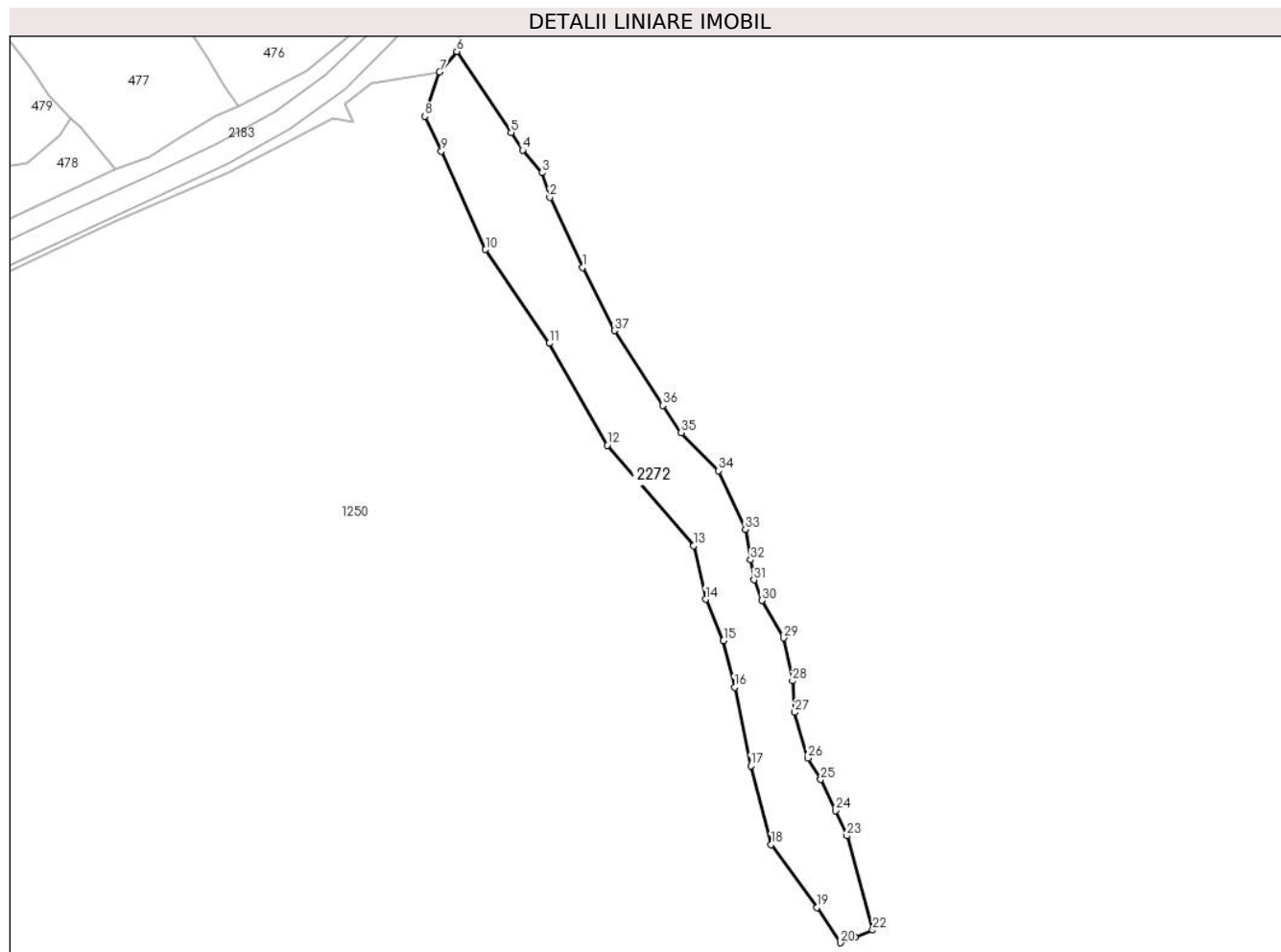
Inscrieri privind dezmembramintele dreptului de proprietate, drepturi reale de garanție și sarcini	Referințe
NU SUNT	

Anexa Nr. 1 La Partea I

Teren

Nr cadastral	Suprafața (mp)*	Observații / Referințe
	10.506	U.P. VI, U.A. 20VV

* Suprafața este determinată în planul de proiecție Stereo 70.



Date referitoare la teren

Crt	Categorie folosință	Intra vilan	Suprafața (mp)	Tarla	Parcelă	Nr. topo	Observații / Referințe
1	padure	NU	10.506	-	-	-	

Lungime Segmente

1) Valorile lungimilor segmentelor sunt obținute din proiecție în plan.

Punct început	X / Y	Punct sfârșit	X / Y	Lungime segment (** (m)
1	523.941,566 660.603,186	2	523.928,011 660.632,306	32.12
3	523.924,739 660.642,583	4	523.916,794 660.651,926	12.264
5	523.911,964 660.659,245	6	523.889,356 660.692,958	40.592
7	523.882,167 660.684,476	8	523.875,964 660.666,001	19.489
9	523.882,919 660.651,555	10	523.901,306 660.610,671	44.828

Punct început	X / Y	Punct sfârșit	X / Y	Lungime segment (** (m)
2	523.928,011 660.632,306	3	523.924,739 660.642,583	10.785
4	523.916,794 660.651,926	5	523.911,964 660.659,245	8.769
6	523.889,356 660.692,958	7	523.882,167 660.684,476	11.119
8	523.875,964 660.666,001	9	523.882,919 660.651,555	16.033
10	523.901,306 660.610,671	11	523.927,852 660.571,714	47.142

Punct început	X / Y	Punct sfârșit	X / Y	Lungime segment (** (m)
11	523.927,852 660.571,714	12	523.952,006 660.529,343	48.772
13	523.987,847 660.487,576	14	523.992,887 660.465,344	22.796
15	524.000,295 660.448,209	16	524.004,845 660.428,852	19.885
17	524.011,63 660.396,215	18	524.020,096 660.363,425	33.865
19	524.039,116 660.337,354	20	524.048,829 660.322,666	17.609
21	524.055,087 660.325,088	22	524.062,373 660.327,907	7.812
23	524.051,621 660.367,074	24	524.046,867 660.377,609	11.558
25	524.040,71 660.390,508	26	524.035,413 660.399,384	10.336
27	524.029,96 660.418,382	28	524.029,025 660.431,462	13.113
29	524.025,259 660.449,312	30	524.016,223 660.464,884	18.004
31	524.012,951 660.473,448	32	524.011,549 660.481,701	8.371
33	524.009,368 660.494,47	34	523.998,132 660.518,705	26.713
35	523.982,708 660.534,589	36	523.975,074 660.545,956	13.693
37	523.954,976 660.576,944	1	523.941,566 660.603,186	29.47

Punct început	X / Y	Punct sfârșit	X / Y	Lungime segment (** (m)
12	523.952,006 660.529,343	13	523.987,847 660.487,576	55.037
14	523.992,887 660.465,344	15	524.000,295 660.448,209	18.668
16	524.004,845 660.428,852	17	524.011,63 660.396,215	33.335
18	524.020,096 660.363,425	19	524.039,116 660.337,354	32.272
20	524.048,829 660.322,666	21	524.055,087 660.325,088	6.71
22	524.062,373 660.327,907	23	524.051,621 660.367,074	40.616
24	524.046,867 660.377,609	25	524.040,71 660.390,508	14.293
26	524.035,413 660.399,384	27	524.029,96 660.418,382	19.765
28	524.029,025 660.431,462	29	524.025,259 660.449,312	18.243
30	524.016,223 660.464,884	31	524.012,951 660.473,448	9.168
32	524.011,549 660.481,701	33	524.009,368 660.494,47	12.954
34	523.998,132 660.518,705	35	523.982,708 660.534,589	22.14
36	523.975,074 660.545,956	37	523.954,976 660.576,944	36.935

** Lungimile segmentelor sunt determinate în planul de proiecție Stereo 70 și sunt rotunjite la 1 milimetru.

*** Distanța dintre puncte este formată din segmente cumulate ce sunt mai mici decât valoarea 1 milimetru.

**DATE DESPRE IMOBILUL NR. 2273**

Oficiul de Cadastru și Publicitate Imobiliară SUCEAVA
Biroul de Cadastru și Publicitate Imobiliară Vatra Dornei

A. Partea I. Descrierea imobilului

TEREN Extravilan

Adresa: Jud. Suceava, Loc numit DRANCANI

Nr. Crt	Nr cadastral Nr. topografic	Suprafața* (mp)	Observații / Referințe
A1		12.504	Sector cadastral:47 Teren neimprejmuit; U.P. VI, U.A. 75VV

B. Partea II. Proprietari și acte

Inscrieri privitoare la dreptul de proprietate și alte drepturi reale		Referințe
1250 / 26/07/2023		
Act Normativ nr. Hotărâre nr. 1.705 - Anexa nr. 3 - Inventarul centralizat al bunurilor din domeniul public al Statului, pozitia nr. 1363, din 29/11/2006 emis de Guvernul României (act administrativ nr. Adeverință nr. 15782 din 24.07.2023, emis de Direcția Silvică Suceava);		
B1	Intabulare, drept de PROPRIETATE, dobandit prin Lege, cota actuala 1/1 1) STATUL ROMÂN - DOMENIUL PUBLIC, CIF:9999999999999, LIPSĂ CUI/CIF	A1
B2	Intabulare, drept de ADMINISTRARE, dobandit prin Lege, cota actuala 1/1 1) REGIA NAȚIONALĂ A PĂDURILOR ROMSILVA RA, CIF:1590120, PRIN DIRECȚIA SILVICĂ SUCEAVA, CUI 714140, JUD. SUCEAVA, MUN. SUCEAVA, BLD. 1 MAI, NR.6	A1

C. Partea III. SARCINI .

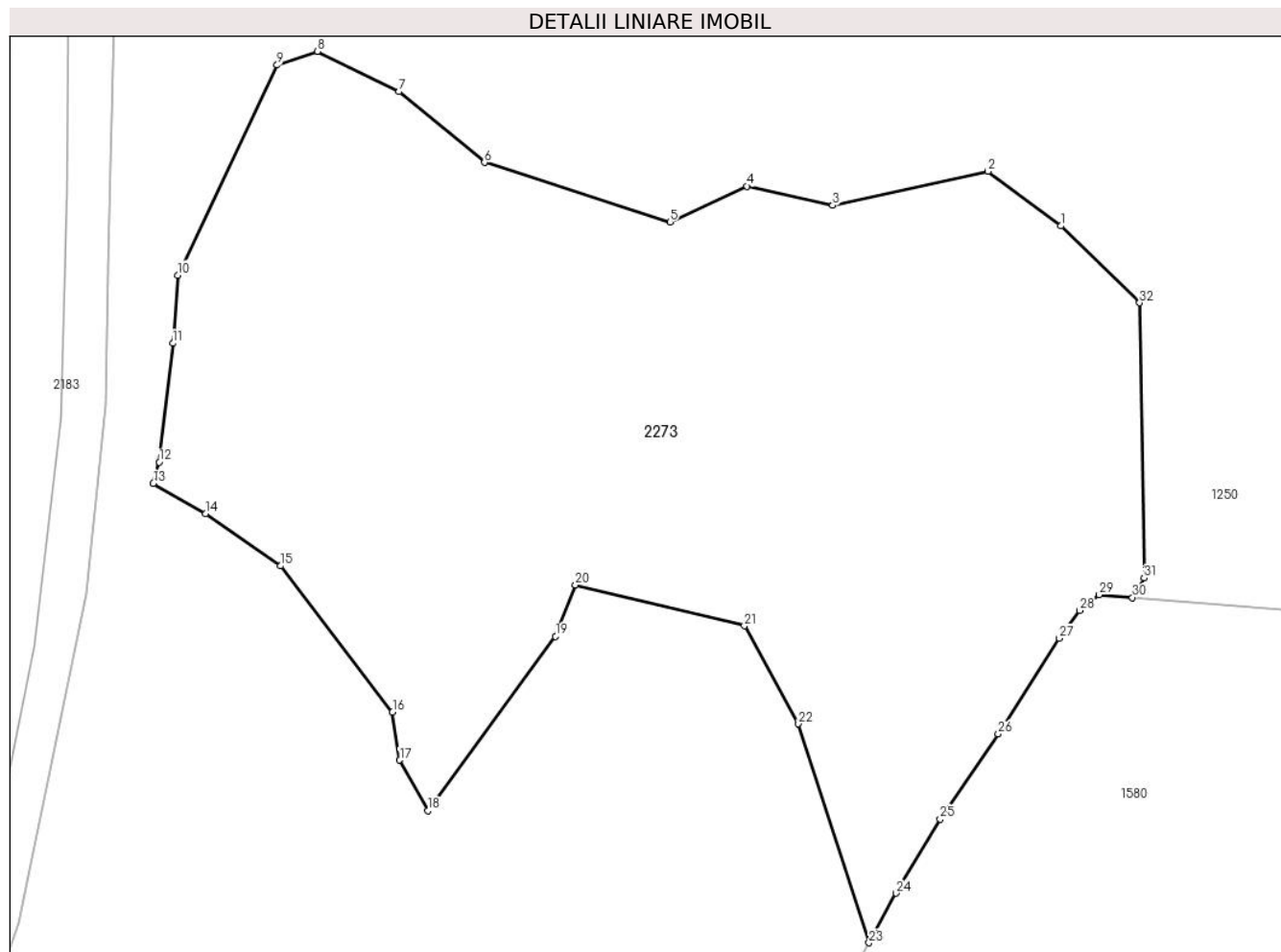
Inscrieri privind dezmembramintele dreptului de proprietate, drepturi reale de garanție și sarcini	Referințe
NU SUNT	

Anexa Nr. 1 La Partea I

Teren

Nr cadastral	Suprafața (mp)*	Observații / Referințe
	12.504	U.P. VI, U.A. 75VV

* Suprafața este determinată în planul de proiecție Stereo 70.



Date referitoare la teren

Crt	Categorie folosință	Intravilan	Suprafața (mp)	Tarla	Parcelă	Nr. topo	Observații / Referințe
1	padure	NU	12.504	-	-	-	

Lungime Segmente

1) Valorile lungimilor segmentelor sunt obținute din proiecție în plan.

Punct început	X / Y	Punct sfârșit	X / Y	Lungime segment (** (m)
1	523.415,768 659.822,212	2	523.404,118 659.830,949	14.562
3	523.379,248 659.825,515	4	523.365,509 659.828,574	14.075
5	523.353,161 659.822,856	6	523.323,463 659.832,372	31.185
7	523.309,765 659.843,706	8	523.296,725 659.850,14	14.541
9	523.290,258 659.847,948	10	523.274,334 659.814,349	37.182

Punct început	X / Y	Punct sfârșit	X / Y	Lungime segment (** (m)
2	523.404,118 659.830,949	3	523.379,248 659.825,515	25.457
4	523.365,509 659.828,574	5	523.353,161 659.822,856	13.608
6	523.323,463 659.832,372	7	523.309,765 659.843,706	17.779
8	523.296,725 659.850,14	9	523.290,258 659.847,948	6.828
10	523.274,334 659.814,349	11	523.273,554 659.803,435	10.942

Punct început	X / Y	Punct sfârșit	X / Y	Lungime segment (** (m)
11	523.273,554 659.803,435	12	523.271,37 659.784,413	19.147
13	523.270,427 659.781,019	14	523.278,82 659.776,207	9.675
15	523.290,801 659.767,823	16	523.308,739 659.744,418	29.488
17	523.309,9 659.736,752	18	523.314,382 659.728,654	9.256
19	523.334,865 659.756,526	20	523.338,054 659.764,759	8.829
21	523.365,107 659.758,217	22	523.373,756 659.742,55	17.896
23	523.385,076 659.707,525	24	523.389,399 659.715,455	9.032
25	523.396,464 659.727,302	26	523.405,772 659.740,922	16.497
27	523.415,508 659.756,25	28	523.418,789 659.760,697	5.526
29	523.421,947 659.763,19	30	523.427,265 659.762,752	5.336
31	523.429,114 659.765,901	32	523.428,413 659.809,921	44.026

Punct început	X / Y	Punct sfârșit	X / Y	Lungime segment (** (m)
12	523.271,37 659.784,413	13	523.270,427 659.781,019	3.523
14	523.278,82 659.776,207	15	523.290,801 659.767,823	14.623
16	523.308,739 659.744,418	17	523.309,9 659.736,752	7.753
18	523.314,382 659.728,654	19	523.334,865 659.756,526	34.589
20	523.338,054 659.764,759	21	523.365,107 659.758,217	27.833
22	523.373,756 659.742,55	23	523.385,076 659.707,525	36.809
24	523.389,399 659.715,455	25	523.396,464 659.727,302	13.794
26	523.405,772 659.740,922	27	523.415,508 659.756,25	18.159
28	523.418,789 659.760,697	29	523.421,947 659.763,19	4.023
30	523.427,265 659.762,752	31	523.429,114 659.765,901	3.652
32	523.428,413 659.809,921	1	523.415,768 659.822,212	17.634

** Lungimile segmentelor sunt determinate în planul de proiecție Stereo 70 și sunt rotunjite la 1 milimetru.

*** Distanța dintre puncte este formată din segmente cumulate ce sunt mai mici decât valoarea 1 milimetru.

**DATE DESPRE IMOBILUL NR. 2274**

Oficiul de Cadastru și Publicitate Imobiliară SUCEAVA
Biroul de Cadastru și Publicitate Imobiliară Vatra Dornei

A. Partea I. Descrierea imobilului

TEREN Extravilan

Adresa: Jud. Suceava, Loc numit FIERU

Nr. Crt	Nr cadastral Nr. topografic	Suprafața* (mp)	Observații / Referințe
A1		7.022	Sector cadastral:54 Teren neimprejmuit; U.P. VI, U.A. 14NN

B. Partea II. Proprietari și acte

Inscrieri privitoare la dreptul de proprietate și alte drepturi reale		Referințe
1444 / 26/07/2023		
Act Normativ nr. Hotărâre nr. 1.705 - Anexa nr. 3 - Inventarul centralizat al bunurilor din domeniul public al Statului, pozitia nr. 1363, din 29/11/2006 emis de Guvernul României (act administrativ nr. Adeverință nr. 15782 din 24.07.2023, emis de Direcția Silvică Suceava);		
B1	Intabulare, drept de PROPRIETATE, dobandit prin Lege, cota actuala 1/1 1) STATUL ROMÂN - DOMENIUL PUBLIC, CIF:9999999999999, LIPSĂ CUI/CIF	A1
B2	Intabulare, drept de ADMINISTRARE, dobandit prin Lege, cota actuala 1/1 1) REGIA NAȚIONALĂ A PĂDURILOR ROMSILVA RA, CIF:1590120, PRIN DIRECȚIA SILVICĂ SUCEAVA, CUI 714140, JUD. SUCEAVA, MUN. SUCEAVA, BLD. 1 MAI, NR.6	A1

C. Partea III. SARCINI .

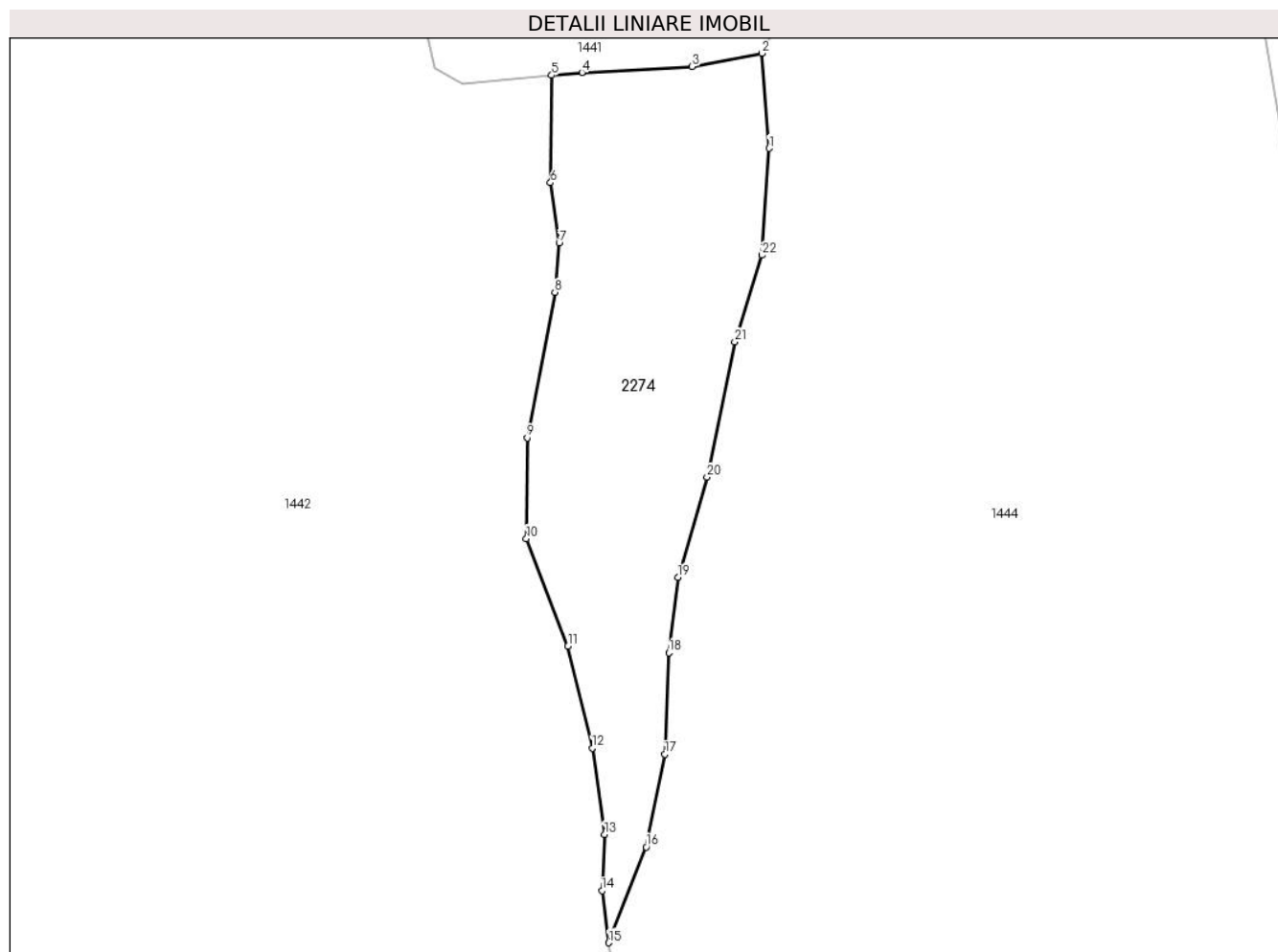
Inscrieri privind dezmembramintele dreptului de proprietate, drepturi reale de garanție și sarcini	Referințe
NU SUNT	

Anexa Nr. 1 La Partea I

Teren

Nr cadastral	Suprafața (mp)*	Observații / Referințe
	7.022	U.P. VI, U.A. 14NN

* Suprafața este determinată în planul de proiecție Stereo 70.



Date referitoare la teren

Crt	Categorie folosință	Intravilan	Suprafața (mp)	Tarla	Parcelă	Nr. topo	Observații / Referințe
1	padure	NU	7.022	-	-	-	

Lungime Segmente

1) Valorile lungimilor segmentelor sunt obținute din proiecție în plan.

Punct început	X / Y	Punct sfârșit	X / Y	Lungime segment (** (m)
1	525.576,72 657.933,393	2	525.574,991 657.956,04	22.713
3	525.558,381 657.952,838	4	525.532,107 657.951,471	26.31
5	525.524,905 657.950,77	6	525.524,61 657.925,202	25.57
7	525.526,687 657.910,843	8	525.525,649 657.899,079	11.81
9	525.519,079 657.864,402	10	525.518,837 657.840,423	23.98

Punct început	X / Y	Punct sfârșit	X / Y	Lungime segment (** (m)
2	525.574,991 657.956,04	3	525.558,381 657.952,838	16.916
4	525.532,107 657.951,471	5	525.524,905 657.950,77	7.236
6	525.524,61 657.925,202	7	525.526,687 657.910,843	14.508
8	525.525,649 657.899,079	9	525.519,079 657.864,402	35.294
10	525.518,837 657.840,423	11	525.528,772 657.814,75	27.528

Punct început	X / Y	Punct sfârșit	X / Y	Lungime segment (** (m)
11	525.528,772 657.814,75	12	525.534,588 657.790,529	24.909
13	525.537,496 657.769,942	14	525.536,908 657.756,499	13.456
15	525.538,521 657.744,126	16	525.547,438 657.766,934	24.489
17	525.551,87 657.789,015	18	525.552,814 657.813,235	24.238
19	525.555,016 657.831,164	20	525.561,936 657.855,07	24.887
21	525.568,566 657.887,29	22	525.575,047 657.907,91	21.615

Punct început	X / Y	Punct sfârșit	X / Y	Lungime segment (** (m)
12	525.534,588 657.790,529	13	525.537,496 657.769,942	20.791
14	525.536,908 657.756,499	15	525.538,521 657.744,126	12.478
16	525.547,438 657.766,934	17	525.551,87 657.789,015	22.521
18	525.552,814 657.813,235	19	525.555,016 657.831,164	18.064
20	525.561,936 657.855,07	21	525.568,566 657.887,29	32.895
22	525.575,047 657.907,91	1	525.576,72 657.933,393	25.538

** Lungimile segmentelor sunt determinate în planul de proiecție Stereo 70 și sunt rotunjite la 1 milimetru.

*** Distanța dintre puncte este formată din segmente cumulate ce sunt mai mici decât valoarea 1 milimetru.

**DATE DESPRE IMOBILUL NR. 2275**

Oficiul de Cadastru și Publicitate Imobiliară SUCEAVA
Biroul de Cadastru și Publicitate Imobiliară Vatra Dornei

A. Partea I. Descrierea imobilului

TEREN Intravilan

Adresa: Loc. Iacobeni, Jud. Suceava, Loc numit FIERU

Nr. Crt	Nr cadastral Nr. topografic	Suprafața* (mp)	Observații / Referințe
A1		Din acte: 3.670.835 Masurata: 10.333	Sector cadastral:52 Teren neimprejmuit; U.P. VI, U.A. 3NN%

B. Partea II. Proprietari și acte

Inscrieri privitoare la dreptul de proprietate și alte drepturi reale		Referințe
1455 / 26/07/2023		
Act Normativ nr. Hotărâre nr. 1.705 - Anexa nr. 3 - Inventarul centralizat al bunurilor din domeniul public al Statului, pozitia nr. 1363, din 29/11/2006 emis de Guvernul României (act administrativ nr. Adeverință nr. 15782 din 24.07.2023, emis de Direcția Silvică Suceava);		
B1	Intabulare, drept de PROPRIETATE, dobandit prin Lege, cota actuala 1/1 1) STATUL ROMÂN - DOMENIUL PUBLIC, CIF:9999999999999, LIPSĂ CUI/CIF	A1
B2	Intabulare, drept de ADMINISTRARE, dobandit prin Lege, cota actuala 1/1 1) REGIA NAȚIONALĂ A PĂDURILOR ROMSILVA RA, CIF:1590120, PRIN DIRECȚIA SILVICĂ SUCEAVA, CUI 714140, JUD. SUCEAVA, MUN. SUCEAVA, BLD. 1 MAI, NR.6	A1

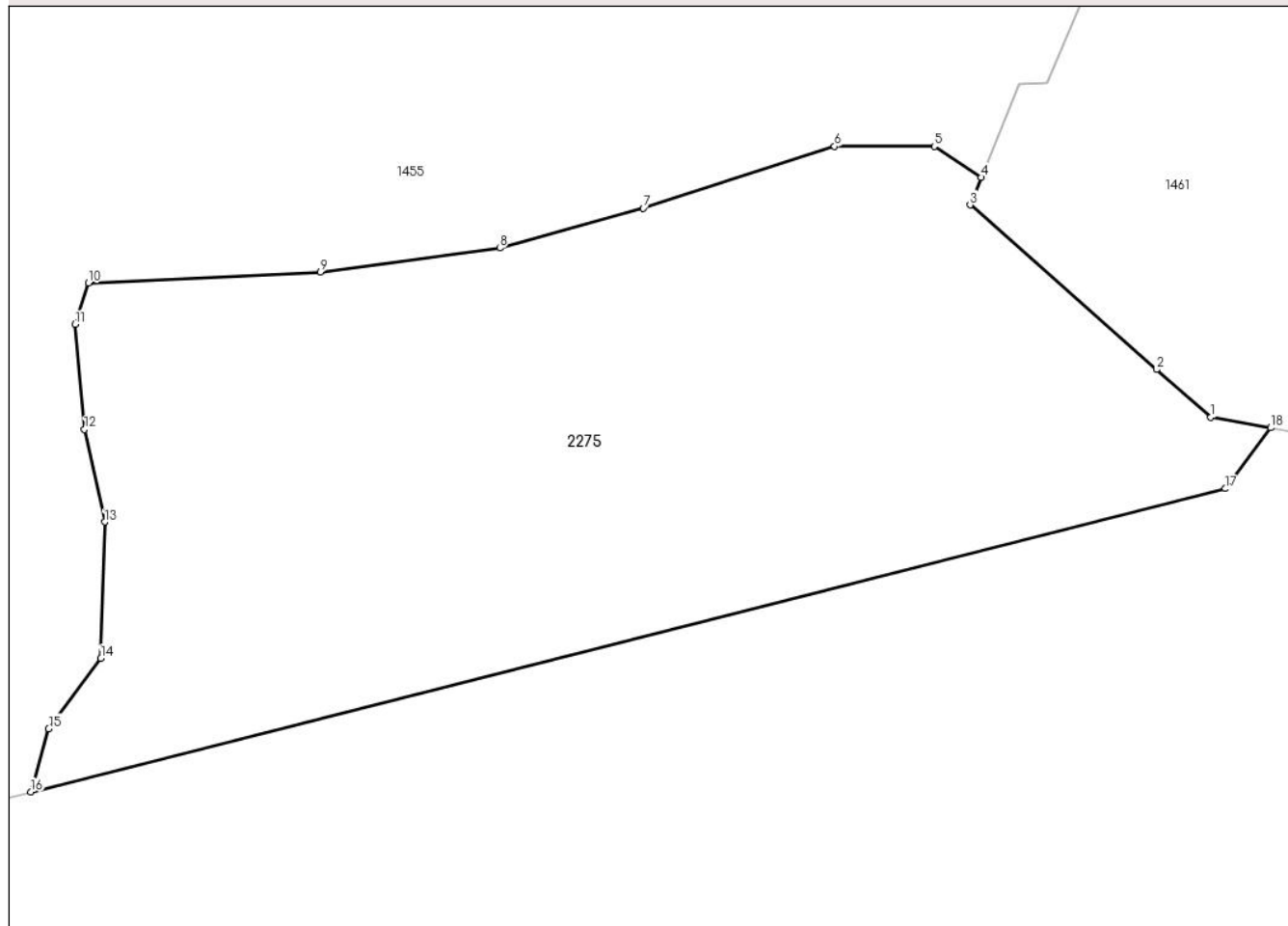
C. Partea III. SARCINI .

Inscrieri privind dezmembramintele dreptului de proprietate, drepturi reale de garanție și sarcini	Referințe
NU SUNT	

Anexa Nr. 1 La Partea I**Teren**

Nr cadastral	Suprafața (mp)*	Observații / Referințe
	Din acte: 3.670.835 Masurata: 10.333	U.P. VI, U.A. 3NN%

* Suprafața este determinată în planul de proiecție Stereo 70.

DETALII LINIARE IMOBIL**Date referitoare la teren**

Crt	Categorie folosință	Intra vilan	Suprafața (mp)	Tarla	Parcelă	Nr. topo	Observații / Referințe
1	padure	DA	10.333	-	-	-	

Lungime Segmente

1) Valorile lungimilor segmentelor sunt obținute din proiecție în plan.

Punct început	X / Y	Punct sfârșit	X / Y	Lungime segment (** (m)
1	524.591,086 656.218,935	2	524.582,822 656.226,22	11.017
2	524.582,822 656.226,22	3	524.554,38 656.251,289	37.913
3	524.554,38 656.251,289	4	524.556,068 656.255,495	4.532
4	524.556,068 656.255,495	5	524.548,907 656.260,199	8.568

Punct început	X / Y	Punct sfârşit	X / Y	Lungime segment (** (m)
5	524.548,907 656.260,199	6	524.533,713 656.260,199	15.194
6	524.533,713 656.260,199	7	524.504,541 656.250,784	30.654
7	524.504,541 656.250,784	8	524.482,662 656.244,709	22.707
8	524.482,662 656.244,709	9	524.455,314 656.241,065	27.59
9	524.455,314 656.241,065	10	524.419,963 656.239,381	35.391
10	524.419,963 656.239,381	11	524.417,945 656.233,095	6.602
11	524.417,945 656.233,095	12	524.419,369 656.217,092	16.066
12	524.419,369 656.217,092	13	524.422,445 656.202,986	14.437
13	524.422,445 656.202,986	14	524.421,851 656.182,195	20.799
14	524.421,851 656.182,195	15	524.413,895 656.171,49	13.338
15	524.413,895 656.171,49	16	524.411,181 656.161,831	10.033
16	524.411,181 656.161,831	17	524.593,309 656.208,056	187.903
17	524.593,309 656.208,056	18	524.600,211 656.217,319	11.552
18	524.600,211 656.217,319	1	524.591,086 656.218,935	9.267

** Lungimile segmentelor sunt determinate în planul de proiecție Stereo 70 și sunt rotunjite la 1 milimetru.

*** Distanța dintre puncte este formată din segmente cumulate ce sunt mai mici decât valoarea 1 milimetru.

**DATE DESPRE IMOBILUL NR. 2276**

Oficiul de Cadastru și Publicitate Imobiliară SUCEAVA
Biroul de Cadastru și Publicitate Imobiliară Vatra Dornei

A. Partea I. Descrierea imobilului

TEREN Extravilan

Adresa: Jud. Suceava, Loc numit CIOTINA

Nr. Crt	Nr cadastral Nr. topografic	Suprafața* (mp)	Observații / Referințe
A1		2.686	Sector cadastral:0 Teren neimprejmuit; U.P. I, U.A. 59CC2

B. Partea II. Proprietari și acte

Inscrieri privitoare la dreptul de proprietate și alte drepturi reale		Referințe
2110 / 26/07/2023		
Act Normativ nr. Hotărâre nr. 1.705 - Anexa nr. 3 - Inventarul centralizat al bunurilor din domeniul public al Statului, pozitia nr. 1363, din 29/11/2006 emis de Guvernul României (act administrativ nr. Adeverință nr. 15782 din 24.07.2023, emis de Direcția Silvică Suceava);		
B1	Intabulare, drept de PROPRIETATE, dobandit prin Lege, cota actuala 1/1 1) STATUL ROMÂN - DOMENIUL PUBLIC, CIF:9999999999999, LIPSĂ CUI/CIF	A1
B2	Intabulare, drept de ADMINISTRARE, dobandit prin Lege, cota actuala 1/1 1) REGIA NAȚIONALĂ A PĂDURILOR ROMSILVA RA, CIF:1590120, PRIN DIRECȚIA SILVICĂ SUCEAVA, CUI 714140, JUD. SUCEAVA, MUN. SUCEAVA, BLD. 1 MAI, NR.6	A1

C. Partea III. SARCINI .

Inscrieri privind dezmembramintele dreptului de proprietate, drepturi reale de garanție și sarcini	Referințe
NU SUNT	

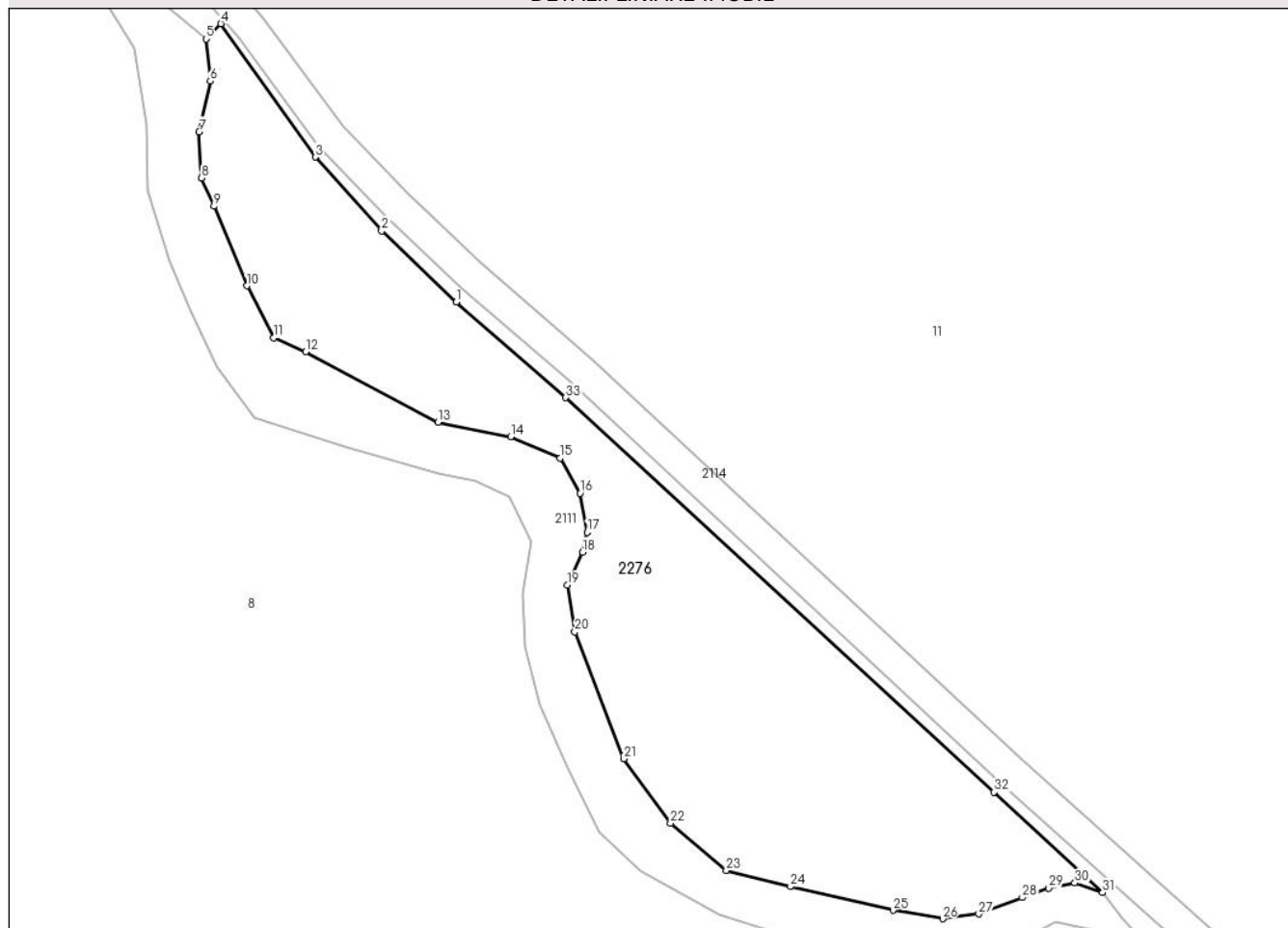
Anexa Nr. 1 La Partea I

Teren

Nr cadastral	Suprafața (mp)*	Observații / Referințe
	2.686	U.P. I, U.A. 59CC2

* Suprafața este determinată în planul de proiecție Stereo 70.

DETALII LINIARE IMOBIL



Date referitoare la teren

Crt	Categorie folosință	Intra vilan	Suprafața (mp)	Tarla	Parcelă	Nr. topo	Observații / Referințe
1	padure	NU	2.686	-	-	-	

Lungime Segmente

1) Valorile lungimilor segmentelor sunt obținute din proiecție în plan.

Punct început	X / Y	Punct sfârșit	X / Y	Lungime segment (** (m)
1	519.916,586 658.135,856	2	519.907,217 658.144,771	12.933
3	519.898,869 658.154,062	4	519.887,001 658.170,816	20.532
5	519.885,142 658.168,916	6	519.885,672 658.163,614	5.328
7	519.884,258 658.157,252	8	519.884,59 658.151,437	5.824
9	519.886,128 658.147,88	10	519.890,262 658.137,883	10.818

Punct început	X / Y	Punct sfârșit	X / Y	Lungime segment (** (m)
2	519.907,217 658.144,771	3	519.898,869 658.154,062	12.49
4	519.887,001 658.170,816	5	519.885,142 658.168,916	2.658
6	519.885,672 658.163,614	7	519.884,258 658.157,252	6.517
8	519.884,59 658.151,437	9	519.886,128 658.147,88	3.875
10	519.890,262 658.137,883	11	519.893,626 658.131,347	7.351

Punct început	X / Y	Punct sfârșit	X / Y	Lungime segment (** (m)
11	519.893,626 658.131,347	12	519.897,663 658.129,616	4.392
13	519.914,293 658.120,773	14	519.923,425 658.118,946	9.313
15	519.929,673 658.116,255	16	519.932,173 658.111,833	5.08
17	519.933,038 658.106,931	18	519.932,461 658.104,431	2.566
19	519.930,538 658.100,298	20	519.931,5 658.094,434	5.942
21	519.937,652 658.078,477	22	519.943,515 658.070,403	9.978
23	519.950,533 658.064,443	24	519.958,607 658.062,424	8.323
25	519.971,488 658.059,445	26	519.977,736 658.058,387	6.337
27	519.982,273 658.058,98	28	519.987,74 658.061,057	5.848
29	519.991,064 658.062,239	30	519.994,325 658.062,878	3.323
31	519.997,827 658.061,655	32	519.984,189 658.074,295	18.595
33	519.930,359 658.123,842	1	519.916,586 658.135,856	18.277

Punct început	X / Y	Punct sfârșit	X / Y	Lungime segment (** (m)
12	519.897,663 658.129,616	13	519.914,293 658.120,773	18.835
14	519.923,425 658.118,946	15	519.929,673 658.116,255	6.803
16	519.932,173 658.111,833	17	519.933,038 658.106,931	4.978
18	519.932,461 658.104,431	19	519.930,538 658.100,298	4.558
20	519.931,5 658.094,434	21	519.937,652 658.078,477	17.102
22	519.943,515 658.070,403	23	519.950,533 658.064,443	9.207
24	519.958,607 658.062,424	25	519.971,488 658.059,445	13.221
26	519.977,736 658.058,387	27	519.982,273 658.058,98	4.576
28	519.987,74 658.061,057	29	519.991,064 658.062,239	3.528
30	519.994,325 658.062,878	31	519.997,827 658.061,655	3.709
32	519.984,189 658.074,295	33	519.930,359 658.123,842	73.161

** Lungimile segmentelor sunt determinate în planul de proiecție Stereo 70 și sunt rotunjite la 1 milimetru.

*** Distanța dintre puncte este formată din segmente cumulate ce sunt mai mici decât valoarea 1 milimetru.

**DATE DESPRE IMOBILUL NR. 2277**

Oficiul de Cadastru și Publicitate Imobiliară SUCEAVA
Biroul de Cadastru și Publicitate Imobiliară Vatra Dornei

A. Partea I. Descrierea imobilului

TEREN Extravilan

Adresa: Jud. Suceava, Loc numit CIOTINA

Nr. Crt	Nr cadastral Nr. topografic	Suprafața* (mp)	Observații / Referințe
A1		1.409	Sector cadastral:0 Teren neimprejmuit; U.P. I, U.A. 58VV%

B. Partea II. Proprietari și acte

Inscrieri privitoare la dreptul de proprietate și alte drepturi reale		Referințe
2110 / 26/07/2023		
Act Normativ nr. Hotărâre nr. 1.705 - Anexa nr. 3 - Inventarul centralizat al bunurilor din domeniul public al Statului, pozitia nr. 1363, din 29/11/2006 emis de Guvernul României (act administrativ nr. Adeverință nr. 15782 din 24.07.2023, emis de Direcția Silvică Suceava);		
B1	Intabulare, drept de PROPRIETATE, dobandit prin Lege, cota actuala 1/1 1) STATUL ROMÂN - DOMENIUL PUBLIC, CIF:9999999999999, LIPSĂ CUI/CIF	A1
B2	Intabulare, drept de ADMINISTRARE, dobandit prin Lege, cota actuala 1/1 1) REGIA NAȚIONALĂ A PĂDURILOR ROMSILVA RA, CIF:1590120, PRIN DIRECȚIA SILVICĂ SUCEAVA, CUI 714140, JUD. SUCEAVA, MUN. SUCEAVA, BLD. 1 MAI, NR.6	A1

C. Partea III. SARCINI .

Inscrieri privind dezmembramintele dreptului de proprietate, drepturi reale de garanție și sarcini	Referințe
NU SUNT	

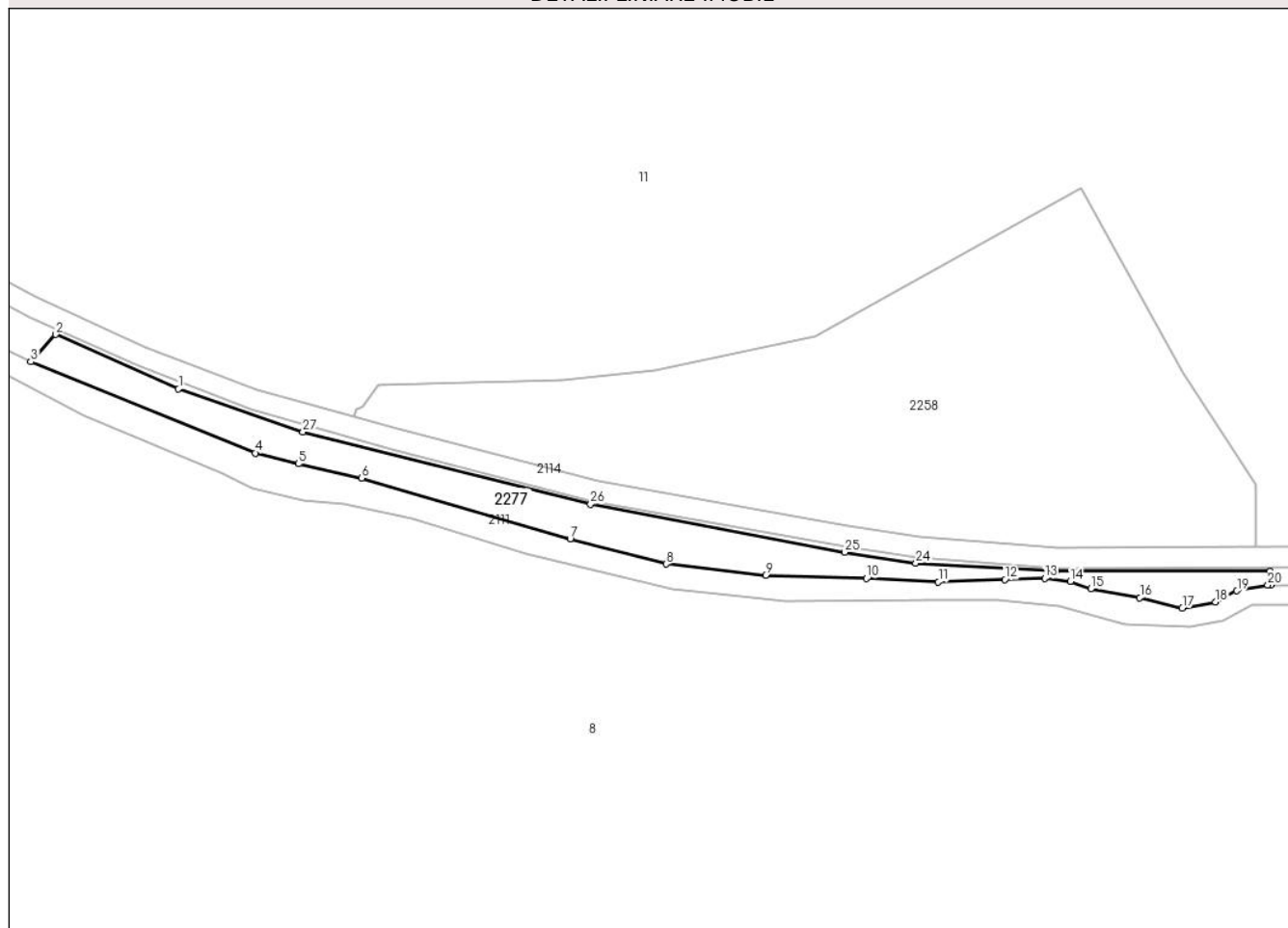
Anexa Nr. 1 La Partea I

Teren

Nr cadastral	Suprafața (mp)*	Observații / Referințe
	1.409	U.P. I, U.A. 58VV%

* Suprafața este determinată în planul de proiecție Stereo 70.

DETALII LINIARE IMOBIL



Date referitoare la teren

Crt	Categorie folosință	Intravilan	Suprafața (mp)	Tarla	Parcelă	Nr. topo	Observații / Referințe
1	padure	NU	1.409	-	-	-	

Lungime Segmente

1) Valorile lungimilor segmentelor sunt obținute din proiecție în plan.

Punct început	X / Y	Punct sfârșit	X / Y	Lungime segment (** (m)
1	519.393,58 658.271,863	2	519.369,744 658.282,416	26.068
3	519.364,955 658.277,132	4	519.408,451 658.259,445	46.955
5	519.416,809 658.257,339	6	519.429,028 658.254,602	12.522
7	519.469,425 658.242,817	8	519.488,008 658.237,936	19.213
9	519.507,303 658.235,746	10	519.526,832 658.235,164	19.538

Punct început	X / Y	Punct sfârșit	X / Y	Lungime segment (** (m)
2	519.369,744 658.282,416	3	519.364,955 658.277,132	7.131
4	519.408,451 658.259,445	5	519.416,809 658.257,339	8.619
6	519.429,028 658.254,602	7	519.469,425 658.242,817	42.081
8	519.488,008 658.237,936	9	519.507,303 658.235,746	19.419
10	519.526,832 658.235,164	11	519.540,781 658.234,502	13.965

Punct început	X / Y	Punct sfârșit	X / Y	Lungime segment (** (m)
11	519.540,781 658.234,502	12	519.553,675 658.234,955	12.902
13	519.561,366 658.235,181	14	519.566,343 658.234,615	5.009
15	519.570,302 658.233,145	16	519.579,802 658.231,448	9.65
17	519.588,034 658.229,433	18	519.594,466 658.230,608	6.538
19	519.598,612 658.232,762	20	519.604,594 658.233,872	6.084
21	519.605,162 658.233,874	22	519.605,09 658.236,518	2.645
23	519.563,542 658.236,53	24	519.536,391 658.238,094	27.196
25	519.522,634 658.240,24	26	519.473,401 658.249,527	50.101
27	519.417,656 658.263,554	1	519.393,58 658.271,863	25.469

Punct început	X / Y	Punct sfârșit	X / Y	Lungime segment (** (m)
12	519.553,675 658.234,955	13	519.561,366 658.235,181	7.694
14	519.566,343 658.234,615	15	519.570,302 658.233,145	4.223
16	519.579,802 658.231,448	17	519.588,034 658.229,433	8.475
18	519.594,466 658.230,608	19	519.598,612 658.232,762	4.672
20	519.604,594 658.233,872	21	519.605,162 658.233,874	0.568
22	519.605,09 658.236,518	23	519.563,542 658.236,53	41.548
24	519.536,391 658.238,094	25	519.522,634 658.240,24	13.923
26	519.473,401 658.249,527	27	519.417,656 658.263,554	57.483

** Lungimile segmentelor sunt determinate în planul de proiecție Stereo 70 și sunt rotunjite la 1 milimetru.

*** Distanța dintre puncte este formată din segmente cumulate ce sunt mai mici decât valoarea 1 milimetru.

**DATE DESPRE IMOBILUL NR. 2278**

Oficiul de Cadastru și Publicitate Imobiliară SUCEAVA
Biroul de Cadastru și Publicitate Imobiliară Vatra Dornei

A. Partea I. Descrierea imobilului

TEREN Extravilan

Adresa: Jud. Suceava, Loc numit HOREA

Nr. Crt	Nr cadastral Nr. topografic	Suprafața* (mp)	Observații / Referințe
A1		1.016	Sector cadastral:4 Teren neimprejmuit; U.P. VI, U.A. 77NN2

B. Partea II. Proprietari și acte

Inscrieri privitoare la dreptul de proprietate și alte drepturi reale		Referințe
17 / 26/07/2023		
Act Normativ nr. Hotărâre nr. 1.705 - Anexa nr. 3 - Inventarul centralizat al bunurilor din domeniul public al Statului, pozitia nr. 1363, din 29/11/2006 emis de Guvernul României (act administrativ nr. Adeverință nr. 15782 din 24.07.2023, emis de Direcția Silvică Suceava);		
B1	Intabulare, drept de PROPRIETATE, dobandit prin Lege, cota actuala 1/1 1) STATUL ROMÂN - DOMENIUL PUBLIC, CIF:9999999999999, LIPSĂ CUI/CIF	A1
B2	Intabulare, drept de ADMINISTRARE, dobandit prin Lege, cota actuala 1/1 1) REGIA NAȚIONALĂ A PĂDURILOR ROMSILVA RA, CIF:1590120, PRIN DIRECȚIA SILVICĂ SUCEAVA, CUI 714140, JUD. SUCEAVA, MUN. SUCEAVA, BLD. 1 MAI, NR.6	A1

C. Partea III. SARCINI .

Inscrieri privind dezmembramintele dreptului de proprietate, drepturi reale de garanție și sarcini	Referințe
NU SUNT	

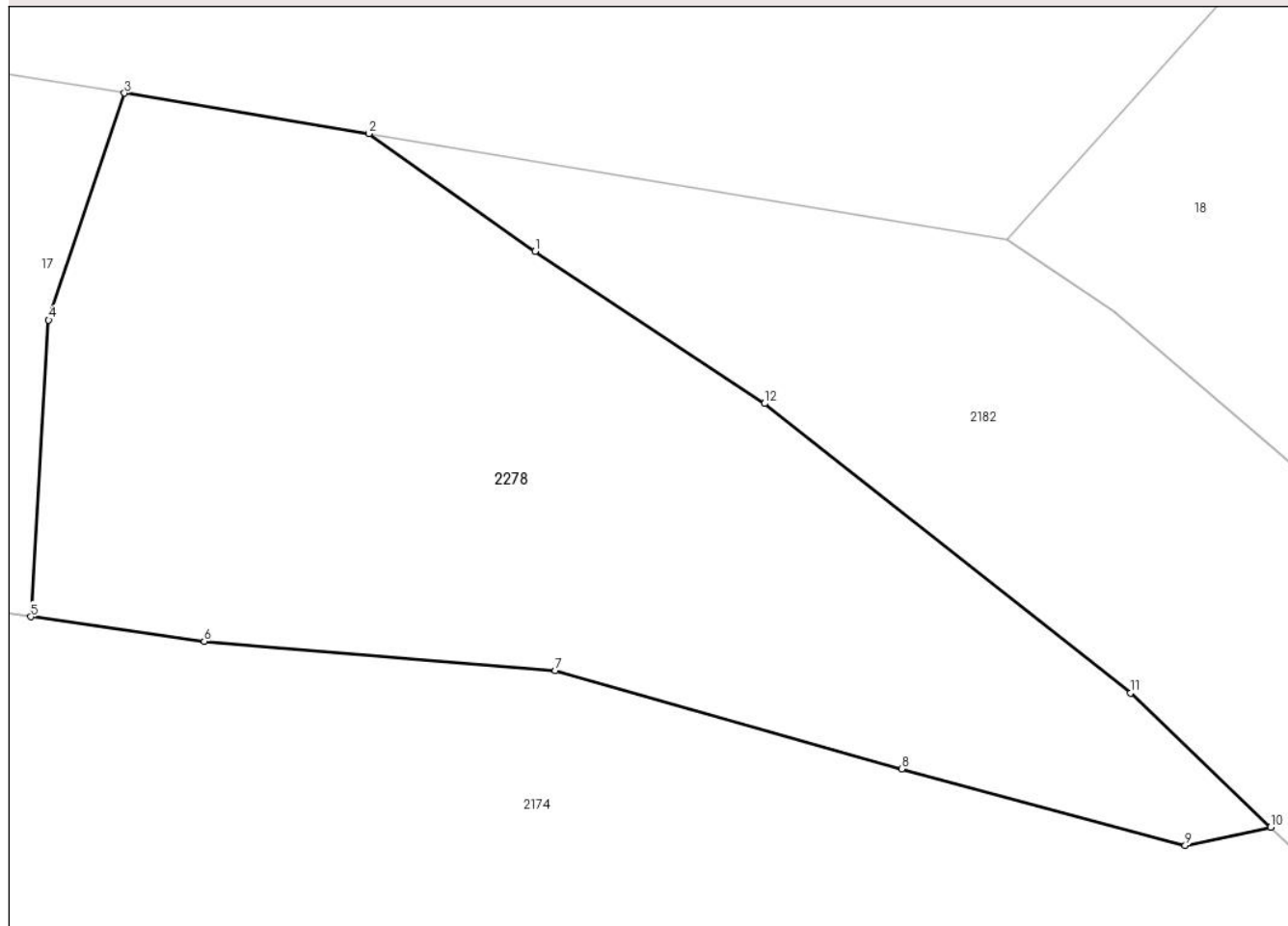
Anexa Nr. 1 La Partea I

Teren

Nr cadastral	Suprafața (mp)*	Observații / Referințe
	1.016	U.P. VI, U.A. 77NN2

* Suprafața este determinată în planul de proiecție Stereo 70.

DETALII LINIARE IMOBIL



Date referitoare la teren

Crt	Categorie folosință	Intravilan	Suprafața (mp)	Tarla	Parcelă	Nr. topo	Observații / Referințe
2	neproductiv	NU	1.016	-	-	-	

Lungime Segmente

1) Valorile lungimilor segmentelor sunt obținute din proiecție în plan.

Punct început	X / Y	Punct sfârșit	X / Y	Lungime segment (** (m)
1	522.282,025 662.291,38	2	522.273,867 662.297,141	9.987
2	522.273,867 662.297,141	3	522.261,891 662.299,123	12.139
3	522.261,891 662.299,123	4	522.258,17 662.288,015	11.715
4	522.258,17 662.288,015	5	522.257,298 662.273,473	14.568
5	522.257,298 662.273,473	6	522.265,803 662.272,268	8.59

Punct început	X / Y	Punct sfârșit	X / Y	Lungime segment (** (m)
6	522.265,803 662.272,268	7	522.283,009 662.270,835	17.266
7	522.283,009 662.270,835	8	522.299,99 662.266,014	17.652
8	522.299,99 662.266,014	9	522.313,892 662.262,276	14.396
9	522.313,892 662.262,276	10	522.318,082 662.263,168	4.284
10	522.318,082 662.263,168	11	522.311,208 662.269,734	9.506
11	522.311,208 662.269,734	12	522.293,267 662.283,922	22.873
12	522.293,267 662.283,922	1	522.282,025 662.291,38	13.491

** Lungimile segmentelor sunt determinate în planul de proiecție Stereo 70 și sunt rotunjite la 1 milimetru.

*** Distanța dintre puncte este formată din segmente cumulate ce sunt mai mici decât valoarea 1 milimetru.

**DATE DESPRE IMOBILUL NR. 2279**

Oficiul de Cadastru și Publicitate Imobiliară SUCEAVA
Biroul de Cadastru și Publicitate Imobiliară Vatra Dornei

A. Partea I. Descrierea imobilului

TEREN Intravilan

Adresa: Loc. Iacobeni, Str Minelor, Nr. 16, Jud. Suceava

Nr. Crt	Nr cadastral Nr. topografic	Suprafața* (mp)	Observații / Referințe
A1	31760	76	Sector cadastral:25 Teren neimprijmuit; Constructia C1 inscrisa in CF ; Provenit din CF 31760, nr. top. 36/3

B. Partea II. Proprietari și acte

Inscrieri privitoare la dreptul de proprietate și alte drepturi reale		Referințe
2363 / 08/08/2006		
Act Administrativ nr. 119, din 11/06/1948 emis de -;		
B1	Intabulare, drept de PROPRIETATE, dobandit prin Lege, cota actuala 1/1 1) STATUL ROMÂN, CIF:9999999999999, LIPSĂ CUI/CIF	A1
B2	Intabulare, drept de FOLOSINTA CU TITLU GRATUIT, dobandit prin Lege, cota actuala 1/1 1) MINISTERUL MINELOR SI PETROLULUI - CMFM CENTRALA MINEREURILOR DE FIER-MANGAN BUCURESTI, CIF:9999999999999, LIPSĂ CUI/CIF	A1

C. Partea III. SARCINI .

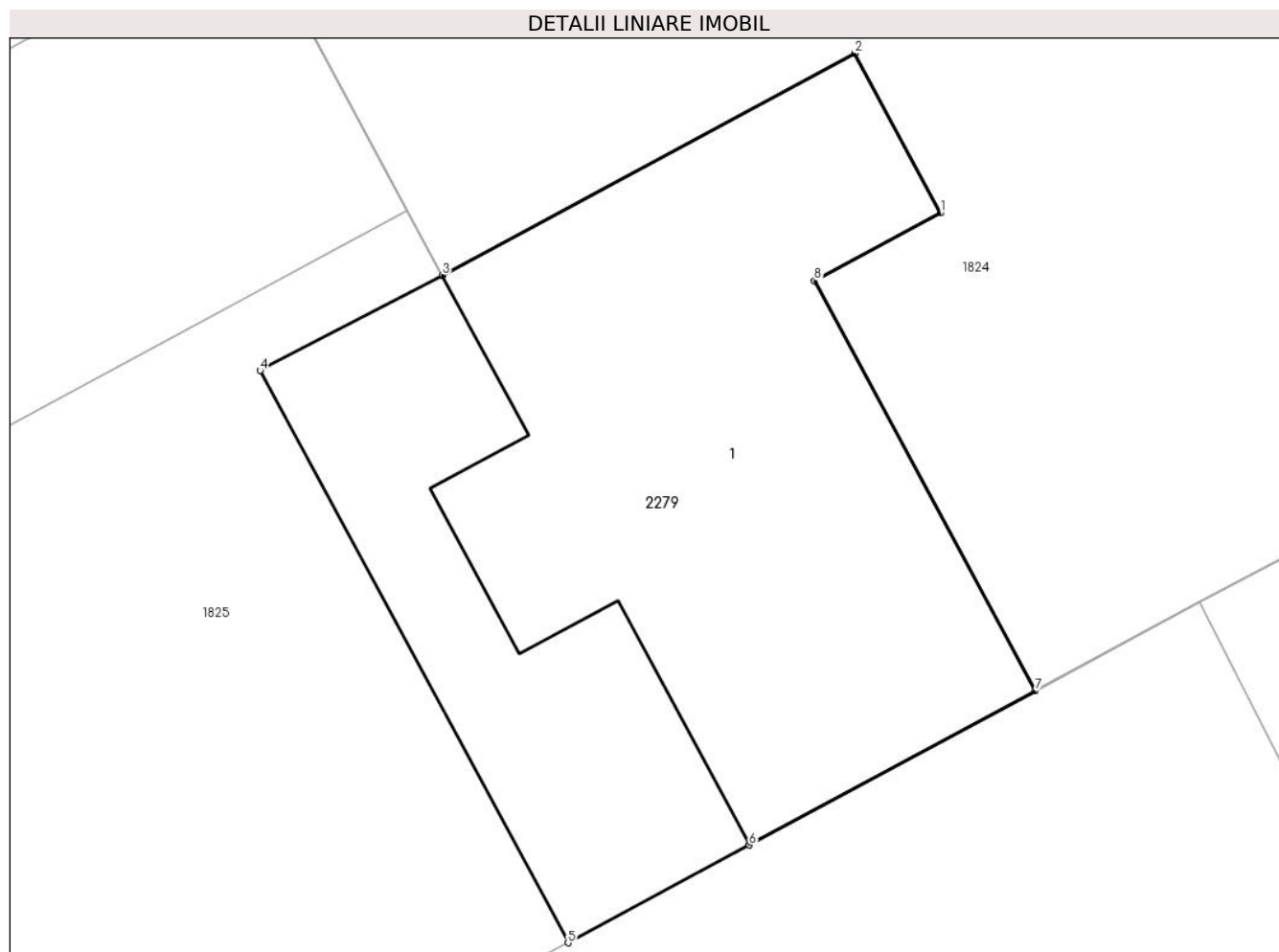
Inscrieri privind dezmembramintele dreptului de proprietate, drepturi reale de garanție și sarcini	Referințe
NU SUNT	

Anexa Nr. 1 La Partea I

Teren

Nr cadastral	Suprafața (mp)*	Observații / Referințe
31760	76	Provenit din CF 31760, nr. top. 36/3

* Suprafața este determinată în planul de proiecție Stereo 70.



Date referitoare la teren

Crt	Categorie folosință	Intravilan	Suprafața (mp)	Tarla	Parcelă	Nr. topo	Observații / Referințe
1	curți constructii	DA	76	-	-	-	

Lungime Segmente

1) Valorile lungimilor segmentelor sunt obținute din proiecție în plan.

Punct început	X / Y	Punct sfârșit	X / Y	Lungime segment (** (m)
1	523.213,139 659.070,639	2	523.211,908 659.072,925	2.596
2	523.211,908 659.072,925	3	523.206,009 659.069,749	6.7
3	523.206,009 659.069,749	4	523.203,398 659.068,386	2.945
4	523.203,398 659.068,386	5	523.207,806 659.060,199	9.298
5	523.207,806 659.060,199	6	523.210,399 659.061,596	2.945

Punct început	X / Y	Punct sfârșit	X / Y	Lungime segment (** (m)
6	523.210,399 659.061,596	7	523.214,493 659.063,8	4.65
7	523.214,493 659.063,8	8	523.211,334 659.069,668	6.664
8	523.211,334 659.069,668	1	523.213,139 659.070,639	2.05

** Lungimile segmentelor sunt determinate în planul de proiecție Stereo 70 și sunt rotunjite la 1 milimetru.

*** Distanța dintre puncte este formată din segmente cumulate ce sunt mai mici decât valoarea 1 milimetru.

**DATE DESPRE IMOBILUL NR. 2280**

Oficiul de Cadastru și Publicitate Imobiliară SUCEAVA
Biroul de Cadastru și Publicitate Imobiliară Vatra Dornei

A. Partea I. Descrierea imobilului

TEREN Intravilan

Adresa: Loc. Iacobeni, Jud. Suceava

Nr. Crt	Nr cadastral Nr. topografic	Suprafața* (mp)	Observații / Referințe
A1		11.302	Sector cadastral:0 Teren neimprejmuit;

B. Partea II. Proprietari și acte

Inscrieri privitoare la dreptul de proprietate și alte drepturi reale		Referințe
2164 / 26/07/2023		
Act Normativ nr. Lege nr. 7, din 13/03/1996 emis de Parlamentul României;		
B1	Inscrierea provizorie, drept de PROPRIETATE, dobandit prin Lege, cota actuala 1/1 1) COMUNA IACOBENI, CIF:4441158	A1

C. Partea III. SARCINI .

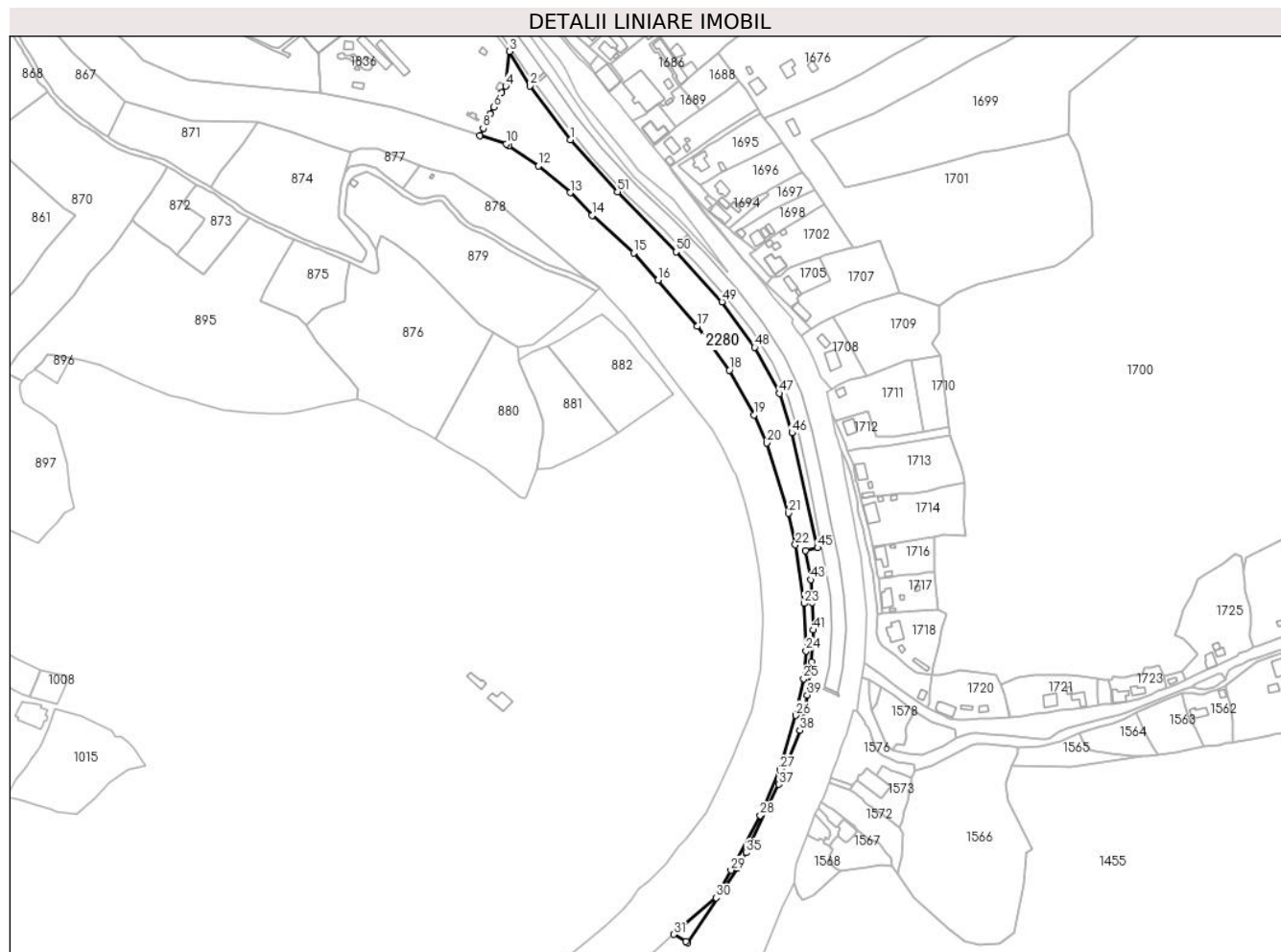
Inscrieri privind dezmembramintele dreptului de proprietate, drepturi reale de garanție și sarcini	Referințe
NU SUNT	

Anexa Nr. 1 La Partea I

Teren

Nr cadastral	Suprafața (mp)*	Observații / Referințe
	11.302	

* Suprafața este determinată în planul de proiecție Stereo 70.



Date referitoare la teren

Crt	Categorie folosință	Intravilan	Suprafața (mp)	Tarla	Parcelă	Nr. topo	Observații / Referințe
1	neproductiv	DA	11.302	-	-	-	

Lungime Segmente

1) Valorile lungimilor segmentelor sunt obținute din proiecție în plan.

Punct început	X / Y	Punct sfârșit	X / Y	Lungime segment	Punct început	X / Y	Punct sfârșit	X / Y	Lungime segment	Punct început	X / Y	Punct sfârșit	X / Y	Lungime segment
1	523.482,799 658.693,162	2	523.453,863 658.731,595	48.108	2	523.453,863 658.731,595	3	523.439,229 658.756,143	28.579	3	523.439,229 658.756,143	4	523.436,603 658.731,294	24.987
4	523.436,603 658.731,294	5	523.433,599 658.726,646	5.534	5	523.433,599 658.726,646	6	523.428,169 658.716,409	11.588	6	523.428,169 658.716,409	7	523.425,35 658.711,437	5.716
7	523.425,35 658.711,437	8	523.420,473 658.701,371	11.185	8	523.420,473 658.701,371	9	523.418,006 658.696,212	5.719	9	523.418,006 658.696,212	10	523.436,893 658.690,016	19.877
10	523.436,893 658.690,016	11	523.438,895 658.688,657	2.42	11	523.438,895 658.688,657	12	523.459,984 658.674,342	25.489	12	523.459,984 658.674,342	13	523.482,639 658.655,33	29.575
13	523.482,639 658.655,33	14	523.498,215 658.638,994	22.572	14	523.498,215 658.638,994	15	523.527,986 658.612,291	39.992	15	523.527,986 658.612,291	16	523.545,309 658.592,797	26.079
16	523.545,309 658.592,797	17	523.573,359 658.559,812	43.299	17	523.573,359 658.559,812	18	523.596,463 658.528,556	38.868	18	523.596,463 658.528,556	19	523.614,035 658.496,628	36.444

Punct început	X / Y	Punct sfârșit	X / Y	Lungime segment	Punct început	X / Y	Punct sfârșit	X / Y	Lungime segment	Punct început	X / Y	Punct sfârșit	X / Y	Lungime segment
19	523.614,035 658.496,628	20	523.623,34 658.476,537	22.14 1	20	523.623,34 658.476,537	21	523.638,707 658.426,448	52.39 3	21	523.638,707 658.426,448	22	523.643,687 658.403,865	23.12 6
22	523.643,687 658.403,865	23	523.649,828 658.361,928	42.38 4	23	523.649,828 658.361,928	24	523.651,292 658.328,101	33.85 9	24	523.651,292 658.328,101	25	523.649,537 658.308,251	19.92 7
25	523.649,537 658.308,251	26	523.643,974 658.281,999	26.83 5	26	523.643,974 658.281,999	27	523.632,819 658.243,24	40.33 2	27	523.632,819 658.243,24	28	523.618,527 658.210,535	35.69 1
28	523.618,527 658.210,535	29	523.597,62 658.171,404	44.36 6	29	523.597,62 658.171,404	30	523.587,09 658.151,696	22.34 5	30	523.587,09 658.151,696	31	523.556,646 658.125,694	40.03 7
31	523.556,646 658.125,694	32	523.565,282 658.120,69	9.981	32	523.565,282 658.120,69	33	523.566,829 658.119,68	1.848	33	523.566,829 658.119,68	34	523.602,06 658.172,78	63.72 5
34	523.602,06 658.172,78	35	523.608,332 658.183,95	12.81	35	523.608,332 658.183,95	36	523.624,079 658.216,439	36.10 4	36	523.624,079 658.216,439	37	523.631,685 658.232,756	18.00 3
37	523.631,685 658.232,756	38	523.646,799 658.271,313	41.41 3	38	523.646,799 658.271,313	39	523.652,197 658.296,552	25.81	39	523.652,197 658.296,552	40	523.654,982 658.320,388	23.99 8
40	523.654,982 658.320,388	41	523.656,415 658.342,94	22.59 7	41	523.656,415 658.342,94	42	523.655,666 658.362,556	19.63	42	523.655,666 658.362,556	43	523.654,651 658.378,899	16.37 4
43	523.654,651 658.378,899	44	523.651,009 658.399,724	21.14 1	44	523.651,009 658.399,724	45	523.659,535 658.401,697	8.751	45	523.659,535 658.401,697	46	523.641,31 658.483,798	84.09 9
46	523.641,31 658.483,798	47	523.632,37 658.511,986	29.57 2	47	523.632,37 658.511,986	48	523.614,583 658.544,83	37.35 1	48	523.614,583 658.544,83	49	523.591,23 658.577,334	40.02 3
49	523.591,23 658.577,334	50	523.558,269 658.613,127	48.65 8	50	523.558,269 658.613,127	51	523.516,452 658.655,818	59.75 9	51	523.516,452 658.655,818	1	523.482,799 658.693,162	50.27

** Lungimile segmentelor sunt determinate în planul de proiecție Stereo 70 și sunt rotunjite la 1 milimetru.

*** Distanța dintre puncte este formată din segmente cumulate ce sunt mai mici decât valoarea 1 milimetru.

**DATE DESPRE IMOBILUL NR. 2281**

Oficiul de Cadastru și Publicitate Imobiliară SUCEAVA
Biroul de Cadastru și Publicitate Imobiliară Vatra Dornei

A. Partea I. Descrierea imobilului

TEREN Intravilan

Adresa: Loc. Iacobeni, Jud. Suceava, Loc numit REPUBLICII

Nr. Crt	Nr cadastral Nr. topografic	Suprafața* (mp)	Observații / Referințe
A1		115	Sector cadastral:24 Teren neimprejmuit;

B. Partea II. Proprietari și acte

Inscrieri privitoare la dreptul de proprietate și alte drepturi reale		Referințe
1766 / 26/07/2023		
Act Normativ nr. Lege nr. 7, din 13/03/1996 emis de Parlamentul României;		
B1	Inscrierea provizorie, drept de PROPRIETATE, dobandit prin Lege, cota actuala 1/1 1) COMUNA IACOBENI, CIF:4441158	A1

C. Partea III. SARCINI .

Inscrieri privind dezmembramintele dreptului de proprietate, drepturi reale de garanție și sarcini	Referințe
NU SUNT	

Anexa Nr. 1 La Partea I

Teren

Nr cadastral	Suprafața (mp)*	Observații / Referințe
	115	

* Suprafața este determinată în planul de proiecție Stereo 70.



Date referitoare la teren

Crt	Categorie folosință	Intravilan	Suprafața (mp)	Tarla	Parcelă	Nr. topo	Observații / Referințe
1	curți constructii	DA	115	-	-	-	

Lungime Segmente

1) Valorile lungimilor segmentelor sunt obținute din proiecție în plan.

Punct început	X / Y	Punct sfârșit	X / Y	Lungime segment (** (m)
1	523.074,684 659.588,046	2	523.074,659 659.570,441	17.605
2	523.074,659 659.570,441	3	523.074,76 659.549,395	21.046
3	523.074,76 659.549,395	4	523.079,824 659.549,626	5.069
4	523.079,824 659.549,626	5	523.081,424 659.549,734	1.604
5	523.081,424 659.549,734	6	523.078,004 659.564,757	15.407

Punct început	X / Y	Punct sfârșit	X / Y	Lungime segment (** (m)
6	523.078,004 659.564,757	1	523.074,684 659.588,046	23.524

** Lungimile segmentelor sunt determinate în planul de proiecție Stereo 70 și sunt rotunjite la 1 milimetru.

*** Distanța dintre puncte este formată din segmente cumulate ce sunt mai mici decât valoarea 1 milimetru.

**DATE DESPRE IMOBILUL NR. 2282**

Oficiul de Cadastru și Publicitate Imobiliară SUCEAVA
Biroul de Cadastru și Publicitate Imobiliară Vatra Dornei

A. Partea I. Descrierea imobilului

TEREN Intravilan

Adresa: Loc. Iacobeni, Str Republicii, Nr. 30, Jud. Suceava

Nr. Crt	Nr cadastral Nr. topografic	Suprafața* (mp)	Observații / Referințe
A1	30631	Din acte: 270 Masurata: 245	Sector cadastral:25 Teren imprejmuit; Constructia C1 inscrisa in CF ; Provenit din CF 30631 nr. top. 1354

B. Partea II. Proprietari și acte

Inscrieri privitoare la dreptul de proprietate și alte drepturi reale		Referințe
2052 / 13/12/1991		
Act Administrativ nr. 2669, din 10/12/1991 emis de PRIMARIA IACOBENI;		
B1	Intabulare, drept de PROPRIETATE, dobandit prin Lege, cota actuala 1/1 1) STATUL ROMAN, CIF:9999999999999, LIPSĂ CUI	A1

C. Partea III. SARCINI

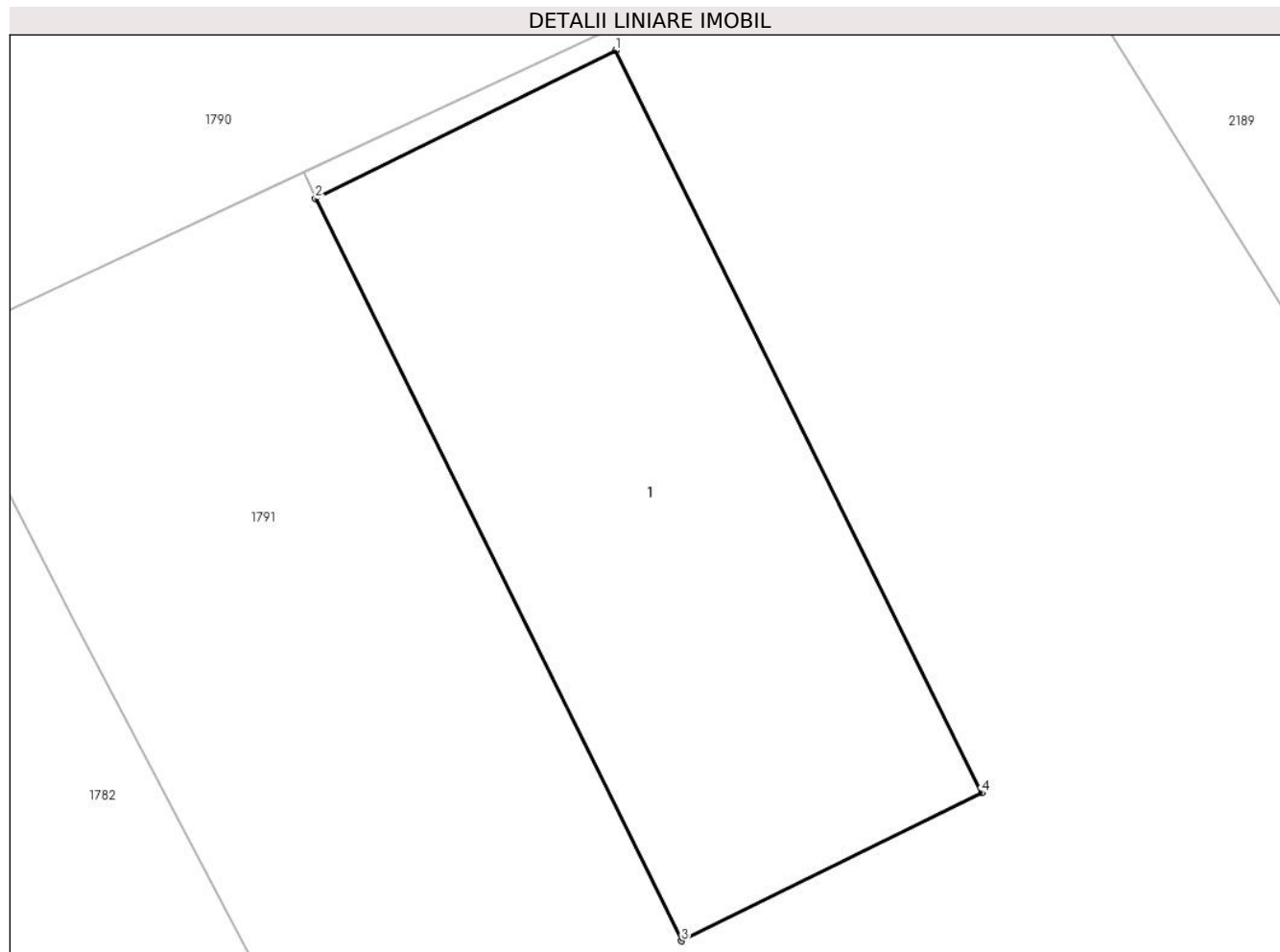
Inscrieri privind dezmembramintele dreptului de proprietate, drepturi reale de garanție și sarcini		Referințe
14624 / 30/08/2023		
Act Administrativ nr. 1386, din 23/02/1994 emis de FRAULC VATRA DORNEI (CONTRACT DE VANZARE CUMPARARE ; act administrativ nr 1386 din 23.02.1994, emis de FRAULC VATRA DORNEI;act administrativ nr 24 din 17.02.1992, emis de PRIMARIA IACOBENI);		
C1	Intabulare, drept de FOLOSINTA asupra cotei aferente imobilului 30631-C1-U11 Iacobeni, dobandit prin Conventie, cota actuala 2/24 1) DUMITRU IOAN 2) DUMITRU ADRIANA	A1

Anexa Nr. 1 La Partea I

Teren

Nr cadastral	Suprafaţa (mp)*	Observații / Referințe
30631	Din acte: 270 Masurata: 245	Provenit din CF 30631 nr. top. 1354

* Suprafața este determinată în planul de proiecție Stereo 70.



Date referitoare la teren

Crt	Categorie folosință	Intra vilan	Suprafața (mp)	Tarla	Parcelă	Nr. topo	Observații / Referințe
1	curti constructii	DA	245	-	-	-	

Lungime Segmente

1) Valorile lungimilor segmentelor sunt obținute din proiecție în plan.

Punct început	X / Y	Punct sfârșit	X / Y	Lungime segment (** (m)
1	523.238,006 659.103,967	2	523.229,081 659.099,567	9.951
2	523.229,081 659.099,567	3	523.239,958 659.077,503	24.599
3	523.239,958 659.077,503	4	523.248,883 659.081,903	9.951
4	523.248,883 659.081,903	1	523.238,006 659.103,967	24.599

**** Lungimile segmentelor sunt determinate în planul de proiecție Stereo 70 și sunt rotunjite la 1 milimetru.**

***** Distanța dintre puncte este formată din segmente cumulate ce sunt mai mici decât valoarea 1 milimetru.**

**DATE DESPRE IMOBILUL NR. 2283**

Oficiul de Cadastru și Publicitate Imobiliară SUCEAVA
Biroul de Cadastru și Publicitate Imobiliară Vatra Dornei

A. Partea I. Descrierea imobilului

TEREN Necunoscut

Adresa: Loc. Iacobeni, Jud. Suceava, Loc numit CARAUSI

Nr. Crt	Nr cadastral Nr. topografic	Suprafața* (mp)	Observații / Referințe
A1		1.375	Sector cadastral:3 Teren neimprejmuit;

B. Partea II. Proprietari și acte

Inscrieri privitoare la dreptul de proprietate și alte drepturi reale		Referințe
2283 / 26/07/2023		
Act Normativ nr. Lege nr. 7, din 13/03/1996 emis de Parlamentul României;		
B1	Inscrierea provizorie, drept de PROPRIETATE, dobandit prin Lege, cota actuala 1/1 1) COMUNA IACOBENI, CIF:4441158	A1

C. Partea III. SARCINI .

Inscrieri privind dezmembramintele dreptului de proprietate, drepturi reale de garanție și sarcini	Referințe
NU SUNT	

Anexa Nr. 1 La Partea I

Teren

Nr cadastral	Suprafața (mp)*	Observații / Referințe
	1.375	

* Suprafața este determinată în planul de proiecție Stereo 70.

DETALII LINIARE IMOBIL



Date referitoare la teren

Crt	Categorie folosință	Intravilan	Suprafața (mp)	Tarla	Parcelă	Nr. topo	Observații / Referințe
1	drum	DA	556	-	-	-	
2	drum	NU	819	-	-	-	

Lungime Segmente

1) Valorile lungimilor segmentelor sunt obținute din proiecție în plan.

Punct început	X / Y	Punct sfârșit	X / Y	Lungime segment	Punct început	X / Y	Punct sfârșit	X / Y	Lungime segment	Punct început	X / Y	Punct sfârșit	X / Y	Lungime segment
1	522.143,715 662.189,489	2	522.140,844 662.206,313	17.067	2	522.140,844 662.206,313	3	522.140,571 662.217,16	10.85	3	522.140,571 662.217,16	4	522.135,103 662.218,313	5.588
4	522.135,103 662.218,313	5	522.133,35 662.210,798	7.717	5	522.133,35 662.210,798	6	522.133,619 662.209,639	1.19	6	522.133,619 662.209,639	7	522.134,67 662.206,398	3.407
7	522.134,67 662.206,398	8	522.134,902 662.202,343	4.062	8	522.134,902 662.202,343	9	522.134,316 662.192,393	9.967	9	522.134,316 662.192,393	10	522.133,318 662.189,067	3.473
10	522.133,318 662.189,067	11	522.132,441 662.187,268	2.001	11	522.132,441 662.187,268	12	522.130,501 662.184,336	3.516	12	522.130,501 662.184,336	13	522.129,118 662.182,518	2.284
13	522.129,118 662.182,518	14	522.127,223 662.180,947	2.462	14	522.127,223 662.180,947	15	522.126,318 662.180,665	0.948	15	522.126,318 662.180,665	16	522.125,649 662.177,796	2.946

Punct început	X / Y	Punct sfârșit	X / Y	Lungime segment	Punct început	X / Y	Punct sfârșit	X / Y	Lungime segment	Punct început	X / Y	Punct sfârșit	X / Y	Lungime segment
16	522.125,649 662.177,796	17	522.122,295 662.169,629	8.829	17	522.122,295 662.169,629	18	522.116,387 662.150,739	19.792	18	522.116,387 662.150,739	19	522.112,396 662.136,412	14.872
19	522.112,396 662.136,412	20	522.110,693 662.132,351	4.404	20	522.110,693 662.132,351	21	522.108,758 662.128,291	4.498	21	522.108,758 662.128,291	22	522.107,048 662.124,48	4.177
22	522.107,048 662.124,48	23	522.105,152 662.122,005	3.118	23	522.105,152 662.122,005	24	522.101,553 662.118,447	5.061	24	522.101,553 662.118,447	25	522.096,02 662.114,463	6.818
25	522.096,02 662.114,463	26	522.093,178 662.113,051	3.173	26	522.093,178 662.113,051	27	522.086,872 662.110,73	6.72	27	522.086,872 662.110,73	28	522.078,098 662.104,216	10.928
28	522.078,098 662.104,216	29	522.050,762 662.073,609	41.037	29	522.050,762 662.073,609	30	522.031,511 662.052,054	28.9	30	522.031,511 662.052,054	31	521.993,856 662.014,399	53.252
31	521.993,856 662.014,399	32	521.985,543 662.003,233	13.921	32	521.985,543 662.003,233	33	521.993,553 662.010,385	10.738	33	521.993,553 662.010,385	34	522.008,575 662.025,773	21.505
34	522.008,575 662.025,773	35	522.031,205 662.046,943	30.988	35	522.031,205 662.046,943	36	522.042,32 662.057,048	15.022	36	522.042,32 662.057,048	37	522.047,327 662.061,6	6.767
37	522.047,327 662.061,6	38	522.060,28 662.074,183	18.059	38	522.060,28 662.074,183	39	522.061,981 662.076,17	2.616	39	522.061,981 662.076,17	40	522.071,311 662.087,054	14.336
40	522.071,311 662.087,054	41	522.071,524 662.087,291	0.319	41	522.071,524 662.087,291	42	522.081,505 662.098,34	14.89	42	522.081,505 662.098,34	43	522.088,664 662.105,858	10.381
43	522.088,664 662.105,858	44	522.094,231 662.108,811	6.302	44	522.094,231 662.108,811	45	522.104,434 662.114,081	11.484	45	522.104,434 662.114,081	46	522.109,988 662.119,941	8.074
46	522.109,988 662.119,941	47	522.112,158 662.122,709	3.517	47	522.112,158 662.122,709	48	522.114,258 662.125,66	3.622	48	522.114,258 662.125,66	49	522.117,604 662.136,402	11.251
49	522.117,604 662.136,402	50	522.120,199 662.146,666	10.587	50	522.120,199 662.146,666	51	522.124,345 662.159,259	13.258	51	522.124,345 662.159,259	52	522.128,521 662.171,943	13.354
52	522.128,521 662.171,943	53	522.142,397 662.187,967	21.197	53	522.142,397 662.187,967	1	522.143,715 662.189,489	2.013					

** Lungimile segmentelor sunt determinate în planul de proiecție Stereo 70 și sunt rotunjite la 1 milimetru.

*** Distanța dintre puncte este formată din segmente cumulate ce sunt mai mici decât valoarea 1 milimetru.

**DATE DESPRE IMOBILUL NR. 2284**

Oficiul de Cadastru și Publicitate Imobiliară SUCEAVA
Biroul de Cadastru și Publicitate Imobiliară Vatra Dornei

A. Partea I. Descrierea imobilului

TEREN Intravilan

Adresa: Loc. Iacobeni, Jud. Suceava, Loc numit TISA

Nr. Crt	Nr cadastral Nr. topografic	Suprafața* (mp)	Observații / Referințe
A1	30097	291	Sector cadastral:3 Teren neimprejmuit; Provenit din CF 30097, nr. top. 1513/17, imobil traversat de limita UAT dintre Iacobeni si Ciocanesti

B. Partea II. Proprietari și acte

Inscrieri privitoare la dreptul de proprietate și alte drepturi reale		Referințe
2176 / 20/07/2007		
Act Notarial nr. 1687, din 22/06/2006 emis de BNP Niculina Vasiliut;		
B1	Intabulare, drept de PROPRIETATE bun comun in devalmasie, dobandit prin Conventie, cota actuala 1/1 1) TIMU DOINA 2) TIMU VLADIMIR	A1

C. Partea III. SARCINI

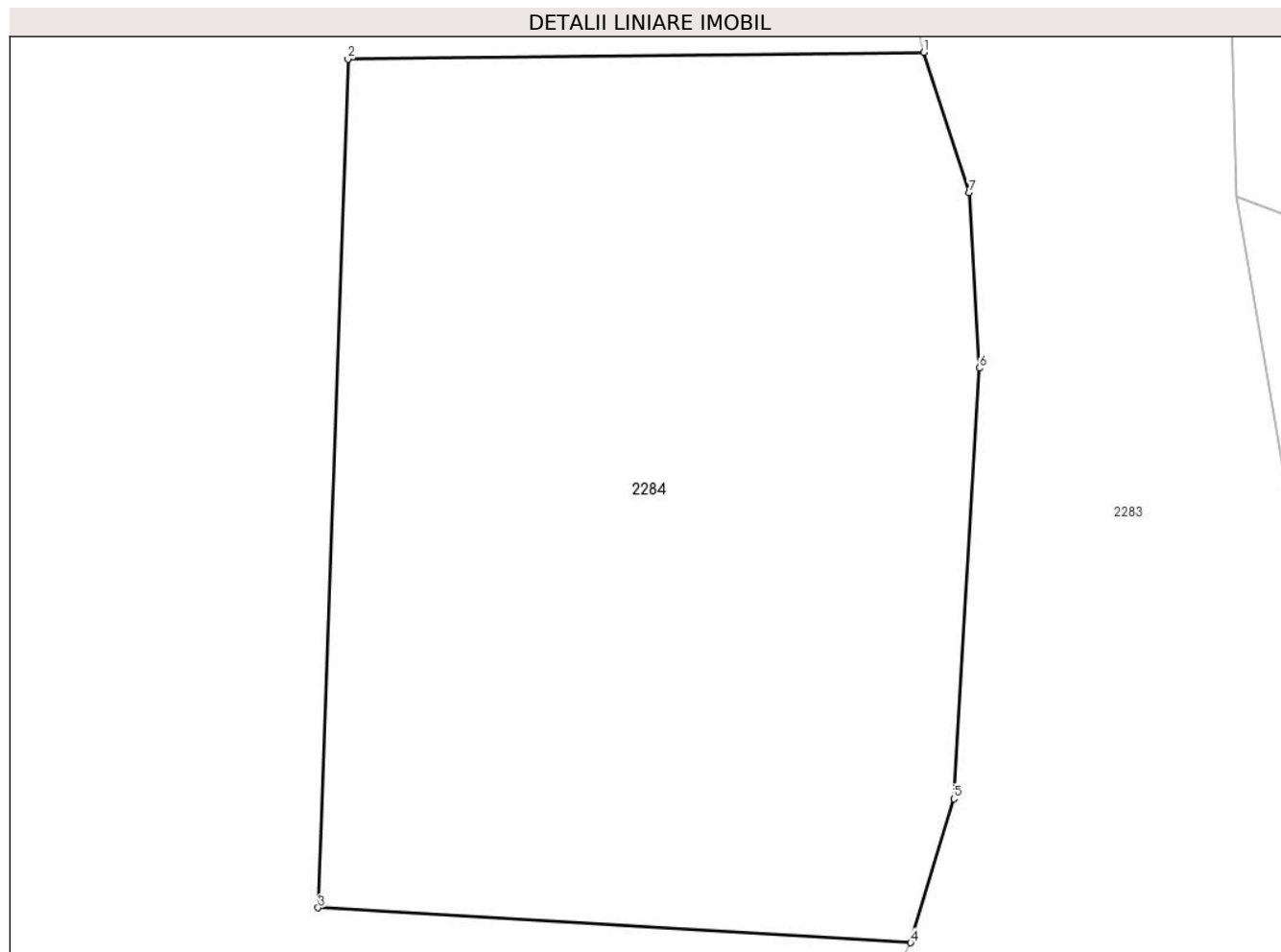
Inscrieri privind dezmembramintele dreptului de proprietate, drepturi reale de garanție și sarcini		Referințe
1406 / 12/03/2009		
Act Notarial nr. 701, din 11/03/2009 emis de BNP NICULINA VASILUT;		
C1	se notează contractul de comodat aut.sub nr.701/11.03.2009 încheiat pe o perioadă de 10 ani de la data de 11.03.2009 până la data de 11.03.2019.	A1

Anexa Nr. 1 La Partea I

Teren

Nr cadastral	Suprafața (mp)*	Observații / Referințe
30097	291	Provenit din CF 30097, nr. top. 1513/17, imobil traversat de limita UAT dintre Iacobeni și Ciocanesti

* Suprafața este determinată în planul de proiecție Stereo 70.



Date referitoare la teren

Crt	Categorie folosință	Intra vilan	Suprafața (mp)	Tarla	Parcelă	Nr. topo	Observații / Referințe
1	faneata	DA	291	-	-	-	

Lungime Segmente

1) Valorile lungimilor segmentelor sunt obținute din proiecție în plan.

Punct început	X / Y	Punct sfârșit	X / Y	Lungime segment (** (m)
1	522.133,619 662.209,639	2	522.120,316 662.209,481	13.304
2	522.120,316 662.209,481	3	522.119,631 662.189,874	19.619
3	522.119,631 662.189,874	4	522.133,318 662.189,067	13.711
4	522.133,318 662.189,067	5	522.134,316 662.192,393	3.473
5	522.134,316 662.192,393	6	522.134,902 662.202,343	9.967

Punct început	X / Y	Punct sfârșit	X / Y	Lungime segment (** (m)
6	522.134,902 662.202,343	7	522.134,67 662.206,398	4.062
7	522.134,67 662.206,398	1	522.133,619 662.209,639	3.407

** Lungimile segmentelor sunt determinate în planul de proiecție Stereo 70 și sunt rotunjite la 1 milimetru.

*** Distanța dintre puncte este formată din segmente cumulate ce sunt mai mici decât valoarea 1 milimetru.

**DATE DESPRE IMOBILUL NR. 2285**

Oficiul de Cadastru și Publicitate Imobiliară SUCEAVA
Biroul de Cadastru și Publicitate Imobiliară Vatra Dornei

A. Partea I. Descrierea imobilului

TEREN Extravilan

Adresa: Jud. Suceava, Loc numit FIERU

Nr. Crt	Nr cadastral Nr. topografic	Suprafața* (mp)	Observații / Referințe
A1		179	Sector cadastral:49 Teren neimprejmuit;

B. Partea II. Proprietari și acte

Inscrieri privitoare la dreptul de proprietate și alte drepturi reale		Referințe
2285 / 26/07/2023		
Act Normativ nr. Lege nr. 7, din 13/03/1996 emis de Parlamentul României;		
B1	Inscrierea provizorie, drept de PROPRIETATE, dobandit prin Lege, cota actuala 1/1 1) COMUNA IACOBENI, CIF:4441158	A1

C. Partea III. SARCINI .

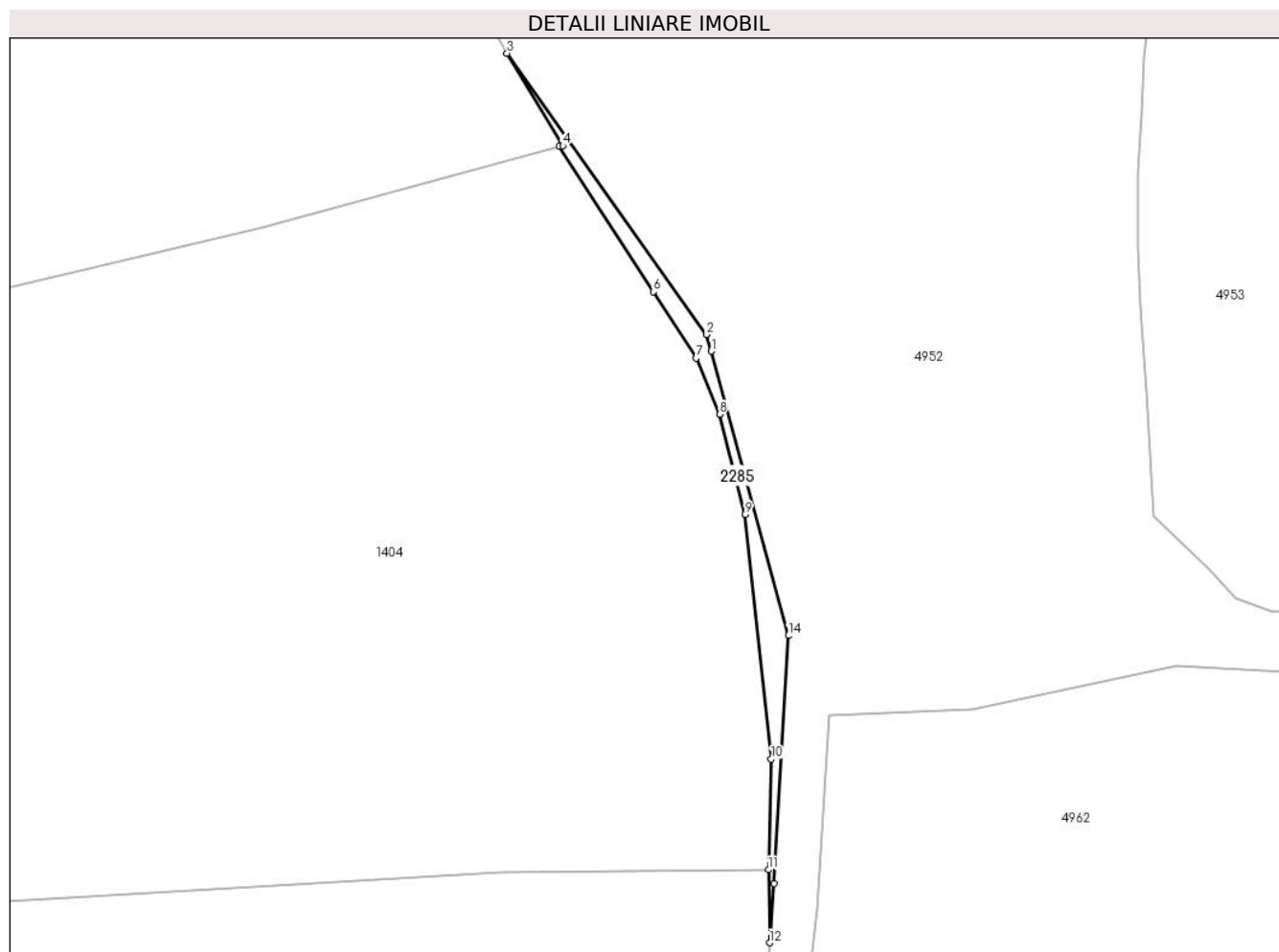
Inscrieri privind dezmembramintele dreptului de proprietate, drepturi reale de garanție și sarcini	Referințe
NU SUNT	

Anexa Nr. 1 La Partea I

Teren

Nr cadastral	Suprafața (mp)*	Observații / Referințe
	179	

* Suprafața este determinată în planul de proiecție Stereo 70.



Date referitoare la teren

Crt	Categorie folosință	Intravilan	Suprafața (mp)	Tarla	Parcelă	Nr. topo	Observații / Referințe
1	drum	NU	179	-	-	-	

Lungime Segmente

1) Valorile lungimilor segmentelor sunt obținute din proiecție în plan.

Punct început	X / Y	Punct sfârșit	X / Y	Lungime segment (** (m)
1	527.824,901 659.400,428	2	527.824,366 659.402,403	2.046
2	527.824,366 659.402,403	3	527.800,495 659.436,024	41.233
3	527.800,495 659.436,024	4	527.807,144 659.424,993	12.88
4	527.807,144 659.424,993	5	527.806,717 659.424,876	0.443
5	527.806,717 659.424,876	6	527.817,956 659.407,512	20.684

Punct început	X / Y	Punct sfârșit	X / Y	Lungime segment (** (m)
6	527.817,956 659.407,512	7	527.823,098 659.399,586	9.448
7	527.823,098 659.399,586	8	527.825,908 659.392,879	7.272
8	527.825,908 659.392,879	9	527.828,93 659.380,918	12.337
9	527.828,93 659.380,918	10	527.832,082 659.351,669	29.418
10	527.832,082 659.351,669	11	527.831,738 659.338,459	13.214
11	527.831,738 659.338,459	12	527.831,888 659.329,729	8.731
12	527.831,888 659.329,729	13	527.832,435 659.336,843	7.135
13	527.832,435 659.336,843	14	527.834,116 659.366,429	29.634
14	527.834,116 659.366,429	1	527.824,901 659.400,428	35.226

** Lungimile segmentelor sunt determinate în planul de proiecție Stereo 70 și sunt rotunjite la 1 milimetru.

*** Distanța dintre puncte este formată din segmente cumulate ce sunt mai mici decât valoarea 1 milimetru.

**DATE DESPRE IMOBILUL NR. 2286**

Oficiul de Cadastru și Publicitate Imobiliară SUCEAVA
Biroul de Cadastru și Publicitate Imobiliară Vatra Dornei

A. Partea I. Descrierea imobilului

TEREN Extravilan

Adresa: Jud. Suceava, Loc numit FIERU

Nr. Crt	Nr cadastral Nr. topografic	Suprafața* (mp)	Observații / Referințe
A1		133	Sector cadastral:49 Teren neimprejmuit;

B. Partea II. Proprietari și acte

Inscrieri privitoare la dreptul de proprietate și alte drepturi reale		Referințe
2285 / 26/07/2023		
Act Normativ nr. Lege nr. 7, din 13/03/1996 emis de Parlamentul României;		
B1	Inscrierea provizorie, drept de PROPRIETATE, dobandit prin Lege, cota actuala 1/1 1) COMUNA IACOBENI, CIF:4441158	A1

C. Partea III. SARCINI .

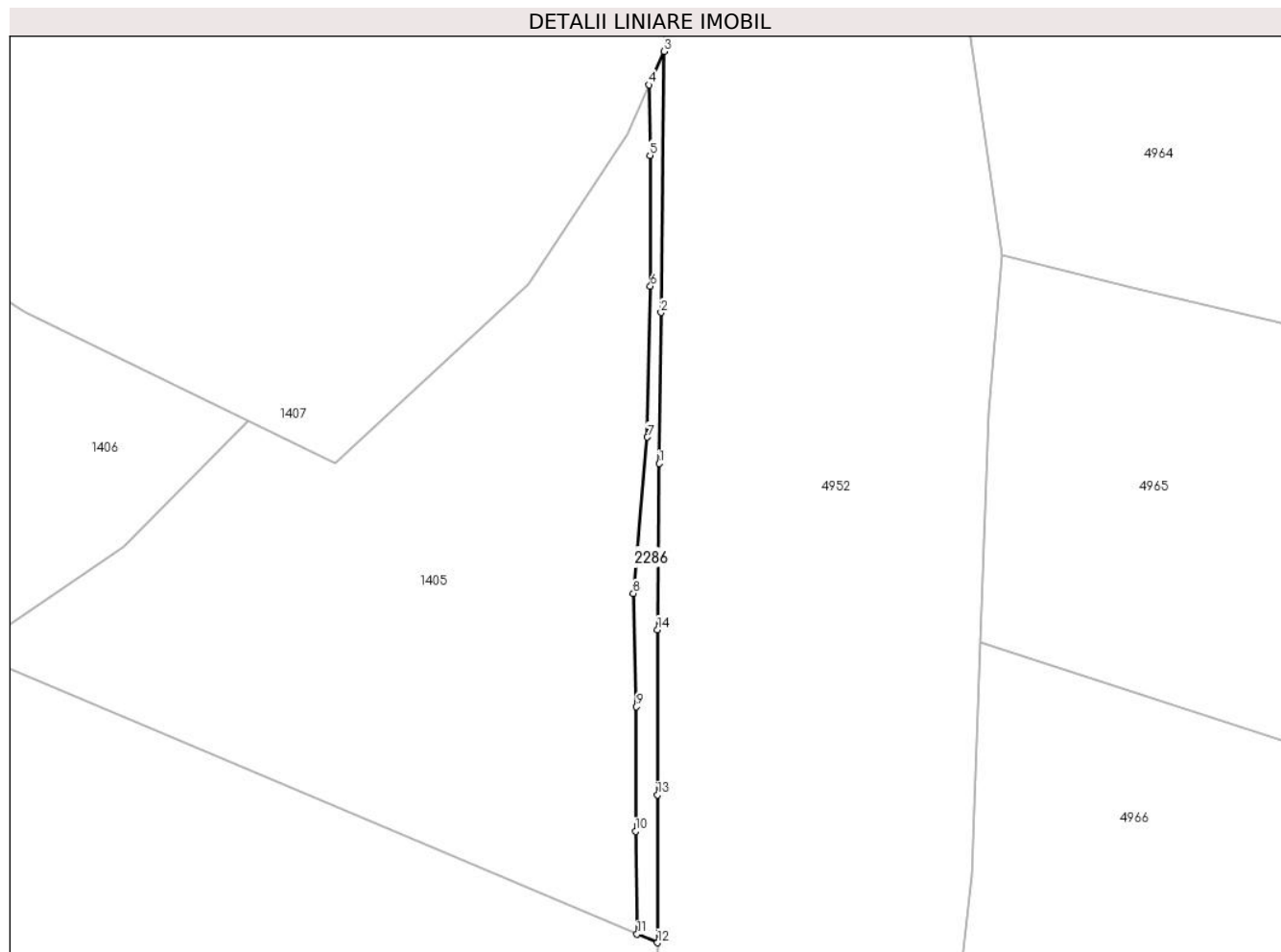
Inscrieri privind dezmembramintele dreptului de proprietate, drepturi reale de garanție și sarcini	Referințe
NU SUNT	

Anexa Nr. 1 La Partea I

Teren

Nr cadastral	Suprafața (mp)*	Observații / Referințe
	133	

* Suprafața este determinată în planul de proiecție Stereo 70.



Date referitoare la teren

Crt	Categorie folosință	Intra vilan	Suprafața (mp)	Tarla	Parcelă	Nr. topo	Observații / Referințe
1	drum	NU	133	-	-	-	

Lungime Segmente

1) Valorile lungimilor segmentelor sunt obținute din proiecție în plan.

Punct început	X / Y	Punct sfârșit	X / Y	Lungime segment (** (m)
1	527.813,783 659.218,044	2	527.813,944 659.232,282	14.239
2	527.813,944 659.232,282	3	527.814,221 659.256,912	24.632
3	527.814,221 659.256,912	4	527.812,828 659.253,763	3.443
4	527.812,828 659.253,763	5	527.812,898 659.247,113	6.65
5	527.812,898 659.247,113	6	527.812,939 659.234,77	12.343

Punct început	X / Y	Punct sfârșit	X / Y	Lungime segment (** (m)
6	527.812,939 659.234,77	7	527.812,658 659.220,528	14.245
7	527.812,658 659.220,528	8	527.811,335 659.205,803	14.784
8	527.811,335 659.205,803	9	527.811,615 659.195,104	10.703
9	527.811,615 659.195,104	10	527.811,534 659.183,353	11.751
10	527.811,534 659.183,353	11	527.811,686 659.173,655	9.699
11	527.811,686 659.173,655	12	527.813,607 659.172,845	2.085
12	527.813,607 659.172,845	13	527.813,607 659.186,787	13.942
13	527.813,607 659.186,787	14	527.813,607 659.202,36	15.573
14	527.813,607 659.202,36	1	527.813,783 659.218,044	15.685

** Lungimile segmentelor sunt determinate în planul de proiecție Stereo 70 și sunt rotunjite la 1 milimetru.

*** Distanța dintre puncte este formată din segmente cumulate ce sunt mai mici decât valoarea 1 milimetru.

**DATE DESPRE IMOBILUL NR. 2287**

Oficiul de Cadastru și Publicitate Imobiliară SUCEAVA
Biroul de Cadastru și Publicitate Imobiliară Vatra Dornei

A. Partea I. Descrierea imobilului

TEREN Intravilan

Adresa: Loc. Mestecanis, Jud. Suceava, loc numit "FLORILOR"

Nr. Crt	Nr cadastral Nr. topografic	Suprafața* (mp)	Observații / Referințe
A1	31275	Din acte: 3.804 Masurata: 3.742	Sector cadastral:10 Teren imprejmuit; Provenit din CF 31275, nr. cad. 31275

B. Partea II. Proprietari și acte

Inscrieri privitoare la dreptul de proprietate și alte drepturi reale	Referințe
17187 / 17/10/2023	
Act Notarial nr. 1925, din 16/10/2023 emis de REY OLTICA VERONICA (act administrativ nr 3096 din 16.10.2023, emis de Comuna IACOBENI);	
B1	A1
se notează POSESIA asupra imobilului, ca bun propriu	
1) ORTOANU LOREDANA-VICTORIȚA	
2287 / 17/11/2023	
Act Normativ nr. Legea 7, din 13/03/1996 emis de Parlamentul României;	
B2	A1
Intabulare, drept de PROPRIETATE, dobândit prin Lege, cota actuala 1/1	
1) NEIDENTIFICAT NEIDENTIFICAT	

C. Partea III. SARCINI .

Inscrieri privind dezmembramintele dreptului de proprietate, drepturi reale de garanție și sarcini	Referințe
NU SUNT	

Anexa Nr. 1 La Partea I

Teren

Nr cadastral	Suprafața (mp)*	Observații / Referințe
31275	Din acte: 3.804 Masurata: 3.742	Provenit din CF 31275, nr. cad. 31275

* Suprafața este determinată în planul de proiecție Stereo 70.



Date referitoare la teren

Crt	Categorie folosință	Intra vilan	Suprafața (mp)	Tarla	Parcelă	Nr. topo	Observații / Referințe
1	faneata	DA	3.742	-	-	-	

Lungime Segmente

1) Valorile lungimilor segmentelor sunt obținute din proiecție în plan.

Punct început	X / Y	Punct sfârșit	X / Y	Lungime segment (** (m)
1	525.235,437 662.196,401	2	525.218,358 662.214,213	24.677
3	525.196,778 662.235,991	4	525.195,012 662.229,301	6.919
5	525.189,351 662.220,892	6	525.188,482 662.219,601	1.556
7	525.196,286 662.212,326	8	525.204,772 662.202,953	12.644
9	525.215,189 662.191,376	10	525.222,788 662.182,8	11.458

Punct început	X / Y	Punct sfârșit	X / Y	Lungime segment (** (m)
2	525.218,358 662.214,213	3	525.196,778 662.235,991	30.659
4	525.195,012 662.229,301	5	525.189,351 662.220,892	10.137
6	525.188,482 662.219,601	7	525.196,286 662.212,326	10.669
8	525.204,772 662.202,953	9	525.215,189 662.191,376	15.574
10	525.222,788 662.182,8	11	525.230,346 662.174,855	10.966

Punct început	X / Y	Punct sfârșit	X / Y	Lungime segment (** (m)	Punct început	X / Y	Punct sfârșit	X / Y	Lungime segment (** (m)
11	525.230,346 662.174,855	12	525.234,275 662.170,414	5.93	12	525.234,275 662.170,414	13	525.240,159 662.164,145	8.598
13	525.240,159 662.164,145	14	525.244,771 662.158,599	7.213	14	525.244,771 662.158,599	15	525.314,193 662.093,689	95.041
15	525.314,193 662.093,689	16	525.389,201 662.030,21	98.264	16	525.389,201 662.030,21	17	525.382,942 662.037,307	9.463
17	525.382,942 662.037,307	18	525.374,683 662.046,341	12.24	18	525.374,683 662.046,341	19	525.364,895 662.056,687	14.242
19	525.364,895 662.056,687	20	525.355,298 662.066,995	14.084	20	525.355,298 662.066,995	21	525.346,277 662.077,02	13.486
21	525.346,277 662.077,02	22	525.333,338 662.091,233	19.22	22	525.333,338 662.091,233	23	525.326,944 662.098,295	9.527
23	525.326,944 662.098,295	24	525.316,568 662.110,424	15.962	24	525.316,568 662.110,424	25	525.309,647 662.118,024	10.279
25	525.309,647 662.118,024	26	525.303,273 662.125,083	9.511	26	525.303,273 662.125,083	27	525.294,202 662.135,972	14.172
27	525.294,202 662.135,972	28	525.283,583 662.146,937	15.264	28	525.283,583 662.146,937	29	525.269,784 662.160,731	19.511
29	525.269,784 662.160,731	30	525.250,692 662.180,41	27.418	30	525.250,692 662.180,41	1	525.235,437 662.196,401	22.1

** Lungimile segmentelor sunt determinate în planul de proiecție Stereo 70 și sunt rotunjite la 1 milimetru.

*** Distanța dintre puncte este formată din segmente cumulate ce sunt mai mici decât valoarea 1 milimetru.

**DATE DESPRE IMOBILUL NR. 2288**

Oficiul de Cadastru și Publicitate Imobiliară SUCEAVA
Biroul de Cadastru și Publicitate Imobiliară Vatra Dornei

A. Partea I. Descrierea imobilului

TEREN Extravilan

Adresa: Jud. Suceava

Nr. Crt	Nr cadastral Nr. topografic	Suprafața* (mp)	Observații / Referințe
A1	34572	3.105	Sector cadastral:26 Teren neimprejmuit; Provenit din CF 34572, nr. cad. 34572 Imobil partial imprejmuit: cu gard din lemn intre punctele 64-...-79-1, 2-...-19 si neimprejmuit intre celelalte puncte din PAD.

B. Partea II. Proprietari și acte

Inscrieri privitoare la dreptul de proprietate și alte drepturi reale		Referințe
2159 / 09/02/2024		
Hotarare Judecatoreasca nr. 450, din 27/04/2004 emis de Judecătoria Vatra Dornei;		
B1	Intabulare, drept de PROPRIETATE, dobandit prin Hotarare Judecatoreasca, cota actuala 1/1 1) RUSCANU ILEANA <i>OBSERVATII: pozitie transcrisa din CF 34382/Iacobeni, inscrisa prin incheierea nr. 1492 din 15/12/2004;</i>	A1
Act Notarial nr. 255, din 08/02/2024 emis de REY OLTICA-VERONICA;		
B1	Se infiinteaza cartea funciara 34572 a imobilului cu numarul cadastral 34572 / UAT Iacobeni, rezultat din dezmembrarea imobilului cu numarul cadastral 34382 inscris in cartea funciara 34382;	A1

C. Partea III. SARCINI .

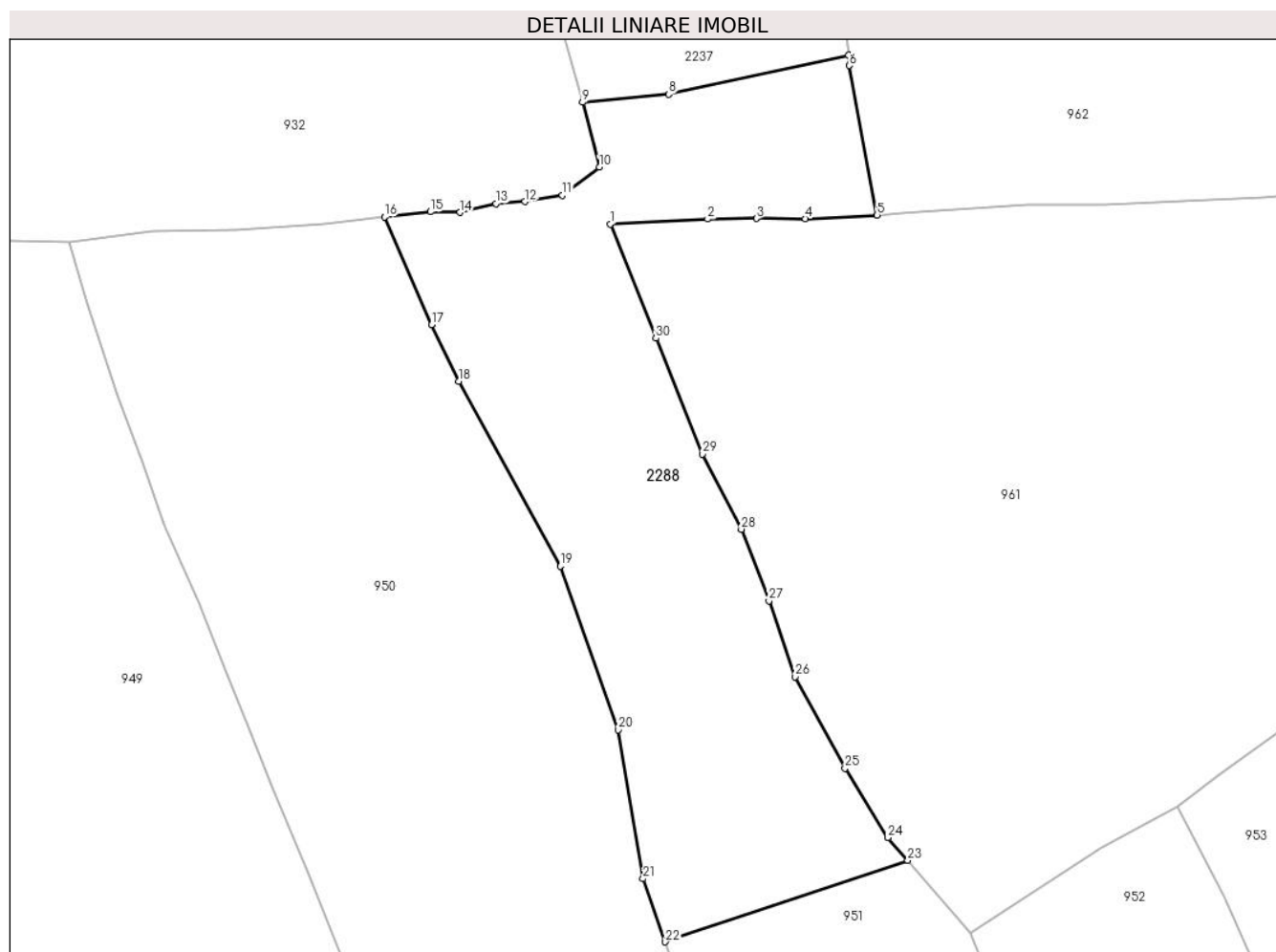
Inscrieri privind dezmembramintele dreptului de proprietate, drepturi reale de garanție și sarcini	Referințe
NU SUNT	

Anexa Nr. 1 La Partea I

Teren

Nr cadastral	Suprafața (mp)*	Observații / Referințe
34572	3.105	Provenit din CF 34572, nr. cad. 34572 Imobil partial imprejmuit: cu gard din lemn intre punctele 64-...-79-1, 2-...-19 si neimprejmuit intre celelalte puncte din PAD.

* Suprafața este determinată în planul de proiecție Stereo 70.



Date referitoare la teren

Crt	Categorie folosință	Intravilan	Suprafața (mp)	Tarla	Parcelă	Nr. topo	Observații / Referințe
1	pasune	NU	3.105	-	-	-	

Lungime Segmente

1) Valorile lungimilor segmentelor sunt obținute din proiecție în plan.

Punct început	X / Y	Punct sfârșit	X / Y	Lungime segment (** (m))
1	522.750,16 657.980,94	2	522.762,664 657.981,588	12.521
3	522.768,952 657.981,651	4	522.775,183 657.981,614	6.231
5	522.784,455 657.982,093	6	522.780,901 658.001,312	19.545
7	522.780,762 658.002,663	8	522.757,675 657.997,609	23.634

Punct început	X / Y	Punct sfârșit	X / Y	Lungime segment (** (m))
2	522.762,664 657.981,588	3	522.768,952 657.981,651	6.288
4	522.775,183 657.981,614	5	522.784,455 657.982,093	9.284
6	522.780,901 658.001,312	7	522.780,762 658.002,663	1.358
8	522.757,675 657.997,609	9	522.746,58 657.996,581	11.143

Punct început	X / Y	Punct sfârșit	X / Y	Lungime segment (** (m)
9	522.746,58 657.996,581	10	522.748,744 657.988,25	8.607
11	522.744,002 657.984,655	12	522.739,17 657.983,81	4.905
13	522.735,456 657.983,573	14	522.730,836 657.982,432	4.759
15	522.727,015 657.982,51	16	522.721,131 657.981,853	5.921
17	522.727,185 657.968,023	18	522.730,649 657.960,725	8.078
19	522.743,761 657.936,959	20	522.751,185 657.915,924	22.307
21	522.754,376 657.896,788	22	522.757,234 657.888,667	8.609
23	522.788,395 657.899,144	24	522.785,837 657.902,086	3.899
25	522.780,329 657.910,991	26	522.773,878 657.922,731	13.396
27	522.770,545 657.932,507	28	522.766,997 657.941,712	9.865
29	522.762,004 657.951,374	30	522.756,004 657.966,262	16.052

Punct început	X / Y	Punct sfârșit	X / Y	Lungime segment (** (m)
10	522.748,744 657.988,25	11	522.744,002 657.984,655	5.951
12	522.739,17 657.983,81	13	522.735,456 657.983,573	3.722
14	522.730,836 657.982,432	15	522.727,015 657.982,51	3.822
16	522.721,131 657.981,853	17	522.727,185 657.968,023	15.097
18	522.730,649 657.960,725	19	522.743,761 657.936,959	27.143
20	522.751,185 657.915,924	21	522.754,376 657.896,788	19.4
22	522.757,234 657.888,667	23	522.788,395 657.899,144	32.875
24	522.785,837 657.902,086	25	522.780,329 657.910,991	10.471
26	522.773,878 657.922,731	27	522.770,545 657.932,507	10.329
28	522.766,997 657.941,712	29	522.762,004 657.951,374	10.876
30	522.756,004 657.966,262	1	522.750,16 657.980,94	15.799

** Lungimile segmentelor sunt determinate în planul de proiecție Stereo 70 și sunt rotunjite la 1 milimetru.

*** Distanța dintre puncte este formată din segmente cumulate ce sunt mai mici decât valoarea 1 milimetru.

**DATE DESPRE IMOBILUL NR. 2289**

Oficiul de Cadastru și Publicitate Imobiliară SUCEAVA
Biroul de Cadastru și Publicitate Imobiliară Vatra Dornei

A. Partea I. Descrierea imobilului

TEREN Extravilan

Adresa: Jud. Suceava, Loc numit GARII

Nr. Crt	Nr cadastral Nr. topografic	Suprafața* (mp)	Observații / Referințe
A1	34570	1.500	Sector cadastral:11 Teren neimprejmuit; Provenit din CF 34570, nr. cad. 34570

B. Partea II. Proprietari și acte

Inscrieri privitoare la dreptul de proprietate și alte drepturi reale		Referințe
2060 / 08/02/2024		
Act Administrativ nr. 842, din 23/01/2024 emis de OCPI Suceava;		
B1	Se infiinteaza cartea funciara 34570/Iacobeni a imobilului ca urmare a modificarii limitelor dintre unitatiile administrativ-teritoriale Iacobeni si Pojorâta. Inscrierile se transcriu din cartea anterioara a imobilului: 30716/Pojorâta care se sisteaza.	A1
Act Notarial nr. 1078, din 30/08/2010 emis de BNP NICOLAE ROTARU;		
B2	Intabulare, drept de PROPRIETATE, ca bun comun, dobandit prin Conventie, cota actuala 1/1 1) BESLEAGA MIHAIL-SORIN 2) BESLEAGA CORNELIA	A1
<i>OBSERVATII: pozitie transcrisa din CF 30716/Pojorâta, inscrisa prin incheierea nr. 7000 din 01/09/2010;</i>		

C. Partea III. SARCINI .

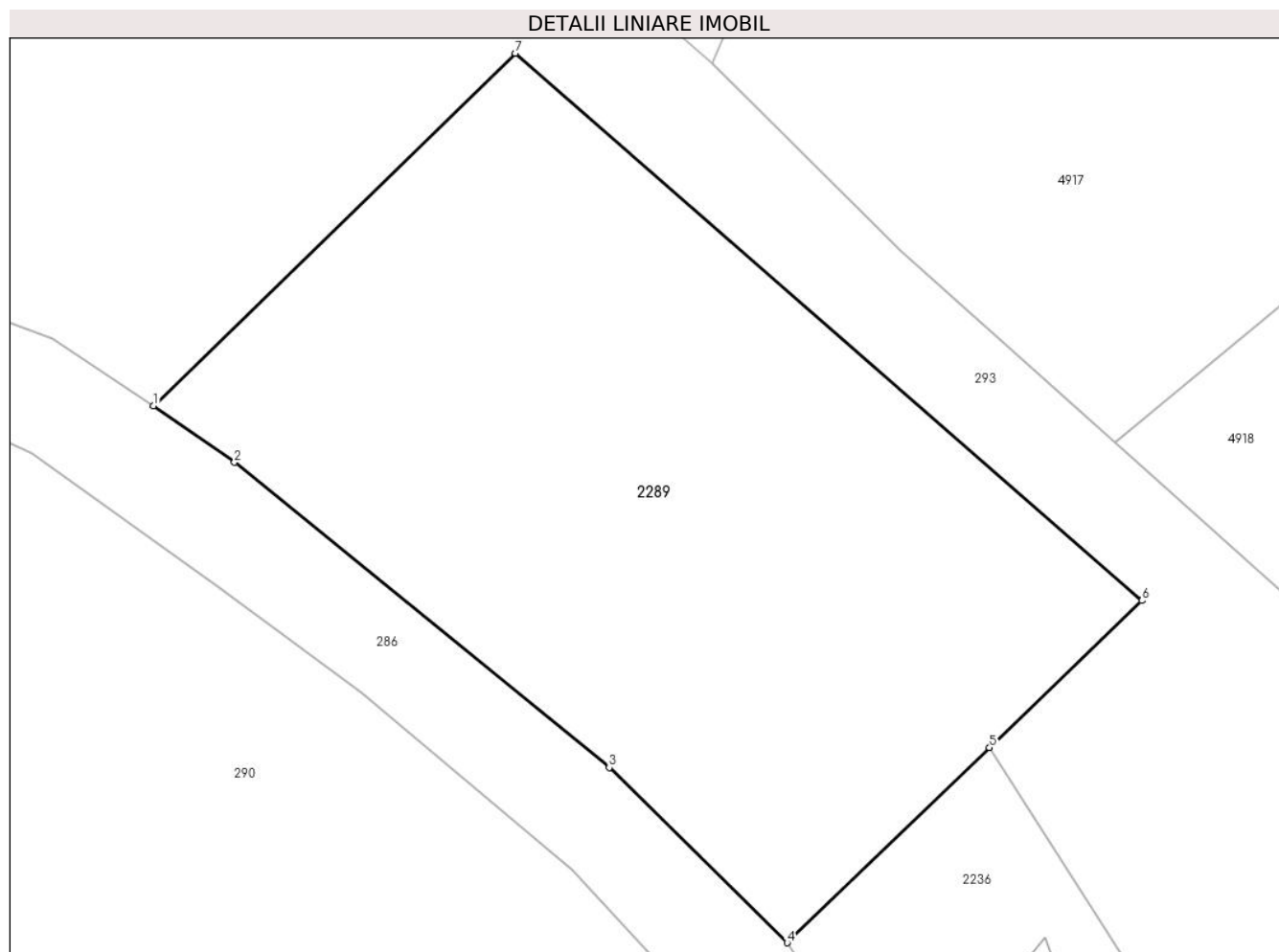
Inscrieri privind dezmembramintele dreptului de proprietate, drepturi reale de garanție și sarcini	Referințe
NU SUNT	

Anexa Nr. 1 La Partea I

Teren

Nr cadastral	Suprafața (mp)*	Observații / Referințe
34570	1.500	Provenit din CF 34570, nr. cad. 34570

* Suprafața este determinată în planul de proiecție Stereo 70.



Date referitoare la teren

Crt	Categorie folosință	Intravilan	Suprafața (mp)	Tarla	Parcelă	Nr. topo	Observații / Referințe
1	pașune	NU	1.500	-	-	-	

Lungime Segmente

1) Valorile lungimilor segmentelor sunt obținute din proiecție în plan.

Punct început	X / Y	Punct sfârșit	X / Y	Lungime segment (** (m)
1	526.580,775 661.768,136	2	526.585,719 661.764,71	6.015
2	526.585,719 661.764,71	3	526.608,569 661.746,096	29.472
3	526.608,569 661.746,096	4	526.619,425 661.735,424	15.223
4	526.619,425 661.735,424	5	526.631,76 661.747,314	17.133
5	526.631,76 661.747,314	6	526.641,059 661.756,277	12.915

Punct început	X / Y	Punct sfârșit	X / Y	Lungime segment (** (m)
6	526.641,059 661.756,277	7	526.602,842 661.789,635	50.728
7	526.602,842 661.789,635	1	526.580,775 661.768,136	30.808

** Lungimile segmentelor sunt determinate în planul de proiecție Stereo 70 și sunt rotunjite la 1 milimetru.

*** Distanța dintre puncte este formată din segmente cumulate ce sunt mai mici decât valoarea 1 milimetru.

**DATE DESPRE IMOBILUL NR. 2290**

Oficiul de Cadastru și Publicitate Imobiliară SUCEAVA
Biroul de Cadastru și Publicitate Imobiliară Vatra Dornei

A. Partea I. Descrierea imobilului

TEREN Extravilan

Adresa: Jud. Suceava, Loc numit GARII

Nr. Crt	Nr cadastral Nr. topografic	Suprafața* (mp)	Observații / Referințe
A1	34324	400	Sector cadastral:11 Teren neimprejmuit; Provenit din CF 34324, nr. top. 852/10

B. Partea II. Proprietari și acte

Inscrieri privitoare la dreptul de proprietate și alte drepturi reale		Referințe
508 / 27/05/1999		
Hotarare Judecatoreasca nr. Sentință civilă nr. 92, din 16/02/1998 emis de JUDECATORIA VATRA DORNEI;		
B1	Intabulare, drept de PROPRIETATE, dobandit prin Hotarare Judecatoreasca, cota actuala 1/1 1) FLOCEA CONSTANTIN, LIPSĂ CNP	A1

C. Partea III. SARCINI

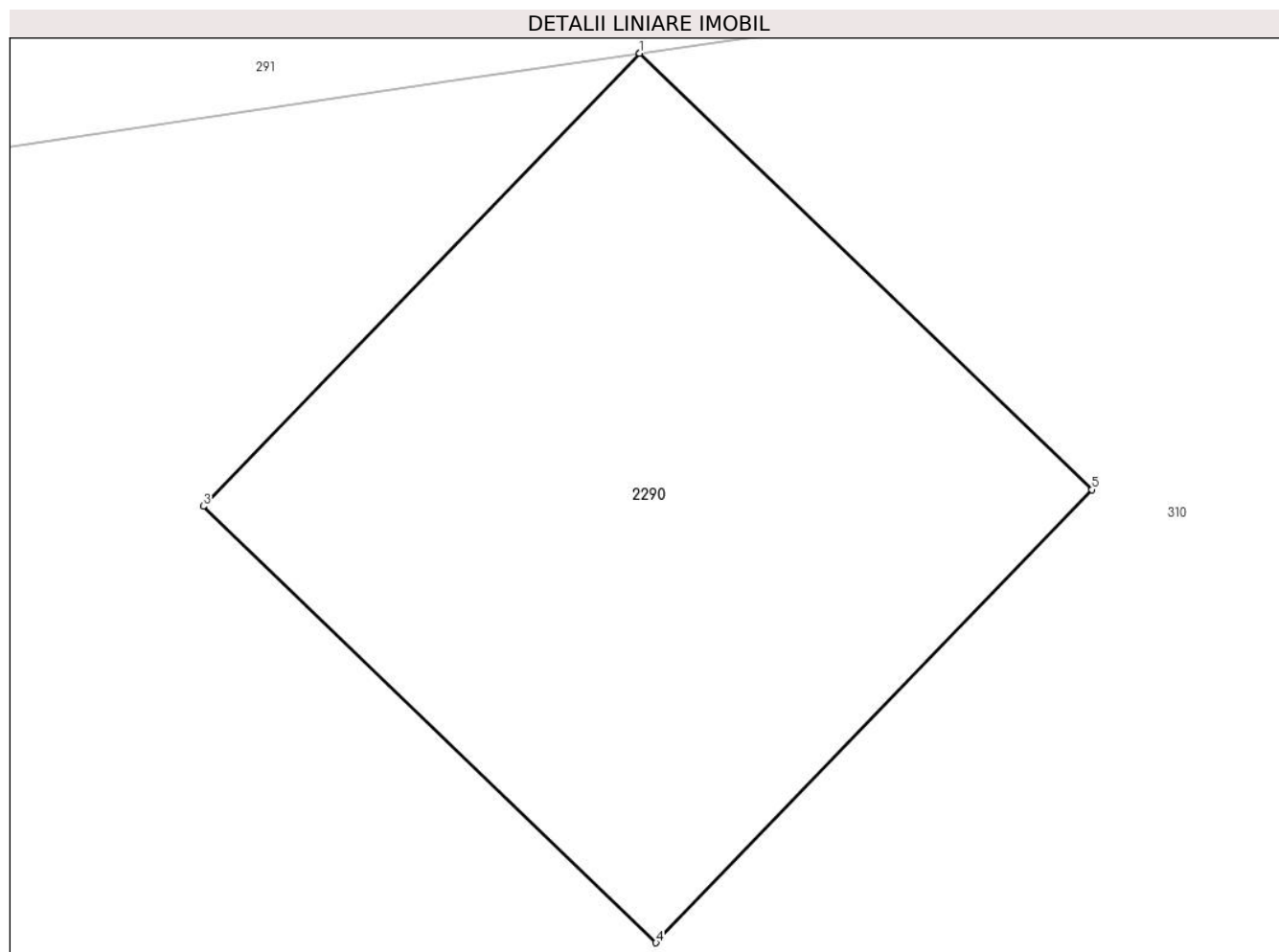
Inscrieri privind dezmembramintele dreptului de proprietate, drepturi reale de garanție și sarcini		Referințe
508 / 27/05/1999		
Act Administrativ nr. contract de locațiune, din 19/11/1997 emis de SC MOBIFON SA;		
C1	se notează locațiunea pe o perioadă de 10 ani în favoarea S.C. Mobifon S.A.	A1

Anexa Nr. 1 La Partea I

Teren

Nr cadastral	Suprafața (mp)*	Observații / Referințe
34324	400	Provenit din CF 34324, nr. top. 852/10

* Suprafața este determinată în planul de proiecție Stereo 70.



Date referitoare la teren

Crt	Categorie folosință	Intravilan	Suprafața (mp)	Tarla	Parcelă	Nr. topo	Observații / Referințe
1	pașune	NU	400	-	-	-	

Lungime Segmente

1) Valorile lungimilor segmentelor sunt obținute din proiecție în plan.

Punct început	X / Y	Punct sfârșit	X / Y	Lungime segment (** (m)
1	526.612,971 661.646,21	2	526.612,959 661.646,208	0.012
2	526.612,959 661.646,208	3	526.599,089 661.631,808	19.993
3	526.599,089 661.631,808	4	526.613,489 661.617,938	19.993
4	526.613,489 661.617,938	5	526.627,359 661.632,338	19.993
5	526.627,359 661.632,338	1	526.612,971 661.646,21	19.986

**** Lungimile segmentelor sunt determinate în planul de proiecție Stereo 70 și sunt rotunjite la 1 milimetru.**

***** Distanța dintre puncte este formată din segmente cumulate ce sunt mai mici decât valoarea 1 milimetru.**

