

**DATE DESPRE IMOBILUL NR. 39**

Oficiul de Cadastru și Publicitate Imobiliară SUCEAVA
Biroul de Cadastru și Publicitate Imobiliară Falticeni

A. Partea I. Descrierea imobilului

TEREN Extravilan

Adresa: Jud. Suceava

Nr. Crt	Nr cadastral Nr. topografic	Suprafața* (mp)	Observații / Referințe
A1	30255	5.000	Sector cadastral:2 Teren neimprejmuit;

B. Partea II. Proprietari și acte

Inscrieri privitoare la dreptul de proprietate și alte drepturi reale	Referințe
3325 / 16/04/2010	
Act Normativ nr. 7, din 13/03/1996 emis de PARLAMENTUL ROMÂNIEI;	
B1	Inscrierea provizorie, drept de PROPRIETATE, dobandit prin Lege, cota actuala 1/1
	1) COMUNA HORODNICENI, CIF:4326833

C. Partea III. SARCINI .

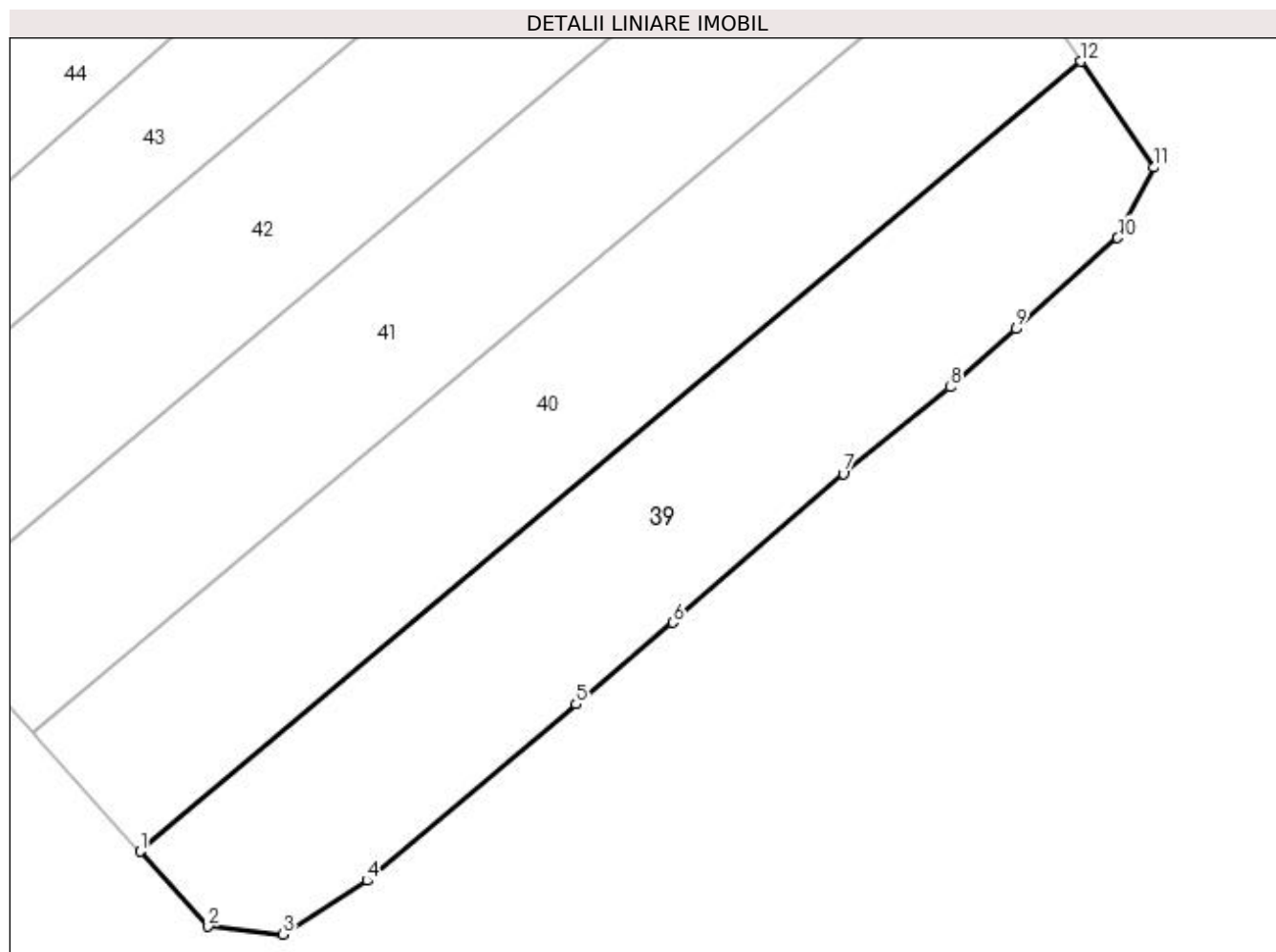
Inscrieri privind dezmembramintele dreptului de proprietate, drepturi reale de garanție și sarcini	Referințe
NU SUNT	

Anexa Nr. 1 La Partea I

Teren

Nr cadastral	Suprafața (mp)*	Observații / Referințe
30255	5.000	

* Suprafața este determinată în planul de proiecție Stereo 70.



Date referitoare la teren

Crt	Categorie folosință	Intra vilan	Suprafața (mp)	Tarla	Parcelă	Nr. topo	Observații / Referințe
1	faneata	NU	5.000	2	10	-	

Lungime Segmente

1) Valorile lungimilor segmentelor sunt obținute din proiecție în plan.

Punct început	X / Y	Punct sfârșit	X / Y	Lungime segment (** (m)
1	587.688,346 672.169,064	2	587.699,174 672.157,152	16.097
2	587.699,174 672.157,152	3	587.711,07 672.155,891	11.963
3	587.711,07 672.155,891	4	587.724,459 672.164,432	15.881
4	587.724,459 672.164,432	5	587.757,715 672.192,501	43.518
5	587.757,715 672.192,501	6	587.773,096 672.205,482	20.127

Punct început	X / Y	Punct sfârșit	X / Y	Lungime segment (** (m)
6	587.773,096 672.205,482	7	587.800,22 672.229,125	35.982
7	587.800,22 672.229,125	8	587.817,198 672.242,907	21.868
8	587.817,198 672.242,907	9	587.827,681 672.252,178	13.994
9	587.827,681 672.252,178	10	587.843,889 672.266,641	21.723
10	587.843,889 672.266,641	11	587.849,68 672.277,836	12.604
11	587.849,68 672.277,836	12	587.838,01 672.294,705	20.512
12	587.838,01 672.294,705	1	587.688,346 672.169,064	195.41

** Lungimile segmentelor sunt determinate în planul de proiecție Stereo 70 și sunt rotunjite la 1 milimetru.

*** Distanța dintre puncte este formată din segmente cumulate ce sunt mai mici decât valoarea 1 milimetru.

**DATE DESPRE IMOBILUL NR. 40**

Oficiul de Cadastru și Publicitate Imobiliară SUCEAVA
Biroul de Cadastru și Publicitate Imobiliară Falticeni

A. Partea I. Descrierea imobilului

TEREN Extravilan

Adresa: Jud. Suceava

Nr. Crt	Nr cadastral Nr. topografic	Suprafața* (mp)	Observații / Referințe
A1	30254	5.000	Sector cadastral:2 Teren neimprejmuit;

B. Partea II. Proprietari și acte

Inscrieri privitoare la dreptul de proprietate și alte drepturi reale	Referințe
3325 / 16/04/2010	
Act Normativ nr. 7, din 13/03/1996 emis de PARLAMENTUL ROMÂNIEI;	
B1	Inscrierea provizorie, drept de PROPRIETATE, dobandit prin Lege, cota actuala 1/1
1) COMUNA HORODNICENI, CIF:4326833	

C. Partea III. SARCINI .

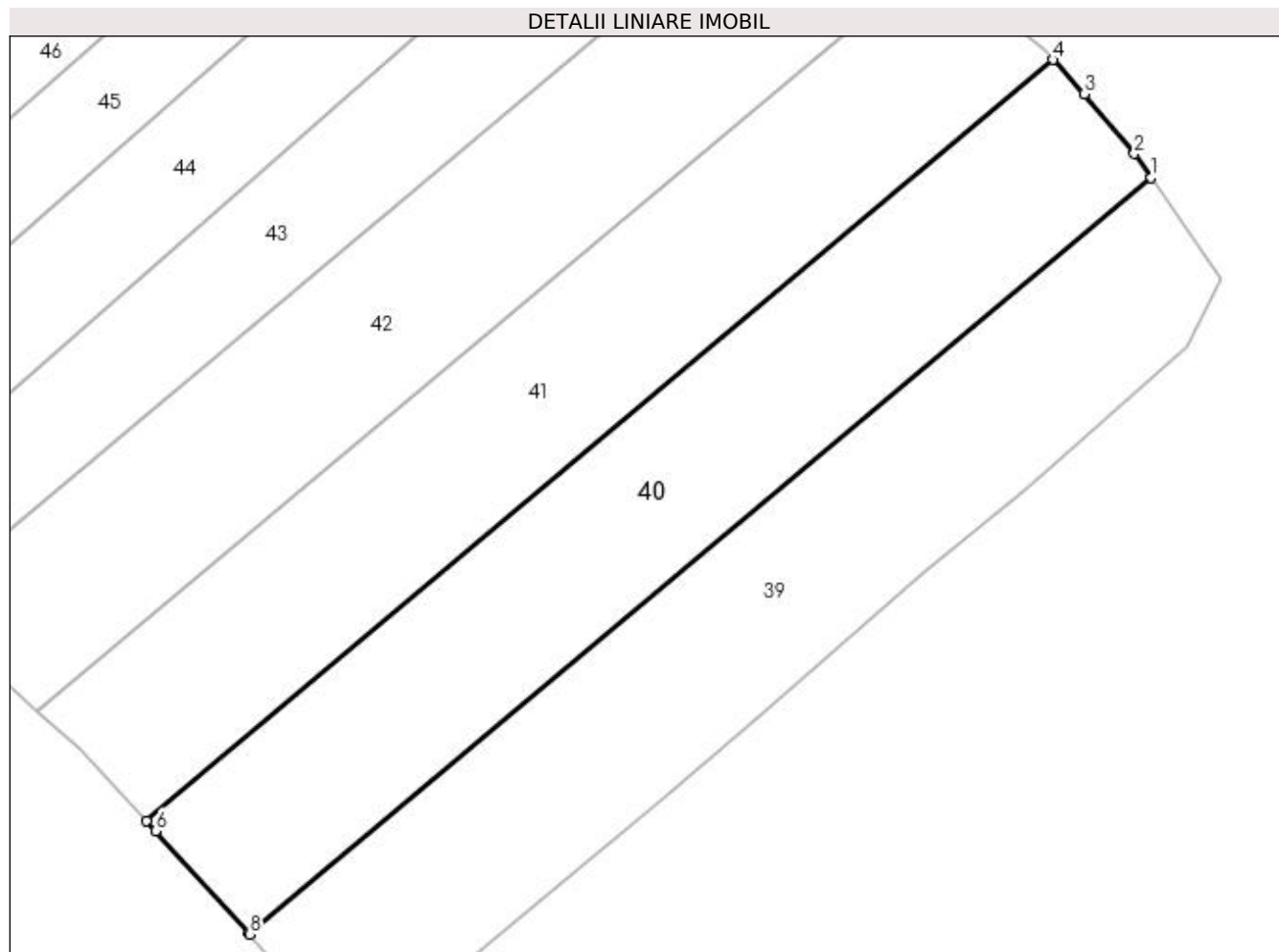
Inscrieri privind dezmembramintele dreptului de proprietate, drepturi reale de garanție și sarcini	Referințe
NU SUNT	

Anexa Nr. 1 La Partea I

Teren

Nr cadastral	Suprafața (mp)*	Observații / Referințe
30254	5.000	

* Suprafața este determinată în planul de proiecție Stereo 70.



Date referitoare la teren

Crt	Categorie folosință	Intravilan	Suprafața (mp)	Tarla	Parcelă	Nr. topo	Observații / Referințe
1	faneata	NU	5.000	2	10	-	

Lungime Segmente

1) Valorile lungimilor segmentelor sunt obținute din proiecție în plan.

Punct început	X / Y	Punct sfârșit	X / Y	Lungime segment (** (m)
1	587.838,01 672.294,705	2	587.835,251 672.298,692	4.848
2	587.835,251 672.298,692	3	587.826,915 672.308,577	12.931
3	587.826,915 672.308,577	4	587.821,714 672.314,287	7.724
4	587.821,714 672.314,287	5	587.671,174 672.187,91	196.554
5	587.671,174 672.187,91	6	587.672,712 672.186,235	2.274

Punct început	X / Y	Punct sfârșit	X / Y	Lungime segment (** (m)
6	587.672,712 672.186,235	7	587.688,151 672.169,278	22.933
7	587.688,151 672.169,278	8	587.688,346 672.169,064	0.29
8	587.688,346 672.169,064	1	587.838,01 672.294,705	195.41

** Lungimile segmentelor sunt determinate în planul de proiecție Stereo 70 și sunt rotunjite la 1 milimetru.

*** Distanța dintre puncte este formată din segmente cumulate ce sunt mai mici decât valoarea 1 milimetru.

**DATE DESPRE IMOBILUL NR. 41**

Oficiul de Cadastru și Publicitate Imobiliară SUCEAVA
Biroul de Cadastru și Publicitate Imobiliară Falticeni

A. Partea I. Descrierea imobilului

TEREN Extravilan

Adresa: Jud. Suceava

Nr. Crt	Nr cadastral Nr. topografic	Suprafața* (mp)	Observații / Referințe
A1	30253	5.000	Sector cadastral:2 Teren neimprejmuit;

B. Partea II. Proprietari și acte

Inscrieri privitoare la dreptul de proprietate și alte drepturi reale	Referințe
3325 / 16/04/2010	
Act Normativ nr. 7, din 13/03/1996 emis de PARLAMENTUL ROMÂNIEI;	
B1	Inscrierea provizorie, drept de PROPRIETATE, dobandit prin Lege, cota actuala 1/1
1) COMUNA HORODNICENI, CIF:4326833	

C. Partea III. SARCINI .

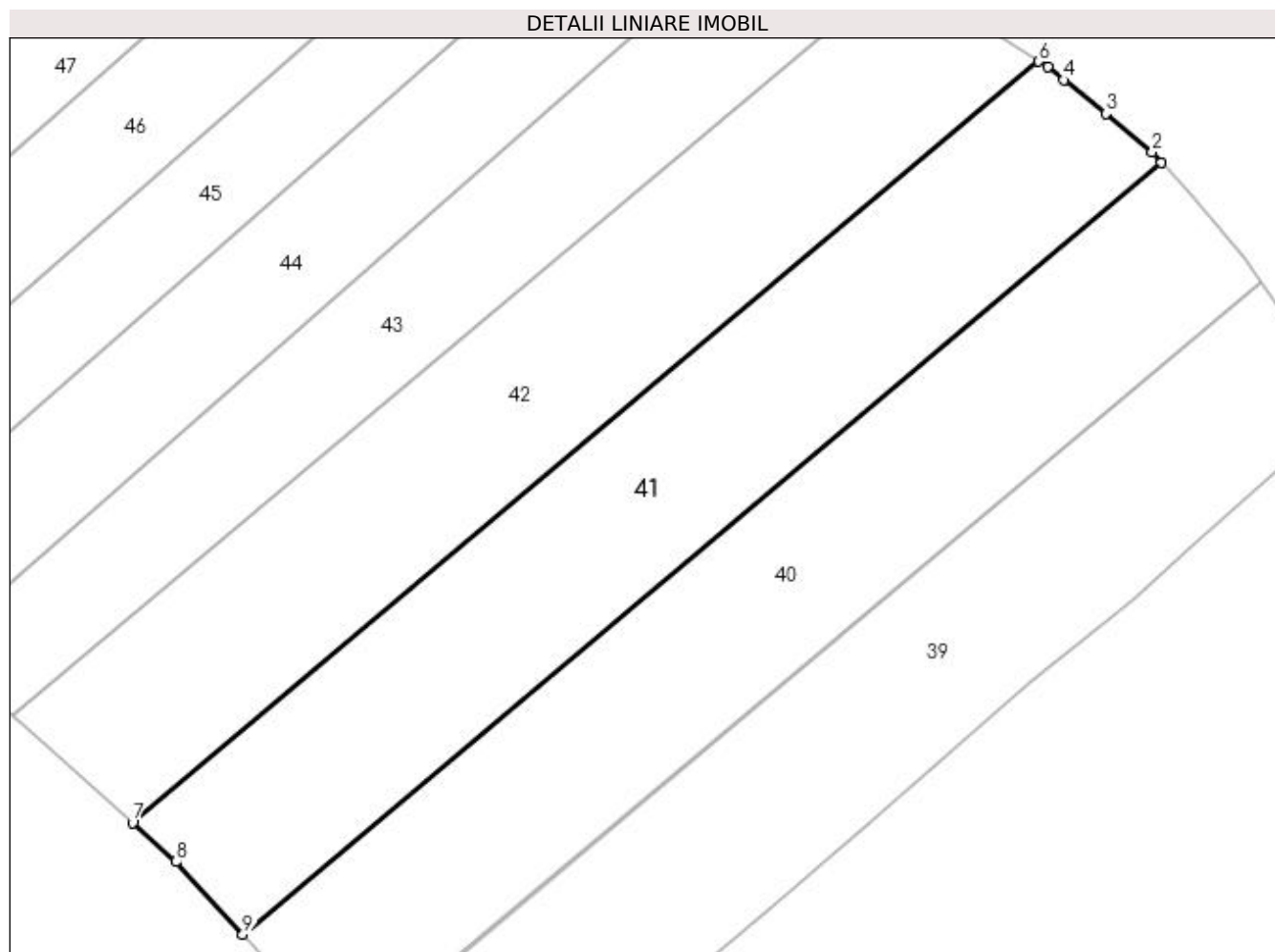
Inscrieri privind dezmembramintele dreptului de proprietate, drepturi reale de garanție și sarcini	Referințe
NU SUNT	

Anexa Nr. 1 La Partea I

Teren

Nr cadastral	Suprafața (mp)*	Observații / Referințe
30253	5.000	

* Suprafața este determinată în planul de proiecție Stereo 70.



Date referitoare la teren

Crt	Categorie folosință	Intra vilan	Suprafața (mp)	Tarla	Parcelă	Nr. topo	Observații / Referințe
1	faneata	NU	5.000	3	10	-	

Lungime Segmente

1) Valorile lungimilor segmentelor sunt obținute din proiecție în plan.

Punct început	X / Y	Punct sfârșit	X / Y	Lungime segment (** (m)
1	587.821,714 672.314,287	2	587.820,179 672.315,972	2.279
2	587.820,179 672.315,972	3	587.812,635 672.322,278	9.832
3	587.812,635 672.322,278	4	587.805,702 672.327,804	8.866
4	587.805,702 672.327,804	5	587.803,04 672.329,918	3.399
5	587.803,04 672.329,918	6	587.801,601 672.330,844	1.711

Punct început	X / Y	Punct sfârșit	X / Y	Lungime segment (** (m)
6	587.801,601 672.330,844	7	587.653,132 672.206,205	193.85
7	587.653,132 672.206,205	8	587.660,232 672.199,824	9.546
8	587.660,232 672.199,824	9	587.671,174 672.187,91	16.176
9	587.671,174 672.187,91	1	587.821,714 672.314,287	196.554

** Lungimile segmentelor sunt determinate în planul de proiecție Stereo 70 și sunt rotunjite la 1 milimetru.

*** Distanța dintre puncte este formată din segmente cumulate ce sunt mai mici decât valoarea 1 milimetru.

**DATE DESPRE IMOBILUL NR. 42**

Oficiul de Cadastru și Publicitate Imobiliară SUCEAVA
Biroul de Cadastru și Publicitate Imobiliară Falticeni

A. Partea I. Descrierea imobilului

TEREN Extravilan

Adresa: Jud. Suceava

Nr. Crt	Nr cadastral Nr. topografic	Suprafața* (mp)	Observații / Referințe
A1		5.000	Sector cadastral:2 Teren neimprejmuit;

B. Partea II. Proprietari și acte

Inscrieri privitoare la dreptul de proprietate și alte drepturi reale	Referințe
/	
Act Administrativ nr. 989, din 03/06/1994 emis de C.J.S.D.P.T. SUCEAVA;	
B1	A1
Intabulare, drept de PROPRIETATE, dobandit prin Constituire, cota actuala 1/1 1) MOLDOVANU VASILE, Lipsa C.N.P.	

C. Partea III. SARCINI .

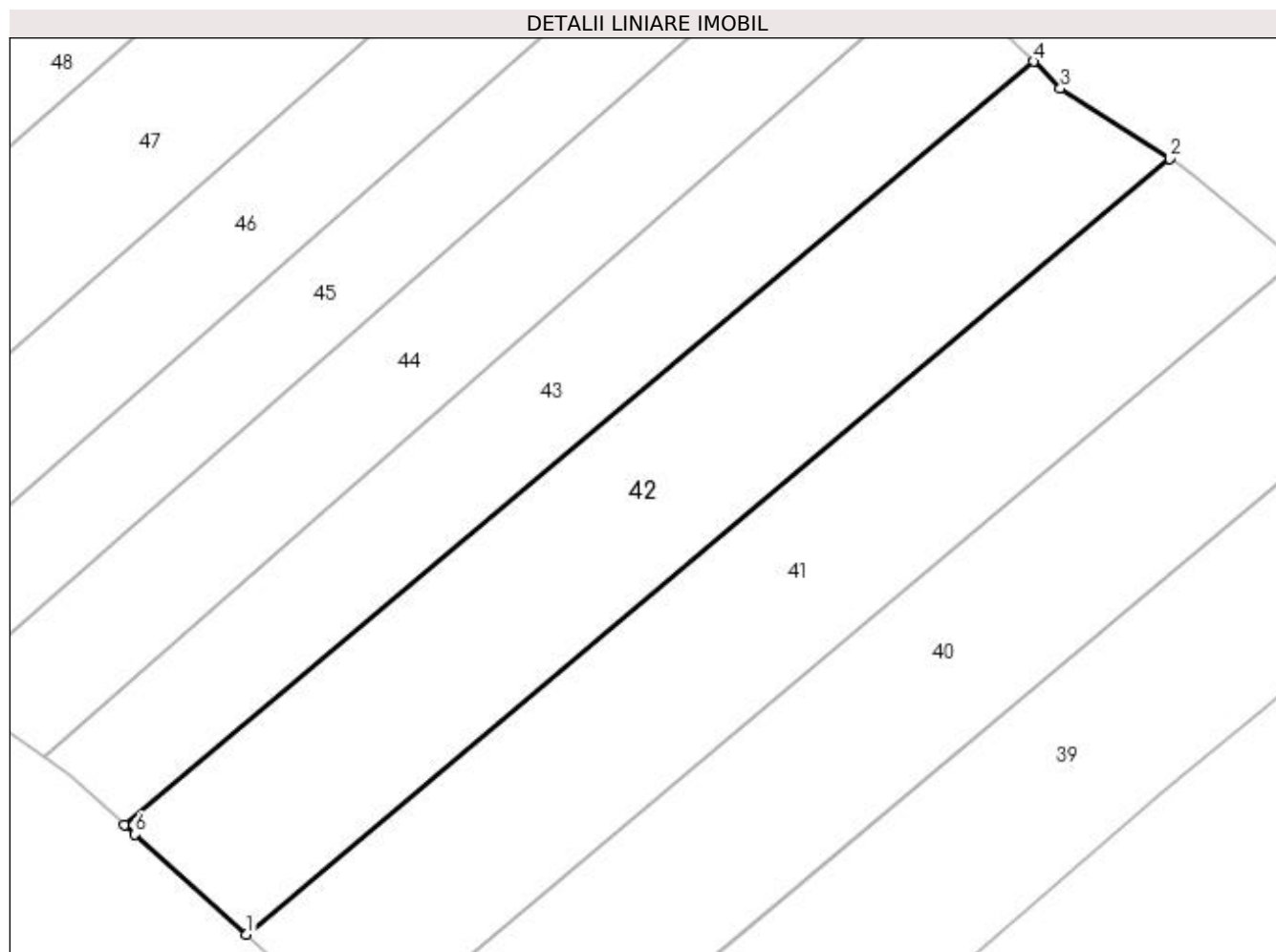
Inscrieri privind dezmembramintele dreptului de proprietate, drepturi reale de garanție și sarcini	Referințe
NU SUNT	

Anexa Nr. 1 La Partea I

Teren

Nr cadastral	Suprafața (mp)*	Observații / Referințe
	5.000	

* Suprafața este determinată în planul de proiecție Stereo 70.



Date referitoare la teren

Crt	Categorie folosință	Intra vilan	Suprafața (mp)	Tarla	Parcelă	Nr. topo	Observații / Referințe
1	faneata	NU	5.000	2	10	-	

Lungime Segmente

1) Valorile lungimilor segmentelor sunt obținute din proiecție în plan.

Punct început	X / Y	Punct sfârșit	X / Y	Lungime segment (** (m)
1	587.653,132 672.206,205	2	587.801,601 672.330,844	193.85
2	587.801,601 672.330,844	3	587.784,029 672.342,147	20.894
3	587.784,029 672.342,147	4	587.779,697 672.346,491	6.135
4	587.779,697 672.346,491	5	587.633,552 672.223,803	190.816
5	587.633,552 672.223,803	6	587.635,207 672.222,315	2.226

Punct început	X / Y	Punct sfârșit	X / Y	Lungime segment (** (m)
6	587.635,207 672.222,315	1	587.653,132 672.206,205	24.101

** Lungimile segmentelor sunt determinate în planul de proiecție Stereo 70 și sunt rotunjite la 1 milimetru.

*** Distanța dintre puncte este formată din segmente cumulate ce sunt mai mici decât valoarea 1 milimetru.

**DATE DESPRE IMOBILUL NR. 43**

Oficiul de Cadastru și Publicitate Imobiliară SUCEAVA
Biroul de Cadastru și Publicitate Imobiliară Falticeni

A. Partea I. Descrierea imobilului

TEREN Extravilan

Adresa: Jud. Suceava

Nr. Crt	Nr cadastral Nr. topografic	Suprafața* (mp)	Observații / Referințe
A1	30252	3.600	Sector cadastral:2 Teren neimprejmuit;

B. Partea II. Proprietari și acte

Inscrieri privitoare la dreptul de proprietate și alte drepturi reale	Referințe
3325 / 16/04/2010	
Act Administrativ nr. 2126, din 21/01/1999 emis de C.J.S.D.P.T. SUCEAVA;	
B1 Intabulare, drept de PROPRIETATE, dobândit prin Reconstituire, cota actuala 1/1	A1
1) LUNCĂNIȚĂ I CONSTANTIN, Lipsa C.N.P.	
2) LUNCĂNIȚĂ ELENA, Lipsa C.N.P.	

C. Partea III. SARCINI .

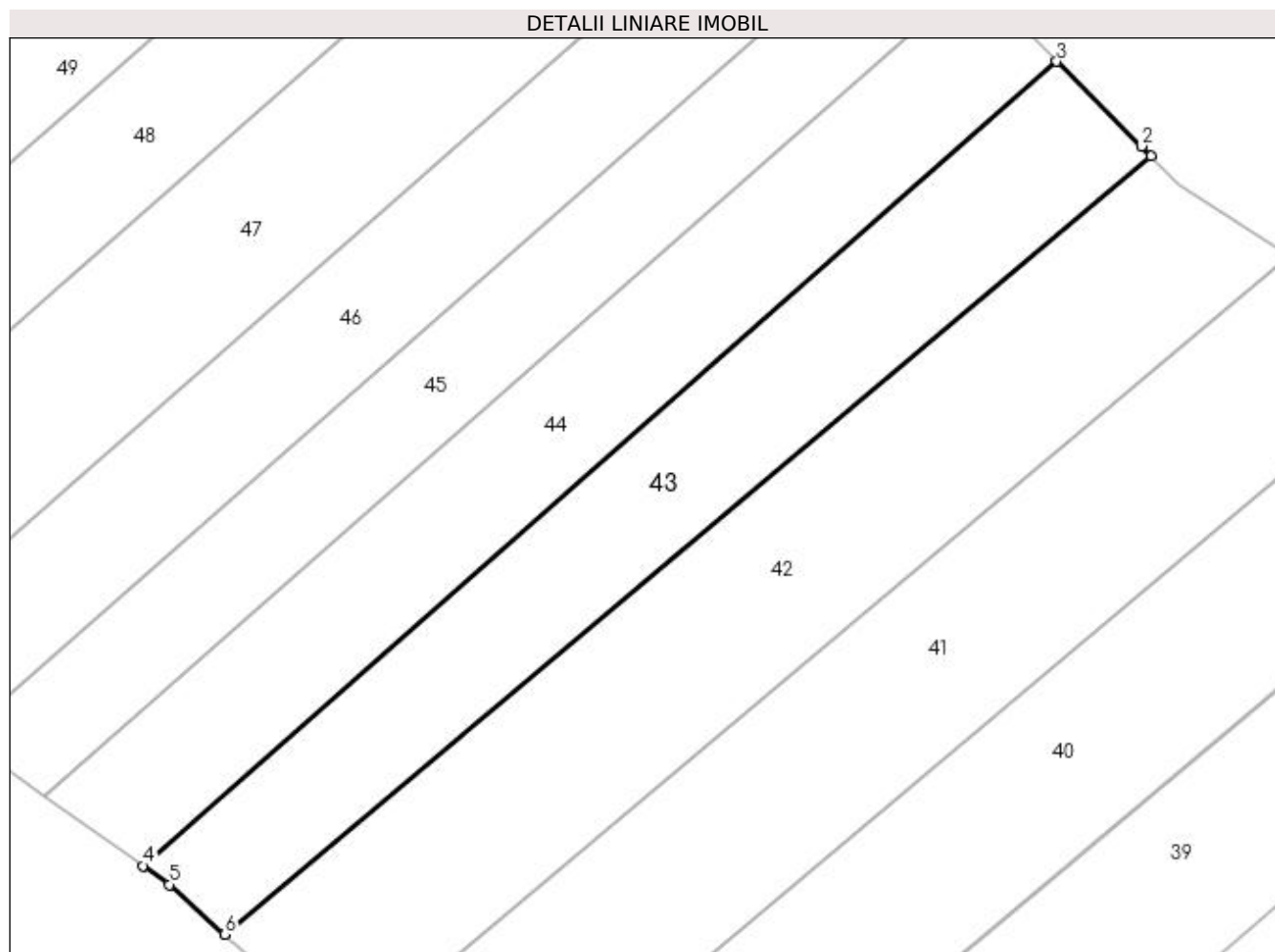
Inscrieri privind dezmembramintele dreptului de proprietate, drepturi reale de garanție și sarcini	Referințe
NU SUNT	

Anexa Nr. 1 La Partea I

Teren

Nr cadastral	Suprafața (mp)*	Observații / Referințe
30252	3.600	

* Suprafața este determinată în planul de proiecție Stereo 70.



Date referitoare la teren

Crt	Categorie folosință	Intra vilan	Suprafața (mp)	Tarla	Parcelă	Nr. topo	Observații / Referințe
1	arabil	NU	2.900	2	11	-	
2	faneata	NU	700	2	10	-	

Lungime Segmente

1) Valorile lungimilor segmentelor sunt obținute din proiecție în plan.

Punct început	X / Y	Punct sfârșit	X / Y	Lungime segment (** (m)
1	587.779,697 672.346,491	2	587.778,134 672.348,058	2.213
2	587.778,134 672.348,058	3	587.764,794 672.361,431	18.889
3	587.764,794 672.361,431	4	587.620,646 672.234,614	191.992
4	587.620,646 672.234,614	5	587.624,825 672.231,646	5.126

Punct început	X / Y	Punct sfârșit	X / Y	Lungime segment (** (m)
5	587.624,825 672.231,646	6	587.633,552 672.223,803	11.733
6	587.633,552 672.223,803	1	587.779,697 672.346,491	190.816

** Lungimile segmentelor sunt determinate în planul de proiecție Stereo 70 și sunt rotunjite la 1 milimetru.

*** Distanța dintre puncte este formată din segmente cumulate ce sunt mai mici decât valoarea 1 milimetru.

**DATE DESPRE IMOBILUL NR. 44**

Oficiul de Cadastru și Publicitate Imobiliară SUCEAVA
Biroul de Cadastru și Publicitate Imobiliară Falticeni

A. Partea I. Descrierea imobilului

TEREN Extravilan

Adresa: Jud. Suceava

Nr. Crt	Nr cadastral Nr. topografic	Suprafața* (mp)	Observații / Referințe
A1		3.600	Sector cadastral:2 Teren neimprejmuit;

B. Partea II. Proprietari și acte

Inscrieri privitoare la dreptul de proprietate și alte drepturi reale	Referințe
/	
Act Notarial nr. 2090, din 14/07/1995 emis de NOTARIATUL DE LOCAL F\U+0102LTICENI;	
B1	A1
Intabulare, drept de PROPRIETATE, dobandit prin Conventie, cota actuala 1/1 1) TULICĂ VASILE, Lipsa C.N.P.	

C. Partea III. SARCINI .

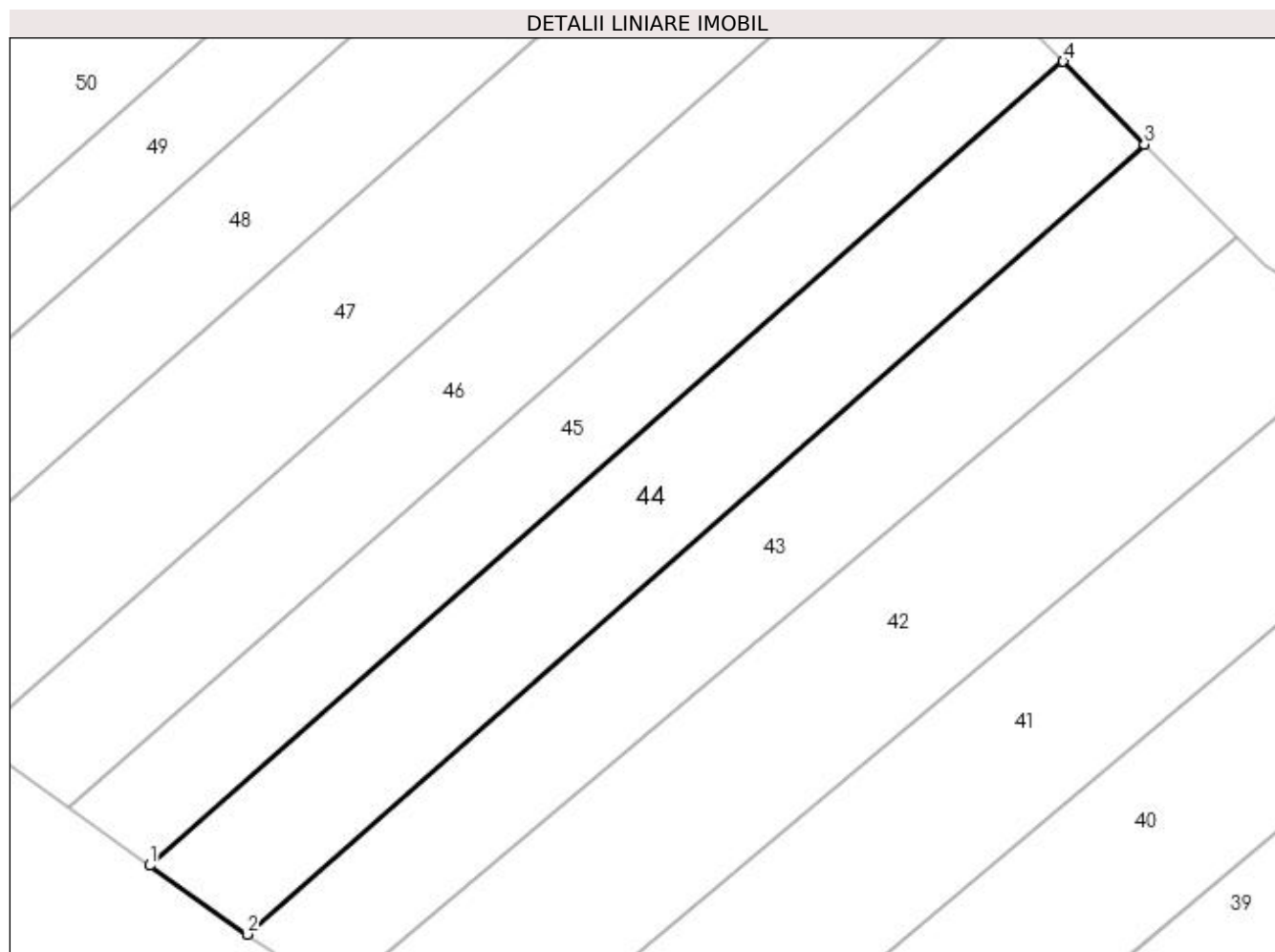
Inscrieri privind dezmembramintele dreptului de proprietate, drepturi reale de garanție și sarcini	Referințe
NU SUNT	

Anexa Nr. 1 La Partea I

Teren

Nr cadastral	Suprafața (mp)*	Observații / Referințe
	3.600	

* Suprafața este determinată în planul de proiecție Stereo 70.



Date referitoare la teren

Crt	Categorie folosință	Intravilan	Suprafața (mp)	Tarla	Parcelă	Nr. topo	Observații / Referințe
1	arabil	NU	3.107	2	11	-	
2	faneata	NU	493	2	10	-	

Lungime Segmente

1) Valorile lungimilor segmentelor sunt obținute din proiecție în plan.

Punct început	X / Y	Punct sfârșit	X / Y	Lungime segment (** (m)
1	587.605,08 672.245,677	2	587.620,646 672.234,614	19.097
2	587.620,646 672.234,614	3	587.764,794 672.361,431	191.992
3	587.764,794 672.361,431	4	587.751,758 672.374,719	18.615
4	587.751,758 672.374,719	1	587.605,08 672.245,677	195.361

**** Lungimile segmentelor sunt determinate în planul de proiecție Stereo 70 și sunt rotunjite la 1 milimetru.**

***** Distanța dintre puncte este formată din segmente cumulate ce sunt mai mici decât valoarea 1 milimetru.**

**DATE DESPRE IMOBILUL NR. 45**

Oficiul de Cadastru și Publicitate Imobiliară SUCEAVA
Biroul de Cadastru și Publicitate Imobiliară Falticeni

A. Partea I. Descrierea imobilului

TEREN Extravilan

Adresa: Jud. Suceava

Nr. Crt	Nr cadastral Nr. topografic	Suprafața* (mp)	Observații / Referințe
A1		3.100	Sector cadastral:2 Teren neimprejmuit;

B. Partea II. Proprietari și acte

Inscrieri privitoare la dreptul de proprietate și alte drepturi reale	Referințe
/	
Act Administrativ nr. 283, din 20/05/1993 emis de C.J.S.D.P.T. SUCEAVA;	
B1	A1
Intabulare, drept de PROPRIETATE, dobandit prin Reconstituire, cota actuala 1/1 1) DOCHIA T GHEORGHE, Lipsa C.N.P.	

C. Partea III. SARCINI .

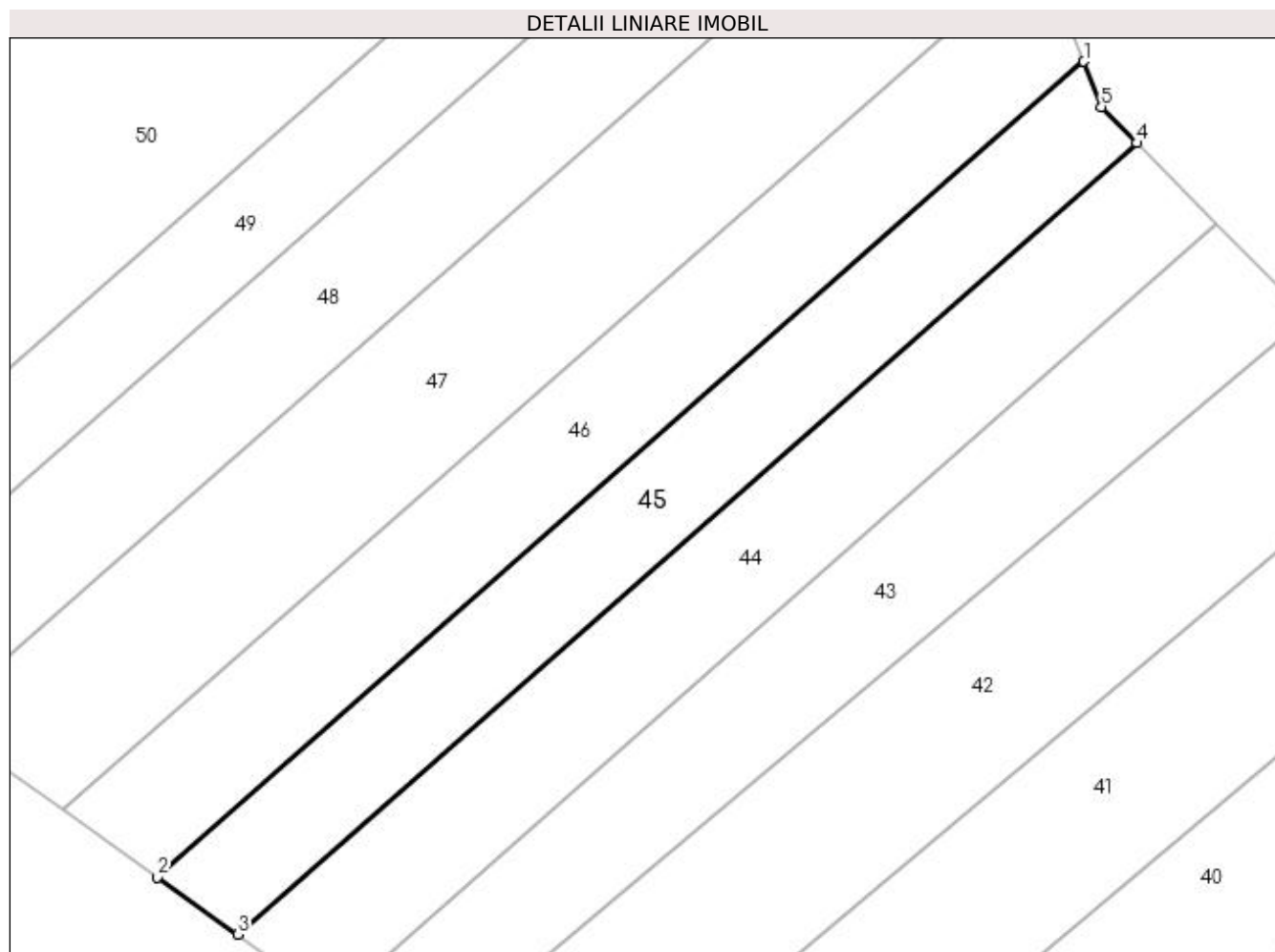
Inscrieri privind dezmembramintele dreptului de proprietate, drepturi reale de garanție și sarcini	Referințe
NU SUNT	

Anexa Nr. 1 La Partea I

Teren

Nr cadastral	Suprafața (mp)*	Observații / Referințe
	3.100	

* Suprafața este determinată în planul de proiecție Stereo 70.



Date referitoare la teren

Crt	Categorie folosință	Intra vilan	Suprafața (mp)	Tarla	Parcelă	Nr. topo	Observații / Referințe
1	arabil	NU	2.500	2	11	-	
2	faneata	NU	600	2	10	-	

Lungime Segmente

1) Valorile lungimilor segmentelor sunt obținute din proiecție în plan.

Punct început	X / Y	Punct sfârșit	X / Y	Lungime segment (** (m)
1	587.743,116 672.388,02	2	587.591,938 672.255,017	201.357
2	587.591,938 672.255,017	3	587.605,08 672.245,677	16.124
3	587.605,08 672.245,677	4	587.751,758 672.374,719	195.361
4	587.751,758 672.374,719	5	587.745,951 672.380,638	8.292

Punct început	X / Y	Punct sfârșit	X / Y	Lungime segment (** (m)
5	587.745,951 672.380,638	1	587.743,116 672.388,02	7.907

** Lungimile segmentelor sunt determinate în planul de proiecție Stereo 70 și sunt rotunjite la 1 milimetru.

*** Distanța dintre puncte este formată din segmente cumulate ce sunt mai mici decât valoarea 1 milimetru.

**DATE DESPRE IMOBILUL NR. 46**

Oficiul de Cadastru și Publicitate Imobiliară SUCEAVA
Biroul de Cadastru și Publicitate Imobiliară Falticeni

A. Partea I. Descrierea imobilului

TEREN Extravilan

Adresa: Jud. Suceava

Nr. Crt	Nr cadastral Nr. topografic	Suprafața* (mp)	Observații / Referințe
A1	30251	3.800	Sector cadastral:2 Teren neimprejmuit;

B. Partea II. Proprietari și acte

Inscrieri privitoare la dreptul de proprietate și alte drepturi reale	Referințe
15959 / 22/06/2022	
Act Notarial nr. 391, din 11/04/2016 emis de BNP B.D. Dimbu;	
B6	A1
Intabulare, drept de PROPRIETATE, dobandit prin Iesire Din Indiviziune, cota actuala 1/1 1) CELMARE GHEORGHÎĂ	

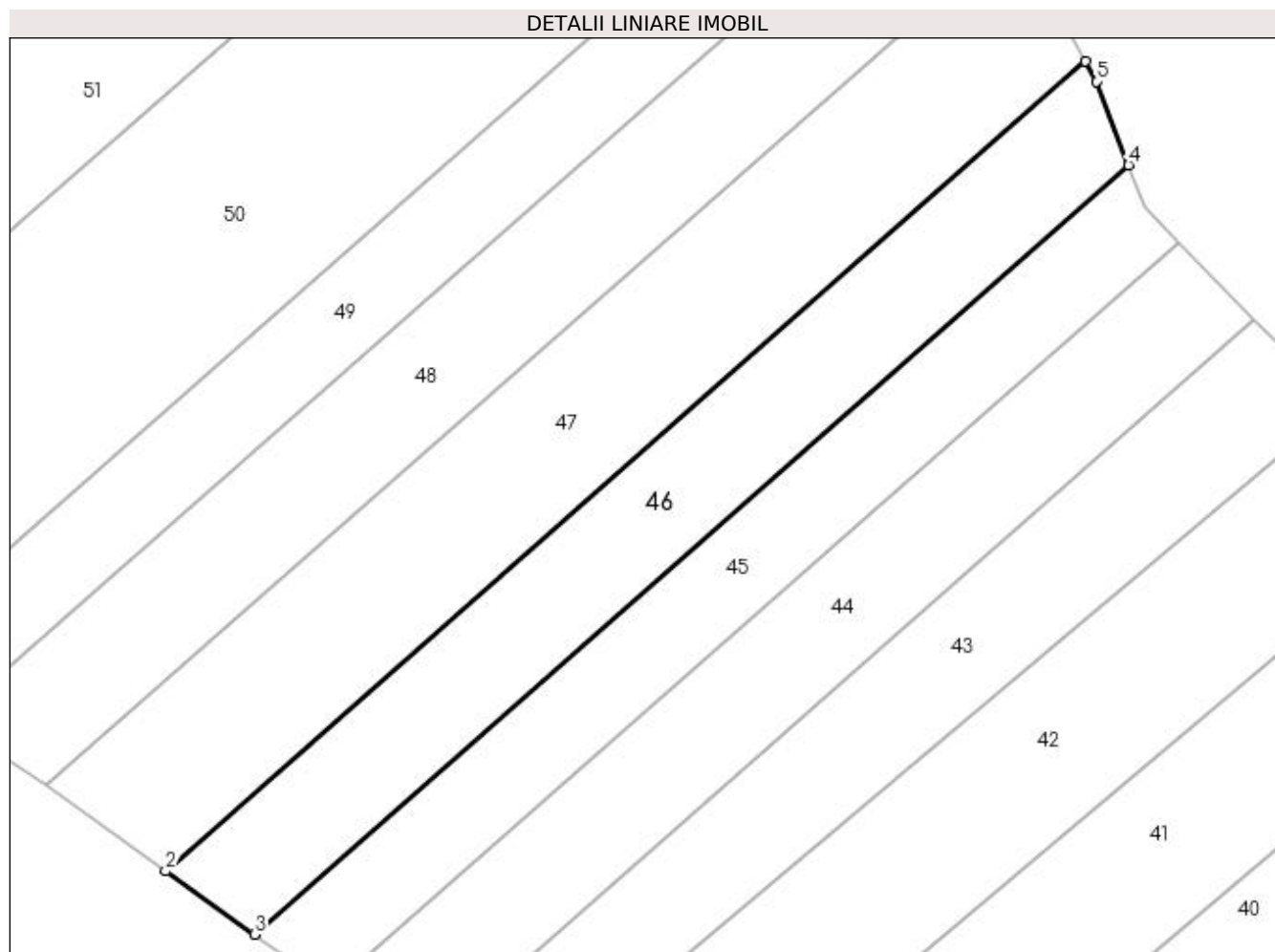
C. Partea III. SARCINI .

Inscrieri privind dezmembramintele dreptului de proprietate, drepturi reale de garanție și sarcini	Referințe
NU SUNT	

Anexa Nr. 1 La Partea I**Teren**

Nr cadastral	Suprafața (mp)*	Observații / Referințe
30251	3.800	

* Suprafața este determinată în planul de proiecție Stereo 70.

**Date referitoare la teren**

Crt	Categorie folosință	Intravilan	Suprafața (mp)	Tarla	Parcelă	Nr. topo	Observații / Referințe
1	arabil	NU	3.323	2	11	-	
2	ape statatoare	NU	477	2	10	-	

Lungime Segmente

1) Valorile lungimilor segmentelor sunt obținute din proiecție în plan.

Punct început	X / Y	Punct sfârșit	X / Y	Lungime segment (** (m)
1	587.735,666 672.405,932	2	587.576,554 672.265,95	211.923
2	587.576,554 672.265,95	3	587.591,938 672.255,017	18.873
3	587.591,938 672.255,017	4	587.743,116 672.388,02	201.357
4	587.743,116 672.388,02	5	587.737,562 672.402,481	15.491

Punct început	X / Y	Punct sfârșit	X / Y	Lungime segment (** (m)
5	587.737,562 672.402,481	1	587.735,666 672.405,932	3.937

** Lungimile segmentelor sunt determinate în planul de proiecție Stereo 70 și sunt rotunjite la 1 milimetru.

*** Distanța dintre puncte este formată din segmente cumulate ce sunt mai mici decât valoarea 1 milimetru.

**DATE DESPRE IMOBILUL NR. 47**

Oficiul de Cadastru și Publicitate Imobiliară SUCEAVA
Biroul de Cadastru și Publicitate Imobiliară Falticeni

A. Partea I. Descrierea imobilului

TEREN Extravilan

Adresa: Jud. Suceava

Nr. Crt	Nr cadastral Nr. topografic	Suprafața* (mp)	Observații / Referințe
A1	30250	5.400	Sector cadastral:2 Teren neimprejmuit; Rezerva CLFF datorita lipsei actului de proprietate.

B. Partea II. Proprietari și acte

Inscrieri privitoare la dreptul de proprietate și alte drepturi reale		Referințe
3325 / 16/04/2010		
Act Normativ nr. 7, din 13/03/1996 emis de PARLAMENTUL ROMÂNIEI;		
B1	Inscrierea provizorie, drept de PROPRIETATE, dobandit prin Lege, cota actuala 1/1 1) COMUNA HORODNICENI, CIF:4326833	A1

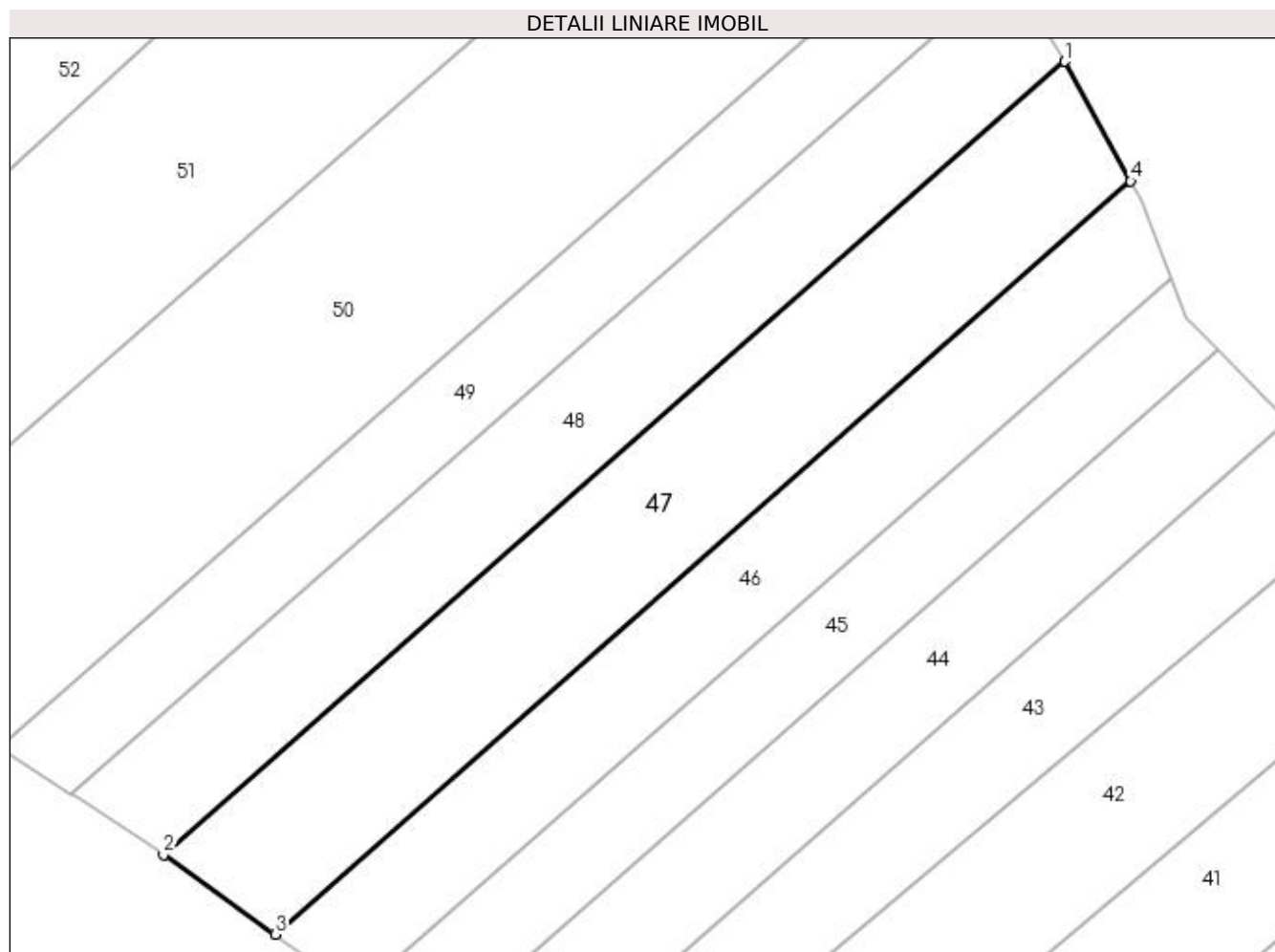
C. Partea III. SARCINI .

Inscrieri privind dezmembramintele dreptului de proprietate, drepturi reale de garanție și sarcini	Referințe
NU SUNT	

Anexa Nr. 1 La Partea I**Teren**

Nr cadastral	Suprafața (mp)*	Observații / Referințe
30250	5.400	Rezerva CLFF datorita lipsei actului de proprietate.

* Suprafața este determinată în planul de proiecție Stereo 70.

**Date referitoare la teren**

Crt	Categorie folosință	Intravilan	Suprafața (mp)	Tarla	Parcelă	Nr. topo	Observații / Referințe
1	arabil	NU	4.557	2	11	-	
2	faneata	NU	843	2	10	-	

Lungime Segmente

1) Valorile lungimilor segmentelor sunt obținute din proiecție în plan.

Punct început	X / Y	Punct sfârșit	X / Y	Lungime segment (** (m)
1	587.723,425 672.428,214	2	587.555,773 672.280,719	223.298
2	587.555,773 672.280,719	3	587.576,554 672.265,95	25.495
3	587.576,554 672.265,95	4	587.735,666 672.405,932	211.923
4	587.735,666 672.405,932	1	587.723,425 672.428,214	25.423

**** Lungimile segmentelor sunt determinate în planul de proiecție Stereo 70 și sunt rotunjite la 1 milimetru.**

***** Distanța dintre puncte este formată din segmente cumulate ce sunt mai mici decât valoarea 1 milimetru.**

**DATE DESPRE IMOBILUL NR. 48**

Oficiul de Cadastru și Publicitate Imobiliară SUCEAVA
Biroul de Cadastru și Publicitate Imobiliară Falticeni

A. Partea I. Descrierea imobilului

TEREN Extravilan

Adresa: Jud. Suceava

Nr. Crt	Nr cadastral Nr. topografic	Suprafața* (mp)	Observații / Referințe
A1	30249	4.500	Sector cadastral:2 Teren neimprejmuit;

B. Partea II. Proprietari și acte

Inscrieri privitoare la dreptul de proprietate și alte drepturi reale	Referințe
28606 / 21/10/2022	
Act Notarial nr. 5897 Contract Donatie, din 20/10/2022 emis de Apostol Maria;	
B2	A1
Intabulare, drept de PROPRIETATE, dobandit prin Conventie, cota actuala 1/1 1) FLOREA NECULAI, bun propriu	

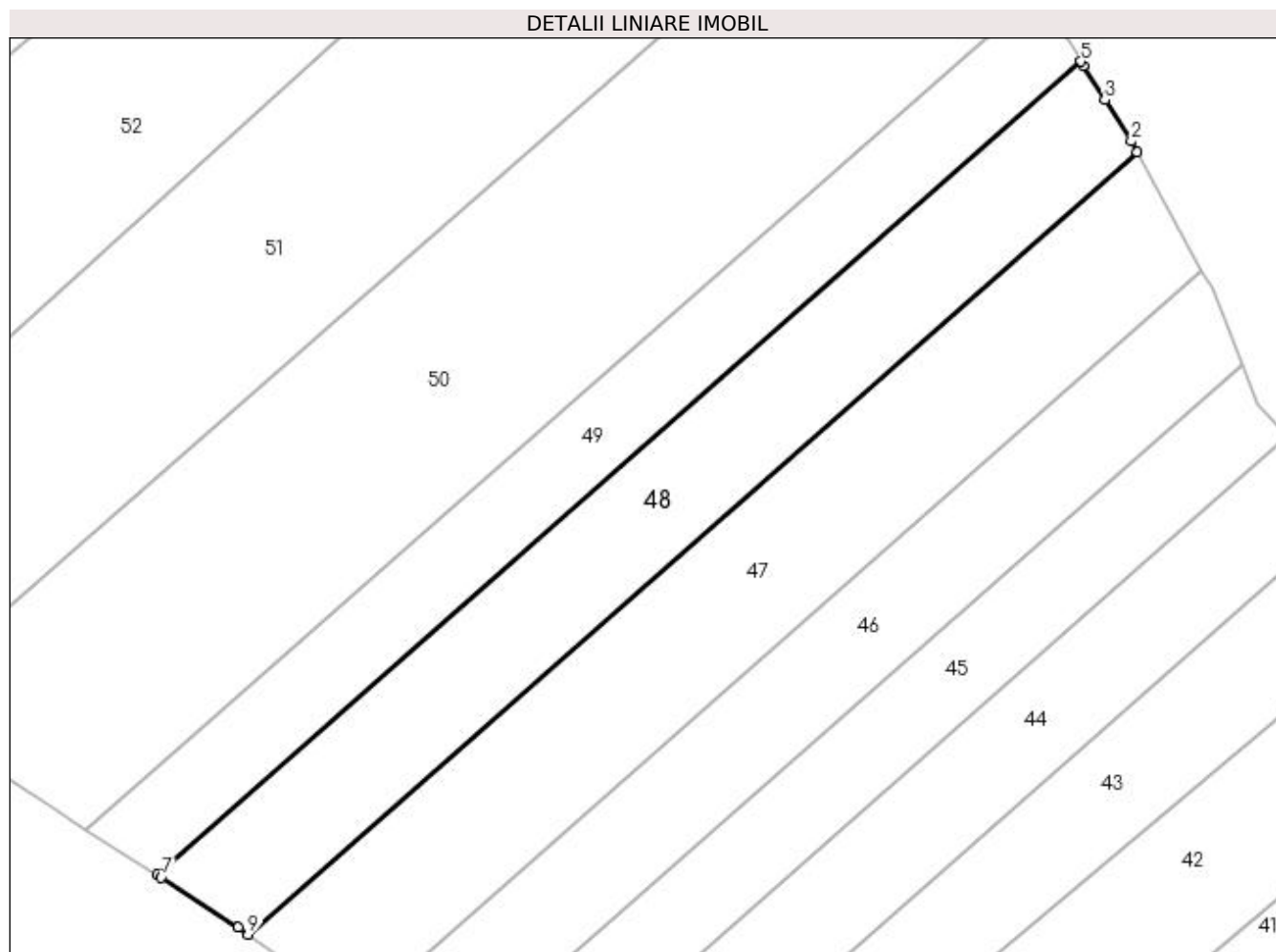
C. Partea III. SARCINI .

Inscrieri privind dezmembramintele dreptului de proprietate, drepturi reale de garanție și sarcini	Referințe
NU SUNT	

Anexa Nr. 1 La Partea I**Teren**

Nr cadastral	Suprafața (mp)*	Observații / Referințe
30249	4.500	

* Suprafața este determinată în planul de proiecție Stereo 70.

**Date referitoare la teren**

Crt	Categorie folosință	Intravilan	Suprafața (mp)	Tarla	Parcelă	Nr. topo	Observații / Referințe
1	arabil	NU	3.998	2	11	-	
2	faneata	NU	502	2	10	-	

Lungime Segmente

1) Valorile lungimilor segmentelor sunt obținute din proiecție în plan.

Punct început	X / Y	Punct sfârșit	X / Y	Lungime segment (** (m)
1	587.723,425 672.428,214	2	587.722,323 672.430,221	2.29
2	587.722,323 672.430,221	3	587.717,35 672.437,969	9.207
3	587.717,35 672.437,969	4	587.713,328 672.444,509	7.678
4	587.713,328 672.444,509	5	587.712,863 672.445,247	0.872

Punct început	X / Y	Punct sfârșit	X / Y	Lungime segment (** (m)
5	587.712,863 672.445,247	6	587.538,606 672.291,941	232.096
6	587.538,606 672.291,941	7	587.539,361 672.291,458	0.896
7	587.539,361 672.291,458	8	587.553,902 672.282,049	17.32
8	587.553,902 672.282,049	9	587.555,773 672.280,719	2.296
9	587.555,773 672.280,719	1	587.723,425 672.428,214	223.298

** Lungimile segmentelor sunt determinate în planul de proiecție Stereo 70 și sunt rotunjite la 1 milimetru.

*** Distanța dintre puncte este formată din segmente cumulate ce sunt mai mici decât valoarea 1 milimetru.

**DATE DESPRE IMOBILUL NR. 49**

Oficiul de Cadastru și Publicitate Imobiliară SUCEAVA
Biroul de Cadastru și Publicitate Imobiliară Falticeni

A. Partea I. Descrierea imobilului

TEREN Extravilan

Adresa: Jud. Suceava

Nr. Crt	Nr cadastral Nr. topografic	Suprafața* (mp)	Observații / Referințe
A1	30248	3.600	Sector cadastral:2 Teren neimprejmuit;

B. Partea II. Proprietari și acte

Inscrieri privitoare la dreptul de proprietate și alte drepturi reale	Referințe
22991 / 29/08/2022	
Act Notarial nr. contract de vânzare nr. 4858, din 26/08/2022 emis de notar public Apostol Maria;	
B3	Intabulare, drept de PROPRIETATE, bun comun, în dev\U+0103lm\U+0103șie, dobandit prin Conventie, cota actuala 1/1
	A1
	1) CRISTIACU FLORICA
	2) CRISTIACU PETRU

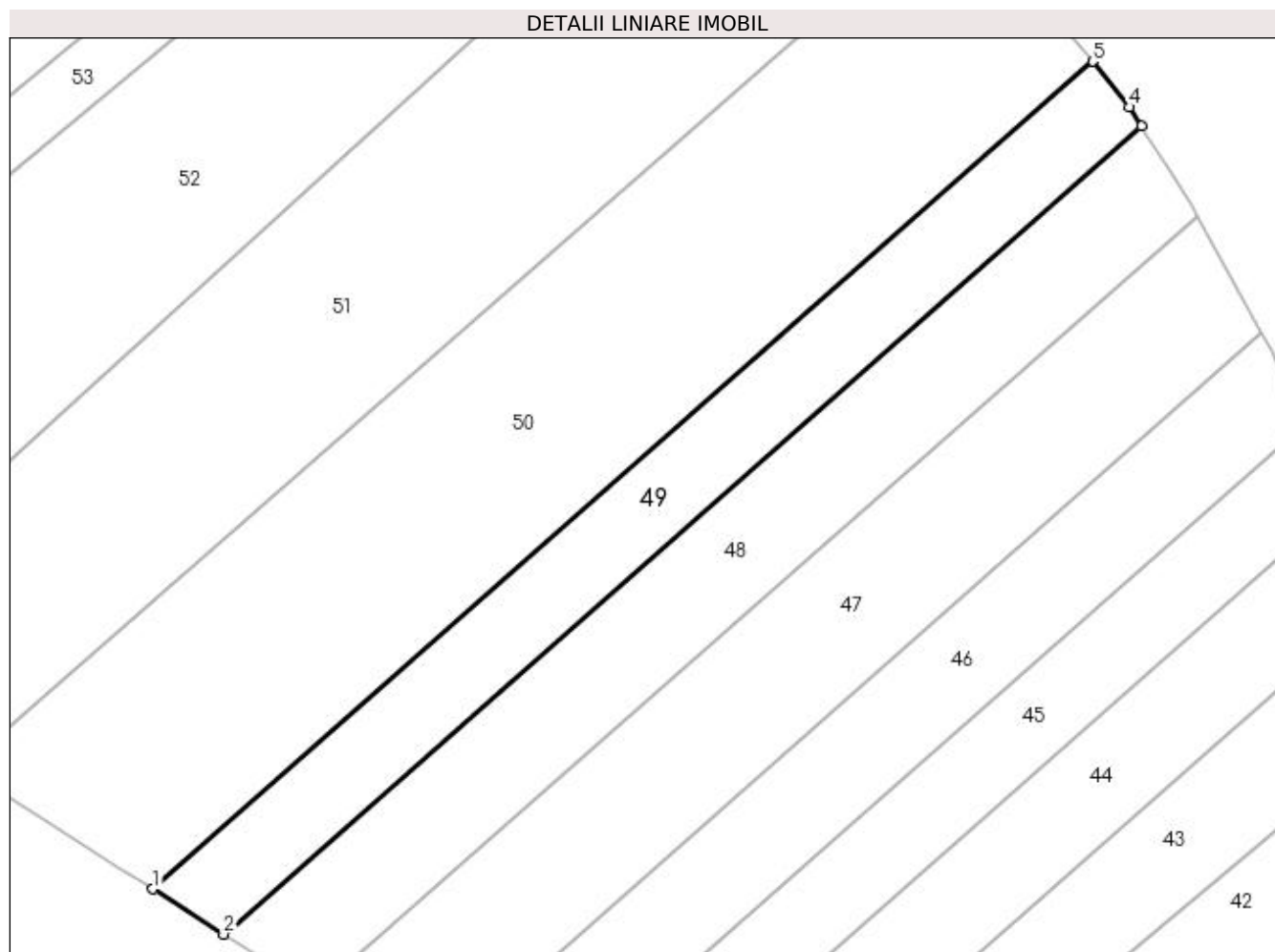
C. Partea III. SARCINI .

Inscrieri privind dezmembramintele dreptului de proprietate, drepturi reale de garanție și sarcini	Referințe
NU SUNT	

Anexa Nr. 1 La Partea I**Teren**

Nr cadastral	Suprafața (mp)*	Observații / Referințe
30248	3.600	

* Suprafața este determinată în planul de proiecție Stereo 70.

**Date referitoare la teren**

Crt	Categorie folosință	Intra vilan	Suprafața (mp)	Tarla	Parcelă	Nr. topo	Observații / Referințe
1	arabil	NU	3.189	2	11	-	
2	ape statatoare	NU	411	2	10	-	

Lungime Segmente

1) Valorile lungimilor segmentelor sunt obținute din proiecție în plan.

Punct început	X / Y	Punct sfârșit	X / Y	Lungime segment (** (m)
1	587.525,18 672.300,526	2	587.538,606 672.291,941	15.936
2	587.538,606 672.291,941	3	587.712,863 672.445,247	232.096
3	587.712,863 672.445,247	4	587.710,581 672.448,874	4.285
4	587.710,581 672.448,874	5	587.703,649 672.457,538	11.096

Punct început	X / Y	Punct sfârșit	X / Y	Lungime segment (** (m)
5	587.703,649 672.457,538	1	587.525,18 672.300,526	237.706

** Lungimile segmentelor sunt determinate în planul de proiecție Stereo 70 și sunt rotunjite la 1 milimetru.

*** Distanța dintre puncte este formată din segmente cumulate ce sunt mai mici decât valoarea 1 milimetru.

**DATE DESPRE IMOBILUL NR. 50**

Oficiul de Cadastru și Publicitate Imobiliară SUCEAVA
Biroul de Cadastru și Publicitate Imobiliară Falticeni

A. Partea I. Descrierea imobilului

TEREN Extravilan

Adresa: Jud. Suceava

Nr. Crt	Nr cadastral Nr. topografic	Suprafața* (mp)	Observații / Referințe
A1		10.000	Sector cadastral:2 Teren neimprejmuit; Rezerva CLFF datorita lipsei actului de proprietate.

B. Partea II. Proprietari și acte

Inscrieri privitoare la dreptul de proprietate și alte drepturi reale		Referințe
/		
Act Normativ nr. 7, din 13/03/1996 emis de PARLAMENTUL ROMANIEI;		
B1	Inscrierea provizorie, drept de PROPRIETATE, dobandit prin Lege, cota actuala 1/1 1) COMUNA HORODNICENI, CIF:4326833	A1

C. Partea III. SARCINI .

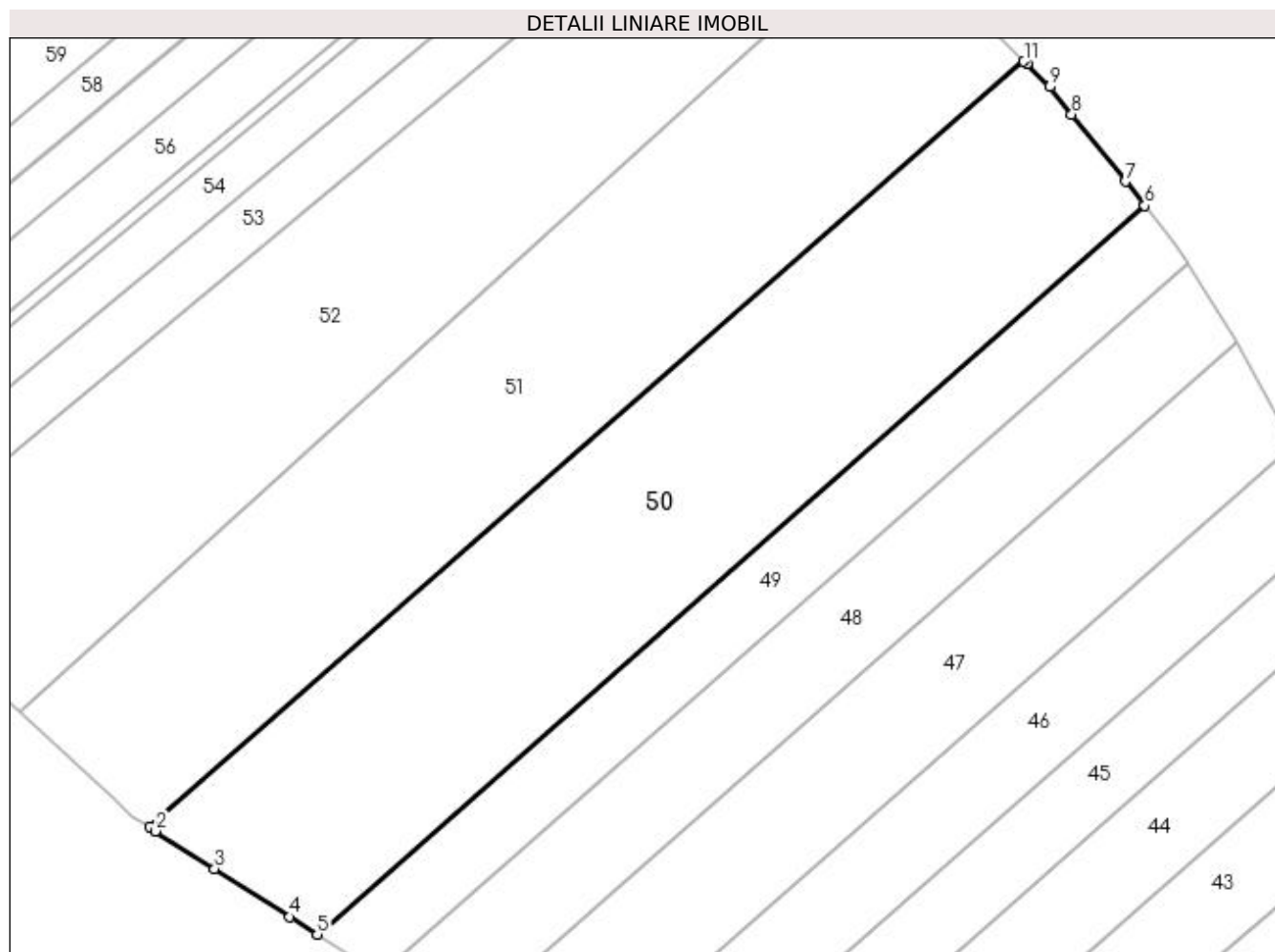
Inscrieri privind dezmembramintele dreptului de proprietate, drepturi reale de garanție și sarcini	Referințe
NU SUNT	

Anexa Nr. 1 La Partea I

Teren

Nr cadastral	Suprafața (mp)*	Observații / Referințe
	10.000	Rezerva CLFF datorita lipsei actului de proprietate.

* Suprafața este determinată în planul de proiecție Stereo 70.



Date referitoare la teren

Crt	Categorie folosință	Intravilan	Suprafața (mp)	Tarla	Parcelă	Nr. topo	Observații / Referințe
1	arabil	NU	8.854	2	11	-	
2	faneata	NU	1.146	2	10	-	

Lungime Segmente

1) Valorile lungimilor segmentelor sunt obținute din proiecție în plan.

Punct început	X / Y	Punct sfârșit	X / Y	Lungime segment (** (m)
1	587.489,013 672.323,653	2	587.490,366 672.322,788	1.606
2	587.490,366 672.322,788	3	587.503,073 672.314,662	15.083
3	587.503,073 672.314,662	4	587.519,306 672.304,282	19.268
4	587.519,306 672.304,282	5	587.525,18 672.300,526	6.972

Punct început	X / Y	Punct sfârșit	X / Y	Lungime segment (** (m)
5	587.525,18 672.300,526	6	587.703,649 672.457,538	237.706
6	587.703,649 672.457,538	7	587.699,458 672.462,776	6.708
7	587.699,458 672.462,776	8	587.687,879 672.477,249	18.535
8	587.687,879 672.477,249	9	587.683,133 672.483,181	7.597
9	587.683,133 672.483,181	10	587.678,207 672.488,044	6.922
10	587.678,207 672.488,044	11	587.677,599 672.488,644	0.854
11	587.677,599 672.488,644	1	587.489,013 672.323,653	250.573

** Lungimile segmentelor sunt determinate în planul de proiecție Stereo 70 și sunt rotunjite la 1 milimetru.

*** Distanța dintre puncte este formată din segmente cumulate ce sunt mai mici decât valoarea 1 milimetru.

**DATE DESPRE IMOBILUL NR. 51**

Oficiul de Cadastru și Publicitate Imobiliară SUCEAVA
Biroul de Cadastru și Publicitate Imobiliară Falticeni

A. Partea I. Descrierea imobilului

TEREN Extravilan

Adresa: Jud. Suceava

Nr. Crt	Nr cadastral Nr. topografic	Suprafața* (mp)	Observații / Referințe
A1	30246	10.000	Sector cadastral:2 Teren neimprejmuit;

B. Partea II. Proprietari și acte

Inscrieri privitoare la dreptul de proprietate și alte drepturi reale		Referințe
3325 / 16/04/2010		
Act Administrativ nr. 296, din 20/05/1993 emis de C.J.S.D.P.T. SUCEAVA;		
B1	Intabulare, drept de PROPRIETATE, dobândit prin Reconstituire, cota actuala 1/1 1) PRALEA CATINCA, LIPSA C.N.P. 2) ORT FLOREA, LIPSA C.N.P. 3) VÎRVARA GHEORGHE, LIPSA C.N.P. 4) VÎRVARA ION, LIPSA C.N.P. 5) BOSTEA MIROZINA, LIPSA C.N.P. 6) VÎRVARA TOADER, LIPSA C.N.P.	A1

C. Partea III. SARCINI .

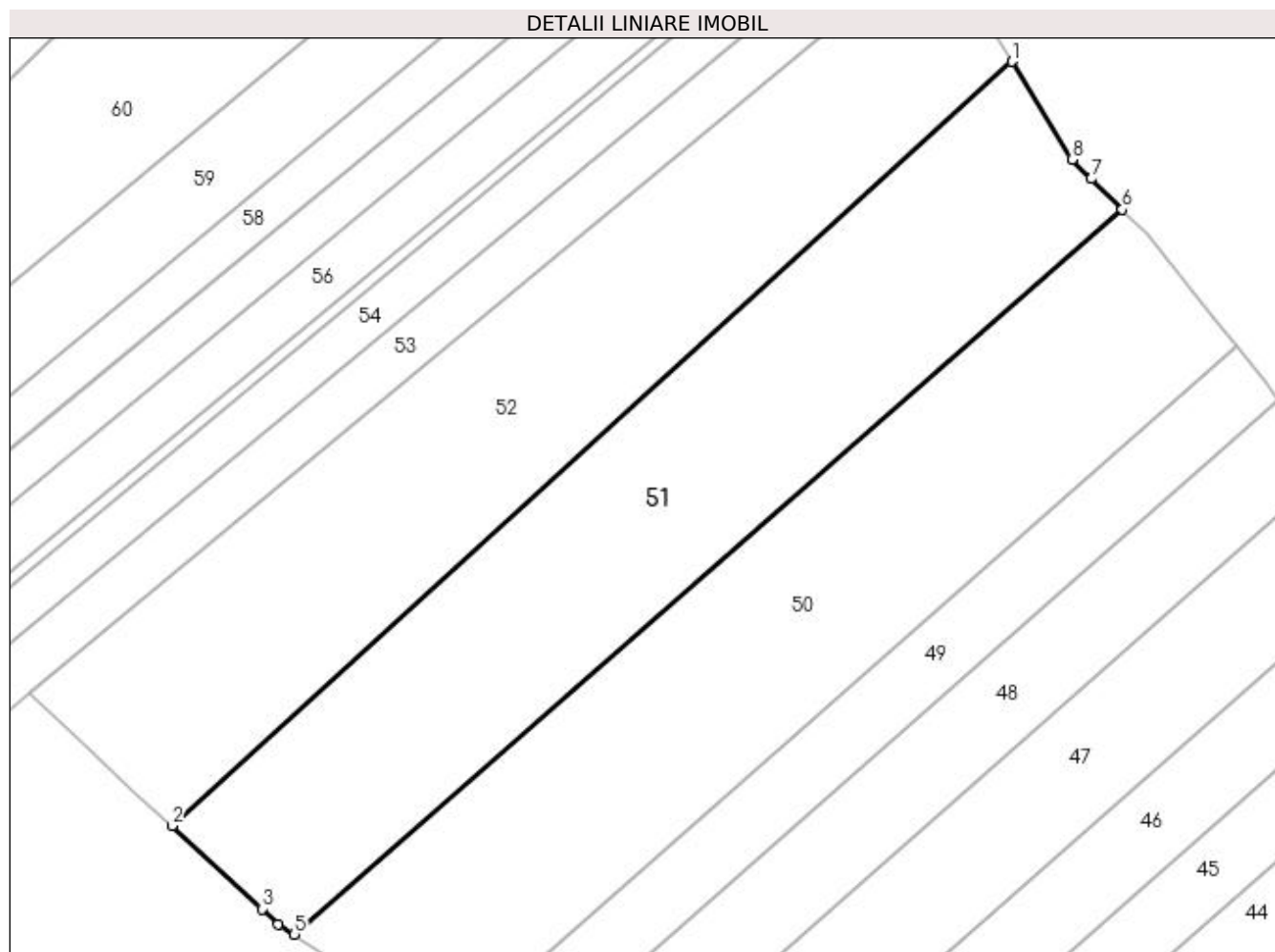
Inscrieri privind dezmembramintele dreptului de proprietate, drepturi reale de garanție și sarcini	Referințe
NU SUNT	

Anexa Nr. 1 La Partea I

Teren

Nr cadastral	Suprafața (mp)*	Observații / Referințe
30246	10.000	

* Suprafața este determinată în planul de proiecție Stereo 70.



Date referitoare la teren

Crt	Categorie folosință	Intravilan	Suprafața (mp)	Tarla	Parcelă	Nr. topo	Observații / Referințe
1	arabil	NU	8.689	2	11	-	
2	faneata	NU	1.311	2	10	-	

Lungime Segmente

1) Valorile lungimilor segmentelor sunt obținute din proiecție în plan.

Punct început	X / Y	Punct sfârșit	X / Y	Lungime segment (** (m)
1	587.652,439 672.522,337	2	587.461,142 672.348,338	258.593
2	587.461,142 672.348,338	3	587.481,636 672.329,426	27.887
3	587.481,636 672.329,426	4	587.485,365 672.325,986	5.073
4	587.485,365 672.325,986	5	587.489,013 672.323,653	4.33

Punct început	X / Y	Punct sfârșit	X / Y	Lungime segment (** (m)
5	587.489,013 672.323,653	6	587.677,599 672.488,644	250.573
6	587.677,599 672.488,644	7	587.670,536 672.495,615	9.924
7	587.670,536 672.495,615	8	587.666,097 672.499,997	6.238
8	587.666,097 672.499,997	1	587.652,439 672.522,337	26.184

** Lungimile segmentelor sunt determinate în planul de proiecție Stereo 70 și sunt rotunjite la 1 milimetru.

*** Distanța dintre puncte este formată din segmente cumulate ce sunt mai mici decât valoarea 1 milimetru.

**DATE DESPRE IMOBILUL NR. 52**

Oficiul de Cadastru și Publicitate Imobiliară SUCEAVA
Biroul de Cadastru și Publicitate Imobiliară Falticeni

A. Partea I. Descrierea imobilului

TEREN Extravilan

Adresa: Jud. Suceava

Nr. Crt	Nr cadastral Nr. topografic	Suprafața* (mp)	Observații / Referințe
A1	30247	10.000	Sector cadastral:2 Teren neimprejmuit;

B. Partea II. Proprietari și acte

Inscrieri privitoare la dreptul de proprietate și alte drepturi reale	Referințe
3325 / 16/04/2010	
Act Administrativ nr. 213, din 20/05/1993 emis de C.J.S.D.P.T. SUCEAVA;	
B1	A1
Intabulare, drept de PROPRIETATE, dobândit prin Reconstituire, cota actuala 1/1	
1) CIMBRU I CONSTANTIN, LIPSA C.N.P.	
2) CIMBRU P GHEORGHE, LIPSA C.N.P.	
3) CIMBRU I GHEORGHE, LIPSA C.N.P.	

C. Partea III. SARCINI .

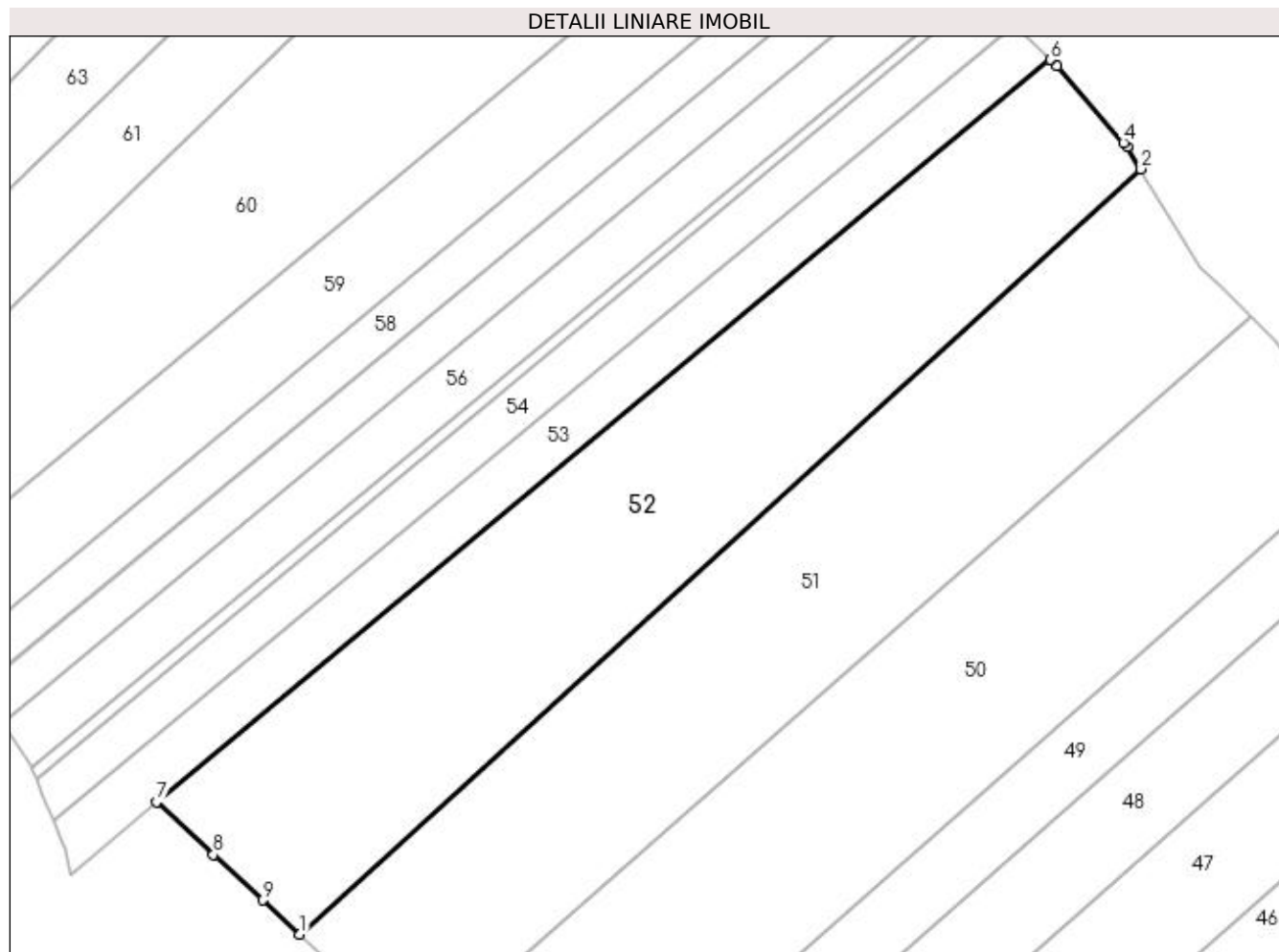
Inscrieri privind dezmembramintele dreptului de proprietate, drepturi reale de garanție și sarcini	Referințe
NU SUNT	

Anexa Nr. 1 La Partea I

Teren

Nr cadastral	Suprafața (mp)*	Observații / Referințe
30247	10.000	

* Suprafața este determinată în planul de proiecție Stereo 70.



Date referitoare la teren

Crt	Categorie folosință	Intra vilan	Suprafața (mp)	Tarla	Parcelă	Nr. topo	Observații / Referințe
1	arabil	NU	8.484	2	11	-	
2	faneata	NU	1.516	2	10	-	

Lungime Segmente

1) Valorile lungimilor segmentelor sunt obținute din proiecție în plan.

Punct început	X / Y	Punct sfârșit	X / Y	Lungime segment (** (m)
1	587.461,142 672.348,338	2	587.652,439 672.522,337	258.593
2	587.652,439 672.522,337	3	587.649,361 672.527,372	5.902
3	587.649,361 672.527,372	4	587.648,501 672.528,329	1.287
4	587.648,501 672.528,329	5	587.633,4 672.545,729	23.039

Punct început	X / Y	Punct sfârșit	X / Y	Lungime segment (** (m)
5	587.633,4 672.545,729	6	587.631,867 672.547,218	2.137
6	587.631,867 672.547,218	7	587.428,51 672.378,448	264.267
7	587.428,51 672.378,448	8	587.441,501 672.366,461	17.676
8	587.441,501 672.366,461	9	587.452,733 672.356,097	15.283
9	587.452,733 672.356,097	1	587.461,142 672.348,338	11.442

** Lungimile segmentelor sunt determinate în planul de proiecție Stereo 70 și sunt rotunjite la 1 milimetru.

*** Distanța dintre puncte este formată din segmente cumulate ce sunt mai mici decât valoarea 1 milimetru.

**DATE DESPRE IMOBILUL NR. 53**

Oficiul de Cadastru și Publicitate Imobiliară SUCEAVA
Biroul de Cadastru și Publicitate Imobiliară Falticeni

A. Partea I. Descrierea imobilului

TEREN Extravilan

Adresa: Jud. Suceava

Nr. Crt	Nr cadastral Nr. topografic	Suprafața* (mp)	Observații / Referințe
A1	30244	3.300	Sector cadastral:2 Teren neimprejmuit;

B. Partea II. Proprietari și acte

Inscrieri privitoare la dreptul de proprietate și alte drepturi reale	Referințe
3325 / 16/04/2010	
Act Administrativ nr. 1444, din 07/07/1995 emis de CJSIPT SUCEAVA;	
B1	A1
Intabulare, drept de PROPRIETATE, dobândit prin Reconstituire, cota actuala 1/1 1) MERȚANU GHEORGHE , Lipsa C.N.P.	

C. Partea III. SARCINI .

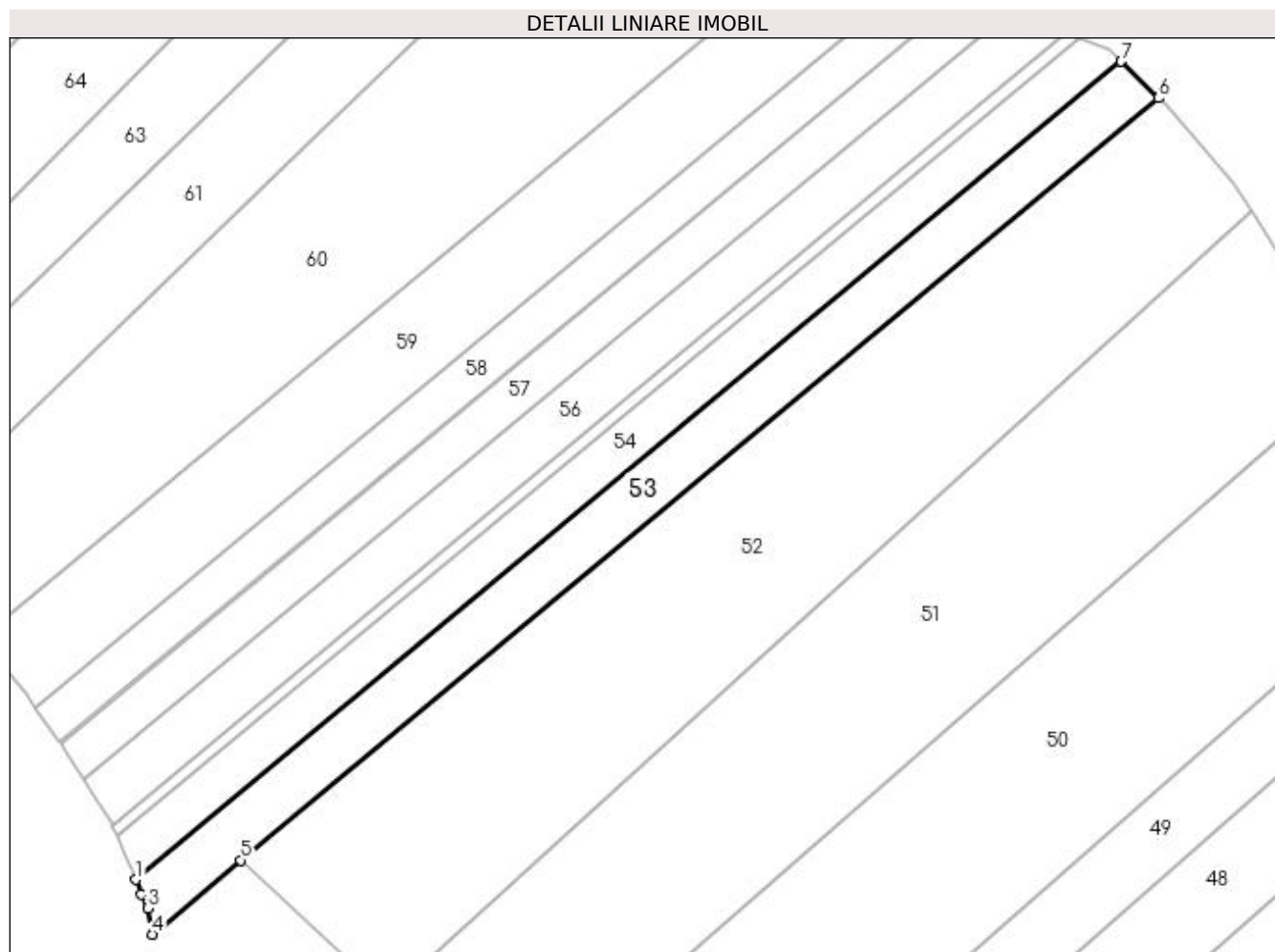
Inscrieri privind dezmembramintele dreptului de proprietate, drepturi reale de garanție și sarcini	Referințe
NU SUNT	

Anexa Nr. 1 La Partea I

Teren

Nr cadastral	Suprafața (mp)*	Observații / Referințe
30244	3.300	

* Suprafața este determinată în planul de proiecție Stereo 70.



Date referitoare la teren

Crt	Categorie folosință	Intravilan	Suprafața (mp)	Tarla	Parcelă	Nr. topo	Observații / Referințe
1	arabil	NU	2.577	2	11	-	
2	faneata	NU	723	2	10	-	

Lungime Segmente

1) Valorile lungimilor segmentelor sunt obținute din proiecție în plan.

Punct început	X / Y	Punct sfârșit	X / Y	Lungime segment (** (m)
1	587.405,236 672.374,099	2	587.406,556 672.370,956	3.409
2	587.406,556 672.370,956	3	587.407,899 672.367,76	3.466
3	587.407,899 672.367,76	4	587.408,948 672.362,01	5.845
4	587.408,948 672.362,01	5	587.428,51 672.378,448	25.552

Punct început	X / Y	Punct sfârșit	X / Y	Lungime segment (** (m)
5	587.428,51 672.378,448	6	587.631,867 672.547,218	264.267
6	587.631,867 672.547,218	7	587.623,558 672.555,288	11.584
7	587.623,558 672.555,288	1	587.405,236 672.374,099	283.715

** Lungimile segmentelor sunt determinate în planul de proiecție Stereo 70 și sunt rotunjite la 1 milimetru.

*** Distanța dintre puncte este formată din segmente cumulate ce sunt mai mici decât valoarea 1 milimetru.

**DATE DESPRE IMOBILUL NR. 54**

Oficiul de Cadastru și Publicitate Imobiliară SUCEAVA
Biroul de Cadastru și Publicitate Imobiliară Falticeni

A. Partea I. Descrierea imobilului

TEREN Extravilan

Adresa: Jud. Suceava

Nr. Crt	Nr cadastral Nr. topografic	Suprafața* (mp)	Observații / Referințe
A1	30243	2.800	Sector cadastral:2 Teren neimprejmuit;

B. Partea II. Proprietari și acte

Inscrieri privitoare la dreptul de proprietate și alte drepturi reale	Referințe
3325 / 16/04/2010	
Act Administrativ nr. 280, din 20/05/1993 emis de CJSIPT SUCEAVA;	
B1	A1
Intabulare, drept de PROPRIETATE, dobândit prin Reconstituire, cota actuala 1/1 1) MERTANU GAROFINA, Lipsa C.N.P.	

C. Partea III. SARCINI .

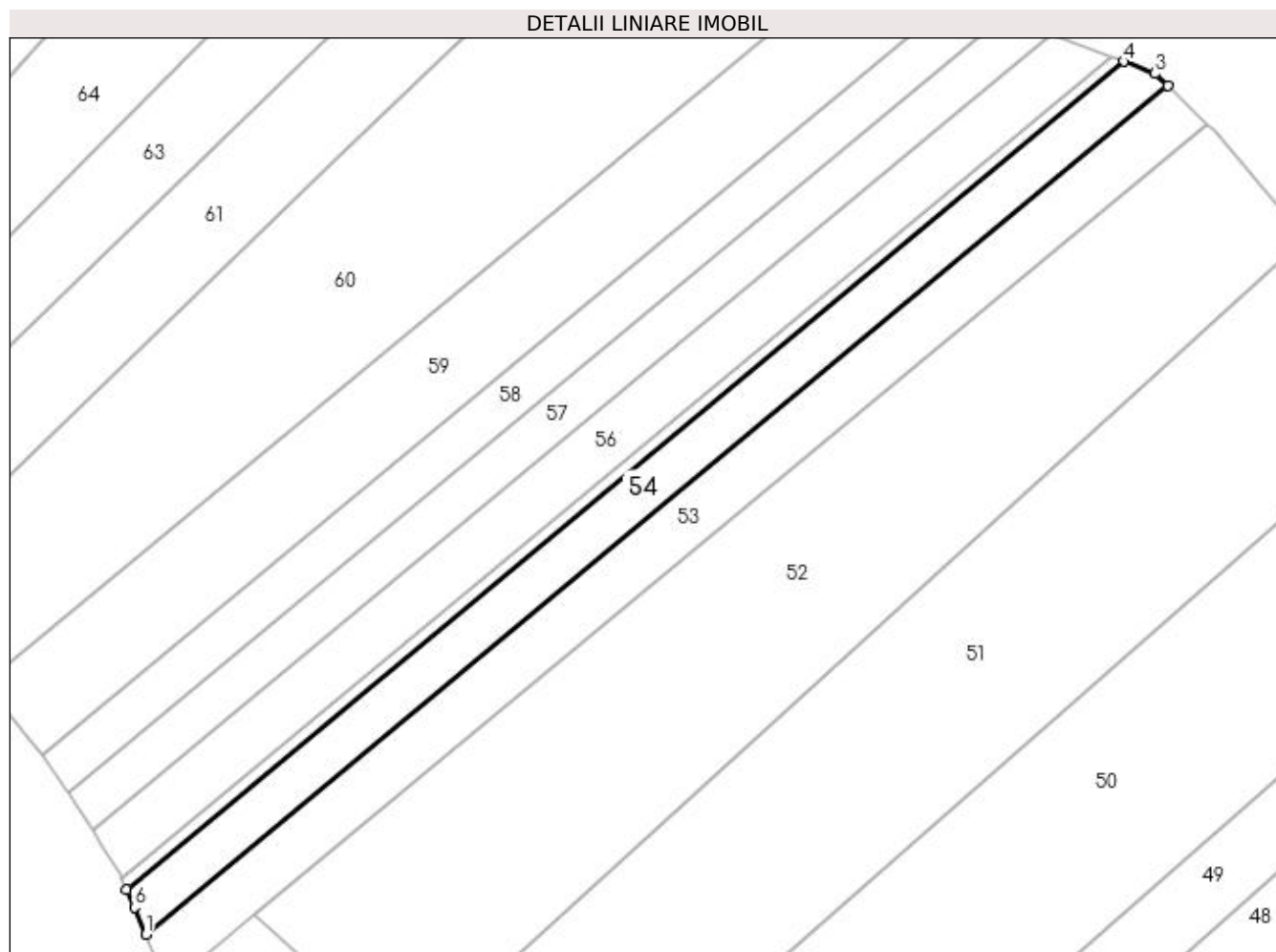
Inscrieri privind dezmembramintele dreptului de proprietate, drepturi reale de garanție și sarcini	Referințe
NU SUNT	

Anexa Nr. 1 La Partea I

Teren

Nr cadastral	Suprafața (mp)*	Observații / Referințe
30243	2.800	

* Suprafața este determinată în planul de proiecție Stereo 70.



Date referitoare la teren

Crt	Categorie folosință	Intravilan	Suprafața (mp)	Tarla	Parcelă	Nr. topo	Observații / Referințe
1	arabil	NU	2.015	2	11	-	
2	faneata	NU	785	2	10	-	

Lungime Segmente

1) Valorile lungimilor segmentelor sunt obținute din proiecție în plan.

Punct început	X / Y	Punct sfârșit	X / Y	Lungime segment (** (m)
1	587.405,236 672.374,099	2	587.623,558 672.555,288	283.715
2	587.623,558 672.555,288	3	587.620,841 672.557,927	3.787
3	587.620,841 672.557,927	4	587.614,213 672.560,491	7.107
4	587.614,213 672.560,491	5	587.401,183 672.383,694	276.837

Punct început	X / Y	Punct sfârșit	X / Y	Lungime segment (** (m)
5	587.401,183 672.383,694	6	587.402,815 672.379,861	4.166
6	587.402,815 672.379,861	1	587.405,236 672.374,099	6.25

** Lungimile segmentelor sunt determinate în planul de proiecție Stereo 70 și sunt rotunjite la 1 milimetru.

*** Distanța dintre puncte este formată din segmente cumulate ce sunt mai mici decât valoarea 1 milimetru.

**DATE DESPRE IMOBILUL NR. 55**

Oficiul de Cadastru și Publicitate Imobiliară SUCEAVA
Biroul de Cadastru și Publicitate Imobiliară Falticeni

A. Partea I. Descrierea imobilului

TEREN Extravilan

Adresa: Jud. Suceava

Nr. Crt	Nr cadastral Nr. topografic	Suprafața* (mp)	Observații / Referințe
A1		700	Sector cadastral:2 Teren neimprejmuit; Rezerva CLFF datorita lipsei actului de proprietate.

B. Partea II. Proprietari și acte

Inscrieri privitoare la dreptul de proprietate și alte drepturi reale		Referințe
/		
Act Normativ nr. 7, din 13/03/1996 emis de PARLAMENTUL ROMÂNIEI;		
B1	Inscrierea provizorie, drept de PROPRIETATE, dobandit prin Lege, cota actuala 1/1 1) COMUNA HORODNICENI, CIF:4326833	A1

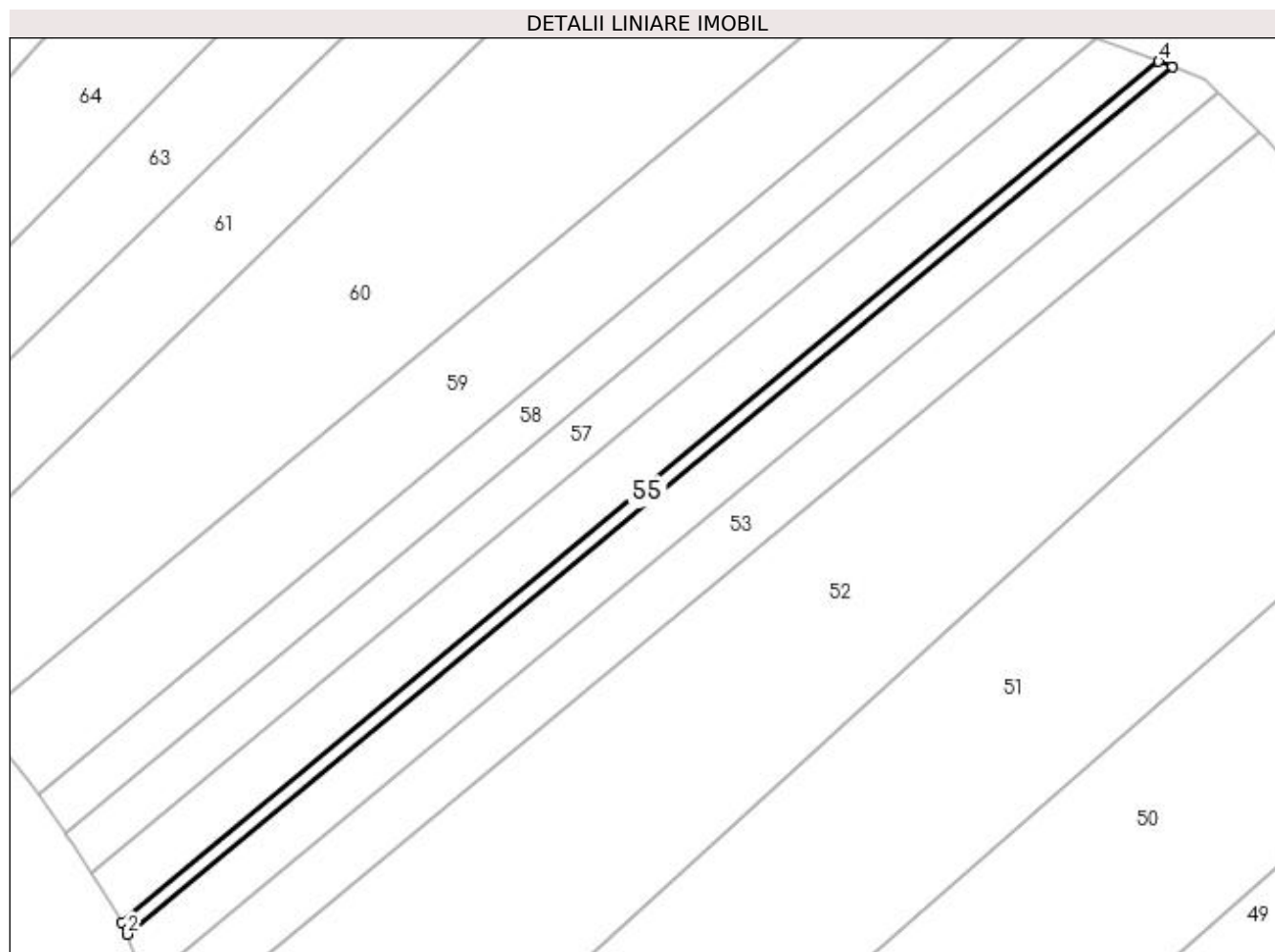
C. Partea III. SARCINI .

Inscrieri privind dezmembramintele dreptului de proprietate, drepturi reale de garanție și sarcini	Referințe
NU SUNT	

Anexa Nr. 1 La Partea I**Teren**

Nr cadastral	Suprafața (mp)*	Observații / Referințe
	700	Rezerva CLFF datorita lipsei actului de proprietate.

* Suprafața este determinată în planul de proiecție Stereo 70.

**Date referitoare la teren**

Crt	Categorie folosință	Intra vilan	Suprafața (mp)	Tarla	Parcelă	Nr. topo	Observații / Referințe
1	arabil	NU	483	2	11	-	
2	faneata	NU	217	2	10	-	

Lungime Segmente

1) Valorile lungimilor segmentelor sunt obținute din proiecție în plan.

Punct început	X / Y	Punct sfârșit	X / Y	Lungime segment (** (m)
1	587.400,145 672.386,132	2	587.401,183 672.383,694	2.649
2	587.401,183 672.383,694	3	587.614,213 672.560,491	276.837
3	587.614,213 672.560,491	4	587.611,502 672.561,54	2.907
4	587.611,502 672.561,54	1	587.400,145 672.386,132	274.663

**** Lungimile segmentelor sunt determinate în planul de proiecție Stereo 70 și sunt rotunjite la 1 milimetru.**

***** Distanța dintre puncte este formată din segmente cumulate ce sunt mai mici decât valoarea 1 milimetru.**

**DATE DESPRE IMOBILUL NR. 56**

Oficiul de Cadastru și Publicitate Imobiliară SUCEAVA
Biroul de Cadastru și Publicitate Imobiliară Falticeni

A. Partea I. Descrierea imobilului

TEREN Extravilan

Adresa: Jud. Suceava

Nr. Crt	Nr cadastral Nr. topografic	Suprafața* (mp)	Observații / Referințe
A1	30242	3.200	Sector cadastral:2 Teren neimprejmuit;

B. Partea II. Proprietari și acte

Inscrieri privitoare la dreptul de proprietate și alte drepturi reale	Referințe
3325 / 16/04/2010	
Act Administrativ nr. 1357, din 19/05/1995 emis de CJSIPT SUCEAVA;	
B1	A1
Intabulare, drept de PROPRIETATE, dobândit prin Reconstituire, cota actuala 1/1 1) MERȚANU CONSTANTIN , Lipsa C.N.P.	

C. Partea III. SARCINI .

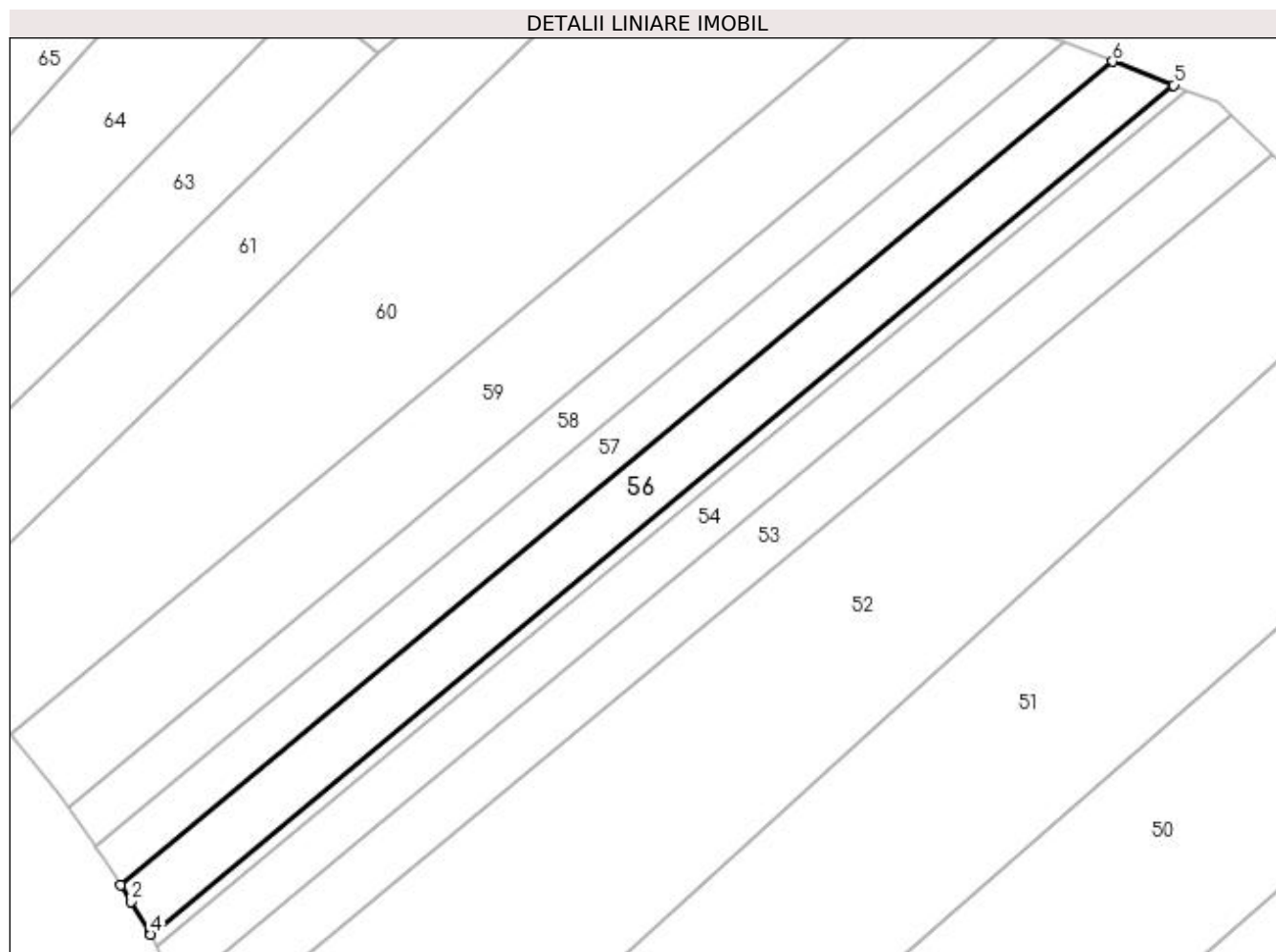
Inscrieri privind dezmembramintele dreptului de proprietate, drepturi reale de garanție și sarcini	Referințe
NU SUNT	

Anexa Nr. 1 La Partea I

Teren

Nr cadastral	Suprafața (mp)*	Observații / Referințe
30242	3.200	

* Suprafața este determinată în planul de proiecție Stereo 70.



Date referitoare la teren

Crt	Categorie folosință	Intravilan	Suprafața (mp)	Tarla	Parcelă	Nr. topo	Observații / Referințe
1	arabil	NU	2.130	2	11	-	
2	faneata	NU	1.070	2	10	-	

Lungime Segmente

1) Valorile lungimilor segmentelor sunt obținute din proiecție în plan.

Punct început	X / Y	Punct sfârșit	X / Y	Lungime segment (** (m)
1	587.393,833 672.396,266	2	587.395,981 672.392,887	4.004
2	587.395,981 672.392,887	3	587.399,88 672.386,754	7.267
3	587.399,88 672.386,754	4	587.400,145 672.386,132	0.677
4	587.400,145 672.386,132	5	587.611,502 672.561,54	274.663

Punct început	X / Y	Punct sfârșit	X / Y	Lungime segment (** (m)
5	587.611,502 672.561,54	6	587.598,867 672.566,428	13.547
6	587.598,867 672.566,428	1	587.393,833 672.396,266	266.447

** Lungimile segmentelor sunt determinate în planul de proiecție Stereo 70 și sunt rotunjite la 1 milimetru.

*** Distanța dintre puncte este formată din segmente cumulate ce sunt mai mici decât valoarea 1 milimetru.

**DATE DESPRE IMOBILUL NR. 57**

Oficiul de Cadastru și Publicitate Imobiliară SUCEAVA
Biroul de Cadastru și Publicitate Imobiliară Falticeni

A. Partea I. Descrierea imobilului

TEREN Extravilan

Adresa: Jud. Suceava

Nr. Crt	Nr cadastral Nr. topografic	Suprafața* (mp)	Observații / Referințe
A1		2.500	Sector cadastral:2 Teren neimprejmuit;

B. Partea II. Proprietari și acte

Inscrieri privitoare la dreptul de proprietate și alte drepturi reale	Referințe
/	
Act Administrativ nr. 1231, din 17/03/1995 emis de CJSIPT SUCEAVA;	
B1	A1
Intabulare, drept de PROPRIETATE, dobândit prin Reconstituire, cota actuala 1/1 1) DOMINTE NASTASIA, Lipsa C.N.P.	

C. Partea III. SARCINI .

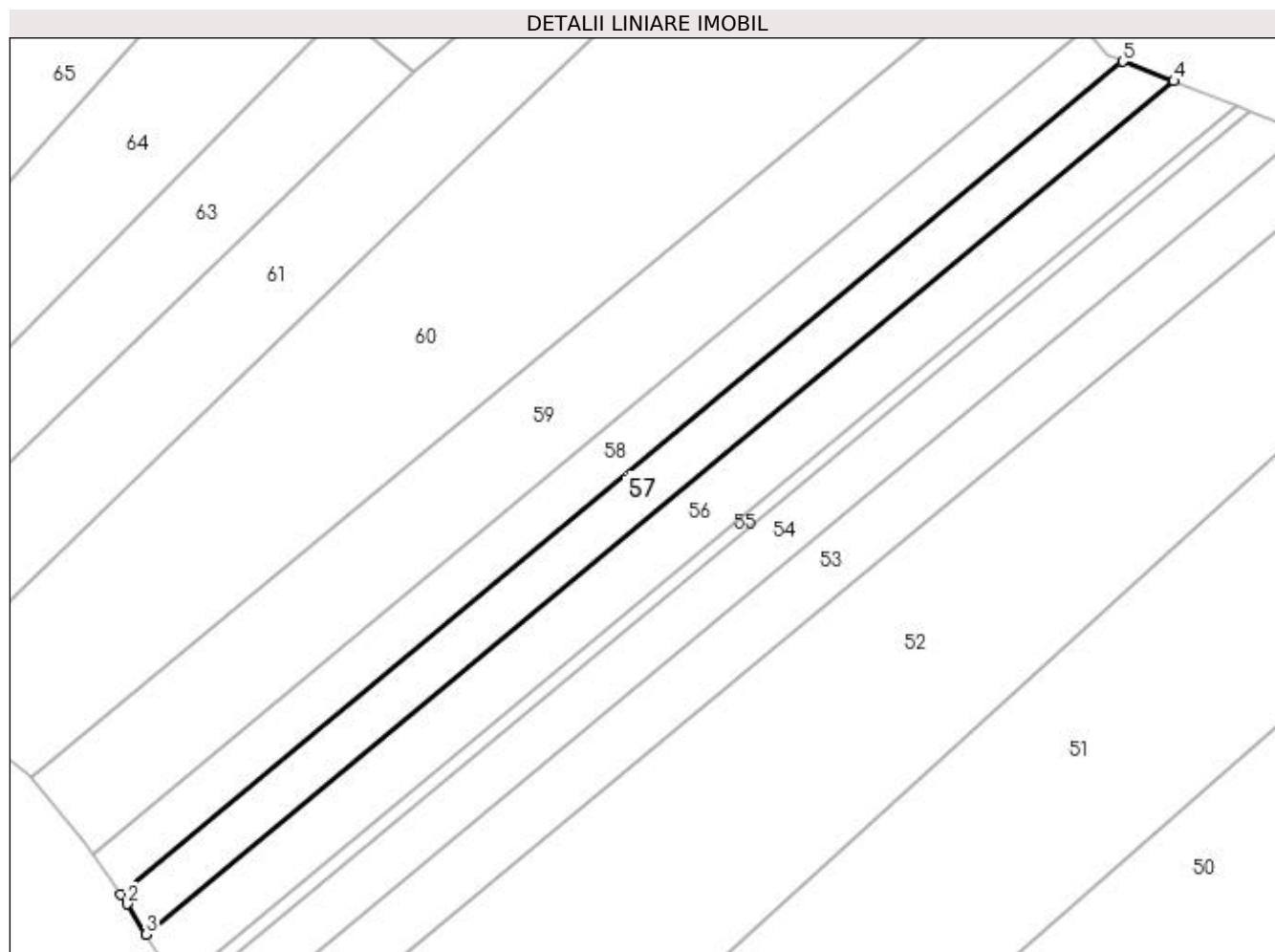
Inscrieri privind dezmembramintele dreptului de proprietate, drepturi reale de garanție și sarcini	Referințe
NU SUNT	

Anexa Nr. 1 La Partea I

Teren

Nr cadastral	Suprafața (mp)*	Observații / Referințe
	2.500	

* Suprafața este determinată în planul de proiecție Stereo 70.



Date referitoare la teren

Crt	Categorie folosință	Intravilan	Suprafața (mp)	Tarla	Parcelă	Nr. topo	Observații / Referințe
1	arabil	NU	1.571	2	11	-	
2	faneata	NU	929	2	10	-	

Lungime Segmente

1) Valorile lungimilor segmentelor sunt obținute din proiecție în plan.

Punct început	X / Y	Punct sfârșit	X / Y	Lungime segment (** (m)
1	587.388,662 672.404,319	2	587.389,979 672.402,329	2.387
2	587.389,979 672.402,329	3	587.393,833 672.396,266	7.184
3	587.393,833 672.396,266	4	587.598,867 672.566,428	266.447
4	587.598,867 672.566,428	5	587.588,722 672.570,353	10.878

Punct început	X / Y	Punct sfârșit	X / Y	Lungime segment (** (m)
5	587.588,722 672.570,353	1	587.388,662 672.404,319	259.983

** Lungimile segmentelor sunt determinate în planul de proiecție Stereo 70 și sunt rotunjite la 1 milimetru.

*** Distanța dintre puncte este formată din segmente cumulate ce sunt mai mici decât valoarea 1 milimetru.

**DATE DESPRE IMOBILUL NR. 58**

Oficiul de Cadastru și Publicitate Imobiliară SUCEAVA
Biroul de Cadastru și Publicitate Imobiliară Falticeni

A. Partea I. Descrierea imobilului

TEREN Extravilan

Adresa: Jud. Suceava

Nr. Crt	Nr cadastral Nr. topografic	Suprafața* (mp)	Observații / Referințe
A1	30241	2.500	Sector cadastral:2 Teren neimprejmuit; Rezerva CLFF datorita lipsei actului de proprietate.

B. Partea II. Proprietari și acte

Inscrieri privitoare la dreptul de proprietate și alte drepturi reale		Referințe
3325 / 16/04/2010		
Act Normativ nr. 7, din 13/03/1996 emis de PARLAMENTUL ROMÂNIEI;		
B1	Inscrierea provizorie, drept de PROPRIETATE, dobandit prin Lege, cota actuala 1/1 1) COMUNA HORODNICENI, CIF:4326833	A1

C. Partea III. SARCINI .

Inscrieri privind dezmembramintele dreptului de proprietate, drepturi reale de garanție și sarcini	Referințe
NU SUNT	

Anexa Nr. 1 La Partea I

Teren

Nr cadastral	Suprafața (mp)*	Observații / Referințe
30241	2.500	Rezerva CLFF datorita lipsei actului de proprietate.

* Suprafața este determinată în planul de proiecție Stereo 70.



Date referitoare la teren

Crt	Categorie folosință	Intra vilan	Suprafața (mp)	Tarla	Parcelă	Nr. topo	Observații / Referințe
1	arabil	NU	1.481	2	11	-	
2	faneata	NU	1.019	2	10	-	

Lungime Segmente

1) Valorile lungimilor segmentelor sunt obținute din proiecție în plan.

Punct început	X / Y	Punct sfârșit	X / Y	Lungime segment (** (m)
1	587.383,096 672.412,286	2	587.388,447 672.404,642	9.331
2	587.388,447 672.404,642	3	587.388,662 672.404,319	0.388
3	587.388,662 672.404,319	4	587.588,722 672.570,353	259.983
4	587.588,722 672.570,353	5	587.585,474 672.571,609	3.482

Punct început	X / Y	Punct sfârșit	X / Y	Lungime segment (** (m)
5	587.585,474 672.571,609	6	587.581,189 672.576,687	6.645
6	587.581,189 672.576,687	1	587.383,096 672.412,286	257.426

** Lungimile segmentelor sunt determinate în planul de proiecție Stereo 70 și sunt rotunjite la 1 milimetru.

*** Distanța dintre puncte este formată din segmente cumulate ce sunt mai mici decât valoarea 1 milimetru.

**DATE DESPRE IMOBILUL NR. 59**

Oficiul de Cadastru și Publicitate Imobiliară SUCEAVA
Biroul de Cadastru și Publicitate Imobiliară Falticeni

A. Partea I. Descrierea imobilului

TEREN Extravilan

Adresa: Jud. Suceava

Nr. Crt	Nr cadastral Nr. topografic	Suprafața* (mp)	Observații / Referințe
A1	30240	5.000	Sector cadastral:2 Teren neimprejmuit; Rezerva CLFF datorita lipsei actului de proprietate.

B. Partea II. Proprietari și acte

Inscrieri privitoare la dreptul de proprietate și alte drepturi reale		Referințe
3325 / 16/04/2010		
Act Normativ nr. 7, din 13/03/1996 emis de PARLAMENTUL ROMÂNIEI;		
B1	Inscrierea provizorie, drept de PROPRIETATE, dobandit prin Lege, cota actuala 1/1 1) COMUNA HORODNICENI, CIF:4326833	A1

C. Partea III. SARCINI .

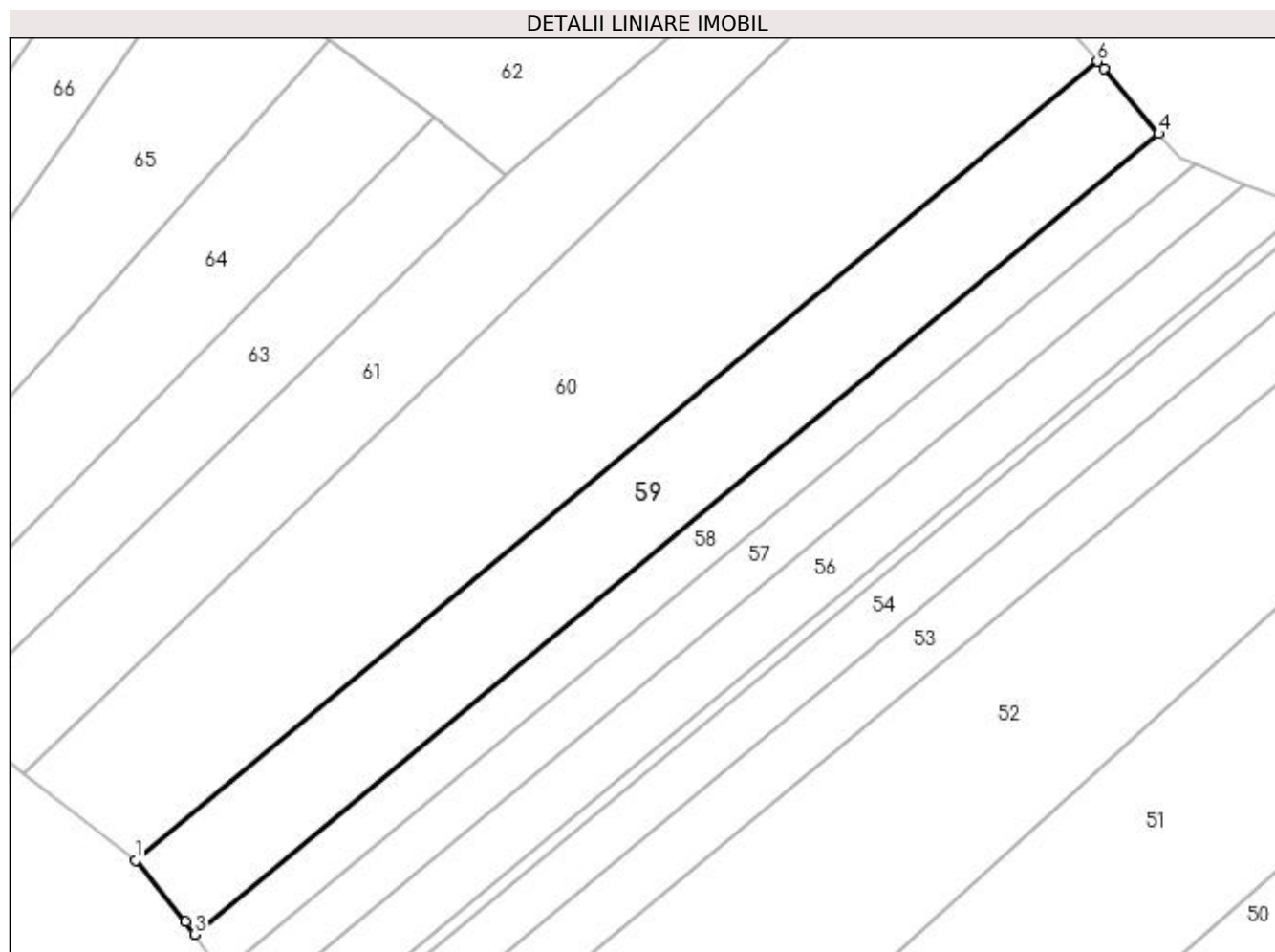
Inscrieri privind dezmembramintele dreptului de proprietate, drepturi reale de garanție și sarcini	Referințe
NU SUNT	

Anexa Nr. 1 La Partea I

Teren

Nr cadastral	Suprafața (mp)*	Observații / Referințe
30240	5.000	Rezerva CLFF datorita lipsei actului de proprietate.

* Suprafața este determinată în planul de proiecție Stereo 70.



Date referitoare la teren

Crt	Categorie folosință	Intravilan	Suprafața (mp)	Tarla	Parcelă	Nr. topo	Observații / Referințe
1	arabil	NU	2.744	2	11	-	
2	faneata	NU	2.256	2	10	-	

Lungime Segmente

1) Valorile lungimilor segmentelor sunt obținute din proiecție în plan.

Punct început	X / Y	Punct sfârșit	X / Y	Lungime segment (** (m)
1	587.370,947 672.427,48	2	587.381,255 672.414,916	16.252
2	587.381,255 672.414,916	3	587.383,096 672.412,286	3.21
3	587.383,096 672.412,286	4	587.581,189 672.576,687	257.426
4	587.581,189 672.576,687	5	587.569,901 672.590,062	17.502

Punct început	X / Y	Punct sfârșit	X / Y	Lungime segment (** (m)
5	587.569,901 672.590,062	6	587.568,587 672.591,505	1.952
6	587.568,587 672.591,505	1	587.370,947 672.427,48	256.838

** Lungimile segmentelor sunt determinate în planul de proiecție Stereo 70 și sunt rotunjite la 1 milimetru.

*** Distanța dintre puncte este formată din segmente cumulate ce sunt mai mici decât valoarea 1 milimetru.

**DATE DESPRE IMOBILUL NR. 60**

Oficiul de Cadastru și Publicitate Imobiliară SUCEAVA
Biroul de Cadastru și Publicitate Imobiliară Falticeni

A. Partea I. Descrierea imobilului

TEREN Extravilan

Adresa: Jud. Suceava

Nr. Crt	Nr cadastral Nr. topografic	Suprafața* (mp)	Observații / Referințe
A1	31989	10.000	Sector cadastral:2 Teren neimprejmuit;

B. Partea II. Proprietari și acte

Inscrieri privitoare la dreptul de proprietate și alte drepturi reale	Referințe
3385 / 04/03/2013	
Act Notarial nr. 780, din 01/03/2013 emis de APOSTOL MARIA;	
B2	A1
Intabulare, drept de PROPRIETATE bun comun, dobandit prin Conventie, cota actuala 1/1 1) FLOREA NECULAI, casatorit cu 2) FLOREA AURICA	

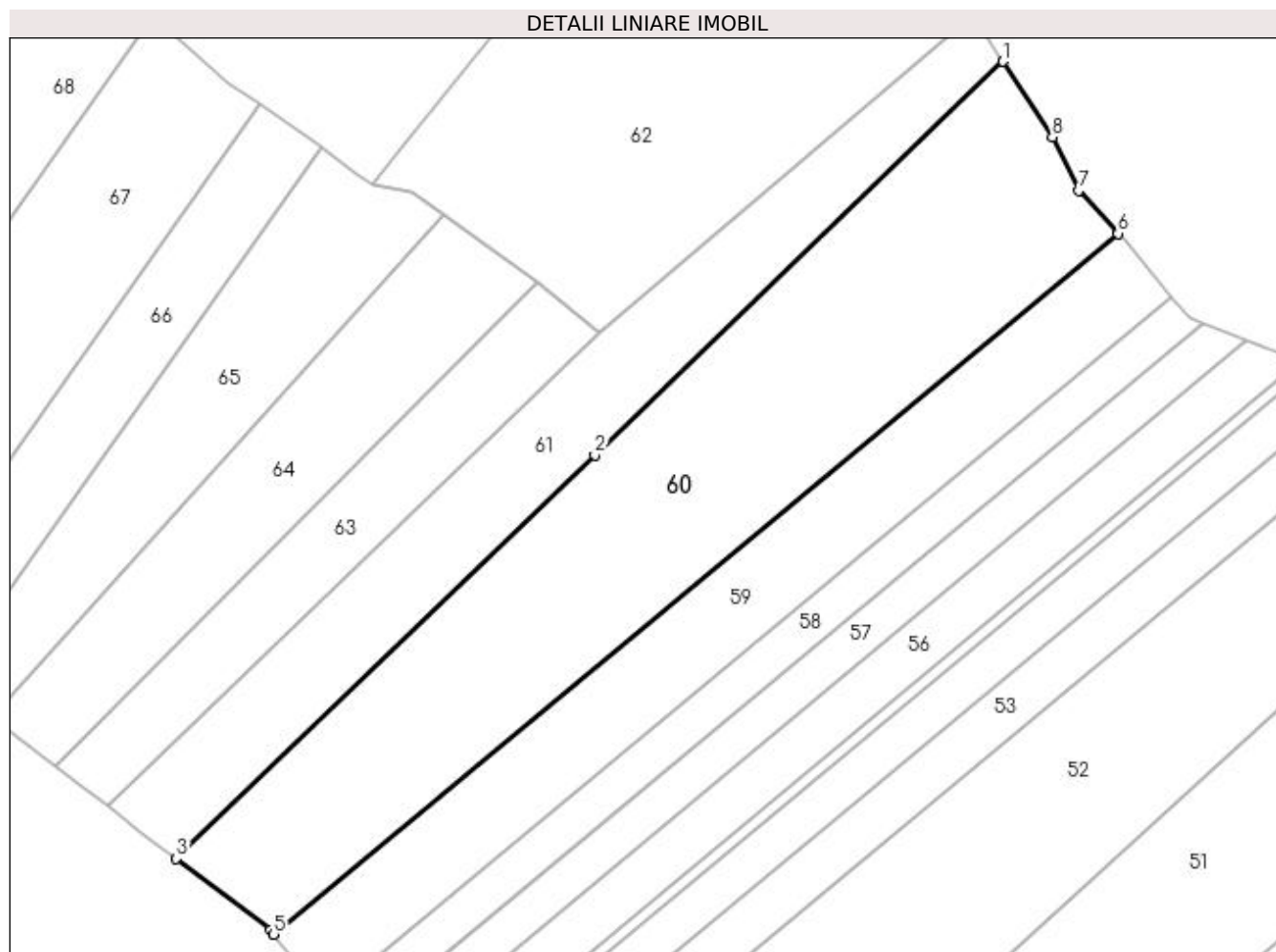
C. Partea III. SARCINI .

Inscrieri privind dezmembramintele dreptului de proprietate, drepturi reale de garanție și sarcini	Referințe
NU SUNT	

Anexa Nr. 1 La Partea I**Teren**

Nr cadastral	Suprafața (mp)*	Observații / Referințe
31989	10.000	

* Suprafața este determinată în planul de proiecție Stereo 70.

**Date referitoare la teren**

Crt	Categorie folosință	Intravilan	Suprafața (mp)	Tarla	Parcelă	Nr. topo	Observații / Referințe
1	arabil	NU	4.447	2	11	-	neimprejmuit
2	faneata	NU	5.553	2	10	-	neimprejmuit

Lungime Segmente

1) Valorile lungimilor segmentelor sunt obținute din proiecție în plan.

Punct început	X / Y	Punct sfârșit	X / Y	Lungime segment (** (m)
1	587.541,722 672.631,789	2	587.446,077 672.539,644	132.81
2	587.446,077 672.539,644	3	587.348,106 672.445,258	136.04
3	587.348,106 672.445,258	4	587.370,13 672.428,475	27.69
4	587.370,13 672.428,475	5	587.370,947 672.427,48	1.287

Punct început	X / Y	Punct sfârșit	X / Y	Lungime segment (** (m)
5	587.370,947 672.427,48	6	587.568,587 672.591,505	256.838
6	587.568,587 672.591,505	7	587.559,379 672.601,62	13.678
7	587.559,379 672.601,62	8	587.553,286 672.614,087	13.876
8	587.553,286 672.614,087	1	587.541,722 672.631,789	21.145

** Lungimile segmentelor sunt determinate în planul de proiecție Stereo 70 și sunt rotunjite la 1 milimetru.

*** Distanța dintre puncte este formată din segmente cumulate ce sunt mai mici decât valoarea 1 milimetru.

**DATE DESPRE IMOBILUL NR. 61**

Oficiul de Cadastru și Publicitate Imobiliară SUCEAVA
Biroul de Cadastru și Publicitate Imobiliară Falticeni

A. Partea I. Descrierea imobilului

TEREN Extravilan

Adresa: Jud. Suceava

Nr. Crt	Nr cadastral Nr. topografic	Suprafața* (mp)	Observații / Referințe
A1		5.000	Sector cadastral:2 Teren neimprejmuit;

B. Partea II. Proprietari și acte

Inscrieri privitoare la dreptul de proprietate și alte drepturi reale	Referințe
/	
Act Administrativ nr. 1309, din 19/05/1995 emis de CJSIPT SUCEAVA;	
B1	A1
Intabulare, drept de PROPRIETATE, dobândit prin Reconstituire, cota actuala 1/1 1) MOGOȘ C MARIA , LIPSA CNP	

C. Partea III. SARCINI .

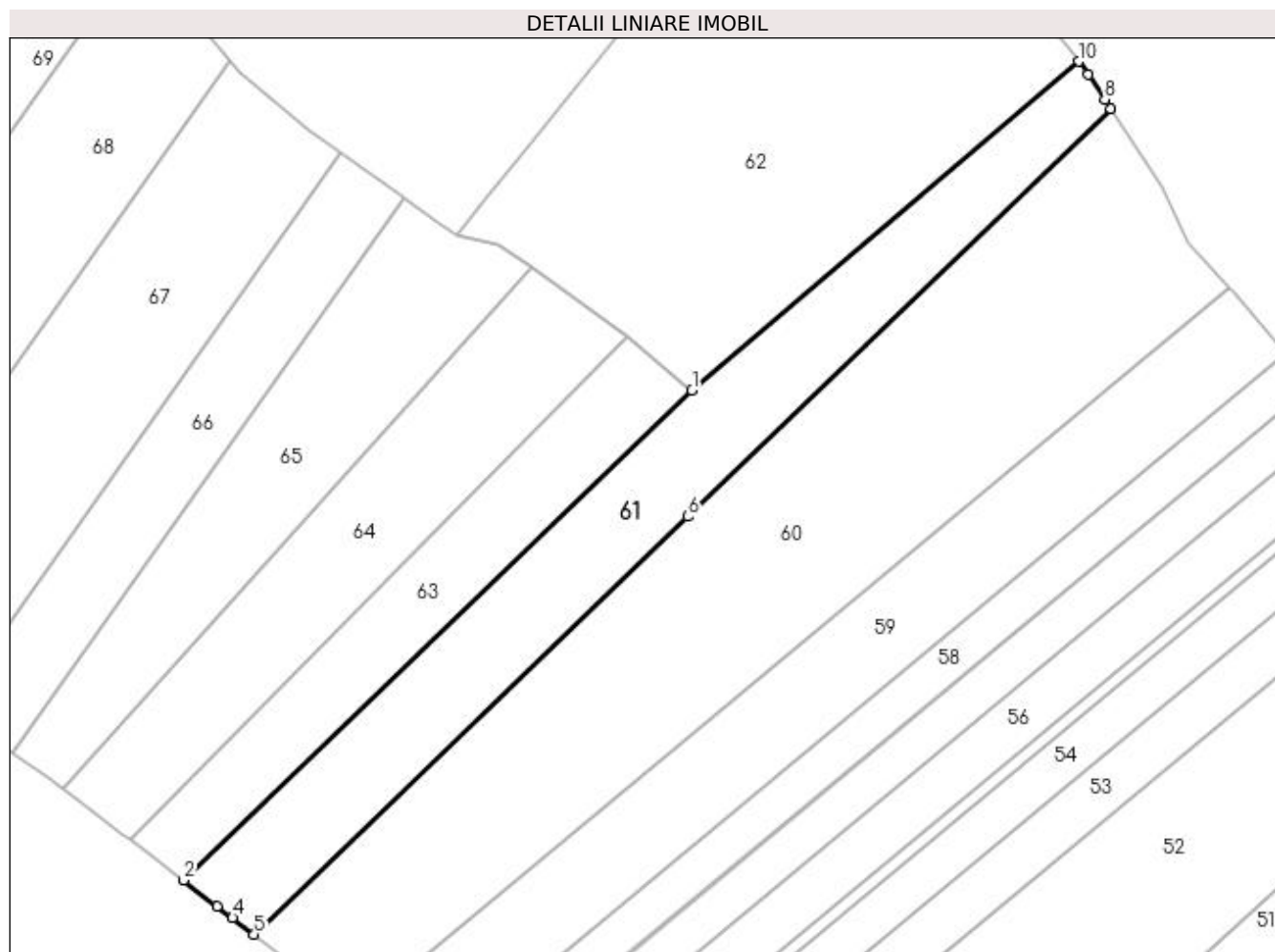
Inscrieri privind dezmembramintele dreptului de proprietate, drepturi reale de garanție și sarcini	Referințe
NU SUNT	

Anexa Nr. 1 La Partea I

Teren

Nr cadastral	Suprafața (mp)*	Observații / Referințe
	5.000	

* Suprafața este determinată în planul de proiecție Stereo 70.



Date referitoare la teren

Crt	Categorie folosință	Intravilan	Suprafața (mp)	Tarla	Parcelă	Nr. topo	Observații / Referințe
1	arabil	NU	5.000	2	11	-	

Lungime Segmente

1) Valorile lungimilor segmentelor sunt obținute din proiecție în plan.

Punct început	X / Y	Punct sfârșit	X / Y	Lungime segment (** (m)
1	587.447,056 672.568,215	2	587.332,105 672.457,493	159.603
2	587.332,105 672.457,493	3	587.339,777 672.451,627	9.658
3	587.339,777 672.451,627	4	587.343,226 672.448,99	4.341
4	587.343,226 672.448,99	5	587.348,106 672.445,258	6.143
5	587.348,106 672.445,258	6	587.446,077 672.539,644	136.04

Punct început	X / Y	Punct sfârșit	X / Y	Lungime segment (** (m)
6	587.446,077 672.539,644	7	587.541,722 672.631,789	132.81
7	587.541,722 672.631,789	8	587.540,36 672.633,874	2.49
8	587.540,36 672.633,874	9	587.536,671 672.639,521	6.745
9	587.536,671 672.639,521	10	587.534,436 672.642,428	3.667
10	587.534,436 672.642,428	1	587.447,056 672.568,215	114.641

** Lungimile segmentelor sunt determinate în planul de proiecție Stereo 70 și sunt rotunjite la 1 milimetru.

*** Distanța dintre puncte este formată din segmente cumulate ce sunt mai mici decât valoarea 1 milimetru.

**DATE DESPRE IMOBILUL NR. 62**

Oficiul de Cadastru și Publicitate Imobiliară SUCEAVA
Biroul de Cadastru și Publicitate Imobiliară Falticeni

A. Partea I. Descrierea imobilului

TEREN Extravilan

Adresa: Jud. Suceava

Nr. Crt	Nr cadastral Nr. topografic	Suprafața* (mp)	Observații / Referințe
A1		9.148	Sector cadastral:2 Teren neimprejmuit; Rezerva CLFF datorita lipsei actului de proprietate.

B. Partea II. Proprietari și acte

Inscrieri privitoare la dreptul de proprietate și alte drepturi reale		Referințe
/		
Act Normativ nr. 7, din 13/03/1996 emis de PARLAMENTUL ROMÂNIEI;		
B1	Inscrierea provizorie, drept de PROPRIETATE, dobandit prin Lege, cota actuala 1/1 1) COMUNA HORODNICENI, CIF:4326833	A1

C. Partea III. SARCINI .

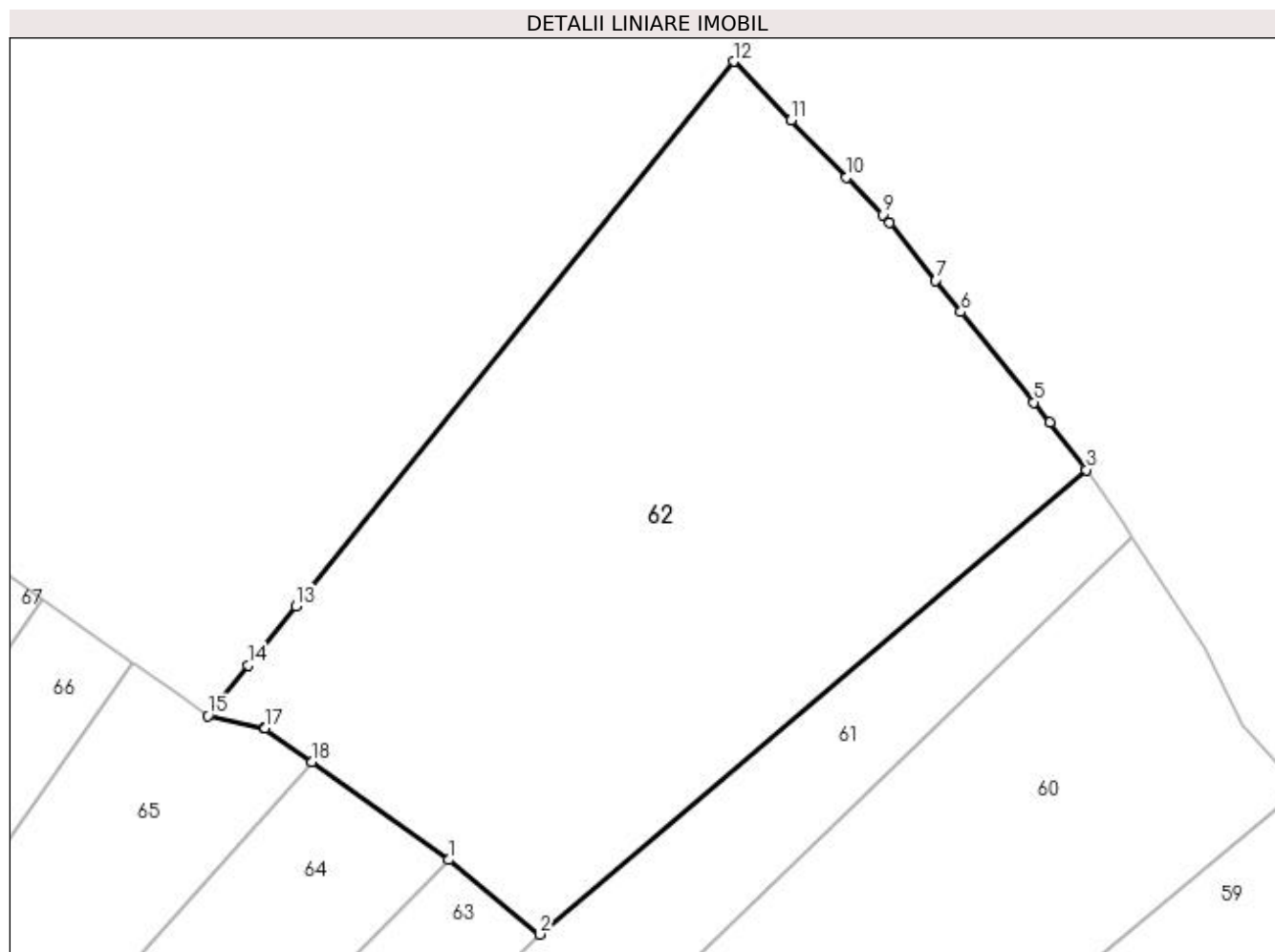
Inscrieri privind dezmembramintele dreptului de proprietate, drepturi reale de garanție și sarcini	Referințe
NU SUNT	

Anexa Nr. 1 La Partea I

Teren

Nr cadastral	Suprafața (mp)*	Observații / Referințe
	9.148	Rezerva CLFF datorita lipsei actului de proprietate.

* Suprafața este determinată în planul de proiecție Stereo 70.



Date referitoare la teren

Crt	Categorie folosință	Intra vilan	Suprafața (mp)	Tarla	Parcelă	Nr. topo	Observații / Referințe
1	faneata	NU	9.148	2	10	-	

Lungime Segmente

1) Valorile lungimilor segmentelor sunt obținute din proiecție în plan.

Punct început	X / Y	Punct sfârșit	X / Y	Lungime segment (** (m)
1	587.432,475 672.580,118	2	587.447,056 672.568,215	18.823
2	587.447,056 672.568,215	3	587.534,436 672.642,428	114.641
3	587.534,436 672.642,428	4	587.528,611 672.650,003	9.556
4	587.528,611 672.650,003	5	587.526,023 672.653,214	4.124
5	587.526,023 672.653,214	6	587.514,378 672.667,671	18.564

Punct început	X / Y	Punct sfârșit	X / Y	Lungime segment (** (m)
6	587.514,378 672.667,671	7	587.510,338 672.672,685	6.439
7	587.510,338 672.672,685	8	587.502,914 672.681,901	11.834
8	587.502,914 672.681,901	9	587.501,86 672.683,209	1.68
9	587.501,86 672.683,209	10	587.496,108 672.689,123	8.25
10	587.496,108 672.689,123	11	587.487,225 672.698,258	12.742
11	587.487,225 672.698,258	12	587.478,067 672.707,675	13.136
12	587.478,067 672.707,675	13	587.408,081 672.620,688	111.646
13	587.408,081 672.620,688	14	587.400,452 672.611,205	12.171
14	587.400,452 672.611,205	15	587.393,982 672.603,163	10.321
15	587.393,982 672.603,163	16	587.403,039 672.601,166	9.275
16	587.403,039 672.601,166	17	587.403,191 672.601,133	0.155
17	587.403,191 672.601,133	18	587.410,654 672.595,777	9.186
18	587.410,654 672.595,777	1	587.432,475 672.580,118	26.858

** Lungimile segmentelor sunt determinate în planul de proiecție Stereo 70 și sunt rotunjite la 1 milimetru.

*** Distanța dintre puncte este formată din segmente cumulate ce sunt mai mici decât valoarea 1 milimetru.

**DATE DESPRE IMOBILUL NR. 63**

Oficiul de Cadastru și Publicitate Imobiliară SUCEAVA
Biroul de Cadastru și Publicitate Imobiliară Falticeni

A. Partea I. Descrierea imobilului

TEREN Extravilan

Adresa: Jud. Suceava

Nr. Crt	Nr cadastral Nr. topografic	Suprafața* (mp)	Observații / Referințe
A1	30239	2.700	Sector cadastral:2 Teren neimprejmuit;

B. Partea II. Proprietari și acte

Inscrieri privitoare la dreptul de proprietate și alte drepturi reale		Referințe
3325 / 16/04/2010		
Act Administrativ nr. 1305, din 19/05/1995 emis de CJSIPT SUCEAVA;		
B1	Intabulare, drept de PROPRIETATE, dobândit prin Reconstituire, cota actuala 1/1 1) MOGOȘ IFTIME PETRU, LIPSA CNP	A1

C. Partea III. SARCINI .

Inscrieri privind dezmembramintele dreptului de proprietate, drepturi reale de garanție și sarcini	Referințe
NU SUNT	

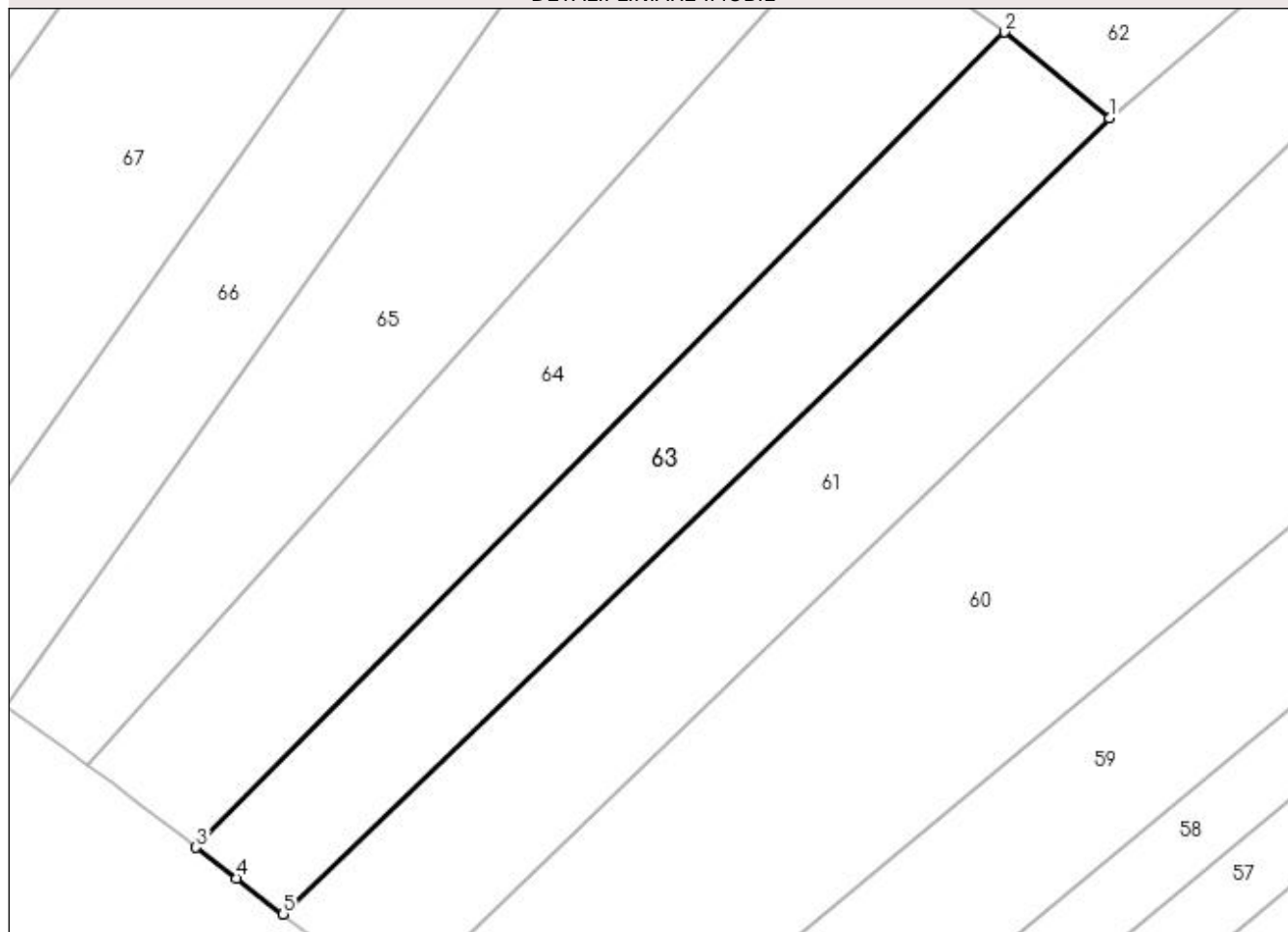
Anexa Nr. 1 La Partea I

Teren

Nr cadastral	Suprafața (mp)*	Observații / Referințe
30239	2.700	

* Suprafața este determinată în planul de proiecție Stereo 70.

DETALII LINIARE IMOBIL



Date referitoare la teren

Crt	Categorie folosință	Intravilan	Suprafața (mp)	Tarla	Parcelă	Nr. topo	Observații / Referințe
1	arabil	NU	2.700	2	11	-	

Lungime Segmente

1) Valorile lungimilor segmentelor sunt obținute din proiecție în plan.

Punct început	X / Y	Punct sfârșit	X / Y	Lungime segment (** (m)
1	587.447,056 672.568,215	2	587.432,475 672.580,118	18.823
2	587.432,475 672.580,118	3	587.319,979 672.466,765	159.701
3	587.319,979 672.466,765	4	587.325,584 672.462,479	7.056
4	587.325,584 672.462,479	5	587.332,105 672.457,493	8.209
5	587.332,105 672.457,493	1	587.447,056 672.568,215	159.603

**** Lungimile segmentelor sunt determinate în planul de proiecție Stereo 70 și sunt rotunjite la 1 milimetru.**

***** Distanța dintre puncte este formată din segmente cumulate ce sunt mai mici decât valoarea 1 milimetru.**

**DATE DESPRE IMOBILUL NR. 64**

Oficiul de Cadastru și Publicitate Imobiliară SUCEAVA
Biroul de Cadastru și Publicitate Imobiliară Falticeni

A. Partea I. Descrierea imobilului

TEREN Extravilan

Adresa: Jud. Suceava

Nr. Crt	Nr cadastral Nr. topografic	Suprafața* (mp)	Observații / Referințe
A1	30238	3.600	Sector cadastral:2 Teren neimprejmuit; Rezerva CLFF datorita lipsei actului de proprietate.

B. Partea II. Proprietari și acte

Inscrieri privitoare la dreptul de proprietate și alte drepturi reale		Referințe
3325 / 16/04/2010		
Act Normativ nr. 7, din 13/03/1996 emis de PARLAMENTUL ROMÂNIEI;		
B1	Inscrierea provizorie, drept de PROPRIETATE, dobandit prin Lege, cota actuala 1/1 1) COMUNA HORODNICENI, CIF:4326833	A1

C. Partea III. SARCINI .

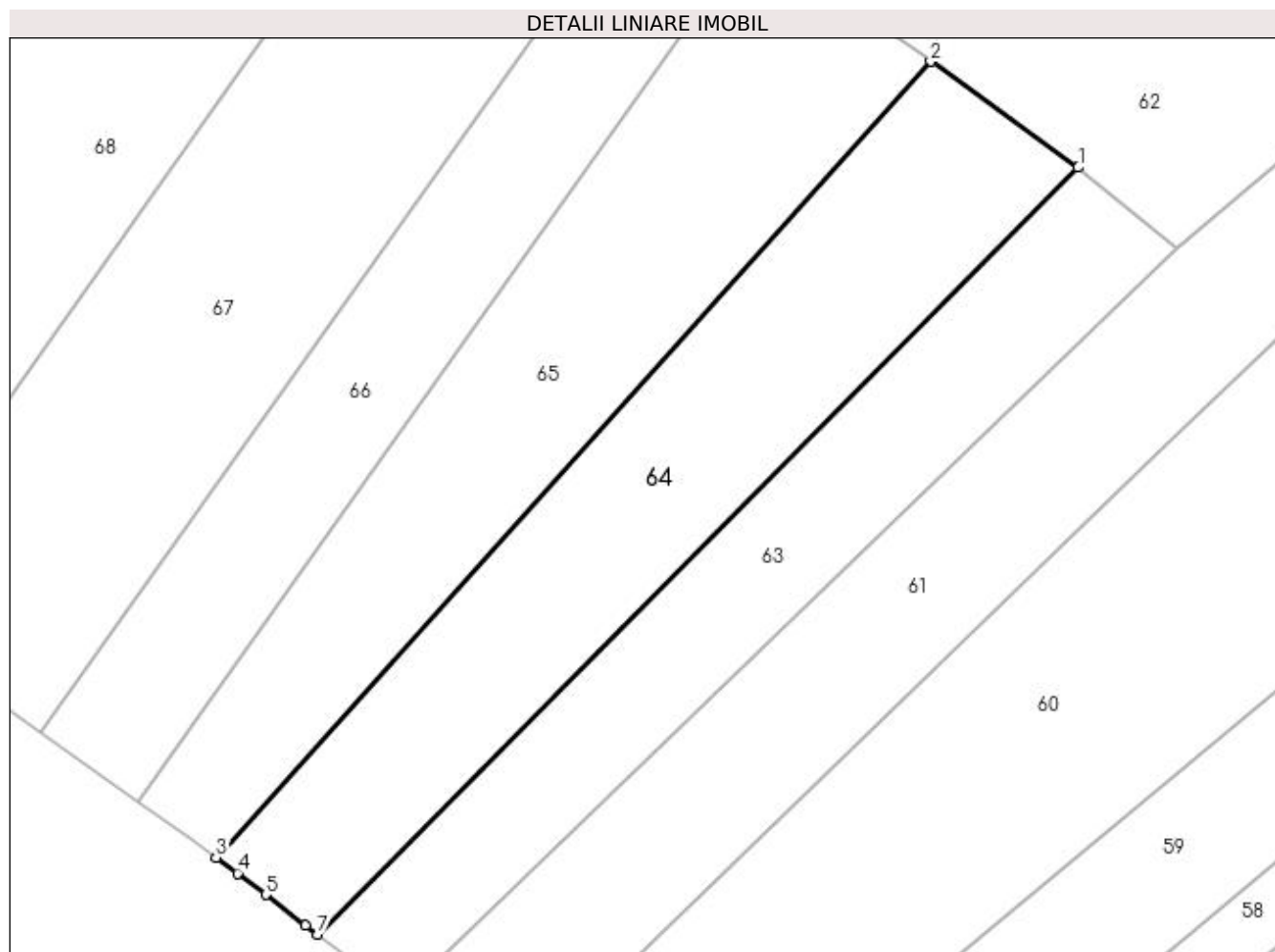
Inscrieri privind dezmembramintele dreptului de proprietate, drepturi reale de garanție și sarcini	Referințe
NU SUNT	

Anexa Nr. 1 La Partea I

Teren

Nr cadastral	Suprafața (mp)*	Observații / Referințe
30238	3.600	Rezerva CLFF datorita lipsei actului de proprietate.

* Suprafața este determinată în planul de proiecție Stereo 70.



Date referitoare la teren

Crt	Categorie folosință	Intra vilan	Suprafața (mp)	Tarla	Parcelă	Nr. topo	Observații / Referințe
1	arabil	NU	3.600	2	11	-	

Lungime Segmente

1) Valorile lungimilor segmentelor sunt obținute din proiecție în plan.

Punct început	X / Y	Punct sfârșit	X / Y	Lungime segment (** (m)
1	587.432,475 672.580,118	2	587.410,654 672.595,777	26.858
2	587.410,654 672.595,777	3	587.304,976 672.478,133	158.139
3	587.304,976 672.478,133	4	587.308,183 672.475,785	3.975
4	587.308,183 672.475,785	5	587.312,319 672.472,623	5.206
5	587.312,319 672.472,623	6	587.318,233 672.468,1	7.446

Punct început	X / Y	Punct sfârșit	X / Y	Lungime segment (** (m)
6	587.318,233 672.468,1	7	587.319,979 672.466,765	2.197
7	587.319,979 672.466,765	1	587.432,475 672.580,118	159.701

** Lungimile segmentelor sunt determinate în planul de proiecție Stereo 70 și sunt rotunjite la 1 milimetru.

*** Distanța dintre puncte este formată din segmente cumulate ce sunt mai mici decât valoarea 1 milimetru.

**DATE DESPRE IMOBILUL NR. 65**

Oficiul de Cadastru și Publicitate Imobiliară SUCEAVA
Biroul de Cadastru și Publicitate Imobiliară Falticeni

A. Partea I. Descrierea imobilului

TEREN Extravilan

Adresa: Jud. Suceava

Nr. Crt	Nr cadastral Nr. topografic	Suprafața* (mp)	Observații / Referințe
A1		3.600	Sector cadastral:2 Teren neimprejmuit; Rezerva CLFF datorita lipsei actului de proprietate.

B. Partea II. Proprietari și acte

Inscrieri privitoare la dreptul de proprietate și alte drepturi reale		Referințe
/		
Act Normativ nr. 7, din 13/03/1996 emis de PARLAMENTUL ROMÂNIEI;		
B1	Inscrierea provizorie, drept de PROPRIETATE, dobandit prin Lege, cota actuala 1/1 1) COMUNA HORODNICENI, CIF:4326833	A1

C. Partea III. SARCINI .

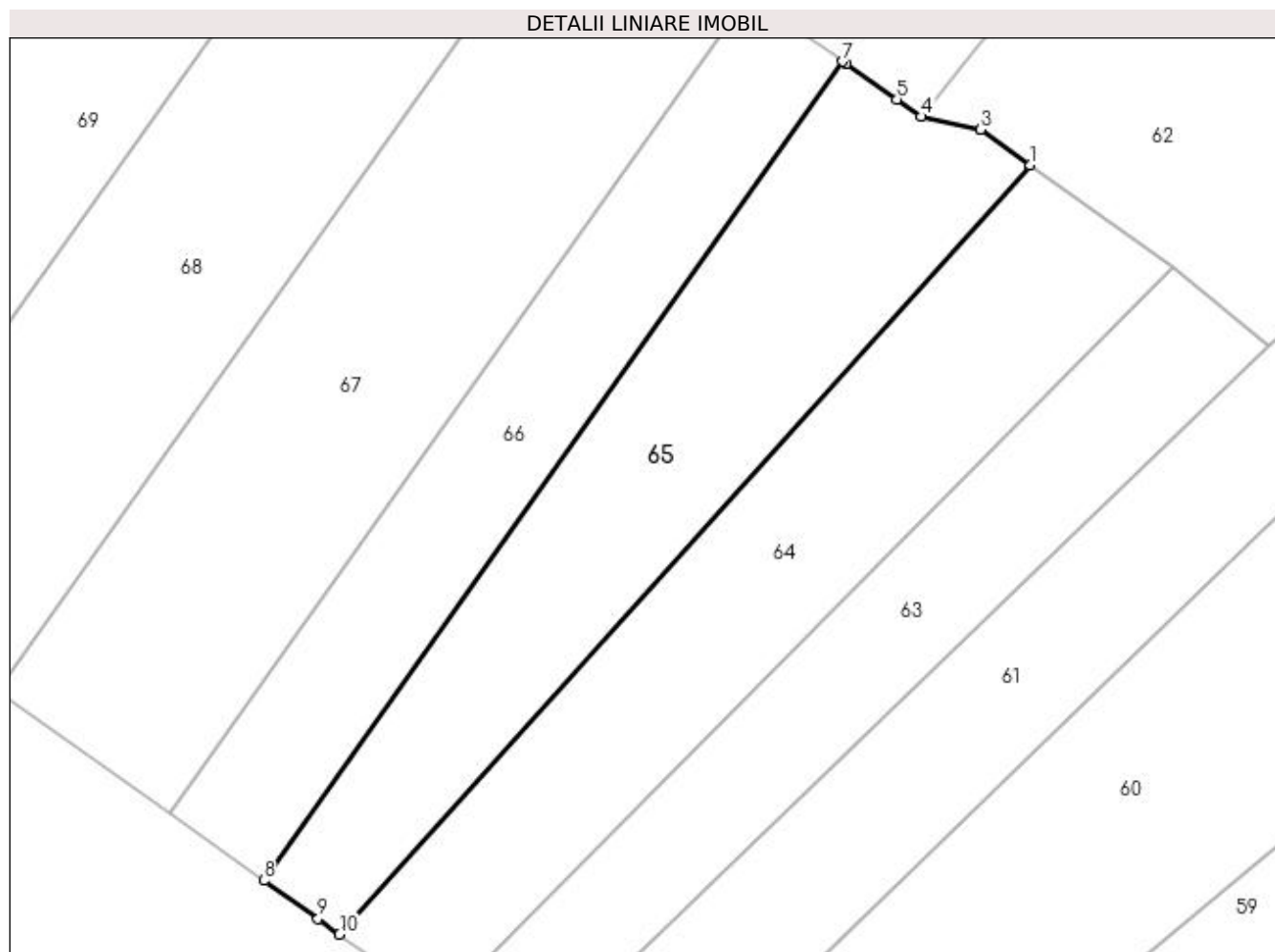
Inscrieri privind dezmembramintele dreptului de proprietate, drepturi reale de garanție și sarcini	Referințe
NU SUNT	

Anexa Nr. 1 La Partea I

Teren

Nr cadastral	Suprafața (mp)*	Observații / Referințe
	3.600	Rezerva CLFF datorita lipsei actului de proprietate.

* Suprafața este determinată în planul de proiecție Stereo 70.



Date referitoare la teren

Crt	Categorie folosință	Intra vilan	Suprafața (mp)	Tarla	Parcelă	Nr. topo	Observații / Referințe
1	arabil	NU	3.600	2	11	-	

Lungime Segmente

1) Valorile lungimilor segmentelor sunt obținute din proiecție în plan.

Punct început	X / Y	Punct sfârșit	X / Y	Lungime segment (** (m)
1	587.410,654 672.595,777	2	587.403,191 672.601,133	9.186
2	587.403,191 672.601,133	3	587.403,039 672.601,166	0.155
3	587.403,039 672.601,166	4	587.393,982 672.603,163	9.275
4	587.393,982 672.603,163	5	587.390,253 672.605,793	4.563
5	587.390,253 672.605,793	6	587.382,528 672.611,205	9.432

Punct început	X / Y	Punct sfârșit	X / Y	Lungime segment (** (m)
6	587.382,528 672.611,205	7	587.381,981 672.611,588	0.668
7	587.381,981 672.611,588	8	587.293,444 672.486,38	153.349
8	587.293,444 672.486,38	9	587.301,701 672.480,531	10.119
9	587.301,701 672.480,531	10	587.304,976 672.478,133	4.059
10	587.304,976 672.478,133	1	587.410,654 672.595,777	158.139

** Lungimile segmentelor sunt determinate în planul de proiecție Stereo 70 și sunt rotunjite la 1 milimetru.

*** Distanța dintre puncte este formată din segmente cumulate ce sunt mai mici decât valoarea 1 milimetru.

**DATE DESPRE IMOBILUL NR. 66**

Oficiul de Cadastru și Publicitate Imobiliară SUCEAVA
Biroul de Cadastru și Publicitate Imobiliară Falticeni

A. Partea I. Descrierea imobilului

TEREN Extravilan

Adresa: Jud. Suceava

Nr. Crt	Nr cadastral Nr. topografic	Suprafața* (mp)	Observații / Referințe
A1		2.700	Sector cadastral:2 Teren neimprejmuit; Rezerva CLFF datorita lipsei actului de proprietate.

B. Partea II. Proprietari și acte

Inscrieri privitoare la dreptul de proprietate și alte drepturi reale		Referințe
/		
Act Normativ nr. 7, din 13/03/1996 emis de PARLAMENTUL ROMÂNIEI;		
B1	Inscrierea provizorie, drept de PROPRIETATE, dobandit prin Lege, cota actuala 1/1 1) COMUNA HORODNICENI, CIF:4326833	A1

C. Partea III. SARCINI .

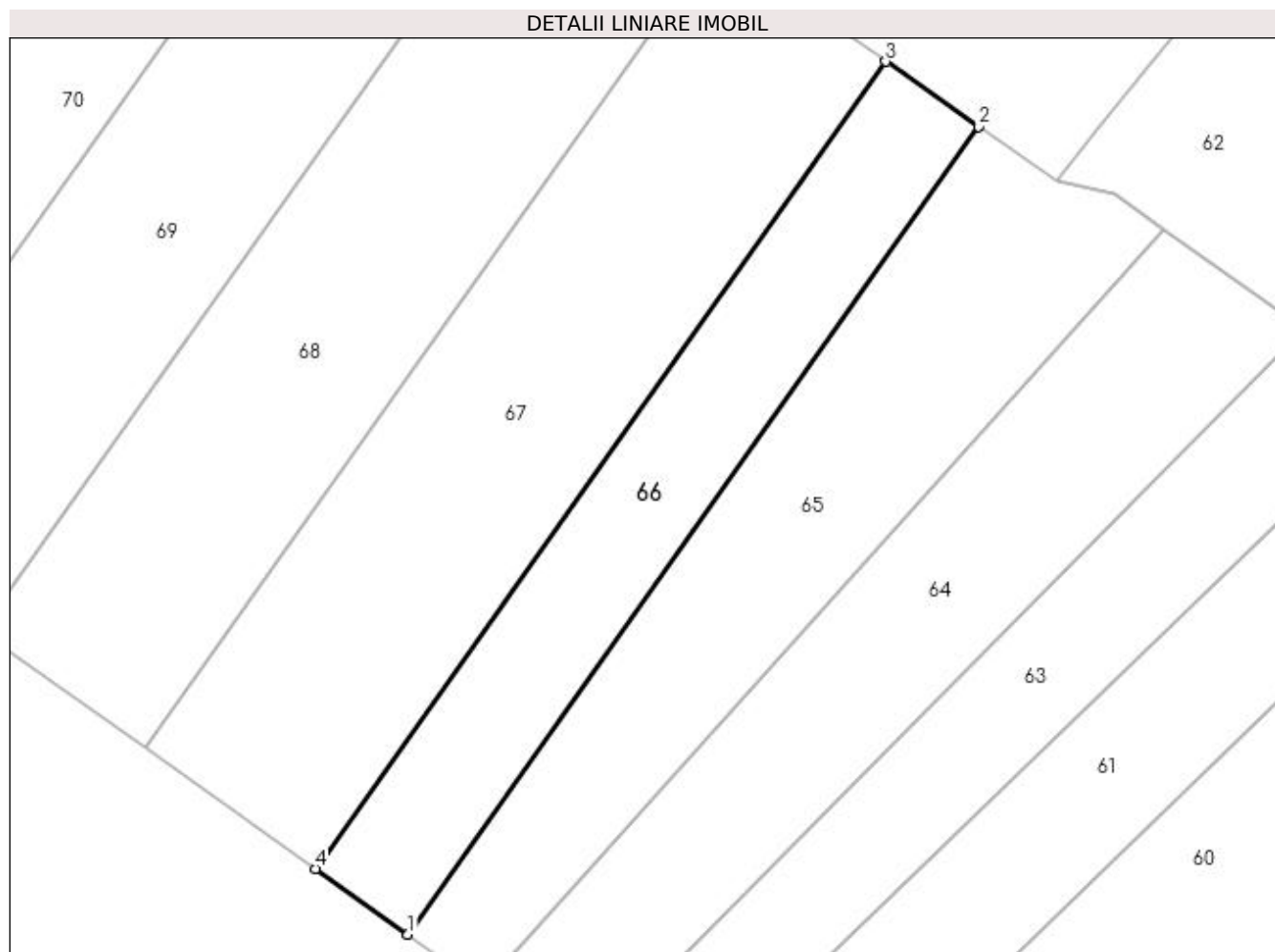
Inscrieri privind dezmembramintele dreptului de proprietate, drepturi reale de garanție și sarcini	Referințe
NU SUNT	

Anexa Nr. 1 La Partea I

Teren

Nr cadastral	Suprafața (mp)*	Observații / Referințe
	2.700	Rezerva CLFF datorita lipsei actului de proprietate.

* Suprafața este determinată în planul de proiecție Stereo 70.



Date referitoare la teren

Crt	Categorie folosință	Intra vilan	Suprafața (mp)	Tarla	Parcelă	Nr. topo	Observații / Referințe
1	arabil	NU	2.700	2	11	-	

Lungime Segmente

1) Valorile lungimilor segmentelor sunt obținute din proiecție în plan.

Punct început	X / Y	Punct sfârșit	X / Y	Lungime segment (** (m)
1	587.293,444 672.486,38	2	587.381,981 672.611,588	153.349
2	587.381,981 672.611,588	3	587.367,556 672.621,693	17.612
3	587.367,556 672.621,693	4	587.279,071 672.496,559	153.258
4	587.279,071 672.496,559	1	587.293,444 672.486,38	17.612

**** Lungimile segmentelor sunt determinate în planul de proiecție Stereo 70 și sunt rotunjite la 1 milimetru.**

***** Distanța dintre puncte este formată din segmente cumulate ce sunt mai mici decât valoarea 1 milimetru.**

**DATE DESPRE IMOBILUL NR. 67**

Oficiul de Cadastru și Publicitate Imobiliară SUCEAVA
Biroul de Cadastru și Publicitate Imobiliară Falticeni

A. Partea I. Descrierea imobilului

TEREN Extravilan

Adresa: Jud. Suceava

Nr. Crt	Nr cadastral Nr. topografic	Suprafața* (mp)	Observații / Referințe
A1		5.000	Sector cadastral:2 Teren neimprejmuit;

B. Partea II. Proprietari și acte

Inscrieri privitoare la dreptul de proprietate și alte drepturi reale	Referințe
/	
Act Notarial nr. 136, din 04/08/2022 emis de B.I.N. DUMITRU MIHAELA;	
B1	A1
Intabulare, drept de PROPRIETATE, dobandit prin Succesiune, cota actuala 1/1 1) MAGHERAN IOAN	

C. Partea III. SARCINI .

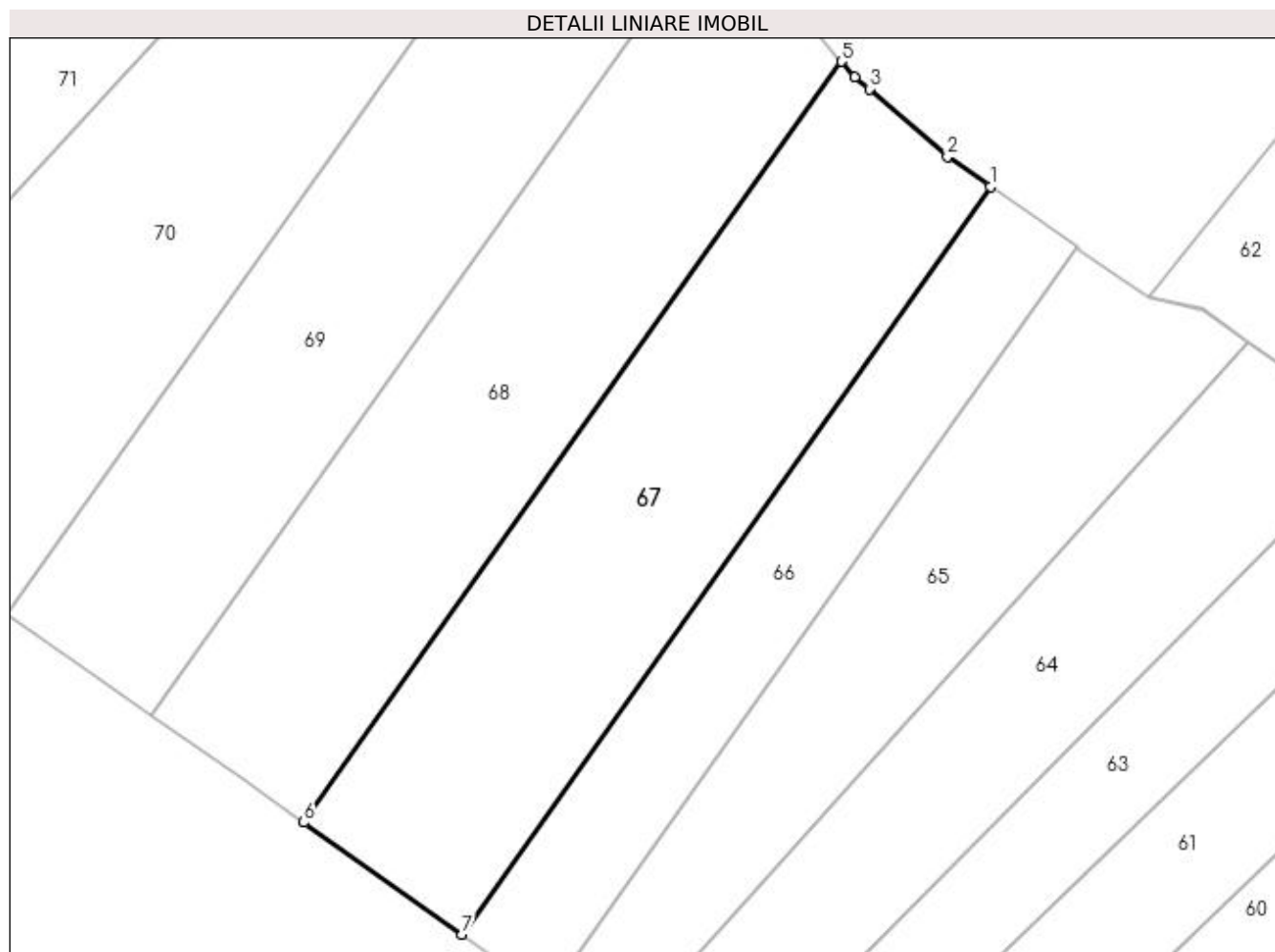
Inscrieri privind dezmembramintele dreptului de proprietate, drepturi reale de garanție și sarcini	Referințe
NU SUNT	

Anexa Nr. 1 La Partea I

Teren

Nr cadastral	Suprafața (mp)*	Observații / Referințe
	5.000	

* Suprafața este determinată în planul de proiecție Stereo 70.



Date referitoare la teren

Crt	Categorie folosință	Intravilan	Suprafața (mp)	Tarla	Parcelă	Nr. topo	Observații / Referințe
1	arabil	NU	5.000	2	11	-	

Lungime Segmente

1) Valorile lungimilor segmentelor sunt obținute din proiecție în plan.

Punct început	X / Y	Punct sfârșit	X / Y	Lungime segment (** (m)
1	587.367,556 672.621,693	2	587.360,367 672.626,729	8.777
2	587.360,367 672.626,729	3	587.347,283 672.638,049	17.301
3	587.347,283 672.638,049	4	587.344,922 672.640,091	3.121
4	587.344,922 672.640,091	5	587.342,626 672.642,643	3.433
5	587.342,626 672.642,643	6	587.252,59 672.515,314	155.946

Punct început	X / Y	Punct sfârșit	X / Y	Lungime segment (** (m)
6	587.252,59 672.515,314	7	587.279,071 672.496,559	32.45
7	587.279,071 672.496,559	1	587.367,556 672.621,693	153.258

** Lungimile segmentelor sunt determinate în planul de proiecție Stereo 70 și sunt rotunjite la 1 milimetru.

*** Distanța dintre puncte este formată din segmente cumulate ce sunt mai mici decât valoarea 1 milimetru.

**DATE DESPRE IMOBILUL NR. 68**

Oficiul de Cadastru și Publicitate Imobiliară SUCEAVA
Biroul de Cadastru și Publicitate Imobiliară Falticeni

A. Partea I. Descrierea imobilului

TEREN Extravilan

Adresa: Jud. Suceava

Nr. Crt	Nr cadastral Nr. topografic	Suprafața* (mp)	Observații / Referințe
A1	30237	5.000	Sector cadastral:2 Teren neimprejmuit; Rezerva CLFF datorita lipsei actului de proprietate.

B. Partea II. Proprietari și acte

Inscrieri privitoare la dreptul de proprietate și alte drepturi reale		Referințe
3325 / 16/04/2010		
Act Normativ nr. 7, din 13/03/1996 emis de PARLAMENTUL ROMÂNIEI;		
B1	Inscrierea provizorie, drept de PROPRIETATE, dobandit prin Lege, cota actuala 1/1 1) COMUNA HORODNICENI, CIF:4326833	A1

C. Partea III. SARCINI .

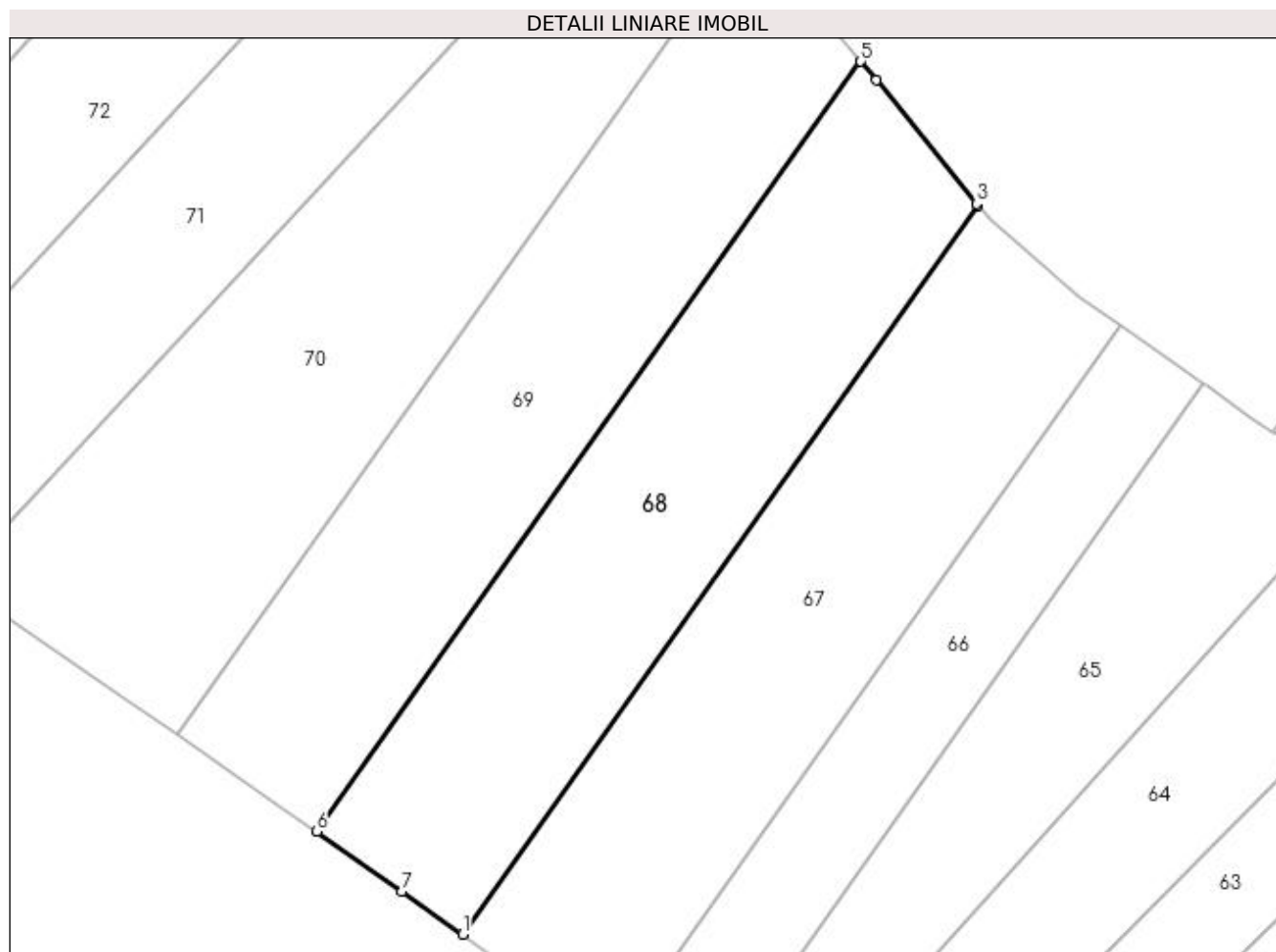
Inscrieri privind dezmembramintele dreptului de proprietate, drepturi reale de garanție și sarcini	Referințe
NU SUNT	

Anexa Nr. 1 La Partea I

Teren

Nr cadastral	Suprafața (mp)*	Observații / Referințe
30237	5.000	Rezerva CLFF datorita lipsei actului de proprietate.

* Suprafața este determinată în planul de proiecție Stereo 70.



Date referitoare la teren

Crt	Categorie folosință	Intra vilan	Suprafața (mp)	Tarla	Parcelă	Nr. topo	Observații / Referințe
1	arabil	NU	5.000	2	11	-	

Lungime Segmente

1) Valorile lungimilor segmentelor sunt obținute din proiecție în plan.

Punct început	X / Y	Punct sfârșit	X / Y	Lungime segment (** (m)
1	587.252,59 672.515,314	2	587.342,626 672.642,643	155.946
2	587.342,626 672.642,643	3	587.342,386 672.642,91	0.359
3	587.342,386 672.642,91	4	587.324,854 672.664,529	27.834
4	587.324,854 672.664,529	5	587.322,202 672.667,776	4.192
5	587.322,202 672.667,776	6	587.227,082 672.533,258	164.751

Punct început	X / Y	Punct sfârșit	X / Y	Lungime segment (** (m)
6	587.227,082 672.533,258	7	587.241,961 672.522,842	18.163
7	587.241,961 672.522,842	1	587.252,59 672.515,314	13.024

** Lungimile segmentelor sunt determinate în planul de proiecție Stereo 70 și sunt rotunjite la 1 milimetru.

*** Distanța dintre puncte este formată din segmente cumulate ce sunt mai mici decât valoarea 1 milimetru.

**DATE DESPRE IMOBILUL NR. 69**

Oficiul de Cadastru și Publicitate Imobiliară SUCEAVA
Biroul de Cadastru și Publicitate Imobiliară Falticeni

A. Partea I. Descrierea imobilului

TEREN Extravilan

Adresa: Jud. Suceava

Nr. Crt	Nr cadastral Nr. topografic	Suprafața* (mp)	Observații / Referințe
A1	30236	5.000	Sector cadastral:2 Teren neimprejmuit;

B. Partea II. Proprietari și acte

Inscrieri privitoare la dreptul de proprietate și alte drepturi reale		Referințe
3325 / 16/04/2010		
Act Notarial nr. 543, din 22/11/2006 emis de B.N.P. ELENA-DANIEL LIUȚU+0102 (CERTIFICAT DE MOSTENITOR NR.31/03.03.1997, TITLU DE PROPRIETAETE NR.1205/19.03.1995);		
B1	Intabulare, drept de PROPRIETATE, dobandit prin Succesiune, cota actuala 1/1 1) BIDA IOAN, LIPSA CNP	A1

C. Partea III. SARCINI .

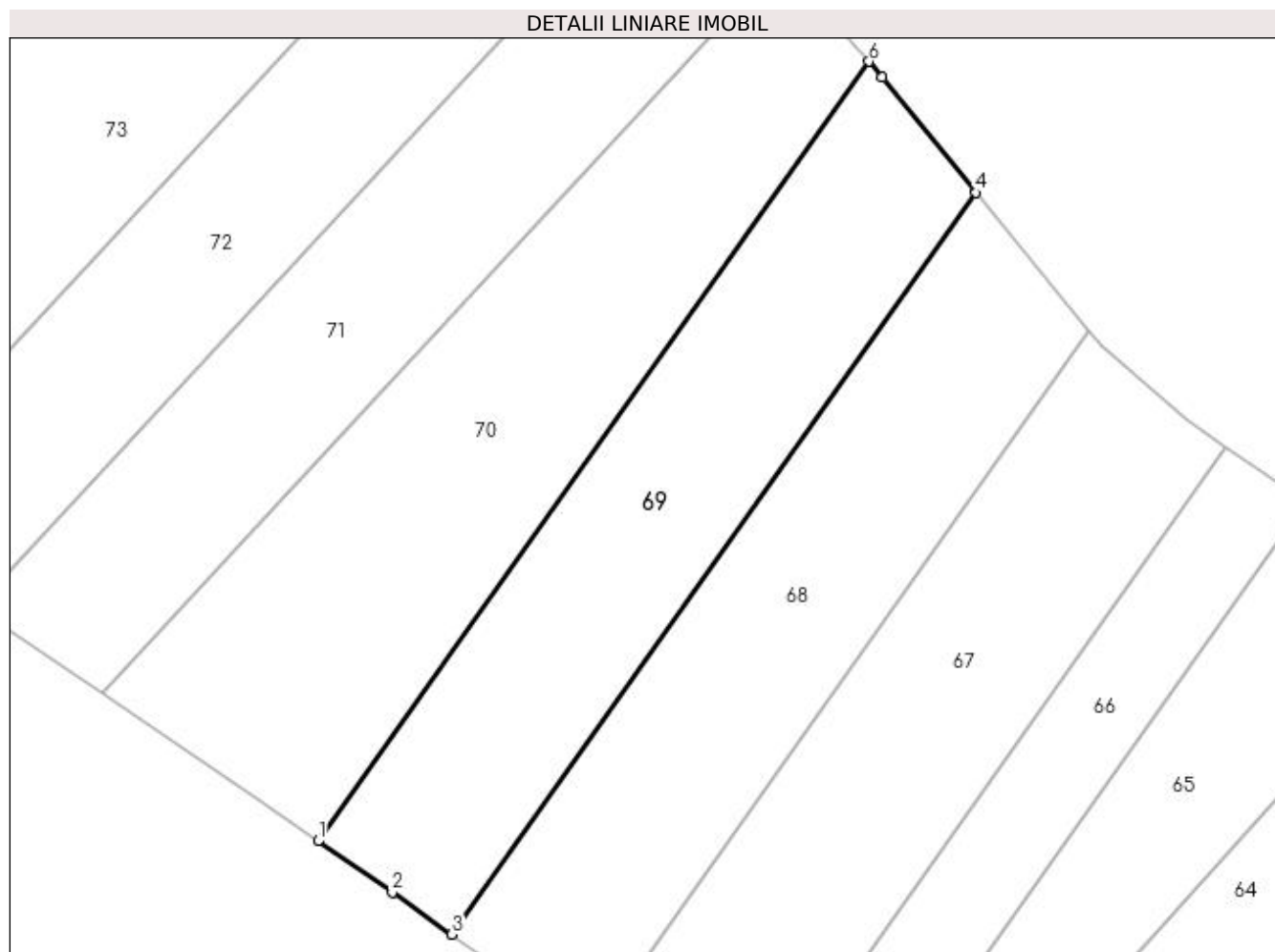
Inscrieri privind dezmembramintele dreptului de proprietate, drepturi reale de garanție și sarcini	Referințe
NU SUNT	

Anexa Nr. 1 La Partea I

Teren

Nr cadastral	Suprafața (mp)*	Observații / Referințe
30236	5.000	

* Suprafața este determinată în planul de proiecție Stereo 70.



Date referitoare la teren

Crt	Categorie folosință	Intravilan	Suprafața (mp)	Tarla	Parcelă	Nr. topo	Observații / Referințe
1	arabil	NU	5.000	2	11	-	

Lungime Segmente

1) Valorile lungimilor segmentelor sunt obținute din proiecție în plan.

Punct început	X / Y	Punct sfârșit	X / Y	Lungime segment (** (m)
1	587.202,795 672.550,173	2	587.216,243 672.540,845	16.367
2	587.216,243 672.540,845	3	587.227,082 672.533,258	13.23
3	587.227,082 672.533,258	4	587.322,202 672.667,776	164.751
4	587.322,202 672.667,776	5	587.305,155 672.688,645	26.947
5	587.305,155 672.688,645	6	587.302,76 672.691,543	3.759

Punct început	X / Y	Punct sfârșit	X / Y	Lungime segment (** (m)
6	587.302,76 672.691,543	1	587.202,795 672.550,173	173.143

** Lungimile segmentelor sunt determinate în planul de proiecție Stereo 70 și sunt rotunjite la 1 milimetru.

*** Distanța dintre puncte este formată din segmente cumulate ce sunt mai mici decât valoarea 1 milimetru.

**DATE DESPRE IMOBILUL NR. 70**

Oficiul de Cadastru și Publicitate Imobiliară SUCEAVA
Biroul de Cadastru și Publicitate Imobiliară Falticeni

A. Partea I. Descrierea imobilului

TEREN Extravilan

Adresa: Jud. Suceava

Nr. Crt	Nr cadastral Nr. topografic	Suprafața* (mp)	Observații / Referințe
A1	33180	6.300	Sector cadastral:2 Teren neimprejmuit;

B. Partea II. Proprietari și acte

Inscrieri privitoare la dreptul de proprietate și alte drepturi reale	Referințe
3190 / 16/02/2018	
Act Notarial nr. 256, din 15/02/2018 emis de DÎMBU Bogdan Dumitru;	
B1	A1
Intabulare, drept de PROPRIETATE bun comun, dobandit prin Conventie, cota actuala 1/1 1) NEAMȚU CONSTANTIN, casatorit cu 2) NEAMȚU VIORICA	

C. Partea III. SARCINI .

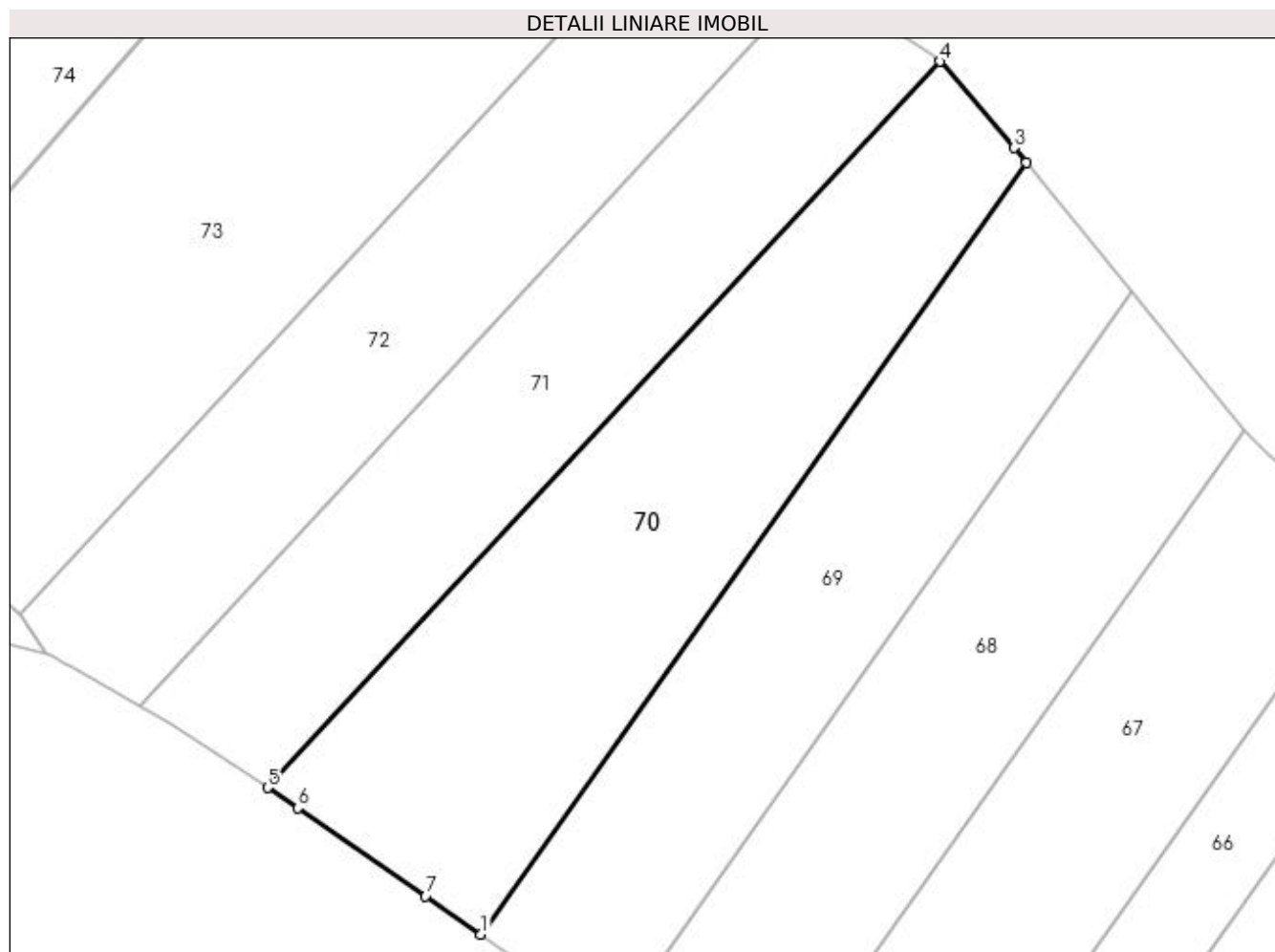
Inscrieri privind dezmembramintele dreptului de proprietate, drepturi reale de garanție și sarcini	Referințe
NU SUNT	

Anexa Nr. 1 La Partea I

Teren

Nr cadastral	Suprafața (mp)*	Observații / Referințe
33180	6.300	

* Suprafața este determinată în planul de proiecție Stereo 70.



Date referitoare la teren

Crt	Categorie folosință	Intravilan	Suprafața (mp)	Tarla	Parcelă	Nr. topo	Observații / Referințe
1	arabil	NU	6.300	2	11	-	

Lungime Segmente

1) Valorile lungimilor segmentelor sunt obținute din proiecție în plan.

Punct început	X / Y	Punct sfârșit	X / Y	Lungime segment (** (m)
1	587.202,795 672.550,173	2	587.302,76 672.691,543	173.143
2	587.302,76 672.691,543	3	587.300,551 672.694,217	3.469
3	587.300,551 672.694,217	4	587.286,86 672.710,031	20.917
4	587.286,86 672.710,031	5	587.163,685 672.577,014	181.288
5	587.163,685 672.577,014	6	587.169,214 672.573,346	6.636

Punct început	X / Y	Punct sfârșit	X / Y	Lungime segment (** (m)
6	587.169,214 672.573,346	7	587.192,64 672.557,217	28.442
7	587.192,64 672.557,217	1	587.202,795 672.550,173	12.359

** Lungimile segmentelor sunt determinate în planul de proiecție Stereo 70 și sunt rotunjite la 1 milimetru.

*** Distanța dintre puncte este formată din segmente cumulate ce sunt mai mici decât valoarea 1 milimetru.

**DATE DESPRE IMOBILUL NR. 71**

Oficiul de Cadastru și Publicitate Imobiliară SUCEAVA
Biroul de Cadastru și Publicitate Imobiliară Falticeni

A. Partea I. Descrierea imobilului

TEREN Extravilan

Adresa: Jud. Suceava

Nr. Crt	Nr cadastral Nr. topografic	Suprafața* (mp)	Observații / Referințe
A1	30235	5.000	Sector cadastral:2 Teren neimprejmuit;

B. Partea II. Proprietari și acte

Inscrieri privitoare la dreptul de proprietate și alte drepturi reale		Referințe
/		
Act Notarial nr. 123, din 06/02/2012 emis de BNP DIMBU B;		
B3	Intabulare, drept de PROPRIETATE bun comun, dobandit prin Conventie, cota actuala 1/2 1) NEAMȚU CONSTANTIN , casatorit cu 2) NEAMȚU VIORICA <i>OBSERVATII: 1481</i>	A1
B4	Intabulare, drept de PROPRIETATE bun comun, dobandit prin Conventie, cota actuala 1/2 1) GRĂMADĂ LILIANA <i>OBSERVATII: 1481</i>	A1

C. Partea III. SARCINI .

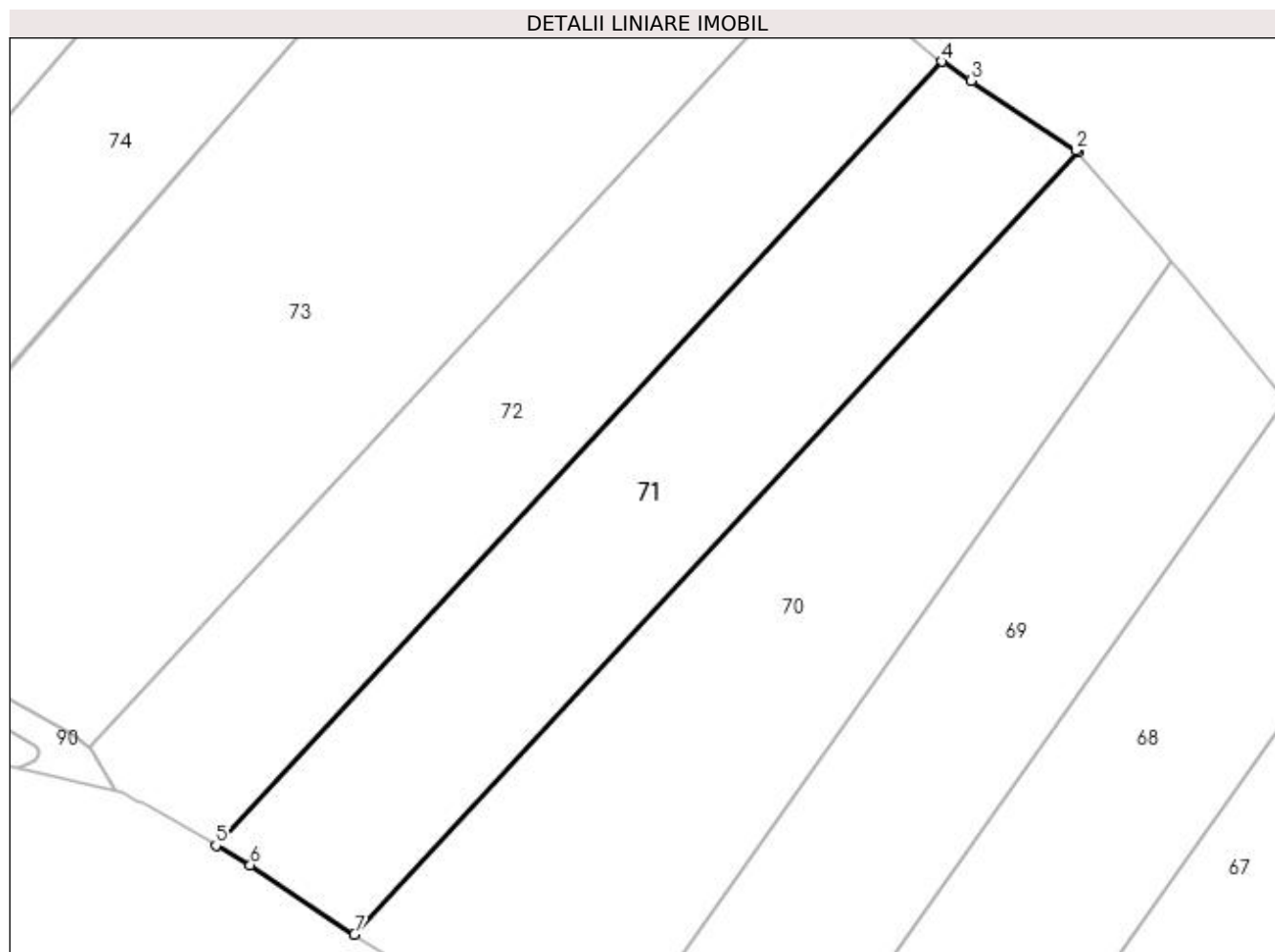
Inscrieri privind dezmembramintele dreptului de proprietate, drepturi reale de garanție și sarcini	Referințe
NU SUNT	

Anexa Nr. 1 La Partea I

Teren

Nr cadastral	Suprafața (mp)*	Observații / Referințe
30235	5.000	

* Suprafața este determinată în planul de proiecție Stereo 70.



Date referitoare la teren

Crt	Categorie folosință	Intra vilan	Suprafața (mp)	Tarla	Parcelă	Nr. topo	Observații / Referințe
1	arabil	NU	5.000	2	11	-	

Lungime Segmente

1) Valorile lungimilor segmentelor sunt obținute din proiecție în plan.

Punct început	X / Y	Punct sfârșit	X / Y	Lungime segment (** (m)
1	587.286,86 672.710,031	2	587.286,543 672.710,397	0.484
2	587.286,543 672.710,397	3	587.268,645 672.722,257	21.471
3	587.268,645 672.722,257	4	587.263,633 672.725,504	5.972
4	587.263,633 672.725,504	5	587.140,12 672.592,121	181.787
5	587.140,12 672.592,121	6	587.145,945 672.588,784	6.714

Punct început	X / Y	Punct sfârșit	X / Y	Lungime segment (** (m)
6	587.145,945 672.588,784	7	587.163,685 672.577,014	21.289
7	587.163,685 672.577,014	1	587.286,86 672.710,031	181.288

** Lungimile segmentelor sunt determinate în planul de proiecție Stereo 70 și sunt rotunjite la 1 milimetru.

*** Distanța dintre puncte este formată din segmente cumulate ce sunt mai mici decât valoarea 1 milimetru.

**DATE DESPRE IMOBILUL NR. 72**

Oficiul de Cadastru și Publicitate Imobiliară SUCEAVA
Biroul de Cadastru și Publicitate Imobiliară Falticeni

A. Partea I. Descrierea imobilului

TEREN Extravilan

Adresa: Jud. Suceava

Nr. Crt	Nr cadastral Nr. topografic	Suprafața* (mp)	Observații / Referințe
A1	31747	5.000	Sector cadastral:2 Teren neimprejmuit;

B. Partea II. Proprietari și acte

Inscrieri privitoare la dreptul de proprietate și alte drepturi reale		Referințe
7695 / 25/05/2012		
Act Notarial nr. 457, din 25/05/2012 emis de BNP DIMBU B;		
B2	Intabulare, drept de PROPRIETATE bun comun, dobandit prin Conventie, cota actuala 1/2 1) NEAMȚU VIORICA , casatorita cu 2) NEAMȚU CONSTANTIN	A1
B3	Intabulare, drept de PROPRIETATE bun comun, dobandit prin Conventie, cota actuala 1/2 1) GRĂMADĂ DUMITRU , casatorit cu 2) GRĂMADĂ LILIANA	A1

C. Partea III. SARCINI .

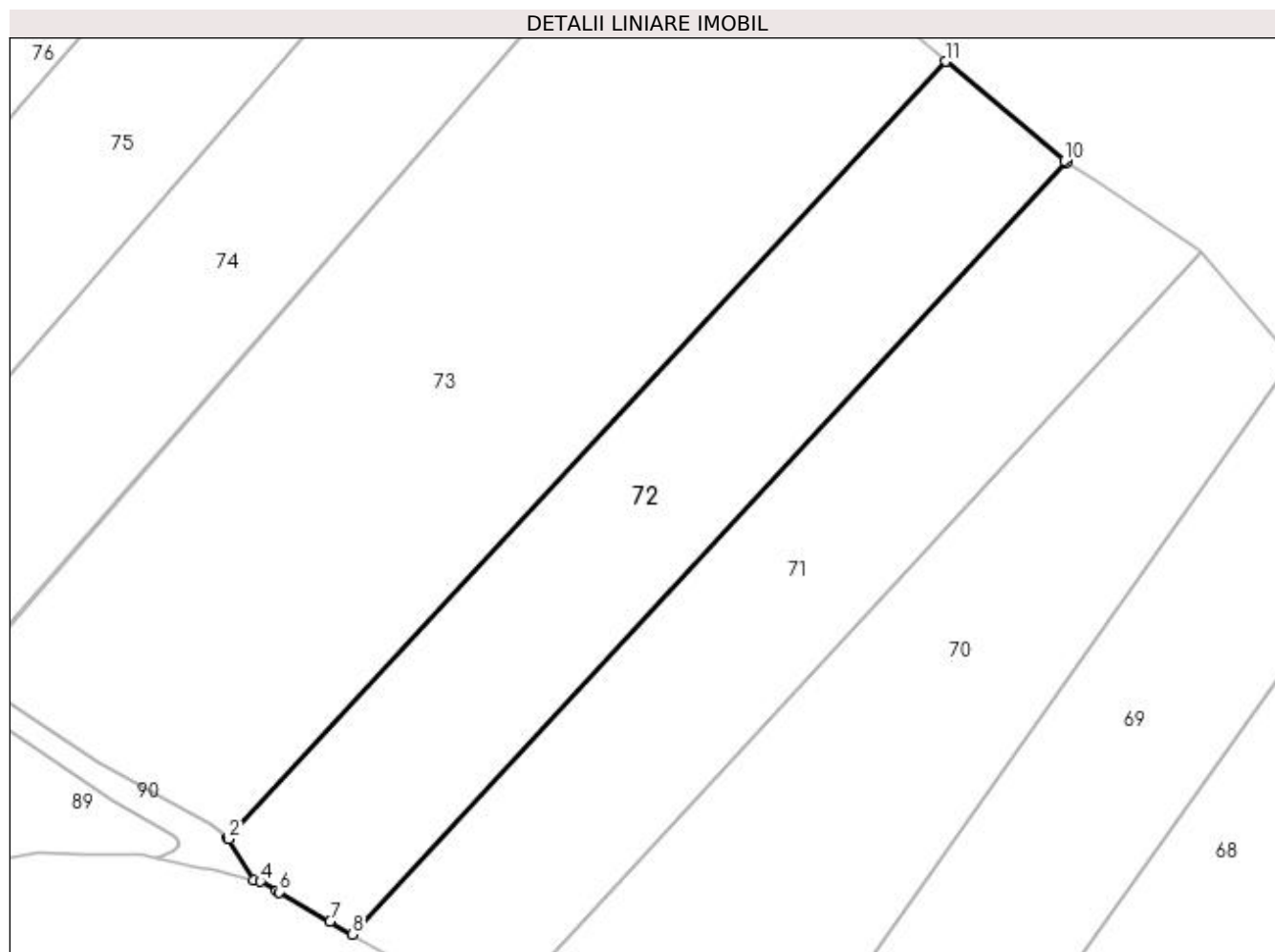
Inscrieri privind dezmembramintele dreptului de proprietate, drepturi reale de garanție și sarcini	Referințe
NU SUNT	

Anexa Nr. 1 La Partea I

Teren

Nr cadastral	Suprafața (mp)*	Observații / Referințe
31747	5.000	

* Suprafața este determinată în planul de proiecție Stereo 70.



Date referitoare la teren

Crt	Categorie folosință	Intra vilan	Suprafața (mp)	Tarla	Parcelă	Nr. topo	Observații / Referințe
1	arabil	NU	5.000	2	11	-	

Lungime Segmente

1) Valorile lungimilor segmentelor sunt obținute din proiecție în plan.

Punct început	X / Y	Punct sfârșit	X / Y	Lungime segment (** (m)
1	587.118,462 672.608,806	2	587.118,728 672.608,595	0.34
2	587.118,728 672.608,595	3	587.122,98 672.601,533	8.243
3	587.122,98 672.601,533	4	587.124,198 672.601,241	1.252
4	587.124,198 672.601,241	5	587.126,993 672.599,64	3.221
5	587.126,993 672.599,64	6	587.127,382 672.599,417	0.448

Punct început	X / Y	Punct sfârșit	X / Y	Lungime segment (** (m)
6	587.127,382 672.599,417	7	587.136,255 672.594,335	10.226
7	587.136,255 672.594,335	8	587.140,12 672.592,121	4.453
8	587.140,12 672.592,121	9	587.263,633 672.725,504	181.787
9	587.263,633 672.725,504	10	587.263,219 672.725,772	0.493
10	587.263,219 672.725,772	11	587.242,666 672.742,935	26.777
11	587.242,666 672.742,935	1	587.118,462 672.608,806	182.804

** Lungimile segmentelor sunt determinate în planul de proiecție Stereo 70 și sunt rotunjite la 1 milimetru.

*** Distanța dintre puncte este formată din segmente cumulate ce sunt mai mici decât valoarea 1 milimetru.

**DATE DESPRE IMOBILUL NR. 73**

Oficiul de Cadastru și Publicitate Imobiliară SUCEAVA
Biroul de Cadastru și Publicitate Imobiliară Falticeni

A. Partea I. Descrierea imobilului

TEREN Extravilan

Adresa: Jud. Suceava

Nr. Crt	Nr cadastral Nr. topografic	Suprafața* (mp)	Observații / Referințe
A1		10.000	Sector cadastral:2 Teren neimprejmuit;

B. Partea II. Proprietari și acte

Inscrieri privitoare la dreptul de proprietate și alte drepturi reale	Referințe
/	
Act Administrativ nr. 986, din 03/06/1994 emis de CJSIPT SUCEAVA;	
B1	A1
Intabulare, drept de PROPRIETATE, dobândit prin Reconstituire, cota actuala 1/1	
1) ROTARU IACOB, LIPSA CNP	
2) ROTARU ION, LIPSA CNP	
3) FLOREA ASPAZIA, LIPSA CNP	

C. Partea III. SARCINI .

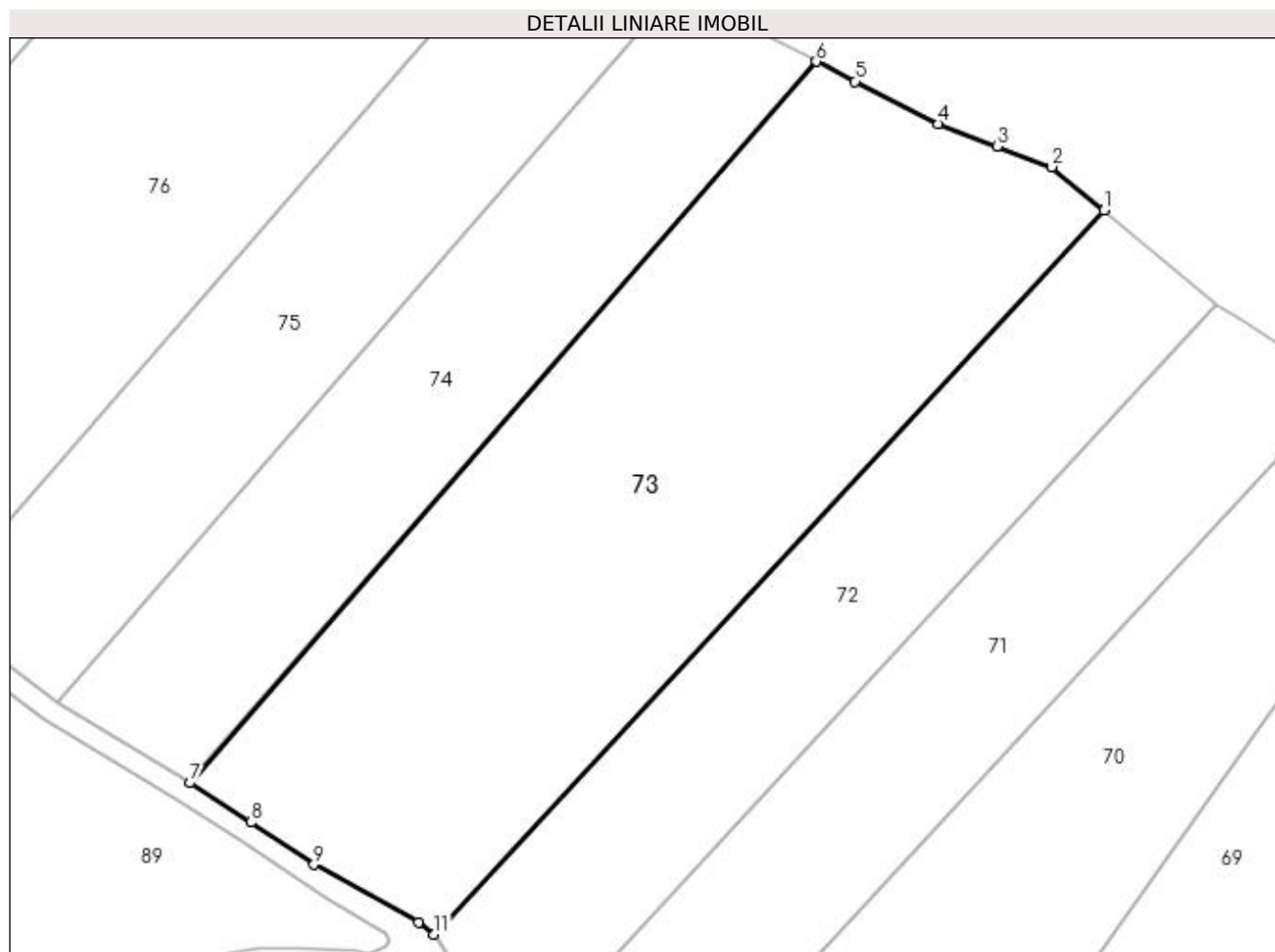
Inscrieri privind dezmembramintele dreptului de proprietate, drepturi reale de garanție și sarcini	Referințe
NU SUNT	

Anexa Nr. 1 La Partea I

Teren

Nr cadastral	Suprafața (mp)*	Observații / Referințe
	10.000	

* Suprafața este determinată în planul de proiecție Stereo 70.



Date referitoare la teren

Crt	Categorie folosință	Intra vilan	Suprafața (mp)	Tarla	Parcelă	Nr. topo	Observații / Referințe
1	arabil	NU	10.000	2	11	-	

Lungime Segmente

1) Valorile lungimilor segmentelor sunt obținute din proiecție în plan.

Punct început	X / Y	Punct sfârșit	X / Y	Lungime segment (** (m)
1	587.242,666 672.742,935	2	587.232,987 672.751,017	12.61
2	587.232,987 672.751,017	3	587.222,851 672.754,825	10.828
3	587.222,851 672.754,825	4	587.211,938 672.758,964	11.672
4	587.211,938 672.758,964	5	587.196,547 672.766,834	17.286
5	587.196,547 672.766,834	6	587.189,331 672.770,524	8.105

Punct început	X / Y	Punct sfârșit	X / Y	Lungime segment (** (m)
6	587.189,331 672.770,524	7	587.073,279 672.636,868	177.009
7	587.073,279 672.636,868	8	587.084,486 672.629,584	13.366
8	587.084,486 672.629,584	9	587.096,216 672.621,741	14.11
9	587.096,216 672.621,741	10	587.115,623 672.611,057	22.154
10	587.115,623 672.611,057	11	587.118,462 672.608,806	3.623
11	587.118,462 672.608,806	1	587.242,666 672.742,935	182.804

** Lungimile segmentelor sunt determinate în planul de proiecție Stereo 70 și sunt rotunjite la 1 milimetru.

*** Distanța dintre puncte este formată din segmente cumulate ce sunt mai mici decât valoarea 1 milimetru.

**DATE DESPRE IMOBILUL NR. 74**

Oficiul de Cadastru și Publicitate Imobiliară SUCEAVA
Biroul de Cadastru și Publicitate Imobiliară Falticeni

A. Partea I. Descrierea imobilului

TEREN Extravilan

Adresa: Jud. Suceava

Nr. Crt	Nr cadastral Nr. topografic	Suprafața* (mp)	Observații / Referințe
A1	30234	5.000	Sector cadastral:2 Teren neimprejmuit; Rezerva CLFF datorita lipsei actului de proprietate.

B. Partea II. Proprietari și acte

Inscrieri privitoare la dreptul de proprietate și alte drepturi reale		Referințe
3325 / 16/04/2010		
Act Normativ nr. 7, din 13/03/1996 emis de PARLAMENTUL ROMÂNIEI;		
B1	Inscrierea provizorie, drept de PROPRIETATE, dobandit prin Lege, cota actuala 1/1 1) COMUNA HORODNICENI, CIF:4326833	A1

C. Partea III. SARCINI .

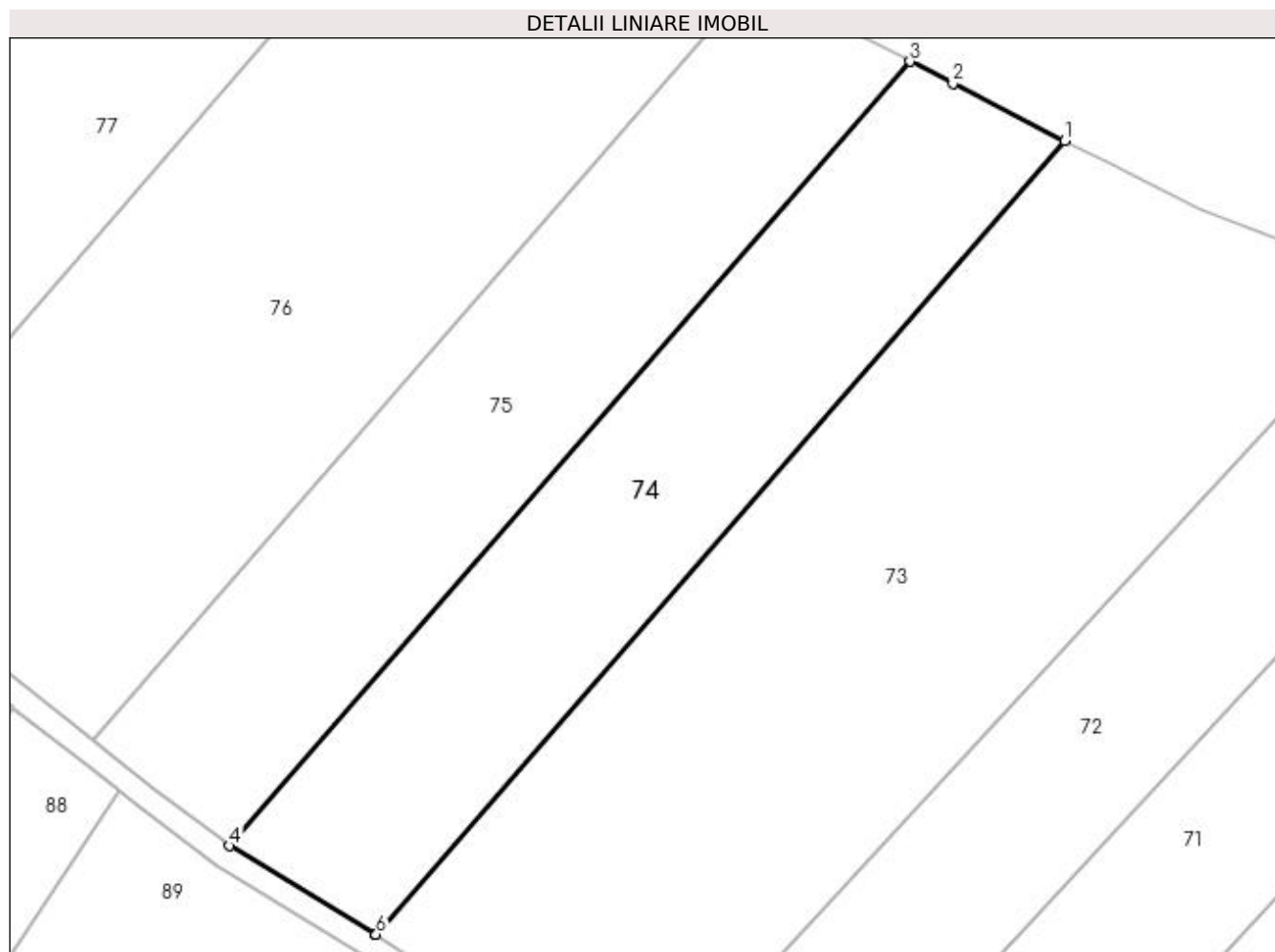
Inscrieri privind dezmembramintele dreptului de proprietate, drepturi reale de garanție și sarcini	Referințe
NU SUNT	

Anexa Nr. 1 La Partea I

Teren

Nr cadastral	Suprafața (mp)*	Observații / Referințe
30234	5.000	Rezerva CLFF datorita lipsei actului de proprietate.

* Suprafața este determinată în planul de proiecție Stereo 70.



Date referitoare la teren

Crt	Categorie folosință	Intra vilan	Suprafața (mp)	Tarla	Parcelă	Nr. topo	Observații / Referințe
1	arabil	NU	5.000	2	11	-	

Lungime Segmente

1) Valorile lungimilor segmentelor sunt obținute din proiecție în plan.

Punct început	X / Y	Punct sfârșit	X / Y	Lungime segment (** (m)
1	587.189,331 672.770,524	2	587.170,516 672.780,144	21.132
2	587.170,516 672.780,144	3	587.163,303 672.783,887	8.126
3	587.163,303 672.783,887	4	587.048,586 672.651,768	174.972
4	587.048,586 672.651,768	5	587.073,026 672.637,032	28.538
5	587.073,026 672.637,032	6	587.073,279 672.636,868	0.302

Punct început	X / Y	Punct sfârșit	X / Y	Lungime segment (** (m)
6	587.073,279 672.636,868	1	587.189,331 672.770,524	177.009

** Lungimile segmentelor sunt determinate în planul de proiecție Stereo 70 și sunt rotunjite la 1 milimetru.

*** Distanța dintre puncte este formată din segmente cumulate ce sunt mai mici decât valoarea 1 milimetru.

**DATE DESPRE IMOBILUL NR. 75**

Oficiul de Cadastru și Publicitate Imobiliară SUCEAVA
Biroul de Cadastru și Publicitate Imobiliară Falticeni

A. Partea I. Descrierea imobilului

TEREN Extravilan

Adresa: Jud. Suceava

Nr. Crt	Nr cadastral Nr. topografic	Suprafața* (mp)	Observații / Referințe
A1		5.000	Sector cadastral:2 Teren neimprejmuit;

B. Partea II. Proprietari și acte

Inscrieri privitoare la dreptul de proprietate și alte drepturi reale	Referințe
/	
Act Administrativ nr. 1622, din 10/01/1996 emis de C.J.S.D.P.T. SUCEAVA;	
B1	A1
Intabulare, drept de PROPRIETATE, dobândit prin Reconstituire, cota actuala 1/1	
1) CIUBOTARU CEZAR, LIPSA CNP	
2) CIUBOTARU VIRGINIA, LIPSA CNP	
3) CIUBOTARU TEODORA, LIPSA CNP	

C. Partea III. SARCINI .

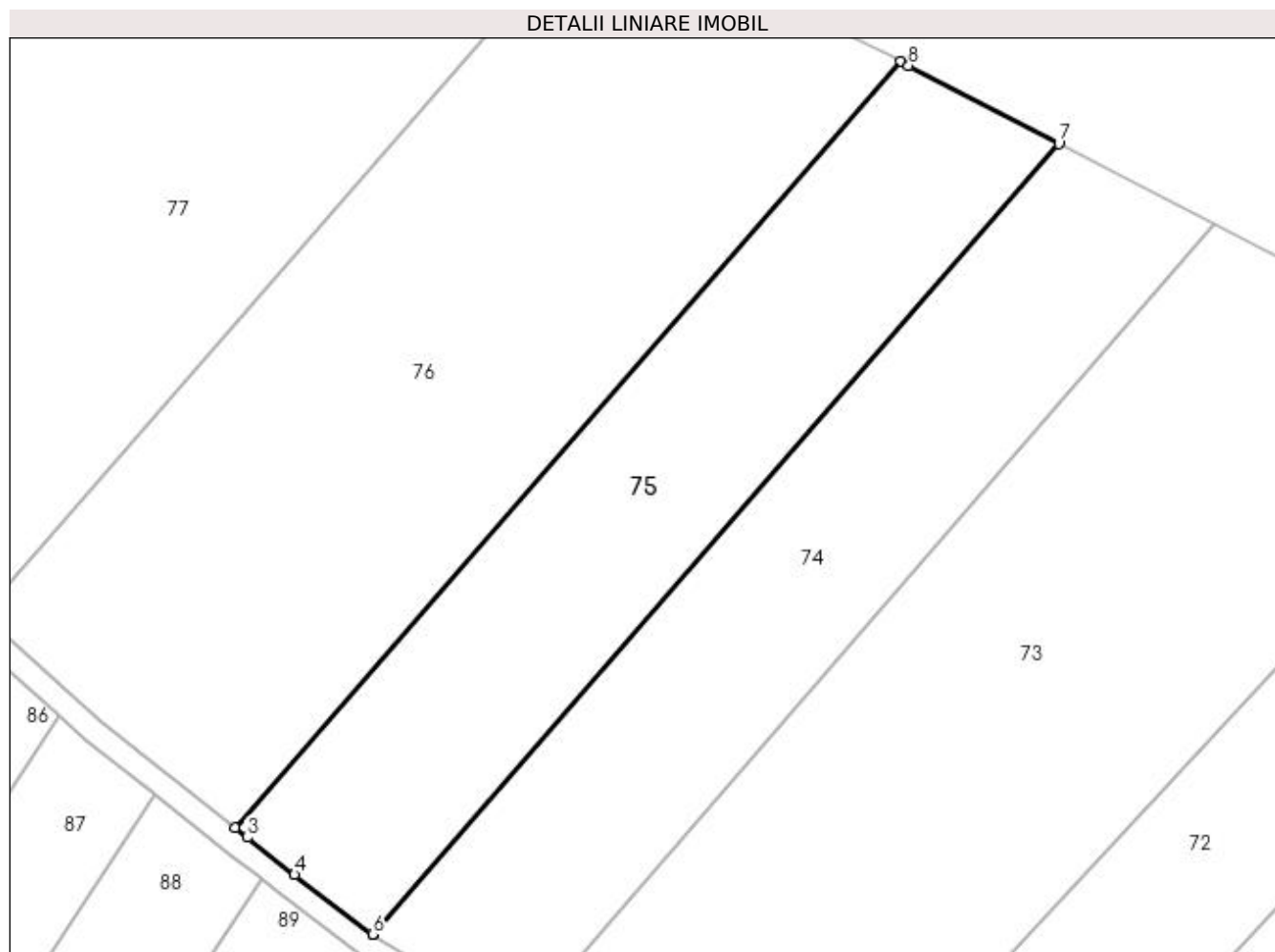
Inscrieri privind dezmembramintele dreptului de proprietate, drepturi reale de garanție și sarcini	Referințe
NU SUNT	

Anexa Nr. 1 La Partea I

Teren

Nr cadastral	Suprafața (mp)*	Observații / Referințe
	5.000	

* Suprafața este determinată în planul de proiecție Stereo 70.



Date referitoare la teren

Crt	Categorie folosință	Intra vilan	Suprafața (mp)	Tarla	Parcelă	Nr. topo	Observații / Referințe
1	arabil	NU	5.000	2	11	-	

Lungime Segmente

1) Valorile lungimilor segmentelor sunt obținute din proiecție în plan.

Punct început	X / Y	Punct sfârșit	X / Y	Lungime segment (** (m)
1	587.136,801 672.797,613	2	587.025,604 672.669,548	169.603
2	587.025,604 672.669,548	3	587.027,624 672.667,948	2.577
3	587.027,624 672.667,948	4	587.035,511 672.661,758	10.026
4	587.035,511 672.661,758	5	587.048,564 672.651,782	16.429
5	587.048,564 672.651,782	6	587.048,586 672.651,768	0.026

Punct început	X / Y	Punct sfârșit	X / Y	Lungime segment (** (m)
6	587.048,586 672.651,768	7	587.163,303 672.783,887	174.972
7	587.163,303 672.783,887	8	587.138,181 672.796,922	28.302
8	587.138,181 672.796,922	1	587.136,801 672.797,613	1.543

** Lungimile segmentelor sunt determinate în planul de proiecție Stereo 70 și sunt rotunjite la 1 milimetru.

*** Distanța dintre puncte este formată din segmente cumulate ce sunt mai mici decât valoarea 1 milimetru.

**DATE DESPRE IMOBILUL NR. 76**

Oficiul de Cadastru și Publicitate Imobiliară SUCEAVA
Biroul de Cadastru și Publicitate Imobiliară Falticeni

A. Partea I. Descrierea imobilului

TEREN Extravilan

Adresa: Jud. Suceava

Nr. Crt	Nr cadastral Nr. topografic	Suprafața* (mp)	Observații / Referințe
A1		9.000	Sector cadastral:2 Teren neimprejmuit;

B. Partea II. Proprietari și acte

Inscrieri privitoare la dreptul de proprietate și alte drepturi reale	Referințe
/	
Act Administrativ nr. 958, din 03/06/1994 emis de C.J.S.D.P.T. SUCEAVA;	
B1	A1
Intabulare, drept de PROPRIETATE, dobândit prin Reconstituire, cota actuala 1/1 1) NEGURĂ ALEX TOADER, LIPSA CNP	

C. Partea III. SARCINI .

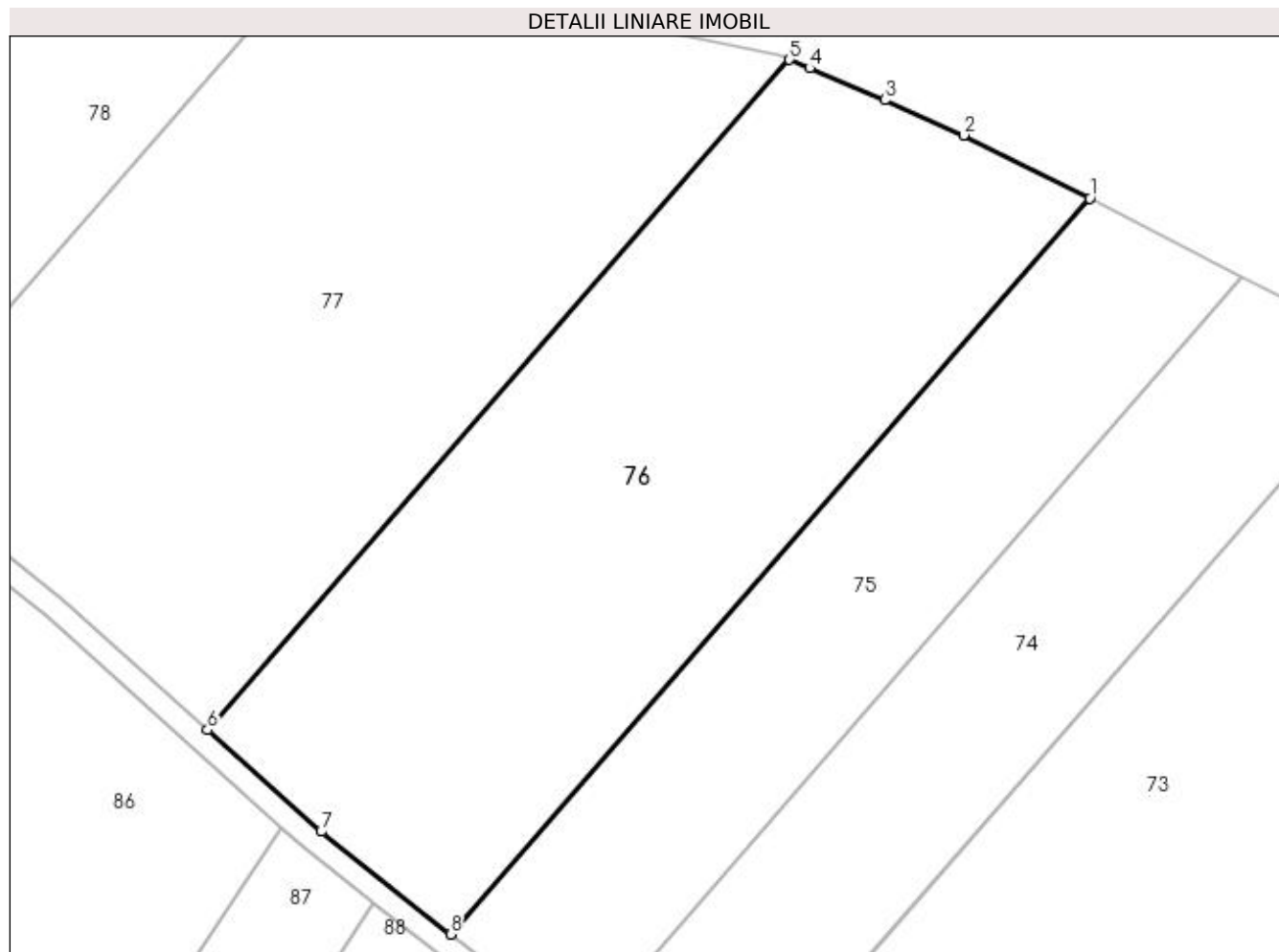
Inscrieri privind dezmembramintele dreptului de proprietate, drepturi reale de garanție și sarcini	Referințe
NU SUNT	

Anexa Nr. 1 La Partea I

Teren

Nr cadastral	Suprafața (mp)*	Observații / Referințe
	9.000	

* Suprafața este determinată în planul de proiecție Stereo 70.



Date referitoare la teren

Crt	Categorie folosință	Intra vilan	Suprafața (mp)	Tarla	Parcelă	Nr. topo	Observații / Referințe
1	arabil	NU	9.000	2	11	-	

Lungime Segmente

1) Valorile lungimilor segmentelor sunt obținute din proiecție în plan.

Punct început	X / Y	Punct sfârșit	X / Y	Lungime segment (** (m)
1	587.136,801 672.797,613	2	587.114,867 672.808,6	24.532
2	587.114,867 672.808,6	3	587.101,154 672.814,714	15.014
3	587.101,154 672.814,714	4	587.088,078 672.820,257	14.202
4	587.088,078 672.820,257	5	587.084,56 672.821,714	3.808
5	587.084,56 672.821,714	6	586.983,302 672.705,096	154.444

Punct început	X / Y	Punct sfârșit	X / Y	Lungime segment (** (m)
6	586.983,302 672.705,096	7	587.003,063 672.687,403	26.523
7	587.003,063 672.687,403	8	587.025,604 672.669,548	28.756
8	587.025,604 672.669,548	1	587.136,801 672.797,613	169.603

** Lungimile segmentelor sunt determinate în planul de proiecție Stereo 70 și sunt rotunjite la 1 milimetru.

*** Distanța dintre puncte este formată din segmente cumulate ce sunt mai mici decât valoarea 1 milimetru.

**DATE DESPRE IMOBILUL NR. 77**

Oficiul de Cadastru și Publicitate Imobiliară SUCEAVA
Biroul de Cadastru și Publicitate Imobiliară Falticeni

A. Partea I. Descrierea imobilului

TEREN Extravilan

Adresa: Jud. Suceava

Nr. Crt	Nr cadastral Nr. topografic	Suprafața* (mp)	Observații / Referințe
A1	30233	10.000	Sector cadastral:2 Teren neimprejmuit; Rezerva CLFF datorita lipsei actului de proprietate.

B. Partea II. Proprietari și acte

Inscrieri privitoare la dreptul de proprietate și alte drepturi reale		Referințe
3325 / 16/04/2010		
Act Normativ nr. 7, din 13/03/1996 emis de PARLAMENTUL ROMÂNIEI;		
B1	Inscrierea provizorie, drept de PROPRIETATE, dobandit prin Lege, cota actuala 1/1 1) COMUNA HORODNICENI, CIF:4326833	A1

C. Partea III. SARCINI .

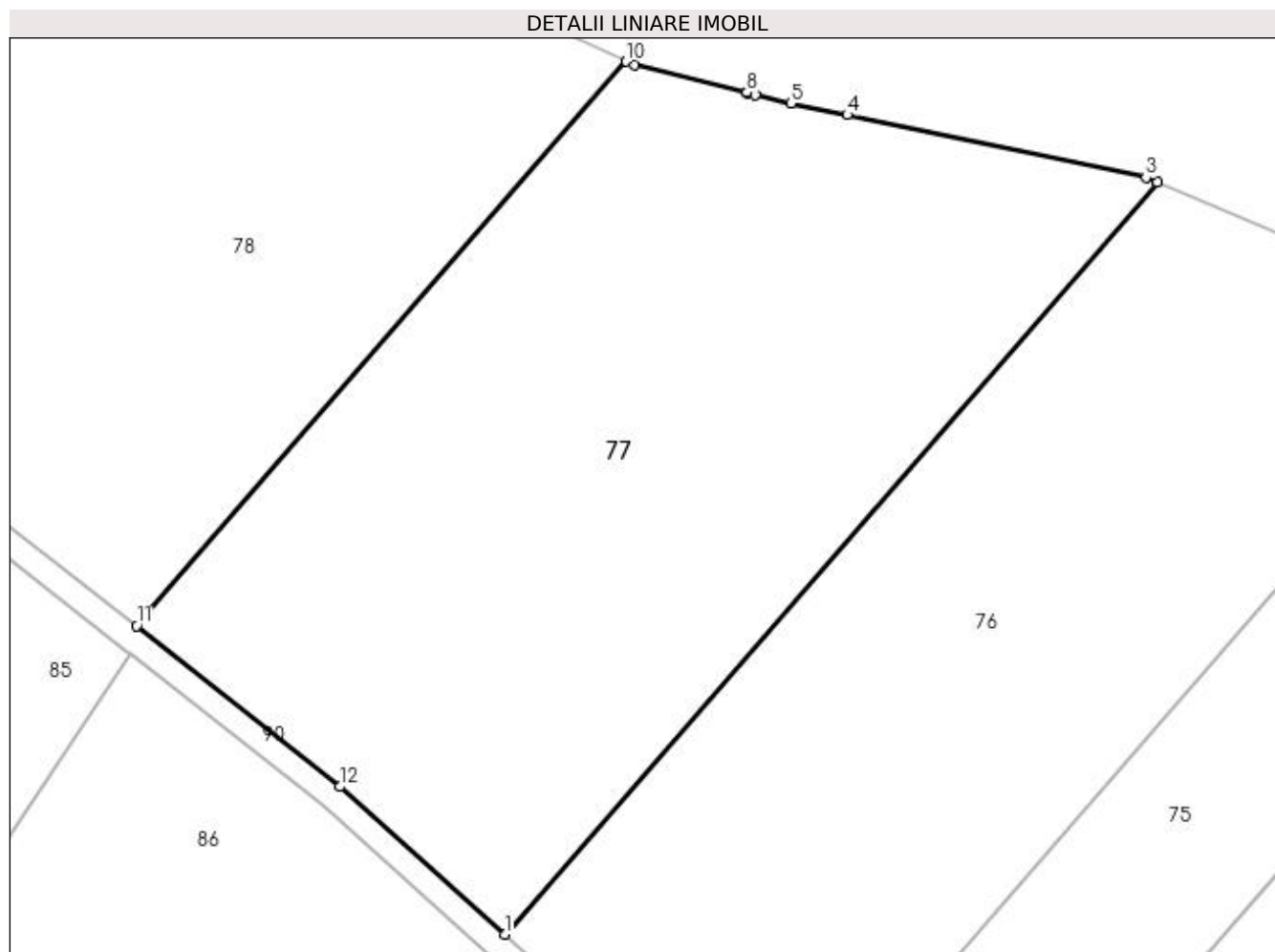
Inscrieri privind dezmembramintele dreptului de proprietate, drepturi reale de garanție și sarcini	Referințe
NU SUNT	

Anexa Nr. 1 La Partea I

Teren

Nr cadastral	Suprafața (mp)*	Observații / Referințe
30233	10.000	Rezerva CLFF datorita lipsei actului de proprietate.

* Suprafața este determinată în planul de proiecție Stereo 70.



Date referitoare la teren

Crt	Categorie folosință	Intra vilan	Suprafața (mp)	Tarla	Parcelă	Nr. topo	Observații / Referințe
1	arabil	NU	8.200	2	11	-	
2	faneata	NU	1.800	2	11	-	

Lungime Segmente

1) Valorile lungimilor segmentelor sunt obținute din proiecție în plan.

Punct început	X / Y	Punct sfârșit	X / Y	Lungime segment (** (m)
1	586.983,302 672.705,096	2	587.084,56 672.821,714	154.444
2	587.084,56 672.821,714	3	587.082,77 672.822,455	1.937
3	587.082,77 672.822,455	4	587.036,465 672.832,114	47.302
4	587.036,465 672.832,114	5	587.027,74 672.833,934	8.913

Punct început	X / Y	Punct sfârșit	X / Y	Lungime segment (** (m)
5	587.027,74 672.833,934	6	587.022,209 672.835,272	5.691
6	587.022,209 672.835,272	7	587.020,933 672.835,581	1.312
7	587.020,933 672.835,581	8	587.020,914 672.835,585	0.02
8	587.020,914 672.835,585	9	587.003,422 672.839,817	17.997
9	587.003,422 672.839,817	10	587.002,17 672.840,406	1.384
10	587.002,17 672.840,406	11	586.926,248 672.752,967	115.8
11	586.926,248 672.752,967	12	586.957,731 672.727,991	40.187
12	586.957,731 672.727,991	1	586.983,302 672.705,096	34.323

** Lungimile segmentelor sunt determinate în planul de proiecție Stereo 70 și sunt rotunjite la 1 milimetru.

*** Distanța dintre puncte este formată din segmente cumulate ce sunt mai mici decât valoarea 1 milimetru.

**DATE DESPRE IMOBILUL NR. 78**

Oficiul de Cadastru și Publicitate Imobiliară SUCEAVA
Biroul de Cadastru și Publicitate Imobiliară Falticeni

A. Partea I. Descrierea imobilului

TEREN Extravilan

Adresa: Jud. Suceava

Nr. Crt	Nr cadastral Nr. topografic	Suprafața* (mp)	Observații / Referințe
A1	32270	10.000	Sector cadastral:2 Teren neimprejmuit;

B. Partea II. Proprietari și acte

Inscrieri privitoare la dreptul de proprietate și alte drepturi reale		Referințe
12700 / 20/06/2014		
Act Notarial nr. 2332, din 20/06/2014 emis de Apostol Maria;		
B4	Intabulare, drept de PROPRIETATE bun comun, dobandit prin Conventie, cota actuala 1/1 1) NEAMȚU CONSTANTIN , casatorit cu 2) NEAMȚU VIORICA <i>OBSERVATII: 12700</i>	A1

C. Partea III. SARCINI

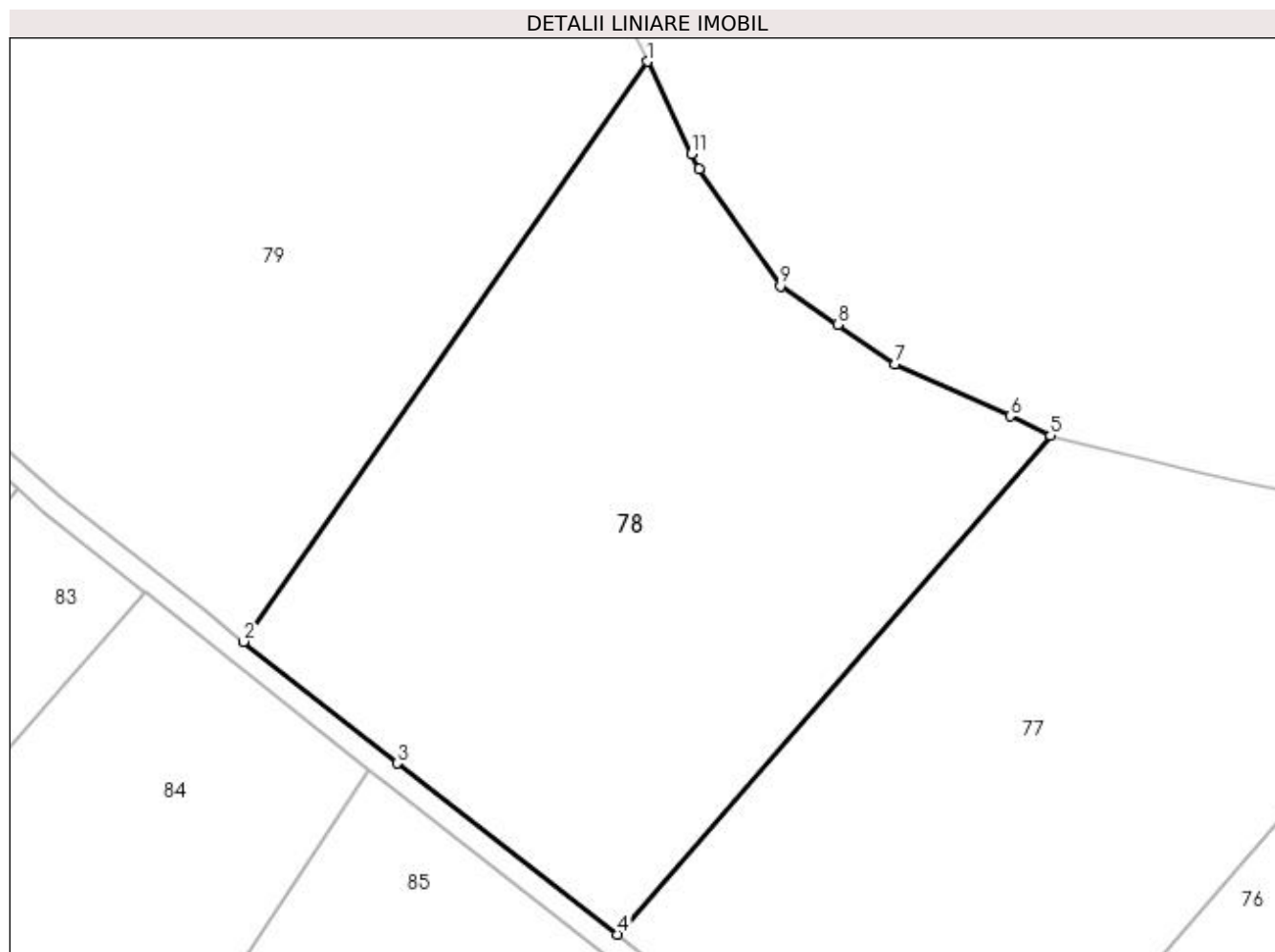
Inscrieri privind dezmembramintele dreptului de proprietate, drepturi reale de garanție și sarcini		Referințe
24132 / 31/08/2023		
Act Notarial nr. 4366, din 23/08/2023 emis de Busuioc Ana Elena;		
C1	Intabulare, drept de SUPERFICIE pe o perioada de 49 ani ,cu prelungire automat cu o perioada de 25 ani, dobandit prin Conventie, cota actuala 1/41 1) RĂTEZ PV REGENERABILE SRL , CIF:45695501	A1

Anexa Nr. 1 La Partea I

Teren

Nr cadastral	Suprafața (mp)*	Observații / Referințe
32270	10.000	

* Suprafața este determinată în planul de proiecție Stereo 70.



Date referitoare la teren

Crt	Categorie folosință	Intra vilan	Suprafața (mp)	Tarla	Parcelă	Nr. topo	Observații / Referințe
1	arabil	NU	10.000	2	11	-	

Lungime Segmente

1) Valorile lungimilor segmentelor sunt obținute din proiecție în plan.

Punct început	X / Y	Punct sfârșit	X / Y	Lungime segment (** (m)
1	586.931,511 672.905,9	2	586.860,762 672.804,264	123.835
2	586.860,762 672.804,264	3	586.887,651 672.782,959	34.306
3	586.887,651 672.782,959	4	586.926,248 672.752,967	48.879
4	586.926,248 672.752,967	5	587.002,17 672.840,406	115.8
5	587.002,17 672.840,406	6	586.995,077 672.843,741	7.838

Punct început	X / Y	Punct sfârșit	X / Y	Lungime segment (** (m)
6	586.995,077 672.843,741	7	586.974,993 672.852,934	22.088
7	586.974,993 672.852,934	8	586.964,863 672.859,8	12.238
8	586.964,863 672.859,8	9	586.954,822 672.866,552	12.1
9	586.954,822 672.866,552	10	586.940,565 672.887,062	24.978
10	586.940,565 672.887,062	11	586.939,28 672.889,736	2.967
11	586.939,28 672.889,736	1	586.931,511 672.905,9	17.935

** Lungimile segmentelor sunt determinate în planul de proiecție Stereo 70 și sunt rotunjite la 1 milimetru.

*** Distanța dintre puncte este formată din segmente cumulate ce sunt mai mici decât valoarea 1 milimetru.

**DATE DESPRE IMOBILUL NR. 79**

Oficiul de Cadastru și Publicitate Imobiliară SUCEAVA
Biroul de Cadastru și Publicitate Imobiliară Falticeni

A. Partea I. Descrierea imobilului

TEREN Extravilan

Adresa: Jud. Suceava

Nr. Crt	Nr cadastral Nr. topografic	Suprafața* (mp)	Observații / Referințe
A1	31771	10.100	Sector cadastral:2 Teren neimprejmuit;

B. Partea II. Proprietari și acte

Inscrieri privitoare la dreptul de proprietate și alte drepturi reale		Referințe
7830 / 29/05/2012		
Act Notarial nr. 459, din 25/05/2012 emis de BNP DIMBU B;		
B3	Intabulare, drept de PROPRIETATE bun comun, dobandit prin Conventie, cota actuala 1/1 1) NEAMȚU VIORICA , casatorita cu 2) NEAMȚU CONSTANTIN <i>OBSERVATII: 7830</i>	A1

C. Partea III. SARCINI

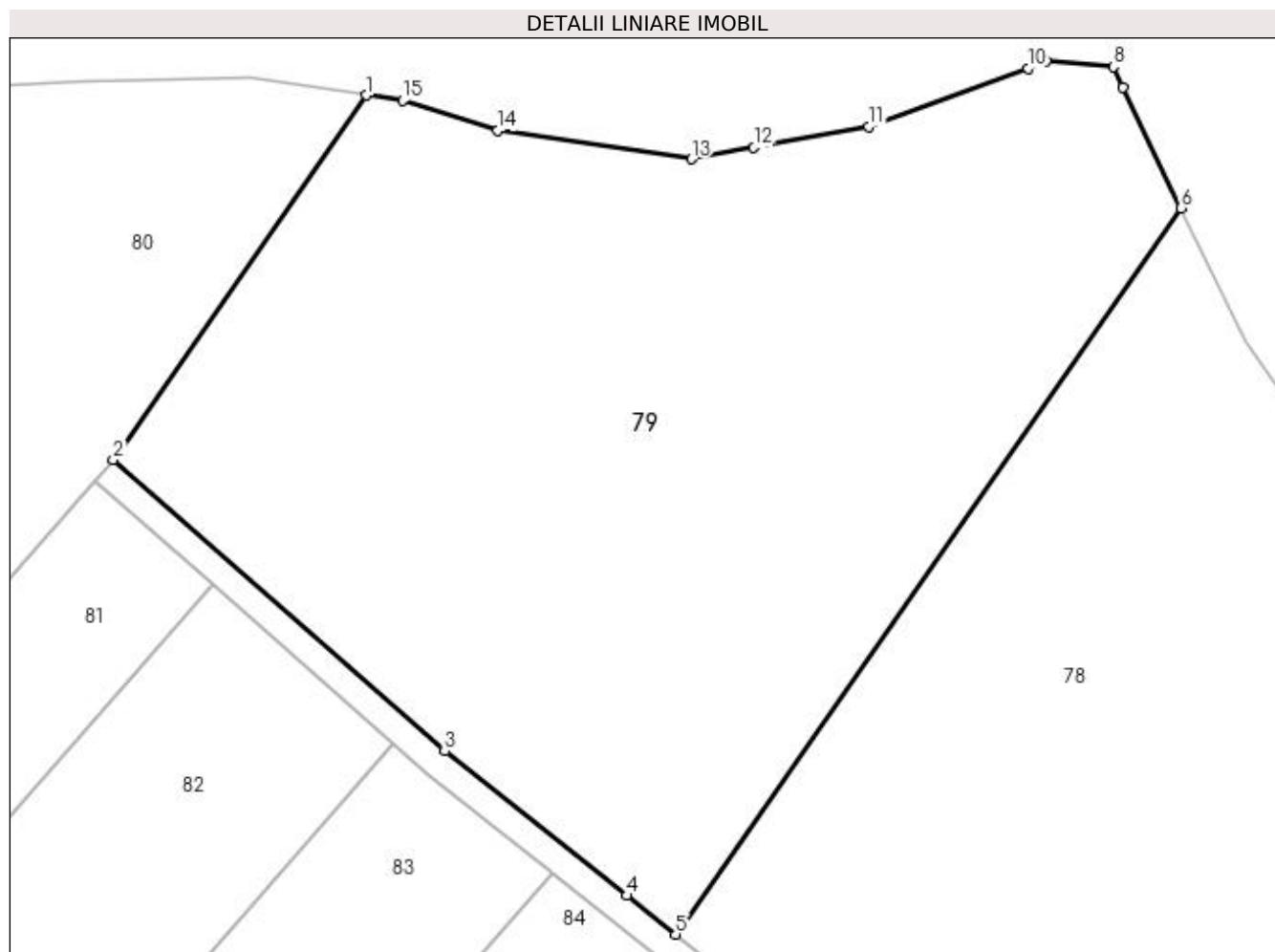
Inscrieri privind dezmembramintele dreptului de proprietate, drepturi reale de garanție și sarcini		Referințe
15262 / 14/06/2022		
Act Notarial nr. 1465, din 26/05/2022 emis de Curca Mihai;		
C1	pentru constructia,instalarea ,exploatarea ,operarea si intretinerea unei centrale mixte eoliene fotovoltaice ,pe o perioada de 24 luni cu posibilitate de prelungire unilaterala pina la 35 ani 1) BUCOVINA RENEWABLES SRL , CIF:45118147	A1

Anexa Nr. 1 La Partea I

Teren

Nr cadastral	Suprafața (mp)*	Observații / Referințe
31771	10.100	

* Suprafața este determinată în planul de proiecție Stereo 70.



Date referitoare la teren

Crt	Categorie folosință	Intra vilan	Suprafața (mp)	Tarla	Parcelă	Nr. topo	Observații / Referințe
1	arabil	NU	10.100	2	11	-	

Lungime Segmente

1) Valorile lungimilor segmentelor sunt obținute din proiecție în plan.

Punct început	X / Y	Punct sfârșit	X / Y	Lungime segment (** (m)
1	586.817,469 672.921,686	2	586.781,981 672.870,705	62.116
2	586.781,981 672.870,705	3	586.828,419 672.829,899	61.819
3	586.828,419 672.829,899	4	586.853,922 672.809,684	32.542
4	586.853,922 672.809,684	5	586.860,762 672.804,264	8.728
5	586.860,762 672.804,264	6	586.931,511 672.905,9	123.835

Punct început	X / Y	Punct sfârșit	X / Y	Lungime segment (** (m)
6	586.931,511 672.905,9	7	586.923,388 672.922,8	18.75
7	586.923,388 672.922,8	8	586.922,011 672.925,674	3.187
8	586.922,011 672.925,674	9	586.912,615 672.926,402	9.424
9	586.912,615 672.926,402	10	586.910,058 672.925,462	2.725
10	586.910,058 672.925,462	11	586.887,783 672.917,272	23.733
11	586.887,783 672.917,272	12	586.871,698 672.914,347	16.349
12	586.871,698 672.914,347	13	586.862,963 672.912,747	8.88
13	586.862,963 672.912,747	14	586.835,815 672.916,72	27.437
14	586.835,815 672.916,72	15	586.822,568 672.920,924	13.898
15	586.822,568 672.920,924	1	586.817,469 672.921,686	5.156

** Lungimile segmentelor sunt determinate în planul de proiecție Stereo 70 și sunt rotunjite la 1 milimetru.

*** Distanța dintre puncte este formată din segmente cumulate ce sunt mai mici decât valoarea 1 milimetru.

**DATE DESPRE IMOBILUL NR. 80**

Oficiul de Cadastru și Publicitate Imobiliară SUCEAVA
Biroul de Cadastru și Publicitate Imobiliară Falticeni

A. Partea I. Descrierea imobilului

TEREN Extravilan

Adresa: Jud. Suceava

Nr. Crt	Nr cadastral Nr. topografic	Suprafața* (mp)	Observații / Referințe
A1		8.800	Sector cadastral:2 Teren neimprejmuit;

B. Partea II. Proprietari și acte

Inscrieri privitoare la dreptul de proprietate și alte drepturi reale	Referințe
/	
Act Administrativ nr. 2010, din 10/06/1997 emis de C.J.S.D.P.T. SUCEAVA;	
B1	A1
Intabulare, drept de PROPRIETATE, dobândit prin Reconstituire, cota actuala 1/1	
1) DĂSCĂLESCU V ION, LIPSA CNP	
2) DĂSCĂLESCU RADU, LIPSA CNP	
3) BUTU RODICA, LIPSA CNP	
4) DĂSCĂLESCU ION, LIPSA CNP	
5) DĂSCĂLESCU GABRIEL-MIHAI, LIPSA CNP	

C. Partea III. SARCINI .

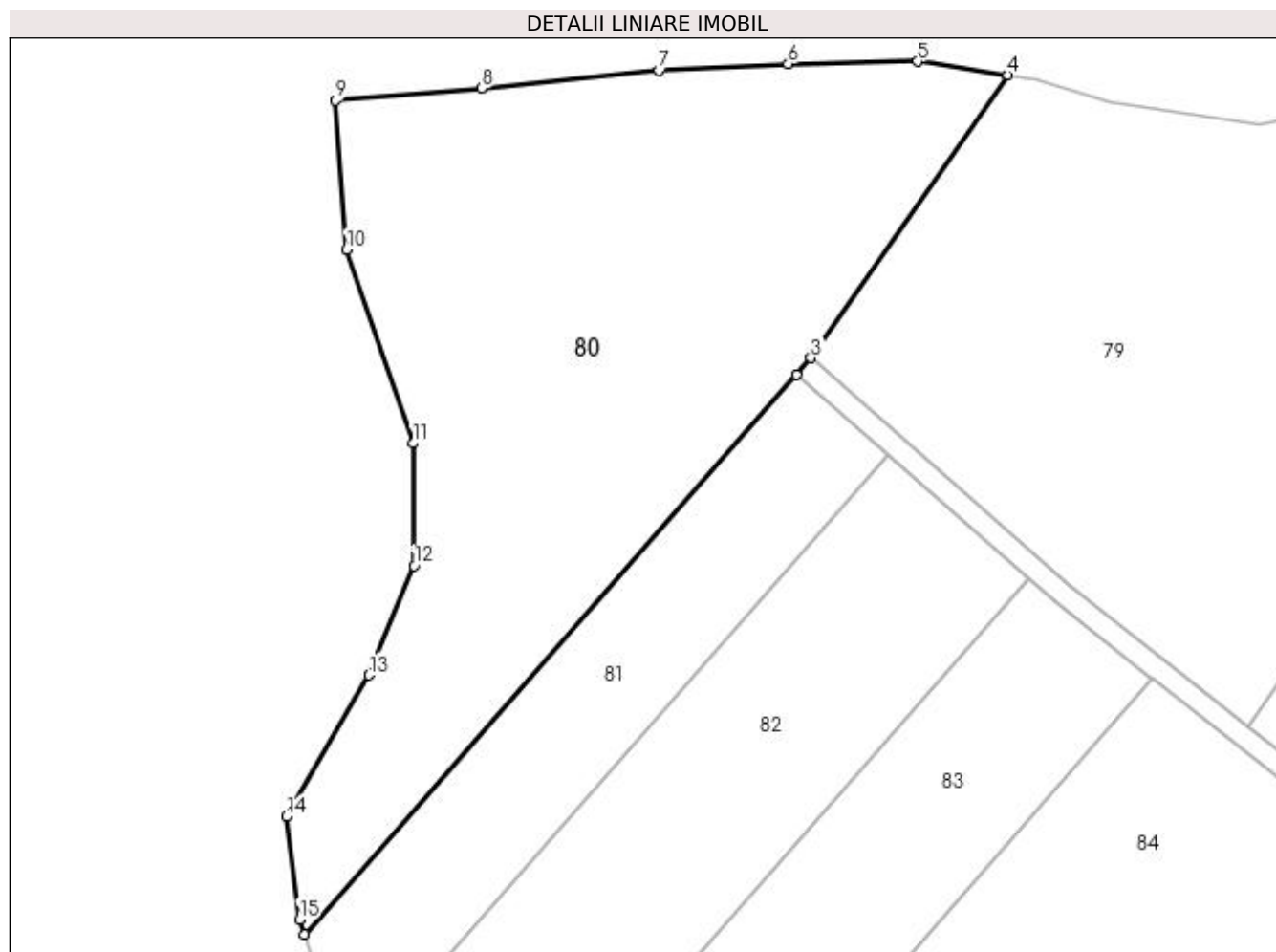
Inscrieri privind dezmembramintele dreptului de proprietate, drepturi reale de garanție și sarcini	Referințe
NU SUNT	

Anexa Nr. 1 La Partea I

Teren

Nr cadastral	Suprafața (mp)*	Observații / Referințe
	8.800	

* Suprafața este determinată în planul de proiecție Stereo 70.



Date referitoare la teren

Crt	Categorie folosință	Intra vilan	Suprafața (mp)	Tarla	Parcelă	Nr. topo	Observații / Referințe
1	arabil	NU	8.800	2	11	-	

Lungime Segmente

1) Valorile lungimilor segmentelor sunt obținute din proiecție în plan.

Punct început	X / Y	Punct sfârșit	X / Y	Lungime segment (** (m)
1	586.690,664 672.766,814	2	586.779,336 672.867,697	134.313
2	586.779,336 672.867,697	3	586.781,981 672.870,705	4.006
3	586.781,981 672.870,705	4	586.817,469 672.921,686	62.116
4	586.817,469 672.921,686	5	586.801,241 672.924,113	16.408
5	586.801,241 672.924,113	6	586.777,897 672.923,718	23.347

Punct început	X / Y	Punct sfârșit	X / Y	Lungime segment (** (m)
6	586.777,897 672.923,718	7	586.754,637 672.922,47	23.293
7	586.754,637 672.922,47	8	586.722,541 672.919,26	32.256
8	586.722,541 672.919,26	9	586.696,235 672.917,084	26.396
9	586.696,235 672.917,084	10	586.698,255 672.890,224	26.936
10	586.698,255 672.890,224	11	586.710,259 672.855,293	36.936
11	586.710,259 672.855,293	12	586.710,441 672.833,22	22.074
12	586.710,441 672.833,22	13	586.702,324 672.813,528	21.299
13	586.702,324 672.813,528	14	586.687,426 672.788,035	29.527
14	586.687,426 672.788,035	15	586.689,754 672.769,521	18.66
15	586.689,754 672.769,521	1	586.690,664 672.766,814	2.856

** Lungimile segmentelor sunt determinate în planul de proiecție Stereo 70 și sunt rotunjite la 1 milimetru.

*** Distanța dintre puncte este formată din segmente cumulate ce sunt mai mici decât valoarea 1 milimetru.

**DATE DESPRE IMOBILUL NR. 81**

Oficiul de Cadastru și Publicitate Imobiliară SUCEAVA
Biroul de Cadastru și Publicitate Imobiliară Falticeni

A. Partea I. Descrierea imobilului

TEREN Extravilan

Adresa: Jud. Suceava

Nr. Crt	Nr cadastral Nr. topografic	Suprafața* (mp)	Observații / Referințe
A1	34974	3.100	Sector cadastral:2 Teren neimprejmuit;

B. Partea II. Proprietari și acte

Inscrieri privitoare la dreptul de proprietate și alte drepturi reale	Referințe
28718 / 11/10/2023	
Hotarare Judecatoreasca nr. 1124, din 29/05/2023 emis de JUDECĂTORIA FĂLTICENI;	
B1	A1
Intabulare, drept de PROPRIETATE, dobandit prin lesire Din Indiviziune, cota actuala 1/1 1) PAVEL CORNELIA	

C. Partea III. SARCINI .

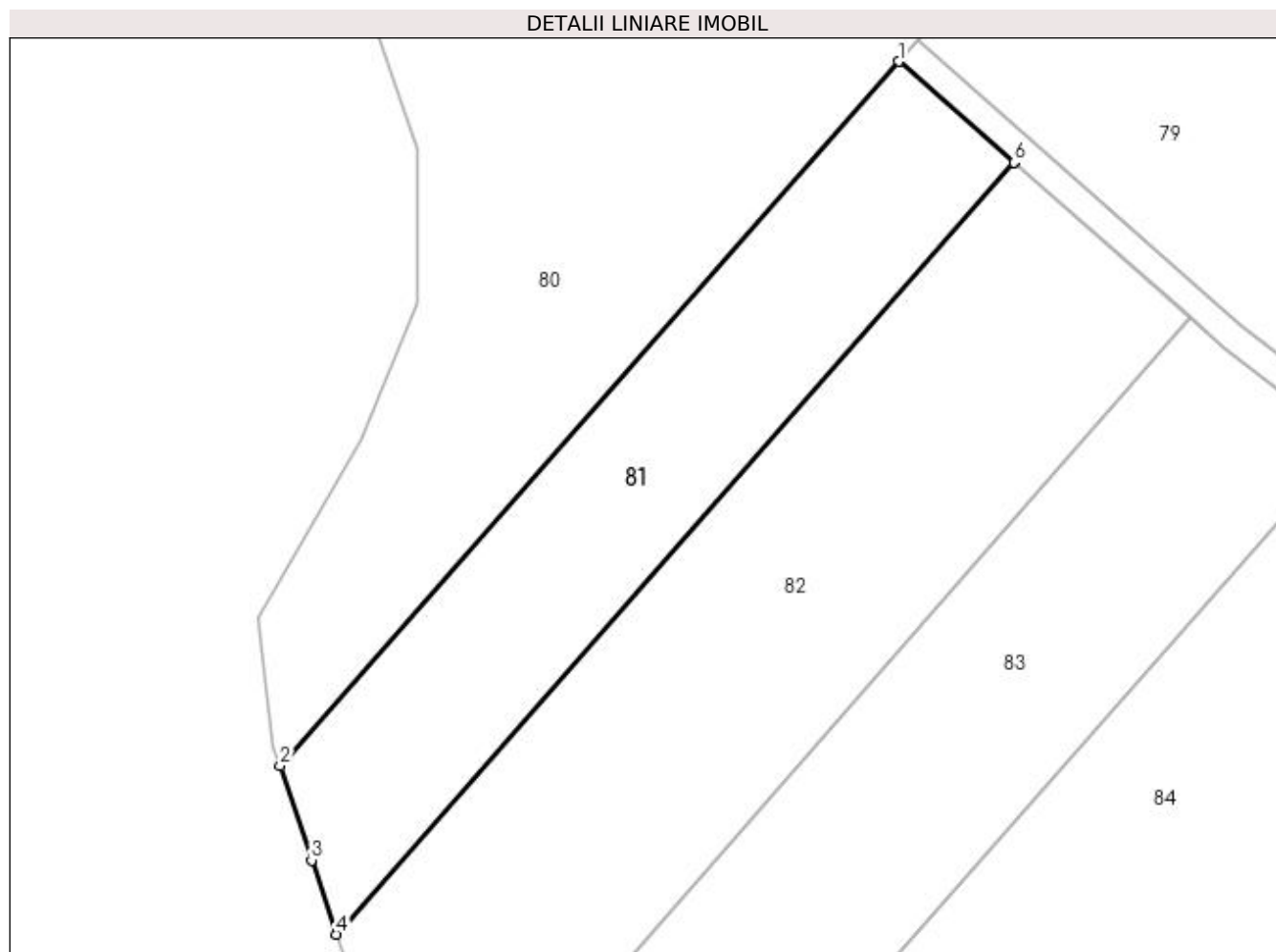
Inscrieri privind dezmembramintele dreptului de proprietate, drepturi reale de garanție și sarcini	Referințe
NU SUNT	

Anexa Nr. 1 La Partea I

Teren

Nr cadastral	Suprafața (mp)*	Observații / Referințe
34974	3.100	

* Suprafața este determinată în planul de proiecție Stereo 70.



Date referitoare la teren

Crt	Categorie folosință	Intra vilan	Suprafața (mp)	Tarla	Parcelă	Nr. topo	Observații / Referințe
1	arabil	NU	3.100	2	11	-	

Lungime Segmente

1) Valorile lungimilor segmentelor sunt obținute din proiecție în plan.

Punct început	X / Y	Punct sfârșit	X / Y	Lungime segment (** (m)
1	586.779,336 672.867,697	2	586.690,664 672.766,814	134.313
2	586.690,664 672.766,814	3	586.695,207 672.753,306	14.251
3	586.695,207 672.753,306	4	586.698,776 672.742,671	11.218
4	586.698,776 672.742,671	5	586.795,898 672.853,17	147.114
5	586.795,898 672.853,17	6	586.795,848 672.853,213	0.066

Punct început	X / Y	Punct sfârșit	X / Y	Lungime segment (** (m)
6	586.795,848 672.853,213	1	586.779,336 672.867,697	21.965

** Lungimile segmentelor sunt determinate în planul de proiecție Stereo 70 și sunt rotunjite la 1 milimetru.

*** Distanța dintre puncte este formată din segmente cumulate ce sunt mai mici decât valoarea 1 milimetru.

**DATE DESPRE IMOBILUL NR. 82**

Oficiul de Cadastru și Publicitate Imobiliară SUCEAVA
Biroul de Cadastru și Publicitate Imobiliară Falticeni

A. Partea I. Descrierea imobilului

TEREN Extravilan

Adresa: Jud. Suceava

Nr. Crt	Nr cadastral Nr. topografic	Suprafața* (mp)	Observații / Referințe
A1		5.200	Sector cadastral:2 Teren neimprejmuit;

B. Partea II. Proprietari și acte

Inscrieri privitoare la dreptul de proprietate și alte drepturi reale	Referințe
/	
Act Administrativ nr. 1048, din 11/08/1994 emis de C.J.S.D.P.T. SUCEAVA;	
B1	A1
Intabulare, drept de PROPRIETATE, dobândit prin Reconstituire, cota actuala 1/1 1) ADOMNICĂI GHE IOANA , LIPSA CNP	

C. Partea III. SARCINI .

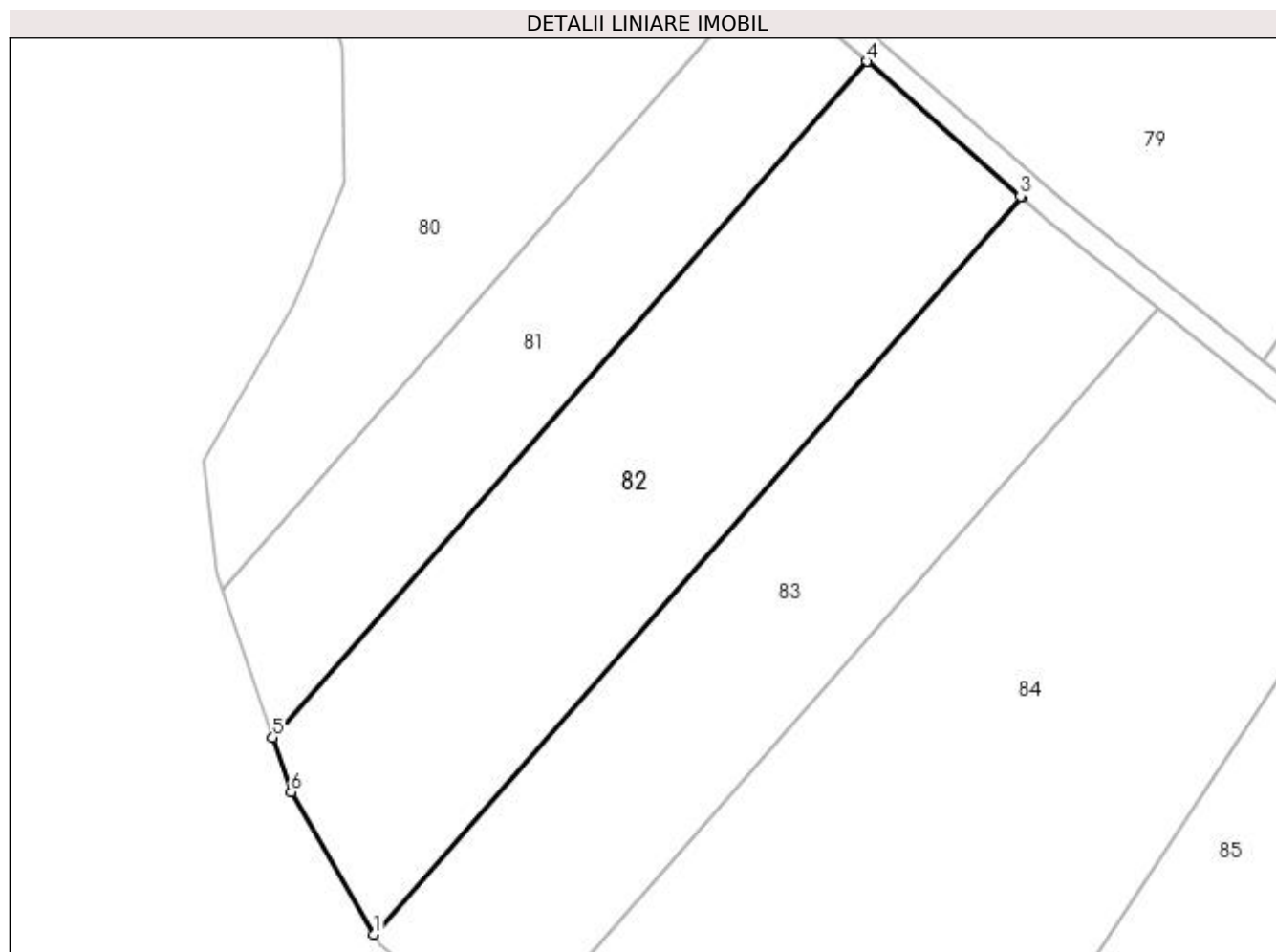
Inscrieri privind dezmembramintele dreptului de proprietate, drepturi reale de garanție și sarcini	Referințe
NU SUNT	

Anexa Nr. 1 La Partea I

Teren

Nr cadastral	Suprafața (mp)*	Observații / Referințe
	5.200	

* Suprafața este determinată în planul de proiecție Stereo 70.



Date referitoare la teren

Crt	Categorie folosință	Intravilan	Suprafața (mp)	Tarla	Parcelă	Nr. topo	Observații / Referințe
1	arabil	NU	5.200	2	11	-	

Lungime Segmente

1) Valorile lungimilor segmentelor sunt obținute din proiecție în plan.

Punct început	X / Y	Punct sfârșit	X / Y	Lungime segment (** (m)
1	586.715,303 672.710,5	2	586.821,202 672.830,984	160.409
2	586.821,202 672.830,984	3	586.821,032 672.831,136	0.228
3	586.821,032 672.831,136	4	586.795,898 672.853,17	33.425
4	586.795,898 672.853,17	5	586.698,776 672.742,671	147.114
5	586.698,776 672.742,671	6	586.701,767 672.733,76	9.4

Punct început	X / Y	Punct sfârșit	X / Y	Lungime segment (** (m)
6	586.701,767 672.733,76	1	586.715,303 672.710,5	26.912

** Lungimile segmentelor sunt determinate în planul de proiecție Stereo 70 și sunt rotunjite la 1 milimetru.

*** Distanța dintre puncte este formată din segmente cumulate ce sunt mai mici decât valoarea 1 milimetru.

**DATE DESPRE IMOBILUL NR. 83**

Oficiul de Cadastru și Publicitate Imobiliară SUCEAVA
Biroul de Cadastru și Publicitate Imobiliară Falticeni

A. Partea I. Descrierea imobilului

TEREN Extravilan

Adresa: Jud. Suceava

Nr. Crt	Nr cadastral Nr. topografic	Suprafața* (mp)	Observații / Referințe
A1	32331	4.600	Sector cadastral:2 Teren neimprejmuit;

B. Partea II. Proprietari și acte

Inscrieri privitoare la dreptul de proprietate și alte drepturi reale	Referințe
20410 / 22/09/2014	
Act Notarial nr. 983, din 19/09/2014 emis de Dimbu Bogdan Dumitru;	
B2	A1
Intabulare, drept de PROPRIETATE bun comun, dobandit prin Conventie, cota actuala 1/1	
1) NEAMȚU CONSTANTIN , casatorit cu	
2) NEAMȚU VIORICA	
OBSERVATII: 20410	

C. Partea III. SARCINI .

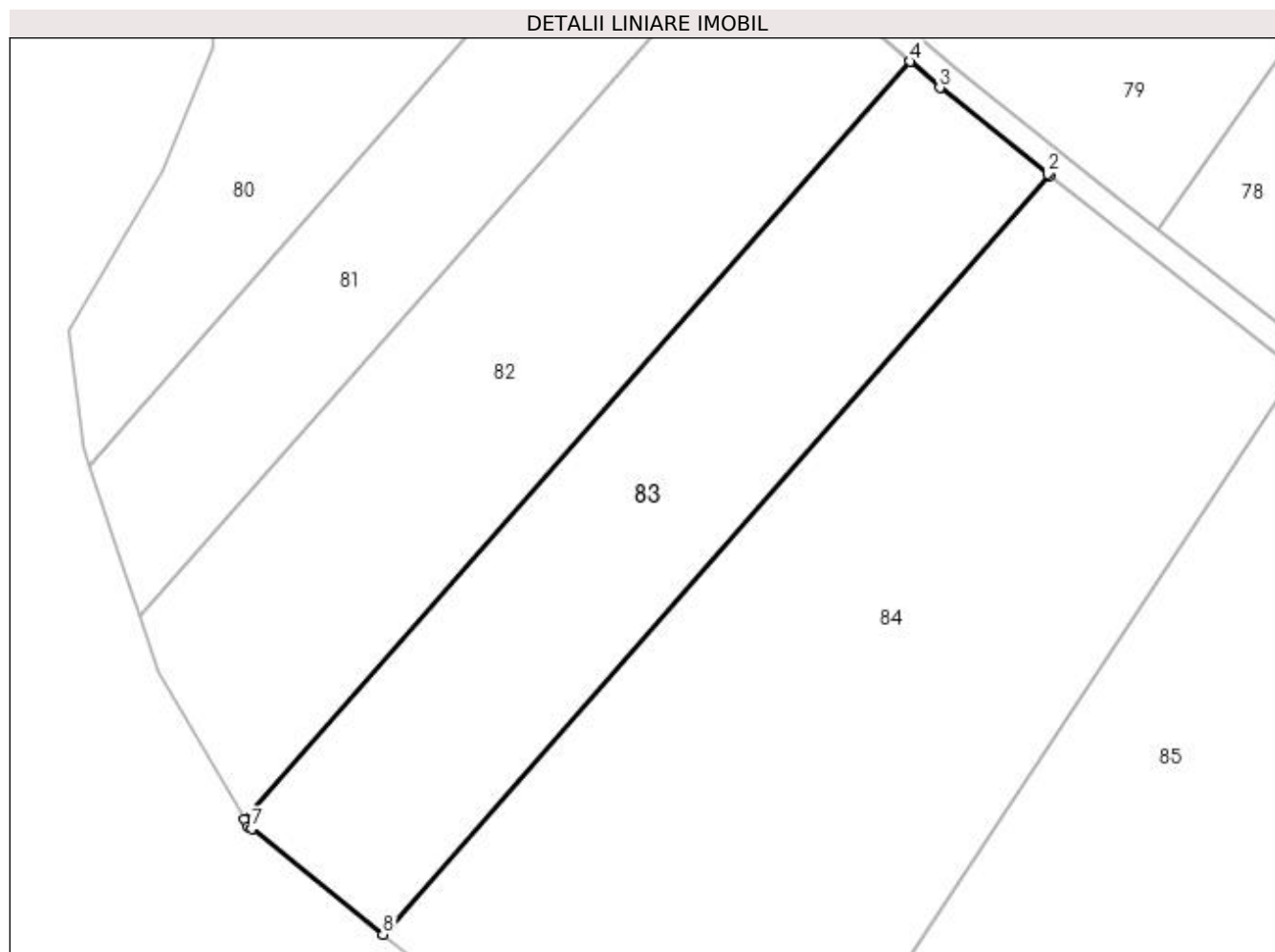
Inscrieri privind dezmembramintele dreptului de proprietate, drepturi reale de garanție și sarcini	Referințe
NU SUNT	

Anexa Nr. 1 La Partea I

Teren

Nr cadastral	Suprafața (mp)*	Observații / Referințe
32331	4.600	

* Suprafața este determinată în planul de proiecție Stereo 70.



Date referitoare la teren

Crt	Categorie folosință	Intravilan	Suprafața (mp)	Tarla	Parcelă	Nr. topo	Observații / Referințe
1	arabil	NU	4.600	2	11	-	

Lungime Segmente

1) Valorile lungimilor segmentelor sunt obținute din proiecție în plan.

Punct început	X / Y	Punct sfârșit	X / Y	Lungime segment (** (m)
1	586.843,432 672.812,897	2	586.843,145 672.813,124	0.366
2	586.843,145 672.813,124	3	586.825,9 672.826,794	22.006
3	586.825,9 672.826,794	4	586.821,202 672.830,984	6.295
4	586.821,202 672.830,984	5	586.715,303 672.710,5	160.409
5	586.715,303 672.710,5	6	586.715,956 672.709,378	1.298

Punct început	X / Y	Punct sfârșit	X / Y	Lungime segment (** (m)
6	586.715,956 672.709,378	7	586.716,442 672.708,988	0.623
7	586.716,442 672.708,988	8	586.737,35 672.692,205	26.811
8	586.737,35 672.692,205	1	586.843,432 672.812,897	160.686

** Lungimile segmentelor sunt determinate în planul de proiecție Stereo 70 și sunt rotunjite la 1 milimetru.

*** Distanța dintre puncte este formată din segmente cumulate ce sunt mai mici decât valoarea 1 milimetru.

**DATE DESPRE IMOBILUL NR. 84**

Oficiul de Cadastru și Publicitate Imobiliară SUCEAVA
Biroul de Cadastru și Publicitate Imobiliară Falticeni

A. Partea I. Descrierea imobilului

TEREN Extravilan

Adresa: Jud. Suceava

Nr. Crt	Nr cadastral Nr. topografic	Suprafața* (mp)	Observații / Referințe
A1		10.000	Sector cadastral:2 Teren neimprejmuit;

B. Partea II. Proprietari și acte

Inscrieri privitoare la dreptul de proprietate și alte drepturi reale	Referințe
/	
Act Administrativ nr. 195, din 06/04/1993 emis de C.J.S.D.P.T. SUCEAVA;	
B1	A1
Intabulare, drept de PROPRIETATE, dobândit prin Reconstituire, cota actuala 1/1	
1) SAVA ELENA, LIPSA CNP	
2) BOSTEA IACOB, LIPSA CNP	
3) EPURE VASILE, LIPSA CNP	

C. Partea III. SARCINI .

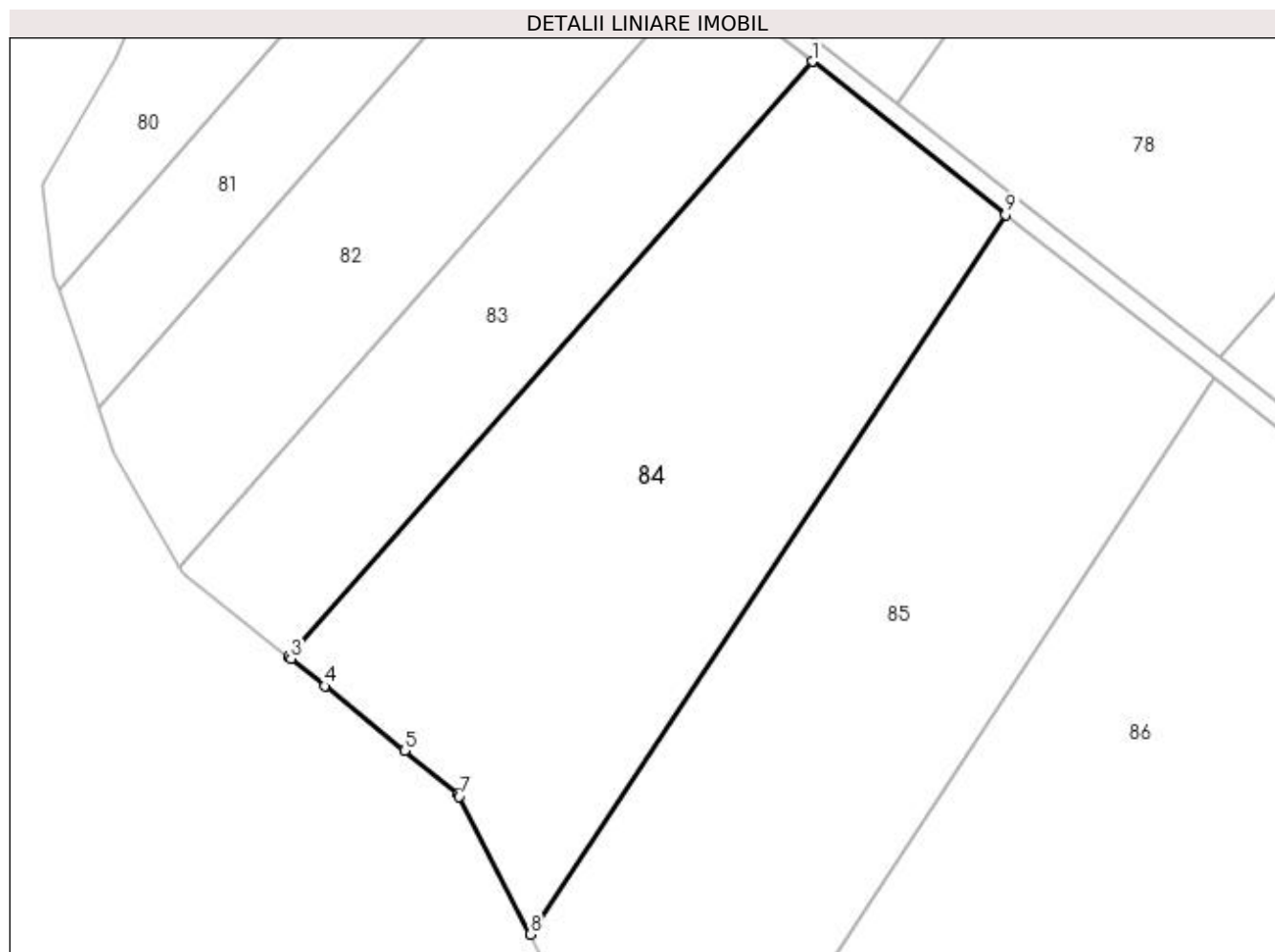
Inscrieri privind dezmembramintele dreptului de proprietate, drepturi reale de garanție și sarcini	Referințe
NU SUNT	

Anexa Nr. 1 La Partea I

Teren

Nr cadastral	Suprafața (mp)*	Observații / Referințe
	10.000	

* Suprafața este determinată în planul de proiecție Stereo 70.



Date referitoare la teren

Crt	Categorie folosință	Intra vilan	Suprafața (mp)	Tarla	Parcelă	Nr. topo	Observații / Referințe
1	arabil	NU	10.000	2	11	-	

Lungime Segmente

1) Valorile lungimilor segmentelor sunt obținute din proiecție în plan.

Punct început	X / Y	Punct sfârșit	X / Y	Lungime segment (** (m)
1	586.843,432 672.812,897	2	586.737,35 672.692,205	160.686
2	586.737,35 672.692,205	3	586.737,777 672.691,862	0.548
3	586.737,777 672.691,862	4	586.744,613 672.686,332	8.793
4	586.744,613 672.686,332	5	586.760,803 672.673,233	20.825
5	586.760,803 672.673,233	6	586.771,622 672.664,48	13.917

Punct început	X / Y	Punct sfârșit	X / Y	Lungime segment (** (m)
6	586.771,622 672.664,48	7	586.771,892 672.663,956	0.589
7	586.771,892 672.663,956	8	586.786,299 672.636,041	31.414
8	586.786,299 672.636,041	9	586.882,61 672.781,864	174.757
9	586.882,61 672.781,864	1	586.843,432 672.812,897	49.98

** Lungimile segmentelor sunt determinate în planul de proiecție Stereo 70 și sunt rotunjite la 1 milimetru.

*** Distanța dintre puncte este formată din segmente cumulate ce sunt mai mici decât valoarea 1 milimetru.

**DATE DESPRE IMOBILUL NR. 85**

Oficiul de Cadastru și Publicitate Imobiliară SUCEAVA
Biroul de Cadastru și Publicitate Imobiliară Falticeni

A. Partea I. Descrierea imobilului

TEREN Extravilan

Adresa: Jud. Suceava

Nr. Crt	Nr cadastral Nr. topografic	Suprafața* (mp)	Observații / Referințe
A1		10.000	Sector cadastral:2 Teren neimprejmuit;

B. Partea II. Proprietari și acte

Inscrieri privitoare la dreptul de proprietate și alte drepturi reale	Referințe
/	
Act Administrativ nr. 1445, din 08/07/1995 emis de C.J.S.D.P.T. SUCEAVA;	
B1	A1
Intabulare, drept de PROPRIETATE, dobândit prin Reconstituire, cota actuala 1/1	
1) CHIRILĂ GHEORGHE, LIPSA CNP	
2) CHIRILĂ MIHAI, LIPSA CNP	
3) CHIRILĂ ION, LIPSA CNP	
4) PENTELIUC DOMNICA, LIPSA CNP	

C. Partea III. SARCINI .

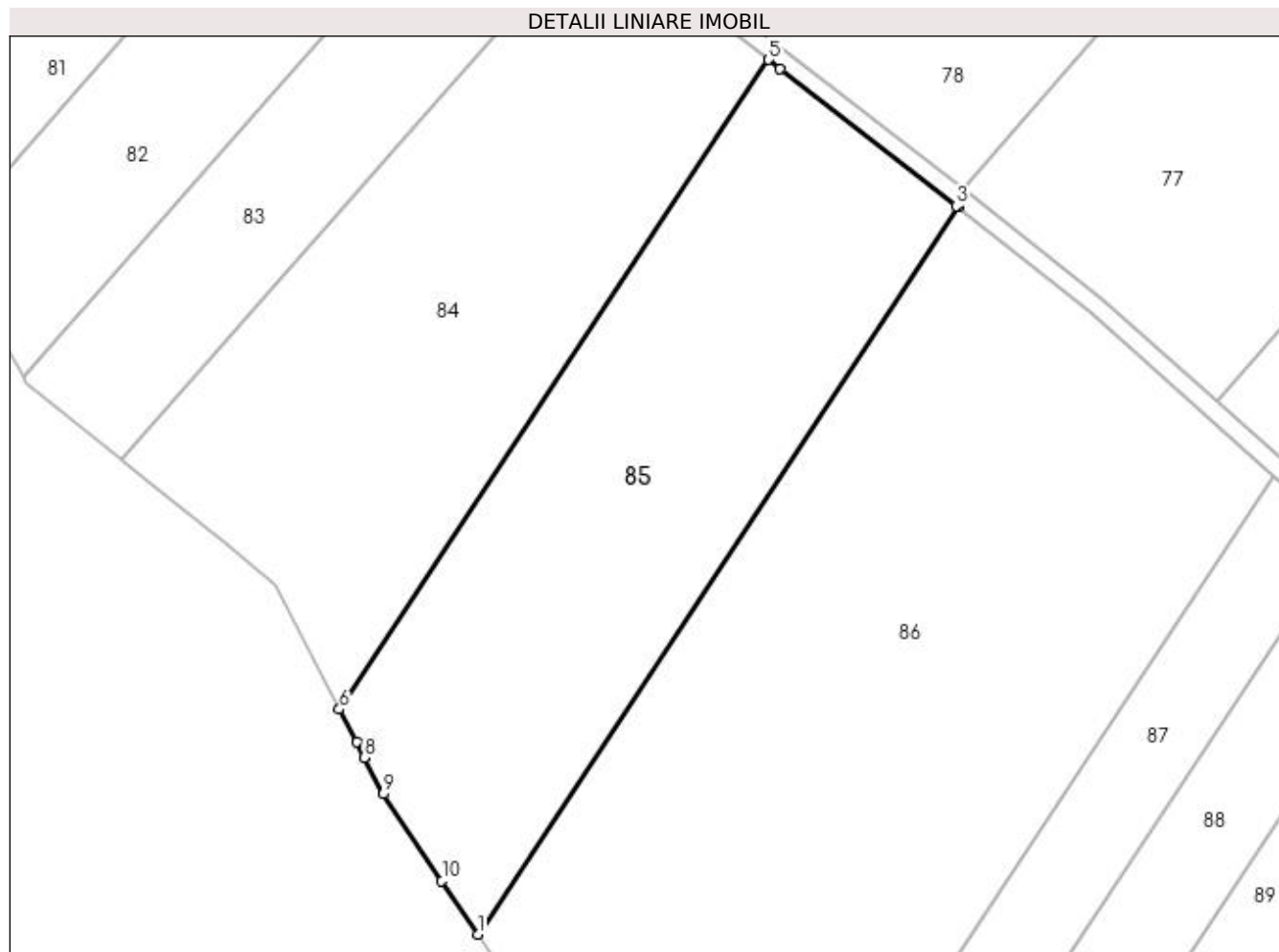
Inscrieri privind dezmembramintele dreptului de proprietate, drepturi reale de garanție și sarcini	Referințe
NU SUNT	

Anexa Nr. 1 La Partea I

Teren

Nr cadastral	Suprafața (mp)*	Observații / Referințe
	10.000	

* Suprafața este determinată în planul de proiecție Stereo 70.



Date referitoare la teren

Crt	Categorie folosință	Intra vilan	Suprafața (mp)	Tarla	Parcelă	Nr. topo	Observații / Referințe
1	arabil	NU	10.000	2	11	-	

Lungime Segmente

1) Valorile lungimilor segmentelor sunt obținute din proiecție în plan.

Punct început	X / Y	Punct sfârșit	X / Y	Lungime segment (** (m)
1	586.817,344 672.585,519	2	586.925,144 672.748,738	195.604
2	586.925,144 672.748,738	3	586.924,761 672.749,042	0.489
3	586.924,761 672.749,042	4	586.885,246 672.779,776	50.06
4	586.885,246 672.779,776	5	586.882,61 672.781,864	3.362
5	586.882,61 672.781,864	6	586.786,299 672.636,041	174.757

Punct început	X / Y	Punct sfârșit	X / Y	Lungime segment (** (m)
6	586.786,299 672.636,041	7	586.790,112 672.628,653	8.313
7	586.790,112 672.628,653	8	586.791,885 672.625,216	3.867
8	586.791,885 672.625,216	9	586.796,091 672.617,017	9.215
9	586.796,091 672.617,017	10	586.809,269 672.597,502	23.548
10	586.809,269 672.597,502	1	586.817,344 672.585,519	14.449

** Lungimile segmentelor sunt determinate în planul de proiecție Stereo 70 și sunt rotunjite la 1 milimetru.

*** Distanța dintre puncte este formată din segmente cumulate ce sunt mai mici decât valoarea 1 milimetru.

**DATE DESPRE IMOBILUL NR. 86**

Oficiul de Cadastru și Publicitate Imobiliară SUCEAVA
Biroul de Cadastru și Publicitate Imobiliară Falticeni

A. Partea I. Descrierea imobilului

TEREN Extravilan

Adresa: Jud. Suceava

Nr. Crt	Nr cadastral Nr. topografic	Suprafața* (mp)	Observații / Referințe
A1		20.000	Sector cadastral:2 Teren neimprejmuit;

B. Partea II. Proprietari și acte

Inscrieri privitoare la dreptul de proprietate și alte drepturi reale	Referințe
/	
Act Administrativ nr. 537, din 20/12/1993 emis de C.J.S.D.P.T. SUCEAVA;	
B1	A1
Intabulare, drept de PROPRIETATE, dobândit prin Reconstituire, cota actuala 1/1	
1) BĂLĂNEASĂ GHE NICOLAIE, LIPSA CNP	
2) BĂLĂNEASĂ GHE GAVRIL, LIPSA CNP	
3) BĂLĂNEASĂ GHE PETRU, LIPSA CNP	

C. Partea III. SARCINI .

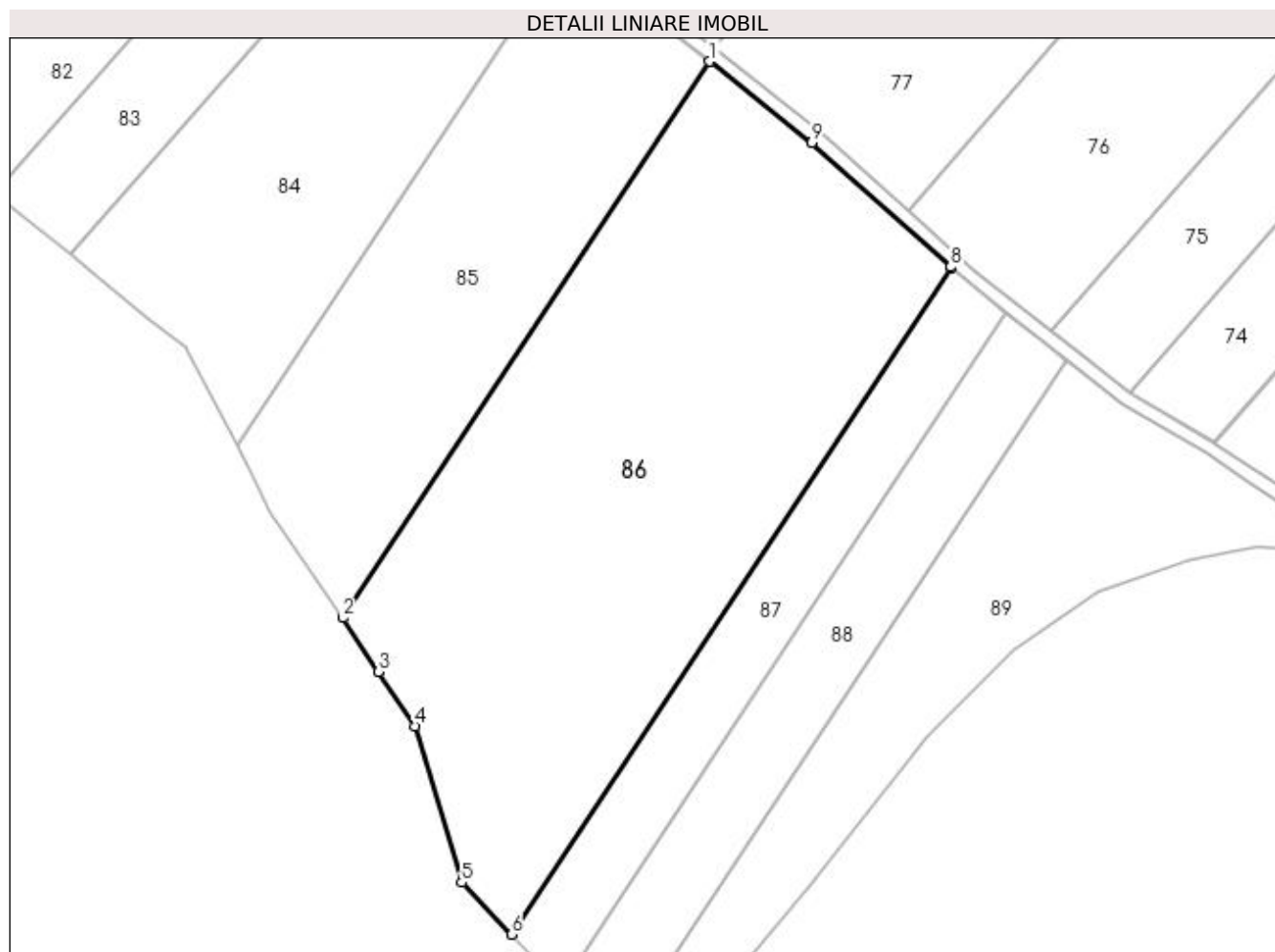
Inscrieri privind dezmembramintele dreptului de proprietate, drepturi reale de garanție și sarcini	Referințe
NU SUNT	

Anexa Nr. 1 La Partea I

Teren

Nr cadastral	Suprafața (mp)*	Observații / Referințe
	20.000	

* Suprafața este determinată în planul de proiecție Stereo 70.



Date referitoare la teren

Crt	Categorie folosință	Intravilan	Suprafața (mp)	Tarla	Parcelă	Nr. topo	Observații / Referințe
1	arabil	NU	20.000	2	11	-	

Lungime Segmente

1) Valorile lungimilor segmentelor sunt obținute din proiecție în plan.

Punct început	X / Y	Punct sfârșit	X / Y	Lungime segment (** (m)
1	586.925,144 672.748,738	2	586.817,344 672.585,519	195.604
2	586.817,344 672.585,519	3	586.827,99 672.569,721	19.051
3	586.827,99 672.569,721	4	586.838,753 672.553,759	19.252
4	586.838,753 672.553,759	5	586.852,358 672.507,873	47.86
5	586.852,358 672.507,873	6	586.866,999 672.492,654	21.118

Punct început	X / Y	Punct sfârșit	X / Y	Lungime segment (** (m)
6	586.866,999 672.492,654	7	586.996,16 672.688,215	234.365
7	586.996,16 672.688,215	8	586.995,854 672.688,489	0.411
8	586.995,854 672.688,489	9	586.955,152 672.724,932	54.633
9	586.955,152 672.724,932	1	586.925,144 672.748,738	38.304

** Lungimile segmentelor sunt determinate în planul de proiecție Stereo 70 și sunt rotunjite la 1 milimetru.

*** Distanța dintre puncte este formată din segmente cumulate ce sunt mai mici decât valoarea 1 milimetru.

**DATE DESPRE IMOBILUL NR. 87**

Oficiul de Cadastru și Publicitate Imobiliară SUCEAVA
Biroul de Cadastru și Publicitate Imobiliară Falticeni

A. Partea I. Descrierea imobilului

TEREN Extravilan

Adresa: Jud. Suceava

Nr. Crt	Nr cadastral Nr. topografic	Suprafața* (mp)	Observații / Referințe
A1		5.000	Sector cadastral:2 Teren neimprejmuit;

B. Partea II. Proprietari și acte

Inscrieri privitoare la dreptul de proprietate și alte drepturi reale	Referințe
/	
Act Administrativ nr. 13, din 22/02/1993 emis de C.J.S.D.P.T. SUCEAVA;	
B1	A1
Intabulare, drept de PROPRIETATE, dobândit prin Reconstituire, cota actuala 1/1 1) SAVIUC N GHEORGHE, LIPSA CNP	

C. Partea III. SARCINI .

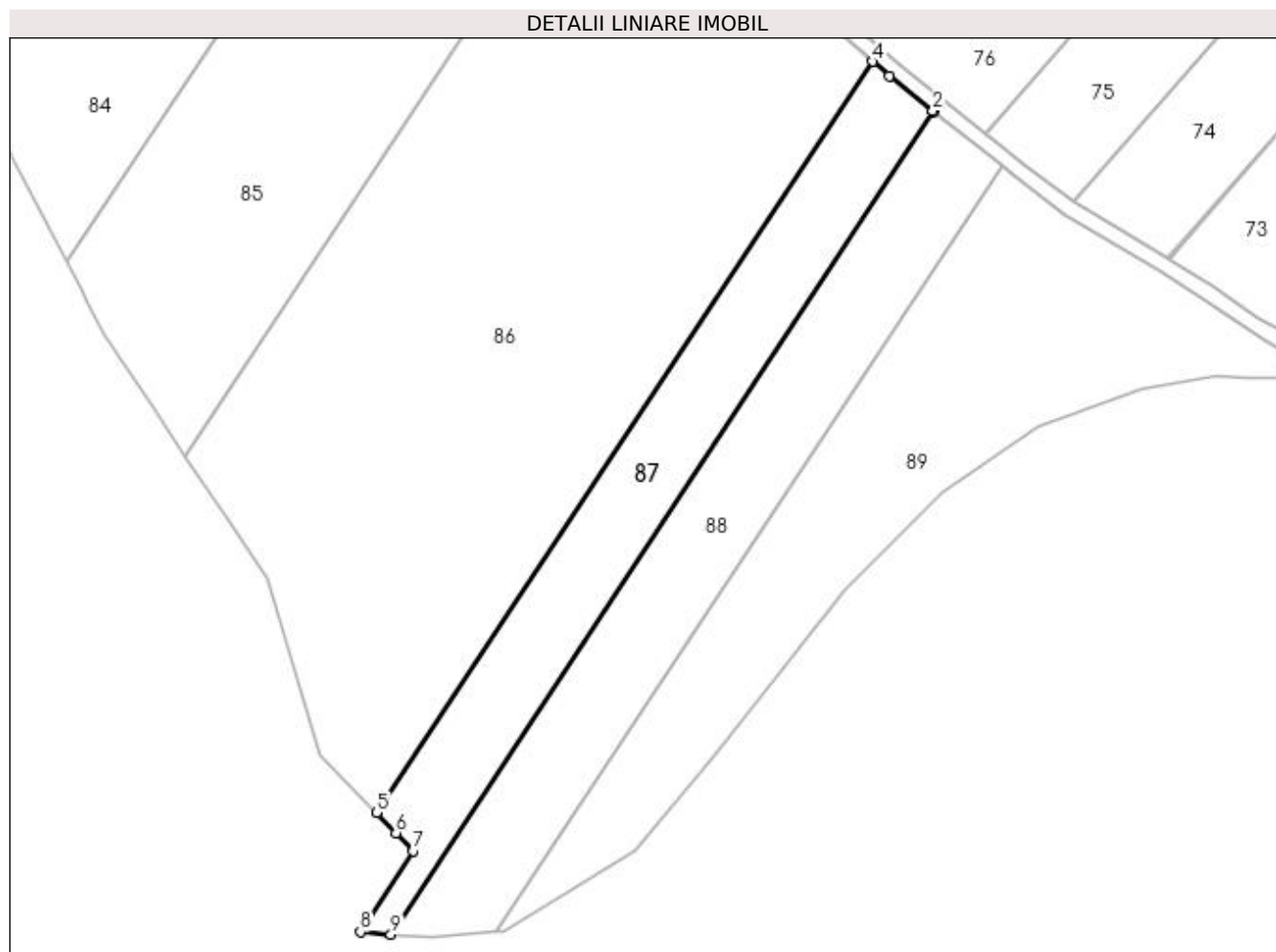
Inscrieri privind dezmembramintele dreptului de proprietate, drepturi reale de garanție și sarcini	Referințe
NU SUNT	

Anexa Nr. 1 La Partea I

Teren

Nr cadastral	Suprafața (mp)*	Observații / Referințe
	5.000	

* Suprafața este determinată în planul de proiecție Stereo 70.



Date referitoare la teren

Crt	Categorie folosință	Intravilan	Suprafața (mp)	Tarla	Parcelă	Nr. topo	Observații / Referințe
1	arabil	NU	5.000	2	11	-	

Lungime Segmente

1) Valorile lungimilor segmentelor sunt obținute din proiecție în plan.

Punct început	X / Y	Punct sfârșit	X / Y	Lungime segment (** (m)
1	587.012,14 672.675,111	2	587.011,848 672.675,342	0.372
2	587.011,848 672.675,342	3	587.000,484 672.684,343	14.496
3	587.000,484 672.684,343	4	586.996,16 672.688,215	5.805
4	586.996,16 672.688,215	5	586.866,999 672.492,654	234.365
5	586.866,999 672.492,654	6	586.872,042 672.487,411	7.275

Punct început	X / Y	Punct sfârșit	X / Y	Lungime segment (** (m)
6	586.872,042 672.487,411	7	586.876,48 672.482,798	6.401
7	586.876,48 672.482,798	8	586.862,795 672.461,651	25.189
8	586.862,795 672.461,651	9	586.870,744 672.461,026	7.973
9	586.870,744 672.461,026	1	587.012,14 672.675,111	256.564

** Lungimile segmentelor sunt determinate în planul de proiecție Stereo 70 și sunt rotunjite la 1 milimetru.

*** Distanța dintre puncte este formată din segmente cumulate ce sunt mai mici decât valoarea 1 milimetru.

**DATE DESPRE IMOBILUL NR. 88**

Oficiul de Cadastru și Publicitate Imobiliară SUCEAVA
Biroul de Cadastru și Publicitate Imobiliară Falticeni

A. Partea I. Descrierea imobilului

TEREN Extravilan

Adresa: Jud. Suceava

Nr. Crt	Nr cadastral Nr. topografic	Suprafața* (mp)	Observații / Referințe
A1		5.600	Sector cadastral:2 Teren neimprejmuit;

B. Partea II. Proprietari și acte

Inscrieri privitoare la dreptul de proprietate și alte drepturi reale	Referințe
/	
Act Administrativ nr. 1494, din 08/07/1995 emis de C.J.S.D.P.T. SUCEAVA;	
B1	A1
Intabulare, drept de PROPRIETATE, dobândit prin Reconstituire, cota actuala 1/1 1) VIȘOVAN A ARTIMON, LIPSA CNP	

C. Partea III. SARCINI .

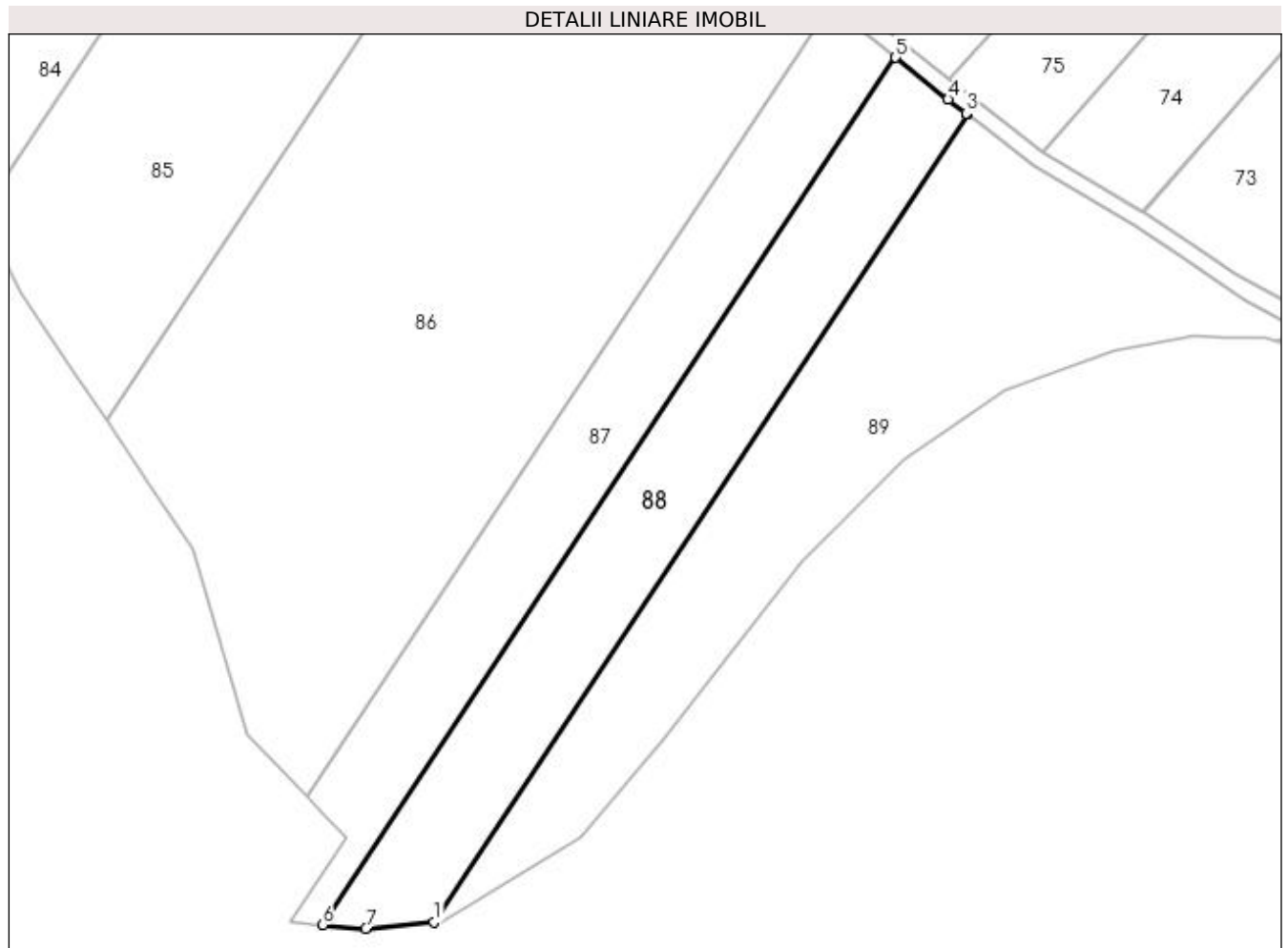
Inscrieri privind dezmembramintele dreptului de proprietate, drepturi reale de garanție și sarcini	Referințe
NU SUNT	

Anexa Nr. 1 La Partea I

Teren

Nr cadastral	Suprafața (mp)*	Observații / Referințe
	5.600	

* Suprafața este determinată în planul de proiecție Stereo 70.



Date referitoare la teren

Crt	Categorie folosință	Intra vilan	Suprafața (mp)	Tarla	Parcelă	Nr. topo	Observații / Referințe
1	arabil	NU	5.600	2	11	-	

Lungime Segmente

1) Valorile lungimilor segmentelor sunt obținute din proiecție în plan.

Punct început	X / Y	Punct sfârșit	X / Y	Lungime segment (** (m)
1	586.898,275 672.461,799	2	587.029,894 672.661,082	238.824
2	587.029,894 672.661,082	3	587.029,579 672.661,328	0.4
3	587.029,579 672.661,328	4	587.025,148 672.664,807	5.634
4	587.025,148 672.664,807	5	587.012,14 672.675,111	16.594
5	587.012,14 672.675,111	6	586.870,744 672.461,026	256.564

Punct început	X / Y	Punct sfârșit	X / Y	Lungime segment (** (m)
6	586.870,744 672.461,026	7	586.881,443 672.460,184	10.732
7	586.881,443 672.460,184	1	586.898,275 672.461,799	16.909

** Lungimile segmentelor sunt determinate în planul de proiecție Stereo 70 și sunt rotunjite la 1 milimetru.

*** Distanța dintre puncte este formată din segmente cumulate ce sunt mai mici decât valoarea 1 milimetru.

**DATE DESPRE IMOBILUL NR. 89**

Oficiul de Cadastru și Publicitate Imobiliară SUCEAVA
Biroul de Cadastru și Publicitate Imobiliară Falticeni

A. Partea I. Descrierea imobilului

TEREN Extravilan

Adresa: Jud. Suceava

Nr. Crt	Nr cadastral Nr. topografic	Suprafața* (mp)	Observații / Referințe
A1		8.000	Sector cadastral:2 Teren neimprejmuit;

B. Partea II. Proprietari și acte

Inscrieri privitoare la dreptul de proprietate și alte drepturi reale	Referințe
/	
Act Administrativ nr. 193, din 06/04/1993 emis de C.J.S.D.P.T. SUCEAVA;	
B1	A1
Intabulare, drept de PROPRIETATE, dobandit prin Reconstituire, cota actuala 1/1 1) BUTNARU DUMITRU-VASILE, LIPSA CNP	

C. Partea III. SARCINI .

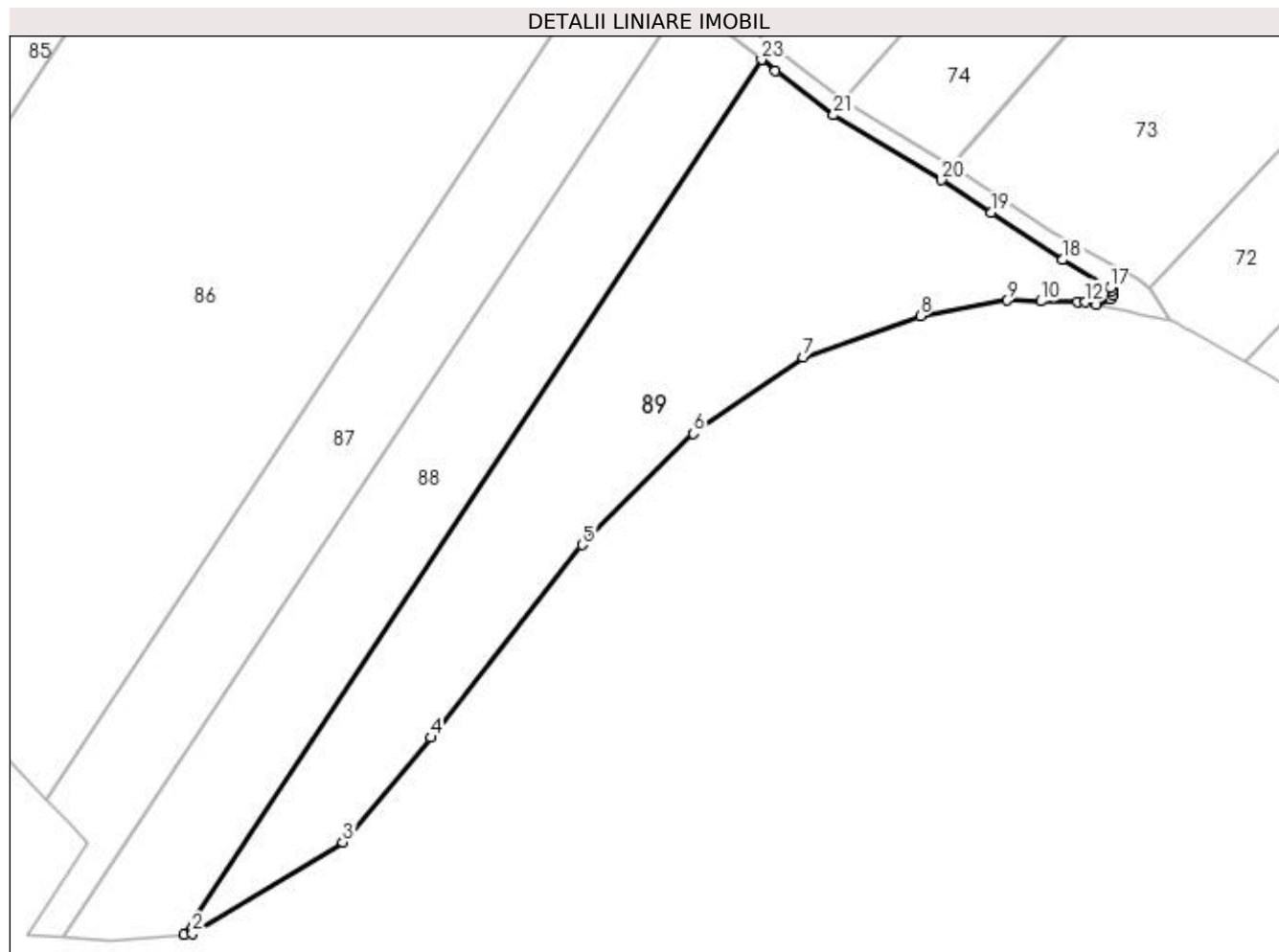
Inscrieri privind dezmembramintele dreptului de proprietate, drepturi reale de garanție și sarcini	Referințe
NU SUNT	

Anexa Nr. 1 La Partea I

Teren

Nr cadastral	Suprafața (mp)*	Observații / Referințe
	8.000	

* Suprafața este determinată în planul de proiecție Stereo 70.



Date referitoare la teren

Crt	Categorie folosință	Intra vilan	Suprafața (mp)	Tarla	Parcelă	Nr. topo	Observații / Referințe
1	arabil	NU	8.000	2	11	-	

Lungime Segmente

1) Valorile lungimilor segmentelor sunt obținute din proiecție în plan.

Punct început	X / Y	Punct sfârșit	X / Y	Lungime segment (** (m)
1	586.898,275 672.461,799	2	586.900,146 672.461,979	1.88
3	586.934,447 672.482,809	4	586.954,477 672.506,648	31.137
5	586.989,021 672.550,539	6	587.014,39 672.575,863	35.845
7	587.039,371 672.593,274	8	587.066,099 672.602,75	28.358
9	587.085,784 672.606,239	10	587.093,503 672.606,057	7.721

Punct început	X / Y	Punct sfârșit	X / Y	Lungime segment (** (m)
2	586.900,146 672.461,979	3	586.934,447 672.482,809	40.13
4	586.954,477 672.506,648	5	586.989,021 672.550,539	55.854
6	587.014,39 672.575,863	7	587.039,371 672.593,274	30.45
8	587.066,099 672.602,75	9	587.085,784 672.606,239	19.992
10	587.093,503 672.606,057	11	587.101,86 672.605,86	8.359

Punct început	X / Y	Punct sfârșit	X / Y	Lungime segment (** (m)
11	587.101,86 672.605,86	12	587.103,681 672.605,817	1.822
13	587.106,262 672.605,27	14	587.109,318 672.606,506	3.296
15	587.110,026 672.607,489	16	587.109,919 672.608,385	0.902
17	587.109,335 672.609,101	18	587.098,439 672.615,442	12.607
19	587.082,285 672.626,245	20	587.070,902 672.633,641	13.575
21	587.046,31 672.648,47	22	587.033,061 672.658,595	16.675
23	587.029,894 672.661,082	1	586.898,275 672.461,799	238.824

Punct început	X / Y	Punct sfârșit	X / Y	Lungime segment (** (m)
12	587.103,681 672.605,817	13	587.106,262 672.605,27	2.638
14	587.109,318 672.606,506	15	587.110,026 672.607,489	1.212
16	587.109,919 672.608,385	17	587.109,335 672.609,101	0.924
18	587.098,439 672.615,442	19	587.082,285 672.626,245	19.433
20	587.070,902 672.633,641	21	587.046,31 672.648,47	28.717
22	587.033,061 672.658,595	23	587.029,894 672.661,082	4.027

** Lungimile segmentelor sunt determinate în planul de proiecție Stereo 70 și sunt rotunjite la 1 milimetru.

*** Distanța dintre puncte este formată din segmente cumulate ce sunt mai mici decât valoarea 1 milimetru.

**DATE DESPRE IMOBILUL NR. 90**

Oficiul de Cadastru și Publicitate Imobiliară SUCEAVA
Biroul de Cadastru și Publicitate Imobiliară Falticeni

A. Partea I. Descrierea imobilului

TEREN Extravilan

Adresa: Jud. Suceava

Nr. Crt	Nr cadastral Nr. topografic	Suprafața* (mp)	Observații / Referințe
A1		1.770	Sector cadastral:2 Teren neimprejmuit; Rezerva CLFF datorita lipsei actului de proprietate.

B. Partea II. Proprietari și acte

Inscrieri privitoare la dreptul de proprietate și alte drepturi reale		Referințe
/		
Act Normativ nr. 7, din 13/04/1996 emis de PARLAMENTUL ROMÂNIEI;		
B1	Inscrierea provizorie, drept de PROPRIETATE, dobandit prin Lege, cota actuala 1/1 1) COMUNA HORODNICENI, CIF:4326833	A1

C. Partea III. SARCINI .

Inscrieri privind dezmembramintele dreptului de proprietate, drepturi reale de garanție și sarcini	Referințe
NU SUNT	

Anexa Nr. 1 La Partea I

Teren

Nr cadastral	Suprafața (mp)*	Observații / Referințe
	1.770	Rezerva CLFF datorita lipsei actului de proprietate.

* Suprafața este determinată în planul de proiecție Stereo 70.



Date referitoare la teren

Crt	Categorie folosință	Intra vilan	Suprafața (mp)	Tarla	Parcelă	Nr. topo	Observații / Referințe
1	drum	NU	1.770	2	11	-	

Lungime Segmente

1) Valorile lungimilor segmentelor sunt obținute din proiecție în plan.

Punct început	X / Y	Punct sfârșit	X / Y	Lungime segment	Punct început	X / Y	Punct sfârșit	X / Y	Lungime segment	Punct început	X / Y	Punct sfârșit	X / Y	Lungime segment
1	586.843,432 672.812,897	2	586.882,61 672.781,864	49.98	2	586.882,61 672.781,864	3	586.885,246 672.779,776	3.362	3	586.885,246 672.779,776	4	586.924,761 672.749,042	50.06
4	586.924,761 672.749,042	5	586.925,144 672.748,738	0.489	5	586.925,144 672.748,738	6	586.955,152 672.724,932	38.304	6	586.955,152 672.724,932	7	586.995,854 672.688,489	54.633
7	586.995,854 672.688,489	8	586.996,16 672.688,215	0.411	8	586.996,16 672.688,215	9	587.000,484 672.684,343	5.805	9	587.000,484 672.684,343	10	587.011,848 672.675,342	14.496
10	587.011,848 672.675,342	11	587.012,14 672.675,111	0.372	11	587.012,14 672.675,111	12	587.025,148 672.664,807	16.594	12	587.025,148 672.664,807	13	587.029,579 672.661,328	5.634
13	587.029,579 672.661,328	14	587.029,894 672.661,082	0.4	14	587.029,894 672.661,082	15	587.033,061 672.658,595	4.027	15	587.033,061 672.658,595	16	587.046,31 672.648,47	16.675
16	587.046,31 672.648,47	17	587.070,902 672.633,641	28.717	17	587.070,902 672.633,641	18	587.082,285 672.626,245	13.575	18	587.082,285 672.626,245	19	587.098,439 672.615,442	19.433

Punct început	X / Y	Punct sfârșit	X / Y	Lungime segment	Punct început	X / Y	Punct sfârșit	X / Y	Lungime segment	Punct început	X / Y	Punct sfârșit	X / Y	Lungime segment
19	587.098,439 672.615,442	20	587.109,335 672.609,101	12.607	20	587.109,335 672.609,101	21	587.109,919 672.608,385	0.924	21	587.109,919 672.608,385	22	587.110,026 672.607,489	0.902
22	587.110,026 672.607,489	23	587.109,318 672.606,506	1.212	23	587.109,318 672.606,506	24	587.106,262 672.605,27	3.296	24	587.106,262 672.605,27	25	587.113,357 672.603,766	7.253
25	587.113,357 672.603,766	26	587.116,069 672.603,191	2.772	26	587.116,069 672.603,191	27	587.122,98 672.601,533	7.107	27	587.122,98 672.601,533	28	587.118,728 672.608,595	8.243
28	587.118,728 672.608,595	29	587.118,462 672.608,806	0.34	29	587.118,462 672.608,806	30	587.115,623 672.611,057	3.623	30	587.115,623 672.611,057	31	587.096,216 672.621,741	22.154
31	587.096,216 672.621,741	32	587.084,486 672.629,584	14.11	32	587.084,486 672.629,584	33	587.073,279 672.636,868	13.366	33	587.073,279 672.636,868	34	587.073,026 672.637,032	0.302
34	587.073,026 672.637,032	35	587.048,586 672.651,768	28.538	35	587.048,586 672.651,768	36	587.048,564 672.651,782	0.026	36	587.048,564 672.651,782	37	587.035,511 672.661,758	16.429
37	587.035,511 672.661,758	38	587.027,624 672.667,948	10.026	38	587.027,624 672.667,948	39	587.025,604 672.669,548	2.577	39	587.025,604 672.669,548	40	587.003,063 672.687,403	28.756
40	587.003,063 672.687,403	41	586.983,302 672.705,096	26.523	41	586.983,302 672.705,096	42	586.957,731 672.727,991	34.323	42	586.957,731 672.727,991	43	586.926,248 672.752,967	40.187
43	586.926,248 672.752,967	44	586.887,651 672.782,959	48.879	44	586.887,651 672.782,959	45	586.860,762 672.804,264	34.306	45	586.860,762 672.804,264	46	586.853,922 672.809,684	8.728
46	586.853,922 672.809,684	47	586.828,419 672.829,899	32.542	47	586.828,419 672.829,899	48	586.781,981 672.870,705	61.819	48	586.781,981 672.870,705	49	586.779,336 672.867,697	4.006
49	586.779,336 672.867,697	50	586.795,848 672.853,213	21.965	50	586.795,848 672.853,213	51	586.795,898 672.853,17	0.066	51	586.795,898 672.853,17	52	586.821,032 672.831,136	33.425
52	586.821,032 672.831,136	53	586.821,202 672.830,984	0.228	53	586.821,202 672.830,984	54	586.825,9 672.826,794	6.295	54	586.825,9 672.826,794	55	586.843,145 672.813,124	22.006
55	586.843,145 672.813,124	1	586.843,432 672.812,897	0.366										

** Lungimile segmentelor sunt determinate în planul de proiecție Stereo 70 și sunt rotunjite la 1 milimetru.

*** Distanța dintre puncte este formată din segmente cumulate ce sunt mai mici decât valoarea 1 milimetru.

