

**DATE DESPRE IMOBILUL NR. 2190**

Oficiul de Cadastru și Publicitate Imobiliară SUCEAVA
Biroul de Cadastru și Publicitate Imobiliară Radauti

A. Partea I. Descrierea imobilului

TEREN Extravilan

Adresa: Jud. Suceava

Nr. Crt	Nr cadastral Nr. topografic	Suprafața* (mp)	Observații / Referințe
A1	40250	5.000	Sector cadastral:40 Teren neimprejmuit;

B. Partea II. Proprietari și acte

Inscrieri privitoare la dreptul de proprietate și alte drepturi reale	Referințe
8601 / 15/09/2006	
Act Notarial nr. 2867, din 15/09/2006 emis de BNP;	
B1	A1
Intabulare, drept de PROPRIETATE bun comun in dev., dobandit prin Conventie, cota actuala 1/1, cota initiala 1/1	
1) VILCINSCHI DUMITRU, Se noteza lipsa CNP	
2) VILCINSCHI MARIANA, Se noteza lipsa CNP	

C. Partea III. SARCINI .

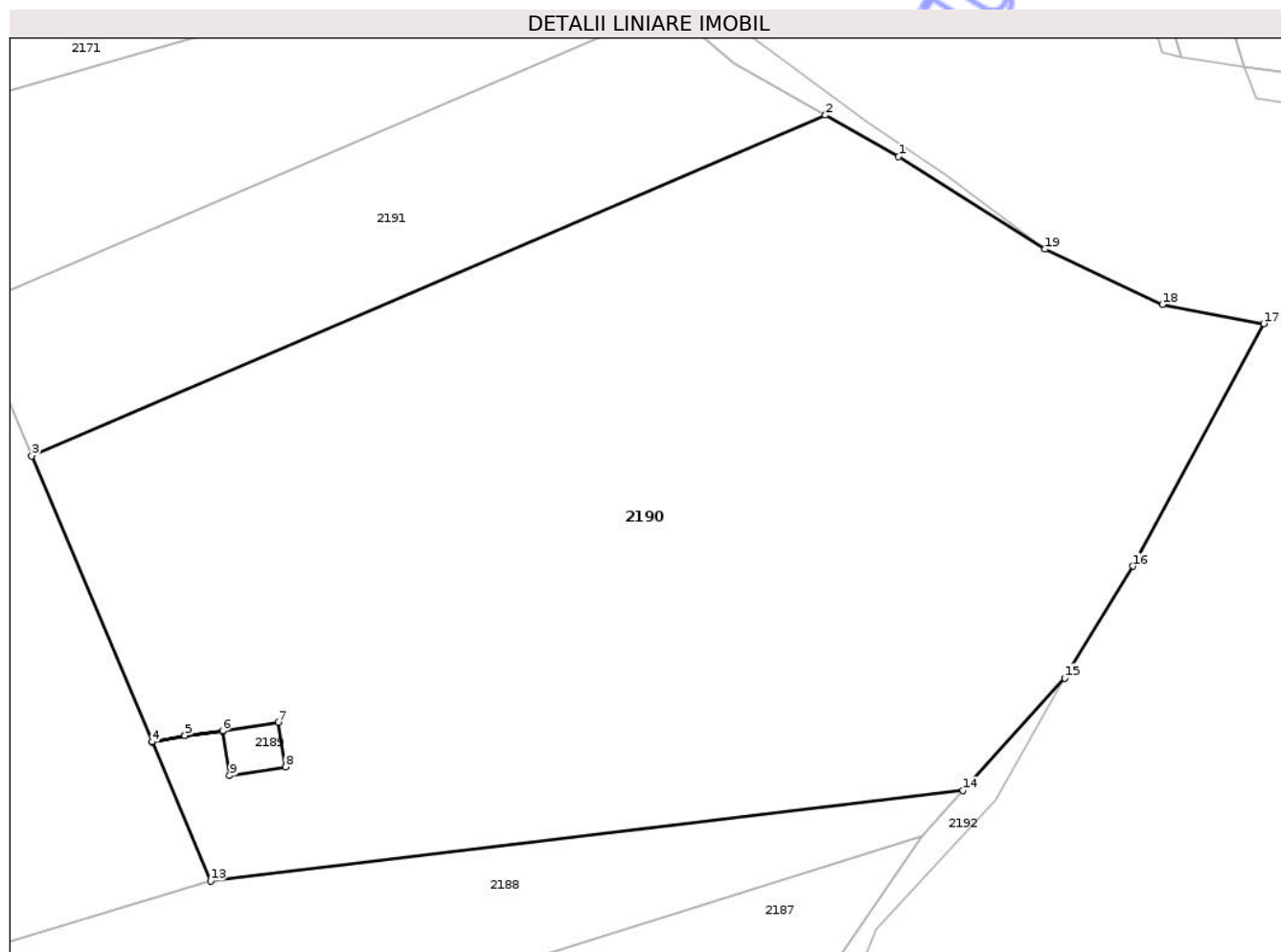
Inscrieri privind dezmembramintele dreptului de proprietate, drepturi reale de garanție și sarcini	Referințe
NU SUNT	

Anexa Nr. 1 La Partea I

Teren

Nr cadastral	Suprafața (mp)*	Observații / Referințe
40250	5.000	

* Suprafața este determinată în planul de proiecție Stereo 70.



Date referitoare la teren

Crt	Categorie folosință	Intra vilan	Suprafața (mp)	Tarla	Parcelă	Nr. topo	Observații / Referințe
1	arabil	NU	5.000	43	870	-	

Lungime Segmente

1) Valorile lungimilor segmentelor sunt obținute din proiecție în plan.

Punct început	X / Y	Punct sfârșit	X / Y	Lungime segment (** (m)
1	566.420,447 704.877,54	2	566.413,72 704.881,339	7.726
2	566.413,72 704.881,339	3	566.340,639 704.850,011	79.513
3	566.340,639 704.850,011	4	566.351,728 704.823,693	28.559
4	566.351,728 704.823,693	5	566.354,741 704.824,287	3.071
5	566.354,741 704.824,287	6	566.358,225 704.824,69	3.507

Punct început	X / Y	Punct sfârșit	X / Y	Lungime segment (** (m)
6	566.358,225 704.824,69	7	566.363,363 704.825,506	5.202
7	566.363,363 704.825,506	8	566.364,013 704.821,412	4.145
8	566.364,013 704.821,412	9	566.358,875 704.820,596	5.202
9	566.358,875 704.820,596	10	566.358,226 704.824,68	4.135
10	566.358,226 704.824,68	11	566.354,743 704.824,277	3.506
11	566.354,743 704.824,277	12	566.351,733 704.823,682	3.068
12	566.351,733 704.823,682	13	566.357,113 704.810,914	13.855
13	566.357,113 704.810,914	14	566.426,376 704.819,22	69.759
14	566.426,376 704.819,22	15	566.435,719 704.829,562	13.937
15	566.435,719 704.829,562	16	566.442,022 704.839,862	12.076
16	566.442,022 704.839,862	17	566.454,065 704.862,173	25.354
17	566.454,065 704.862,173	18	566.444,734 704.863,917	9.493
18	566.444,734 704.863,917	19	566.433,932 704.869,011	11.943
19	566.433,932 704.869,011	1	566.420,447 704.877,54	15.956

** Lungimile segmentelor sunt determinate în planul de proiecție Stereo 70 și sunt rotunjite la 1 milimetru.

*** Distanța dintre puncte este formată din segmente cumulate ce sunt mai mici decât valoarea 1 milimetru.

**DATE DESPRE IMOBILUL NR. 2149**

Oficiul de Cadastru și Publicitate Imobiliară SUCEAVA
Biroul de Cadastru și Publicitate Imobiliară Radauti

A. Partea I. Descrierea imobilului

TEREN Extravilan

Adresa: Jud. Suceava

Nr. Crt	Nr cadastral Nr. topografic	Suprafața* (mp)	Observații / Referințe
A1		562	Sector cadastral:40 Teren neimprejmut;

B. Partea II. Proprietari și acte

Inscrieri privitoare la dreptul de proprietate și alte drepturi reale	Referințe
2149 / 26/09/2025	
Act Administrativ nr. 4017, din 30/09/2025 emis de PRIMARIA COMUNEI HORODNIC DE SUS;	
B1	Inscrierea posesiei, drept de PROPRIETATE, dobandit prin Lege, cota actuala 1/1, cota initiala 1/1 1) NEIDENTIFICAT NEIDENTIFICAT
	A1
Act Normativ nr. 7, din 13/03/1996 emis de PARLAMENTUL ROMANIEI ((art. 13));	
B2	Se noteaza mentiunea de proprietar neidentificat
	A1

C. Partea III. SARCINI .

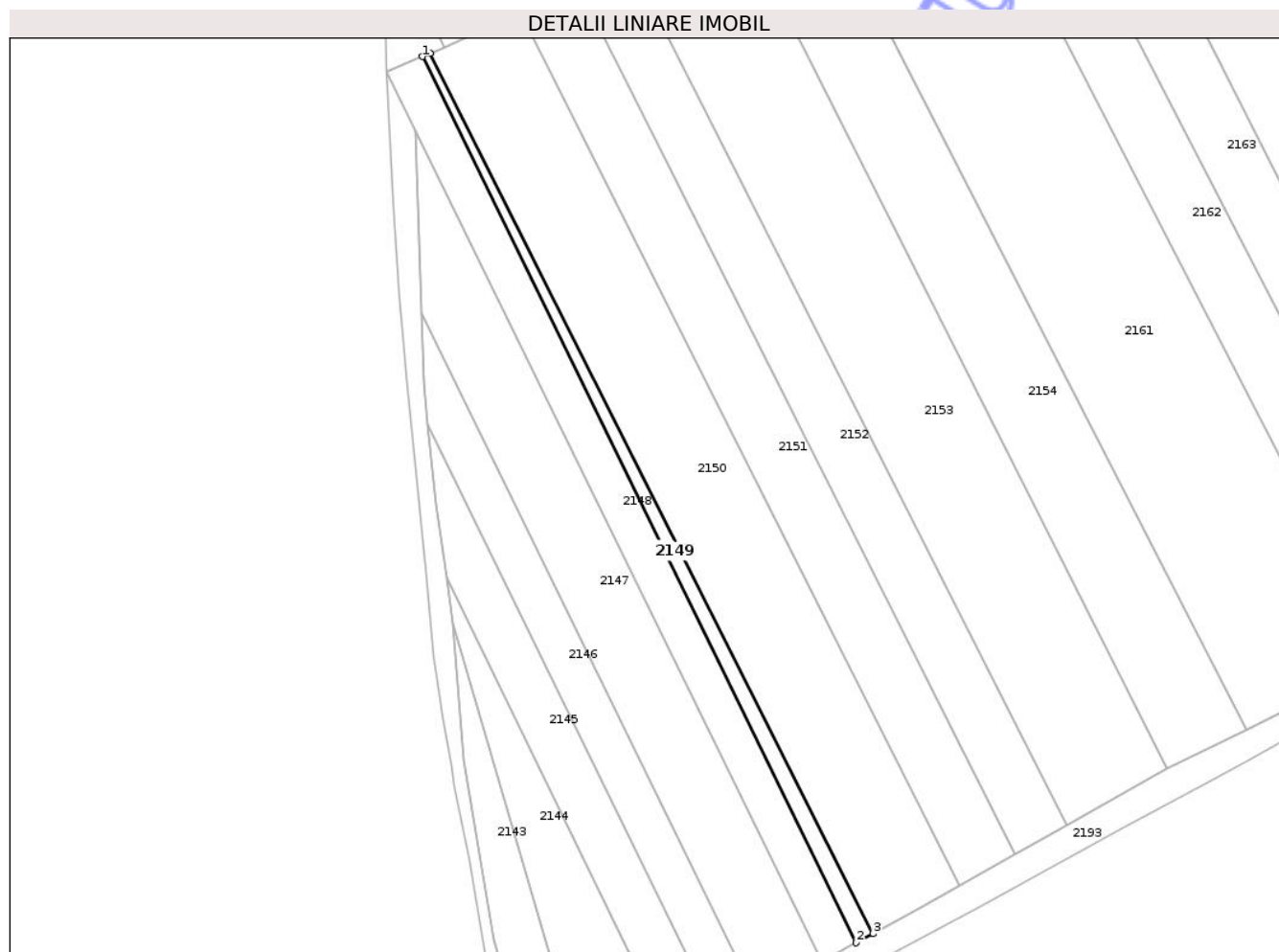
Inscrieri privind dezmembramintele dreptului de proprietate, drepturi reale de garanție și sarcini	Referințe
NU SUNT	

Anexa Nr. 1 La Partea I

Teren

Nr cadastral	Suprafața (mp)*	Observații / Referințe
	562	

* Suprafața este determinată în planul de proiecție Stereo 70.



Date referitoare la teren

Crt	Categorie folosință	Intra vilan	Suprafața (mp)	Tarla	Parcelă	Nr. topo	Observații / Referințe
1	arabil	NU	562	43	869	-	

Lungime Segmente

1) Valorile lungimilor segmentelor sunt obținute din proiecție în plan.

Punct început	X / Y	Punct sfârșit	X / Y	Lungime segment (** (m)
1	566.068,547 704.735,482	2	566.157,566 704.553,709	202.4
2	566.157,566 704.553,709	3	566.160,937 704.555,585	3.858
3	566.160,937 704.555,585	4	566.070,114 704.736,167	202.135
4	566.070,114 704.736,167	1	566.068,547 704.735,482	1.71

** Lungimile segmentelor sunt determinate în planul de proiecție Stereo 70 și sunt rotunjite la 1 milimetru.

*** Distanţa dintre puncte este formată din segmente cumulate ce sunt mai mici decât valoarea 1 milimetru.

Neutilizabil în Circuitul
Civil

**DATE DESPRE IMOBILUL NR. 2715**

Oficiul de Cadastru și Publicitate Imobiliară SUCEAVA
Biroul de Cadastru și Publicitate Imobiliară Radauti

A. Partea I. Descrierea imobilului

TEREN Extravilan

Adresa: Jud. Suceava

Nr. Crt	Nr cadastral Nr. topografic	Suprafața* (mp)	Observații / Referințe
A1		412	Sector cadastral:40 Teren neimprejmuit;

B. Partea II. Proprietari și acte

Inscrieri privitoare la dreptul de proprietate și alte drepturi reale	Referințe
2715 / 26/09/2025	
Act Administrativ nr. 4017, din 30/09/2025 emis de PRIMARIA COMUNEI HORODNIC DE SUS;	
B1	Inscrierea posesiei, drept de PROPRIETATE, dobandit prin Lege, cota actuala 1/1, cota initiala 1/1 1) NEIDENTIFICAT NEIDENTIFICAT
	A1
Act Normativ nr. 7, din 13/03/1996 emis de PARLAMENTUL ROMANIEI ((art. 13));	
B2	Se noteaza mentiunea de proprietar neidentificat
	A1

C. Partea III. SARCINI .

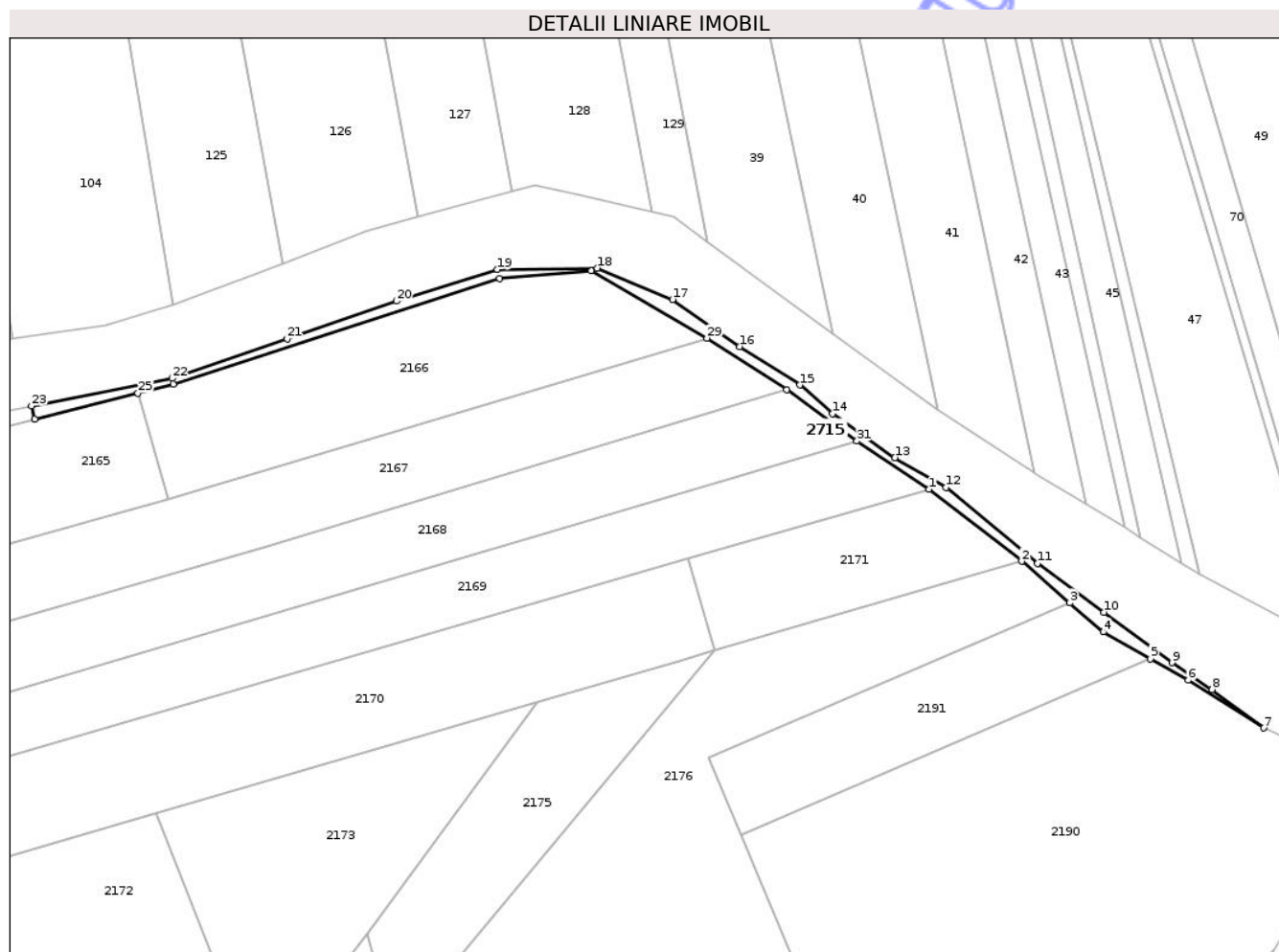
Inscrieri privind dezmembramintele dreptului de proprietate, drepturi reale de garanție și sarcini	Referințe
NU SUNT	

Anexa Nr. 1 La Partea I

Teren

Nr cadastral	Suprafața (mp)*	Observații / Referințe
	412	

* Suprafața este determinată în planul de proiecție Stereo 70.



Date referitoare la teren

Crt	Categorie folosință	Intra vilan	Suprafața (mp)	Tarla	Parcelă	Nr. topo	Observații / Referințe
1	arabil	NU	412	43	869	-	

Lungime Segmente

1) Valorile lungimilor segmentelor sunt obținute din proiecție în plan.

Punct început	X / Y	Punct sfârșit	X / Y	Lungime segment (** (m)
1	566.374,22 704.911,548	2	566.390,731 704.898,721	20.908
3	566.399,317 704.891,274	4	566.405,269 704.886,111	7.879
5	566.413,72 704.881,339	6	566.420,447 704.877,54	7.726
7	566.433,932 704.869,011	8	566.424,717 704.875,856	11.479
9	566.417,597 704.880,638	10	566.405,42 704.889,628	15.136

Punct început	X / Y	Punct sfârșit	X / Y	Lungime segment (** (m)
2	566.390,731 704.898,721	3	566.399,317 704.891,274	11.366
4	566.405,269 704.886,111	5	566.413,72 704.881,339	9.705
6	566.420,447 704.877,54	7	566.433,932 704.869,011	15.956
8	566.424,717 704.875,856	9	566.417,597 704.880,638	8.577
10	566.405,42 704.889,628	11	566.393,579 704.898,371	14.719

Punct început	X / Y	Punct sfârșit	X / Y	Lungime segment (** (m)
11	566.393,579 704.898,371	12	566.377,257 704.911,897	21.198
13	566.368,103 704.917,178	14	566.357,008 704.925,046	13.602
15	566.351,153 704.930,148	16	566.340,395 704.936,998	12.754
17	566.328,43 704.945,393	18	566.314,977 704.950,987	14.57
19	566.297,163 704.950,754	20	566.279,135 704.945,119	18.888
21	566.259,643 704.938,41	22	566.239,146 704.931,331	21.685
23	566.214,062 704.926,427	24	566.214,647 704.924,09	2.409
25	566.233,044 704.928,698	26	566.239,347 704.930,242	6.489
27	566.297,577 704.949,139	28	566.313,936 704.950,511	16.416
29	566.334,594 704.938,514	30	566.348,799 704.929,296	16.934
31	566.361,33 704.920,167	1	566.374,22 704.911,548	15.506

Punct început	X / Y	Punct sfârșit	X / Y	Lungime segment (** (m)
12	566.377,257 704.911,897	13	566.368,103 704.917,178	10.568
14	566.357,008 704.925,046	15	566.351,153 704.930,148	7.766
16	566.340,395 704.936,998	17	566.328,43 704.945,393	14.616
18	566.314,977 704.950,987	19	566.297,163 704.950,754	17.816
20	566.279,135 704.945,119	21	566.259,643 704.938,41	20.614
22	566.239,146 704.931,331	23	566.214,062 704.926,427	25.559
24	566.214,647 704.924,09	25	566.233,044 704.928,698	18.965
26	566.239,347 704.930,242	27	566.297,577 704.949,139	61.22
28	566.313,936 704.950,511	29	566.334,594 704.938,514	23.889
30	566.348,799 704.929,296	31	566.361,33 704.920,167	15.504

** Lungimile segmentelor sunt determinate în planul de proiecție Stereo 70 și sunt rotunjite la 1 milimetru.

*** Distanța dintre puncte este formată din segmente cumulate ce sunt mai mici decât valoarea 1 milimetru.

**DATE DESPRE IMOBILUL NR. 2147**

Oficiul de Cadastru și Publicitate Imobiliară SUCEAVA
Biroul de Cadastru și Publicitate Imobiliară Radauti

A. Partea I. Descrierea imobilului

TEREN Extravilan

Adresa: Jud. Suceava

Nr. Crt	Nr cadastral Nr. topografic	Suprafața* (mp)	Observații / Referințe
A1		Din acte: 8.800 Masurata: 2.665	Sector cadastral:40 Teren neimprejmuit;

B. Partea II. Proprietari și acte

Inscrieri privitoare la dreptul de proprietate și alte drepturi reale		Referințe
2147 / 26/09/2025		
Act Administrativ nr. 2346, din 21/03/2002 emis de COMISIA JUDETEANA SUCEAVA;		
B1	Intabulare, drept de PROPRIETATE, dobandit prin Reconstituire, cota actuala 1/1, cota initiala 1/1 1) SANDI ELENA , Se noteaza lipsa CNP;	A1

C. Partea III. SARCINI .

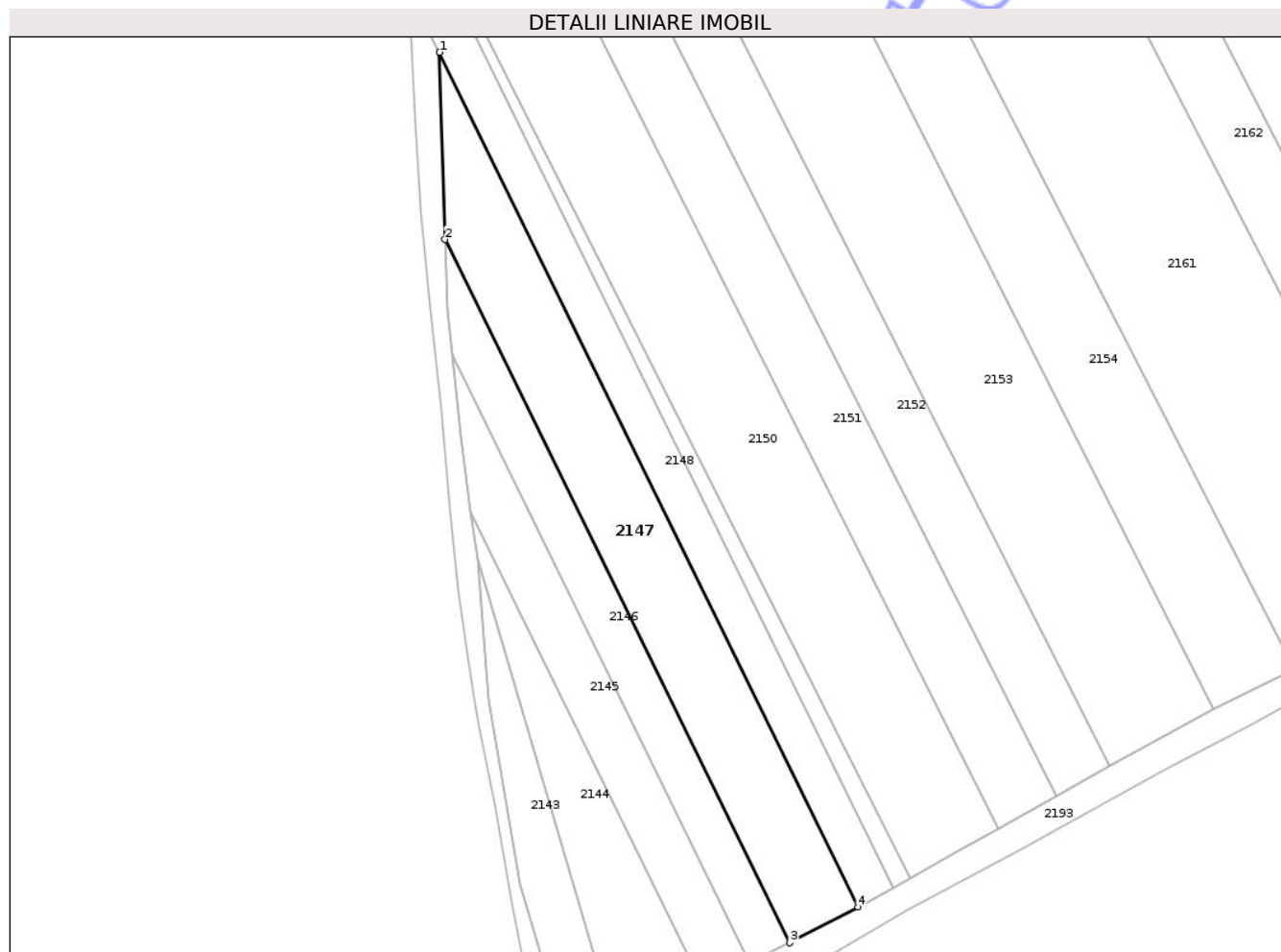
Inscrieri privind dezmembramintele dreptului de proprietate, drepturi reale de garanție și sarcini	Referințe
NU SUNT	

Anexa Nr. 1 La Partea I

Teren

Nr cadastral	Suprafața (mp)*	Observații / Referințe
	Din acte: 8.800 Masurata: 2.665	

* Suprafața este determinată în planul de proiecție Stereo 70.



Date referitoare la teren

Crt	Categorie folosință	Intra vilan	Suprafața (mp)	Tarla	Parcelă	Nr. topo	Observații / Referințe
1	arabil	NU	2.665	43	869	-	Diferenta de suprafata in sector 23

Lungime Segmente

1) Valorile lungimilor segmentelor sunt obținute din proiecție în plan.

Punct început	X / Y	Punct sfârșit	X / Y	Lungime segment (** (m)
1	566.067,147 704.720,271	2	566.068,27 704.682,949	37.339
2	566.068,27 704.682,949	3	566.136,964 704.542,678	156.188
3	566.136,964 704.542,678	4	566.150,612 704.549,838	15.412
4	566.150,612 704.549,838	1	566.067,147 704.720,271	189.773

** Lungimile segmentelor sunt determinate în planul de proiecție Stereo 70 și sunt rotunjite la 1 milimetru.

*** Distanța dintre puncte este formată din segmente cumulate ce sunt mai mici decât valoarea 1 milimetru.

Neutilizabil în Circuitul
Civil

**DATE DESPRE IMOBILUL NR. 2151**

Oficiul de Cadastru și Publicitate Imobiliară SUCEAVA
Biroul de Cadastru și Publicitate Imobiliară Radauti

A. Partea I. Descrierea imobilului

TEREN Extravilan

Adresa: Jud. Suceava

Nr. Crt	Nr cadastral Nr. topografic	Suprafața* (mp)	Observații / Referințe
A1		2.600	Sector cadastral:40 Teren neimprejmut;

B. Partea II. Proprietari și acte

Inscrieri privitoare la dreptul de proprietate și alte drepturi reale		Referințe
2151 / 26/09/2025		
Act Notarial nr. 246, din 08/03/1993 emis de NOTARIATUL DE STAT RADAUTI;		
B1	Intabulare, drept de PROPRIETATE, dobandit prin Succesiune, cota actuala 9/27, cota initiala 9/27 1) PRELIPCEAN VASILE DEFUNCT:Da	A1
B2	Intabulare, drept de PROPRIETATE, dobandit prin Succesiune, cota actuala 3/27, cota initiala 3/27 1) CIOBANU VASILE, Se noteza lipsa CNP	A1
B3	Intabulare, drept de PROPRIETATE, dobandit prin Succesiune, cota actuala 3/27, cota initiala 3/27 1) SESTELIUC STELUTA, Se noteza lipsa CNP	A1
B4	Intabulare, drept de PROPRIETATE, dobandit prin Succesiune, cota actuala 1/27, cota initiala 1/27 1) POTLOG MARIA, Se noteza lipsa CNP	A1
B5	Intabulare, drept de PROPRIETATE, dobandit prin Succesiune, cota actuala 1/27, cota initiala 1/27 1) ICHIM TRANDAFIR, Se noteza lipsa CNP	A1
B6	Intabulare, drept de PROPRIETATE, dobandit prin Succesiune, cota actuala 1/27, cota initiala 1/27 1) CIUBOTARU VIORICA, Se noteza lipsa CNP	A1
B7	Intabulare, drept de PROPRIETATE, dobandit prin Succesiune, cota actuala 3/27, cota initiala 3/27 1) ONICA AURORA, Se noteza lipsa CNP	A1
B8	Intabulare, drept de PROPRIETATE, dobandit prin Succesiune, cota actuala 3/27, cota initiala 3/27 1) CIRDEI VIORICA, Se noteza lipsa CNP	A1
B9	Intabulare, drept de PROPRIETATE, dobandit prin Succesiune, cota actuala 3/27, cota initiala 3/27 1) ONICA VASILE, Se noteza lipsa CNP	A1

C. Partea III. SARCINI .

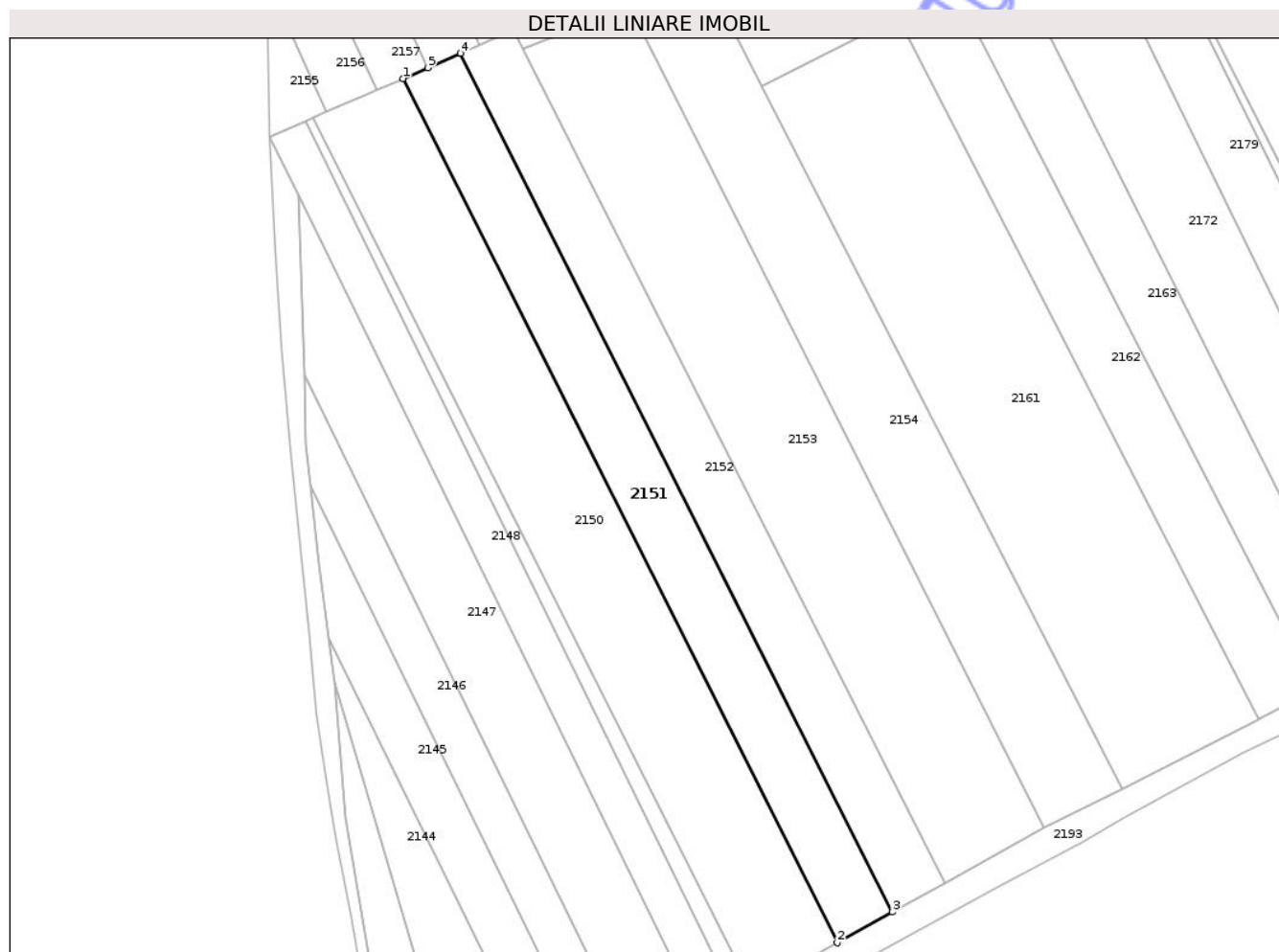
Inscrieri privind dezmembramintele dreptului de proprietate, drepturi reale de garanție și sarcini	Referințe
NU SUNT	

Anexa Nr. 1 La Partea I

Teren

Nr cadastral	Suprafața (mp)*	Observații / Referințe
	2.600	

* Suprafața este determinată în planul de proiecție Stereo 70.



Date referitoare la teren

Crt	Categorie folosință	Intra vilan	Suprafața (mp)	Tarla	Parcelă	Nr. topo	Observații / Referințe
1	arabil	NU	2.600	43	869	-	

Lungime Segmente

1) Valorile lungimilor segmentelor sunt obținute din proiecție în plan.

Punct început	X / Y	Punct sfârșit	X / Y	Lungime segment (** (m)
1	566.088,75 704.744,32	2	566.178,7 704.565,473	200.193
2	566.178,7 704.565,473	3	566.190,093 704.571,814	13.039
3	566.190,093 704.571,814	4	566.100,703 704.749,549	198.948
4	566.100,703 704.749,549	5	566.093,87 704.746,56	7.458
5	566.093,87 704.746,56	1	566.088,75 704.744,32	5.589

** Lungimile segmentelor sunt determinate în planul de proiecție Stereo 70 și sunt rotunjite la 1 milimetru.

*** Distanța dintre puncte este formată din segmente cumulate ce sunt mai mici decât valoarea 1 milimetru.

Neutilizabil în Circuitul
Civil

**DATE DESPRE IMOBILUL NR. 2153**

Oficiul de Cadastru și Publicitate Imobiliară SUCEAVA
Biroul de Cadastru și Publicitate Imobiliară Radauti

A. Partea I. Descrierea imobilului

TEREN Extravilan

Adresa: Jud. Suceava

Nr. Crt	Nr cadastral Nr. topografic	Suprafața* (mp)	Observații / Referințe
A1	37357	4.538	Sector cadastral:40 Teren neimprejmuit;

B. Partea II. Proprietari și acte

Inscrieri privitoare la dreptul de proprietate și alte drepturi reale		Referințe
3339 / 26/01/2023		
Act Notarial nr. 231, din 26/01/2023 emis de Mandici Alexandru;		
B1	Intabulare, drept de PROPRIETATE bun comun indevalmasie cu titlu de dare in pata, dobandit prin Conventie, cota actuala 1/1, cota initiala 1/1 1) POPESCU GHEORGHE 2) POPESCU ELENA	A1

C. Partea III. SARCINI .

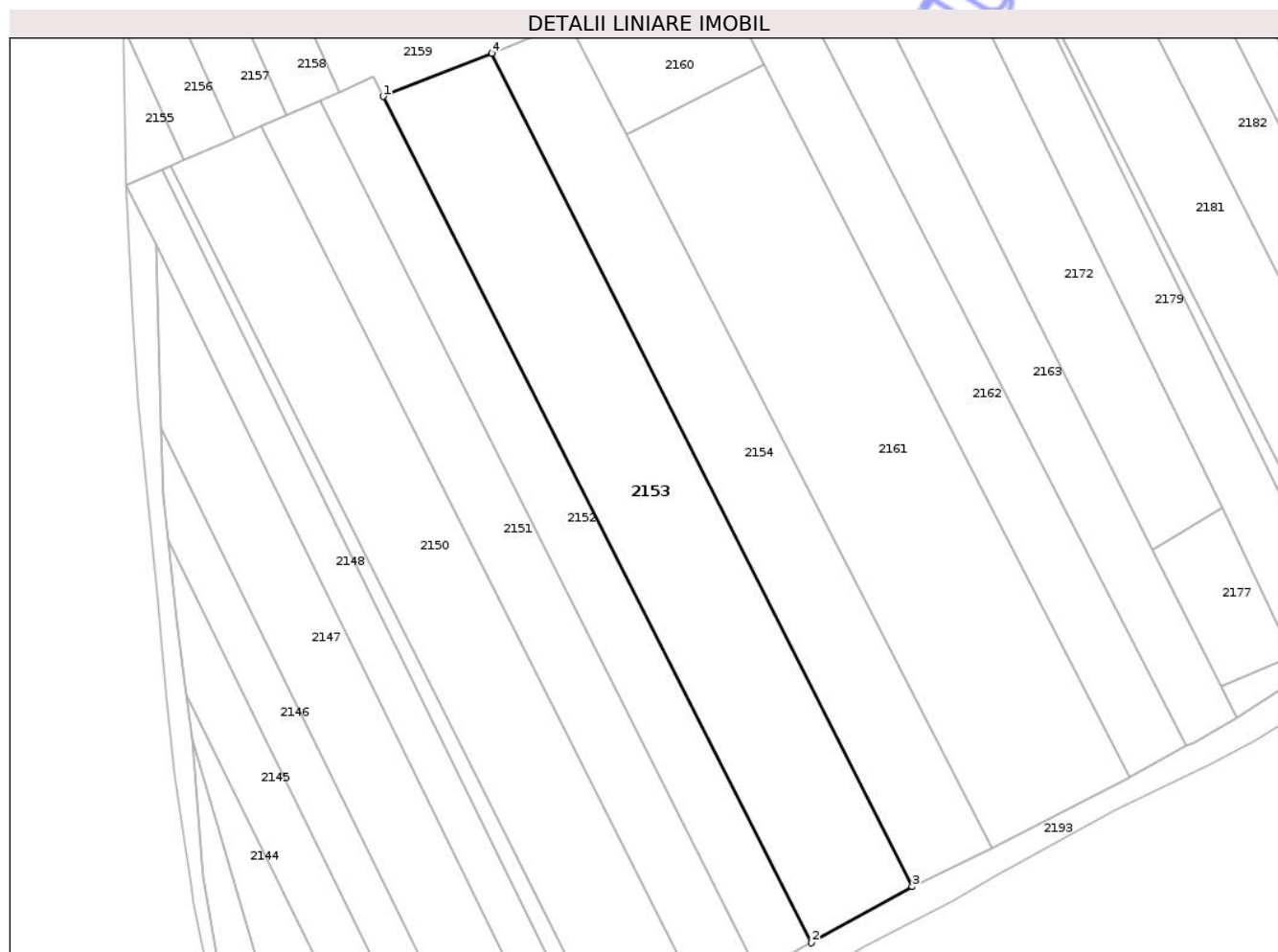
Inscrieri privind dezmembramintele dreptului de proprietate, drepturi reale de garanție și sarcini	Referințe
NU SUNT	

Anexa Nr. 1 La Partea I

Teren

Nr cadastral	Suprafața (mp)*	Observații / Referințe
37357	4.538	

* Suprafața este determinată în planul de proiecție Stereo 70.



Date referitoare la teren

Crt	Categorie folosință	Intra vilan	Suprafața (mp)	Tarla	Parcelă	Nr. topo	Observații / Referințe
1	arabil	NU	4.538	43	869	-	

Lungime Segmente

1) Valorile lungimilor segmentelor sunt obținute din proiecție în plan.

Punct început	X / Y	Punct sfârșit	X / Y	Lungime segment (** (m)
1	566.113,526 704.750,399	2	566.200,872 704.577,919	193.336
2	566.200,872 704.577,919	3	566.221,439 704.589,362	23.536
3	566.221,439 704.589,362	4	566.135,747 704.759,217	190.247
4	566.135,747 704.759,217	1	566.113,526 704.750,399	23.907

** Lungimile segmentelor sunt determinate în planul de proiecție Stereo 70 și sunt rotunjite la 1 milimetru.

*** Distanța dintre puncte este formată din segmente cumulate ce sunt mai mici decât valoarea 1 milimetru.

Neutilizabil în Circuitul
Civil

**DATE DESPRE IMOBILUL NR. 2158**

Oficiul de Cadastru și Publicitate Imobiliară SUCEAVA
Biroul de Cadastru și Publicitate Imobiliară Radauti

A. Partea I. Descrierea imobilului

TEREN Extravilan

Adresa: Jud. Suceava

Nr. Crt	Nr cadastral Nr. topografic	Suprafața* (mp)	Observații / Referințe
A1	37309	Din acte: 1.650 Masurata: 1.096	Sector cadastral:40 Teren neimprejmuit;

B. Partea II. Proprietari și acte

Inscrieri privitoare la dreptul de proprietate și alte drepturi reale		Referințe
2047 / 17/01/2023		
Act Notarial nr. 61, din 16/01/2023 emis de BIN Sehlane Ana;		
B1	Intabulare, drept de PROPRIETATE bun propriu, dobandit prin Conventie, cota actuala 1/1, cota initiala 1/1 1) TIRON AURELIA	A1

C. Partea III. SARCINI .

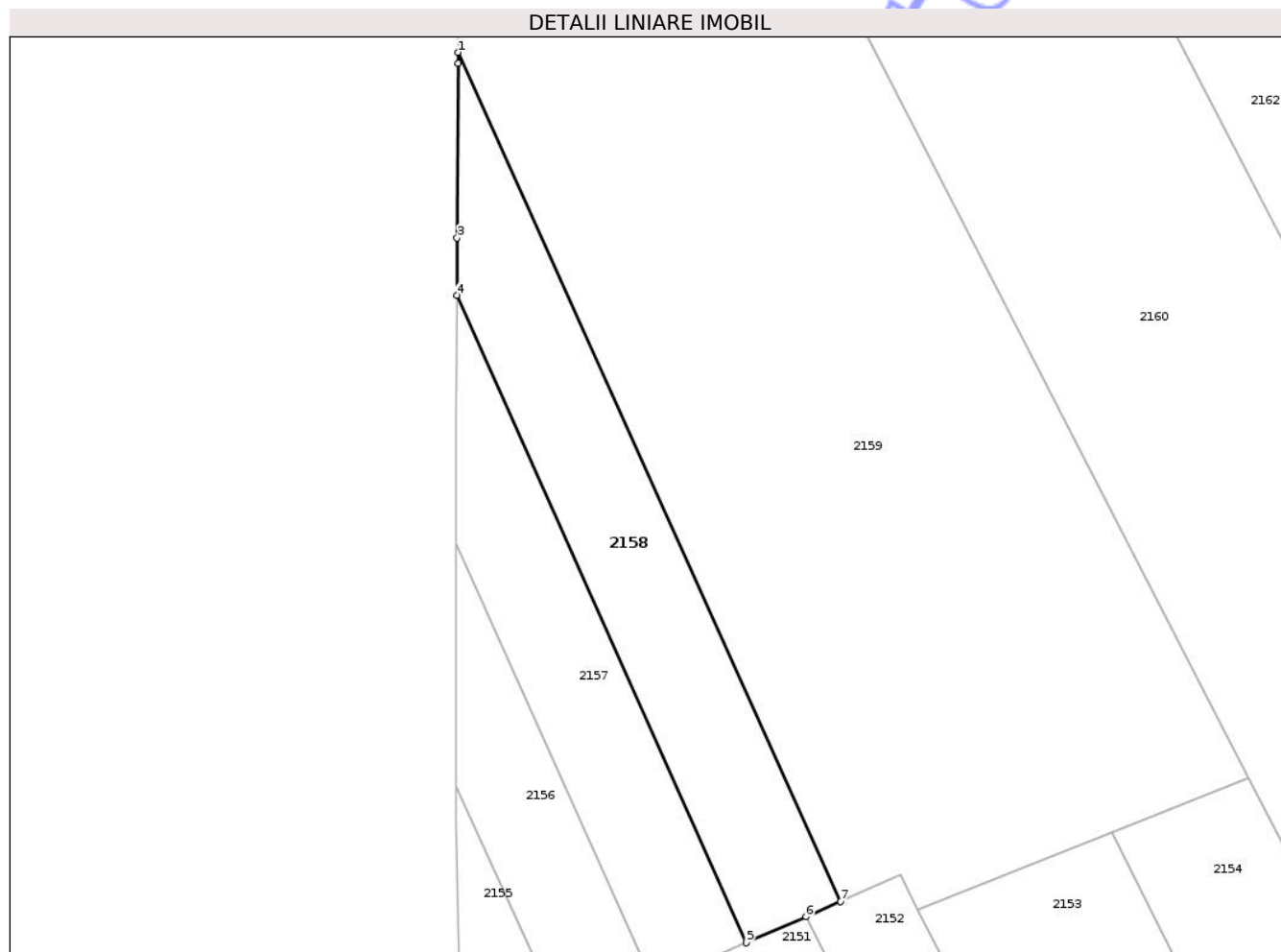
Inscrieri privind dezmembramintele dreptului de proprietate, drepturi reale de garanție și sarcini	Referințe
NU SUNT	

Anexa Nr. 1 La Partea I

Teren

Nr cadastral	Suprafața (mp)*	Observații / Referințe
37309	Din acte: 1.650 Masurata: 1.096	

* Suprafața este determinată în planul de proiecție Stereo 70.



Date referitoare la teren

Crt	Categorie folosință	Intra vilan	Suprafața (mp)	Tarla	Parcelă	Nr. topo	Observații / Referințe
1	arabil	NU	1.096	43	869	-	

Lungime Segmente

1) Valorile lungimilor segmentelor sunt obținute din proiecție în plan.

Punct început	X / Y	Punct sfârșit	X / Y	Lungime segment (** (m)
1	566.060,879 704.848,552	2	566.060,867 704.847,282	1.27
2	566.060,867 704.847,282	3	566.060,741 704.827,278	20.004
3	566.060,741 704.827,278	4	566.060,722 704.820,745	6.533
4	566.060,722 704.820,745	5	566.093,87 704.746,56	81.254
5	566.093,87 704.746,56	6	566.100,703 704.749,549	7.458

Punct început	X / Y	Punct sfârșit	X / Y	Lungime segment (** (m)
6	566.100,703 704.749,549	7	566.104,676 704.751,287	4.337
7	566.104,676 704.751,287	1	566.060,879 704.848,552	106.671

** Lungimile segmentelor sunt determinate în planul de proiecție Stereo 70 și sunt rotunjite la 1 milimetru.

*** Distanța dintre puncte este formată din segmente cumulate ce sunt mai mici decât valoarea 1 milimetru.

Neutilizabil în Circuitul Civil

**DATE DESPRE IMOBILUL NR. 2164**

Oficiul de Cadastru și Publicitate Imobiliară SUCEAVA
Biroul de Cadastru și Publicitate Imobiliară Radauti

A. Partea I. Descrierea imobilului

TEREN Extravilan

Adresa: Jud. Suceava

Nr. Crt	Nr cadastral Nr. topografic	Suprafața* (mp)	Observații / Referințe
A1		622	Sector cadastral:40 Teren neimprejmuit;

B. Partea II. Proprietari și acte

Inscrieri privitoare la dreptul de proprietate și alte drepturi reale	Referințe
2164 / 26/09/2025	
Act Administrativ nr. 4017, din 30/09/2025 emis de PRIMARIA COMUNEI HORODNIC DE SUS;	
B1	Inscrierea posesiei, drept de PROPRIETATE, dobandit prin Lege, cota actuala 1/1, cota initiala 1/1
	1) NEIDENTIFICAT NEIDENTIFICAT
Act Normativ nr. 7, din 13/03/1996 emis de PARLAMENTUL ROMANIEI ((art. 13));	
B2	Se noteaza mentiunea de proprietar neidentificat

C. Partea III. SARCINI .

Inscrieri privind dezmembramintele dreptului de proprietate, drepturi reale de garanție și sarcini	Referințe
NU SUNT	

Anexa Nr. 1 La Partea I

Teren

Nr cadastral	Suprafața (mp)*	Observații / Referințe
	622	

* Suprafața este determinată în planul de proiecție Stereo 70.

DETALII LINIARE IMOBIL



Date referitoare la teren

Crt	Categorie folosință	Intra vilan	Suprafața (mp)	Tarla	Parcelă	Nr. topo	Observații / Referințe
1	neproductiv	NU	622	43	869	-	

Lungime Segmente

1) Valorile lungimilor segmentelor sunt obținute din proiecție în plan.

Punct început	X / Y	Punct sfârșit	X / Y	Lungime segment (** (m)
1	566.214,647 704.924,09	2	566.214,062 704.926,427	2.409
2	566.214,062 704.926,427	3	566.192,702 704.922,355	21.745
3	566.192,702 704.922,355	4	566.165,852 704.914,807	27.891
4	566.165,852 704.914,807	5	566.144,394 704.908,9	22.256
5	566.144,394 704.908,9	6	566.119,526 704.902,643	25.643

Punct început	X / Y	Punct sfârșit	X / Y	Lungime segment (** (m)
6	566.119,526 704.902,643	7	566.097,112 704.897,309	23.04
7	566.097,112 704.897,309	8	566.087,11 704.894,913	10.285
8	566.087,11 704.894,913	9	566.069,819 704.888,878	18.314
9	566.069,819 704.888,878	10	566.062,003 704.882,617	10.014
10	566.062,003 704.882,617	11	566.087,865 704.889,147	26.674
11	566.087,865 704.889,147	12	566.118,562 704.897,85	31.907
12	566.118,562 704.897,85	13	566.131,815 704.901,607	13.775
13	566.131,815 704.901,607	14	566.146,19 704.905,682	14.941
14	566.146,19 704.905,682	15	566.167,057 704.911,598	21.689
15	566.167,057 704.911,598	16	566.192,979 704.918,663	26.868
16	566.192,979 704.918,663	1	566.214,647 704.924,09	22.337

** Lungimile segmentelor sunt determinate în planul de proiecție Stereo 70 și sunt rotunjite la 1 milimetru.

*** Distanța dintre puncte este formată din segmente cumulate ce sunt mai mici decât valoarea 1 milimetru.

**DATE DESPRE IMOBILUL NR. 2166**

Oficiul de Cadastru și Publicitate Imobiliară SUCEAVA
Biroul de Cadastru și Publicitate Imobiliară Radauti

A. Partea I. Descrierea imobilului

TEREN Extravilan

Adresa: Jud. Suceava

Nr. Crt	Nr cadastral Nr. topografic	Suprafața* (mp)	Observații / Referințe
A1		1.808	Sector cadastral:40 Teren neimprejmuit;

B. Partea II. Proprietari și acte

Inscrieri privitoare la dreptul de proprietate și alte drepturi reale	Referințe
2166 / 26/09/2025	
Act Administrativ nr. 4017, din 30/09/2025 emis de PRIMARIA COMUNEI HORODNIC DE SUS;	
B1	Inscrierea posesiei, drept de PROPRIETATE, dobandit prin Lege, cota actuala 1/1, cota initiala 1/1 1) NEIDENTIFICAT NEIDENTIFICAT
	A1
Act Normativ nr. 7, din 13/03/1996 emis de PARLAMENTUL ROMANIEI ((art. 13));	
B2	Se noteaza mentiunea de proprietar neidentificat
	A1

C. Partea III. SARCINI .

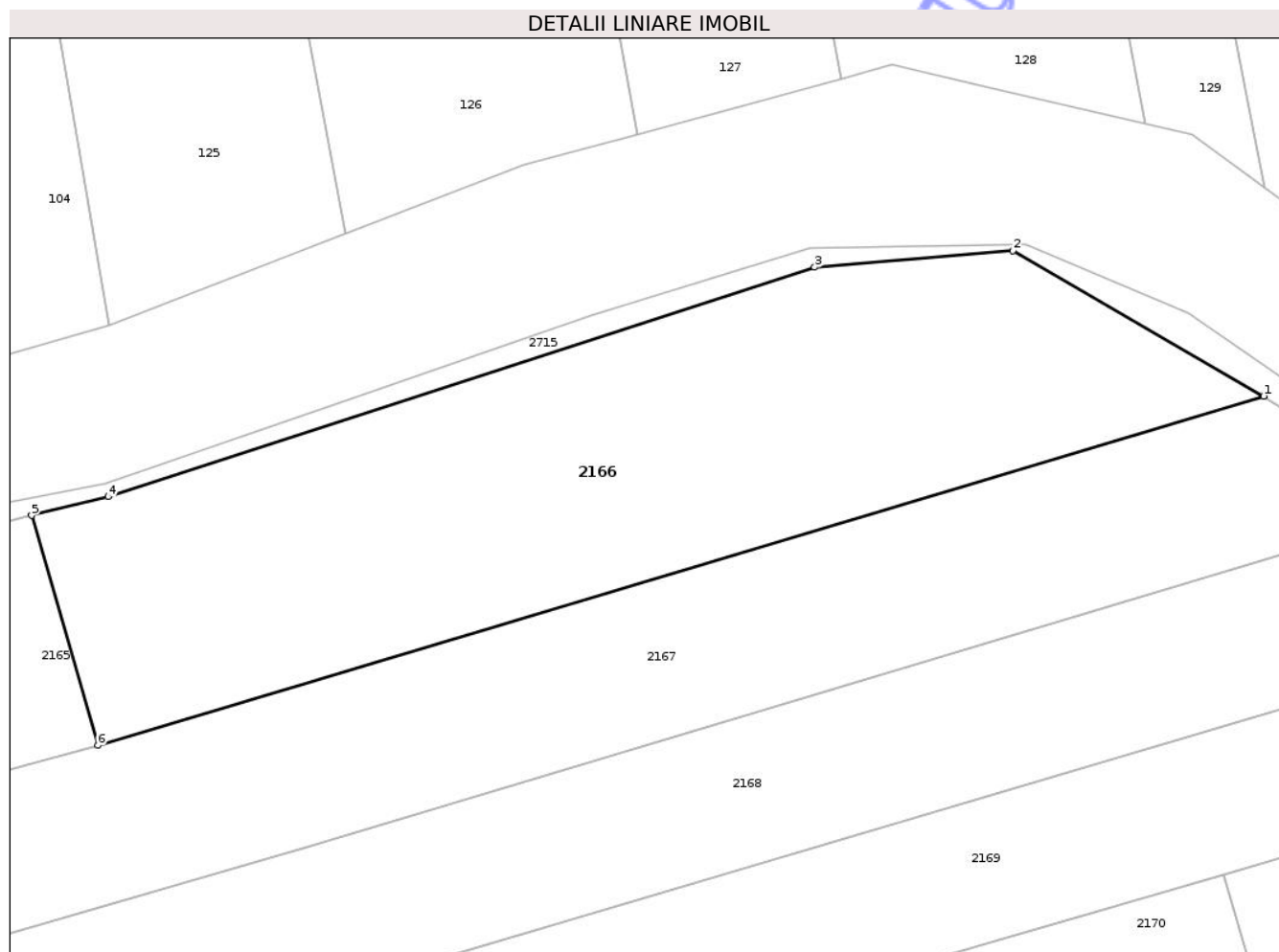
Inscrieri privind dezmembramintele dreptului de proprietate, drepturi reale de garanție și sarcini	Referințe
NU SUNT	

Anexa Nr. 1 La Partea I

Teren

Nr cadastral	Suprafața (mp)*	Observații / Referințe
	1.808	

* Suprafața este determinată în planul de proiecție Stereo 70.



Date referitoare la teren

Crt	Categorie folosință	Intra vilan	Suprafața (mp)	Tarla	Parcelă	Nr. topo	Observații / Referințe
1	arabil	NU	1.808	43	869	-	

Lungime Segmente

1) Valorile lungimilor segmentelor sunt obținute din proiecție în plan.

Punct început	X / Y	Punct sfârșit	X / Y	Lungime segment (** (m)
1	566.334,594 704.938,514	2	566.313,936 704.950,511	23.889
2	566.313,936 704.950,511	3	566.297,577 704.949,139	16.416
3	566.297,577 704.949,139	4	566.239,347 704.930,242	61.22
4	566.239,347 704.930,242	5	566.233,044 704.928,698	6.489
5	566.233,044 704.928,698	6	566.238,501 704.909,747	19.721

Punct început	X / Y	Punct sfârșit	X / Y	Lungime segment (** (m)
6	566.238,501 704.909,747	1	566.334,594 704.938,514	100.307

** Lungimile segmentelor sunt determinate în planul de proiecție Stereo 70 și sunt rotunjite la 1 milimetru.

*** Distanța dintre puncte este formată din segmente cumulate ce sunt mai mici decât valoarea 1 milimetru.

Neutilizabil în Circuitul Civil

**DATE DESPRE IMOBILUL NR. 2168**

Oficiul de Cadastru și Publicitate Imobiliară SUCEAVA
Biroul de Cadastru și Publicitate Imobiliară Radauti

A. Partea I. Descrierea imobilului

TEREN Extravilan

Adresa: Jud. Suceava

Nr. Crt	Nr cadastral Nr. topografic	Suprafața* (mp)	Observații / Referințe
A1	34373	2.400	Sector cadastral:40 Teren neimprejmuit;

B. Partea II. Proprietari și acte

Inscrieri privitoare la dreptul de proprietate și alte drepturi reale		Referințe
16269 / 29/05/2017		
Act Notarial nr. 2228, din 26/08/2008 emis de BNP Covariuc Ioan;		
B1	Intabulare, drept de PROPRIETATE bun propriu cu titlu de partaj, dobandit prin Conventie, cota actuala 1/1, cota initiala 1/1 1) OLENICI VIOREL	A1

C. Partea III. SARCINI .

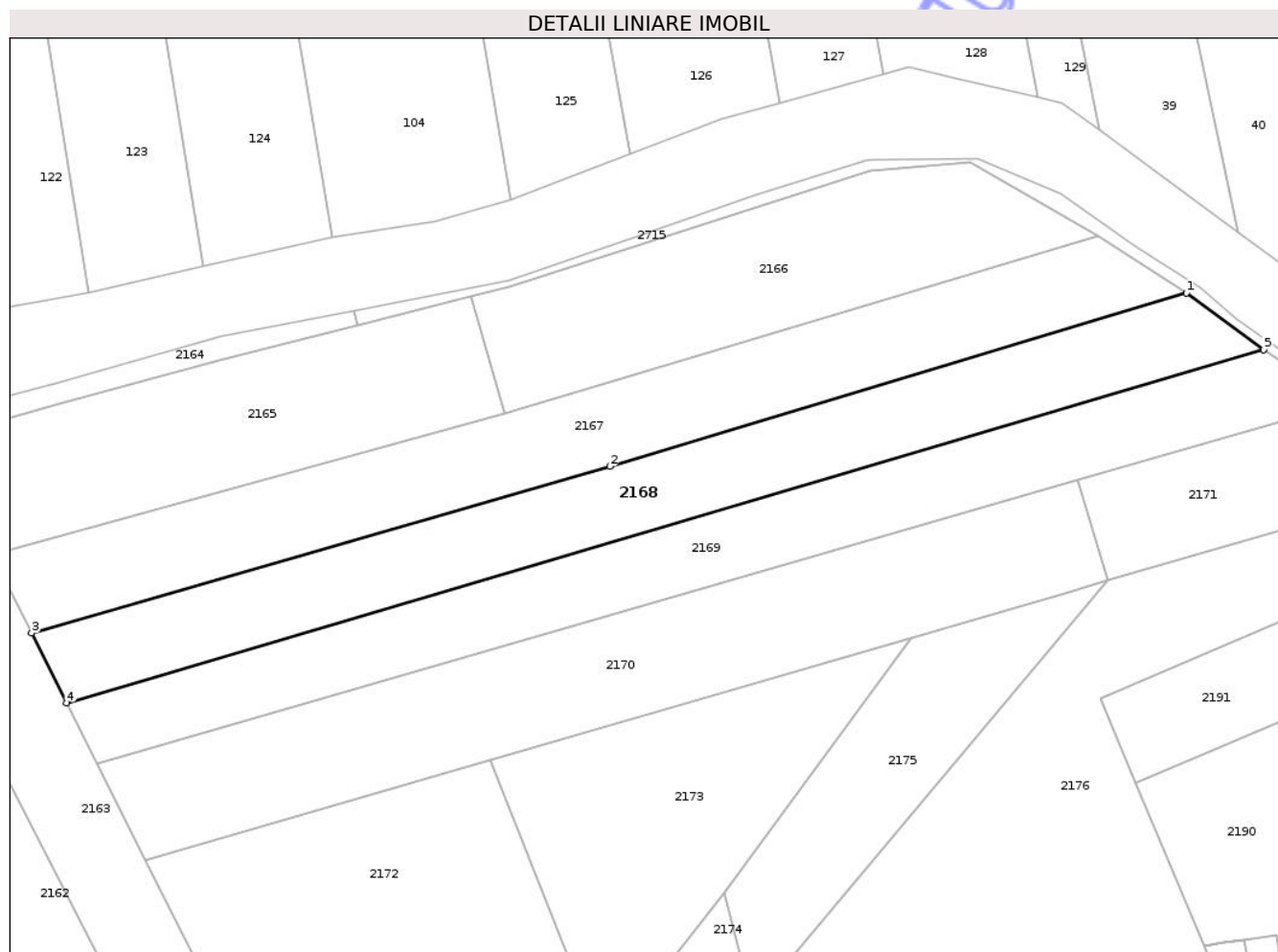
Inscrieri privind dezmembramintele dreptului de proprietate, drepturi reale de garanție și sarcini	Referințe
NU SUNT	

Anexa Nr. 1 La Partea I

Teren

Nr cadastral	Suprafața (mp)*	Observații / Referințe
34373	2.400	

* Suprafața este determinată în planul de proiecție Stereo 70.



Date referitoare la teren

Crt	Categorie folosință	Intra vilan	Suprafața (mp)	Tarla	Parcelă	Nr. topo	Observații / Referințe
1	arabil	NU	2.400	43	869	-	

Lungime Segmente

1) Valorile lungimilor segmentelor sunt obținute din proiecție în plan.

Punct început	X / Y	Punct sfârșit	X / Y	Lungime segment (** (m)
1	566.348,799 704.929,296	2	566.255,481 704.901,277	97.434
2	566.255,481 704.901,277	3	566.161,92 704.874,301	97.372
3	566.161,92 704.874,301	4	566.167,602 704.863,021	12.63
4	566.167,602 704.863,021	5	566.361,33 704.920,167	201.981
5	566.361,33 704.920,167	1	566.348,799 704.929,296	15.504

** Lungimile segmentelor sunt determinate în planul de proiecție Stereo 70 și sunt rotunjite la 1 milimetru.

*** Distanța dintre puncte este formată din segmente cumulate ce sunt mai mici decât valoarea 1 milimetru.

Neutilizabil în Circuitul
Civil

**DATE DESPRE IMOBILUL NR. 2169**

Oficiul de Cadastru și Publicitate Imobiliară SUCEAVA
Biroul de Cadastru și Publicitate Imobiliară Radauti

A. Partea I. Descrierea imobilului

TEREN Extravilan

Adresa: Jud. Suceava

Nr. Crt	Nr cadastral Nr. topografic	Suprafața* (mp)	Observații / Referințe
A1		2.336	Sector cadastral:40 Teren neimprejmuit;

B. Partea II. Proprietari și acte

Inscrieri privitoare la dreptul de proprietate și alte drepturi reale	Referințe
2169 / 26/09/2025	
Act Administrativ nr. 4017, din 30/09/2025 emis de PRIMARIA COMUNEI HORODNIC DE SUS;	
B1	Inscrierea posesiei, drept de PROPRIETATE, dobandit prin Lege, cota actuala 1/1, cota initiala 1/1 1) NEIDENTIFICAT NEIDENTIFICAT
	A1
Act Normativ nr. 7, din 13/03/1996 emis de PARLAMENTUL ROMANIEI ((art. 13));	
B2	Se noteaza mentiunea de proprietar neidentificat
	A1

C. Partea III. SARCINI .

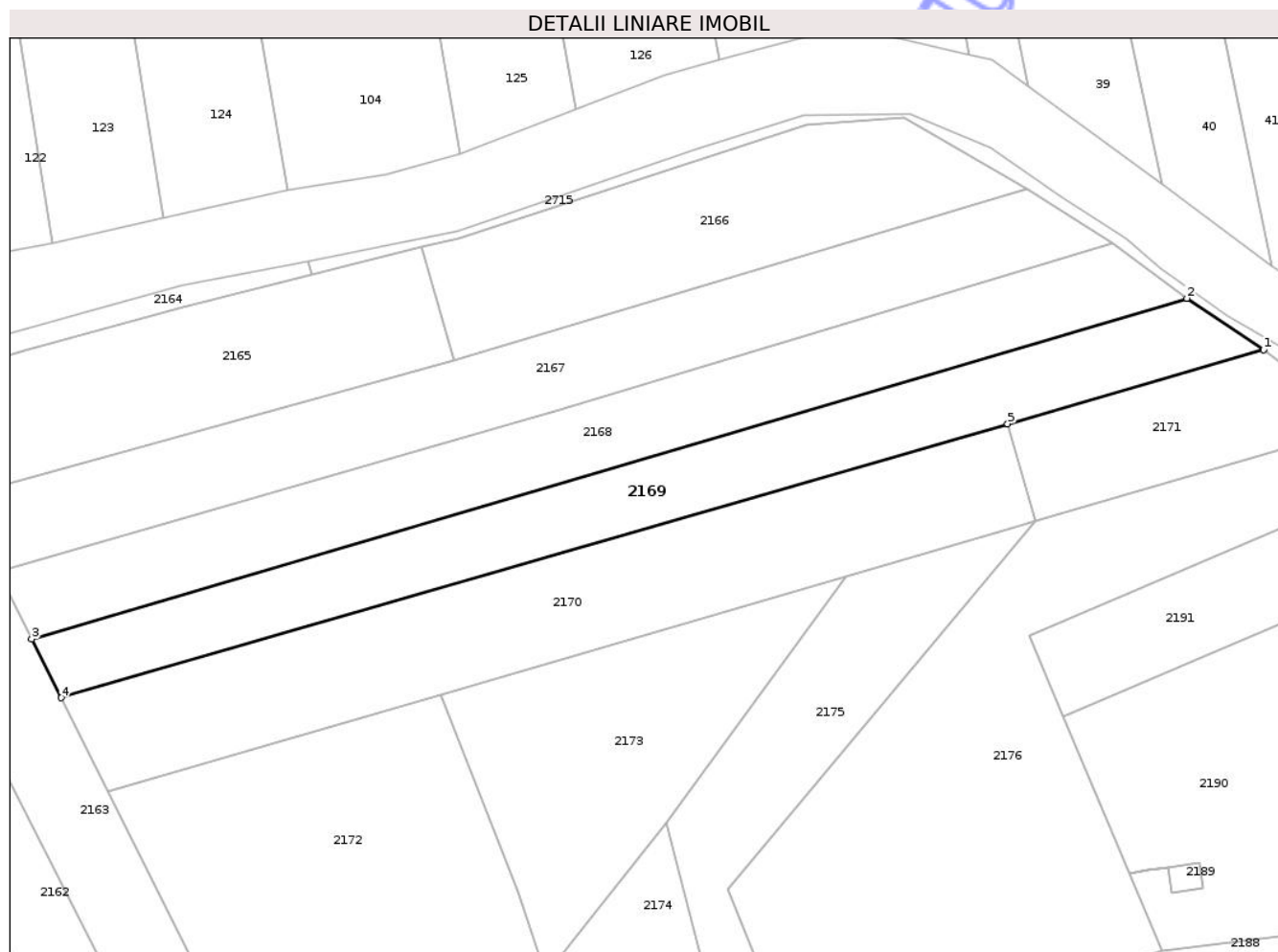
Inscrieri privind dezmembramintele dreptului de proprietate, drepturi reale de garanție și sarcini	Referințe
NU SUNT	

Anexa Nr. 1 La Partea I

Teren

Nr cadastral	Suprafața (mp)*	Observații / Referințe
	2.336	

* Suprafața este determinată în planul de proiecție Stereo 70.



Date referitoare la teren

Crt	Categorie folosință	Intra vilan	Suprafața (mp)	Tarla	Parcelă	Nr. topo	Observații / Referințe
1	arabil	NU	2.336	43	869	-	

Lungime Segmente

1) Valorile lungimilor segmentelor sunt obținute din proiecție în plan.

Punct început	X / Y	Punct sfârșit	X / Y	Lungime segment (** (m)
1	566.374,22 704.911,548	2	566.361,33 704.920,167	15.506
2	566.361,33 704.920,167	3	566.167,602 704.863,021	201.981
3	566.167,602 704.863,021	4	566.172,525 704.853,212	10.975
4	566.172,525 704.853,212	5	566.331,285 704.899,13	165.267
5	566.331,285 704.899,13	1	566.374,22 704.911,548	44.695

** Lungimile segmentelor sunt determinate în planul de proiecție Stereo 70 și sunt rotunjite la 1 milimetru.

*** Distanța dintre puncte este formată din segmente cumulate ce sunt mai mici decât valoarea 1 milimetru.

Neutilizabil în Circuitul
Civil

**DATE DESPRE IMOBILUL NR. 2172**

Oficiul de Cadastru și Publicitate Imobiliară SUCEAVA
Biroul de Cadastru și Publicitate Imobiliară Radauti

A. Partea I. Descrierea imobilului

TEREN Extravilan

Adresa: Jud. Suceava

Nr. Crt	Nr cadastral Nr. topografic	Suprafața* (mp)	Observații / Referințe
A1	34236	6.214	Sector cadastral:40 Teren neimprejmuit;

B. Partea II. Proprietari și acte

Inscrieri privitoare la dreptul de proprietate și alte drepturi reale	Referințe
23663 / 29/05/2023	
Act Normativ nr. 7, din 13/03/1996 emis de Guvernul Romaniei;	
B1	A1
Intabulare, drept de PROPRIETATE bun propriu, dobandit prin Lege, cota actuala 1/1, cota initiala 1/1 1) GROSU SIMION	
B2	A1
- se notează transformarea posesie înscrisă sub B1, în drept de proprietate ca urmare a transformării posesiei în drept de proprietate, în condițiile art. 41 alin (9) și art. 13 alin (7) litera a)	

C. Partea III. SARCINI .

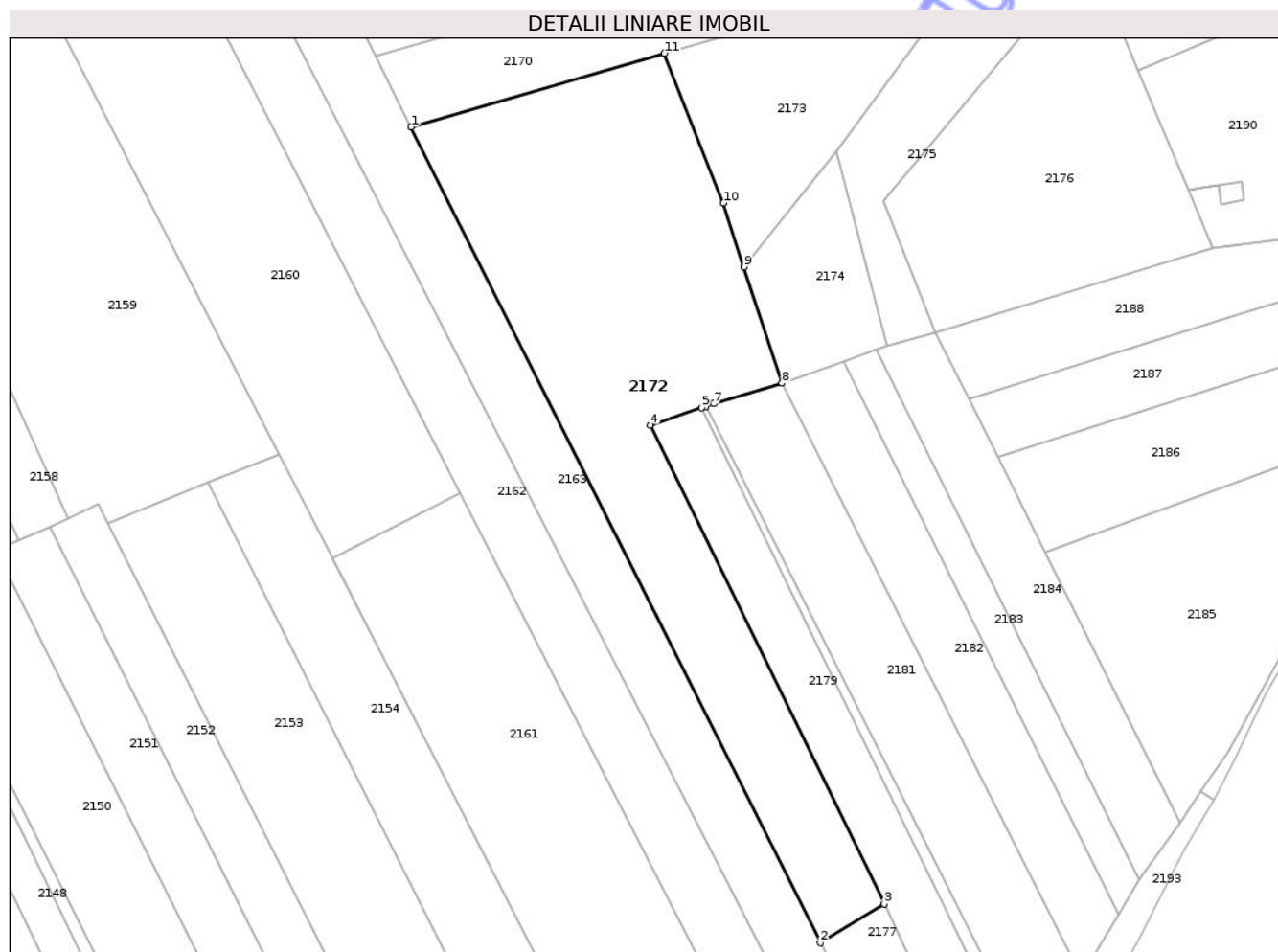
Inscrieri privind dezmembramintele dreptului de proprietate, drepturi reale de garanție și sarcini	Referințe
NU SUNT	

Anexa Nr. 1 La Partea I

Teren

Nr cadastral	Suprafața (mp)*	Observații / Referințe
34236	6.214	

* Suprafața este determinată în planul de proiecție Stereo 70.



Date referitoare la teren

Crt	Categorie folosință	Intra vilan	Suprafața (mp)	Tarla	Parcelă	Nr. topo	Observații / Referințe
1	arabil	NU	6.214	43	869	-	

Lungime Segmente

1) Valorile lungimilor segmentelor sunt obținute din proiecție în plan.

Punct început	X / Y	Punct sfârșit	X / Y	Lungime segment (** (m)
1	566.180,383 704.837,556	2	566.270,542 704.657,924	200.988
2	566.270,542 704.657,924	3	566.284,627 704.666,479	16.48
3	566.284,627 704.666,479	4	566.233,133 704.771,884	117.311
4	566.233,133 704.771,884	5	566.244,4 704.775,716	11.901
5	566.244,4 704.775,716	6	566.245,325 704.776,03	0.977

Punct început	X / Y	Punct sfârșit	X / Y	Lungime segment (** (m)
6	566.245,325 704.776,03	7	566.247,03 704.776,61	1.801
7	566.247,03 704.776,61	8	566.262,136 704.781,184	15.783
8	566.262,136 704.781,184	9	566.253,751 704.806,717	26.875
9	566.253,751 704.806,717	10	566.249,204 704.820,807	14.806
10	566.249,204 704.820,807	11	566.236,216 704.853,791	35.449
11	566.236,216 704.853,791	1	566.180,383 704.837,556	58.145

** Lungimile segmentelor sunt determinate în planul de proiecție Stereo 70 și sunt rotunjite la 1 milimetru.

*** Distanța dintre puncte este formată din segmente cumulate ce sunt mai mici decât valoarea 1 milimetru.

Neutilizabil în Circuitul Civil

**DATE DESPRE IMOBILUL NR. 2173**

Oficiul de Cadastru și Publicitate Imobiliară SUCEAVA
Biroul de Cadastru și Publicitate Imobiliară Radauti

A. Partea I. Descrierea imobilului

TEREN Extravilan

Adresa: Jud. Suceava

Nr. Crt	Nr cadastral Nr. topografic	Suprafața* (mp)	Observații / Referințe
A1	34234	1.791	Sector cadastral:40 Teren neimprejmuit;

B. Partea II. Proprietari și acte

Inscrieri privitoare la dreptul de proprietate și alte drepturi reale		Referințe
23658 / 29/05/2023		
Act Normativ nr. 7, din 13/03/1996 emis de PARLAMENTUL ROMANIEI;		
B1	Intabulare, drept de PROPRIETATE bun propriu, ca urmare a transformării posesiei în drept de proprietate, în condițiile art. 41 alin (9) și art. 13 alin (7) litera a), dobandit prin Lege, cota actuala 1/1, cota initiala 1/1 1) GROSU SIMION	A1
B2	se notează transformarea posesiei înscrisă sub B2, în drept de proprietate conform art. 41 alin.8 raportat la art.13 alin. 7 , litera a) din Legea nr. 7/1996 republicata, cu modificarile si completarile ulterioare	A1

C. Partea III. SARCINI .

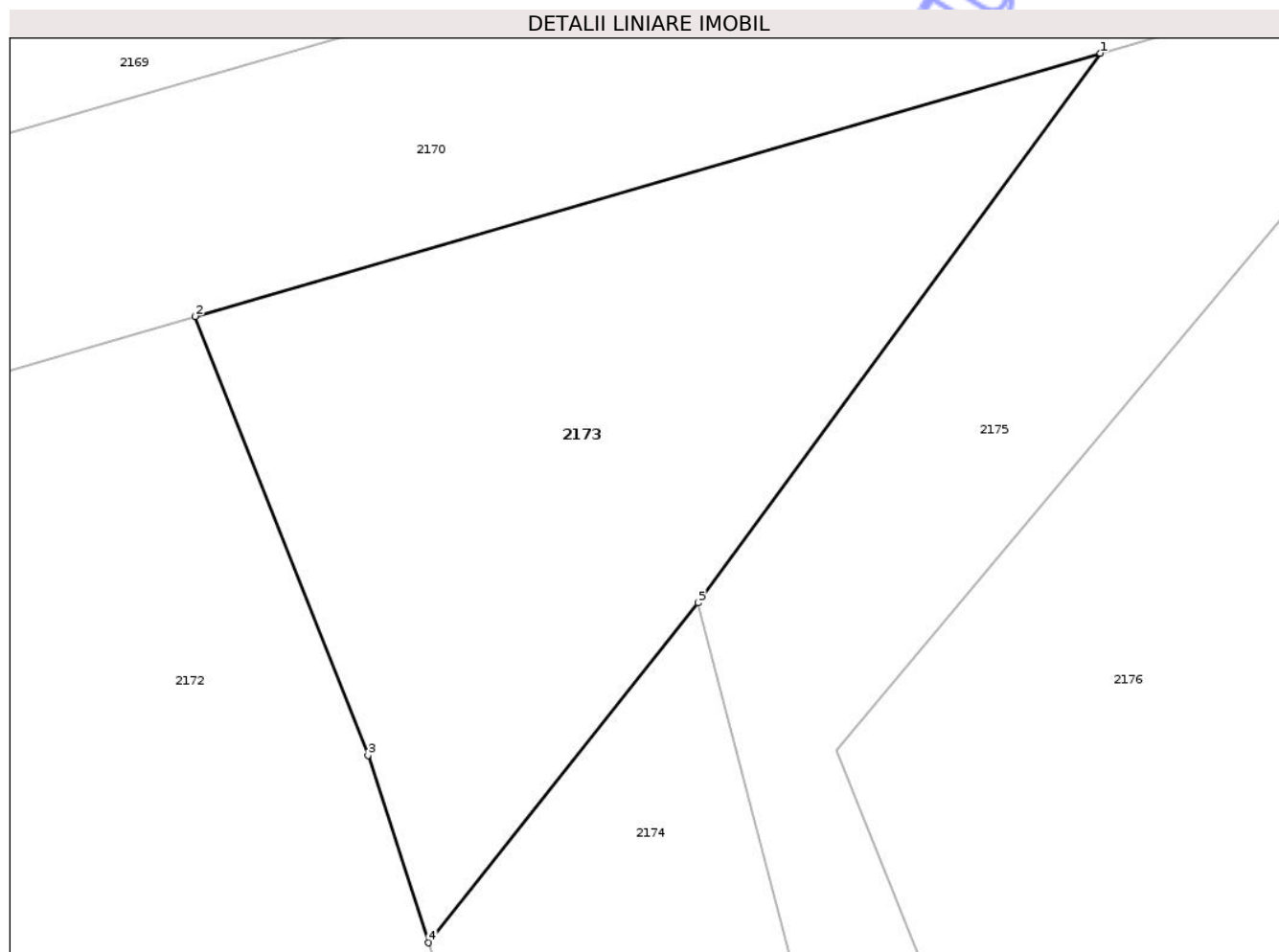
Inscrieri privind dezmembramintele dreptului de proprietate, drepturi reale de garanție și sarcini	Referințe
NU SUNT	

Anexa Nr. 1 La Partea I

Teren

Nr cadastral	Suprafața (mp)*	Observații / Referințe
34234	1.791	

* Suprafața este determinată în planul de proiecție Stereo 70.



Date referitoare la teren

Crt	Categorie folosință	Intra vilan	Suprafața (mp)	Tarla	Parcelă	Nr. topo	Observații / Referințe
1	arabil	NU	1.791	43	869	-	

Lungime Segmente

1) Valorile lungimilor segmentelor sunt obținute din proiecție în plan.

Punct început	X / Y	Punct sfârșit	X / Y	Lungime segment (** (m)
1	566.304,261 704.873,577	2	566.236,216 704.853,791	70.863
2	566.236,216 704.853,791	3	566.249,204 704.820,807	35.449
3	566.249,204 704.820,807	4	566.253,751 704.806,717	14.806
4	566.253,751 704.806,717	5	566.274,025 704.832,253	32.606
5	566.274,025 704.832,253	1	566.304,261 704.873,577	51.204

** Lungimile segmentelor sunt determinate în planul de proiecție Stereo 70 și sunt rotunjite la 1 milimetru.

*** Distanța dintre puncte este formată din segmente cumulate ce sunt mai mici decât valoarea 1 milimetru.

Neutilizabil în Circuitul
Civil

**DATE DESPRE IMOBILUL NR. 2177**

Oficiul de Cadastru și Publicitate Imobiliară SUCEAVA
Biroul de Cadastru și Publicitate Imobiliară Radauti

A. Partea I. Descrierea imobilului

TEREN Extravilan

Adresa: Jud. Suceava

Nr. Crt	Nr cadastral Nr. topografic	Suprafața* (mp)	Observații / Referințe
A1		517	Sector cadastral:40 Teren imprejmuit;

B. Partea II. Proprietari și acte

Inscrieri privitoare la dreptul de proprietate și alte drepturi reale	Referințe
2177 / 26/09/2025	
Act Administrativ nr. 4017, din 30/09/2025 emis de PRIMARIA COMUNEI HORODNIC DE SUS;	
B1	Inscrierea posesiei, drept de PROPRIETATE, dobandit prin Lege, cota actuala 1/1, cota initiala 1/1 1) NEIDENTIFICAT NEIDENTIFICAT
	A1
Act Normativ nr. 7, din 13/03/1996 emis de PARLAMENTUL ROMANIEI ((art. 13));	
B2	Se noteaza mentiunea de proprietar neidentificat
	A1

C. Partea III. SARCINI .

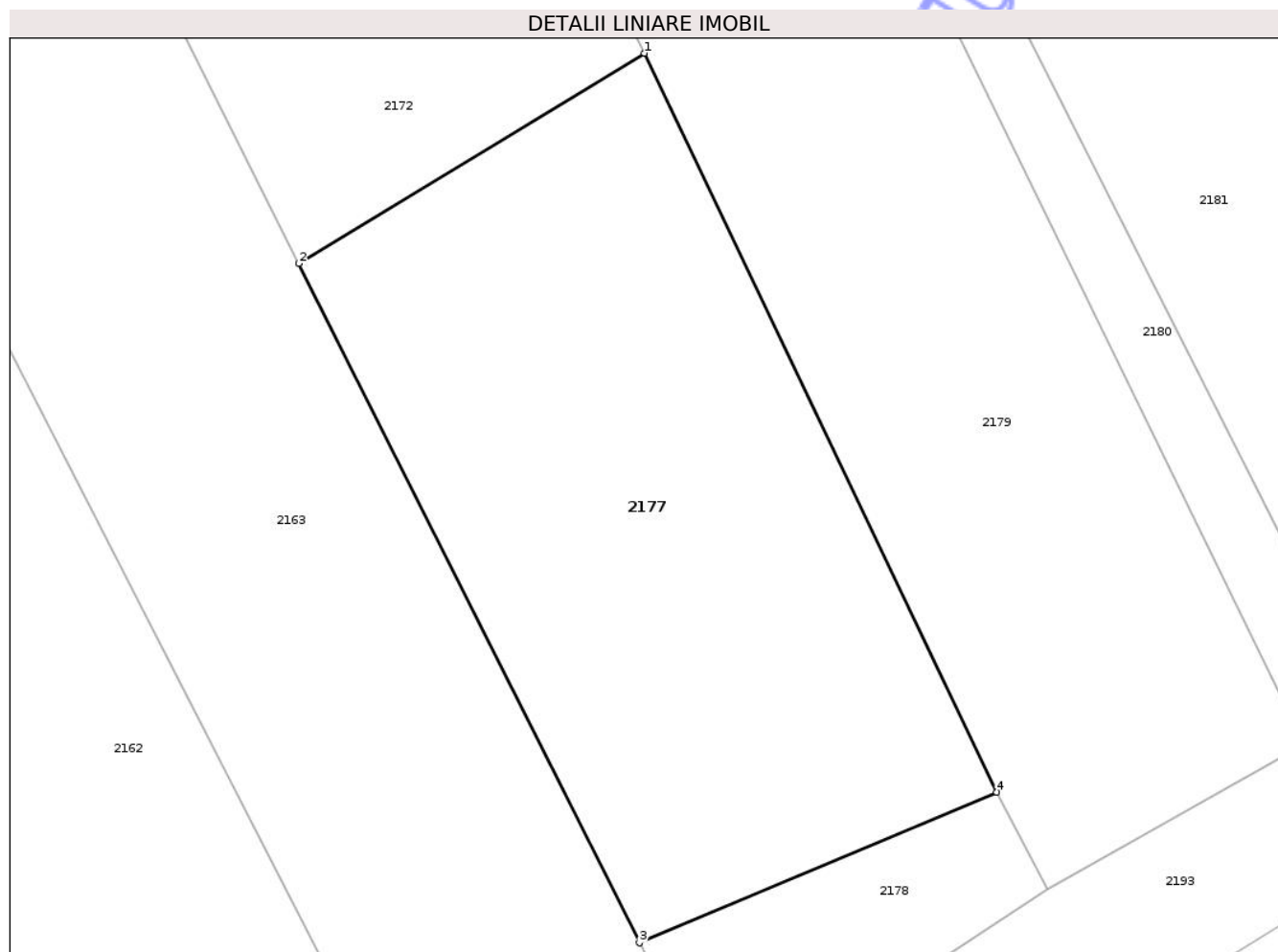
Inscrieri privind dezmembramintele dreptului de proprietate, drepturi reale de garanție și sarcini	Referințe
NU SUNT	

Anexa Nr. 1 La Partea I

Teren

Nr cadastral	Suprafața (mp)*	Observații / Referințe
	517	

* Suprafața este determinată în planul de proiecție Stereo 70.



Date referitoare la teren

Crt	Categorie folosință	Intra vilan	Suprafața (mp)	Tarla	Parcelă	Nr. topo	Observații / Referințe
1	arabil	NU	517	43	870	-	

Lungime Segmente

1) Valorile lungimilor segmentelor sunt obținute din proiecție în plan.

Punct început	X / Y	Punct sfârșit	X / Y	Lungime segment (** (m)
1	566.284,627 704.666,479	2	566.270,542 704.657,924	16.48
2	566.270,542 704.657,924	3	566.284,415 704.630,284	30.926
3	566.284,415 704.630,284	4	566.298,965 704.636,416	15.789
4	566.298,965 704.636,416	1	566.284,627 704.666,479	33.307

** Lungimile segmentelor sunt determinate în planul de proiecție Stereo 70 și sunt rotunjite la 1 milimetru.

*** Distanța dintre puncte este formată din segmente cumulate ce sunt mai mici decât valoarea 1 milimetru.

Neutilizabil în Circuitul
Civil

**DATE DESPRE IMOBILUL NR. 2179**

Oficiul de Cadastru și Publicitate Imobiliară SUCEAVA
Biroul de Cadastru și Publicitate Imobiliară Radauti

A. Partea I. Descrierea imobilului

TEREN Extravilan

Adresa: Jud. Suceava

Nr. Crt	Nr cadastral Nr. topografic	Suprafața* (mp)	Observații / Referințe
A1		1.824	Sector cadastral:40 Teren neimprejmuit;

B. Partea II. Proprietari și acte

Inscrieri privitoare la dreptul de proprietate și alte drepturi reale		Referințe
2179 / 26/09/2025		
Act Administrativ nr. 861, din 29/09/1994 emis de COMISIA JUDETEANA SUCEAVA;		
B1	Intabulare, drept de PROPRIETATE, dobandit prin Reconstituire, cota actuala 1/1, cota initiala 1/1 1) MOROSAN IOAN DEFUNCT:Da	A1

C. Partea III. SARCINI .

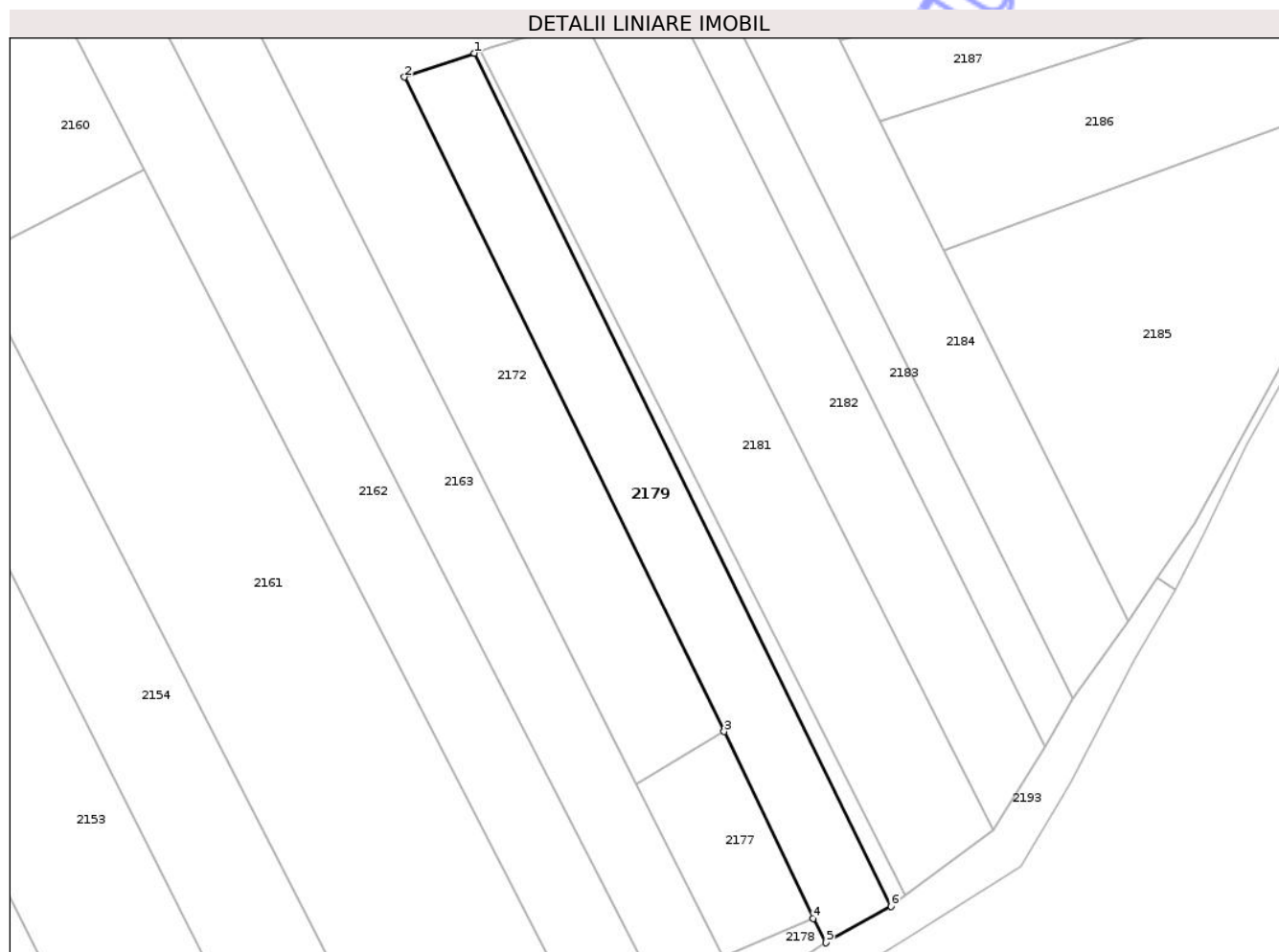
Inscrieri privind dezmembramintele dreptului de proprietate, drepturi reale de garanție și sarcini	Referințe
NU SUNT	

Anexa Nr. 1 La Partea I

Teren

Nr cadastral	Suprafața (mp)*	Observații / Referințe
	1.824	

* Suprafața este determinată în planul de proiecție Stereo 70.



Date referitoare la teren

Crt	Categorie folosință	Intra vilan	Suprafața (mp)	Tarla	Parcelă	Nr. topo	Observații / Referințe
1	arabil	NU	1.824	43	870	-	

Lungime Segmente

1) Valorile lungimilor segmentelor sunt obținute din proiecție în plan.

Punct început	X / Y	Punct sfârșit	X / Y	Lungime segment (** (m)
1	566.244,4 704.775,716	2	566.233,133 704.771,884	11.901
2	566.233,133 704.771,884	3	566.284,627 704.666,479	117.311
3	566.284,627 704.666,479	4	566.298,965 704.636,416	33.307
4	566.298,965 704.636,416	5	566.301,025 704.632,477	4.445
5	566.301,025 704.632,477	6	566.311,508 704.638,35	12.016

Punct început	X / Y	Punct sfârșit	X / Y	Lungime segment (** (m)
6	566.311,508 704.638,35	1	566.244,4 704.775,716	152.882

** Lungimile segmentelor sunt determinate în planul de proiecție Stereo 70 și sunt rotunjite la 1 milimetru.

*** Distanța dintre puncte este formată din segmente cumulate ce sunt mai mici decât valoarea 1 milimetru.

Neutilizabil în Circuitul Civil

**DATE DESPRE IMOBILUL NR. 2181**

Oficiul de Cadastru și Publicitate Imobiliară SUCEAVA
Biroul de Cadastru și Publicitate Imobiliară Radauti

A. Partea I. Descrierea imobilului

TEREN Extravilan

Adresa: Jud. Suceava

Nr. Crt	Nr cadastral Nr. topografic	Suprafața* (mp)	Observații / Referințe
A1		2.587	Sector cadastral:40 Teren neimprejmuit;

B. Partea II. Proprietari și acte

Inscrieri privitoare la dreptul de proprietate și alte drepturi reale	Referințe
2181 / 26/09/2025	
Act Administrativ nr. 373, din 26/11/1993 emis de COMISIA JUDETEANA SUCEAVA;	
B1	A1
Intabulare, drept de PROPRIETATE, dobandit prin Reconstituire, cota actuala 1/1, cota initiala 1/1	
1) MOROSAN DIMITRIE DEFUNCT:Da	

C. Partea III. SARCINI .

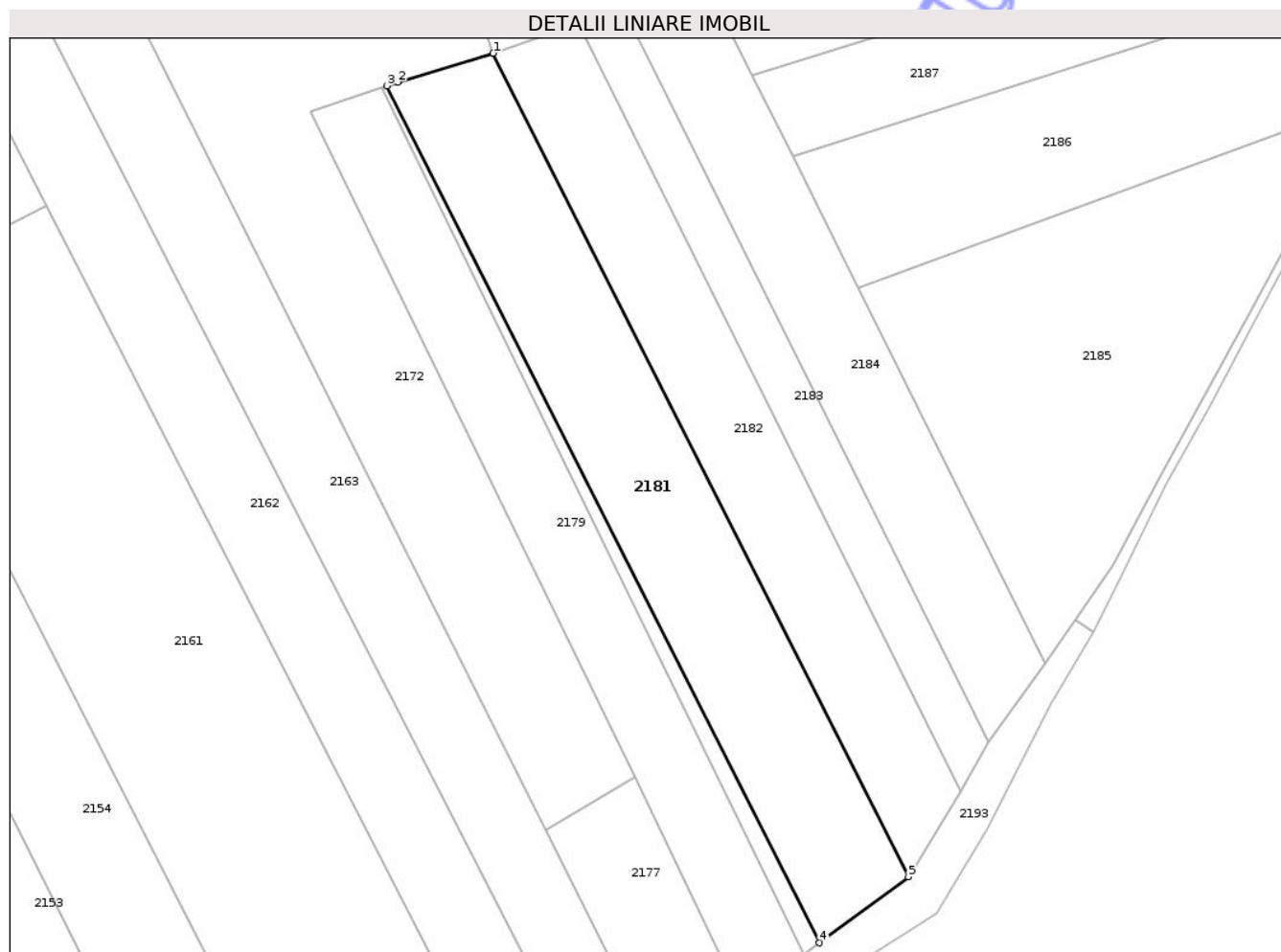
Inscrieri privind dezmembramintele dreptului de proprietate, drepturi reale de garanție și sarcini	Referințe
NU SUNT	

Anexa Nr. 1 La Partea I

Teren

Nr cadastral	Suprafața (mp)*	Observații / Referințe
	2.587	

* Suprafața este determinată în planul de proiecție Stereo 70.



Date referitoare la teren

Crt	Categorie folosință	Intravilan	Suprafața (mp)	Tarla	Parcelă	Nr. topo	Observații / Referințe
1	arabil	NU	2.587	43	870	-	

Lungime Segmente

1) Valorile lungimilor segmentelor sunt obținute din proiecție în plan.

Punct început	X / Y	Punct sfârșit	X / Y	Lungime segment (** (m)
1	566.262,136 704.781,184	2	566.247,03 704.776,61	15.783
2	566.247,03 704.776,61	3	566.245,325 704.776,03	1.801
3	566.245,325 704.776,03	4	566.313,898 704.640,122	152.228
4	566.313,898 704.640,122	5	566.328,024 704.650,597	17.586
5	566.328,024 704.650,597	1	566.262,136 704.781,184	146.268

** Lungimile segmentelor sunt determinate în planul de proiecție Stereo 70 și sunt rotunjite la 1 milimetru.

*** Distanța dintre puncte este formată din segmente cumulate ce sunt mai mici decât valoarea 1 milimetru.

Neutilizabil în Circuitul
Civil

**DATE DESPRE IMOBILUL NR. 2182**

Oficiul de Cadastru și Publicitate Imobiliară SUCEAVA
Biroul de Cadastru și Publicitate Imobiliară Radauti

A. Partea I. Descrierea imobilului

TEREN Extravilan

Adresa: Jud. Suceava

Nr. Crt	Nr cadastral Nr. topografic	Suprafața* (mp)	Observații / Referințe
A1		Din acte: 1.930 Masurata: 1.959	Sector cadastral:40 Teren neimprejmuit;

B. Partea II. Proprietari și acte

Inscrieri privitoare la dreptul de proprietate și alte drepturi reale		Referințe
2182 / 26/09/2025		
Act Administrativ nr. 92, din 02/03/2005 emis de COMISIA JUDETEANA SUCEAVA;		
B1	Intabulare, drept de PROPRIETATE, dobandit prin Reconstituire, cota actuala 1/1, cota initiala 1/1 1) MACOVEI STELUTA	A1

C. Partea III. SARCINI .

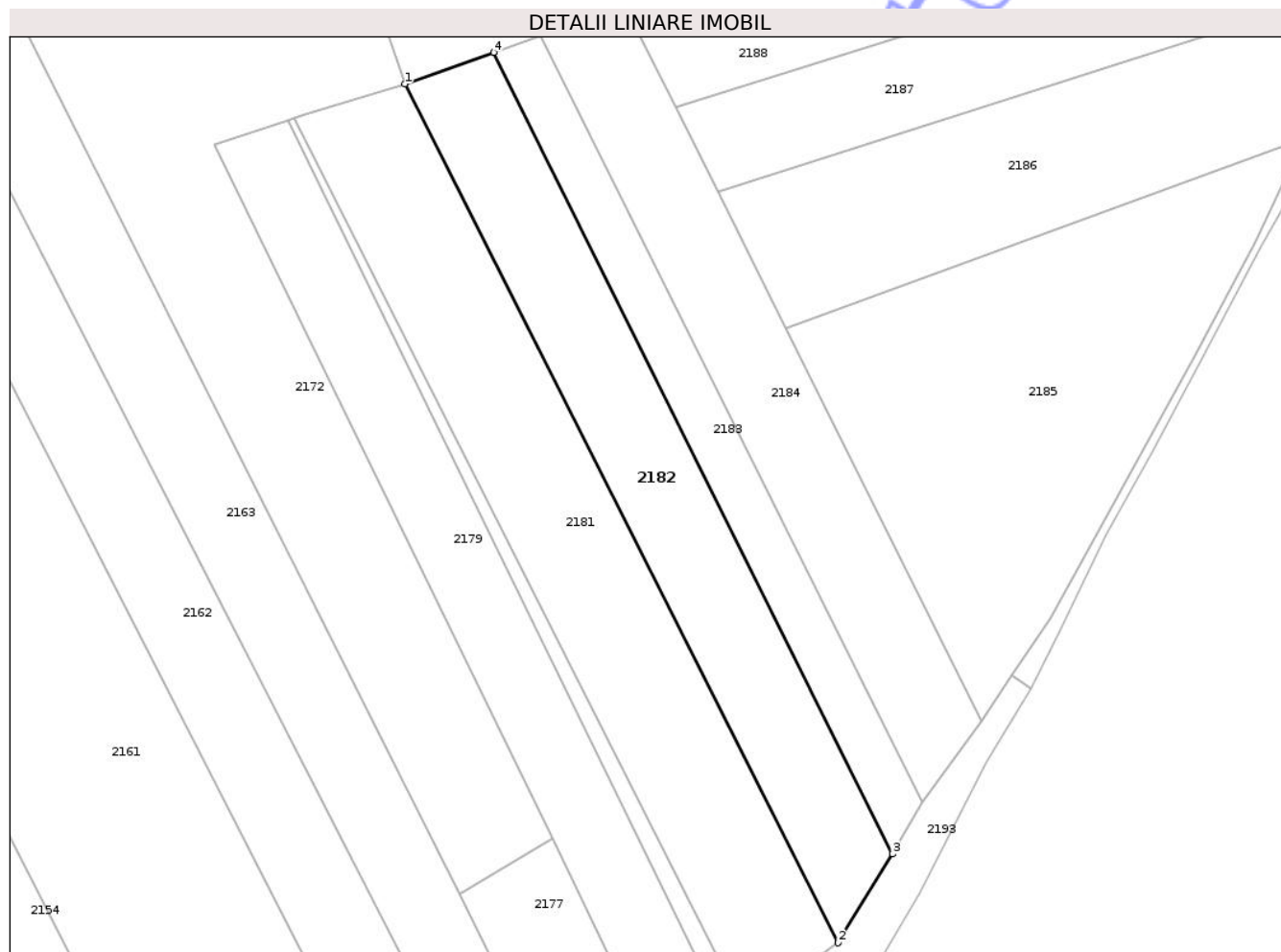
Inscrieri privind dezmembramintele dreptului de proprietate, drepturi reale de garanție și sarcini	Referințe
NU SUNT	

Anexa Nr. 1 La Partea I

Teren

Nr cadastral	Suprafața (mp)*	Observații / Referințe
	Din acte: 1.930 Masurata: 1.959	

* Suprafața este determinată în planul de proiecție Stereo 70.



Date referitoare la teren

Crt	Categorie folosință	Intra vilan	Suprafața (mp)	Tarla	Parcelă	Nr. topo	Observații / Referințe
1	arabil	NU	1.959	43	870	-	

Lungime Segmente

1) Valorile lungimilor segmentelor sunt obținute din proiecție în plan.

Punct început	X / Y	Punct sfârșit	X / Y	Lungime segment (** (m)
1	566.262,136 704.781,184	2	566.328,024 704.650,597	146.268
2	566.328,024 704.650,597	3	566.336,352 704.664,078	15.846
3	566.336,352 704.664,078	4	566.275,674 704.785,982	136.17
4	566.275,674 704.785,982	1	566.262,136 704.781,184	14.363

** Lungimile segmentelor sunt determinate în planul de proiecție Stereo 70 și sunt rotunjite la 1 milimetru.

*** Distanța dintre puncte este formată din segmente cumulate ce sunt mai mici decât valoarea 1 milimetru.

Neutilizabil în Circuitul
Civil

**DATE DESPRE IMOBILUL NR. 2184**

Oficiul de Cadastru și Publicitate Imobiliară SUCEAVA
Biroul de Cadastru și Publicitate Imobiliară Radauti

A. Partea I. Descrierea imobilului

TEREN Extravilan

Adresa: Jud. Suceava

Nr. Crt	Nr cadastral Nr. topografic	Suprafața* (mp)	Observații / Referințe
A1		1.700	Sector cadastral:40 Teren neimprejmuit;

B. Partea II. Proprietari și acte

Inscrieri privitoare la dreptul de proprietate și alte drepturi reale	Referințe
2184 / 26/09/2025	
Act Administrativ nr. 176, din 26/07/2006 emis de COMISIA JUDETEANA SUCEAVA;	
B1	A1
Intabulare, drept de PROPRIETATE, dobandit prin Reconstituire, cota actuala 1/1, cota initiala 1/1	
1) POPESCU GHEORGHE, Se noteza lipsa CNP	

C. Partea III. SARCINI .

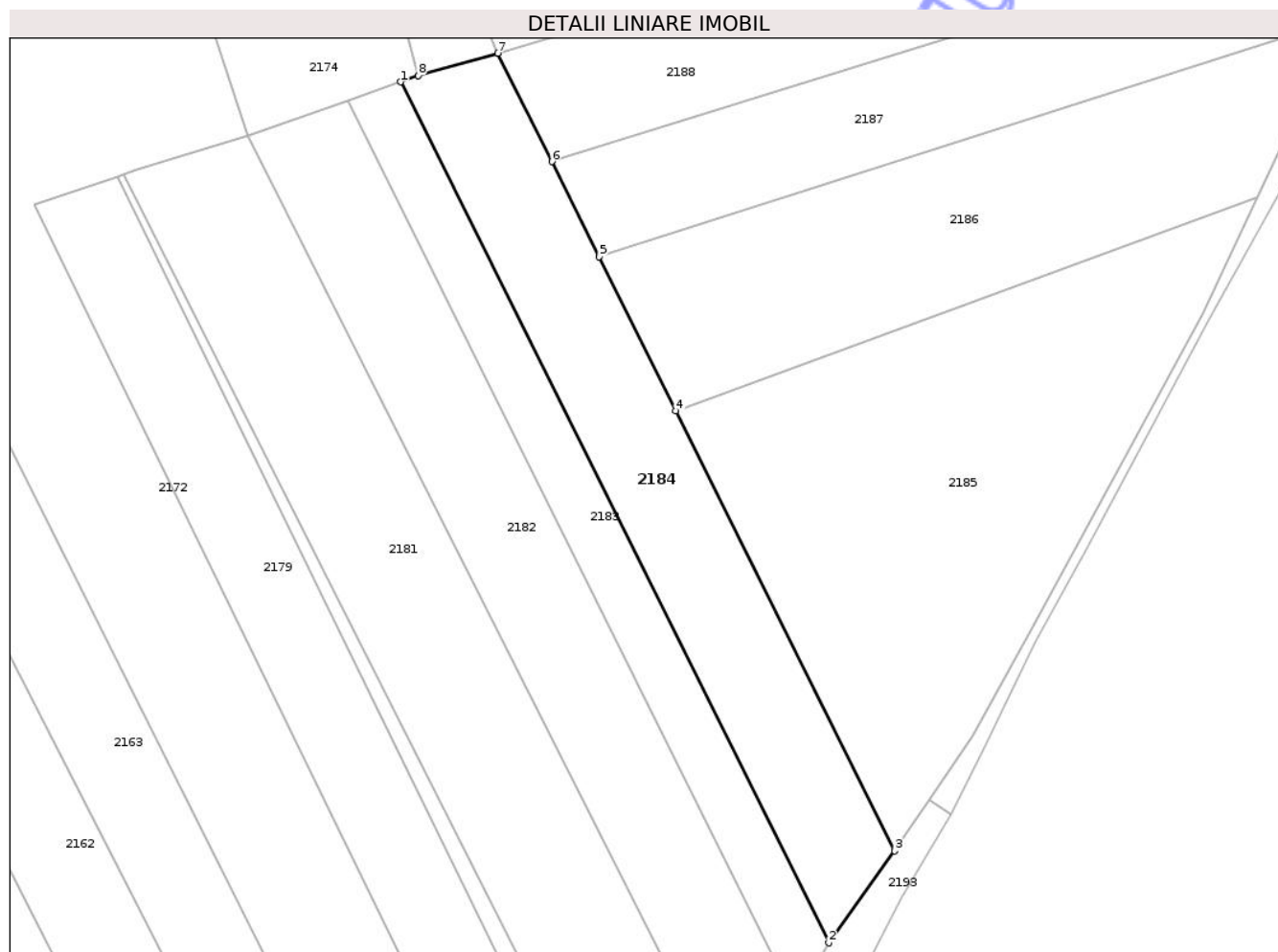
Inscrieri privind dezmembramintele dreptului de proprietate, drepturi reale de garanție și sarcini	Referințe
NU SUNT	

Anexa Nr. 1 La Partea I

Teren

Nr cadastral	Suprafața (mp)*	Observații / Referințe
	1.700	

* Suprafața este determinată în planul de proiecție Stereo 70.



Date referitoare la teren

Crt	Categorie folosință	Intra vilan	Suprafața (mp)	Tarla	Parcelă	Nr. topo	Observații / Referințe
1	arabil	NU	1.700	43	870	-	

Lungime Segmente

1) Valorile lungimilor segmentelor sunt obținute din proiecție în plan.

Punct început	X / Y	Punct sfârșit	X / Y	Lungime segment (** (m)
1	566.282,802 704.788,509	2	566.340,837 704.671,915	130.239
2	566.340,837 704.671,915	3	566.349,775 704.684,349	15.313
3	566.349,775 704.684,349	4	566.320,114 704.743,939	66.564
4	566.320,114 704.743,939	5	566.309,723 704.764,814	23.318
5	566.309,723 704.764,814	6	566.303,297 704.777,725	14.422

Punct început	X / Y	Punct sfârșit	X / Y	Lungime segment (** (m)
6	566.303,297 704.777,725	7	566.295,994 704.792,396	16.388
7	566.295,994 704.792,396	8	566.285,191 704.789,356	11.223
8	566.285,191 704.789,356	1	566.282,802 704.788,509	2.535

** Lungimile segmentelor sunt determinate în planul de proiecție Stereo 70 și sunt rotunjite la 1 milimetru.

*** Distanța dintre puncte este formată din segmente cumulate ce sunt mai mici decât valoarea 1 milimetru.

Neutilizabil în Circuitul Civil

**DATE DESPRE IMOBILUL NR. 2191**

Oficiul de Cadastru și Publicitate Imobiliară SUCEAVA
Biroul de Cadastru și Publicitate Imobiliară Radauti

A. Partea I. Descrierea imobilului

TEREN Extravilan

Adresa: Jud. Suceava

Nr. Crt	Nr cadastral Nr. topografic	Suprafața* (mp)	Observații / Referințe
A1	39990	1.100	Sector cadastral:40 Teren neimprejmuit;

B. Partea II. Proprietari și acte

Inscrieri privitoare la dreptul de proprietate și alte drepturi reale	Referințe
40480 / 31/07/2025	
Act Notarial nr. 2996, din 28/07/2025 emis de FOMIN LARISA;	
B1 Intabulare, drept de PROPRIETATE bun comun în devalmasie, dobândit prin Convenție, cota actuală 1/1, cota inițială 1/1	A1
1) NICHITEAN DANIEL 2) NICHITEAN DAMARIS-MONICA	

C. Partea III. SARCINI .

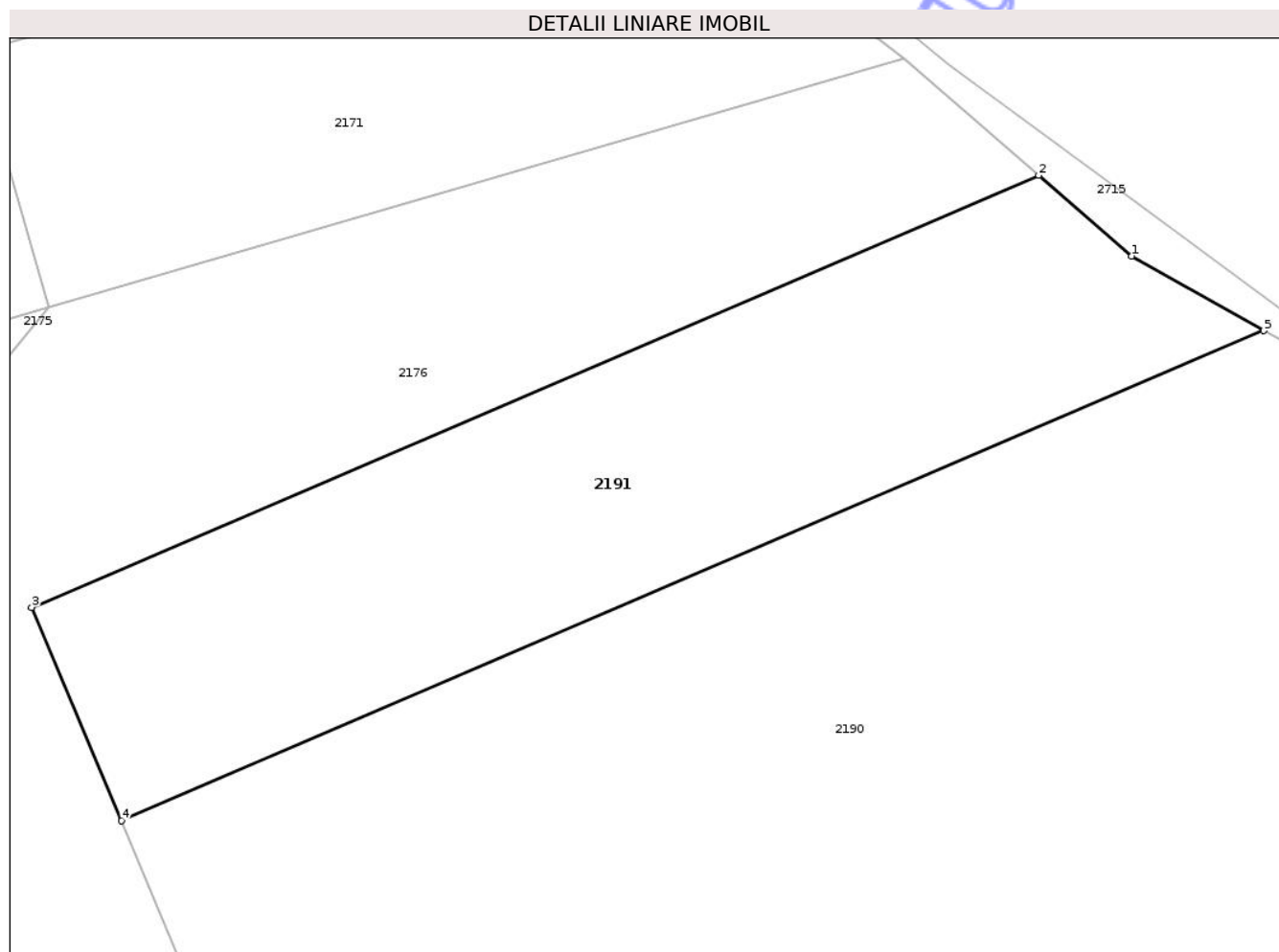
Inscrieri privind dezmembrările dreptului de proprietate, drepturi reale de garanție și sarcini	Referințe
NU SUNT	

Anexa Nr. 1 La Partea I

Teren

Nr cadastral	Suprafața (mp)*	Observații / Referințe
39990	1.100	

* Suprafața este determinată în planul de proiecție Stereo 70.



Date referitoare la teren

Crt	Categorie folosință	Intra vilan	Suprafața (mp)	Tarla	Parcelă	Nr. topo	Observații / Referințe
1	arabil	NU	1.100	43	870	-	

Lungime Segmente

1) Valorile lungimilor segmentelor sunt obținute din proiecție în plan.

Punct început	X / Y	Punct sfârșit	X / Y	Lungime segment (** (m)
1	566.405,269 704.886,111	2	566.399,317 704.891,274	7.879
2	566.399,317 704.891,274	3	566.334,89 704.863,656	70.097
3	566.334,89 704.863,656	4	566.340,639 704.850,011	14.807
4	566.340,639 704.850,011	5	566.413,72 704.881,339	79.513
5	566.413,72 704.881,339	1	566.405,269 704.886,111	9.705

** Lungimile segmentelor sunt determinate în planul de proiecție Stereo 70 și sunt rotunjite la 1 milimetru.

*** Distanța dintre puncte este formată din segmente cumulate ce sunt mai mici decât valoarea 1 milimetru.

Neutilizabil în Circuitul
Civil

**DATE DESPRE IMOBILUL NR. 2187**

Oficiul de Cadastru și Publicitate Imobiliară SUCEAVA
Biroul de Cadastru și Publicitate Imobiliară Radauti

A. Partea I. Descrierea imobilului

TEREN Extravilan

Adresa: Jud. Suceava

Nr. Crt	Nr cadastral Nr. topografic	Suprafața* (mp)	Observații / Referințe
A1	39003	1.600	Sector cadastral:40 Teren neimprejmuit;

B. Partea II. Proprietari și acte

Inscrieri privitoare la dreptul de proprietate și alte drepturi reale	Referințe
24814 / 29/05/2024	
Act Notarial nr. 623, din 28/05/2024 emis de Bratiloveanu Silvia BINB;	
B1	A1
Intabulare, drept de PROPRIETATE bun propriu, dobandit prin Conventie, cota actuala 1/1, cota initiala 1/1 1) POPA CRISTINA-MARIA	

C. Partea III. SARCINI .

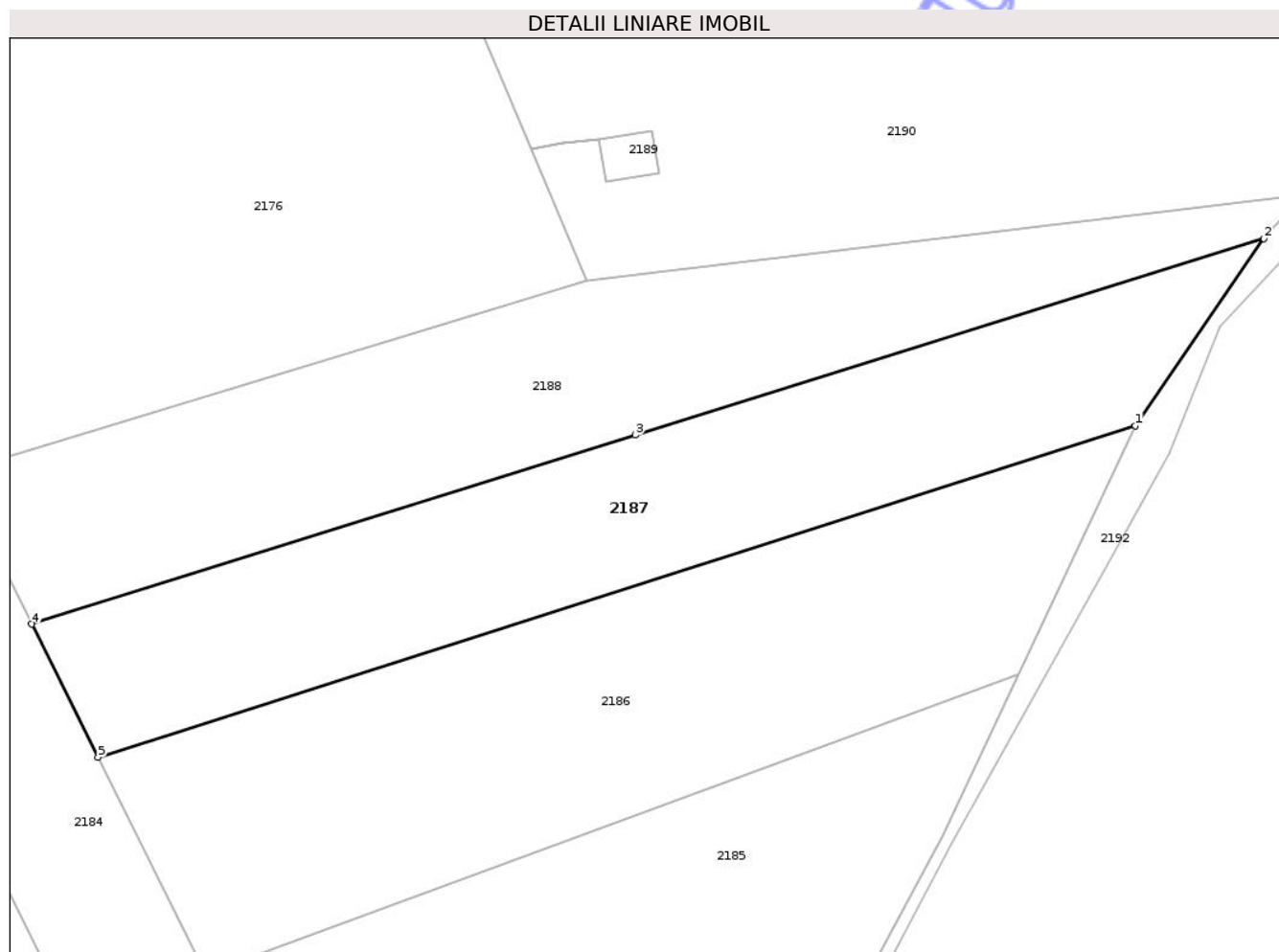
Inscrieri privind dezmembramintele dreptului de proprietate, drepturi reale de garanție și sarcini	Referințe
NU SUNT	

Anexa Nr. 1 La Partea I

Teren

Nr cadastral	Suprafața (mp)*	Observații / Referințe
39003	1.600	

* Suprafața este determinată în planul de proiecție Stereo 70.



Date referitoare la teren

Crt	Categorie folosință	Intravilan	Suprafața (mp)	Tarla	Parcelă	Nr. topo	Observații / Referințe
1	arabil	NU	1.600	43	870	-	

Lungime Segmente

1) Valorile lungimilor segmentelor sunt obținute din proiecție în plan.

Punct început	X / Y	Punct sfârșit	X / Y	Lungime segment (** (m)
1	566.410,166 704.796,933	2	566.422,609 704.815,051	21.979
2	566.422,609 704.815,051	3	566.361,746 704.796,01	63.772
3	566.361,746 704.796,01	4	566.303,297 704.777,725	61.242
4	566.303,297 704.777,725	5	566.309,723 704.764,814	14.422
5	566.309,723 704.764,814	1	566.410,166 704.796,933	105.453

** Lungimile segmentelor sunt determinate în planul de proiecție Stereo 70 și sunt rotunjite la 1 milimetru.

*** Distanța dintre puncte este formată din segmente cumulate ce sunt mai mici decât valoarea 1 milimetru.

Neutilizabil în Circuitul
Civil

**DATE DESPRE IMOBILUL NR. 2188**

Oficiul de Cadastru și Publicitate Imobiliară SUCEAVA
Biroul de Cadastru și Publicitate Imobiliară Radauti

A. Partea I. Descrierea imobilului

TEREN Extravilan

Adresa: Jud. Suceava

Nr. Crt	Nr cadastral Nr. topografic	Suprafața* (mp)	Observații / Referințe
A1		1.620	Sector cadastral:40 Teren neimprejmut;

B. Partea II. Proprietari și acte

Inscrieri privitoare la dreptul de proprietate și alte drepturi reale	Referințe
2188 / 26/09/2025	
Act Administrativ nr. 4017, din 30/09/2025 emis de PRIMARIA COMUNEI HORODNIC DE SUS;	
B1	Inscrierea posesiei, drept de PROPRIETATE, dobandit prin Lege, cota actuala 1/1, cota initiala 1/1 1) NEIDENTIFICAT NEIDENTIFICAT
	A1
Act Normativ nr. 7, din 13/03/1996 emis de PARLAMENTUL ROMANIEI ((art. 13));	
B2	Se noteaza mentiunea de proprietar neidentificat
	A1

C. Partea III. SARCINI .

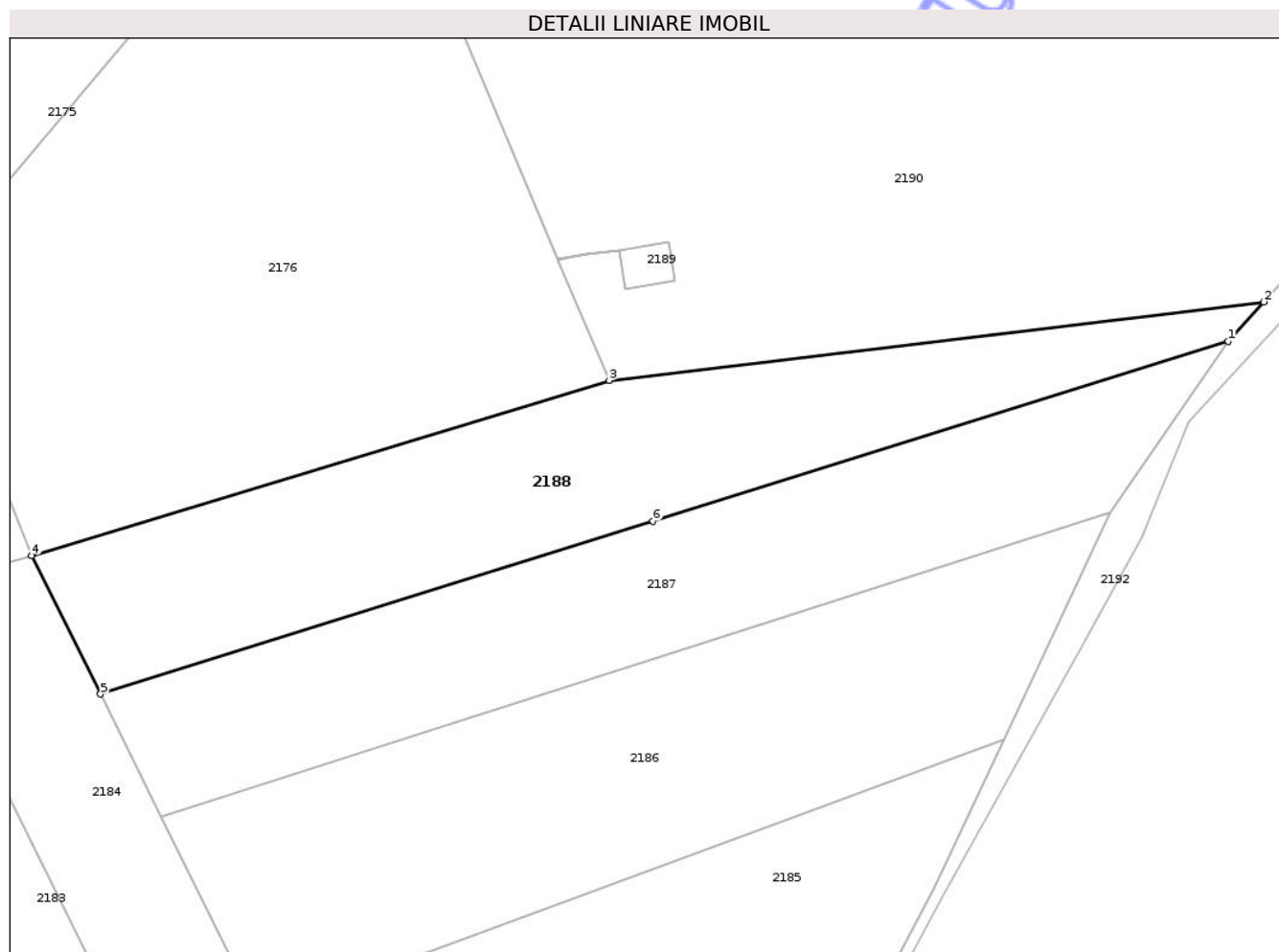
Inscrieri privind dezmembramintele dreptului de proprietate, drepturi reale de garanție și sarcini	Referințe
NU SUNT	

Anexa Nr. 1 La Partea I

Teren

Nr cadastral	Suprafața (mp)*	Observații / Referințe
	1.620	

* Suprafața este determinată în planul de proiecție Stereo 70.



Date referitoare la teren

Crt	Categorie folosință	Intra vilan	Suprafața (mp)	Tarla	Parcelă	Nr. topo	Observații / Referințe
1	arabil	NU	1.620	43	870	-	

Lungime Segmente

1) Valorile lungimilor segmentelor sunt obținute din proiecție în plan.

Punct început	X / Y	Punct sfârșit	X / Y	Lungime segment (** (m)
1	566.422,609 704.815,051	2	566.426,376 704.819,22	5.619
2	566.426,376 704.819,22	3	566.357,113 704.810,914	69.759
3	566.357,113 704.810,914	4	566.295,994 704.792,396	63.863
4	566.295,994 704.792,396	5	566.303,297 704.777,725	16.388
5	566.303,297 704.777,725	6	566.361,746 704.796,01	61.242

Punct început	X / Y	Punct sfârșit	X / Y	Lungime segment (** (m)
6	566.361,746 704.796,01	1	566.422,609 704.815,051	63.772

** Lungimile segmentelor sunt determinate în planul de proiecție Stereo 70 și sunt rotunjite la 1 milimetru.

*** Distanța dintre puncte este formată din segmente cumulate ce sunt mai mici decât valoarea 1 milimetru.

Neutilizabil în Circuitul Civil

**DATE DESPRE IMOBILUL NR. 2192**

Oficiul de Cadastru și Publicitate Imobiliară SUCEAVA
Biroul de Cadastru și Publicitate Imobiliară Radauti

A. Partea I. Descrierea imobilului

TEREN Extravilan

Adresa: Jud. Suceava

Nr. Crt	Nr cadastral Nr. topografic	Suprafața* (mp)	Observații / Referințe
A1		322	Sector cadastral:40 Teren neimprejmut;

B. Partea II. Proprietari și acte

Inscrieri privitoare la dreptul de proprietate și alte drepturi reale	Referințe
2192 / 26/09/2025	
Act Administrativ nr. 4017, din 30/09/2025 emis de PRIMARIA COMUNEI HORODNIC DE SUS;	
B1	Inscrierea posesiei, drept de PROPRIETATE, dobandit prin Lege, cota actuala 1/1, cota initiala 1/1 1) NEIDENTIFICAT NEIDENTIFICAT
	A1
Act Normativ nr. 7, din 13/03/1996 emis de PARLAMENTUL ROMANIEI ((art. 13));	
B2	Se noteaza mentiunea de proprietar neidentificat
	A1

C. Partea III. SARCINI .

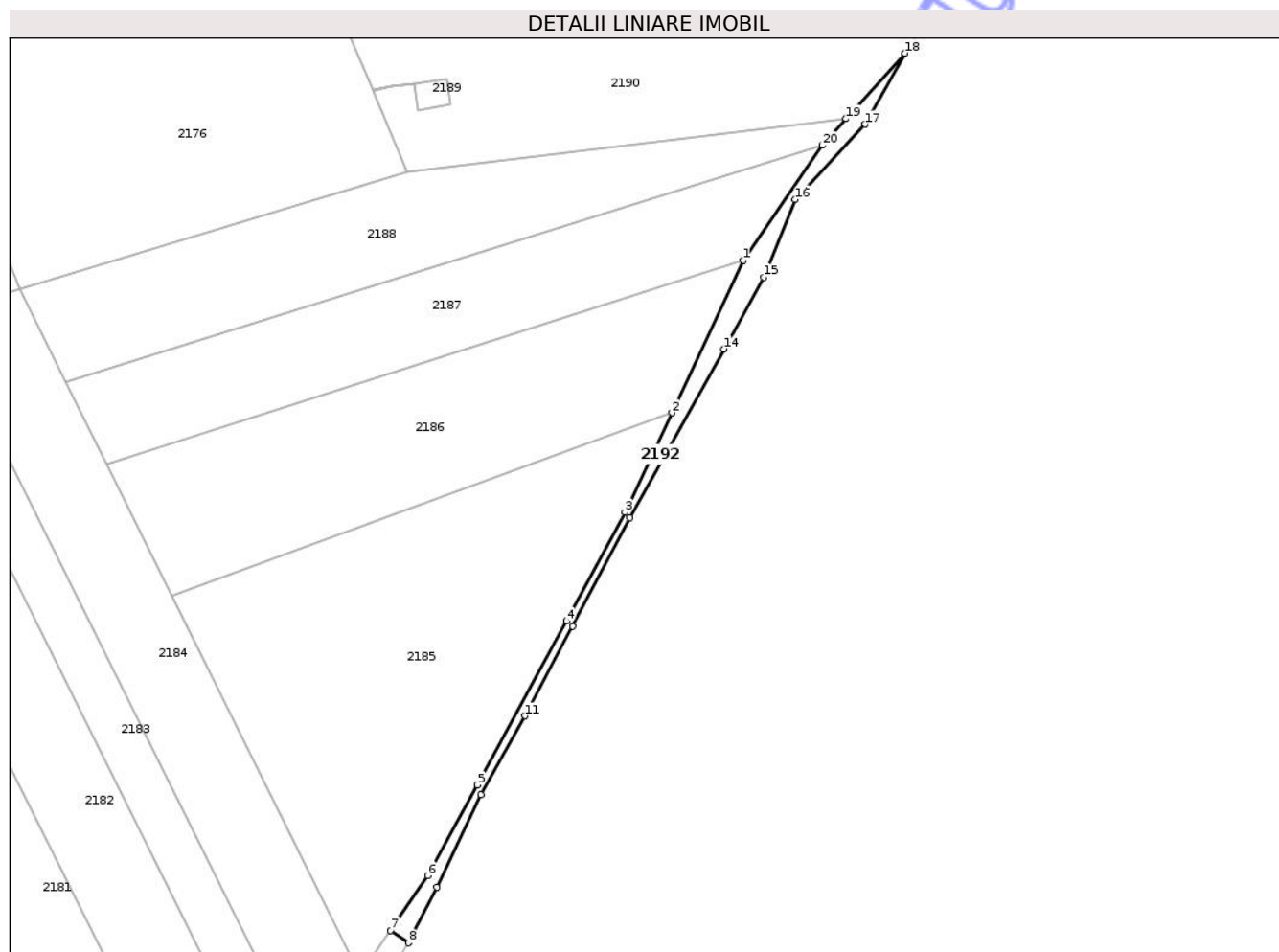
Inscrieri privind dezmembramintele dreptului de proprietate, drepturi reale de garanție și sarcini	Referințe
NU SUNT	

Anexa Nr. 1 La Partea I

Teren

Nr cadastral	Suprafața (mp)*	Observații / Referințe
	322	

* Suprafața este determinată în planul de proiecție Stereo 70.



Date referitoare la teren

Crt	Categorie folosință	Intra vilan	Suprafața (mp)	Tarla	Parcelă	Nr. topo	Observații / Referințe
1	neproductiv	NU	322	43	870	-	

Lungime Segmente

1) Valorile lungimilor segmentelor sunt obținute din proiecție în plan.

Punct început	X / Y	Punct sfârșit	X / Y	Lungime segment (** (m)
1	566.410,166 704.796,933	2	566.398,919 704.772,889	26.544
2	566.398,919 704.772,889	3	566.391,501 704.757,18	17.372
3	566.391,501 704.757,18	4	566.382,297 704.740,046	19.45
4	566.382,297 704.740,046	5	566.368,21 704.714,199	29.437
5	566.368,21 704.714,199	6	566.360,391 704.699,919	16.281

Punct început	X / Y	Punct sfârșit	X / Y	Lungime segment (** (m)
6	566.360,391 704.699,919	7	566.354,495 704.691,272	10.466
7	566.354,495 704.691,272	8	566.357,345 704.689,329	3.449
8	566.357,345 704.689,329	9	566.361,829 704.698,12	9.869
9	566.361,829 704.698,12	10	566.368,829 704.712,684	16.159
10	566.368,829 704.712,684	11	566.375,761 704.725,099	14.219
11	566.375,761 704.725,099	12	566.383,24 704.739,228	15.986
12	566.383,24 704.739,228	13	566.392,34 704.756,383	19.419
13	566.392,34 704.756,383	14	566.407,158 704.782,941	30.412
14	566.407,158 704.782,941	15	566.413,446 704.794,24	12.931
15	566.413,446 704.794,24	16	566.418,372 704.806,494	13.207
16	566.418,372 704.806,494	17	566.429,373 704.818,385	16.199
17	566.429,373 704.818,385	18	566.435,719 704.829,562	12.853
18	566.435,719 704.829,562	19	566.426,376 704.819,22	13.937
19	566.426,376 704.819,22	20	566.422,609 704.815,051	5.619
20	566.422,609 704.815,051	1	566.410,166 704.796,933	21.979

** Lungimile segmentelor sunt determinate în planul de proiecție Stereo 70 și sunt rotunjite la 1 milimetru.

*** Distanța dintre puncte este formată din segmente cumulate ce sunt mai mici decât valoarea 1 milimetru.

**DATE DESPRE IMOBILUL NR. 2143**

Oficiul de Cadastru și Publicitate Imobiliară SUCEAVA
Biroul de Cadastru și Publicitate Imobiliară Radauti

A. Partea I. Descrierea imobilului

TEREN Extravilan

Adresa: Jud. Suceava

Nr. Crt	Nr cadastral Nr. topografic	Suprafața* (mp)	Observații / Referințe
A1	36727	Din acte: 2.986 Masurata: 712	Sector cadastral:40 Teren neimprejmuit;

B. Partea II. Proprietari și acte

Inscrieri privitoare la dreptul de proprietate și alte drepturi reale		Referințe
61217 / 28/12/2021		
Act Notarial nr. 4908, din 27/12/2021 emis de Covariuc Ioan;		
B1	Intabulare, drept de PROPRIETATE bun propriu, dobandit prin Conventie, cota actuala 1/1, cota initiala 1/1 1) SBIERA BOGDAN-MARCEL	A1

C. Partea III. SARCINI .

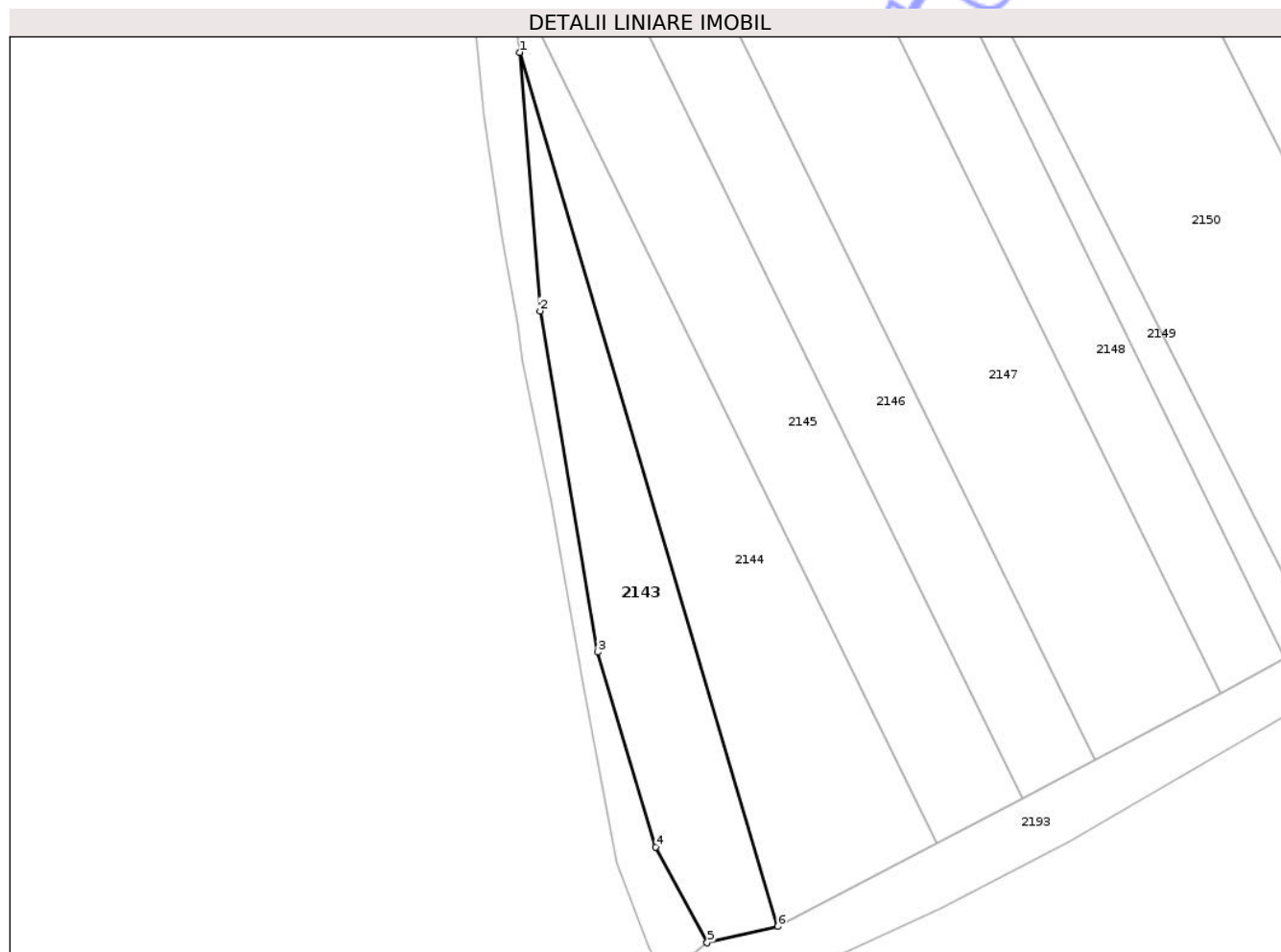
Inscrieri privind dezmembramintele dreptului de proprietate, drepturi reale de garanție și sarcini	Referințe
NU SUNT	

Anexa Nr. 1 La Partea I

Teren

Nr cadastral	Suprafața (mp)*	Observații / Referințe
36727	Din acte: 2.986 Masurata: 712	

* Suprafața este determinată în planul de proiecție Stereo 70.



Date referitoare la teren

Crt	Categorie folosință	Intra vilan	Suprafața (mp)	Tarla	Parcelă	Nr. topo	Observații / Referințe
1	arabil	NU	712	43	869	-	

Lungime Segmente

1) Valorile lungimilor segmentelor sunt obținute din proiecție în plan.

Punct început	X / Y	Punct sfârșit	X / Y	Lungime segment (** (m)
1	566.074,69 704.619,277	2	566.076,909 704.591,275	28.09
2	566.076,909 704.591,275	3	566.083,11 704.554,338	37.454
3	566.083,11 704.554,338	4	566.089,422 704.533,258	22.005
4	566.089,422 704.533,258	5	566.094,995 704.522,889	11.772
5	566.094,995 704.522,889	6	566.102,638 704.524,668	7.847

Punct început	X / Y	Punct sfârșit	X / Y	Lungime segment (** (m)
6	566.102,638 704.524,668	1	566.074,69 704.619,277	98.651

** Lungimile segmentelor sunt determinate în planul de proiecție Stereo 70 și sunt rotunjite la 1 milimetru.

*** Distanța dintre puncte este formată din segmente cumulate ce sunt mai mici decât valoarea 1 milimetru.

Neutilizabil în Circuitul Civil

**DATE DESPRE IMOBILUL NR. 2142**

Oficiul de Cadastru și Publicitate Imobiliară SUCEAVA
Biroul de Cadastru și Publicitate Imobiliară Radauti

A. Partea I. Descrierea imobilului

TEREN Extravilan

Adresa: Jud. Suceava

Nr. Crt	Nr cadastral Nr. topografic	Suprafața* (mp)	Observații / Referințe
A1		791	Sector cadastral:40 Teren neimprejmuit;

B. Partea II. Proprietari și acte

Inscrieri privitoare la dreptul de proprietate și alte drepturi reale	Referințe
2142 / 26/09/2025	
Act Notarial nr. 5555, din 30/09/2025 emis de BNP;	
B1	A1
Intabulare, drept de PROPRIETATE, dobandit prin Conventie, cota actuala 1/1, cota initiala 1/1	
1) COMUNA HORODNICUL DE SUS, CIF:15562708	

C. Partea III. SARCINI .

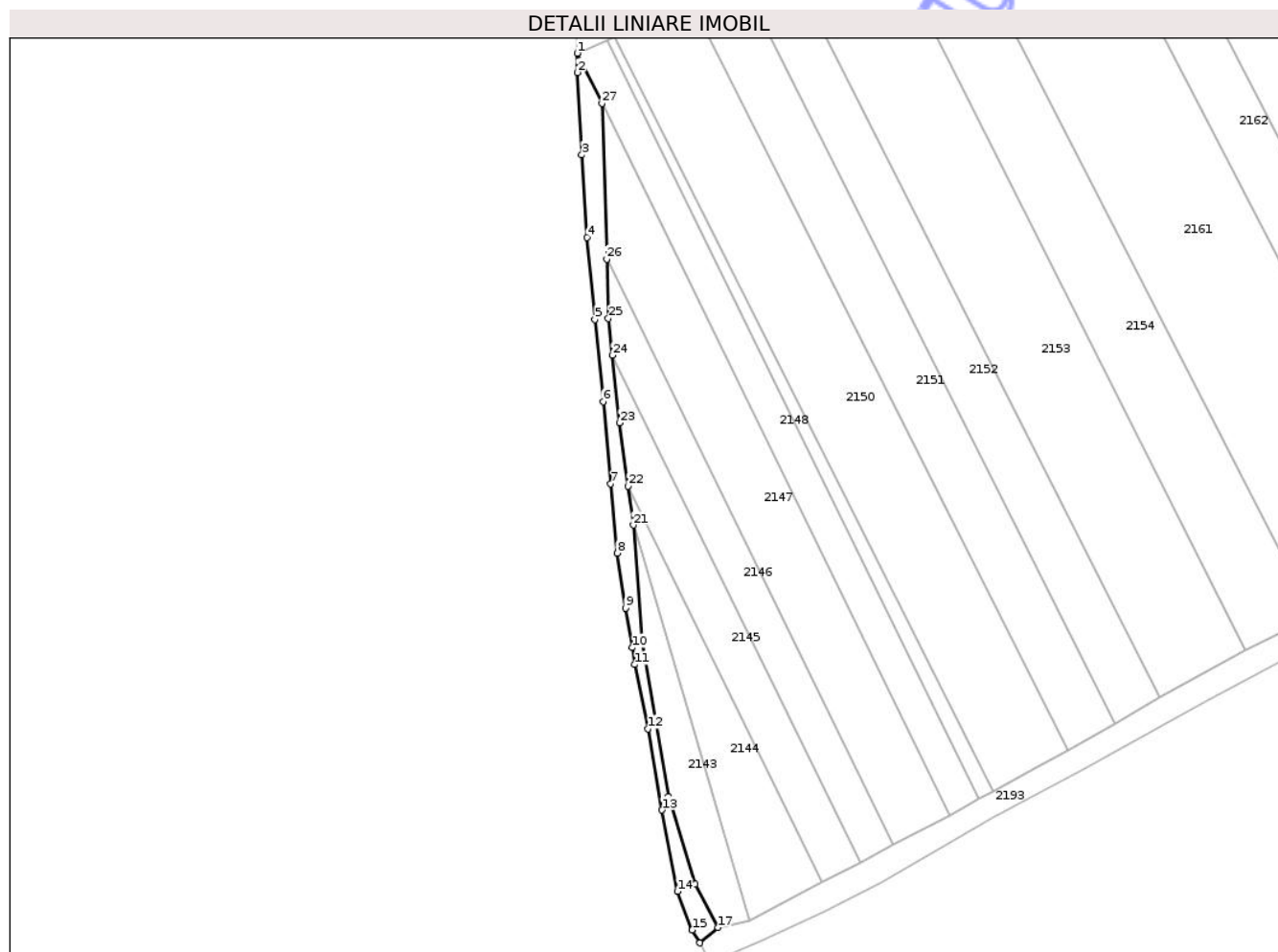
Inscrieri privind dezmembramintele dreptului de proprietate, drepturi reale de garanție și sarcini	Referințe
NU SUNT	

Anexa Nr. 1 La Partea I

Teren

Nr cadastral	Suprafața (mp)*	Observații / Referințe
	791	

* Suprafața este determinată în planul de proiecție Stereo 70.



Date referitoare la teren

Crt	Categorie folosință	Intravilan	Suprafața (mp)	Tarla	Parcelă	Nr. topo	Observații / Referințe
1	neproductiv	NU	791	43	869	-	

Lungime Segmente

1) Valorile lungimilor segmentelor sunt obținute din proiecție în plan.

Punct început	X / Y	Punct sfârșit	X / Y	Lungime segment (** (m)
1	566.061,196 704.732,266	2	566.061,301 704.727,663	4.604
3	566.062,31 704.707,921	4	566.063,565 704.688,193	19.768
5	566.065,448 704.668,514	6	566.067,434 704.648,849	19.765
7	566.069,258 704.629,158	8	566.070,826 704.612,589	16.643
9	566.072,816 704.599,408	10	566.074,411 704.589,939	9.602

Punct început	X / Y	Punct sfârșit	X / Y	Lungime segment (** (m)
2	566.061,301 704.727,663	3	566.062,31 704.707,921	19.768
4	566.063,565 704.688,193	5	566.065,448 704.668,514	19.769
6	566.067,434 704.648,849	7	566.069,258 704.629,158	19.775
8	566.070,826 704.612,589	9	566.072,816 704.599,408	13.33
10	566.074,411 704.589,939	11	566.074,982 704.585,875	4.104

Punct început	X / Y	Punct sfârșit	X / Y	Lungime segment (** (m))
11	566.074,982 704.585,875	12	566.078,118 704.570,507	15.685
13	566.081,515 704.551,024	14	566.085,2 704.531,588	19.782
15	566.088,74 704.522,304	16	566.090,616 704.519,264	3.572
17	566.094,995 704.522,889	18	566.089,422 704.533,258	11.772
19	566.083,11 704.554,338	20	566.076,909 704.591,275	37.454
21	566.074,69 704.619,277	22	566.073,434 704.628,57	9.377
23	566.071,381 704.643,759	24	566.069,644 704.659,928	16.262
25	566.068,697 704.668,746	26	566.068,27 704.682,949	14.209
27	566.067,147 704.720,271	1	566.061,196 704.732,266	13.39

Punct început	X / Y	Punct sfârșit	X / Y	Lungime segment (** (m))
12	566.078,118 704.570,507	13	566.081,515 704.551,024	19.777
14	566.085,2 704.531,588	15	566.088,74 704.522,304	9.936
16	566.090,616 704.519,264	17	566.094,995 704.522,889	5.685
18	566.089,422 704.533,258	19	566.083,11 704.554,338	22.005
20	566.076,909 704.591,275	21	566.074,69 704.619,277	28.09
22	566.073,434 704.628,57	23	566.071,381 704.643,759	15.327
24	566.069,644 704.659,928	25	566.068,697 704.668,746	8.869
26	566.068,27 704.682,949	27	566.067,147 704.720,271	37.339

** Lungimile segmentelor sunt determinate în planul de proiecție Stereo 70 și sunt rotunjite la 1 milimetru.

*** Distanța dintre puncte este formată din segmente cumulate ce sunt mai mici decât valoarea 1 milimetru.

Neutilizabil în
Civil

**DATE DESPRE IMOBILUL NR. 2189**

Oficiul de Cadastru și Publicitate Imobiliară SUCEAVA
Biroul de Cadastru și Publicitate Imobiliară Radauti

A. Partea I. Descrierea imobilului

TEREN Extravilan

Adresa: Jud. Suceava

Nr. Crt	Nr cadastral Nr. topografic	Suprafața* (mp)	Observații / Referințe
A1		22	Sector cadastral:40 Teren neimprejmuit;

B. Partea II. Proprietari și acte

Inscrieri privitoare la dreptul de proprietate și alte drepturi reale		Referințe
2189 / 26/09/2025		
Act Normativ nr. 123, din 10/07/2012 emis de PARLAMENTUL ROMANIEI;		
B1	Intabulare, drept de PROPRIETATE, dobandit prin Lege, cota actuala 1/1, cota initiala 1/1 1) STATUL ROMAN, CIF:9999999999999, Se noteza lipsa CNP	A1
Act Administrativ nr. 6047, din 12/04/2002 emis de ELECTRICA SA;		
B2	Intabulare, drept de ADMINISTRARE, dobandit prin Conventie, cota actuala 1/1, cota initiala 1/1 1) FDFEE ELECTRICA MOLDOVA SA, CIF:14599857	A1

C. Partea III. SARCINI .

Inscrieri privind dezmembramintele dreptului de proprietate, drepturi reale de garanție și sarcini	Referințe
NU SUNT	

Anexa Nr. 1 La Partea I

Teren

Nr cadastral	Suprafața (mp)*	Observații / Referințe
	22	

* Suprafața este determinată în planul de proiecție Stereo 70.

DETALII LINIARE IMOBIL



Date referitoare la teren

Crt	Categorie folosință	Intra vilan	Suprafața (mp)	Tarla	Parcelă	Nr. topo	Observații / Referințe
1	arabil	NU	22	43	870	-	

Lungime Segmente

1) Valorile lungimilor segmentelor sunt obținute din proiecție în plan.

Punct început	X / Y	Punct sfârșit	X / Y	Lungime segment (** (m)
1	566.354,743 704.824,277	2	566.358,226 704.824,68	3.506
2	566.358,226 704.824,68	3	566.358,875 704.820,596	4.135
3	566.358,875 704.820,596	4	566.364,013 704.821,412	5.202
4	566.364,013 704.821,412	5	566.363,363 704.825,506	4.145
5	566.363,363 704.825,506	6	566.358,225 704.824,69	5.202

Punct început	X / Y	Punct sfârșit	X / Y	Lungime segment (** (m)
6	566.358,225 704.824,69	7	566.354,741 704.824,287	3.507
7	566.354,741 704.824,287	8	566.351,728 704.823,693	3.071
8	566.351,728 704.823,693	9	566.351,733 704.823,682	0.012
9	566.351,733 704.823,682	1	566.354,743 704.824,277	3.068

** Lungimile segmentelor sunt determinate în planul de proiecție Stereo 70 și sunt rotunjite la 1 milimetru.

*** Distanța dintre puncte este formată din segmente cumulate ce sunt mai mici decât valoarea 1 milimetru.

Neutilizabil în Circuitul Civil

**DATE DESPRE IMOBILUL NR. 2146**

Oficiul de Cadastru și Publicitate Imobiliară SUCEAVA
Biroul de Cadastru și Publicitate Imobiliară Radauti

A. Partea I. Descrierea imobilului

TEREN Extravilan

Adresa: Jud. Suceava

Nr. Crt	Nr cadastral Nr. topografic	Suprafața* (mp)	Observații / Referințe
A1		1.300	Sector cadastral:40 Teren neimprejmuit;

B. Partea II. Proprietari și acte

Inscrieri privitoare la dreptul de proprietate și alte drepturi reale	Referințe
2146 / 26/09/2025	
Act Notarial nr. 141, din 15/04/2008 emis de BNPA SEHLANEC-MANDICI;	
B1	A1
Intabulare, drept de PROPRIETATE, dobandit prin Succesiune, cota actuala 1/1, cota initiala 1/1	
1) BADELITA VIORICA	

C. Partea III. SARCINI .

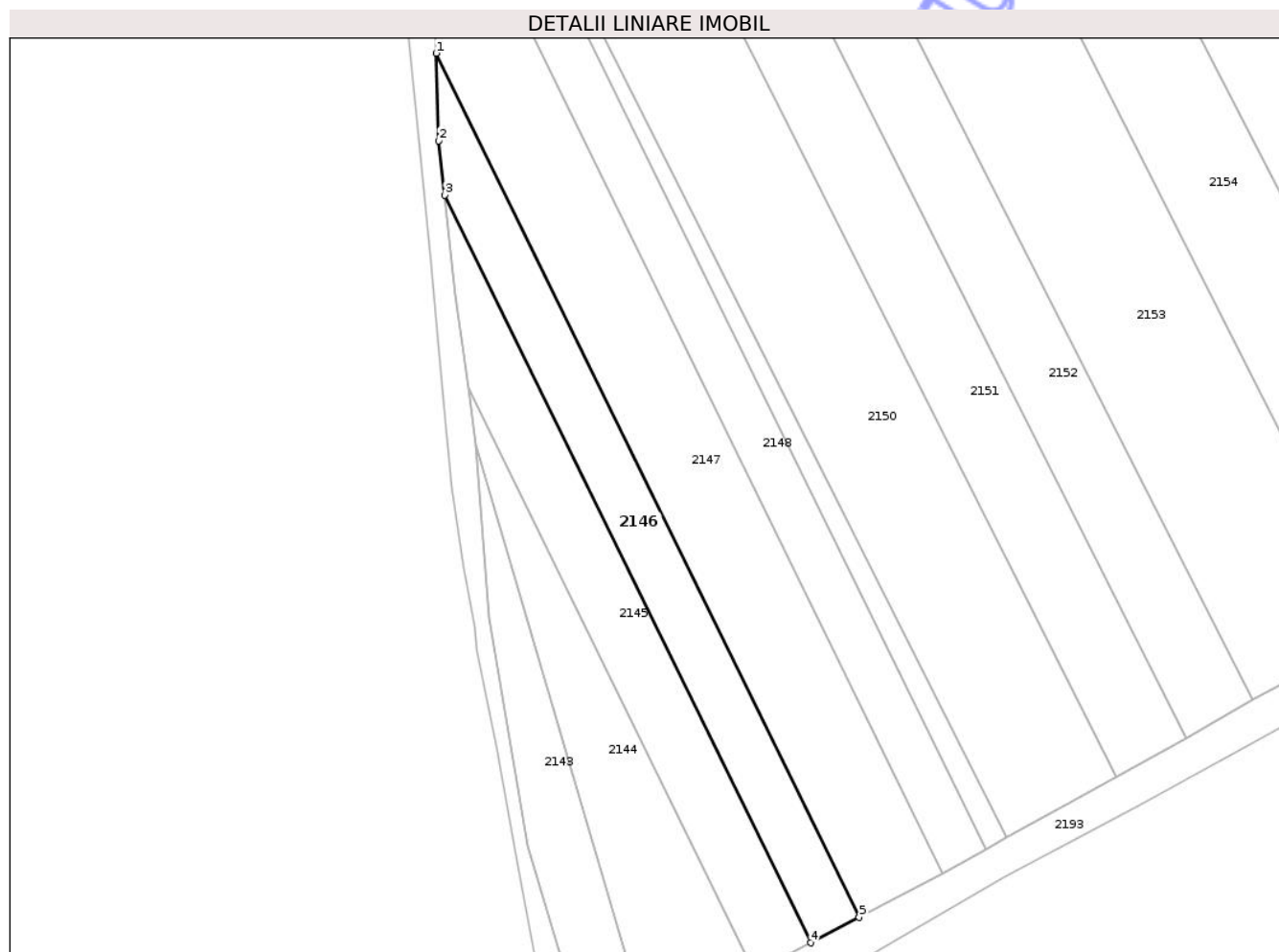
Inscrieri privind dezmembramintele dreptului de proprietate, drepturi reale de garanție și sarcini	Referințe
NU SUNT	

Anexa Nr. 1 La Partea I

Teren

Nr cadastral	Suprafața (mp)*	Observații / Referințe
	1.300	

* Suprafața este determinată în planul de proiecție Stereo 70.



Date referitoare la teren

Crt	Categorie folosință	Intra vilan	Suprafața (mp)	Tarla	Parcelă	Nr. topo	Observații / Referințe
1	arabil	NU	1.300	43	869	-	

Lungime Segmente

1) Valorile lungimilor segmentelor sunt obținute din proiecție în plan.

Punct început	X / Y	Punct sfârșit	X / Y	Lungime segment (** (m)
1	566.068,27 704.682,949	2	566.068,697 704.668,746	14.209
2	566.068,697 704.668,746	3	566.069,644 704.659,928	8.869
3	566.069,644 704.659,928	4	566.129,088 704.538,545	135.157
4	566.129,088 704.538,545	5	566.136,964 704.542,678	8.895
5	566.136,964 704.542,678	1	566.068,27 704.682,949	156.188

** Lungimile segmentelor sunt determinate în planul de proiecție Stereo 70 și sunt rotunjite la 1 milimetru.

*** Distanța dintre puncte este formată din segmente cumulate ce sunt mai mici decât valoarea 1 milimetru.

Neutilizabil în Circuitul
Civil

**DATE DESPRE IMOBILUL NR. 2148**

Oficiul de Cadastru și Publicitate Imobiliară SUCEAVA
Biroul de Cadastru și Publicitate Imobiliară Radauti

A. Partea I. Descrierea imobilului

TEREN Extravilan

Adresa: Jud. Suceava

Nr. Crt	Nr cadastral Nr. topografic	Suprafața* (mp)	Observații / Referințe
A1		Din acte: 2.300 Masurata: 1.612	Sector cadastral:40 Teren neimprejmuit;

B. Partea II. Proprietari și acte

Inscrieri privitoare la dreptul de proprietate și alte drepturi reale		Referințe
2148 / 26/09/2025		
Act Administrativ nr. 376, din 26/11/1993 emis de COMISIA JUDETEANA SUCEAVA;		
B1	Intabulare, drept de PROPRIETATE, dobandit prin Reconstituire, cota actuala 1/1, cota initiala 1/1 1) ICHIM LEONTE TEODOR, Se noteza lipsa CNP	A1

C. Partea III. SARCINI .

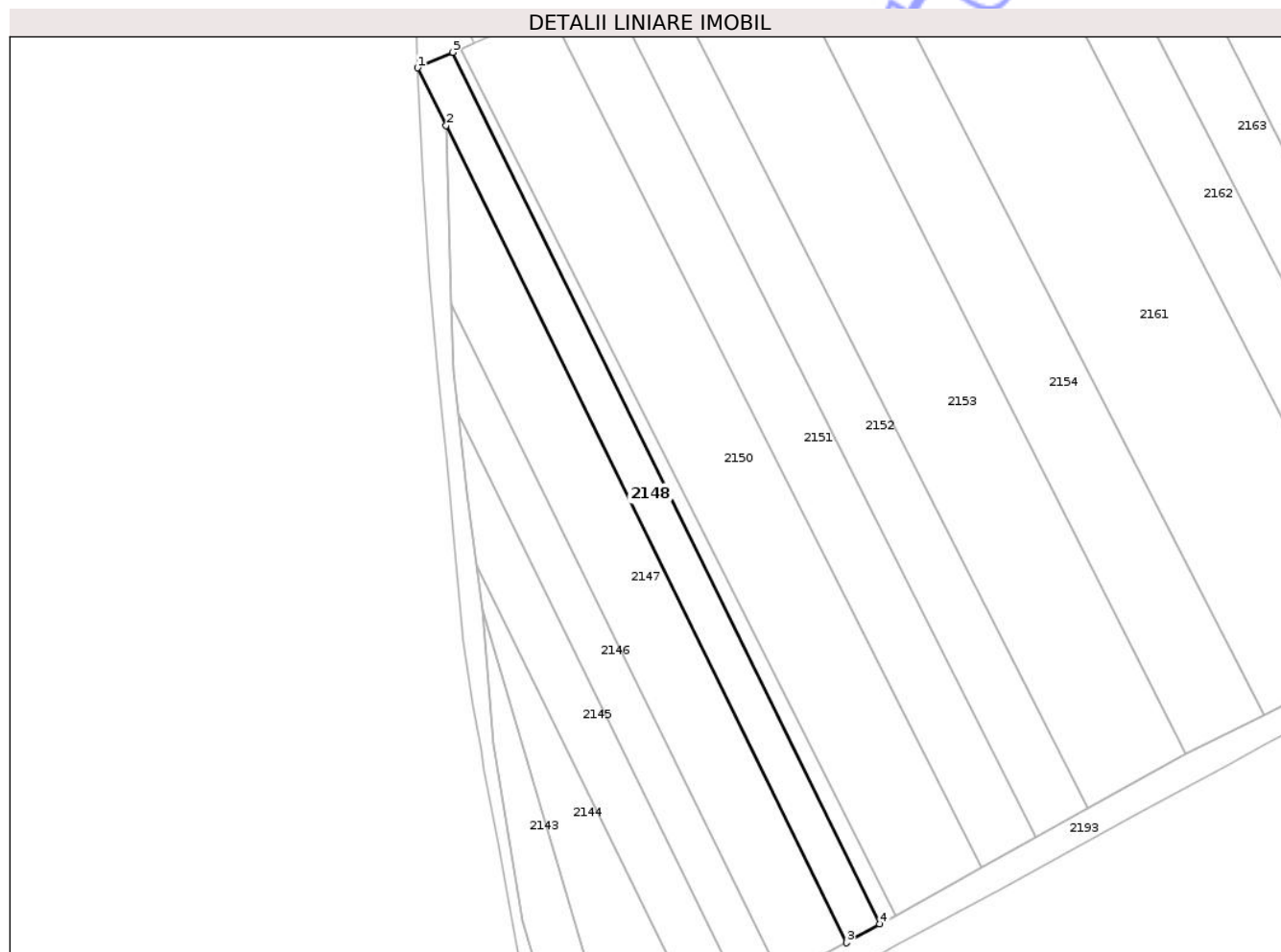
Inscrieri privind dezmembramintele dreptului de proprietate, drepturi reale de garanție și sarcini	Referințe
NU SUNT	

Anexa Nr. 1 La Partea I

Teren

Nr cadastral	Suprafața (mp)*	Observații / Referințe
	Din acte: 2.300 Masurata: 1.612	

* Suprafața este determinată în planul de proiecție Stereo 70.



Date referitoare la teren

Crt	Categorie folosință	Intra vilan	Suprafața (mp)	Tarla	Parcelă	Nr. topo	Observații / Referințe
1	arabil	NU	1.612	43	869	-	Diferenta de suprafata nu s-a regasit intre limitele masurate

Lungime Segmente

1) Valorile lungimilor segmentelor sunt obținute din proiecție în plan.

Punct început	X / Y	Punct sfârșit	X / Y	Lungime segment (** (m)
1	566.061,196 704.732,266	2	566.067,147 704.720,271	13.39
2	566.067,147 704.720,271	3	566.150,612 704.549,838	189.773
3	566.150,612 704.549,838	4	566.157,566 704.553,709	7.959
4	566.157,566 704.553,709	5	566.068,547 704.735,482	202.4
5	566.068,547 704.735,482	1	566.061,196 704.732,266	8.024

** Lungimile segmentelor sunt determinate în planul de proiecție Stereo 70 și sunt rotunjite la 1 milimetru.

*** Distanța dintre puncte este formată din segmente cumulate ce sunt mai mici decât valoarea 1 milimetru.

Neutilizabil în Circuitul
Civil

**DATE DESPRE IMOBILUL NR. 2150**

Oficiul de Cadastru și Publicitate Imobiliară SUCEAVA
Biroul de Cadastru și Publicitate Imobiliară Radauti

A. Partea I. Descrierea imobilului

TEREN Extravilan

Adresa: Jud. Suceava

Nr. Crt	Nr cadastral Nr. topografic	Suprafața* (mp)	Observații / Referințe
A1		4.086	Sector cadastral:40 Teren neimprejmuit;

B. Partea II. Proprietari și acte

Inscrieri privitoare la dreptul de proprietate și alte drepturi reale	Referințe
2150 / 26/09/2025	
Act Notarial nr. 1680, din 02/04/1998 emis de BNP ANA SEHLANEC;	
B1	A1
Intabulare, drept de PROPRIETATE, dobandit prin lesire Din Indiviziune, cota actuala 1/1, cota initiala 1/1	
1) ANDRISAN AURELIA	

C. Partea III. SARCINI .

Inscrieri privind dezmembramintele dreptului de proprietate, drepturi reale de garanție și sarcini	Referințe
NU SUNT	

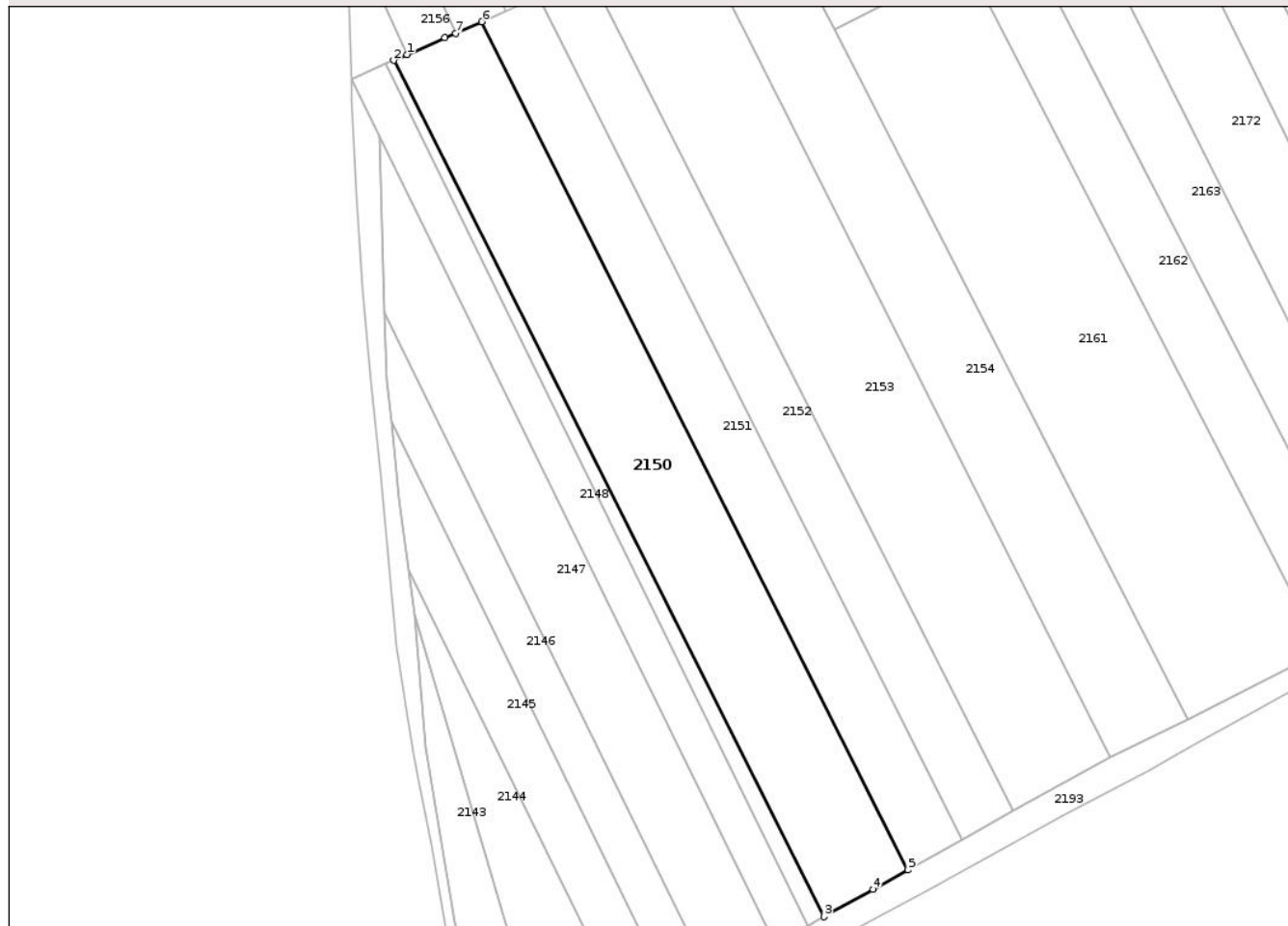
Anexa Nr. 1 La Partea I

Teren

Nr cadastral	Suprafața (mp)*	Observații / Referințe
	4.086	

* Suprafața este determinată în planul de proiecție Stereo 70.

DETALII LINIARE IMOBIL



Date referitoare la teren

Crt	Categorie folosință	Intra vilan	Suprafața (mp)	Tarla	Parcelă	Nr. topo	Observații / Referințe
1	arabil	NU	4.086	43	869	-	

Lungime Segmente

1) Valorile lungimilor segmentelor sunt obținute din proiecție în plan.

Punct început	X / Y	Punct sfârșit	X / Y	Lungime segment (** (m)
1	566.072,932 704.737,399	2	566.070,114 704.736,167	3.076
2	566.070,114 704.736,167	3	566.160,937 704.555,585	202.135
3	566.160,937 704.555,585	4	566.171,289 704.561,347	11.848
4	566.171,289 704.561,347	5	566.178,7 704.565,473	8.482
5	566.178,7 704.565,473	6	566.088,75 704.744,32	200.193

Punct început	X / Y	Punct sfârșit	X / Y	Lungime segment (** (m)
6	566.088,75 704.744,32	7	566.083,227 704.741,903	6.029
7	566.083,227 704.741,903	8	566.080,975 704.740,919	2.458
8	566.080,975 704.740,919	1	566.072,932 704.737,399	8.78

** Lungimile segmentelor sunt determinate în planul de proiecție Stereo 70 și sunt rotunjite la 1 milimetru.

*** Distanța dintre puncte este formată din segmente cumulate ce sunt mai mici decât valoarea 1 milimetru.

Neutilizabil în Circuitul Civil

**DATE DESPRE IMOBILUL NR. 2152**

Oficiul de Cadastru și Publicitate Imobiliară SUCEAVA
Biroul de Cadastru și Publicitate Imobiliară Radauti

A. Partea I. Descrierea imobilului

TEREN Extravilan

Adresa: Jud. Suceava

Nr. Crt	Nr cadastral Nr. topografic	Suprafața* (mp)	Observații / Referințe
A1	37284	2.400	Sector cadastral:40 Teren neimprejmuit;

B. Partea II. Proprietari și acte

Inscrieri privitoare la dreptul de proprietate și alte drepturi reale	Referințe
54461 / 17/11/2021	
Act Notarial nr. 3469, din 17/11/2021 emis de Mandici Alexandru;	
B1	A1
Intabulare, drept de PROPRIETATE bun comun in dev. cu titlu de dare in plata, dobandit prin Conventie, cota actuala 1/1, cota initiala 1/1	
1) POPESCU GHEORGHE	
2) POPESCU ELENA	

C. Partea III. SARCINI .

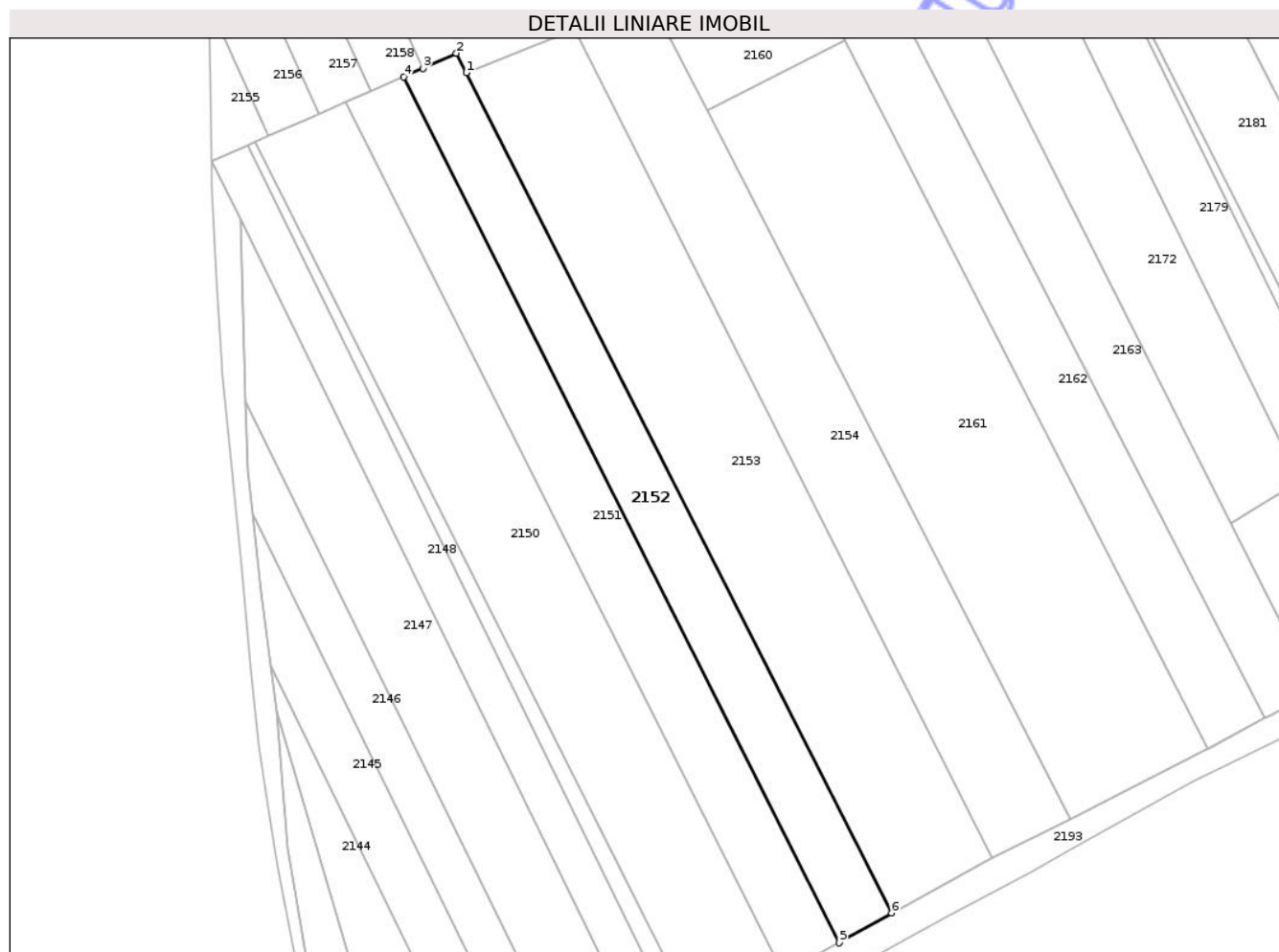
Inscrieri privind dezmembramintele dreptului de proprietate, drepturi reale de garanție și sarcini	Referințe
NU SUNT	

Anexa Nr. 1 La Partea I

Teren

Nr cadastral	Suprafața (mp)*	Observații / Referințe
37284	2.400	

* Suprafața este determinată în planul de proiecție Stereo 70.



Date referitoare la teren

Crt	Categorie folosință	Intra vilan	Suprafața (mp)	Tarla	Parcelă	Nr. topo	Observații / Referințe
1	arabil	NU	2.400	43	869	-	

Lungime Segmente

1) Valorile lungimilor segmentelor sunt obținute din proiecție în plan.

Punct început	X / Y	Punct sfârșit	X / Y	Lungime segment (** (m)
1	566.113,526 704.750,399	2	566.111,495 704.754,409	4.495
2	566.111,495 704.754,409	3	566.104,676 704.751,287	7.5
3	566.104,676 704.751,287	4	566.100,703 704.749,549	4.337
4	566.100,703 704.749,549	5	566.190,093 704.571,814	198.948
5	566.190,093 704.571,814	6	566.200,872 704.577,919	12.388

Punct început	X / Y	Punct sfârșit	X / Y	Lungime segment (** (m)
6	566.200,872 704.577,919	1	566.113,526 704.750,399	193.336

** Lungimile segmentelor sunt determinate în planul de proiecție Stereo 70 și sunt rotunjite la 1 milimetru.

*** Distanța dintre puncte este formată din segmente cumulate ce sunt mai mici decât valoarea 1 milimetru.

Neutilizabil în Circuitul Civil

**DATE DESPRE IMOBILUL NR. 2154**

Oficiul de Cadastru și Publicitate Imobiliară SUCEAVA
Biroul de Cadastru și Publicitate Imobiliară Radauti

A. Partea I. Descrierea imobilului

TEREN Extravilan

Adresa: Jud. Suceava

Nr. Crt	Nr cadastral Nr. topografic	Suprafața* (mp)	Observații / Referințe
A1	37185	3.300	Sector cadastral:40 Teren neimprejmuit;

B. Partea II. Proprietari și acte

Inscrieri privitoare la dreptul de proprietate și alte drepturi reale		Referințe
39066 / 30/08/2021		
Act Notarial nr. 2944, din 27/08/2021 emis de Covariuc Ioan;		
B1	Intabulare, drept de PROPRIETATE bun propriu cu titlu de donatie, dobandit prin Conventie, cota actuala 1/1, cota initiala 1/1 1) CRUȚ VERONICA-DANIELA	A1

C. Partea III. SARCINI .

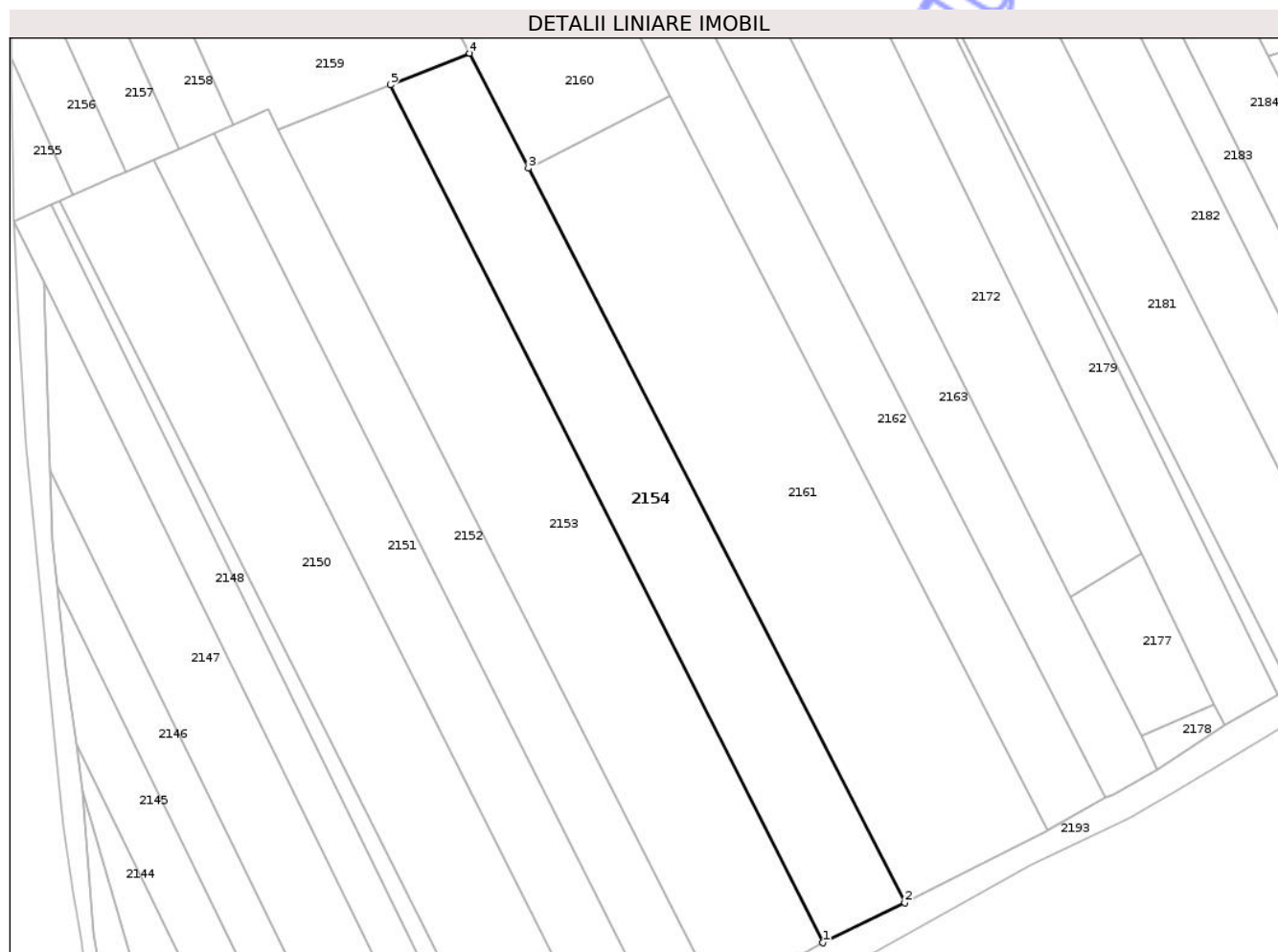
Inscrieri privind dezmembramintele dreptului de proprietate, drepturi reale de garanție și sarcini	Referințe
NU SUNT	

Anexa Nr. 1 La Partea I

Teren

Nr cadastral	Suprafața (mp)*	Observații / Referințe
37185	3.300	

* Suprafața este determinată în planul de proiecție Stereo 70.



Date referitoare la teren

Crt	Categorie folosință	Intra vilan	Suprafața (mp)	Tarla	Parcelă	Nr. topo	Observații / Referințe
1	arabil	NU	3.300	43	869	-	

Lungime Segmente

1) Valorile lungimilor segmentelor sunt obținute din proiecție în plan.

Punct început	X / Y	Punct sfârșit	X / Y	Lungime segment (** (m)
1	566.221,439 704.589,362	2	566.237,62 704.597,272	18.011
2	566.237,62 704.597,272	3	566.163,083 704.742,706	163.422
3	566.163,083 704.742,706	4	566.151,424 704.765,455	25.563
4	566.151,424 704.765,455	5	566.135,747 704.759,217	16.872
5	566.135,747 704.759,217	1	566.221,439 704.589,362	190.247

** Lungimile segmentelor sunt determinate în planul de proiecție Stereo 70 și sunt rotunjite la 1 milimetru.

*** Distanța dintre puncte este formată din segmente cumulate ce sunt mai mici decât valoarea 1 milimetru.

Neutilizabil în Circuitul
Civil

**DATE DESPRE IMOBILUL NR. 2156**

Oficiul de Cadastru și Publicitate Imobiliară SUCEAVA
Biroul de Cadastru și Publicitate Imobiliară Radauti

A. Partea I. Descrierea imobilului

TEREN Extravilan

Adresa: Jud. Suceava

Nr. Crt	Nr cadastral Nr. topografic	Suprafața* (mp)	Observații / Referințe
A1		Din acte: 1.700 Masurata: 481	Sector cadastral:40 Teren neimprejmuit;

B. Partea II. Proprietari și acte

Inscrieri privitoare la dreptul de proprietate și alte drepturi reale		Referințe
2156 / 26/09/2025		
Act Administrativ nr. 237, din 23/07/2008 emis de COMISIA JUDETEANA SUCEAVA;		
B1	Intabulare, drept de PROPRIETATE, dobandit prin Reconstituire, cota actuala 1/1, cota initiala 1/1 1) SANDI ANA, Se noteza lipsa CNP 2) SANDI ELENA, Se noteza lipsa CNP 3) SANDI OREST, Se noteza lipsa CNP	A1

C. Partea III. SARCINI .

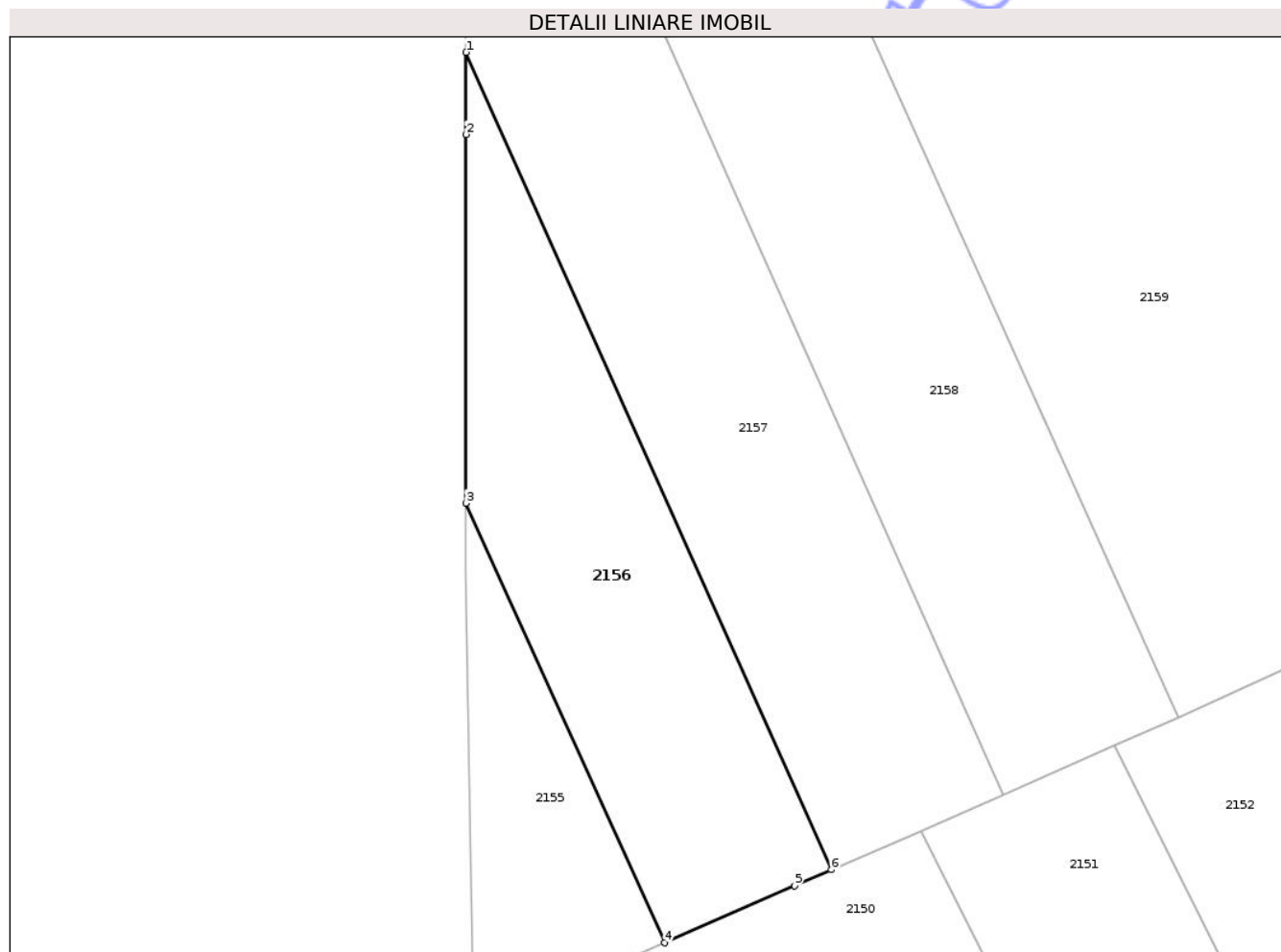
Inscrieri privind dezmembramintele dreptului de proprietate, drepturi reale de garanție și sarcini	Referințe
NU SUNT	

Anexa Nr. 1 La Partea I

Teren

Nr cadastral	Suprafața (mp)*	Observații / Referințe
	Din acte: 1.700 Masurata: 481	

* Suprafața este determinată în planul de proiecție Stereo 70.



Date referitoare la teren

Crt	Categorie folosință	Intra vilan	Suprafața (mp)	Tarla	Parcelă	Nr. topo	Observații / Referințe
1	arabil	NU	481	43	869	-	Diferenta de suprafata in sector 23

Lungime Segmente

1) Valorile lungimilor segmentelor sunt obținute din proiecție în plan.

Punct început	X / Y	Punct sfârșit	X / Y	Lungime segment (** (m)
1	566.060,689 704.792,344	2	566.060,691 704.787,273	5.071
2	566.060,691 704.787,273	3	566.060,689 704.764,529	22.744
3	566.060,689 704.764,529	4	566.072,932 704.737,399	29.765
4	566.072,932 704.737,399	5	566.080,975 704.740,919	8.78
5	566.080,975 704.740,919	6	566.083,227 704.741,903	2.458

Punct început	X / Y	Punct sfârșit	X / Y	Lungime segment (** (m)
6	566.083,227 704.741,903	1	566.060,689 704.792,344	55.247

** Lungimile segmentelor sunt determinate în planul de proiecție Stereo 70 și sunt rotunjite la 1 milimetru.

*** Distanța dintre puncte este formată din segmente cumulate ce sunt mai mici decât valoarea 1 milimetru.

Neutilizabil în Circuitul Civil

**DATE DESPRE IMOBILUL NR. 2157**

Oficiul de Cadastru și Publicitate Imobiliară SUCEAVA
Biroul de Cadastru și Publicitate Imobiliară Radauti

A. Partea I. Descrierea imobilului

TEREN Extravilan

Adresa: Jud. Suceava

Nr. Crt	Nr cadastral Nr. topografic	Suprafața* (mp)	Observații / Referințe
A1	37314	Din acte: 1.650 Masurata: 793	Sector cadastral:40 Teren neimprejmuit;

B. Partea II. Proprietari și acte

Inscrieri privitoare la dreptul de proprietate și alte drepturi reale		Referințe
57059 / 02/12/2021		
Act Notarial nr. 2299, din 10/12/1996 emis de BNP Sehlanec Ana;		
B1	Intabulare, drept de PROPRIETATE bun propriu cu titlu de partaj, dobandit prin Conventie, cota actuala 1/1, cota initiala 1/1 1) LUPAȘTEAN GENOVEVA	A1

C. Partea III. SARCINI .

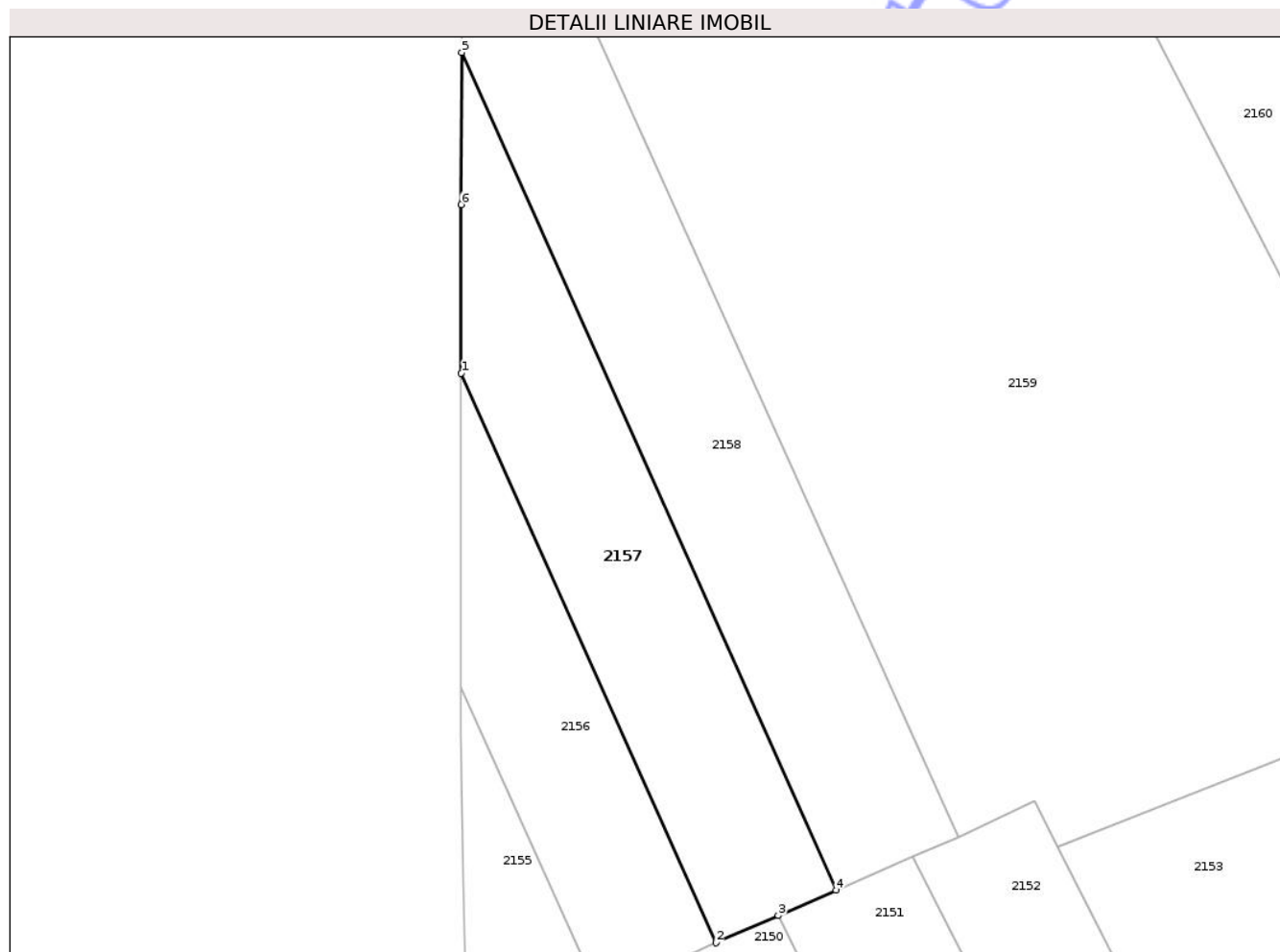
Inscrieri privind dezmembramintele dreptului de proprietate, drepturi reale de garanție și sarcini	Referințe
NU SUNT	

Anexa Nr. 1 La Partea I

Teren

Nr cadastral	Suprafața (mp)*	Observații / Referințe
37314	Din acte: 1.650 Masurata: 793	

* Suprafața este determinată în planul de proiecție Stereo 70.



Date referitoare la teren

Crt	Categorie folosință	Intra vilan	Suprafața (mp)	Tarla	Parcelă	Nr. topo	Observații / Referințe
1	arabil	NU	793	43	869	-	

Lungime Segmente

1) Valorile lungimilor segmentelor sunt obținute din proiecție în plan.

Punct început	X / Y	Punct sfârșit	X / Y	Lungime segment (** (m)
1	566.060,689 704.792,344	2	566.083,227 704.741,903	55.247
2	566.083,227 704.741,903	3	566.088,75 704.744,32	6.029
3	566.088,75 704.744,32	4	566.093,87 704.746,56	5.589
4	566.093,87 704.746,56	5	566.060,722 704.820,745	81.254
5	566.060,722 704.820,745	6	566.060,682 704.807,275	13.47

Punct început	X / Y	Punct sfârșit	X / Y	Lungime segment (** (m)
6	566.060,682 704.807,275	1	566.060,689 704.792,344	14.931

** Lungimile segmentelor sunt determinate în planul de proiecție Stereo 70 și sunt rotunjite la 1 milimetru.

*** Distanța dintre puncte este formată din segmente cumulate ce sunt mai mici decât valoarea 1 milimetru.

Neutilizabil în Circuitul Civil

**DATE DESPRE IMOBILUL NR. 2159**

Oficiul de Cadastru și Publicitate Imobiliară SUCEAVA
Biroul de Cadastru și Publicitate Imobiliară Radauti

A. Partea I. Descrierea imobilului

TEREN Extravilan

Adresa: Jud. Suceava

Nr. Crt	Nr cadastral Nr. topografic	Suprafața* (mp)	Observații / Referințe
A1		Din acte: 6.465 Masurata: 6.054	Sector cadastral:40 Teren neimprejmuit;

B. Partea II. Proprietari și acte

Inscrieri privitoare la dreptul de proprietate și alte drepturi reale		Referințe
2159 / 26/09/2025		
Act Administrativ nr. 2125, din 10/08/1998 emis de COMISIA JUDETEANA SUCEAVA;		
B1	Intabulare, drept de PROPRIETATE, dobandit prin Reconstituire, cota actuala 1/1, cota initiala 1/1 1) MEDRIHAN CONSTANTIN , Se noteza lipsa CNP	A1

C. Partea III. SARCINI .

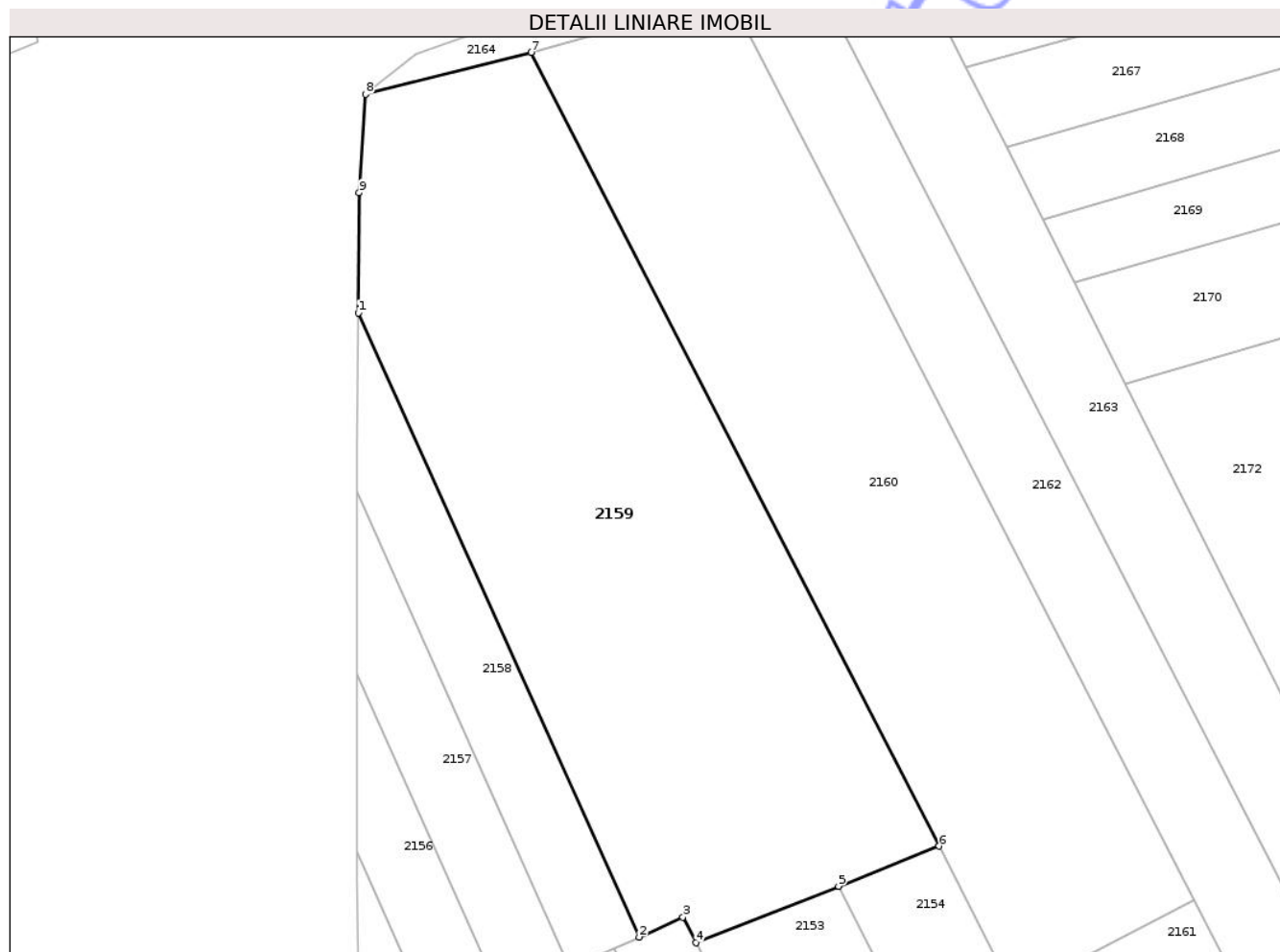
Inscrieri privind dezmembramintele dreptului de proprietate, drepturi reale de garanție și sarcini	Referințe
NU SUNT	

Anexa Nr. 1 La Partea I

Teren

Nr cadastral	Suprafața (mp)*	Observații / Referințe
	Din acte: 6.465 Masurata: 6.054	

* Suprafața este determinată în planul de proiecție Stereo 70.



Date referitoare la teren

Crt	Categorie folosință	Intra vilan	Suprafața (mp)	Tarla	Parcelă	Nr. topo	Observații / Referințe
1	arabil	NU	6.054	43	869	-	Diferenta de suprafata in sector 23

Lungime Segmente

1) Valorile lungimilor segmentelor sunt obținute din proiecție în plan.

Punct început	X / Y	Punct sfârșit	X / Y	Lungime segment (** (m)
1	566.060,879 704.848,552	2	566.104,676 704.751,287	106.671
2	566.104,676 704.751,287	3	566.111,495 704.754,409	7.5
3	566.111,495 704.754,409	4	566.113,526 704.750,399	4.495
4	566.113,526 704.750,399	5	566.135,747 704.759,217	23.907
5	566.135,747 704.759,217	6	566.151,424 704.765,455	16.872

Punct început	X / Y	Punct sfârșit	X / Y	Lungime segment (** (m)
6	566.151,424 704.765,455	7	566.087,865 704.889,147	139.066
7	566.087,865 704.889,147	8	566.062,003 704.882,617	26.674
8	566.062,003 704.882,617	9	566.061,052 704.867,287	15.359
9	566.061,052 704.867,287	1	566.060,879 704.848,552	18.736

** Lungimile segmentelor sunt determinate în planul de proiecție Stereo 70 și sunt rotunjite la 1 milimetru.

*** Distanța dintre puncte este formată din segmente cumulate ce sunt mai mici decât valoarea 1 milimetru.

Neutilizabil în Circuitul Civil

**DATE DESPRE IMOBILUL NR. 2163**

Oficiul de Cadastru și Publicitate Imobiliară SUCEAVA
Biroul de Cadastru și Publicitate Imobiliară Radauti

A. Partea I. Descrierea imobilului

TEREN Extravilan

Adresa: Jud. Suceava

Nr. Crt	Nr cadastral Nr. topografic	Suprafața* (mp)	Observații / Referințe
A1	35377	4.187	Sector cadastral:40 Teren neimprejmuit;

B. Partea II. Proprietari și acte

Inscrieri privitoare la dreptul de proprietate și alte drepturi reale		Referințe
37419 / 12/09/2019		
Act Administrativ nr. 369, din 10/08/2019 emis de COMISIA JUDETEANA SUCEAVA;		
B1	Intabulare, drept de PROPRIETATEcu titlu de reconstituire drept de proprietate, dobandit prin Reconstituire, cota actuala 1/1, cota initiala 1/1 1) FREITAG FEVRONIA 2) EVULEȚ GHEORGHE	A1

C. Partea III. SARCINI .

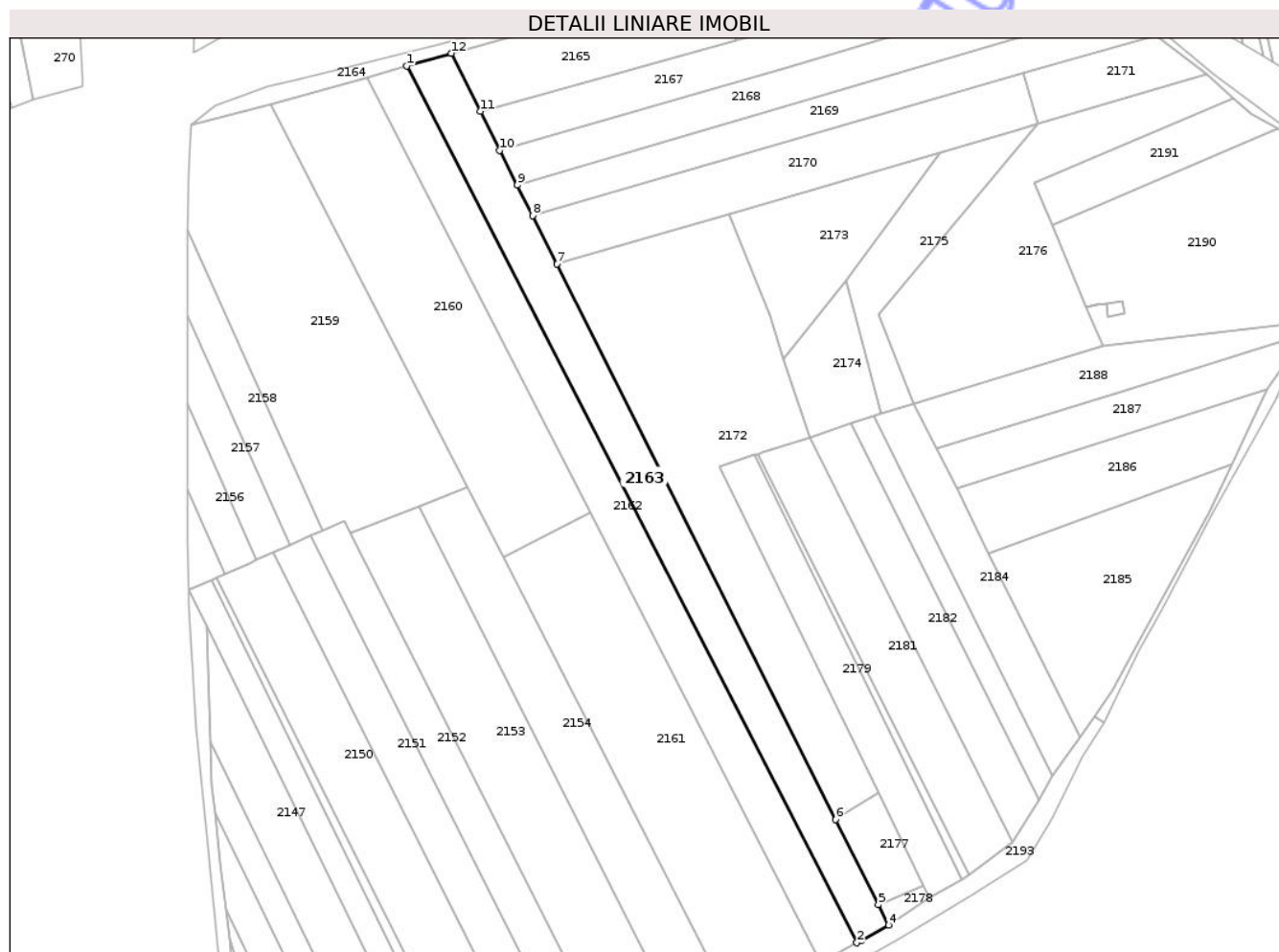
Inscrieri privind dezmembramentele dreptului de proprietate, drepturi reale de garanție și sarcini	Referințe
NU SUNT	

Anexa Nr. 1 La Partea I

Teren

Nr cadastral	Suprafața (mp)*	Observații / Referințe
35377	4.187	

* Suprafața este determinată în planul de proiecție Stereo 70.



Date referitoare la teren

Crt	Categorie folosință	Intra vilan	Suprafața (mp)	Tarla	Parcelă	Nr. topo	Observații / Referințe
1	arabil	NU	4.187	43	869	-	

Lungime Segmente

1) Valorile lungimilor segmentelor sunt obținute din proiecție în plan.

Punct început	X / Y	Punct sfârșit	X / Y	Lungime segment (** (m)
1	566.131,815 704.901,607	2	566.277,446 704.618,009	318.804
2	566.277,446 704.618,009	3	566.278,778 704.618,604	1.459
3	566.278,778 704.618,604	4	566.287,714 704.623,711	10.292
4	566.287,714 704.623,711	5	566.284,415 704.630,284	7.354
5	566.284,415 704.630,284	6	566.270,542 704.657,924	30.926

Punct început	X / Y	Punct sfârșit	X / Y	Lungime segment (** (m)
6	566.270,542 704.657,924	7	566.180,383 704.837,556	200.988
7	566.180,383 704.837,556	8	566.172,525 704.853,212	17.517
8	566.172,525 704.853,212	9	566.167,602 704.863,021	10.975
9	566.167,602 704.863,021	10	566.161,92 704.874,301	12.63
10	566.161,92 704.874,301	11	566.155,617 704.886,9	14.088
11	566.155,617 704.886,9	12	566.146,19 704.905,682	21.015
12	566.146,19 704.905,682	1	566.131,815 704.901,607	14.941

** Lungimile segmentelor sunt determinate în planul de proiecție Stereo 70 și sunt rotunjite la 1 milimetru.

*** Distanța dintre puncte este formată din segmente cumulate ce sunt mai mici decât valoarea 1 milimetru.

Neutilizabil în Circuitul Civil

**DATE DESPRE IMOBILUL NR. 2165**

Oficiul de Cadastru și Publicitate Imobiliară SUCEAVA
Biroul de Cadastru și Publicitate Imobiliară Radauti

A. Partea I. Descrierea imobilului

TEREN Extravilan

Adresa: Jud. Suceava

Nr. Crt	Nr cadastral Nr. topografic	Suprafața* (mp)	Observații / Referințe
A1		1.800	Sector cadastral:40 Teren neimprejmuit;

B. Partea II. Proprietari și acte

Inscrieri privitoare la dreptul de proprietate și alte drepturi reale	Referințe
2165 / 26/09/2025	
Act Notarial nr. 2028, din 31/10/1996 emis de BNP ANA SEHLANEC;	
B1	A1
Intabulare, drept de PROPRIETATE, dobandit prin Iesire Din Indiviziune, cota actuala 1/1, cota initiala 1/1	
1) GRIJINCU ADAM, Se noteza lipsa CNP	

C. Partea III. SARCINI .

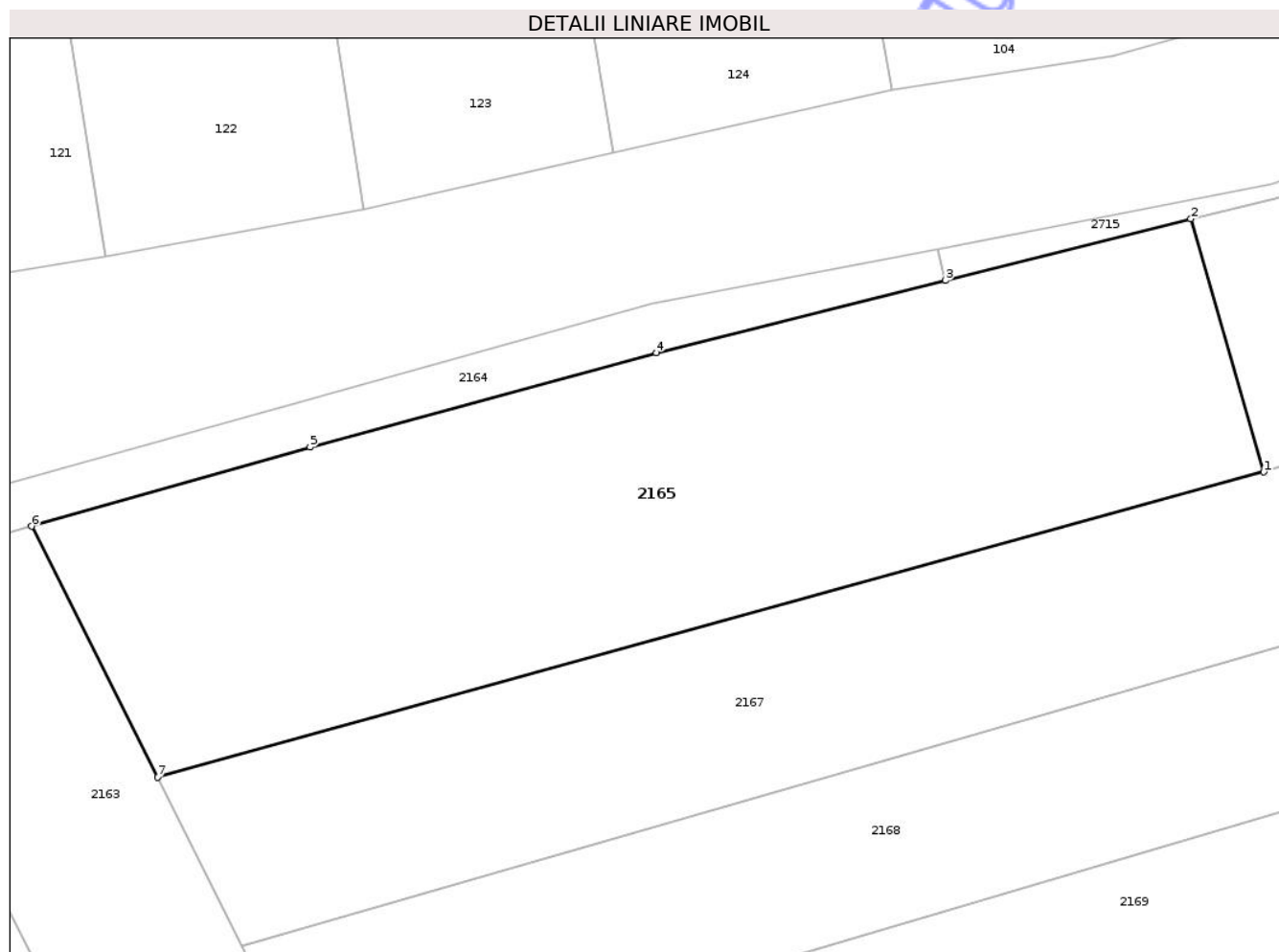
Inscrieri privind dezmembramintele dreptului de proprietate, drepturi reale de garanție și sarcini	Referințe
NU SUNT	

Anexa Nr. 1 La Partea I

Teren

Nr cadastral	Suprafața (mp)*	Observații / Referințe
	1.800	

* Suprafața este determinată în planul de proiecție Stereo 70.



Date referitoare la teren

Crt	Categorie folosință	Intra vilan	Suprafața (mp)	Tarla	Parcelă	Nr. topo	Observații / Referințe
1	arabil	NU	1.800	43	869	-	

Lungime Segmente

1) Valorile lungimilor segmentelor sunt obținute din proiecție în plan.

Punct început	X / Y	Punct sfârșit	X / Y	Lungime segment (** (m)
1	566.238,501 704.909,747	2	566.233,044 704.928,698	19.721
2	566.233,044 704.928,698	3	566.214,647 704.924,09	18.965
3	566.214,647 704.924,09	4	566.192,979 704.918,663	22.337
4	566.192,979 704.918,663	5	566.167,057 704.911,598	26.868
5	566.167,057 704.911,598	6	566.146,19 704.905,682	21.689

Punct început	X / Y	Punct sfârșit	X / Y	Lungime segment (** (m)
6	566.146,19 704.905,682	7	566.155,617 704.886,9	21.015
7	566.155,617 704.886,9	1	566.238,501 704.909,747	85.975

** Lungimile segmentelor sunt determinate în planul de proiecție Stereo 70 și sunt rotunjite la 1 milimetru.

*** Distanța dintre puncte este formată din segmente cumulate ce sunt mai mici decât valoarea 1 milimetru.

Neutilizabil în Circuitul Civil

**DATE DESPRE IMOBILUL NR. 2167**

Oficiul de Cadastru și Publicitate Imobiliară SUCEAVA
Biroul de Cadastru și Publicitate Imobiliară Radauti

A. Partea I. Descrierea imobilului

TEREN Extravilan

Adresa: Jud. Suceava

Nr. Crt	Nr cadastral Nr. topografic	Suprafața* (mp)	Observații / Referințe
A1		2.500	Sector cadastral:40 Teren neimprejmuit;

B. Partea II. Proprietari și acte

Inscrieri privitoare la dreptul de proprietate și alte drepturi reale	Referințe
2167 / 26/09/2025	
Act Notarial nr. 166, din 16/01/2004 emis de BNP ANA SEHLANEC;	
B1	A1
Intabulare, drept de PROPRIETATE, dobandit prin Iesire Din Indiviziune, cota actuala 1/1, cota initiala 1/1 1) GRIJINCU GHEORGHE, Se noteza lipsa CNP	

C. Partea III. SARCINI .

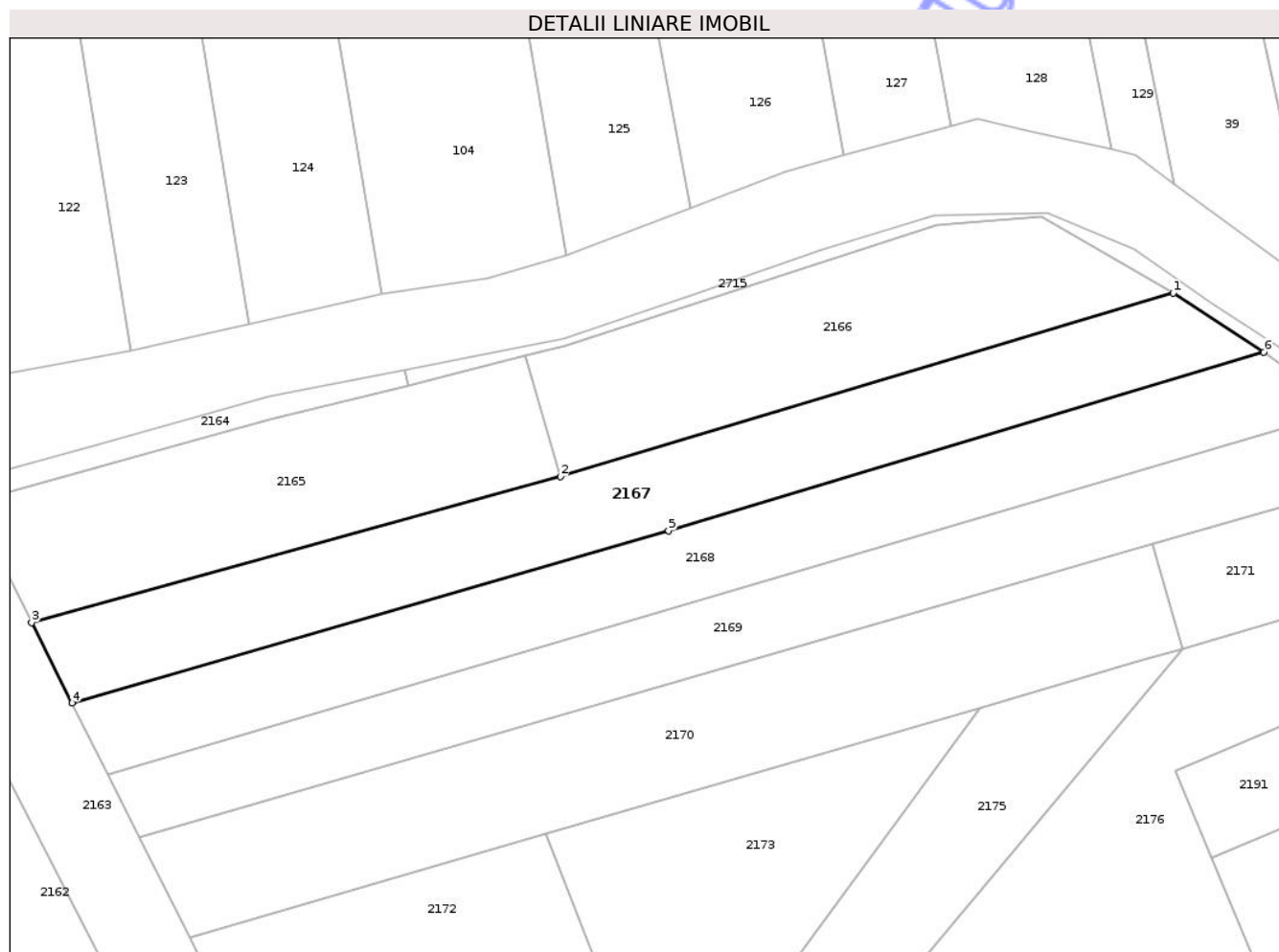
Inscrieri privind dezmembramintele dreptului de proprietate, drepturi reale de garanție și sarcini	Referințe
NU SUNT	

Anexa Nr. 1 La Partea I

Teren

Nr cadastral	Suprafața (mp)*	Observații / Referințe
	2.500	

* Suprafața este determinată în planul de proiecție Stereo 70.



Date referitoare la teren

Crt	Categorie folosință	Intravilan	Suprafața (mp)	Tarla	Parcelă	Nr. topo	Observații / Referințe
1	arabil	NU	2.500	43	869	-	

Lungime Segmente

1) Valorile lungimilor segmentelor sunt obținute din proiecție în plan.

Punct început	X / Y	Punct sfârșit	X / Y	Lungime segment (** (m)
1	566.334,594 704.938,514	2	566.238,501 704.909,747	100.307
2	566.238,501 704.909,747	3	566.155,617 704.886,9	85.975
3	566.155,617 704.886,9	4	566.161,92 704.874,301	14.088
4	566.161,92 704.874,301	5	566.255,481 704.901,277	97.372
5	566.255,481 704.901,277	6	566.348,799 704.929,296	97.434

Punct început	X / Y	Punct sfârșit	X / Y	Lungime segment (** (m)
6	566.348,799 704.929,296	1	566.334,594 704.938,514	16.934

** Lungimile segmentelor sunt determinate în planul de proiecție Stereo 70 și sunt rotunjite la 1 milimetru.

*** Distanța dintre puncte este formată din segmente cumulate ce sunt mai mici decât valoarea 1 milimetru.

Neutilizabil în Circuitul Civil

**DATE DESPRE IMOBILUL NR. 2170**

Oficiul de Cadastru și Publicitate Imobiliară SUCEAVA
Biroul de Cadastru și Publicitate Imobiliară Radauti

A. Partea I. Descrierea imobilului

TEREN Extravilan

Adresa: Jud. Suceava

Nr. Crt	Nr cadastral Nr. topografic	Suprafața* (mp)	Observații / Referințe
A1		2.800	Sector cadastral:40 Teren neimprejmuit;

B. Partea II. Proprietari și acte

Inscrieri privitoare la dreptul de proprietate și alte drepturi reale	Referințe
2170 / 26/09/2025	
Act Administrativ nr. 960, din 30/11/1994 emis de COMISIA JUDETEANA SUCEAVA;	
B1	A1
Intabulare, drept de PROPRIETATE, dobandit prin Reconstituire, cota actuala 1/1, cota initiala 1/1	
1) SFICHI ANA DEFUNCT:Da	

C. Partea III. SARCINI .

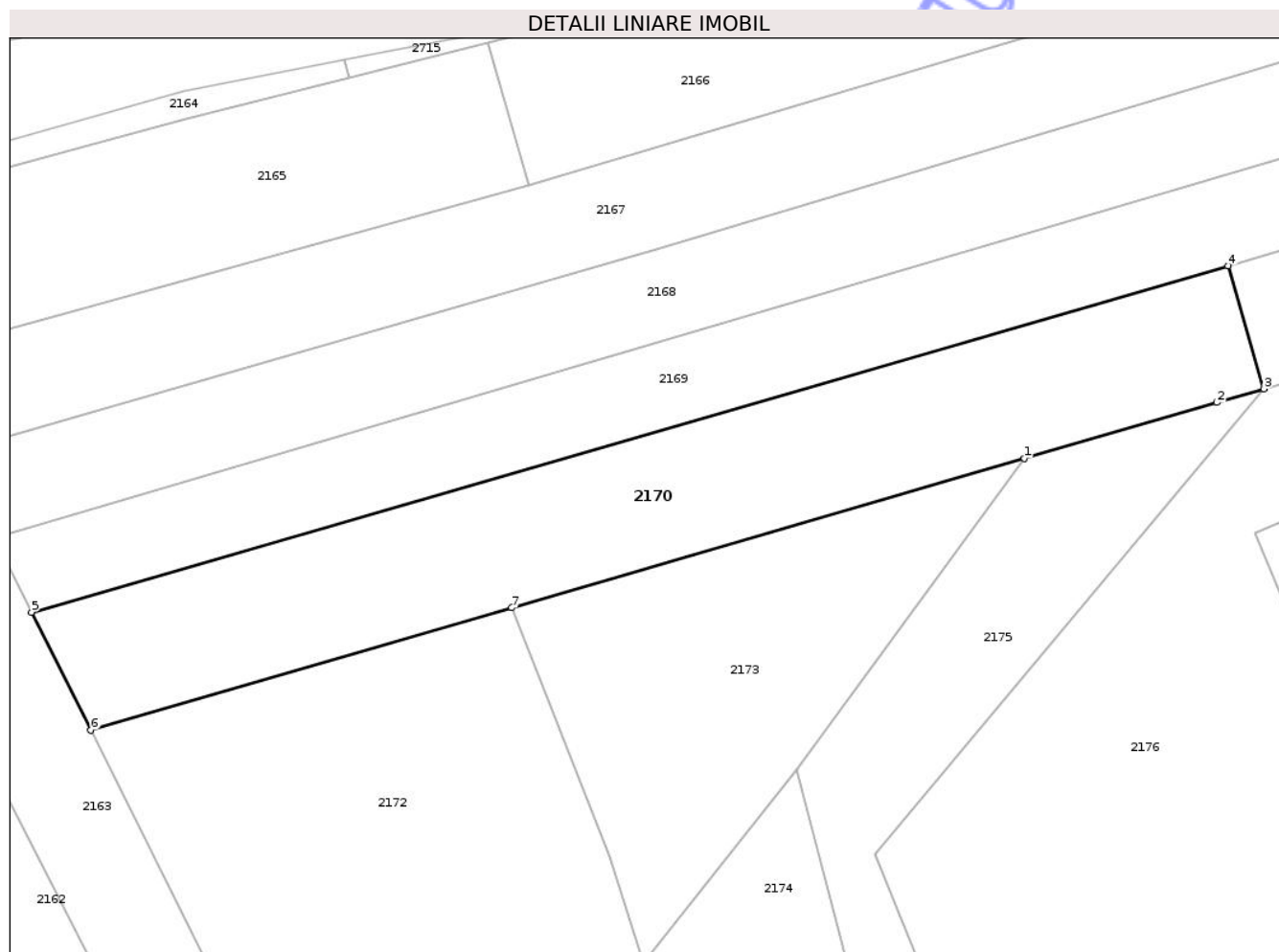
Inscrieri privind dezmembramintele dreptului de proprietate, drepturi reale de garanție și sarcini	Referințe
NU SUNT	

Anexa Nr. 1 La Partea I

Teren

Nr cadastral	Suprafața (mp)*	Observații / Referințe
	2.800	

* Suprafața este determinată în planul de proiecție Stereo 70.



Date referitoare la teren

Crt	Categorie folosință	Intra vilan	Suprafața (mp)	Tarla	Parcelă	Nr. topo	Observații / Referințe
1	arabil	NU	2.800	43	869	-	

Lungime Segmente

1) Valorile lungimilor segmentelor sunt obținute din proiecție în plan.

Punct început	X / Y	Punct sfârșit	X / Y	Lungime segment (** (m)
1	566.304,261 704.873,577	2	566.329,799 704.881,003	26.596
2	566.329,799 704.881,003	3	566.336,006 704.882,808	6.464
3	566.336,006 704.882,808	4	566.331,285 704.899,13	16.991
4	566.331,285 704.899,13	5	566.172,525 704.853,212	165.267
5	566.172,525 704.853,212	6	566.180,383 704.837,556	17.517

Punct început	X / Y	Punct sfârșit	X / Y	Lungime segment (** (m)
6	566.180,383 704.837,556	7	566.236,216 704.853,791	58.145
7	566.236,216 704.853,791	1	566.304,261 704.873,577	70.863

** Lungimile segmentelor sunt determinate în planul de proiecție Stereo 70 și sunt rotunjite la 1 milimetru.

*** Distanța dintre puncte este formată din segmente cumulate ce sunt mai mici decât valoarea 1 milimetru.

Neutilizabil în Circuitul Civil

**DATE DESPRE IMOBILUL NR. 2171**

Oficiul de Cadastru și Publicitate Imobiliară SUCEAVA
Biroul de Cadastru și Publicitate Imobiliară Radauti

A. Partea I. Descrierea imobilului

TEREN Extravilan

Adresa: Jud. Suceava

Nr. Crt	Nr cadastral Nr. topografic	Suprafața* (mp)	Observații / Referințe
A1		862	Sector cadastral:40 Teren neimprejmuit;

B. Partea II. Proprietari și acte

Inscrieri privitoare la dreptul de proprietate și alte drepturi reale	Referințe
2171 / 26/09/2025	
Act Administrativ nr. 4017, din 30/09/2025 emis de PRIMARIA COMUNEI HORODNIC DE SUS;	
B1	Inscrierea posesiei, drept de PROPRIETATE, dobandit prin Lege, cota actuala 1/1, cota initiala 1/1
	1) NEIDENTIFICAT NEIDENTIFICAT
Act Normativ nr. 7, din 13/03/1996 emis de PARLAMENTUL ROMANIEI ((art. 13));	
B2	Se noteaza mentiunea de proprietar neidentificat

C. Partea III. SARCINI .

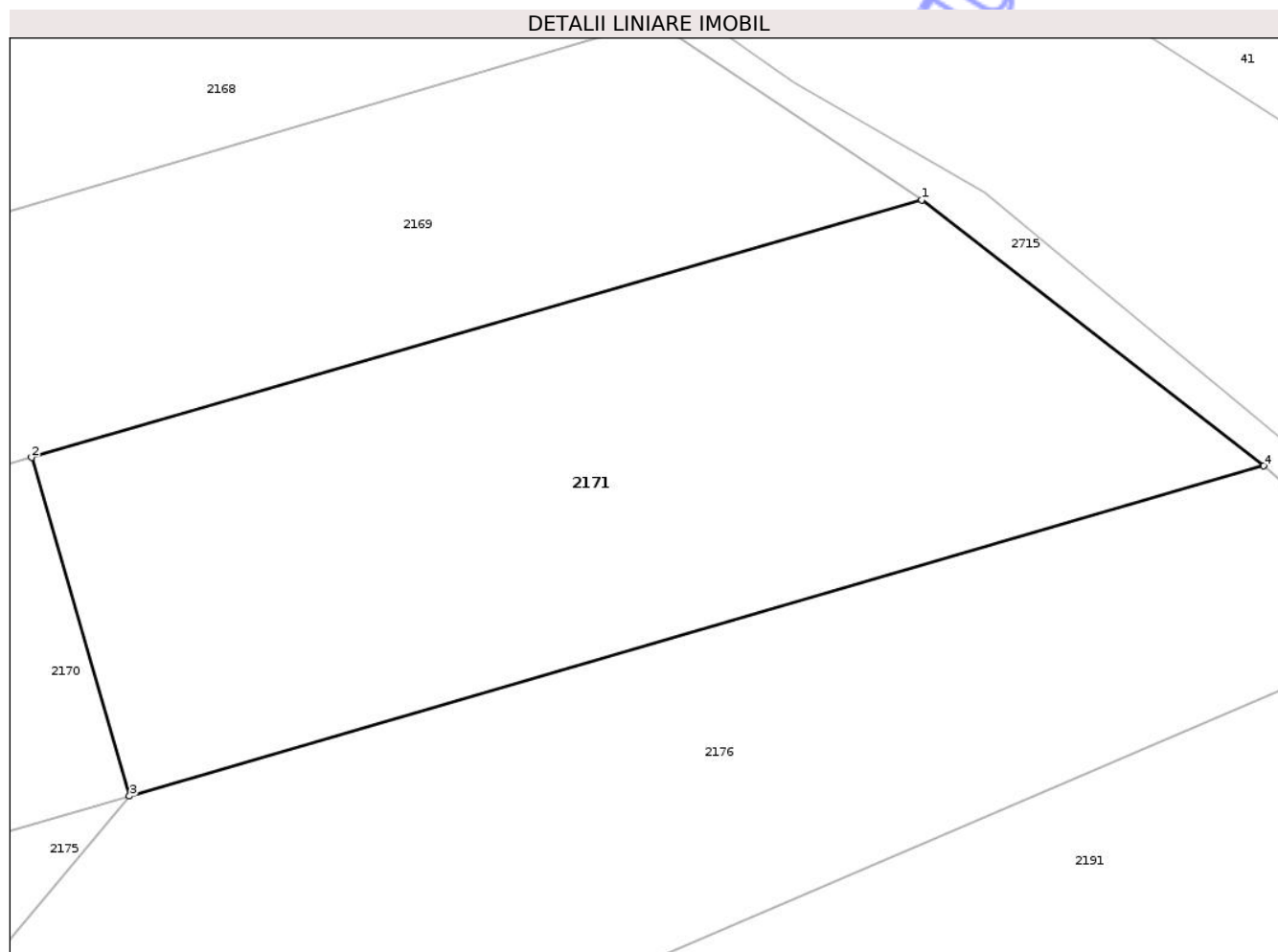
Inscrieri privind dezmembramintele dreptului de proprietate, drepturi reale de garanție și sarcini	Referințe
NU SUNT	

Anexa Nr. 1 La Partea I

Teren

Nr cadastral	Suprafața (mp)*	Observații / Referințe
	862	

* Suprafața este determinată în planul de proiecție Stereo 70.



Date referitoare la teren

Crt	Categorie folosință	Intravilan	Suprafața (mp)	Tarla	Parcelă	Nr. topo	Observații / Referințe
1	arabil	NU	862	43	869	-	

Lungime Segmente

1) Valorile lungimilor segmentelor sunt obținute din proiecție în plan.

Punct început	X / Y	Punct sfârșit	X / Y	Lungime segment (** (m)
1	566.374,22 704.911,548	2	566.331,285 704.899,13	44.695
2	566.331,285 704.899,13	3	566.336,006 704.882,808	16.991
3	566.336,006 704.882,808	4	566.390,731 704.898,721	56.992
4	566.390,731 704.898,721	1	566.374,22 704.911,548	20.908

** Lungimile segmentelor sunt determinate în planul de proiecție Stereo 70 și sunt rotunjite la 1 milimetru.

*** Distanța dintre puncte este formată din segmente cumulate ce sunt mai mici decât valoarea 1 milimetru.

Neutilizabil în Circuitul
Civil

**DATE DESPRE IMOBILUL NR. 2174**

Oficiul de Cadastru și Publicitate Imobiliară SUCEAVA
Biroul de Cadastru și Publicitate Imobiliară Radauti

A. Partea I. Descrierea imobilului

TEREN Extravilan

Adresa: Jud. Suceava

Nr. Crt	Nr cadastral Nr. topografic	Suprafața* (mp)	Observații / Referințe
A1	34233	906	Sector cadastral:40 Teren neimprejmuit;

B. Partea II. Proprietari și acte

Inscrieri privitoare la dreptul de proprietate și alte drepturi reale		Referințe
23664 / 29/05/2023		
Actiune In Instanta nr. 7, din 13/03/1996 emis de Guvernul Romaniei;		
B1	Intabulare, drept de PROPRIETATE bun propriu, dobandit prin Lege, cota actuala 1/1, cota initiala 1/1 1) GROSU SIMION	A1
B2	- se notează transformarea posesie înscrisă sub B2, în drept de proprietate ca urmare a transformării posesiei în drept de proprietate, în condițiile art. 41 alin (9) și art. 13 alin (7) litera a)	A1

C. Partea III. SARCINI .

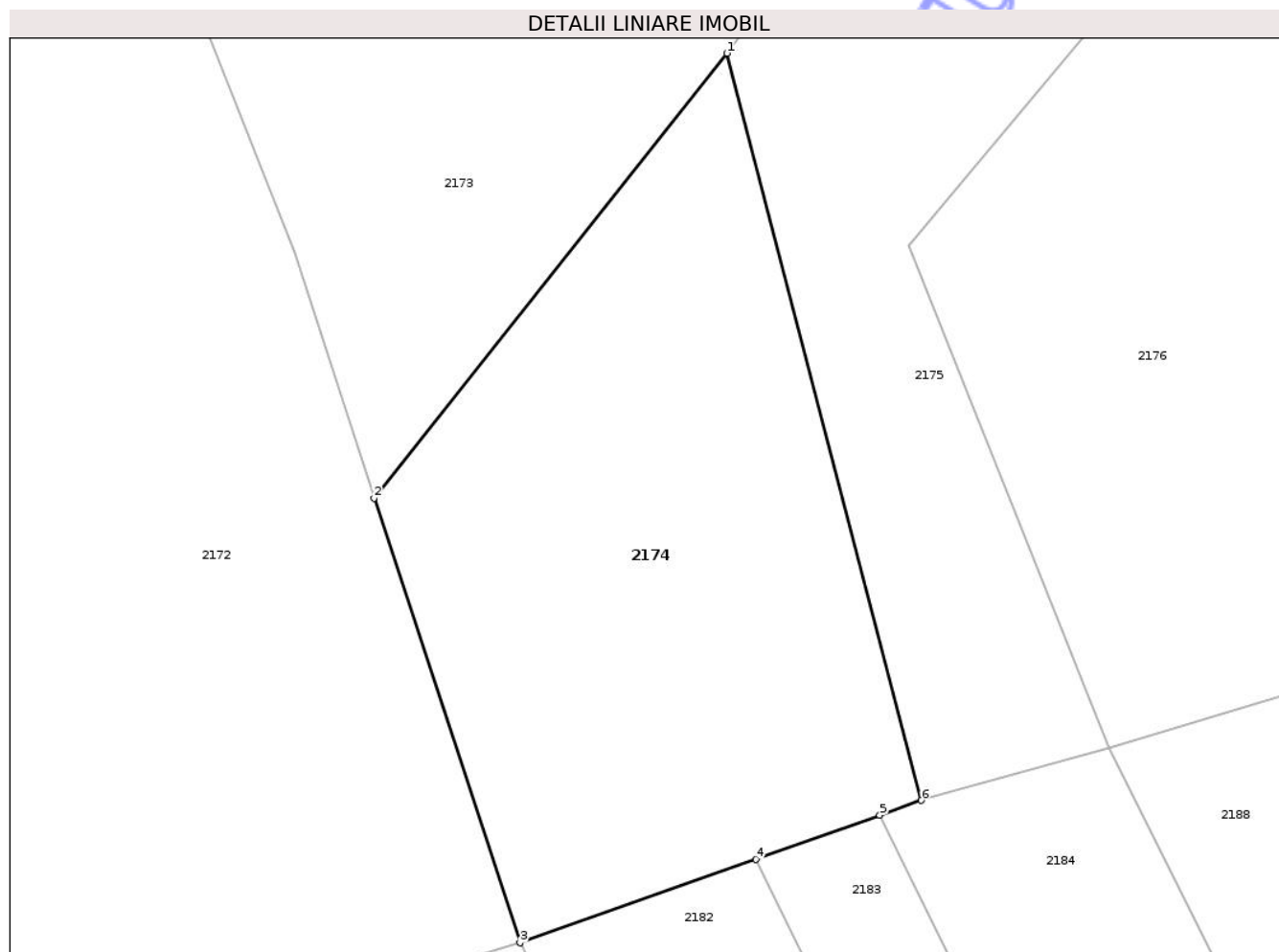
Inscrieri privind dezmembramintele dreptului de proprietate, drepturi reale de garanție și sarcini	Referințe
NU SUNT	

Anexa Nr. 1 La Partea I

Teren

Nr cadastral	Suprafața (mp)*	Observații / Referințe
34233	906	

* Suprafața este determinată în planul de proiecție Stereo 70.



Date referitoare la teren

Crt	Categorie folosință	Intra vilan	Suprafața (mp)	Tarla	Parcelă	Nr. topo	Observații / Referințe
1	arabil	NU	906	43	870	-	

Lungime Segmente

1) Valorile lungimilor segmentelor sunt obținute din proiecție în plan.

Punct început	X / Y	Punct sfârșit	X / Y	Lungime segment (** (m)
1	566.274,025 704.832,253	2	566.253,751 704.806,717	32.606
2	566.253,751 704.806,717	3	566.262,136 704.781,184	26.875
3	566.262,136 704.781,184	4	566.275,674 704.785,982	14.363
4	566.275,674 704.785,982	5	566.282,802 704.788,509	7.563
5	566.282,802 704.788,509	6	566.285,191 704.789,356	2.535

Punct început	X / Y	Punct sfârșit	X / Y	Lungime segment (** (m)
6	566.285,191 704.789,356	1	566.274,025 704.832,253	44.326

** Lungimile segmentelor sunt determinate în planul de proiecție Stereo 70 și sunt rotunjite la 1 milimetru.

*** Distanța dintre puncte este formată din segmente cumulate ce sunt mai mici decât valoarea 1 milimetru.

Neutilizabil în Circuitul Civil

**DATE DESPRE IMOBILUL NR. 2176**

Oficiul de Cadastru și Publicitate Imobiliară SUCEAVA
Biroul de Cadastru și Publicitate Imobiliară Radauti

A. Partea I. Descrierea imobilului

TEREN Extravilan

Adresa: Jud. Suceava

Nr. Crt	Nr cadastral Nr. topografic	Suprafața* (mp)	Observații / Referințe
A1	34242	4.122	Sector cadastral:40 Teren neimprejmuit;

B. Partea II. Proprietari și acte

Inscrieri privitoare la dreptul de proprietate și alte drepturi reale		Referințe
23661 / 29/05/2023		
Act Normativ nr. 7, din 07/03/2014 emis de PARLAMENTUL ROMANIEI;		
B1	Intabulare, drept de PROPRIETATE bun comun in dev. ca urmare a transformării posesiei în drept de proprietate, în condițiile art. 41 alin (9) și art. 13 alin (7) litera a), dobandit prin Lege, cota actuala 1/1, cota initiala 1/1 1) GROSU SIMION 2) GROSU ASPAZIA	A1
B2	se notează transformarea posesiei înscrisă sub B2, în drept de proprietate conform art. 41 alin.8 raportat la art.13 alin. 7, litera a) din Legea nr. 7/1996 republicata, cu modificarile si completarile ulterioare	A1

C. Partea III. SARCINI .

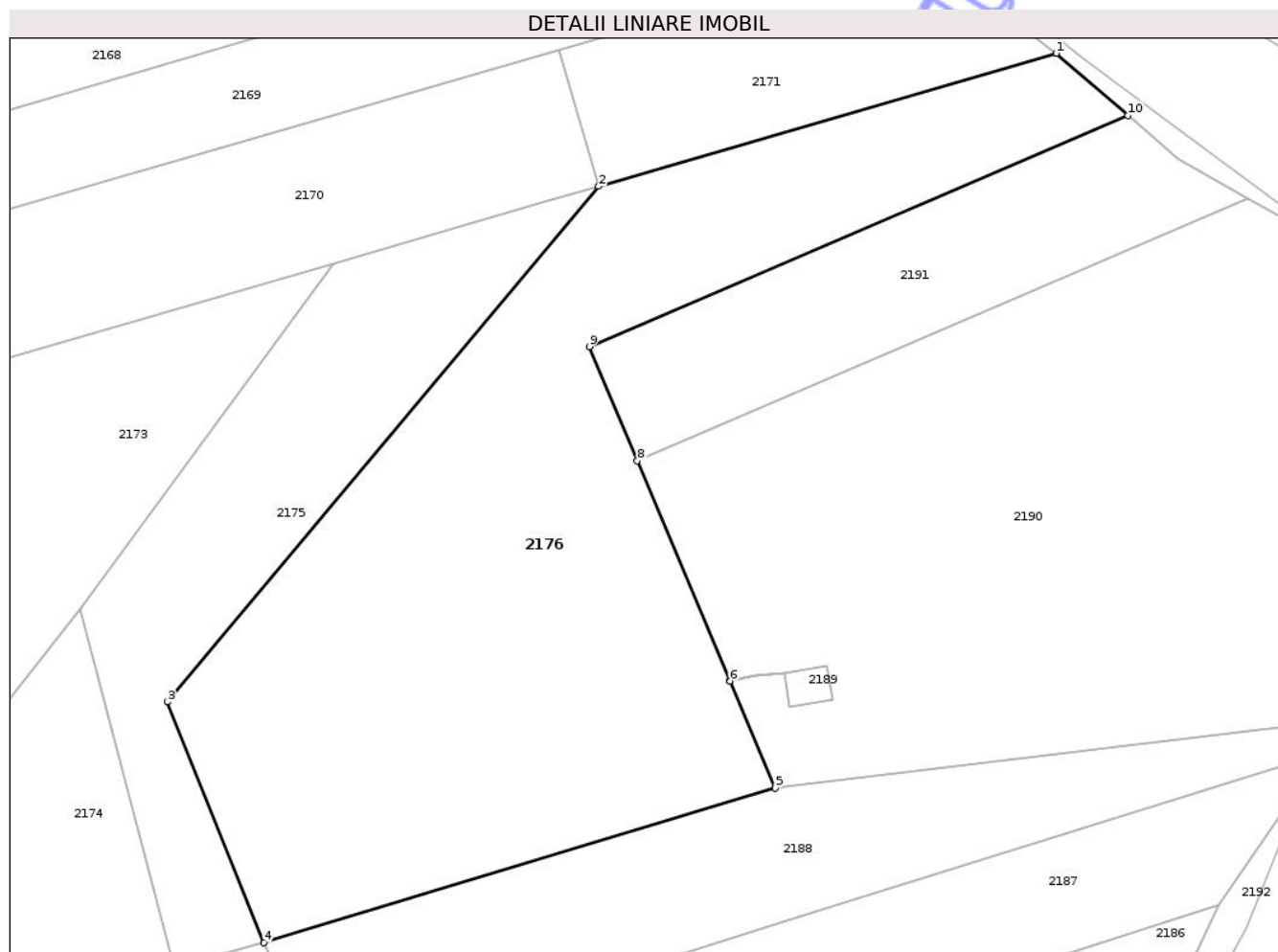
Inscrieri privind dezmembramintele dreptului de proprietate, drepturi reale de garanție și sarcini	Referințe
NU SUNT	

Anexa Nr. 1 La Partea I

Teren

Nr cadastral	Suprafața (mp)*	Observații / Referințe
34242	4.122	

* Suprafața este determinată în planul de proiecție Stereo 70.



Date referitoare la teren

Crt	Categorie folosință	Intra vilan	Suprafața (mp)	Tarla	Parcelă	Nr. topo	Observații / Referințe
1	arabil	NU	4.122	43	870	-	

Lungime Segmente

1) Valorile lungimilor segmentelor sunt obținute din proiecție în plan.

Punct început	X / Y	Punct sfârșit	X / Y	Lungime segment (** (m)
1	566.390,731 704.898,721	2	566.336,006 704.882,808	56.992
2	566.336,006 704.882,808	3	566.284,444 704.821,186	80.349
3	566.284,444 704.821,186	4	566.295,994 704.792,396	31.02
4	566.295,994 704.792,396	5	566.357,113 704.810,914	63.863
5	566.357,113 704.810,914	6	566.351,733 704.823,682	13.855

Punct început	X / Y	Punct sfârșit	X / Y	Lungime segment (** (m)
6	566.351,733 704.823,682	7	566.351,728 704.823,693	0.012
7	566.351,728 704.823,693	8	566.340,639 704.850,011	28.559
8	566.340,639 704.850,011	9	566.334,89 704.863,656	14.807
9	566.334,89 704.863,656	10	566.399,317 704.891,274	70.097
10	566.399,317 704.891,274	1	566.390,731 704.898,721	11.366

** Lungimile segmentelor sunt determinate în planul de proiecție Stereo 70 și sunt rotunjite la 1 milimetru.

*** Distanța dintre puncte este formată din segmente cumulate ce sunt mai mici decât valoarea 1 milimetru.

Neutilizabil în Circuitul Civil

**DATE DESPRE IMOBILUL NR. 2178**

Oficiul de Cadastru și Publicitate Imobiliară SUCEAVA
Biroul de Cadastru și Publicitate Imobiliară Radauti

A. Partea I. Descrierea imobilului

TEREN Extravilan

Adresa: Jud. Suceava

Nr. Crt	Nr cadastral Nr. topografic	Suprafața* (mp)	Observații / Referințe
A1	34243	93	Sector cadastral:40 Teren neimprejmuit;

B. Partea II. Proprietari și acte

Inscrieri privitoare la dreptul de proprietate și alte drepturi reale		Referințe
23666 / 29/05/2023		
Act Normativ nr. 7, din 13/03/1996 emis de Guvernul Romaniei;		
B1	Intabulare, drept de PROPRIETATE bun propriu, dobandit prin Lege, cota actuala 1/1, cota initiala 1/1 1) GROSU SIMION	A1
B2	se notează transformarea posesie înscrisă sub B1, în drept de proprietate ca urmare a transformării posesiei în drept de proprietate, în condițiile art. 41 alin (9) și art. 13 alin (7) litera a)	A1

C. Partea III. SARCINI .

Inscrieri privind dezmembramintele dreptului de proprietate, drepturi reale de garanție și sarcini	Referințe
NU SUNT	

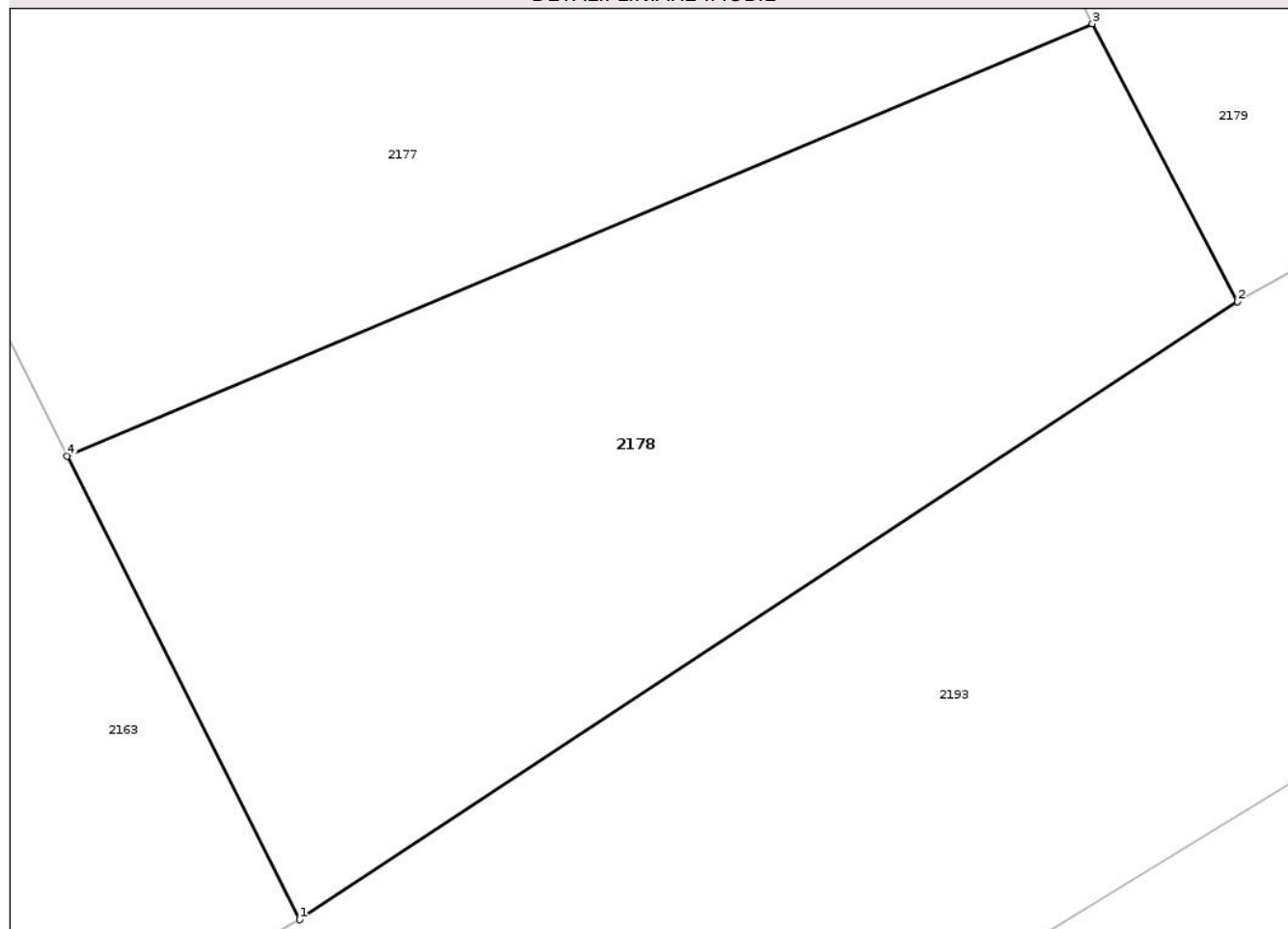
Anexa Nr. 1 La Partea I

Teren

Nr cadastral	Suprafața (mp)*	Observații / Referințe
34243	93	

* Suprafața este determinată în planul de proiecție Stereo 70.

DETALII LINIARE IMOBIL



Date referitoare la teren

Crt	Categorie folosință	Intra vilan	Suprafața (mp)	Tarla	Parcelă	Nr. topo	Observații / Referințe
1	arabil	NU	93	43	870	-	

Lungime Segmente

1) Valorile lungimilor segmentelor sunt obținute din proiecție în plan.

Punct început	X / Y	Punct sfârșit	X / Y	Lungime segment (** (m)
1	566.287,714 704.623,711	2	566.301,025 704.632,477	15.938
2	566.301,025 704.632,477	3	566.298,965 704.636,416	4.445
3	566.298,965 704.636,416	4	566.284,415 704.630,284	15.789
4	566.284,415 704.630,284	1	566.287,714 704.623,711	7.354

** Lungimile segmentelor sunt determinate în planul de proiecție Stereo 70 și sunt rotunjite la 1 milimetru.

*** Distanța dintre puncte este formată din segmente cumulate ce sunt mai mici decât valoarea 1 milimetru.

Neutilizabil în Circuitul
Civil

**DATE DESPRE IMOBILUL NR. 2180**

Oficiul de Cadastru și Publicitate Imobiliară SUCEAVA
Biroul de Cadastru și Publicitate Imobiliară Radauti

A. Partea I. Descrierea imobilului

TEREN Extravilan

Adresa: Jud. Suceava

Nr. Crt	Nr cadastral Nr. topografic	Suprafața* (mp)	Observații / Referințe
A1		297	Sector cadastral:40 Teren neimprejmuit;

B. Partea II. Proprietari și acte

Inscrieri privitoare la dreptul de proprietate și alte drepturi reale	Referințe
2180 / 26/09/2025	
Act Administrativ nr. 4017, din 30/09/2025 emis de PRIMARIA COMUNEI HORODNIC DE SUS;	
B1	Inscrierea posesiei, drept de PROPRIETATE, dobandit prin Lege, cota actuala 1/1, cota initiala 1/1 1) NEIDENTIFICAT NEIDENTIFICAT
	A1
Act Normativ nr. 7, din 13/03/1996 emis de PARLAMENTUL ROMANIEI ((art. 13));	
B2	Se noteaza mentiunea de proprietar neidentificat
	A1

C. Partea III. SARCINI .

Inscrieri privind dezmembramintele dreptului de proprietate, drepturi reale de garanție și sarcini	Referințe
NU SUNT	

Anexa Nr. 1 La Partea I

Teren

Nr cadastral	Suprafața (mp)*	Observații / Referințe
	297	

* Suprafața este determinată în planul de proiecție Stereo 70.

DETALII LINIARE IMOBIL



Date referitoare la teren

Crt	Categorie folosință	Intra vilan	Suprafața (mp)	Tarla	Parcelă	Nr. topo	Observații / Referințe
1	arabil	NU	297	43	870	-	

Lungime Segmente

1) Valorile lungimilor segmentelor sunt obținute din proiecție în plan.

Punct început	X / Y	Punct sfârșit	X / Y	Lungime segment (** (m)
1	566.245,325 704.776,03	2	566.244,4 704.775,716	0.977
2	566.244,4 704.775,716	3	566.311,508 704.638,35	152.882
3	566.311,508 704.638,35	4	566.313,898 704.640,122	2.975
4	566.313,898 704.640,122	1	566.245,325 704.776,03	152.228

** Lungimile segmentelor sunt determinate în planul de proiecție Stereo 70 și sunt rotunjite la 1 milimetru.

*** Distanţa dintre puncte este formată din segmente cumulate ce sunt mai mici decât valoarea 1 milimetru.

Neutilizabil în Circuitul
Civil

**DATE DESPRE IMOBILUL NR. 2183**

Oficiul de Cadastru și Publicitate Imobiliară SUCEAVA
Biroul de Cadastru și Publicitate Imobiliară Radauti

A. Partea I. Descrierea imobilului

TEREN Extravilan

Adresa: Jud. Suceava

Nr. Crt	Nr cadastral Nr. topografic	Suprafața* (mp)	Observații / Referințe
A1	34311	1.000	Sector cadastral:40 Teren neimprejmuit;

B. Partea II. Proprietari și acte

Inscrieri privitoare la dreptul de proprietate și alte drepturi reale		Referințe
19038 / 23/06/2017		
Act Notarial nr. 2994, din 22/06/2017 emis de Covariuc Ioan;		
B1	Intabulare, drept de PROPRIETATE bun comun in dev., cu titlu de cumparare, dobandit prin Conventie, cota actuala 1/1, cota initiala 1/1 1) CALANCE GHEORGHE 2) CALANCE MARIA	A1

C. Partea III. SARCINI .

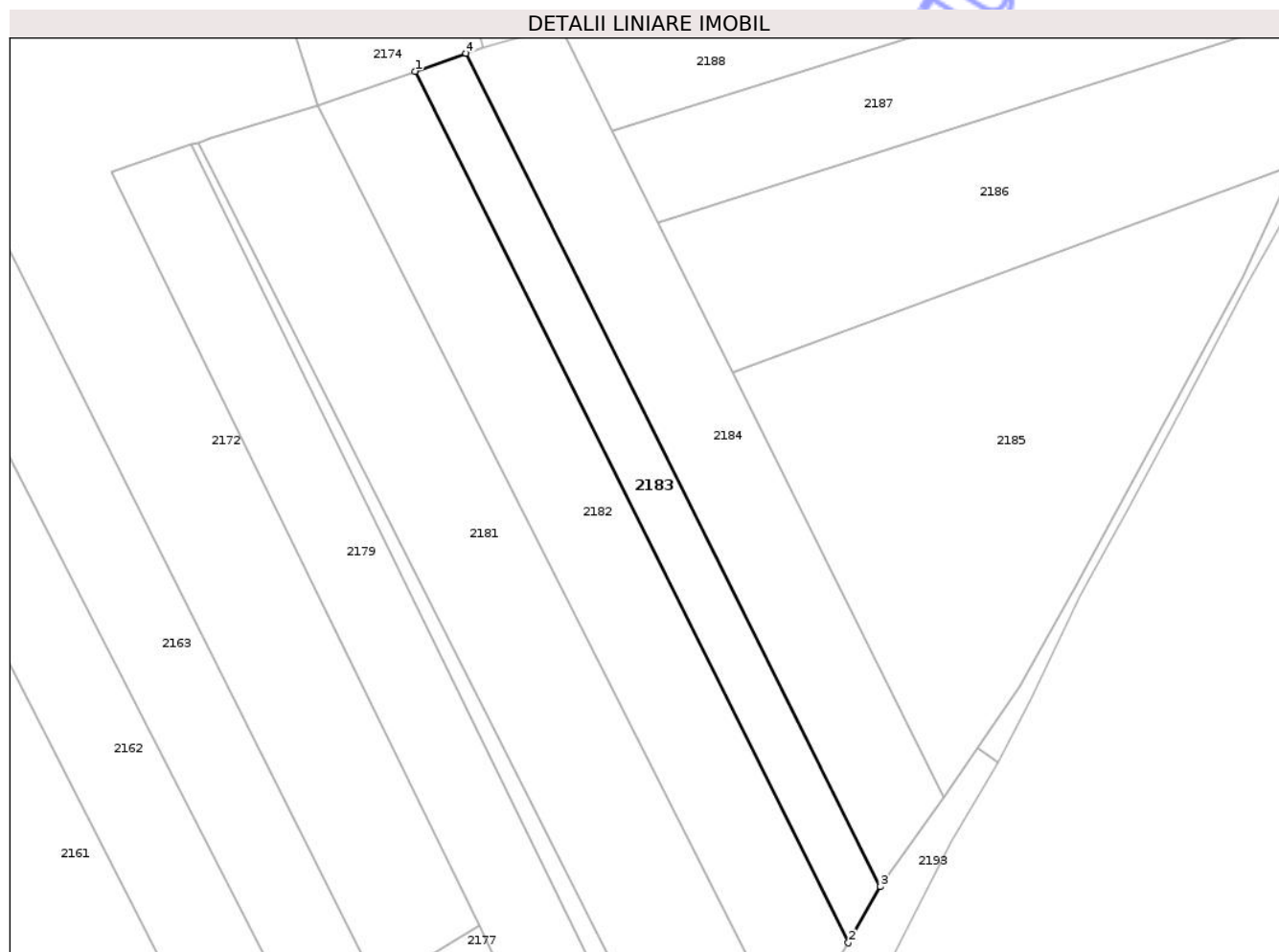
Inscrieri privind dezmembramintele dreptului de proprietate, drepturi reale de garanție și sarcini	Referințe
NU SUNT	

Anexa Nr. 1 La Partea I

Teren

Nr cadastral	Suprafața (mp)*	Observații / Referințe
34311	1.000	

* Suprafața este determinată în planul de proiecție Stereo 70.



Date referitoare la teren

Crt	Categorie folosință	Intra vilan	Suprafața (mp)	Tarla	Parcelă	Nr. topo	Observații / Referințe
1	arabil	NU	1.000	43	870	-	

Lungime Segmente

1) Valorile lungimilor segmentelor sunt obținute din proiecție în plan.

Punct început	X / Y	Punct sfârșit	X / Y	Lungime segment (** (m)
1	566.275,674 704.785,982	2	566.336,352 704.664,078	136.17
2	566.336,352 704.664,078	3	566.340,837 704.671,915	9.03
3	566.340,837 704.671,915	4	566.282,802 704.788,509	130.239
4	566.282,802 704.788,509	1	566.275,674 704.785,982	7.563

** Lungimile segmentelor sunt determinate în planul de proiecție Stereo 70 și sunt rotunjite la 1 milimetru.

*** Distanța dintre puncte este formată din segmente cumulate ce sunt mai mici decât valoarea 1 milimetru.

Neutilizabil în Circuitul
Civil

**DATE DESPRE IMOBILUL NR. 2185**

Oficiul de Cadastru și Publicitate Imobiliară SUCEAVA
Biroul de Cadastru și Publicitate Imobiliară Radauti

A. Partea I. Descrierea imobilului

TEREN Extravilan

Adresa: Jud. Suceava

Nr. Crt	Nr cadastral Nr. topografic	Suprafața* (mp)	Observații / Referințe
A1		2.900	Sector cadastral:40 Teren neimprejmuit;

B. Partea II. Proprietari și acte

Inscrieri privitoare la dreptul de proprietate și alte drepturi reale		Referințe
2185 / 26/09/2025		
Act Notarial nr. 27, din 25/10/2024 emis de BIN HUMENIUC ANCA;		
B1	Intabulare, drept de PROPRIETATE, dobandit prin Succesiune, cota actuala 1/2, cota initiala 1/2 1) CRUT ADRIAN	A1
Act Administrativ nr. 2093, din 28/01/1998 emis de COMISIA JUDETEANA SUCEAVA;		
B2	Intabulare, drept de PROPRIETATE, dobandit prin Reconstituire, cota actuala 1/2, cota initiala 1/2 1) ONOFREI DUMITRU, Se noteza lipsa CNP	A1

C. Partea III. SARCINI .

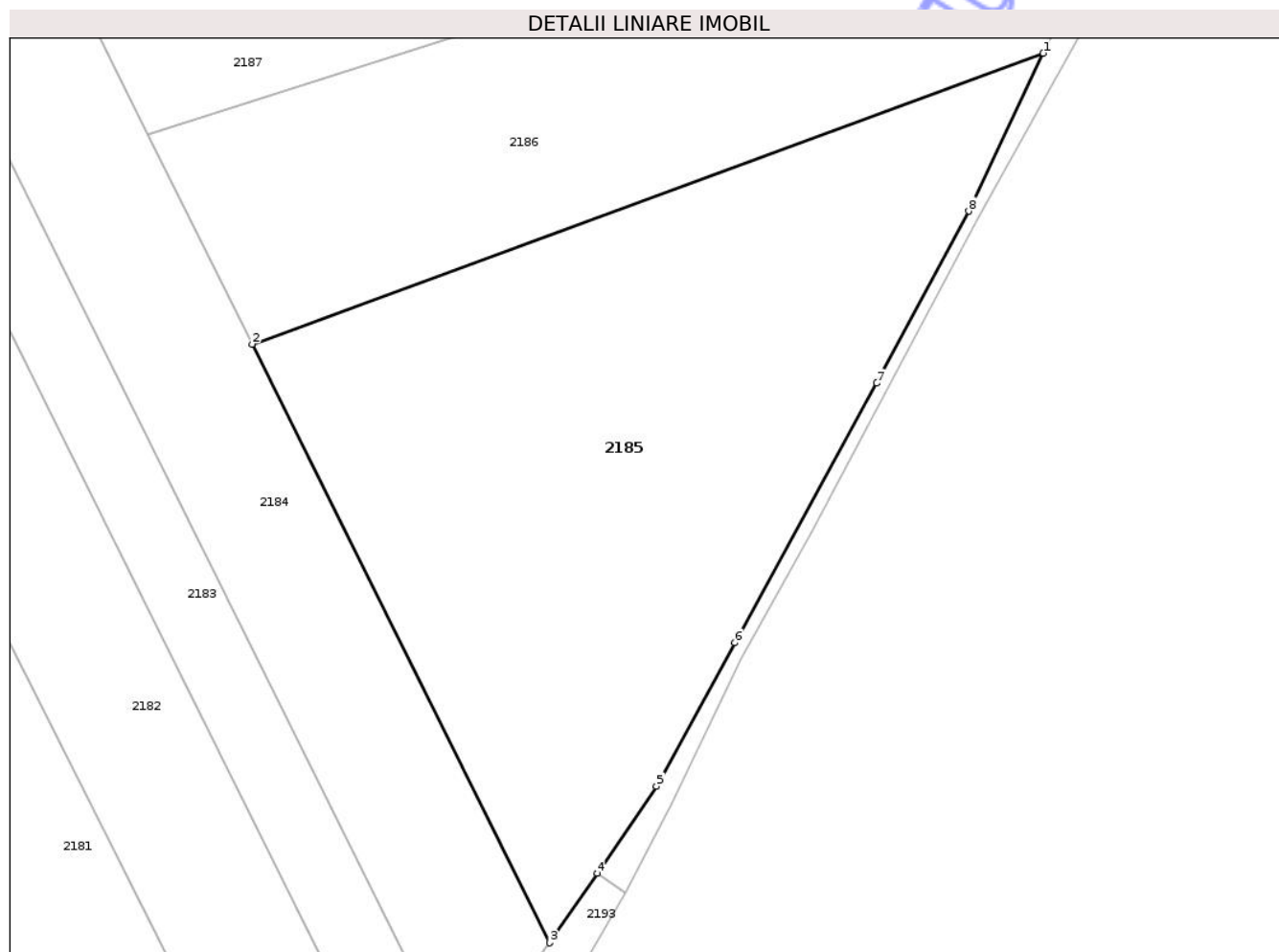
Inscrieri privind dezmembramintele dreptului de proprietate, drepturi reale de garanție și sarcini	Referințe
NU SUNT	

Anexa Nr. 1 La Partea I

Teren

Nr cadastral	Suprafața (mp)*	Observații / Referințe
	2.900	

* Suprafața este determinată în planul de proiecție Stereo 70.



Date referitoare la teren

Crt	Categorie folosință	Intra vilan	Suprafața (mp)	Tarla	Parcelă	Nr. topo	Observații / Referințe
1	arabil	NU	2.900	43	870	-	

Lungime Segmente

1) Valorile lungimilor segmentelor sunt obținute din proiecție în plan.

Punct început	X / Y	Punct sfârșit	X / Y	Lungime segment (** (m)
1	566.398,919 704.772,889	2	566.320,114 704.743,939	83.954
2	566.320,114 704.743,939	3	566.349,775 704.684,349	66.564
3	566.349,775 704.684,349	4	566.354,495 704.691,272	8.379
4	566.354,495 704.691,272	5	566.360,391 704.699,919	10.466
5	566.360,391 704.699,919	6	566.368,21 704.714,199	16.281

Punct început	X / Y	Punct sfârșit	X / Y	Lungime segment (** (m)
6	566.368,21 704.714,199	7	566.382,297 704.740,046	29.437
7	566.382,297 704.740,046	8	566.391,501 704.757,18	19.45
8	566.391,501 704.757,18	1	566.398,919 704.772,889	17.372

** Lungimile segmentelor sunt determinate în planul de proiecție Stereo 70 și sunt rotunjite la 1 milimetru.

*** Distanța dintre puncte este formată din segmente cumulate ce sunt mai mici decât valoarea 1 milimetru.

Neutilizabil în Circuitul Civil

**DATE DESPRE IMOBILUL NR. 2186**

Oficiul de Cadastru și Publicitate Imobiliară SUCEAVA
Biroul de Cadastru și Publicitate Imobiliară Radauti

A. Partea I. Descrierea imobilului

TEREN Extravilan

Adresa: Jud. Suceava

Nr. Crt	Nr cadastral Nr. topografic	Suprafața* (mp)	Observații / Referințe
A1		2.000	Sector cadastral:40 Teren neimprejmuit;

B. Partea II. Proprietari și acte

Inscrieri privitoare la dreptul de proprietate și alte drepturi reale	Referințe
2186 / 26/09/2025	
Act Administrativ nr. 4017, din 30/09/2025 emis de PRIMARIA COMUNEI HORODNIC DE SUS;	
B1	Inscrierea posesiei, drept de PROPRIETATE, dobandit prin Lege, cota actuala 1/1, cota initiala 1/1 1) NEIDENTIFICAT NEIDENTIFICAT
	A1
Act Normativ nr. 7, din 13/03/1996 emis de PARLAMENTUL ROMANIEI ((art. 13));	
B2	Se noteaza mentiunea de proprietar neidentificat
	A1

C. Partea III. SARCINI .

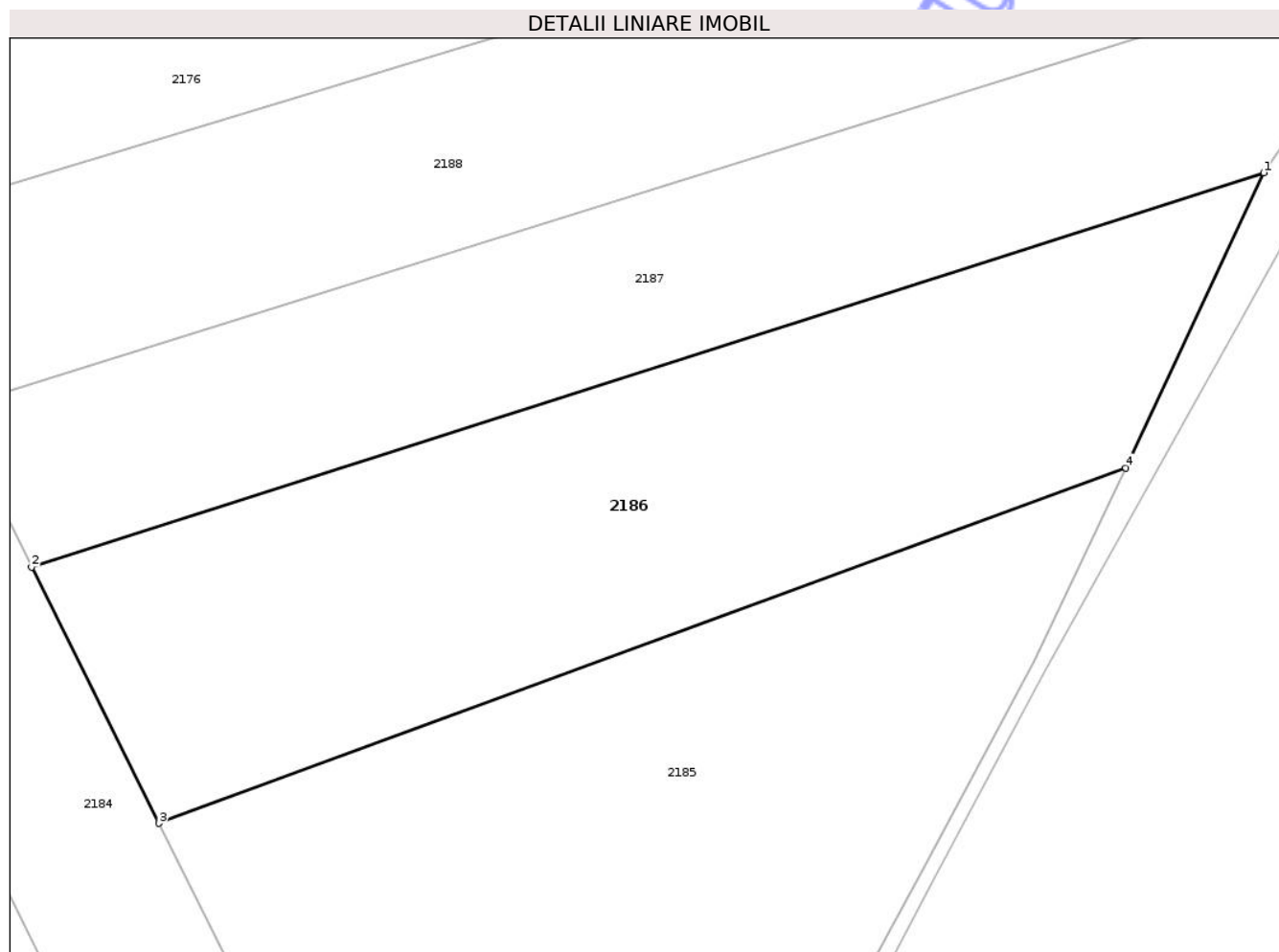
Inscrieri privind dezmembramintele dreptului de proprietate, drepturi reale de garanție și sarcini	Referințe
NU SUNT	

Anexa Nr. 1 La Partea I

Teren

Nr cadastral	Suprafața (mp)*	Observații / Referințe
	2.000	

* Suprafața este determinată în planul de proiecție Stereo 70.



Date referitoare la teren

Crt	Categorie folosință	Intra vilan	Suprafața (mp)	Tarla	Parcelă	Nr. topo	Observații / Referințe
1	arabil	NU	2.000	43	870	-	

Lungime Segmente

1) Valorile lungimilor segmentelor sunt obținute din proiecție în plan.

Punct început	X / Y	Punct sfârșit	X / Y	Lungime segment (** (m)
1	566.410,166 704.796,933	2	566.309,723 704.764,814	105.453
2	566.309,723 704.764,814	3	566.320,114 704.743,939	23.318
3	566.320,114 704.743,939	4	566.398,919 704.772,889	83.954
4	566.398,919 704.772,889	1	566.410,166 704.796,933	26.544

** Lungimile segmentelor sunt determinate în planul de proiecție Stereo 70 și sunt rotunjite la 1 milimetru.

*** Distanța dintre puncte este formată din segmente cumulate ce sunt mai mici decât valoarea 1 milimetru.

Neutilizabil în Circuitul
Civil

**DATE DESPRE IMOBILUL NR. 2175**

Oficiul de Cadastru și Publicitate Imobiliară SUCEAVA
Biroul de Cadastru și Publicitate Imobiliară Radauti

A. Partea I. Descrierea imobilului

TEREN Extravilan

Adresa: Jud. Suceava

Nr. Crt	Nr cadastral Nr. topografic	Suprafața* (mp)	Observații / Referințe
A1		1.457	Sector cadastral:40 Teren neimprejmuit;

B. Partea II. Proprietari și acte

Inscrieri privitoare la dreptul de proprietate și alte drepturi reale	Referințe
2175 / 26/09/2025	
Act Administrativ nr. 4017, din 30/09/2025 emis de PRIMARIA COMUNEI HORODNIC DE SUS;	
B1	Inscrierea posesiei, drept de PROPRIETATE, dobandit prin Lege, cota actuala 1/1, cota initiala 1/1 1) NEIDENTIFICAT NEIDENTIFICAT
	A1
Act Normativ nr. 7, din 13/03/1996 emis de PARLAMENTUL ROMANIEI ((art. 13));	
B2	Se noteaza mentiunea de proprietar neidentificat
	A1

C. Partea III. SARCINI .

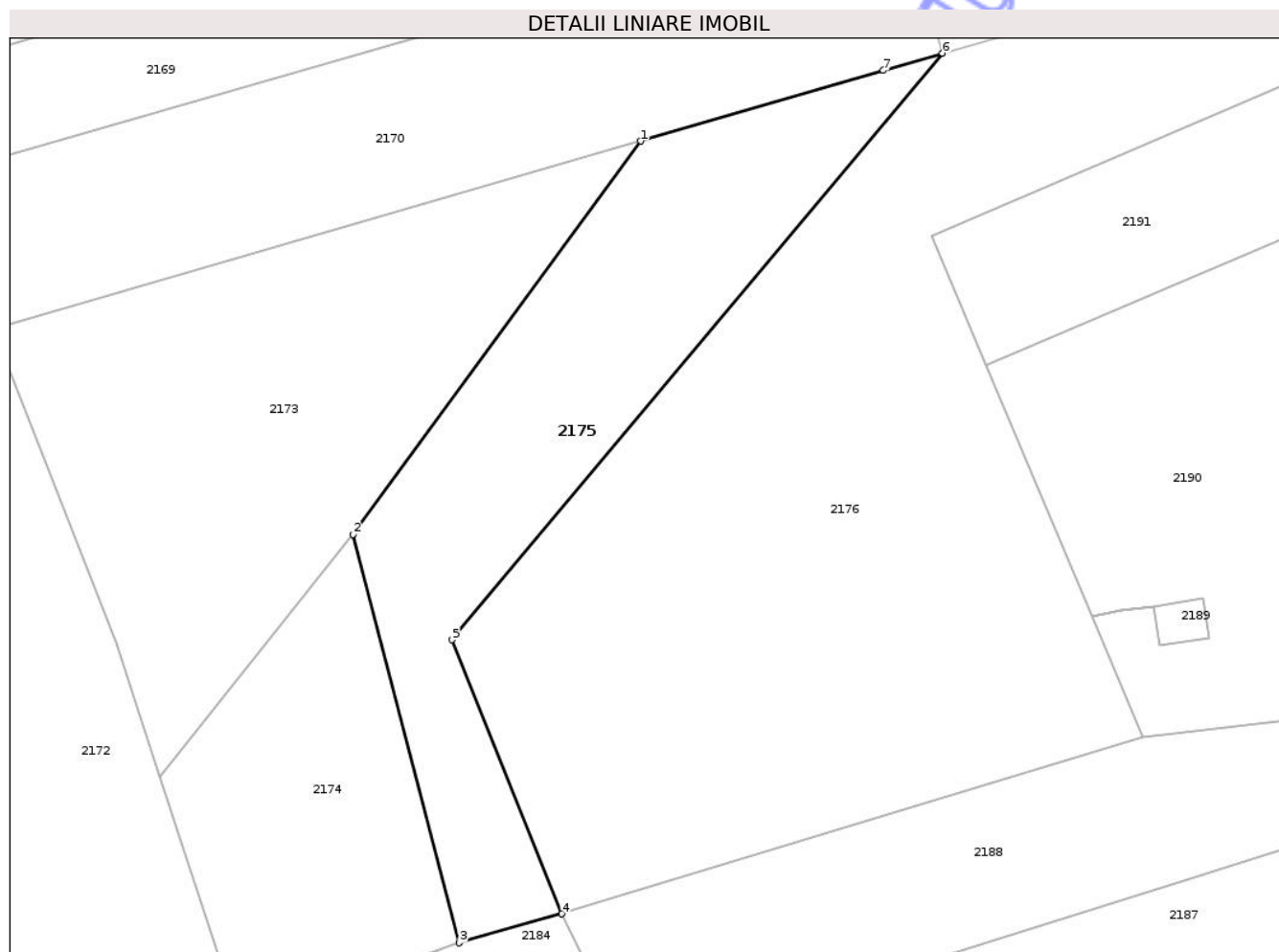
Inscrieri privind dezmembramintele dreptului de proprietate, drepturi reale de garanție și sarcini	Referințe
NU SUNT	

Anexa Nr. 1 La Partea I

Teren

Nr cadastral	Suprafața (mp)*	Observații / Referințe
	1.457	

* Suprafața este determinată în planul de proiecție Stereo 70.



Date referitoare la teren

Crt	Categorie folosință	Intra vilan	Suprafața (mp)	Tarla	Parcelă	Nr. topo	Observații / Referințe
1	arabil	NU	1.457	43	870	-	

Lungime Segmente

1) Valorile lungimilor segmentelor sunt obținute din proiecție în plan.

Punct început	X / Y	Punct sfârșit	X / Y	Lungime segment (** (m)
1	566.304,261 704.873,577	2	566.274,025 704.832,253	51.204
2	566.274,025 704.832,253	3	566.285,191 704.789,356	44.326
3	566.285,191 704.789,356	4	566.295,994 704.792,396	11.223
4	566.295,994 704.792,396	5	566.284,444 704.821,186	31.02
5	566.284,444 704.821,186	6	566.336,006 704.882,808	80.349

Punct început	X / Y	Punct sfârșit	X / Y	Lungime segment (** (m)
6	566.336,006 704.882,808	7	566.329,799 704.881,003	6.464
7	566.329,799 704.881,003	1	566.304,261 704.873,577	26.596

** Lungimile segmentelor sunt determinate în planul de proiecție Stereo 70 și sunt rotunjite la 1 milimetru.

*** Distanța dintre puncte este formată din segmente cumulate ce sunt mai mici decât valoarea 1 milimetru.

Neutilizabil în Circuitul Civil

**DATE DESPRE IMOBILUL NR. 2193**

Oficiul de Cadastru și Publicitate Imobiliară SUCEAVA
Biroul de Cadastru și Publicitate Imobiliară Radauti

A. Partea I. Descrierea imobilului

TEREN Extravilan

Adresa: Jud. Suceava

Nr. Crt	Nr cadastral Nr. topografic	Suprafața* (mp)	Observații / Referințe
A1		1.878	Sector cadastral:40 Teren neimprejmit;

B. Partea II. Proprietari și acte

Inscrieri privitoare la dreptul de proprietate și alte drepturi reale	Referințe
2193 / 26/09/2025	
Act Administrativ nr. 4017, din 30/09/2025 emis de PRIMARIA COMUNEI HORODNIC DE SUS;	
B1	Inscrierea posesiei, drept de PROPRIETATE, dobandit prin Lege, cota actuala 1/1, cota initiala 1/1 1) NEIDENTIFICAT NEIDENTIFICAT
	A1
Act Normativ nr. 7, din 13/03/1996 emis de PARLAMENTUL ROMANIEI ((art. 13));	
B2	Se noteaza mentiunea de proprietar neidentificat
	A1

C. Partea III. SARCINI .

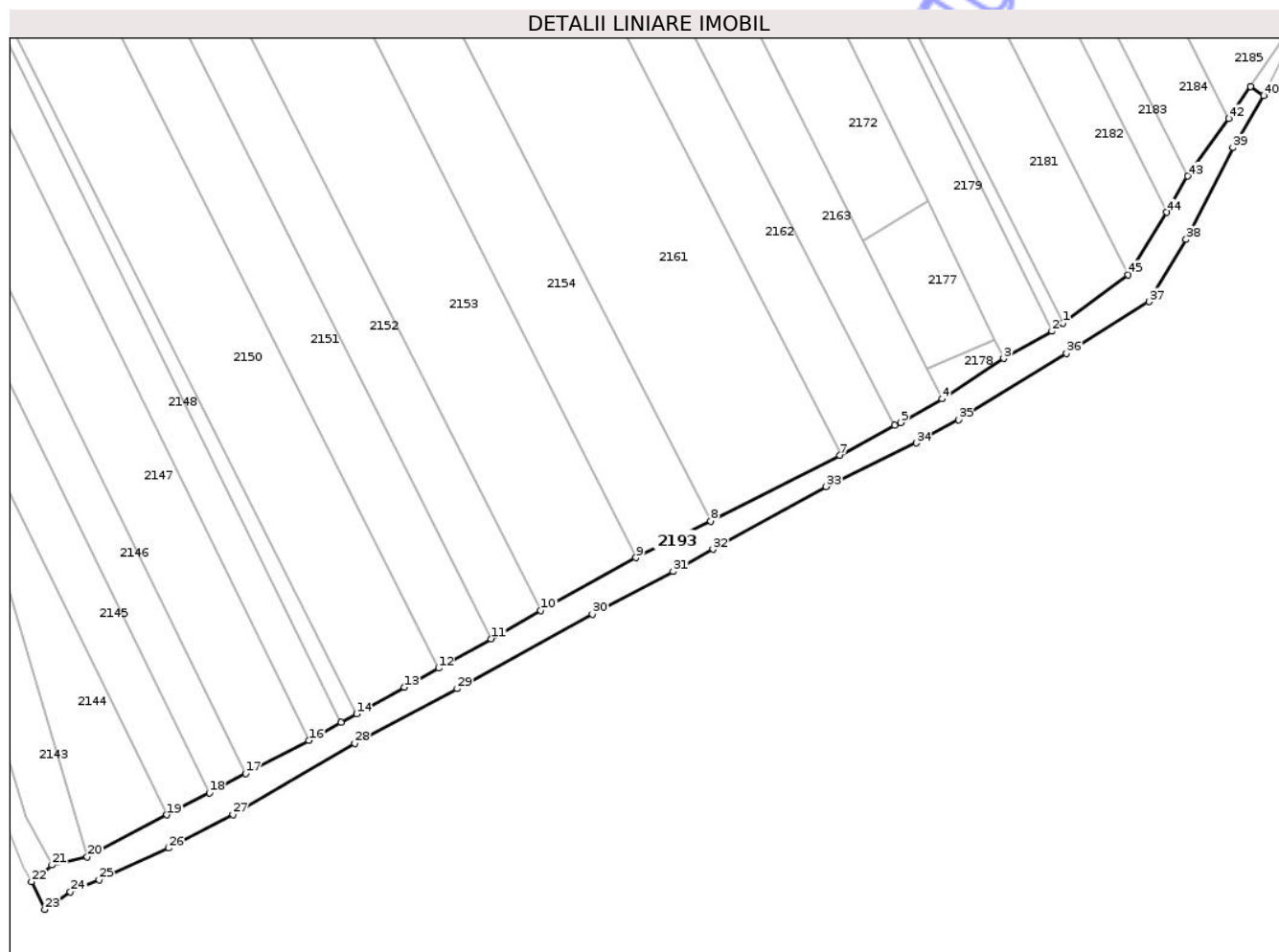
Inscrieri privind dezmembramintele dreptului de proprietate, drepturi reale de garanție și sarcini	Referințe
NU SUNT	

Anexa Nr. 1 La Partea I

Teren

Nr cadastral	Suprafața (mp)*	Observații / Referințe
	1.878	

* Suprafața este determinată în planul de proiecție Stereo 70.



Date referitoare la teren

Crt	Categorie folosință	Intravilan	Suprafața (mp)	Tarla	Parcelă	Nr. topo	Observații / Referințe
1	drum	NU	1.878	43	870	-	

Lungime Segmente

1) Valorile lungimilor segmentelor sunt obținute din proiecție în plan.

Punct început	X / Y	Punct sfârșit	X / Y	Lungime segment
1	566.313,898 704.640,122	2	566.311,508 704.638,35	2.975
4	566.287,714 704.623,711	5	566.278,778 704.618,604	10.292
7	566.265,586 704.611,541	8	566.237,62 704.597,272	31.396
10	566.200,872 704.577,919	11	566.190,093 704.571,814	12.388
13	566.171,289 704.561,347	14	566.160,937 704.555,585	11.848
16	566.150,612 704.549,838	17	566.136,964 704.542,678	15.412
2	566.311,508 704.638,35	3	566.301,025 704.632,477	12.016
5	566.278,778 704.618,604	6	566.277,446 704.618,009	1.459
8	566.237,62 704.597,272	9	566.221,439 704.589,362	18.011
11	566.190,093 704.571,814	12	566.178,7 704.565,473	13.039
14	566.160,937 704.555,585	15	566.157,566 704.553,709	3.858
17	566.136,964 704.542,678	18	566.129,088 704.538,545	8.895
3	566.301,025 704.632,477	4	566.287,714 704.623,711	15.938
6	566.277,446 704.618,009	7	566.265,586 704.611,541	13.509
9	566.221,439 704.589,362	10	566.200,872 704.577,919	23.536
12	566.178,7 704.565,473	13	566.171,289 704.561,347	8.482
15	566.157,566 704.553,709	16	566.150,612 704.549,838	7.959
18	566.129,088 704.538,545	19	566.119,885 704.533,717	10.393

Punct început	X / Y	Punct sfârșit	X / Y	Lungime segment	Punct început	X / Y	Punct sfârșit	X / Y	Lungime segment	Punct început	X / Y	Punct sfârșit	X / Y	Lungime segment
19	566.119,885 704.533,717	20	566.102,638 704.524,668	19.477	20	566.102,638 704.524,668	21	566.094,995 704.522,889	7.847	21	566.094,995 704.522,889	22	566.090,616 704.519,264	5.685
22	566.090,616 704.519,264	23	566.093,476 704.513,286	6.627	23	566.093,476 704.513,286	24	566.098,982 704.517,125	6.712	24	566.098,982 704.517,125	25	566.105,21 704.519,694	6.737
25	566.105,21 704.519,694	26	566.120,241 704.526,558	16.524	26	566.120,241 704.526,558	27	566.134,179 704.533,838	15.725	27	566.134,179 704.533,838	28	566.160,534 704.549,205	30.508
28	566.160,534 704.549,205	29	566.182,739 704.561,027	25.156	29	566.182,739 704.561,027	30	566.211,988 704.577,158	33.402	30	566.211,988 704.577,158	31	566.229,511 704.586,392	19.807
31	566.229,511 704.586,392	32	566.238,083 704.591,202	9.829	32	566.238,083 704.591,202	33	566.262,619 704.604,751	28.028	33	566.262,619 704.604,751	34	566.282,088 704.614,168	21.627
34	566.282,088 704.614,168	35	566.291,27 704.619,225	10.482	35	566.291,27 704.619,225	36	566.314,671 704.633,538	27.431	36	566.314,671 704.633,538	37	566.332,5 704.644,756	21.065
37	566.332,5 704.644,756	38	566.340,543 704.658,196	15.663	38	566.340,543 704.658,196	39	566.350,653 704.678,1	22.324	39	566.350,653 704.678,1	40	566.357,345 704.689,329	13.072
40	566.357,345 704.689,329	41	566.354,495 704.691,272	3.449	41	566.354,495 704.691,272	42	566.349,775 704.684,349	8.379	42	566.349,775 704.684,349	43	566.340,837 704.671,915	15.313
43	566.340,837 704.671,915	44	566.336,352 704.664,078	9.03	44	566.336,352 704.664,078	45	566.328,024 704.650,597	15.846	45	566.328,024 704.650,597	1	566.313,898 704.640,122	17.586

** Lungimile segmentelor sunt determinate în planul de proiecție Stereo 70 și sunt rotunjite la 1 milimetru.

*** Distanța dintre puncte este formată din segmente cumulate ce sunt mai mici decât valoarea 1 milimetru.

Neutilizabil în
Civil

**DATE DESPRE IMOBILUL NR. 2144**

Oficiul de Cadastru și Publicitate Imobiliară SUCEAVA
Biroul de Cadastru și Publicitate Imobiliară Radauti

A. Partea I. Descrierea imobilului

TEREN Extravilan

Adresa: Jud. Suceava

Nr. Crt	Nr cadastral Nr. topografic	Suprafața* (mp)	Observații / Referințe
A1		1.099	Sector cadastral:40 Teren neimprejmuit;

B. Partea II. Proprietari și acte

Inscrieri privitoare la dreptul de proprietate și alte drepturi reale	Referințe
2144 / 26/09/2025	
Act Administrativ nr. 4017, din 30/09/2025 emis de PRIMARIA COMUNEI HORODNIC DE SUS;	
B1	Inscrierea posesiei, drept de PROPRIETATE, dobandit prin Lege, cota actuala 1/1, cota initiala 1/1 1) NEIDENTIFICAT NEIDENTIFICAT
	A1
Act Normativ nr. 7, din 13/03/1996 emis de PARLAMENTUL ROMANIEI ((art. 13));	
B2	Se noteaza mentiunea de proprietar neidentificat
	A1

C. Partea III. SARCINI .

Inscrieri privind dezmembramintele dreptului de proprietate, drepturi reale de garanție și sarcini	Referințe
NU SUNT	

Anexa Nr. 1 La Partea I

Teren

Nr cadastral	Suprafața (mp)*	Observații / Referințe
	1.099	

* Suprafața este determinată în planul de proiecție Stereo 70.



Date referitoare la teren

Crt	Categorie folosință	Intra vilan	Suprafața (mp)	Tarla	Parcelă	Nr. topo	Observații / Referințe
1	arabil	NU	1.099	43	869	-	

Lungime Segmente

1) Valorile lungimilor segmentelor sunt obținute din proiecție în plan.

Punct început	X / Y	Punct sfârșit	X / Y	Lungime segment (** (m)
1	566.073,434 704.628,57	2	566.074,69 704.619,277	9.377
2	566.074,69 704.619,277	3	566.102,638 704.524,668	98.651
3	566.102,638 704.524,668	4	566.119,885 704.533,717	19.477
4	566.119,885 704.533,717	1	566.073,434 704.628,57	105.616

** Lungimile segmentelor sunt determinate în planul de proiecție Stereo 70 și sunt rotunjite la 1 milimetru.

*** Distanța dintre puncte este formată din segmente cumulate ce sunt mai mici decât valoarea 1 milimetru.

Neutilizabil în Circuitul
Civil

**DATE DESPRE IMOBILUL NR. 2155**

Oficiul de Cadastru și Publicitate Imobiliară SUCEAVA
Biroul de Cadastru și Publicitate Imobiliară Radauti

A. Partea I. Descrierea imobilului

TEREN Extravilan

Adresa: Jud. Suceava

Nr. Crt	Nr cadastral Nr. topografic	Suprafața* (mp)	Observații / Referințe
A1	37122	193	Sector cadastral:40 Teren neimprejmuit;

B. Partea II. Proprietari și acte

Inscrieri privitoare la dreptul de proprietate și alte drepturi reale	Referințe
35746 / 13/08/2021	
Act Notarial nr. 366, din 07/10/2004 emis de BNP ASOCIATI SEHLANEC - MANDICI;	
B1	Intabulare, drept de PROPRIETATE bun propriu, dobandit prin Succesiune, cota actuala 1/1, cota initiala 1/1
	1) SFICHI GHEORGHE
Act Normativ nr. 794, din 24/09/2020 emis de GUVERNUL Romaniei (act administrativ nr 2223 din 15.12.2020, emis de CNAIR);	
B2	se noteaza suprapunerea partiala a imobilului din acest CF cu imobilul 36690 Horodnic de Sus -culoar de expropriere suplimentar pentru relocarea utilitatilor care fac parte din coridorul de expropriere al lucrarii de utilitate publica de interes national - Centura Municipiului Radauti
	<i>OBSERVATII: pozitie transcrisa din CF 36015/Horodnic de Sus, inscrisa prin incheierea nr. 6405 din 12/02/2021;</i>

C. Partea III. SARCINI .

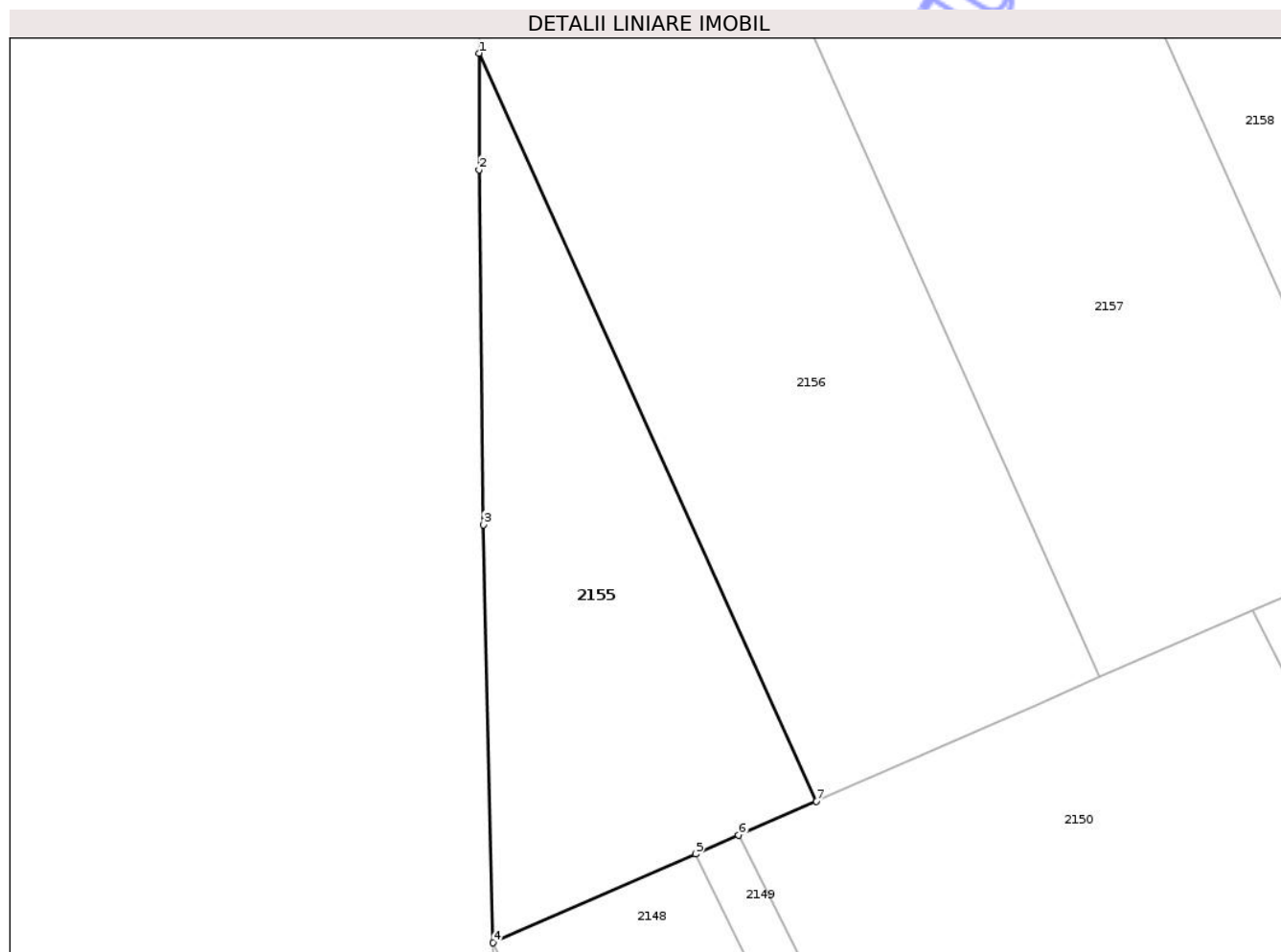
Inscrieri privind dezmembramintele dreptului de proprietate, drepturi reale de garanție și sarcini	Referințe
NU SUNT	

Anexa Nr. 1 La Partea I

Teren

Nr cadastral	Suprafața (mp)*	Observații / Referințe
37122	193	

* Suprafața este determinată în planul de proiecție Stereo 70.



Date referitoare la teren

Crt	Categorie folosință	Intra vilan	Suprafața (mp)	Tarla	Parcelă	Nr. topo	Observații / Referințe
1	arabil	NU	193	43	869	-	

Lungime Segmente

1) Valorile lungimilor segmentelor sunt obținute din proiecție în plan.

Punct început	X / Y	Punct sfârșit	X / Y	Lungime segment (** (m)
1	566.060,689 704.764,529	2	566.060,692 704.760,307	4.222
2	566.060,692 704.760,307	3	566.060,85 704.747,425	12.883
3	566.060,85 704.747,425	4	566.061,196 704.732,266	15.163
4	566.061,196 704.732,266	5	566.068,547 704.735,482	8.024
5	566.068,547 704.735,482	6	566.070,114 704.736,167	1.71

Punct început	X / Y	Punct sfârșit	X / Y	Lungime segment (** (m)
6	566.070,114 704.736,167	7	566.072,932 704.737,399	3.076
7	566.072,932 704.737,399	1	566.060,689 704.764,529	29.765

** Lungimile segmentelor sunt determinate în planul de proiecție Stereo 70 și sunt rotunjite la 1 milimetru.

*** Distanța dintre puncte este formată din segmente cumulate ce sunt mai mici decât valoarea 1 milimetru.

Neutilizabil în Circuitul Civil

**DATE DESPRE IMOBILUL NR. 2145**

Oficiul de Cadastru și Publicitate Imobiliară SUCEAVA
Biroul de Cadastru și Publicitate Imobiliară Radauti

A. Partea I. Descrierea imobilului

TEREN Extravilan

Adresa: Jud. Suceava

Nr. Crt	Nr cadastral Nr. topografic	Suprafața* (mp)	Observații / Referințe
A1	37093	1.254	Sector cadastral:40 Teren neimprejmuit;

B. Partea II. Proprietari și acte

Inscrieri privitoare la dreptul de proprietate și alte drepturi reale		Referințe
35743 / 13/08/2021		
Act Notarial nr. 163, din 15/01/2015 emis de UNNPSPN SEHLANEC - BRATILOVEANU;		
B1	Intabulare, drept de PROPRIETATE bun propriu cu titlu de partaj, dobandit prin Conventie, cota actuala 1/1, cota initiala 1/1 1) PRISACARI ANIȚA	A1
Act Normativ nr. 794, din 24/09/2020 emis de GUVERNUL Romaniei (act administrativ nr 2223 din 15.12.2020, emis de CNAIR);		
B2	se noteaza suprapunerea partiala a imobilului din acest CF cu imobilul 36690 Horodnic de Sus -culoar de expropriere suplimentar pentru relocarea utilitatilor care fac parte din coridorul de expropriere al lucrarii de utilitate publica de interes national - Centura Municipiului Radauti <i>OBSERVATII: pozitie transcrisa din CF 36026/Horodnic de Sus, inscrisa prin incheierea nr. 6405 din 12/02/2021;</i>	A1

C. Partea III. SARCINI .

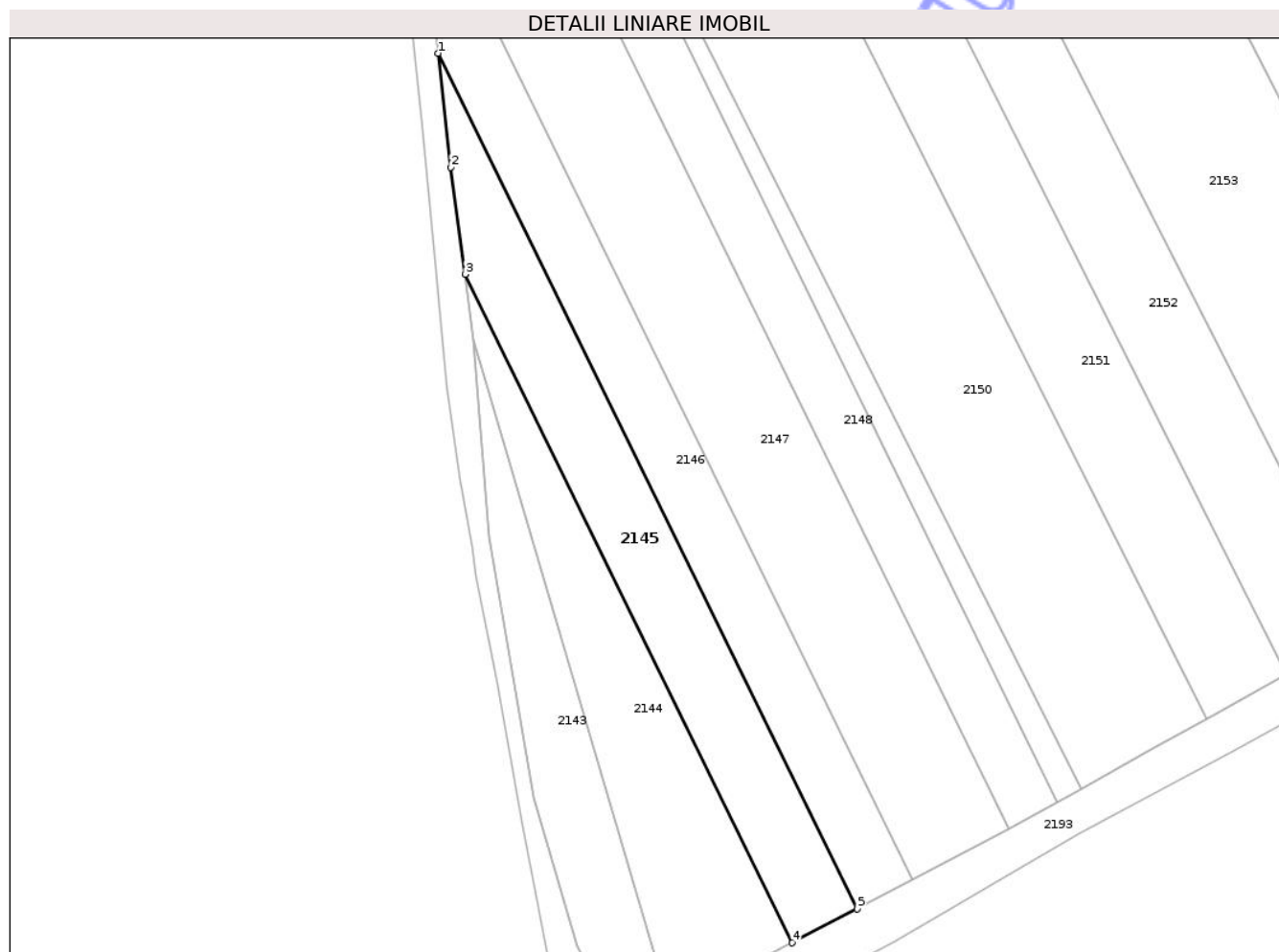
Inscrieri privind dezmembramintele dreptului de proprietate, drepturi reale de garanție și sarcini	Referințe
NU SUNT	

Anexa Nr. 1 La Partea I

Teren

Nr cadastral	Suprafața (mp)*	Observații / Referințe
37093	1.254	

* Suprafața este determinată în planul de proiecție Stereo 70.



Date referitoare la teren

Crt	Categorie folosință	Intra vilan	Suprafața (mp)	Tarla	Parcelă	Nr. topo	Observații / Referințe
1	arabil	NU	1.254	43	869	-	

Lungime Segmente

1) Valorile lungimilor segmentelor sunt obținute din proiecție în plan.

Punct început	X / Y	Punct sfârșit	X / Y	Lungime segment (** (m)
1	566.069,644 704.659,928	2	566.071,381 704.643,759	16.262
2	566.071,381 704.643,759	3	566.073,434 704.628,57	15.327
3	566.073,434 704.628,57	4	566.119,885 704.533,717	105.616
4	566.119,885 704.533,717	5	566.129,088 704.538,545	10.393
5	566.129,088 704.538,545	1	566.069,644 704.659,928	135.157

** Lungimile segmentelor sunt determinate în planul de proiecție Stereo 70 și sunt rotunjite la 1 milimetru.

*** Distanța dintre puncte este formată din segmente cumulate ce sunt mai mici decât valoarea 1 milimetru.

Neutilizabil în Circuitul
Civil

**DATE DESPRE IMOBILUL NR. 2160**

Oficiul de Cadastru și Publicitate Imobiliară SUCEAVA
Biroul de Cadastru și Publicitate Imobiliară Radauti

A. Partea I. Descrierea imobilului

TEREN Extravilan

Adresa: Jud. Suceava

Nr. Crt	Nr cadastral Nr. topografic	Suprafața* (mp)	Observații / Referințe
A1		5.096	Sector cadastral:40 Teren neimprejmuit;

B. Partea II. Proprietari și acte

Inscrieri privitoare la dreptul de proprietate și alte drepturi reale		Referințe
2160 / 26/09/2025		
Act Notarial nr. 293, din 07/10/2013 emis de SPN SEHLANEC-BRATILOVEANU;		
B1	Intabulare, drept de PROPRIETATE, dobandit prin Succesiune, cota actuala 1/2, cota initiala 1/2 1) MOROSAN ANGELA	A1
Act Notarial nr. 294, din 07/10/2013 emis de SPN SEHLANEC-BRATILOVEANU;		
B2	Intabulare, drept de PROPRIETATE, dobandit prin Succesiune, cota actuala 1/2, cota initiala 1/2 1) MOROSAN ANGELA	A1

C. Partea III. SARCINI .

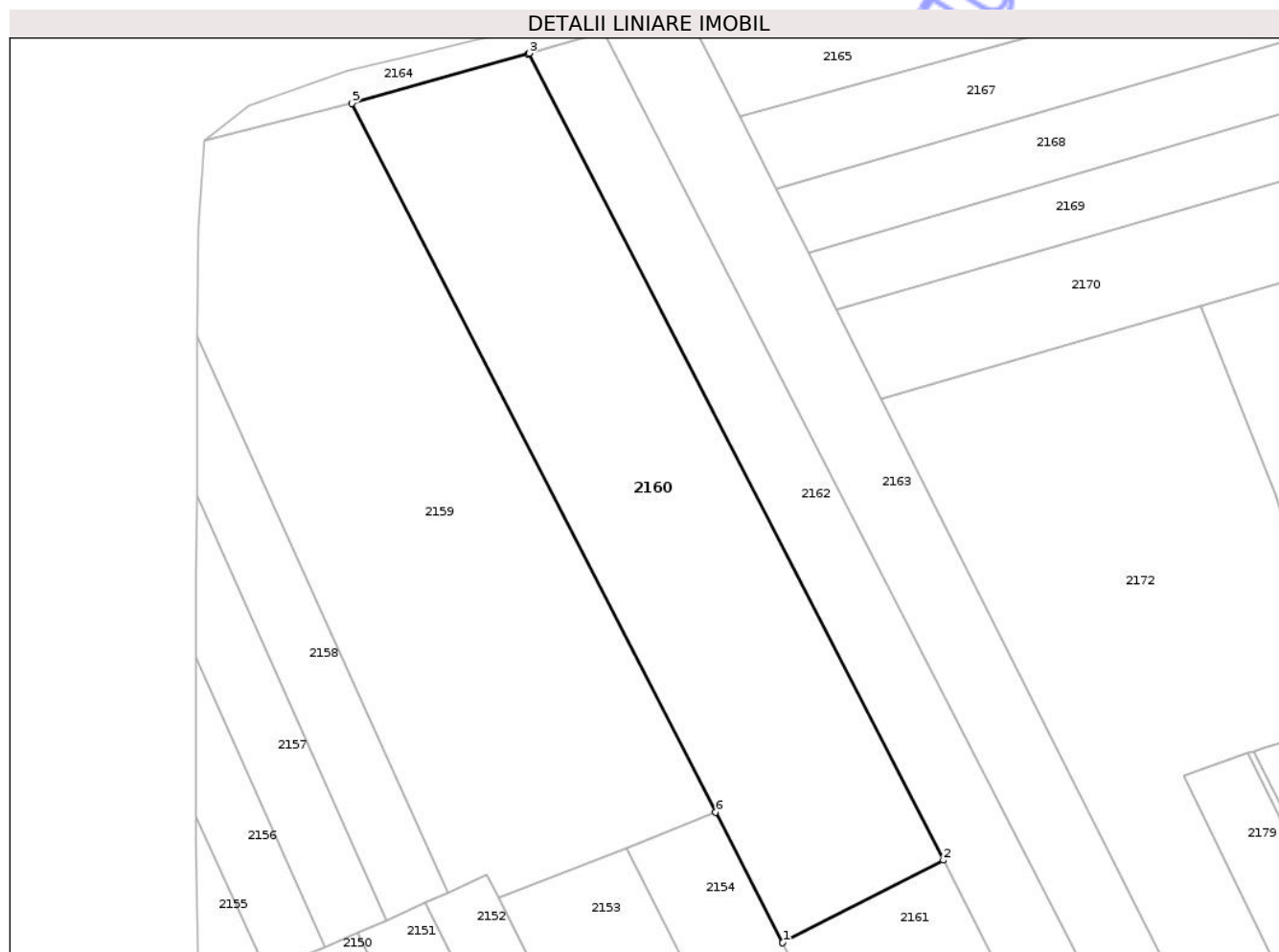
Inscrieri privind dezmembramentele dreptului de proprietate, drepturi reale de garanție și sarcini	Referințe
NU SUNT	

Anexa Nr. 1 La Partea I

Teren

Nr cadastral	Suprafața (mp)*	Observații / Referințe
	5.096	

* Suprafața este determinată în planul de proiecție Stereo 70.



Date referitoare la teren

Crt	Categorie folosință	Intra vilan	Suprafața (mp)	Tarla	Parcelă	Nr. topo	Observații / Referințe
1	arabil	NU	5.096	43	869	-	

Lungime Segmente

1) Valorile lungimilor segmentelor sunt obținute din proiecție în plan.

Punct început	X / Y	Punct sfârșit	X / Y	Lungime segment (** (m)
1	566.163,129 704.742,615	2	566.191,188 704.757,033	31.547
2	566.191,188 704.757,033	3	566.118,837 704.897,928	158.386
3	566.118,837 704.897,928	4	566.118,562 704.897,85	0.286
4	566.118,562 704.897,85	5	566.087,865 704.889,147	31.907
5	566.087,865 704.889,147	6	566.151,424 704.765,455	139.066

Punct început	X / Y	Punct sfârșit	X / Y	Lungime segment (** (m)
6	566.151,424 704.765,455	7	566.163,083 704.742,706	25.563
7	566.163,083 704.742,706	1	566.163,129 704.742,615	0.102

** Lungimile segmentelor sunt determinate în planul de proiecție Stereo 70 și sunt rotunjite la 1 milimetru.

*** Distanța dintre puncte este formată din segmente cumulate ce sunt mai mici decât valoarea 1 milimetru.

Neutilizabil în Circuitul Civil

**DATE DESPRE IMOBILUL NR. 2161**

Oficiul de Cadastru și Publicitate Imobiliară SUCEAVA
Biroul de Cadastru și Publicitate Imobiliară Radauti

A. Partea I. Descrierea imobilului

TEREN Extravilan

Adresa: Jud. Suceava

Nr. Crt	Nr cadastral Nr. topografic	Suprafața* (mp)	Observații / Referințe
A1		5.164	Sector cadastral:40 Teren neimprejmit;

B. Partea II. Proprietari și acte

Inscrieri privitoare la dreptul de proprietate și alte drepturi reale	Referințe
2161 / 26/09/2025	
Act Administrativ nr. 4017, din 30/09/2025 emis de PRIMARIA COMUNEI HORODNIC DE SUS;	
B1	Inscrierea posesiei, drept de PROPRIETATE, dobandit prin Lege, cota actuala 1/1, cota initiala 1/1 1) NEIDENTIFICAT NEIDENTIFICAT
	A1
Act Normativ nr. 7, din 13/03/1996 emis de PARLAMENTUL ROMANIEI ((art. 13));	
B2	Se noteaza mentiunea de proprietar neidentificat
	A1

C. Partea III. SARCINI .

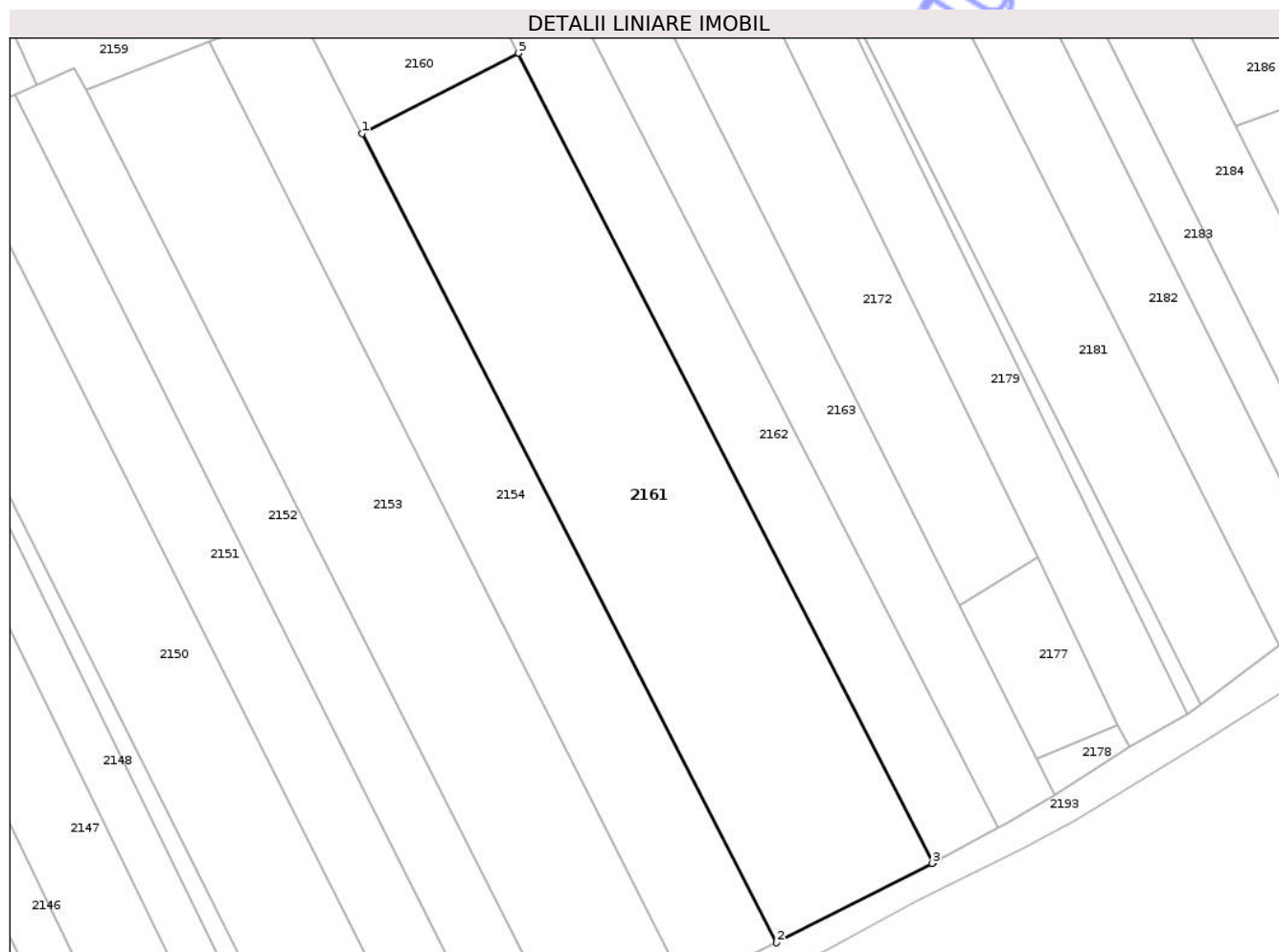
Inscrieri privind dezmembramintele dreptului de proprietate, drepturi reale de garanție și sarcini	Referințe
NU SUNT	

Anexa Nr. 1 La Partea I

Teren

Nr cadastral	Suprafața (mp)*	Observații / Referințe
	5.164	

* Suprafața este determinată în planul de proiecție Stereo 70.



Date referitoare la teren

Crt	Categorie folosință	Intra vilan	Suprafața (mp)	Tarla	Parcelă	Nr. topo	Observații / Referințe
1	arabil	NU	5.164	43	869	-	

Lungime Segmente

1) Valorile lungimilor segmentelor sunt obținute din proiecție în plan.

Punct început	X / Y	Punct sfârșit	X / Y	Lungime segment (** (m)
1	566.163,129 704.742,615	2	566.237,62 704.597,272	163.32
2	566.237,62 704.597,272	3	566.265,586 704.611,541	31.396
3	566.265,586 704.611,541	4	566.265,832 704.611,675	0.28
4	566.265,832 704.611,675	5	566.191,188 704.757,033	163.403
5	566.191,188 704.757,033	1	566.163,129 704.742,615	31.547

** Lungimile segmentelor sunt determinate în planul de proiecție Stereo 70 și sunt rotunjite la 1 milimetru.

*** Distanța dintre puncte este formată din segmente cumulate ce sunt mai mici decât valoarea 1 milimetru.

Neutilizabil în Circuitul
Civil

**DATE DESPRE IMOBILUL NR. 2162**

Oficiul de Cadastru și Publicitate Imobiliară SUCEAVA
Biroul de Cadastru și Publicitate Imobiliară Radauti

A. Partea I. Descrierea imobilului

TEREN Extravilan

Adresa: Jud. Suceava

Nr. Crt	Nr cadastral Nr. topografic	Suprafața* (mp)	Observații / Referințe
A1		4.236	Sector cadastral:40 Teren neimprejmuit;

B. Partea II. Proprietari și acte

Inscrieri privitoare la dreptul de proprietate și alte drepturi reale	Referințe
2162 / 26/09/2025	
Act Notarial nr. 2298, din 25/08/2017 emis de SPN SEHLANEC-BRATILOVEANU;	
B1	A1
Intabulare, drept de PROPRIETATE, dobandit prin Iesire Din Indiviziune, cota actuala 1/1, cota initiala 1/1	
1) POPESCU VALERICA	

C. Partea III. SARCINI .

Inscrieri privind dezmembramintele dreptului de proprietate, drepturi reale de garanție și sarcini	Referințe
NU SUNT	

Anexa Nr. 1 La Partea I

Teren

Nr cadastral	Suprafața (mp)*	Observații / Referințe
	4.236	

* Suprafața este determinată în planul de proiecție Stereo 70.



Date referitoare la teren

Crt	Categorie folosință	Intra vilan	Suprafața (mp)	Tarla	Parcelă	Nr. topo	Observații / Referințe
1	arabil	NU	4.236	43	869	-	

Lungime Segmente

1) Valorile lungimilor segmentelor sunt obținute din proiecție în plan.

Punct început	X / Y	Punct sfârșit	X / Y	Lungime segment (** (m)
1	566.265,832 704.611,675	2	566.277,446 704.618,009	13.229
2	566.277,446 704.618,009	3	566.131,815 704.901,607	318.804
3	566.131,815 704.901,607	4	566.118,837 704.897,928	13.489
4	566.118,837 704.897,928	5	566.191,188 704.757,033	158.386
5	566.191,188 704.757,033	1	566.265,832 704.611,675	163.403

** Lungimile segmentelor sunt determinate în planul de proiecție Stereo 70 și sunt rotunjite la 1 milimetru.

*** Distanța dintre puncte este formată din segmente cumulate ce sunt mai mici decât valoarea 1 milimetru.

Neutilizabil în Circuitul
Civil

