

**DATE DESPRE IMOBILUL NR. 1463**

Oficiul de Cadastru și Publicitate Imobiliară SUCEAVA
Biroul de Cadastru și Publicitate Imobiliară Radauti

A. Partea I. Descrierea imobilului

TEREN Necunoscut

Adresa: Loc. Horodnic De Sus, Jud. Suceava

Nr. Crt	Nr cadastral Nr. topografic	Suprafața* (mp)	Observații / Referințe
A1		1.210	Sector cadastral:18 Teren neimprejmuit;

B. Partea II. Proprietari și acte

Inscrieri privitoare la dreptul de proprietate și alte drepturi reale		Referințe
1463 / 28/11/2023		
Act Normativ nr. 7, din 13/03/1996 emis de PARLAMENTUL ROMANIEI;		
B1	Inscrierea provizorie, drept de PROPRIETATE, dobandit prin Lege, cota actuala 1/1, cota initiala 1/1 1) COMUNA HORODNIC DE SUS, CIF:15562708	A1

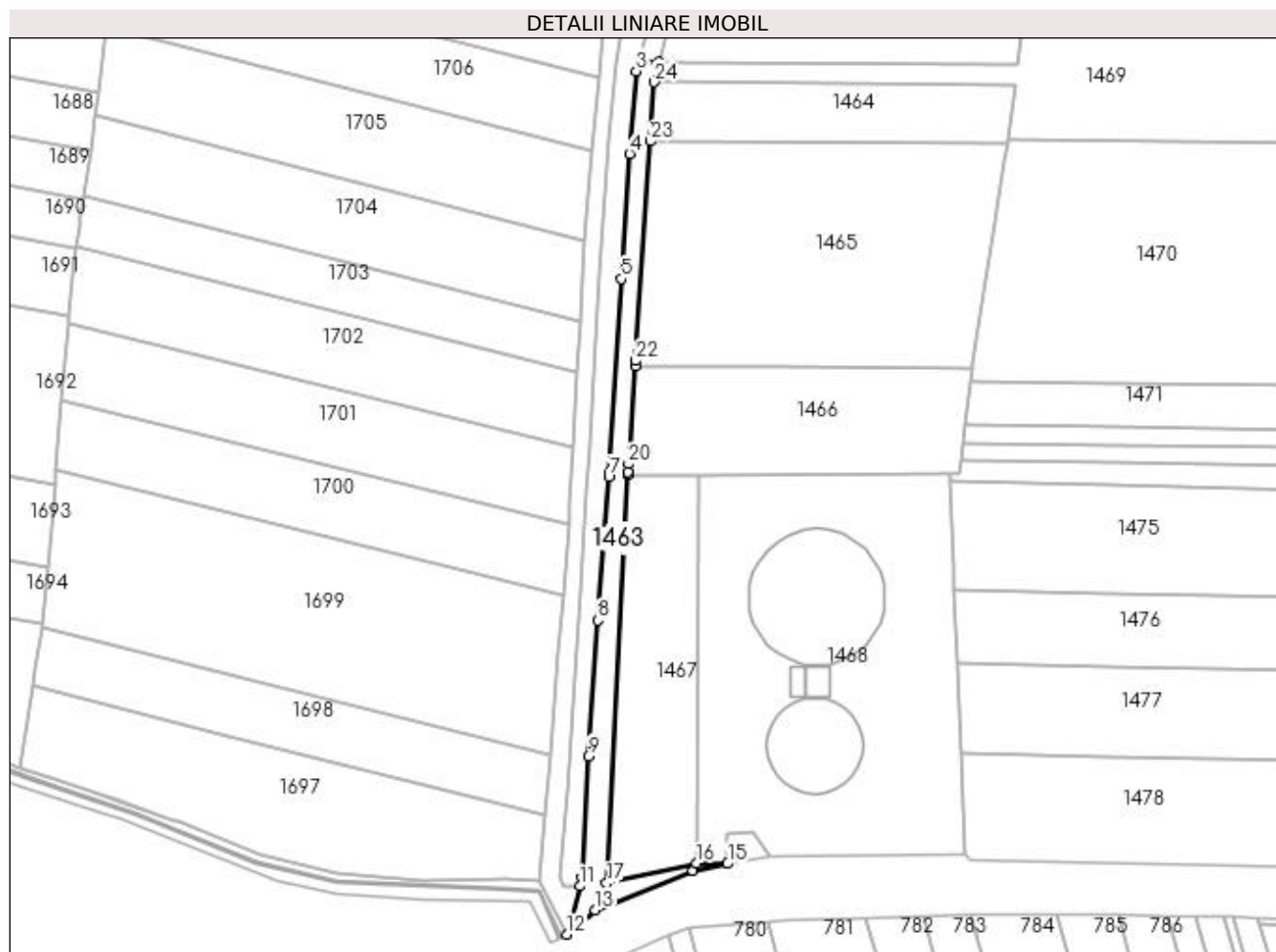
C. Partea III. SARCINI .

Inscrieri privind dezmembramintele dreptului de proprietate, drepturi reale de garanție și sarcini	Referințe
NU SUNT	

Anexa Nr. 1 La Partea I**Teren**

Nr cadastral	Suprafața (mp)*	Observații / Referințe
	1.210	

* Suprafața este determinată în planul de proiecție Stereo 70.

**Date referitoare la teren**

Crt	Categorie folosință	Intravilan	Suprafața (mp)	Tarla	Parcelă	Nr. topo	Observații / Referințe
1	drum	DA	727	55	1018	-	
2	drum	NU	483	55	1018	-	

Lungime Segmente

1) Valorile lungimilor segmentelor sunt obținute din proiecție în plan.

Punct început	X / Y	Punct sfârșit	X / Y	Lungime segment (** (m))
1	565.584,548 705.690,621	2	565.579,676 705.690,807	4.876
3	565.579,02 705.688,395	4	565.577,33 705.668,03	20.435
5	565.575,32 705.637,2	6	565.572,32 705.589,3	47.994
7	565.572,246 705.588,358	8	565.569,46 705.553,11	35.358

Punct început	X / Y	Punct sfârșit	X / Y	Lungime segment (** (m))
2	565.579,676 705.690,807	3	565.579,02 705.688,395	2.5
4	565.577,33 705.668,03	5	565.575,32 705.637,2	30.895
6	565.572,32 705.589,3	7	565.572,246 705.588,358	0.945
8	565.569,46 705.553,11	9	565.567,18 705.519,6	33.587

Punct început	X / Y	Punct sfârșit	X / Y	Lungime segment (** (m))
9	565.567,18 705.519,6	10	565.565,64 705.489,6	30.04
11	565.565,078 705.487,538	12	565.561,844 705.475,668	12.303
13	565.568,964 705.481,646	14	565.593,01 705.491,367	25.937
15	565.601,564 705.493,08	16	565.593,94 705.493,17	7.625
17	565.571,75 705.488,294	18	565.576,917 705.588,917	100.756
19	565.576,99 705.589,7	20	565.577,113 705.591,567	1.871
21	565.578,71 705.615,836	22	565.578,79 705.617,05	1.217
23	565.582,467 705.671,125	24	565.583,462 705.685,749	14.658

Punct început	X / Y	Punct sfârșit	X / Y	Lungime segment (** (m))
10	565.565,64 705.489,6	11	565.565,078 705.487,538	2.137
12	565.561,844 705.475,668	13	565.568,964 705.481,646	9.297
14	565.593,01 705.491,367	15	565.601,564 705.493,08	8.724
16	565.593,94 705.493,17	17	565.571,75 705.488,294	22.719
18	565.576,917 705.588,917	19	565.576,99 705.589,7	0.786
20	565.577,113 705.591,567	21	565.578,71 705.615,836	24.321
22	565.578,79 705.617,05	23	565.582,467 705.671,125	54.2
24	565.583,462 705.685,749	1	565.584,548 705.690,621	4.992

** Lungimile segmentelor sunt determinate în planul de proiecție Stereo 70 și sunt rotunjite la 1 milimetru.

*** Distanța dintre puncte este formată din segmente cumulate ce sunt mai mici decât valoarea 1 milimetru.

**DATE DESPRE IMOBILUL NR. 1464**

Oficiul de Cadastru și Publicitate Imobiliară SUCEAVA
Biroul de Cadastru și Publicitate Imobiliară Radauti

A. Partea I. Descrierea imobilului

TEREN Extravilan

Nr. CF vechi:5578

Adresa: Jud. Suceava

Nr. Crt	Nr cadastral Nr. topografic	Suprafața* (mp)	Observații / Referințe
A1	38066	1.297	Sector cadastral:18 Teren neimpregmuit;

B. Partea II. Proprietari și acte

Inscrieri privitoare la dreptul de proprietate și alte drepturi reale	Referințe
554 / 07/02/2002	
Act Notarial nr. 178, din 18/07/2001 emis de BNP;	
B1	A1
Intabulare, drept de PROPRIETATE, dobandit prin Succesiune, cota actuala 1/1, cota initiala 1/1 1) POPESCU ANA, Se noteaza lipsa CNP	

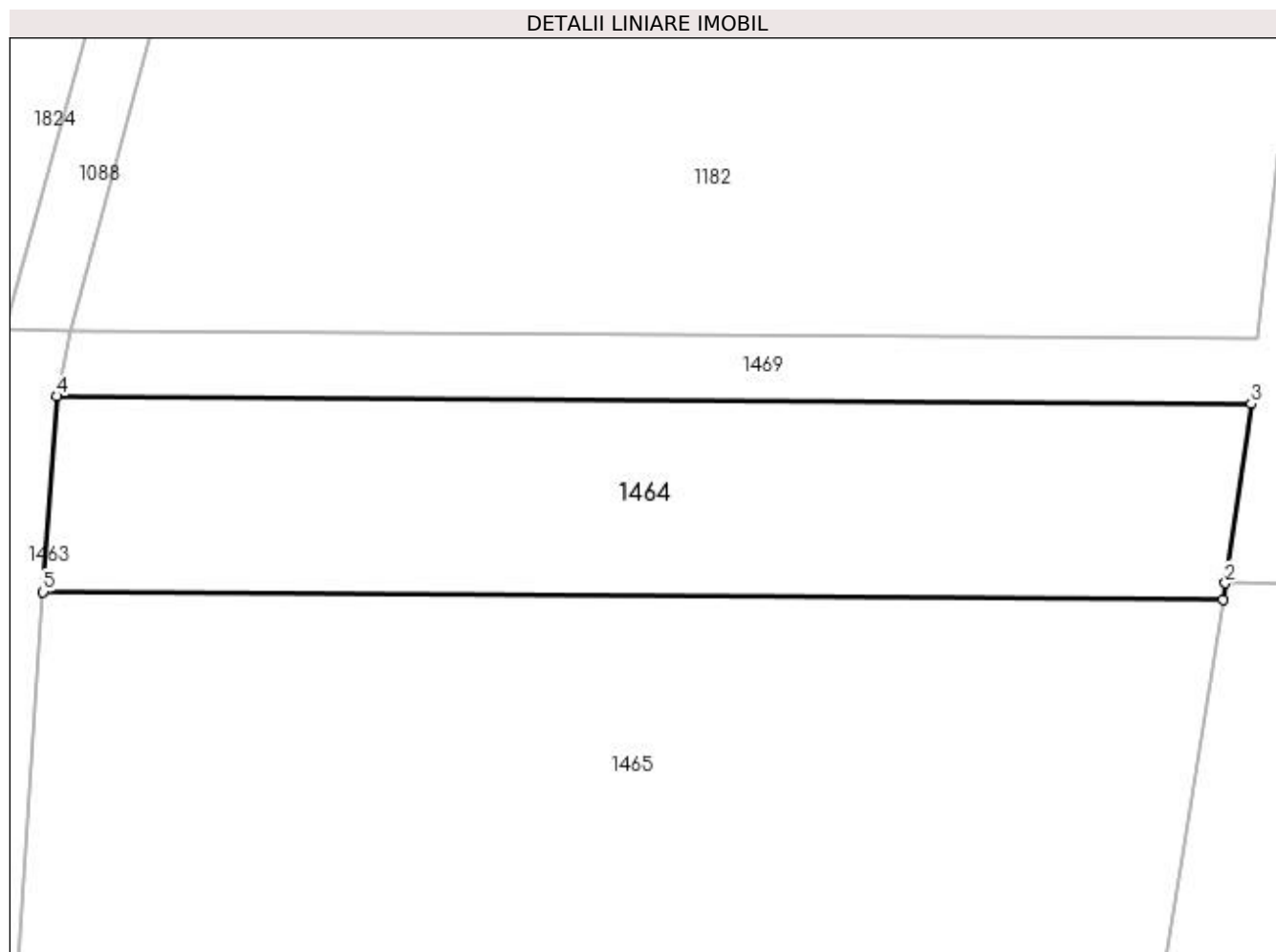
C. Partea III. SARCINI .

Inscrieri privind dezmembramintele dreptului de proprietate, drepturi reale de garanție și sarcini	Referințe
NU SUNT	

Anexa Nr. 1 La Partea I**Teren**

Nr cadastral	Suprafața (mp)*	Observații / Referințe
38066	1.297	

* Suprafața este determinată în planul de proiecție Stereo 70.

**Date referitoare la teren**

Crt	Categorie folosință	Intra vilan	Suprafața (mp)	Tarla	Parcelă	Nr. topo	Observații / Referințe
1	arabil	NU	1.297	55	1017	2285/4	

Lungime Segmente

1) Valorile lungimilor segmentelor sunt obținute din proiecție în plan.

Punct început	X / Y	Punct sfârșit	X / Y	Lungime segment (** (m)
1	565.670,569 705.670,553	2	565.670,748 705.671,794	1.254
2	565.670,748 705.671,794	3	565.672,68 705.685,169	13.514
3	565.672,68 705.685,169	4	565.583,462 705.685,749	89.22
4	565.583,462 705.685,749	5	565.582,467 705.671,125	14.658
5	565.582,467 705.671,125	1	565.670,569 705.670,553	88.104

**** Lungimile segmentelor sunt determinate în planul de proiecție Stereo 70 și sunt rotunjite la 1 milimetru.**

***** Distanța dintre puncte este formată din segmente cumulate ce sunt mai mici decât valoarea 1 milimetru.**

**DATE DESPRE IMOBILUL NR. 1465**

Oficiul de Cadastru și Publicitate Imobiliară SUCEAVA
Biroul de Cadastru și Publicitate Imobiliară Radauti

A. Partea I. Descrierea imobilului

TEREN Necunoscut

Nr. CF vechi:5585

Adresa: Loc. Horodnic De Sus, Jud. Suceava

Nr. Crt	Nr cadastral Nr. topografic	Suprafața* (mp)	Observații / Referințe
A1	38067	4.736	Sector cadastral:18 Teren neimprejmuit;

B. Partea II. Proprietari și acte

Inscrieri privitoare la dreptul de proprietate și alte drepturi reale	Referințe
1077 / 12/03/2002	
Act Notarial nr. 545, din 13/02/2002 emis de BNP;	
B1	A1
Intabulare, drept de PROPRIETATE, dobândit prin Conventie, cota actuala 1/1, cota initiala 1/1	
1) CIRSTIAN ALEXANDRU, Se noteaza lipsa CNP	
2) CIRSTIAN MARIA, bun comun in devalmasie	

C. Partea III. SARCINI .

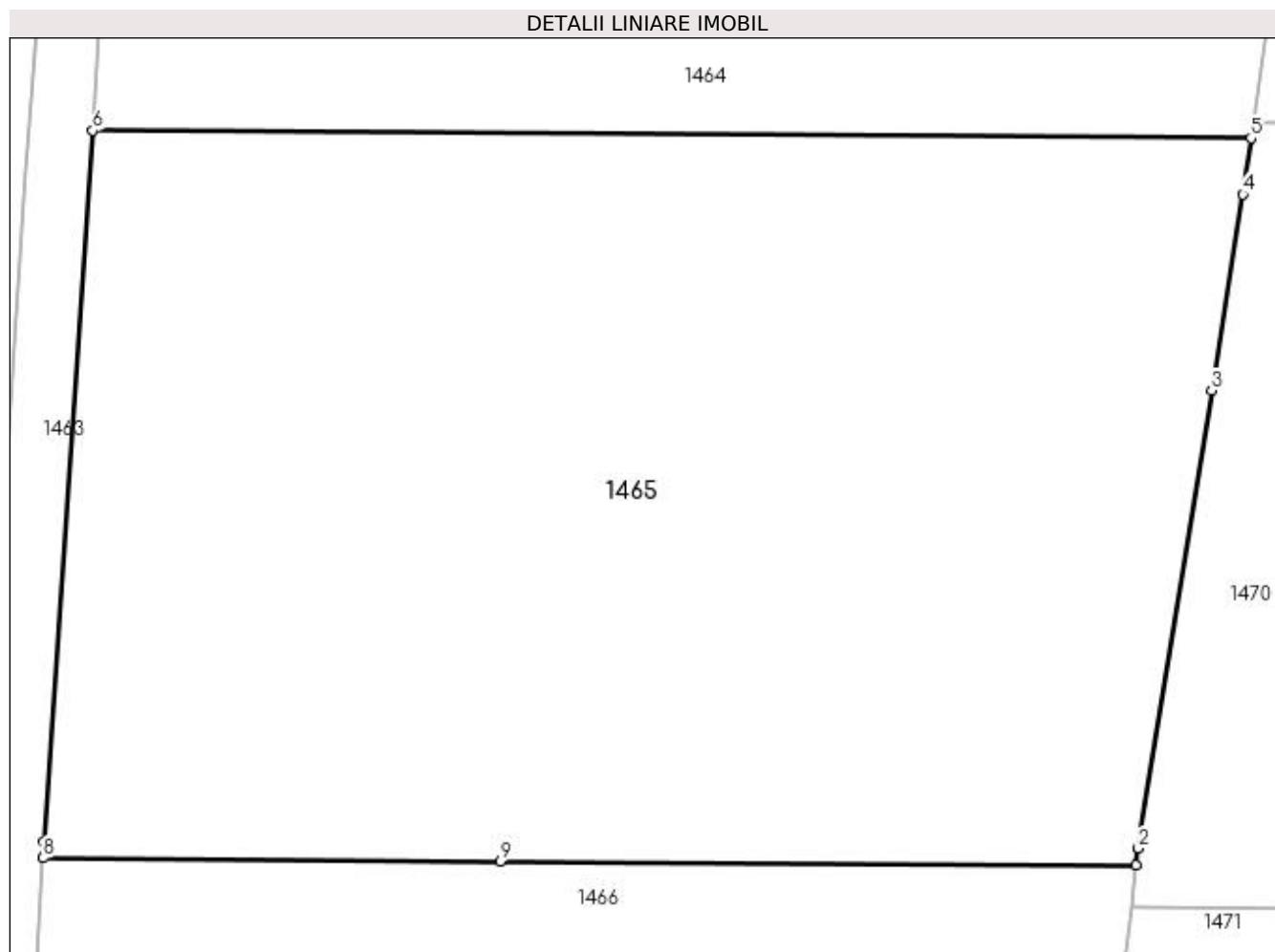
Inscrieri privind dezmembramintele dreptului de proprietate, drepturi reale de garanție și sarcini	Referințe
NU SUNT	

Anexa Nr. 1 La Partea I

Teren

Nr cadastral	Suprafața (mp)*	Observații / Referințe
38067	4.736	

* Suprafața este determinată în planul de proiecție Stereo 70.



Date referitoare la teren

Crt	Categorie folosință	Intra vilan	Suprafața (mp)	Tarla	Parcelă	Nr. topo	Observații / Referințe
1	arabil	DA	873	55	1017	2285/2	
2	arabil	NU	3.863	55	1017	2285/3	

Lungime Segmente

1) Valorile lungimilor segmentelor sunt obținute din proiecție în plan.

Punct început	X / Y	Punct sfârșit	X / Y	Lungime segment (** (m)
1	565.661,83 705.615,297	2	565.661,99 705.616,57	1.283
2	565.661,99 705.616,57	3	565.667,565 705.651,379	35.253
3	565.667,565 705.651,379	4	565.669,95 705.666,27	15.081
4	565.669,95 705.666,27	5	565.670,569 705.670,553	4.327

Punct început	X / Y	Punct sfârșit	X / Y	Lungime segment (** (m)
5	565.670,569 705.670,553	6	565.582,467 705.671,125	88.104
6	565.582,467 705.671,125	7	565.578,79 705.617,05	54.2
7	565.578,79 705.617,05	8	565.578,71 705.615,836	1.217
8	565.578,71 705.615,836	9	565.613,473 705.615,611	34.764
9	565.613,473 705.615,611	1	565.661,83 705.615,297	48.358

** Lungimile segmentelor sunt determinate în planul de proiecție Stereo 70 și sunt rotunjite la 1 milimetru.

*** Distanța dintre puncte este formată din segmente cumulate ce sunt mai mici decât valoarea 1 milimetru.

**DATE DESPRE IMOBILUL NR. 1466**

Oficiul de Cadastru și Publicitate Imobiliară SUCEAVA
Biroul de Cadastru și Publicitate Imobiliară Radauti

A. Partea I. Descrierea imobilului

TEREN Necunoscut

Adresa: Loc. Horodnic De Sus, Jud. Suceava

Nr. Crt	Nr cadastral Nr. topografic	Suprafața* (mp)	Observații / Referințe
A1		2.186	Sector cadastral:18 Teren neimprejmuit;

B. Partea II. Proprietari și acte

Inscrieri privitoare la dreptul de proprietate și alte drepturi reale		Referințe
1466 / 28/11/2023		
Act Normativ nr. 7, din 13/03/1996 emis de PARLAMENTUL ROMANIEI;		
B1	Inscrierea provizorie, drept de PROPRIETATE, dobandit prin Lege, cota actuala 1/1, cota initiala 1/1 1) COMUNA HORODNIC DE SUS, CIF:15562708	A1

C. Partea III. SARCINI .

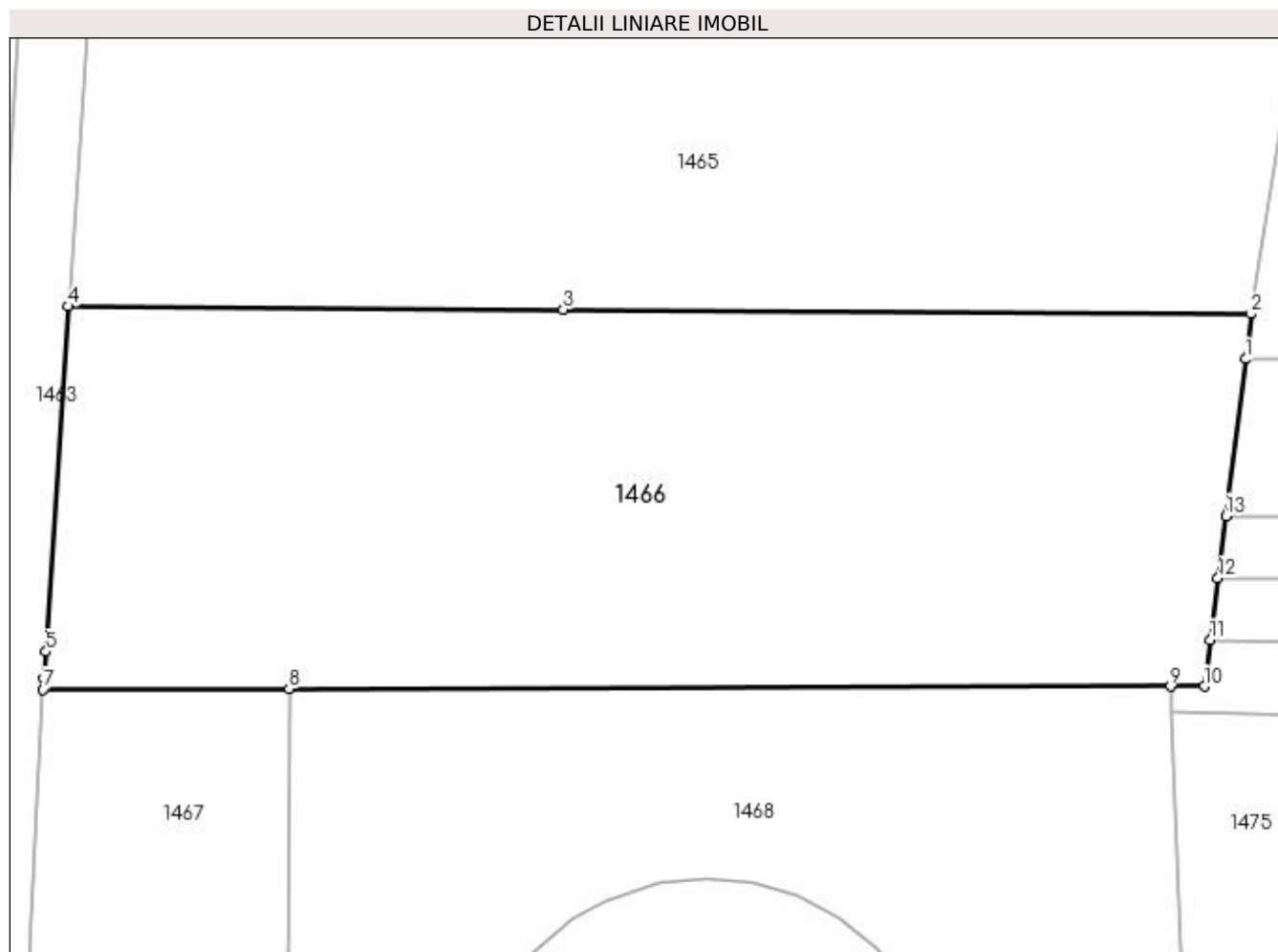
Inscrieri privind dezmembramintele dreptului de proprietate, drepturi reale de garanție și sarcini	Referințe
NU SUNT	

Anexa Nr. 1 La Partea I

Teren

Nr cadastral	Suprafața (mp)*	Observații / Referințe
	2.186	

* Suprafața este determinată în planul de proiecție Stereo 70.



Date referitoare la teren

Crt	Categorie folosință	Intravilan	Suprafața (mp)	Tarla	Parcelă	Nr. topo	Observații / Referințe
1	arabil	DA	1.764	55	1017	-	
2	arabil	NU	422	55	1017	-	

Lungime Segmente

1) Valorile lungimilor segmentelor sunt obținute din proiecție în plan.

Punct început	X / Y	Punct sfârșit	X / Y	Lungime segment (** (m)
1	565.661,433 705.612,138	2	565.661,83 705.615,297	3.184
2	565.661,83 705.615,297	3	565.613,473 705.615,611	48.358
3	565.613,473 705.615,611	4	565.578,71 705.615,836	34.764
4	565.578,71 705.615,836	5	565.577,113 705.591,567	24.321

Punct început	X / Y	Punct sfârșit	X / Y	Lungime segment (** (m)
5	565.577,113 705.591,567	6	565.576,99 705.589,7	1.871
6	565.576,99 705.589,7	7	565.576,917 705.588,917	0.786
7	565.576,917 705.588,917	8	565.594,202 705.588,966	17.285
8	565.594,202 705.588,966	9	565.656,16 705.589,14	61.958
9	565.656,16 705.589,14	10	565.658,542 705.589,147	2.382
10	565.658,542 705.589,147	11	565.658,95 705.592,391	3.27
11	565.658,95 705.592,391	12	565.659,497 705.596,744	4.387
12	565.659,497 705.596,744	13	565.660,046 705.601,11	4.4
13	565.660,046 705.601,11	1	565.661,433 705.612,138	11.115

** Lungimile segmentelor sunt determinate în planul de proiecție Stereo 70 și sunt rotunjite la 1 milimetru.

*** Distanța dintre puncte este formată din segmente cumulate ce sunt mai mici decât valoarea 1 milimetru.

**DATE DESPRE IMOBILUL NR. 1467**

Oficiul de Cadastru și Publicitate Imobiliară SUCEAVA
Biroul de Cadastru și Publicitate Imobiliară Radauti

A. Partea I. Descrierea imobilului

TEREN Intravilan

Adresa: Loc. Horodnic De Sus, Jud. Suceava

Nr. Crt	Nr cadastral Nr. topografic	Suprafața* (mp)	Observații / Referințe
A1		1.932	Sector cadastral:18 Teren neimprejmuit;

B. Partea II. Proprietari și acte

Inscrieri privitoare la dreptul de proprietate și alte drepturi reale	Referințe
1467 / 28/11/2023	
Act Notarial nr. 1205, din 14/03/2019 emis de BIN COVARIU IOAN;	
B1	A1
Intabulare, drept de PROPRIETATE, dobandit prin lesire Din Indiviziune, cota actuala 1/1, cota initiala 1/1 1) ONICA RAVECA	

C. Partea III. SARCINI .

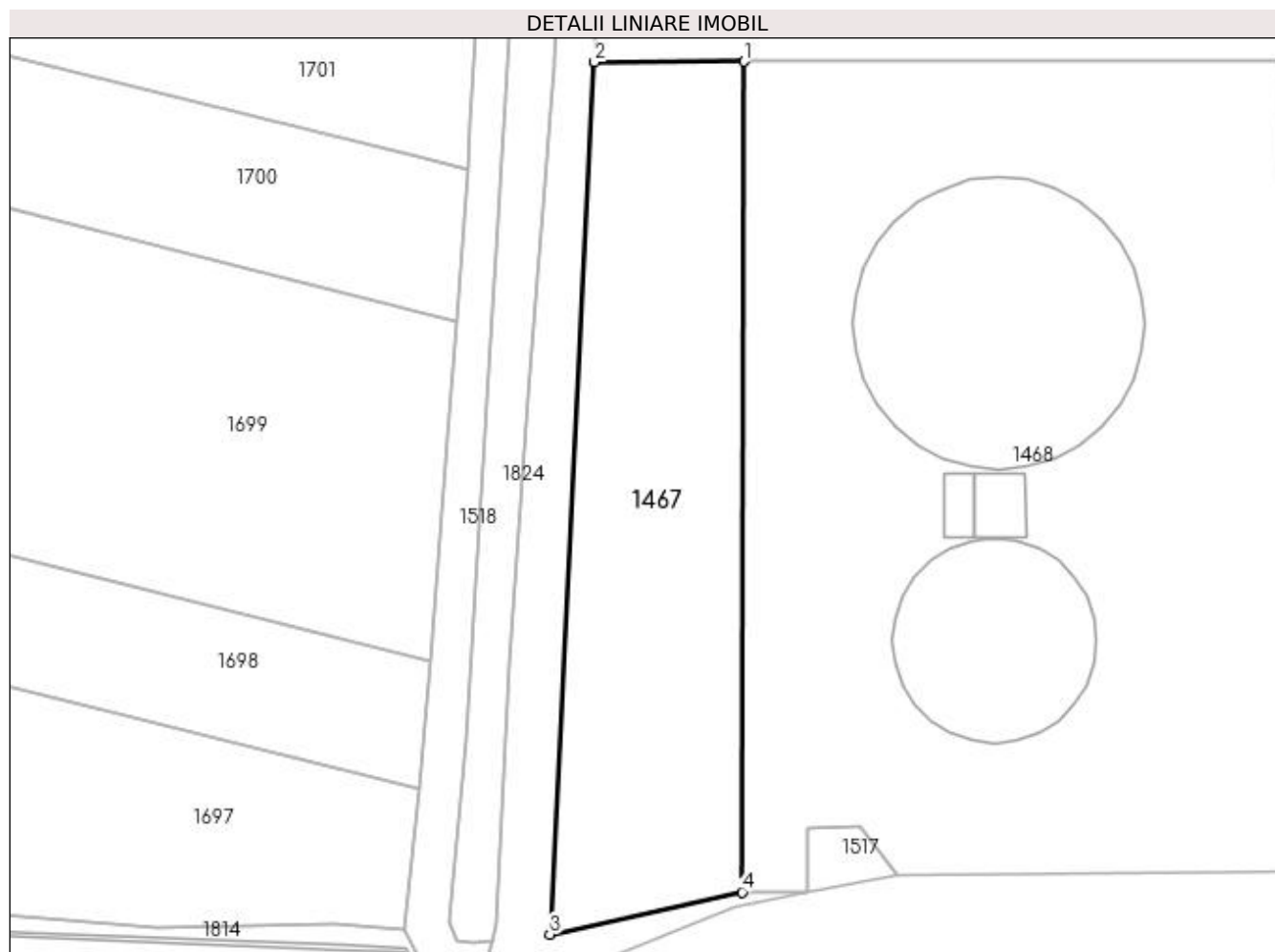
Inscrieri privind dezmembramintele dreptului de proprietate, drepturi reale de garanție și sarcini	Referințe
NU SUNT	

Anexa Nr. 1 La Partea I

Teren

Nr cadastral	Suprafața (mp)*	Observații / Referințe
	1.932	

* Suprafața este determinată în planul de proiecție Stereo 70.



Date referitoare la teren

Crt	Categorie folosință	Intravilan	Suprafața (mp)	Tarla	Parcelă	Nr. topo	Observații / Referințe
1	arabil	DA	1.932	55	1017	-	

Lungime Segmente

1) Valorile lungimilor segmentelor sunt obținute din proiecție în plan.

Punct început	X / Y	Punct sfârșit	X / Y	Lungime segment (** (m)
1	565.594,202 705.588,966	2	565.576,917 705.588,917	17.285
2	565.576,917 705.588,917	3	565.571,75 705.488,294	100.756
3	565.571,75 705.488,294	4	565.593,94 705.493,17	22.719
4	565.593,94 705.493,17	1	565.594,202 705.588,966	95.796

**** Lungimile segmentelor sunt determinate în planul de proiecție Stereo 70 și sunt rotunjite la 1 milimetru.**

***** Distanța dintre puncte este formată din segmente cumulate ce sunt mai mici decât valoarea 1 milimetru.**

**DATE DESPRE IMOBILUL NR. 1468**

Oficiul de Cadastru și Publicitate Imobiliară SUCEAVA
Biroul de Cadastru și Publicitate Imobiliară Radauti

A. Partea I. Descrierea imobilului

TEREN Intravilan

Adresa: Loc. Horodnic De Sus, Jud. Suceava

Nr. Crt	Nr cadastral Nr. topografic	Suprafața* (mp)	Observații / Referințe
A1	30301	Din acte: 5.965 Masurata: 5.970	Sector cadastral:18 Teren neimprijmit;

Construcții

Crt	Nr cadastral Nr. topografic	Adresa	Observații / Referințe
A1.1	30301-C1	Loc. Horodnic De Sus, Jud. Suceava	Nr. niveluri:1; S. construita la sol:886 mp; S. construita desfasurata:886 mp; rezervor
A1.2	30301-C2	Loc. Horodnic De Sus, Jud. Suceava	Nr. niveluri:1; S. construita la sol:25 mp; S. construita desfasurata:25 mp; casa vanelor
A1.3	30301-C3	Loc. Horodnic De Sus, Jud. Suceava	Nr. niveluri:1; S. construita la sol:45 mp; S. construita desfasurata:45 mp; casa vanelor
A1.4	30301-C4	Loc. Horodnic De Sus, Jud. Suceava	Nr. niveluri:1; S. construita la sol:434 mp; S. construita desfasurata:434 mp; rezervor

B. Partea II. Proprietari și acte

Inscrieri privitoare la dreptul de proprietate și alte drepturi reale		Referințe
12231 / 05/08/2009		
Act Administrativ nr. 126, din 23/07/2009 emis de CONSILIUL LOCAL (Anexa 1 la HCL nr.82/1999, Adresa nr. 10111/03.07.2009 emisa de Consiliul Judetean Suceava);		
B1	Intabulare, drept de PROPRIETATE, dobandit prin Constituire, cota actuala 1/1, cota initiala 1/1 1) MUNICIPIUL RADAUTI - DOMENIUL PUBLIC, CIF:4244148	A1, A1.1, A1.2, A1.3, A1.4

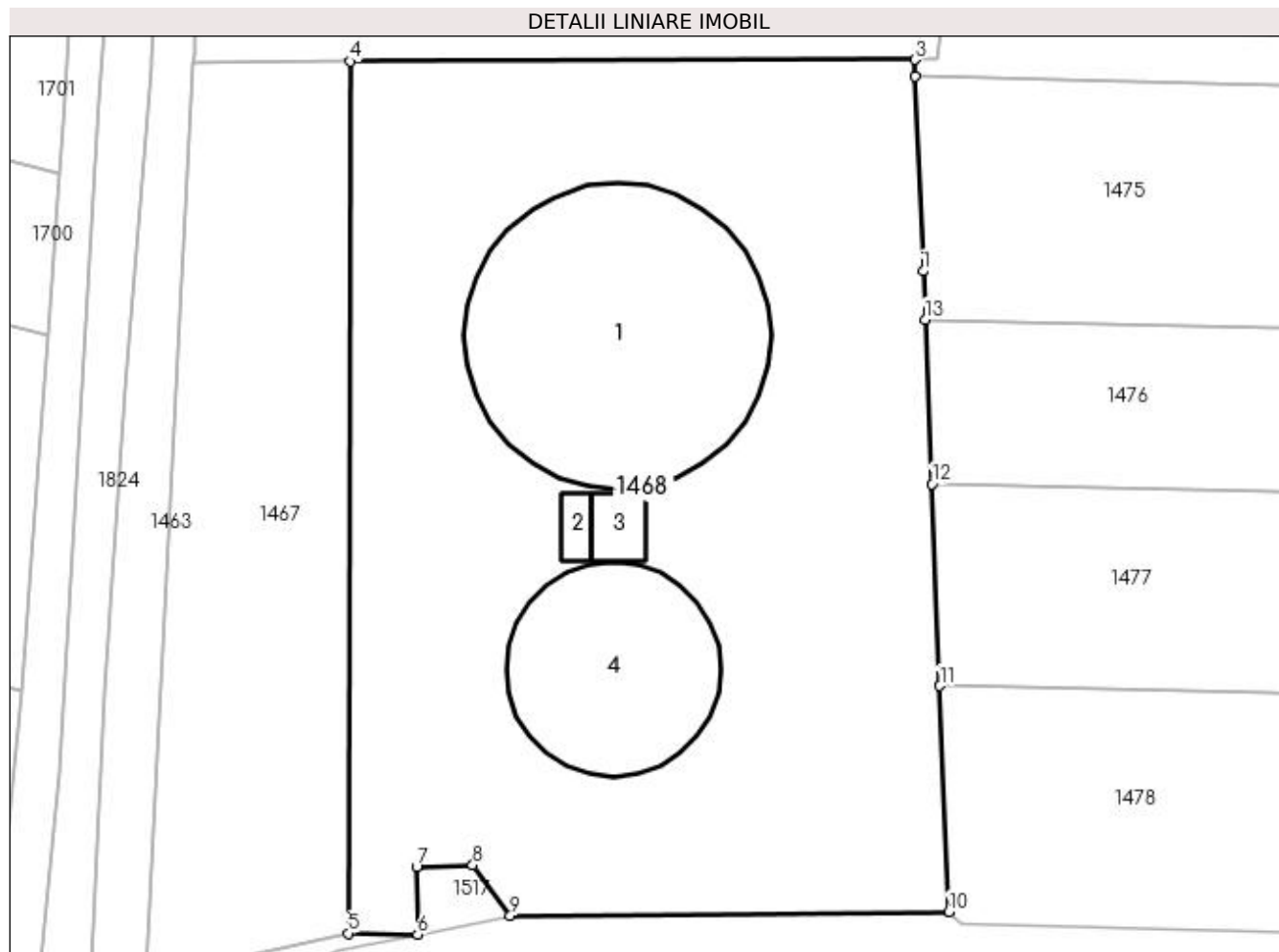
C. Partea III. SARCINI .

Inscrieri privind dezmembramintele dreptului de proprietate, drepturi reale de garanție și sarcini	Referințe
NU SUNT	

Anexa Nr. 1 La Partea I**Teren**

Nr cadastral	Suprafața (mp)*	Observații / Referințe
30301	Din acte: 5.965 Masurata: 5.970	

* Suprafața este determinată în planul de proiecție Stereo 70.

**Date referitoare la teren**

Crt	Categorie folosință	Intra vilan	Suprafața (mp)	Tarla	Parcelă	Nr. topo	Observații / Referințe
1	curți constructii	DA	5.970	55	1017	-	

Date referitoare la construcții

Crt	Număr	Destinație construcție	Supraf. (mp)	Situație juridică	Observații / Referințe
A1.1	30301-C1	construcții industriale și edilitare	886	Cu acte	Nr. niveluri:1; S. construita la sol:886 mp; S. construita desfasurata:886 mp; rezervor
A1.2	30301-C2	construcții industriale și edilitare	25	Cu acte	Nr. niveluri:1; S. construita la sol:25 mp; S. construita desfasurata:25 mp; casa vanelor
A1.3	30301-C3	construcții industriale și edilitare	45	Cu acte	Nr. niveluri:1; S. construita la sol:45 mp; S. construita desfasurata:45 mp; casa vanelor
A1.4	30301-C4	construcții industriale și edilitare	434	Cu acte	Nr. niveluri:1; S. construita la sol:434 mp; S. construita desfasurata:434 mp; rezervor

Lungime Segmente

1) Valorile lungimilor segmentelor sunt obținute din proiecție în plan.

Punct început	X / Y	Punct sfârșit	X / Y	Lungime segment (** (m)
1	565.657,1 705.565,915	2	565.656,234 705.587,302	21.405
2	565.656,234 705.587,302	3	565.656,16 705.589,14	1.839
3	565.656,16 705.589,14	4	565.594,202 705.588,966	61.958
4	565.594,202 705.588,966	5	565.593,94 705.493,17	95.796
5	565.593,94 705.493,17	6	565.601,564 705.493,08	7.625
6	565.601,564 705.493,08	7	565.601,45 705.500,49	7.411
7	565.601,45 705.500,49	8	565.607,62 705.500,69	6.173
8	565.607,62 705.500,69	9	565.611,766 705.495,123	6.941
9	565.611,766 705.495,123	10	565.659,947 705.495,573	48.183
10	565.659,947 705.495,573	11	565.658,943 705.520,384	24.831
11	565.658,943 705.520,384	12	565.658,046 705.542,544	22.178
12	565.658,046 705.542,544	13	565.657,315 705.560,611	18.082
13	565.657,315 705.560,611	1	565.657,1 705.565,915	5.308

** Lungimile segmentelor sunt determinate în planul de proiecție Stereo 70 și sunt rotunjite la 1 milimetru.

*** Distanța dintre puncte este formată din segmente cumulate ce sunt mai mici decât valoarea 1 milimetru.

**DATE DESPRE IMOBILUL NR. 1469**

Oficiul de Cadastru și Publicitate Imobiliară SUCEAVA
Biroul de Cadastru și Publicitate Imobiliară Radauti

A. Partea I. Descrierea imobilului

TEREN Extravilan

Adresa: Jud. Suceava

Nr. Crt	Nr cadastral Nr. topografic	Suprafața* (mp)	Observații / Referințe
A1		4.704	Sector cadastral:18 Teren neimprejmit;

B. Partea II. Proprietari și acte

Inscrieri privitoare la dreptul de proprietate și alte drepturi reale		Referințe
1469 / 28/11/2023		
Act Notarial nr. 142, din 26/08/2020 emis de BIN COVARIU IOAN;		
B1	Intabulare, drept de PROPRIETATE, dobandit prin Succesiune, cota actuala 2/8, cota initiala 2/8 1) POPESCU MARIOARA	A1
B2	Intabulare, drept de PROPRIETATE, dobandit prin Succesiune, cota actuala 3/8, cota initiala 3/8 1) ANDRISAN BRINDUSA-MARIANA	A1
B3	Intabulare, drept de PROPRIETATE, dobandit prin Succesiune, cota actuala 3/8, cota initiala 3/8 1) LUTIA OLIMPIA	A1

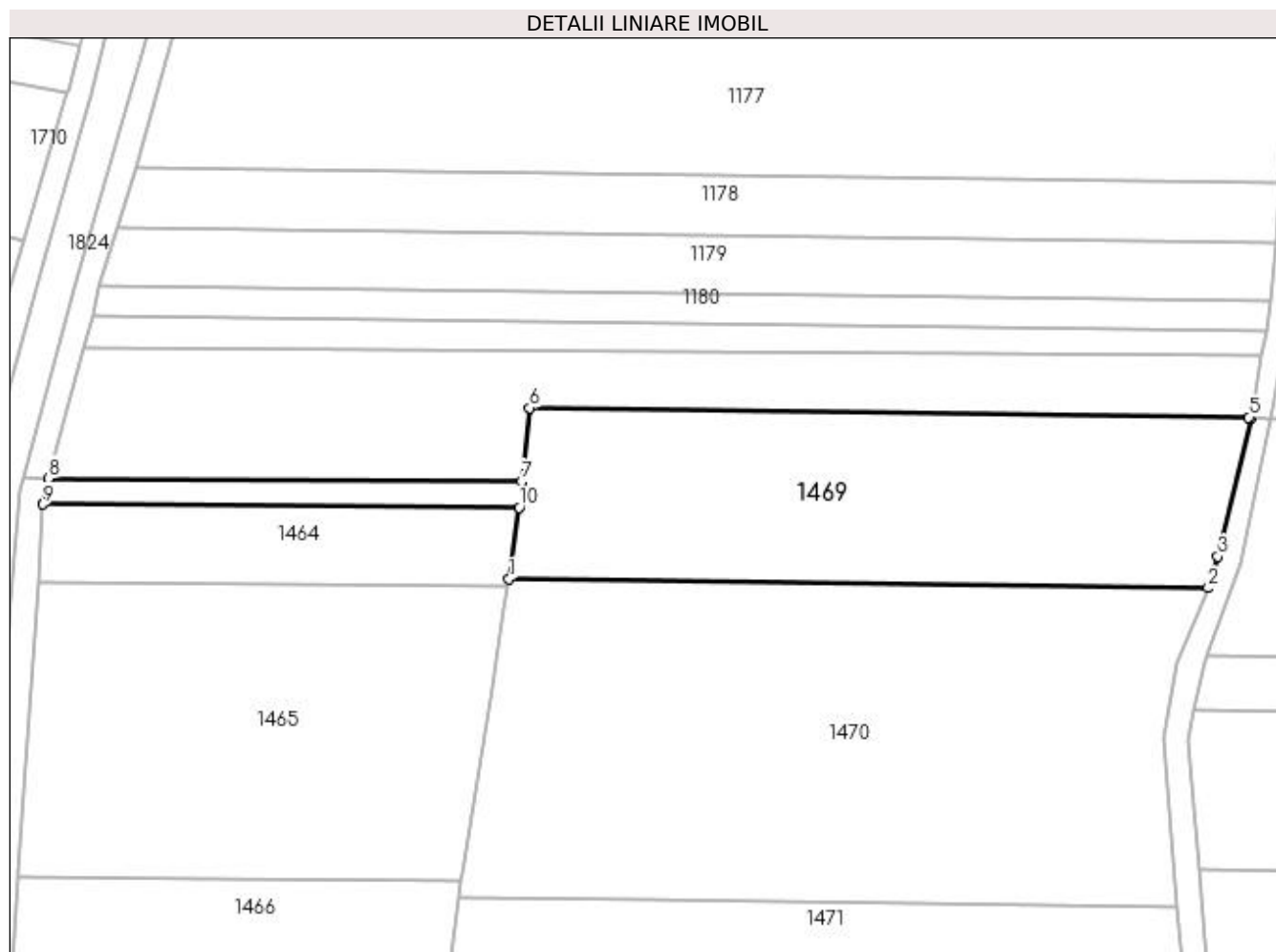
C. Partea III. SARCINI .

Inscrieri privind dezmembramintele dreptului de proprietate, drepturi reale de garanție și sarcini	Referințe
NU SUNT	

Anexa Nr. 1 La Partea I**Teren**

Nr cadastral	Suprafața (mp)*	Observații / Referințe
	4.704	

* Suprafața este determinată în planul de proiecție Stereo 70.

**Date referitoare la teren**

Crt	Categorie folosință	Intra vilan	Suprafața (mp)	Tarla	Parcelă	Nr. topo	Observații / Referințe
1	arabil	NU	4.704	55	1017	-	

Lungime Segmente

1) Valorile lungimilor segmentelor sunt obținute din proiecție în plan.

Punct început	X / Y	Punct sfârșit	X / Y	Lungime segment (** (m)
1	565.670,748 705.671,794	2	565.801,836 705.670,066	131.099
2	565.801,836 705.670,066	3	565.803,646 705.675,961	6.167
3	565.803,646 705.675,961	4	565.809,876 705.702,01	26.784
4	565.809,876 705.702,01	5	565.809,467 705.702,034	0.41
5	565.809,467 705.702,034	6	565.674,7 705.703,81	134.779

Punct început	X / Y	Punct sfârșit	X / Y	Lungime segment (** (m)
6	565.674,7 705.703,81	7	565.673,164 705.690,046	13.849
7	565.673,164 705.690,046	8	565.584,548 705.690,621	88.618
8	565.584,548 705.690,621	9	565.583,462 705.685,749	4.992
9	565.583,462 705.685,749	10	565.672,68 705.685,169	89.22
10	565.672,68 705.685,169	1	565.670,748 705.671,794	13.514

** Lungimile segmentelor sunt determinate în planul de proiecție Stereo 70 și sunt rotunjite la 1 milimetru.

*** Distanța dintre puncte este formată din segmente cumulate ce sunt mai mici decât valoarea 1 milimetru.

**DATE DESPRE IMOBILUL NR. 1470**

Oficiul de Cadastru și Publicitate Imobiliară SUCEAVA
Biroul de Cadastru și Publicitate Imobiliară Radauti

A. Partea I. Descrierea imobilului

TEREN Necunoscut

Adresa: Loc. Horodnic De Sus, Jud. Suceava

Nr. Crt	Nr cadastral Nr. topografic	Suprafața* (mp)	Observații / Referințe
A1		7.755	Sector cadastral:18 Teren neimprejmuit;

B. Partea II. Proprietari și acte

Inscrieri privitoare la dreptul de proprietate și alte drepturi reale		Referințe
1470 / 28/11/2023		
Act Notarial nr. 825, din 04/04/1996 emis de BNP ANA SEHLANEC;		
B1	Intabulare, drept de PROPRIETATE, dobandit prin lesire Din Indiviziune, cota actuala 1/1, cota initiala 1/1 1) STOICA NICOLINA	A1

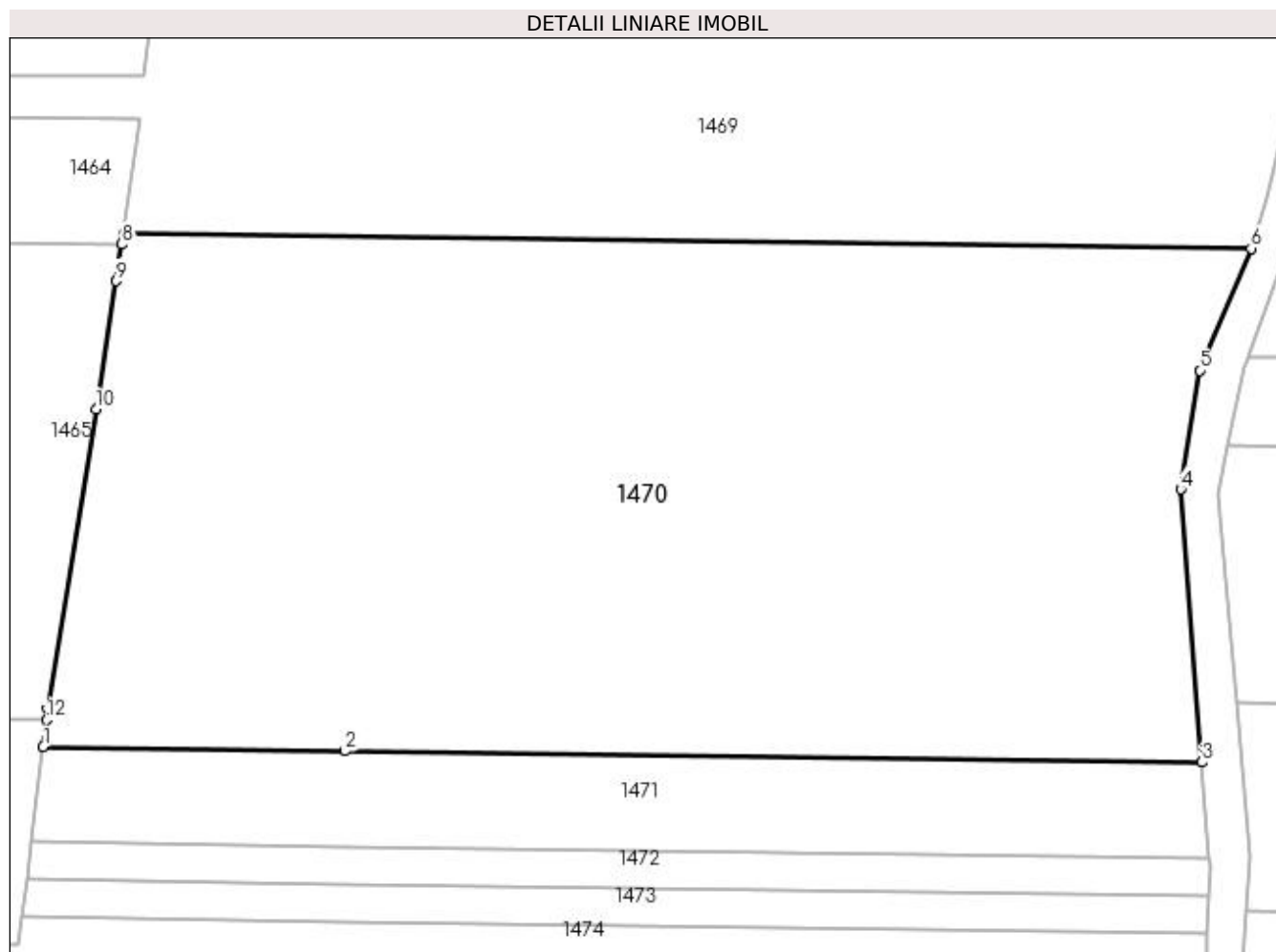
C. Partea III. SARCINI .

Inscrieri privind dezmembramintele dreptului de proprietate, drepturi reale de garanție și sarcini	Referințe
NU SUNT	

Anexa Nr. 1 La Partea I**Teren**

Nr cadastral	Suprafața (mp)*	Observații / Referințe
	7.755	

* Suprafața este determinată în planul de proiecție Stereo 70.

**Date referitoare la teren**

Crt	Categorie folosință	Intravilan	Suprafața (mp)	Tarla	Parcelă	Nr. topo	Observații / Referințe
1	arabil	DA	1.573	55	1017	-	
2	arabil	NU	6.182	55	1017	-	

Lungime Segmente

1) Valorile lungimilor segmentelor sunt obținute din proiecție în plan.

Punct început	X / Y	Punct sfârșit	X / Y	Lungime segment (** (m)
1	565.661,433 705.612,138	2	565.696,497 705.611,676	35.067
2	565.696,497 705.611,676	3	565.796,103 705.610,363	99.615
3	565.796,103 705.610,363	4	565.793,654 705.642,091	31.822
4	565.793,654 705.642,091	5	565.795,83 705.655,9	13.979

Punct început	X / Y	Punct sfârșit	X / Y	Lungime segment (** (m)
5	565.795,83 705.655,9	6	565.801,836 705.670,066	15.387
6	565.801,836 705.670,066	7	565.670,748 705.671,794	131.099
7	565.670,748 705.671,794	8	565.670,569 705.670,553	1.254
8	565.670,569 705.670,553	9	565.669,95 705.666,27	4.327
9	565.669,95 705.666,27	10	565.667,565 705.651,379	15.081
10	565.667,565 705.651,379	11	565.661,99 705.616,57	35.253
11	565.661,99 705.616,57	12	565.661,83 705.615,297	1.283
12	565.661,83 705.615,297	1	565.661,433 705.612,138	3.184

** Lungimile segmentelor sunt determinate în planul de proiecție Stereo 70 și sunt rotunjite la 1 milimetru.

*** Distanța dintre puncte este formată din segmente cumulate ce sunt mai mici decât valoarea 1 milimetru.

**DATE DESPRE IMOBILUL NR. 1471**

Oficiul de Cadastru și Publicitate Imobiliară SUCEAVA
Biroul de Cadastru și Publicitate Imobiliară Radauti

A. Partea I. Descrierea imobilului

TEREN Necunoscut

Adresa: Loc. Horodnic De Sus, Jud. Suceava

Nr. Crt	Nr cadastral Nr. topografic	Suprafața* (mp)	Observații / Referințe
A1		1.500	Sector cadastral:18 Teren neimprejmuit;

B. Partea II. Proprietari și acte

Inscrieri privitoare la dreptul de proprietate și alte drepturi reale		Referințe
1471 / 28/11/2023		
Act Notarial nr. 825, din 04/04/1996 emis de BNP ANA SEHLANEC;		
B1	Intabulare, drept de PROPRIETATE, dobandit prin lesire Din Indiviziune, cota actuala 1/1, cota initiala 1/1 1) STANICHEVICI GHEORGHE	A1

C. Partea III. SARCINI .

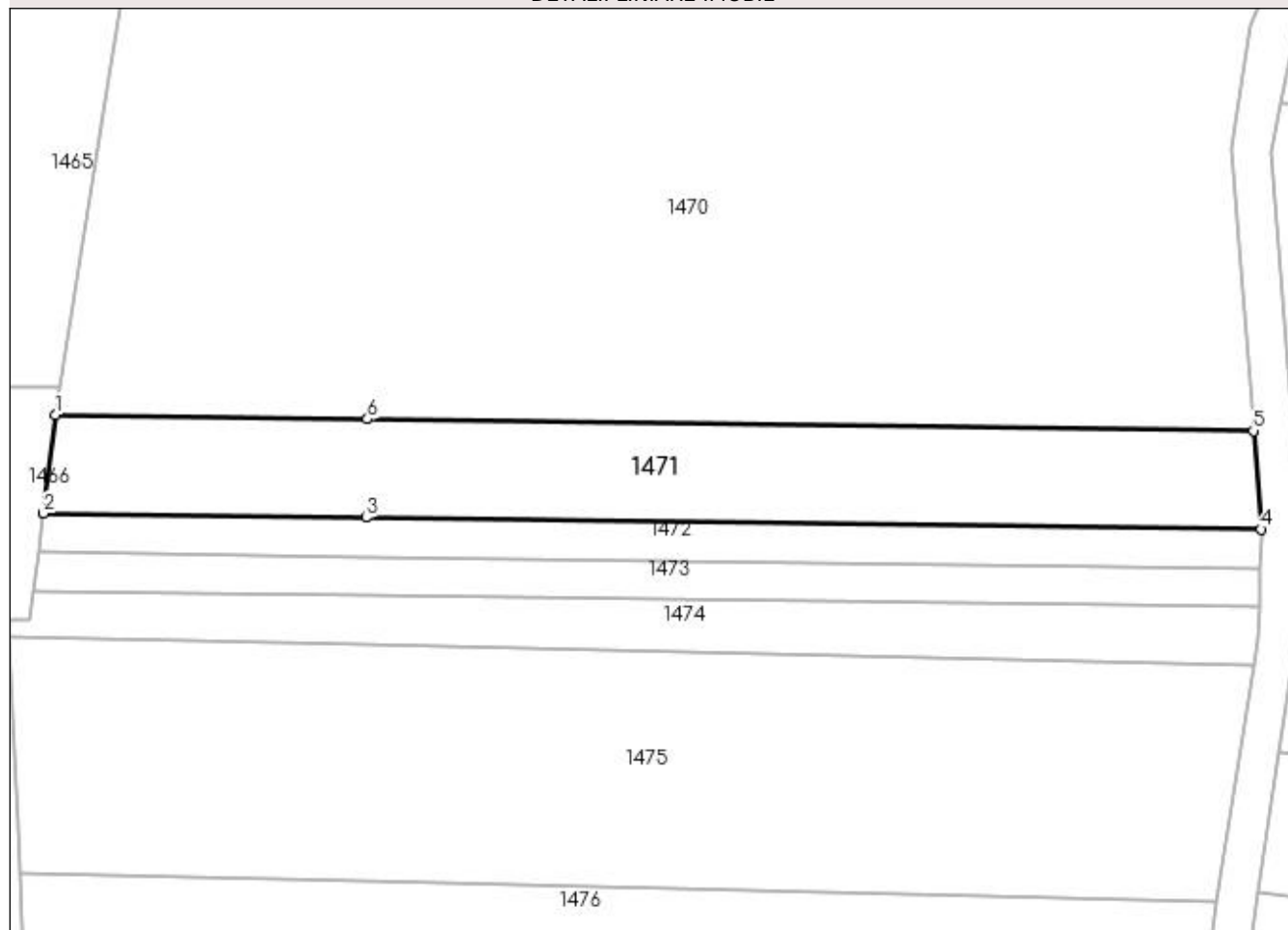
Inscrieri privind dezmembramintele dreptului de proprietate, drepturi reale de garanție și sarcini	Referințe
NU SUNT	

Anexa Nr. 1 La Partea I**Teren**

Nr cadastral	Suprafața (mp)*	Observații / Referințe
	1.500	

* Suprafața este determinată în planul de proiecție Stereo 70.

DETALII LINIARE IMOBIL

**Date referitoare la teren**

Crt	Categorie folosință	Intra vilan	Suprafața (mp)	Tarla	Parcelă	Nr. topo	Observații / Referințe
1	arabil	DA	394	55	1017	-	
2	arabil	NU	1.106	55	1017	-	

Lungime Segmente

1) Valorile lungimilor segmentelor sunt obținute din proiecție în plan.

Punct început	X / Y	Punct sfârșit	X / Y	Lungime segment (** (m)
1	565.661,433 705.612,138	2	565.660,046 705.601,11	11.115
2	565.660,046 705.601,11	3	565.696,312 705.600,632	36.269
3	565.696,312 705.600,632	4	565.796,957 705.599,305	100.654
4	565.796,957 705.599,305	5	565.796,103 705.610,363	11.091

Punct început	X / Y	Punct sfârșit	X / Y	Lungime segment (** (m)
5	565.796,103 705.610,363	6	565.696,497 705.611,676	99.615
6	565.696,497 705.611,676	1	565.661,433 705.612,138	35.067

** Lungimile segmentelor sunt determinate în planul de proiecție Stereo 70 și sunt rotunjite la 1 milimetru.

*** Distanța dintre puncte este formată din segmente cumulate ce sunt mai mici decât valoarea 1 milimetru.

**DATE DESPRE IMOBILUL NR. 1472**

Oficiul de Cadastru și Publicitate Imobiliară SUCEAVA
Biroul de Cadastru și Publicitate Imobiliară Radauti

A. Partea I. Descrierea imobilului

TEREN Necunoscut

Adresa: Loc. Horodnic De Sus, Jud. Suceava

Nr. Crt	Nr cadastral Nr. topografic	Suprafața* (mp)	Observații / Referințe
A1		600	Sector cadastral:18 Teren neimprejmuit;

B. Partea II. Proprietari și acte

Inscrieri privitoare la dreptul de proprietate și alte drepturi reale	Referințe
1472 / 28/11/2023	
Act Notarial nr. 50, din 03/05/2023 emis de BNP ANA SEHLANEC;	
B1	A1
Intabulare, drept de PROPRIETATE, dobândit prin Succesiune, cota actuala 1/1, cota initiala 1/1 1) SBIERA GHEORGHE	

C. Partea III. SARCINI .

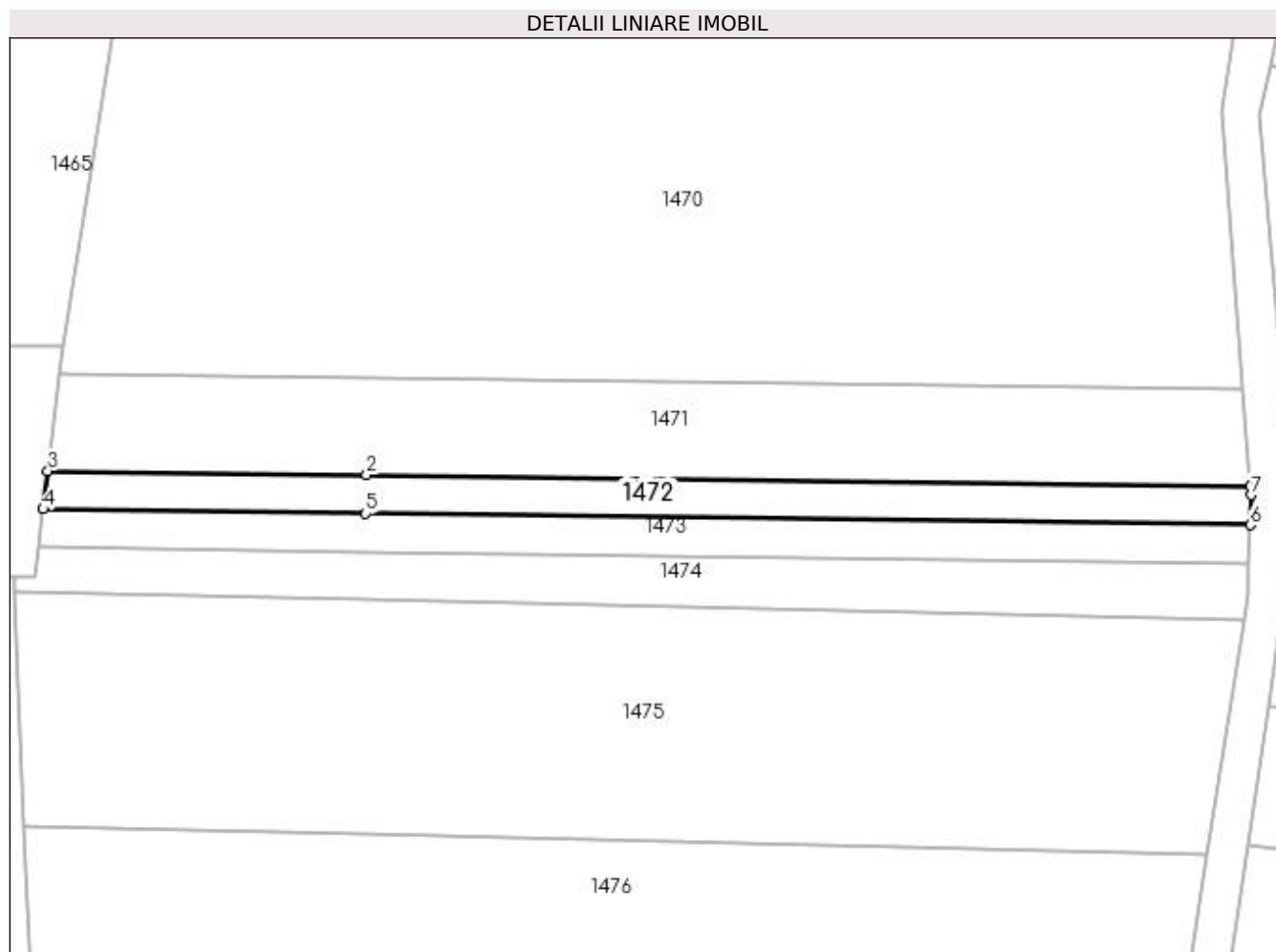
Inscrieri privind dezmembramintele dreptului de proprietate, drepturi reale de garanție și sarcini	Referințe
NU SUNT	

Anexa Nr. 1 La Partea I

Teren

Nr cadastral	Suprafața (mp)*	Observații / Referințe
	600	

* Suprafața este determinată în planul de proiecție Stereo 70.



Date referitoare la teren

Crt	Categorie folosință	Intravilan	Suprafața (mp)	Tarla	Parcelă	Nr. topo	Observații / Referințe
1	arabil	DA	160	55	1017	-	
2	arabil	NU	440	55	1017	-	

Lungime Segmente

1) Valorile lungimilor segmentelor sunt obținute din proiecție în plan.

Punct început	X / Y	Punct sfârșit	X / Y	Lungime segment (** (m)
1	565.796,957 705.599,305	2	565.696,312 705.600,632	100.654
2	565.696,312 705.600,632	3	565.660,046 705.601,11	36.269
3	565.660,046 705.601,11	4	565.659,497 705.596,744	4.4
4	565.659,497 705.596,744	5	565.696,239 705.596,26	36.745

Punct început	X / Y	Punct sfârșit	X / Y	Lungime segment (** (m)
5	565.696,239 705.596,26	6	565.796,907 705.594,933	100.677
6	565.796,907 705.594,933	7	565.797,03 705.598,36	3.429
7	565.797,03 705.598,36	1	565.796,957 705.599,305	0.948

** Lungimile segmentelor sunt determinate în planul de proiecție Stereo 70 și sunt rotunjite la 1 milimetru.

*** Distanța dintre puncte este formată din segmente cumulate ce sunt mai mici decât valoarea 1 milimetru.

**DATE DESPRE IMOBILUL NR. 1473**

Oficiul de Cadastru și Publicitate Imobiliară SUCEAVA
Biroul de Cadastru și Publicitate Imobiliară Radauti

A. Partea I. Descrierea imobilului

TEREN Necunoscut

Adresa: Loc. Horodnic De Sus, Jud. Suceava

Nr. Crt	Nr cadastral Nr. topografic	Suprafața* (mp)	Observații / Referințe
A1		600	Sector cadastral:18 Teren neimprejmuit;

B. Partea II. Proprietari și acte

Inscrieri privitoare la dreptul de proprietate și alte drepturi reale	Referințe
1473 / 28/11/2023	
Act Administrativ nr. 2438, din 16/07/2003 emis de COMISIA JUDETEANA SUCEAVA;	
B1	A1
Intabulare, drept de PROPRIETATE, dobandit prin Reconstituire, cota actuala 1/1, cota initiala 1/1 1) SBIERA GHEORGHE	

C. Partea III. SARCINI .

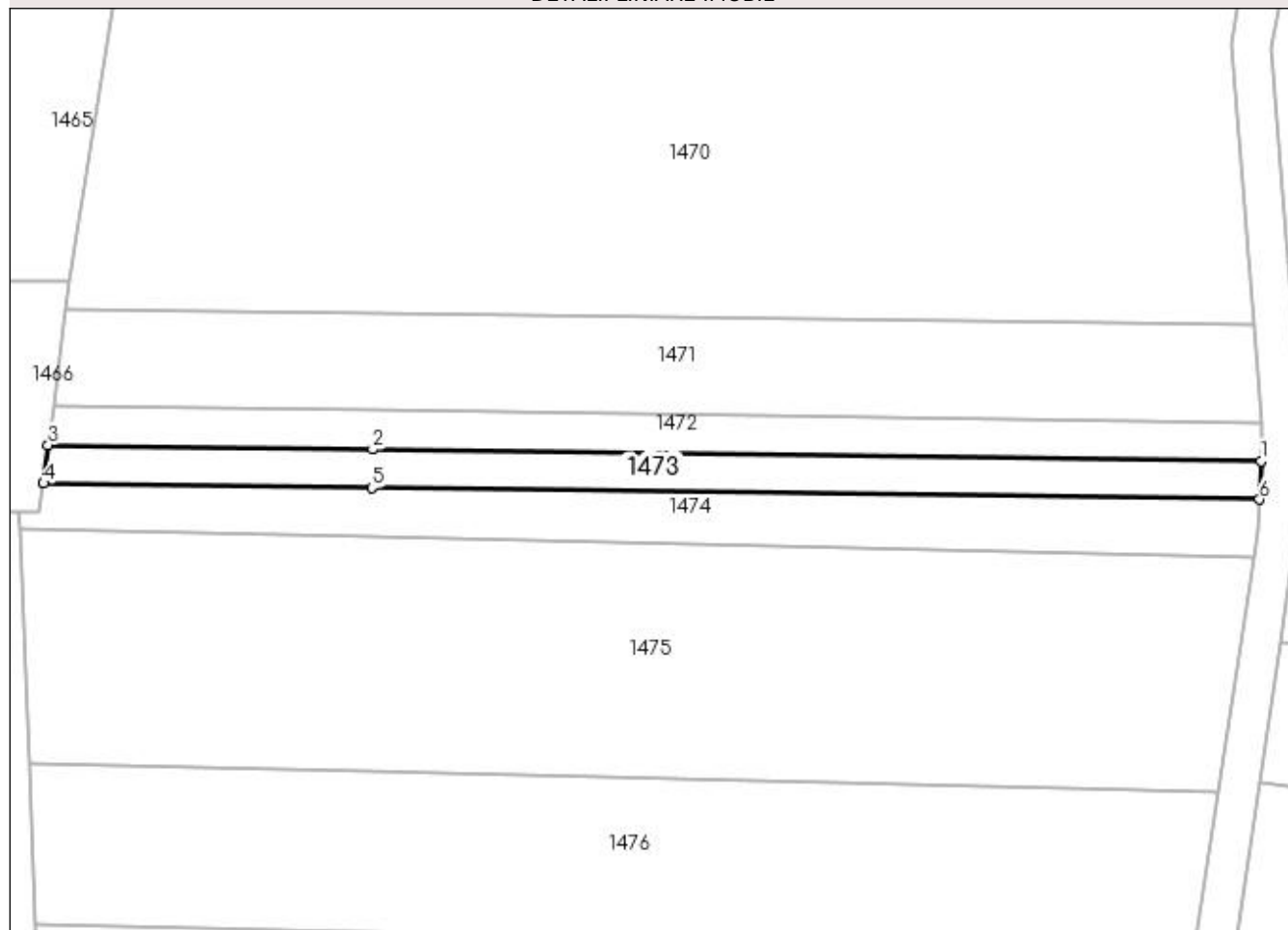
Inscrieri privind dezmembramintele dreptului de proprietate, drepturi reale de garanție și sarcini	Referințe
NU SUNT	

Anexa Nr. 1 La Partea I**Teren**

Nr cadastral	Suprafața (mp)*	Observații / Referințe
	600	

* Suprafața este determinată în planul de proiecție Stereo 70.

DETALII LINIARE IMOBIL

**Date referitoare la teren**

Crt	Categorie folosință	Intravilan	Suprafața (mp)	Tarla	Parcelă	Nr. topo	Observații / Referințe
1	arabil	DA	161	55	1017	-	
2	arabil	NU	439	55	1017	-	

Lungime Segmente

1) Valorile lungimilor segmentelor sunt obținute din proiecție în plan.

Punct început	X / Y	Punct sfârșit	X / Y	Lungime segment (** (m)
1	565.796,907 705.594,933	2	565.696,239 705.596,26	100.677
2	565.696,239 705.596,26	3	565.659,497 705.596,744	36.745
3	565.659,497 705.596,744	4	565.658,95 705.592,391	4.387
4	565.658,95 705.592,391	5	565.696,166 705.591,901	37.219

Punct început	X / Y	Punct sfârșit	X / Y	Lungime segment (** (m)
5	565.696,166 705.591,901	6	565.796,752 705.590,575	100.595
6	565.796,752 705.590,575	1	565.796,907 705.594,933	4.361

** Lungimile segmentelor sunt determinate în planul de proiecție Stereo 70 și sunt rotunjite la 1 milimetru.

*** Distanța dintre puncte este formată din segmente cumulate ce sunt mai mici decât valoarea 1 milimetru.

**DATE DESPRE IMOBILUL NR. 1474**

Oficiul de Cadastru și Publicitate Imobiliară SUCEAVA
Biroul de Cadastru și Publicitate Imobiliară Radauti

A. Partea I. Descrierea imobilului

TEREN Necunoscut

Adresa: Loc. Horodnic De Sus, Jud. Suceava

Nr. Crt	Nr cadastral Nr. topografic	Suprafața* (mp)	Observații / Referințe
A1		806	Sector cadastral:18 Teren neimprejmuit;

B. Partea II. Proprietari și acte

Inscrieri privitoare la dreptul de proprietate și alte drepturi reale	Referințe
1474 / 28/11/2023	
Act Normativ nr. 7, din 13/03/1996 emis de PARLAMENTUL ROMANIEI;	
B1	Inscrierea provizorie, drept de PROPRIETATE, dobandit prin Lege, cota actuala 1/1, cota initiala 1/1
	1) COMUNA HORODNIC DE SUS, CIF:15562708

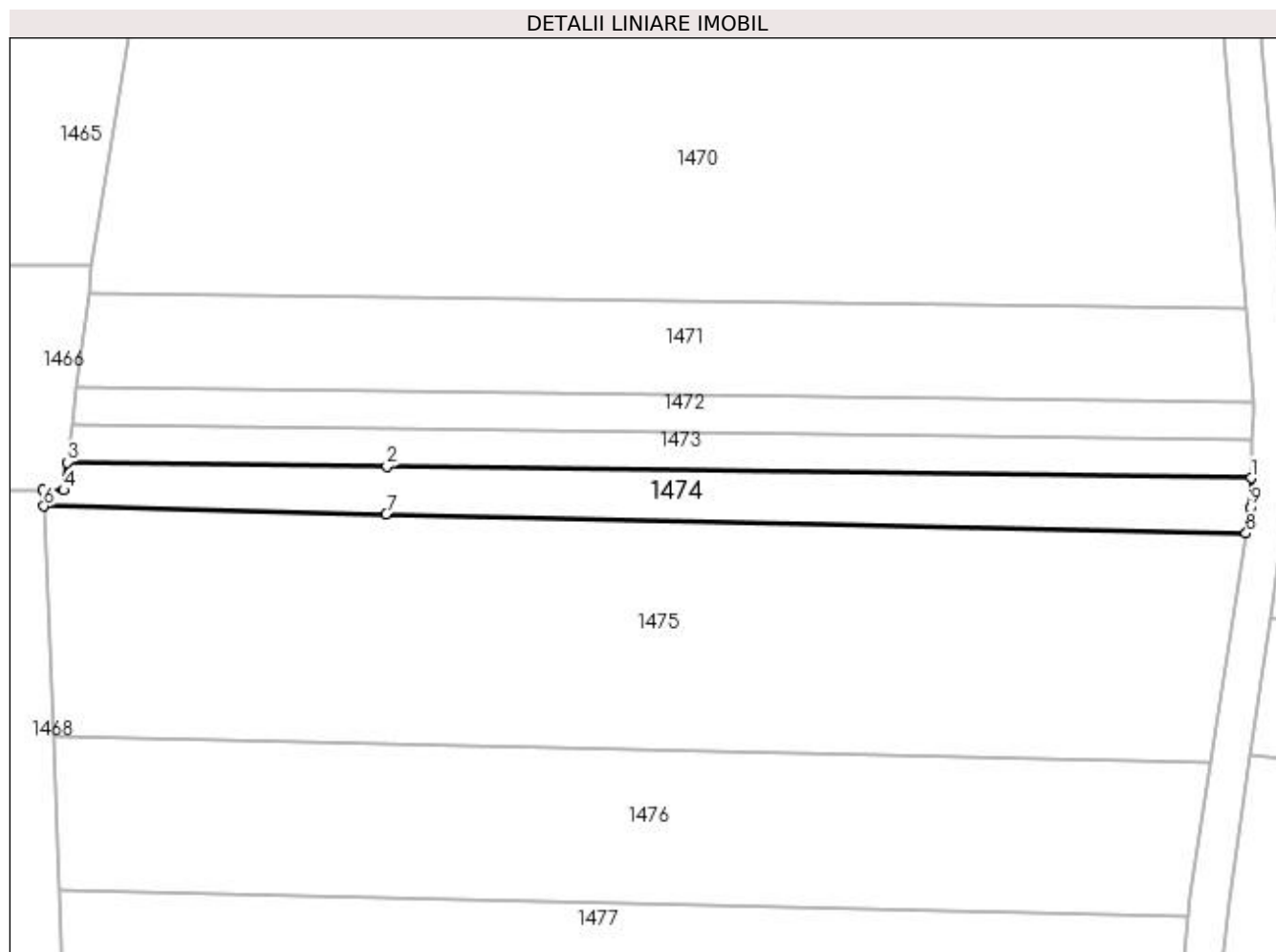
C. Partea III. SARCINI .

Inscrieri privind dezmembramintele dreptului de proprietate, drepturi reale de garanție și sarcini	Referințe
NU SUNT	

Anexa Nr. 1 La Partea I**Teren**

Nr cadastral	Suprafața (mp)*	Observații / Referințe
	806	

* Suprafața este determinată în planul de proiecție Stereo 70.

**Date referitoare la teren**

Crt	Categorie folosință	Intravilan	Suprafața (mp)	Tarla	Parcelă	Nr. topo	Observații / Referințe
1	arabil	DA	204	55	1017	-	
2	arabil	NU	602	55	1017	-	

Lungime Segmente

1) Valorile lungimilor segmentelor sunt obținute din proiecție în plan.

Punct început	X / Y	Punct sfârșit	X / Y	Lungime segment (** (m)
1	565.796,752 705.590,575	2	565.696,166 705.591,901	100.595
2	565.696,166 705.591,901	3	565.658,95 705.592,391	37.219
3	565.658,95 705.592,391	4	565.658,542 705.589,147	3.27
4	565.658,542 705.589,147	5	565.656,16 705.589,14	2.382

Punct început	X / Y	Punct sfârșit	X / Y	Lungime segment (** (m)
5	565.656,16 705.589,14	6	565.656,234 705.587,302	1.839
6	565.656,234 705.587,302	7	565.696,073 705.586,394	39.849
7	565.696,073 705.586,394	8	565.796,161 705.584,113	100.114
8	565.796,161 705.584,113	9	565.796,628 705.587,121	3.044
9	565.796,628 705.587,121	1	565.796,752 705.590,575	3.456

** Lungimile segmentelor sunt determinate în planul de proiecție Stereo 70 și sunt rotunjite la 1 milimetru.

*** Distanța dintre puncte este formată din segmente cumulate ce sunt mai mici decât valoarea 1 milimetru.

**DATE DESPRE IMOBILUL NR. 1475**

Oficiul de Cadastru și Publicitate Imobiliară SUCEAVA
Biroul de Cadastru și Publicitate Imobiliară Radauti

A. Partea I. Descrierea imobilului

TEREN Necunoscut

Adresa: Loc. Horodnic De Sus, Jud. Suceava

Nr. Crt	Nr cadastral Nr. topografic	Suprafața* (mp)	Observații / Referințe
A1		3.662	Sector cadastral:18 Teren neimprejmuit;

B. Partea II. Proprietari și acte

Inscrieri privitoare la dreptul de proprietate și alte drepturi reale		Referințe
1475 / 28/11/2023		
Act Normativ nr. 7, din 13/03/1996 emis de PARLAMENTUL ROMANIEI;		
B1	Inscrierea provizorie, drept de PROPRIETATE, dobandit prin Lege, cota actuala 1/1, cota initiala 1/1 1) COMUNA HORODNIC DE SUS, CIF:15562708	A1

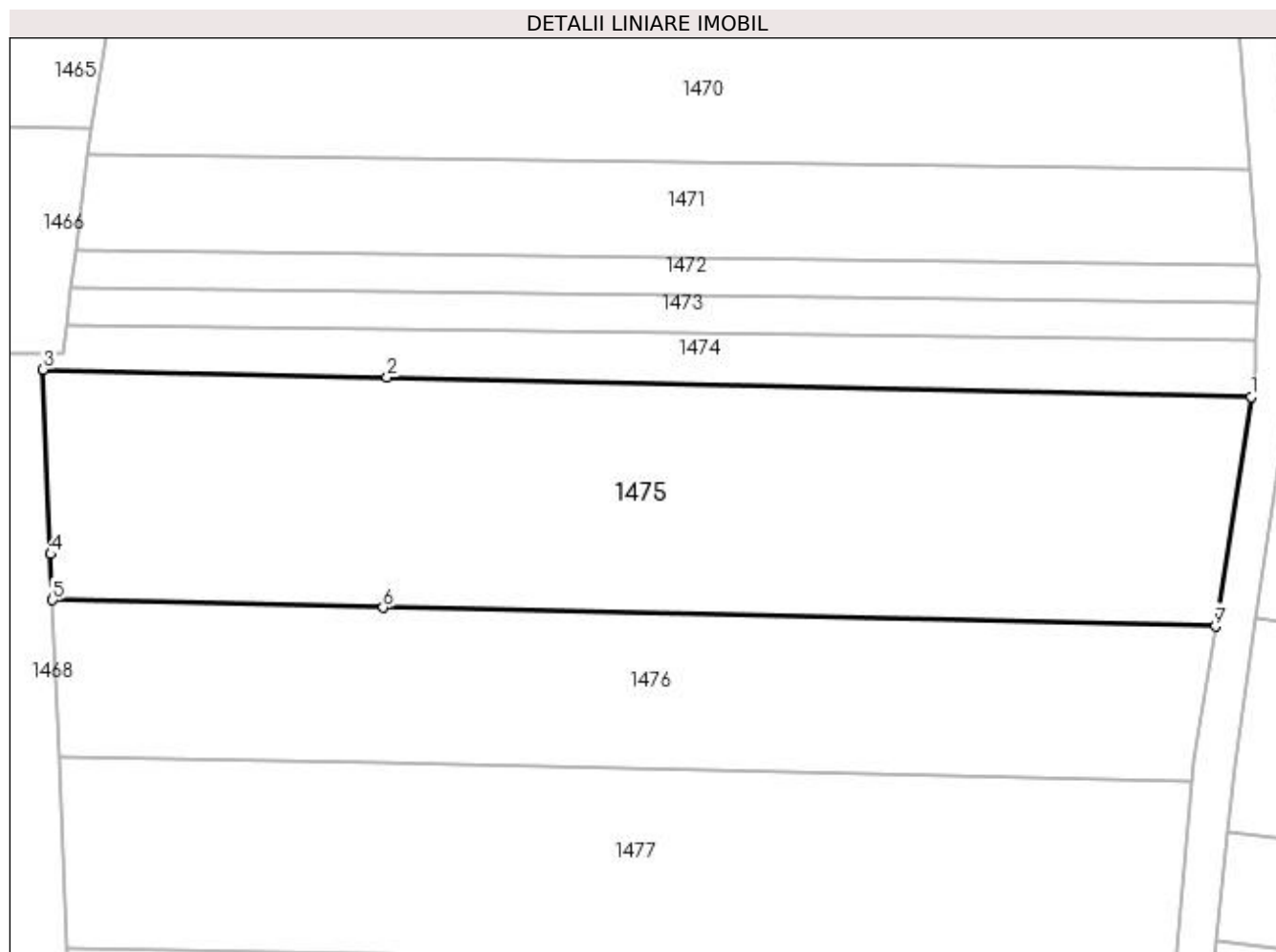
C. Partea III. SARCINI .

Inscrieri privind dezmembramintele dreptului de proprietate, drepturi reale de garanție și sarcini	Referințe
NU SUNT	

Anexa Nr. 1 La Partea I**Teren**

Nr cadastral	Suprafața (mp)*	Observații / Referințe
	3.662	

* Suprafața este determinată în planul de proiecție Stereo 70.

**Date referitoare la teren**

Crt	Categorie folosință	Intra vilan	Suprafața (mp)	Tarla	Parcelă	Nr. topo	Observații / Referințe
1	arabil	DA	1.042	55	1017	-	
2	arabil	NU	2.620	55	1017	-	

Lungime Segmente

1) Valorile lungimilor segmentelor sunt obținute din proiecție în plan.

Punct început	X / Y	Punct sfârșit	X / Y	Lungime segment (** (m)
1	565.796,161 705.584,113	2	565.696,073 705.586,394	100.114
2	565.696,073 705.586,394	3	565.656,234 705.587,302	39.849
3	565.656,234 705.587,302	4	565.657,1 705.565,915	21.405
4	565.657,1 705.565,915	5	565.657,315 705.560,611	5.308

Punct început	X / Y	Punct sfârșit	X / Y	Lungime segment (** (m)
5	565.657,315 705.560,611	6	565.695,626 705.559,738	38.321
6	565.695,626 705.559,738	7	565.792,036 705.557,541	96.435
7	565.792,036 705.557,541	1	565.796,161 705.584,113	26.89

** Lungimile segmentelor sunt determinate în planul de proiecție Stereo 70 și sunt rotunjite la 1 milimetru.

*** Distanța dintre puncte este formată din segmente cumulate ce sunt mai mici decât valoarea 1 milimetru.

**DATE DESPRE IMOBILUL NR. 1476**

Oficiul de Cadastru și Publicitate Imobiliară SUCEAVA
Biroul de Cadastru și Publicitate Imobiliară Radauti

A. Partea I. Descrierea imobilului

TEREN Necunoscut

Nr. CF vechi:5810

Adresa: Loc. Horodnic De Sus, Jud. Suceava

Nr. Crt	Nr cadastral Nr. topografic	Suprafața* (mp)	Observații / Referințe
A1	38795	2.400	Sector cadastral:18 Teren neimprejmuit;

B. Partea II. Proprietari și acte

Inscrieri privitoare la dreptul de proprietate și alte drepturi reale		Referințe
2612 / 14/04/2005		
Act Notarial nr. 397, din 13/04/2005 emis de BNP;		
B1	Intabulare, drept de PROPRIETATE, dobândit prin Conventie, cota actuala 1/1, cota initiala 1/1 1) SEMBERCU ANTONEL, Se noteaza lipsa CNP 2) SEMBERCU MARIANA, Se noteaza lipsa CNP	A1

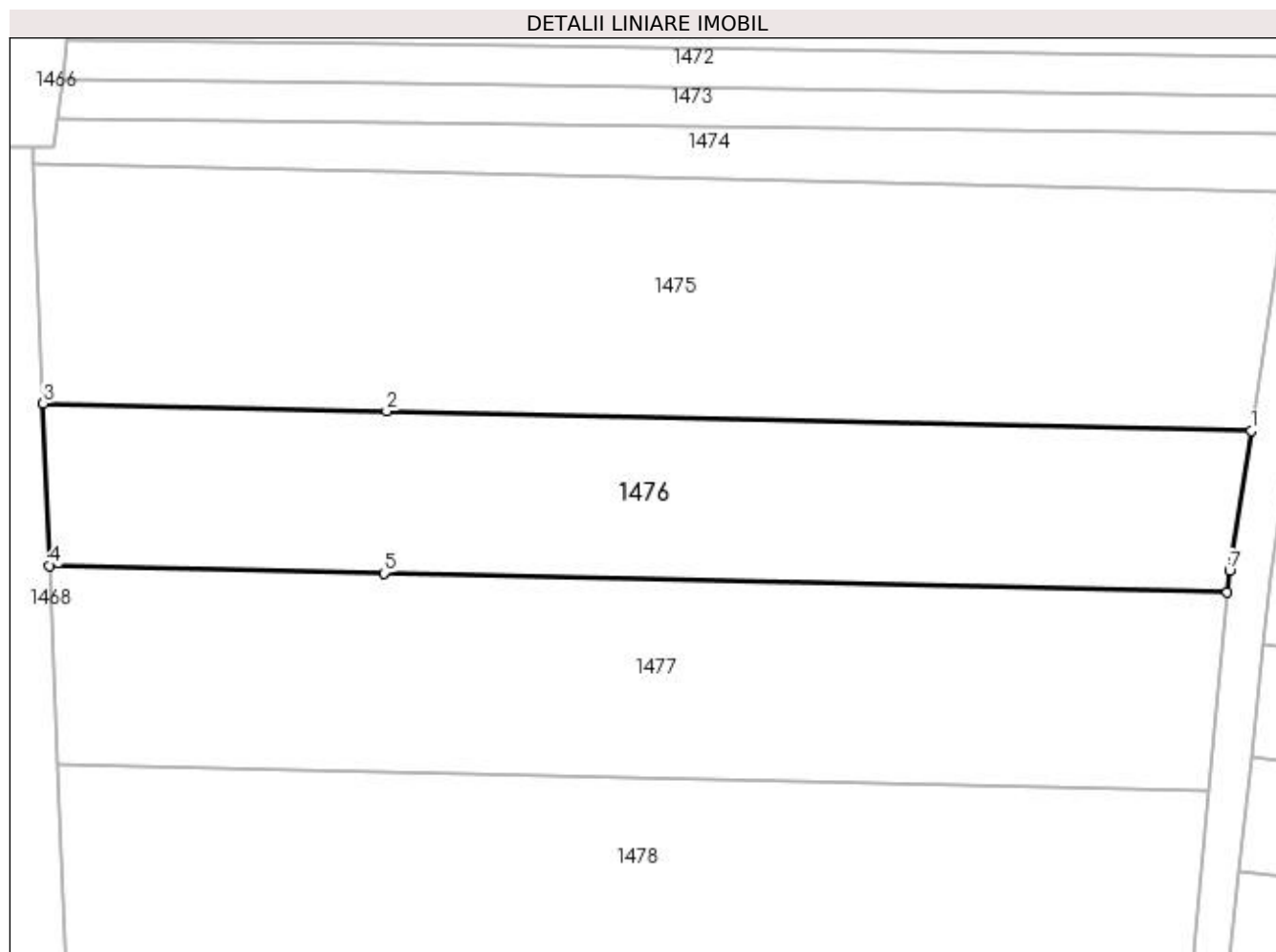
C. Partea III. SARCINI .

Inscrieri privind dezmembramintele dreptului de proprietate, drepturi reale de garanție și sarcini	Referințe
NU SUNT	

Anexa Nr. 1 La Partea I**Teren**

Nr cadastral	Suprafața (mp)*	Observații / Referințe
38795	2.400	

* Suprafața este determinată în planul de proiecție Stereo 70.

**Date referitoare la teren**

Crt	Categorie folosință	Intra vilan	Suprafața (mp)	Tarla	Parcelă	Nr. topo	Observații / Referințe
1	arabil	DA	682	55	1017	2613/2	
2	arabil	NU	1.718	55	1017	2613/2	

Lungime Segmente

1) Valorile lungimilor segmentelor sunt obținute din proiecție în plan.

Punct început	X / Y	Punct sfârșit	X / Y	Lungime segment (** (m)
1	565.792,036 705.557,541	2	565.695,626 705.559,738	96.435
2	565.695,626 705.559,738	3	565.657,315 705.560,611	38.321
3	565.657,315 705.560,611	4	565.658,046 705.542,544	18.082
4	565.658,046 705.542,544	5	565.695,323 705.541,695	37.287

Punct început	X / Y	Punct sfârșit	X / Y	Lungime segment (** (m)
5	565.695,323 705.541,695	6	565.789,39 705.539,551	94.091
6	565.789,39 705.539,551	7	565.789,615 705.541,942	2.402
7	565.789,615 705.541,942	1	565.792,036 705.557,541	15.786

** Lungimile segmentelor sunt determinate în planul de proiecție Stereo 70 și sunt rotunjite la 1 milimetru.

*** Distanța dintre puncte este formată din segmente cumulate ce sunt mai mici decât valoarea 1 milimetru.

**DATE DESPRE IMOBILUL NR. 1477**

Oficiul de Cadastru și Publicitate Imobiliară SUCEAVA
Biroul de Cadastru și Publicitate Imobiliară Radauti

A. Partea I. Descrierea imobilului

TEREN Necunoscut

Adresa: Loc. Horodnic De Sus, Jud. Suceava

Nr. Crt	Nr cadastral Nr. topografic	Suprafața* (mp)	Observații / Referințe
A1		2.875	Sector cadastral:18 Teren neimprejmuit;

B. Partea II. Proprietari și acte

Inscrieri privitoare la dreptul de proprietate și alte drepturi reale	Referințe
1477 / 28/11/2023	
Act Notarial nr. 1551, din 19/04/2016 emis de BIN COVARIU IOAN;	
B1	A1
Intabulare, drept de PROPRIETATE, dobandit prin lesire Din Indiviziune, cota actuala 1/1, cota initiala 1/1 1) POPESCU ANGELA	

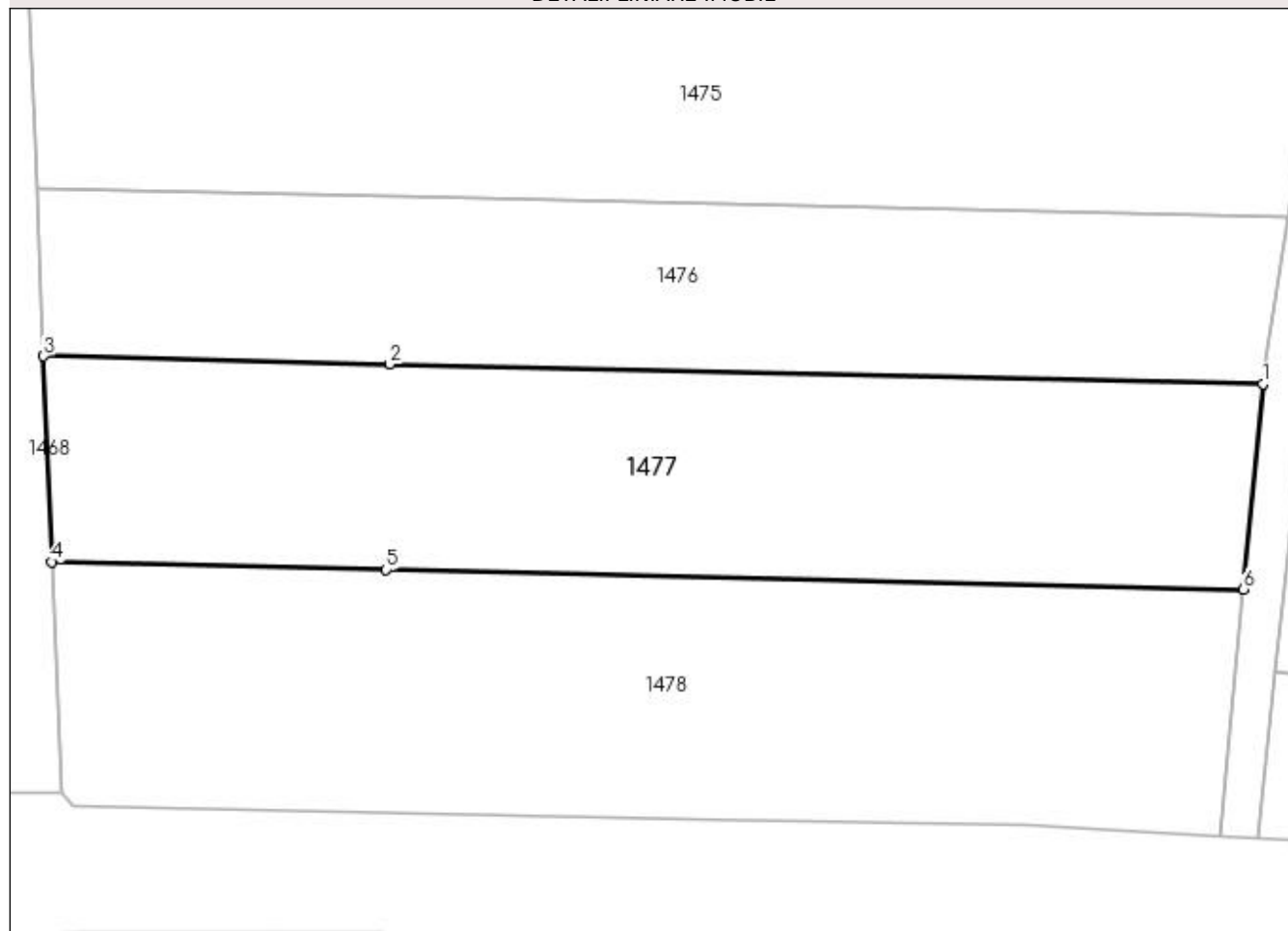
C. Partea III. SARCINI .

Inscrieri privind dezmembramintele dreptului de proprietate, drepturi reale de garanție și sarcini	Referințe
NU SUNT	

Anexa Nr. 1 La Partea I**Teren**

Nr cadastral	Suprafața (mp)*	Observații / Referințe
	2.875	

* Suprafața este determinată în planul de proiecție Stereo 70.

DETALII LINIARE IMOBIL**Date referitoare la teren**

Crt	Categorie folosință	Intra vilan	Suprafața (mp)	Tarla	Parcelă	Nr. topo	Observații / Referințe
1	arabil	DA	811	55	1017	-	
2	arabil	NU	2.064	55	1017	-	

Lungime Segmente

1) Valorile lungimilor segmentelor sunt obținute din proiecție în plan.

Punct început	X / Y	Punct sfârșit	X / Y	Lungime segment (** (m)
1	565.789,39 705.539,551	2	565.695,323 705.541,695	94.091
2	565.695,323 705.541,695	3	565.658,046 705.542,544	37.287
3	565.658,046 705.542,544	4	565.658,943 705.520,384	22.178
4	565.658,943 705.520,384	5	565.694,952 705.519,564	36.018

Punct început	X / Y	Punct sfârșit	X / Y	Lungime segment (** (m)
5	565.694,952 705.519,564	6	565.787,313 705.517,459	92.385
6	565.787,313 705.517,459	1	565.789,39 705.539,551	22.189

** Lungimile segmentelor sunt determinate în planul de proiecție Stereo 70 și sunt rotunjite la 1 milimetru.

*** Distanța dintre puncte este formată din segmente cumulate ce sunt mai mici decât valoarea 1 milimetru.

**DATE DESPRE IMOBILUL NR. 1478**

Oficiul de Cadastru și Publicitate Imobiliară SUCEAVA
Biroul de Cadastru și Publicitate Imobiliară Radauti

A. Partea I. Descrierea imobilului

TEREN Necunoscut

Adresa: Loc. Horodnic De Sus, Jud. Suceava

Nr. Crt	Nr cadastral Nr. topografic	Suprafața* (mp)	Observații / Referințe
A1		3.313	Sector cadastral:18 Teren neimprejmuit;

B. Partea II. Proprietari și acte

Inscrieri privitoare la dreptul de proprietate și alte drepturi reale		Referințe
1478 / 28/11/2023		
Act Notarial nr. 1205, din 14/03/2019 emis de BIN COVARIU IOAN;		
B1	Intabulare, drept de PROPRIETATE, dobandit prin lesire Din Indiviziune, cota actuala 1/1, cota initiala 1/1 1) ICHIM GHEORGHE	A1

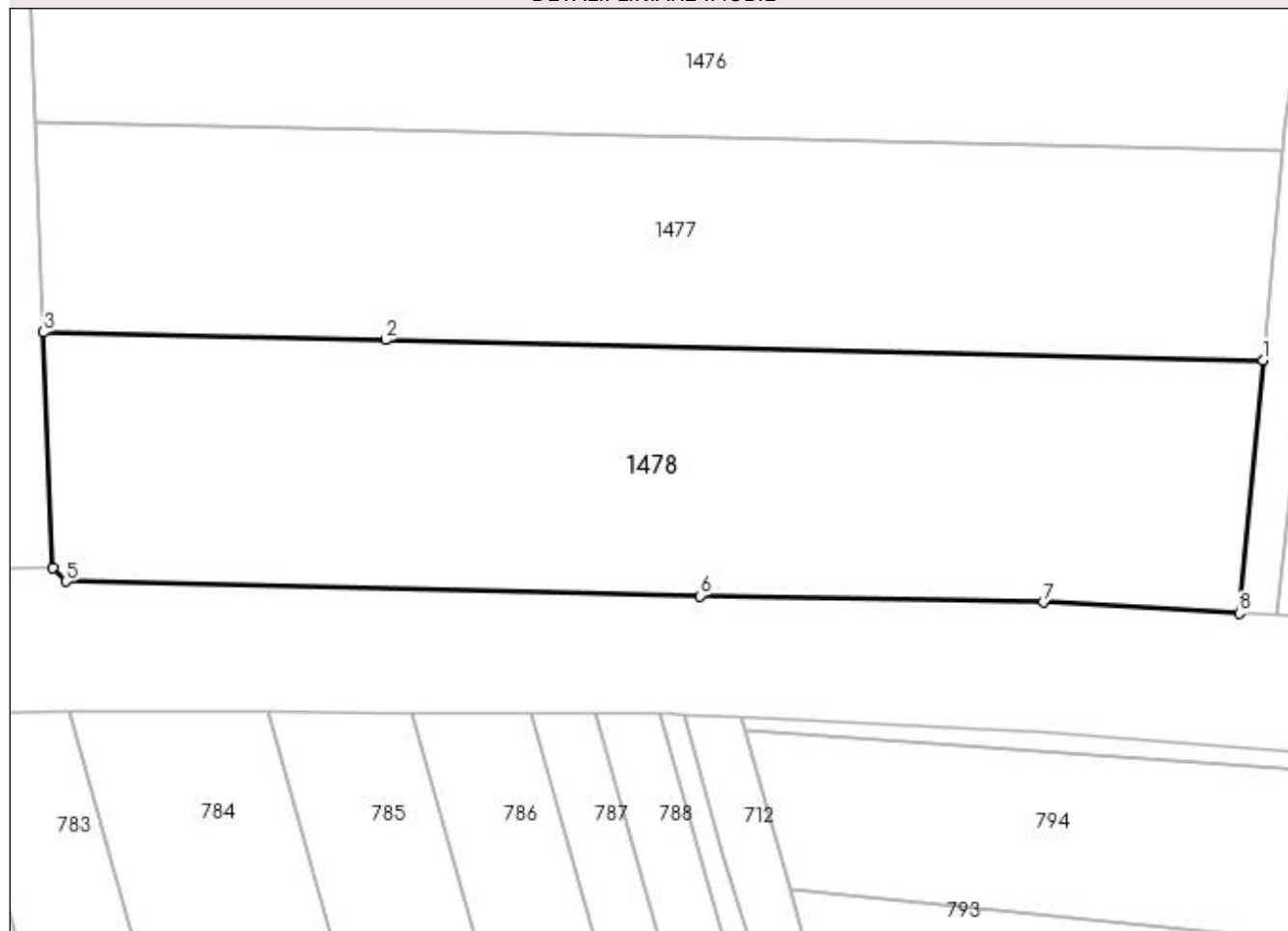
C. Partea III. SARCINI .

Inscrieri privind dezmembramintele dreptului de proprietate, drepturi reale de garanție și sarcini	Referințe
NU SUNT	

Anexa Nr. 1 La Partea I**Teren**

Nr cadastral	Suprafața (mp)*	Observații / Referințe
	3.313	

* Suprafața este determinată în planul de proiecție Stereo 70.

DETALII LINIARE IMOBIL**Date referitoare la teren**

Crt	Categorie folosință	Intra vilan	Suprafața (mp)	Tarla	Parcelă	Nr. topo	Observații / Referințe
1	arabil	DA	922	55	1017	-	
2	arabil	NU	2.391	55	1017	-	

Lungime Segmente

1) Valorile lungimilor segmentelor sunt obținute din proiecție în plan.

Punct început	X / Y	Punct sfârșit	X / Y	Lungime segment (** (m)
1	565.787,313 705.517,459	2	565.694,952 705.519,564	92.385
2	565.694,952 705.519,564	3	565.658,943 705.520,384	36.018
3	565.658,943 705.520,384	4	565.659,947 705.495,573	24.831
4	565.659,947 705.495,573	5	565.661,278 705.494,165	1.938

Punct început	X / Y	Punct sfârșit	X / Y	Lungime segment (** (m)
5	565.661,278 705.494,165	6	565.728,069 705.492,643	66.808
6	565.728,069 705.492,643	7	565.764,222 705.491,978	36.159
7	565.764,222 705.491,978	8	565.784,81 705.490,828	20.62
8	565.784,81 705.490,828	1	565.787,313 705.517,459	26.748

** Lungimile segmentelor sunt determinate în planul de proiecție Stereo 70 și sunt rotunjite la 1 milimetru.

*** Distanța dintre puncte este formată din segmente cumulate ce sunt mai mici decât valoarea 1 milimetru.

**DATE DESPRE IMOBILUL NR. 1479**

Oficiul de Cadastru și Publicitate Imobiliară SUCEAVA
Biroul de Cadastru și Publicitate Imobiliară Radauti

A. Partea I. Descrierea imobilului

TEREN Extravilan

Adresa: Jud. Suceava

Nr. Crt	Nr cadastral Nr. topografic	Suprafața* (mp)	Observații / Referințe
A1		934	Sector cadastral:18 Teren neimprejmuit;

B. Partea II. Proprietari și acte

Inscrieri privitoare la dreptul de proprietate și alte drepturi reale	Referințe
1479 / 28/11/2023	
Act Normativ nr. 7, din 13/03/1996 emis de PARLAMENTUL ROMANIEI;	
B1	A1
Inscrierea provizorie, drept de PROPRIETATE, dobandit prin Lege, cota actuala 1/1, cota initiala 1/1 1) COMUNA HORODNIC DE SUS, CIF:15562708	

C. Partea III. SARCINI .

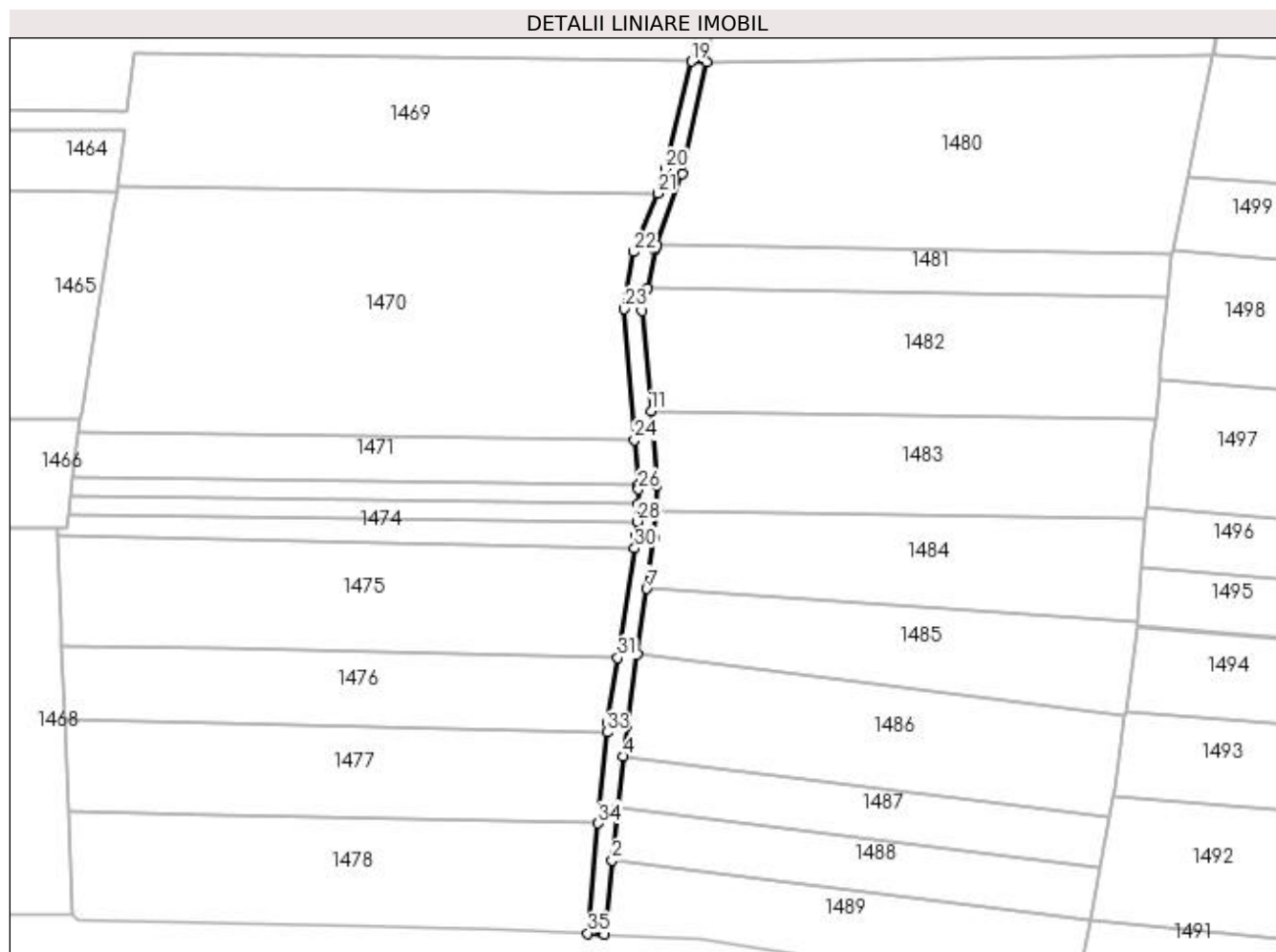
Inscrieri privind dezmembramintele dreptului de proprietate, drepturi reale de garanție și sarcini	Referințe
NU SUNT	

Anexa Nr. 1 La Partea I

Teren

Nr cadastral	Suprafața (mp)*	Observații / Referințe
	934	

* Suprafața este determinată în planul de proiecție Stereo 70.



Date referitoare la teren

Crt	Categorie folosință	Intravilan	Suprafața (mp)	Tarla	Parcelă	Nr. topo	Observații / Referințe
1	drum	NU	934	55	1017	-	

Lungime Segmente

1) Valorile lungimilor segmentelor sunt obținute din proiecție în plan.

Punct început	X / Y	Punct sfârșit	X / Y	Lungime segment (** (m)
1	565.788,808 705.490,604	2	565.790,713 705.508,555	18.052
3	565.792,053 705.521,189	4	565.793,382 705.533,71	12.591
5	565.794,186 705.541,285	6	565.796,704 705.558,438	17.337
7	565.799,037 705.574,335	8	565.800,848 705.586,667	12.464
9	565.801,227 705.593,039	10	565.801,603 705.599,352	6.324

Punct început	X / Y	Punct sfârșit	X / Y	Lungime segment (** (m)
2	565.790,713 705.508,555	3	565.792,053 705.521,189	12.705
4	565.793,382 705.533,71	5	565.794,186 705.541,285	7.618
6	565.796,704 705.558,438	7	565.799,037 705.574,335	16.067
8	565.800,848 705.586,667	9	565.801,227 705.593,039	6.383
10	565.801,603 705.599,352	11	565.800,074 705.617,332	18.045

Punct început	X / Y	Punct sfârșit	X / Y	Lungime segment (** (m)
11	565.800,074 705.617,332	12	565.798,014 705.641,541	24.296
13	565.799,196 705.647,143	14	565.801,137 705.656,336	9.396
15	565.801,415 705.657,133	16	565.801,534 705.657,463	0.351
17	565.807,788 705.674,768	18	565.813,505 705.701,797	27.627
19	565.809,876 705.702,01	20	565.803,646 705.675,961	26.784
21	565.801,836 705.670,066	22	565.795,83 705.655,9	15.387
23	565.793,654 705.642,091	24	565.796,103 705.610,363	31.822
25	565.796,957 705.599,305	26	565.797,03 705.598,36	0.948
27	565.796,907 705.594,933	28	565.796,752 705.590,575	4.361
29	565.796,628 705.587,121	30	565.796,161 705.584,113	3.044
31	565.792,036 705.557,541	32	565.789,615 705.541,942	15.786
33	565.789,39 705.539,551	34	565.787,313 705.517,459	22.189
35	565.784,81 705.490,828	1	565.788,808 705.490,604	4.004

Punct început	X / Y	Punct sfârșit	X / Y	Lungime segment (** (m)
12	565.798,014 705.641,541	13	565.799,196 705.647,143	5.725
14	565.801,137 705.656,336	15	565.801,415 705.657,133	0.844
16	565.801,534 705.657,463	17	565.807,788 705.674,768	18.4
18	565.813,505 705.701,797	19	565.809,876 705.702,01	3.635
20	565.803,646 705.675,961	21	565.801,836 705.670,066	6.167
22	565.795,83 705.655,9	23	565.793,654 705.642,091	13.979
24	565.796,103 705.610,363	25	565.796,957 705.599,305	11.091
26	565.797,03 705.598,36	27	565.796,907 705.594,933	3.429
28	565.796,752 705.590,575	29	565.796,628 705.587,121	3.456
30	565.796,161 705.584,113	31	565.792,036 705.557,541	26.89
32	565.789,615 705.541,942	33	565.789,39 705.539,551	2.402
34	565.787,313 705.517,459	35	565.784,81 705.490,828	26.748

** Lungimile segmentelor sunt determinate în planul de proiecție Stereo 70 și sunt rotunjite la 1 milimetru.

*** Distanța dintre puncte este formată din segmente cumulate ce sunt mai mici decât valoarea 1 milimetru.

**DATE DESPRE IMOBILUL NR. 1480**

Oficiul de Cadastru și Publicitate Imobiliară SUCEAVA
Biroul de Cadastru și Publicitate Imobiliară Radauti

A. Partea I. Descrierea imobilului

TEREN Extravilan

Adresa: Jud. Suceava

Nr. Crt	Nr cadastral Nr. topografic	Suprafața* (mp)	Observații / Referințe
A1		5.700	Sector cadastral:18 Teren neimprejmuit;

B. Partea II. Proprietari și acte

Inscrieri privitoare la dreptul de proprietate și alte drepturi reale		Referințe
1480 / 28/11/2023		
Act Notarial nr. 520, din 22/07/1996 emis de BNP ANA SEHLANEC;		
B1	Intabulare, drept de PROPRIETATE, dobandit prin Succesiune, cota actuala 3/8, cota initiala 3/8 1) SINCULET AURORA	A1
Act Notarial nr. 220, din 22/07/1996 emis de BNP ANA SEHLANEC;		
B2	Intabulare, drept de PROPRIETATE, dobandit prin Succesiune, cota actuala 5/8, cota initiala 5/8 1) SINCULET AURORA	A1

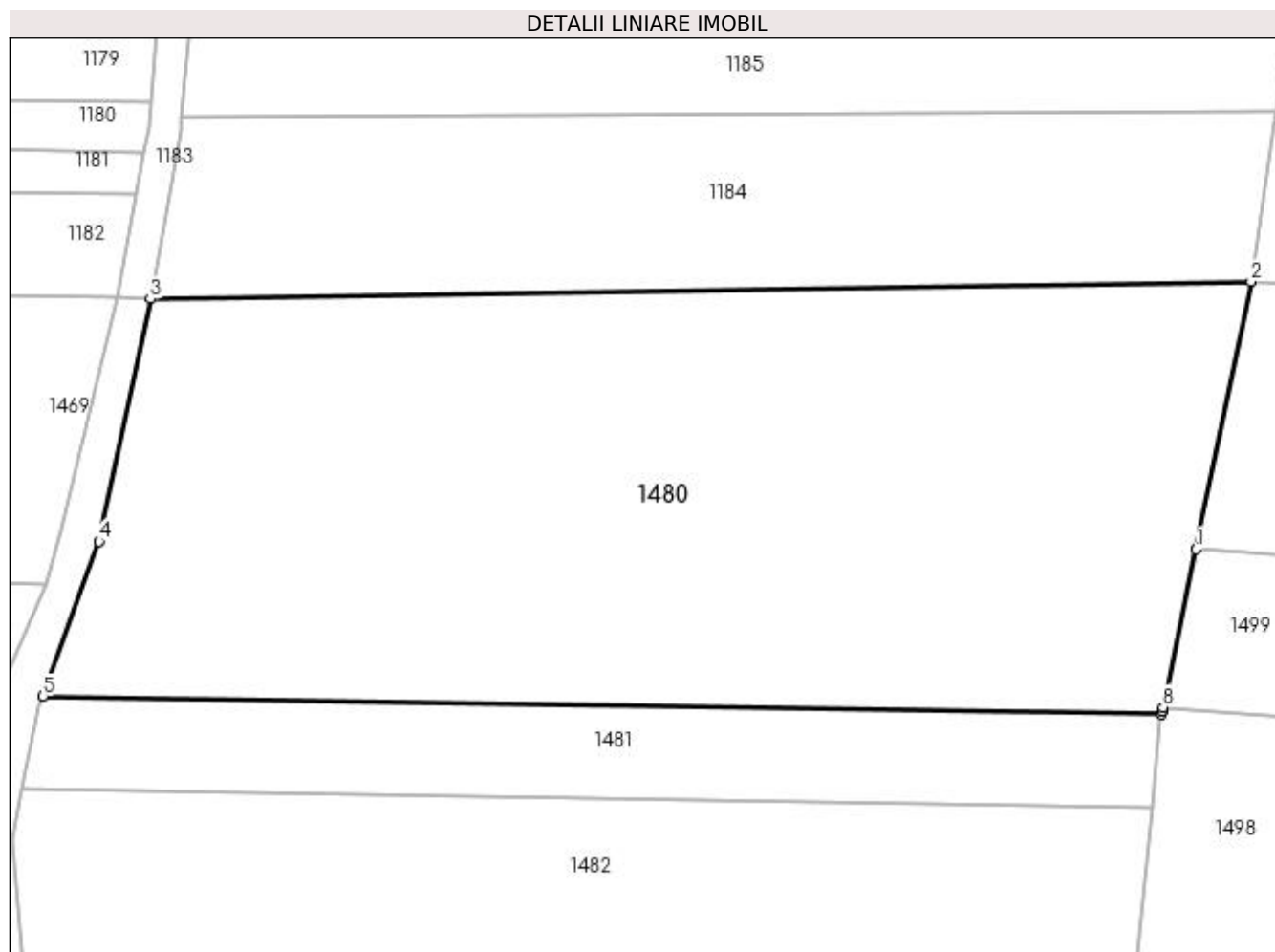
C. Partea III. SARCINI .

Inscrieri privind dezmembramintele dreptului de proprietate, drepturi reale de garanție și sarcini	Referințe
NU SUNT	

Anexa Nr. 1 La Partea I**Teren**

Nr cadastral	Suprafața (mp)*	Observații / Referințe
	5.700	

* Suprafața este determinată în planul de proiecție Stereo 70.

**Date referitoare la teren**

Crt	Categorie folosință	Intra vilan	Suprafața (mp)	Tarla	Parcelă	Nr. topo	Observații / Referințe
1	arabil	NU	5.700	55	1017	-	

Lungime Segmente

1) Valorile lungimilor segmentelor sunt obținute din proiecție în plan.

Punct început	X / Y	Punct sfârșit	X / Y	Lungime segment (** (m)
1	565.930,188 705.673,884	2	565.936,38 705.703,74	30.491
2	565.936,38 705.703,74	3	565.813,505 705.701,797	122.89
3	565.813,505 705.701,797	4	565.807,788 705.674,768	27.627
4	565.807,788 705.674,768	5	565.801,534 705.657,463	18.4
5	565.801,534 705.657,463	6	565.926,369 705.655,468	124.851

Punct început	X / Y	Punct sfârșit	X / Y	Lungime segment (** (m)
6	565.926,369 705.655,468	7	565.926,438 705.655,799	0.338
7	565.926,438 705.655,799	8	565.926,527 705.656,226	0.436
8	565.926,527 705.656,226	1	565.930,188 705.673,884	18.034

** Lungimile segmentelor sunt determinate în planul de proiecție Stereo 70 și sunt rotunjite la 1 milimetru.

*** Distanța dintre puncte este formată din segmente cumulate ce sunt mai mici decât valoarea 1 milimetru.

**DATE DESPRE IMOBILUL NR. 1481**

Oficiul de Cadastru și Publicitate Imobiliară SUCEAVA
Biroul de Cadastru și Publicitate Imobiliară Radauti

A. Partea I. Descrierea imobilului

TEREN Extravilan

Adresa: Jud. Suceava

Nr. Crt	Nr cadastral Nr. topografic	Suprafața* (mp)	Observații / Referințe
A1		1.300	Sector cadastral:18 Teren neimprejmuit;

B. Partea II. Proprietari și acte

Inscrieri privitoare la dreptul de proprietate și alte drepturi reale	Referințe
1481 / 28/11/2023	
Act Administrativ nr. 1514, din 12/02/1996 emis de COMISIA JUDETEANA SUCEAVA;	
B1	A1
Intabulare, drept de PROPRIETATE, dobandit prin Reconstituire, cota actuala 1/1, cota initiala 1/1 1) HOPA DIMITRIE DEFUNCT:Da	

C. Partea III. SARCINI .

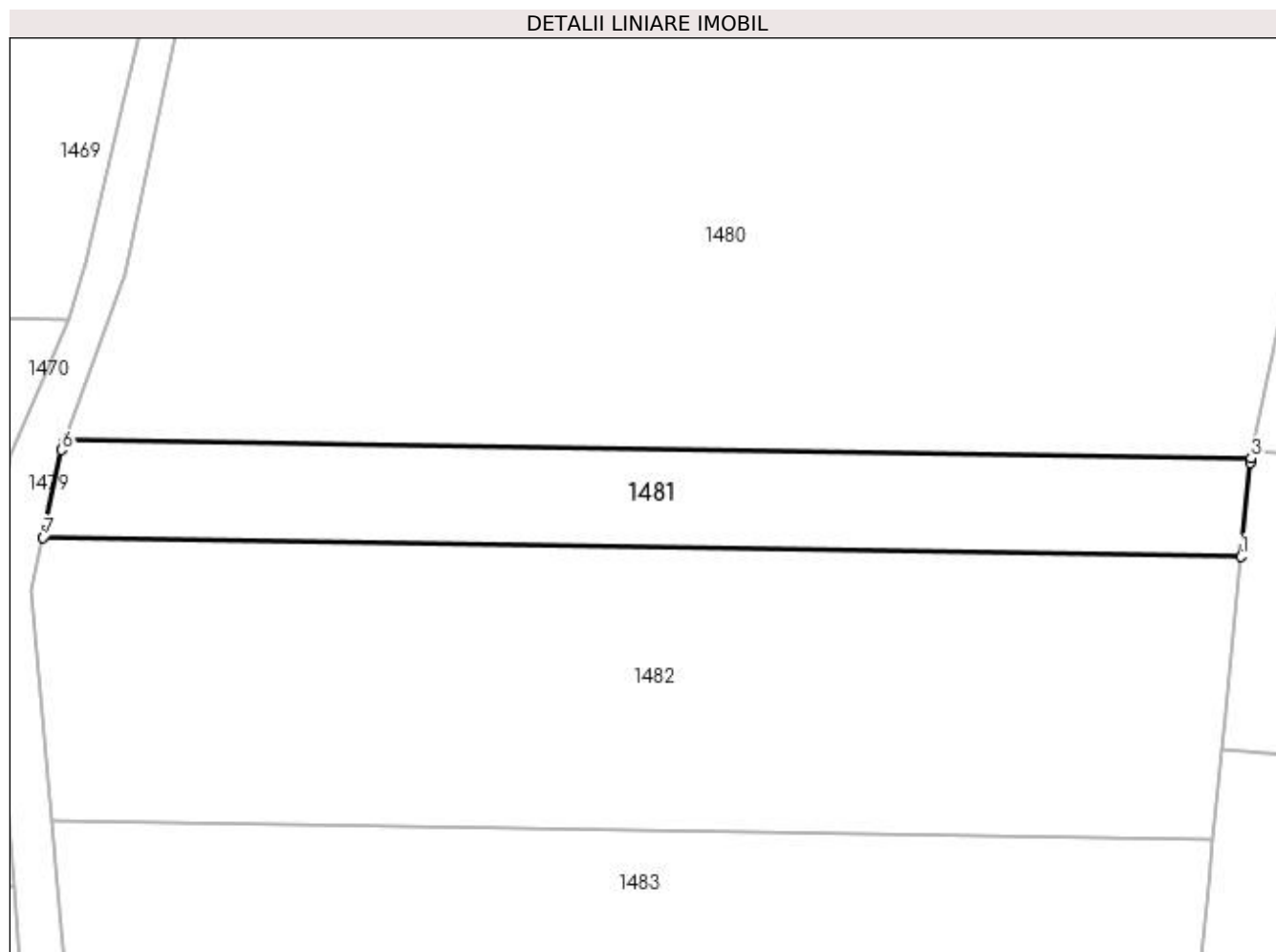
Inscrieri privind dezmembramintele dreptului de proprietate, drepturi reale de garanție și sarcini	Referințe
NU SUNT	

Anexa Nr. 1 La Partea I

Teren

Nr cadastral	Suprafața (mp)*	Observații / Referințe
	1.300	

* Suprafața este determinată în planul de proiecție Stereo 70.



Date referitoare la teren

Crt	Categorie folosință	Intra vilan	Suprafața (mp)	Tarla	Parcelă	Nr. topo	Observații / Referințe
1	arabil	NU	1.300	55	1017	-	

Lungime Segmente

1) Valorile lungimilor segmentelor sunt obținute din proiecție în plan.

Punct început	X / Y	Punct sfârșit	X / Y	Lungime segment (** (m)
1	565.925,288 705.645,128	2	565.926,272 705.654,997	9.918
2	565.926,272 705.654,997	3	565.926,369 705.655,468	0.481
3	565.926,369 705.655,468	4	565.801,534 705.657,463	124.851
4	565.801,534 705.657,463	5	565.801,415 705.657,133	0.351
5	565.801,415 705.657,133	6	565.801,137 705.656,336	0.844

Punct început	X / Y	Punct sfârșit	X / Y	Lungime segment (** (m)
6	565.801,137 705.656,336	7	565.799,196 705.647,143	9.396
7	565.799,196 705.647,143	1	565.925,288 705.645,128	126.108

** Lungimile segmentelor sunt determinate în planul de proiecție Stereo 70 și sunt rotunjite la 1 milimetru.

*** Distanța dintre puncte este formată din segmente cumulate ce sunt mai mici decât valoarea 1 milimetru.

**DATE DESPRE IMOBILUL NR. 1482**

Oficiul de Cadastru și Publicitate Imobiliară SUCEAVA
Biroul de Cadastru și Publicitate Imobiliară Radauti

A. Partea I. Descrierea imobilului

TEREN Extravilan

Adresa: Jud. Suceava

Nr. Crt	Nr cadastral Nr. topografic	Suprafața* (mp)	Observații / Referințe
A1		3.720	Sector cadastral:18 Teren neimpregmuit;

B. Partea II. Proprietari și acte

Inscrieri privitoare la dreptul de proprietate și alte drepturi reale		Referințe
1482 / 28/11/2023		
Act Normativ nr. 7, din 13/03/1996 emis de PARLAMENTUL ROMANIEI;		
B1	Inscrierea provizorie, drept de PROPRIETATE, dobandit prin Lege, cota actuala 1/1, cota initiala 1/1 1) COMUNA HORODNIC DE SUS, CIF:15562708	A1

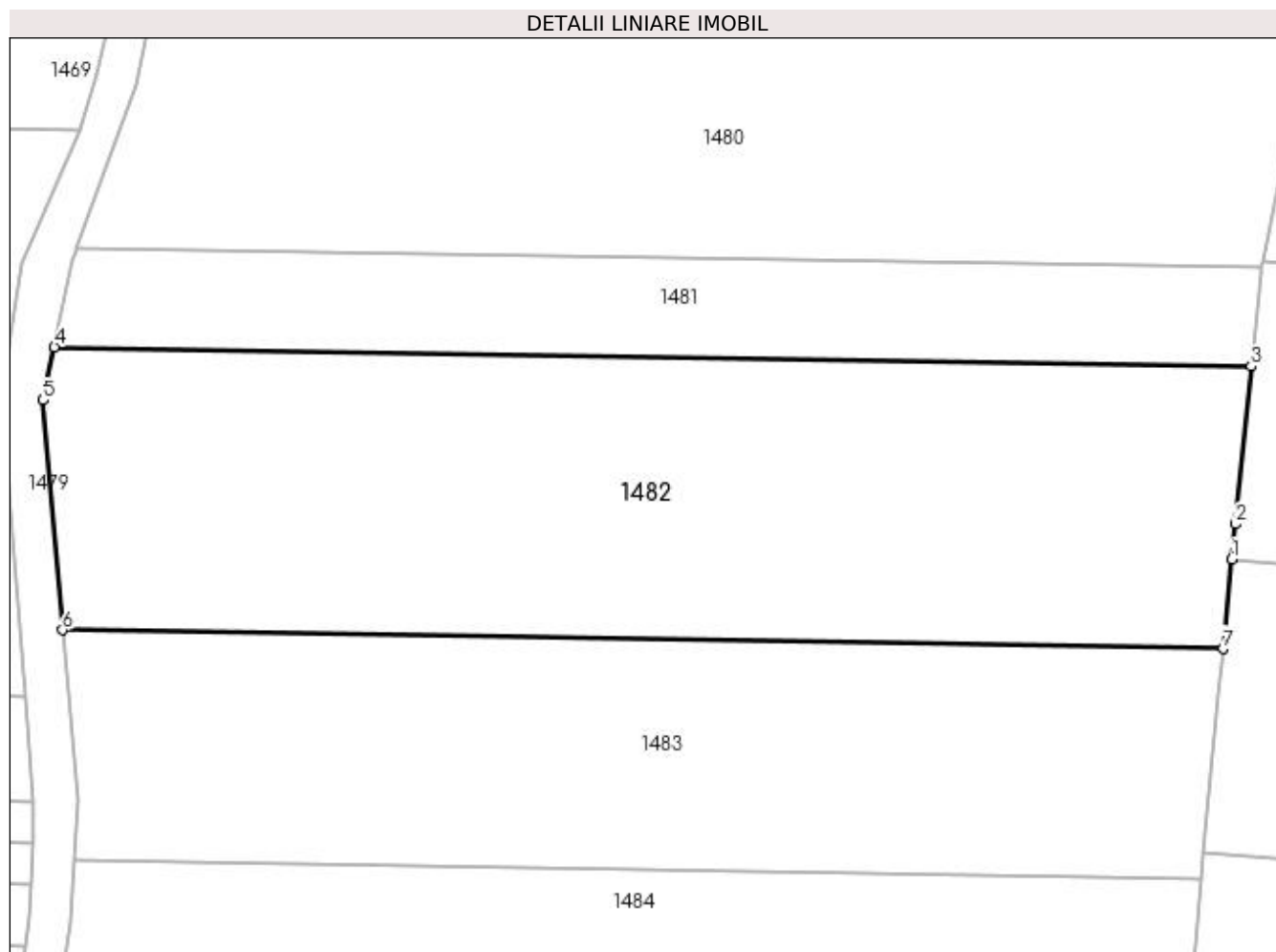
C. Partea III. SARCINI .

Inscrieri privind dezmembramintele dreptului de proprietate, drepturi reale de garanție și sarcini	Referințe
NU SUNT	

Anexa Nr. 1 La Partea I**Teren**

Nr cadastral	Suprafața (mp)*	Observații / Referințe
	3.720	

* Suprafața este determinată în planul de proiecție Stereo 70.

**Date referitoare la teren**

Crt	Categorie folosință	Intra vilan	Suprafața (mp)	Tarla	Parcelă	Nr. topo	Observații / Referințe
1	arabil	NU	3.720	55	1017	-	

Lungime Segmente

1) Valorile lungimilor segmentelor sunt obținute din proiecție în plan.

Punct început	X / Y	Punct sfârșit	X / Y	Lungime segment (** (m)
1	565.923,26 705.624,793	2	565.923,632 705.628,521	3.747
2	565.923,632 705.628,521	3	565.925,288 705.645,128	16.689
3	565.925,288 705.645,128	4	565.799,196 705.647,143	126.108
4	565.799,196 705.647,143	5	565.798,014 705.641,541	5.725
5	565.798,014 705.641,541	6	565.800,074 705.617,332	24.296

Punct început	X / Y	Punct sfârșit	X / Y	Lungime segment (** (m)
6	565.800,074 705.617,332	7	565.922,321 705.615,378	122.263
7	565.922,321 705.615,378	1	565.923,26 705.624,793	9.462

** Lungimile segmentelor sunt determinate în planul de proiecție Stereo 70 și sunt rotunjite la 1 milimetru.

*** Distanța dintre puncte este formată din segmente cumulate ce sunt mai mici decât valoarea 1 milimetru.

**DATE DESPRE IMOBILUL NR. 1483**

Oficiul de Cadastru și Publicitate Imobiliară SUCEAVA
Biroul de Cadastru și Publicitate Imobiliară Radauti

A. Partea I. Descrierea imobilului

TEREN Extravilan

Adresa: Jud. Suceava

Nr. Crt	Nr cadastral Nr. topografic	Suprafața* (mp)	Observații / Referințe
A1		2.916	Sector cadastral:18 Teren neimprejmuit;

B. Partea II. Proprietari și acte

Inscrieri privitoare la dreptul de proprietate și alte drepturi reale		Referințe
1483 / 28/11/2023		
Act Normativ nr. 7, din 13/03/1996 emis de PARLAMENTUL ROMANIEI;		
B1	Inscrierea provizorie, drept de PROPRIETATE, dobandit prin Lege, cota actuala 1/1, cota initiala 1/1 1) COMUNA HORODNIC DE SUS, CIF:15562708	A1

C. Partea III. SARCINI .

Inscrieri privind dezmembramintele dreptului de proprietate, drepturi reale de garanție și sarcini	Referințe
NU SUNT	

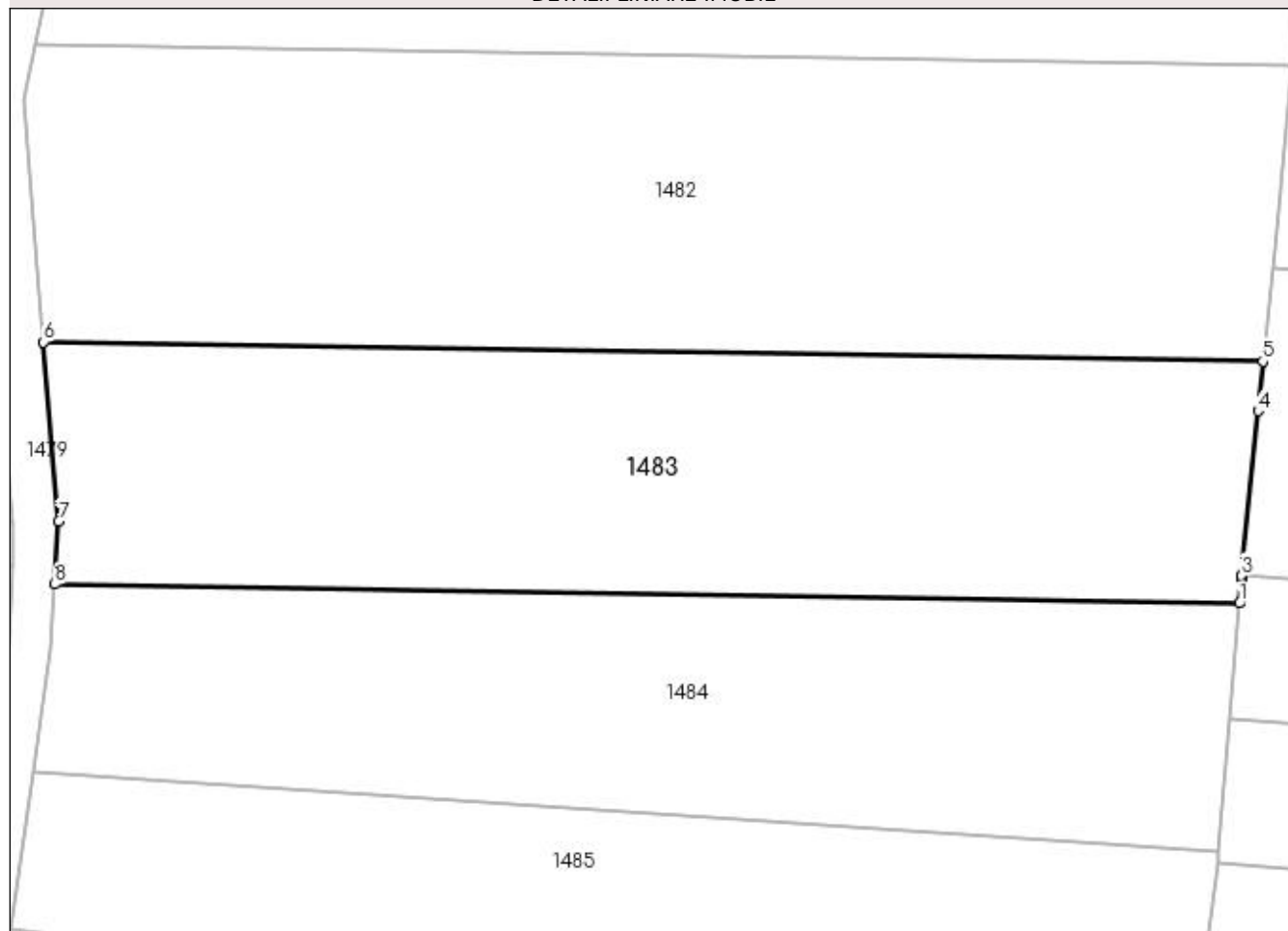
Anexa Nr. 1 La Partea I

Teren

Nr cadastral	Suprafața (mp)*	Observații / Referințe
	2.916	

* Suprafața este determinată în planul de proiecție Stereo 70.

DETALII LINIARE IMOBIL



Date referitoare la teren

Crt	Categorie folosință	Intravilan	Suprafața (mp)	Tarla	Parcelă	Nr. topo	Observații / Referințe
1	arabil	NU	2.916	55	1017	-	

Lungime Segmente

1) Valorile lungimilor segmentelor sunt obținute din proiecție în plan.

Punct început	X / Y	Punct sfârșit	X / Y	Lungime segment (** (m)
1	565.919,951 705.591,142	2	565.920,16 705.593,7	2.567
2	565.920,16 705.593,7	3	565.920,182 705.593,921	0.222
3	565.920,182 705.593,921	4	565.921,827 705.610,42	16.581
4	565.921,827 705.610,42	5	565.922,321 705.615,378	4.983
5	565.922,321 705.615,378	6	565.800,074 705.617,332	122.263

Punct început	X / Y	Punct sfârșit	X / Y	Lungime segment (** (m)
6	565.800,074 705.617,332	7	565.801,603 705.599,352	18.045
7	565.801,603 705.599,352	8	565.801,227 705.593,039	6.324
8	565.801,227 705.593,039	1	565.919,951 705.591,142	118.739

** Lungimile segmentelor sunt determinate în planul de proiecție Stereo 70 și sunt rotunjite la 1 milimetru.

*** Distanța dintre puncte este formată din segmente cumulate ce sunt mai mici decât valoarea 1 milimetru.

**DATE DESPRE IMOBILUL NR. 1484**

Oficiul de Cadastru și Publicitate Imobiliară SUCEAVA
Biroul de Cadastru și Publicitate Imobiliară Radauti

A. Partea I. Descrierea imobilului

TEREN Extravilan

Adresa: Jud. Suceava

Nr. Crt	Nr cadastral Nr. topografic	Suprafața* (mp)	Observații / Referințe
A1	33460	2.600	Sector cadastral:18 Teren neimpregmuit;

B. Partea II. Proprietari și acte

Inscrieri privitoare la dreptul de proprietate și alte drepturi reale	Referințe
42065 / 06/10/2022	
Act Notarial nr. 4925, din 05/10/2022 emis de notar public Covariuc Ioan;	
B1	A1
Intabulare, drept de PROPRIETATE, bun propriu, dobandit prin Conventie, cota actuala 1/1, cota initiala 1/1 1) ANDRIȘAN IOAN-ISIDOR	

C. Partea III. SARCINI .

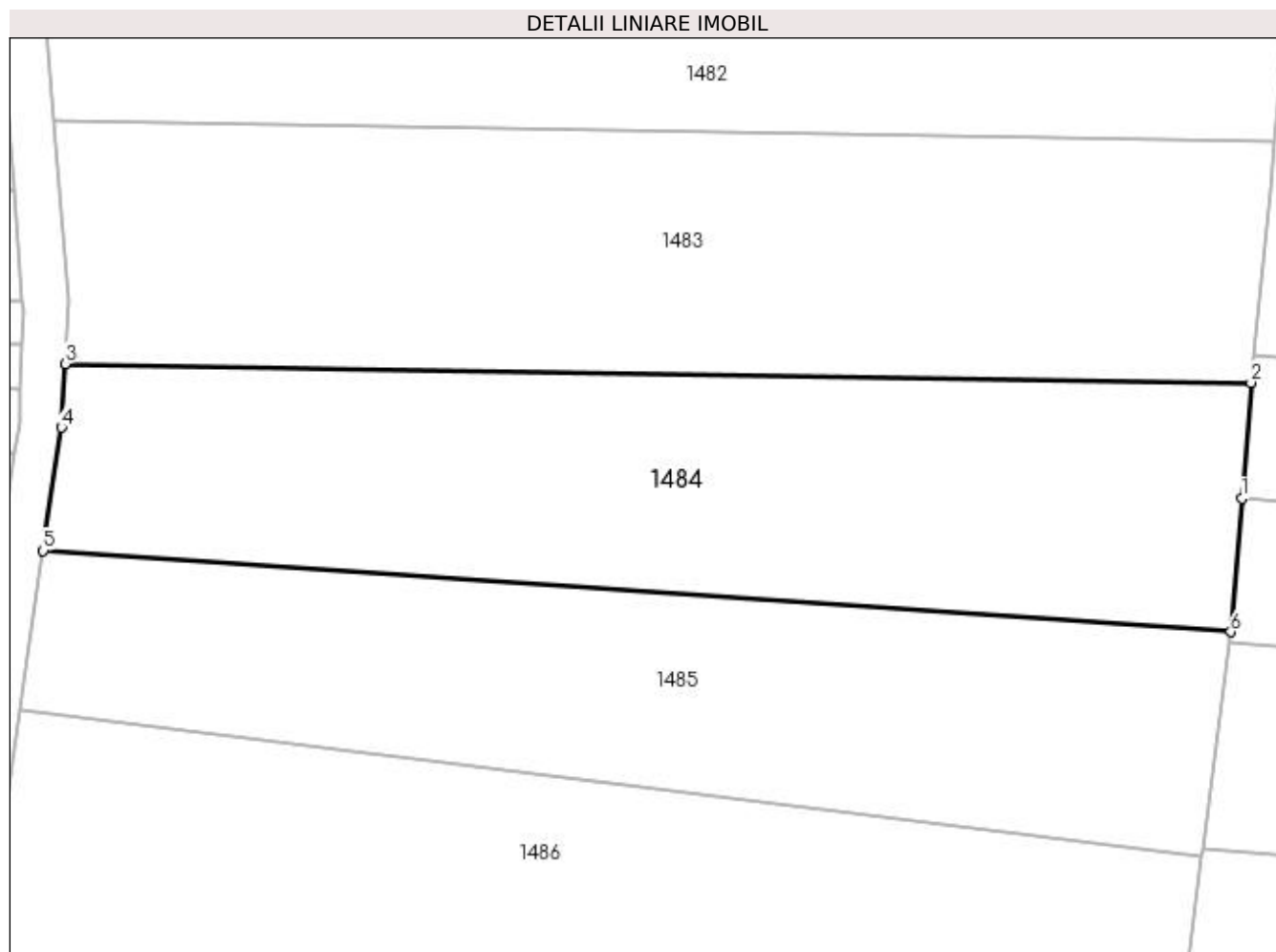
Inscrieri privind dezmembramintele dreptului de proprietate, drepturi reale de garanție și sarcini	Referințe
NU SUNT	

Anexa Nr. 1 La Partea I

Teren

Nr cadastral	Suprafața (mp)*	Observații / Referințe
33460	2.600	

* Suprafața este determinată în planul de proiecție Stereo 70.



Date referitoare la teren

Crt	Categorie folosință	Intra vilan	Suprafața (mp)	Tarla	Parcelă	Nr. topo	Observații / Referințe
1	arabil	NU	2.600	55	1017	-	

Lungime Segmente

1) Valorile lungimilor segmentelor sunt obținute din proiecție în plan.

Punct început	X / Y	Punct sfârșit	X / Y	Lungime segment (** (m)
1	565.919,007 705.579,555	2	565.919,951 705.591,142	11.625
2	565.919,951 705.591,142	3	565.801,227 705.593,039	118.739
3	565.801,227 705.593,039	4	565.800,848 705.586,667	6.383
4	565.800,848 705.586,667	5	565.799,037 705.574,335	12.464
5	565.799,037 705.574,335	6	565.917,918 705.566,196	119.159

Punct început	X / Y	Punct sfârșit	X / Y	Lungime segment (** (m)
6	565.917,918 705.566,196	1	565.919,007 705.579,555	13.403

** Lungimile segmentelor sunt determinate în planul de proiecție Stereo 70 și sunt rotunjite la 1 milimetru.

*** Distanța dintre puncte este formată din segmente cumulate ce sunt mai mici decât valoarea 1 milimetru.

**DATE DESPRE IMOBILUL NR. 1485**

Oficiul de Cadastru și Publicitate Imobiliară SUCEAVA
Biroul de Cadastru și Publicitate Imobiliară Radauti

A. Partea I. Descrierea imobilului

TEREN Extravilan

Adresa: Jud. Suceava

Nr. Crt	Nr cadastral Nr. topografic	Suprafața* (mp)	Observații / Referințe
A1		2.300	Sector cadastral:18 Teren neimprejmuit;

B. Partea II. Proprietari și acte

Inscrieri privitoare la dreptul de proprietate și alte drepturi reale		Referințe
1485 / 28/11/2023		
Act Notarial nr. 504, din 17/02/2003 emis de BNP FOMIN SIMION;		
B1	Intabulare, drept de PROPRIETATE, dobandit prin lesire Din Indiviziune, cota actuala 1/1, cota initiala 1/1 1) ONICA ECATERINA	A1

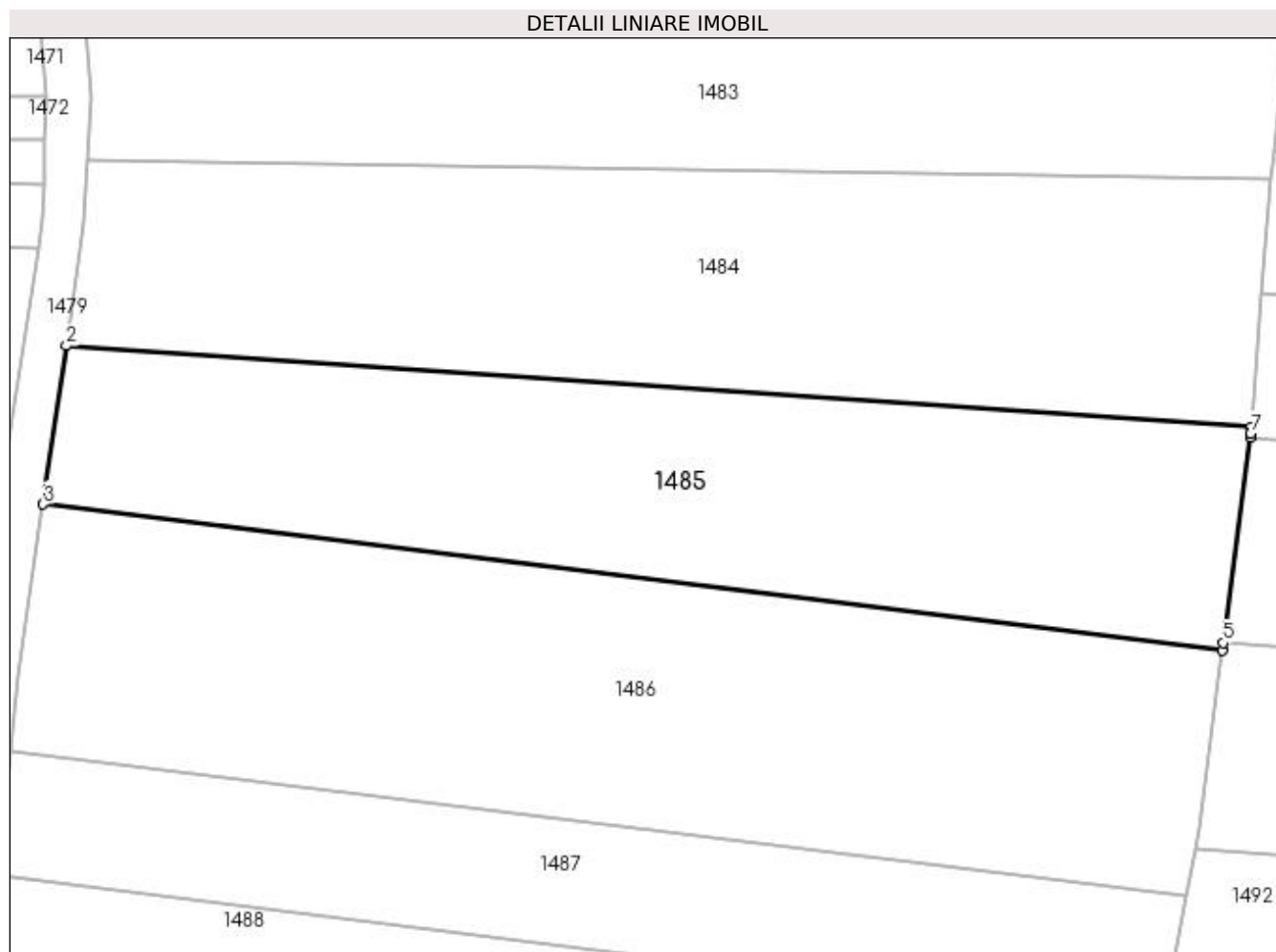
C. Partea III. SARCINI .

Inscrieri privind dezmembramintele dreptului de proprietate, drepturi reale de garanție și sarcini	Referințe
NU SUNT	

Anexa Nr. 1 La Partea I**Teren**

Nr cadastral	Suprafața (mp)*	Observații / Referințe
	2.300	

* Suprafața este determinată în planul de proiecție Stereo 70.

**Date referitoare la teren**

Crt	Categorie folosință	Intra vilan	Suprafața (mp)	Tarla	Parcelă	Nr. topo	Observații / Referințe
1	arabil	NU	2.300	55	1017	-	

Lungime Segmente

1) Valorile lungimilor segmentelor sunt obținute din proiecție în plan.

Punct început	X / Y	Punct sfârșit	X / Y	Lungime segment (** (m)
1	565.917,918 705.566,196	2	565.799,037 705.574,335	119.159
2	565.799,037 705.574,335	3	565.796,704 705.558,438	16.067
3	565.796,704 705.558,438	4	565.915,003 705.543,813	119.2
4	565.915,003 705.543,813	5	565.915,099 705.544,543	0.736
5	565.915,099 705.544,543	6	565.917,815 705.565,149	20.784

Punct început	X / Y	Punct sfârșit	X / Y	Lungime segment (** (m)
6	565.917,815 705.565,149	7	565.917,86 705.565,49	0.344
7	565.917,86 705.565,49	1	565.917,918 705.566,196	0.708

** Lungimile segmentelor sunt determinate în planul de proiecție Stereo 70 și sunt rotunjite la 1 milimetru.

*** Distanța dintre puncte este formată din segmente cumulate ce sunt mai mici decât valoarea 1 milimetru.

**DATE DESPRE IMOBILUL NR. 1486**

Oficiul de Cadastru și Publicitate Imobiliară SUCEAVA
Biroul de Cadastru și Publicitate Imobiliară Radauti

A. Partea I. Descrierea imobilului

TEREN Extravilan

Adresa: Jud. Suceava

Nr. Crt	Nr cadastral Nr. topografic	Suprafața* (mp)	Observații / Referințe
A1	34844	2.976	Sector cadastral:18 Teren neimprijmit;

B. Partea II. Proprietari și acte

Inscrieri privitoare la dreptul de proprietate și alte drepturi reale	Referințe
26691 / 14/08/2018	
Act Administrativ nr. 289, din 25/05/2010 emis de Comisia Judeteana Suceava;	
B1	A1
Intabulare, drept de PROPRIETATE, dobandit prin Reconstituire, cota actuala 1/1, cota initiala 1/1 1) PRELIPCEAN CLAUDIA	

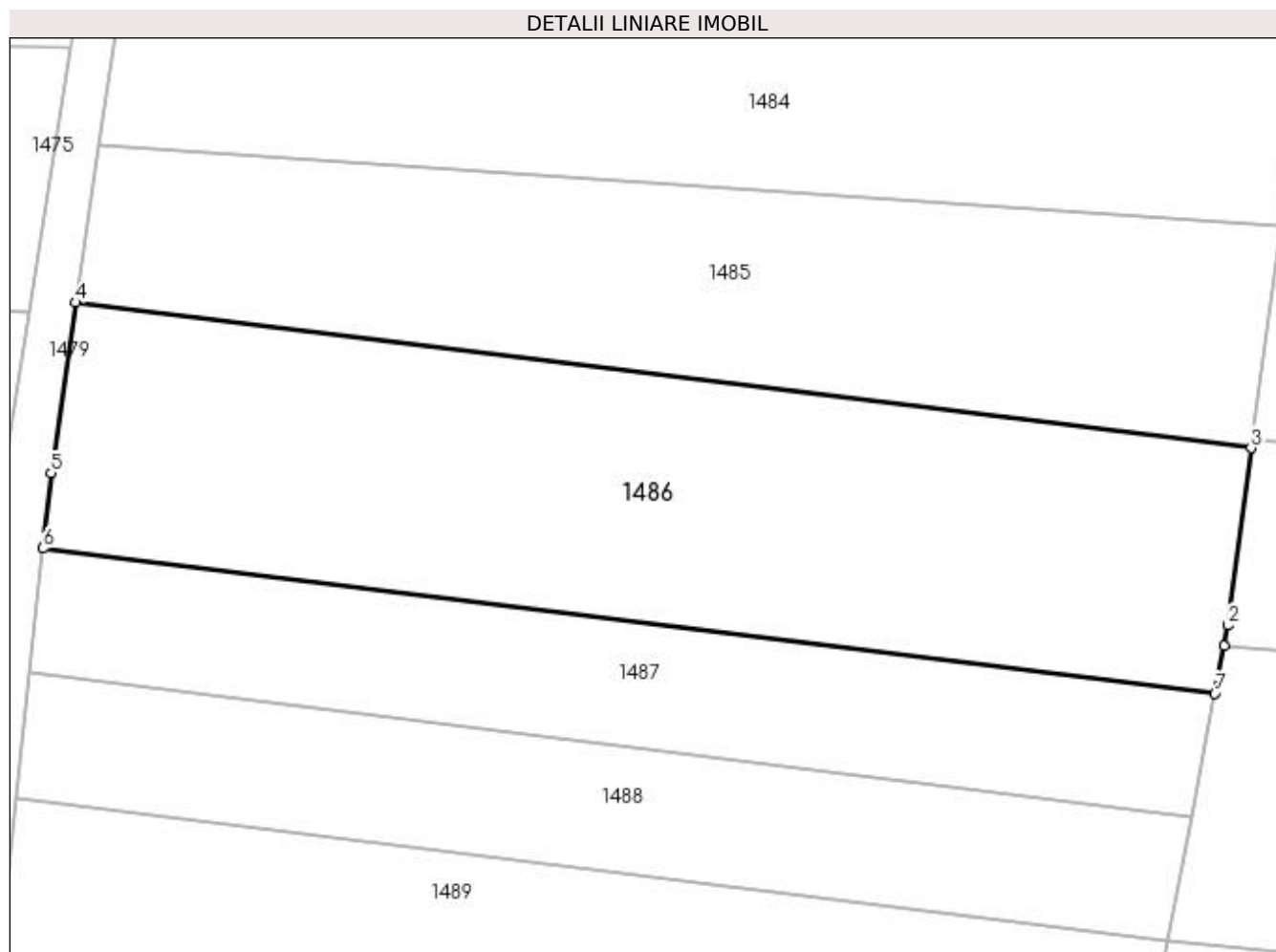
C. Partea III. SARCINI .

Inscrieri privind dezmembramintele dreptului de proprietate, drepturi reale de garanție și sarcini	Referințe
NU SUNT	

Anexa Nr. 1 La Partea I**Teren**

Nr cadastral	Suprafața (mp)*	Observații / Referințe
34844	2.976	

* Suprafața este determinată în planul de proiecție Stereo 70.

**Date referitoare la teren**

Crt	Categorie folosință	Intra vilan	Suprafața (mp)	Tarla	Parcelă	Nr. topo	Observații / Referințe
1	arabil	NU	2.976	55	1017	-	

Lungime Segmente

1) Valorile lungimilor segmentelor sunt obținute din proiecție în plan.

Punct început	X / Y	Punct sfârșit	X / Y	Lungime segment (** (m)
1	565.912,254 705.523,879	2	565.912,65 705.525,96	2.118
2	565.912,65 705.525,96	3	565.915,003 705.543,813	18.007
3	565.915,003 705.543,813	4	565.796,704 705.558,438	119.2
4	565.796,704 705.558,438	5	565.794,186 705.541,285	17.337
5	565.794,186 705.541,285	6	565.793,382 705.533,71	7.618

Punct început	X / Y	Punct sfârșit	X / Y	Lungime segment (** (m)
6	565.793,382 705.533,71	7	565.911,348 705.519,126	118.864
7	565.911,348 705.519,126	1	565.912,254 705.523,879	4.839

** Lungimile segmentelor sunt determinate în planul de proiecție Stereo 70 și sunt rotunjite la 1 milimetru.

*** Distanța dintre puncte este formată din segmente cumulate ce sunt mai mici decât valoarea 1 milimetru.

**DATE DESPRE IMOBILUL NR. 1487**

Oficiul de Cadastru și Publicitate Imobiliară SUCEAVA
Biroul de Cadastru și Publicitate Imobiliară Radauti

A. Partea I. Descrierea imobilului

TEREN Extravilan

Adresa: Jud. Suceava

Nr. Crt	Nr cadastral Nr. topografic	Suprafața* (mp)	Observații / Referințe
A1		1.490	Sector cadastral:18 Teren neimprejmuit;

B. Partea II. Proprietari și acte

Inscrieri privitoare la dreptul de proprietate și alte drepturi reale	Referințe
1487 / 28/11/2023	
Act Notarial nr. 1129, din 21/04/2010 emis de BNPA SEHLANEC-MANDICI;	
B1	A1
Intabulare, drept de PROPRIETATE, dobandit prin lesire Din Indiviziune, cota actuala 1/1, cota initiala 1/1	
1) SBIERA LIVIA	

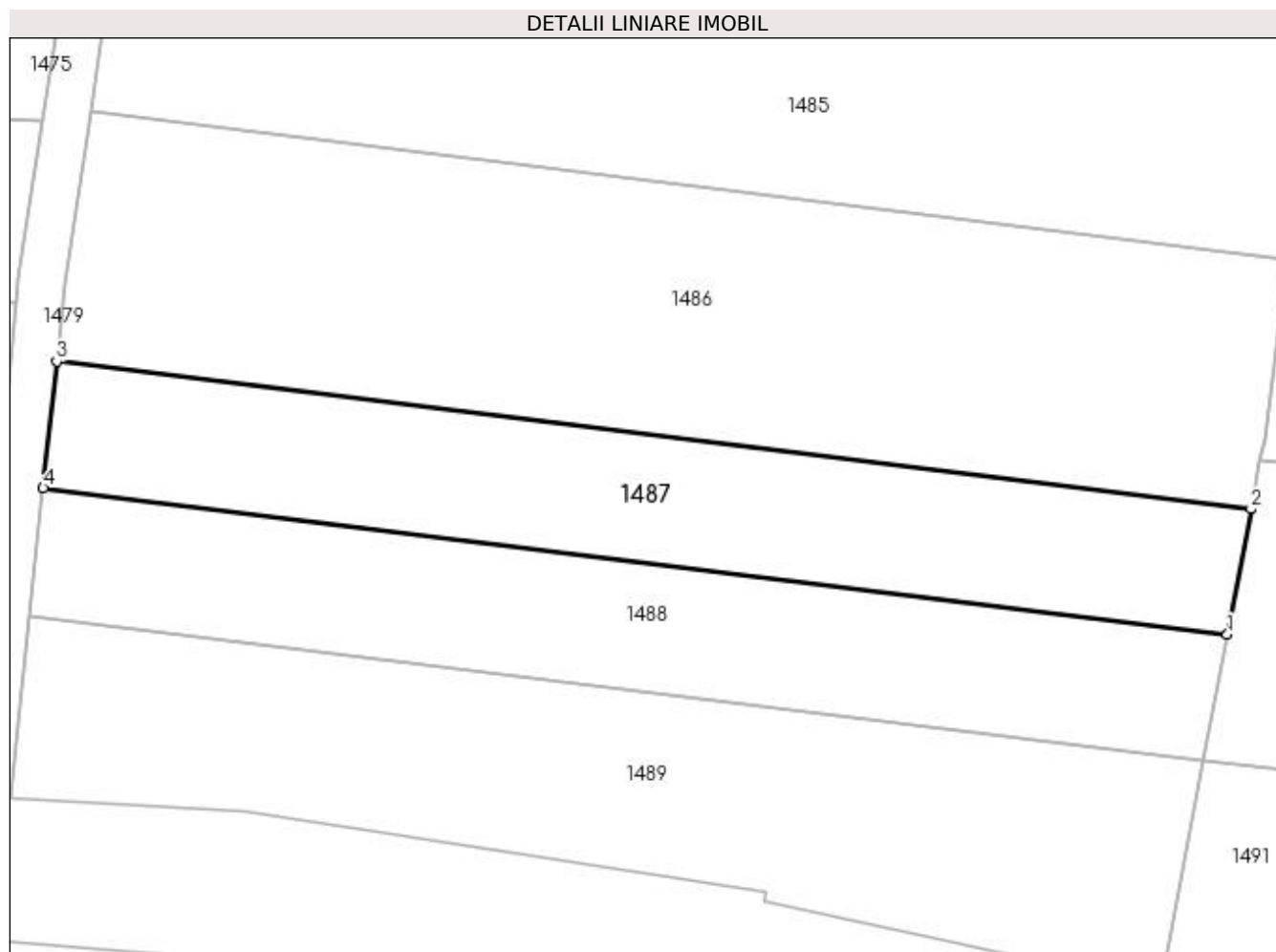
C. Partea III. SARCINI .

Inscrieri privind dezmembramintele dreptului de proprietate, drepturi reale de garanție și sarcini	Referințe
NU SUNT	

Anexa Nr. 1 La Partea I**Teren**

Nr cadastral	Suprafața (mp)*	Observații / Referințe
	1.490	

* Suprafața este determinată în planul de proiecție Stereo 70.

**Date referitoare la teren**

Crt	Categorie folosință	Intra vilan	Suprafața (mp)	Tarla	Parcelă	Nr. topo	Observații / Referințe
1	arabil	NU	1.490	55	1017	-	

Lungime Segmente

1) Valorile lungimilor segmentelor sunt obținute din proiecție în plan.

Punct început	X / Y	Punct sfârșit	X / Y	Lungime segment (** (m)
1	565.908,988 705.506,732	2	565.911,348 705.519,126	12.617
2	565.911,348 705.519,126	3	565.793,382 705.533,71	118.864
3	565.793,382 705.533,71	4	565.792,053 705.521,189	12.591
4	565.792,053 705.521,189	1	565.908,988 705.506,732	117.825

**** Lungimile segmentelor sunt determinate în planul de proiecție Stereo 70 și sunt rotunjite la 1 milimetru.**

***** Distanța dintre puncte este formată din segmente cumulate ce sunt mai mici decât valoarea 1 milimetru.**

**DATE DESPRE IMOBILUL NR. 1488**

Oficiul de Cadastru și Publicitate Imobiliară SUCEAVA
Biroul de Cadastru și Publicitate Imobiliară Radauti

A. Partea I. Descrierea imobilului

TEREN Extravilan

Adresa: Jud. Suceava

Nr. Crt	Nr cadastral Nr. topografic	Suprafața* (mp)	Observații / Referințe
A1		1.490	Sector cadastral:18 Teren neimprejmuit;

B. Partea II. Proprietari și acte

Inscrieri privitoare la dreptul de proprietate și alte drepturi reale		Referințe
1488 / 28/11/2023		
Act Notarial nr. 1129, din 21/04/2010 emis de BNPA SEHLANEC-MANDICI;		
B1	Intabulare, drept de PROPRIETATE, dobandit prin lesire Din Indiviziune, cota actuala 1/1, cota initiala 1/1 1) SBIERA IONELA	A1

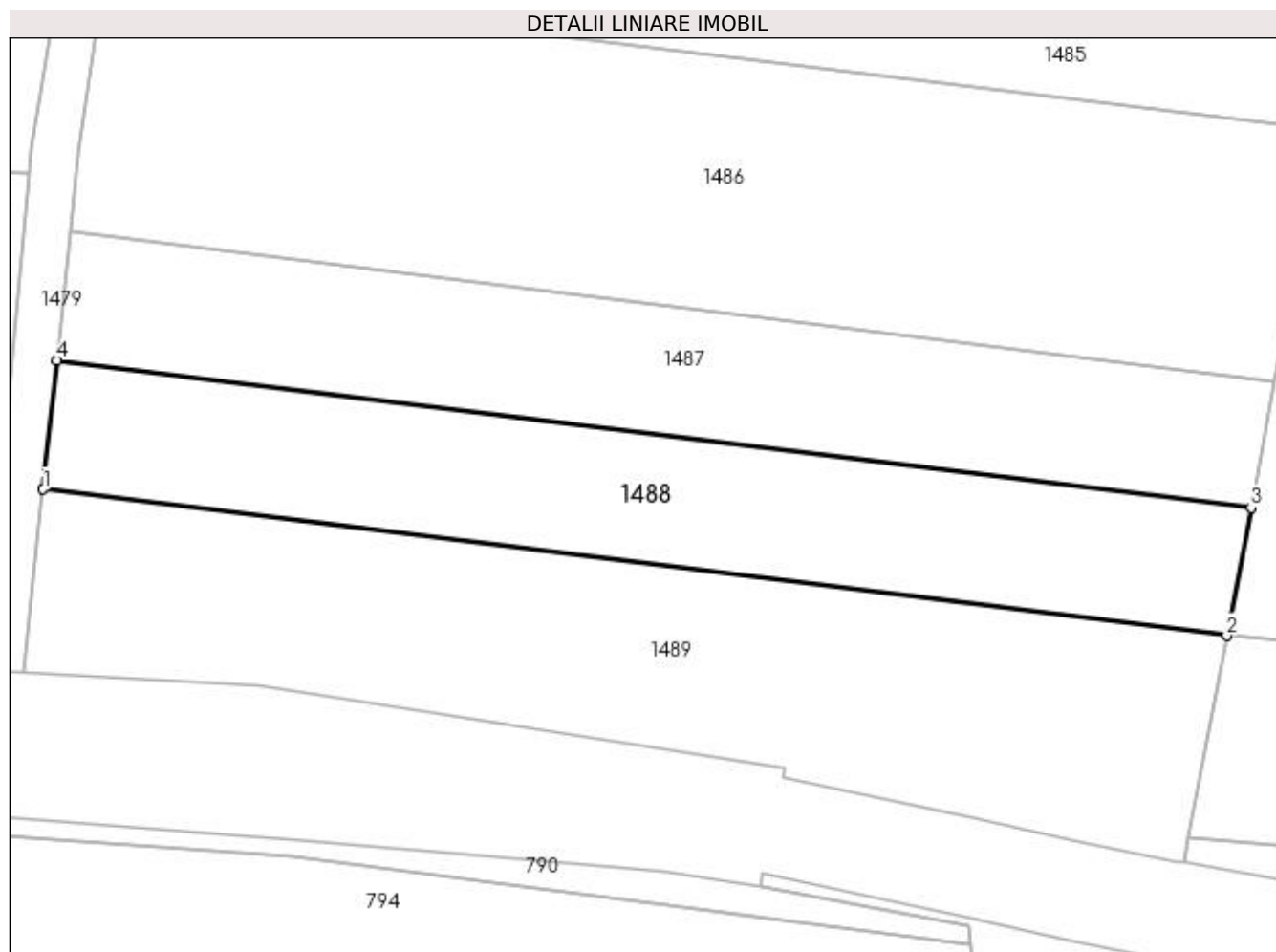
C. Partea III. SARCINI .

Inscrieri privind dezmembramintele dreptului de proprietate, drepturi reale de garanție și sarcini	Referințe
NU SUNT	

Anexa Nr. 1 La Partea I**Teren**

Nr cadastral	Suprafața (mp)*	Observații / Referințe
	1.490	

* Suprafața este determinată în planul de proiecție Stereo 70.

**Date referitoare la teren**

Crt	Categorie folosință	Intra vilan	Suprafața (mp)	Tarla	Parcelă	Nr. topo	Observații / Referințe
1	arabil	NU	1.490	55	1017	-	

Lungime Segmente

1) Valorile lungimilor segmentelor sunt obținute din proiecție în plan.

Punct început	X / Y	Punct sfârșit	X / Y	Lungime segment (** (m)
1	565.790,713 705.508,555	2	565.906,606 705.494,228	116.775
2	565.906,606 705.494,228	3	565.908,988 705.506,732	12.729
3	565.908,988 705.506,732	4	565.792,053 705.521,189	117.825
4	565.792,053 705.521,189	1	565.790,713 705.508,555	12.705

**** Lungimile segmentelor sunt determinate în planul de proiecție Stereo 70 și sunt rotunjite la 1 milimetru.**

***** Distanța dintre puncte este formată din segmente cumulate ce sunt mai mici decât valoarea 1 milimetru.**

**DATE DESPRE IMOBILUL NR. 1489**

Oficiul de Cadastru și Publicitate Imobiliară SUCEAVA
Biroul de Cadastru și Publicitate Imobiliară Radauti

A. Partea I. Descrierea imobilului

TEREN Extravilan

Adresa: Jud. Suceava

Nr. Crt	Nr cadastral Nr. topografic	Suprafața* (mp)	Observații / Referințe
A1		Din acte: 2.604 Masurata: 2.150	Sector cadastral:18 Teren neimprejmuit;

B. Partea II. Proprietari și acte

Inscrieri privitoare la dreptul de proprietate și alte drepturi reale		Referințe
1489 / 28/11/2023		
Act Administrativ nr. 864, din 29/09/1994 emis de COMISIA JUDETEANA SUCEAVA;		
B1	Intabulare, drept de PROPRIETATE, dobandit prin Reconstituire, cota actuala 1/1, cota initiala 1/1 1) ICHIM AURELIAN DEFUNCT:Da	A1

C. Partea III. SARCINI .

Inscrieri privind dezmembramintele dreptului de proprietate, drepturi reale de garanție și sarcini	Referințe
NU SUNT	

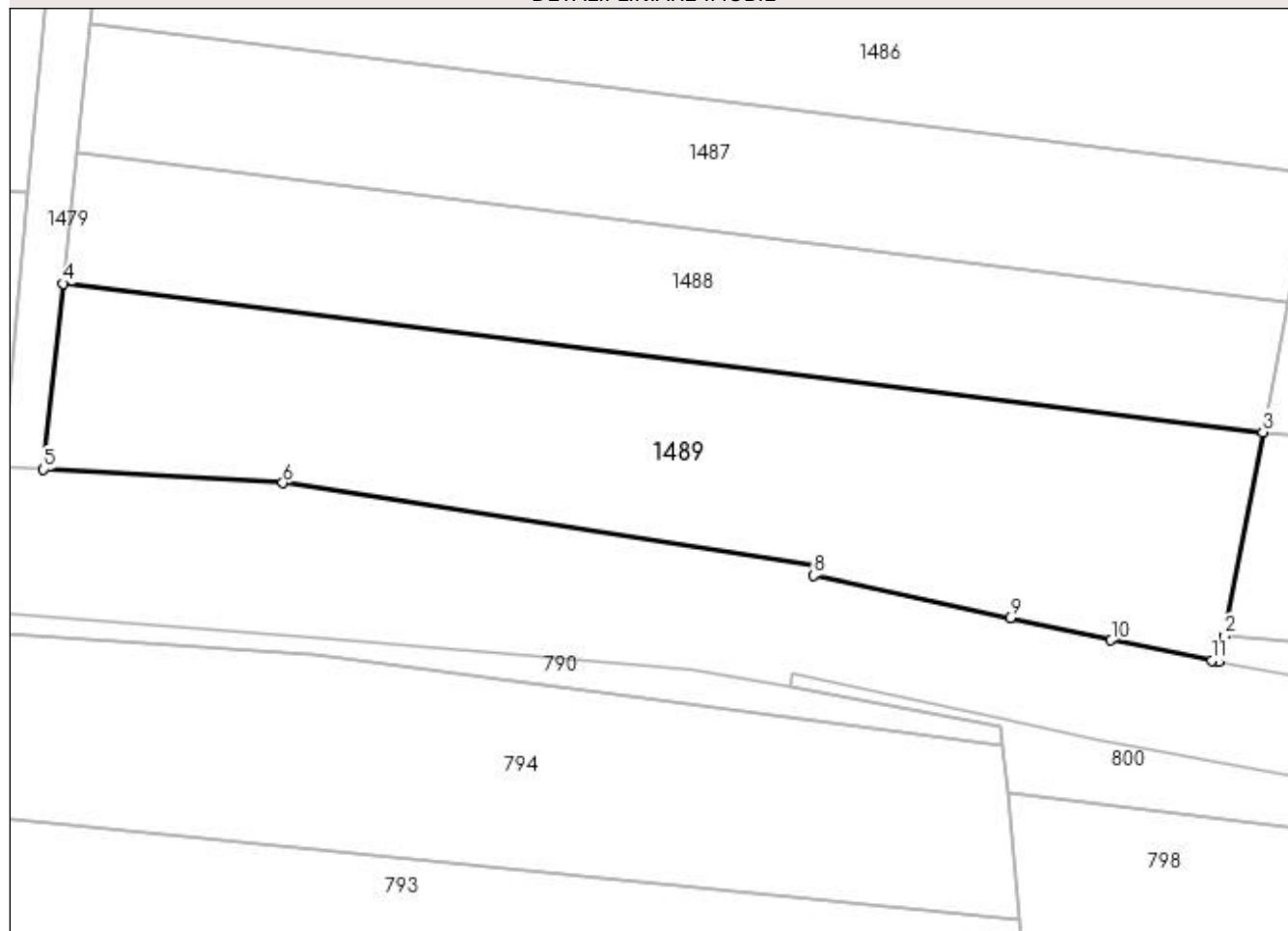
Anexa Nr. 1 La Partea I

Teren

Nr cadastral	Suprafața (mp)*	Observații / Referințe
	Din acte: 2.604 Masurata: 2.150	

* Suprafața este determinată în planul de proiecție Stereo 70.

DETALII LINIARE IMOBIL



Date referitoare la teren

Crt	Categorie folosință	Intra vilan	Suprafața (mp)	Tarla	Parcelă	Nr. topo	Observații / Referințe
1	arabil	NU	2.150	55	1017	-	Diferenta de suprafata nu s-a regasit între limite

Lungime Segmente

1) Valorile lungimilor segmentelor sunt obținute din proiecție în plan.

Punct început	X / Y	Punct sfârșit	X / Y	Lungime segment (** (m)
1	565.902,381 705.472,043	2	565.902,854 705.474,528	2.53
2	565.902,854 705.474,528	3	565.906,606 705.494,228	20.054
3	565.906,606 705.494,228	4	565.790,713 705.508,555	116.775
4	565.790,713 705.508,555	5	565.788,808 705.490,604	18.052
5	565.788,808 705.490,604	6	565.811,932 705.489,312	23.16

Punct început	X / Y	Punct sfârșit	X / Y	Lungime segment (** (m)
6	565.811,932 705.489,312	7	565.863,422 705.481,34	52.103
7	565.863,422 705.481,34	8	565.863,211 705.480,363	1.0
8	565.863,211 705.480,363	9	565.882,188 705.476,251	19.417
9	565.882,188 705.476,251	10	565.891,943 705.474,139	9.981
10	565.891,943 705.474,139	11	565.901,702 705.472,165	9.957
11	565.901,702 705.472,165	1	565.902,381 705.472,043	0.69

** Lungimile segmentelor sunt determinate în planul de proiecție Stereo 70 și sunt rotunjite la 1 milimetru.

*** Distanța dintre puncte este formată din segmente cumulate ce sunt mai mici decât valoarea 1 milimetru.

**DATE DESPRE IMOBILUL NR. 1490**

Oficiul de Cadastru și Publicitate Imobiliară SUCEAVA
Biroul de Cadastru și Publicitate Imobiliară Radauti

A. Partea I. Descrierea imobilului

TEREN Extravilan

Adresa: Jud. Suceava

Nr. Crt	Nr cadastral Nr. topografic	Suprafața* (mp)	Observații / Referințe
A1		269	Sector cadastral:18 Teren neimprejmuit;

B. Partea II. Proprietari și acte

Inscrieri privitoare la dreptul de proprietate și alte drepturi reale	Referințe
1490 / 28/11/2023	
Act Normativ nr. 7, din 13/03/1996 emis de PARLAMENTUL ROMANIEI;	
B1	Inscrierea provizorie, drept de PROPRIETATE, dobandit prin Lege, cota actuala 1/1, cota initiala 1/1
	1) COMUNA HORODNIC DE SUS, CIF:15562708

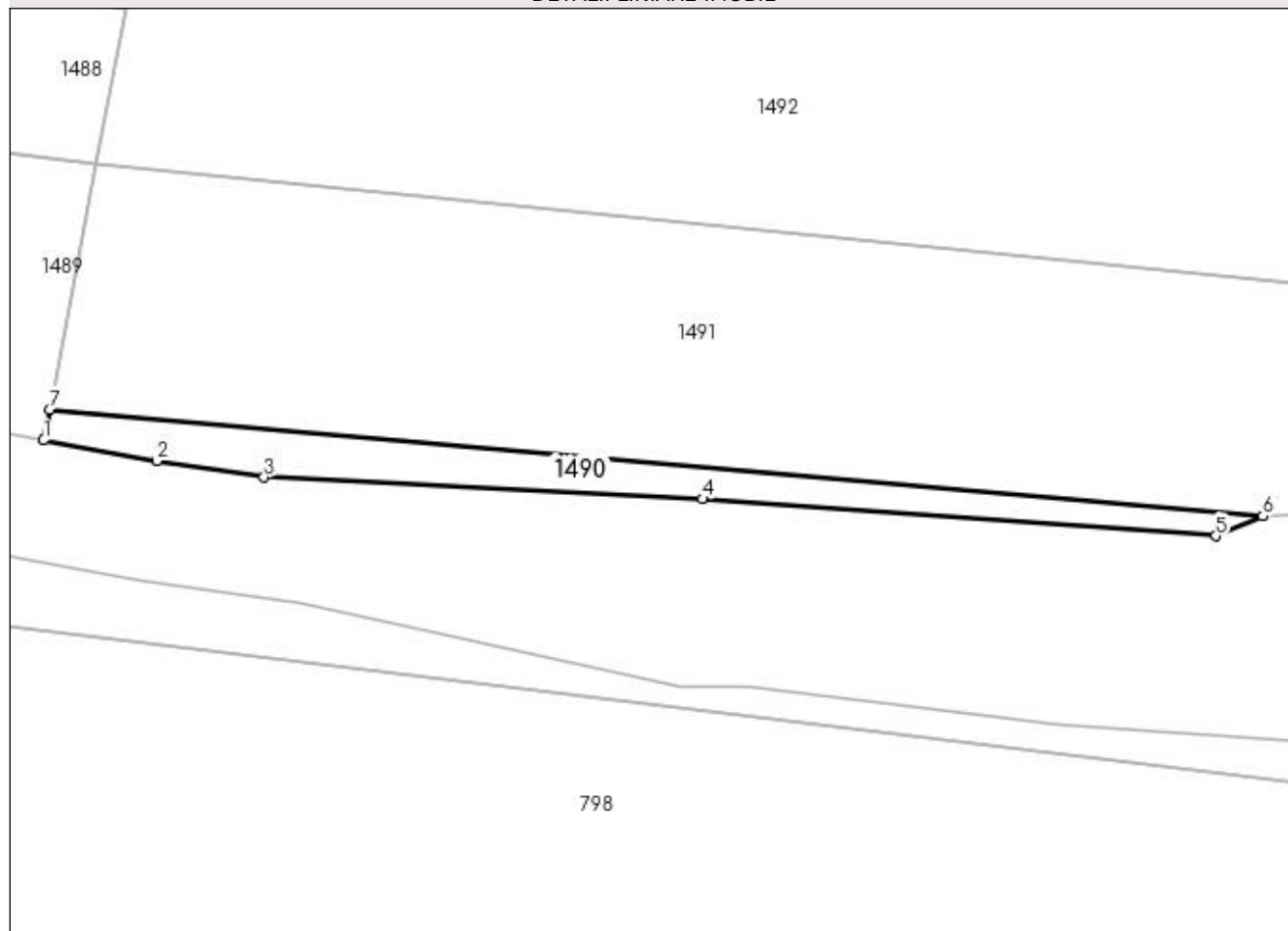
C. Partea III. SARCINI .

Inscrieri privind dezmembramintele dreptului de proprietate, drepturi reale de garanție și sarcini	Referințe
NU SUNT	

Anexa Nr. 1 La Partea I**Teren**

Nr cadastral	Suprafața (mp)*	Observații / Referințe
	269	

* Suprafața este determinată în planul de proiecție Stereo 70.

DETALII LINIARE IMOBIL**Date referitoare la teren**

Crt	Categorie folosință	Intravilan	Suprafața (mp)	Tarla	Parcelă	Nr. topo	Observații / Referințe
1	arabil	NU	269	55	1017	-	

Lungime Segmente

1) Valorile lungimilor segmentelor sunt obținute din proiecție în plan.

Punct început	X / Y	Punct sfârșit	X / Y	Lungime segment (** (m)
1	565.902,381 705.472,043	2	565.911,49 705.470,41	9.254
2	565.911,49 705.470,41	3	565.920,085 705.469,065	8.7
3	565.920,085 705.469,065	4	565.955,297 705.467,328	35.255
4	565.955,297 705.467,328	5	565.996,528 705.464,357	41.338
5	565.996,528 705.464,357	6	566.000,303 705.465,955	4.099

Punct început	X / Y	Punct sfârșit	X / Y	Lungime segment (** (m)
6	566.000,303 705.465,955	7	565.902,854 705.474,528	97.825
7	565.902,854 705.474,528	1	565.902,381 705.472,043	2.53

** Lungimile segmentelor sunt determinate în planul de proiecție Stereo 70 și sunt rotunjite la 1 milimetru.

*** Distanța dintre puncte este formată din segmente cumulate ce sunt mai mici decât valoarea 1 milimetru.

**DATE DESPRE IMOBILUL NR. 1491**

Oficiul de Cadastru și Publicitate Imobiliară SUCEAVA
 Biroul de Cadastru și Publicitate Imobiliară Radauti

A. Partea I. Descrierea imobilului

TEREN Extravilan

Adresa: Jud. Suceava

Nr. Crt	Nr cadastral Nr. topografic	Suprafața* (mp)	Observații / Referințe
A1	36641	Din acte: 2.400 Masurata: 2.177	Sector cadastral:18 Teren neimprejmuit;

B. Partea II. Proprietari și acte

Inscrieri privitoare la dreptul de proprietate și alte drepturi reale		Referințe
18384 / 26/04/2021		
Act Notarial nr. 1294, din 26/04/2021 emis de Covariuc Ioan;		
B7	Intabulare, drept de PROPRIETATE bun propriu cu titlu de donatie, dobandit prin Conventie, cota actuala 1/1, cota initiala 1/1 1) GHELIUC ADRIAN	A1

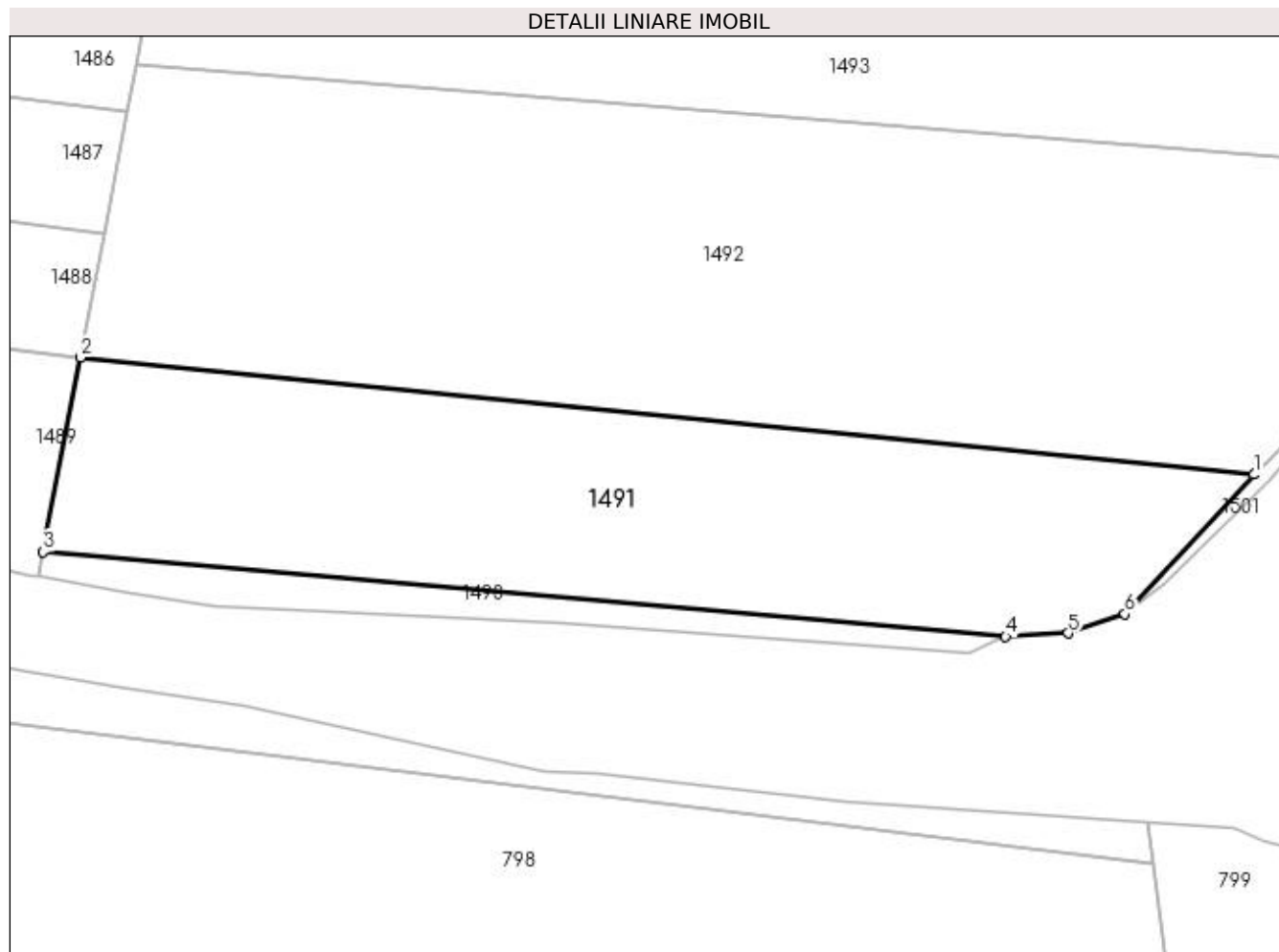
C. Partea III. SARCINI .

Inscrieri privind dezmembramintele dreptului de proprietate, drepturi reale de garanție și sarcini	Referințe
NU SUNT	

Anexa Nr. 1 La Partea I**Teren**

Nr cadastral	Suprafața (mp)*	Observații / Referințe
36641	Din acte: 2.400 Masurata: 2.177	

* Suprafața este determinată în planul de proiecție Stereo 70.

**Date referitoare la teren**

Crt	Categorie folosință	Intravilan	Suprafața (mp)	Tarla	Parcelă	Nr. topo	Observații / Referințe
1	arabil	NU	2.177	55	1017	-	

Lungime Segmente

1) Valorile lungimilor segmentelor sunt obținute din proiecție în plan.

Punct început	X / Y	Punct sfârșit	X / Y	Lungime segment (** (m)
1	566.025,444 705.482,38	2	565.906,606 705.494,228	119.427
2	565.906,606 705.494,228	3	565.902,854 705.474,528	20.054
3	565.902,854 705.474,528	4	566.000,303 705.465,955	97.825
4	566.000,303 705.465,955	5	566.006,637 705.466,298	6.343
5	566.006,637 705.466,298	6	566.012,388 705.468,231	6.067

Punct început	X / Y	Punct sfârșit	X / Y	Lungime segment (** (m)
6	566.012,388 705.468,231	1	566.025,444 705.482,38	19.252

** Lungimile segmentelor sunt determinate în planul de proiecție Stereo 70 și sunt rotunjite la 1 milimetru.

*** Distanța dintre puncte este formată din segmente cumulate ce sunt mai mici decât valoarea 1 milimetru.

**DATE DESPRE IMOBILUL NR. 1492**

Oficiul de Cadastru și Publicitate Imobiliară SUCEAVA
 Biroul de Cadastru și Publicitate Imobiliară Radauti

A. Partea I. Descrierea imobilului

TEREN Extravilan

Adresa: Jud. Suceava

Nr. Crt	Nr cadastral Nr. topografic	Suprafața* (mp)	Observații / Referințe
A1		Din acte: 3.800 Masurata: 3.799	Sector cadastral:18 Teren neimprejmuit;

B. Partea II. Proprietari și acte

Inscrieri privitoare la dreptul de proprietate și alte drepturi reale		Referințe
1492 / 28/11/2023		
Act Notarial nr. 956, din 20/03/2014 emis de BIN COVARIU IOAN;		
B1	Intabulare, drept de PROPRIETATE, dobandit prin lesire Din Indiviziune, cota actuala 1/1, cota initiala 1/1 1) GROSU STELA	A1

C. Partea III. SARCINI .

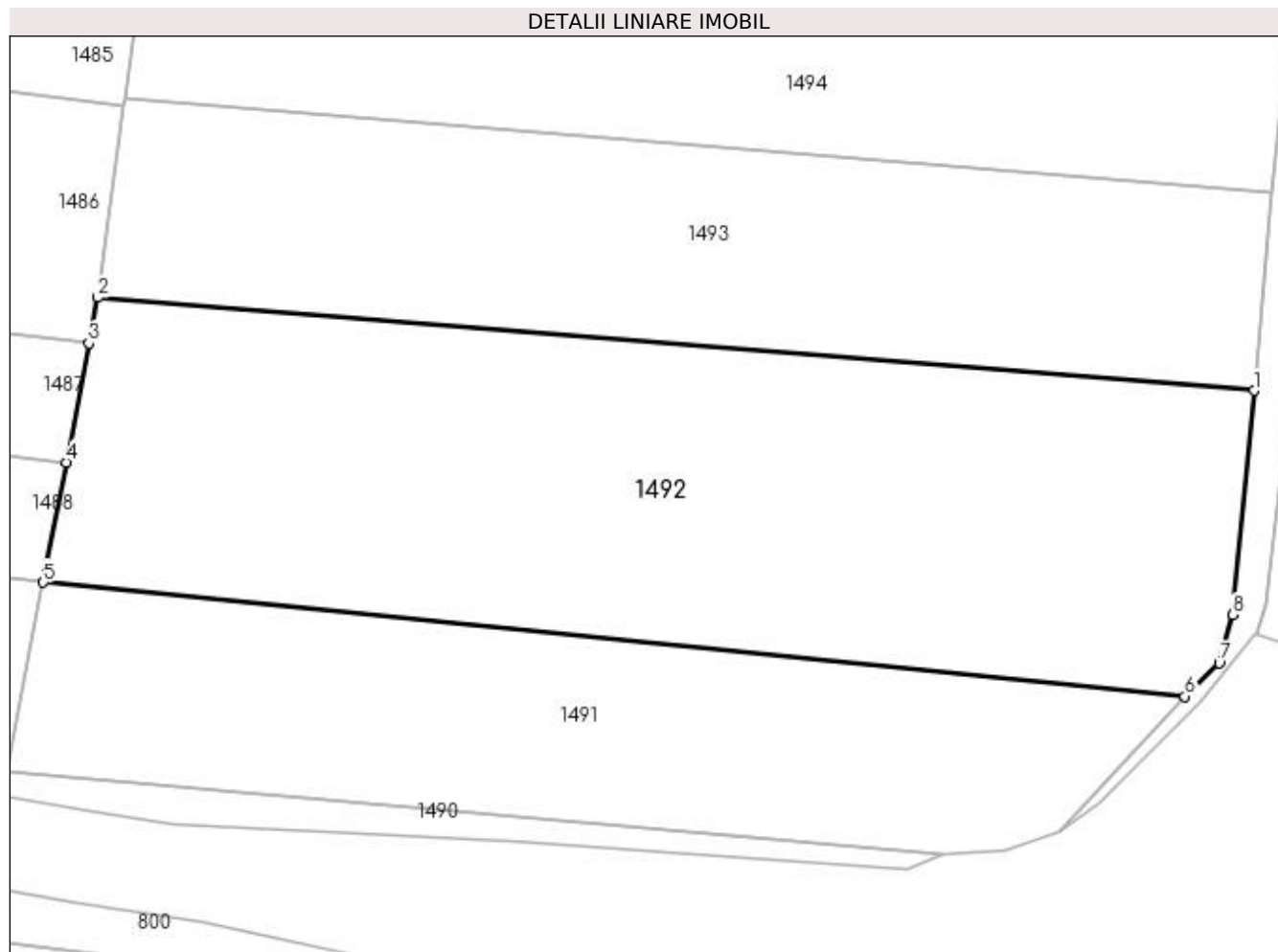
Inscrieri privind dezmembramintele dreptului de proprietate, drepturi reale de garanție și sarcini	Referințe
NU SUNT	

Anexa Nr. 1 La Partea I

Teren

Nr cadastral	Suprafața (mp)*	Observații / Referințe
	Din acte: 3.800 Masurata: 3.799	

* Suprafața este determinată în planul de proiecție Stereo 70.



Date referitoare la teren

Crt	Categorie folosință	Intra vilan	Suprafața (mp)	Tarla	Parcelă	Nr. topo	Observații / Referințe
1	arabil	NU	3.799	55	1017	-	

Lungime Segmente

1) Valorile lungimilor segmentelor sunt obținute din proiecție în plan.

Punct început	X / Y	Punct sfârșit	X / Y	Lungime segment (** (m)
1	566.032,621 705.514,186	2	565.912,254 705.523,879	120.757
2	565.912,254 705.523,879	3	565.911,348 705.519,126	4.839
3	565.911,348 705.519,126	4	565.908,988 705.506,732	12.617
4	565.908,988 705.506,732	5	565.906,606 705.494,228	12.729
5	565.906,606 705.494,228	6	566.025,444 705.482,38	119.427

Punct început	X / Y	Punct sfârșit	X / Y	Lungime segment (** (m)
6	566.025,444 705.482,38	7	566.029,008 705.485,846	4.971
7	566.029,008 705.485,846	8	566.030,421 705.490,863	5.212
8	566.030,421 705.490,863	1	566.032,621 705.514,186	23.427

** Lungimile segmentelor sunt determinate în planul de proiecție Stereo 70 și sunt rotunjite la 1 milimetru.

*** Distanța dintre puncte este formată din segmente cumulate ce sunt mai mici decât valoarea 1 milimetru.

**DATE DESPRE IMOBILUL NR. 1493**

Oficiul de Cadastru și Publicitate Imobiliară SUCEAVA
Biroul de Cadastru și Publicitate Imobiliară Radauti

A. Partea I. Descrierea imobilului

TEREN Extravilan

Adresa: Jud. Suceava

Nr. Crt	Nr cadastral Nr. topografic	Suprafața* (mp)	Observații / Referințe
A1		2.500	Sector cadastral:18 Teren neimprejmuit;

B. Partea II. Proprietari și acte

Inscrieri privitoare la dreptul de proprietate și alte drepturi reale	Referințe
1493 / 28/11/2023	
Act Administrativ nr. 2340, din 21/09/2001 emis de COMISIA JUDETEANA SUCEAVA;	
B1	A1
Intabulare, drept de PROPRIETATE, dobandit prin Reconstituire, cota actuala 1/1, cota initiala 1/1 1) POPESCU STEFAN	

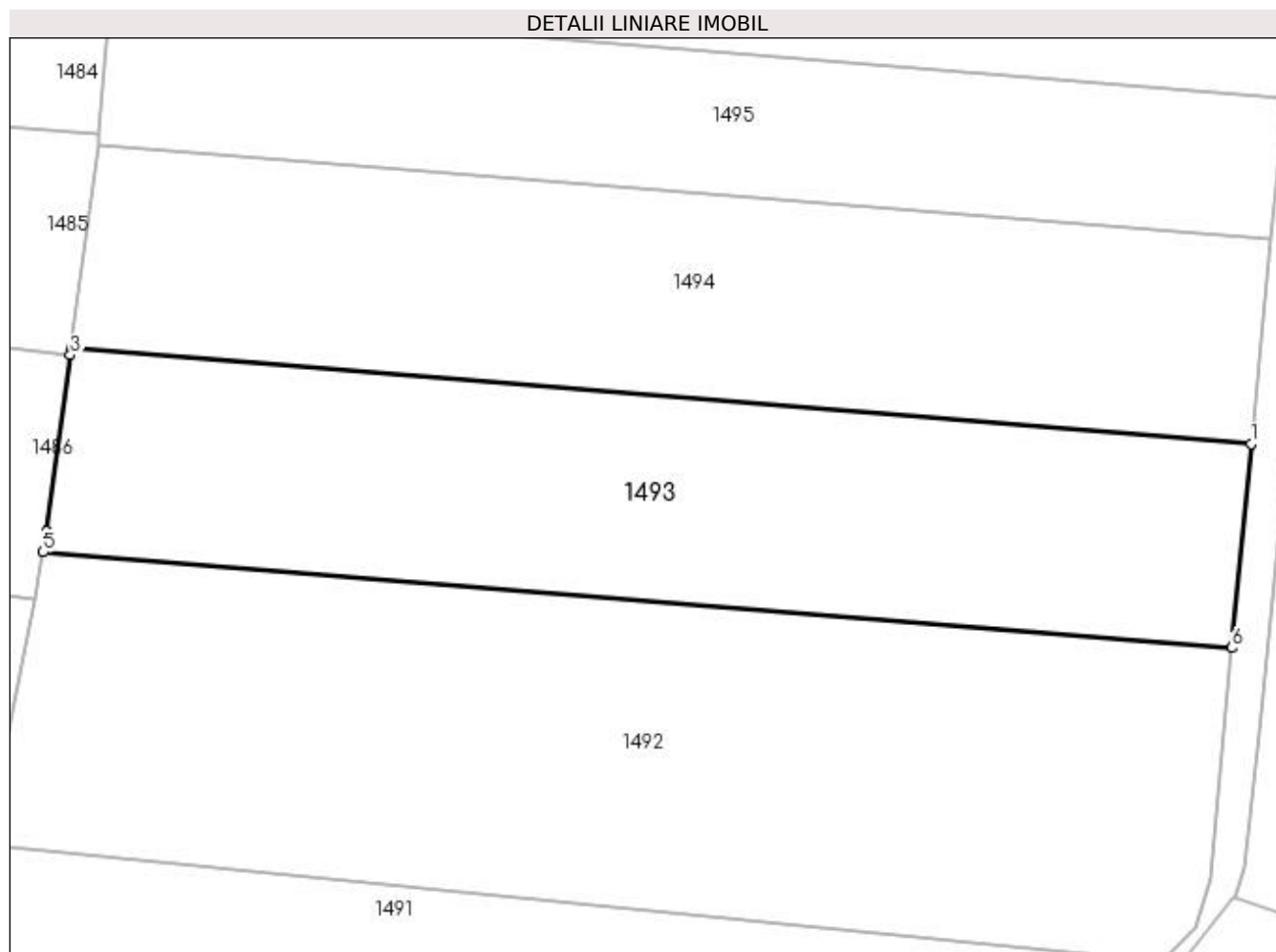
C. Partea III. SARCINI .

Inscrieri privind dezmembramintele dreptului de proprietate, drepturi reale de garanție și sarcini	Referințe
NU SUNT	

Anexa Nr. 1 La Partea I**Teren**

Nr cadastral	Suprafața (mp)*	Observații / Referințe
	2.500	

* Suprafața este determinată în planul de proiecție Stereo 70.

**Date referitoare la teren**

Crt	Categorie folosință	Intravilan	Suprafața (mp)	Tarla	Parcelă	Nr. topo	Observații / Referințe
1	arabil	NU	2.500	55	1017	-	

Lungime Segmente

1) Valorile lungimilor segmentelor sunt obținute din proiecție în plan.

Punct început	X / Y	Punct sfârșit	X / Y	Lungime segment (** (m)
1	566.034,551 705.534,855	2	565.915,099 705.544,543	119.844
2	565.915,099 705.544,543	3	565.915,003 705.543,813	0.736
3	565.915,003 705.543,813	4	565.912,65 705.525,96	18.007
4	565.912,65 705.525,96	5	565.912,254 705.523,879	2.118
5	565.912,254 705.523,879	6	566.032,621 705.514,186	120.757

Punct început	X / Y	Punct sfârșit	X / Y	Lungime segment (** (m)
6	566.032,621 705.514,186	1	566.034,551 705.534,855	20.759

** Lungimile segmentelor sunt determinate în planul de proiecție Stereo 70 și sunt rotunjite la 1 milimetru.

*** Distanța dintre puncte este formată din segmente cumulate ce sunt mai mici decât valoarea 1 milimetru.

**DATE DESPRE IMOBILUL NR. 1494**

Oficiul de Cadastru și Publicitate Imobiliară SUCEAVA
Biroul de Cadastru și Publicitate Imobiliară Radauti

A. Partea I. Descrierea imobilului

TEREN Extravilan

Adresa: Jud. Suceava

Nr. Crt	Nr cadastral Nr. topografic	Suprafața* (mp)	Observații / Referințe
A1		2.480	Sector cadastral:18 Teren neimprejmuit;

B. Partea II. Proprietari și acte

Inscrieri privitoare la dreptul de proprietate și alte drepturi reale		Referințe
1494 / 28/11/2023		
Act Notarial nr. 242, din 25/08/2014 emis de SPN SEHLANEC-BRATILOVEANU;		
B1	Intabulare, drept de PROPRIETATE, dobandit prin Succesiune, cota actuala 1/1, cota initiala 1/1 1) ONUFREI CONSTANTIN	A1

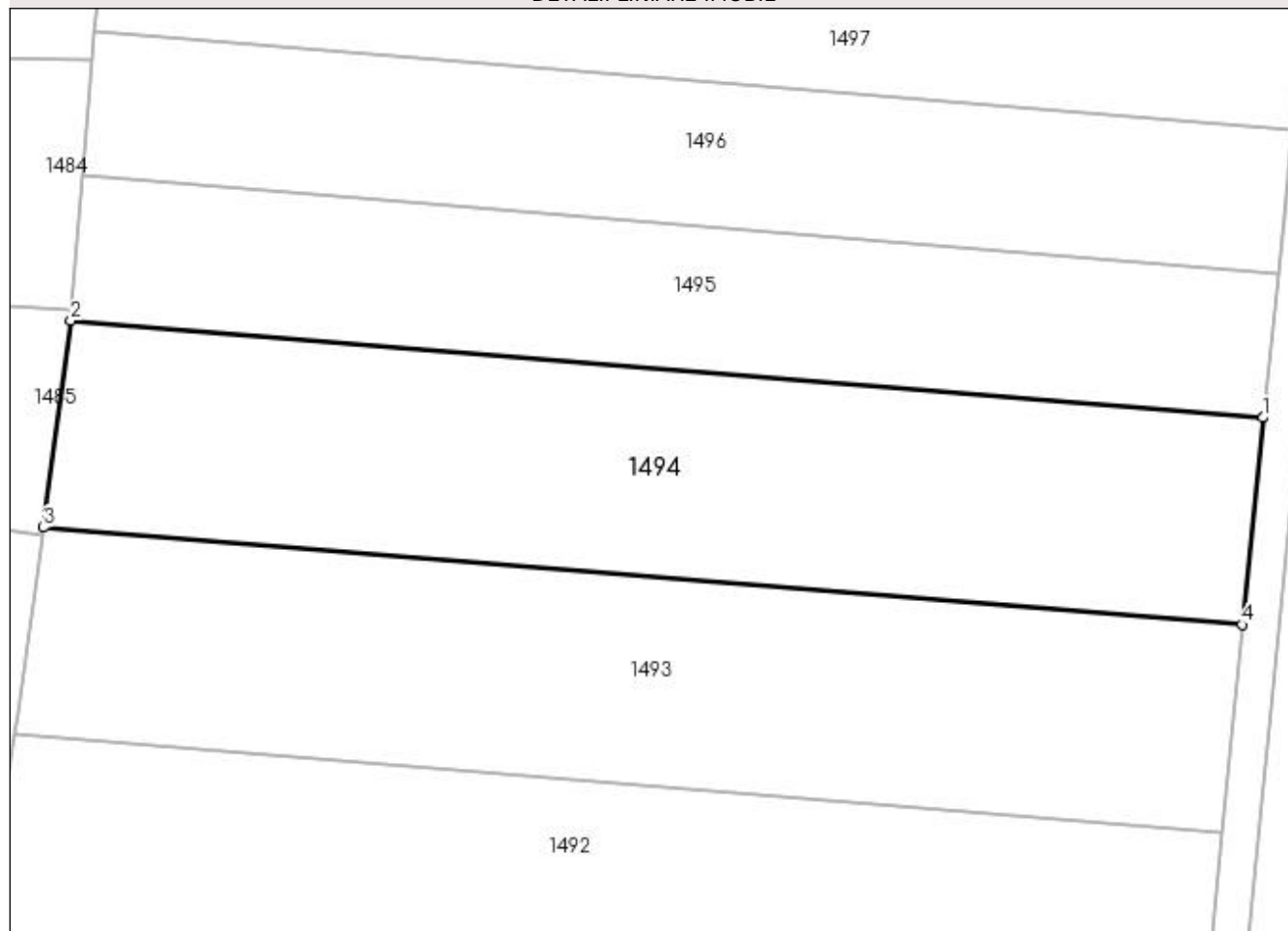
C. Partea III. SARCINI .

Inscrieri privind dezmembramintele dreptului de proprietate, drepturi reale de garanție și sarcini	Referințe
NU SUNT	

Anexa Nr. 1 La Partea I**Teren**

Nr cadastral	Suprafața (mp)*	Observații / Referințe
	2.480	

* Suprafața este determinată în planul de proiecție Stereo 70.

DETALII LINIARE IMOBIL**Date referitoare la teren**

Crt	Categorie folosință	Intra vilan	Suprafața (mp)	Tarla	Parcelă	Nr. topo	Observații / Referințe
1	arabil	NU	2.480	55	1017	-	

Lungime Segmente

1) Valorile lungimilor segmentelor sunt obținute din proiecție în plan.

Punct început	X / Y	Punct sfârșit	X / Y	Lungime segment (** (m)
1	566.036,615 705.555,495	2	565.917,815 705.565,149	119.192
2	565.917,815 705.565,149	3	565.915,099 705.544,543	20.784
3	565.915,099 705.544,543	4	566.034,551 705.534,855	119.844
4	566.034,551 705.534,855	1	566.036,615 705.555,495	20.743

**** Lungimile segmentelor sunt determinate în planul de proiecție Stereo 70 și sunt rotunjite la 1 milimetru.**

***** Distanța dintre puncte este formată din segmente cumulate ce sunt mai mici decât valoarea 1 milimetru.**

**DATE DESPRE IMOBILUL NR. 1495**

Oficiul de Cadastru și Publicitate Imobiliară SUCEAVA
Biroul de Cadastru și Publicitate Imobiliară Radauti

A. Partea I. Descrierea imobilului

TEREN Extravilan

Adresa: Jud. Suceava

Nr. Crt	Nr cadastral Nr. topografic	Suprafața* (mp)	Observații / Referințe
A1		Din acte: 1.900 Masurata: 1.725	Sector cadastral:18 Teren neimprejmuit;

B. Partea II. Proprietari și acte

Inscrieri privitoare la dreptul de proprietate și alte drepturi reale		Referințe
1495 / 28/11/2023		
Act Notarial nr. 2788, din 07/10/2016 emis de SPN MANDICI;		
B1	Intabulare, drept de PROPRIETATE, dobandit prin lesire Din Indiviziune, cota actuala 1/1, cota initiala 1/1 1) GROSU VIORICA	A1

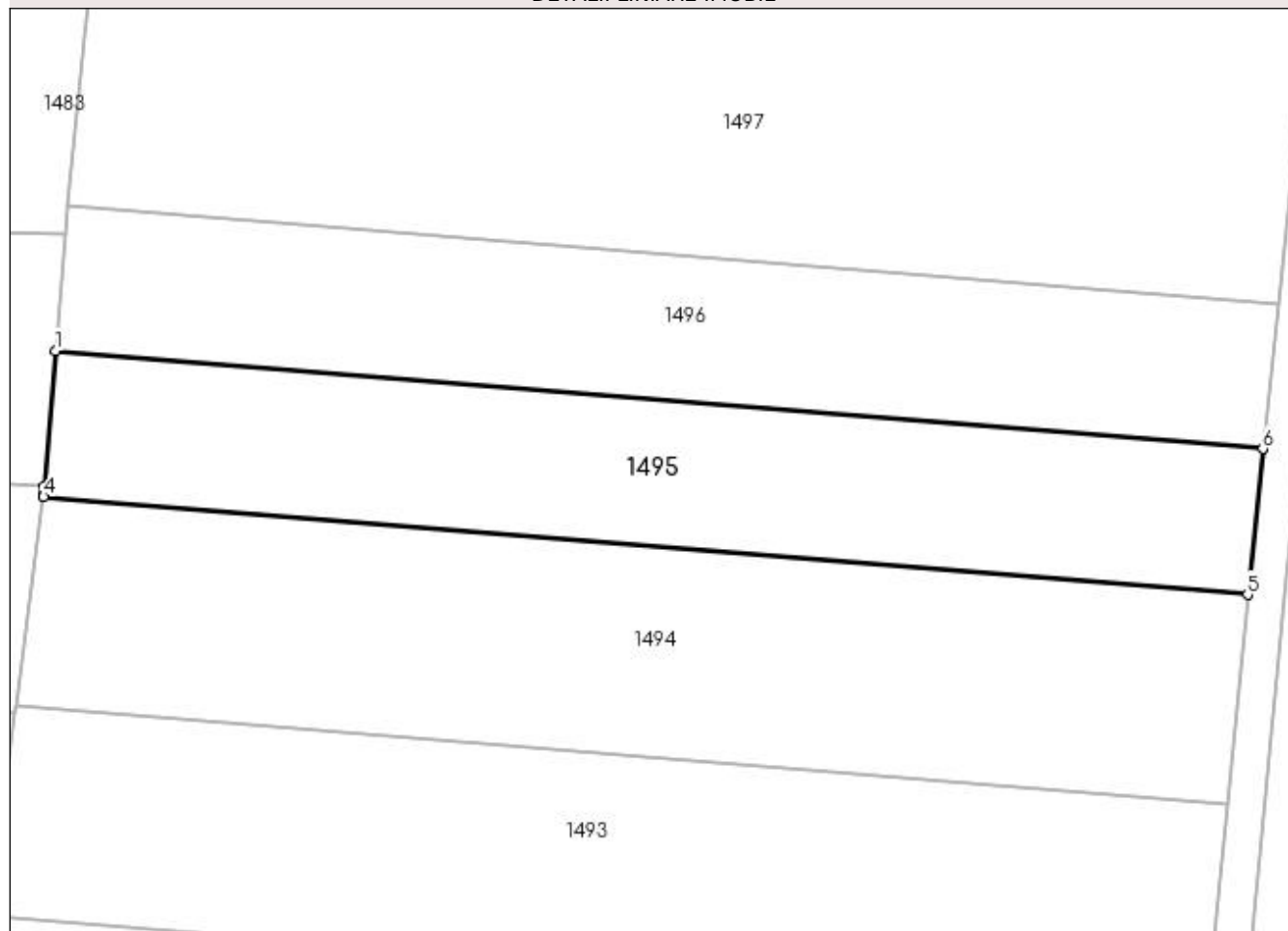
C. Partea III. SARCINI .

Inscrieri privind dezmembramintele dreptului de proprietate, drepturi reale de garanție și sarcini	Referințe
NU SUNT	

Anexa Nr. 1 La Partea I**Teren**

Nr cadastral	Suprafața (mp)*	Observații / Referințe
	Din acte: 1.900 Masurata: 1.725	

* Suprafața este determinată în planul de proiecție Stereo 70.

DETALII LINIARE IMOBIL**Date referitoare la teren**

Crt	Categorie folosință	Intra vilan	Suprafața (mp)	Tarla	Parcelă	Nr. topo	Observații / Referințe
1	arabil	NU	1.725	55	1017	-	Diferenta de suprafata nu s-a regasit între limite

Lungime Segmente

1) Valorile lungimilor segmentelor sunt obținute din proiecție în plan.

Punct început	X / Y	Punct sfârșit	X / Y	Lungime segment (** (m)
1	565.919,007 705.579,555	2	565.917,918 705.566,196	13.403
2	565.917,918 705.566,196	3	565.917,86 705.565,49	0.708
3	565.917,86 705.565,49	4	565.917,815 705.565,149	0.344
4	565.917,815 705.565,149	5	566.036,615 705.555,495	119.192
5	566.036,615 705.555,495	6	566.038,117 705.569,875	14.458

Punct început	X / Y	Punct sfârșit	X / Y	Lungime segment (** (m)
6	566.038,117 705.569,875	1	565.919,007 705.579,555	119.503

** Lungimile segmentelor sunt determinate în planul de proiecție Stereo 70 și sunt rotunjite la 1 milimetru.

*** Distanța dintre puncte este formată din segmente cumulate ce sunt mai mici decât valoarea 1 milimetru.

**DATE DESPRE IMOBILUL NR. 1496**

Oficiul de Cadastru și Publicitate Imobiliară SUCEAVA
Biroul de Cadastru și Publicitate Imobiliară Radauti

A. Partea I. Descrierea imobilului

TEREN Extravilan

Adresa: Jud. Suceava

Nr. Crt	Nr cadastral Nr. topografic	Suprafața* (mp)	Observații / Referințe
A1		Din acte: 1.900 Masurata: 1.725	Sector cadastral:18 Teren neimprejmuit;

B. Partea II. Proprietari și acte

Inscrieri privitoare la dreptul de proprietate și alte drepturi reale		Referințe
1496 / 28/11/2023		
Act Notarial nr. 2788, din 07/10/2016 emis de SPN MANDICI;		
B1	Intabulare, drept de PROPRIETATE, dobandit prin lesire Din Indiviziune, cota actuala 1/1, cota initiala 1/1 1) COCA AURICA	A1

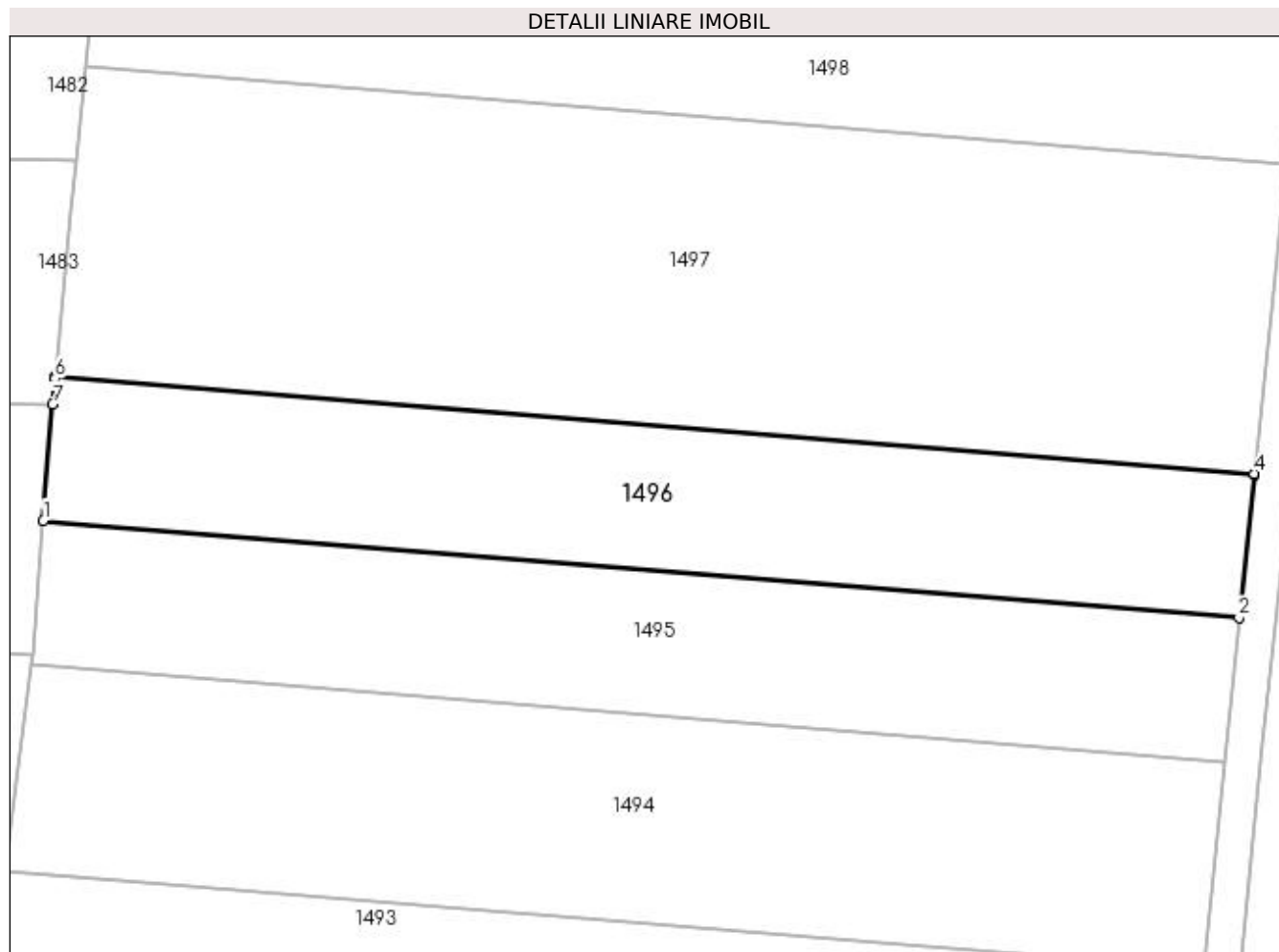
C. Partea III. SARCINI .

Inscrieri privind dezmembramintele dreptului de proprietate, drepturi reale de garanție și sarcini	Referințe
NU SUNT	

Anexa Nr. 1 La Partea I**Teren**

Nr cadastral	Suprafața (mp)*	Observații / Referințe
	Din acte: 1.900 Masurata: 1.725	

* Suprafața este determinată în planul de proiecție Stereo 70.

**Date referitoare la teren**

Crt	Categorie folosință	Intra vilan	Suprafața (mp)	Tarla	Parcelă	Nr. topo	Observații / Referințe
1	arabil	NU	1.725	55	1017	-	Diferenta de suprafata nu s-a regasit între limite

Lungime Segmente

1) Valorile lungimilor segmentelor sunt obținute din proiecție în plan.

Punct început	X / Y	Punct sfârșit	X / Y	Lungime segment (** (m)
1	565.919,007 705.579,555	2	566.038,117 705.569,875	119.503
2	566.038,117 705.569,875	3	566.039,6 705.584,07	14.272
3	566.039,6 705.584,07	4	566.039,615 705.584,215	0.146
4	566.039,615 705.584,215	5	565.920,182 705.593,921	119.827
5	565.920,182 705.593,921	6	565.920,16 705.593,7	0.222

Punct început	X / Y	Punct sfârșit	X / Y	Lungime segment (** (m)
6	565.920,16 705.593,7	7	565.919,951 705.591,142	2.567
7	565.919,951 705.591,142	1	565.919,007 705.579,555	11.625

** Lungimile segmentelor sunt determinate în planul de proiecție Stereo 70 și sunt rotunjite la 1 milimetru.

*** Distanța dintre puncte este formată din segmente cumulate ce sunt mai mici decât valoarea 1 milimetru.

**DATE DESPRE IMOBILUL NR. 1497**

Oficiul de Cadastru și Publicitate Imobiliară SUCEAVA
Biroul de Cadastru și Publicitate Imobiliară Radauti

A. Partea I. Descrierea imobilului

TEREN Extravilan

Adresa: Jud. Suceava

Nr. Crt	Nr cadastral Nr. topografic	Suprafața* (mp)	Observații / Referințe
A1		3.720	Sector cadastral:18 Teren neimpregmuit;

B. Partea II. Proprietari și acte

Inscrieri privitoare la dreptul de proprietate și alte drepturi reale		Referințe
1497 / 28/11/2023		
Act Normativ nr. 7, din 13/03/1996 emis de PARLAMENTUL ROMANIEI;		
B1	Inscrierea provizorie, drept de PROPRIETATE, dobandit prin Lege, cota actuala 1/1, cota initiala 1/1 1) COMUNA HORODNIC DE SUS, CIF:15562708	A1

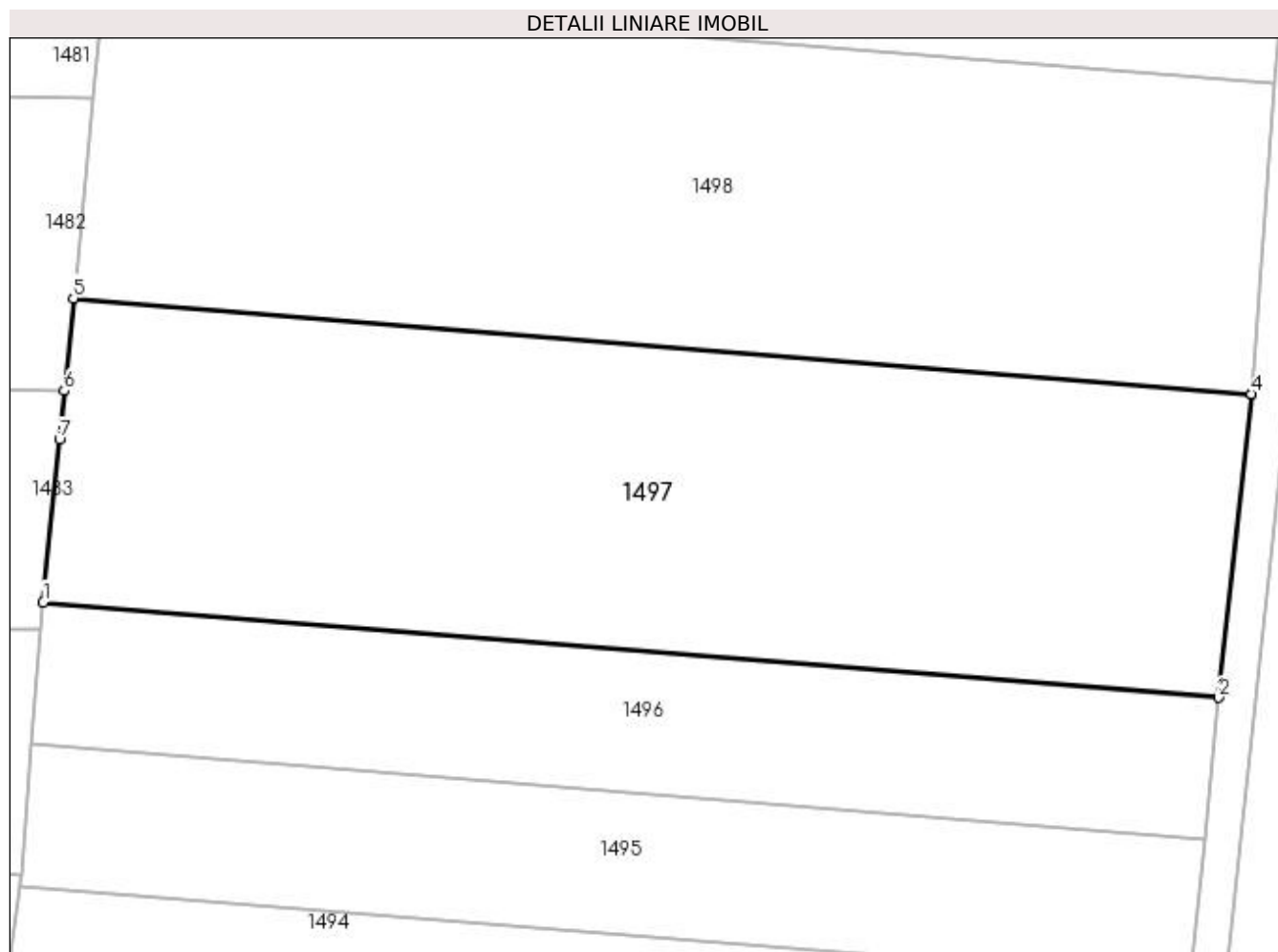
C. Partea III. SARCINI .

Inscrieri privind dezmembramintele dreptului de proprietate, drepturi reale de garanție și sarcini	Referințe
NU SUNT	

Anexa Nr. 1 La Partea I**Teren**

Nr cadastral	Suprafața (mp)*	Observații / Referințe
	3.720	

* Suprafața este determinată în planul de proiecție Stereo 70.

**Date referitoare la teren**

Crt	Categorie folosință	Intravilan	Suprafața (mp)	Tarla	Parcelă	Nr. topo	Observații / Referințe
1	arabil	NU	3.720	55	1017	-	

Lungime Segmente

1) Valorile lungimilor segmentelor sunt obținute din proiecție în plan.

Punct început	X / Y	Punct sfârșit	X / Y	Lungime segment (** (m)
1	565.920,182 705.593,921	2	566.039,615 705.584,215	119.827
2	566.039,615 705.584,215	3	566.042,879 705.615,007	30.965
3	566.042,879 705.615,007	4	566.042,884 705.615,072	0.065
4	566.042,884 705.615,072	5	565.923,26 705.624,793	120.018
5	565.923,26 705.624,793	6	565.922,321 705.615,378	9.462

Punct început	X / Y	Punct sfârșit	X / Y	Lungime segment (** (m)
6	565.922,321 705.615,378	7	565.921,827 705.610,42	4.983
7	565.921,827 705.610,42	1	565.920,182 705.593,921	16.581

** Lungimile segmentelor sunt determinate în planul de proiecție Stereo 70 și sunt rotunjite la 1 milimetru.

*** Distanța dintre puncte este formată din segmente cumulate ce sunt mai mici decât valoarea 1 milimetru.

**DATE DESPRE IMOBILUL NR. 1498**

Oficiul de Cadastru și Publicitate Imobiliară SUCEAVA
Biroul de Cadastru și Publicitate Imobiliară Radauti

A. Partea I. Descrierea imobilului

TEREN Extravilan

Adresa: Jud. Suceava

Nr. Crt	Nr cadastral Nr. topografic	Suprafața* (mp)	Observații / Referințe
A1	34305	Din acte: 3.968 Masurata: 3.781	Sector cadastral:18 Teren neimprejmuit;

B. Partea II. Proprietari și acte

Inscrieri privitoare la dreptul de proprietate și alte drepturi reale		Referințe
19022 / 23/06/2017		
Act Notarial nr. 2993, din 22/06/2017 emis de Covariuc Ioan;		
B4	Intabulare, drept de PROPRIETATE bun comun in dev. cu titlu de cumparare, dobandit prin Conventie, cota actuala 1/1, cota initiala 1/1	A1
	1) CALANCE IOAN-DANIEL 2) CALANCE ANA-MARIA	

C. Partea III. SARCINI .

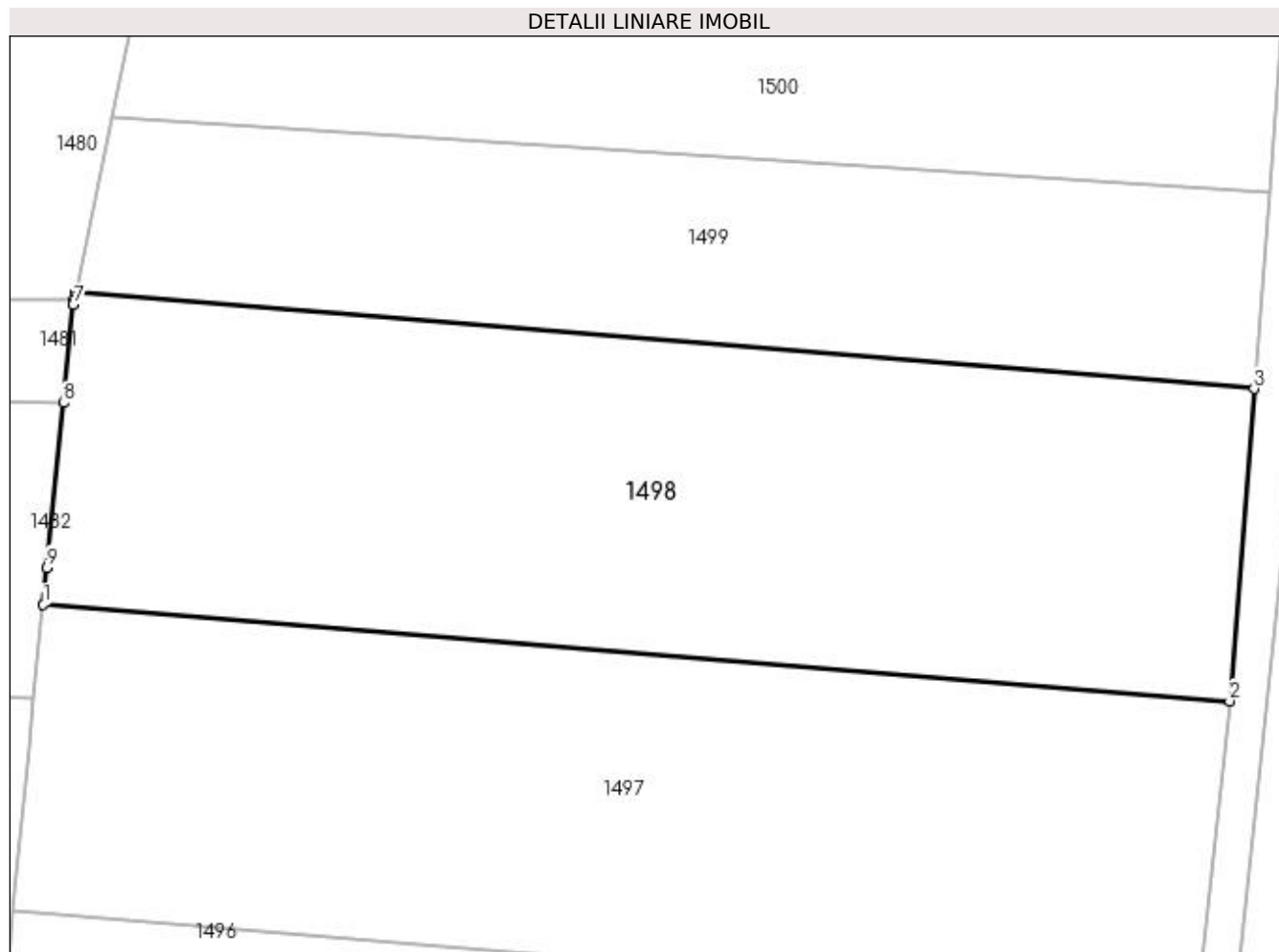
Inscrieri privind dezmembramintele dreptului de proprietate, drepturi reale de garanție și sarcini	Referințe
NU SUNT	

Anexa Nr. 1 La Partea I

Teren

Nr cadastral	Suprafața (mp)*	Observații / Referințe
34305	Din acte: 3.968 Masurata: 3.781	

* Suprafața este determinată în planul de proiecție Stereo 70.



Date referitoare la teren

Crt	Categorie folosință	Intra vilan	Suprafața (mp)	Tarla	Parcelă	Nr. topo	Observații / Referințe
1	arabil	NU	3.781	55	1017	-	

Lungime Segmente

1) Valorile lungimilor segmentelor sunt obținute din proiecție în plan.

Punct început	X / Y	Punct sfârșit	X / Y	Lungime segment (** (m)
1	565.923,26 705.624,793	2	566.042,884 705.615,072	120.018
2	566.042,884 705.615,072	3	566.045,334 705.646,571	31.594
3	566.045,334 705.646,571	4	565.926,527 705.656,226	119.199
4	565.926,527 705.656,226	5	565.926,438 705.655,799	0.436
5	565.926,438 705.655,799	6	565.926,369 705.655,468	0.338

Punct început	X / Y	Punct sfârșit	X / Y	Lungime segment (** (m)
6	565.926,369 705.655,468	7	565.926,272 705.654,997	0.481
7	565.926,272 705.654,997	8	565.925,288 705.645,128	9.918
8	565.925,288 705.645,128	9	565.923,632 705.628,521	16.689
9	565.923,632 705.628,521	1	565.923,26 705.624,793	3.747

** Lungimile segmentelor sunt determinate în planul de proiecție Stereo 70 și sunt rotunjite la 1 milimetru.

*** Distanța dintre puncte este formată din segmente cumulate ce sunt mai mici decât valoarea 1 milimetru.

**DATE DESPRE IMOBILUL NR. 1499**

Oficiul de Cadastru și Publicitate Imobiliară SUCEAVA
Biroul de Cadastru și Publicitate Imobiliară Radauti

A. Partea I. Descrierea imobilului

TEREN Extravilan

Adresa: Jud. Suceava

Nr. Crt	Nr cadastral Nr. topografic	Suprafața* (mp)	Observații / Referințe
A1		Din acte: 2.480 Masurata: 2.228	Sector cadastral:18 Teren neimprejmuit;

B. Partea II. Proprietari și acte

Inscrieri privitoare la dreptul de proprietate și alte drepturi reale		Referințe
1499 / 28/11/2023		
Act Administrativ nr. 1999, din 21/03/1997 emis de COMISIA JUDETEANA SUCEAVA;		
B1	Intabulare, drept de PROPRIETATE, dobandit prin Reconstituire, cota actuala 1/1, cota initiala 1/1 1) VLADAN IOAN	A1

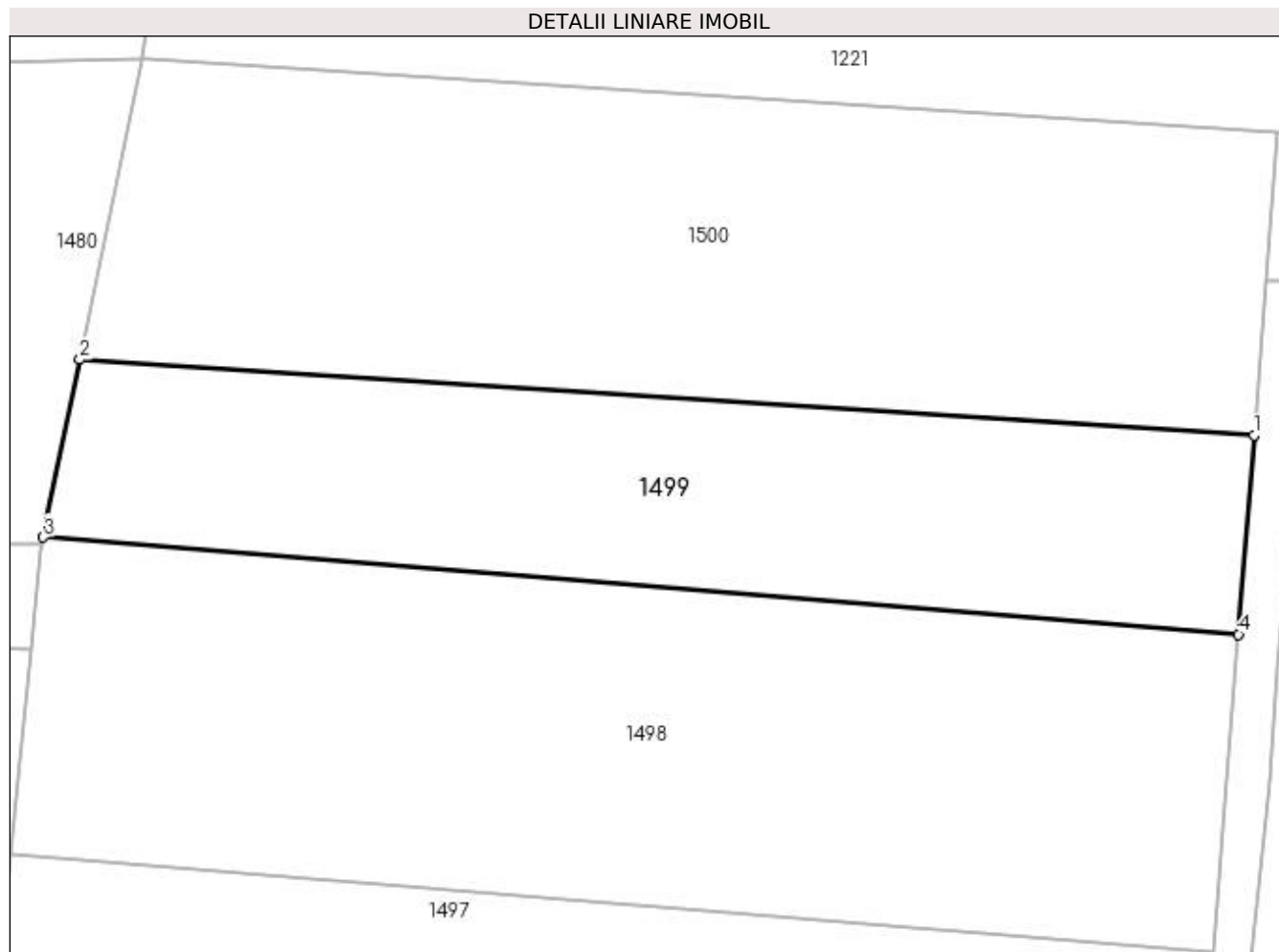
C. Partea III. SARCINI .

Inscrieri privind dezmembramintele dreptului de proprietate, drepturi reale de garanție și sarcini	Referințe
NU SUNT	

Anexa Nr. 1 La Partea I**Teren**

Nr cadastral	Suprafața (mp)*	Observații / Referințe
	Din acte: 2.480 Masurata: 2.228	

* Suprafața este determinată în planul de proiecție Stereo 70.

**Date referitoare la teren**

Crt	Categorie folosință	Intra vilan	Suprafața (mp)	Tarla	Parcelă	Nr. topo	Observații / Referințe
1	arabil	NU	2.228	55	1017	-	Diferenta de suprafata nu s-a regasit între limite

Lungime Segmente

1) Valorile lungimilor segmentelor sunt obținute din proiecție în plan.

Punct început	X / Y	Punct sfârșit	X / Y	Lungime segment (** (m)
1	566.046,874 705.666,379	2	565.930,188 705.673,884	116.927
2	565.930,188 705.673,884	3	565.926,527 705.656,226	18.034
3	565.926,527 705.656,226	4	566.045,334 705.646,571	119.199
4	566.045,334 705.646,571	1	566.046,874 705.666,379	19.868

**** Lungimile segmentelor sunt determinate în planul de proiecție Stereo 70 și sunt rotunjite la 1 milimetru.**

***** Distanța dintre puncte este formată din segmente cumulate ce sunt mai mici decât valoarea 1 milimetru.**

**DATE DESPRE IMOBILUL NR. 1500**

Oficiul de Cadastru și Publicitate Imobiliară SUCEAVA
Biroul de Cadastru și Publicitate Imobiliară Radauti

A. Partea I. Descrierea imobilului

TEREN Extravilan

Adresa: Jud. Suceava

Nr. Crt	Nr cadastral Nr. topografic	Suprafața* (mp)	Observații / Referințe
A1		3.472	Sector cadastral:18 Teren neimprejmit;

B. Partea II. Proprietari și acte

Inscrieri privitoare la dreptul de proprietate și alte drepturi reale		Referințe
1500 / 28/11/2023		
Act Notarial nr. 32, din 18/10/2012 emis de BNP CARMEN VASILICA FRUNZA;		
B1	Intabulare, drept de PROPRIETATE, dobandit prin Succesiune, cota actuala 2/8, cota initiala 2/8 1) ANDRONACHI ECATERINA	A1
B2	Intabulare, drept de PROPRIETATE, dobandit prin Succesiune, cota actuala 3/8, cota initiala 3/8 1) COTRUTA VIORICA	A1
B3	Intabulare, drept de PROPRIETATE, dobandit prin Succesiune, cota actuala 3/8, cota initiala 3/8 1) CIOBANU LIVIA	A1

C. Partea III. SARCINI .

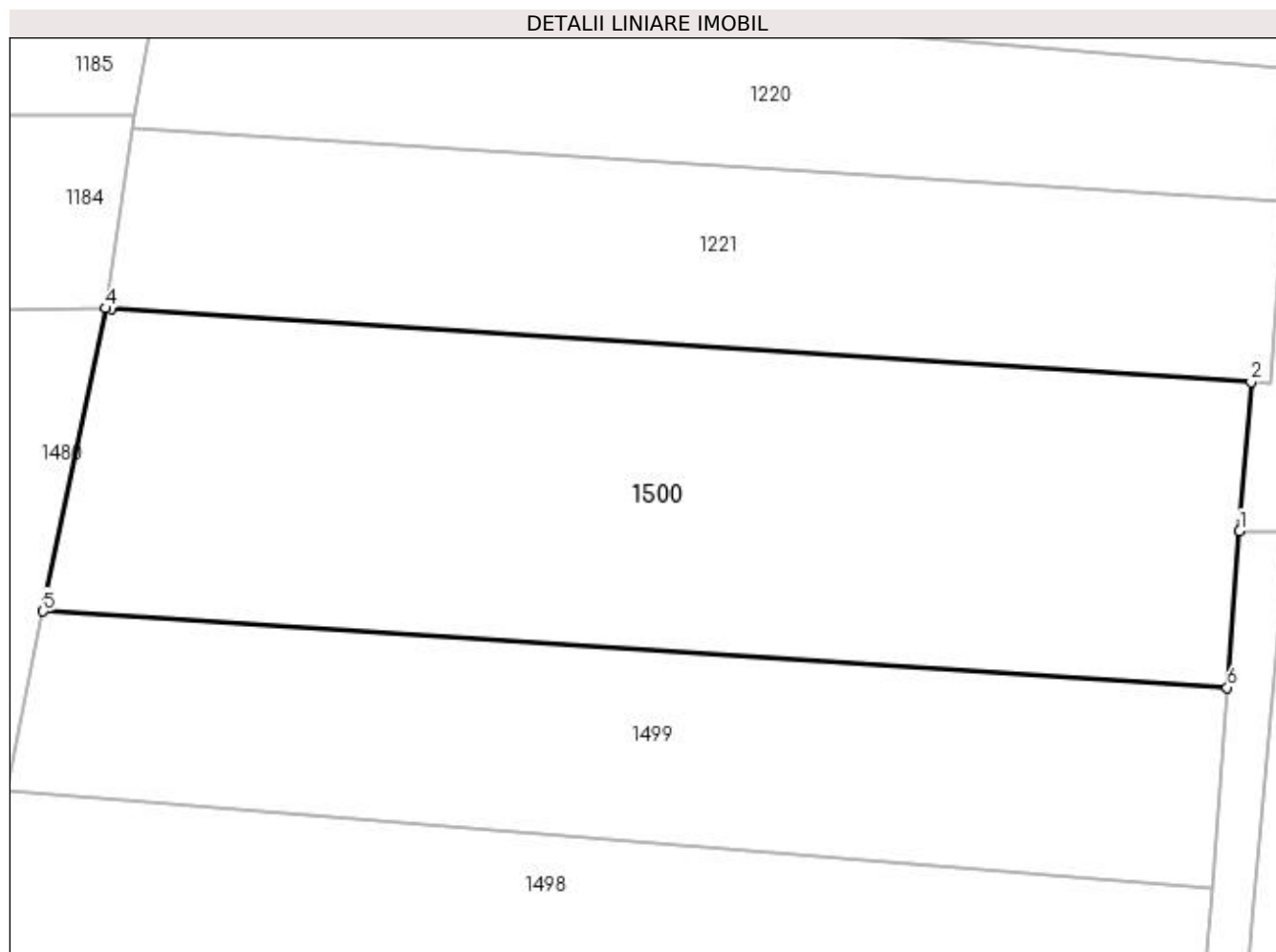
Inscrieri privind dezmembramintele dreptului de proprietate, drepturi reale de garanție și sarcini	Referințe
NU SUNT	

Anexa Nr. 1 La Partea I

Teren

Nr cadastral	Suprafața (mp)*	Observații / Referințe
	3.472	

* Suprafața este determinată în planul de proiecție Stereo 70.



Date referitoare la teren

Crt	Categorie folosință	Intra vilan	Suprafața (mp)	Tarla	Parcelă	Nr. topo	Observații / Referințe
1	arabil	NU	3.472	55	1017	-	

Lungime Segmente

1) Valorile lungimilor segmentelor sunt obținute din proiecție în plan.

Punct început	X / Y	Punct sfârșit	X / Y	Lungime segment (** (m)
1	566.048,074 705.681,806	2	566.049,216 705.696,482	14.72
2	566.049,216 705.696,482	3	565.936,915 705.703,706	112.533
3	565.936,915 705.703,706	4	565.936,38 705.703,74	0.536
4	565.936,38 705.703,74	5	565.930,188 705.673,884	30.491
5	565.930,188 705.673,884	6	566.046,874 705.666,379	116.927

Punct început	X / Y	Punct sfârșit	X / Y	Lungime segment (** (m)
6	566.046,874 705.666,379	1	566.048,074 705.681,806	15.474

** Lungimile segmentelor sunt determinate în planul de proiecție Stereo 70 și sunt rotunjite la 1 milimetru.

*** Distanța dintre puncte este formată din segmente cumulate ce sunt mai mici decât valoarea 1 milimetru.

**DATE DESPRE IMOBILUL NR. 1501**

Oficiul de Cadastru și Publicitate Imobiliară SUCEAVA
Biroul de Cadastru și Publicitate Imobiliară Radauti

A. Partea I. Descrierea imobilului

TEREN Extravilan

Adresa: Jud. Suceava

Nr. Crt	Nr cadastral Nr. topografic	Suprafața* (mp)	Observații / Referințe
A1		782	Sector cadastral:18 Teren neimprejmuit;

B. Partea II. Proprietari și acte

Inscrieri privitoare la dreptul de proprietate și alte drepturi reale		Referințe
1501 / 28/11/2023		
Act Normativ nr. 7, din 13/03/1996 emis de PARLAMENTUL ROMANIEI;		
B1	Inscrierea provizorie, drept de PROPRIETATE, dobandit prin Lege, cota actuala 1/1, cota initiala 1/1 1) COMUNA HORODNIC DE SUS, CIF:15562708	A1

C. Partea III. SARCINI .

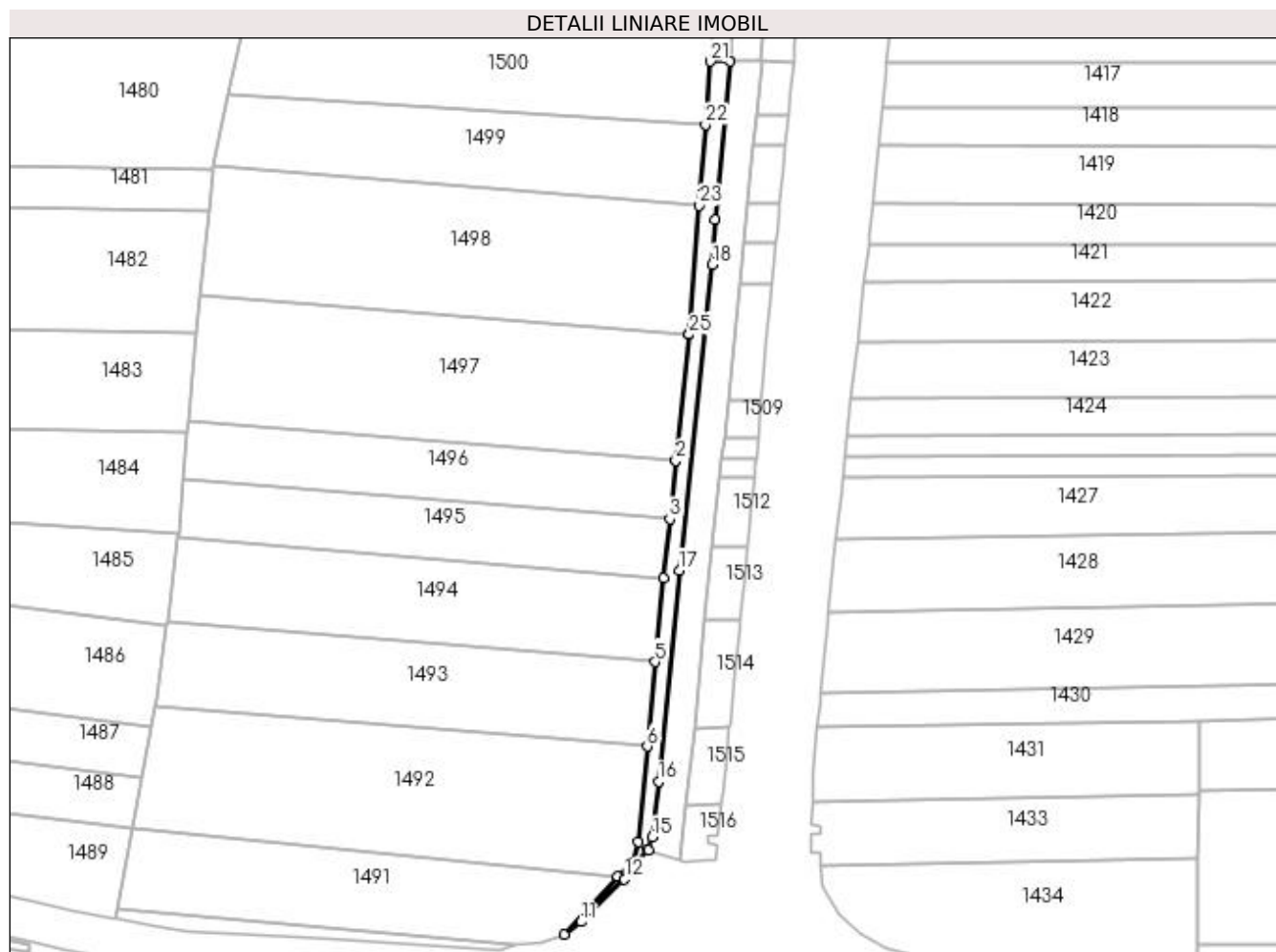
Inscrieri privind dezmembramintele dreptului de proprietate, drepturi reale de garanție și sarcini	Referințe
NU SUNT	

Anexa Nr. 1 La Partea I

Teren

Nr cadastral	Suprafața (mp)*	Observații / Referințe
	782	

* Suprafața este determinată în planul de proiecție Stereo 70.



Date referitoare la teren

Crt	Categorie folosință	Intravilan	Suprafața (mp)	Tarla	Parcelă	Nr. topo	Observații / Referințe
1	drum	NU	782	55	1017	-	

Lungime Segmente

1) Valorile lungimilor segmentelor sunt obținute din proiecție în plan.

Punct început	X / Y	Punct sfârșit	X / Y	Lungime segment (** (m)
1	566.039,615 705.584,215	2	566.039,6 705.584,07	0.146
3	566.038,117 705.569,875	4	566.036,615 705.555,495	14.458
5	566.034,551 705.534,855	6	566.032,621 705.514,186	20.759
7	566.030,421 705.490,863	8	566.029,008 705.485,846	5.212
9	566.025,444 705.482,38	10	566.012,388 705.468,231	19.252

Punct început	X / Y	Punct sfârșit	X / Y	Lungime segment (** (m)
2	566.039,6 705.584,07	3	566.038,117 705.569,875	14.272
4	566.036,615 705.555,495	5	566.034,551 705.534,855	20.743
6	566.032,621 705.514,186	7	566.030,421 705.490,863	23.427
8	566.029,008 705.485,846	9	566.025,444 705.482,38	4.971
10	566.012,388 705.468,231	11	566.016,404 705.471,313	5.062

Punct început	X / Y	Punct sfârșit	X / Y	Lungime segment (** (m)
11	566.016,404 705.471,313	12	566.027,065 705.481,719	14.898
13	566.032,777 705.488,929	14	566.032,972 705.488,864	0.206
15	566.033,84 705.492,0	16	566.035,38 705.505,57	13.657
17	566.040,45 705.557,34	18	566.048,52 705.632,06	75.155
19	566.049,23 705.643,16	20	566.052,819 705.681,796	38.802
21	566.048,074 705.681,806	22	566.046,874 705.666,379	15.474
23	566.045,334 705.646,571	24	566.042,884 705.615,072	31.594
25	566.042,879 705.615,007	1	566.039,615 705.584,215	30.965

Punct început	X / Y	Punct sfârșit	X / Y	Lungime segment (** (m)
12	566.027,065 705.481,719	13	566.032,777 705.488,929	9.198
14	566.032,972 705.488,864	15	566.033,84 705.492,0	3.254
16	566.035,38 705.505,57	17	566.040,45 705.557,34	52.018
18	566.048,52 705.632,06	19	566.049,23 705.643,16	11.123
20	566.052,819 705.681,796	21	566.048,074 705.681,806	4.745
22	566.046,874 705.666,379	23	566.045,334 705.646,571	19.868
24	566.042,884 705.615,072	25	566.042,879 705.615,007	0.065

** Lungimile segmentelor sunt determinate în planul de proiecție Stereo 70 și sunt rotunjite la 1 milimetru.

*** Distanța dintre puncte este formată din segmente cumulate ce sunt mai mici decât valoarea 1 milimetru.

**DATE DESPRE IMOBILUL NR. 1502**

Oficiul de Cadastru și Publicitate Imobiliară SUCEAVA
Biroul de Cadastru și Publicitate Imobiliară Radauti

A. Partea I. Descrierea imobilului

TEREN Extravilan

Adresa: Jud. Suceava

Nr. Crt	Nr cadastral Nr. topografic	Suprafața* (mp)	Observații / Referințe
A1		1.465	Sector cadastral:18 Teren neimprejmuit;

B. Partea II. Proprietari și acte

Inscrieri privitoare la dreptul de proprietate și alte drepturi reale		Referințe
1502 / 28/11/2023		
Act Normativ nr. 7, din 13/03/1996 emis de PARLAMENTUL ROMANIEI;		
B1	Inscrierea provizorie, drept de PROPRIETATE, dobandit prin Lege, cota actuala 1/1, cota initiala 1/1 1) COMUNA HORODNIC DE SUS, CIF:15562708	A1

C. Partea III. SARCINI .

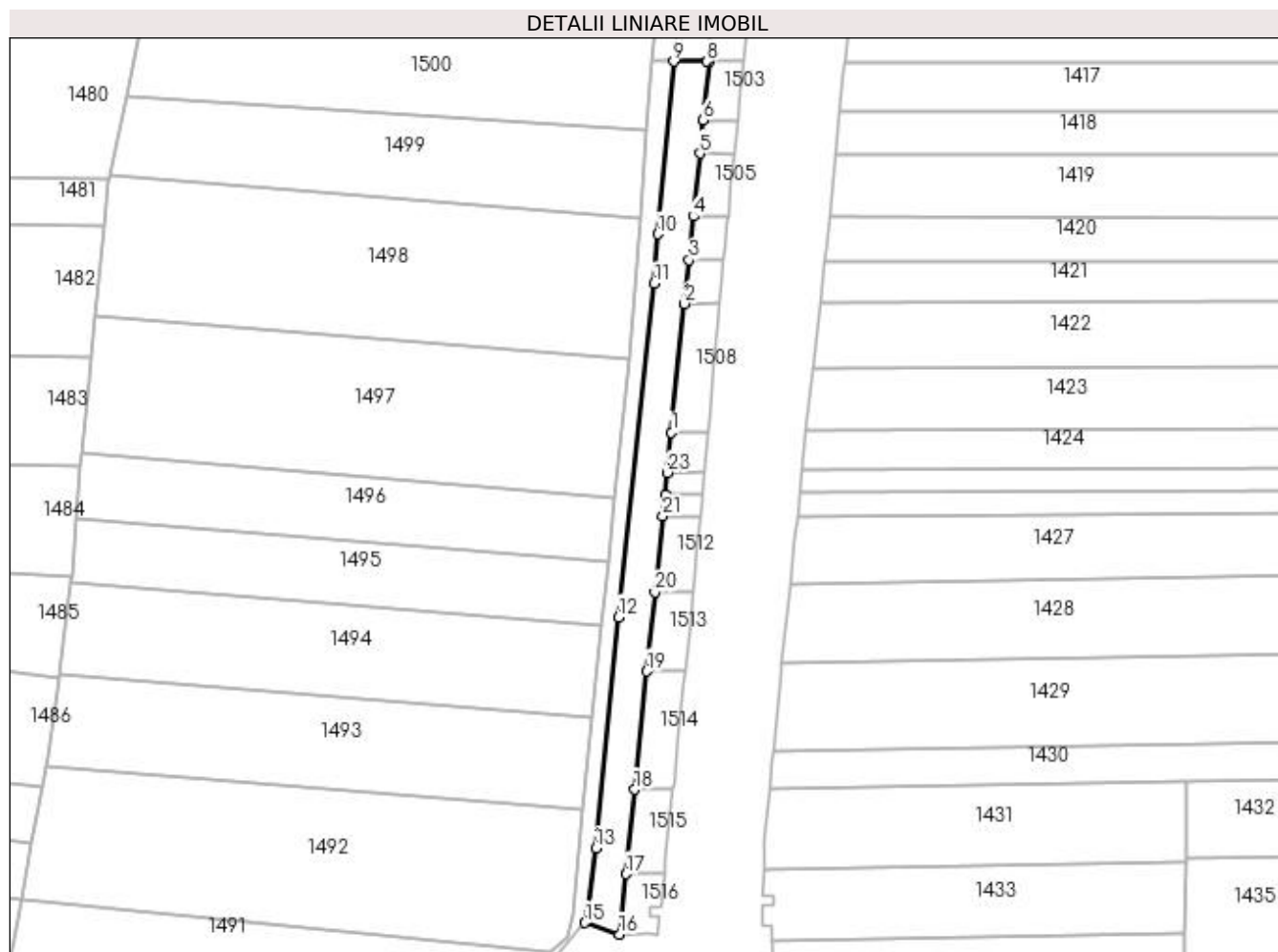
Inscrieri privind dezmembramintele dreptului de proprietate, drepturi reale de garanție și sarcini	Referințe
NU SUNT	

Anexa Nr. 1 La Partea I

Teren

Nr cadastral	Suprafața (mp)*	Observații / Referințe
	1.465	

* Suprafața este determinată în planul de proiecție Stereo 70.



Date referitoare la teren

Crt	Categorie folosință	Intravilan	Suprafața (mp)	Tarla	Parcelă	Nr. topo	Observații / Referințe
1	ape curgătoare	NU	1.465	55	1016	-	

Lungime Segmente

1) Valorile lungimilor segmentelor sunt obținute din proiecție în plan.

Punct început	X / Y	Punct sfârșit	X / Y	Lungime segment (** (m))
1	566.052,359 705.598,705	2	566.055,3 705.627,531	28.976
3	566.056,297 705.637,303	4	566.057,295 705.647,09	9.838
5	566.058,744 705.661,171	6	566.059,515 705.668,661	7.53
7	566.060,865 705.681,78	8	566.060,351 705.681,781	0.514
9	566.052,819 705.681,796	10	566.049,23 705.643,16	38.802

Punct început	X / Y	Punct sfârșit	X / Y	Lungime segment (** (m))
2	566.055,3 705.627,531	3	566.056,297 705.637,303	9.823
4	566.057,295 705.647,09	5	566.058,744 705.661,171	14.155
6	566.059,515 705.668,661	7	566.060,865 705.681,78	13.188
8	566.060,351 705.681,781	9	566.052,819 705.681,796	7.532
10	566.049,23 705.643,16	11	566.048,52 705.632,06	11.123

Punct început	X / Y	Punct sfârșit	X / Y	Lungime segment (** (m)
11	566.048,52 705.632,06	12	566.040,45 705.557,34	75.155
13	566.035,38 705.505,57	14	566.033,84 705.492,0	13.657
15	566.032,972 705.488,864	16	566.040,723 705.486,278	8.171
17	566.042,135 705.499,777	18	566.044,081 705.518,683	19.006
19	566.046,812 705.545,218	20	566.048,629 705.562,879	17.754
21	566.050,421 705.579,921	22	566.050,926 705.584,719	4.825
23	566.051,446 705.589,665	1	566.052,359 705.598,705	9.086

Punct început	X / Y	Punct sfârșit	X / Y	Lungime segment (** (m)
12	566.040,45 705.557,34	13	566.035,38 705.505,57	52.018
14	566.033,84 705.492,0	15	566.032,972 705.488,864	3.254
16	566.040,723 705.486,278	17	566.042,135 705.499,777	13.573
18	566.044,081 705.518,683	19	566.046,812 705.545,218	26.675
20	566.048,629 705.562,879	21	566.050,421 705.579,921	17.136
22	566.050,926 705.584,719	23	566.051,446 705.589,665	4.973

** Lungimile segmentelor sunt determinate în planul de proiecție Stereo 70 și sunt rotunjite la 1 milimetru.

*** Distanța dintre puncte este formată din segmente cumulate ce sunt mai mici decât valoarea 1 milimetru.

**DATE DESPRE IMOBILUL NR. 1503**

Oficiul de Cadastru și Publicitate Imobiliară SUCEAVA
Biroul de Cadastru și Publicitate Imobiliară Radauti

A. Partea I. Descrierea imobilului

TEREN Extravilan

Adresa: Jud. Suceava

Nr. Crt	Nr cadastral Nr. topografic	Suprafața* (mp)	Observații / Referințe
A1		Din acte: 2.620 Masurata: 100	Sector cadastral:18 Teren neimprejmit;

B. Partea II. Proprietari și acte

Inscrieri privitoare la dreptul de proprietate și alte drepturi reale		Referințe
1503 / 28/11/2023		
Act Administrativ nr. 291, din 07/10/1993 emis de COMISIA JUDETEANA SUCEAVA;		
B1	Intabulare, drept de PROPRIETATE, dobandit prin Reconstituire, cota actuala 1/1, cota initiala 1/1 1) CALANCE VIORICA, Se noteaza lipsa CNP	A1

C. Partea III. SARCINI .

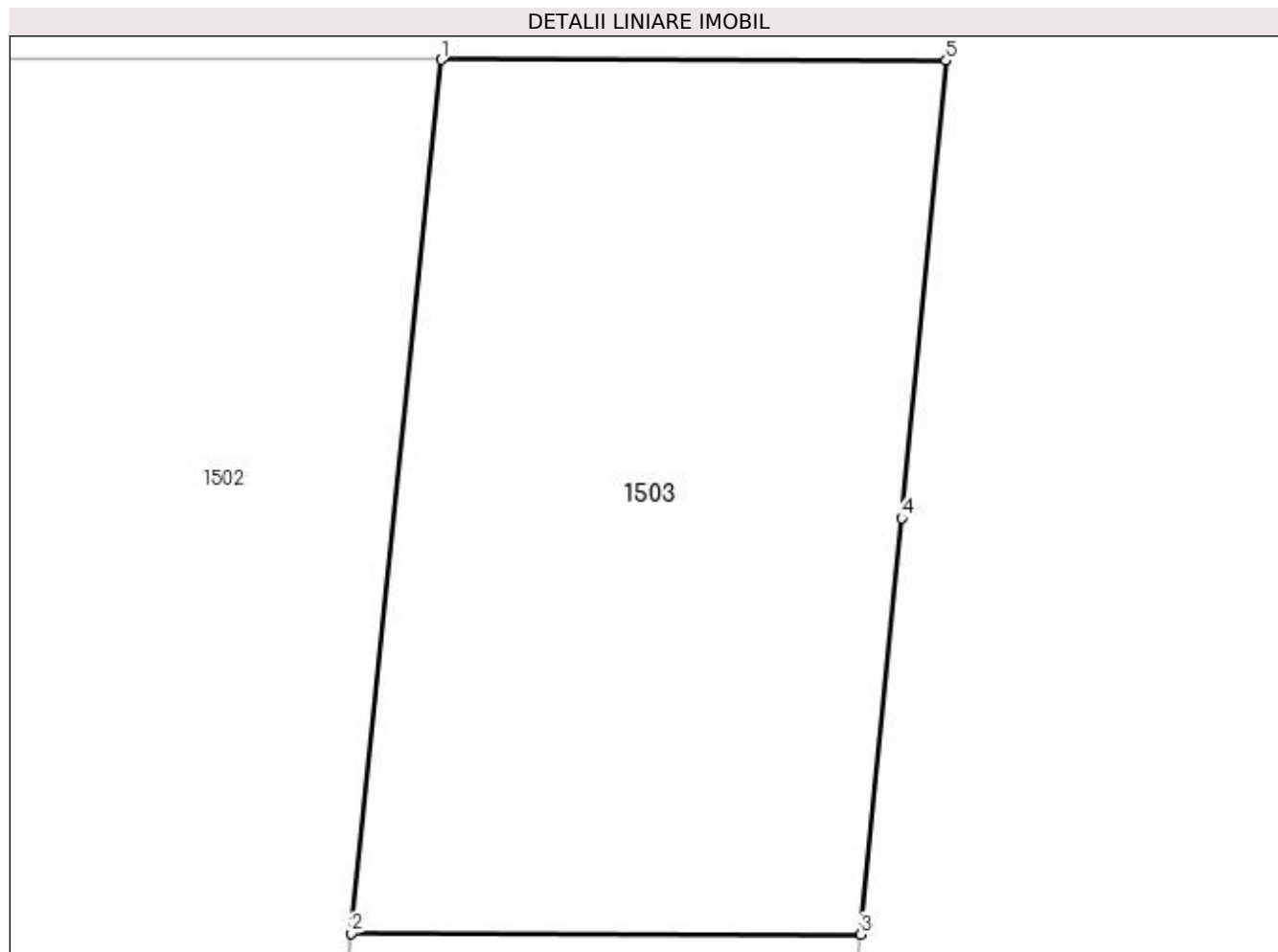
Inscrieri privind dezmembramintele dreptului de proprietate, drepturi reale de garanție și sarcini	Referințe
NU SUNT	

Anexa Nr. 1 La Partea I

Teren

Nr cadastral	Suprafața (mp)*	Observații / Referințe
	Din acte: 2.620 Masurata: 100	

* Suprafața este determinată în planul de proiecție Stereo 70.



Date referitoare la teren

Crt	Categorie folosință	Intra vilan	Suprafața (mp)	Tarla	Parcelă	Nr. topo	Observații / Referințe
1	arabil	NU	100	55	1017	-	Diferenta de suprafata la id 1417

Lungime Segmente

1) Valorile lungimilor segmentelor sunt obținute din proiecție în plan.

Punct început	X / Y	Punct sfârșit	X / Y	Lungime segment (** (m)
1	566.060,865 705.681,78	2	566.059,515 705.668,661	13.188
2	566.059,515 705.668,661	3	566.067,171 705.668,646	7.656
3	566.067,171 705.668,646	4	566.067,781 705.674,895	6.279
4	566.067,781 705.674,895	5	566.068,452 705.681,765	6.903
5	566.068,452 705.681,765	1	566.060,865 705.681,78	7.587

**** Lungimile segmentelor sunt determinate în planul de proiecție Stereo 70 și sunt rotunjite la 1 milimetru.**

***** Distanța dintre puncte este formată din segmente cumulate ce sunt mai mici decât valoarea 1 milimetru.**

**DATE DESPRE IMOBILUL NR. 1504**

Oficiul de Cadastru și Publicitate Imobiliară SUCEAVA
Biroul de Cadastru și Publicitate Imobiliară Radauti

A. Partea I. Descrierea imobilului

TEREN Extravilan

Adresa: Jud. Suceava

Nr. Crt	Nr cadastral Nr. topografic	Suprafața* (mp)	Observații / Referințe
A1		58	Sector cadastral:18 Teren neimprejmuit;

B. Partea II. Proprietari și acte

Inscrieri privitoare la dreptul de proprietate și alte drepturi reale		Referințe
1504 / 28/11/2023		
Act Normativ nr. 7, din 13/03/1996 emis de PARLAMENTUL ROMANIEI;		
B1	Inscrierea provizorie, drept de PROPRIETATE, dobandit prin Lege, cota actuala 1/1, cota initiala 1/1 1) COMUNA HORODNIC DE SUS, CIF:15562708	A1

C. Partea III. SARCINI .

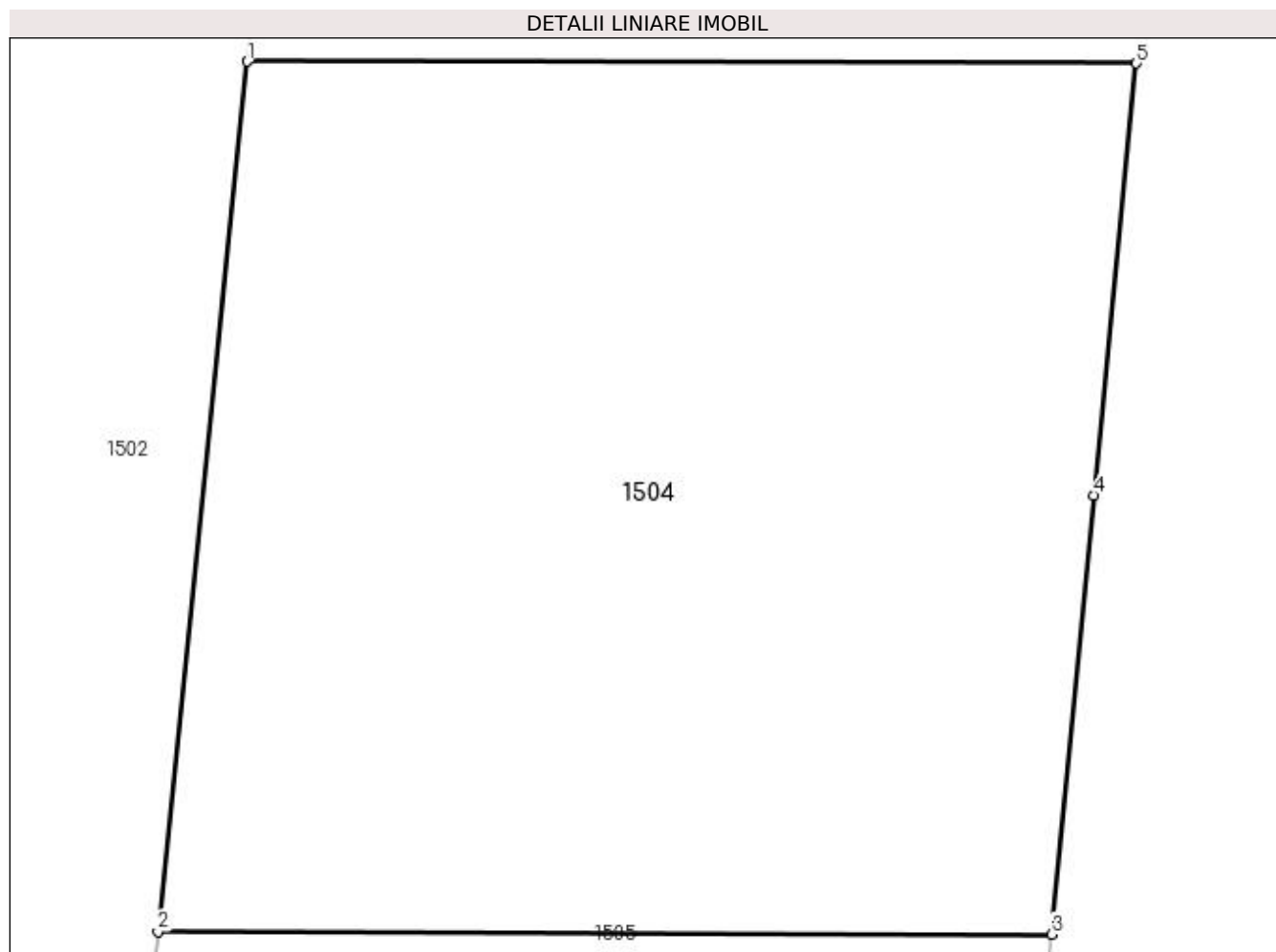
Inscrieri privind dezmembramintele dreptului de proprietate, drepturi reale de garanție și sarcini	Referințe
NU SUNT	

Anexa Nr. 1 La Partea I

Teren

Nr cadastral	Suprafața (mp)*	Observații / Referințe
	58	

* Suprafața este determinată în planul de proiecție Stereo 70.



Date referitoare la teren

Crt	Categorie folosință	Intra vilan	Suprafața (mp)	Tarla	Parcelă	Nr. topo	Observații / Referințe
1	arabil	NU	58	55	1017	-	

Lungime Segmente

1) Valorile lungimilor segmentelor sunt obținute din proiecție în plan.

Punct început	X / Y	Punct sfârșit	X / Y	Lungime segment (** (m)
1	566.059,515 705.668,661	2	566.058,744 705.661,171	7.53
2	566.058,744 705.661,171	3	566.066,439 705.661,149	7.695
3	566.066,439 705.661,149	4	566.066,808 705.664,928	3.797
4	566.066,808 705.664,928	5	566.067,171 705.668,646	3.736
5	566.067,171 705.668,646	1	566.059,515 705.668,661	7.656

**** Lungimile segmentelor sunt determinate în planul de proiecție Stereo 70 și sunt rotunjite la 1 milimetru.**

***** Distanța dintre puncte este formată din segmente cumulate ce sunt mai mici decât valoarea 1 milimetru.**

**DATE DESPRE IMOBILUL NR. 1505**

Oficiul de Cadastru și Publicitate Imobiliară SUCEAVA
Biroul de Cadastru și Publicitate Imobiliară Radauti

A. Partea I. Descrierea imobilului

TEREN Extravilan

Adresa: Jud. Suceava

Nr. Crt	Nr cadastral Nr. topografic	Suprafața* (mp)	Observații / Referințe
A1	36096	Din acte: 3.668 Masurata: 109	Sector cadastral:18 Teren neimprejmuit;

B. Partea II. Proprietari și acte

Inscrieri privitoare la dreptul de proprietate și alte drepturi reale		Referințe
59827 / 17/12/2021		
Act Notarial nr. 1586, din 03/12/2021 emis de NP Sehlanec Ana;		
B1	Intabulare, drept de PROPRIETATE bun propriu, dobandit prin lesire Din Indiviziune, cota actuala 1/1, cota initiala 1/1 1) JACOTA VASILE	A1

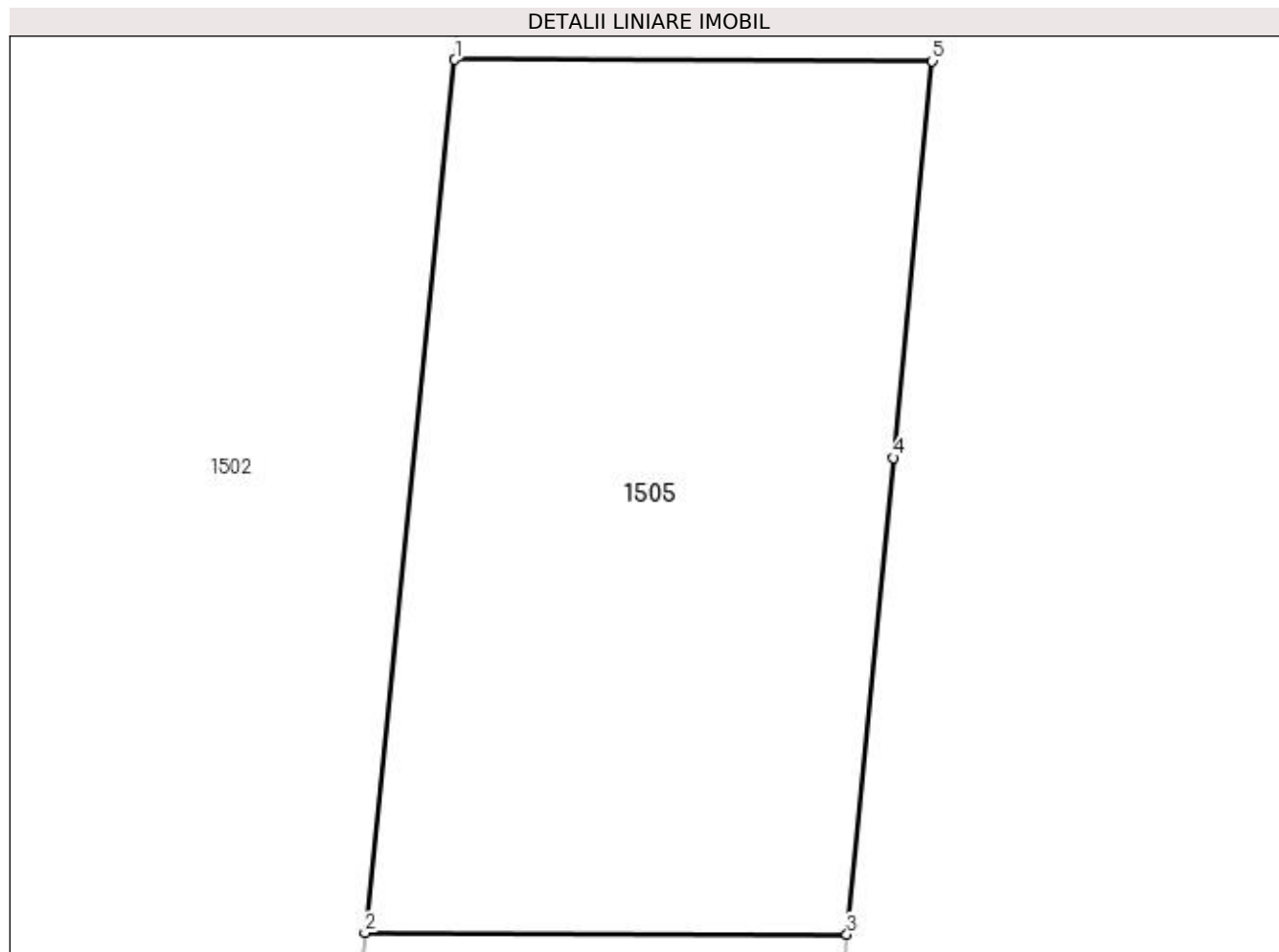
C. Partea III. SARCINI .

Inscrieri privind dezmembramintele dreptului de proprietate, drepturi reale de garanție și sarcini	Referințe
NU SUNT	

Anexa Nr. 1 La Partea I**Teren**

Nr cadastral	Suprafața (mp)*	Observații / Referințe
36096	Din acte: 3.668 Masurata: 109	

* Suprafața este determinată în planul de proiecție Stereo 70.

**Date referitoare la teren**

Crt	Categorie folosință	Intravilan	Suprafața (mp)	Tarla	Parcelă	Nr. topo	Observații / Referințe
1	arabil	NU	109	55	1017	-	

Lungime Segmente

1) Valorile lungimilor segmentelor sunt obținute din proiecție în plan.

Punct început	X / Y	Punct sfârșit	X / Y	Lungime segment (** (m)
1	566.058,744 705.661,171	2	566.057,295 705.647,09	14.155
2	566.057,295 705.647,09	3	566.065,065 705.647,067	7.77
3	566.065,065 705.647,067	4	566.065,815 705.654,751	7.721
4	566.065,815 705.654,751	5	566.066,439 705.661,149	6.428
5	566.066,439 705.661,149	1	566.058,744 705.661,171	7.695

**** Lungimile segmentelor sunt determinate în planul de proiecție Stereo 70 și sunt rotunjite la 1 milimetru.**

***** Distanța dintre puncte este formată din segmente cumulate ce sunt mai mici decât valoarea 1 milimetru.**

**DATE DESPRE IMOBILUL NR. 1506**

Oficiul de Cadastru și Publicitate Imobiliară SUCEAVA
Biroul de Cadastru și Publicitate Imobiliară Radauti

A. Partea I. Descrierea imobilului

TEREN Extravilan

Adresa: Jud. Suceava

Nr. Crt	Nr cadastral Nr. topografic	Suprafața* (mp)	Observații / Referințe
A1		76	Sector cadastral:18 Teren neimprejmuit;

B. Partea II. Proprietari și acte

Inscrieri privitoare la dreptul de proprietate și alte drepturi reale		Referințe
1506 / 28/11/2023		
Act Normativ nr. 7, din 13/03/1996 emis de PARLAMENTUL ROMANIEI;		
B1	Inscrierea provizorie, drept de PROPRIETATE, dobandit prin Lege, cota actuala 1/1, cota initiala 1/1 1) COMUNA HORODNIC DE SUS, CIF:15562708	A1

C. Partea III. SARCINI .

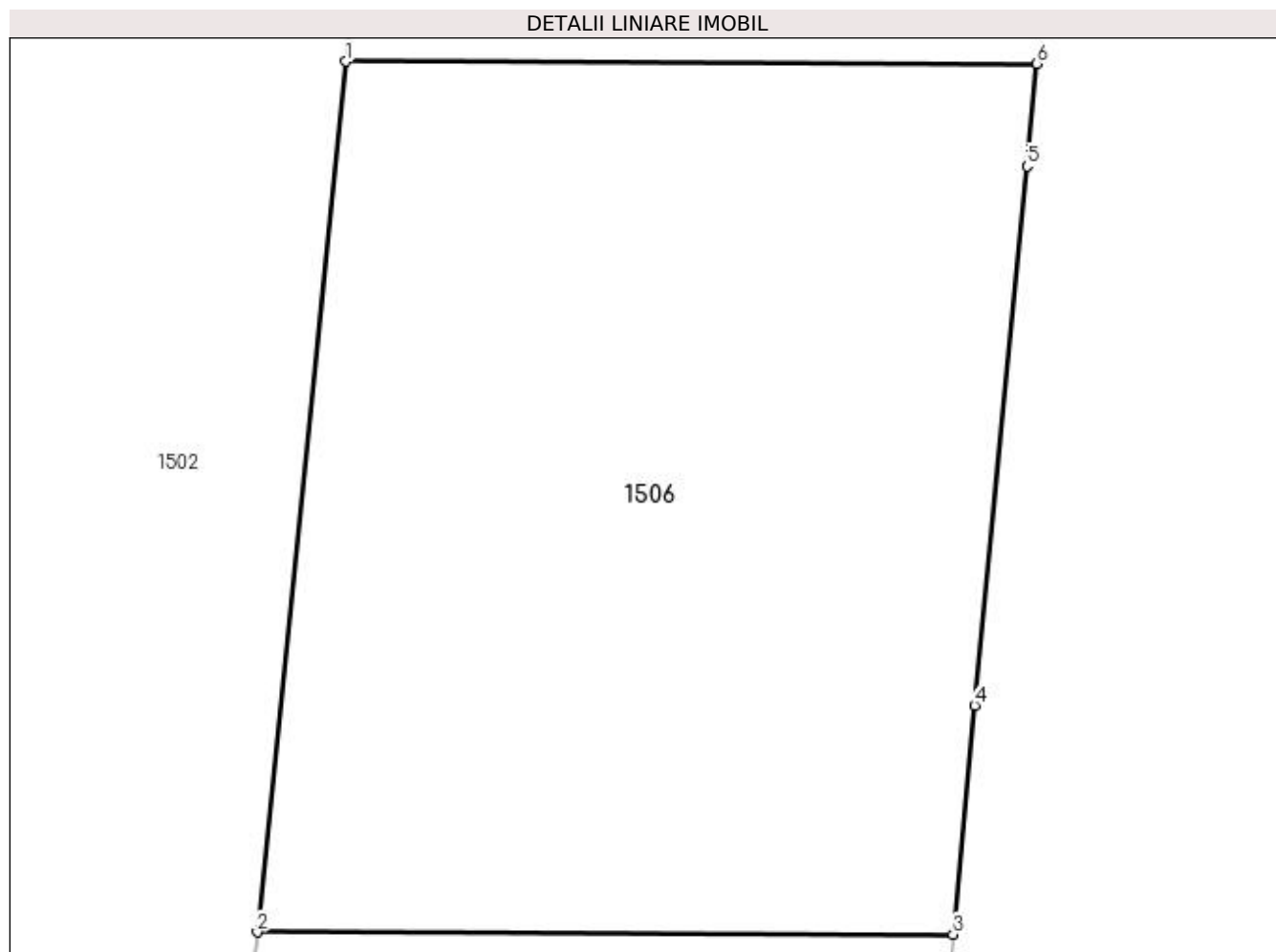
Inscrieri privind dezmembramintele dreptului de proprietate, drepturi reale de garanție și sarcini	Referințe
NU SUNT	

Anexa Nr. 1 La Partea I

Teren

Nr cadastral	Suprafața (mp)*	Observații / Referințe
	76	

* Suprafața este determinată în planul de proiecție Stereo 70.



Date referitoare la teren

Crt	Categorie folosință	Intra vilan	Suprafața (mp)	Tarla	Parcelă	Nr. topo	Observații / Referințe
1	arabil	NU	76	55	1017	-	

Lungime Segmente

1) Valorile lungimilor segmentelor sunt obținute din proiecție în plan.

Punct început	X / Y	Punct sfârșit	X / Y	Lungime segment (** (m)
1	566.057,295 705.647,09	2	566.056,297 705.637,303	9.838
2	566.056,297 705.637,303	3	566.064,122 705.637,278	7.825
3	566.064,122 705.637,278	4	566.064,364 705.639,852	2.585
4	566.064,364 705.639,852	5	566.064,952 705.645,913	6.089
5	566.064,952 705.645,913	6	566.065,065 705.647,067	1.16

Punct început	X / Y	Punct sfârșit	X / Y	Lungime segment (** (m)
6	566.065,065 705.647,067	1	566.057,295 705.647,09	7.77

** Lungimile segmentelor sunt determinate în planul de proiecție Stereo 70 și sunt rotunjite la 1 milimetru.

*** Distanța dintre puncte este formată din segmente cumulate ce sunt mai mici decât valoarea 1 milimetru.

**DATE DESPRE IMOBILUL NR. 1507**

Oficiul de Cadastru și Publicitate Imobiliară SUCEAVA
Biroul de Cadastru și Publicitate Imobiliară Radauti

A. Partea I. Descrierea imobilului

TEREN Extravilan

Adresa: Jud. Suceava

Nr. Crt	Nr cadastral Nr. topografic	Suprafața* (mp)	Observații / Referințe
A1		Din acte: 2.800 Masurata: 77	Sector cadastral:18 Teren neimprejmuit;

B. Partea II. Proprietari și acte

Inscrieri privitoare la dreptul de proprietate și alte drepturi reale		Referințe
1507 / 28/11/2023		
Act Administrativ nr. 2494, din 16/04/2008 emis de COMISIA JUDETEANA SUCEAVA;		
B1	Intabulare, drept de PROPRIETATE, dobandit prin Reconstituire, cota actuala 1/1, cota initiala 1/1 1) LAZOR ILIE	A1

C. Partea III. SARCINI .

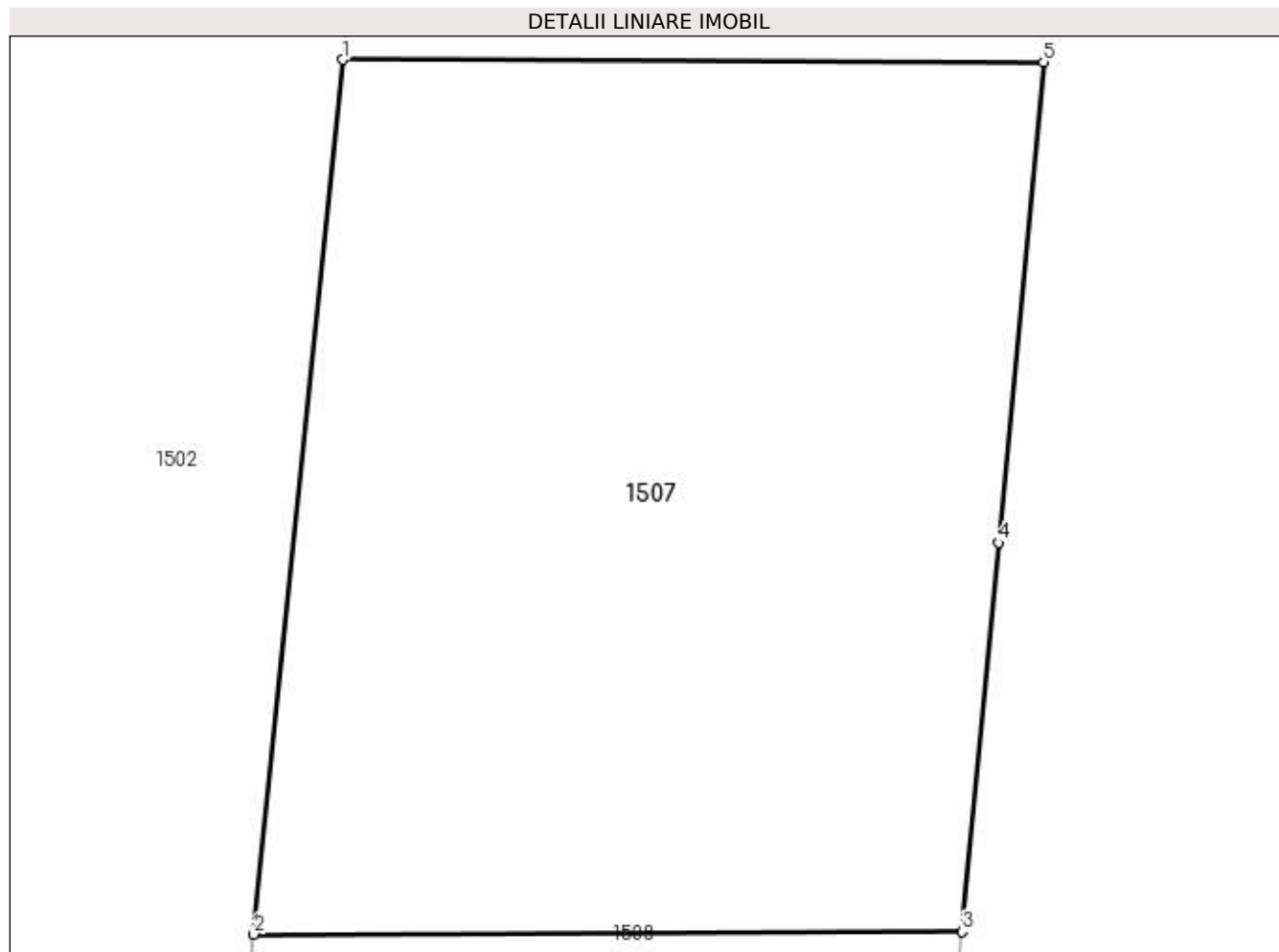
Inscrieri privind dezmembramintele dreptului de proprietate, drepturi reale de garanție și sarcini	Referințe
NU SUNT	

Anexa Nr. 1 La Partea I

Teren

Nr cadastral	Suprafața (mp)*	Observații / Referințe
	Din acte: 2.800 Masurata: 77	

* Suprafața este determinată în planul de proiecție Stereo 70.



Date referitoare la teren

Crt	Categorie folosință	Intra vilan	Suprafața (mp)	Tarla	Parcelă	Nr. topo	Observații / Referințe
1	arabil	NU	77	55	1017	-	Diferenta de suprafata la id 1421

Lungime Segmente

1) Valorile lungimilor segmentelor sunt obținute din proiecție în plan.

Punct început	X / Y	Punct sfârșit	X / Y	Lungime segment (** (m)
1	566.056,297 705.637,303	2	566.055,3 705.627,531	9.823
2	566.055,3 705.627,531	3	566.063,216 705.627,562	7.916
3	566.063,216 705.627,562	4	566.063,618 705.631,906	4.363
4	566.063,618 705.631,906	5	566.064,122 705.637,278	5.396
5	566.064,122 705.637,278	1	566.056,297 705.637,303	7.825

**** Lungimile segmentelor sunt determinate în planul de proiecție Stereo 70 și sunt rotunjite la 1 milimetru.**

***** Distanța dintre puncte este formată din segmente cumulate ce sunt mai mici decât valoarea 1 milimetru.**

**DATE DESPRE IMOBILUL NR. 1508**

Oficiul de Cadastru și Publicitate Imobiliară SUCEAVA
Biroul de Cadastru și Publicitate Imobiliară Radauti

A. Partea I. Descrierea imobilului

TEREN Extravilan

Adresa: Jud. Suceava

Nr. Crt	Nr cadastral Nr. topografic	Suprafața* (mp)	Observații / Referințe
A1		232	Sector cadastral:18 Teren neimprejmuit;

B. Partea II. Proprietari și acte

Inscrieri privitoare la dreptul de proprietate și alte drepturi reale	Referințe
1508 / 28/11/2023	
Act Normativ nr. 7, din 13/03/1996 emis de PARLAMENTUL ROMANIEI;	
B1	Inscrierea provizorie, drept de PROPRIETATE, dobandit prin Lege, cota actuala 1/1, cota initiala 1/1
	1) COMUNA HORODNIC DE SUS, CIF:15562708

C. Partea III. SARCINI .

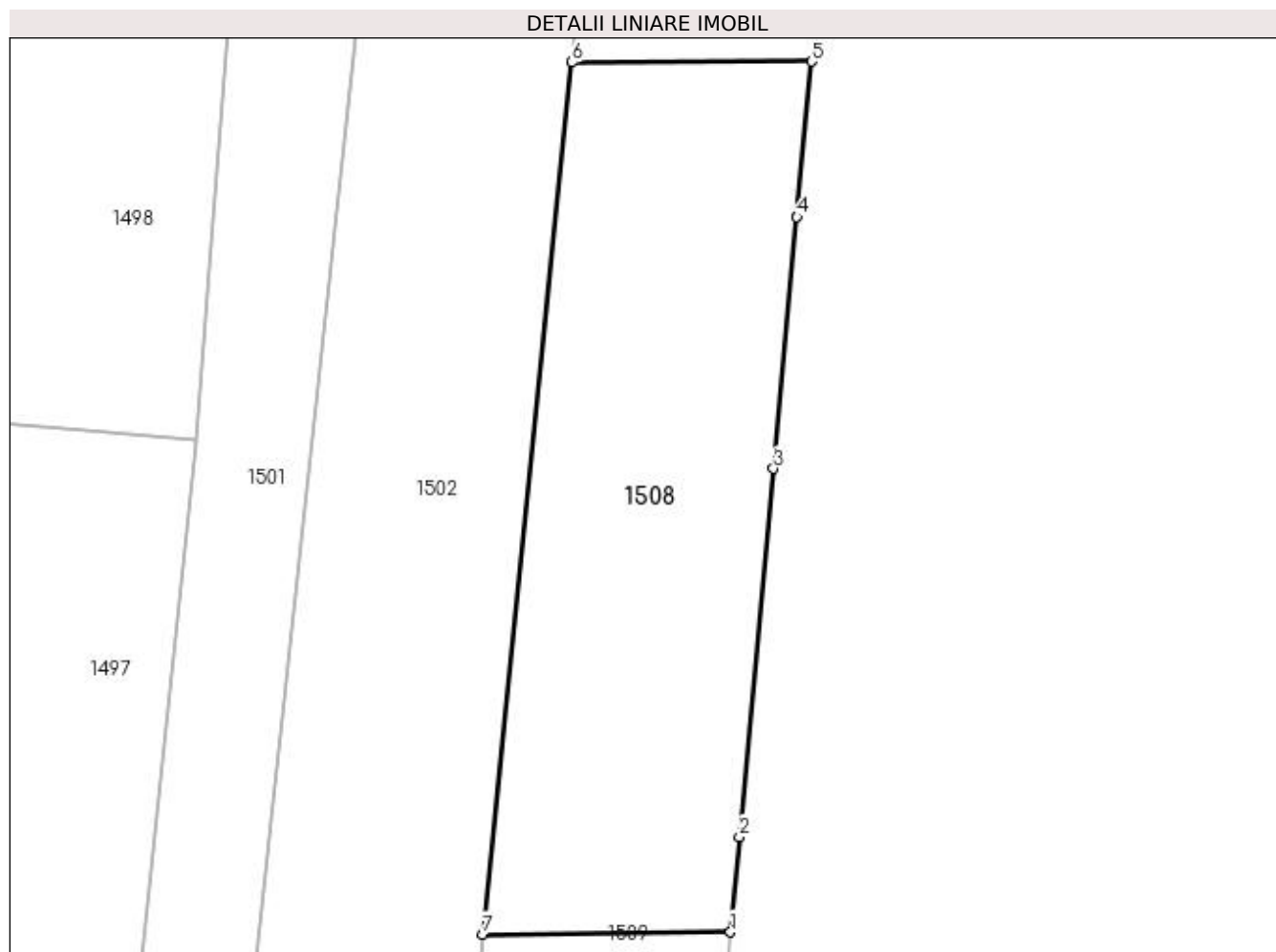
Inscrieri privind dezmembramintele dreptului de proprietate, drepturi reale de garanție și sarcini	Referințe
NU SUNT	

Anexa Nr. 1 La Partea I

Teren

Nr cadastral	Suprafața (mp)*	Observații / Referințe
	232	

* Suprafața este determinată în planul de proiecție Stereo 70.



Date referitoare la teren

Crt	Categorie folosință	Intravilan	Suprafața (mp)	Tarla	Parcelă	Nr. topo	Observații / Referințe
1	arabil	NU	232	55	1017	-	

Lungime Segmente

1) Valorile lungimilor segmentelor sunt obținute din proiecție în plan.

Punct început	X / Y	Punct sfârșit	X / Y	Lungime segment (** (m)
1	566.060,546 705.598,772	2	566.060,84 705.601,931	3.173
2	566.060,84 705.601,931	3	566.061,971 705.614,105	12.226
3	566.061,971 705.614,105	4	566.062,741 705.622,42	8.351
4	566.062,741 705.622,42	5	566.063,216 705.627,562	5.164
5	566.063,216 705.627,562	6	566.055,3 705.627,531	7.916

Punct început	X / Y	Punct sfârșit	X / Y	Lungime segment (** (m)
6	566.055,3 705.627,531	7	566.052,359 705.598,705	28.976
7	566.052,359 705.598,705	1	566.060,546 705.598,772	8.187

** Lungimile segmentelor sunt determinate în planul de proiecție Stereo 70 și sunt rotunjite la 1 milimetru.

*** Distanța dintre puncte este formată din segmente cumulate ce sunt mai mici decât valoarea 1 milimetru.

**DATE DESPRE IMOBILUL NR. 1509**

Oficiul de Cadastru și Publicitate Imobiliară SUCEAVA
 Biroul de Cadastru și Publicitate Imobiliară Radauti

A. Partea I. Descrierea imobilului

TEREN Extravilan

Adresa: Jud. Suceava

Nr. Crt	Nr cadastral Nr. topografic	Suprafața* (mp)	Observații / Referințe
A1	36105	Din acte: 2.300 Masurata: 74	Sector cadastral:18 Teren neimprejmuit;

B. Partea II. Proprietari și acte

Inscrieri privitoare la dreptul de proprietate și alte drepturi reale		Referințe
17675 / 26/05/2020		
Act Notarial nr. 122, din 16/10/2001 emis de BNP Fomin Simion;		
B1	Intabulare, drept de PROPRIETATE bun propriu, dobandit prin Succesiune, cota actuala 1/1, cota initiala 1/1 1) LUNGOCI IONEL	A1

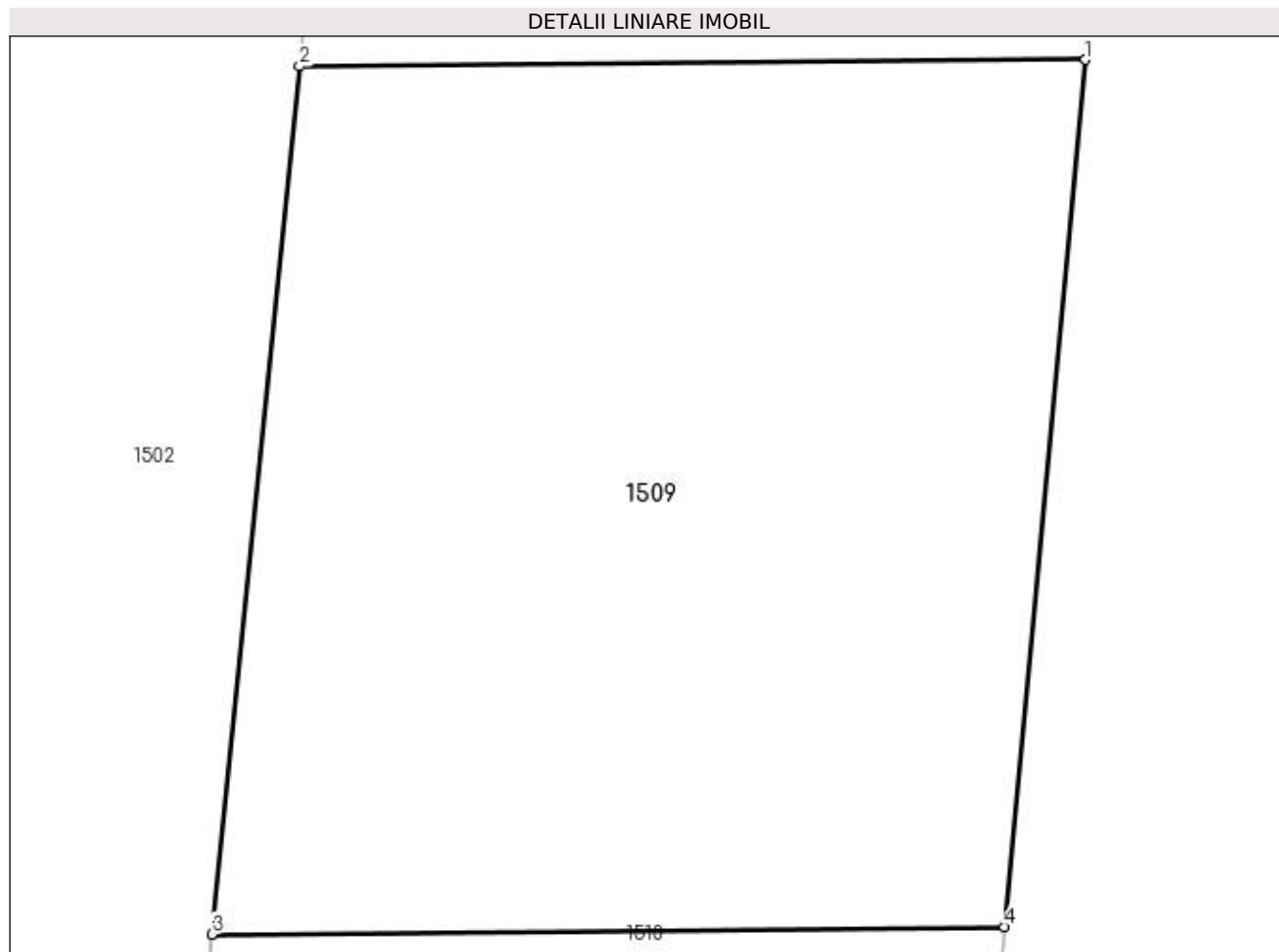
C. Partea III. SARCINI .

Inscrieri privind dezmembramintele dreptului de proprietate, drepturi reale de garanție și sarcini	Referințe
NU SUNT	

Anexa Nr. 1 La Partea I**Teren**

Nr cadastral	Suprafața (mp)*	Observații / Referințe
36105	Din acte: 2.300 Masurata: 74	

* Suprafața este determinată în planul de proiecție Stereo 70.

**Date referitoare la teren**

Crt	Categorie folosință	Intra vilan	Suprafața (mp)	Tarla	Parcelă	Nr. topo	Observații / Referințe
1	arabil	NU	74	55	1017	-	

Lungime Segmente

1) Valorile lungimilor segmentelor sunt obținute din proiecție în plan.

Punct început	X / Y	Punct sfârșit	X / Y	Lungime segment (** (m)
1	566.060,546 705.598,772	2	566.052,359 705.598,705	8.187
2	566.052,359 705.598,705	3	566.051,446 705.589,665	9.086
3	566.051,446 705.589,665	4	566.059,704 705.589,742	8.258
4	566.059,704 705.589,742	1	566.060,546 705.598,772	9.069

**** Lungimile segmentelor sunt determinate în planul de proiecție Stereo 70 și sunt rotunjite la 1 milimetru.**

***** Distanța dintre puncte este formată din segmente cumulate ce sunt mai mici decât valoarea 1 milimetru.**

**DATE DESPRE IMOBILUL NR. 1510**

Oficiul de Cadastru și Publicitate Imobiliară SUCEAVA
 Biroul de Cadastru și Publicitate Imobiliară Radauti

A. Partea I. Descrierea imobilului

TEREN Extravilan

Adresa: Jud. Suceava

Nr. Crt	Nr cadastral Nr. topografic	Suprafața* (mp)	Observații / Referințe
A1		Din acte: 1.200 Masurata: 41	Sector cadastral:18 Teren neimprejmuit;

B. Partea II. Proprietari și acte

Inscrieri privitoare la dreptul de proprietate și alte drepturi reale		Referințe
1510 / 28/11/2023		
Act Notarial nr. 351, din 11/01/2016 emis de SPN SEHLANEC-BRATILOVEANU;		
B1	Intabulare, drept de PROPRIETATE, dobandit prin lesire Din Indiviziune, cota actuala 1/1, cota initiala 1/1 1) TIRON NICOLAI-GAVRIL	A1

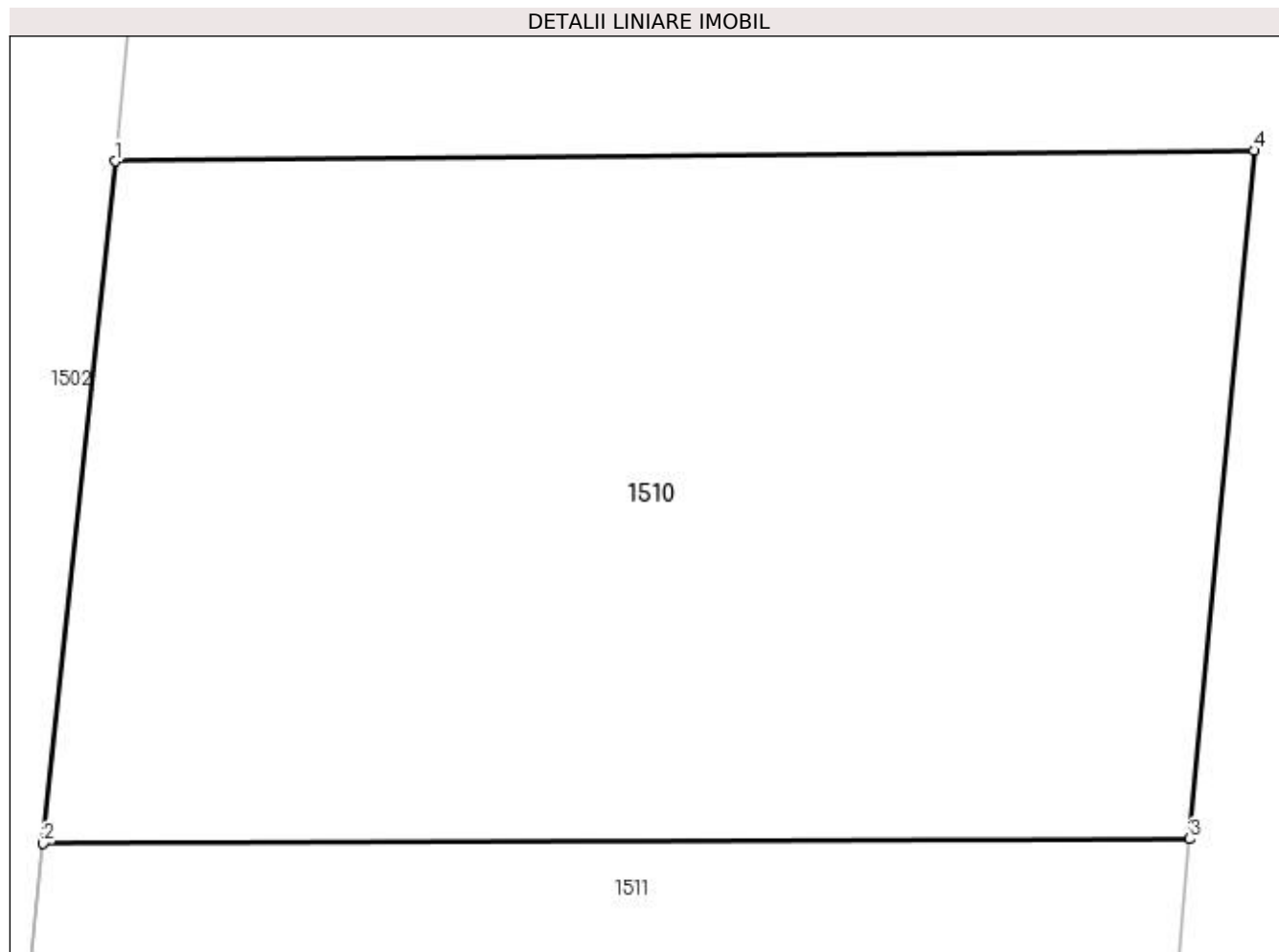
C. Partea III. SARCINI .

Inscrieri privind dezmembramintele dreptului de proprietate, drepturi reale de garanție și sarcini	Referințe
NU SUNT	

Anexa Nr. 1 La Partea I**Teren**

Nr cadastral	Suprafața (mp)*	Observații / Referințe
	Din acte: 1.200 Masurata: 41	

* Suprafața este determinată în planul de proiecție Stereo 70.

**Date referitoare la teren**

Crt	Categorie folosință	Intra vilan	Suprafața (mp)	Tarla	Parcelă	Nr. topo	Observații / Referințe
1	arabil	NU	41	55	1017	-	Diferenta de suprafata la id 1425

Lungime Segmente

1) Valorile lungimilor segmentelor sunt obținute din proiecție în plan.

Punct început	X / Y	Punct sfârșit	X / Y	Lungime segment (** (m)
1	566.051,446 705.589,665	2	566.050,926 705.584,719	4.973
2	566.050,926 705.584,719	3	566.059,239 705.584,752	8.313
3	566.059,239 705.584,752	4	566.059,704 705.589,742	5.012
4	566.059,704 705.589,742	1	566.051,446 705.589,665	8.258

**** Lungimile segmentelor sunt determinate în planul de proiecție Stereo 70 și sunt rotunjite la 1 milimetru.**

***** Distanța dintre puncte este formată din segmente cumulate ce sunt mai mici decât valoarea 1 milimetru.**

**DATE DESPRE IMOBILUL NR. 1511**

Oficiul de Cadastru și Publicitate Imobiliară SUCEAVA
 Biroul de Cadastru și Publicitate Imobiliară Radauti

A. Partea I. Descrierea imobilului

TEREN Extravilan

Adresa: Jud. Suceava

Nr. Crt	Nr cadastral Nr. topografic	Suprafața* (mp)	Observații / Referințe
A1		Din acte: 1.200 Masurata: 40	Sector cadastral:18 Teren neimprejmuit;

B. Partea II. Proprietari și acte

Inscrieri privitoare la dreptul de proprietate și alte drepturi reale		Referințe
1511 / 28/11/2023		
Act Notarial nr. 192, din 07/09/2022 emis de SPN FOMIN SI ASOCIATII;		
B1	Intabulare, drept de PROPRIETATE, dobandit prin Succesiune, cota actuala 1/1, cota initiala 1/1 1) POPESCU ANCUTA-CAMELIA	A1

C. Partea III. SARCINI .

Inscrieri privind dezmembramintele dreptului de proprietate, drepturi reale de garanție și sarcini	Referințe
NU SUNT	


Anexa Nr. 1 La Partea I

Teren

Nr cadastral	Suprafața (mp)*	Observații / Referințe
	Din acte: 1.200 Masurata: 40	

* Suprafața este determinată în planul de proiecție Stereo 70.

DETALII LINIARE IMOBIL



Date referitoare la teren

Crt	Categorie folosință	Intra vilan	Suprafața (mp)	Tarla	Parcelă	Nr. topo	Observații / Referințe
1	arabil	NU	40	55	1017	-	Diferenta de suprafata la id 1426

Lungime Segmente

1) Valorile lungimilor segmentelor sunt obținute din proiecție în plan.

Punct început	X / Y	Punct sfârșit	X / Y	Lungime segment (** (m)
1	566.050,926 705.584,719	2	566.050,421 705.579,921	4.825
2	566.050,421 705.579,921	3	566.058,793 705.579,954	8.372
3	566.058,793 705.579,954	4	566.059,123 705.583,506	3.567
4	566.059,123 705.583,506	5	566.059,239 705.584,752	1.251
5	566.059,239 705.584,752	1	566.050,926 705.584,719	8.313

**** Lungimile segmentelor sunt determinate în planul de proiecție Stereo 70 și sunt rotunjite la 1 milimetru.**

***** Distanța dintre puncte este formată din segmente cumulate ce sunt mai mici decât valoarea 1 milimetru.**

**DATE DESPRE IMOBILUL NR. 1512**

Oficiul de Cadastru și Publicitate Imobiliară SUCEAVA
Biroul de Cadastru și Publicitate Imobiliară Radauti

A. Partea I. Descrierea imobilului

TEREN Extravilan

Adresa: Jud. Suceava

Nr. Crt	Nr cadastral Nr. topografic	Suprafața* (mp)	Observații / Referințe
A1		Din acte: 4.500 Masurata: 144	Sector cadastral:18 Teren neimprejmit;

B. Partea II. Proprietari și acte

Inscrieri privitoare la dreptul de proprietate și alte drepturi reale		Referințe
1512 / 28/11/2023		
Act Administrativ nr. 1133, din 15/02/1995 emis de COMISIA JUDETEANA SUCEAVA;		
B1	Intabulare, drept de PROPRIETATE, dobandit prin Reconstituire, cota actuala 1/1, cota initiala 1/1 1) ONICA ANA , Se noteaza lipsa CNP	A1

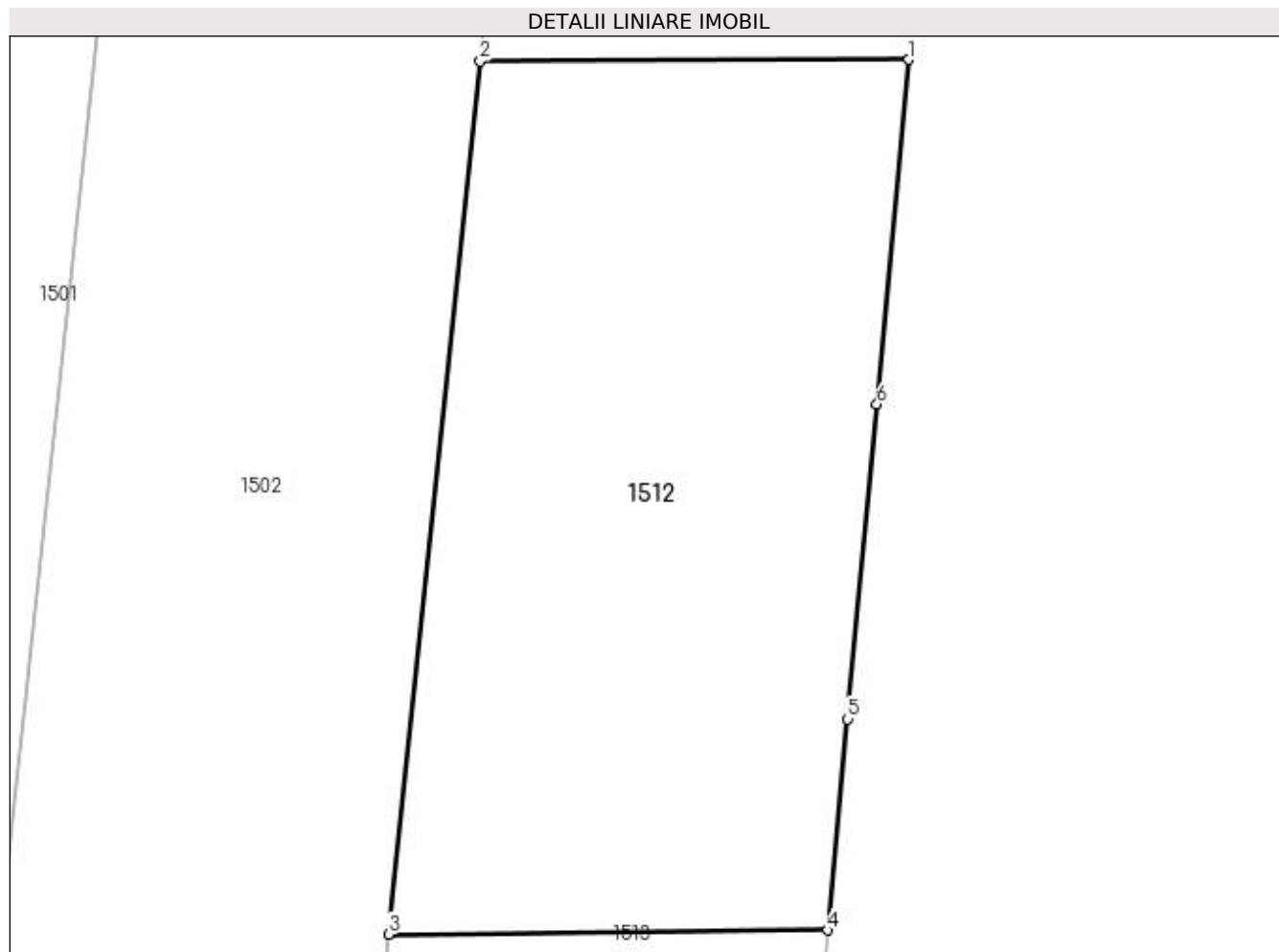
C. Partea III. SARCINI .

Inscrieri privind dezmembramintele dreptului de proprietate, drepturi reale de garanție și sarcini	Referințe
NU SUNT	

Anexa Nr. 1 La Partea I**Teren**

Nr cadastral	Suprafața (mp)*	Observații / Referințe
	Din acte: 4.500 Masurata: 144	

* Suprafața este determinată în planul de proiecție Stereo 70.

**Date referitoare la teren**

Crt	Categorie folosință	Intra vilan	Suprafața (mp)	Tarla	Parcelă	Nr. topo	Observații / Referințe
1	arabil	NU	144	55	1017	-	Diferenta de suprafata la id 1427

Lungime Segmente

1) Valorile lungimilor segmentelor sunt obținute din proiecție în plan.

Punct început	X / Y	Punct sfârșit	X / Y	Lungime segment (** (m)
1	566.058,793 705.579,954	2	566.050,421 705.579,921	8.372
2	566.050,421 705.579,921	3	566.048,629 705.562,879	17.136
3	566.048,629 705.562,879	4	566.057,206 705.562,956	8.577
4	566.057,206 705.562,956	5	566.057,596 705.567,079	4.141
5	566.057,596 705.567,079	6	566.058,168 705.573,23	6.178

Punct început	X / Y	Punct sfârșit	X / Y	Lungime segment (** (m)
6	566.058,168 705.573,23	1	566.058,793 705.579,954	6.753

** Lungimile segmentelor sunt determinate în planul de proiecție Stereo 70 și sunt rotunjite la 1 milimetru.

*** Distanța dintre puncte este formată din segmente cumulate ce sunt mai mici decât valoarea 1 milimetru.

**DATE DESPRE IMOBILUL NR. 1513**

Oficiul de Cadastru și Publicitate Imobiliară SUCEAVA
Biroul de Cadastru și Publicitate Imobiliară Radauti

A. Partea I. Descrierea imobilului

TEREN Extravilan

Adresa: Jud. Suceava

Nr. Crt	Nr cadastral Nr. topografic	Suprafața* (mp)	Observații / Referințe
A1	36104	Din acte: 4.518 Masurata: 152	Sector cadastral:18 Teren neimprejmuit;

B. Partea II. Proprietari și acte

Inscrieri privitoare la dreptul de proprietate și alte drepturi reale		Referințe
17777 / 26/05/2020		
Act Administrativ nr. 32, din 09/03/1993 emis de Comisia Judeteana Suceava;		
B1	Intabulare, drept de PROPRIETATE, dobandit prin Reconstituire, cota actuala 1/1, cota initiala 1/1 1) PRELIPCEAN TRANDAFIRA	A1

C. Partea III. SARCINI .

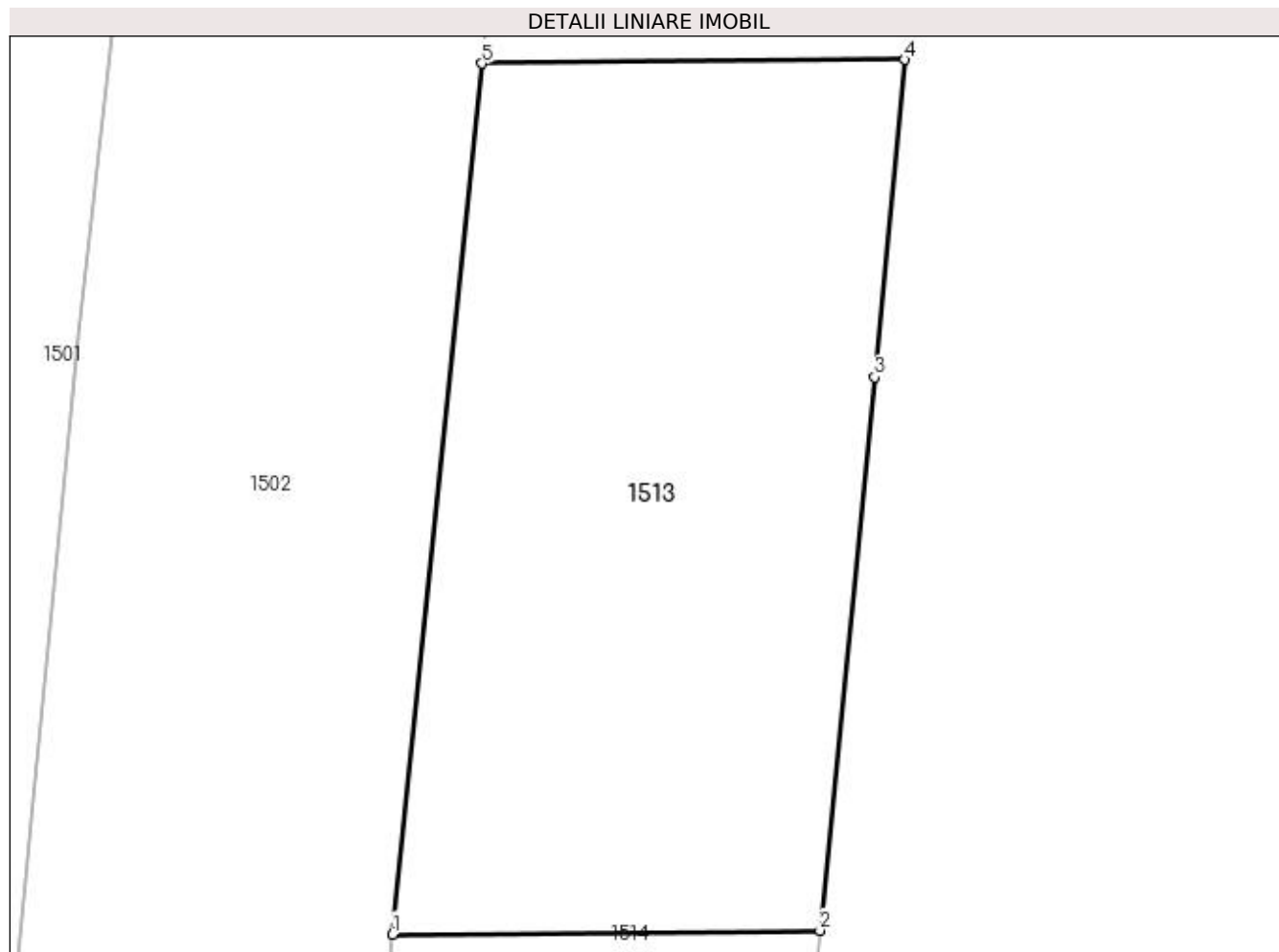
Inscrieri privind dezmembramintele dreptului de proprietate, drepturi reale de garanție și sarcini	Referințe
NU SUNT	

Anexa Nr. 1 La Partea I

Teren

Nr cadastral	Suprafața (mp)*	Observații / Referințe
36104	Din acte: 4.518 Masurata: 152	

* Suprafața este determinată în planul de proiecție Stereo 70.



Date referitoare la teren

Crt	Categorie folosință	Intra vilan	Suprafața (mp)	Tarla	Parcelă	Nr. topo	Observații / Referințe
1	arabil	NU	152	55	1017	-	

Lungime Segmente

1) Valorile lungimilor segmentelor sunt obținute din proiecție în plan.

Punct început	X / Y	Punct sfârșit	X / Y	Lungime segment (** (m)
1	566.046,812 705.545,218	2	566.055,482 705.545,296	8.67
2	566.055,482 705.545,296	3	566.056,597 705.556,515	11.274
3	566.056,597 705.556,515	4	566.057,206 705.562,956	6.47
4	566.057,206 705.562,956	5	566.048,629 705.562,879	8.577
5	566.048,629 705.562,879	1	566.046,812 705.545,218	17.754

**** Lungimile segmentelor sunt determinate în planul de proiecție Stereo 70 și sunt rotunjite la 1 milimetru.**

***** Distanța dintre puncte este formată din segmente cumulate ce sunt mai mici decât valoarea 1 milimetru.**

**DATE DESPRE IMOBILUL NR. 1514**

Oficiul de Cadastru și Publicitate Imobiliară SUCEAVA
Biroul de Cadastru și Publicitate Imobiliară Radauti

A. Partea I. Descrierea imobilului

TEREN Extravilan

Adresa: Jud. Suceava

Nr. Crt	Nr cadastral Nr. topografic	Suprafața* (mp)	Observații / Referințe
A1	36094	Din acte: 6.526 Masurata: 230	Sector cadastral:18 Teren neimprejmuit;

B. Partea II. Proprietari și acte

Inscrieri privitoare la dreptul de proprietate și alte drepturi reale		Referințe
16707 / 14/05/2020		
Act Administrativ nr. 33, din 09/03/1993 emis de Comisia Judeteana Suceava;		
B1	Intabulare, drept de PROPRIETATE, dobandit prin Reconstituire, cota actuala 1/1, cota initiala 1/1 1) PRELIPCEAN GHEORGHE , Se noteaza lipsa CNP 2) PRELIPCIAN CONSTANTIN , Se noteaza lipsa CNP 3) PRELIPCEAN TRANDAFIRA	A1

C. Partea III. SARCINI .

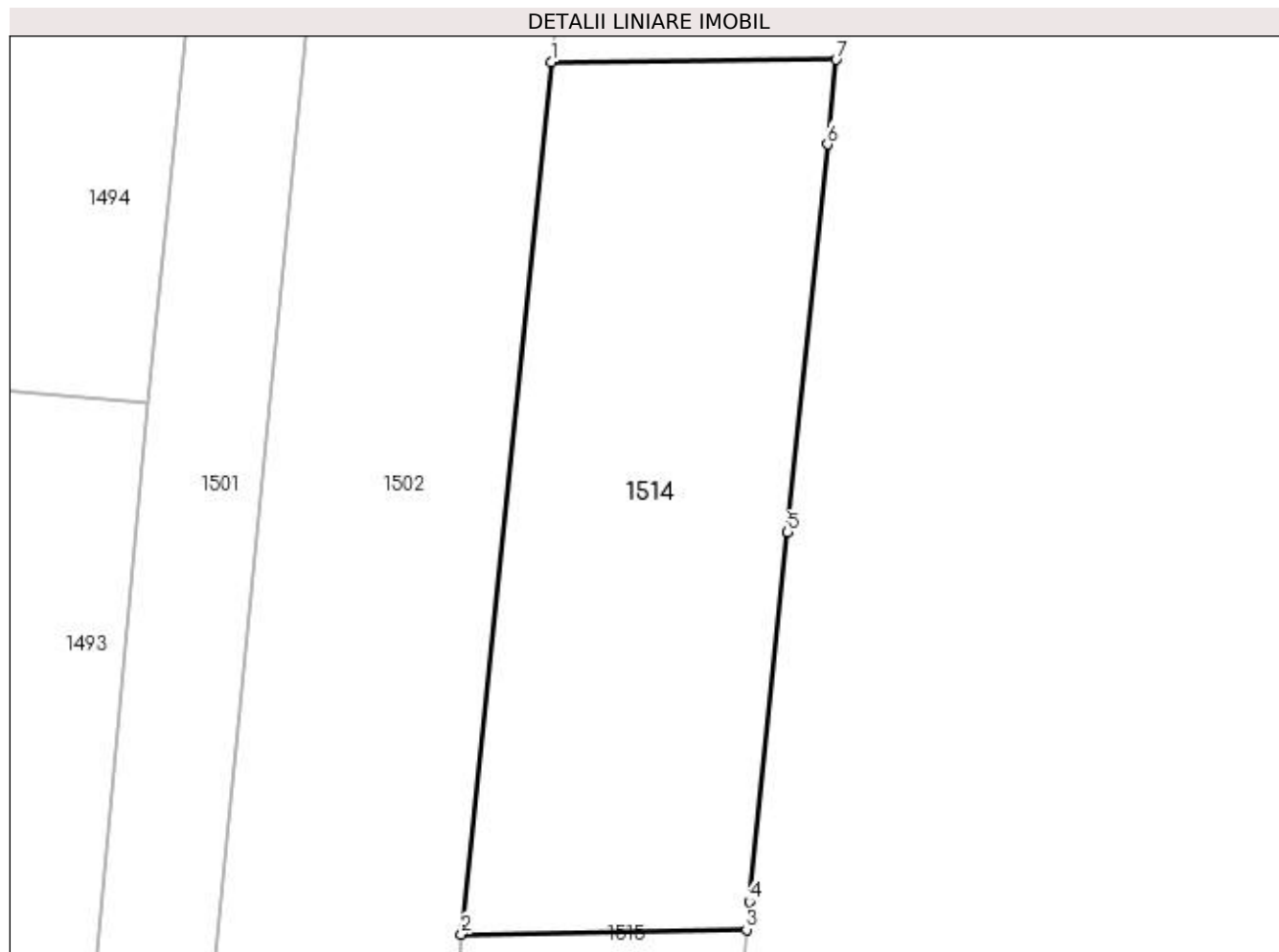
Inscrieri privind dezmembramintele dreptului de proprietate, drepturi reale de garanție și sarcini	Referințe
NU SUNT	

Anexa Nr. 1 La Partea I

Teren

Nr cadastral	Suprafața (mp)*	Observații / Referințe
36094	Din acte: 6.526 Masurata: 230	

* Suprafața este determinată în planul de proiecție Stereo 70.



Date referitoare la teren

Crt	Categorie folosință	Intra vilan	Suprafața (mp)	Tarla	Parcelă	Nr. topo	Observații / Referințe
1	arabil	NU	230	55	1017	-	

Lungime Segmente

1) Valorile lungimilor segmentelor sunt obținute din proiecție în plan.

Punct început	X / Y	Punct sfârșit	X / Y	Lungime segment (** (m)
1	566.046,812 705.545,218	2	566.044,081 705.518,683	26.675
2	566.044,081 705.518,683	3	566.052,761 705.518,826	8.681
3	566.052,761 705.518,826	4	566.052,85 705.519,67	0.849
4	566.052,85 705.519,67	5	566.054,011 705.530,917	11.307
5	566.054,011 705.530,917	6	566.055,227 705.542,726	11.871

Punct început	X / Y	Punct sfârșit	X / Y	Lungime segment (** (m)
6	566.055,227 705.542,726	7	566.055,482 705.545,296	2.583
7	566.055,482 705.545,296	1	566.046,812 705.545,218	8.67

** Lungimile segmentelor sunt determinate în planul de proiecție Stereo 70 și sunt rotunjite la 1 milimetru.

*** Distanța dintre puncte este formată din segmente cumulate ce sunt mai mici decât valoarea 1 milimetru.

**DATE DESPRE IMOBILUL NR. 1515**

Oficiul de Cadastru și Publicitate Imobiliară SUCEAVA
Biroul de Cadastru și Publicitate Imobiliară Radauti

A. Partea I. Descrierea imobilului

TEREN Extravilan

Adresa: Jud. Suceava

Nr. Crt	Nr cadastral Nr. topografic	Suprafața* (mp)	Observații / Referințe
A1	36081	Din acte: 2.282 Masurata: 163	Sector cadastral:18 Teren neimprejmuit;

B. Partea II. Proprietari și acte

Inscrieri privitoare la dreptul de proprietate și alte drepturi reale		Referințe
16089 / 11/05/2020		
Act Administrativ nr. 48, din 09/03/1993 emis de Comisia Judeteana Suceava;		
B1	Intabulare, drept de PROPRIETATE, dobandit prin Reconstituire, cota actuala 1/1, cota initiala 1/1 1) CALANCE CONSTANTIN	A1

C. Partea III. SARCINI .

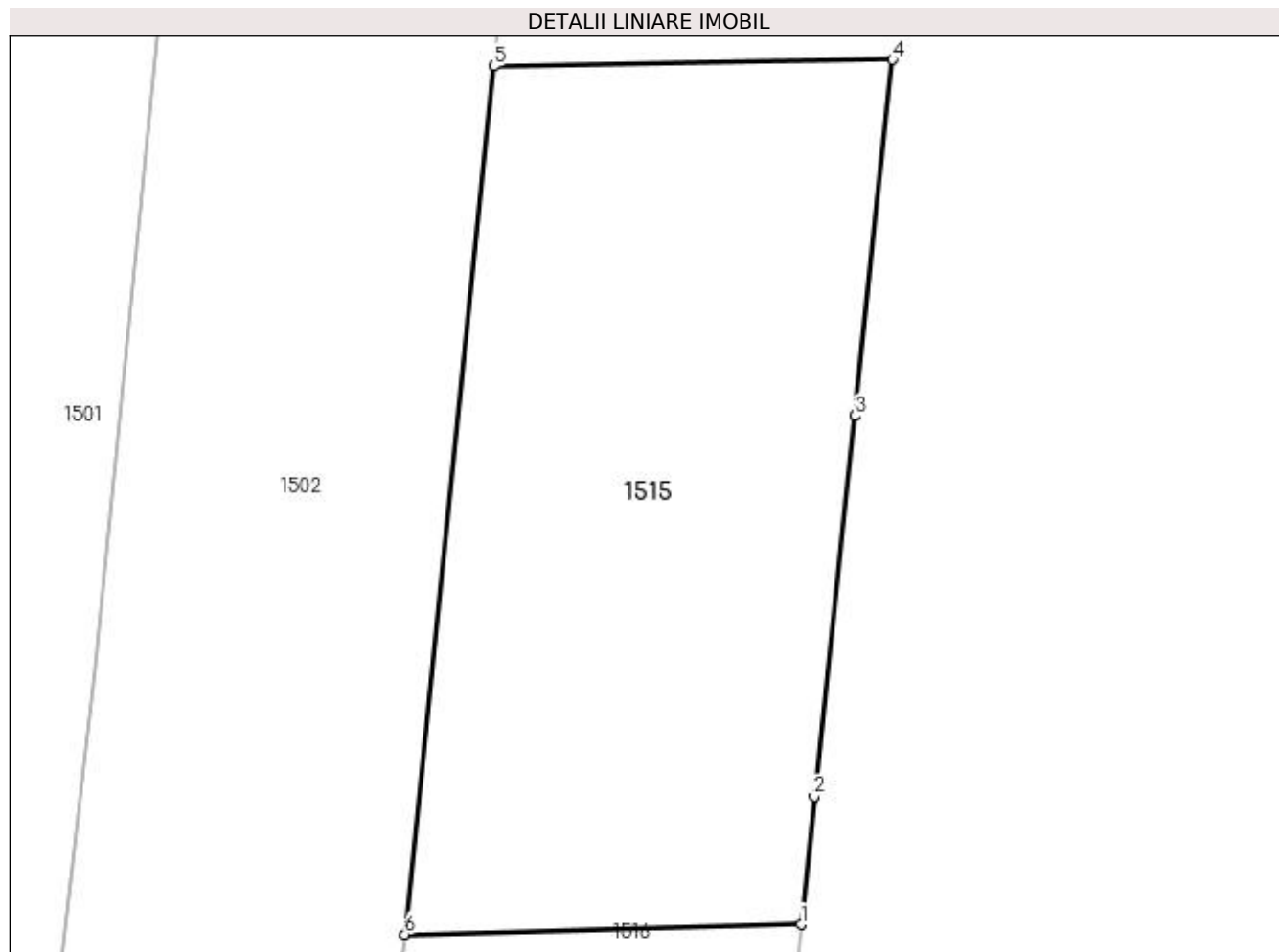
Inscrieri privind dezmembramintele dreptului de proprietate, drepturi reale de garanție și sarcini	Referințe
NU SUNT	

Anexa Nr. 1 La Partea I

Teren

Nr cadastral	Suprafața (mp)*	Observații / Referințe
36081	Din acte: 2.282 Masurata: 163	

* Suprafața este determinată în planul de proiecție Stereo 70.



Date referitoare la teren

Crt	Categorie folosință	Intravilan	Suprafața (mp)	Tarla	Parcelă	Nr. topo	Observații / Referințe
1	arabil	NU	163	55	1017	-	

Lungime Segmente

1) Valorile lungimilor segmentelor sunt obținute din proiecție în plan.

Punct început	X / Y	Punct sfârșit	X / Y	Lungime segment (** (m)
1	566.050,766 705.499,988	2	566.051,058 705.502,779	2.806
2	566.051,058 705.502,779	3	566.051,94 705.511,066	8.334
3	566.051,94 705.511,066	4	566.052,761 705.518,826	7.803
4	566.052,761 705.518,826	5	566.044,081 705.518,683	8.681
5	566.044,081 705.518,683	6	566.042,135 705.499,777	19.006

Punct început	X / Y	Punct sfârșit	X / Y	Lungime segment (** (m)
6	566.042,135 705.499,777	1	566.050,766 705.499,988	8.634

** Lungimile segmentelor sunt determinate în planul de proiecție Stereo 70 și sunt rotunjite la 1 milimetru.

*** Distanța dintre puncte este formată din segmente cumulate ce sunt mai mici decât valoarea 1 milimetru.

**DATE DESPRE IMOBILUL NR. 1516**

Oficiul de Cadastru și Publicitate Imobiliară SUCEAVA
Biroul de Cadastru și Publicitate Imobiliară Radauti

A. Partea I. Descrierea imobilului

TEREN Extravilan

Adresa: Jud. Suceava

Nr. Crt	Nr cadastral Nr. topografic	Suprafața* (mp)	Observații / Referințe
A1	37513	112	Sector cadastral:18 Teren neimprejmuit;

B. Partea II. Proprietari și acte

Inscrieri privitoare la dreptul de proprietate și alte drepturi reale	Referințe
18941 / 13/05/2022	
Act Notarial nr. 995, din 01/01/1996 emis de BNP (Act de prtaj nr.287/1997);	
B1	A1
Intabulare, drept de PROPRIETATE, dobandit prin Conventie, cota actuala 1/1, cota initiala 1/1 1) ONOFREI MARIN , Se noteaza lipsa CNP	

C. Partea III. SARCINI .

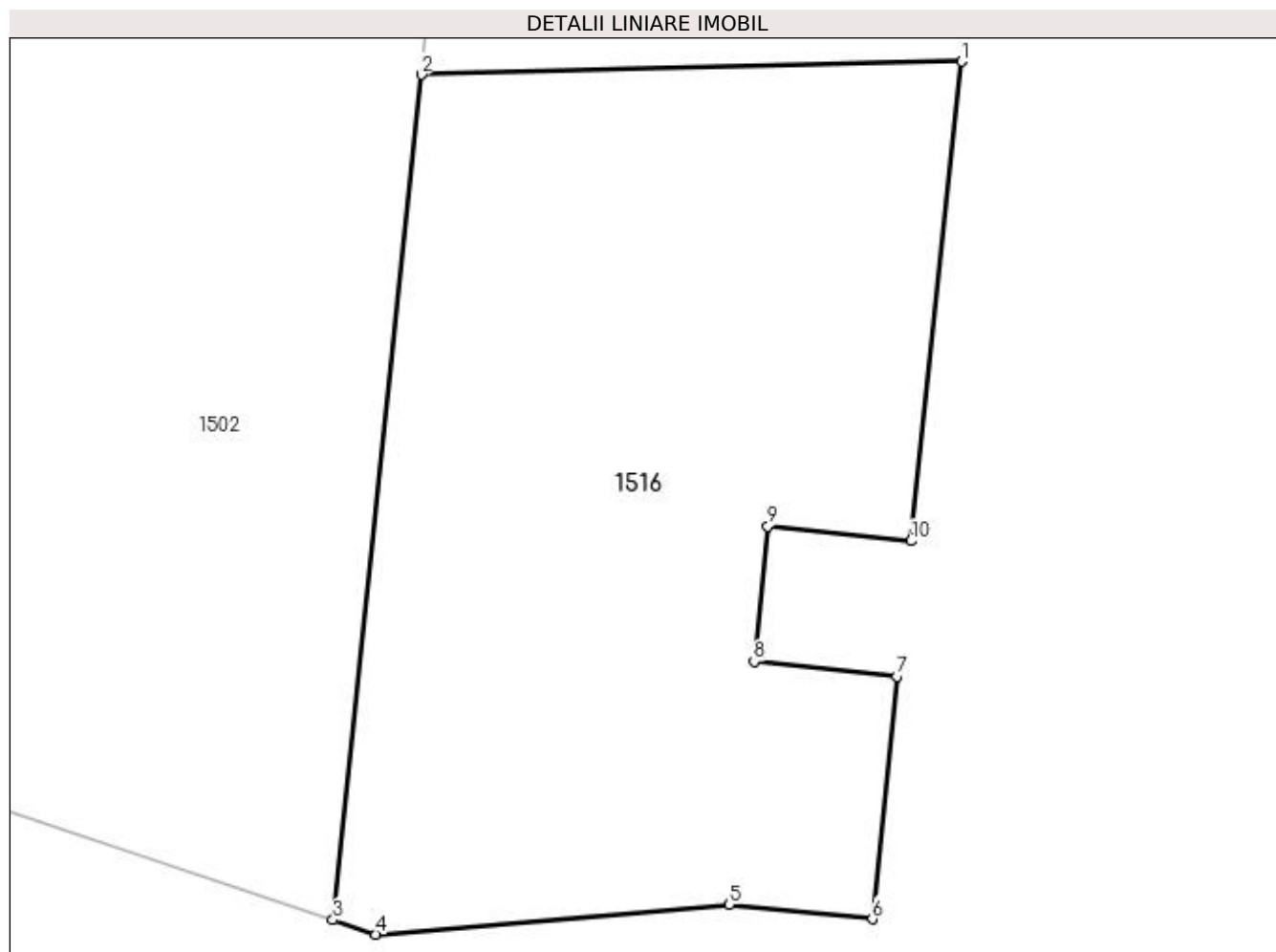
Inscrieri privind dezmembramintele dreptului de proprietate, drepturi reale de garanție și sarcini	Referințe
NU SUNT	

Anexa Nr. 1 La Partea I

Teren

Nr cadastral	Suprafața (mp)*	Observații / Referințe
37513	112	

* Suprafața este determinată în planul de proiecție Stereo 70.



Date referitoare la teren

Crt	Categorie folosință	Intravilan	Suprafața (mp)	Tarla	Parcelă	Nr. topo	Observații / Referințe
1	arabil	NU	112	55	1017	-	

Lungime Segmente

1) Valorile lungimilor segmentelor sunt obținute din proiecție în plan.

Punct început	X / Y	Punct sfârșit	X / Y	Lungime segment (** (m)
1	566.050,766 705.499,988	2	566.042,135 705.499,777	8.634
2	566.042,135 705.499,777	3	566.040,723 705.486,278	13.573
3	566.040,723 705.486,278	4	566.041,414 705.486,047	0.729
4	566.041,414 705.486,047	5	566.047,055 705.486,525	5.661
5	566.047,055 705.486,525	6	566.049,343 705.486,292	2.3

Punct început	X / Y	Punct sfârșit	X / Y	Lungime segment (** (m)
6	566.049,343 705.486,292	7	566.049,741 705.490,168	3.896
7	566.049,741 705.490,168	8	566.047,453 705.490,403	2.3
8	566.047,453 705.490,403	9	566.047,675 705.492,566	2.174
9	566.047,675 705.492,566	10	566.049,963 705.492,33	2.3
10	566.049,963 705.492,33	1	566.050,766 705.499,988	7.7

** Lungimile segmentelor sunt determinate în planul de proiecție Stereo 70 și sunt rotunjite la 1 milimetru.

*** Distanța dintre puncte este formată din segmente cumulate ce sunt mai mici decât valoarea 1 milimetru.

**DATE DESPRE IMOBILUL NR. 1517**

Oficiul de Cadastru și Publicitate Imobiliară SUCEAVA
Biroul de Cadastru și Publicitate Imobiliară Radauti

A. Partea I. Descrierea imobilului

TEREN Intravilan

Adresa: Loc. Horodnic De Sus, Jud. Suceava

Nr. Crt	Nr cadastral Nr. topografic	Suprafața* (mp)	Observații / Referințe
A1		56	Sector cadastral:18 Teren neimprejmuit;

B. Partea II. Proprietari și acte

Inscrieri privitoare la dreptul de proprietate și alte drepturi reale		Referințe
1517 / 28/11/2023		
Act Normativ nr. 7, din 13/03/1996 emis de PARLAMENTUL ROMANIEI;		
B1	Inscrierea provizorie, drept de PROPRIETATE, dobandit prin Lege, cota actuala 1/1, cota initiala 1/1 1) COMUNA HORODNIC DE SUS, CIF:15562708	A1

C. Partea III. SARCINI .

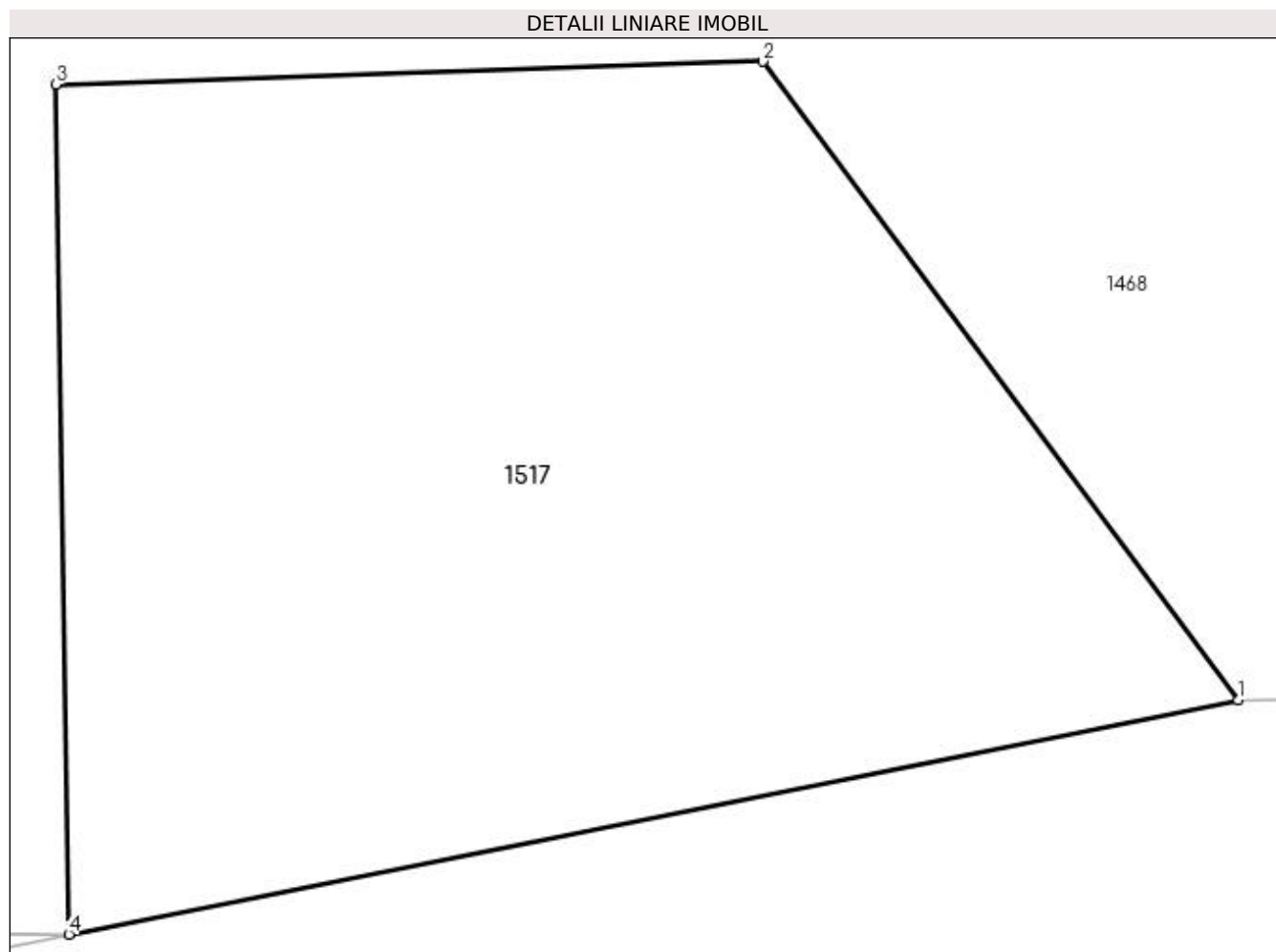
Inscrieri privind dezmembramintele dreptului de proprietate, drepturi reale de garanție și sarcini	Referințe
NU SUNT	

Anexa Nr. 1 La Partea I

Teren

Nr cadastral	Suprafața (mp)*	Observații / Referințe
	56	

* Suprafața este determinată în planul de proiecție Stereo 70.



Date referitoare la teren

Crt	Categorie folosință	Intra vilan	Suprafața (mp)	Tarla	Parcelă	Nr. topo	Observații / Referințe
1	arabil	DA	56	55	1017	-	

Lungime Segmente

1) Valorile lungimilor segmentelor sunt obținute din proiecție în plan.

Punct început	X / Y	Punct sfârșit	X / Y	Lungime segment (** (m)
1	565.611,766 705.495,123	2	565.607,62 705.500,69	6.941
2	565.607,62 705.500,69	3	565.601,45 705.500,49	6.173
3	565.601,45 705.500,49	4	565.601,564 705.493,08	7.411
4	565.601,564 705.493,08	1	565.611,766 705.495,123	10.405

**** Lungimile segmentelor sunt determinate în planul de proiecție Stereo 70 și sunt rotunjite la 1 milimetru.**

***** Distanța dintre puncte este formată din segmente cumulate ce sunt mai mici decât valoarea 1 milimetru.**

