

**DATE DESPRE IMOBILUL NR. 1001**

Oficiul de Cadastru și Publicitate Imobiliară SUCEAVA
Biroul de Cadastru și Publicitate Imobiliară Radauti

A. Partea I. Descrierea imobilului

TEREN Extravilan

Adresa: Jud. Suceava

Nr. Crt	Nr cadastral Nr. topografic	Suprafața* (mp)	Observații / Referințe
A1		90	Sector cadastral:17 Teren neimprejmuit;

B. Partea II. Proprietari și acte

Inscrieri privitoare la dreptul de proprietate și alte drepturi reale	Referințe
1001 / 28/11/2023	
Act Normativ nr. 7, din 13/03/1996 emis de PARLAMENTUL ROMANIEI;	
B1	A1
Inscrierea provizorie, drept de PROPRIETATE, dobandit prin Lege, cota actuala 1/1, cota initiala 1/1 1) COMUNA HORODNIC DE SUS, CIF:15562708	

C. Partea III. SARCINI .

Inscrieri privind dezmembramintele dreptului de proprietate, drepturi reale de garanție și sarcini	Referințe
NU SUNT	

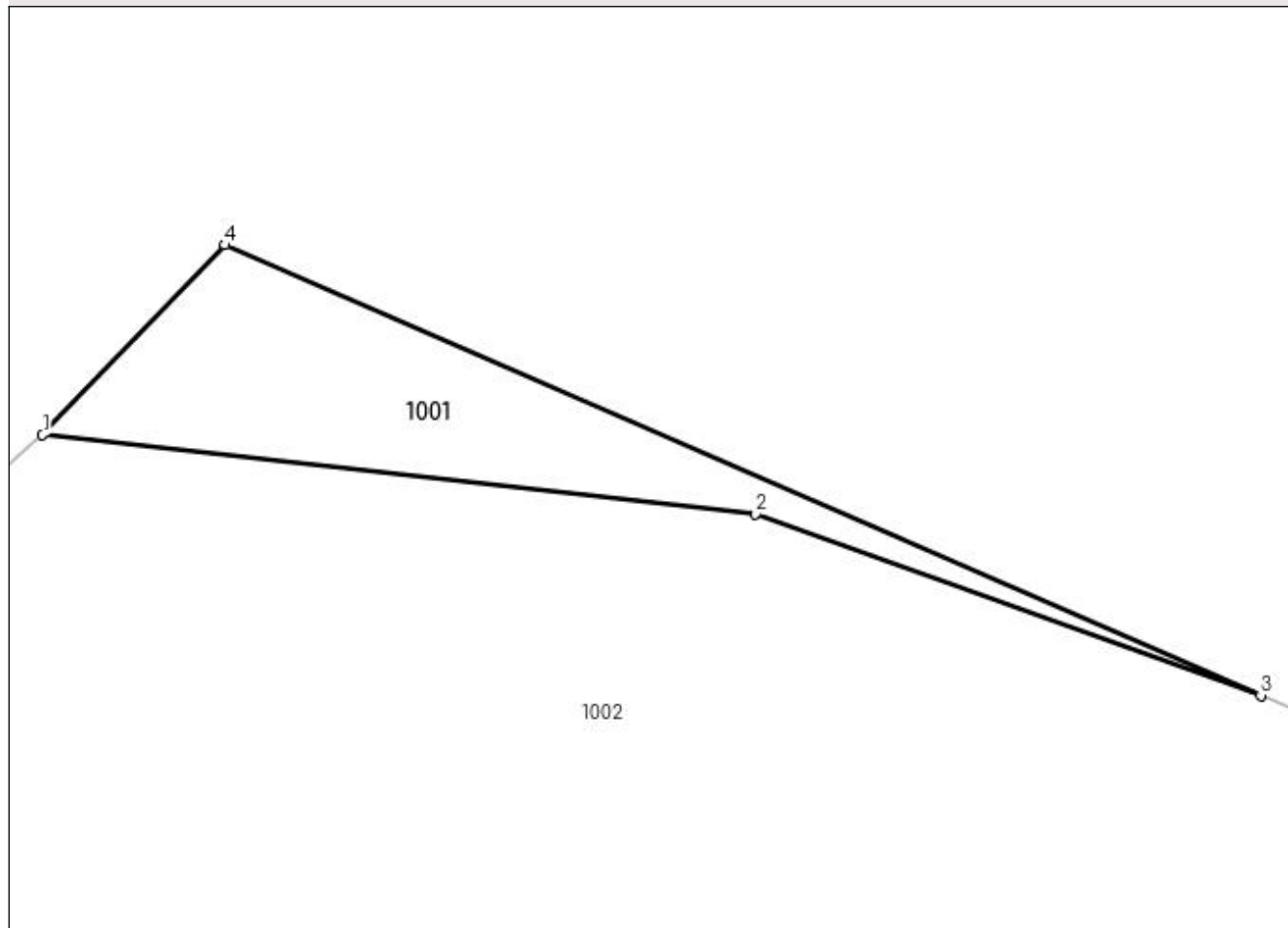
Anexa Nr. 1 La Partea I

Teren

Nr cadastral	Suprafața (mp)*	Observații / Referințe
	90	

* Suprafața este determinată în planul de proiecție Stereo 70.

DETALII LINIARE IMOBIL



Date referitoare la teren

Crt	Categorie folosință	Intra vilan	Suprafața (mp)	Tarla	Parcelă	Nr. topo	Observații / Referințe
1	arabil	NU	90	53	998	-	

Lungime Segmente

1) Valorile lungimilor segmentelor sunt obținute din proiecție în plan.

Punct început	X / Y	Punct sfârșit	X / Y	Lungime segment (** (m)
1	565.556,899 707.199,659	2	565.578,89 707.197,21	22.127
2	565.578,89 707.197,21	3	565.594,473 707.191,624	16.554
3	565.594,473 707.191,624	4	565.562,523 707.205,513	34.838
4	565.562,523 707.205,513	1	565.556,899 707.199,659	8.118

**** Lungimile segmentelor sunt determinate în planul de proiecție Stereo 70 și sunt rotunjite la 1 milimetru.**

***** Distanța dintre puncte este formată din segmente cumulate ce sunt mai mici decât valoarea 1 milimetru.**

**DATE DESPRE IMOBILUL NR. 1002**

Oficiul de Cadastru și Publicitate Imobiliară SUCEAVA
Biroul de Cadastru și Publicitate Imobiliară Radauti

A. Partea I. Descrierea imobilului

TEREN Extravilan

Adresa: Jud. Suceava

Nr. Crt	Nr cadastral Nr. topografic	Suprafața* (mp)	Observații / Referințe
A1	32306	12.000	Sector cadastral:17 Teren neimprejmuit;

B. Partea II. Proprietari și acte

Inscrieri privitoare la dreptul de proprietate și alte drepturi reale	Referințe
16929 / 27/05/2015	
Act Notarial nr. 913, din 26/05/2015 emis de Buzduga Dana Alina;	
B1	A1
Intabulare, drept de PROPRIETATE bun propriu cu titlu de cumparare, dobandit prin Conventie, cota actuala 1/1, cota initiala 1/1 1) LUTIA ANA	

C. Partea III. SARCINI .

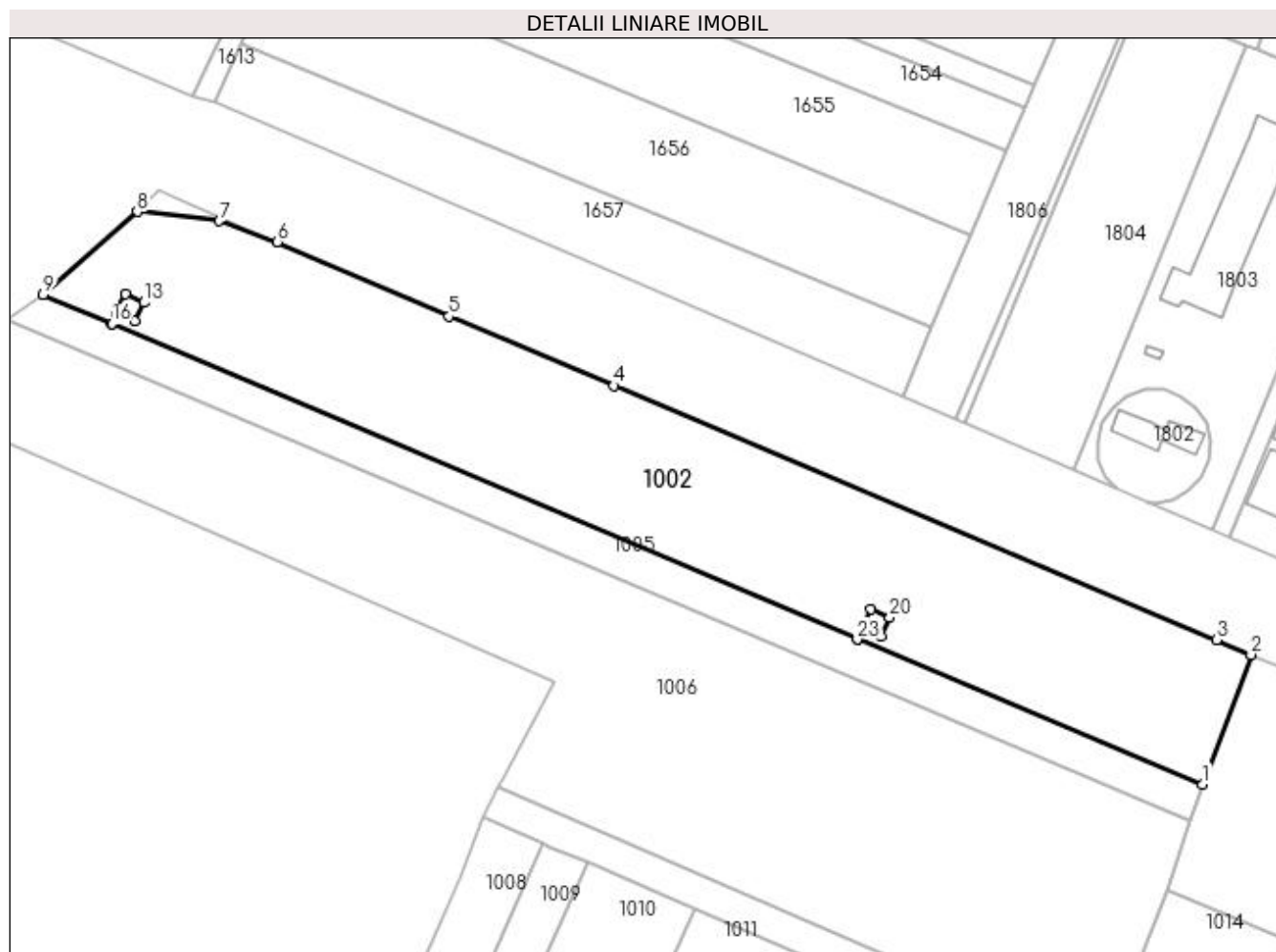
Inscrieri privind dezmembramintele dreptului de proprietate, drepturi reale de garanție și sarcini	Referințe
NU SUNT	

Anexa Nr. 1 La Partea I

Teren

Nr cadastral	Suprafața (mp)*	Observații / Referințe
32306	12.000	

* Suprafața este determinată în planul de proiecție Stereo 70.



Date referitoare la teren

Crt	Categorie folosință	Intravilan	Suprafața (mp)	Tarla	Parcelă	Nr. topo	Observații / Referințe
1	arabil	NU	12.000	53	998	-	

Lungime Segmente

1) Valorile lungimilor segmentelor sunt obținute din proiecție în plan.

Punct început	X / Y	Punct sfârșit	X / Y	Lungime segment (** (m)
1	565.841,979 707.046,595	2	565.854,93 707.081,216	36.964
3	565.845,632 707.085,17	4	565.684,363 707.153,133	175.005
5	565.640,326 707.171,692	6	565.594,473 707.191,624	49.998
7	565.578,89 707.197,21	8	565.556,899 707.199,659	22.127
9	565.531,71 707.177,52	10	565.550,059 707.169,754	19.925

Punct început	X / Y	Punct sfârșit	X / Y	Lungime segment (** (m)
2	565.854,93 707.081,216	3	565.845,632 707.085,17	10.104
4	565.684,363 707.153,133	5	565.640,326 707.171,692	47.788
6	565.594,473 707.191,624	7	565.578,89 707.197,21	16.554
8	565.556,899 707.199,659	9	565.531,71 707.177,52	33.535
10	565.550,059 707.169,754	11	565.551,319 707.172,73	3.232

Punct început	X / Y	Punct sfârșit	X / Y	Lungime segment (** (m)
11	565.551,319 707.172,73	12	565.553,685 707.177,742	5.542
13	565.558,663 707.175,392	14	565.556,297 707.170,38	5.542
15	565.551,346 707.172,717	16	565.550,087 707.169,742	3.23
17	565.749,555 707.085,321	18	565.750,884 707.088,46	3.409
19	565.753,25 707.093,472	20	565.758,228 707.091,122	5.505
21	565.755,862 707.086,11	22	565.750,911 707.088,447	5.475
23	565.749,583 707.085,31	1	565.841,979 707.046,595	100.179

Punct început	X / Y	Punct sfârșit	X / Y	Lungime segment (** (m)
12	565.553,685 707.177,742	13	565.558,663 707.175,392	5.505
14	565.556,297 707.170,38	15	565.551,346 707.172,717	5.475
16	565.550,087 707.169,742	17	565.749,555 707.085,321	216.597
18	565.750,884 707.088,46	19	565.753,25 707.093,472	5.542
20	565.758,228 707.091,122	21	565.755,862 707.086,11	5.542
22	565.750,911 707.088,447	23	565.749,583 707.085,31	3.407

** Lungimile segmentelor sunt determinate în planul de proiecție Stereo 70 și sunt rotunjite la 1 milimetru.

*** Distanța dintre puncte este formată din segmente cumulate ce sunt mai mici decât valoarea 1 milimetru.

**DATE DESPRE IMOBILUL NR. 1003**

Oficiul de Cadastru și Publicitate Imobiliară SUCEAVA
Biroul de Cadastru și Publicitate Imobiliară Radauti

A. Partea I. Descrierea imobilului

TEREN Extravilan

Adresa: Jud. Suceava

Nr. Crt	Nr cadastral Nr. topografic	Suprafața* (mp)	Observații / Referințe
A1		Din acte: 100 Masurata: 31	Sector cadastral:17 Teren neimpregmuit;

B. Partea II. Proprietari și acte

Inscrieri privitoare la dreptul de proprietate și alte drepturi reale		Referințe
1266 / 28/11/2023		
Act Normativ nr. 123, din 10/07/2015 emis de PARLAMENTUL ROMANIEI;		
B1	Intabulare, drept de PROPRIETATE, dobandit prin Lege, cota actuala 1/1, cota initiala 1/1 1) STATUL ROMAN, CIF:9999999999999	A1
Act Administrativ nr. 6047, din 12/04/2002 emis de ELECTRICA SA;		
B2	Intabulare, drept de ADMINISTRARE, dobandit prin Conventie, cota actuala 1/1, cota initiala 1/1 1) FDFEE ELECTRICA MOLDOVA SA, CIF:14599857	A1

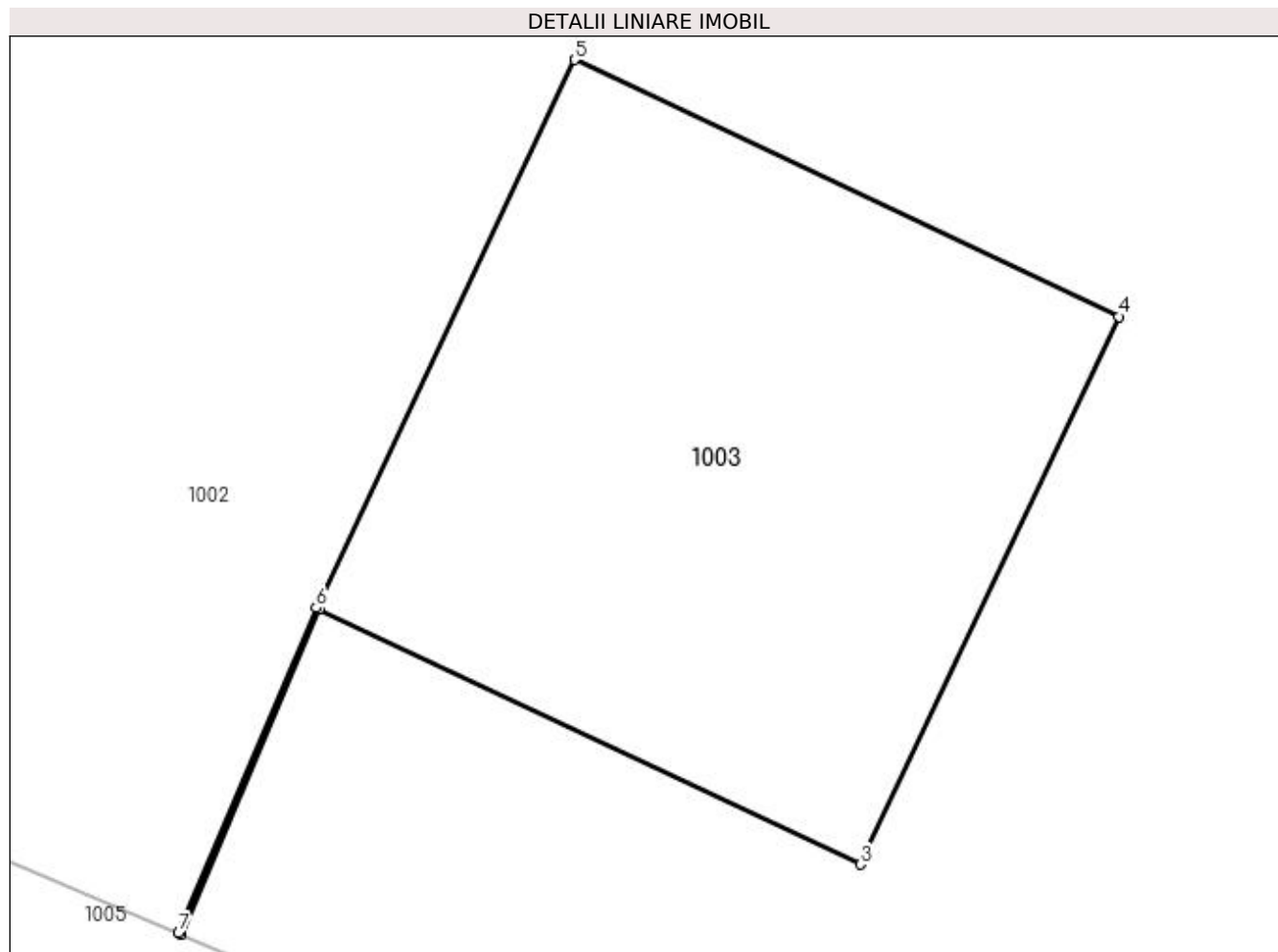
C. Partea III. SARCINI .

Inscrieri privind dezmembramintele dreptului de proprietate, drepturi reale de garanție și sarcini	Referințe
NU SUNT	

Anexa Nr. 1 La Partea I**Teren**

Nr cadastral	Suprafața (mp)*	Observații / Referințe
	Din acte: 100 Masurata: 31	

* Suprafața este determinată în planul de proiecție Stereo 70.

**Date referitoare la teren**

Crt	Categorie folosință	Intra vilan	Suprafața (mp)	Tarla	Parcelă	Nr. topo	Observații / Referințe
1	arabil	NU	31	53	998	-	

Lungime Segmente

1) Valorile lungimilor segmentelor sunt obținute din proiecție în plan.

Punct început	X / Y	Punct sfârșit	X / Y	Lungime segment (** (m)
1	565.550,087 707.169,742	2	565.551,346 707.172,717	3.23
2	565.551,346 707.172,717	3	565.556,297 707.170,38	5.475
3	565.556,297 707.170,38	4	565.558,663 707.175,392	5.542
4	565.558,663 707.175,392	5	565.553,685 707.177,742	5.505
5	565.553,685 707.177,742	6	565.551,319 707.172,73	5.542

Punct început	X / Y	Punct sfârșit	X / Y	Lungime segment (** (m)
6	565.551,319 707.172,73	7	565.550,059 707.169,754	3.232
7	565.550,059 707.169,754	1	565.550,087 707.169,742	0.03

** Lungimile segmentelor sunt determinate în planul de proiecție Stereo 70 și sunt rotunjite la 1 milimetru.

*** Distanța dintre puncte este formată din segmente cumulate ce sunt mai mici decât valoarea 1 milimetru.

**DATE DESPRE IMOBILUL NR. 1004**

Oficiul de Cadastru și Publicitate Imobiliară SUCEAVA
Biroul de Cadastru și Publicitate Imobiliară Radauti

A. Partea I. Descrierea imobilului

TEREN Extravilan

Adresa: Jud. Suceava

Nr. Crt	Nr cadastral Nr. topografic	Suprafața* (mp)	Observații / Referințe
A1		Din acte: 100 Masurata: 31	Sector cadastral:17 Teren neimprejmit;

B. Partea II. Proprietari și acte

Inscrieri privitoare la dreptul de proprietate și alte drepturi reale		Referințe
1266 / 28/11/2023		
Act Normativ nr. 123, din 10/07/2015 emis de PARLAMENTUL ROMANIEI;		
B1	Intabulare, drept de PROPRIETATE, dobandit prin Lege, cota actuala 1/1, cota initiala 1/1 1) STATUL ROMAN, CIF:9999999999999	A1
Act Administrativ nr. 6047, din 12/04/2002 emis de ELECTRICA SA;		
B2	Intabulare, drept de ADMINISTRARE, dobandit prin Conventie, cota actuala 1/1, cota initiala 1/1 1) FDFEE ELECTRICA MOLDOVA SA, CIF:14599857	A1

C. Partea III. SARCINI .

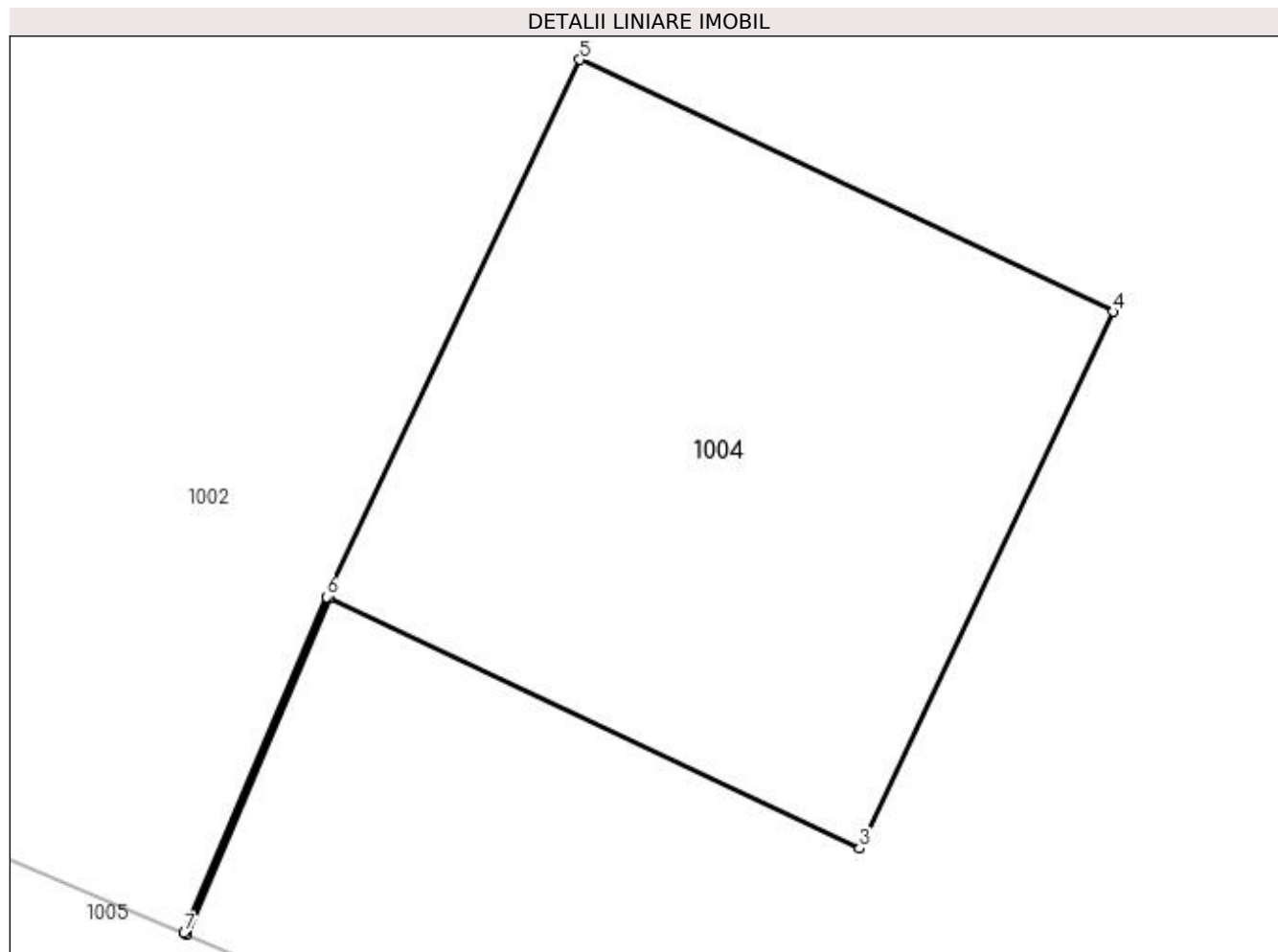
Inscrieri privind dezmembramintele dreptului de proprietate, drepturi reale de garanție și sarcini	Referințe
NU SUNT	

Anexa Nr. 1 La Partea I

Teren

Nr cadastral	Suprafața (mp)*	Observații / Referințe
	Din acte: 100 Masurata: 31	

* Suprafața este determinată în planul de proiecție Stereo 70.



Date referitoare la teren

Crt	Categorie folosință	Intravilan	Suprafața (mp)	Tarla	Parcelă	Nr. topo	Observații / Referințe
1	arabil	NU	31	53	998	-	

Lungime Segmente

1) Valorile lungimilor segmentelor sunt obținute din proiecție în plan.

Punct început	X / Y	Punct sfârșit	X / Y	Lungime segment (** (m)
1	565.749,583 707.085,31	2	565.750,911 707.088,447	3.407
2	565.750,911 707.088,447	3	565.755,862 707.086,11	5.475
3	565.755,862 707.086,11	4	565.758,228 707.091,122	5.542
4	565.758,228 707.091,122	5	565.753,25 707.093,472	5.505
5	565.753,25 707.093,472	6	565.750,884 707.088,46	5.542

Punct început	X / Y	Punct sfârșit	X / Y	Lungime segment (** (m)
6	565.750,884 707.088,46	7	565.749,555 707.085,321	3.409
7	565.749,555 707.085,321	1	565.749,583 707.085,31	0.03

** Lungimile segmentelor sunt determinate în planul de proiecție Stereo 70 și sunt rotunjite la 1 milimetru.

*** Distanța dintre puncte este formată din segmente cumulate ce sunt mai mici decât valoarea 1 milimetru.

**DATE DESPRE IMOBILUL NR. 1005**

Oficiul de Cadastru și Publicitate Imobiliară SUCEAVA
Biroul de Cadastru și Publicitate Imobiliară Radauti

A. Partea I. Descrierea imobilului

TEREN Extravilan

Adresa: Jud. Suceava

Nr. Crt	Nr cadastral Nr. topografic	Suprafața* (mp)	Observații / Referințe
A1		3.420	Sector cadastral:17 Teren neimprejmuit;

B. Partea II. Proprietari și acte

Inscrieri privitoare la dreptul de proprietate și alte drepturi reale		Referințe
1005 / 28/11/2023		
Act Notarial nr. 228, din 23/11/2022 emis de BIN SEHLANEC ANA;		
B1	Intabulare, drept de PROPRIETATE, dobandit prin Succesiune, cota actuala 1/1, cota initiala 1/1 1) GRIJINCU VIOREL	A1

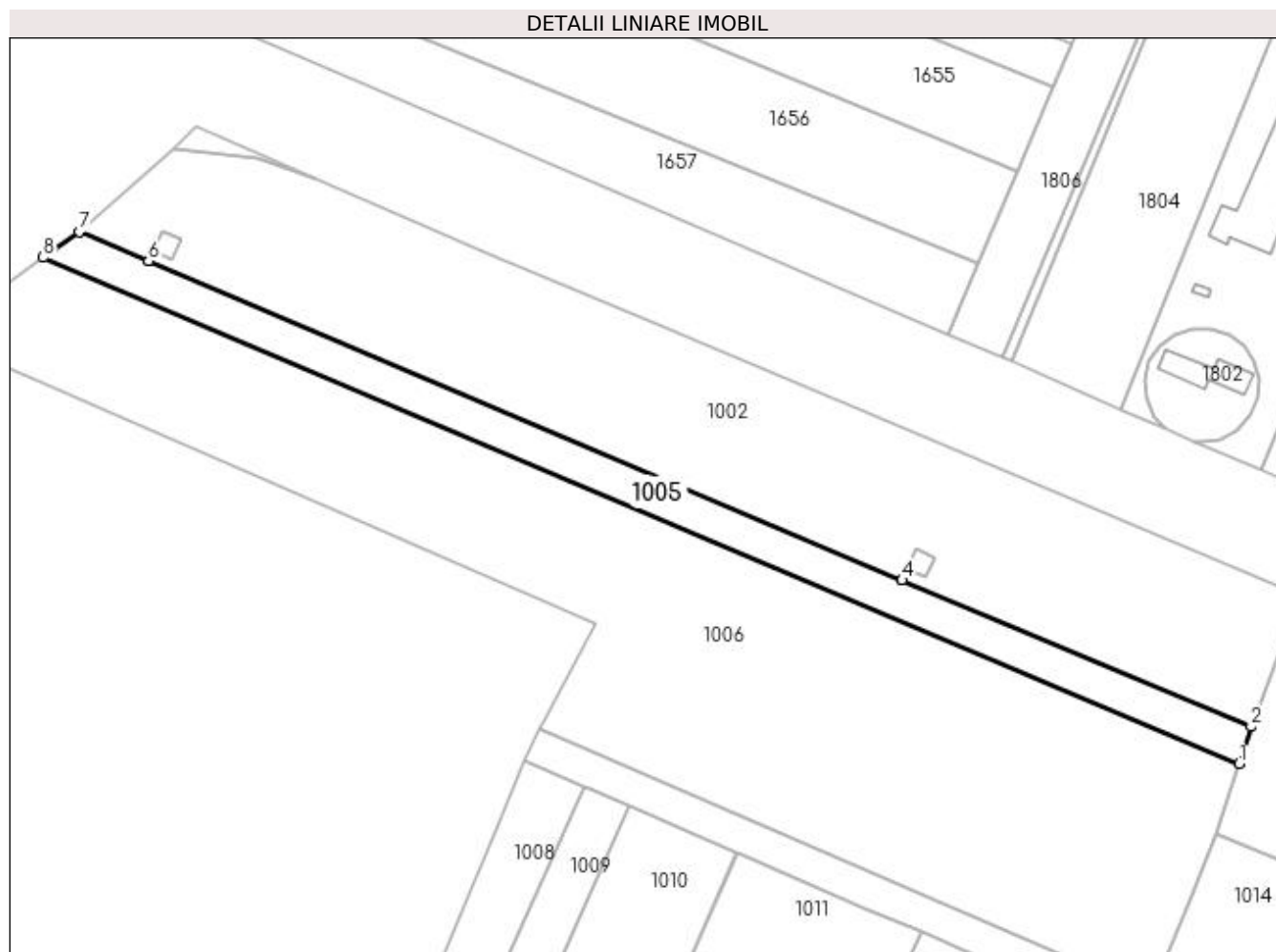
C. Partea III. SARCINI .

Inscrieri privind dezmembramintele dreptului de proprietate, drepturi reale de garanție și sarcini	Referințe
NU SUNT	

Anexa Nr. 1 La Partea I**Teren**

Nr cadastral	Suprafața (mp)*	Observații / Referințe
	3.420	

* Suprafața este determinată în planul de proiecție Stereo 70.

**Date referitoare la teren**

Crt	Categorie folosință	Intravilan	Suprafața (mp)	Tarla	Parcelă	Nr. topo	Observații / Referințe
1	arabil	NU	3.420	53	998	-	

Lungime Segmente

1) Valorile lungimilor segmentelor sunt obținute din proiecție în plan.

Punct început	X / Y	Punct sfârșit	X / Y	Lungime segment (** (m)
1	565.838,77 707.036,706	2	565.841,979 707.046,595	10.397
2	565.841,979 707.046,595	3	565.749,583 707.085,31	100.179
3	565.749,583 707.085,31	4	565.749,555 707.085,321	0.03
4	565.749,555 707.085,321	5	565.550,087 707.169,742	216.597
5	565.550,087 707.169,742	6	565.550,059 707.169,754	0.03

Punct început	X / Y	Punct sfârșit	X / Y	Lungime segment (** (m)
6	565.550,059 707.169,754	7	565.531,71 707.177,52	19.925
7	565.531,71 707.177,52	8	565.522,204 707.170,686	11.708
8	565.522,204 707.170,686	1	565.838,77 707.036,706	343.751

** Lungimile segmentelor sunt determinate în planul de proiecție Stereo 70 și sunt rotunjite la 1 milimetru.

*** Distanța dintre puncte este formată din segmente cumulate ce sunt mai mici decât valoarea 1 milimetru.

**DATE DESPRE IMOBILUL NR. 1006**

Oficiul de Cadastru și Publicitate Imobiliară SUCEAVA
Biroul de Cadastru și Publicitate Imobiliară Radauti

A. Partea I. Descrierea imobilului

TEREN Extravilan

Adresa: Jud. Suceava

Nr. Crt	Nr cadastral Nr. topografic	Suprafața* (mp)	Observații / Referințe
A1		16.848	Sector cadastral:17 Teren neimprejmuit;

B. Partea II. Proprietari și acte

Inscrieri privitoare la dreptul de proprietate și alte drepturi reale		Referințe
1006 / 28/11/2023		
Act Normativ nr. 7, din 13/03/1996 emis de PARLAMENTUL ROMANIEI;		
B1	Inscrierea provizorie, drept de PROPRIETATE, dobandit prin Lege, cota actuala 1/1, cota initiala 1/1 1) COMUNA HORODNIC DE SUS, CIF:15562708	A1

C. Partea III. SARCINI .

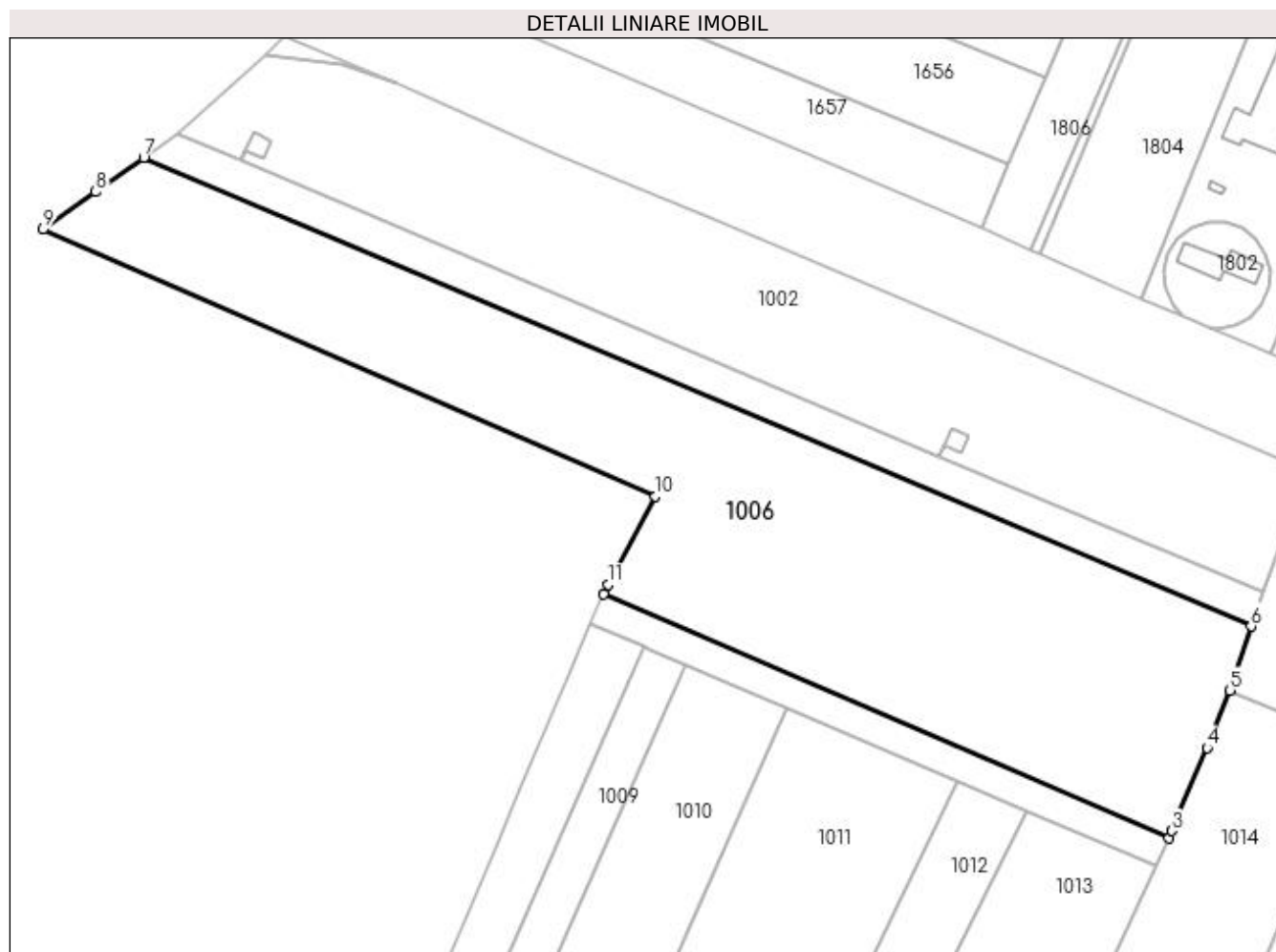
Inscrieri privind dezmembramintele dreptului de proprietate, drepturi reale de garanție și sarcini	Referințe
NU SUNT	

Anexa Nr. 1 La Partea I

Teren

Nr cadastral	Suprafața (mp)*	Observații / Referințe
	16.848	

* Suprafața este determinată în planul de proiecție Stereo 70.



Date referitoare la teren

Crt	Categorie folosință	Intra vilan	Suprafața (mp)	Tarla	Parcelă	Nr. topo	Observații / Referințe
1	arabil	NU	16.848	53	998	-	

Lungime Segmente

1) Valorile lungimilor segmentelor sunt obținute din proiecție în plan.

Punct început	X / Y	Punct sfârșit	X / Y	Lungime segment (** (m)
1	565.653,651 707.045,899	2	565.815,196 706.976,076	175.989
2	565.815,196 706.976,076	3	565.816,185 706.978,223	2.364
3	565.816,185 706.978,223	4	565.826,237 707.001,92	25.741
4	565.826,237 707.001,92	5	565.832,782 707.018,387	17.72
5	565.832,782 707.018,387	6	565.838,77 707.036,706	19.273

Punct început	X / Y	Punct sfârșit	X / Y	Lungime segment (** (m)
6	565.838,77 707.036,706	7	565.522,204 707.170,686	343.751
7	565.522,204 707.170,686	8	565.508,48 707.160,82	16.902
8	565.508,48 707.160,82	9	565.493,42 707.150,12	18.474
9	565.493,42 707.150,12	10	565.668,483 707.073,793	190.979
10	565.668,483 707.073,793	11	565.654,96 707.048,55	28.637
11	565.654,96 707.048,55	1	565.653,651 707.045,899	2.957

** Lungimile segmentelor sunt determinate în planul de proiecție Stereo 70 și sunt rotunjite la 1 milimetru.

*** Distanța dintre puncte este formată din segmente cumulate ce sunt mai mici decât valoarea 1 milimetru.

**DATE DESPRE IMOBILUL NR. 1007**

Oficiul de Cadastru și Publicitate Imobiliară SUCEAVA
Biroul de Cadastru și Publicitate Imobiliară Radauti

A. Partea I. Descrierea imobilului

TEREN Extravilan

Adresa: Jud. Suceava

Nr. Crt	Nr cadastral Nr. topografic	Suprafața* (mp)	Observații / Referințe
A1		1.600	Sector cadastral:17 Teren neimprejmuit;

B. Partea II. Proprietari și acte

Inscrieri privitoare la dreptul de proprietate și alte drepturi reale		Referințe
1007 / 28/11/2023		
Act Administrativ nr. 2152, din 18/08/1998 emis de COMISIA JUDETEANA SUCEAVA;		
B1	Intabulare, drept de PROPRIETATE, dobandit prin Reconstituire, cota actuala 1/1, cota initiala 1/1 1) LUNGOCI Ghe EUDOCHIA, Se noteaza lipsa CNP 2) LUNGOCI V TOADER, Se noteaza lipsa CNP 3) PRELIPCEAN V ASPAZIA, Se noteaza lipsa CNP 4) PRELIPCEAN V MARIA, Se noteaza lipsa CNP 5) PRELIPCEAN V ELENA, Se noteaza lipsa CNP 6) LUNGOCI V GHEORGHE, Se noteaza lipsa CNP	A1

C. Partea III. SARCINI .

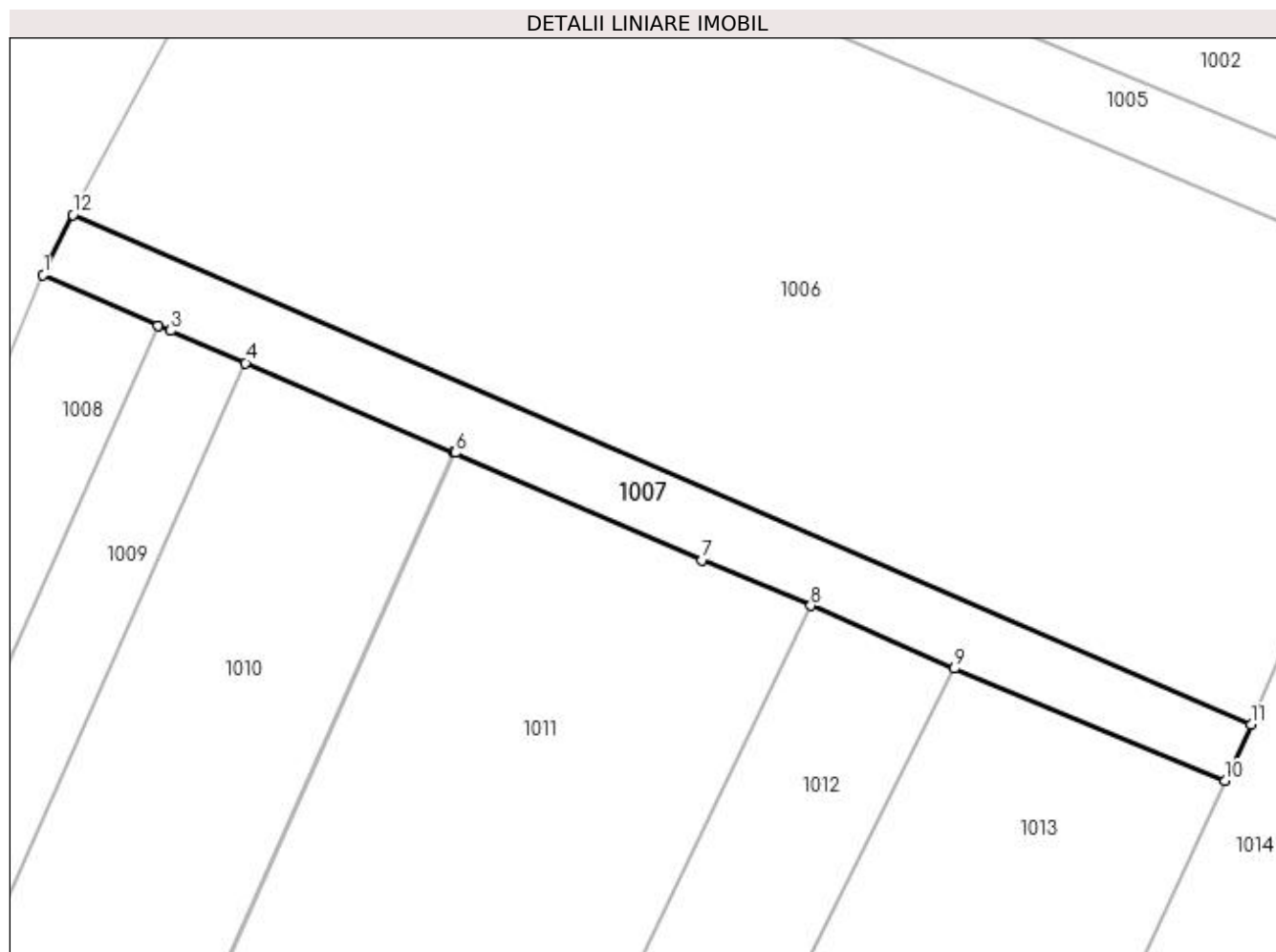
Inscrieri privind dezmembramintele dreptului de proprietate, drepturi reale de garanție și sarcini	Referințe
NU SUNT	

Anexa Nr. 1 La Partea I

Teren

Nr cadastral	Suprafața (mp)*	Observații / Referințe
	1.600	

* Suprafața este determinată în planul de proiecție Stereo 70.



Date referitoare la teren

Crt	Categorie folosință	Intravilan	Suprafața (mp)	Tarla	Parcelă	Nr. topo	Observații / Referințe
1	arabil	NU	1.600	53	998	-	

Lungime Segmente

1) Valorile lungimilor segmentelor sunt obținute din proiecție în plan.

Punct început	X / Y	Punct sfârșit	X / Y	Lungime segment (** (m)
1	565.649,58 707.037,68	2	565.665,357 707.030,766	17.225
2	565.665,357 707.030,766	3	565.667,06 707.030,02	1.859
3	565.667,06 707.030,02	4	565.677,33 707.025,62	11.173
4	565.677,33 707.025,62	5	565.705,888 707.013,387	31.068
5	565.705,888 707.013,387	6	565.706,09 707.013,3	0.22

Punct început	X / Y	Punct sfârșit	X / Y	Lungime segment (** (m)
6	565.706,09 707.013,3	7	565.739,94 706.998,59	36.908
7	565.739,94 706.998,59	8	565.754,85 706.992,33	16.171
8	565.754,85 706.992,33	9	565.774,44 706.983,72	21.399
9	565.774,44 706.983,72	10	565.811,628 706.968,329	40.247
10	565.811,628 706.968,329	11	565.815,196 706.976,076	8.529
11	565.815,196 706.976,076	12	565.653,651 707.045,899	175.989
12	565.653,651 707.045,899	1	565.649,58 707.037,68	9.172

** Lungimile segmentelor sunt determinate în planul de proiecție Stereo 70 și sunt rotunjite la 1 milimetru.

*** Distanța dintre puncte este formată din segmente cumulate ce sunt mai mici decât valoarea 1 milimetru.

**DATE DESPRE IMOBILUL NR. 1008**

Oficiul de Cadastru și Publicitate Imobiliară SUCEAVA
Biroul de Cadastru și Publicitate Imobiliară Radauti

A. Partea I. Descrierea imobilului

TEREN Extravilan

Adresa: Jud. Suceava

Nr. Crt	Nr cadastral Nr. topografic	Suprafața* (mp)	Observații / Referințe
A1		2.000	Sector cadastral:17 Teren neimprejmuit;

B. Partea II. Proprietari și acte

Inscrieri privitoare la dreptul de proprietate și alte drepturi reale	Referințe
1008 / 28/11/2023	
Act Notarial nr. 2570, din 24/10/1997 emis de BNP SEHLANEC ANA;	
B1	A1
Intabulare, drept de PROPRIETATE, dobandit prin lesire Din Indiviziune, cota actuala 1/1, cota initiala 1/1 1) LUNGOCI ZAHARIE	

C. Partea III. SARCINI .

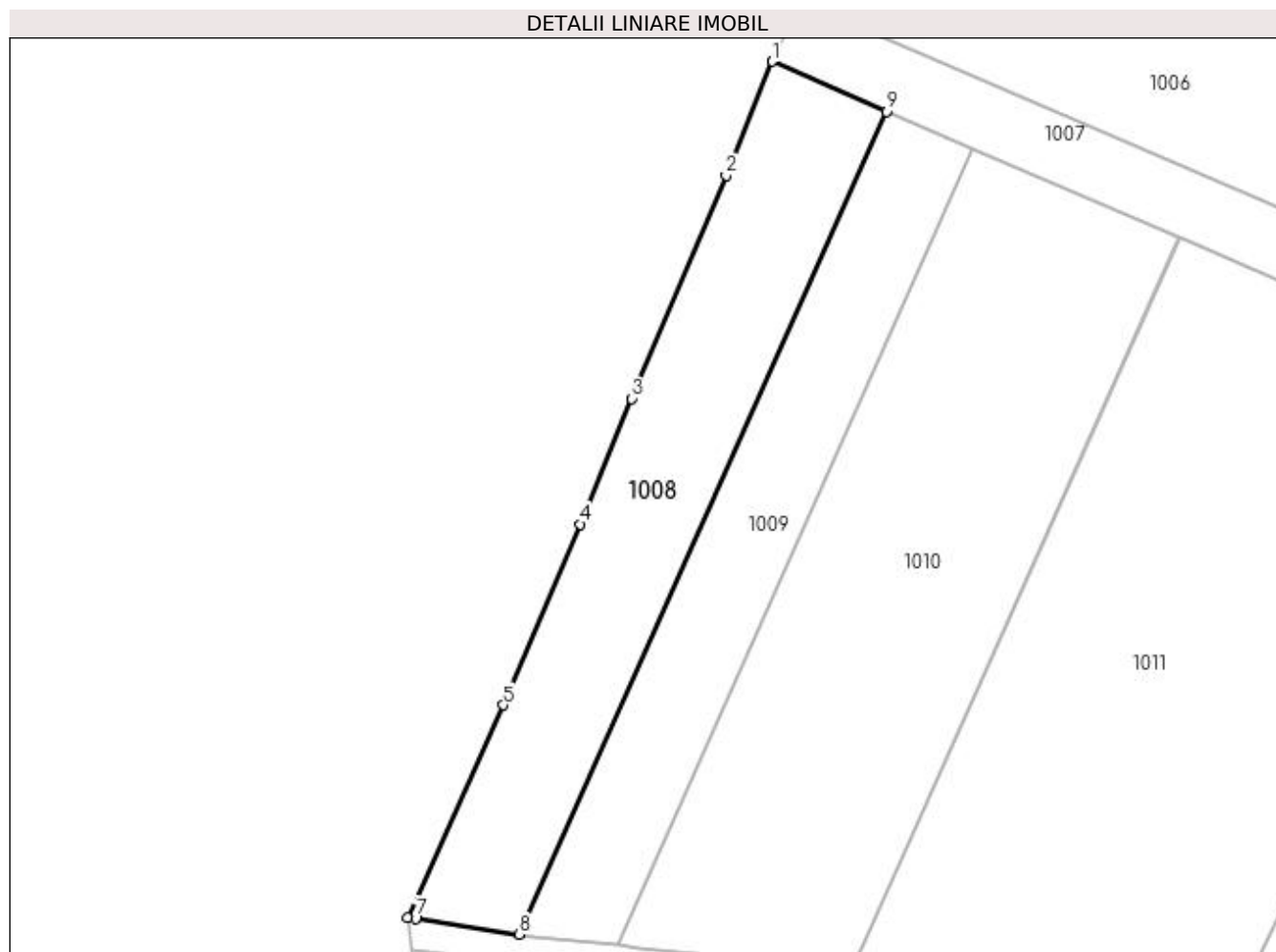
Inscrieri privind dezmembramintele dreptului de proprietate, drepturi reale de garanție și sarcini	Referințe
NU SUNT	

Anexa Nr. 1 La Partea I

Teren

Nr cadastral	Suprafața (mp)*	Observații / Referințe
	2.000	

* Suprafața este determinată în planul de proiecție Stereo 70.



Date referitoare la teren

Crt	Categorie folosință	Intra vilan	Suprafața (mp)	Tarla	Parcelă	Nr. topo	Observații / Referințe
1	arabil	NU	2.000	53	998	-	

Lungime Segmente

1) Valorile lungimilor segmentelor sunt obținute din proiecție în plan.

Punct început	X / Y	Punct sfârșit	X / Y	Lungime segment (** (m)
1	565.649,58 707.037,68	2	565.643,16 707.021,92	17.017
2	565.643,16 707.021,92	3	565.630,03 706.991,01	33.583
3	565.630,03 706.991,01	4	565.622,99 706.973,63	18.752
4	565.622,99 706.973,63	5	565.612,27 706.948,6	27.229
5	565.612,27 706.948,6	6	565.599,084 706.919,199	32.222

Punct început	X / Y	Punct sfârșit	X / Y	Lungime segment (** (m)
6	565.599,084 706.919,199	7	565.600,156 706.919,046	1.083
7	565.600,156 706.919,046	8	565.614,522 706.916,856	14.532
8	565.614,522 706.916,856	9	565.665,357 707.030,766	124.738
9	565.665,357 707.030,766	1	565.649,58 707.037,68	17.225

** Lungimile segmentelor sunt determinate în planul de proiecție Stereo 70 și sunt rotunjite la 1 milimetru.

*** Distanța dintre puncte este formată din segmente cumulate ce sunt mai mici decât valoarea 1 milimetru.

**DATE DESPRE IMOBILUL NR. 1009**

Oficiul de Cadastru și Publicitate Imobiliară SUCEAVA
Biroul de Cadastru și Publicitate Imobiliară Radauti

A. Partea I. Descrierea imobilului

TEREN Extravilan

Adresa: Jud. Suceava

Nr. Crt	Nr cadastral Nr. topografic	Suprafața* (mp)	Observații / Referințe
A1		1.600	Sector cadastral:17 Teren neimprejmuit;

B. Partea II. Proprietari și acte

Inscrieri privitoare la dreptul de proprietate și alte drepturi reale	Referințe
1009 / 28/11/2023	
Act Administrativ nr. 321, din 18/10/1993 emis de COMISIA JUDETEANA SUCEAVA;	
B1	A1
Intabulare, drept de PROPRIETATE, dobandit prin Reconstituire, cota actuala 1/1, cota initiala 1/1	
1) LUNGOCI ILIE VASILE DEFUNCT:Da	

C. Partea III. SARCINI .

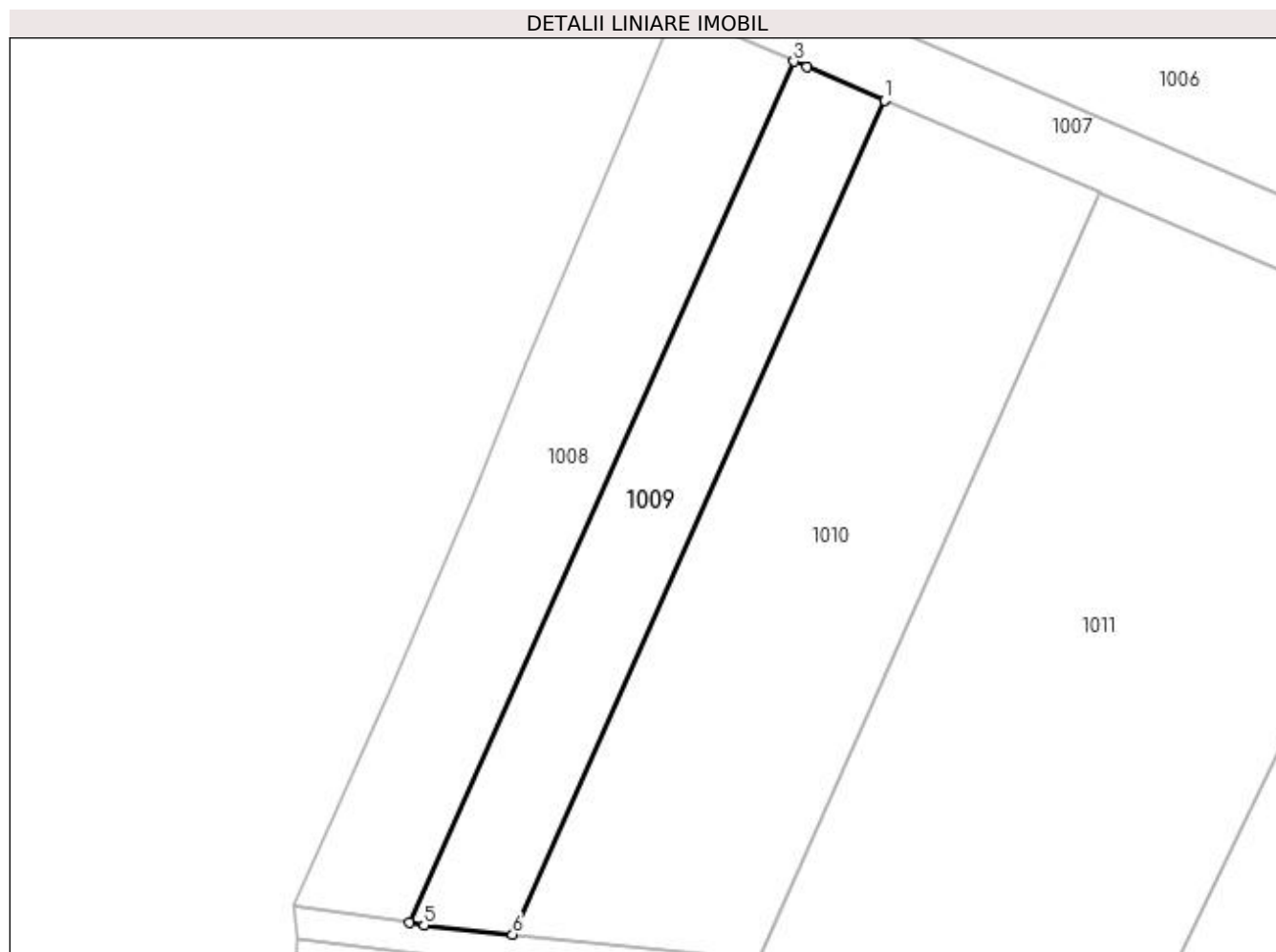
Inscrieri privind dezmembramintele dreptului de proprietate, drepturi reale de garanție și sarcini	Referințe
NU SUNT	

Anexa Nr. 1 La Partea I

Teren

Nr cadastral	Suprafața (mp)*	Observații / Referințe
	1.600	

* Suprafața este determinată în planul de proiecție Stereo 70.



Date referitoare la teren

Crt	Categorie folosință	Intravilan	Suprafața (mp)	Tarla	Parcelă	Nr. topo	Observații / Referințe
1	arabil	NU	1.600	53	998	-	

Lungime Segmente

1) Valorile lungimilor segmentelor sunt obținute din proiecție în plan.

Punct început	X / Y	Punct sfârșit	X / Y	Lungime segment (** (m)
1	565.677,33 707.025,62	2	565.667,06 707.030,02	11.173
2	565.667,06 707.030,02	3	565.665,357 707.030,766	1.859
3	565.665,357 707.030,766	4	565.614,522 706.916,856	124.738
4	565.614,522 706.916,856	5	565.616,428 706.916,566	1.928
5	565.616,428 706.916,566	6	565.628,114 706.915,338	11.75

Punct început	X / Y	Punct sfârşit	X / Y	Lungime segment (** (m)
6	565.628,114 706.915,338	1	565.677,33 707.025,62	120.766

** Lungimile segmentelor sunt determinate în planul de proiecţie Stereo 70 şi sunt rotunjite la 1 milimetru.

*** Distanţa dintre puncte este formată din segmente cumulate ce sunt mai mici decât valoarea 1 milimetru.

**DATE DESPRE IMOBILUL NR. 1010**

Oficiul de Cadastru și Publicitate Imobiliară SUCEAVA
Biroul de Cadastru și Publicitate Imobiliară Radauti

A. Partea I. Descrierea imobilului

TEREN Extravilan

Adresa: Jud. Suceava

Nr. Crt	Nr cadastral Nr. topografic	Suprafața* (mp)	Observații / Referințe
A1		3.600	Sector cadastral:17 Teren neimprejmuit;

B. Partea II. Proprietari și acte

Inscrieri privitoare la dreptul de proprietate și alte drepturi reale	Referințe
1010 / 28/11/2023	
Act Notarial nr. 4227, din 11/11/2009 emis de BNP COVARIUC IOAN;	
B1	A1
Intabulare, drept de PROPRIETATE, dobandit prin lesire Din Indiviziune, cota actuala 1/1, cota initiala 1/1 1) LUNGOCI DUMITRU	

C. Partea III. SARCINI .

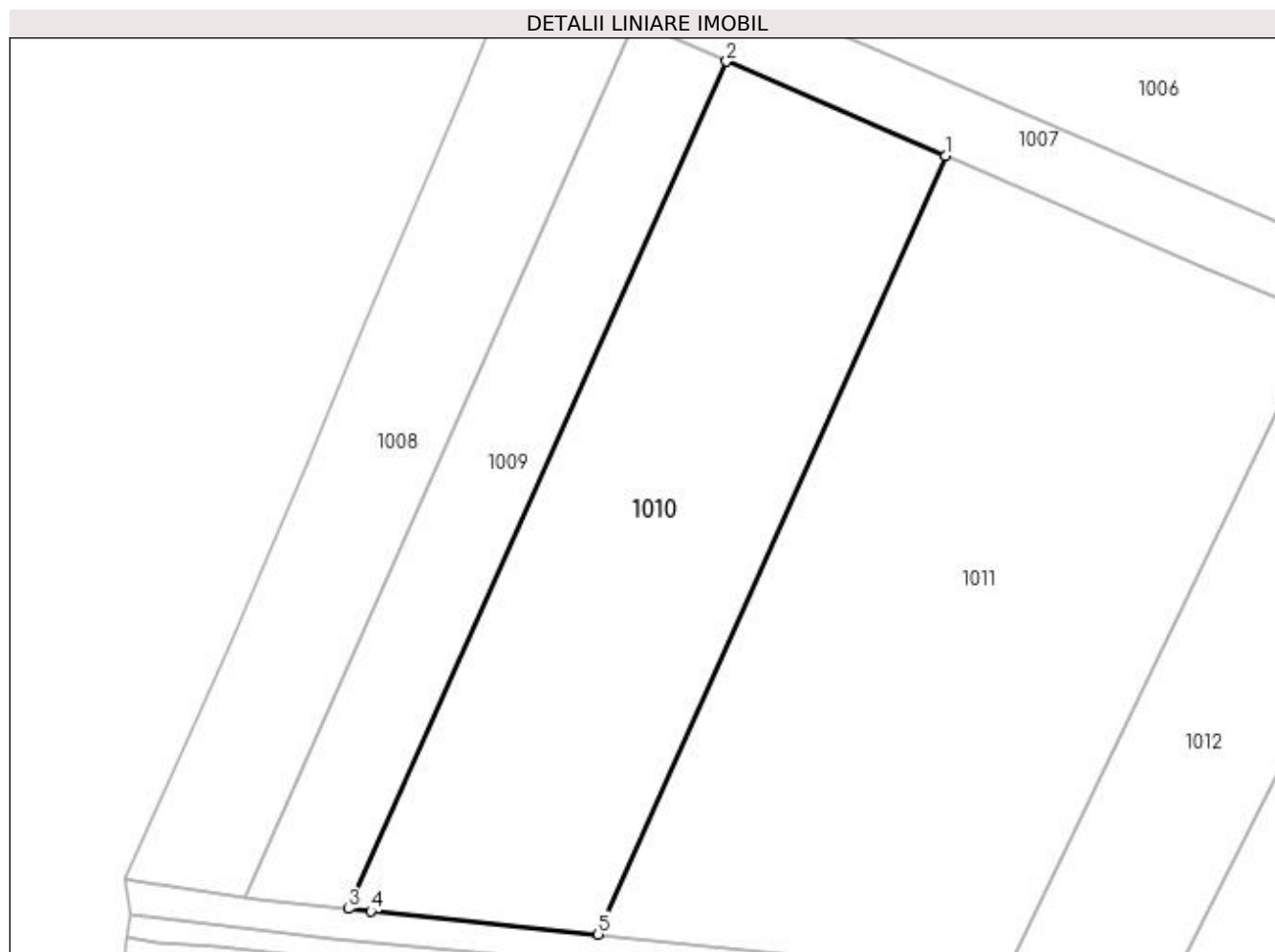
Inscrieri privind dezmembramintele dreptului de proprietate, drepturi reale de garanție și sarcini	Referințe
NU SUNT	

Anexa Nr. 1 La Partea I

Teren

Nr cadastral	Suprafața (mp)*	Observații / Referințe
	3.600	

* Suprafața este determinată în planul de proiecție Stereo 70.



Date referitoare la teren

Crt	Categorie folosință	Intra vilan	Suprafața (mp)	Tarla	Parcelă	Nr. topo	Observații / Referințe
1	arabil	NU	3.600	53	998	-	

Lungime Segmente

1) Valorile lungimilor segmentelor sunt obținute din proiecție în plan.

Punct început	X / Y	Punct sfârșit	X / Y	Lungime segment (** (m)
1	565.705,888 707.013,387	2	565.677,33 707.025,62	31.068
2	565.677,33 707.025,62	3	565.628,114 706.915,338	120.766
3	565.628,114 706.915,338	4	565.631,012 706.915,033	2.914
4	565.631,012 706.915,033	5	565.660,648 706.912,017	29.789
5	565.660,648 706.912,017	1	565.705,888 707.013,387	111.007

**** Lungimile segmentelor sunt determinate în planul de proiecție Stereo 70 și sunt rotunjite la 1 milimetru.**

***** Distanța dintre puncte este formată din segmente cumulate ce sunt mai mici decât valoarea 1 milimetru.**

**DATE DESPRE IMOBILUL NR. 1011**

Oficiul de Cadastru și Publicitate Imobiliară SUCEAVA
Biroul de Cadastru și Publicitate Imobiliară Radauti

A. Partea I. Descrierea imobilului

TEREN Extravilan

Nr. CF vechi:870
Nr. topografic:1846/2

Adresa: Jud. Suceava

Nr. Crt	Nr cadastral Nr. topografic	Suprafața* (mp)	Observații / Referințe
A1		Din acte: 5.600 Masurata: 5.321	Sector cadastral:17 Teren neimprejmuit;

B. Partea II. Proprietari și acte

Inscrieri privitoare la dreptul de proprietate și alte drepturi reale		Referințe
1011 / 28/11/2023		
Act Notarial nr. 12618, din 16/12/1994 emis de NOTARIATUL DE STAT RADAUTI;		
B1	Intabulare, drept de PROPRIETATE, dobandit prin Conventie, cota actuala 1/1, cota initiala 1/1 1) PRELIPCEAN MARIA	A1

C. Partea III. SARCINI .

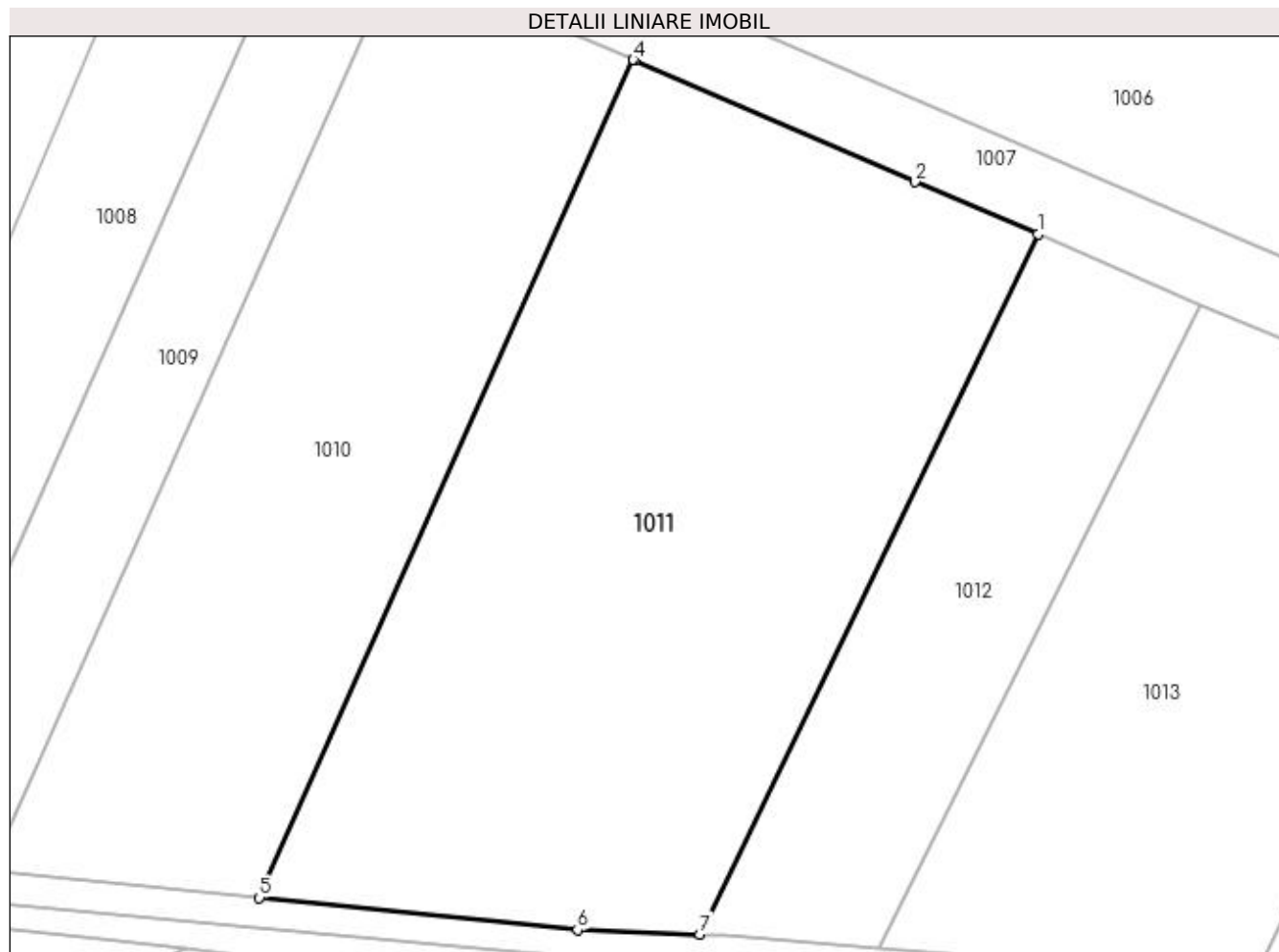
Inscrieri privind dezmembramintele dreptului de proprietate, drepturi reale de garanție și sarcini	Referințe
NU SUNT	

Anexa Nr. 1 La Partea I

Teren

Nr cadastral	Suprafața (mp)*	Observații / Referințe
	Din acte: 5.600 Masurata: 5.321	

* Suprafața este determinată în planul de proiecție Stereo 70.



Date referitoare la teren

Crt	Categorie folosință	Intravilan	Suprafața (mp)	Tarla	Parcelă	Nr. topo	Observații / Referințe
1	arabil	NU	5.321	53	998	1846/2	Diferența de suprafață nu s-a regăsit între limitele măsurate

Lungime Segmente

1) Valorile lungimilor segmentelor sunt obținute din proiecție în plan.

Punct început	X / Y	Punct sfârșit	X / Y	Lungime segment (** (m)
1	565.754,85 706.992,33	2	565.739,94 706.998,59	16.171
2	565.739,94 706.998,59	3	565.706,09 707.013,3	36.908
3	565.706,09 707.013,3	4	565.705,888 707.013,387	0.22
4	565.705,888 707.013,387	5	565.660,648 706.912,017	111.007
5	565.660,648 706.912,017	6	565.699,132 706.908,1	38.683

Punct început	X / Y	Punct sfârșit	X / Y	Lungime segment (** (m)
6	565.699,132 706.908,1	7	565.713,907 706.907,588	14.784
7	565.713,907 706.907,588	1	565.754,85 706.992,33	94.114

** Lungimile segmentelor sunt determinate în planul de proiecție Stereo 70 și sunt rotunjite la 1 milimetru.

*** Distanța dintre puncte este formată din segmente cumulate ce sunt mai mici decât valoarea 1 milimetru.

**DATE DESPRE IMOBILUL NR. 1012**

Oficiul de Cadastru și Publicitate Imobiliară SUCEAVA
Biroul de Cadastru și Publicitate Imobiliară Radauti

A. Partea I. Descrierea imobilului

TEREN Extravilan

Adresa: Jud. Suceava

Nr. Crt	Nr cadastral Nr. topografic	Suprafața* (mp)	Observații / Referințe
A1		1.880	Sector cadastral:17 Teren neimprejmuit;

B. Partea II. Proprietari și acte

Inscrieri privitoare la dreptul de proprietate și alte drepturi reale		Referințe
1012 / 28/11/2023		
Act Normativ nr. 7, din 13/03/1996 emis de PARLAMENTUL ROMANIEI;		
B1	Inscrierea provizorie, drept de PROPRIETATE, dobandit prin Lege, cota actuala 1/1, cota initiala 1/1 1) COMUNA HORODNIC DE SUS, CIF:15562708	A1

C. Partea III. SARCINI .

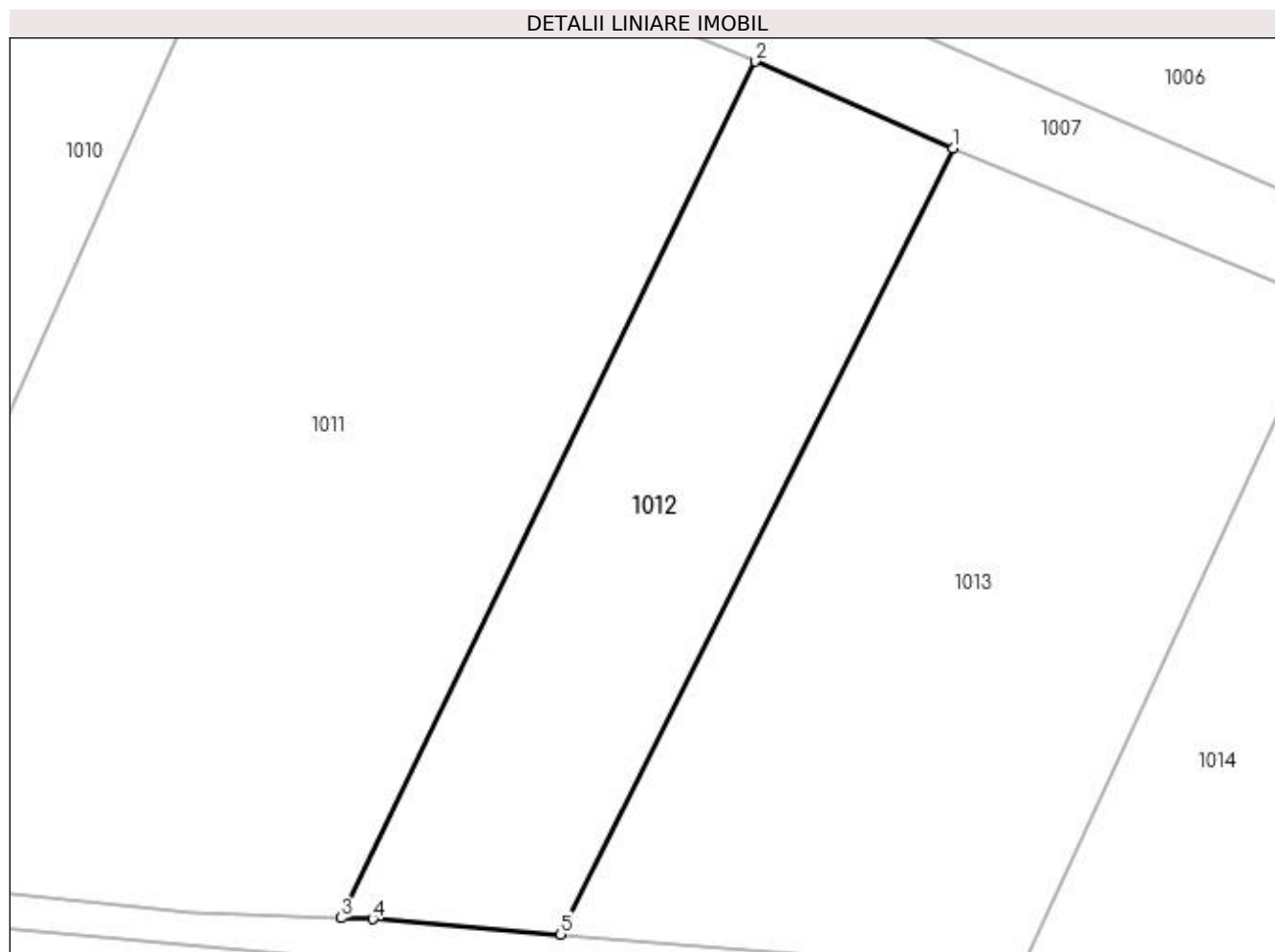
Inscrieri privind dezmembramintele dreptului de proprietate, drepturi reale de garanție și sarcini	Referințe
NU SUNT	

Anexa Nr. 1 La Partea I

Teren

Nr cadastral	Suprafața (mp)*	Observații / Referințe
	1.880	

* Suprafața este determinată în planul de proiecție Stereo 70.



Date referitoare la teren

Crt	Categorie folosință	Intra vilan	Suprafața (mp)	Tarla	Parcelă	Nr. topo	Observații / Referințe
1	arabil	NU	1.880	53	998	-	

Lungime Segmente

1) Valorile lungimilor segmentelor sunt obținute din proiecție în plan.

Punct început	X / Y	Punct sfârșit	X / Y	Lungime segment (** (m)
1	565.774,44 706.983,72	2	565.754,85 706.992,33	21.399
2	565.754,85 706.992,33	3	565.713,907 706.907,588	94.114
3	565.713,907 706.907,588	4	565.717,01 706.907,48	3.105
4	565.717,01 706.907,48	5	565.735,604 706.905,977	18.655
5	565.735,604 706.905,977	1	565.774,44 706.983,72	86.903

**** Lungimile segmentelor sunt determinate în planul de proiecție Stereo 70 și sunt rotunjite la 1 milimetru.**

***** Distanța dintre puncte este formată din segmente cumulate ce sunt mai mici decât valoarea 1 milimetru.**

**DATE DESPRE IMOBILUL NR. 1013**

Oficiul de Cadastru și Publicitate Imobiliară SUCEAVA
Biroul de Cadastru și Publicitate Imobiliară Radauti

A. Partea I. Descrierea imobilului

TEREN Extravilan

Adresa: Jud. Suceava

Nr. Crt	Nr cadastral Nr. topografic	Suprafața* (mp)	Observații / Referințe
A1		Din acte: 3.600 Masurata: 3.319	Sector cadastral:17 Teren neimprejmuit;

B. Partea II. Proprietari și acte

Inscrieri privitoare la dreptul de proprietate și alte drepturi reale		Referințe
1013 / 28/11/2023		
Act Notarial nr. 985, din 09/03/2010 emis de BIN CURCA MIHAI;		
B1	Intabulare, drept de PROPRIETATE, dobandit prin lesire Din Indiviziune, cota actuala 1/1, cota initiala 1/1 1) PRELIPCEAN NICOLAE	A1

C. Partea III. SARCINI .

Inscrieri privind dezmembramintele dreptului de proprietate, drepturi reale de garanție și sarcini	Referințe
NU SUNT	

Anexa Nr. 1 La Partea I

Teren

Nr cadastral	Suprafața (mp)*	Observații / Referințe
	Din acte: 3.600 Masurata: 3.319	

* Suprafața este determinată în planul de proiecție Stereo 70.



Date referitoare la teren

Crt	Categorie folosință	Intra vilan	Suprafața (mp)	Tarla	Parcelă	Nr. topo	Observații / Referințe
1	arabil	NU	3.319	53	998	-	Diferența de suprafața nu s-a regăsit între limitele măsurate

Lungime Segmente

1) Valorile lungimilor segmentelor sunt obținute din proiecție în plan.

Punct început	X / Y	Punct sfârșit	X / Y	Lungime segment (** (m)
1	565.811,628 706.968,329	2	565.774,44 706.983,72	40.247
2	565.774,44 706.983,72	3	565.735,604 706.905,977	86.903
3	565.735,604 706.905,977	4	565.763,65 706.903,71	28.137
4	565.763,65 706.903,71	5	565.780,494 706.900,822	17.09
5	565.780,494 706.900,822	6	565.804,739 706.953,373	57.874

Punct început	X / Y	Punct sfârșit	X / Y	Lungime segment (** (m)
6	565.804,739 706.953,373	1	565.811,628 706.968,329	16.466

** Lungimile segmentelor sunt determinate în planul de proiecție Stereo 70 și sunt rotunjite la 1 milimetru.

*** Distanța dintre puncte este formată din segmente cumulate ce sunt mai mici decât valoarea 1 milimetru.

**DATE DESPRE IMOBILUL NR. 1014**

Oficiul de Cadastru și Publicitate Imobiliară SUCEAVA
Biroul de Cadastru și Publicitate Imobiliară Radauti

A. Partea I. Descrierea imobilului

TEREN Extravilan

Adresa: Jud. Suceava

Nr. Crt	Nr cadastral Nr. topografic	Suprafața* (mp)	Observații / Referințe
A1		5.000	Sector cadastral:17 Teren neimprejmuit;

B. Partea II. Proprietari și acte

Inscrieri privitoare la dreptul de proprietate și alte drepturi reale	Referințe
1014 / 28/11/2023	
Act Notarial nr. 2959, din 06/09/2005 emis de BNP FOMIN SIMION;	
B1	A1
Intabulare, drept de PROPRIETATE, dobandit prin lesire Din Indiviziune, cota actuala 1/1, cota initiala 1/1 1) TELEAGA DOINUTA	

C. Partea III. SARCINI .

Inscrieri privind dezmembramintele dreptului de proprietate, drepturi reale de garanție și sarcini	Referințe
NU SUNT	

Anexa Nr. 1 La Partea I

Teren

Nr cadastral	Suprafața (mp)*	Observații / Referințe
	5.000	

* Suprafața este determinată în planul de proiecție Stereo 70.



Date referitoare la teren

Crt	Categorie folosință	Intra vilan	Suprafața (mp)	Tarla	Parcelă	Nr. topo	Observații / Referințe
1	arabil	NU	5.000	53	998	-	

Lungime Segmente

1) Valorile lungimilor segmentelor sunt obținute din proiecție în plan.

Punct început	X / Y	Punct sfârșit	X / Y	Lungime segment (** (m)
1	565.815,196 706.976,076	2	565.811,628 706.968,329	8.529
2	565.811,628 706.968,329	3	565.804,739 706.953,373	16.466
3	565.804,739 706.953,373	4	565.780,494 706.900,822	57.874
4	565.780,494 706.900,822	5	565.802,19 706.894,13	22.705
5	565.802,19 706.894,13	6	565.819,571 706.887,079	18.757

Punct început	X / Y	Punct sfârșit	X / Y	Lungime segment (** (m)
6	565.819,571 706.887,079	7	565.868,478 707.003,435	126.217
7	565.868,478 707.003,435	8	565.832,782 707.018,387	38.701
8	565.832,782 707.018,387	9	565.826,237 707.001,92	17.72
9	565.826,237 707.001,92	10	565.816,185 706.978,223	25.741
10	565.816,185 706.978,223	1	565.815,196 706.976,076	2.364

** Lungimile segmentelor sunt determinate în planul de proiecție Stereo 70 și sunt rotunjite la 1 milimetru.

*** Distanța dintre puncte este formată din segmente cumulate ce sunt mai mici decât valoarea 1 milimetru.

**DATE DESPRE IMOBILUL NR. 1015**

Oficiul de Cadastru și Publicitate Imobiliară SUCEAVA
Biroul de Cadastru și Publicitate Imobiliară Radauti

A. Partea I. Descrierea imobilului

TEREN Extravilan

Adresa: Jud. Suceava

Nr. Crt	Nr cadastral Nr. topografic	Suprafața* (mp)	Observații / Referințe
A1		1.283	Sector cadastral:17 Teren neimprejmuit;

B. Partea II. Proprietari și acte

Inscrieri privitoare la dreptul de proprietate și alte drepturi reale		Referințe
1015 / 28/11/2023		
Act Normativ nr. 7, din 13/03/1996 emis de PARLAMENTUL ROMANIEI;		
B1	Inscrierea provizorie, drept de PROPRIETATE, dobandit prin Lege, cota actuala 1/1, cota initiala 1/1 1) COMUNA HORODNIC DE SUS, CIF:15562708	A1

C. Partea III. SARCINI .

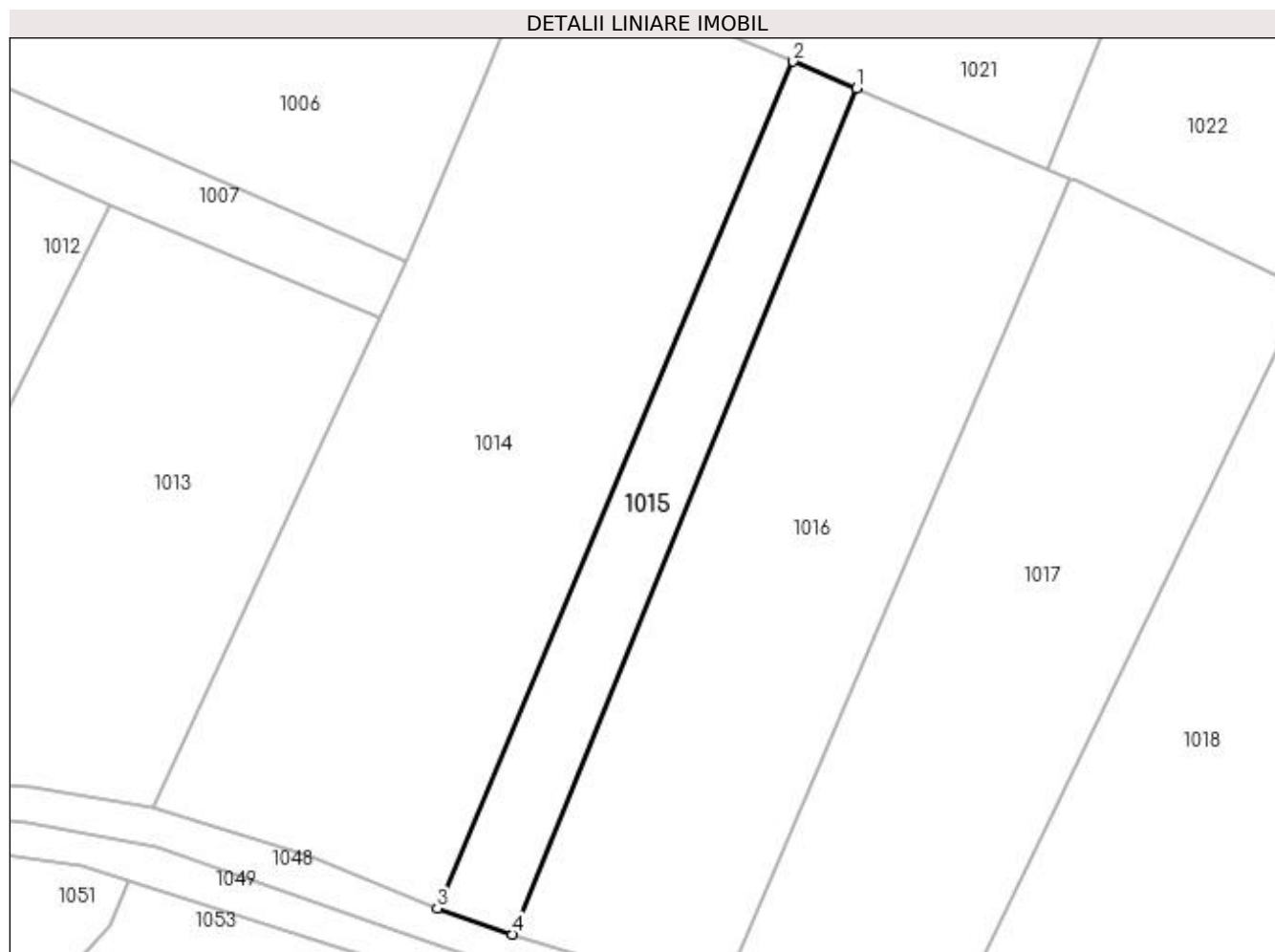
Inscrieri privind dezmembramintele dreptului de proprietate, drepturi reale de garanție și sarcini	Referințe
NU SUNT	

Anexa Nr. 1 La Partea I

Teren

Nr cadastral	Suprafața (mp)*	Observații / Referințe
	1.283	

* Suprafața este determinată în planul de proiecție Stereo 70.



Date referitoare la teren

Crt	Categorie folosință	Intravilan	Suprafața (mp)	Tarla	Parcelă	Nr. topo	Observații / Referințe
1	arabil	NU	1.283	53	998	-	

Lungime Segmente

1) Valorile lungimilor segmentelor sunt obținute din proiecție în plan.

Punct început	X / Y	Punct sfârșit	X / Y	Lungime segment (** (m)
1	565.877,217 706.999,739	2	565.868,478 707.003,435	9.488
2	565.868,478 707.003,435	3	565.819,571 706.887,079	126.217
3	565.819,571 706.887,079	4	565.829,889 706.883,521	10.914
4	565.829,889 706.883,521	1	565.877,217 706.999,739	125.485

**** Lungimile segmentelor sunt determinate în planul de proiecție Stereo 70 și sunt rotunjite la 1 milimetru.**

***** Distanța dintre puncte este formată din segmente cumulate ce sunt mai mici decât valoarea 1 milimetru.**

**DATE DESPRE IMOBILUL NR. 1016**

Oficiul de Cadastru și Publicitate Imobiliară SUCEAVA
Biroul de Cadastru și Publicitate Imobiliară Radauti

A. Partea I. Descrierea imobilului

TEREN Extravilan

Adresa: Jud. Suceava

Nr. Crt	Nr cadastral Nr. topografic	Suprafața* (mp)	Observații / Referințe
A1		3.811	Sector cadastral:17 Teren neimprejmuit;

B. Partea II. Proprietari și acte

Inscrieri privitoare la dreptul de proprietate și alte drepturi reale	Referințe
1016 / 28/11/2023	
Act Notarial nr. 1297, din 22/05/1997 emis de SPN SEHLANEC-BRATILOVEANU;	
B1	A1
Intabulare, drept de PROPRIETATE, dobandit prin lesire Din Indiviziune, cota actuala 1/1, cota initiala 1/1 1) PRELIPCEAN PARASCHIVA DEFUNCT:Da	

C. Partea III. SARCINI .

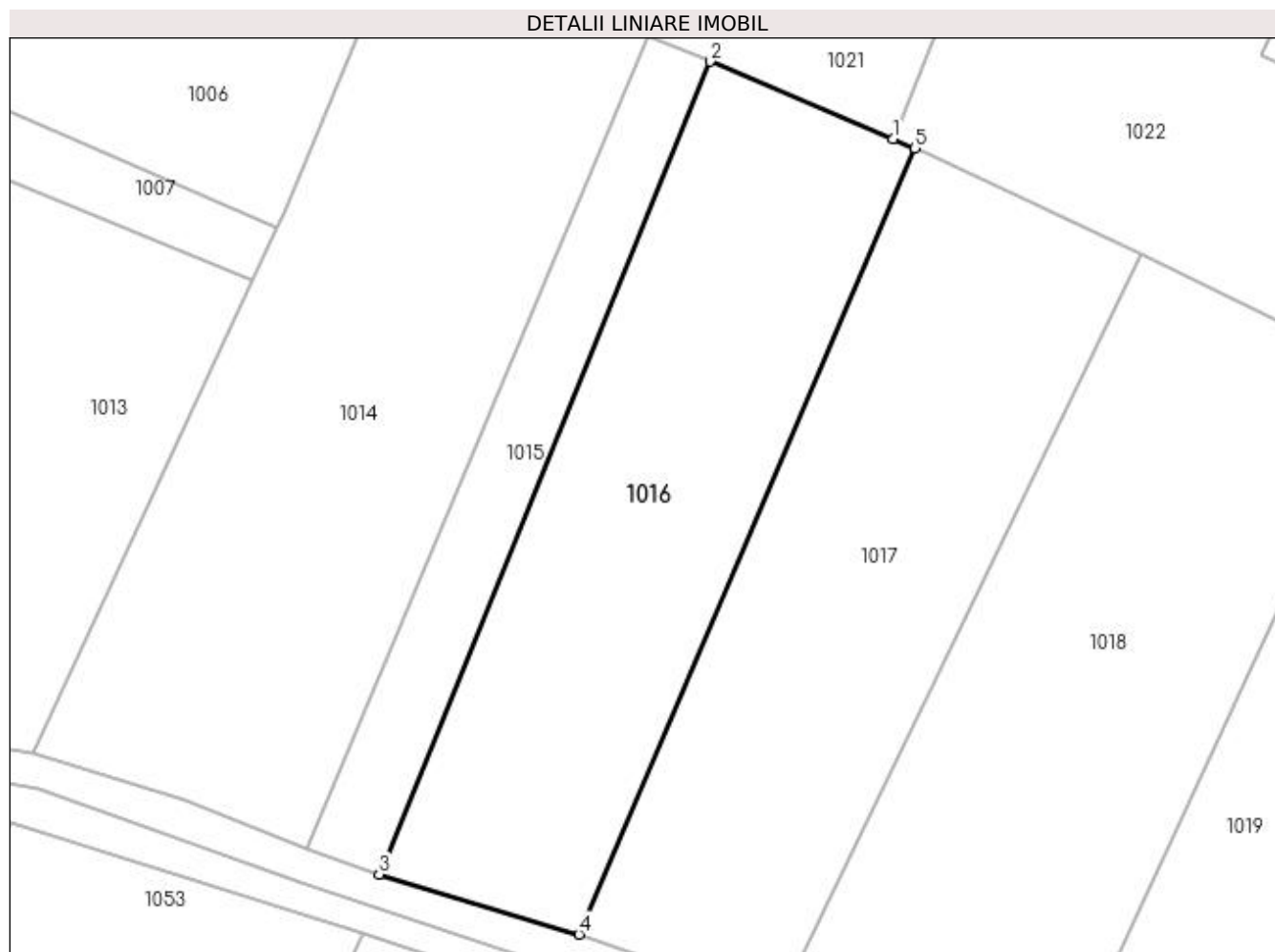
Inscrieri privind dezmembramintele dreptului de proprietate, drepturi reale de garanție și sarcini	Referințe
NU SUNT	

Anexa Nr. 1 La Partea I

Teren

Nr cadastral	Suprafața (mp)*	Observații / Referințe
	3.811	

* Suprafața este determinată în planul de proiecție Stereo 70.



Date referitoare la teren

Crt	Categorie folosință	Intra vilan	Suprafața (mp)	Tarla	Parcelă	Nr. topo	Observații / Referințe
1	arabil	NU	3.811	53	998	-	

Lungime Segmente

1) Valorile lungimilor segmentelor sunt obținute din proiecție în plan.

Punct început	X / Y	Punct sfârșit	X / Y	Lungime segment (** (m)
1	565.903,408 706.988,665	2	565.877,217 706.999,739	28.436
2	565.877,217 706.999,739	3	565.829,889 706.883,521	125.485
3	565.829,889 706.883,521	4	565.858,456 706.874,918	29.834
4	565.858,456 706.874,918	5	565.906,556 706.987,334	122.274
5	565.906,556 706.987,334	1	565.903,408 706.988,665	3.418

**** Lungimile segmentelor sunt determinate în planul de proiecție Stereo 70 și sunt rotunjite la 1 milimetru.**

***** Distanța dintre puncte este formată din segmente cumulate ce sunt mai mici decât valoarea 1 milimetru.**

**DATE DESPRE IMOBILUL NR. 1017**

Oficiul de Cadastru și Publicitate Imobiliară SUCEAVA
Biroul de Cadastru și Publicitate Imobiliară Radauti

A. Partea I. Descrierea imobilului

TEREN Extravilan

Adresa: Jud. Suceava

Nr. Crt	Nr cadastral Nr. topografic	Suprafața* (mp)	Observații / Referințe
A1		Din acte: 4.600 Masurata: 3.981	Sector cadastral:17 Teren neimprejmuit;

B. Partea II. Proprietari și acte

Inscrieri privitoare la dreptul de proprietate și alte drepturi reale		Referințe
1017 / 28/11/2023		
Act Notarial nr. 619, din 07/11/2005 emis de BNPA BUZDUGA CATALINA-BUZDUGA DANA-ALINA;		
B1	Intabulare, drept de PROPRIETATE, dobandit prin Succesiune, cota actuala 1/1, cota initiala 1/1 1) PRELIPCEAN TUDOR-LUCIAN	A1

C. Partea III. SARCINI .

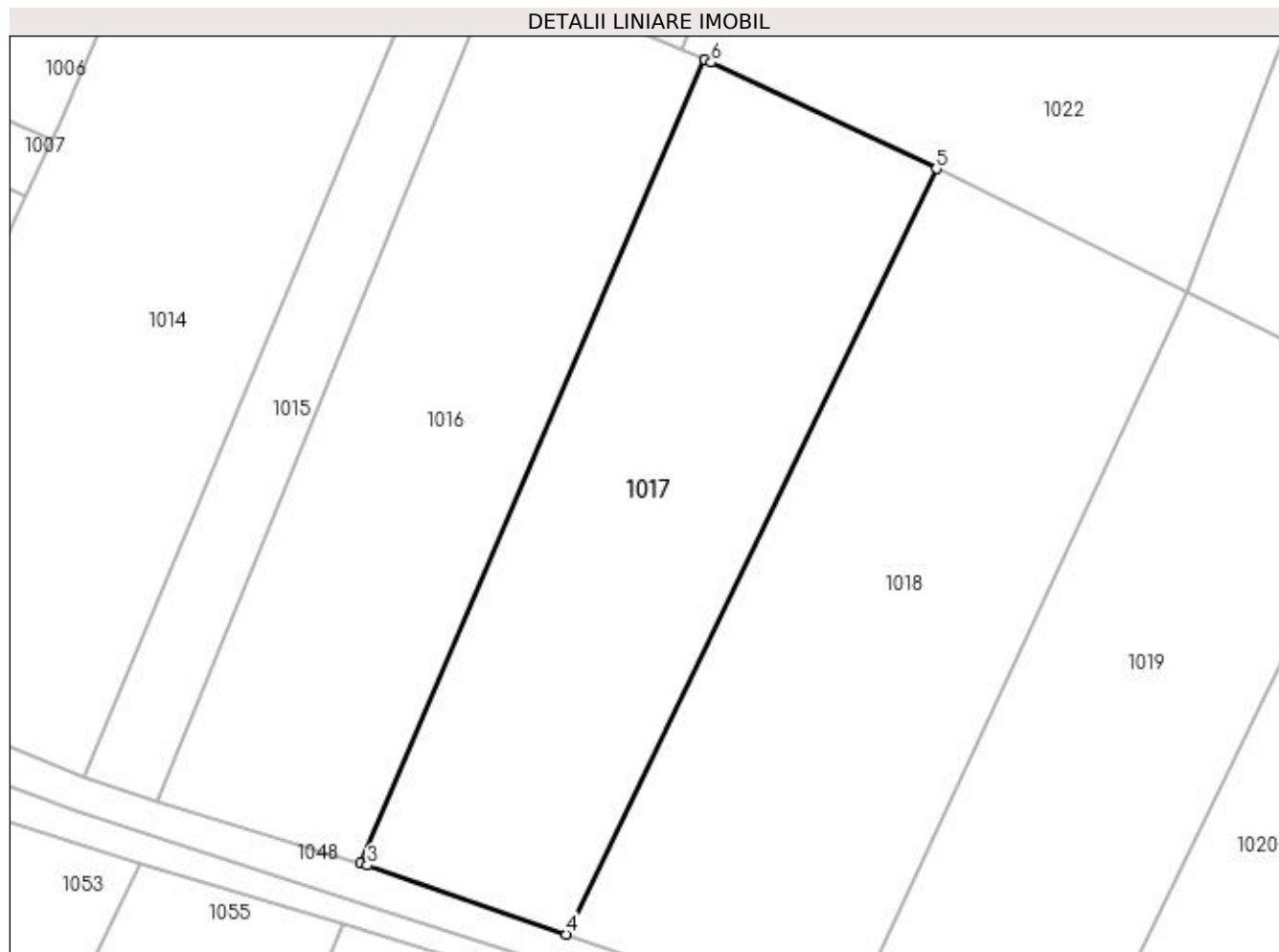
Inscrieri privind dezmembramintele dreptului de proprietate, drepturi reale de garanție și sarcini	Referințe
NU SUNT	

Anexa Nr. 1 La Partea I

Teren

Nr cadastral	Suprafața (mp)*	Observații / Referințe
	Din acte: 4.600 Masurata: 3.981	

* Suprafața este determinată în planul de proiecție Stereo 70.



Date referitoare la teren

Crt	Categorie folosință	Intra vilan	Suprafața (mp)	Tarla	Parcelă	Nr. topo	Observații / Referințe
1	arabil	NU	3.981	53	998	-	Diferenta de suprafata la id 1056

Lungime Segmente

1) Valorile lungimilor segmentelor sunt obținute din proiecție în plan.

Punct început	X / Y	Punct sfârșit	X / Y	Lungime segment (** (m)
1	565.906,556 706.987,334	2	565.858,456 706.874,918	122.274
2	565.858,456 706.874,918	3	565.859,38 706.874,64	0.965
3	565.859,38 706.874,64	4	565.887,151 706.865,01	29.393
4	565.887,151 706.865,01	5	565.938,959 706.972,089	118.954
5	565.938,959 706.972,089	6	565.907,44 706.986,96	34.851

Punct început	X / Y	Punct sfârșit	X / Y	Lungime segment (** (m)
6	565.907,44 706.986,96	1	565.906,556 706.987,334	0.96

** Lungimile segmentelor sunt determinate în planul de proiecție Stereo 70 și sunt rotunjite la 1 milimetru.

*** Distanța dintre puncte este formată din segmente cumulate ce sunt mai mici decât valoarea 1 milimetru.

**DATE DESPRE IMOBILUL NR. 1018**

Oficiul de Cadastru și Publicitate Imobiliară SUCEAVA
Biroul de Cadastru și Publicitate Imobiliară Radauti

A. Partea I. Descrierea imobilului

TEREN Extravilan

Adresa: Jud. Suceava

Nr. Crt	Nr cadastral Nr. topografic	Suprafața* (mp)	Observații / Referințe
A1		Din acte: 5.200 Masurata: 4.645	Sector cadastral:17 Teren neimprejmuit;

B. Partea II. Proprietari și acte

Inscrieri privitoare la dreptul de proprietate și alte drepturi reale		Referințe
1018 / 28/11/2023		
Act Notarial nr. 80, din 25/03/2003 emis de BNP BUZDUGA CATALINA;		
B1	Intabulare, drept de PROPRIETATE, dobandit prin Succesiune, cota actuala 1/1, cota initiala 1/1 1) PRELIPCEAN IOAN	A1

C. Partea III. SARCINI .

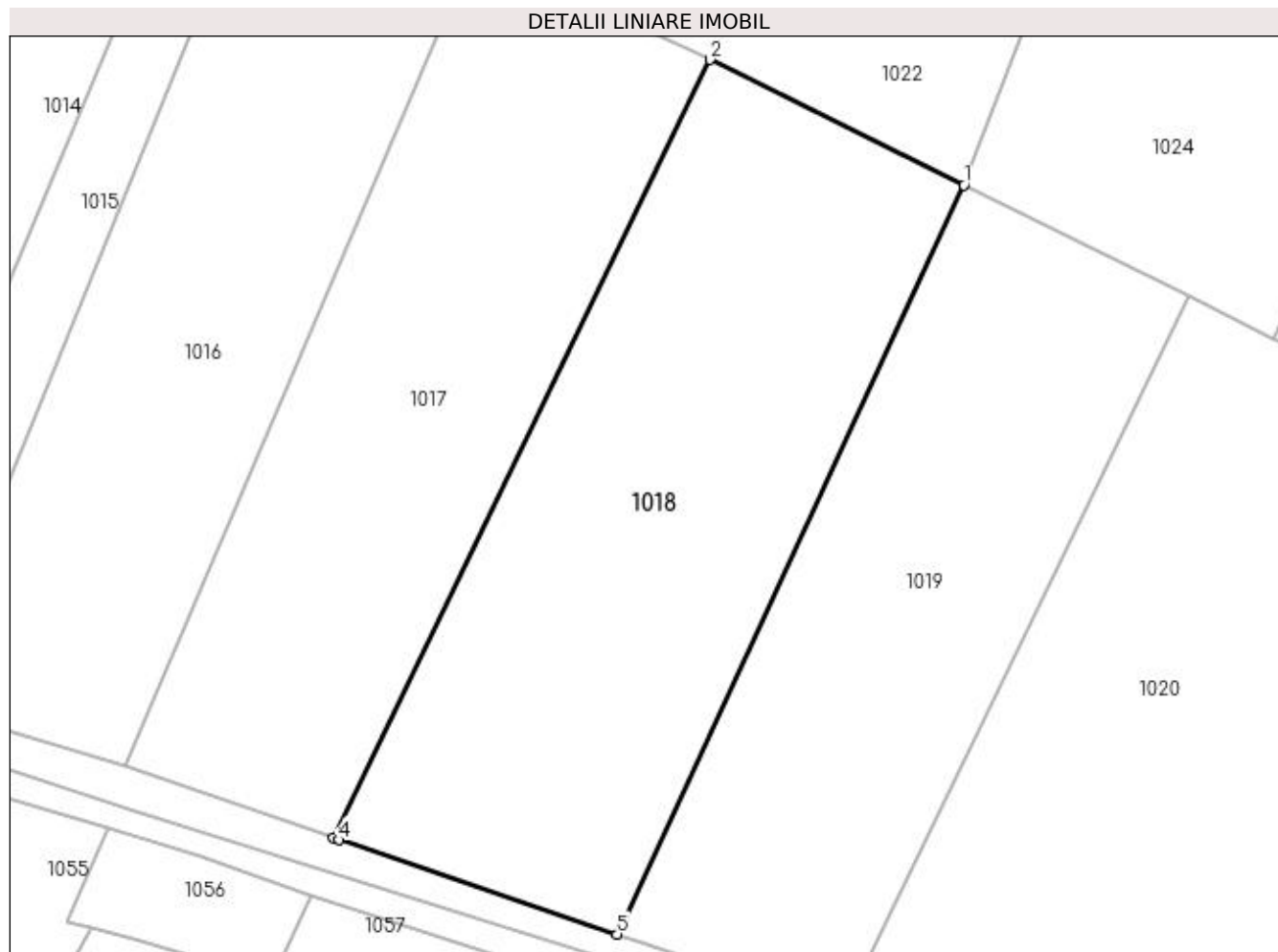
Inscrieri privind dezmembramintele dreptului de proprietate, drepturi reale de garanție și sarcini	Referințe
NU SUNT	

Anexa Nr. 1 La Partea I

Teren

Nr cadastral	Suprafața (mp)*	Observații / Referințe
	Din acte: 5.200 Masurata: 4.645	

* Suprafața este determinată în planul de proiecție Stereo 70.



Date referitoare la teren

Crt	Categorie folosință	Intra vilan	Suprafața (mp)	Tarla	Parcelă	Nr. topo	Observații / Referințe
1	arabil	NU	4.645	53	998	-	Diferenta de suprafata la id 1057

Lungime Segmente

1) Valorile lungimilor segmentelor sunt obținute din proiecție în plan.

Punct început	X / Y	Punct sfârșit	X / Y	Lungime segment (** (m)
1	565.973,908 706.954,848	2	565.938,959 706.972,089	38.97
2	565.938,959 706.972,089	3	565.887,151 706.865,01	118.954
3	565.887,151 706.865,01	4	565.887,93 706.864,74	0.824
4	565.887,93 706.864,74	5	565.926,178 706.851,783	40.383
5	565.926,178 706.851,783	1	565.973,908 706.954,848	113.581

**** Lungimile segmentelor sunt determinate în planul de proiecție Stereo 70 și sunt rotunjite la 1 milimetru.**

***** Distanța dintre puncte este formată din segmente cumulate ce sunt mai mici decât valoarea 1 milimetru.**

**DATE DESPRE IMOBILUL NR. 1019**

Oficiul de Cadastru și Publicitate Imobiliară SUCEAVA
Biroul de Cadastru și Publicitate Imobiliară Radauti

A. Partea I. Descrierea imobilului

TEREN Extravilan

Adresa: Jud. Suceava

Nr. Crt	Nr cadastral Nr. topografic	Suprafața* (mp)	Observații / Referințe
A1		Din acte: 5.100 Masurata: 3.731	Sector cadastral:17 Teren neimprejmuit;

B. Partea II. Proprietari și acte

Inscrieri privitoare la dreptul de proprietate și alte drepturi reale		Referințe
1019 / 28/11/2023		
Act Notarial nr. 256, din 24/01/2007 emis de BNPA SEHLANEC-MANDICI;		
B1	Intabulare, drept de PROPRIETATE, dobandit prin Conventie, cota actuala 1/1, cota initiala 1/1 1) PRELIPCEAN ASPAZIA	A1

C. Partea III. SARCINI .

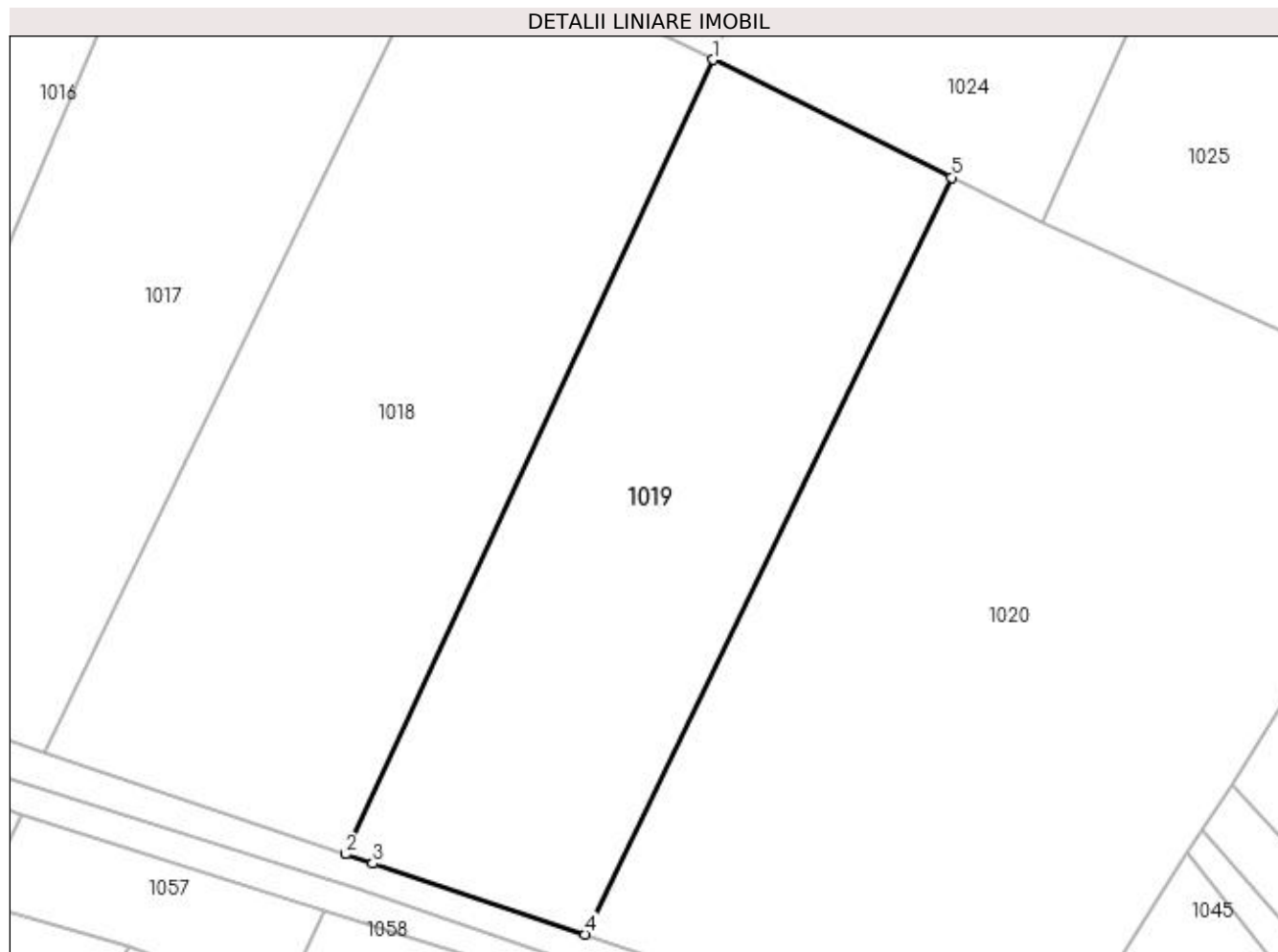
Inscrieri privind dezmembramintele dreptului de proprietate, drepturi reale de garanție și sarcini	Referințe
NU SUNT	

Anexa Nr. 1 La Partea I

Teren

Nr cadastral	Suprafața (mp)*	Observații / Referințe
	Din acte: 5.100 Masurata: 3.731	

* Suprafața este determinată în planul de proiecție Stereo 70.



Date referitoare la teren

Crt	Categorie folosință	Intra vilan	Suprafața (mp)	Tarla	Parcelă	Nr. topo	Observații / Referințe
1	arabil	NU	3.731	53	998	-	Diferenta de suprafata la id 1058

Lungime Segmente

1) Valorile lungimilor segmentelor sunt obținute din proiecție în plan.

Punct început	X / Y	Punct sfârșit	X / Y	Lungime segment (** (m)
1	565.973,908 706.954,848	2	565.926,178 706.851,783	113.581
2	565.926,178 706.851,783	3	565.929,73 706.850,58	3.75
3	565.929,73 706.850,58	4	565.957,264 706.841,395	29.026
4	565.957,264 706.841,395	5	566.004,827 706.939,579	109.098
5	566.004,827 706.939,579	1	565.973,908 706.954,848	34.484

**** Lungimile segmentelor sunt determinate în planul de proiecție Stereo 70 și sunt rotunjite la 1 milimetru.**

***** Distanța dintre puncte este formată din segmente cumulate ce sunt mai mici decât valoarea 1 milimetru.**

**DATE DESPRE IMOBILUL NR. 1020**

Oficiul de Cadastru și Publicitate Imobiliară SUCEAVA
Biroul de Cadastru și Publicitate Imobiliară Radauti

A. Partea I. Descrierea imobilului

TEREN Extravilan

Adresa: Jud. Suceava

Nr. Crt	Nr cadastral Nr. topografic	Suprafața* (mp)	Observații / Referințe
A1		7.128	Sector cadastral:17 Teren neimprejmuit;

B. Partea II. Proprietari și acte

Inscrieri privitoare la dreptul de proprietate și alte drepturi reale	Referințe
1020 / 28/11/2023	
Hotarare Judecatoreasca nr. 472, din 09/02/2009 emis de JUDECATORIA RADAUTI;	
B1	A1
Intabulare, drept de PROPRIETATE, dobandit prin Hotarare Judecatoreasca, cota actuala 1/1, cota initiala 1/1 1) PRELIPCEAN ILIE-FLORIN	

C. Partea III. SARCINI .

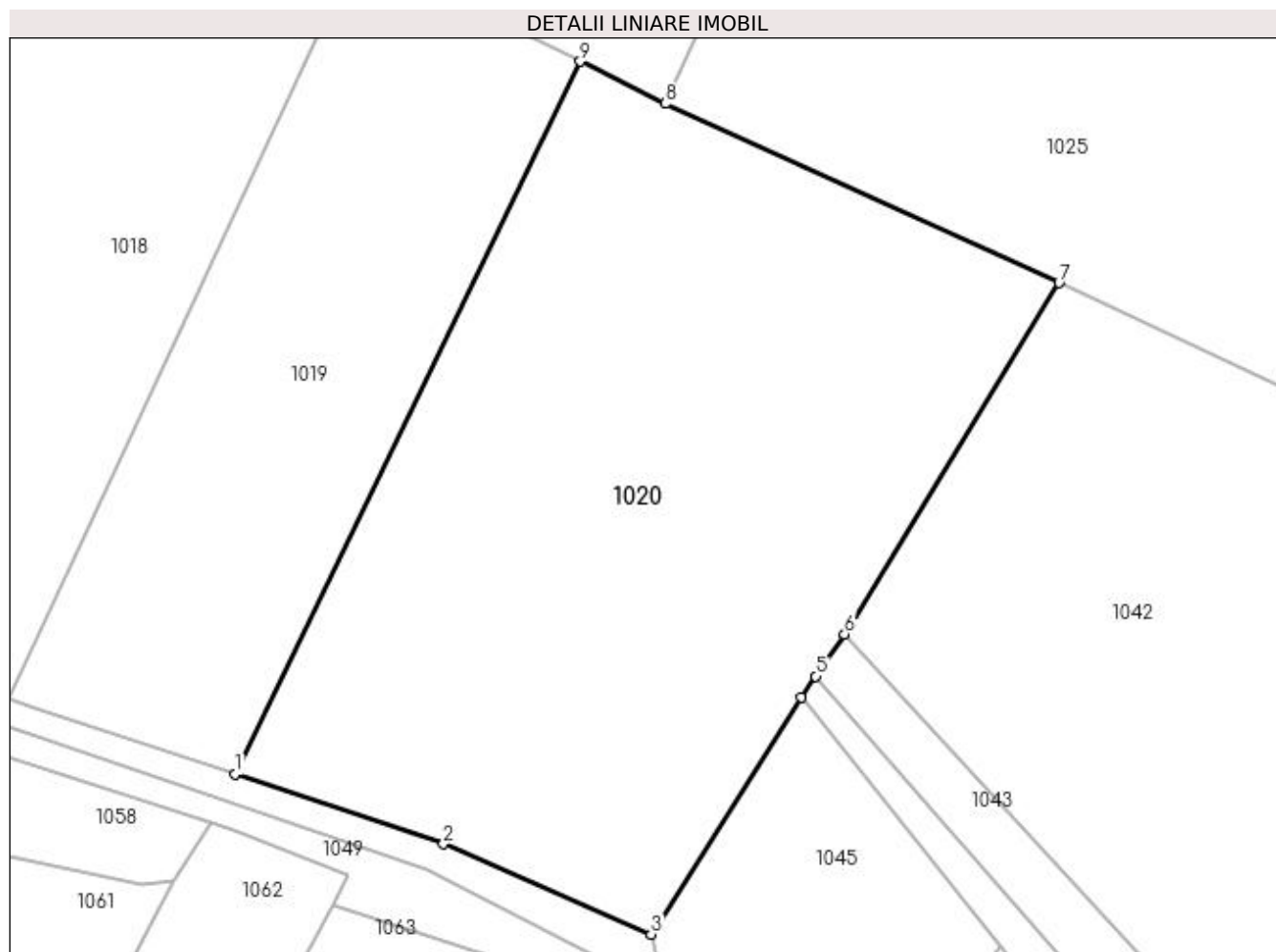
Inscrieri privind dezmembramintele dreptului de proprietate, drepturi reale de garanție și sarcini	Referințe
NU SUNT	

Anexa Nr. 1 La Partea I

Teren

Nr cadastral	Suprafața (mp)*	Observații / Referințe
	7.128	

* Suprafața este determinată în planul de proiecție Stereo 70.



Date referitoare la teren

Crt	Categorie folosință	Intra vilan	Suprafața (mp)	Tarla	Parcelă	Nr. topo	Observații / Referințe
1	arabil	NU	7.128	53	998	-	

Lungime Segmente

1) Valorile lungimilor segmentelor sunt obținute din proiecție în plan.

Punct început	X / Y	Punct sfârșit	X / Y	Lungime segment (** (m)
1	565.957,264 706.841,395	2	565.985,97 706.831,82	30.261
2	565.985,97 706.831,82	3	566.014,583 706.819,354	31.211
3	566.014,583 706.819,354	4	566.035,279 706.851,991	38.646
4	566.035,279 706.851,991	5	566.037,275 706.854,906	3.533
5	566.037,275 706.854,906	6	566.041,25 706.860,71	7.035

Punct început	X / Y	Punct sfârșit	X / Y	Lungime segment (** (m)
6	566.041,25 706.860,71	7	566.070,809 706.909,078	56.685
7	566.070,809 706.909,078	8	566.016,55 706.933,79	59.621
8	566.016,55 706.933,79	9	566.004,827 706.939,579	13.074
9	566.004,827 706.939,579	1	565.957,264 706.841,395	109.098

** Lungimile segmentelor sunt determinate în planul de proiecție Stereo 70 și sunt rotunjite la 1 milimetru.

*** Distanța dintre puncte este formată din segmente cumulate ce sunt mai mici decât valoarea 1 milimetru.

**DATE DESPRE IMOBILUL NR. 1021**

Oficiul de Cadastru și Publicitate Imobiliară SUCEAVA
Biroul de Cadastru și Publicitate Imobiliară Radauti

A. Partea I. Descrierea imobilului

TEREN Extravilan

Adresa: Jud. Suceava

Nr. Crt	Nr cadastral Nr. topografic	Suprafața* (mp)	Observații / Referințe
A1		5.200	Sector cadastral:17 Teren neimprejmuit;

B. Partea II. Proprietari și acte

Inscrieri privitoare la dreptul de proprietate și alte drepturi reale		Referințe
1021 / 28/11/2023		
Act Notarial nr. 3492, din 22/10/2022 emis de SPN MANDICI;		
B1	Intabulare, drept de PROPRIETATE, dobandit prin lesire Din Indiviziune, cota actuala 1/1, cota initiala 1/1 1) BUZDUGAN ANA	A1

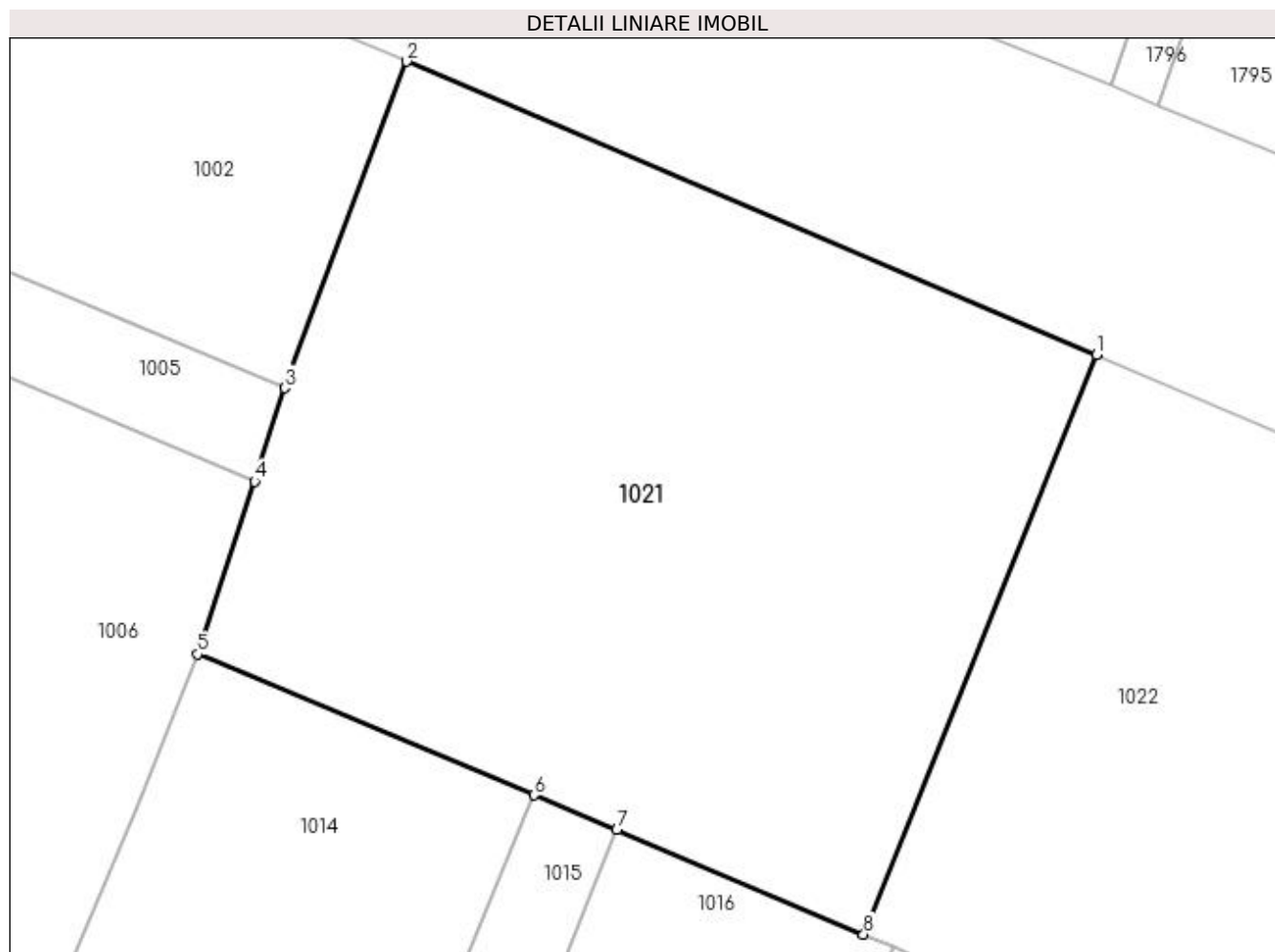
C. Partea III. SARCINI .

Inscrieri privind dezmembramintele dreptului de proprietate, drepturi reale de garanție și sarcini	Referințe
NU SUNT	

Anexa Nr. 1 La Partea I**Teren**

Nr cadastral	Suprafața (mp)*	Observații / Referințe
	5.200	

* Suprafața este determinată în planul de proiecție Stereo 70.

**Date referitoare la teren**

Crt	Categorie folosință	Intra vilan	Suprafața (mp)	Tarla	Parcelă	Nr. topo	Observații / Referințe
1	arabil	NU	5.200	53	998	-	

Lungime Segmente

1) Valorile lungimilor segmentelor sunt obținute din proiecție în plan.

Punct început	X / Y	Punct sfârșit	X / Y	Lungime segment (** (m)
1	565.928,093 707.050,101	2	565.854,93 707.081,216	79.505
2	565.854,93 707.081,216	3	565.841,979 707.046,595	36.964
3	565.841,979 707.046,595	4	565.838,77 707.036,706	10.397
4	565.838,77 707.036,706	5	565.832,782 707.018,387	19.273
5	565.832,782 707.018,387	6	565.868,478 707.003,435	38.701

Punct început	X / Y	Punct sfârșit	X / Y	Lungime segment (** (m)
6	565.868,478 707.003,435	7	565.877,217 706.999,739	9.488
7	565.877,217 706.999,739	8	565.903,408 706.988,665	28.436
8	565.903,408 706.988,665	1	565.928,093 707.050,101	66.21

** Lungimile segmentelor sunt determinate în planul de proiecție Stereo 70 și sunt rotunjite la 1 milimetru.

*** Distanța dintre puncte este formată din segmente cumulate ce sunt mai mici decât valoarea 1 milimetru.

**DATE DESPRE IMOBILUL NR. 1022**

Oficiul de Cadastru și Publicitate Imobiliară SUCEAVA
Biroul de Cadastru și Publicitate Imobiliară Radauti

A. Partea I. Descrierea imobilului

TEREN Extravilan

Adresa: Jud. Suceava

Nr. Crt	Nr cadastral Nr. topografic	Suprafața* (mp)	Observații / Referințe
A1		5.226	Sector cadastral:17 Teren neimprejmuit;

B. Partea II. Proprietari și acte

Inscrieri privitoare la dreptul de proprietate și alte drepturi reale	Referințe
1022 / 28/11/2023	
Act Notarial nr. 3492, din 22/10/2022 emis de SPN MANDICI;	
B1	A1
Intabulare, drept de PROPRIETATE, dobandit prin lesire Din Indiviziune, cota actuala 1/1, cota initiala 1/1 1) PRELIPCEAN MARIA	

C. Partea III. SARCINI .

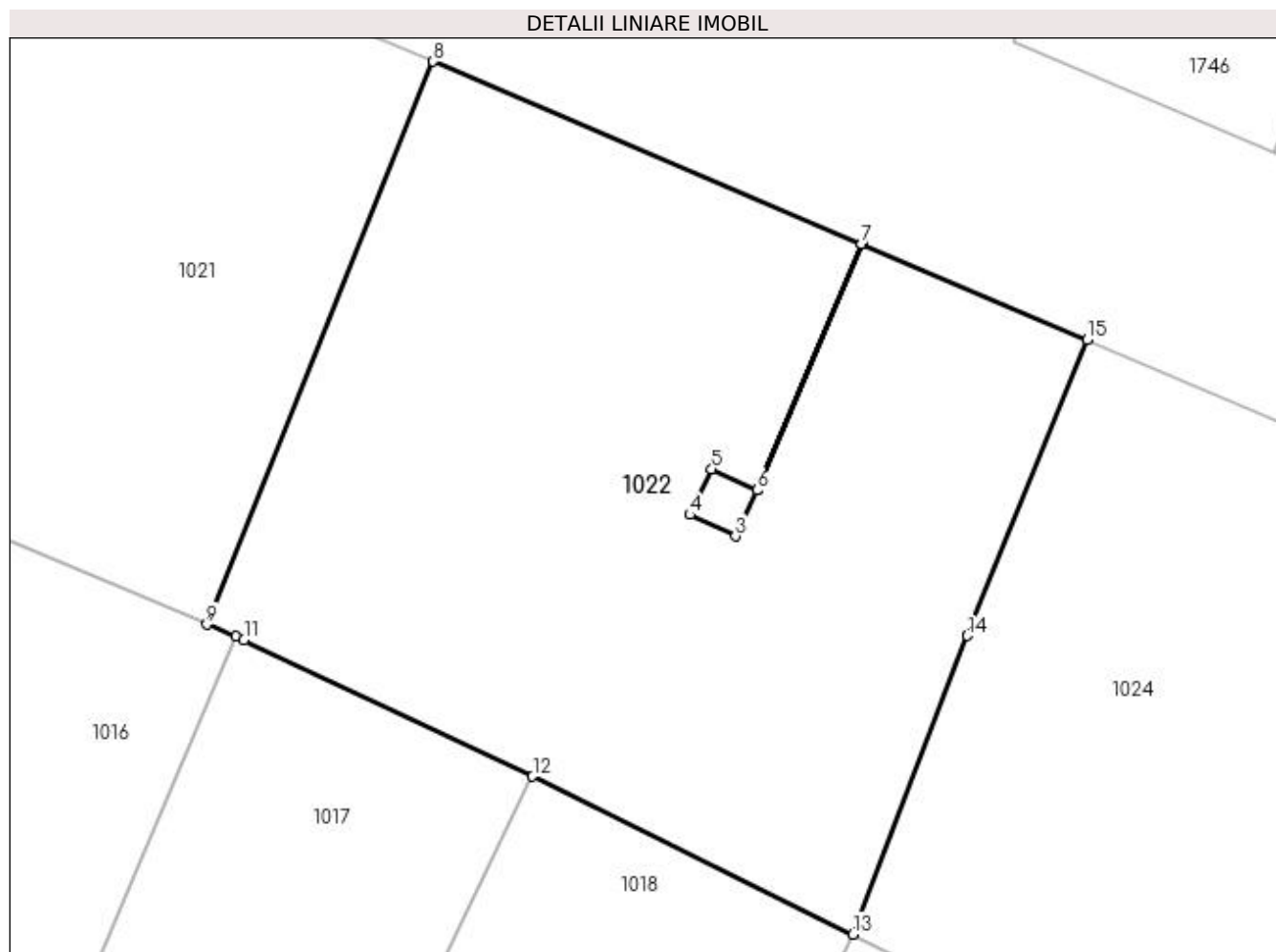
Inscrieri privind dezmembramintele dreptului de proprietate, drepturi reale de garanție și sarcini	Referințe
NU SUNT	

Anexa Nr. 1 La Partea I

Teren

Nr cadastral	Suprafața (mp)*	Observații / Referințe
	5.226	

* Suprafața este determinată în planul de proiecție Stereo 70.



Date referitoare la teren

Crt	Categorie folosință	Intra vilan	Suprafața (mp)	Tarla	Parcelă	Nr. topo	Observații / Referințe
1	arabil	NU	5.226	53	998	-	

Lungime Segmente

1) Valorile lungimilor segmentelor sunt obținute din proiecție în plan.

Punct început	X / Y	Punct sfârșit	X / Y	Lungime segment (** (m)
1	565.974,914 707.030,188	2	565.963,478 707.003,297	29.222
2	565.963,478 707.003,297	3	565.961,111 706.998,285	5.543
3	565.961,111 706.998,285	4	565.956,133 707.000,635	5.505
4	565.956,133 707.000,635	5	565.958,499 707.005,647	5.542
5	565.958,499 707.005,647	6	565.963,45 707.003,31	5.475

Punct început	X / Y	Punct sfârșit	X / Y	Lungime segment (** (m)
6	565.963,45 707.003,31	7	565.974,886 707.030,2	29.221
7	565.974,886 707.030,2	8	565.928,093 707.050,101	50.849
8	565.928,093 707.050,101	9	565.903,408 706.988,665	66.21
9	565.903,408 706.988,665	10	565.906,556 706.987,334	3.418
10	565.906,556 706.987,334	11	565.907,44 706.986,96	0.96
11	565.907,44 706.986,96	12	565.938,959 706.972,089	34.851
12	565.938,959 706.972,089	13	565.973,908 706.954,848	38.97
13	565.973,908 706.954,848	14	565.986,418 706.987,437	34.908
14	565.986,418 706.987,437	15	565.999,516 707.019,725	34.844
15	565.999,516 707.019,725	1	565.974,914 707.030,188	26.734

** Lungimile segmentelor sunt determinate în planul de proiecție Stereo 70 și sunt rotunjite la 1 milimetru.

*** Distanța dintre puncte este formată din segmente cumulate ce sunt mai mici decât valoarea 1 milimetru.

**DATE DESPRE IMOBILUL NR. 1023**

Oficiul de Cadastru și Publicitate Imobiliară SUCEAVA
Biroul de Cadastru și Publicitate Imobiliară Radauti

A. Partea I. Descrierea imobilului

TEREN Extravilan

Adresa: Jud. Suceava

Nr. Crt	Nr cadastral Nr. topografic	Suprafața* (mp)	Observații / Referințe
A1		31	Sector cadastral:17 Teren neimprejmut;

B. Partea II. Proprietari și acte

Inscrieri privitoare la dreptul de proprietate și alte drepturi reale		Referințe
1266 / 28/11/2023		
Act Normativ nr. 123, din 10/07/2015 emis de PARLAMENTUL ROMANIEI;		
B1	Intabulare, drept de PROPRIETATE, dobandit prin Lege, cota actuala 1/1, cota initiala 1/1 1) STATUL ROMAN, CIF:9999999999999	A1
Act Administrativ nr. 6047, din 12/04/2002 emis de ELECTRICA SA;		
B2	Intabulare, drept de ADMINISTRARE, dobandit prin Conventie, cota actuala 1/1, cota initiala 1/1 1) FDFEE ELECTRICA MOLDOVA SA, CIF:14599857	A1

C. Partea III. SARCINI .

Inscrieri privind dezmembramintele dreptului de proprietate, drepturi reale de garanție și sarcini	Referințe
NU SUNT	

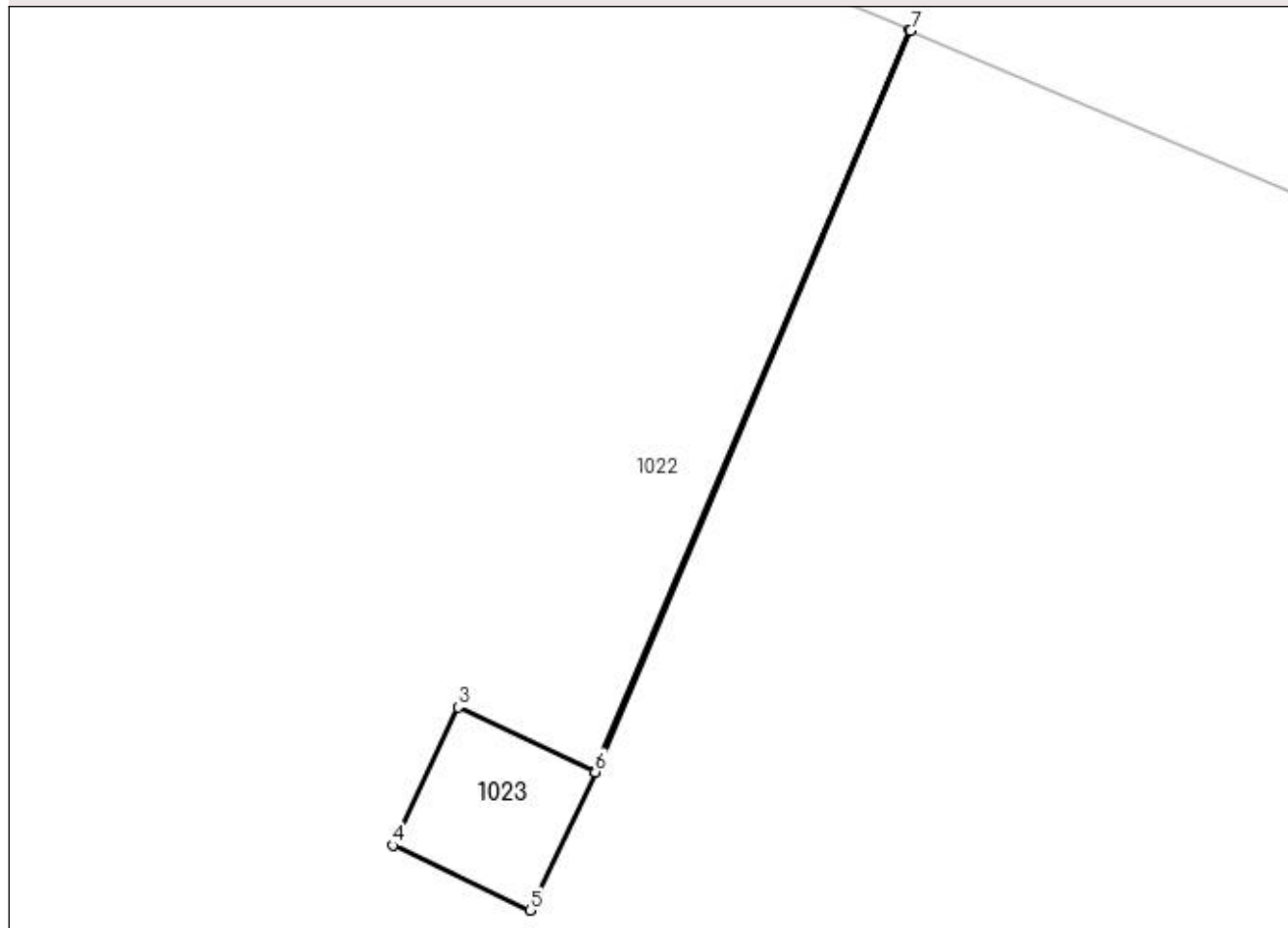
Anexa Nr. 1 La Partea I

Teren

Nr cadastral	Suprafața (mp)*	Observații / Referințe
	31	

* Suprafața este determinată în planul de proiecție Stereo 70.

DETALII LINIARE IMOBIL



Date referitoare la teren

Crt	Categorie folosință	Intra vilan	Suprafața (mp)	Tarla	Parcelă	Nr. topo	Observații / Referințe
1	arabil	NU	31	53	998	-	

Lungime Segmente

1) Valorile lungimilor segmentelor sunt obținute din proiecție în plan.

Punct început	X / Y	Punct sfârșit	X / Y	Lungime segment (** (m)
1	565.974,886 707.030,2	2	565.963,45 707.003,31	29.221
2	565.963,45 707.003,31	3	565.958,499 707.005,647	5.475
3	565.958,499 707.005,647	4	565.956,133 707.000,635	5.542
4	565.956,133 707.000,635	5	565.961,111 706.998,285	5.505
5	565.961,111 706.998,285	6	565.963,478 707.003,297	5.543

Punct început	X / Y	Punct sfârșit	X / Y	Lungime segment (** (m)
6	565.963,478 707.003,297	7	565.974,914 707.030,188	29.222
7	565.974,914 707.030,188	1	565.974,886 707.030,2	0.03

** Lungimile segmentelor sunt determinate în planul de proiecție Stereo 70 și sunt rotunjite la 1 milimetru.

*** Distanța dintre puncte este formată din segmente cumulate ce sunt mai mici decât valoarea 1 milimetru.

**DATE DESPRE IMOBILUL NR. 1024**

Oficiul de Cadastru și Publicitate Imobiliară SUCEAVA
Biroul de Cadastru și Publicitate Imobiliară Radauti

A. Partea I. Descrierea imobilului

TEREN Extravilan

Adresa: Jud. Suceava

Nr. Crt	Nr cadastral Nr. topografic	Suprafața* (mp)	Observații / Referințe
A1		3.500	Sector cadastral:17 Teren neimpregmuit;

B. Partea II. Proprietari și acte

Inscrieri privitoare la dreptul de proprietate și alte drepturi reale		Referințe
1024 / 28/11/2023		
Act Normativ nr. 7, din 13/03/1996 emis de PARLAMENTUL ROMANIEI;		
B1	Inscrierea provizorie, drept de PROPRIETATE, dobandit prin Lege, cota actuala 1/1, cota initiala 1/1 1) COMUNA HORODNIC DE SUS, CIF:15562708	A1

C. Partea III. SARCINI .

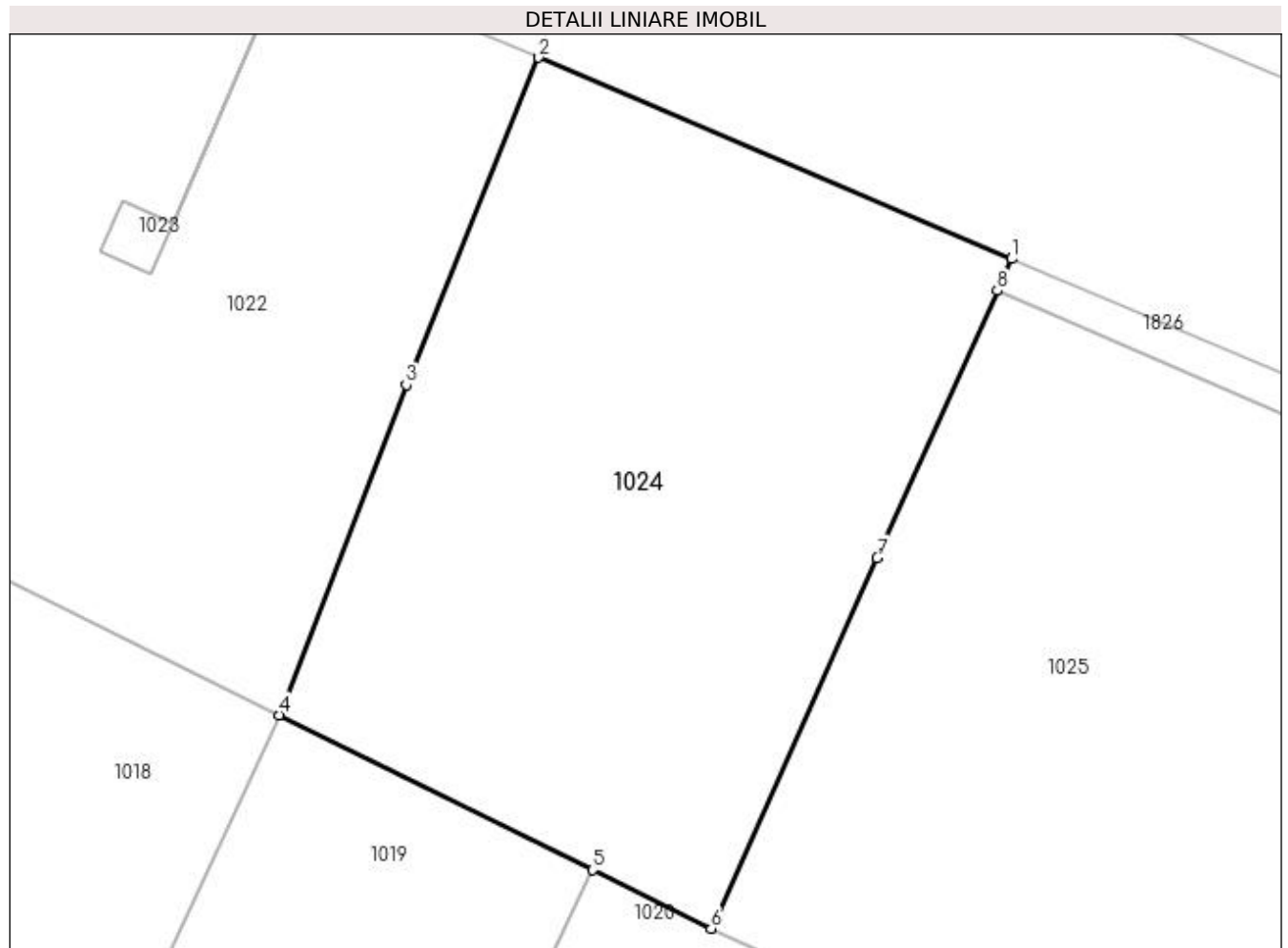
Inscrieri privind dezmembramintele dreptului de proprietate, drepturi reale de garanție și sarcini	Referințe
NU SUNT	

Anexa Nr. 1 La Partea I

Teren

Nr cadastral	Suprafața (mp)*	Observații / Referințe
	3.500	

* Suprafața este determinată în planul de proiecție Stereo 70.



Date referitoare la teren

Crt	Categorie folosință	Intra vilan	Suprafața (mp)	Tarla	Parcelă	Nr. topo	Observații / Referințe
1	arabil	NU	3.500	53	998	-	

Lungime Segmente

1) Valorile lungimilor segmentelor sunt obținute din proiecție în plan.

Punct început	X / Y	Punct sfârșit	X / Y	Lungime segment (** (m)
1	566.046,202 706.999,871	2	565.999,516 707.019,725	50.732
2	565.999,516 707.019,725	3	565.986,418 706.987,437	34.844
3	565.986,418 706.987,437	4	565.973,908 706.954,848	34.908
4	565.973,908 706.954,848	5	566.004,827 706.939,579	34.484
5	566.004,827 706.939,579	6	566.016,55 706.933,79	13.074

Punct început	X / Y	Punct sfârșit	X / Y	Lungime segment (** (m)
6	566.016,55 706.933,79	7	566.032,923 706.970,359	40.067
7	566.032,923 706.970,359	8	566.044,79 706.996,733	28.921
8	566.044,79 706.996,733	1	566.046,202 706.999,871	3.441

** Lungimile segmentelor sunt determinate în planul de proiecție Stereo 70 și sunt rotunjite la 1 milimetru.

*** Distanța dintre puncte este formată din segmente cumulate ce sunt mai mici decât valoarea 1 milimetru.

**DATE DESPRE IMOBILUL NR. 1025**

Oficiul de Cadastru și Publicitate Imobiliară SUCEAVA
Biroul de Cadastru și Publicitate Imobiliară Radauti

A. Partea I. Descrierea imobilului

TEREN Extravilan

Adresa: Jud. Suceava

Nr. Crt	Nr cadastral Nr. topografic	Suprafața* (mp)	Observații / Referințe
A1	36903	6.466	Sector cadastral:17 Teren neimpregmuit;

B. Partea II. Proprietari și acte

Inscrieri privitoare la dreptul de proprietate și alte drepturi reale	Referințe
1025 / 28/11/2023	
Act Normativ nr. 7, din 13/03/1996 emis de PARLAMENTUL ROMANIEI;	
B1	Inscrierea provizorie, drept de PROPRIETATE, dobandit prin Lege, cota actuala 1/1, cota initiala 1/1
	1) COMUNA HORODNIC DE SUS, CIF:15562708

C. Partea III. SARCINI .

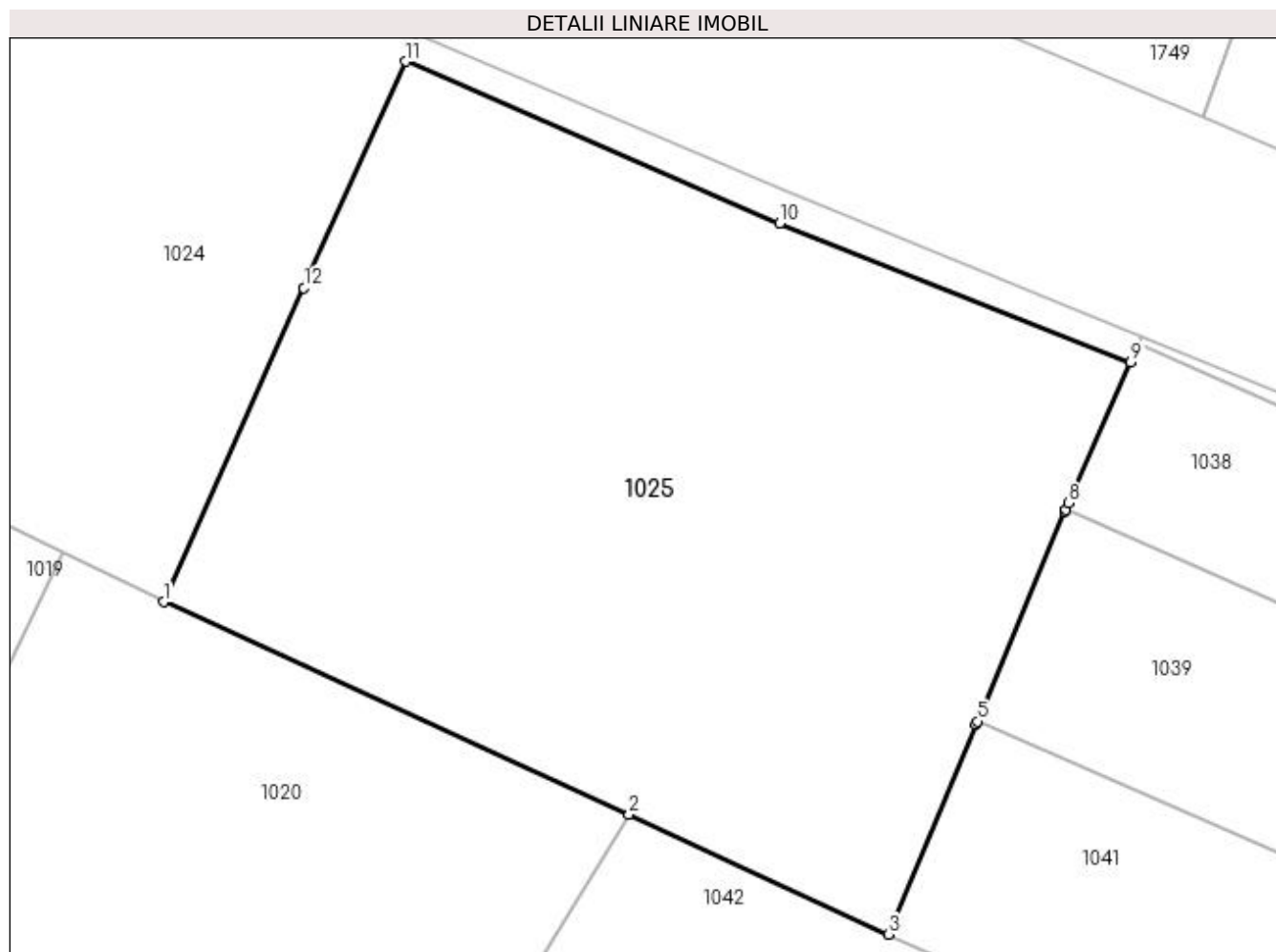
Inscrieri privind dezmembramintele dreptului de proprietate, drepturi reale de garanție și sarcini	Referințe
NU SUNT	

Anexa Nr. 1 La Partea I

Teren

Nr cadastral	Suprafața (mp)*	Observații / Referințe
36903	6.466	

* Suprafața este determinată în planul de proiecție Stereo 70.



Date referitoare la teren

Crt	Categorie folosință	Intra vilan	Suprafața (mp)	Tarla	Parcelă	Nr. topo	Observații / Referințe
1	arabil	NU	6.466	53	998	-	

Lungime Segmente

1) Valorile lungimilor segmentelor sunt obținute din proiecție în plan.

Punct început	X / Y	Punct sfârșit	X / Y	Lungime segment (** (m)
1	566.016,55 706.933,79	2	566.070,809 706.909,078	59.621
2	566.070,809 706.909,078	3	566.101,0 706.895,08	33.278
3	566.101,0 706.895,08	4	566.111,21 706.919,48	26.45
4	566.111,21 706.919,48	5	566.111,382 706.919,89	0.445
5	566.111,382 706.919,89	6	566.121,6 706.944,27	26.435

Punct început	X / Y	Punct sfârșit	X / Y	Lungime segment (** (m)
6	566.121,6 706.944,27	7	566.121,706 706.944,513	0.265
7	566.121,706 706.944,513	8	566.122,051 706.945,297	0.857
8	566.122,051 706.945,297	9	566.129,268 706.961,74	17.957
9	566.129,268 706.961,74	10	566.088,352 706.977,89	43.988
10	566.088,352 706.977,89	11	566.044,79 706.996,733	47.463
11	566.044,79 706.996,733	12	566.032,923 706.970,359	28.921
12	566.032,923 706.970,359	1	566.016,55 706.933,79	40.067

** Lungimile segmentelor sunt determinate în planul de proiecție Stereo 70 și sunt rotunjite la 1 milimetru.

*** Distanța dintre puncte este formată din segmente cumulate ce sunt mai mici decât valoarea 1 milimetru.

**DATE DESPRE IMOBILUL NR. 1026**

Oficiul de Cadastru și Publicitate Imobiliară SUCEAVA
Biroul de Cadastru și Publicitate Imobiliară Radauti

A. Partea I. Descrierea imobilului

TEREN Extravilan

Adresa: Jud. Suceava

Nr. Crt	Nr cadastral Nr. topografic	Suprafața* (mp)	Observații / Referințe
A1		750	Sector cadastral:17 Teren neimprejmuit;

B. Partea II. Proprietari și acte

Inscrieri privitoare la dreptul de proprietate și alte drepturi reale		Referințe
1026 / 28/11/2023		
Act Normativ nr. 7, din 13/03/1996 emis de PARLAMENTUL ROMANIEI;		
B1	Inscrierea provizorie, drept de PROPRIETATE, dobandit prin Lege, cota actuala 1/1, cota initiala 1/1 1) COMUNA HORODNIC DE SUS, CIF:15562708	A1

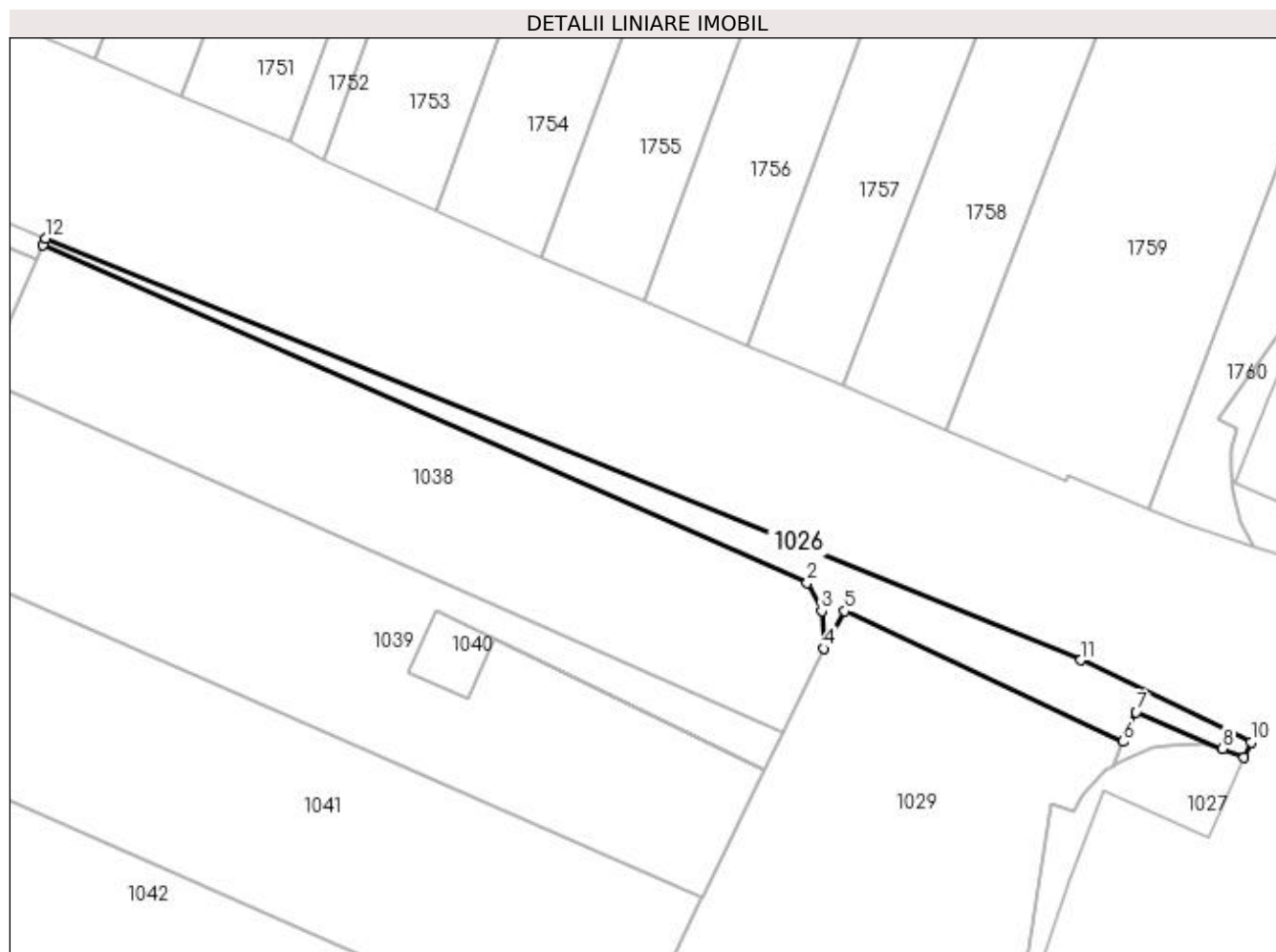
C. Partea III. SARCINI .

Inscrieri privind dezmembramintele dreptului de proprietate, drepturi reale de garanție și sarcini	Referințe
NU SUNT	

Anexa Nr. 1 La Partea I**Teren**

Nr cadastral	Suprafața (mp)*	Observații / Referințe
	750	

* Suprafața este determinată în planul de proiecție Stereo 70.

**Date referitoare la teren**

Crt	Categorie folosință	Intra vilan	Suprafața (mp)	Tarla	Parcelă	Nr. topo	Observații / Referințe
1	arabil	NU	750	53	998	-	

Lungime Segmente

1) Valorile lungimilor segmentelor sunt obținute din proiecție în plan.

Punct început	X / Y	Punct sfârșit	X / Y	Lungime segment (** (m)
1	566.130,166 706.963,786	2	566.239,29 706.915,53	119.318
2	566.239,29 706.915,53	3	566.241,36 706.911,5	4.531
3	566.241,36 706.911,5	4	566.241,7 706.906,13	5.381
4	566.241,7 706.906,13	5	566.244,679 706.911,483	6.126
5	566.244,679 706.911,483	6	566.284,449 706.892,838	43.924

Punct început	X / Y	Punct sfârșit	X / Y	Lungime segment (** (m)
6	566.284,449 706.892,838	7	566.286,3 706.897,049	4.6
7	566.286,3 706.897,049	8	566.298,658 706.891,852	13.406
8	566.298,658 706.891,852	9	566.301,725 706.890,562	3.327
9	566.301,725 706.890,562	10	566.302,706 706.892,793	2.437
10	566.302,706 706.892,793	11	566.278,417 706.904,471	26.951
11	566.278,417 706.904,471	12	566.130,575 706.964,718	159.646
12	566.130,575 706.964,718	1	566.130,166 706.963,786	1.018

** Lungimile segmentelor sunt determinate în planul de proiecție Stereo 70 și sunt rotunjite la 1 milimetru.

*** Distanța dintre puncte este formată din segmente cumulate ce sunt mai mici decât valoarea 1 milimetru.

**DATE DESPRE IMOBILUL NR. 1027**

Oficiul de Cadastru și Publicitate Imobiliară SUCEAVA
Biroul de Cadastru și Publicitate Imobiliară Radauti

A. Partea I. Descrierea imobilului

TEREN Extravilan

Adresa: Jud. Suceava

Nr. Crt	Nr cadastral Nr. topografic	Suprafața* (mp)	Observații / Referințe
A1	36698	876	Sector cadastral:17 Teren neimprejmuit;

B. Partea II. Proprietari și acte

Inscrieri privitoare la dreptul de proprietate și alte drepturi reale		Referințe
7577 / 22/02/2021		
Act Normativ nr. 794, din 24/09/2020 emis de GUVERNUL Romaniei (act administrativ nr 2223 din 15.12.2020, emis de CNAIR);		
B1	Intabulare, drept de PROPRIETATE, dobandit prin Constituire, cota actuala 1/1, cota initiala 1/1 1) STATUL ROMAN , CIF:99999999999999, -DOMENIUL PUBLIC-	A1
B2	Intabulare, drept de ADMINISTRARE 1) MINISTERUL TRANSPORTURILOR, INFRASTRUCTURII SI COMUNICATIILOR , CIF:13633330, prin COMPANIA NATIONALA DE ADMINISTRARE A INFRASTRUCTURII RUTIERE SA- CIF 16054368	A1

C. Partea III. SARCINI .

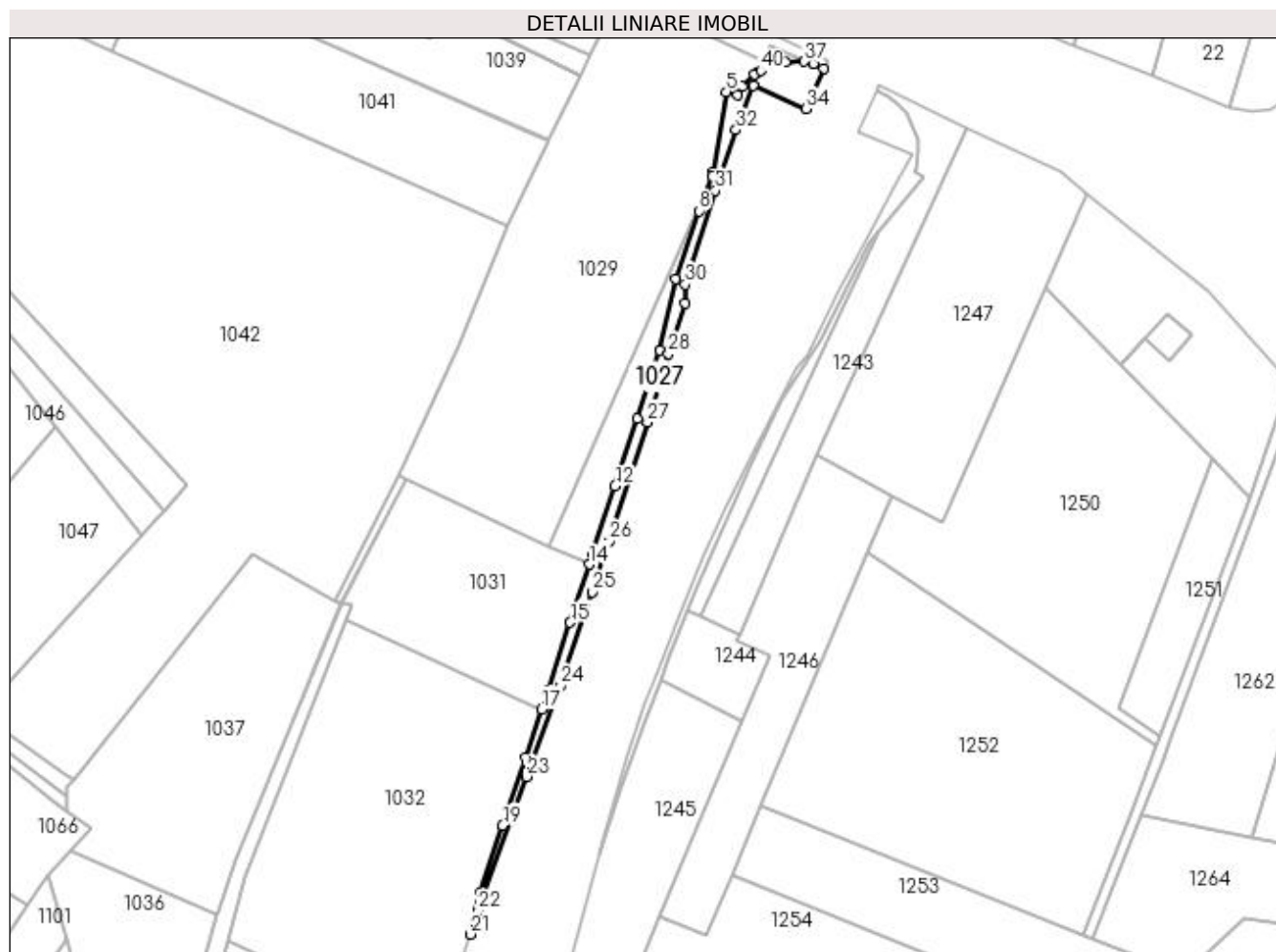
Inscrieri privind dezmembramintele dreptului de proprietate, drepturi reale de garanție și sarcini	Referințe
NU SUNT	

Anexa Nr. 1 La Partea I

Teren

Nr cadastral	Suprafața (mp)*	Observații / Referințe
36698	876	

* Suprafața este determinată în planul de proiecție Stereo 70.



Date referitoare la teren

Crt	Categorie folosință	Intra vilan	Suprafața (mp)	Tarla	Parcelă	Nr. topo	Observații / Referințe
1	arabil	NU	876	53	998	-	

Lungime Segmente

1) Valorile lungimilor segmentelor sunt obținute din proiecție în plan.

Punct început	X / Y	Punct sfârșit	X / Y	Lungime segment (** (m)
1	566.282,889 706.889,29	2	566.282,03 706.888,738	1.021
3	566.278,619 706.885,326	4	566.277,313 706.882,974	2.69
5	566.274,127 706.883,929	6	566.270,568 706.861,466	22.743
7	566.270,068 706.860,128	8	566.266,423 706.850,372	10.415
9	566.259,81 706.831,245	10	566.255,431 706.811,027	20.687

Punct început	X / Y	Punct sfârșit	X / Y	Lungime segment (** (m)
2	566.282,03 706.888,738	3	566.278,619 706.885,326	4.825
4	566.277,313 706.882,974	5	566.274,127 706.883,929	3.326
6	566.270,568 706.861,466	7	566.270,068 706.860,128	1.428
8	566.266,423 706.850,372	9	566.259,81 706.831,245	20.238
10	566.255,431 706.811,027	11	566.248,968 706.791,82	20.265

Punct început	X / Y	Punct sfârșit	X / Y	Lungime segment (** (m)
11	566.248,968 706.791,82	12	566.242,796 706.772,899	19.902
13	566.236,485 706.753,617	14	566.235,536 706.750,733	3.036
15	566.230,143 706.734,353	16	566.223,859 706.715,369	19.997
17	566.222,062 706.709,985	18	566.217,484 706.696,276	14.453
19	566.211,085 706.677,195	20	566.204,574 706.657,898	20.366
21	566.201,919 706.646,486	22	566.204,191 706.653,031	6.928
23	566.217,92 706.690,916	24	566.227,362 706.716,597	27.362
25	566.236,333 706.742,969	26	566.241,131 706.757,274	15.088
27	566.251,855 706.790,829	28	566.257,893 706.810,102	20.197
29	566.262,614 706.824,223	30	566.262,633 706.829,639	5.416
31	566.271,078 706.856,152	32	566.276,893 706.873,181	17.994
33	566.281,712 706.885,818	34	566.296,711 706.879,155	16.412
35	566.301,725 706.890,562	36	566.298,658 706.891,852	3.327
37	566.296,139 706.892,473	38	566.290,803 706.892,38	5.337
39	566.288,59 706.891,938	40	566.283,814 706.889,884	5.199

Punct început	X / Y	Punct sfârșit	X / Y	Lungime segment (** (m)
12	566.242,796 706.772,899	13	566.236,485 706.753,617	20.289
14	566.235,536 706.750,733	15	566.230,143 706.734,353	17.245
16	566.223,859 706.715,369	17	566.222,062 706.709,985	5.676
18	566.217,484 706.696,276	19	566.211,085 706.677,195	20.125
20	566.204,574 706.657,898	21	566.201,919 706.646,486	11.717
22	566.204,191 706.653,031	23	566.217,92 706.690,916	40.296
24	566.227,362 706.716,597	25	566.236,333 706.742,969	27.856
26	566.241,131 706.757,274	27	566.251,855 706.790,829	35.227
28	566.257,893 706.810,102	29	566.262,614 706.824,223	14.889
30	566.262,633 706.829,639	31	566.271,078 706.856,152	27.825
32	566.276,893 706.873,181	33	566.281,712 706.885,818	13.525
34	566.296,711 706.879,155	35	566.301,725 706.890,562	12.46
36	566.298,658 706.891,852	37	566.296,139 706.892,473	2.594
38	566.290,803 706.892,38	39	566.288,59 706.891,938	2.257
40	566.283,814 706.889,884	1	566.282,889 706.889,29	1.099

** Lungimile segmentelor sunt determinate în planul de proiecție Stereo 70 și sunt rotunjite la 1 milimetru.

*** Distanța dintre puncte este formată din segmente cumulate ce sunt mai mici decât valoarea 1 milimetru.

**DATE DESPRE IMOBILUL NR. 1028**

Oficiul de Cadastru și Publicitate Imobiliară SUCEAVA
 Biroul de Cadastru și Publicitate Imobiliară Radauti

A. Partea I. Descrierea imobilului

TEREN Extravilan

Adresa: Jud. Suceava

Nr. Crt	Nr cadastral Nr. topografic	Suprafața* (mp)	Observații / Referințe
A1	37087	39	Sector cadastral:17 Teren neimprejmuit;

B. Partea II. Proprietari și acte

Inscrieri privitoare la dreptul de proprietate și alte drepturi reale		Referințe
35729 / 13/08/2021		
Act Administrativ nr. 2112, din 17/03/1998 emis de COMISIA JUDETEANA SUCEAVA;		
B1	Intabulare, drept de PROPRIETATE, dobandit prin Reconstituire, cota actuala 1/1, cota initiala 1/1 1) MEDRIHAN MARIA	A1
Act Normativ nr. 794, din 24/09/2020 emis de GUVERNUL Romaniei (act administrativ nr 2223 din 15.12.2020, emis de CNAIR);		
B2	se noteaza suprapunerea partiala a imobilului din acest CF cu imobilul 36698 Horodnic de Sus -culoar de expropriere suplimentar pentru relocarea utilitatilor care fac parte din coridorul de expropriere al lucrarii de utilitate publica de interes national	A1

C. Partea III. SARCINI .

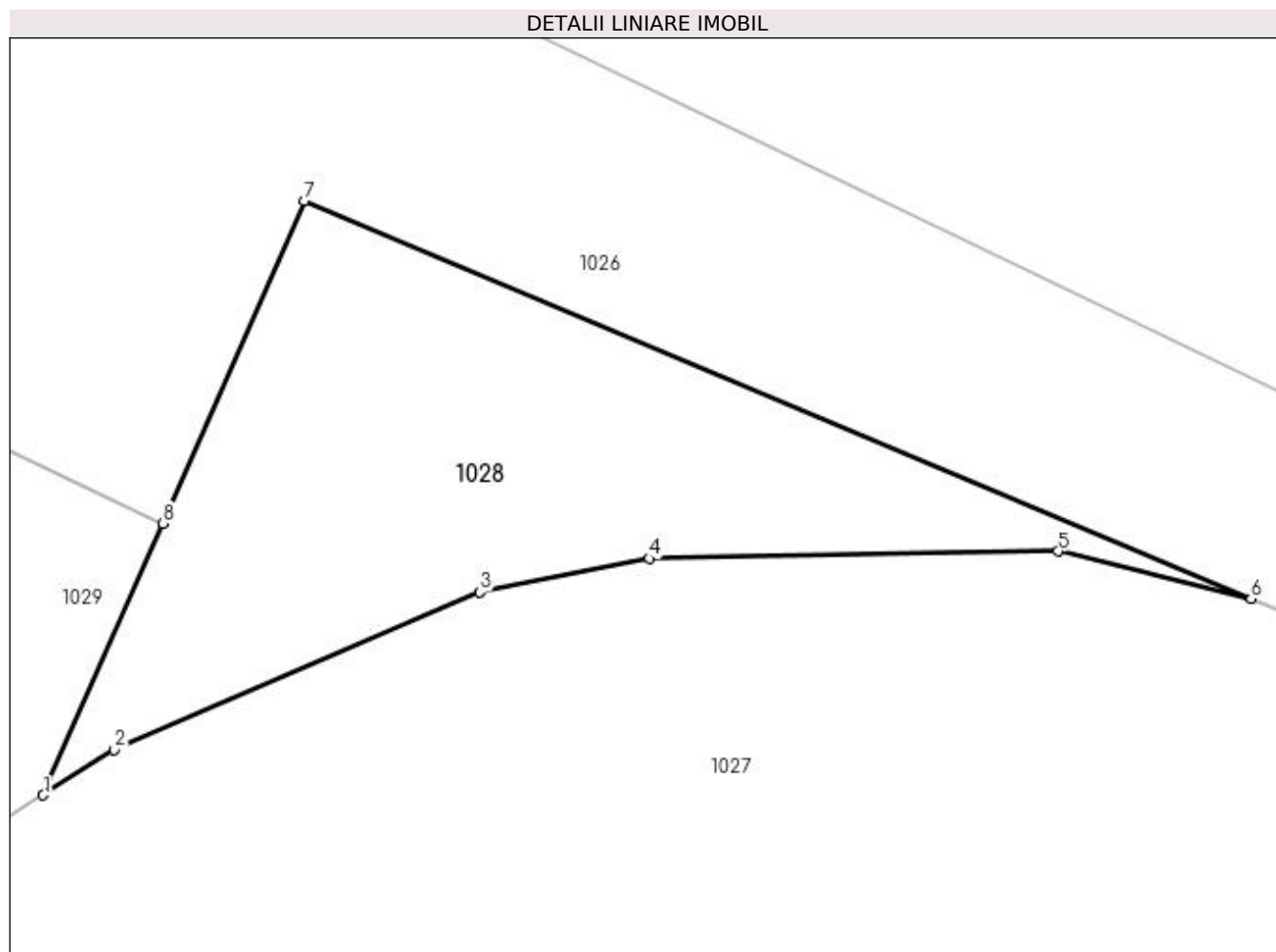
Inscrieri privind dezmembramintele dreptului de proprietate, drepturi reale de garanție și sarcini	Referințe
NU SUNT	

Anexa Nr. 1 La Partea I

Teren

Nr cadastral	Suprafața (mp)*	Observații / Referințe
37087	39	

* Suprafața este determinată în planul de proiecție Stereo 70.



Date referitoare la teren

Crt	Categorie folosință	Intravilan	Suprafața (mp)	Tarla	Parcelă	Nr. topo	Observații / Referințe
1	arabil	NU	39	53	998	-	

Lungime Segmente

1) Valorile lungimilor segmentelor sunt obținute din proiecție în plan.

Punct început	X / Y	Punct sfârșit	X / Y	Lungime segment (** (m)
1	566.282,889 706.889,29	2	566.283,814 706.889,884	1.099
2	566.283,814 706.889,884	3	566.288,59 706.891,938	5.199
3	566.288,59 706.891,938	4	566.290,803 706.892,38	2.257
4	566.290,803 706.892,38	5	566.296,139 706.892,473	5.337
5	566.296,139 706.892,473	6	566.298,658 706.891,852	2.594

Punct început	X / Y	Punct sfârșit	X / Y	Lungime segment (** (m)
6	566.298,658 706.891,852	7	566.286,3 706.897,049	13.406
7	566.286,3 706.897,049	8	566.284,449 706.892,838	4.6
8	566.284,449 706.892,838	1	566.282,889 706.889,29	3.876

** Lungimile segmentelor sunt determinate în planul de proiecție Stereo 70 și sunt rotunjite la 1 milimetru.

*** Distanța dintre puncte este formată din segmente cumulate ce sunt mai mici decât valoarea 1 milimetru.

**DATE DESPRE IMOBILUL NR. 1029**

Oficiul de Cadastru și Publicitate Imobiliară SUCEAVA
 Biroul de Cadastru și Publicitate Imobiliară Radauti

A. Partea I. Descrierea imobilului

TEREN Extravilan

Adresa: Jud. Suceava

Nr. Crt	Nr cadastral Nr. topografic	Suprafața* (mp)	Observații / Referințe
A1	37104	6.820	Sector cadastral:17 Teren neimprejmuit;

B. Partea II. Proprietari și acte

Inscrieri privitoare la dreptul de proprietate și alte drepturi reale		Referințe
35702 / 13/08/2021		
Act Notarial nr. 3339, din 21/12/2017 emis de NP Sehlanec Ana;		
B1	Intabulare, drept de PROPRIETATE, dobândit prin Conventie, cota actuala 1/1, cota initiala 1/1 1) NICHIFORIU A.O CRISTIAN GABRIEL , bun propriu	A1
Act Normativ nr. 794, din 24/09/2020 emis de GUVERNUL Romaniei (act administrativ nr 2223 din 15.12.2020, emis de CNAIR);		
B2	se noteaza suprapunerea partiala a imobilului din acest CF cu imobilul 36698 Horodnic de Sus -culoar de expropriere suplimentar pentru relocarea utilitatilor care fac parte din coridorul de expropriere al lucrarii de utilitate publica de interes national	A1

C. Partea III. SARCINI .

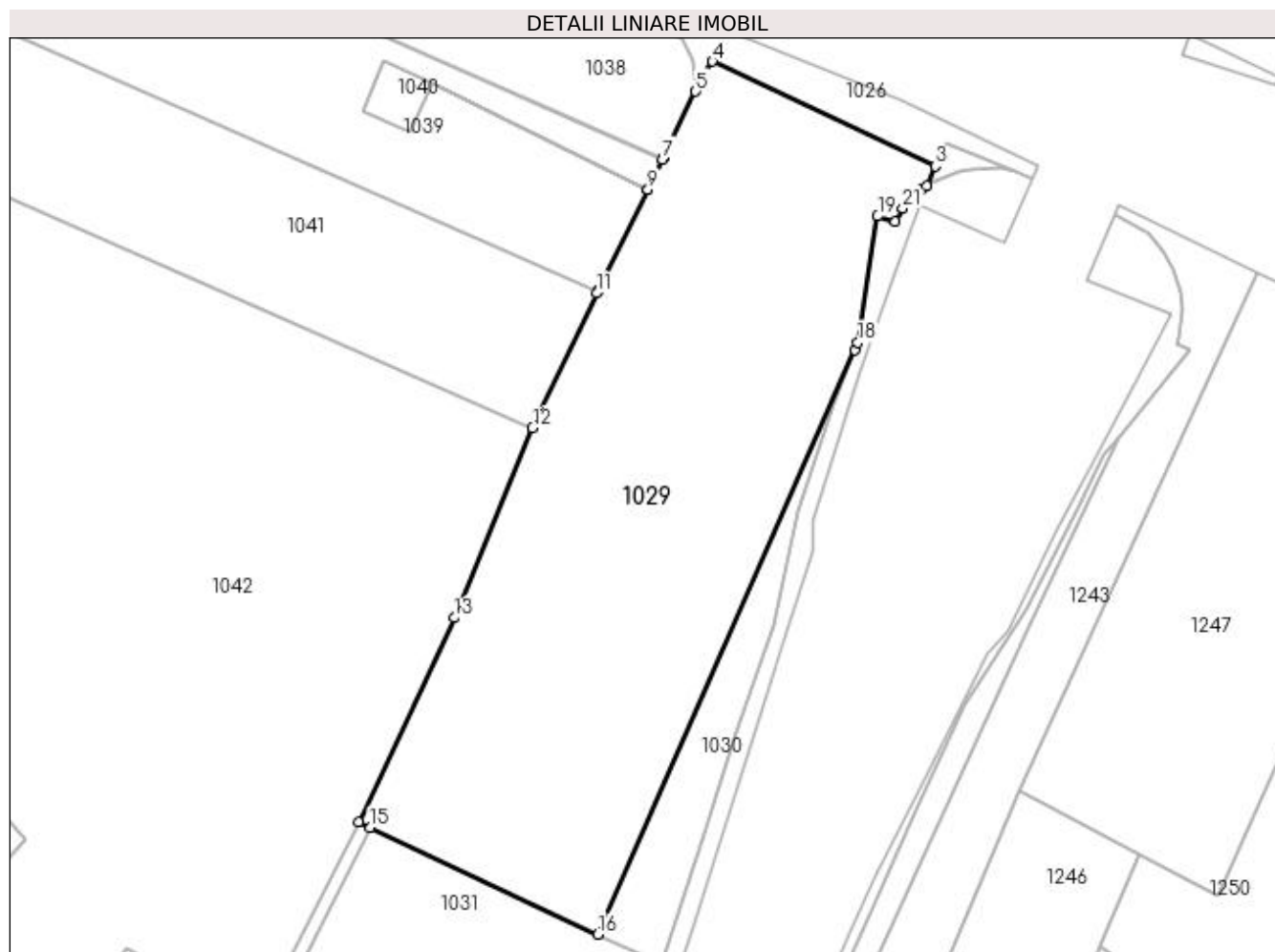
Inscrieri privind dezmembramintele dreptului de proprietate, drepturi reale de garanție și sarcini	Referințe
NU SUNT	

Anexa Nr. 1 La Partea I

Teren

Nr cadastral	Suprafața (mp)*	Observații / Referințe
37104	6.820	

* Suprafața este determinată în planul de proiecție Stereo 70.



Date referitoare la teren

Crt	Categorie folosință	Intra vilan	Suprafața (mp)	Tarla	Parcelă	Nr. topo	Observații / Referințe
1	arabil	NU	6.820	53	998	-	

Lungime Segmente

1) Valorile lungimilor segmentelor sunt obținute din proiecție în plan.

Punct început	X / Y	Punct sfârșit	X / Y	Lungime segment (** (m)
1	566.282,03 706.888,738	2	566.282,889 706.889,29	1.021
3	566.284,449 706.892,838	4	566.244,679 706.911,483	43.924
5	566.241,7 706.906,13	6	566.235,926 706.894,278	13.184
7	566.235,81 706.894,04	8	566.233,172 706.888,705	5.952
9	566.233,158 706.888,678	10	566.224,217 706.870,599	20.169

Punct început	X / Y	Punct sfârșit	X / Y	Lungime segment (** (m)
2	566.282,889 706.889,29	3	566.284,449 706.892,838	3.876
4	566.244,679 706.911,483	5	566.241,7 706.906,13	6.126
6	566.235,926 706.894,278	7	566.235,81 706.894,04	0.265
8	566.233,172 706.888,705	9	566.233,158 706.888,678	0.03
10	566.224,217 706.870,599	11	566.224,02 706.870,2	0.445

Punct început	X / Y	Punct sfârșit	X / Y	Lungime segment (** (m)
11	566.224,02 706.870,2	12	566.212,62 706.846,21	26.561
13	566.198,67 706.812,36	14	566.181,62 706.775,97	40.186
15	566.183,723 706.774,984	16	566.224,276 706.755,971	44.789
17	566.270,068 706.860,128	18	566.270,568 706.861,466	1.428
19	566.274,127 706.883,929	20	566.277,313 706.882,974	3.326
21	566.278,619 706.885,326	1	566.282,03 706.888,738	4.825

Punct început	X / Y	Punct sfârșit	X / Y	Lungime segment (** (m)
12	566.212,62 706.846,21	13	566.198,67 706.812,36	36.612
14	566.181,62 706.775,97	15	566.183,723 706.774,984	2.323
16	566.224,276 706.755,971	17	566.270,068 706.860,128	113.779
18	566.270,568 706.861,466	19	566.274,127 706.883,929	22.743
20	566.277,313 706.882,974	21	566.278,619 706.885,326	2.69

** Lungimile segmentelor sunt determinate în planul de proiecție Stereo 70 și sunt rotunjite la 1 milimetru.

*** Distanța dintre puncte este formată din segmente cumulate ce sunt mai mici decât valoarea 1 milimetru.

**DATE DESPRE IMOBILUL NR. 1030**

Oficiul de Cadastru și Publicitate Imobiliară SUCEAVA
Biroul de Cadastru și Publicitate Imobiliară Radauti

A. Partea I. Descrierea imobilului

TEREN Extravilan

Adresa: Jud. Suceava

Nr. Crt	Nr cadastral Nr. topografic	Suprafața* (mp)	Observații / Referințe
A1	37085	707	Sector cadastral:17 Teren neimprejmuit;

B. Partea II. Proprietari și acte

Inscrieri privitoare la dreptul de proprietate și alte drepturi reale		Referințe
35729 / 13/08/2021		
Act Administrativ nr. 2112, din 17/03/1998 emis de COMISIA JUDETEANA SUCEAVA;		
B1	Intabulare, drept de PROPRIETATE, dobândit prin Reconstituire, cota actuala 1/1, cota initiala 1/1 1) MEDRIHAN MARIA	A1
Act Normativ nr. 794, din 24/09/2020 emis de GUVERNUL Romaniei (act administrativ nr 2223 din 15.12.2020, emis de CNAIR);		
B2	se noteaza suprapunerea partiala a imobilului din acest CF cu imobilul 36698 Horodnic de Sus -culoar de expropriere suplimentar pentru relocarea utilitatilor care fac parte din coridorul de expropriere al lucrarii de utilitate publica de interes national	A1

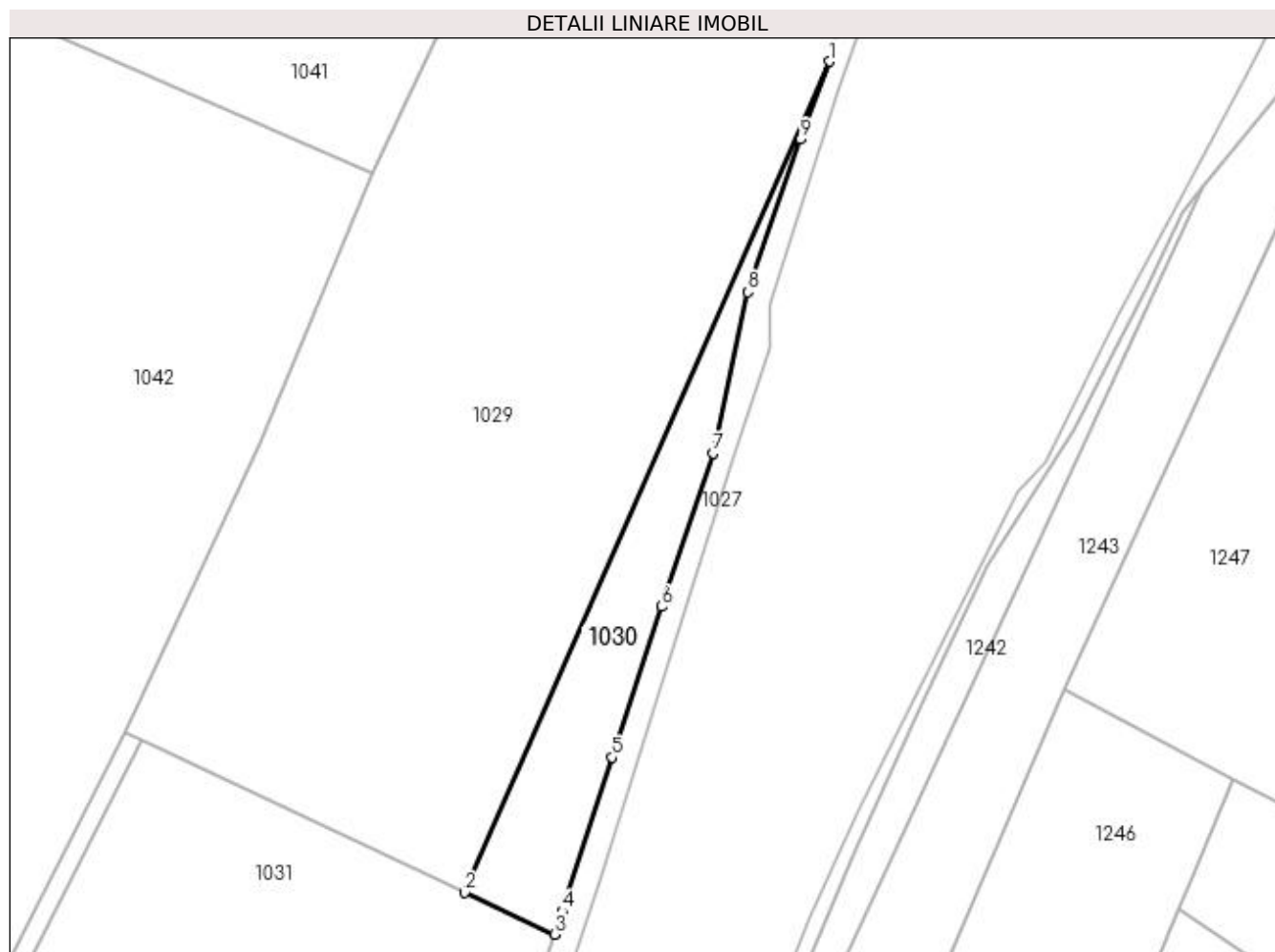
C. Partea III. SARCINI .

Inscrieri privind dezmembramintele dreptului de proprietate, drepturi reale de garanție și sarcini	Referințe
NU SUNT	

Anexa Nr. 1 La Partea I**Teren**

Nr cadastral	Suprafața (mp)*	Observații / Referințe
37085	707	

* Suprafața este determinată în planul de proiecție Stereo 70.

**Date referitoare la teren**

Crt	Categorie folosință	Intra vilan	Suprafața (mp)	Tarla	Parcelă	Nr. topo	Observații / Referințe
1	arabil	NU	707	53	998	-	

Lungime Segmente

1) Valorile lungimilor segmentelor sunt obținute din proiecție în plan.

Punct început	X / Y	Punct sfârșit	X / Y	Lungime segment (** (m)
1	566.270,068 706.860,128	2	566.224,276 706.755,971	113.779
2	566.224,276 706.755,971	3	566.235,536 706.750,733	12.419
3	566.235,536 706.750,733	4	566.236,485 706.753,617	3.036
4	566.236,485 706.753,617	5	566.242,796 706.772,899	20.289
5	566.242,796 706.772,899	6	566.248,968 706.791,82	19.902

Punct început	X / Y	Punct sfârșit	X / Y	Lungime segment (** (m)
6	566.248,968 706.791,82	7	566.255,431 706.811,027	20.265
7	566.255,431 706.811,027	8	566.259,81 706.831,245	20.687
8	566.259,81 706.831,245	9	566.266,423 706.850,372	20.238
9	566.266,423 706.850,372	1	566.270,068 706.860,128	10.415

** Lungimile segmentelor sunt determinate în planul de proiecție Stereo 70 și sunt rotunjite la 1 milimetru.

*** Distanța dintre puncte este formată din segmente cumulate ce sunt mai mici decât valoarea 1 milimetru.

**DATE DESPRE IMOBILUL NR. 1031**

Oficiul de Cadastru și Publicitate Imobiliară SUCEAVA
 Biroul de Cadastru și Publicitate Imobiliară Radauti

A. Partea I. Descrierea imobilului

TEREN Extravilan

Adresa: Jud. Suceava

Nr. Crt	Nr cadastral Nr. topografic	Suprafața* (mp)	Observații / Referințe
A1	37096	2.576	Sector cadastral:17 Teren neimprejmuit;

B. Partea II. Proprietari și acte

Inscrieri privitoare la dreptul de proprietate și alte drepturi reale		Referințe
35705 / 13/08/2021		
Act Notarial nr. 2840, din 14/06/2017 emis de Covariuc Ioan;		
B1	Intabulare, drept de PROPRIETATE bun propriu cu titlu de donatie, dobandit prin Conventie, cota actuala 1/1, cota initiala 1/1 1) OLENICI MIHAI , bun propriu	A1
Act Normativ nr. 794, din 24/09/2020 emis de GUVERNUL Romaniei (act administrativ nr 2223 din 15.12.2020, emis de CNAIR);		
B2	se noteaza suprapunerea partiala a imobilului din acest CF cu imobilul 36698 Horodnic de Sus -culoar de expropriere suplimentar pentru relocarea utilitatilor care fac parte din coridorul de expropriere al lucrarii de utilitate publica de interes national	A1

C. Partea III. SARCINI .

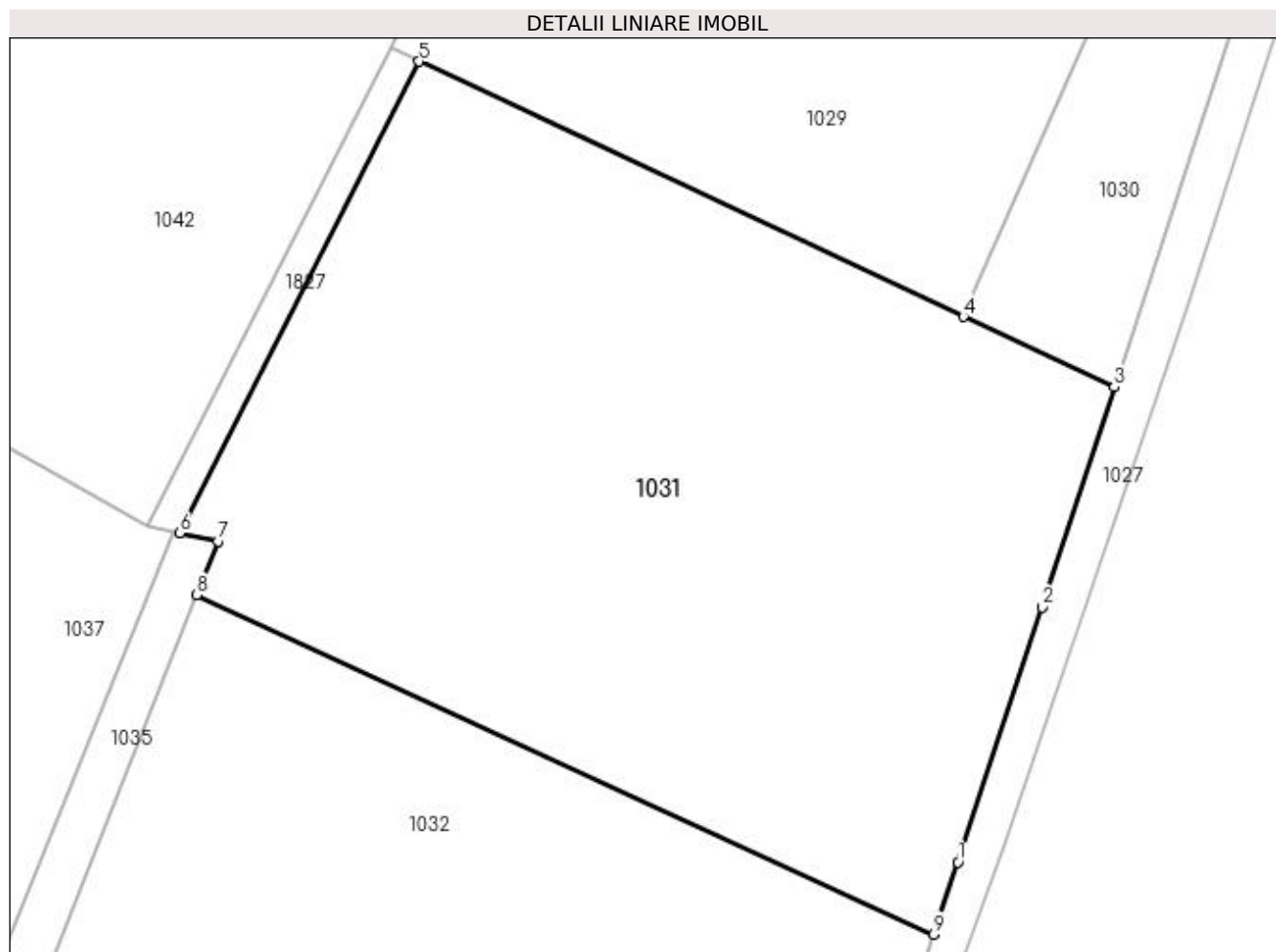
Inscrieri privind dezmembramintele dreptului de proprietate, drepturi reale de garanție și sarcini	Referințe
NU SUNT	

Anexa Nr. 1 La Partea I

Teren

Nr cadastral	Suprafața (mp)*	Observații / Referințe
37096	2.576	

* Suprafața este determinată în planul de proiecție Stereo 70.



Date referitoare la teren

Crt	Categorie folosință	Intravilan	Suprafața (mp)	Tarla	Parcelă	Nr. topo	Observații / Referințe
1	arabil	NU	2.576	53	998	-	

Lungime Segmente

1) Valorile lungimilor segmentelor sunt obținute din proiecție în plan.

Punct început	X / Y	Punct sfârșit	X / Y	Lungime segment (** (m)
1	566.223,859 706.715,369	2	566.230,143 706.734,353	19.997
2	566.230,143 706.734,353	3	566.235,536 706.750,733	17.245
3	566.235,536 706.750,733	4	566.224,276 706.755,971	12.419
4	566.224,276 706.755,971	5	566.183,723 706.774,984	44.789
5	566.183,723 706.774,984	6	566.165,898 706.739,877	39.373

Punct început	X / Y	Punct sfârșit	X / Y	Lungime segment (** (m)
6	566.165,898 706.739,877	7	566.168,743 706.739,267	2.91
7	566.168,743 706.739,267	8	566.167,149 706.735,255	4.317
8	566.167,149 706.735,255	9	566.222,062 706.709,985	60.448
9	566.222,062 706.709,985	1	566.223,859 706.715,369	5.676

** Lungimile segmentelor sunt determinate în planul de proiecție Stereo 70 și sunt rotunjite la 1 milimetru.

*** Distanța dintre puncte este formată din segmente cumulate ce sunt mai mici decât valoarea 1 milimetru.

**DATE DESPRE IMOBILUL NR. 1032**

Oficiul de Cadastru și Publicitate Imobiliară SUCEAVA
Biroul de Cadastru și Publicitate Imobiliară Radauti

A. Partea I. Descrierea imobilului

TEREN Extravilan

Adresa: Jud. Suceava

Nr. Crt	Nr cadastral Nr. topografic	Suprafața* (mp)	Observații / Referințe
A1	37118	6.097	Sector cadastral:17 Teren neimprejmuit;

B. Partea II. Proprietari și acte

Inscrieri privitoare la dreptul de proprietate și alte drepturi reale		Referințe
35736 / 13/08/2021		
Act Notarial nr. 2839, din 14/06/2017 emis de Covariuc Ioan;		
B1	Intabulare, drept de PROPRIETATE bun propriu cu titlu de partaj, dobandit prin Conventie, cota actuala 1/1, cota initiala 1/1 1) OLENICI MIHAI , bun propriu	A1
Act Normativ nr. 794, din 24/09/2020 emis de GUVERNUL Romaniei (act administrativ nr 2223 din 15.12.2020, emis de CNAIR);		
B2	se noteaza suprapunerea partiala a imobilului din acest CF cu imobilul 36698 Horodnic de Sus -culoar de expropriere suplimentar pentru relocarea utilitatilor care fac parte din coridorul de expropriere al lucrarii de utilitate publica de interes national	A1

C. Partea III. SARCINI .

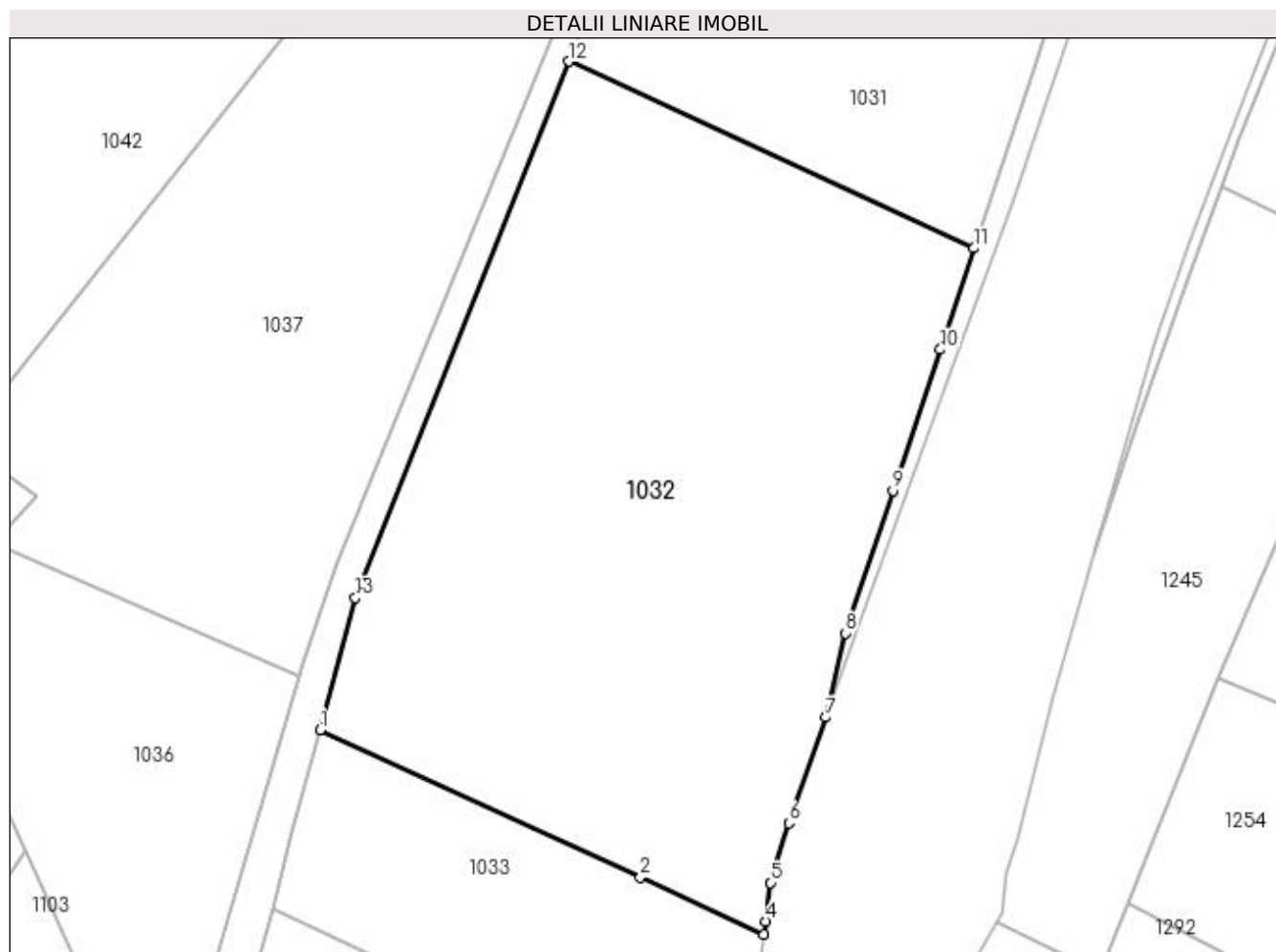
Inscrieri privind dezmembramintele dreptului de proprietate, drepturi reale de garanție și sarcini	Referințe
NU SUNT	

Anexa Nr. 1 La Partea I

Teren

Nr cadastral	Suprafața (mp)*	Observații / Referințe
37118	6.097	

* Suprafața este determinată în planul de proiecție Stereo 70.



Date referitoare la teren

Crt	Categorie folosință	Intra vilan	Suprafața (mp)	Tarla	Parcelă	Nr. topo	Observații / Referințe
1	arabil	NU	6.097	53	998	-	

Lungime Segmente

1) Valorile lungimilor segmentelor sunt obținute din proiecție în plan.

Punct început	X / Y	Punct sfârșit	X / Y	Lungime segment (** (m)
1	566.133,511 706.644,785	2	566.176,871 706.624,832	47.731
2	566.176,871 706.624,832	3	566.193,6 706.617,134	18.415
3	566.193,6 706.617,134	4	566.193,874 706.618,907	1.794
4	566.193,874 706.618,907	5	566.194,44 706.624,127	5.251
5	566.194,44 706.624,127	6	566.196,955 706.632,189	8.445

Punct început	X / Y	Punct sfârșit	X / Y	Lungime segment (** (m)
6	566.196,955 706.632,189	7	566.201,919 706.646,486	15.134
7	566.201,919 706.646,486	8	566.204,574 706.657,898	11.717
8	566.204,574 706.657,898	9	566.211,085 706.677,195	20.366
9	566.211,085 706.677,195	10	566.217,484 706.696,276	20.125
10	566.217,484 706.696,276	11	566.222,062 706.709,985	14.453
11	566.222,062 706.709,985	12	566.167,149 706.735,255	60.448
12	566.167,149 706.735,255	13	566.138,298 706.662,664	78.114
13	566.138,298 706.662,664	1	566.133,511 706.644,785	18.509

** Lungimile segmentelor sunt determinate în planul de proiecție Stereo 70 și sunt rotunjite la 1 milimetru.

*** Distanța dintre puncte este formată din segmente cumulate ce sunt mai mici decât valoarea 1 milimetru.

**DATE DESPRE IMOBILUL NR. 1033**

Oficiul de Cadastru și Publicitate Imobiliară SUCEAVA
Biroul de Cadastru și Publicitate Imobiliară Radauti

A. Partea I. Descrierea imobilului

TEREN Extravilan

Adresa: Jud. Suceava

Nr. Crt	Nr cadastral Nr. topografic	Suprafața* (mp)	Observații / Referințe
A1	36069	1.533	Sector cadastral:17 Teren neimprejmuit;

B. Partea II. Proprietari și acte

Inscrieri privitoare la dreptul de proprietate și alte drepturi reale		Referințe
16741 / 14/05/2020		
Act Notarial nr. 2839, din 14/06/2017 emis de Covariuc Ioan;		
B1	Intabulare, drept de PROPRIETATE bun propriu cu titlu de partaj, dobandit prin Conventie, cota actuala 1/1, cota initiala 1/1 1) OLENICI MIHAI, bun propriu	A1

C. Partea III. SARCINI .

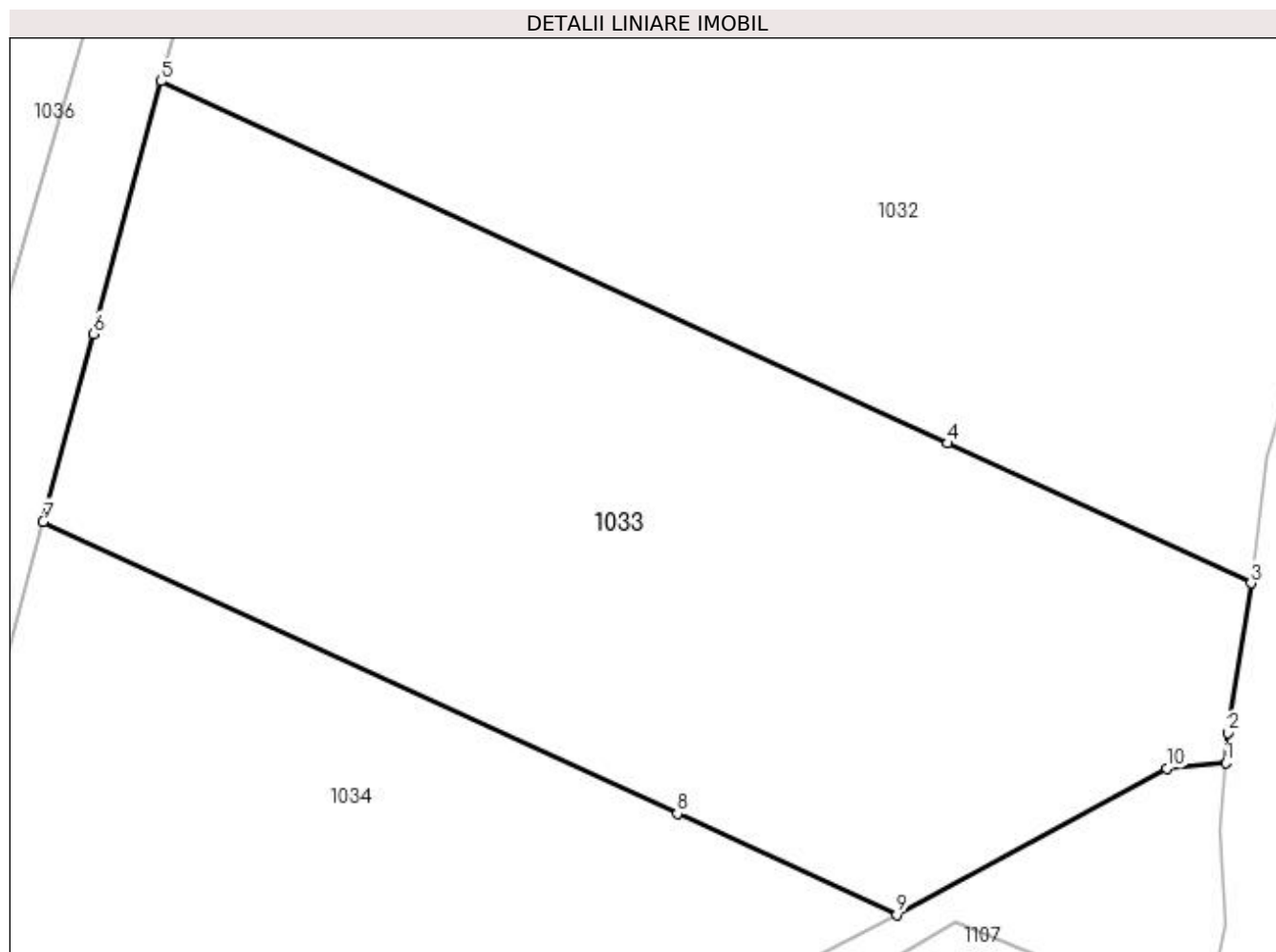
Inscrieri privind dezmembramintele dreptului de proprietate, drepturi reale de garanție și sarcini	Referințe
NU SUNT	

Anexa Nr. 1 La Partea I

Teren

Nr cadastral	Suprafața (mp)*	Observații / Referințe
36069	1.533	

* Suprafața este determinată în planul de proiecție Stereo 70.



Date referitoare la teren

Crt	Categorie folosință	Intra vilan	Suprafața (mp)	Tarla	Parcelă	Nr. topo	Observații / Referințe
1	arabil	NU	1.067	53	998	-	
2	pasune	NU	466	53	998	-	

Lungime Segmente

1) Valorile lungimilor segmentelor sunt obținute din proiecție în plan.

Punct început	X / Y	Punct sfârșit	X / Y	Lungime segment (** (m)
1	566.192,202 706.607,237	2	566.192,323 706.608,887	1.654
2	566.192,323 706.608,887	3	566.193,6 706.617,134	8.345
3	566.193,6 706.617,134	4	566.176,871 706.624,832	18.415
4	566.176,871 706.624,832	5	566.133,511 706.644,785	47.731

Punct început	X / Y	Punct sfârșit	X / Y	Lungime segment (** (m)
5	566.133,511 706.644,785	6	566.129,785 706.630,868	14.407
6	566.129,785 706.630,868	7	566.127,016 706.620,523	10.709
7	566.127,016 706.620,523	8	566.161,974 706.604,435	38.482
8	566.161,974 706.604,435	9	566.174,067 706.598,87	13.312
9	566.174,067 706.598,87	10	566.188,966 706.606,919	16.934
10	566.188,966 706.606,919	1	566.192,202 706.607,237	3.252

** Lungimile segmentelor sunt determinate în planul de proiecție Stereo 70 și sunt rotunjite la 1 milimetru.

*** Distanța dintre puncte este formată din segmente cumulate ce sunt mai mici decât valoarea 1 milimetru.

**DATE DESPRE IMOBILUL NR. 1034**

Oficiul de Cadastru și Publicitate Imobiliară SUCEAVA
Biroul de Cadastru și Publicitate Imobiliară Radauti

A. Partea I. Descrierea imobilului

TEREN Extravilan

Adresa: Jud. Suceava

Nr. Crt	Nr cadastral Nr. topografic	Suprafața* (mp)	Observații / Referințe
A1	36694	1.133	Sector cadastral:17 Teren neimprejmuit;

B. Partea II. Proprietari și acte

Inscrieri privitoare la dreptul de proprietate și alte drepturi reale		Referințe
4240 / 01/02/2021		
Act Normativ nr. 7, din 13/03/1996 emis de PARLAMENTUL ROMANIEI (act administrativ nr 276 din 28.01.2021, emis de PRIMARIA com. Horodnic de Sus);		
B1	Intabulare, drept de PROPRIETATE, dobandit prin Lege, cota actuala 1/1, cota initiala 1/1 1) NEIDENTIFICAT NEIDENTIFICAT	A1
Act Notarial nr. 343, din 28/01/2021 emis de Birou Individual Notarial - COVARIUC IOAN (act administrativ nr 276 din 28.01.2021, emis de PRIMARIA com. Horodnic de Sus);		
B2	se noteaza posesia ca bun propriu 1) OLENICI MIHAI , bun propriu	A1

C. Partea III. SARCINI .

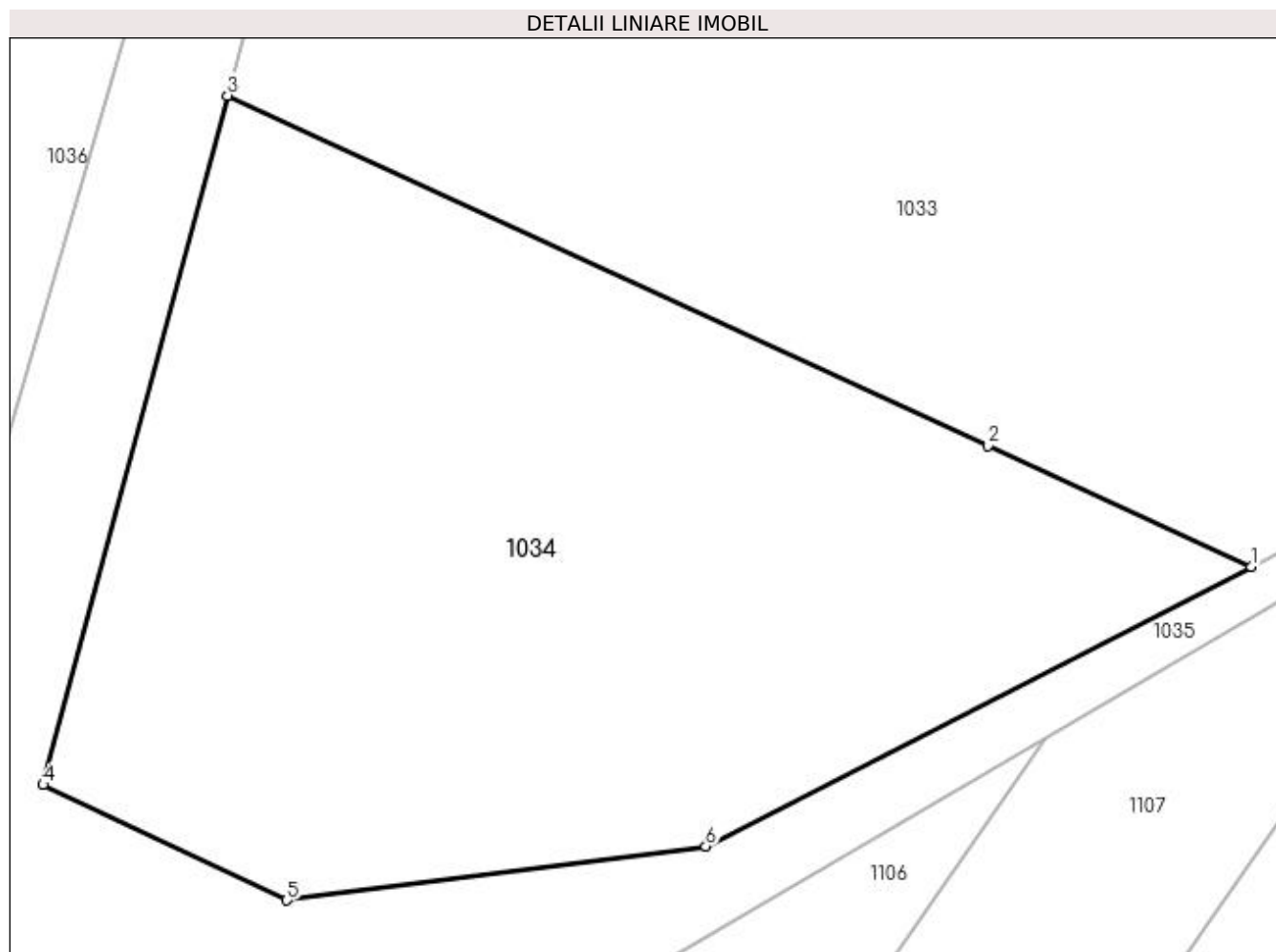
Inscrieri privind dezmembramintele dreptului de proprietate, drepturi reale de garanție și sarcini	Referințe
NU SUNT	

Anexa Nr. 1 La Partea I

Teren

Nr cadastral	Suprafața (mp)*	Observații / Referințe
36694	1.133	

* Suprafața este determinată în planul de proiecție Stereo 70.



Date referitoare la teren

Crt	Categorie folosință	Intravilan	Suprafața (mp)	Tarla	Parcelă	Nr. topo	Observații / Referințe
1	arabil	NU	731	53	998	-	
2	pasune	NU	403	53	998	-	

Lungime Segmente

1) Valorile lungimilor segmentelor sunt obținute din proiecție în plan.

Punct început	X / Y	Punct sfârșit	X / Y	Lungime segment (** (m)
1	566.174,067 706.598,87	2	566.161,974 706.604,435	13.312
2	566.161,974 706.604,435	3	566.127,016 706.620,523	38.482
3	566.127,016 706.620,523	4	566.118,535 706.588,846	32.793
4	566.118,535 706.588,846	5	566.129,74 706.583,535	12.4

Punct început	X / Y	Punct sfârșit	X / Y	Lungime segment (** (m)
5	566.129,74 706.583,535	6	566.149,001 706.586,023	19.421
6	566.149,001 706.586,023	1	566.174,067 706.598,87	28.166

** Lungimile segmentelor sunt determinate în planul de proiecție Stereo 70 și sunt rotunjite la 1 milimetru.

*** Distanța dintre puncte este formată din segmente cumulate ce sunt mai mici decât valoarea 1 milimetru.

**DATE DESPRE IMOBILUL NR. 1035**

Oficiul de Cadastru și Publicitate Imobiliară SUCEAVA
Biroul de Cadastru și Publicitate Imobiliară Radauti

A. Partea I. Descrierea imobilului

TEREN Extravilan

Adresa: Jud. Suceava

Nr. Crt	Nr cadastral Nr. topografic	Suprafața* (mp)	Observații / Referințe
A1	32616	1.265	Sector cadastral:17 Teren neimpregmuit;

B. Partea II. Proprietari și acte

Inscrieri privitoare la dreptul de proprietate și alte drepturi reale		Referințe
19888 / 11/06/2020		
Act Notarial nr. 2839, din 14/06/2017 emis de Covariuc Ioan;		
B1	Intabulare, drept de PROPRIETATE bun propriu cu titlu de partaj, dobandit prin Conventie, cota actuala 1/1, cota initiala 1/1 1) OLENICI MIHAI	A1

C. Partea III. SARCINI .

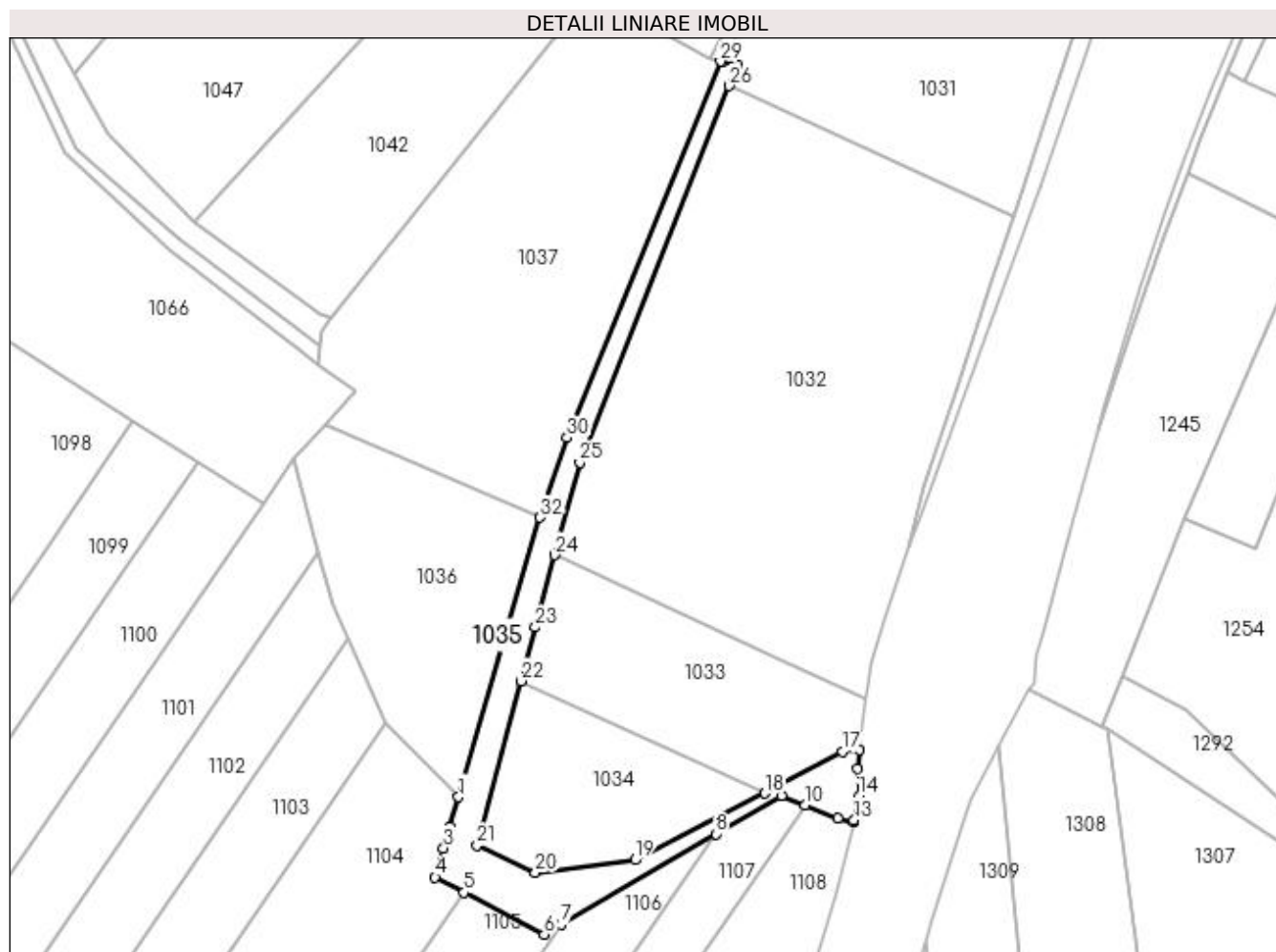
Inscrieri privind dezmembramintele dreptului de proprietate, drepturi reale de garanție și sarcini	Referințe
NU SUNT	

Anexa Nr. 1 La Partea I

Teren

Nr cadastral	Suprafața (mp)*	Observații / Referințe
32616	1.265	

* Suprafața este determinată în planul de proiecție Stereo 70.



Date referitoare la teren

Crt	Categorie folosință	Intravilan	Suprafața (mp)	Tarla	Parcelă	Nr. topo	Observații / Referințe
1	arabil	NU	1.265	53	998	-	

Lungime Segmente

1) Valorile lungimilor segmentelor sunt obținute din proiecție în plan.

Punct început	X / Y	Punct sfârșit	X / Y	Lungime segment (** (m)
1	566.114,925 706.598,143	2	566.113,242 706.592,365	6.018
3	566.112,059 706.588,303	4	566.110,415 706.582,66	5.878
5	566.115,995 706.579,745	6	566.131,48 706.571,653	17.472
7	566.134,73 706.573,553	8	566.164,594 706.591,014	34.594
9	566.177,291 706.598,437	10	566.181,851 706.596,584	4.922

Punct început	X / Y	Punct sfârșit	X / Y	Lungime segment (** (m)
2	566.113,242 706.592,365	3	566.112,059 706.588,303	4.231
4	566.110,415 706.582,66	5	566.115,995 706.579,745	6.296
6	566.131,48 706.571,653	7	566.134,73 706.573,553	3.765
8	566.164,594 706.591,014	9	566.177,291 706.598,437	14.708
10	566.181,851 706.596,584	11	566.188,078 706.594,054	6.721

Punct început	X / Y	Punct sfârșit	X / Y	Lungime segment (** (m)
11	566.188,078 706.594,054	12	566.191,115 706.593,211	3.152
13	566.191,242 706.593,736	14	566.192,223 706.598,367	4.734
15	566.191,93 706.603,537	16	566.192,202 706.607,237	3.71
17	566.188,966 706.606,919	18	566.174,067 706.598,87	16.934
19	566.149,001 706.586,023	20	566.129,74 706.583,535	19.421
21	566.118,535 706.588,846	22	566.127,016 706.620,523	32.793
23	566.129,785 706.630,868	24	566.133,511 706.644,785	14.407
25	566.138,298 706.662,664	26	566.167,149 706.735,255	78.114
27	566.168,743 706.739,267	28	566.165,898 706.739,877	2.91
29	566.165,49 706.739,964	30	566.135,873 706.667,415	78.361
31	566.130,917 706.653,0	32	566.130,629 706.652,014	1.027

Punct început	X / Y	Punct sfârșit	X / Y	Lungime segment (** (m)
12	566.191,115 706.593,211	13	566.191,242 706.593,736	0.54
14	566.192,223 706.598,367	15	566.191,93 706.603,537	5.178
16	566.192,202 706.607,237	17	566.188,966 706.606,919	3.252
18	566.174,067 706.598,87	19	566.149,001 706.586,023	28.166
20	566.129,74 706.583,535	21	566.118,535 706.588,846	12.4
22	566.127,016 706.620,523	23	566.129,785 706.630,868	10.709
24	566.133,511 706.644,785	25	566.138,298 706.662,664	18.509
26	566.167,149 706.735,255	27	566.168,743 706.739,267	4.317
28	566.165,898 706.739,877	29	566.165,49 706.739,964	0.417
30	566.135,873 706.667,415	31	566.130,917 706.653,0	15.243
32	566.130,629 706.652,014	1	566.114,925 706.598,143	56.113

** Lungimile segmentelor sunt determinate în planul de proiecție Stereo 70 și sunt rotunjite la 1 milimetru.

*** Distanța dintre puncte este formată din segmente cumulate ce sunt mai mici decât valoarea 1 milimetru.

**DATE DESPRE IMOBILUL NR. 1036**

Oficiul de Cadastru și Publicitate Imobiliară SUCEAVA
Biroul de Cadastru și Publicitate Imobiliară Radauti

A. Partea I. Descrierea imobilului

TEREN Extravilan

Adresa: Jud. Suceava

Nr. Crt	Nr cadastral Nr. topografic	Suprafața* (mp)	Observații / Referințe
A1	34910	1.852	Sector cadastral:17 Teren neimprejmuit;

B. Partea II. Proprietari și acte

Inscrieri privitoare la dreptul de proprietate și alte drepturi reale		Referințe
9486 / 09/11/2005		
Act Notarial nr. 1669, din 17/06/2005 emis de -;		
B1	Intabulare, drept de PROPRIETATE bun comun, în devălmășie, dobândit prin Convenție, cota actuala 1/1, cota initiala 1/1 1) HAVRISCIUC SAMOILA, Se noteaza lipsa CNP 2) HAVRISCIUC ANA-MARICICA	A1

C. Partea III. SARCINI .

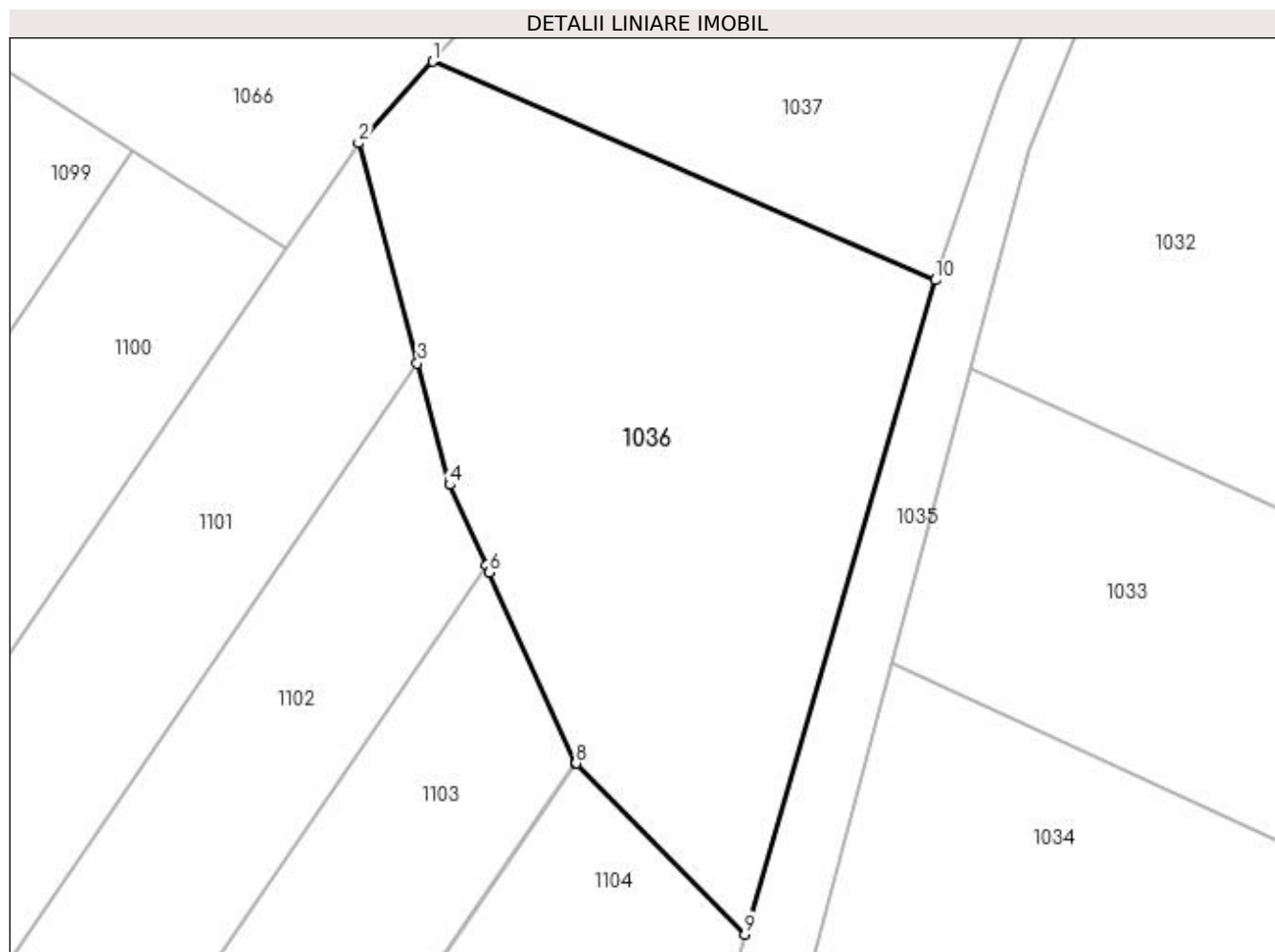
Inscrieri privind dezmembramintele dreptului de proprietate, drepturi reale de garanție și sarcini	Referințe
NU SUNT	

Anexa Nr. 1 La Partea I

Teren

Nr cadastral	Suprafața (mp)*	Observații / Referințe
34910	1.852	

* Suprafața este determinată în planul de proiecție Stereo 70.



Date referitoare la teren

Crt	Categorie folosință	Intra vilan	Suprafața (mp)	Tarla	Parcelă	Nr. topo	Observații / Referințe
1	arabil	NU	1.852	53	998	-	

Lungime Segmente

1) Valorile lungimilor segmentelor sunt obținute din proiecție în plan.

Punct început	X / Y	Punct sfârșit	X / Y	Lungime segment (** (m)
1	566.089,199 706.670,013	2	566.083,091 706.663,292	9.082
2	566.083,091 706.663,292	3	566.087,935 706.645,152	18.776
3	566.087,935 706.645,152	4	566.090,602 706.635,164	10.338
4	566.090,602 706.635,164	5	566.093,619 706.628,523	7.294
5	566.093,619 706.628,523	6	566.093,876 706.627,958	0.621

Punct început	X / Y	Punct sfârșit	X / Y	Lungime segment (** (m)
6	566.093,876 706.627,958	7	566.100,985 706.612,265	17.228
7	566.100,985 706.612,265	8	566.101,025 706.612,224	0.057
8	566.101,025 706.612,224	9	566.114,925 706.598,143	19.786
9	566.114,925 706.598,143	10	566.130,629 706.652,014	56.113
10	566.130,629 706.652,014	1	566.089,199 706.670,013	45.171

** Lungimile segmentelor sunt determinate în planul de proiecție Stereo 70 și sunt rotunjite la 1 milimetru.

*** Distanța dintre puncte este formată din segmente cumulate ce sunt mai mici decât valoarea 1 milimetru.

**DATE DESPRE IMOBILUL NR. 1037**

Oficiul de Cadastru și Publicitate Imobiliară SUCEAVA
Biroul de Cadastru și Publicitate Imobiliară Radauti

A. Partea I. Descrierea imobilului

TEREN Extravilan

Adresa: Jud. Suceava

Nr. Crt	Nr cadastral Nr. topografic	Suprafața* (mp)	Observații / Referințe
A1	34909	Din acte: 3.848 Masurata: 3.948	Sector cadastral:17 Teren neimprejmuit;

B. Partea II. Proprietari și acte

Inscrieri privitoare la dreptul de proprietate și alte drepturi reale		Referințe
9486 / 09/11/2005		
Act Notarial nr. 1669, din 17/06/2005 emis de -;		
B1	Intabulare, drept de PROPRIETATE, dobandit prin Conventie, cota actuala 1/1, cota initiala 1/1 1) HAVRISCIUC ANA-MARICICA 2) HAVRISCIUC SAMOILA, Se noteaza lipsa CNP	A1

C. Partea III. SARCINI .

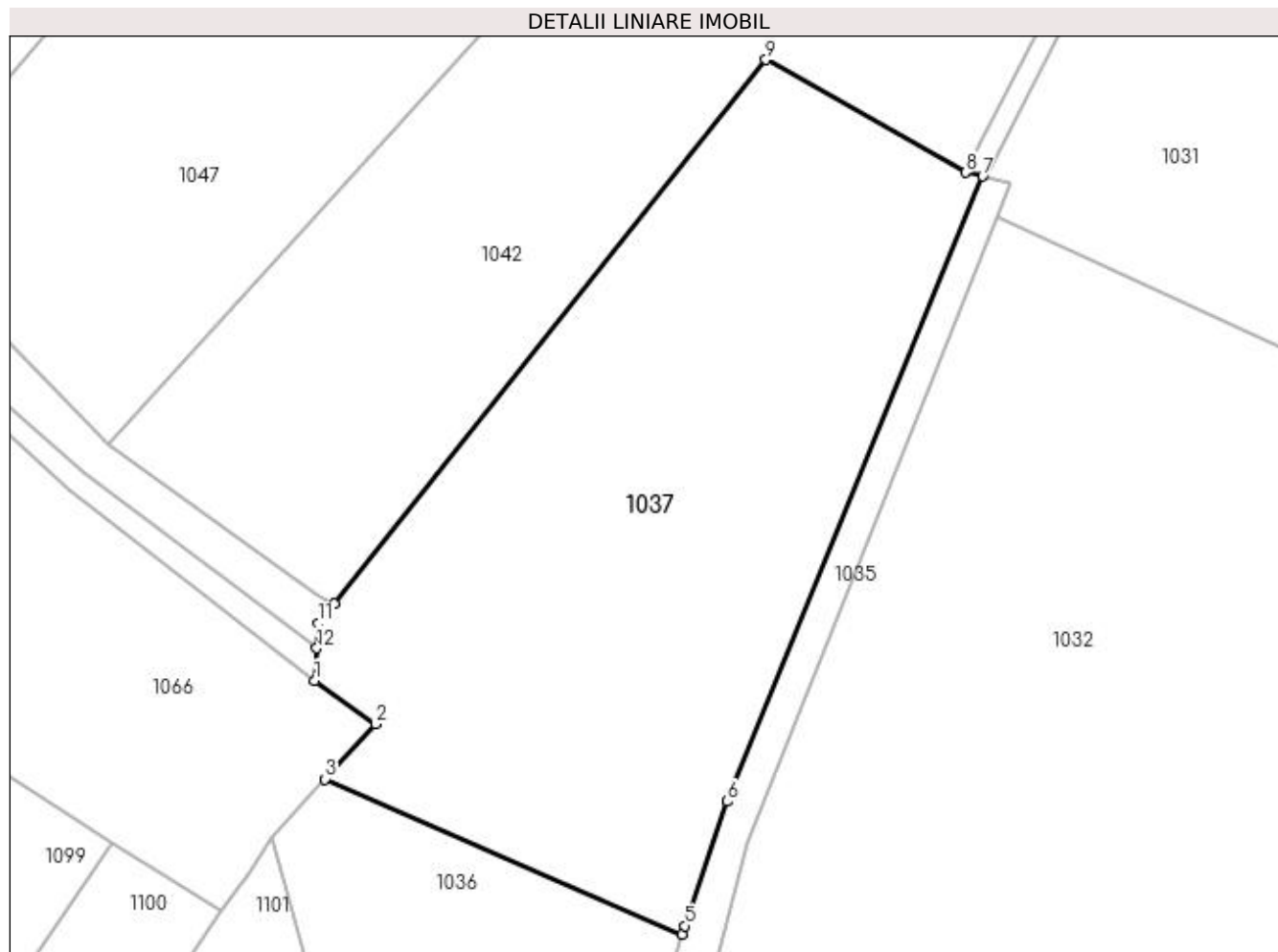
Inscrieri privind dezmembramintele dreptului de proprietate, drepturi reale de garanție și sarcini	Referințe
NU SUNT	

Anexa Nr. 1 La Partea I

Teren

Nr cadastral	Suprafața (mp)*	Observații / Referințe
34909	Din acte: 3.848 Masurata: 3.948	

* Suprafața este determinată în planul de proiecție Stereo 70.



Date referitoare la teren

Crt	Categorie folosință	Intra vilan	Suprafața (mp)	Tarla	Parcelă	Nr. topo	Observații / Referințe
1	arabil	NU	3.948	53	998	-	

Lungime Segmente

1) Valorile lungimilor segmentelor sunt obținute din proiecție în plan.

Punct început	X / Y	Punct sfârșit	X / Y	Lungime segment (** (m)
1	566.087,997 706.681,429	2	566.095,032 706.676,43	8.63
2	566.095,032 706.676,43	3	566.089,199 706.670,013	8.672
3	566.089,199 706.670,013	4	566.130,629 706.652,014	45.171
4	566.130,629 706.652,014	5	566.130,917 706.653,0	1.027
5	566.130,917 706.653,0	6	566.135,873 706.667,415	15.243

Punct început	X / Y	Punct sfârșit	X / Y	Lungime segment (** (m)
6	566.135,873 706.667,415	7	566.165,49 706.739,964	78.361
7	566.165,49 706.739,964	8	566.163,55 706.740,38	1.984
8	566.163,55 706.740,38	9	566.140,357 706.753,477	26.635
9	566.140,357 706.753,477	10	566.090,236 706.690,378	80.583
10	566.090,236 706.690,378	11	566.088,394 706.688,068	2.954
11	566.088,394 706.688,068	12	566.088,223 706.685,201	2.872
12	566.088,223 706.685,201	1	566.087,997 706.681,429	3.779

** Lungimile segmentelor sunt determinate în planul de proiecție Stereo 70 și sunt rotunjite la 1 milimetru.

*** Distanța dintre puncte este formată din segmente cumulate ce sunt mai mici decât valoarea 1 milimetru.

**DATE DESPRE IMOBILUL NR. 1038**

Oficiul de Cadastru și Publicitate Imobiliară SUCEAVA
Biroul de Cadastru și Publicitate Imobiliară Radauti

A. Partea I. Descrierea imobilului

TEREN Extravilan

Adresa: Jud. Suceava

Nr. Crt	Nr cadastral Nr. topografic	Suprafața* (mp)	Observații / Referințe
A1	37781	2.600	Sector cadastral:17 Teren neimprejmit;

B. Partea II. Proprietari și acte

Inscrieri privitoare la dreptul de proprietate și alte drepturi reale		Referințe
13970 / 30/10/2007		
Act Notarial nr. 33, din 26/09/2007 emis de -;		
B1	Intabulare, drept de PROPRIETATE, dobandit prin Succesiune, cota actuala 1/2, cota initiala 1/2 1) TARBA NICOLAE , Se noteaza lipsa CNP	A1
B2	Intabulare, drept de PROPRIETATE, dobandit prin Succesiune, cota actuala 1/2, cota initiala 1/2 1) TARBA ELENA-DANIELA , Se noteaza lipsa CNP	A1

C. Partea III. SARCINI .

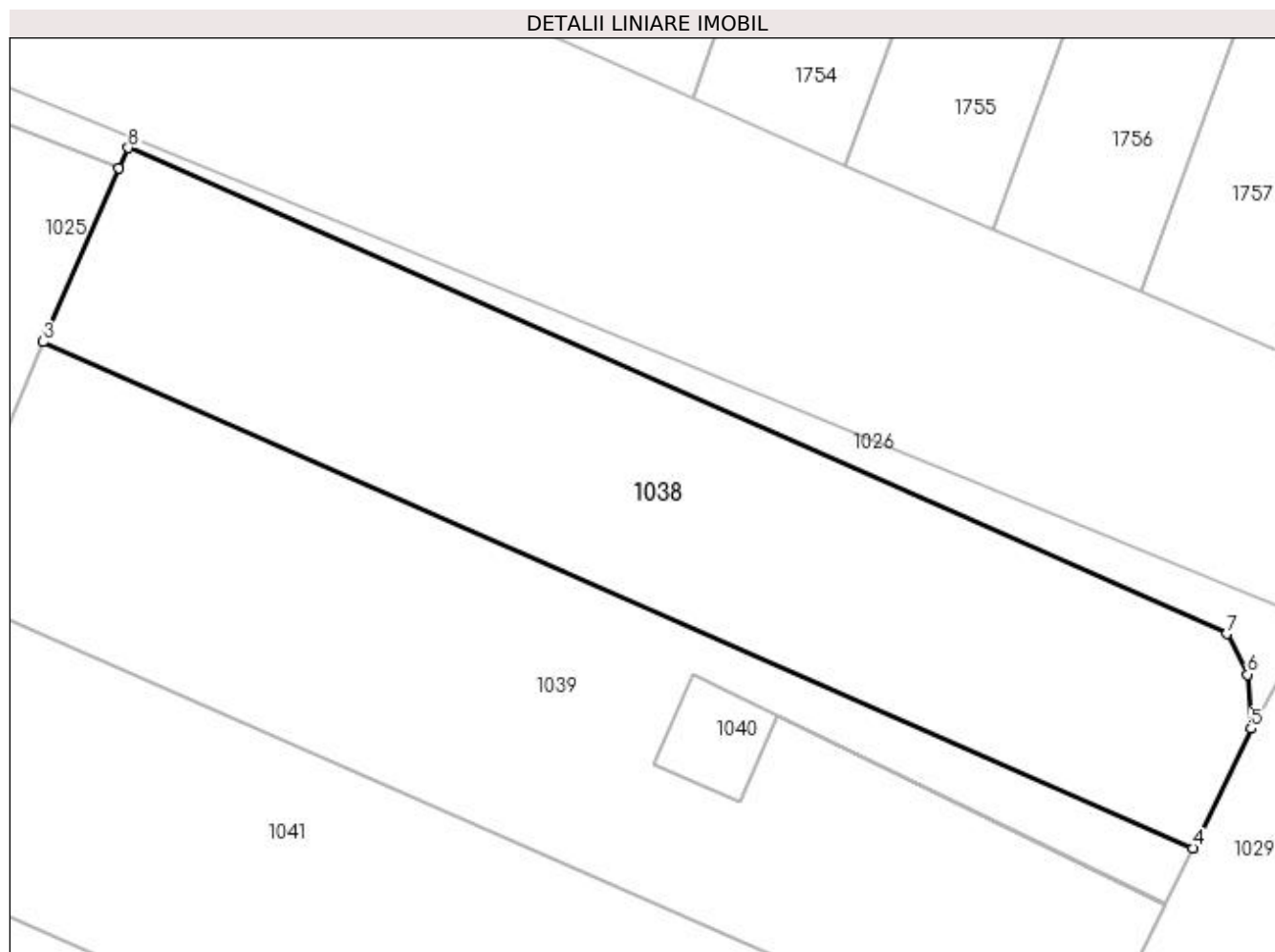
Inscrieri privind dezmembramintele dreptului de proprietate, drepturi reale de garanție și sarcini	Referințe
NU SUNT	

Anexa Nr. 1 La Partea I

Teren

Nr cadastral	Suprafața (mp)*	Observații / Referințe
37781	2.600	

* Suprafața este determinată în planul de proiecție Stereo 70.



Date referitoare la teren

Crt	Categorie folosință	Intravilan	Suprafața (mp)	Tarla	Parcelă	Nr. topo	Observații / Referințe
1	arabil	NU	2.600	53	998	-	

Lungime Segmente

1) Valorile lungimilor segmentelor sunt obținute din proiecție în plan.

Punct început	X / Y	Punct sfârșit	X / Y	Lungime segment (** (m)
1	566.129,268 706.961,74	2	566.122,051 706.945,297	17.957
2	566.122,051 706.945,297	3	566.121,706 706.944,513	0.857
3	566.121,706 706.944,513	4	566.235,926 706.894,278	124.779
4	566.235,926 706.894,278	5	566.241,7 706.906,13	13.184
5	566.241,7 706.906,13	6	566.241,36 706.911,5	5.381

Punct început	X / Y	Punct sfârșit	X / Y	Lungime segment (** (m)
6	566.241,36 706.911,5	7	566.239,29 706.915,53	4.531
7	566.239,29 706.915,53	8	566.130,166 706.963,786	119.318
8	566.130,166 706.963,786	1	566.129,268 706.961,74	2.234

** Lungimile segmentelor sunt determinate în planul de proiecție Stereo 70 și sunt rotunjite la 1 milimetru.

*** Distanța dintre puncte este formată din segmente cumulate ce sunt mai mici decât valoarea 1 milimetru.

**DATE DESPRE IMOBILUL NR. 1039**

Oficiul de Cadastru și Publicitate Imobiliară SUCEAVA
Biroul de Cadastru și Publicitate Imobiliară Radauti

A. Partea I. Descrierea imobilului

TEREN Extravilan

Adresa: Jud. Suceava

Nr. Crt	Nr cadastral Nr. topografic	Suprafața* (mp)	Observații / Referințe
A1		3.200	Sector cadastral:17 Teren neimprejmuit;

B. Partea II. Proprietari și acte

Inscrieri privitoare la dreptul de proprietate și alte drepturi reale	Referințe
1039 / 28/11/2023	
Act Notarial nr. 2309, din 31/08/2007 emis de BNP COVARIUC IOAN;	
B1	A1
Intabulare, drept de PROPRIETATE, dobandit prin lesire Din Indiviziune, cota actuala 1/1, cota initiala 1/1 1) PRELIPCEAN LILIANA	

C. Partea III. SARCINI .

Inscrieri privind dezmembramintele dreptului de proprietate, drepturi reale de garanție și sarcini	Referințe
NU SUNT	

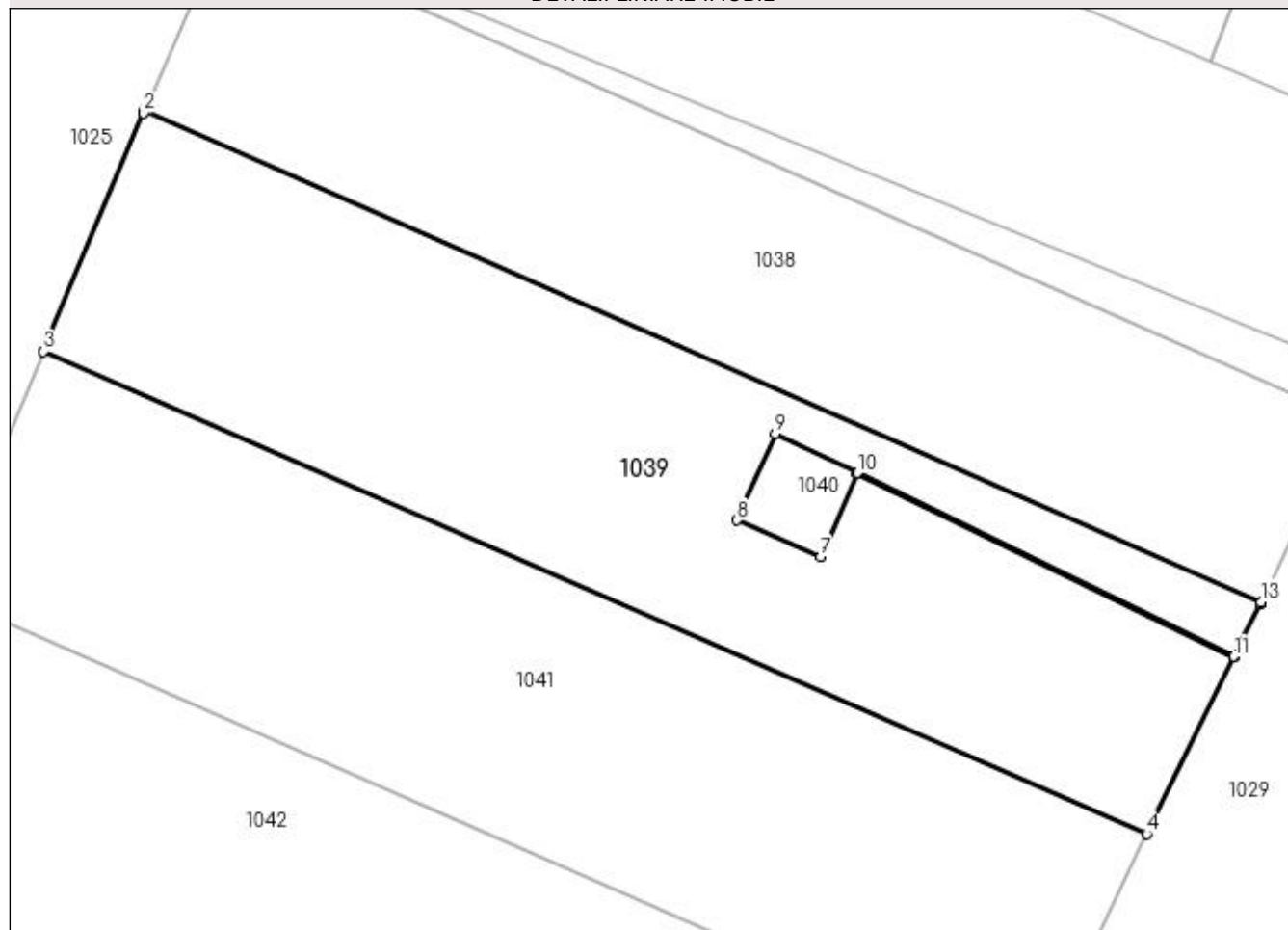
Anexa Nr. 1 La Partea I

Teren

Nr cadastral	Suprafața (mp)*	Observații / Referințe
	3.200	

* Suprafața este determinată în planul de proiecție Stereo 70.

DETALII LINIARE IMOBIL



Date referitoare la teren

Crt	Categorie folosință	Intravilan	Suprafața (mp)	Tarla	Parcelă	Nr. topo	Observații / Referințe
1	arabil	NU	3.200	53	998	-	

Lungime Segmente

1) Valorile lungimilor segmentelor sunt obținute din proiecție în plan.

Punct început	X / Y	Punct sfârșit	X / Y	Lungime segment (** (m)
1	566.121,706 706.944,513	2	566.121,6 706.944,27	0.265
2	566.121,6 706.944,27	3	566.111,382 706.919,89	26.435
3	566.111,382 706.919,89	4	566.224,217 706.870,599	123.131
4	566.224,217 706.870,599	5	566.233,158 706.888,678	20.169
5	566.233,158 706.888,678	6	566.194,63 706.907,449	42.857

Punct început	X / Y	Punct sfârșit	X / Y	Lungime segment (** (m)
6	566.194,63 706.907,449	7	566.190,872 706.898,886	9.351
7	566.190,872 706.898,886	8	566.182,324 706.902,63	9.332
8	566.182,324 706.902,63	9	566.186,222 706.911,472	9.663
9	566.186,222 706.911,472	10	566.194,642 706.907,476	9.32
10	566.194,642 706.907,476	11	566.233,172 706.888,705	42.859
11	566.233,172 706.888,705	12	566.235,81 706.894,04	5.952
12	566.235,81 706.894,04	13	566.235,926 706.894,278	0.265
13	566.235,926 706.894,278	1	566.121,706 706.944,513	124.779

** Lungimile segmentelor sunt determinate în planul de proiecție Stereo 70 și sunt rotunjite la 1 milimetru.

*** Distanța dintre puncte este formată din segmente cumulate ce sunt mai mici decât valoarea 1 milimetru.

**DATE DESPRE IMOBILUL NR. 1040**

Oficiul de Cadastru și Publicitate Imobiliară SUCEAVA
Biroul de Cadastru și Publicitate Imobiliară Radauti

A. Partea I. Descrierea imobilului

TEREN Extravilan

Adresa: Jud. Suceava

Nr. Crt	Nr cadastral Nr. topografic	Suprafața* (mp)	Observații / Referințe
A1	36709	90	Sector cadastral:17 Teren neimprejmit;

B. Partea II. Proprietari și acte

Inscrieri privitoare la dreptul de proprietate și alte drepturi reale		Referințe
7567 / 22/02/2021		
Act Administrativ nr. 2223, din 15/12/2020 emis de CNAIR (act normativ nr 794 din 24.09.2020, emis de GUVERNUL Romaniei);		
B1	Intabulare, drept de PROPRIETATE, dobandit prin Lege, cota actuala 1/1, cota initiala 1/1 1) STATUL ROMAN-DOMENIUL PUBLIC, CIF:999999999999	A1
B2	Intabulare, drept de ADMINISTRARE 1) MINISTERUL TRANSPORTURILOR, INFRASTRUCTURII SI COMUNICATIILOR, CIF:13633330, prin COMPANIA NATIONALA DE ADMINISTRARE A INFRASTRUCTURII RUTIERE SA- CIF 16054368	A1

C. Partea III. SARCINI .

Inscrieri privind dezmembramintele dreptului de proprietate, drepturi reale de garanție și sarcini	Referințe
NU SUNT	

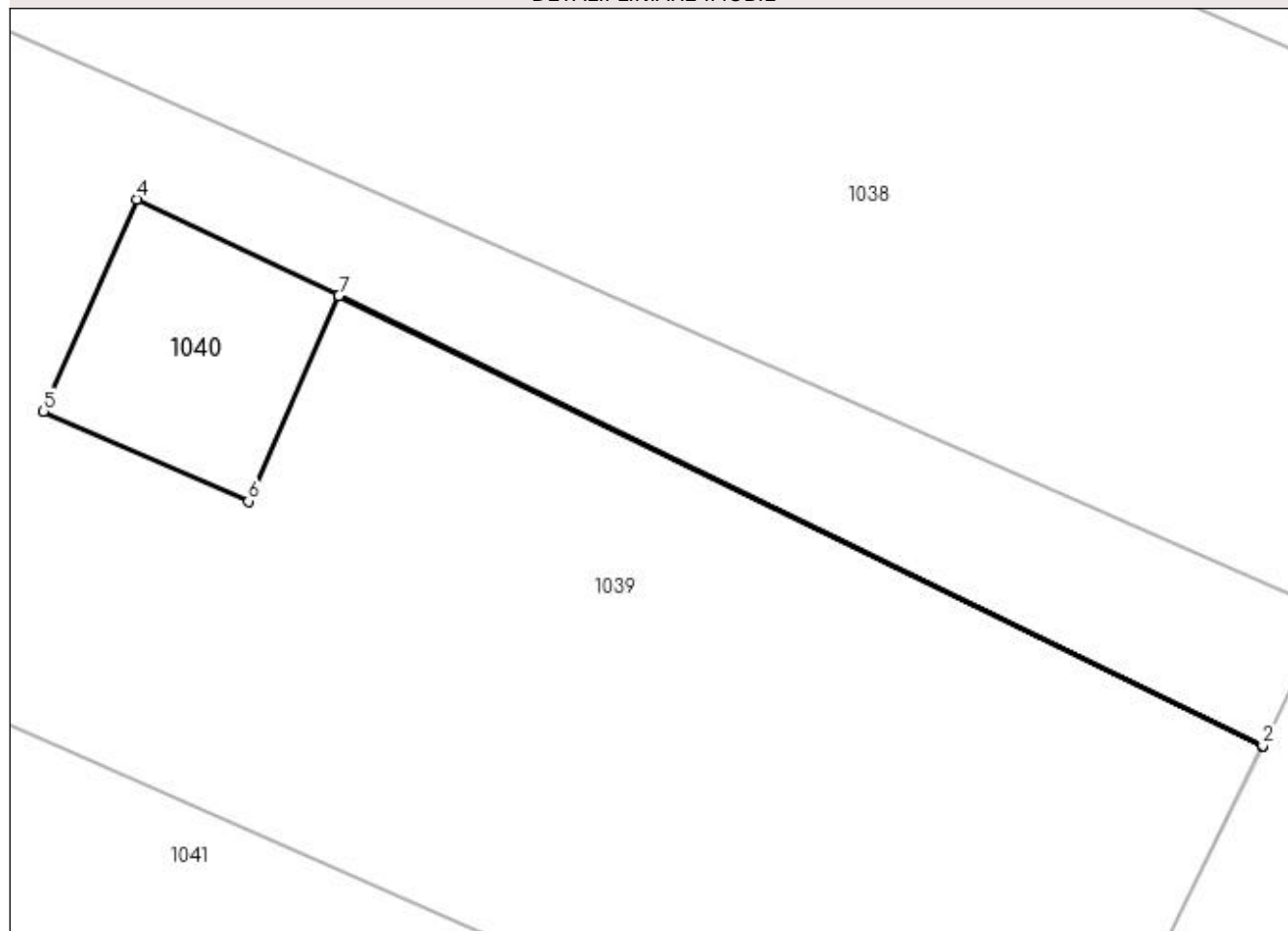
Anexa Nr. 1 La Partea I

Teren

Nr cadastral	Suprafața (mp)*	Observații / Referințe
36709	90	

* Suprafața este determinată în planul de proiecție Stereo 70.

DETALII LINIARE IMOBIL



Date referitoare la teren

Crt	Categorie folosință	Intra vilan	Suprafața (mp)	Tarla	Parcelă	Nr. topo	Observații / Referințe
1	arabil	NU	90	53	998	-	

Lungime Segmente

1) Valorile lungimilor segmentelor sunt obținute din proiecție în plan.

Punct început	X / Y	Punct sfârșit	X / Y	Lungime segment (** (m)
1	566.233,158 706.888,678	2	566.233,172 706.888,705	0.03
2	566.233,172 706.888,705	3	566.194,642 706.907,476	42.859
3	566.194,642 706.907,476	4	566.186,222 706.911,472	9.32
4	566.186,222 706.911,472	5	566.182,324 706.902,63	9.663
5	566.182,324 706.902,63	6	566.190,872 706.898,886	9.332

Punct început	X / Y	Punct sfârșit	X / Y	Lungime segment (** (m)
6	566.190,872 706.898,886	7	566.194,63 706.907,449	9.351
7	566.194,63 706.907,449	1	566.233,158 706.888,678	42.857

** Lungimile segmentelor sunt determinate în planul de proiecție Stereo 70 și sunt rotunjite la 1 milimetru.

*** Distanța dintre puncte este formată din segmente cumulate ce sunt mai mici decât valoarea 1 milimetru.

**DATE DESPRE IMOBILUL NR. 1041**

Oficiul de Cadastru și Publicitate Imobiliară SUCEAVA
Biroul de Cadastru și Publicitate Imobiliară Radauti

A. Partea I. Descrierea imobilului

TEREN Extravilan

Adresa: Jud. Suceava

Nr. Crt	Nr cadastral Nr. topografic	Suprafața* (mp)	Observații / Referințe
A1		3.300	Sector cadastral:17 Teren neimprejmuit;

B. Partea II. Proprietari și acte

Inscrieri privitoare la dreptul de proprietate și alte drepturi reale	Referințe
1041 / 28/11/2023	
Act Notarial nr. 2309, din 31/08/2007 emis de BNP COVARIUC IOAN;	
B1	A1
Intabulare, drept de PROPRIETATE, dobandit prin lesire Din Indiviziune, cota actuala 1/1, cota initiala 1/1 1) PRELIPCEAN ANA	

C. Partea III. SARCINI .

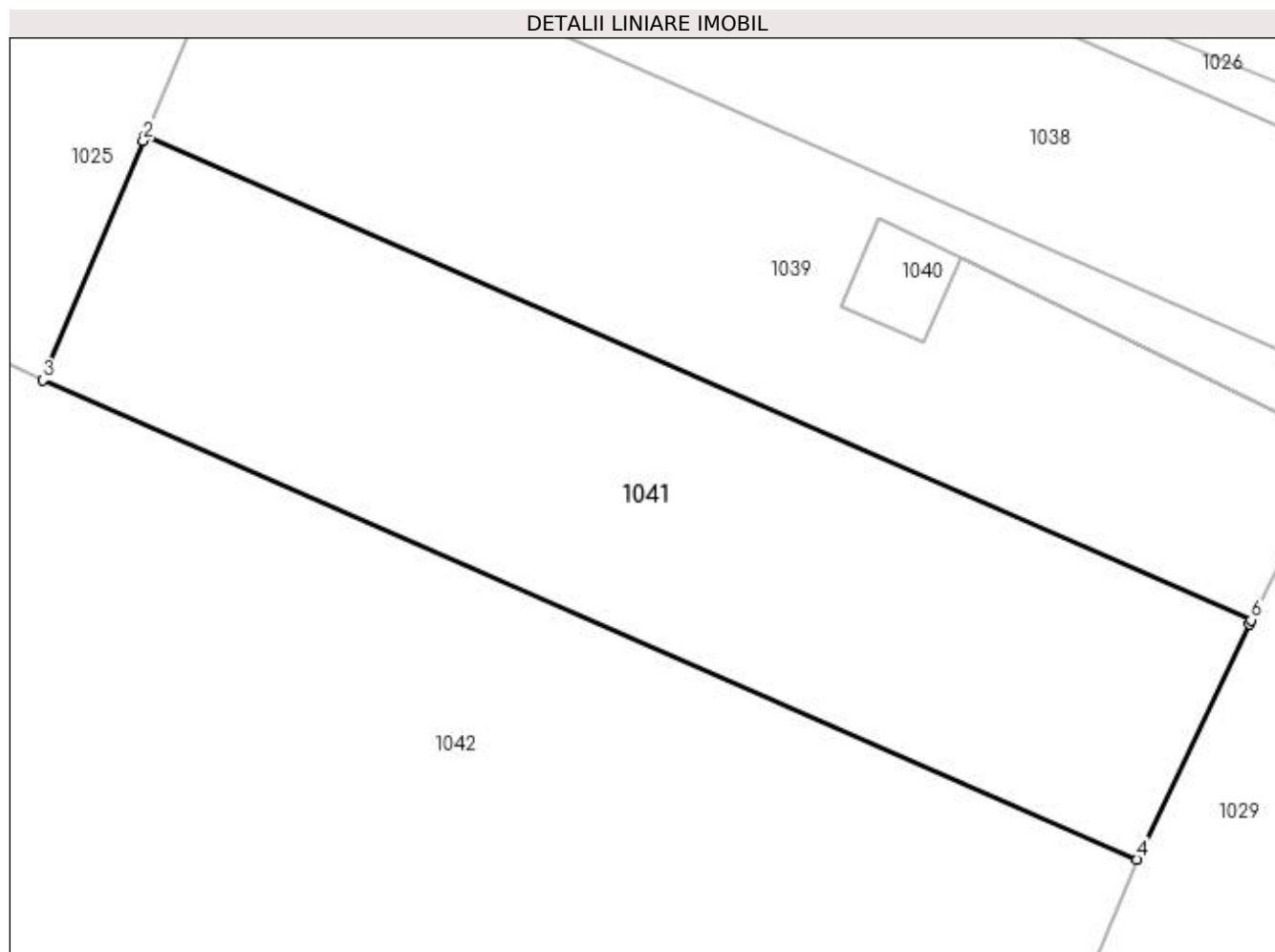
Inscrieri privind dezmembramintele dreptului de proprietate, drepturi reale de garanție și sarcini	Referințe
NU SUNT	

Anexa Nr. 1 La Partea I

Teren

Nr cadastral	Suprafața (mp)*	Observații / Referințe
	3.300	

* Suprafața este determinată în planul de proiecție Stereo 70.



Date referitoare la teren

Crt	Categorie folosință	Intra vilan	Suprafața (mp)	Tarla	Parcelă	Nr. topo	Observații / Referințe
1	arabil	NU	3.300	53	998	-	

Lungime Segmente

1) Valorile lungimilor segmentelor sunt obținute din proiecție în plan.

Punct început	X / Y	Punct sfârșit	X / Y	Lungime segment (** (m)
1	566.111,382 706.919,89	2	566.111,21 706.919,48	0.445
2	566.111,21 706.919,48	3	566.101,0 706.895,08	26.45
3	566.101,0 706.895,08	4	566.212,62 706.846,21	121.85
4	566.212,62 706.846,21	5	566.224,02 706.870,2	26.561
5	566.224,02 706.870,2	6	566.224,217 706.870,599	0.445

Punct început	X / Y	Punct sfârșit	X / Y	Lungime segment (** (m)
6	566.224,217 706.870,599	1	566.111,382 706.919,89	123.131

** Lungimile segmentelor sunt determinate în planul de proiecție Stereo 70 și sunt rotunjite la 1 milimetru.

*** Distanța dintre puncte este formată din segmente cumulate ce sunt mai mici decât valoarea 1 milimetru.

**DATE DESPRE IMOBILUL NR. 1042**

Oficiul de Cadastru și Publicitate Imobiliară SUCEAVA
Biroul de Cadastru și Publicitate Imobiliară Radauti

A. Partea I. Descrierea imobilului

TEREN Extravilan

Adresa: Jud. Suceava

Nr. Crt	Nr cadastral Nr. topografic	Suprafața* (mp)	Observații / Referințe
A1	36139	16.900	Sector cadastral:17 Teren neimprejmuit;

B. Partea II. Proprietari și acte

Inscrieri privitoare la dreptul de proprietate și alte drepturi reale		Referințe
18033 / 28/05/2020		
Hotarare Judecatoreasca nr. 1321, din 06/05/2009 emis de JUDECATORIA Radauti;		
B1	Intabulare, drept de PROPRIETATE bun propriu cu titlu de partaj, dobandit prin Hotarare Judecatoreasca, cota actuala 1/1, cota initiala 1/1 1) LUTA ION	A1

C. Partea III. SARCINI

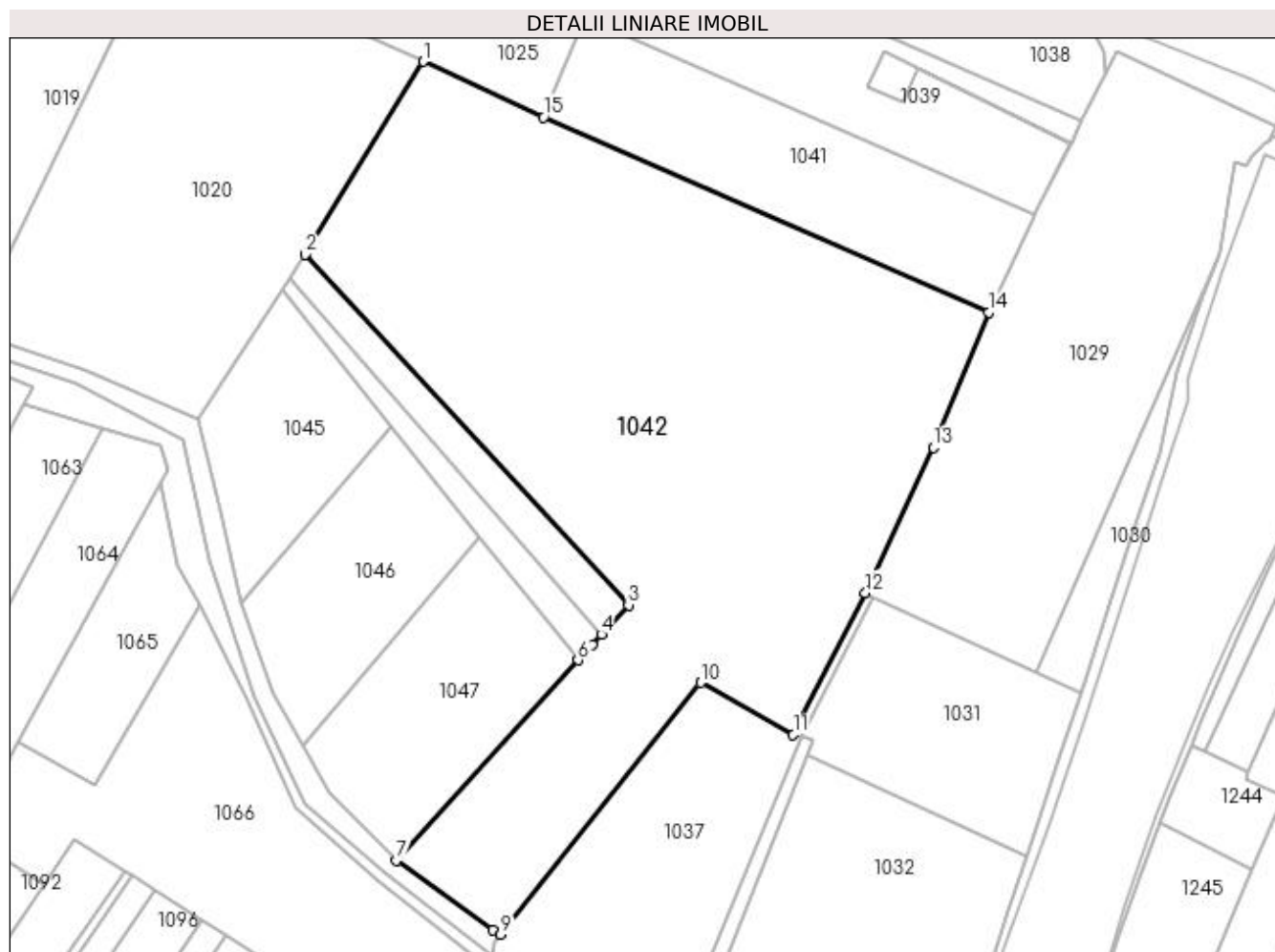
Inscrieri privind dezmembramintele dreptului de proprietate, drepturi reale de garanție și sarcini		Referințe
18033 / 28/05/2020		
Hotarare Judecatoreasca nr. 1321, din 06/05/2009 emis de JUDECATORIA Radauti;		
C1	Intabulare, drept de PRIVILEGIU IMOBILIAR, Valoare:150000000 LEI 1) TELEAGA GAVRIL, Se noteaza lipsa CNP	A1

Anexa Nr. 1 La Partea I

Teren

Nr cadastral	Suprafața (mp)*	Observații / Referințe
36139	16.900	

* Suprafața este determinată în planul de proiecție Stereo 70.



Date referitoare la teren

Crt	Categorie folosință	Intra vilan	Suprafața (mp)	Tarla	Parcelă	Nr. topo	Observații / Referințe
1	arabil	NU	16.900	53	998	-	

Lungime Segmente

1) Valorile lungimilor segmentelor sunt obținute din proiecție în plan.

Punct început	X / Y	Punct sfârșit	X / Y	Lungime segment (** (m)
1	566.070,809 706.909,078	2	566.041,25 706.860,71	56.685
2	566.041,25 706.860,71	3	566.122,25 706.772,92	119.449
3	566.122,25 706.772,92	4	566.115,495 706.765,54	10.005
4	566.115,495 706.765,54	5	566.113,17 706.763,0	3.443
5	566.113,17 706.763,0	6	566.109,599 706.759,065	5.314

Punct început	X / Y	Punct sfârșit	X / Y	Lungime segment (** (m)
6	566.109,599 706.759,065	7	566.064,098 706.708,921	67.711
7	566.064,098 706.708,921	8	566.088,22 706.691,39	29.82
8	566.088,22 706.691,39	9	566.090,236 706.690,378	2.256
9	566.090,236 706.690,378	10	566.140,357 706.753,477	80.583
10	566.140,357 706.753,477	11	566.163,55 706.740,38	26.635
11	566.163,55 706.740,38	12	566.181,62 706.775,97	39.915
12	566.181,62 706.775,97	13	566.198,67 706.812,36	40.186
13	566.198,67 706.812,36	14	566.212,62 706.846,21	36.612
14	566.212,62 706.846,21	15	566.101,0 706.895,08	121.85
15	566.101,0 706.895,08	1	566.070,809 706.909,078	33.278

** Lungimile segmentelor sunt determinate în planul de proiecție Stereo 70 și sunt rotunjite la 1 milimetru.

*** Distanța dintre puncte este formată din segmente cumulate ce sunt mai mici decât valoarea 1 milimetru.

**DATE DESPRE IMOBILUL NR. 1043**

Oficiul de Cadastru și Publicitate Imobiliară SUCEAVA
Biroul de Cadastru și Publicitate Imobiliară Radauti

A. Partea I. Descrierea imobilului

TEREN Extravilan

Adresa: Jud. Suceava

Nr. Crt	Nr cadastral Nr. topografic	Suprafața* (mp)	Observații / Referințe
A1		1.000	Sector cadastral:17 Teren neimprejmuit;

B. Partea II. Proprietari și acte

Inscrieri privitoare la dreptul de proprietate și alte drepturi reale	Referințe
1043 / 28/11/2023	
Act Notarial nr. 184, din 14/01/1998 emis de BNP BUZDUGA CATALINA;	
B1	A1
Intabulare, drept de PROPRIETATE bun comun in devalmasie, dobandit prin Conventie, cota actuala 1/1, cota initiala 1/1	
1) BAHNARIU ANA	
2) BAHNARIU GHEORGHE , Se noteaza lipsa CNP	

C. Partea III. SARCINI .

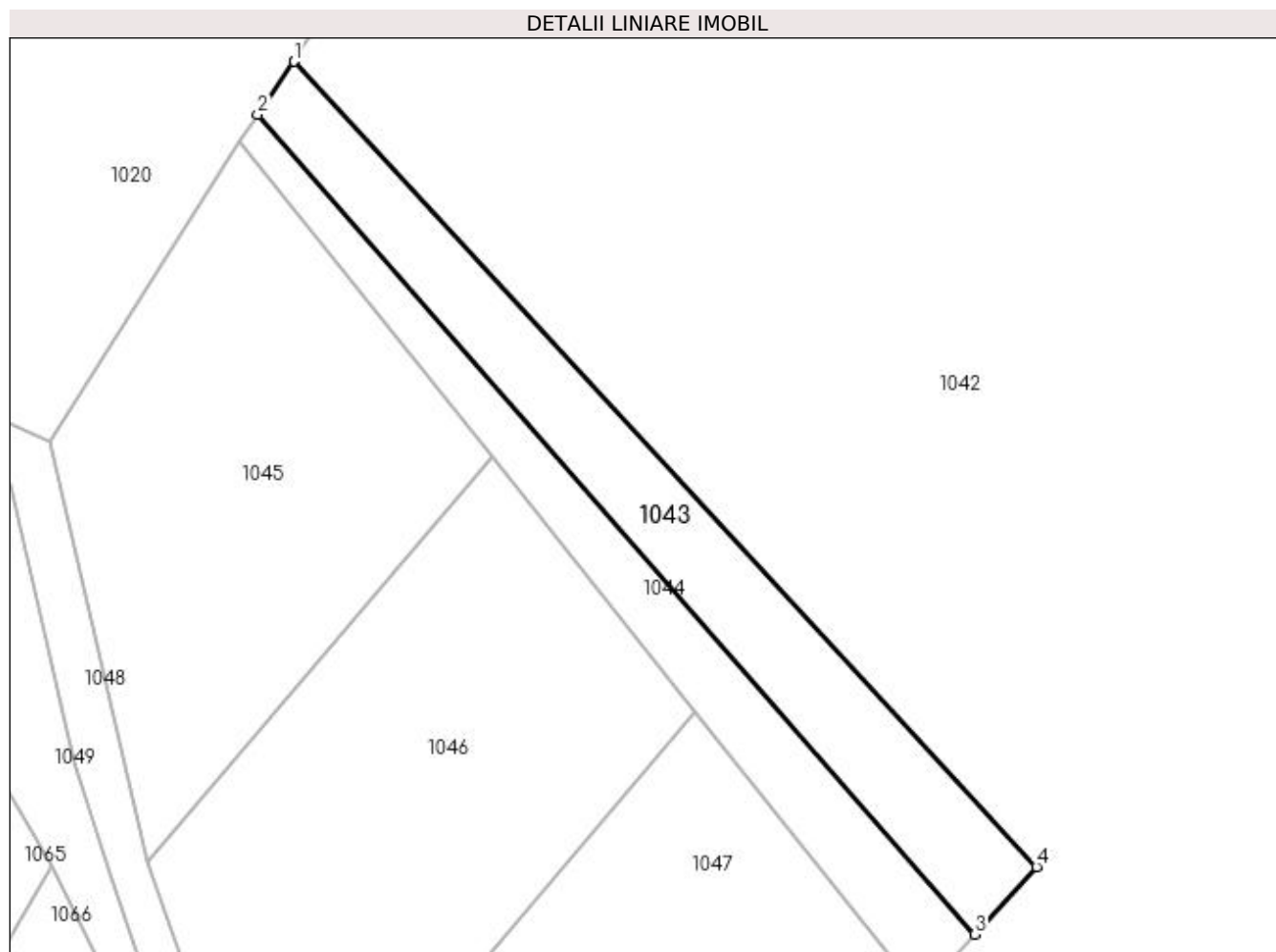
Inscrieri privind dezmembramintele dreptului de proprietate, drepturi reale de garanție și sarcini	Referințe
NU SUNT	

Anexa Nr. 1 La Partea I

Teren

Nr cadastral	Suprafața (mp)*	Observații / Referințe
	1.000	

* Suprafața este determinată în planul de proiecție Stereo 70.



Date referitoare la teren

Crt	Categorie folosință	Intra vilan	Suprafața (mp)	Tarla	Parcelă	Nr. topo	Observații / Referințe
1	arabil	NU	1.000	53	998	-	

Lungime Segmente

1) Valorile lungimilor segmentelor sunt obținute din proiecție în plan.

Punct început	X / Y	Punct sfârșit	X / Y	Lungime segment (** (m)
1	566.041,25 706.860,71	2	566.037,275 706.854,906	7.035
2	566.037,275 706.854,906	3	566.115,495 706.765,54	118.763
3	566.115,495 706.765,54	4	566.122,25 706.772,92	10.005
4	566.122,25 706.772,92	1	566.041,25 706.860,71	119.449

**** Lungimile segmentelor sunt determinate în planul de proiecție Stereo 70 și sunt rotunjite la 1 milimetru.**

***** Distanța dintre puncte este formată din segmente cumulate ce sunt mai mici decât valoarea 1 milimetru.**

**DATE DESPRE IMOBILUL NR. 1044**

Oficiul de Cadastru și Publicitate Imobiliară SUCEAVA
Biroul de Cadastru și Publicitate Imobiliară Radauti

A. Partea I. Descrierea imobilului

TEREN Extravilan

Adresa: Jud. Suceava

Nr. Crt	Nr cadastral Nr. topografic	Suprafața* (mp)	Observații / Referințe
A1		Din acte: 800 Masurata: 718	Sector cadastral:17 Teren neimprejmuit;

B. Partea II. Proprietari și acte

Inscrieri privitoare la dreptul de proprietate și alte drepturi reale		Referințe
1044 / 28/11/2023		
Act Administrativ nr. 958, din 16/11/1994 emis de COMISIA JUDETEANA SUCEAVA;		
B1	Intabulare, drept de PROPRIETATE, dobandit prin Reconstituire, cota actuala 1/1, cota initiala 1/1 1) BOGHEAN TRAIAN DEFUNCT :Da	A1

C. Partea III. SARCINI .

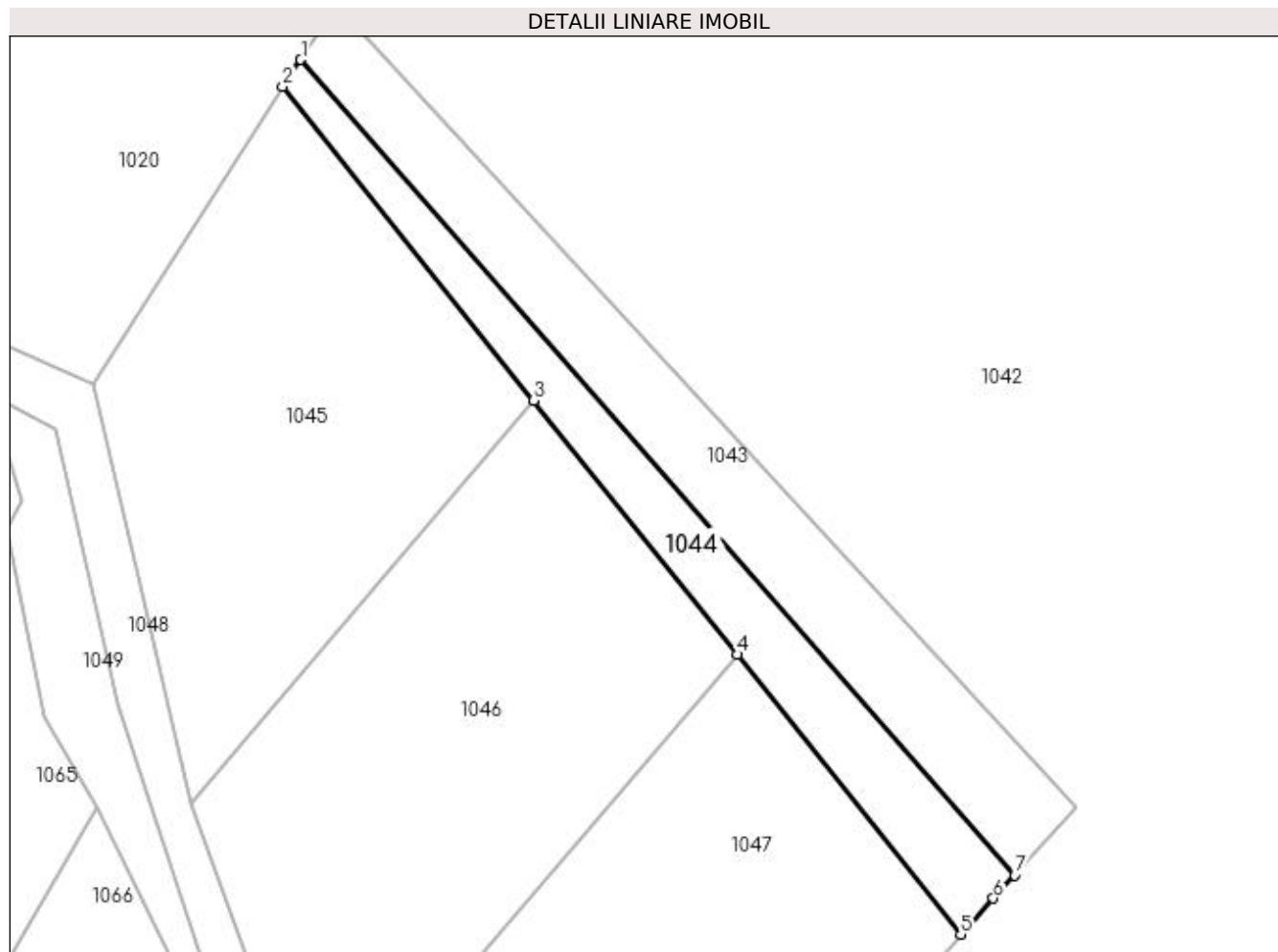
Inscrieri privind dezmembramintele dreptului de proprietate, drepturi reale de garanție și sarcini	Referințe
NU SUNT	

Anexa Nr. 1 La Partea I

Teren

Nr cadastral	Suprafața (mp)*	Observații / Referințe
	Din acte: 800 Masurata: 718	

* Suprafața este determinată în planul de proiecție Stereo 70.



Date referitoare la teren

Crt	Categorie folosință	Intra vilan	Suprafața (mp)	Tarla	Parcelă	Nr. topo	Observații / Referințe
1	arabil	NU	718	53	998	-	Diferenta de suprafata nu s-a regasit între limitele masurate

Lungime Segmente

1) Valorile lungimilor segmentelor sunt obținute din proiecție în plan.

Punct început	X / Y	Punct sfârșit	X / Y	Lungime segment (** (m)
1	566.037,275 706.854,906	2	566.035,279 706.851,991	3.533
2	566.035,279 706.851,991	3	566.062,8 706.817,58	44.063
3	566.062,8 706.817,58	4	566.085,074 706.789,73	35.662
4	566.085,074 706.789,73	5	566.109,599 706.759,065	39.266
5	566.109,599 706.759,065	6	566.113,17 706.763,0	5.314

Punct început	X / Y	Punct sfârșit	X / Y	Lungime segment (** (m)
6	566.113,17 706.763,0	7	566.115,495 706.765,54	3.443
7	566.115,495 706.765,54	1	566.037,275 706.854,906	118.763

** Lungimile segmentelor sunt determinate în planul de proiecție Stereo 70 și sunt rotunjite la 1 milimetru.

*** Distanța dintre puncte este formată din segmente cumulate ce sunt mai mici decât valoarea 1 milimetru.

**DATE DESPRE IMOBILUL NR. 1045**

Oficiul de Cadastru și Publicitate Imobiliară SUCEAVA
 Biroul de Cadastru și Publicitate Imobiliară Radauti

A. Partea I. Descrierea imobilului

TEREN Extravilan

Adresa: Jud. Suceava

Nr. Crt	Nr cadastral Nr. topografic	Suprafața* (mp)	Observații / Referințe
A1	34974	1.900	Sector cadastral:17 Teren neimprejmuit;

B. Partea II. Proprietari și acte

Inscrieri privitoare la dreptul de proprietate și alte drepturi reale	Referințe
9504 / 07/03/2019	
Act Notarial nr. 1083, din 06/03/2019 emis de BIN Covariuc Ioan;	
B4	A1
Intabulare, drept de PROPRIETATE, dobandit prin Conventie, cota actuala 1/1, cota initiala 1/1 1) OLENICI MIHAI, bun propriu	

C. Partea III. SARCINI .

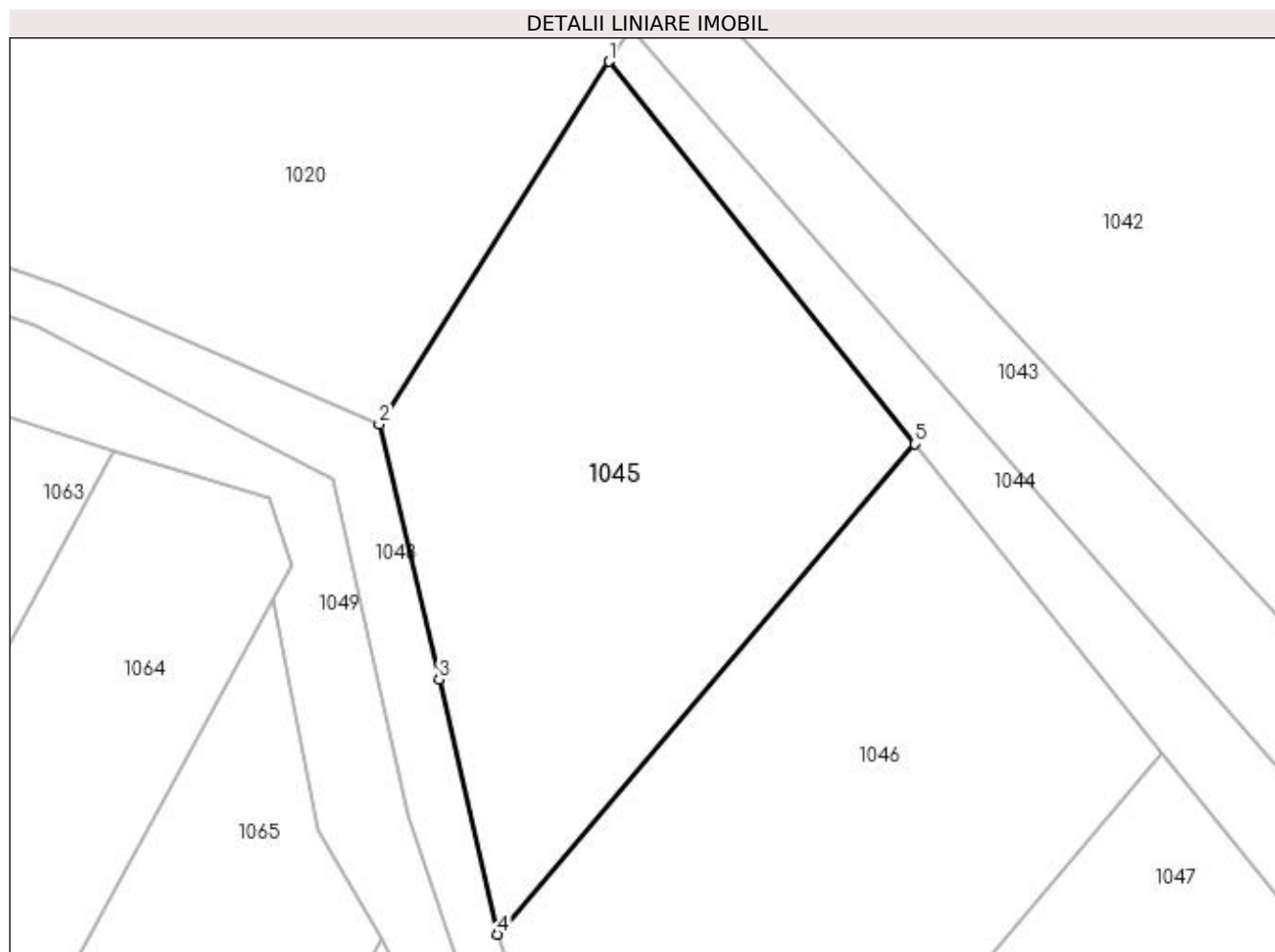
Inscrieri privind dezmembramintele dreptului de proprietate, drepturi reale de garanție și sarcini	Referințe
NU SUNT	

Anexa Nr. 1 La Partea I

Teren

Nr cadastral	Suprafața (mp)*	Observații / Referințe
34974	1.900	

* Suprafața este determinată în planul de proiecție Stereo 70.



Date referitoare la teren

Crt	Categorie folosință	Intra vilan	Suprafața (mp)	Tarla	Parcelă	Nr. topo	Observații / Referințe
1	arabil	NU	1.900	53	998	-	

Lungime Segmente

1) Valorile lungimilor segmentelor sunt obținute din proiecție în plan.

Punct început	X / Y	Punct sfârșit	X / Y	Lungime segment (** (m)
1	566.035,279 706.851,991	2	566.014,583 706.819,354	38.646
2	566.014,583 706.819,354	3	566.019,966 706.796,438	23.54
3	566.019,966 706.796,438	4	566.025,24 706.773,49	23.546
4	566.025,24 706.773,49	5	566.062,8 706.817,58	57.92
5	566.062,8 706.817,58	1	566.035,279 706.851,991	44.063

**** Lungimile segmentelor sunt determinate în planul de proiecție Stereo 70 și sunt rotunjite la 1 milimetru.**

***** Distanța dintre puncte este formată din segmente cumulate ce sunt mai mici decât valoarea 1 milimetru.**

**DATE DESPRE IMOBILUL NR. 1046**

Oficiul de Cadastru și Publicitate Imobiliară SUCEAVA
Biroul de Cadastru și Publicitate Imobiliară Radauti

A. Partea I. Descrierea imobilului

TEREN Extravilan

Adresa: Jud. Suceava

Nr. Crt	Nr cadastral Nr. topografic	Suprafața* (mp)	Observații / Referințe
A1		2.240	Sector cadastral:17 Teren neimprejmuit;

B. Partea II. Proprietari și acte

Inscrieri privitoare la dreptul de proprietate și alte drepturi reale		Referințe
1046 / 28/11/2023		
Act Normativ nr. 7, din 13/03/1996 emis de PARLAMENTUL ROMANIEI;		
B1	Inscrierea provizorie, drept de PROPRIETATE, dobandit prin Lege, cota actuala 1/1, cota initiala 1/1 1) COMUNA HORODNIC DE SUS, CIF:15562708	A1

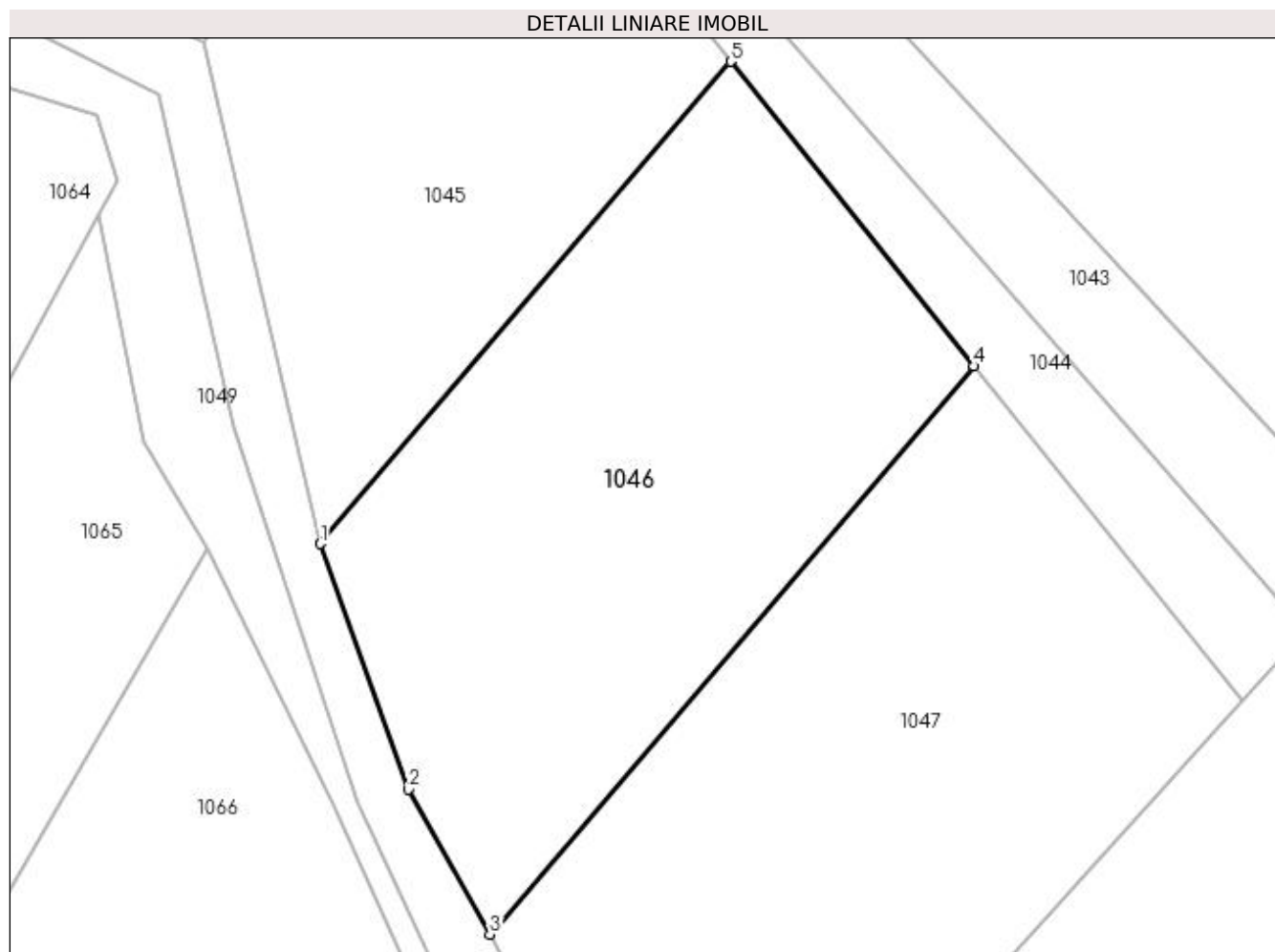
C. Partea III. SARCINI .

Inscrieri privind dezmembramintele dreptului de proprietate, drepturi reale de garanție și sarcini	Referințe
NU SUNT	

Anexa Nr. 1 La Partea I**Teren**

Nr cadastral	Suprafața (mp)*	Observații / Referințe
	2.240	

* Suprafața este determinată în planul de proiecție Stereo 70.

**Date referitoare la teren**

Crt	Categorie folosință	Intra vilan	Suprafața (mp)	Tarla	Parcelă	Nr. topo	Observații / Referințe
1	arabil	NU	2.240	53	998	-	

Lungime Segmente

1) Valorile lungimilor segmentelor sunt obținute din proiecție în plan.

Punct început	X / Y	Punct sfârșit	X / Y	Lungime segment (** (m)
1	566.025,24 706.773,49	2	566.033,29 706.751,02	23.868
2	566.033,29 706.751,02	3	566.040,77 706.737,76	15.224
3	566.040,77 706.737,76	4	566.085,074 706.789,73	68.291
4	566.085,074 706.789,73	5	566.062,8 706.817,58	35.662
5	566.062,8 706.817,58	1	566.025,24 706.773,49	57.92

**** Lungimile segmentelor sunt determinate în planul de proiecție Stereo 70 și sunt rotunjite la 1 milimetru.**

***** Distanța dintre puncte este formată din segmente cumulate ce sunt mai mici decât valoarea 1 milimetru.**

**DATE DESPRE IMOBILUL NR. 1047**

Oficiul de Cadastru și Publicitate Imobiliară SUCEAVA
Biroul de Cadastru și Publicitate Imobiliară Radauti

A. Partea I. Descrierea imobilului

TEREN Extravilan

Adresa: Jud. Suceava

Nr. Crt	Nr cadastral Nr. topografic	Suprafața* (mp)	Observații / Referințe
A1		2.600	Sector cadastral:17 Teren neimprejmuit;

B. Partea II. Proprietari și acte

Inscrieri privitoare la dreptul de proprietate și alte drepturi reale	Referințe
1047 / 28/11/2023	
Act Notarial nr. 23, din 29/01/2004 emis de BNP BUZDUGA CATALINA;	
B1	A1
Intabulare, drept de PROPRIETATE, dobandit prin Succesiune, cota actuala 1/1, cota initiala 1/1 1) ICHIM GHEORGHE	

C. Partea III. SARCINI .

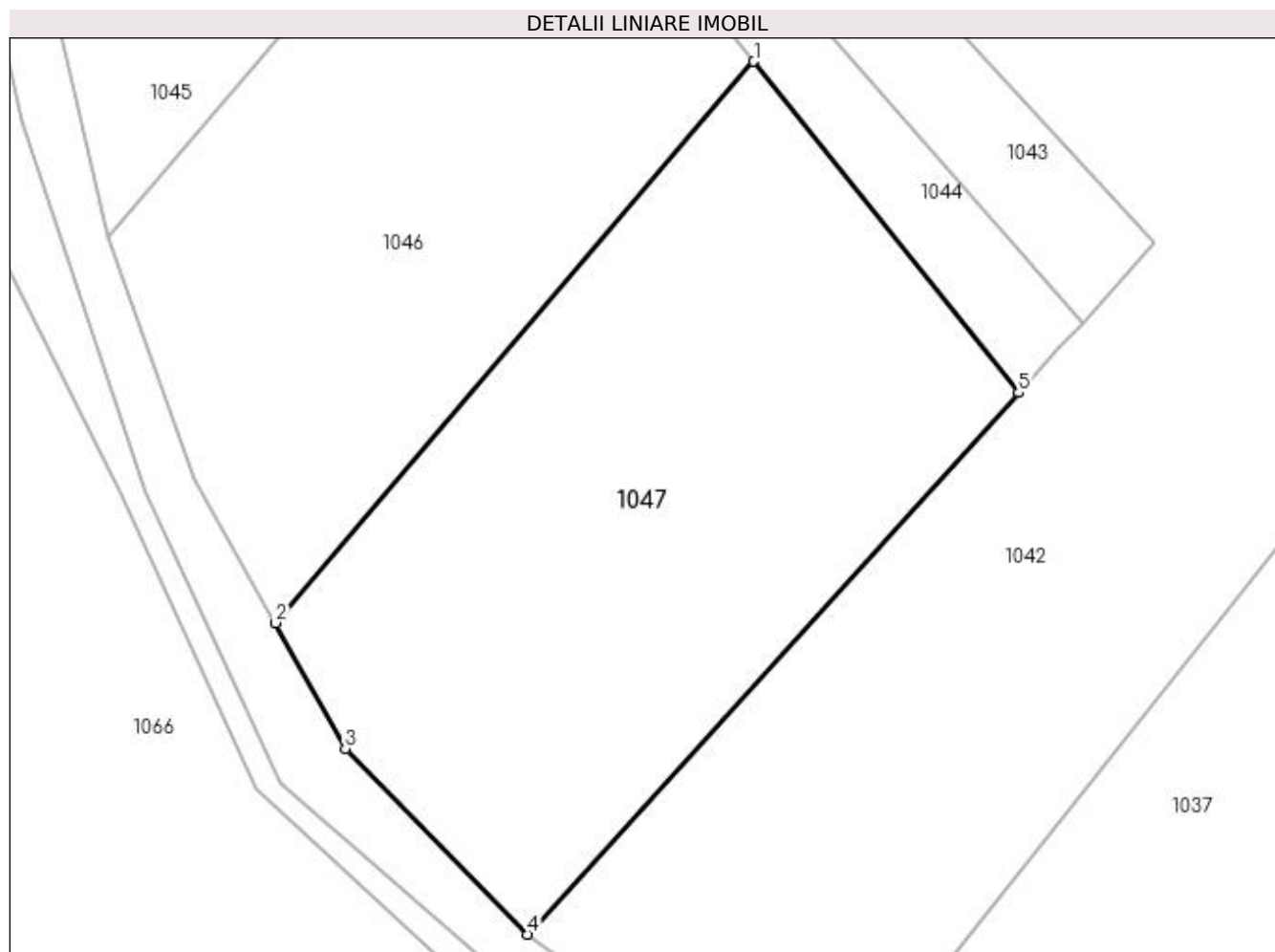
Inscrieri privind dezmembramintele dreptului de proprietate, drepturi reale de garanție și sarcini	Referințe
NU SUNT	

Anexa Nr. 1 La Partea I

Teren

Nr cadastral	Suprafața (mp)*	Observații / Referințe
	2.600	

* Suprafața este determinată în planul de proiecție Stereo 70.



Date referitoare la teren

Crt	Categorie folosință	Intra vilan	Suprafața (mp)	Tarla	Parcelă	Nr. topo	Observații / Referințe
1	arabil	NU	2.600	53	998	-	

Lungime Segmente

1) Valorile lungimilor segmentelor sunt obținute din proiecție în plan.

Punct început	X / Y	Punct sfârșit	X / Y	Lungime segment (** (m)
1	566.085,074 706.789,73	2	566.040,77 706.737,76	68.291
2	566.040,77 706.737,76	3	566.047,229 706.726,106	13.324
3	566.047,229 706.726,106	4	566.064,098 706.708,921	24.081
4	566.064,098 706.708,921	5	566.109,599 706.759,065	67.711
5	566.109,599 706.759,065	1	566.085,074 706.789,73	39.266

**** Lungimile segmentelor sunt determinate în planul de proiecție Stereo 70 și sunt rotunjite la 1 milimetru.**

***** Distanța dintre puncte este formată din segmente cumulate ce sunt mai mici decât valoarea 1 milimetru.**

**DATE DESPRE IMOBILUL NR. 1048**

Oficiul de Cadastru și Publicitate Imobiliară SUCEAVA
Biroul de Cadastru și Publicitate Imobiliară Radauti

A. Partea I. Descrierea imobilului

TEREN Extravilan

Adresa: Jud. Suceava

Nr. Crt	Nr cadastral Nr. topografic	Suprafața* (mp)	Observații / Referințe
A1		2.675	Sector cadastral:17 Teren neimprejmuit;

B. Partea II. Proprietari și acte

Inscrieri privitoare la dreptul de proprietate și alte drepturi reale		Referințe
1048 / 28/11/2023		
Act Normativ nr. 7, din 13/03/1996 emis de PARLAMENTUL ROMANIEI;		
B1	Inscrierea provizorie, drept de PROPRIETATE, dobandit prin Lege, cota actuala 1/1, cota initiala 1/1 1) COMUNA HORODNIC DE SUS, CIF:15562708	A1

C. Partea III. SARCINI .

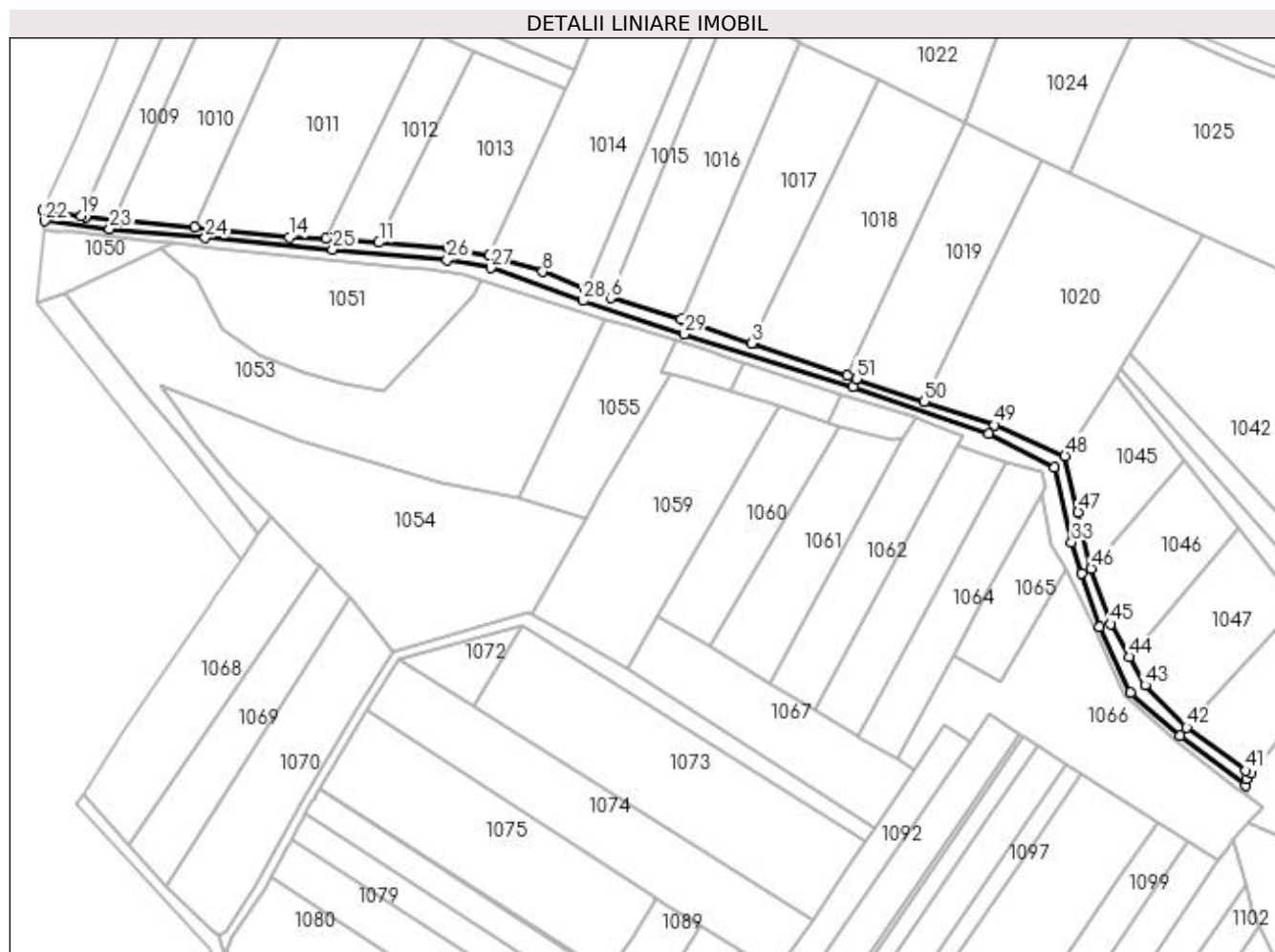
Inscrieri privind dezmembramintele dreptului de proprietate, drepturi reale de garanție și sarcini	Referințe
NU SUNT	

Anexa Nr. 1 La Partea I

Teren

Nr cadastral	Suprafața (mp)*	Observații / Referințe
	2.675	

* Suprafața este determinată în planul de proiecție Stereo 70.



Date referitoare la teren

Crt	Categorie folosință	Intra vilan	Suprafața (mp)	Tarla	Parcelă	Nr. topo	Observații / Referințe
1	drum	NU	2.675	53	998	-	

Lungime Segmente

1) Valorile lungimilor segmentelor sunt obținute din proiecție în plan.

Punct început	X / Y	Punct sfârșit	X / Y	Lungime segment	Punct început	X / Y	Punct sfârșit	X / Y	Lungime segment	Punct început	X / Y	Punct sfârșit	X / Y	Lungime segment
1	565.926,178 706.851,783	2	565.887,93 706.864,74	40.38 3	2	565.887,93 706.864,74	3	565.887,151 706.865,01	0.824	3	565.887,151 706.865,01	4	565.859,38 706.874,64	29.39 3
4	565.859,38 706.874,64	5	565.858,456 706.874,918	0.965	5	565.858,456 706.874,918	6	565.829,889 706.883,521	29.83 4	6	565.829,889 706.883,521	7	565.819,571 706.887,079	10.91 4
7	565.819,571 706.887,079	8	565.802,19 706.894,13	18.75 7	8	565.802,19 706.894,13	9	565.780,494 706.900,822	22.70 5	9	565.780,494 706.900,822	10	565.763,65 706.903,71	17.09
10	565.763,65 706.903,71	11	565.735,604 706.905,977	28.13 7	11	565.735,604 706.905,977	12	565.717,01 706.907,48	18.65 5	12	565.717,01 706.907,48	13	565.713,907 706.907,588	3.105
13	565.713,907 706.907,588	14	565.699,132 706.908,1	14.78 4	14	565.699,132 706.908,1	15	565.660,648 706.912,017	38.68 3	15	565.660,648 706.912,017	16	565.631,012 706.915,033	29.78 9
16	565.631,012 706.915,033	17	565.628,114 706.915,338	2.914	17	565.628,114 706.915,338	18	565.616,428 706.916,566	11.75	18	565.616,428 706.916,566	19	565.614,522 706.916,856	1.928

Punct început	X / Y	Punct sfârșit	X / Y	Lungime segment	Punct început	X / Y	Punct sfârșit	X / Y	Lungime segment	Punct început	X / Y	Punct sfârșit	X / Y	Lungime segment
19	565.614,522 706.916,856	20	565.600,156 706.919,046	14.53 2	20	565.600,156 706.919,046	21	565.599,084 706.919,199	1.083	21	565.599,084 706.919,199	22	565.599,694 706.914,705	4.535
22	565.599,694 706.914,705	23	565.626,12 706.911,54	26.61 5	23	565.626,12 706.911,54	24	565.665,06 706.907,87	39.11 3	24	565.665,06 706.907,87	25	565.716,74 706.903,21	51.89
25	565.716,74 706.903,21	26	565.763,31 706.898,84	46.77 5	26	565.763,31 706.898,84	27	565.781,066 706.895,617	18.04 6	27	565.781,066 706.895,617	28	565.818,67 706.882,38	39.86 6
28	565.818,67 706.882,38	29	565.859,89 706.868,73	43.42 1	29	565.859,89 706.868,73	30	565.928,39 706.847,25	71.78 9	30	565.928,39 706.847,25	31	565.983,575 706.828,286	58.35 3
31	565.983,575 706.828,286	32	566.010,394 706.814,495	30.15 7	32	566.010,394 706.814,495	33	566.017,26 706.784,22	31.04 4	33	566.017,26 706.784,22	34	566.021,36 706.771,65	13.22 2
34	566.021,36 706.771,65	35	566.028,66 706.749,85	22.99	35	566.028,66 706.749,85	36	566.041,19 706.722,98	29.64 8	36	566.041,19 706.722,98	37	566.061,24 706.705,63	26.51 5
37	566.061,24 706.705,63	38	566.088,223 706.685,201	33.84 4	38	566.088,223 706.685,201	39	566.088,394 706.688,068	2.872	39	566.088,394 706.688,068	40	566.090,236 706.690,378	2.954
40	566.090,236 706.690,378	41	566.088,22 706.691,39	2.256	41	566.088,22 706.691,39	42	566.064,098 706.708,921	29.82	42	566.064,098 706.708,921	43	566.047,229 706.726,106	24.08 1
43	566.047,229 706.726,106	44	566.040,77 706.737,76	13.32 4	44	566.040,77 706.737,76	45	566.033,29 706.751,02	15.22 4	45	566.033,29 706.751,02	46	566.025,24 706.773,49	23.86 8
46	566.025,24 706.773,49	47	566.019,966 706.796,438	23.54 6	47	566.019,966 706.796,438	48	566.014,583 706.819,354	23.54	48	566.014,583 706.819,354	49	565.985,97 706.831,82	31.21 1
49	565.985,97 706.831,82	50	565.957,264 706.841,395	30.26 1	50	565.957,264 706.841,395	51	565.929,73 706.850,58	29.02 6	51	565.929,73 706.850,58	1	565.926,178 706.851,783	3.75

** Lungimile segmentelor sunt determinate în planul de proiecție Stereo 70 și sunt rotunjite la 1 milimetru.

*** Distanța dintre puncte este formată din segmente cumulate ce sunt mai mici decât valoarea 1 milimetru.

**DATE DESPRE IMOBILUL NR. 1049**

Oficiul de Cadastru și Publicitate Imobiliară SUCEAVA
Biroul de Cadastru și Publicitate Imobiliară Radauti

A. Partea I. Descrierea imobilului

TEREN Extravilan

Adresa: Jud. Suceava

Nr. Crt	Nr cadastral Nr. topografic	Suprafața* (mp)	Observații / Referințe
A1		2.438	Sector cadastral:17 Teren neimprejmuit;

B. Partea II. Proprietari și acte

Inscrieri privitoare la dreptul de proprietate și alte drepturi reale	Referințe
1049 / 28/11/2023	
Act Normativ nr. 7, din 13/03/1996 emis de PARLAMENTUL ROMANIEI;	
B1	Inscrierea provizorie, drept de PROPRIETATE, dobandit prin Lege, cota actuala 1/1, cota initiala 1/1
	1) COMUNA HORODNIC DE SUS, CIF:15562708

C. Partea III. SARCINI .

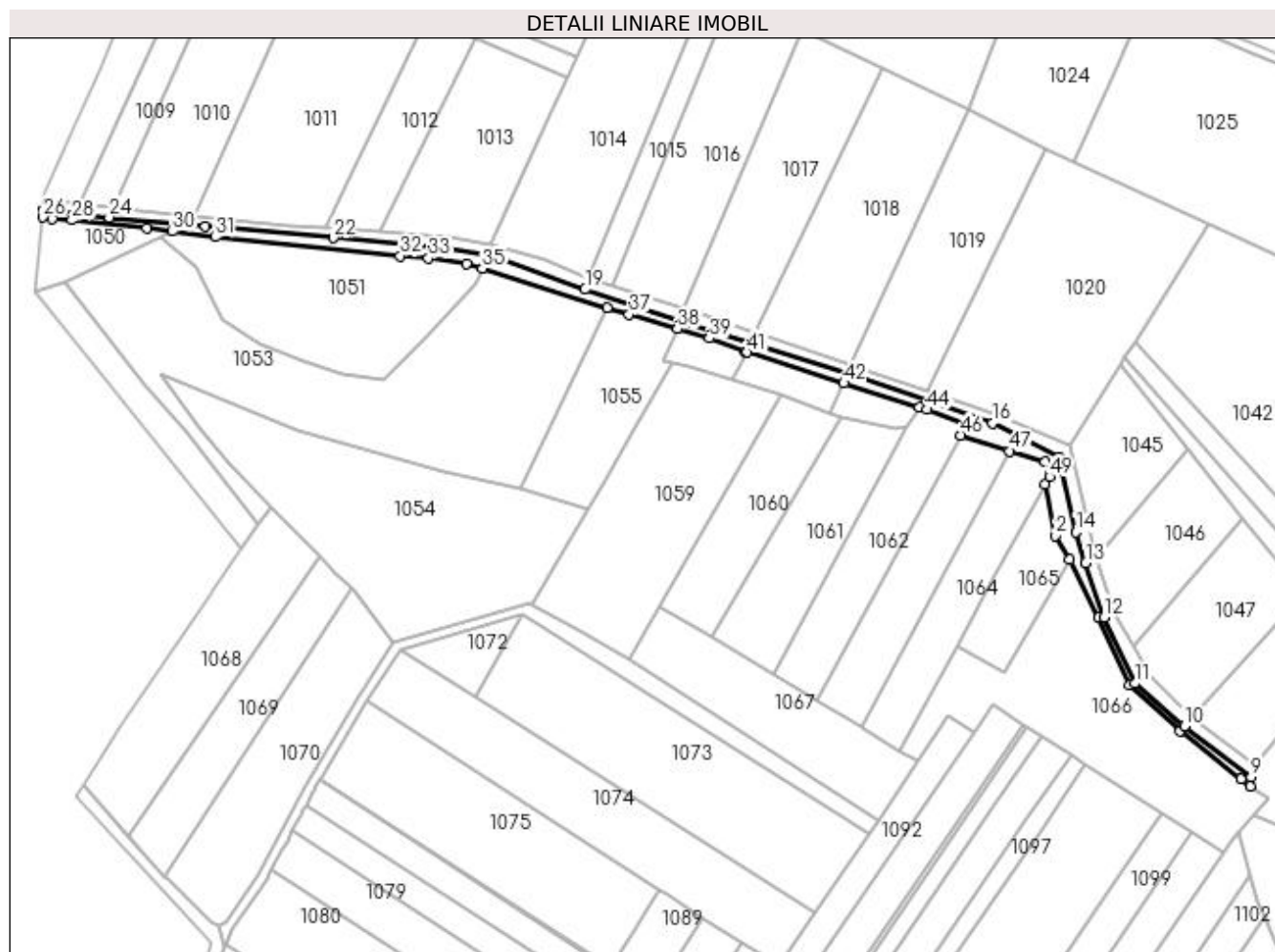
Inscrieri privind dezmembramintele dreptului de proprietate, drepturi reale de garanție și sarcini	Referințe
NU SUNT	

Anexa Nr. 1 La Partea I

Teren

Nr cadastral	Suprafața (mp)*	Observații / Referințe
	2.438	

* Suprafața este determinată în planul de proiecție Stereo 70.



Date referitoare la teren

Crt	Categorie folosință	Intravilan	Suprafața (mp)	Tarla	Parcelă	Nr. topo	Observații / Referințe
1	ape curgătoare	NU	2.438	53	996	-	

Lungime Segmente

1) Valorile lungimilor segmentelor sunt obținute din proiecție în plan.

Punct început	X / Y	Punct sfârșit	X / Y	Lungime segment
1	566.004,992 706.803,545	2	566.009,07 706.782,81	21.132
4	566.026,46 706.749,62	5	566.038,93 706.722,38	29.959
7	566.084,13 706.684,38	8	566.087,997 706.681,429	4.864
10	566.061,24 706.705,63	11	566.041,19 706.722,98	26.515
13	566.021,36 706.771,65	14	566.017,26 706.784,22	13.222
2	566.009,07 706.782,81	3	566.014,85 706.773,02	11.369
5	566.038,93 706.722,38	6	566.059,37 706.703,64	27.731
8	566.087,997 706.681,429	9	566.088,223 706.685,201	3.779
11	566.041,19 706.722,98	12	566.028,66 706.749,85	29.648
14	566.017,26 706.784,22	15	566.010,394 706.814,495	31.044
3	566.014,85 706.773,02	4	566.026,46 706.749,62	26.122
6	566.059,37 706.703,64	7	566.084,13 706.684,38	31.369
9	566.088,223 706.685,201	10	566.061,24 706.705,63	33.844
12	566.028,66 706.749,85	13	566.021,36 706.771,65	22.99
15	566.010,394 706.814,495	16	565.983,575 706.828,286	30.157

Punct început	X / Y	Punct sfârșit	X / Y	Lungime segment	Punct început	X / Y	Punct sfârșit	X / Y	Lungime segment	Punct început	X / Y	Punct sfârșit	X / Y	Lungime segment
16	565.983,575 706.828,286	17	565.928,39 706.847,25	58.353	17	565.928,39 706.847,25	18	565.859,89 706.868,73	71.789	18	565.859,89 706.868,73	19	565.818,67 706.882,38	43.421
19	565.818,67 706.882,38	20	565.781,066 706.895,617	39.866	20	565.781,066 706.895,617	21	565.763,31 706.898,84	18.046	21	565.763,31 706.898,84	22	565.716,74 706.903,21	46.775
22	565.716,74 706.903,21	23	565.665,06 706.907,87	51.89	23	565.665,06 706.907,87	24	565.626,12 706.911,54	39.113	24	565.626,12 706.911,54	25	565.599,694 706.914,705	26.615
25	565.599,694 706.914,705	26	565.599,359 706.911,557	3.166	26	565.599,359 706.911,557	27	565.603,18 706.910,86	3.884	27	565.603,18 706.910,86	28	565.611,0 706.910,42	7.832
28	565.611,0 706.910,42	29	565.641,41 706.907,04	30.597	29	565.641,41 706.907,04	30	565.651,78 706.905,88	10.435	30	565.651,78 706.905,88	31	565.669,03 706.903,62	17.397
31	565.669,03 706.903,62	32	565.743,93 706.895,94	75.293	32	565.743,93 706.895,94	33	565.755,33 706.894,99	11.44	33	565.755,33 706.894,99	34	565.770,67 706.892,88	15.484
34	565.770,67 706.892,88	35	565.777,129 706.890,853	6.77	35	565.777,129 706.890,853	36	565.827,621 706.875,007	52.92	36	565.827,621 706.875,007	37	565.836,5 706.872,22	9.306
37	565.836,5 706.872,22	38	565.856,1 706.866,413	20.442	38	565.856,1 706.866,413	39	565.868,97 706.862,6	13.423	39	565.868,97 706.862,6	40	565.883,35 706.857,25	15.343
40	565.883,35 706.857,25	41	565.884,18 706.856,986	0.871	41	565.884,18 706.856,986	42	565.923,471 706.844,499	41.228	42	565.923,471 706.844,499	43	565.953,863 706.834,841	31.89
43	565.953,863 706.834,841	44	565.957,17 706.833,79	3.47	44	565.957,17 706.833,79	45	565.972,934 706.827,531	16.961	45	565.972,934 706.827,531	46	565.970,703 706.823,397	4.698
46	565.970,703 706.823,397	47	565.990,618 706.816,965	20.928	47	565.990,618 706.816,965	48	566.004,775 706.812,746	14.772	48	566.004,775 706.812,746	49	566.006,67 706.806,61	6.422
49	566.006,67 706.806,61	1	566.004,992 706.803,545	3.494										

** Lungimile segmentelor sunt determinate în planul de proiecție Stereo 70 și sunt rotunjite la 1 milimetru.

*** Distanța dintre puncte este formată din segmente cumulate ce sunt mai mici decât valoarea 1 milimetru.

**DATE DESPRE IMOBILUL NR. 1050**

Oficiul de Cadastru și Publicitate Imobiliară SUCEAVA
Biroul de Cadastru și Publicitate Imobiliară Radauti

A. Partea I. Descrierea imobilului

TEREN Extravilan

Adresa: Jud. Suceava

Nr. Crt	Nr cadastral Nr. topografic	Suprafața* (mp)	Observații / Referințe
A1		849	Sector cadastral:17 Teren neimprejmuit;

B. Partea II. Proprietari și acte

Inscrieri privitoare la dreptul de proprietate și alte drepturi reale		Referințe
1050 / 28/11/2023		
Act Normativ nr. 7, din 13/03/1996 emis de PARLAMENTUL ROMANIEI;		
B1	Inscrierea provizorie, drept de PROPRIETATE, dobandit prin Lege, cota actuala 1/1, cota initiala 1/1 1) COMUNA HORODNIC DE SUS, CIF:15562708	A1

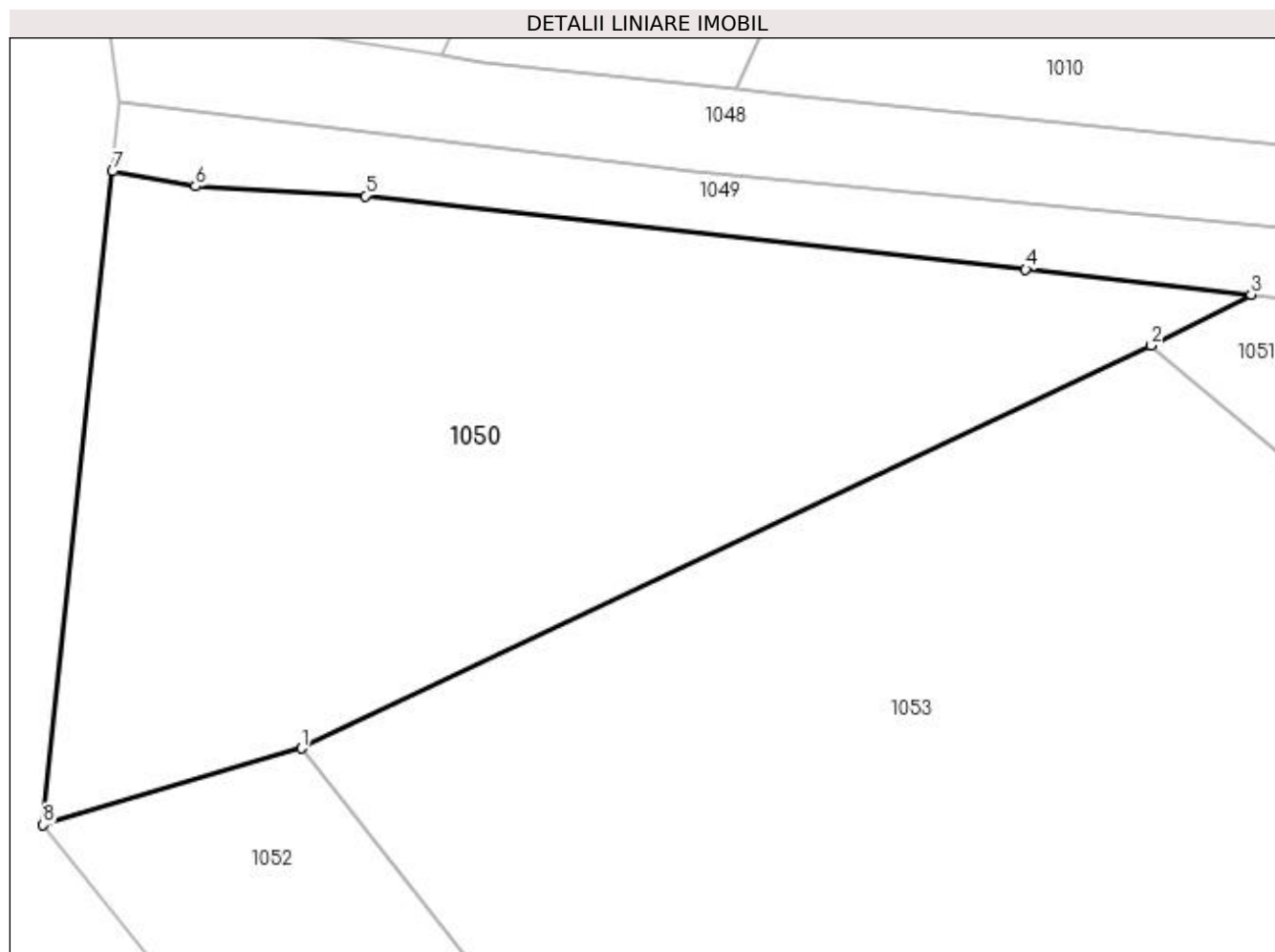
C. Partea III. SARCINI .

Inscrieri privind dezmembramintele dreptului de proprietate, drepturi reale de garanție și sarcini	Referințe
NU SUNT	

Anexa Nr. 1 La Partea I**Teren**

Nr cadastral	Suprafața (mp)*	Observații / Referințe
	849	

* Suprafața este determinată în planul de proiecție Stereo 70.

**Date referitoare la teren**

Crt	Categorie folosință	Intravilan	Suprafața (mp)	Tarla	Parcelă	Nr. topo	Observații / Referințe
1	neproductiv	NU	849	54	1003	-	

Lungime Segmente

1) Valorile lungimilor segmentelor sunt obținute din proiecție în plan.

Punct început	X / Y	Punct sfârșit	X / Y	Lungime segment (** (m)
1	565.608,044 706.885,003	2	565.647,19 706.903,53	43.309
2	565.647,19 706.903,53	3	565.651,78 706.905,88	5.157
3	565.651,78 706.905,88	4	565.641,41 706.907,04	10.435
4	565.641,41 706.907,04	5	565.611,0 706.910,42	30.597
5	565.611,0 706.910,42	6	565.603,18 706.910,86	7.832

Punct început	X / Y	Punct sfârșit	X / Y	Lungime segment (** (m)
6	565.603,18 706.910,86	7	565.599,359 706.911,557	3.884
7	565.599,359 706.911,557	8	565.596,16 706.881,48	30.247
8	565.596,16 706.881,48	1	565.608,044 706.885,003	12.395

** Lungimile segmentelor sunt determinate în planul de proiecție Stereo 70 și sunt rotunjite la 1 milimetru.

*** Distanța dintre puncte este formată din segmente cumulate ce sunt mai mici decât valoarea 1 milimetru.

**DATE DESPRE IMOBILUL NR. 1051**

Oficiul de Cadastru și Publicitate Imobiliară SUCEAVA
Biroul de Cadastru și Publicitate Imobiliară Radauti

A. Partea I. Descrierea imobilului

TEREN Extravilan

Adresa: Jud. Suceava

Nr. Crt	Nr cadastral Nr. topografic	Suprafața* (mp)	Observații / Referințe
A1		4.400	Sector cadastral:17 Teren neimprejmuit;

B. Partea II. Proprietari și acte

Inscrieri privitoare la dreptul de proprietate și alte drepturi reale	Referințe
1051 / 28/11/2023	
Act Administrativ nr. 2392, din 29/10/2002 emis de COMISIA JUDETEANA SUCEAVA;	
B1	A1
Intabulare, drept de PROPRIETATE, dobândit prin Reconstituire, cota actuala 1/1, cota initiala 1/1 1) LUNGOCI EFREM	

C. Partea III. SARCINI .

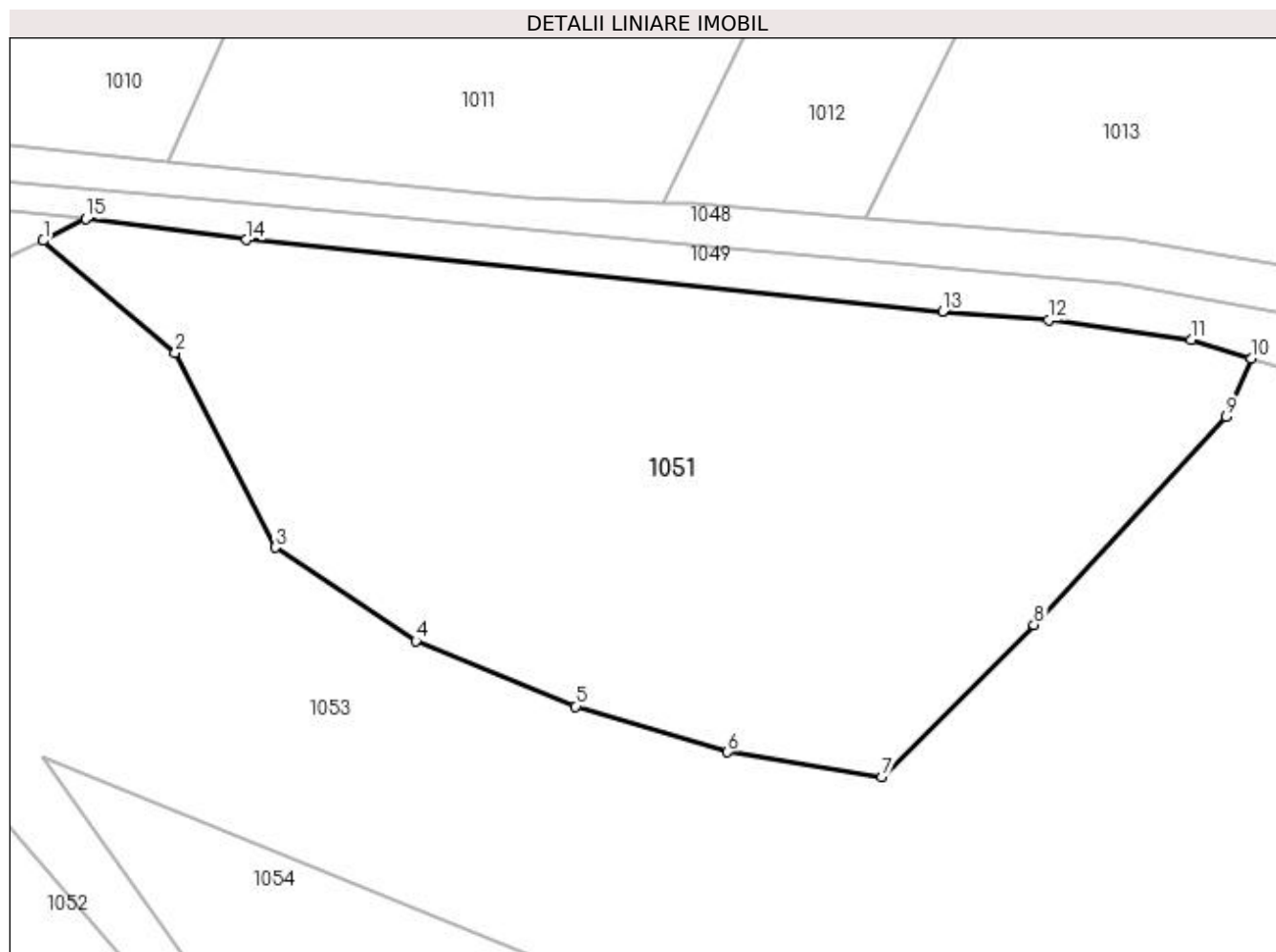
Inscrieri privind dezmembramintele dreptului de proprietate, drepturi reale de garanție și sarcini	Referințe
NU SUNT	

Anexa Nr. 1 La Partea I

Teren

Nr cadastral	Suprafața (mp)*	Observații / Referințe
	4.400	

* Suprafața este determinată în planul de proiecție Stereo 70.



Date referitoare la teren

Crt	Categorie folosință	Intra vilan	Suprafața (mp)	Tarla	Parcelă	Nr. topo	Observații / Referințe
1	faneata	NU	4.400	54	1002	-	

Lungime Segmente

1) Valorile lungimilor segmentelor sunt obținute din proiecție în plan.

Punct început	X / Y	Punct sfârșit	X / Y	Lungime segment (** (m)
1	565.647,19 706.903,53	2	565.661,4 706.891,51	18.612
2	565.661,4 706.891,51	3	565.672,17 706.870,55	23.565
3	565.672,17 706.870,55	4	565.687,27 706.860,51	18.133
4	565.687,27 706.860,51	5	565.704,47 706.853,48	18.581
5	565.704,47 706.853,48	6	565.720,8 706.848,54	17.061

Punct început	X / Y	Punct sfârșit	X / Y	Lungime segment (** (m)
6	565.720,8 706.848,54	7	565.737,39 706.845,87	16.803
7	565.737,39 706.845,87	8	565.753,776 706.862,234	23.158
8	565.753,776 706.862,234	9	565.774,43 706.884,62	30.459
9	565.774,43 706.884,62	10	565.777,129 706.890,853	6.792
10	565.777,129 706.890,853	11	565.770,67 706.892,88	6.77
11	565.770,67 706.892,88	12	565.755,33 706.894,99	15.484
12	565.755,33 706.894,99	13	565.743,93 706.895,94	11.44
13	565.743,93 706.895,94	14	565.669,03 706.903,62	75.293
14	565.669,03 706.903,62	15	565.651,78 706.905,88	17.397
15	565.651,78 706.905,88	1	565.647,19 706.903,53	5.157

** Lungimile segmentelor sunt determinate în planul de proiecție Stereo 70 și sunt rotunjite la 1 milimetru.

*** Distanța dintre puncte este formată din segmente cumulate ce sunt mai mici decât valoarea 1 milimetru.

**DATE DESPRE IMOBILUL NR. 1052**

Oficiul de Cadastru și Publicitate Imobiliară SUCEAVA
Biroul de Cadastru și Publicitate Imobiliară Radauti

A. Partea I. Descrierea imobilului

TEREN Extravilan

Adresa: Jud. Suceava

Nr. Crt	Nr cadastral Nr. topografic	Suprafața* (mp)	Observații / Referințe
A1		1.500	Sector cadastral:17 Teren neimprejmuit;

B. Partea II. Proprietari și acte

Inscrieri privitoare la dreptul de proprietate și alte drepturi reale	Referințe
1052 / 28/11/2023	
Act Notarial nr. 1312, din 17/06/2010 emis de BNP BUZDUGA DANA ALINA;	
B1	A1
Intabulare, drept de PROPRIETATE, dobandit prin lesire Din Indiviziune, cota actuala 1/1, cota initiala 1/1 1) PRELIPCEAN IOAN	

C. Partea III. SARCINI .

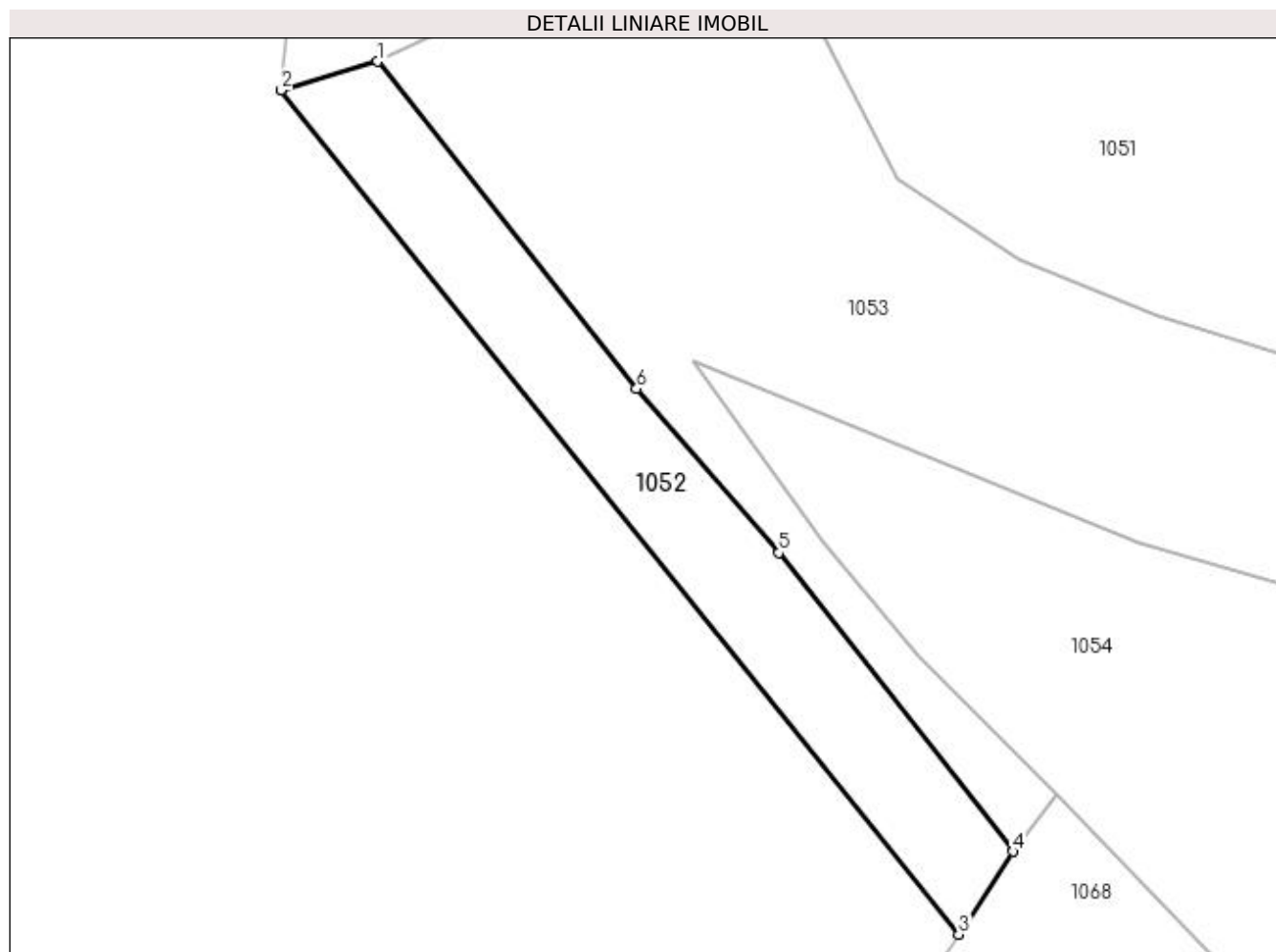
Inscrieri privind dezmembramintele dreptului de proprietate, drepturi reale de garanție și sarcini	Referințe
NU SUNT	

Anexa Nr. 1 La Partea I

Teren

Nr cadastral	Suprafața (mp)*	Observații / Referințe
	1.500	

* Suprafața este determinată în planul de proiecție Stereo 70.



Date referitoare la teren

Crt	Categorie folosință	Intra vilan	Suprafața (mp)	Tarla	Parcelă	Nr. topo	Observații / Referințe
1	arabil	NU	1.500	54	1008	-	

Lungime Segmente

1) Valorile lungimilor segmentelor sunt obținute din proiecție în plan.

Punct început	X / Y	Punct sfârșit	X / Y	Lungime segment (** (m)
1	565.608,044 706.885,003	2	565.596,16 706.881,48	12.395
2	565.596,16 706.881,48	3	565.679,837 706.777,23	133.678
3	565.679,837 706.777,23	4	565.686,524 706.787,469	12.229
4	565.686,524 706.787,469	5	565.657,59 706.824,32	46.853
5	565.657,59 706.824,32	6	565.640,05 706.844,6	26.813

Punct început	X / Y	Punct sfârșit	X / Y	Lungime segment (** (m)
6	565.640,05 706.844,6	1	565.608,044 706.885,003	51.544

** Lungimile segmentelor sunt determinate în planul de proiecție Stereo 70 și sunt rotunjite la 1 milimetru.

*** Distanța dintre puncte este formată din segmente cumulate ce sunt mai mici decât valoarea 1 milimetru.

**DATE DESPRE IMOBILUL NR. 1053**

Oficiul de Cadastru și Publicitate Imobiliară SUCEAVA
Biroul de Cadastru și Publicitate Imobiliară Radauti

A. Partea I. Descrierea imobilului

TEREN Extravilan

Adresa: Jud. Suceava

Nr. Crt	Nr cadastral Nr. topografic	Suprafața* (mp)	Observații / Referințe
A1		9.860	Sector cadastral:17 Teren neimpregmuit;

B. Partea II. Proprietari și acte

Inscrieri privitoare la dreptul de proprietate și alte drepturi reale	Referințe
1053 / 28/11/2023	
Act Normativ nr. 7, din 13/03/1996 emis de PARLAMENTUL ROMANIEI;	
B1	Inscrierea provizorie, drept de PROPRIETATE, dobandit prin Lege, cota actuala 1/1, cota initiala 1/1
	1) COMUNA HORODNIC DE SUS, CIF:15562708

C. Partea III. SARCINI .

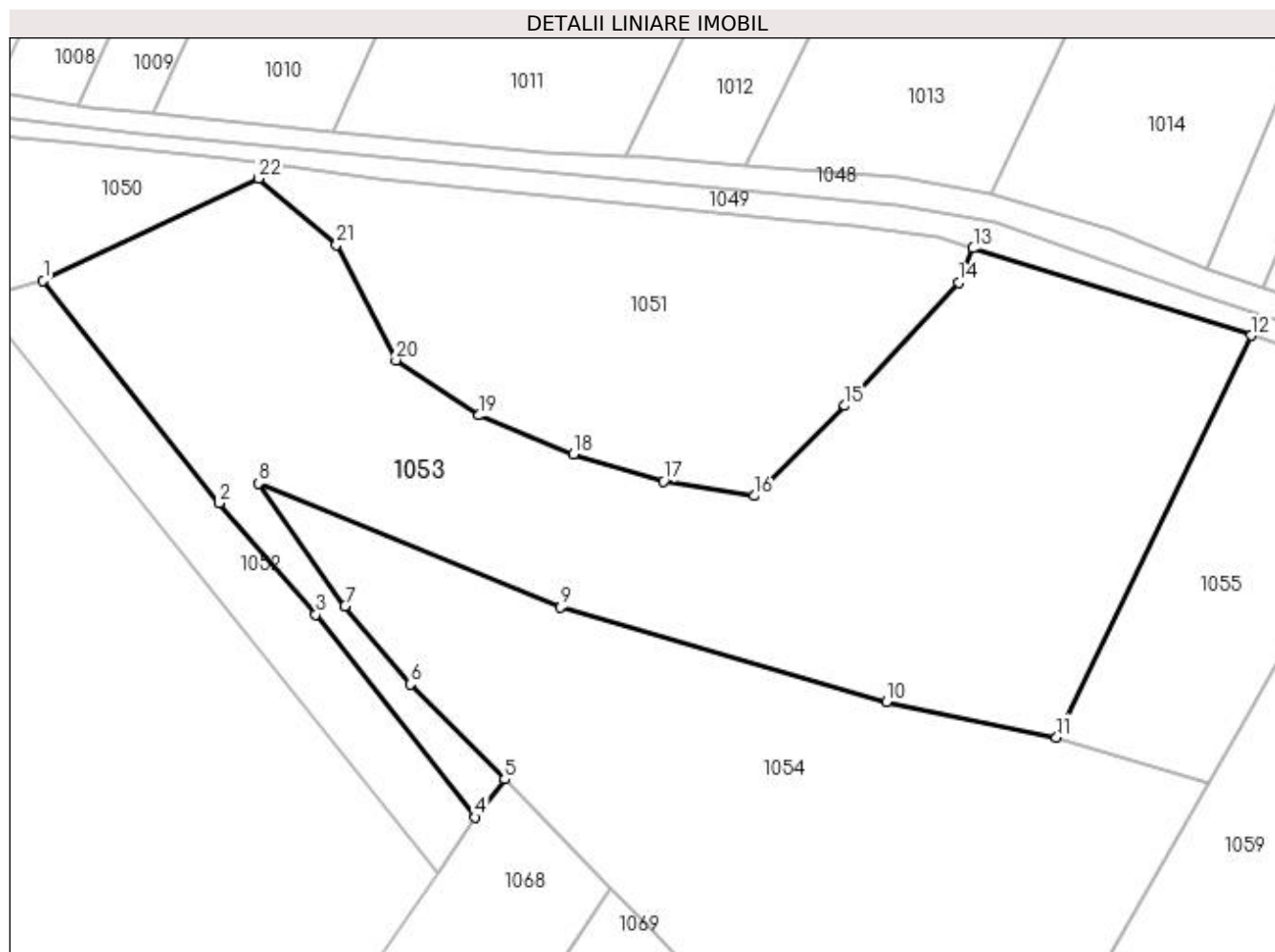
Inscrieri privind dezmembramintele dreptului de proprietate, drepturi reale de garanție și sarcini	Referințe
NU SUNT	

Anexa Nr. 1 La Partea I

Teren

Nr cadastral	Suprafața (mp)*	Observații / Referințe
	9.860	

* Suprafața este determinată în planul de proiecție Stereo 70.



Date referitoare la teren

Crt	Categorie folosință	Intravilan	Suprafața (mp)	Tarla	Parcelă	Nr. topo	Observații / Referințe
1	neproductiv	NU	9.860	54	1002,1003	-	

Lungime Segmente

1) Valorile lungimilor segmentelor sunt obținute din proiecție în plan.

Punct început	X / Y	Punct sfârșit	X / Y	Lungime segment (** (m)
1	565.608,044 706.885,003	2	565.640,05 706.844,6	51.544
3	565.657,59 706.824,32	4	565.686,524 706.787,469	46.853
5	565.691,93 706.794,41	6	565.674,768 706.811,638	24.317
7	565.662,9 706.825,87	8	565.647,117 706.848,114	27.275
9	565.702,108 706.825,67	10	565.761,32 706.808,405	61.678

Punct început	X / Y	Punct sfârșit	X / Y	Lungime segment (** (m)
2	565.640,05 706.844,6	3	565.657,59 706.824,32	26.813
4	565.686,524 706.787,469	5	565.691,93 706.794,41	8.798
6	565.674,768 706.811,638	7	565.662,9 706.825,87	18.531
8	565.647,117 706.848,114	9	565.702,108 706.825,67	59.395
10	565.761,32 706.808,405	11	565.792,257 706.801,984	31.596

Punct început	X / Y	Punct sfârșit	X / Y	Lungime segment (** (m)
11	565.792,257 706.801,984	12	565.827,621 706.875,007	81.136
13	565.777,129 706.890,853	14	565.774,43 706.884,62	6.792
15	565.753,776 706.862,234	16	565.737,39 706.845,87	23.158
17	565.720,8 706.848,54	18	565.704,47 706.853,48	17.061
19	565.687,27 706.860,51	20	565.672,17 706.870,55	18.133
21	565.661,4 706.891,51	22	565.647,19 706.903,53	18.612

Punct început	X / Y	Punct sfârșit	X / Y	Lungime segment (** (m)
12	565.827,621 706.875,007	13	565.777,129 706.890,853	52.92
14	565.774,43 706.884,62	15	565.753,776 706.862,234	30.459
16	565.737,39 706.845,87	17	565.720,8 706.848,54	16.803
18	565.704,47 706.853,48	19	565.687,27 706.860,51	18.581
20	565.672,17 706.870,55	21	565.661,4 706.891,51	23.565
22	565.647,19 706.903,53	1	565.608,044 706.885,003	43.309

** Lungimile segmentelor sunt determinate în planul de proiecție Stereo 70 și sunt rotunjite la 1 milimetru.

*** Distanța dintre puncte este formată din segmente cumulate ce sunt mai mici decât valoarea 1 milimetru.

**DATE DESPRE IMOBILUL NR. 1054**

Oficiul de Cadastru și Publicitate Imobiliară SUCEAVA
Biroul de Cadastru și Publicitate Imobiliară Radauti

A. Partea I. Descrierea imobilului

TEREN Extravilan

Adresa: Jud. Suceava

Nr. Crt	Nr cadastral Nr. topografic	Suprafața* (mp)	Observații / Referințe
A1		7.335	Sector cadastral:17 Teren neimprejmuit;

B. Partea II. Proprietari și acte

Inscrieri privitoare la dreptul de proprietate și alte drepturi reale	Referințe
1054 / 28/11/2023	
Act Administrativ nr. 2461, din 29/08/2003 emis de COMISIA JUDETEANA SUCEAVA;	
B1	A1
Intabulare, drept de PROPRIETATE, dobandit prin Reconstituire, cota actuala 1/1, cota initiala 1/1 1) PRELIPCEAN LORICA	

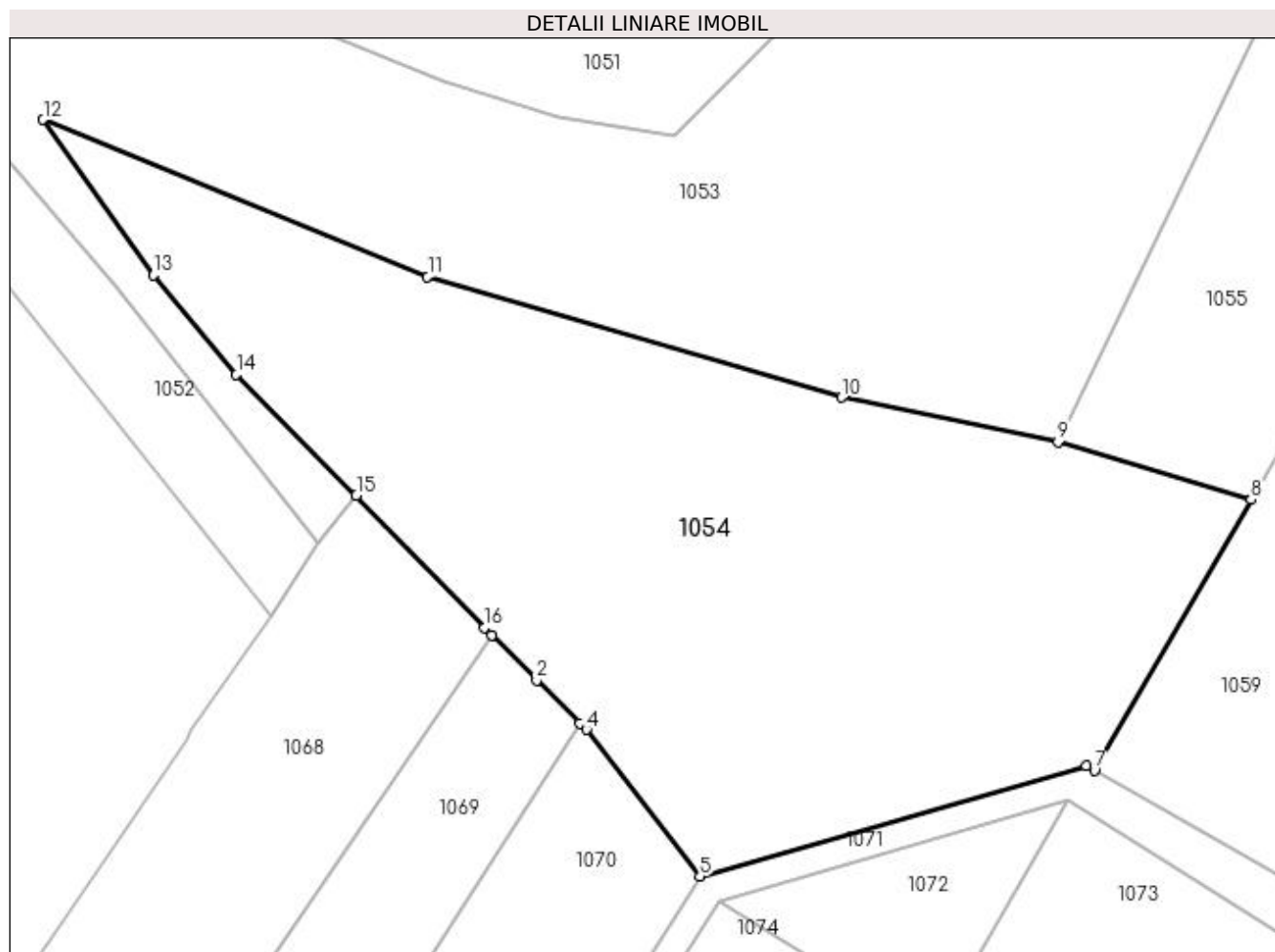
C. Partea III. SARCINI .

Inscrieri privind dezmembramintele dreptului de proprietate, drepturi reale de garanție și sarcini	Referințe
NU SUNT	

Anexa Nr. 1 La Partea I**Teren**

Nr cadastral	Suprafața (mp)*	Observații / Referințe
	7.335	

* Suprafața este determinată în planul de proiecție Stereo 70.

**Date referitoare la teren**

Crt	Categorie folosință	Intra vilan	Suprafața (mp)	Tarla	Parcelă	Nr. topo	Observații / Referințe
1	arabil	NU	7.335	54	1008	-	

Lungime Segmente

1) Valorile lungimilor segmentelor sunt obținute din proiecție în plan.

Punct început	X / Y	Punct sfârșit	X / Y	Lungime segment (** (m)
1	565.711,305 706.774,433	2	565.717,728 706.767,996	9.093
2	565.717,728 706.767,996	3	565.723,917 706.761,794	8.762
3	565.723,917 706.761,794	4	565.724,806 706.760,903	1.259
4	565.724,806 706.760,903	5	565.741,089 706.739,933	26.55
5	565.741,089 706.739,933	6	565.796,362 706.755,696	57.477

Punct început	X / Y	Punct sfârșit	X / Y	Lungime segment (** (m)
6	565.796,362 706.755,696	7	565.797,474 706.755,063	1.28
7	565.797,474 706.755,063	8	565.819,893 706.793,796	44.753
8	565.819,893 706.793,796	9	565.792,257 706.801,984	28.823
9	565.792,257 706.801,984	10	565.761,32 706.808,405	31.596
10	565.761,32 706.808,405	11	565.702,108 706.825,67	61.678
11	565.702,108 706.825,67	12	565.647,117 706.848,114	59.395
12	565.647,117 706.848,114	13	565.662,9 706.825,87	27.275
13	565.662,9 706.825,87	14	565.674,768 706.811,638	18.531
14	565.674,768 706.811,638	15	565.691,93 706.794,41	24.317
15	565.691,93 706.794,41	16	565.710,25 706.775,49	26.336
16	565.710,25 706.775,49	1	565.711,305 706.774,433	1.493

** Lungimile segmentelor sunt determinate în planul de proiecție Stereo 70 și sunt rotunjite la 1 milimetru.

*** Distanța dintre puncte este formată din segmente cumulate ce sunt mai mici decât valoarea 1 milimetru.

**DATE DESPRE IMOBILUL NR. 1055**

Oficiul de Cadastru și Publicitate Imobiliară SUCEAVA
Biroul de Cadastru și Publicitate Imobiliară Radauti

A. Partea I. Descrierea imobilului

TEREN Extravilan

Adresa: Jud. Suceava

Nr. Crt	Nr cadastral Nr. topografic	Suprafața* (mp)	Observații / Referințe
A1		2.484	Sector cadastral:17 Teren neimprejmuit;

B. Partea II. Proprietari și acte

Inscrieri privitoare la dreptul de proprietate și alte drepturi reale	Referințe
1055 / 28/11/2023	
Act Notarial nr. 1297, din 22/05/1997 emis de SPN SEHLANEC-BRATILOVEANU;	
B1	A1
Intabulare, drept de PROPRIETATE, dobandit prin lesire Din Indiviziune, cota actuala 1/1, cota initiala 1/1 1) PRELIPCEAN PARASCHIVA DEFUNCT:Da	

C. Partea III. SARCINI .

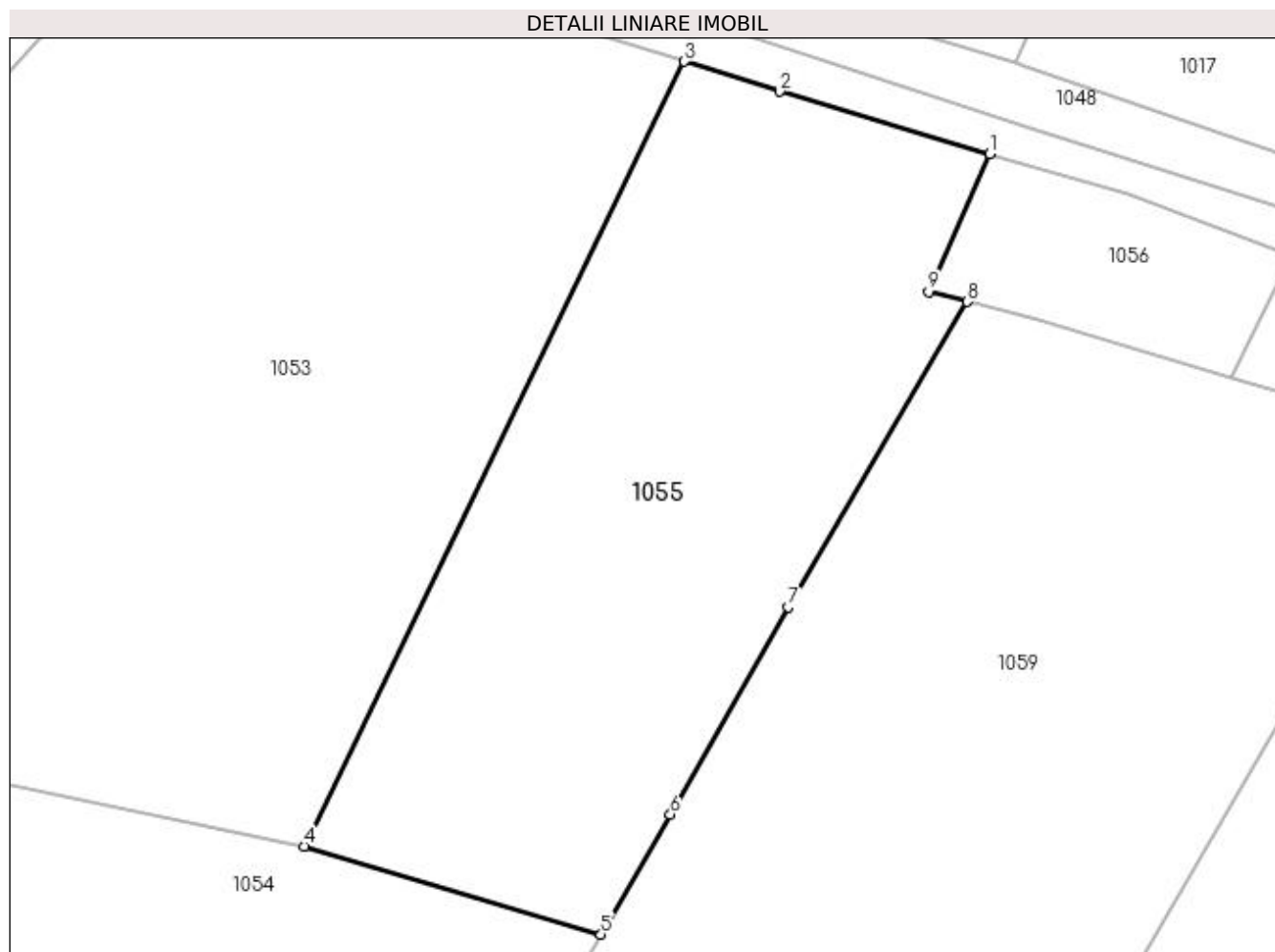
Inscrieri privind dezmembramintele dreptului de proprietate, drepturi reale de garanție și sarcini	Referințe
NU SUNT	

Anexa Nr. 1 La Partea I

Teren

Nr cadastral	Suprafața (mp)*	Observații / Referințe
	2.484	

* Suprafața este determinată în planul de proiecție Stereo 70.



Date referitoare la teren

Crt	Categorie folosință	Intra vilan	Suprafața (mp)	Tarla	Parcelă	Nr. topo	Observații / Referințe
1	arabil	NU	2.484	54	1002	-	

Lungime Segmente

1) Valorile lungimilor segmentelor sunt obținute din proiecție în plan.

Punct început	X / Y	Punct sfârșit	X / Y	Lungime segment (** (m)
1	565.856,1 706.866,413	2	565.836,5 706.872,22	20.442
2	565.836,5 706.872,22	3	565.827,621 706.875,007	9.306
3	565.827,621 706.875,007	4	565.792,257 706.801,984	81.136
4	565.792,257 706.801,984	5	565.819,893 706.793,796	28.823
5	565.819,893 706.793,796	6	565.826,349 706.804,95	12.888

Punct început	X / Y	Punct sfârșit	X / Y	Lungime segment (** (m)
6	565.826,349 706.804,95	7	565.837,35 706.824,23	22.198
7	565.837,35 706.824,23	8	565.853,957 706.852,648	32.915
8	565.853,957 706.852,648	9	565.850,401 706.853,591	3.679
9	565.850,401 706.853,591	1	565.856,1 706.866,413	14.031

** Lungimile segmentelor sunt determinate în planul de proiecție Stereo 70 și sunt rotunjite la 1 milimetru.

*** Distanța dintre puncte este formată din segmente cumulate ce sunt mai mici decât valoarea 1 milimetru.

**DATE DESPRE IMOBILUL NR. 1056**

Oficiul de Cadastru și Publicitate Imobiliară SUCEAVA
Biroul de Cadastru și Publicitate Imobiliară Radauti

A. Partea I. Descrierea imobilului

TEREN Extravilan

Adresa: Jud. Suceava

Nr. Crt	Nr cadastral Nr. topografic	Suprafața* (mp)	Observații / Referințe
A1		Din acte: 4.600 Masurata: 395	Sector cadastral:17 Teren neimprejmit;

B. Partea II. Proprietari și acte

Inscrieri privitoare la dreptul de proprietate și alte drepturi reale		Referințe
1056 / 28/11/2023		
Act Notarial nr. 619, din 07/11/2005 emis de BNPA BUZDUGA CATALINA-BUZDUGA DANA-ALINA;		
B1	Intabulare, drept de PROPRIETATE, dobandit prin Succesiune, cota actuala 1/1, cota initiala 1/1 1) PRELIPCEAN TUDOR-LUCIAN	A1

C. Partea III. SARCINI .

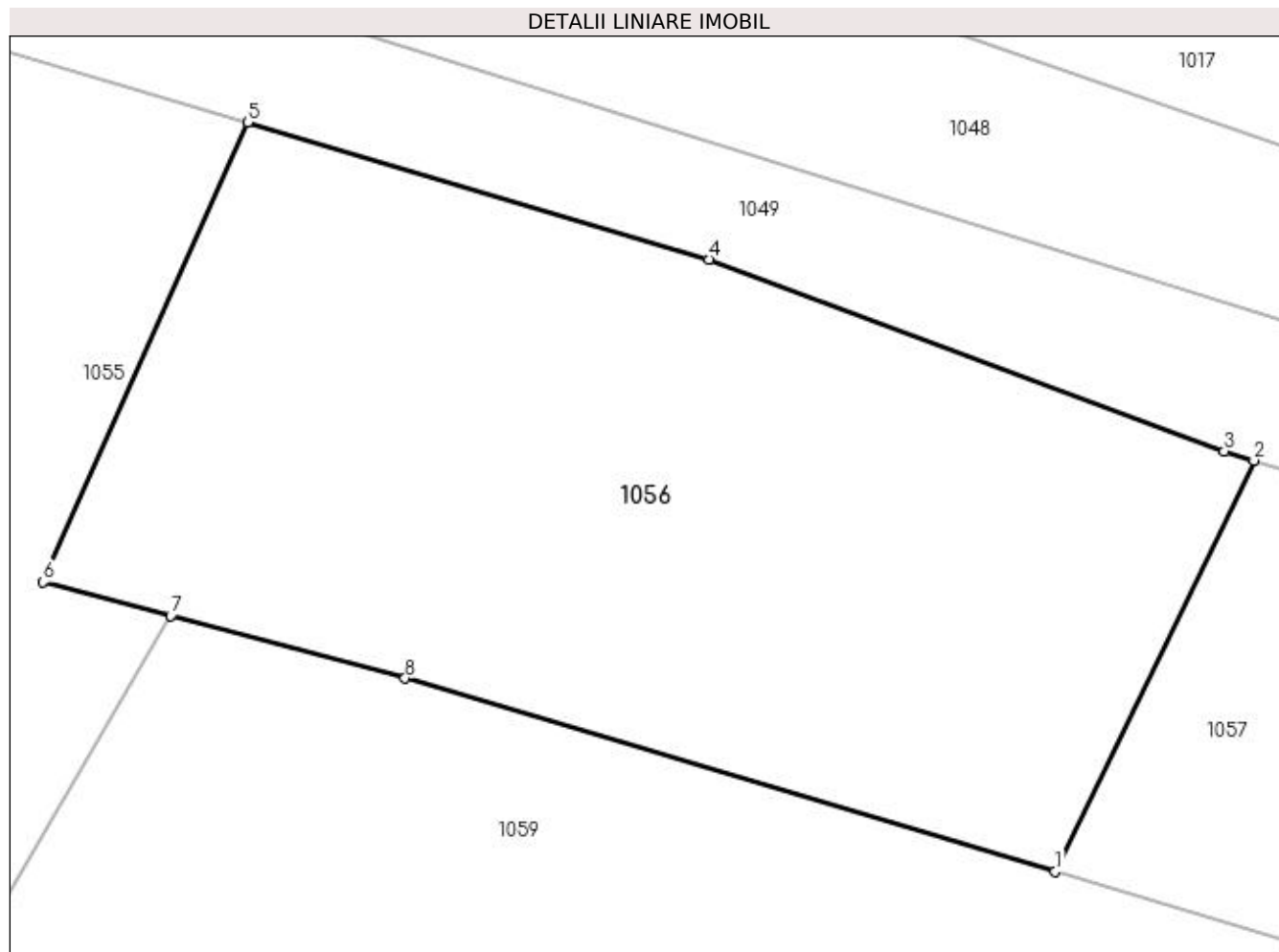
Inscrieri privind dezmembramintele dreptului de proprietate, drepturi reale de garanție și sarcini	Referințe
NU SUNT	

Anexa Nr. 1 La Partea I

Teren

Nr cadastral	Suprafața (mp)*	Observații / Referințe
	Din acte: 4.600 Masurata: 395	

* Suprafața este determinată în planul de proiecție Stereo 70.



Date referitoare la teren

Crt	Categorie folosință	Intra vilan	Suprafața (mp)	Tarla	Parcelă	Nr. topo	Observații / Referințe
1	arabil	NU	395	54	1002	-	Diferenta de suprafata la id 1017

Lungime Segmente

1) Valorile lungimilor segmentelor sunt obținute din proiecție în plan.

Punct început	X / Y	Punct sfârșit	X / Y	Lungime segment (** (m)
1	565.878,633 706.845,521	2	565.884,18 706.856,986	12.736
2	565.884,18 706.856,986	3	565.883,35 706.857,25	0.871
3	565.883,35 706.857,25	4	565.868,97 706.862,6	15.343
4	565.868,97 706.862,6	5	565.856,1 706.866,413	13.423
5	565.856,1 706.866,413	6	565.850,401 706.853,591	14.031

Punct început	X / Y	Punct sfârșit	X / Y	Lungime segment (** (m)
6	565.850,401 706.853,591	7	565.853,957 706.852,648	3.679
7	565.853,957 706.852,648	8	565.860,5 706.850,913	6.769
8	565.860,5 706.850,913	1	565.878,633 706.845,521	18.918

** Lungimile segmentelor sunt determinate în planul de proiecție Stereo 70 și sunt rotunjite la 1 milimetru.

*** Distanța dintre puncte este formată din segmente cumulate ce sunt mai mici decât valoarea 1 milimetru.

**DATE DESPRE IMOBILUL NR. 1057**

Oficiul de Cadastru și Publicitate Imobiliară SUCEAVA
Biroul de Cadastru și Publicitate Imobiliară Radauti

A. Partea I. Descrierea imobilului

TEREN Extravilan

Adresa: Jud. Suceava

Nr. Crt	Nr cadastral Nr. topografic	Suprafața* (mp)	Observații / Referințe
A1		Din acte: 5.200 Masurata: 518	Sector cadastral:17 Teren neimprejmit;

B. Partea II. Proprietari și acte

Inscrieri privitoare la dreptul de proprietate și alte drepturi reale		Referințe
1057 / 28/11/2023		
Act Notarial nr. 80, din 25/03/2003 emis de BNP BUZDUGA CATALINA;		
B1	Intabulare, drept de PROPRIETATE, dobandit prin Succesiune, cota actuala 1/1, cota initiala 1/1 1) PRELIPCEAN IOAN	A1

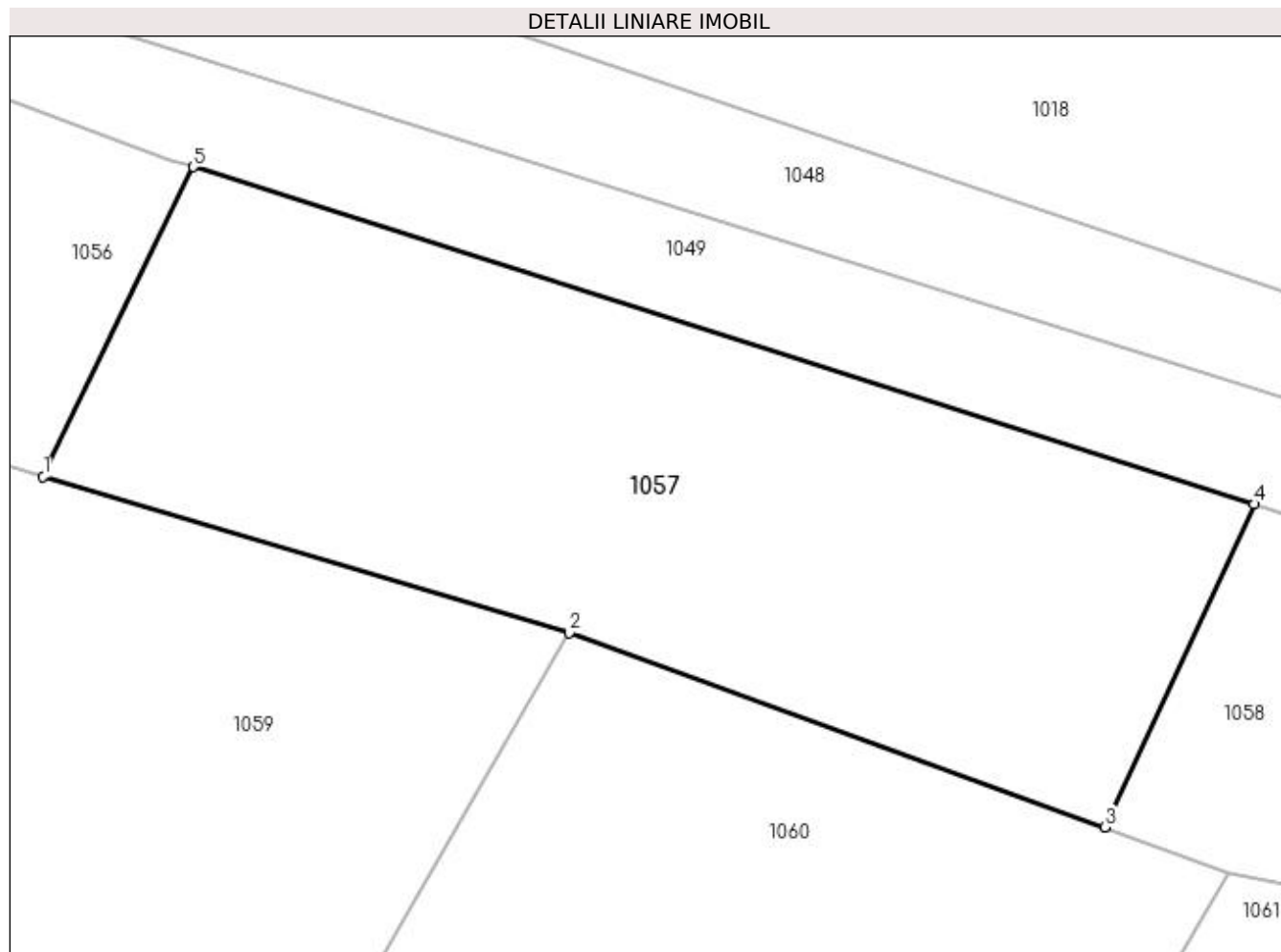
C. Partea III. SARCINI .

Inscrieri privind dezmembramintele dreptului de proprietate, drepturi reale de garanție și sarcini	Referințe
NU SUNT	

Anexa Nr. 1 La Partea I**Teren**

Nr cadastral	Suprafața (mp)*	Observații / Referințe
	Din acte: 5.200 Masurata: 518	

* Suprafața este determinată în planul de proiecție Stereo 70.

**Date referitoare la teren**

Crt	Categorie folosință	Intravilan	Suprafața (mp)	Tarla	Parcelă	Nr. topo	Observații / Referințe
1	arabil	NU	518	54	1002	-	Diferenta de suprafata la id 1018

Lungime Segmente

1) Valorile lungimilor segmentelor sunt obținute din proiecție în plan.

Punct început	X / Y	Punct sfârșit	X / Y	Lungime segment (** (m)
1	565.878,633 706.845,521	2	565.898,11 706.839,729	20.32
2	565.898,11 706.839,729	3	565.917,937 706.832,539	21.09
3	565.917,937 706.832,539	4	565.923,471 706.844,499	13.178
4	565.923,471 706.844,499	5	565.884,18 706.856,986	41.228
5	565.884,18 706.856,986	1	565.878,633 706.845,521	12.736

**** Lungimile segmentelor sunt determinate în planul de proiecție Stereo 70 și sunt rotunjite la 1 milimetru.**

***** Distanța dintre puncte este formată din segmente cumulate ce sunt mai mici decât valoarea 1 milimetru.**

**DATE DESPRE IMOBILUL NR. 1058**

Oficiul de Cadastru și Publicitate Imobiliară SUCEAVA
Biroul de Cadastru și Publicitate Imobiliară Radauti

A. Partea I. Descrierea imobilului

TEREN Extravilan

Adresa: Jud. Suceava

Nr. Crt	Nr cadastral Nr. topografic	Suprafața* (mp)	Observații / Referințe
A1		Din acte: 5.100 Masurata: 378	Sector cadastral:17 Teren neimprejmit;

B. Partea II. Proprietari și acte

Inscrieri privitoare la dreptul de proprietate și alte drepturi reale		Referințe
1058 / 28/11/2023		
Act Notarial nr. 256, din 24/01/2007 emis de BNPA SEHLANEC-MANDICI;		
B1	Intabulare, drept de PROPRIETATE, dobandit prin Conventie, cota actuala 1/1, cota initiala 1/1 1) PRELIPCEAN ASPAZIA	A1

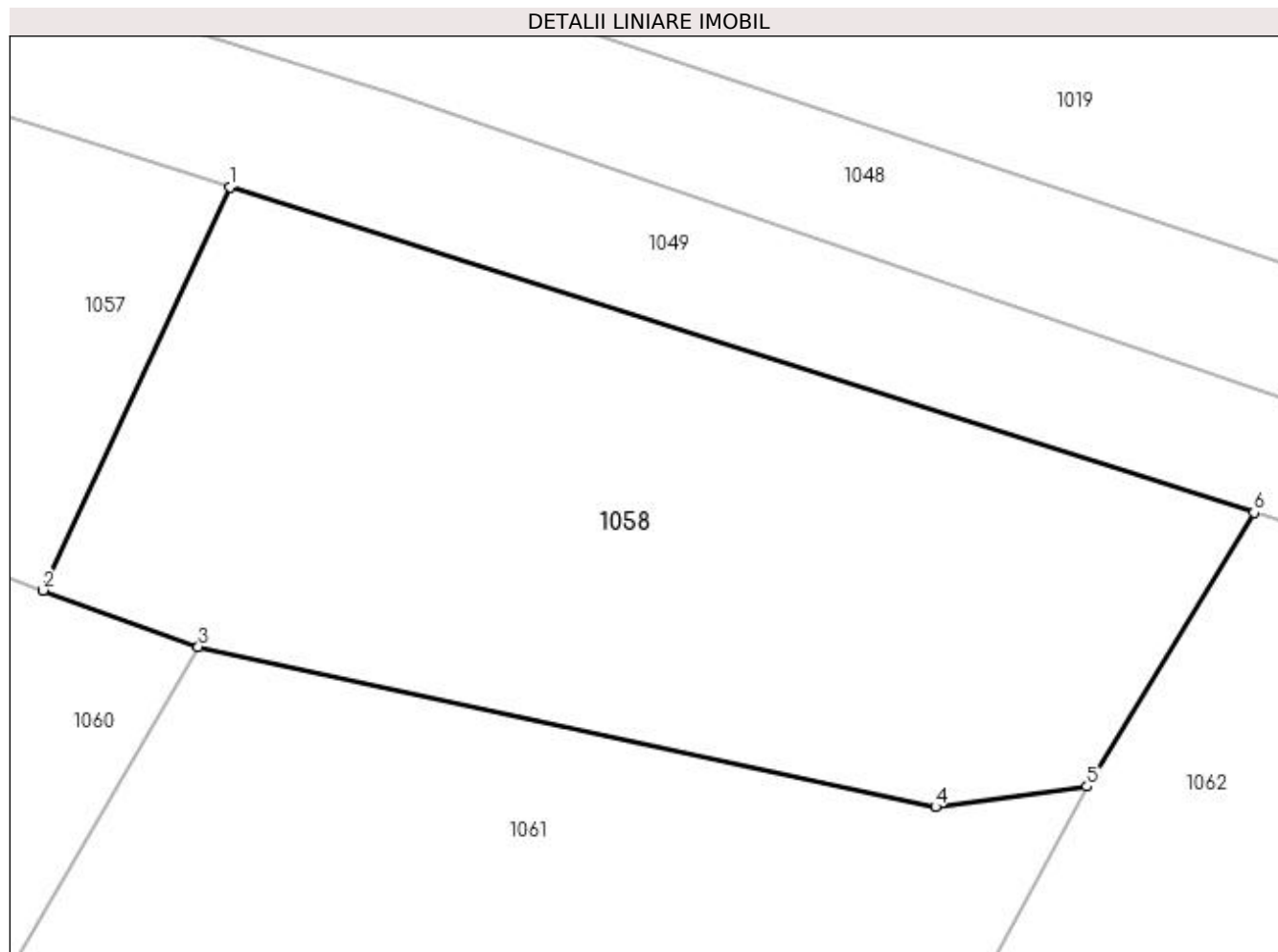
C. Partea III. SARCINI .

Inscrieri privind dezmembramintele dreptului de proprietate, drepturi reale de garanție și sarcini	Referințe
NU SUNT	

Anexa Nr. 1 La Partea I**Teren**

Nr cadastral	Suprafața (mp)*	Observații / Referințe
	Din acte: 5.100 Masurata: 378	

* Suprafața este determinată în planul de proiecție Stereo 70.

**Date referitoare la teren**

Crt	Categorie folosință	Intravilan	Suprafața (mp)	Tarla	Parcelă	Nr. topo	Observații / Referințe
1	arabil	NU	378	54	1002	-	Diferenta de suprafata la id 1019

Lungime Segmente

1) Valorile lungimilor segmentelor sunt obținute din proiecție în plan.

Punct început	X / Y	Punct sfârșit	X / Y	Lungime segment (** (m)
1	565.923,471 706.844,499	2	565.917,937 706.832,539	13.178
2	565.917,937 706.832,539	3	565.922,542 706.830,869	4.898
3	565.922,542 706.830,869	4	565.944,418 706.826,111	22.387
4	565.944,418 706.826,111	5	565.948,907 706.826,717	4.53
5	565.948,907 706.826,717	6	565.953,863 706.834,841	9.516

Punct început	X / Y	Punct sfârșit	X / Y	Lungime segment (** (m)
6	565.953,863 706.834,841	1	565.923,471 706.844,499	31.89

** Lungimile segmentelor sunt determinate în planul de proiecție Stereo 70 și sunt rotunjite la 1 milimetru.

*** Distanța dintre puncte este formată din segmente cumulate ce sunt mai mici decât valoarea 1 milimetru.

**DATE DESPRE IMOBILUL NR. 1059**

Oficiul de Cadastru și Publicitate Imobiliară SUCEAVA
Biroul de Cadastru și Publicitate Imobiliară Radauti

A. Partea I. Descrierea imobilului

TEREN Extravilan

Adresa: Jud. Suceava

Nr. Crt	Nr cadastral Nr. topografic	Suprafața* (mp)	Observații / Referințe
A1		5.280	Sector cadastral:17 Teren neimprejmuit;

B. Partea II. Proprietari și acte

Inscrieri privitoare la dreptul de proprietate și alte drepturi reale	Referințe
1059 / 28/11/2023	
Act Notarial nr. 2764, din 03/08/2016 emis de SPN FOMIN SI ASOCIATII;	
B1	A1
Intabulare, drept de PROPRIETATE, dobandit prin lesire Din Indiviziune, cota actuala 1/1, cota initiala 1/1 1) POPESCU GHEORGHE	

C. Partea III. SARCINI .

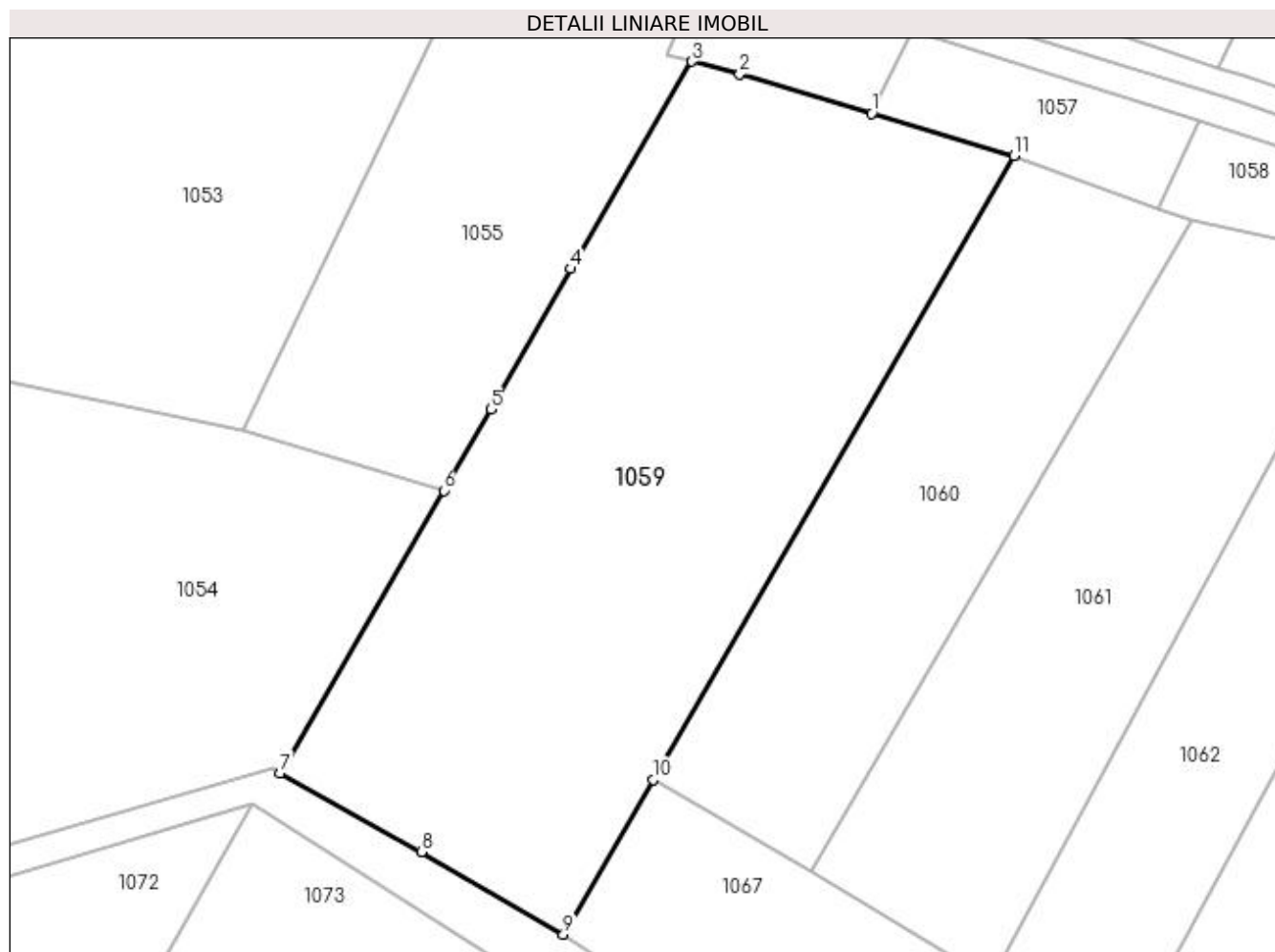
Inscrieri privind dezmembramintele dreptului de proprietate, drepturi reale de garanție și sarcini	Referințe
NU SUNT	

Anexa Nr. 1 La Partea I

Teren

Nr cadastral	Suprafața (mp)*	Observații / Referințe
	5.280	

* Suprafața este determinată în planul de proiecție Stereo 70.



Date referitoare la teren

Crt	Categorie folosință	Intra vilan	Suprafața (mp)	Tarla	Parcelă	Nr. topo	Observații / Referințe
1	arabil	NU	5.280	54	1002,1008	-	

Lungime Segmente

1) Valorile lungimilor segmentelor sunt obținute din proiecție în plan.

Punct început	X / Y	Punct sfârșit	X / Y	Lungime segment (** (m)
1	565.878,633 706.845,521	2	565.860,5 706.850,913	18.918
2	565.860,5 706.850,913	3	565.853,957 706.852,648	6.769
3	565.853,957 706.852,648	4	565.837,35 706.824,23	32.915
4	565.837,35 706.824,23	5	565.826,349 706.804,95	22.198
5	565.826,349 706.804,95	6	565.819,893 706.793,796	12.888

Punct început	X / Y	Punct sfârșit	X / Y	Lungime segment (** (m)
6	565.819,893 706.793,796	7	565.797,474 706.755,063	44.753
7	565.797,474 706.755,063	8	565.816,804 706.744,238	22.155
8	565.816,804 706.744,238	9	565.836,3 706.732,94	22.533
9	565.836,3 706.732,94	10	565.848,576 706.754,149	24.506
10	565.848,576 706.754,149	11	565.898,11 706.839,729	98.882
11	565.898,11 706.839,729	1	565.878,633 706.845,521	20.32

** Lungimile segmentelor sunt determinate în planul de proiecție Stereo 70 și sunt rotunjite la 1 milimetru.

*** Distanța dintre puncte este formată din segmente cumulate ce sunt mai mici decât valoarea 1 milimetru.

**DATE DESPRE IMOBILUL NR. 1060**

Oficiul de Cadastru și Publicitate Imobiliară SUCEAVA
Biroul de Cadastru și Publicitate Imobiliară Radauti

A. Partea I. Descrierea imobilului

TEREN Extravilan

Adresa: Jud. Suceava

Nr. Crt	Nr cadastral Nr. topografic	Suprafața* (mp)	Observații / Referințe
A1		2.560	Sector cadastral:17 Teren neimprejmuit;

B. Partea II. Proprietari și acte

Inscrieri privitoare la dreptul de proprietate și alte drepturi reale		Referințe
1060 / 28/11/2023		
Act Administrativ nr. 70, din 09/03/1993 emis de COMISIA JUDETEANA SUCEAVA;		
B1	Intabulare, drept de PROPRIETATE, dobandit prin Reconstituire, cota actuala 1/1, cota initiala 1/1 1) PRELIPCEAN IOAN	A1

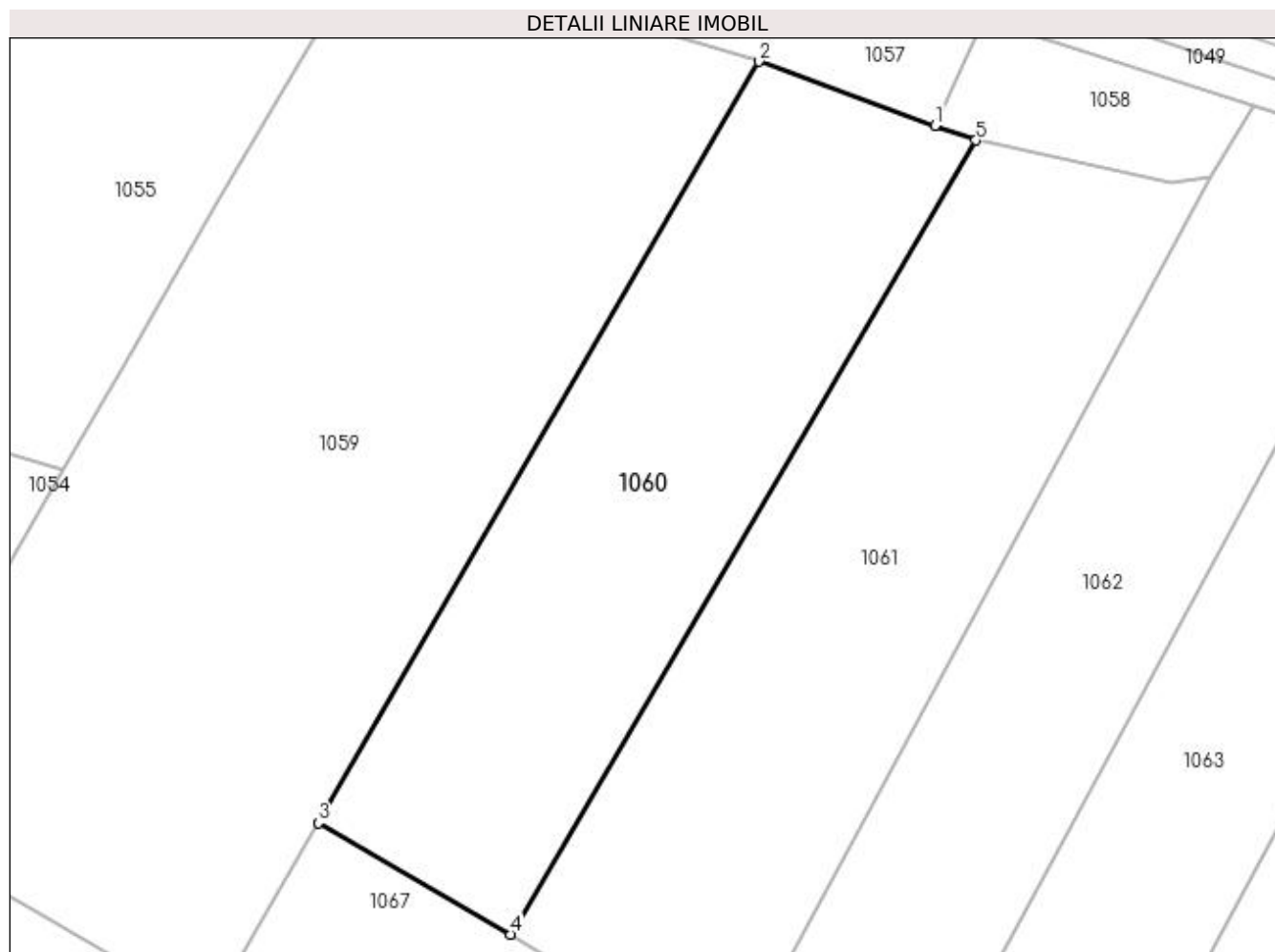
C. Partea III. SARCINI .

Inscrieri privind dezmembramintele dreptului de proprietate, drepturi reale de garanție și sarcini	Referințe
NU SUNT	

Anexa Nr. 1 La Partea I**Teren**

Nr cadastral	Suprafața (mp)*	Observații / Referințe
	2.560	

* Suprafața este determinată în planul de proiecție Stereo 70.

**Date referitoare la teren**

Crt	Categorie folosință	Intra vilan	Suprafața (mp)	Tarla	Parcelă	Nr. topo	Observații / Referințe
1	arabil	NU	2.560	54	1002,1008	-	

Lungime Segmente

1) Valorile lungimilor segmentelor sunt obținute din proiecție în plan.

Punct început	X / Y	Punct sfârșit	X / Y	Lungime segment (** (m)
1	565.917,937 706.832,539	2	565.898,11 706.839,729	21.09
2	565.898,11 706.839,729	3	565.848,576 706.754,149	98.882
3	565.848,576 706.754,149	4	565.870,246 706.741,603	25.04
4	565.870,246 706.741,603	5	565.922,542 706.830,869	103.457
5	565.922,542 706.830,869	1	565.917,937 706.832,539	4.898

**** Lungimile segmentelor sunt determinate în planul de proiecție Stereo 70 și sunt rotunjite la 1 milimetru.**

***** Distanța dintre puncte este formată din segmente cumulate ce sunt mai mici decât valoarea 1 milimetru.**

**DATE DESPRE IMOBILUL NR. 1061**

Oficiul de Cadastru și Publicitate Imobiliară SUCEAVA
Biroul de Cadastru și Publicitate Imobiliară Radauti

A. Partea I. Descrierea imobilului

TEREN Extravilan

Adresa: Jud. Suceava

Nr. Crt	Nr cadastral Nr. topografic	Suprafața* (mp)	Observații / Referințe
A1		2.904	Sector cadastral:17 Teren neimprejmuit;

B. Partea II. Proprietari și acte

Inscrieri privitoare la dreptul de proprietate și alte drepturi reale	Referințe
1061 / 28/11/2023	
Act Normativ nr. 7, din 13/03/1996 emis de PARLAMENTUL ROMANIEI;	
B1	Inscrierea provizorie, drept de PROPRIETATE, dobandit prin Lege, cota actuala 1/1, cota initiala 1/1
	1) COMUNA HORODNIC DE SUS, CIF:15562708

C. Partea III. SARCINI .

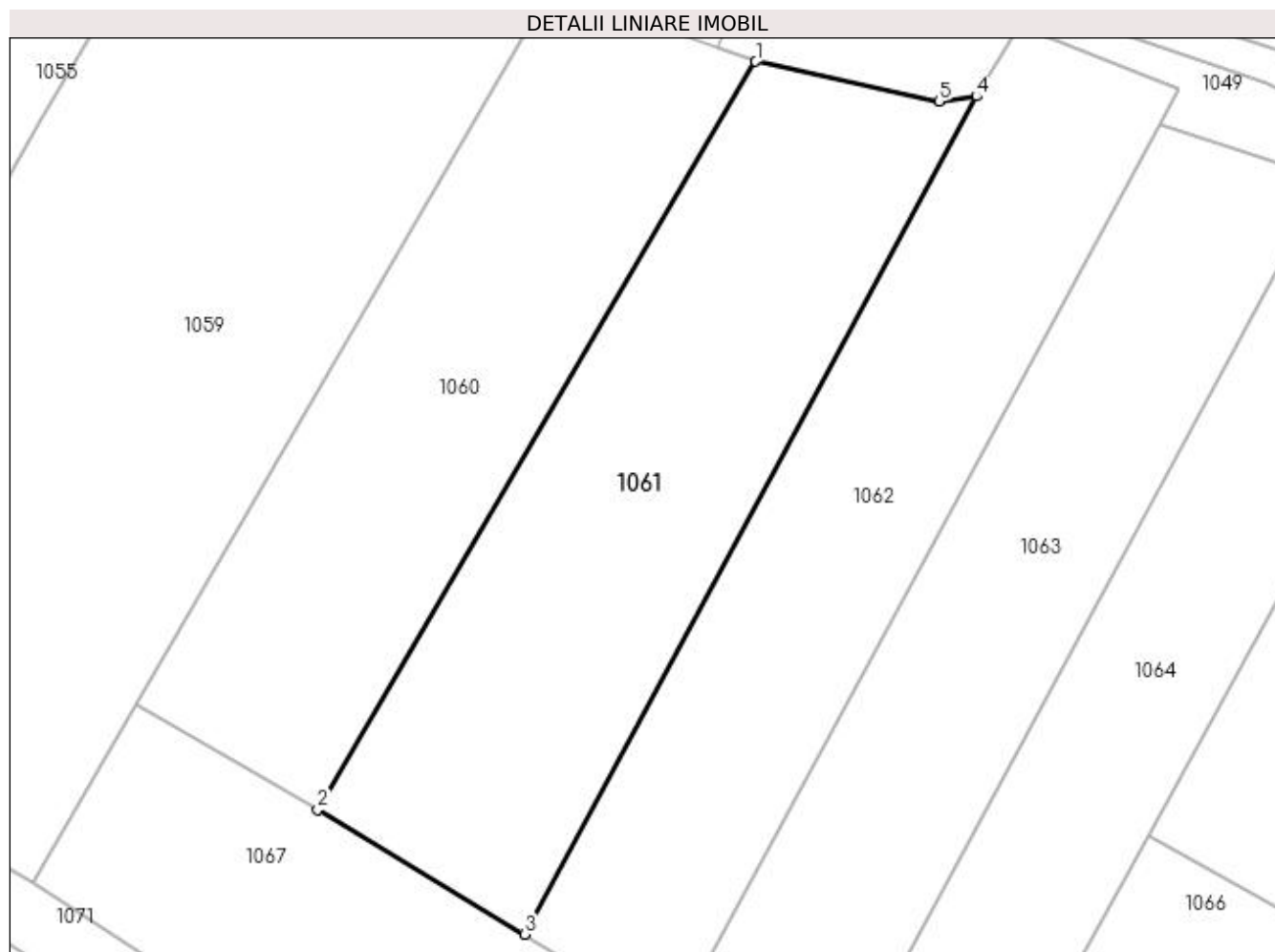
Inscrieri privind dezmembramintele dreptului de proprietate, drepturi reale de garanție și sarcini	Referințe
NU SUNT	

Anexa Nr. 1 La Partea I

Teren

Nr cadastral	Suprafața (mp)*	Observații / Referințe
	2.904	

* Suprafața este determinată în planul de proiecție Stereo 70.



Date referitoare la teren

Crt	Categorie folosință	Intravilan	Suprafața (mp)	Tarla	Parcelă	Nr. topo	Observații / Referințe
1	arabil	NU	2.904	54	1002,1008	-	

Lungime Segmente

1) Valorile lungimilor segmentelor sunt obținute din proiecție în plan.

Punct început	X / Y	Punct sfârșit	X / Y	Lungime segment (** (m)
1	565.922,542 706.830,869	2	565.870,246 706.741,603	103.457
2	565.870,246 706.741,603	3	565.894,954 706.726,739	28.834
3	565.894,954 706.726,739	4	565.948,907 706.826,717	113.607
4	565.948,907 706.826,717	5	565.944,418 706.826,111	4.53
5	565.944,418 706.826,111	1	565.922,542 706.830,869	22.387

**** Lungimile segmentelor sunt determinate în planul de proiecție Stereo 70 și sunt rotunjite la 1 milimetru.**

***** Distanța dintre puncte este formată din segmente cumulate ce sunt mai mici decât valoarea 1 milimetru.**

**DATE DESPRE IMOBILUL NR. 1062**

Oficiul de Cadastru și Publicitate Imobiliară SUCEAVA
Biroul de Cadastru și Publicitate Imobiliară Radauti

A. Partea I. Descrierea imobilului

TEREN Extravilan

Adresa: Jud. Suceava

Nr. Crt	Nr cadastral Nr. topografic	Suprafața* (mp)	Observații / Referințe
A1		2.592	Sector cadastral:17 Teren neimpregmuit;

B. Partea II. Proprietari și acte

Inscrieri privitoare la dreptul de proprietate și alte drepturi reale	Referințe
1062 / 28/11/2023	
Act Normativ nr. 7, din 13/03/1996 emis de PARLAMENTUL ROMANIEI;	
B1	Inscrierea provizorie, drept de PROPRIETATE, dobandit prin Lege, cota actuala 1/1, cota initiala 1/1
	1) COMUNA HORODNIC DE SUS, CIF:15562708

C. Partea III. SARCINI .

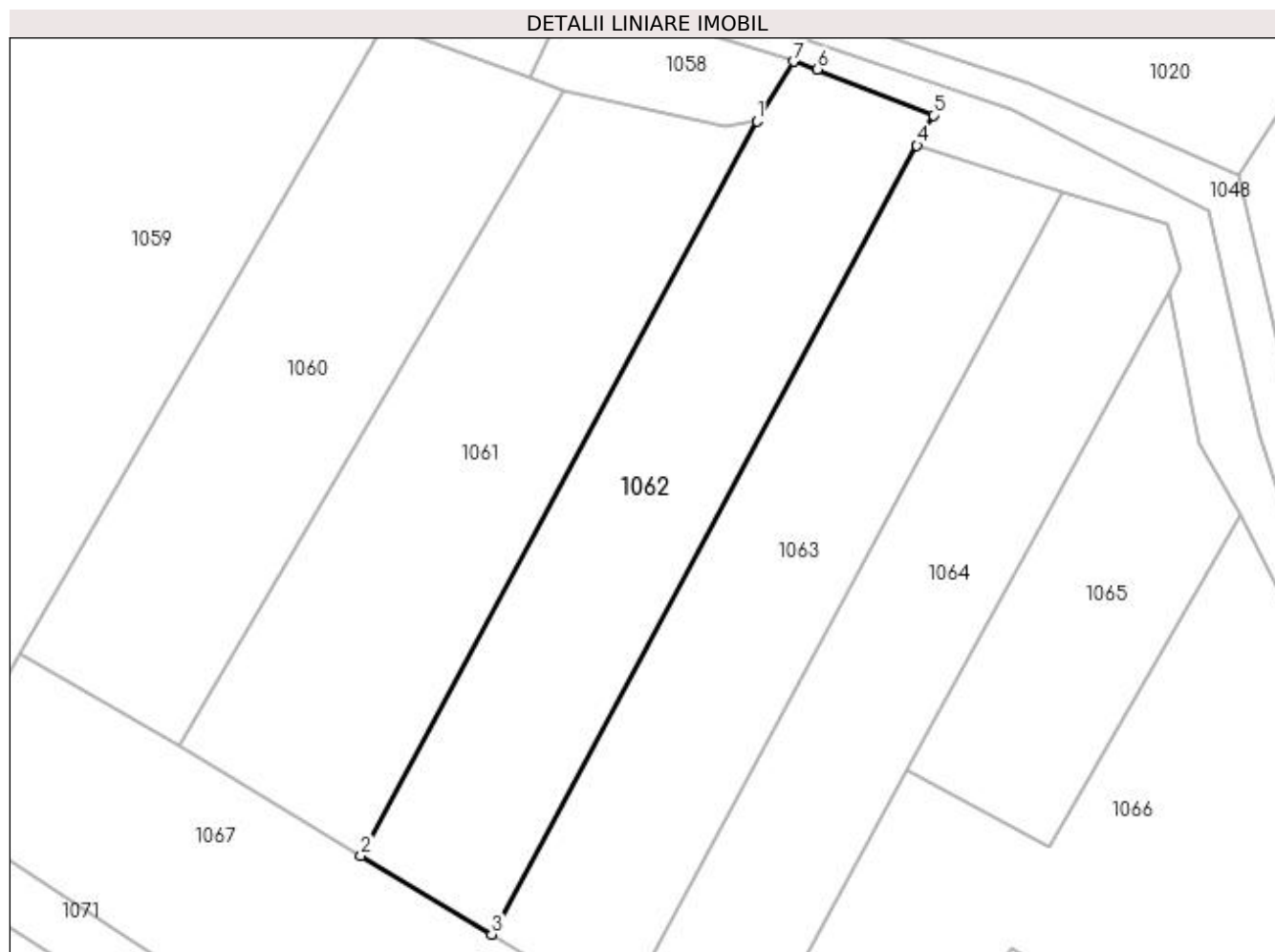
Inscrieri privind dezmembramintele dreptului de proprietate, drepturi reale de garanție și sarcini	Referințe
NU SUNT	

Anexa Nr. 1 La Partea I

Teren

Nr cadastral	Suprafața (mp)*	Observații / Referințe
	2.592	

* Suprafața este determinată în planul de proiecție Stereo 70.



Date referitoare la teren

Crt	Categorie folosință	Intra vilan	Suprafața (mp)	Tarla	Parcelă	Nr. topo	Observații / Referințe
1	arabil	NU	2.592	54	1002,1008	-	

Lungime Segmente

1) Valorile lungimilor segmentelor sunt obținute din proiecție în plan.

Punct început	X / Y	Punct sfârșit	X / Y	Lungime segment (** (m)
1	565.948,907 706.826,717	2	565.894,954 706.726,739	113.607
2	565.894,954 706.726,739	3	565.912,76 706.716,026	20.78
3	565.912,76 706.716,026	4	565.970,703 706.823,397	122.008
4	565.970,703 706.823,397	5	565.972,934 706.827,531	4.698
5	565.972,934 706.827,531	6	565.957,17 706.833,79	16.961

Punct început	X / Y	Punct sfârșit	X / Y	Lungime segment (** (m)
6	565.957,17 706.833,79	7	565.953,863 706.834,841	3.47
7	565.953,863 706.834,841	1	565.948,907 706.826,717	9.516

** Lungimile segmentelor sunt determinate în planul de proiecție Stereo 70 și sunt rotunjite la 1 milimetru.

*** Distanța dintre puncte este formată din segmente cumulate ce sunt mai mici decât valoarea 1 milimetru.

**DATE DESPRE IMOBILUL NR. 1063**

Oficiul de Cadastru și Publicitate Imobiliară SUCEAVA
Biroul de Cadastru și Publicitate Imobiliară Radauti

A. Partea I. Descrierea imobilului

TEREN Extravilan

Adresa: Jud. Suceava

Nr. Crt	Nr cadastral Nr. topografic	Suprafața* (mp)	Observații / Referințe
A1		2.560	Sector cadastral:17 Teren neimprejmuit;

B. Partea II. Proprietari și acte

Inscrieri privitoare la dreptul de proprietate și alte drepturi reale	Referințe
1063 / 28/11/2023	
Act Administrativ nr. 2195, din 01/02/1999 emis de COMISIA JUDETEANA SUCEAVA;	
B1	A1
Intabulare, drept de PROPRIETATE, dobandit prin Reconstituire, cota actuala 1/1, cota initiala 1/1 1) PRELIPCEAN ZAHARIE, Se noteaza lipsa CNP	

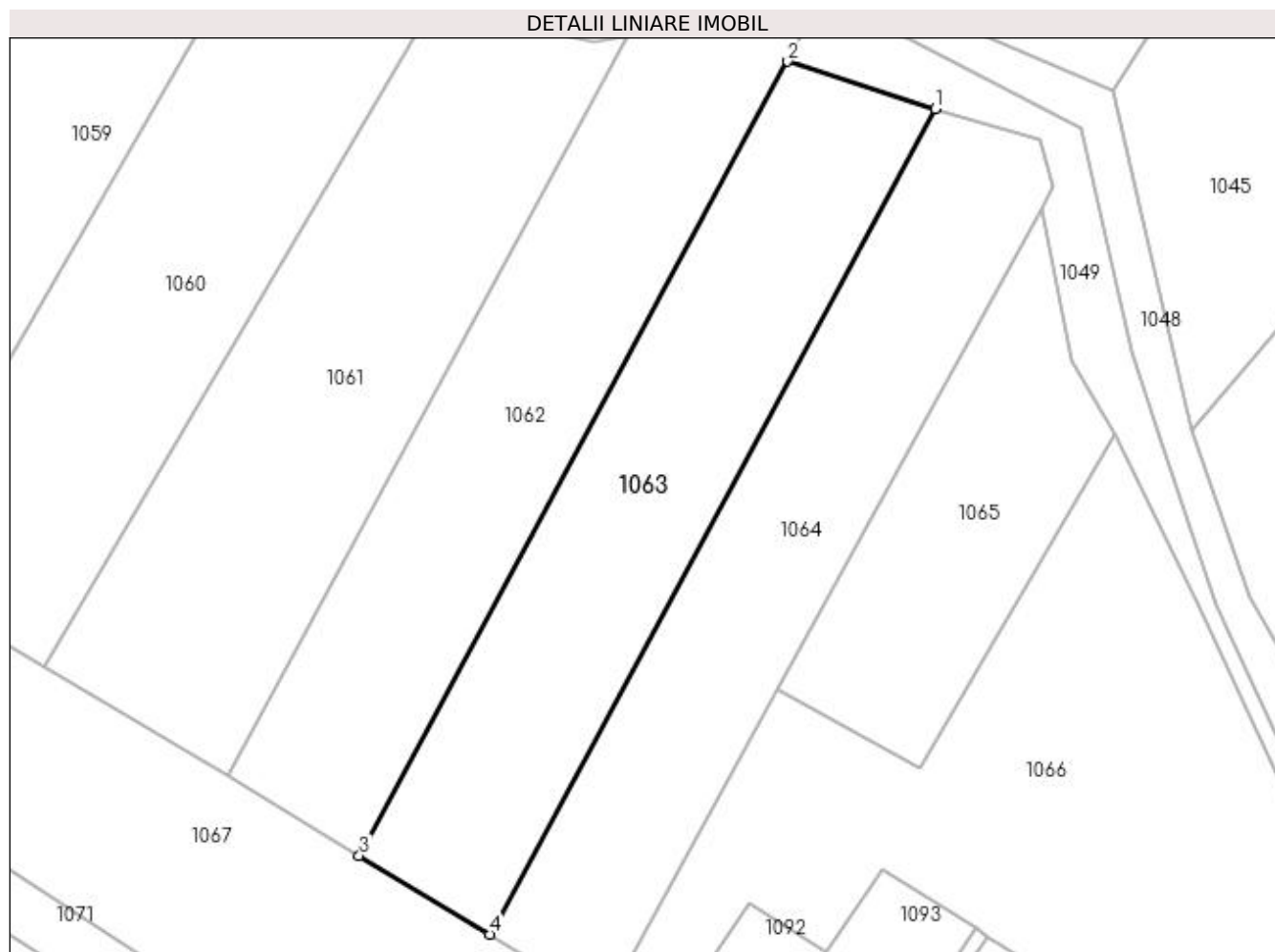
C. Partea III. SARCINI .

Inscrieri privind dezmembramintele dreptului de proprietate, drepturi reale de garanție și sarcini	Referințe
NU SUNT	

Anexa Nr. 1 La Partea I**Teren**

Nr cadastral	Suprafața (mp)*	Observații / Referințe
	2.560	

* Suprafața este determinată în planul de proiecție Stereo 70.

**Date referitoare la teren**

Crt	Categorie folosință	Intra vilan	Suprafața (mp)	Tarla	Parcelă	Nr. topo	Observații / Referințe
1	arabil	NU	2.560	54	1002,1008	-	

Lungime Segmente

1) Valorile lungimilor segmentelor sunt obținute din proiecție în plan.

Punct început	X / Y	Punct sfârșit	X / Y	Lungime segment (** (m)
1	565.990,618 706.816,965	2	565.970,703 706.823,397	20.928
2	565.970,703 706.823,397	3	565.912,76 706.716,026	122.008
3	565.912,76 706.716,026	4	565.930,414 706.705,405	20.603
4	565.930,414 706.705,405	1	565.990,618 706.816,965	126.768

**** Lungimile segmentelor sunt determinate în planul de proiecție Stereo 70 și sunt rotunjite la 1 milimetru.**

***** Distanța dintre puncte este formată din segmente cumulate ce sunt mai mici decât valoarea 1 milimetru.**

**DATE DESPRE IMOBILUL NR. 1064**

Oficiul de Cadastru și Publicitate Imobiliară SUCEAVA
Biroul de Cadastru și Publicitate Imobiliară Radauti

A. Partea I. Descrierea imobilului

TEREN Extravilan

Adresa: Jud. Suceava

Nr. Crt	Nr cadastral Nr. topografic	Suprafața* (mp)	Observații / Referințe
A1		2.400	Sector cadastral:17 Teren neimprejmuit;

B. Partea II. Proprietari și acte

Inscrieri privitoare la dreptul de proprietate și alte drepturi reale	Referințe
1064 / 28/11/2023	
Act Notarial nr. 86, din 07/04/2009 emis de BNPA SEHLANEC-MANDICI;	
B1	A1
Intabulare, drept de PROPRIETATE, dobandit prin Succesiune, cota actuala 1/1, cota initiala 1/1 1) POPESCU ANA-LILIANA	

C. Partea III. SARCINI .

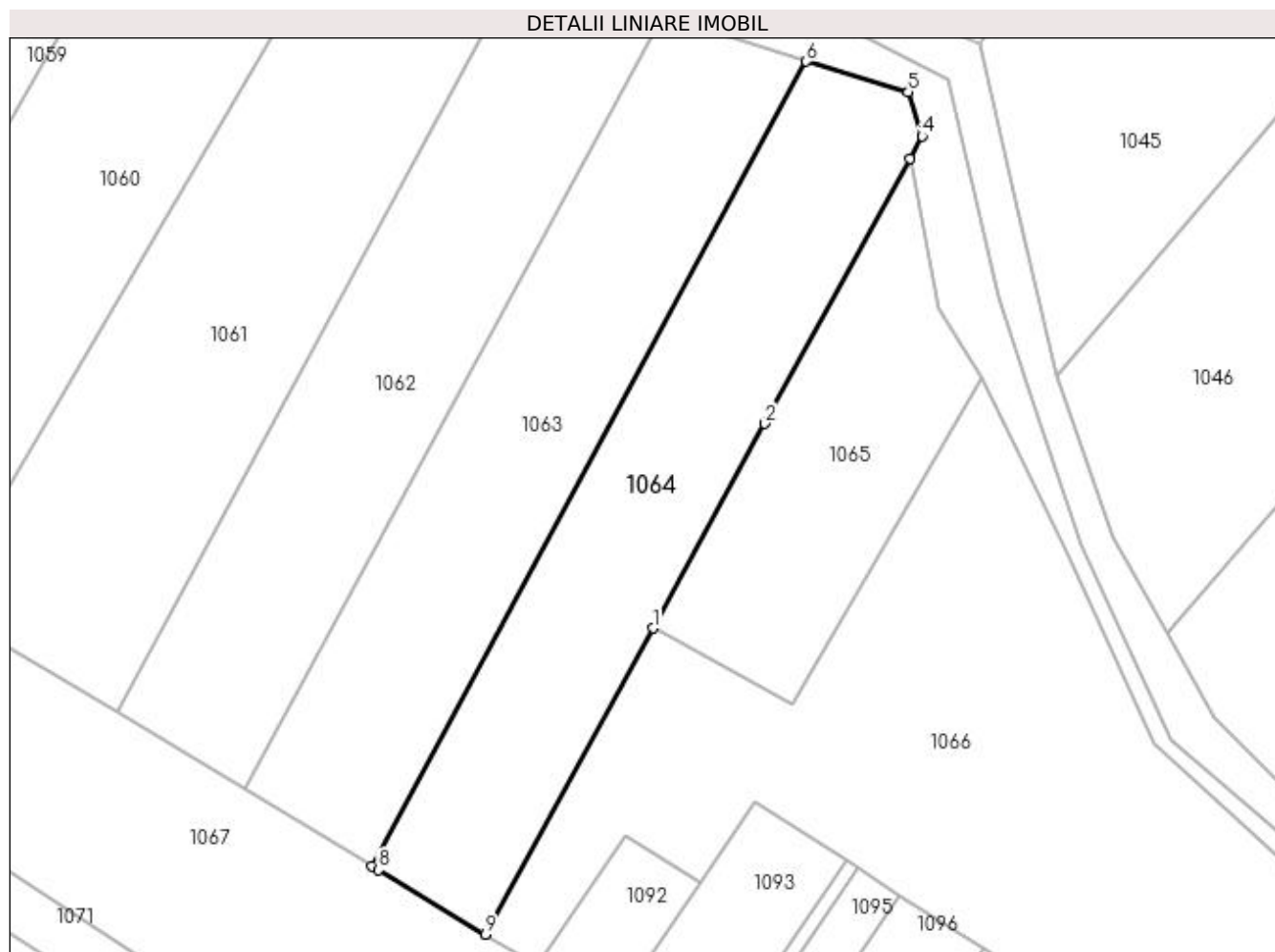
Inscrieri privind dezmembramintele dreptului de proprietate, drepturi reale de garanție și sarcini	Referințe
NU SUNT	

Anexa Nr. 1 La Partea I

Teren

Nr cadastral	Suprafața (mp)*	Observații / Referințe
	2.400	

* Suprafața este determinată în planul de proiecție Stereo 70.



Date referitoare la teren

Crt	Categorie folosință	Intra vilan	Suprafața (mp)	Tarla	Parcelă	Nr. topo	Observații / Referințe
1	arabil	NU	2.400	54	1002,1008	-	

Lungime Segmente

1) Valorile lungimilor segmentelor sunt obținute din proiecție în plan.

Punct început	X / Y	Punct sfârșit	X / Y	Lungime segment (** (m)
1	565.969,344 706.738,422	2	565.984,849 706.766,748	32.292
2	565.984,849 706.766,748	3	566.004,992 706.803,545	41.949
3	566.004,992 706.803,545	4	566.006,67 706.806,61	3.494
4	566.006,67 706.806,61	5	566.004,775 706.812,746	6.422
5	566.004,775 706.812,746	6	565.990,618 706.816,965	14.772

Punct început	X / Y	Punct sfârșit	X / Y	Lungime segment (** (m)
6	565.990,618 706.816,965	7	565.930,414 706.705,405	126.768
7	565.930,414 706.705,405	8	565.931,252 706.704,901	0.978
8	565.931,252 706.704,901	9	565.946,104 706.695,966	17.333
9	565.946,104 706.695,966	1	565.969,344 706.738,422	48.401

** Lungimile segmentelor sunt determinate în planul de proiecție Stereo 70 și sunt rotunjite la 1 milimetru.

*** Distanța dintre puncte este formată din segmente cumulate ce sunt mai mici decât valoarea 1 milimetru.

**DATE DESPRE IMOBILUL NR. 1065**

Oficiul de Cadastru și Publicitate Imobiliară SUCEAVA
Biroul de Cadastru și Publicitate Imobiliară Radauti

A. Partea I. Descrierea imobilului

TEREN Extravilan

Adresa: Jud. Suceava

Nr. Crt	Nr cadastral Nr. topografic	Suprafața* (mp)	Observații / Referințe
A1	34977	Din acte: 3.300 Masurata: 1.400	Sector cadastral:17 Teren neimprejmuit;

B. Partea II. Proprietari și acte

Inscrieri privitoare la dreptul de proprietate și alte drepturi reale		Referințe
9505 / 07/03/2019		
Act Notarial nr. 1083, din 06/03/2019 emis de BIN Covariuc Ioan;		
B3	Intabulare, drept de PROPRIETATE, dobandit prin Conventie, cota actuala 1/1, cota initiala 1/1 1) OLENICI MIHAI, bun propriu	A1

C. Partea III. SARCINI .

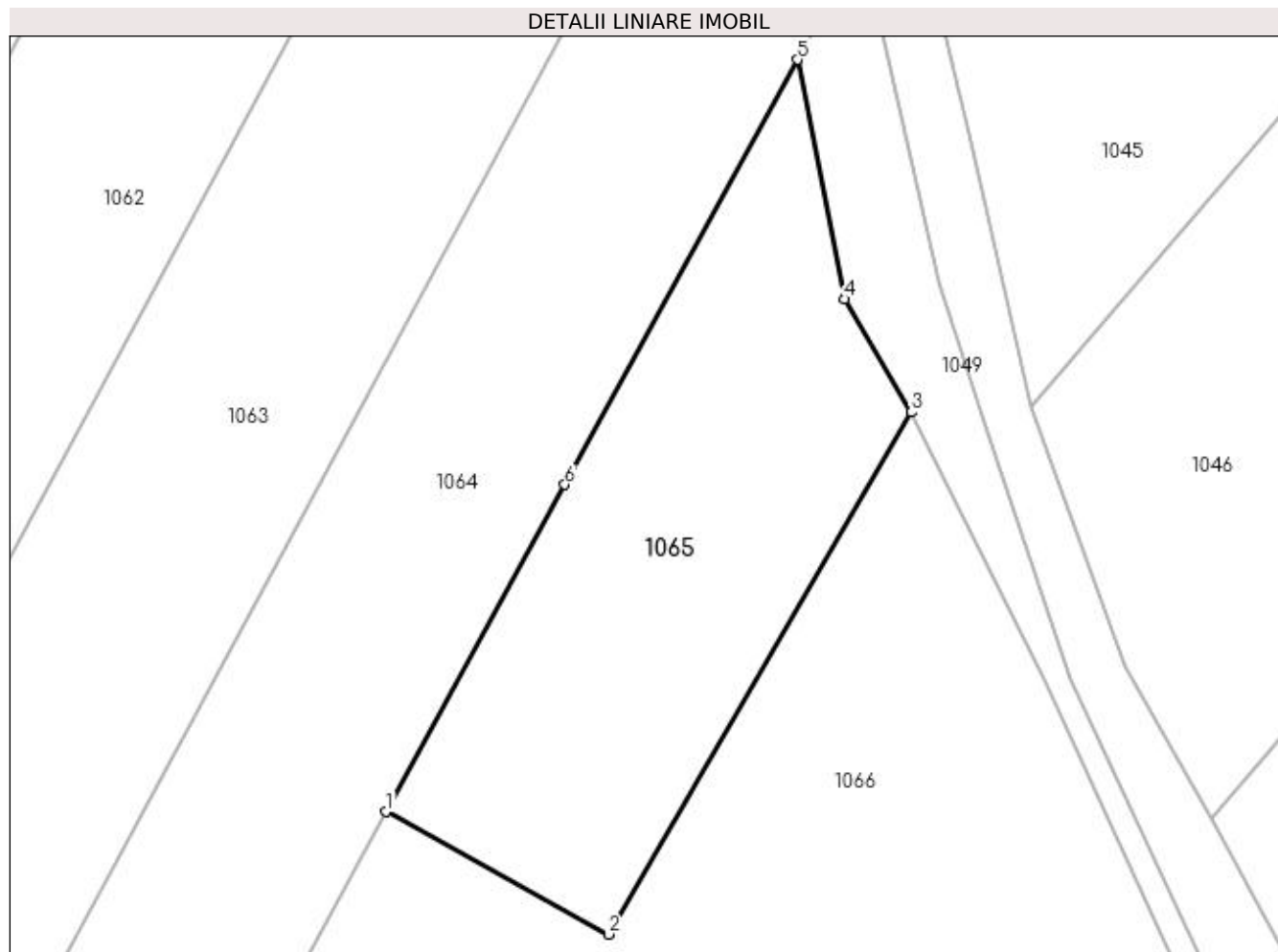
Inscrieri privind dezmembramintele dreptului de proprietate, drepturi reale de garanție și sarcini	Referințe
NU SUNT	

Anexa Nr. 1 La Partea I

Teren

Nr cadastral	Suprafața (mp)*	Observații / Referințe
34977	Din acte: 3.300 Masurata: 1.400	

* Suprafața este determinată în planul de proiecție Stereo 70.



Date referitoare la teren

Crt	Categorie folosință	Intra vilan	Suprafața (mp)	Tarla	Parcelă	Nr. topo	Observații / Referințe
1	arabil	NU	1.400	54	1002,1008	-	

Lungime Segmente

1) Valorile lungimilor segmentelor sunt obținute din proiecție în plan.

Punct început	X / Y	Punct sfârșit	X / Y	Lungime segment (** (m)
1	565.969,344 706.738,422	2	565.988,617 706.727,81	22.001
2	565.988,617 706.727,81	3	566.014,85 706.773,02	52.27
3	566.014,85 706.773,02	4	566.009,07 706.782,81	11.369
4	566.009,07 706.782,81	5	566.004,992 706.803,545	21.132
5	566.004,992 706.803,545	6	565.984,849 706.766,748	41.949

Punct început	X / Y	Punct sfârșit	X / Y	Lungime segment (** (m)
6	565.984,849 706.766,748	1	565.969,344 706.738,422	32.292

** Lungimile segmentelor sunt determinate în planul de proiecție Stereo 70 și sunt rotunjite la 1 milimetru.

*** Distanța dintre puncte este formată din segmente cumulate ce sunt mai mici decât valoarea 1 milimetru.

**DATE DESPRE IMOBILUL NR. 1066**

Oficiul de Cadastru și Publicitate Imobiliară SUCEAVA
Biroul de Cadastru și Publicitate Imobiliară Radauti

A. Partea I. Descrierea imobilului

TEREN Extravilan

Adresa: Jud. Suceava

Nr. Crt	Nr cadastral Nr. topografic	Suprafața* (mp)	Observații / Referințe
A1		5.391	Sector cadastral:17 Teren neimpregmuit;

B. Partea II. Proprietari și acte

Inscrieri privitoare la dreptul de proprietate și alte drepturi reale		Referințe
1066 / 28/11/2023		
Act Normativ nr. 7, din 13/03/1996 emis de PARLAMENTUL ROMANIEI;		
B1	Inscrierea provizorie, drept de PROPRIETATE, dobandit prin Lege, cota actuala 1/1, cota initiala 1/1 1) COMUNA HORODNIC DE SUS, CIF:15562708	A1

C. Partea III. SARCINI .

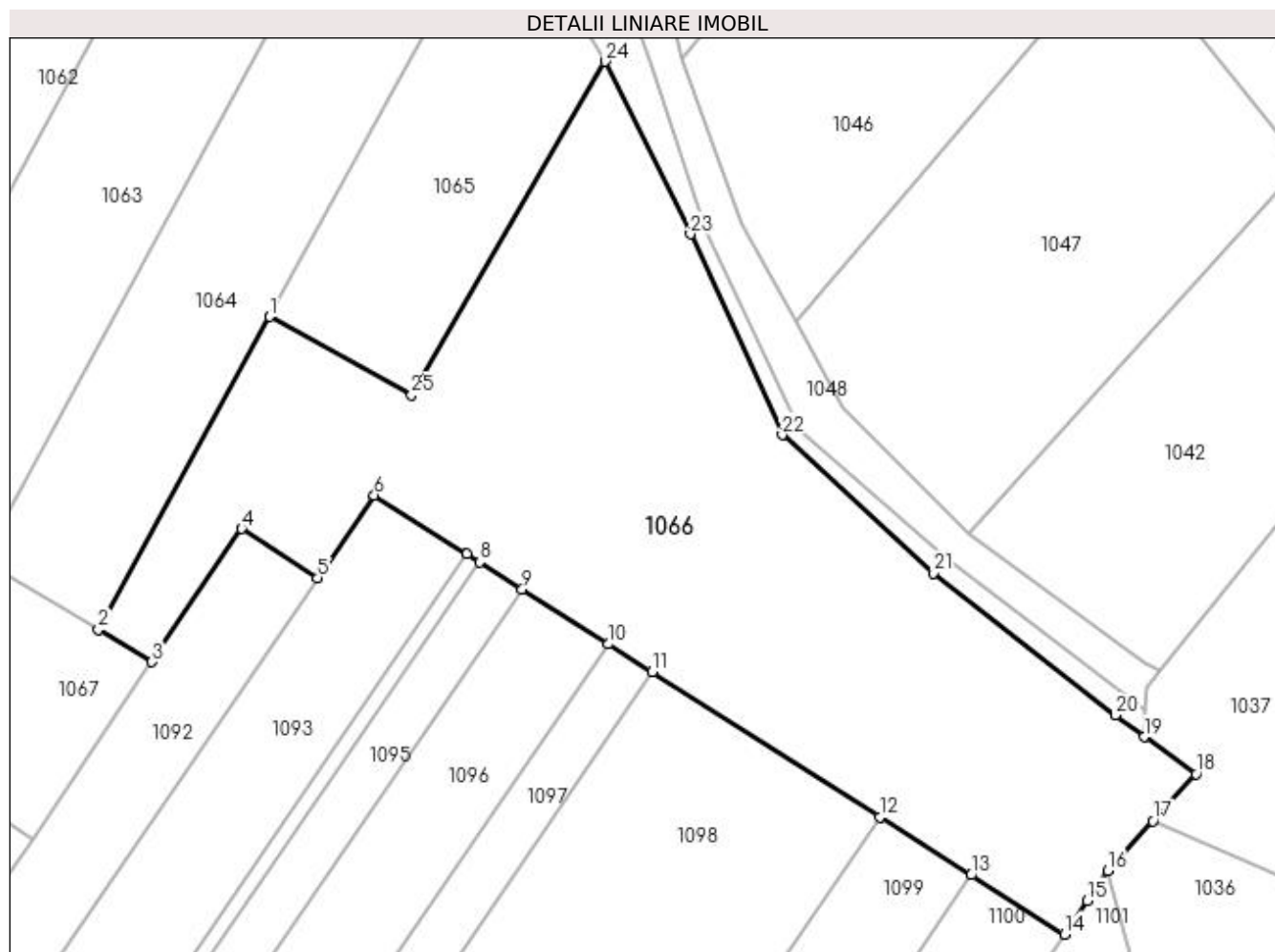
Inscrieri privind dezmembramintele dreptului de proprietate, drepturi reale de garanție și sarcini	Referințe
NU SUNT	

Anexa Nr. 1 La Partea I

Teren

Nr cadastral	Suprafața (mp)*	Observații / Referințe
	5.391	

* Suprafața este determinată în planul de proiecție Stereo 70.



Date referitoare la teren

Crt	Categorie folosință	Intravilan	Suprafața (mp)	Tarla	Parcelă	Nr. topo	Observații / Referințe
1	pasune	NU	5.391	54	1002	-	

Lungime Segmente

1) Valorile lungimilor segmentelor sunt obținute din proiecție în plan.

Punct început	X / Y	Punct sfârșit	X / Y	Lungime segment (** (m)
1	565.969,344 706.738,422	2	565.946,104 706.695,966	48.401
3	565.953,384 706.691,587	4	565.965,56 706.709,643	21.778
5	565.975,873 706.703,02	6	565.983,544 706.714,217	13.573
7	565.996,125 706.706,214	8	565.997,826 706.705,132	2.016
9	566.003,622 706.701,445	10	566.015,318 706.694,004	13.862

Punct început	X / Y	Punct sfârșit	X / Y	Lungime segment (** (m)
2	565.946,104 706.695,966	3	565.953,384 706.691,587	8.496
4	565.965,56 706.709,643	5	565.975,873 706.703,02	12.257
6	565.983,544 706.714,217	7	565.996,125 706.706,214	14.911
8	565.997,826 706.705,132	9	566.003,622 706.701,445	6.869
10	566.015,318 706.694,004	11	566.021,253 706.690,229	7.034

Punct început	X / Y	Punct sfârșit	X / Y	Lungime segment (** (m)
11	566.021,253 706.690,229	12	566.052,145 706.670,577	36.613
13	566.064,531 706.662,697	14	566.077,173 706.654,655	14.983
15	566.080,305 706.659,226	16	566.083,091 706.663,292	4.929
17	566.089,199 706.670,013	18	566.095,032 706.676,43	8.672
19	566.087,997 706.681,429	20	566.084,13 706.684,38	4.864
21	566.059,37 706.703,64	22	566.038,93 706.722,38	27.731
23	566.026,46 706.749,62	24	566.014,85 706.773,02	26.122
25	565.988,617 706.727,81	1	565.969,344 706.738,422	22.001

Punct început	X / Y	Punct sfârșit	X / Y	Lungime segment (** (m)
12	566.052,145 706.670,577	13	566.064,531 706.662,697	14.68
14	566.077,173 706.654,655	15	566.080,305 706.659,226	5.541
16	566.083,091 706.663,292	17	566.089,199 706.670,013	9.082
18	566.095,032 706.676,43	19	566.087,997 706.681,429	8.63
20	566.084,13 706.684,38	21	566.059,37 706.703,64	31.369
22	566.038,93 706.722,38	23	566.026,46 706.749,62	29.959
24	566.014,85 706.773,02	25	565.988,617 706.727,81	52.27

** Lungimile segmentelor sunt determinate în planul de proiecție Stereo 70 și sunt rotunjite la 1 milimetru.

*** Distanța dintre puncte este formată din segmente cumulate ce sunt mai mici decât valoarea 1 milimetru.

**DATE DESPRE IMOBILUL NR. 1067**

Oficiul de Cadastru și Publicitate Imobiliară SUCEAVA
Biroul de Cadastru și Publicitate Imobiliară Radauti

A. Partea I. Descrierea imobilului

TEREN Extravilan

Adresa: Jud. Suceava

Nr. Crt	Nr cadastral Nr. topografic	Suprafața* (mp)	Observații / Referințe
A1		3.250	Sector cadastral:17 Teren neimprejmuit;

B. Partea II. Proprietari și acte

Inscrieri privitoare la dreptul de proprietate și alte drepturi reale	Referințe
1067 / 28/11/2023	
Act Administrativ nr. 1823, din 28/08/1996 emis de COMISIA JUDETEANA SUCEAVA;	
B1	A1
Intabulare, drept de PROPRIETATE, dobandit prin Reconstituire, cota actuala 1/1, cota initiala 1/1	
1) BONDARESCU P SOFIA , Se noteaza lipsa CNP	
2) POPESCU V CONSTANTIN , Se noteaza lipsa CNP	

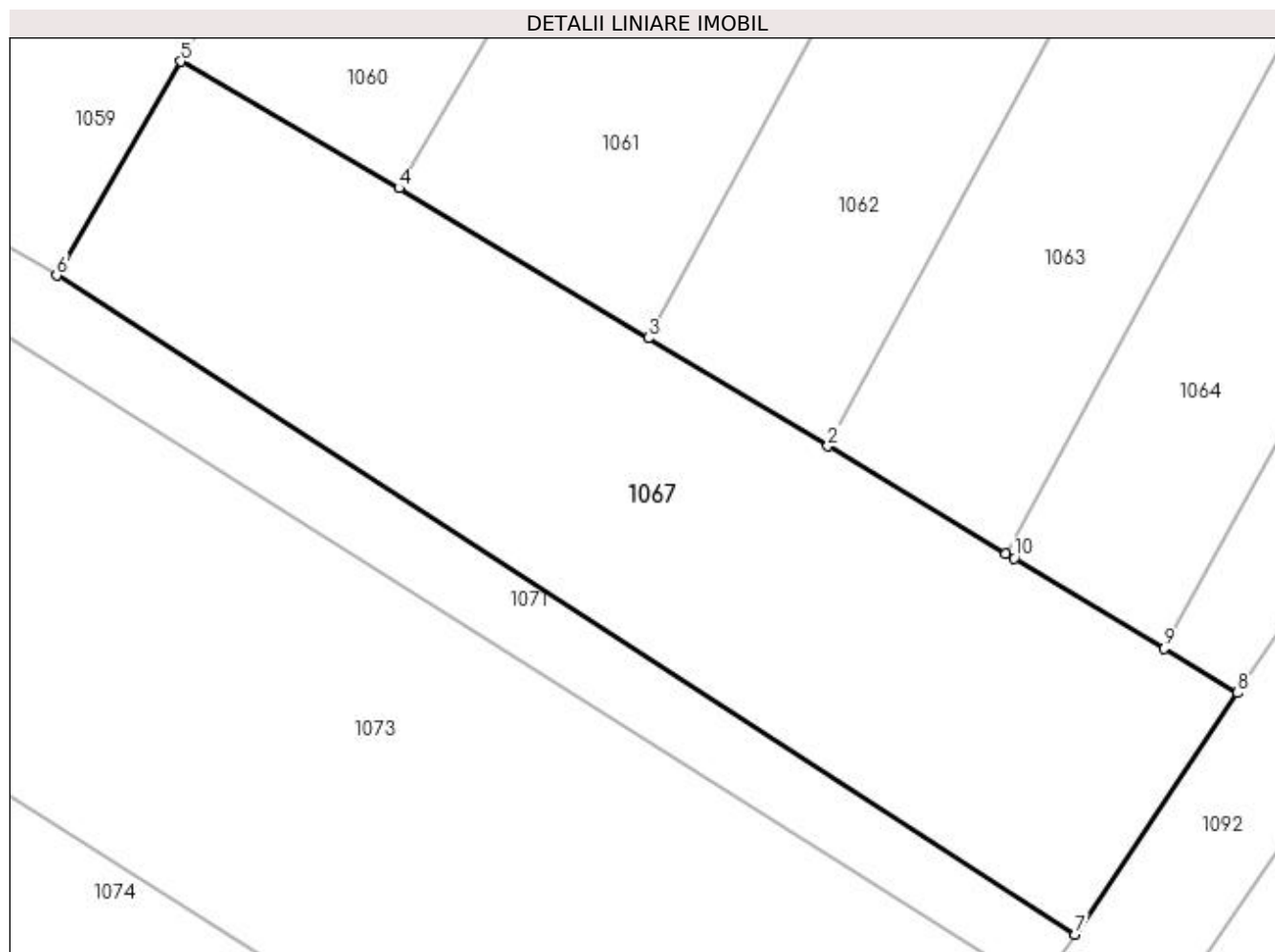
C. Partea III. SARCINI .

Inscrieri privind dezmembramintele dreptului de proprietate, drepturi reale de garanție și sarcini	Referințe
NU SUNT	

Anexa Nr. 1 La Partea I**Teren**

Nr cadastral	Suprafața (mp)*	Observații / Referințe
	3.250	

* Suprafața este determinată în planul de proiecție Stereo 70.

**Date referitoare la teren**

Crt	Categorie folosință	Intravilan	Suprafața (mp)	Tarla	Parcelă	Nr. topo	Observații / Referințe
1	arabil	NU	3.250	54	1008	-	

Lungime Segmente

1) Valorile lungimilor segmentelor sunt obținute din proiecție în plan.

Punct început	X / Y	Punct sfârșit	X / Y	Lungime segment (** (m)
1	565.930,414 706.705,405	2	565.912,76 706.716,026	20.603
2	565.912,76 706.716,026	3	565.894,954 706.726,739	20.78
3	565.894,954 706.726,739	4	565.870,246 706.741,603	28.834
4	565.870,246 706.741,603	5	565.848,576 706.754,149	25.04
5	565.848,576 706.754,149	6	565.836,3 706.732,94	24.506

Punct început	X / Y	Punct sfârșit	X / Y	Lungime segment (** (m)
6	565.836,3 706.732,94	7	565.937,325 706.667,64	120.292
7	565.937,325 706.667,64	8	565.953,384 706.691,587	28.833
8	565.953,384 706.691,587	9	565.946,104 706.695,966	8.496
9	565.946,104 706.695,966	10	565.931,252 706.704,901	17.333
10	565.931,252 706.704,901	1	565.930,414 706.705,405	0.978

** Lungimile segmentelor sunt determinate în planul de proiecție Stereo 70 și sunt rotunjite la 1 milimetru.

*** Distanța dintre puncte este formată din segmente cumulate ce sunt mai mici decât valoarea 1 milimetru.

**DATE DESPRE IMOBILUL NR. 1068**

Oficiul de Cadastru și Publicitate Imobiliară SUCEAVA
Biroul de Cadastru și Publicitate Imobiliară Radauti

A. Partea I. Descrierea imobilului

TEREN Extravilan

Adresa: Jud. Suceava

Nr. Crt	Nr cadastral Nr. topografic	Suprafața* (mp)	Observații / Referințe
A1		3.755	Sector cadastral:17 Teren neimprejmuit;

B. Partea II. Proprietari și acte

Inscrieri privitoare la dreptul de proprietate și alte drepturi reale	Referințe
1068 / 28/11/2023	
Act Notarial nr. 2309, din 15/06/2010 emis de BNP FOMIN SIMION;	
B1	A1
Intabulare, drept de PROPRIETATE, dobandit prin Iesire Din Indiviziune, cota actuala 1/1, cota initiala 1/1 1) ICHIM FELICIA-MARIA, Se noteaza lipsa CNP	

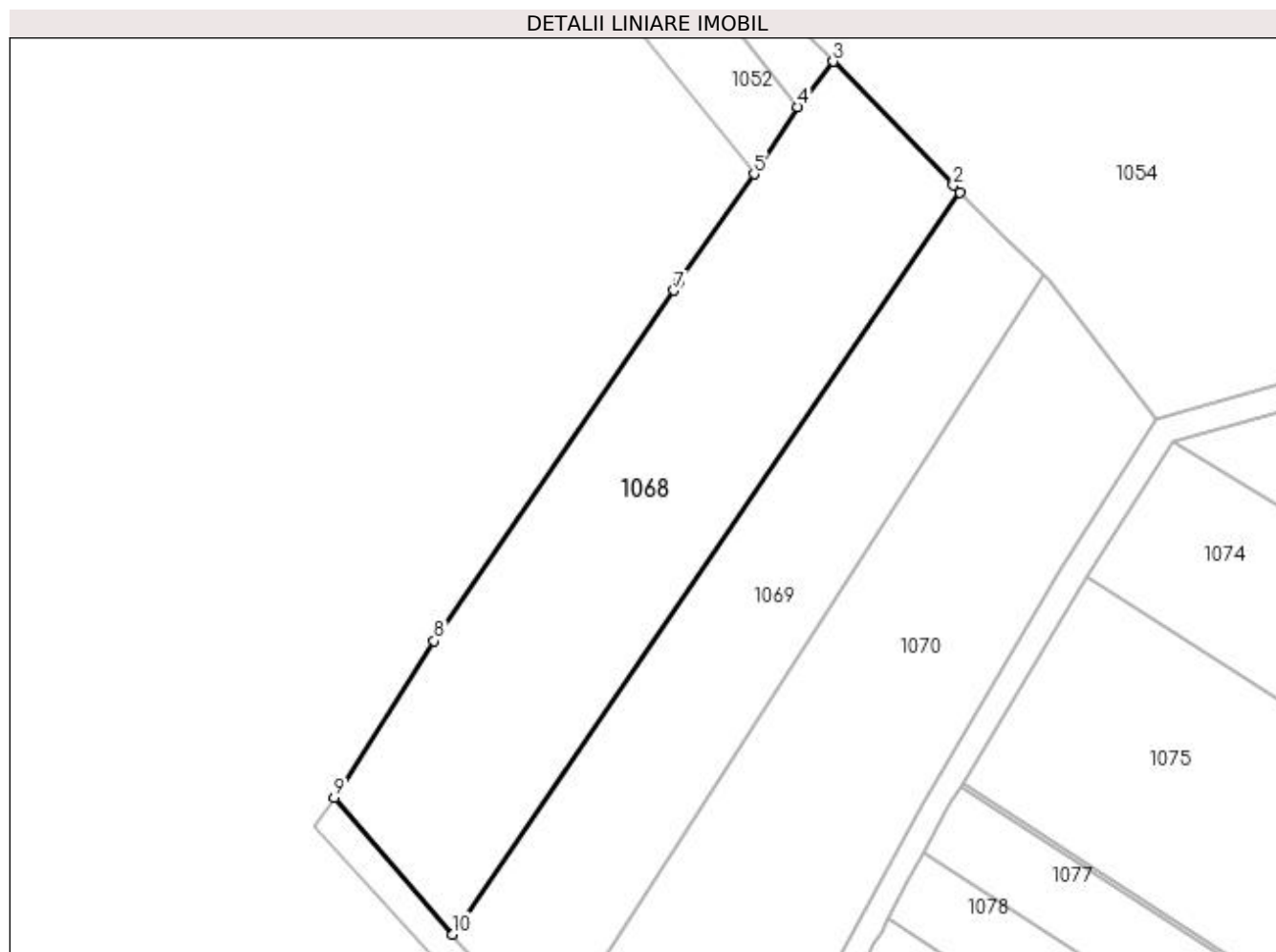
C. Partea III. SARCINI .

Inscrieri privind dezmembramintele dreptului de proprietate, drepturi reale de garanție și sarcini	Referințe
NU SUNT	

Anexa Nr. 1 La Partea I**Teren**

Nr cadastral	Suprafața (mp)*	Observații / Referințe
	3.755	

* Suprafața este determinată în planul de proiecție Stereo 70.

**Date referitoare la teren**

Crt	Categorie folosință	Intra vilan	Suprafața (mp)	Tarla	Parcelă	Nr. topo	Observații / Referințe
1	arabil	NU	3.755	54	1008	-	

Lungime Segmente

1) Valorile lungimilor segmentelor sunt obținute din proiecție în plan.

Punct început	X / Y	Punct sfârșit	X / Y	Lungime segment (** (m)
1	565.711,305 706.774,433	2	565.710,25 706.775,49	1.493
2	565.710,25 706.775,49	3	565.691,93 706.794,41	26.336
3	565.691,93 706.794,41	4	565.686,524 706.787,469	8.798
4	565.686,524 706.787,469	5	565.679,837 706.777,23	12.229
5	565.679,837 706.777,23	6	565.668,293 706.760,687	20.173

Punct început	X / Y	Punct sfârșit	X / Y	Lungime segment (** (m)
6	565.668,293 706.760,687	7	565.667,58 706.759,47	1.41
7	565.667,58 706.759,47	8	565.630,98 706.706,01	64.788
8	565.630,98 706.706,01	9	565.615,71 706.682,07	28.395
9	565.615,71 706.682,07	10	565.633,796 706.661,218	27.603
10	565.633,796 706.661,218	1	565.711,305 706.774,433	137.205

** Lungimile segmentelor sunt determinate în planul de proiecție Stereo 70 și sunt rotunjite la 1 milimetru.

*** Distanța dintre puncte este formată din segmente cumulate ce sunt mai mici decât valoarea 1 milimetru.

**DATE DESPRE IMOBILUL NR. 1069**

Oficiul de Cadastru și Publicitate Imobiliară SUCEAVA
Biroul de Cadastru și Publicitate Imobiliară Radauti

A. Partea I. Descrierea imobilului

TEREN Extravilan

Adresa: Jud. Suceava

Nr. Crt	Nr cadastral Nr. topografic	Suprafața* (mp)	Observații / Referințe
A1		2.700	Sector cadastral:17 Teren neimprejmuit;

B. Partea II. Proprietari și acte

Inscrieri privitoare la dreptul de proprietate și alte drepturi reale	Referințe
1069 / 28/11/2023	
Act Administrativ nr. 1544, din 12/02/1996 emis de COMISIA JUDETEANA SUCEAVA;	
B1	A1
Intabulare, drept de PROPRIETATE, dobândit prin Reconstituire, cota actuala 1/1, cota initiala 1/1 1) LUNGOCI STEFAN, Se noteaza lipsa CNP	

C. Partea III. SARCINI .

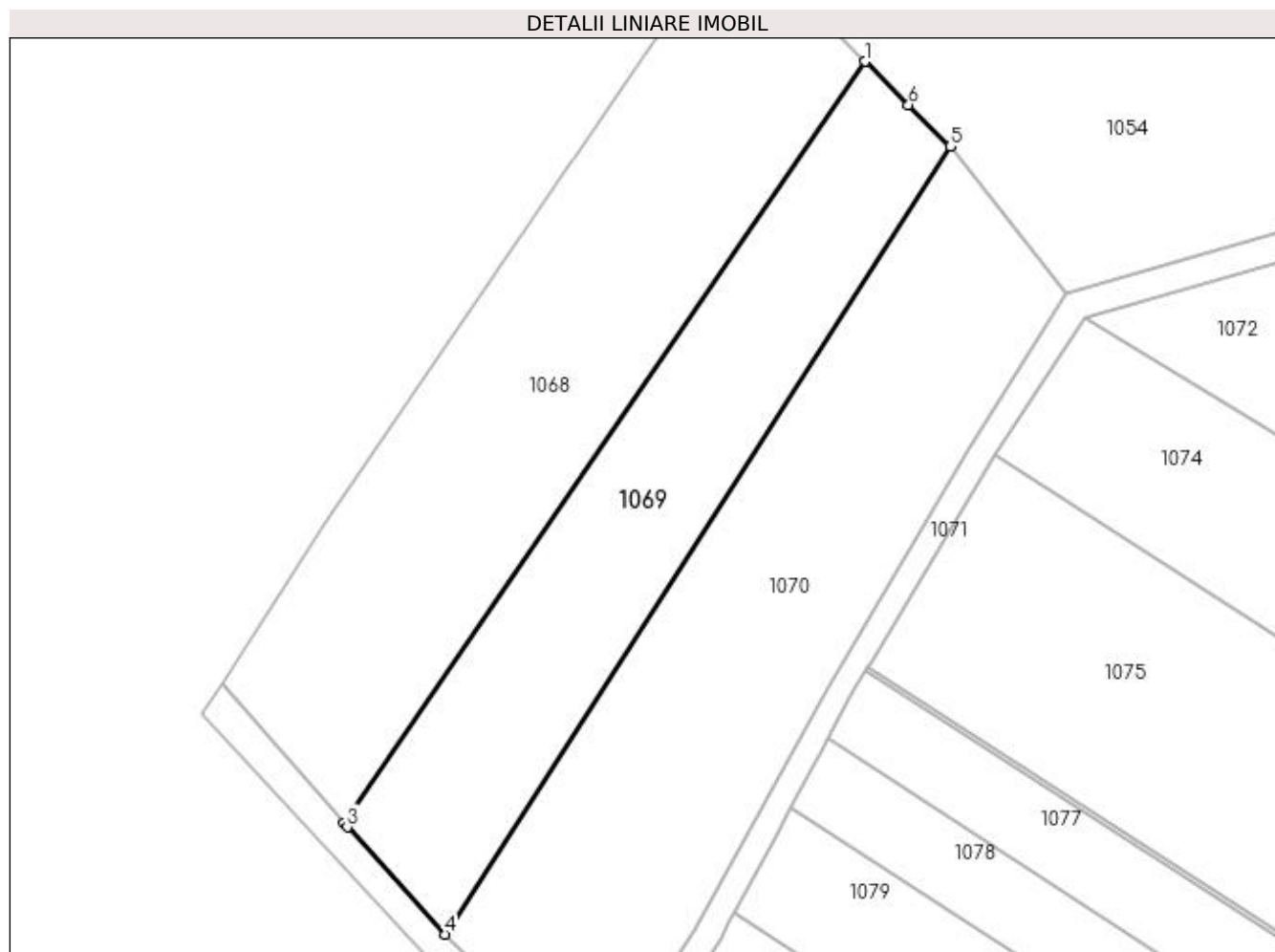
Inscrieri privind dezmembramintele dreptului de proprietate, drepturi reale de garanție și sarcini	Referințe
NU SUNT	

Anexa Nr. 1 La Partea I

Teren

Nr cadastral	Suprafața (mp)*	Observații / Referințe
	2.700	

* Suprafața este determinată în planul de proiecție Stereo 70.



Date referitoare la teren

Crt	Categorie folosință	Intravilan	Suprafața (mp)	Tarla	Parcelă	Nr. topo	Observații / Referințe
1	arabil	NU	2.700	54	1008	-	

Lungime Segmente

1) Valorile lungimilor segmentelor sunt obținute din proiecție în plan.

Punct început	X / Y	Punct sfârșit	X / Y	Lungime segment (** (m)
1	565.711,305 706.774,433	2	565.633,796 706.661,218	137.205
2	565.633,796 706.661,218	3	565.634,28 706.660,66	0.739
3	565.634,28 706.660,66	4	565.648,755 706.644,712	21.538
4	565.648,755 706.644,712	5	565.723,917 706.761,794	139.131
5	565.723,917 706.761,794	6	565.717,728 706.767,996	8.762

Punct început	X / Y	Punct sfârșit	X / Y	Lungime segment (** (m)
6	565.717,728 706.767,996	1	565.711,305 706.774,433	9.093

** Lungimile segmentelor sunt determinate în planul de proiecție Stereo 70 și sunt rotunjite la 1 milimetru.

*** Distanța dintre puncte este formată din segmente cumulate ce sunt mai mici decât valoarea 1 milimetru.

**DATE DESPRE IMOBILUL NR. 1070**

Oficiul de Cadastru și Publicitate Imobiliară SUCEAVA
Biroul de Cadastru și Publicitate Imobiliară Radauti

A. Partea I. Descrierea imobilului

TEREN Extravilan

Adresa: Jud. Suceava

Nr. Crt	Nr cadastral Nr. topografic	Suprafața* (mp)	Observații / Referințe
A1		3.900	Sector cadastral:17 Teren neimprejmuit;

B. Partea II. Proprietari și acte

Inscrieri privitoare la dreptul de proprietate și alte drepturi reale	Referințe
1070 / 28/11/2023	
Act Notarial nr. 18, din 07/03/2014 emis de BIN MANDICI ALEXANDRU;	
B1	A1
Intabulare, drept de PROPRIETATE, dobândit prin Succesiune, cota actuala 1/1, cota initiala 1/1 1) CHIFAN ASPAZIA	

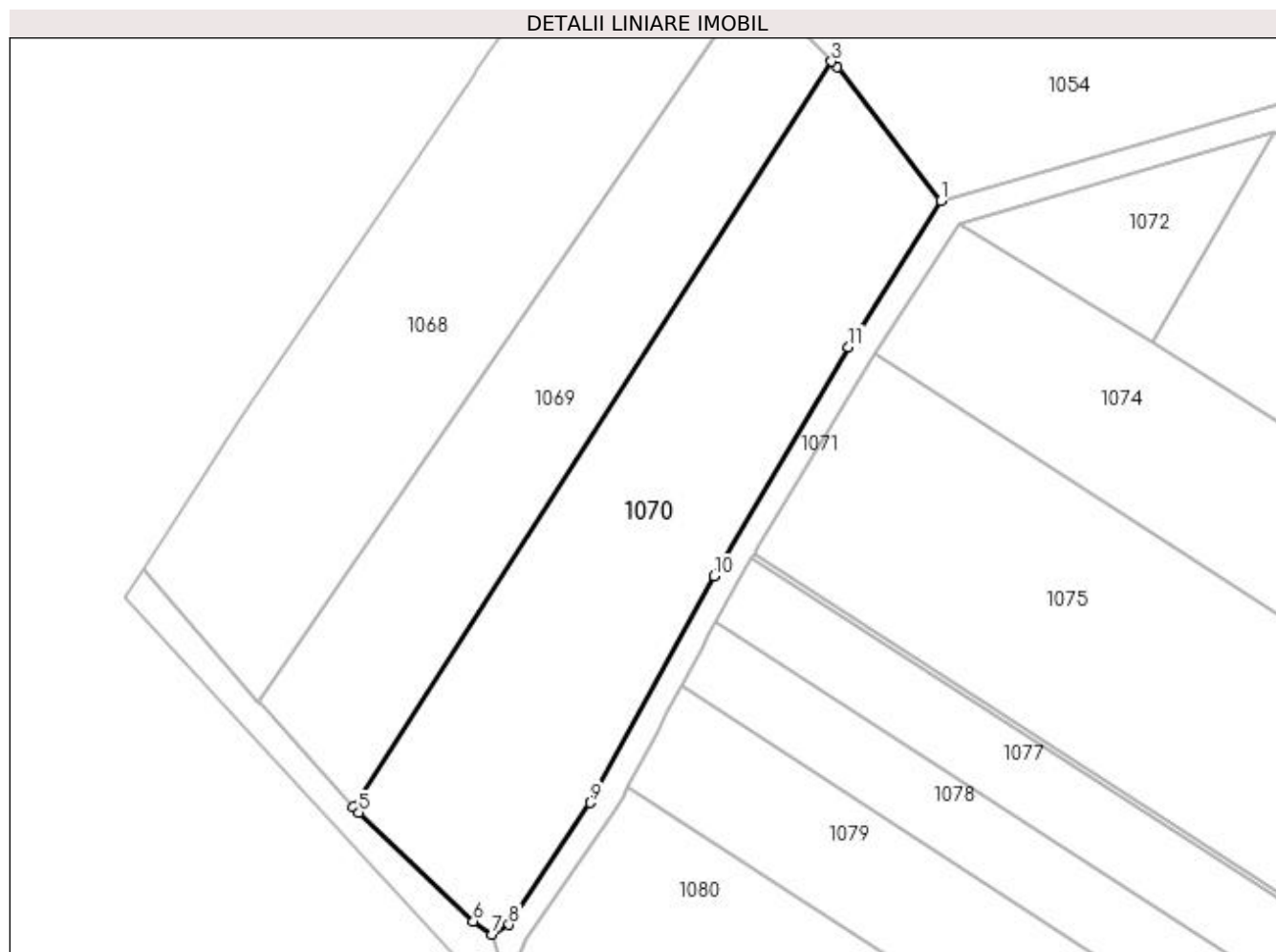
C. Partea III. SARCINI .

Inscrieri privind dezmembramintele dreptului de proprietate, drepturi reale de garanție și sarcini	Referințe
NU SUNT	

Anexa Nr. 1 La Partea I**Teren**

Nr cadastral	Suprafața (mp)*	Observații / Referințe
	3.900	

* Suprafața este determinată în planul de proiecție Stereo 70.

**Date referitoare la teren**

Crt	Categorie folosință	Intra vilan	Suprafața (mp)	Tarla	Parcelă	Nr. topo	Observații / Referințe
1	arabil	NU	3.900	54	1008	-	

Lungime Segmente

1) Valorile lungimilor segmentelor sunt obținute din proiecție în plan.

Punct început	X / Y	Punct sfârșit	X / Y	Lungime segment (** (m)
1	565.741,089 706.739,933	2	565.724,806 706.760,903	26.55
2	565.724,806 706.760,903	3	565.723,917 706.761,794	1.259
3	565.723,917 706.761,794	4	565.648,755 706.644,712	139.131
4	565.648,755 706.644,712	5	565.649,61 706.643,77	1.272
5	565.649,61 706.643,77	6	565.667,59 706.626,65	24.827

Punct început	X / Y	Punct sfârșit	X / Y	Lungime segment (** (m)
6	565.667,59 706.626,65	7	565.670,6 706.624,64	3.619
7	565.670,6 706.624,64	8	565.673,19 706.626,17	3.008
8	565.673,19 706.626,17	9	565.685,974 706.645,343	23.044
9	565.685,974 706.645,343	10	565.705,476 706.680,899	40.553
10	565.705,476 706.680,899	11	565.726,58 706.716,94	41.765
11	565.726,58 706.716,94	1	565.741,089 706.739,933	27.188

** Lungimile segmentelor sunt determinate în planul de proiecție Stereo 70 și sunt rotunjite la 1 milimetru.

*** Distanța dintre puncte este formată din segmente cumulate ce sunt mai mici decât valoarea 1 milimetru.

**DATE DESPRE IMOBILUL NR. 1071**

Oficiul de Cadastru și Publicitate Imobiliară SUCEAVA
Biroul de Cadastru și Publicitate Imobiliară Radauti

A. Partea I. Descrierea imobilului

TEREN Extravilan

Adresa: Jud. Suceava

Nr. Crt	Nr cadastral Nr. topografic	Suprafața* (mp)	Observații / Referințe
A1		1.919	Sector cadastral:17 Teren neimpregmuit;

B. Partea II. Proprietari și acte

Inscrieri privitoare la dreptul de proprietate și alte drepturi reale	Referințe
1071 / 28/11/2023	
Act Normativ nr. 7, din 13/03/1996 emis de PARLAMENTUL ROMANIEI;	
B1	Inscrierea provizorie, drept de PROPRIETATE, dobandit prin Lege, cota actuala 1/1, cota initiala 1/1
	1) COMUNA HORODNIC DE SUS, CIF:15562708

C. Partea III. SARCINI .

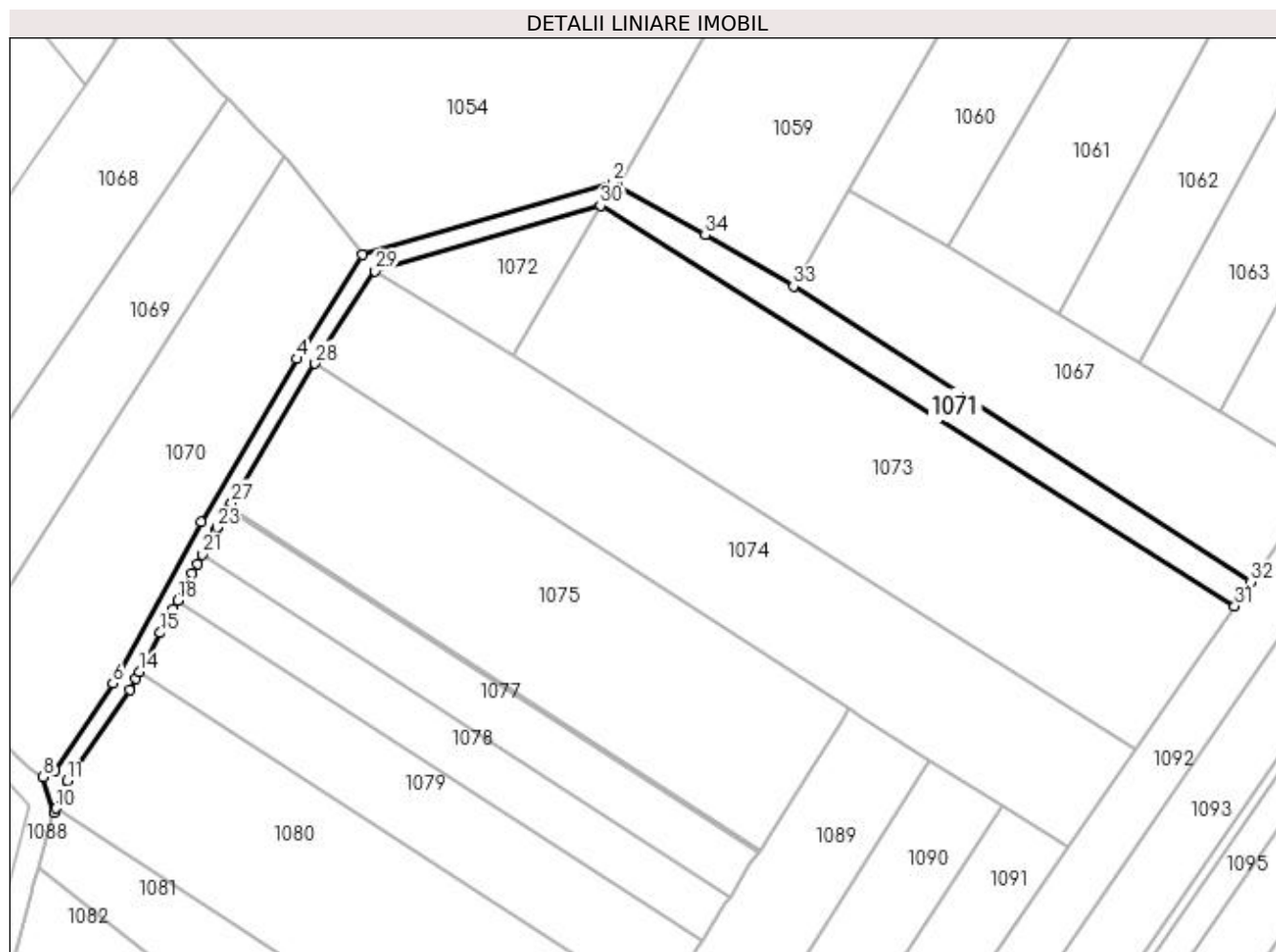
Inscrieri privind dezmembramintele dreptului de proprietate, drepturi reale de garanție și sarcini	Referințe
NU SUNT	

Anexa Nr. 1 La Partea I

Teren

Nr cadastral	Suprafața (mp)*	Observații / Referințe
	1.919	

* Suprafața este determinată în planul de proiecție Stereo 70.



Date referitoare la teren

Crt	Categorie folosință	Intra vilan	Suprafața (mp)	Tarla	Parcelă	Nr. topo	Observații / Referințe
1	drum	NU	1.919	54	1008	-	

Lungime Segmente

1) Valorile lungimilor segmentelor sunt obținute din proiecție în plan.

Punct început	X / Y	Punct sfârșit	X / Y	Lungime segment (** (m)
1	565.797,474 706.755,063	2	565.796,362 706.755,696	1.28
3	565.741,089 706.739,933	4	565.726,58 706.716,94	27.188
5	565.705,476 706.680,899	6	565.685,974 706.645,343	40.553
7	565.673,19 706.626,17	8	565.670,6 706.624,64	3.008
9	565.672,965 706.616,819	10	565.673,363 706.617,755	1.017

Punct început	X / Y	Punct sfârșit	X / Y	Lungime segment (** (m)
2	565.796,362 706.755,696	3	565.741,089 706.739,933	57.477
4	565.726,58 706.716,94	5	565.705,476 706.680,899	41.765
6	565.685,974 706.645,343	7	565.673,19 706.626,17	23.044
8	565.670,6 706.624,64	9	565.672,965 706.616,819	8.171
10	565.673,363 706.617,755	11	565.675,934 706.623,807	6.575

Punct început	X / Y	Punct sfârșit	X / Y	Lungime segment (** (m)
11	565.675,934 706.623,807	12	565.689,752 706.643,919	24.401
13	565.691,094 706.646,428	14	565.691,874 706.647,886	1.654
15	565.696,478 706.656,488	16	565.698,106 706.659,531	3.451
17	565.699,31 706.661,78	18	565.700,283 706.663,598	2.062
19	565.703,532 706.669,668	20	565.704,642 706.671,742	2.352
21	565.705,757 706.673,825	22	565.708,59 706.679,12	6.005
23	565.708,96 706.679,737	24	565.710,063 706.681,575	2.144
25	565.711,427 706.683,849	26	565.711,745 706.684,378	0.617
27	565.712,22 706.685,17	28	565.730,675 706.715,93	35.872
29	565.743,91 706.736,3	30	565.793,653 706.750,723	51.792
31	565.933,698 706.662,382	32	565.937,325 706.667,64	6.388
33	565.836,3 706.732,94	34	565.816,804 706.744,238	22.533

Punct început	X / Y	Punct sfârșit	X / Y	Lungime segment (** (m)
12	565.689,752 706.643,919	13	565.691,094 706.646,428	2.845
14	565.691,874 706.647,886	15	565.696,478 706.656,488	9.757
16	565.698,106 706.659,531	17	565.699,31 706.661,78	2.551
18	565.700,283 706.663,598	19	565.703,532 706.669,668	6.885
20	565.704,642 706.671,742	21	565.705,757 706.673,825	2.363
22	565.708,59 706.679,12	23	565.708,96 706.679,737	0.719
24	565.710,063 706.681,575	25	565.711,427 706.683,849	2.652
26	565.711,745 706.684,378	27	565.712,22 706.685,17	0.924
28	565.730,675 706.715,93	29	565.743,91 706.736,3	24.292
30	565.793,653 706.750,723	31	565.933,698 706.662,382	165.58
32	565.937,325 706.667,64	33	565.836,3 706.732,94	120.292
34	565.816,804 706.744,238	1	565.797,474 706.755,063	22.155

** Lungimile segmentelor sunt determinate în planul de proiecție Stereo 70 și sunt rotunjite la 1 milimetru.

*** Distanța dintre puncte este formată din segmente cumulate ce sunt mai mici decât valoarea 1 milimetru.

**DATE DESPRE IMOBILUL NR. 1072**

Oficiul de Cadastru și Publicitate Imobiliară SUCEAVA
Biroul de Cadastru și Publicitate Imobiliară Radauti

A. Partea I. Descrierea imobilului

TEREN Extravilan

Adresa: Jud. Suceava

Nr. Crt	Nr cadastral Nr. topografic	Suprafața* (mp)	Observații / Referințe
A1		687	Sector cadastral:17 Teren neimprejmuit;

B. Partea II. Proprietari și acte

Inscrieri privitoare la dreptul de proprietate și alte drepturi reale		Referințe
1072 / 28/11/2023		
Act Normativ nr. 7, din 13/03/1996 emis de PARLAMENTUL ROMANIEI;		
B1	Inscrierea provizorie, drept de PROPRIETATE, dobandit prin Lege, cota actuala 1/1, cota initiala 1/1 1) COMUNA HORODNIC DE SUS, CIF:15562708	A1

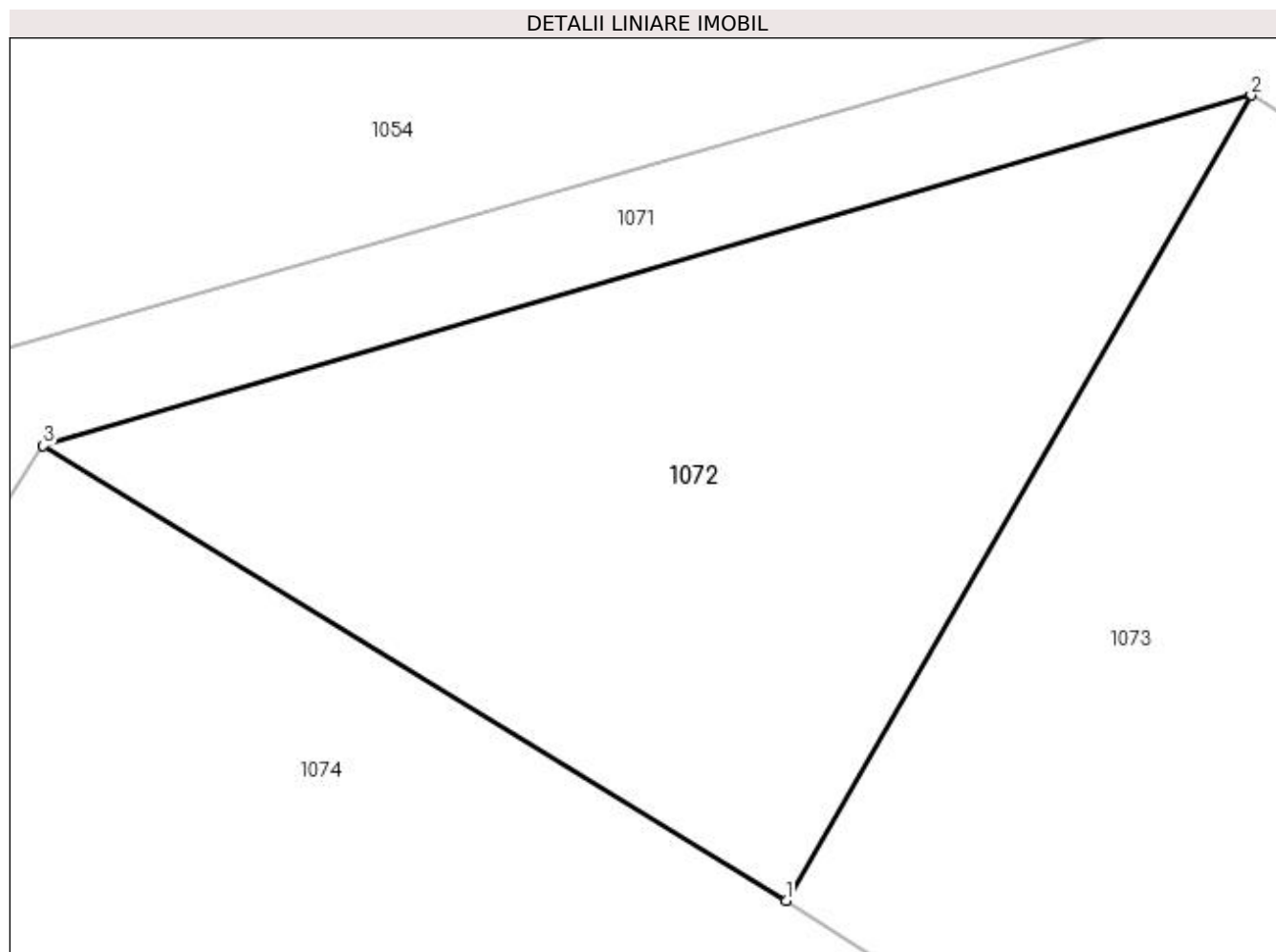
C. Partea III. SARCINI .

Inscrieri privind dezmembramintele dreptului de proprietate, drepturi reale de garanție și sarcini	Referințe
NU SUNT	

Anexa Nr. 1 La Partea I**Teren**

Nr cadastral	Suprafața (mp)*	Observații / Referințe
	687	

* Suprafața este determinată în planul de proiecție Stereo 70.

**Date referitoare la teren**

Crt	Categorie folosință	Intravilan	Suprafața (mp)	Tarla	Parcelă	Nr. topo	Observații / Referințe
1	arabil	NU	687	54	1008	-	

Lungime Segmente

1) Valorile lungimilor segmentelor sunt obținute din proiecție în plan.

Punct început	X / Y	Punct sfârșit	X / Y	Lungime segment (** (m)
1	565.774,51 706.717,57	2	565.793,653 706.750,723	38.283
2	565.793,653 706.750,723	3	565.743,91 706.736,3	51.792
3	565.743,91 706.736,3	1	565.774,51 706.717,57	35.877

** Lungimile segmentelor sunt determinate în planul de proiecție Stereo 70 și sunt rotunjite la 1 milimetru.

*** Distanța dintre puncte este formată din segmente cumulate ce sunt mai mici decât valoarea 1 milimetru.

**DATE DESPRE IMOBILUL NR. 1073**

Oficiul de Cadastru și Publicitate Imobiliară SUCEAVA
Biroul de Cadastru și Publicitate Imobiliară Radauti

A. Partea I. Descrierea imobilului

TEREN Extravilan

Adresa: Jud. Suceava

Nr. Crt	Nr cadastral Nr. topografic	Suprafața* (mp)	Observații / Referințe
A1		6.300	Sector cadastral:17 Teren neimprejmuit;

B. Partea II. Proprietari și acte

Inscrieri privitoare la dreptul de proprietate și alte drepturi reale	Referințe
1073 / 28/11/2023	
Act Notarial nr. 830, din 25/03/1999 emis de BNP ANA SEHLANEC;	
B1	A1
Intabulare, drept de PROPRIETATE, dobandit prin lesire Din Indiviziune, cota actuala 1/1, cota initiala 1/1 1) LUNGOCI TOADER DEFUNCT:Da	

C. Partea III. SARCINI .

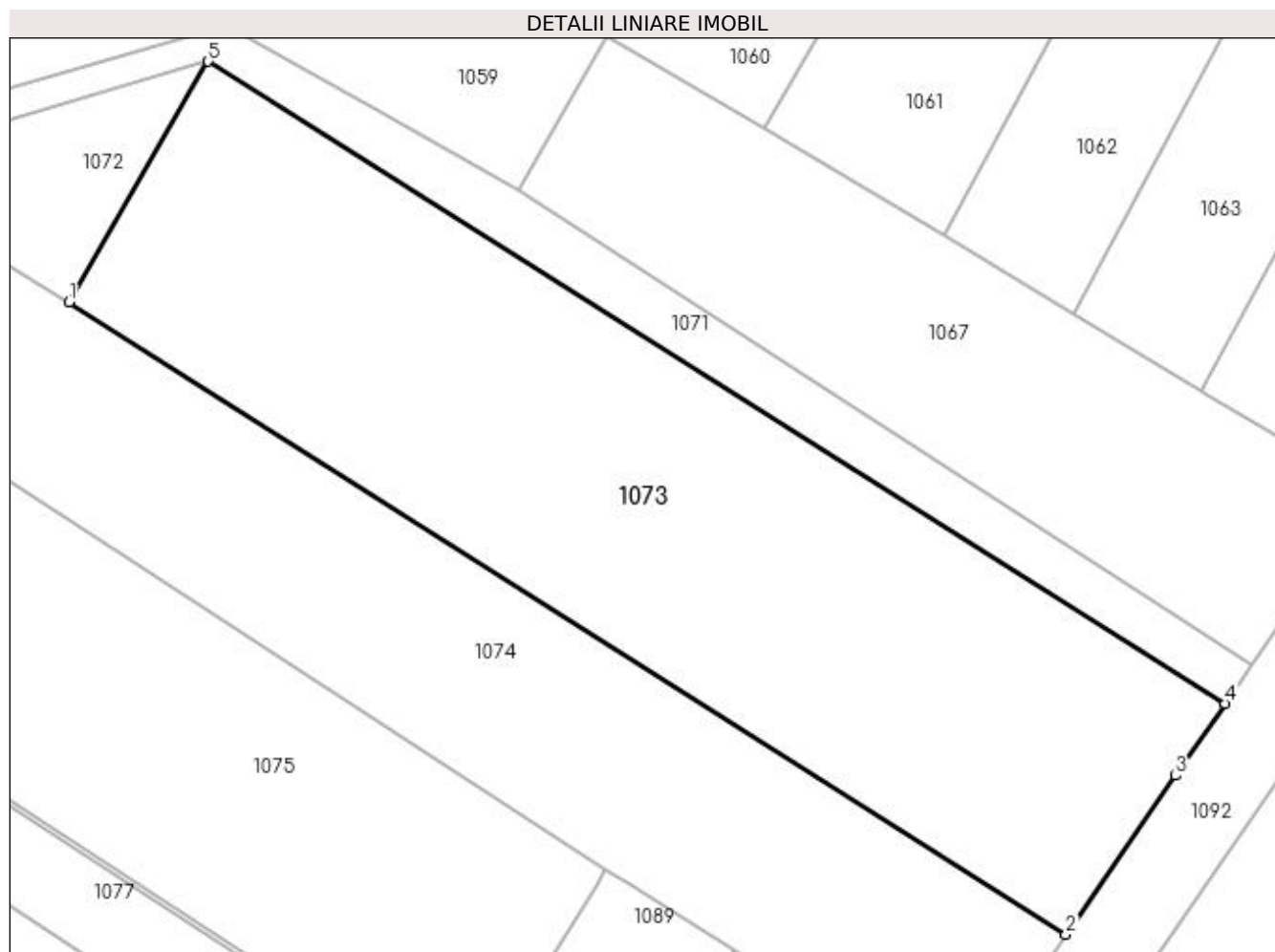
Inscrieri privind dezmembramintele dreptului de proprietate, drepturi reale de garanție și sarcini	Referințe
NU SUNT	

Anexa Nr. 1 La Partea I

Teren

Nr cadastral	Suprafața (mp)*	Observații / Referințe
	6.300	

* Suprafața este determinată în planul de proiecție Stereo 70.



Date referitoare la teren

Crt	Categorie folosință	Intra vilan	Suprafața (mp)	Tarla	Parcelă	Nr. topo	Observații / Referințe
1	arabil	NU	6.300	54	1008	-	

Lungime Segmente

1) Valorile lungimilor segmentelor sunt obținute din proiecție în plan.

Punct început	X / Y	Punct sfârșit	X / Y	Lungime segment (** (m)
1	565.774,51 706.717,57	2	565.911,788 706.630,616	162.5
2	565.911,788 706.630,616	3	565.926,863 706.652,471	26.55
3	565.926,863 706.652,471	4	565.933,698 706.662,382	12.039
4	565.933,698 706.662,382	5	565.793,653 706.750,723	165.58
5	565.793,653 706.750,723	1	565.774,51 706.717,57	38.283

**** Lungimile segmentelor sunt determinate în planul de proiecție Stereo 70 și sunt rotunjite la 1 milimetru.**

***** Distanța dintre puncte este formată din segmente cumulate ce sunt mai mici decât valoarea 1 milimetru.**

**DATE DESPRE IMOBILUL NR. 1074**

Oficiul de Cadastru și Publicitate Imobiliară SUCEAVA
Biroul de Cadastru și Publicitate Imobiliară Radauti

A. Partea I. Descrierea imobilului

TEREN Extravilan

Adresa: Jud. Suceava

Nr. Crt	Nr cadastral Nr. topografic	Suprafața* (mp)	Observații / Referințe
A1		5.088	Sector cadastral:17 Teren neimprejmuit;

B. Partea II. Proprietari și acte

Inscrieri privitoare la dreptul de proprietate și alte drepturi reale	Referințe
1074 / 28/11/2023	
Act Administrativ nr. 23, din 09/03/1993 emis de COMISIA JUDETEANA SUCEAVA;	
B1	A1
Intabulare, drept de PROPRIETATE, dobandit prin Reconstituire, cota actuala 1/1, cota initiala 1/1 1) PREPELITA GAVRIL, Se noteaza lipsa CNP	

C. Partea III. SARCINI .

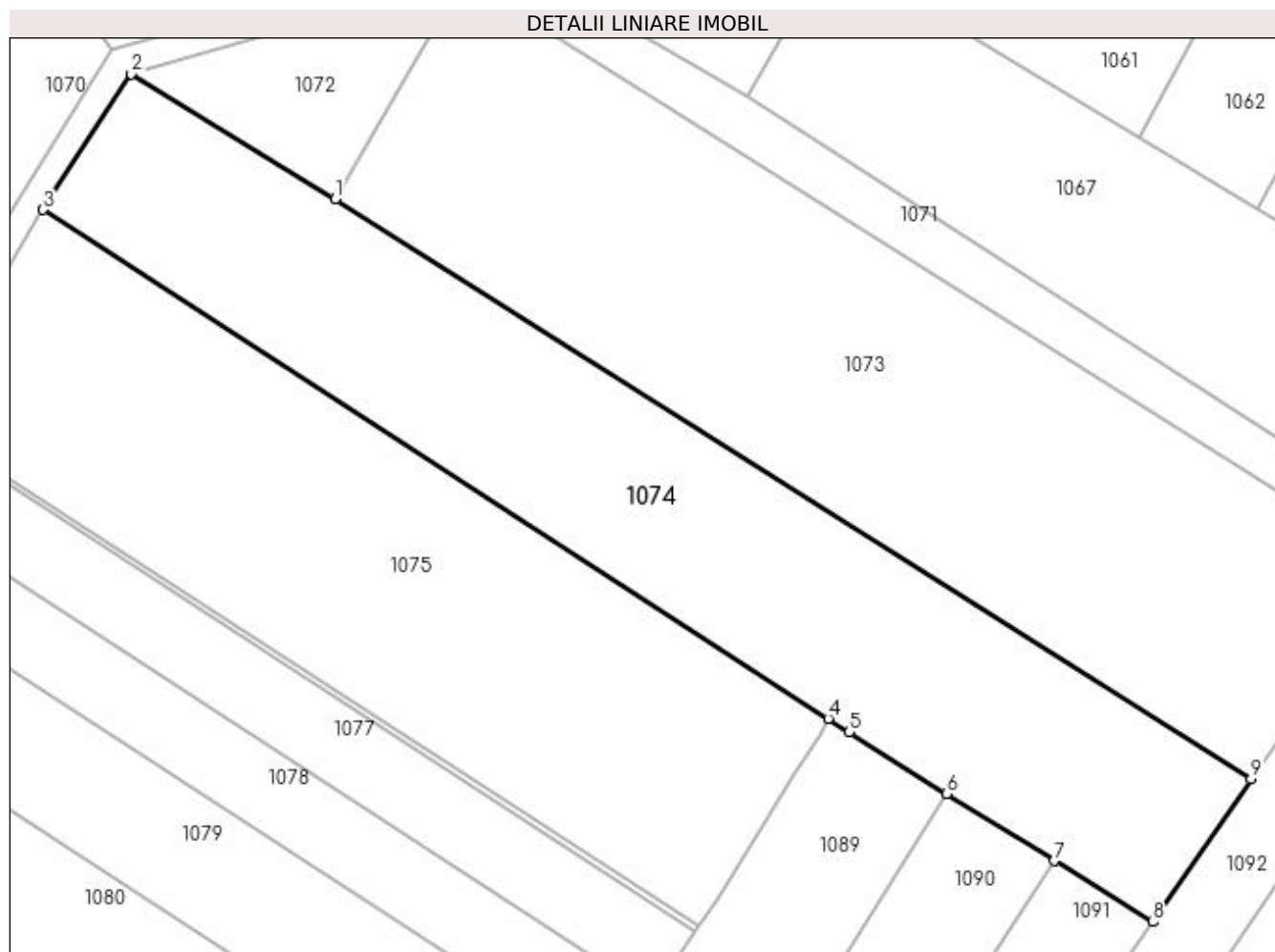
Inscrieri privind dezmembramintele dreptului de proprietate, drepturi reale de garanție și sarcini	Referințe
NU SUNT	

Anexa Nr. 1 La Partea I

Teren

Nr cadastral	Suprafața (mp)*	Observații / Referințe
	5.088	

* Suprafața este determinată în planul de proiecție Stereo 70.



Date referitoare la teren

Crt	Categorie folosință	Intra vilan	Suprafața (mp)	Tarla	Parcelă	Nr. topo	Observații / Referințe
1	arabil	NU	5.088	54	1008	-	

Lungime Segmente

1) Valorile lungimilor segmentelor sunt obținute din proiecție în plan.

Punct început	X / Y	Punct sfârșit	X / Y	Lungime segment (** (m)
1	565.774,51 706.717,57	2	565.743,91 706.736,3	35.877
2	565.743,91 706.736,3	3	565.730,675 706.715,93	24.292
3	565.730,675 706.715,93	4	565.848,385 706.639,669	140.255
4	565.848,385 706.639,669	5	565.851,507 706.637,647	3.72
5	565.851,507 706.637,647	6	565.866,148 706.628,41	17.311

Punct început	X / Y	Punct sfârșit	X / Y	Lungime segment (** (m)
6	565.866,148 706.628,41	7	565.882,254 706.618,384	18.972
7	565.882,254 706.618,384	8	565.897,019 706.609,203	17.387
8	565.897,019 706.609,203	9	565.911,788 706.630,616	26.012
9	565.911,788 706.630,616	1	565.774,51 706.717,57	162.5

** Lungimile segmentelor sunt determinate în planul de proiecție Stereo 70 și sunt rotunjite la 1 milimetru.

*** Distanța dintre puncte este formată din segmente cumulate ce sunt mai mici decât valoarea 1 milimetru.

**DATE DESPRE IMOBILUL NR. 1075**

Oficiul de Cadastru și Publicitate Imobiliară SUCEAVA
Biroul de Cadastru și Publicitate Imobiliară Radauti

A. Partea I. Descrierea imobilului

TEREN Extravilan

Adresa: Jud. Suceava

Nr. Crt	Nr cadastral Nr. topografic	Suprafața* (mp)	Observații / Referințe
A1		5.148	Sector cadastral:17 Teren neimprejmuit;

B. Partea II. Proprietari și acte

Inscrieri privitoare la dreptul de proprietate și alte drepturi reale		Referințe
1075 / 28/11/2023		
Act Notarial nr. 142, din 26/08/2020 emis de BNI COVARIUC IOAN;		
B1	Intabulare, drept de PROPRIETATE, dobandit prin Succesiune, cota actuala 2/8, cota initiala 2/8 1) POPESCU MARIOARA	A1
B2	Intabulare, drept de PROPRIETATE, dobandit prin Succesiune, cota actuala 3/8, cota initiala 3/8 1) ANDRISAN BRINDUSA-MARIANA	A1
B3	Intabulare, drept de PROPRIETATE, dobandit prin Succesiune, cota actuala 3/8, cota initiala 3/8 1) LUTIA OLIMPIA	A1

C. Partea III. SARCINI .

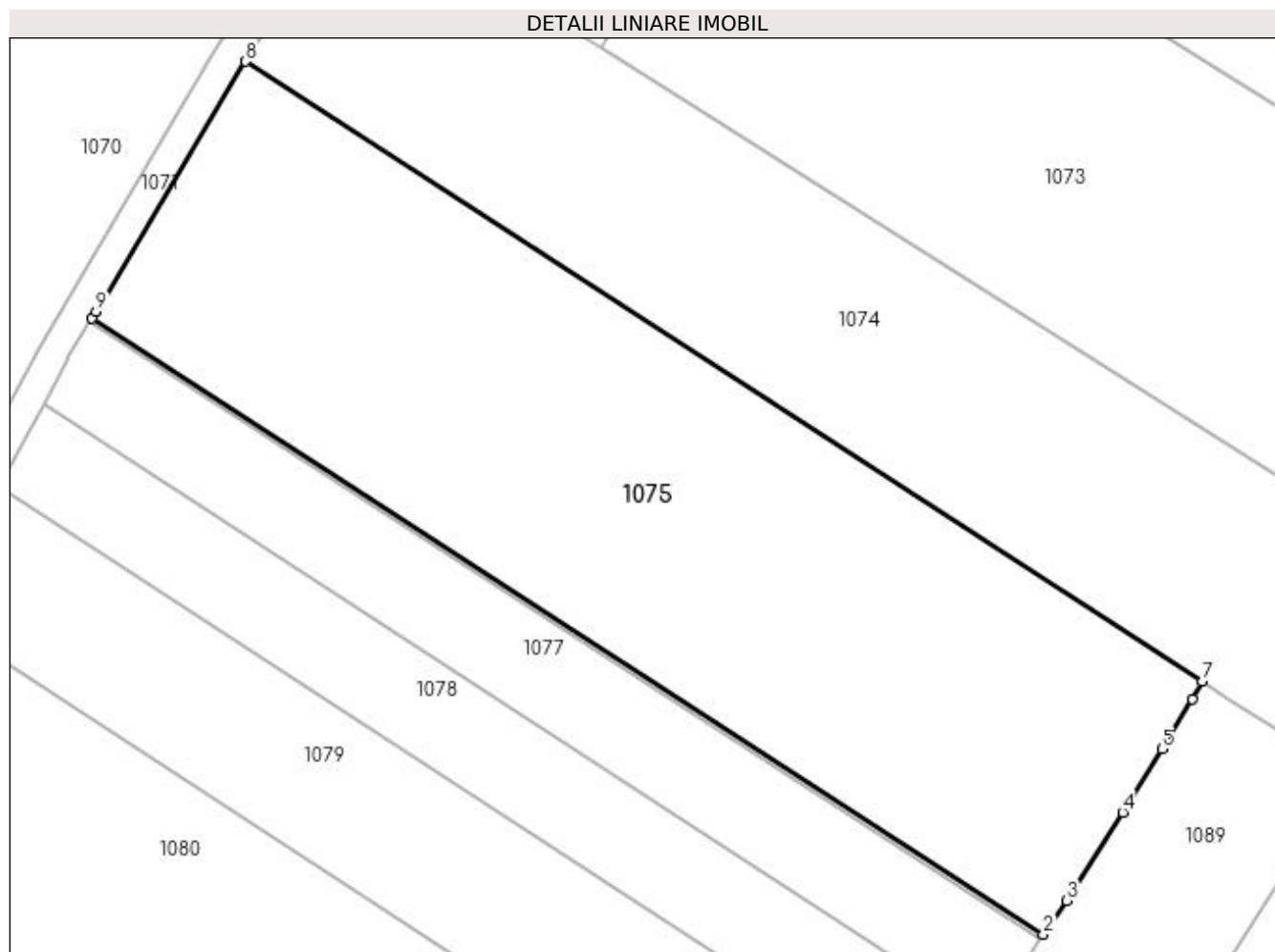
Inscrieri privind dezmembramintele dreptului de proprietate, drepturi reale de garanție și sarcini	Referințe
NU SUNT	

Anexa Nr. 1 La Partea I

Teren

Nr cadastral	Suprafața (mp)*	Observații / Referințe
	5.148	

* Suprafața este determinată în planul de proiecție Stereo 70.



Date referitoare la teren

Crt	Categorie folosință	Intra vilan	Suprafața (mp)	Tarla	Parcelă	Nr. topo	Observații / Referințe
1	arabil	NU	5.148	54	1008	-	

Lungime Segmente

1) Valorile lungimilor segmentelor sunt obținute din proiecție în plan.

Punct început	X / Y	Punct sfârșit	X / Y	Lungime segment (** (m)
1	565.711,745 706.684,378	2	565.828,859 706.608,557	139.515
2	565.828,859 706.608,557	3	565.831,668 706.612,714	5.017
3	565.831,668 706.612,714	4	565.838,602 706.623,559	12.872
4	565.838,602 706.623,559	5	565.843,421 706.631,388	9.193
5	565.843,421 706.631,388	6	565.847,213 706.637,454	7.154

Punct început	X / Y	Punct sfârșit	X / Y	Lungime segment (** (m)
6	565.847,213 706.637,454	7	565.848,385 706.639,669	2.506
7	565.848,385 706.639,669	8	565.730,675 706.715,93	140.255
8	565.730,675 706.715,93	9	565.712,22 706.685,17	35.872
9	565.712,22 706.685,17	1	565.711,745 706.684,378	0.924

** Lungimile segmentelor sunt determinate în planul de proiecție Stereo 70 și sunt rotunjite la 1 milimetru.

*** Distanța dintre puncte este formată din segmente cumulate ce sunt mai mici decât valoarea 1 milimetru.

**DATE DESPRE IMOBILUL NR. 1076**

Oficiul de Cadastru și Publicitate Imobiliară SUCEAVA
Biroul de Cadastru și Publicitate Imobiliară Radauti

A. Partea I. Descrierea imobilului

TEREN Extravilan

Adresa: Jud. Suceava

Nr. Crt	Nr cadastral Nr. topografic	Suprafața* (mp)	Observații / Referințe
A1		97	Sector cadastral:17 Teren neimprejmuit;

B. Partea II. Proprietari și acte

Inscrieri privitoare la dreptul de proprietate și alte drepturi reale		Referințe
1076 / 28/11/2023		
Act Normativ nr. 7, din 13/03/1996 emis de PARLAMENTUL ROMANIEI;		
B1	Inscrierea provizorie, drept de PROPRIETATE, dobandit prin Lege, cota actuala 1/1, cota initiala 1/1 1) COMUNA HORODNIC DE SUS, CIF:15562708	A1

C. Partea III. SARCINI .

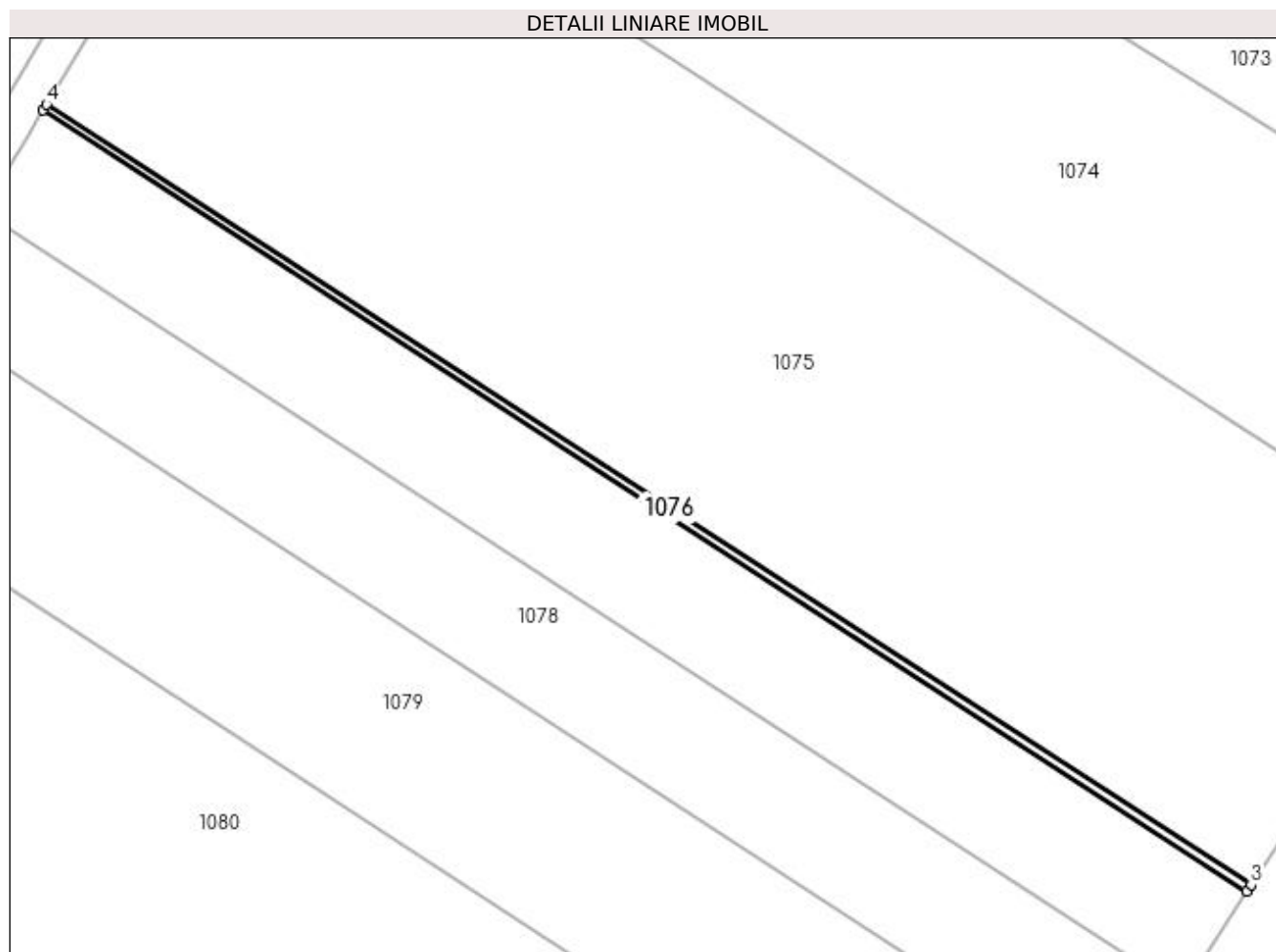
Inscrieri privind dezmembramintele dreptului de proprietate, drepturi reale de garanție și sarcini	Referințe
NU SUNT	

Anexa Nr. 1 La Partea I

Teren

Nr cadastral	Suprafața (mp)*	Observații / Referințe
	97	

* Suprafața este determinată în planul de proiecție Stereo 70.



Date referitoare la teren

Crt	Categorie folosință	Intra vilan	Suprafața (mp)	Tarla	Parcelă	Nr. topo	Observații / Referințe
1	arabil	NU	97	54	1008	-	

Lungime Segmente

1) Valorile lungimilor segmentelor sunt obținute din proiecție în plan.

Punct început	X / Y	Punct sfârșit	X / Y	Lungime segment (** (m)
1	565.711,427 706.683,849	2	565.828,425 706.607,916	139.479
2	565.828,425 706.607,916	3	565.828,859 706.608,557	0.774
3	565.828,859 706.608,557	4	565.711,745 706.684,378	139.515
4	565.711,745 706.684,378	1	565.711,427 706.683,849	0.617

**** Lungimile segmentelor sunt determinate în planul de proiecție Stereo 70 și sunt rotunjite la 1 milimetru.**

***** Distanța dintre puncte este formată din segmente cumulate ce sunt mai mici decât valoarea 1 milimetru.**

**DATE DESPRE IMOBILUL NR. 1077**

Oficiul de Cadastru și Publicitate Imobiliară SUCEAVA
Biroul de Cadastru și Publicitate Imobiliară Radauti

A. Partea I. Descrierea imobilului

TEREN Extravilan

Adresa: Jud. Suceava

Nr. Crt	Nr cadastral Nr. topografic	Suprafața* (mp)	Observații / Referințe
A1		1.600	Sector cadastral:17 Teren neimprejmuit;

B. Partea II. Proprietari și acte

Inscrieri privitoare la dreptul de proprietate și alte drepturi reale	Referințe
1077 / 28/11/2023	
Act Notarial nr. 97, din 31/12/1996 emis de BNP COSTE STEFAN;	
B1	A1
Intabulare, drept de PROPRIETATE, dobandit prin Succesiune, cota actuala 1/1, cota initiala 1/1 1) BONDOR MARIA	

C. Partea III. SARCINI .

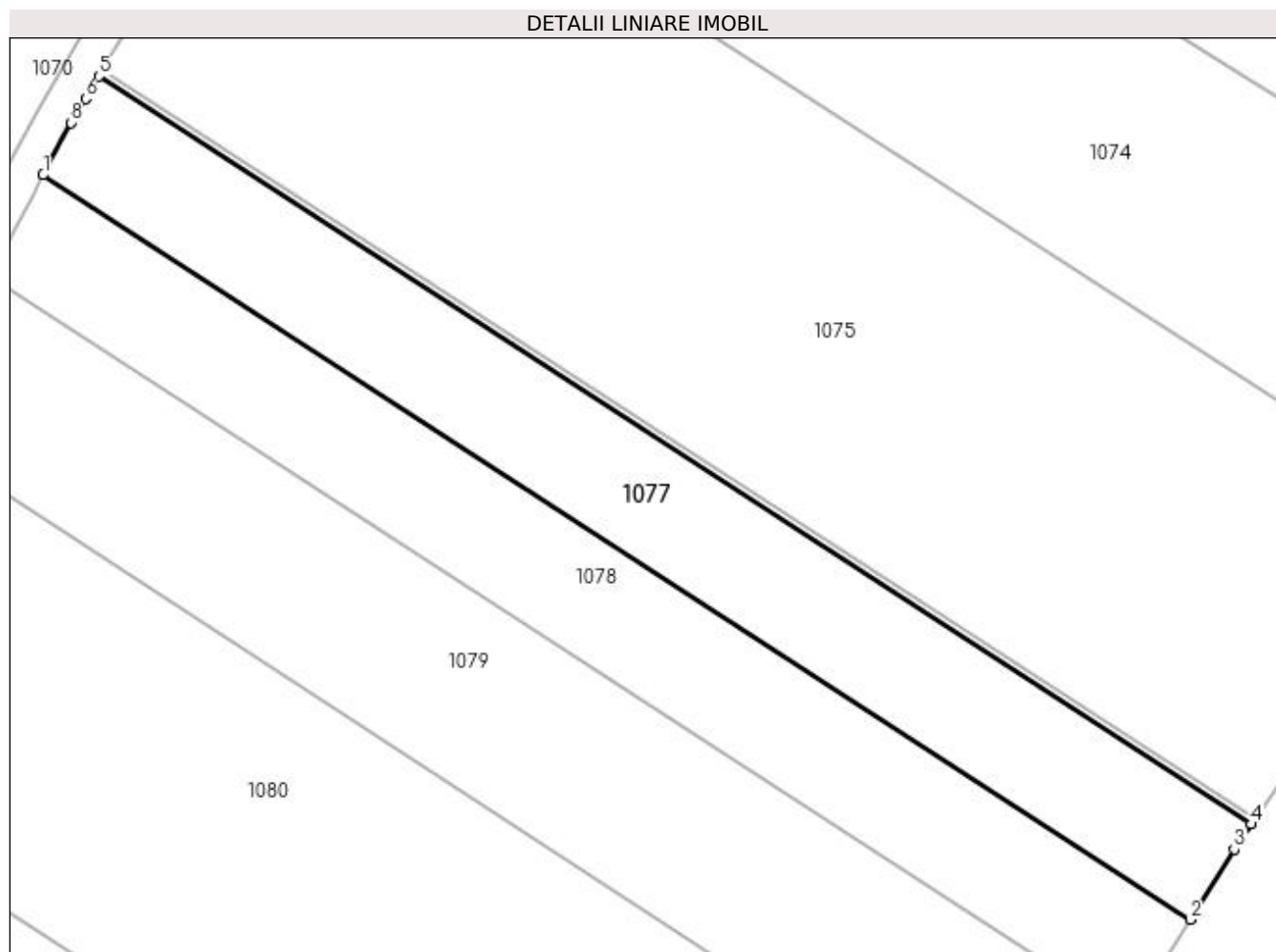
Inscrieri privind dezmembramintele dreptului de proprietate, drepturi reale de garanție și sarcini	Referințe
NU SUNT	

Anexa Nr. 1 La Partea I

Teren

Nr cadastral	Suprafața (mp)*	Observații / Referințe
	1.600	

* Suprafața este determinată în planul de proiecție Stereo 70.



Date referitoare la teren

Crt	Categorie folosință	Intra vilan	Suprafața (mp)	Tarla	Parcelă	Nr. topo	Observații / Referințe
1	arabil	NU	1.600	54	1008	-	

Lungime Segmente

1) Valorile lungimilor segmentelor sunt obținute din proiecție în plan.

Punct început	X / Y	Punct sfârșit	X / Y	Lungime segment (** (m)
1	565.705,757 706.673,825	2	565.822,218 706.598,241	138.838
2	565.822,218 706.598,241	3	565.826,71 706.605,377	8.432
3	565.826,71 706.605,377	4	565.828,425 706.607,916	3.064
4	565.828,425 706.607,916	5	565.711,427 706.683,849	139.479
5	565.711,427 706.683,849	6	565.710,063 706.681,575	2.652

Punct început	X / Y	Punct sfârșit	X / Y	Lungime segment (** (m)
6	565.710,063 706.681,575	7	565.708,96 706.679,737	2.144
7	565.708,96 706.679,737	8	565.708,59 706.679,12	0.719
8	565.708,59 706.679,12	1	565.705,757 706.673,825	6.005

** Lungimile segmentelor sunt determinate în planul de proiecție Stereo 70 și sunt rotunjite la 1 milimetru.

*** Distanța dintre puncte este formată din segmente cumulate ce sunt mai mici decât valoarea 1 milimetru.

**DATE DESPRE IMOBILUL NR. 1078**

Oficiul de Cadastru și Publicitate Imobiliară SUCEAVA
Biroul de Cadastru și Publicitate Imobiliară Radauti

A. Partea I. Descrierea imobilului

TEREN Extravilan

Adresa: Jud. Suceava

Nr. Crt	Nr cadastral Nr. topografic	Suprafața* (mp)	Observații / Referințe
A1		1.600	Sector cadastral:17 Teren neimprejmuit;

B. Partea II. Proprietari și acte

Inscrieri privitoare la dreptul de proprietate și alte drepturi reale		Referințe
1078 / 28/11/2023		
Act Notarial nr. 97, din 31/12/1996 emis de BNP COSTE STEFAN;		
B1	Intabulare, drept de PROPRIETATE, dobandit prin Succesiune, cota actuala 1/1, cota initiala 1/1 1) BONDOR PETRU , Se noteaza lipsa CNP	A1

C. Partea III. SARCINI .

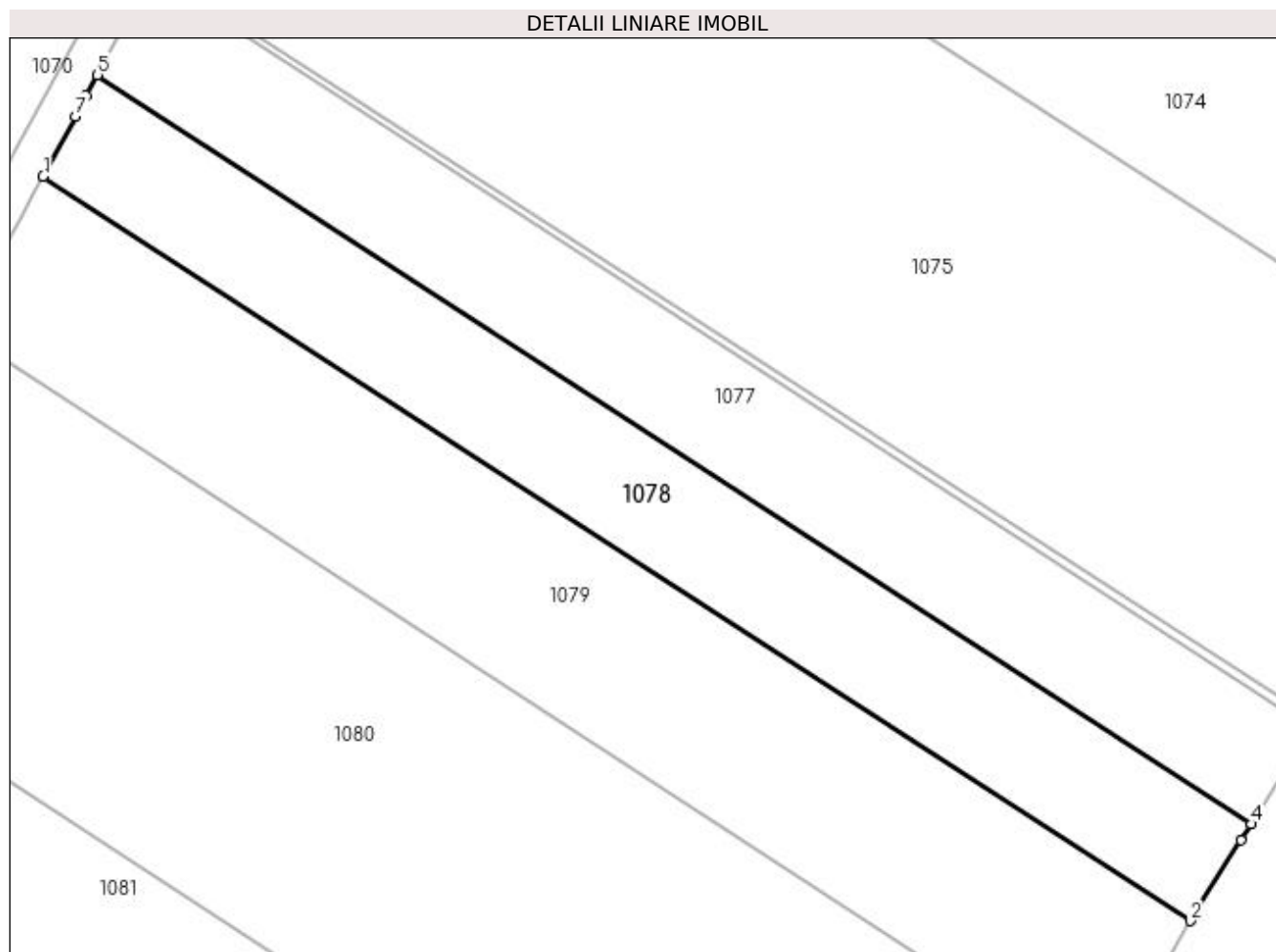
Inscrieri privind dezmembramintele dreptului de proprietate, drepturi reale de garanție și sarcini	Referințe
NU SUNT	

Anexa Nr. 1 La Partea I

Teren

Nr cadastral	Suprafața (mp)*	Observații / Referințe
	1.600	

* Suprafața este determinată în planul de proiecție Stereo 70.



Date referitoare la teren

Crt	Categorie folosință	Intra vilan	Suprafața (mp)	Tarla	Parcelă	Nr. topo	Observații / Referințe
1	arabil	NU	1.600	54	1008	-	

Lungime Segmente

1) Valorile lungimilor segmentelor sunt obținute din proiecție în plan.

Punct început	X / Y	Punct sfârșit	X / Y	Lungime segment (** (m)
1	565.700,283 706.663,598	2	565.816,048 706.588,466	138.009
2	565.816,048 706.588,466	3	565.821,199 706.596,621	9.646
3	565.821,199 706.596,621	4	565.822,218 706.598,241	1.914
4	565.822,218 706.598,241	5	565.705,757 706.673,825	138.838
5	565.705,757 706.673,825	6	565.704,642 706.671,742	2.363

Punct început	X / Y	Punct sfârșit	X / Y	Lungime segment (** (m)
6	565.704,642 706.671,742	7	565.703,532 706.669,668	2.352
7	565.703,532 706.669,668	1	565.700,283 706.663,598	6.885

** Lungimile segmentelor sunt determinate în planul de proiecție Stereo 70 și sunt rotunjite la 1 milimetru.

*** Distanța dintre puncte este formată din segmente cumulate ce sunt mai mici decât valoarea 1 milimetru.

**DATE DESPRE IMOBILUL NR. 1079**

Oficiul de Cadastru și Publicitate Imobiliară SUCEAVA
Biroul de Cadastru și Publicitate Imobiliară Radauti

A. Partea I. Descrierea imobilului

TEREN Extravilan

Adresa: Jud. Suceava

Nr. Crt	Nr cadastral Nr. topografic	Suprafața* (mp)	Observații / Referințe
A1		2.448	Sector cadastral:17 Teren neimprejmuit;

B. Partea II. Proprietari și acte

Inscrieri privitoare la dreptul de proprietate și alte drepturi reale	Referințe
1079 / 28/11/2023	
Act Administrativ nr. 908, din 01/11/1994 emis de COMISIA JUDETEANA SUCEAVA;	
B1	A1
Intabulare, drept de PROPRIETATE, dobandit prin Reconstituire, cota actuala 1/1, cota initiala 1/1 1) GRIJINCU VASILE DEFUNCT:Da	

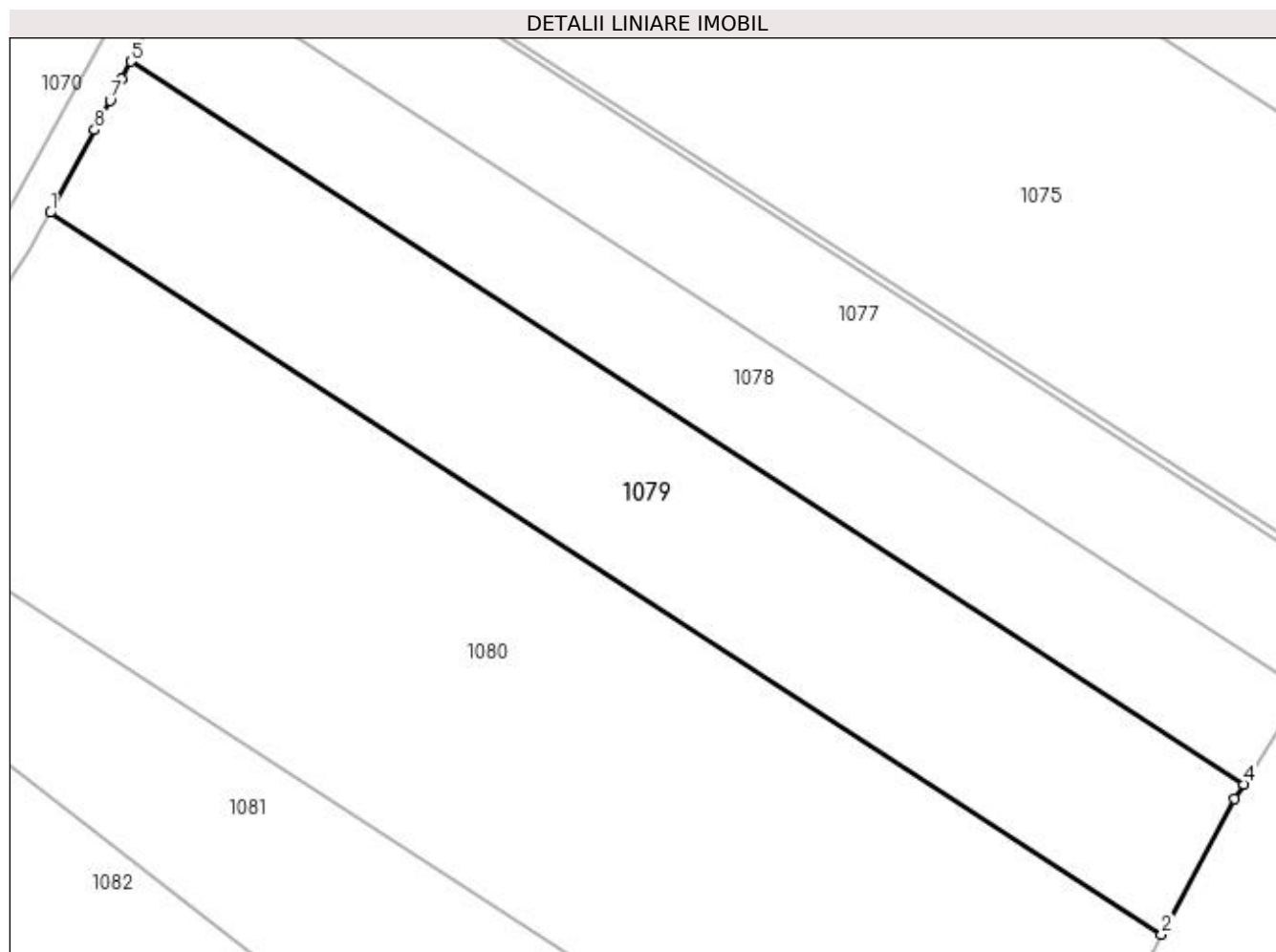
C. Partea III. SARCINI .

Inscrieri privind dezmembramintele dreptului de proprietate, drepturi reale de garanție și sarcini	Referințe
NU SUNT	

Anexa Nr. 1 La Partea I**Teren**

Nr cadastral	Suprafața (mp)*	Observații / Referințe
	2.448	

* Suprafața este determinată în planul de proiecție Stereo 70.

**Date referitoare la teren**

Crt	Categorie folosință	Intra vilan	Suprafața (mp)	Tarla	Parcelă	Nr. topo	Observații / Referințe
1	arabil	NU	2.448	54	1008	-	

Lungime Segmente

1) Valorile lungimilor segmentelor sunt obținute din proiecție în plan.

Punct început	X / Y	Punct sfârșit	X / Y	Lungime segment (** (m)
1	565.691,874 706.647,886	2	565.807,477 706.572,859	137.815
2	565.807,477 706.572,859	3	565.815,076 706.586,928	15.99
3	565.815,076 706.586,928	4	565.816,048 706.588,466	1.819
4	565.816,048 706.588,466	5	565.700,283 706.663,598	138.009
5	565.700,283 706.663,598	6	565.699,31 706.661,78	2.062

Punct început	X / Y	Punct sfârșit	X / Y	Lungime segment (** (m)
6	565.699,31 706.661,78	7	565.698,106 706.659,531	2.551
7	565.698,106 706.659,531	8	565.696,478 706.656,488	3.451
8	565.696,478 706.656,488	1	565.691,874 706.647,886	9.757

** Lungimile segmentelor sunt determinate în planul de proiecție Stereo 70 și sunt rotunjite la 1 milimetru.

*** Distanța dintre puncte este formată din segmente cumulate ce sunt mai mici decât valoarea 1 milimetru.

**DATE DESPRE IMOBILUL NR. 1080**

Oficiul de Cadastru și Publicitate Imobiliară SUCEAVA
Biroul de Cadastru și Publicitate Imobiliară Radauti

A. Partea I. Descrierea imobilului

TEREN Extravilan

Adresa: Jud. Suceava

Nr. Crt	Nr cadastral Nr. topografic	Suprafața* (mp)	Observații / Referințe
A1		4.884	Sector cadastral:17 Teren neimprejmuit;

B. Partea II. Proprietari și acte

Inscrieri privitoare la dreptul de proprietate și alte drepturi reale	Referințe
1080 / 28/11/2023	
Act Administrativ nr. 1059, din 20/12/1994 emis de COMISIA JUDETEANA SUCEAVA;	
B1	A1
Intabulare, drept de PROPRIETATE, dobândit prin Reconstituire, cota actuala 1/1, cota initiala 1/1 1) SBIERA GHEORGHE , Se noteaza lipsa CNP	

C. Partea III. SARCINI .

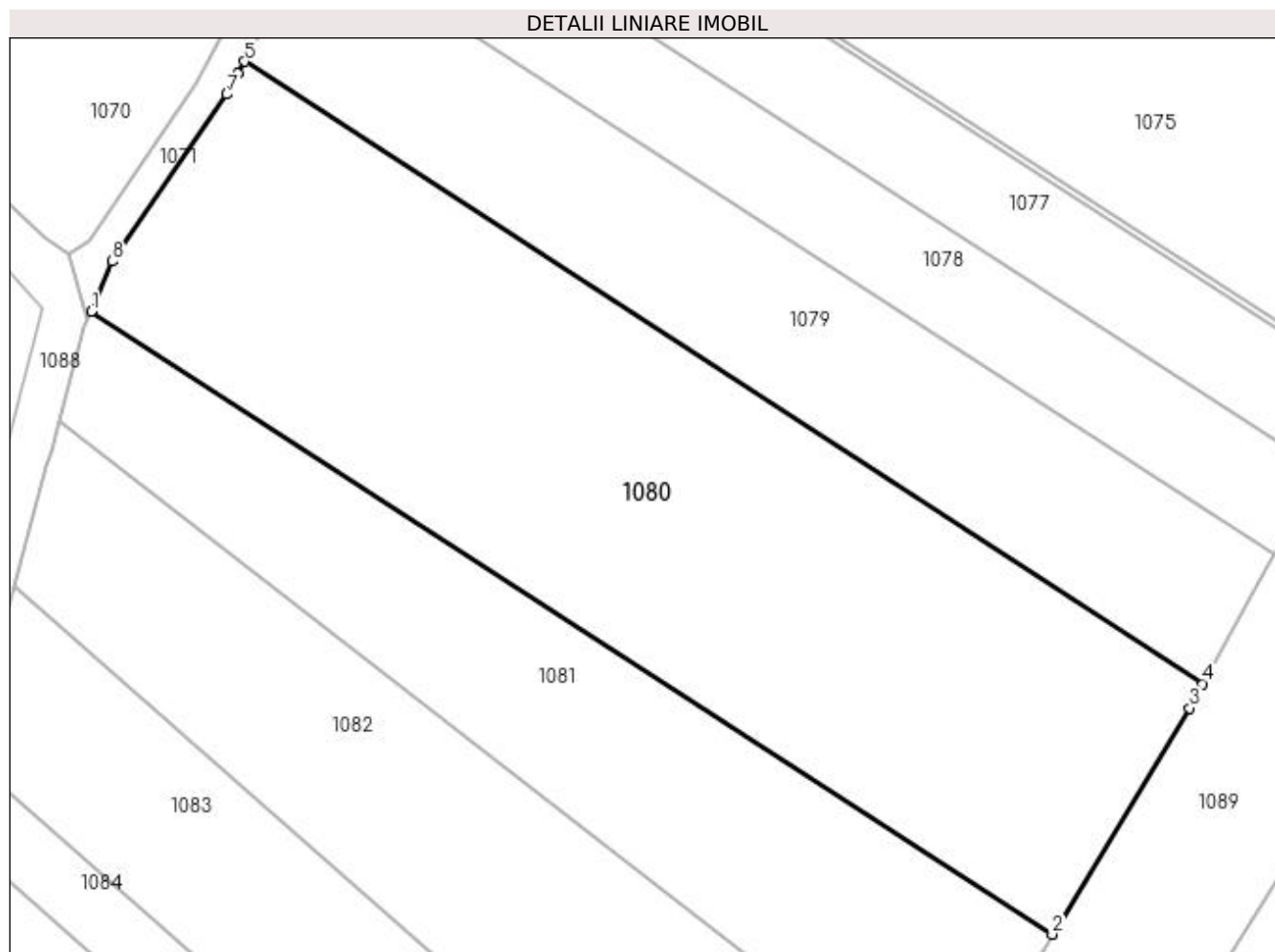
Inscrieri privind dezmembramintele dreptului de proprietate, drepturi reale de garanție și sarcini	Referințe
NU SUNT	

Anexa Nr. 1 La Partea I

Teren

Nr cadastral	Suprafața (mp)*	Observații / Referințe
	4.884	

* Suprafața este determinată în planul de proiecție Stereo 70.



Date referitoare la teren

Crt	Categorie folosință	Intra vilan	Suprafața (mp)	Tarla	Parcelă	Nr. topo	Observații / Referințe
1	arabil	NU	4.884	54	1008	-	

Lungime Segmente

1) Valorile lungimilor segmentelor sunt obținute din proiecție în plan.

Punct început	X / Y	Punct sfârșit	X / Y	Lungime segment (** (m)
1	565.673,363 706.617,755	2	565.789,286 706.542,652	138.125
2	565.789,286 706.542,652	3	565.805,89 706.569,92	31.925
3	565.805,89 706.569,92	4	565.807,477 706.572,859	3.34
4	565.807,477 706.572,859	5	565.691,874 706.647,886	137.815
5	565.691,874 706.647,886	6	565.691,094 706.646,428	1.654

Punct început	X / Y	Punct sfârșit	X / Y	Lungime segment (** (m)
6	565.691,094 706.646,428	7	565.689,752 706.643,919	2.845
7	565.689,752 706.643,919	8	565.675,934 706.623,807	24.401
8	565.675,934 706.623,807	1	565.673,363 706.617,755	6.575

** Lungimile segmentelor sunt determinate în planul de proiecție Stereo 70 și sunt rotunjite la 1 milimetru.

*** Distanța dintre puncte este formată din segmente cumulate ce sunt mai mici decât valoarea 1 milimetru.

**DATE DESPRE IMOBILUL NR. 1081**

Oficiul de Cadastru și Publicitate Imobiliară SUCEAVA
Biroul de Cadastru și Publicitate Imobiliară Radauti

A. Partea I. Descrierea imobilului

TEREN Extravilan

Adresa: Jud. Suceava

Nr. Crt	Nr cadastral Nr. topografic	Suprafața* (mp)	Observații / Referințe
A1		2.574	Sector cadastral:17 Teren neimprejmit;

B. Partea II. Proprietari și acte

Inscrieri privitoare la dreptul de proprietate și alte drepturi reale		Referințe
1081 / 28/11/2023		
Act Administrativ nr. 151, din 20/05/1993 emis de COMISIA JUDETEANA SUCEAVA;		
B1	Intabulare, drept de PROPRIETATE, dobandit prin Reconstituire, cota actuala 1/1, cota initiala 1/1 1) LUNGOCI DUMITRU , Se noteaza lipsa CNP 2) LUNGOCI IOAN , Se noteaza lipsa CNP 3) DIACONU ELENA , Se noteaza lipsa CNP	A1

C. Partea III. SARCINI .

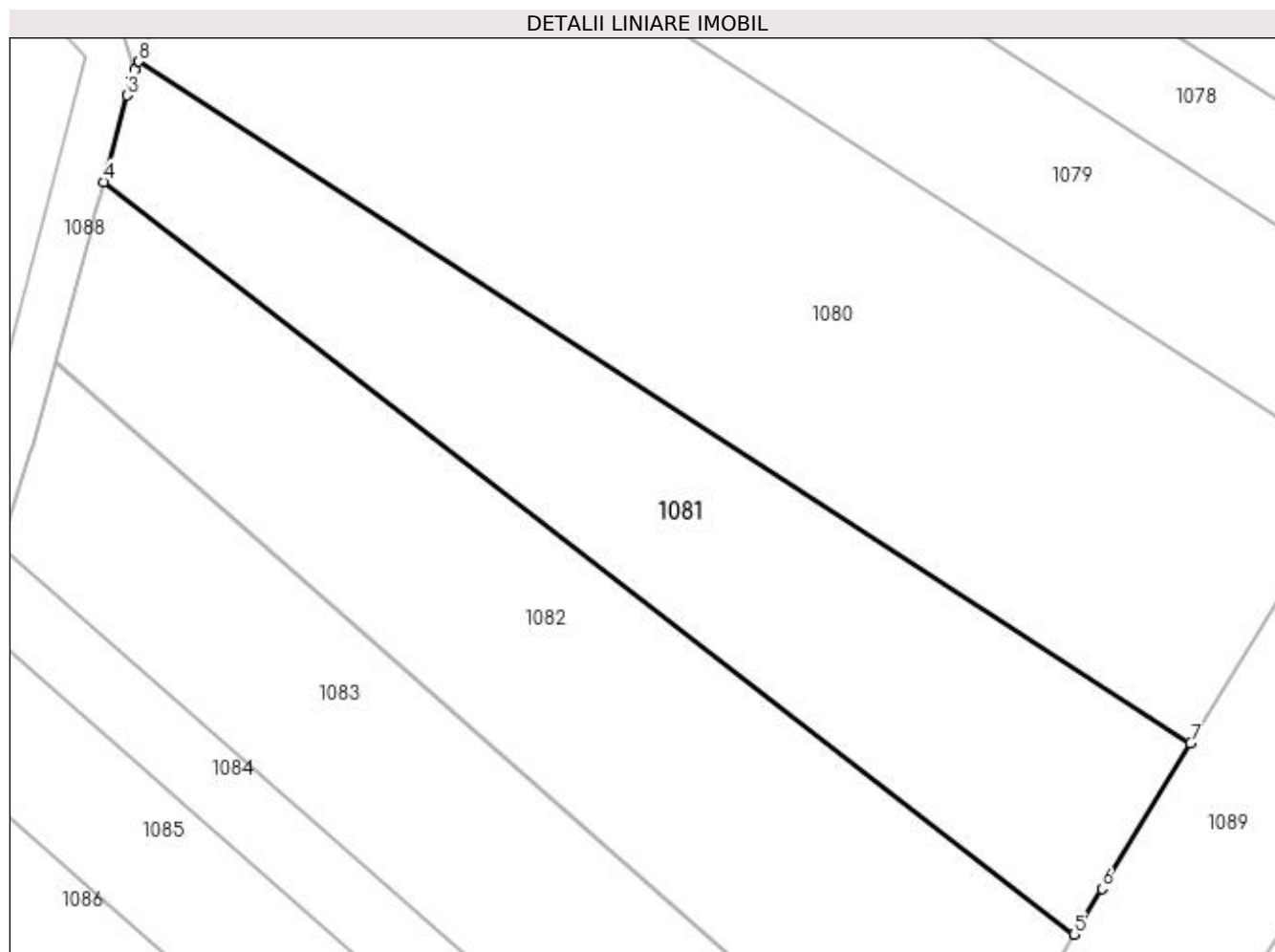
Inscrieri privind dezmembramintele dreptului de proprietate, drepturi reale de garanție și sarcini	Referințe
NU SUNT	

Anexa Nr. 1 La Partea I

Teren

Nr cadastral	Suprafața (mp)*	Observații / Referințe
	2.574	

* Suprafața este determinată în planul de proiecție Stereo 70.



Date referitoare la teren

Crt	Categorie folosință	Intra vilan	Suprafața (mp)	Tarla	Parcelă	Nr. topo	Observații / Referințe
1	arabil	NU	2.574	54	1008	-	

Lungime Segmente

1) Valorile lungimilor segmentelor sunt obținute din proiecție în plan.

Punct început	X / Y	Punct sfârșit	X / Y	Lungime segment (** (m)
1	565.672,965 706.616,819	2	565.672,54 706.615,82	1.086
2	565.672,54 706.615,82	3	565.672,058 706.614,034	1.85
3	565.672,058 706.614,034	4	565.669,482 706.604,486	9.889
4	565.669,482 706.604,486	5	565.776,459 706.521,604	135.327
5	565.776,459 706.521,604	6	565.779,53 706.526,63	5.89

Punct început	X / Y	Punct sfârșit	X / Y	Lungime segment (** (m)
6	565.779,53 706.526,63	7	565.789,286 706.542,652	18.759
7	565.789,286 706.542,652	8	565.673,363 706.617,755	138.125
8	565.673,363 706.617,755	1	565.672,965 706.616,819	1.017

** Lungimile segmentelor sunt determinate în planul de proiecție Stereo 70 și sunt rotunjite la 1 milimetru.

*** Distanța dintre puncte este formată din segmente cumulate ce sunt mai mici decât valoarea 1 milimetru.

**DATE DESPRE IMOBILUL NR. 1082**

Oficiul de Cadastru și Publicitate Imobiliară SUCEAVA
Biroul de Cadastru și Publicitate Imobiliară Radauti

A. Partea I. Descrierea imobilului

TEREN Extravilan

Adresa: Jud. Suceava

Nr. Crt	Nr cadastral Nr. topografic	Suprafața* (mp)	Observații / Referințe
A1		3.036	Sector cadastral:17 Teren neimprejmuit;

B. Partea II. Proprietari și acte

Inscrieri privitoare la dreptul de proprietate și alte drepturi reale	Referințe
1082 / 28/11/2023	
Act Administrativ nr. 83, din 09/03/1993 emis de COMISIA JUDETEANA SUCEAVA;	
B1	A1
Intabulare, drept de PROPRIETATE, dobandit prin Reconstituire, cota actuala 1/1, cota initiala 1/1 1) LUNGOCI DIMITRIE DEFUNCT:Da	

C. Partea III. SARCINI .

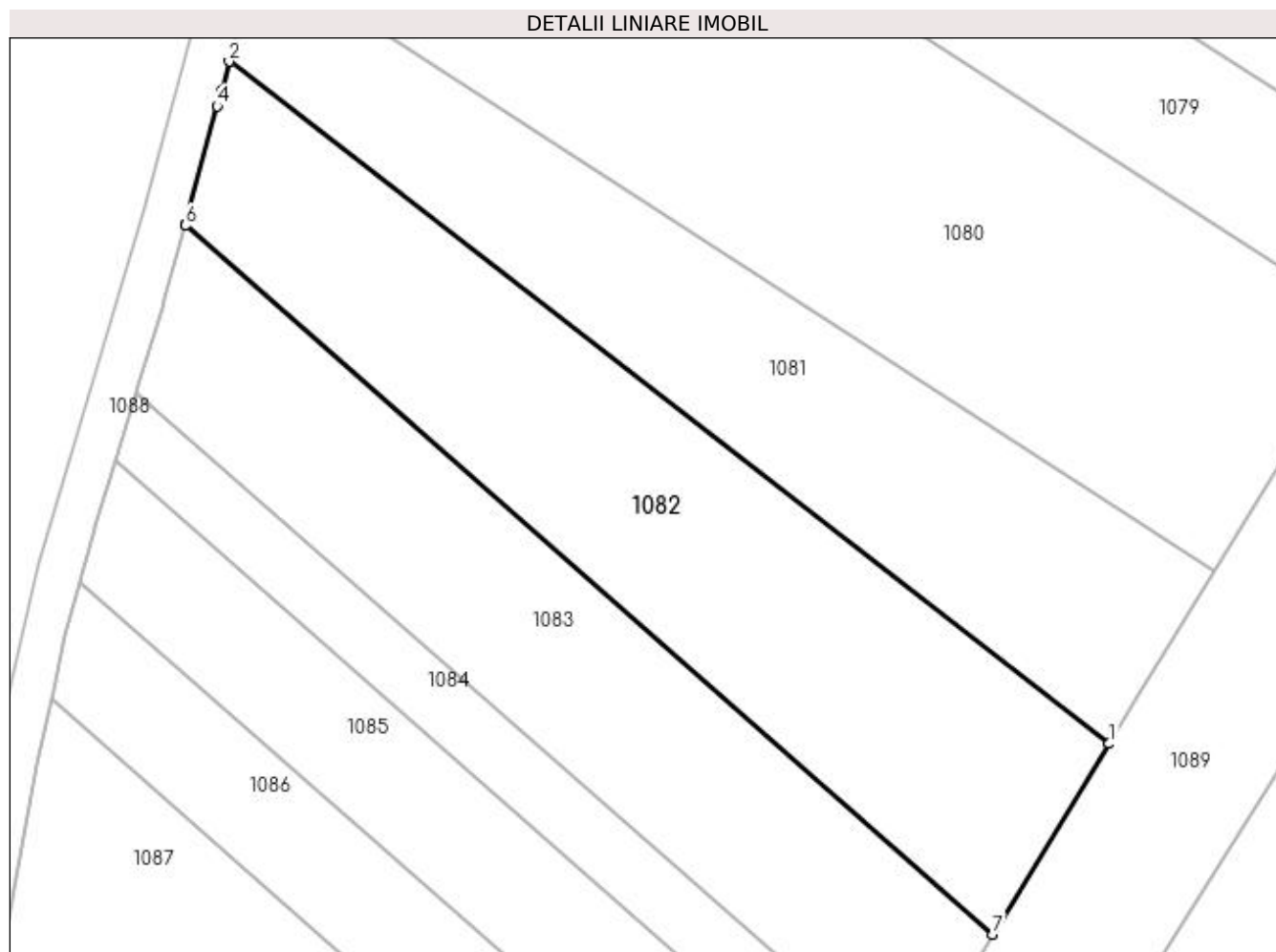
Inscrieri privind dezmembramintele dreptului de proprietate, drepturi reale de garanție și sarcini	Referințe
NU SUNT	

Anexa Nr. 1 La Partea I

Teren

Nr cadastral	Suprafața (mp)*	Observații / Referințe
	3.036	

* Suprafața este determinată în planul de proiecție Stereo 70.



Date referitoare la teren

Crt	Categorie folosință	Intra vilan	Suprafața (mp)	Tarla	Parcelă	Nr. topo	Observații / Referințe
1	arabil	NU	3.036	54	1008	-	

Lungime Segmente

1) Valorile lungimilor segmentelor sunt obținute din proiecție în plan.

Punct început	X / Y	Punct sfârșit	X / Y	Lungime segment (** (m)
1	565.776,459 706.521,604	2	565.669,482 706.604,486	135.327
2	565.669,482 706.604,486	3	565.668,543 706.601,005	3.605
3	565.668,543 706.601,005	4	565.668,02 706.599,068	2.006
4	565.668,02 706.599,068	5	565.664,146 706.584,709	14.872
5	565.664,146 706.584,709	6	565.664,102 706.584,547	0.168

Punct început	X / Y	Punct sfârșit	X / Y	Lungime segment (** (m)
6	565.664,102 706.584,547	7	565.762,307 706.498,442	130.607
7	565.762,307 706.498,442	1	565.776,459 706.521,604	27.143

** Lungimile segmentelor sunt determinate în planul de proiecție Stereo 70 și sunt rotunjite la 1 milimetru.

*** Distanța dintre puncte este formată din segmente cumulate ce sunt mai mici decât valoarea 1 milimetru.

**DATE DESPRE IMOBILUL NR. 1083**

Oficiul de Cadastru și Publicitate Imobiliară SUCEAVA
Biroul de Cadastru și Publicitate Imobiliară Radauti

A. Partea I. Descrierea imobilului

TEREN Extravilan

Adresa: Jud. Suceava

Nr. Crt	Nr cadastral Nr. topografic	Suprafața* (mp)	Observații / Referințe
A1		2.442	Sector cadastral:17 Teren neimprejmuit;

B. Partea II. Proprietari și acte

Inscrieri privitoare la dreptul de proprietate și alte drepturi reale	Referințe
1083 / 28/11/2023	
Act Administrativ nr. 958, din 16/11/1994 emis de COMISIA JUDETEANA SUCEAVA;	
B1	A1
Intabulare, drept de PROPRIETATE, dobandit prin Reconstituire, cota actuala 1/1, cota initiala 1/1	
1) BOGHEAN TRAIAN DEFUNCT:Da	

C. Partea III. SARCINI .

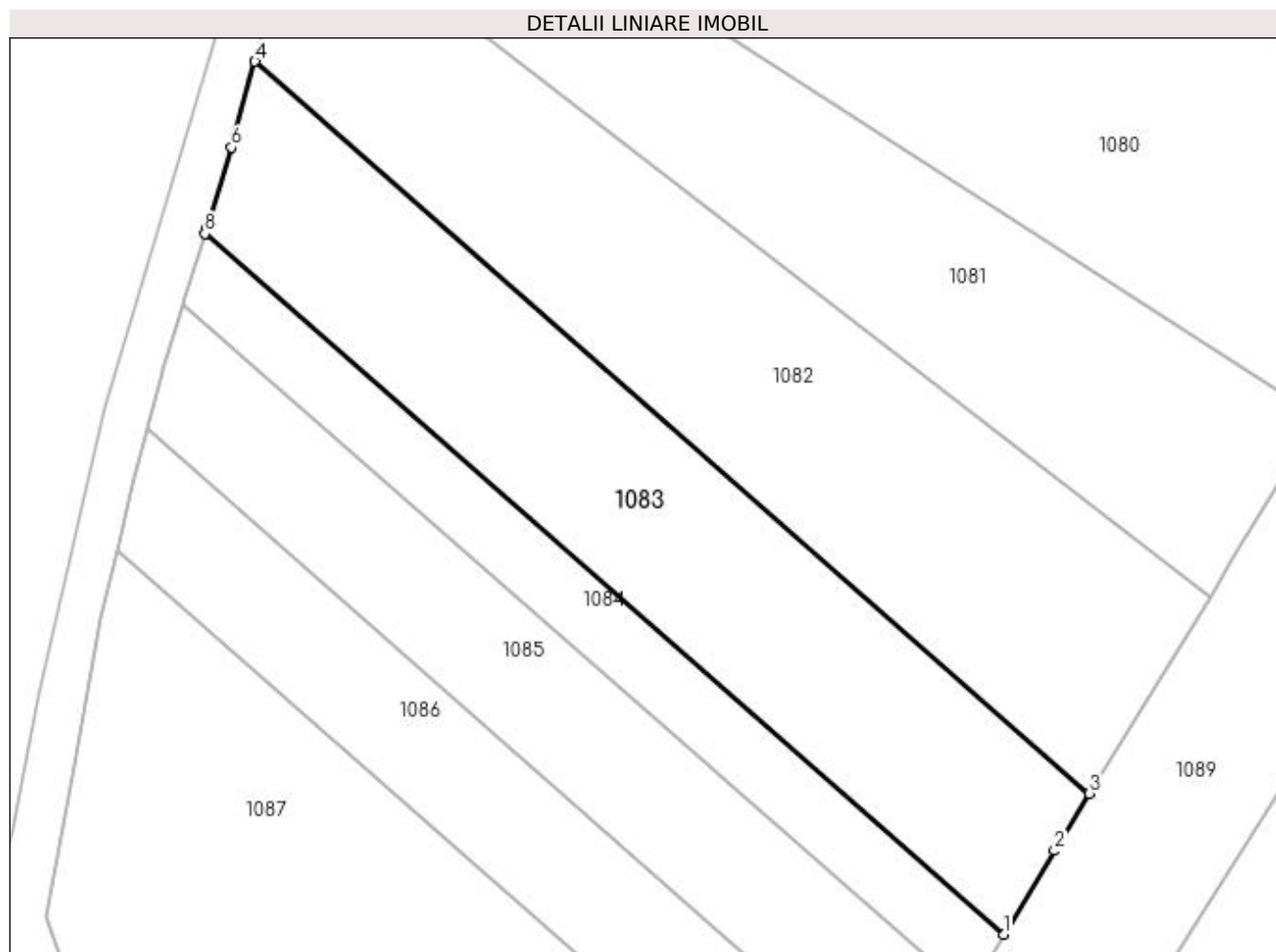
Inscrieri privind dezmembramintele dreptului de proprietate, drepturi reale de garanție și sarcini	Referințe
NU SUNT	

Anexa Nr. 1 La Partea I

Teren

Nr cadastral	Suprafața (mp)*	Observații / Referințe
	2.442	

* Suprafața este determinată în planul de proiecție Stereo 70.



Date referitoare la teren

Crt	Categorie folosință	Intra vilan	Suprafața (mp)	Tarla	Parcelă	Nr. topo	Observații / Referințe
1	arabil	NU	2.442	54	1008	-	

Lungime Segmente

1) Valorile lungimilor segmentelor sunt obținute din proiecție în plan.

Punct început	X / Y	Punct sfârșit	X / Y	Lungime segment (** (m)
1	565.752,203 706.481,871	2	565.758,2 706.491,72	11.531
2	565.758,2 706.491,72	3	565.762,307 706.498,442	7.877
3	565.762,307 706.498,442	4	565.664,102 706.584,547	130.607
4	565.664,102 706.584,547	5	565.661,68 706.575,57	9.298
5	565.661,68 706.575,57	6	565.661,328 706.574,432	1.191

Punct început	X / Y	Punct sfârșit	X / Y	Lungime segment (** (m)
6	565.661,328 706.574,432	7	565.658,434 706.565,084	9.786
7	565.658,434 706.565,084	8	565.658,191 706.564,299	0.822
8	565.658,191 706.564,299	1	565.752,203 706.481,871	125.031

** Lungimile segmentelor sunt determinate în planul de proiecție Stereo 70 și sunt rotunjite la 1 milimetru.

*** Distanța dintre puncte este formată din segmente cumulate ce sunt mai mici decât valoarea 1 milimetru.

**DATE DESPRE IMOBILUL NR. 1084**

Oficiul de Cadastru și Publicitate Imobiliară SUCEAVA
Biroul de Cadastru și Publicitate Imobiliară Radauti

A. Partea I. Descrierea imobilului

TEREN Extravilan

Adresa: Jud. Suceava

Nr. Crt	Nr cadastral Nr. topografic	Suprafața* (mp)	Observații / Referințe
A1		990	Sector cadastral:17 Teren neimprejmuit;

B. Partea II. Proprietari și acte

Inscrieri privitoare la dreptul de proprietate și alte drepturi reale		Referințe
1084 / 28/11/2023		
Act Normativ nr. 7, din 13/03/1996 emis de PARLAMENTUL ROMANIEI;		
B1	Inscrierea provizorie, drept de PROPRIETATE, dobandit prin Lege, cota actuala 1/1, cota initiala 1/1 1) COMUNA HORODNIC DE SUS, CIF:15562708	A1

C. Partea III. SARCINI .

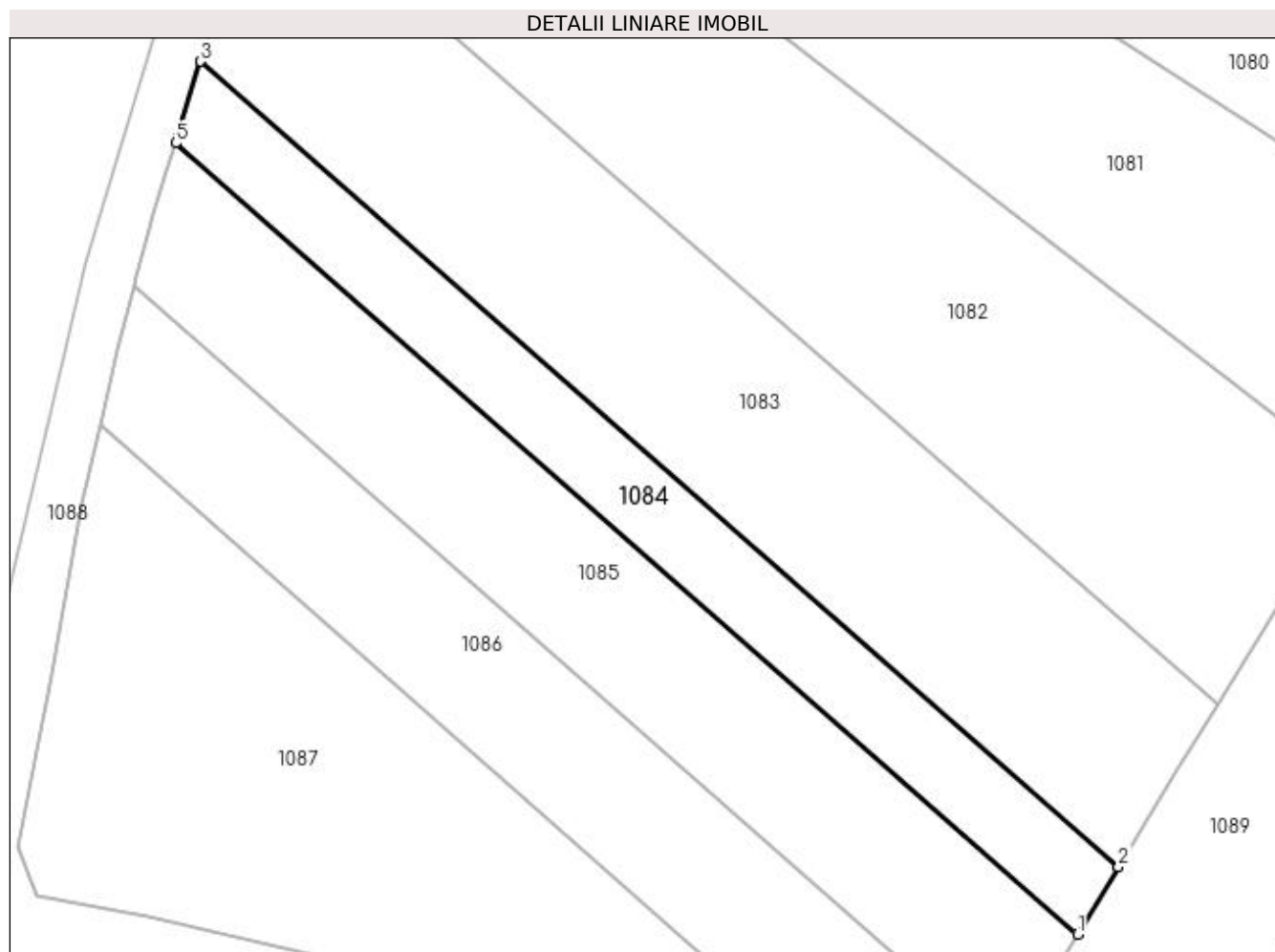
Inscrieri privind dezmembramintele dreptului de proprietate, drepturi reale de garanție și sarcini	Referințe
NU SUNT	

Anexa Nr. 1 La Partea I

Teren

Nr cadastral	Suprafața (mp)*	Observații / Referințe
	990	

* Suprafața este determinată în planul de proiecție Stereo 70.



Date referitoare la teren

Crt	Categorie folosință	Intra vilan	Suprafața (mp)	Tarla	Parcelă	Nr. topo	Observații / Referințe
1	arabil	NU	990	54	1008	-	

Lungime Segmente

1) Valorile lungimilor segmentelor sunt obținute din proiecție în plan.

Punct început	X / Y	Punct sfârșit	X / Y	Lungime segment (** (m)
1	565.747,987 706.474,945	2	565.752,203 706.481,871	8.108
2	565.752,203 706.481,871	3	565.658,191 706.564,299	125.031
3	565.658,191 706.564,299	4	565.655,864 706.556,78	7.871
4	565.655,864 706.556,78	5	565.655,605 706.555,944	0.875
5	565.655,605 706.555,944	1	565.747,987 706.474,945	122.863

**** Lungimile segmentelor sunt determinate în planul de proiecție Stereo 70 și sunt rotunjite la 1 milimetru.**

***** Distanța dintre puncte este formată din segmente cumulate ce sunt mai mici decât valoarea 1 milimetru.**

**DATE DESPRE IMOBILUL NR. 1085**

Oficiul de Cadastru și Publicitate Imobiliară SUCEAVA
Biroul de Cadastru și Publicitate Imobiliară Radauti

A. Partea I. Descrierea imobilului

TEREN Extravilan

Adresa: Jud. Suceava

Nr. Crt	Nr cadastral Nr. topografic	Suprafața* (mp)	Observații / Referințe
A1		1.671	Sector cadastral:17 Teren neimprejmuit;

B. Partea II. Proprietari și acte

Inscrieri privitoare la dreptul de proprietate și alte drepturi reale	Referințe
1085 / 28/11/2023	
Act Notarial nr. 2084, din 22/07/2020 emis de BNI COVARIUC IOAN;	
B1	A1
Intabulare, drept de PROPRIETATE, dobandit prin lesire Din Indiviziune, cota actuala 1/1, cota initiala 1/1 1) PRELIPCEAN MIHAI	

C. Partea III. SARCINI .

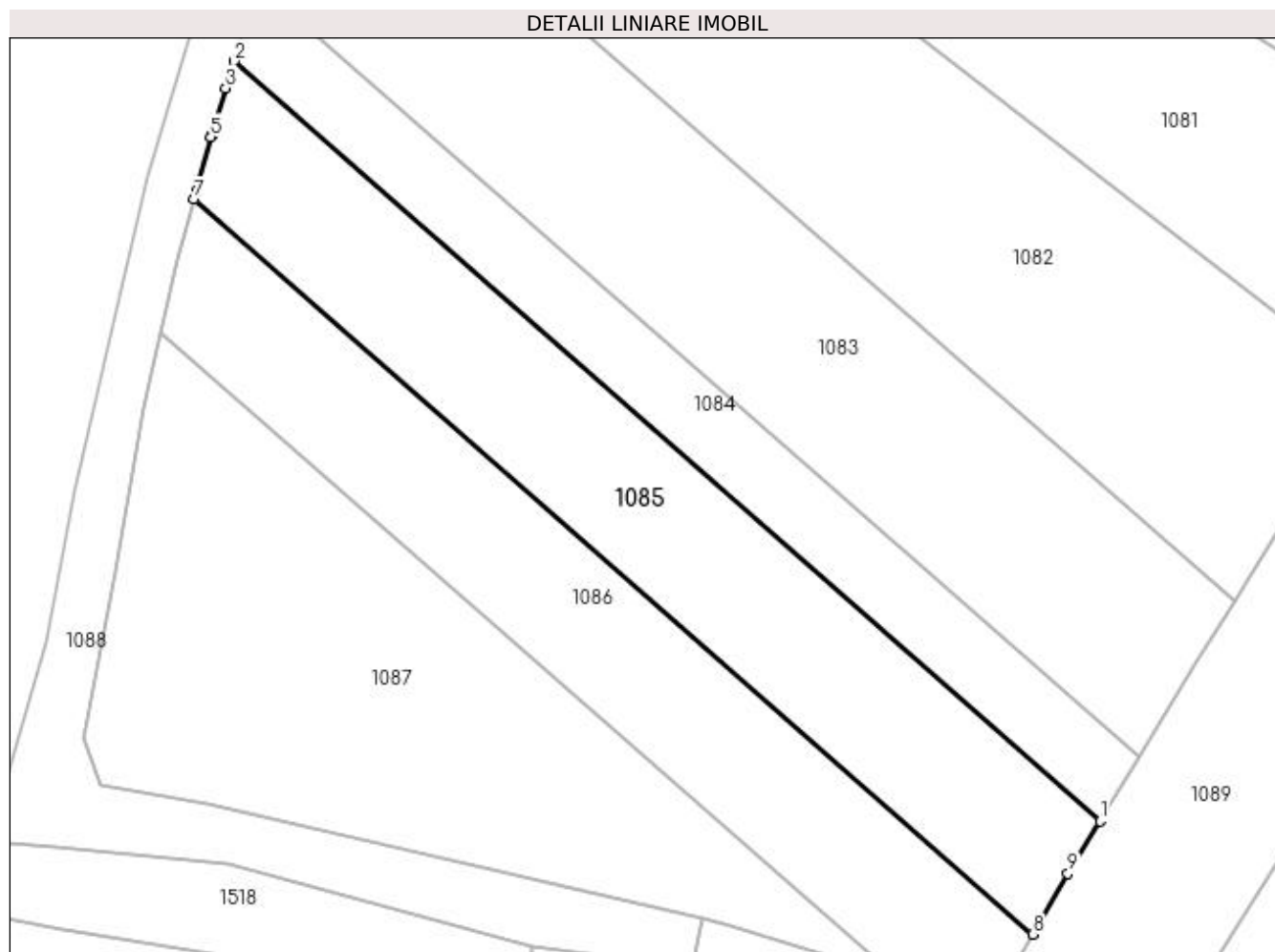
Inscrieri privind dezmembramintele dreptului de proprietate, drepturi reale de garanție și sarcini	Referințe
NU SUNT	

Anexa Nr. 1 La Partea I

Teren

Nr cadastral	Suprafața (mp)*	Observații / Referințe
	1.671	

* Suprafața este determinată în planul de proiecție Stereo 70.



Date referitoare la teren

Crt	Categorie folosință	Intra vilan	Suprafața (mp)	Tarla	Parcelă	Nr. topo	Observații / Referințe
1	arabil	NU	1.671	54	1008	-	

Lungime Segmente

1) Valorile lungimilor segmentelor sunt obținute din proiecție în plan.

Punct început	X / Y	Punct sfârșit	X / Y	Lungime segment (** (m)
1	565.747,987 706.474,945	2	565.655,605 706.555,944	122.863
2	565.655,605 706.555,944	3	565.654,726 706.553,103	2.974
3	565.654,726 706.553,103	4	565.653,18 706.548,11	5.227
4	565.653,18 706.548,11	5	565.653,127 706.547,897	0.219
5	565.653,127 706.547,897	6	565.651,614 706.542,22	5.875

Punct început	X / Y	Punct sfârșit	X / Y	Lungime segment (** (m)
6	565.651,614 706.542,22	7	565.651,365 706.541,287	0.966
7	565.651,365 706.541,287	8	565.740,79 706.462,881	118.93
8	565.740,79 706.462,881	9	565.744,58 706.469,35	7.497
9	565.744,58 706.469,35	1	565.747,987 706.474,945	6.551

** Lungimile segmentelor sunt determinate în planul de proiecție Stereo 70 și sunt rotunjite la 1 milimetru.

*** Distanța dintre puncte este formată din segmente cumulate ce sunt mai mici decât valoarea 1 milimetru.

**DATE DESPRE IMOBILUL NR. 1086**

Oficiul de Cadastru și Publicitate Imobiliară SUCEAVA
Biroul de Cadastru și Publicitate Imobiliară Radauti

A. Partea I. Descrierea imobilului

TEREN Extravilan

Adresa: Jud. Suceava

Nr. Crt	Nr cadastral Nr. topografic	Suprafața* (mp)	Observații / Referințe
A1		1.500	Sector cadastral:17 Teren neimpregmuit;

B. Partea II. Proprietari și acte

Inscrieri privitoare la dreptul de proprietate și alte drepturi reale	Referințe
1086 / 28/11/2023	
Act Administrativ nr. 1599, din 28/02/1996 emis de COMISIA JUDETEANA SUCEAVA;	
B1	A1
Intabulare, drept de PROPRIETATE, dobandit prin Reconstituire, cota actuala 1/1, cota initiala 1/1 1) PRELIPCEAN ASPAZIA DEFUNCT:Da	

C. Partea III. SARCINI .

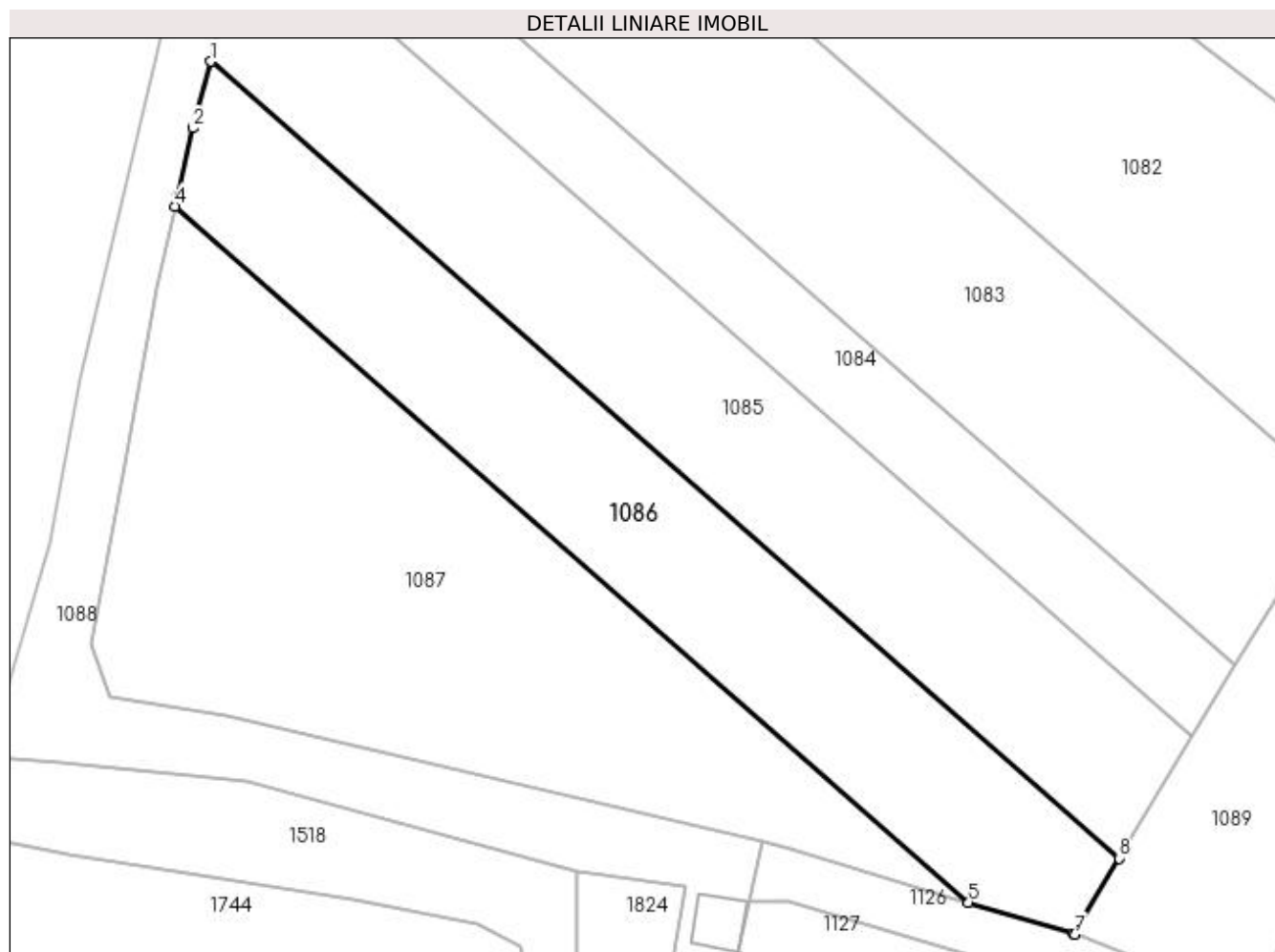
Inscrieri privind dezmembramintele dreptului de proprietate, drepturi reale de garanție și sarcini	Referințe
NU SUNT	

Anexa Nr. 1 La Partea I

Teren

Nr cadastral	Suprafața (mp)*	Observații / Referințe
	1.500	

* Suprafața este determinată în planul de proiecție Stereo 70.



Date referitoare la teren

Crt	Categorie folosință	Intra vilan	Suprafața (mp)	Tarla	Parcelă	Nr. topo	Observații / Referințe
1	arabil	NU	1.500	54	1008	-	

Lungime Segmente

1) Valorile lungimilor segmentelor sunt obținute din proiecție în plan.

Punct început	X / Y	Punct sfârșit	X / Y	Lungime segment (** (m)
1	565.651,365 706.541,287	2	565.649,619 706.534,738	6.778
2	565.649,619 706.534,738	3	565.648,041 706.527,891	7.026
3	565.648,041 706.527,891	4	565.647,843 706.527,03	0.883
4	565.647,843 706.527,03	5	565.725,966 706.458,532	103.9
5	565.725,966 706.458,532	6	565.736,311 706.455,435	10.799

Punct început	X / Y	Punct sfârșit	X / Y	Lungime segment (** (m)
6	565.736,311 706.455,435	7	565.736,407 706.455,398	0.103
7	565.736,407 706.455,398	8	565.740,79 706.462,881	8.672
8	565.740,79 706.462,881	1	565.651,365 706.541,287	118.93

** Lungimile segmentelor sunt determinate în planul de proiecție Stereo 70 și sunt rotunjite la 1 milimetru.

*** Distanța dintre puncte este formată din segmente cumulate ce sunt mai mici decât valoarea 1 milimetru.

**DATE DESPRE IMOBILUL NR. 1087**

Oficiul de Cadastru și Publicitate Imobiliară SUCEAVA
Biroul de Cadastru și Publicitate Imobiliară Radauti

A. Partea I. Descrierea imobilului

TEREN Extravilan

Adresa: Jud. Suceava

Nr. Crt	Nr cadastral Nr. topografic	Suprafața* (mp)	Observații / Referințe
A1		2.100	Sector cadastral:17 Teren neimprejmuit;

B. Partea II. Proprietari și acte

Inscrieri privitoare la dreptul de proprietate și alte drepturi reale		Referințe
1087 / 28/11/2023		
Hotarare Judecatoreasca nr. 2262, din 17/07/2009 emis de JUDECATORIA RADAUTI;		
B1	Intabulare, drept de PROPRIETATE, dobandit prin Conventie, cota actuala 1/1, cota initiala 1/1 1) MARTINESCU VASILE-GHEORGHE	A1

C. Partea III. SARCINI .

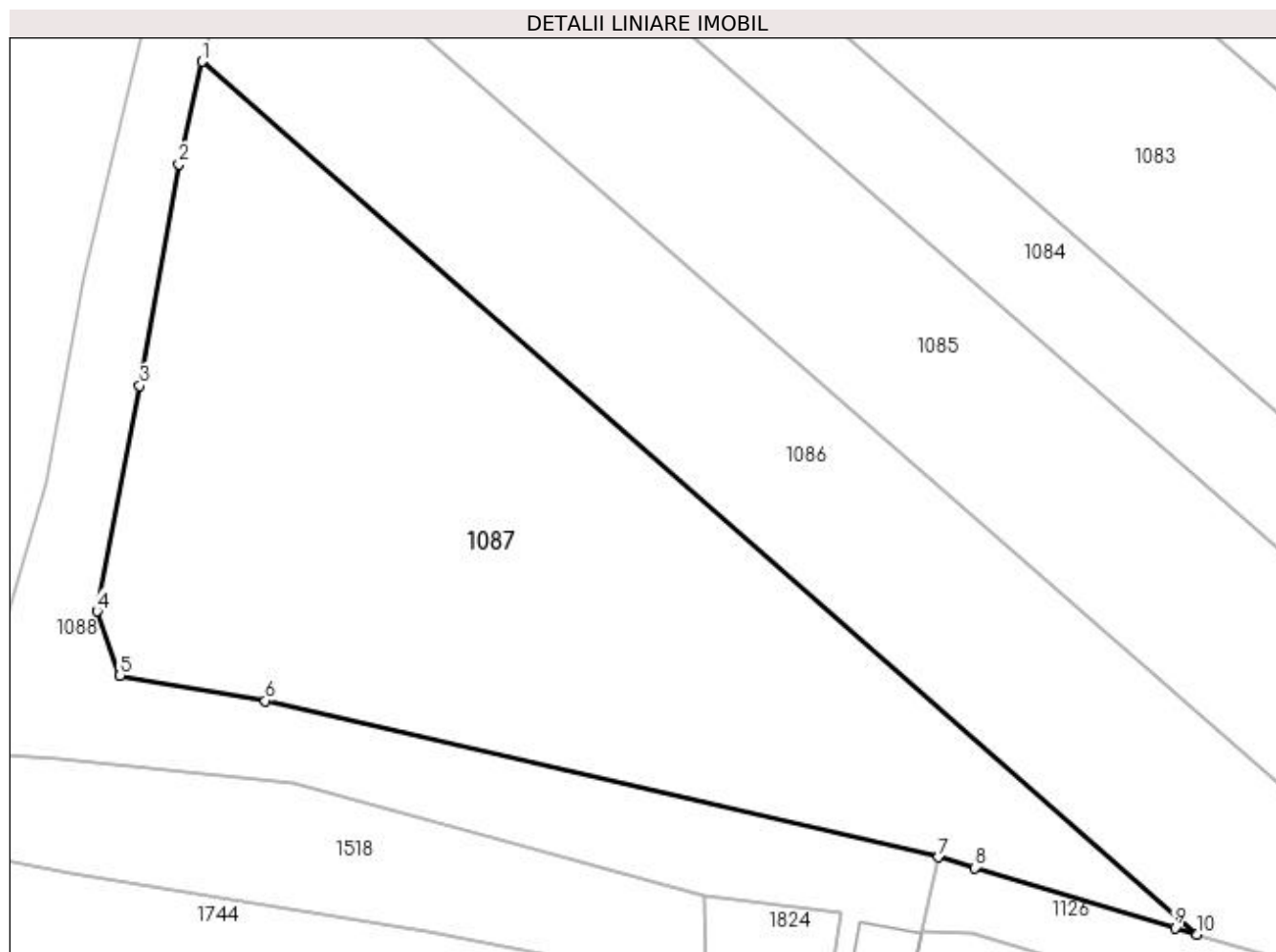
Inscrieri privind dezmembramintele dreptului de proprietate, drepturi reale de garanție și sarcini	Referințe
NU SUNT	

Anexa Nr. 1 La Partea I

Teren

Nr cadastral	Suprafața (mp)*	Observații / Referințe
	2.100	

* Suprafața este determinată în planul de proiecție Stereo 70.



Date referitoare la teren

Crt	Categorie folosință	Intra vilan	Suprafața (mp)	Tarla	Parcelă	Nr. topo	Observații / Referințe
1	arabil	NU	2.100	54	1008	-	Diferența de suprafața nu s-a regăsit între limitele măsurate

Lungime Segmente

1) Valorile lungimilor segmentelor sunt obținute din proiecție în plan.

Punct început	X / Y	Punct sfârșit	X / Y	Lungime segment (** (m)
1	565.647,843 706.527,03	2	565.645,99 706.518,99	8.251
2	565.645,99 706.518,99	3	565.642,936 706.501,585	17.671
3	565.642,936 706.501,585	4	565.639,56 706.483,88	18.024
4	565.639,56 706.483,88	5	565.641,384 706.478,832	5.367
5	565.641,384 706.478,832	6	565.652,8 706.476,87	11.583

Punct început	X / Y	Punct sfârșit	X / Y	Lungime segment (** (m)
6	565.652,8 706.476,87	7	565.705,648 706.464,591	54.256
7	565.705,648 706.464,591	8	565.708,489 706.463,766	2.958
8	565.708,489 706.463,766	9	565.724,207 706.459,059	16.408
9	565.724,207 706.459,059	10	565.725,966 706.458,532	1.836
10	565.725,966 706.458,532	1	565.647,843 706.527,03	103.9

** Lungimile segmentelor sunt determinate în planul de proiecție Stereo 70 și sunt rotunjite la 1 milimetru.

*** Distanța dintre puncte este formată din segmente cumulate ce sunt mai mici decât valoarea 1 milimetru.

**DATE DESPRE IMOBILUL NR. 1088**

Oficiul de Cadastru și Publicitate Imobiliară SUCEAVA
Biroul de Cadastru și Publicitate Imobiliară Radauti

A. Partea I. Descrierea imobilului

TEREN Extravilan

Adresa: Jud. Suceava

Nr. Crt	Nr cadastral Nr. topografic	Suprafața* (mp)	Observații / Referințe
A1		5.668	Sector cadastral:17 Teren neimpregmuit;

B. Partea II. Proprietari și acte

Inscrieri privitoare la dreptul de proprietate și alte drepturi reale		Referințe
1088 / 28/11/2023		
Act Normativ nr. 7, din 13/03/1996 emis de PARLAMENTUL ROMANIEI;		
B1	Inscrierea provizorie, drept de PROPRIETATE, dobandit prin Lege, cota actuala 1/1, cota initiala 1/1 1) COMUNA HORODNIC DE SUS, CIF:15562708	A1

C. Partea III. SARCINI .

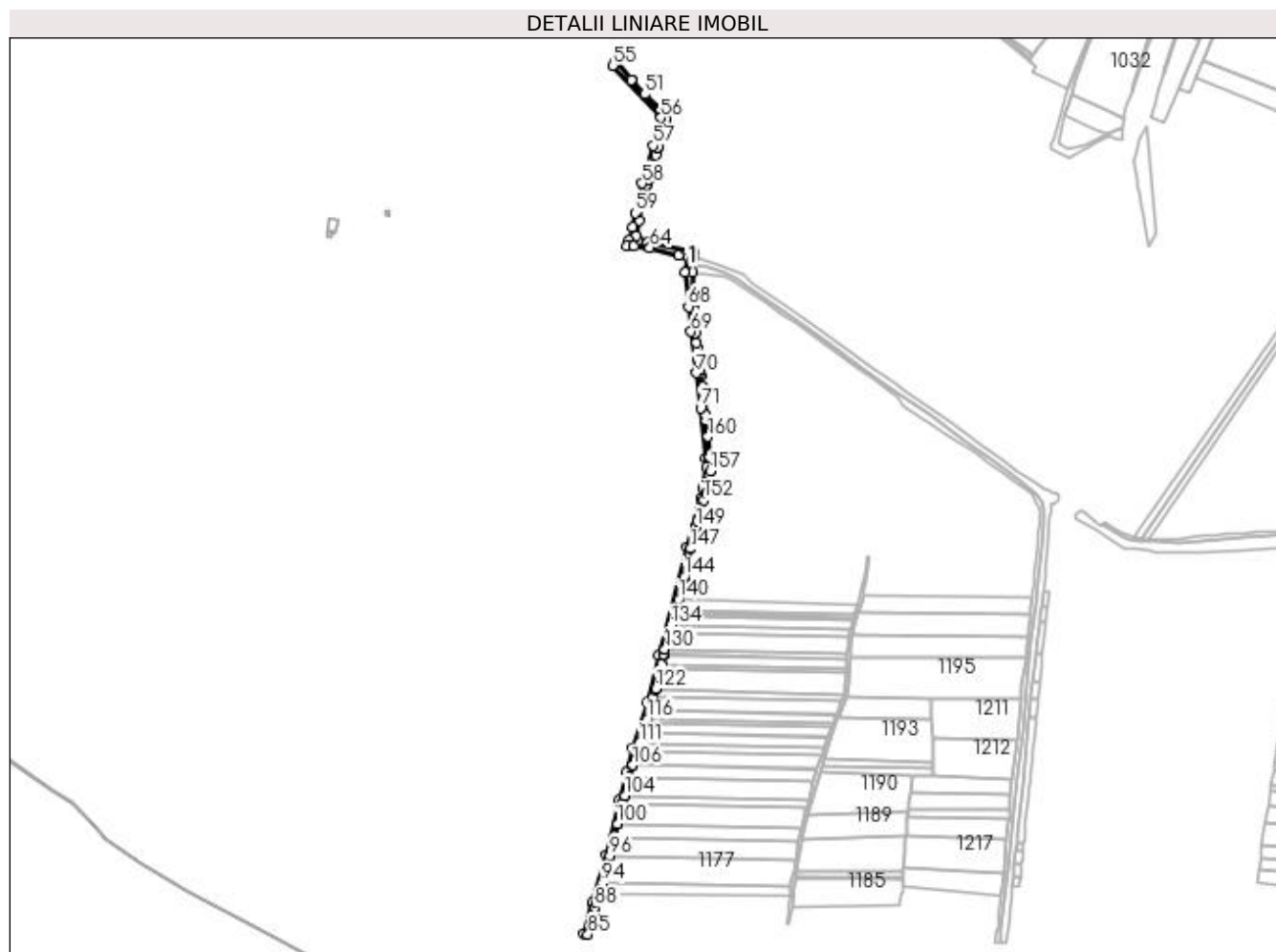
Inscrieri privind dezmembramintele dreptului de proprietate, drepturi reale de garanție și sarcini	Referințe
NU SUNT	

Anexa Nr. 1 La Partea I

Teren

Nr cadastral	Suprafața (mp)*	Observații / Referințe
	5.668	

* Suprafața este determinată în planul de proiecție Stereo 70.



Date referitoare la teren

Crt	Categorie folosință	Intra vilan	Suprafața (mp)	Tarla	Parcelă	Nr. topo	Observații / Referințe
1	drum	NU	5.668	54,55	1008,1017	-	

Date referitoare la construcții

Crt	Număr	Destinație construcție	Supraf. (mp)	Situație juridică	Observații / Referințe
A1.1		construcții industriale și edilitare	24	Fara acte	Nr. niveluri:1; S. construita la sol:24 mp; S. construita desfasurata:24 mp; pod

Lungime Segmente

1) Valorile lungimilor segmentelor sunt obținute din proiecție în plan.

Punct început	X / Y	Punct sfârșit	X / Y	Lungime segment	Punct început	X / Y	Punct sfârșit	X / Y	Lungime segment	Punct început	X / Y	Punct sfârșit	X / Y	Lungime segment
1	565.718,919 706.274,701	2	565.718,356 706.280,452	5.778	2	565.718,356 706.280,452	3	565.716,604 706.298,984	18.615	3	565.716,604 706.298,984	4	565.716,565 706.299,271	0.29
4	565.716,565 706.299,271	5	565.715,409 706.313,11	13.887	5	565.715,409 706.313,11	6	565.712,856 706.325,036	12.196	6	565.712,856 706.325,036	7	565.712,045 706.328,824	3.874
7	565.712,045 706.328,824	8	565.711,672 706.331,957	3.155	8	565.711,672 706.331,957	9	565.710,5 706.341,915	10.027	9	565.710,5 706.341,915	10	565.710,348 706.343,202	1.296
10	565.710,348 706.343,202	11	565.708,601 706.356,516	13.428	11	565.708,601 706.356,516	12	565.707,773 706.362,695	6.234	12	565.707,773 706.362,695	13	565.706,3 706.373,69	11.093

Punct început	X / Y	Punct sfârșit	X / Y	Lungime segment	Punct început	X / Y	Punct sfârșit	X / Y	Lungime segment	Punct început	X / Y	Punct sfârșit	X / Y	Lungime segment
13	565.706,3 706.373,69	14	565.705,97 706.401,12	27.43 2	14	565.705,97 706.401,12	15	565.705,538 706.408,254	7.147	15	565.705,538 706.408,254	16	565.704,855 706.419,534	11.30 1
16	565.704,855 706.419,534	17	565.703,43 706.443,06	23.56 9	17	565.703,43 706.443,06	18	565.703,307 706.453,629	10.57	18	565.703,307 706.453,629	19	565.704,325 706.458,699	5.171
19	565.704,325 706.458,699	20	565.705,648 706.464,591	6.039	20	565.705,648 706.464,591	21	565.652,8 706.476,87	54.25 6	21	565.652,8 706.476,87	22	565.641,384 706.478,832	11.58 3
22	565.641,384 706.478,832	23	565.639,56 706.483,88	5.367	23	565.639,56 706.483,88	24	565.642,936 706.501,585	18.02 4	24	565.642,936 706.501,585	25	565.645,99 706.518,99	17.67 1
25	565.645,99 706.518,99	26	565.647,843 706.527,03	8.251	26	565.647,843 706.527,03	27	565.648,041 706.527,891	0.883	27	565.648,041 706.527,891	28	565.649,619 706.534,738	7.026
28	565.649,619 706.534,738	29	565.651,365 706.541,287	6.778	29	565.651,365 706.541,287	30	565.651,614 706.542,22	0.966	30	565.651,614 706.542,22	31	565.653,127 706.547,897	5.875
31	565.653,127 706.547,897	32	565.653,18 706.548,11	0.219	32	565.653,18 706.548,11	33	565.654,726 706.553,103	5.227	33	565.654,726 706.553,103	34	565.655,605 706.555,944	2.974
34	565.655,605 706.555,944	35	565.655,864 706.556,78	0.875	35	565.655,864 706.556,78	36	565.658,191 706.564,299	7.871	36	565.658,191 706.564,299	37	565.658,434 706.565,084	0.822
37	565.658,434 706.565,084	38	565.661,328 706.574,432	9.786	38	565.661,328 706.574,432	39	565.661,68 706.575,57	1.191	39	565.661,68 706.575,57	40	565.664,102 706.584,547	9.298
40	565.664,102 706.584,547	41	565.664,146 706.584,709	0.168	41	565.664,146 706.584,709	42	565.668,02 706.599,068	14.87 2	42	565.668,02 706.599,068	43	565.668,543 706.601,005	2.006
43	565.668,543 706.601,005	44	565.669,482 706.604,486	3.605	44	565.669,482 706.604,486	45	565.672,058 706.614,034	9.889	45	565.672,058 706.614,034	46	565.672,54 706.615,82	1.85
46	565.672,54 706.615,82	47	565.672,965 706.616,819	1.086	47	565.672,965 706.616,819	48	565.670,6 706.624,64	8.171	48	565.670,6 706.624,64	49	565.667,59 706.626,65	3.619
49	565.667,59 706.626,65	50	565.649,61 706.643,77	24.82 7	50	565.649,61 706.643,77	51	565.648,755 706.644,712	1.272	51	565.648,755 706.644,712	52	565.634,28 706.660,66	21.53 8
52	565.634,28 706.660,66	53	565.633,796 706.661,218	0.739	53	565.633,796 706.661,218	54	565.615,71 706.682,07	27.60 3	54	565.615,71 706.682,07	55	565.612,754 706.677,634	5.331
55	565.612,754 706.677,634	56	565.667,55 706.618,16	80.86 9	56	565.667,55 706.618,16	57	565.659,18 706.586,35	32.89 3	57	565.659,18 706.586,35	58	565.646,372 706.543,581	44.64 6
58	565.646,372 706.543,581	59	565.638,557 706.509,967	34.51 1	59	565.638,557 706.509,967	60	565.635,552 706.493,962	16.28 5	60	565.635,552 706.493,962	61	565.631,143 706.478,808	15.78 2
61	565.631,143 706.478,808	62	565.629,406 706.472,839	6.217	62	565.629,406 706.472,839	63	565.636,61 706.472,25	7.228	63	565.636,61 706.472,25	64	565.654,98 706.470,46	18.45 7
64	565.654,98 706.470,46	65	565.687,32 706.461,51	33.55 6	65	565.687,32 706.461,51	66	565.698,05 706.460,19	10.81 1	66	565.698,05 706.460,19	67	565.695,14 706.442,31	18.11 5
67	565.695,14 706.442,31	68	565.698,74 706.403,53	38.94 7	68	565.698,74 706.403,53	69	565.701,65 706.375,3	28.38	69	565.701,65 706.375,3	70	565.707,91 706.328,28	47.43 5
70	565.707,91 706.328,28	71	565.712,9 706.288,33	40.26	71	565.712,9 706.288,33	72	565.718,96 706.231,76	56.89 4	72	565.718,96 706.231,76	73	565.719,21 706.220,92	10.84 3
73	565.719,21 706.220,92	74	565.715,53 706.197,45	23.75 7	74	565.715,53 706.197,45	75	565.712,78 706.185,82	11.95 1	75	565.712,78 706.185,82	76	565.696,66 706.129,87	58.22 6
76	565.696,66 706.129,87	77	565.665,41 706.008,35	125.4 74	77	565.665,41 706.008,35	78	565.652,23 705.954,82	55.12 9	78	565.652,23 705.954,82	79	565.635,73 705.902,08	55.26 1
79	565.635,73 705.902,08	80	565.628,71 705.875,57	27.42 4	80	565.628,71 705.875,57	81	565.620,31 705.843,23	33.41 3	81	565.620,31 705.843,23	82	565.605,02 705.781,15	63.93 5
82	565.605,02 705.781,15	83	565.589,35 705.726,38	56.96 8	83	565.589,35 705.726,38	84	565.579,676 705.690,807	36.86 5	84	565.579,676 705.690,807	85	565.584,548 705.690,621	4.876
85	565.584,548 705.690,621	86	565.591,124 705.714,977	25.22 8	86	565.591,124 705.714,977	87	565.591,162 705.715,117	0.145	87	565.591,162 705.715,117	88	565.592,642 705.721,046	6.111
88	565.592,642 705.721,046	89	565.593,993 705.726,46	5.58	89	565.593,993 705.726,46	90	565.594,009 705.726,513	0.055	90	565.594,009 705.726,513	91	565.597,307 705.737,49	11.46 2
91	565.597,307 705.737,49	92	565.597,32 705.737,532	0.044	92	565.597,32 705.737,532	93	565.600,756 705.748,673	11.65 9	93	565.600,756 705.748,673	94	565.600,762 705.748,693	0.021
94	565.600,762 705.748,693	95	565.609,189 705.779,103	31.55 6	95	565.609,189 705.779,103	96	565.609,392 705.780,057	0.975	96	565.609,392 705.780,057	97	565.613,689 705.800,225	20.62 1
97	565.613,689 705.800,225	98	565.613,817 705.800,827	0.615	98	565.613,817 705.800,827	99	565.618,1 705.815,79	15.56 4	99	565.618,1 705.815,79	100	565.618,153 705.816,008	0.224
100	565.618,153 705.816,008	101	565.623,708 705.838,98	23.63 4	101	565.623,708 705.838,98	102	565.623,832 705.839,489	0.524	102	565.623,832 705.839,489	103	565.626,324 705.848,338	9.193
103	565.626,324 705.848,338	104	565.626,356 705.848,455	0.121	104	565.626,356 705.848,455	105	565.631,921 705.868,882	21.17 1	105	565.631,921 705.868,882	106	565.635,485 705.881,961	13.55 6
106	565.635,485 705.881,961	107	565.635,847 705.883,129	1.223	107	565.635,847 705.883,129	108	565.640,268 705.897,394	14.93 4	108	565.640,268 705.897,394	109	565.640,542 705.898,354	0.998
109	565.640,542 705.898,354	110	565.643,152 705.907,494	9.505	110	565.643,152 705.907,494	111	565.643,254 705.907,809	0.331	111	565.643,254 705.907,809	112	565.646,99 705.919,337	12.11 8

Punct început	X / Y	Punct sfârșit	X / Y	Lungime segment	Punct început	X / Y	Punct sfârșit	X / Y	Lungime segment	Punct început	X / Y	Punct sfârșit	X / Y	Lungime segment
112	565.646,99 705.919,337	113	565.647,088 705.919,638	0.317	113	565.647,088 705.919,638	114	565.650,465 705.930,652	11.52	114	565.650,465 705.930,652	115	565.650,469 705.930,665	0.014
115	565.650,469 705.930,665	116	565.651,603 705.934,677	4.169	116	565.651,603 705.934,677	117	565.654,913 705.946,387	12.16 9	117	565.654,913 705.946,387	118	565.655,714 705.949,223	2.947
118	565.655,714 705.949,223	119	565.658,943 705.959,889	11.14 4	119	565.658,943 705.959,889	120	565.659,087 705.960,365	0.497	120	565.659,087 705.960,365	121	565.661,253 705.968,071	8.005
121	565.661,253 705.968,071	122	565.661,719 705.969,73	1.723	122	565.661,719 705.969,73	123	565.667,162 705.992,01	22.93 5	123	565.667,162 705.992,01	124	565.667,324 705.992,671	0.681
124	565.667,324 705.992,671	125	565.668,169 705.996,935	4.347	125	565.668,169 705.996,935	126	565.668,298 705.997,587	0.665	126	565.668,298 705.997,587	127	565.670,229 706.007,822	10.41 6
127	565.670,229 706.007,822	128	565.670,344 706.008,432	0.621	128	565.670,344 706.008,432	129	565.671,878 706.013,785	5.568	129	565.671,878 706.013,785	130	565.672,044 706.014,364	0.602
130	565.672,044 706.014,364	131	565.676,345 706.032,007	18.16	131	565.676,345 706.032,007	132	565.676,822 706.033,621	1.683	132	565.676,822 706.033,621	133	565.679,258 706.041,861	8.593
133	565.679,258 706.041,861	134	565.679,287 706.041,959	0.102	134	565.679,287 706.041,959	135	565.682,397 706.052,567	11.05 4	135	565.682,397 706.052,567	136	565.682,436 706.052,699	0.138
136	565.682,436 706.052,699	137	565.683,436 706.056,113	3.557	137	565.683,436 706.056,113	138	565.684,186 706.058,589	2.587	138	565.684,186 706.058,589	139	565.684,305 706.058,981	0.41
139	565.684,305 706.058,981	140	565.687,745 706.070,776	12.28 6	140	565.687,745 706.070,776	141	565.690,901 706.081,599	11.27 4	141	565.690,901 706.081,599	142	565.691,327 706.083,713	2.156
142	565.691,327 706.083,713	143	565.693,598 706.094,97	11.48 4	143	565.693,598 706.094,97	144	565.693,957 706.096,443	1.516	144	565.693,957 706.096,443	145	565.697,249 706.109,951	13.90 3
145	565.697,249 706.109,951	146	565.697,476 706.111,14	1.21	146	565.697,476 706.111,14	147	565.700,714 706.128,141	17.30 7	147	565.700,714 706.128,141	148	565.701,014 706.129,289	1.187
148	565.701,014 706.129,289	149	565.707,345 706.153,482	25.00 8	149	565.707,345 706.153,482	150	565.709,232 706.160,702	7.463	150	565.709,232 706.160,702	151	565.712,055 706.171,501	11.16 2
151	565.712,055 706.171,501	152	565.716,432 706.183,917	13.16 5	152	565.716,432 706.183,917	153	565.719,194 706.191,751	8.307	153	565.719,194 706.191,751	154	565.719,414 706.192,457	0.739
154	565.719,414 706.192,457	155	565.721,32 706.198,58	6.413	155	565.721,32 706.198,58	156	565.723,061 706.212,446	13.97 5	156	565.723,061 706.212,446	157	565.724,03 706.216,82	4.48
157	565.724,03 706.216,82	158	565.723,218 706.232,029	15.23 1	158	565.723,218 706.232,029	159	565.723,167 706.232,521	0.495	159	565.723,167 706.232,521	160	565.720,762 706.255,909	23.51 1
160	565.720,762 706.255,909	1	565.718,919 706.274,701	18.88 2										

** Lungimile segmentelor sunt determinate în planul de proiecție Stereo 70 și sunt rotunjite la 1 milimetru.

*** Distanța dintre puncte este formată din segmente cumulate ce sunt mai mici decât valoarea 1 milimetru.

**DATE DESPRE IMOBILUL NR. 1089**

Oficiul de Cadastru și Publicitate Imobiliară SUCEAVA
Biroul de Cadastru și Publicitate Imobiliară Radauti

A. Partea I. Descrierea imobilului

TEREN Extravilan

Adresa: Jud. Suceava

Nr. Crt	Nr cadastral Nr. topografic	Suprafața* (mp)	Observații / Referințe
A1		4.203	Sector cadastral:17 Teren neimprejmuit;

B. Partea II. Proprietari și acte

Inscrieri privitoare la dreptul de proprietate și alte drepturi reale	Referințe
1089 / 28/11/2023	
Act Normativ nr. 7, din 13/03/1996 emis de PARLAMENTUL ROMANIEI;	
B1	Inscrierea provizorie, drept de PROPRIETATE, dobandit prin Lege, cota actuala 1/1, cota initiala 1/1
	1) COMUNA HORODNIC DE SUS, CIF:15562708

C. Partea III. SARCINI .

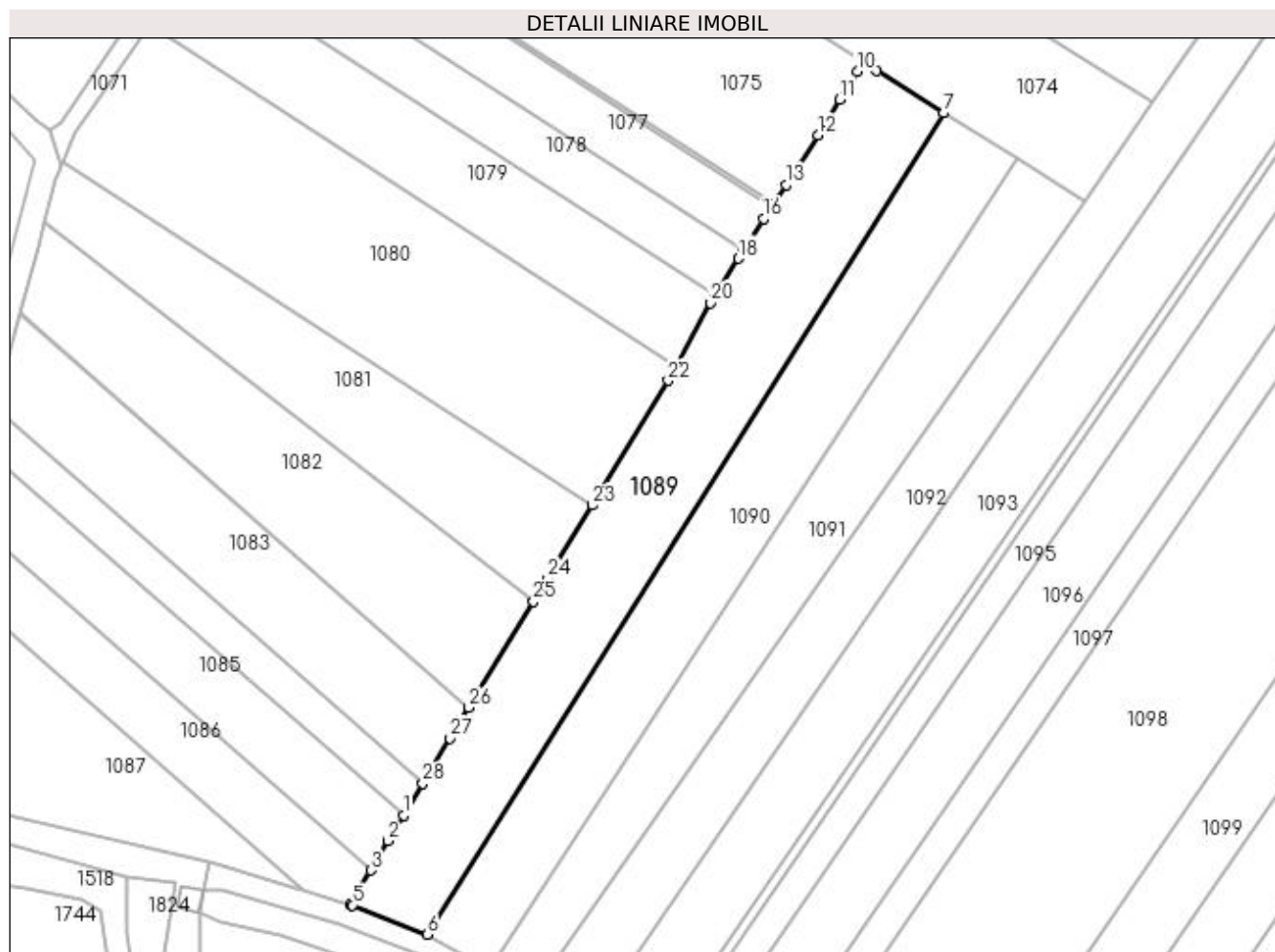
Inscrieri privind dezmembramintele dreptului de proprietate, drepturi reale de garanție și sarcini	Referințe
NU SUNT	

Anexa Nr. 1 La Partea I

Teren

Nr cadastral	Suprafața (mp)*	Observații / Referințe
	4.203	

* Suprafața este determinată în planul de proiecție Stereo 70.



Date referitoare la teren

Crt	Categorie folosință	Intravilan	Suprafața (mp)	Tarla	Parcelă	Nr. topo	Observații / Referințe
1	arabil	NU	4.203	54	1008	-	

Lungime Segmente

1) Valorile lungimilor segmentelor sunt obținute din proiecție în plan.

Punct început	X / Y	Punct sfârșit	X / Y	Lungime segment (** (m)
1	565.747,987 706.474,945	2	565.744,58 706.469,35	6.551
3	565.740,79 706.462,881	4	565.736,407 706.455,398	8.672
5	565.736,794 706.455,248	6	565.753,22 706.448,87	17.621
7	565.866,148 706.628,41	8	565.851,507 706.637,647	17.311
9	565.848,385 706.639,669	10	565.847,213 706.637,454	2.506

Punct început	X / Y	Punct sfârșit	X / Y	Lungime segment (** (m)
2	565.744,58 706.469,35	3	565.740,79 706.462,881	7.497
4	565.736,407 706.455,398	5	565.736,794 706.455,248	0.415
6	565.753,22 706.448,87	7	565.866,148 706.628,41	212.102
8	565.851,507 706.637,647	9	565.848,385 706.639,669	3.72
10	565.847,213 706.637,454	11	565.843,421 706.631,388	7.154

Punct început	X / Y	Punct sfârșit	X / Y	Lungime segment (** (m)
11	565.843,421 706.631,388	12	565.838,602 706.623,559	9.193
13	565.831,668 706.612,714	14	565.828,859 706.608,557	5.017
15	565.828,425 706.607,916	16	565.826,71 706.605,377	3.064
17	565.822,218 706.598,241	18	565.821,199 706.596,621	1.914
19	565.816,048 706.588,466	20	565.815,076 706.586,928	1.819
21	565.807,477 706.572,859	22	565.805,89 706.569,92	3.34
23	565.789,286 706.542,652	24	565.779,53 706.526,63	18.759
25	565.776,459 706.521,604	26	565.762,307 706.498,442	27.143
27	565.758,2 706.491,72	28	565.752,203 706.481,871	11.531

Punct început	X / Y	Punct sfârșit	X / Y	Lungime segment (** (m)
12	565.838,602 706.623,559	13	565.831,668 706.612,714	12.872
14	565.828,859 706.608,557	15	565.828,425 706.607,916	0.774
16	565.826,71 706.605,377	17	565.822,218 706.598,241	8.432
18	565.821,199 706.596,621	19	565.816,048 706.588,466	9.646
20	565.815,076 706.586,928	21	565.807,477 706.572,859	15.99
22	565.805,89 706.569,92	23	565.789,286 706.542,652	31.925
24	565.779,53 706.526,63	25	565.776,459 706.521,604	5.89
26	565.762,307 706.498,442	27	565.758,2 706.491,72	7.877
28	565.752,203 706.481,871	1	565.747,987 706.474,945	8.108

** Lungimile segmentelor sunt determinate în planul de proiecție Stereo 70 și sunt rotunjite la 1 milimetru.

*** Distanța dintre puncte este formată din segmente cumulate ce sunt mai mici decât valoarea 1 milimetru.

**DATE DESPRE IMOBILUL NR. 1090**

Oficiul de Cadastru și Publicitate Imobiliară SUCEAVA
 Biroul de Cadastru și Publicitate Imobiliară Radauti

A. Partea I. Descrierea imobilului

TEREN Extravilan

Adresa: Jud. Suceava

Nr. Crt	Nr cadastral Nr. topografic	Suprafața* (mp)	Observații / Referințe
A1	37358	3.638	Sector cadastral:17 Teren neimprejmit;

B. Partea II. Proprietari și acte

Inscrieri privitoare la dreptul de proprietate și alte drepturi reale		Referințe
25173 / 23/06/2022		
Act Administrativ nr. 7, din 13/03/1996 emis de PARLAMENTUL ROMANIEI;		
B1	Intabulare, drept de PROPRIETATE, dobandit prin Lege, cota actuala 1/1, cota initiala 1/1 1) NEIDENTIFICAT NEIDENTIFICAT	A1
Act Notarial nr. 567, din 22/06/2022 emis de Sehlanec Ana;		
B2	se noteaza posesia pentru cota de 1/2 1) LUNGOCI MIHAI	A1
B3	se noteaza posesia pentru cota de 1/2 1) LUNGOCI ADINA	A1

C. Partea III. SARCINI .

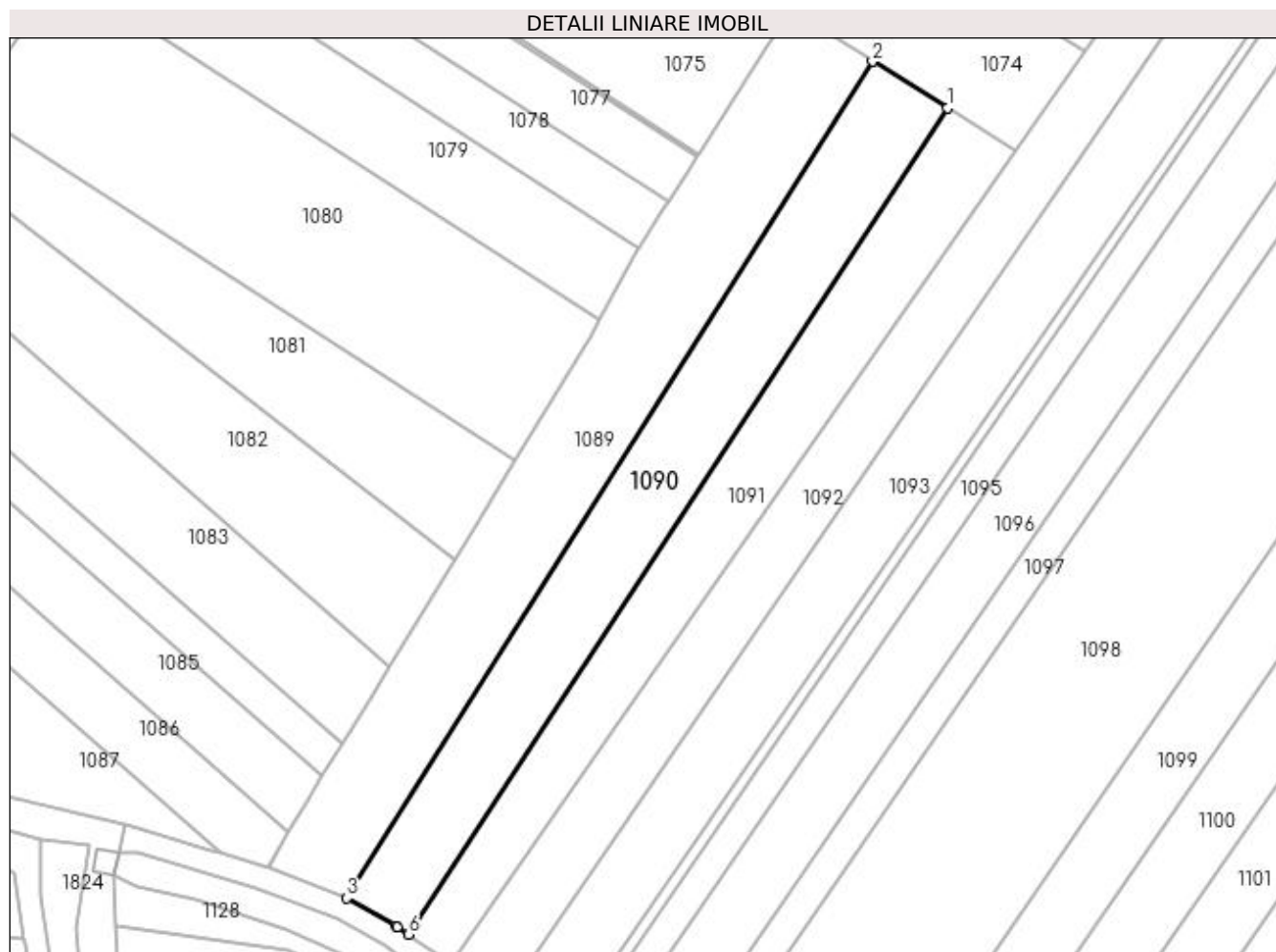
Inscrieri privind dezmembramintele dreptului de proprietate, drepturi reale de garanție și sarcini	Referințe
NU SUNT	

Anexa Nr. 1 La Partea I

Teren

Nr cadastral	Suprafața (mp)*	Observații / Referințe
37358	3.638	

* Suprafața este determinată în planul de proiecție Stereo 70.



Date referitoare la teren

Crt	Categorie folosință	Intra vilan	Suprafața (mp)	Tarla	Parcelă	Nr. topo	Observații / Referințe
1	arabil	NU	3.638	54	1008	-	

Lungime Segmente

1) Valorile lungimilor segmentelor sunt obținute din proiecție în plan.

Punct început	X / Y	Punct sfârșit	X / Y	Lungime segment (** (m)
1	565.882,254 706.618,384	2	565.866,148 706.628,41	18.972
2	565.866,148 706.628,41	3	565.753,22 706.448,87	212.102
3	565.753,22 706.448,87	4	565.763,807 706.442,87	12.169
4	565.763,807 706.442,87	5	565.764,09 706.442,71	0.325
5	565.764,09 706.442,71	6	565.766,484 706.441,068	2.903

Punct început	X / Y	Punct sfârșit	X / Y	Lungime segment (** (m)
6	565.766,484 706.441,068	1	565.882,254 706.618,384	211.763

** Lungimile segmentelor sunt determinate în planul de proiecție Stereo 70 și sunt rotunjite la 1 milimetru.

*** Distanța dintre puncte este formată din segmente cumulate ce sunt mai mici decât valoarea 1 milimetru.

**DATE DESPRE IMOBILUL NR. 1091**

Oficiul de Cadastru și Publicitate Imobiliară SUCEAVA
Biroul de Cadastru și Publicitate Imobiliară Radauti

A. Partea I. Descrierea imobilului

TEREN Extravilan

Adresa: Jud. Suceava

Nr. Crt	Nr cadastral Nr. topografic	Suprafața* (mp)	Observații / Referințe
A1	37454	3.000	Sector cadastral:17 Teren neimprejmuit;

B. Partea II. Proprietari și acte

Inscrieri privitoare la dreptul de proprietate și alte drepturi reale		Referințe
5355 / 10/02/2022		
Act Notarial nr. 11, din 25/04/2019 emis de BIN Stoica Sebastian Eduard;		
B2	Intabulare, drept de PROPRIETATE, dobandit prin Succesiune, cota actuala 1/2, cota initiala 1/2 1) KAPPEL SILVIA	A1
B3	Intabulare, drept de PROPRIETATE, dobandit prin Succesiune, cota actuala 1/2, cota initiala 1/2 1) MC ARTHUR DAN , Se noteaza lipsa CNP	A1

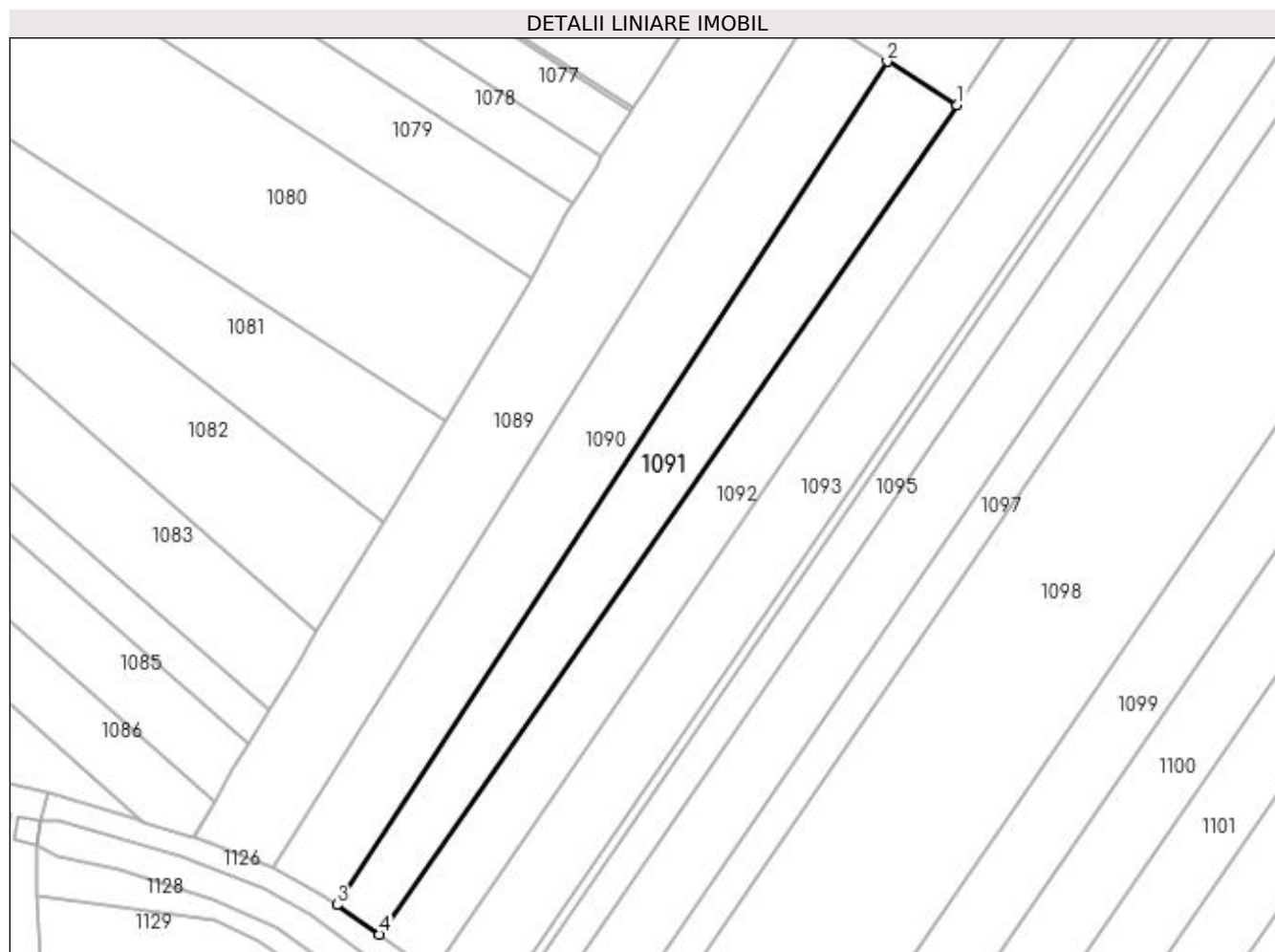
C. Partea III. SARCINI .

Inscrieri privind dezmembramintele dreptului de proprietate, drepturi reale de garanție și sarcini	Referințe
NU SUNT	

Anexa Nr. 1 La Partea I**Teren**

Nr cadastral	Suprafața (mp)*	Observații / Referințe
37454	3.000	

* Suprafața este determinată în planul de proiecție Stereo 70.

**Date referitoare la teren**

Crt	Categorie folosință	Intravilan	Suprafața (mp)	Tarla	Parcelă	Nr. topo	Observații / Referințe
1	arabil	NU	3.000	54	1002,1008	-	

Lungime Segmente

1) Valorile lungimilor segmentelor sunt obținute din proiecție în plan.

Punct început	X / Y	Punct sfârșit	X / Y	Lungime segment (** (m)
1	565.897,019 706.609,203	2	565.882,254 706.618,384	17.387
2	565.882,254 706.618,384	3	565.766,484 706.441,068	211.763
3	565.766,484 706.441,068	4	565.775,483 706.434,893	10.914
4	565.775,483 706.434,893	1	565.897,019 706.609,203	212.497

**** Lungimile segmentelor sunt determinate în planul de proiecție Stereo 70 și sunt rotunjite la 1 milimetru.**

***** Distanța dintre puncte este formată din segmente cumulate ce sunt mai mici decât valoarea 1 milimetru.**

**DATE DESPRE IMOBILUL NR. 1092**

Oficiul de Cadastru și Publicitate Imobiliară SUCEAVA
Biroul de Cadastru și Publicitate Imobiliară Radauti

A. Partea I. Descrierea imobilului

TEREN Extravilan

Adresa: Jud. Suceava

Nr. Crt	Nr cadastral Nr. topografic	Suprafața* (mp)	Observații / Referințe
A1	34809	4.200	Sector cadastral:17 Teren neimprejmuit;

B. Partea II. Proprietari și acte

Inscrieri privitoare la dreptul de proprietate și alte drepturi reale		Referințe
45350 / 20/09/2023		
Act Notarial nr. 2818, din 20/09/2023 emis de Mandici Alexandru;		
B4	Intabulare, drept de PROPRIETATE bun propriu cu titlu de dare in plata, dobandit prin Conventie, cota actuala 1/1, cota initiala 1/1 1) LUCHIAN CONSTANTIN	A1

C. Partea III. SARCINI .

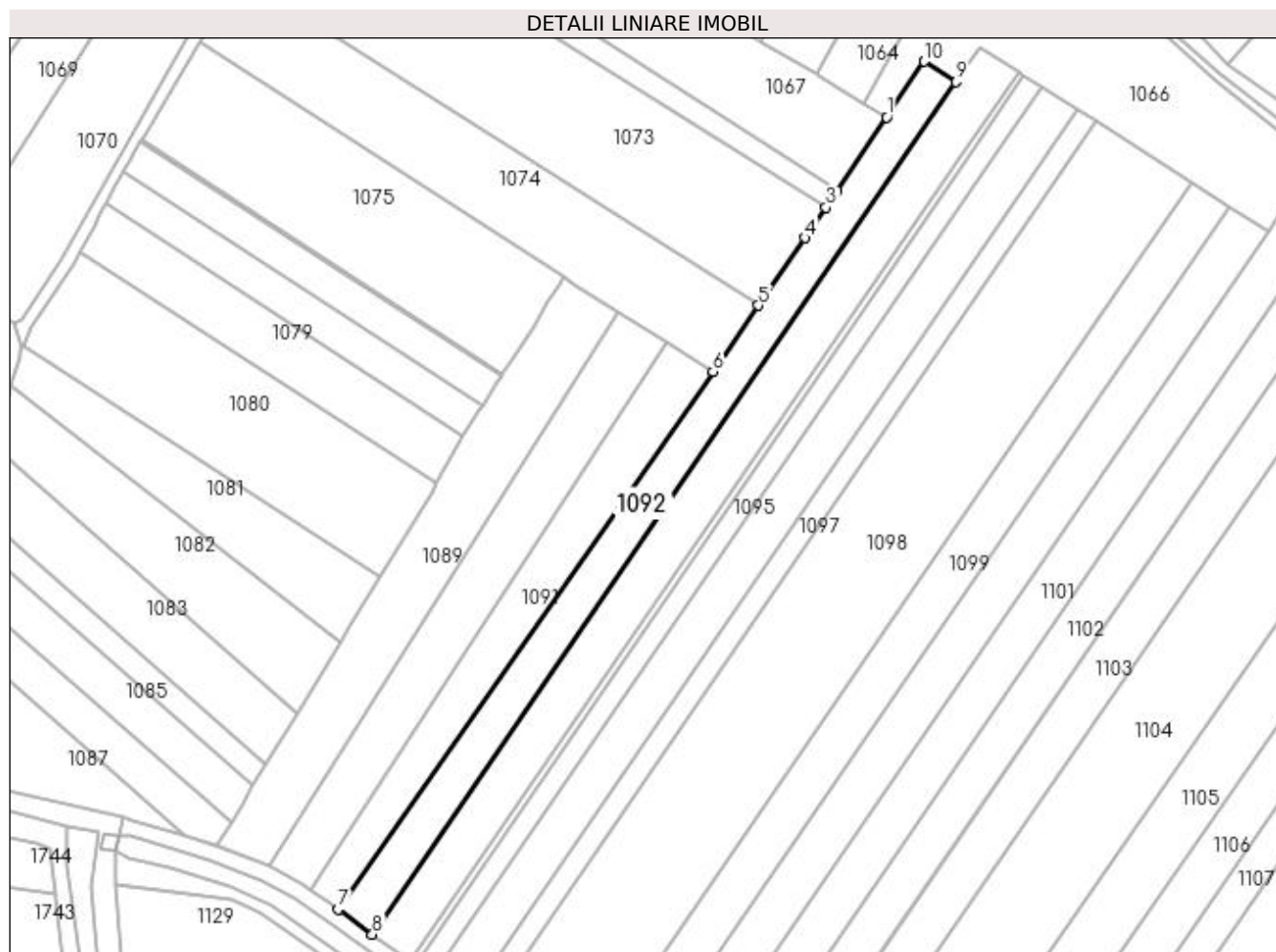
Inscrieri privind dezmembramintele dreptului de proprietate, drepturi reale de garanție și sarcini	Referințe
NU SUNT	

Anexa Nr. 1 La Partea I

Teren

Nr cadastral	Suprafața (mp)*	Observații / Referințe
34809	4.200	

* Suprafața este determinată în planul de proiecție Stereo 70.



Date referitoare la teren

Crt	Categorie folosință	Intra vilan	Suprafața (mp)	Tarla	Parcelă	Nr. topo	Observații / Referințe
1	arabil	NU	4.200	54	1002,1008	-	

Lungime Segmente

1) Valorile lungimilor segmentelor sunt obținute din proiecție în plan.

Punct început	X / Y	Punct sfârșit	X / Y	Lungime segment (** (m)
1	565.953,384 706.691,587	2	565.937,325 706.667,64	28.833
2	565.937,325 706.667,64	3	565.933,698 706.662,382	6.388
3	565.933,698 706.662,382	4	565.926,863 706.652,471	12.039
4	565.926,863 706.652,471	5	565.911,788 706.630,616	26.55
5	565.911,788 706.630,616	6	565.897,019 706.609,203	26.012

Punct început	X / Y	Punct sfârșit	X / Y	Lungime segment (** (m)
6	565.897,019 706.609,203	7	565.775,483 706.434,893	212.497
7	565.775,483 706.434,893	8	565.786,594 706.426,765	13.767
8	565.786,594 706.426,765	9	565.975,873 706.703,02	334.878
9	565.975,873 706.703,02	10	565.965,56 706.709,643	12.257
10	565.965,56 706.709,643	1	565.953,384 706.691,587	21.778

** Lungimile segmentelor sunt determinate în planul de proiecție Stereo 70 și sunt rotunjite la 1 milimetru.

*** Distanța dintre puncte este formată din segmente cumulate ce sunt mai mici decât valoarea 1 milimetru.

**DATE DESPRE IMOBILUL NR. 1093**

Oficiul de Cadastru și Publicitate Imobiliară SUCEAVA
Biroul de Cadastru și Publicitate Imobiliară Radauti

A. Partea I. Descrierea imobilului

TEREN Extravilan

Adresa: Jud. Suceava

Nr. Crt	Nr cadastral Nr. topografic	Suprafața* (mp)	Observații / Referințe
A1		5.200	Sector cadastral:17 Teren neimprejmuit;

B. Partea II. Proprietari și acte

Inscrieri privitoare la dreptul de proprietate și alte drepturi reale	Referințe
1093 / 28/11/2023	
Hotarare Judecatoreasca nr. 1160, din 18/04/2005 emis de JUDECATORIA RADAUTI;	
B1	A1
Intabulare, drept de PROPRIETATE, dobandit prin lesire Din Indiviziune, cota actuala 1/1, cota initiala 1/1 1) GROSU VICTORIA	

C. Partea III. SARCINI .

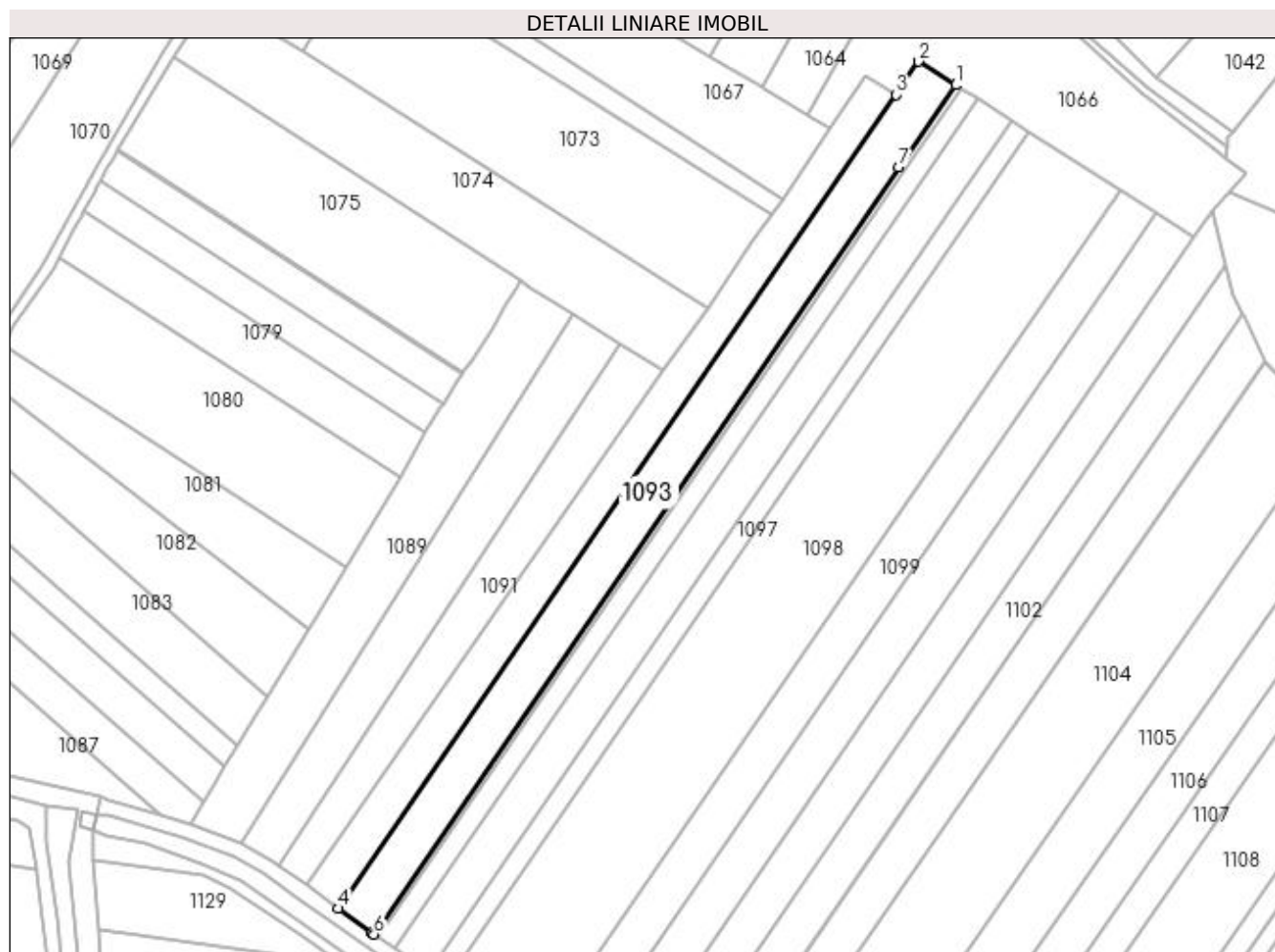
Inscrieri privind dezmembramintele dreptului de proprietate, drepturi reale de garanție și sarcini	Referințe
NU SUNT	

Anexa Nr. 1 La Partea I

Teren

Nr cadastral	Suprafața (mp)*	Observații / Referințe
	5.200	

* Suprafața este determinată în planul de proiecție Stereo 70.



Date referitoare la teren

Crt	Categorie folosință	Intra vilan	Suprafața (mp)	Tarla	Parcelă	Nr. topo	Observații / Referințe
1	arabil	NU	5.200	54	1002,1008	-	

Lungime Segmente

1) Valorile lungimilor segmentelor sunt obținute din proiecție în plan.

Punct început	X / Y	Punct sfârșit	X / Y	Lungime segment (** (m)
1	565.996,125 706.706,214	2	565.983,544 706.714,217	14.911
2	565.983,544 706.714,217	3	565.975,873 706.703,02	13.573
3	565.975,873 706.703,02	4	565.786,594 706.426,765	334.878
4	565.786,594 706.426,765	5	565.798,02 706.418,37	14.178
5	565.798,02 706.418,37	6	565.798,625 706.417,959	0.731

Punct început	X / Y	Punct sfârșit	X / Y	Lungime segment (** (m)
6	565.798,625 706.417,959	7	565.976,938 706.678,211	315.478
7	565.976,938 706.678,211	1	565.996,125 706.706,214	33.946

** Lungimile segmentelor sunt determinate în planul de proiecție Stereo 70 și sunt rotunjite la 1 milimetru.

*** Distanța dintre puncte este formată din segmente cumulate ce sunt mai mici decât valoarea 1 milimetru.

**DATE DESPRE IMOBILUL NR. 1094**

Oficiul de Cadastru și Publicitate Imobiliară SUCEAVA
Biroul de Cadastru și Publicitate Imobiliară Radauti

A. Partea I. Descrierea imobilului

TEREN Extravilan

Adresa: Jud. Suceava

Nr. Crt	Nr cadastral Nr. topografic	Suprafața* (mp)	Observații / Referințe
A1		704	Sector cadastral:17 Teren neimprejmuit;

B. Partea II. Proprietari și acte

Inscrieri privitoare la dreptul de proprietate și alte drepturi reale		Referințe
1094 / 28/11/2023		
Act Notarial nr. 2200, din 30/07/2010 emis de BNPA SEHLANEC-MANDICI;		
B1	Intabulare, drept de PROPRIETATE, dobandit prin lesire Din Indiviziune, cota actuala 1/1, cota initiala 1/1 1) POPESCU ANCUTA-CAMELIA	A1

C. Partea III. SARCINI .

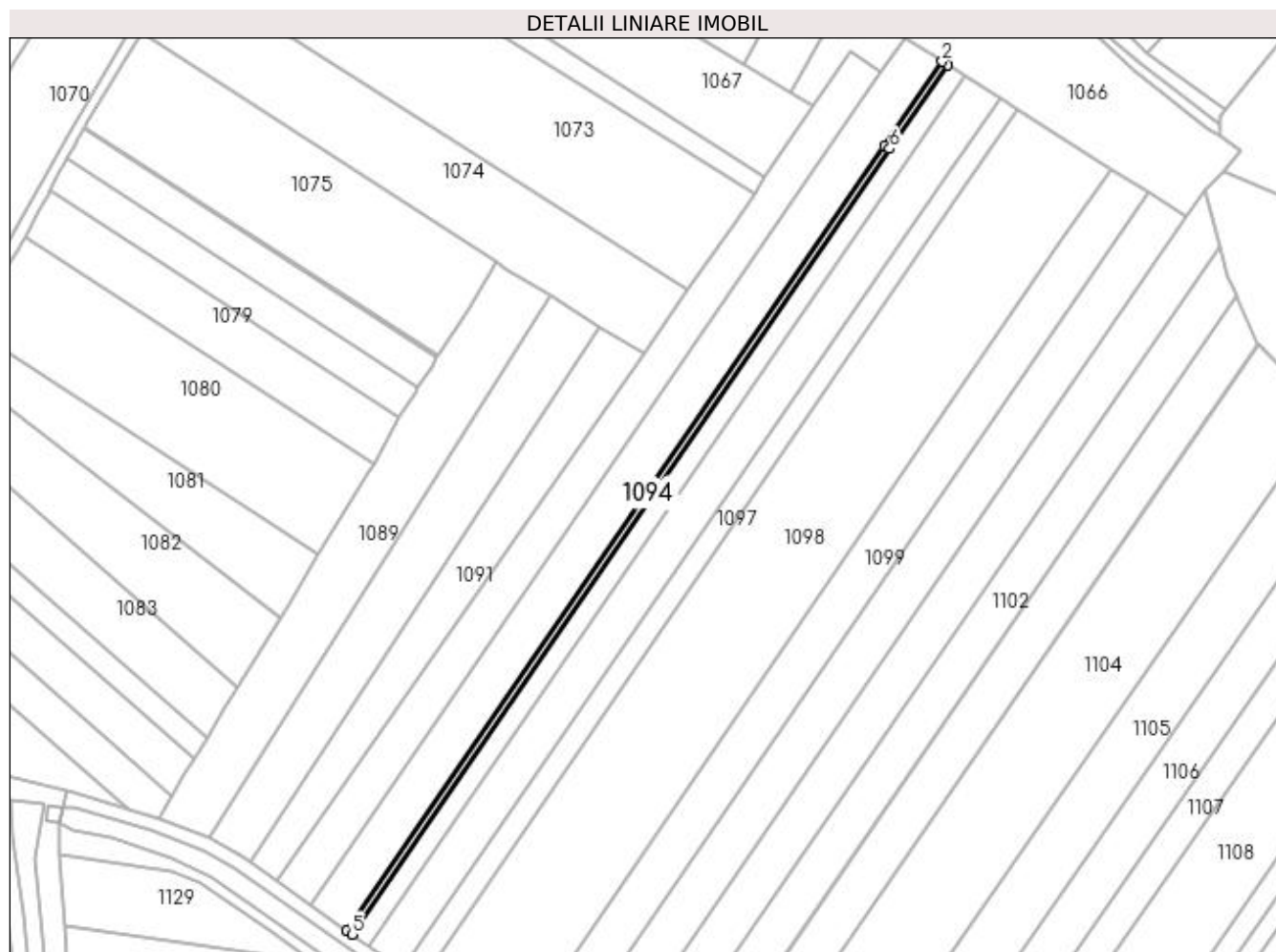
Inscrieri privind dezmembramintele dreptului de proprietate, drepturi reale de garanție și sarcini	Referințe
NU SUNT	

Anexa Nr. 1 La Partea I

Teren

Nr cadastral	Suprafața (mp)*	Observații / Referințe
	704	

* Suprafața este determinată în planul de proiecție Stereo 70.



Date referitoare la teren

Crt	Categorie folosință	Intra vilan	Suprafața (mp)	Tarla	Parcelă	Nr. topo	Observații / Referințe
1	arabil	NU	636	54	1002,1008	-	
2	pasune	NU	68	54	1002,1008	-	

Lungime Segmente

1) Valorile lungimilor segmentelor sunt obținute din proiecție în plan.

Punct început	X / Y	Punct sfârșit	X / Y	Lungime segment (** (m)
1	565.997,826 706.705,132	2	565.996,125 706.706,214	2.016
2	565.996,125 706.706,214	3	565.976,938 706.678,211	33.946
3	565.976,938 706.678,211	4	565.798,625 706.417,959	315.478
4	565.798,625 706.417,959	5	565.800,291 706.416,827	2.014

Punct început	X / Y	Punct sfârșit	X / Y	Lungime segment (** (m)
5	565.800,291 706.416,827	6	565.978,721 706.677,248	315.684
6	565.978,721 706.677,248	1	565.997,826 706.705,132	33.801

** Lungimile segmentelor sunt determinate în planul de proiecție Stereo 70 și sunt rotunjite la 1 milimetru.

*** Distanța dintre puncte este formată din segmente cumulate ce sunt mai mici decât valoarea 1 milimetru.

**DATE DESPRE IMOBILUL NR. 1095**

Oficiul de Cadastru și Publicitate Imobiliară SUCEAVA
Biroul de Cadastru și Publicitate Imobiliară Radauti

A. Partea I. Descrierea imobilului

TEREN Extravilan

Adresa: Jud. Suceava

Nr. Crt	Nr cadastral Nr. topografic	Suprafața* (mp)	Observații / Referințe
A1		2.400	Sector cadastral:17 Teren neimpregmuit;

B. Partea II. Proprietari și acte

Inscrieri privitoare la dreptul de proprietate și alte drepturi reale		Referințe
1095 / 28/11/2023		
Act Administrativ nr. 7, din 13/03/1996 emis de COMISIA JUDETEANA SUCEAVA;		
B1	Inscrierea provizorie, drept de PROPRIETATE, dobandit prin Lege, cota actuala 1/1, cota initiala 1/1 1) COMUNA HORODNIC DE SUS, CIF:15562708	A1

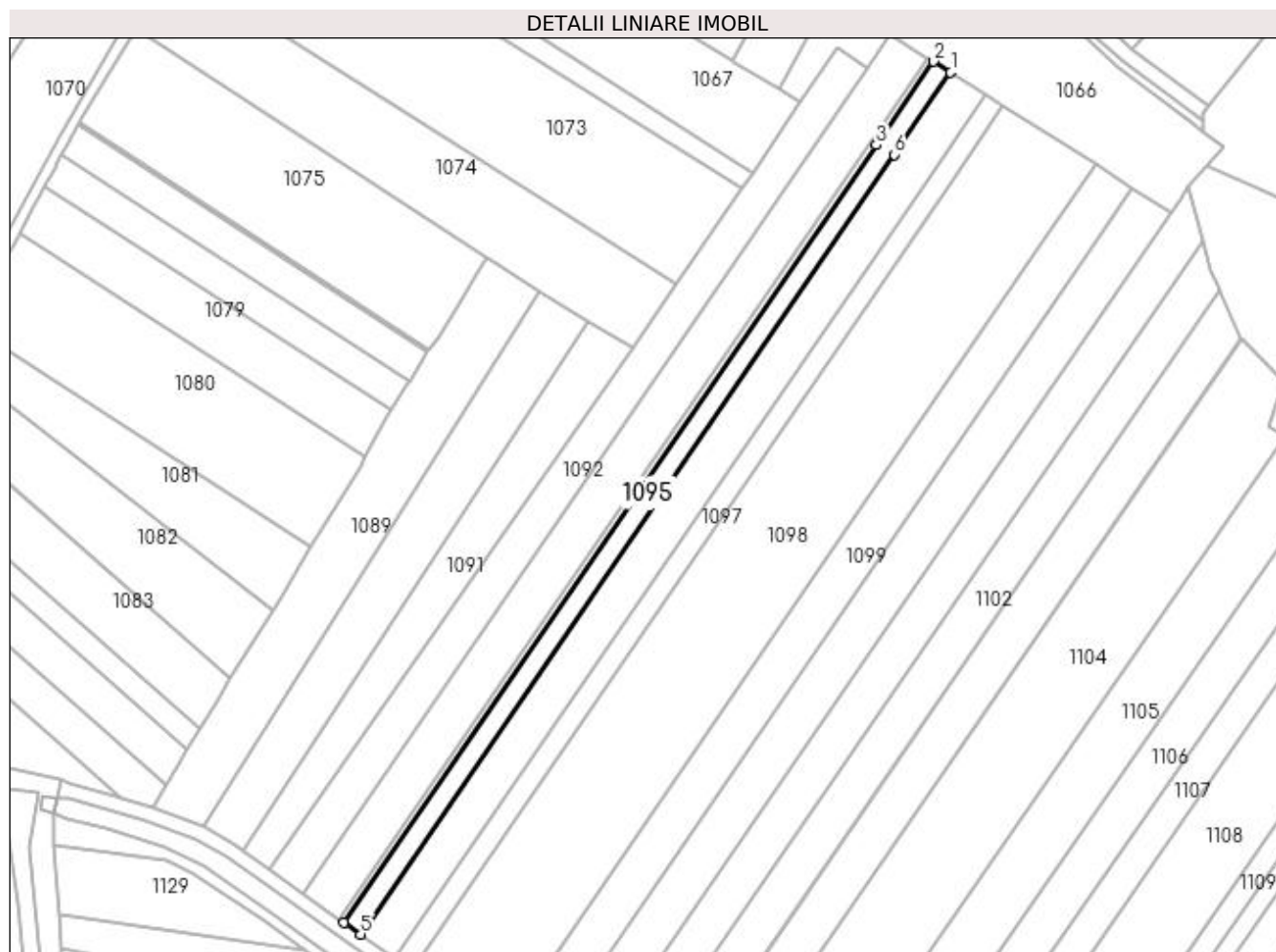
C. Partea III. SARCINI .

Inscrieri privind dezmembramintele dreptului de proprietate, drepturi reale de garanție și sarcini	Referințe
NU SUNT	

Anexa Nr. 1 La Partea I**Teren**

Nr cadastral	Suprafața (mp)*	Observații / Referințe
	2.400	

* Suprafața este determinată în planul de proiecție Stereo 70.

**Date referitoare la teren**

Crt	Categorie folosință	Intravilan	Suprafața (mp)	Tarla	Parcelă	Nr. topo	Observații / Referințe
1	arabil	NU	2.170	54	1002,1008	-	
2	pasune	NU	230	54	1002,1008	-	

Lungime Segmente

1) Valorile lungimilor segmentelor sunt obținute din proiecție în plan.

Punct început	X / Y	Punct sfârșit	X / Y	Lungime segment (** (m)
1	566.003,622 706.701,445	2	565.997,826 706.705,132	6.869
2	565.997,826 706.705,132	3	565.978,721 706.677,248	33.801
3	565.978,721 706.677,248	4	565.800,291 706.416,827	315.684
4	565.800,291 706.416,827	5	565.805,969 706.412,968	6.865

Punct început	X / Y	Punct sfârșit	X / Y	Lungime segment (** (m)
5	565.805,969 706.412,968	6	565.984,795 706.673,966	316.384
6	565.984,795 706.673,966	1	566.003,622 706.701,445	33.31

** Lungimile segmentelor sunt determinate în planul de proiecție Stereo 70 și sunt rotunjite la 1 milimetru.

*** Distanța dintre puncte este formată din segmente cumulate ce sunt mai mici decât valoarea 1 milimetru.

**DATE DESPRE IMOBILUL NR. 1096**

Oficiul de Cadastru și Publicitate Imobiliară SUCEAVA
Biroul de Cadastru și Publicitate Imobiliară Radauti

A. Partea I. Descrierea imobilului

TEREN Extravilan

Adresa: Jud. Suceava

Nr. Crt	Nr cadastral Nr. topografic	Suprafața* (mp)	Observații / Referințe
A1		4.848	Sector cadastral:17 Teren neimprejmuit;

B. Partea II. Proprietari și acte

Inscrieri privitoare la dreptul de proprietate și alte drepturi reale	Referințe
1096 / 28/11/2023	
Act Administrativ nr. 1261, din 25/05/1995 emis de COMISIA JUDETEANA SUCEAVA;	
B1	A1
Intabulare, drept de PROPRIETATE, dobândit prin Reconstituire, cota actuala 1/1, cota initiala 1/1 1) POPESCU MARCEL, Se noteaza lipsa CNP	

C. Partea III. SARCINI .

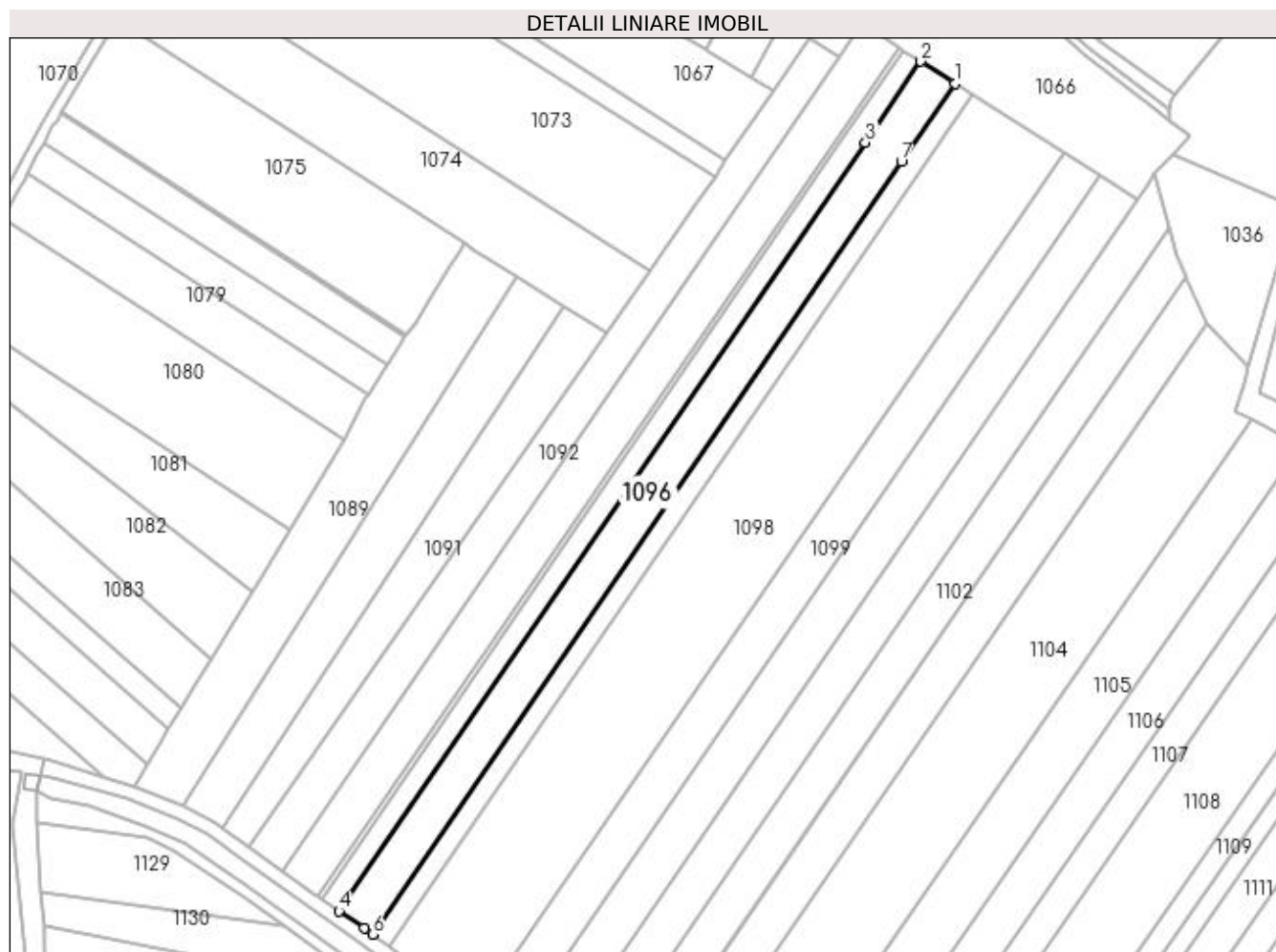
Inscrieri privind dezmembramintele dreptului de proprietate, drepturi reale de garanție și sarcini	Referințe
NU SUNT	

Anexa Nr. 1 La Partea I

Teren

Nr cadastral	Suprafața (mp)*	Observații / Referințe
	4.848	

* Suprafața este determinată în planul de proiecție Stereo 70.



Date referitoare la teren

Crt	Categorie folosință	Intra vilan	Suprafața (mp)	Tarla	Parcelă	Nr. topo	Observații / Referințe
1	arabil	NU	4.393	54	1002,1008	-	
2	pasune	NU	455	54	1002,1008	-	

Lungime Segmente

1) Valorile lungimilor segmentelor sunt obținute din proiecție în plan.

Punct început	X / Y	Punct sfârșit	X / Y	Lungime segment (** (m)
1	566.015,318 706.694,004	2	566.003,622 706.701,445	13.862
2	566.003,622 706.701,445	3	565.984,795 706.673,966	33.31
3	565.984,795 706.673,966	4	565.805,969 706.412,968	316.384
4	565.805,969 706.412,968	5	565.814,53 706.407,15	10.351

Punct început	X / Y	Punct sfârșit	X / Y	Lungime segment (** (m)
5	565.814,53 706.407,15	6	565.817,344 706.405,058	3.506
6	565.817,344 706.405,058	7	565.997,052 706.667,344	317.945
7	565.997,052 706.667,344	1	566.015,318 706.694,004	32.317

** Lungimile segmentelor sunt determinate în planul de proiecție Stereo 70 și sunt rotunjite la 1 milimetru.

*** Distanța dintre puncte este formată din segmente cumulate ce sunt mai mici decât valoarea 1 milimetru.

**DATE DESPRE IMOBILUL NR. 1097**

Oficiul de Cadastru și Publicitate Imobiliară SUCEAVA
Biroul de Cadastru și Publicitate Imobiliară Radauti

A. Partea I. Descrierea imobilului

TEREN Extravilan

Adresa: Jud. Suceava

Nr. Crt	Nr cadastral Nr. topografic	Suprafața* (mp)	Observații / Referințe
A1	35218	2.464	Sector cadastral:17 Teren neimprejmuit;

B. Partea II. Proprietari și acte

Inscrieri privitoare la dreptul de proprietate și alte drepturi reale		Referințe
16166 / 13/04/2021		
Act Notarial nr. 1125, din 12/04/2021 emis de Covariuc Ioan;		
B2	Intabulare, drept de PROPRIETATE bun comun in dev., cu titlu de cumparare, dobandit prin Conventie, cota actuala 1/1, cota initiala 1/1 1) PRELIPCEAN NICOLAE 2) PRELIPCEAN ELVIRA-MEDA	A1

C. Partea III. SARCINI .

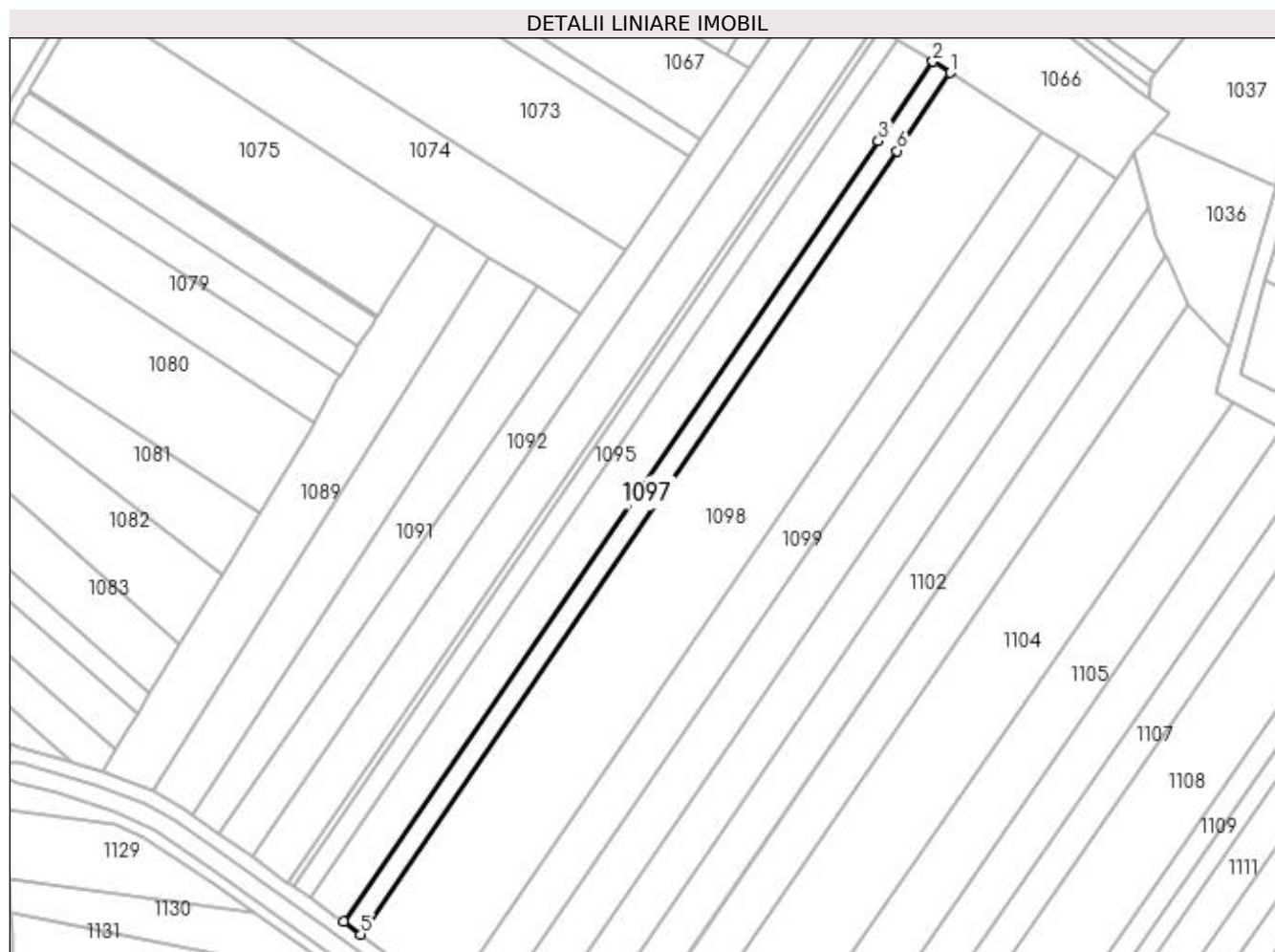
Inscrieri privind dezmembramintele dreptului de proprietate, drepturi reale de garanție și sarcini	Referințe
NU SUNT	

Anexa Nr. 1 La Partea I

Teren

Nr cadastral	Suprafața (mp)*	Observații / Referințe
35218	2.464	

* Suprafața este determinată în planul de proiecție Stereo 70.



Date referitoare la teren

Crt	Categorie folosință	Intra vilan	Suprafața (mp)	Tarla	Parcelă	Nr. topo	Observații / Referințe
1	arabil	NU	2.239	54	1002,1008	-	
2	pasune	NU	225	54	1002,1008	-	

Lungime Segmente

1) Valorile lungimilor segmentelor sunt obținute din proiecție în plan.

Punct început	X / Y	Punct sfârșit	X / Y	Lungime segment (** (m)
1	566.021,253 706.690,229	2	566.015,318 706.694,004	7.034
2	566.015,318 706.694,004	3	565.997,052 706.667,344	32.317
3	565.997,052 706.667,344	4	565.817,344 706.405,058	317.945
4	565.817,344 706.405,058	5	565.822,99 706.400,861	7.035

Punct început	X / Y	Punct sfârșit	X / Y	Lungime segment (** (m)
5	565.822,99 706.400,861	6	566.003,271 706.663,984	318.959
6	566.003,271 706.663,984	1	566.021,253 706.690,229	31.814

** Lungimile segmentelor sunt determinate în planul de proiecție Stereo 70 și sunt rotunjite la 1 milimetru.

*** Distanța dintre puncte este formată din segmente cumulate ce sunt mai mici decât valoarea 1 milimetru.

**DATE DESPRE IMOBILUL NR. 1098**

Oficiul de Cadastru și Publicitate Imobiliară SUCEAVA
Biroul de Cadastru și Publicitate Imobiliară Radauti

A. Partea I. Descrierea imobilului

TEREN Extravilan

Adresa: Jud. Suceava

Nr. Crt	Nr cadastral Nr. topografic	Suprafața* (mp)	Observații / Referințe
A1		12.884	Sector cadastral:17 Teren neimprejmuit;

B. Partea II. Proprietari și acte

Inscrieri privitoare la dreptul de proprietate și alte drepturi reale		Referințe
1098 / 28/11/2023		
Act Notarial nr. 985, din 09/03/2010 emis de BNP FOMIN SIMION;		
B1	Intabulare, drept de PROPRIETATE, dobandit prin lesire Din Indiviziune, cota actuala 1/1, cota initiala 1/1 1) PRELIPCEAN NICOLAE	A1

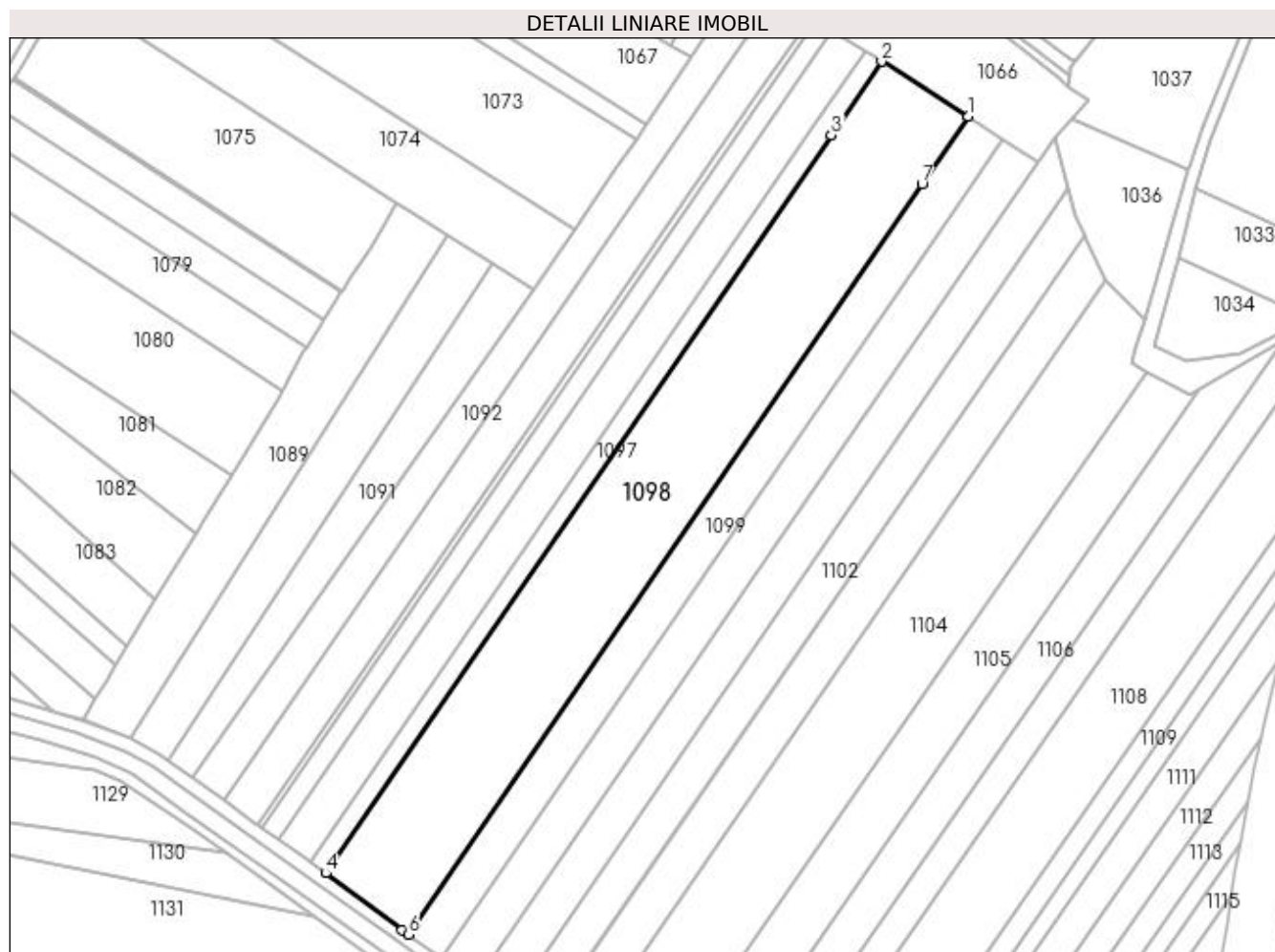
C. Partea III. SARCINI .

Inscrieri privind dezmembramintele dreptului de proprietate, drepturi reale de garanție și sarcini	Referințe
NU SUNT	

Anexa Nr. 1 La Partea I**Teren**

Nr cadastral	Suprafața (mp)*	Observații / Referințe
	12.884	

* Suprafața este determinată în planul de proiecție Stereo 70.

**Date referitoare la teren**

Crt	Categorie folosință	Intra vilan	Suprafața (mp)	Tarla	Parcelă	Nr. topo	Observații / Referințe
1	arabil	NU	11.768	54	1002,1008	-	
2	pasune	NU	1.116	54	1002,1008	-	

Lungime Segmente

1) Valorile lungimilor segmentelor sunt obținute din proiecție în plan.

Punct început	X / Y	Punct sfârșit	X / Y	Lungime segment (** (m)
1	566.052,145 706.670,577	2	566.021,253 706.690,229	36.613
2	566.021,253 706.690,229	3	566.003,271 706.663,984	31.814
3	566.003,271 706.663,984	4	565.822,99 706.400,861	318.959
4	565.822,99 706.400,861	5	565.850,19 706.380,64	33.893

Punct început	X / Y	Punct sfârșit	X / Y	Lungime segment (** (m)
5	565.850,19 706.380,64	6	565.852,412 706.379,064	2.724
6	565.852,412 706.379,064	7	566.035,645 706.646,495	324.182
7	566.035,645 706.646,495	1	566.052,145 706.670,577	29.192

** Lungimile segmentelor sunt determinate în planul de proiecție Stereo 70 și sunt rotunjite la 1 milimetru.

*** Distanța dintre puncte este formată din segmente cumulate ce sunt mai mici decât valoarea 1 milimetru.

**DATE DESPRE IMOBILUL NR. 1099**

Oficiul de Cadastru și Publicitate Imobiliară SUCEAVA
Biroul de Cadastru și Publicitate Imobiliară Radauti

A. Partea I. Descrierea imobilului

TEREN Extravilan

Adresa: Jud. Suceava

Nr. Crt	Nr cadastral Nr. topografic	Suprafața* (mp)	Observații / Referințe
A1	35772	5.190	Sector cadastral:17 Teren neimprejmuit;

B. Partea II. Proprietari și acte

Inscrieri privitoare la dreptul de proprietate și alte drepturi reale	Referințe
11475 / 18/03/2020	
Contract De Vânzare-Cumpărare nr. 751, din 17/03/2020 emis de Mandici Alexandru;	
B2	A1
Intabulare, drept de PROPRIETATE bun comun in dev., dobandit prin Conventie, cota actuala 1/1, cota initiala 1/1	
1) IACOBAN DORIN-ION	
2) IACOBAN MARIA	

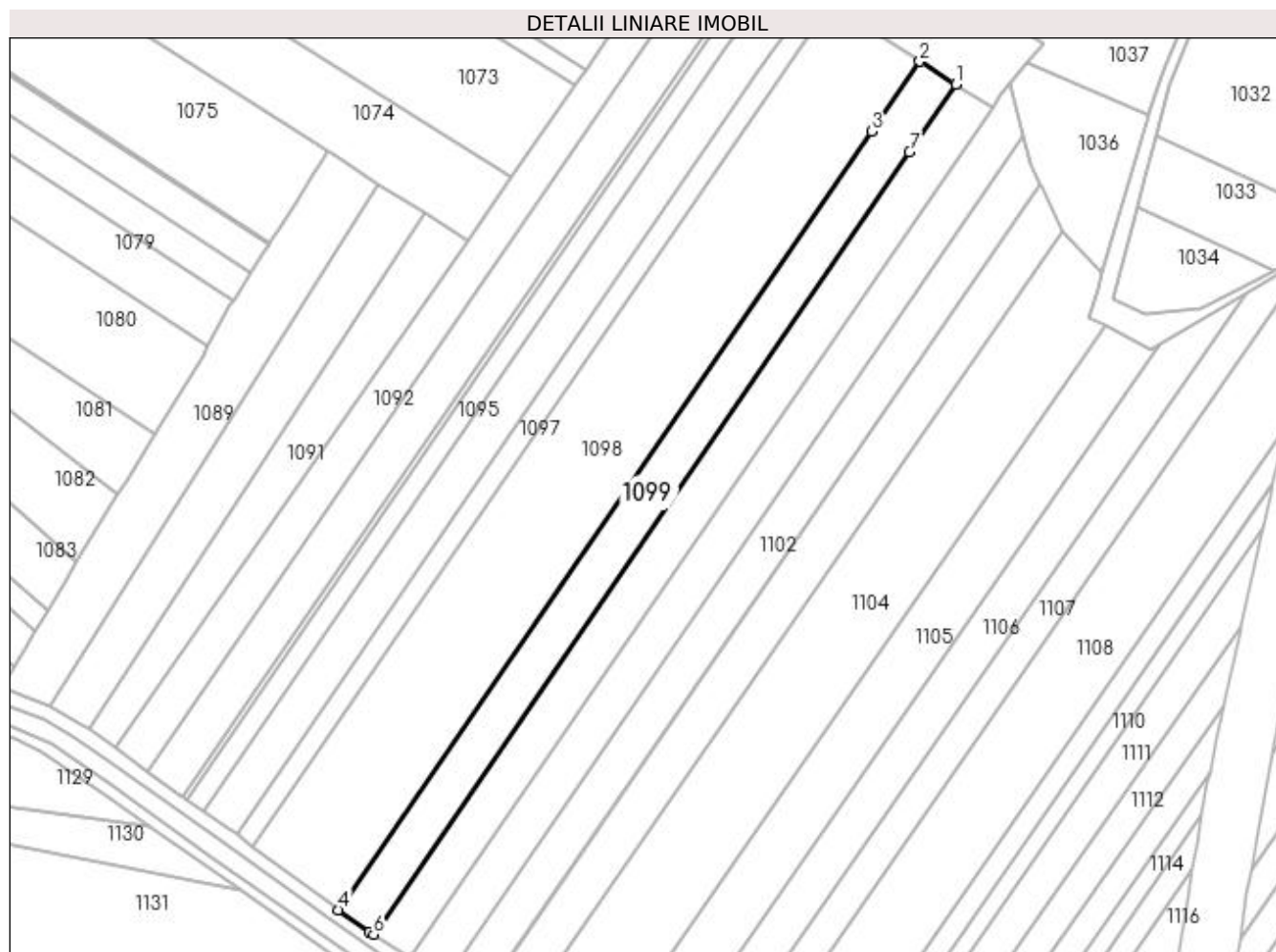
C. Partea III. SARCINI .

Inscrieri privind dezmembramintele dreptului de proprietate, drepturi reale de garanție și sarcini	Referințe
NU SUNT	

Anexa Nr. 1 La Partea I**Teren**

Nr cadastral	Suprafața (mp)*	Observații / Referințe
35772	5.190	

* Suprafața este determinată în planul de proiecție Stereo 70.

**Date referitoare la teren**

Crt	Categorie folosință	Intravilan	Suprafața (mp)	Tarla	Parcelă	Nr. topo	Observații / Referințe
1	arabil	NU	4.769	54	1002,1008	-	
2	pasune	NU	421	54	1002,1008	-	

Lungime Segmente

1) Valorile lungimilor segmentelor sunt obținute din proiecție în plan.

Punct început	X / Y	Punct sfârșit	X / Y	Lungime segment (** (m)
1	566.064,531 706.662,697	2	566.052,145 706.670,577	14.68
2	566.052,145 706.670,577	3	566.035,645 706.646,495	29.192
3	566.035,645 706.646,495	4	565.852,412 706.379,064	324.182
4	565.852,412 706.379,064	5	565.862,99 706.371,56	12.969

Punct început	X / Y	Punct sfârșit	X / Y	Lungime segment (** (m)
5	565.862,99 706.371,56	6	565.864,438 706.370,658	1.706
6	565.864,438 706.370,658	7	566.048,625 706.639,482	325.87
7	566.048,625 706.639,482	1	566.064,531 706.662,697	28.141

** Lungimile segmentelor sunt determinate în planul de proiecție Stereo 70 și sunt rotunjite la 1 milimetru.

*** Distanța dintre puncte este formată din segmente cumulate ce sunt mai mici decât valoarea 1 milimetru.

**DATE DESPRE IMOBILUL NR. 1100**

Oficiul de Cadastru și Publicitate Imobiliară SUCEAVA
Biroul de Cadastru și Publicitate Imobiliară Radauti

A. Partea I. Descrierea imobilului

TEREN Extravilan

Adresa: Jud. Suceava

Nr. Crt	Nr cadastral Nr. topografic	Suprafața* (mp)	Observații / Referințe
A1	34325	5.300	Sector cadastral:17 Teren neimprejmuit;

B. Partea II. Proprietari și acte

Inscrieri privitoare la dreptul de proprietate și alte drepturi reale		Referințe
14225 / 10/05/2017		
Act Notarial nr. 1755, din 09/05/2017 emis de Fomin Elena (act notarial nr 1753 din 09.05.2017, emis de Fomin Elena);		
B6	Intabulare, drept de PROPRIETATE bun propriu cu titlu de partaj, dobandit prin Conventie, cota actuala 1/1, cota initiala 1/1 1) ONICA CRISTINA	A1

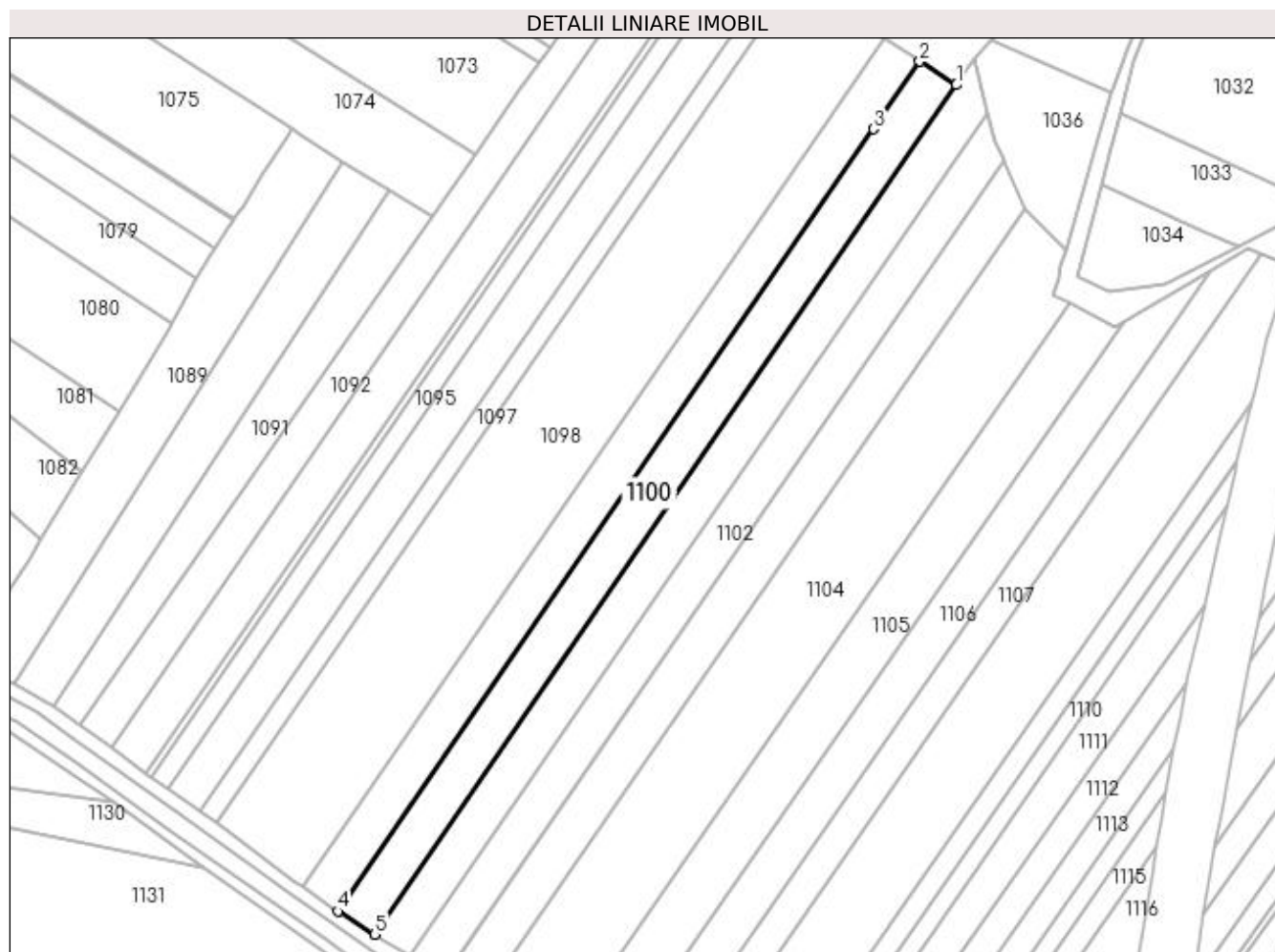
C. Partea III. SARCINI .

Inscrieri privind dezmembramintele dreptului de proprietate, drepturi reale de garanție și sarcini	Referințe
NU SUNT	

Anexa Nr. 1 La Partea I**Teren**

Nr cadastral	Suprafața (mp)*	Observații / Referințe
34325	5.300	

* Suprafața este determinată în planul de proiecție Stereo 70.

**Date referitoare la teren**

Crt	Categorie folosință	Intra vilan	Suprafața (mp)	Tarla	Parcelă	Nr. topo	Observații / Referințe
1	arabil	NU	4.887	54	1002,1008	-	
2	pasune	NU	413	54	1002,1008	-	

Lungime Segmente

1) Valorile lungimilor segmentelor sunt obținute din proiecție în plan.

Punct început	X / Y	Punct sfârșit	X / Y	Lungime segment (** (m)
1	566.077,173 706.654,655	2	566.064,531 706.662,697	14.983
2	566.064,531 706.662,697	3	566.048,625 706.639,482	28.141
3	566.048,625 706.639,482	4	565.864,438 706.370,658	325.87
4	565.864,438 706.370,658	5	565.877,161 706.362,735	14.988

Punct început	X / Y	Punct sfârșit	X / Y	Lungime segment (** (m)
5	565.877,161 706.362,735	1	566.077,173 706.654,655	353.867

** Lungimile segmentelor sunt determinate în planul de proiecție Stereo 70 și sunt rotunjite la 1 milimetru.

*** Distanța dintre puncte este formată din segmente cumulate ce sunt mai mici decât valoarea 1 milimetru.

**DATE DESPRE IMOBILUL NR. 1101**

Oficiul de Cadastru și Publicitate Imobiliară SUCEAVA
Biroul de Cadastru și Publicitate Imobiliară Radauti

A. Partea I. Descrierea imobilului

TEREN Extravilan

Adresa: Jud. Suceava

Nr. Crt	Nr cadastral Nr. topografic	Suprafața* (mp)	Observații / Referințe
A1		5.100	Sector cadastral:17 Teren neimprejmuit;

B. Partea II. Proprietari și acte

Inscrieri privitoare la dreptul de proprietate și alte drepturi reale		Referințe
1101 / 28/11/2023		
Act Notarial nr. 830, din 05/03/1999 emis de BNP ANA SEHLANEC;		
B1	Intabulare, drept de PROPRIETATE, dobandit prin lesire Din Indiviziune, cota actuala 1/1, cota initiala 1/1 1) LUNGOCI TOADER DEFUNCT:Da	A1

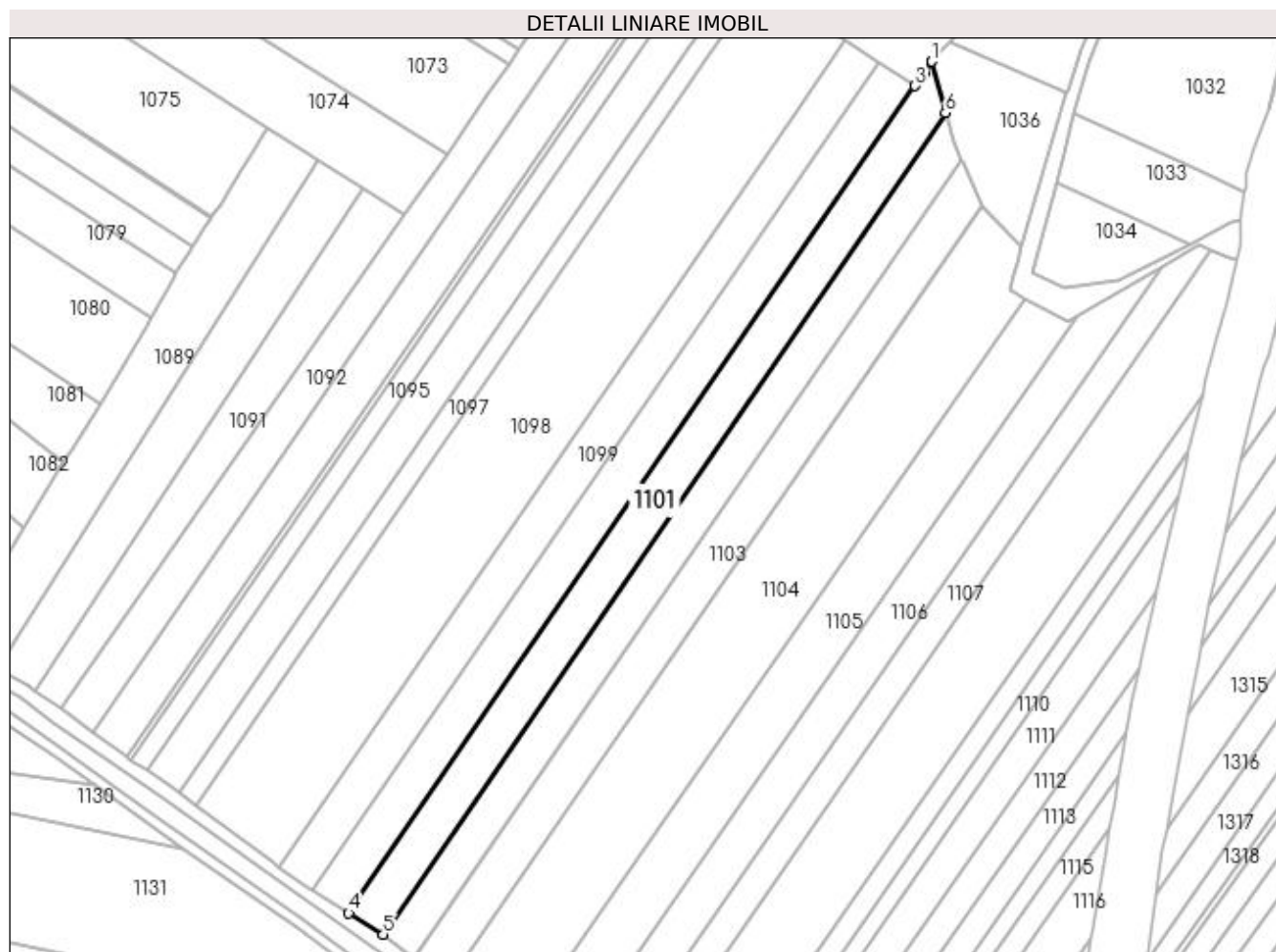
C. Partea III. SARCINI .

Inscrieri privind dezmembramintele dreptului de proprietate, drepturi reale de garanție și sarcini	Referințe
NU SUNT	

Anexa Nr. 1 La Partea I**Teren**

Nr cadastral	Suprafața (mp)*	Observații / Referințe
	5.100	

* Suprafața este determinată în planul de proiecție Stereo 70.

**Date referitoare la teren**

Crt	Categorie folosință	Intra vilan	Suprafața (mp)	Tarla	Parcelă	Nr. topo	Observații / Referințe
1	arabil	NU	4.727	54	1002,1008	-	
2	pasune	NU	373	54	1002,1008	-	

Lungime Segmente

1) Valorile lungimilor segmentelor sunt obținute din proiecție în plan.

Punct început	X / Y	Punct sfârșit	X / Y	Lungime segment (** (m)
1	566.083,091 706.663,292	2	566.080,305 706.659,226	4.929
2	566.080,305 706.659,226	3	566.077,173 706.654,655	5.541
3	566.077,173 706.654,655	4	565.877,161 706.362,735	353.867
4	565.877,161 706.362,735	5	565.889,268 706.355,195	14.263

Punct început	X / Y	Punct sfârșit	X / Y	Lungime segment (** (m)
5	565.889,268 706.355,195	6	566.087,935 706.645,152	351.488
6	566.087,935 706.645,152	1	566.083,091 706.663,292	18.776

** Lungimile segmentelor sunt determinate în planul de proiecție Stereo 70 și sunt rotunjite la 1 milimetru.

*** Distanța dintre puncte este formată din segmente cumulate ce sunt mai mici decât valoarea 1 milimetru.

**DATE DESPRE IMOBILUL NR. 1102**

Oficiul de Cadastru și Publicitate Imobiliară SUCEAVA
Biroul de Cadastru și Publicitate Imobiliară Radauti

A. Partea I. Descrierea imobilului

TEREN Extravilan

Adresa: Jud. Suceava

Nr. Crt	Nr cadastral Nr. topografic	Suprafața* (mp)	Observații / Referințe
A1		4.877	Sector cadastral:17 Teren neimprejmuit;

B. Partea II. Proprietari și acte

Inscrieri privitoare la dreptul de proprietate și alte drepturi reale		Referințe
1102 / 28/11/2023		
Act Notarial nr. 369, din 08/02/2021 emis de SPN MANDICI;		
B1	Intabulare, drept de PROPRIETATE, dobandit prin lesire Din Indiviziune, cota actuala 1/1, cota initiala 1/1 1) PRELIPCEAN VIOREL	A1

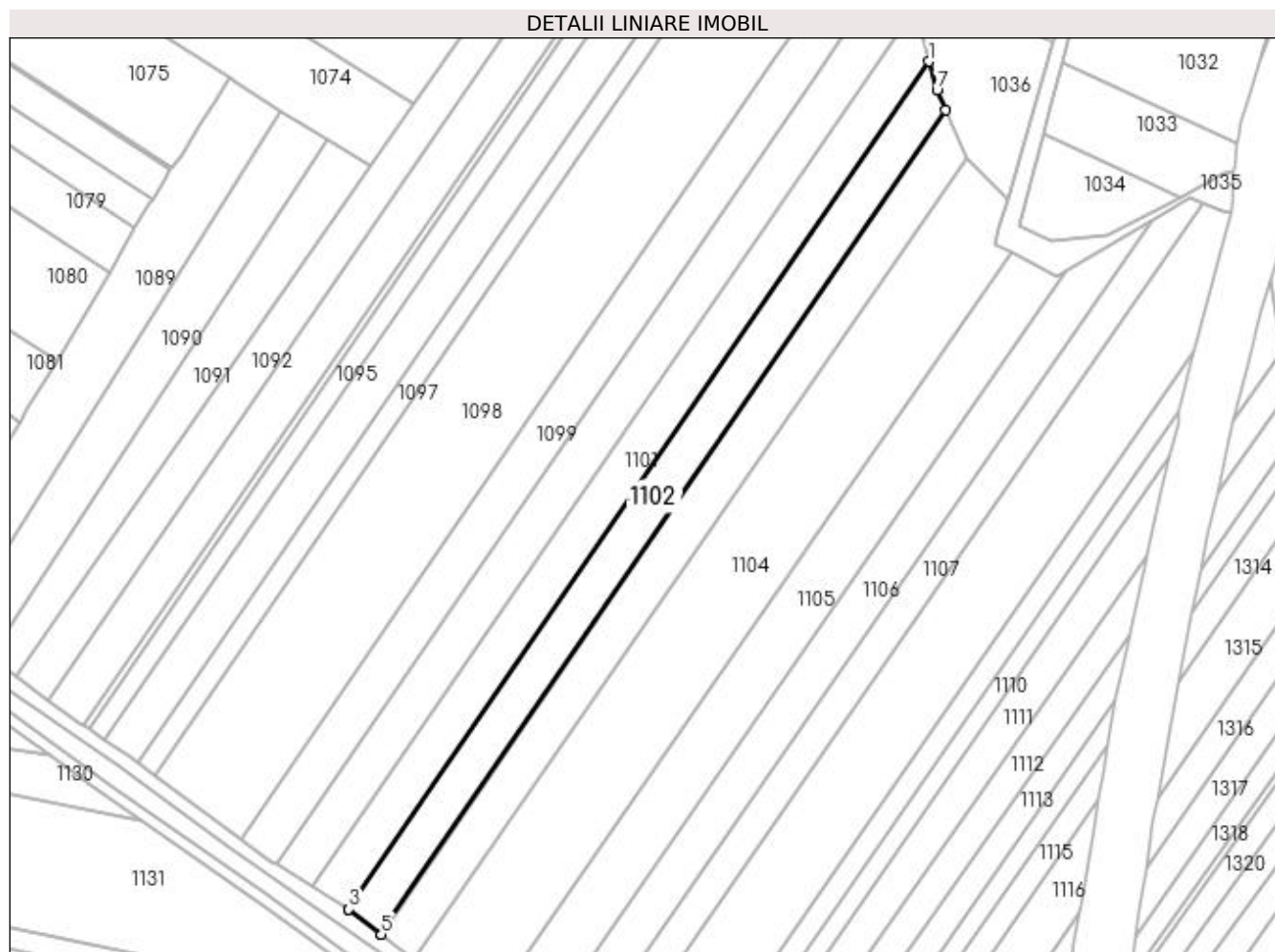
C. Partea III. SARCINI .

Inscrieri privind dezmembramintele dreptului de proprietate, drepturi reale de garanție și sarcini	Referințe
NU SUNT	

Anexa Nr. 1 La Partea I**Teren**

Nr cadastral	Suprafața (mp)*	Observații / Referințe
	4.877	

* Suprafața este determinată în planul de proiecție Stereo 70.

**Date referitoare la teren**

Crt	Categorie folosință	Intravilan	Suprafața (mp)	Tarla	Parcelă	Nr. topo	Observații / Referințe
1	arabil	NU	4.428	54	1002,1008	-	
2	pasune	NU	449	54	1002,1008	-	

Lungime Segmente

1) Valorile lungimilor segmentelor sunt obținute din proiecție în plan.

Punct început	X / Y	Punct sfârșit	X / Y	Lungime segment (** (m)
1	566.087,935 706.645,152	2	565.889,268 706.355,195	351.488
2	565.889,268 706.355,195	3	565.889,384 706.355,123	0.137
3	565.889,384 706.355,123	4	565.900,009 706.346,882	13.446
4	565.900,009 706.346,882	5	565.900,428 706.346,557	0.53

Punct început	X / Y	Punct sfârșit	X / Y	Lungime segment (** (m)
5	565.900,428 706.346,557	6	566.093,619 706.628,523	341.801
6	566.093,619 706.628,523	7	566.090,602 706.635,164	7.294
7	566.090,602 706.635,164	1	566.087,935 706.645,152	10.338

** Lungimile segmentelor sunt determinate în planul de proiecție Stereo 70 și sunt rotunjite la 1 milimetru.

*** Distanța dintre puncte este formată din segmente cumulate ce sunt mai mici decât valoarea 1 milimetru.

**DATE DESPRE IMOBILUL NR. 1103**

Oficiul de Cadastru și Publicitate Imobiliară SUCEAVA
Biroul de Cadastru și Publicitate Imobiliară Radauti

A. Partea I. Descrierea imobilului

TEREN Extravilan

Adresa: Jud. Suceava

Nr. Crt	Nr cadastral Nr. topografic	Suprafața* (mp)	Observații / Referințe
A1	35363	Din acte: 5.200 Masurata: 5.000	Sector cadastral:17 Teren neimprejmuit;

B. Partea II. Proprietari și acte

Inscrieri privitoare la dreptul de proprietate și alte drepturi reale		Referințe
20789 / 17/05/2019		
Hotarare Judecatoreasca nr. 1035, din 12/04/2006 emis de JUDECATORIA RADAUTI;		
B2	Intabulare, drept de PROPRIETATE bun propriu, dobandit prin Hotarare Judecatoreasca, cota actuala 1/1, cota initiala 1/1 1) PRELIPCEAN GHEORGHE-ALEXANDRU	A1

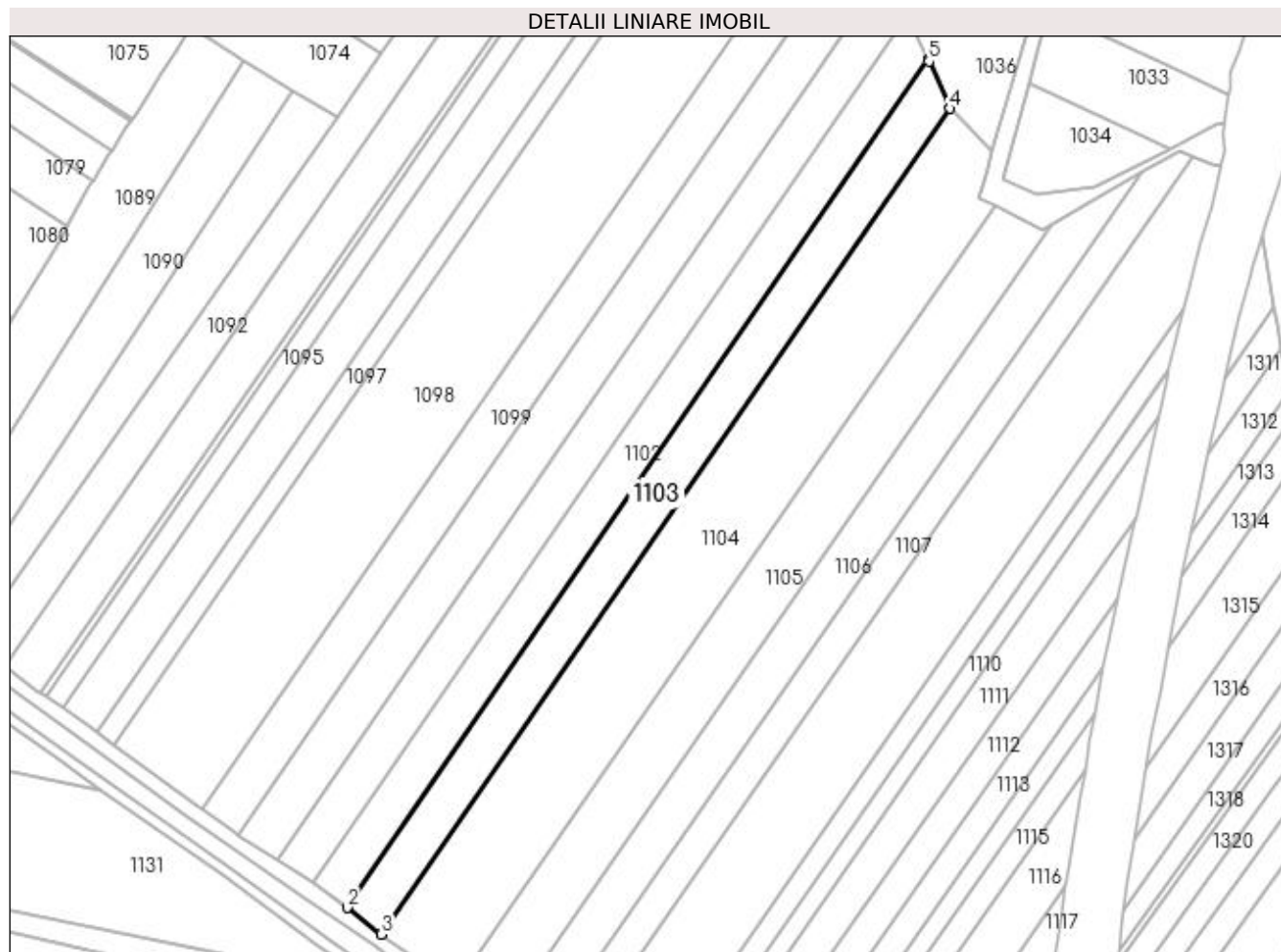
C. Partea III. SARCINI .

Inscrieri privind dezmembramintele dreptului de proprietate, drepturi reale de garanție și sarcini	Referințe
NU SUNT	

Anexa Nr. 1 La Partea I**Teren**

Nr cadastral	Suprafața (mp)*	Observații / Referințe
35363	Din acte: 5.200 Masurata: 5.000	

* Suprafața este determinată în planul de proiecție Stereo 70.

**Date referitoare la teren**

Crt	Categorie folosință	Intra vilan	Suprafața (mp)	Tarla	Parcelă	Nr. topo	Observații / Referințe
1	arabil	NU	4.591	54	1002,1008	-	
2	pasune	NU	409	54	1002,1008	-	

Lungime Segmente

1) Valorile lungimilor segmentelor sunt obținute din proiecție în plan.

Punct început	X / Y	Punct sfârșit	X / Y	Lungime segment (** (m)
1	566.093,619 706.628,523	2	565.900,428 706.346,557	341.801
2	565.900,428 706.346,557	3	565.911,78 706.337,75	14.368
3	565.911,78 706.337,75	4	566.100,985 706.612,265	333.402
4	566.100,985 706.612,265	5	566.093,876 706.627,958	17.228

Punct început	X / Y	Punct sfârșit	X / Y	Lungime segment (** (m)
5	566.093,876 706.627,958	1	566.093,619 706.628,523	0.621

** Lungimile segmentelor sunt determinate în planul de proiecție Stereo 70 și sunt rotunjite la 1 milimetru.

*** Distanța dintre puncte este formată din segmente cumulate ce sunt mai mici decât valoarea 1 milimetru.

**DATE DESPRE IMOBILUL NR. 1104**

Oficiul de Cadastru și Publicitate Imobiliară SUCEAVA
Biroul de Cadastru și Publicitate Imobiliară Radauti

A. Partea I. Descrierea imobilului

TEREN Extravilan

Adresa: Jud. Suceava

Nr. Crt	Nr cadastral Nr. topografic	Suprafața* (mp)	Observații / Referințe
A1	35344	Din acte: 10.034 Masurata: 9.961	Sector cadastral:17 Teren neimprejmuit;

B. Partea II. Proprietari și acte

Inscrieri privitoare la dreptul de proprietate și alte drepturi reale		Referințe
20252 / 15/05/2019		
Act Notarial nr. 985, din 09/03/2010 emis de BNP FOMIN SIMION;		
B8	Intabulare, drept de PROPRIETATE bun propriu, dobandit prin lesire Din Indiviziune, cota actuala 1/1, cota initiala 1/1 1) PRELIPCEAN FLORIN	A1

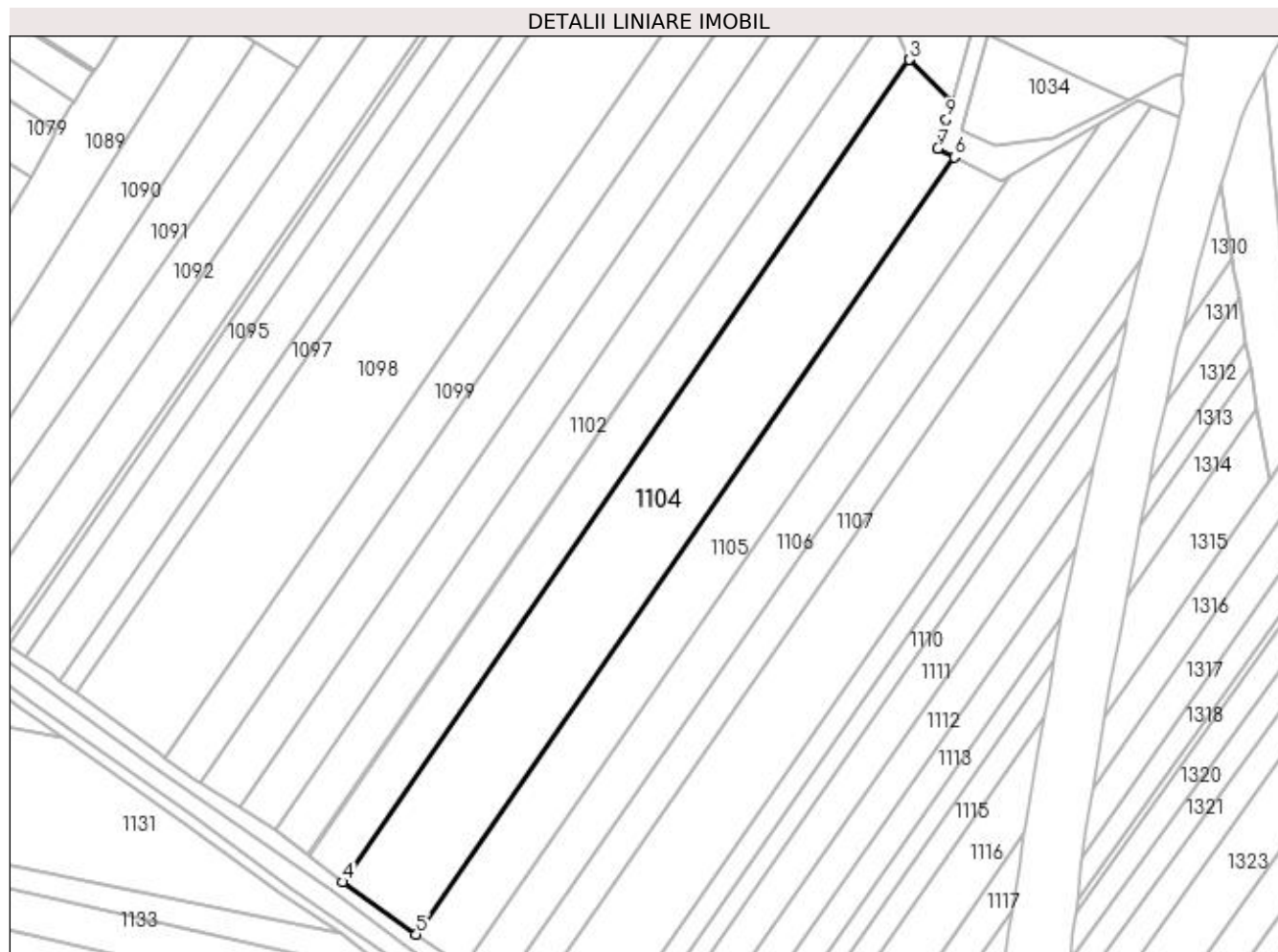
C. Partea III. SARCINI .

Inscrieri privind dezmembramintele dreptului de proprietate, drepturi reale de garanție și sarcini	Referințe
NU SUNT	

Anexa Nr. 1 La Partea I**Teren**

Nr cadastral	Suprafața (mp)*	Observații / Referințe
35344	Din acte: 10.034 Masurata: 9.961	

* Suprafața este determinată în planul de proiecție Stereo 70.

**Date referitoare la teren**

Crt	Categorie folosință	Intra vilan	Suprafața (mp)	Tarla	Parcelă	Nr. topo	Observații / Referințe
1	arabil	NU	9.544	54	1002,1008	-	
2	pasune	NU	417	54	1008	-	

Lungime Segmente

1) Valorile lungimilor segmentelor sunt obținute din proiecție în plan.

Punct început	X / Y	Punct sfârșit	X / Y	Lungime segment (** (m)
1	566.114,925 706.598,143	2	566.101,025 706.612,224	19.786
2	566.101,025 706.612,224	3	566.100,985 706.612,265	0.057
3	566.100,985 706.612,265	4	565.911,78 706.337,75	333.402
4	565.911,78 706.337,75	5	565.936,347 706.320,309	30.128

Punct început	X / Y	Punct sfârșit	X / Y	Lungime segment (** (m)
5	565.936,347 706.320,309	6	566.115,995 706.579,745	315.564
6	566.115,995 706.579,745	7	566.110,415 706.582,66	6.296
7	566.110,415 706.582,66	8	566.112,059 706.588,303	5.878
8	566.112,059 706.588,303	9	566.113,242 706.592,365	4.231
9	566.113,242 706.592,365	1	566.114,925 706.598,143	6.018

** Lungimile segmentelor sunt determinate în planul de proiecție Stereo 70 și sunt rotunjite la 1 milimetru.

*** Distanța dintre puncte este formată din segmente cumulate ce sunt mai mici decât valoarea 1 milimetru.

**DATE DESPRE IMOBILUL NR. 1105**

Oficiul de Cadastru și Publicitate Imobiliară SUCEAVA
Biroul de Cadastru și Publicitate Imobiliară Radauti

A. Partea I. Descrierea imobilului

TEREN Extravilan

Adresa: Jud. Suceava

Nr. Crt	Nr cadastral Nr. topografic	Suprafața* (mp)	Observații / Referințe
A1		6.000	Sector cadastral:17 Teren neimprejmuit;

B. Partea II. Proprietari și acte

Inscrieri privitoare la dreptul de proprietate și alte drepturi reale		Referințe
1105 / 28/11/2023		
Hotarare Judecatoreasca nr. 2781, din 28/06/1999 emis de JUDECATORIA RADAUTI;		
B1	Intabulare, drept de PROPRIETATE, dobandit prin lesire Din Indiviziune, cota actuala 1/1, cota initiala 1/1 1) ANDRISAN GHEORGHE	A1

C. Partea III. SARCINI .

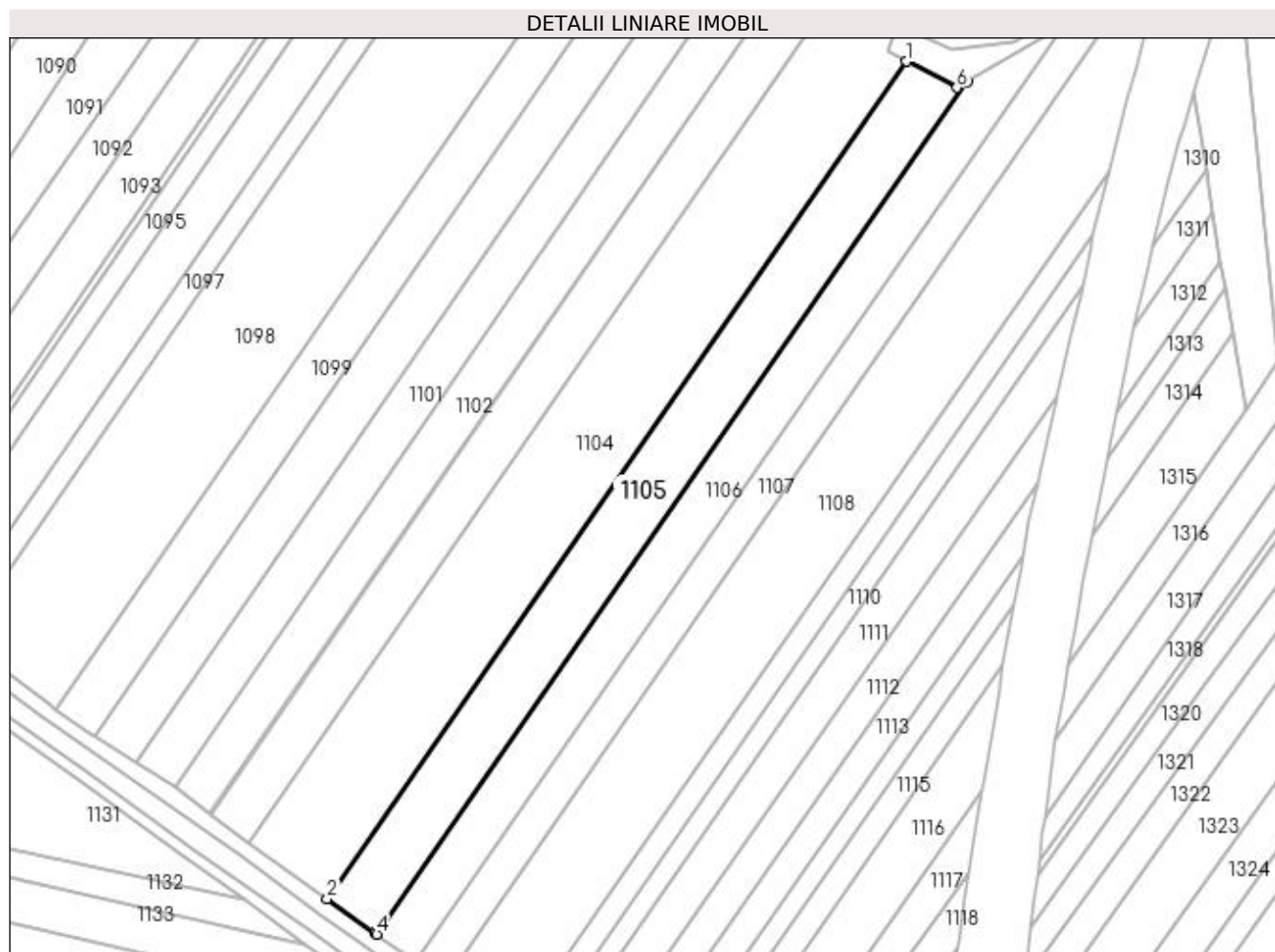
Inscrieri privind dezmembramintele dreptului de proprietate, drepturi reale de garanție și sarcini	Referințe
NU SUNT	

Anexa Nr. 1 La Partea I

Teren

Nr cadastral	Suprafața (mp)*	Observații / Referințe
	6.000	

* Suprafața este determinată în planul de proiecție Stereo 70.



Date referitoare la teren

Crt	Categorie folosință	Intra vilan	Suprafața (mp)	Tarla	Parcelă	Nr. topo	Observații / Referințe
1	arabil	NU	6.000	54	1008	-	

Lungime Segmente

1) Valorile lungimilor segmentelor sunt obținute din proiecție în plan.

Punct început	X / Y	Punct sfârșit	X / Y	Lungime segment (** (m)
1	566.115,995 706.579,745	2	565.936,347 706.320,309	315.564
2	565.936,347 706.320,309	3	565.951,186 706.309,774	18.198
3	565.951,186 706.309,774	4	565.951,775 706.309,341	0.731
4	565.951,775 706.309,341	5	566.134,73 706.573,553	321.373
5	566.134,73 706.573,553	6	566.131,48 706.571,653	3.765

Punct început	X / Y	Punct sfârșit	X / Y	Lungime segment (** (m)
6	566.131,48 706.571,653	1	566.115,995 706.579,745	17.472

** Lungimile segmentelor sunt determinate în planul de proiecție Stereo 70 și sunt rotunjite la 1 milimetru.

*** Distanța dintre puncte este formată din segmente cumulate ce sunt mai mici decât valoarea 1 milimetru.

**DATE DESPRE IMOBILUL NR. 1106**

Oficiul de Cadastru și Publicitate Imobiliară SUCEAVA
Biroul de Cadastru și Publicitate Imobiliară Radauti

A. Partea I. Descrierea imobilului

TEREN Extravilan

Adresa: Jud. Suceava

Nr. Crt	Nr cadastral Nr. topografic	Suprafața* (mp)	Observații / Referințe
A1		4.928	Sector cadastral:17 Teren neimprejmuit;

B. Partea II. Proprietari și acte

Inscrieri privitoare la dreptul de proprietate și alte drepturi reale	Referințe
1106 / 28/11/2023	
Act Administrativ nr. 268, din 09/09/1993 emis de COMISIA JUDETEANA SUCEAVA;	
B1	A1
Intabulare, drept de PROPRIETATE, dobandit prin Reconstituire, cota actuala 1/1, cota initiala 1/1 1) IVANESCU FELICIA, Se noteaza lipsa CNP	

C. Partea III. SARCINI .

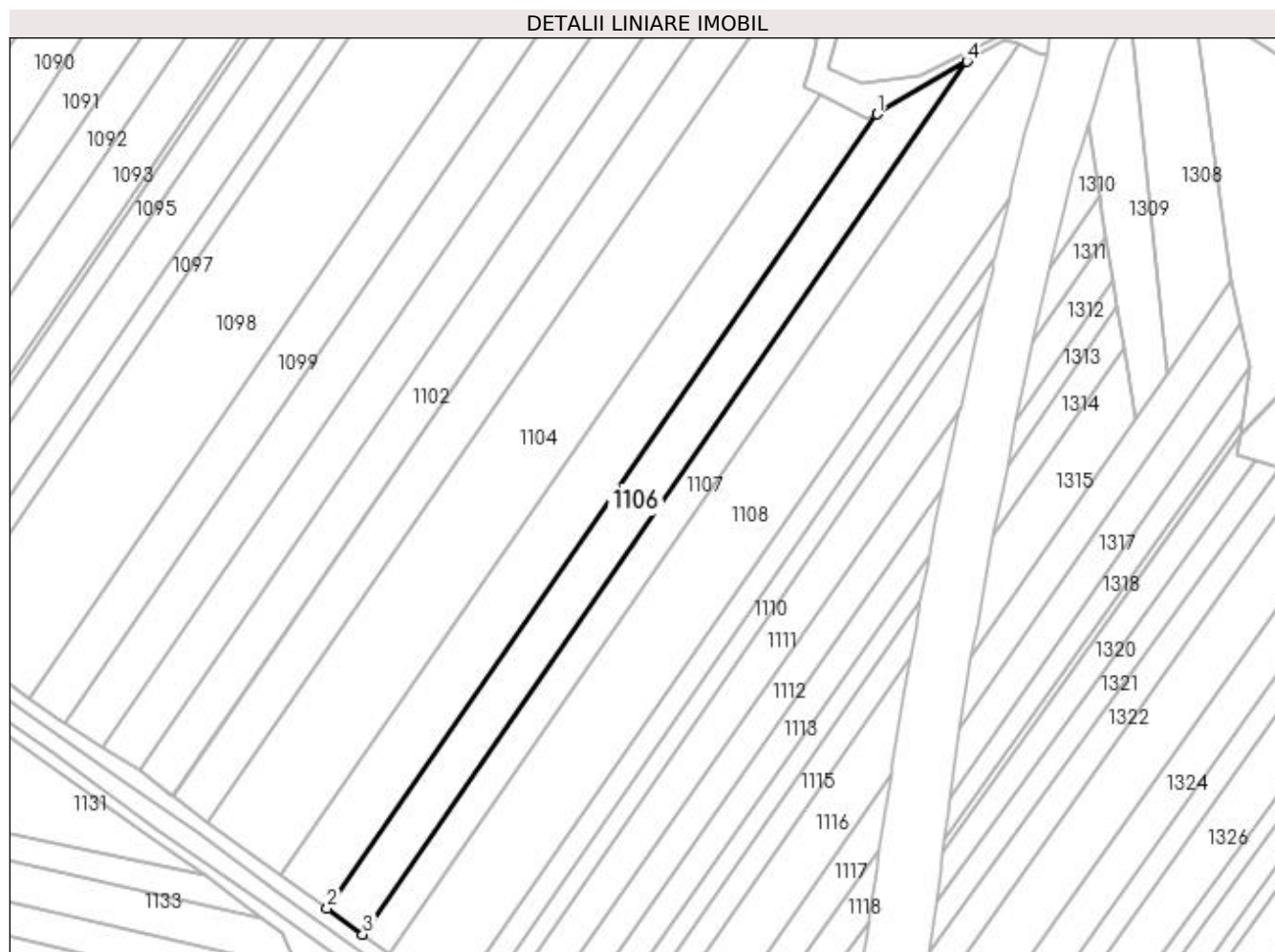
Inscrieri privind dezmembramintele dreptului de proprietate, drepturi reale de garanție și sarcini	Referințe
NU SUNT	

Anexa Nr. 1 La Partea I

Teren

Nr cadastral	Suprafața (mp)*	Observații / Referințe
	4.928	

* Suprafața este determinată în planul de proiecție Stereo 70.



Date referitoare la teren

Crt	Categorie folosință	Intra vilan	Suprafața (mp)	Tarla	Parcelă	Nr. topo	Observații / Referințe
1	arabil	NU	4.928	54	1008	-	

Lungime Segmente

1) Valorile lungimilor segmentelor sunt obținute din proiecție în plan.

Punct început	X / Y	Punct sfârșit	X / Y	Lungime segment (** (m)
1	566.134,73 706.573,553	2	565.951,775 706.309,341	321.373
2	565.951,775 706.309,341	3	565.963,559 706.300,691	14.618
3	565.963,559 706.300,691	4	566.164,594 706.591,014	353.132
4	566.164,594 706.591,014	1	566.134,73 706.573,553	34.594

**** Lungimile segmentelor sunt determinate în planul de proiecție Stereo 70 și sunt rotunjite la 1 milimetru.**

***** Distanța dintre puncte este formată din segmente cumulate ce sunt mai mici decât valoarea 1 milimetru.**

**DATE DESPRE IMOBILUL NR. 1107**

Oficiul de Cadastru și Publicitate Imobiliară SUCEAVA
Biroul de Cadastru și Publicitate Imobiliară Radauti

A. Partea I. Descrierea imobilului

TEREN Extravilan

Adresa: Jud. Suceava

Nr. Crt	Nr cadastral Nr. topografic	Suprafața* (mp)	Observații / Referințe
A1		4.000	Sector cadastral:17 Teren neimprejmuit;

B. Partea II. Proprietari și acte

Inscrieri privitoare la dreptul de proprietate și alte drepturi reale	Referințe
1107 / 28/11/2023	
Act Administrativ nr. 234, din 09/09/1993 emis de COMISIA JUDETEANA SUCEAVA;	
B1	A1
Intabulare, drept de PROPRIETATE, dobandit prin Reconstituire, cota actuala 1/1, cota initiala 1/1 1) MOROSAN IOAN, Se noteaza lipsa CNP	

C. Partea III. SARCINI .

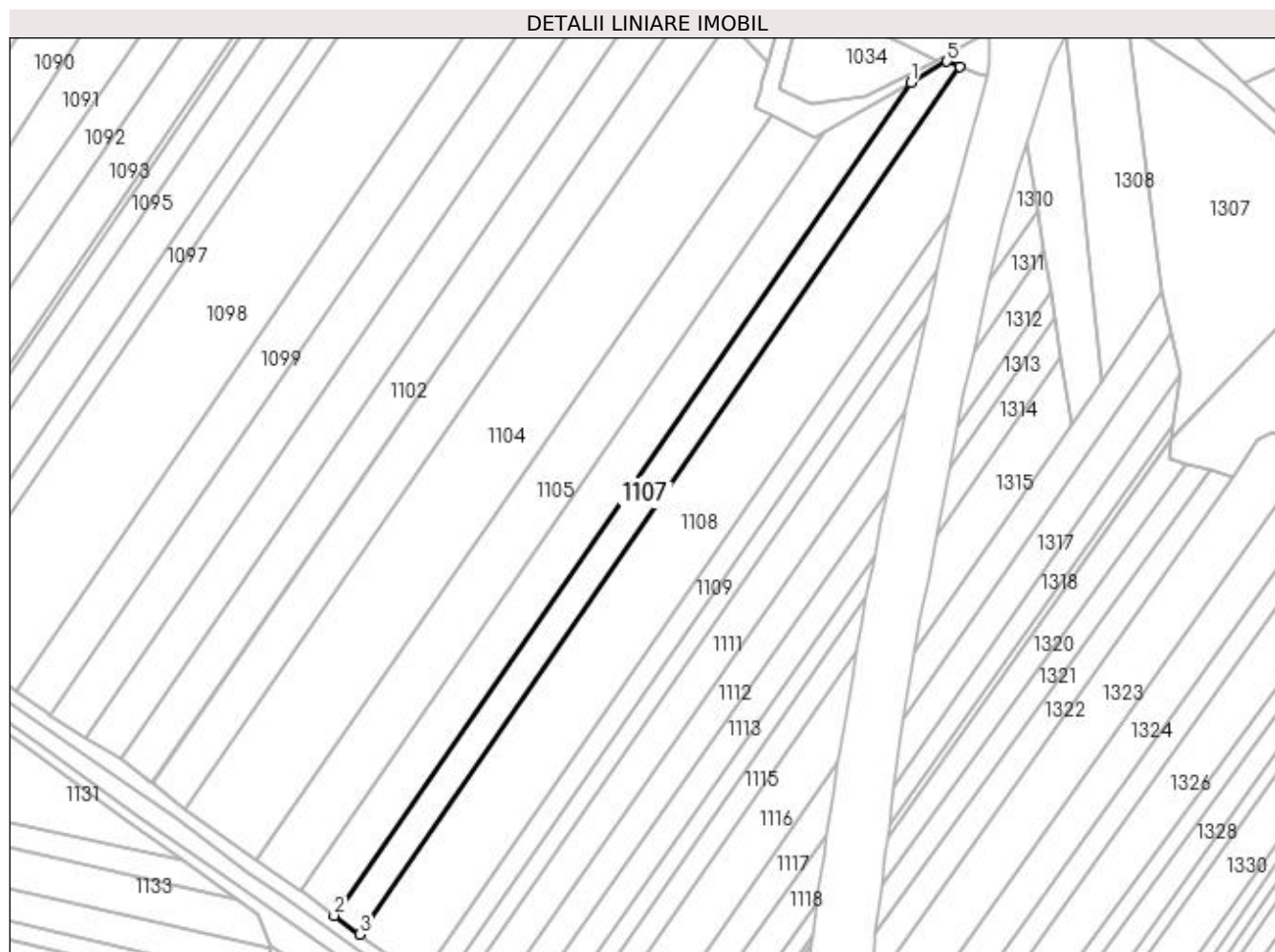
Inscrieri privind dezmembramintele dreptului de proprietate, drepturi reale de garanție și sarcini	Referințe
NU SUNT	

Anexa Nr. 1 La Partea I

Teren

Nr cadastral	Suprafața (mp)*	Observații / Referințe
	4.000	

* Suprafața este determinată în planul de proiecție Stereo 70.



Date referitoare la teren

Crt	Categorie folosință	Intravilan	Suprafața (mp)	Tarla	Parcelă	Nr. topo	Observații / Referințe
1	arabil	NU	4.000	54	1008	-	

Lungime Segmente

1) Valorile lungimilor segmentelor sunt obținute din proiecție în plan.

Punct început	X / Y	Punct sfârșit	X / Y	Lungime segment (** (m)
1	566.164,594 706.591,014	2	565.963,559 706.300,691	353.132
2	565.963,559 706.300,691	3	565.972,442 706.294,169	11.02
3	565.972,442 706.294,169	4	566.181,851 706.596,584	367.841
4	566.181,851 706.596,584	5	566.177,291 706.598,437	4.922
5	566.177,291 706.598,437	1	566.164,594 706.591,014	14.708

**** Lungimile segmentelor sunt determinate în planul de proiecție Stereo 70 și sunt rotunjite la 1 milimetru.**

***** Distanța dintre puncte este formată din segmente cumulate ce sunt mai mici decât valoarea 1 milimetru.**

**DATE DESPRE IMOBILUL NR. 1108**

Oficiul de Cadastru și Publicitate Imobiliară SUCEAVA
Biroul de Cadastru și Publicitate Imobiliară Radauti

A. Partea I. Descrierea imobilului

TEREN Extravilan

Adresa: Jud. Suceava

Nr. Crt	Nr cadastral Nr. topografic	Suprafața* (mp)	Observații / Referințe
A1		Din acte: 9.845 Masurata: 9.338	Sector cadastral:17 Teren neimprejmuit;

B. Partea II. Proprietari și acte

Inscrieri privitoare la dreptul de proprietate și alte drepturi reale		Referințe
1108 / 28/11/2023		
Act Administrativ nr. 210, din 04/06/2007 emis de COMISIA JUDETEANA SUCEAVA;		
B1	Intabulare, drept de PROPRIETATE, dobandit prin Reconstituire, cota actuala 1/1, cota initiala 1/1 1) ZUB VASILE, Se noteaza lipsa CNP 2) OLENICI VIRGINIA DEFUNCT:Da	A1

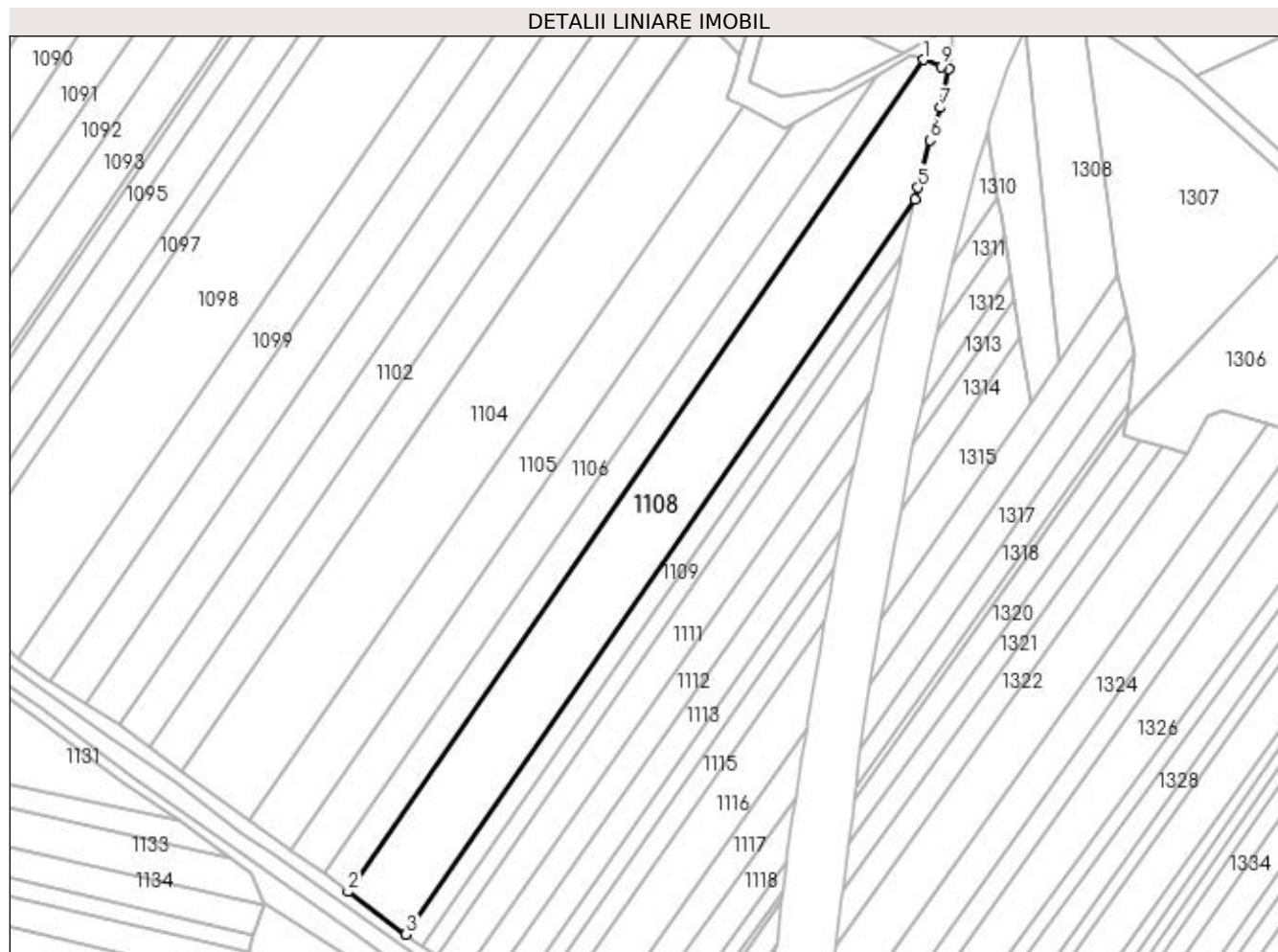
C. Partea III. SARCINI .

Inscrieri privind dezmembramintele dreptului de proprietate, drepturi reale de garanție și sarcini	Referințe
NU SUNT	

Anexa Nr. 1 La Partea I**Teren**

Nr cadastral	Suprafața (mp)*	Observații / Referințe
	Din acte: 9.845 Masurata: 9.338	

* Suprafața este determinată în planul de proiecție Stereo 70.

**Date referitoare la teren**

Crt	Categorie folosință	Intra vilan	Suprafața (mp)	Tarla	Parcelă	Nr. topo	Observații / Referințe
1	arabil	NU	9.338	54	1008	-	Diferenta de suprafata nu s-a regasit între limitele masurate

Lungime Segmente

1) Valorile lungimilor segmentelor sunt obținute din proiecție în plan.

Punct început	X / Y	Punct sfârșit	X / Y	Lungime segment (** (m)
1	566.181,851 706.596,584	2	565.972,442 706.294,169	367.841
2	565.972,442 706.294,169	3	565.993,614 706.278,626	26.265
3	565.993,614 706.278,626	4	566.178,645 706.545,802	324.992
4	566.178,645 706.545,802	5	566.179,701 706.550,111	4.437
5	566.179,701 706.550,111	6	566.184,089 706.567,331	17.77

Punct început	X / Y	Punct sfârșit	X / Y	Lungime segment (** (m)
6	566.184,089 706.567,331	7	566.187,711 706.579,115	12.328
7	566.187,711 706.579,115	8	566.191,115 706.593,211	14.501
8	566.191,115 706.593,211	9	566.188,078 706.594,054	3.152
9	566.188,078 706.594,054	1	566.181,851 706.596,584	6.721

** Lungimile segmentelor sunt determinate în planul de proiecție Stereo 70 și sunt rotunjite la 1 milimetru.

*** Distanța dintre puncte este formată din segmente cumulate ce sunt mai mici decât valoarea 1 milimetru.

**DATE DESPRE IMOBILUL NR. 1109**

Oficiul de Cadastru și Publicitate Imobiliară SUCEAVA
Biroul de Cadastru și Publicitate Imobiliară Radauti

A. Partea I. Descrierea imobilului

TEREN Extravilan

Adresa: Jud. Suceava

Nr. Crt	Nr cadastral Nr. topografic	Suprafața* (mp)	Observații / Referințe
A1	36462	Din acte: 2.405 Masurata: 2.338	Sector cadastral:17 Teren neimprejmit;

B. Partea II. Proprietari și acte

Inscrieri privitoare la dreptul de proprietate și alte drepturi reale		Referințe
17525 / 26/04/2023		
Act Notarial nr. 17, din 21/04/2023 emis de Humeniuc Anca;		
B1	Intabulare, drept de PROPRIETATE, dobandit prin Succesiune, cota actuala 2/8, cota initiala 2/8 1) PRELIPCEAN CRINA	A1
B2	Intabulare, drept de PROPRIETATE, dobandit prin Succesiune, cota actuala 3/8, cota initiala 3/8 1) PRELIPCEAN IONUȚ-ADRIAN	A1
B3	Intabulare, drept de PROPRIETATE, dobandit prin Succesiune, cota actuala 3/8, cota initiala 3/8 1) PRELIPCEAN ANDREEA-NICOLETA	A1

C. Partea III. SARCINI .

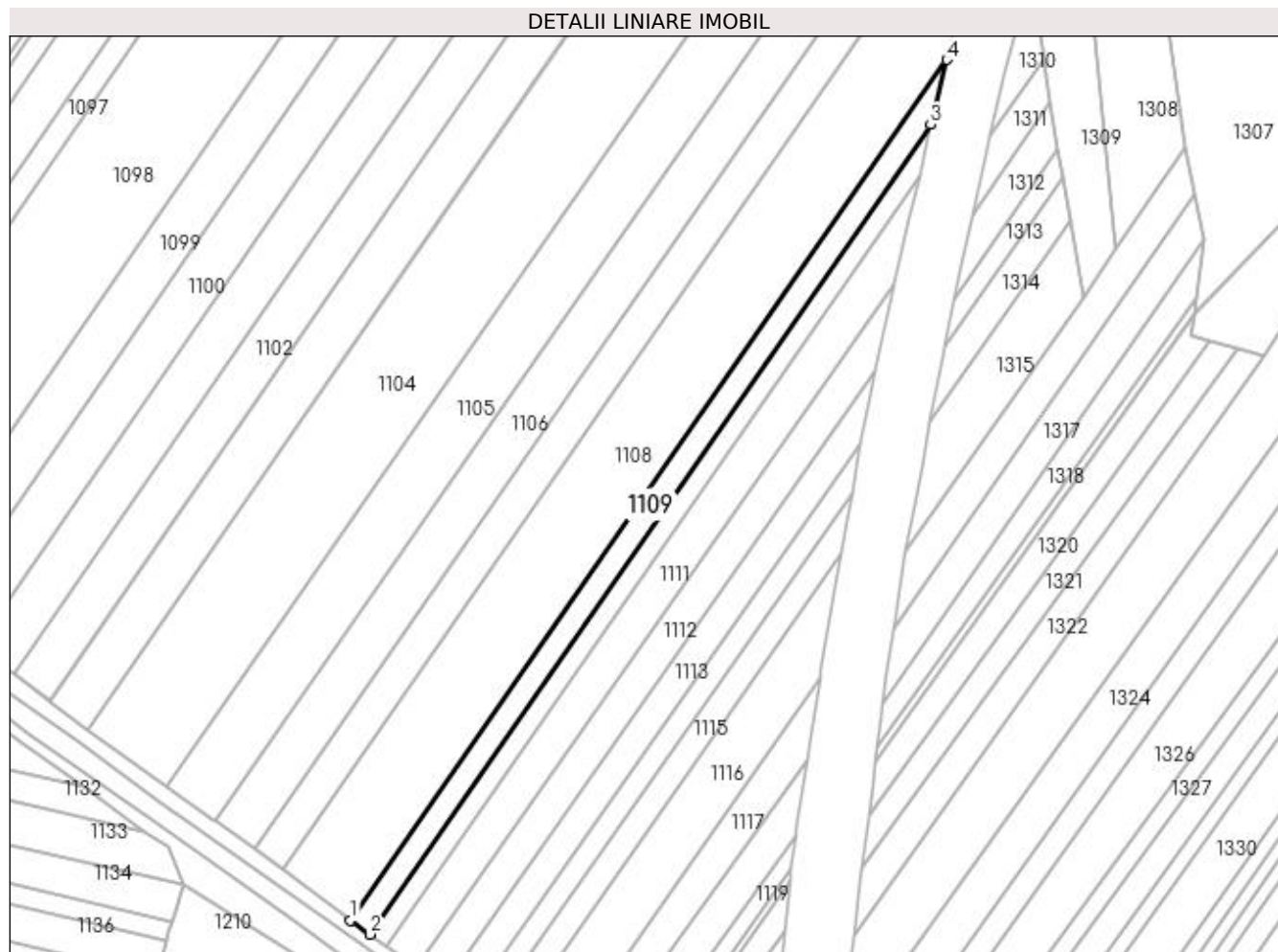
Inscrieri privind dezmembramintele dreptului de proprietate, drepturi reale de garanție și sarcini	Referințe
NU SUNT	

Anexa Nr. 1 La Partea I

Teren

Nr cadastral	Suprafața (mp)*	Observații / Referințe
36462	Din acte: 2.405 Masurata: 2.338	

* Suprafața este determinată în planul de proiecție Stereo 70.



Date referitoare la teren

Crt	Categorie folosință	Intravilan	Suprafața (mp)	Tarla	Parcelă	Nr. topo	Observații / Referințe
1	arabil	NU	2.338	54	1008	-	

Lungime Segmente

1) Valorile lungimilor segmentelor sunt obținute din proiecție în plan.

Punct început	X / Y	Punct sfârșit	X / Y	Lungime segment (** (m)
1	565.993,614 706.278,626	2	565.999,591 706.274,238	7.415
2	565.999,591 706.274,238	3	566.173,703 706.525,648	305.814
3	566.173,703 706.525,648	4	566.178,645 706.545,802	20.751
4	566.178,645 706.545,802	1	565.993,614 706.278,626	324.992

**** Lungimile segmentelor sunt determinate în planul de proiecție Stereo 70 și sunt rotunjite la 1 milimetru.**

***** Distanța dintre puncte este formată din segmente cumulate ce sunt mai mici decât valoarea 1 milimetru.**

**DATE DESPRE IMOBILUL NR. 1110**

Oficiul de Cadastru și Publicitate Imobiliară SUCEAVA
Biroul de Cadastru și Publicitate Imobiliară Radauti

A. Partea I. Descrierea imobilului

TEREN Extravilan

Adresa: Jud. Suceava

Nr. Crt	Nr cadastral Nr. topografic	Suprafața* (mp)	Observații / Referințe
A1	37146	Din acte: 2.489 Masurata: 1.842	Sector cadastral:17 Teren neimprejmit;

B. Partea II. Proprietari și acte

Inscrieri privitoare la dreptul de proprietate și alte drepturi reale		Referințe
17529 / 26/04/2023		
Act Notarial nr. 17, din 21/04/2023 emis de Humeniuc Anca (act notarial nr 168 din 21.04.2023, emis de Humeniuc Anca);		
B1	Intabulare, drept de PROPRIETATE bun propriu, dobandit prin Succesiune, cota actuala 2/16, cota initiala 2/16 1) PRELIPCEAN CRINA	A1
B2	Intabulare, drept de PROPRIETATE bun propriu, dobandit prin Succesiune, cota actuala 3/16, cota initiala 3/16 1) PRELIPCEAN IONUȚ-ADRIAN	A1
B3	Intabulare, drept de PROPRIETATE bun propriu, dobandit prin Succesiune, cota actuala 3/16, cota initiala 3/16 1) PRELIPCEAN ANDREEA-NICOLETA	A1
39232 / 31/08/2021		
Act Notarial nr. 429, din 27/08/2021 emis de Humeniuc Anca;		
B4	Intabulare, drept de PROPRIETATE bun comun in dev., cu titlu de cumparare, dobandit prin Conventie, cota actuala 1/2, cota initiala 1/1 1) PRELIPCEAN CRINA	A1

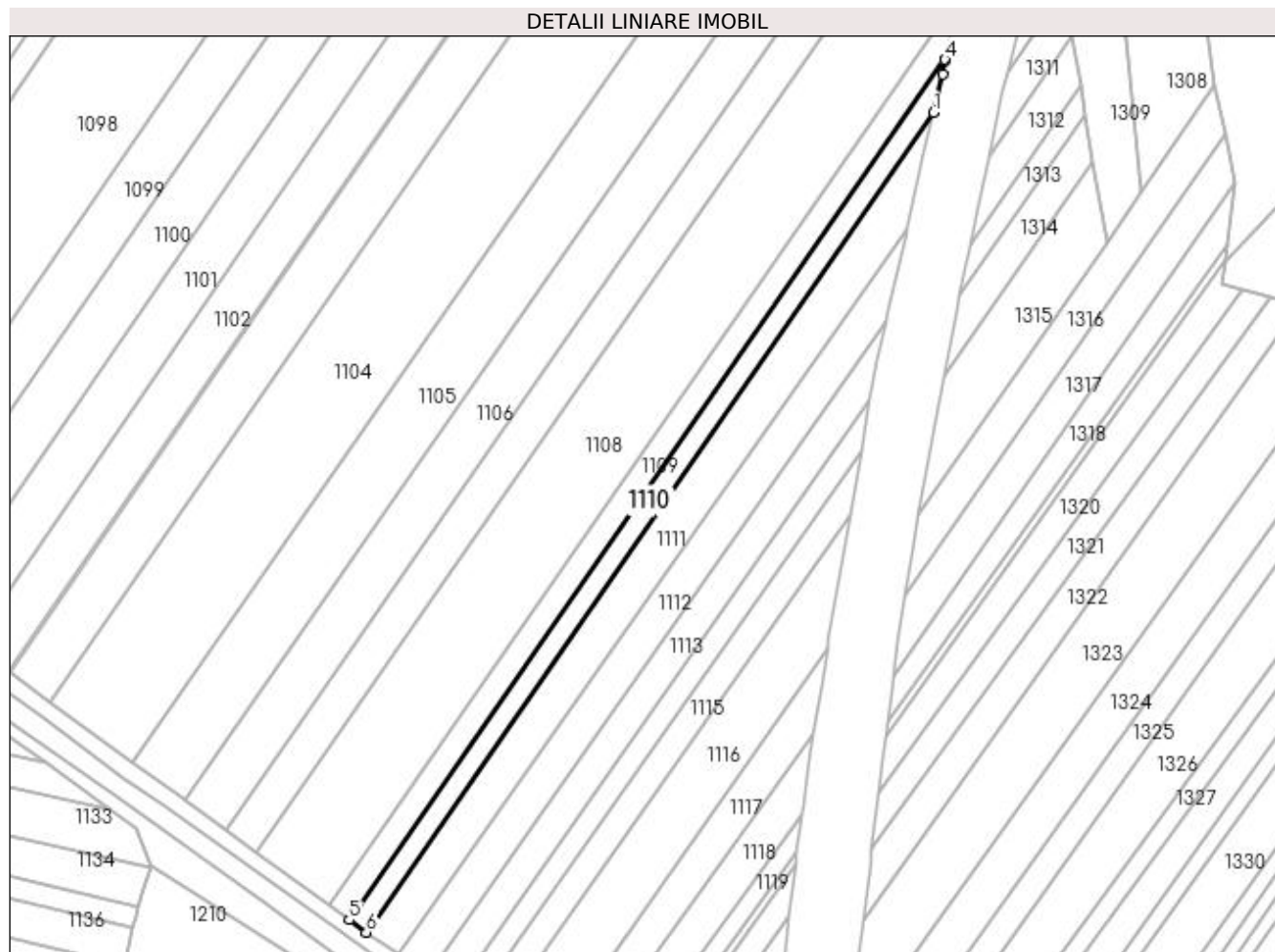
C. Partea III. SARCINI .

Inscrieri privind dezmembramintele dreptului de proprietate, drepturi reale de garanție și sarcini	Referințe
NU SUNT	

Anexa Nr. 1 La Partea I**Teren**

Nr cadastral	Suprafața (mp)*	Observații / Referințe
37146	Din acte: 2.489 Masurata: 1.842	

* Suprafața este determinată în planul de proiecție Stereo 70.

**Date referitoare la teren**

Crt	Categorie folosință	Intra vilan	Suprafața (mp)	Tarla	Parcelă	Nr. topo	Observații / Referințe
1	arabil	NU	1.842	54	1008	-	

Lungime Segmente

1) Valorile lungimilor segmentelor sunt obținute din proiecție în plan.

Punct început	X / Y	Punct sfârșit	X / Y	Lungime segment (** (m)
1	566.170,414 706.510,076	2	566.173,092 706.521,257	11.497
2	566.173,092 706.521,257	3	566.173,587 706.525,176	3.95
3	566.173,587 706.525,176	4	566.173,703 706.525,648	0.486
4	566.173,703 706.525,648	5	565.999,591 706.274,238	305.814
5	565.999,591 706.274,238	6	566.004,56 706.270,59	6.164

Punct început	X / Y	Punct sfârșit	X / Y	Lungime segment (** (m)
6	566.004,56 706.270,59	1	566.170,414 706.510,076	291.309

** Lungimile segmentelor sunt determinate în planul de proiecție Stereo 70 și sunt rotunjite la 1 milimetru.

*** Distanța dintre puncte este formată din segmente cumulate ce sunt mai mici decât valoarea 1 milimetru.

**DATE DESPRE IMOBILUL NR. 1111**

Oficiul de Cadastru și Publicitate Imobiliară SUCEAVA
Biroul de Cadastru și Publicitate Imobiliară Radauti

A. Partea I. Descrierea imobilului

TEREN Extravilan

Adresa: Jud. Suceava

Nr. Crt	Nr cadastral Nr. topografic	Suprafața* (mp)	Observații / Referințe
A1		3.375	Sector cadastral:17 Teren neimpregmuit;

B. Partea II. Proprietari și acte

Inscrieri privitoare la dreptul de proprietate și alte drepturi reale		Referințe
1111 / 28/11/2023		
Act Normativ nr. 7, din 13/03/1996 emis de PARLAMENTUL ROMANIEI;		
B1	Inscrierea provizorie, drept de PROPRIETATE, dobandit prin Lege, cota actuala 1/1, cota initiala 1/1 1) COMUNA HORODNIC DE SUS, CIF:15562708	A1

C. Partea III. SARCINI .

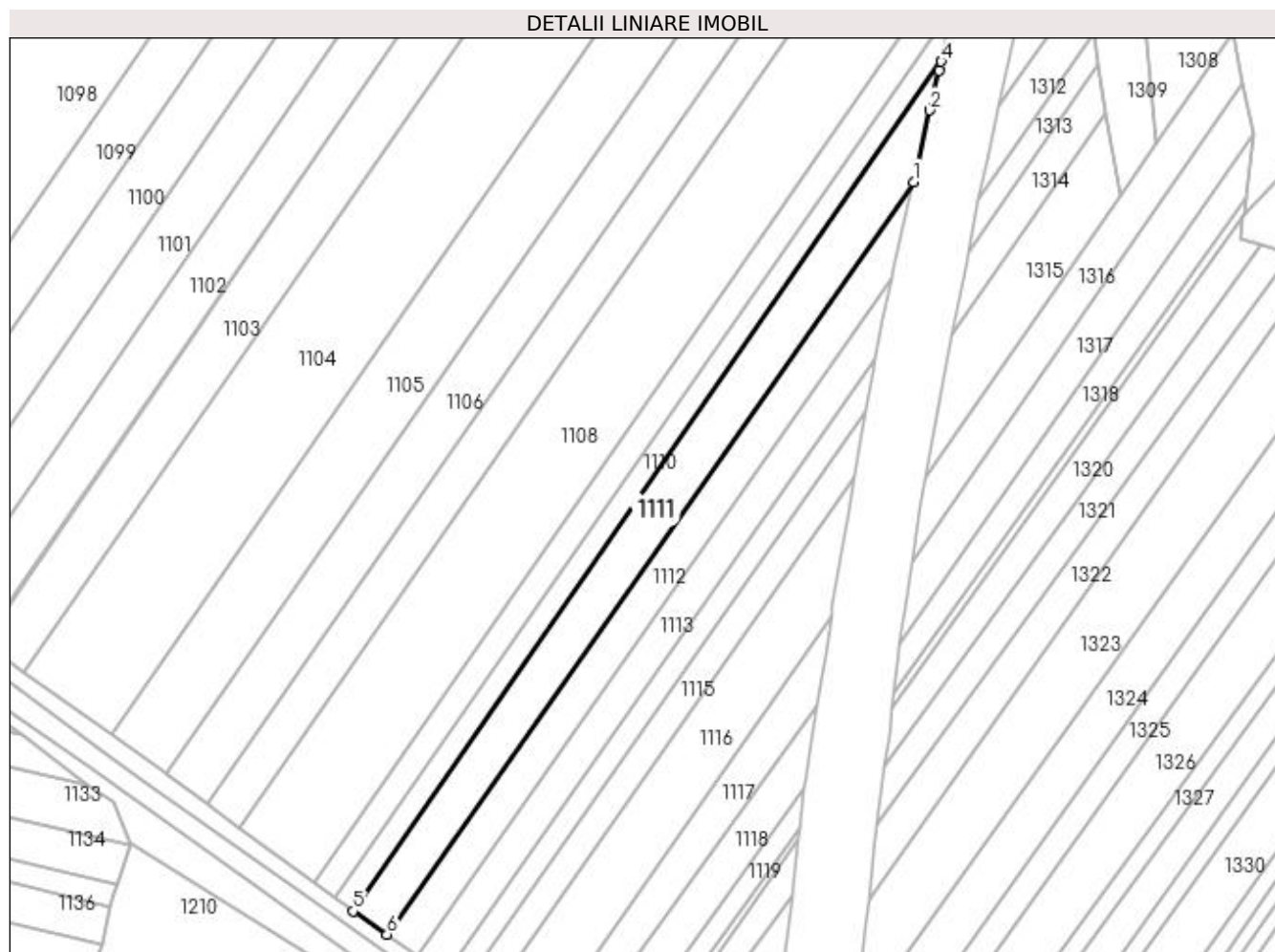
Inscrieri privind dezmembramintele dreptului de proprietate, drepturi reale de garanție și sarcini	Referințe
NU SUNT	

Anexa Nr. 1 La Partea I

Teren

Nr cadastral	Suprafața (mp)*	Observații / Referințe
	3.375	

* Suprafața este determinată în planul de proiecție Stereo 70.



Date referitoare la teren

Crt	Categorie folosință	Intra vilan	Suprafața (mp)	Tarla	Parcelă	Nr. topo	Observații / Referințe
1	arabil	NU	3.375	54	1008	-	

Lungime Segmente

1) Valorile lungimilor segmentelor sunt obținute din proiecție în plan.

Punct început	X / Y	Punct sfârșit	X / Y	Lungime segment (** (m)
1	566.162,581 706.476,12	2	566.167,164 706.496,313	20.707
2	566.167,164 706.496,313	3	566.169,815 706.507,577	11.572
3	566.169,815 706.507,577	4	566.170,414 706.510,076	2.57
4	566.170,414 706.510,076	5	566.004,56 706.270,59	291.309
5	566.004,56 706.270,59	6	566.014,158 706.264,109	11.581

Punct început	X / Y	Punct sfârșit	X / Y	Lungime segment (** (m)
6	566.014,158 706.264,109	1	566.162,581 706.476,12	258.801

** Lungimile segmentelor sunt determinate în planul de proiecție Stereo 70 și sunt rotunjite la 1 milimetru.

*** Distanța dintre puncte este formată din segmente cumulate ce sunt mai mici decât valoarea 1 milimetru.

**DATE DESPRE IMOBILUL NR. 1112**

Oficiul de Cadastru și Publicitate Imobiliară SUCEAVA
Biroul de Cadastru și Publicitate Imobiliară Radauti

A. Partea I. Descrierea imobilului

TEREN Extravilan

Adresa: Jud. Suceava

Nr. Crt	Nr cadastral Nr. topografic	Suprafața* (mp)	Observații / Referințe
A1		Din acte: 3.400 Masurata: 2.571	Sector cadastral:17 Teren neimprejmuit;

B. Partea II. Proprietari și acte

Inscrieri privitoare la dreptul de proprietate și alte drepturi reale		Referințe
1112 / 28/11/2023		
Act Notarial nr. 50, din 24/05/2013 emis de BNP MOROSAN SI BENTU;		
B1	Intabulare, drept de PROPRIETATE, dobandit prin Succesiune, cota actuala 1/1, cota initiala 1/1 1) PRELIPEAN NICOLETA-IULIA	A1

C. Partea III. SARCINI .

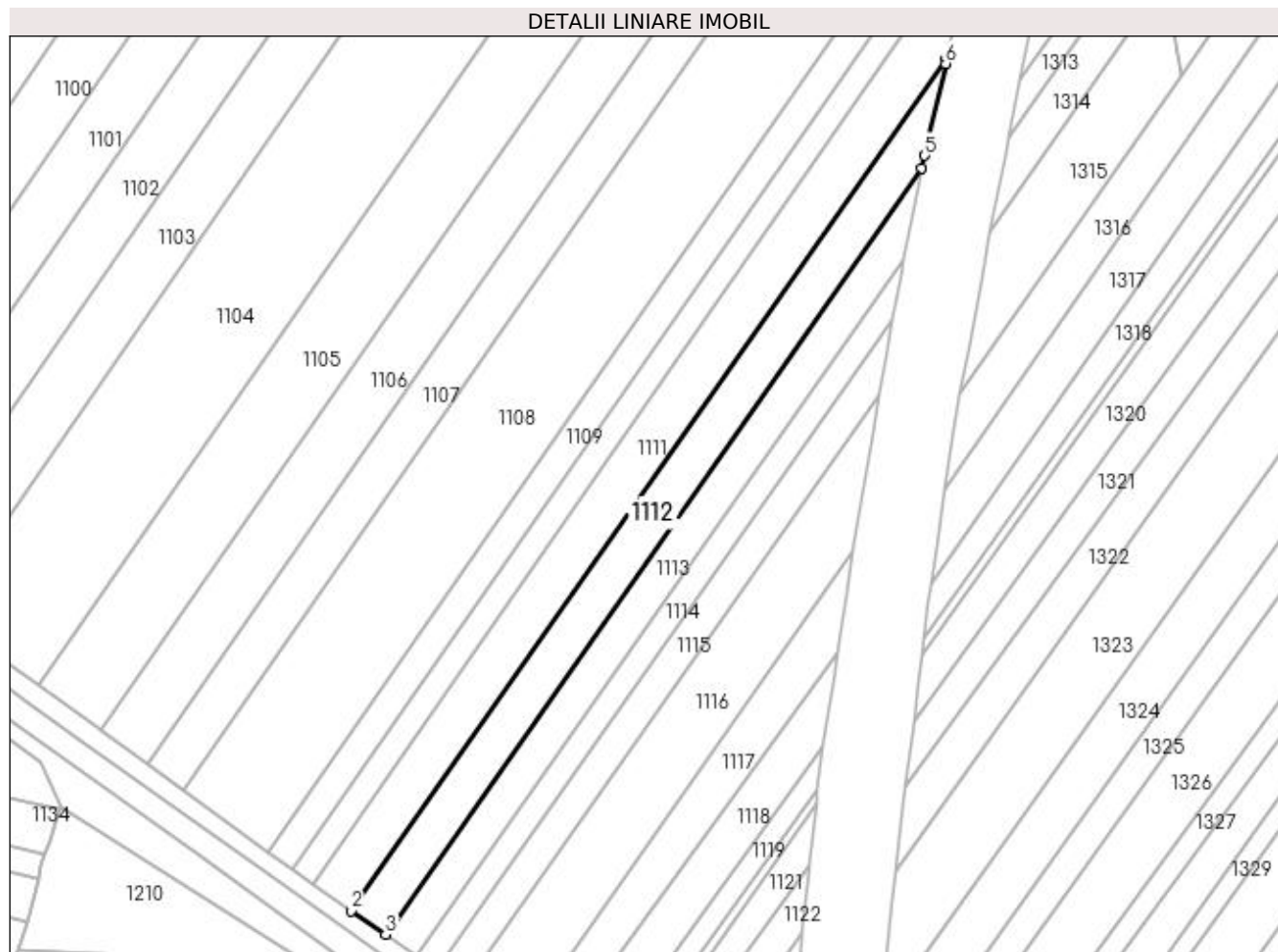
Inscrieri privind dezmembramintele dreptului de proprietate, drepturi reale de garanție și sarcini	Referințe
NU SUNT	

Anexa Nr. 1 La Partea I

Teren

Nr cadastral	Suprafața (mp)*	Observații / Referințe
	Din acte: 3.400 Masurata: 2.571	

* Suprafața este determinată în planul de proiecție Stereo 70.



Date referitoare la teren

Crt	Categorie folosință	Intra vilan	Suprafața (mp)	Tarla	Parcelă	Nr. topo	Observații / Referințe
1	arabil	NU	2.571	54	1008	-	Diferenta de suprafata la id 1311

Lungime Segmente

1) Valorile lungimilor segmentelor sunt obținute din proiecție în plan.

Punct început	X / Y	Punct sfârșit	X / Y	Lungime segment (** (m)
1	566.162,581 706.476,12	2	566.014,158 706.264,109	258.801
2	566.014,158 706.264,109	3	566.022,826 706.258,256	10.459
3	566.022,826 706.258,256	4	566.156,464 706.449,149	233.022
4	566.156,464 706.449,149	5	566.157,127 706.452,255	3.176
5	566.157,127 706.452,255	6	566.162,36 706.475,146	23.482

Punct început	X / Y	Punct sfârșit	X / Y	Lungime segment (** (m)
6	566.162,36 706.475,146	1	566.162,581 706.476,12	0.999

** Lungimile segmentelor sunt determinate în planul de proiecție Stereo 70 și sunt rotunjite la 1 milimetru.

*** Distanța dintre puncte este formată din segmente cumulate ce sunt mai mici decât valoarea 1 milimetru.

**DATE DESPRE IMOBILUL NR. 1113**

Oficiul de Cadastru și Publicitate Imobiliară SUCEAVA
Biroul de Cadastru și Publicitate Imobiliară Radauti

A. Partea I. Descrierea imobilului

TEREN Extravilan

Adresa: Jud. Suceava

Nr. Crt	Nr cadastral Nr. topografic	Suprafața* (mp)	Observații / Referințe
A1		Din acte: 2.600 Masurata: 2.083	Sector cadastral:17 Teren neimprejmuit;

B. Partea II. Proprietari și acte

Inscrieri privitoare la dreptul de proprietate și alte drepturi reale	Referințe
1113 / 28/11/2023	
Act Notarial nr. 830, din 25/03/1999 emis de BNP ANA SEHLANEC;	
B1	A1
Intabulare, drept de PROPRIETATE, dobandit prin lesire Din Indiviziune, cota actuala 1/1, cota initiala 1/1 1) LUNGOCI TOADER DEFUNCT:Da	

C. Partea III. SARCINI .

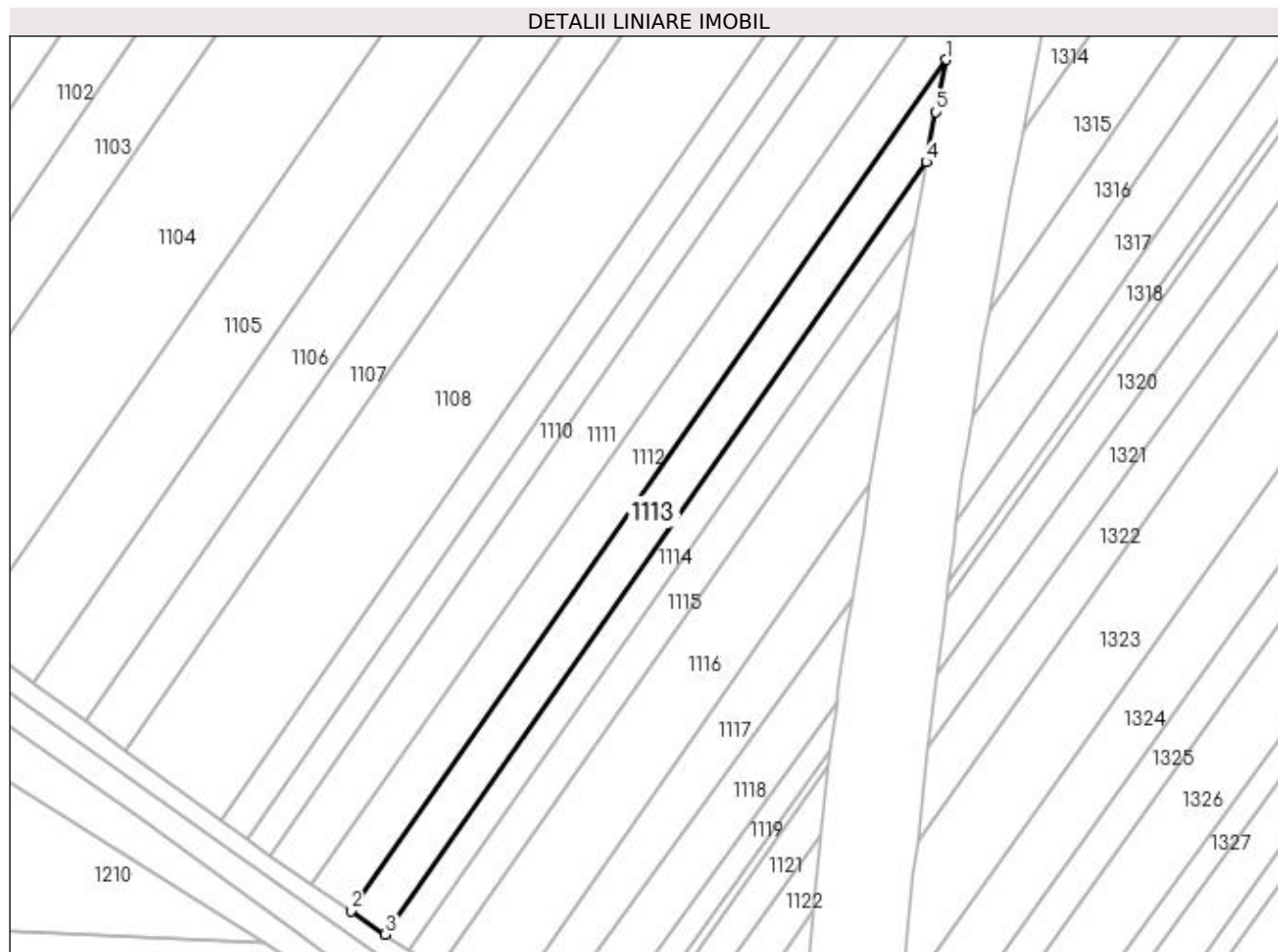
Inscrieri privind dezmembramintele dreptului de proprietate, drepturi reale de garanție și sarcini	Referințe
NU SUNT	

Anexa Nr. 1 La Partea I

Teren

Nr cadastral	Suprafața (mp)*	Observații / Referințe
	Din acte: 2.600 Masurata: 2.083	

* Suprafața este determinată în planul de proiecție Stereo 70.



Date referitoare la teren

Crt	Categorie folosință	Intra vilan	Suprafața (mp)	Tarla	Parcelă	Nr. topo	Observații / Referințe
1	arabil	NU	2.083	54	1008	-	Diferenta de suprafata la id 1312

Lungime Segmente

1) Valorile lungimilor segmentelor sunt obținute din proiecție în plan.

Punct început	X / Y	Punct sfârșit	X / Y	Lungime segment (** (m)
1	566.156,464 706.449,149	2	566.022,826 706.258,256	233.022
2	566.022,826 706.258,256	3	566.030,602 706.253,006	9.382
3	566.030,602 706.253,006	4	566.151,873 706.426,235	211.459
4	566.151,873 706.426,235	5	566.153,973 706.437,474	11.434
5	566.153,973 706.437,474	1	566.156,464 706.449,149	11.938

**** Lungimile segmentelor sunt determinate în planul de proiecție Stereo 70 și sunt rotunjite la 1 milimetru.**

***** Distanța dintre puncte este formată din segmente cumulate ce sunt mai mici decât valoarea 1 milimetru.**

**DATE DESPRE IMOBILUL NR. 1114**

Oficiul de Cadastru și Publicitate Imobiliară SUCEAVA
Biroul de Cadastru și Publicitate Imobiliară Radauti

A. Partea I. Descrierea imobilului

TEREN Extravilan

Adresa: Jud. Suceava

Nr. Crt	Nr cadastral Nr. topografic	Suprafața* (mp)	Observații / Referințe
A1		Din acte: 2.200 Masurata: 1.292	Sector cadastral:17 Teren neimprejmuit;

B. Partea II. Proprietari și acte

Inscrieri privitoare la dreptul de proprietate și alte drepturi reale		Referințe
1114 / 28/11/2023		
Act Notarial nr. 356, din 11/02/2016 emis de SPN MANDICI;		
B1	Intabulare, drept de PROPRIETATE, dobandit prin lesire Din Indiviziune, cota actuala 1/1, cota initiala 1/1 1) PRELIPCEAN MIHAI	A1

C. Partea III. SARCINI .

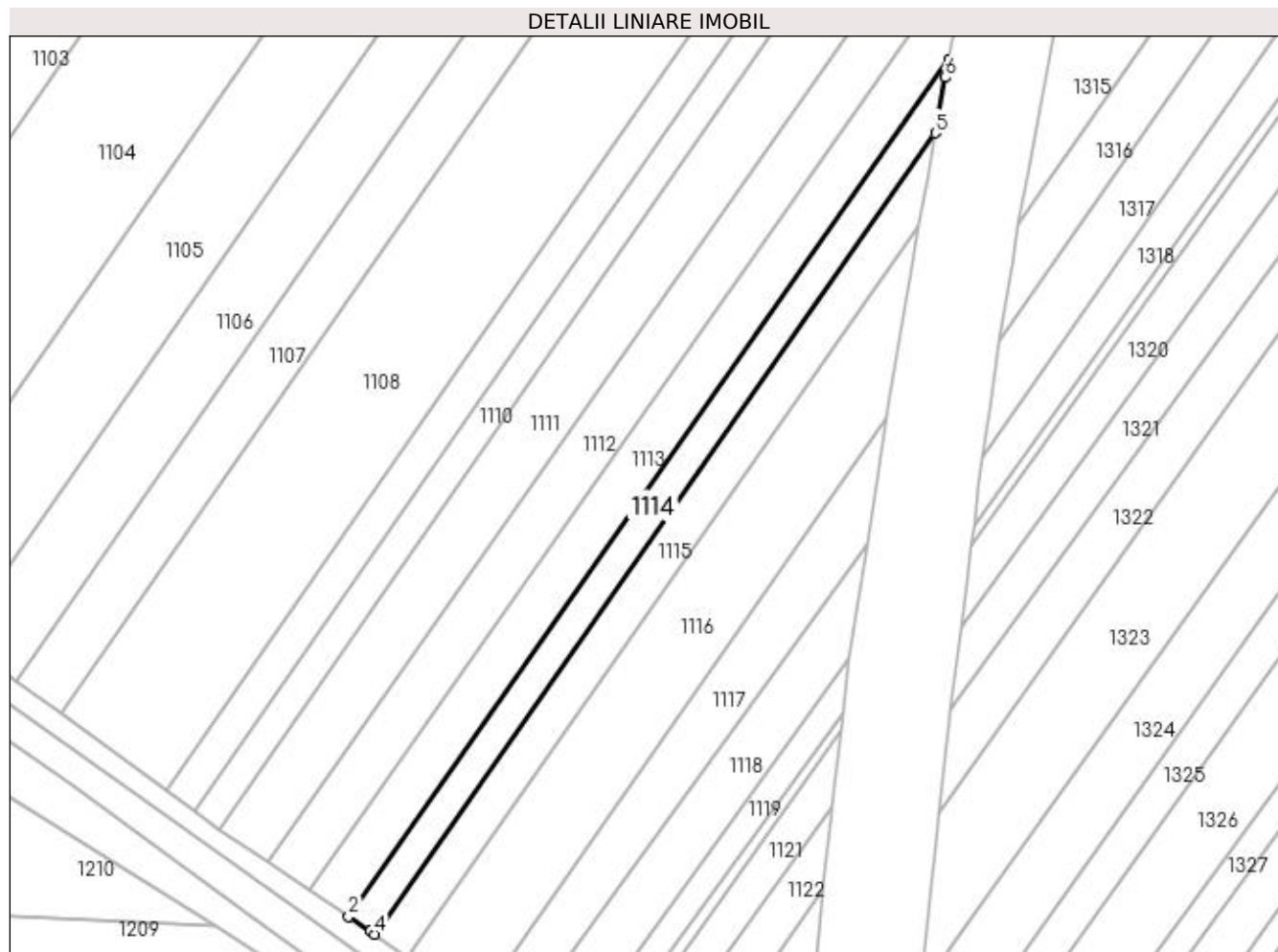
Inscrieri privind dezmembramintele dreptului de proprietate, drepturi reale de garanție și sarcini	Referințe
NU SUNT	

Anexa Nr. 1 La Partea I

Teren

Nr cadastral	Suprafața (mp)*	Observații / Referințe
	Din acte: 2.200 Masurata: 1.292	

* Suprafața este determinată în planul de proiecție Stereo 70.



Date referitoare la teren

Crt	Categorie folosință	Intra vilan	Suprafața (mp)	Tarla	Parcelă	Nr. topo	Observații / Referințe
1	arabil	NU	1.292	54	1008	-	Diferenta de suprafata la id 1313

Lungime Segmente

1) Valorile lungimilor segmentelor sunt obținute din proiecție în plan.

Punct început	X / Y	Punct sfârșit	X / Y	Lungime segment (** (m)
1	566.151,873 706.426,235	2	566.030,602 706.253,006	211.459
2	566.030,602 706.253,006	3	566.034,95 706.250,07	5.246
3	566.034,95 706.250,07	4	566.035,822 706.249,449	1.071
4	566.035,822 706.249,449	5	566.149,197 706.411,397	197.689
5	566.149,197 706.411,397	6	566.151,203 706.422,646	11.426

Punct început	X / Y	Punct sfârșit	X / Y	Lungime segment (** (m)
6	566.151,203 706.422,646	1	566.151,873 706.426,235	3.651

** Lungimile segmentelor sunt determinate în planul de proiecție Stereo 70 și sunt rotunjite la 1 milimetru.

*** Distanța dintre puncte este formată din segmente cumulate ce sunt mai mici decât valoarea 1 milimetru.

**DATE DESPRE IMOBILUL NR. 1115**

Oficiul de Cadastru și Publicitate Imobiliară SUCEAVA
Biroul de Cadastru și Publicitate Imobiliară Radauti

A. Partea I. Descrierea imobilului

TEREN Extravilan

Adresa: Jud. Suceava

Nr. Crt	Nr cadastral Nr. topografic	Suprafața* (mp)	Observații / Referințe
A1		Din acte: 2.200 Masurata: 1.523	Sector cadastral:17 Teren neimprejmuit;

B. Partea II. Proprietari și acte

Inscrieri privitoare la dreptul de proprietate și alte drepturi reale		Referințe
1115 / 28/11/2023		
Act Notarial nr. 356, din 11/02/2016 emis de SPN MANDICI;		
B1	Intabulare, drept de PROPRIETATE, dobandit prin lesire Din Indiviziune, cota actuala 1/1, cota initiala 1/1 1) LUNGOCI ILEANA	A1

C. Partea III. SARCINI .

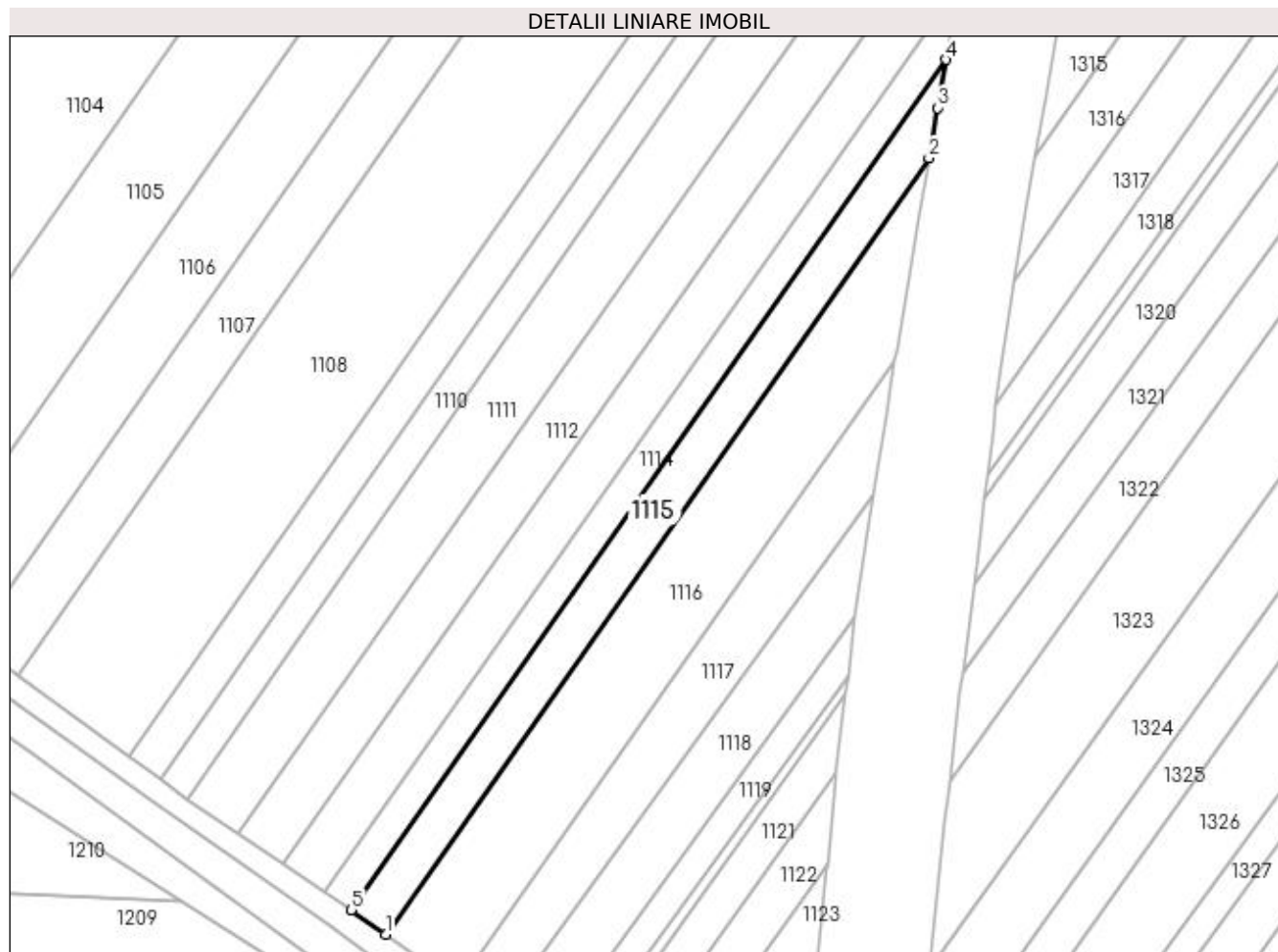
Inscrieri privind dezmembramintele dreptului de proprietate, drepturi reale de garanție și sarcini	Referințe
NU SUNT	

Anexa Nr. 1 La Partea I

Teren

Nr cadastral	Suprafața (mp)*	Observații / Referințe
	Din acte: 2.200 Masurata: 1.523	

* Suprafața este determinată în planul de proiecție Stereo 70.



Date referitoare la teren

Crt	Categorie folosință	Intra vilan	Suprafața (mp)	Tarla	Parcelă	Nr. topo	Observații / Referințe
1	arabil	NU	1.523	54	1008	-	Diferenta de suprafata la id 1314

Lungime Segmente

1) Valorile lungimilor segmentelor sunt obținute din proiecție în plan.

Punct început	X / Y	Punct sfârșit	X / Y	Lungime segment (** (m)
1	566.042,381 706.244,773	2	566.145,929 706.392,684	180.554
2	566.145,929 706.392,684	3	566.147,559 706.402,213	9.667
3	566.147,559 706.402,213	4	566.149,197 706.411,397	9.329
4	566.149,197 706.411,397	5	566.035,822 706.249,449	197.689
5	566.035,822 706.249,449	1	566.042,381 706.244,773	8.055

**** Lungimile segmentelor sunt determinate în planul de proiecție Stereo 70 și sunt rotunjite la 1 milimetru.**

***** Distanța dintre puncte este formată din segmente cumulate ce sunt mai mici decât valoarea 1 milimetru.**

**DATE DESPRE IMOBILUL NR. 1116**

Oficiul de Cadastru și Publicitate Imobiliară SUCEAVA
Biroul de Cadastru și Publicitate Imobiliară Radauti

A. Partea I. Descrierea imobilului

TEREN Extravilan

Adresa: Jud. Suceava

Nr. Crt	Nr cadastral Nr. topografic	Suprafața* (mp)	Observații / Referințe
A1	36671	Din acte: 5.000 Masurata: 2.755	Sector cadastral:17 Teren neimprejmuit;

B. Partea II. Proprietari și acte

Inscrieri privitoare la dreptul de proprietate și alte drepturi reale		Referințe
18028 / 06/05/2022		
Act Notarial nr. 1355, din 06/05/2022 emis de notar public Mandici Alexandru;		
B1	Intabulare, drept de PROPRIETATE, bun propriu, dobandit prin Conventie, cota actuala 1/2, cota initiala 1/2 1) LUNGOCI GHEORGHE	A1
B2	Intabulare, drept de PROPRIETATE, bun propriu, dobandit prin Conventie, cota actuala 1/2, cota initiala 1/2 1) LUNGOCI ILEANA	A1

C. Partea III. SARCINI .

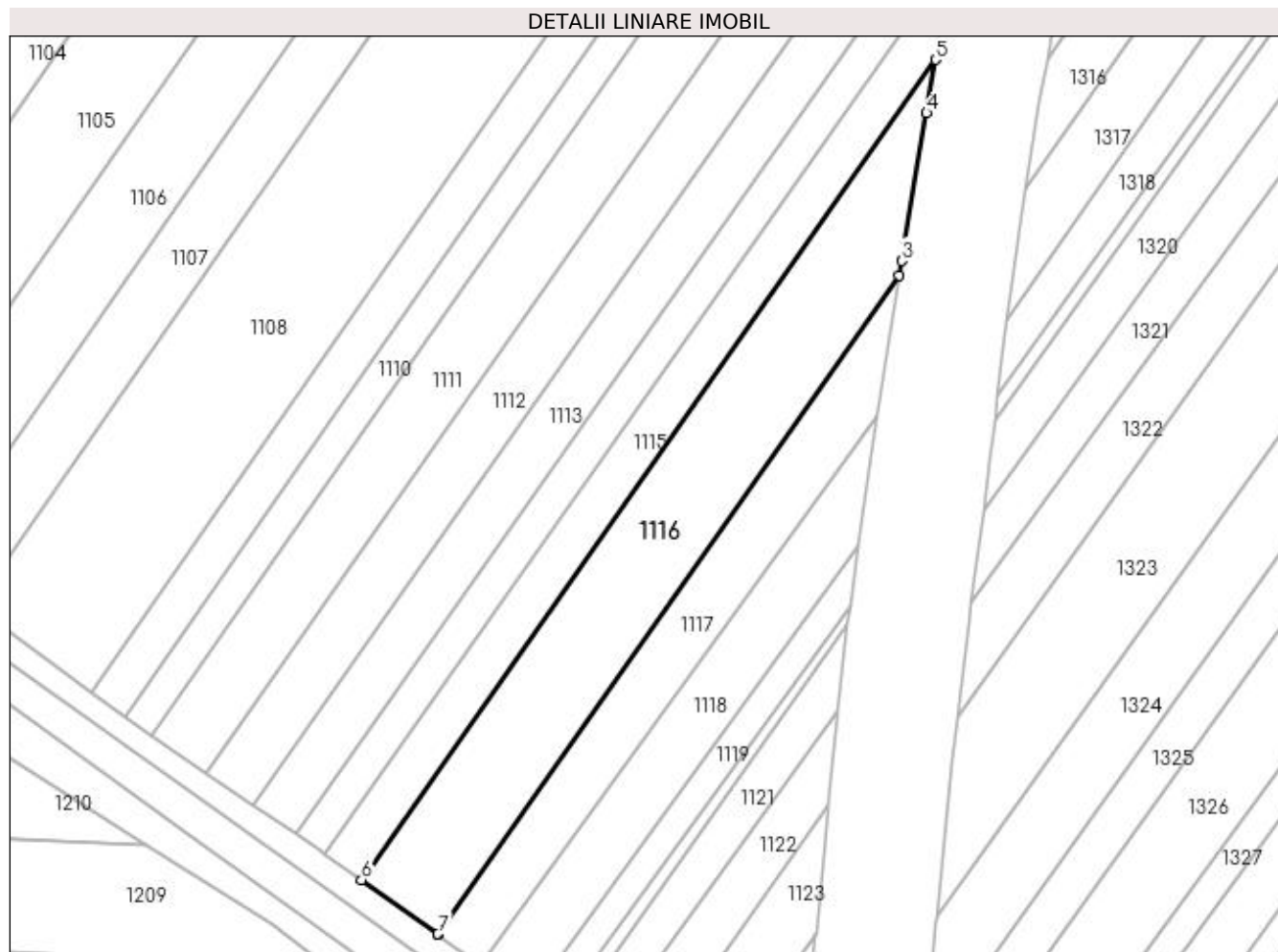
Inscrieri privind dezmembramintele dreptului de proprietate, drepturi reale de garanție și sarcini	Referințe
NU SUNT	

Anexa Nr. 1 La Partea I

Teren

Nr cadastral	Suprafața (mp)*	Observații / Referințe
36671	Din acte: 5.000 Masurata: 2.755	

* Suprafața este determinată în planul de proiecție Stereo 70.



Date referitoare la teren

Crt	Categorie folosință	Intra vilan	Suprafața (mp)	Tarla	Parcelă	Nr. topo	Observații / Referințe
1	arabil	NU	2.755	54	1008	-	

Lungime Segmente

1) Valorile lungimilor segmentelor sunt obținute din proiecție în plan.

Punct început	X / Y	Punct sfârșit	X / Y	Lungime segment (** (m)
1	566.056,163 706.234,949	2	566.139,384 706.353,825	145.111
2	566.139,384 706.353,825	3	566.139,801 706.356,425	2.633
3	566.139,801 706.356,425	4	566.144,284 706.383,067	27.017
4	566.144,284 706.383,067	5	566.145,929 706.392,684	9.757
5	566.145,929 706.392,684	6	566.042,381 706.244,773	180.554

Punct început	X / Y	Punct sfârșit	X / Y	Lungime segment (** (m)
6	566.042,381 706.244,773	7	566.056,12 706.234,98	16.872
7	566.056,12 706.234,98	1	566.056,163 706.234,949	0.053

** Lungimile segmentelor sunt determinate în planul de proiecție Stereo 70 și sunt rotunjite la 1 milimetru.

*** Distanța dintre puncte este formată din segmente cumulate ce sunt mai mici decât valoarea 1 milimetru.

**DATE DESPRE IMOBILUL NR. 1117**

Oficiul de Cadastru și Publicitate Imobiliară SUCEAVA
Biroul de Cadastru și Publicitate Imobiliară Radauti

A. Partea I. Descrierea imobilului

TEREN Extravilan

Adresa: Jud. Suceava

Nr. Crt	Nr cadastral Nr. topografic	Suprafața* (mp)	Observații / Referințe
A1	36859	Din acte: 3.500 Masurata: 1.391	Sector cadastral:17 Teren neimprejmut;

B. Partea II. Proprietari și acte

Inscrieri privitoare la dreptul de proprietate și alte drepturi reale		Referințe
18284 / 26/04/2021		
Hotarare Judecatoreasca nr. 4498, din 11/11/2008 emis de Judecatoria Radauti;		
B1	Intabulare, drept de PROPRIETATE bun propriu cu titlu de partaj, dobandit prin Hotarare Judecatoreasca, cota actuala 1/1, cota initiala 1/1	A1
1) EVULET RODICA, CIF:99999999999999, Se noteaza lipsa CNP		

C. Partea III. SARCINI .

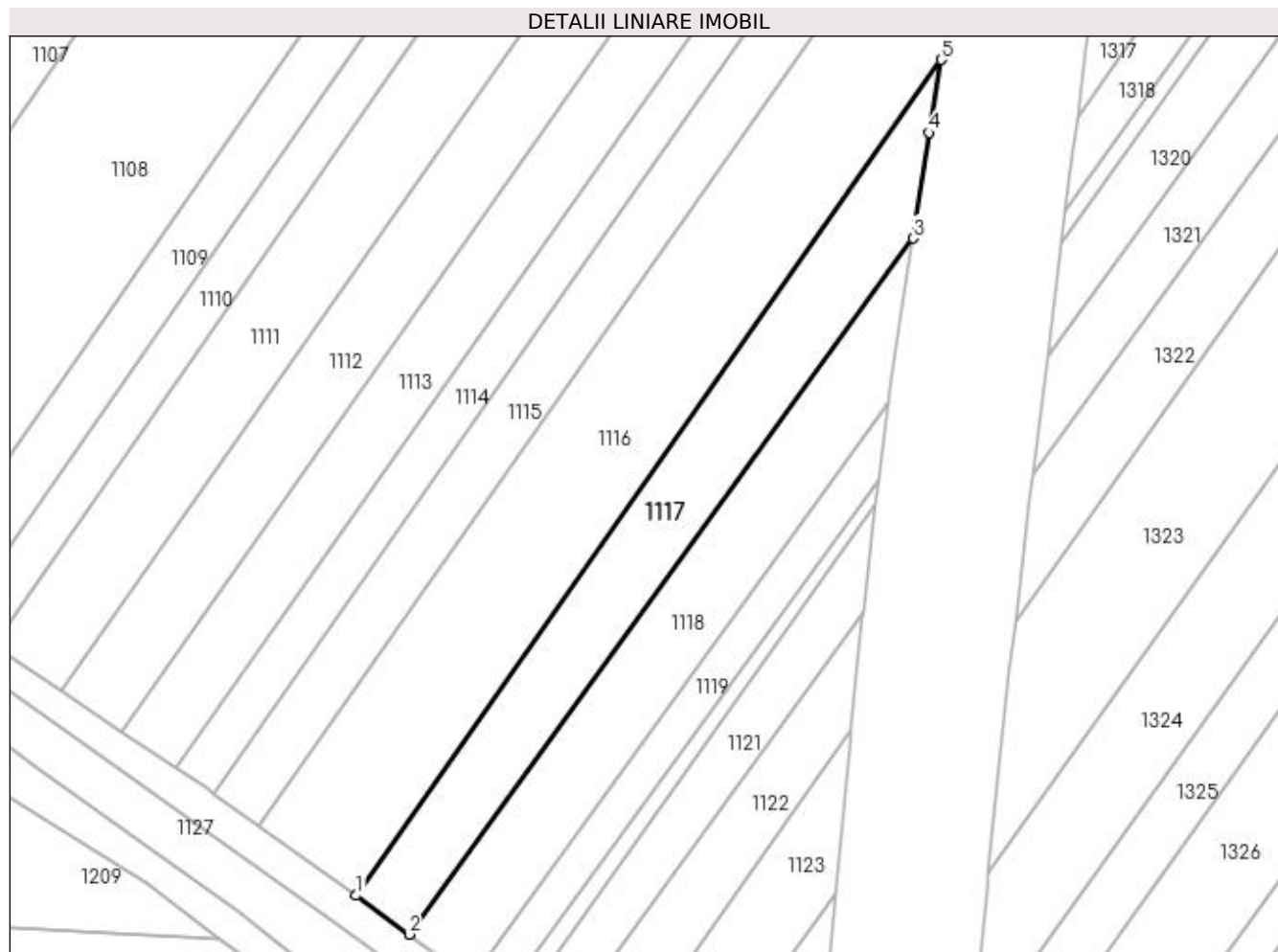
Inscrieri privind dezmembramintele dreptului de proprietate, drepturi reale de garanție și sarcini	Referințe
NU SUNT	

Anexa Nr. 1 La Partea I

Teren

Nr cadastral	Suprafața (mp)*	Observații / Referințe
36859	Din acte: 3.500 Masurata: 1.391	

* Suprafața este determinată în planul de proiecție Stereo 70.



Date referitoare la teren

Crt	Categorie folosință	Intra vilan	Suprafața (mp)	Tarla	Parcelă	Nr. topo	Observații / Referințe
1	arabil	NU	1.391	54	1008	-	

Lungime Segmente

1) Valorile lungimilor segmentelor sunt obținute din proiecție în plan.

Punct început	X / Y	Punct sfârșit	X / Y	Lungime segment (** (m)
1	566.056,163 706.234,949	2	566.063,692 706.229,413	9.345
2	566.063,692 706.229,413	3	566.135,396 706.328,415	122.241
3	566.135,396 706.328,415	4	566.137,714 706.343,424	15.187
4	566.137,714 706.343,424	5	566.139,384 706.353,825	10.534
5	566.139,384 706.353,825	1	566.056,163 706.234,949	145.111

**** Lungimile segmentelor sunt determinate în planul de proiecție Stereo 70 și sunt rotunjite la 1 milimetru.**

***** Distanța dintre puncte este formată din segmente cumulate ce sunt mai mici decât valoarea 1 milimetru.**

**DATE DESPRE IMOBILUL NR. 1118**

Oficiul de Cadastru și Publicitate Imobiliară SUCEAVA
Biroul de Cadastru și Publicitate Imobiliară Radauti

A. Partea I. Descrierea imobilului

TEREN Extravilan

Adresa: Jud. Suceava

Nr. Crt	Nr cadastral Nr. topografic	Suprafața* (mp)	Observații / Referințe
A1	36899	Din acte: 3.500 Masurata: 1.213	Sector cadastral:17 Teren neimprejmuit;

B. Partea II. Proprietari și acte

Inscrieri privitoare la dreptul de proprietate și alte drepturi reale		Referințe
53221 / 22/12/2022		
Act Notarial nr. 651, din 21/12/2022 emis de Buzduga Dana Alina;		
B1	Intabulare, drept de PROPRIETATE bun propriu cu titlu de partaj, dobandit prin Conventie, cota actuala 1/1, cota initiala 1/1 1) EVULET IULIANA	A1

C. Partea III. SARCINI .

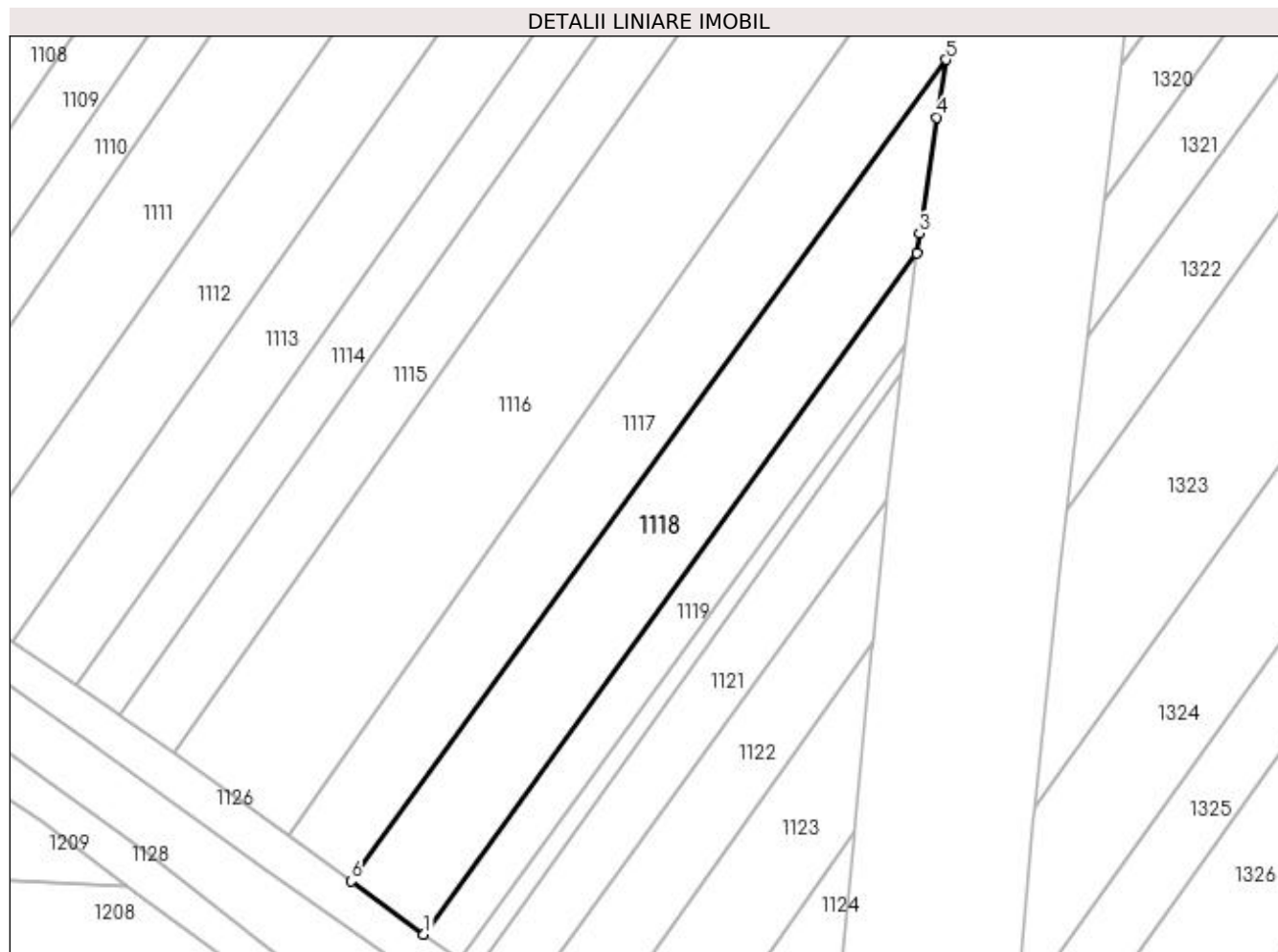
Inscrieri privind dezmembramintele dreptului de proprietate, drepturi reale de garanție și sarcini	Referințe
NU SUNT	

Anexa Nr. 1 La Partea I

Teren

Nr cadastral	Suprafața (mp)*	Observații / Referințe
36899	Din acte: 3.500 Masurata: 1.213	

* Suprafața este determinată în planul de proiecție Stereo 70.



Date referitoare la teren

Crt	Categorie folosință	Intra vilan	Suprafața (mp)	Tarla	Parcelă	Nr. topo	Observații / Referințe
1	arabil	NU	1.213	54	1008	-	

Lungime Segmente

1) Valorile lungimilor segmentelor sunt obținute din proiecție în plan.

Punct început	X / Y	Punct sfârșit	X / Y	Lungime segment (** (m)
1	566.072,44 706.222,981	2	566.131,882 706.305,053	101.337
2	566.131,882 706.305,053	3	566.132,195 706.307,479	2.446
3	566.132,195 706.307,479	4	566.134,324 706.321,478	14.16
4	566.134,324 706.321,478	5	566.135,396 706.328,415	7.019
5	566.135,396 706.328,415	6	566.063,692 706.229,413	122.241

Punct început	X / Y	Punct sfârșit	X / Y	Lungime segment (** (m)
6	566.063,692 706.229,413	1	566.072,44 706.222,981	10.858

** Lungimile segmentelor sunt determinate în planul de proiecție Stereo 70 și sunt rotunjite la 1 milimetru.

*** Distanța dintre puncte este formată din segmente cumulate ce sunt mai mici decât valoarea 1 milimetru.

**DATE DESPRE IMOBILUL NR. 1119**

Oficiul de Cadastru și Publicitate Imobiliară SUCEAVA
Biroul de Cadastru și Publicitate Imobiliară Radauti

A. Partea I. Descrierea imobilului

TEREN Extravilan

Adresa: Jud. Suceava

Nr. Crt	Nr cadastral Nr. topografic	Suprafața* (mp)	Observații / Referințe
A1	36860	Din acte: 2.080 Masurata: 508	Sector cadastral:17 Teren neimprejmuit;

B. Partea II. Proprietari și acte

Inscrieri privitoare la dreptul de proprietate și alte drepturi reale	Referințe
18263 / 26/04/2021	
Act Notarial nr. 27, din 01/02/2006 emis de BNP Mandici Alexandru (act administrativ nr 46 din 01.07.2004, emis de Comisia Judeteana Pentru Stabilirea Dreptului de Proprietate Asupra Terenurilor Suceava);	
B1	A1
Intabulare, drept de PROPRIETATE, dobandit prin Succesiune, cota actuala 1/1, cota initiala 1/1	
1) POPESCU GHEORGHE	

C. Partea III. SARCINI .

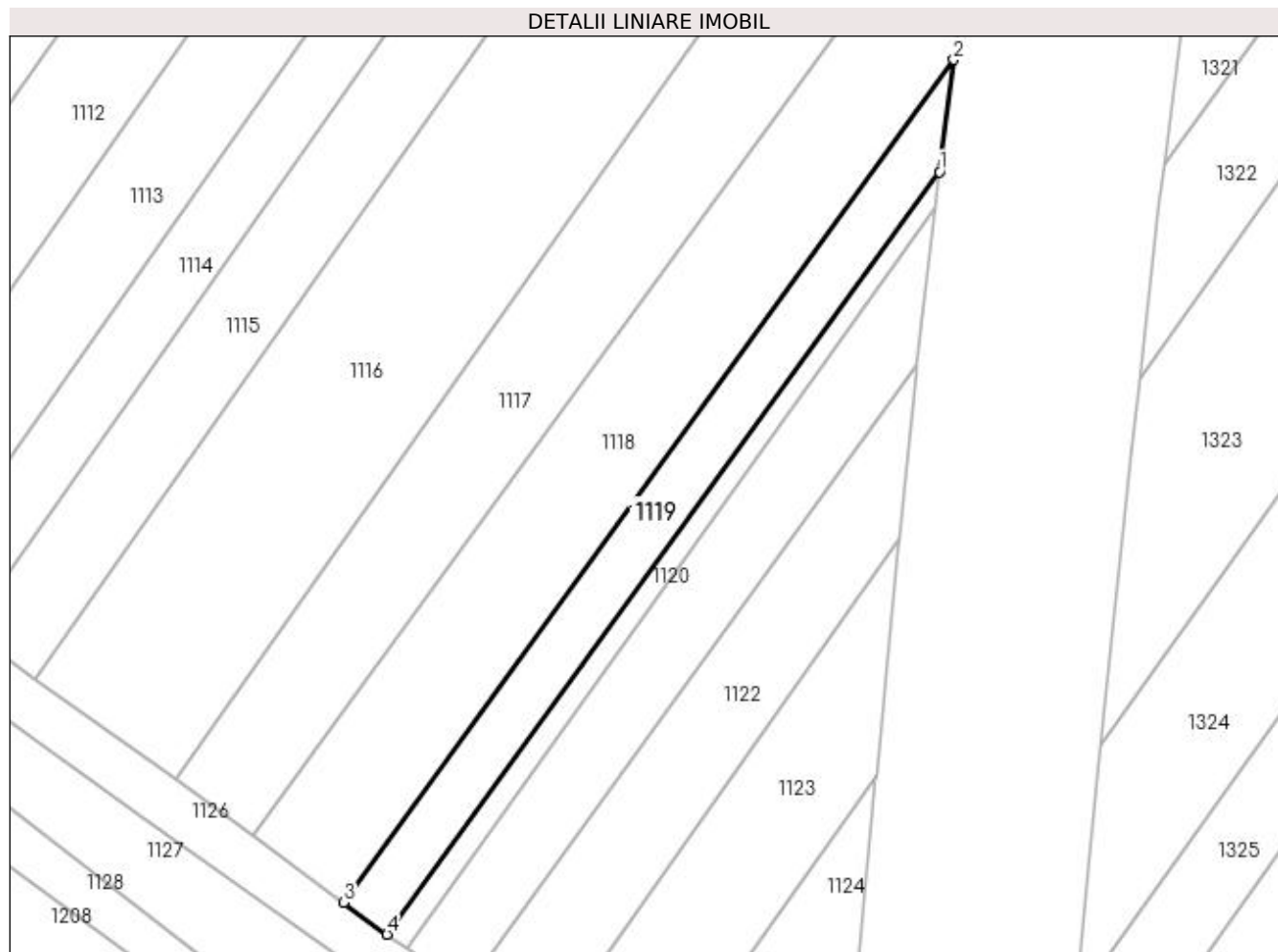
Inscrieri privind dezmembramintele dreptului de proprietate, drepturi reale de garanție și sarcini	Referințe
NU SUNT	

Anexa Nr. 1 La Partea I

Teren

Nr cadastral	Suprafața (mp)*	Observații / Referințe
36860	Din acte: 2.080 Masurata: 508	

* Suprafața este determinată în planul de proiecție Stereo 70.



Date referitoare la teren

Crt	Categorie folosință	Intravilan	Suprafața (mp)	Tarla	Parcelă	Nr. topo	Observații / Referințe
1	arabil	NU	508	54	1008	-	

Lungime Segmente

1) Valorile lungimilor segmentelor sunt obținute din proiecție în plan.

Punct început	X / Y	Punct sfârșit	X / Y	Lungime segment (** (m)
1	566.130,474 706.294,137	2	566.131,882 706.305,053	11.006
2	566.131,882 706.305,053	3	566.072,44 706.222,981	101.337
3	566.072,44 706.222,981	4	566.076,68 706.219,864	5.262
4	566.076,68 706.219,864	1	566.130,474 706.294,137	91.708

**** Lungimile segmentelor sunt determinate în planul de proiecție Stereo 70 și sunt rotunjite la 1 milimetru.**

***** Distanța dintre puncte este formată din segmente cumulate ce sunt mai mici decât valoarea 1 milimetru.**

**DATE DESPRE IMOBILUL NR. 1120**

Oficiul de Cadastru și Publicitate Imobiliară SUCEAVA
Biroul de Cadastru și Publicitate Imobiliară Radauti

A. Partea I. Descrierea imobilului

TEREN Extravilan

Adresa: Jud. Suceava

Nr. Crt	Nr cadastral Nr. topografic	Suprafața* (mp)	Observații / Referințe
A1		Din acte: 640 Masurata: 187	Sector cadastral:17 Teren neimprejmit;

B. Partea II. Proprietari și acte

Inscrieri privitoare la dreptul de proprietate și alte drepturi reale		Referințe
1120 / 28/11/2023		
Act Notarial nr. 198, din 27/04/1995 emis de NOTARIATUL DE STAT RADAUTI;		
B1	Intabulare, drept de PROPRIETATE, dobandit prin Succesiune, cota actuala 1/1, cota initiala 1/1 1) GROSU PARASCHIVA DEFUNCT:Da	A1

C. Partea III. SARCINI .

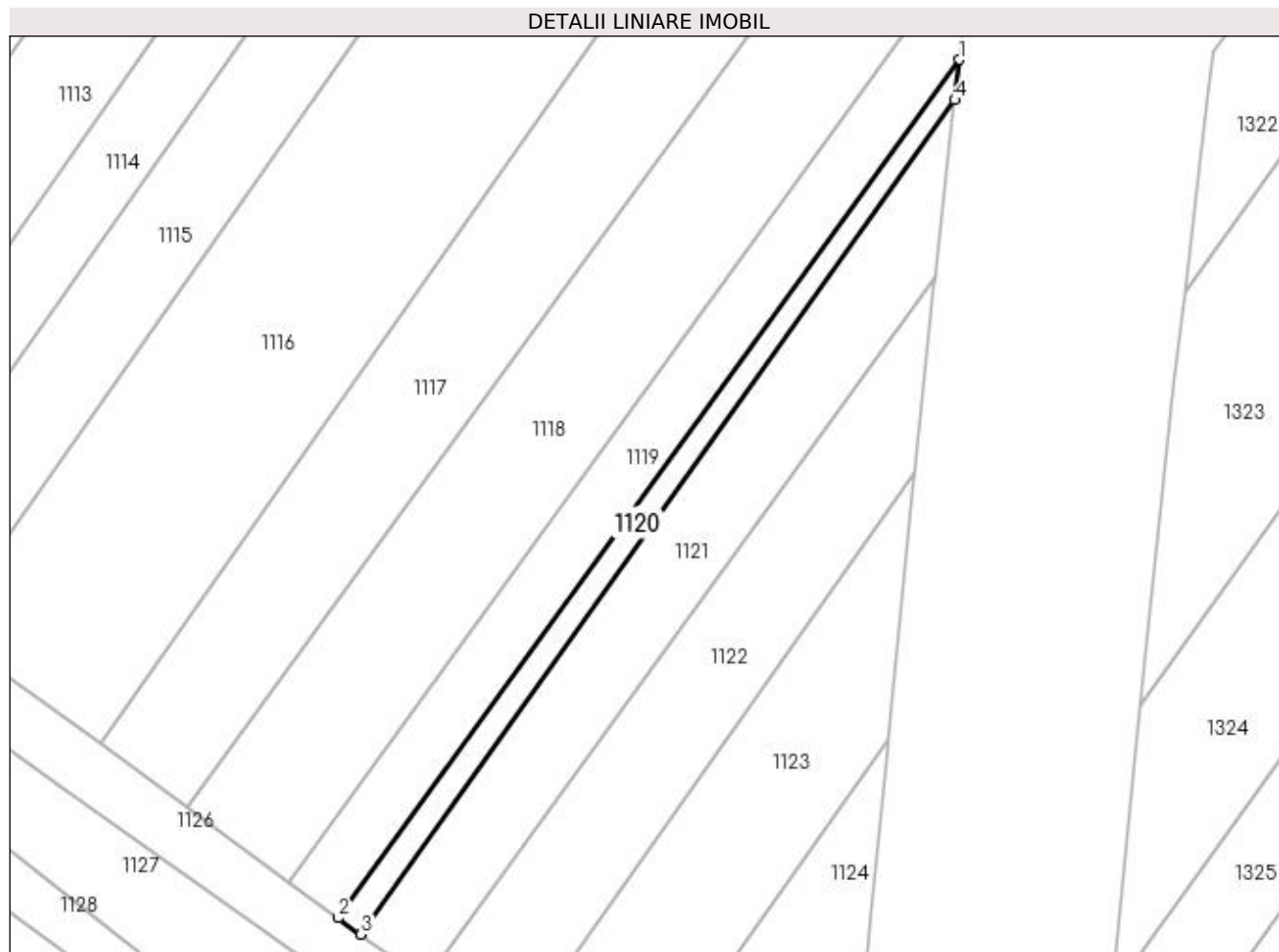
Inscrieri privind dezmembramintele dreptului de proprietate, drepturi reale de garanție și sarcini	Referințe
NU SUNT	

Anexa Nr. 1 La Partea I

Teren

Nr cadastral	Suprafața (mp)*	Observații / Referințe
	Din acte: 640 Masurata: 187	

* Suprafața este determinată în planul de proiecție Stereo 70.



Date referitoare la teren

Crt	Categorie folosință	Intra vilan	Suprafața (mp)	Tarla	Parcelă	Nr. topo	Observații / Referințe
1	arabil	NU	187	54	1008	-	Diferenta de suprafata la ID 1319 sector 19

Lungime Segmente

1) Valorile lungimilor segmentelor sunt obținute din proiecție în plan.

Punct început	X / Y	Punct sfârșit	X / Y	Lungime segment (** (m)
1	566.130,474 706.294,137	2	566.076,68 706.219,864	91.708
2	566.076,68 706.219,864	3	566.078,679 706.218,462	2.442
3	566.078,679 706.218,462	4	566.130,072 706.290,638	88.604
4	566.130,072 706.290,638	1	566.130,474 706.294,137	3.522

**** Lungimile segmentelor sunt determinate în planul de proiecție Stereo 70 și sunt rotunjite la 1 milimetru.**

***** Distanța dintre puncte este formată din segmente cumulate ce sunt mai mici decât valoarea 1 milimetru.**

**DATE DESPRE IMOBILUL NR. 1121**

Oficiul de Cadastru și Publicitate Imobiliară SUCEAVA
Biroul de Cadastru și Publicitate Imobiliară Radauti

A. Partea I. Descrierea imobilului

TEREN Extravilan

Adresa: Jud. Suceava

Nr. Crt	Nr cadastral Nr. topografic	Suprafața* (mp)	Observații / Referințe
A1		Din acte: 2.700 Masurata: 587	Sector cadastral:17 Teren neimprejmit;

B. Partea II. Proprietari și acte

Inscrieri privitoare la dreptul de proprietate și alte drepturi reale		Referințe
1121 / 28/11/2023		
Act Administrativ nr. 1943, din 06/03/1997 emis de COMISIA JUDETEANA SUCEAVA;		
B1	Intabulare, drept de PROPRIETATE, dobandit prin Reconstituire, cota actuala 1/1, cota initiala 1/1 1) GROSU MACRINA , Se noteaza lipsa CNP	A1

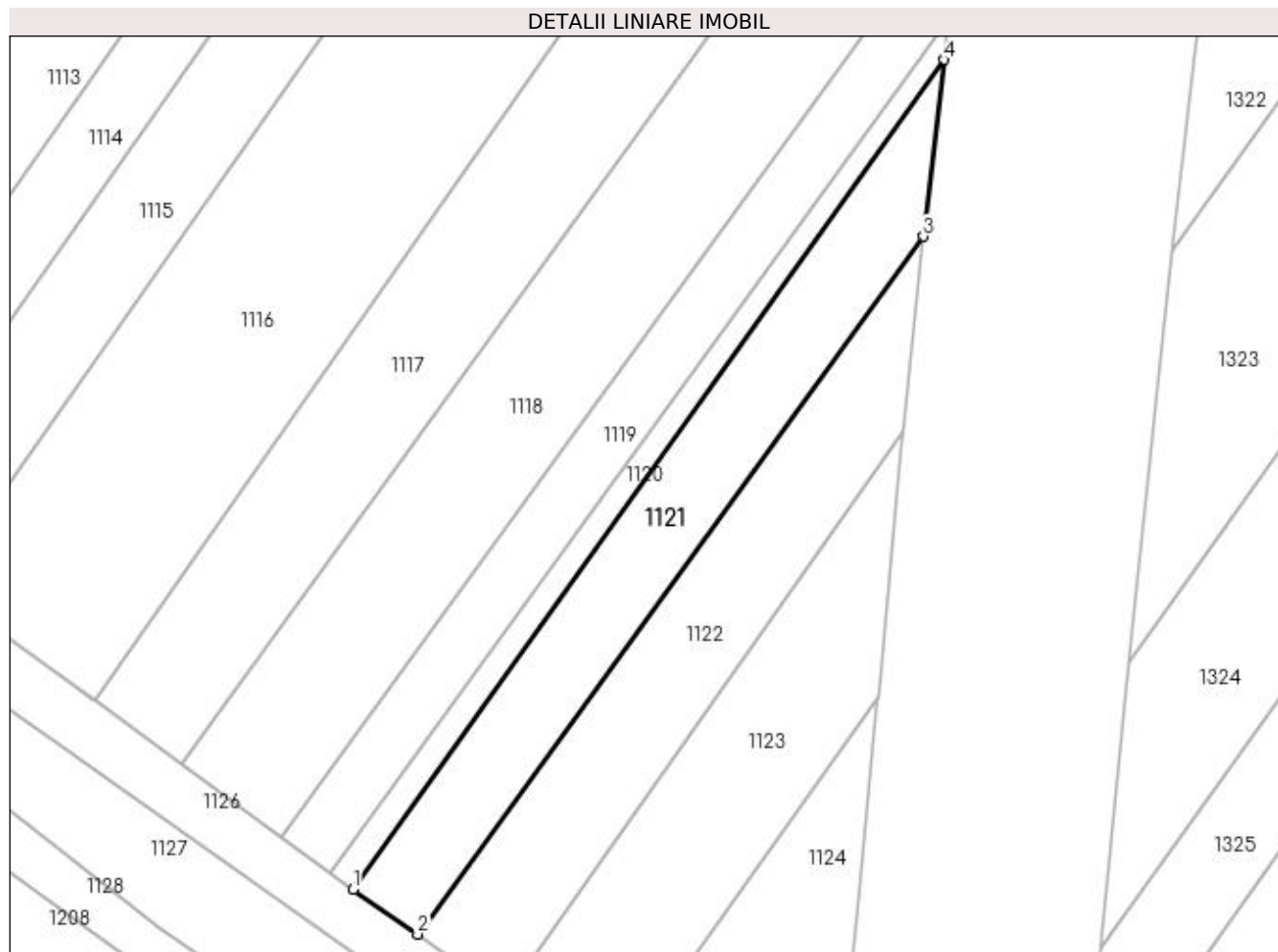
C. Partea III. SARCINI .

Inscrieri privind dezmembramintele dreptului de proprietate, drepturi reale de garanție și sarcini	Referințe
NU SUNT	

Anexa Nr. 1 La Partea I**Teren**

Nr cadastral	Suprafața (mp)*	Observații / Referințe
	Din acte: 2.700 Masurata: 587	

* Suprafața este determinată în planul de proiecție Stereo 70.

**Date referitoare la teren**

Crt	Categorie folosință	Intravilan	Suprafața (mp)	Tarla	Parcelă	Nr. topo	Observații / Referințe
1	arabil	NU	587	54	1008	-	Diferenta de suprafata la id 1320

Lungime Segmente

1) Valorile lungimilor segmentelor sunt obținute din proiecție în plan.

Punct început	X / Y	Punct sfârșit	X / Y	Lungime segment (** (m)
1	566.078,679 706.218,462	2	566.084,265 706.214,561	6.813
2	566.084,265 706.214,561	3	566.128,304 706.275,255	74.988
3	566.128,304 706.275,255	4	566.130,072 706.290,638	15.484
4	566.130,072 706.290,638	1	566.078,679 706.218,462	88.604

**** Lungimile segmentelor sunt determinate în planul de proiecție Stereo 70 și sunt rotunjite la 1 milimetru.**

***** Distanța dintre puncte este formată din segmente cumulate ce sunt mai mici decât valoarea 1 milimetru.**

**DATE DESPRE IMOBILUL NR. 1122**

Oficiul de Cadastru și Publicitate Imobiliară SUCEAVA
Biroul de Cadastru și Publicitate Imobiliară Radauti

A. Partea I. Descrierea imobilului

TEREN Extravilan

Adresa: Jud. Suceava

Nr. Crt	Nr cadastral Nr. topografic	Suprafața* (mp)	Observații / Referințe
A1		Din acte: 2.500 Masurata: 599	Sector cadastral:17 Teren neimprejmuit;

B. Partea II. Proprietari și acte

Inscrieri privitoare la dreptul de proprietate și alte drepturi reale		Referințe
1122 / 28/11/2023		
Act Notarial nr. 1956, din 14/11/2022 emis de BIN BRATILOVEANU SILVIA;		
B1	Intabulare, drept de PROPRIETATE, dobandit prin lesire Din Indiviziune, cota actuala 1/1, cota initiala 1/1 1) SBIERA LARISA GEORGIANA	A1

C. Partea III. SARCINI .

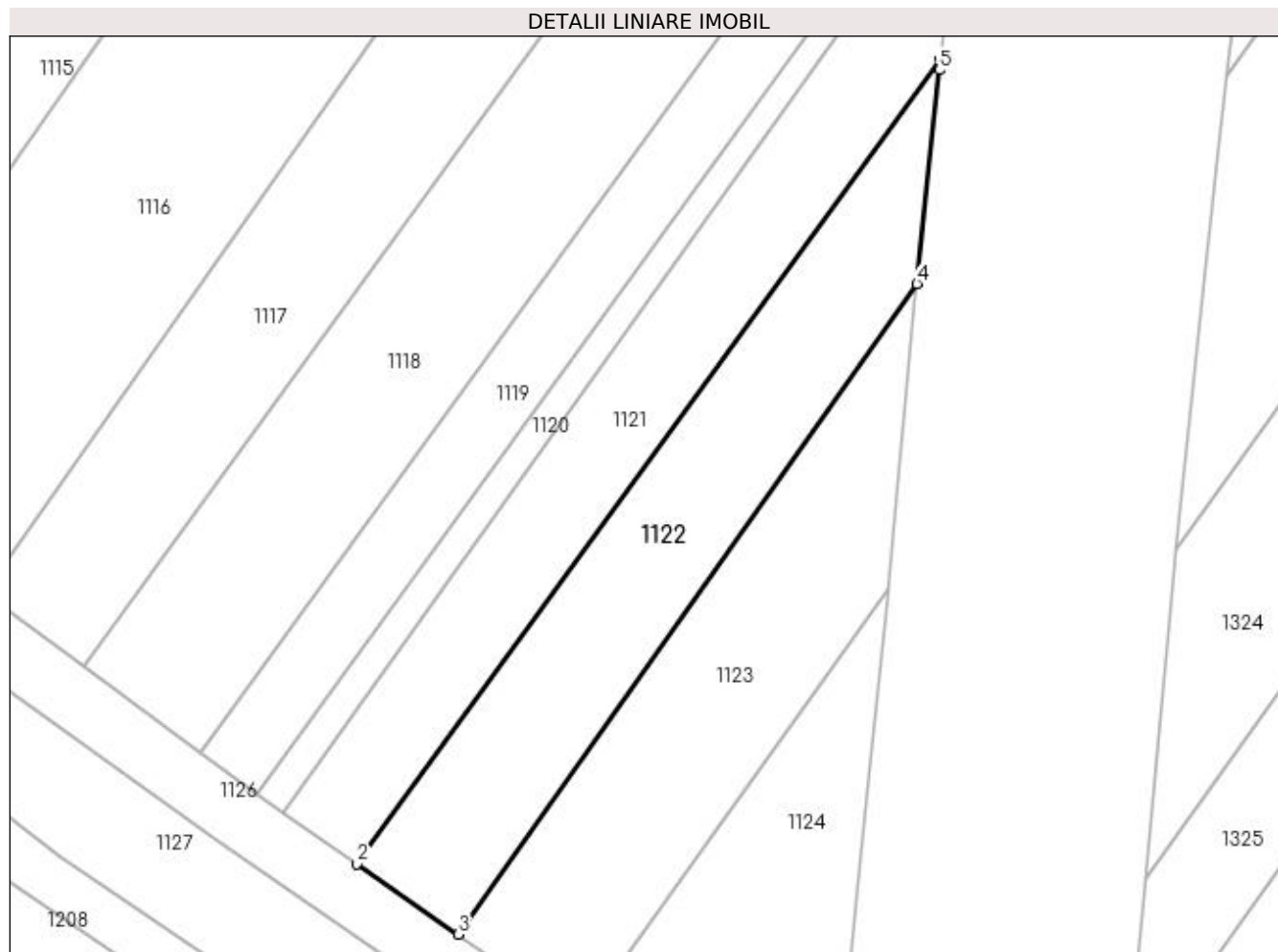
Inscrieri privind dezmembramintele dreptului de proprietate, drepturi reale de garanție și sarcini	Referințe
NU SUNT	

Anexa Nr. 1 La Partea I

Teren

Nr cadastral	Suprafața (mp)*	Observații / Referințe
	Din acte: 2.500 Masurata: 599	

* Suprafața este determinată în planul de proiecție Stereo 70.



Date referitoare la teren

Crt	Categorie folosință	Intra vilan	Suprafața (mp)	Tarla	Parcelă	Nr. topo	Observații / Referințe
1	arabil	NU	599	54	1008	-	Diferenta de suprafata la id 1321

Lungime Segmente

1) Valorile lungimilor segmentelor sunt obținute din proiecție în plan.

Punct început	X / Y	Punct sfârșit	X / Y	Lungime segment (** (m)
1	566.128,304 706.275,255	2	566.084,265 706.214,561	74.988
2	566.084,265 706.214,561	3	566.091,891 706.209,233	9.303
3	566.091,891 706.209,233	4	566.126,545 706.258,339	60.102
4	566.126,545 706.258,339	5	566.128,215 706.274,481	16.228
5	566.128,215 706.274,481	1	566.128,304 706.275,255	0.779

**** Lungimile segmentelor sunt determinate în planul de proiecție Stereo 70 și sunt rotunjite la 1 milimetru.**

***** Distanța dintre puncte este formată din segmente cumulate ce sunt mai mici decât valoarea 1 milimetru.**

**DATE DESPRE IMOBILUL NR. 1123**

Oficiul de Cadastru și Publicitate Imobiliară SUCEAVA
Biroul de Cadastru și Publicitate Imobiliară Radauti

A. Partea I. Descrierea imobilului

TEREN Extravilan

Adresa: Jud. Suceava

Nr. Crt	Nr cadastral Nr. topografic	Suprafața* (mp)	Observații / Referințe
A1		Din acte: 3.500 Masurata: 558	Sector cadastral:17 Teren neimprejmit;

B. Partea II. Proprietari și acte

Inscrieri privitoare la dreptul de proprietate și alte drepturi reale		Referințe
1123 / 28/11/2023		
Act Administrativ nr. 2582, din 28/02/2006 emis de COMISIA JUDETEANA SUCEAVA;		
B1	Intabulare, drept de PROPRIETATE, dobandit prin Reconstituire, cota actuala 1/1, cota initiala 1/1 1) OLENICI VICTOR, Se noteaza lipsa CNP	A1

C. Partea III. SARCINI .

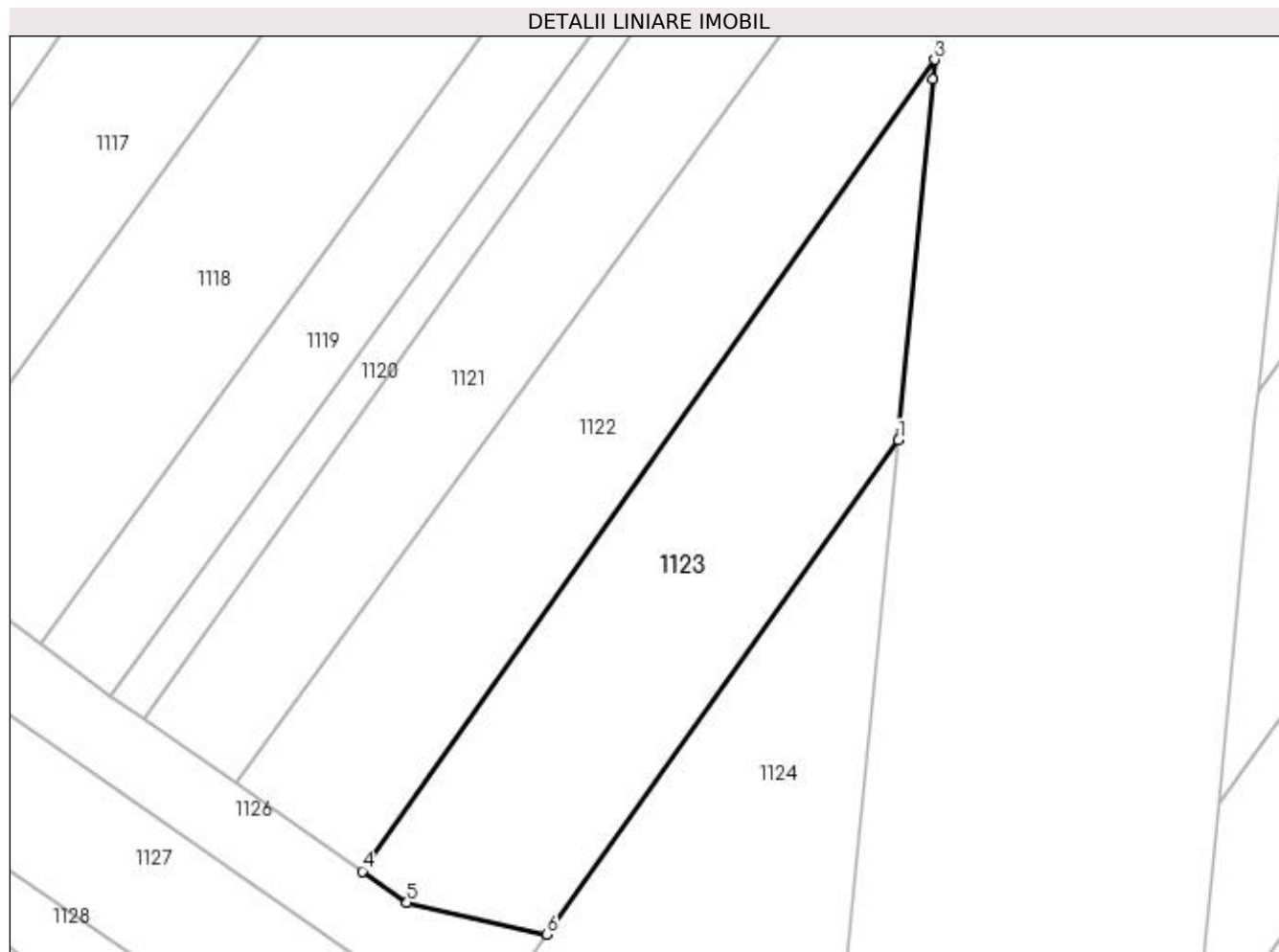
Inscrieri privind dezmembramintele dreptului de proprietate, drepturi reale de garanție și sarcini	Referințe
NU SUNT	

Anexa Nr. 1 La Partea I

Teren

Nr cadastral	Suprafața (mp)*	Observații / Referințe
	Din acte: 3.500 Masurata: 558	

* Suprafața este determinată în planul de proiecție Stereo 70.



Date referitoare la teren

Crt	Categorie folosință	Intra vilan	Suprafața (mp)	Tarla	Parcelă	Nr. topo	Observații / Referințe
1	arabil	NU	558	54	1008	-	Diferenta de suprafata la id 1322

Lungime Segmente

1) Valorile lungimilor segmentelor sunt obținute din proiecție în plan.

Punct început	X / Y	Punct sfârșit	X / Y	Lungime segment (** (m)
1	566.124,347 706.235,309	2	566.126,421 706.257,138	21.927
2	566.126,421 706.257,138	3	566.126,545 706.258,339	1.207
3	566.126,545 706.258,339	4	566.091,891 706.209,233	60.102
4	566.091,891 706.209,233	5	566.094,6 706.207,34	3.305
5	566.094,6 706.207,34	6	566.103,07 706.205,413	8.686

Punct început	X / Y	Punct sfârșit	X / Y	Lungime segment (** (m)
6	566.103,07 706.205,413	1	566.124,347 706.235,309	36.694

** Lungimile segmentelor sunt determinate în planul de proiecție Stereo 70 și sunt rotunjite la 1 milimetru.

*** Distanța dintre puncte este formată din segmente cumulate ce sunt mai mici decât valoarea 1 milimetru.

**DATE DESPRE IMOBILUL NR. 1124**

Oficiul de Cadastru și Publicitate Imobiliară SUCEAVA
Biroul de Cadastru și Publicitate Imobiliară Radauti

A. Partea I. Descrierea imobilului

TEREN Extravilan

Adresa: Jud. Suceava

Nr. Crt	Nr cadastral Nr. topografic	Suprafața* (mp)	Observații / Referințe
A1	37088	382	Sector cadastral:17 Teren neimprejmuit;

B. Partea II. Proprietari și acte

Inscrieri privitoare la dreptul de proprietate și alte drepturi reale		Referințe
35698 / 13/08/2021		
Hotarare Judecatoreasca nr. 1321, din 06/05/2005 emis de Judecatoria Radauti;		
B1	Intabulare, drept de PROPRIETATE bun propriu, cu titlu de partaj, dobandit prin Hotarare Judecatoreasca, cota actuala 1/1, cota initiala 1/1 1) LUTA ION	A1
Act Administrativ nr. 2223, din 15/12/2020 emis de CNAIR (act normativ nr 794 din 24.09.2020, emis de GUVERNUL Romaniei);		
B2	se noteaza suprapunerea imobilului din acest cf cu imobilul 36722 - culoar de expropriere suplimentar pentru relocarea utilitatilor care fac parte din coridorul de expropriere al lucrarii de utilitate publica de interes national - Centura Municipiului Rad	A1

C. Partea III. SARCINI

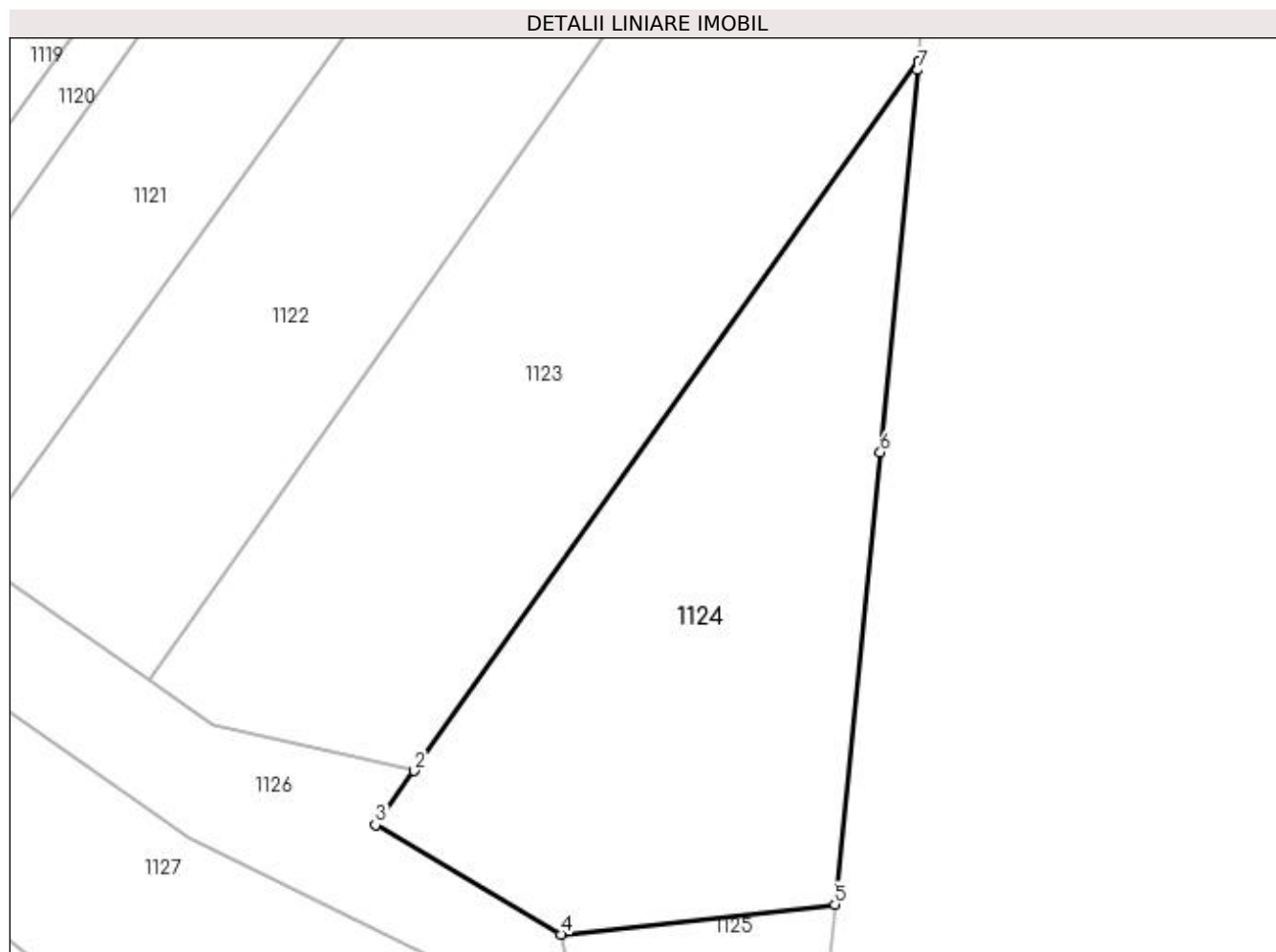
Inscrieri privind dezmembramintele dreptului de proprietate, drepturi reale de garanție și sarcini		Referințe
35698 / 13/08/2021		
Hotarare Judecatoreasca nr. 1321, din 06/05/2005 emis de Judecatoria Radauti;		
C1	Intabulare, drept de IPOTECA LEGALA, Valoare:0 in suma de 150.000.000 lei reprezentand sulta 1) TELEAGA GAVRIL, Se noteaza lipsa CNP	A1

Anexa Nr. 1 La Partea I

Teren

Nr cadastral	Suprafața (mp)*	Observații / Referințe
37088	382	

* Suprafața este determinată în planul de proiecție Stereo 70.



Date referitoare la teren

Crt	Categorie folosință	Intravilan	Suprafața (mp)	Tarla	Parcelă	Nr. topo	Observații / Referințe
1	arabil	NU	382	54	1008	-	

Lungime Segmente

1) Valorile lungimilor segmentelor sunt obținute din proiecție în plan.

Punct început	X / Y	Punct sfârșit	X / Y	Lungime segment (** (m)
1	566.124,347 706.235,309	2	566.103,07 706.205,413	36.694
2	566.103,07 706.205,413	3	566.101,445 706.203,13	2.802
3	566.101,445 706.203,13	4	566.109,259 706.198,517	9.074
4	566.109,259 706.198,517	5	566.120,807 706.199,785	11.617
5	566.120,807 706.199,785	6	566.122,733 706.218,844	19.156

Punct început	X / Y	Punct sfârșit	X / Y	Lungime segment (** (m)
6	566.122,733 706.218,844	7	566.124,313 706.234,956	16.189
7	566.124,313 706.234,956	1	566.124,347 706.235,309	0.355

** Lungimile segmentelor sunt determinate în planul de proiecție Stereo 70 și sunt rotunjite la 1 milimetru.

*** Distanța dintre puncte este formată din segmente cumulate ce sunt mai mici decât valoarea 1 milimetru.

**DATE DESPRE IMOBILUL NR. 1125**

Oficiul de Cadastru și Publicitate Imobiliară SUCEAVA
Biroul de Cadastru și Publicitate Imobiliară Radauti

A. Partea I. Descrierea imobilului

TEREN Extravilan

Adresa: Jud. Suceava

Nr. Crt	Nr cadastral Nr. topografic	Suprafața* (mp)	Observații / Referințe
A1	36722	87	Sector cadastral:17 Teren neimprejmit;

B. Partea II. Proprietari și acte

Inscrieri privitoare la dreptul de proprietate și alte drepturi reale		Referințe
7575 / 22/02/2021		
Act Administrativ nr. 2223, din 15/12/2020 emis de CNAIR (act normativ nr 794 din 24.09.2020, emis de GUVERNUL Romaniei);		
B1	Intabulare, drept de PROPRIETATE, dobandit prin Expropriere, cota actuala 1/1, cota initiala 1/1 1) STATUL ROMAN- DOMENIUL PUBLIC , CIF:999999999999	A1
B2	Intabulare, drept de ADMINISTRARE 1) MINISTERUL TRANSPORTURILOR , CIF:13633330, prin COMPANIA NATIONALA DE ADMINISTRARE A INFRASTRUCTURII RUTIERE S.A. -CIF.16054368	A1

C. Partea III. SARCINI .

Inscrieri privind dezmembramintele dreptului de proprietate, drepturi reale de garanție și sarcini	Referințe
NU SUNT	

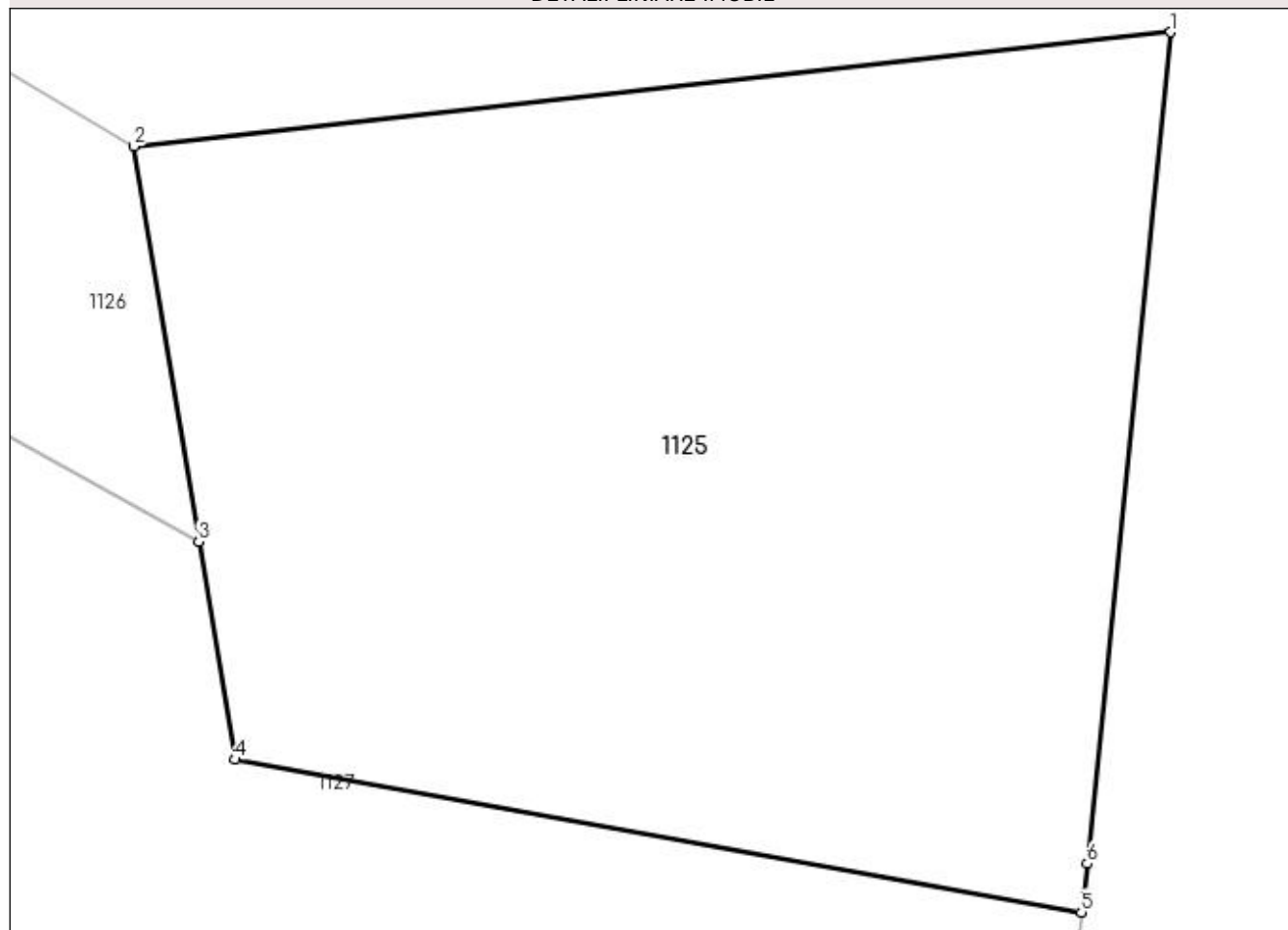
Anexa Nr. 1 La Partea I

Teren

Nr cadastral	Suprafața (mp)*	Observații / Referințe
36722	87	

* Suprafața este determinată în planul de proiecție Stereo 70.

DETALII LINIARE IMOBIL



Date referitoare la teren

Crt	Categorie folosință	Intravilan	Suprafața (mp)	Tarla	Parcelă	Nr. topo	Observații / Referințe
1	arabil	NU	87	54	1008	-	

Lungime Segmente

1) Valorile lungimilor segmentelor sunt obținute din proiecție în plan.

Punct început	X / Y	Punct sfârșit	X / Y	Lungime segment (** (m)
1	566.120,807 706.199,785	2	566.109,259 706.198,517	11.617
2	566.109,259 706.198,517	3	566.109,985 706.194,122	4.455
3	566.109,985 706.194,122	4	566.110,385 706.191,696	2.459
4	566.110,385 706.191,696	5	566.119,809 706.189,998	9.576
5	566.119,809 706.189,998	6	566.119,873 706.190,537	0.543

Punct început	X / Y	Punct sfârșit	X / Y	Lungime segment (** (m)
6	566.119,873 706.190,537	1	566.120,807 706.199,785	9.295

** Lungimile segmentelor sunt determinate în planul de proiecție Stereo 70 și sunt rotunjite la 1 milimetru.

*** Distanța dintre puncte este formată din segmente cumulate ce sunt mai mici decât valoarea 1 milimetru.

**DATE DESPRE IMOBILUL NR. 1126**

Oficiul de Cadastru și Publicitate Imobiliară SUCEAVA
Biroul de Cadastru și Publicitate Imobiliară Radauti

A. Partea I. Descrierea imobilului

TEREN Extravilan

Adresa: Jud. Suceava

Nr. Crt	Nr cadastral Nr. topografic	Suprafața* (mp)	Observații / Referințe
A1		2.332	Sector cadastral:17 Teren neimprijmit;

B. Partea II. Proprietari și acte

Inscrieri privitoare la dreptul de proprietate și alte drepturi reale		Referințe
1126 / 28/11/2023		
Act Normativ nr. 7, din 13/03/1996 emis de PARLAMENTUL ROMANIEI;		
B1	Inscrierea provizorie, drept de PROPRIETATE, dobandit prin Lege, cota actuala 1/1, cota initiala 1/1 1) COMUNA HORODNIC DE SUS, CIF:15562708	A1

C. Partea III. SARCINI .

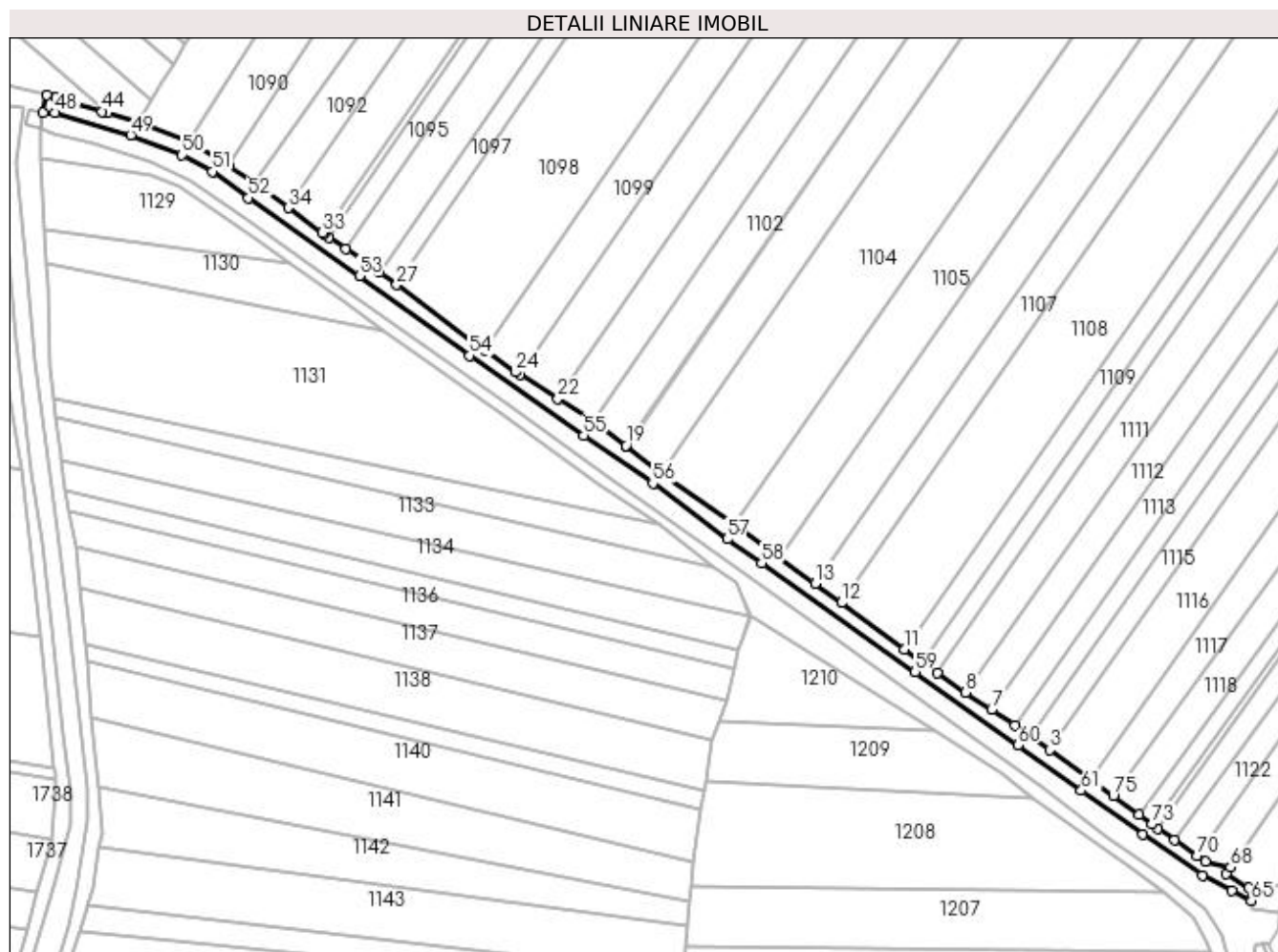
Inscrieri privind dezmembramintele dreptului de proprietate, drepturi reale de garanție și sarcini	Referințe
NU SUNT	

Anexa Nr. 1 La Partea I

Teren

Nr cadastral	Suprafața (mp)*	Observații / Referințe
	2.332	

* Suprafața este determinată în planul de proiecție Stereo 70.



Date referitoare la teren

Crt	Categorie folosință	Intravilan	Suprafața (mp)	Tarla	Parcelă	Nr. topo	Observații / Referințe
1	drum	NU	2.332	54	1008	-	

Lungime Segmente

1) Valorile lungimilor segmentelor sunt obținute din proiecție în plan.

Punct început	X / Y	Punct sfârșit	X / Y	Lungime segment
1	566.056,163 706.234,949	2	566.056,12 706.234,98	0.053
4	566.035,822 706.249,449	5	566.034,95 706.250,07	1.071
7	566.022,826 706.258,256	8	566.014,158 706.264,109	10.459
10	565.999,591 706.274,238	11	565.993,614 706.278,626	7.415
13	565.963,559 706.300,691	14	565.951,775 706.309,341	14.618
16	565.936,347 706.320,309	17	565.911,78 706.337,75	30.128
2	566.056,12 706.234,98	3	566.042,381 706.244,773	16.872
5	566.034,95 706.250,07	6	566.030,602 706.253,006	5.246
8	566.014,158 706.264,109	9	566.004,56 706.270,59	11.581
11	565.993,614 706.278,626	12	565.972,442 706.294,169	26.265
14	565.951,775 706.309,341	15	565.951,186 706.309,774	0.731
17	565.911,78 706.337,75	18	565.900,428 706.346,557	14.368
3	566.042,381 706.244,773	4	566.035,822 706.249,449	8.055
6	566.030,602 706.253,006	7	566.022,826 706.258,256	9.382
9	566.004,56 706.270,59	10	565.999,591 706.274,238	6.164
12	565.972,442 706.294,169	13	565.963,559 706.300,691	11.02
15	565.951,186 706.309,774	16	565.936,347 706.320,309	18.198
18	565.900,428 706.346,557	19	565.900,009 706.346,882	0.53

Punct început	X / Y	Punct sfârșit	X / Y	Lungime segment	Punct început	X / Y	Punct sfârșit	X / Y	Lungime segment	Punct început	X / Y	Punct sfârșit	X / Y	Lungime segment
19	565.900,009 706.346,882	20	565.889,384 706.355,123	13.446	20	565.889,384 706.355,123	21	565.889,268 706.355,195	0.137	21	565.889,268 706.355,195	22	565.877,161 706.362,735	14.263
22	565.877,161 706.362,735	23	565.864,438 706.370,658	14.988	23	565.864,438 706.370,658	24	565.862,99 706.371,56	1.706	24	565.862,99 706.371,56	25	565.852,412 706.379,064	12.969
25	565.852,412 706.379,064	26	565.850,19 706.380,64	2.724	26	565.850,19 706.380,64	27	565.822,99 706.400,861	33.893	27	565.822,99 706.400,861	28	565.817,344 706.405,058	7.035
28	565.817,344 706.405,058	29	565.814,53 706.407,15	3.506	29	565.814,53 706.407,15	30	565.805,969 706.412,968	10.351	30	565.805,969 706.412,968	31	565.800,291 706.416,827	6.865
31	565.800,291 706.416,827	32	565.798,625 706.417,959	2.014	32	565.798,625 706.417,959	33	565.798,02 706.418,37	0.731	33	565.798,02 706.418,37	34	565.786,594 706.426,765	14.178
34	565.786,594 706.426,765	35	565.775,483 706.434,893	13.767	35	565.775,483 706.434,893	36	565.766,484 706.441,068	10.914	36	565.766,484 706.441,068	37	565.764,09 706.442,71	2.903
37	565.764,09 706.442,71	38	565.763,807 706.442,87	0.325	38	565.763,807 706.442,87	39	565.753,22 706.448,87	12.169	39	565.753,22 706.448,87	40	565.736,794 706.455,248	17.621
40	565.736,794 706.455,248	41	565.736,407 706.455,398	0.415	41	565.736,407 706.455,398	42	565.736,311 706.455,435	0.103	42	565.736,311 706.455,435	43	565.725,966 706.458,532	10.799
43	565.725,966 706.458,532	44	565.724,207 706.459,059	1.836	44	565.724,207 706.459,059	45	565.708,489 706.463,766	16.408	45	565.708,489 706.463,766	46	565.705,648 706.464,591	2.958
46	565.705,648 706.464,591	47	565.704,325 706.458,699	6.039	47	565.704,325 706.458,699	48	565.708,28 706.458,62	3.956	48	565.708,28 706.458,62	49	565.733,72 706.451,12	26.523
49	565.733,72 706.451,12	50	565.750,98 706.444,43	18.511	50	565.750,98 706.444,43	51	565.761,09 706.438,92	11.514	51	565.761,09 706.438,92	52	565.773,24 706.430,03	15.055
52	565.773,24 706.430,03	53	565.810,56 706.403,86	45.581	53	565.810,56 706.403,86	54	565.847,56 706.377,17	45.622	54	565.847,56 706.377,17	55	565.885,89 706.350,27	46.827
55	565.885,89 706.350,27	56	565.909,05 706.334,22	28.178	56	565.909,05 706.334,22	57	565.934,06 706.315,53	31.222	57	565.934,06 706.315,53	58	565.945,59 706.307,44	14.085
58	565.945,59 706.307,44	59	565.997,2 706.270,92	63.224	59	565.997,2 706.270,92	60	566.031,7 706.246,36	42.349	60	566.031,7 706.246,36	61	566.052,92 706.231,11	26.131
61	566.052,92 706.231,11	62	566.073,64 706.216,47	25.37	62	566.073,64 706.216,47	63	566.093,6 706.202,61	24.3	63	566.093,6 706.202,61	64	566.103,53 706.197,66	11.095
64	566.103,53 706.197,66	65	566.109,985 706.194,122	7.361	65	566.109,985 706.194,122	66	566.109,259 706.198,517	4.455	66	566.109,259 706.198,517	67	566.101,445 706.203,13	9.074
67	566.101,445 706.203,13	68	566.103,07 706.205,413	2.802	68	566.103,07 706.205,413	69	566.094,6 706.207,34	8.686	69	566.094,6 706.207,34	70	566.091,891 706.209,233	3.305
70	566.091,891 706.209,233	71	566.084,265 706.214,561	9.303	71	566.084,265 706.214,561	72	566.078,679 706.218,462	6.813	72	566.078,679 706.218,462	73	566.076,68 706.219,864	2.442
73	566.076,68 706.219,864	74	566.072,44 706.222,981	5.262	74	566.072,44 706.222,981	75	566.063,692 706.229,413	10.858	75	566.063,692 706.229,413	1	566.056,163 706.234,949	9.345

** Lungimile segmentelor sunt determinate în planul de proiecție Stereo 70 și sunt rotunjite la 1 milimetru.

*** Distanța dintre puncte este formată din segmente cumulate ce sunt mai mici decât valoarea 1 milimetru.

**DATE DESPRE IMOBILUL NR. 1127**

Oficiul de Cadastru și Publicitate Imobiliară SUCEAVA
Biroul de Cadastru și Publicitate Imobiliară Radauti

A. Partea I. Descrierea imobilului

TEREN Extravilan

Adresa: Jud. Suceava

Nr. Crt	Nr cadastral Nr. topografic	Suprafața* (mp)	Observații / Referințe
A1		6.977	Sector cadastral:17 Teren neimpregmuit;

B. Partea II. Proprietari și acte

Inscrieri privitoare la dreptul de proprietate și alte drepturi reale		Referințe
1127 / 28/11/2023		
Act Normativ nr. 7, din 13/03/1996 emis de PARLAMENTUL ROMANIEI;		
B1	Inscrierea provizorie, drept de PROPRIETATE, dobandit prin Lege, cota actuala 1/1, cota initiala 1/1 1) COMUNA HORODNIC DE SUS, CIF:15562708	A1

C. Partea III. SARCINI .

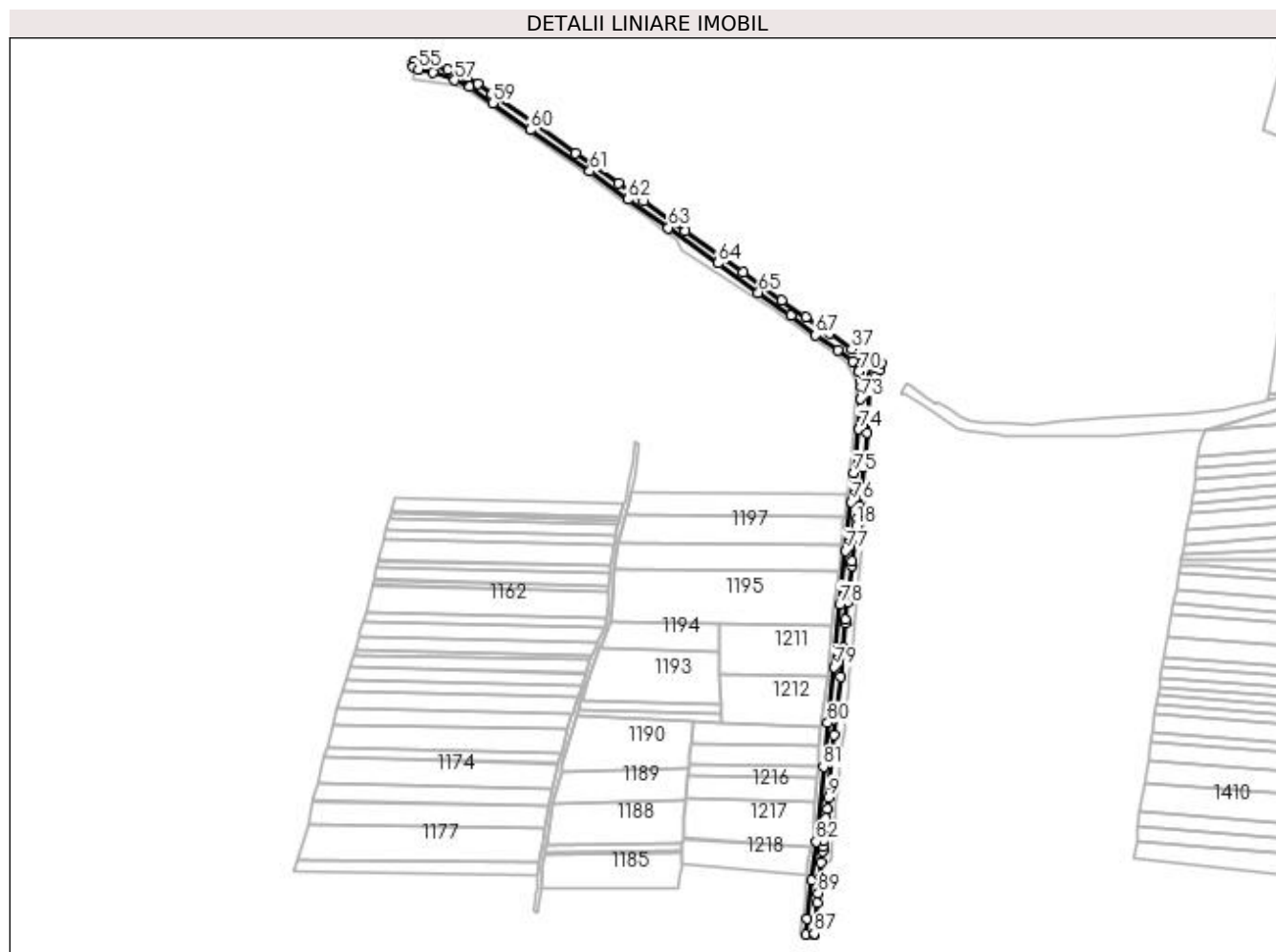
Inscrieri privind dezmembramintele dreptului de proprietate, drepturi reale de garanție și sarcini	Referințe
NU SUNT	

Anexa Nr. 1 La Partea I

Teren

Nr cadastral	Suprafața (mp)*	Observații / Referințe
	6.977	

* Suprafața este determinată în planul de proiecție Stereo 70.



Date referitoare la teren

Crt	Categorie folosință	Intra vilan	Suprafața (mp)	Tarla	Parcelă	Nr. topo	Observații / Referințe
1	ape curgătoare	NU	6.977	54	954	-	

Lungime Segmente

1) Valorile lungimilor segmentelor sunt obținute din proiecție în plan.

Punct început	X / Y	Punct sfârșit	X / Y	Lungime segment	Punct început	X / Y	Punct sfârșit	X / Y	Lungime segment	Punct început	X / Y	Punct sfârșit	X / Y	Lungime segment
1	566.065,33 705.731,69	2	566.066,748 705.745,567	13.949	2	566.066,748 705.745,567	3	566.067,787 705.755,734	10.22	3	566.067,787 705.755,734	4	566.068,233 705.760,101	4.39
4	566.068,233 705.760,101	5	566.068,77 705.765,36	5.286	5	566.068,77 705.765,36	6	566.069,307 705.770,263	4.932	6	566.069,307 705.770,263	7	566.070,947 705.785,244	15.07
7	566.070,947 705.785,244	8	566.071,876 705.793,737	8.544	8	566.071,876 705.793,737	9	566.072,98 705.803,82	10.143	9	566.072,98 705.803,82	10	566.078,19 705.859,35	55.774
10	566.078,19 705.859,35	11	566.083,9 705.910,79	51.756	11	566.083,9 705.910,79	12	566.086,288 705.937,209	26.527	12	566.086,288 705.937,209	13	566.088,224 705.958,633	21.511
13	566.088,224 705.958,633	14	566.088,54 705.962,13	3.511	14	566.088,54 705.962,13	15	566.090,158 705.976,921	14.879	15	566.090,158 705.976,921	16	566.093,776 706.010,003	33.279

Punct început	X / Y	Punct sfârșit	X / Y	Lungime segment	Punct început	X / Y	Punct sfârșit	X / Y	Lungime segment	Punct început	X / Y	Punct sfârșit	X / Y	Lungime segment
16	566.093,776 706.010,003	17	566.094,22 706.014,06	4.081	17	566.094,22 706.014,06	18	566.097,875 706.045,265	31.418	18	566.097,875 706.045,265	19	566.098,68 706.052,14	6.922
19	566.098,68 706.052,14	20	566.100,593 706.063,324	11.346	20	566.100,593 706.063,324	21	566.103,189 706.080,0	16.877	21	566.103,189 706.080,0	22	566.104,378 706.097,275	17.316
22	566.104,378 706.097,275	23	566.105,365 706.107,383	10.156	23	566.105,365 706.107,383	24	566.107,13 706.128,23	20.922	24	566.107,13 706.128,23	25	566.109,54 706.164,62	36.47
25	566.109,54 706.164,62	26	566.110,87 706.169,14	4.712	26	566.110,87 706.169,14	27	566.111,12 706.175,66	6.525	27	566.111,12 706.175,66	28	566.111,31 706.179,6	3.945
28	566.111,31 706.179,6	29	566.113,23 706.179,59	1.92	29	566.113,23 706.179,59	30	566.114,158 706.179,992	1.011	30	566.114,158 706.179,992	31	566.115,921 706.179,24	1.917
31	566.115,921 706.179,24	32	566.119,16 706.184,513	6.188	32	566.119,16 706.184,513	33	566.119,809 706.189,998	5.523	33	566.119,809 706.189,998	34	566.110,385 706.191,696	9.576
34	566.110,385 706.191,696	35	566.109,985 706.194,122	2.459	35	566.109,985 706.194,122	36	566.103,53 706.197,66	7.361	36	566.103,53 706.197,66	37	566.093,6 706.202,61	11.095
37	566.093,6 706.202,61	38	566.073,64 706.216,47	24.3	38	566.073,64 706.216,47	39	566.052,92 706.231,11	25.37	39	566.052,92 706.231,11	40	566.031,7 706.246,36	26.131
40	566.031,7 706.246,36	41	565.997,2 706.270,92	42.349	41	565.997,2 706.270,92	42	565.945,59 706.307,44	63.224	42	565.945,59 706.307,44	43	565.934,06 706.315,53	14.085
43	565.934,06 706.315,53	44	565.909,05 706.334,22	31.222	44	565.909,05 706.334,22	45	565.885,89 706.350,27	28.178	45	565.885,89 706.350,27	46	565.847,56 706.377,17	46.827
46	565.847,56 706.377,17	47	565.810,56 706.403,86	45.622	47	565.810,56 706.403,86	48	565.773,24 706.430,03	45.581	48	565.773,24 706.430,03	49	565.761,09 706.438,92	15.055
49	565.761,09 706.438,92	50	565.750,98 706.444,43	11.514	50	565.750,98 706.444,43	51	565.733,72 706.451,12	18.511	51	565.733,72 706.451,12	52	565.708,28 706.458,62	26.523
52	565.708,28 706.458,62	53	565.704,325 706.458,699	3.956	53	565.704,325 706.458,699	54	565.703,307 706.453,629	5.171	54	565.703,307 706.453,629	55	565.707,86 706.451,43	5.056
55	565.707,86 706.451,43	56	565.720,92 706.448,62	13.359	56	565.720,92 706.448,62	57	565.740,29 706.442,05	20.454	57	565.740,29 706.442,05	58	565.753,72 706.436,11	14.685
58	565.753,72 706.436,11	59	565.774,24 706.421,78	25.028	59	565.774,24 706.421,78	60	565.807,46 706.397,85	40.942	60	565.807,46 706.397,85	61	565.860,52 706.360,91	64.652
61	565.860,52 706.360,91	62	565.894,36 706.335,98	42.032	62	565.894,36 706.335,98	63	565.930,59 706.310,74	44.155	63	565.930,59 706.310,74	64	565.974,98 706.279,21	54.448
64	565.974,98 706.279,21	65	566.010,85 706.253,06	44.39	65	566.010,85 706.253,06	66	566.039,61 706.232,45	35.382	66	566.039,61 706.232,45	67	566.061,75 706.215,13	28.11
67	566.061,75 706.215,13	68	566.081,66 706.201,71	24.011	68	566.081,66 706.201,71	69	566.094,43 706.191,61	16.281	69	566.094,43 706.191,61	70	566.099,94 706.182,65	10.519
70	566.099,94 706.182,65	71	566.102,42 706.173,45	9.528	71	566.102,42 706.173,45	72	566.101,95 706.168,97	4.505	72	566.101,95 706.168,97	73	566.101,87 706.158,54	10.43
73	566.101,87 706.158,54	74	566.100,2 706.131,32	27.271	74	566.100,2 706.131,32	75	566.095,87 706.092,51	39.051	75	566.095,87 706.092,51	76	566.093,34 706.066,82	25.814
76	566.093,34 706.066,82	77	566.088,5 706.023,18	43.908	77	566.088,5 706.023,18	78	566.083,06 705.975,82	47.671	78	566.083,06 705.975,82	79	566.078,16 705.919,83	56.204
79	566.078,16 705.919,83	80	566.072,29 705.869,87	50.304	80	566.072,29 705.869,87	81	566.068,61 705.830,9	39.143	81	566.068,61 705.830,9	82	566.062,14 705.764,35	66.864
82	566.062,14 705.764,35	83	566.057,72 705.729,9	34.732	83	566.057,72 705.729,9	84	566.054,12 705.695,8	34.29	84	566.054,12 705.695,8	85	566.052,819 705.681,796	14.064
85	566.052,819 705.681,796	86	566.060,351 705.681,781	7.532	86	566.060,351 705.681,781	87	566.060,38 705.682,32	0.54	87	566.060,38 705.682,32	88	566.063,149 705.709,942	27.76
88	566.063,149 705.709,942	89	566.064,001 705.718,432	8.533	89	566.064,001 705.718,432	1	566.065,33 705.731,69	13.324					

** Lungimile segmentelor sunt determinate în planul de proiecție Stereo 70 și sunt rotunjite la 1 milimetru.

*** Distanța dintre puncte este formată din segmente cumulate ce sunt mai mici decât valoarea 1 milimetru.

**DATE DESPRE IMOBILUL NR. 1128**

Oficiul de Cadastru și Publicitate Imobiliară SUCEAVA
Biroul de Cadastru și Publicitate Imobiliară Radauti

A. Partea I. Descrierea imobilului

TEREN Extravilan

Adresa: Jud. Suceava

Nr. Crt	Nr cadastral Nr. topografic	Suprafața* (mp)	Observații / Referințe
A1		4.654	Sector cadastral:17 Teren neimprejmuit;

B. Partea II. Proprietari și acte

Inscrieri privitoare la dreptul de proprietate și alte drepturi reale		Referințe
1128 / 28/11/2023		
Act Normativ nr. 7, din 13/03/1996 emis de PARLAMENTUL ROMANIEI;		
B1	Inscrierea provizorie, drept de PROPRIETATE, dobandit prin Lege, cota actuala 1/1, cota initiala 1/1 1) COMUNA HORODNIC DE SUS, CIF:15562708	A1

C. Partea III. SARCINI .

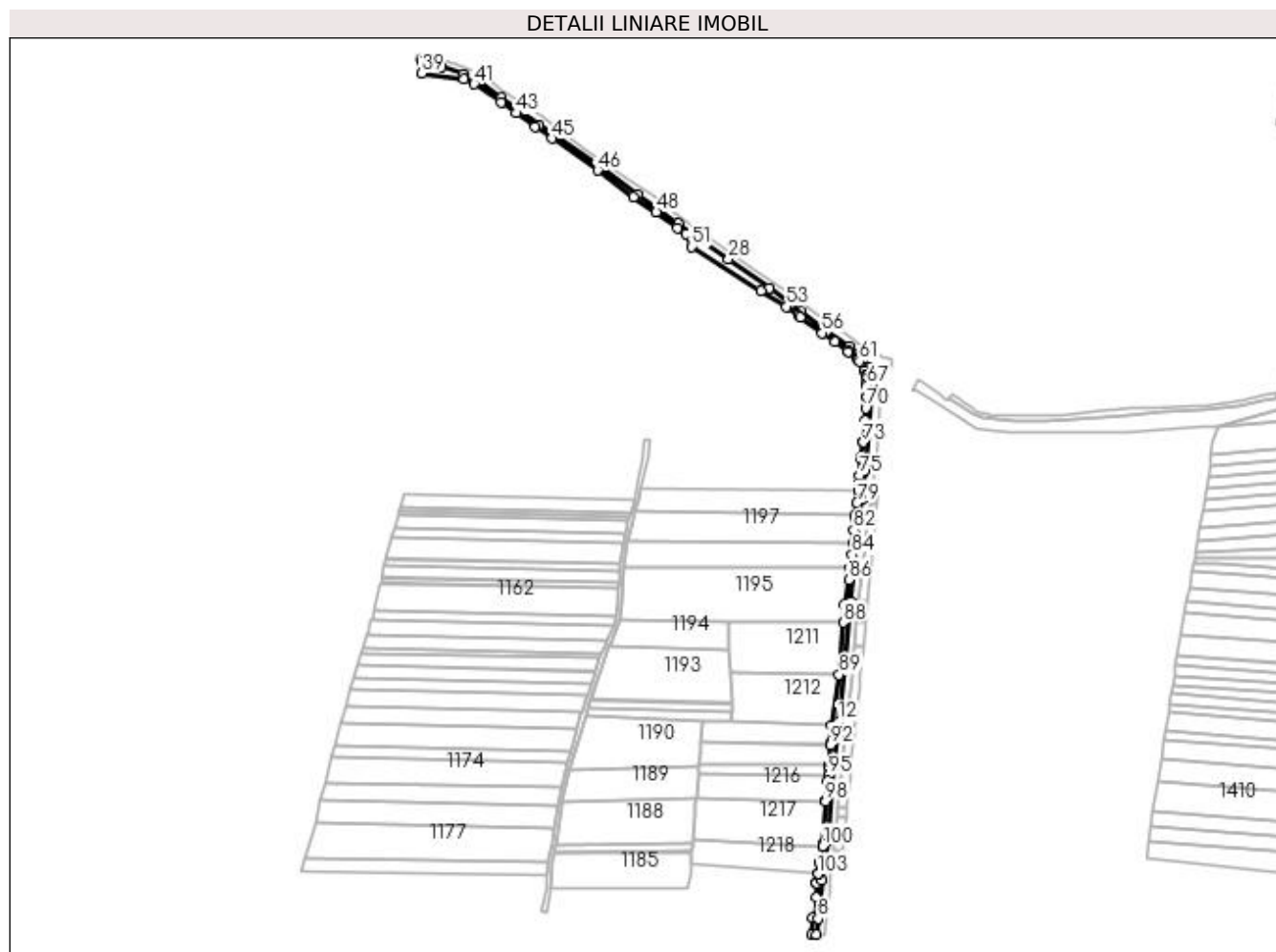
Inscrieri privind dezmembramintele dreptului de proprietate, drepturi reale de garanție și sarcini	Referințe
NU SUNT	

Anexa Nr. 1 La Partea I

Teren

Nr cadastral	Suprafața (mp)*	Observații / Referințe
	4.654	

* Suprafața este determinată în planul de proiecție Stereo 70.



Date referitoare la teren

Crt	Categorie folosință	Intravilan	Suprafața (mp)	Tarla	Parcelă	Nr. topo	Observații / Referințe
1	drum	NU	4.654	55	1017	-	

Lungime Segmente

1) Valorile lungimilor segmentelor sunt obținute din proiecție în plan.

Punct început	X / Y	Punct sfârșit	X / Y	Lungime segment
1	566.052,748 705.727,409	2	566.052,715 705.727,04	0.37
4	566.051,092 705.696,299	5	566.049,216 705.696,482	1.885
7	566.052,819 705.681,796	8	566.054,12 705.695,8	14.06 4
10	566.062,14 705.764,35	11	566.068,61 705.830,9	66.86 4
13	566.078,16 705.919,83	14	566.083,06 705.975,82	56.20 4
16	566.093,34 706.066,82	17	566.095,87 706.092,51	25.81 4
2	566.052,715 705.727,04	3	566.052,412 705.714,32	12.72 4
5	566.049,216 705.696,482	6	566.048,074 705.681,806	14.72
8	566.054,12 705.695,8	9	566.057,72 705.729,9	34.29
11	566.068,61 705.830,9	12	566.072,29 705.869,87	39.14 3
14	566.083,06 705.975,82	15	566.088,5 706.023,18	47.67 1
17	566.095,87 706.092,51	18	566.100,2 706.131,32	39.05 1
3	566.052,412 705.714,32	4	566.051,092 705.696,299	18.06 9
6	566.048,074 705.681,806	7	566.052,819 705.681,796	4.745
9	566.057,72 705.729,9	10	566.062,14 705.764,35	34.73 2
12	566.072,29 705.869,87	13	566.078,16 705.919,83	50.30 4
15	566.088,5 706.023,18	16	566.093,34 706.066,82	43.90 8
18	566.100,2 706.131,32	19	566.101,87 706.158,54	27.27 1

Punct început	X / Y	Punct sfârșit	X / Y	Lungime segment	Punct început	X / Y	Punct sfârșit	X / Y	Lungime segment	Punct început	X / Y	Punct sfârșit	X / Y	Lungime segment
19	566.101,87 706.158,54	20	566.101,95 706.168,97	10.43	20	566.101,95 706.168,97	21	566.102,42 706.173,45	4.505	21	566.102,42 706.173,45	22	566.099,94 706.182,65	9.528
22	566.099,94 706.182,65	23	566.094,43 706.191,61	10.519	23	566.094,43 706.191,61	24	566.081,66 706.201,71	16.281	24	566.081,66 706.201,71	25	566.061,75 706.215,13	24.011
25	566.061,75 706.215,13	26	566.039,61 706.232,45	28.11	26	566.039,61 706.232,45	27	566.010,85 706.253,06	35.382	27	566.010,85 706.253,06	28	565.974,98 706.279,21	44.39
28	565.974,98 706.279,21	29	565.930,59 706.310,74	54.448	29	565.930,59 706.310,74	30	565.894,36 706.335,98	44.155	30	565.894,36 706.335,98	31	565.860,52 706.360,91	42.032
31	565.860,52 706.360,91	32	565.807,46 706.397,85	64.652	32	565.807,46 706.397,85	33	565.774,24 706.421,78	40.942	33	565.774,24 706.421,78	34	565.753,72 706.436,11	25.028
34	565.753,72 706.436,11	35	565.740,29 706.442,05	14.685	35	565.740,29 706.442,05	36	565.720,92 706.448,62	20.454	36	565.720,92 706.448,62	37	565.707,86 706.451,43	13.359
37	565.707,86 706.451,43	38	565.703,307 706.453,629	5.056	38	565.703,307 706.453,629	39	565.703,43 706.443,06	10.57	39	565.703,43 706.443,06	40	565.740,74 706.437,81	37.678
40	565.740,74 706.437,81	41	565.749,83 706.433,68	9.984	41	565.749,83 706.433,68	42	565.773,79 706.417,58	28.867	42	565.773,79 706.417,58	43	565.787,266 706.407,938	16.57
43	565.787,266 706.407,938	44	565.804,02 706.395,95	20.601	44	565.804,02 706.395,95	45	565.818,599 706.385,699	17.822	45	565.818,599 706.385,699	46	565.858,96 706.357,32	49.339
46	565.858,96 706.357,32	47	565.890,99 706.333,96	39.644	47	565.890,99 706.333,96	48	565.911,017 706.320,376	24.199	48	565.911,017 706.320,376	49	565.929,644 706.306,285	23.356
49	565.929,644 706.306,285	50	565.937,02 706.301,199	8.96	50	565.937,02 706.301,199	51	565.941,88 706.289,9	12.3	51	565.941,88 706.289,9	52	566.003,585 706.251,056	72.913
52	566.003,585 706.251,056	53	566.026,201 706.236,819	26.724	53	566.026,201 706.236,819	54	566.036,683 706.228,859	13.162	54	566.036,683 706.228,859	55	566.038,5 706.227,48	2.281
55	566.038,5 706.227,48	56	566.057,7 706.213,46	23.774	56	566.057,7 706.213,46	57	566.068,765 706.205,951	13.372	57	566.068,765 706.205,951	58	566.080,598 706.197,213	14.71
58	566.080,598 706.197,213	59	566.080,71 706.197,13	0.139	59	566.080,71 706.197,13	60	566.089,29 706.189,71	11.343	60	566.089,29 706.189,71	61	566.090,596 706.188,56	1.74
61	566.090,596 706.188,56	62	566.094,84 706.180,33	9.26	62	566.094,84 706.180,33	63	566.096,481 706.177,066	3.653	63	566.096,481 706.177,066	64	566.097,022 706.175,99	1.204
64	566.097,022 706.175,99	65	566.097,33 706.173,51	2.499	65	566.097,33 706.173,51	66	566.097,75 706.169,13	4.4	66	566.097,75 706.169,13	67	566.097,7 706.166,742	2.389
67	566.097,7 706.166,742	68	566.097,492 706.156,813	9.931	68	566.097,492 706.156,813	69	566.097,459 706.156,538	0.277	69	566.097,459 706.156,538	70	566.096,29 706.146,94	9.669
70	566.096,29 706.146,94	71	566.095,533 706.136,448	10.519	71	566.095,533 706.136,448	72	566.094,13 706.117,02	19.479	72	566.094,13 706.117,02	73	566.094,105 706.116,858	0.164
73	566.094,105 706.116,858	74	566.091,968 706.102,841	14.179	74	566.091,968 706.102,841	75	566.091,097 706.087,53	15.336	75	566.091,097 706.087,53	76	566.090,711 706.080,743	6.798
76	566.090,711 706.080,743	77	566.090,587 706.078,565	2.182	77	566.090,587 706.078,565	78	566.089,976 706.073,993	4.613	78	566.089,976 706.073,993	79	566.088,57 706.063,48	10.607
79	566.088,57 706.063,48	80	566.087,262 706.053,528	10.038	80	566.087,262 706.053,528	81	566.086,828 706.050,23	3.326	81	566.086,828 706.050,23	82	566.085,462 706.039,242	11.073
82	566.085,462 706.039,242	83	566.084,841 706.027,683	11.576	83	566.084,841 706.027,683	84	566.084,293 706.017,481	10.217	84	566.084,293 706.017,481	85	566.082,71 706.005,765	11.822
85	566.082,71 706.005,765	86	566.081,296 705.995,295	10.565	86	566.081,296 705.995,295	87	566.077,81 705.973,69	21.884	87	566.077,81 705.973,69	88	566.076,544 705.957,446	16.293
88	566.076,544 705.957,446	89	566.072,782 705.911,372	46.227	89	566.072,782 705.911,372	90	566.065,85 705.866,19	45.711	90	566.065,85 705.866,19	91	566.065,063 705.850,604	15.606
91	566.065,063 705.850,604	92	566.065,001 705.849,38	1.226	92	566.065,001 705.849,38	93	566.064,121 705.831,965	17.437	93	566.064,121 705.831,965	94	566.063,941 705.828,398	3.572
94	566.063,941 705.828,398	95	566.063,179 705.822,177	6.267	95	566.063,179 705.822,177	96	566.062,58 705.817,29	4.924	96	566.062,58 705.817,29	97	566.060,88 705.800,42	16.955
97	566.060,88 705.800,42	98	566.060,725 705.799,386	1.046	98	566.060,725 705.799,386	99	566.058,526 705.762,01	37.441	99	566.058,526 705.762,01	100	566.058,08 705.759,854	2.202
100	566.058,08 705.759,854	101	566.055,04 705.745,14	15.025	101	566.055,04 705.745,14	102	566.054,243 705.735,339	9.833	102	566.054,243 705.735,339	103	566.054,233 705.735,22	0.119
103	566.054,233 705.735,22	1	566.052,748 705.727,409	7.951										

** Lungimile segmentelor sunt determinate în planul de proiecție Stereo 70 și sunt rotunjite la 1 milimetru.

*** Distanța dintre puncte este formată din segmente cumulate ce sunt mai mici decât valoarea 1 milimetru.

**DATE DESPRE IMOBILUL NR. 1129**

Oficiul de Cadastru și Publicitate Imobiliară SUCEAVA
Biroul de Cadastru și Publicitate Imobiliară Radauti

A. Partea I. Descrierea imobilului

TEREN Extravilan

Adresa: Jud. Suceava

Nr. Crt	Nr cadastral Nr. topografic	Suprafața* (mp)	Observații / Referințe
A1		1.443	Sector cadastral:17 Teren neimprejmuit;

B. Partea II. Proprietari și acte

Inscrieri privitoare la dreptul de proprietate și alte drepturi reale	Referințe
1129 / 28/11/2023	
Act Notarial nr. 2666, din 10/10/2003 emis de BNP COVARIUC IOAN;	
B1	A1
Intabulare, drept de PROPRIETATE, dobandit prin lesire Din Indiviziune, cota actuala 1/1, cota initiala 1/1 1) ONICA GAVRIL	

C. Partea III. SARCINI .

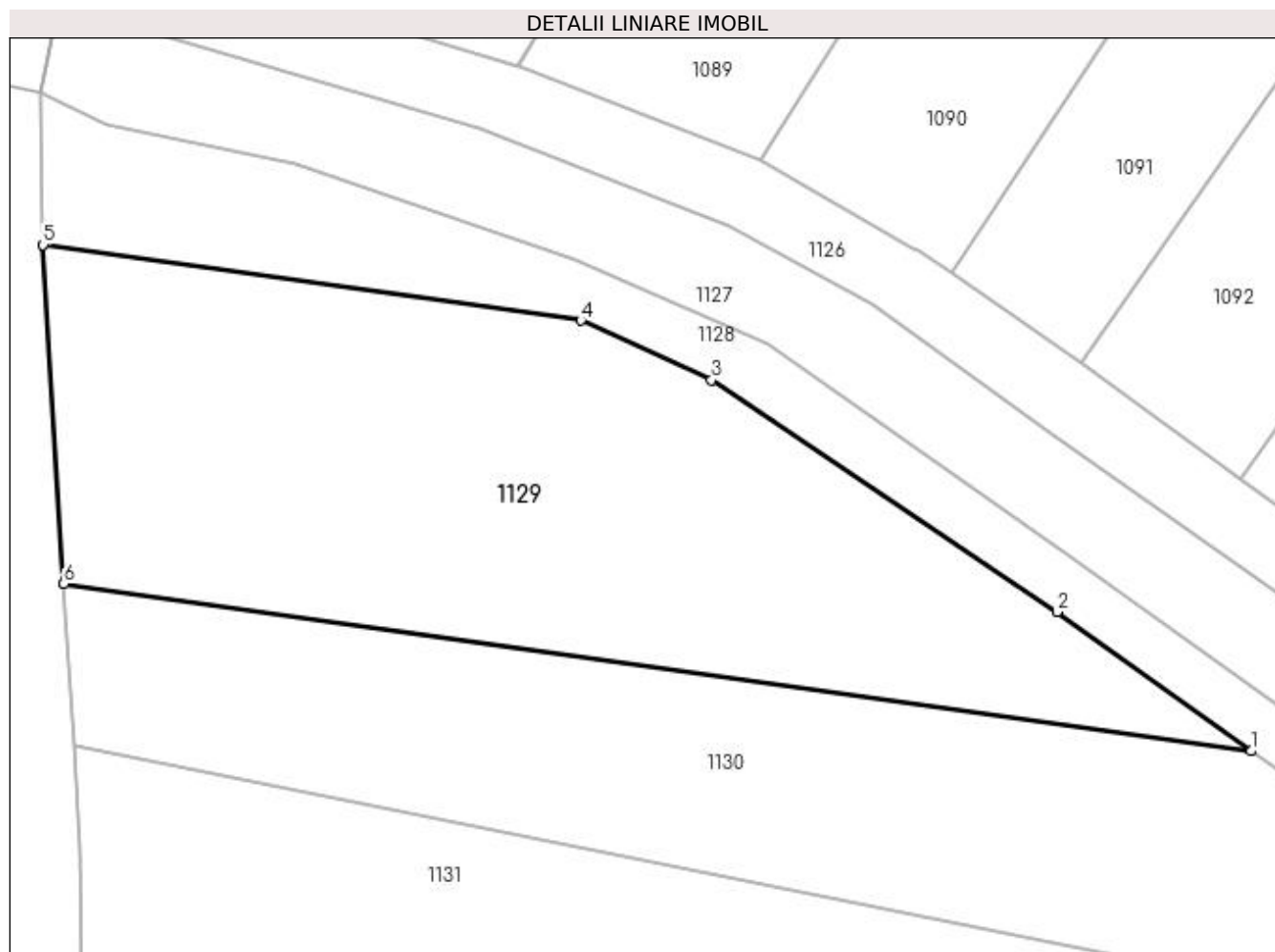
Inscrieri privind dezmembramintele dreptului de proprietate, drepturi reale de garanție și sarcini	Referințe
NU SUNT	

Anexa Nr. 1 La Partea I

Teren

Nr cadastral	Suprafața (mp)*	Observații / Referințe
	1.443	

* Suprafața este determinată în planul de proiecție Stereo 70.



Date referitoare la teren

Crt	Categorie folosință	Intra vilan	Suprafața (mp)	Tarla	Parcelă	Nr. topo	Observații / Referințe
1	arabil	NU	1.443	55	1017	-	Diferența de suprafața se regăsește la ID 1744

Lungime Segmente

1) Valorile lungimilor segmentelor sunt obținute din proiecție în plan.

Punct început	X / Y	Punct sfârșit	X / Y	Lungime segment (** (m)
1	565.787,266 706.407,938	2	565.773,79 706.417,58	16.57
2	565.773,79 706.417,58	3	565.749,83 706.433,68	28.867
3	565.749,83 706.433,68	4	565.740,74 706.437,81	9.984
4	565.740,74 706.437,81	5	565.703,43 706.443,06	37.678
5	565.703,43 706.443,06	6	565.704,855 706.419,534	23.569

Punct început	X / Y	Punct sfârșit	X / Y	Lungime segment (** (m)
6	565.704,855 706.419,534	1	565.787,266 706.407,938	83.223

** Lungimile segmentelor sunt determinate în planul de proiecție Stereo 70 și sunt rotunjite la 1 milimetru.

*** Distanța dintre puncte este formată din segmente cumulate ce sunt mai mici decât valoarea 1 milimetru.

**DATE DESPRE IMOBILUL NR. 1130**

Oficiul de Cadastru și Publicitate Imobiliară SUCEAVA
Biroul de Cadastru și Publicitate Imobiliară Radauti

A. Partea I. Descrierea imobilului

TEREN Extravilan

Adresa: Jud. Suceava

Nr. Crt	Nr cadastral Nr. topografic	Suprafața* (mp)	Observații / Referințe
A1		1.363	Sector cadastral:17 Teren neimpregmuit;

B. Partea II. Proprietari și acte

Inscrieri privitoare la dreptul de proprietate și alte drepturi reale	Referințe
1130 / 28/11/2023	
Act Normativ nr. 7, din 13/03/1996 emis de PARLAMENTUL ROMANIEI;	
B1	Inscrierea provizorie, drept de PROPRIETATE, dobandit prin Lege, cota actuala 1/1, cota initiala 1/1
	1) COMUNA HORODNIC DE SUS, CIF:15562708

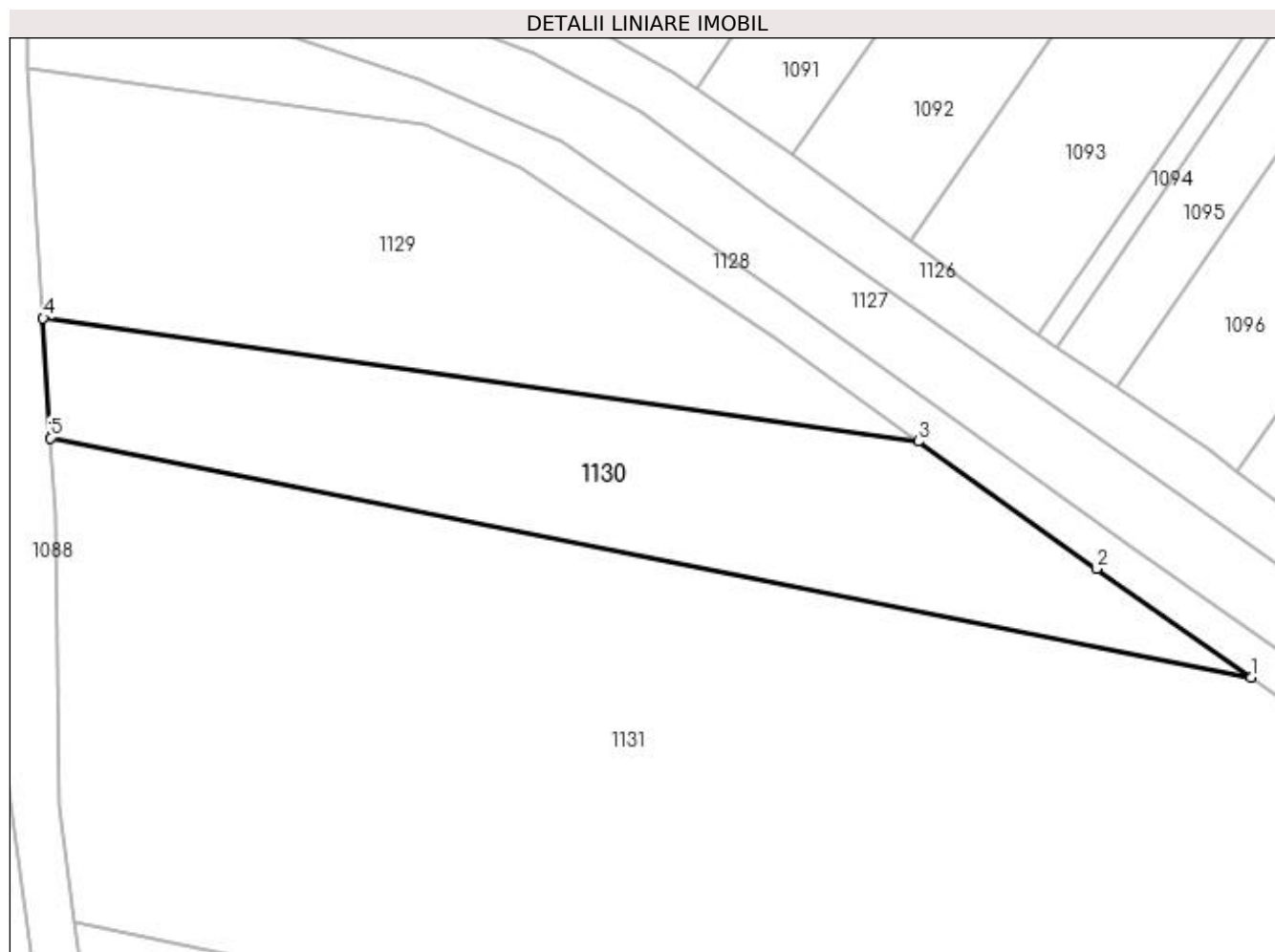
C. Partea III. SARCINI .

Inscrieri privind dezmembramintele dreptului de proprietate, drepturi reale de garanție și sarcini	Referințe
NU SUNT	

Anexa Nr. 1 La Partea I**Teren**

Nr cadastral	Suprafața (mp)*	Observații / Referințe
	1.363	

* Suprafața este determinată în planul de proiecție Stereo 70.

**Date referitoare la teren**

Crt	Categorie folosință	Intra vilan	Suprafața (mp)	Tarla	Parcelă	Nr. topo	Observații / Referințe
1	arabil	NU	1.363	55	1017	-	

Lungime Segmente

1) Valorile lungimilor segmentelor sunt obținute din proiecție în plan.

Punct început	X / Y	Punct sfârșit	X / Y	Lungime segment (** (m)
1	565.818,599 706.385,699	2	565.804,02 706.395,95	17.822
2	565.804,02 706.395,95	3	565.787,266 706.407,938	20.601
3	565.787,266 706.407,938	4	565.704,855 706.419,534	83.223
4	565.704,855 706.419,534	5	565.705,538 706.408,254	11.301
5	565.705,538 706.408,254	1	565.818,599 706.385,699	115.289

**** Lungimile segmentelor sunt determinate în planul de proiecție Stereo 70 și sunt rotunjite la 1 milimetru.**

***** Distanța dintre puncte este formată din segmente cumulate ce sunt mai mici decât valoarea 1 milimetru.**

**DATE DESPRE IMOBILUL NR. 1131**

Oficiul de Cadastru și Publicitate Imobiliară SUCEAVA
 Biroul de Cadastru și Publicitate Imobiliară Radauti

A. Partea I. Descrierea imobilului

TEREN Extravilan

Adresa: Jud. Suceava

Nr. Crt	Nr cadastral Nr. topografic	Suprafața* (mp)	Observații / Referințe
A1		Din acte: 8.240 Masurata: 7.240	Sector cadastral:17 Teren neimprejmuit;

B. Partea II. Proprietari și acte

Inscrieri privitoare la dreptul de proprietate și alte drepturi reale		Referințe
1131 / 28/11/2023		
Act Notarial nr. 2666, din 10/10/2003 emis de BNP COVARIUC IOAN;		
B1	Intabulare, drept de PROPRIETATE, dobandit prin lesire Din Indiviziune, cota actuala 1/1, cota initiala 1/1 1) ONICA GAVRIL	A1

C. Partea III. SARCINI .

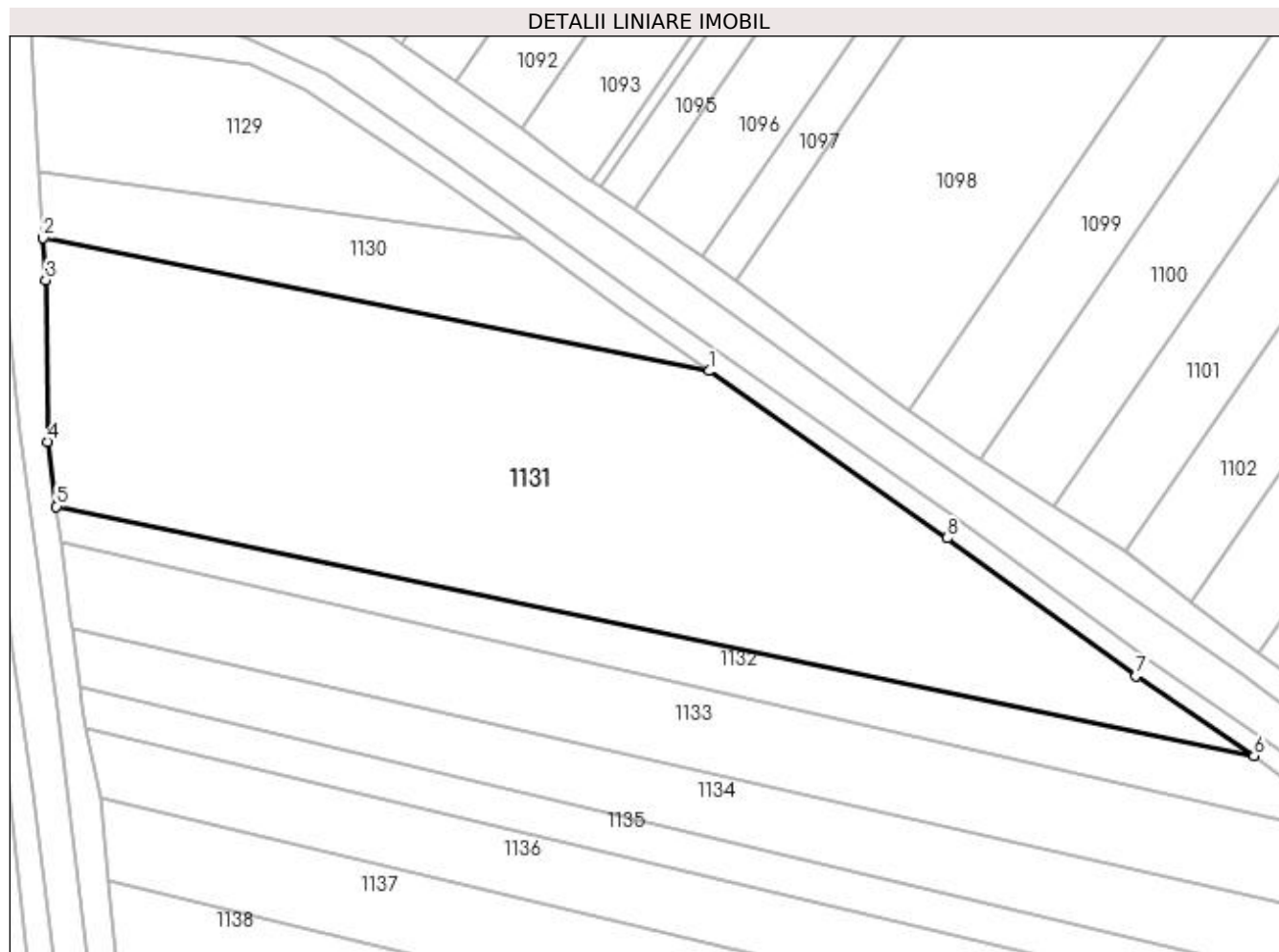
Inscrieri privind dezmembramintele dreptului de proprietate, drepturi reale de garanție și sarcini	Referințe
NU SUNT	

Anexa Nr. 1 La Partea I

Teren

Nr cadastral	Suprafața (mp)*	Observații / Referințe
	Din acte: 8.240 Masurata: 7.240	

* Suprafața este determinată în planul de proiecție Stereo 70.



Date referitoare la teren

Crt	Categorie folosință	Intra vilan	Suprafața (mp)	Tarla	Parcelă	Nr. topo	Observații / Referințe
1	arabil	NU	7.240	55	1017	-	

Lungime Segmente

1) Valorile lungimilor segmentelor sunt obținute din proiecție în plan.

Punct început	X / Y	Punct sfârșit	X / Y	Lungime segment (** (m)
1	565.818,599 706.385,699	2	565.705,538 706.408,254	115.289
2	565.705,538 706.408,254	3	565.705,97 706.401,12	7.147
3	565.705,97 706.401,12	4	565.706,3 706.373,69	27.432
4	565.706,3 706.373,69	5	565.707,773 706.362,695	11.093
5	565.707,773 706.362,695	6	565.911,017 706.320,376	207.603

Punct început	X / Y	Punct sfârșit	X / Y	Lungime segment (** (m)
6	565.911,017 706.320,376	7	565.890,99 706.333,96	24.199
7	565.890,99 706.333,96	8	565.858,96 706.357,32	39.644
8	565.858,96 706.357,32	1	565.818,599 706.385,699	49.339

** Lungimile segmentelor sunt determinate în planul de proiecție Stereo 70 și sunt rotunjite la 1 milimetru.

*** Distanța dintre puncte este formată din segmente cumulate ce sunt mai mici decât valoarea 1 milimetru.

**DATE DESPRE IMOBILUL NR. 1132**

Oficiul de Cadastru și Publicitate Imobiliară SUCEAVA
Biroul de Cadastru și Publicitate Imobiliară Radauti

A. Partea I. Descrierea imobilului

TEREN Extravilan

Adresa: Jud. Suceava

Nr. Crt	Nr cadastral Nr. topografic	Suprafața* (mp)	Observații / Referințe
A1	31068	1.700	Sector cadastral:17 Teren neimprejmuit;

B. Partea II. Proprietari și acte

Inscrieri privitoare la dreptul de proprietate și alte drepturi reale		Referințe
22801 / 30/10/2012		
Hotarare Judecatoreasca nr. 3899, din 17/10/2012 emis de JUDECATORIA RADAUTI;		
B1	Intabulare, drept de PROPRIETATE bun propriu cu titlu de partaj, dobandit prin Hotarare Judecatoreasca, cota actuala 1/1, cota initiala 1/1 1) EVULET NELI DOINA	A1

C. Partea III. SARCINI .

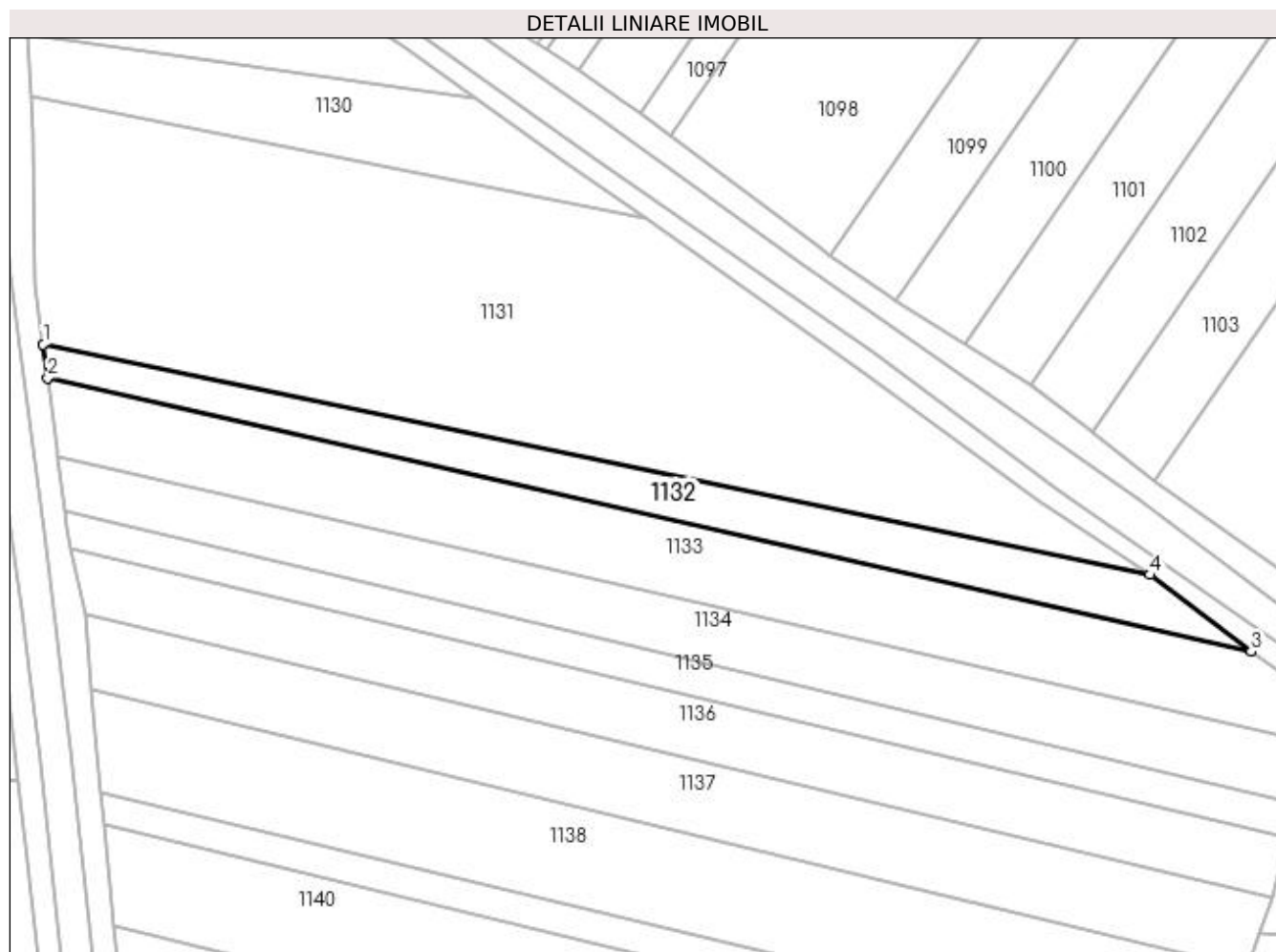
Inscrieri privind dezmembramintele dreptului de proprietate, drepturi reale de garanție și sarcini	Referințe
NU SUNT	

Anexa Nr. 1 La Partea I

Teren

Nr cadastral	Suprafața (mp)*	Observații / Referințe
31068	1.700	

* Suprafața este determinată în planul de proiecție Stereo 70.



Date referitoare la teren

Crt	Categorie folosință	Intra vilan	Suprafața (mp)	Tarla	Parcelă	Nr. topo	Observații / Referințe
1	arabil	NU	1.700	55	1017	-	

Lungime Segmente

1) Valorile lungimilor segmentelor sunt obținute din proiecție în plan.

Punct început	X / Y	Punct sfârșit	X / Y	Lungime segment (** (m)
1	565.707,773 706.362,695	2	565.708,601 706.356,516	6.234
2	565.708,601 706.356,516	3	565.929,644 706.306,285	226.679
3	565.929,644 706.306,285	4	565.911,017 706.320,376	23.356
4	565.911,017 706.320,376	1	565.707,773 706.362,695	207.603

**** Lungimile segmentelor sunt determinate în planul de proiecție Stereo 70 și sunt rotunjite la 1 milimetru.**

***** Distanța dintre puncte este formată din segmente cumulate ce sunt mai mici decât valoarea 1 milimetru.**

**DATE DESPRE IMOBILUL NR. 1133**

Oficiul de Cadastru și Publicitate Imobiliară SUCEAVA
Biroul de Cadastru și Publicitate Imobiliară Radauti

A. Partea I. Descrierea imobilului

TEREN Extravilan

Adresa: Jud. Suceava

Nr. Crt	Nr cadastral Nr. topografic	Suprafața* (mp)	Observații / Referințe
A1		3.224	Sector cadastral:17 Teren neimprejmuit;

B. Partea II. Proprietari și acte

Inscrieri privitoare la dreptul de proprietate și alte drepturi reale	Referințe
1133 / 28/11/2023	
Act Notarial nr. 2084, din 22/07/2020 emis de BNP COVARIUC IOAN;	
B1	A1
Intabulare, drept de PROPRIETATE, dobandit prin lesire Din Indiviziune, cota actuala 1/1, cota initiala 1/1 1) PRELIPCEAN GAVRIL	

C. Partea III. SARCINI .

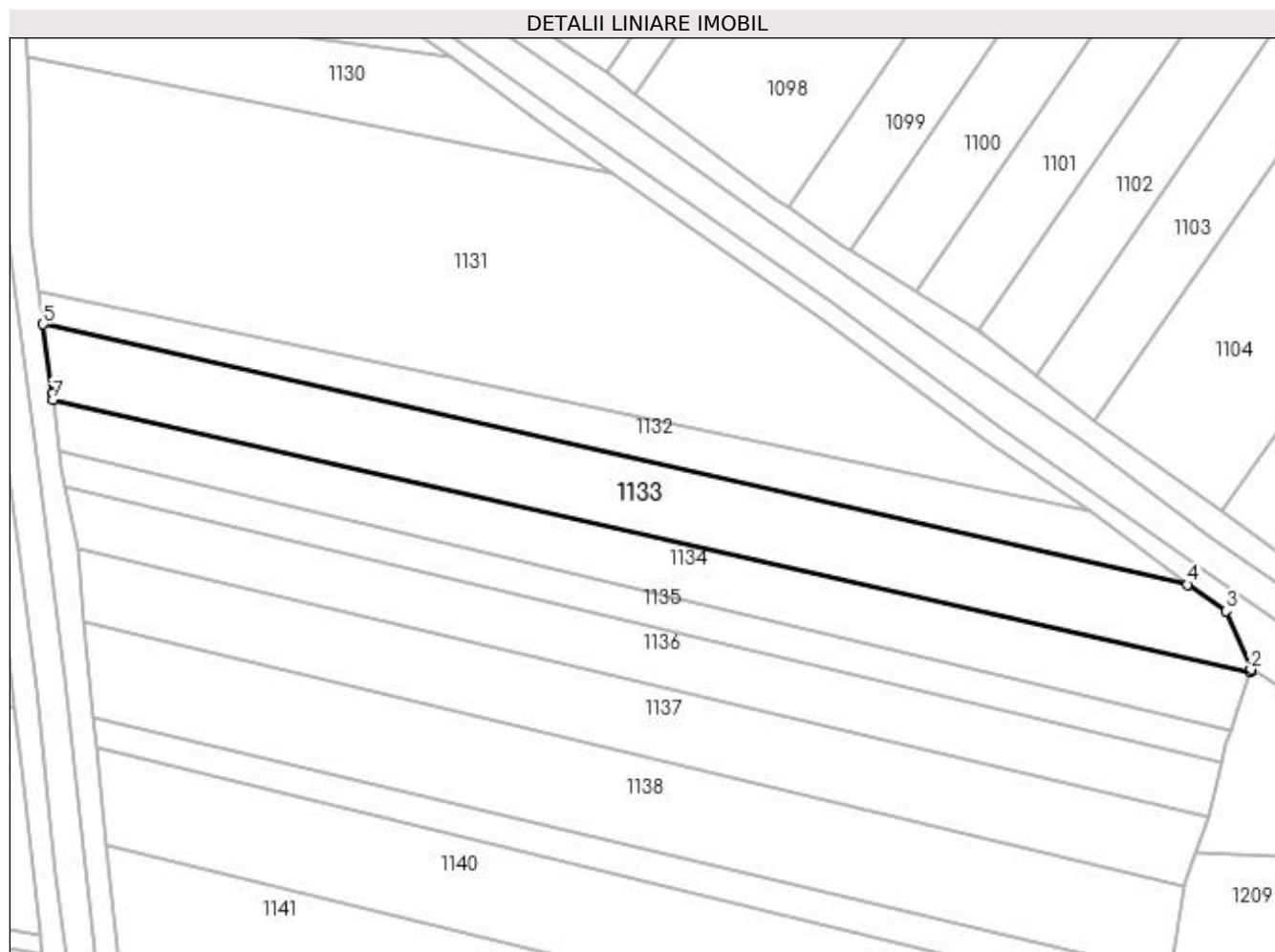
Inscrieri privind dezmembramintele dreptului de proprietate, drepturi reale de garanție și sarcini	Referințe
NU SUNT	

Anexa Nr. 1 La Partea I

Teren

Nr cadastral	Suprafața (mp)*	Observații / Referințe
	3.224	

* Suprafața este determinată în planul de proiecție Stereo 70.



Date referitoare la teren

Crt	Categorie folosință	Intra vilan	Suprafața (mp)	Tarla	Parcelă	Nr. topo	Observații / Referințe
1	arabil	NU	3.224	55	1017	-	

Lungime Segmente

1) Valorile lungimilor segmentelor sunt obținute din proiecție în plan.

Punct început	X / Y	Punct sfârșit	X / Y	Lungime segment (** (m)
1	565.941,741 706.289,487	2	565.941,88 706.289,9	0.436
2	565.941,88 706.289,9	3	565.937,02 706.301,199	12.3
3	565.937,02 706.301,199	4	565.929,644 706.306,285	8.96
4	565.929,644 706.306,285	5	565.708,601 706.356,516	226.679
5	565.708,601 706.356,516	6	565.710,348 706.343,202	13.428

Punct început	X / Y	Punct sfârșit	X / Y	Lungime segment (** (m)
6	565.710,348 706.343,202	7	565.710,5 706.341,915	1.296
7	565.710,5 706.341,915	1	565.941,741 706.289,487	237.11

** Lungimile segmentelor sunt determinate în planul de proiecție Stereo 70 și sunt rotunjite la 1 milimetru.

*** Distanța dintre puncte este formată din segmente cumulate ce sunt mai mici decât valoarea 1 milimetru.

**DATE DESPRE IMOBILUL NR. 1134**

Oficiul de Cadastru și Publicitate Imobiliară SUCEAVA
Biroul de Cadastru și Publicitate Imobiliară Radauti

A. Partea I. Descrierea imobilului

TEREN Extravilan

Adresa: Jud. Suceava

Nr. Crt	Nr cadastral Nr. topografic	Suprafața* (mp)	Observații / Referințe
A1		2.496	Sector cadastral:17 Teren neimprejmuit;

B. Partea II. Proprietari și acte

Inscrieri privitoare la dreptul de proprietate și alte drepturi reale		Referințe
1134 / 28/11/2023		
Act Notarial nr. 218, din 12/09/2018 emis de BIN SEHLANEC ANA;		
B1	Intabulare, drept de PROPRIETATE, dobandit prin lesire Din Indiviziune, cota actuala 1/1, cota initiala 1/1 1) TIGANESCU IOAN	A1

C. Partea III. SARCINI .

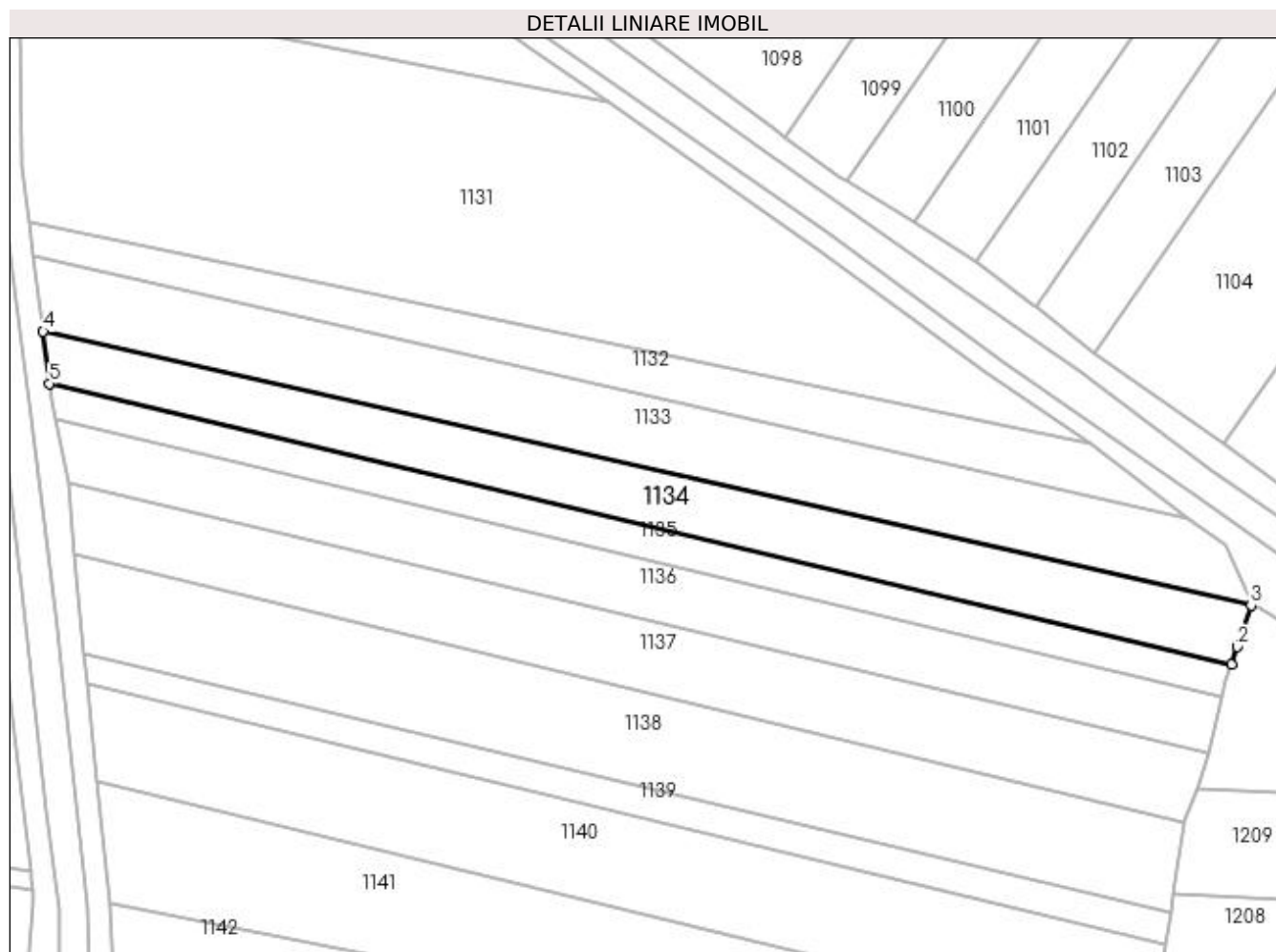
Inscrieri privind dezmembramintele dreptului de proprietate, drepturi reale de garanție și sarcini	Referințe
NU SUNT	

Anexa Nr. 1 La Partea I

Teren

Nr cadastral	Suprafața (mp)*	Observații / Referințe
	2.496	

* Suprafața este determinată în planul de proiecție Stereo 70.



Date referitoare la teren

Crt	Categorie folosință	Intra vilan	Suprafața (mp)	Tarla	Parcelă	Nr. topo	Observații / Referințe
1	arabil	NU	2.496	55	1017	-	

Lungime Segmente

1) Valorile lungimilor segmentelor sunt obținute din proiecție în plan.

Punct început	X / Y	Punct sfârșit	X / Y	Lungime segment (** (m)
1	565.937,95 706.278,23	2	565.939,085 706.281,6	3.556
2	565.939,085 706.281,6	3	565.941,741 706.289,487	8.322
3	565.941,741 706.289,487	4	565.710,5 706.341,915	237.11
4	565.710,5 706.341,915	5	565.711,672 706.331,957	10.027
5	565.711,672 706.331,957	1	565.937,95 706.278,23	232.569

**** Lungimile segmentelor sunt determinate în planul de proiecție Stereo 70 și sunt rotunjite la 1 milimetru.**

***** Distanța dintre puncte este formată din segmente cumulate ce sunt mai mici decât valoarea 1 milimetru.**

**DATE DESPRE IMOBILUL NR. 1135**

Oficiul de Cadastru și Publicitate Imobiliară SUCEAVA
Biroul de Cadastru și Publicitate Imobiliară Radauti

A. Partea I. Descrierea imobilului

TEREN Extravilan

Adresa: Jud. Suceava

Nr. Crt	Nr cadastral Nr. topografic	Suprafața* (mp)	Observații / Referințe
A1		1.492	Sector cadastral:17 Teren neimprejmuit;

B. Partea II. Proprietari și acte

Inscrieri privitoare la dreptul de proprietate și alte drepturi reale		Referințe
1135 / 28/11/2023		
Act Normativ nr. 7, din 13/03/1996 emis de PARLAMENTUL ROMANIEI;		
B1	Inscrierea provizorie, drept de PROPRIETATE, dobandit prin Lege, cota actuala 1/1, cota initiala 1/1 1) COMUNA HORODNIC DE SUS, CIF:15562708	A1

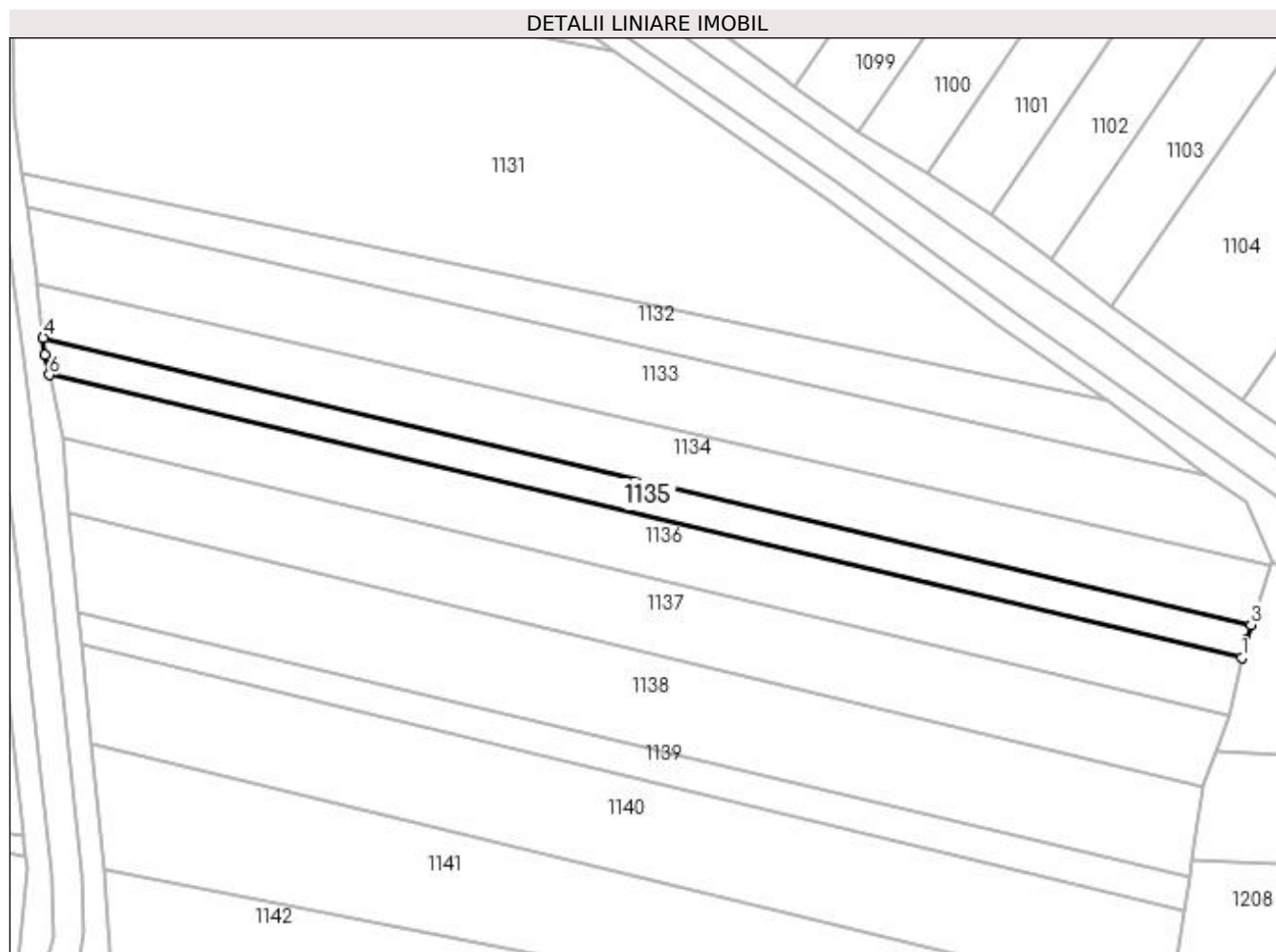
C. Partea III. SARCINI .

Inscrieri privind dezmembramintele dreptului de proprietate, drepturi reale de garanție și sarcini	Referințe
NU SUNT	

Anexa Nr. 1 La Partea I**Teren**

Nr cadastral	Suprafața (mp)*	Observații / Referințe
	1.492	

* Suprafața este determinată în planul de proiecție Stereo 70.

**Date referitoare la teren**

Crt	Categorie folosință	Intra vilan	Suprafața (mp)	Tarla	Parcelă	Nr. topo	Observații / Referințe
1	arabil	NU	1.492	55	1017	-	

Lungime Segmente

1) Valorile lungimilor segmentelor sunt obținute din proiecție în plan.

Punct început	X / Y	Punct sfârșit	X / Y	Lungime segment (** (m)
1	565.936,216 706.272,012	2	565.937,0 706.275,41	3.487
2	565.937,0 706.275,41	3	565.937,95 706.278,23	2.976
3	565.937,95 706.278,23	4	565.711,672 706.331,957	232.569
4	565.711,672 706.331,957	5	565.712,045 706.328,824	3.155
5	565.712,045 706.328,824	6	565.712,856 706.325,036	3.874

Punct început	X / Y	Punct sfârșit	X / Y	Lungime segment (** (m)
6	565.712,856 706.325,036	1	565.936,216 706.272,012	229.567

** Lungimile segmentelor sunt determinate în planul de proiecție Stereo 70 și sunt rotunjite la 1 milimetru.

*** Distanța dintre puncte este formată din segmente cumulate ce sunt mai mici decât valoarea 1 milimetru.

**DATE DESPRE IMOBILUL NR. 1136**

Oficiul de Cadastru și Publicitate Imobiliară SUCEAVA
Biroul de Cadastru și Publicitate Imobiliară Radauti

A. Partea I. Descrierea imobilului

TEREN Extravilan

Adresa: Jud. Suceava

Nr. Crt	Nr cadastral Nr. topografic	Suprafața* (mp)	Observații / Referințe
A1		2.500	Sector cadastral:17 Teren neimprejmuit;

B. Partea II. Proprietari și acte

Inscrieri privitoare la dreptul de proprietate și alte drepturi reale	Referințe
1136 / 28/11/2023	
Act Administrativ nr. 448, din 20/12/1993 emis de COMISIA JUDETEANA SUCEAVA;	
B1	A1
Intabulare, drept de PROPRIETATE, dobandit prin Reconstituire, cota actuala 1/1, cota initiala 1/1 1) SCHEUL LUCICA	

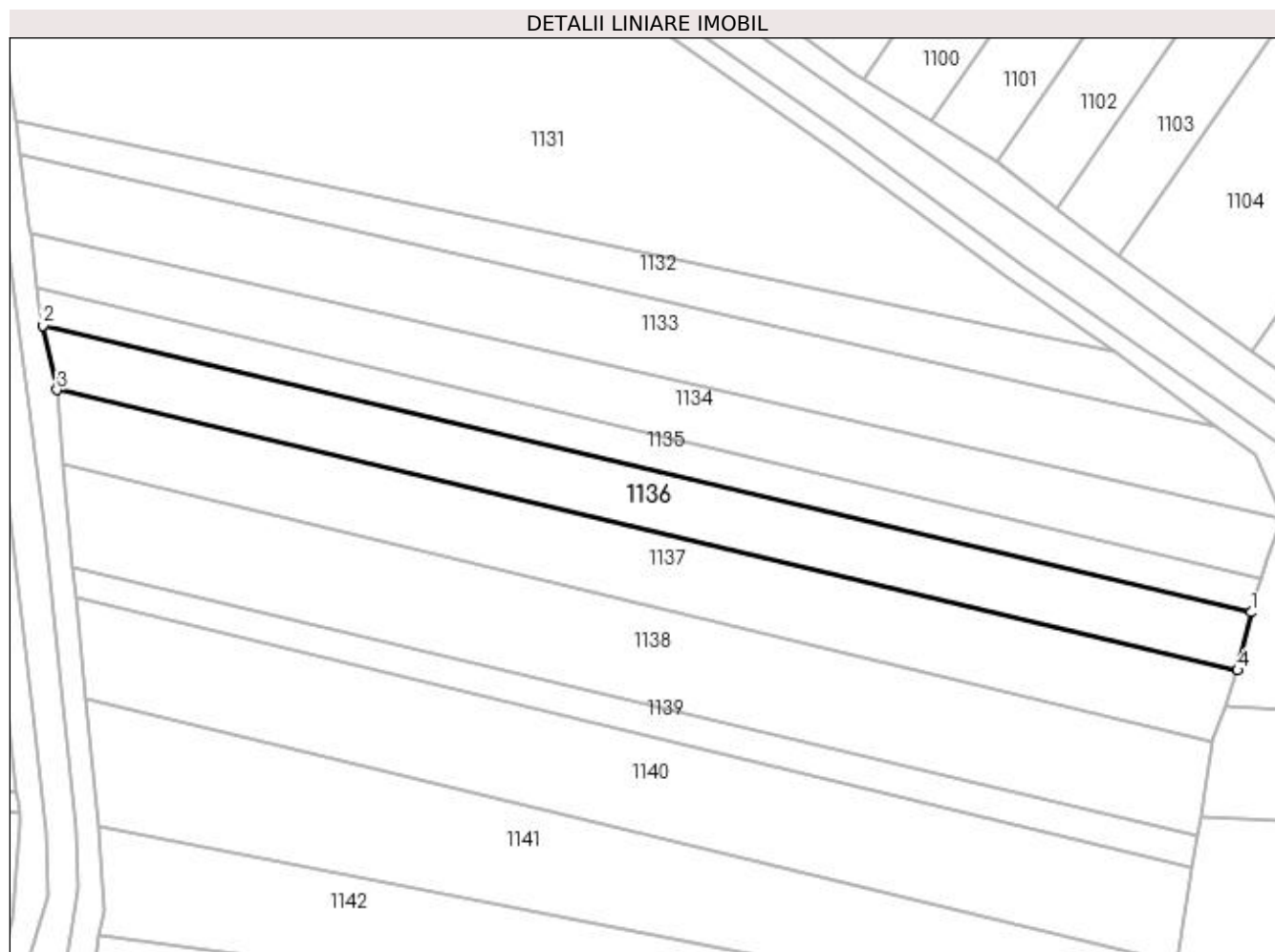
C. Partea III. SARCINI .

Inscrieri privind dezmembramintele dreptului de proprietate, drepturi reale de garanție și sarcini	Referințe
NU SUNT	

Anexa Nr. 1 La Partea I**Teren**

Nr cadastral	Suprafața (mp)*	Observații / Referințe
	2.500	

* Suprafața este determinată în planul de proiecție Stereo 70.

**Date referitoare la teren**

Crt	Categorie folosință	Intra vilan	Suprafața (mp)	Tarla	Parcelă	Nr. topo	Observații / Referințe
1	arabil	NU	2.500	55	1017	-	

Lungime Segmente

1) Valorile lungimilor segmentelor sunt obținute din proiecție în plan.

Punct început	X / Y	Punct sfârșit	X / Y	Lungime segment (** (m)
1	565.936,216 706.272,012	2	565.712,856 706.325,036	229.567
2	565.712,856 706.325,036	3	565.715,409 706.313,11	12.196
3	565.715,409 706.313,11	4	565.933,74 706.261,28	224.399
4	565.933,74 706.261,28	1	565.936,216 706.272,012	11.014

**** Lungimile segmentelor sunt determinate în planul de proiecție Stereo 70 și sunt rotunjite la 1 milimetru.**

***** Distanța dintre puncte este formată din segmente cumulate ce sunt mai mici decât valoarea 1 milimetru.**

**DATE DESPRE IMOBILUL NR. 1137**

Oficiul de Cadastru și Publicitate Imobiliară SUCEAVA
Biroul de Cadastru și Publicitate Imobiliară Radauti

A. Partea I. Descrierea imobilului

TEREN Extravilan

Adresa: Jud. Suceava

Nr. Crt	Nr cadastral Nr. topografic	Suprafața* (mp)	Observații / Referințe
A1		3.016	Sector cadastral:17 Teren neimprejmuit;

B. Partea II. Proprietari și acte

Inscrieri privitoare la dreptul de proprietate și alte drepturi reale		Referințe
1137 / 28/11/2023		
Act Normativ nr. 7, din 13/03/1996 emis de PARLAMENTUL ROMANIEI;		
B1	Inscrierea provizorie, drept de PROPRIETATE, dobandit prin Lege, cota actuala 1/1, cota initiala 1/1 1) COMUNA HORODNIC DE SUS, CIF:15562708	A1

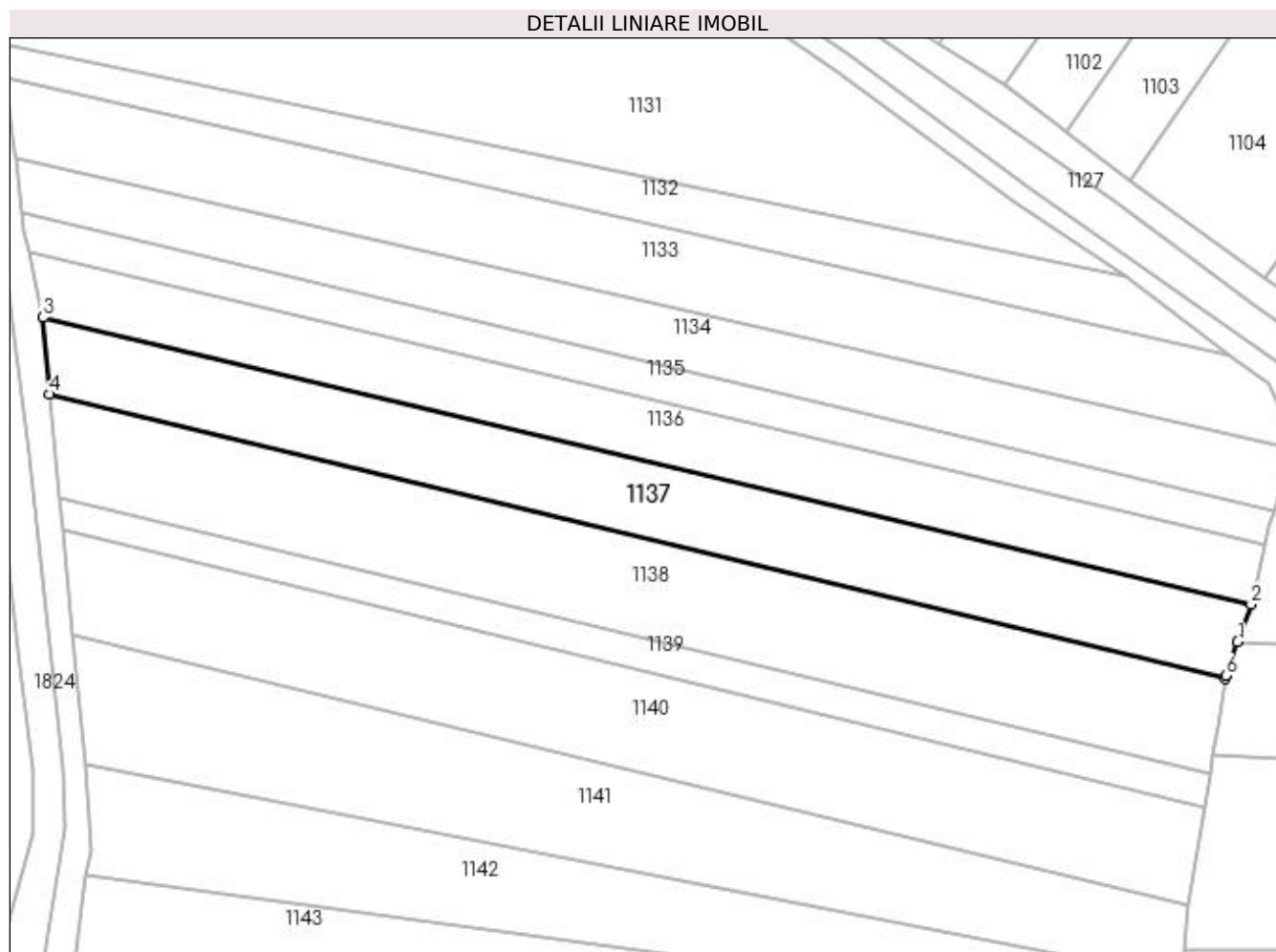
C. Partea III. SARCINI .

Inscrieri privind dezmembramintele dreptului de proprietate, drepturi reale de garanție și sarcini	Referințe
NU SUNT	

Anexa Nr. 1 La Partea I**Teren**

Nr cadastral	Suprafața (mp)*	Observații / Referințe
	3.016	

* Suprafața este determinată în planul de proiecție Stereo 70.

**Date referitoare la teren**

Crt	Categorie folosință	Intra vilan	Suprafața (mp)	Tarla	Parcelă	Nr. topo	Observații / Referințe
1	arabil	NU	3.016	55	1017	-	

Lungime Segmente

1) Valorile lungimilor segmentelor sunt obținute din proiecție în plan.

Punct început	X / Y	Punct sfârșit	X / Y	Lungime segment (** (m)
1	565.931,326 706.254,53	2	565.933,74 706.261,28	7.169
2	565.933,74 706.261,28	3	565.715,409 706.313,11	224.399
3	565.715,409 706.313,11	4	565.716,565 706.299,271	13.887
4	565.716,565 706.299,271	5	565.929,06 706.247,955	218.603
5	565.929,06 706.247,955	6	565.929,13 706.248,39	0.441

Punct început	X / Y	Punct sfârșit	X / Y	Lungime segment (** (m)
6	565.929,13 706.248,39	1	565.931,326 706.254,53	6.521

** Lungimile segmentelor sunt determinate în planul de proiecție Stereo 70 și sunt rotunjite la 1 milimetru.

*** Distanța dintre puncte este formată din segmente cumulate ce sunt mai mici decât valoarea 1 milimetru.

**DATE DESPRE IMOBILUL NR. 1138**

Oficiul de Cadastru și Publicitate Imobiliară SUCEAVA
 Biroul de Cadastru și Publicitate Imobiliară Radauti

A. Partea I. Descrierea imobilului

TEREN Extravilan

Adresa: Jud. Suceava

Nr. Crt	Nr cadastral Nr. topografic	Suprafața* (mp)	Observații / Referințe
A1	35531	3.800	Sector cadastral:17 Teren neimprejmuit;

B. Partea II. Proprietari și acte

Inscrieri privitoare la dreptul de proprietate și alte drepturi reale		Referințe
37929 / 25/08/2021		
Act Notarial nr. 2525, din 25/08/2021 emis de Mandici Alexandru;		
B1	Intabulare, drept de PROPRIETATE bun propriu cu titlu de donatie, dobandit prin Conventie, cota actuala 1/1, cota initiala 1/1 1) CALANCEA-MUTESCU MARTA	A1

C. Partea III. SARCINI .

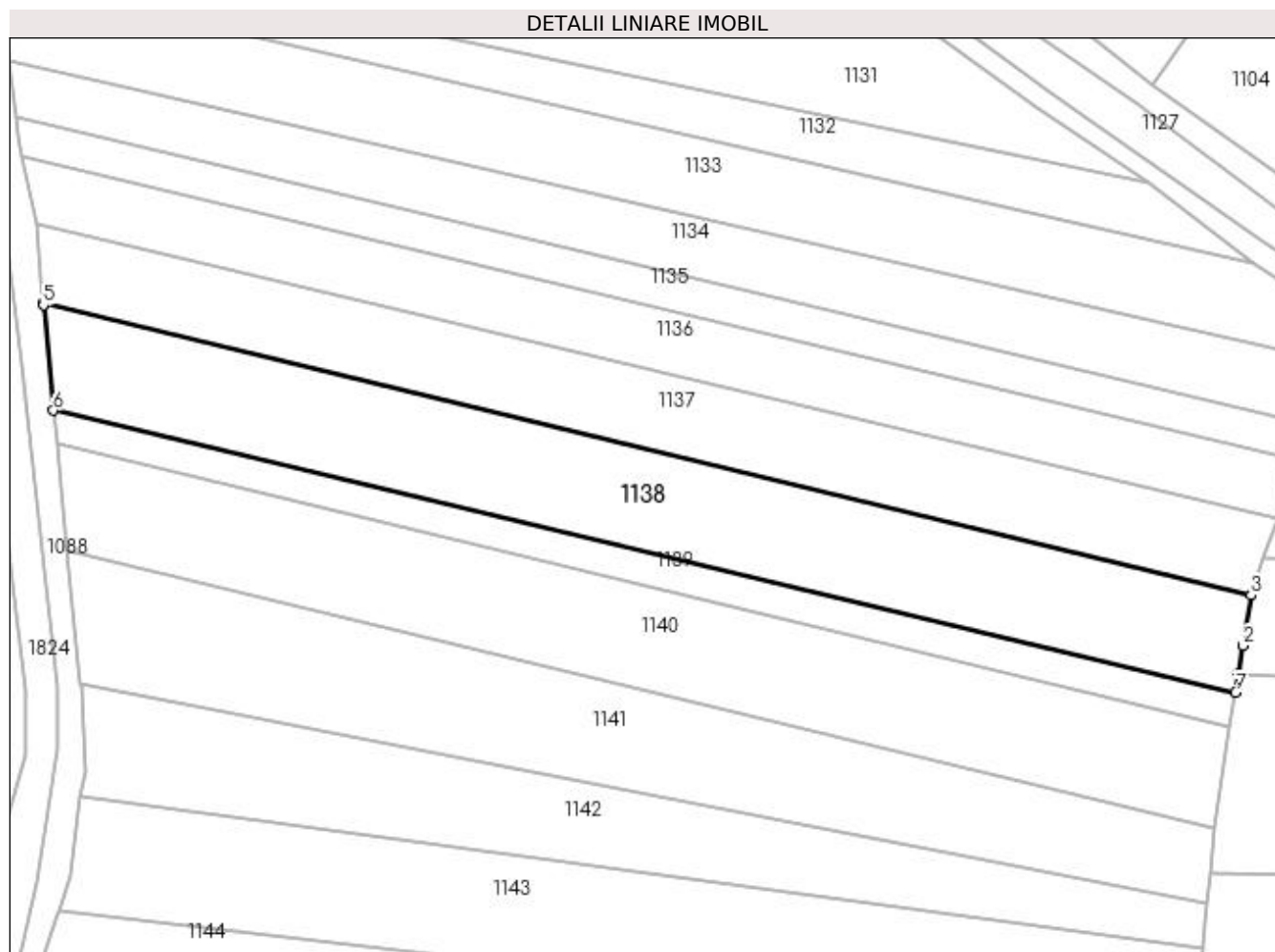
Inscrieri privind dezmembramintele dreptului de proprietate, drepturi reale de garanție și sarcini	Referințe
NU SUNT	

Anexa Nr. 1 La Partea I

Teren

Nr cadastral	Suprafața (mp)*	Observații / Referințe
35531	3.800	

* Suprafața este determinată în planul de proiecție Stereo 70.



Date referitoare la teren

Crt	Categorie folosință	Intra vilan	Suprafața (mp)	Tarla	Parcelă	Nr. topo	Observații / Referințe
1	arabil	NU	3.800	55	1017	-	

Lungime Segmente

1) Valorile lungimilor segmentelor sunt obținute din proiecție în plan.

Punct început	X / Y	Punct sfârșit	X / Y	Lungime segment (** (m)
1	565.926,85 706.234,141	2	565.927,641 706.239,08	5.002
2	565.927,641 706.239,08	3	565.929,06 706.247,955	8.988
3	565.929,06 706.247,955	4	565.716,565 706.299,271	218.603
4	565.716,565 706.299,271	5	565.716,604 706.298,984	0.29
5	565.716,604 706.298,984	6	565.718,356 706.280,452	18.615

Punct început	X / Y	Punct sfârșit	X / Y	Lungime segment (** (m)
6	565.718,356 706.280,452	7	565.926,324 706.230,849	213.802
7	565.926,324 706.230,849	1	565.926,85 706.234,141	3.334

** Lungimile segmentelor sunt determinate în planul de proiecție Stereo 70 și sunt rotunjite la 1 milimetru.

*** Distanța dintre puncte este formată din segmente cumulate ce sunt mai mici decât valoarea 1 milimetru.

**DATE DESPRE IMOBILUL NR. 1139**

Oficiul de Cadastru și Publicitate Imobiliară SUCEAVA
Biroul de Cadastru și Publicitate Imobiliară Radauti

A. Partea I. Descrierea imobilului

TEREN Extravilan

Adresa: Jud. Suceava

Nr. Crt	Nr cadastral Nr. topografic	Suprafața* (mp)	Observații / Referințe
A1		1.246	Sector cadastral:17 Teren neimprejmuit;

B. Partea II. Proprietari și acte

Inscrieri privitoare la dreptul de proprietate și alte drepturi reale		Referințe
1139 / 28/11/2023		
Act Normativ nr. 7, din 13/03/1996 emis de PARLAMENTUL ROMANIEI;		
B1	Inscrierea provizorie, drept de PROPRIETATE, dobandit prin Lege, cota actuala 1/1, cota initiala 1/1 1) COMUNA HORODNIC DE SUS, CIF:15562708	A1

C. Partea III. SARCINI .

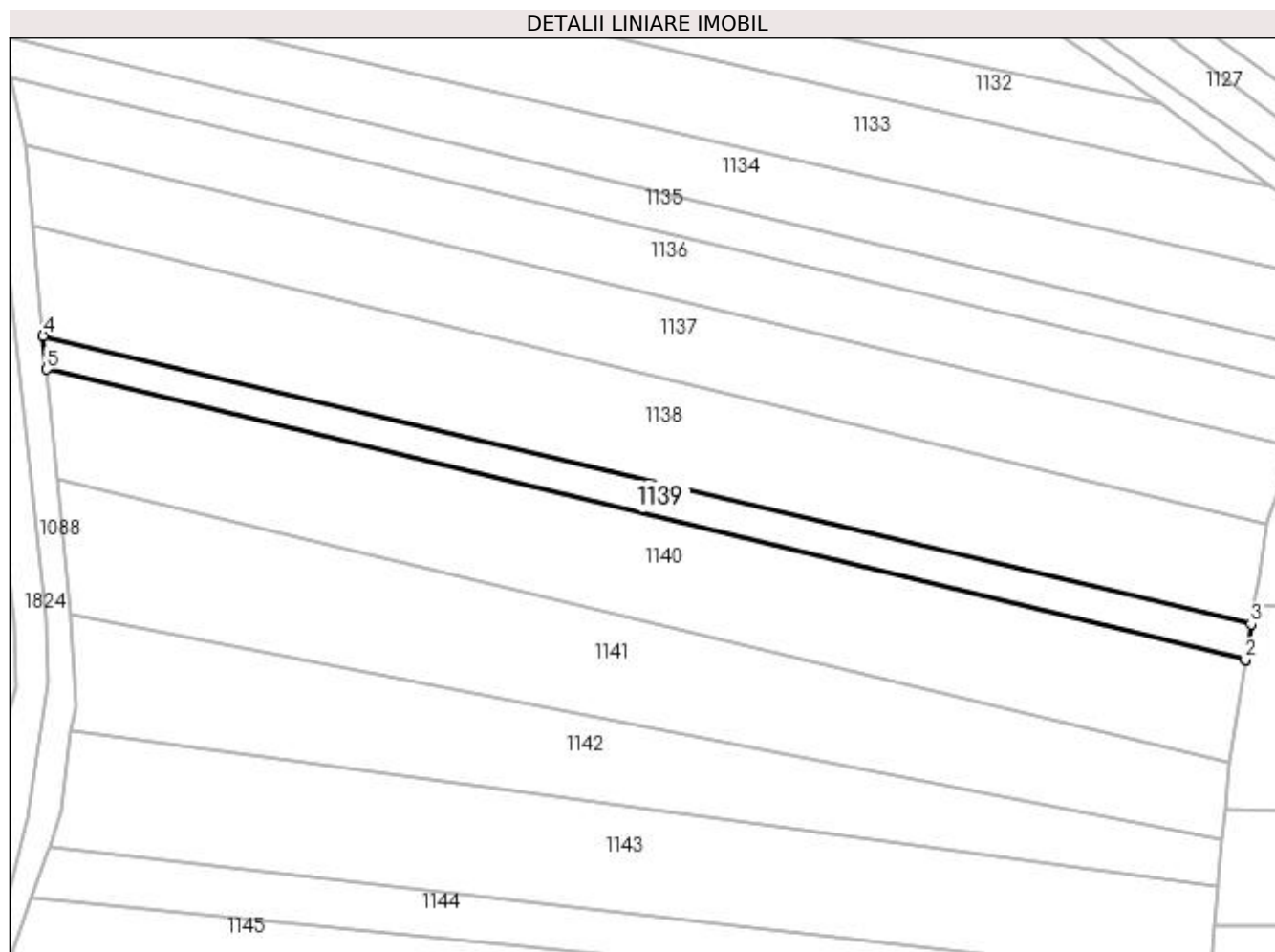
Inscrieri privind dezmembramintele dreptului de proprietate, drepturi reale de garanție și sarcini	Referințe
NU SUNT	

Anexa Nr. 1 La Partea I

Teren

Nr cadastral	Suprafața (mp)*	Observații / Referințe
	1.246	

* Suprafața este determinată în planul de proiecție Stereo 70.



Date referitoare la teren

Crt	Categorie folosință	Intra vilan	Suprafața (mp)	Tarla	Parcelă	Nr. topo	Observații / Referințe
1	arabil	NU	1.246	55	1017	-	

Lungime Segmente

1) Valorile lungimilor segmentelor sunt obținute din proiecție în plan.

Punct început	X / Y	Punct sfârșit	X / Y	Lungime segment (** (m)
1	565.925,336 706.224,671	2	565.925,354 706.224,785	0.115
2	565.925,354 706.224,785	3	565.926,324 706.230,849	6.141
3	565.926,324 706.230,849	4	565.718,356 706.280,452	213.802
4	565.718,356 706.280,452	5	565.718,919 706.274,701	5.778
5	565.718,919 706.274,701	1	565.925,336 706.224,671	212.393

**** Lungimile segmentelor sunt determinate în planul de proiecție Stereo 70 și sunt rotunjite la 1 milimetru.**

***** Distanța dintre puncte este formată din segmente cumulate ce sunt mai mici decât valoarea 1 milimetru.**

**DATE DESPRE IMOBILUL NR. 1140**

Oficiul de Cadastru și Publicitate Imobiliară SUCEAVA
Biroul de Cadastru și Publicitate Imobiliară Radauti

A. Partea I. Descrierea imobilului

TEREN Extravilan

Adresa: Jud. Suceava

Nr. Crt	Nr cadastral Nr. topografic	Suprafața* (mp)	Observații / Referințe
A1		3.744	Sector cadastral:17 Teren neimprejmuit;

B. Partea II. Proprietari și acte

Inscrieri privitoare la dreptul de proprietate și alte drepturi reale	Referințe
1140 / 28/11/2023	
Act Administrativ nr. 2325, din 23/05/2001 emis de COMISIA JUDETEANA SUCEAVA;	
B1	A1
Intabulare, drept de PROPRIETATE, dobandit prin Reconstituire, cota actuala 1/1, cota initiala 1/1 1) MARTINESCU MARIA , Se noteaza lipsa CNP	

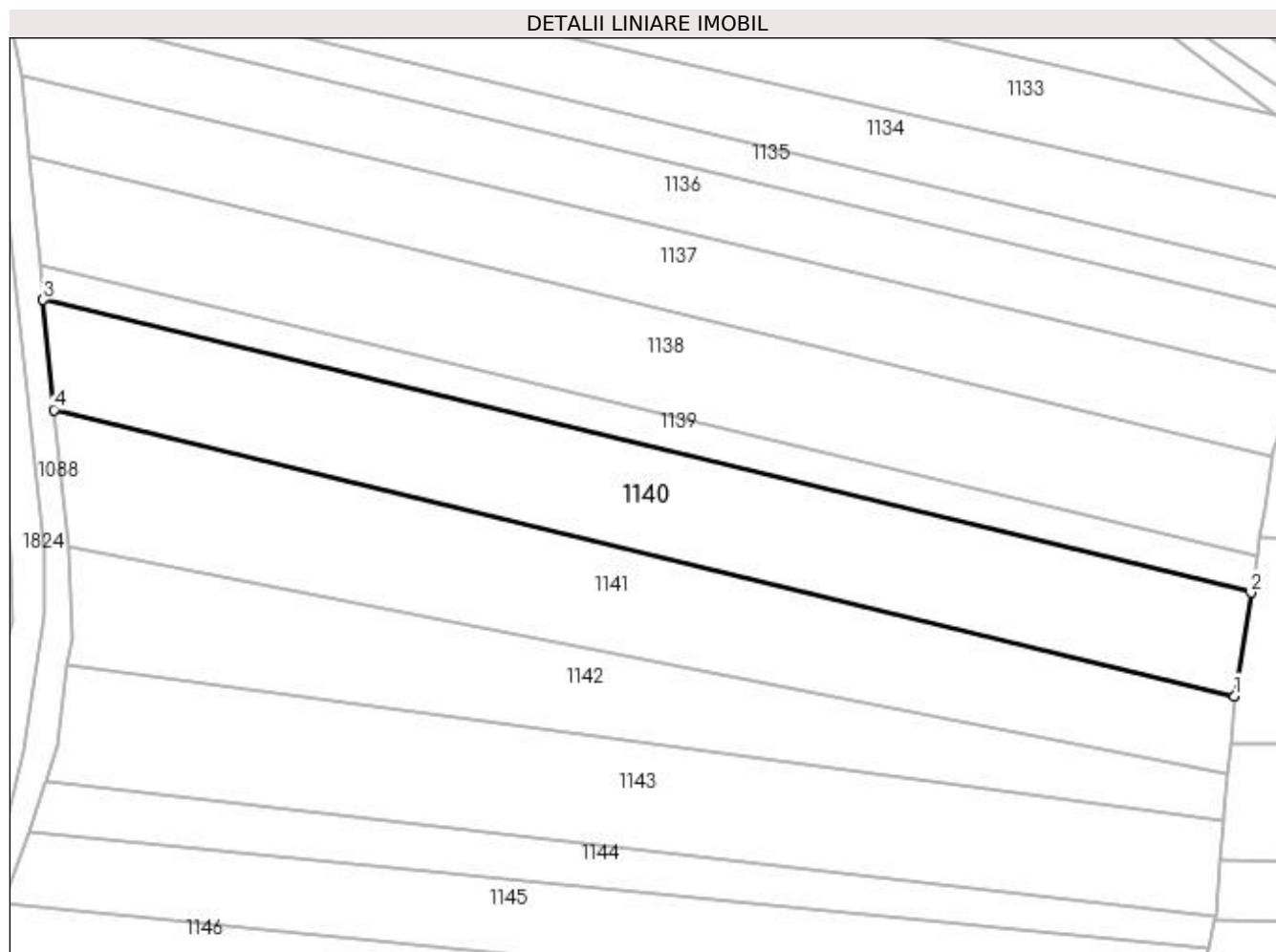
C. Partea III. SARCINI .

Inscrieri privind dezmembramintele dreptului de proprietate, drepturi reale de garanție și sarcini	Referințe
NU SUNT	

Anexa Nr. 1 La Partea I**Teren**

Nr cadastral	Suprafața (mp)*	Observații / Referințe
	3.744	

* Suprafața este determinată în planul de proiecție Stereo 70.

**Date referitoare la teren**

Crt	Categorie folosință	Intra vilan	Suprafața (mp)	Tarla	Parcelă	Nr. topo	Observații / Referințe
1	arabil	NU	3.744	55	1017	-	

Lungime Segmente

1) Valorile lungimilor segmentelor sunt obținute din proiecție în plan.

Punct început	X / Y	Punct sfârșit	X / Y	Lungime segment (** (m)
1	565.922,51 706.207,01	2	565.925,336 706.224,671	17.886
2	565.925,336 706.224,671	3	565.718,919 706.274,701	212.393
3	565.718,919 706.274,701	4	565.720,762 706.255,909	18.882
4	565.720,762 706.255,909	1	565.922,51 706.207,01	207.589

**** Lungimile segmentelor sunt determinate în planul de proiecție Stereo 70 și sunt rotunjite la 1 milimetru.**

***** Distanța dintre puncte este formată din segmente cumulate ce sunt mai mici decât valoarea 1 milimetru.**

**DATE DESPRE IMOBILUL NR. 1141**

Oficiul de Cadastru și Publicitate Imobiliară SUCEAVA
Biroul de Cadastru și Publicitate Imobiliară Radauti

A. Partea I. Descrierea imobilului

TEREN Extravilan

Adresa: Jud. Suceava

Nr. Crt	Nr cadastral Nr. topografic	Suprafața* (mp)	Observații / Referințe
A1		3.626	Sector cadastral:17 Teren neimpregmuit;

B. Partea II. Proprietari și acte

Inscrieri privitoare la dreptul de proprietate și alte drepturi reale		Referințe
1141 / 28/11/2023		
Act Normativ nr. 7, din 13/03/1996 emis de PARLAMENTUL ROMANIEI;		
B1	Inscrierea provizorie, drept de PROPRIETATE, dobandit prin Lege, cota actuala 1/1, cota initiala 1/1 1) COMUNA HORODNIC DE SUS, CIF:15562708	A1

C. Partea III. SARCINI .

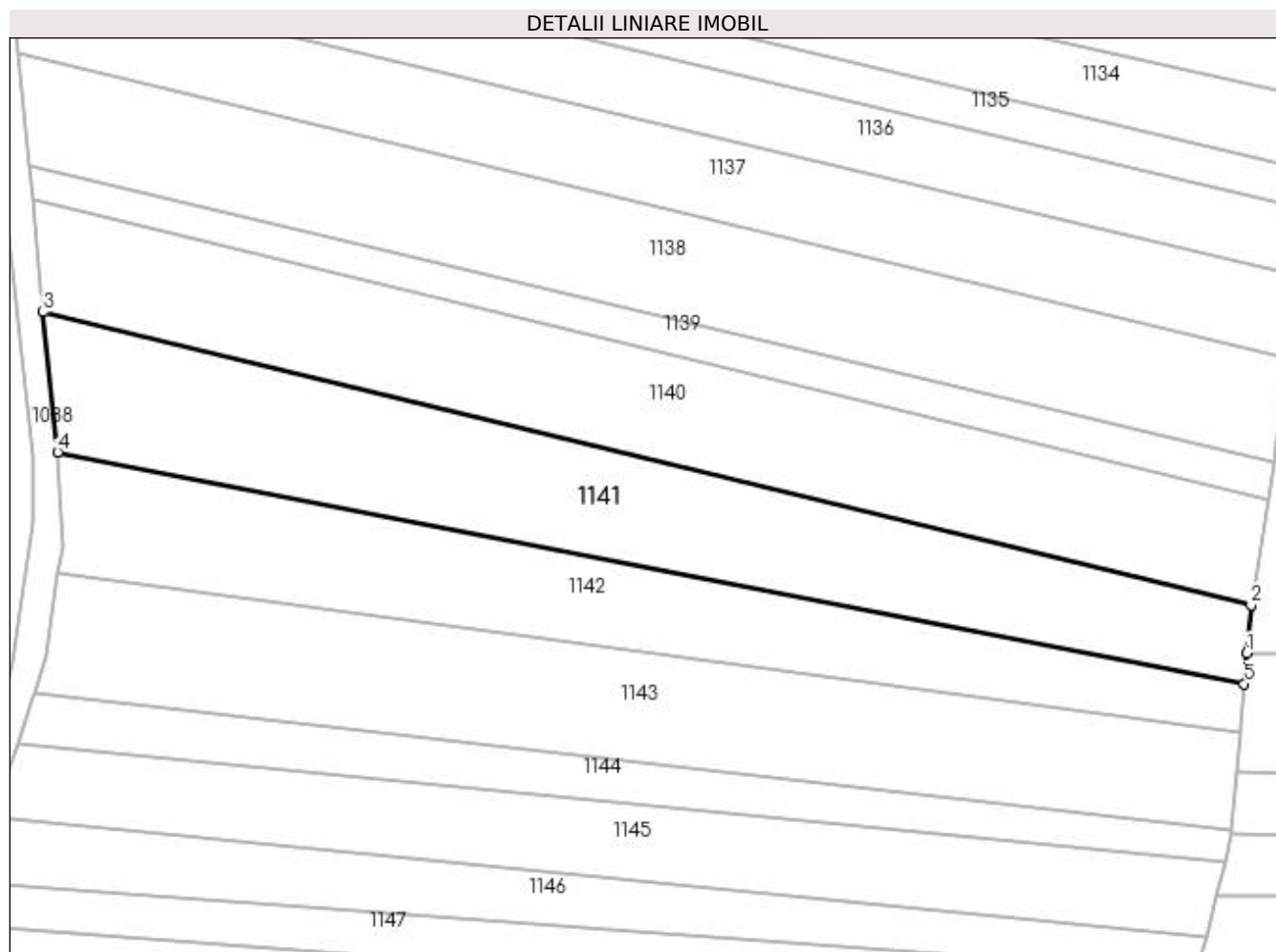
Inscrieri privind dezmembramintele dreptului de proprietate, drepturi reale de garanție și sarcini	Referințe
NU SUNT	

Anexa Nr. 1 La Partea I

Teren

Nr cadastral	Suprafața (mp)*	Observații / Referințe
	3.626	

* Suprafața este determinată în planul de proiecție Stereo 70.



Date referitoare la teren

Crt	Categorie folosință	Intravilan	Suprafața (mp)	Tarla	Parcelă	Nr. topo	Observații / Referințe
1	arabil	NU	3.626	55	1017	-	

Lungime Segmente

1) Valorile lungimilor segmentelor sunt obținute din proiecție în plan.

Punct început	X / Y	Punct sfârșit	X / Y	Lungime segment (** (m)
1	565.921,797 706.198,965	2	565.922,51 706.207,01	8.077
2	565.922,51 706.207,01	3	565.720,762 706.255,909	207.589
3	565.720,762 706.255,909	4	565.723,167 706.232,521	23.511
4	565.723,167 706.232,521	5	565.921,344 706.193,856	201.914
5	565.921,344 706.193,856	1	565.921,797 706.198,965	5.129

**** Lungimile segmentelor sunt determinate în planul de proiecție Stereo 70 și sunt rotunjite la 1 milimetru.**

***** Distanța dintre puncte este formată din segmente cumulate ce sunt mai mici decât valoarea 1 milimetru.**

**DATE DESPRE IMOBILUL NR. 1142**

Oficiul de Cadastru și Publicitate Imobiliară SUCEAVA
Biroul de Cadastru și Publicitate Imobiliară Radauti

A. Partea I. Descrierea imobilului

TEREN Extravilan

Adresa: Jud. Suceava

Nr. Crt	Nr cadastral Nr. topografic	Suprafața* (mp)	Observații / Referințe
A1		2.784	Sector cadastral:17 Teren neimprejmuit;

B. Partea II. Proprietari și acte

Inscrieri privitoare la dreptul de proprietate și alte drepturi reale		Referințe
1142 / 28/11/2023		
Act Normativ nr. 7, din 13/03/1996 emis de PARLAMENTUL ROMANIEI;		
B1	Inscrierea provizorie, drept de PROPRIETATE, dobandit prin Lege, cota actuala 1/1, cota initiala 1/1 1) COMUNA HORODNIC DE SUS, CIF:15562708	A1

C. Partea III. SARCINI .

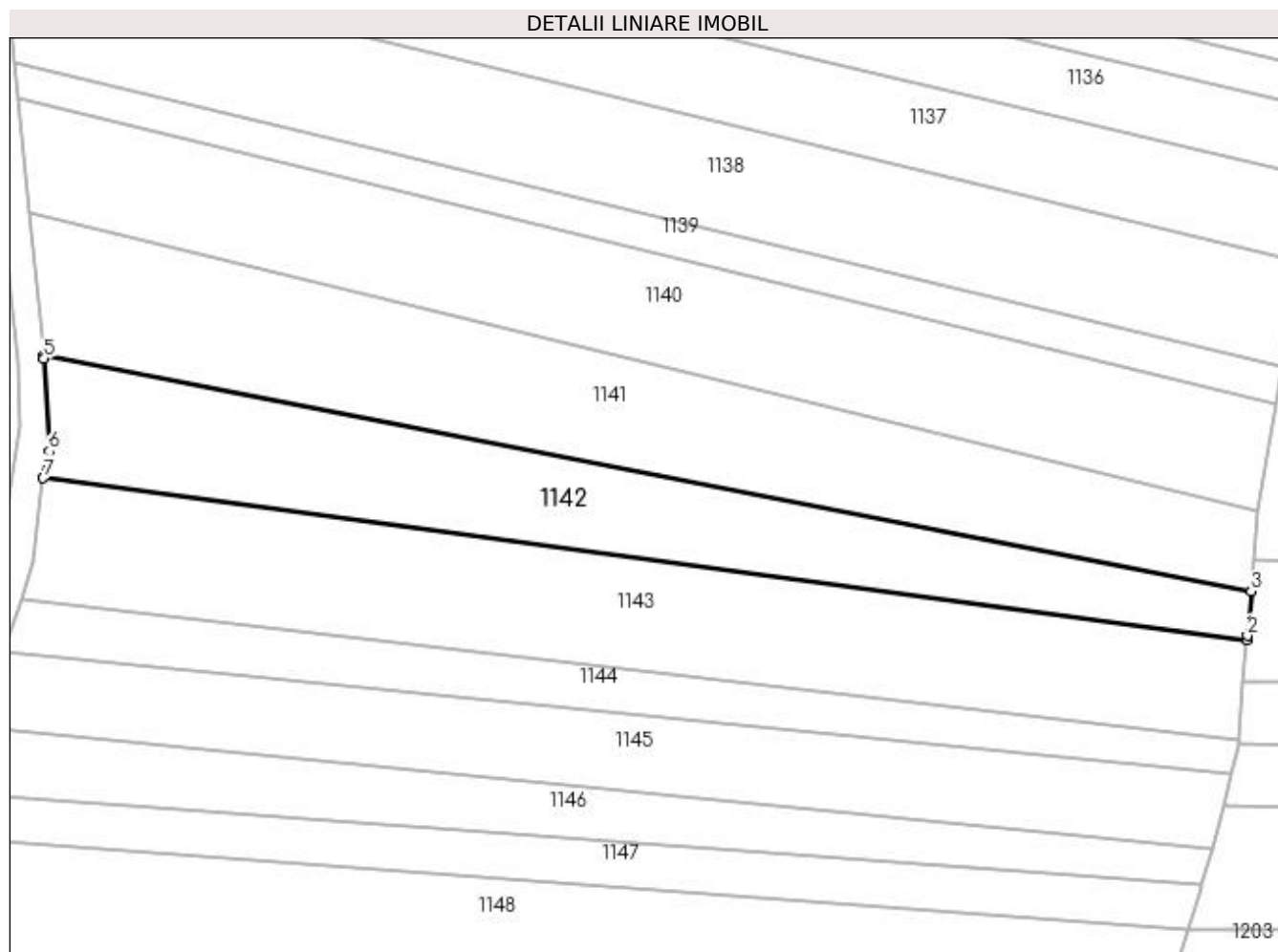
Inscrieri privind dezmembramintele dreptului de proprietate, drepturi reale de garanție și sarcini	Referințe
NU SUNT	

Anexa Nr. 1 La Partea I

Teren

Nr cadastral	Suprafața (mp)*	Observații / Referințe
	2.784	

* Suprafața este determinată în planul de proiecție Stereo 70.



Date referitoare la teren

Crt	Categorie folosință	Intra vilan	Suprafața (mp)	Tarla	Parcelă	Nr. topo	Observații / Referințe
1	arabil	NU	2.784	55	1017	-	

Lungime Segmente

1) Valorile lungimilor segmentelor sunt obținute din proiecție în plan.

Punct început	X / Y	Punct sfârșit	X / Y	Lungime segment (** (m)
1	565.920,636 706.185,827	2	565.920,7 706.186,59	0.766
2	565.920,7 706.186,59	3	565.921,344 706.193,856	7.294
3	565.921,344 706.193,856	4	565.723,167 706.232,521	201.914
4	565.723,167 706.232,521	5	565.723,218 706.232,029	0.495
5	565.723,218 706.232,029	6	565.724,03 706.216,82	15.231

Punct început	X / Y	Punct sfârșit	X / Y	Lungime segment (** (m)
6	565.724,03 706.216,82	7	565.723,061 706.212,446	4.48
7	565.723,061 706.212,446	1	565.920,636 706.185,827	199.36

** Lungimile segmentelor sunt determinate în planul de proiecție Stereo 70 și sunt rotunjite la 1 milimetru.

*** Distanța dintre puncte este formată din segmente cumulate ce sunt mai mici decât valoarea 1 milimetru.

**DATE DESPRE IMOBILUL NR. 1143**

Oficiul de Cadastru și Publicitate Imobiliară SUCEAVA
Biroul de Cadastru și Publicitate Imobiliară Radauti

A. Partea I. Descrierea imobilului

TEREN Extravilan

Adresa: Jud. Suceava

Nr. Crt	Nr cadastral Nr. topografic	Suprafața* (mp)	Observații / Referințe
A1		3.660	Sector cadastral:17 Teren neimpregmuit;

B. Partea II. Proprietari și acte

Inscrieri privitoare la dreptul de proprietate și alte drepturi reale		Referințe
1143 / 28/11/2023		
Act Normativ nr. 7, din 13/03/1996 emis de PARLAMENTUL ROMANIEI;		
B1	Inscrierea provizorie, drept de PROPRIETATE, dobandit prin Lege, cota actuala 1/1, cota initiala 1/1 1) COMUNA HORODNIC DE SUS, CIF:15562708	A1

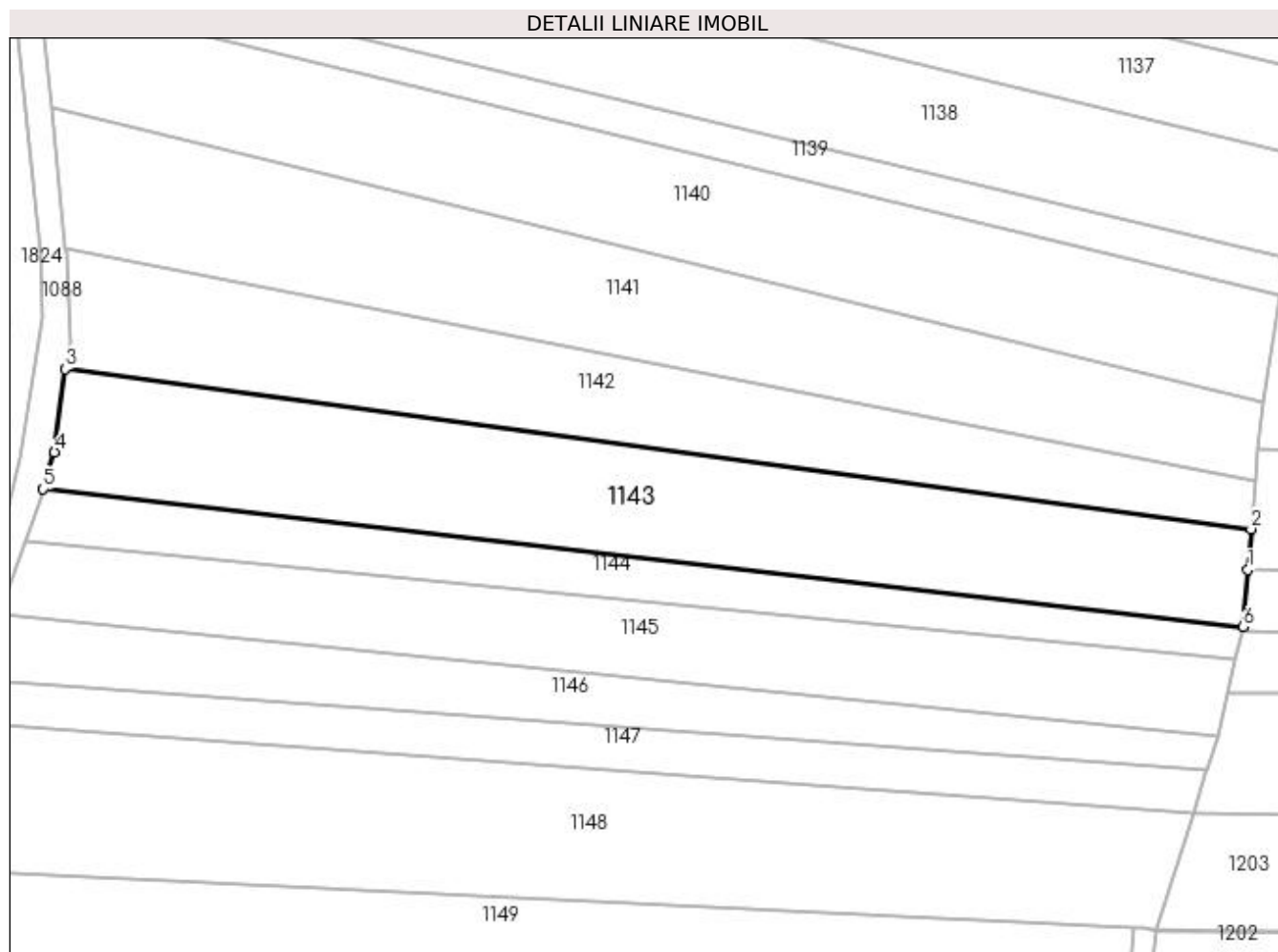
C. Partea III. SARCINI .

Inscrieri privind dezmembramintele dreptului de proprietate, drepturi reale de garanție și sarcini	Referințe
NU SUNT	

Anexa Nr. 1 La Partea I**Teren**

Nr cadastral	Suprafața (mp)*	Observații / Referințe
	3.660	

* Suprafața este determinată în planul de proiecție Stereo 70.

**Date referitoare la teren**

Crt	Categorie folosință	Intra vilan	Suprafața (mp)	Tarla	Parcelă	Nr. topo	Observații / Referințe
1	arabil	NU	3.660	55	1017	-	

Lungime Segmente

1) Valorile lungimilor segmentelor sunt obținute din proiecție în plan.

Punct început	X / Y	Punct sfârșit	X / Y	Lungime segment (** (m)
1	565.920,063 706.179,013	2	565.920,636 706.185,827	6.838
2	565.920,636 706.185,827	3	565.723,061 706.212,446	199.36
3	565.723,061 706.212,446	4	565.721,32 706.198,58	13.975
4	565.721,32 706.198,58	5	565.719,414 706.192,457	6.413
5	565.719,414 706.192,457	6	565.919,265 706.169,526	201.162

Punct început	X / Y	Punct sfârșit	X / Y	Lungime segment (** (m)
6	565.919,265 706.169,526	1	565.920,063 706.179,013	9.521

** Lungimile segmentelor sunt determinate în planul de proiecție Stereo 70 și sunt rotunjite la 1 milimetru.

*** Distanța dintre puncte este formată din segmente cumulate ce sunt mai mici decât valoarea 1 milimetru.

**DATE DESPRE IMOBILUL NR. 1144**

Oficiul de Cadastru și Publicitate Imobiliară SUCEAVA
Biroul de Cadastru și Publicitate Imobiliară Radauti

A. Partea I. Descrierea imobilului

TEREN Extravilan

Adresa: Jud. Suceava

Nr. Crt	Nr cadastral Nr. topografic	Suprafața* (mp)	Observații / Referințe
A1		1.456	Sector cadastral:17 Teren neimprejmuit;

B. Partea II. Proprietari și acte

Inscrieri privitoare la dreptul de proprietate și alte drepturi reale	Referințe
1144 / 28/11/2023	
Act Administrativ nr. 1511, din 13/12/1995 emis de COMISIA JUDETEANA SUCEAVA;	
B1	A1
Intabulare, drept de PROPRIETATE, dobandit prin Reconstituire, cota actuala 1/1, cota initiala 1/1 1) MOROSAN AUREL DEFUNCT:Da	

C. Partea III. SARCINI .

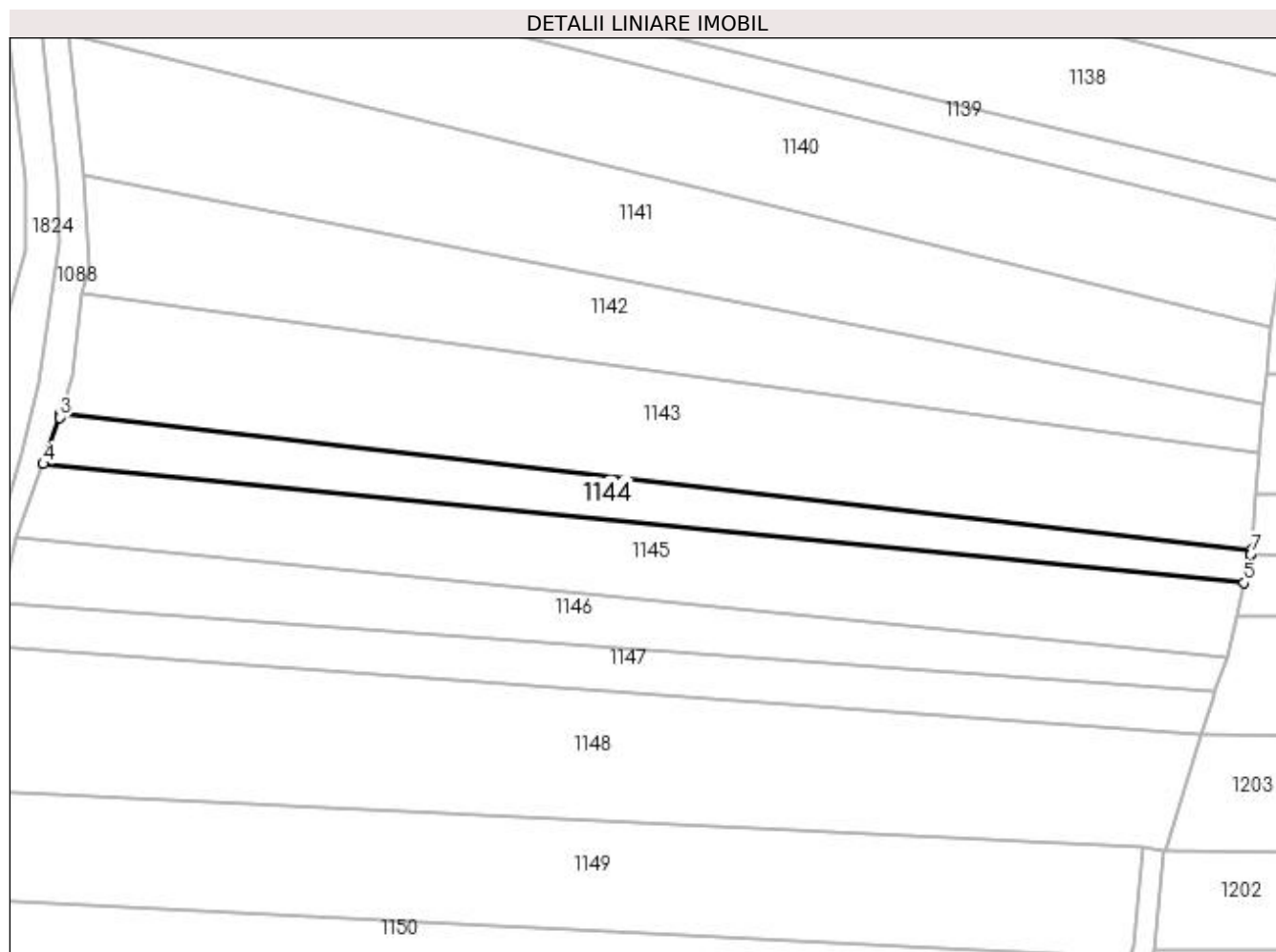
Inscrieri privind dezmembramintele dreptului de proprietate, drepturi reale de garanție și sarcini	Referințe
NU SUNT	

Anexa Nr. 1 La Partea I

Teren

Nr cadastral	Suprafața (mp)*	Observații / Referințe
	1.456	

* Suprafața este determinată în planul de proiecție Stereo 70.



Date referitoare la teren

Crt	Categorie folosință	Intra vilan	Suprafața (mp)	Tarla	Parcelă	Nr. topo	Observații / Referințe
1	arabil	NU	1.456	55	1017	-	

Lungime Segmente

1) Valorile lungimilor segmentelor sunt obținute din proiecție în plan.

Punct început	X / Y	Punct sfârșit	X / Y	Lungime segment (** (m)
1	565.919,265 706.169,526	2	565.719,414 706.192,457	201.162
2	565.719,414 706.192,457	3	565.719,194 706.191,751	0.739
3	565.719,194 706.191,751	4	565.716,432 706.183,917	8.307
4	565.716,432 706.183,917	5	565.918,093 706.164,006	202.642
5	565.918,093 706.164,006	6	565.919,194 706.168,685	4.807

Punct început	X / Y	Punct sfârșit	X / Y	Lungime segment (** (m)
6	565.919,194 706.168,685	7	565.919,196 706.168,712	0.027
7	565.919,196 706.168,712	1	565.919,265 706.169,526	0.817

** Lungimile segmentelor sunt determinate în planul de proiecție Stereo 70 și sunt rotunjite la 1 milimetru.

*** Distanța dintre puncte este formată din segmente cumulate ce sunt mai mici decât valoarea 1 milimetru.

**DATE DESPRE IMOBILUL NR. 1145**

Oficiul de Cadastru și Publicitate Imobiliară SUCEAVA
Biroul de Cadastru și Publicitate Imobiliară Radauti

A. Partea I. Descrierea imobilului

TEREN Extravilan

Adresa: Jud. Suceava

Nr. Crt	Nr cadastral Nr. topografic	Suprafața* (mp)	Observații / Referințe
A1	37632	2.600	Sector cadastral:17 Teren neimprejmuit;

B. Partea II. Proprietari și acte

Inscrieri privitoare la dreptul de proprietate și alte drepturi reale	Referințe
30369 / 29/07/2022	
Act Notarial nr. 2187, din 29/07/2022 emis de Mandici Alexandru;	
B1	A1
Intabulare, drept de PROPRIETATE bun propriu, dobandit prin Conventie, cota actuala 1/1, cota initiala 1/1 1) FILIMON SAMUEL-CĂTĂLIN	

C. Partea III. SARCINI .

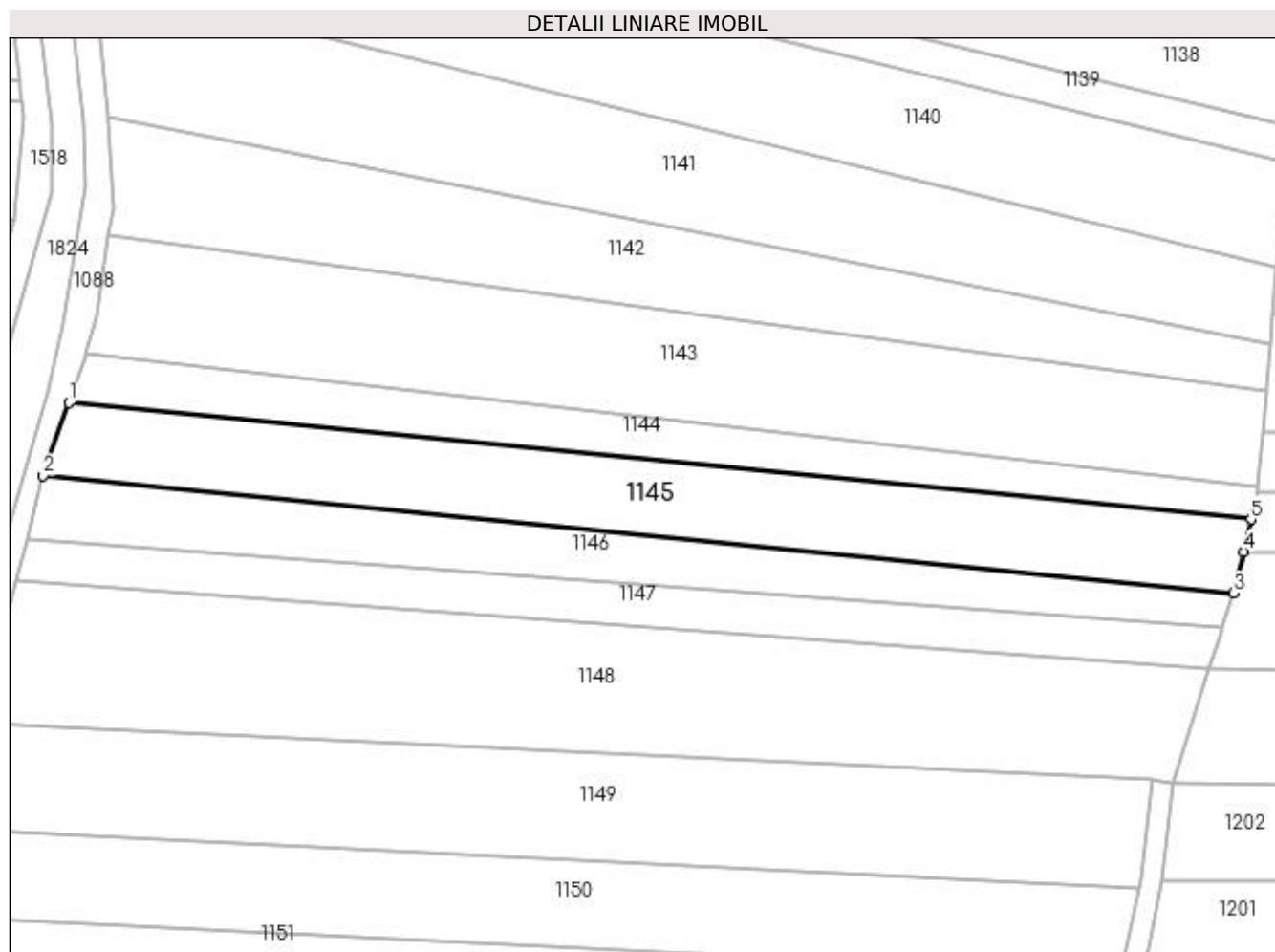
Inscrieri privind dezmembramintele dreptului de proprietate, drepturi reale de garanție și sarcini	Referințe
NU SUNT	

Anexa Nr. 1 La Partea I

Teren

Nr cadastral	Suprafața (mp)*	Observații / Referințe
37632	2.600	

* Suprafața este determinată în planul de proiecție Stereo 70.



Date referitoare la teren

Crt	Categorie folosință	Intra vilan	Suprafața (mp)	Tarla	Parcelă	Nr. topo	Observații / Referințe
1	arabil	NU	2.600	55	1017	-	

Lungime Segmente

1) Valorile lungimilor segmentelor sunt obținute din proiecție în plan.

Punct început	X / Y	Punct sfârșit	X / Y	Lungime segment (** (m)
1	565.716,432 706.183,917	2	565.712,055 706.171,501	13.165
2	565.712,055 706.171,501	3	565.915,14 706.151,45	204.072
3	565.915,14 706.151,45	4	565.916,806 706.158,532	7.275
4	565.916,806 706.158,532	5	565.918,093 706.164,006	5.623
5	565.918,093 706.164,006	1	565.716,432 706.183,917	202.642

**** Lungimile segmentelor sunt determinate în planul de proiecție Stereo 70 și sunt rotunjite la 1 milimetru.**

***** Distanța dintre puncte este formată din segmente cumulate ce sunt mai mici decât valoarea 1 milimetru.**

**DATE DESPRE IMOBILUL NR. 1146**

Oficiul de Cadastru și Publicitate Imobiliară SUCEAVA
Biroul de Cadastru și Publicitate Imobiliară Radauti

A. Partea I. Descrierea imobilului

TEREN Extravilan

Adresa: Jud. Suceava

Nr. Crt	Nr cadastral Nr. topografic	Suprafața* (mp)	Observații / Referințe
A1		Din acte: 2.019 Masurata: 1.728	Sector cadastral:17 Teren neimprejmuit;

B. Partea II. Proprietari și acte

Inscrieri privitoare la dreptul de proprietate și alte drepturi reale		Referințe
1146 / 28/11/2023		
Act Administrativ nr. 1997, din 21/03/1997 emis de COMISIA JUDETEANA SUCEAVA;		
B1	Intabulare, drept de PROPRIETATE, dobandit prin Reconstituire, cota actuala 1/1, cota initiala 1/1 1) LUTA EUDOCHIA, Se noteaza lipsa CNP 2) ONICA D ION, Se noteaza lipsa CNP 3) COSTIN P PETRU, Se noteaza lipsa CNP 4) MIHAILESCU C MARIA, Se noteaza lipsa CNP 5) HAPILP A MARIOARA, Se noteaza lipsa CNP 6) MIRONESCU Z MAELENA, Se noteaza lipsa CNP	A1

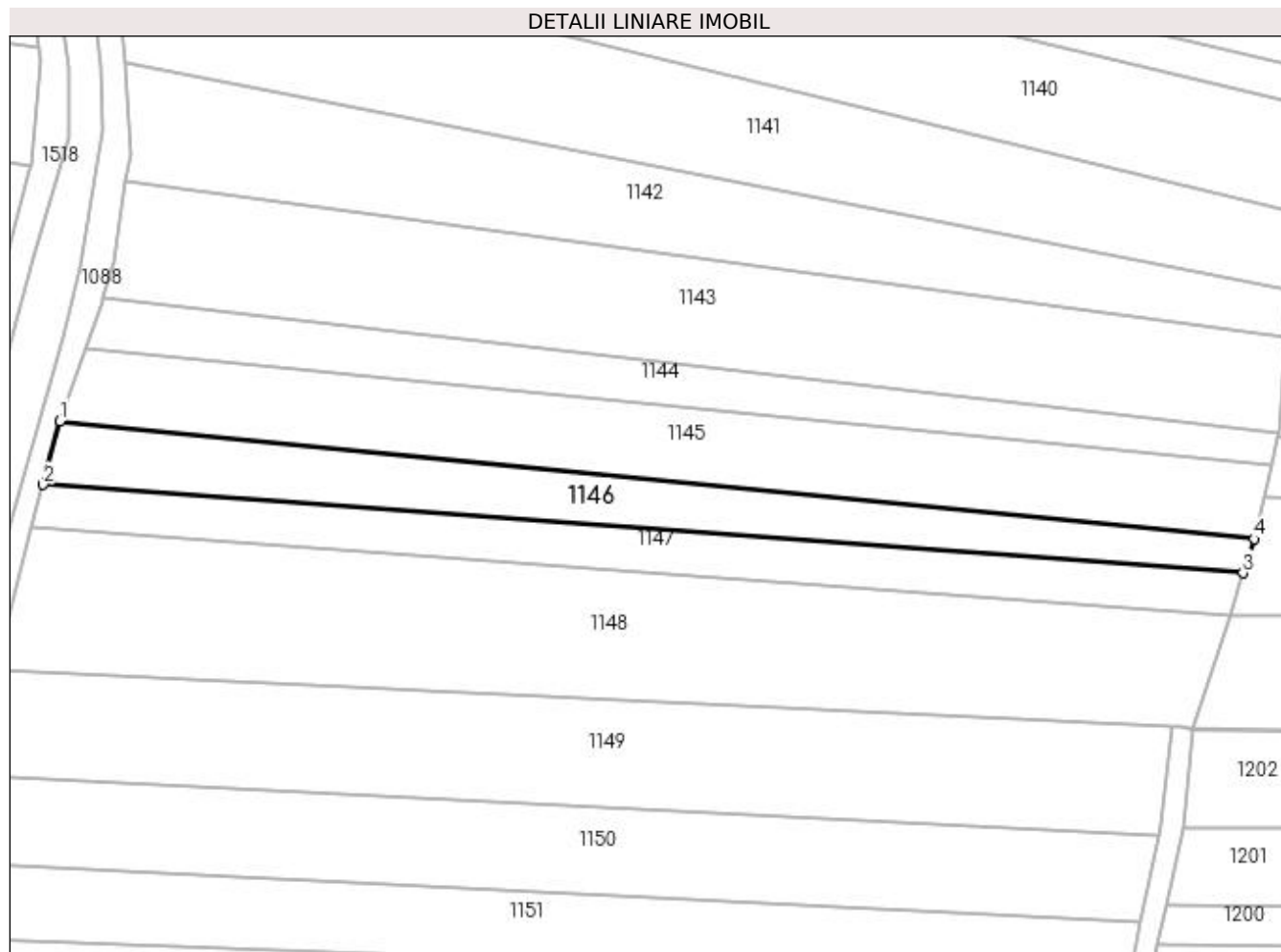
C. Partea III. SARCINI .

Inscrieri privind dezmembramintele dreptului de proprietate, drepturi reale de garanție și sarcini	Referințe
NU SUNT	

Anexa Nr. 1 La Partea I**Teren**

Nr cadastral	Suprafața (mp)*	Observații / Referințe
	Din acte: 2.019 Masurata: 1.728	

* Suprafața este determinată în planul de proiecție Stereo 70.

**Date referitoare la teren**

Crt	Categorie folosință	Intravilan	Suprafața (mp)	Tarla	Parcelă	Nr. topo	Observații / Referințe
1	arabil	NU	1.728	55	1017	-	DIFERENȚA DE SUPRAFAȚA NU S-A REGĂSIT ÎNTRE LIMITELE MASURATE

Lungime Segmente

1) Valorile lungimilor segmentelor sunt obținute din proiecție în plan.

Punct început	X / Y	Punct sfârșit	X / Y	Lungime segment (** (m)
1	565.712,055 706.171,501	2	565.709,232 706.160,702	11.162
2	565.709,232 706.160,702	3	565.913,249 706.145,676	204.57
3	565.913,249 706.145,676	4	565.915,14 706.151,45	6.076
4	565.915,14 706.151,45	1	565.712,055 706.171,501	204.072

**** Lungimile segmentelor sunt determinate în planul de proiecție Stereo 70 și sunt rotunjite la 1 milimetru.**

***** Distanța dintre puncte este formată din segmente cumulate ce sunt mai mici decât valoarea 1 milimetru.**

**DATE DESPRE IMOBILUL NR. 1147**

Oficiul de Cadastru și Publicitate Imobiliară SUCEAVA
Biroul de Cadastru și Publicitate Imobiliară Radauti

A. Partea I. Descrierea imobilului

TEREN Extravilan

Adresa: Jud. Suceava

Nr. Crt	Nr cadastral Nr. topografic	Suprafața* (mp)	Observații / Referințe
A1		1.500	Sector cadastral:17 Teren neimprejmuit;

B. Partea II. Proprietari și acte

Inscrieri privitoare la dreptul de proprietate și alte drepturi reale	Referințe
1147 / 28/11/2023	
Act Notarial nr. 7621, din 24/11/1997 emis de BNP COSTE STEFAN;	
B1	A1
Intabulare, drept de PROPRIETATEBUN COMUN, dobandit prin Conventie, cota actuala 1/1, cota initiala 1/1	
1) ONICA DIMITRIE DEFUNCT:Da	
2) ONICA FLOAREA	

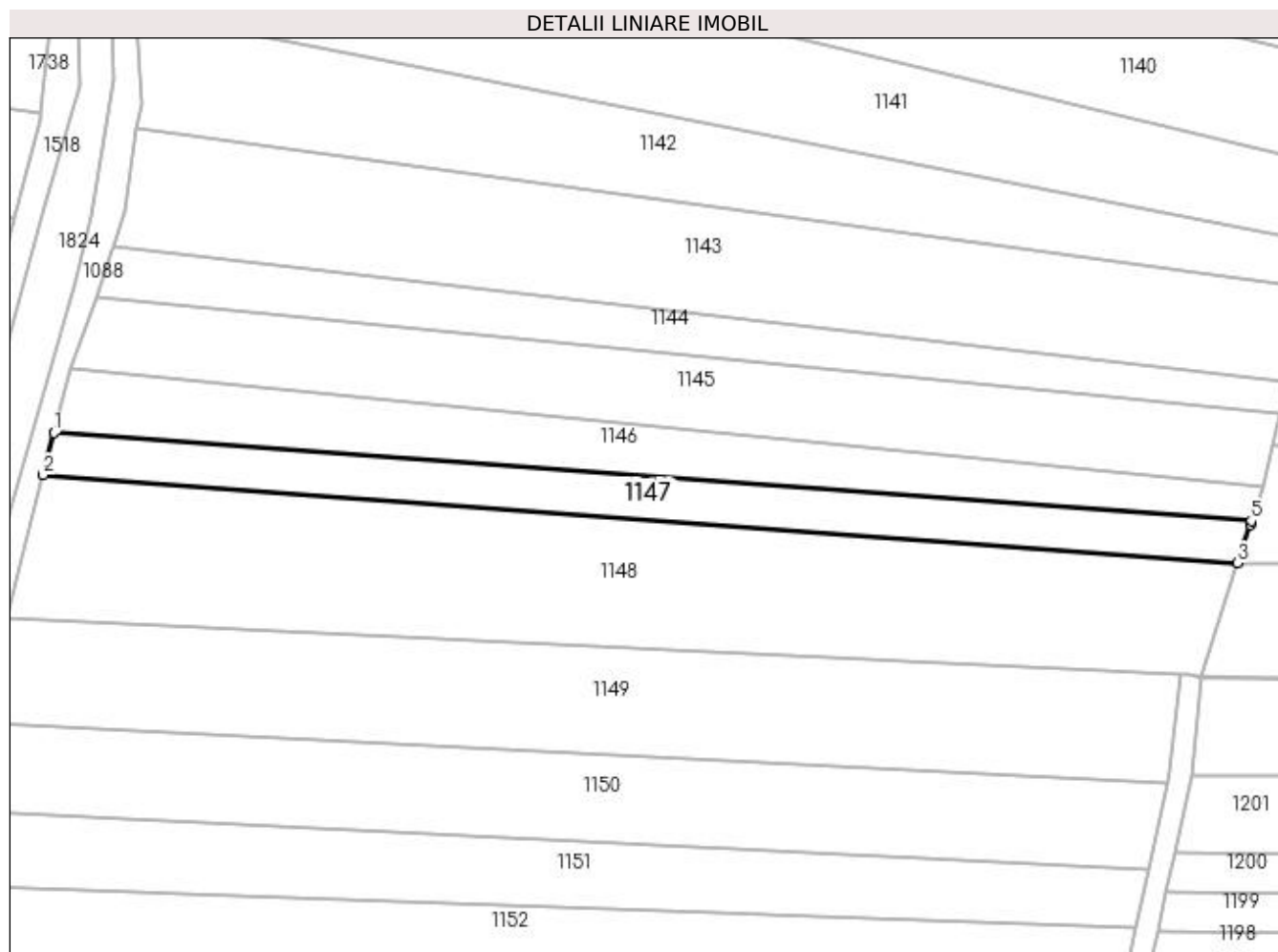
C. Partea III. SARCINI .

Inscrieri privind dezmembramintele dreptului de proprietate, drepturi reale de garanție și sarcini	Referințe
NU SUNT	

Anexa Nr. 1 La Partea I**Teren**

Nr cadastral	Suprafața (mp)*	Observații / Referințe
	1.500	

* Suprafața este determinată în planul de proiecție Stereo 70.

**Date referitoare la teren**

Crt	Categorie folosință	Intravilan	Suprafața (mp)	Tarla	Parcelă	Nr. topo	Observații / Referințe
1	arabil	NU	1.500	55	1017	-	

Lungime Segmente

1) Valorile lungimilor segmentelor sunt obținute din proiecție în plan.

Punct început	X / Y	Punct sfârșit	X / Y	Lungime segment (** (m)
1	565.709,232 706.160,702	2	565.707,345 706.153,482	7.463
2	565.707,345 706.153,482	3	565.910,975 706.138,485	204.182
3	565.910,975 706.138,485	4	565.913,081 706.145,04	6.885
4	565.913,081 706.145,04	5	565.913,249 706.145,676	0.658
5	565.913,249 706.145,676	1	565.709,232 706.160,702	204.57

**** Lungimile segmentelor sunt determinate în planul de proiecție Stereo 70 și sunt rotunjite la 1 milimetru.**

***** Distanța dintre puncte este formată din segmente cumulate ce sunt mai mici decât valoarea 1 milimetru.**

**DATE DESPRE IMOBILUL NR. 1148**

Oficiul de Cadastru și Publicitate Imobiliară SUCEAVA
Biroul de Cadastru și Publicitate Imobiliară Radauti

A. Partea I. Descrierea imobilului

TEREN Extravilan

Adresa: Jud. Suceava

Nr. Crt	Nr cadastral Nr. topografic	Suprafața* (mp)	Observații / Referințe
A1		Din acte: 5.200 Masurata: 4.490	Sector cadastral:17 Teren neimprejmuit;

B. Partea II. Proprietari și acte

Inscrieri privitoare la dreptul de proprietate și alte drepturi reale		Referințe
1148 / 28/11/2023		
Act Administrativ nr. 998, din 09/12/1994 emis de COMISIA JUDETEANA SUCEAVA;		
B1	Intabulare, drept de PROPRIETATE, dobandit prin Reconstituire, cota actuala 1/1, cota initiala 1/1 1) ONICA AURELIAN DEFUNCT:Da 2) ONICA MARIA DEFUNCT:Da	A1

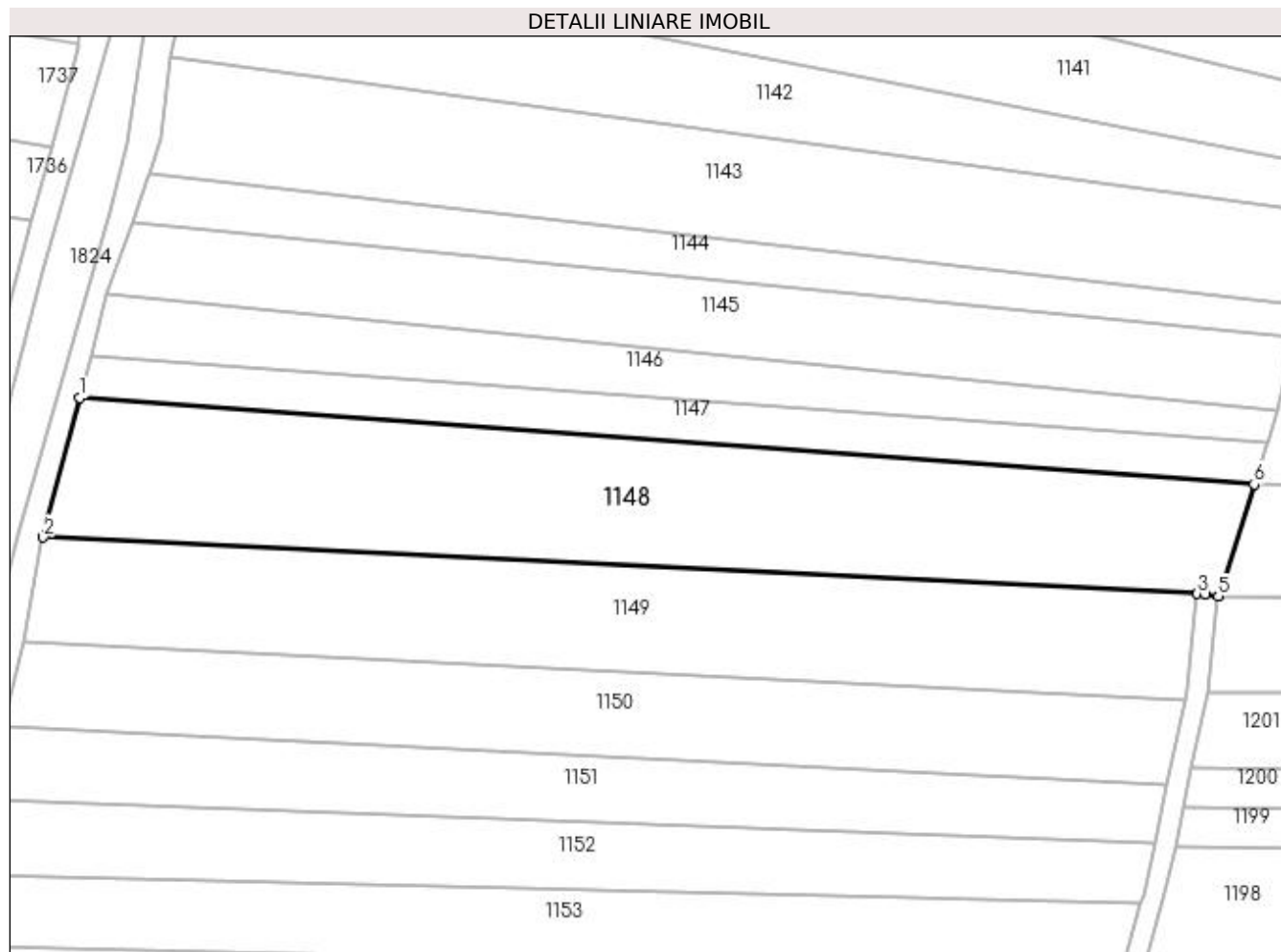
C. Partea III. SARCINI .

Inscrieri privind dezmembramintele dreptului de proprietate, drepturi reale de garanție și sarcini	Referințe
NU SUNT	

Anexa Nr. 1 La Partea I**Teren**

Nr cadastral	Suprafața (mp)*	Observații / Referințe
	Din acte: 5.200 Masurata: 4.490	

* Suprafața este determinată în planul de proiecție Stereo 70.

**Date referitoare la teren**

Crt	Categorie folosință	Intra vilan	Suprafața (mp)	Tarla	Parcelă	Nr. topo	Observații / Referințe
1	arabil	NU	4.490	55	1017	-	DIFERENȚA DE SUPRAFATA NU S-A REGASIT INTRE LIMITELE MASURATE

Lungime Segmente

1) Valorile lungimilor segmentelor sunt obținute din proiecție în plan.

Punct început	X / Y	Punct sfârșit	X / Y	Lungime segment (** (m)
1	565.707,345 706.153,482	2	565.701,014 706.129,289	25.008
2	565.701,014 706.129,289	3	565.901,147 706.119,547	200.37
3	565.901,147 706.119,547	4	565.902,594 706.119,476	1.449
4	565.902,594 706.119,476	5	565.904,75 706.119,11	2.187
5	565.904,75 706.119,11	6	565.910,975 706.138,485	20.35

Punct început	X / Y	Punct sfârșit	X / Y	Lungime segment (** (m)
6	565.910,975 706.138,485	1	565.707,345 706.153,482	204.182

** Lungimile segmentelor sunt determinate în planul de proiecție Stereo 70 și sunt rotunjite la 1 milimetru.

*** Distanța dintre puncte este formată din segmente cumulate ce sunt mai mici decât valoarea 1 milimetru.

**DATE DESPRE IMOBILUL NR. 1149**

Oficiul de Cadastru și Publicitate Imobiliară SUCEAVA
Biroul de Cadastru și Publicitate Imobiliară Radauti

A. Partea I. Descrierea imobilului

TEREN Extravilan

Adresa: Jud. Suceava

Nr. Crt	Nr cadastral Nr. topografic	Suprafața* (mp)	Observații / Referințe
A1		3.700	Sector cadastral:17 Teren neimprejmuit;

B. Partea II. Proprietari și acte

Inscrieri privitoare la dreptul de proprietate și alte drepturi reale		Referințe
1149 / 28/11/2023		
Act Notarial nr. 900, din 13/05/2002 emis de BNP BUZDUGA CATALINA;		
B1	Intabulare, drept de PROPRIETATE, dobandit prin Conventie, cota actuala 1/1, cota initiala 1/1 1) CALANCE VASILE	A1

C. Partea III. SARCINI .

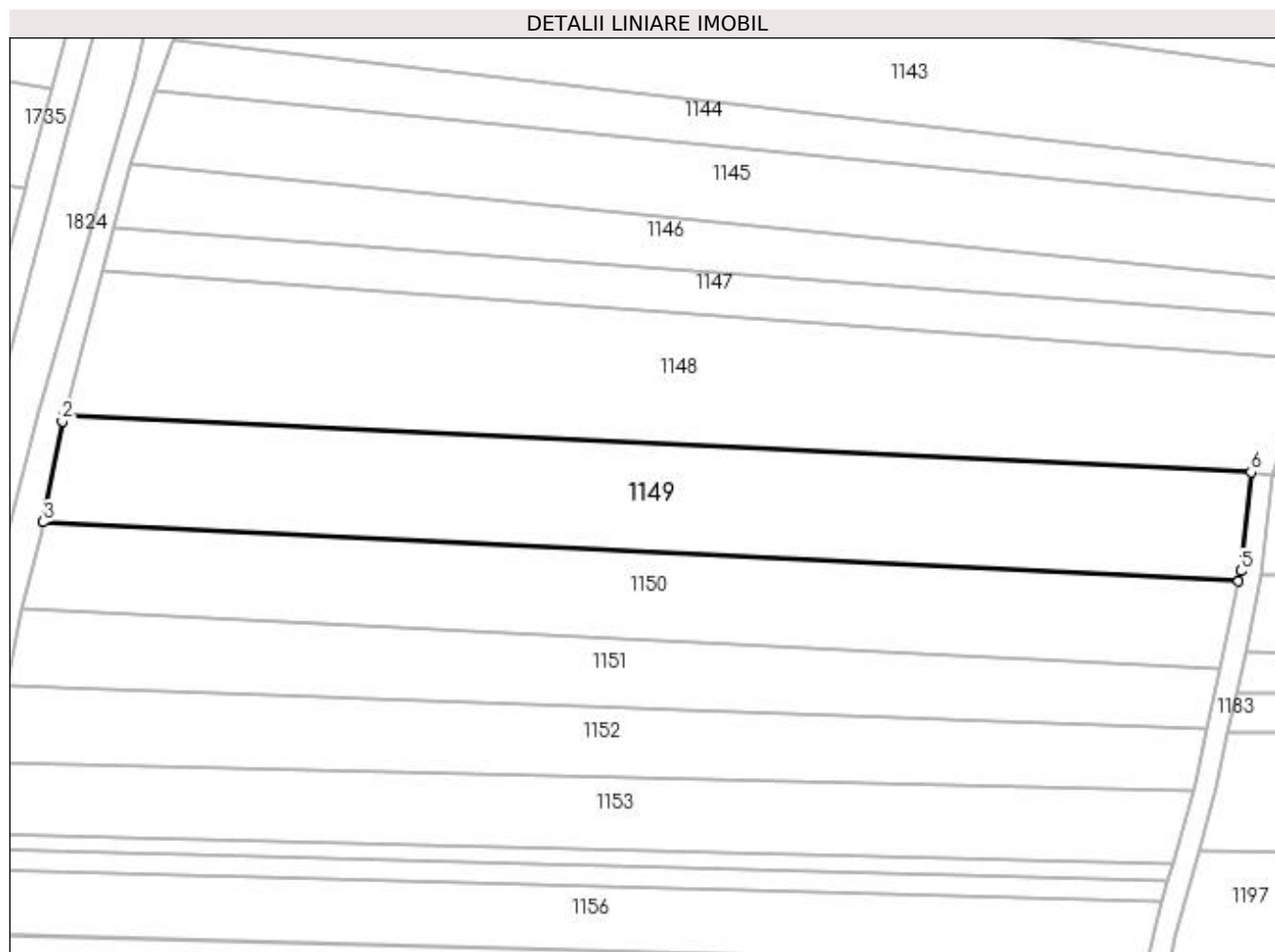
Inscrieri privind dezmembramintele dreptului de proprietate, drepturi reale de garanție și sarcini	Referințe
NU SUNT	

Anexa Nr. 1 La Partea I

Teren

Nr cadastral	Suprafața (mp)*	Observații / Referințe
	3.700	

* Suprafața este determinată în planul de proiecție Stereo 70.



Date referitoare la teren

Crt	Categorie folosință	Intra vilan	Suprafața (mp)	Tarla	Parcelă	Nr. topo	Observații / Referințe
1	arabil	NU	3.700	55	1017	-	

Lungime Segmente

1) Valorile lungimilor segmentelor sunt obținute din proiecție în plan.

Punct început	X / Y	Punct sfârșit	X / Y	Lungime segment (** (m)
1	565.701,014 706.129,289	2	565.700,714 706.128,141	1.187
2	565.700,714 706.128,141	3	565.697,476 706.111,14	17.307
3	565.697,476 706.111,14	4	565.899,055 706.101,153	201.826
4	565.899,055 706.101,153	5	565.899,429 706.102,891	1.778
5	565.899,429 706.102,891	6	565.901,147 706.119,547	16.744

Punct început	X / Y	Punct sfârșit	X / Y	Lungime segment (** (m)
6	565.901,147 706.119,547	1	565.701,014 706.129,289	200.37

** Lungimile segmentelor sunt determinate în planul de proiecție Stereo 70 și sunt rotunjite la 1 milimetru.

*** Distanța dintre puncte este formată din segmente cumulate ce sunt mai mici decât valoarea 1 milimetru.

**DATE DESPRE IMOBILUL NR. 1150**

Oficiul de Cadastru și Publicitate Imobiliară SUCEAVA
Biroul de Cadastru și Publicitate Imobiliară Radauti

A. Partea I. Descrierea imobilului

TEREN Extravilan

Adresa: Jud. Suceava

Nr. Crt	Nr cadastral Nr. topografic	Suprafața* (mp)	Observații / Referințe
A1		3.000	Sector cadastral:17 Teren neimprejmuit;

B. Partea II. Proprietari și acte

Inscrieri privitoare la dreptul de proprietate și alte drepturi reale		Referințe
1150 / 28/11/2023		
Act Normativ nr. 7, din 13/03/1996 emis de PARLAMENTUL ROMANIEI;		
B1	Inscrierea provizorie, drept de PROPRIETATE, dobandit prin Lege, cota actuala 1/1, cota initiala 1/1 1) COMUNA HORODNIC DE SUS, CIF:15562708	A1

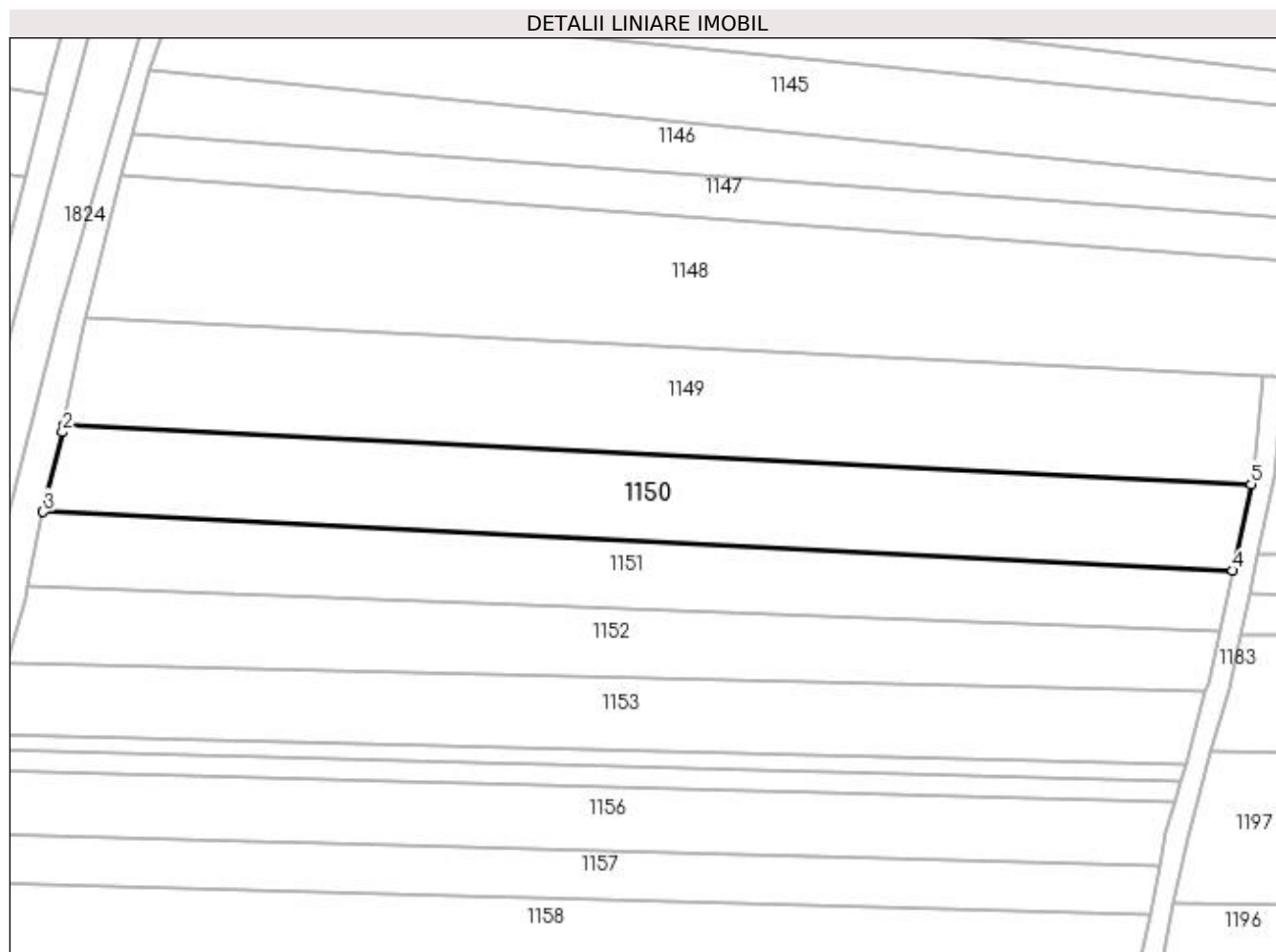
C. Partea III. SARCINI .

Inscrieri privind dezmembramintele dreptului de proprietate, drepturi reale de garanție și sarcini	Referințe
NU SUNT	

Anexa Nr. 1 La Partea I**Teren**

Nr cadastral	Suprafața (mp)*	Observații / Referințe
	3.000	

* Suprafața este determinată în planul de proiecție Stereo 70.

**Date referitoare la teren**

Crt	Categorie folosință	Intravilan	Suprafața (mp)	Tarla	Parcelă	Nr. topo	Observații / Referințe
1	arabil	NU	3.000	55	1017	-	

Lungime Segmente

1) Valorile lungimilor segmentelor sunt obținute din proiecție în plan.

Punct început	X / Y	Punct sfârșit	X / Y	Lungime segment (** (m)
1	565.697,476 706.111,14	2	565.697,249 706.109,951	1.21
2	565.697,249 706.109,951	3	565.693,957 706.096,443	13.903
3	565.693,957 706.096,443	4	565.895,889 706.086,438	202.18
4	565.895,889 706.086,438	5	565.899,055 706.101,153	15.052
5	565.899,055 706.101,153	1	565.697,476 706.111,14	201.826

**** Lungimile segmentelor sunt determinate în planul de proiecție Stereo 70 și sunt rotunjite la 1 milimetru.**

***** Distanța dintre puncte este formată din segmente cumulate ce sunt mai mici decât valoarea 1 milimetru.**

**DATE DESPRE IMOBILUL NR. 1151**

Oficiul de Cadastru și Publicitate Imobiliară SUCEAVA
Biroul de Cadastru și Publicitate Imobiliară Radauti

A. Partea I. Descrierea imobilului

TEREN Extravilan

Adresa: Jud. Suceava

Nr. Crt	Nr cadastral Nr. topografic	Suprafața* (mp)	Observații / Referințe
A1		2.340	Sector cadastral:17 Teren neimprejmuit;

B. Partea II. Proprietari și acte

Inscrieri privitoare la dreptul de proprietate și alte drepturi reale		Referințe
1151 / 28/11/2023		
Act Notarial nr. 1729, din 15/08/2001 emis de BNP FOMIN SIMION;		
B1	Intabulare, drept de PROPRIETATE, dobandit prin lesire Din Indiviziune, cota actuala 1/1, cota initiala 1/1 1) LUNGOCI VASILE	A1

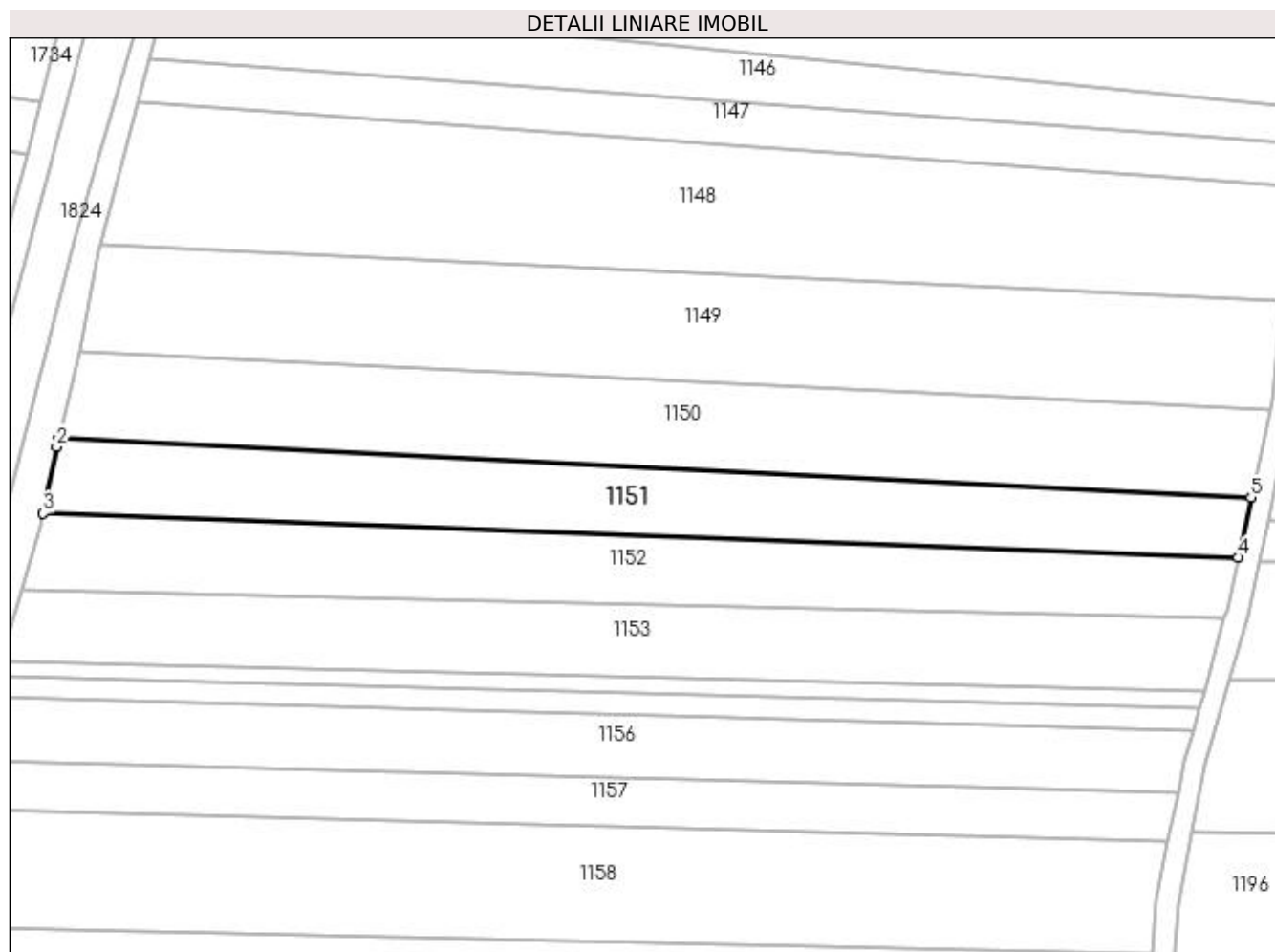
C. Partea III. SARCINI .

Inscrieri privind dezmembramintele dreptului de proprietate, drepturi reale de garanție și sarcini	Referințe
NU SUNT	

Anexa Nr. 1 La Partea I**Teren**

Nr cadastral	Suprafața (mp)*	Observații / Referințe
	2.340	

* Suprafața este determinată în planul de proiecție Stereo 70.

**Date referitoare la teren**

Crt	Categorie folosință	Intra vilan	Suprafața (mp)	Tarla	Parcelă	Nr. topo	Observații / Referințe
1	arabil	NU	2.340	55	1017	-	

Lungime Segmente

1) Valorile lungimilor segmentelor sunt obținute din proiecție în plan.

Punct început	X / Y	Punct sfârșit	X / Y	Lungime segment (** (m))
1	565.693,957 706.096,443	2	565.693,598 706.094,97	1.516
2	565.693,598 706.094,97	3	565.691,327 706.083,713	11.484
3	565.691,327 706.083,713	4	565.893,692 706.076,229	202.503
4	565.893,692 706.076,229	5	565.895,889 706.086,438	10.443
5	565.895,889 706.086,438	1	565.693,957 706.096,443	202.18

**** Lungimile segmentelor sunt determinate în planul de proiecție Stereo 70 și sunt rotunjite la 1 milimetru.**

***** Distanța dintre puncte este formată din segmente cumulate ce sunt mai mici decât valoarea 1 milimetru.**

**DATE DESPRE IMOBILUL NR. 1152**

Oficiul de Cadastru și Publicitate Imobiliară SUCEAVA
Biroul de Cadastru și Publicitate Imobiliară Radauti

A. Partea I. Descrierea imobilului

TEREN Extravilan

Adresa: Jud. Suceava

Nr. Crt	Nr cadastral Nr. topografic	Suprafața* (mp)	Observații / Referințe
A1		2.380	Sector cadastral:17 Teren neimprejmuit;

B. Partea II. Proprietari și acte

Inscrieri privitoare la dreptul de proprietate și alte drepturi reale		Referințe
1152 / 28/11/2023		
Act Notarial nr. 707, din 12/07/2019 emis de BIN SEHLEAN ANA;		
B1	Intabulare, drept de PROPRIETATE, dobandit prin lesire Din Indiviziune, cota actuala 1/1, cota initiala 1/1 1) HUTAN ASPAZIA-MARINELA	A1

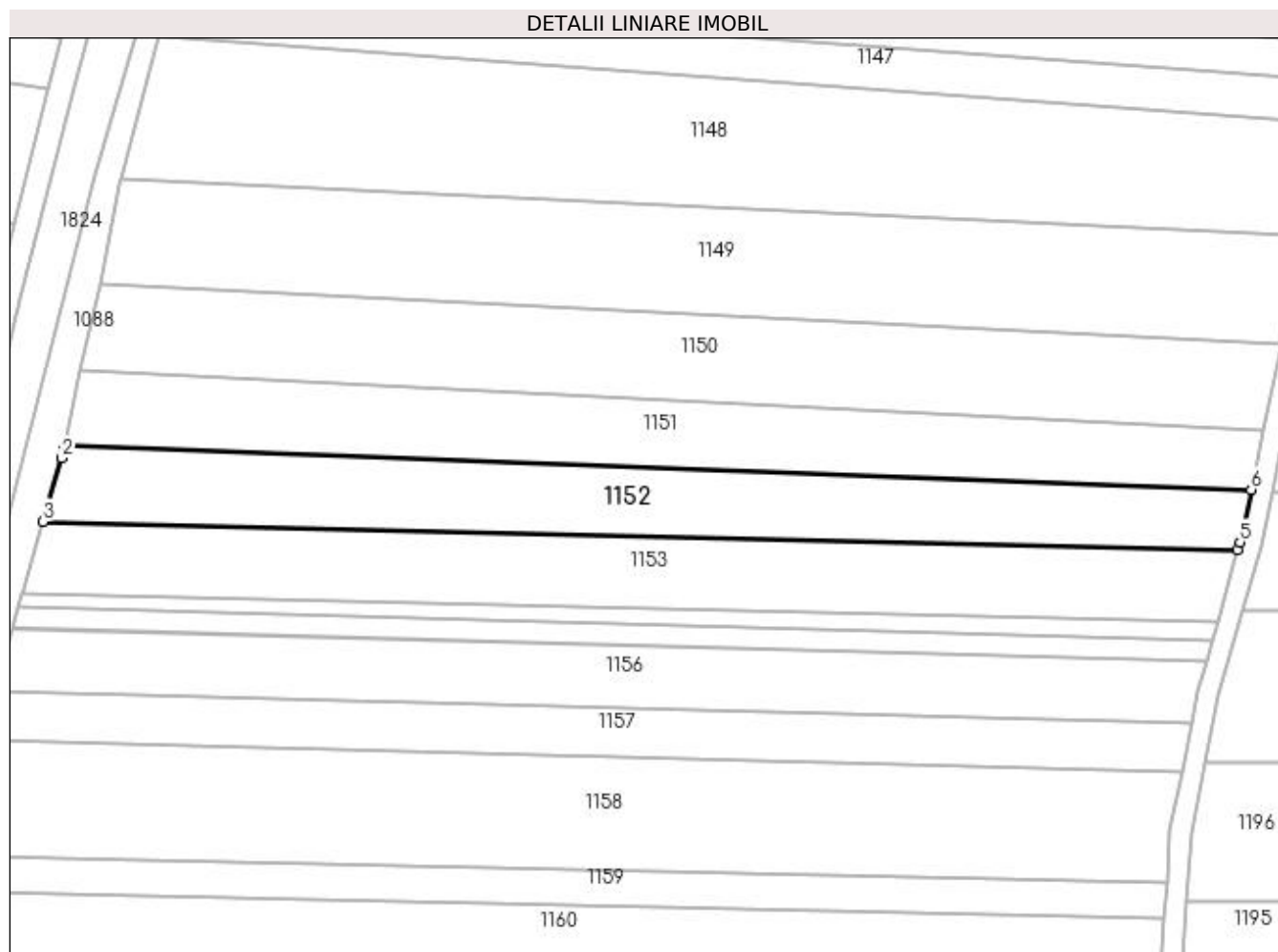
C. Partea III. SARCINI .

Inscrieri privind dezmembramintele dreptului de proprietate, drepturi reale de garanție și sarcini	Referințe
NU SUNT	

Anexa Nr. 1 La Partea I**Teren**

Nr cadastral	Suprafața (mp)*	Observații / Referințe
	2.380	

* Suprafața este determinată în planul de proiecție Stereo 70.

**Date referitoare la teren**

Crt	Categorie folosință	Intra vilan	Suprafața (mp)	Tarla	Parcelă	Nr. topo	Observații / Referințe
1	arabil	NU	2.380	55	1017	-	

Lungime Segmente

1) Valorile lungimilor segmentelor sunt obținute din proiecție în plan.

Punct început	X / Y	Punct sfârșit	X / Y	Lungime segment (** (m)
1	565.691,327 706.083,713	2	565.690,901 706.081,599	2.156
2	565.690,901 706.081,599	3	565.687,745 706.070,776	11.274
3	565.687,745 706.070,776	4	565.891,378 706.065,891	203.692
4	565.891,378 706.065,891	5	565.891,764 706.067,267	1.429
5	565.891,764 706.067,267	6	565.893,692 706.076,229	9.167

Punct început	X / Y	Punct sfârșit	X / Y	Lungime segment (** (m)
6	565.893,692 706.076,229	1	565.691,327 706.083,713	202.503

** Lungimile segmentelor sunt determinate în planul de proiecție Stereo 70 și sunt rotunjite la 1 milimetru.

*** Distanța dintre puncte este formată din segmente cumulate ce sunt mai mici decât valoarea 1 milimetru.

**DATE DESPRE IMOBILUL NR. 1153**

Oficiul de Cadastru și Publicitate Imobiliară SUCEAVA
Biroul de Cadastru și Publicitate Imobiliară Radauti

A. Partea I. Descrierea imobilului

TEREN Extravilan

Adresa: Jud. Suceava

Nr. Crt	Nr cadastral Nr. topografic	Suprafața* (mp)	Observații / Referințe
A1		2.500	Sector cadastral:17 Teren neimprejmut;

B. Partea II. Proprietari și acte

Inscrieri privitoare la dreptul de proprietate și alte drepturi reale		Referințe
1153 / 28/11/2023		
Act Administrativ nr. 2391, din 24/10/2002 emis de COMISIA JUDETEANA SUCEAVA;		
B1	Intabulare, drept de PROPRIETATE, dobandit prin Reconstituire, cota actuala 1/1, cota initiala 1/1 1) MOROSAN STEFAN , Se noteaza lipsa CNP 2) DASCALU VIORICA , Se noteaza lipsa CNP 3) STOLERCIUC MARIA , Se noteaza lipsa CNP 4) ICHIM FILARET , Se noteaza lipsa CNP 5) ONICA PARASCHIVA	A1

C. Partea III. SARCINI .

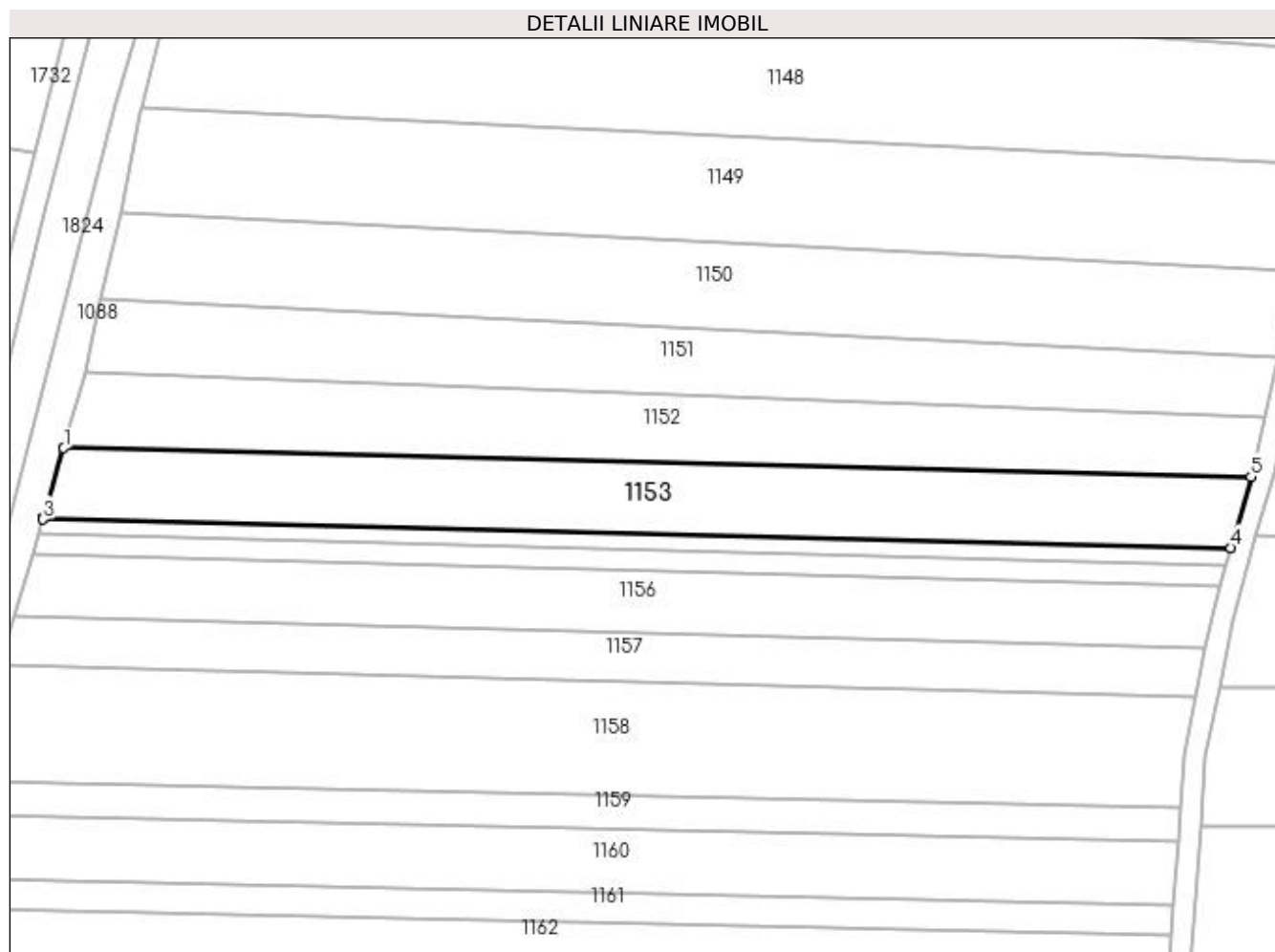
Inscrieri privind dezmembramintele dreptului de proprietate, drepturi reale de garanție și sarcini	Referințe
NU SUNT	

Anexa Nr. 1 La Partea I

Teren

Nr cadastral	Suprafața (mp)*	Observații / Referințe
	2.500	

* Suprafața este determinată în planul de proiecție Stereo 70.



Date referitoare la teren

Crt	Categorie folosință	Intra vilan	Suprafața (mp)	Tarla	Parcelă	Nr. topo	Observații / Referințe
1	arabil	NU	2.500	55	1017	-	

Lungime Segmente

1) Valorile lungimilor segmentelor sunt obținute din proiecție în plan.

Punct început	X / Y	Punct sfârșit	X / Y	Lungime segment (** (m)
1	565.687,745 706.070,776	2	565.684,305 706.058,981	12.286
2	565.684,305 706.058,981	3	565.684,186 706.058,589	0.41
3	565.684,186 706.058,589	4	565.887,963 706.053,7	203.836
4	565.887,963 706.053,7	5	565.891,378 706.065,891	12.66
5	565.891,378 706.065,891	1	565.687,745 706.070,776	203.692

**** Lungimile segmentelor sunt determinate în planul de proiecție Stereo 70 și sunt rotunjite la 1 milimetru.**

***** Distanța dintre puncte este formată din segmente cumulate ce sunt mai mici decât valoarea 1 milimetru.**

**DATE DESPRE IMOBILUL NR. 1154**

Oficiul de Cadastru și Publicitate Imobiliară SUCEAVA
Biroul de Cadastru și Publicitate Imobiliară Radauti

A. Partea I. Descrierea imobilului

TEREN Extravilan

Adresa: Jud. Suceava

Nr. Crt	Nr cadastral Nr. topografic	Suprafața* (mp)	Observații / Referințe
A1		568	Sector cadastral:17 Teren neimprejmuit;

B. Partea II. Proprietari și acte

Inscrieri privitoare la dreptul de proprietate și alte drepturi reale	Referințe
1154 / 28/11/2023	
Act Normativ nr. 7, din 13/03/1996 emis de PARLAMENTUL ROMANIEI;	
B1	Inscrierea provizorie, drept de PROPRIETATE, dobandit prin Lege, cota actuala 1/1, cota initiala 1/1
	1) COMUNA HORODNIC DE SUS, CIF:15562708

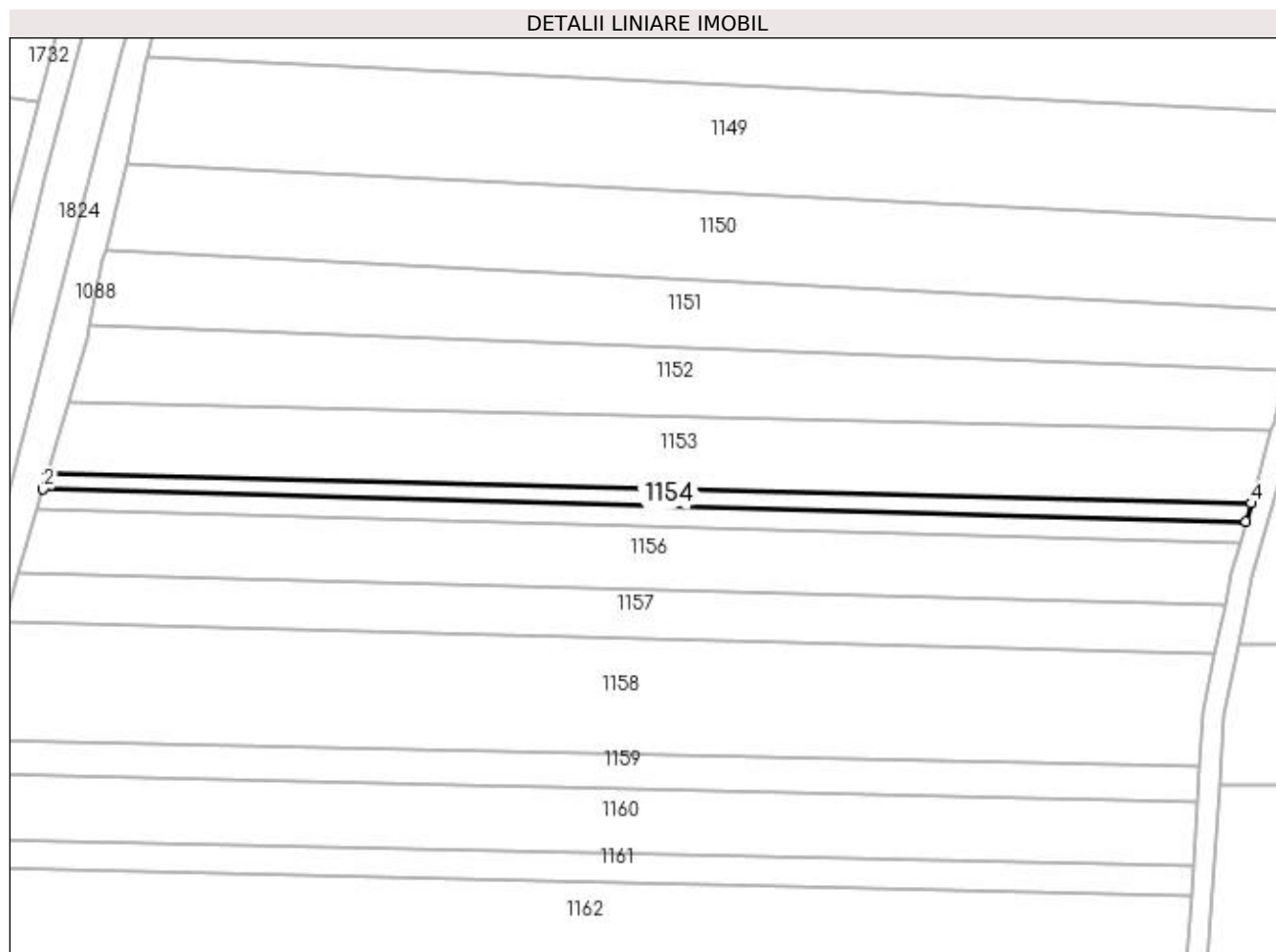
C. Partea III. SARCINI .

Inscrieri privind dezmembramintele dreptului de proprietate, drepturi reale de garanție și sarcini	Referințe
NU SUNT	

Anexa Nr. 1 La Partea I**Teren**

Nr cadastral	Suprafața (mp)*	Observații / Referințe
	568	

* Suprafața este determinată în planul de proiecție Stereo 70.

**Date referitoare la teren**

Crt	Categorie folosință	Intra vilan	Suprafața (mp)	Tarla	Parcelă	Nr. topo	Observații / Referințe
1	arabil	NU	568	55	1017	-	

Lungime Segmente

1) Valorile lungimilor segmentelor sunt obținute din proiecție în plan.

Punct început	X / Y	Punct sfârșit	X / Y	Lungime segment (** (m)
1	565.684,186 706.058,589	2	565.683,436 706.056,113	2.587
2	565.683,436 706.056,113	3	565.887,106 706.050,642	203.743
3	565.887,106 706.050,642	4	565.887,963 706.053,7	3.176
4	565.887,963 706.053,7	1	565.684,186 706.058,589	203.836

**** Lungimile segmentelor sunt determinate în planul de proiecție Stereo 70 și sunt rotunjite la 1 milimetru.**

***** Distanța dintre puncte este formată din segmente cumulate ce sunt mai mici decât valoarea 1 milimetru.**

**DATE DESPRE IMOBILUL NR. 1155**

Oficiul de Cadastru și Publicitate Imobiliară SUCEAVA
Biroul de Cadastru și Publicitate Imobiliară Radauti

A. Partea I. Descrierea imobilului

TEREN Extravilan

Adresa: Jud. Suceava

Nr. Crt	Nr cadastral Nr. topografic	Suprafața* (mp)	Observații / Referințe
A1		728	Sector cadastral:17 Teren neimprejmit;

B. Partea II. Proprietari și acte

Inscrieri privitoare la dreptul de proprietate și alte drepturi reale		Referințe
1155 / 28/11/2023		
Act Administrativ nr. 1479, din 31/08/1995 emis de COMISIA JUDETEANA SUCEAVA;		
B1	Intabulare, drept de PROPRIETATE, dobandit prin Reconstituire, cota actuala 1/1, cota initiala 1/1 1) GRIJINCU TECLA , Se noteaza lipsa CNP 2) MOLDOVAN VALERICA , Se noteaza lipsa CNP 3) GRINGHILOVSCHI AURICA , Se noteaza lipsa CNP	A1

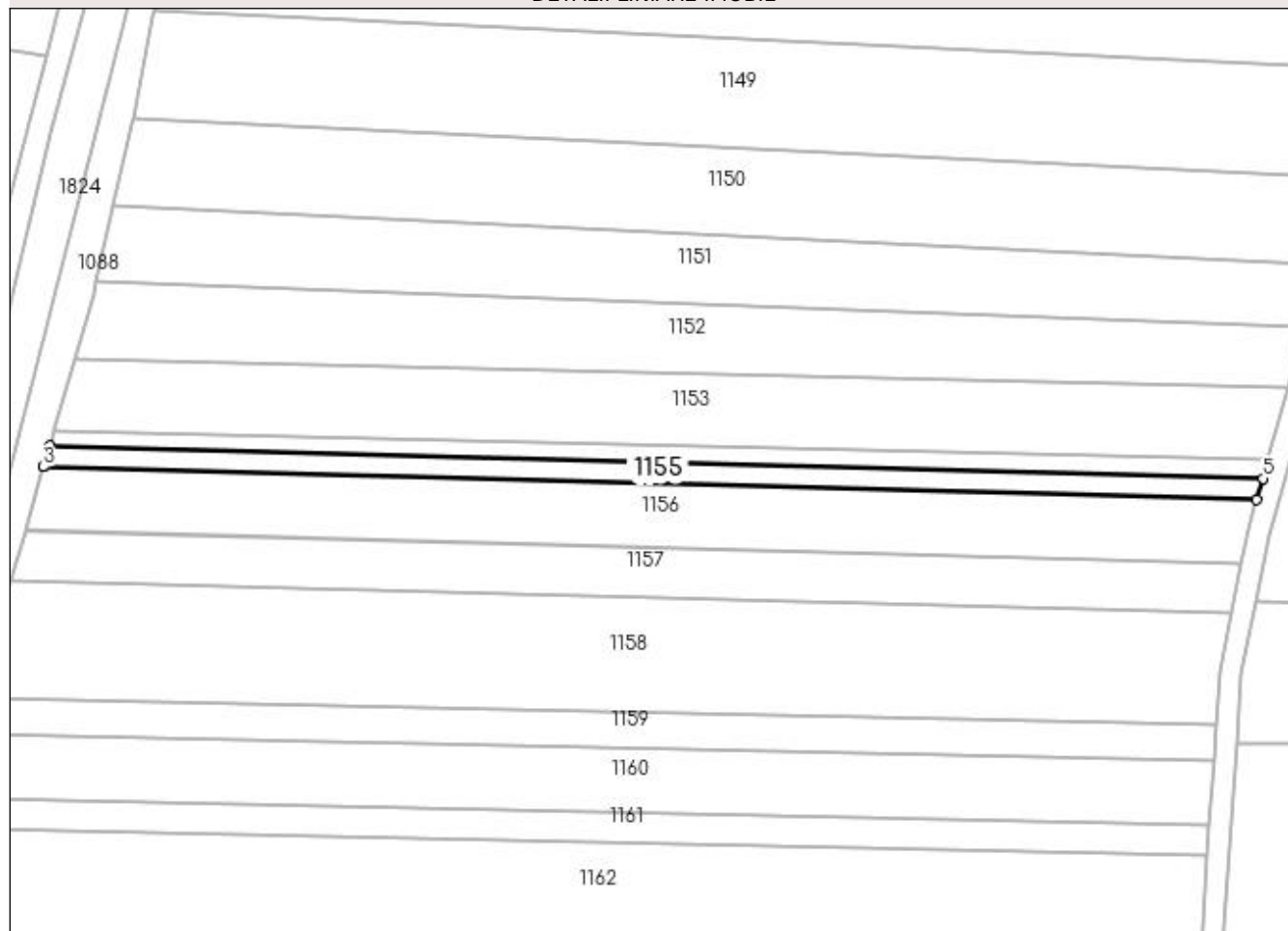
C. Partea III. SARCINI .

Inscrieri privind dezmembramintele dreptului de proprietate, drepturi reale de garanție și sarcini	Referințe
NU SUNT	

Anexa Nr. 1 La Partea I**Teren**

Nr cadastral	Suprafața (mp)*	Observații / Referințe
	728	

* Suprafața este determinată în planul de proiecție Stereo 70.

DETALII LINIARE IMOBIL**Date referitoare la teren**

Crt	Categorie folosință	Intra vilan	Suprafața (mp)	Tarla	Parcelă	Nr. topo	Observații / Referințe
1	arabil	NU	728	55	1017	-	

Lungime Segmente

1) Valorile lungimilor segmentelor sunt obținute din proiecție în plan.

Punct început	X / Y	Punct sfârșit	X / Y	Lungime segment (** (m)
1	565.683,436 706.056,113	2	565.682,436 706.052,699	3.557
2	565.682,436 706.052,699	3	565.682,397 706.052,567	0.138
3	565.682,397 706.052,567	4	565.886,112 706.047,095	203.788
4	565.886,112 706.047,095	5	565.887,106 706.050,642	3.684
5	565.887,106 706.050,642	1	565.683,436 706.056,113	203.743

**** Lungimile segmentelor sunt determinate în planul de proiecție Stereo 70 și sunt rotunjite la 1 milimetru.**

***** Distanța dintre puncte este formată din segmente cumulate ce sunt mai mici decât valoarea 1 milimetru.**

**DATE DESPRE IMOBILUL NR. 1156**

Oficiul de Cadastru și Publicitate Imobiliară SUCEAVA
Biroul de Cadastru și Publicitate Imobiliară Radauti

A. Partea I. Descrierea imobilului

TEREN Extravilan

Adresa: Jud. Suceava

Nr. Crt	Nr cadastral Nr. topografic	Suprafața* (mp)	Observații / Referințe
A1	32580	2.200	Sector cadastral:17 Teren neimprejmuit;

B. Partea II. Proprietari și acte

Inscrieri privitoare la dreptul de proprietate și alte drepturi reale		Referințe
10184 / 26/03/2015		
Act Notarial nr. 1074, din 25/03/2015 emis de Covariuc Ioan;		
B1	Intabulare, drept de PROPRIETATE- bun propriu, cu titlu de cumparare, dobandit prin Conventie, cota actuala 1/1, cota initiala 1/1 1) MOROSAN DOMNICUTA-DORUTA	A1
10267 / 26/03/2015		
Act Administrativ nr. AVIZ T3-814, din 19/03/2015 emis de MAPN;		
B2	se noteaza avizul specific negativ al Ministerului Apararii Nationale prin Statul Major General pentru vanzarea imobilului din acesta carte funciara	A1

C. Partea III. SARCINI .

Inscrieri privind dezmembramintele dreptului de proprietate, drepturi reale de garanție și sarcini	Referințe
NU SUNT	

Punct început	X / Y	Punct sfârșit	X / Y	Lungime segment (** (m)
6	565.886,112 706.047,095	1	565.682,397 706.052,567	203.788

** Lungimile segmentelor sunt determinate în planul de proiecție Stereo 70 și sunt rotunjite la 1 milimetru.

*** Distanța dintre puncte este formată din segmente cumulate ce sunt mai mici decât valoarea 1 milimetru.

**DATE DESPRE IMOBILUL NR. 1157**

Oficiul de Cadastru și Publicitate Imobiliară SUCEAVA
Biroul de Cadastru și Publicitate Imobiliară Radauti

A. Partea I. Descrierea imobilului

TEREN Extravilan

Adresa: Jud. Suceava

Nr. Crt	Nr cadastral Nr. topografic	Suprafața* (mp)	Observații / Referințe
A1		1.700	Sector cadastral:17 Teren neimprejmuit;

B. Partea II. Proprietari și acte

Inscrieri privitoare la dreptul de proprietate și alte drepturi reale	Referințe
1157 / 28/11/2023	
Act Notarial nr. 2132, din 10/05/2000 emis de BNP BUZDUGA CATALINA;	
B1	A1
Intabulare, drept de PROPRIETATE, dobandit prin lesire Din Indiviziune, cota actuala 1/1, cota initiala 1/1 1) STANICHEVICI GHEORGHE	

C. Partea III. SARCINI .

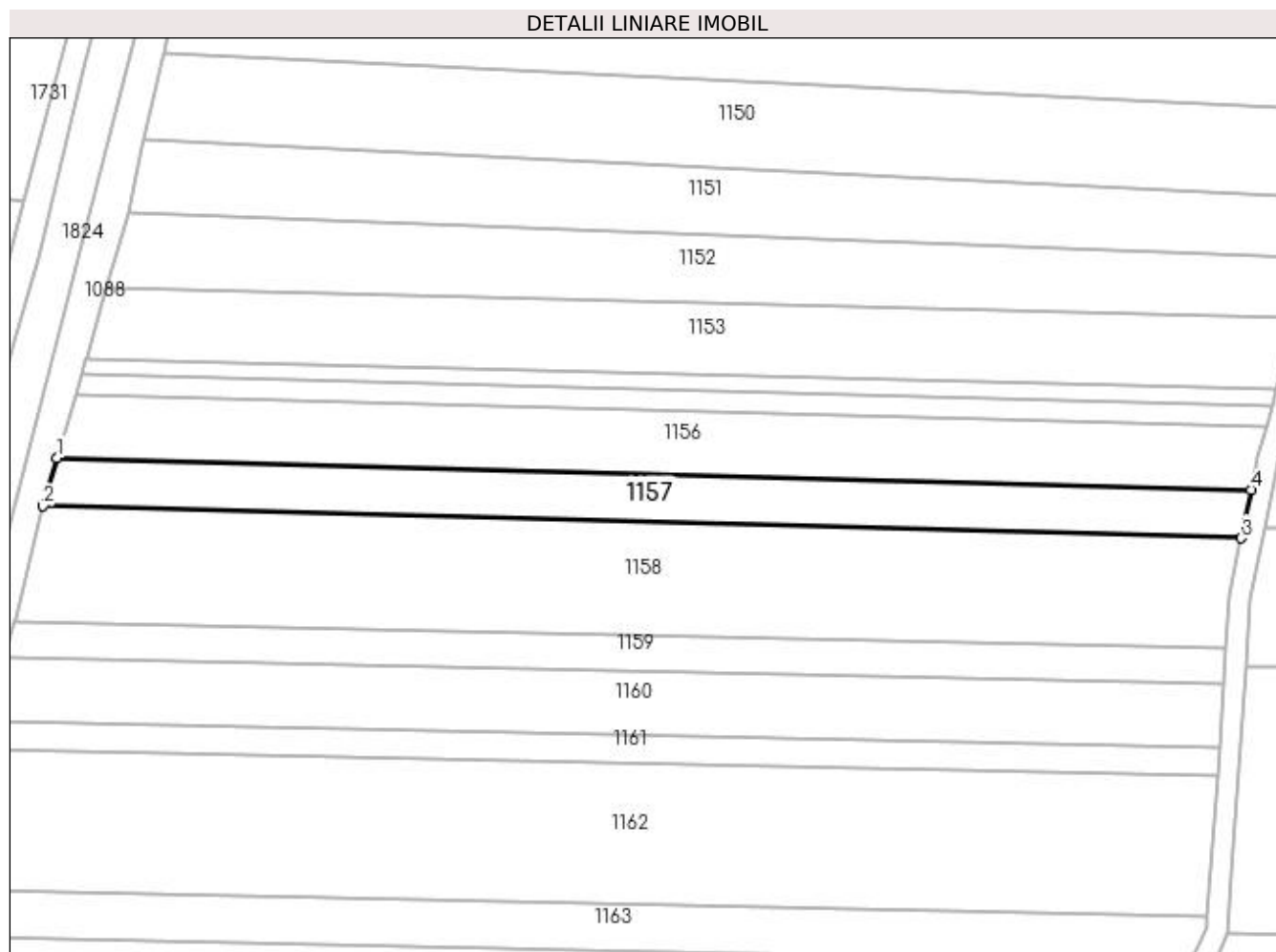
Inscrieri privind dezmembramintele dreptului de proprietate, drepturi reale de garanție și sarcini	Referințe
NU SUNT	

Anexa Nr. 1 La Partea I

Teren

Nr cadastral	Suprafața (mp)*	Observații / Referințe
	1.700	

* Suprafața este determinată în planul de proiecție Stereo 70.



Date referitoare la teren

Crt	Categorie folosință	Intra vilan	Suprafața (mp)	Tarla	Parcelă	Nr. topo	Observații / Referințe
1	arabil	NU	1.700	55	1017	-	

Lungime Segmente

1) Valorile lungimilor segmentelor sunt obținute din proiecție în plan.

Punct început	X / Y	Punct sfârșit	X / Y	Lungime segment (** (m)
1	565.679,258 706.041,861	2	565.676,822 706.033,621	8.593
2	565.676,822 706.033,621	3	565.881,881 706.028,113	205.133
3	565.881,881 706.028,113	4	565.883,55 706.036,374	8.428
4	565.883,55 706.036,374	1	565.679,258 706.041,861	204.366

**** Lungimile segmentelor sunt determinate în planul de proiecție Stereo 70 și sunt rotunjite la 1 milimetru.**

***** Distanța dintre puncte este formată din segmente cumulate ce sunt mai mici decât valoarea 1 milimetru.**

**DATE DESPRE IMOBILUL NR. 1158**

Oficiul de Cadastru și Publicitate Imobiliară SUCEAVA
Biroul de Cadastru și Publicitate Imobiliară Radauti

A. Partea I. Descrierea imobilului

TEREN Extravilan

Adresa: Jud. Suceava

Nr. Crt	Nr cadastral Nr. topografic	Suprafața* (mp)	Observații / Referințe
A1		4.000	Sector cadastral:17 Teren neimprejmit;

B. Partea II. Proprietari și acte

Inscrieri privitoare la dreptul de proprietate și alte drepturi reale		Referințe
1158 / 28/11/2023		
Act Administrativ nr. 2134, din 10/07/1998 emis de COMISIA JUDETEANA SUCEAVA;		
B1	Intabulare, drept de PROPRIETATE, dobandit prin Reconstituire, cota actuala 1/1, cota initiala 1/1 1) LUNGOCI ANA 2) PRELIPCEAN VIORICA, Se noteaza lipsa CNP 3) PRELIPCEAN SILVIA, Se noteaza lipsa CNP 4) PRELIPCEAN RAVECA, Se noteaza lipsa CNP	A1

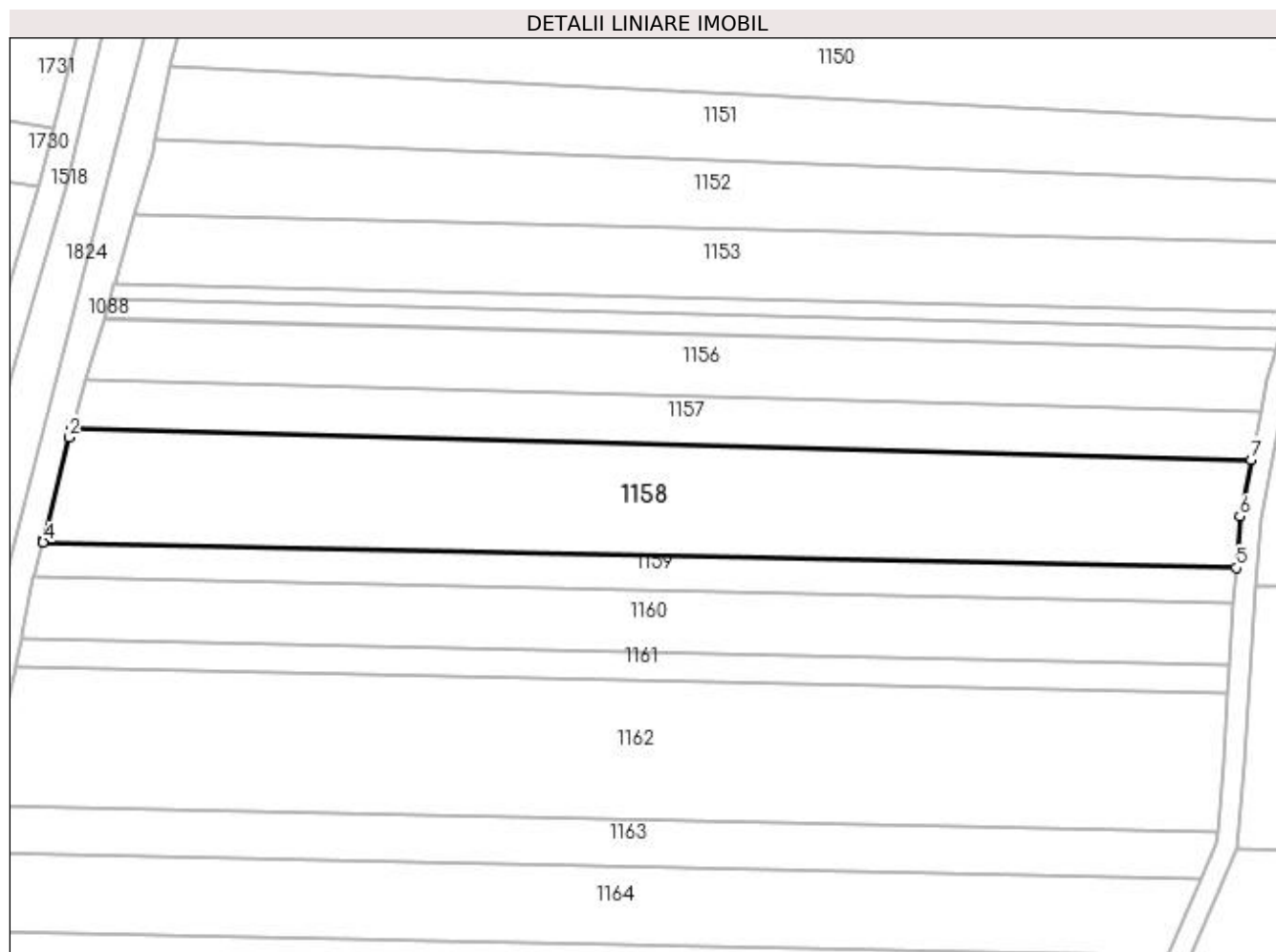
C. Partea III. SARCINI .

Inscrieri privind dezmembramintele dreptului de proprietate, drepturi reale de garanție și sarcini	Referințe
NU SUNT	

Anexa Nr. 1 La Partea I**Teren**

Nr cadastral	Suprafața (mp)*	Observații / Referințe
	4.000	

* Suprafața este determinată în planul de proiecție Stereo 70.

**Date referitoare la teren**

Crt	Categorie folosință	Intra vilan	Suprafața (mp)	Tarla	Parcelă	Nr. topo	Observații / Referințe
1	arabil	NU	4.000	55	1017	-	

Lungime Segmente

1) Valorile lungimilor segmentelor sunt obținute din proiecție în plan.

Punct început	X / Y	Punct sfârșit	X / Y	Lungime segment (** (m)
1	565.676,822 706.033,621	2	565.676,345 706.032,007	1.683
2	565.676,345 706.032,007	3	565.672,044 706.014,364	18.16
3	565.672,044 706.014,364	4	565.671,878 706.013,785	0.602
4	565.671,878 706.013,785	5	565.879,278 706.009,288	207.449
5	565.879,278 706.009,288	6	565.879,895 706.018,283	9.016

Punct început	X / Y	Punct sfârșit	X / Y	Lungime segment (** (m)
6	565.879,895 706.018,283	7	565.881,881 706.028,113	10.029
7	565.881,881 706.028,113	1	565.676,822 706.033,621	205.133

** Lungimile segmentelor sunt determinate în planul de proiecție Stereo 70 și sunt rotunjite la 1 milimetru.

*** Distanța dintre puncte este formată din segmente cumulate ce sunt mai mici decât valoarea 1 milimetru.

**DATE DESPRE IMOBILUL NR. 1159**

Oficiul de Cadastru și Publicitate Imobiliară SUCEAVA
Biroul de Cadastru și Publicitate Imobiliară Radauti

A. Partea I. Descrierea imobilului

TEREN Extravilan

Adresa: Jud. Suceava

Nr. Crt	Nr cadastral Nr. topografic	Suprafața* (mp)	Observații / Referințe
A1		1.248	Sector cadastral:17 Teren neimprejmuit;

B. Partea II. Proprietari și acte

Inscrieri privitoare la dreptul de proprietate și alte drepturi reale	Referințe
1159 / 28/11/2023	
Act Notarial nr. 2516, din 16/12/2002 emis de BNP COVARIUC IOAN;	
B1	A1
Intabulare, drept de PROPRIETATE, dobandit prin lesire Din Indiviziune, cota actuala 1/1, cota initiala 1/1 1) CALANCE RAVECA	

C. Partea III. SARCINI .

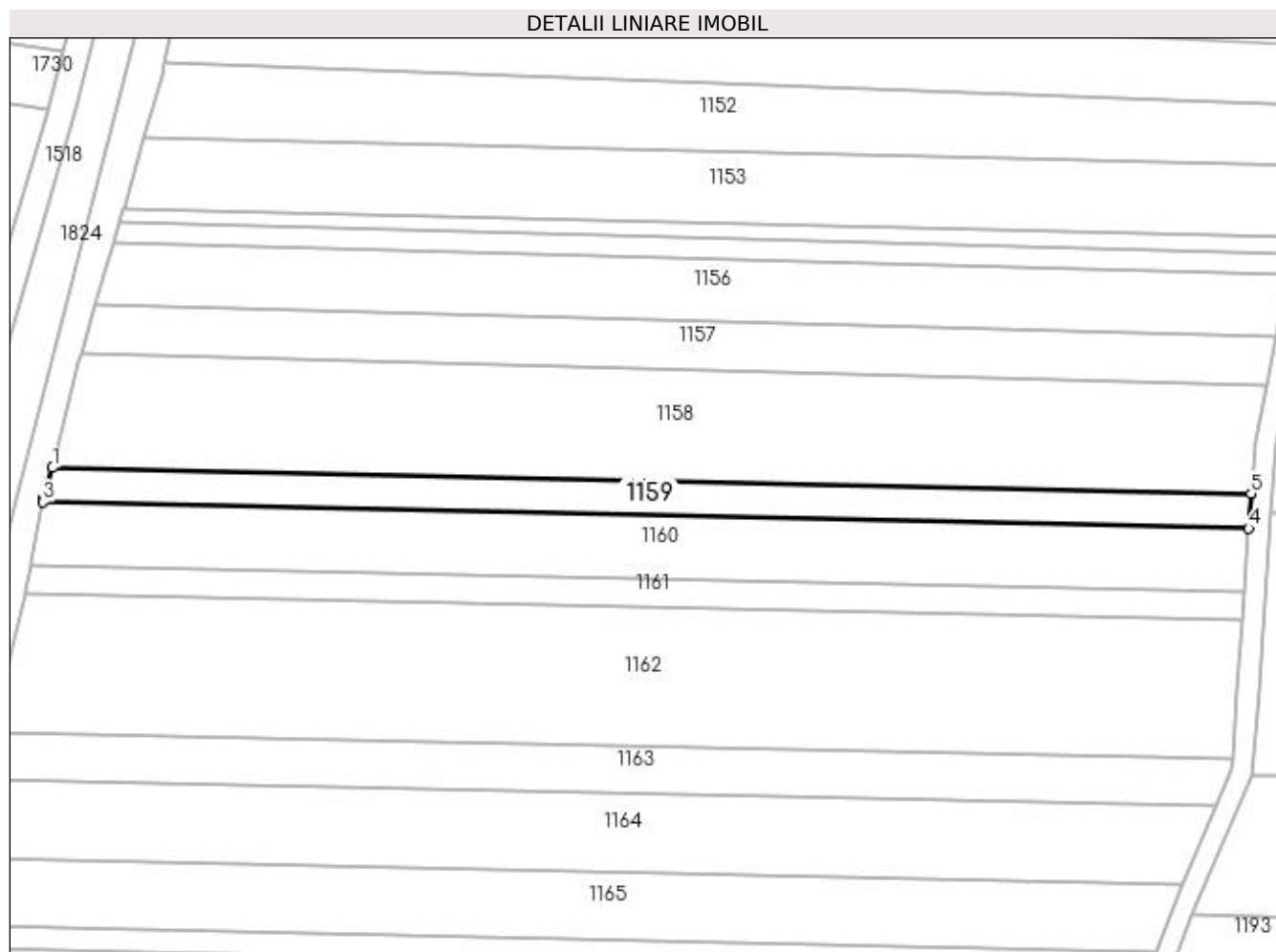
Inscrieri privind dezmembramintele dreptului de proprietate, drepturi reale de garanție și sarcini	Referințe
NU SUNT	

Anexa Nr. 1 La Partea I

Teren

Nr cadastral	Suprafața (mp)*	Observații / Referințe
	1.248	

* Suprafața este determinată în planul de proiecție Stereo 70.



Date referitoare la teren

Crt	Categorie folosință	Intra vilan	Suprafața (mp)	Tarla	Parcelă	Nr. topo	Observații / Referințe
1	arabil	NU	1.248	55	1017	-	

Lungime Segmente

1) Valorile lungimilor segmentelor sunt obținute din proiecție în plan.

Punct început	X / Y	Punct sfârșit	X / Y	Lungime segment (** (m)
1	565.671,878 706.013,785	2	565.670,344 706.008,432	5.568
2	565.670,344 706.008,432	3	565.670,229 706.007,822	0.621
3	565.670,229 706.007,822	4	565.878,867 706.003,298	208.687
4	565.878,867 706.003,298	5	565.879,278 706.009,288	6.004
5	565.879,278 706.009,288	1	565.671,878 706.013,785	207.449

**** Lungimile segmentelor sunt determinate în planul de proiecție Stereo 70 și sunt rotunjite la 1 milimetru.**

***** Distanța dintre puncte este formată din segmente cumulate ce sunt mai mici decât valoarea 1 milimetru.**

**DATE DESPRE IMOBILUL NR. 1160**

Oficiul de Cadastru și Publicitate Imobiliară SUCEAVA
Biroul de Cadastru și Publicitate Imobiliară Radauti

A. Partea I. Descrierea imobilului

TEREN Extravilan

Adresa: Jud. Suceava

Nr. Crt	Nr cadastral Nr. topografic	Suprafața* (mp)	Observații / Referințe
A1		2.288	Sector cadastral:17 Teren neimprejmuit;

B. Partea II. Proprietari și acte

Inscrieri privitoare la dreptul de proprietate și alte drepturi reale	Referințe
1160 / 28/11/2023	
Act Notarial nr. 2725, din 20/07/2004 emis de BNP ANA SEHLANEC;	
B1	A1
Intabulare, drept de PROPRIETATE, dobandit prin lesire Din Indiviziune, cota actuala 1/1, cota initiala 1/1 1) CALANCE GHEORGHE	

C. Partea III. SARCINI .

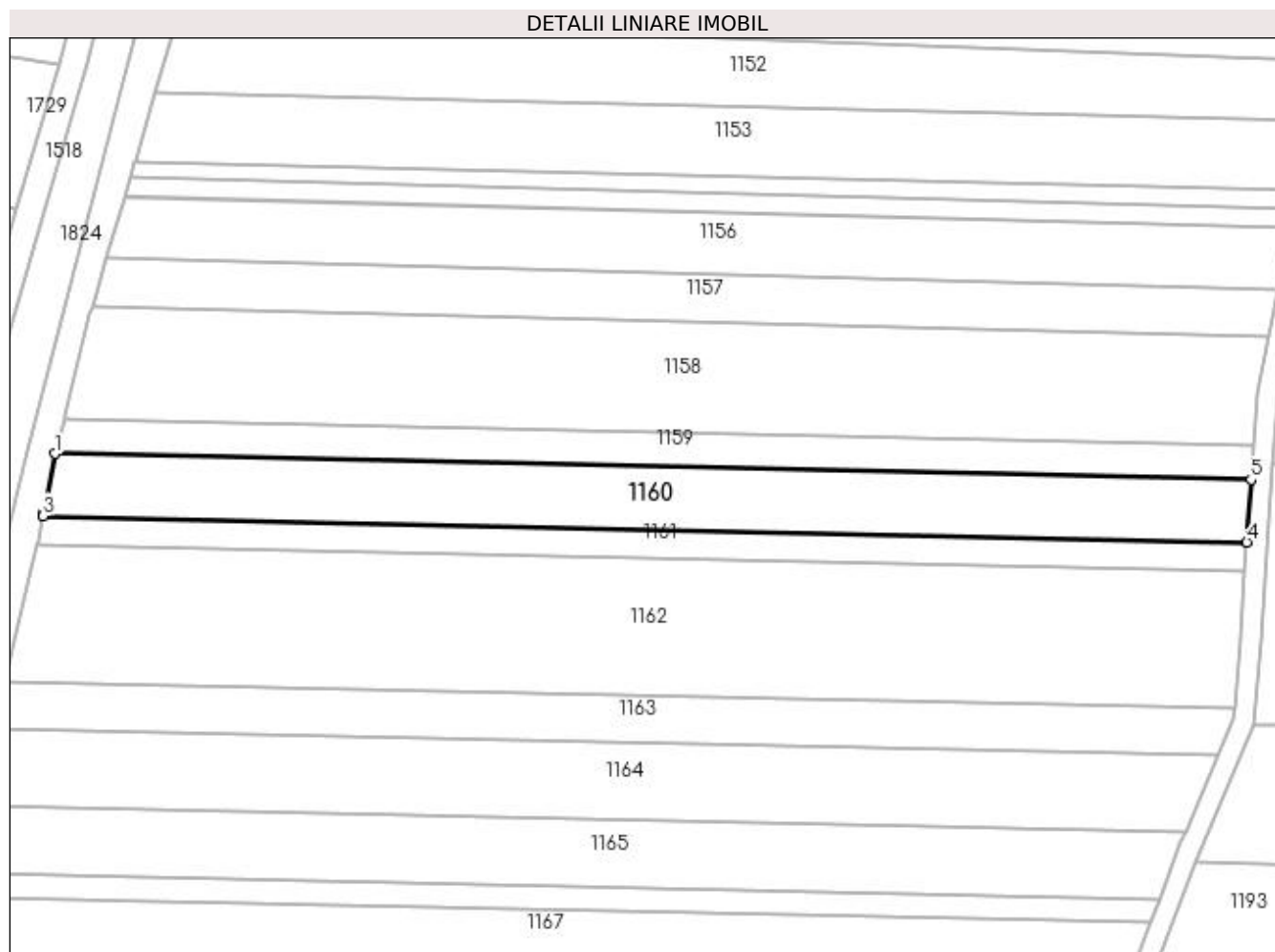
Inscrieri privind dezmembramintele dreptului de proprietate, drepturi reale de garanție și sarcini	Referințe
NU SUNT	

Anexa Nr. 1 La Partea I

Teren

Nr cadastral	Suprafața (mp)*	Observații / Referințe
	2.288	

* Suprafața este determinată în planul de proiecție Stereo 70.



Date referitoare la teren

Crt	Categorie folosință	Intravilan	Suprafața (mp)	Tarla	Parcelă	Nr. topo	Observații / Referințe
1	arabil	NU	2.288	55	1017	-	

Lungime Segmente

1) Valorile lungimilor segmentelor sunt obținute din proiecție în plan.

Punct început	X / Y	Punct sfârșit	X / Y	Lungime segment (** (m)
1	565.670,229 706.007,822	2	565.668,298 705.997,587	10.416
2	565.668,298 705.997,587	3	565.668,169 705.996,935	0.665
3	565.668,169 705.996,935	4	565.878,119 705.992,382	209.999
4	565.878,119 705.992,382	5	565.878,867 706.003,298	10.942
5	565.878,867 706.003,298	1	565.670,229 706.007,822	208.687

**** Lungimile segmentelor sunt determinate în planul de proiecție Stereo 70 și sunt rotunjite la 1 milimetru.**

***** Distanța dintre puncte este formată din segmente cumulate ce sunt mai mici decât valoarea 1 milimetru.**

**DATE DESPRE IMOBILUL NR. 1161**

Oficiul de Cadastru și Publicitate Imobiliară SUCEAVA
Biroul de Cadastru și Publicitate Imobiliară Radauti

A. Partea I. Descrierea imobilului

TEREN Extravilan

Adresa: Jud. Suceava

Nr. Crt	Nr cadastral Nr. topografic	Suprafața* (mp)	Observații / Referințe
A1		1.040	Sector cadastral:17 Teren neimprejmuit;

B. Partea II. Proprietari și acte

Inscrieri privitoare la dreptul de proprietate și alte drepturi reale	Referințe
1161 / 28/11/2023	
Act Notarial nr. 1578, din 20/06/1998 emis de BNP ANA SEHLANEC;	
B1	A1
Intabulare, drept de PROPRIETATEcasatorita, dobandit prin lesire Din Indiviziune, cota actuala 1/1, cota initiala 1/1 1) ROTAR DOINA	

C. Partea III. SARCINI .

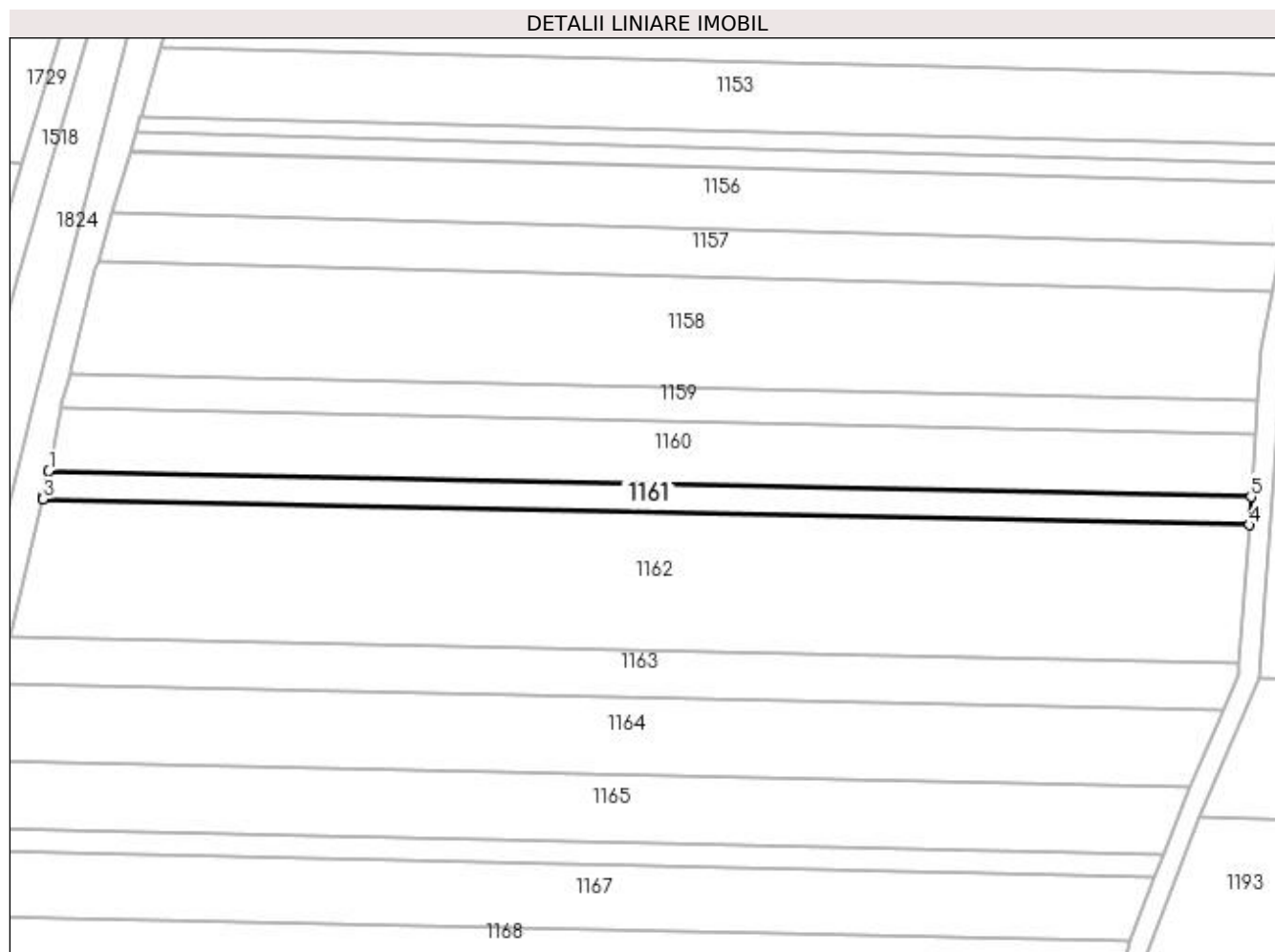
Inscrieri privind dezmembramintele dreptului de proprietate, drepturi reale de garanție și sarcini	Referințe
NU SUNT	

Anexa Nr. 1 La Partea I

Teren

Nr cadastral	Suprafața (mp)*	Observații / Referințe
	1.040	

* Suprafața este determinată în planul de proiecție Stereo 70.



Date referitoare la teren

Crt	Categorie folosință	Intra vilan	Suprafața (mp)	Tarla	Parcelă	Nr. topo	Observații / Referințe
1	arabil	NU	1.040	55	1017	-	

Lungime Segmente

1) Valorile lungimilor segmentelor sunt obținute din proiecție în plan.

Punct început	X / Y	Punct sfârșit	X / Y	Lungime segment (** (m)
1	565.668,169 705.996,935	2	565.667,324 705.992,671	4.347
2	565.667,324 705.992,671	3	565.667,162 705.992,01	0.681
3	565.667,162 705.992,01	4	565.877,78 705.987,444	210.667
4	565.877,78 705.987,444	5	565.878,119 705.992,382	4.95
5	565.878,119 705.992,382	1	565.668,169 705.996,935	209.999

**** Lungimile segmentelor sunt determinate în planul de proiecție Stereo 70 și sunt rotunjite la 1 milimetru.**

***** Distanța dintre puncte este formată din segmente cumulate ce sunt mai mici decât valoarea 1 milimetru.**

**DATE DESPRE IMOBILUL NR. 1162**

Oficiul de Cadastru și Publicitate Imobiliară SUCEAVA
Biroul de Cadastru și Publicitate Imobiliară Radauti

A. Partea I. Descrierea imobilului

TEREN Extravilan

Adresa: Jud. Suceava

Nr. Crt	Nr cadastral Nr. topografic	Suprafața* (mp)	Observații / Referințe
A1		Din acte: 3.120 Masurata: 5.119	Sector cadastral:17 Teren neimprejmuit;

B. Partea II. Proprietari și acte

Inscrieri privitoare la dreptul de proprietate și alte drepturi reale		Referințe
1162 / 28/11/2023		
Act Normativ nr. 7, din 13/03/1996 emis de PARLAMENTUL ROMANIEI;		
B1	Inscrierea provizorie, drept de PROPRIETATE, dobandit prin Lege, cota actuala 1/1, cota initiala 1/1 1) COMUNA HORODNIC DE SUS, CIF:15562708	A1

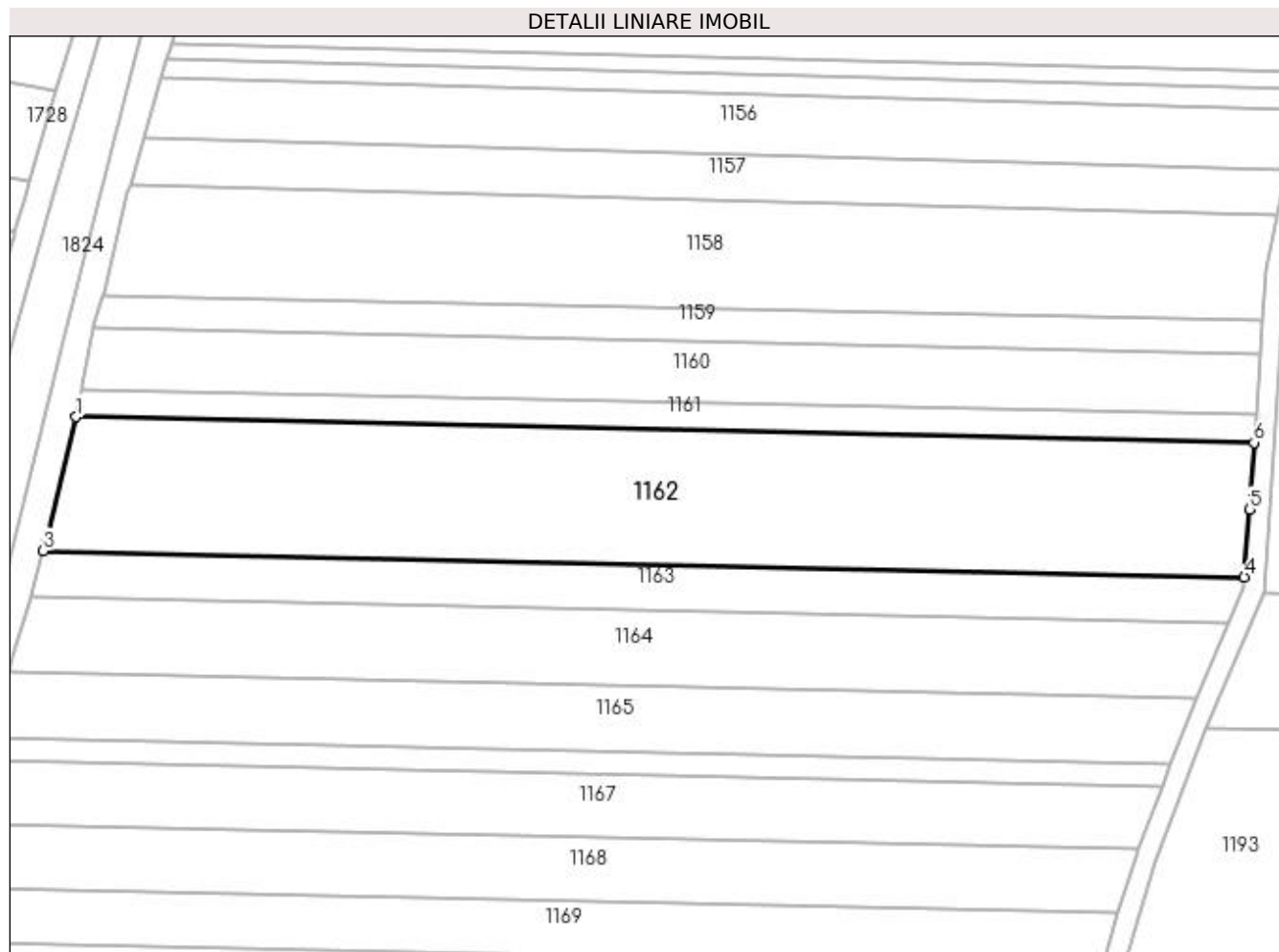
C. Partea III. SARCINI .

Inscrieri privind dezmembramintele dreptului de proprietate, drepturi reale de garanție și sarcini	Referințe
NU SUNT	

Anexa Nr. 1 La Partea I**Teren**

Nr cadastral	Suprafața (mp)*	Observații / Referințe
	Din acte: 3.120 Masurata: 5.119	

* Suprafața este determinată în planul de proiecție Stereo 70.

**Date referitoare la teren**

Crt	Categorie folosință	Intra vilan	Suprafața (mp)	Tarla	Parcelă	Nr. topo	Observații / Referințe
1	arabil	NU	5.119	55	1017	-	

Lungime Segmente

1) Valorile lungimilor segmentelor sunt obținute din proiecție în plan.

Punct început	X / Y	Punct sfârșit	X / Y	Lungime segment (** (m)
1	565.667,162 705.992,01	2	565.661,719 705.969,73	22.935
2	565.661,719 705.969,73	3	565.661,253 705.968,071	1.723
3	565.661,253 705.968,071	4	565.876,034 705.963,414	214.831
4	565.876,034 705.963,414	5	565.876,962 705.975,512	12.134
5	565.876,962 705.975,512	6	565.877,78 705.987,444	11.96

Punct început	X / Y	Punct sfârșit	X / Y	Lungime segment (** (m)
6	565.877,78 705.987,444	1	565.667,162 705.992,01	210.667

** Lungimile segmentelor sunt determinate în planul de proiecție Stereo 70 și sunt rotunjite la 1 milimetru.

*** Distanța dintre puncte este formată din segmente cumulate ce sunt mai mici decât valoarea 1 milimetru.

**DATE DESPRE IMOBILUL NR. 1163**

Oficiul de Cadastru și Publicitate Imobiliară SUCEAVA
Biroul de Cadastru și Publicitate Imobiliară Radauti

A. Partea I. Descrierea imobilului

TEREN Extravilan

Adresa: Jud. Suceava

Nr. Crt	Nr cadastral Nr. topografic	Suprafața* (mp)	Observații / Referințe
A1		1.768	Sector cadastral:17 Teren neimprejmuit;

B. Partea II. Proprietari și acte

Inscrieri privitoare la dreptul de proprietate și alte drepturi reale	Referințe
1163 / 28/11/2023	
Act Administrativ nr. 144, din 20/05/1993 emis de COMISIA JUDETEANA SUCEAVA;	
B1	A1
Intabulare, drept de PROPRIETATE, dobandit prin Reconstituire, cota actuala 1/1, cota initiala 1/1 1) MACOVEI CHIONIA , Se noteaza lipsa CNP	

C. Partea III. SARCINI .

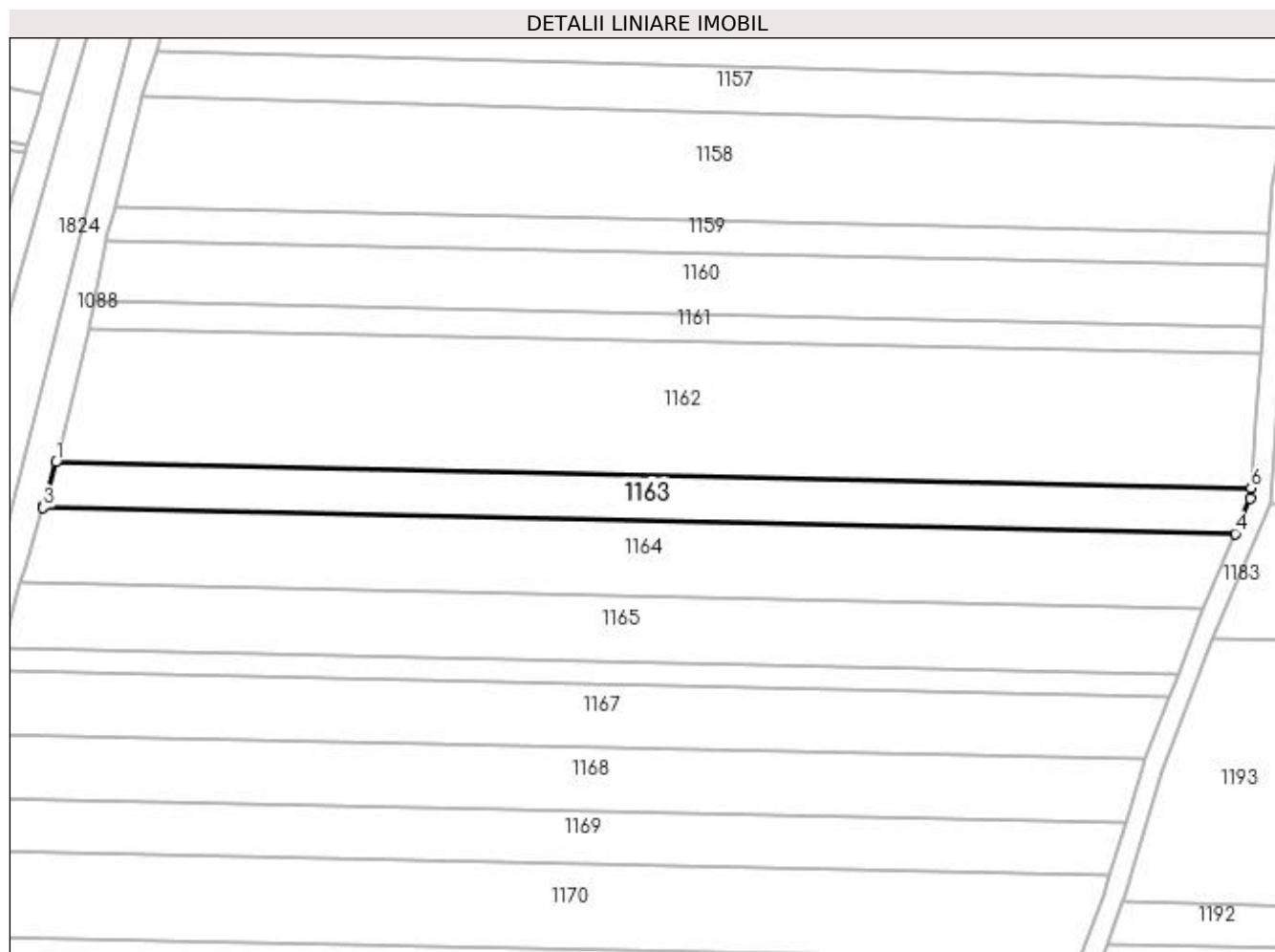
Inscrieri privind dezmembramintele dreptului de proprietate, drepturi reale de garanție și sarcini	Referințe
NU SUNT	

Anexa Nr. 1 La Partea I

Teren

Nr cadastral	Suprafața (mp)*	Observații / Referințe
	1.768	

* Suprafața este determinată în planul de proiecție Stereo 70.



Date referitoare la teren

Crt	Categorie folosință	Intra vilan	Suprafața (mp)	Tarla	Parcelă	Nr. topo	Observații / Referințe
1	arabil	NU	1.768	55	1017	-	

Lungime Segmente

1) Valorile lungimilor segmentelor sunt obținute din proiecție în plan.

Punct început	X / Y	Punct sfârșit	X / Y	Lungime segment (** (m)
1	565.661,253 705.968,071	2	565.659,087 705.960,365	8.005
2	565.659,087 705.960,365	3	565.658,943 705.959,889	0.497
3	565.658,943 705.959,889	4	565.873,2 705.955,244	214.307
4	565.873,2 705.955,244	5	565.875,886 705.961,494	6.803
5	565.875,886 705.961,494	6	565.876,034 705.963,414	1.926

Punct început	X / Y	Punct sfârșit	X / Y	Lungime segment (** (m)
6	565.876,034 705.963,414	1	565.661,253 705.968,071	214.831

** Lungimile segmentelor sunt determinate în planul de proiecție Stereo 70 și sunt rotunjite la 1 milimetru.

*** Distanța dintre puncte este formată din segmente cumulate ce sunt mai mici decât valoarea 1 milimetru.

**DATE DESPRE IMOBILUL NR. 1164**

Oficiul de Cadastru și Publicitate Imobiliară SUCEAVA
Biroul de Cadastru și Publicitate Imobiliară Radauti

A. Partea I. Descrierea imobilului

TEREN Extravilan

Adresa: Jud. Suceava

Nr. Crt	Nr cadastral Nr. topografic	Suprafața* (mp)	Observații / Referințe
A1		2.900	Sector cadastral:17 Teren neimprejmuit;

B. Partea II. Proprietari și acte

Inscrieri privitoare la dreptul de proprietate și alte drepturi reale	Referințe
1164 / 28/11/2023	
Act Notarial nr. 211, din 18/09/2019 emis de BIN COVARIUC IOAN;	
B1	A1
Intabulare, drept de PROPRIETATE, dobandit prin Succesiune, cota actuala 1/1, cota initiala 1/1 1) MUTESCU MARIA	

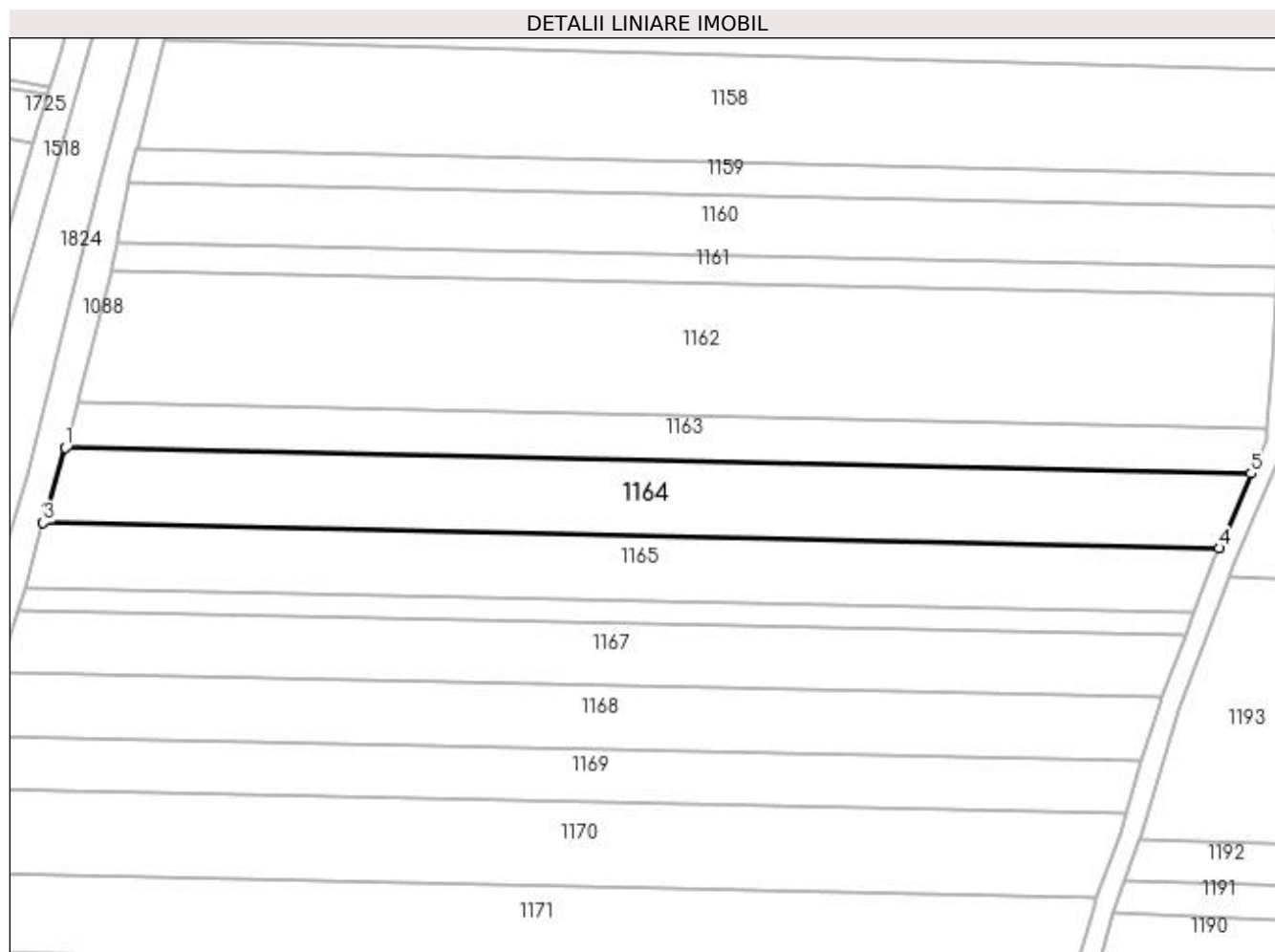
C. Partea III. SARCINI .

Inscrieri privind dezmembramintele dreptului de proprietate, drepturi reale de garanție și sarcini	Referințe
NU SUNT	

Anexa Nr. 1 La Partea I**Teren**

Nr cadastral	Suprafața (mp)*	Observații / Referințe
	2.900	

* Suprafața este determinată în planul de proiecție Stereo 70.

**Date referitoare la teren**

Crt	Categorie folosință	Intravilan	Suprafața (mp)	Tarla	Parcelă	Nr. topo	Observații / Referințe
1	arabil	NU	2.900	55	1017	-	

Lungime Segmente

1) Valorile lungimilor segmentelor sunt obținute din proiecție în plan.

Punct început	X / Y	Punct sfârșit	X / Y	Lungime segment (** (m)
1	565.658,943 705.959,889	2	565.655,714 705.949,223	11.144
2	565.655,714 705.949,223	3	565.654,913 705.946,387	2.947
3	565.654,913 705.946,387	4	565.867,414 705.941,78	212.551
4	565.867,414 705.941,78	5	565.873,2 705.955,244	14.655
5	565.873,2 705.955,244	1	565.658,943 705.959,889	214.307

**** Lungimile segmentelor sunt determinate în planul de proiecție Stereo 70 și sunt rotunjite la 1 milimetru.**

***** Distanța dintre puncte este formată din segmente cumulate ce sunt mai mici decât valoarea 1 milimetru.**

**DATE DESPRE IMOBILUL NR. 1165**

Oficiul de Cadastru și Publicitate Imobiliară SUCEAVA
Biroul de Cadastru și Publicitate Imobiliară Radauti

A. Partea I. Descrierea imobilului

TEREN Extravilan

Adresa: Jud. Suceava

Nr. Crt	Nr cadastral Nr. topografic	Suprafața* (mp)	Observații / Referințe
A1		2.496	Sector cadastral:17 Teren neimprejmuit;

B. Partea II. Proprietari și acte

Inscrieri privitoare la dreptul de proprietate și alte drepturi reale		Referințe
1165 / 28/11/2023		
Act Normativ nr. 7, din 13/03/1996 emis de PARLAMENTUL ROMANIEI;		
B1	Inscrierea provizorie, drept de PROPRIETATE, dobandit prin Lege, cota actuala 1/1, cota initiala 1/1 1) COMUNA HORODNIC DE SUS, CIF:15562708	A1

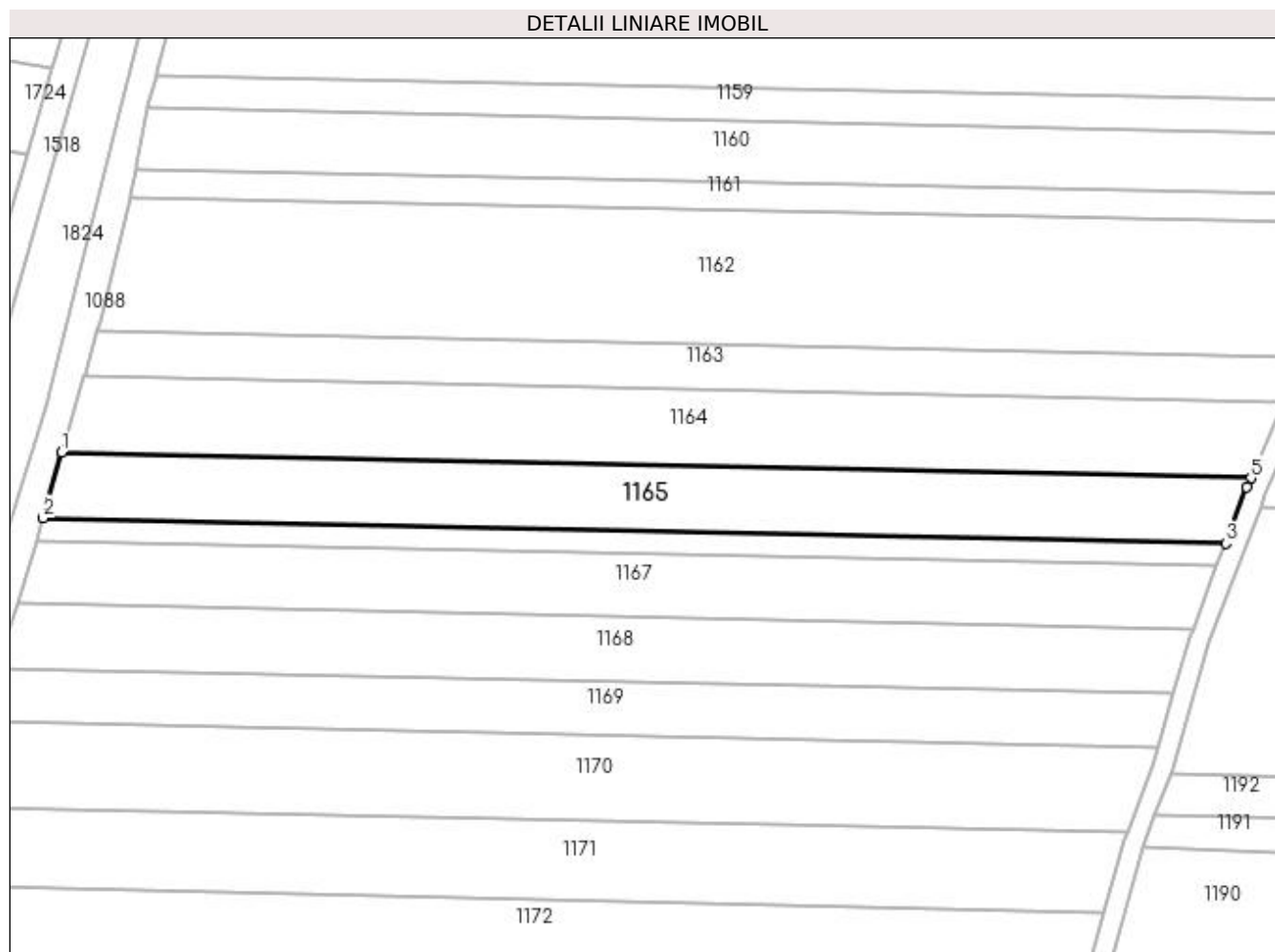
C. Partea III. SARCINI .

Inscrieri privind dezmembramintele dreptului de proprietate, drepturi reale de garanție și sarcini	Referințe
NU SUNT	

Anexa Nr. 1 La Partea I**Teren**

Nr cadastral	Suprafața (mp)*	Observații / Referințe
	2.496	

* Suprafața este determinată în planul de proiecție Stereo 70.

**Date referitoare la teren**

Crt	Categorie folosință	Intra vilan	Suprafața (mp)	Tarla	Parcelă	Nr. topo	Observații / Referințe
1	arabil	NU	2.496	55	1017	-	

Lungime Segmente

1) Valorile lungimilor segmentelor sunt obținute din proiecție în plan.

Punct început	X / Y	Punct sfârșit	X / Y	Lungime segment (** (m)
1	565.654,913 705.946,387	2	565.651,603 705.934,677	12.169
2	565.651,603 705.934,677	3	565.862,874 705.930,097	211.321
3	565.862,874 705.930,097	4	565.866,704 705.940,127	10.736
4	565.866,704 705.940,127	5	565.867,414 705.941,78	1.799
5	565.867,414 705.941,78	1	565.654,913 705.946,387	212.551

**** Lungimile segmentelor sunt determinate în planul de proiecție Stereo 70 și sunt rotunjite la 1 milimetru.**

***** Distanța dintre puncte este formată din segmente cumulate ce sunt mai mici decât valoarea 1 milimetru.**

**DATE DESPRE IMOBILUL NR. 1166**

Oficiul de Cadastru și Publicitate Imobiliară SUCEAVA
Biroul de Cadastru și Publicitate Imobiliară Radauti

A. Partea I. Descrierea imobilului

TEREN Extravilan

Adresa: Jud. Suceava

Nr. Crt	Nr cadastral Nr. topografic	Suprafața* (mp)	Observații / Referințe
A1		852	Sector cadastral:17 Teren neimprejmuit;

B. Partea II. Proprietari și acte

Inscrieri privitoare la dreptul de proprietate și alte drepturi reale		Referințe
1166 / 28/11/2023		
Act Notarial nr. 85, din 13/03/1996 emis de BIN COVARIUC IOAN;		
B1	Intabulare, drept de PROPRIETATE bun comun, dobandit prin Succesiune, cota actuala 1/1, cota initiala 1/1 1) GRIJINCU IONEL 2) GRIJINCU ANA, Se noteaza lipsa CNP	A1

C. Partea III. SARCINI .

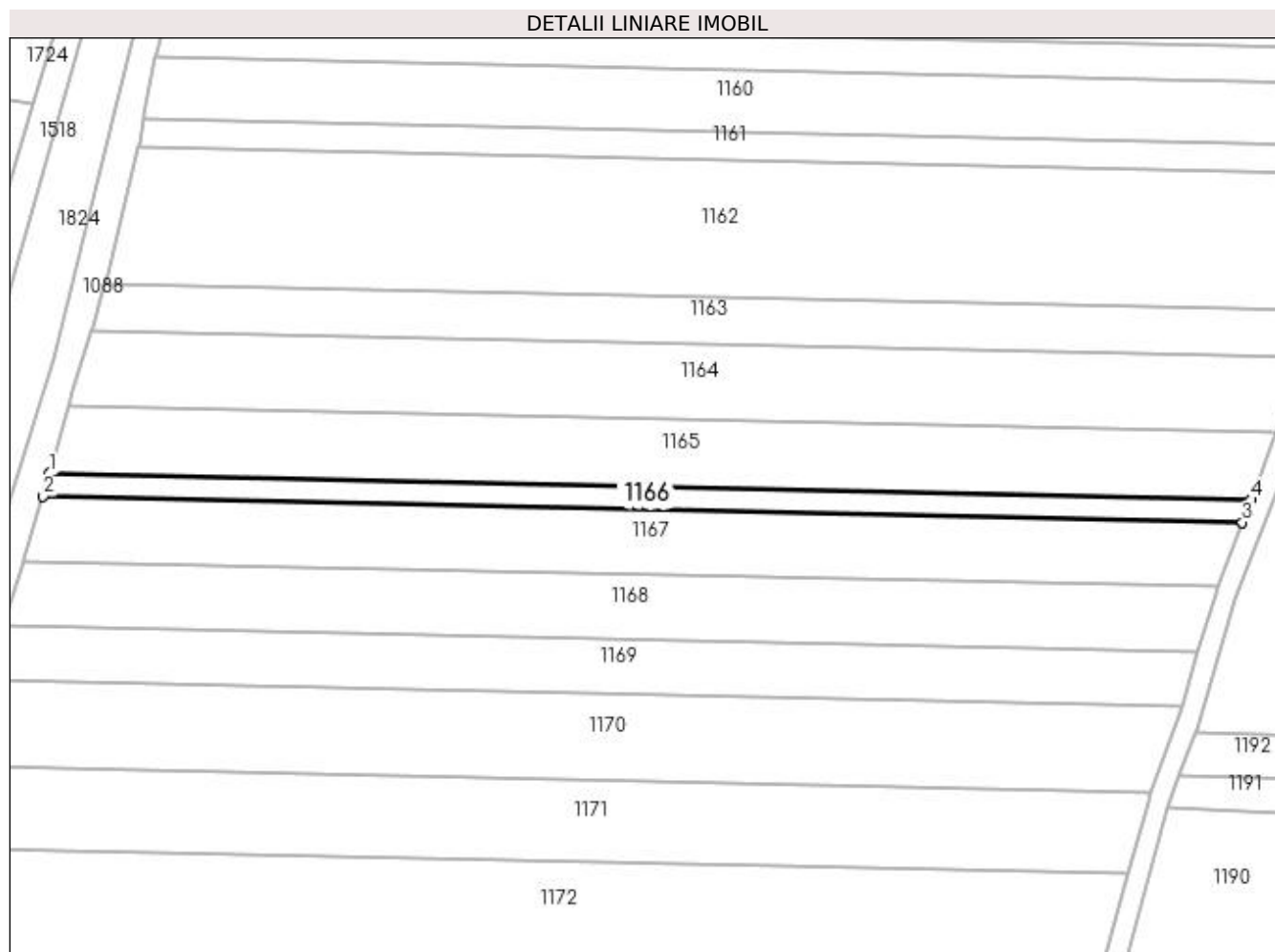
Inscrieri privind dezmembramintele dreptului de proprietate, drepturi reale de garanție și sarcini	Referințe
NU SUNT	

Anexa Nr. 1 La Partea I

Teren

Nr cadastral	Suprafața (mp)*	Observații / Referințe
	852	

* Suprafața este determinată în planul de proiecție Stereo 70.



Date referitoare la teren

Crt	Categorie folosință	Intra vilan	Suprafața (mp)	Tarla	Parcelă	Nr. topo	Observații / Referințe
1	arabil	NU	852	55	1017	-	

Lungime Segmente

1) Valorile lungimilor segmentelor sunt obținute din proiecție în plan.

Punct început	X / Y	Punct sfârșit	X / Y	Lungime segment (** (m)
1	565.651,603 705.934,677	2	565.650,469 705.930,665	4.169
2	565.650,469 705.930,665	3	565.861,345 705.926,093	210.926
3	565.861,345 705.926,093	4	565.862,874 705.930,097	4.286
4	565.862,874 705.930,097	1	565.651,603 705.934,677	211.321

**** Lungimile segmentelor sunt determinate în planul de proiecție Stereo 70 și sunt rotunjite la 1 milimetru.**

***** Distanța dintre puncte este formată din segmente cumulate ce sunt mai mici decât valoarea 1 milimetru.**

**DATE DESPRE IMOBILUL NR. 1167**

Oficiul de Cadastru și Publicitate Imobiliară SUCEAVA
Biroul de Cadastru și Publicitate Imobiliară Radauti

A. Partea I. Descrierea imobilului

TEREN Extravilan

Adresa: Jud. Suceava

Nr. Crt	Nr cadastral Nr. topografic	Suprafața* (mp)	Observații / Referințe
A1	31370	2.400	Sector cadastral:17 Teren neimprejmuit;

B. Partea II. Proprietari și acte

Inscrieri privitoare la dreptul de proprietate și alte drepturi reale	Referințe
19790 / 19/09/2012	
Act Notarial nr. 3905, din 18/09/2012 emis de COVARIUC IOAN;	
B3	Intabulare, drept de PROPRIETATE bun propriu cu titlu de donatie, dobandit prin Conventie, cota actuala 1/1, cota initiala 1/1 1) GRIJINCU IONEL
	A1

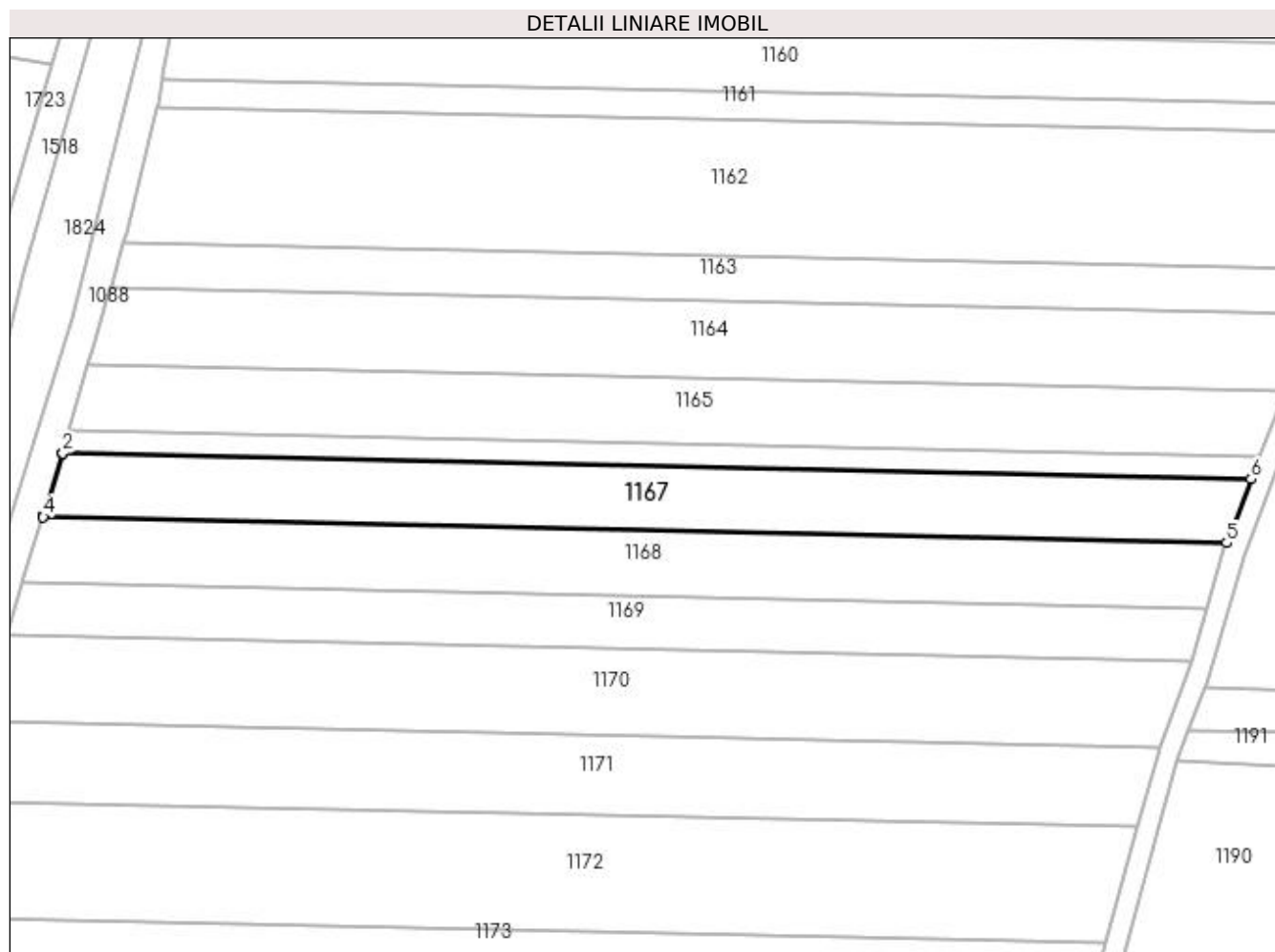
C. Partea III. SARCINI .

Inscrieri privind dezmembramintele dreptului de proprietate, drepturi reale de garanție și sarcini	Referințe
NU SUNT	

Anexa Nr. 1 La Partea I**Teren**

Nr cadastral	Suprafața (mp)*	Observații / Referințe
31370	2.400	

* Suprafața este determinată în planul de proiecție Stereo 70.

**Date referitoare la teren**

Crt	Categorie folosință	Intra vilan	Suprafața (mp)	Tarla	Parcelă	Nr. topo	Observații / Referințe
1	arabil	NU	2.400	55	1017	-	

Lungime Segmente

1) Valorile lungimilor segmentelor sunt obținute din proiecție în plan.

Punct început	X / Y	Punct sfârșit	X / Y	Lungime segment (** (m)
1	565.650,469 705.930,665	2	565.650,465 705.930,652	0.014
2	565.650,465 705.930,652	3	565.647,088 705.919,638	11.52
3	565.647,088 705.919,638	4	565.646,99 705.919,337	0.317
4	565.646,99 705.919,337	5	565.857,027 705.914,783	210.086
5	565.857,027 705.914,783	6	565.861,345 705.926,093	12.106

Punct început	X / Y	Punct sfârșit	X / Y	Lungime segment (** (m)
6	565.861,345 705.926,093	1	565.650,469 705.930,665	210.926

** Lungimile segmentelor sunt determinate în planul de proiecție Stereo 70 și sunt rotunjite la 1 milimetru.

*** Distanța dintre puncte este formată din segmente cumulate ce sunt mai mici decât valoarea 1 milimetru.

**DATE DESPRE IMOBILUL NR. 1168**

Oficiul de Cadastru și Publicitate Imobiliară SUCEAVA
Biroul de Cadastru și Publicitate Imobiliară Radauti

A. Partea I. Descrierea imobilului

TEREN Extravilan

Adresa: Jud. Suceava

Nr. Crt	Nr cadastral Nr. topografic	Suprafața* (mp)	Observații / Referințe
A1	35877	2.439	Sector cadastral:17 Teren neimprejmuit;

B. Partea II. Proprietari și acte

Inscrieri privitoare la dreptul de proprietate și alte drepturi reale	Referințe
16750 / 20/04/2023	
Act Notarial nr. 67, din 19/04/2023 emis de FOMIN LARISA;	
B1	A1
Intabulare, drept de PROPRIETATE, dobandit prin Succesiune, cota actuala 1/1, cota initiala 1/1 1) ONICA DIMITRIE-DORU	

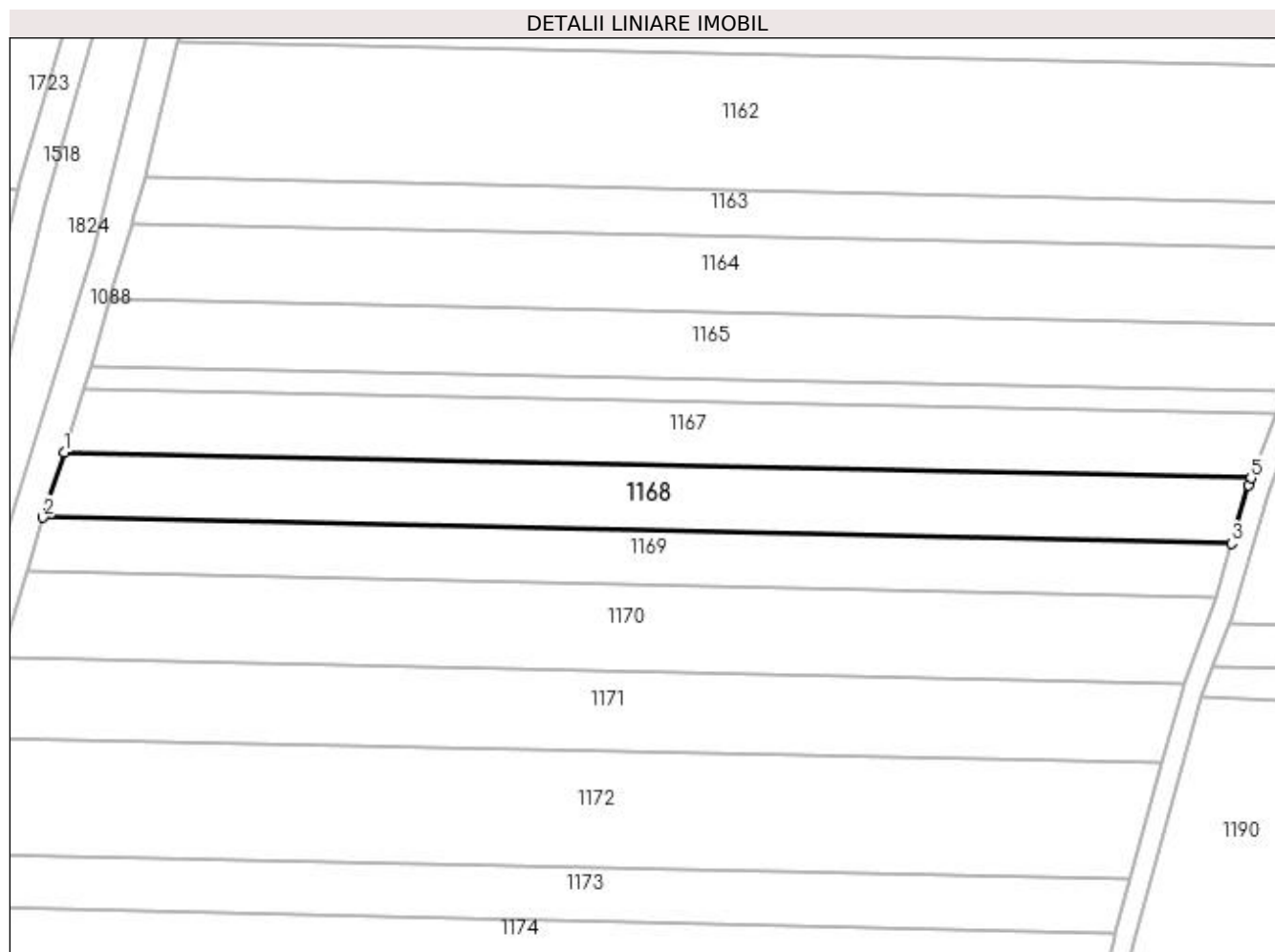
C. Partea III. SARCINI .

Inscrieri privind dezmembramintele dreptului de proprietate, drepturi reale de garanție și sarcini	Referințe
NU SUNT	

Anexa Nr. 1 La Partea I**Teren**

Nr cadastral	Suprafața (mp)*	Observații / Referințe
35877	2.439	

* Suprafața este determinată în planul de proiecție Stereo 70.

**Date referitoare la teren**

Crt	Categorie folosință	Intra vilan	Suprafața (mp)	Tarla	Parcelă	Nr. topo	Observații / Referințe
1	arabil	NU	2.439	55	1017	-	

Lungime Segmente

1) Valorile lungimilor segmentelor sunt obținute din proiecție în plan.

Punct început	X / Y	Punct sfârșit	X / Y	Lungime segment (** (m)
1	565.646,99 705.919,337	2	565.643,254 705.907,809	12.118
2	565.643,254 705.907,809	3	565.853,509 705.903,25	210.304
3	565.853,509 705.903,25	4	565.856,578 705.913,608	10.803
4	565.856,578 705.913,608	5	565.857,027 705.914,783	1.258
5	565.857,027 705.914,783	1	565.646,99 705.919,337	210.086

**** Lungimile segmentelor sunt determinate în planul de proiecție Stereo 70 și sunt rotunjite la 1 milimetru.**

***** Distanța dintre puncte este formată din segmente cumulate ce sunt mai mici decât valoarea 1 milimetru.**

**DATE DESPRE IMOBILUL NR. 1169**

Oficiul de Cadastru și Publicitate Imobiliară SUCEAVA
Biroul de Cadastru și Publicitate Imobiliară Radauti

A. Partea I. Descrierea imobilului

TEREN Extravilan

Adresa: Jud. Suceava

Nr. Crt	Nr cadastral Nr. topografic	Suprafața* (mp)	Observații / Referințe
A1		2.000	Sector cadastral:17 Teren neimprejmuit;

B. Partea II. Proprietari și acte

Inscrieri privitoare la dreptul de proprietate și alte drepturi reale		Referințe
1169 / 28/11/2023		
Act Notarial nr. 830, din 25/03/1999 emis de BNP ANA SEHLANEC;		
B1	Intabulare, drept de PROPRIETATE, dobandit prin lesire Din Indiviziune, cota actuala 1/1, cota initiala 1/1 1) LUNGOCI TOADER DEFUNCT:Da	A1


C. Partea III. SARCINI .

Inscrieri privind dezmembramintele dreptului de proprietate, drepturi reale de garanție și sarcini	Referințe
NU SUNT	

Anexa Nr. 1 La Partea I**Teren**

Nr cadastral	Suprafața (mp)*	Observații / Referințe
	2.000	

* Suprafața este determinată în planul de proiecție Stereo 70.

**Date referitoare la teren**

Crt	Categorie folosință	Intra vilan	Suprafața (mp)	Tarla	Parcelă	Nr. topo	Observații / Referințe
1	arabil	NU	2.000	55	1017	-	

Lungime Segmente

1) Valorile lungimilor segmentelor sunt obținute din proiecție în plan.

Punct început	X / Y	Punct sfârșit	X / Y	Lungime segment (** (m)
1	565.643,254 705.907,809	2	565.643,152 705.907,494	0.331
2	565.643,152 705.907,494	3	565.640,542 705.898,354	9.505
3	565.640,542 705.898,354	4	565.850,708 705.893,797	210.215
4	565.850,708 705.893,797	5	565.853,509 705.903,25	9.859
5	565.853,509 705.903,25	1	565.643,254 705.907,809	210.304

**** Lungimile segmentelor sunt determinate în planul de proiecție Stereo 70 și sunt rotunjite la 1 milimetru.**

***** Distanța dintre puncte este formată din segmente cumulate ce sunt mai mici decât valoarea 1 milimetru.**

**DATE DESPRE IMOBILUL NR. 1170**

Oficiul de Cadastru și Publicitate Imobiliară SUCEAVA
Biroul de Cadastru și Publicitate Imobiliară Radauti

A. Partea I. Descrierea imobilului

TEREN Extravilan

Adresa: Jud. Suceava

Nr. Crt	Nr cadastral Nr. topografic	Suprafața* (mp)	Observații / Referințe
A1		Din acte: 3.800 Masurata: 3.217	Sector cadastral:17 Teren neimprejmuit;

B. Partea II. Proprietari și acte

Inscrieri privitoare la dreptul de proprietate și alte drepturi reale		Referințe
1170 / 28/11/2023		
Act Administrativ nr. 1080, din 26/01/1995 emis de COMISIA JUDETEANA SUCEAVA;		
B1	Intabulare, drept de PROPRIETATE, dobandit prin Reconstituire, cota actuala 1/1, cota initiala 1/1 1) LUNGOCI PARASCHIVA	A1

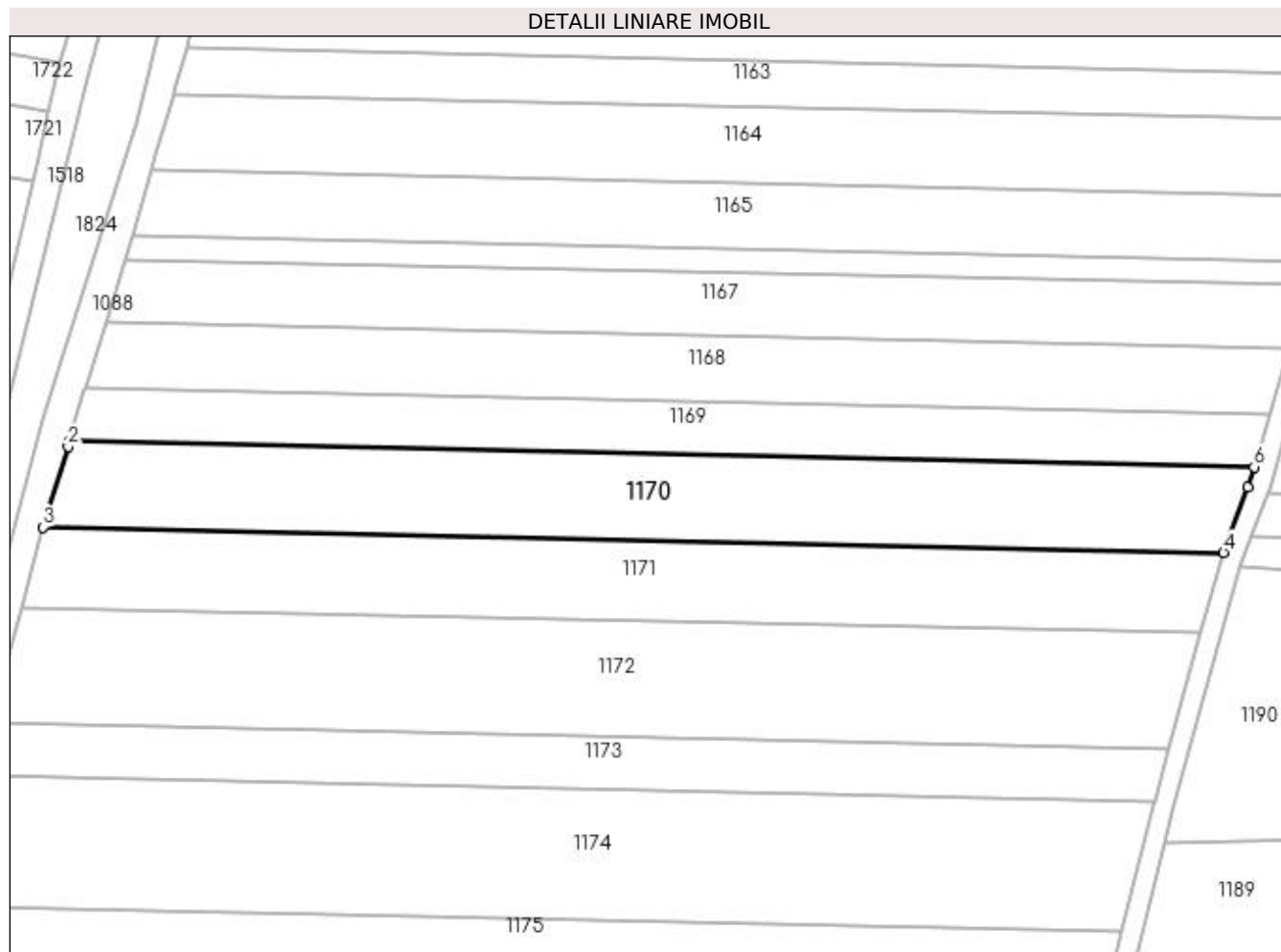
C. Partea III. SARCINI .

Inscrieri privind dezmembramintele dreptului de proprietate, drepturi reale de garanție și sarcini	Referințe
NU SUNT	

Anexa Nr. 1 La Partea I**Teren**

Nr cadastral	Suprafața (mp)*	Observații / Referințe
	Din acte: 3.800 Masurata: 3.217	

* Suprafața este determinată în planul de proiecție Stereo 70.

**Date referitoare la teren**

Crt	Categorie folosință	Intra vilan	Suprafața (mp)	Tarla	Parcelă	Nr. topo	Observații / Referințe
1	arabil	NU	3.217	55	1017	-	DIFERENȚA DE SUPRAFAȚA NU S-A REGĂSIT ÎNTRE LIMITELE MASURATE

Lungime Segmente

1) Valorile lungimilor segmentelor sunt obținute din proiecție în plan.

Punct început	X / Y	Punct sfârșit	X / Y	Lungime segment (** (m)
1	565.640,542 705.898,354	2	565.640,268 705.897,394	0.998
2	565.640,268 705.897,394	3	565.635,847 705.883,129	14.934
3	565.635,847 705.883,129	4	565.845,276 705.878,588	209.478
4	565.845,276 705.878,588	5	565.849,637 705.890,183	12.388
5	565.849,637 705.890,183	6	565.850,708 705.893,797	3.769

Punct început	X / Y	Punct sfârșit	X / Y	Lungime segment (** (m)
6	565.850,708 705.893,797	1	565.640,542 705.898,354	210.215

** Lungimile segmentelor sunt determinate în planul de proiecție Stereo 70 și sunt rotunjite la 1 milimetru.

*** Distanța dintre puncte este formată din segmente cumulate ce sunt mai mici decât valoarea 1 milimetru.

**DATE DESPRE IMOBILUL NR. 1171**

Oficiul de Cadastru și Publicitate Imobiliară SUCEAVA
Biroul de Cadastru și Publicitate Imobiliară Radauti

A. Partea I. Descrierea imobilului

TEREN Extravilan

Adresa: Jud. Suceava

Nr. Crt	Nr cadastral Nr. topografic	Suprafața* (mp)	Observații / Referințe
A1		3.000	Sector cadastral:17 Teren neimprejmuit;

B. Partea II. Proprietari și acte

Inscrieri privitoare la dreptul de proprietate și alte drepturi reale		Referințe
1171 / 28/11/2023		
Act Notarial nr. 198, din 20/03/1998 emis de BNP BUZDUCA CATALINA;		
B1	Intabulare, drept de PROPRIETATE, dobandit prin Succesiune, cota actuala 1/1, cota initiala 1/1 1) LUNGOCI ELISAVETA	A1

C. Partea III. SARCINI .

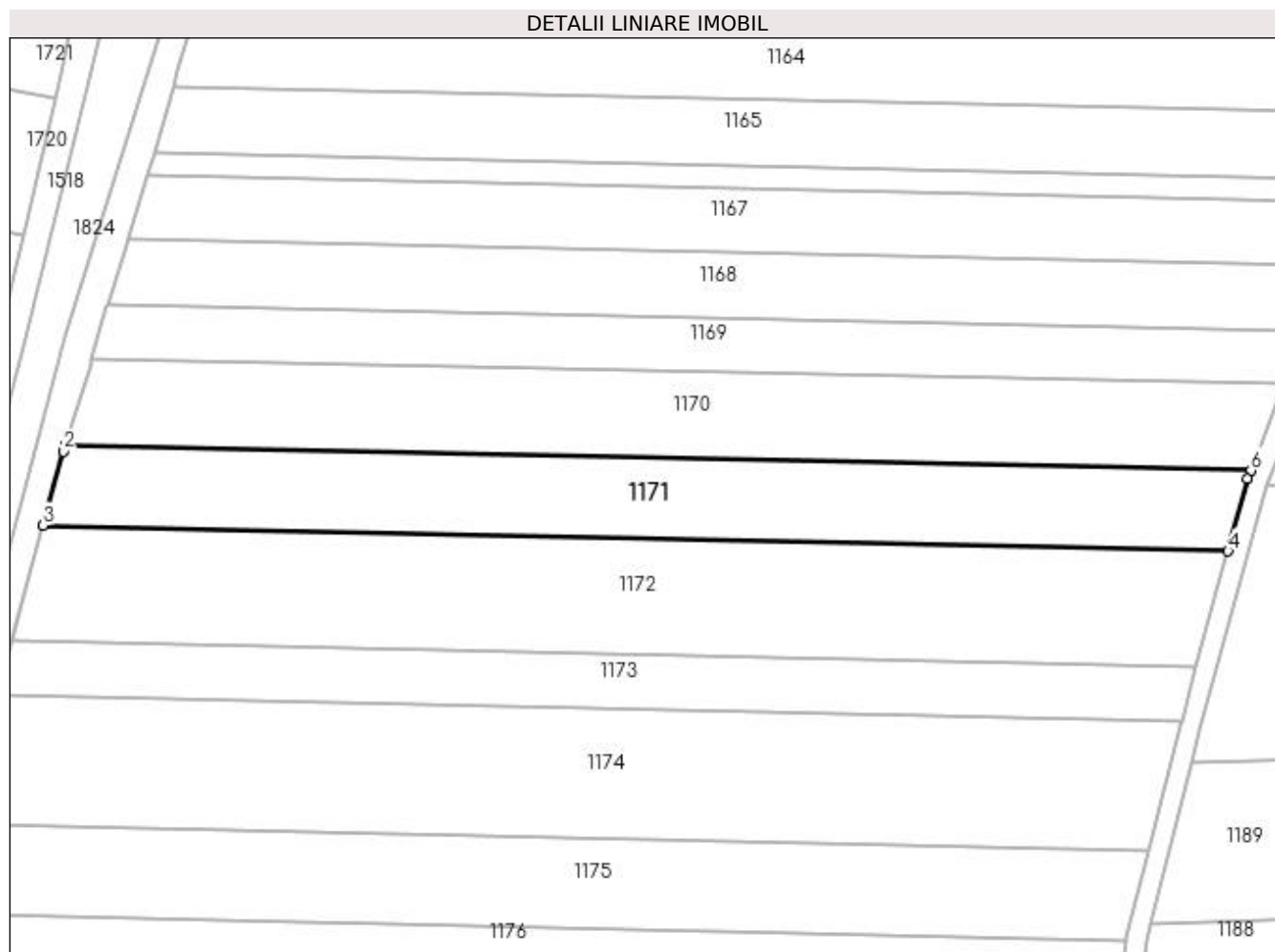
Inscrieri privind dezmembramintele dreptului de proprietate, drepturi reale de garanție și sarcini	Referințe
NU SUNT	

Anexa Nr. 1 La Partea I

Teren

Nr cadastral	Suprafața (mp)*	Observații / Referințe
	3.000	

* Suprafața este determinată în planul de proiecție Stereo 70.



Date referitoare la teren

Crt	Categorie folosință	Intra vilan	Suprafața (mp)	Tarla	Parcelă	Nr. topo	Observații / Referințe
1	arabil	NU	3.000	55	1017	-	

Lungime Segmente

1) Valorile lungimilor segmentelor sunt obținute din proiecție în plan.

Punct început	X / Y	Punct sfârșit	X / Y	Lungime segment (** (m)
1	565.635,847 705.883,129	2	565.635,485 705.881,961	1.223
2	565.635,485 705.881,961	3	565.631,921 705.868,882	13.556
3	565.631,921 705.868,882	4	565.841,213 705.864,344	209.341
4	565.841,213 705.864,344	5	565.844,716 705.877,1	13.228
5	565.844,716 705.877,1	6	565.845,276 705.878,588	1.59

Punct început	X / Y	Punct sfârșit	X / Y	Lungime segment (** (m)
6	565.845,276 705.878,588	1	565.635,847 705.883,129	209.478

** Lungimile segmentelor sunt determinate în planul de proiecție Stereo 70 și sunt rotunjite la 1 milimetru.

*** Distanța dintre puncte este formată din segmente cumulate ce sunt mai mici decât valoarea 1 milimetru.

**DATE DESPRE IMOBILUL NR. 1172**

Oficiul de Cadastru și Publicitate Imobiliară SUCEAVA
Biroul de Cadastru și Publicitate Imobiliară Radauti

A. Partea I. Descrierea imobilului

TEREN Extravilan

Adresa: Jud. Suceava

Nr. Crt	Nr cadastral Nr. topografic	Suprafața* (mp)	Observații / Referințe
A1		4.300	Sector cadastral:17 Teren neimprejmuit;

B. Partea II. Proprietari și acte

Inscrieri privitoare la dreptul de proprietate și alte drepturi reale	Referințe
1172 / 28/11/2023	
Act Administrativ nr. 1544, din 12/02/1996 emis de COMISIA JUDETEANA SUCEAVA;	
B1	A1
Intabulare, drept de PROPRIETATE, dobandit prin Reconstituire, cota actuala 1/1, cota initiala 1/1 1) LUNGOCI STEFAN, Se noteaza lipsa CNP	

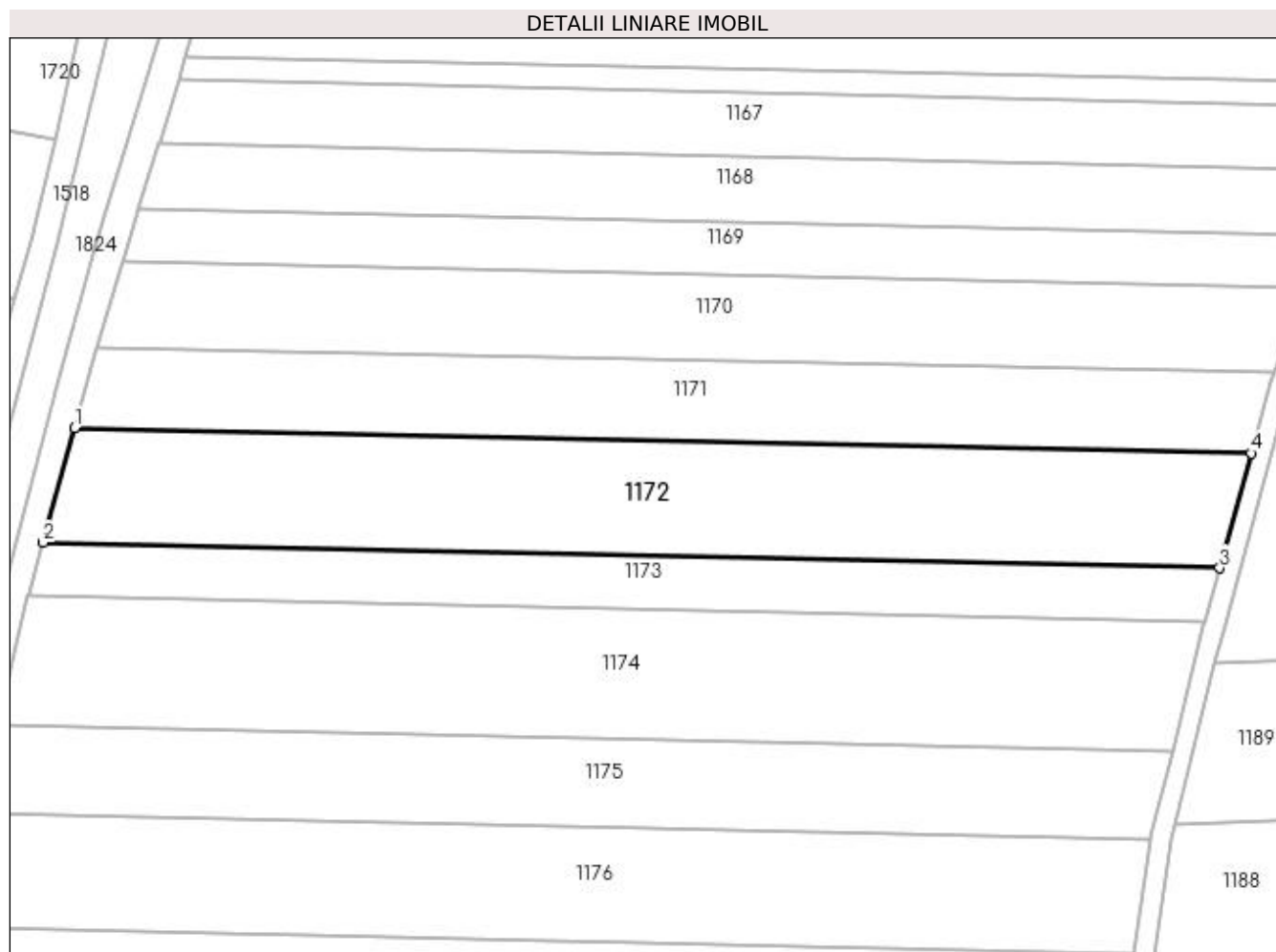
C. Partea III. SARCINI .

Inscrieri privind dezmembramintele dreptului de proprietate, drepturi reale de garanție și sarcini	Referințe
NU SUNT	

Anexa Nr. 1 La Partea I**Teren**

Nr cadastral	Suprafața (mp)*	Observații / Referințe
	4.300	

* Suprafața este determinată în planul de proiecție Stereo 70.

**Date referitoare la teren**

Crt	Categorie folosință	Intra vilan	Suprafața (mp)	Tarla	Parcelă	Nr. topo	Observații / Referințe
1	arabil	NU	4.300	55	1017	-	

Lungime Segmente

1) Valorile lungimilor segmentelor sunt obținute din proiecție în plan.

Punct început	X / Y	Punct sfârșit	X / Y	Lungime segment (** (m)
1	565.631,921 705.868,882	2	565.626,356 705.848,455	21.171
2	565.626,356 705.848,455	3	565.835,605 705.843,918	209.298
3	565.835,605 705.843,918	4	565.841,213 705.864,344	21.182
4	565.841,213 705.864,344	1	565.631,921 705.868,882	209.341

**** Lungimile segmentelor sunt determinate în planul de proiecție Stereo 70 și sunt rotunjite la 1 milimetru.**

***** Distanța dintre puncte este formată din segmente cumulate ce sunt mai mici decât valoarea 1 milimetru.**

**DATE DESPRE IMOBILUL NR. 1173**

Oficiul de Cadastru și Publicitate Imobiliară SUCEAVA
Biroul de Cadastru și Publicitate Imobiliară Radauti

A. Partea I. Descrierea imobilului

TEREN Extravilan

Adresa: Jud. Suceava

Nr. Crt	Nr cadastral Nr. topografic	Suprafața* (mp)	Observații / Referințe
A1	35786	1.995	Sector cadastral:17 Teren neimprejmuit;

B. Partea II. Proprietari și acte

Inscrieri privitoare la dreptul de proprietate și alte drepturi reale	Referințe
11478 / 18/03/2020	
Contract De Vânzare-Cumpărare nr. 751, din 17/03/2020 emis de Mandici Alexandru;	
B1	A1
Intabulare, drept de PROPRIETATE bun comun in dev., dobandit prin Conventie, cota actuala 1/1, cota initiala 1/1	
1) IACOBAN DORIN-ION	
2) IACOBAN MARIA	

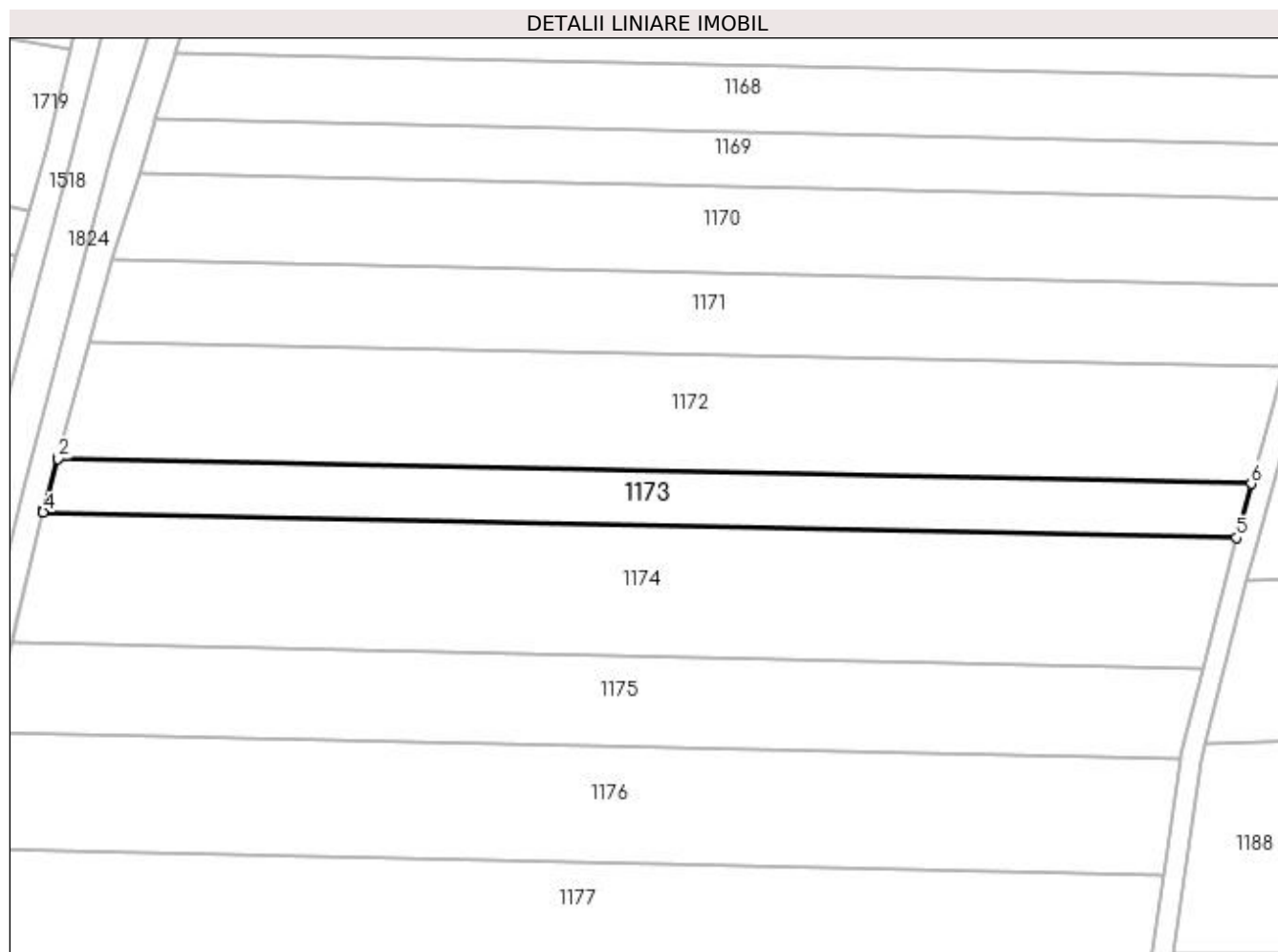
C. Partea III. SARCINI .

Inscrieri privind dezmembramintele dreptului de proprietate, drepturi reale de garanție și sarcini	Referințe
NU SUNT	

Anexa Nr. 1 La Partea I**Teren**

Nr cadastral	Suprafața (mp)*	Observații / Referințe
35786	1.995	

* Suprafața este determinată în planul de proiecție Stereo 70.

**Date referitoare la teren**

Crt	Categorie folosință	Intravilan	Suprafața (mp)	Tarla	Parcelă	Nr. topo	Observații / Referințe
1	arabil	NU	1.995	55	1017	-	

Lungime Segmente

1) Valorile lungimilor segmentelor sunt obținute din proiecție în plan.

Punct început	X / Y	Punct sfârșit	X / Y	Lungime segment (** (m)
1	565.626,356 705.848,455	2	565.626,324 705.848,338	0.121
2	565.626,324 705.848,338	3	565.623,832 705.839,489	9.193
3	565.623,832 705.839,489	4	565.623,708 705.838,98	0.524
4	565.623,708 705.838,98	5	565.833,003 705.834,442	209.344
5	565.833,003 705.834,442	6	565.835,605 705.843,918	9.827

Punct început	X / Y	Punct sfârșit	X / Y	Lungime segment (** (m)
6	565.835,605 705.843,918	1	565.626,356 705.848,455	209.298

** Lungimile segmentelor sunt determinate în planul de proiecție Stereo 70 și sunt rotunjite la 1 milimetru.

*** Distanța dintre puncte este formată din segmente cumulate ce sunt mai mici decât valoarea 1 milimetru.

**DATE DESPRE IMOBILUL NR. 1174**

Oficiul de Cadastru și Publicitate Imobiliară SUCEAVA
Biroul de Cadastru și Publicitate Imobiliară Radauti

A. Partea I. Descrierea imobilului

TEREN Extravilan

Adresa: Jud. Suceava

Nr. Crt	Nr cadastral Nr. topografic	Suprafața* (mp)	Observații / Referințe
A1		4.830	Sector cadastral:17 Teren neimprejmuit;

B. Partea II. Proprietari și acte

Inscrieri privitoare la dreptul de proprietate și alte drepturi reale		Referințe
1174 / 28/11/2023		
Act Notarial nr. 55, din 13/12/2017 emis de BIN OLAREAN ANDRA-ALINA;		
B1	Intabulare, drept de PROPRIETATE, dobandit prin lesire Din Indiviziune, cota actuala 1/1, cota initiala 1/1 1) MOROSAN ELENA	A1

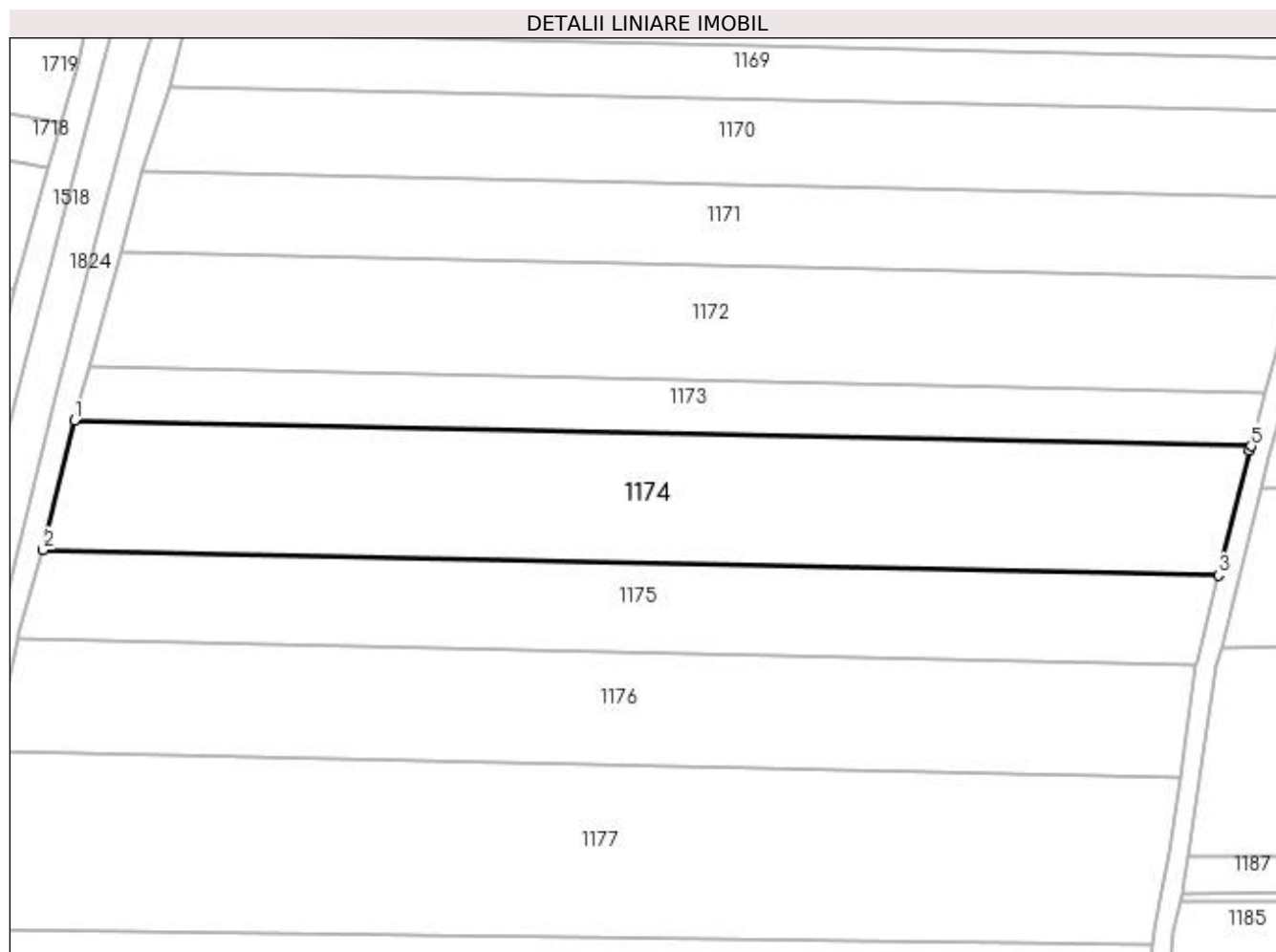
C. Partea III. SARCINI .

Inscrieri privind dezmembramintele dreptului de proprietate, drepturi reale de garanție și sarcini	Referințe
NU SUNT	

Anexa Nr. 1 La Partea I**Teren**

Nr cadastral	Suprafața (mp)*	Observații / Referințe
	4.830	

* Suprafața este determinată în planul de proiecție Stereo 70.

**Date referitoare la teren**

Crt	Categorie folosință	Intravilan	Suprafața (mp)	Tarla	Parcelă	Nr. topo	Observații / Referințe
1	arabil	NU	4.830	55	1017	-	

Lungime Segmente

1) Valorile lungimilor segmentelor sunt obținute din proiecție în plan.

Punct început	X / Y	Punct sfârșit	X / Y	Lungime segment (** (m)
1	565.623,708 705.838,98	2	565.618,153 705.816,008	23.634
2	565.618,153 705.816,008	3	565.827,207 705.811,476	209.103
3	565.827,207 705.811,476	4	565.832,778 705.833,62	22.834
4	565.832,778 705.833,62	5	565.833,003 705.834,442	0.852
5	565.833,003 705.834,442	1	565.623,708 705.838,98	209.344

**** Lungimile segmentelor sunt determinate în planul de proiecție Stereo 70 și sunt rotunjite la 1 milimetru.**

***** Distanța dintre puncte este formată din segmente cumulate ce sunt mai mici decât valoarea 1 milimetru.**

**DATE DESPRE IMOBILUL NR. 1175**

Oficiul de Cadastru și Publicitate Imobiliară SUCEAVA
Biroul de Cadastru și Publicitate Imobiliară Radauti

A. Partea I. Descrierea imobilului

TEREN Extravilan

Adresa: Jud. Suceava

Nr. Crt	Nr cadastral Nr. topografic	Suprafața* (mp)	Observații / Referințe
A1		3.324	Sector cadastral:17 Teren neimpregmuit;

B. Partea II. Proprietari și acte

Inscrieri privitoare la dreptul de proprietate și alte drepturi reale		Referințe
1175 / 28/11/2023		
Act Normativ nr. 7, din 13/03/1996 emis de PARLAMENTUL ROMANIEI;		
B1	Inscrierea provizorie, drept de PROPRIETATE, dobandit prin Lege, cota actuala 1/1, cota initiala 1/1 1) COMUNA HORODNIC DE SUS, CIF:15562708	A1

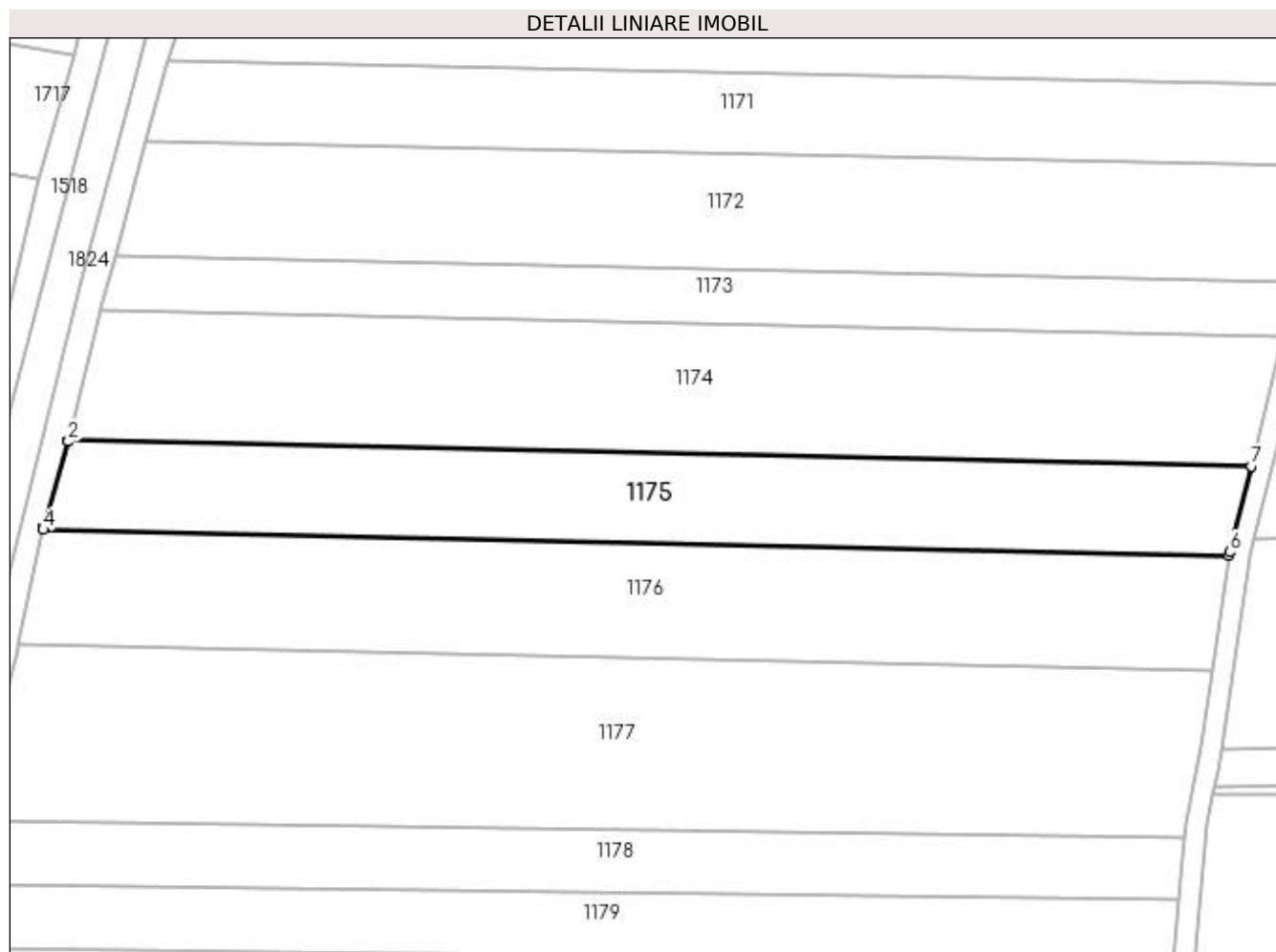
C. Partea III. SARCINI .

Inscrieri privind dezmembramintele dreptului de proprietate, drepturi reale de garanție și sarcini	Referințe
NU SUNT	

Anexa Nr. 1 La Partea I**Teren**

Nr cadastral	Suprafața (mp)*	Observații / Referințe
	3.324	

* Suprafața este determinată în planul de proiecție Stereo 70.

**Date referitoare la teren**

Crt	Categorie folosință	Intra vilan	Suprafața (mp)	Tarla	Parcelă	Nr. topo	Observații / Referințe
1	arabil	NU	3.324	55	1017	-	

Lungime Segmente

1) Valorile lungimilor segmentelor sunt obținute din proiecție în plan.

Punct început	X / Y	Punct sfârșit	X / Y	Lungime segment (** (m)
1	565.618,153 705.816,008	2	565.618,1 705.815,79	0.224
2	565.618,1 705.815,79	3	565.613,817 705.800,827	15.564
3	565.613,817 705.800,827	4	565.613,689 705.800,225	0.615
4	565.613,689 705.800,225	5	565.823,291 705.795,68	209.651
5	565.823,291 705.795,68	6	565.823,375 705.796,247	0.573

Punct început	X / Y	Punct sfârșit	X / Y	Lungime segment (** (m)
6	565.823,375 705.796,247	7	565.827,207 705.811,476	15.704
7	565.827,207 705.811,476	1	565.618,153 705.816,008	209.103

** Lungimile segmentelor sunt determinate în planul de proiecție Stereo 70 și sunt rotunjite la 1 milimetru.

*** Distanța dintre puncte este formată din segmente cumulate ce sunt mai mici decât valoarea 1 milimetru.

**DATE DESPRE IMOBILUL NR. 1176**

Oficiul de Cadastru și Publicitate Imobiliară SUCEAVA
Biroul de Cadastru și Publicitate Imobiliară Radauti

A. Partea I. Descrierea imobilului

TEREN Extravilan

Adresa: Jud. Suceava

Nr. Crt	Nr cadastral Nr. topografic	Suprafața* (mp)	Observații / Referințe
A1	37604	Din acte: 4.620 Masurata: 4.260	Sector cadastral:17 Teren neimprejmut;

B. Partea II. Proprietari și acte

Inscrieri privitoare la dreptul de proprietate și alte drepturi reale		Referințe
25814 / 28/06/2022		
Act Notarial nr. 42, din 21/03/2014 emis de SNP FOMIN si Asociatii;		
B1	Intabulare, drept de PROPRIETATE, dobandit prin Succesiune, cota actuala 1/2, cota initiala 1/2 1) UNGUREANU RODICA	A1
B2	Intabulare, drept de PROPRIETATE, dobandit prin Succesiune, cota actuala 1/2, cota initiala 1/2 1) PRELIPCEAN GHEORGHE	A1

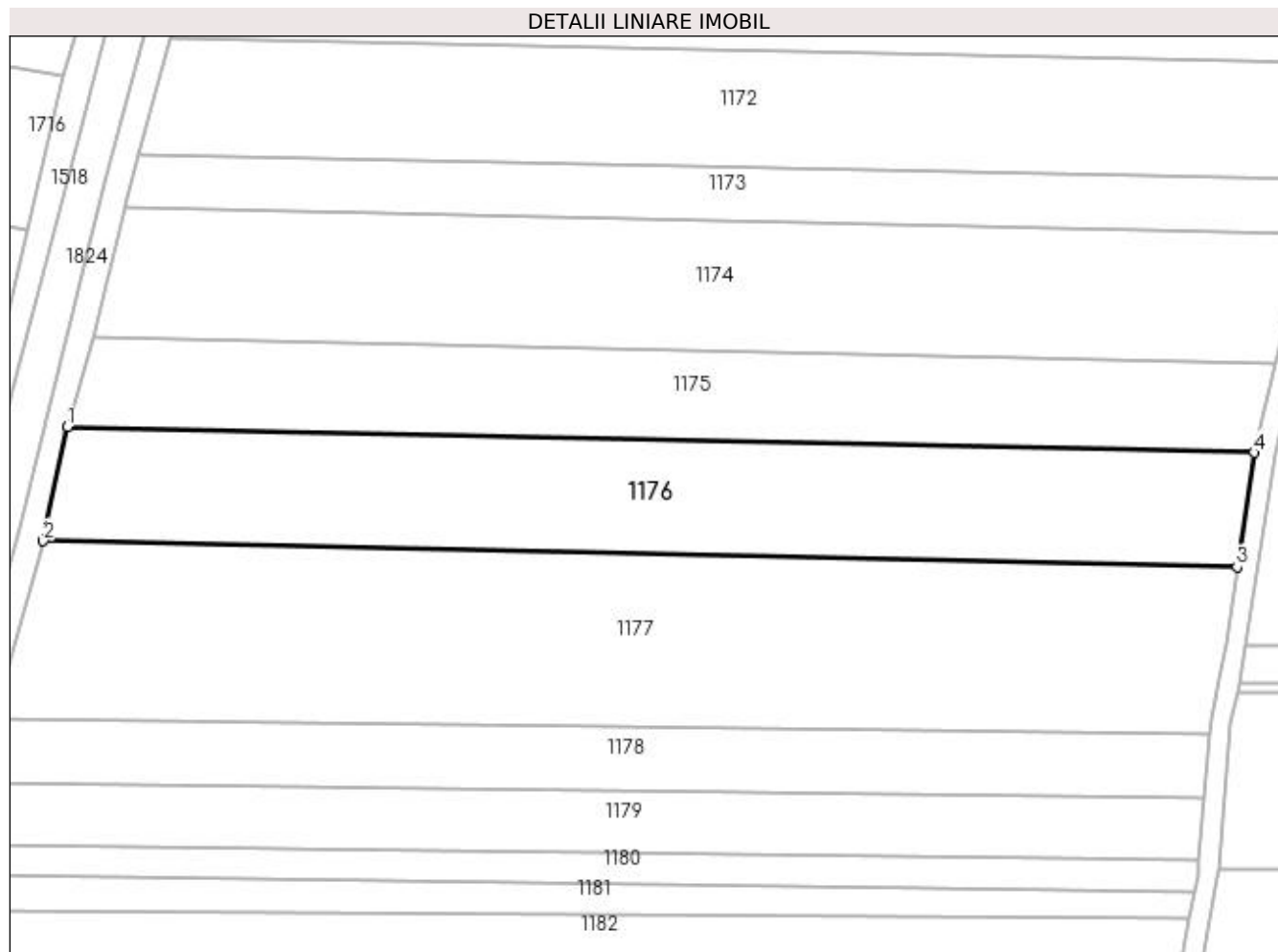
C. Partea III. SARCINI .

Inscrieri privind dezmembramintele dreptului de proprietate, drepturi reale de garanție și sarcini	Referințe
NU SUNT	

Anexa Nr. 1 La Partea I**Teren**

Nr cadastral	Suprafața (mp)*	Observații / Referințe
37604	Din acte: 4.620 Masurata: 4.260	

* Suprafața este determinată în planul de proiecție Stereo 70.

**Date referitoare la teren**

Crt	Categorie folosință	Intra vilan	Suprafața (mp)	Tarla	Parcelă	Nr. topo	Observații / Referințe
1	arabil	NU	4.260	55	1017	-	

Lungime Segmente

1) Valorile lungimilor segmentelor sunt obținute din proiecție în plan.

Punct început	X / Y	Punct sfârșit	X / Y	Lungime segment (** (m)
1	565.613,689 705.800,225	2	565.609,392 705.780,057	20.621
2	565.609,392 705.780,057	3	565.820,297 705.775,484	210.955
3	565.820,297 705.775,484	4	565.823,291 705.795,68	20.417
4	565.823,291 705.795,68	1	565.613,689 705.800,225	209.651

**** Lungimile segmentelor sunt determinate în planul de proiecție Stereo 70 și sunt rotunjite la 1 milimetru.**

***** Distanța dintre puncte este formată din segmente cumulate ce sunt mai mici decât valoarea 1 milimetru.**

**DATE DESPRE IMOBILUL NR. 1177**

Oficiul de Cadastru și Publicitate Imobiliară SUCEAVA
Biroul de Cadastru și Publicitate Imobiliară Radauti

A. Partea I. Descrierea imobilului

TEREN Extravilan

Adresa: Jud. Suceava

Nr. Crt	Nr cadastral Nr. topografic	Suprafața* (mp)	Observații / Referințe
A1	31215	6.510	Sector cadastral:17 Teren neimprejmuit;

B. Partea II. Proprietari și acte

Inscrieri privitoare la dreptul de proprietate și alte drepturi reale	Referințe
12970 / 03/06/2013	
Hotarare Judecatoreasca nr. 3928, din 19/10/2012 emis de JUDECATORIA RADAUTI;	
B1	A1
Intabulare, drept de PROPRIETATEcu titlu de cumparare, dobandit prin Hotarare Judecatoreasca, cota actuala 1/1, cota initiala 1/1 1) LUNGOCI ASPAZIA	

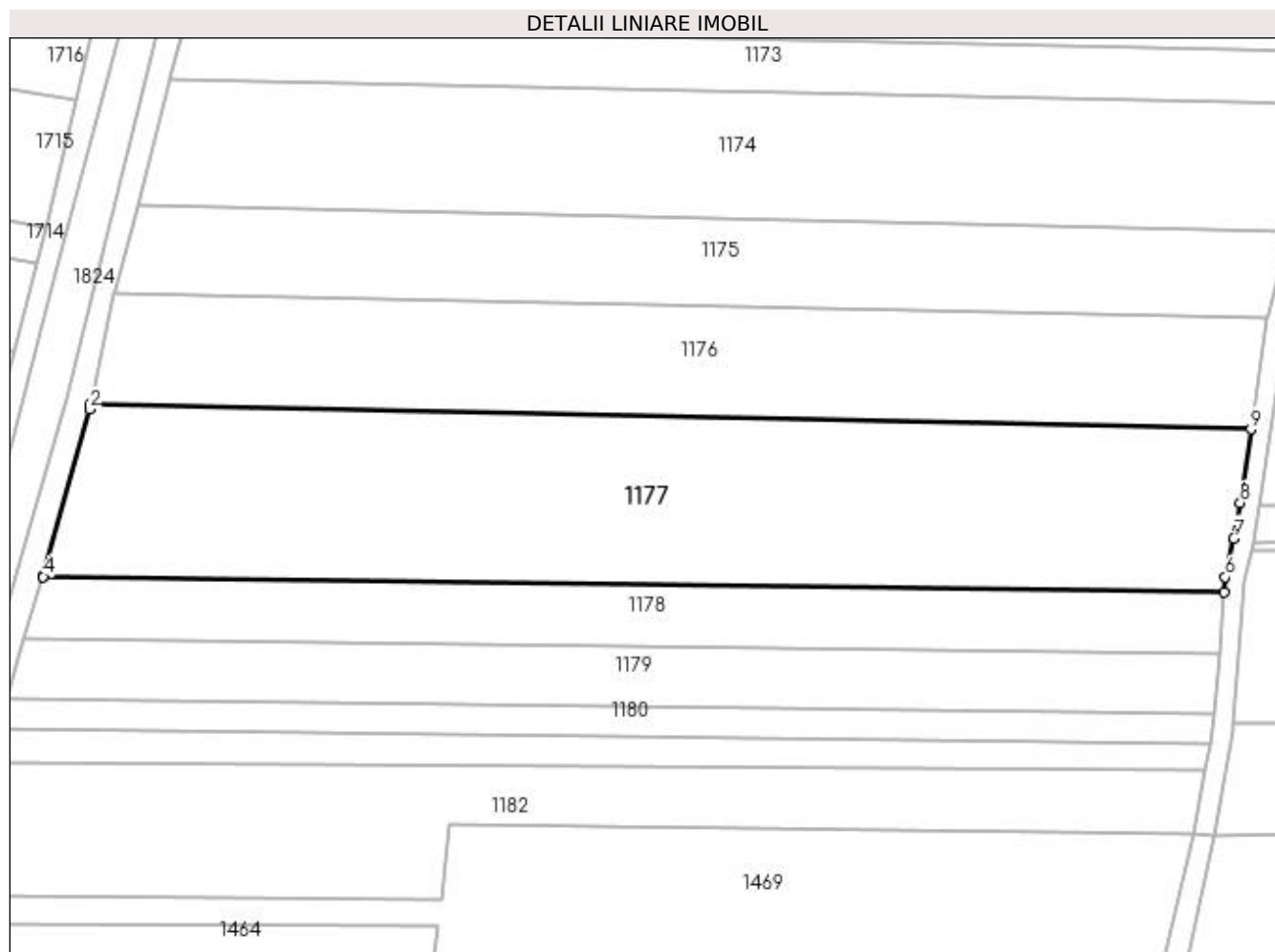
C. Partea III. SARCINI .

Inscrieri privind dezmembramintele dreptului de proprietate, drepturi reale de garanție și sarcini	Referințe
NU SUNT	

Anexa Nr. 1 La Partea I**Teren**

Nr cadastral	Suprafața (mp)*	Observații / Referințe
31215	6.510	

* Suprafața este determinată în planul de proiecție Stereo 70.

**Date referitoare la teren**

Crt	Categorie folosință	Intra vilan	Suprafața (mp)	Tarla	Parcelă	Nr. topo	Observații / Referințe
1	arabil	NU	6.510	55	1017	-	

Lungime Segmente

1) Valorile lungimilor segmentelor sunt obținute din proiecție în plan.

Punct început	X / Y	Punct sfârșit	X / Y	Lungime segment (** (m)
1	565.609,392 705.780,057	2	565.609,189 705.779,103	0.975
2	565.609,189 705.779,103	3	565.600,762 705.748,693	31.556
3	565.600,762 705.748,693	4	565.600,756 705.748,673	0.021
4	565.600,756 705.748,673	5	565.815,429 705.745,925	214.691
5	565.815,429 705.745,925	6	565.815,657 705.748,58	2.665

Punct început	X / Y	Punct sfârșit	X / Y	Lungime segment (** (m)
6	565.815,657 705.748,58	7	565.817,186 705.755,615	7.199
7	565.817,186 705.755,615	8	565.818,311 705.762,088	6.57
8	565.818,311 705.762,088	9	565.820,297 705.775,484	13.542
9	565.820,297 705.775,484	1	565.609,392 705.780,057	210.955

** Lungimile segmentelor sunt determinate în planul de proiecție Stereo 70 și sunt rotunjite la 1 milimetru.

*** Distanța dintre puncte este formată din segmente cumulate ce sunt mai mici decât valoarea 1 milimetru.

**DATE DESPRE IMOBILUL NR. 1178**

Oficiul de Cadastru și Publicitate Imobiliară SUCEAVA
Biroul de Cadastru și Publicitate Imobiliară Radauti

A. Partea I. Descrierea imobilului

TEREN Extravilan

Adresa: Jud. Suceava

Nr. Crt	Nr cadastral Nr. topografic	Suprafața* (mp)	Observații / Referințe
A1		2.415	Sector cadastral:17 Teren neimprejmuit;

B. Partea II. Proprietari și acte

Inscrieri privitoare la dreptul de proprietate și alte drepturi reale		Referințe
1178 / 28/11/2023		
Act Notarial nr. 1505, din 30/08/2007 emis de BNP CARMEN VASILICA FRUNZA;		
B1	Intabulare, drept de PROPRIETATE, dobandit prin lesire Din Indiviziune, cota actuala 1/1, cota initiala 1/1 1) BADALITA VASILE	A1

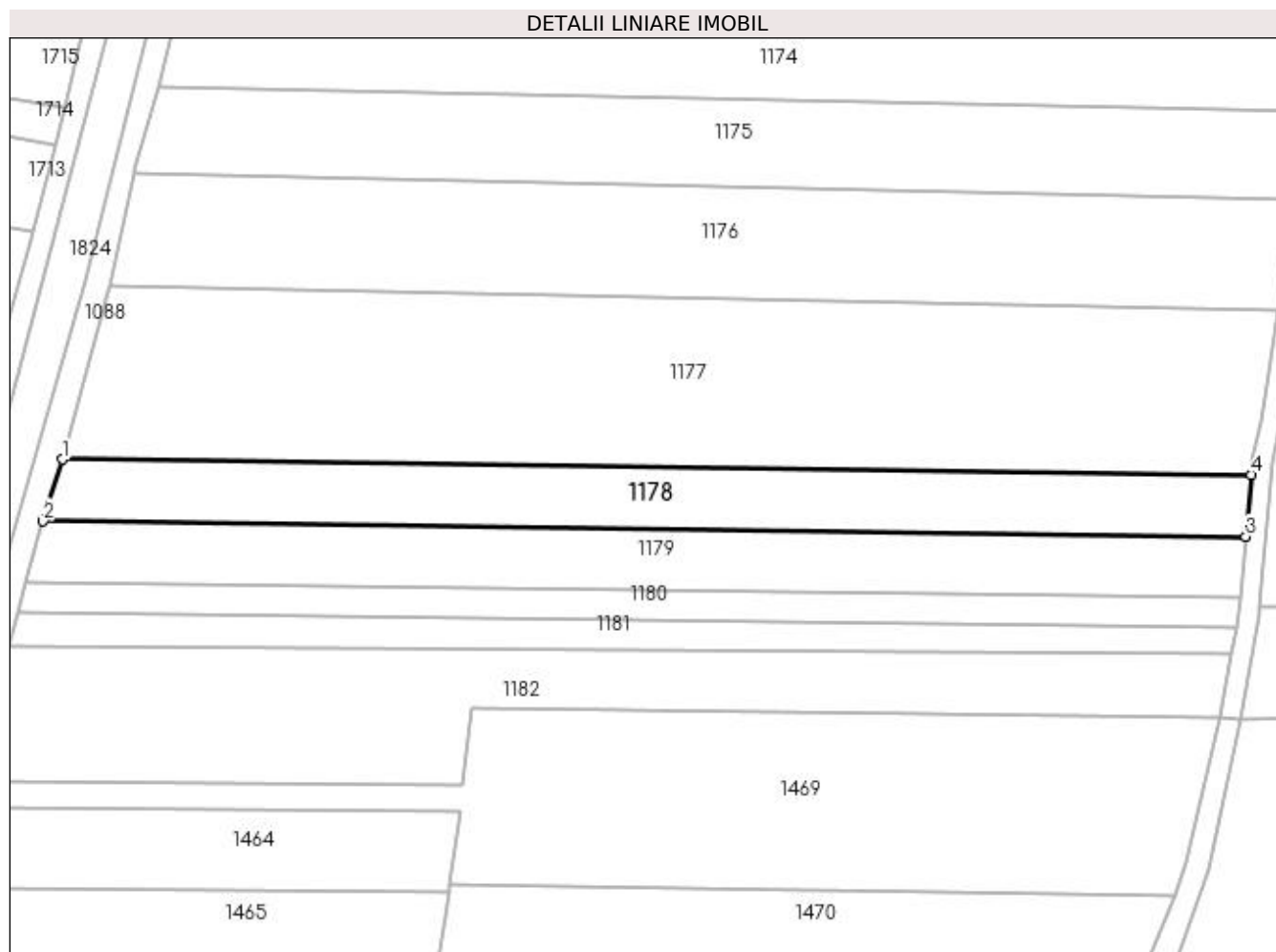
C. Partea III. SARCINI .

Inscrieri privind dezmembramintele dreptului de proprietate, drepturi reale de garanție și sarcini	Referințe
NU SUNT	

Anexa Nr. 1 La Partea I**Teren**

Nr cadastral	Suprafața (mp)*	Observații / Referințe
	2.415	

* Suprafața este determinată în planul de proiecție Stereo 70.

**Date referitoare la teren**

Crt	Categorie folosință	Intra vilan	Suprafața (mp)	Tarla	Parcelă	Nr. topo	Observații / Referințe
1	arabil	NU	2.415	55	1017	-	

Lungime Segmente

1) Valorile lungimilor segmentelor sunt obținute din proiecție în plan.

Punct început	X / Y	Punct sfârșit	X / Y	Lungime segment (** (m)
1	565.600,756 705.748,673	2	565.597,32 705.737,532	11.659
2	565.597,32 705.737,532	3	565.814,471 705.734,752	217.169
3	565.814,471 705.734,752	4	565.815,429 705.745,925	11.214
4	565.815,429 705.745,925	1	565.600,756 705.748,673	214.691

**** Lungimile segmentelor sunt determinate în planul de proiecție Stereo 70 și sunt rotunjite la 1 milimetru.**

***** Distanța dintre puncte este formată din segmente cumulate ce sunt mai mici decât valoarea 1 milimetru.**

**DATE DESPRE IMOBILUL NR. 1179**

Oficiul de Cadastru și Publicitate Imobiliară SUCEAVA
Biroul de Cadastru și Publicitate Imobiliară Radauti

A. Partea I. Descrierea imobilului

TEREN Extravilan

Adresa: Jud. Suceava

Nr. Crt	Nr cadastral Nr. topografic	Suprafața* (mp)	Observații / Referințe
A1		2.415	Sector cadastral:17 Teren neimprejmuit;

B. Partea II. Proprietari și acte

Inscrieri privitoare la dreptul de proprietate și alte drepturi reale	Referințe
1179 / 28/11/2023	
Act Notarial nr. 1505, din 30/08/2007 emis de BNP CARMEN VASILICA FRUNZA;	
B1	A1
Intabulare, drept de PROPRIETATE, dobandit prin lesire Din Indiviziune, cota actuala 1/1, cota initiala 1/1 1) GALAN MARIA	

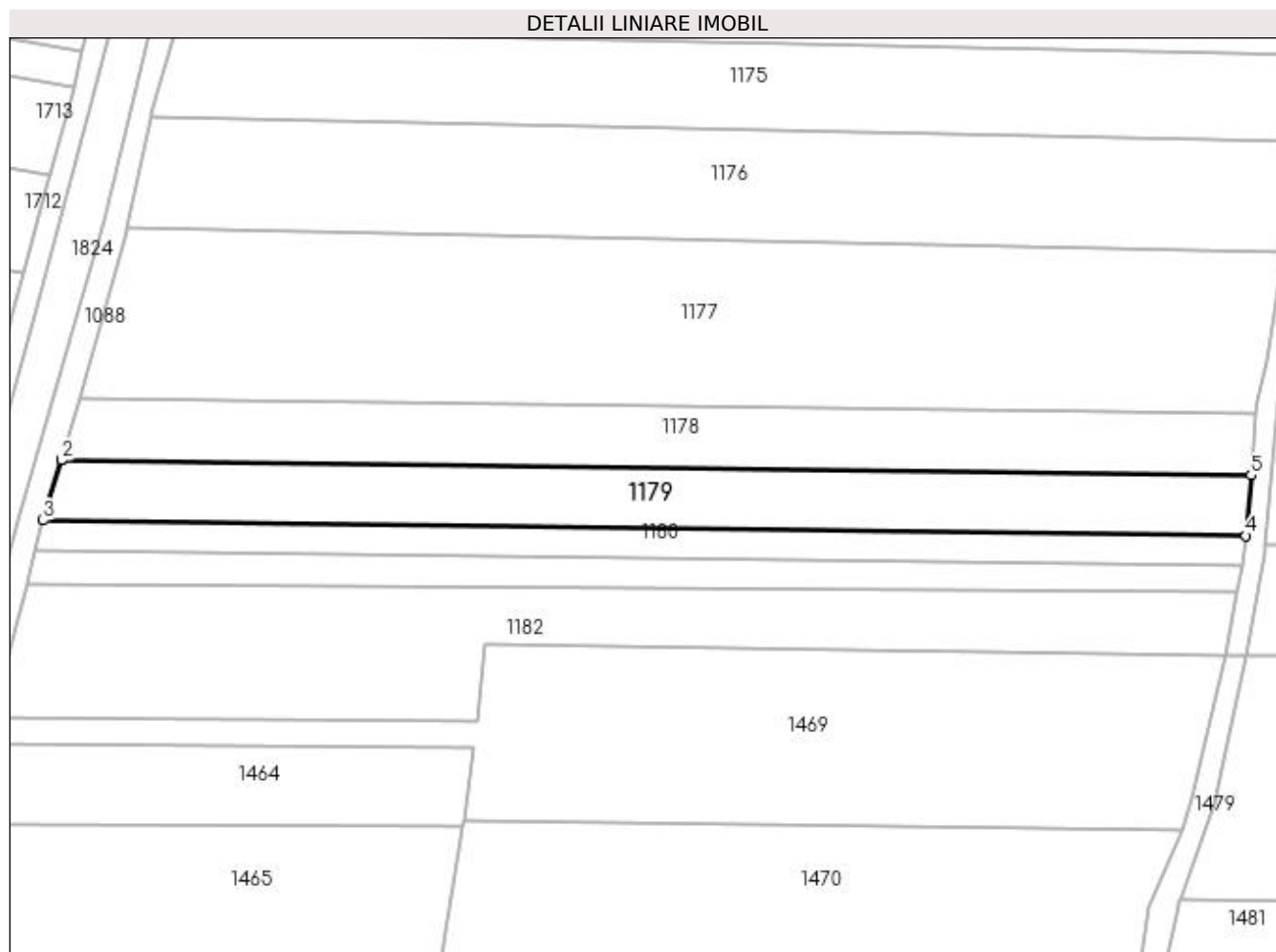
C. Partea III. SARCINI .

Inscrieri privind dezmembramintele dreptului de proprietate, drepturi reale de garanție și sarcini	Referințe
NU SUNT	

Teren

Nr cadastral	Suprafața (mp)*	Observații / Referințe
	2.415	

* Suprafața este determinată în planul de proiecție Stereo 70.



Date referitoare la teren

Crt	Categorie folosință	Intra vilan	Suprafața (mp)	Tarla	Parcelă	Nr. topo	Observații / Referințe
1	arabil	NU	2.415	55	1017	-	

Lungime Segmente

1) Valorile lungimilor segmentelor sunt obținute din proiecție în plan.

Punct început	X / Y	Punct sfârșit	X / Y	Lungime segment (** (m)
1	565.597,32 705.737,532	2	565.597,307 705.737,49	0.044
2	565.597,307 705.737,49	3	565.594,009 705.726,513	11.462
3	565.594,009 705.726,513	4	565.813,524 705.723,703	219.533
4	565.813,524 705.723,703	5	565.814,471 705.734,752	11.09
5	565.814,471 705.734,752	1	565.597,32 705.737,532	217.169

**** Lungimile segmentelor sunt determinate în planul de proiecție Stereo 70 și sunt rotunjite la 1 milimetru.**

***** Distanța dintre puncte este formată din segmente cumulate ce sunt mai mici decât valoarea 1 milimetru.**

**DATE DESPRE IMOBILUL NR. 1180**

Oficiul de Cadastru și Publicitate Imobiliară SUCEAVA
Biroul de Cadastru și Publicitate Imobiliară Radauti

A. Partea I. Descrierea imobilului

TEREN Extravilan

Adresa: Jud. Suceava

Nr. Crt	Nr cadastral Nr. topografic	Suprafața* (mp)	Observații / Referințe
A1		1.206	Sector cadastral:17 Teren neimprejmuit;

B. Partea II. Proprietari și acte

Inscrieri privitoare la dreptul de proprietate și alte drepturi reale	Referințe
1180 / 28/11/2023	
Act Notarial nr. 3179, din 04/08/2004 emis de BNP BUZDUGA CATALINA -BUZDUGA DANA ALINA;	
B1	A1
Intabulare, drept de PROPRIETATE, dobandit prin lesire Din Indiviziune, cota actuala 1/1, cota initiala 1/1 1) ICHIM DUMITRU	

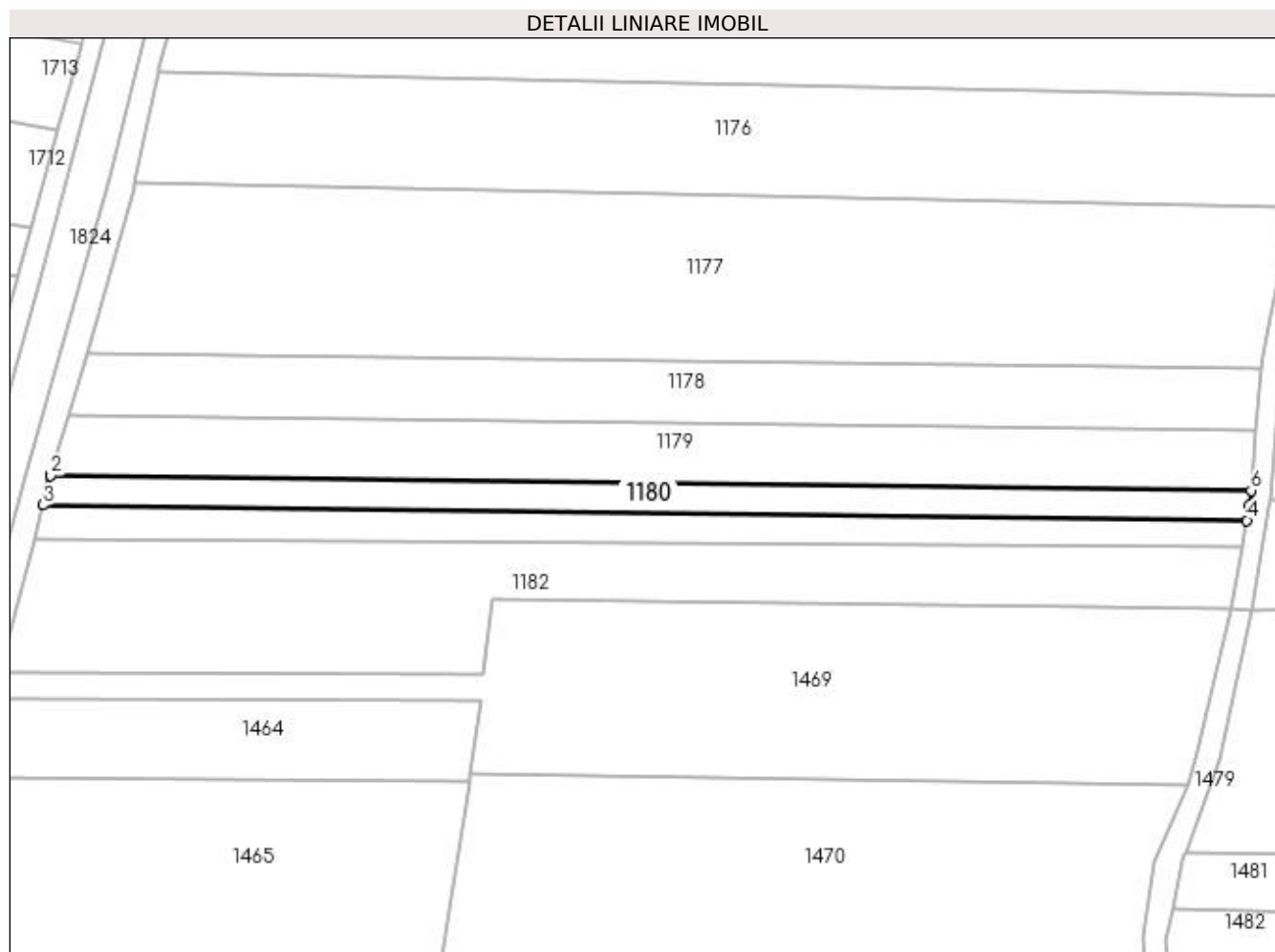
C. Partea III. SARCINI .

Inscrieri privind dezmembramintele dreptului de proprietate, drepturi reale de garanție și sarcini	Referințe
NU SUNT	

Anexa Nr. 1 La Partea I**Teren**

Nr cadastral	Suprafața (mp)*	Observații / Referințe
	1.206	

* Suprafața este determinată în planul de proiecție Stereo 70.

**Date referitoare la teren**

Crt	Categorie folosință	Intra vilan	Suprafața (mp)	Tarla	Parcelă	Nr. topo	Observații / Referințe
1	arabil	NU	1.206	55	1017	-	

Lungime Segmente

1) Valorile lungimilor segmentelor sunt obținute din proiecție în plan.

Punct început	X / Y	Punct sfârșit	X / Y	Lungime segment (** (m)
1	565.594,009 705.726,513	2	565.593,993 705.726,46	0.055
2	565.593,993 705.726,46	3	565.592,642 705.721,046	5.58
3	565.592,642 705.721,046	4	565.812,782 705.718,228	220.158
4	565.812,782 705.718,228	5	565.813,304 705.721,144	2.962
5	565.813,304 705.721,144	6	565.813,524 705.723,703	2.568

Punct început	X / Y	Punct sfârșit	X / Y	Lungime segment (** (m)
6	565.813,524 705.723,703	1	565.594,009 705.726,513	219.533

** Lungimile segmentelor sunt determinate în planul de proiecție Stereo 70 și sunt rotunjite la 1 milimetru.

*** Distanța dintre puncte este formată din segmente cumulate ce sunt mai mici decât valoarea 1 milimetru.

**DATE DESPRE IMOBILUL NR. 1181**

Oficiul de Cadastru și Publicitate Imobiliară SUCEAVA
Biroul de Cadastru și Publicitate Imobiliară Radauti

A. Partea I. Descrierea imobilului

TEREN Extravilan

Adresa: Jud. Suceava

Nr. Crt	Nr cadastral Nr. topografic	Suprafața* (mp)	Observații / Referințe
A1		1.188	Sector cadastral:17 Teren neimprejmuit;

B. Partea II. Proprietari și acte

Inscrieri privitoare la dreptul de proprietate și alte drepturi reale		Referințe
1181 / 28/11/2023		
Act Normativ nr. 7, din 13/03/1996 emis de PARLAMENTUL ROMANIEI;		
B1	Inscrierea provizorie, drept de PROPRIETATE, dobandit prin Lege, cota actuala 1/1, cota initiala 1/1 1) COMUNA HORODNIC DE SUS, CIF:15562708	A1

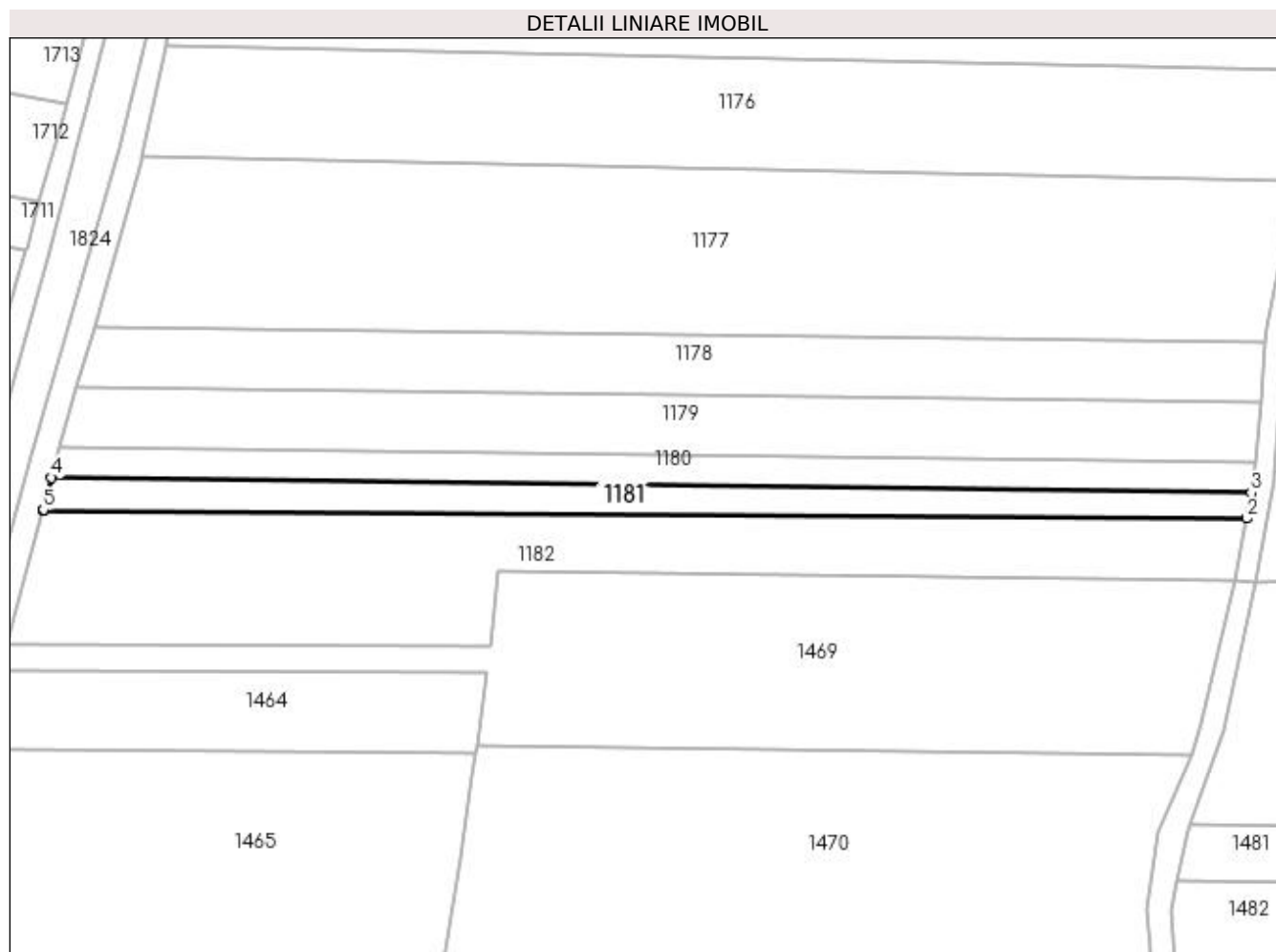
C. Partea III. SARCINI .

Inscrieri privind dezmembramintele dreptului de proprietate, drepturi reale de garanție și sarcini	Referințe
NU SUNT	

Anexa Nr. 1 La Partea I**Teren**

Nr cadastral	Suprafața (mp)*	Observații / Referințe
	1.188	

* Suprafața este determinată în planul de proiecție Stereo 70.

**Date referitoare la teren**

Crt	Categorie folosință	Intra vilan	Suprafața (mp)	Tarla	Parcelă	Nr. topo	Observații / Referințe
1	arabil	NU	1.188	55	1017	-	

Lungime Segmente

1) Valorile lungimilor segmentelor sunt obținute din proiecție în plan.

Punct început	X / Y	Punct sfârșit	X / Y	Lungime segment (** (m)
1	565.591,124 705.714,977	2	565.811,943 705.713,544	220.824
2	565.811,943 705.713,544	3	565.812,782 705.718,228	4.759
3	565.812,782 705.718,228	4	565.592,642 705.721,046	220.158
4	565.592,642 705.721,046	5	565.591,162 705.715,117	6.111
5	565.591,162 705.715,117	1	565.591,124 705.714,977	0.145

**** Lungimile segmentelor sunt determinate în planul de proiecție Stereo 70 și sunt rotunjite la 1 milimetru.**

***** Distanța dintre puncte este formată din segmente cumulate ce sunt mai mici decât valoarea 1 milimetru.**

**DATE DESPRE IMOBILUL NR. 1182**

Oficiul de Cadastru și Publicitate Imobiliară SUCEAVA
Biroul de Cadastru și Publicitate Imobiliară Radauti

A. Partea I. Descrierea imobilului

TEREN Extravilan

Adresa: Jud. Suceava

Nr. Crt	Nr cadastral Nr. topografic	Suprafața* (mp)	Observații / Referințe
A1		3.618	Sector cadastral:17 Teren neimprejmuit;

B. Partea II. Proprietari și acte

Inscrieri privitoare la dreptul de proprietate și alte drepturi reale		Referințe
1182 / 28/11/2023		
Act Notarial nr. 218, din 12/09/2018 emis de BNP ANA SEHLANEC;		
B1	Intabulare, drept de PROPRIETATE, dobandit prin lesire Din Indiviziune, cota actuala 1/1, cota initiala 1/1 1) HRISCA MARIA	A1

C. Partea III. SARCINI .

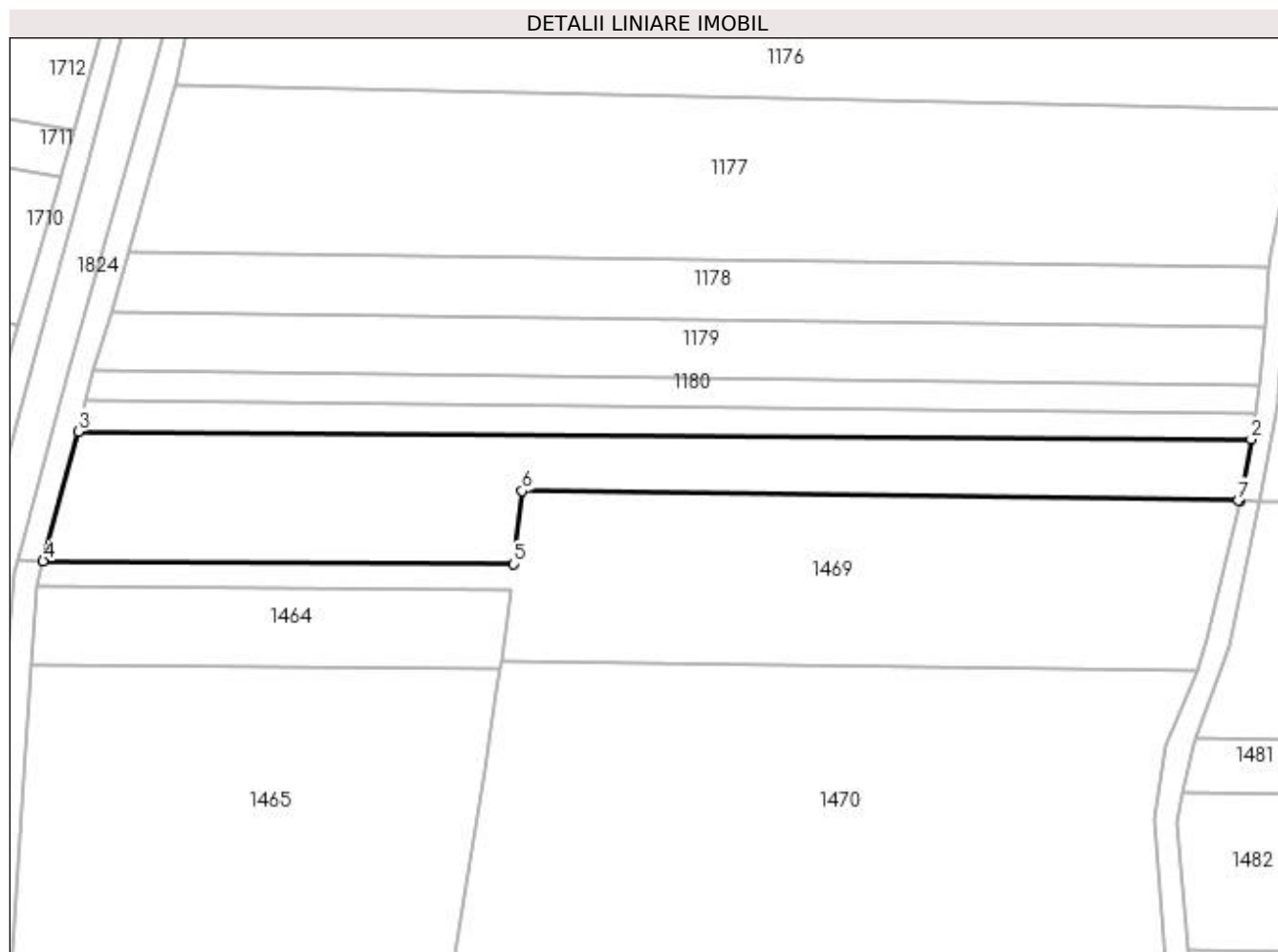
Inscrieri privind dezmembramintele dreptului de proprietate, drepturi reale de garanție și sarcini	Referințe
NU SUNT	

Anexa Nr. 1 La Partea I

Teren

Nr cadastral	Suprafața (mp)*	Observații / Referințe
	3.618	

* Suprafața este determinată în planul de proiecție Stereo 70.



Date referitoare la teren

Crt	Categorie folosință	Intra vilan	Suprafața (mp)	Tarla	Parcelă	Nr. topo	Observații / Referințe
1	arabil	NU	3.618	55	1017	-	

Lungime Segmente

1) Valorile lungimilor segmentelor sunt obținute din proiecție în plan.

Punct început	X / Y	Punct sfârșit	X / Y	Lungime segment (** (m)
1	565.809,876 705.702,01	2	565.811,943 705.713,544	11.718
2	565.811,943 705.713,544	3	565.591,124 705.714,977	220.824
3	565.591,124 705.714,977	4	565.584,548 705.690,621	25.228
4	565.584,548 705.690,621	5	565.673,164 705.690,046	88.618
5	565.673,164 705.690,046	6	565.674,7 705.703,81	13.849

Punct început	X / Y	Punct sfârșit	X / Y	Lungime segment (** (m)
6	565.674,7 705.703,81	7	565.809,467 705.702,034	134.779
7	565.809,467 705.702,034	1	565.809,876 705.702,01	0.41

** Lungimile segmentelor sunt determinate în planul de proiecție Stereo 70 și sunt rotunjite la 1 milimetru.

*** Distanța dintre puncte este formată din segmente cumulate ce sunt mai mici decât valoarea 1 milimetru.

**DATE DESPRE IMOBILUL NR. 1183**

Oficiul de Cadastru și Publicitate Imobiliară SUCEAVA
Biroul de Cadastru și Publicitate Imobiliară Radauti

A. Partea I. Descrierea imobilului

TEREN Extravilan

Adresa: Jud. Suceava

Nr. Crt	Nr cadastral Nr. topografic	Suprafața* (mp)	Observații / Referințe
A1		1.552	Sector cadastral:17 Teren neimprejmuit;

B. Partea II. Proprietari și acte

Inscrieri privitoare la dreptul de proprietate și alte drepturi reale		Referințe
1183 / 28/11/2023		
Act Normativ nr. 7, din 13/03/1996 emis de PARLAMENTUL ROMANIEI;		
B1	Inscrierea provizorie, drept de PROPRIETATE, dobandit prin Lege, cota actuala 1/1, cota initiala 1/1 1) COMUNA HORODNIC DE SUS, CIF:15562708	A1

C. Partea III. SARCINI .

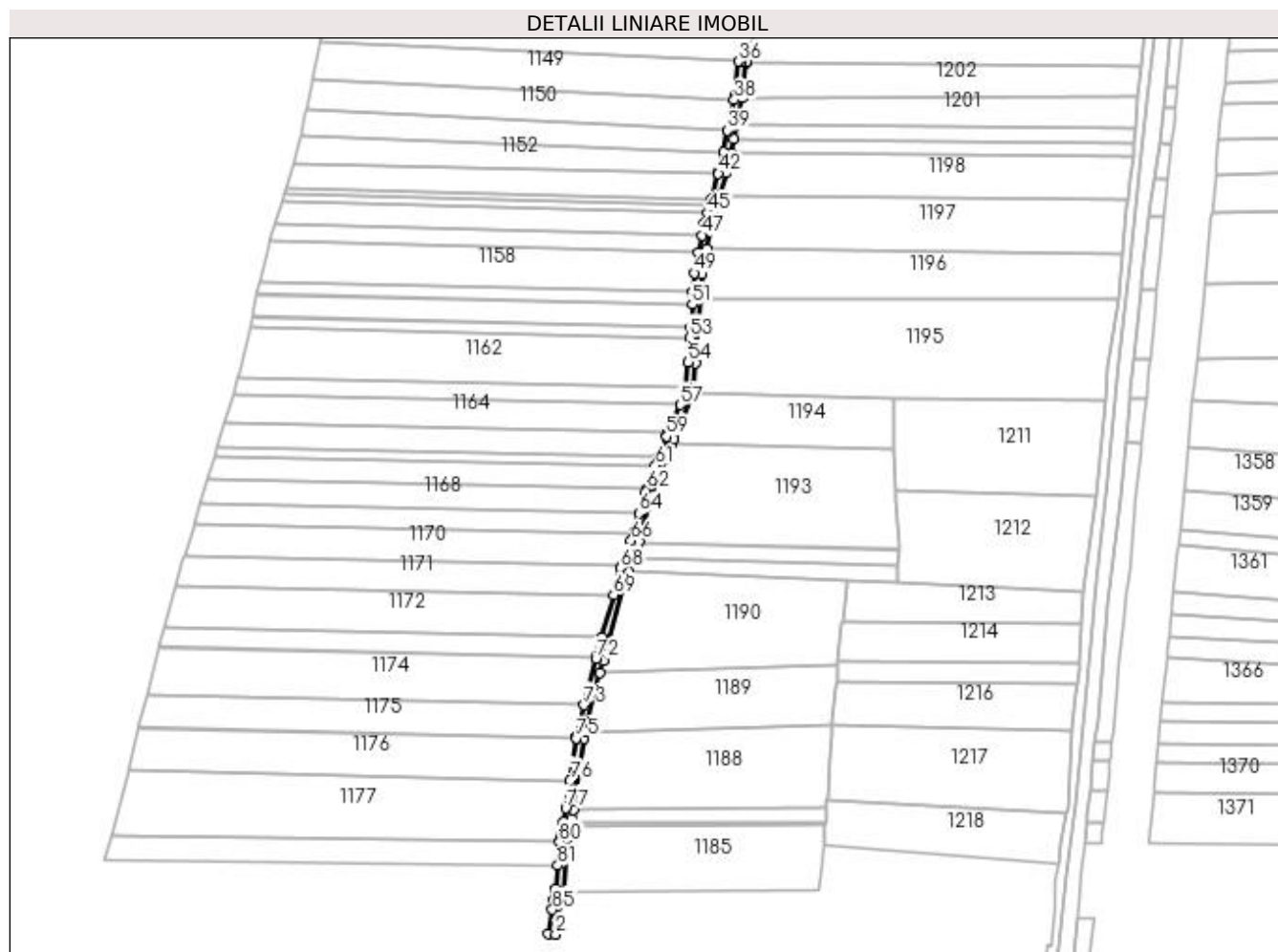
Inscrieri privind dezmembramintele dreptului de proprietate, drepturi reale de garanție și sarcini	Referințe
NU SUNT	

Anexa Nr. 1 La Partea I

Teren

Nr cadastral	Suprafața (mp)*	Observații / Referințe
	1.552	

* Suprafața este determinată în planul de proiecție Stereo 70.



Date referitoare la teren

Crt	Categorie folosință	Intravilan	Suprafața (mp)	Tarla	Parcelă	Nr. topo	Observații / Referințe
1	drum	NU	1.552	55	1017	-	

Lungime Segmente

1) Valorile lungimilor segmentelor sunt obținute din proiecție în plan.

Punct început	X / Y	Punct sfârșit	X / Y	Lungime segment	Punct început	X / Y	Punct sfârșit	X / Y	Lungime segment	Punct început	X / Y	Punct sfârșit	X / Y	Lungime segment
1	565.809,876 705.702,01	2	565.813,505 705.701,797	3.635	2	565.813,505 705.701,797	3	565.816,887 705.720,67	19.174	3	565.816,887 705.720,67	4	565.817,002 705.722,007	1.342
4	565.817,002 705.722,007	5	565.819,234 705.748,04	26.129	5	565.819,234 705.748,04	6	565.820,387 705.753,346	5.43	6	565.820,387 705.753,346	7	565.820,73 705.754,922	1.613
7	565.820,73 705.754,922	8	565.821,26 705.757,36	2.495	8	565.821,26 705.757,36	9	565.821,876 705.761,514	4.199	9	565.821,876 705.761,514	10	565.826,92 705.795,54	34.398
10	565.826,92 705.795,54	11	565.827,661 705.798,485	3.037	11	565.827,661 705.798,485	12	565.834,834 705.826,997	29.4	12	565.834,834 705.826,997	13	565.836,269 705.832,701	5.882
13	565.836,269 705.832,701	14	565.848,153 705.875,984	44.885	14	565.848,153 705.875,984	15	565.850,254 705.881,57	5.968	15	565.850,254 705.881,57	16	565.853,062 705.889,034	7.975
16	565.853,062 705.889,034	17	565.853,38 705.889,88	0.904	17	565.853,38 705.889,88	18	565.860,0 705.912,45	23.521	18	565.860,0 705.912,45	19	565.869,174 705.936,476	25.718

Punct început	X / Y	Punct sfârșit	X / Y	Lungime segment	Punct început	X / Y	Punct sfârșit	X / Y	Lungime segment	Punct început	X / Y	Punct sfârșit	X / Y	Lungime segment
19	565.869,174 705.936,476	20	565.870,05 705.938,77	2.456	20	565.870,05 705.938,77	21	565.879,44 705.960,62	23.78 2	21	565.879,44 705.960,62	22	565.880,563 705.975,251	14.67 4
22	565.880,563 705.975,251	23	565.882,677 706.006,083	30.90 4	23	565.882,677 706.006,083	24	565.883,48 706.017,8	11.74 4	24	565.883,48 706.017,8	25	565.885,918 706.029,867	12.31 1
25	565.885,918 706.029,867	26	565.888,202 706.041,172	11.53 3	26	565.888,202 706.041,172	27	565.892,263 706.055,669	15.05 5	27	565.892,263 706.055,669	28	565.895,27 706.066,4	11.14 4
28	565.895,27 706.066,4	29	565.897,27 706.075,694	9.507	29	565.897,27 706.075,694	30	565.898,721 706.082,438	6.898	30	565.898,721 706.082,438	31	565.900,179 706.089,215	6.932
31	565.900,179 706.089,215	32	565.902,999 706.102,322	13.40 7	32	565.902,999 706.102,322	33	565.904,729 706.118,948	16.71 6	33	565.904,729 706.118,948	34	565.904,75 706.119,11	0.163
34	565.904,75 706.119,11	35	565.902,594 706.119,476	2.187	35	565.902,594 706.119,476	36	565.901,147 706.119,547	1.449	36	565.901,147 706.119,547	37	565.899,429 706.102,891	16.74 4
37	565.899,429 706.102,891	38	565.899,055 706.101,153	1.778	38	565.899,055 706.101,153	39	565.895,889 706.086,438	15.05 2	39	565.895,889 706.086,438	40	565.893,692 706.076,229	10.44 3
40	565.893,692 706.076,229	41	565.891,764 706.067,267	9.167	41	565.891,764 706.067,267	42	565.891,378 706.065,891	1.429	42	565.891,378 706.065,891	43	565.887,963 706.053,7	12.66
43	565.887,963 706.053,7	44	565.887,106 706.050,642	3.176	44	565.887,106 706.050,642	45	565.886,112 706.047,095	3.684	45	565.886,112 706.047,095	46	565.884,69 706.042,017	5.273
46	565.884,69 706.042,017	47	565.883,55 706.036,374	5.757	47	565.883,55 706.036,374	48	565.881,881 706.028,113	8.428	48	565.881,881 706.028,113	49	565.879,895 706.018,283	10.02 9
49	565.879,895 706.018,283	50	565.879,278 706.009,288	9.016	50	565.879,278 706.009,288	51	565.878,867 706.003,298	6.004	51	565.878,867 706.003,298	52	565.878,119 705.992,382	10.94 2
52	565.878,119 705.992,382	53	565.877,78 705.987,444	4.95	53	565.877,78 705.987,444	54	565.876,962 705.975,512	11.96	54	565.876,962 705.975,512	55	565.876,034 705.963,414	12.13 4
55	565.876,034 705.963,414	56	565.875,886 705.961,494	1.926	56	565.875,886 705.961,494	57	565.873,2 705.955,244	6.803	57	565.873,2 705.955,244	58	565.867,414 705.941,78	14.65 5
58	565.867,414 705.941,78	59	565.866,704 705.940,127	1.799	59	565.866,704 705.940,127	60	565.862,874 705.930,097	10.73 6	60	565.862,874 705.930,097	61	565.861,345 705.926,093	4.286
61	565.861,345 705.926,093	62	565.857,027 705.914,783	12.10 6	62	565.857,027 705.914,783	63	565.856,578 705.913,608	1.258	63	565.856,578 705.913,608	64	565.853,509 705.903,25	10.80 3
64	565.853,509 705.903,25	65	565.850,708 705.893,797	9.859	65	565.850,708 705.893,797	66	565.849,637 705.890,183	3.769	66	565.849,637 705.890,183	67	565.845,276 705.878,588	12.38 8
67	565.845,276 705.878,588	68	565.844,716 705.877,1	1.59	68	565.844,716 705.877,1	69	565.841,213 705.864,344	13.22 8	69	565.841,213 705.864,344	70	565.835,605 705.843,918	21.18 2
70	565.835,605 705.843,918	71	565.833,003 705.834,442	9.827	71	565.833,003 705.834,442	72	565.832,778 705.833,62	0.852	72	565.832,778 705.833,62	73	565.827,207 705.811,476	22.83 4
73	565.827,207 705.811,476	74	565.823,375 705.796,247	15.70 4	74	565.823,375 705.796,247	75	565.823,291 705.795,68	0.573	75	565.823,291 705.795,68	76	565.820,297 705.775,484	20.41 7
76	565.820,297 705.775,484	77	565.818,311 705.762,088	13.54 2	77	565.818,311 705.762,088	78	565.817,186 705.755,615	6.57	78	565.817,186 705.755,615	79	565.815,657 705.748,58	7.199
79	565.815,657 705.748,58	80	565.815,429 705.745,925	2.665	80	565.815,429 705.745,925	81	565.814,471 705.734,752	11.21 4	81	565.814,471 705.734,752	82	565.813,524 705.723,703	11.09
82	565.813,524 705.723,703	83	565.813,304 705.721,144	2.568	83	565.813,304 705.721,144	84	565.812,782 705.718,228	2.962	84	565.812,782 705.718,228	85	565.811,943 705.713,544	4.759
85	565.811,943 705.713,544	1	565.809,876 705.702,01	11.71 8										

** Lungimile segmentelor sunt determinate în planul de proiecție Stereo 70 și sunt rotunjite la 1 milimetru.

*** Distanța dintre puncte este formată din segmente cumulate ce sunt mai mici decât valoarea 1 milimetru.

**DATE DESPRE IMOBILUL NR. 1184**

Oficiul de Cadastru și Publicitate Imobiliară SUCEAVA
Biroul de Cadastru și Publicitate Imobiliară Radauti

A. Partea I. Descrierea imobilului

TEREN Extravilan

Adresa: Jud. Suceava

Nr. Crt	Nr cadastral Nr. topografic	Suprafața* (mp)	Observații / Referințe
A1		2.400	Sector cadastral:17 Teren neimprejmuit;

B. Partea II. Proprietari și acte

Inscrieri privitoare la dreptul de proprietate și alte drepturi reale	Referințe
1184 / 28/11/2023	
Act Notarial nr. 38, din 25/07/2013 emis de BNP IVAN LILIANA;	
B1	A1
Intabulare, drept de PROPRIETATE, dobandit prin Succesiune, cota actuala 1/1, cota initiala 1/1 1) HALIP LETITIA	

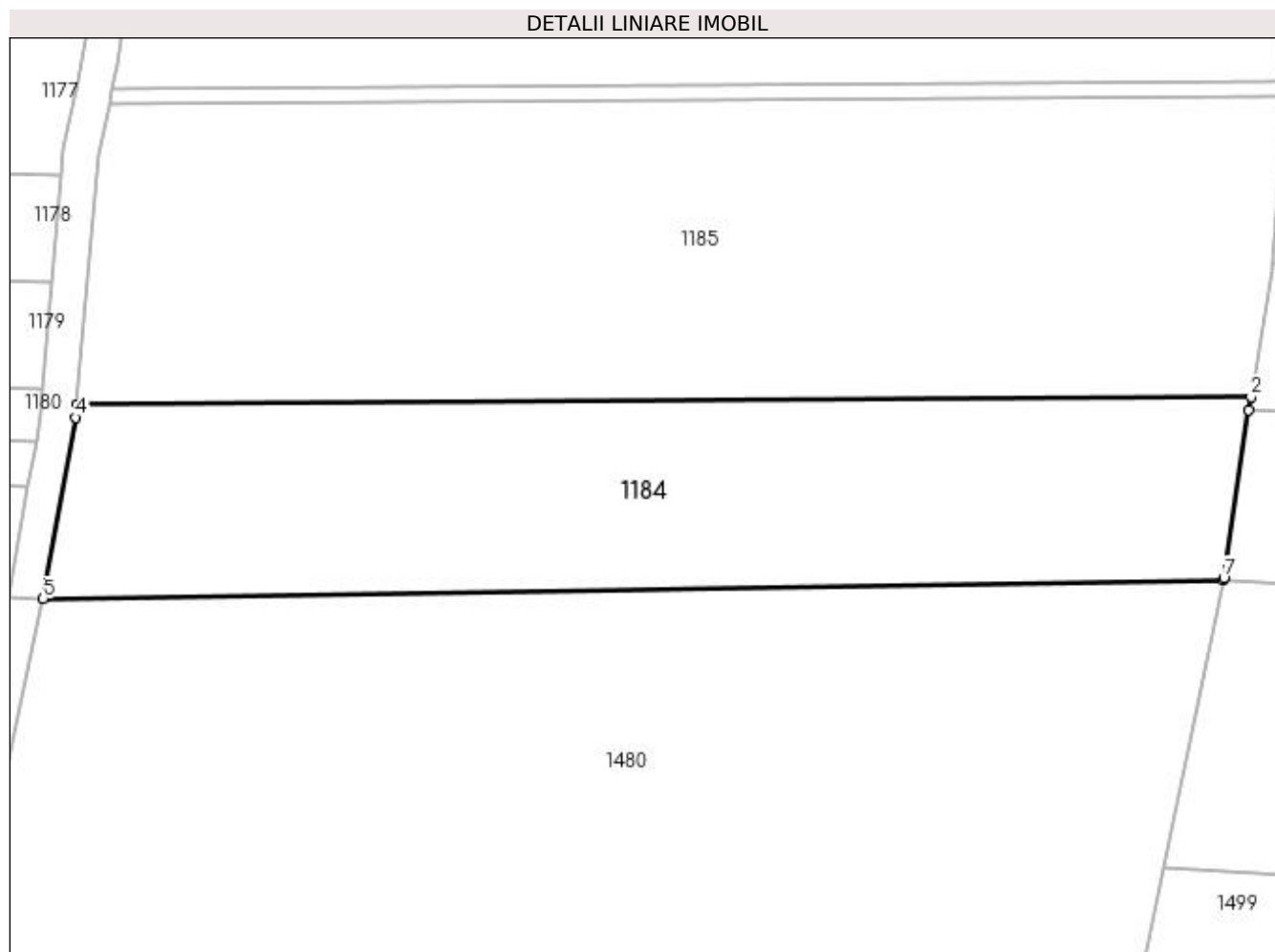
C. Partea III. SARCINI .

Inscrieri privind dezmembramintele dreptului de proprietate, drepturi reale de garanție și sarcini	Referințe
NU SUNT	

Anexa Nr. 1 La Partea I**Teren**

Nr cadastral	Suprafața (mp)*	Observații / Referințe
	2.400	

* Suprafața este determinată în planul de proiecție Stereo 70.

**Date referitoare la teren**

Crt	Categorie folosință	Intra vilan	Suprafața (mp)	Tarla	Parcelă	Nr. topo	Observații / Referințe
1	arabil	NU	2.400	55	1017	-	

Lungime Segmente

1) Valorile lungimilor segmentelor sunt obținute din proiecție în plan.

Punct început	X / Y	Punct sfârșit	X / Y	Lungime segment (** (m)
1	565.939,02 705.721,45	2	565.939,245 705.722,788	1.357
2	565.939,245 705.722,788	3	565.817,002 705.722,007	122.245
3	565.817,002 705.722,007	4	565.816,887 705.720,67	1.342
4	565.816,887 705.720,67	5	565.813,505 705.701,797	19.174
5	565.813,505 705.701,797	6	565.936,38 705.703,74	122.89

Punct început	X / Y	Punct sfârșit	X / Y	Lungime segment (** (m)
6	565.936,38 705.703,74	7	565.936,412 705.703,957	0.219
7	565.936,412 705.703,957	1	565.939,02 705.721,45	17.686

** Lungimile segmentelor sunt determinate în planul de proiecție Stereo 70 și sunt rotunjite la 1 milimetru.

*** Distanța dintre puncte este formată din segmente cumulate ce sunt mai mici decât valoarea 1 milimetru.

**DATE DESPRE IMOBILUL NR. 1185**

Oficiul de Cadastru și Publicitate Imobiliară SUCEAVA
Biroul de Cadastru și Publicitate Imobiliară Radauti

A. Partea I. Descrierea imobilului

TEREN Extravilan

Adresa: Jud. Suceava

Nr. Crt	Nr cadastral Nr. topografic	Suprafața* (mp)	Observații / Referințe
A1		3.844	Sector cadastral:17 Teren neimpregmuit;

B. Partea II. Proprietari și acte

Inscrieri privitoare la dreptul de proprietate și alte drepturi reale	Referințe
1185 / 28/11/2023	
Act Notarial nr. 987, din 23/10/1991 emis de NOTARIATUL DE STAT RADAUTI;	
B1	A1
Intabulare, drept de PROPRIETATE, dobandit prin Succesiune, cota actuala 1/1, cota initiala 1/1 1) NICHIFOREL ELENA	

C. Partea III. SARCINI .

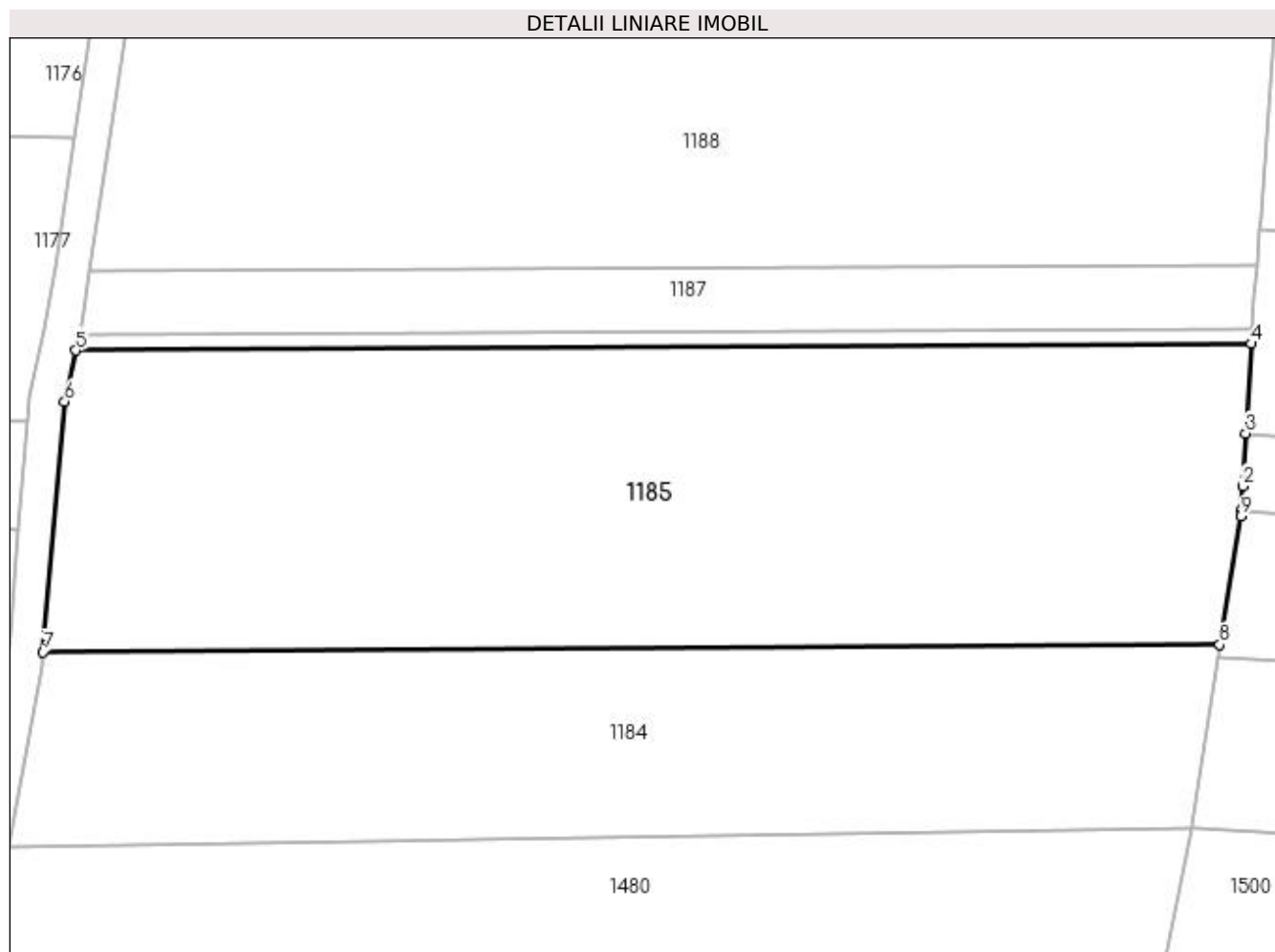
Inscrieri privind dezmembramintele dreptului de proprietate, drepturi reale de garanție și sarcini	Referințe
NU SUNT	

Anexa Nr. 1 La Partea I

Teren

Nr cadastral	Suprafața (mp)*	Observații / Referințe
	3.844	

* Suprafața este determinată în planul de proiecție Stereo 70.



Date referitoare la teren

Crt	Categorie folosință	Intra vilan	Suprafața (mp)	Tarla	Parcelă	Nr. topo	Observații / Referințe
1	arabil	NU	3.844	55	1017	-	

Lungime Segmente

1) Valorile lungimilor segmentelor sunt obținute din proiecție în plan.

Punct început	X / Y	Punct sfârșit	X / Y	Lungime segment (** (m)
1	565.941,525 705.736,711	2	565.941,673 705.739,257	2.55
2	565.941,673 705.739,257	3	565.941,991 705.744,726	5.478
3	565.941,991 705.744,726	4	565.942,533 705.754,04	9.33
4	565.942,533 705.754,04	5	565.820,387 705.753,346	122.148
5	565.820,387 705.753,346	6	565.819,234 705.748,04	5.43

Punct început	X / Y	Punct sfârșit	X / Y	Lungime segment (** (m)
6	565.819,234 705.748,04	7	565.817,002 705.722,007	26.129
7	565.817,002 705.722,007	8	565.939,245 705.722,788	122.245
8	565.939,245 705.722,788	9	565.941,49 705.736,11	13.51
9	565.941,49 705.736,11	1	565.941,525 705.736,711	0.602

** Lungimile segmentelor sunt determinate în planul de proiecție Stereo 70 și sunt rotunjite la 1 milimetru.

*** Distanța dintre puncte este formată din segmente cumulate ce sunt mai mici decât valoarea 1 milimetru.

**DATE DESPRE IMOBILUL NR. 1186**

Oficiul de Cadastru și Publicitate Imobiliară SUCEAVA
Biroul de Cadastru și Publicitate Imobiliară Radauti

A. Partea I. Descrierea imobilului

TEREN Extravilan

Adresa: Jud. Suceava

Nr. Crt	Nr cadastral Nr. topografic	Suprafața* (mp)	Observații / Referințe
A1		192	Sector cadastral:17 Teren neimprejmuit;

B. Partea II. Proprietari și acte

Inscrieri privitoare la dreptul de proprietate și alte drepturi reale	Referințe
1186 / 28/11/2023	
Act Notarial nr. 29, din 05/02/2009 emis de BNPA SEHLANEC-MANDICI;	
B1	A1
Intabulare, drept de PROPRIETATE, dobandit prin Succesiune, cota actuala 1/1, cota initiala 1/1 1) NICHIFOREL STEFAN	

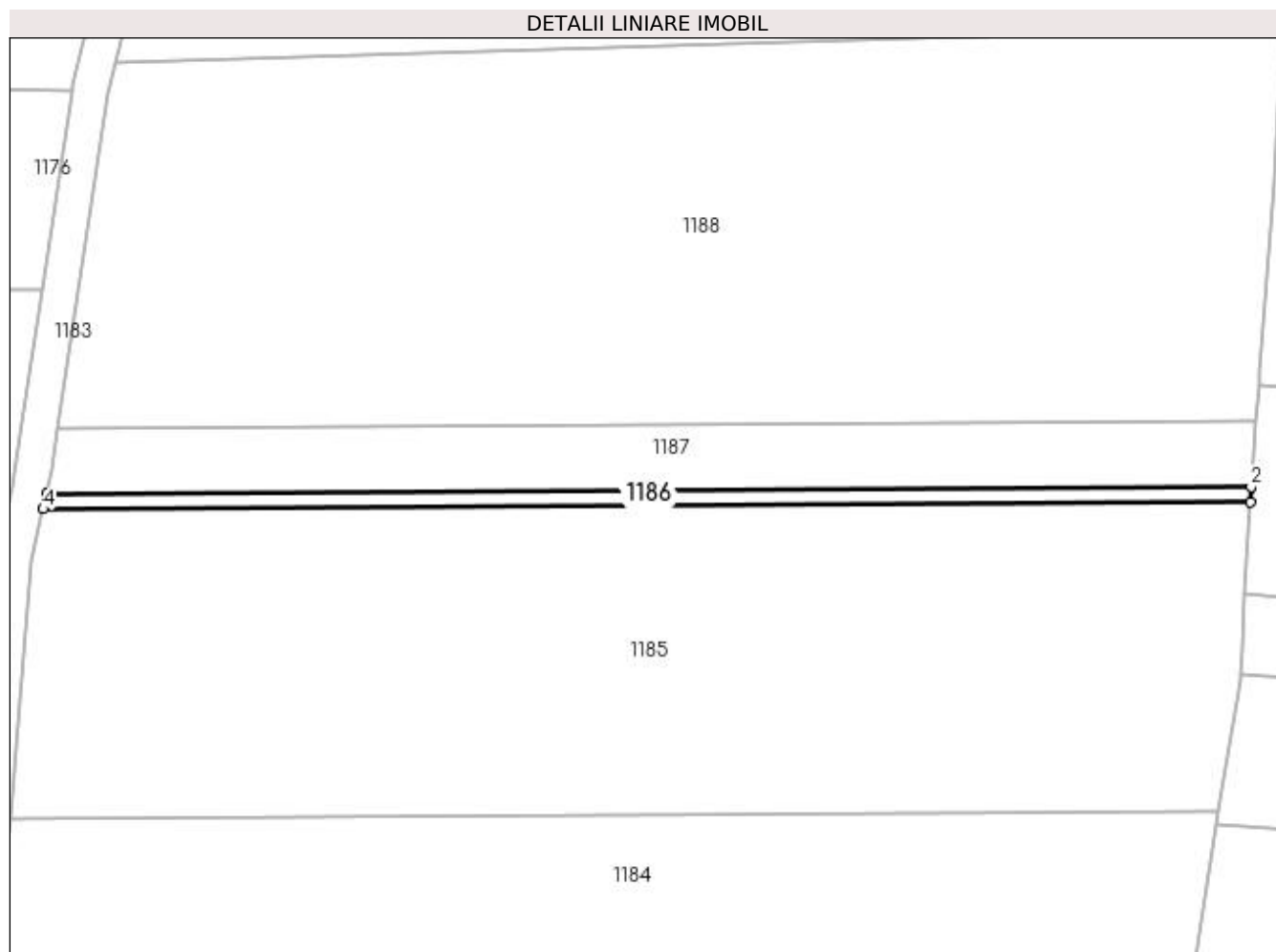
C. Partea III. SARCINI .

Inscrieri privind dezmembramintele dreptului de proprietate, drepturi reale de garanție și sarcini	Referințe
NU SUNT	

Anexa Nr. 1 La Partea I**Teren**

Nr cadastral	Suprafața (mp)*	Observații / Referințe
	192	

* Suprafața este determinată în planul de proiecție Stereo 70.

**Date referitoare la teren**

Crt	Categorie folosință	Intra vilan	Suprafața (mp)	Tarla	Parcelă	Nr. topo	Observații / Referințe
1	arabil	NU	192	55	1017	-	

Lungime Segmente

1) Valorile lungimilor segmentelor sunt obținute din proiecție în plan.

Punct început	X / Y	Punct sfârșit	X / Y	Lungime segment (** (m)
1	565.942,533 705.754,04	2	565.942,625 705.755,615	1.578
2	565.942,625 705.755,615	3	565.820,73 705.754,922	121.897
3	565.820,73 705.754,922	4	565.820,387 705.753,346	1.613
4	565.820,387 705.753,346	1	565.942,533 705.754,04	122.148

**** Lungimile segmentelor sunt determinate în planul de proiecție Stereo 70 și sunt rotunjite la 1 milimetru.**

***** Distanța dintre puncte este formată din segmente cumulate ce sunt mai mici decât valoarea 1 milimetru.**

**DATE DESPRE IMOBILUL NR. 1187**

Oficiul de Cadastru și Publicitate Imobiliară SUCEAVA
Biroul de Cadastru și Publicitate Imobiliară Radauti

A. Partea I. Descrierea imobilului

TEREN Extravilan

Adresa: Jud. Suceava

Nr. Crt	Nr cadastral Nr. topografic	Suprafața* (mp)	Observații / Referințe
A1		800	Sector cadastral:17 Teren neimprejmuit;

B. Partea II. Proprietari și acte

Inscrieri privitoare la dreptul de proprietate și alte drepturi reale	Referințe
1187 / 28/11/2023	
Act Notarial nr. 64, din 20/07/1999 emis de BNP FOMIN SIMION;	
B1	A1
Intabulare, drept de PROPRIETATE, dobandit prin Succesiune, cota actuala 1/1, cota initiala 1/1 1) ONICA VIOREL	

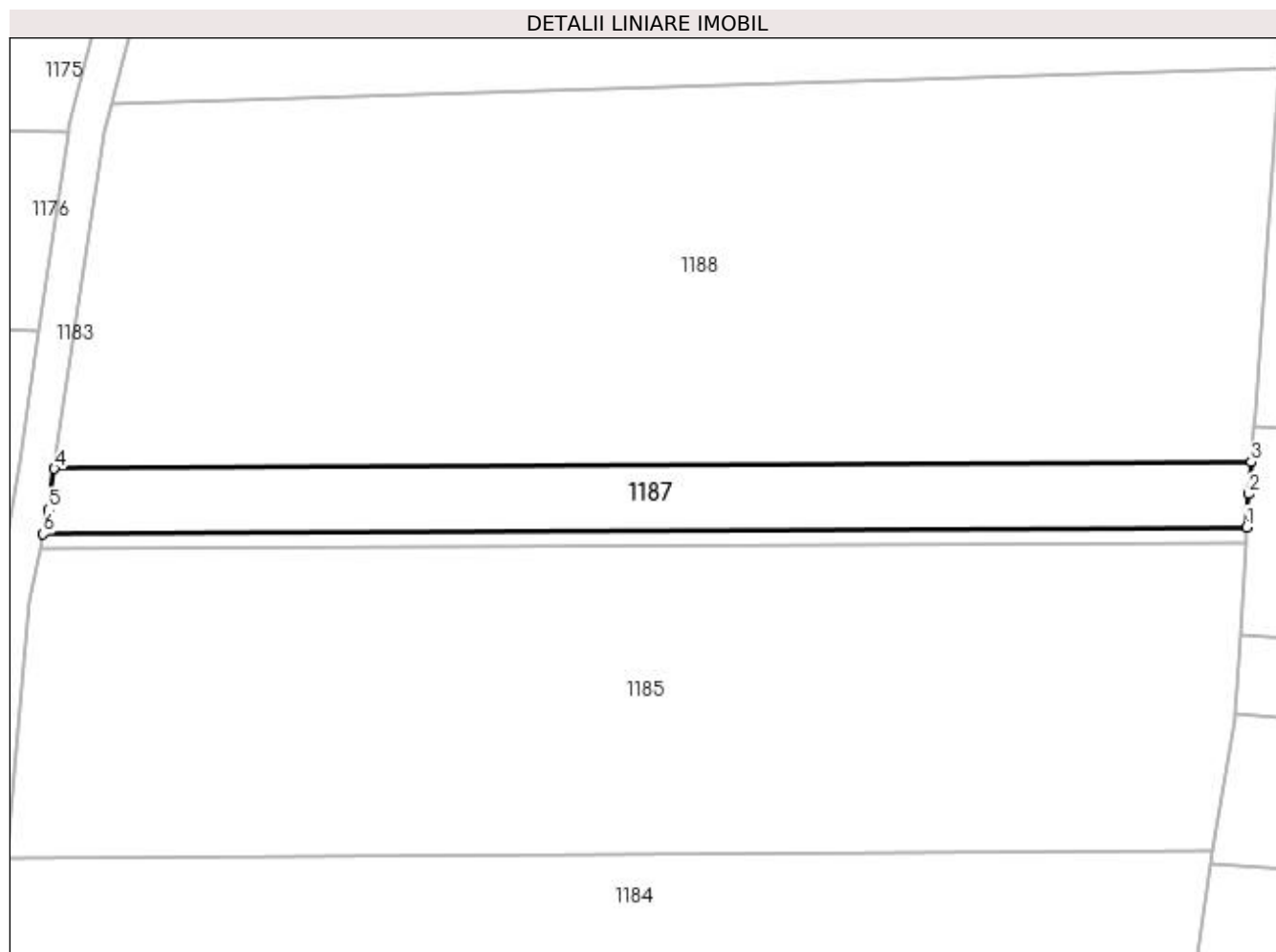
C. Partea III. SARCINI .

Inscrieri privind dezmembramintele dreptului de proprietate, drepturi reale de garanție și sarcini	Referințe
NU SUNT	

Anexa Nr. 1 La Partea I**Teren**

Nr cadastral	Suprafața (mp)*	Observații / Referințe
	800	

* Suprafața este determinată în planul de proiecție Stereo 70.

**Date referitoare la teren**

Crt	Categorie folosință	Intra vilan	Suprafața (mp)	Tarla	Parcelă	Nr. topo	Observații / Referințe
1	arabil	NU	800	55	1017	-	

Lungime Segmente

1) Valorile lungimilor segmentelor sunt obținute din proiecție în plan.

Punct început	X / Y	Punct sfârșit	X / Y	Lungime segment (** (m)
1	565.942,625 705.755,615	2	565.942,82 705.758,97	3.361
2	565.942,82 705.758,97	3	565.943,104 705.762,203	3.245
3	565.943,104 705.762,203	4	565.821,876 705.761,514	121.23
4	565.821,876 705.761,514	5	565.821,26 705.757,36	4.199
5	565.821,26 705.757,36	6	565.820,73 705.754,922	2.495

Punct început	X / Y	Punct sfârșit	X / Y	Lungime segment (** (m)
6	565.820,73 705.754,922	1	565.942,625 705.755,615	121.897

** Lungimile segmentelor sunt determinate în planul de proiecție Stereo 70 și sunt rotunjite la 1 milimetru.

*** Distanța dintre puncte este formată din segmente cumulate ce sunt mai mici decât valoarea 1 milimetru.

**DATE DESPRE IMOBILUL NR. 1188**

Oficiul de Cadastru și Publicitate Imobiliară SUCEAVA
Biroul de Cadastru și Publicitate Imobiliară Radauti

A. Partea I. Descrierea imobilului

TEREN Extravilan

Adresa: Jud. Suceava

Nr. Crt	Nr cadastral Nr. topografic	Suprafața* (mp)	Observații / Referințe
A1	37361	4.600	Sector cadastral:17 Teren neimprejmuit;

B. Partea II. Proprietari și acte

Inscrieri privitoare la dreptul de proprietate și alte drepturi reale	Referințe
11272 / 18/03/2022	
Act Notarial nr. 837, din 18/03/2022 emis de N.P. Mandici Alexandru;	
B1	A1
Intabulare, drept de PROPRIETATE bun propriu, dobandit prin Conventie, cota actuala 1/1, cota initiala 1/1 1) GROSU VICTORIA-ANGELICA	

C. Partea III. SARCINI .

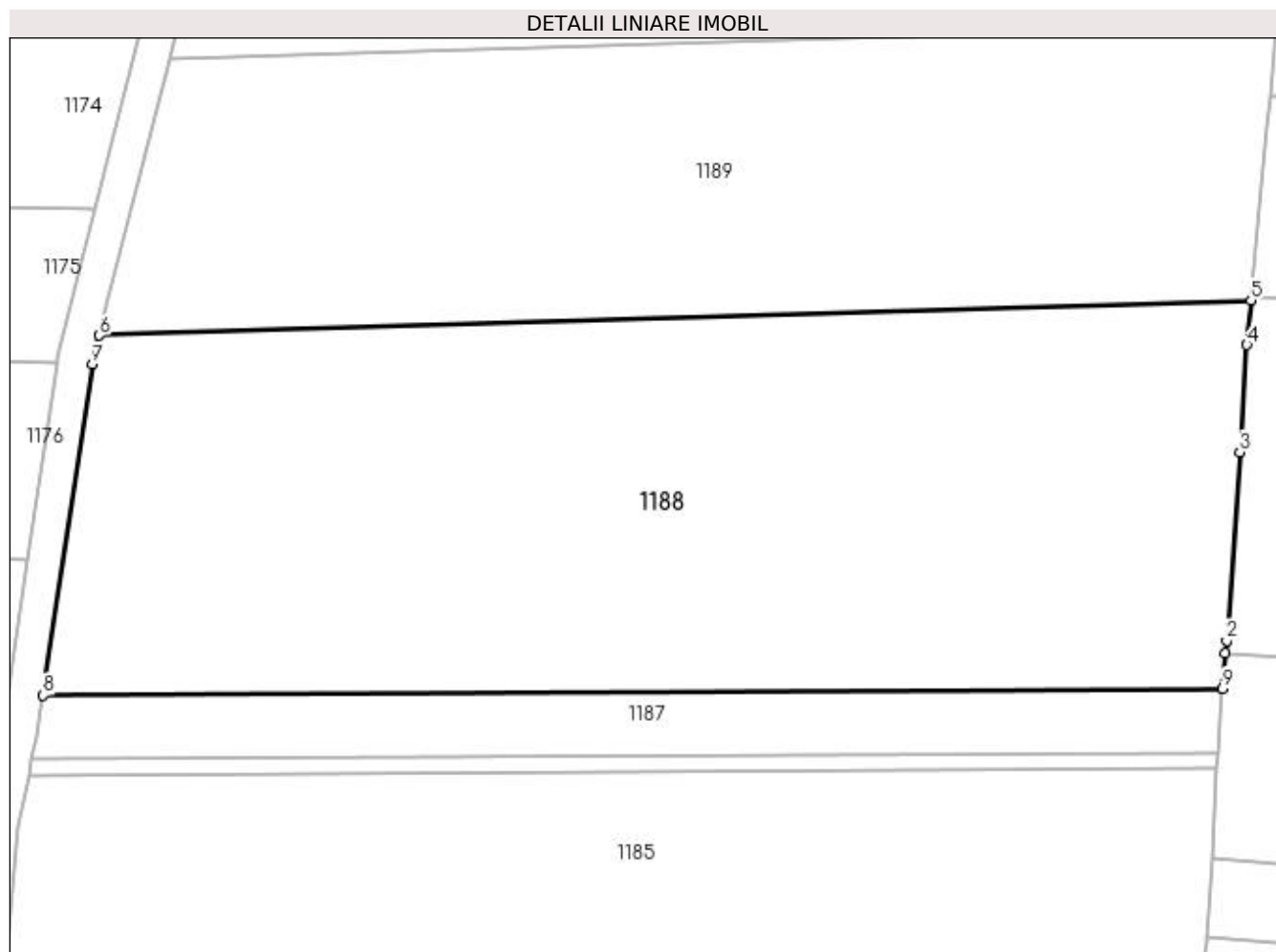
Inscrieri privind dezmembramintele dreptului de proprietate, drepturi reale de garanție și sarcini	Referințe
NU SUNT	

Anexa Nr. 1 La Partea I

Teren

Nr cadastral	Suprafața (mp)*	Observații / Referințe
37361	4.600	

* Suprafața este determinată în planul de proiecție Stereo 70.



Date referitoare la teren

Crt	Categorie folosință	Intra vilan	Suprafața (mp)	Tarla	Parcelă	Nr. topo	Observații / Referințe
1	arabil	NU	4.600	55	1017	-	

Lungime Segmente

1) Valorile lungimilor segmentelor sunt obținute din proiecție în plan.

Punct început	X / Y	Punct sfârșit	X / Y	Lungime segment (** (m)
1	565.943,421 705.765,821	2	565.943,538 705.767,149	1.333
2	565.943,538 705.767,149	3	565.944,89 705.786,52	19.418
3	565.944,89 705.786,52	4	565.945,61 705.797,52	11.024
4	565.945,61 705.797,52	5	565.946,051 705.802,093	4.594
5	565.946,051 705.802,093	6	565.827,661 705.798,485	118.445

Punct început	X / Y	Punct sfârșit	X / Y	Lungime segment (** (m)
6	565.827,661 705.798,485	7	565.826,92 705.795,54	3.037
7	565.826,92 705.795,54	8	565.821,876 705.761,514	34.398
8	565.821,876 705.761,514	9	565.943,104 705.762,203	121.23
9	565.943,104 705.762,203	1	565.943,421 705.765,821	3.632

** Lungimile segmentelor sunt determinate în planul de proiecție Stereo 70 și sunt rotunjite la 1 milimetru.

*** Distanța dintre puncte este formată din segmente cumulate ce sunt mai mici decât valoarea 1 milimetru.

**DATE DESPRE IMOBILUL NR. 1189**

Oficiul de Cadastru și Publicitate Imobiliară SUCEAVA
Biroul de Cadastru și Publicitate Imobiliară Radauti

A. Partea I. Descrierea imobilului

TEREN Extravilan

Adresa: Jud. Suceava

Nr. Crt	Nr cadastral Nr. topografic	Suprafața* (mp)	Observații / Referințe
A1		3.286	Sector cadastral:17 Teren neimprejmuit;

B. Partea II. Proprietari și acte

Inscrieri privitoare la dreptul de proprietate și alte drepturi reale	Referințe
1189 / 28/11/2023	
Act Notarial nr. 298, din 30/09/2010 emis de BNPA SEHLANEC-MANDICI;	
B1	A1
Intabulare, drept de PROPRIETATE, dobandit prin Succesiune, cota actuala 1/1, cota initiala 1/1	
1) POPESCU PETRE	

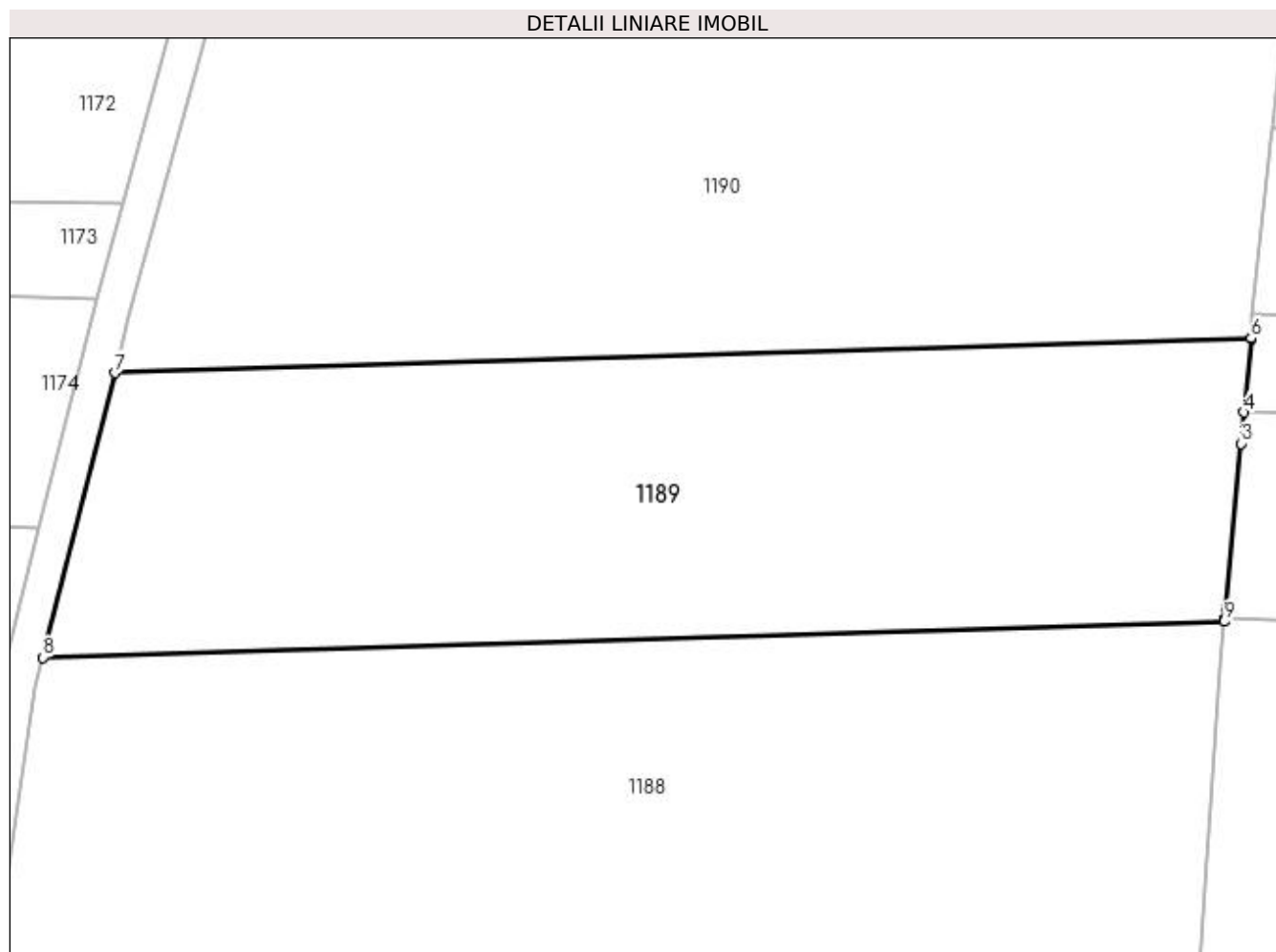
C. Partea III. SARCINI .

Inscrieri privind dezmembramintele dreptului de proprietate, drepturi reale de garanție și sarcini	Referințe
NU SUNT	

Anexa Nr. 1 La Partea I**Teren**

Nr cadastral	Suprafața (mp)*	Observații / Referințe
	3.286	

* Suprafața este determinată în planul de proiecție Stereo 70.

**Date referitoare la teren**

Crt	Categorie folosință	Intra vilan	Suprafața (mp)	Tarla	Parcelă	Nr. topo	Observații / Referințe
1	arabil	NU	3.286	55	1017	-	

Lungime Segmente

1) Valorile lungimilor segmentelor sunt obținute din proiecție în plan.

Punct început	X / Y	Punct sfârșit	X / Y	Lungime segment (** (m)
1	565.946,08 705.802,395	2	565.946,18 705.803,43	1.04
2	565.946,18 705.803,43	3	565.947,73 705.819,92	16.563
3	565.947,73 705.819,92	4	565.948,02 705.823,052	3.145
4	565.948,02 705.823,052	5	565.948,7 705.830,38	7.359
5	565.948,7 705.830,38	6	565.948,705 705.830,468	0.088

Punct început	X / Y	Punct sfârșit	X / Y	Lungime segment (** (m)
6	565.948,705 705.830,468	7	565.834,834 705.826,997	113.924
7	565.834,834 705.826,997	8	565.827,661 705.798,485	29.4
8	565.827,661 705.798,485	9	565.946,051 705.802,093	118.445
9	565.946,051 705.802,093	1	565.946,08 705.802,395	0.303

** Lungimile segmentelor sunt determinate în planul de proiecție Stereo 70 și sunt rotunjite la 1 milimetru.

*** Distanța dintre puncte este formată din segmente cumulate ce sunt mai mici decât valoarea 1 milimetru.

**DATE DESPRE IMOBILUL NR. 1190**

Oficiul de Cadastru și Publicitate Imobiliară SUCEAVA
Biroul de Cadastru și Publicitate Imobiliară Radauti

A. Partea I. Descrierea imobilului

TEREN Extravilan

Adresa: Jud. Suceava

Nr. Crt	Nr cadastral Nr. topografic	Suprafața* (mp)	Observații / Referințe
A1		4.898	Sector cadastral:17 Teren neimprejmit;

B. Partea II. Proprietari și acte

Inscrieri privitoare la dreptul de proprietate și alte drepturi reale		Referințe
1190 / 28/11/2023		
Act Administrativ nr. 1768, din 08/08/1996 emis de COMISIA JUDETEANA SUCEAVA;		
B1	Intabulare, drept de PROPRIETATE, dobandit prin Reconstituire, cota actuala 1/1, cota initiala 1/1 1) ANDRISAN GH. MARIA , Se noteaza lipsa CNP 2) PRELIPCEAN ADELIN , Se noteaza lipsa CNP 3) PRELIPCEAN ION , Se noteaza lipsa CNP	A1

C. Partea III. SARCINI .

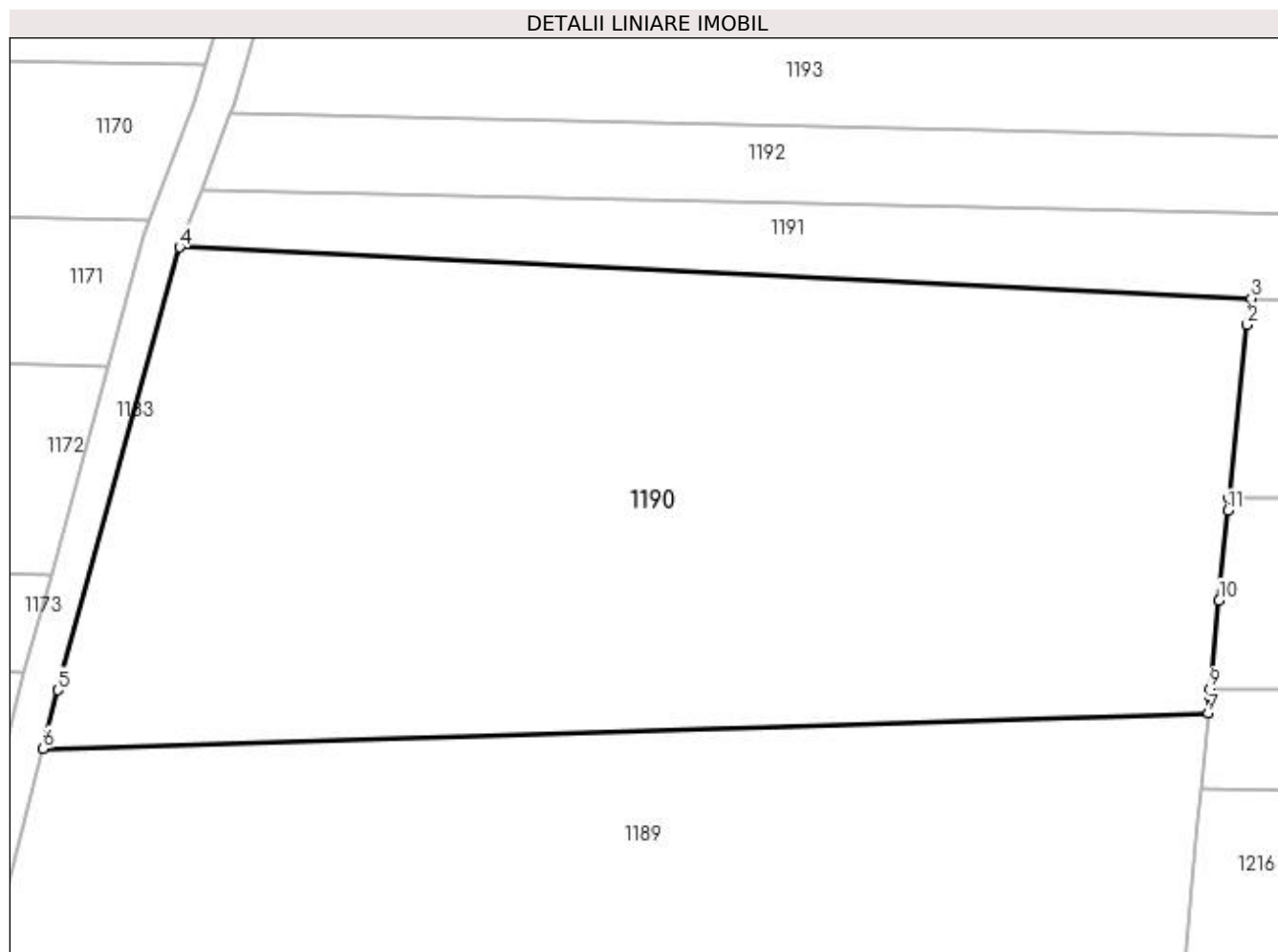
Inscrieri privind dezmembramintele dreptului de proprietate, drepturi reale de garanție și sarcini	Referințe
NU SUNT	

Anexa Nr. 1 La Partea I

Teren

Nr cadastral	Suprafața (mp)*	Observații / Referințe
	4.898	

* Suprafața este determinată în planul de proiecție Stereo 70.



Date referitoare la teren

Crt	Categorie folosință	Intra vilan	Suprafața (mp)	Tarla	Parcelă	Nr. topo	Observații / Referințe
1	arabil	NU	4.898	55	1017	-	

Lungime Segmente

1) Valorile lungimilor segmentelor sunt obținute din proiecție în plan.

Punct început	X / Y	Punct sfârșit	X / Y	Lungime segment (** (m)
1	565.950,775 705.851,473	2	565.952,51 705.868,42	17.036
2	565.952,51 705.868,42	3	565.952,91 705.871,0	2.611
3	565.952,91 705.871,0	4	565.848,153 705.875,984	104.875
4	565.848,153 705.875,984	5	565.836,269 705.832,701	44.885
5	565.836,269 705.832,701	6	565.834,834 705.826,997	5.882

Punct început	X / Y	Punct sfârșit	X / Y	Lungime segment (** (m)
6	565.834,834 705.826,997	7	565.948,705 705.830,468	113.924
7	565.948,705 705.830,468	8	565.948,79 705.832,07	1.604
8	565.948,79 705.832,07	9	565.948,869 705.832,841	0.775
9	565.948,869 705.832,841	10	565.949,754 705.841,487	8.691
10	565.949,754 705.841,487	11	565.950,65 705.850,249	8.808
11	565.950,65 705.850,249	1	565.950,775 705.851,473	1.23

** Lungimile segmentelor sunt determinate în planul de proiecție Stereo 70 și sunt rotunjite la 1 milimetru.

*** Distanța dintre puncte este formată din segmente cumulate ce sunt mai mici decât valoarea 1 milimetru.

**DATE DESPRE IMOBILUL NR. 1191**

Oficiul de Cadastru și Publicitate Imobiliară SUCEAVA
Biroul de Cadastru și Publicitate Imobiliară Radauti

A. Partea I. Descrierea imobilului

TEREN Extravilan

Adresa: Jud. Suceava

Nr. Crt	Nr cadastral Nr. topografic	Suprafața* (mp)	Observații / Referințe
A1		931	Sector cadastral:17 Teren neimprejmuit;

B. Partea II. Proprietari și acte

Inscrieri privitoare la dreptul de proprietate și alte drepturi reale	Referințe
1191 / 28/11/2023	
Act Normativ nr. 7, din 13/03/1996 emis de PARLAMENTUL ROMANIEI;	
B1	Inscrierea provizorie, drept de PROPRIETATE, dobandit prin Lege, cota actuala 1/1, cota initiala 1/1
	1) COMUNA HORODNIC DE SUS, CIF:15562708

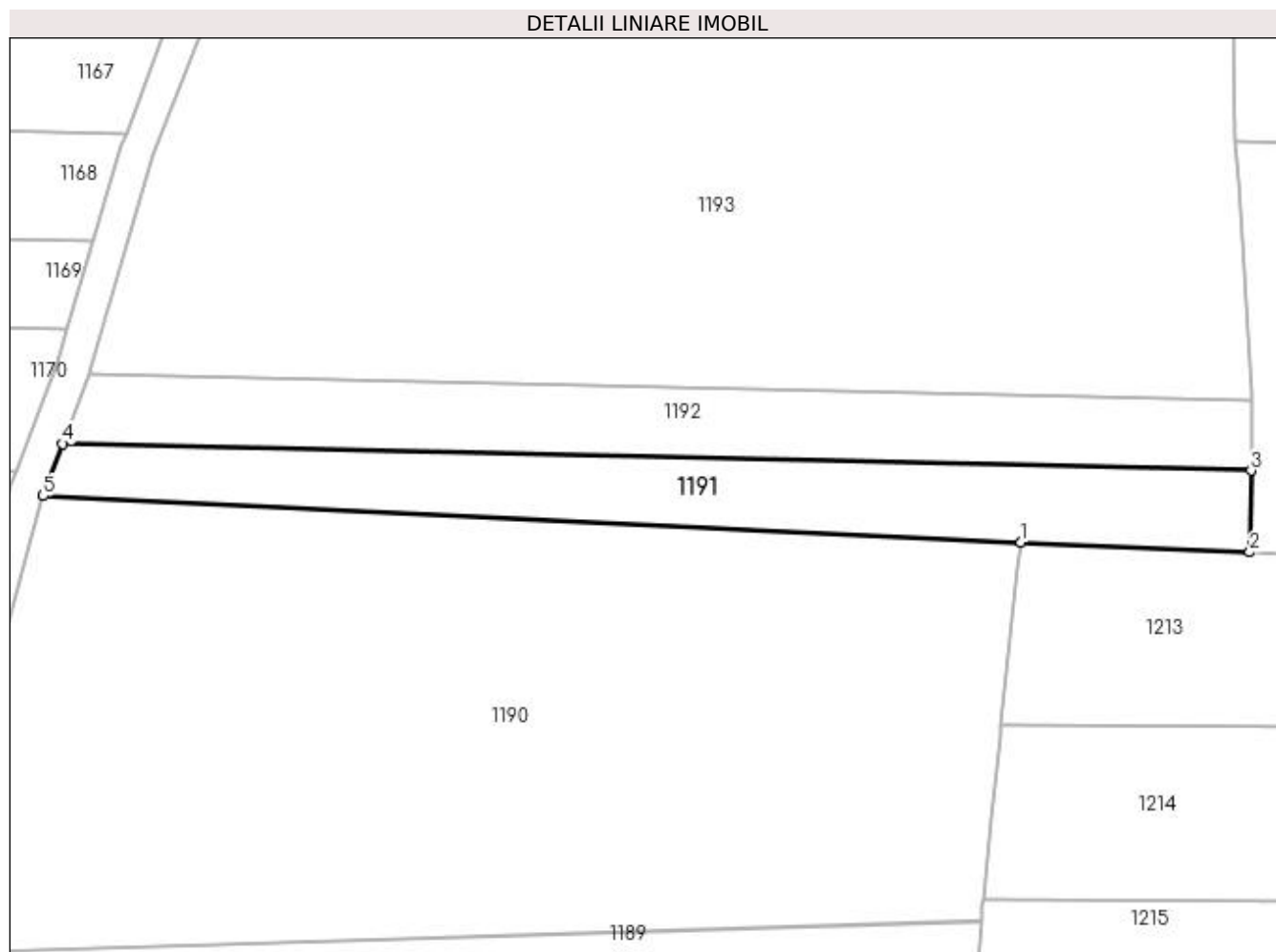
C. Partea III. SARCINI .

Inscrieri privind dezmembramintele dreptului de proprietate, drepturi reale de garanție și sarcini	Referințe
NU SUNT	

Anexa Nr. 1 La Partea I**Teren**

Nr cadastral	Suprafața (mp)*	Observații / Referințe
	931	

* Suprafața este determinată în planul de proiecție Stereo 70.

**Date referitoare la teren**

Crt	Categorie folosință	Intravilan	Suprafața (mp)	Tarla	Parcelă	Nr. topo	Observații / Referințe
1	arabil	NU	931	55	1017	-	

Lungime Segmente

1) Valorile lungimilor segmentelor sunt obținute din proiecție în plan.

Punct început	X / Y	Punct sfârșit	X / Y	Lungime segment (** (m)
1	565.952,91 705.871,0	2	565.977,41 705.869,957	24.522
2	565.977,41 705.869,957	3	565.977,543 705.878,702	8.746
3	565.977,543 705.878,702	4	565.850,254 705.881,57	127.321
4	565.850,254 705.881,57	5	565.848,153 705.875,984	5.968
5	565.848,153 705.875,984	1	565.952,91 705.871,0	104.875

**** Lungimile segmentelor sunt determinate în planul de proiecție Stereo 70 și sunt rotunjite la 1 milimetru.**

***** Distanța dintre puncte este formată din segmente cumulate ce sunt mai mici decât valoarea 1 milimetru.**

**DATE DESPRE IMOBILUL NR. 1192**

Oficiul de Cadastru și Publicitate Imobiliară SUCEAVA
Biroul de Cadastru și Publicitate Imobiliară Radauti

A. Partea I. Descrierea imobilului

TEREN Extravilan

Adresa: Jud. Suceava

Nr. Crt	Nr cadastral Nr. topografic	Suprafața* (mp)	Observații / Referințe
A1		948	Sector cadastral:17 Teren neimprejmuit;

B. Partea II. Proprietari și acte

Inscrieri privitoare la dreptul de proprietate și alte drepturi reale	Referințe
1192 / 28/11/2023	
Act Notarial nr. 1663, din 15/07/2015 emis de SPN SEHLANEC-BRATILOVEANU;	
B1	A1
Intabulare, drept de PROPRIETATE, dobandit prin lesire Din Indiviziune, cota actuala 1/1, cota initiala 1/1 1) NICHIFOREL MIRCEA	

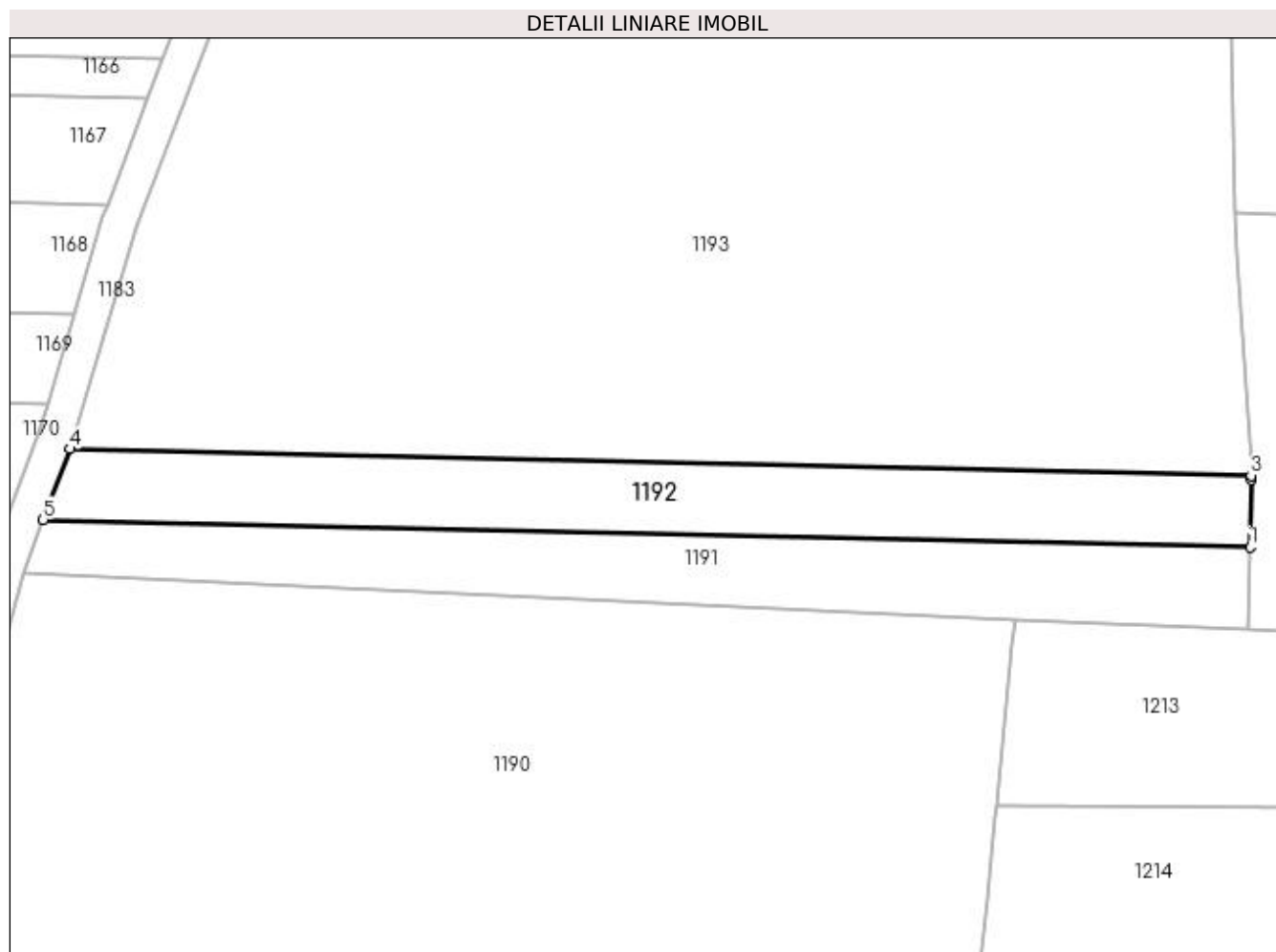
C. Partea III. SARCINI .

Inscrieri privind dezmembramintele dreptului de proprietate, drepturi reale de garanție și sarcini	Referințe
NU SUNT	

Anexa Nr. 1 La Partea I**Teren**

Nr cadastral	Suprafața (mp)*	Observații / Referințe
	948	

* Suprafața este determinată în planul de proiecție Stereo 70.

**Date referitoare la teren**

Crt	Categorie folosință	Intra vilan	Suprafața (mp)	Tarla	Parcelă	Nr. topo	Observații / Referințe
1	arabil	NU	948	55	1017	-	

Lungime Segmente

1) Valorile lungimilor segmentelor sunt obținute din proiecție în plan.

Punct început	X / Y	Punct sfârșit	X / Y	Lungime segment (** (m)
1	565.977,543 705.878,702	2	565.977,65 705.885,752	7.051
2	565.977,65 705.885,752	3	565.977,657 705.886,227	0.475
3	565.977,657 705.886,227	4	565.853,062 705.889,034	124.627
4	565.853,062 705.889,034	5	565.850,254 705.881,57	7.975
5	565.850,254 705.881,57	1	565.977,543 705.878,702	127.321

**** Lungimile segmentelor sunt determinate în planul de proiecție Stereo 70 și sunt rotunjite la 1 milimetru.**

***** Distanța dintre puncte este formată din segmente cumulate ce sunt mai mici decât valoarea 1 milimetru.**

**DATE DESPRE IMOBILUL NR. 1193**

Oficiul de Cadastru și Publicitate Imobiliară SUCEAVA
Biroul de Cadastru și Publicitate Imobiliară Radauti

A. Partea I. Descrierea imobilului

TEREN Extravilan

Adresa: Jud. Suceava

Nr. Crt	Nr cadastral Nr. topografic	Suprafața* (mp)	Observații / Referințe
A1		5.520	Sector cadastral:17 Teren neimprejmuit;

B. Partea II. Proprietari și acte

Inscrieri privitoare la dreptul de proprietate și alte drepturi reale	Referințe
1193 / 28/11/2023	
Act Administrativ nr. 639, din 12/05/1994 emis de COMISIA JUDETEANA SUCEAVA;	
B1	A1
Intabulare, drept de PROPRIETATE, dobandit prin Reconstituire, cota actuala 1/1, cota initiala 1/1 1) SIMON GHORGHITA	

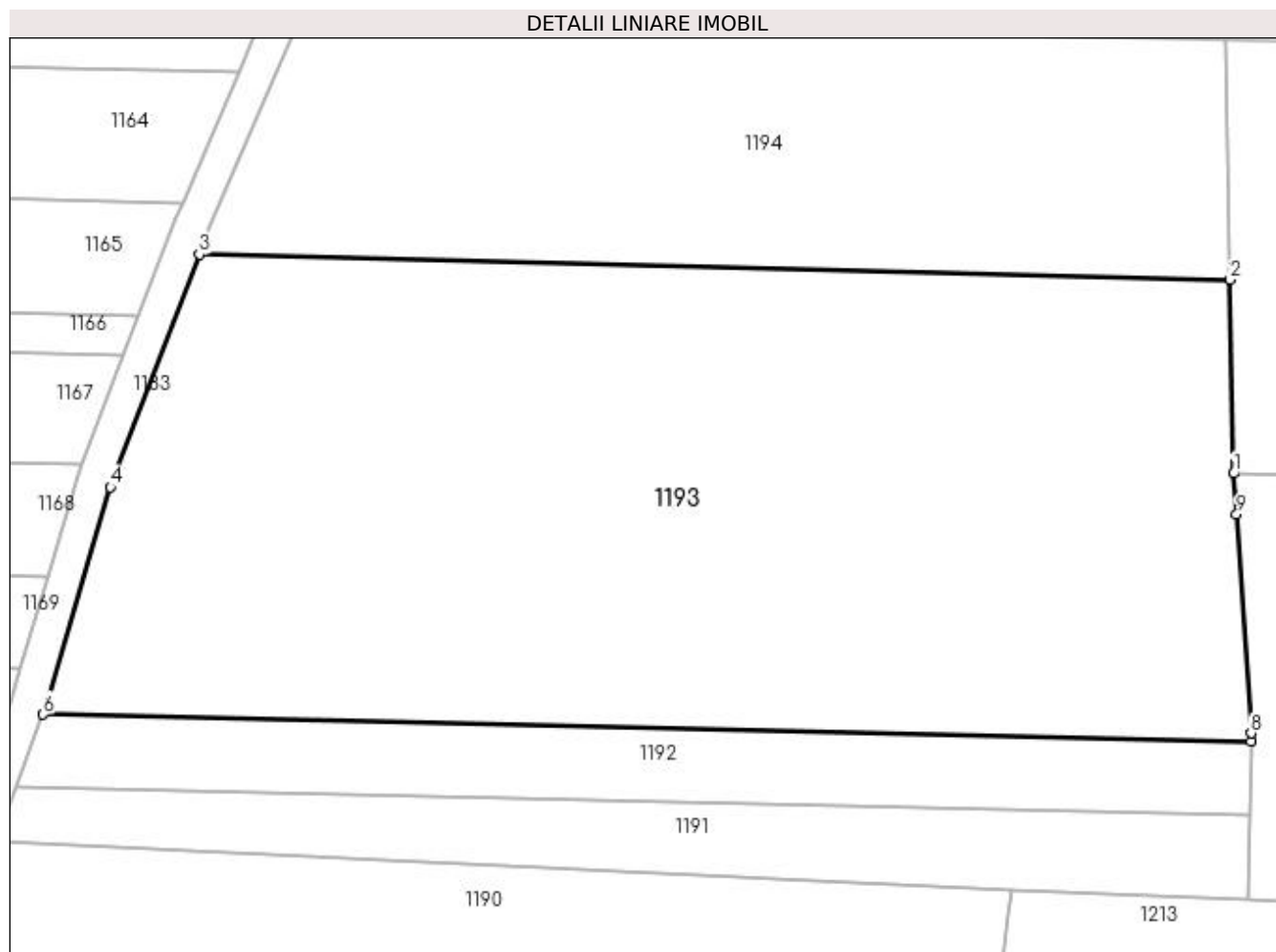
C. Partea III. SARCINI .

Inscrieri privind dezmembramintele dreptului de proprietate, drepturi reale de garanție și sarcini	Referințe
NU SUNT	

Anexa Nr. 1 La Partea I**Teren**

Nr cadastral	Suprafața (mp)*	Observații / Referințe
	5.520	

* Suprafața este determinată în planul de proiecție Stereo 70.

**Date referitoare la teren**

Crt	Categorie folosință	Intra vilan	Suprafața (mp)	Tarla	Parcelă	Nr. topo	Observații / Referințe
1	arabil	NU	5.520	55	1017	-	

Lungime Segmente

1) Valorile lungimilor segmentelor sunt obținute din proiecție în plan.

Punct început	X / Y	Punct sfârșit	X / Y	Lungime segment (** (m)
1	565.975,86 705.913,872	2	565.975,519 705.933,864	19.995
2	565.975,519 705.933,864	3	565.869,174 705.936,476	106.377
3	565.869,174 705.936,476	4	565.860,0 705.912,45	25.718
4	565.860,0 705.912,45	5	565.853,38 705.889,88	23.521
5	565.853,38 705.889,88	6	565.853,062 705.889,034	0.904

Punct început	X / Y	Punct sfârșit	X / Y	Lungime segment (** (m)
6	565.853,062 705.889,034	7	565.977,657 705.886,227	124.627
7	565.977,657 705.886,227	8	565.977,67 705.887,08	0.853
8	565.977,67 705.887,08	9	565.976,19 705.909,67	22.638
9	565.976,19 705.909,67	1	565.975,86 705.913,872	4.215

** Lungimile segmentelor sunt determinate în planul de proiecție Stereo 70 și sunt rotunjite la 1 milimetru.

*** Distanța dintre puncte este formată din segmente cumulate ce sunt mai mici decât valoarea 1 milimetru.

**DATE DESPRE IMOBILUL NR. 1194**

Oficiul de Cadastru și Publicitate Imobiliară SUCEAVA
Biroul de Cadastru și Publicitate Imobiliară Radauti

A. Partea I. Descrierea imobilului

TEREN Extravilan

Adresa: Jud. Suceava

Nr. Crt	Nr cadastral Nr. topografic	Suprafața* (mp)	Observații / Referințe
A1		2.475	Sector cadastral:17 Teren neimpregmuit;

B. Partea II. Proprietari și acte

Inscrieri privitoare la dreptul de proprietate și alte drepturi reale	Referințe
1194 / 28/11/2023	
Act Administrativ nr. 1407, din 31/08/1995 emis de COMISIA JUDETEANA SUCEAVA;	
B1	A1
Intabulare, drept de PROPRIETATE, dobandit prin Reconstituire, cota actuala 1/1, cota initiala 1/1 1) POPESCU STEFAN	

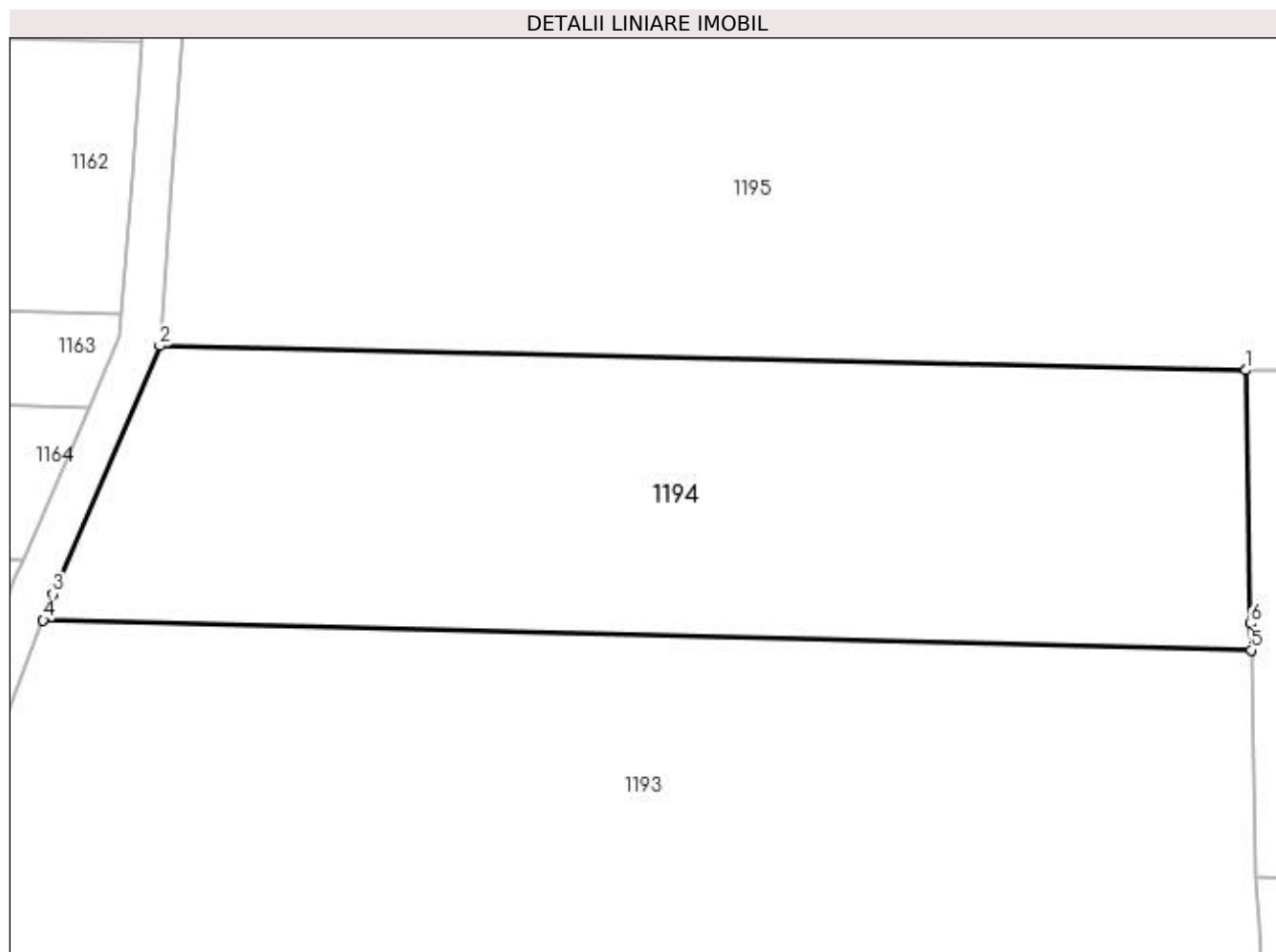
C. Partea III. SARCINI .

Inscrieri privind dezmembramintele dreptului de proprietate, drepturi reale de garanție și sarcini	Referințe
NU SUNT	

Anexa Nr. 1 La Partea I**Teren**

Nr cadastral	Suprafața (mp)*	Observații / Referințe
	2.475	

* Suprafața este determinată în planul de proiecție Stereo 70.

**Date referitoare la teren**

Crt	Categorie folosință	Intra vilan	Suprafața (mp)	Tarla	Parcelă	Nr. topo	Observații / Referințe
1	arabil	NU	2.475	55	1017	-	

Lungime Segmente

1) Valorile lungimilor segmentelor sunt obținute din proiecție în plan.

Punct început	X / Y	Punct sfârșit	X / Y	Lungime segment (** (m)
1	565.975,07 705.958,48	2	565.879,44 705.960,62	95.654
2	565.879,44 705.960,62	3	565.870,05 705.938,77	23.782
3	565.870,05 705.938,77	4	565.869,174 705.936,476	2.456
4	565.869,174 705.936,476	5	565.975,519 705.933,864	106.377
5	565.975,519 705.933,864	6	565.975,48 705.936,18	2.316

Punct început	X / Y	Punct sfârșit	X / Y	Lungime segment (** (m)
6	565.975,48 705.936,18	1	565.975,07 705.958,48	22.304

** Lungimile segmentelor sunt determinate în planul de proiecție Stereo 70 și sunt rotunjite la 1 milimetru.

*** Distanța dintre puncte este formată din segmente cumulate ce sunt mai mici decât valoarea 1 milimetru.

**DATE DESPRE IMOBILUL NR. 1195**

Oficiul de Cadastru și Publicitate Imobiliară SUCEAVA
Biroul de Cadastru și Publicitate Imobiliară Radauti

A. Partea I. Descrierea imobilului

TEREN Extravilan

Adresa: Jud. Suceava

Nr. Crt	Nr cadastral Nr. topografic	Suprafața* (mp)	Observații / Referințe
A1		9.360	Sector cadastral:17 Teren neimprejmuit;

B. Partea II. Proprietari și acte

Inscrieri privitoare la dreptul de proprietate și alte drepturi reale	Referințe
1195 / 28/11/2023	
Act Administrativ nr. 229, din 09/09/1993 emis de COMISIA JUDETEANA SUCEAVA;	
B1	A1
Intabulare, drept de PROPRIETATE, dobandit prin Reconstituire, cota actuala 1/1, cota initiala 1/1 1) LUNGOCI EUDOCHIA, Se noteaza lipsa CNP	

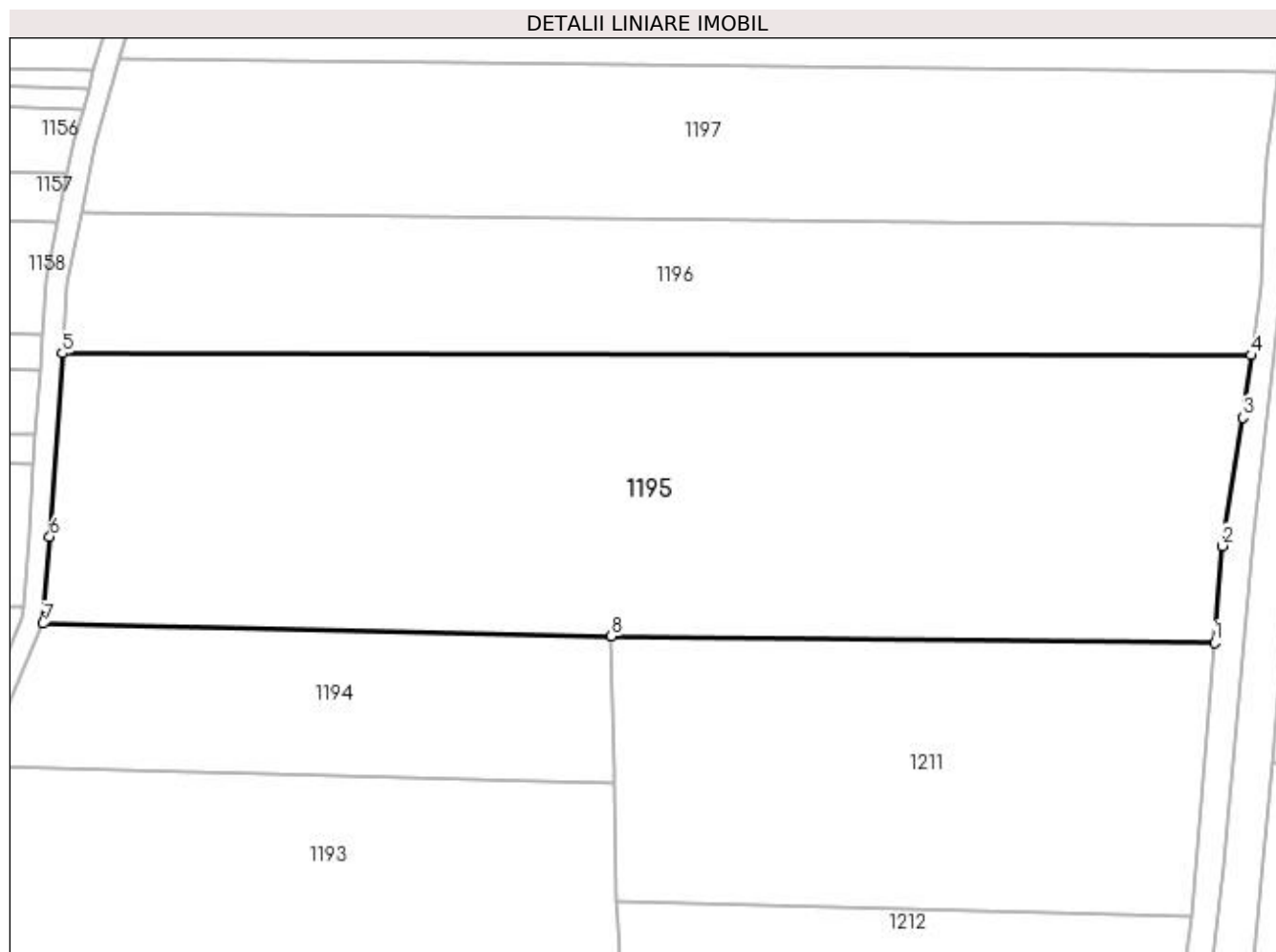
C. Partea III. SARCINI .

Inscrieri privind dezmembramintele dreptului de proprietate, drepturi reale de garanție și sarcini	Referințe
NU SUNT	

Anexa Nr. 1 La Partea I**Teren**

Nr cadastral	Suprafața (mp)*	Observații / Referințe
	9.360	

* Suprafața este determinată în planul de proiecție Stereo 70.

**Date referitoare la teren**

Crt	Categorie folosință	Intra vilan	Suprafața (mp)	Tarla	Parcelă	Nr. topo	Observații / Referințe
1	arabil	NU	9.360	55	1017	-	

Lungime Segmente

1) Valorile lungimilor segmentelor sunt obținute din proiecție în plan.

Punct început	X / Y	Punct sfârșit	X / Y	Lungime segment (** (m)
1	566.076,544 705.957,446	2	566.077,81 705.973,69	16.293
2	566.077,81 705.973,69	3	566.081,296 705.995,295	21.884
3	566.081,296 705.995,295	4	566.082,71 706.005,765	10.565
4	566.082,71 706.005,765	5	565.882,677 706.006,083	200.033
5	565.882,677 706.006,083	6	565.880,563 705.975,251	30.904

Punct început	X / Y	Punct sfârșit	X / Y	Lungime segment (** (m)
6	565.880,563 705.975,251	7	565.879,44 705.960,62	14.674
7	565.879,44 705.960,62	8	565.975,07 705.958,48	95.654
8	565.975,07 705.958,48	1	566.076,544 705.957,446	101.479

** Lungimile segmentelor sunt determinate în planul de proiecție Stereo 70 și sunt rotunjite la 1 milimetru.

*** Distanța dintre puncte este formată din segmente cumulate ce sunt mai mici decât valoarea 1 milimetru.

**DATE DESPRE IMOBILUL NR. 1196**

Oficiul de Cadastru și Publicitate Imobiliară SUCEAVA
Biroul de Cadastru și Publicitate Imobiliară Radauti

A. Partea I. Descrierea imobilului

TEREN Extravilan

Adresa: Jud. Suceava

Nr. Crt	Nr cadastral Nr. topografic	Suprafața* (mp)	Observații / Referințe
A1		4.576	Sector cadastral:17 Teren neimprejmuit;

B. Partea II. Proprietari și acte

Inscrieri privitoare la dreptul de proprietate și alte drepturi reale		Referințe
1196 / 28/11/2023		
Act Notarial nr. 6492, din 30/10/2019 emis de SPN FOMIN SI ASOCIATII;		
B1	Intabulare, drept de PROPRIETATE, dobandit prin lesire Din Indiviziune, cota actuala 1/1, cota initiala 1/1 1) POPESCU CRISTINA-GABRIELA	A1

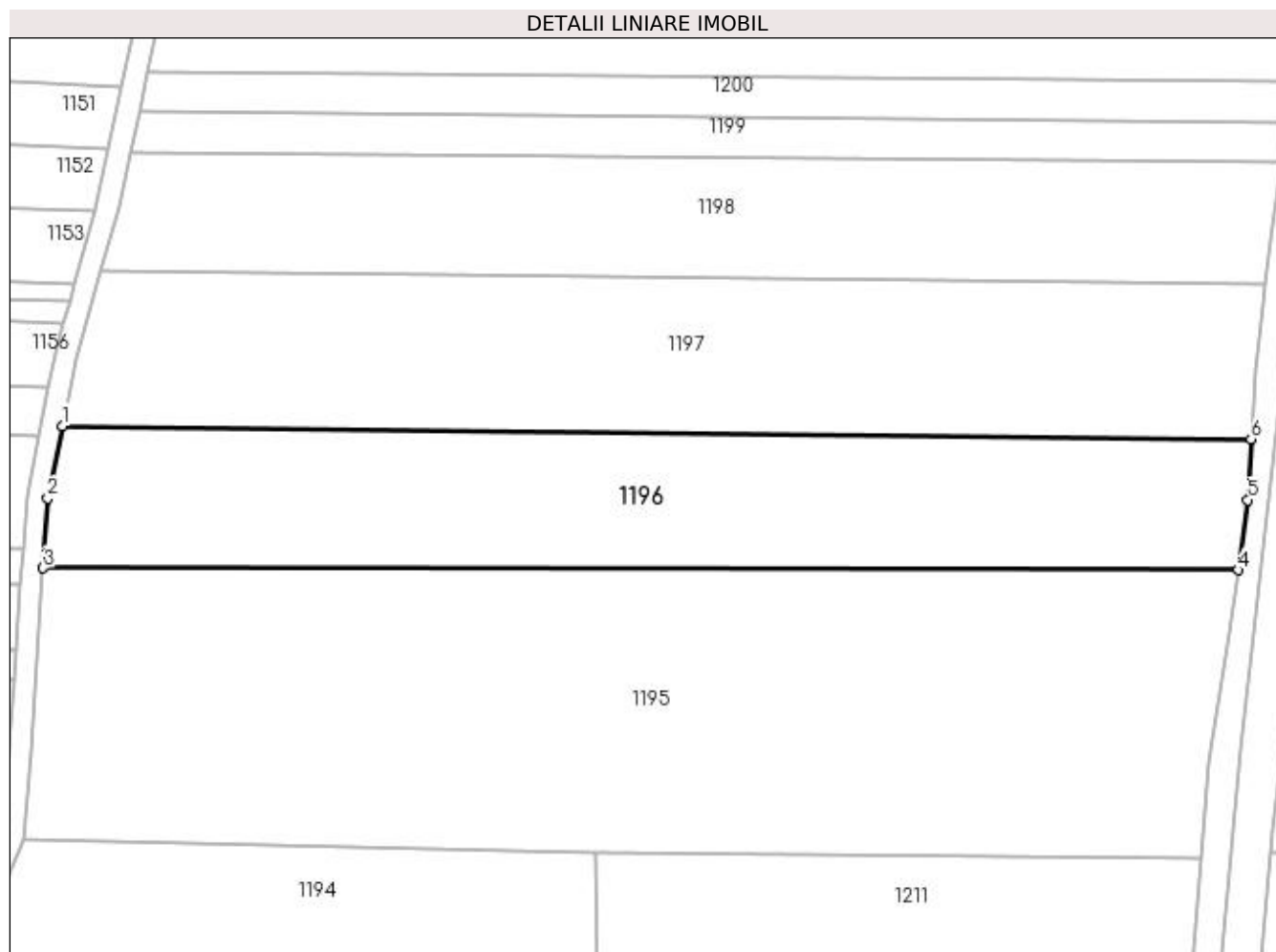
C. Partea III. SARCINI .

Inscrieri privind dezmembramintele dreptului de proprietate, drepturi reale de garanție și sarcini	Referințe
NU SUNT	

Anexa Nr. 1 La Partea I**Teren**

Nr cadastral	Suprafața (mp)*	Observații / Referințe
	4.576	

* Suprafața este determinată în planul de proiecție Stereo 70.

**Date referitoare la teren**

Crt	Categorie folosință	Intra vilan	Suprafața (mp)	Tarla	Parcelă	Nr. topo	Observații / Referințe
1	arabil	NU	4.576	55	1017	-	

Lungime Segmente

1) Valorile lungimilor segmentelor sunt obținute din proiecție în plan.

Punct început	X / Y	Punct sfârșit	X / Y	Lungime segment (** (m)
1	565.885,918 706.029,867	2	565.883,48 706.017,8	12.311
2	565.883,48 706.017,8	3	565.882,677 706.006,083	11.744
3	565.882,677 706.006,083	4	566.082,71 706.005,765	200.033
4	566.082,71 706.005,765	5	566.084,293 706.017,481	11.822
5	566.084,293 706.017,481	6	566.084,841 706.027,683	10.217

Punct început	X / Y	Punct sfârșit	X / Y	Lungime segment (** (m)
6	566.084,841 706.027,683	1	565.885,918 706.029,867	198.935

** Lungimile segmentelor sunt determinate în planul de proiecție Stereo 70 și sunt rotunjite la 1 milimetru.

*** Distanța dintre puncte este formată din segmente cumulate ce sunt mai mici decât valoarea 1 milimetru.

**DATE DESPRE IMOBILUL NR. 1197**

Oficiul de Cadastru și Publicitate Imobiliară SUCEAVA
Biroul de Cadastru și Publicitate Imobiliară Radauti

A. Partea I. Descrierea imobilului

TEREN Extravilan

Adresa: Jud. Suceava

Nr. Crt	Nr cadastral Nr. topografic	Suprafața* (mp)	Observații / Referințe
A1		5.096	Sector cadastral:17 Teren neimprejmuit;

B. Partea II. Proprietari și acte

Inscrieri privitoare la dreptul de proprietate și alte drepturi reale	Referințe
1197 / 28/11/2023	
Act Notarial nr. 103, din 14/05/2021 emis de BIN COVALIUC IOAN;	
B1	A1
Intabulare, drept de PROPRIETATE, dobandit prin Succesiune, cota actuala 1/1, cota initiala 1/1 1) GAVRIL ANAMARIA-ELISABETA	

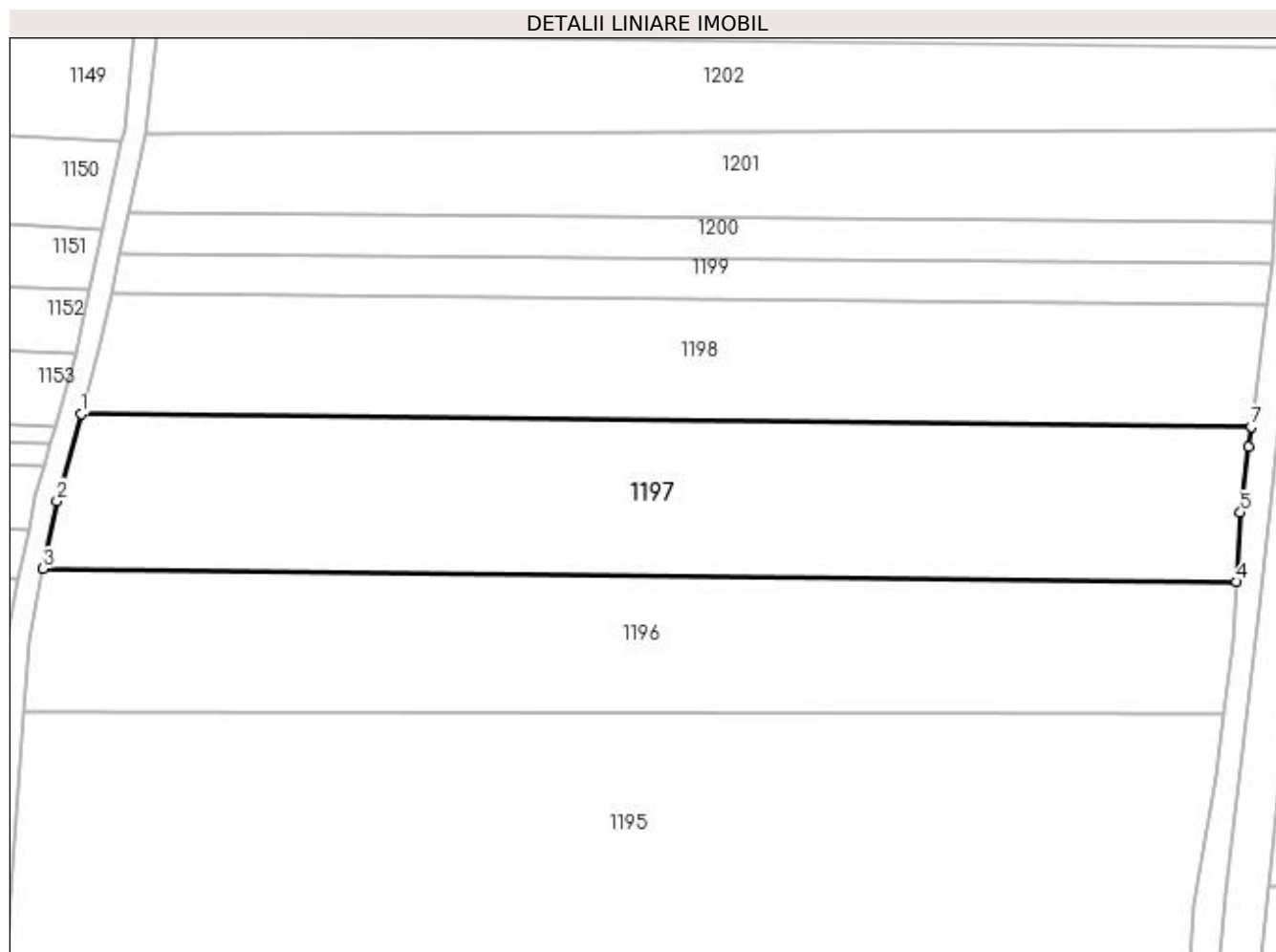
C. Partea III. SARCINI .

Inscrieri privind dezmembramintele dreptului de proprietate, drepturi reale de garanție și sarcini	Referințe
NU SUNT	

Anexa Nr. 1 La Partea I**Teren**

Nr cadastral	Suprafața (mp)*	Observații / Referințe
	5.096	

* Suprafața este determinată în planul de proiecție Stereo 70.

**Date referitoare la teren**

Crt	Categorie folosință	Intravilan	Suprafața (mp)	Tarla	Parcelă	Nr. topo	Observații / Referințe
1	arabil	NU	5.096	55	1017	-	

Lungime Segmente

1) Valorile lungimilor segmentelor sunt obținute din proiecție în plan.

Punct început	X / Y	Punct sfârșit	X / Y	Lungime segment (** (m)
1	565.892,263 706.055,669	2	565.888,202 706.041,172	15.055
2	565.888,202 706.041,172	3	565.885,918 706.029,867	11.533
3	565.885,918 706.029,867	4	566.084,841 706.027,683	198.935
4	566.084,841 706.027,683	5	566.085,462 706.039,242	11.576
5	566.085,462 706.039,242	6	566.086,828 706.050,23	11.073

Punct început	X / Y	Punct sfârșit	X / Y	Lungime segment (** (m)
6	566.086,828 706.050,23	7	566.087,262 706.053,528	3.326
7	566.087,262 706.053,528	1	565.892,263 706.055,669	195.011

** Lungimile segmentelor sunt determinate în planul de proiecție Stereo 70 și sunt rotunjite la 1 milimetru.

*** Distanța dintre puncte este formată din segmente cumulate ce sunt mai mici decât valoarea 1 milimetru.

**DATE DESPRE IMOBILUL NR. 1198**

Oficiul de Cadastru și Publicitate Imobiliară SUCEAVA
Biroul de Cadastru și Publicitate Imobiliară Radauti

A. Partea I. Descrierea imobilului

TEREN Extravilan

Adresa: Jud. Suceava

Nr. Crt	Nr cadastral Nr. topografic	Suprafața* (mp)	Observații / Referințe
A1		3.929	Sector cadastral:17 Teren neimprejmuit;

B. Partea II. Proprietari și acte

Inscrieri privitoare la dreptul de proprietate și alte drepturi reale		Referințe
1198 / 28/11/2023		
Act Normativ nr. 7, din 13/03/1996 emis de PARLAMENTUL ROMANIEI;		
B1	Inscrierea provizorie, drept de PROPRIETATE, dobandit prin Lege, cota actuala 1/1, cota initiala 1/1 1) COMUNA HORODNIC DE SUS, CIF:15562708	A1

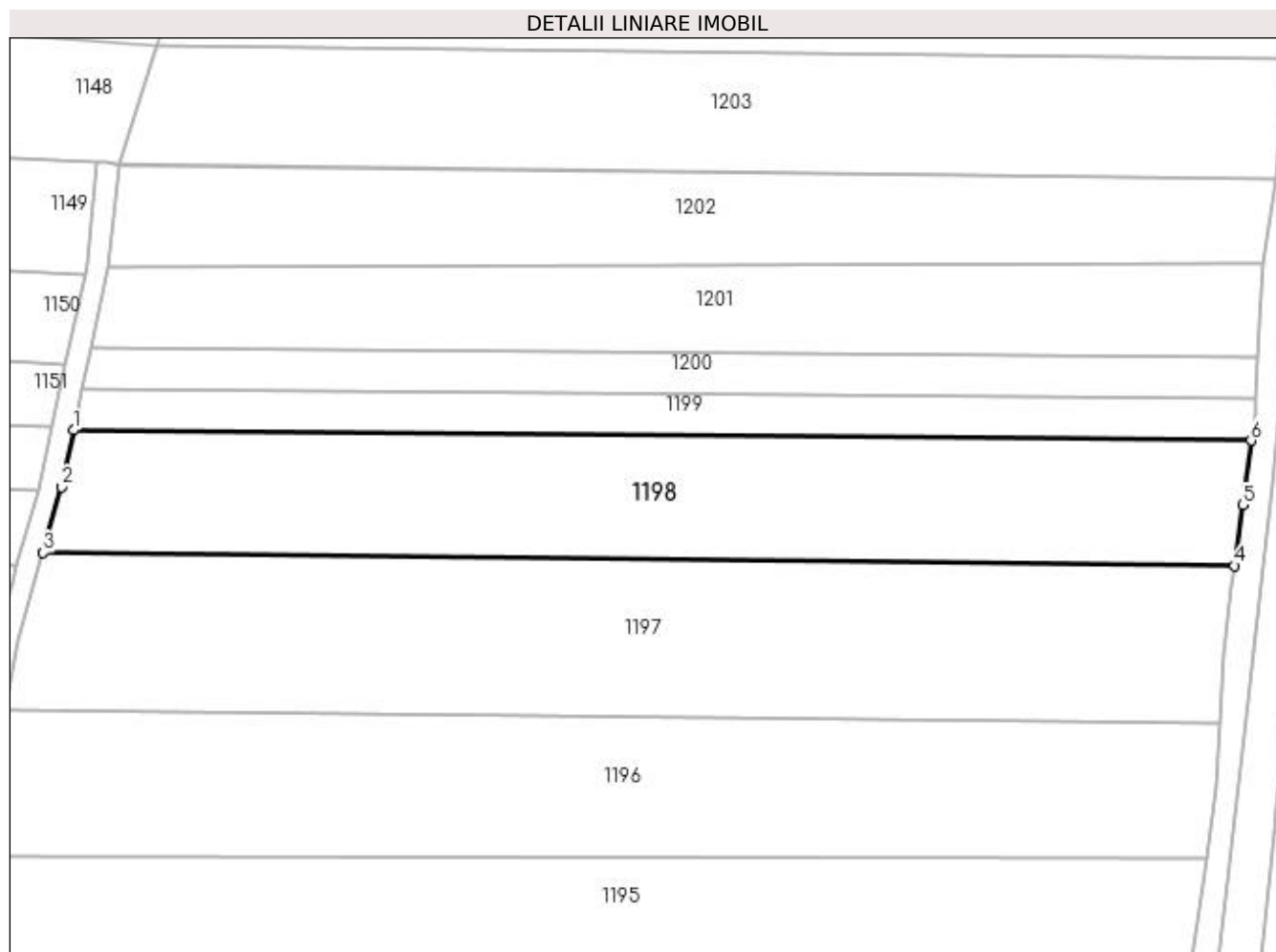
C. Partea III. SARCINI .

Inscrieri privind dezmembramintele dreptului de proprietate, drepturi reale de garanție și sarcini	Referințe
NU SUNT	

Anexa Nr. 1 La Partea I**Teren**

Nr cadastral	Suprafața (mp)*	Observații / Referințe
	3.929	

* Suprafața este determinată în planul de proiecție Stereo 70.

**Date referitoare la teren**

Crt	Categorie folosință	Intra vilan	Suprafața (mp)	Tarla	Parcelă	Nr. topo	Observații / Referințe
1	arabil	NU	3.929	55	1017	-	

Lungime Segmente

1) Valorile lungimilor segmentelor sunt obținute din proiecție în plan.

Punct început	X / Y	Punct sfârșit	X / Y	Lungime segment (** (m)
1	565.897,27 706.075,694	2	565.895,27 706.066,4	9.507
2	565.895,27 706.066,4	3	565.892,263 706.055,669	11.144
3	565.892,263 706.055,669	4	566.087,262 706.053,528	195.011
4	566.087,262 706.053,528	5	566.088,57 706.063,48	10.038
5	566.088,57 706.063,48	6	566.089,976 706.073,993	10.607

Punct început	X / Y	Punct sfârșit	X / Y	Lungime segment (** (m)
6	566.089,976 706.073,993	1	565.897,27 706.075,694	192.714

** Lungimile segmentelor sunt determinate în planul de proiecție Stereo 70 și sunt rotunjite la 1 milimetru.

*** Distanța dintre puncte este formată din segmente cumulate ce sunt mai mici decât valoarea 1 milimetru.

**DATE DESPRE IMOBILUL NR. 1199**

Oficiul de Cadastru și Publicitate Imobiliară SUCEAVA
Biroul de Cadastru și Publicitate Imobiliară Radauti

A. Partea I. Descrierea imobilului

TEREN Extravilan

Adresa: Jud. Suceava

Nr. Crt	Nr cadastral Nr. topografic	Suprafața* (mp)	Observații / Referințe
A1		1.300	Sector cadastral:17 Teren neimprejmuit;

B. Partea II. Proprietari și acte

Inscrieri privitoare la dreptul de proprietate și alte drepturi reale		Referințe
1199 / 28/11/2023		
Act Notarial nr. 409, din 07/02/2006 emis de BNP FOMIN SIMION;		
B1	Intabulare, drept de PROPRIETATE, dobandit prin lesire Din Indiviziune, cota actuala 1/1, cota initiala 1/1 1) SBIERA RODICA	A1

C. Partea III. SARCINI .

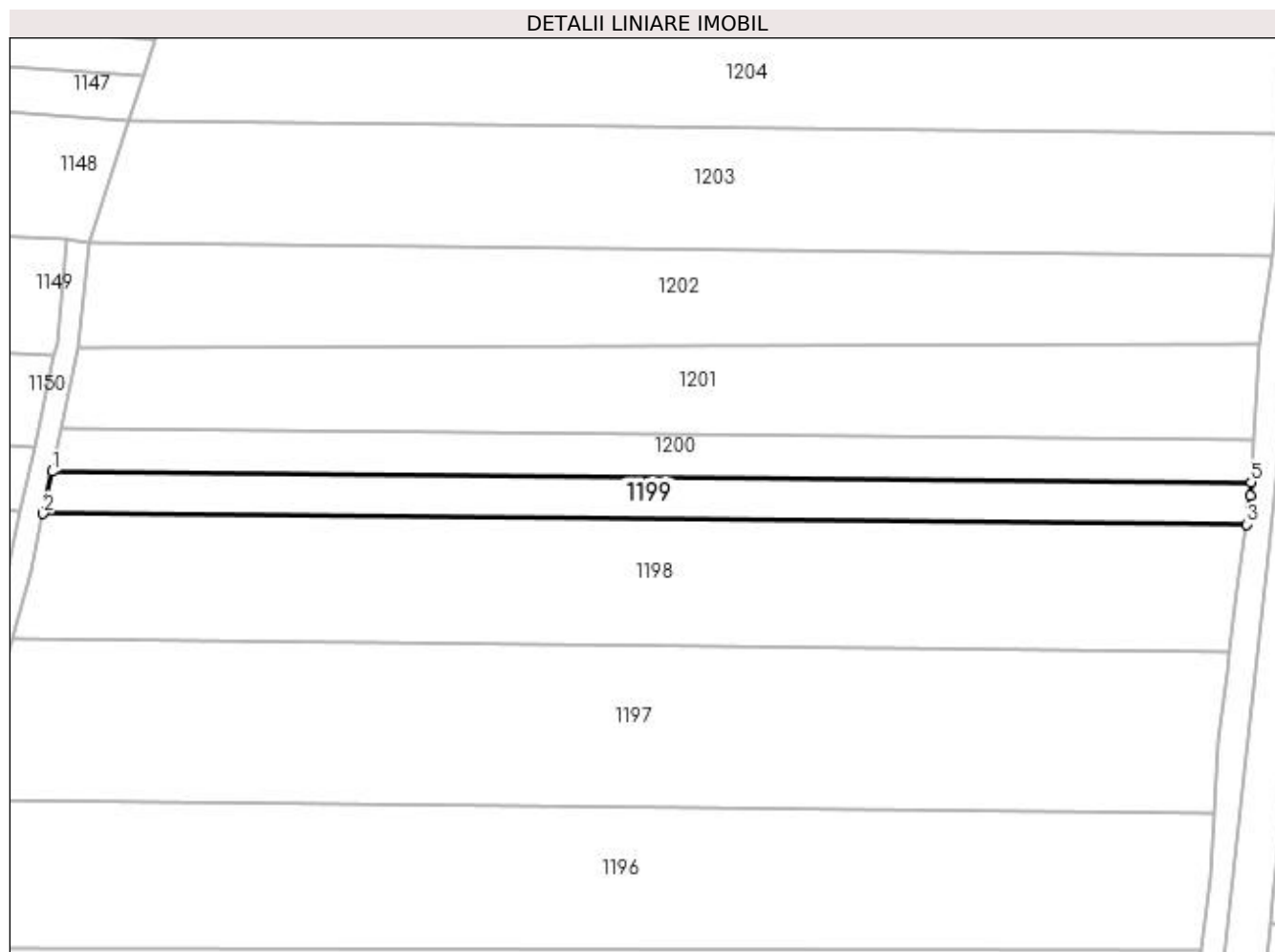
Inscrieri privind dezmembramintele dreptului de proprietate, drepturi reale de garanție și sarcini	Referințe
NU SUNT	

Anexa Nr. 1 La Partea I

Teren

Nr cadastral	Suprafața (mp)*	Observații / Referințe
	1.300	

* Suprafața este determinată în planul de proiecție Stereo 70.



Date referitoare la teren

Crt	Categorie folosință	Intra vilan	Suprafața (mp)	Tarla	Parcelă	Nr. topo	Observații / Referințe
1	arabil	NU	1.300	55	1017	-	

Lungime Segmente

1) Valorile lungimilor segmentelor sunt obținute din proiecție în plan.

Punct început	X / Y	Punct sfârșit	X / Y	Lungime segment (** (m)
1	565.898,721 706.082,438	2	565.897,27 706.075,694	6.898
2	565.897,27 706.075,694	3	566.089,976 706.073,993	192.714
3	566.089,976 706.073,993	4	566.090,587 706.078,565	4.613
4	566.090,587 706.078,565	5	566.090,711 706.080,743	2.182
5	566.090,711 706.080,743	1	565.898,721 706.082,438	191.997

**** Lungimile segmentelor sunt determinate în planul de proiecție Stereo 70 și sunt rotunjite la 1 milimetru.**

***** Distanța dintre puncte este formată din segmente cumulate ce sunt mai mici decât valoarea 1 milimetru.**

**DATE DESPRE IMOBILUL NR. 1200**

Oficiul de Cadastru și Publicitate Imobiliară SUCEAVA
Biroul de Cadastru și Publicitate Imobiliară Radauti

A. Partea I. Descrierea imobilului

TEREN Extravilan

Adresa: Jud. Suceava

Nr. Crt	Nr cadastral Nr. topografic	Suprafața* (mp)	Observații / Referințe
A1		1.300	Sector cadastral:17 Teren neimprejmuit;

B. Partea II. Proprietari și acte

Inscrieri privitoare la dreptul de proprietate și alte drepturi reale		Referințe
1200 / 28/11/2023		
Act Notarial nr. 409, din 07/02/2006 emis de BNP FOMIN SIMION;		
B1	Intabulare, drept de PROPRIETATE, dobandit prin lesire Din Indiviziune, cota actuala 1/1, cota initiala 1/1 1) FLOREA ANISOARA	A1


C. Partea III. SARCINI .

Inscrieri privind dezmembramintele dreptului de proprietate, drepturi reale de garanție și sarcini	Referințe
NU SUNT	

Anexa Nr. 1 La Partea I**Teren**

Nr cadastral	Suprafața (mp)*	Observații / Referințe
	1.300	

* Suprafața este determinată în planul de proiecție Stereo 70.

**Date referitoare la teren**

Crt	Categorie folosință	Intra vilan	Suprafața (mp)	Tarla	Parcelă	Nr. topo	Observații / Referințe
1	arabil	NU	1.300	55	1017	-	

Lungime Segmente

1) Valorile lungimilor segmentelor sunt obținute din proiecție în plan.

Punct început	X / Y	Punct sfârșit	X / Y	Lungime segment (** (m)
1	565.900,179 706.089,215	2	565.898,721 706.082,438	6.932
2	565.898,721 706.082,438	3	566.090,711 706.080,743	191.997
3	566.090,711 706.080,743	4	566.091,097 706.087,53	6.798
4	566.091,097 706.087,53	1	565.900,179 706.089,215	190.925

**** Lungimile segmentelor sunt determinate în planul de proiecție Stereo 70 și sunt rotunjite la 1 milimetru.**

***** Distanța dintre puncte este formată din segmente cumulate ce sunt mai mici decât valoarea 1 milimetru.**

**DATE DESPRE IMOBILUL NR. 1201**

Oficiul de Cadastru și Publicitate Imobiliară SUCEAVA
Biroul de Cadastru și Publicitate Imobiliară Radauti

A. Partea I. Descrierea imobilului

TEREN Extravilan

Adresa: Jud. Suceava

Nr. Crt	Nr cadastral Nr. topografic	Suprafața* (mp)	Observații / Referințe
A1		2.700	Sector cadastral:17 Teren neimprejmuit;

B. Partea II. Proprietari și acte

Inscrieri privitoare la dreptul de proprietate și alte drepturi reale		Referințe
1201 / 28/11/2023		
Act Administrativ nr. 2370, din 07/08/2022 emis de COMISIA JUDETEANA SUCEAVA;		
B1	Intabulare, drept de PROPRIETATE, dobândit prin Reconstituire, cota actuala 1/1, cota initiala 1/1 1) LUNGOCI MALINA 2) LUNGOCI GAVRIL, Se noteaza lipsa CNP	A1

C. Partea III. SARCINI .


Inscrieri privind dezmembramintele dreptului de proprietate, drepturi reale de garanție și sarcini	Referințe
NU SUNT	

Anexa Nr. 1 La Partea I

Teren

Nr cadastral	Suprafața (mp)*	Observații / Referințe
	2.700	

* Suprafața este determinată în planul de proiecție Stereo 70.



Date referitoare la teren

Crt	Categorie folosință	Intra vilan	Suprafața (mp)	Tarla	Parcelă	Nr. topo	Observații / Referințe
1	arabil	NU	2.700	55	1017	-	

Lungime Segmente

1) Valorile lungimilor segmentelor sunt obținute din proiecție în plan.

Punct început	X / Y	Punct sfârșit	X / Y	Lungime segment (** (m)
1	565.902,999 706.102,322	2	565.900,179 706.089,215	13.407
2	565.900,179 706.089,215	3	566.091,097 706.087,53	190.925
3	566.091,097 706.087,53	4	566.091,968 706.102,841	15.336
4	566.091,968 706.102,841	1	565.902,999 706.102,322	188.97

**** Lungimile segmentelor sunt determinate în planul de proiecție Stereo 70 și sunt rotunjite la 1 milimetru.**

***** Distanța dintre puncte este formată din segmente cumulate ce sunt mai mici decât valoarea 1 milimetru.**

**DATE DESPRE IMOBILUL NR. 1202**

Oficiul de Cadastru și Publicitate Imobiliară SUCEAVA
 Biroul de Cadastru și Publicitate Imobiliară Radauti

A. Partea I. Descrierea imobilului

TEREN Extravilan

Adresa: Jud. Suceava

Nr. Crt	Nr cadastral Nr. topografic	Suprafața* (mp)	Observații / Referințe
A1	37153	2.900	Sector cadastral:17 Teren neimprejmuit;

B. Partea II. Proprietari și acte

Inscrieri privitoare la dreptul de proprietate și alte drepturi reale		Referințe
36452 / 18/08/2021		
Act Notarial nr. 1169, din 18/08/2021 emis de SURAKI ELENA;		
B1	Intabulare, drept de PROPRIETATE bun propriu cu titlu de donatie, dobandit prin Conventie, cota actuala 1/1, cota initiala 1/1 1) ROTARU GABRIELA	A1

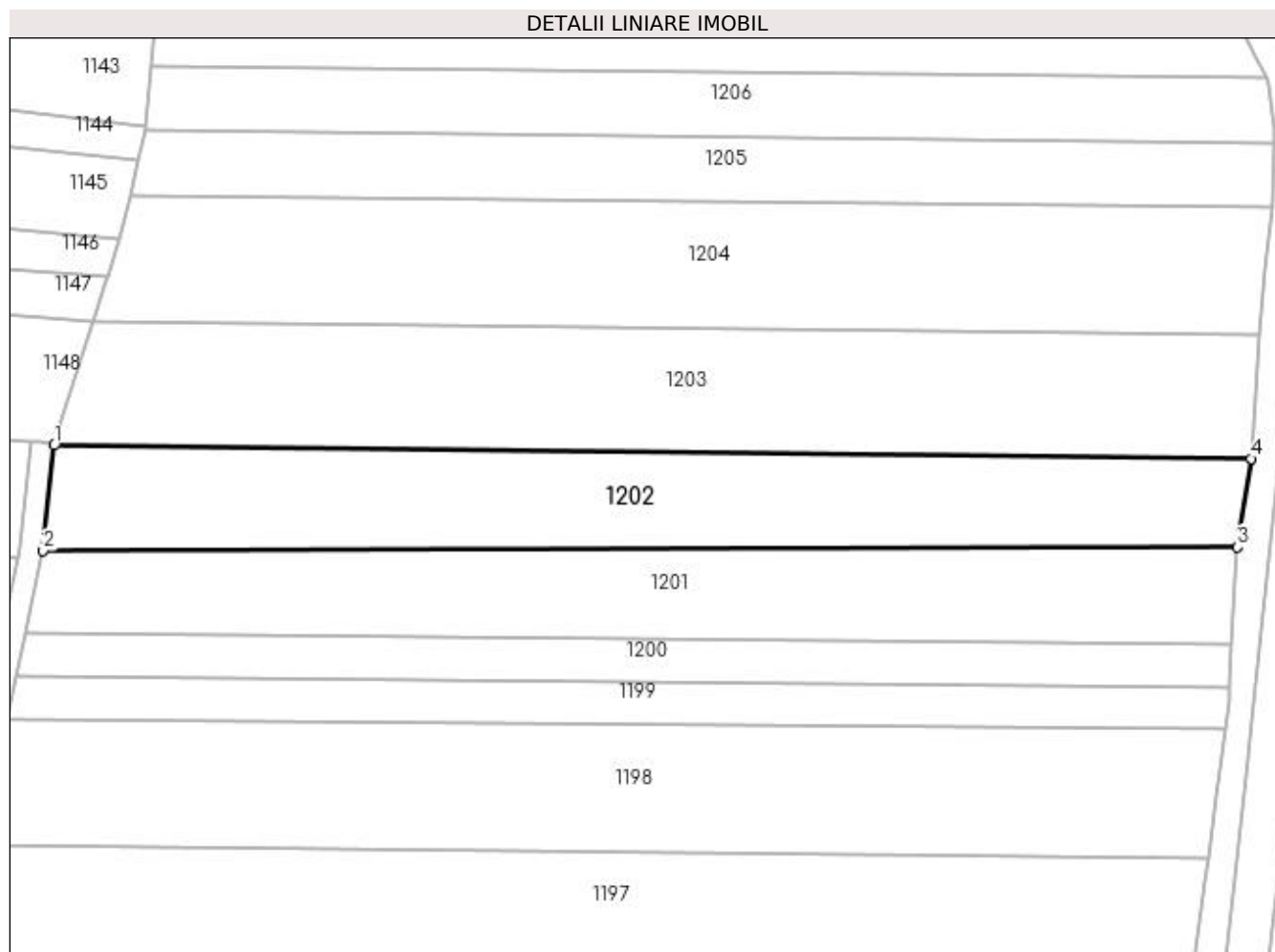
C. Partea III. SARCINI .

Inscrieri privind dezmembramintele dreptului de proprietate, drepturi reale de garanție și sarcini	Referințe
NU SUNT	

Anexa Nr. 1 La Partea I**Teren**

Nr cadastral	Suprafața (mp)*	Observații / Referințe
37153	2.900	

* Suprafața este determinată în planul de proiecție Stereo 70.

**Date referitoare la teren**

Crt	Categorie folosință	Intra vilan	Suprafața (mp)	Tarla	Parcelă	Nr. topo	Observații / Referințe
1	arabil	NU	2.900	55	1017	-	

Lungime Segmente

1) Valorile lungimilor segmentelor sunt obținute din proiecție în plan.

Punct început	X / Y	Punct sfârșit	X / Y	Lungime segment (** (m)
1	565.904,729 706.118,948	2	565.902,999 706.102,322	16.716
2	565.902,999 706.102,322	3	566.091,968 706.102,841	188.97
3	566.091,968 706.102,841	4	566.094,105 706.116,858	14.179
4	566.094,105 706.116,858	1	565.904,729 706.118,948	189.388

**** Lungimile segmentelor sunt determinate în planul de proiecție Stereo 70 și sunt rotunjite la 1 milimetru.**

***** Distanța dintre puncte este formată din segmente cumulate ce sunt mai mici decât valoarea 1 milimetru.**

**DATE DESPRE IMOBILUL NR. 1203**

Oficiul de Cadastru și Publicitate Imobiliară SUCEAVA
Biroul de Cadastru și Publicitate Imobiliară Radauti

A. Partea I. Descrierea imobilului

TEREN Extravilan

Adresa: Jud. Suceava

Nr. Crt	Nr cadastral Nr. topografic	Suprafața* (mp)	Observații / Referințe
A1	32593	3.666	Sector cadastral:17 Teren neimprejmuit;

B. Partea II. Proprietari și acte

Inscrieri privitoare la dreptul de proprietate și alte drepturi reale		Referințe
23897 / 10/07/2020		
Contract De Vânzare-Cumpărare nr. 1296, din 10/07/2020 emis de Mandici Alexandru;		
B1	Intabulare, drept de PROPRIETATE bun comun in dev., cu titlu de cumparare, dobandit prin Conventie, cota actuala 1/1, cota initiala 1/1 1) ROTARU VALENTIN-BOGDAN 2) ROTARU GABRIELA	A1

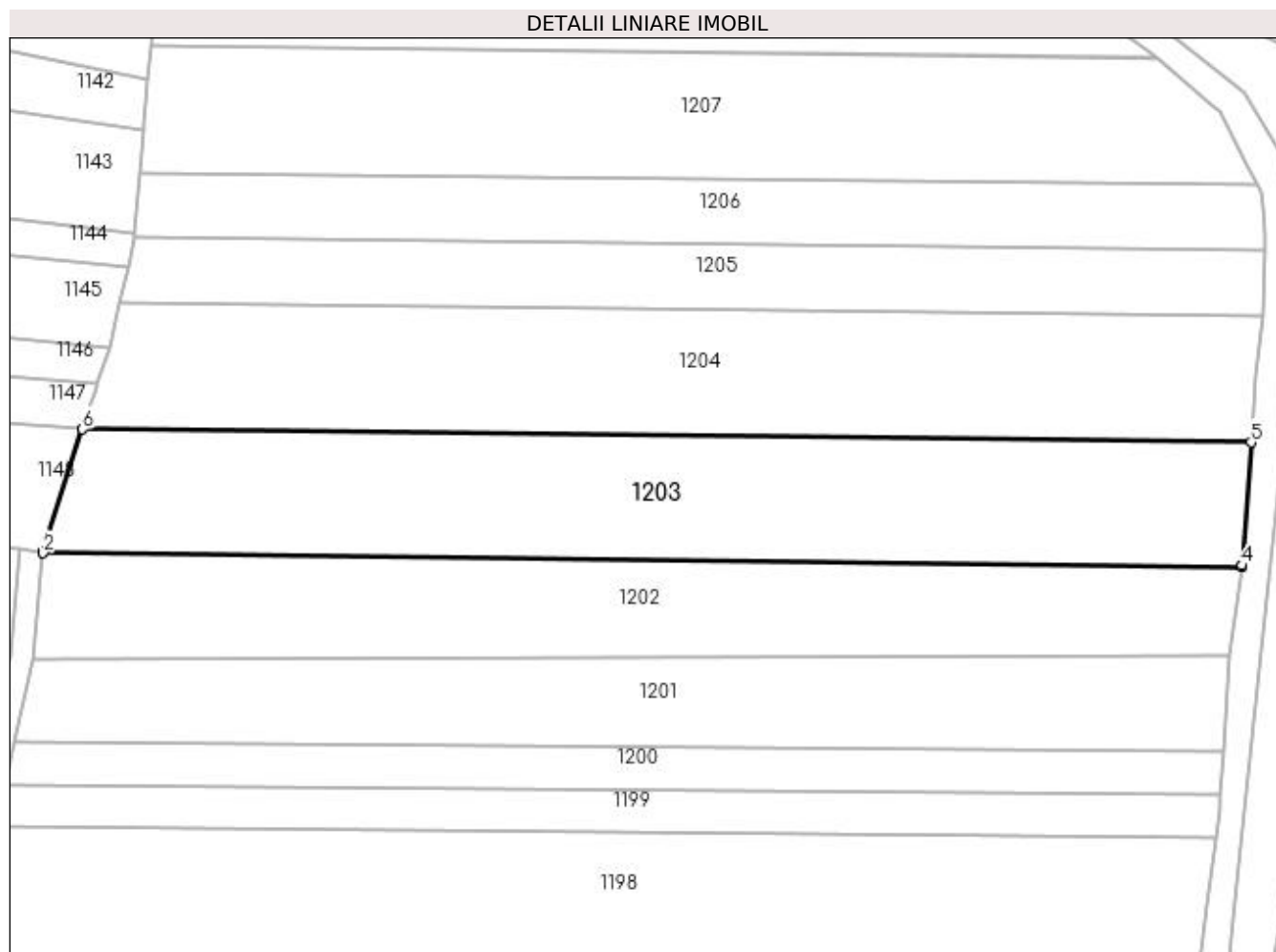
C. Partea III. SARCINI .

Inscrieri privind dezmembramintele dreptului de proprietate, drepturi reale de garanție și sarcini	Referințe
NU SUNT	

Anexa Nr. 1 La Partea I**Teren**

Nr cadastral	Suprafața (mp)*	Observații / Referințe
32593	3.666	

* Suprafața este determinată în planul de proiecție Stereo 70.

**Date referitoare la teren**

Crt	Categorie folosință	Intra vilan	Suprafața (mp)	Tarla	Parcelă	Nr. topo	Observații / Referințe
1	arabil	NU	3.666	55	1017	-	

Lungime Segmente

1) Valorile lungimilor segmentelor sunt obținute din proiecție în plan.

Punct început	X / Y	Punct sfârșit	X / Y	Lungime segment (** (m)
1	565.904,75 706.119,11	2	565.904,729 706.118,948	0.163
2	565.904,729 706.118,948	3	566.094,105 706.116,858	189.388
3	566.094,105 706.116,858	4	566.094,13 706.117,02	0.164
4	566.094,13 706.117,02	5	566.095,533 706.136,448	19.479
5	566.095,533 706.136,448	6	565.910,975 706.138,485	184.569

Punct început	X / Y	Punct sfârșit	X / Y	Lungime segment (** (m)
6	565.910,975 706.138,485	1	565.904,75 706.119,11	20.35

** Lungimile segmentelor sunt determinate în planul de proiecție Stereo 70 și sunt rotunjite la 1 milimetru.

*** Distanța dintre puncte este formată din segmente cumulate ce sunt mai mici decât valoarea 1 milimetru.

**DATE DESPRE IMOBILUL NR. 1204**

Oficiul de Cadastru și Publicitate Imobiliară SUCEAVA
Biroul de Cadastru și Publicitate Imobiliară Radauti

A. Partea I. Descrierea imobilului

TEREN Extravilan

Adresa: Jud. Suceava

Nr. Crt	Nr cadastral Nr. topografic	Suprafața* (mp)	Observații / Referințe
A1	32600	3.666	Sector cadastral:17 Teren neimprejmuit;

B. Partea II. Proprietari și acte

Inscrieri privitoare la dreptul de proprietate și alte drepturi reale	Referințe
23891 / 10/07/2020	
Contract De Vânzare-Cumpărare nr. 1297, din 10/07/2020 emis de Mandici Alexandru;	
B3	A1
Intabulare, drept de PROPRIETATE bun comun in dev., cu titlu de cumparare, dobandit prin Conventie, cota actuala 1/1, cota initiala 1/1	
1) ROTARU VALENTIN-BOGDAN	
2) ROTARU GABRIELA	

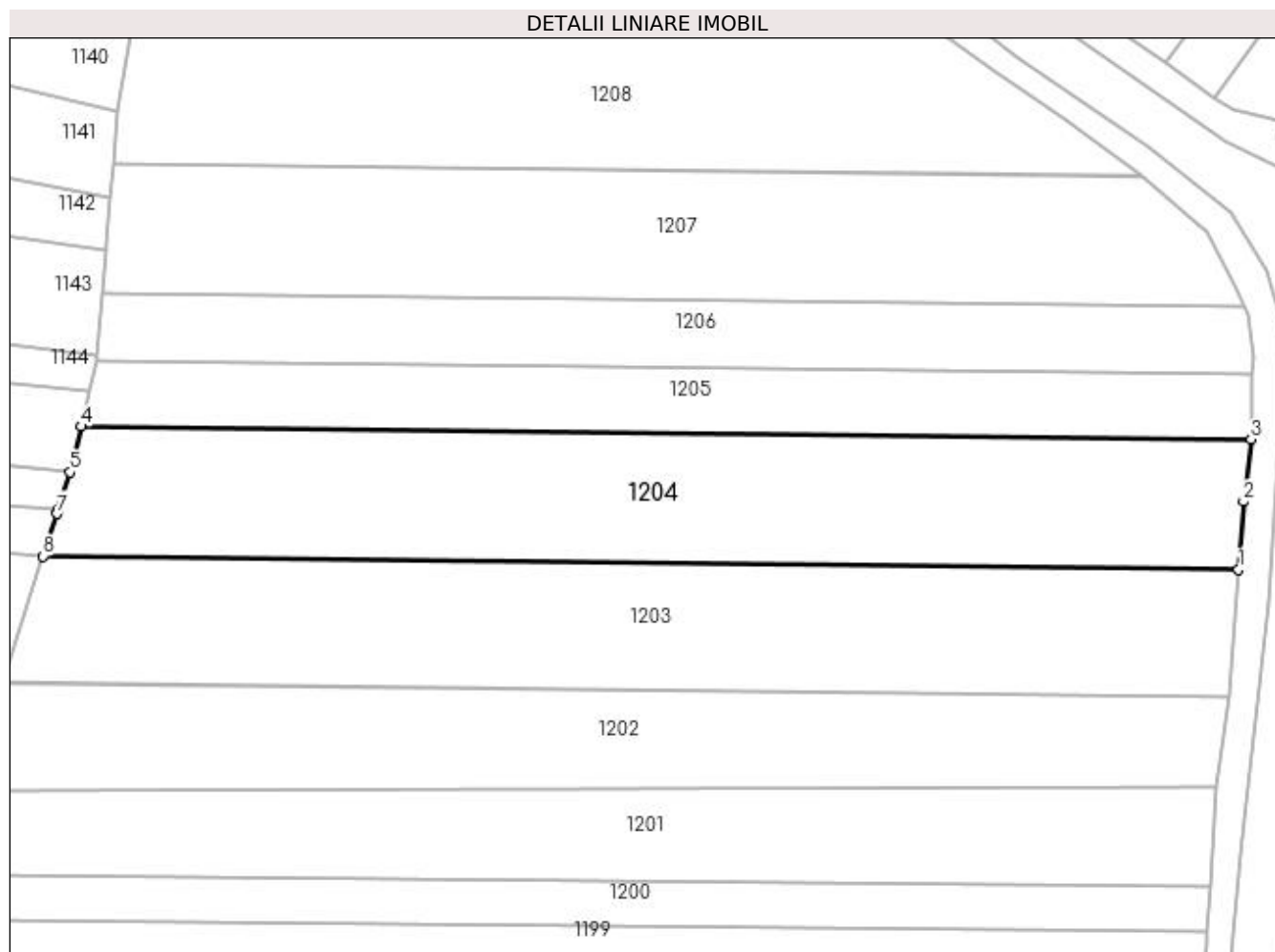
C. Partea III. SARCINI .

Inscrieri privind dezmembramintele dreptului de proprietate, drepturi reale de garanție și sarcini	Referințe
NU SUNT	

Anexa Nr. 1 La Partea I**Teren**

Nr cadastral	Suprafața (mp)*	Observații / Referințe
32600	3.666	

* Suprafața este determinată în planul de proiecție Stereo 70.

**Date referitoare la teren**

Crt	Categorie folosință	Intra vilan	Suprafața (mp)	Tarla	Parcelă	Nr. topo	Observații / Referințe
1	arabil	NU	3.666	55	1017	-	

Lungime Segmente

1) Valorile lungimilor segmentelor sunt obținute din proiecție în plan.

Punct început	X / Y	Punct sfârșit	X / Y	Lungime segment (** (m)
1	566.095,533 706.136,448	2	566.096,29 706.146,94	10.519
2	566.096,29 706.146,94	3	566.097,459 706.156,538	9.669
3	566.097,459 706.156,538	4	565.916,806 706.158,532	180.664
4	565.916,806 706.158,532	5	565.915,14 706.151,45	7.275
5	565.915,14 706.151,45	6	565.913,249 706.145,676	6.076

Punct început	X / Y	Punct sfârșit	X / Y	Lungime segment (** (m)
6	565.913,249 706.145,676	7	565.913,081 706.145,04	0.658
7	565.913,081 706.145,04	8	565.910,975 706.138,485	6.885
8	565.910,975 706.138,485	1	566.095,533 706.136,448	184.569

** Lungimile segmentelor sunt determinate în planul de proiecție Stereo 70 și sunt rotunjite la 1 milimetru.

*** Distanța dintre puncte este formată din segmente cumulate ce sunt mai mici decât valoarea 1 milimetru.

**DATE DESPRE IMOBILUL NR. 1205**

Oficiul de Cadastru și Publicitate Imobiliară SUCEAVA
Biroul de Cadastru și Publicitate Imobiliară Radauti

A. Partea I. Descrierea imobilului

TEREN Extravilan

Adresa: Jud. Suceava

Nr. Crt	Nr cadastral Nr. topografic	Suprafața* (mp)	Observații / Referințe
A1	33046	1.833	Sector cadastral:17 Teren neimprejmuit;

B. Partea II. Proprietari și acte

Inscrieri privitoare la dreptul de proprietate și alte drepturi reale	Referințe
6755 / 03/03/2016	
Act Notarial nr. 525, din 02/03/2016 emis de Sehlanec Ana;	
B1	A1
Intabulare, drept de PROPRIETATE- bun propriu, cu titlu de cumparare, dobandit prin Conventie, cota actuala 1/1, cota initiala 1/1 1) PRELIPCEAN CRISTINA	

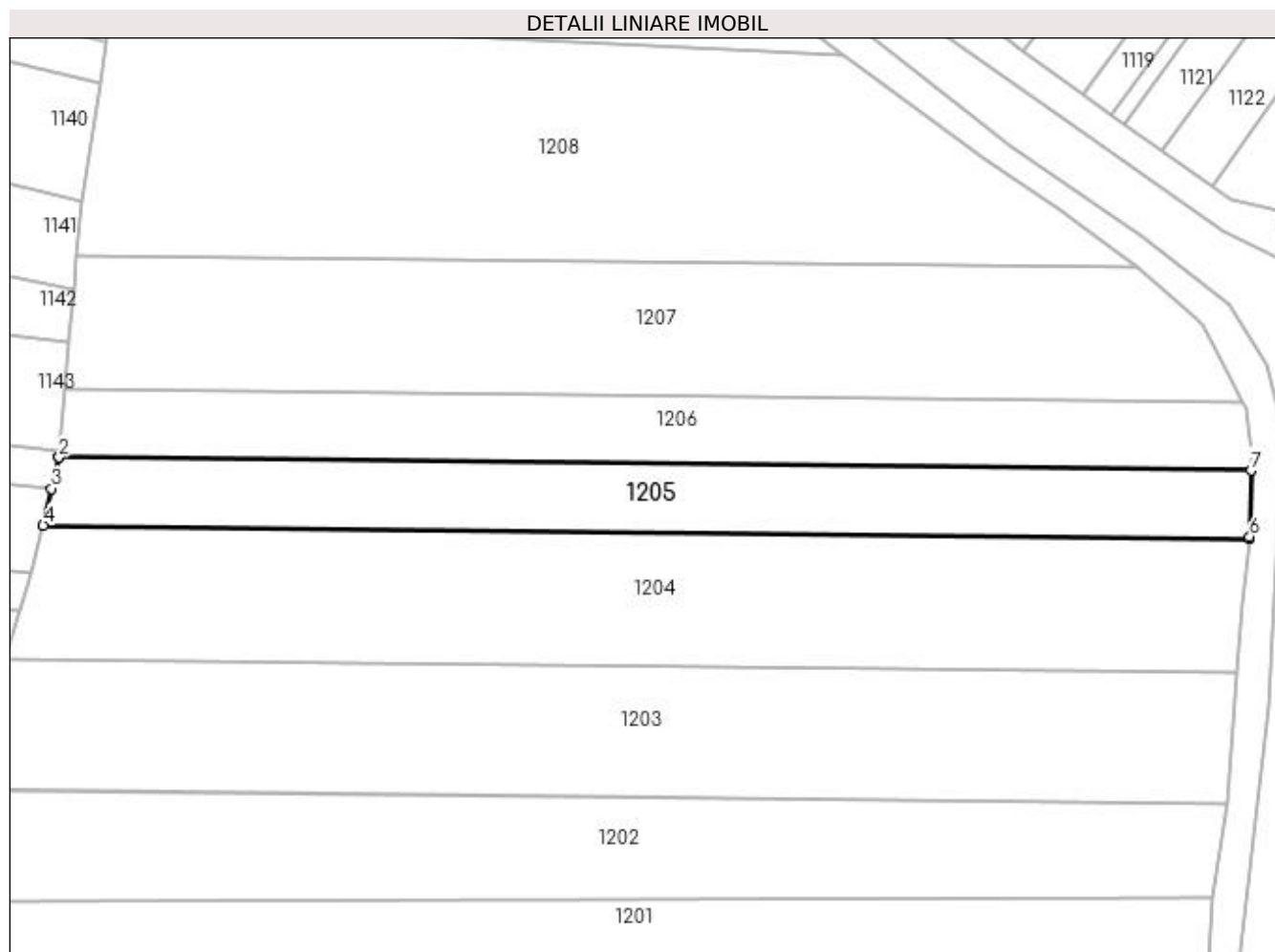
C. Partea III. SARCINI .

Inscrieri privind dezmembramintele dreptului de proprietate, drepturi reale de garanție și sarcini	Referințe
NU SUNT	

Anexa Nr. 1 La Partea I**Teren**

Nr cadastral	Suprafața (mp)*	Observații / Referințe
33046	1.833	

* Suprafața este determinată în planul de proiecție Stereo 70.

**Date referitoare la teren**

Crt	Categorie folosință	Intra vilan	Suprafața (mp)	Tarla	Parcelă	Nr. topo	Observații / Referințe
1	arabil	NU	1.833	55	1017	-	

Lungime Segmente

1) Valorile lungimilor segmentelor sunt obținute din proiecție în plan.

Punct început	X / Y	Punct sfârșit	X / Y	Lungime segment (** (m)
1	565.919,196 706.168,712	2	565.919,194 706.168,685	0.027
2	565.919,194 706.168,685	3	565.918,093 706.164,006	4.807
3	565.918,093 706.164,006	4	565.916,806 706.158,532	5.623
4	565.916,806 706.158,532	5	566.097,459 706.156,538	180.664
5	566.097,459 706.156,538	6	566.097,492 706.156,813	0.277

Punct început	X / Y	Punct sfârșit	X / Y	Lungime segment (** (m)
6	566.097,492 706.156,813	7	566.097,7 706.166,742	9.931
7	566.097,7 706.166,742	1	565.919,196 706.168,712	178.515

** Lungimile segmentelor sunt determinate în planul de proiecție Stereo 70 și sunt rotunjite la 1 milimetru.

*** Distanța dintre puncte este formată din segmente cumulate ce sunt mai mici decât valoarea 1 milimetru.

**DATE DESPRE IMOBILUL NR. 1206**

Oficiul de Cadastru și Publicitate Imobiliară SUCEAVA
Biroul de Cadastru și Publicitate Imobiliară Radauti

A. Partea I. Descrierea imobilului

TEREN Extravilan

Adresa: Jud. Suceava

Nr. Crt	Nr cadastral Nr. topografic	Suprafața* (mp)	Observații / Referințe
A1	33045	1.833	Sector cadastral:17 Teren neimprejmuit;

B. Partea II. Proprietari și acte

Inscrieri privitoare la dreptul de proprietate și alte drepturi reale		Referințe
6751 / 03/03/2016		
Act Notarial nr. 523, din 02/03/2016 emis de Sehlanec Ana;		
B1	Intabulare, drept de PROPRIETATE- bun comun, in devalmasie, cu titlu de cumparare, dobandit prin Conventie, cota actuala 1/1, cota initiala 1/1 1) PRELIPCEAN CONSTANTIN-STEFAN 2) PRELIPCEAN ADRIANA	A1

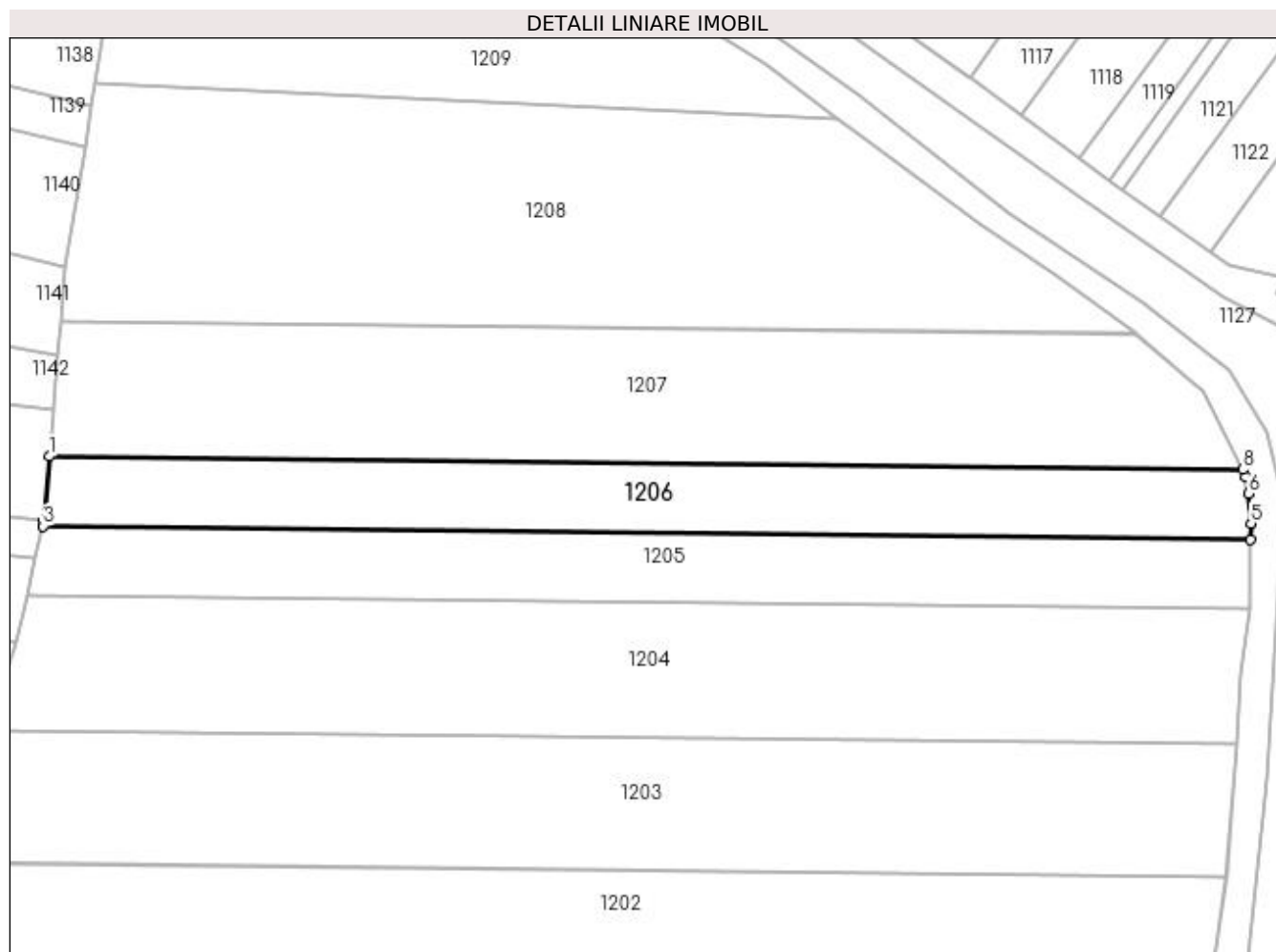
C. Partea III. SARCINI .

Inscrieri privind dezmembramintele dreptului de proprietate, drepturi reale de garanție și sarcini	Referințe
NU SUNT	

Anexa Nr. 1 La Partea I**Teren**

Nr cadastral	Suprafața (mp)*	Observații / Referințe
33045	1.833	

* Suprafața este determinată în planul de proiecție Stereo 70.

**Date referitoare la teren**

Crt	Categorie folosință	Intra vilan	Suprafața (mp)	Tarla	Parcelă	Nr. topo	Observații / Referințe
1	arabil	NU	1.833	55	1017	-	

Lungime Segmente

1) Valorile lungimilor segmentelor sunt obținute din proiecție în plan.

Punct început	X / Y	Punct sfârșit	X / Y	Lungime segment (** (m)
1	565.920,063 706.179,013	2	565.919,265 706.169,526	9.521
2	565.919,265 706.169,526	3	565.919,196 706.168,712	0.817
3	565.919,196 706.168,712	4	566.097,7 706.166,742	178.515
4	566.097,7 706.166,742	5	566.097,75 706.169,13	2.389
5	566.097,75 706.169,13	6	566.097,33 706.173,51	4.4

Punct început	X / Y	Punct sfârșit	X / Y	Lungime segment (** (m)
6	566.097,33 706.173,51	7	566.097,022 706.175,99	2.499
7	566.097,022 706.175,99	8	566.096,481 706.177,066	1.204
8	566.096,481 706.177,066	1	565.920,063 706.179,013	176.429

** Lungimile segmentelor sunt determinate în planul de proiecție Stereo 70 și sunt rotunjite la 1 milimetru.

*** Distanța dintre puncte este formată din segmente cumulate ce sunt mai mici decât valoarea 1 milimetru.

**DATE DESPRE IMOBILUL NR. 1207**

Oficiul de Cadastru și Publicitate Imobiliară SUCEAVA
Biroul de Cadastru și Publicitate Imobiliară Radauti

A. Partea I. Descrierea imobilului

TEREN Extravilan

Adresa: Jud. Suceava

Nr. Crt	Nr cadastral Nr. topografic	Suprafața* (mp)	Observații / Referințe
A1		3.380	Sector cadastral:17 Teren neimprijmit;

B. Partea II. Proprietari și acte

Inscrieri privitoare la dreptul de proprietate și alte drepturi reale	Referințe
1207 / 28/11/2023	
Act Administrativ nr. 6, din 09/03/1993 emis de COMISIA JUDETEANA SUCEAVA;	
B1	A1
Intabulare, drept de PROPRIETATE, dobandit prin Reconstituire, cota actuala 1/1, cota initiala 1/1 1) POPESCU ELENA	

C. Partea III. SARCINI .

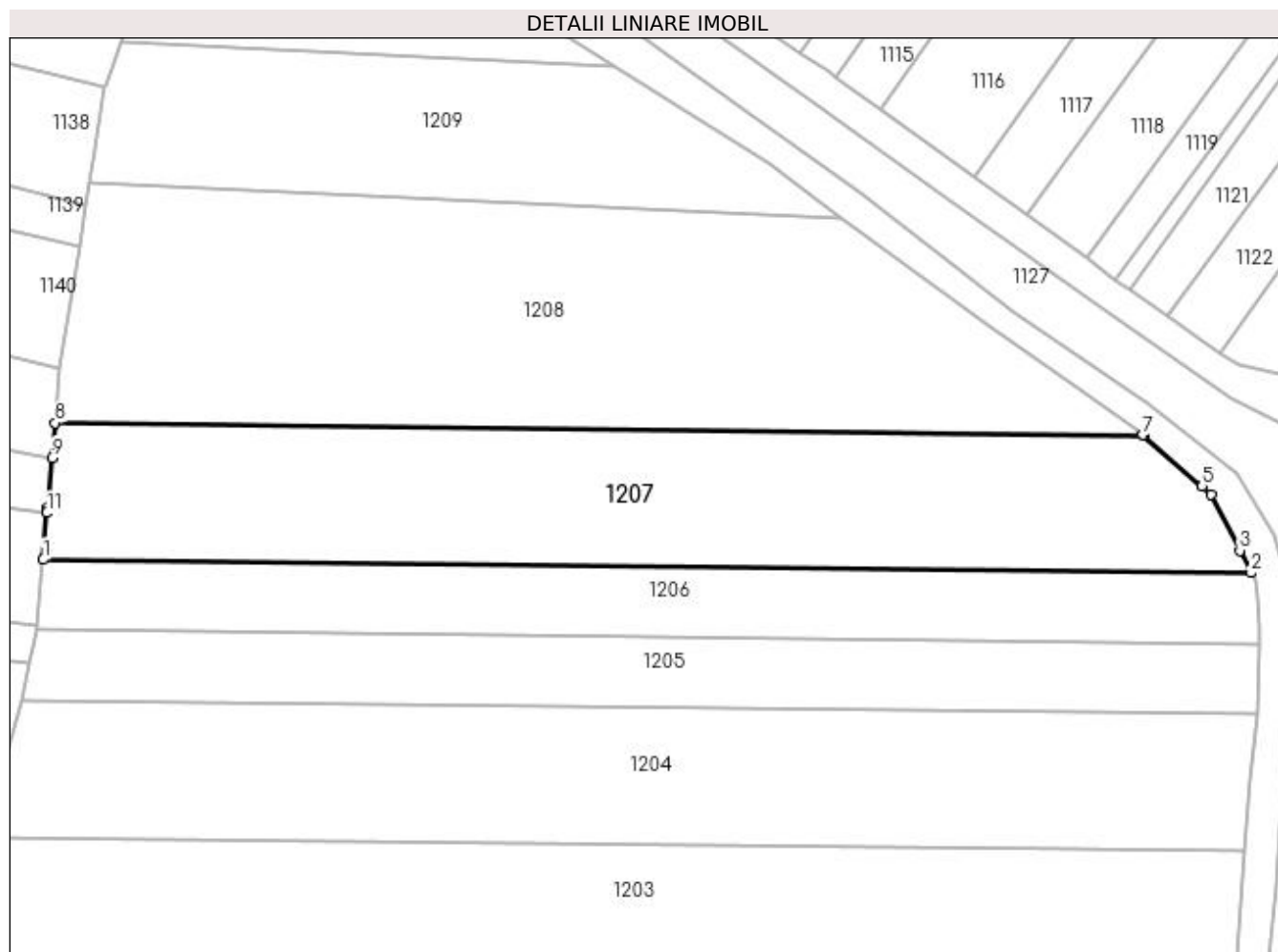
Inscrieri privind dezmembramintele dreptului de proprietate, drepturi reale de garanție și sarcini	Referințe
NU SUNT	

Anexa Nr. 1 La Partea I

Teren

Nr cadastral	Suprafața (mp)*	Observații / Referințe
	3.380	

* Suprafața este determinată în planul de proiecție Stereo 70.



Date referitoare la teren

Crt	Categorie folosință	Intra vilan	Suprafața (mp)	Tarla	Parcelă	Nr. topo	Observații / Referințe
1	arabil	NU	3.380	55	1017	-	

Lungime Segmente

1) Valorile lungimilor segmentelor sunt obținute din proiecție în plan.

Punct început	X / Y	Punct sfârșit	X / Y	Lungime segment (** (m)
1	565.920,063 706.179,013	2	566.096,481 706.177,066	176.429
2	566.096,481 706.177,066	3	566.094,84 706.180,33	3.653
3	566.094,84 706.180,33	4	566.090,596 706.188,56	9.26
4	566.090,596 706.188,56	5	566.089,29 706.189,71	1.74
5	566.089,29 706.189,71	6	566.080,71 706.197,13	11.343

Punct început	X / Y	Punct sfârșit	X / Y	Lungime segment (** (m)
6	566.080,71 706.197,13	7	566.080,598 706.197,213	0.139
7	566.080,598 706.197,213	8	565.921,797 706.198,965	158.811
8	565.921,797 706.198,965	9	565.921,344 706.193,856	5.129
9	565.921,344 706.193,856	10	565.920,7 706.186,59	7.294
10	565.920,7 706.186,59	11	565.920,636 706.185,827	0.766
11	565.920,636 706.185,827	1	565.920,063 706.179,013	6.838

** Lungimile segmentelor sunt determinate în planul de proiecție Stereo 70 și sunt rotunjite la 1 milimetru.

*** Distanța dintre puncte este formată din segmente cumulate ce sunt mai mici decât valoarea 1 milimetru.

**DATE DESPRE IMOBILUL NR. 1208**

Oficiul de Cadastru și Publicitate Imobiliară SUCEAVA
Biroul de Cadastru și Publicitate Imobiliară Radauti

A. Partea I. Descrierea imobilului

TEREN Extravilan

Adresa: Jud. Suceava

Nr. Crt	Nr cadastral Nr. topografic	Suprafața* (mp)	Observații / Referințe
A1		4.425	Sector cadastral:17 Teren neimprejmuit;

B. Partea II. Proprietari și acte

Inscrieri privitoare la dreptul de proprietate și alte drepturi reale		Referințe
1208 / 28/11/2023		
Act Normativ nr. 7, din 13/03/1996 emis de PARLAMENTUL ROMANIEI;		
B1	Inscrierea provizorie, drept de PROPRIETATE, dobandit prin Lege, cota actuala 1/1, cota initiala 1/1 1) COMUNA HORODNIC DE SUS, CIF:15562708	A1

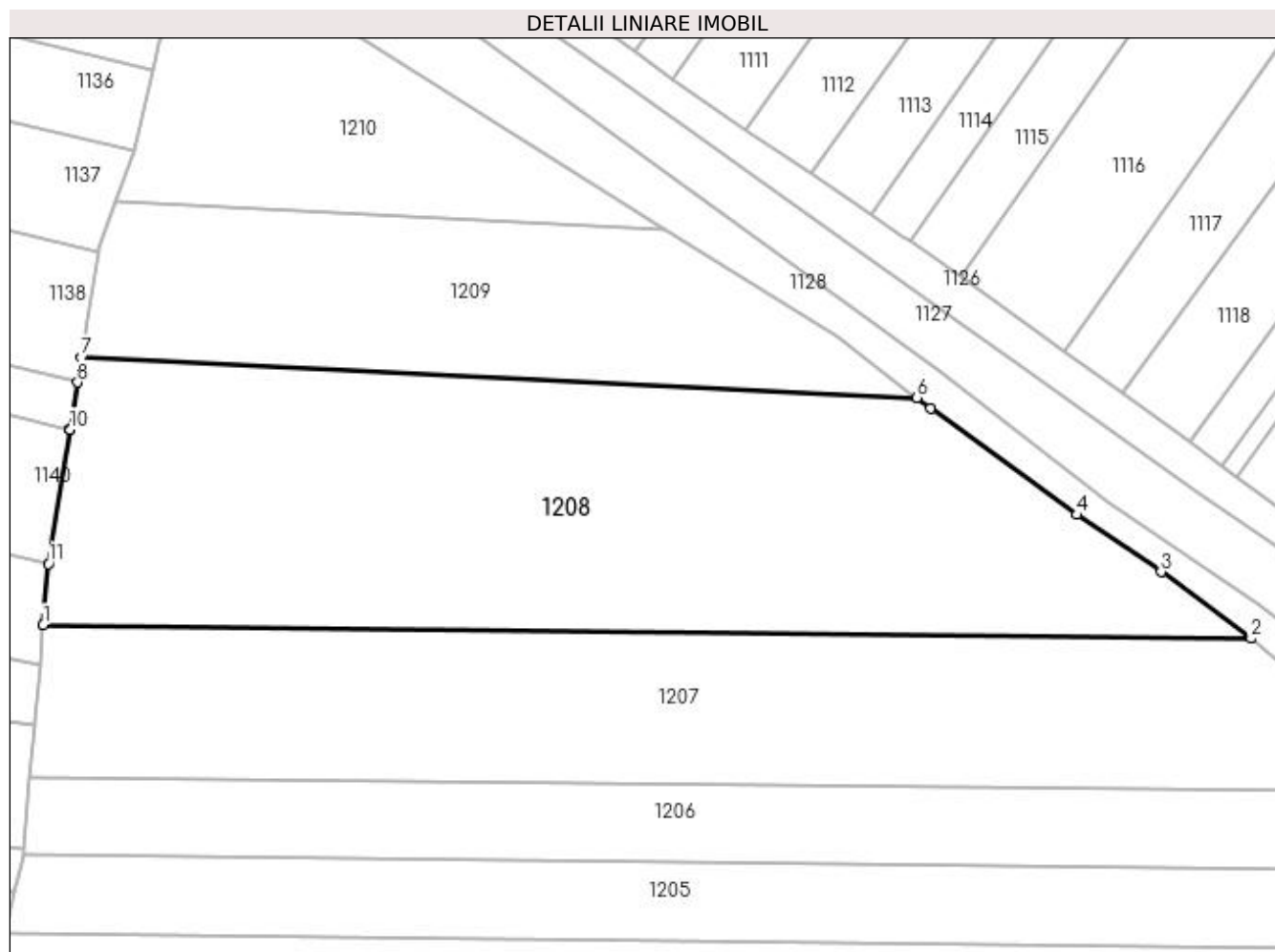
C. Partea III. SARCINI .

Inscrieri privind dezmembramintele dreptului de proprietate, drepturi reale de garanție și sarcini	Referințe
NU SUNT	

Anexa Nr. 1 La Partea I**Teren**

Nr cadastral	Suprafața (mp)*	Observații / Referințe
	4.425	

* Suprafața este determinată în planul de proiecție Stereo 70.

**Date referitoare la teren**

Crt	Categorie folosință	Intra vilan	Suprafața (mp)	Tarla	Parcelă	Nr. topo	Observații / Referințe
1	arabil	NU	4.425	55	1017	-	

Lungime Segmente

1) Valorile lungimilor segmentelor sunt obținute din proiecție în plan.

Punct început	X / Y	Punct sfârșit	X / Y	Lungime segment (** (m)
1	565.921,797 706.198,965	2	566.080,598 706.197,213	158.811
2	566.080,598 706.197,213	3	566.068,765 706.205,951	14.71
3	566.068,765 706.205,951	4	566.057,7 706.213,46	13.372
4	566.057,7 706.213,46	5	566.038,5 706.227,48	23.774
5	566.038,5 706.227,48	6	566.036,683 706.228,859	2.281

Punct început	X / Y	Punct sfârșit	X / Y	Lungime segment (** (m)
6	566.036,683 706.228,859	7	565.926,85 706.234,141	109.96
7	565.926,85 706.234,141	8	565.926,324 706.230,849	3.334
8	565.926,324 706.230,849	9	565.925,354 706.224,785	6.141
9	565.925,354 706.224,785	10	565.925,336 706.224,671	0.115
10	565.925,336 706.224,671	11	565.922,51 706.207,01	17.886
11	565.922,51 706.207,01	1	565.921,797 706.198,965	8.077

** Lungimile segmentelor sunt determinate în planul de proiecție Stereo 70 și sunt rotunjite la 1 milimetru.

*** Distanța dintre puncte este formată din segmente cumulate ce sunt mai mici decât valoarea 1 milimetru.

**DATE DESPRE IMOBILUL NR. 1209**

Oficiul de Cadastru și Publicitate Imobiliară SUCEAVA
Biroul de Cadastru și Publicitate Imobiliară Radauti

A. Partea I. Descrierea imobilului

TEREN Extravilan

Adresa: Jud. Suceava

Nr. Crt	Nr cadastral Nr. topografic	Suprafața* (mp)	Observații / Referințe
A1		1.900	Sector cadastral:17 Teren neimprejmuit;

B. Partea II. Proprietari și acte

Inscrieri privitoare la dreptul de proprietate și alte drepturi reale	Referințe
1209 / 28/11/2023	
Act Administrativ nr. 29, din 05/03/2004 emis de COMISIA JUDETEANA SUCEAVA;	
B1	A1
Intabulare, drept de PROPRIETATE, dobandit prin Reconstituire, cota actuala 1/1, cota initiala 1/1 1) HAINAL GLICHERIA, Se noteaza lipsa CNP	

C. Partea III. SARCINI .

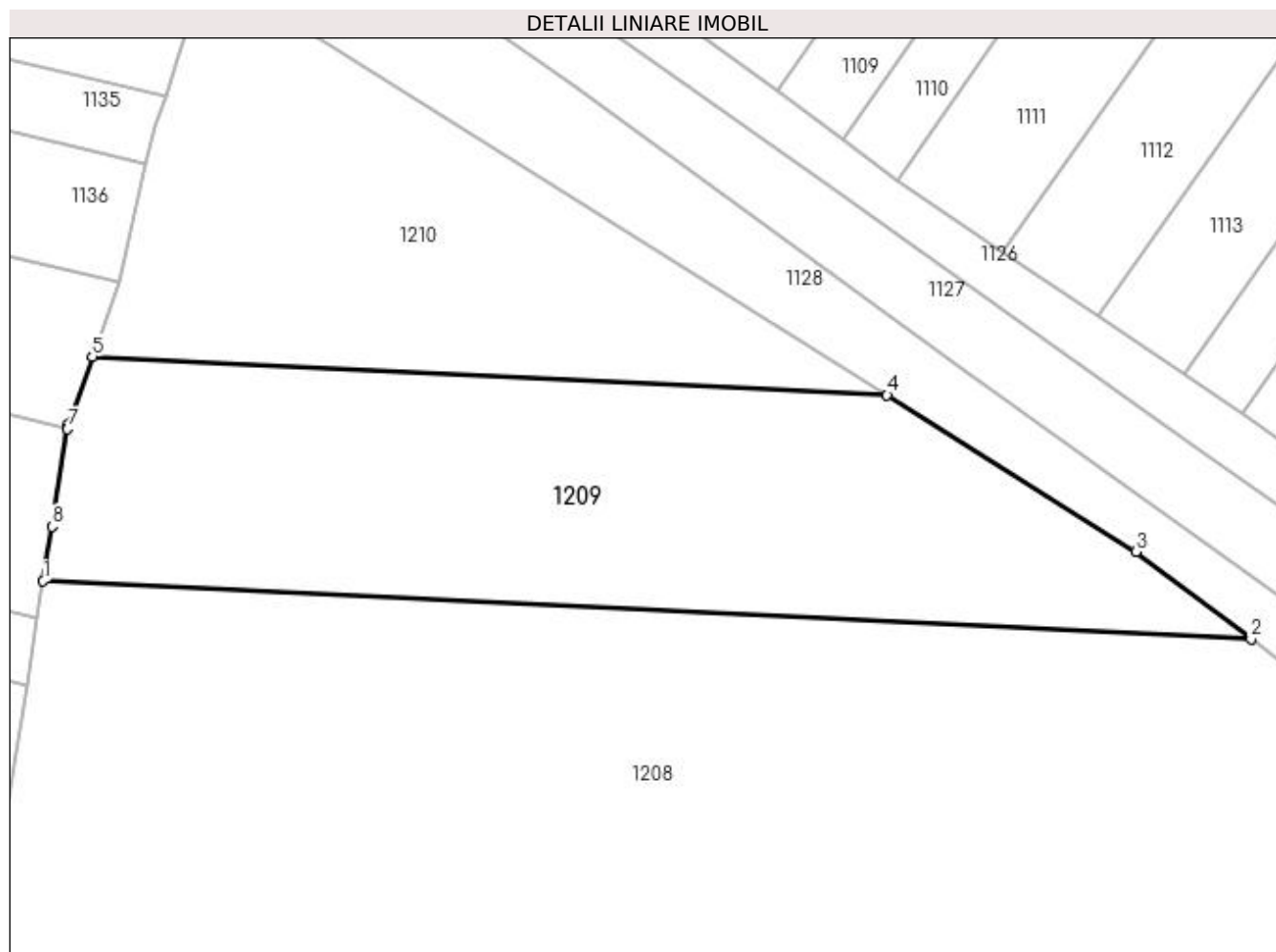
Inscrieri privind dezmembramintele dreptului de proprietate, drepturi reale de garanție și sarcini	Referințe
NU SUNT	

Anexa Nr. 1 La Partea I

Teren

Nr cadastral	Suprafața (mp)*	Observații / Referințe
	1.900	

* Suprafața este determinată în planul de proiecție Stereo 70.



Date referitoare la teren

Crt	Categorie folosință	Intravilan	Suprafața (mp)	Tarla	Parcelă	Nr. topo	Observații / Referințe
1	arabil	NU	1.900	55	1017	-	

Lungime Segmente

1) Valorile lungimilor segmentelor sunt obținute din proiecție în plan.

Punct început	X / Y	Punct sfârșit	X / Y	Lungime segment (** (m)
1	565.926,85 706.234,141	2	566.036,683 706.228,859	109.96
2	566.036,683 706.228,859	3	566.026,201 706.236,819	13.162
3	566.026,201 706.236,819	4	566.003,585 706.251,056	26.724
4	566.003,585 706.251,056	5	565.931,326 706.254,53	72.342
5	565.931,326 706.254,53	6	565.929,13 706.248,39	6.521

Punct început	X / Y	Punct sfârșit	X / Y	Lungime segment (** (m)
6	565.929,13 706.248,39	7	565.929,06 706.247,955	0.441
7	565.929,06 706.247,955	8	565.927,641 706.239,08	8.988
8	565.927,641 706.239,08	1	565.926,85 706.234,141	5.002

** Lungimile segmentelor sunt determinate în planul de proiecție Stereo 70 și sunt rotunjite la 1 milimetru.

*** Distanța dintre puncte este formată din segmente cumulate ce sunt mai mici decât valoarea 1 milimetru.

**DATE DESPRE IMOBILUL NR. 1210**

Oficiul de Cadastru și Publicitate Imobiliară SUCEAVA
Biroul de Cadastru și Publicitate Imobiliară Radauti

A. Partea I. Descrierea imobilului

TEREN Extravilan

Adresa: Jud. Suceava

Nr. Crt	Nr cadastral Nr. topografic	Suprafața* (mp)	Observații / Referințe
A1		1.300	Sector cadastral:17 Teren neimprejmuit;

B. Partea II. Proprietari și acte

Inscrieri privitoare la dreptul de proprietate și alte drepturi reale	Referințe
1210 / 28/11/2023	
Act Notarial nr. 13478, din 05/10/1995 emis de NOTARIATUL DE STAT RADAUTI;	
B1	A1
Intabulare, drept de PROPRIETATE, dobandit prin lesire Din Indiviziune, cota actuala 1/1, cota initiala 1/1 1) NICHITEAN ELENA	

C. Partea III. SARCINI .

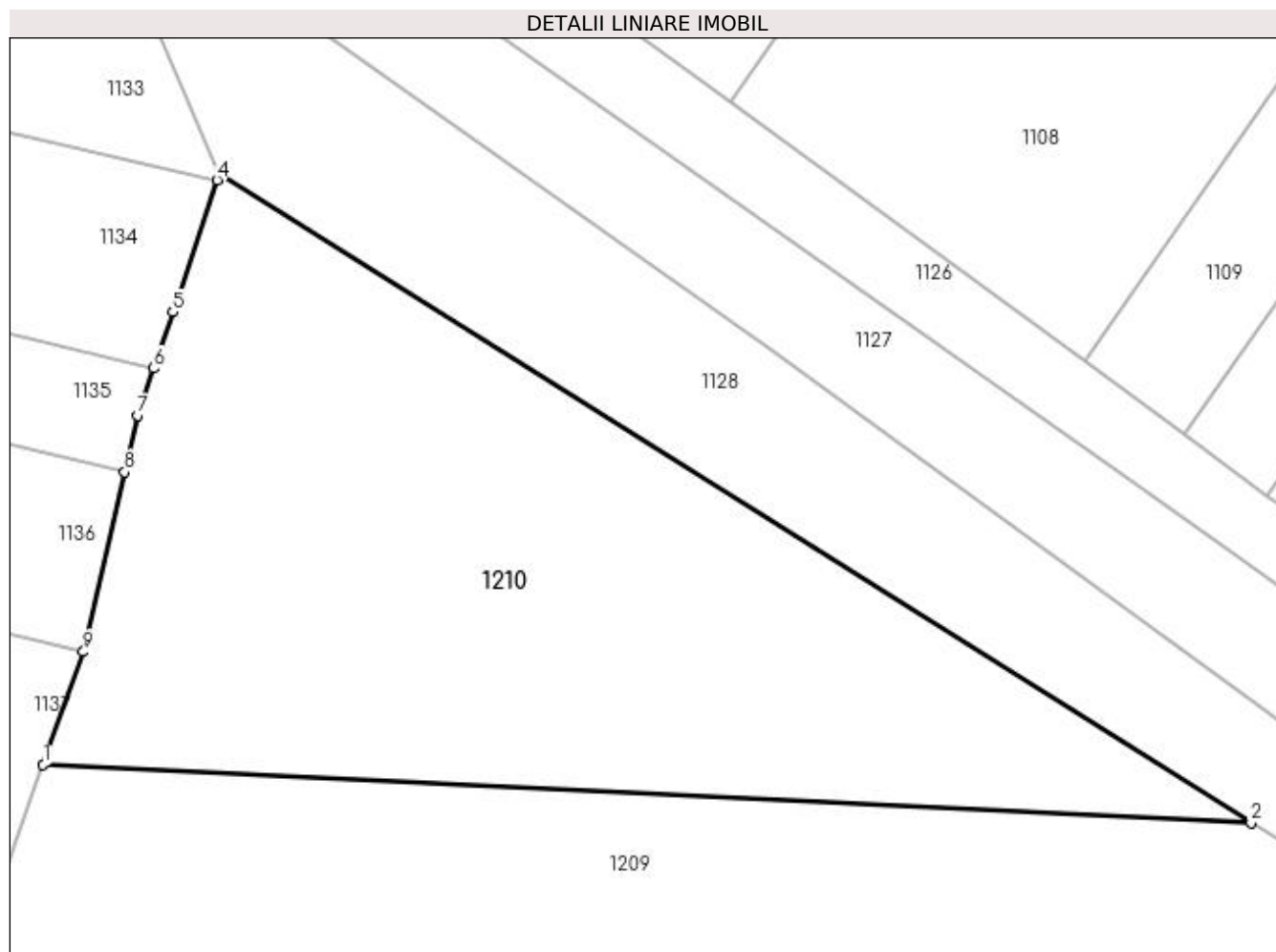
Inscrieri privind dezmembramintele dreptului de proprietate, drepturi reale de garanție și sarcini	Referințe
NU SUNT	

Anexa Nr. 1 La Partea I

Teren

Nr cadastral	Suprafața (mp)*	Observații / Referințe
	1.300	

* Suprafața este determinată în planul de proiecție Stereo 70.



Date referitoare la teren

Crt	Categorie folosință	Intra vilan	Suprafața (mp)	Tarla	Parcelă	Nr. topo	Observații / Referințe
1	arabil	NU	1.300	55	1017	-	

Lungime Segmente

1) Valorile lungimilor segmentelor sunt obținute din proiecție în plan.

Punct început	X / Y	Punct sfârșit	X / Y	Lungime segment (** (m)
1	565.931,326 706.254,53	2	566.003,585 706.251,056	72.342
2	566.003,585 706.251,056	3	565.941,88 706.289,9	72.913
3	565.941,88 706.289,9	4	565.941,741 706.289,487	0.436
4	565.941,741 706.289,487	5	565.939,085 706.281,6	8.322
5	565.939,085 706.281,6	6	565.937,95 706.278,23	3.556

Punct început	X / Y	Punct sfârșit	X / Y	Lungime segment (** (m)
6	565.937,95 706.278,23	7	565.937,0 706.275,41	2.976
7	565.937,0 706.275,41	8	565.936,216 706.272,012	3.487
8	565.936,216 706.272,012	9	565.933,74 706.261,28	11.014
9	565.933,74 706.261,28	1	565.931,326 706.254,53	7.169

** Lungimile segmentelor sunt determinate în planul de proiecție Stereo 70 și sunt rotunjite la 1 milimetru.

*** Distanța dintre puncte este formată din segmente cumulate ce sunt mai mici decât valoarea 1 milimetru.

**DATE DESPRE IMOBILUL NR. 1211**

Oficiul de Cadastru și Publicitate Imobiliară SUCEAVA
Biroul de Cadastru și Publicitate Imobiliară Radauti

A. Partea I. Descrierea imobilului

TEREN Extravilan

Adresa: Jud. Suceava

Nr. Crt	Nr cadastral Nr. topografic	Suprafața* (mp)	Observații / Referințe
A1	32322	4.500	Sector cadastral:17 Teren neimprejmuit;

B. Partea II. Proprietari și acte

Inscrieri privitoare la dreptul de proprietate și alte drepturi reale		Referințe
16523 / 28/05/2014		
Act Notarial nr. 1865, din 27/05/2014 emis de Covariuc Ioan;		
B3	Intabulare, drept de PROPRIETATE- bun comun, in devalmasie, cu titlu de cumparare, dobandit prin Conventie, cota actuala 1/1, cota initiala 1/1	A1
	1) CIRINPEI EUGEN 2) CIRINPEI CRISTINA-MARIANA	

C. Partea III. SARCINI .

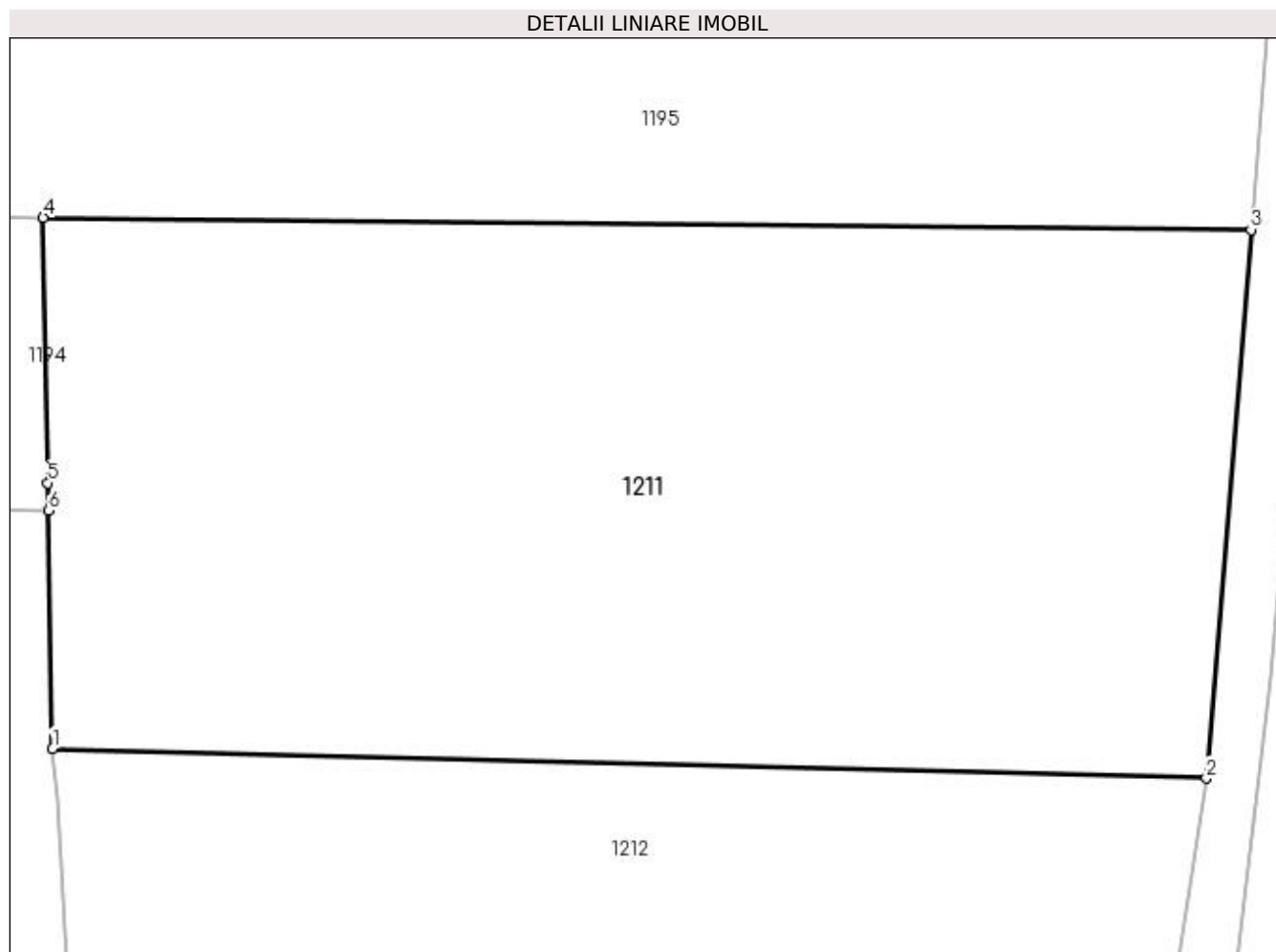
Inscrieri privind dezmembramintele dreptului de proprietate, drepturi reale de garanție și sarcini	Referințe
NU SUNT	

Anexa Nr. 1 La Partea I

Teren

Nr cadastral	Suprafața (mp)*	Observații / Referințe
32322	4.500	

* Suprafața este determinată în planul de proiecție Stereo 70.



Date referitoare la teren

Crt	Categorie folosință	Intra vilan	Suprafața (mp)	Tarla	Parcelă	Nr. topo	Observații / Referințe
1	arabil	NU	4.500	55	1017	-	

Lungime Segmente

1) Valorile lungimilor segmentelor sunt obținute din proiecție în plan.

Punct început	X / Y	Punct sfârșit	X / Y	Lungime segment (** (m)
1	565.975,86 705.913,872	2	566.072,782 705.911,372	96.954
2	566.072,782 705.911,372	3	566.076,544 705.957,446	46.227
3	566.076,544 705.957,446	4	565.975,07 705.958,48	101.479
4	565.975,07 705.958,48	5	565.975,48 705.936,18	22.304
5	565.975,48 705.936,18	6	565.975,519 705.933,864	2.316

Punct început	X / Y	Punct sfârșit	X / Y	Lungime segment (** (m)
6	565.975,519 705.933,864	1	565.975,86 705.913,872	19.995

** Lungimile segmentelor sunt determinate în planul de proiecție Stereo 70 și sunt rotunjite la 1 milimetru.

*** Distanța dintre puncte este formată din segmente cumulate ce sunt mai mici decât valoarea 1 milimetru.

**DATE DESPRE IMOBILUL NR. 1212**

Oficiul de Cadastru și Publicitate Imobiliară SUCEAVA
Biroul de Cadastru și Publicitate Imobiliară Radauti

A. Partea I. Descrierea imobilului

TEREN Extravilan

Adresa: Jud. Suceava

Nr. Crt	Nr cadastral Nr. topografic	Suprafața* (mp)	Observații / Referințe
A1		4.118	Sector cadastral:17 Teren neimprejmuit;

B. Partea II. Proprietari și acte

Inscrieri privitoare la dreptul de proprietate și alte drepturi reale		Referințe
1212 / 28/11/2023		
Act Normativ nr. 7, din 13/03/1996 emis de PARLAMENTUL ROMANIEI;		
B1	Inscrierea provizorie, drept de PROPRIETATE, dobandit prin Lege, cota actuala 1/1, cota initiala 1/1 1) COMUNA HORODNIC DE SUS, CIF:15562708	A1

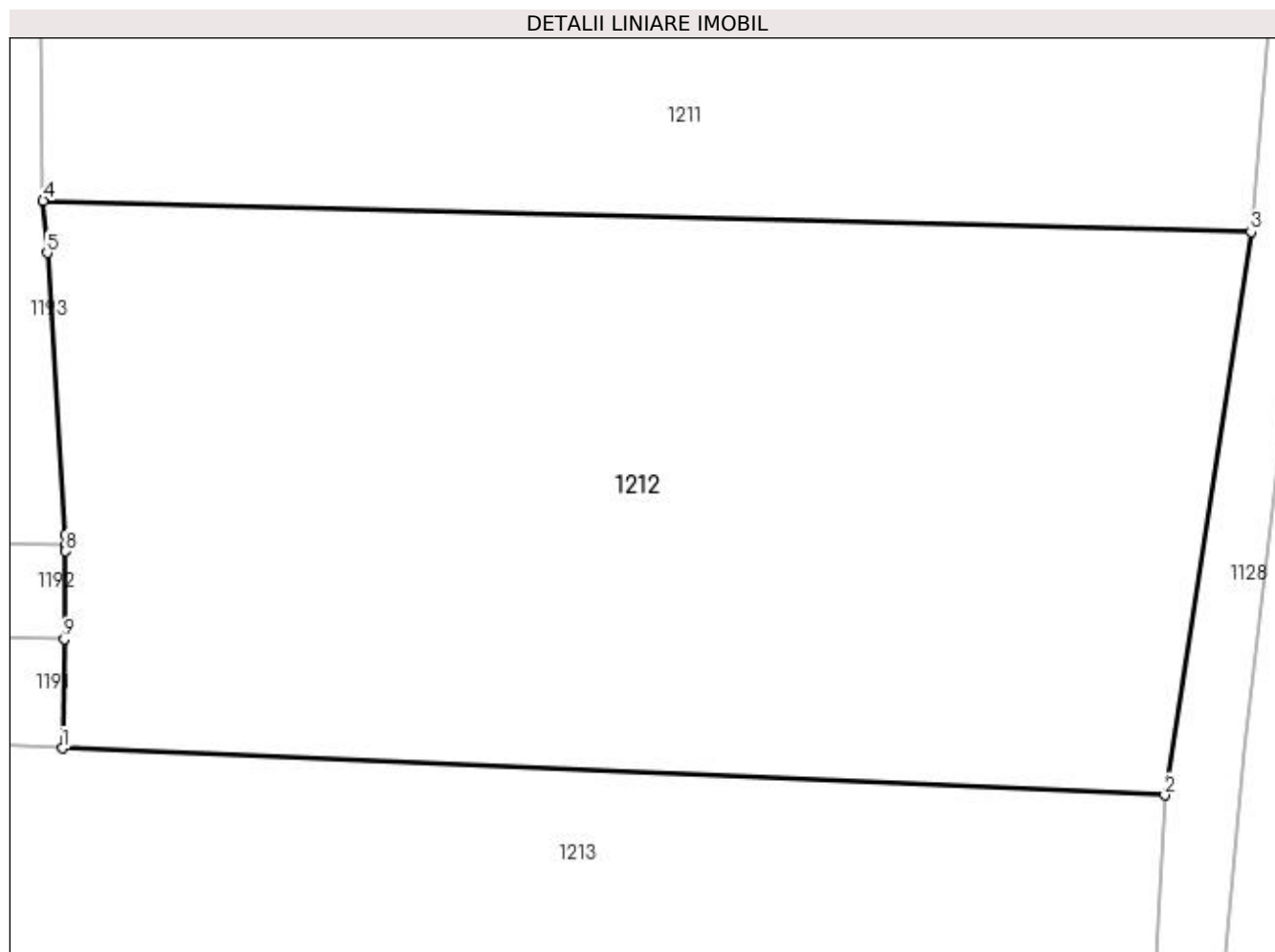
C. Partea III. SARCINI .

Inscrieri privind dezmembramintele dreptului de proprietate, drepturi reale de garanție și sarcini	Referințe
NU SUNT	

Anexa Nr. 1 La Partea I**Teren**

Nr cadastral	Suprafața (mp)*	Observații / Referințe
	4.118	

* Suprafața este determinată în planul de proiecție Stereo 70.

**Date referitoare la teren**

Crt	Categorie folosință	Intra vilan	Suprafața (mp)	Tarla	Parcelă	Nr. topo	Observații / Referințe
1	arabil	NU	4.118	55	1017	-	

Lungime Segmente

1) Valorile lungimilor segmentelor sunt obținute din proiecție în plan.

Punct început	X / Y	Punct sfârșit	X / Y	Lungime segment (** (m)
1	565.977,41 705.869,957	2	566.065,85 705.866,19	88.52
2	566.065,85 705.866,19	3	566.072,782 705.911,372	45.711
3	566.072,782 705.911,372	4	565.975,86 705.913,872	96.954
4	565.975,86 705.913,872	5	565.976,19 705.909,67	4.215
5	565.976,19 705.909,67	6	565.977,67 705.887,08	22.638

Punct început	X / Y	Punct sfârșit	X / Y	Lungime segment (** (m)
6	565.977,67 705.887,08	7	565.977,657 705.886,227	0.853
7	565.977,657 705.886,227	8	565.977,65 705.885,752	0.475
8	565.977,65 705.885,752	9	565.977,543 705.878,702	7.051
9	565.977,543 705.878,702	1	565.977,41 705.869,957	8.746

** Lungimile segmentelor sunt determinate în planul de proiecție Stereo 70 și sunt rotunjite la 1 milimetru.

*** Distanța dintre puncte este formată din segmente cumulate ce sunt mai mici decât valoarea 1 milimetru.

**DATE DESPRE IMOBILUL NR. 1213**

Oficiul de Cadastru și Publicitate Imobiliară SUCEAVA
Biroul de Cadastru și Publicitate Imobiliară Radauti

A. Partea I. Descrierea imobilului

TEREN Extravilan

Adresa: Jud. Suceava

Nr. Crt	Nr cadastral Nr. topografic	Suprafața* (mp)	Observații / Referințe
A1	31568	2.000	Sector cadastral:17 Teren neimprejmuit;

B. Partea II. Proprietari și acte

Inscrieri privitoare la dreptul de proprietate și alte drepturi reale		Referințe
502 / 28/01/1998		
Act Notarial nr. 272, din 15/01/1998 emis de -;		
B1	Intabulare, drept de PROPRIETATE bun comun in dev.,, dobandit prin Conventie, cota actuala 1/1, cota initiala 1/1 1) GRIJINCU GAVRIL , Se noteaza lipsa CNP 2) GRIJINCU MARIA , Se noteaza lipsa CNP	A1
15747 / 06/08/2012		
Act Normativ nr. 175, din 26/03/2012 emis de GUVERNUL ROMANIEI (act administrativ nr. DECIZIE DE EXPROPRIERE NR.815/03-07-2012 emis de COMPANIA NATIONALA DE AUTOSTRAZI SI DRUMURI NATIONALE DIN ROMANIA ,);		
B2	In baza referatului la documentatia nr.15747/2012 din 20.09.2012 a OCPI Suceava- serviciul cadastru (art.7 din Protocolul de colaborare incheiat intre ANCP si CNADNR SA, nr.1037692/2011 la ANCP, nr. 31269/2011 la CNADNR SA) se noteaza suprapunerea partia	A1
B3	Imobilul 31378 Horodnic de Sus in suprafata de 71387 mp se formeaza din o parte a parcelelor 5230,5218,2656 -fara carte funciara, parte a parcelelor 30810 din cf 30180, pf 30804 din cf 30804, pf 30455 din cf 30455, pf 30324 din cf 30324, pf 31360 din cf	A1

C. Partea III. SARCINI .

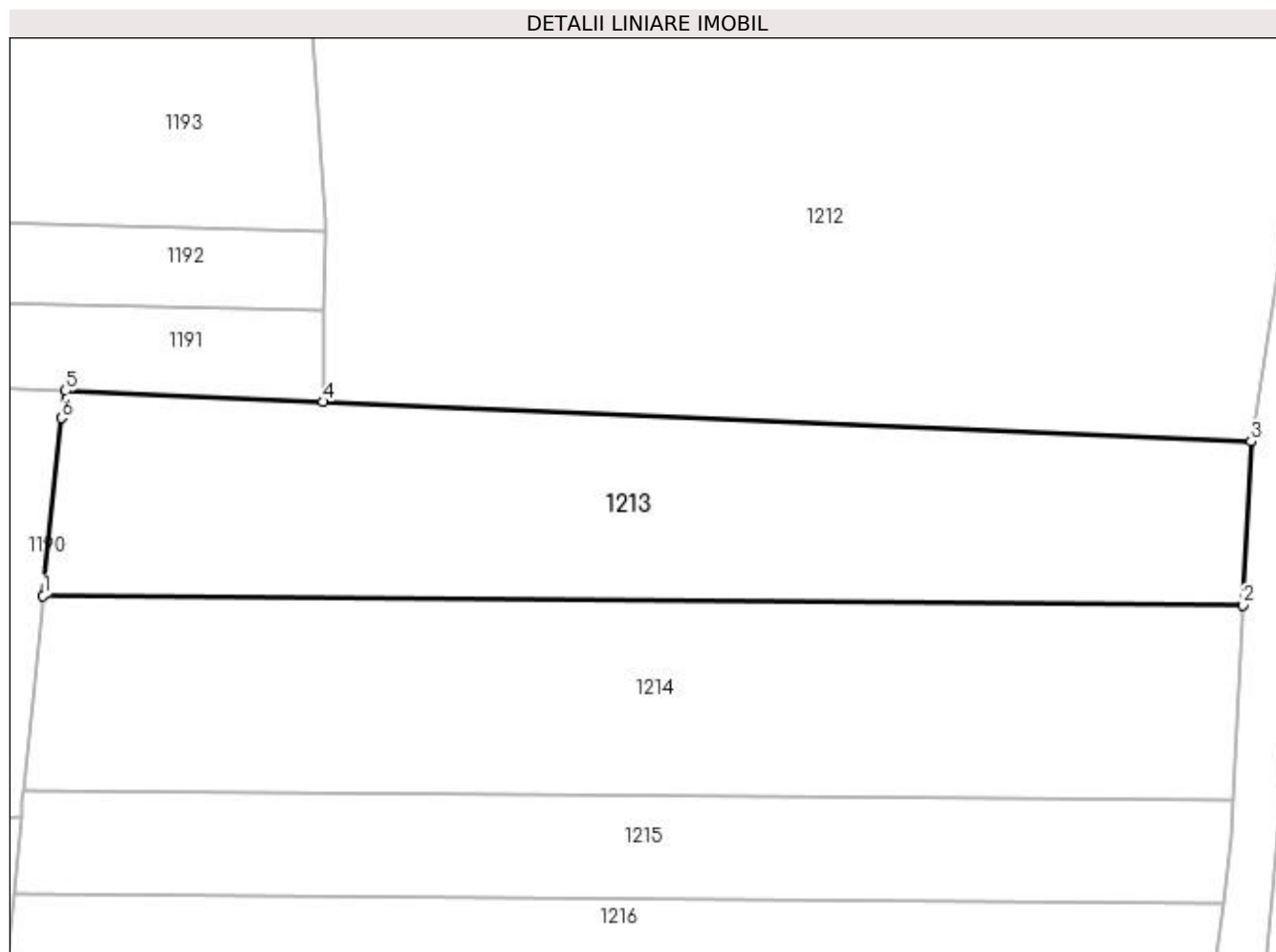
Inscrieri privind dezmembramintele dreptului de proprietate, drepturi reale de garanție și sarcini	Referințe
NU SUNT	

Anexa Nr. 1 La Partea I

Teren

Nr cadastral	Suprafața (mp)*	Observații / Referințe
31568	2.000	

* Suprafața este determinată în planul de proiecție Stereo 70.



Date referitoare la teren

Crt	Categorie folosință	Intra vilan	Suprafața (mp)	Tarla	Parcelă	Nr. topo	Observații / Referințe
1	arabil	NU	2.000	55	1017	-	

Lungime Segmente

1) Valorile lungimilor segmentelor sunt obținute din proiecție în plan.

Punct început	X / Y	Punct sfârșit	X / Y	Lungime segment (** (m)
1	565.950,775 705.851,473	2	566.065,063 705.850,604	114.291
2	566.065,063 705.850,604	3	566.065,85 705.866,19	15.606
3	566.065,85 705.866,19	4	565.977,41 705.869,957	88.52
4	565.977,41 705.869,957	5	565.952,91 705.871,0	24.522
5	565.952,91 705.871,0	6	565.952,51 705.868,42	2.611

Punct început	X / Y	Punct sfârșit	X / Y	Lungime segment (** (m)
6	565.952,51 705.868,42	1	565.950,775 705.851,473	17.036

** Lungimile segmentelor sunt determinate în planul de proiecție Stereo 70 și sunt rotunjite la 1 milimetru.

*** Distanța dintre puncte este formată din segmente cumulate ce sunt mai mici decât valoarea 1 milimetru.

**DATE DESPRE IMOBILUL NR. 1214**

Oficiul de Cadastru și Publicitate Imobiliară SUCEAVA
Biroul de Cadastru și Publicitate Imobiliară Radauti

A. Partea I. Descrierea imobilului

TEREN Extravilan

Adresa: Jud. Suceava

Nr. Crt	Nr cadastral Nr. topografic	Suprafața* (mp)	Observații / Referințe
A1	31558	2.140	Sector cadastral:17 Teren neimprejmuit;

B. Partea II. Proprietari și acte

Inscrieri privitoare la dreptul de proprietate și alte drepturi reale		Referințe
9759 / 05/03/2020		
Act Notarial nr. 64, din 04/03/2020 emis de Fomin Simion;		
B1	Intabulare, drept de PROPRIETATE bun propriu, dobandit prin Succesiune, cota actuala 1/6, cota initiala 1/6 1) BALAN MARIOARA	A1
B2	Intabulare, drept de PROPRIETATE bun propriu, dobandit prin Succesiune, cota actuala 1/6, cota initiala 1/6 1) GRIJNCU ION	A1
B3	Intabulare, drept de PROPRIETATE bun propriu, dobandit prin Succesiune, cota actuala 1/6, cota initiala 1/6 1) GRIJNCU VASILE	A1
503 / 28/01/1998		
Act Notarial nr. 253, din 15/01/1998 emis de -;		
B4	Intabulare, drept de PROPRIETATE bun comun, in dev., dobandit prin Conventie, cota actuala 1/2, cota initiala 1/1 1) GRIJNCU ELENA , Se noteaza lipsa CNP	A1
15747 / 06/08/2012		
Act Normativ nr. 175, din 26/03/2012 emis de GUVERNUL ROMANIEI (act administrativ nr. DECIZIE DE EXPROPRIERE NR.815/03-07-2012 emis de COMPANIA NATIONALA DE AUTOSTRAZI SI DRUMURI NATIONALE DIN ROMANIA ,);		
B5	- In baza referatului la documentatia nr.15747/2012 din 20.09.2012 a OCPI Suceava- serviciul cadastru (art.7 din Protocolul de colaborare incheiat intre ANCP si CNADNR SA, nr.1037692/2011 la ANCP, nr. 31269/2011 la CNADNR SA) se noteaza suprapunerea part	A1

C. Partea III. SARCINI .

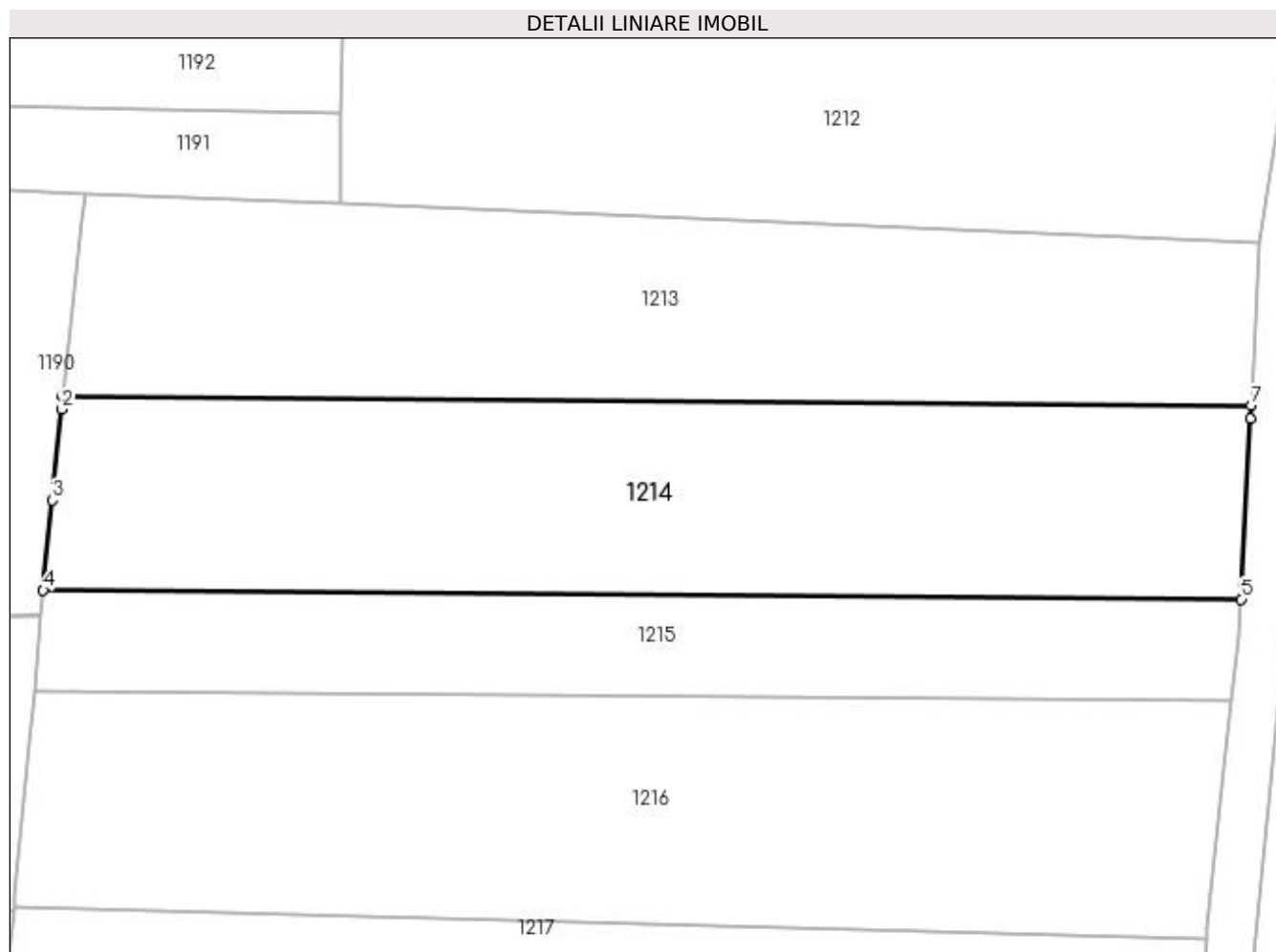
Inscrieri privind dezmembramintele dreptului de proprietate, drepturi reale de garanție și sarcini	Referințe
NU SUNT	

Anexa Nr. 1 La Partea I

Teren

Nr cadastral	Suprafața (mp)*	Observații / Referințe
31558	2.140	

* Suprafața este determinată în planul de proiecție Stereo 70.



Date referitoare la teren

Crt	Categorie folosință	Intra vilan	Suprafața (mp)	Tarla	Parcelă	Nr. topo	Observații / Referințe
1	arabil	NU	2.140	55	1017	-	

Lungime Segmente

1) Valorile lungimilor segmentelor sunt obținute din proiecție în plan.

Punct început	X / Y	Punct sfârșit	X / Y	Lungime segment (** (m)
1	565.950,775 705.851,473	2	565.950,65 705.850,249	1.23
2	565.950,65 705.850,249	3	565.949,754 705.841,487	8.808
3	565.949,754 705.841,487	4	565.948,869 705.832,841	8.691
4	565.948,869 705.832,841	5	566.064,121 705.831,965	115.255
5	566.064,121 705.831,965	6	566.065,001 705.849,38	17.437

Punct început	X / Y	Punct sfârșit	X / Y	Lungime segment (** (m)
6	566.065,001 705.849,38	7	566.065,063 705.850,604	1.226
7	566.065,063 705.850,604	1	565.950,775 705.851,473	114.291

** Lungimile segmentelor sunt determinate în planul de proiecție Stereo 70 și sunt rotunjite la 1 milimetru.

*** Distanța dintre puncte este formată din segmente cumulate ce sunt mai mici decât valoarea 1 milimetru.

**DATE DESPRE IMOBILUL NR. 1215**

Oficiul de Cadastru și Publicitate Imobiliară SUCEAVA
Biroul de Cadastru și Publicitate Imobiliară Radauti

A. Partea I. Descrierea imobilului

TEREN Extravilan

Adresa: Jud. Suceava

Nr. Crt	Nr cadastral Nr. topografic	Suprafața* (mp)	Observații / Referințe
A1	33672	1.129	Sector cadastral:17 Teren neimprejmuit;

B. Partea II. Proprietari și acte

Inscrieri privitoare la dreptul de proprietate și alte drepturi reale		Referințe
36229 / 17/08/2021		
Act Notarial nr. 373, din 12/08/2021 emis de Humeniuc Anca;		
B1	Intabulare, drept de PROPRIETATE bun comun in dev. cu titlu de cumparare, dobandit prin Conventie, cota actuala 1/1, cota initiala 1/1 1) RUSU TUDOR 2) RUSU ALINA-IULIANA	A1

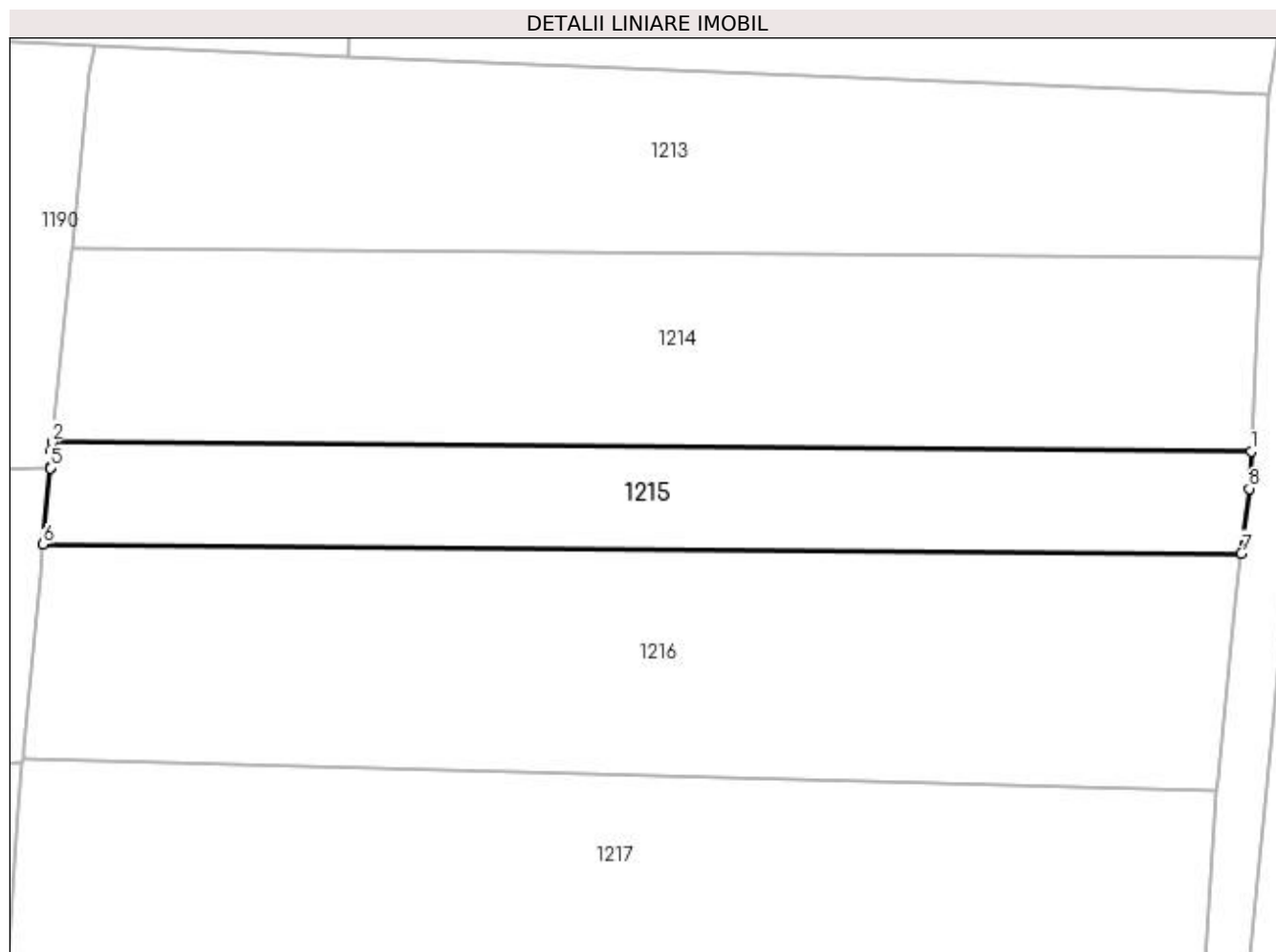
C. Partea III. SARCINI .

Inscrieri privind dezmembramintele dreptului de proprietate, drepturi reale de garanție și sarcini	Referințe
NU SUNT	

Anexa Nr. 1 La Partea I**Teren**

Nr cadastral	Suprafața (mp)*	Observații / Referințe
33672	1.129	

* Suprafața este determinată în planul de proiecție Stereo 70.

**Date referitoare la teren**

Crt	Categorie folosință	Intra vilan	Suprafața (mp)	Tarla	Parcelă	Nr. topo	Observații / Referințe
1	arabil	NU	1.129	55	1017	-	

Lungime Segmente

1) Valorile lungimilor segmentelor sunt obținute din proiecție în plan.

Punct început	X / Y	Punct sfârșit	X / Y	Lungime segment (** (m)
1	566.064,121 705.831,965	2	565.948,869 705.832,841	115.255
2	565.948,869 705.832,841	3	565.948,79 705.832,07	0.775
3	565.948,79 705.832,07	4	565.948,705 705.830,468	1.604
4	565.948,705 705.830,468	5	565.948,7 705.830,38	0.088
5	565.948,7 705.830,38	6	565.948,02 705.823,052	7.359

Punct început	X / Y	Punct sfârșit	X / Y	Lungime segment (** (m)
6	565.948,02 705.823,052	7	566.063,179 705.822,177	115.162
7	566.063,179 705.822,177	8	566.063,941 705.828,398	6.267
8	566.063,941 705.828,398	1	566.064,121 705.831,965	3.572

** Lungimile segmentelor sunt determinate în planul de proiecție Stereo 70 și sunt rotunjite la 1 milimetru.

*** Distanța dintre puncte este formată din segmente cumulate ce sunt mai mici decât valoarea 1 milimetru.

**DATE DESPRE IMOBILUL NR. 1216**

Oficiul de Cadastru și Publicitate Imobiliară SUCEAVA
Biroul de Cadastru și Publicitate Imobiliară Radauti

A. Partea I. Descrierea imobilului

TEREN Extravilan

Adresa: Jud. Suceava

Nr. Crt	Nr cadastral Nr. topografic	Suprafața* (mp)	Observații / Referințe
A1		2.500	Sector cadastral:17 Teren neimprejmuit;

B. Partea II. Proprietari și acte

Inscrieri privitoare la dreptul de proprietate și alte drepturi reale		Referințe
1216 / 28/11/2023		
Act Notarial nr. 4449, din 06/10/2014 emis de BIN COVARIUC IOAN;		
B1	Intabulare, drept de PROPRIETATE, dobandit prin lesire Din Indiviziune, cota actuala 1/1, cota initiala 1/1 1) POPESCU ILIE	A1

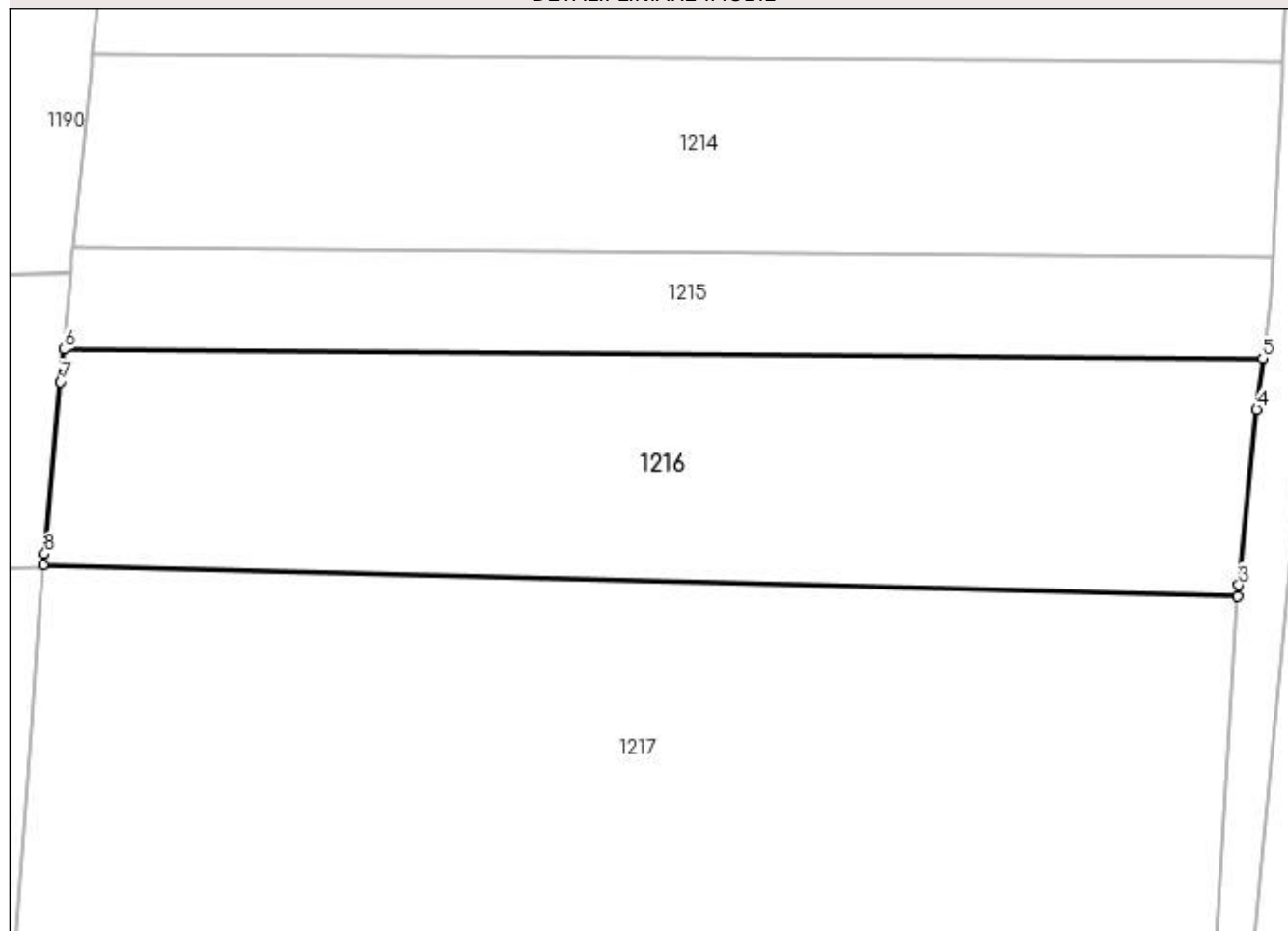
C. Partea III. SARCINI .

Inscrieri privind dezmembramintele dreptului de proprietate, drepturi reale de garanție și sarcini	Referințe
NU SUNT	

Anexa Nr. 1 La Partea I**Teren**

Nr cadastral	Suprafața (mp)*	Observații / Referințe
	2.500	

* Suprafața este determinată în planul de proiecție Stereo 70.

DETALII LINIARE IMOBIL**Date referitoare la teren**

Crt	Categorie folosință	Intra vilan	Suprafața (mp)	Tarla	Parcelă	Nr. topo	Observații / Referințe
1	arabil	NU	2.500	55	1017	-	

Lungime Segmente

1) Valorile lungimilor segmentelor sunt obținute din proiecție în plan.

Punct început	X / Y	Punct sfârșit	X / Y	Lungime segment (** (m)
1	565.946,08 705.802,395	2	566.060,725 705.799,386	114.684
2	566.060,725 705.799,386	3	566.060,88 705.800,42	1.046
3	566.060,88 705.800,42	4	566.062,58 705.817,29	16.955
4	566.062,58 705.817,29	5	566.063,179 705.822,177	4.924
5	566.063,179 705.822,177	6	565.948,02 705.823,052	115.162

Punct început	X / Y	Punct sfârșit	X / Y	Lungime segment (** (m)
6	565.948,02 705.823,052	7	565.947,73 705.819,92	3.145
7	565.947,73 705.819,92	8	565.946,18 705.803,43	16.563
8	565.946,18 705.803,43	1	565.946,08 705.802,395	1.04

** Lungimile segmentelor sunt determinate în planul de proiecție Stereo 70 și sunt rotunjite la 1 milimetru.

*** Distanța dintre puncte este formată din segmente cumulate ce sunt mai mici decât valoarea 1 milimetru.

**DATE DESPRE IMOBILUL NR. 1217**

Oficiul de Cadastru și Publicitate Imobiliară SUCEAVA
Biroul de Cadastru și Publicitate Imobiliară Radauti

A. Partea I. Descrierea imobilului

TEREN Extravilan

Adresa: Jud. Suceava

Nr. Crt	Nr cadastral Nr. topografic	Suprafața* (mp)	Observații / Referințe
A1	34787	4.382	Sector cadastral:17 Teren neimprejmuit;

B. Partea II. Proprietari și acte

Inscrieri privitoare la dreptul de proprietate și alte drepturi reale	Referințe
44638 / 16/10/2019	
Act Notarial nr. 4619, din 15/10/2019 emis de Covariuc Ioan;	
B1	A1
Intabulare, drept de PROPRIETATE bun propriu cu titlu de partaj, dobandit prin Conventie, cota actuala 1/1, cota initiala 1/1 1) PRELIPCEAN ECATERINA	

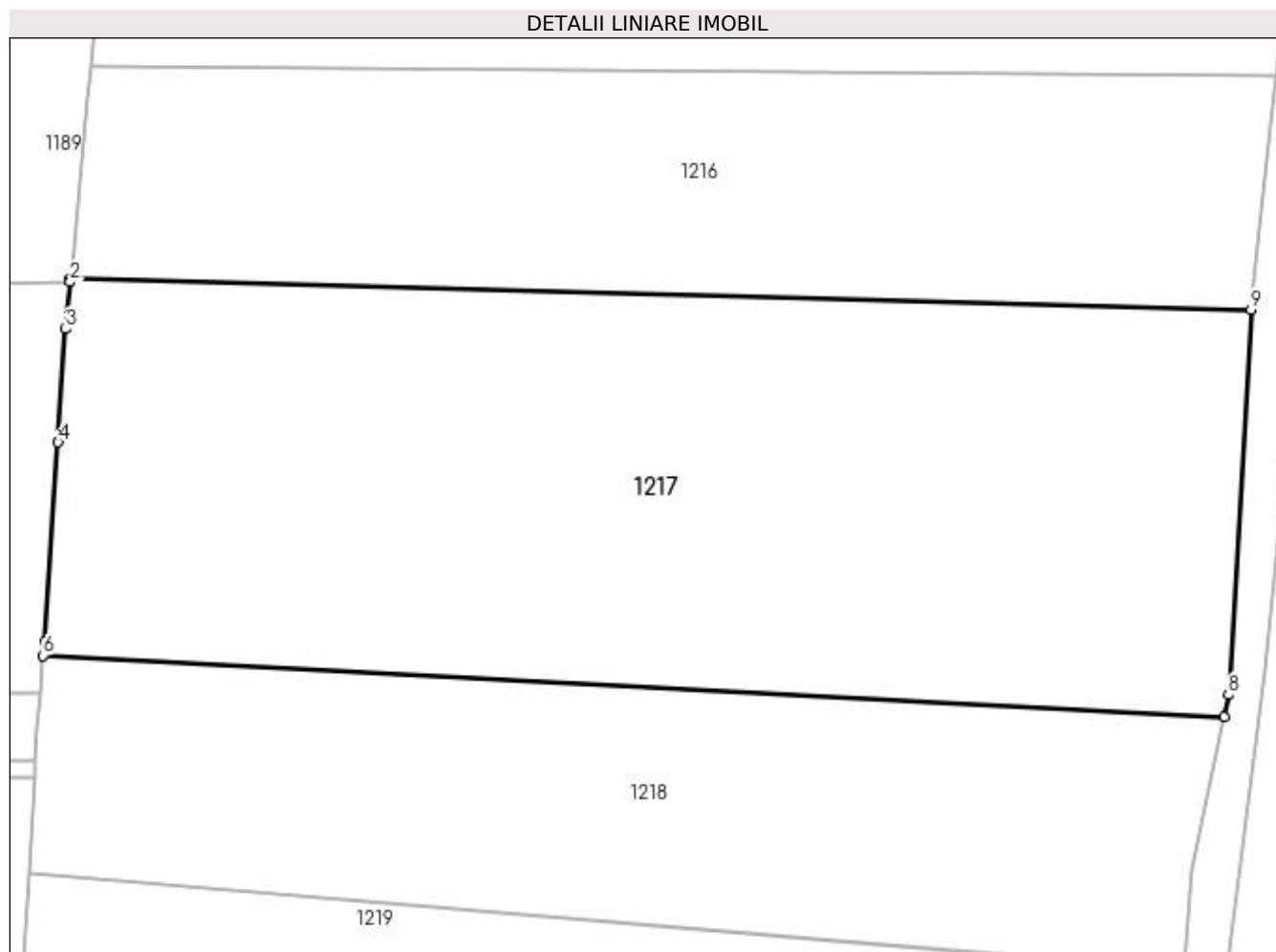
C. Partea III. SARCINI .

Inscrieri privind dezmembramintele dreptului de proprietate, drepturi reale de garanție și sarcini	Referințe
NU SUNT	

Anexa Nr. 1 La Partea I**Teren**

Nr cadastral	Suprafața (mp)*	Observații / Referințe
34787	4.382	

* Suprafața este determinată în planul de proiecție Stereo 70.

**Date referitoare la teren**

Crt	Categorie folosință	Intra vilan	Suprafața (mp)	Tarla	Parcelă	Nr. topo	Observații / Referințe
1	arabil	NU	4.382	55	1017	-	

Lungime Segmente

1) Valorile lungimilor segmentelor sunt obținute din proiecție în plan.

Punct început	X / Y	Punct sfârșit	X / Y	Lungime segment (** (m)
1	565.946,08 705.802,395	2	565.946,051 705.802,093	0.303
2	565.946,051 705.802,093	3	565.945,61 705.797,52	4.594
3	565.945,61 705.797,52	4	565.944,89 705.786,52	11.024
4	565.944,89 705.786,52	5	565.943,538 705.767,149	19.418
5	565.943,538 705.767,149	6	565.943,421 705.765,821	1.333

Punct început	X / Y	Punct sfârșit	X / Y	Lungime segment (** (m)
6	565.943,421 705.765,821	7	566.058,08 705.759,854	114.814
7	566.058,08 705.759,854	8	566.058,526 705.762,01	2.202
8	566.058,526 705.762,01	9	566.060,725 705.799,386	37.441
9	566.060,725 705.799,386	1	565.946,08 705.802,395	114.684

** Lungimile segmentelor sunt determinate în planul de proiecție Stereo 70 și sunt rotunjite la 1 milimetru.

*** Distanța dintre puncte este formată din segmente cumulate ce sunt mai mici decât valoarea 1 milimetru.



DATE DESPRE IMOBILUL NR. 1218

Oficiul de Cadastru și Publicitate Imobiliară SUCEAVA
Biroul de Cadastru și Publicitate Imobiliară Radauti

A. Partea I. Descrierea imobilului

TEREN Extravilan

Nr. CF vechi:6068

Adresa: Jud. Suceava

Nr. Crt	Nr cadastral Nr. topografic	Suprafața* (mp)	Observații / Referințe
A1	31569	2.600	Sector cadastral:17 Teren neimprejmit;

B. Partea II. Proprietari și acte

Inscrieri privitoare la dreptul de proprietate și alte drepturi reale	Referințe
11760 / 16/04/2018	
Act Notarial nr. 1646, din 13/04/2018 emis de SPN Fomin Elena;	
B1	A1
Intabulare, drept de PROPRIETATEBUN PROPRIU, dobandit prin Conventie, cota actuala 1/1, cota initiala 1/1 1) ROMAN DANIEL	
15747 / 06/08/2012	
Act Normativ nr. 175, din 26/03/2012 emis de GUVERNUL ROMANIEI (, act administrativ nr. DECIZIE DE EXPROPRIERE NR.815/03-07-2012 emis de COMPANIA NATIONALA DE AUTOSTRAZI SI DRUMURI NATIONALE DIN ROMANIA ,);	
B2	A1
- In baza referatului la documentatia nr.15747/2012 din 20.09.2012 a OCPI Suceava- serviciul cadastru (art.7 din Protocolul de colaborare incheiat intre ANCP si CNADNR SA, nr.1037692/2011 la ANCP, nr. 31269/2011 la CNADNR SA) se noteaza suprapunerea partiala a imobilului din acest CF cu coridorul de expropriere cu nr. cad. 31378 UAT Horodnis de Sus .	
B3	A1
Imobilul 31378 Horodnic de Sus in suprafata de 71387 mp se formeaza din o parte a parcelelor 5230,5218,2656 -fara carte funciara, parte a parcelelor 30810 din cf 30180, pf 30804 din cf 30804, pf 30455 din cf 30455, pf 30324 din cf 30324, pf 31360 din cf 31360, pf 2686/4 din cf 31570, pf 2031/3 din cf 30090, pf 2681/4 din cf 31568, pf 2705/6 din cf 30267, pf 2672/2 din cf 31567, pf 2692 din cf 31571, pf 2628/3 din cf 31566, pf 2699/1 din cf 31565, pf 2699/2 din cf 31564, pf 2681/3 din cf 31558, pf 5221/1 din cf 31430, pf 3475/111 din cf 31563, pf 3475/46 din cf 31562, pf 3475/45 din cf 31561, pf 3475/20 din cf 31560, pf 3475/19 din cf 31559, pf 2687/4 din cf 31557, pf 2687/2 din cf 31556, pf 2705/3 din cf 31555, pf 2705/2 din cf 31554, pf 2625/2 din cf 31552, pf 2625/1 din cf 31551, pf 2773/2 din cf 31550, pf 2606/2 din cf 31553, pf 2727 din cf 31421, pf 3447 din cf 31429, pf 2687/1 din cf 31549, pf 2796/3 din cf 31548, pf 2706/2 din cf 31547, pf 2648/3 din cf 31546, pf 2707/1 din cf 31545, pf 2647/2 din cf 31413, pf 1980/2 din cf 31395, pf 2784/2 din cf 31544, pf 2680/5 din cf 31543, pf 2686/2 din cf 31542, pf 2731 din cf 31414, pf 2730/2 din cf 31541, pf 2793/1 din cf 31540, pf 2720/3 din cf 31539, pf 2720/2 din cf 31538, pf 2720/1 din cf 31537, pf 2726/1 din cf 31419, pf 2725 din cf 31418, pf 2707/2 din cf 31536, pf 2696/2 din cf 31535, pf 2696/1 din cf 31534, pf 2651/2 din cf 31411, pf 2792/1 din cf 31533, pf 2651/1 din cf 31410, pf 2694/2 din cf 31532, pf 2687/3 din cf 31531, pf 2681/2 din cf 31530, pf 2681/1 din cf 31529, pf 2686/1 din cf 31528, pf 2702/3 din cf 31518, pf 2702/2 din cf 31517, pf 2702/1 din cf 31516, pf 2652/1 din cf 31409, pf 2695 din cf 31416, pf 2694/1 din cf 31515, pf 2709/1 din cf 31514, pf 2705/1 din cf 31513, pf 2706/1 din cf 31512, pf 3414/1 din cf 31511, pf 2624/1 din cf 31494, pf 3439 din cf 31420, pf 2648/1 din cf 31412, pf 2796/1 din cf 31493, pf 2029 din cf 31394, pf 1979 din cf 31393, pf 2685/1 din cf 31510, pf 2685/2 din cf 31509, pf 2678/2 din cf 31508, pf 2679/1 din cf 31507, pf 2679/2 din cf 31506, pf 2705/4 din cf 31505, pf 5283 din cf 31504, pf 5261/1 din cf 31503, pf 5233 din cf 31427, pf 5229/2 din cf 31502, pf 2791 din cf 31431, pf 2790 din cf 31432, pf 2796/2 din cf 31501, pf 3432 din cf 31428, pf 2719/4 din cf 31500, pf 2680/2 din cf 31499, pf 2785 din cf 31423, pf 2789 din cf 31424, pf 3429 din cf 31425, pf 2788/1 din cf 31498, pf 3418 din cf 31400, pf 2650 din cf 31399, pf 2646/2 din cf 31398, pf 2729/1 din cf 31497, pf 2728 din cf 31397, pf 3445 din cf 31404, pf 2779 din cf 31403, pf 2778 din cf 31402, pf 2677 din cf	

Inscrieri privitoare la dreptul de proprietate și alte drepturi reale		Referințe
B3	31401, pf 2787 din cf 31408, pf 2673 din cf 31407, pf 3415/1 din cf 31496, pf 2028/1 din cf 31495, pf 2027/1 din cf 31384, pf 3446 din cf 31426, din pf 2680/1 din cf 31492, pf 2676/2 din cf 31473, pf 2675 din cf 31406, pf 2674 din cf 31405, pf 2648/2 din cf 31390, pf 2678/1 din cf 31472, pf 2697 din cf 31392, pf 1980/1 din cf 31385, pf 2788/2 din cf 31471, pf 2655 din cf 31389, pf 2698 din cf 31470, pf 2652/2 din cf 31388, pf 2635 din cf 31387, pf 2657 din cf 31391, pf 2672/1 din cf 31469, pf 2685/3	A1

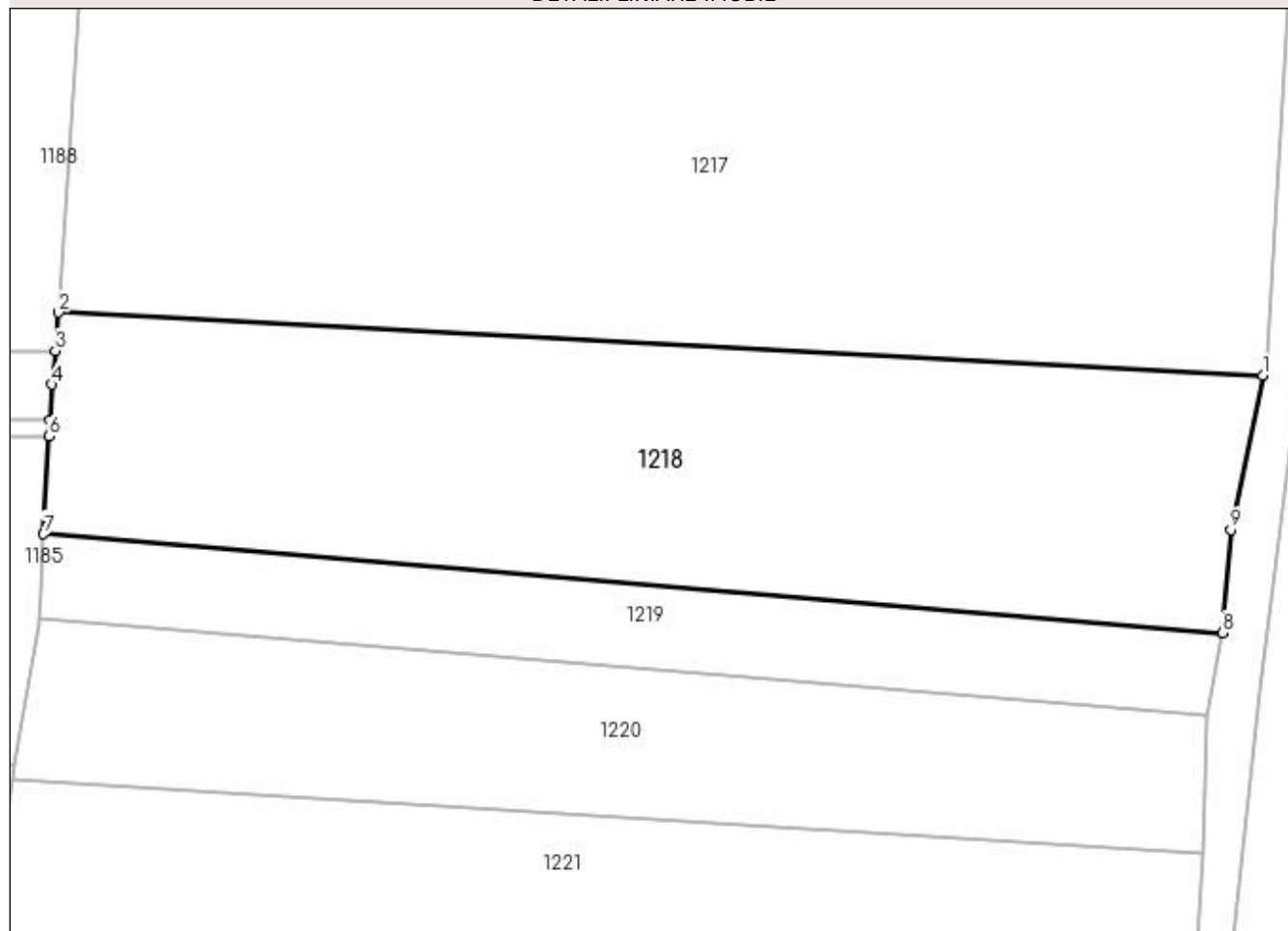
C. Partea III. SARCINI .

Inscrieri privind dezmembramintele dreptului de proprietate, drepturi reale de garanție și sarcini	Referințe
NU SUNT	

Anexa Nr. 1 La Partea I**Teren**

Nr cadastral	Suprafața (mp)*	Observații / Referințe
31569	2.600	

* Suprafața este determinată în planul de proiecție Stereo 70.

DETALII LINIARE IMOBIL**Date referitoare la teren**

Crt	Categorie folosință	Intra vilan	Suprafața (mp)	Tarla	Parcelă	Nr. topo	Observații / Referințe
1	arabil	NU	2.600	55	1017	2685/3	

Lungime Segmente

1) Valorile lungimilor segmentelor sunt obținute din proiecție în plan.

Punct început	X / Y	Punct sfârșit	X / Y	Lungime segment (** (m)
1	566.058,08 705.759,854	2	565.943,421 705.765,821	114.814
2	565.943,421 705.765,821	3	565.943,104 705.762,203	3.632
3	565.943,104 705.762,203	4	565.942,82 705.758,97	3.245
4	565.942,82 705.758,97	5	565.942,625 705.755,615	3.361
5	565.942,625 705.755,615	6	565.942,533 705.754,04	1.578

Punct început	X / Y	Punct sfârșit	X / Y	Lungime segment (** (m)
6	565.942,533 705.754,04	7	565.941,991 705.744,726	9.33
7	565.941,991 705.744,726	8	566.054,243 705.735,339	112.644
8	566.054,243 705.735,339	9	566.055,04 705.745,14	9.833
9	566.055,04 705.745,14	1	566.058,08 705.759,854	15.025

** Lungimile segmentelor sunt determinate în planul de proiecție Stereo 70 și sunt rotunjite la 1 milimetru.

*** Distanța dintre puncte este formată din segmente cumulate ce sunt mai mici decât valoarea 1 milimetru.

**DATE DESPRE IMOBILUL NR. 1219**

Oficiul de Cadastru și Publicitate Imobiliară SUCEAVA
Biroul de Cadastru și Publicitate Imobiliară Radauti

A. Partea I. Descrierea imobilului

TEREN Extravilan

Nr. CF vechi:6068

Adresa: Jud. Suceava

Nr. Crt	Nr cadastral Nr. topografic	Suprafața* (mp)	Observații / Referințe
A1	31570	900	Sector cadastral:17 Teren neimprejmut;

B. Partea II. Proprietari și acte

Inscrieri privitoare la dreptul de proprietate și alte drepturi reale		Referințe
11761 / 16/04/2018		
Act Notarial nr. 1646, din 13/04/2018 emis de SPN Fomin Elena;		
B1	Intabulare, drept de PROPRIETATEBUN PROPRIU, dobandit prin Conventie, cota actuala 1/1, cota initiala 1/1 1) ROMAN DANIEL	A1
15747 / 06/08/2012		
Act Normativ nr. 175, din 26/03/2012 emis de GUVERNUL ROMANIEI (act administrativ nr. DECIZIE DE EXPROPRIERE NR.815/03-07-2012 emis de COMPANIA NATIONALA DE AUTOSTRAZI SI DRUMURI NATIONALE DIN ROMANIA ,);		
B2	Imobilul 31378 Horodnic de Sus in suprafata de 71387 mp se formeaza din o parte a parcelelor 5230,5218,2656 -fara carte funciara, parte a parcelelor 30810 din cf 30180, pf 30804 din cf 30804, pf 30455 din cf 30455, pf 30324 din cf 30324, pf 31360 din cf 31360, pf 2685/3 din cf 31569, pf 2031/3 din cf 30090, pf 2681/4 din cf 31568, pf 2705/6 din cf 30267, pf 2672/2 din cf 31567, pf 2692 din cf 31571, pf 2628/3 din cf 31566, pf 2699/1 din cf 31565, pf 2699/2 din cf 31564, pf 2681/3 din cf 31558, pf 5221/1 din cf 31430, pf 3475/111 din cf 31563, pf 3475/46 din cf 31562, pf 3475/45 din cf 31561, pf 3475/20 din cf 31560, pf 3475/19 din cf 31559, pf 2687/4 din cf 31557, pf 2687/2 din cf 31556, pf 2705/3 din cf 31555, pf 2705/2 din cf 31554, pf 2625/2 din cf 31552, pf 2625/1 din cf 31551, pf 2773/2 din cf 31550, pf 2606/2 din cf 31553, pf 2727 din cf 31421, pf 3447 din cf 31429, pf 2687/1 din cf 31549, pf 2796/3 din cf 31548, pf 2706/2 din cf 31547, pf 2648/3 din cf 31546, pf 2707/1 din cf 31545, pf 2647/2 din cf 31413, pf 1980/2 din cf 31395, pf 2784/2 din cf 31544, pf 2680/5 din cf 31543, pf 2686/2 din cf 31542, pf 2731 din cf 31414, pf 2730/2 din cf 31541, pf 2793/1 din cf 31540, pf 2720/3 din cf 31539, pf 2720/2 din cf 31538, pf 2720/1 din cf 31537, pf 2726/1 din cf 31419, pf 2725 din cf 31418, pf 2707/2 din cf 31536, pf 2696/2 din cf 31535, pf 2696/1 din cf 31534, pf 2651/2 din cf 31411, pf 2792/1 din cf 31533, pf 2651/1 din cf 31410, pf 2694/2 din cf 31532, pf 2687/3 din cf 31531, pf 2681/2 din cf 31530, pf 2681/1 din cf 31529, pf 2686/1 din cf 31528, pf 2702/3 din cf 31518, pf 2702/2 din cf 31517, pf 2702/1 din cf 31516, pf 2652/1 din cf 31409, pf 2695 din 31416, pf 2694/1 din cf 31515, pf 2709/1 din cf 31514, pf 2705/1 din 31513, pf 2706/1 din cf 31512, pf 3414/1 din cf 31511, pf 2624/1 din cf 31494, pf 3439 din cf 31420, pf 2648/1 din cf 31412, pf 2796/1 din cf 31493, pf 2029 din cf 31394, pf 1979 din cf 31393, pf 2685/1 din cf 31510, pf 2685/2 din cf 31509, pf 2678/2 din cf 31508, pf 2679/1 din cf 31507, pf 2679/2 din cf 31506, pf 2705/4 din cf 31505, pf 5283 din cf 31504, pf 5261/1 din cf 31503, pf 5233 din cf 31427, pf 5229/2 din cf 31502, pf 2791 din cf 31431, pf 2790 din cf 31432, pf 2796/2 din cf 31501, pf 3432 din cf 31428, pf 2719/4 din cf 31500, pf 2680/2 din cf 31499, pf 2785 din cf 31423, pf 2789 din 31424, pf 3429 din cf 31425, pf 2788/1 din cf 31498, pf 3418 din cf 31400, pf 2650 din cf 31399, pf 2646/2 din cf 31398, pf 2729/1 din cf 31497, pf 2728 din cf 31397, pf 3445 din cf 31404, pf 2779 din cf 31403, pf 2778 din cf 31402, pf 2677 din cf 31401, pf 2787 din cf 31408, pf 2673 din cf 31407, pf 3415/1 din cf 31496, pf 2028/1 din cf 31495, pf 2027/1 din cf 31384, pf 3446 din cf 31426, din pf 2680/1 din cf 31492, pf 2676/2 din cf 31473, pf 2675 din cf 31406, pf 2674 din cf 31405, pf 2648/2 din cf 31390, pf 2678/1 din cf 31472, pf 2697 din cf 31392, pf 1980/1 din cf 31385, pf 2788/2 din cf 31471, pf 2655 din cf 31389, pf 2698 din cf 31470, pf 2652/2 din cf	A1

Inscrieri privitoare la dreptul de proprietate și alte drepturi reale		Referințe
B2	31388, pf 2635 din cf 31387, pf 2657 din cf 31391, pf 2672/1 din cf 31469, pf 2686/4	A1
B3	- In baza referatului la documentatia nr.15747/2012 din 20.09.2012 a OCPI Suceava- serviciul cadastru (art.7 din Protocolul de colaborare incheiat intre ANCPI si CNADNR SA, nr.1037692/2011 la ANCPI, nr. 31269/2011 la CNADNR SA) se noteaza suprapunerea partiala a imobilului din acest CF cu coridorul de expropriere cu nr. cad. 31378 UAT Horodnis de Sus .	A1

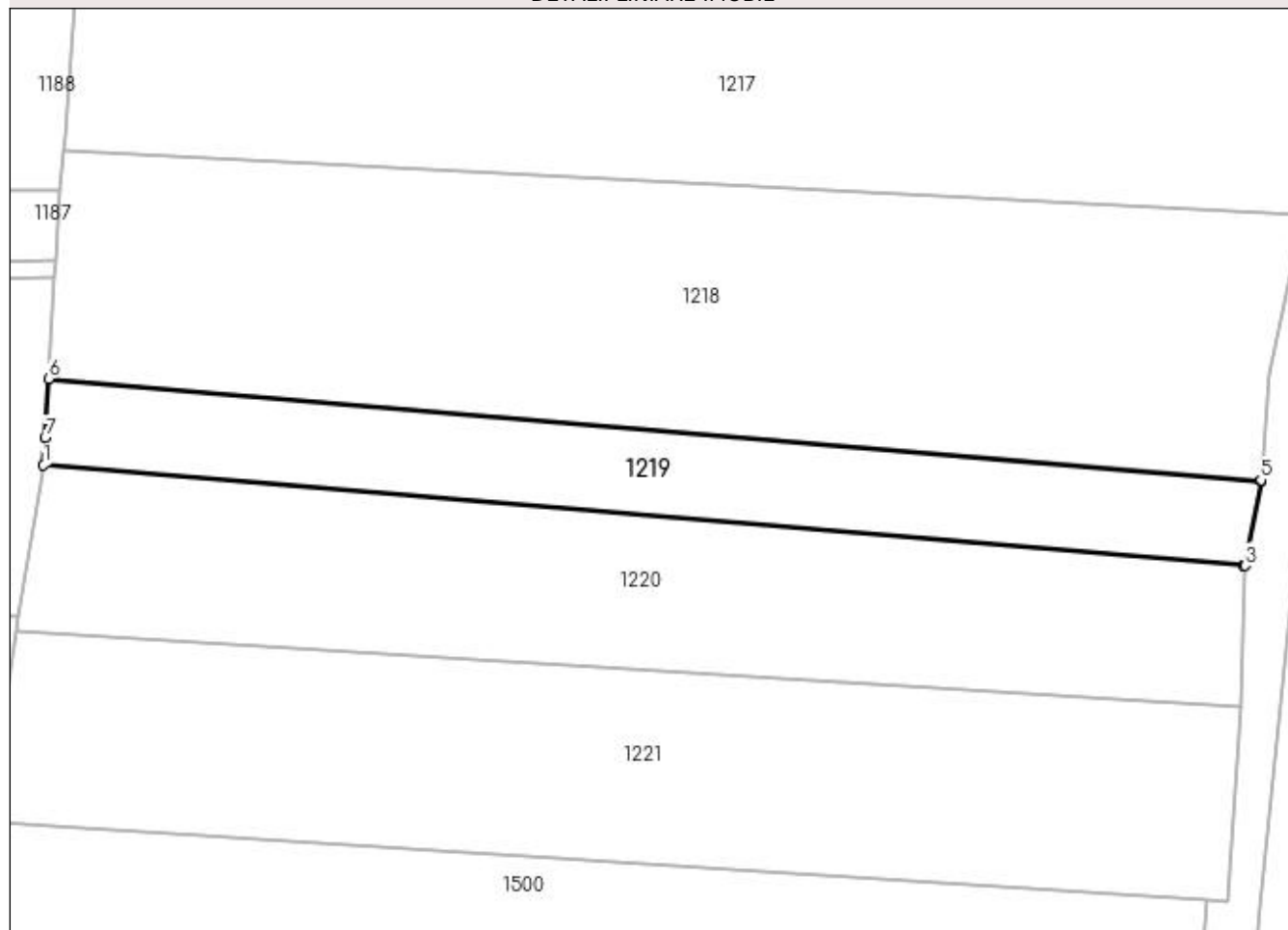
C. Partea III. SARCINI .

Inscrieri privind dezmembramintele dreptului de proprietate, drepturi reale de garanție și sarcini	Referințe
NU SUNT	

Anexa Nr. 1 La Partea I**Teren**

Nr cadastral	Suprafața (mp)*	Observații / Referințe
31570	900	

* Suprafața este determinată în planul de proiecție Stereo 70.

DETALII LINIARE IMOBIL**Date referitoare la teren**

Crt	Categorie folosință	Intra vilan	Suprafața (mp)	Tarla	Parcelă	Nr. topo	Observații / Referințe
1	arabil	NU	900	55	1017	2686/4	

Lungime Segmente

1) Valorile lungimilor segmentelor sunt obținute din proiecție în plan.

Punct început	X / Y	Punct sfârșit	X / Y	Lungime segment (** (m)
1	565.941,525 705.736,711	2	566.052,574 705.727,424	111.437
2	566.052,574 705.727,424	3	566.052,748 705.727,409	0.175
3	566.052,748 705.727,409	4	566.054,233 705.735,22	7.951
4	566.054,233 705.735,22	5	566.054,243 705.735,339	0.119
5	566.054,243 705.735,339	6	565.941,991 705.744,726	112.644

Punct început	X / Y	Punct sfârșit	X / Y	Lungime segment (** (m)
6	565.941,991 705.744,726	7	565.941,673 705.739,257	5.478
7	565.941,673 705.739,257	1	565.941,525 705.736,711	2.55

** Lungimile segmentelor sunt determinate în planul de proiecție Stereo 70 și sunt rotunjite la 1 milimetru.

*** Distanța dintre puncte este formată din segmente cumulate ce sunt mai mici decât valoarea 1 milimetru.

**DATE DESPRE IMOBILUL NR. 1220**

Oficiul de Cadastru și Publicitate Imobiliară SUCEAVA
Biroul de Cadastru și Publicitate Imobiliară Radauti

A. Partea I. Descrierea imobilului

TEREN Extravilan

Adresa: Jud. Suceava

Nr. Crt	Nr cadastral Nr. topografic	Suprafața* (mp)	Observații / Referințe
A1		1.603	Sector cadastral:17 Teren neimprejmuit;

B. Partea II. Proprietari și acte

Inscrieri privitoare la dreptul de proprietate și alte drepturi reale	Referințe
1220 / 28/11/2023	
Act Normativ nr. 7, din 13/03/1996 emis de PARLAMENTUL ROMANIEI;	
B1	Inscrierea provizorie, drept de PROPRIETATE, dobandit prin Lege, cota actuala 1/1, cota initiala 1/1
	1) COMUNA HORODNIC DE SUS, CIF:15562708

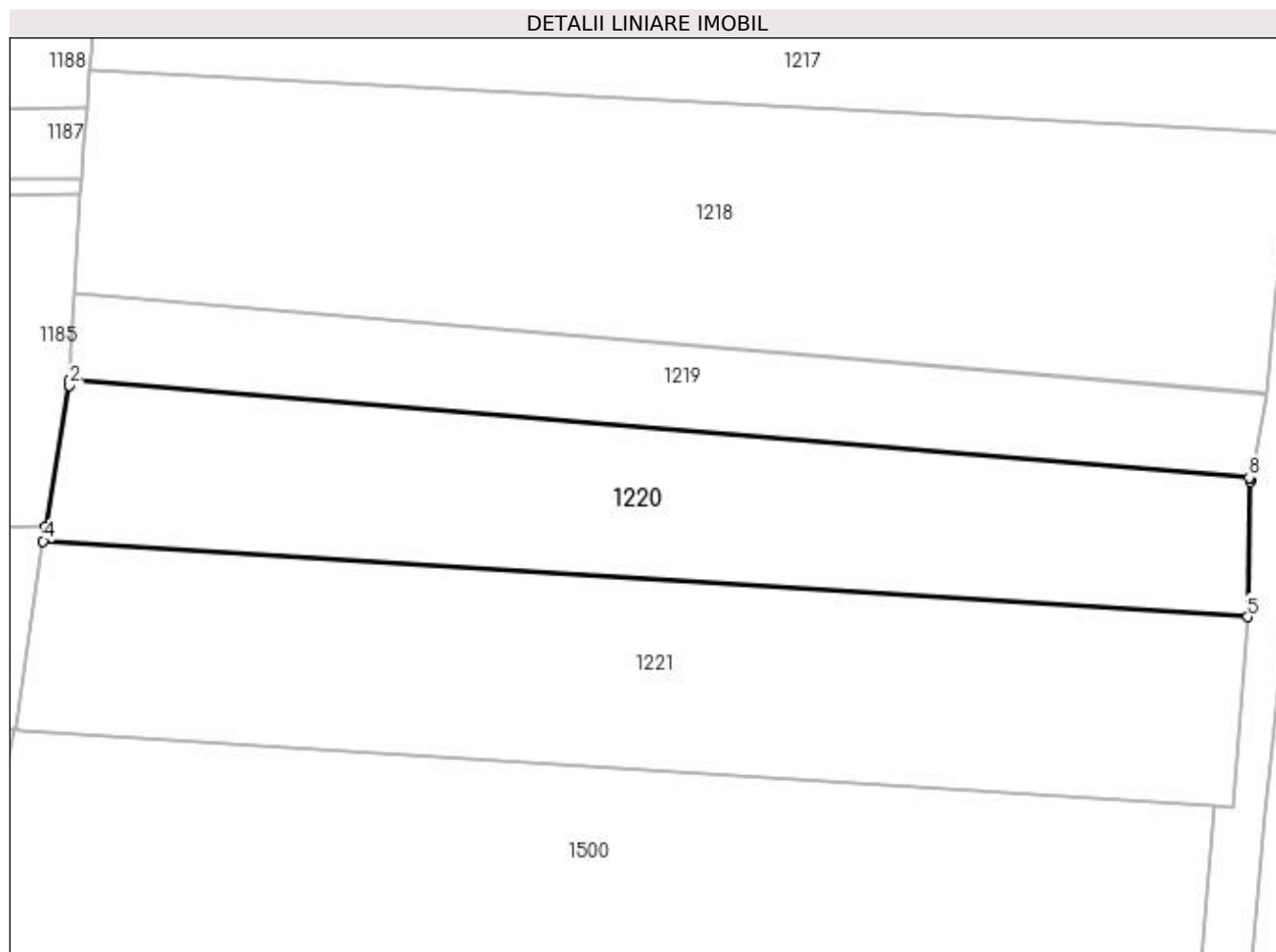
C. Partea III. SARCINI .

Inscrieri privind dezmembramintele dreptului de proprietate, drepturi reale de garanție și sarcini	Referințe
NU SUNT	

Anexa Nr. 1 La Partea I**Teren**

Nr cadastral	Suprafața (mp)*	Observații / Referințe
	1.603	

* Suprafața este determinată în planul de proiecție Stereo 70.

**Date referitoare la teren**

Crt	Categorie folosință	Intravilan	Suprafața (mp)	Tarla	Parcelă	Nr. topo	Observații / Referințe
1	arabil	NU	1.603	55	1017	-	

Lungime Segmente

1) Valorile lungimilor segmentelor sunt obținute din proiecție în plan.

Punct început	X / Y	Punct sfârșit	X / Y	Lungime segment (** (m)
1	565.941,525 705.736,711	2	565.941,49 705.736,11	0.602
2	565.941,49 705.736,11	3	565.939,245 705.722,788	13.51
3	565.939,245 705.722,788	4	565.939,02 705.721,45	1.357
4	565.939,02 705.721,45	5	566.052,412 705.714,32	113.616
5	566.052,412 705.714,32	6	566.052,715 705.727,04	12.724

Punct început	X / Y	Punct sfârșit	X / Y	Lungime segment (** (m)
6	566.052,715 705.727,04	7	566.052,748 705.727,409	0.37
7	566.052,748 705.727,409	8	566.052,574 705.727,424	0.175
8	566.052,574 705.727,424	1	565.941,525 705.736,711	111.437

** Lungimile segmentelor sunt determinate în planul de proiecție Stereo 70 și sunt rotunjite la 1 milimetru.

*** Distanța dintre puncte este formată din segmente cumulate ce sunt mai mici decât valoarea 1 milimetru.

**DATE DESPRE IMOBILUL NR. 1221**

Oficiul de Cadastru și Publicitate Imobiliară SUCEAVA
Biroul de Cadastru și Publicitate Imobiliară Radauti

A. Partea I. Descrierea imobilului

TEREN Extravilan

Adresa: Jud. Suceava

Nr. Crt	Nr cadastral Nr. topografic	Suprafața* (mp)	Observații / Referințe
A1		2.048	Sector cadastral:17 Teren neimprejmuit;

B. Partea II. Proprietari și acte

Inscrieri privitoare la dreptul de proprietate și alte drepturi reale	Referințe
1221 / 28/11/2023	
Act Normativ nr. 7, din 13/03/1996 emis de PARLAMENTUL ROMANIEI;	
B1	Inscrierea provizorie, drept de PROPRIETATE, dobandit prin Lege, cota actuala 1/1, cota initiala 1/1
	1) COMUNA HORODNIC DE SUS, CIF:15562708

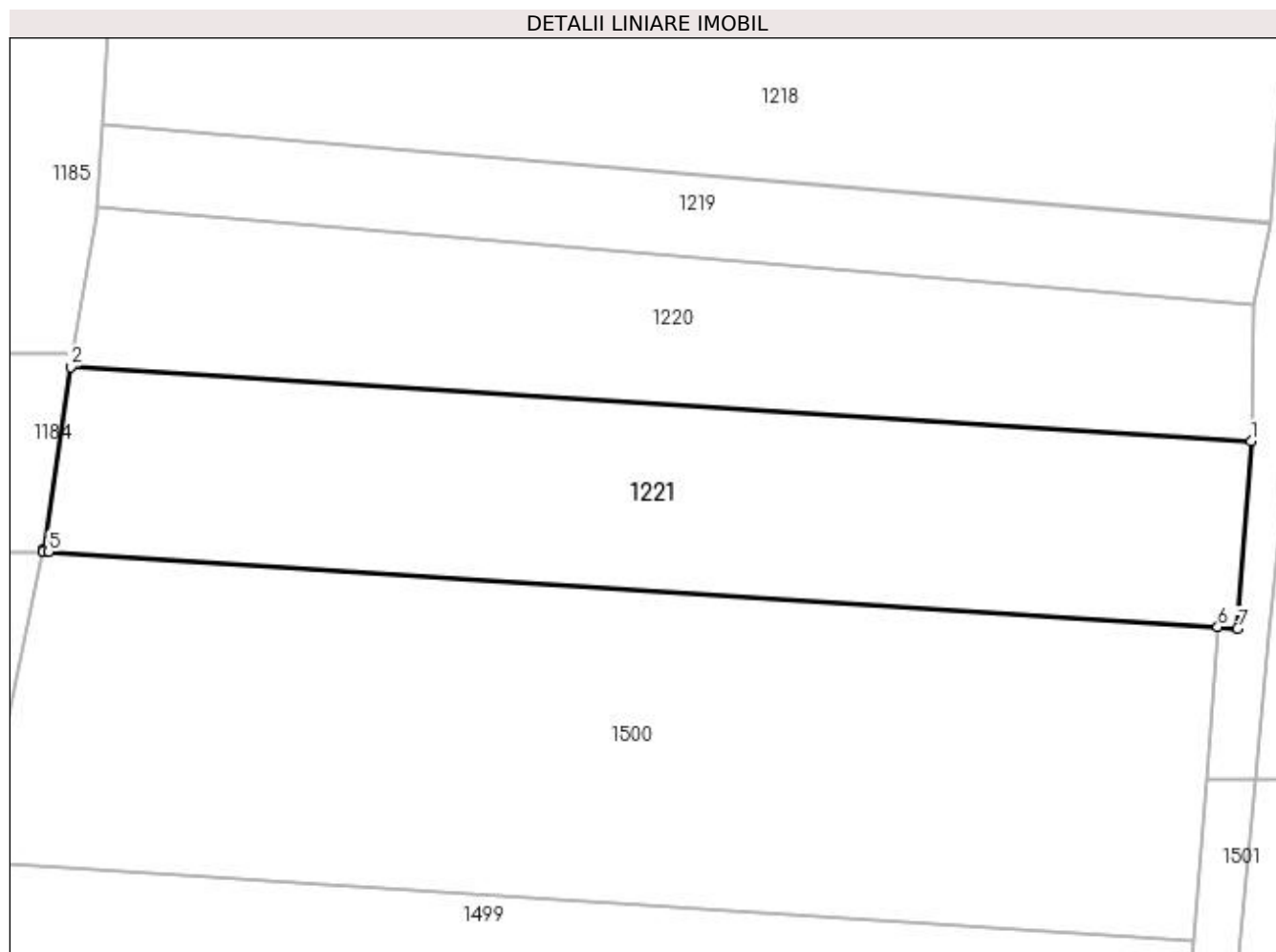
C. Partea III. SARCINI .

Inscrieri privind dezmembramintele dreptului de proprietate, drepturi reale de garanție și sarcini	Referințe
NU SUNT	

Anexa Nr. 1 La Partea I**Teren**

Nr cadastral	Suprafața (mp)*	Observații / Referințe
	2.048	

* Suprafața este determinată în planul de proiecție Stereo 70.

**Date referitoare la teren**

Crt	Categorie folosință	Intravilan	Suprafața (mp)	Tarla	Parcelă	Nr. topo	Observații / Referințe
1	arabil	NU	2.048	55	1017	-	

Lungime Segmente

1) Valorile lungimilor segmentelor sunt obținute din proiecție în plan.

Punct început	X / Y	Punct sfârșit	X / Y	Lungime segment (** (m)
1	566.052,412 705.714,32	2	565.939,02 705.721,45	113.616
2	565.939,02 705.721,45	3	565.936,412 705.703,957	17.686
3	565.936,412 705.703,957	4	565.936,38 705.703,74	0.219
4	565.936,38 705.703,74	5	565.936,915 705.703,706	0.536
5	565.936,915 705.703,706	6	566.049,216 705.696,482	112.533

Punct început	X / Y	Punct sfârșit	X / Y	Lungime segment (** (m)
6	566.049,216 705.696,482	7	566.051,092 705.696,299	1.885
7	566.051,092 705.696,299	1	566.052,412 705.714,32	18.069

** Lungimile segmentelor sunt determinate în planul de proiecție Stereo 70 și sunt rotunjite la 1 milimetru.

*** Distanța dintre puncte este formată din segmente cumulate ce sunt mai mici decât valoarea 1 milimetru.

**DATE DESPRE IMOBILUL NR. 1222**

Oficiul de Cadastru și Publicitate Imobiliară SUCEAVA
Biroul de Cadastru și Publicitate Imobiliară Radauti

A. Partea I. Descrierea imobilului

TEREN Extravilan

Adresa: Jud. Suceava

Nr. Crt	Nr cadastral Nr. topografic	Suprafața* (mp)	Observații / Referințe
A1	36732	22	Sector cadastral:17 Teren neimprejmuit;

B. Partea II. Proprietari și acte

Inscrieri privitoare la dreptul de proprietate și alte drepturi reale		Referințe
7571 / 22/02/2021		
Act Administrativ nr. 2223, din 15/12/2020 emis de CNAIR (act normativ nr 794 din 24.09.2020, emis de GUVERNUL Romaniei);		
B1	Intabulare, drept de PROPRIETATE, dobandit prin Expropriere, cota actuala 1/1, cota initiala 1/1 1) STATUL ROMAN- DOMENIUL PUBLIC , CIF:999999999999	A1
B2	Intabulare, drept de ADMINISTRARE 1) MINISTERUL TRANSPORTURILOR , CIF:13633330, prin COMPANIA NATIONALA DE ADMINISTRARE A INFRASTRUCTURII RUTIERE S.A. -CIF.16054368	A1

C. Partea III. SARCINI .

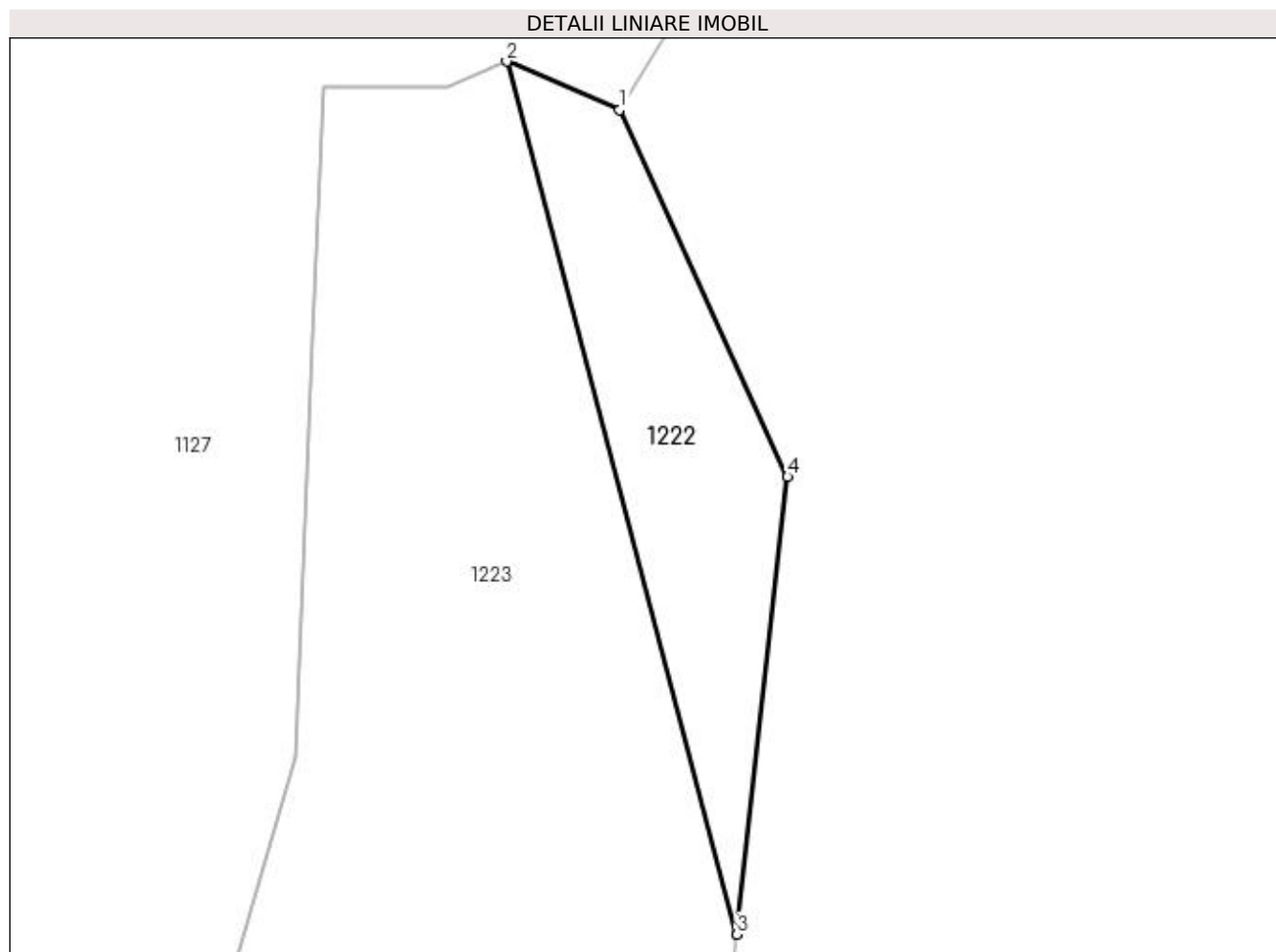
Inscrieri privind dezmembramintele dreptului de proprietate, drepturi reale de garanție și sarcini	Referințe
NU SUNT	

Anexa Nr. 1 La Partea I

Teren

Nr cadastral	Suprafața (mp)*	Observații / Referințe
36732	22	

* Suprafața este determinată în planul de proiecție Stereo 70.



Date referitoare la teren

Crt	Categorie folosință	Intravilan	Suprafața (mp)	Tarla	Parcelă	Nr. topo	Observații / Referințe
1	arabil	NU	22	55	1017	-	

Lungime Segmente

1) Valorile lungimilor segmentelor sunt obținute din proiecție în plan.

Punct început	X / Y	Punct sfârșit	X / Y	Lungime segment (** (m)
1	566.115,921 706.179,24	2	566.114,158 706.179,992	1.917
2	566.114,158 706.179,992	3	566.117,756 706.166,363	14.096
3	566.117,756 706.166,363	4	566.118,544 706.173,506	7.186
4	566.118,544 706.173,506	1	566.115,921 706.179,24	6.305

**** Lungimile segmentelor sunt determinate în planul de proiecție Stereo 70 și sunt rotunjite la 1 milimetru.**

***** Distanța dintre puncte este formată din segmente cumulate ce sunt mai mici decât valoarea 1 milimetru.**

**DATE DESPRE IMOBILUL NR. 1223**

Oficiul de Cadastru și Publicitate Imobiliară SUCEAVA
Biroul de Cadastru și Publicitate Imobiliară Radauti

A. Partea I. Descrierea imobilului

TEREN Extravilan

Adresa: Jud. Suceava

Nr. Crt	Nr cadastral Nr. topografic	Suprafața* (mp)	Observații / Referințe
A1		463	Sector cadastral:17 Teren neimprejmuit;

B. Partea II. Proprietari și acte

Inscrieri privitoare la dreptul de proprietate și alte drepturi reale	Referințe
1223 / 28/11/2023	
Act Normativ nr. 7, din 13/03/1996 emis de PARLAMENTUL ROMANIEI;	
B1	Inscrierea provizorie, drept de PROPRIETATE, dobandit prin Lege, cota actuala 1/1, cota initiala 1/1
	1) COMUNA HORODNIC DE SUS, CIF:15562708

C. Partea III. SARCINI .

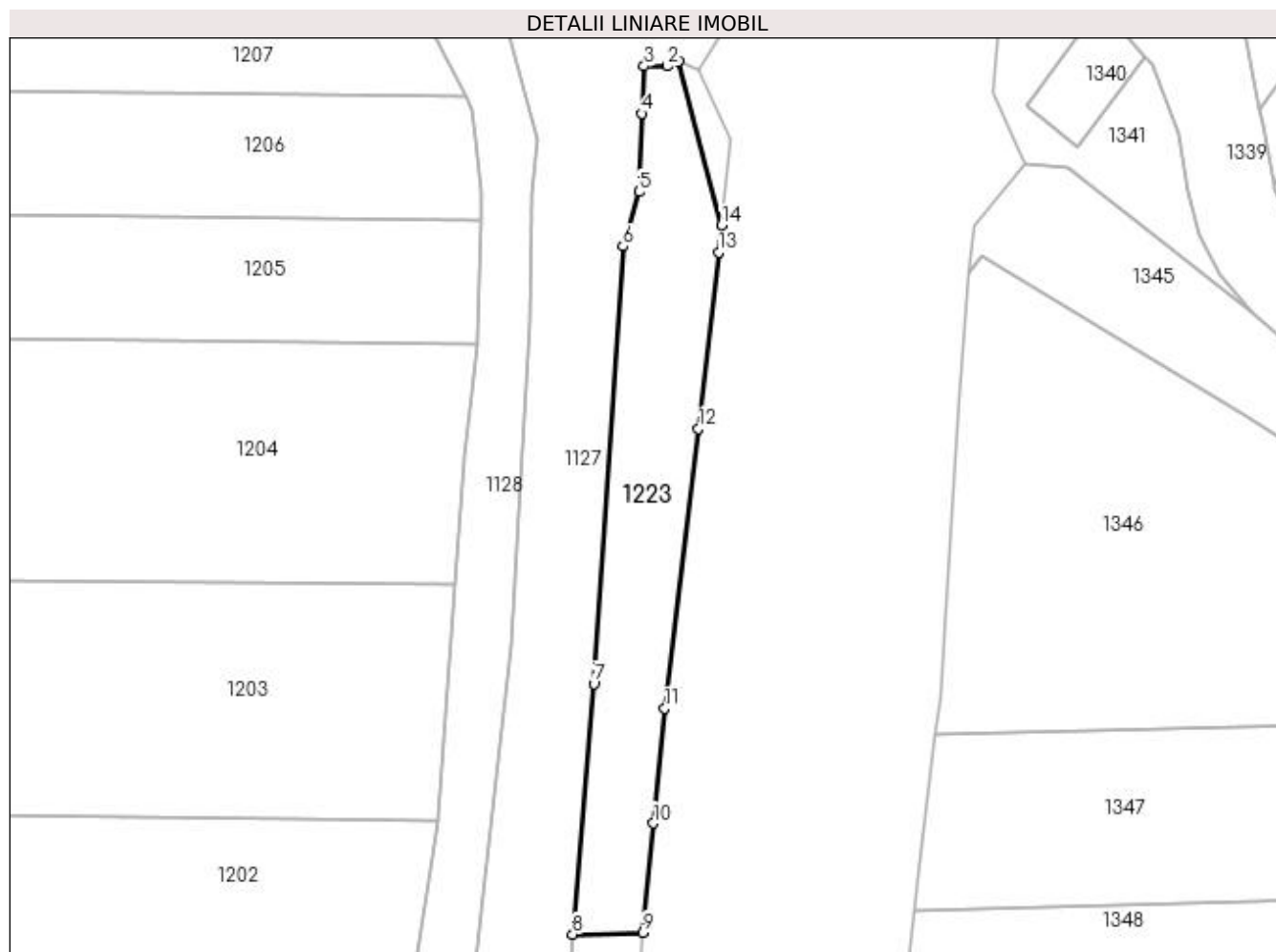
Inscrieri privind dezmembramintele dreptului de proprietate, drepturi reale de garanție și sarcini	Referințe
NU SUNT	

Anexa Nr. 1 La Partea I

Teren

Nr cadastral	Suprafața (mp)*	Observații / Referințe
	463	

* Suprafața este determinată în planul de proiecție Stereo 70.



Date referitoare la teren

Crt	Categorie folosință	Intravilan	Suprafața (mp)	Tarla	Parcelă	Nr. topo	Observații / Referințe
1	arabil	NU	463	55	1017	-	

Lungime Segmente

1) Valorile lungimilor segmentelor sunt obținute din proiecție în plan.

Punct început	X / Y	Punct sfârșit	X / Y	Lungime segment (** (m)
1	566.114,158 706.179,992	2	566.113,23 706.179,59	1.011
2	566.113,23 706.179,59	3	566.111,31 706.179,6	1.92
3	566.111,31 706.179,6	4	566.111,12 706.175,66	3.945
4	566.111,12 706.175,66	5	566.110,87 706.169,14	6.525
5	566.110,87 706.169,14	6	566.109,54 706.164,62	4.712

Punct început	X / Y	Punct sfârșit	X / Y	Lungime segment (** (m)
6	566.109,54 706.164,62	7	566.107,13 706.128,23	36.47
7	566.107,13 706.128,23	8	566.105,365 706.107,383	20.922
8	566.105,365 706.107,383	9	566.111,223 706.107,517	5.86
9	566.111,223 706.107,517	10	566.112,075 706.116,622	9.145
10	566.112,075 706.116,622	11	566.113,002 706.126,18	9.603
11	566.113,002 706.126,18	12	566.115,83 706.149,439	23.43
12	566.115,83 706.149,439	13	566.117,508 706.164,115	14.772
13	566.117,508 706.164,115	14	566.117,756 706.166,363	2.262
14	566.117,756 706.166,363	1	566.114,158 706.179,992	14.096

** Lungimile segmentelor sunt determinate în planul de proiecție Stereo 70 și sunt rotunjite la 1 milimetru.

*** Distanța dintre puncte este formată din segmente cumulate ce sunt mai mici decât valoarea 1 milimetru.

**DATE DESPRE IMOBILUL NR. 1224**

Oficiul de Cadastru și Publicitate Imobiliară SUCEAVA
Biroul de Cadastru și Publicitate Imobiliară Radauti

A. Partea I. Descrierea imobilului

TEREN Extravilan

Adresa: Jud. Suceava

Nr. Crt	Nr cadastral Nr. topografic	Suprafața* (mp)	Observații / Referințe
A1	36077	Din acte: 2.870 Masurata: 59	Sector cadastral:17 Teren neimprejmuit;

B. Partea II. Proprietari și acte

Inscrieri privitoare la dreptul de proprietate și alte drepturi reale		Referințe
15226 / 08/05/2020		
Act Administrativ nr. 130, din 30/06/2005 emis de COMISIA JUDETEANA SUCEAVA;		
B1	Intabulare, drept de PROPRIETATEcu titlu de reconstituire drept de proprietate, dobandit prin Lege, cota actuala 1/1, cota initiala 1/1 1) VLADAN ECATERINA	A1

C. Partea III. SARCINI .

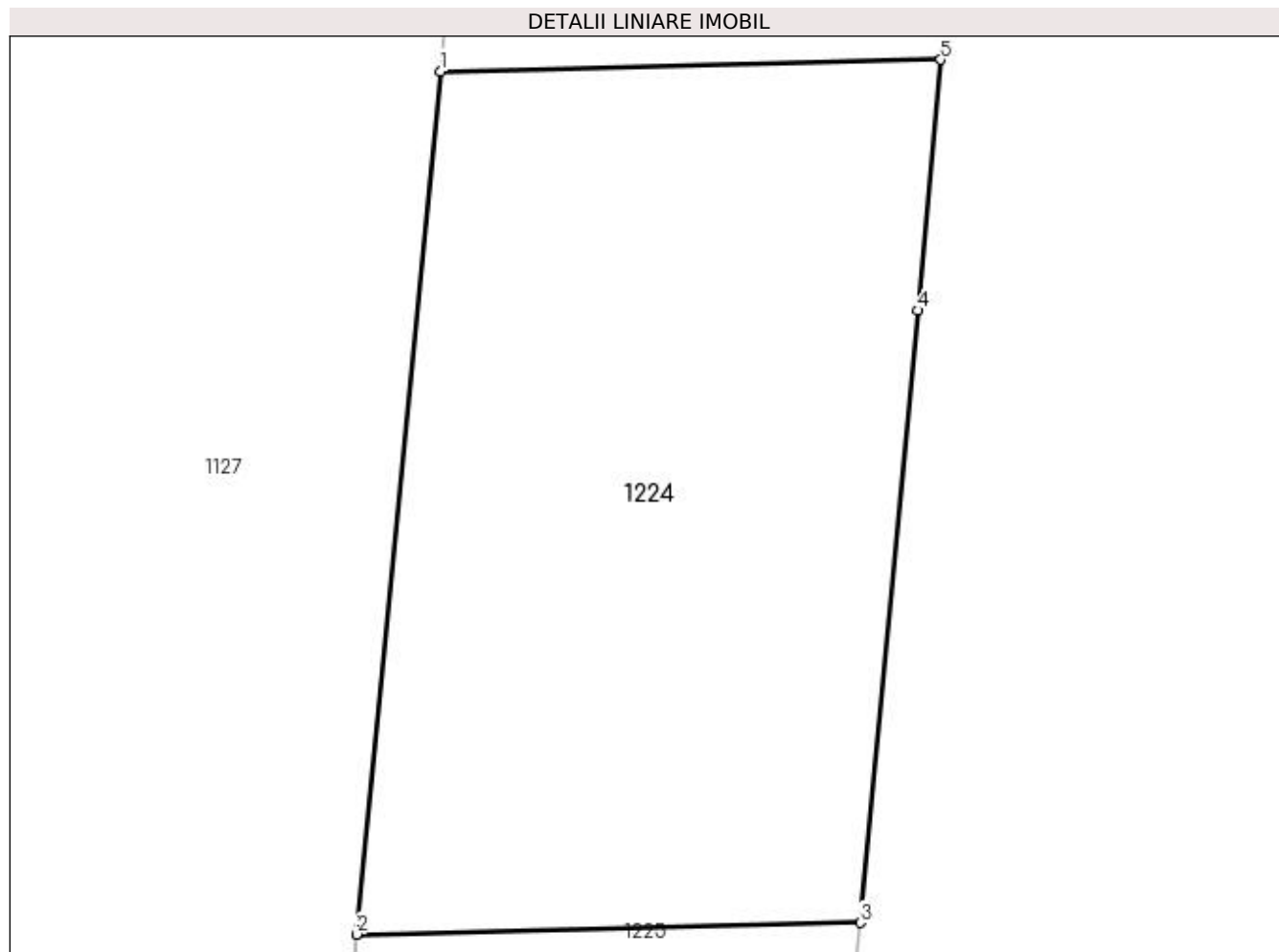
Inscrieri privind dezmembramintele dreptului de proprietate, drepturi reale de garanție și sarcini	Referințe
NU SUNT	

Anexa Nr. 1 La Partea I

Teren

Nr cadastral	Suprafața (mp)*	Observații / Referințe
36077	Din acte: 2.870 Masurata: 59	

* Suprafața este determinată în planul de proiecție Stereo 70.



Date referitoare la teren

Crt	Categorie folosință	Intravilan	Suprafața (mp)	Tarla	Parcelă	Nr. topo	Observații / Referințe
1	arabil	NU	59	55	1017	-	

Lungime Segmente

1) Valorile lungimilor segmentelor sunt obținute din proiecție în plan.

Punct început	X / Y	Punct sfârșit	X / Y	Lungime segment (** (m)
1	566.105,365 706.107,383	2	566.104,378 706.097,275	10.156
2	566.104,378 706.097,275	3	566.110,278 706.097,409	5.902
3	566.110,278 706.097,409	4	566.110,949 706.104,582	7.204
4	566.110,949 706.104,582	5	566.111,223 706.107,517	2.948
5	566.111,223 706.107,517	1	566.105,365 706.107,383	5.86

**** Lungimile segmentelor sunt determinate în planul de proiecție Stereo 70 și sunt rotunjite la 1 milimetru.**

***** Distanța dintre puncte este formată din segmente cumulate ce sunt mai mici decât valoarea 1 milimetru.**

**DATE DESPRE IMOBILUL NR. 1225**

Oficiul de Cadastru și Publicitate Imobiliară SUCEAVA
Biroul de Cadastru și Publicitate Imobiliară Radauti

A. Partea I. Descrierea imobilului

TEREN Extravilan

Adresa: Jud. Suceava

Nr. Crt	Nr cadastral Nr. topografic	Suprafața* (mp)	Observații / Referințe
A1	32201	Din acte: 4.868 Masurata: 97	Sector cadastral:17 Teren neimprejmit;

B. Partea II. Proprietari și acte

Inscrieri privitoare la dreptul de proprietate și alte drepturi reale		Referințe
4318 / 06/02/2015		
Act Notarial nr. 354, din 05/02/2015 emis de Bratiloveanu Silvia;		
B1	Intabulare, drept de PROPRIETATE- bun comun, in devalmasie, cu titlu de cumparare, dobandit prin Conventie, cota actuala 1/1, cota initiala 1/1	A1
	1) VLADAN TOADER 2) VLADAN STELUȚA	

C. Partea III. SARCINI .

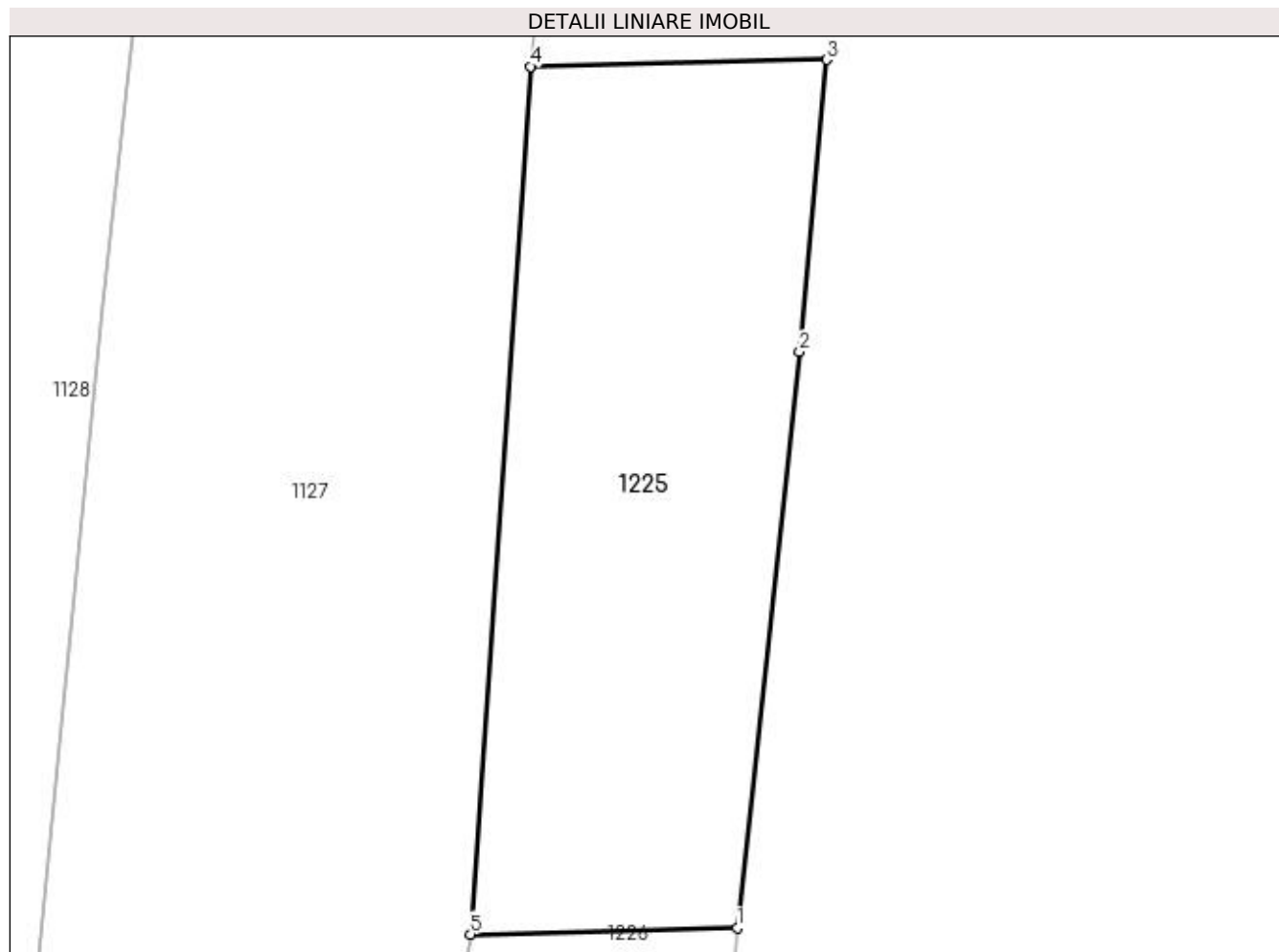
Inscrieri privind dezmembramintele dreptului de proprietate, drepturi reale de garanție și sarcini	Referințe
NU SUNT	

Anexa Nr. 1 La Partea I

Teren

Nr cadastral	Suprafața (mp)*	Observații / Referințe
32201	Din acte: 4.868 Masurata: 97	

* Suprafața este determinată în planul de proiecție Stereo 70.



Date referitoare la teren

Crt	Categorie folosință	Intravilan	Suprafața (mp)	Tarla	Parcelă	Nr. topo	Observații / Referințe
1	arabil	NU	97	55	1017	-	

Lungime Segmente

1) Valorile lungimilor segmentelor sunt obținute din proiecție în plan.

Punct început	X / Y	Punct sfârșit	X / Y	Lungime segment (** (m)
1	566.108,496 706.080,123	2	566.109,735 706.091,595	11.539
2	566.109,735 706.091,595	3	566.110,278 706.097,409	5.839
3	566.110,278 706.097,409	4	566.104,378 706.097,275	5.902
4	566.104,378 706.097,275	5	566.103,189 706.080,0	17.316
5	566.103,189 706.080,0	1	566.108,496 706.080,123	5.308

**** Lungimile segmentelor sunt determinate în planul de proiecție Stereo 70 și sunt rotunjite la 1 milimetru.**

***** Distanța dintre puncte este formată din segmente cumulate ce sunt mai mici decât valoarea 1 milimetru.**

**DATE DESPRE IMOBILUL NR. 1226**

Oficiul de Cadastru și Publicitate Imobiliară SUCEAVA
Biroul de Cadastru și Publicitate Imobiliară Radauti

A. Partea I. Descrierea imobilului

TEREN Extravilan

Adresa: Jud. Suceava

Nr. Crt	Nr cadastral Nr. topografic	Suprafața* (mp)	Observații / Referințe
A1	36079	Din acte: 4.620 Masurata: 94	Sector cadastral:17 Teren neimprejmuit;

B. Partea II. Proprietari și acte

Inscrieri privitoare la dreptul de proprietate și alte drepturi reale		Referințe
15250 / 08/05/2020		
Act Administrativ nr. 149, din 20/05/1993 emis de COMISIA JUDETEANA SUCEAVA;		
B1	Intabulare, drept de PROPRIETATEcu titlu de reconstituire drept de proprietate, dobandit prin Lege, cota actuala 1/1, cota initiala 1/1 1) LUNGOCI DOMNICA	A1

C. Partea III. SARCINI .

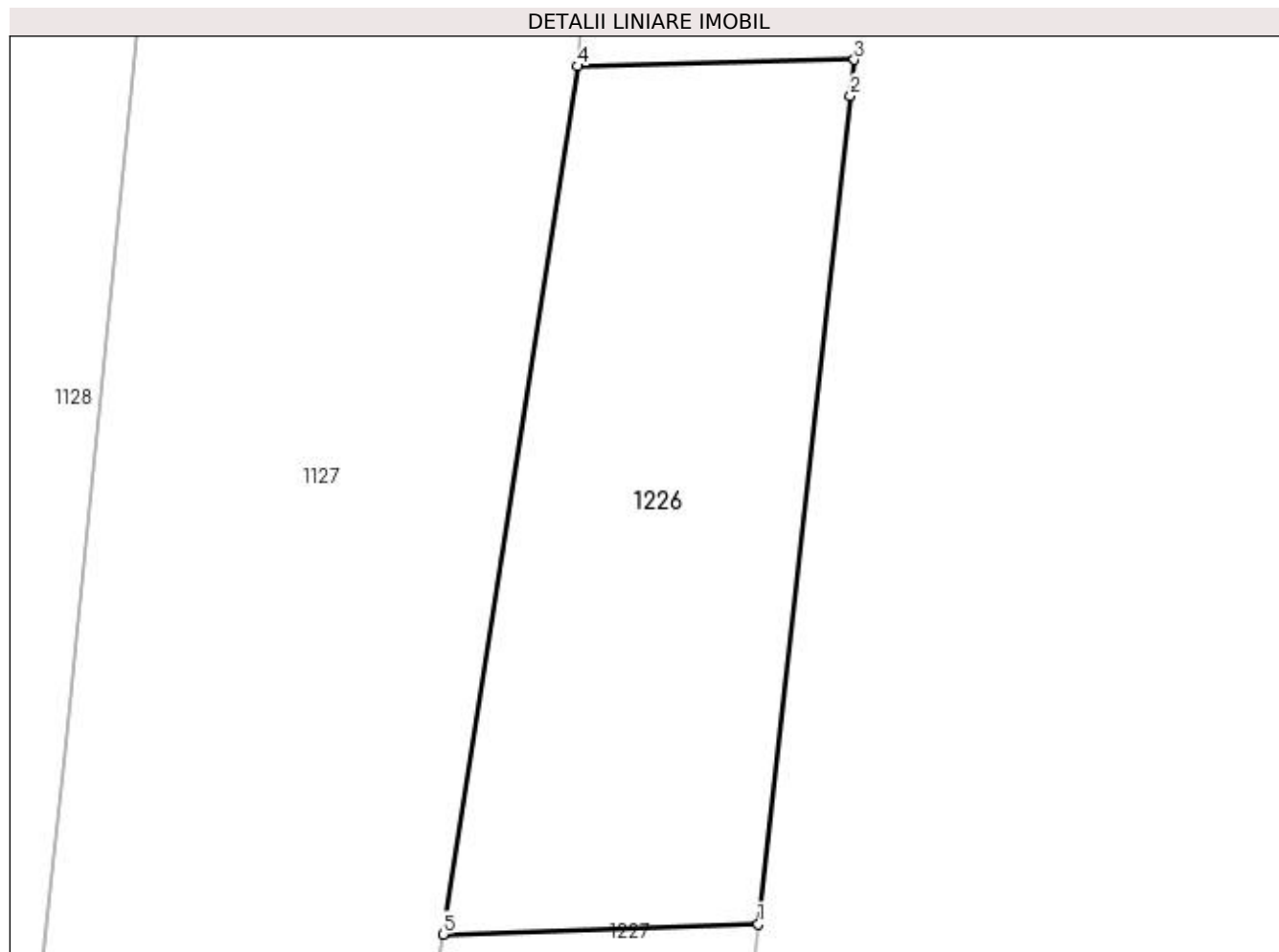
Inscrieri privind dezmembramintele dreptului de proprietate, drepturi reale de garanție și sarcini	Referințe
NU SUNT	

Anexa Nr. 1 La Partea I

Teren

Nr cadastral	Suprafața (mp)*	Observații / Referințe
36079	Din acte: 4.620 Masurata: 94	

* Suprafața este determinată în planul de proiecție Stereo 70.



Date referitoare la teren

Crt	Categorie folosință	Intra vilan	Suprafața (mp)	Tarla	Parcelă	Nr. topo	Observații / Referințe
1	arabil	NU	94	55	1017	-	

Lungime Segmente

1) Valorile lungimilor segmentelor sunt obținute din proiecție în plan.

Punct început	X / Y	Punct sfârșit	X / Y	Lungime segment (** (m)
1	566.106,648 706.063,525	2	566.108,421 706.079,43	16.004
2	566.108,421 706.079,43	3	566.108,496 706.080,123	0.697
3	566.108,496 706.080,123	4	566.103,189 706.080,0	5.308
4	566.103,189 706.080,0	5	566.100,593 706.063,324	16.877
5	566.100,593 706.063,324	1	566.106,648 706.063,525	6.058

**** Lungimile segmentelor sunt determinate în planul de proiecție Stereo 70 și sunt rotunjite la 1 milimetru.**

***** Distanța dintre puncte este formată din segmente cumulate ce sunt mai mici decât valoarea 1 milimetru.**

**DATE DESPRE IMOBILUL NR. 1227**

Oficiul de Cadastru și Publicitate Imobiliară SUCEAVA
 Biroul de Cadastru și Publicitate Imobiliară Radauti

A. Partea I. Descrierea imobilului

TEREN Extravilan

Adresa: Jud. Suceava

Nr. Crt	Nr cadastral Nr. topografic	Suprafața* (mp)	Observații / Referințe
A1	37327	Din acte: 6.500 Masurata: 118	Sector cadastral:17 Teren neimprejmit;

B. Partea II. Proprietari și acte

Inscrieri privitoare la dreptul de proprietate și alte drepturi reale		Referințe
57981 / 07/12/2021		
Act Notarial nr. 1233, din 01/12/1994 emis de BNP Coste Stefan-certificat de mostenitor;		
B1	Intabulare, drept de PROPRIETATE, dobandit prin Succesiune, cota actuala 1/1, cota initiala 1/1 1) PRELIPCEAN CONSTANTIN	A1

C. Partea III. SARCINI .

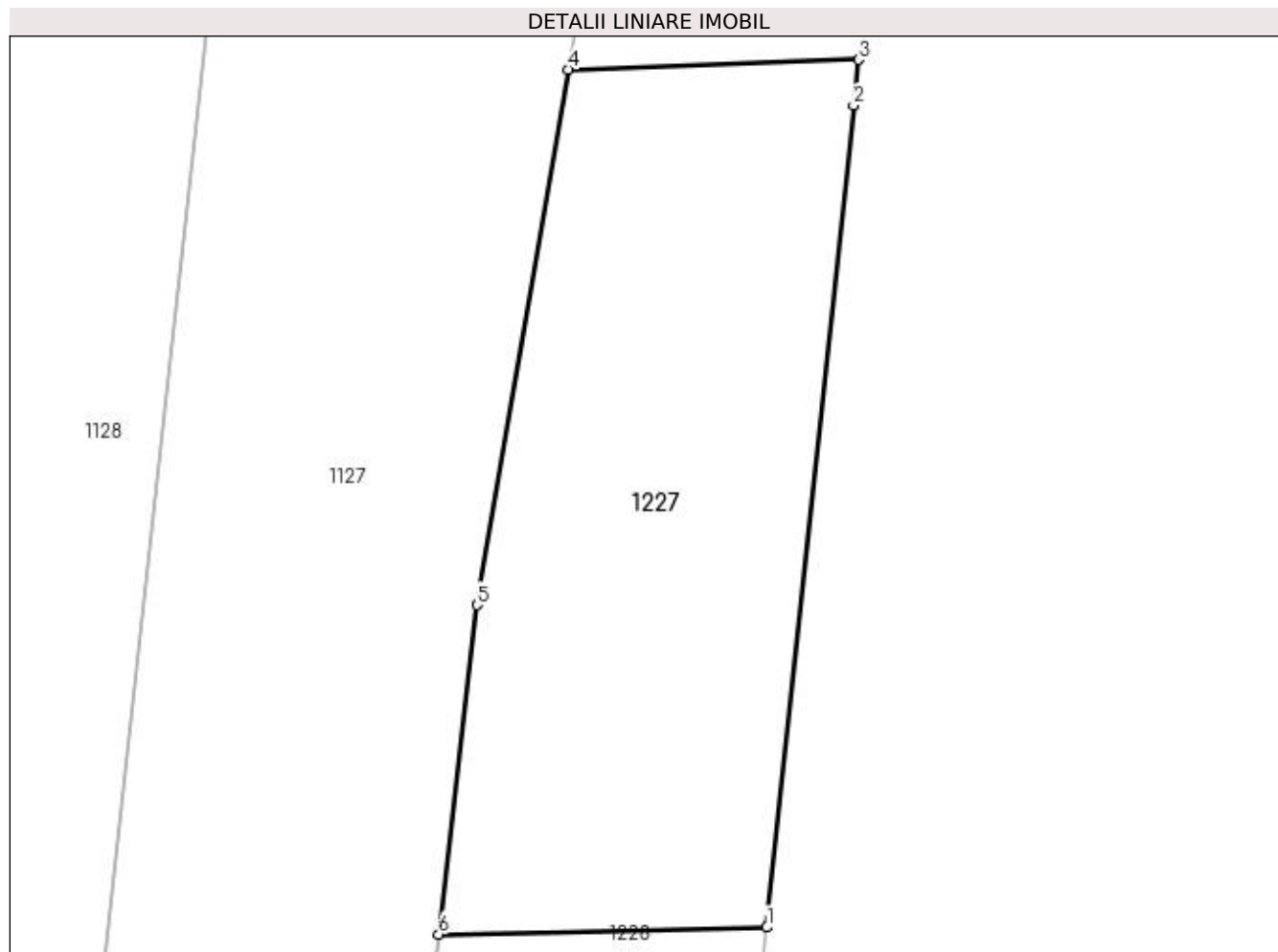
Inscrieri privind dezmembramintele dreptului de proprietate, drepturi reale de garanție și sarcini	Referințe
NU SUNT	

Anexa Nr. 1 La Partea I

Teren

Nr cadastral	Suprafața (mp)*	Observații / Referințe
37327	Din acte: 6.500 Masurata: 118	

* Suprafața este determinată în planul de proiecție Stereo 70.



Date referitoare la teren

Crt	Categorie folosință	Intravilan	Suprafața (mp)	Tarla	Parcelă	Nr. topo	Observații / Referințe
1	arabil	NU	118	55	1017	-	

Lungime Segmente

1) Valorile lungimilor segmentelor sunt obținute din proiecție în plan.

Punct început	X / Y	Punct sfârșit	X / Y	Lungime segment (** (m)
1	566.104,73 706.045,409	2	566.106,542 706.062,573	17.259
2	566.106,542 706.062,573	3	566.106,648 706.063,525	0.958
3	566.106,648 706.063,525	4	566.100,593 706.063,324	6.058
4	566.100,593 706.063,324	5	566.098,68 706.052,14	11.346
5	566.098,68 706.052,14	6	566.097,875 706.045,265	6.922

Punct început	X / Y	Punct sfârșit	X / Y	Lungime segment (** (m)
6	566.097,875 706.045,265	1	566.104,73 706.045,409	6.857

** Lungimile segmentelor sunt determinate în planul de proiecție Stereo 70 și sunt rotunjite la 1 milimetru.

*** Distanța dintre puncte este formată din segmente cumulate ce sunt mai mici decât valoarea 1 milimetru.

**DATE DESPRE IMOBILUL NR. 1228**

Oficiul de Cadastru și Publicitate Imobiliară SUCEAVA
Biroul de Cadastru și Publicitate Imobiliară Radauti

A. Partea I. Descrierea imobilului

TEREN Extravilan

Adresa: Jud. Suceava

Nr. Crt	Nr cadastral Nr. topografic	Suprafața* (mp)	Observații / Referințe
A1	36024	253	Sector cadastral:17 Teren neimprejmit;

B. Partea II. Proprietari și acte

Inscrieri privitoare la dreptul de proprietate și alte drepturi reale		Referințe
12178 / 31/03/2020		
Act De Donatie nr. 3061, din 29/05/1997;		
B1	Intabulare, drept de PROPRIETATE, dobandit prin Conventie, cota actuala 1/2, cota initiala 1/2 1) POPESCU ADRIANA	A1
Act De Donatie nr. 3062, din 29/05/1997;		
B2	Intabulare, drept de PROPRIETATE, dobandit prin Conventie, cota actuala 1/2, cota initiala 1/2 1) LUNGOCI GHEORGHE	A1

C. Partea III. SARCINI .

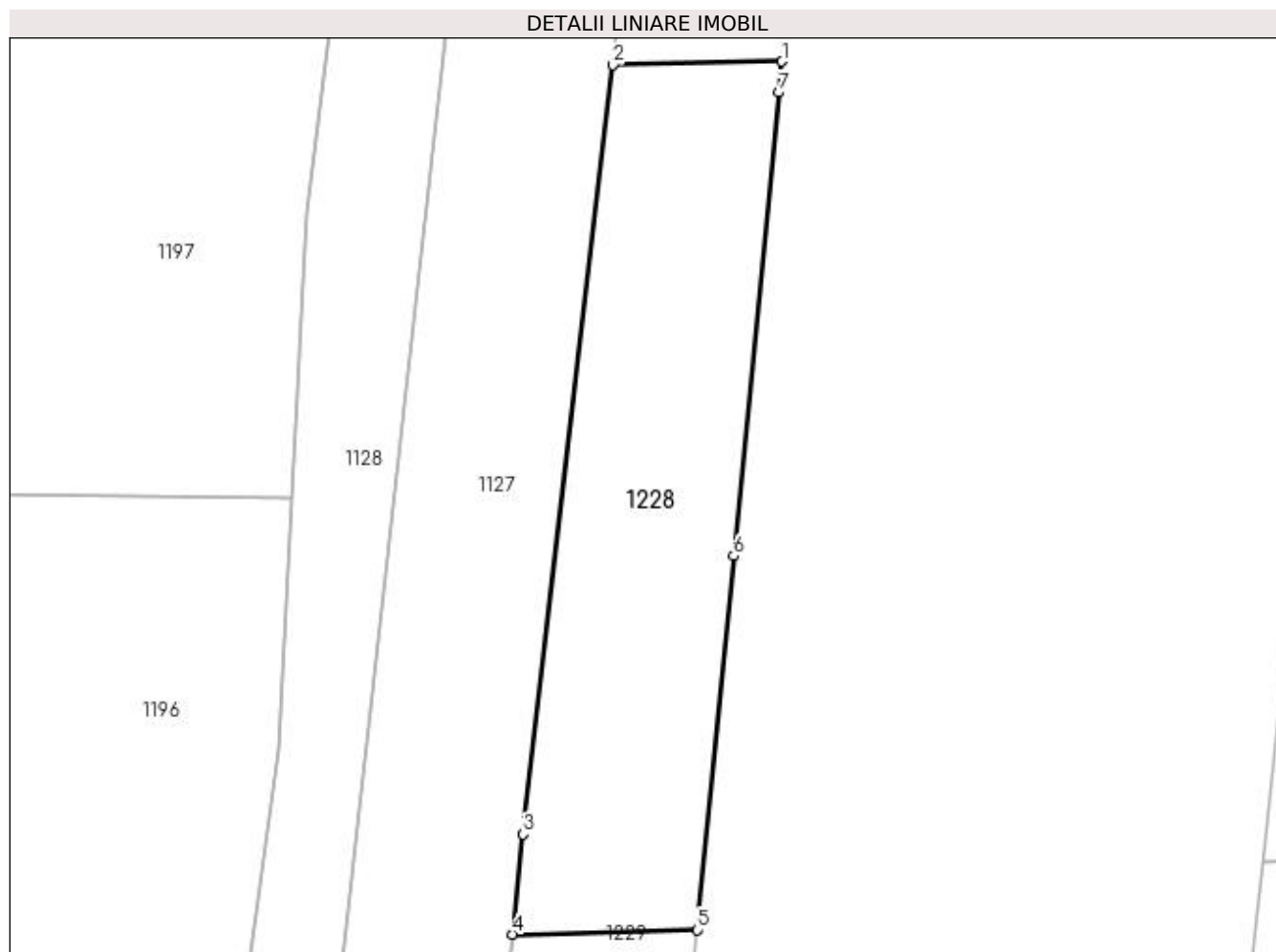
Inscrieri privind dezmembramintele dreptului de proprietate, drepturi reale de garanție și sarcini	Referințe
NU SUNT	

Anexa Nr. 1 La Partea I

Teren

Nr cadastral	Suprafața (mp)*	Observații / Referințe
36024	253	

* Suprafața este determinată în planul de proiecție Stereo 70.



Date referitoare la teren

Crt	Categorie folosință	Intravilan	Suprafața (mp)	Tarla	Parcelă	Nr. topo	Observații / Referințe
1	arabil	NU	253	55	1017	-	

Lungime Segmente

1) Valorile lungimilor segmentelor sunt obținute din proiecție în plan.

Punct început	X / Y	Punct sfârșit	X / Y	Lungime segment (** (m)
1	566.104,73 706.045,409	2	566.097,875 706.045,265	6.857
2	566.097,875 706.045,265	3	566.094,22 706.014,06	31.418
3	566.094,22 706.014,06	4	566.093,776 706.010,003	4.081
4	566.093,776 706.010,003	5	566.101,299 706.010,185	7.525
5	566.101,299 706.010,185	6	566.102,768 706.025,354	15.24

Punct început	X / Y	Punct sfârșit	X / Y	Lungime segment (** (m)
6	566.102,768 706.025,354	7	566.104,598 706.044,156	18.891
7	566.104,598 706.044,156	1	566.104,73 706.045,409	1.26

** Lungimile segmentelor sunt determinate în planul de proiecție Stereo 70 și sunt rotunjite la 1 milimetru.

*** Distanța dintre puncte este formată din segmente cumulate ce sunt mai mici decât valoarea 1 milimetru.

**DATE DESPRE IMOBILUL NR. 1229**

Oficiul de Cadastru și Publicitate Imobiliară SUCEAVA
Biroul de Cadastru și Publicitate Imobiliară Radauti

A. Partea I. Descrierea imobilului

TEREN Extravilan

Adresa: Jud. Suceava

Nr. Crt	Nr cadastral Nr. topografic	Suprafața* (mp)	Observații / Referințe
A1		Din acte: 4.768 Masurata: 255	Sector cadastral:17 Teren neimprejmit;

B. Partea II. Proprietari și acte

Inscrieri privitoare la dreptul de proprietate și alte drepturi reale		Referințe
1229 / 28/11/2023		
Act Notarial nr. 985, din 09/03/2010 emis de BNP FOMIN SIMION;		
B1	Intabulare, drept de PROPRIETATE, dobandit prin lesire Din Indiviziune, cota actuala 1/1, cota initiala 1/1 1) PRELIPCEAN NICOLAE	A1

C. Partea III. SARCINI .

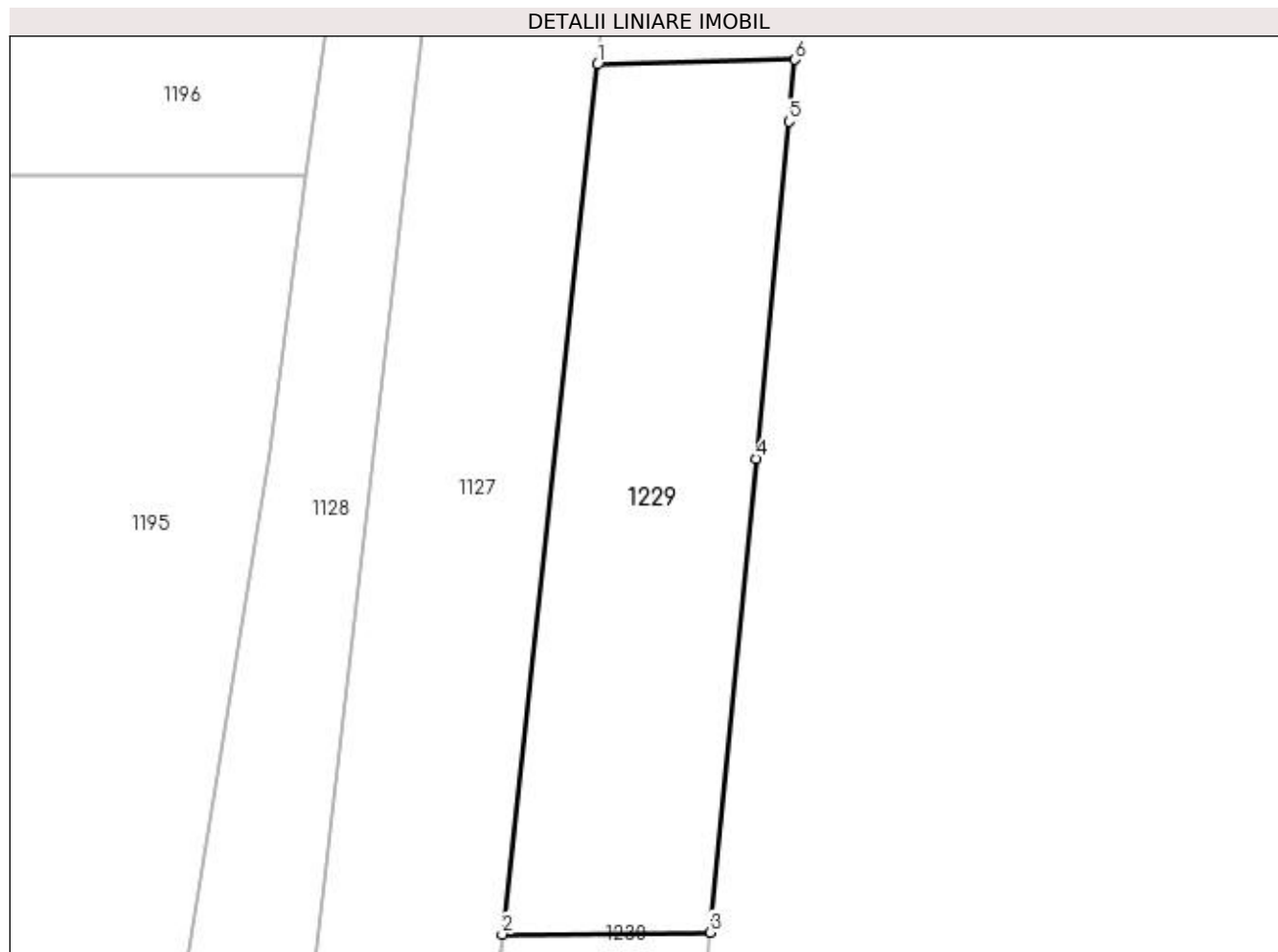
Inscrieri privind dezmembramintele dreptului de proprietate, drepturi reale de garanție și sarcini	Referințe
NU SUNT	

Anexa Nr. 1 La Partea I

Teren

Nr cadastral	Suprafața (mp)*	Observații / Referințe
	Din acte: 4.768 Masurata: 255	

* Suprafața este determinată în planul de proiecție Stereo 70.



Date referitoare la teren

Crt	Categorie folosință	Intravilan	Suprafața (mp)	Tarla	Parcelă	Nr. topo	Observații / Referințe
1	arabil	NU	255	55	1017	-	Diferenta de suprafata la id 1355

Lungime Segmente

1) Valorile lungimilor segmentelor sunt obținute din proiecție în plan.

Punct început	X / Y	Punct sfârșit	X / Y	Lungime segment (** (m)
1	566.093,776 706.010,003	2	566.090,158 705.976,921	33.279
2	566.090,158 705.976,921	3	566.098,061 705.976,993	7.903
3	566.098,061 705.976,993	4	566.099,832 705.995,008	18.102
4	566.099,832 705.995,008	5	566.101,071 706.007,833	12.885
5	566.101,071 706.007,833	6	566.101,299 706.010,185	2.363

Punct început	X / Y	Punct sfârșit	X / Y	Lungime segment (** (m)
6	566.101,299 706.010,185	1	566.093,776 706.010,003	7.525

** Lungimile segmentelor sunt determinate în planul de proiecție Stereo 70 și sunt rotunjite la 1 milimetru.

*** Distanța dintre puncte este formată din segmente cumulate ce sunt mai mici decât valoarea 1 milimetru.

**DATE DESPRE IMOBILUL NR. 1230**

Oficiul de Cadastru și Publicitate Imobiliară SUCEAVA
Biroul de Cadastru și Publicitate Imobiliară Radauti

A. Partea I. Descrierea imobilului

TEREN Extravilan

Adresa: Jud. Suceava

Nr. Crt	Nr cadastral Nr. topografic	Suprafața* (mp)	Observații / Referințe
A1	35808	Din acte: 9.200 Masurata: 148	Sector cadastral:17 Teren neimprejmuit;

B. Partea II. Proprietari și acte

Inscrieri privitoare la dreptul de proprietate și alte drepturi reale		Referințe
57990 / 19/12/2019		
Act Notarial nr. 924, din 04/03/2016 emis de Birou Individual Notarial - COVARIUC IOAN (act notarial nr certificat de mostenitor nr.31 din 18.02.2016, emis de Birou Individual Notarial - COVARIUC IOAN;act notarial nr 41 din 29.02.2016, emis de BIROU INDIVIDUAL NOTARIAL Ilie Valeriana);		
B1	Intabulare, drept de PROPRIETATEcu titlu de mostenire, dobandit prin Conventie, cota actuala 1/1, cota initiala 1/1 1) POPESCU EUFROZINA	A1

C. Partea III. SARCINI .

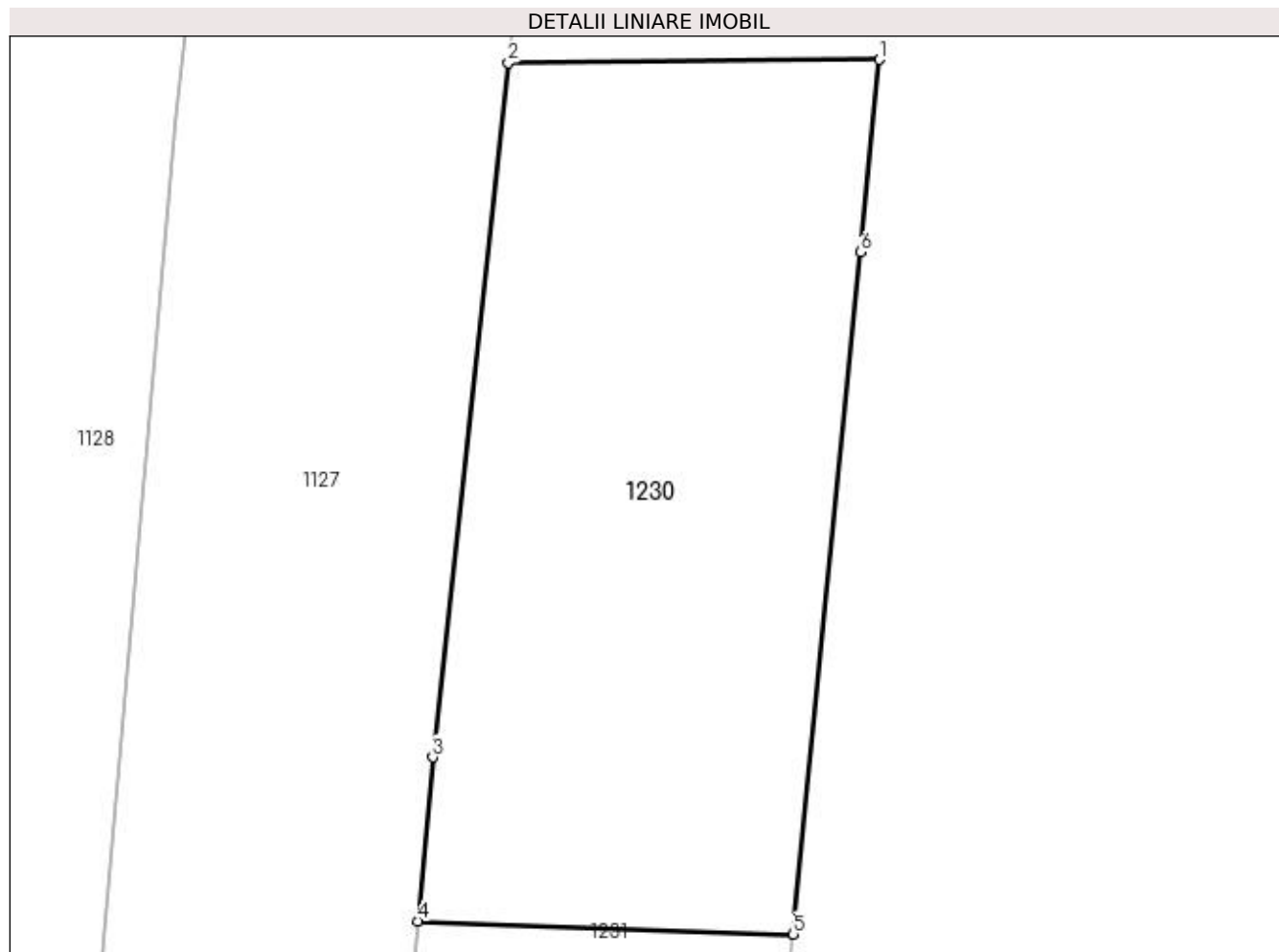
Inscrieri privind dezmembramintele dreptului de proprietate, drepturi reale de garanție și sarcini	Referințe
NU SUNT	

Anexa Nr. 1 La Partea I

Teren

Nr cadastral	Suprafața (mp)*	Observații / Referințe
35808	Din acte: 9.200 Masurata: 148	

* Suprafața este determinată în planul de proiecție Stereo 70.



Date referitoare la teren

Crt	Categorie folosință	Intravilan	Suprafața (mp)	Tarla	Parcelă	Nr. topo	Observații / Referințe
1	arabil	NU	148	55	1017	-	

Lungime Segmente

1) Valorile lungimilor segmentelor sunt obținute din proiecție în plan.

Punct început	X / Y	Punct sfârșit	X / Y	Lungime segment (** (m)
1	566.098,061 705.976,993	2	566.090,158 705.976,921	7.903
2	566.090,158 705.976,921	3	566.088,54 705.962,13	14.879
3	566.088,54 705.962,13	4	566.088,224 705.958,633	3.511
4	566.088,224 705.958,633	5	566.096,227 705.958,355	8.008
5	566.096,227 705.958,355	6	566.097,658 705.972,891	14.606

Punct început	X / Y	Punct sfârșit	X / Y	Lungime segment (** (m)
6	566.097,658 705.972,891	1	566.098,061 705.976,993	4.122

** Lungimile segmentelor sunt determinate în planul de proiecție Stereo 70 și sunt rotunjite la 1 milimetru.

*** Distanța dintre puncte este formată din segmente cumulate ce sunt mai mici decât valoarea 1 milimetru.

**DATE DESPRE IMOBILUL NR. 1231**

Oficiul de Cadastru și Publicitate Imobiliară SUCEAVA
Biroul de Cadastru și Publicitate Imobiliară Radauti

A. Partea I. Descrierea imobilului

TEREN Extravilan

Adresa: Jud. Suceava

Nr. Crt	Nr cadastral Nr. topografic	Suprafața* (mp)	Observații / Referințe
A1		171	Sector cadastral:17 Teren neimprejmuit;

B. Partea II. Proprietari și acte

Inscrieri privitoare la dreptul de proprietate și alte drepturi reale	Referințe
1231 / 28/11/2023	
Act Normativ nr. 7, din 13/03/1996 emis de PARLAMENTUL ROMANIEI;	
B1	Inscrierea provizorie, drept de PROPRIETATE, dobandit prin Lege, cota actuala 1/1, cota initiala 1/1
	1) COMUNA HORODNIC DE SUS, CIF:15562708

C. Partea III. SARCINI .

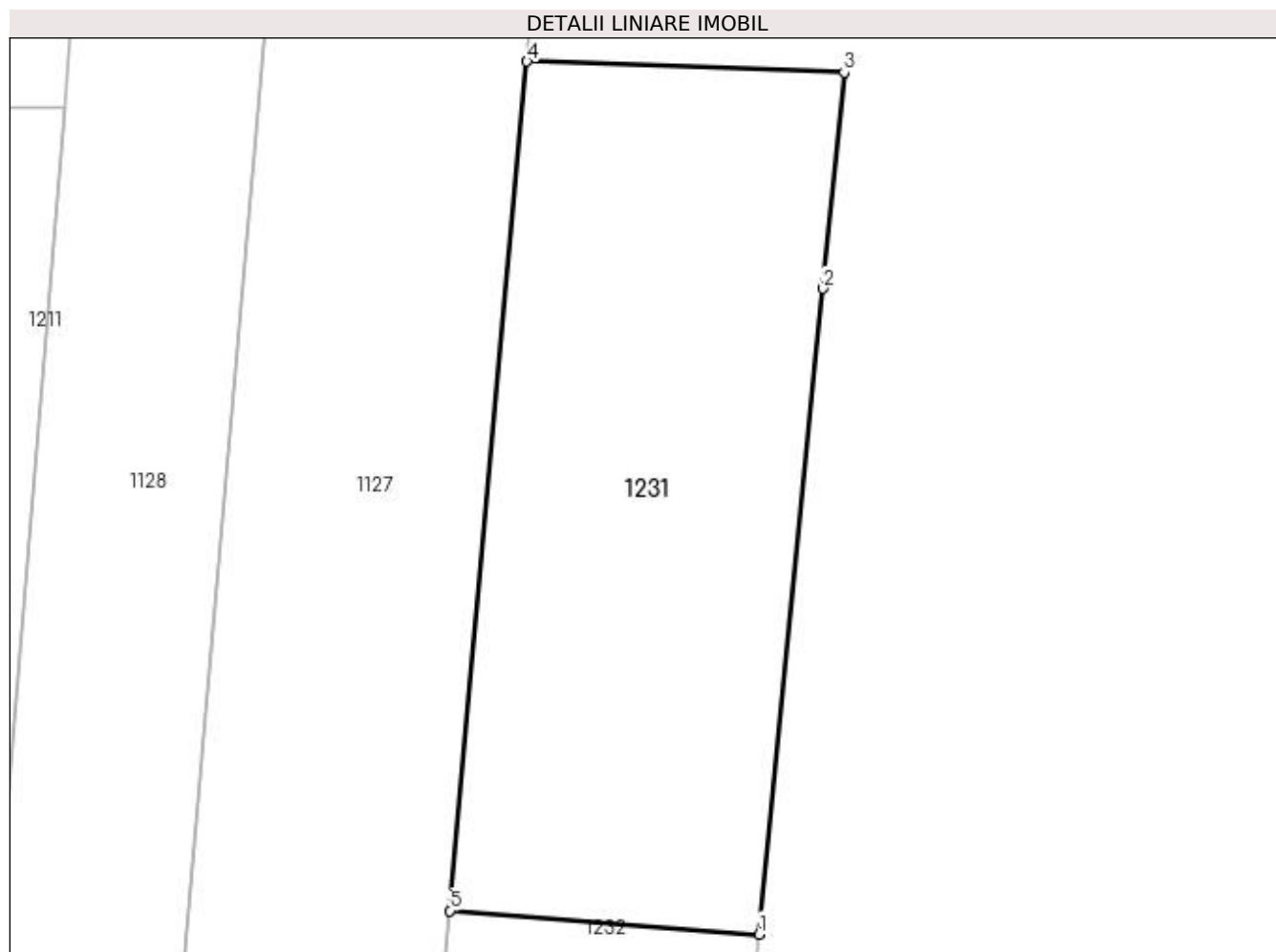
Inscrieri privind dezmembramintele dreptului de proprietate, drepturi reale de garanție și sarcini	Referințe
NU SUNT	

Anexa Nr. 1 La Partea I

Teren

Nr cadastral	Suprafața (mp)*	Observații / Referințe
	171	

* Suprafața este determinată în planul de proiecție Stereo 70.



Date referitoare la teren

Crt	Categorie folosință	Intravilan	Suprafața (mp)	Tarla	Parcelă	Nr. topo	Observații / Referințe
1	arabil	NU	171	55	1017	-	

Lungime Segmente

1) Valorile lungimilor segmentelor sunt obținute din proiecție în plan.

Punct început	X / Y	Punct sfârșit	X / Y	Lungime segment (** (m)
1	566.094,081 705.936,615	2	566.095,691 705.952,907	16.371
2	566.095,691 705.952,907	3	566.096,227 705.958,355	5.474
3	566.096,227 705.958,355	4	566.088,224 705.958,633	8.008
4	566.088,224 705.958,633	5	566.086,288 705.937,209	21.511
5	566.086,288 705.937,209	1	566.094,081 705.936,615	7.816

**** Lungimile segmentelor sunt determinate în planul de proiecție Stereo 70 și sunt rotunjite la 1 milimetru.**

***** Distanța dintre puncte este formată din segmente cumulate ce sunt mai mici decât valoarea 1 milimetru.**

**DATE DESPRE IMOBILUL NR. 1232**

Oficiul de Cadastru și Publicitate Imobiliară SUCEAVA
Biroul de Cadastru și Publicitate Imobiliară Radauti

A. Partea I. Descrierea imobilului

TEREN Extravilan

Adresa: Jud. Suceava

Nr. Crt	Nr cadastral Nr. topografic	Suprafața* (mp)	Observații / Referințe
A1		1.128	Sector cadastral:17 Teren neimprejmuit;

B. Partea II. Proprietari și acte

Inscrieri privitoare la dreptul de proprietate și alte drepturi reale		Referințe
1232 / 28/11/2023		
Act Normativ nr. 7, din 13/03/1996 emis de PARLAMENTUL ROMANIEI;		
B1	Inscrierea provizorie, drept de PROPRIETATE, dobandit prin Lege, cota actuala 1/1, cota initiala 1/1 1) COMUNA HORODNIC DE SUS, CIF:15562708	A1

C. Partea III. SARCINI .

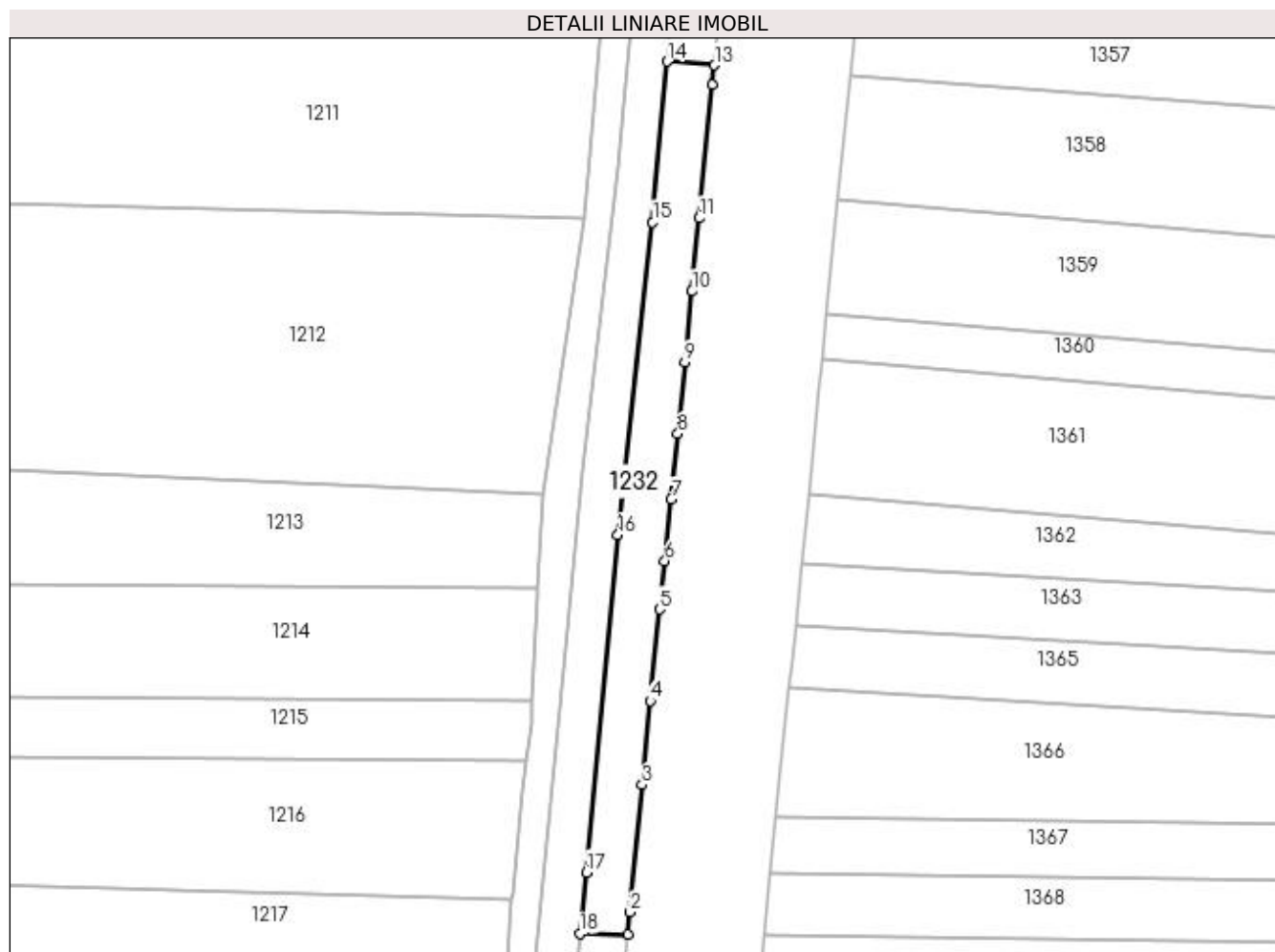
Inscrieri privind dezmembramintele dreptului de proprietate, drepturi reale de garanție și sarcini	Referințe
NU SUNT	

Anexa Nr. 1 La Partea I

Teren

Nr cadastral	Suprafața (mp)*	Observații / Referințe
	1.128	

* Suprafața este determinată în planul de proiecție Stereo 70.



Date referitoare la teren

Crt	Categorie folosință	Intra vilan	Suprafața (mp)	Tarla	Parcelă	Nr. topo	Observații / Referințe
1	arabil	NU	1.128	55	1017	-	

Lungime Segmente

1) Valorile lungimilor segmentelor sunt obținute din proiecție în plan.

Punct început	X / Y	Punct sfârșit	X / Y	Lungime segment (** (m)
1	566.079,822 705.793,641	2	566.080,176 705.797,272	3.648
2	566.080,176 705.797,272	3	566.082,144 705.818,256	21.076
3	566.082,144 705.818,256	4	566.083,514 705.832,06	13.872
4	566.083,514 705.832,06	5	566.085,066 705.847,11	15.13
5	566.085,066 705.847,11	6	566.085,893 705.855,027	7.96

Punct început	X / Y	Punct sfârșit	X / Y	Lungime segment (** (m)
6	566.085,893 705.855,027	7	566.086,956 705.865,18	10.208
7	566.086,956 705.865,18	8	566.088,068 705.875,984	10.861
8	566.088,068 705.875,984	9	566.089,216 705.887,732	11.804
9	566.089,216 705.887,732	10	566.090,369 705.899,41	11.735
10	566.090,369 705.899,41	11	566.091,572 705.911,455	12.105
11	566.091,572 705.911,455	12	566.093,758 705.933,345	21.999
12	566.093,758 705.933,345	13	566.094,081 705.936,615	3.286
13	566.094,081 705.936,615	14	566.086,288 705.937,209	7.816
14	566.086,288 705.937,209	15	566.083,9 705.910,79	26.527
15	566.083,9 705.910,79	16	566.078,19 705.859,35	51.756
16	566.078,19 705.859,35	17	566.072,98 705.803,82	55.774
17	566.072,98 705.803,82	18	566.071,876 705.793,737	10.143
18	566.071,876 705.793,737	1	566.079,822 705.793,641	7.947

** Lungimile segmentelor sunt determinate în planul de proiecție Stereo 70 și sunt rotunjite la 1 milimetru.

*** Distanța dintre puncte este formată din segmente cumulate ce sunt mai mici decât valoarea 1 milimetru.

**DATE DESPRE IMOBILUL NR. 1233**

Oficiul de Cadastru și Publicitate Imobiliară SUCEAVA
Biroul de Cadastru și Publicitate Imobiliară Radauti

A. Partea I. Descrierea imobilului

TEREN Extravilan

Adresa: Jud. Suceava

Nr. Crt	Nr cadastral Nr. topografic	Suprafața* (mp)	Observații / Referințe
A1	36095	Din acte: 2.400 Masurata: 68	Sector cadastral:17 Teren neimprejmuit;

B. Partea II. Proprietari și acte

Inscrieri privitoare la dreptul de proprietate și alte drepturi reale		Referințe
16699 / 14/05/2020		
Act Administrativ nr. 92, din 02/03/2005 emis de COMISIA JUDETEANA SUCEAVA;		
B1	Intabulare, drept de PROPRIETATEcu titlu de reconstituire drept de proprietate, dobandit prin Lege, cota actuala 1/1, cota initiala 1/1 1) MACOVEI STELUȚA	A1

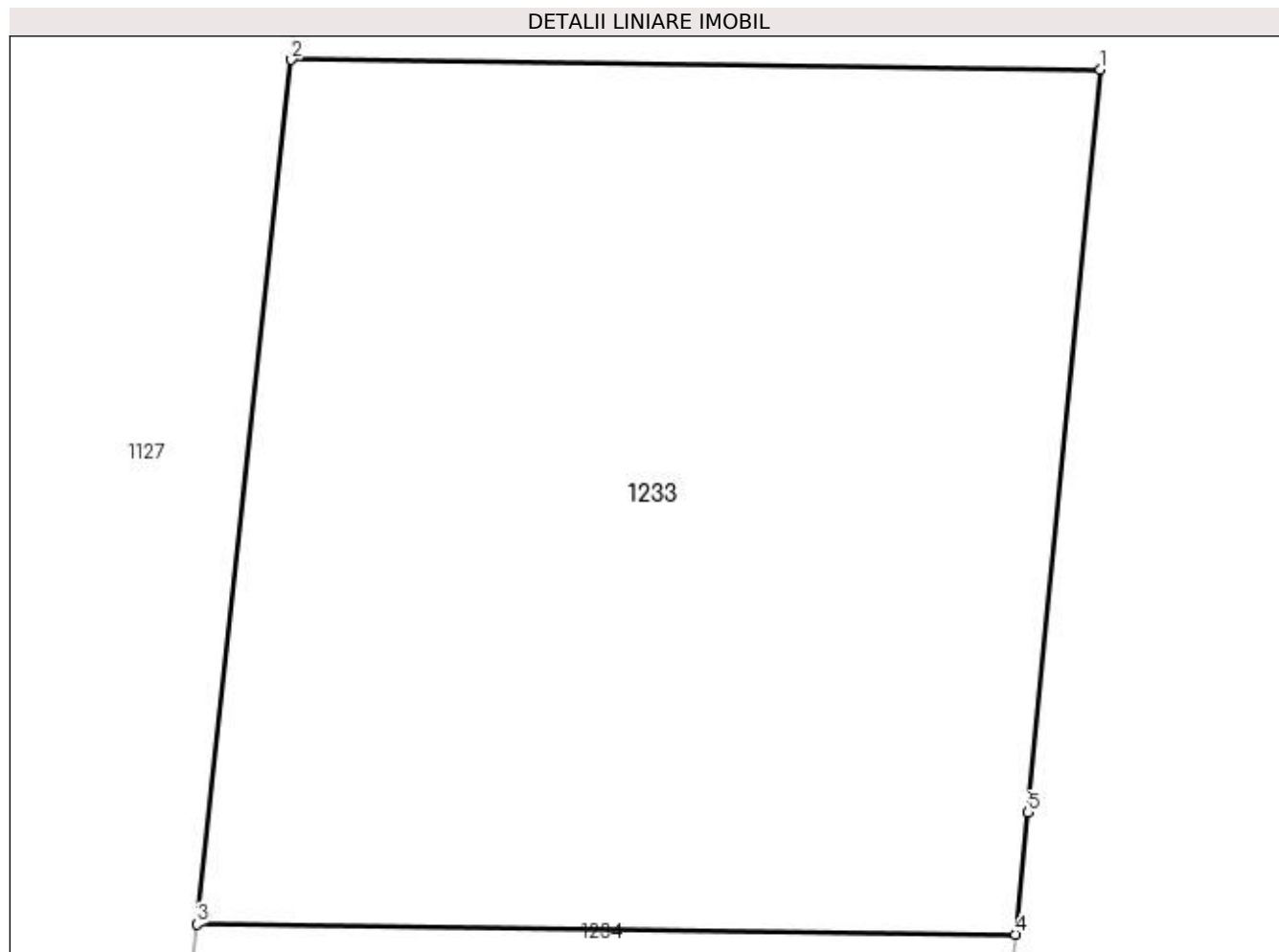
C. Partea III. SARCINI .

Inscrieri privind dezmembramintele dreptului de proprietate, drepturi reale de garanție și sarcini	Referințe
NU SUNT	

Anexa Nr. 1 La Partea I**Teren**

Nr cadastral	Suprafața (mp)*	Observații / Referințe
36095	Din acte: 2.400 Masurata: 68	

* Suprafața este determinată în planul de proiecție Stereo 70.

**Date referitoare la teren**

Crt	Categorie folosință	Intravilan	Suprafața (mp)	Tarla	Parcelă	Nr. topo	Observații / Referințe
1	arabil	NU	68	55	1017	-	

Lungime Segmente

1) Valorile lungimilor segmentelor sunt obținute din proiecție în plan.

Punct început	X / Y	Punct sfârșit	X / Y	Lungime segment (** (m)
1	566.079,822 705.793,641	2	566.071,876 705.793,737	7.947
2	566.071,876 705.793,737	3	566.070,947 705.785,244	8.544
3	566.070,947 705.785,244	4	566.078,988 705.785,147	8.042
4	566.078,988 705.785,147	5	566.079,112 705.786,345	1.204
5	566.079,112 705.786,345	1	566.079,822 705.793,641	7.33

**** Lungimile segmentelor sunt determinate în planul de proiecție Stereo 70 și sunt rotunjite la 1 milimetru.**

***** Distanța dintre puncte este formată din segmente cumulate ce sunt mai mici decât valoarea 1 milimetru.**

**DATE DESPRE IMOBILUL NR. 1234**

Oficiul de Cadastru și Publicitate Imobiliară SUCEAVA
Biroul de Cadastru și Publicitate Imobiliară Radauti

A. Partea I. Descrierea imobilului

TEREN Extravilan

Adresa: Jud. Suceava

Nr. Crt	Nr cadastral Nr. topografic	Suprafața* (mp)	Observații / Referințe
A1		Din acte: 3.886 Masurata: 121	Sector cadastral:17 Teren neimprejmuit;

B. Partea II. Proprietari și acte

Inscrieri privitoare la dreptul de proprietate și alte drepturi reale		Referințe
1234 / 28/11/2023		
Act Administrativ nr. 142, din 20/05/1993 emis de COMISIA JUDETEANA SUCEAVA;		
B1	Intabulare, drept de PROPRIETATE, dobandit prin Reconstituire, cota actuala 1/1, cota initiala 1/1 1) CALANCEA FLOAREA	A1

C. Partea III. SARCINI .

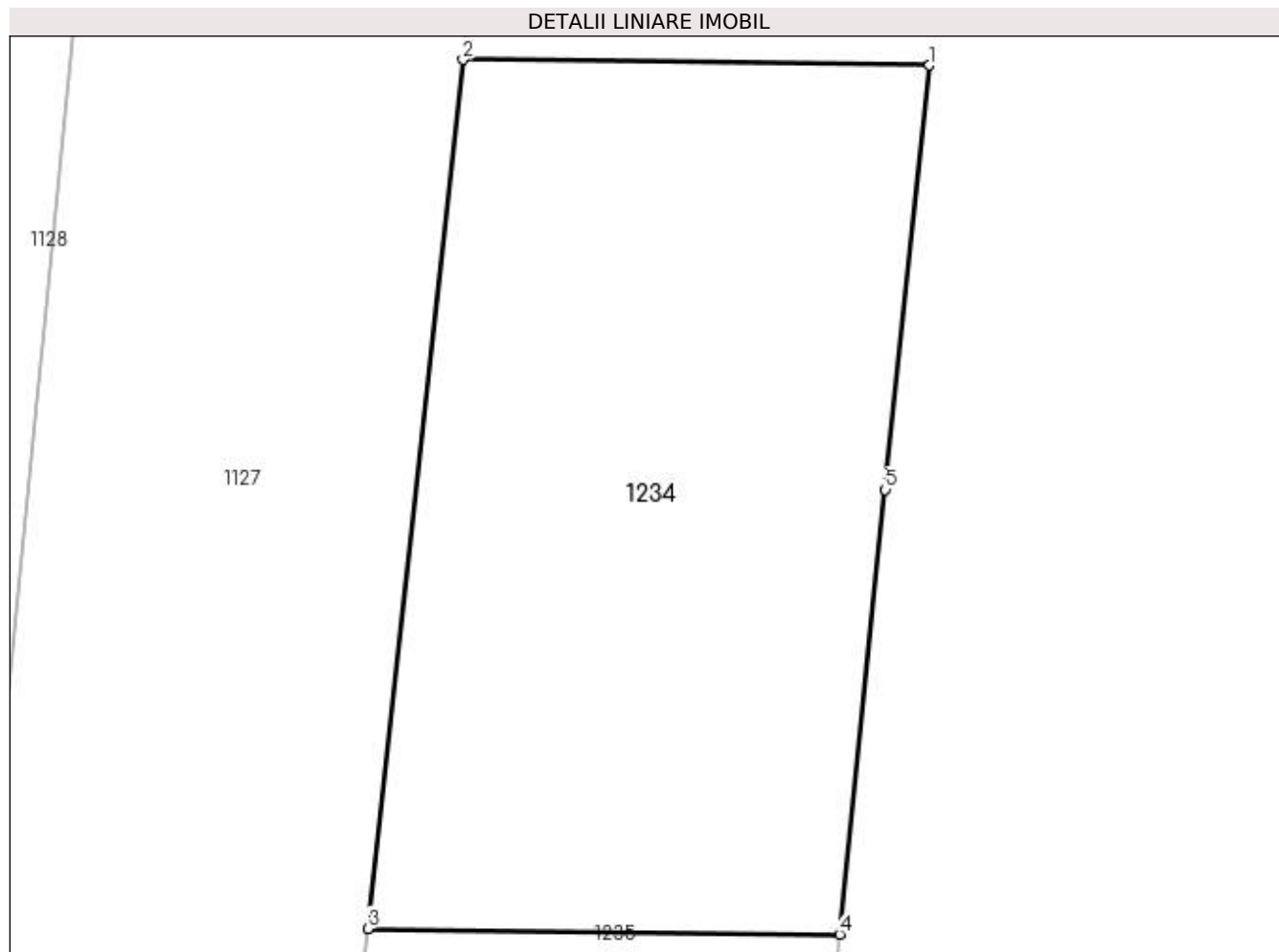
Inscrieri privind dezmembramintele dreptului de proprietate, drepturi reale de garanție și sarcini	Referințe
NU SUNT	

Anexa Nr. 1 La Partea I

Teren

Nr cadastral	Suprafața (mp)*	Observații / Referințe
	Din acte: 3.886 Masurata: 121	

* Suprafața este determinată în planul de proiecție Stereo 70.



Date referitoare la teren

Crt	Categorie folosință	Intra vilan	Suprafața (mp)	Tarla	Parcelă	Nr. topo	Observații / Referințe
1	arabil	NU	121	55	1017	-	Diferenta de suprafata la id 1370

Lungime Segmente

1) Valorile lungimilor segmentelor sunt obținute din proiecție în plan.

Punct început	X / Y	Punct sfârșit	X / Y	Lungime segment (** (m)
1	566.078,988 705.785,147	2	566.070,947 705.785,244	8.042
2	566.070,947 705.785,244	3	566.069,307 705.770,263	15.07
3	566.069,307 705.770,263	4	566.077,44 705.770,165	8.134
4	566.077,44 705.770,165	5	566.078,231 705.777,829	7.705
5	566.078,231 705.777,829	1	566.078,988 705.785,147	7.357

**** Lungimile segmentelor sunt determinate în planul de proiecție Stereo 70 și sunt rotunjite la 1 milimetru.**

***** Distanța dintre puncte este formată din segmente cumulate ce sunt mai mici decât valoarea 1 milimetru.**

**DATE DESPRE IMOBILUL NR. 1235**

Oficiul de Cadastru și Publicitate Imobiliară SUCEAVA
Biroul de Cadastru și Publicitate Imobiliară Radauti

A. Partea I. Descrierea imobilului

TEREN Extravilan

Adresa: Jud. Suceava

Nr. Crt	Nr cadastral Nr. topografic	Suprafața* (mp)	Observații / Referințe
A1		119	Sector cadastral:17 Teren neimprejmuit;

B. Partea II. Proprietari și acte

Inscrieri privitoare la dreptul de proprietate și alte drepturi reale		Referințe
1235 / 28/11/2023		
Act Normativ nr. 7, din 13/03/1996 emis de PARLAMENTUL ROMANIEI;		
B1	Inscrierea provizorie, drept de PROPRIETATE, dobandit prin Lege, cota actuala 1/1, cota initiala 1/1 1) COMUNA HORODNIC DE SUS, CIF:15562708	A1

C. Partea III. SARCINI .

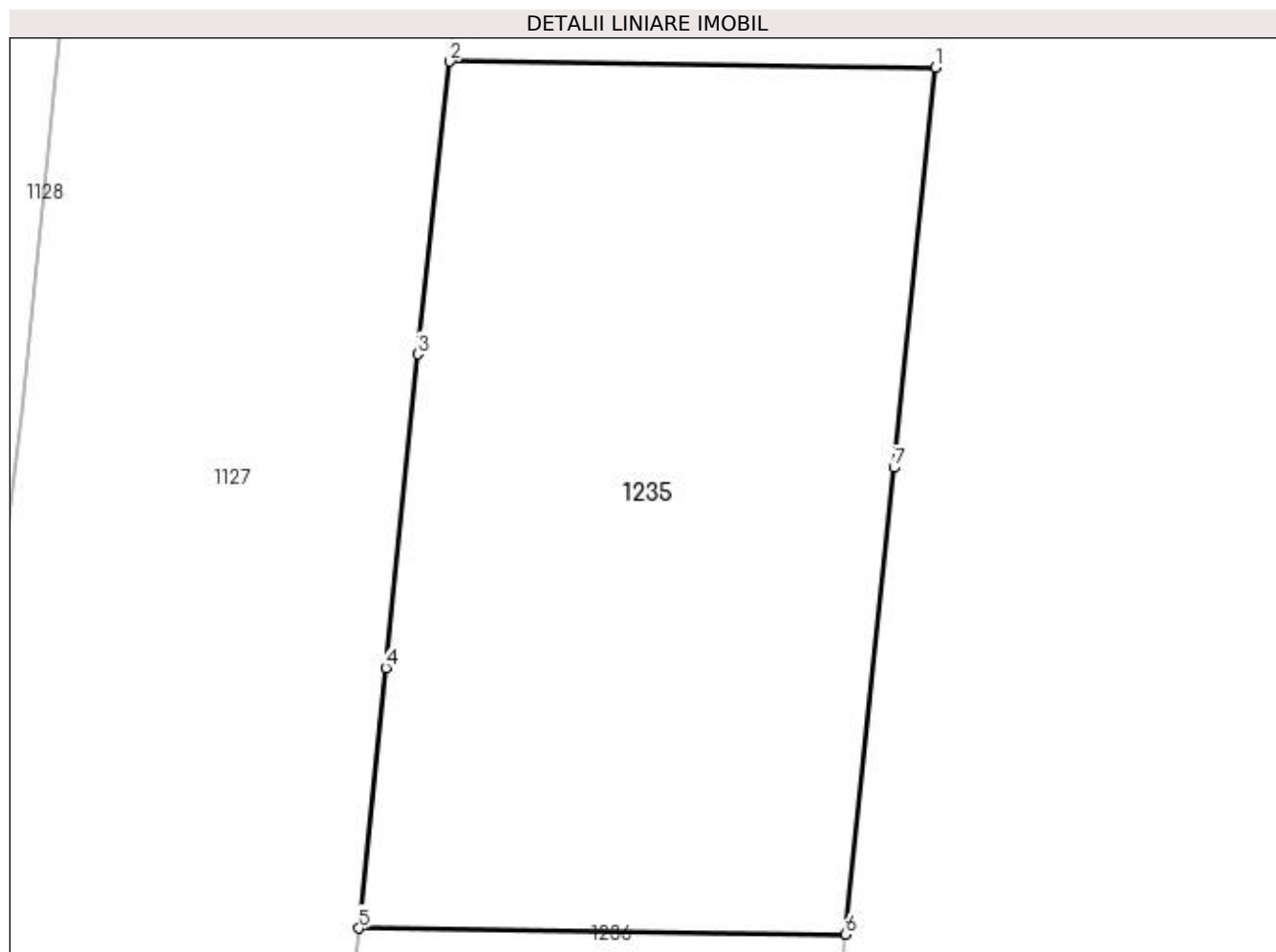
Inscrieri privind dezmembramintele dreptului de proprietate, drepturi reale de garanție și sarcini	Referințe
NU SUNT	

Anexa Nr. 1 La Partea I

Teren

Nr cadastral	Suprafața (mp)*	Observații / Referințe
	119	

* Suprafața este determinată în planul de proiecție Stereo 70.



Date referitoare la teren

Crt	Categorie folosință	Intravilan	Suprafața (mp)	Tarla	Parcelă	Nr. topo	Observații / Referințe
1	arabil	NU	119	55	1017	-	

Lungime Segmente

1) Valorile lungimilor segmentelor sunt obținute din proiecție în plan.

Punct început	X / Y	Punct sfârșit	X / Y	Lungime segment (** (m)
1	566.077,44 705.770,165	2	566.069,307 705.770,263	8.134
2	566.069,307 705.770,263	3	566.068,77 705.765,36	4.932
3	566.068,77 705.765,36	4	566.068,233 705.760,101	5.286
4	566.068,233 705.760,101	5	566.067,787 705.755,734	4.39
5	566.067,787 705.755,734	6	566.075,943 705.755,636	8.157

Punct început	X / Y	Punct sfârșit	X / Y	Lungime segment (** (m)
6	566.075,943 705.755,636	7	566.076,748 705.763,457	7.862
7	566.076,748 705.763,457	1	566.077,44 705.770,165	6.744

** Lungimile segmentelor sunt determinate în planul de proiecție Stereo 70 și sunt rotunjite la 1 milimetru.

*** Distanța dintre puncte este formată din segmente cumulate ce sunt mai mici decât valoarea 1 milimetru.

**DATE DESPRE IMOBILUL NR. 1236**

Oficiul de Cadastru și Publicitate Imobiliară SUCEAVA
Biroul de Cadastru și Publicitate Imobiliară Radauti

A. Partea I. Descrierea imobilului

TEREN Extravilan

Adresa: Jud. Suceava

Nr. Crt	Nr cadastral Nr. topografic	Suprafața* (mp)	Observații / Referințe
A1	37512	Din acte: 6.432 Masurata: 83	Sector cadastral:17 Teren neimprejmuit;

B. Partea II. Proprietari și acte

Inscrieri privitoare la dreptul de proprietate și alte drepturi reale		Referințe
17991 / 06/05/2022		
Act Notarial nr. 42, din 21/03/2014 emis de BNP Fomin Elena;		
B1	Intabulare, drept de PROPRIETATE, dobandit prin Succesiune, cota actuala 1/2, cota initiala 1/2 1) UNGUREANU RODICA	A1
B2	Intabulare, drept de PROPRIETATE, dobandit prin Succesiune, cota actuala 1/2, cota initiala 1/2 1) PRELIPCEAN GHEORGHE	A1

C. Partea III. SARCINI .

Inscrieri privind dezmembramintele dreptului de proprietate, drepturi reale de garanție și sarcini	Referințe
NU SUNT	

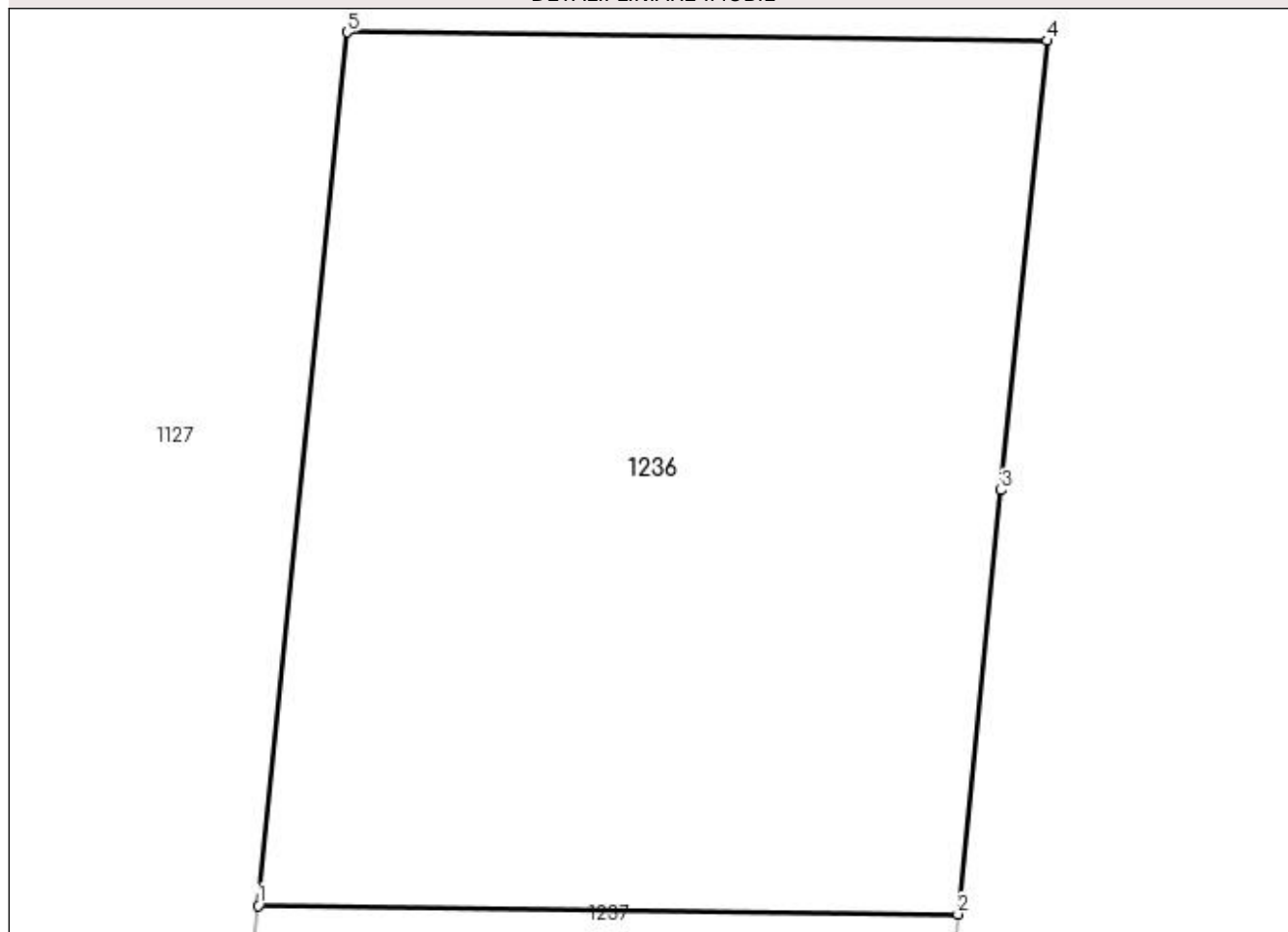
Anexa Nr. 1 La Partea I

Teren

Nr cadastral	Suprafața (mp)*	Observații / Referințe
37512	Din acte: 6.432 Masurata: 83	

* Suprafața este determinată în planul de proiecție Stereo 70.

DETALII LINIARE IMOBIL



Date referitoare la teren

Crt	Categorie folosință	Intra vilan	Suprafața (mp)	Tarla	Parcelă	Nr. topo	Observații / Referințe
1	arabil	NU	83	55	1017	-	

Lungime Segmente

1) Valorile lungimilor segmentelor sunt obținute din proiecție în plan.

Punct început	X / Y	Punct sfârșit	X / Y	Lungime segment (** (m)
1	566.066,748 705.745,567	2	566.074,899 705.745,469	8.152
2	566.074,899 705.745,469	3	566.075,405 705.750,403	4.96
3	566.075,405 705.750,403	4	566.075,943 705.755,636	5.261
4	566.075,943 705.755,636	5	566.067,787 705.755,734	8.157
5	566.067,787 705.755,734	1	566.066,748 705.745,567	10.22

**** Lungimile segmentelor sunt determinate în planul de proiecție Stereo 70 și sunt rotunjite la 1 milimetru.**

***** Distanța dintre puncte este formată din segmente cumulate ce sunt mai mici decât valoarea 1 milimetru.**

**DATE DESPRE IMOBILUL NR. 1237**

Oficiul de Cadastru și Publicitate Imobiliară SUCEAVA
Biroul de Cadastru și Publicitate Imobiliară Radauti

A. Partea I. Descrierea imobilului

TEREN Extravilan

Adresa: Jud. Suceava

Nr. Crt	Nr cadastral Nr. topografic	Suprafața* (mp)	Observații / Referințe
A1		Din acte: 3.484 Masurata: 113	Sector cadastral:17 Teren neimprejmit;

B. Partea II. Proprietari și acte

Inscrieri privitoare la dreptul de proprietate și alte drepturi reale		Referințe
1237 / 28/11/2023		
Act Administrativ nr. 1194, din 25/05/1995 emis de COMISIA JUDETEANA SUCEAVA;		
B1	Intabulare, drept de PROPRIETATE, dobandit prin Reconstituire, cota actuala 1/1, cota initiala 1/1 1) CALANCEA DIMITRIE	A1

C. Partea III. SARCINI .

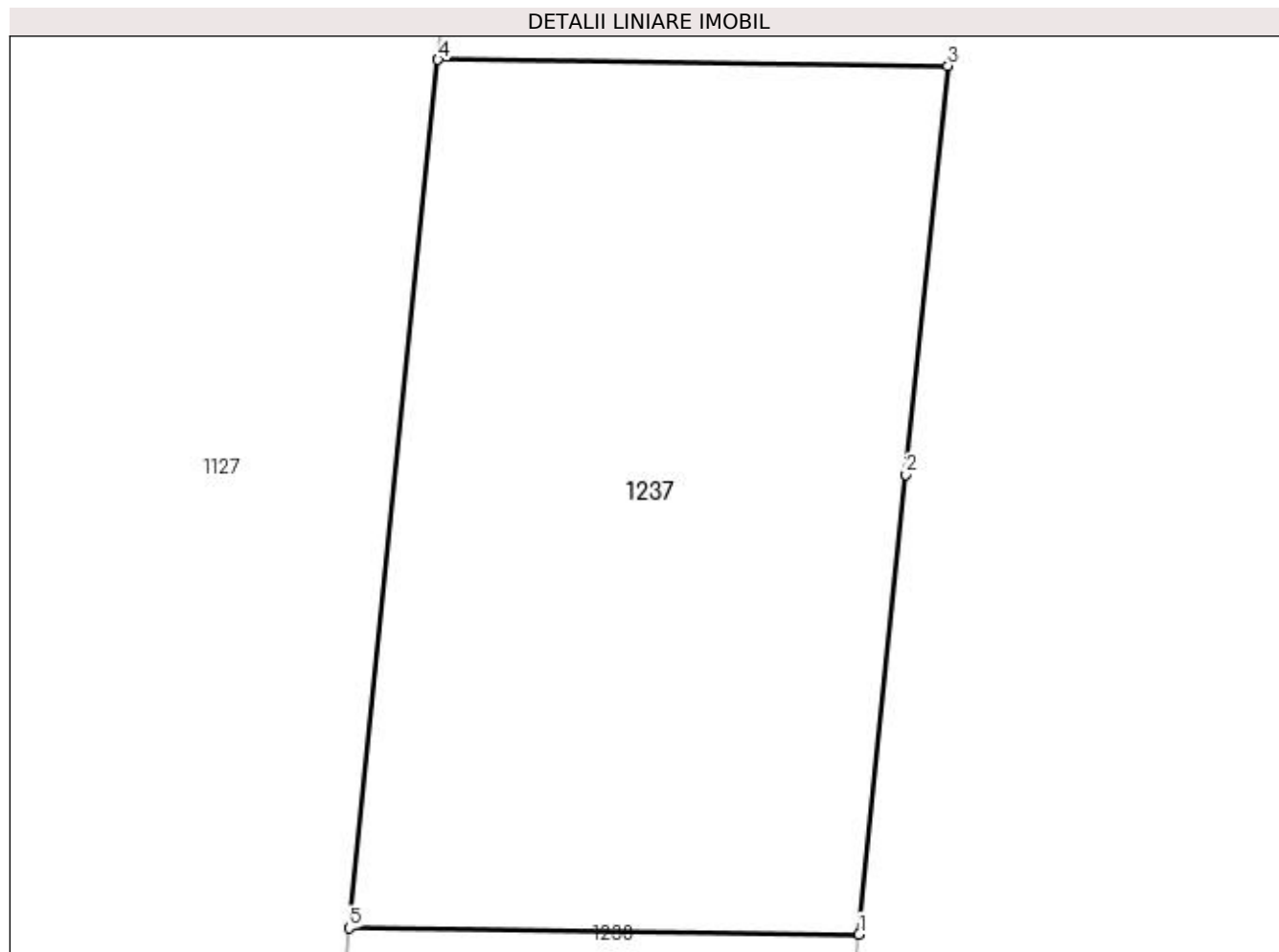
Inscrieri privind dezmembramintele dreptului de proprietate, drepturi reale de garanție și sarcini	Referințe
NU SUNT	

Anexa Nr. 1 La Partea I

Teren

Nr cadastral	Suprafața (mp)*	Observații / Referințe
	Din acte: 3.484 Masurata: 113	

* Suprafața este determinată în planul de proiecție Stereo 70.



Date referitoare la teren

Crt	Categorie folosință	Intra vilan	Suprafața (mp)	Tarla	Parcelă	Nr. topo	Observații / Referințe
1	arabil	NU	113	55	1017	-	Diferenta de suprafata la id 1372

Lungime Segmente

1) Valorile lungimilor segmentelor sunt obținute din proiecție în plan.

Punct început	X / Y	Punct sfârșit	X / Y	Lungime segment (** (m)
1	566.073,478 705.731,592	2	566.074,229 705.738,94	7.386
2	566.074,229 705.738,94	3	566.074,899 705.745,469	6.563
3	566.074,899 705.745,469	4	566.066,748 705.745,567	8.152
4	566.066,748 705.745,567	5	566.065,33 705.731,69	13.949
5	566.065,33 705.731,69	1	566.073,478 705.731,592	8.149

**** Lungimile segmentelor sunt determinate în planul de proiecție Stereo 70 și sunt rotunjite la 1 milimetru.**

***** Distanța dintre puncte este formată din segmente cumulate ce sunt mai mici decât valoarea 1 milimetru.**

**DATE DESPRE IMOBILUL NR. 1238**

Oficiul de Cadastru și Publicitate Imobiliară SUCEAVA
Biroul de Cadastru și Publicitate Imobiliară Radauti

A. Partea I. Descrierea imobilului

TEREN Extravilan

Adresa: Jud. Suceava

Nr. Crt	Nr cadastral Nr. topografic	Suprafața* (mp)	Observații / Referințe
A1	36098	Din acte: 3.752 Masurata: 108	Sector cadastral:17 Teren neimprejmit;

B. Partea II. Proprietari și acte

Inscrieri privitoare la dreptul de proprietate și alte drepturi reale		Referințe
28002 / 15/06/2023		
Act Notarial nr. 556, din 14/06/2023 emis de Sehlanec Ana BIN;		
B1	Intabulare, drept de PROPRIETATE bun comun in devalmasie cu titlu de cumparare, dobandit prin Conventie, cota actuala 1/1, cota initiala 1/1	A1
	1) POPESCU IONEL 2) POPESCU ANGELICA	

C. Partea III. SARCINI .

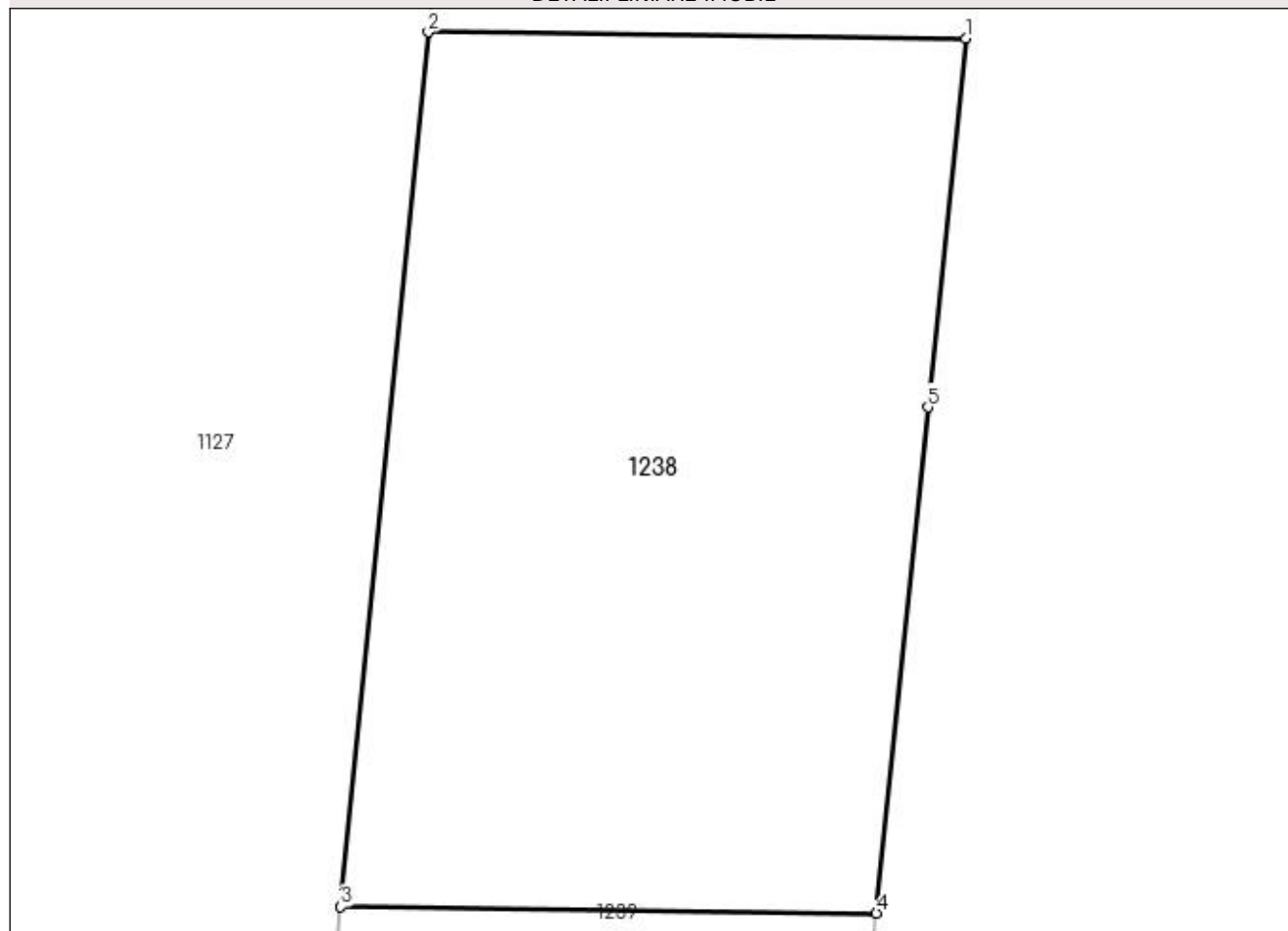
Inscrieri privind dezmembramintele dreptului de proprietate, drepturi reale de garanție și sarcini	Referințe
NU SUNT	

Anexa Nr. 1 La Partea I**Teren**

Nr cadastral	Suprafața (mp)*	Observații / Referințe
36098	Din acte: 3.752 Masurata: 108	

* Suprafața este determinată în planul de proiecție Stereo 70.

DETALII LINIARE IMOBIL

**Date referitoare la teren**

Crt	Categorie folosință	Intra vilan	Suprafața (mp)	Tarla	Parcelă	Nr. topo	Observații / Referințe
1	arabil	NU	108	55	1017	-	

Lungime Segmente

1) Valorile lungimilor segmentelor sunt obținute din proiecție în plan.

Punct început	X / Y	Punct sfârșit	X / Y	Lungime segment (** (m)
1	566.073,478 705.731,592	2	566.065,33 705.731,69	8.149
2	566.065,33 705.731,69	3	566.064,001 705.718,432	13.324
3	566.064,001 705.718,432	4	566.072,124 705.718,334	8.124
4	566.072,124 705.718,334	5	566.072,906 705.726,003	7.709
5	566.072,906 705.726,003	1	566.073,478 705.731,592	5.618

**** Lungimile segmentelor sunt determinate în planul de proiecție Stereo 70 și sunt rotunjite la 1 milimetru.**

***** Distanța dintre puncte este formată din segmente cumulate ce sunt mai mici decât valoarea 1 milimetru.**

**DATE DESPRE IMOBILUL NR. 1239**

Oficiul de Cadastru și Publicitate Imobiliară SUCEAVA
Biroul de Cadastru și Publicitate Imobiliară Radauti

A. Partea I. Descrierea imobilului

TEREN Extravilan

Adresa: Jud. Suceava

Nr. Crt	Nr cadastral Nr. topografic	Suprafața* (mp)	Observații / Referințe
A1	36350	Din acte: 2.412 Masurata: 69	Sector cadastral:17 Teren neimprejmuit;

B. Partea II. Proprietari și acte

Inscrieri privitoare la dreptul de proprietate și alte drepturi reale		Referințe
9957 / 08/03/2021		
Act Notarial nr. 356, din 05/03/2021 emis de Sehlane Ana;		
B2	Intabulare, drept de PROPRIETATE bun comun in dev., cu titlu de cumparare, dobandit prin Conventie, cota actuala 1/1, cota initiala 1/1	A1
	1) BUNU ANA 2) BUNU MIHAI	

C. Partea III. SARCINI .

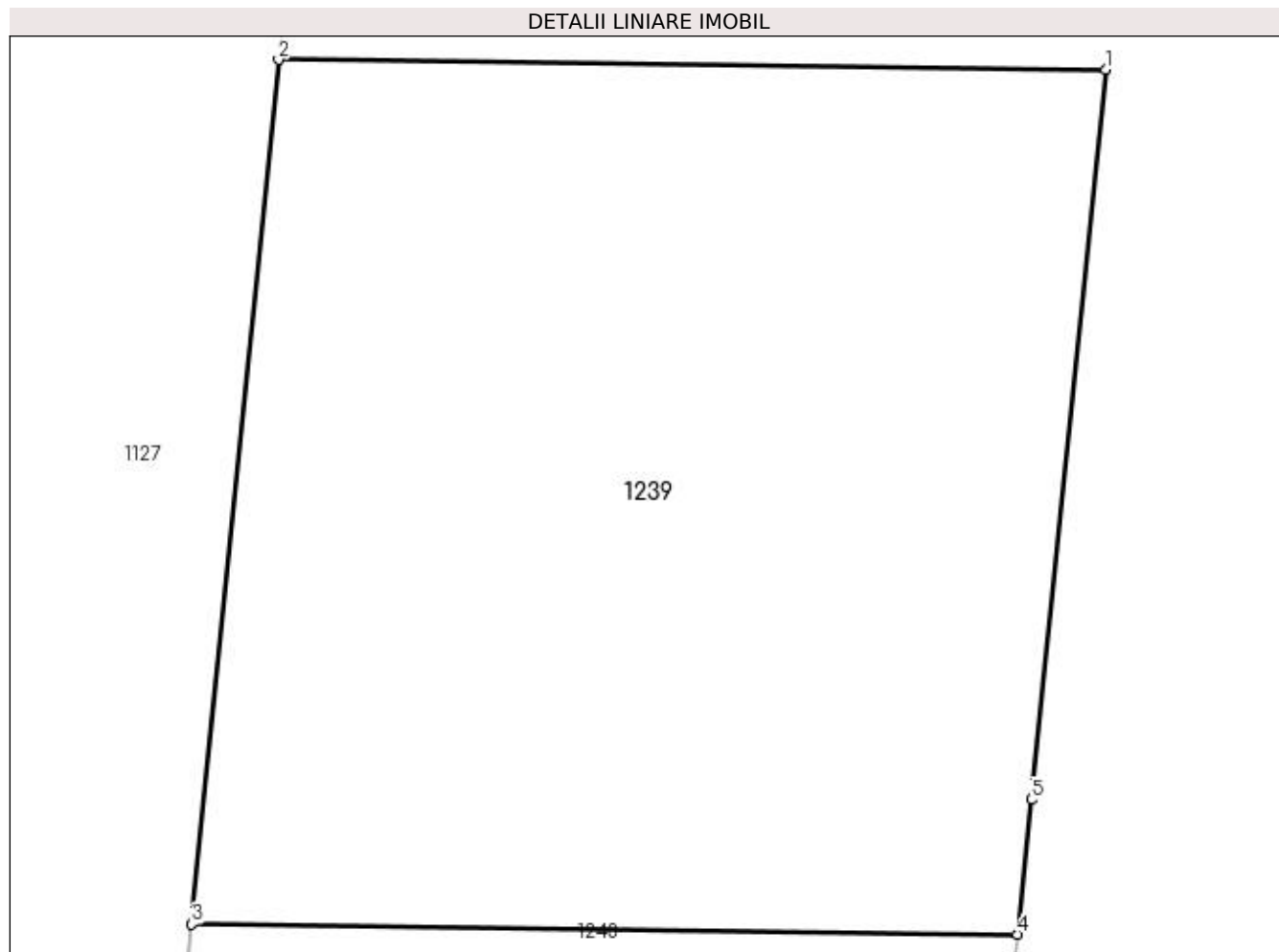
Inscrieri privind dezmembramintele dreptului de proprietate, drepturi reale de garanție și sarcini	Referințe
NU SUNT	

Anexa Nr. 1 La Partea I

Teren

Nr cadastral	Suprafața (mp)*	Observații / Referințe
36350	Din acte: 2.412 Masurata: 69	

* Suprafața este determinată în planul de proiecție Stereo 70.



Date referitoare la teren

Crt	Categorie folosință	Intra vilan	Suprafața (mp)	Tarla	Parcelă	Nr. topo	Observații / Referințe
1	arabil	NU	69	55	1017	-	

Lungime Segmente

1) Valorile lungimilor segmentelor sunt obținute din proiecție în plan.

Punct început	X / Y	Punct sfârșit	X / Y	Lungime segment (** (m)
1	566.072,124 705.718,334	2	566.064,001 705.718,432	8.124
2	566.064,001 705.718,432	3	566.063,149 705.709,942	8.533
3	566.063,149 705.709,942	4	566.071,258 705.709,844	8.11
4	566.071,258 705.709,844	5	566.071,393 705.711,168	1.331
5	566.071,393 705.711,168	1	566.072,124 705.718,334	7.203

**** Lungimile segmentelor sunt determinate în planul de proiecție Stereo 70 și sunt rotunjite la 1 milimetru.**

***** Distanța dintre puncte este formată din segmente cumulate ce sunt mai mici decât valoarea 1 milimetru.**

**DATE DESPRE IMOBILUL NR. 1240**

Oficiul de Cadastru și Publicitate Imobiliară SUCEAVA
Biroul de Cadastru și Publicitate Imobiliară Radauti

A. Partea I. Descrierea imobilului

TEREN Extravilan

Adresa: Jud. Suceava

Nr. Crt	Nr cadastral Nr. topografic	Suprafața* (mp)	Observații / Referințe
A1		228	Sector cadastral:17 Teren neimprejmuit;

B. Partea II. Proprietari și acte

Inscrieri privitoare la dreptul de proprietate și alte drepturi reale		Referințe
1240 / 28/11/2023		
Act Normativ nr. 7, din 13/03/1996 emis de PARLAMENTUL ROMANIEI;		
B1	Inscrierea provizorie, drept de PROPRIETATE, dobandit prin Lege, cota actuala 1/1, cota initiala 1/1 1) COMUNA HORODNIC DE SUS, CIF:15562708	A1

C. Partea III. SARCINI .

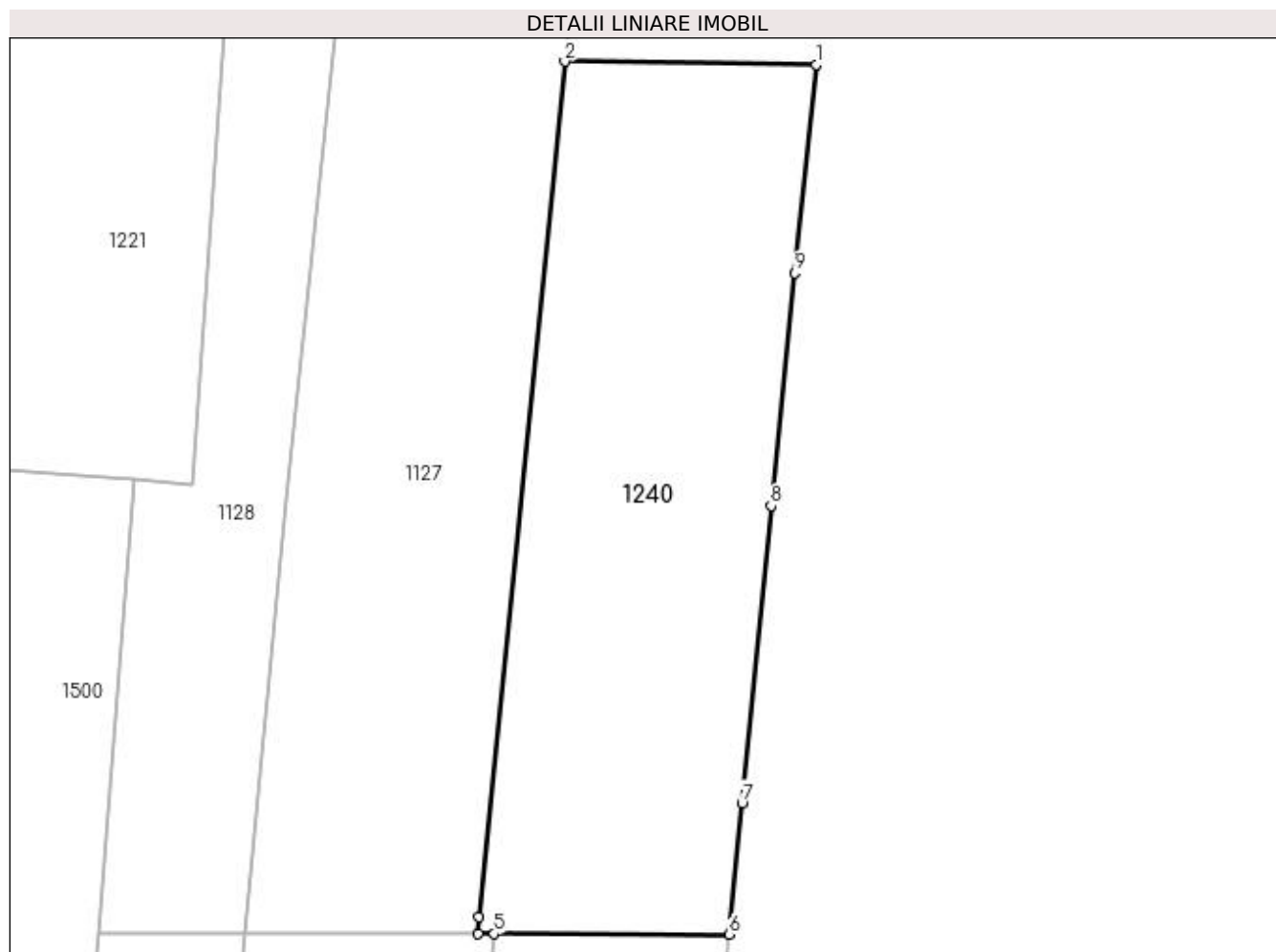
Inscrieri privind dezmembramintele dreptului de proprietate, drepturi reale de garanție și sarcini	Referințe
NU SUNT	

Anexa Nr. 1 La Partea I

Teren

Nr cadastral	Suprafața (mp)*	Observații / Referințe
	228	

* Suprafața este determinată în planul de proiecție Stereo 70.



Date referitoare la teren

Crt	Categorie folosință	Intravilan	Suprafața (mp)	Tarla	Parcelă	Nr. topo	Observații / Referințe
1	arabil	NU	228	55	1017	-	

Lungime Segmente

1) Valorile lungimilor segmentelor sunt obținute din proiecție în plan.

Punct început	X / Y	Punct sfârșit	X / Y	Lungime segment (** (m)
1	566.071,258 705.709,844	2	566.063,149 705.709,942	8.11
2	566.063,149 705.709,942	3	566.060,38 705.682,32	27.76
3	566.060,38 705.682,32	4	566.060,351 705.681,781	0.54
4	566.060,351 705.681,781	5	566.060,865 705.681,78	0.514
5	566.060,865 705.681,78	6	566.068,452 705.681,765	7.587

Punct început	X / Y	Punct sfârșit	X / Y	Lungime segment (** (m)
6	566.068,452 705.681,765	7	566.068,866 705.686,006	4.261
7	566.068,866 705.686,006	8	566.069,813 705.695,598	9.639
8	566.069,813 705.695,598	9	566.070,574 705.703,115	7.555
9	566.070,574 705.703,115	1	566.071,258 705.709,844	6.764

** Lungimile segmentelor sunt determinate în planul de proiecție Stereo 70 și sunt rotunjite la 1 milimetru.

*** Distanța dintre puncte este formată din segmente cumulate ce sunt mai mici decât valoarea 1 milimetru.

**DATE DESPRE IMOBILUL NR. 1826**

Oficiul de Cadastru și Publicitate Imobiliară SUCEAVA
Biroul de Cadastru și Publicitate Imobiliară Radauti

A. Partea I. Descrierea imobilului

TEREN Extravilan

Adresa: Jud. Suceava

Nr. Crt	Nr cadastral Nr. topografic	Suprafața* (mp)	Observații / Referințe
A1		324	Sector cadastral:17 Teren neimprejmuit;

B. Partea II. Proprietari și acte

Inscrieri privitoare la dreptul de proprietate și alte drepturi reale	Referințe
1826 / 28/11/2023	
Act Normativ nr. 7, din 13/03/1996 emis de PARLAMENTUL ROMANIEI;	
B1	Inscrierea provizorie, drept de PROPRIETATE, dobandit prin Lege, cota actuala 1/1, cota initiala 1/1
	1) COMUNA HORODNIC DE SUS, CIF:15562708

C. Partea III. SARCINI .

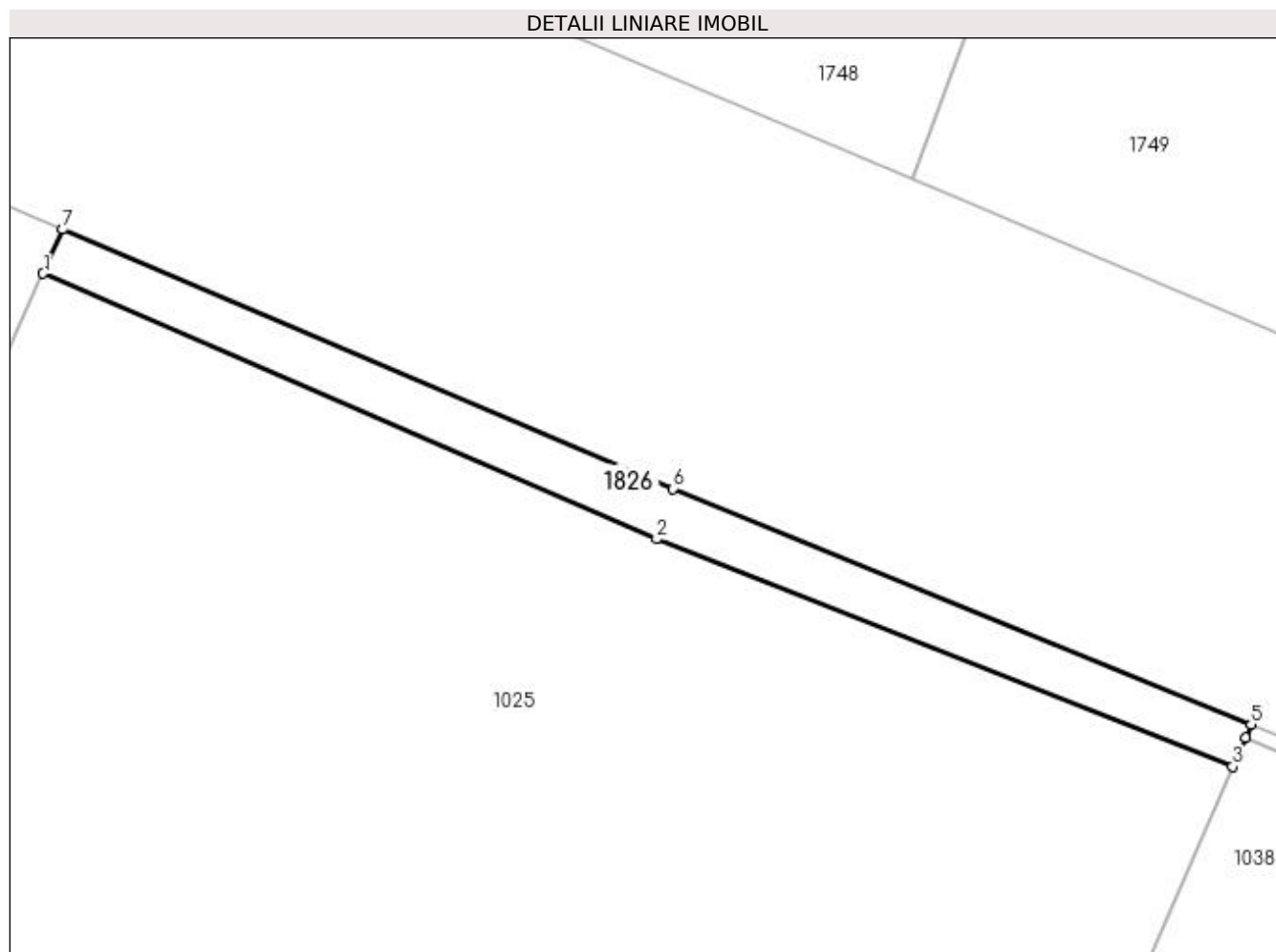
Inscrieri privind dezmembramintele dreptului de proprietate, drepturi reale de garanție și sarcini	Referințe
NU SUNT	

Anexa Nr. 1 La Partea I

Teren

Nr cadastral	Suprafața (mp)*	Observații / Referințe
	324	

* Suprafața este determinată în planul de proiecție Stereo 70.



Date referitoare la teren

Crt	Categorie folosință	Intra vilan	Suprafața (mp)	Tarla	Parcelă	Nr. topo	Observații / Referințe
1	arabil	NU	324	53	998	-	

Lungime Segmente

1) Valorile lungimilor segmentelor sunt obținute din proiecție în plan.

Punct început	X / Y	Punct sfârșit	X / Y	Lungime segment (** (m)
1	566.044,79 706.996,733	2	566.088,352 706.977,89	47.463
2	566.088,352 706.977,89	3	566.129,268 706.961,74	43.988
3	566.129,268 706.961,74	4	566.130,166 706.963,786	2.234
4	566.130,166 706.963,786	5	566.130,575 706.964,718	1.018
5	566.130,575 706.964,718	6	566.089,501 706.981,456	44.354

Punct început	X / Y	Punct sfârșit	X / Y	Lungime segment (** (m)
6	566.089,501 706.981,456	7	566.046,202 706.999,871	47.052
7	566.046,202 706.999,871	1	566.044,79 706.996,733	3.441

** Lungimile segmentelor sunt determinate în planul de proiecție Stereo 70 și sunt rotunjite la 1 milimetru.

*** Distanța dintre puncte este formată din segmente cumulate ce sunt mai mici decât valoarea 1 milimetru.

**DATE DESPRE IMOBILUL NR. 1827**

Oficiul de Cadastru și Publicitate Imobiliară SUCEAVA
Biroul de Cadastru și Publicitate Imobiliară Radauti

A. Partea I. Descrierea imobilului

TEREN Extravilan

Adresa: Jud. Suceava

Nr. Crt	Nr cadastral Nr. topografic	Suprafața* (mp)	Observații / Referințe
A1		92	Sector cadastral:17 Teren neimprejmuit;

B. Partea II. Proprietari și acte

Inscrieri privitoare la dreptul de proprietate și alte drepturi reale		Referințe
1826 / 28/11/2023		
Act Normativ nr. 7, din 13/03/1996 emis de PARLAMENTUL ROMANIEI;		
B1	Inscrierea provizorie, drept de PROPRIETATE, dobandit prin Lege, cota actuala 1/1, cota initiala 1/1 1) COMUNA HORODNIC DE SUS, CIF:15562708	A1

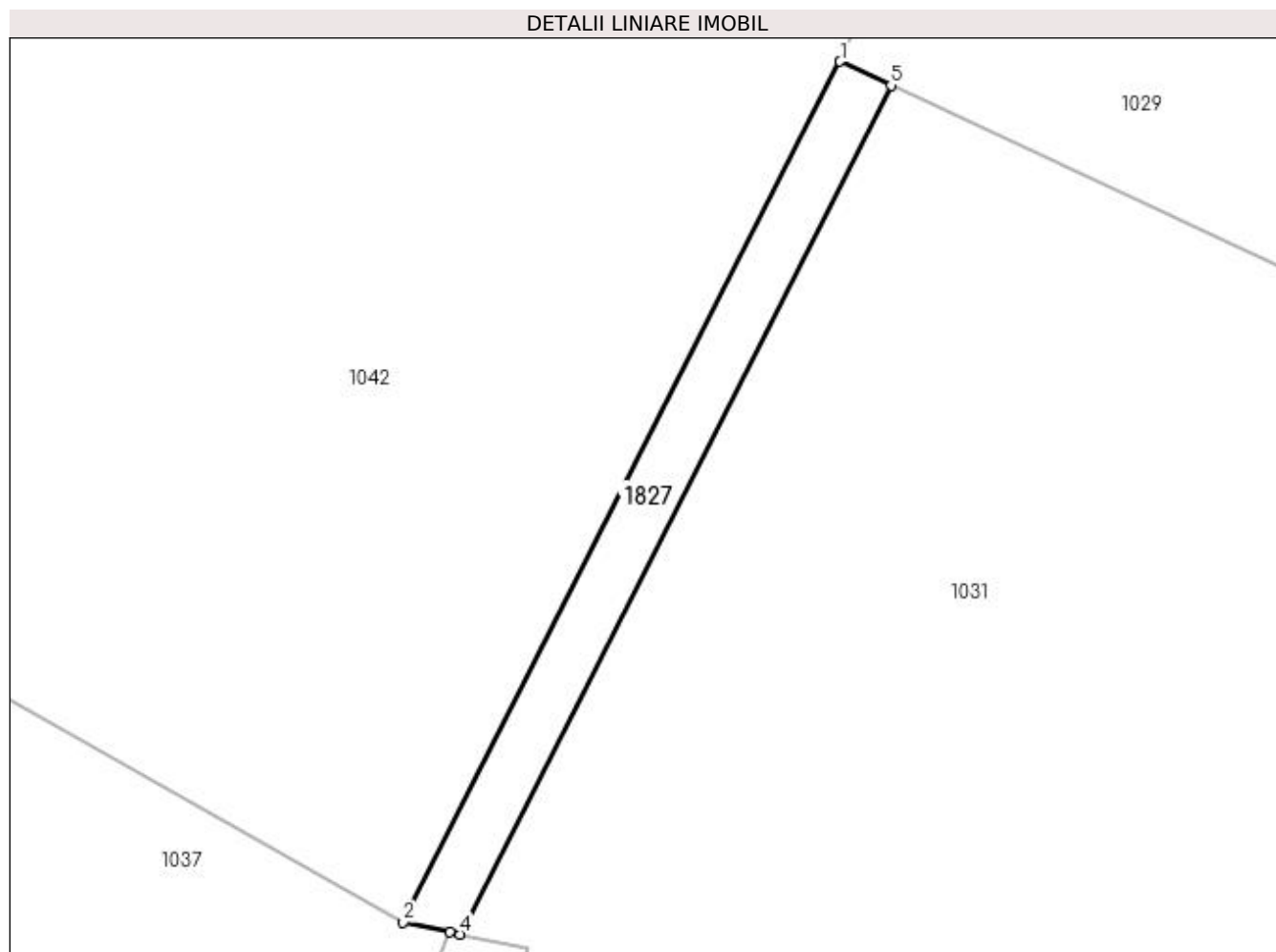
C. Partea III. SARCINI .

Inscrieri privind dezmembramintele dreptului de proprietate, drepturi reale de garanție și sarcini	Referințe
NU SUNT	

Anexa Nr. 1 La Partea I**Teren**

Nr cadastral	Suprafața (mp)*	Observații / Referințe
	92	

* Suprafața este determinată în planul de proiecție Stereo 70.

**Date referitoare la teren**

Crt	Categorie folosință	Intra vilan	Suprafața (mp)	Tarla	Parcelă	Nr. topo	Observații / Referințe
1	arabil	NU	92	53	998	-	

Lungime Segmente

1) Valorile lungimilor segmentelor sunt obținute din proiecție în plan.

Punct început	X / Y	Punct sfârșit	X / Y	Lungime segment (** (m)
1	566.181,62 706.775,97	2	566.163,55 706.740,38	39.915
2	566.163,55 706.740,38	3	566.165,49 706.739,964	1.984
3	566.165,49 706.739,964	4	566.165,898 706.739,877	0.417
4	566.165,898 706.739,877	5	566.183,723 706.774,984	39.373
5	566.183,723 706.774,984	1	566.181,62 706.775,97	2.323

**** Lungimile segmentelor sunt determinate în planul de proiecție Stereo 70 și sunt rotunjite la 1 milimetru.**

***** Distanța dintre puncte este formată din segmente cumulate ce sunt mai mici decât valoarea 1 milimetru.**

