

**DATE DESPRE IMOBILUL NR. 3155**

Oficiul de Cadastru și Publicitate Imobiliară SUCEAVA
Biroul de Cadastru și Publicitate Imobiliară Radauti

A. Partea I. Descrierea imobilului

TEREN Extravilan

Adresa: Jud. Suceava

Nr. Crt	Nr cadastral Nr. topografic	Suprafața* (mp)	Observații / Referințe
A1		2.820	Sector cadastral:19 Teren neimprejmuit;

B. Partea II. Proprietari și acte

Inscrieri privitoare la dreptul de proprietate și alte drepturi reale		Referințe
/		
Act Normativ nr. Legea 7, din 13/03/1996 emis de PARLAMENTUL ROMANIEI;		
B1	Inscrierea provizorie, drept de PROPRIETATE, dobandit prin Lege, cota actuala 1/1 1) NEIDENTIFICAT NEIDENTIFICAT	A1
B2	Proprietar neidentificat,.	A1

C. Partea III. SARCINI .

Inscrieri privind dezmembramintele dreptului de proprietate, drepturi reale de garanție și sarcini	Referințe
NU SUNT	

Anexa Nr. 1 La Partea I

Teren

Nr cadastral	Suprafața (mp)*	Observații / Referințe
	2.820	

* Suprafața este determinată în planul de proiecție Stereo 70.

DETALII LINIARE IMOBIL



Date referitoare la teren

Crt	Categorie folosință	Intra vilan	Suprafața (mp)	Tarla	Parcelă	Nr. topo	Observații / Referințe
1	arabil	NU	2.820	18	253	-	

Lungime Segmente

1) Valorile lungimilor segmentelor sunt obținute din proiecție în plan.

Punct început	X / Y	Punct sfârșit	X / Y	Lungime segment (** (m)
1	560.507,71 708.903,118	2	560.516,043 708.898,341	9.605
3	560.535,479 708.926,014	4	560.553,231 708.945,845	26.616
5	560.569,484 708.966,536	6	560.569,818 708.966,961	0.541
7	560.575,41 708.974,28	8	560.582,78 708.978,79	8.64
9	560.607,85 708.984,39	10	560.625,83 708.987,3	18.214

Punct început	X / Y	Punct sfârșit	X / Y	Lungime segment (** (m)
2	560.516,043 708.898,341	3	560.535,479 708.926,014	33.817
4	560.553,231 708.945,845	5	560.569,484 708.966,536	26.311
6	560.569,818 708.966,961	7	560.575,41 708.974,28	9.211
8	560.582,78 708.978,79	9	560.607,85 708.984,39	25.688
10	560.625,83 708.987,3	11	560.641,943 708.988,816	16.184

Punct început	X / Y	Punct sfârșit	X / Y	Lungime segment (** (m)
11	560.641,943 708.988,816	12	560.651,44 708.989,71	9.539
13	560.686,09 708.987,74	14	560.716,97 708.984,73	31.026
15	560.753,08 708.980,0	16	560.767,57 708.979,85	14.491
17	560.778,097 708.975,541	18	560.793,329 708.968,935	16.603
19	560.798,09 708.966,87	20	560.778,028 708.987,36	28.676
21	560.774,595 708.991,042	22	560.771,825 708.992,639	3.197
23	560.710,023 708.995,522	24	560.687,582 708.997,274	22.509
25	560.653,412 708.996,885	26	560.631,401 708.997,945	22.037
27	560.622,339 708.997,635	28	560.605,06 708.994,814	17.508
29	560.572,931 708.978,239	30	560.560,272 708.964,664	18.562

Punct început	X / Y	Punct sfârșit	X / Y	Lungime segment (** (m)
12	560.651,44 708.989,71	13	560.686,09 708.987,74	34.706
14	560.716,97 708.984,73	15	560.753,08 708.980,0	36.418
16	560.767,57 708.979,85	17	560.778,097 708.975,541	11.375
18	560.793,329 708.968,935	19	560.798,09 708.966,87	5.19
20	560.778,028 708.987,36	21	560.774,595 708.991,042	5.034
22	560.771,825 708.992,639	23	560.710,023 708.995,522	61.869
24	560.687,582 708.997,274	25	560.653,412 708.996,885	34.172
26	560.631,401 708.997,945	27	560.622,339 708.997,635	9.067
28	560.605,06 708.994,814	29	560.572,931 708.978,239	36.153
30	560.560,272 708.964,664	1	560.507,71 708.903,118	80.936

** Lungimile segmentelor sunt determinate în planul de proiecție Stereo 70 și sunt rotunjite la 1 milimetru.

*** Distanța dintre puncte este formată din segmente cumulate ce sunt mai mici decât valoarea 1 milimetru.

**DATE DESPRE IMOBILUL NR. 3156**

Oficiul de Cadastru și Publicitate Imobiliară SUCEAVA
Biroul de Cadastru și Publicitate Imobiliară Radauti

A. Partea I. Descrierea imobilului

TEREN Extravilan

Adresa: Jud. Suceava

Nr. Crt	Nr cadastral Nr. topografic	Suprafața* (mp)	Observații / Referințe
A1		1.816	Sector cadastral:19 Teren neimprejmuit;

B. Partea II. Proprietari și acte

Inscrieri privitoare la dreptul de proprietate și alte drepturi reale		Referințe
/		
Act Normativ nr. Legea 7, din 13/03/1996 emis de PARLAMENTUL ROMANIEI;		
B1	Inscrierea provizorie, drept de PROPRIETATE, dobandit prin Lege, cota actuala 1/1 1) NEIDENTIFICAT NEIDENTIFICAT	A1
B2	Proprietar neidentificat, rezervă aflată la dispoziția comisiei locale de fond funciar.	A1

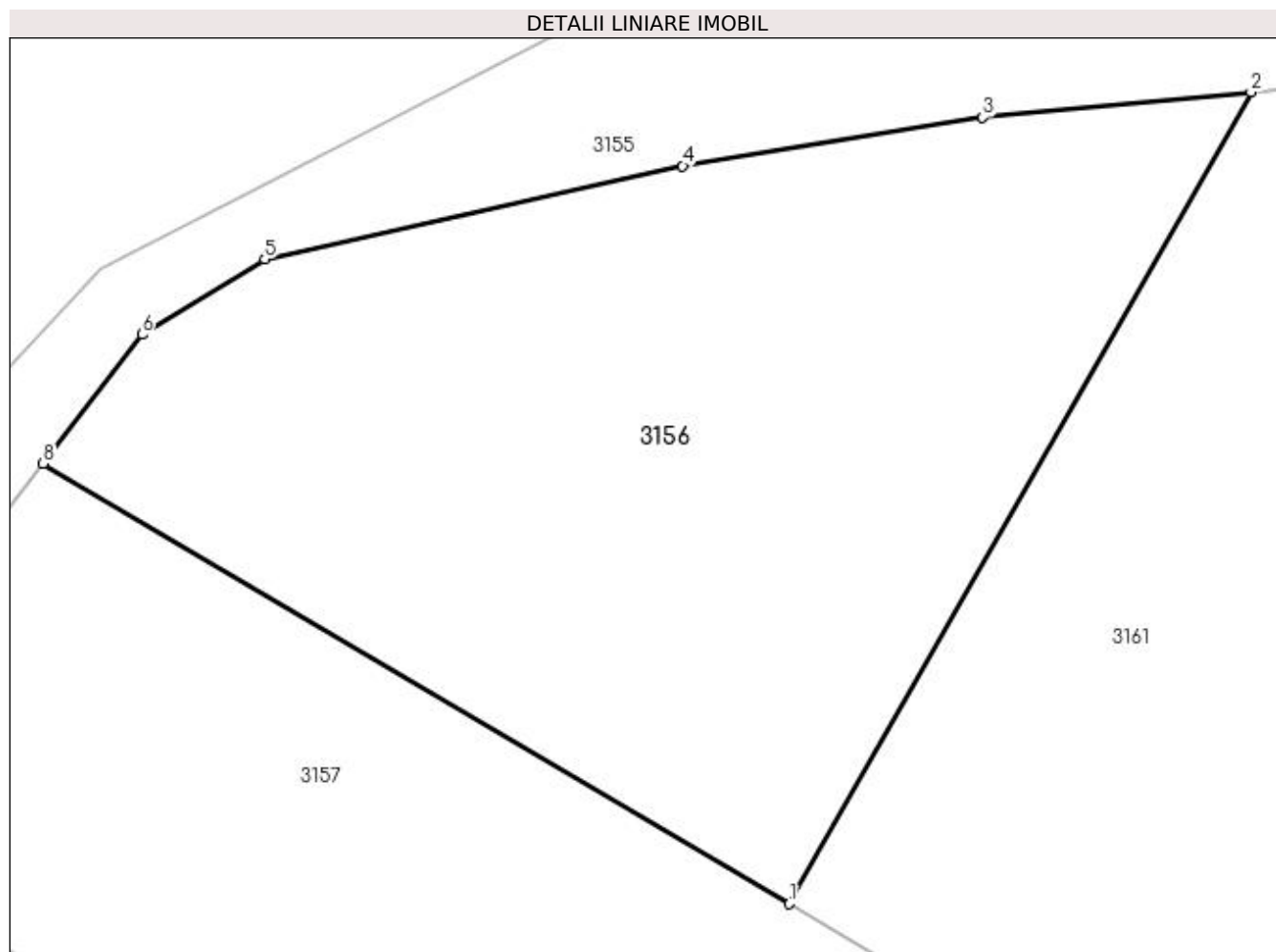
C. Partea III. SARCINI .

Inscrieri privind dezmembramintele dreptului de proprietate, drepturi reale de garanție și sarcini	Referințe
NU SUNT	

Teren

Nr cadastral	Suprafața (mp)*	Observații / Referințe
	1.816	

* Suprafața este determinată în planul de proiecție Stereo 70.



Date referitoare la teren

Crt	Categorie folosință	Intra vilan	Suprafața (mp)	Tarla	Parcelă	Nr. topo	Observații / Referințe
1	arabil	NU	1.816	18	253	-	

Lungime Segmente

1) Valorile lungimilor segmentelor sunt obținute din proiecție în plan.

Punct început	X / Y	Punct sfârșit	X / Y	Lungime segment (** (m)
1	560.614,236 708.940,141	2	560.641,943 708.988,816	56.009
2	560.641,943 708.988,816	3	560.625,83 708.987,3	16.184
3	560.625,83 708.987,3	4	560.607,85 708.984,39	18.214
4	560.607,85 708.984,39	5	560.582,78 708.978,79	25.688
5	560.582,78 708.978,79	6	560.575,41 708.974,28	8.64

Punct început	X / Y	Punct sfârșit	X / Y	Lungime segment (** (m)
6	560.575,41 708.974,28	7	560.569,818 708.966,961	9.211
7	560.569,818 708.966,961	8	560.569,484 708.966,536	0.541
8	560.569,484 708.966,536	1	560.614,236 708.940,141	51.956

** Lungimile segmentelor sunt determinate în planul de proiecție Stereo 70 și sunt rotunjite la 1 milimetru.

*** Distanța dintre puncte este formată din segmente cumulate ce sunt mai mici decât valoarea 1 milimetru.

**DATE DESPRE IMOBILUL NR. 3157**

Oficiul de Cadastru și Publicitate Imobiliară SUCEAVA
Biroul de Cadastru și Publicitate Imobiliară Radauti

A. Partea I. Descrierea imobilului

TEREN Extravilan

Adresa: Jud. Suceava

Nr. Crt	Nr cadastral Nr. topografic	Suprafața* (mp)	Observații / Referințe
A1		5.100	Sector cadastral:19 Teren neimprejmut;

B. Partea II. Proprietari și acte

Inscrieri privitoare la dreptul de proprietate și alte drepturi reale		Referințe
/		
Act Administrativ nr. 2591, din 02/03/2007 emis de CJSDPAT SUCEAVA;		
B1	Intabulare, drept de PROPRIETATE, dobandit prin Lege, cota actuala 1/1 1) ȘOTROPA ELISAVETA, Lipsă CNP proprietar. 2) LUNGOCI GHEORGHE, Lipsă CNP proprietar. 3) LUNGOCI SILVESTRU DEFUNCT:Da	A1
Act Administrativ nr. 1509, din 15/03/2024 emis de PRIMARIA HORODNIC DE JOS;		
B2	Se notează posesia faptică. 1) MARTINESCU VASILE-GHEORGHÎĂ 2) MARTINESCU MĂRIOARA-PAZICA	A1

C. Partea III. SARCINI .

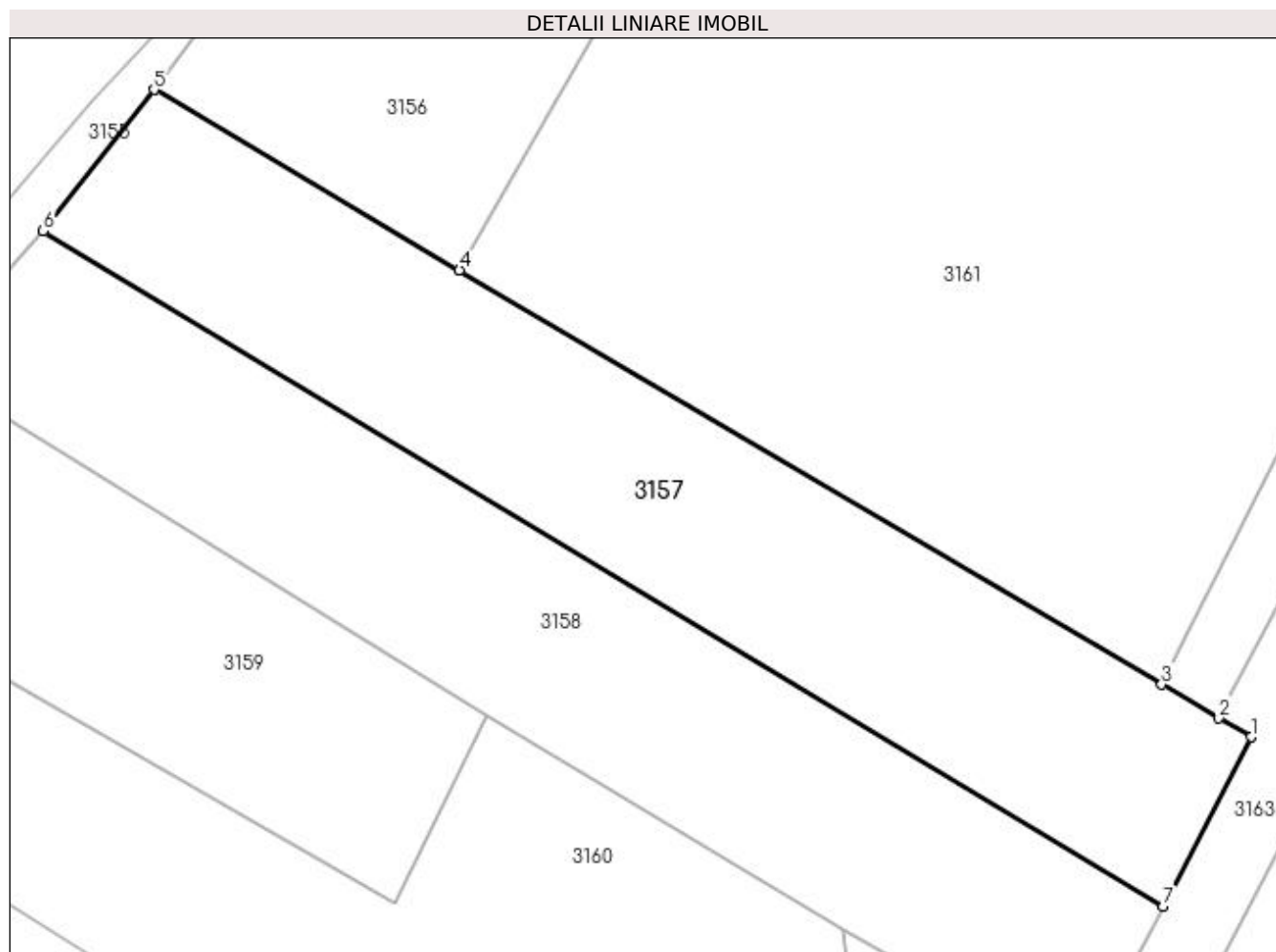
Inscrieri privind dezmembramintele dreptului de proprietate, drepturi reale de garanție și sarcini	Referințe
NU SUNT	

Anexa Nr. 1 La Partea I

Teren

Nr cadastral	Suprafața (mp)*	Observații / Referințe
	5.100	

* Suprafața este determinată în planul de proiecție Stereo 70.



Date referitoare la teren

Crt	Categorie folosință	Intra vilan	Suprafața (mp)	Tarla	Parcelă	Nr. topo	Observații / Referințe
1	arabil	NU	5.100	18	253	-	

Lungime Segmente

1) Valorile lungimilor segmentelor sunt obținute din proiecție în plan.

Punct început	X / Y	Punct sfârșit	X / Y	Lungime segment (** (m)
1	560.730,222 708.871,732	2	560.725,507 708.874,513	5.474
2	560.725,507 708.874,513	3	560.717,13 708.879,454	9.725
3	560.717,13 708.879,454	4	560.614,236 708.940,141	119.457
4	560.614,236 708.940,141	5	560.569,484 708.966,536	51.956
5	560.569,484 708.966,536	6	560.553,231 708.945,845	26.311

Punct început	X / Y	Punct sfârșit	X / Y	Lungime segment (** (m)
6	560.553,231 708.945,845	7	560.717,366 708.846,984	191.609
7	560.717,366 708.846,984	1	560.730,222 708.871,732	27.888

** Lungimile segmentelor sunt determinate în planul de proiecție Stereo 70 și sunt rotunjite la 1 milimetru.

*** Distanța dintre puncte este formată din segmente cumulate ce sunt mai mici decât valoarea 1 milimetru.

**DATE DESPRE IMOBILUL NR. 3158**

Oficiul de Cadastru și Publicitate Imobiliară SUCEAVA
Biroul de Cadastru și Publicitate Imobiliară Radauti

A. Partea I. Descrierea imobilului

TEREN Extravilan

Adresa: Jud. Suceava

Nr. Crt	Nr cadastral Nr. topografic	Suprafața* (mp)	Observații / Referințe
A1	30437	Din acte: 5.200 Masurata: 5.239	Sector cadastral:19 Teren neimprejmuit;

B. Partea II. Proprietari și acte

Inscrieri privitoare la dreptul de proprietate și alte drepturi reale		Referințe
11296 / 18/03/2022		
Act Notarial nr. 1424, din 18/03/2022 emis de COVARIUC IOAN;		
B6	Intabulare, drept de PROPRIETATE bun comun in devalmasie, dobandit prin Conventie, cota actuala 1/1 1) COROAMĂ VASILE-ION 2) COROAMA ASPAZIA-ANDREIA	A1

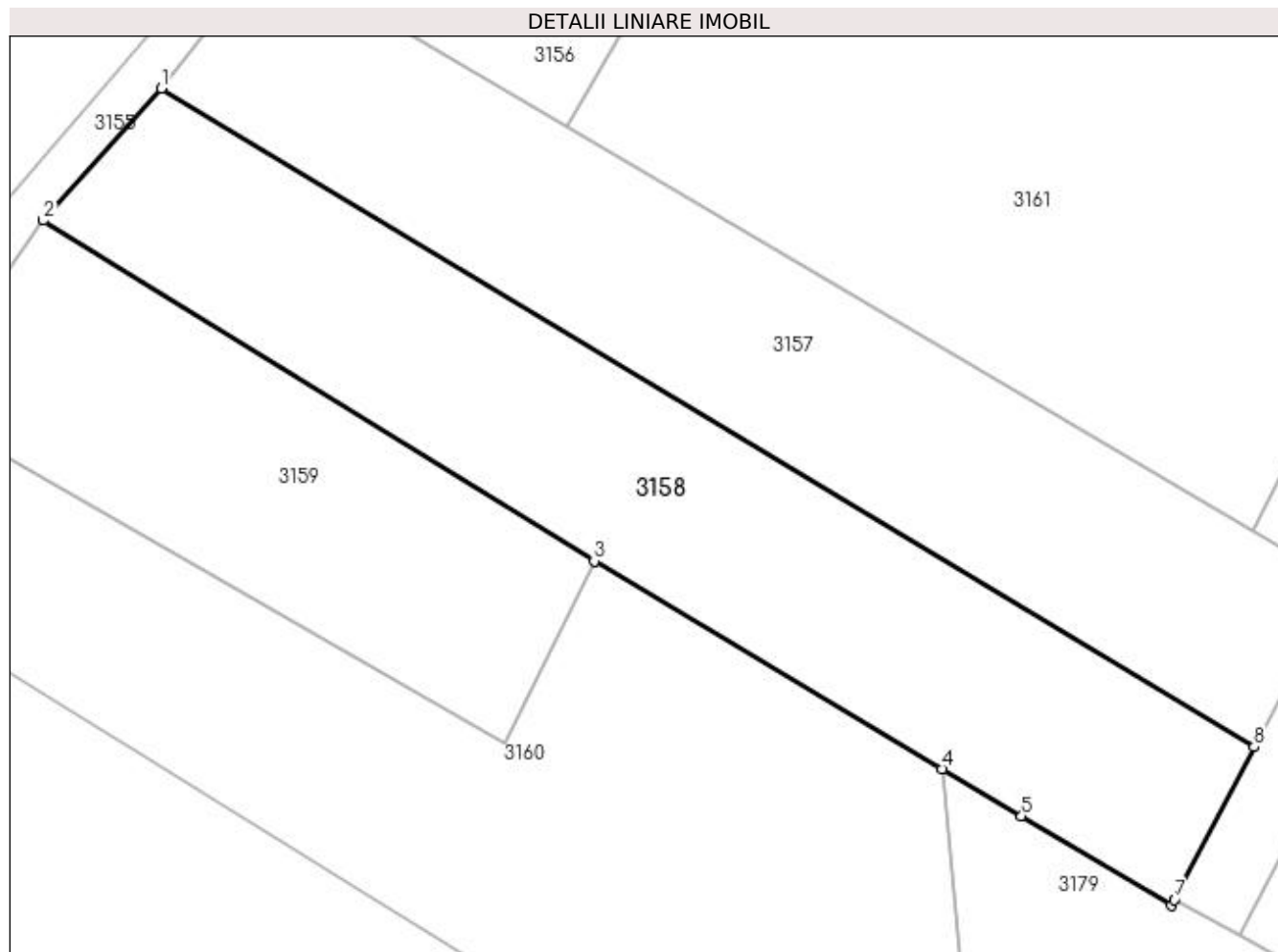
C. Partea III. SARCINI .

Inscrieri privind dezmembramintele dreptului de proprietate, drepturi reale de garanție și sarcini	Referințe
NU SUNT	

Teren

Nr cadastral	Suprafața (mp)*	Observații / Referințe
30437	Din acte: 5.200 Masurata: 5.239	

* Suprafața este determinată în planul de proiecție Stereo 70.



Date referitoare la teren

Crt	Categorie folosință	Intra vilan	Suprafața (mp)	Tarla	Parcelă	Nr. topo	Observații / Referințe
1	arabil	NU	5.239	18	253	-	

Lungime Segmente

1) Valorile lungimilor segmentelor sunt obținute din proiecție în plan.

Punct început	X / Y	Punct sfârșit	X / Y	Lungime segment (** (m)
1	560.553,231 708.945,845	2	560.535,479 708.926,014	26.616
2	560.535,479 708.926,014	3	560.618,256 708.874,878	97.298
3	560.618,256 708.874,878	4	560.670,544 708.843,678	60.889
4	560.670,544 708.843,678	5	560.682,433 708.836,584	13.845
5	560.682,433 708.836,584	6	560.704,963 708.823,14	26.236

Punct început	X / Y	Punct sfârșit	X / Y	Lungime segment (** (m)
6	560.704,963 708.823,14	7	560.705,425 708.823,996	0.973
7	560.705,425 708.823,996	8	560.717,366 708.846,984	25.904
8	560.717,366 708.846,984	1	560.553,231 708.945,845	191.609

** Lungimile segmentelor sunt determinate în planul de proiecție Stereo 70 și sunt rotunjite la 1 milimetru.

*** Distanța dintre puncte este formată din segmente cumulate ce sunt mai mici decât valoarea 1 milimetru.

**DATE DESPRE IMOBILUL NR. 3159**

Oficiul de Cadastru și Publicitate Imobiliară SUCEAVA
Biroul de Cadastru și Publicitate Imobiliară Radauti

A. Partea I. Descrierea imobilului

TEREN Extravilan

Adresa: Jud. Suceava

Nr. Crt	Nr cadastral Nr. topografic	Suprafața* (mp)	Observații / Referințe
A1		3.200	Sector cadastral:19 Teren neimprejmuit;

B. Partea II. Proprietari și acte

Inscrieri privitoare la dreptul de proprietate și alte drepturi reale		Referințe
/		
Act Notarial nr. 58, din 07/04/2015 emis de BIN COVARIUC IOAN;		
B1	Intabulare, drept de PROPRIETATE, dobandit prin Succesiune, cota actuala 3/8 1) ȚIGĂNESCU VASILE	A1
B2	Intabulare, drept de PROPRIETATE, dobandit prin Succesiune, cota actuala 5/8 1) ȚIGĂNESCU VASILE	A1

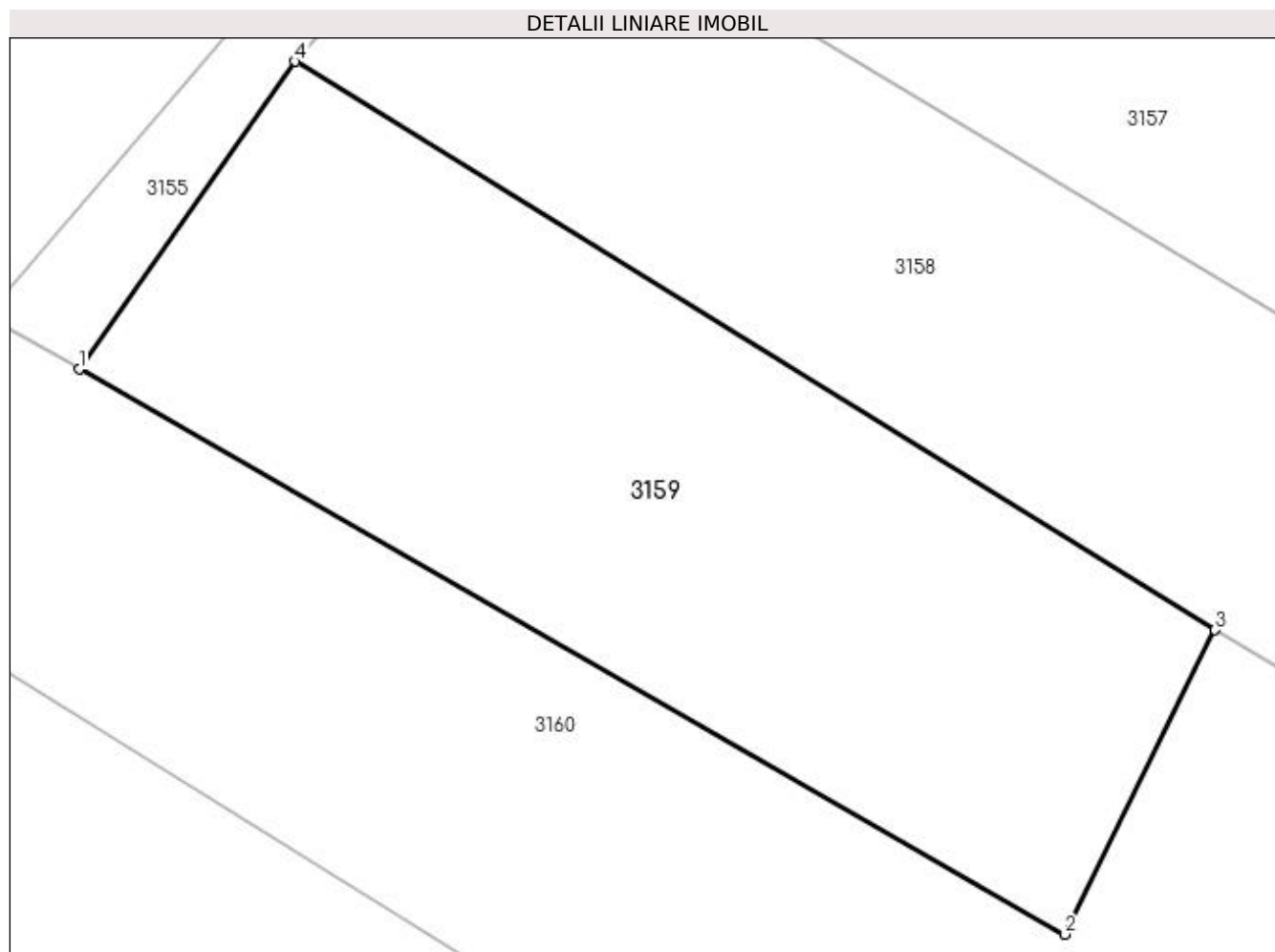
C. Partea III. SARCINI .

Inscrieri privind dezmembramintele dreptului de proprietate, drepturi reale de garanție și sarcini	Referințe
NU SUNT	

Teren

Nr cadastral	Suprafața (mp)*	Observații / Referințe
	3.200	

* Suprafața este determinată în planul de proiecție Stereo 70.



Date referitoare la teren

Crt	Categorie folosință	Intra vilan	Suprafața (mp)	Tarla	Parcelă	Nr. topo	Observații / Referințe
1	arabil	NU	3.200	18	253	-	

Lungime Segmente

1) Valorile lungimilor segmentelor sunt obținute din proiecție în plan.

Punct început	X / Y	Punct sfârșit	X / Y	Lungime segment (** (m)
1	560.516,043 708.898,341	2	560.604,751 708.847,496	102.246
2	560.604,751 708.847,496	3	560.618,256 708.874,878	30.531
3	560.618,256 708.874,878	4	560.535,479 708.926,014	97.298
4	560.535,479 708.926,014	1	560.516,043 708.898,341	33.817

**** Lungimile segmentelor sunt determinate în planul de proiecție Stereo 70 și sunt rotunjite la 1 milimetru.**

***** Distanța dintre puncte este formată din segmente cumulate ce sunt mai mici decât valoarea 1 milimetru.**

**DATE DESPRE IMOBILUL NR. 3160**

Oficiul de Cadastru și Publicitate Imobiliară SUCEAVA
Biroul de Cadastru și Publicitate Imobiliară Radauti

A. Partea I. Descrierea imobilului

TEREN Extravilan

Adresa: Jud. Suceava

Nr. Crt	Nr cadastral Nr. topografic	Suprafața* (mp)	Observații / Referințe
A1	36854	7.800	Sector cadastral:19 Teren neimprejmuit;

B. Partea II. Proprietari și acte

Inscrieri privitoare la dreptul de proprietate și alte drepturi reale		Referințe
/		
Act Notarial nr. 697, din 02/06/2021 emis de SEHLANEC ANA;		
B1	Se infiinteaza cf. 36854 a imobilului cu nr. cad. 36854/Horodnic de Jos ca urmare a alipirii urmatoarelor 2 imobile:~- nr.cad.33550\cf.33550; ~- nr.cad.33551\cf.33551;	A1
24052 / 03/06/2021		
Act Notarial nr. 642, din 04/03/2021 emis de MANDICI MAGDA-ELENA;		
B3	Intabulare, drept de PROPRIETATE bun propriu cu titlu de partaj, dobandit prin Conventie, cota actuala 1/1 1) POPESCU VASILE	A1

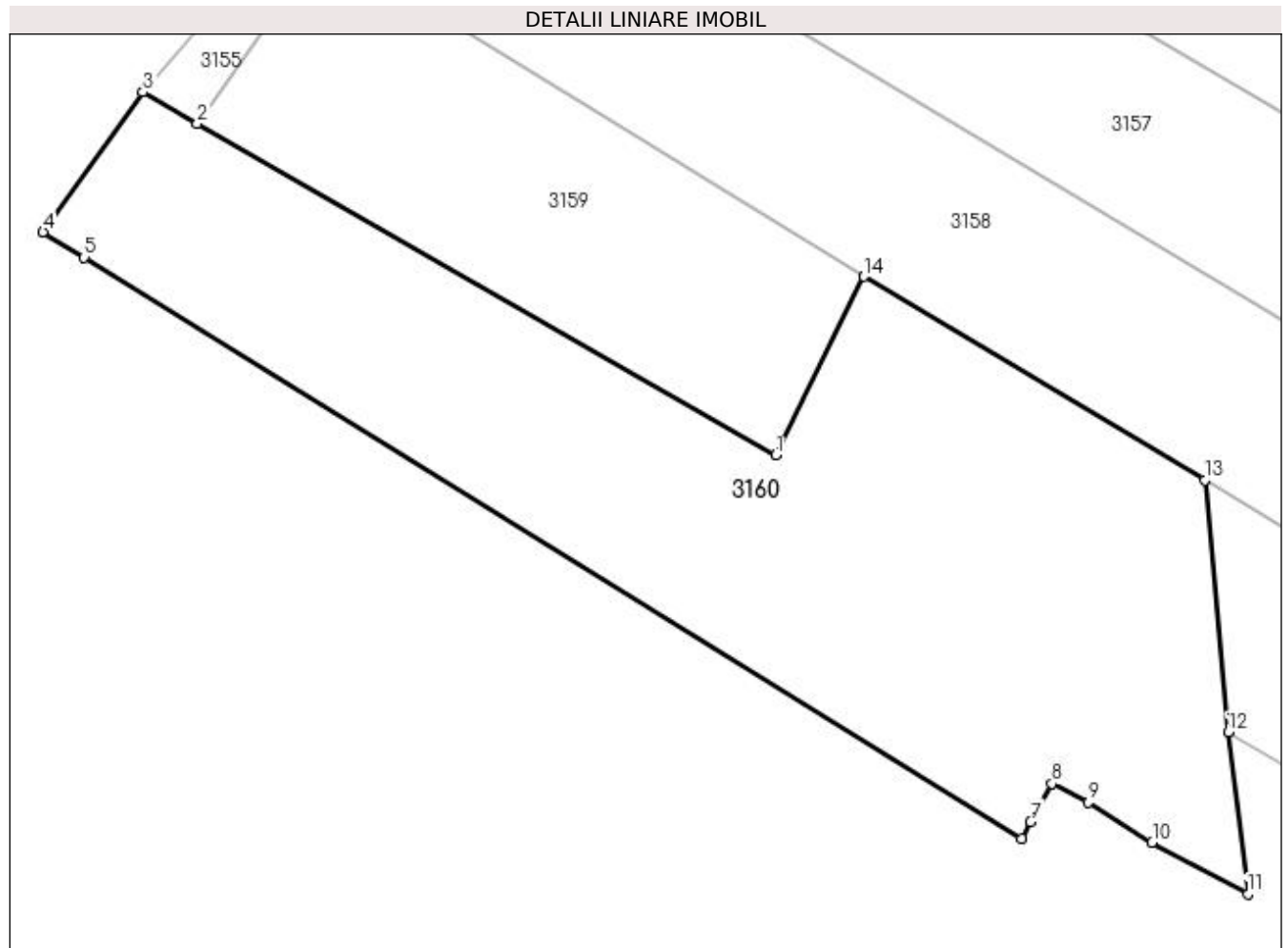
C. Partea III. SARCINI .

Inscrieri privind dezmembramintele dreptului de proprietate, drepturi reale de garanție și sarcini	Referințe
NU SUNT	

Teren

Nr cadastral	Suprafața (mp)*	Observații / Referințe
36854	7.800	

* Suprafața este determinată în planul de proiecție Stereo 70.



Date referitoare la teren

Crt	Categorie folosință	Intra vilan	Suprafața (mp)	Tarla	Parcelă	Nr. topo	Observații / Referințe
1	arabil	NU	7.800	18	253	-	

Lungime Segmente

1) Valorile lungimilor segmentelor sunt obținute din proiecție în plan.

Punct început	X / Y	Punct sfârșit	X / Y	Lungime segment (** (m)
1	560.604,751 708.847,496	2	560.516,043 708.898,341	102.246
2	560.516,043 708.898,341	3	560.507,71 708.903,118	9.605
3	560.507,71 708.903,118	4	560.492,391 708.881,706	26.328
4	560.492,391 708.881,706	5	560.498,68 708.877,811	7.397
5	560.498,68 708.877,811	6	560.642,462 708.788,761	169.125

Punct început	X / Y	Punct sfârșit	X / Y	Lungime segment (** (m)
6	560.642,462 708.788,761	7	560.643,847 708.791,354	2.94
7	560.643,847 708.791,354	8	560.647,084 708.797,172	6.658
8	560.647,084 708.797,172	9	560.652,664 708.794,304	6.274
9	560.652,664 708.794,304	10	560.662,473 708.788,173	11.567
10	560.662,473 708.788,173	11	560.677,161 708.780,286	16.671
11	560.677,161 708.780,286	12	560.674,12 708.805,07	24.97
12	560.674,12 708.805,07	13	560.670,544 708.843,678	38.773
13	560.670,544 708.843,678	14	560.618,256 708.874,878	60.889
14	560.618,256 708.874,878	1	560.604,751 708.847,496	30.531

** Lungimile segmentelor sunt determinate în planul de proiecție Stereo 70 și sunt rotunjite la 1 milimetru.

*** Distanța dintre puncte este formată din segmente cumulate ce sunt mai mici decât valoarea 1 milimetru.

**DATE DESPRE IMOBILUL NR. 3161**

Oficiul de Cadastru și Publicitate Imobiliară SUCEAVA
Biroul de Cadastru și Publicitate Imobiliară Radauti

A. Partea I. Descrierea imobilului

TEREN Extravilan

Adresa: Jud. Suceava

Nr. CF vechi:5041
Nr. cadastral vechi:1764/1-1764/2-1763/1
Nr. topografic:1763/1

Nr. Crt	Nr cadastral Nr. topografic	Suprafața* (mp)	Observații / Referințe
A1	34143	10.000	Sector cadastral:19 Teren neimprejmuit;

B. Partea II. Proprietari și acte

Inscrieri privitoare la dreptul de proprietate și alte drepturi reale		Referințe
3766 / 19/07/1995		
Act Notarial nr. 4416, din 06/04/1995 emis de NOTARIAT DE STAT RADAUTI;		
B1	Intabulare, drept de PROPRIETATEcumpărare, dobandit prin Conventie, cota actuala 1/1 1) MARTINESCU GHEORGHE DEFUNCT:Da 2) MARTINESCU ELENA	A1

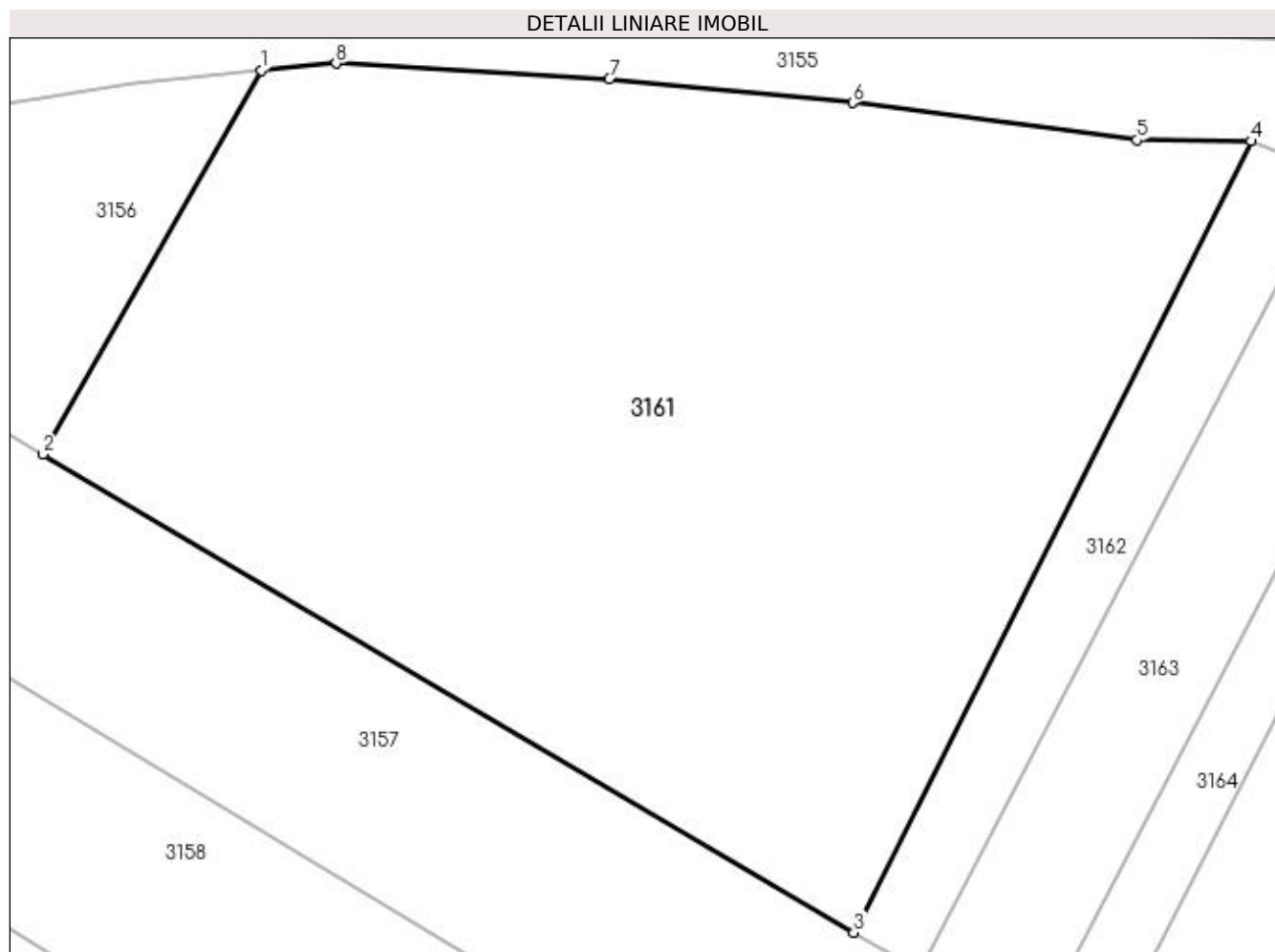
C. Partea III. SARCINI .

Inscrieri privind dezmembramintele dreptului de proprietate, drepturi reale de garanție și sarcini	Referințe
NU SUNT	

Teren

Nr cadastral	Suprafața (mp)*	Observații / Referințe
34143	10.000	

* Suprafața este determinată în planul de proiecție Stereo 70.



Date referitoare la teren

Crt	Categorie folosință	Intra vilan	Suprafața (mp)	Tarla	Parcelă	Nr. topo	Observații / Referințe
1	arabil	NU	10.000	18	-	1764/1; 1764/2; 1763/1	

Lungime Segmente

1) Valorile lungimilor segmentelor sunt obținute din proiecție în plan.

Punct început	X / Y	Punct sfârșit	X / Y	Lungime segment (** (m))
1	560.641,943 708.988,816	2	560.614,236 708.940,141	56.009
2	560.614,236 708.940,141	3	560.717,13 708.879,454	119.457
3	560.717,13 708.879,454	4	560.767,57 708.979,85	112.355
4	560.767,57 708.979,85	5	560.753,08 708.980,0	14.491

Punct început	X / Y	Punct sfârșit	X / Y	Lungime segment (** (m)
5	560.753,08 708.980,0	6	560.716,97 708.984,73	36.418
6	560.716,97 708.984,73	7	560.686,09 708.987,74	31.026
7	560.686,09 708.987,74	8	560.651,44 708.989,71	34.706
8	560.651,44 708.989,71	1	560.641,943 708.988,816	9.539

** Lungimile segmentelor sunt determinate în planul de proiecție Stereo 70 și sunt rotunjite la 1 milimetru.

*** Distanța dintre puncte este formată din segmente cumulate ce sunt mai mici decât valoarea 1 milimetru.

**DATE DESPRE IMOBILUL NR. 3162**

Oficiul de Cadastru și Publicitate Imobiliară SUCEAVA
Biroul de Cadastru și Publicitate Imobiliară Radauti

A. Partea I. Descrierea imobilului

TEREN Extravilan

Nr. CF vechi:1437

Nr. topografic:1764/6,1764/7,1763/2

Adresa: Jud. Suceava

Nr. Crt	Nr cadastral Nr. topografic	Suprafața* (mp)	Observații / Referințe
A1	38622	1.190	Sector cadastral:19 Teren neimprejmuit;

B. Partea II. Proprietari și acte

Inscrieri privitoare la dreptul de proprietate și alte drepturi reale		Referințe
3767 / 19/07/1995		
Act Notarial nr. 4729, din 14/04/1995 emis de NOTARIATUL DE STAT LOCAL RĂDĂUȚI;		
B1	Intabulare, drept de PROPRIETATE cumpărare, dobândit prin Conventie, cota actuala 1/1 1) TELEAGĂ RADU 2) TELEAGĂ ECATERINA	A1

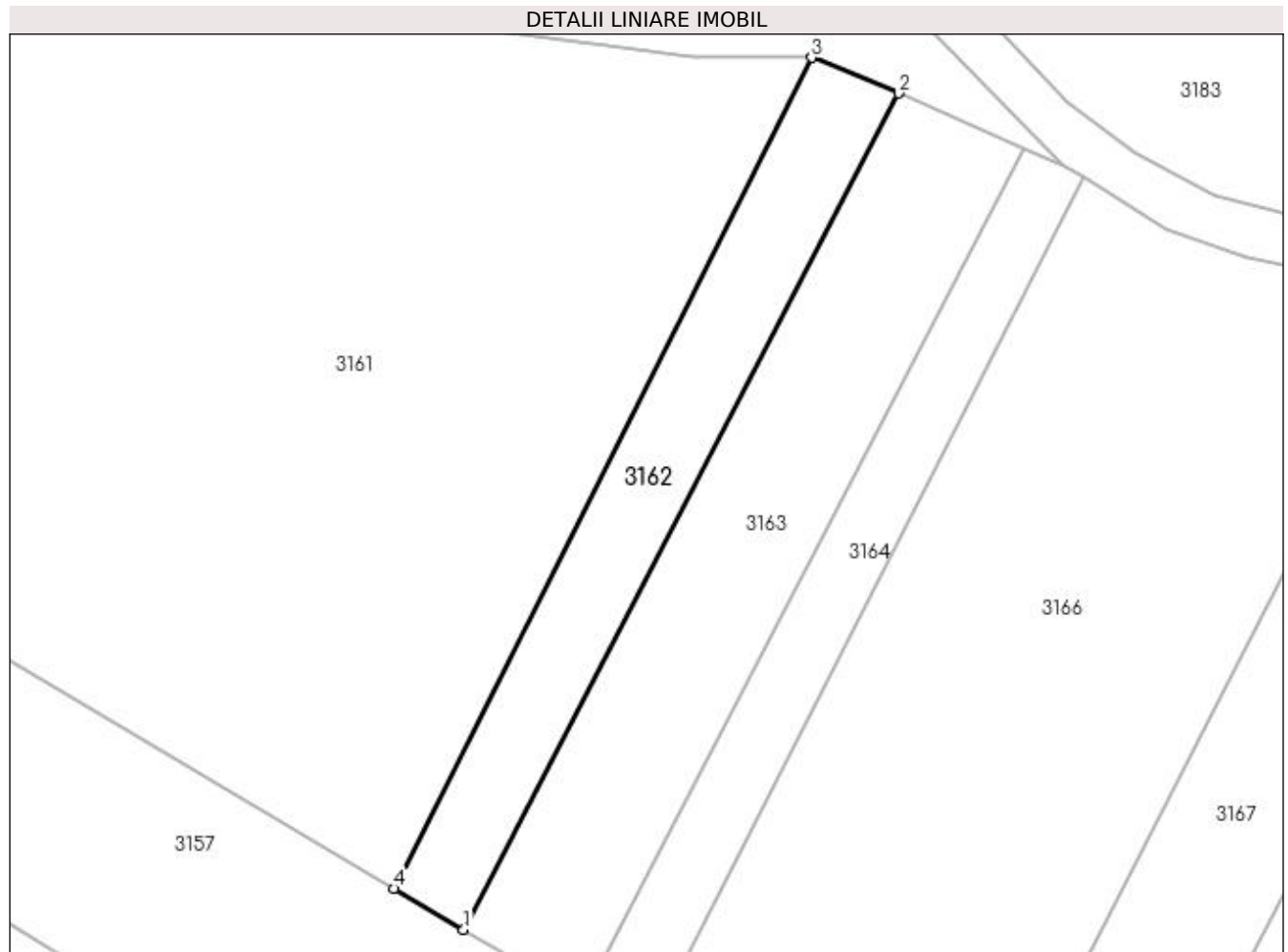
C. Partea III. SARCINI .

Inscrieri privind dezmembramintele dreptului de proprietate, drepturi reale de garanție și sarcini	Referințe
NU SUNT	

Teren

Nr cadastral	Suprafața (mp)*	Observații / Referințe
38622	1.190	

* Suprafața este determinată în planul de proiecție Stereo 70.



Date referitoare la teren

Crt	Categorie folosință	Intra vilan	Suprafața (mp)	Tarla	Parcelă	Nr. topo	Observații / Referințe
1	arabil	NU	1.190	18	253	-	

Lungime Segmente

1) Valorile lungimilor segmentelor sunt obținute din proiecție în plan.

Punct început	X / Y	Punct sfârșit	X / Y	Lungime segment (** (m)
1	560.725,507 708.874,513	2	560.778,097 708.975,541	113.897
2	560.778,097 708.975,541	3	560.767,57 708.979,85	11.375
3	560.767,57 708.979,85	4	560.717,13 708.879,454	112.355
4	560.717,13 708.879,454	1	560.725,507 708.874,513	9.725

**** Lungimile segmentelor sunt determinate în planul de proiecție Stereo 70 și sunt rotunjite la 1 milimetru.**

***** Distanța dintre puncte este formată din segmente cumulate ce sunt mai mici decât valoarea 1 milimetru.**

**DATE DESPRE IMOBILUL NR. 3163**

Oficiul de Cadastru și Publicitate Imobiliară SUCEAVA
Biroul de Cadastru și Publicitate Imobiliară Radauti

A. Partea I. Descrierea imobilului

TEREN Extravilan

Adresa: Jud. Suceava

Nr. Crt	Nr cadastral Nr. topografic	Suprafața* (mp)	Observații / Referințe
A1		2.500	Sector cadastral:19 Teren neimprejmuit;

B. Partea II. Proprietari și acte

Inscrieri privitoare la dreptul de proprietate și alte drepturi reale		Referințe
/		
Act Notarial nr. 688, din 16/05/2011 emis de BNP CARMEN VASILICA FRUNZA;		
B1	Intabulare, drept de PROPRIETATE, dobandit prin PARTAJ, cota actuala 1/1 1) TELEAGĂ RADU	A1

C. Partea III. SARCINI

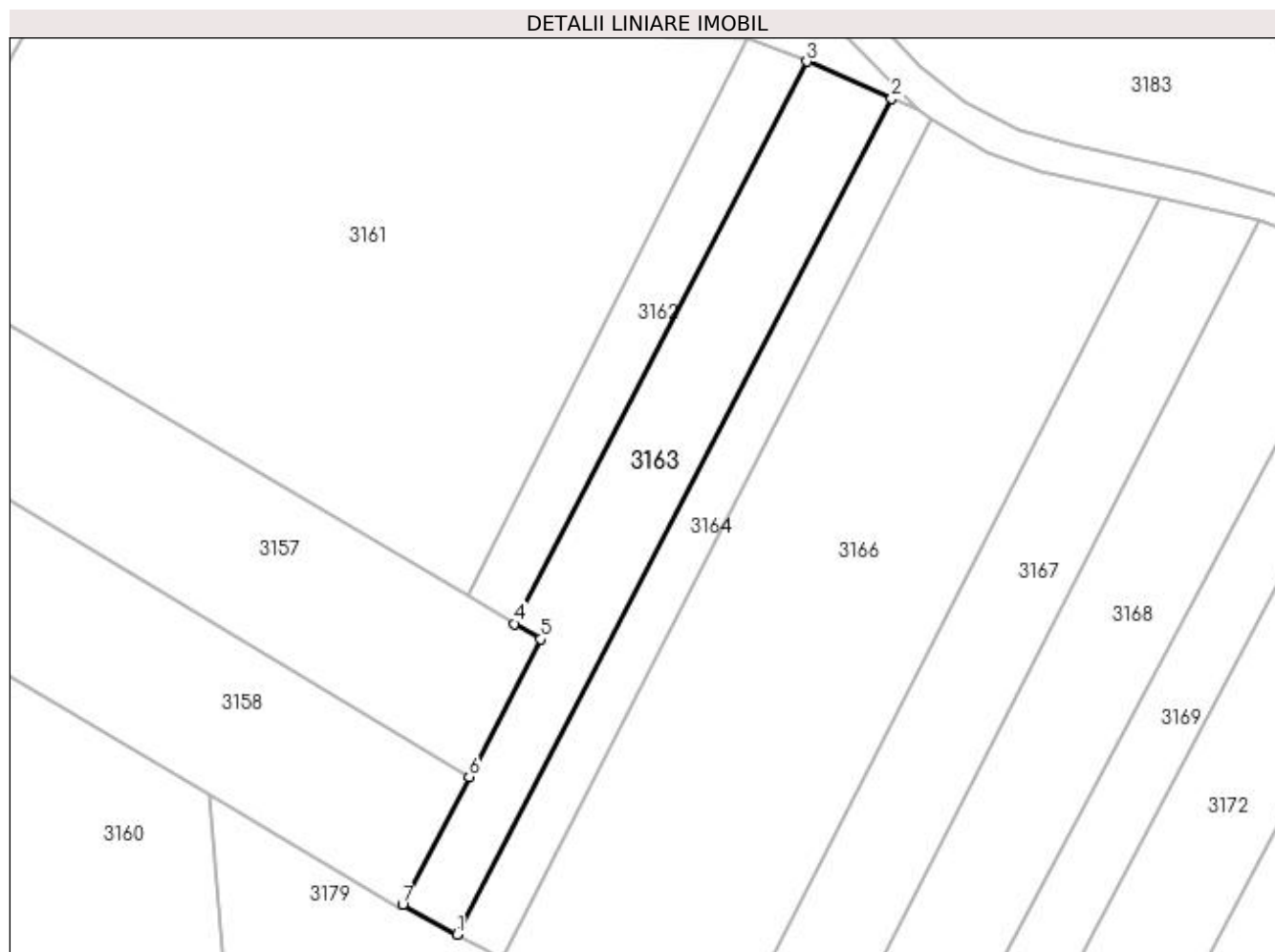
Inscrieri privind dezmembramintele dreptului de proprietate, drepturi reale de garanție și sarcini		Referințe
/		
Act Notarial nr. 688, din 16/05/2011 emis de BNP CARMEN VASILICA FRUNZA;		
C1	Intabulare, drept de UZUFRUCT VIAGER, cota actuala 1/1 1) TELEAGĂ MAGDALENA	A1

Anexa Nr. 1 La Partea I

Teren

Nr cadastral	Suprafața (mp)*	Observații / Referințe
	2.500	

* Suprafața este determinată în planul de proiecție Stereo 70.



Date referitoare la teren

Crt	Categorie folosință	Intra vilan	Suprafața (mp)	Tarla	Parcelă	Nr. topo	Observații / Referințe
1	arabil	NU	2.500	18	253	-	

Lungime Segmente

1) Valorile lungimilor segmentelor sunt obținute din proiecție în plan.

Punct început	X / Y	Punct sfârșit	X / Y	Lungime segment (** (m)
1	560.715,164 708.818,683	2	560.793,329 708.968,935	169.368
2	560.793,329 708.968,935	3	560.778,097 708.975,541	16.603
3	560.778,097 708.975,541	4	560.725,507 708.874,513	113.897
4	560.725,507 708.874,513	5	560.730,222 708.871,732	5.474
5	560.730,222 708.871,732	6	560.717,366 708.846,984	27.888

Punct început	X / Y	Punct sfârșit	X / Y	Lungime segment (** (m)
6	560.717,366 708.846,984	7	560.705,425 708.823,996	25.904
7	560.705,425 708.823,996	1	560.715,164 708.818,683	11.093

** Lungimile segmentelor sunt determinate în planul de proiecție Stereo 70 și sunt rotunjite la 1 milimetru.

*** Distanța dintre puncte este formată din segmente cumulate ce sunt mai mici decât valoarea 1 milimetru.

**DATE DESPRE IMOBILUL NR. 3164**

Oficiul de Cadastru și Publicitate Imobiliară SUCEAVA
Biroul de Cadastru și Publicitate Imobiliară Radauti

A. Partea I. Descrierea imobilului

TEREN Extravilan

Adresa: Jud. Suceava

Nr. Crt	Nr cadastral Nr. topografic	Suprafața* (mp)	Observații / Referințe
A1		1.475	Sector cadastral:19 Teren neimprejmuit;

B. Partea II. Proprietari și acte

Inscrieri privitoare la dreptul de proprietate și alte drepturi reale		Referințe
/		
Act Normativ nr. Legea 7, din 13/03/1996 emis de PARLAMENTUL ROMANIEI;		
B1	Inscrierea provizorie, drept de PROPRIETATE, dobandit prin Lege, cota actuala 1/1 1) NEIDENTIFICAT NEIDENTIFICAT	A1
B2	Proprietar neidentificat, rezervă aflată la dispoziția comisiei locale de fond funciar.	A1

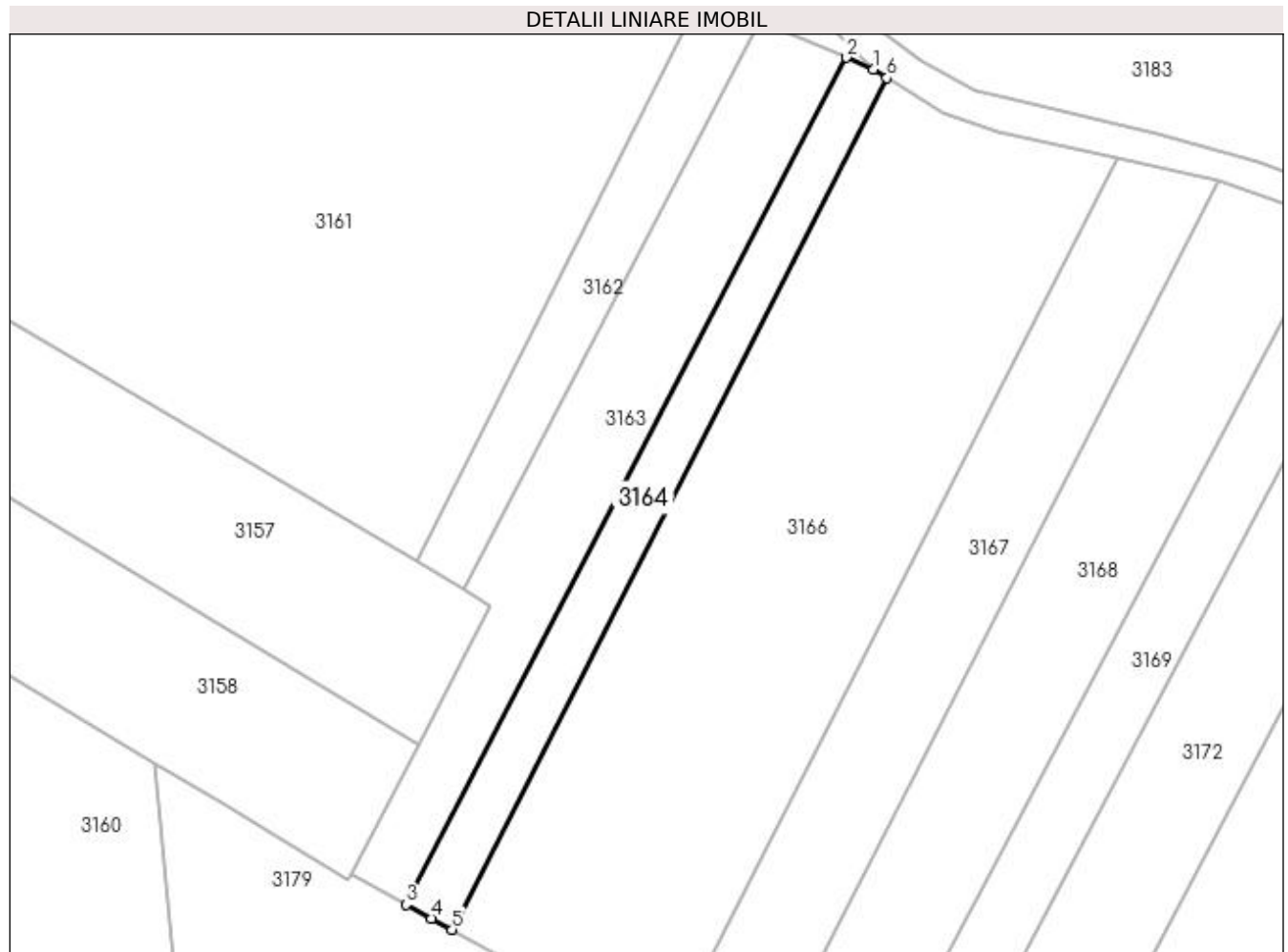
C. Partea III. SARCINI .

Inscrieri privind dezmembramintele dreptului de proprietate, drepturi reale de garanție și sarcini	Referințe
NU SUNT	

Teren

Nr cadastral	Suprafața (mp)*	Observații / Referințe
	1.475	

* Suprafața este determinată în planul de proiecție Stereo 70.



Date referitoare la teren

Crt	Categorie folosință	Intra vilan	Suprafața (mp)	Tarla	Parcelă	Nr. topo	Observații / Referințe
1	arabil	NU	1.475	18	253	-	

Lungime Segmente

1) Valorile lungimilor segmentelor sunt obținute din proiecție în plan.

Punct început	X / Y	Punct sfârșit	X / Y	Lungime segment (** (m)
1	560.798,09 708.966,87	2	560.793,329 708.968,935	5.19
2	560.793,329 708.968,935	3	560.715,164 708.818,683	169.368
3	560.715,164 708.818,683	4	560.719,709 708.816,203	5.178
4	560.719,709 708.816,203	5	560.723,363 708.814,21	4.162
5	560.723,363 708.814,21	6	560.800,53 708.965,342	169.693

Punct început	X / Y	Punct sfârșit	X / Y	Lungime segment (** (m)
6	560.800,53 708.965,342	1	560.798,09 708.966,87	2.879

** Lungimile segmentelor sunt determinate în planul de proiecție Stereo 70 și sunt rotunjite la 1 milimetru.

*** Distanța dintre puncte este formată din segmente cumulate ce sunt mai mici decât valoarea 1 milimetru.

**DATE DESPRE IMOBILUL NR. 3166**

Oficiul de Cadastru și Publicitate Imobiliară SUCEAVA
Biroul de Cadastru și Publicitate Imobiliară Radauti

A. Partea I. Descrierea imobilului

TEREN Extravilan

Adresa: Jud. Suceava

Nr. Crt	Nr cadastral Nr. topografic	Suprafața* (mp)	Observații / Referințe
A1	37030	7.400	Sector cadastral:19 Teren neimprejmuit;

B. Partea II. Proprietari și acte

Inscrieri privitoare la dreptul de proprietate și alte drepturi reale	Referințe
58730 / 13/12/2021	
Act Notarial nr. 2933, din 11/11/2014 emis de BIN BUZDUGA DANA ALINA;	
B5	A1
Intabulare, drept de PROPRIETATE bun propriu cu titlu de partaj, dobandit prin Conventie, cota actuala 1/1 1) ANDRIȘAN MARIA	

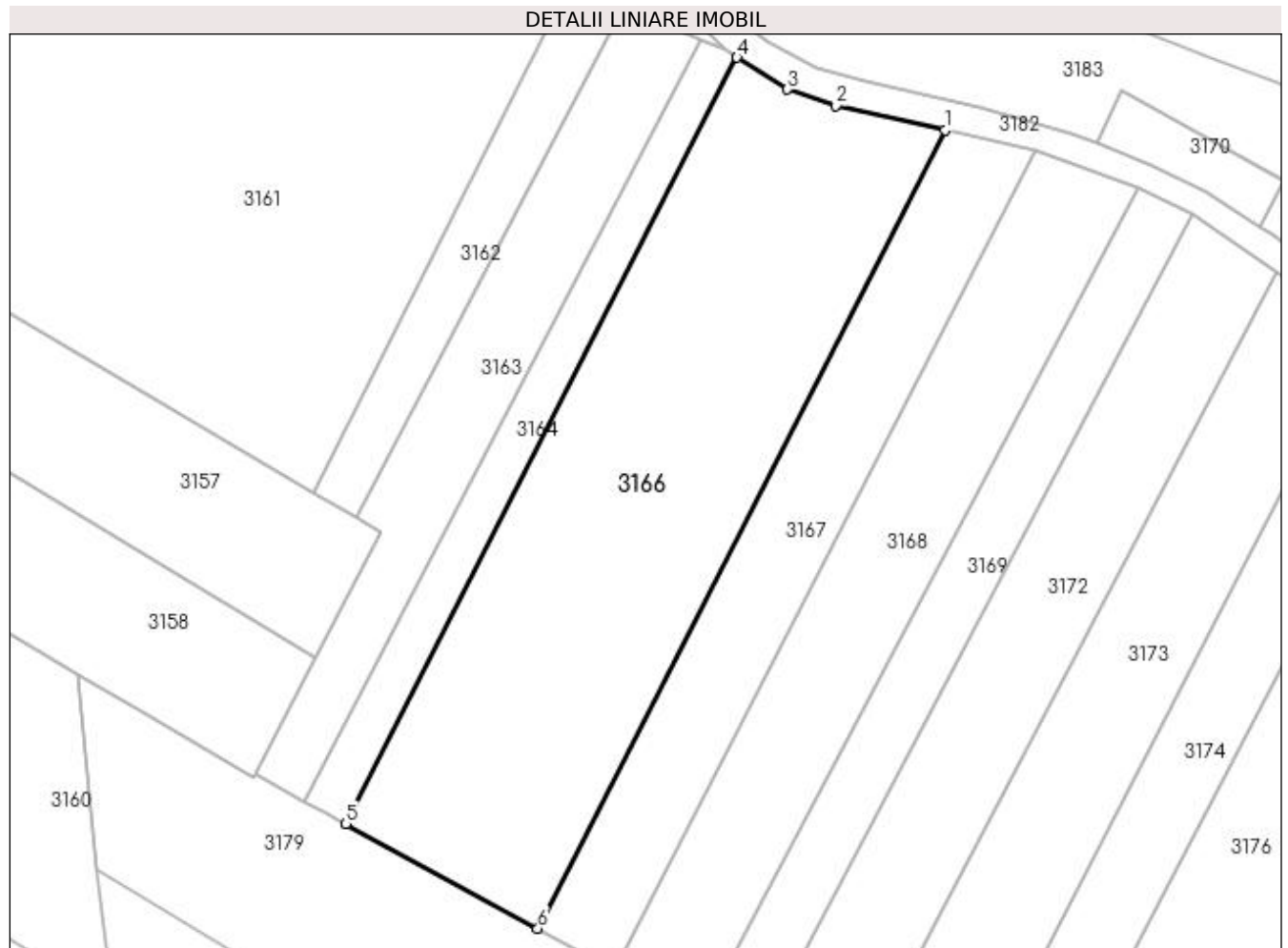
C. Partea III. SARCINI .

Inscrieri privind dezmembramintele dreptului de proprietate, drepturi reale de garanție și sarcini	Referințe
NU SUNT	

Teren

Nr cadastral	Suprafața (mp)*	Observații / Referințe
37030	7.400	

* Suprafața este determinată în planul de proiecție Stereo 70.



Date referitoare la teren

Crt	Categorie folosință	Intra vilan	Suprafața (mp)	Tarla	Parcelă	Nr. topo	Observații / Referințe
1	arabil	NU	7.400	18	253	-	

Lungime Segmente

1) Valorile lungimilor segmentelor sunt obținute din proiecție în plan.

Punct început	X / Y	Punct sfârșit	X / Y	Lungime segment (** (m)
1	560.841,61 708.950,98	2	560.820,13 708.955,779	22.01
2	560.820,13 708.955,779	3	560.810,525 708.959,083	10.157
3	560.810,525 708.959,083	4	560.800,53 708.965,342	11.793
4	560.800,53 708.965,342	5	560.723,363 708.814,21	169.693
5	560.723,363 708.814,21	6	560.761,228 708.793,551	43.134

Punct început	X / Y	Punct sfârșit	X / Y	Lungime segment (** (m)
6	560.761,228 708.793,551	1	560.841,61 708.950,98	176.763

** Lungimile segmentelor sunt determinate în planul de proiecție Stereo 70 și sunt rotunjite la 1 milimetru.

*** Distanța dintre puncte este formată din segmente cumulate ce sunt mai mici decât valoarea 1 milimetru.

**DATE DESPRE IMOBILUL NR. 3167**

Oficiul de Cadastru și Publicitate Imobiliară SUCEAVA
Biroul de Cadastru și Publicitate Imobiliară Radauti

A. Partea I. Descrierea imobilului

TEREN Extravilan

Adresa: Jud. Suceava

Nr. Crt	Nr cadastral Nr. topografic	Suprafața* (mp)	Observații / Referințe
A1	37032	Din acte: 3.404 Masurata: 3.160	Sector cadastral:19 Teren neimprejmuit;

B. Partea II. Proprietari și acte

Inscrieri privitoare la dreptul de proprietate și alte drepturi reale		Referințe
363 / 05/01/2022		
Act Administrativ nr. 2550-titlu de proprietate, din 16/08/2005 emis de COMISIA JUDETEANA SUCEAVA;		
B1	Intabulare, drept de PROPRIETATE, dobandit prin Reconstituire, cota actuala 1/1 1) LUNGOCI VASILE	A1

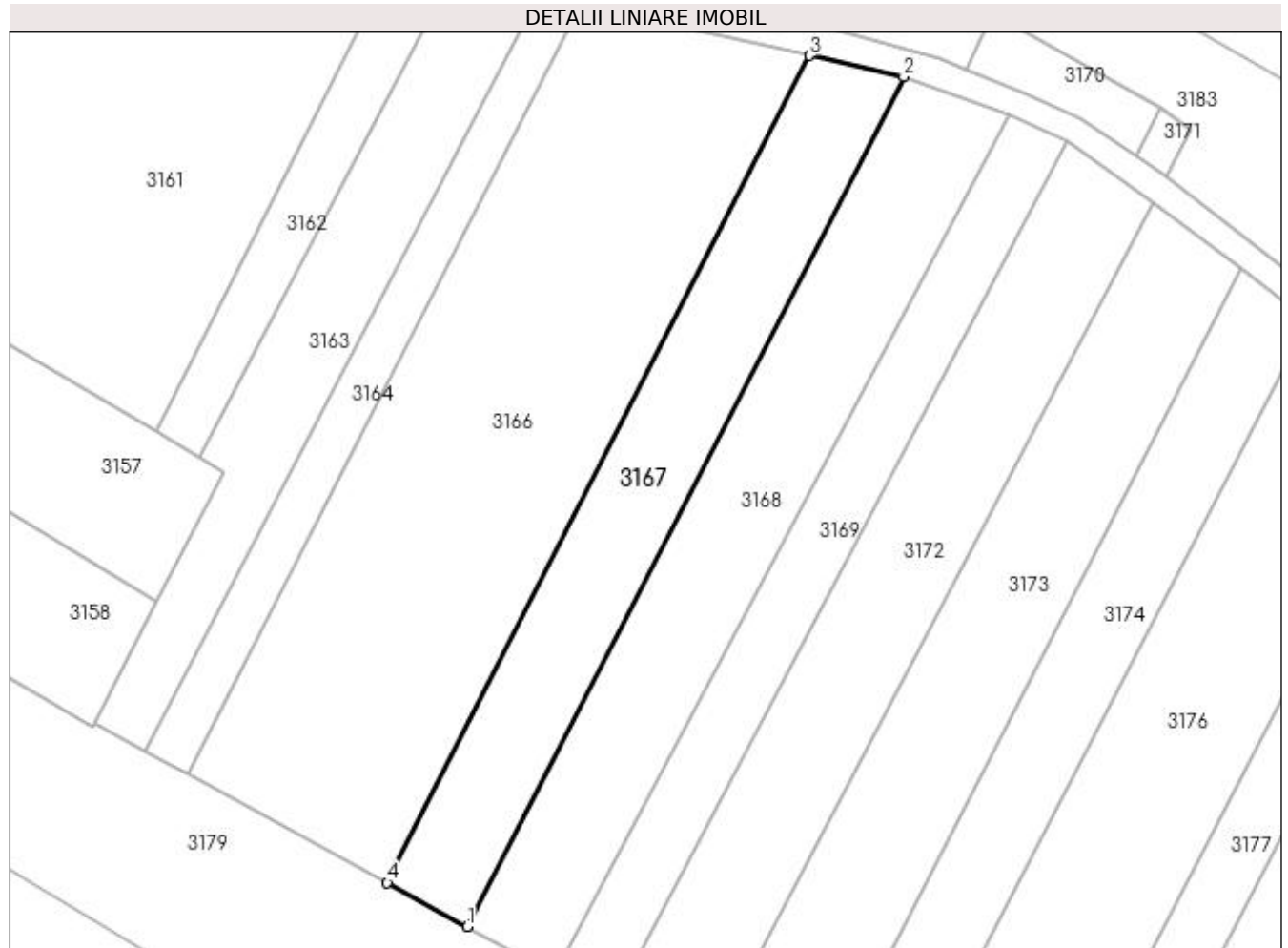
C. Partea III. SARCINI .

Inscrieri privind dezmembramintele dreptului de proprietate, drepturi reale de garanție și sarcini	Referințe
NU SUNT	

Teren

Nr cadastral	Suprafața (mp)*	Observații / Referințe
37032	Din acte: 3.404 Masurata: 3.160	

* Suprafața este determinată în planul de proiecție Stereo 70.



Date referitoare la teren

Crt	Categorie folosință	Intra vilan	Suprafața (mp)	Tarla	Parcelă	Nr. topo	Observații / Referințe
1	arabil	NU	3.160	18	253	-	

Lungime Segmente

1) Valorile lungimilor segmentelor sunt obținute din proiecție în plan.

Punct început	X / Y	Punct sfârșit	X / Y	Lungime segment (** (m)
1	560.776,517 708.785,209	2	560.859,594 708.946,968	181.845
2	560.859,594 708.946,968	3	560.841,61 708.950,98	18.426
3	560.841,61 708.950,98	4	560.761,228 708.793,551	176.763
4	560.761,228 708.793,551	1	560.776,517 708.785,209	17.417

**** Lungimile segmentelor sunt determinate în planul de proiecție Stereo 70 și sunt rotunjite la 1 milimetru.**

***** Distanța dintre puncte este formată din segmente cumulate ce sunt mai mici decât valoarea 1 milimetru.**

**DATE DESPRE IMOBILUL NR. 3168**

Oficiul de Cadastru și Publicitate Imobiliară SUCEAVA
Biroul de Cadastru și Publicitate Imobiliară Radauti

A. Partea I. Descrierea imobilului

TEREN Extravilan

Adresa: Jud. Suceava

Nr. Crt	Nr cadastral Nr. topografic	Suprafața* (mp)	Observații / Referințe
A1		3.700	Sector cadastral:19 Teren neimprejmuit;

B. Partea II. Proprietari și acte

Inscrieri privitoare la dreptul de proprietate și alte drepturi reale		Referințe
/		
Act Notarial nr. 30, din 19/02/2002 emis de BNP ANA SEHLANEC;		
B1	Intabulare, drept de PROPRIETATE, dobandit prin Succesiune, cota actuala 1/1 1) PRELIPCEAN IOAN	A1

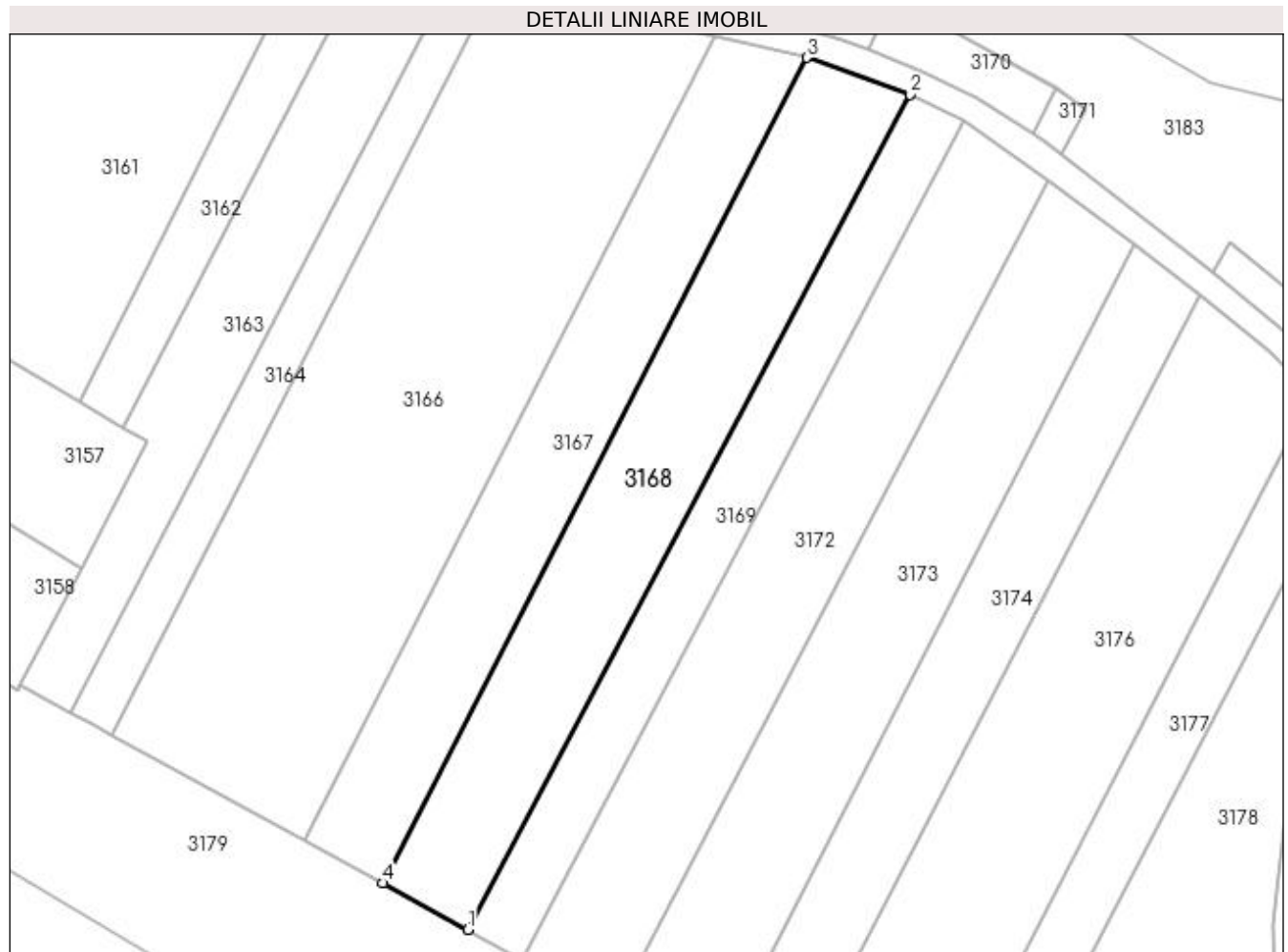
C. Partea III. SARCINI .

Inscrieri privind dezmembramintele dreptului de proprietate, drepturi reale de garanție și sarcini	Referințe
NU SUNT	

Teren

Nr cadastral	Suprafața (mp)*	Observații / Referințe
	3.700	

* Suprafața este determinată în planul de proiecție Stereo 70.



Date referitoare la teren

Crt	Categorie folosință	Intra vilan	Suprafața (mp)	Tarla	Parcelă	Nr. topo	Observații / Referințe
1	arabil	NU	3.700	18	253	-	

Lungime Segmente

1) Valorile lungimilor segmentelor sunt obținute din proiecție în plan.

Punct început	X / Y	Punct sfârșit	X / Y	Lungime segment (** (m)
1	560.793,2 708.776,107	2	560.879,87 708.939,725	185.155
2	560.879,87 708.939,725	3	560.859,594 708.946,968	21.531
3	560.859,594 708.946,968	4	560.776,517 708.785,209	181.845
4	560.776,517 708.785,209	1	560.793,2 708.776,107	19.004

**** Lungimile segmentelor sunt determinate în planul de proiecție Stereo 70 și sunt rotunjite la 1 milimetru.**

***** Distanța dintre puncte este formată din segmente cumulate ce sunt mai mici decât valoarea 1 milimetru.**

**DATE DESPRE IMOBILUL NR. 3169**

Oficiul de Cadastru și Publicitate Imobiliară SUCEAVA
Biroul de Cadastru și Publicitate Imobiliară Radauti

A. Partea I. Descrierea imobilului

TEREN Extravilan

Adresa: Jud. Suceava

Nr. Crt	Nr cadastral Nr. topografic	Suprafața* (mp)	Observații / Referințe
A1		Din acte: 2.600 Masurata: 2.233	Sector cadastral:19 Teren neimprejmuit; Diferența de suprafață se regăsește la ID 3170.

B. Partea II. Proprietari și acte

Inscrieri privitoare la dreptul de proprietate și alte drepturi reale		Referințe
/		
Act Notarial nr. 92, din 12/04/2011 emis de BNPA SEHLANEC-MANDICI;		
B1	Intabulare, drept de PROPRIETATE, dobândit prin Succesiune, cota actuala 1/1 1) CASPAROVICI ELENA	A1

C. Partea III. SARCINI .

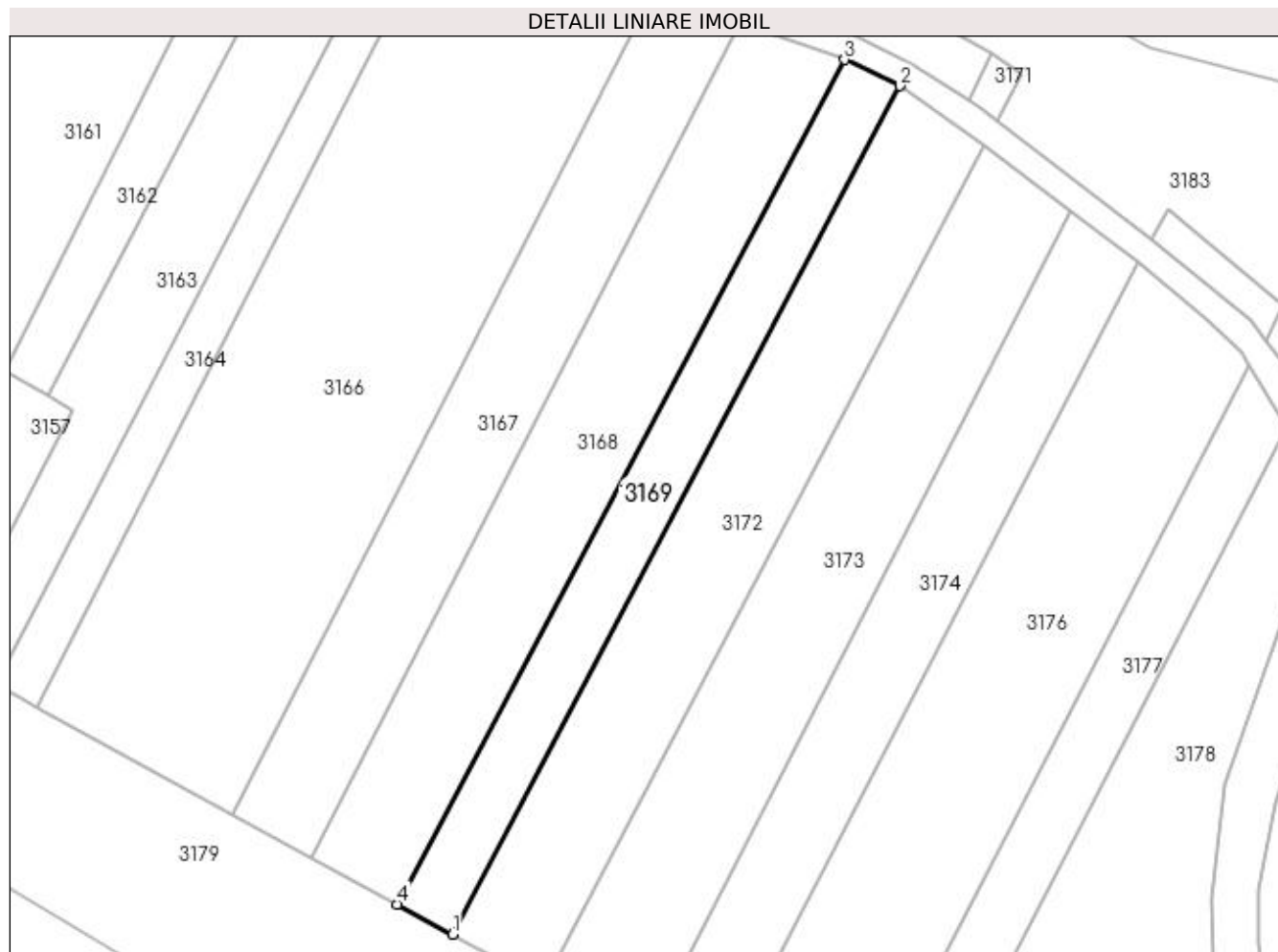
Inscrieri privind dezmembramintele dreptului de proprietate, drepturi reale de garanție și sarcini	Referințe
NU SUNT	

Anexa Nr. 1 La Partea I

Teren

Nr cadastral	Suprafața (mp)*	Observații / Referințe
	Din acte: 2.600 Masurata: 2.233	Diferența de suprafață se regăsește la ID 3170.

* Suprafața este determinată în planul de proiecție Stereo 70.



Date referitoare la teren

Crt	Categorie folosință	Intra vilan	Suprafața (mp)	Tarla	Parcelă	Nr. topo	Observații / Referințe
1	arabil	NU	2.233	18	253	-	

Lungime Segmente

1) Valorile lungimilor segmentelor sunt obținute din proiecție în plan.

Punct început	X / Y	Punct sfârșit	X / Y	Lungime segment (** (m)
1	560.803,926 708.770,255	2	560.890,58 708.934,6	185.791
2	560.890,58 708.934,6	3	560.879,87 708.939,725	11.873
3	560.879,87 708.939,725	4	560.793,2 708.776,107	185.155
4	560.793,2 708.776,107	1	560.803,926 708.770,255	12.218

**** Lungimile segmentelor sunt determinate în planul de proiecție Stereo 70 și sunt rotunjite la 1 milimetru.**

***** Distanța dintre puncte este formată din segmente cumulate ce sunt mai mici decât valoarea 1 milimetru.**

**DATE DESPRE IMOBILUL NR. 3170**

Oficiul de Cadastru și Publicitate Imobiliară SUCEAVA
Biroul de Cadastru și Publicitate Imobiliară Radauti

A. Partea I. Descrierea imobilului

TEREN Extravilan

Adresa: Jud. Suceava

Nr. Crt	Nr cadastral Nr. topografic	Suprafața* (mp)	Observații / Referințe
A1		Din acte: 2.600 Masurata: 367	Sector cadastral:19 Teren neimprejmuit; Diferența de suprafață se regăsește la ID 3169.

B. Partea II. Proprietari și acte

Inscrieri privitoare la dreptul de proprietate și alte drepturi reale		Referințe
/		
Act Notarial nr. 92, din 12/04/2011 emis de BNPA SEHLANEC-MANDICI;		
B1	Intabulare, drept de PROPRIETATE, dobandit prin Succesiune, cota actuala 1/1 1) CASPAROVICI ELENA	A1

C. Partea III. SARCINI .

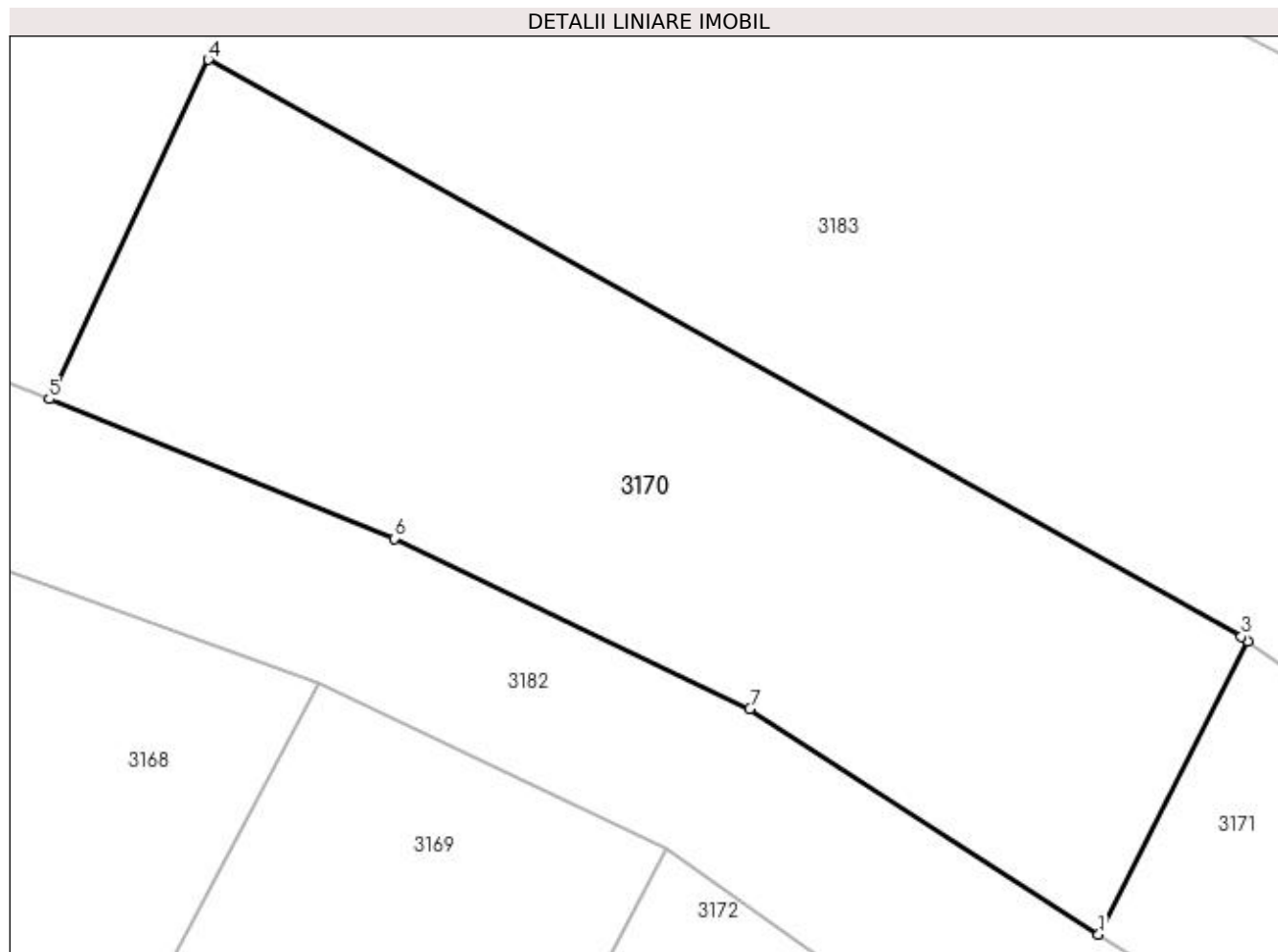
Inscrieri privind dezmembramintele dreptului de proprietate, drepturi reale de garanție și sarcini	Referințe
NU SUNT	

Anexa Nr. 1 La Partea I

Teren

Nr cadastral	Suprafața (mp)*	Observații / Referințe
	Din acte: 2.600 Masurata: 367	Diferența de suprafață se regăsește la ID 3169.

* Suprafața este determinată în planul de proiecție Stereo 70.



Date referitoare la teren

Crt	Categorie folosință	Intra vilan	Suprafața (mp)	Tarla	Parcelă	Nr. topo	Observații / Referințe
1	faneata	NU	367	15	190;191	-	

Lungime Segmente

1) Valorile lungimilor segmentelor sunt obținute din proiecție în plan.

Punct început	X / Y	Punct sfârșit	X / Y	Lungime segment (** (m)
1	560.903,895 708.931,966	2	560.908,502 708.940,985	10.127
2	560.908,502 708.940,985	3	560.908,291 708.941,132	0.257
3	560.908,291 708.941,132	4	560.876,491 708.958,885	36.42
4	560.876,491 708.958,885	5	560.871,591 708.948,439	11.538
5	560.871,591 708.948,439	6	560.882,213 708.944,147	11.456

Punct început	X / Y	Punct sfârșit	X / Y	Lungime segment (** (m)
6	560.882,213 708.944,147	7	560.893,159 708.938,909	12.135
7	560.893,159 708.938,909	1	560.903,895 708.931,966	12.785

** Lungimile segmentelor sunt determinate în planul de proiecție Stereo 70 și sunt rotunjite la 1 milimetru.

*** Distanța dintre puncte este formată din segmente cumulate ce sunt mai mici decât valoarea 1 milimetru.

**DATE DESPRE IMOBILUL NR. 3171**

Oficiul de Cadastru și Publicitate Imobiliară SUCEAVA
Biroul de Cadastru și Publicitate Imobiliară Radauti

A. Partea I. Descrierea imobilului

TEREN Extravilan

Adresa: Jud. Suceava

Nr. Crt	Nr cadastral Nr. topografic	Suprafața* (mp)	Observații / Referințe
A1		Din acte: 3.800 Masurata: 70	Sector cadastral:19 Teren neimprejmuit; Diferența de suprafață se regăsește la ID 3172.

B. Partea II. Proprietari și acte

Inscrieri privitoare la dreptul de proprietate și alte drepturi reale		Referințe
/		
Act Administrativ nr. 1161, din 15/02/1995 emis de CJSDPAT SUCEAVA;		
B1	Intabulare, drept de PROPRIETATE, dobandit prin Lege, cota actuala 1/1 1) ȚIGĂNESCU DIMITRIE, Lipsă CNP proprietar. DEFUNCT:Da	A1
Act Administrativ nr. 1510, din 15/03/2024 emis de PRIMARIA HORODNIC DE JOS;		
B2	Se notează posesia faptică. 1) ȚIGĂNESCU ILEANA	A1

C. Partea III. SARCINI .

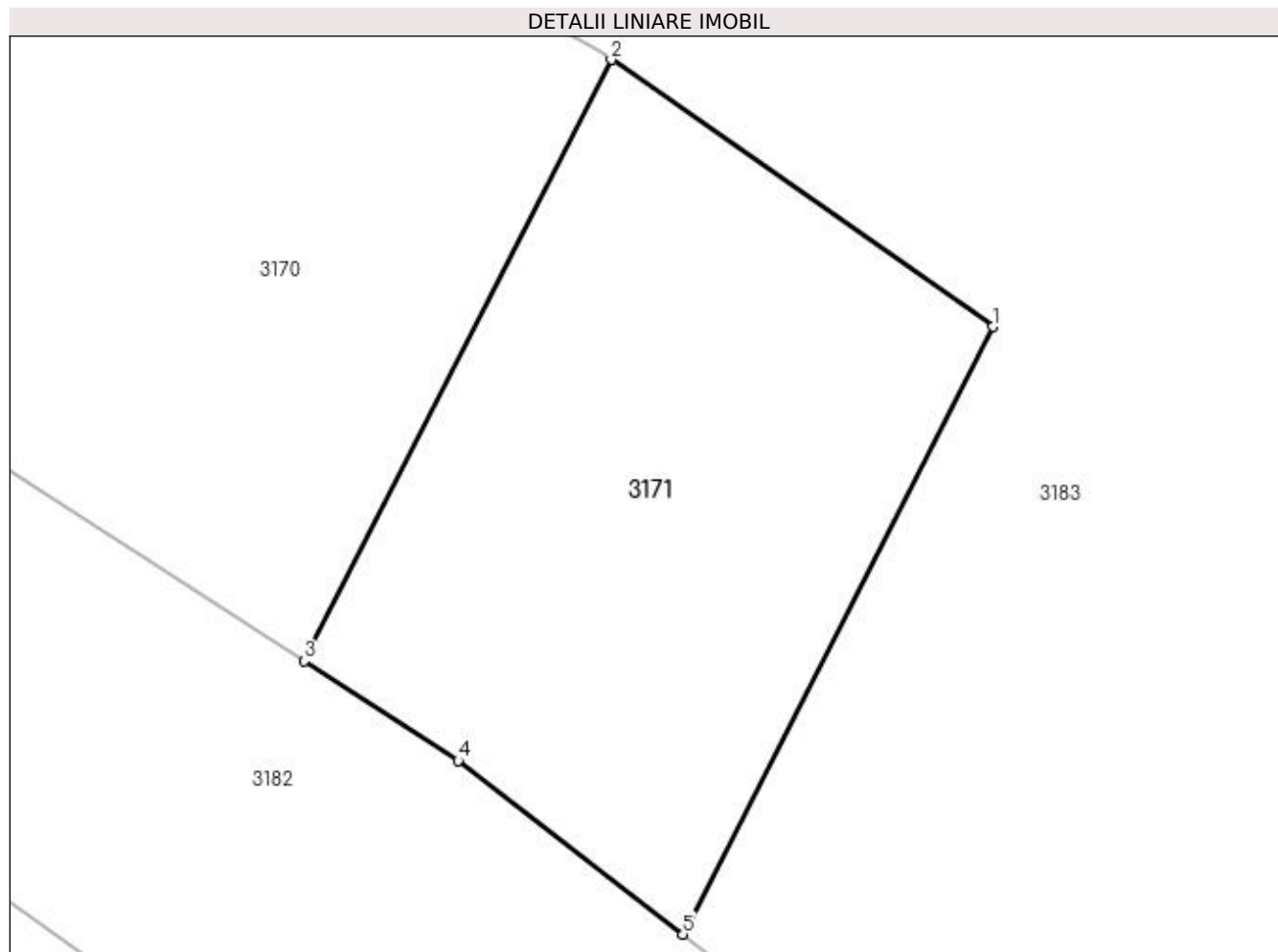
Inscrieri privind dezmembramintele dreptului de proprietate, drepturi reale de garanție și sarcini	Referințe
NU SUNT	

Anexa Nr. 1 La Partea I

Teren

Nr cadastral	Suprafața (mp)*	Observații / Referințe
	Din acte: 3.800 Masurata: 70	Diferența de suprafață se regăsește la ID 3172.

* Suprafața este determinată în planul de proiecție Stereo 70.



Date referitoare la teren

Crt	Categorie folosință	Intra vilan	Suprafața (mp)	Tarla	Parcelă	Nr. topo	Observații / Referințe
1	faneata	NU	70	15	191	-	

Lungime Segmente

1) Valorile lungimilor segmentelor sunt obținute din proiecție în plan.

Punct început	X / Y	Punct sfârșit	X / Y	Lungime segment (** (m)
1	560.914,23 708.936,978	2	560.908,502 708.940,985	6.991
2	560.908,502 708.940,985	3	560.903,895 708.931,966	10.127
3	560.903,895 708.931,966	4	560.906,206 708.930,471	2.753
4	560.906,206 708.930,471	5	560.909,575 708.927,864	4.26
5	560.909,575 708.927,864	1	560.914,23 708.936,978	10.234

**** Lungimile segmentelor sunt determinate în planul de proiecție Stereo 70 și sunt rotunjite la 1 milimetru.**

***** Distanța dintre puncte este formată din segmente cumulate ce sunt mai mici decât valoarea 1 milimetru.**

**DATE DESPRE IMOBILUL NR. 3172**

Oficiul de Cadastru și Publicitate Imobiliară SUCEAVA
Biroul de Cadastru și Publicitate Imobiliară Radauti

A. Partea I. Descrierea imobilului

TEREN Extravilan

Adresa: Jud. Suceava

Nr. Crt	Nr cadastral Nr. topografic	Suprafața* (mp)	Observații / Referințe
A1		Din acte: 3.800 Masurata: 3.730	Sector cadastral:19 Teren neimprejmuit; Diferența de suprafață se regăsește la ID 3171.

B. Partea II. Proprietari și acte

Inscrieri privitoare la dreptul de proprietate și alte drepturi reale		Referințe
/		
Act Administrativ nr. 1161, din 15/02/1995 emis de CJSDPAT SUCEAVA;		
B1	Intabulare, drept de PROPRIETATE, dobandit prin Lege, cota actuala 1/1 1) ȚIGĂNESCU DIMITRIE, Lipsă CNP proprietar. DEFUNCT:Da	A1
Act Administrativ nr. 1511, din 15/03/2024 emis de PRIMARIA HORODNIC DE JOS;		
B2	Se notează posesia faptică. 1) ȚIGĂNESCU ILEANA	A1

C. Partea III. SARCINI .

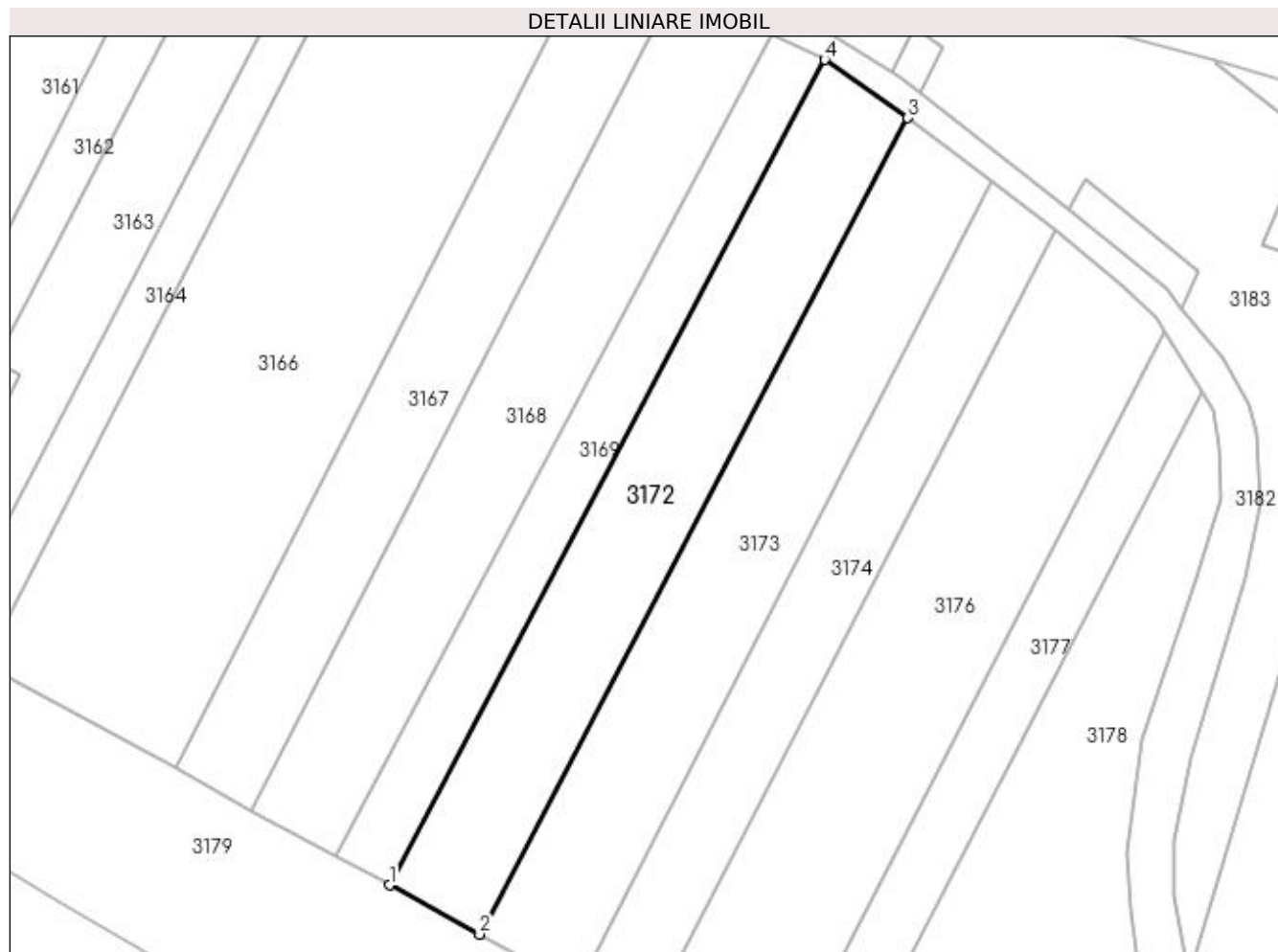
Inscrieri privind dezmembramintele dreptului de proprietate, drepturi reale de garanție și sarcini	Referințe
NU SUNT	

Anexa Nr. 1 La Partea I

Teren

Nr cadastral	Suprafața (mp)*	Observații / Referințe
	Din acte: 3.800 Masurata: 3.730	Diferența de suprafață se regăsește la ID 3171.

* Suprafața este determinată în planul de proiecție Stereo 70.



Date referitoare la teren

Crt	Categorie folosință	Intra vilan	Suprafața (mp)	Tarla	Parcelă	Nr. topo	Observații / Referințe
1	arabil	NU	3.730	18	253	-	

Lungime Segmente

1) Valorile lungimilor segmentelor sunt obținute din proiecție în plan.

Punct început	X / Y	Punct sfârșit	X / Y	Lungime segment (** (m)
1	560.803,926 708.770,255	2	560.821,828 708.760,488	20.393
2	560.821,828 708.760,488	3	560.907,08 708.922,98	183.498
3	560.907,08 708.922,98	4	560.890,58 708.934,6	20.181
4	560.890,58 708.934,6	1	560.803,926 708.770,255	185.791

**** Lungimile segmentelor sunt determinate în planul de proiecție Stereo 70 și sunt rotunjite la 1 milimetru.**

***** Distanța dintre puncte este formată din segmente cumulate ce sunt mai mici decât valoarea 1 milimetru.**

**DATE DESPRE IMOBILUL NR. 3173**

Oficiul de Cadastru și Publicitate Imobiliară SUCEAVA
Biroul de Cadastru și Publicitate Imobiliară Radauti

A. Partea I. Descrierea imobilului

TEREN Extravilan

Adresa: Jud. Suceava

Nr. Crt	Nr cadastral Nr. topografic	Suprafața* (mp)	Observații / Referințe
A1		3.900	Sector cadastral:19 Teren neimprejmuit;

B. Partea II. Proprietari și acte

Inscrieri privitoare la dreptul de proprietate și alte drepturi reale	Referințe
/	
Act Notarial nr. 3782, din 05/09/2019 emis de BIN COVARIUC IOAN;	
B1	A1
Intabulare, drept de PROPRIETATE, dobandit prin PARTAJ, cota actuala 1/1 1) DARI MARIA-ANA	

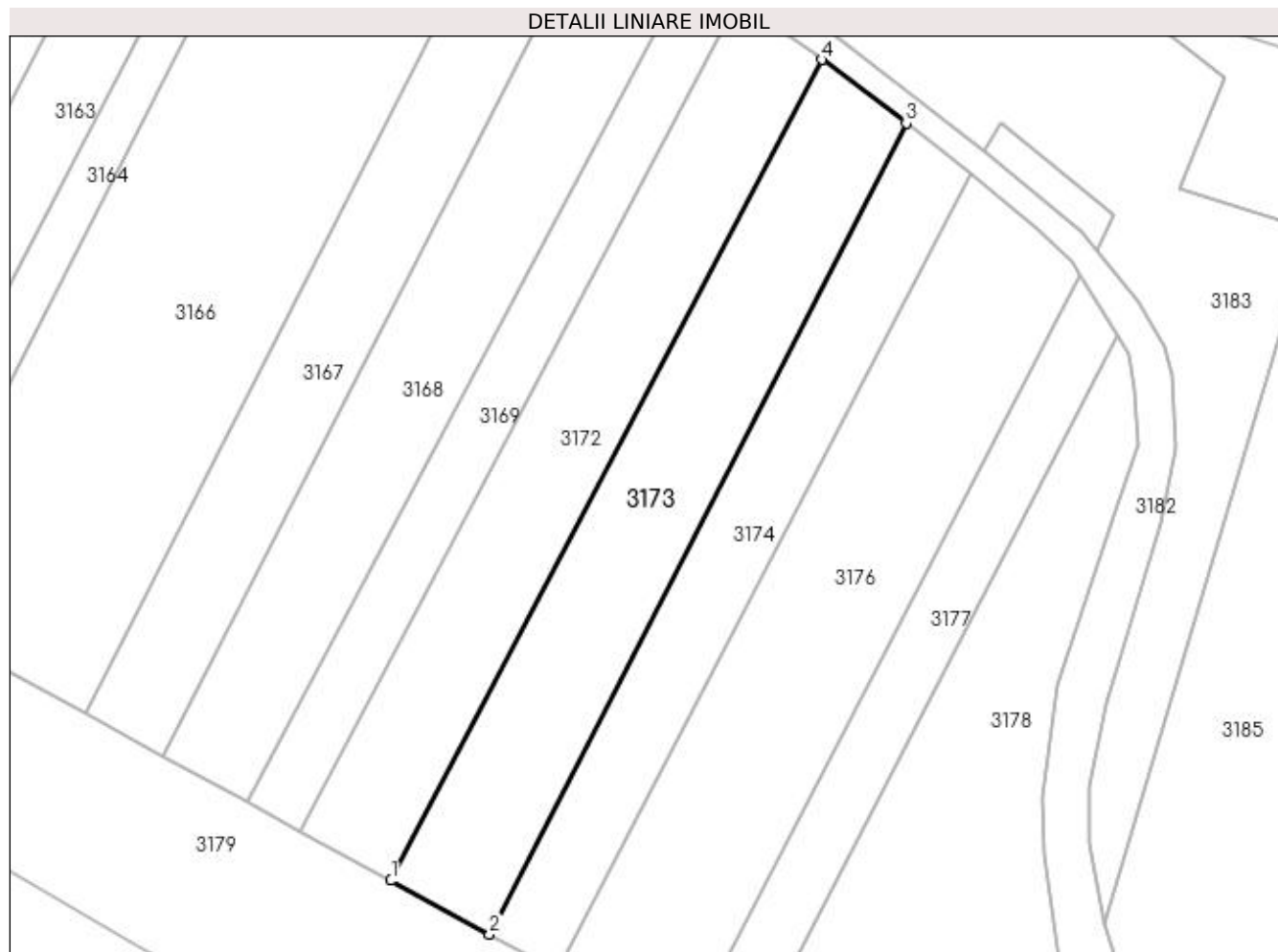
C. Partea III. SARCINI .

Inscrieri privind dezmembramintele dreptului de proprietate, drepturi reale de garanție și sarcini	Referințe
NU SUNT	

Teren

Nr cadastral	Suprafața (mp)*	Observații / Referințe
	3.900	

* Suprafața este determinată în planul de proiecție Stereo 70.



Date referitoare la teren

Crt	Categorie folosință	Intra vilan	Suprafața (mp)	Tarla	Parcelă	Nr. topo	Observații / Referințe
1	arabil	NU	3.900	18	253	-	

Lungime Segmente

1) Valorile lungimilor segmentelor sunt obținute din proiecție în plan.

Punct început	X / Y	Punct sfârșit	X / Y	Lungime segment (** (m)
1	560.821,828 708.760,488	2	560.841,325 708.749,85	22.21
2	560.841,325 708.749,85	3	560.923,825 708.910,42	180.524
3	560.923,825 708.910,42	4	560.907,08 708.922,98	20.932
4	560.907,08 708.922,98	1	560.821,828 708.760,488	183.498

**** Lungimile segmentelor sunt determinate în planul de proiecție Stereo 70 și sunt rotunjite la 1 milimetru.**

***** Distanța dintre puncte este formată din segmente cumulate ce sunt mai mici decât valoarea 1 milimetru.**

**DATE DESPRE IMOBILUL NR. 3174**

Oficiul de Cadastru și Publicitate Imobiliară SUCEAVA
Biroul de Cadastru și Publicitate Imobiliară Radauti

A. Partea I. Descrierea imobilului

TEREN Extravilan

Nr. CF vechi:5184

Nr. cadastral vechi:1809/2

Adresa: Jud. Suceava

Nr. Crt	Nr cadastral Nr. topografic	Suprafața* (mp)	Observații / Referințe
A1	32994	2.800	Sector cadastral:19 Teren neimprejmuit;

B. Partea II. Proprietari și acte

Inscrieri privitoare la dreptul de proprietate și alte drepturi reale		Referințe
14771 / 11/05/2018		
Act Notarial nr. 80, din 10/05/2018 emis de SPN SEHLANEC ANA;		
B2	Intabulare, drept de PROPRIETATE, dobandit prin Succesiune, cota actuala 1/4 1) CÎRȘMAR ANUȚA	A1
B3	Intabulare, drept de PROPRIETATE, dobandit prin Succesiune, cota actuala 1/4 1) SENEGAC ELENA	A1
B4	Intabulare, drept de PROPRIETATE, dobandit prin Succesiune, cota actuala 1/4 1) MANDICI LIDIA	A1
B5	Intabulare, drept de PROPRIETATE, dobandit prin Succesiune, cota actuala 1/4 1) BURLACU PARASCHIVA	A1

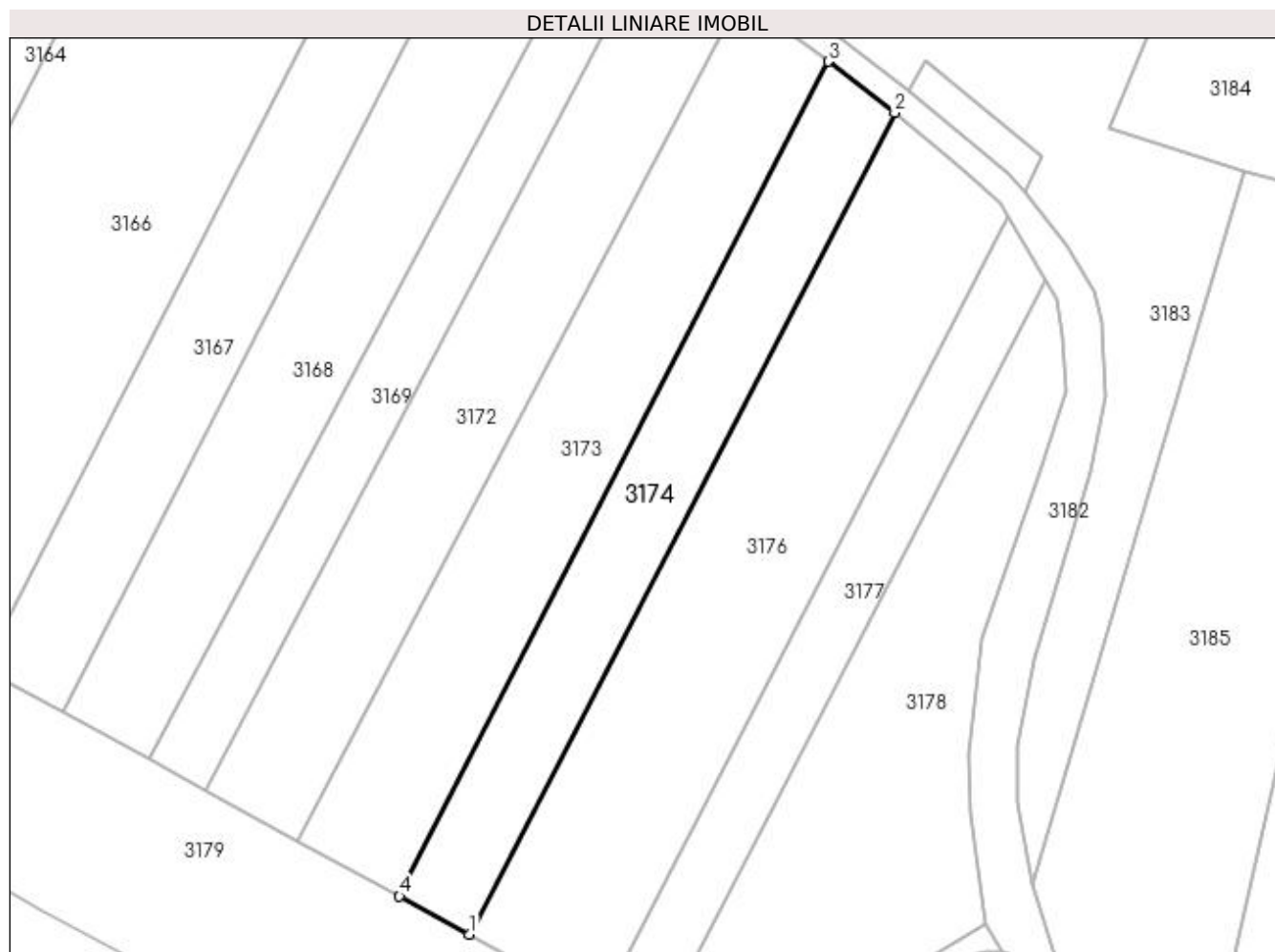
C. Partea III. SARCINI .

Inscrieri privind dezmembramintele dreptului de proprietate, drepturi reale de garanție și sarcini	Referințe
NU SUNT	

Teren

Nr cadastral	Suprafața (mp)*	Observații / Referințe
32994	2.800	

* Suprafața este determinată în planul de proiecție Stereo 70.



Date referitoare la teren

Crt	Categorie folosință	Intra vilan	Suprafața (mp)	Tarla	Parcelă	Nr. topo	Observații / Referințe
1	arabil	NU	2.800	18	253	-	

Lungime Segmente

1) Valorile lungimilor segmentelor sunt obținute din proiecție în plan.

Punct început	X / Y	Punct sfârșit	X / Y	Lungime segment (** (m)
1	560.854,785 708.742,507	2	560.936,65 708.900,578	178.012
2	560.936,65 708.900,578	3	560.923,825 708.910,42	16.167
3	560.923,825 708.910,42	4	560.841,325 708.749,85	180.524
4	560.841,325 708.749,85	1	560.854,785 708.742,507	15.333

**** Lungimile segmentelor sunt determinate în planul de proiecție Stereo 70 și sunt rotunjite la 1 milimetru.**

***** Distanța dintre puncte este formată din segmente cumulate ce sunt mai mici decât valoarea 1 milimetru.**

**DATE DESPRE IMOBILUL NR. 3175**

Oficiul de Cadastru și Publicitate Imobiliară SUCEAVA
Biroul de Cadastru și Publicitate Imobiliară Radauti

A. Partea I. Descrierea imobilului

TEREN Extravilan

Adresa: Jud. Suceava

Nr. Crt	Nr cadastral Nr. topografic	Suprafața* (mp)	Observații / Referințe
A1		Din acte: 5.200 Masurata: 195	Sector cadastral:19 Teren neimprejmuit; Diferența de suprafață se regăsește la ID 3176.

B. Partea II. Proprietari și acte

Inscrieri privitoare la dreptul de proprietate și alte drepturi reale		Referințe
/		
Act Notarial nr. 42, din 03/03/2021 emis de BIN COVARIUC IOAN;		
B1	Intabulare, drept de PROPRIETATE, dobandit prin Succesiune, cota actuala 4/16 1) COLBAN MARIANA-IONELA, COLBAN GHEORGHÎĂ	A1
B2	Intabulare, drept de PROPRIETATE, dobandit prin Succesiune, cota actuala 3/16 1) COLBAN IONEL-GABRIEL	A1
B3	Intabulare, drept de PROPRIETATE, dobandit prin Succesiune, cota actuala 3/16 1) COLBAN MARIA DEFUNCT:Da	A1
B4	Intabulare, drept de PROPRIETATE, dobandit prin Succesiune, cota actuala 3/16 1) COLBAN IOANA DEFUNCT:Da	A1
B5	Intabulare, drept de PROPRIETATE, dobandit prin Succesiune, cota actuala 3/16 1) COLBAN GHEORGHÎĂ	A1

C. Partea III. SARCINI .

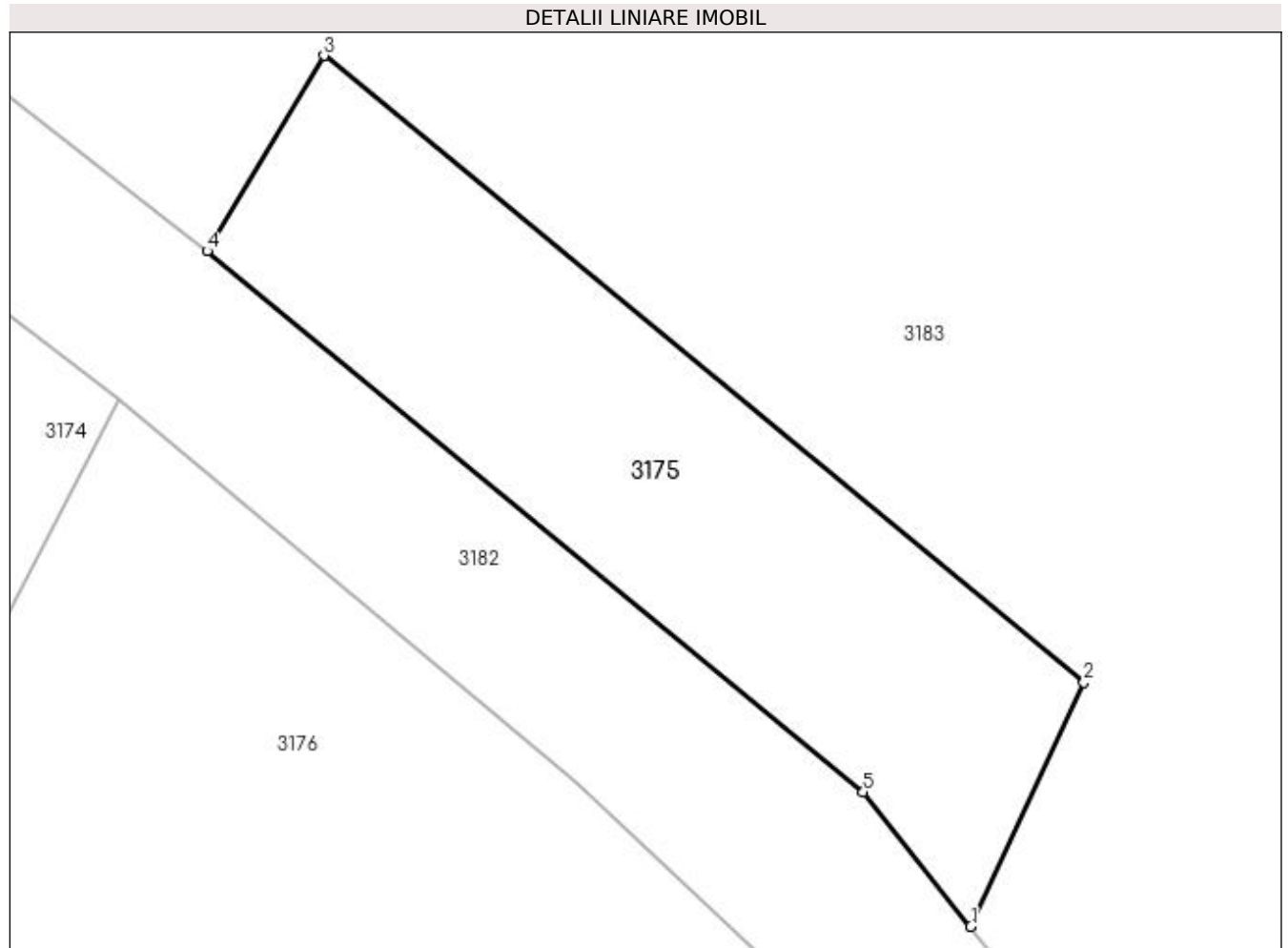
Inscrieri privind dezmembramintele dreptului de proprietate, drepturi reale de garanție și sarcini	Referințe
NU SUNT	

Anexa Nr. 1 La Partea I

Teren

Nr cadastral	Suprafața (mp)*	Observații / Referințe
	Din acte: 5.200 Masurata: 195	Diferența de suprafață se regăsește la ID 3176.

* Suprafața este determinată în planul de proiecție Stereo 70.



Date referitoare la teren

Crt	Categorie folosință	Intra vilan	Suprafața (mp)	Tarla	Parcelă	Nr. topo	Observații / Referințe
1	faneata	NU	195	15	191	-	

Lungime Segmente

1) Valorile lungimilor segmentelor sunt obținute din proiecție în plan.

Punct început	X / Y	Punct sfârșit	X / Y	Lungime segment (** (m)
1	560.961,629 708.885,135	2	560.964,944 708.892,279	7.875
2	560.964,944 708.892,279	3	560.942,671 708.910,64	28.865
3	560.942,671 708.910,64	4	560.939,249 708.904,92	6.665
4	560.939,249 708.904,92	5	560.958,476 708.889,07	24.918
5	560.958,476 708.889,07	1	560.961,629 708.885,135	5.043

**** Lungimile segmentelor sunt determinate în planul de proiecție Stereo 70 și sunt rotunjite la 1 milimetru.**

***** Distanța dintre puncte este formată din segmente cumulate ce sunt mai mici decât valoarea 1 milimetru.**

**DATE DESPRE IMOBILUL NR. 3176**

Oficiul de Cadastru și Publicitate Imobiliară SUCEAVA
 Biroul de Cadastru și Publicitate Imobiliară Radauti

A. Partea I. Descrierea imobilului

TEREN Extravilan

Adresa: Jud. Suceava

Nr. Crt	Nr cadastral Nr. topografic	Suprafața* (mp)	Observații / Referințe
A1		Din acte: 5.200 Masurata: 5.005	Sector cadastral:19 Teren neimprejmuit; Diferența de suprafață se regăsește la ID 3175.

B. Partea II. Proprietari și acte

Inscrieri privitoare la dreptul de proprietate și alte drepturi reale		Referințe
/		
Act Notarial nr. 42, din 03/03/2021 emis de BIN COVARIUC IOAN;		
B1	Intabulare, drept de PROPRIETATE, dobandit prin Succesiune, cota actuala 4/16 1) COLBAN MARIANA-IONELA, COLBAN GHEORGHÎĂ	A1
B2	Intabulare, drept de PROPRIETATE, dobandit prin Succesiune, cota actuala 3/16 1) COLBAN IONEL-GABRIEL	A1
B3	Intabulare, drept de PROPRIETATE, dobandit prin Succesiune, cota actuala 3/16 1) COLBAN MARIA DEFUNCT:Da	A1
B4	Intabulare, drept de PROPRIETATE, dobandit prin Succesiune, cota actuala 3/16 1) COLBAN IOANA DEFUNCT:Da	A1
B5	Intabulare, drept de PROPRIETATE, dobandit prin Succesiune, cota actuala 3/16 1) COLBAN GHEORGHÎĂ	A1

C. Partea III. SARCINI .

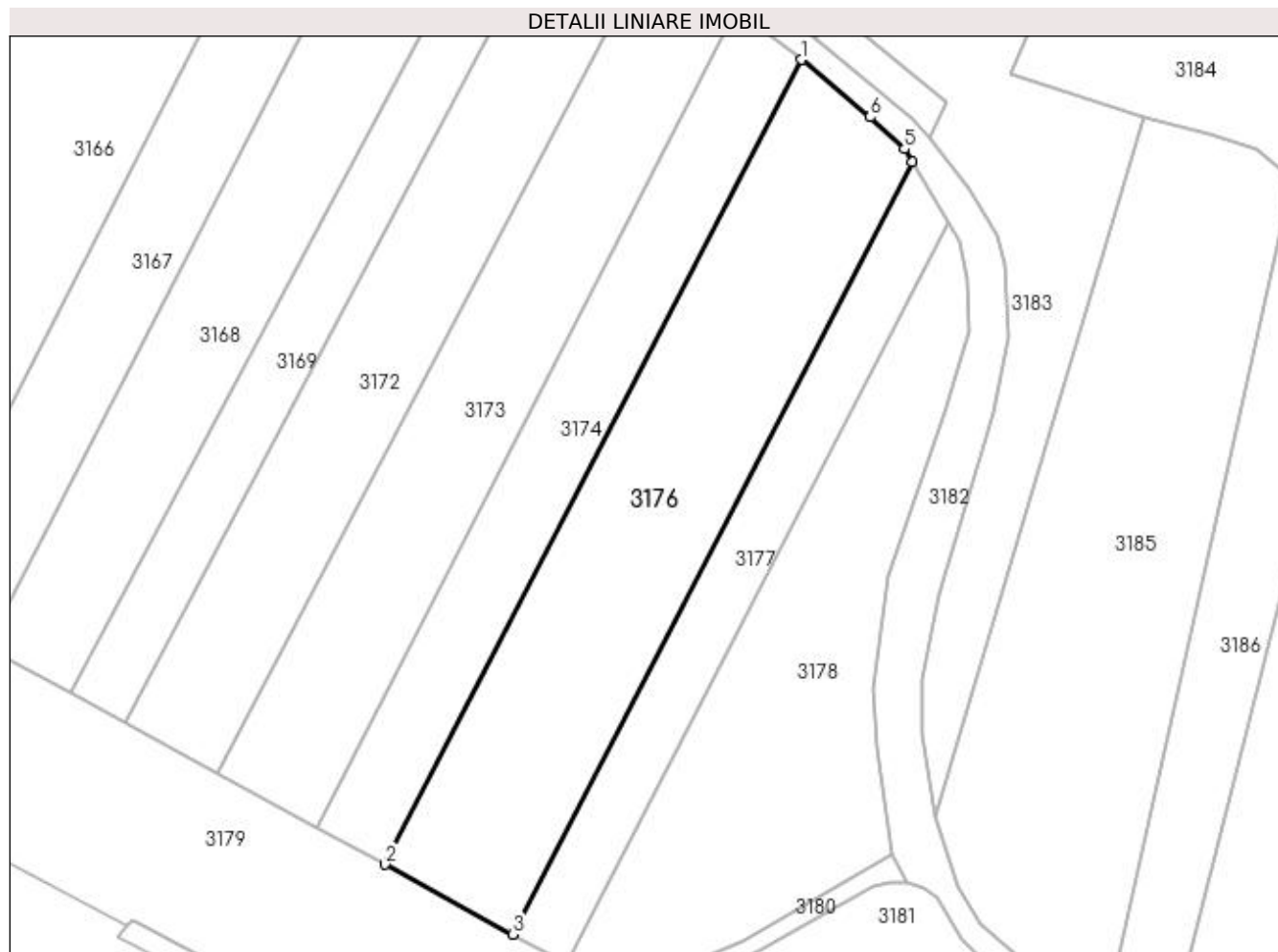
Inscrieri privind dezmembramintele dreptului de proprietate, drepturi reale de garanție și sarcini	Referințe
NU SUNT	

Anexa Nr. 1 La Partea I

Teren

Nr cadastral	Suprafața (mp)*	Observații / Referințe
	Din acte: 5.200 Masurata: 5.005	Diferența de suprafață se regăsește la ID 3175.

* Suprafața este determinată în planul de proiecție Stereo 70.



Date referitoare la teren

Crt	Categorie folosință	Intra vilan	Suprafața (mp)	Tarla	Parcelă	Nr. topo	Observații / Referințe
1	arabil	NU	5.005	18	253	-	

Lungime Segmente

1) Valorile lungimilor segmentelor sunt obținute din proiecție în plan.

Punct început	X / Y	Punct sfârșit	X / Y	Lungime segment (** (m)
1	560.936,65 708.900,578	2	560.854,785 708.742,507	178.012
2	560.854,785 708.742,507	3	560.879,93 708.728,788	28.645
3	560.879,93 708.728,788	4	560.958,396 708.880,444	170.752
4	560.958,396 708.880,444	5	560.956,84 708.883,02	3.009
5	560.956,84 708.883,02	6	560.950,12 708.889,32	9.211

Punct început	X / Y	Punct sfârșit	X / Y	Lungime segment (** (m)
6	560.950,12 708.889,32	1	560.936,65 708.900,578	17.555

** Lungimile segmentelor sunt determinate în planul de proiecție Stereo 70 și sunt rotunjite la 1 milimetru.

*** Distanța dintre puncte este formată din segmente cumulate ce sunt mai mici decât valoarea 1 milimetru.

**DATE DESPRE IMOBILUL NR. 3177**

Oficiul de Cadastru și Publicitate Imobiliară SUCEAVA
Biroul de Cadastru și Publicitate Imobiliară Radauti

A. Partea I. Descrierea imobilului

TEREN Extravilan

Adresa: Jud. Suceava

Nr. Crt	Nr cadastral Nr. topografic	Suprafața* (mp)	Observații / Referințe
A1	37119	2.000	Sector cadastral:19 Teren neimprejmuit;

B. Partea II. Proprietari și acte

Inscrieri privitoare la dreptul de proprietate și alte drepturi reale		Referințe
15229 / 14/04/2022		
Act Notarial nr. 1774, din 13/04/2022 emis de COVARIUC IOAN;		
B2	Intabulare, drept de PROPRIETATE bun comun in dev., cu titlu de intretinere, dobandit prin Conventie, cota actuala 1/1 1) ȚIGANESCU MARIOARA 2) ȚIGANESCU IONEL	A1

C. Partea III. SARCINI

Inscrieri privind dezmembramintele dreptului de proprietate, drepturi reale de garanție și sarcini		Referințe
15229 / 14/04/2022		
Act Notarial nr. 1774, din 13/04/2022 emis de COVARIUC IOAN;		
C1	Intabulare, drept de IPOTECA LEGALA, Valoare:0 - corespunzatoare intretinerii neexecutate (art.2386 alin.4 NCC) 1) TELEAGĂ MARIA	A1

Teren

Nr cadastral	Suprafața (mp)*	Observații / Referințe
37119	2.000	

* Suprafața este determinată în planul de proiecție Stereo 70.



Date referitoare la teren

Crt	Categorie folosință	Intra vilan	Suprafața (mp)	Tarla	Parcelă	Nr. topo	Observații / Referințe
1	arabil	NU	2.000	18	253	-	

Lungime Segmente

1) Valorile lungimilor segmentelor sunt obținute din proiecție în plan.

Punct început	X / Y	Punct sfârșit	X / Y	Lungime segment (** (m)
1	560.879,93 708.728,788	2	560.890,433 708.723,058	11.963
2	560.890,433 708.723,058	3	560.965,648 708.868,434	163.681
3	560.965,648 708.868,434	4	560.958,396 708.880,444	14.03
4	560.958,396 708.880,444	1	560.879,93 708.728,788	170.752

**** Lungimile segmentelor sunt determinate în planul de proiecție Stereo 70 și sunt rotunjite la 1 milimetru.**

***** Distanța dintre puncte este formată din segmente cumulate ce sunt mai mici decât valoarea 1 milimetru.**

**DATE DESPRE IMOBILUL NR. 3178**

Oficiul de Cadastru și Publicitate Imobiliară SUCEAVA
Biroul de Cadastru și Publicitate Imobiliară Radauti

A. Partea I. Descrierea imobilului

TEREN Extravilan

Adresa: Jud. Suceava

Nr. Crt	Nr cadastral Nr. topografic	Suprafața* (mp)	Observații / Referințe
A1	37126	4.040	Sector cadastral:19 Teren neimprejmuit;

B. Partea II. Proprietari și acte

Inscrieri privitoare la dreptul de proprietate și alte drepturi reale		Referințe
10076 / 14/03/2022		
Act Normativ nr. HCL 8, din 10/02/2022 emis de CONSILIUL LOCAL HORODNIC DE JOS (act administrativ nr adresa 1312 din 10.03.2022, emis de Primaria Horodnic de Jos);		
B1	Intabulare, drept de PROPRIETATE, dobandit prin Lege, cota actuala 1/1	A1
1) COMUNA HORODNIC DE JOS, CIF:4244334, domeniul privat		

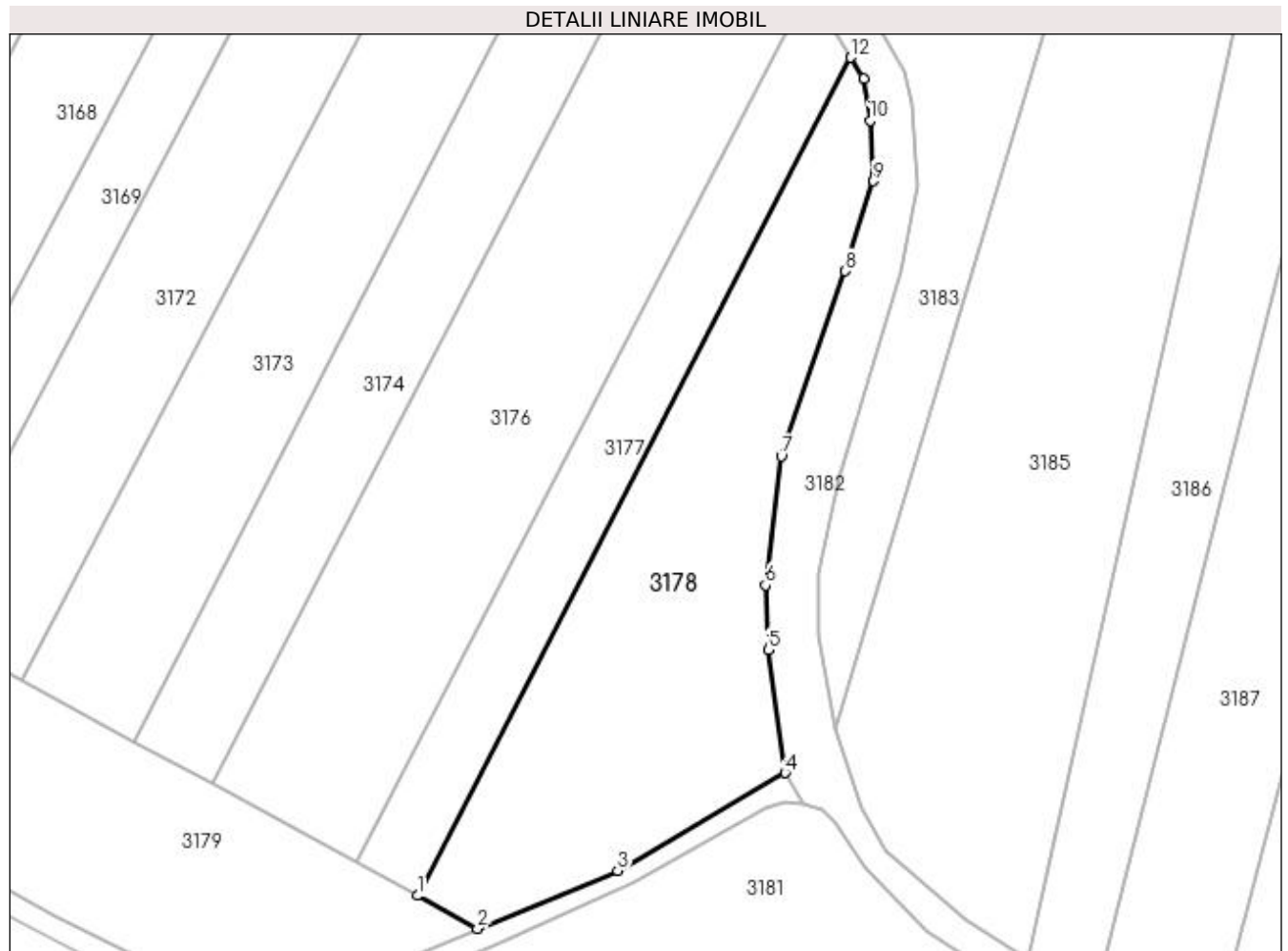
C. Partea III. SARCINI .

Inscrieri privind dezmembramentele dreptului de proprietate, drepturi reale de garanție și sarcini	Referințe
NU SUNT	

Teren

Nr cadastral	Suprafața (mp)*	Observații / Referințe
37126	4.040	

* Suprafața este determinată în planul de proiecție Stereo 70.



Date referitoare la teren

Crt	Categorie folosință	Intravilan	Suprafața (mp)	Tarla	Parcelă	Nr. topo	Observații / Referințe
1	faneata	NU	4.040	18	253;254	-	

Lungime Segmente

1) Valorile lungimilor segmentelor sunt obținute din proiecție în plan.

Punct început	X / Y	Punct sfârșit	X / Y	Lungime segment (** (m)
1	560.890,433 708.723,058	2	560.900,898 708.717,348	11.922
2	560.900,898 708.717,348	3	560.925,207 708.727,402	26.306
3	560.925,207 708.727,402	4	560.954,288 708.744,374	33.671
4	560.954,288 708.744,374	5	560.951,342 708.765,719	21.547
5	560.951,342 708.765,719	6	560.950,877 708.776,917	11.208

Punct început	X / Y	Punct sfârșit	X / Y	Lungime segment (** (m)
6	560.950,877 708.776,917	7	560.953,587 708.799,299	22.545
7	560.953,587 708.799,299	8	560.964,707 708.831,4	33.972
8	560.964,707 708.831,4	9	560.969,64 708.847,016	16.377
9	560.969,64 708.847,016	10	560.969,063 708.857,515	10.515
10	560.969,063 708.857,515	11	560.967,882 708.864,735	7.316
11	560.967,882 708.864,735	12	560.965,648 708.868,434	4.321
12	560.965,648 708.868,434	1	560.890,433 708.723,058	163.681

** Lungimile segmentelor sunt determinate în planul de proiecție Stereo 70 și sunt rotunjite la 1 milimetru.

*** Distanța dintre puncte este formată din segmente cumulate ce sunt mai mici decât valoarea 1 milimetru.

**DATE DESPRE IMOBILUL NR. 3179**

Oficiul de Cadastru și Publicitate Imobiliară SUCEAVA
Biroul de Cadastru și Publicitate Imobiliară Radauti

A. Partea I. Descrierea imobilului

TEREN Extravilan

Adresa: Jud. Suceava

Nr. Crt	Nr cadastral Nr. topografic	Suprafața* (mp)	Observații / Referințe
A1	37047	Din acte: 8.676 Masurata: 7.970	Sector cadastral:19 Teren neimprejmuit;

B. Partea II. Proprietari și acte

Inscrieri privitoare la dreptul de proprietate și alte drepturi reale		Referințe
459 / 06/01/2022		
Act Notarial nr. 4489, din 13/09/2021 emis de FOMIN SI ASOCIATII SPN;		
B5	Intabulare, drept de PROPRIETATE bun propriu, dobandit prin PARTAJ, cota actuala 1/1 1) LUNGOCI VASILE	A1
/		
Act Normativ nr. 17, din 07/03/2014 emis de PARLAMENTUL ROMANIEI;		
B6	Imobil aflat sub incidenta art. 3 alin. (1) din Legea nr. 17/2014	A1

C. Partea III. SARCINI .

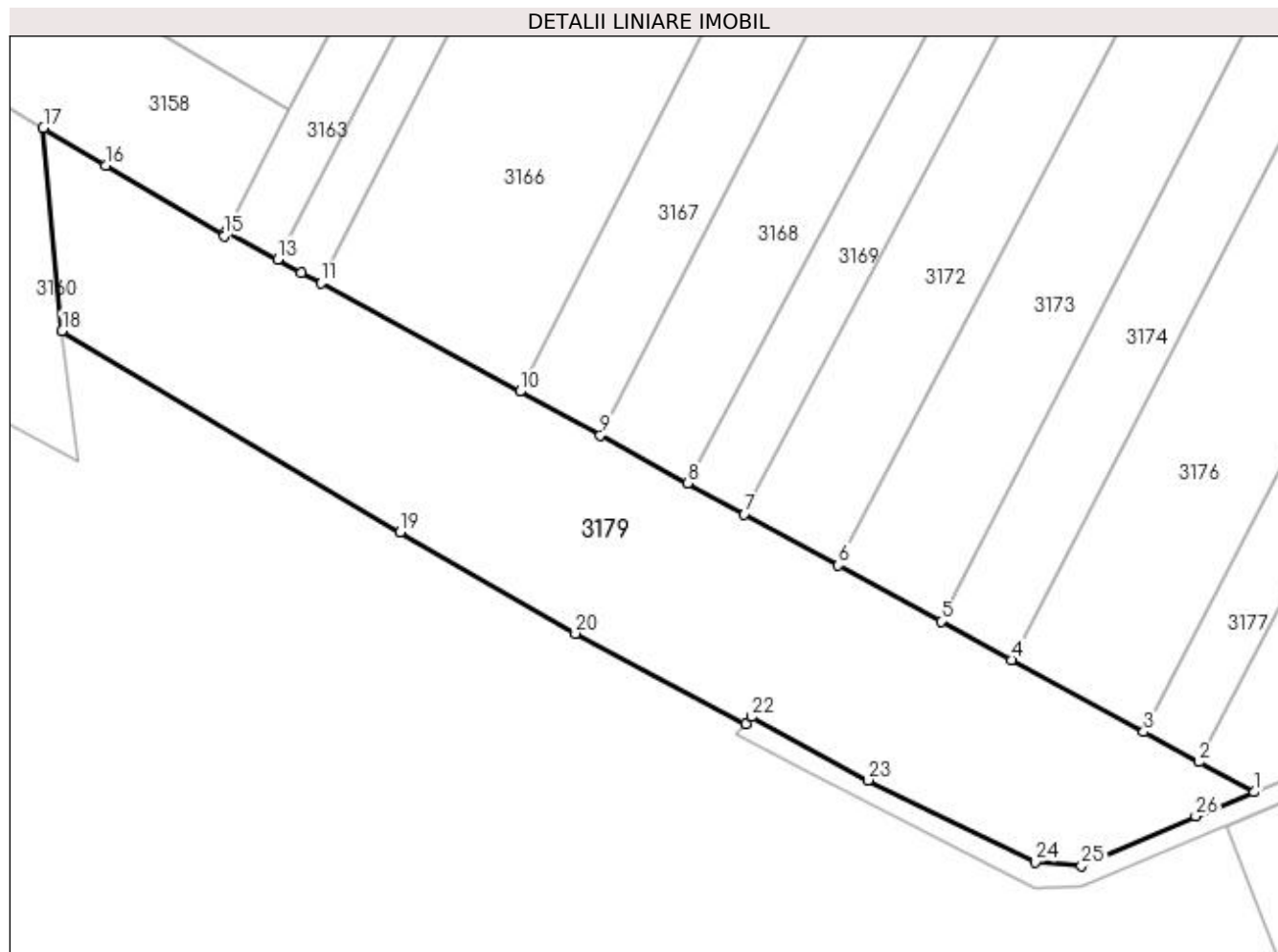
Inscrieri privind dezmembramintele dreptului de proprietate, drepturi reale de garanție și sarcini	Referințe
NU SUNT	

Anexa Nr. 1 La Partea I

Teren

Nr cadastral	Suprafața (mp)*	Observații / Referințe
37047	Din acte: 8.676 Masurata: 7.970	

* Suprafața este determinată în planul de proiecție Stereo 70.



Date referitoare la teren

Crt	Categorie folosință	Intra vilan	Suprafața (mp)	Tarla	Parcelă	Nr. topo	Observații / Referințe
1	arabil	NU	7.970	18	253	-	

Lungime Segmente

1) Valorile lungimilor segmentelor sunt obținute din proiecție în plan.

Punct început	X / Y	Punct sfârșit	X / Y	Lungime segment (** (m)
1	560.900,898 708.717,348	2	560.890,433 708.723,058	11.922
3	560.879,93 708.728,788	4	560.854,785 708.742,507	28.645
5	560.841,325 708.749,85	6	560.821,828 708.760,488	22.21
7	560.803,926 708.770,255	8	560.793,2 708.776,107	12.218
9	560.776,517 708.785,209	10	560.761,228 708.793,551	17.417

Punct început	X / Y	Punct sfârșit	X / Y	Lungime segment (** (m)
2	560.890,433 708.723,058	3	560.879,93 708.728,788	11.963
4	560.854,785 708.742,507	5	560.841,325 708.749,85	15.333
6	560.821,828 708.760,488	7	560.803,926 708.770,255	20.393
8	560.793,2 708.776,107	9	560.776,517 708.785,209	19.004
10	560.761,228 708.793,551	11	560.723,363 708.814,21	43.134

Punct început	X / Y	Punct sfârșit	X / Y	Lungime segment (** (m)
11	560.723,363 708.814,21	12	560.719,709 708.816,203	4.162
13	560.715,164 708.818,683	14	560.705,425 708.823,996	11.093
15	560.704,963 708.823,14	16	560.682,433 708.836,584	26.236
17	560.670,544 708.843,678	18	560.674,12 708.805,07	38.773
19	560.738,477 708.766,792	20	560.771,787 708.747,518	38.484
21	560.804,197 708.730,37	22	560.805,325 708.731,675	1.725
23	560.827,469 708.719,617	24	560.859,234 708.704,048	35.375
25	560.868,091 708.703,285	26	560.889,777 708.712,748	23.661

Punct început	X / Y	Punct sfârșit	X / Y	Lungime segment (** (m)
12	560.719,709 708.816,203	13	560.715,164 708.818,683	5.178
14	560.705,425 708.823,996	15	560.704,963 708.823,14	0.973
16	560.682,433 708.836,584	17	560.670,544 708.843,678	13.845
18	560.674,12 708.805,07	19	560.738,477 708.766,792	74.88
20	560.771,787 708.747,518	21	560.804,197 708.730,37	36.667
22	560.805,325 708.731,675	23	560.827,469 708.719,617	25.214
24	560.859,234 708.704,048	25	560.868,091 708.703,285	8.89
26	560.889,777 708.712,748	1	560.900,898 708.717,348	12.035

** Lungimile segmentelor sunt determinate în planul de proiecție Stereo 70 și sunt rotunjite la 1 milimetru.

*** Distanța dintre puncte este formată din segmente cumulate ce sunt mai mici decât valoarea 1 milimetru.

**DATE DESPRE IMOBILUL NR. 3180**

Oficiul de Cadastru și Publicitate Imobiliară SUCEAVA
Biroul de Cadastru și Publicitate Imobiliară Radauti

A. Partea I. Descrierea imobilului

TEREN Extravilan

Adresa: Jud. Suceava

Nr. Crt	Nr cadastral Nr. topografic	Suprafața* (mp)	Observații / Referințe
A1	32923	644	Sector cadastral:19 Teren neimprejmuit;

B. Partea II. Proprietari și acte

Inscrieri privitoare la dreptul de proprietate și alte drepturi reale	Referințe
6207 / 26/02/2018	
Act Normativ nr. Hotărâre nr. 1357, din 27/12/2001 emis de GUVERNUL ROMÂNIEI (act normativ nr Anexa nr. 41 din 08.08.2004, emis de Guvernul României- Inventarul bunurilor care aparțin domeniului public al com. Horodnic;act administrativ nr Adeverință nr. 517 din 14.02.2018, emis de Comuna Horodnic de Jos);	
B1	A1
Intabulare, drept de PROPRIETATE, dobandit prin Lege, cota actuala 1/1 1) COMUNA HORODNIC DE JOS, CIF:4244334, -DOMENIUL PUBLIC	

C. Partea III. SARCINI .

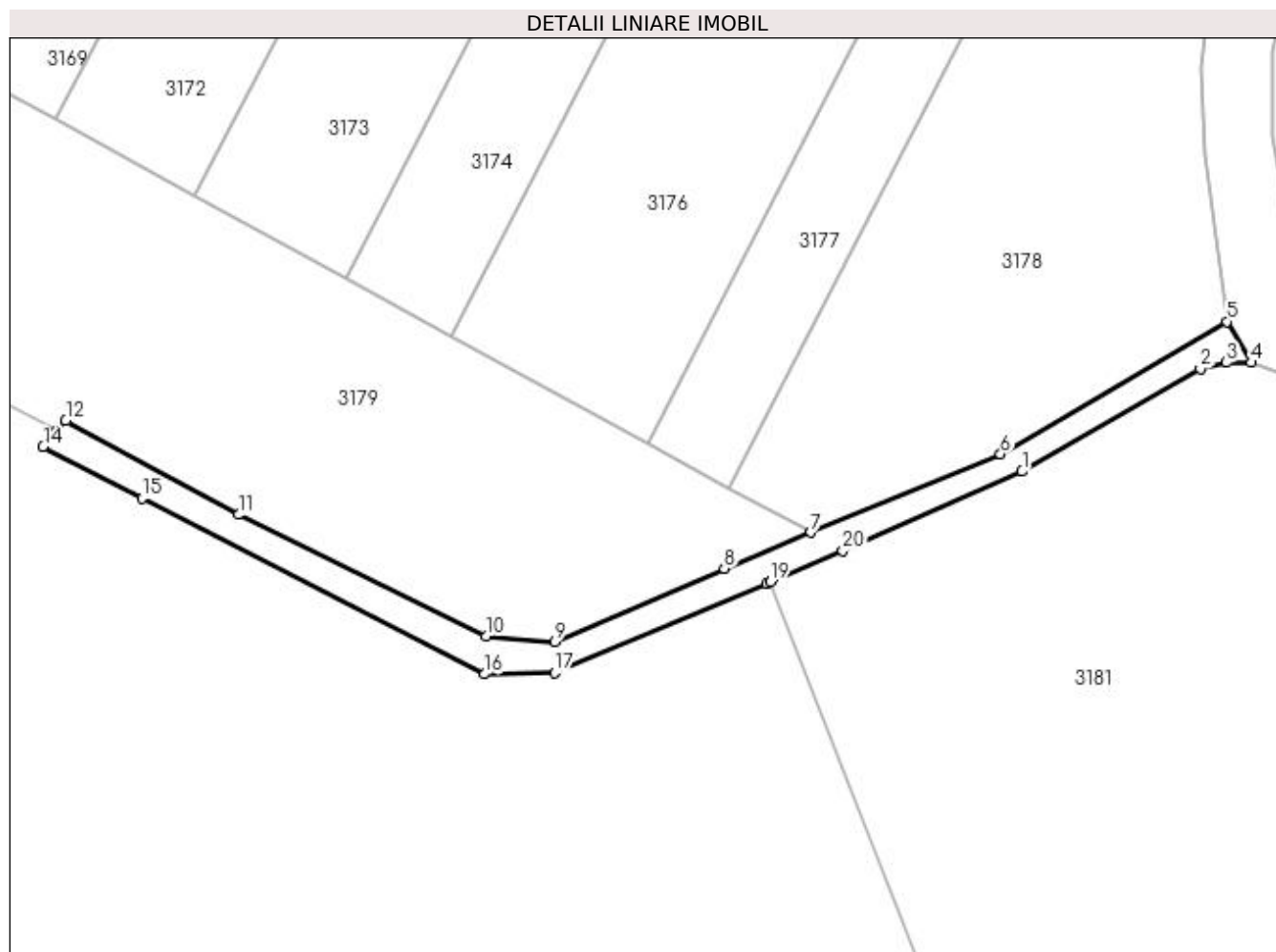
Inscrieri privind dezmembramintele dreptului de proprietate, drepturi reale de garanție și sarcini	Referințe
NU SUNT	

Anexa Nr. 1 La Partea I

Teren

Nr cadastral	Suprafața (mp)*	Observații / Referințe
32923	644	

* Suprafața este determinată în planul de proiecție Stereo 70.



Date referitoare la teren

Crt	Categorie folosință	Intra vilan	Suprafața (mp)	Tarla	Parcelă	Nr. topo	Observații / Referințe
1	drum	NU	644	18	253	-	

Lungime Segmente

1) Valorile lungimilor segmentelor sunt obținute din proiecție în plan.

Punct început	X / Y	Punct sfârșit	X / Y	Lungime segment (** (m)
1	560.927,982 708.725,169	2	560.950,87 708.738,294	26.384
2	560.950,87 708.738,294	3	560.954,204 708.739,136	3.439
3	560.954,204 708.739,136	4	560.957,362 708.739,124	3.158
4	560.957,362 708.739,124	5	560.954,288 708.744,374	6.084
5	560.954,288 708.744,374	6	560.925,207 708.727,402	33.671

Punct început	X / Y	Punct sfârșit	X / Y	Lungime segment (** (m)
6	560.925,207 708.727,402	7	560.900,898 708.717,348	26.306
7	560.900,898 708.717,348	8	560.889,777 708.712,748	12.035
8	560.889,777 708.712,748	9	560.868,091 708.703,285	23.661
9	560.868,091 708.703,285	10	560.859,234 708.704,048	8.89
10	560.859,234 708.704,048	11	560.827,469 708.719,617	35.375
11	560.827,469 708.719,617	12	560.805,325 708.731,675	25.214
12	560.805,325 708.731,675	13	560.804,197 708.730,37	1.725
13	560.804,197 708.730,37	14	560.802,423 708.728,318	2.713
14	560.802,423 708.728,318	15	560.815,098 708.721,754	14.274
15	560.815,098 708.721,754	16	560.859,074 708.699,172	49.434
16	560.859,074 708.699,172	17	560.868,002 708.699,366	8.931
17	560.868,002 708.699,366	18	560.895,178 708.710,812	29.488
18	560.895,178 708.710,812	19	560.895,718 708.711,043	0.587
19	560.895,718 708.711,043	20	560.904,999 708.714,994	10.087
20	560.904,999 708.714,994	1	560.927,982 708.725,169	25.135

** Lungimile segmentelor sunt determinate în planul de proiecție Stereo 70 și sunt rotunjite la 1 milimetru.

*** Distanța dintre puncte este formată din segmente cumulate ce sunt mai mici decât valoarea 1 milimetru.

**DATE DESPRE IMOBILUL NR. 3181**

Oficiul de Cadastru și Publicitate Imobiliară SUCEAVA
Biroul de Cadastru și Publicitate Imobiliară Radauti

A. Partea I. Descrierea imobilului

TEREN Necunoscut

Adresa: Loc. Horodnic De Jos, Jud. Suceava

Nr. Crt	Nr cadastral Nr. topografic	Suprafața* (mp)	Observații / Referințe
A1	35695	Din acte: 36.896 Masurata: 34.553	Sector cadastral:19 Teren neimprejmuit; Diferența de suprafață se regăsește la ID 3223.

B. Partea II. Proprietari și acte

Inscrieri privitoare la dreptul de proprietate și alte drepturi reale		Referințe
58060 / 19/12/2019		
Act Administrativ nr. HCL 35, din 12/08/2004 emis de PRIMARIA HORODNIC DE JOS (act administrativ nr 4805 din 18.12.2019, emis de Primaria Horodnic de Jos);		
B1	Intabulare, drept de PROPRIETATE, dobandit prin Lege, cota actuala 1/1	A1
1) COMUNA HORODNIC DE JOS, CIF:4244334, -DOMENIUL PRIVAT		

C. Partea III. SARCINI .

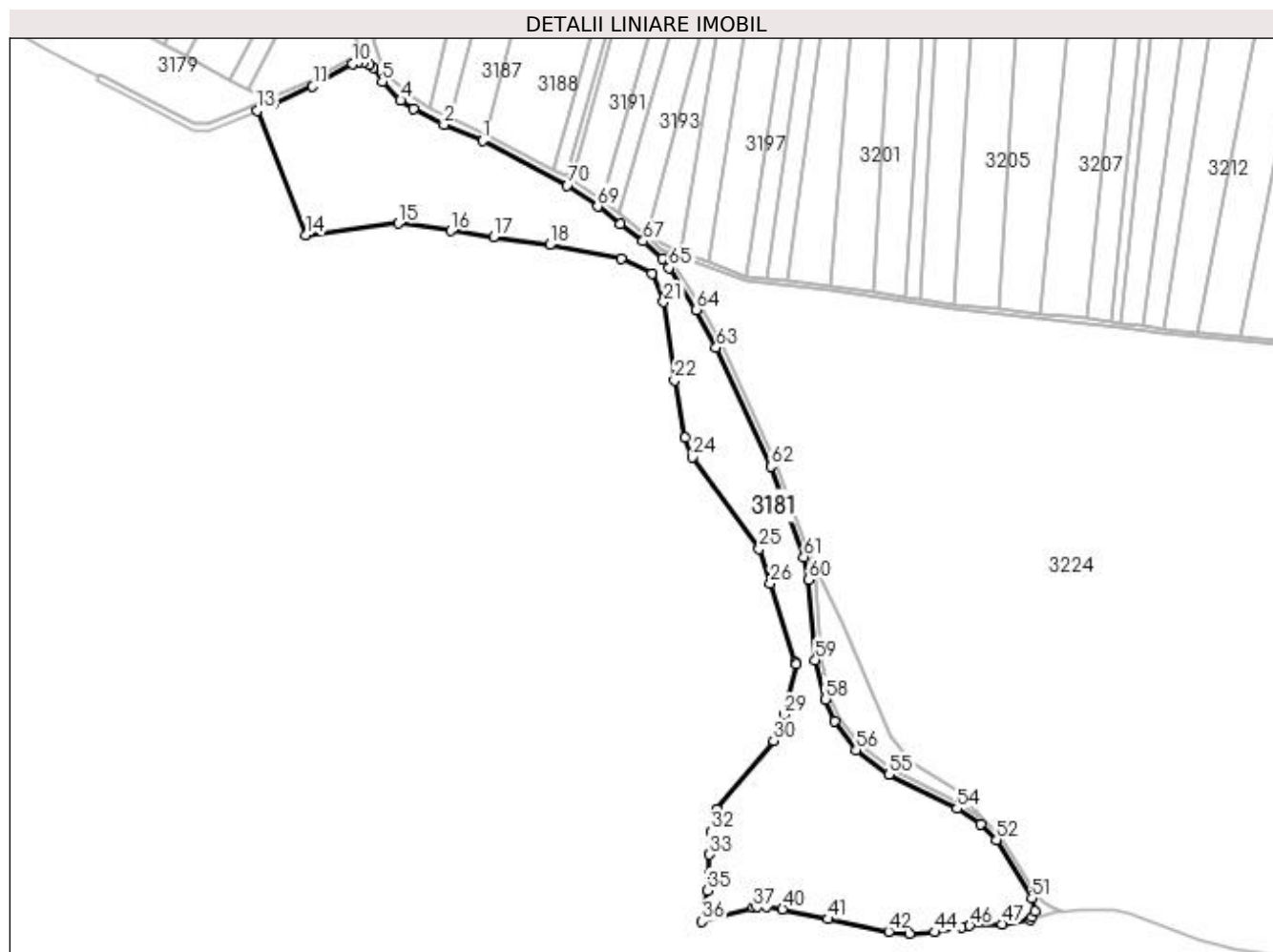
Inscrieri privind dezmembramintele dreptului de proprietate, drepturi reale de garanție și sarcini	Referințe
NU SUNT	

Anexa Nr. 1 La Partea I

Teren

Nr cadastral	Suprafața (mp)*	Observații / Referințe
35695	Din acte: 36.896 Masurata: 34.553	Diferența de suprafață se regăsește la ID 3223.

* Suprafața este determinată în planul de proiecție Stereo 70.



Date referitoare la teren

Crt	Categorie folosință	Intravilan	Suprafața (mp)	Tarla	Parcelă	Nr. topo	Observații / Referințe
1	pasune	DA	854	18	255	-	
2	pasune	NU	33.699	18	255;256	-	

Lungime Segmente

1) Valorile lungimilor segmentelor sunt obținute din proiecție în plan.

Punct început	X / Y	Punct sfârșit	X / Y	Lungime segment	Punct început	X / Y	Punct sfârșit	X / Y	Lungime segment	Punct început	X / Y	Punct sfârșit	X / Y	Lungime segment
1	561.026,643 708.693,684	2	561.004,058 708.702,871	24.38 2	2	561.004,058 708.702,871	3	560.986,477 708.711,919	19.77 3	3	560.986,477 708.711,919	4	560.978,923 708.717,02	9.115
4	560.978,923 708.717,02	5	560.968,236 708.727,871	15.23	5	560.968,236 708.727,871	6	560.963,115 708.735,877	9.504	6	560.963,115 708.735,877	7	560.960,816 708.737,938	3.088
7	560.960,816 708.737,938	8	560.957,362 708.739,124	3.652	8	560.957,362 708.739,124	9	560.954,204 708.739,136	3.158	9	560.954,204 708.739,136	10	560.950,87 708.738,294	3.439
10	560.950,87 708.738,294	11	560.927,982 708.725,169	26.38 4	11	560.927,982 708.725,169	12	560.904,999 708.714,994	25.13 5	12	560.904,999 708.714,994	13	560.895,718 708.711,043	10.08 7

Punct început	X / Y	Punct sfârșit	X / Y	Lungime segment	Punct început	X / Y	Punct sfârșit	X / Y	Lungime segment	Punct început	X / Y	Punct sfârșit	X / Y	Lungime segment
13	560.895,718 708.711,043	14	560.923,727 708.638,929	77.362	14	560.923,727 708.638,929	15	560.977,548 708.645,774	54.254	15	560.977,548 708.645,774	16	561.007,931 708.641,402	30.696
16	561.007,931 708.641,402	17	561.032,944 708.638,047	25.237	17	561.032,944 708.638,047	18	561.065,443 708.633,305	32.843	18	561.065,443 708.633,305	19	561.106,975 708.625,43	42.272
19	561.106,975 708.625,43	20	561.124,858 708.616,695	19.903	20	561.124,858 708.616,695	21	561.131,422 708.600,103	17.843	21	561.131,422 708.600,103	22	561.137,816 708.554,632	45.919
22	561.137,816 708.554,632	23	561.144,015 708.521,306	33.898	23	561.144,015 708.521,306	24	561.148,264 708.510,178	11.912	24	561.148,264 708.510,178	25	561.186,91 708.456,979	65.755
25	561.186,91 708.456,979	26	561.193,306 708.436,838	21.132	26	561.193,306 708.436,838	27	561.208,079 708.391,259	47.913	27	561.208,079 708.391,259	28	561.208,358 708.390,099	1.193
28	561.208,358 708.390,099	29	561.201,271 708.360,868	30.078	29	561.201,271 708.360,868	30	561.195,186 708.345,742	16.305	30	561.195,186 708.345,742	31	561.162,471 708.305,787	51.639
31	561.162,471 708.305,787	32	561.159,243 708.292,968	13.219	32	561.159,243 708.292,968	33	561.158,154 708.279,672	13.341	33	561.158,154 708.279,672	34	561.158,104 708.268,409	11.263
34	561.158,104 708.268,409	35	561.156,743 708.258,864	9.642	35	561.156,743 708.258,864	36	561.153,762 708.240,898	18.212	36	561.153,762 708.240,898	37	561.183,511 708.248,708	30.758
37	561.183,511 708.248,708	38	561.185,59 708.249,309	2.164	38	561.185,59 708.249,309	39	561.191,036 708.249,243	5.446	39	561.191,036 708.249,243	40	561.200,434 708.247,988	9.481
40	561.200,434 708.247,988	41	561.226,81 708.242,306	26.981	41	561.226,81 708.242,306	42	561.262,005 708.235,103	35.924	42	561.262,005 708.235,103	43	561.274,241 708.233,949	12.291
43	561.274,241 708.233,949	44	561.288,969 708.234,655	14.745	44	561.288,969 708.234,655	45	561.304,464 708.237,815	15.814	45	561.304,464 708.237,815	46	561.309,115 708.238,544	4.708
46	561.309,115 708.238,544	47	561.327,835 708.239,461	18.743	47	561.327,835 708.239,461	48	561.344,127 708.241,735	16.45	48	561.344,127 708.241,735	49	561.345,342 708.243,415	2.073
49	561.345,342 708.243,415	50	561.346,874 708.246,896	3.803	50	561.346,874 708.246,896	51	561.344,992 708.254,487	7.821	51	561.344,992 708.254,487	52	561.324,477 708.288,271	39.525
52	561.324,477 708.288,271	53	561.315,432 708.297,452	12.888	53	561.315,432 708.297,452	54	561.301,656 708.306,318	16.383	54	561.301,656 708.306,318	55	561.262,059 708.325,994	44.216
55	561.262,059 708.325,994	56	561.243,157 708.340,307	23.709	56	561.243,157 708.340,307	57	561.230,442 708.357,081	21.049	57	561.230,442 708.357,081	58	561.225,354 708.369,775	13.676
58	561.225,354 708.369,775	59	561.219,51 708.392,517	23.481	59	561.219,51 708.392,517	60	561.215,572 708.439,218	46.867	60	561.215,572 708.439,218	61	561.212,832 708.452,31	13.376
61	561.212,832 708.452,31	62	561.193,78 708.504,701	55.748	62	561.193,78 708.504,701	63	561.161,945 708.573,663	75.955	63	561.161,945 708.573,663	64	561.150,433 708.595,65	24.819
64	561.150,433 708.595,65	65	561.134,642 708.619,965	28.992	65	561.134,642 708.619,965	66	561.130,674 708.625,06	6.458	66	561.130,674 708.625,06	67	561.119,571 708.635,36	15.144
67	561.119,571 708.635,36	68	561.106,234 708.645,515	16.763	68	561.106,234 708.645,515	69	561.093,137 708.655,526	16.486	69	561.093,137 708.655,526	70	561.075,46 708.667,688	21.456
70	561.075,46 708.667,688	1	561.026,643 708.693,684	55.307										

** Lungimile segmentelor sunt determinate în planul de proiecție Stereo 70 și sunt rotunjite la 1 milimetru.

*** Distanța dintre puncte este formată din segmente cumulate ce sunt mai mici decât valoarea 1 milimetru.

**DATE DESPRE IMOBILUL NR. 3182**

Oficiul de Cadastru și Publicitate Imobiliară SUCEAVA
Biroul de Cadastru și Publicitate Imobiliară Radauti

A. Partea I. Descrierea imobilului

TEREN Extravilan

Adresa: Jud. Suceava

Nr. Crt	Nr cadastral Nr. topografic	Suprafața* (mp)	Observații / Referințe
A1		5.149	Sector cadastral:19 Teren neimprejmuit;

B. Partea II. Proprietari și acte

Inscrieri privitoare la dreptul de proprietate și alte drepturi reale		Referințe
/		
Act Normativ nr. Legea 7, din 13/03/1996 emis de PARLAMENTUL ROMANIEI;		
B1	Inscrierea provizorie, drept de PROPRIETATE, dobandit prin Lege, cota actuala 1/1 1) NEIDENTIFICAT NEIDENTIFICAT	A1
B2	Proprietar neidentificat.	A1

C. Partea III. SARCINI .

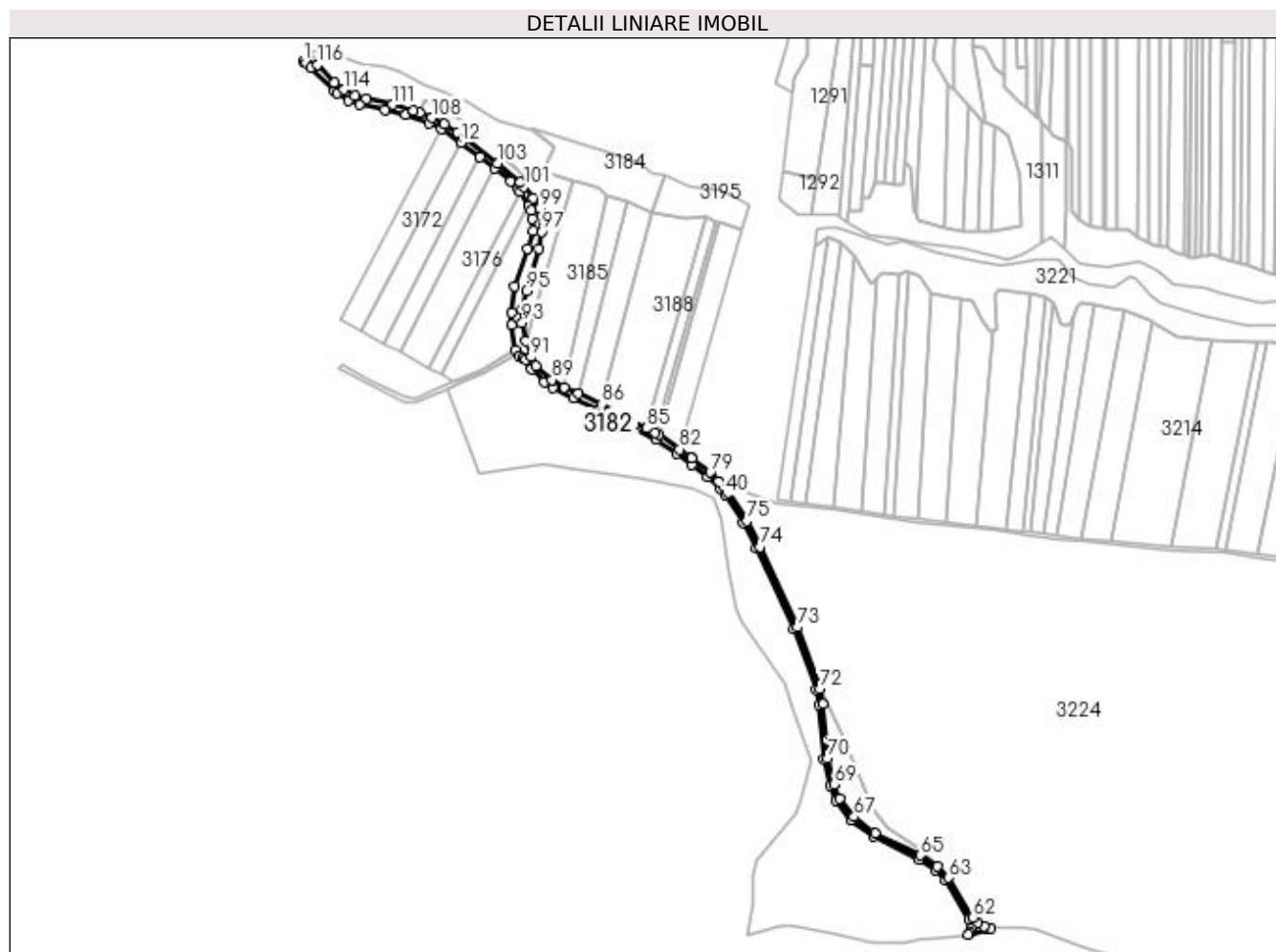
Inscrieri privind dezmembramintele dreptului de proprietate, drepturi reale de garanție și sarcini	Referințe
NU SUNT	

Anexa Nr. 1 La Partea I

Teren

Nr cadastral	Suprafața (mp)*	Observații / Referințe
	5.149	

* Suprafața este determinată în planul de proiecție Stereo 70.



Date referitoare la teren

Crt	Categorie folosință	Intra vilan	Suprafața (mp)	Tarla	Parcelă	Nr. topo	Observații / Referințe
1	drum	NU	5.149	15	188	-	

Lungime Segmente

1) Valorile lungimilor segmentelor sunt obținute din proiecție în plan.

Punct început	X / Y	Punct sfârșit	X / Y	Lungime segment	Punct început	X / Y	Punct sfârșit	X / Y	Lungime segment	Punct început	X / Y	Punct sfârșit	X / Y	Lungime segment
1	560.771,825 708.992,639	2	560.774,595 708.991,042	3.197	2	560.774,595 708.991,042	3	560.778,028 708.987,36	5.034	3	560.778,028 708.987,36	4	560.798,09 708.966,87	28.676
4	560.798,09 708.966,87	5	560.800,53 708.965,342	2.879	5	560.800,53 708.965,342	6	560.810,525 708.959,083	11.793	6	560.810,525 708.959,083	7	560.820,13 708.955,779	10.157
7	560.820,13 708.955,779	8	560.841,61 708.950,98	22.01	8	560.841,61 708.950,98	9	560.859,594 708.946,968	18.426	9	560.859,594 708.946,968	10	560.879,87 708.939,725	21.531
10	560.879,87 708.939,725	11	560.890,58 708.934,6	11.873	11	560.890,58 708.934,6	12	560.907,08 708.922,98	20.181	12	560.907,08 708.922,98	13	560.923,825 708.910,42	20.932
13	560.923,825 708.910,42	14	560.936,65 708.900,578	16.167	14	560.936,65 708.900,578	15	560.950,12 708.889,32	17.555	15	560.950,12 708.889,32	16	560.956,84 708.883,02	9.211
16	560.956,84 708.883,02	17	560.958,396 708.880,444	3.009	17	560.958,396 708.880,444	18	560.965,648 708.868,434	14.03	18	560.965,648 708.868,434	19	560.967,882 708.864,735	4.321

Punct început	X / Y	Punct sfârșit	X / Y	Lungime segment	Punct început	X / Y	Punct sfârșit	X / Y	Lungime segment	Punct început	X / Y	Punct sfârșit	X / Y	Lungime segment
19	560.967,882 708.864,735	20	560.969,063 708.857,515	7.316	20	560.969,063 708.857,515	21	560.969,64 708.847,016	10.515	21	560.969,64 708.847,016	22	560.964,707 708.831,4	16.377
22	560.964,707 708.831,4	23	560.953,587 708.799,299	33.972	23	560.953,587 708.799,299	24	560.950,877 708.776,917	22.545	24	560.950,877 708.776,917	25	560.951,342 708.765,719	11.208
25	560.951,342 708.765,719	26	560.954,288 708.744,374	21.547	26	560.954,288 708.744,374	27	560.957,362 708.739,124	6.084	27	560.957,362 708.739,124	28	560.960,816 708.737,938	3.652
28	560.960,816 708.737,938	29	560.963,115 708.735,877	3.088	29	560.963,115 708.735,877	30	560.968,236 708.727,871	9.504	30	560.968,236 708.727,871	31	560.978,923 708.717,02	15.23
31	560.978,923 708.717,02	32	560.986,477 708.711,919	9.115	32	560.986,477 708.711,919	33	561.004,058 708.702,871	19.773	33	561.004,058 708.702,871	34	561.026,643 708.693,684	24.382
34	561.026,643 708.693,684	35	561.075,46 708.667,688	55.307	35	561.075,46 708.667,688	36	561.093,137 708.655,526	21.456	36	561.093,137 708.655,526	37	561.106,234 708.645,515	16.486
37	561.106,234 708.645,515	38	561.119,571 708.635,36	16.763	38	561.119,571 708.635,36	39	561.130,674 708.625,06	15.144	39	561.130,674 708.625,06	40	561.134,642 708.619,965	6.458
40	561.134,642 708.619,965	41	561.150,433 708.595,65	28.992	41	561.150,433 708.595,65	42	561.161,945 708.573,663	24.819	42	561.161,945 708.573,663	43	561.193,78 708.504,701	75.955
43	561.193,78 708.504,701	44	561.212,832 708.452,31	55.748	44	561.212,832 708.452,31	45	561.215,572 708.439,218	13.376	45	561.215,572 708.439,218	46	561.219,51 708.392,517	46.867
46	561.219,51 708.392,517	47	561.225,354 708.369,775	23.481	47	561.225,354 708.369,775	48	561.230,442 708.357,081	13.676	48	561.230,442 708.357,081	49	561.243,157 708.340,307	21.049
49	561.243,157 708.340,307	50	561.262,059 708.325,994	23.709	50	561.262,059 708.325,994	51	561.301,656 708.306,318	44.216	51	561.301,656 708.306,318	52	561.315,432 708.297,452	16.383
52	561.315,432 708.297,452	53	561.324,477 708.288,271	12.888	53	561.324,477 708.288,271	54	561.344,992 708.254,487	39.525	54	561.344,992 708.254,487	55	561.346,874 708.246,896	7.821
55	561.346,874 708.246,896	56	561.345,342 708.243,415	3.803	56	561.345,342 708.243,415	57	561.344,127 708.241,735	2.073	57	561.344,127 708.241,735	58	561.359,853 708.246,464	16.422
58	561.359,853 708.246,464	59	561.363,291 708.246,782	3.453	59	561.363,291 708.246,782	60	561.357,4 708.249,005	6.297	60	561.357,4 708.249,005	61	561.352,385 708.251,815	5.749
61	561.352,385 708.251,815	62	561.347,984 708.256,304	6.286	62	561.347,984 708.256,304	63	561.327,257 708.290,437	39.933	63	561.327,257 708.290,437	64	561.317,653 708.300,185	13.684
64	561.317,653 708.300,185	65	561.302,74 708.309,782	17.734	65	561.302,74 708.309,782	66	561.263,91 708.328,982	43.318	66	561.263,91 708.328,982	67	561.245,655 708.342,806	22.899
67	561.245,655 708.342,806	68	561.233,515 708.358,82	20.095	68	561.233,515 708.358,82	69	561.228,687 708.370,866	12.978	69	561.228,687 708.370,866	70	561.222,97 708.393,115	22.972
70	561.222,97 708.393,115	71	561.219,042 708.439,725	46.775	71	561.219,042 708.439,725	72	561.216,207 708.453,271	13.839	72	561.216,207 708.453,271	73	561.197,019 708.506,035	56.145
73	561.197,019 708.506,035	74	561.165,086 708.575,209	76.189	74	561.165,086 708.575,209	75	561.153,458 708.597,419	25.07	75	561.153,458 708.597,419	76	561.137,496 708.621,997	29.306
76	561.137,496 708.621,997	77	561.133,27 708.627,423	6.878	77	561.133,27 708.627,423	78	561.129,111 708.631,342	5.715	78	561.129,111 708.631,342	79	561.122,01 708.639,12	10.532
79	561.122,01 708.639,12	80	561.105,92 708.651,42	20.253	80	561.105,92 708.651,42	81	561.105,833 708.651,484	0.108	81	561.105,833 708.651,484	82	561.095,707 708.659,066	12.65
82	561.095,707 708.659,066	83	561.077,969 708.671,422	21.618	83	561.077,969 708.671,422	84	561.074,612 708.673,238	3.816	84	561.074,612 708.673,238	85	561.067,435 708.677,06	8.131
85	561.067,435 708.677,06	86	561.028,62 708.697,73	43.976	86	561.028,62 708.697,73	87	561.008,274 708.706,811	22.281	87	561.008,274 708.706,811	88	560.996,29 708.712,16	13.123
88	560.996,29 708.712,16	89	560.985,722 708.718,796	12.479	89	560.985,722 708.718,796	90	560.971,773 708.730,693	18.333	90	560.971,773 708.730,693	91	560.967,513 708.738,333	8.748
91	560.967,513 708.738,333	92	560.963,025 708.752,024	14.408	92	560.963,025 708.752,024	93	560.960,143 708.768,108	16.34	93	560.960,143 708.768,108	94	560.960,143 708.778,951	10.843
94	560.960,143 708.778,951	95	560.963,519 708.795,536	16.925	95	560.963,519 708.795,536	96	560.974,215 708.831,38	37.406	96	560.974,215 708.831,38	97	560.977,177 708.846,125	15.04
97	560.977,177 708.846,125	98	560.976,396 708.860,443	14.339	98	560.976,396 708.860,443	99	560.974,961 708.866,055	5.793	99	560.974,961 708.866,055	100	560.969,658 708.875,116	10.498
100	560.969,658 708.875,116	101	560.961,629 708.885,135	12.84	101	560.961,629 708.885,135	102	560.958,476 708.889,07	5.043	102	560.958,476 708.889,07	103	560.939,249 708.904,92	24.918
103	560.939,249 708.904,92	104	560.909,575 708.927,864	37.509	104	560.909,575 708.927,864	105	560.906,206 708.930,471	4.26	105	560.906,206 708.930,471	106	560.903,895 708.931,966	2.753
106	560.903,895 708.931,966	107	560.893,159 708.938,909	12.785	107	560.893,159 708.938,909	108	560.882,213 708.944,147	12.135	108	560.882,213 708.944,147	109	560.871,591 708.948,439	11.456
109	560.871,591 708.948,439	110	560.866,578 708.950,45	5.401	110	560.866,578 708.950,45	111	560.848,52 708.955,457	18.74	111	560.848,52 708.955,457	112	560.826,024 708.960,627	23.083
112	560.826,024 708.960,627	113	560.816,231 708.963,226	10.132	113	560.816,231 708.963,226	114	560.806,69 708.968,378	10.843	114	560.806,69 708.968,378	115	560.798,533 708.974,543	10.225
115	560.798,533 708.974,543	116	560.784,028 708.989,999	21.196	116	560.784,028 708.989,999	1	560.771,825 708.992,639	12.485					

**** Lungimile segmentelor sunt determinate în planul de proiecție Stereo 70 și sunt rotunjite la 1 milimetru.**

***** Distanța dintre puncte este formată din segmente cumulate ce sunt mai mici decât valoarea 1 milimetru.**

**DATE DESPRE IMOBILUL NR. 3183**

Oficiul de Cadastru și Publicitate Imobiliară SUCEAVA
Biroul de Cadastru și Publicitate Imobiliară Radauti

A. Partea I. Descrierea imobilului

TEREN Extravilan

Adresa: Jud. Suceava

Nr. Crt	Nr cadastral Nr. topografic	Suprafața* (mp)	Observații / Referințe
A1		7.862	Sector cadastral:19 Teren neimprejmuit;

B. Partea II. Proprietari și acte

Inscrieri privitoare la dreptul de proprietate și alte drepturi reale		Referințe
/		
Act Normativ nr. Legea 7, din 13/03/1996 emis de PARLAMENTUL ROMANIEI;		
B1	Inscrierea provizorie, drept de PROPRIETATE, dobandit prin Lege, cota actuala 1/1 1) NEIDENTIFICAT NEIDENTIFICAT	A1
B2	Proprietar neidentificat.	A1

C. Partea III. SARCINI .

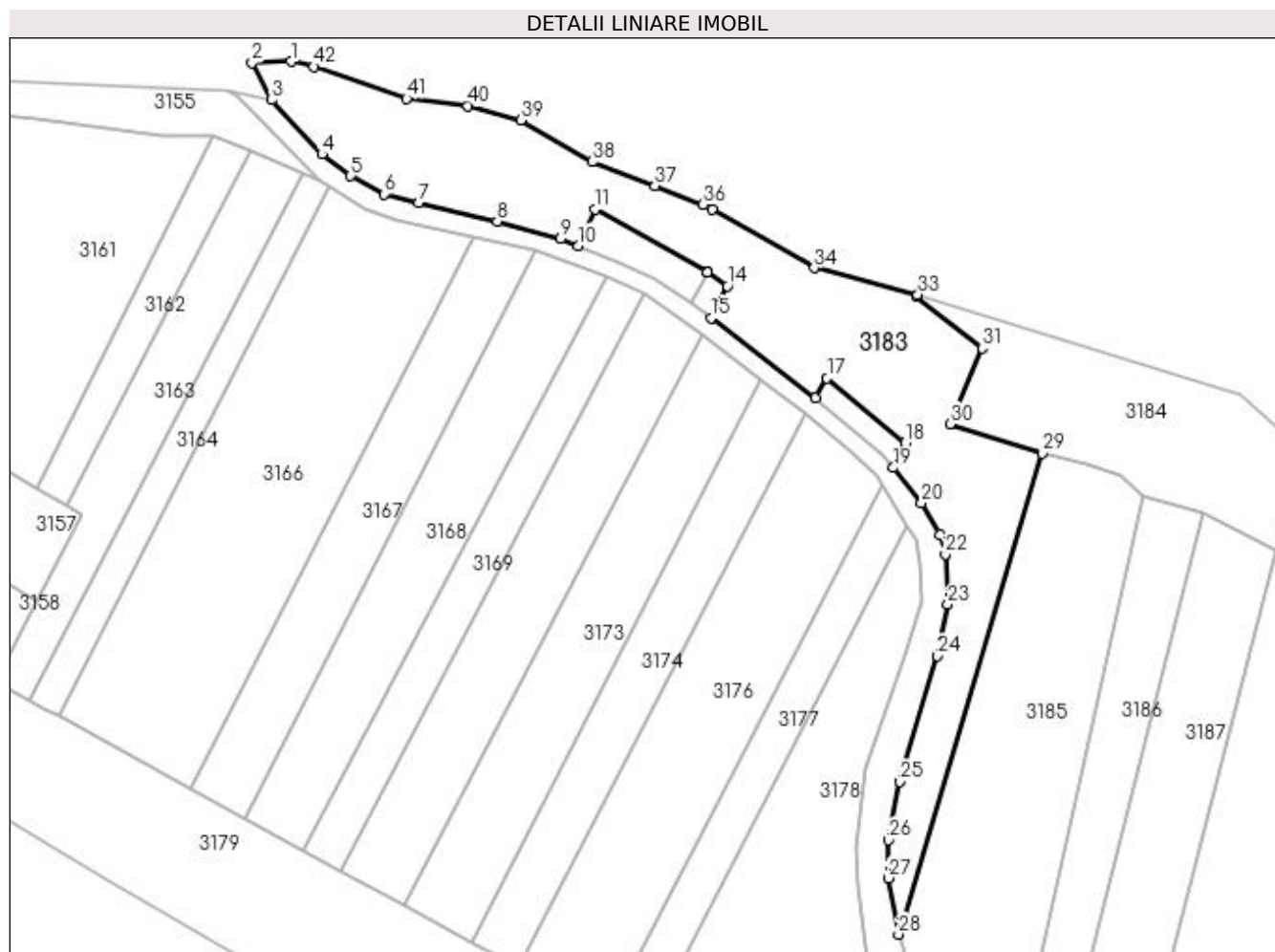
Inscrieri privind dezmembramintele dreptului de proprietate, drepturi reale de garanție și sarcini	Referințe
NU SUNT	

Anexa Nr. 1 La Partea I

Teren

Nr cadastral	Suprafața (mp)*	Observații / Referințe
	7.862	

* Suprafața este determinată în planul de proiecție Stereo 70.



Date referitoare la teren

Crt	Categorie folosință	Intra vilan	Suprafața (mp)	Tarla	Parcelă	Nr. topo	Observații / Referințe
1	faneata	NU	7.862	15	190;191	-	

Lungime Segmente

1) Valorile lungimilor segmentelor sunt obținute din proiecție în plan.

Punct început	X / Y	Punct sfârșit	X / Y	Lungime segment	Punct început	X / Y	Punct sfârșit	X / Y	Lungime segment	Punct început	X / Y	Punct sfârșit	X / Y	Lungime segment
1	560.789,645 709.001,007	2	560.778,62 709.000,649	11.03	2	560.778,62 709.000,649	3	560.784,028 708.989,999	11.94	3	560.784,028 708.989,999	4	560.798,533 708.974,543	21.196
4	560.798,533 708.974,543	5	560.806,69 708.968,378	10.225	5	560.806,69 708.968,378	6	560.816,231 708.963,226	10.843	6	560.816,231 708.963,226	7	560.826,024 708.960,627	10.132
7	560.826,024 708.960,627	8	560.848,52 708.955,457	23.083	8	560.848,52 708.955,457	9	560.866,578 708.950,45	18.74	9	560.866,578 708.950,45	10	560.871,591 708.948,439	5.401
10	560.871,591 708.948,439	11	560.876,491 708.958,885	11.538	11	560.876,491 708.958,885	12	560.908,291 708.941,132	36.42	12	560.908,291 708.941,132	13	560.908,502 708.940,985	0.257
13	560.908,502 708.940,985	14	560.914,23 708.936,978	6.991	14	560.914,23 708.936,978	15	560.909,575 708.927,864	10.234	15	560.909,575 708.927,864	16	560.939,249 708.904,92	37.509
16	560.939,249 708.904,92	17	560.942,671 708.910,64	6.665	17	560.942,671 708.910,64	18	560.964,944 708.892,279	28.865	18	560.964,944 708.892,279	19	560.961,629 708.885,135	7.875

Punct început	X / Y	Punct sfârșit	X / Y	Lungime segment	Punct început	X / Y	Punct sfârșit	X / Y	Lungime segment	Punct început	X / Y	Punct sfârșit	X / Y	Lungime segment
19	560.961,629 708.885,135	20	560.969,658 708.875,116	12.84	20	560.969,658 708.875,116	21	560.974,961 708.866,055	10.498	21	560.974,961 708.866,055	22	560.976,396 708.860,443	5.793
22	560.976,396 708.860,443	23	560.977,177 708.846,125	14.339	23	560.977,177 708.846,125	24	560.974,215 708.831,38	15.04	24	560.974,215 708.831,38	25	560.963,519 708.795,536	37.406
25	560.963,519 708.795,536	26	560.960,143 708.778,951	16.925	26	560.960,143 708.778,951	27	560.960,143 708.768,108	10.843	27	560.960,143 708.768,108	28	560.963,025 708.752,024	16.34
28	560.963,025 708.752,024	29	561.003,991 708.889,245	143.206	29	561.003,991 708.889,245	30	560.977,772 708.897,633	27.528	30	560.977,772 708.897,633	31	560.986,898 708.919,256	23.47
31	560.986,898 708.919,256	32	560.968,236 708.933,938	23.745	32	560.968,236 708.933,938	33	560.968,562 708.934,512	0.66	33	560.968,562 708.934,512	34	560.938,988 708.942,137	30.542
34	560.938,988 708.942,137	35	560.909,832 708.958,933	33.647	35	560.909,832 708.958,933	36	560.907,316 708.960,17	2.804	36	560.907,316 708.960,17	37	560.893,574 708.965,596	14.774
37	560.893,574 708.965,596	38	560.875,611 708.972,426	19.218	38	560.875,611 708.972,426	39	560.855,285 708.984,298	23.539	39	560.855,285 708.984,298	40	560.840,194 708.988,361	15.629
40	560.840,194 708.988,361	41	560.822,716 708.990,457	17.603	41	560.822,716 708.990,457	42	560.796,282 708.999,569	27.961	42	560.796,282 708.999,569	1	560.789,645 709.001,007	6.791

** Lungimile segmentelor sunt determinate în planul de proiecție Stereo 70 și sunt rotunjite la 1 milimetru.

*** Distanța dintre puncte este formată din segmente cumulate ce sunt mai mici decât valoarea 1 milimetru.

**DATE DESPRE IMOBILUL NR. 3184**

Oficiul de Cadastru și Publicitate Imobiliară SUCEAVA
Biroul de Cadastru și Publicitate Imobiliară Radauti

A. Partea I. Descrierea imobilului

TEREN Extravilan

Adresa: Jud. Suceava

Nr. Crt	Nr cadastral Nr. topografic	Suprafața* (mp)	Observații / Referințe
A1		Din acte: 5.400 Masurata: 3.385	Sector cadastral:19 Teren neimprejmuț; Diferența de suprafață se regăsește în afara sectorului cadastral.

B. Partea II. Proprietari și acte

Inscrieri privitoare la dreptul de proprietate și alte drepturi reale	Referințe
/	
Act Administrativ nr. 2540, din 15/08/2005 emis de CJSDPAT SUCEAVA;	
B1	A1
Intabulare, drept de PROPRIETATE, dobândit prin Lege, cota actuala 1/1 1) MARTINESCU RACHILA, Lipsă CNP proprietar.	
Act Administrativ nr. 1512, din 15/03/2024 emis de PRIMARIA HORODNIC DE JOS;	
B2	A1
Se notează posesia faptică. 1) TELEAGĂ RADU 2) TELEAGĂ ECATERNA	

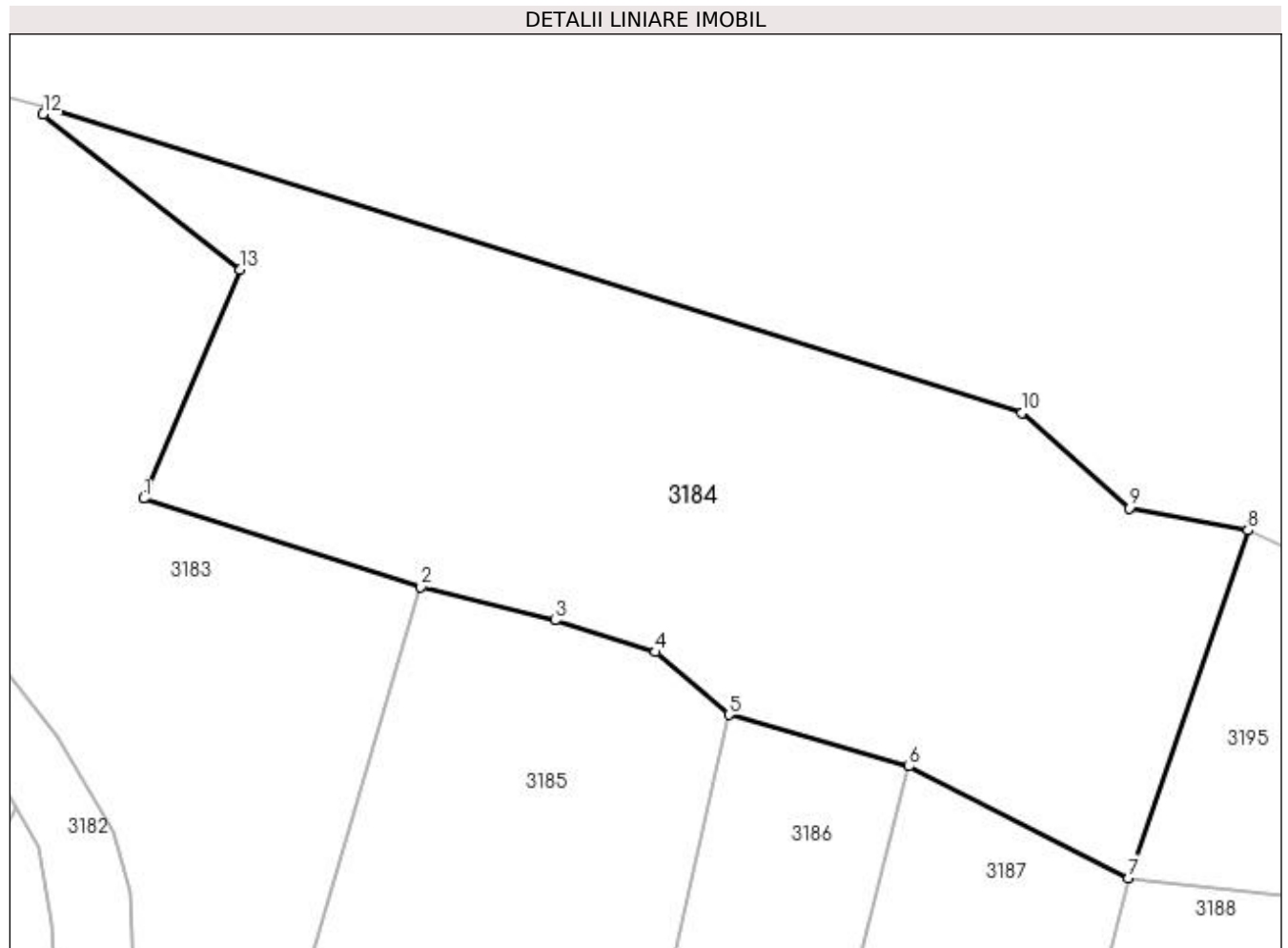
C. Partea III. SARCINI .

Inscrieri privind dezmembramintele dreptului de proprietate, drepturi reale de garanție și sarcini	Referințe
NU SUNT	

Teren

Nr cadastral	Suprafața (mp)*	Observații / Referințe
	Din acte: 5.400 Masurata: 3.385	Diferența de suprafață se regăsește în afara sectorului cadastral.

* Suprafața este determinată în planul de proiecție Stereo 70.



Date referitoare la teren

Crt	Categorie folosință	Intra vilan	Suprafața (mp)	Tarla	Parcelă	Nr. topo	Observații / Referințe
1	faneata	NU	3.385	15	191	-	

Lungime Segmente

1) Valorile lungimilor segmentelor sunt obținute din proiecție în plan.

Punct început	X / Y	Punct sfârșit	X / Y	Lungime segment (** (m)
1	560.977,772 708.897,633	2	561.003,991 708.889,245	27.528
2	561.003,991 708.889,245	3	561.016,676 708.886,116	13.065
3	561.016,676 708.886,116	4	561.026,163 708.883,099	9.955
4	561.026,163 708.883,099	5	561.033,114 708.877,189	9.124
5	561.033,114 708.877,189	6	561.050,159 708.872,305	17.731

Punct început	X / Y	Punct sfârșit	X / Y	Lungime segment (** (m)
6	561.050,159 708.872,305	7	561.070,93 708.861,77	23.29
7	561.070,93 708.861,77	8	561.082,212 708.894,619	34.732
8	561.082,212 708.894,619	9	561.070,976 708.896,704	11.428
9	561.070,976 708.896,704	10	561.060,857 708.905,72	13.553
10	561.060,857 708.905,72	11	560.968,562 708.934,512	96.682
11	560.968,562 708.934,512	12	560.968,236 708.933,938	0.66
12	560.968,236 708.933,938	13	560.986,898 708.919,256	23.745
13	560.986,898 708.919,256	1	560.977,772 708.897,633	23.47

** Lungimile segmentelor sunt determinate în planul de proiecție Stereo 70 și sunt rotunjite la 1 milimetru.

*** Distanța dintre puncte este formată din segmente cumulate ce sunt mai mici decât valoarea 1 milimetru.

**DATE DESPRE IMOBILUL NR. 3185**

Oficiul de Cadastru și Publicitate Imobiliară SUCEAVA
Biroul de Cadastru și Publicitate Imobiliară Radauti

A. Partea I. Descrierea imobilului

TEREN Extravilan

Nr. CF vechi:1375

Adresa: Jud. Suceava

Nr. Crt	Nr cadastral Nr. topografic	Suprafața* (mp)	Observații / Referințe
A1		Din acte: 7.781 Masurata: 5.981	Sector cadastral:19 Teren neimprejmuit; Diferența de suprafață se regăsește la ID 3203.

B. Partea II. Proprietari și acte

Inscrieri privitoare la dreptul de proprietate și alte drepturi reale		Referințe
/		
Act Notarial nr. 688, din 16/05/2011 emis de BNP CARMEN VASILICA FRUNZA;		
B1	Intabulare, drept de PROPRIETATE, dobandit prin PARTAJ, cota actuala 1/1 1) PRECOP ELENA	A1

C. Partea III. SARCINI .

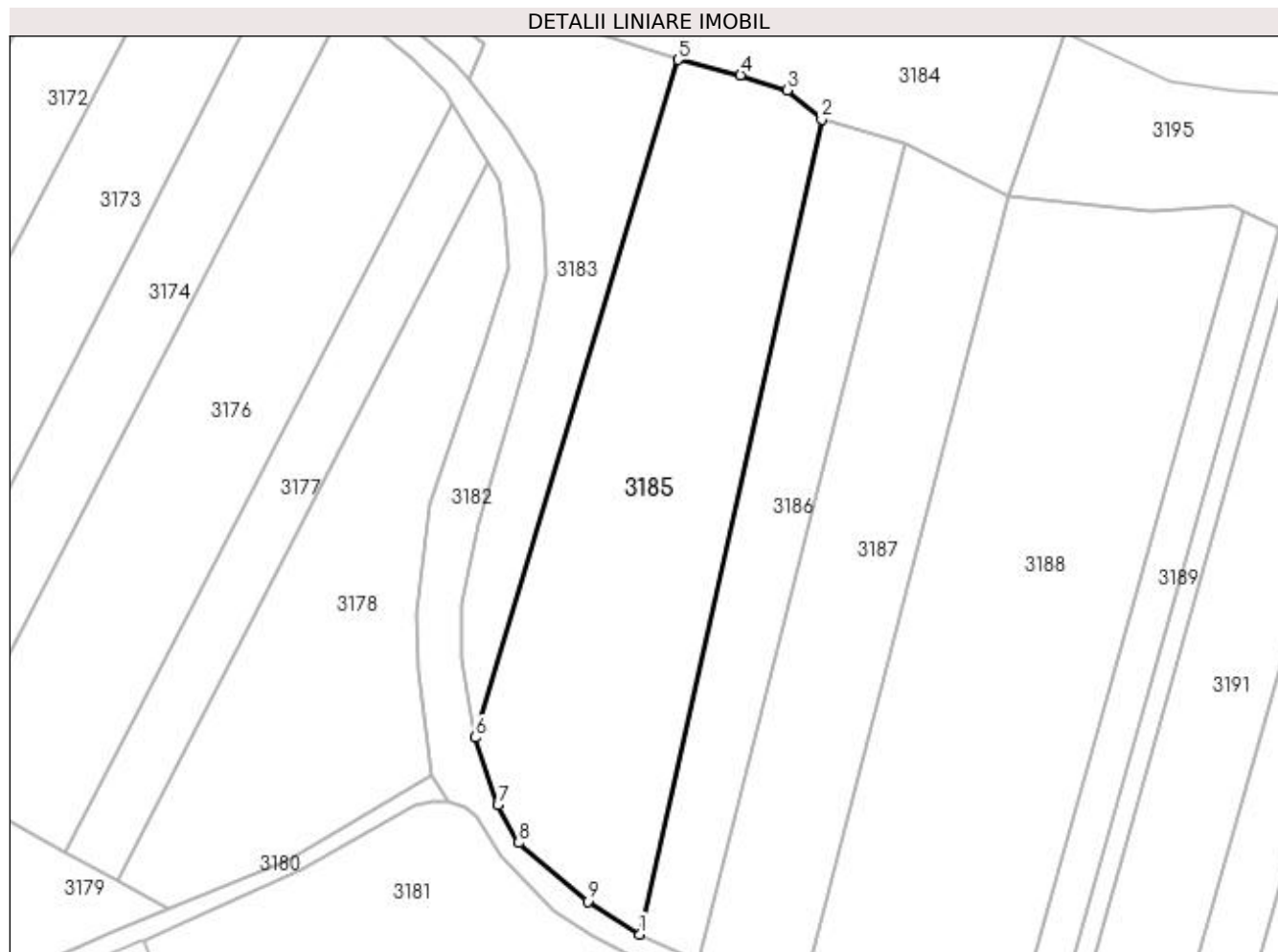
Inscrieri privind dezmembramintele dreptului de proprietate, drepturi reale de garanție și sarcini	Referințe
NU SUNT	

Anexa Nr. 1 La Partea I

Teren

Nr cadastral	Suprafața (mp)*	Observații / Referințe
	Din acte: 7.781 Masurata: 5.981	Diferența de suprafață se regăsește la ID 3203.

* Suprafața este determinată în planul de proiecție Stereo 70.



Date referitoare la teren

Crt	Categorie folosință	Intra vilan	Suprafața (mp)	Tarla	Parcelă	Nr. topo	Observații / Referințe
1	arabil	NU	5.981	15	189	-	

Lungime Segmente

1) Valorile lungimilor segmentelor sunt obținute din proiecție în plan.

Punct început	X / Y	Punct sfârșit	X / Y	Lungime segment (** (m)
1	560.996,29 708.712,16	2	561.033,114 708.877,189	169.087
2	561.033,114 708.877,189	3	561.026,163 708.883,099	9.124
3	561.026,163 708.883,099	4	561.016,676 708.886,116	9.955
4	561.016,676 708.886,116	5	561.003,991 708.889,245	13.065
5	561.003,991 708.889,245	6	560.963,025 708.752,024	143.206

Punct început	X / Y	Punct sfârșit	X / Y	Lungime segment (** (m)
6	560.963,025 708.752,024	7	560.967,513 708.738,333	14.408
7	560.967,513 708.738,333	8	560.971,773 708.730,693	8.748
8	560.971,773 708.730,693	9	560.985,722 708.718,796	18.333
9	560.985,722 708.718,796	1	560.996,29 708.712,16	12.479

** Lungimile segmentelor sunt determinate în planul de proiecție Stereo 70 și sunt rotunjite la 1 milimetru.

*** Distanța dintre puncte este formată din segmente cumulate ce sunt mai mici decât valoarea 1 milimetru.

**DATE DESPRE IMOBILUL NR. 3186**

Oficiul de Cadastru și Publicitate Imobiliară SUCEAVA
Biroul de Cadastru și Publicitate Imobiliară Radauti

A. Partea I. Descrierea imobilului

TEREN Extravilan

Adresa: Jud. Suceava

Nr. Crt	Nr cadastral Nr. topografic	Suprafața* (mp)	Observații / Referințe
A1		2.600	Sector cadastral:19 Teren neimprejmuit;

B. Partea II. Proprietari și acte

Inscrieri privitoare la dreptul de proprietate și alte drepturi reale		Referințe
/		
Act Administrativ nr. 821, din 01/09/1994 emis de CJSDPAT SUCEAVA;		
B1	Intabulare, drept de PROPRIETATE, dobandit prin Lege, cota actuala 1/1 1) PRELIPCEAN IOAN, Lipsă CNP proprietar.	A1
Act Administrativ nr. 1513, din 15/03/2024 emis de PRIMARIA HORODNIC DE JOS;		
B2	Se notează posesia faptică. 1) TELEAGĂ RADU 2) TELEAGĂ ECATERINA	A1

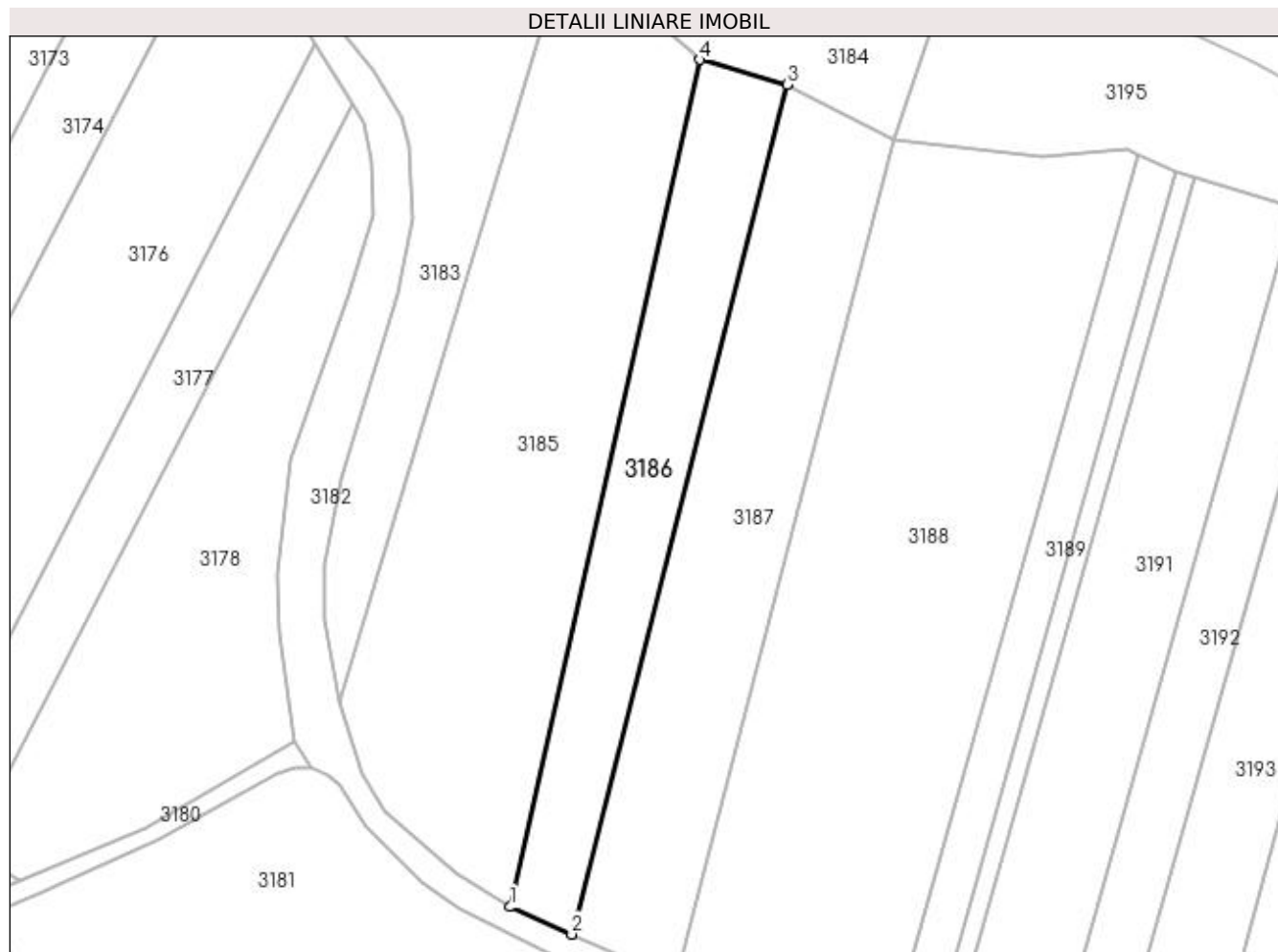
C. Partea III. SARCINI .

Inscrieri privind dezmembramintele dreptului de proprietate, drepturi reale de garanție și sarcini	Referințe
NU SUNT	

Teren

Nr cadastral	Suprafața (mp)*	Observații / Referințe
	2.600	

* Suprafața este determinată în planul de proiecție Stereo 70.



Date referitoare la teren

Crt	Categorie folosință	Intra vilan	Suprafața (mp)	Tarla	Parcelă	Nr. topo	Observații / Referințe
1	arabil	NU	2.600	15	189	-	

Lungime Segmente

1) Valorile lungimilor segmentelor sunt obținute din proiecție în plan.

Punct început	X / Y	Punct sfârșit	X / Y	Lungime segment (** (m)
1	560.996,29 708.712,16	2	561.008,274 708.706,811	13.123
2	561.008,274 708.706,811	3	561.050,159 708.872,305	170.712
3	561.050,159 708.872,305	4	561.033,114 708.877,189	17.731
4	561.033,114 708.877,189	1	560.996,29 708.712,16	169.087

**** Lungimile segmentelor sunt determinate în planul de proiecție Stereo 70 și sunt rotunjite la 1 milimetru.**

***** Distanța dintre puncte este formată din segmente cumulate ce sunt mai mici decât valoarea 1 milimetru.**

**DATE DESPRE IMOBILUL NR. 3187**

Oficiul de Cadastru și Publicitate Imobiliară SUCEAVA
Biroul de Cadastru și Publicitate Imobiliară Radauti

A. Partea I. Descrierea imobilului

TEREN Extravilan

Adresa: Jud. Suceava

Nr. Crt	Nr cadastral Nr. topografic	Suprafața* (mp)	Observații / Referințe
A1		3.800	Sector cadastral:19 Teren neimprejmuit;

B. Partea II. Proprietari și acte

Inscrieri privitoare la dreptul de proprietate și alte drepturi reale	Referințe
/	
Act Administrativ nr. 2166, din 18/06/1998 emis de CJSDPAT SUCEAVA;	
B1	A1
Intabulare, drept de PROPRIETATE, dobandit prin Reconstituire, cota actuala 1/1 1) PRELIPCEAN AGLAIA DEFUNCT:Da	

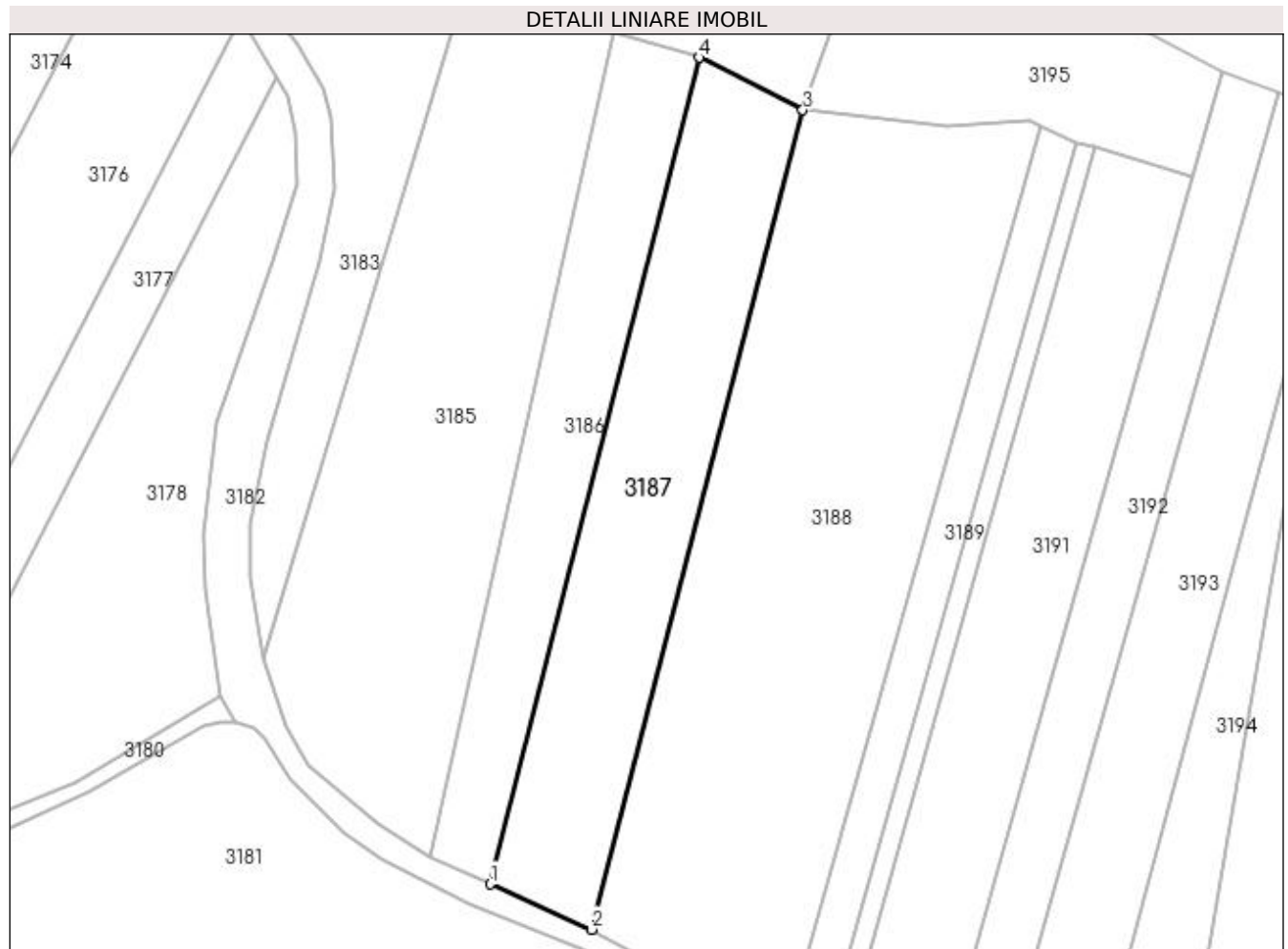
C. Partea III. SARCINI .

Inscrieri privind dezmembramintele dreptului de proprietate, drepturi reale de garanție și sarcini	Referințe
NU SUNT	

Teren

Nr cadastral	Suprafața (mp)*	Observații / Referințe
	3.800	

* Suprafața este determinată în planul de proiecție Stereo 70.



Date referitoare la teren

Crt	Categorie folosință	Intra vilan	Suprafața (mp)	Tarla	Parcelă	Nr. topo	Observații / Referințe
1	arabil	NU	3.800	15	189	-	

Lungime Segmente

1) Valorile lungimilor segmentelor sunt obținute din proiecție în plan.

Punct început	X / Y	Punct sfârșit	X / Y	Lungime segment (** (m)
1	561.008,274 708.706,811	2	561.028,62 708.697,73	22.281
2	561.028,62 708.697,73	3	561.070,93 708.861,77	169.409
3	561.070,93 708.861,77	4	561.050,159 708.872,305	23.29
4	561.050,159 708.872,305	1	561.008,274 708.706,811	170.712

**** Lungimile segmentelor sunt determinate în planul de proiecție Stereo 70 și sunt rotunjite la 1 milimetru.**

***** Distanța dintre puncte este formată din segmente cumulate ce sunt mai mici decât valoarea 1 milimetru.**

**DATE DESPRE IMOBILUL NR. 3188**

Oficiul de Cadastru și Publicitate Imobiliară SUCEAVA
Biroul de Cadastru și Publicitate Imobiliară Radauti

A. Partea I. Descrierea imobilului

TEREN Extravilan

Adresa: Jud. Suceava

Nr. Crt	Nr cadastral Nr. topografic	Suprafața* (mp)	Observații / Referințe
A1	35010	8.000	Sector cadastral:19 Teren neimprejmuit;

B. Partea II. Proprietari și acte

Inscrieri privitoare la dreptul de proprietate și alte drepturi reale		Referințe
42892 / 04/10/2019		
Act Notarial nr. 135, din 10/04/2008 emis de BNP;		
B3	Intabulare, drept de PROPRIETATE bun propriu, dobandit prin Succesiune, cota actuala 3/8 1) NICHIFOREL ELENA	A1
B4	Intabulare, drept de PROPRIETATE bun propriu, dobandit prin Succesiune, cota actuala 3/8 1) BRĂESCU VIORICA	A1
Act Notarial nr. 136, din 10/04/2008 emis de BNP ASOCIATI SEHLANEC-MANDICI;		
B5	Intabulare, drept de PROPRIETATE bun propriu, dobandit prin Succesiune, cota actuala 1/8 1) NICHIFOREL ELENA	A1
B6	Intabulare, drept de PROPRIETATE bun propriu, dobandit prin Succesiune, cota actuala 1/8 1) BRĂESCU VIORICA	A1
/		
Act Normativ nr. 17, din 07/03/2014 emis de PARLAMENTUL ROMANIEI;		
B7	imobil aflat sub incidenta art.3 alin.(1) din Legea nr.17/07.03.2014	A1

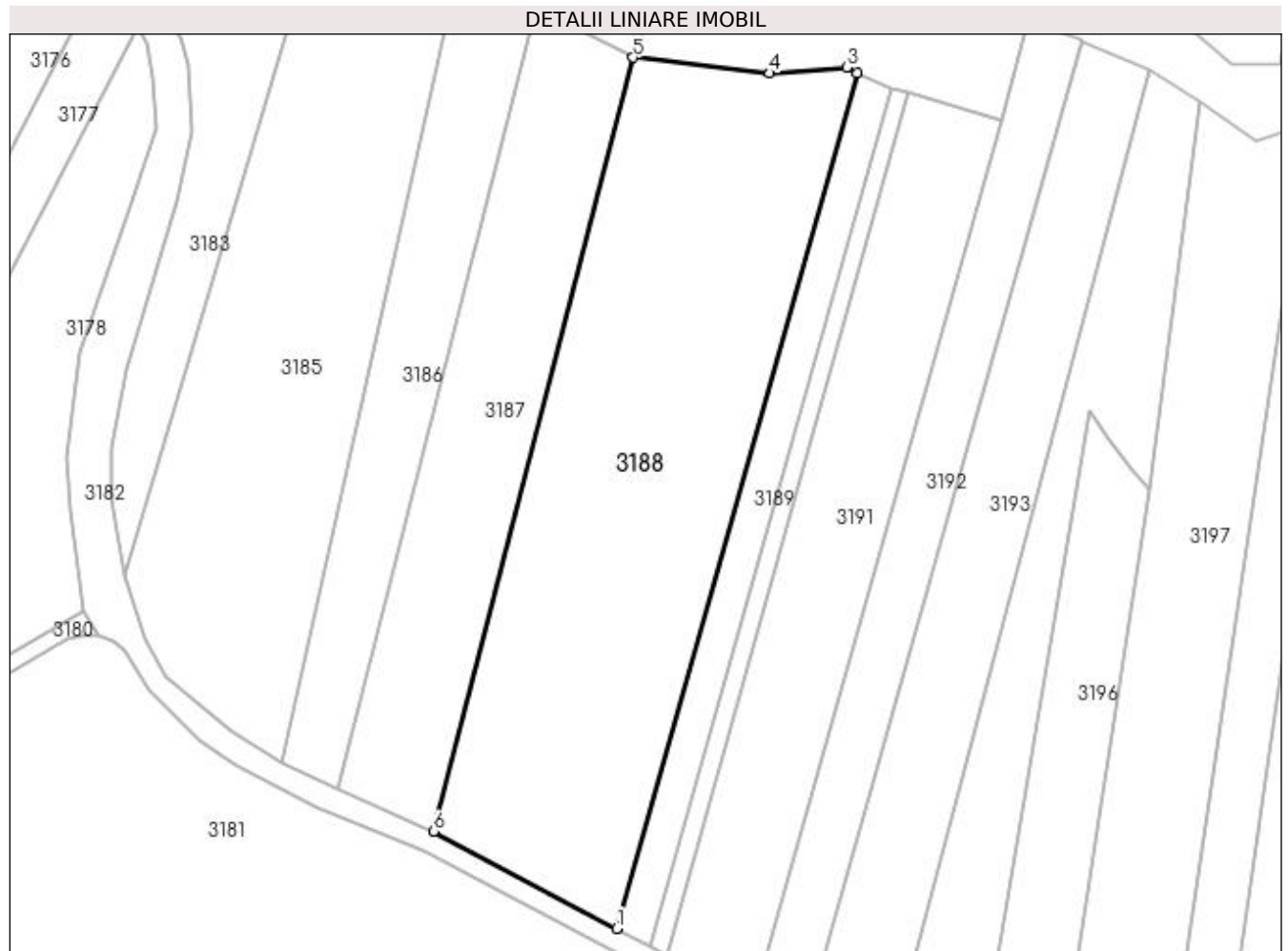
C. Partea III. SARCINI .

Inscrieri privind dezmembramintele dreptului de proprietate, drepturi reale de garanție și sarcini	Referințe
NU SUNT	

Teren

Nr cadastral	Suprafața (mp)*	Observații / Referințe
35010	8.000	

* Suprafața este determinată în planul de proiecție Stereo 70.



Date referitoare la teren

Crt	Categorie folosință	Intra vilan	Suprafața (mp)	Tarla	Parcelă	Nr. topo	Observații / Referințe
1	arabil	NU	8.000	15	189	-	

Lungime Segmente

1) Valorile lungimilor segmentelor sunt obținute din proiecție în plan.

Punct început	X / Y	Punct sfârșit	X / Y	Lungime segment (** (m)
1	561.067,435 708.677,06	2	561.118,517 708.858,55	188.542
2	561.118,517 708.858,55	3	561.116,253 708.859,643	2.514
3	561.116,253 708.859,643	4	561.099,955 708.858,476	16.34
4	561.099,955 708.858,476	5	561.070,93 708.861,77	29.211
5	561.070,93 708.861,77	6	561.028,62 708.697,73	169.409

Punct început	X / Y	Punct sfârșit	X / Y	Lungime segment (** (m)
6	561.028,62 708.697,73	1	561.067,435 708.677,06	43.976

** Lungimile segmentelor sunt determinate în planul de proiecție Stereo 70 și sunt rotunjite la 1 milimetru.

*** Distanța dintre puncte este formată din segmente cumulate ce sunt mai mici decât valoarea 1 milimetru.

**DATE DESPRE IMOBILUL NR. 3189**

Oficiul de Cadastru și Publicitate Imobiliară SUCEAVA
Biroul de Cadastru și Publicitate Imobiliară Radauti

A. Partea I. Descrierea imobilului

TEREN Extravilan

Adresa: Jud. Suceava

Nr. Crt	Nr cadastral Nr. topografic	Suprafața* (mp)	Observații / Referințe
A1	34956	1.500	Sector cadastral:19 Teren neimprejmit;

B. Partea II. Proprietari și acte

Inscrieri privitoare la dreptul de proprietate și alte drepturi reale		Referințe
42891 / 04/10/2019		
Act Notarial nr. 135, din 10/04/2008 emis de -BNP SEHLANEC;		
B3	Intabulare, drept de PROPRIETATE bun propriu, dobandit prin Succesiune, cota actuala 3/8 1) NICHIFOREL ELENA	A1
B4	Intabulare, drept de PROPRIETATE bun propriu, dobandit prin Succesiune, cota actuala 3/8 1) BRĂESCU VIORICA	A1
Act Notarial nr. 136, din 10/04/2008 emis de BNP ASOCIATI SEHLANEC-MANDICI;		
B5	Intabulare, drept de PROPRIETATE bun propriu, dobandit prin Succesiune, cota actuala 1/8 1) NICHIFOREL ELENA	A1
B6	Intabulare, drept de PROPRIETATE bun propriu, dobandit prin Succesiune, cota actuala 1/8 1) BRĂESCU VIORICA	A1
/		
Act Normativ nr. 17, din 07/03/2014 emis de PARLAMENTUL ROMANIEI;		
B7	imobil aflat sub incidenta art.3 alin.(1) din Legea nr.17/07.03.2014	A1

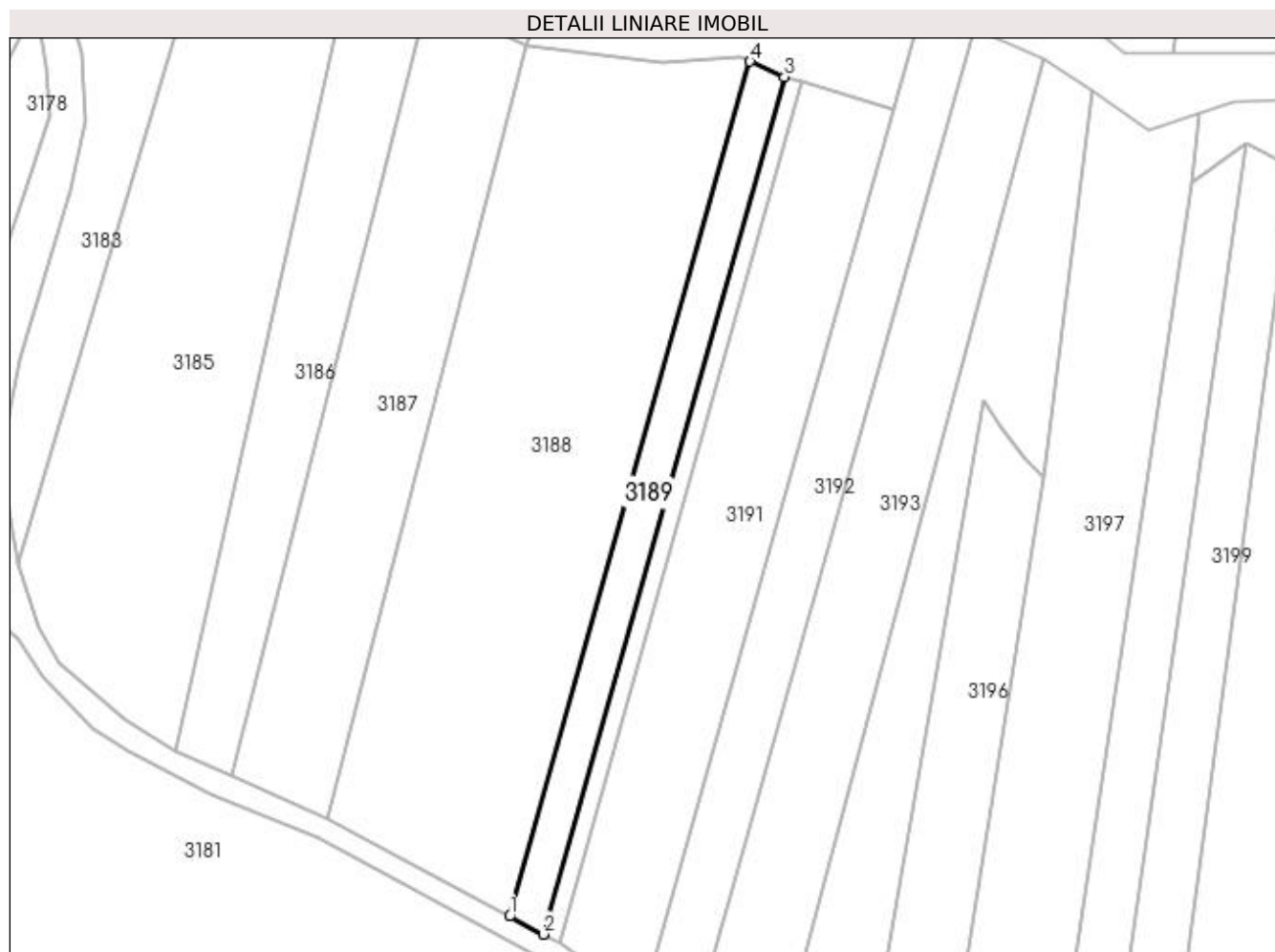
C. Partea III. SARCINI .

Inscrieri privind dezmembramintele dreptului de proprietate, drepturi reale de garanție și sarcini	Referințe
NU SUNT	

Teren

Nr cadastral	Suprafața (mp)*	Observații / Referințe
34956	1.500	

* Suprafața este determinată în planul de proiecție Stereo 70.



Date referitoare la teren

Crt	Categorie folosință	Intra vilan	Suprafața (mp)	Tarla	Parcelă	Nr. topo	Observații / Referințe
1	arabil	NU	1.500	15	189	-	

Lungime Segmente

1) Valorile lungimilor segmentelor sunt obținute din proiecție în plan.

Punct început	X / Y	Punct sfârșit	X / Y	Lungime segment (** (m)
1	561.067,435 708.677,06	2	561.074,612 708.673,238	8.131
2	561.074,612 708.673,238	3	561.125,844 708.855,261	189.096
3	561.125,844 708.855,261	4	561.118,517 708.858,55	8.031
4	561.118,517 708.858,55	1	561.067,435 708.677,06	188.542

**** Lungimile segmentelor sunt determinate în planul de proiecție Stereo 70 și sunt rotunjite la 1 milimetru.**

***** Distanța dintre puncte este formată din segmente cumulate ce sunt mai mici decât valoarea 1 milimetru.**

**DATE DESPRE IMOBILUL NR. 3190**

Oficiul de Cadastru și Publicitate Imobiliară SUCEAVA
Biroul de Cadastru și Publicitate Imobiliară Radauti

A. Partea I. Descrierea imobilului

TEREN Extravilan

Adresa: Jud. Suceava

Nr. Crt	Nr cadastral Nr. topografic	Suprafața* (mp)	Observații / Referințe
A1		709	Sector cadastral:19 Teren neimprejmuit;

B. Partea II. Proprietari și acte

Inscrieri privitoare la dreptul de proprietate și alte drepturi reale		Referințe
/		
Act Normativ nr. Legea 7, din 13/03/1996 emis de PARLAMENTUL ROMANIEI;		
B1	Inscrierea provizorie, drept de PROPRIETATE, dobandit prin Lege, cota actuala 1/1 1) NEIDENTIFICAT NEIDENTIFICAT	A1
B2	Proprietar neidentificat, rezervă aflată la dispoziția comisiei locale de fond funciar.	A1

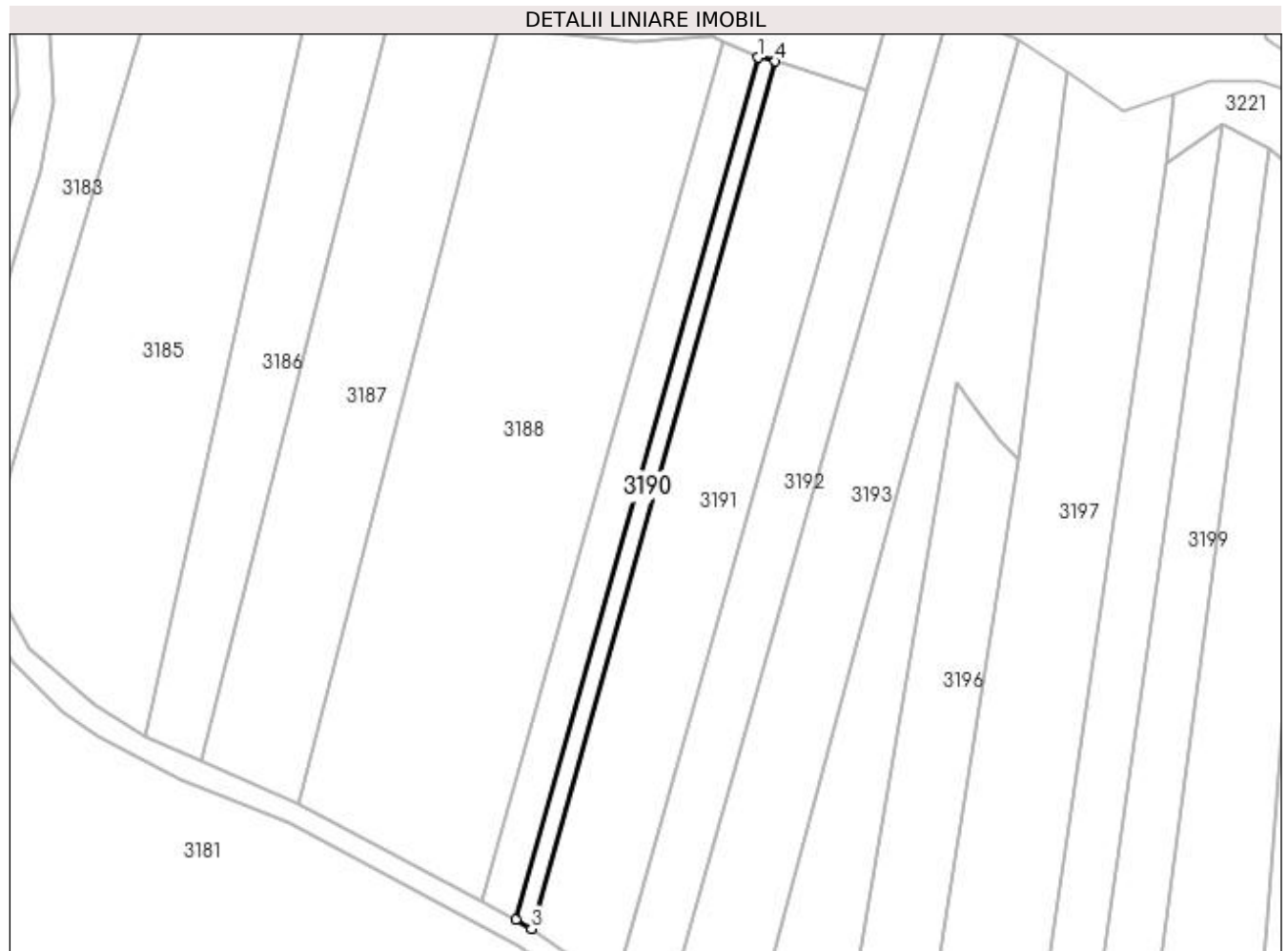
C. Partea III. SARCINI .

Inscrieri privind dezmembramintele dreptului de proprietate, drepturi reale de garanție și sarcini	Referințe
NU SUNT	

Teren

Nr cadastral	Suprafața (mp)*	Observații / Referințe
	709	

* Suprafața este determinată în planul de proiecție Stereo 70.



Date referitoare la teren

Crt	Categorie folosință	Intra vilan	Suprafața (mp)	Tarla	Parcelă	Nr. topo	Observații / Referințe
1	arabil	NU	709	15	189	-	

Lungime Segmente

1) Valorile lungimilor segmentelor sunt obținute din proiecție în plan.

Punct început	X / Y	Punct sfârșit	X / Y	Lungime segment (** (m)
1	561.125,844 708.855,261	2	561.074,612 708.673,238	189.096
2	561.074,612 708.673,238	3	561.077,969 708.671,422	3.816
3	561.077,969 708.671,422	4	561.129,517 708.854,442	190.141
4	561.129,517 708.854,442	1	561.125,844 708.855,261	3.762

**** Lungimile segmentelor sunt determinate în planul de proiecție Stereo 70 și sunt rotunjite la 1 milimetru.**

***** Distanța dintre puncte este formată din segmente cumulate ce sunt mai mici decât valoarea 1 milimetru.**

**DATE DESPRE IMOBILUL NR. 3191**

Oficiul de Cadastru și Publicitate Imobiliară SUCEAVA
Biroul de Cadastru și Publicitate Imobiliară Radauti

A. Partea I. Descrierea imobilului

TEREN Extravilan

Nr. CF vechi:5584
Nr. topografic:1102/6

Adresa: Jud. Suceava

Nr. Crt	Nr cadastral Nr. topografic	Suprafața* (mp)	Observații / Referințe
A1	32194	3.950	Sector cadastral:19 Teren neimprejmuit;

B. Partea II. Proprietari și acte

Inscrieri privitoare la dreptul de proprietate și alte drepturi reale		Referințe
5891 / 13/07/2006		
Act Notarial nr. 1627, din 12/07/2006 emis de BNP COVARIUC IOAN;		
B1	Intabulare, drept de PROPRIETATEcumpărare, dobandit prin Conventie, cota actuala 1/1 1) CÎRDEI VASILE 2) CÎRDEI MARICICA-LENUȚA	A1

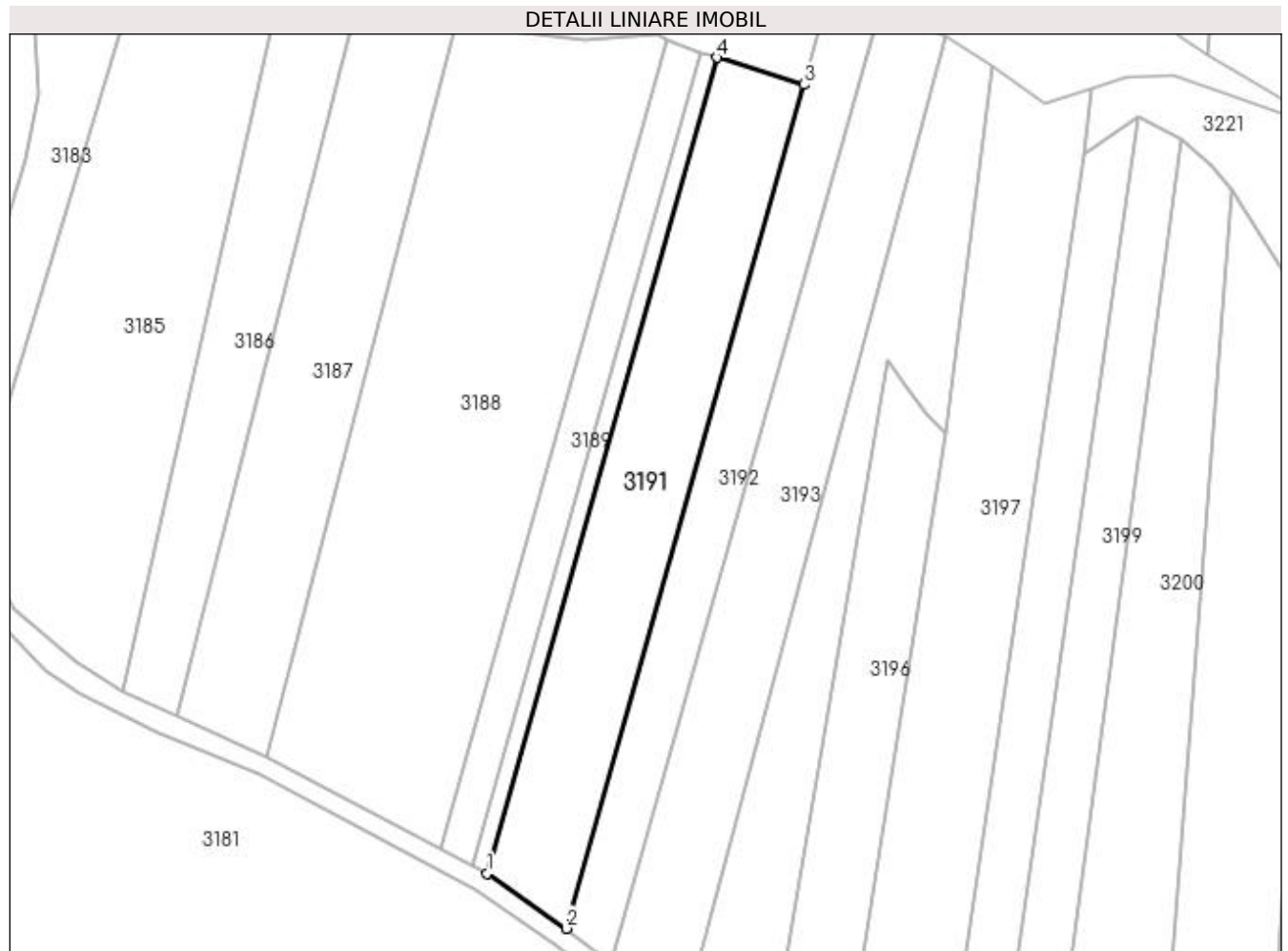
C. Partea III. SARCINI .

Inscrieri privind dezmembramintele dreptului de proprietate, drepturi reale de garanție și sarcini	Referințe
NU SUNT	

Teren

Nr cadastral	Suprafața (mp)*	Observații / Referințe
32194	3.950	

* Suprafața este determinată în planul de proiecție Stereo 70.



Date referitoare la teren

Crt	Categorie folosință	Intra vilan	Suprafața (mp)	Tarla	Parcelă	Nr. topo	Observații / Referințe
1	faneata	NU	3.950	15	189	1102/6	

Lungime Segmente

1) Valorile lungimilor segmentelor sunt obținute din proiecție în plan.

Punct început	X / Y	Punct sfârșit	X / Y	Lungime segment (** (m)
1	561.077,969 708.671,422	2	561.095,707 708.659,066	21.618
2	561.095,707 708.659,066	3	561.149,025 708.848,369	196.669
3	561.149,025 708.848,369	4	561.129,517 708.854,442	20.432
4	561.129,517 708.854,442	1	561.077,969 708.671,422	190.141

**** Lungimile segmentelor sunt determinate în planul de proiecție Stereo 70 și sunt rotunjite la 1 milimetru.**

***** Distanța dintre puncte este formată din segmente cumulate ce sunt mai mici decât valoarea 1 milimetru.**

**DATE DESPRE IMOBILUL NR. 3192**

Oficiul de Cadastru și Publicitate Imobiliară SUCEAVA
Biroul de Cadastru și Publicitate Imobiliară Radauti

A. Partea I. Descrierea imobilului

TEREN Extravilan

Adresa: Jud. Suceava

Nr. Crt	Nr cadastral Nr. topografic	Suprafața* (mp)	Observații / Referințe
A1		2.600	Sector cadastral:19 Teren neimprejmut;

B. Partea II. Proprietari și acte

Inscrieri privitoare la dreptul de proprietate și alte drepturi reale		Referințe
/		
Act Administrativ nr. 2518, din 03/03/2005 emis de CJSDPAT SUCEAVA;		
B1	Intabulare, drept de PROPRIETATE, dobândit prin Lege, cota actuala 1/1 1) ICHIM FELICIA, Lipsă CNP proprietar. 2) BUZNEAN ANA, Lipsă CNP proprietar. 3) ȚIGĂNESCU ELENA, Lipsă CNP proprietar.	A1
Act Administrativ nr. 1514, din 15/03/2024 emis de PRIMARIA HORODNIC DE JOS;		
B2	Se notează posesia faptică. 1) BUZNEAN GHEORGHE 2) BUZNEAN MARIA	A1

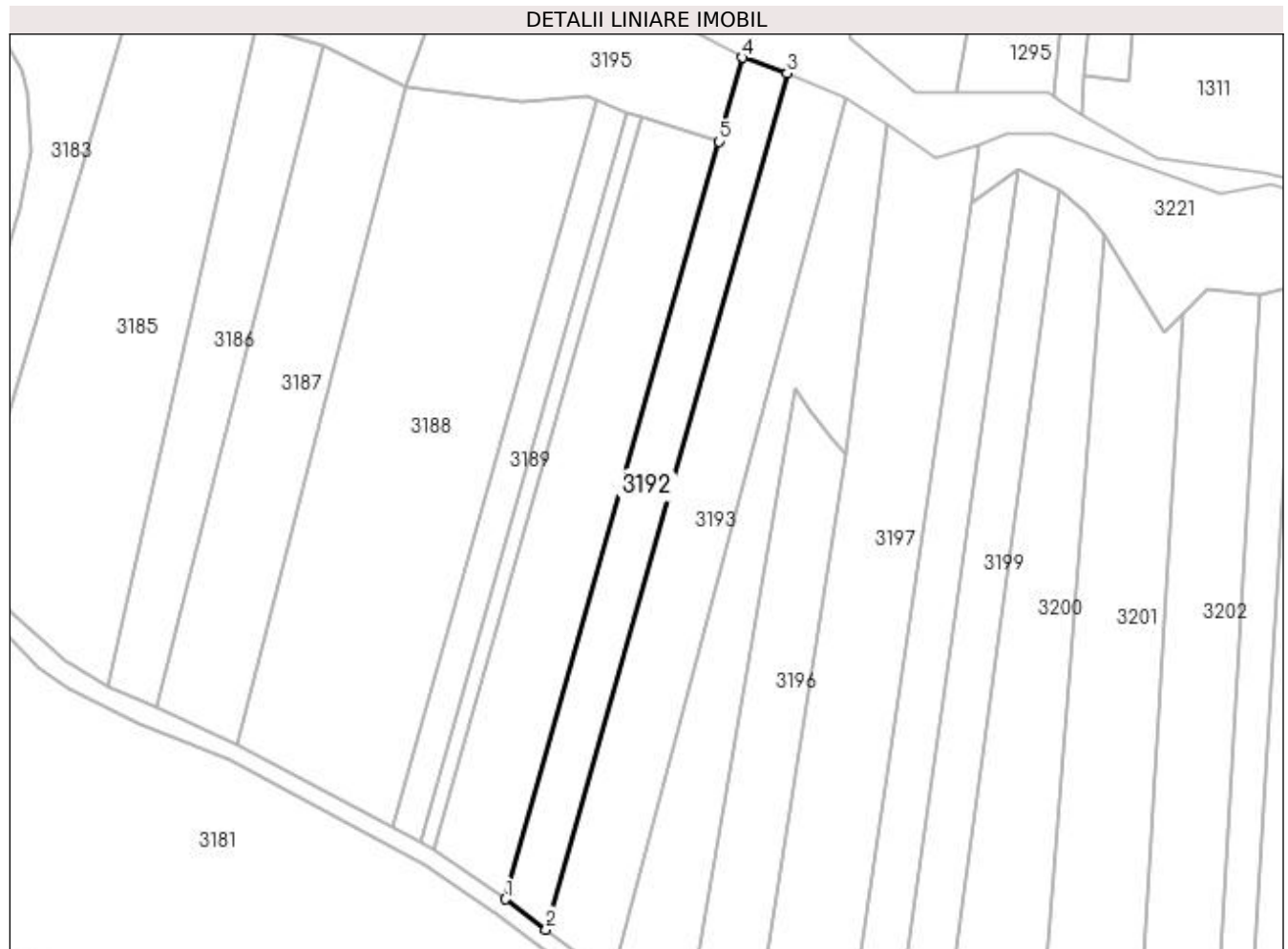
C. Partea III. SARCINI .

Inscrieri privind dezmembramintele dreptului de proprietate, drepturi reale de garanție și sarcini	Referințe
NU SUNT	

Teren

Nr cadastral	Suprafața (mp)*	Observații / Referințe
	2.600	

* Suprafața este determinată în planul de proiecție Stereo 70.



Date referitoare la teren

Crt	Categorie folosință	Intra vilan	Suprafața (mp)	Tarla	Parcelă	Nr. topo	Observații / Referințe
1	arabil	NU	2.600	15	189;191	-	

Lungime Segmente

1) Valorile lungimilor segmentelor sunt obținute din proiecție în plan.

Punct început	X / Y	Punct sfârșit	X / Y	Lungime segment (** (m)
1	561.095,707 708.659,066	2	561.105,833 708.651,484	12.65
2	561.105,833 708.651,484	3	561.166,075 708.865,373	222.21
3	561.166,075 708.865,373	4	561.154,916 708.869,286	11.825
4	561.154,916 708.869,286	5	561.149,025 708.848,369	21.731
5	561.149,025 708.848,369	1	561.095,707 708.659,066	196.669

**** Lungimile segmentelor sunt determinate în planul de proiecție Stereo 70 și sunt rotunjite la 1 milimetru.**

***** Distanța dintre puncte este formată din segmente cumulate ce sunt mai mici decât valoarea 1 milimetru.**

**DATE DESPRE IMOBILUL NR. 3193**

Oficiul de Cadastru și Publicitate Imobiliară SUCEAVA
Biroul de Cadastru și Publicitate Imobiliară Radauti

A. Partea I. Descrierea imobilului

TEREN Extravilan

Adresa: Jud. Suceava

Nr. Crt	Nr cadastral Nr. topografic	Suprafața* (mp)	Observații / Referințe
A1		3.900	Sector cadastral:19 Teren neimprejmut;

B. Partea II. Proprietari și acte

Inscrieri privitoare la dreptul de proprietate și alte drepturi reale		Referințe
/		
Act Administrativ nr. 1787, din 08/08/1996 emis de CJSDPAT SUCEAVA;		
B1	Intabulare, drept de PROPRIETATE, dobândit prin Lege, cota actuala 1/1 1) MOROȘAN GRIGORE PETRU , Lipsă CNP proprietar.	A1
Act Administrativ nr. 1515, din 15/03/2024 emis de PRIMARIA HORODNIC DE JOS;		
B2	Se notează posesia faptică. 1) POPESCU GHEORGHE	A1

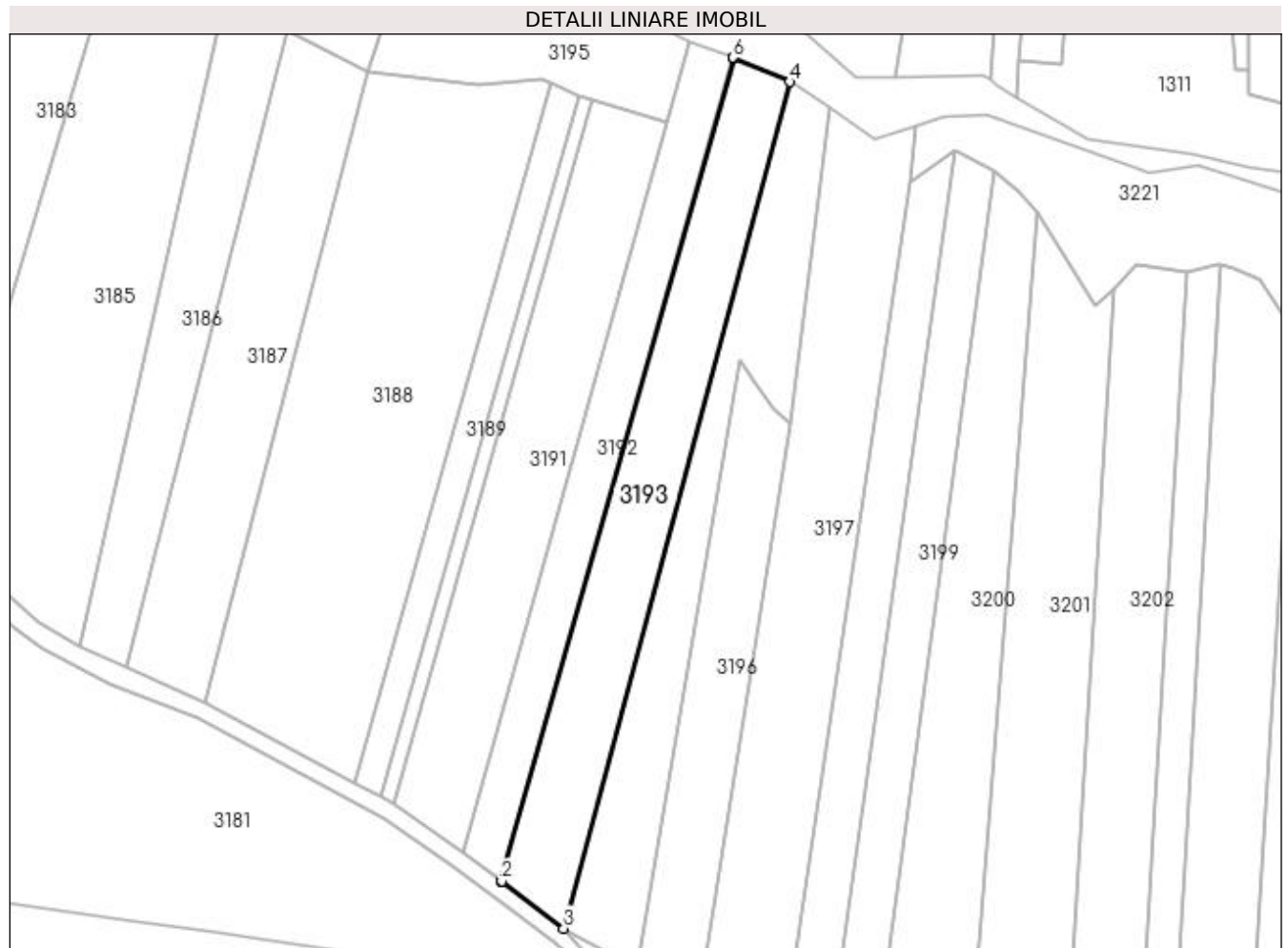
C. Partea III. SARCINI .

Inscrieri privind dezmembramintele dreptului de proprietate, drepturi reale de garanție și sarcini	Referințe
NU SUNT	

Teren

Nr cadastral	Suprafața (mp)*	Observații / Referințe
	3.900	

* Suprafața este determinată în planul de proiecție Stereo 70.



Date referitoare la teren

Crt	Categorie folosință	Intra vilan	Suprafața (mp)	Tarla	Parcelă	Nr. topo	Observații / Referințe
1	arabil	NU	3.900	15	189,191	-	

Lungime Segmente

1) Valorile lungimilor segmentelor sunt obținute din proiecție în plan.

Punct început	X / Y	Punct sfârșit	X / Y	Lungime segment (** (m)
1	561.105,833 708.651,484	2	561.105,92 708.651,42	0.108
2	561.105,92 708.651,42	3	561.122,01 708.639,12	20.253
3	561.122,01 708.639,12	4	561.180,736 708.859,066	227.652
4	561.180,736 708.859,066	5	561.166,303 708.865,293	15.719
5	561.166,303 708.865,293	6	561.166,075 708.865,373	0.241

Punct început	X / Y	Punct sfârșit	X / Y	Lungime segment (** (m)
6	561.166,075 708.865,373	1	561.105,833 708.651,484	222.21

** Lungimile segmentelor sunt determinate în planul de proiecție Stereo 70 și sunt rotunjite la 1 milimetru.

*** Distanța dintre puncte este formată din segmente cumulate ce sunt mai mici decât valoarea 1 milimetru.

**DATE DESPRE IMOBILUL NR. 3194**

Oficiul de Cadastru și Publicitate Imobiliară SUCEAVA
Biroul de Cadastru și Publicitate Imobiliară Radauti

A. Partea I. Descrierea imobilului

TEREN Extravilan

Adresa: Jud. Suceava

Nr. Crt	Nr cadastral Nr. topografic	Suprafața* (mp)	Observații / Referințe
A1		3.400	Sector cadastral:19 Teren neimprejmuit;

B. Partea II. Proprietari și acte

Inscrieri privitoare la dreptul de proprietate și alte drepturi reale		Referințe
/		
Act Notarial nr. 677, din 08/02/2018 emis de SPN FOMIN ȘI ASOCIAȚII;		
B1	Intabulare, drept de PROPRIETATE, dobândit prin PARTAJ, cota actuala 1/1 1) OLENICI OTILIA-TEODORA	A1

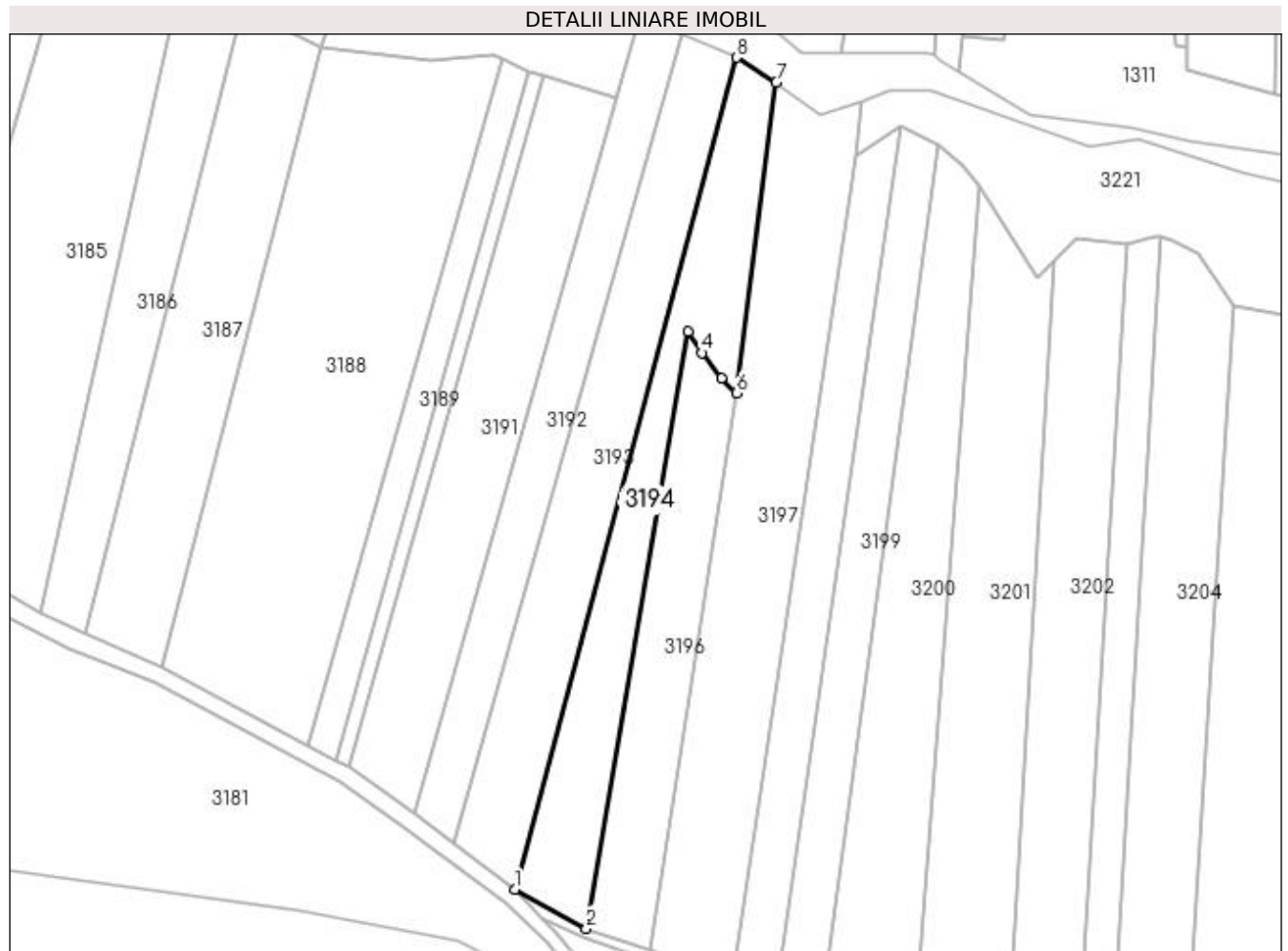
C. Partea III. SARCINI .

Inscrieri privind dezmembramintele dreptului de proprietate, drepturi reale de garanție și sarcini	Referințe
NU SUNT	

Teren

Nr cadastral	Suprafața (mp)*	Observații / Referințe
	3.400	

* Suprafața este determinată în planul de proiecție Stereo 70.



Date referitoare la teren

Crt	Categorie folosință	Intra vilan	Suprafața (mp)	Tarla	Parcelă	Nr. topo	Observații / Referințe
1	arabil	NU	3.400	15	189	-	

Lungime Segmente

1) Valorile lungimilor segmentelor sunt obținute din proiecție în plan.

Punct început	X / Y	Punct sfârșit	X / Y	Lungime segment (** (m)
1	561.122,01 708.639,12	2	561.140,99 708.628,79	21.609
2	561.140,99 708.628,79	3	561.167,976 708.786,704	160.204
3	561.167,976 708.786,704	4	561.171,66 708.780,98	6.807
4	561.171,66 708.780,98	5	561.176,79 708.774,36	8.375
5	561.176,79 708.774,36	6	561.180,73 708.770,39	5.593

Punct început	X / Y	Punct sfârșit	X / Y	Lungime segment (** (m)
6	561.180,73 708.770,39	7	561.191,243 708.852,427	82.708
7	561.191,243 708.852,427	8	561.180,736 708.859,066	12.429
8	561.180,736 708.859,066	1	561.122,01 708.639,12	227.652

** Lungimile segmentelor sunt determinate în planul de proiecție Stereo 70 și sunt rotunjite la 1 milimetru.

*** Distanța dintre puncte este formată din segmente cumulate ce sunt mai mici decât valoarea 1 milimetru.

**DATE DESPRE IMOBILUL NR. 3195**

Oficiul de Cadastru și Publicitate Imobiliară SUCEAVA
Biroul de Cadastru și Publicitate Imobiliară Radauti

A. Partea I. Descrierea imobilului

TEREN Extravilan

Adresa: Jud. Suceava

Nr. Crt	Nr cadastral Nr. topografic	Suprafața* (mp)	Observații / Referințe
A1		2.077	Sector cadastral:19 Teren neimprejmuit;

B. Partea II. Proprietari și acte

Inscrieri privitoare la dreptul de proprietate și alte drepturi reale		Referințe
/		
Act Normativ nr. Legea 7, din 13/03/1996 emis de PARLAMENTUL ROMANIEI;		
B1	Inscrierea provizorie, drept de PROPRIETATE, dobandit prin Lege, cota actuala 1/1 1) NEIDENTIFICAT NEIDENTIFICAT	A1
B2	Proprietar neidentificat.	A1

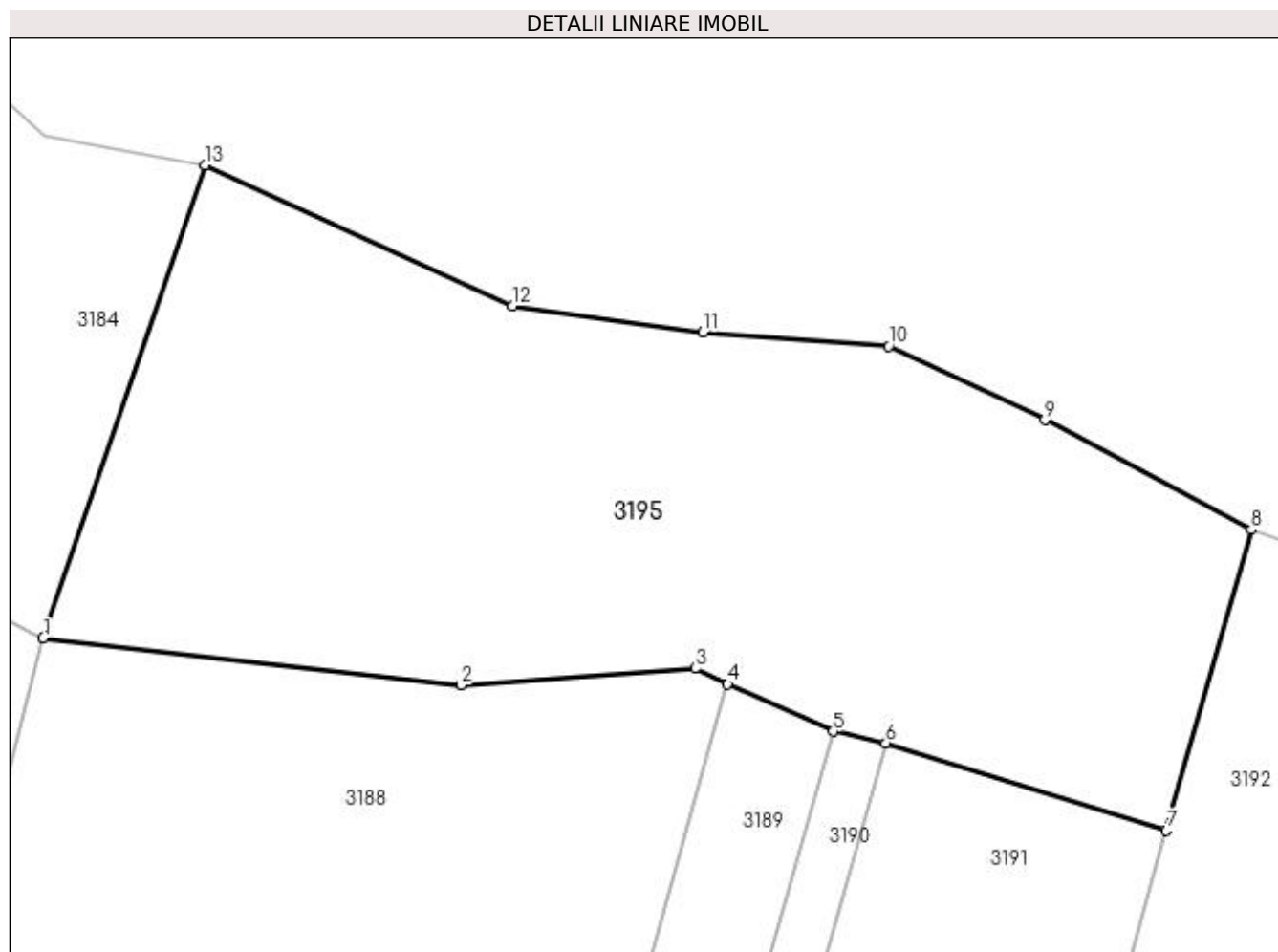
C. Partea III. SARCINI .

Inscrieri privind dezmembramintele dreptului de proprietate, drepturi reale de garanție și sarcini	Referințe
NU SUNT	

Teren

Nr cadastral	Suprafața (mp)*	Observații / Referințe
	2.077	

* Suprafața este determinată în planul de proiecție Stereo 70.



Date referitoare la teren

Crt	Categorie folosință	Intravilan	Suprafața (mp)	Tarla	Parcelă	Nr. topo	Observații / Referințe
1	faneata	NU	2.077	15	189,191	-	

Lungime Segmente

1) Valorile lungimilor segmentelor sunt obținute din proiecție în plan.

Punct început	X / Y	Punct sfârșit	X / Y	Lungime segment (** (m)
1	561.070,93 708.861,77	2	561.099,955 708.858,476	29.211
2	561.099,955 708.858,476	3	561.116,253 708.859,643	16.34
3	561.116,253 708.859,643	4	561.118,517 708.858,55	2.514
4	561.118,517 708.858,55	5	561.125,844 708.855,261	8.031
5	561.125,844 708.855,261	6	561.129,517 708.854,442	3.762

Punct început	X / Y	Punct sfârșit	X / Y	Lungime segment (** (m)
6	561.129,517 708.854,442	7	561.149,025 708.848,369	20.432
7	561.149,025 708.848,369	8	561.154,916 708.869,286	21.731
8	561.154,916 708.869,286	9	561.140,569 708.876,918	16.251
9	561.140,569 708.876,918	10	561.129,71 708.882,033	12.003
10	561.129,71 708.882,033	11	561.116,804 708.882,99	12.941
11	561.116,804 708.882,99	12	561.103,553 708.884,845	13.381
12	561.103,553 708.884,845	13	561.082,212 708.894,619	23.472
13	561.082,212 708.894,619	1	561.070,93 708.861,77	34.732

** Lungimile segmentelor sunt determinate în planul de proiecție Stereo 70 și sunt rotunjite la 1 milimetru.

*** Distanța dintre puncte este formată din segmente cumulate ce sunt mai mici decât valoarea 1 milimetru.

**DATE DESPRE IMOBILUL NR. 3196**

Oficiul de Cadastru și Publicitate Imobiliară SUCEAVA
 Biroul de Cadastru și Publicitate Imobiliară Radauti

A. Partea I. Descrierea imobilului

TEREN Extravilan

Adresa: Jud. Suceava, Poiana David

Nr. Crt	Nr cadastral Nr. topografic	Suprafața* (mp)	Observații / Referințe
A1	36867	Din acte: 2.600 Masurata: 2.513	Sector cadastral:19 Teren neimprejmuit;

B. Partea II. Proprietari și acte

Inscrieri privitoare la dreptul de proprietate și alte drepturi reale		Referințe
17277 / 20/04/2021		
Act Notarial nr. 5692, din 09/12/2004 emis de BNPA BUZDUGA CATALINA - BUZDUGA DANA-ALINA;		
B3	Intabulare, drept de PROPRIETATE bun propriu cu titlu de partaj, dobandit prin Conventie, cota actuala 1/1 1) POPESCU ELENA-DOINA	A1

C. Partea III. SARCINI .

Inscrieri privind dezmembramintele dreptului de proprietate, drepturi reale de garanție și sarcini	Referințe
NU SUNT	

Teren

Nr cadastral	Suprafața (mp)*	Observații / Referințe
36867	Din acte: 2.600 Masurata: 2.513	

* Suprafața este determinată în planul de proiecție Stereo 70.



Date referitoare la teren

Crt	Categorie folosință	Intra vilan	Suprafața (mp)	Tarla	Parcelă	Nr. topo	Observații / Referințe
1	arabil	NU	2.513	15	189	-	

Lungime Segmente

1) Valorile lungimilor segmentelor sunt obținute din proiecție în plan.

Punct început	X / Y	Punct sfârșit	X / Y	Lungime segment (** (m)
1	561.176,79 708.774,36	2	561.171,66 708.780,98	8.375
2	561.171,66 708.780,98	3	561.167,976 708.786,704	6.807
3	561.167,976 708.786,704	4	561.140,99 708.628,79	160.204
4	561.140,99 708.628,79	5	561.157,653 708.622,966	17.651
5	561.157,653 708.622,966	6	561.180,73 708.770,39	149.22

Punct început	X / Y	Punct sfârșit	X / Y	Lungime segment (** (m)
6	561.180,73 708.770,39	1	561.176,79 708.774,36	5.593

** Lungimile segmentelor sunt determinate în planul de proiecție Stereo 70 și sunt rotunjite la 1 milimetru.

*** Distanța dintre puncte este formată din segmente cumulate ce sunt mai mici decât valoarea 1 milimetru.

**DATE DESPRE IMOBILUL NR. 3197**

Oficiul de Cadastru și Publicitate Imobiliară SUCEAVA
Biroul de Cadastru și Publicitate Imobiliară Radauti

A. Partea I. Descrierea imobilului

TEREN Extravilan

Adresa: Jud. Suceava

Nr. Crt	Nr cadastral Nr. topografic	Suprafața* (mp)	Observații / Referințe
A1		5.200	Sector cadastral:19 Teren neimprejmuit;

B. Partea II. Proprietari și acte

Inscrieri privitoare la dreptul de proprietate și alte drepturi reale		Referințe
/		
Act Administrativ nr. 2173, din 21/12/1998 emis de CJSDPAT SUCEAVA;		
B1	Intabulare, drept de PROPRIETATE, dobandit prin Lege, cota actuala 1/1 1) PRELIPCEAN IUSTIN, Lipsă CNP proprietar.	A1
Act Administrativ nr. 1516, din 15/03/2024 emis de PRIMARIA HORODNIC DE JOS;		
B2	Se notează posesia faptică. 1) ONICA DORINA	A1

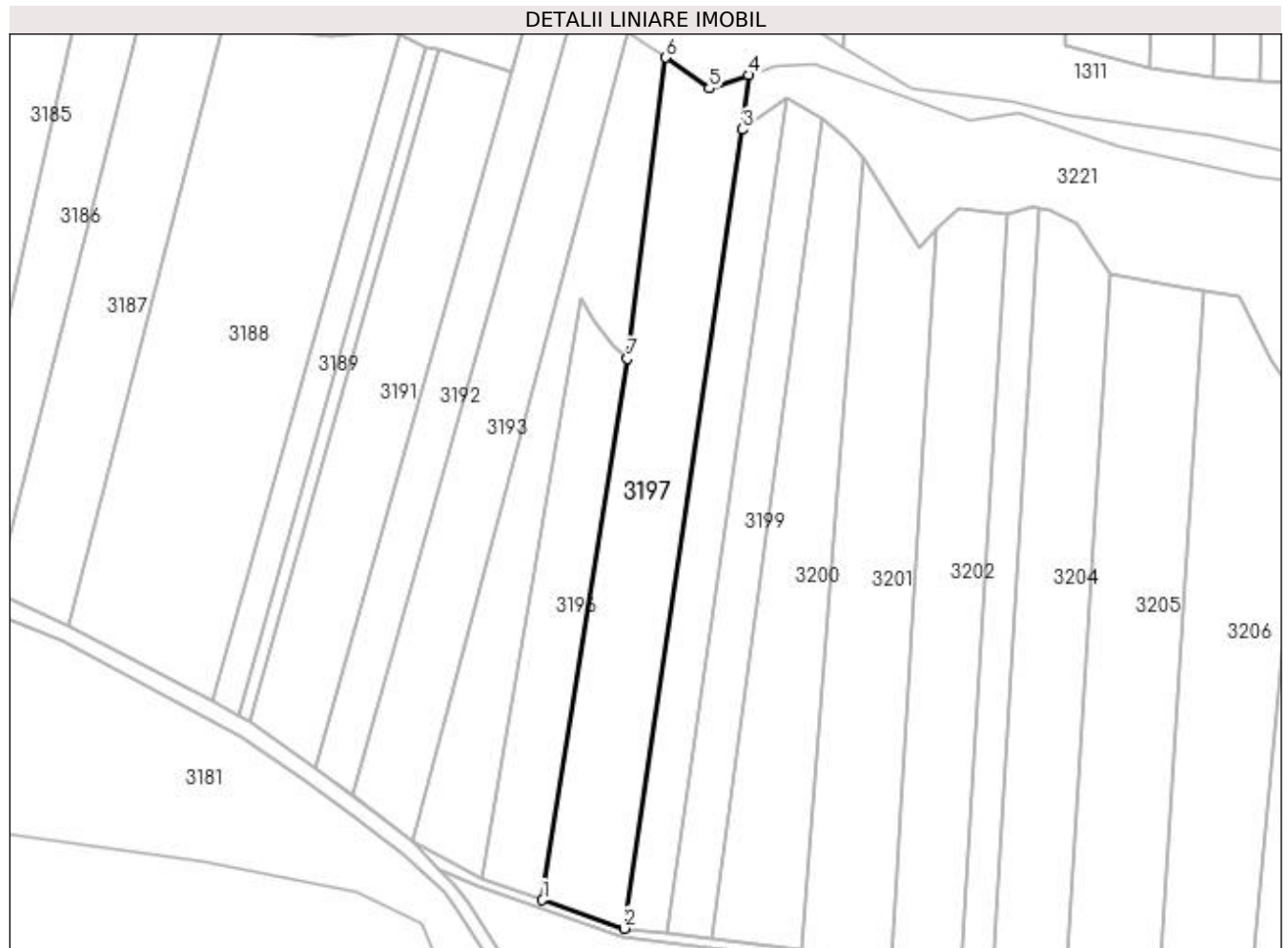
C. Partea III. SARCINI .

Inscrieri privind dezmembramintele dreptului de proprietate, drepturi reale de garanție și sarcini	Referințe
NU SUNT	

Teren

Nr cadastral	Suprafața (mp)*	Observații / Referințe
	5.200	

* Suprafața este determinată în planul de proiecție Stereo 70.



Date referitoare la teren

Crt	Categorie folosință	Intra vilan	Suprafața (mp)	Tarla	Parcelă	Nr. topo	Observații / Referințe
1	arabil	NU	5.200	15	189	-	

Lungime Segmente

1) Valorile lungimilor segmentelor sunt obținute din proiecție în plan.

Punct început	X / Y	Punct sfârșit	X / Y	Lungime segment (** (m)
1	561.157,653 708.622,966	2	561.179,84 708.615,21	23.504
2	561.179,84 708.615,21	3	561.212,155 708.832,828	220.004
3	561.212,155 708.832,828	4	561.213,75 708.847,641	14.898
4	561.213,75 708.847,641	5	561.203,09 708.843,99	11.268
5	561.203,09 708.843,99	6	561.191,243 708.852,427	14.544

Punct început	X / Y	Punct sfârșit	X / Y	Lungime segment (** (m)
6	561.191,243 708.852,427	7	561.180,73 708.770,39	82.708
7	561.180,73 708.770,39	1	561.157,653 708.622,966	149.22

** Lungimile segmentelor sunt determinate în planul de proiecție Stereo 70 și sunt rotunjite la 1 milimetru.

*** Distanța dintre puncte este formată din segmente cumulate ce sunt mai mici decât valoarea 1 milimetru.

**DATE DESPRE IMOBILUL NR. 3198**

Oficiul de Cadastru și Publicitate Imobiliară SUCEAVA
Biroul de Cadastru și Publicitate Imobiliară Radauti

A. Partea I. Descrierea imobilului

TEREN Extravilan

Adresa: Jud. Suceava

Nr. Crt	Nr cadastral Nr. topografic	Suprafața* (mp)	Observații / Referințe
A1		2.500	Sector cadastral:19 Teren neimprejmuit;

B. Partea II. Proprietari și acte

Inscrieri privitoare la dreptul de proprietate și alte drepturi reale		Referințe
/		
Act Normativ nr. Legea 7, din 13/03/1996 emis de PARLAMENTUL ROMANIEI;		
B1	Inscrierea provizorie, drept de PROPRIETATE, dobandit prin Lege, cota actuala 1/1 1) NEIDENTIFICAT NEIDENTIFICAT	A1
B2	Proprietar neidentificat, rezervă aflată la dispoziția comisiei locale de fond funciar.	A1

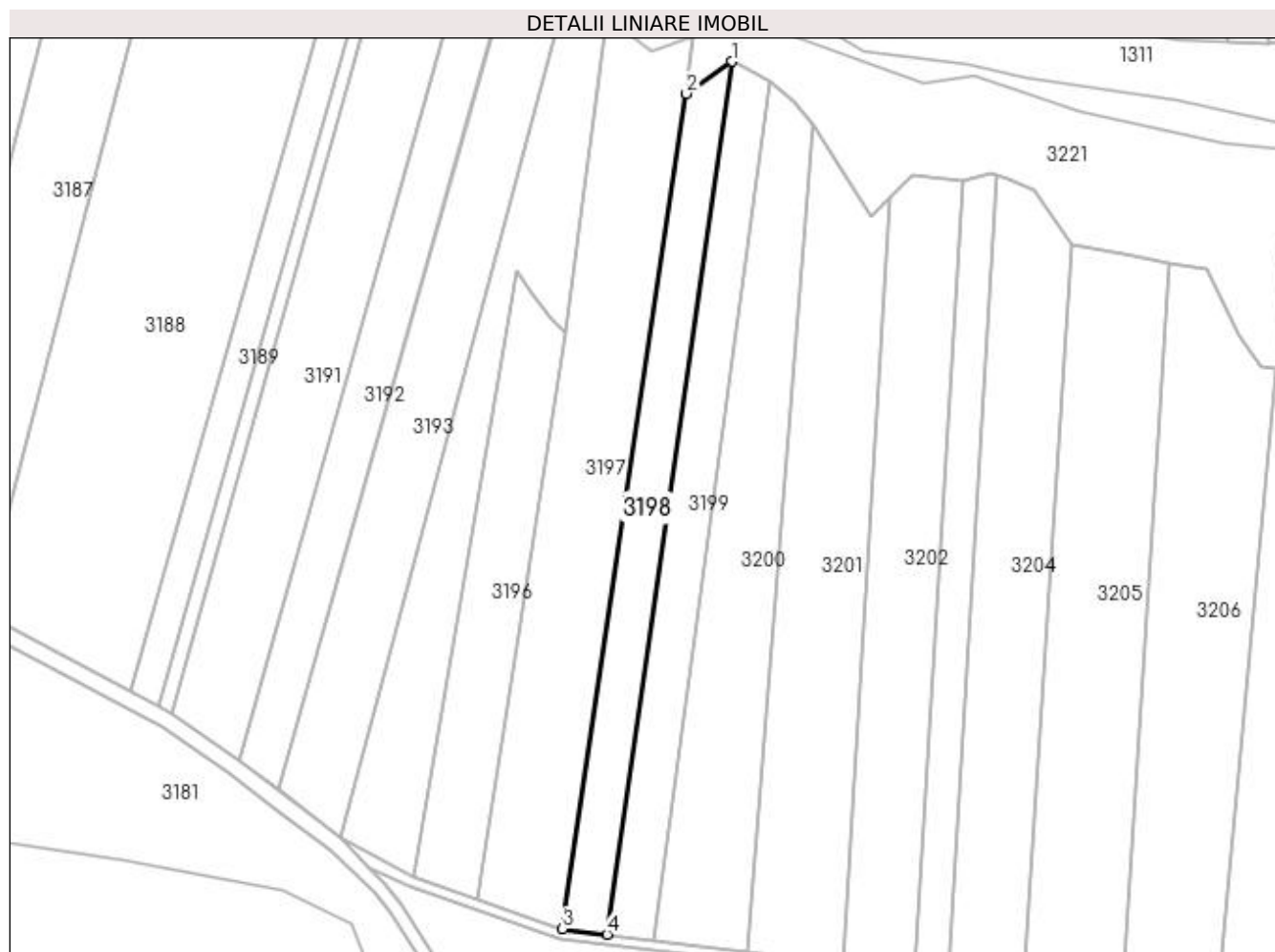
C. Partea III. SARCINI .

Inscrieri privind dezmembramintele dreptului de proprietate, drepturi reale de garanție și sarcini	Referințe
NU SUNT	

Teren

Nr cadastral	Suprafața (mp)*	Observații / Referințe
	2.500	

* Suprafața este determinată în planul de proiecție Stereo 70.



Date referitoare la teren

Crt	Categorie folosință	Intra vilan	Suprafața (mp)	Tarla	Parcelă	Nr. topo	Observații / Referințe
1	arabil	NU	2.500	15	189	-	

Lungime Segmente

1) Valorile lungimilor segmentelor sunt obținute din proiecție în plan.

Punct început	X / Y	Punct sfârșit	X / Y	Lungime segment (** (m)
1	561.223,969 708.841,177	2	561.212,155 708.832,828	14.467
2	561.212,155 708.832,828	3	561.179,84 708.615,21	220.004
3	561.179,84 708.615,21	4	561.191,511 708.613,804	11.755
4	561.191,511 708.613,804	1	561.223,969 708.841,177	229.678

**** Lungimile segmentelor sunt determinate în planul de proiecție Stereo 70 și sunt rotunjite la 1 milimetru.**

***** Distanța dintre puncte este formată din segmente cumulate ce sunt mai mici decât valoarea 1 milimetru.**

**DATE DESPRE IMOBILUL NR. 3199**

Oficiul de Cadastru și Publicitate Imobiliară SUCEAVA
Biroul de Cadastru și Publicitate Imobiliară Radauti

A. Partea I. Descrierea imobilului

TEREN Extravilan

Adresa: Jud. Suceava

Nr. Crt	Nr cadastral Nr. topografic	Suprafața* (mp)	Observații / Referințe
A1		2.600	Sector cadastral:19 Teren neimprejmuit;

B. Partea II. Proprietari și acte

Inscrieri privitoare la dreptul de proprietate și alte drepturi reale		Referințe
/		
Act Notarial nr. 2942, din 28/06/2018 emis de BIN COVARIUC IOAN;		
B1	Intabulare, drept de PROPRIETATE, dobandit prin PARTAJ, cota actuala 1/1 1) ONICĂ DORU-COSTEL	A1

C. Partea III. SARCINI .

Inscrieri privind dezmembramintele dreptului de proprietate, drepturi reale de garanție și sarcini	Referințe
NU SUNT	

Teren

Nr cadastral	Suprafața (mp)*	Observații / Referințe
	2.600	

* Suprafața este determinată în planul de proiecție Stereo 70.



Date referitoare la teren

Crt	Categorie folosință	Intra vilan	Suprafața (mp)	Tarla	Parcelă	Nr. topo	Observații / Referințe
1	arabil	NU	2.600	15	189	-	

Lungime Segmente

1) Valorile lungimilor segmentelor sunt obținute din proiecție în plan.

Punct început	X / Y	Punct sfârșit	X / Y	Lungime segment (** (m)
1	561.203,651 708.612,342	2	561.233,968 708.836,045	225.748
2	561.233,968 708.836,045	3	561.223,969 708.841,177	11.239
3	561.223,969 708.841,177	4	561.191,511 708.613,804	229.678
4	561.191,511 708.613,804	1	561.203,651 708.612,342	12.228

**** Lungimile segmentelor sunt determinate în planul de proiecție Stereo 70 și sunt rotunjite la 1 milimetru.**

***** Distanța dintre puncte este formată din segmente cumulate ce sunt mai mici decât valoarea 1 milimetru.**

**DATE DESPRE IMOBILUL NR. 3200**

Oficiul de Cadastru și Publicitate Imobiliară SUCEAVA
Biroul de Cadastru și Publicitate Imobiliară Radauti

A. Partea I. Descrierea imobilului

TEREN Extravilan

Adresa: Jud. Suceava, Poiana David

Nr. Crt	Nr cadastral Nr. topografic	Suprafața* (mp)	Observații / Referințe
A1	33084	4.100	Sector cadastral:19 Teren neimprejmuit;

B. Partea II. Proprietari și acte

Inscrieri privitoare la dreptul de proprietate și alte drepturi reale		Referințe
26080 / 09/08/2018		
Act Notarial nr. certificat de legatar nr. 42, din 28/03/2016 emis de SPN FOMIN SIMION;		
B3	Intabulare, drept de PROPRIETATE, dobandit prin Succesiune, cota actuala 1/2 1) POPESCU VASILE	A1
B4	Intabulare, drept de PROPRIETATE, dobandit prin Succesiune, cota actuala 1/2 1) POPESCU ELENA-DOINA	A1

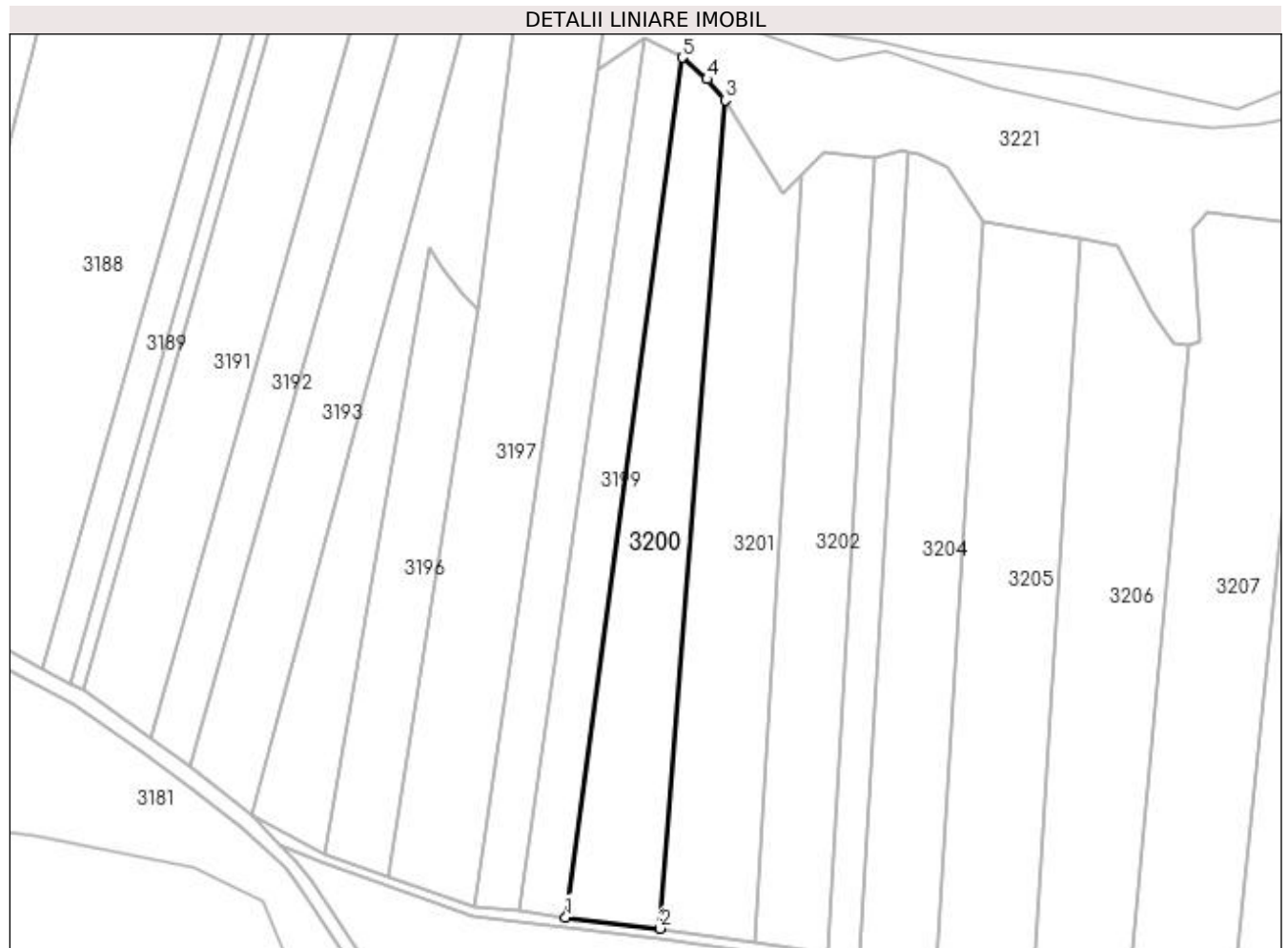
C. Partea III. SARCINI .

Inscrieri privind dezmembramintele dreptului de proprietate, drepturi reale de garanție și sarcini	Referințe
NU SUNT	

Teren

Nr cadastral	Suprafața (mp)*	Observații / Referințe
33084	4.100	

* Suprafața este determinată în planul de proiecție Stereo 70.



Date referitoare la teren

Crt	Categorie folosință	Intra vilan	Suprafața (mp)	Tarla	Parcelă	Nr. topo	Observații / Referințe
1	arabil	NU	4.100	15	189	-	

Lungime Segmente

1) Valorile lungimilor segmentelor sunt obținute din proiecție în plan.

Punct început	X / Y	Punct sfârșit	X / Y	Lungime segment (** (m)
1	561.203,651 708.612,342	2	561.228,24 708.609,38	24.767
2	561.228,24 708.609,38	3	561.245,165 708.824,994	216.277
3	561.245,165 708.824,994	4	561.240,449 708.830,423	7.192
4	561.240,449 708.830,423	5	561.233,968 708.836,045	8.58
5	561.233,968 708.836,045	1	561.203,651 708.612,342	225.748

**** Lungimile segmentelor sunt determinate în planul de proiecție Stereo 70 și sunt rotunjite la 1 milimetru.**

***** Distanța dintre puncte este formată din segmente cumulate ce sunt mai mici decât valoarea 1 milimetru.**

**DATE DESPRE IMOBILUL NR. 3201**

Oficiul de Cadastru și Publicitate Imobiliară SUCEAVA
Biroul de Cadastru și Publicitate Imobiliară Radauti

A. Partea I. Descrierea imobilului

TEREN Extravilan

Adresa: Jud. Suceava

Nr. Crt	Nr cadastral Nr. topografic	Suprafața* (mp)	Observații / Referințe
A1		4.700	Sector cadastral:19 Teren neimprejmuit;

B. Partea II. Proprietari și acte

Inscrieri privitoare la dreptul de proprietate și alte drepturi reale		Referințe
/		
Act Administrativ nr. 256, din 09/09/1993 emis de CJSDPAT SUCEAVA;		
B1	Intabulare, drept de PROPRIETATE, dobandit prin Lege, cota actuala 1/1 1) RUSU GHEORGHE, Lipsă CNP proprietar.	A1
Act Administrativ nr. 1517, din 15/03/2024 emis de PRIMARIA HORODNIC DE JOS;		
B2	Se notează posesia faptică. 1) OLENICI IOAN 2) OLENICI RACHILA-STELA	A1

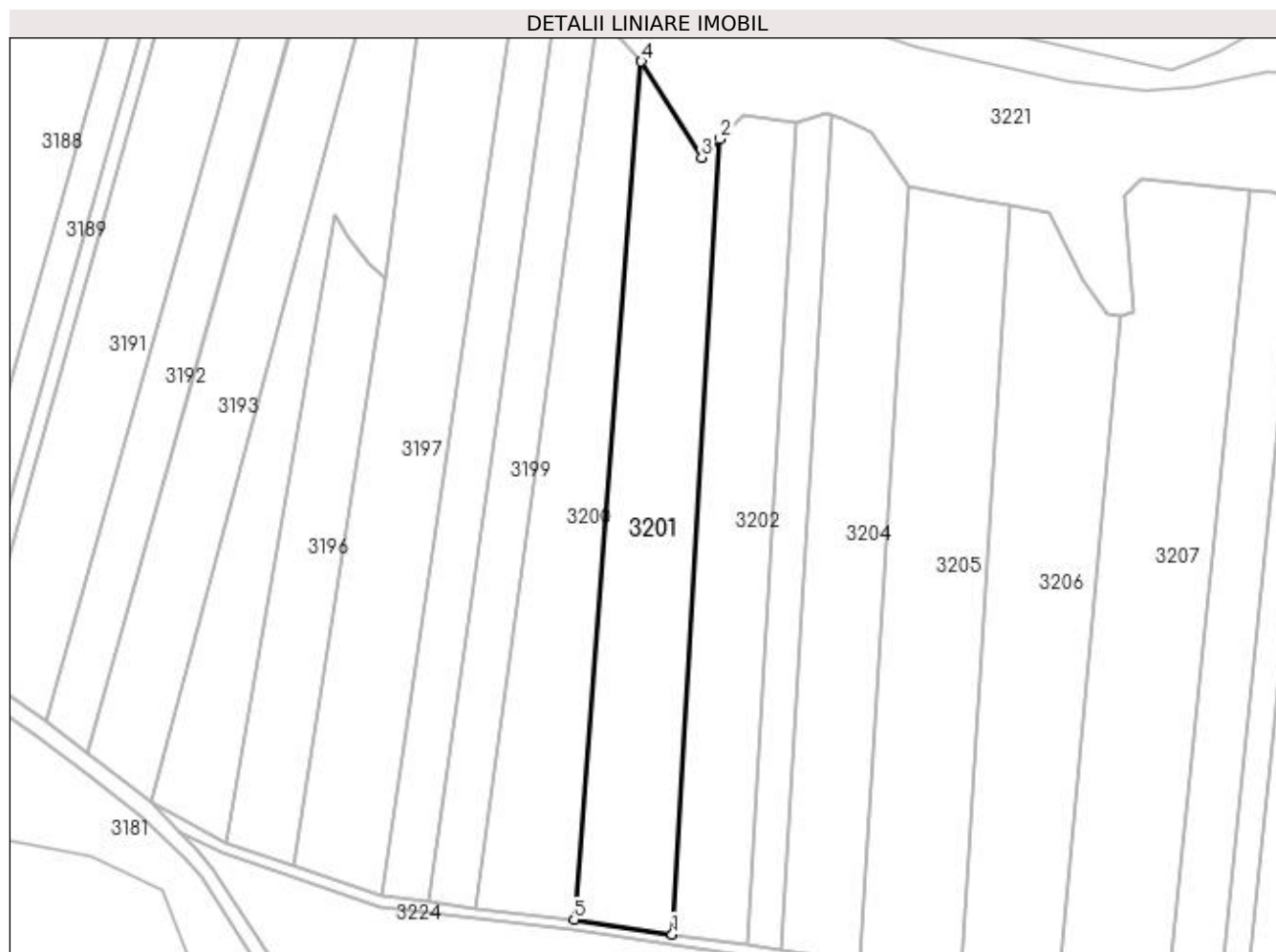
C. Partea III. SARCINI .

Inscrieri privind dezmembramintele dreptului de proprietate, drepturi reale de garanție și sarcini	Referințe
NU SUNT	

Teren

Nr cadastral	Suprafața (mp)*	Observații / Referințe
	4.700	

* Suprafața este determinată în planul de proiecție Stereo 70.



Date referitoare la teren

Crt	Categorie folosință	Intra vilan	Suprafața (mp)	Tarla	Parcelă	Nr. topo	Observații / Referințe
1	arabil	NU	4.700	15	189	-	

Lungime Segmente

1) Valorile lungimilor segmentelor sunt obținute din proiecție în plan.

Punct început	X / Y	Punct sfârșit	X / Y	Lungime segment (** (m)
1	561.252,956 708.605,728	2	561.264,978 708.805,492	200.125
2	561.264,978 708.805,492	3	561.260,324 708.800,858	6.568
3	561.260,324 708.800,858	4	561.245,165 708.824,994	28.501
4	561.245,165 708.824,994	5	561.228,24 708.609,38	216.277
5	561.228,24 708.609,38	1	561.252,956 708.605,728	24.984

**** Lungimile segmentelor sunt determinate în planul de proiecție Stereo 70 și sunt rotunjite la 1 milimetru.**

***** Distanța dintre puncte este formată din segmente cumulate ce sunt mai mici decât valoarea 1 milimetru.**



DATE DESPRE IMOBILUL NR. 3202

Oficiul de Cadastru și Publicitate Imobiliară SUCEAVA
Biroul de Cadastru și Publicitate Imobiliară Radauti

A. Partea I. Descrierea imobilului

TEREN Extravilan

Adresa: Jud. Suceava

Nr. Crt	Nr cadastral Nr. topografic	Suprafața* (mp)	Observații / Referințe
A1		3.900	Sector cadastral:19 Teren neimprejmit;

B. Partea II. Proprietari și acte

Inscrieri privitoare la dreptul de proprietate și alte drepturi reale		Referințe
/		
Act Administrativ nr. 2497, din 13/05/2004 emis de CJSDPAT SUCEAVA;		
B1	Intabulare, drept de PROPRIETATE, dobandit prin Lege, cota actuala 1/1 1) BĂDELIȚĂ EFRIM , Lipsă CNP proprietar.	A1
Act Administrativ nr. 1818, din 15/03/2024 emis de PRIMARIA HORODNIC DE JOS;		
B2	Se notează posesia faptică. 1) OLENICI IOAN 2) OLENICI RACHILA-STELA	A1

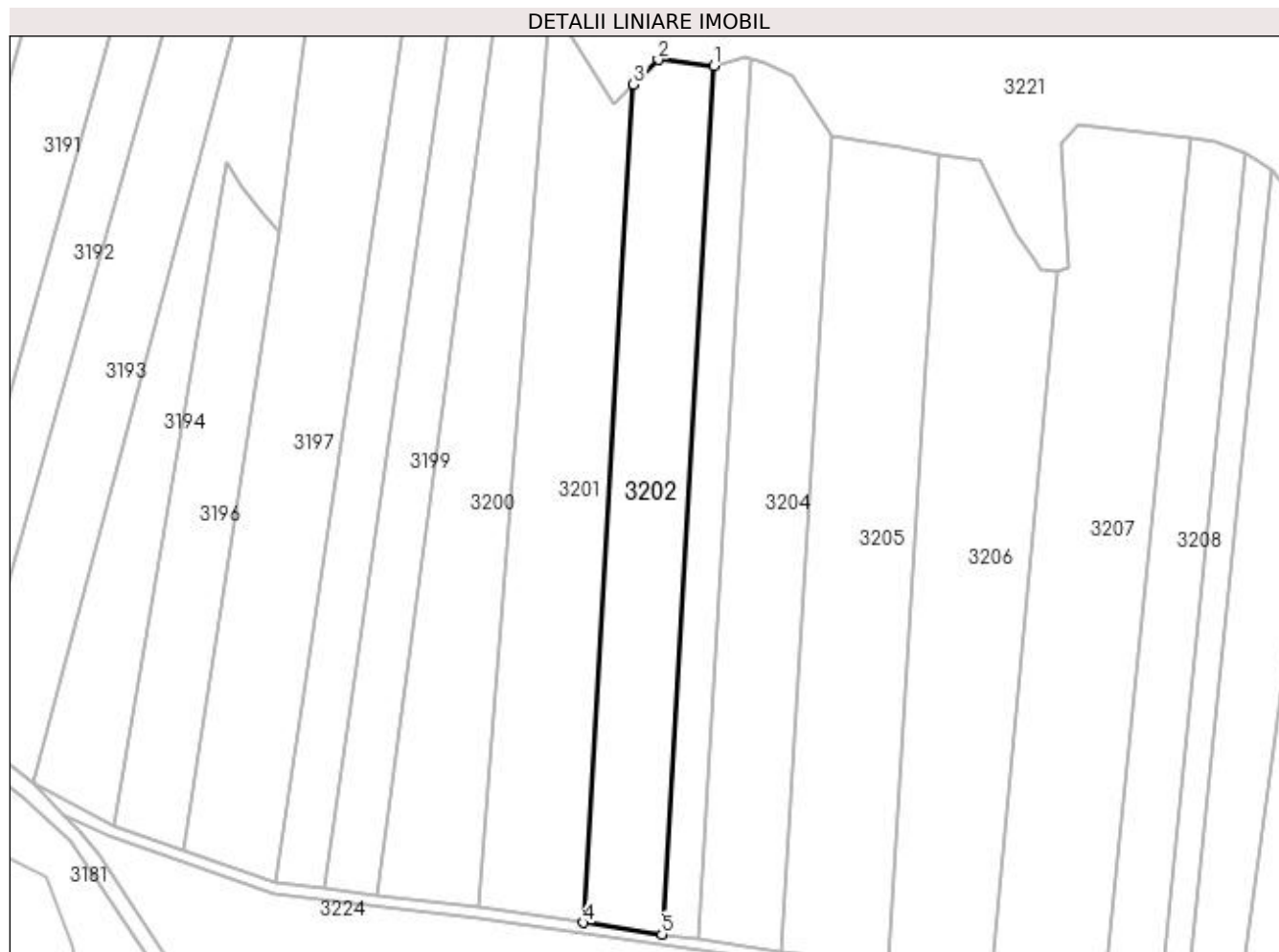
C. Partea III. SARCINI .

Inscrieri privind dezmembramintele dreptului de proprietate, drepturi reale de garanție și sarcini	Referințe
NU SUNT	

Teren

Nr cadastral	Suprafața (mp)*	Observații / Referințe
	3.900	

* Suprafața este determinată în planul de proiecție Stereo 70.



Date referitoare la teren

Crt	Categorie folosință	Intra vilan	Suprafața (mp)	Tarla	Parcelă	Nr. topo	Observații / Referințe
1	arabil	NU	3.900	15	189	-	

Lungime Segmente

1) Valorile lungimilor segmentelor sunt obținute din proiecție în plan.

Punct început	X / Y	Punct sfârșit	X / Y	Lungime segment (** (m)
1	561.284,207 708.809,867	2	561.270,879 708.811,366	13.412
2	561.270,879 708.811,366	3	561.264,978 708.805,492	8.326
3	561.264,978 708.805,492	4	561.252,956 708.605,728	200.125
4	561.252,956 708.605,728	5	561.271,754 708.602,95	19.002
5	561.271,754 708.602,95	1	561.284,207 708.809,867	207.291

**** Lungimile segmentelor sunt determinate în planul de proiecție Stereo 70 și sunt rotunjite la 1 milimetru.**

***** Distanța dintre puncte este formată din segmente cumulate ce sunt mai mici decât valoarea 1 milimetru.**

**DATE DESPRE IMOBILUL NR. 3203**

Oficiul de Cadastru și Publicitate Imobiliară SUCEAVA
Biroul de Cadastru și Publicitate Imobiliară Radauti

A. Partea I. Descrierea imobilului

TEREN Extravilan

Nr. CF vechi:1375

Nr. topografic:1101/1,1761/19

Adresa: Jud. Suceava

Nr. Crt	Nr cadastral Nr. topografic	Suprafața* (mp)	Observații / Referințe
A1		Din acte: 7.781 Masurata: 1.800	Sector cadastral:19 Teren neimprejmuit; Diferența de suprafață se regăsește la ID 3185.

B. Partea II. Proprietari și acte

Inscrieri privitoare la dreptul de proprietate și alte drepturi reale		Referințe
/		
Act Notarial nr. 688, din 16/05/2011 emis de BNP CARMEN VASILICA FRUNZA;		
B1	Intabulare, drept de PROPRIETATE, dobandit prin PARTAJ, cota actuala 1/1 1) PRECOP ELENA	A1

C. Partea III. SARCINI .

Inscrieri privind dezmembramintele dreptului de proprietate, drepturi reale de garanție și sarcini	Referințe
NU SUNT	

Anexa Nr. 1 La Partea I

Teren

Nr cadastral	Suprafața (mp)*	Observații / Referințe
	Din acte: 7.781 Masurata: 1.800	Diferența de suprafață se regăsește la ID 3185.

* Suprafața este determinată în planul de proiecție Stereo 70.



Date referitoare la teren

Crt	Categorie folosință	Intra vilan	Suprafața (mp)	Tarla	Parcelă	Nr. topo	Observații / Referințe
1	arabil	NU	1.800	15	189	-	

Lungime Segmente

1) Valorile lungimilor segmentelor sunt obținute din proiecție în plan.

Punct început	X / Y	Punct sfârșit	X / Y	Lungime segment (** (m)
1	561.271,754 708.602,95	2	561.280,305 708.601,687	8.644
2	561.280,305 708.601,687	3	561.292,933 708.811,515	210.207
3	561.292,933 708.811,515	4	561.291,634 708.811,82	1.334
4	561.291,634 708.811,82	5	561.284,207 708.809,867	7.679
5	561.284,207 708.809,867	1	561.271,754 708.602,95	207.291

**** Lungimile segmentelor sunt determinate în planul de proiecție Stereo 70 și sunt rotunjite la 1 milimetru.**

***** Distanța dintre puncte este formată din segmente cumulate ce sunt mai mici decât valoarea 1 milimetru.**

**DATE DESPRE IMOBILUL NR. 3204**

Oficiul de Cadastru și Publicitate Imobiliară SUCEAVA
Biroul de Cadastru și Publicitate Imobiliară Radauti

A. Partea I. Descrierea imobilului

TEREN Extravilan

Adresa: Jud. Suceava

Nr. Crt	Nr cadastral Nr. topografic	Suprafața* (mp)	Observații / Referințe
A1		4.142	Sector cadastral:19 Teren neimprejmuit;

B. Partea II. Proprietari și acte

Inscrieri privitoare la dreptul de proprietate și alte drepturi reale		Referințe
/		
Act Normativ nr. Legea 7, din 13/03/1996 emis de PARLAMENTUL ROMANIEI;		
B1	Inscrierea provizorie, drept de PROPRIETATE, dobandit prin Lege, cota actuala 1/1 1) NEIDENTIFICAT NEIDENTIFICAT	A1
B2	Proprietar neidentificat.	A1

C. Partea III. SARCINI .

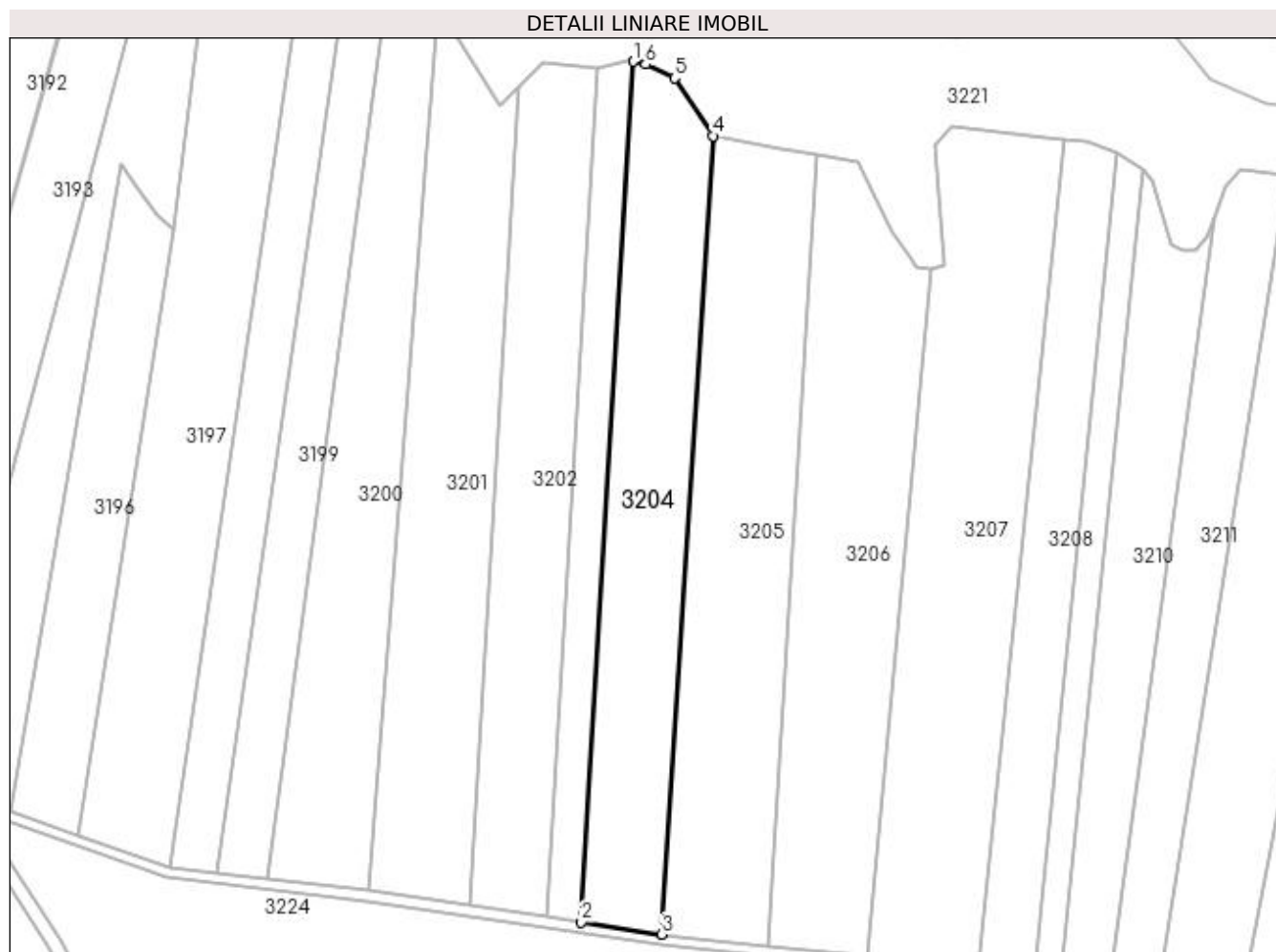
Inscrieri privind dezmembramintele dreptului de proprietate, drepturi reale de garanție și sarcini	Referințe
NU SUNT	

Anexa Nr. 1 La Partea I

Teren

Nr cadastral	Suprafața (mp)*	Observații / Referințe
	4.142	

* Suprafața este determinată în planul de proiecție Stereo 70.



Date referitoare la teren

Crt	Categorie folosință	Intra vilan	Suprafața (mp)	Tarla	Parcelă	Nr. topo	Observații / Referințe
1	arabil	NU	4.142	15	189	-	

Lungime Segmente

1) Valorile lungimilor segmentelor sunt obținute din proiecție în plan.

Punct început	X / Y	Punct sfârșit	X / Y	Lungime segment (** (m)
1	561.292,933 708.811,515	2	561.280,305 708.601,687	210.207
2	561.280,305 708.601,687	3	561.299,98 708.598,78	19.889
3	561.299,98 708.598,78	4	561.312,376 708.793,391	195.005
4	561.312,376 708.793,391	5	561.303,055 708.807,454	16.872
5	561.303,055 708.807,454	6	561.295,985 708.810,797	7.821

Punct început	X / Y	Punct sfârșit	X / Y	Lungime segment (** (m)
6	561.295,985 708.810,797	1	561.292,933 708.811,515	3.135

** Lungimile segmentelor sunt determinate în planul de proiecție Stereo 70 și sunt rotunjite la 1 milimetru.

*** Distanța dintre puncte este formată din segmente cumulate ce sunt mai mici decât valoarea 1 milimetru.

**DATE DESPRE IMOBILUL NR. 3205**

Oficiul de Cadastru și Publicitate Imobiliară SUCEAVA
Biroul de Cadastru și Publicitate Imobiliară Radauti

A. Partea I. Descrierea imobilului

TEREN Extravilan

Adresa: Jud. Suceava

Nr. Crt	Nr cadastral Nr. topografic	Suprafața* (mp)	Observații / Referințe
A1		5.000	Sector cadastral:19 Teren neimprejmit;

B. Partea II. Proprietari și acte

Inscrieri privitoare la dreptul de proprietate și alte drepturi reale		Referințe
/		
Act Administrativ nr. 1506, din 11/12/1995 emis de CJSDPAT SUCEAVA;		
B1	Intabulare, drept de PROPRIETATE, dobândit prin Lege, cota actuala 1/1 1) POPESCU VASILE, Lipsă CNP proprietar. 2) POPESCU DUMITRU, Lipsă CNP proprietar. 3) NEDELEA MARGARETA, Lipsă CNP proprietar. 4) POPESCU GHEORGHE, Lipsă CNP proprietar. 5) ZALEȚCHI MARIA, Lipsă CNP proprietar. 6) TODASCĂ AURELIA, Lipsă CNP proprietar. 7) POPESCU GLICHERIA, Lipsă CNP proprietar.	A1
Act Administrativ nr. 1519, din 15/03/2024 emis de PRIMARIA HORODNIC DE JOS;		
B2	Se notează posesia faptică. 1) OLENICI IOAN 2) OLENICI RACHILA-STELA	A1

C. Partea III. SARCINI .

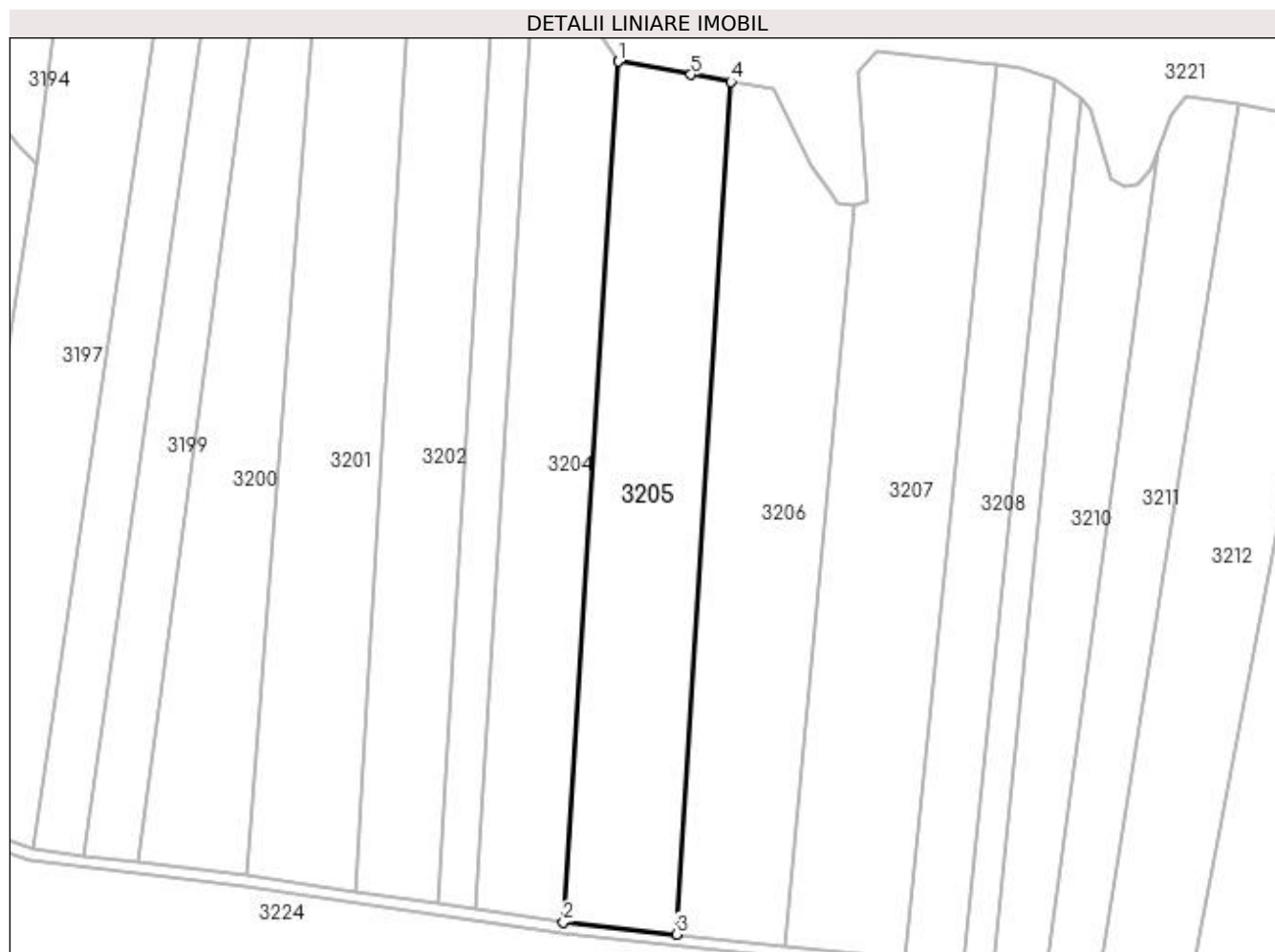
Inscrieri privind dezmembramintele dreptului de proprietate, drepturi reale de garanție și sarcini	Referințe
NU SUNT	

Anexa Nr. 1 La Partea I

Teren

Nr cadastral	Suprafața (mp)*	Observații / Referințe
	5.000	

* Suprafața este determinată în planul de proiecție Stereo 70.



Date referitoare la teren

Crt	Categorie folosință	Intra vilan	Suprafața (mp)	Tarla	Parcelă	Nr. topo	Observații / Referințe
1	arabil	NU	5.000	15	189	-	

Lungime Segmente

1) Valorile lungimilor segmentelor sunt obținute din proiecție în plan.

Punct început	X / Y	Punct sfârșit	X / Y	Lungime segment (** (m)
1	561.312,376 708.793,391	2	561.299,98 708.598,78	195.005
2	561.299,98 708.598,78	3	561.325,618 708.596,014	25.787
3	561.325,618 708.596,014	4	561.337,9 708.788,834	193.21
4	561.337,9 708.788,834	5	561.328,843 708.790,402	9.191
5	561.328,843 708.790,402	1	561.312,376 708.793,391	16.736

**** Lungimile segmentelor sunt determinate în planul de proiecție Stereo 70 și sunt rotunjite la 1 milimetru.**

***** Distanța dintre puncte este formată din segmente cumulate ce sunt mai mici decât valoarea 1 milimetru.**

**DATE DESPRE IMOBILUL NR. 3206**

Oficiul de Cadastru și Publicitate Imobiliară SUCEAVA
Biroul de Cadastru și Publicitate Imobiliară Radauti

A. Partea I. Descrierea imobilului

TEREN Extravilan

Adresa: Jud. Suceava

Nr. Crt	Nr cadastral Nr. topografic	Suprafața* (mp)	Observații / Referințe
A1		5.000	Sector cadastral:19 Teren neimprejmit;

B. Partea II. Proprietari și acte

Inscrieri privitoare la dreptul de proprietate și alte drepturi reale		Referințe
/		
Act Administrativ nr. 1506, din 11/12/1995 emis de CJSDPAT SUCEAVA;		
B1	Intabulare, drept de PROPRIETATE, dobândit prin Lege, cota actuala 1/1 1) POPESCU VASILE, Lipsă CNP proprietar. 2) POPESCU DUMITRU, Lipsă CNP proprietar. 3) NEDELEA MARGARETA, Lipsă CNP proprietar. 4) POPESCU GHEORGHE, Lipsă CNP proprietar. 5) ZALEȚCHI MARIA, Lipsă CNP proprietar. 6) TODASCĂ AURELIA, Lipsă CNP proprietar. 7) POPESCU GLICHERIA, Lipsă CNP proprietar.	A1
Act Administrativ nr. 1520, din 15/03/2024 emis de PRIMARIA HORODNIC DE JOS;		
B2	Se notează posesia faptică. 1) OLENICI IOAN 2) OLENICI RACHILA-STELA	A1

C. Partea III. SARCINI .

Inscrieri privind dezmembramintele dreptului de proprietate, drepturi reale de garanție și sarcini	Referințe
NU SUNT	

Teren

Nr cadastral	Suprafața (mp)*	Observații / Referințe
	5.000	

* Suprafața este determinată în planul de proiecție Stereo 70.



Date referitoare la teren

Crt	Categorie folosință	Intra vilan	Suprafața (mp)	Tarla	Parcelă	Nr. topo	Observații / Referințe
1	arabil	NU	5.000	15	189	-	

Lungime Segmente

1) Valorile lungimilor segmentelor sunt obținute din proiecție în plan.

Punct început	X / Y	Punct sfârșit	X / Y	Lungime segment (** (m)
1	561.325,618 708.596,014	2	561.350,272 708.593,355	24.797
2	561.350,272 708.593,355	3	561.365,799 708.761,099	168.461
3	561.365,799 708.761,099	4	561.362,146 708.761,509	3.676
4	561.362,146 708.761,509	5	561.360,707 708.763,527	2.478
5	561.360,707 708.763,527	6	561.356,202 708.769,92	7.821

Punct început	X / Y	Punct sfârșit	X / Y	Lungime segment (** (m)
6	561.356,202 708.769,92	7	561.347,553 708.787,163	19.291
7	561.347,553 708.787,163	8	561.337,9 708.788,834	9.797
8	561.337,9 708.788,834	1	561.325,618 708.596,014	193.21

** Lungimile segmentelor sunt determinate în planul de proiecție Stereo 70 și sunt rotunjite la 1 milimetru.

*** Distanța dintre puncte este formată din segmente cumulate ce sunt mai mici decât valoarea 1 milimetru.

**DATE DESPRE IMOBILUL NR. 3207**

Oficiul de Cadastru și Publicitate Imobiliară SUCEAVA
Biroul de Cadastru și Publicitate Imobiliară Radauti

A. Partea I. Descrierea imobilului

TEREN Extravilan

Adresa: Jud. Suceava

Nr. Crt	Nr cadastral Nr. topografic	Suprafața* (mp)	Observații / Referințe
A1		5.700	Sector cadastral:19 Teren neimprejmuit;

B. Partea II. Proprietari și acte

Inscrieri privitoare la dreptul de proprietate și alte drepturi reale	Referințe
/	
Hotarare Judecatoreasca nr. 2316, din 19/06/2009 emis de Judecătoria Rădăuți;	
B1	Intabulare, drept de PROPRIETATE, dobandit prin Hotarare Judecatoreasca, cota actuala 1/1 1) OLENICI IOAN
	A1

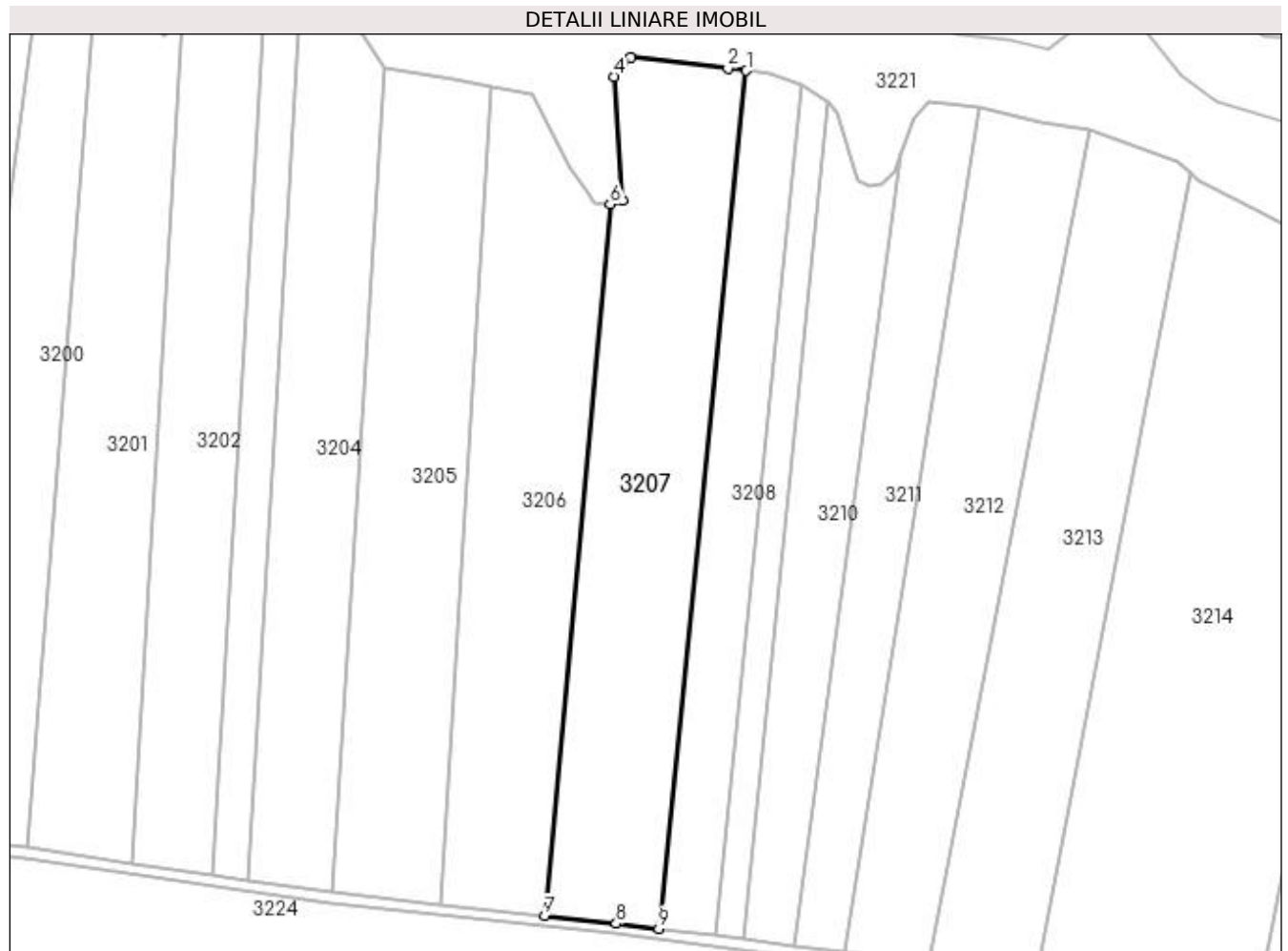
C. Partea III. SARCINI .

Inscrieri privind dezmembramintele dreptului de proprietate, drepturi reale de garanție și sarcini	Referințe
NU SUNT	

Teren

Nr cadastral	Suprafața (mp)*	Observații / Referințe
	5.700	

* Suprafața este determinată în planul de proiecție Stereo 70.



Date referitoare la teren

Crt	Categorie folosință	Intra vilan	Suprafața (mp)	Tarla	Parcelă	Nr. topo	Observații / Referințe
1	arabil	NU	5.700	15	189;191	-	

Lungime Segmente

1) Valorile lungimilor segmentelor sunt obținute din proiecție în plan.

Punct început	X / Y	Punct sfârșit	X / Y	Lungime segment (** (m)
1	561.397,923 708.792,624	2	561.393,592 708.793,124	4.359
2	561.393,592 708.793,124	3	561.370,748 708.795,717	22.991
3	561.370,748 708.795,717	4	561.366,722 708.791,189	6.059
4	561.366,722 708.791,189	5	561.368,711 708.761,941	29.316
5	561.368,711 708.761,941	6	561.365,799 708.761,099	3.031

Punct început	X / Y	Punct sfârşit	X / Y	Lungime segment (** (m)
6	561.365,799 708.761,099	7	561.350,272 708.593,355	168.461
7	561.350,272 708.593,355	8	561.367,19 708.591,53	17.016
8	561.367,19 708.591,53	9	561.377,233 708.590,334	10.114
9	561.377,233 708.590,334	1	561.397,923 708.792,624	203.345

** Lungimile segmentelor sunt determinate în planul de proiecție Stereo 70 și sunt rotunjite la 1 milimetru.

*** Distanța dintre puncte este formată din segmente cumulate ce sunt mai mici decât valoarea 1 milimetru.

**DATE DESPRE IMOBILUL NR. 3208**

Oficiul de Cadastru și Publicitate Imobiliară SUCEAVA
Biroul de Cadastru și Publicitate Imobiliară Radauti

A. Partea I. Descrierea imobilului

TEREN Extravilan

Adresa: Jud. Suceava

Nr. Crt	Nr cadastral Nr. topografic	Suprafața* (mp)	Observații / Referințe
A1		2.723	Sector cadastral:19 Teren neimprejmuit;

B. Partea II. Proprietari și acte

Inscrieri privitoare la dreptul de proprietate și alte drepturi reale		Referințe
/		
Act Normativ nr. Legea 7, din 13/03/1996 emis de PARLAMENTUL ROMANIEI;		
B1	Inscrierea provizorie, drept de PROPRIETATE, dobandit prin Lege, cota actuala 1/1 1) NEIDENTIFICAT NEIDENTIFICAT	A1
B2	Proprietar neidentificat, rezervă aflată la dispoziția comisiei locale de fond funciar.	A1

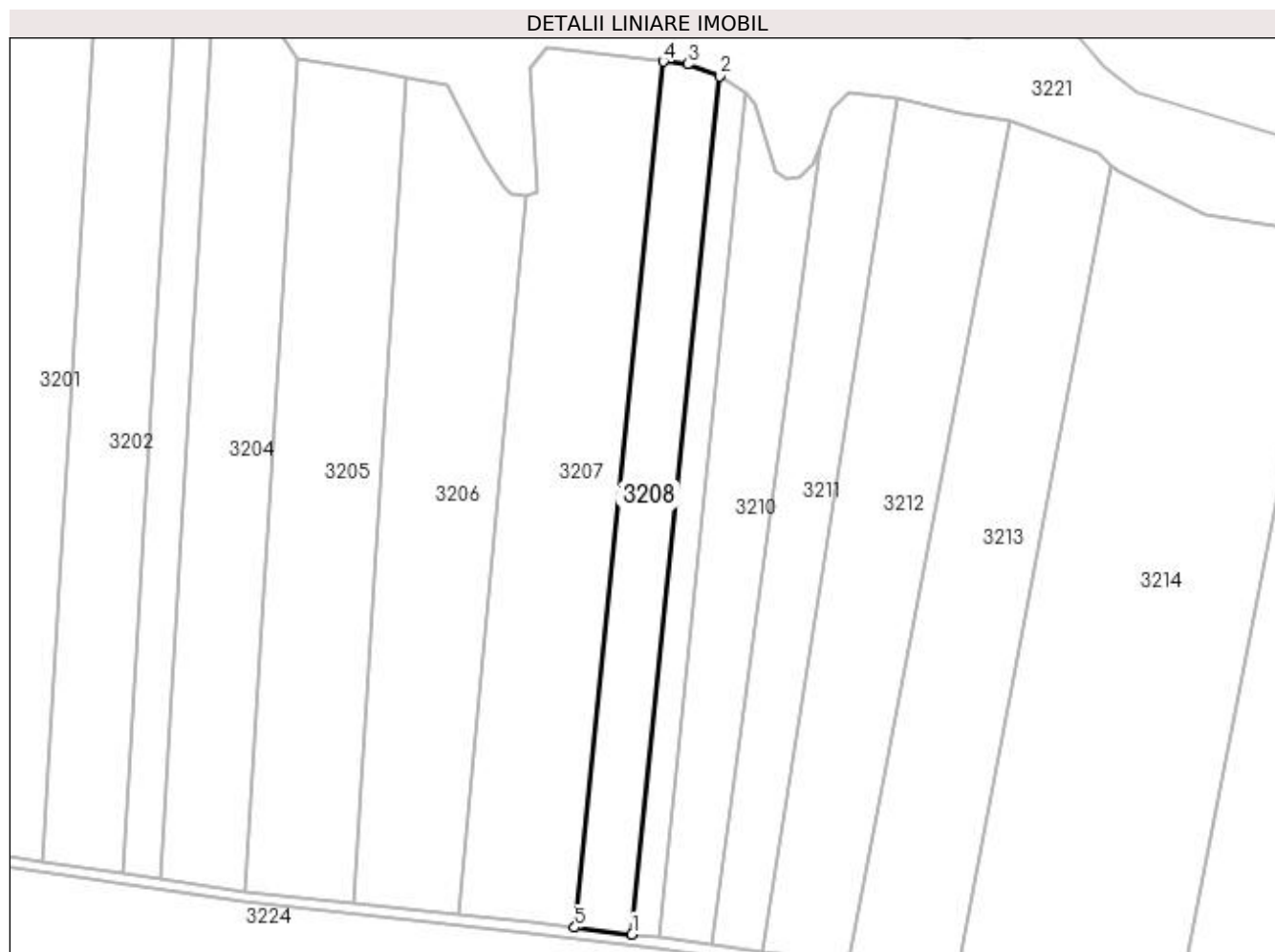
C. Partea III. SARCINI .

Inscrieri privind dezmembramintele dreptului de proprietate, drepturi reale de garanție și sarcini	Referințe
NU SUNT	

Teren

Nr cadastral	Suprafața (mp)*	Observații / Referințe
	2.723	

* Suprafața este determinată în planul de proiecție Stereo 70.



Date referitoare la teren

Crt	Categorie folosință	Intra vilan	Suprafața (mp)	Tarla	Parcelă	Nr. topo	Observații / Referințe
1	arabil	NU	2.723	15	189	-	

Lungime Segmente

1) Valorile lungimilor segmentelor sunt obținute din proiecție în plan.

Punct început	X / Y	Punct sfârșit	X / Y	Lungime segment (** (m)
1	561.390,607 708.588,743	2	561.411,024 708.789,208	201.503
2	561.411,024 708.789,208	3	561.403,614 708.791,967	7.907
3	561.403,614 708.791,967	4	561.397,923 708.792,624	5.729
4	561.397,923 708.792,624	5	561.377,233 708.590,334	203.345
5	561.377,233 708.590,334	1	561.390,607 708.588,743	13.469

**** Lungimile segmentelor sunt determinate în planul de proiecție Stereo 70 și sunt rotunjite la 1 milimetru.**

***** Distanța dintre puncte este formată din segmente cumulate ce sunt mai mici decât valoarea 1 milimetru.**

**DATE DESPRE IMOBILUL NR. 3209**

Oficiul de Cadastru și Publicitate Imobiliară SUCEAVA
Biroul de Cadastru și Publicitate Imobiliară Radauti

A. Partea I. Descrierea imobilului

TEREN Extravilan

Adresa: Jud. Suceava

Nr. Crt	Nr cadastral Nr. topografic	Suprafața* (mp)	Observații / Referințe
A1		1.300	Sector cadastral:19 Teren neimprejmuit;

B. Partea II. Proprietari și acte

Inscrieri privitoare la dreptul de proprietate și alte drepturi reale		Referințe
/		
Act Notarial nr. 92, din 12/04/2011 emis de BNPA SEHLANEC-MANDICI;		
B1	Intabulare, drept de PROPRIETATE, dobandit prin Succesiune, cota actuala 1/1 1) CASPAROVICI ELENA	A1

C. Partea III. SARCINI .

Inscrieri privind dezmembramintele dreptului de proprietate, drepturi reale de garanție și sarcini	Referințe
NU SUNT	

Teren

Nr cadastral	Suprafața (mp)*	Observații / Referințe
	1.300	

* Suprafața este determinată în planul de proiecție Stereo 70.



Date referitoare la teren

Crt	Categorie folosință	Intra vilan	Suprafața (mp)	Tarla	Parcelă	Nr. topo	Observații / Referințe
1	arabil	NU	1.300	15	189	-	

Lungime Segmente

1) Valorile lungimilor segmentelor sunt obținute din proiecție în plan.

Punct început	X / Y	Punct sfârșit	X / Y	Lungime segment (** (m)
1	561.397,065 708.587,974	2	561.417,161 708.785,288	198.334
2	561.417,161 708.785,288	3	561.411,024 708.789,208	7.282
3	561.411,024 708.789,208	4	561.390,607 708.588,743	201.503
4	561.390,607 708.588,743	1	561.397,065 708.587,974	6.504

**** Lungimile segmentelor sunt determinate în planul de proiecție Stereo 70 și sunt rotunjite la 1 milimetru.**

***** Distanța dintre puncte este formată din segmente cumulate ce sunt mai mici decât valoarea 1 milimetru.**

**DATE DESPRE IMOBILUL NR. 3210**

Oficiul de Cadastru și Publicitate Imobiliară SUCEAVA
Biroul de Cadastru și Publicitate Imobiliară Radauti

A. Partea I. Descrierea imobilului

TEREN Extravilan

Adresa: Jud. Suceava, Tarla Sesia Popii

Nr. Crt	Nr cadastral Nr. topografic	Suprafața* (mp)	Observații / Referințe
A1	32239	2.850	Sector cadastral:19 Teren neimprejmuit;

B. Partea II. Proprietari și acte

Inscrieri privitoare la dreptul de proprietate și alte drepturi reale		Referințe
31837 / 07/10/2016		
Act Notarial nr. Act partaj nr. 4455, din 07/12/2009 emis de BNP COVARIUC;		
B7	Intabulare, drept de PROPRIETATE- bun propriu, cu titlu de partaj, dobandit prin Conventie, cota actuala 1/1 1) ILIE FELICIA	A1
/		
Act Notarial nr. Act partaj nr. 4455, din 07/12/2009 emis de BNP COVARIUC;		
B9	imobil aflat sub incidenta art.3, alin, din Lg.17/2014	A1

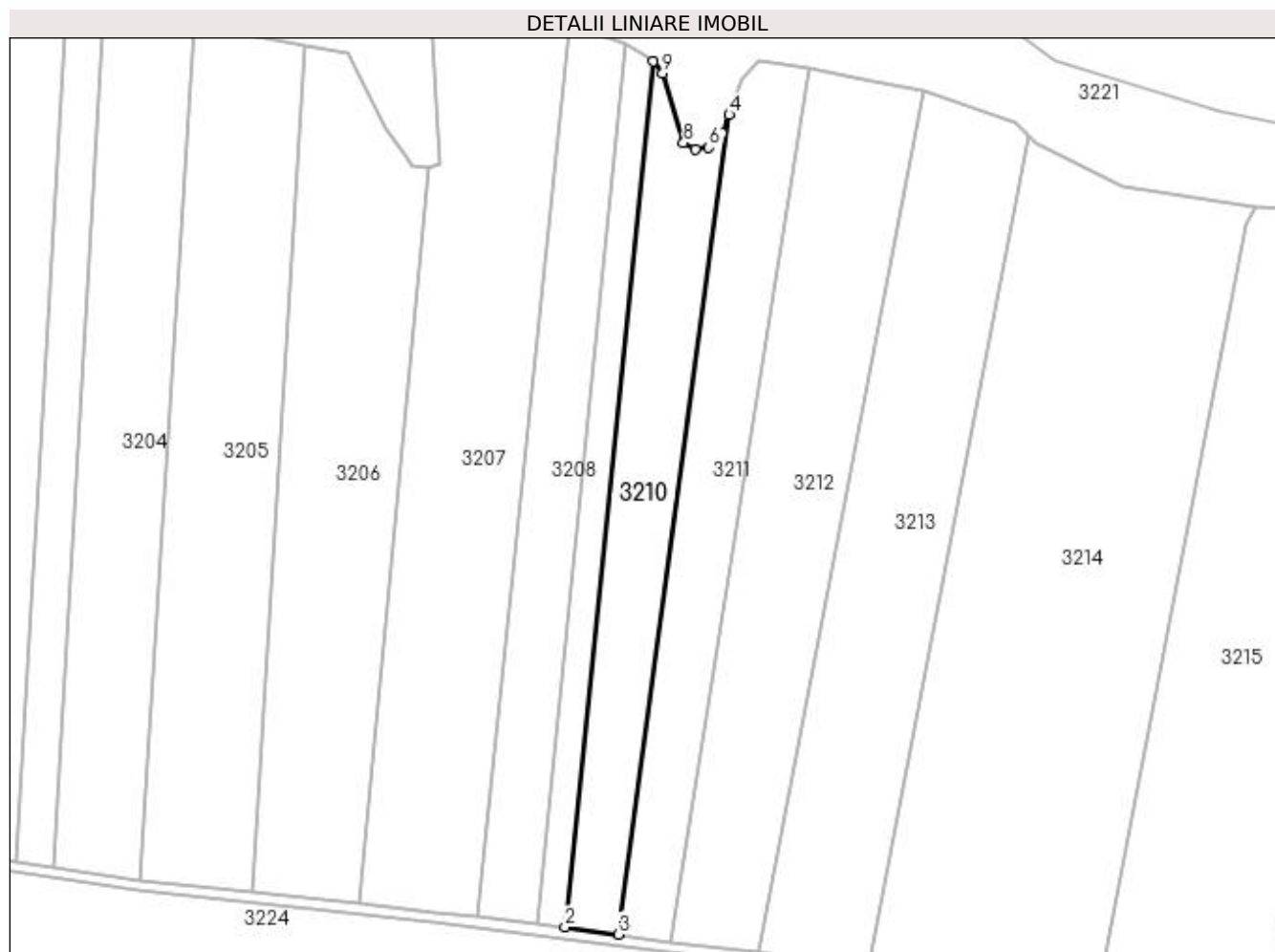
C. Partea III. SARCINI .

Inscrieri privind dezmembramintele dreptului de proprietate, drepturi reale de garanție și sarcini	Referințe
NU SUNT	

Teren

Nr cadastral	Suprafața (mp)*	Observații / Referințe
32239	2.850	

* Suprafața este determinată în planul de proiecție Stereo 70.



Date referitoare la teren

Crt	Categorie folosință	Intra vilan	Suprafața (mp)	Tarla	Parcelă	Nr. topo	Observații / Referințe
1	arabil	NU	2.850	15	189	-	

Lungime Segmente

1) Valorile lungimilor segmentelor sunt obținute din proiecție în plan.

Punct început	X / Y	Punct sfârșit	X / Y	Lungime segment (** (m)
1	561.417,161 708.785,288	2	561.397,065 708.587,974	198.334
2	561.397,065 708.587,974	3	561.409,211 708.586,366	12.251
3	561.409,211 708.586,366	4	561.434,512 708.773,146	188.486
4	561.434,512 708.773,146	5	561.433,018 708.768,825	4.572
5	561.433,018 708.768,825	6	561.429,896 708.765,73	4.396

Punct început	X / Y	Punct sfârșit	X / Y	Lungime segment (** (m)
6	561.429,896 708.765,73	7	561.426,74 708.765,35	3.178
7	561.426,74 708.765,35	8	561.424,125 708.766,768	2.975
8	561.424,125 708.766,768	9	561.419,354 708.782,596	16.532
9	561.419,354 708.782,596	1	561.417,161 708.785,288	3.472

** Lungimile segmentelor sunt determinate în planul de proiecție Stereo 70 și sunt rotunjite la 1 milimetru.

*** Distanța dintre puncte este formată din segmente cumulate ce sunt mai mici decât valoarea 1 milimetru.

**DATE DESPRE IMOBILUL NR. 3211**

Oficiul de Cadastru și Publicitate Imobiliară SUCEAVA
Biroul de Cadastru și Publicitate Imobiliară Radauti

A. Partea I. Descrierea imobilului

TEREN Extravilan

Adresa: Jud. Suceava, Tarla Sesia Popii

Nr. Crt	Nr cadastral Nr. topografic	Suprafața* (mp)	Observații / Referințe
A1	32234	2.850	Sector cadastral:19 Teren neimprejmuit;

B. Partea II. Proprietari și acte

Inscrieri privitoare la dreptul de proprietate și alte drepturi reale	Referințe	
/		
Act Notarial nr. Act partaj nr. 4455, din 07/12/2009 emis de BNP COVARIUC;		
B7	imobil aflat sub incidenta art.3 alin.(1) din Legea nr.17/2014	A1
34714 / 07/11/2017		
Act Notarial nr. 5382, din 03/11/2017 emis de FOMIN ELENA;		
B8	Intabulare, drept de PROPRIETATE bun propriu cu titlu de partaj, dobandit prin Conventie, cota actuala 1/1 1) SANDULEAN TUDOREL-SORIN	A1

C. Partea III. SARCINI .

Inscrieri privind dezmembramintele dreptului de proprietate, drepturi reale de garanție și sarcini	Referințe
NU SUNT	

Teren

Nr cadastral	Suprafaţa (mp)*	Observații / Referințe
32234	2.850	

* Suprafața este determinată în planul de proiecție Stereo 70.



Date referitoare la teren

Crt	Categorie folosință	Intra vilan	Suprafața (mp)	Tarla	Parcelă	Nr. topo	Observații / Referințe
1	arabil	NU	2.850	15	189	-	

Lungime Segmente

1) Valorile lungimilor segmentelor sunt obținute din proiecție în plan.

Punct început	X / Y	Punct sfârșit	X / Y	Lungime segment (** (m)
1	561.409,211 708.586,366	2	561.421,008 708.584,643	11.922
2	561.421,008 708.584,643	3	561.452,684 708.783,824	201.684
3	561.452,684 708.783,824	4	561.441,066 708.785,408	11.726
4	561.441,066 708.785,408	5	561.437,307 708.781,232	5.619
5	561.437,307 708.781,232	6	561.434,512 708.773,146	8.555

Punct început	X / Y	Punct sfârșit	X / Y	Lungime segment (** (m)
6	561.434,512 708.773,146	1	561.409,211 708.586,366	188.486

** Lungimile segmentelor sunt determinate în planul de proiecție Stereo 70 și sunt rotunjite la 1 milimetru.

*** Distanța dintre puncte este formată din segmente cumulate ce sunt mai mici decât valoarea 1 milimetru.

**DATE DESPRE IMOBILUL NR. 3212**

Oficiul de Cadastru și Publicitate Imobiliară SUCEAVA
Biroul de Cadastru și Publicitate Imobiliară Radauti

A. Partea I. Descrierea imobilului

TEREN Extravilan

Adresa: Jud. Suceava

Nr. Crt	Nr cadastral Nr. topografic	Suprafața* (mp)	Observații / Referințe
A1		4.700	Sector cadastral:19 Teren neimprejmuit;

B. Partea II. Proprietari și acte

Inscrieri privitoare la dreptul de proprietate și alte drepturi reale	Referințe
/	
Act Administrativ nr. 881, din 12/10/1994 emis de CJSDPAT SUCEAVA;	
B1	Intabulare, drept de PROPRIETATE, dobandit prin Lege, cota actuala 1/1 1) COLBAN EUDOCHEA, Lipsă CNP proprietar. 2) COLBAN GHEORGHE, Lipsă CNP proprietar.
Act Administrativ nr. 1522, din 15/03/2024 emis de PRIMARIA HORODNIC DE JOS;	
B2	Se notează posesia faptică. 1) TELEAGĂ RODICA

C. Partea III. SARCINI .

Inscrieri privind dezmembramintele dreptului de proprietate, drepturi reale de garanție și sarcini	Referințe
NU SUNT	

Teren

Nr cadastral	Suprafața (mp)*	Observații / Referințe
	4.700	

* Suprafața este determinată în planul de proiecție Stereo 70.



Date referitoare la teren

Crt	Categorie folosință	Intra vilan	Suprafața (mp)	Tarla	Parcelă	Nr. topo	Observații / Referințe
1	arabil	NU	4.700	15	189	-	

Lungime Segmente

1) Valorile lungimilor segmentelor sunt obținute din proiecție în plan.

Punct început	X / Y	Punct sfârșit	X / Y	Lungime segment (** (m)
1	561.441,143 708.582,312	2	561.478,798 708.778,635	199.901
2	561.478,798 708.778,635	3	561.467,465 708.780,642	11.509
3	561.467,465 708.780,642	4	561.452,684 708.783,824	15.12
4	561.452,684 708.783,824	5	561.421,008 708.584,643	201.684
5	561.421,008 708.584,643	1	561.441,143 708.582,312	20.27

**** Lungimile segmentelor sunt determinate în planul de proiecție Stereo 70 și sunt rotunjite la 1 milimetru.**

***** Distanța dintre puncte este formată din segmente cumulate ce sunt mai mici decât valoarea 1 milimetru.**

**DATE DESPRE IMOBILUL NR. 3213**

Oficiul de Cadastru și Publicitate Imobiliară SUCEAVA
Biroul de Cadastru și Publicitate Imobiliară Radauti

A. Partea I. Descrierea imobilului

TEREN Extravilan

Adresa: Jud. Suceava

Nr. Crt	Nr cadastral Nr. topografic	Suprafața* (mp)	Observații / Referințe
A1		5.000	Sector cadastral:19 Teren neimprejmuit;

B. Partea II. Proprietari și acte

Inscrieri privitoare la dreptul de proprietate și alte drepturi reale	Referințe
/	
Act Administrativ nr. 2652, din 24/09/2010 emis de CJSDPAT SUCEAVA;	
B1	A1
Intabulare, drept de PROPRIETATE, dobândit prin Reconstituire, cota actuala 1/1 1) COLBAN ASPAZIA	

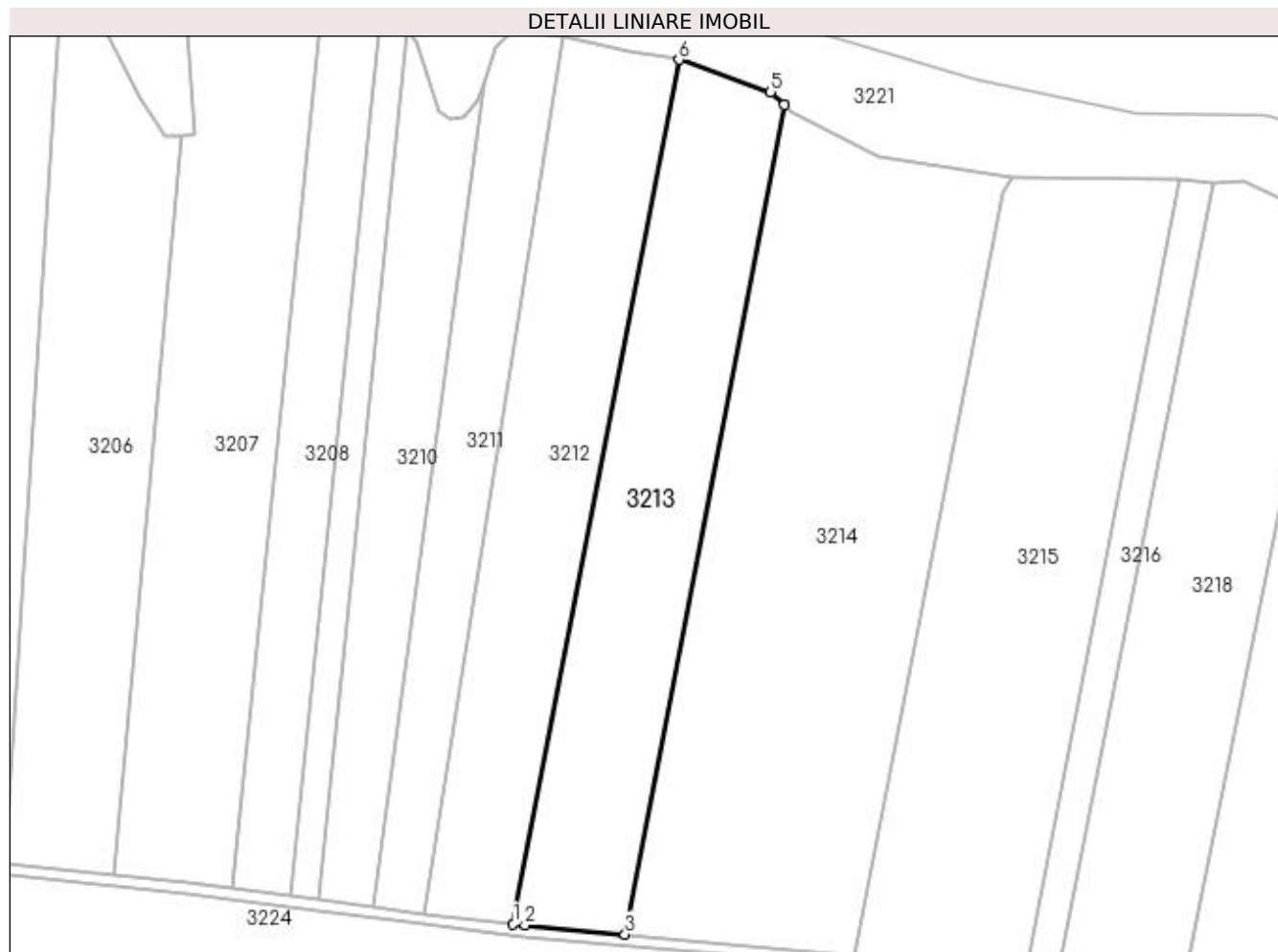
C. Partea III. SARCINI .

Inscrieri privind dezmembramintele dreptului de proprietate, drepturi reale de garanție și sarcini	Referințe
NU SUNT	

Teren

Nr cadastral	Suprafața (mp)*	Observații / Referințe
	5.000	

* Suprafața este determinată în planul de proiecție Stereo 70.



Date referitoare la teren

Crt	Categorie folosință	Intra vilan	Suprafața (mp)	Tarla	Parcelă	Nr. topo	Observații / Referințe
1	arabil	NU	5.000	15	189	-	

Lungime Segmente

1) Valorile lungimilor segmentelor sunt obținute din proiecție în plan.

Punct început	X / Y	Punct sfârșit	X / Y	Lungime segment (** (m)
1	561.441,143 708.582,312	2	561.443,93 708.581,99	2.805
2	561.443,93 708.581,99	3	561.466,577 708.579,948	22.739
3	561.466,577 708.579,948	4	561.502,717 708.768,372	191.859
4	561.502,717 708.768,372	5	561.499,681 708.771,274	4.2
5	561.499,681 708.771,274	6	561.478,798 708.778,635	22.143

Punct început	X / Y	Punct sfârșit	X / Y	Lungime segment (** (m)
6	561.478,798 708.778,635	1	561.441,143 708.582,312	199.901

** Lungimile segmentelor sunt determinate în planul de proiecție Stereo 70 și sunt rotunjite la 1 milimetru.

*** Distanța dintre puncte este formată din segmente cumulate ce sunt mai mici decât valoarea 1 milimetru.

**DATE DESPRE IMOBILUL NR. 3214**

Oficiul de Cadastru și Publicitate Imobiliară SUCEAVA
Biroul de Cadastru și Publicitate Imobiliară Radauti

A. Partea I. Descrierea imobilului

TEREN Extravilan

Adresa: Jud. Suceava

Nr. Crt	Nr cadastral Nr. topografic	Suprafața* (mp)	Observații / Referințe
A1		9.634	Sector cadastral:19 Teren neimprejmuit;

B. Partea II. Proprietari și acte

Inscrieri privitoare la dreptul de proprietate și alte drepturi reale		Referințe
/		
Act Normativ nr. Legea 7, din 13/03/1996 emis de PARLAMENTUL ROMANIEI;		
B1	Inscrierea provizorie, drept de PROPRIETATE, dobandit prin Lege, cota actuala 1/1 1) NEIDENTIFICAT NEIDENTIFICAT	A1
B2	Proprietar neidentificat.	A1

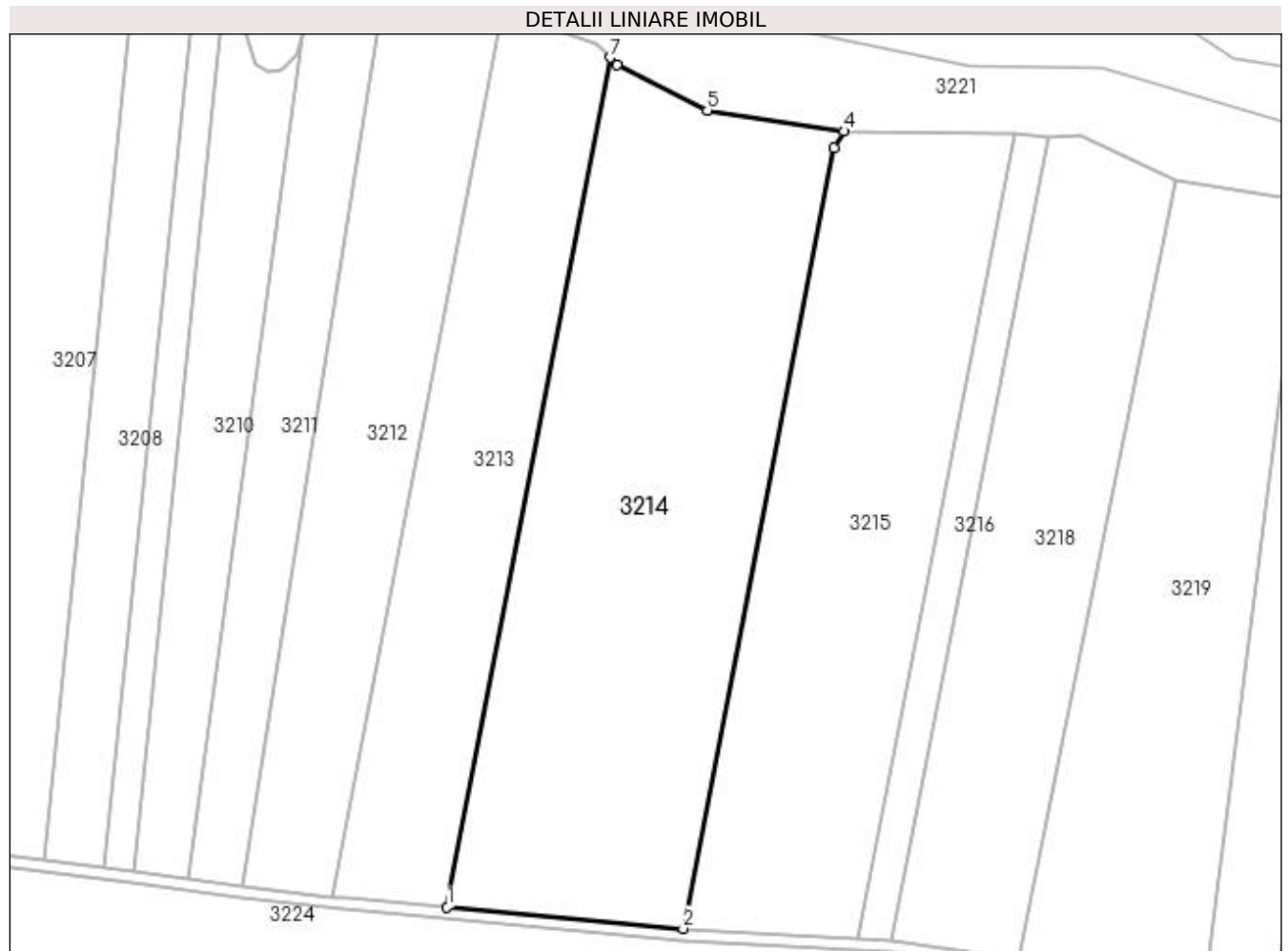
C. Partea III. SARCINI .

Inscrieri privind dezmembramintele dreptului de proprietate, drepturi reale de garanție și sarcini	Referințe
NU SUNT	

Teren

Nr cadastral	Suprafața (mp)*	Observații / Referințe
	9.634	

* Suprafața este determinată în planul de proiecție Stereo 70.



Date referitoare la teren

Crt	Categorie folosință	Intra vilan	Suprafața (mp)	Tarla	Parcelă	Nr. topo	Observații / Referințe
1	arabil	NU	9.634	15	189;191	-	

Lungime Segmente

1) Valorile lungimilor segmentelor sunt obținute din proiecție în plan.

Punct început	X / Y	Punct sfârșit	X / Y	Lungime segment (** (m)
1	561.466,577 708.579,948	2	561.518,89 708.575,23	52.525
2	561.518,89 708.575,23	3	561.552,461 708.748,372	176.367
3	561.552,461 708.748,372	4	561.554,591 708.752,03	4.233
4	561.554,591 708.752,03	5	561.524,289 708.756,686	30.658
5	561.524,289 708.756,686	6	561.504,331 708.766,801	22.375

Punct început	X / Y	Punct sfârșit	X / Y	Lungime segment (** (m)
6	561.504,331 708.766,801	7	561.502,717 708.768,372	2.252
7	561.502,717 708.768,372	1	561.466,577 708.579,948	191.859

** Lungimile segmentelor sunt determinate în planul de proiecție Stereo 70 și sunt rotunjite la 1 milimetru.

*** Distanța dintre puncte este formată din segmente cumulate ce sunt mai mici decât valoarea 1 milimetru.

**DATE DESPRE IMOBILUL NR. 3215**

Oficiul de Cadastru și Publicitate Imobiliară SUCEAVA
Biroul de Cadastru și Publicitate Imobiliară Radauti

A. Partea I. Descrierea imobilului

TEREN Extravilan

Adresa: Jud. Suceava

Nr. Crt	Nr cadastral Nr. topografic	Suprafața* (mp)	Observații / Referințe
A1	38603	7.000	Sector cadastral:19 Teren neimprejmuit;

B. Partea II. Proprietari și acte

Inscrieri privitoare la dreptul de proprietate și alte drepturi reale		Referințe
10385 / 29/02/2024		
Act Notarial nr. contract de vanzare-cumparare nr. 749, din 28/02/2024 emis de NP FOMIN SIMION;		
B3	Intabulare, drept de PROPRIETATE bun comun, in devalmasie, dobandit prin Conventie, cota actuala 1/1 1) PLAMADA MARIA-LISIANA 2) PLAMADĂ CĂTĂLIN-RUBEN	A1

C. Partea III. SARCINI .

Inscrieri privind dezmembramintele dreptului de proprietate, drepturi reale de garanție și sarcini	Referințe
NU SUNT	

Teren

Nr cadastral	Suprafața (mp)*	Observații / Referințe
38603	7.000	

* Suprafața este determinată în planul de proiecție Stereo 70.



Date referitoare la teren

Crt	Categorie folosință	Intra vilan	Suprafața (mp)	Tarla	Parcelă	Nr. topo	Observații / Referințe
1	arabil	NU	7.000	15	189	-	

Lungime Segmente

1) Valorile lungimilor segmentelor sunt obținute din proiecție în plan.

Punct început	X / Y	Punct sfârșit	X / Y	Lungime segment (** (m)
1	561.518,89 708.575,23	2	561.557,835 708.572,891	39.016
2	561.557,835 708.572,891	3	561.592,441 708.751,371	181.804
3	561.592,441 708.751,371	4	561.589,52 708.751,596	2.93
4	561.589,52 708.751,596	5	561.554,591 708.752,03	34.932
5	561.554,591 708.752,03	6	561.552,461 708.748,372	4.233

Punct început	X / Y	Punct sfârșit	X / Y	Lungime segment (** (m)
6	561.552,461 708.748,372	1	561.518,89 708.575,23	176.367

** Lungimile segmentelor sunt determinate în planul de proiecție Stereo 70 și sunt rotunjite la 1 milimetru.

*** Distanța dintre puncte este formată din segmente cumulate ce sunt mai mici decât valoarea 1 milimetru.

**DATE DESPRE IMOBILUL NR. 3216**

Oficiul de Cadastru și Publicitate Imobiliară SUCEAVA
Biroul de Cadastru și Publicitate Imobiliară Radauti

A. Partea I. Descrierea imobilului

TEREN Extravilan

Adresa: Jud. Suceava

Nr. Crt	Nr cadastral Nr. topografic	Suprafața* (mp)	Observații / Referințe
A1		1.376	Sector cadastral:19 Teren neimprejmuit;

B. Partea II. Proprietari și acte

Inscrieri privitoare la dreptul de proprietate și alte drepturi reale		Referințe
/		
Act Normativ nr. Legea 7, din 13/03/1996 emis de PARLAMENTUL ROMANIEI;		
B1	Inscrierea provizorie, drept de PROPRIETATE, dobândit prin Lege, cota actuala 1/1 1) NEIDENTIFICAT NEIDENTIFICAT	A1
B2	Proprietar neidentificat, rezervă aflată la dispoziția comisiei locale de fond funciar.	A1

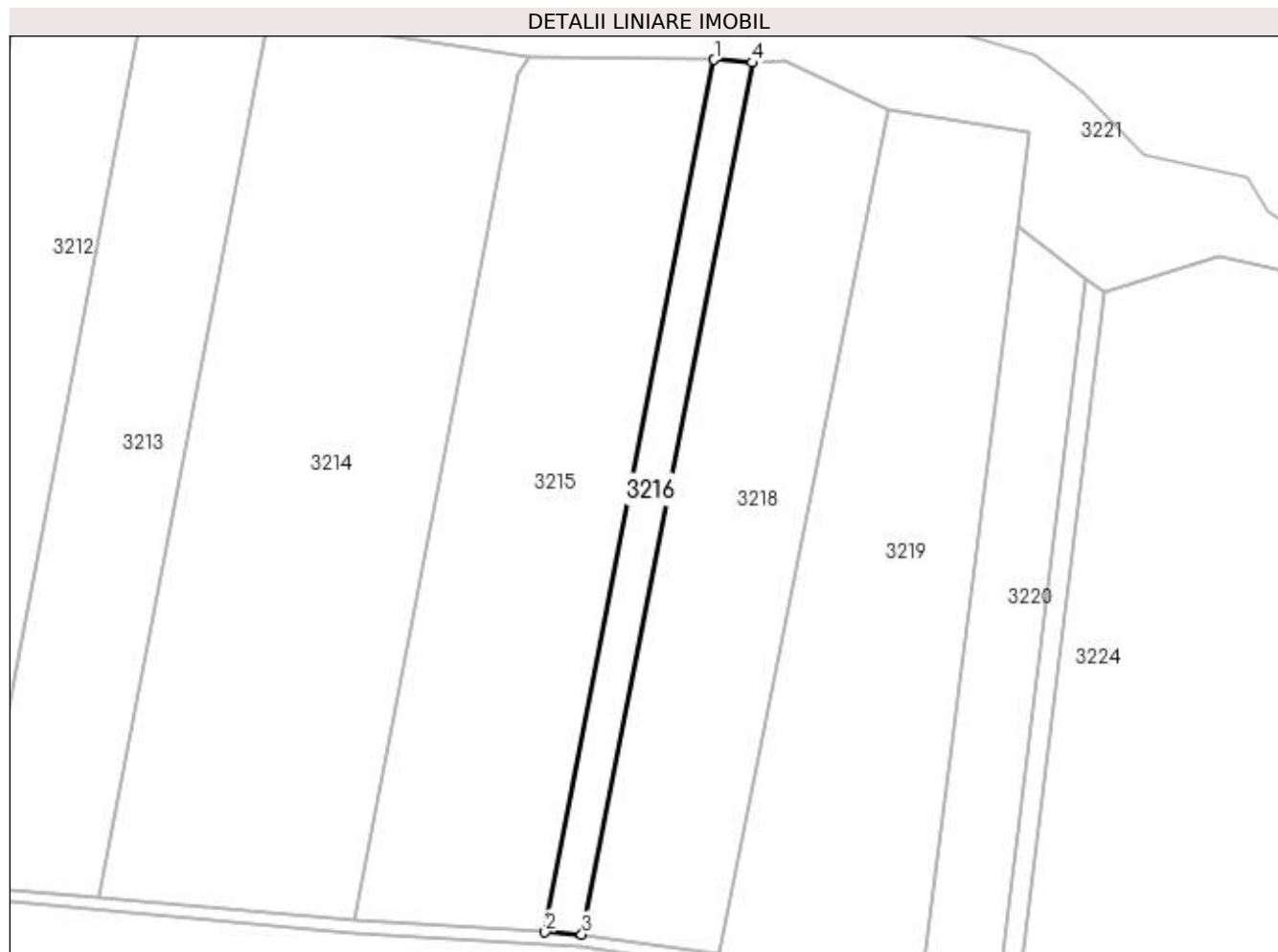
C. Partea III. SARCINI .

Inscrieri privind dezmembramintele dreptului de proprietate, drepturi reale de garanție și sarcini	Referințe
NU SUNT	

Teren

Nr cadastral	Suprafața (mp)*	Observații / Referințe
	1.376	

* Suprafața este determinată în planul de proiecție Stereo 70.



Date referitoare la teren

Crt	Categorie folosință	Intra vilan	Suprafața (mp)	Tarla	Parcelă	Nr. topo	Observații / Referințe
1	arabil	NU	1.376	15	189;191	-	

Lungime Segmente

1) Valorile lungimilor segmentelor sunt obținute din proiecție în plan.

Punct început	X / Y	Punct sfârșit	X / Y	Lungime segment (** (m)
1	561.592,441 708.751,371	2	561.557,835 708.572,891	181.804
2	561.557,835 708.572,891	3	561.565,34 708.572,44	7.518
3	561.565,34 708.572,44	4	561.600,161 708.750,775	181.703
4	561.600,161 708.750,775	1	561.592,441 708.751,371	7.743

**** Lungimile segmentelor sunt determinate în planul de proiecție Stereo 70 și sunt rotunjite la 1 milimetru.**

***** Distanța dintre puncte este formată din segmente cumulate ce sunt mai mici decât valoarea 1 milimetru.**

**DATE DESPRE IMOBILUL NR. 3218**

Oficiul de Cadastru și Publicitate Imobiliară SUCEAVA
Biroul de Cadastru și Publicitate Imobiliară Radauti

A. Partea I. Descrierea imobilului

TEREN Extravilan

Adresa: Jud. Suceava

Nr. Crt	Nr cadastral Nr. topografic	Suprafața* (mp)	Observații / Referințe
A1		5.209	Sector cadastral:19 Teren neimprejmuit;

B. Partea II. Proprietari și acte

Inscrieri privitoare la dreptul de proprietate și alte drepturi reale		Referințe
/		
Act Normativ nr. Legea 7, din 13/03/1996 emis de PARLAMENTUL ROMANIEI;		
B1	Inscrierea provizorie, drept de PROPRIETATE, dobandit prin Lege, cota actuala 1/1 1) NEIDENTIFICAT NEIDENTIFICAT	A1
B2	Proprietar neidentificat, rezervă aflată la dispoziția comisiei locale de fond funciar.	A1

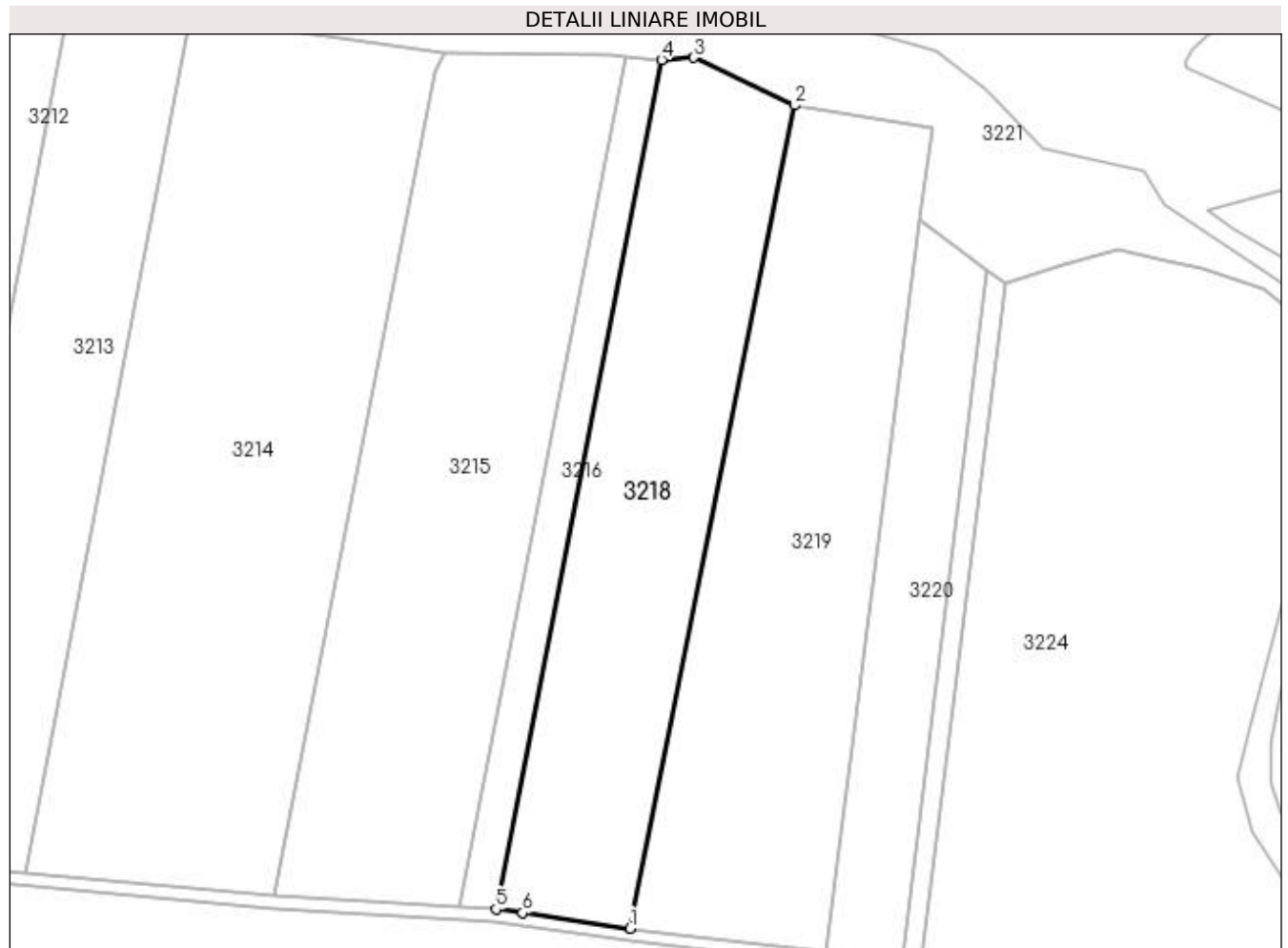
C. Partea III. SARCINI .

Inscrieri privind dezmembramintele dreptului de proprietate, drepturi reale de garanție și sarcini	Referințe
NU SUNT	

Teren

Nr cadastral	Suprafața (mp)*	Observații / Referințe
	5.209	

* Suprafața este determinată în planul de proiecție Stereo 70.



Date referitoare la teren

Crt	Categorie folosință	Intra vilan	Suprafața (mp)	Tarla	Parcelă	Nr. topo	Observații / Referințe
1	arabil	NU	5.209	15	189;191	-	

Lungime Segmente

1) Valorile lungimilor segmentelor sunt obținute din proiecție în plan.

Punct început	X / Y	Punct sfârșit	X / Y	Lungime segment (** (m)
1	561.593,548 708.568,392	2	561.628,159 708.741,184	176.224
2	561.628,159 708.741,184	3	561.606,902 708.751,232	23.512
3	561.606,902 708.751,232	4	561.600,161 708.750,775	6.756
4	561.600,161 708.750,775	5	561.565,34 708.572,44	181.703
5	561.565,34 708.572,44	6	561.570,928 708.571,638	5.646

Punct început	X / Y	Punct sfârșit	X / Y	Lungime segment (** (m)
6	561.570,928 708.571,638	1	561.593,548 708.568,392	22.851

** Lungimile segmentelor sunt determinate în planul de proiecție Stereo 70 și sunt rotunjite la 1 milimetru.

*** Distanța dintre puncte este formată din segmente cumulate ce sunt mai mici decât valoarea 1 milimetru.

**DATE DESPRE IMOBILUL NR. 3219**

Oficiul de Cadastru și Publicitate Imobiliară SUCEAVA
Biroul de Cadastru și Publicitate Imobiliară Radauti

A. Partea I. Descrierea imobilului

TEREN Extravilan

Adresa: Jud. Suceava

Nr. Crt	Nr cadastral Nr. topografic	Suprafața* (mp)	Observații / Referințe
A1	31993	6.200	Sector cadastral:19 Teren neimprejmuit;

B. Partea II. Proprietari și acte

Inscrieri privitoare la dreptul de proprietate și alte drepturi reale		Referințe
/		
Act Administrativ nr. 265, din 09/09/1993 emis de CJSDPAT SUCEAVA;		
B3	imobil aflat sub incidenta art.3 alin.(1) din Legea nr.17/2014	A1
38369 / 16/12/2016		
Act Notarial nr. 552, din 15/12/2016 emis de HUMENIUC ANCA;		
B15	Intabulare, drept de PROPRIETATE- bun propriu, cu titlu de partaj, dobandit prin Conventie, cota actuala 1/1 1) ȘCHEUL ELENA	A1

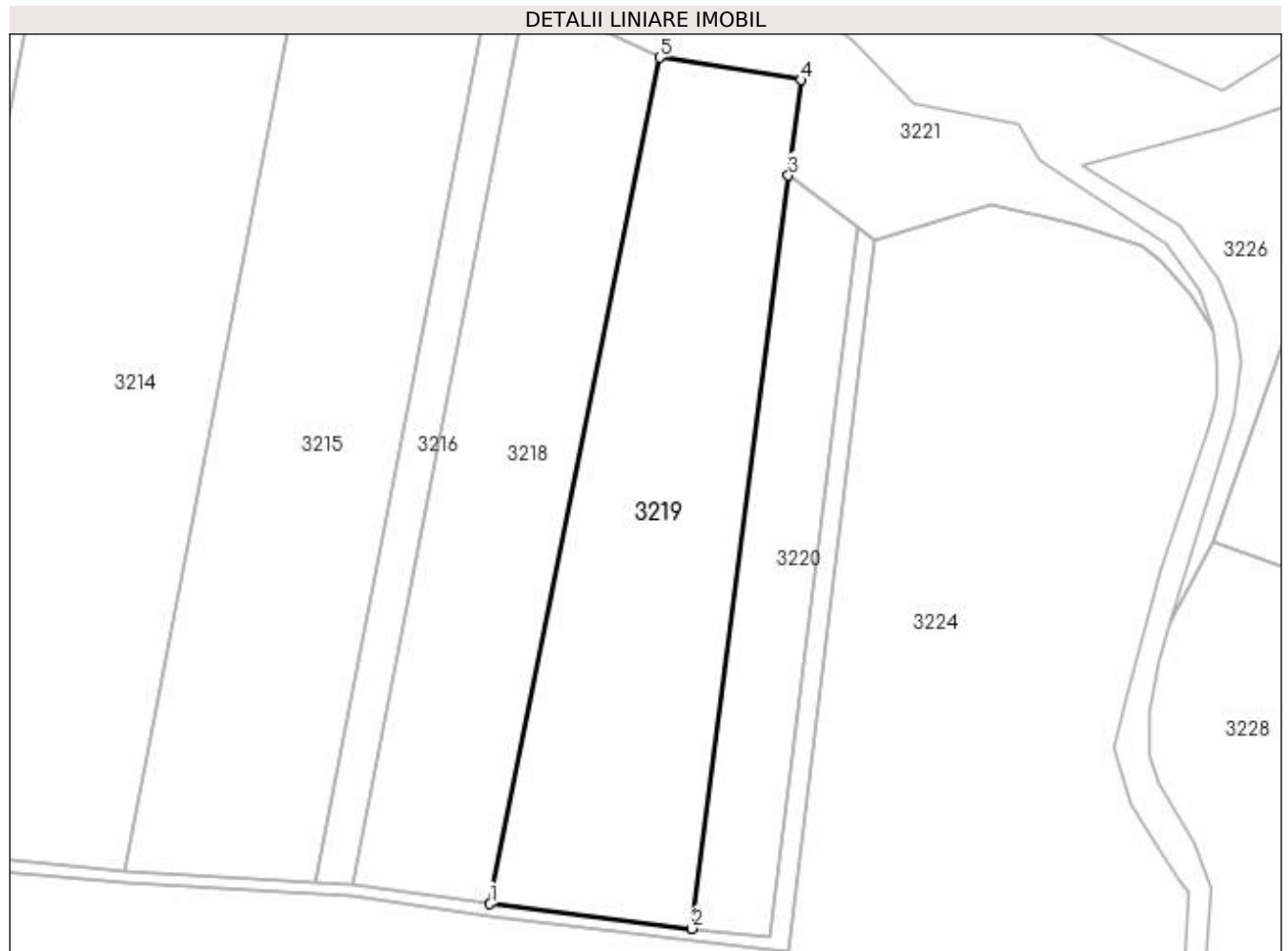
C. Partea III. SARCINI .

Inscrieri privind dezmembramintele dreptului de proprietate, drepturi reale de garanție și sarcini	Referințe
NU SUNT	

Teren

Nr cadastral	Suprafața (mp)*	Observații / Referințe
31993	6.200	

* Suprafața este determinată în planul de proiecție Stereo 70.



Date referitoare la teren

Crt	Categorie folosință	Intravilan	Suprafața (mp)	Tarla	Parcelă	Nr. topo	Observații / Referințe
1	arabil	NU	6.200	15	189;191	-	

Lungime Segmente

1) Valorile lungimilor segmentelor sunt obținute din proiecție în plan.

Punct început	X / Y	Punct sfârșit	X / Y	Lungime segment (** (m)
1	561.593,548 708.568,392	2	561.634,79 708.563,37	41.547
2	561.634,79 708.563,37	3	561.654,511 708.717,112	155.001
3	561.654,511 708.717,112	4	561.657,011 708.736,598	19.646
4	561.657,011 708.736,598	5	561.628,159 708.741,184	29.214
5	561.628,159 708.741,184	1	561.593,548 708.568,392	176.224

**** Lungimile segmentelor sunt determinate în planul de proiecție Stereo 70 și sunt rotunjite la 1 milimetru.**

***** Distanța dintre puncte este formată din segmente cumulate ce sunt mai mici decât valoarea 1 milimetru.**

**DATE DESPRE IMOBILUL NR. 3220**

Oficiul de Cadastru și Publicitate Imobiliară SUCEAVA
Biroul de Cadastru și Publicitate Imobiliară Radauti

A. Partea I. Descrierea imobilului

TEREN Extravilan

Adresa: Jud. Suceava

Nr. Crt	Nr cadastral Nr. topografic	Suprafața* (mp)	Observații / Referințe
A1		2.350	Sector cadastral:19 Teren neimprejmuit;

B. Partea II. Proprietari și acte

Inscrieri privitoare la dreptul de proprietate și alte drepturi reale		Referințe
/		
Act Normativ nr. Legea 7, din 13/03/1996 emis de PARLAMENTUL ROMANIEI;		
B1	Inscrierea provizorie, drept de PROPRIETATE, dobandit prin Lege, cota actuala 1/1 1) NEIDENTIFICAT NEIDENTIFICAT	A1
B2	Proprietar neidentificat.	A1

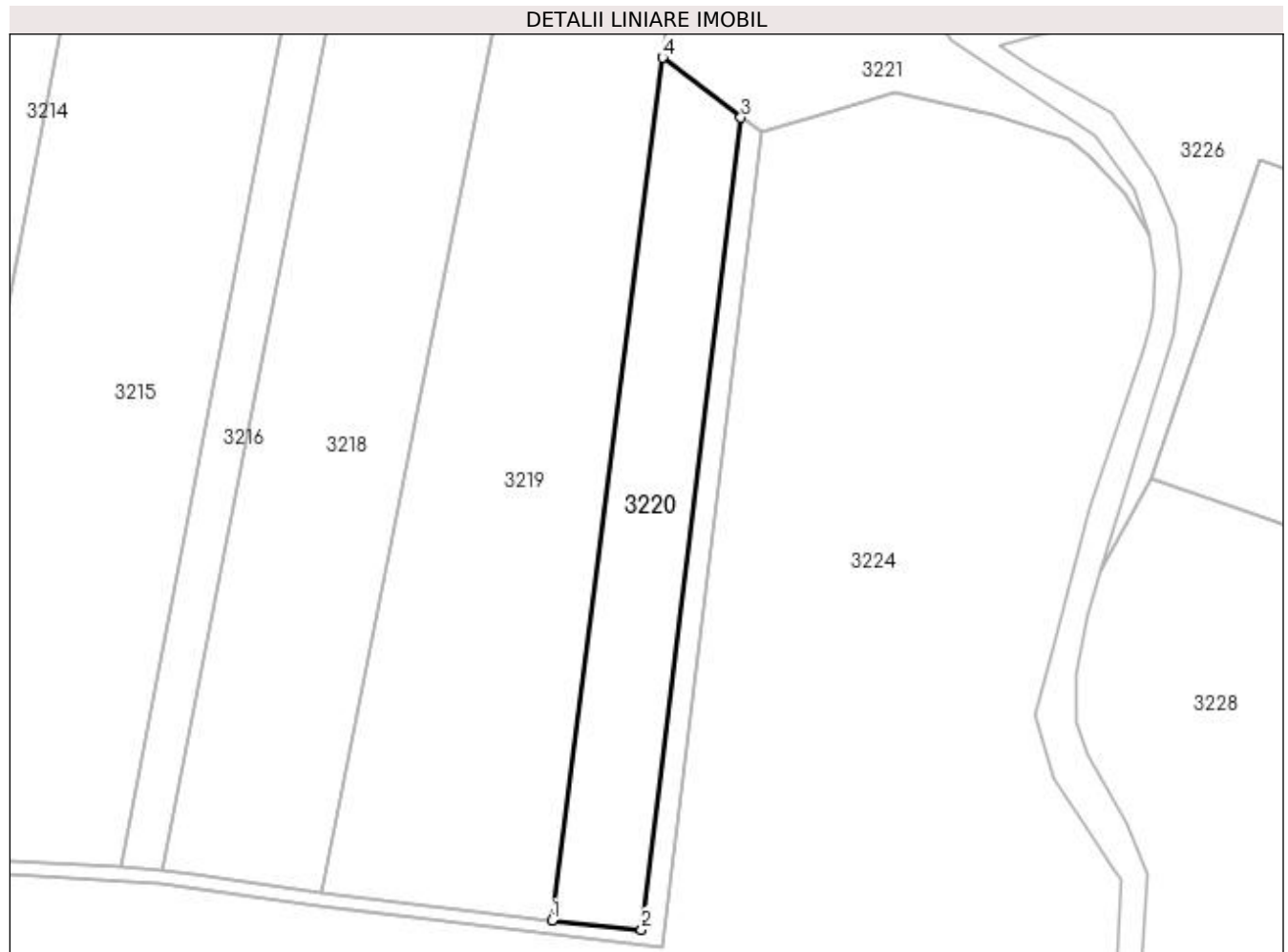
C. Partea III. SARCINI .

Inscrieri privind dezmembramintele dreptului de proprietate, drepturi reale de garanție și sarcini	Referințe
NU SUNT	

Teren

Nr cadastral	Suprafața (mp)*	Observații / Referințe
	2.350	

* Suprafața este determinată în planul de proiecție Stereo 70.



Date referitoare la teren

Crt	Categorie folosință	Intra vilan	Suprafața (mp)	Tarla	Parcelă	Nr. topo	Observații / Referințe
1	arabil	NU	2.350	15	189;191	-	

Lungime Segmente

1) Valorile lungimilor segmentelor sunt obținute din proiecție în plan.

Punct început	X / Y	Punct sfârșit	X / Y	Lungime segment (** (m)
1	561.634,79 708.563,37	2	561.650,785 708.561,779	16.074
2	561.650,785 708.561,779	3	561.668,479 708.706,452	145.751
3	561.668,479 708.706,452	4	561.654,511 708.717,112	17.571
4	561.654,511 708.717,112	1	561.634,79 708.563,37	155.001

**** Lungimile segmentelor sunt determinate în planul de proiecție Stereo 70 și sunt rotunjite la 1 milimetru.**

***** Distanța dintre puncte este formată din segmente cumulate ce sunt mai mici decât valoarea 1 milimetru.**

**DATE DESPRE IMOBILUL NR. 3221**

Oficiul de Cadastru și Publicitate Imobiliară SUCEAVA
Biroul de Cadastru și Publicitate Imobiliară Radauti

A. Partea I. Descrierea imobilului

TEREN Extravilan

Adresa: Jud. Suceava

Nr. Crt	Nr cadastral Nr. topografic	Suprafața* (mp)	Observații / Referințe
A1		12.650	Sector cadastral:19 Teren neimprejmuit;

B. Partea II. Proprietari și acte

Inscrieri privitoare la dreptul de proprietate și alte drepturi reale		Referințe
/		
Act Normativ nr. Legea 7, din 13/03/1996 emis de PARLAMENTUL ROMANIEI;		
B1	Inscrierea provizorie, drept de PROPRIETATE, dobandit prin Lege, cota actuala 1/1 1) NEIDENTIFICAT NEIDENTIFICAT	A1
B2	Proprietar neidentificat.	A1

C. Partea III. SARCINI .

Inscrieri privind dezmembramintele dreptului de proprietate, drepturi reale de garanție și sarcini	Referințe
NU SUNT	

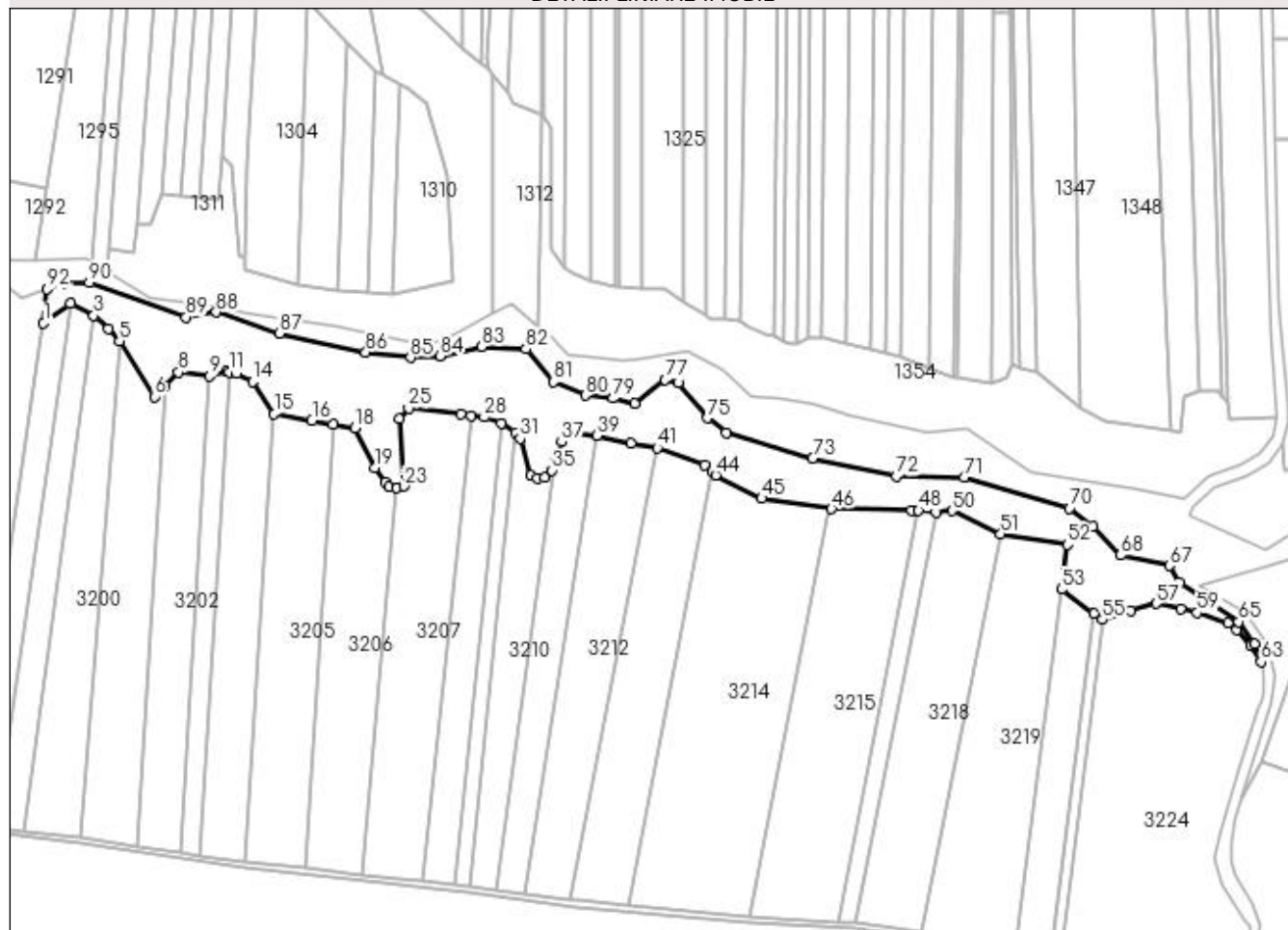
Anexa Nr. 1 La Partea I

Teren

Nr cadastral	Suprafața (mp)*	Observații / Referințe
	12.650	

* Suprafața este determinată în planul de proiecție Stereo 70.

DETALII LINIARE IMOBIL



Date referitoare la teren

Crt	Categorie folosință	Intra vilan	Suprafața (mp)	Tarla	Parcelă	Nr. topo	Observații / Referințe
1	faneata	NU	12.650	15	191	-	

Lungime Segmente

1) Valorile lungimilor segmentelor sunt obținute din proiecție în plan.

Punct început	X / Y	Punct sfârșit	X / Y	Lungime segment	Punct început	X / Y	Punct sfârșit	X / Y	Lungime segment	Punct început	X / Y	Punct sfârșit	X / Y	Lungime segment
1	561.212,155 708.832,828	2	561.223,969 708.841,177	14.467	2	561.223,969 708.841,177	3	561.233,968 708.836,045	11.239	3	561.233,968 708.836,045	4	561.240,449 708.830,423	8.58
4	561.240,449 708.830,423	5	561.245,165 708.824,994	7.192	5	561.245,165 708.824,994	6	561.260,324 708.800,858	28.501	6	561.260,324 708.800,858	7	561.264,978 708.805,492	6.568
7	561.264,978 708.805,492	8	561.270,879 708.811,366	8.326	8	561.270,879 708.811,366	9	561.284,207 708.809,867	13.412	9	561.284,207 708.809,867	10	561.291,634 708.811,82	7.679
10	561.291,634 708.811,82	11	561.292,933 708.811,515	1.334	11	561.292,933 708.811,515	12	561.295,985 708.810,797	3.135	12	561.295,985 708.810,797	13	561.296,035 708.810,773	0.056
13	561.296,035 708.810,773	14	561.303,055 708.807,454	7.765	14	561.303,055 708.807,454	15	561.312,376 708.793,391	16.872	15	561.312,376 708.793,391	16	561.328,843 708.790,402	16.736
16	561.328,843 708.790,402	17	561.337,9 708.788,834	9.191	17	561.337,9 708.788,834	18	561.347,553 708.787,163	9.797	18	561.347,553 708.787,163	19	561.356,202 708.769,92	19.291

Punct început	X / Y	Punct sfârșit	X / Y	Lungime segment	Punct început	X / Y	Punct sfârșit	X / Y	Lungime segment	Punct început	X / Y	Punct sfârșit	X / Y	Lungime segment
19	561.356,202 708.769,92	20	561.360,707 708.763,527	7.821	20	561.360,707 708.763,527	21	561.362,146 708.761,509	2.478	21	561.362,146 708.761,509	22	561.365,799 708.761,099	3.676
22	561.365,799 708.761,099	23	561.368,711 708.761,941	3.031	23	561.368,711 708.761,941	24	561.366,722 708.791,189	29.316	24	561.366,722 708.791,189	25	561.370,748 708.795,717	6.059
25	561.370,748 708.795,717	26	561.393,592 708.793,124	22.991	26	561.393,592 708.793,124	27	561.397,923 708.792,624	4.359	27	561.397,923 708.792,624	28	561.403,614 708.791,967	5.729
28	561.403,614 708.791,967	29	561.411,024 708.789,208	7.907	29	561.411,024 708.789,208	30	561.417,161 708.785,288	7.282	30	561.417,161 708.785,288	31	561.419,354 708.782,596	3.472
31	561.419,354 708.782,596	32	561.424,125 708.766,768	16.532	32	561.424,125 708.766,768	33	561.426,74 708.765,35	2.975	33	561.426,74 708.765,35	34	561.429,896 708.765,73	3.178
34	561.429,896 708.765,73	35	561.433,018 708.768,825	4.396	35	561.433,018 708.768,825	36	561.434,512 708.773,146	4.572	36	561.434,512 708.773,146	37	561.437,307 708.781,232	8.555
37	561.437,307 708.781,232	38	561.441,066 708.785,408	5.619	38	561.441,066 708.785,408	39	561.452,684 708.783,824	11.726	39	561.452,684 708.783,824	40	561.467,465 708.780,642	15.12
40	561.467,465 708.780,642	41	561.478,798 708.778,635	11.509	41	561.478,798 708.778,635	42	561.499,681 708.771,274	22.143	42	561.499,681 708.771,274	43	561.502,717 708.768,372	4.2
43	561.502,717 708.768,372	44	561.504,331 708.766,801	2.252	44	561.504,331 708.766,801	45	561.524,289 708.756,686	22.375	45	561.524,289 708.756,686	46	561.554,591 708.752,03	30.658
46	561.554,591 708.752,03	47	561.589,52 708.751,596	34.932	47	561.589,52 708.751,596	48	561.592,441 708.751,371	2.93	48	561.592,441 708.751,371	49	561.600,161 708.750,775	7.743
49	561.600,161 708.750,775	50	561.606,902 708.751,232	6.756	50	561.606,902 708.751,232	51	561.628,159 708.741,184	23.512	51	561.628,159 708.741,184	52	561.657,011 708.736,598	29.214
52	561.657,011 708.736,598	53	561.654,511 708.717,112	19.646	53	561.654,511 708.717,112	54	561.668,479 708.706,452	17.571	54	561.668,479 708.706,452	55	561.672,253 708.704,017	4.491
55	561.672,253 708.704,017	56	561.684,739 708.707,665	13.008	56	561.684,739 708.707,665	57	561.695,808 708.711,01	11.563	57	561.695,808 708.711,01	58	561.706,266 708.708,699	10.71
58	561.706,266 708.708,699	59	561.713,608 708.707,054	7.524	59	561.713,608 708.707,054	60	561.726,774 708.702,626	13.891	60	561.726,774 708.702,626	61	561.730,755 708.699,614	4.992
61	561.730,755 708.699,614	62	561.736,836 708.692,738	9.179	62	561.736,836 708.692,738	63	561.741,224 708.685,643	8.342	63	561.741,224 708.685,643	64	561.738,456 708.693,576	8.402
64	561.738,456 708.693,576	65	561.731,582 708.703,119	11.761	65	561.731,582 708.703,119	66	561.705,759 708.720,192	30.956	66	561.705,759 708.720,192	67	561.701,334 708.727,413	8.469
67	561.701,334 708.727,413	68	561.680,274 708.731,973	21.548	68	561.680,274 708.731,973	69	561.668,067 708.744,526	17.51	69	561.668,067 708.744,526	70	561.658,02 708.752,415	12.775
70	561.658,02 708.752,415	71	561.612,202 708.765,925	47.768	71	561.612,202 708.765,925	72	561.582,7 708.766,304	29.504	72	561.582,7 708.766,304	73	561.546,4 708.774,01	37.109
73	561.546,4 708.774,01	74	561.508,89 708.785,26	39.161	74	561.508,89 708.785,26	75	561.500,65 708.791,52	10.348	75	561.500,65 708.791,52	76	561.488,1 708.806,84	19.804
76	561.488,1 708.806,84	77	561.482,4 708.808,06	5.829	77	561.482,4 708.808,06	78	561.469,11 708.797,87	16.747	78	561.469,11 708.797,87	79	561.459,75 708.800,08	9.617
79	561.459,75 708.800,08	80	561.447,56 708.801,32	12.253	80	561.447,56 708.801,32	81	561.433,81 708.807,25	14.974	81	561.433,81 708.807,25	82	561.421,85 708.821,59	18.673
82	561.421,85 708.821,59	83	561.402,44 708.822,53	19.433	83	561.402,44 708.822,53	84	561.384,6 708.818,55	18.279	84	561.384,6 708.818,55	85	561.371,64 708.817,75	12.985
85	561.371,64 708.817,75	86	561.352,2 708.820,08	19.579	86	561.352,2 708.820,08	87	561.314,78 708.828,4	38.334	87	561.314,78 708.828,4	88	561.287,21 708.837,58	29.058
88	561.287,21 708.837,58	89	561.274,19 708.835,32	13.215	89	561.274,19 708.835,32	90	561.232,06 708.850,44	44.761	90	561.232,06 708.850,44	91	561.221,02 708.850,13	11.044
91	561.221,02 708.850,13	92	561.213,75 708.847,641	7.684	92	561.213,75 708.847,641	1	561.212,155 708.832,828	14.898					

** Lungimile segmentelor sunt determinate în planul de proiecție Stereo 70 și sunt rotunjite la 1 milimetru.

*** Distanța dintre puncte este formată din segmente cumulate ce sunt mai mici decât valoarea 1 milimetru.

**DATE DESPRE IMOBILUL NR. 3222**

Oficiul de Cadastru și Publicitate Imobiliară SUCEAVA
Biroul de Cadastru și Publicitate Imobiliară Radauti

A. Partea I. Descrierea imobilului

TEREN Extravilan

Adresa: Jud. Suceava

Nr. Crt	Nr cadastral Nr. topografic	Suprafața* (mp)	Observații / Referințe
A1		1.935	Sector cadastral:19 Teren neimprejmuit;

B. Partea II. Proprietari și acte

Inscrieri privitoare la dreptul de proprietate și alte drepturi reale		Referințe
/		
Act Normativ nr. Legea 7, din 13/03/1996 emis de PARLAMENTUL ROMANIEI;		
B1	Inscrierea provizorie, drept de PROPRIETATE, dobandit prin Lege, cota actuala 1/1 1) NEIDENTIFICAT NEIDENTIFICAT	A1
B2	Proprietar neidentificat.	A1

C. Partea III. SARCINI .

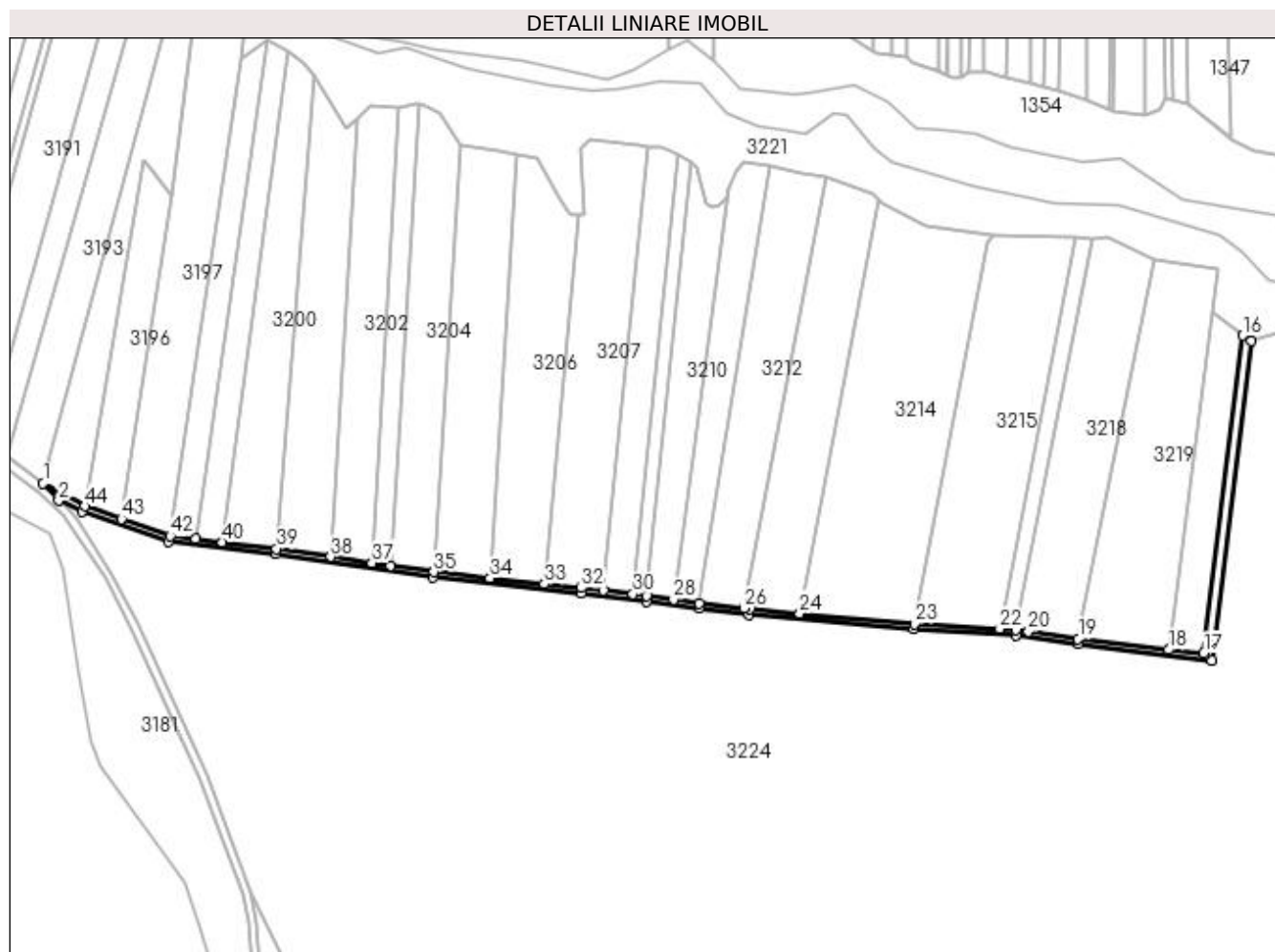
Inscrieri privind dezmembramintele dreptului de proprietate, drepturi reale de garanție și sarcini	Referințe
NU SUNT	

Anexa Nr. 1 La Partea I

Teren

Nr cadastral	Suprafața (mp)*	Observații / Referințe
	1.935	

* Suprafața este determinată în planul de proiecție Stereo 70.



Date referitoare la teren

Crt	Categorie folosință	Intravilan	Suprafața (mp)	Tarla	Parcelă	Nr. topo	Observații / Referințe
1	drum	NU	1.935	15	187	-	

Lungime Segmente

1) Valorile lungimilor segmentelor sunt obținute din proiecție în plan.

Punct început	X / Y	Punct sfârșit	X / Y	Lungime segment	Punct început	X / Y	Punct sfârșit	X / Y	Lungime segment	Punct început	X / Y	Punct sfârșit	X / Y	Lungime segment
1	561.122,01 708.639,12	2	561.129,111 708.631,342	10.53 2	2	561.129,111 708.631,342	3	561.139,973 708.626,497	11.89 4	3	561.139,973 708.626,497	4	561.179,271 708.612,76	41.63
4	561.179,271 708.612,76	5	561.227,908 708.606,902	48.98 8	5	561.227,908 708.606,902	6	561.299,665 708.596,299	72.53 7	6	561.299,665 708.596,299	7	561.366,908 708.589,046	67.63 3
7	561.366,908 708.589,046	8	561.396,745 708.585,494	30.04 8	8	561.396,745 708.585,494	9	561.420,692 708.582,162	24.17 7	9	561.420,692 708.582,162	10	561.443,674 708.579,503	23.13 6
10	561.443,674 708.579,503	11	561.518,703 708.572,737	75.33 3	11	561.518,703 708.572,737	12	561.565,087 708.569,951	46.46 8	12	561.565,087 708.569,951	13	561.593,219 708.565,914	28.42
13	561.593,219 708.565,914	14	561.654,422 708.558,574	61.64 1	14	561.654,422 708.558,574	15	561.672,253 708.704,017	146.5 32	15	561.672,253 708.704,017	16	561.668,479 708.706,452	4.491
16	561.668,479 708.706,452	17	561.650,785 708.561,779	145.7 51	17	561.650,785 708.561,779	18	561.634,79 708.563,37	16.07 4	18	561.634,79 708.563,37	19	561.593,548 708.568,392	41.54 7

Punct început	X / Y	Punct sfârșit	X / Y	Lungime segment	Punct început	X / Y	Punct sfârșit	X / Y	Lungime segment	Punct început	X / Y	Punct sfârșit	X / Y	Lungime segment
19	561.593,548 708.568,392	20	561.570,928 708.571,638	22.851	20	561.570,928 708.571,638	21	561.565,34 708.572,44	5.646	21	561.565,34 708.572,44	22	561.557,835 708.572,891	7.518
22	561.557,835 708.572,891	23	561.518,89 708.575,23	39.016	23	561.518,89 708.575,23	24	561.466,577 708.579,948	52.525	24	561.466,577 708.579,948	25	561.443,93 708.581,99	22.739
25	561.443,93 708.581,99	26	561.441,143 708.582,312	2.805	26	561.441,143 708.582,312	27	561.421,008 708.584,643	20.27	27	561.421,008 708.584,643	28	561.409,211 708.586,366	11.922
28	561.409,211 708.586,366	29	561.397,065 708.587,974	12.251	29	561.397,065 708.587,974	30	561.390,607 708.588,743	6.504	30	561.390,607 708.588,743	31	561.377,233 708.590,334	13.469
31	561.377,233 708.590,334	32	561.367,19 708.591,53	10.114	32	561.367,19 708.591,53	33	561.350,272 708.593,355	17.016	33	561.350,272 708.593,355	34	561.325,618 708.596,014	24.797
34	561.325,618 708.596,014	35	561.299,98 708.598,78	25.787	35	561.299,98 708.598,78	36	561.280,305 708.601,687	19.889	36	561.280,305 708.601,687	37	561.271,754 708.602,95	8.644
37	561.271,754 708.602,95	38	561.252,956 708.605,728	19.002	38	561.252,956 708.605,728	39	561.228,24 708.609,38	24.984	39	561.228,24 708.609,38	40	561.203,651 708.612,342	24.767
40	561.203,651 708.612,342	41	561.191,511 708.613,804	12.228	41	561.191,511 708.613,804	42	561.179,84 708.615,21	11.755	42	561.179,84 708.615,21	43	561.157,653 708.622,966	23.504
43	561.157,653 708.622,966	44	561.140,99 708.628,79	17.651	44	561.140,99 708.628,79	1	561.122,01 708.639,12	21.609					

** Lungimile segmentelor sunt determinate în planul de proiecție Stereo 70 și sunt rotunjite la 1 milimetru.

*** Distanța dintre puncte este formată din segmente cumulate ce sunt mai mici decât valoarea 1 milimetru.

**DATE DESPRE IMOBILUL NR. 3223**

Oficiul de Cadastru și Publicitate Imobiliară SUCEAVA
Biroul de Cadastru și Publicitate Imobiliară Radauti

A. Partea I. Descrierea imobilului

TEREN Extravilan

Adresa: Jud. Suceava

Nr. Crt	Nr cadastral Nr. topografic	Suprafața* (mp)	Observații / Referințe
A1		Din acte: 36.896 Masurata: 2.343	Sector cadastral:19 Teren neimprejmuit; Diferența de suprafață se regăsește la ID 3181.

B. Partea II. Proprietari și acte

Inscrieri privitoare la dreptul de proprietate și alte drepturi reale		Referințe
58060 / 19/12/2019		
Act Administrativ nr. HCL 35, din 12/08/2004 emis de PRIMARIA HORODNIC DE JOS (act administrativ nr 4805 din 18.12.2019, emis de Primaria Horodnic de Jos);		
B1	Intabulare, drept de PROPRIETATE, dobandit prin Lege, cota actuala 1/1	A1
1) COMUNA HORODNIC DE JOS, CIF:4244334, -DOMENIUL PRIVAT		

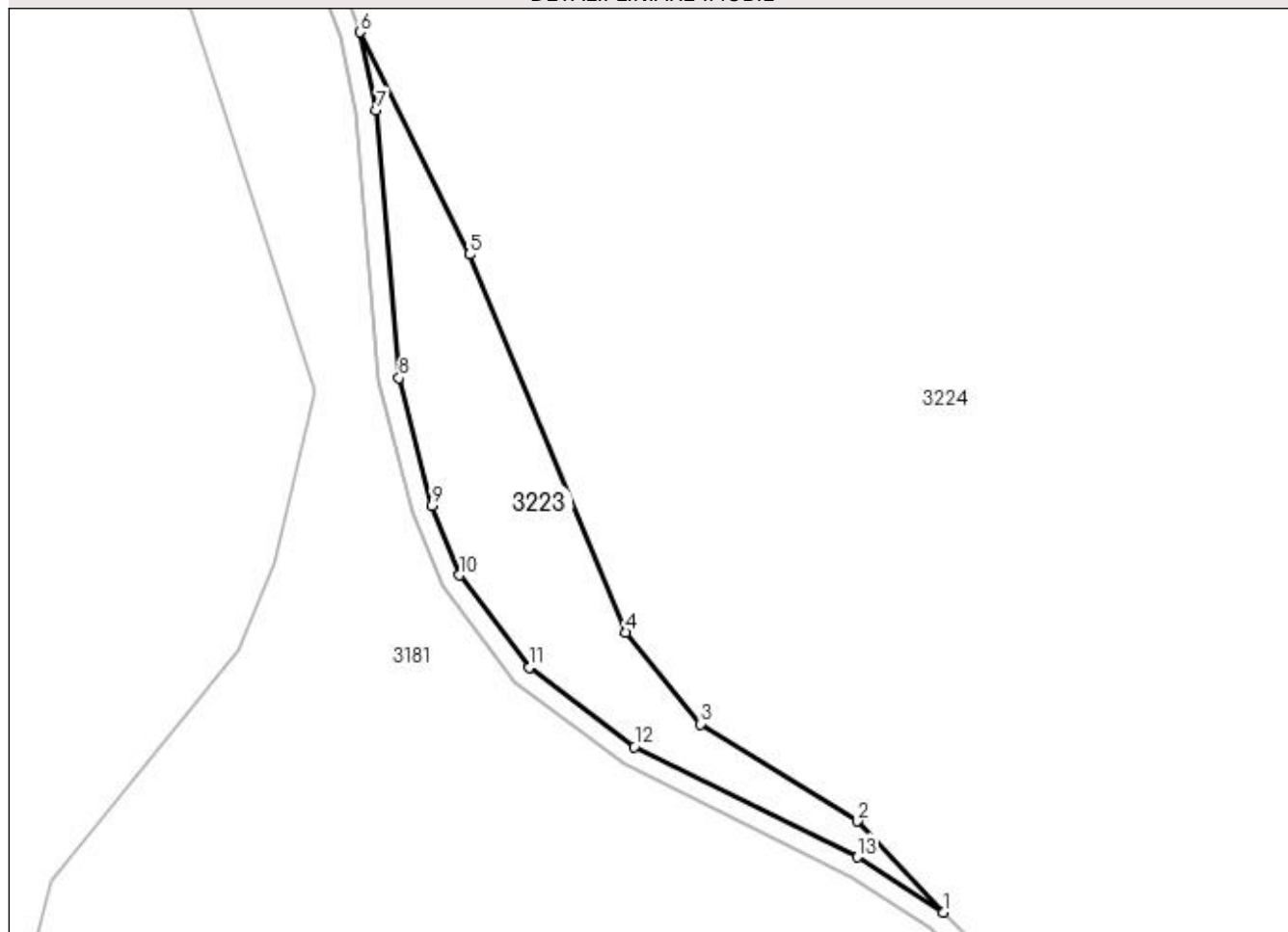
C. Partea III. SARCINI .

Inscrieri privind dezmembramintele dreptului de proprietate, drepturi reale de garanție și sarcini	Referințe
NU SUNT	

Anexa Nr. 1 La Partea I**Teren**

Nr cadastral	Suprafața (mp)*	Observații / Referințe
	Din acte: 36.896 Masurata: 2.343	Diferența de suprafață se regăsește la ID 3181.

* Suprafața este determinată în planul de proiecție Stereo 70.

DETALII LINIARE IMOBIL**Date referitoare la teren**

Crt	Categorie folosință	Intra vilan	Suprafața (mp)	Tarla	Parcelă	Nr. topo	Observații / Referințe
1	pasune	NU	2.343	15	187	-	

Lungime Segmente

1) Valorile lungimilor segmentelor sunt obținute din proiecție în plan.

Punct început	X / Y	Punct sfârșit	X / Y	Lungime segment (** (m)
1	561.317,653 708.300,185	2	561.302,747 708.316,056	21.773
2	561.302,747 708.316,056	3	561.275,479 708.332,942	32.073
3	561.275,479 708.332,942	4	561.262,479 708.348,891	20.576
4	561.262,479 708.348,891	5	561.235,238 708.414,606	71.138
5	561.235,238 708.414,606	6	561.216,207 708.453,271	43.095

Punct început	X / Y	Punct sfârșit	X / Y	Lungime segment (** (m)
6	561.216,207 708.453,271	7	561.219,042 708.439,725	13.839
7	561.219,042 708.439,725	8	561.222,97 708.393,115	46.775
8	561.222,97 708.393,115	9	561.228,687 708.370,866	22.972
9	561.228,687 708.370,866	10	561.233,515 708.358,82	12.978
10	561.233,515 708.358,82	11	561.245,655 708.342,806	20.095
11	561.245,655 708.342,806	12	561.263,91 708.328,982	22.899
12	561.263,91 708.328,982	13	561.302,74 708.309,782	43.318
13	561.302,74 708.309,782	1	561.317,653 708.300,185	17.734

** Lungimile segmentelor sunt determinate în planul de proiecție Stereo 70 și sunt rotunjite la 1 milimetru.

*** Distanța dintre puncte este formată din segmente cumulate ce sunt mai mici decât valoarea 1 milimetru.

**DATE DESPRE IMOBILUL NR. 3224**

Oficiul de Cadastru și Publicitate Imobiliară SUCEAVA
Biroul de Cadastru și Publicitate Imobiliară Radauti

A. Partea I. Descrierea imobilului

TEREN Extravilan

Adresa: Jud. Suceava

Nr. Crt	Nr cadastral Nr. topografic	Suprafața* (mp)	Observații / Referințe
A1	35675	184.060	Sector cadastral:19 Teren neimprejmuit;

B. Partea II. Proprietari și acte

Inscrieri privitoare la dreptul de proprietate și alte drepturi reale		Referințe
57912 / 19/12/2019		
Act Administrativ nr. HCL 35 cu anexa, din 12/08/2004 emis de PRIMARIA HORODNIC DE JOS (act administrativ nr 4805 din 18.12.2019, emis de Primaria Horodnic de Jos);		
B1	Intabulare, drept de PROPRIETATE, dobandit prin Constituire, cota actuala 1/1 1) COMUNA HORODNIC DE JOS , CIF:4244334, -DOMENIUL PRIVAT-	A1
/		
Act Normativ nr. 17, din 07/03/2014 emis de PARLAMENTUL ROMANIEI;		
B2	imobil aflat sub incidenta art.3 alin.(1) din Legea nr.17/07.03.2014	A1

C. Partea III. SARCINI .

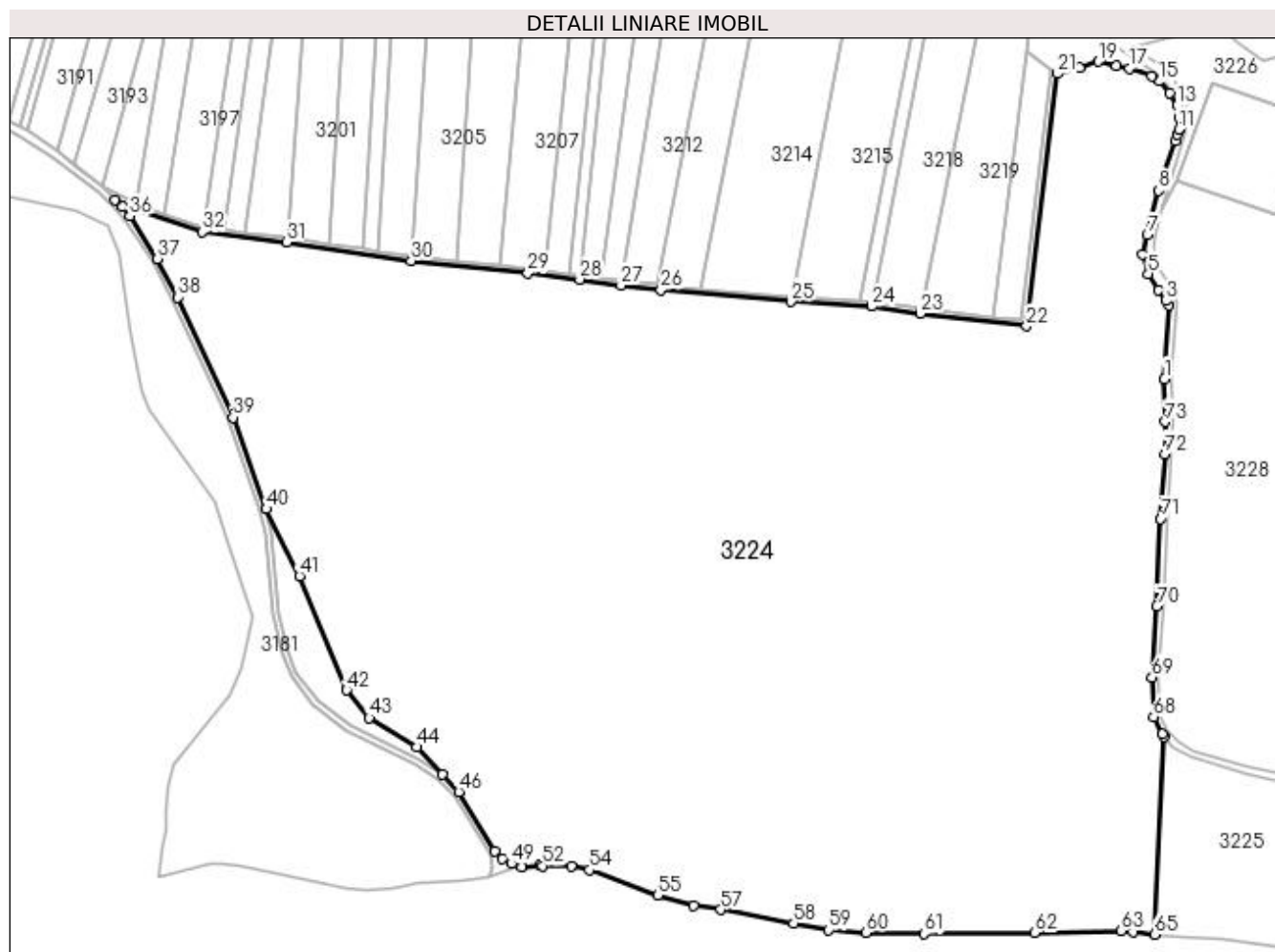
Inscrieri privind dezmembramintele dreptului de proprietate, drepturi reale de garanție și sarcini	Referințe
NU SUNT	

Anexa Nr. 1 La Partea I

Teren

Nr cadastral	Suprafața (mp)*	Observații / Referințe
35675	184.060	

* Suprafața este determinată în planul de proiecție Stereo 70.



Date referitoare la teren

Crt	Categorie folosință	Intravilan	Suprafața (mp)	Tarla	Parcelă	Nr. topo	Observații / Referințe
1	pașune	NU	184.060	15	187	-	

Lungime Segmente

1) Valorile lungimilor segmentelor sunt obținute din proiecție în plan.

Punct început	X / Y	Punct sfârșit	X / Y	Lungime segment	Punct început	X / Y	Punct sfârșit	X / Y	Lungime segment	Punct început	X / Y	Punct sfârșit	X / Y	Lungime segment
1	561.733,809 708.528,162	2	561.736,333 708.570,776	42.689	2	561.736,333 708.570,776	3	561.734,505 708.573,12	2.973	3	561.734,505 708.573,12	4	561.730,346 708.579,545	7.654
4	561.730,346 708.579,545	5	561.724,393 708.588,739	10.953	5	561.724,393 708.588,739	6	561.720,998 708.600,11	11.867	6	561.720,998 708.600,11	7	561.723,861 708.611,147	11.402
7	561.723,861 708.611,147	8	561.730,49 708.636,7	26.399	8	561.730,49 708.636,7	9	561.740,254 708.664,993	29.93	9	561.740,254 708.664,993	10	561.741,442 708.668,826	4.013
10	561.741,442 708.668,826	11	561.742,031 708.671,97	3.198	11	561.742,031 708.671,97	12	561.742,16 708.678,924	6.956	12	561.742,16 708.678,924	13	561.741,224 708.685,643	6.784
13	561.741,224 708.685,643	14	561.736,836 708.692,738	8.342	14	561.736,836 708.692,738	15	561.730,755 708.699,614	9.179	15	561.730,755 708.699,614	16	561.726,774 708.702,626	4.992
16	561.726,774 708.702,626	17	561.713,608 708.707,054	13.891	17	561.713,608 708.707,054	18	561.706,266 708.708,699	7.524	18	561.706,266 708.708,699	19	561.695,808 708.711,01	10.71

Punct început	X / Y	Punct sfârșit	X / Y	Lungime segment	Punct început	X / Y	Punct sfârșit	X / Y	Lungime segment	Punct început	X / Y	Punct sfârșit	X / Y	Lungime segment
19	561.695,808 708.711,01	20	561.684,739 708.707,665	11.563	20	561.684,739 708.707,665	21	561.672,253 708.704,017	13.008	21	561.672,253 708.704,017	22	561.654,422 708.558,574	146.532
22	561.654,422 708.558,574	23	561.593,219 708.565,914	61.641	23	561.593,219 708.565,914	24	561.565,087 708.569,951	28.42	24	561.565,087 708.569,951	25	561.518,703 708.572,737	46.468
25	561.518,703 708.572,737	26	561.443,674 708.579,503	75.333	26	561.443,674 708.579,503	27	561.420,692 708.582,162	23.136	27	561.420,692 708.582,162	28	561.396,745 708.585,494	24.177
28	561.396,745 708.585,494	29	561.366,908 708.589,046	30.048	29	561.366,908 708.589,046	30	561.299,665 708.596,299	67.633	30	561.299,665 708.596,299	31	561.227,908 708.606,902	72.537
31	561.227,908 708.606,902	32	561.179,271 708.612,76	48.988	32	561.179,271 708.612,76	33	561.139,973 708.626,497	41.63	33	561.139,973 708.626,497	34	561.129,111 708.631,342	11.894
34	561.129,111 708.631,342	35	561.133,27 708.627,423	5.715	35	561.133,27 708.627,423	36	561.137,496 708.621,997	6.878	36	561.137,496 708.621,997	37	561.153,458 708.597,419	29.306
37	561.153,458 708.597,419	38	561.165,086 708.575,209	25.07	38	561.165,086 708.575,209	39	561.197,019 708.506,035	76.189	39	561.197,019 708.506,035	40	561.216,207 708.453,271	56.145
40	561.216,207 708.453,271	41	561.235,238 708.414,606	43.095	41	561.235,238 708.414,606	42	561.262,479 708.348,891	71.138	42	561.262,479 708.348,891	43	561.275,479 708.332,942	20.576
43	561.275,479 708.332,942	44	561.302,747 708.316,056	32.073	44	561.302,747 708.316,056	45	561.317,653 708.300,185	21.773	45	561.317,653 708.300,185	46	561.327,257 708.290,437	13.684
46	561.327,257 708.290,437	47	561.347,984 708.256,304	39.933	47	561.347,984 708.256,304	48	561.352,385 708.251,815	6.286	48	561.352,385 708.251,815	49	561.357,4 708.249,005	5.749
49	561.357,4 708.249,005	50	561.363,291 708.246,782	6.297	50	561.363,291 708.246,782	51	561.373,969 708.247,77	10.724	51	561.373,969 708.247,77	52	561.375,291 708.247,704	1.323
52	561.375,291 708.247,704	53	561.391,912 708.247,725	16.621	53	561.391,912 708.247,725	54	561.402,346 708.245,3	10.712	54	561.402,346 708.245,3	55	561.441,799 708.230,702	42.067
55	561.441,799 708.230,702	56	561.462,637 708.224,997	21.605	56	561.462,637 708.224,997	57	561.478,07 708.222,484	15.636	57	561.478,07 708.222,484	58	561.520,09 708.214,582	42.756
58	561.520,09 708.214,582	59	561.540,365 708.210,783	20.628	59	561.540,365 708.210,783	60	561.561,603 708.209,303	21.29	60	561.561,603 708.209,303	61	561.595,449 708.208,534	33.855
61	561.595,449 708.208,534	62	561.658,941 708.209,174	63.495	62	561.658,941 708.209,174	63	561.708,73 708.210,383	49.804	63	561.708,73 708.210,383	64	561.715,554 708.209,758	6.853
64	561.715,554 708.209,758	65	561.728,048 708.208,218	12.589	65	561.728,048 708.208,218	66	561.733,58 708.322,207	114.123	66	561.733,58 708.322,207	67	561.732,446 708.323,524	1.738
67	561.732,446 708.323,524	68	561.727,491 708.333,604	11.233	68	561.727,491 708.333,604	69	561.726,594 708.356,233	22.646	69	561.726,594 708.356,233	70	561.729,377 708.397,271	41.132
70	561.729,377 708.397,271	71	561.731,602 708.447,652	50.431	71	561.731,602 708.447,652	72	561.733,919 708.484,979	37.398	72	561.733,919 708.484,979	73	561.734,395 708.503,502	18.53
73	561.734,395 708.503,502	1	561.733,809 708.528,162	24.667										

** Lungimile segmentelor sunt determinate în planul de proiecție Stereo 70 și sunt rotunjite la 1 milimetru.

*** Distanța dintre puncte este formată din segmente cumulate ce sunt mai mici decât valoarea 1 milimetru.

**DATE DESPRE IMOBILUL NR. 3225**

Oficiul de Cadastru și Publicitate Imobiliară SUCEAVA
Biroul de Cadastru și Publicitate Imobiliară Radauti

A. Partea I. Descrierea imobilului

TEREN Extravilan

Adresa: Jud. Suceava

Nr. Crt	Nr cadastral Nr. topografic	Suprafața* (mp)	Observații / Referințe
A1	35670	20.272	Sector cadastral:19 Teren neimprejmuit;

B. Partea II. Proprietari și acte

Inscrieri privitoare la dreptul de proprietate și alte drepturi reale		Referințe
58070 / 19/12/2019		
Act Administrativ nr. HCL 35, din 12/08/2004 emis de PRIMARIA HORODNIC DE JOS (act administrativ nr 4805 din 18.12.2019, emis de Primaria Horodnic de Jos);		
B1	Intabulare, drept de PROPRIETATE, dobandit prin Lege, cota actuala 1/1	A1
1) COMUNA HORODNIC DE JOS, CIF:4244334, -DOMENIUL PRIVAT		

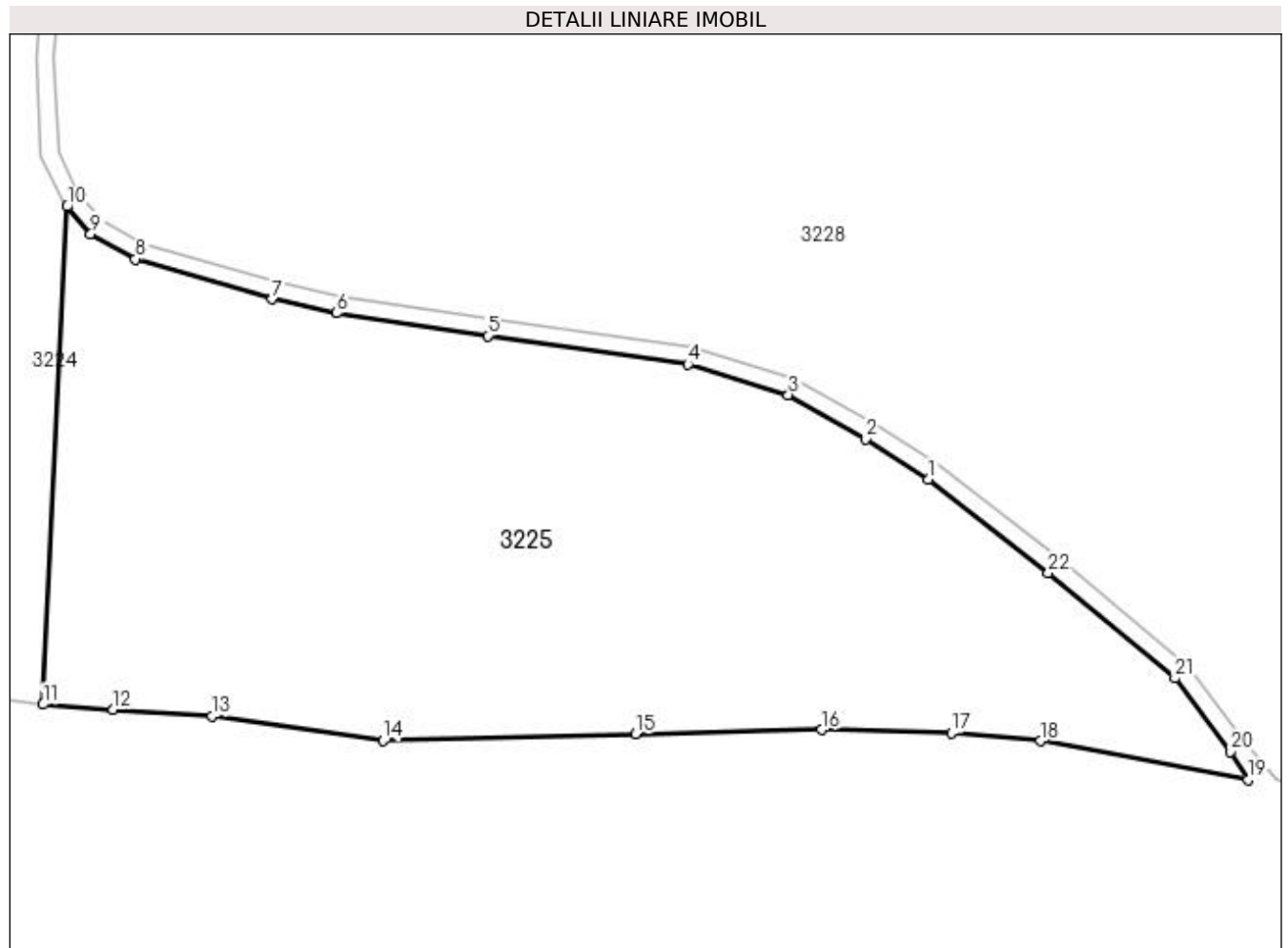
C. Partea III. SARCINI .

Inscrieri privind dezmembramintele dreptului de proprietate, drepturi reale de garanție și sarcini	Referințe
NU SUNT	

Teren

Nr cadastral	Suprafața (mp)*	Observații / Referințe
35670	20.272	

* Suprafața este determinată în planul de proiecție Stereo 70.



Date referitoare la teren

Crt	Categorie folosință	Intra vilan	Suprafața (mp)	Tarla	Parcelă	Nr. topo	Observații / Referințe
1	pasune	NU	20.272	15	187	-	

Lungime Segmente

1) Valorile lungimilor segmentelor sunt obținute din proiecție în plan.

Punct început	X / Y	Punct sfârșit	X / Y	Lungime segment (** (m)
1	561.930,923 708.259,706	2	561.916,475 708.268,989	17.174
3	561.898,792 708.279,117	4	561.875,797 708.286,079	24.026
5	561.829,931 708.292,61	6	561.795,335 708.297,823	34.987
7	561.780,582 708.300,996	8	561.749,216 708.310,187	32.685
9	561.738,968 708.315,947	10	561.733,58 708.322,207	8.259

Punct început	X / Y	Punct sfârșit	X / Y	Lungime segment (** (m)
2	561.916,475 708.268,989	3	561.898,792 708.279,117	20.378
4	561.875,797 708.286,079	5	561.829,931 708.292,61	46.329
6	561.795,335 708.297,823	7	561.780,582 708.300,996	15.09
8	561.749,216 708.310,187	9	561.738,968 708.315,947	11.756
10	561.733,58 708.322,207	11	561.728,048 708.208,218	114.123

Punct început	X / Y	Punct sfârșit	X / Y	Lungime segment (** (m)
11	561.728,048 708.208,218	12	561.744,146 708.207,072	16.138
13	561.766,848 708.205,557	14	561.805,933 708.199,927	39.488
15	561.863,8 708.201,489	16	561.906,511 708.202,414	42.721
17	561.936,147 708.201,697	18	561.956,51 708.199,834	20.448
19	562.004,098 708.191,026	20	562.000,161 708.197,356	7.455
21	561.987,342 708.214,235	22	561.958,389 708.238,342	37.676

Punct început	X / Y	Punct sfârșit	X / Y	Lungime segment (** (m)
12	561.744,146 708.207,072	13	561.766,848 708.205,557	22.753
14	561.805,933 708.199,927	15	561.863,8 708.201,489	57.888
16	561.906,511 708.202,414	17	561.936,147 708.201,697	29.645
18	561.956,51 708.199,834	19	562.004,098 708.191,026	48.396
20	562.000,161 708.197,356	21	561.987,342 708.214,235	21.195
22	561.958,389 708.238,342	1	561.930,923 708.259,706	34.796

** Lungimile segmentelor sunt determinate în planul de proiecție Stereo 70 și sunt rotunjite la 1 milimetru.

*** Distanța dintre puncte este formată din segmente cumulate ce sunt mai mici decât valoarea 1 milimetru.

**DATE DESPRE IMOBILUL NR. 3226**

Oficiul de Cadastru și Publicitate Imobiliară SUCEAVA
Biroul de Cadastru și Publicitate Imobiliară Radauti

A. Partea I. Descrierea imobilului

TEREN Extravilan

Adresa: Jud. Suceava

Nr. Crt	Nr cadastral Nr. topografic	Suprafața* (mp)	Observații / Referințe
A1		14.685	Sector cadastral:19 Teren neimprejmuit;

B. Partea II. Proprietari și acte

Inscrieri privitoare la dreptul de proprietate și alte drepturi reale		Referințe
/		
Act Normativ nr. Legea 7, din 13/03/1996 emis de PARLAMENTUL ROMANIEI;		
B1	Inscrierea provizorie, drept de PROPRIETATE, dobandit prin Lege, cota actuala 1/1 1) NEIDENTIFICAT NEIDENTIFICAT	A1
B2	Proprietar neidentificat.	A1

C. Partea III. SARCINI .

Inscrieri privind dezmembramintele dreptului de proprietate, drepturi reale de garanție și sarcini	Referințe
NU SUNT	

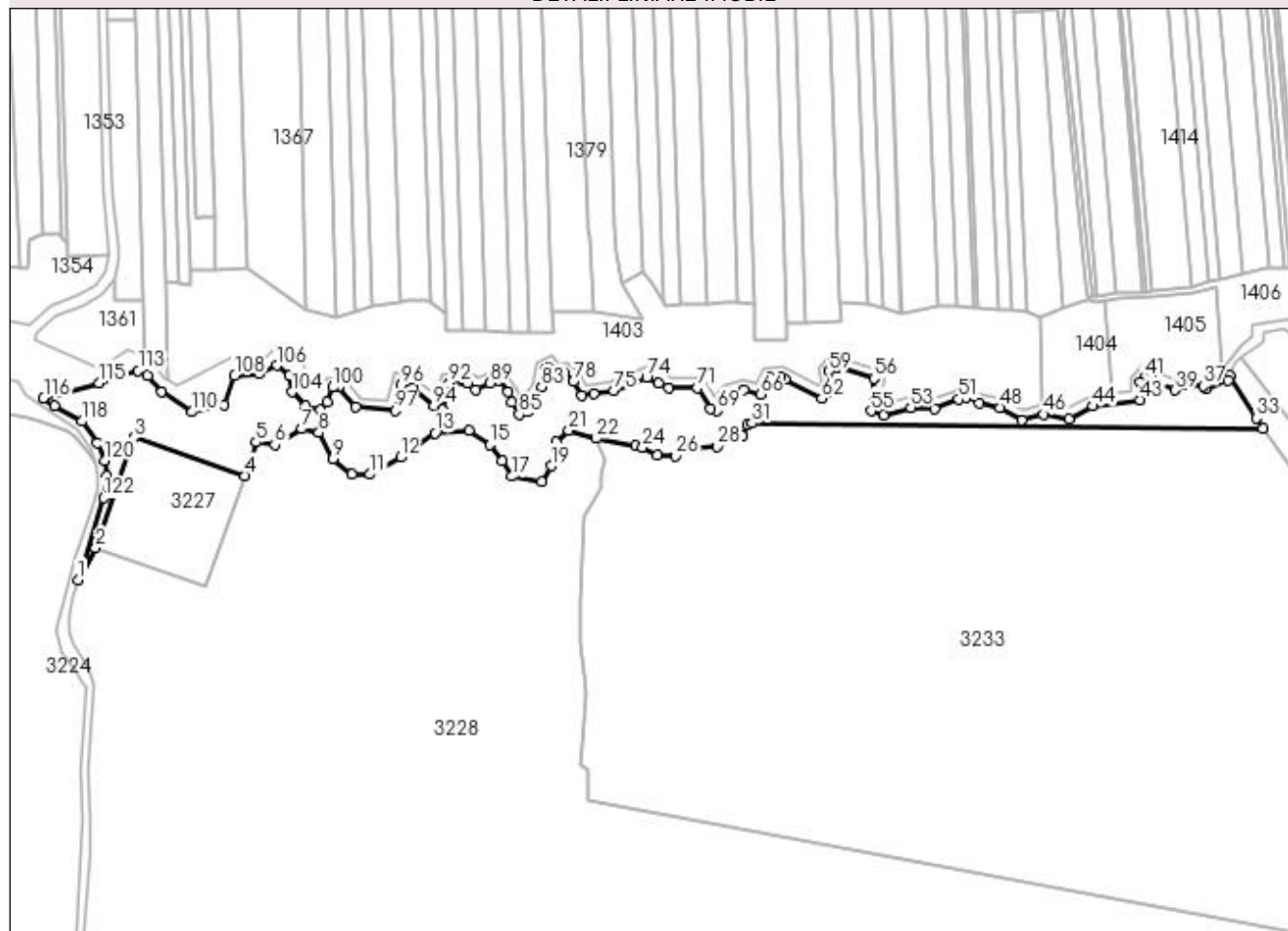
Anexa Nr. 1 La Partea I

Teren

Nr cadastral	Suprafața (mp)*	Observații / Referințe
	14.685	

* Suprafața este determinată în planul de proiecție Stereo 70.

DETALII LINIARE IMOBIL



Date referitoare la teren

Crt	Categorie folosință	Intra vilan	Suprafața (mp)	Tarla	Parcelă	Nr. topo	Observații / Referințe
1	faneata	NU	14.685	15	183,186;187	-	

Lungime Segmente

1) Valorile lungimilor segmentelor sunt obținute din proiecție în plan.

Punct început	X / Y	Punct sfârșit	X / Y	Lungime segment	Punct început	X / Y	Punct sfârșit	X / Y	Lungime segment	Punct început	X / Y	Punct sfârșit	X / Y	Lungime segment
1	561.732,479 708.625,792	2	561.741,448 708.642,18	18.682	2	561.741,448 708.642,18	3	561.761,113 708.698,866	60.0	3	561.761,113 708.698,866	4	561.817,799 708.679,201	60.0
4	561.817,799 708.679,201	5	561.823,76 708.696,387	18.19	5	561.823,76 708.696,387	6	561.833,388 708.695,157	9.706	6	561.833,388 708.695,157	7	561.847,2 708.703,192	15.979
7	561.847,2 708.703,192	8	561.855,961 708.701,341	8.954	8	561.855,961 708.701,341	9	561.863,311 708.687,945	15.28	9	561.863,311 708.687,945	10	561.872,767 708.679,846	12.45
10	561.872,767 708.679,846	11	561.882,139 708.679,972	9.373	11	561.882,139 708.679,972	12	561.897,899 708.688,67	18.001	12	561.897,899 708.688,67	13	561.915,667 708.701,136	21.705
13	561.915,667 708.701,136	14	561.932,87 708.702,526	17.259	14	561.932,87 708.702,526	15	561.943,684 708.695,064	13.138	15	561.943,684 708.695,064	16	561.949,92 708.686,754	10.39
16	561.949,92 708.686,754	17	561.954,908 708.678,859	9.339	17	561.954,908 708.678,859	18	561.970,315 708.676,04	15.663	18	561.970,315 708.676,04	19	561.975,056 708.684,284	9.511

Punct început	X / Y	Punct sfârșit	X / Y	Lungime segment	Punct început	X / Y	Punct sfârșit	X / Y	Lungime segment	Punct început	X / Y	Punct sfârșit	X / Y	Lungime segment
19	561.975,056 708.684,284	20	561.977,551 708.696,334	12.306	20	561.977,551 708.696,334	21	561.984,202 708.702,567	9.115	21	561.984,202 708.702,567	22	561.998,337 708.698,412	14.733
22	561.998,337 708.698,412	23	562.018,293 708.694,672	20.303	23	562.018,293 708.694,672	24	562.022,035 708.693,841	3.833	24	562.022,035 708.693,841	25	562.029,518 708.689,686	8.559
25	562.029,518 708.689,686	26	562.039,08 708.689,27	9.571	26	562.039,08 708.689,27	27	562.048,226 708.693,425	10.046	27	562.048,226 708.693,425	28	562.060,283 708.694,256	12.086
28	562.060,283 708.694,256	29	562.073,17 708.699,658	13.973	29	562.073,17 708.699,658	30	562.075,775 708.705,307	6.22	30	562.075,775 708.705,307	31	562.078,061 708.706,244	2.471
31	562.078,061 708.706,244	32	562.340,27 708.703,24	262.227	32	562.340,27 708.703,24	33	562.336,84 708.708,804	6.536	33	562.336,84 708.708,804	34	562.323,52 708.730,43	25.399
34	562.323,52 708.730,43	35	562.322,51 708.728,05	2.585	35	562.322,51 708.728,05	36	562.311,23 708.723,7	12.09	36	562.311,23 708.723,7	37	562.309,6 708.725,31	2.291
37	562.309,6 708.725,31	38	562.302,77 708.725,65	6.838	38	562.302,77 708.725,65	39	562.295,25 708.723,07	7.95	39	562.295,25 708.723,07	40	562.284,31 708.727,48	11.795
40	562.284,31 708.727,48	41	562.279,48 708.729,71	5.32	41	562.279,48 708.729,71	42	562.277,3 708.727,15	3.362	42	562.277,3 708.727,15	43	562.277,42 708.718,08	9.071
43	562.277,42 708.718,08	44	562.253,18 708.714,85	24.454	44	562.253,18 708.714,85	45	562.240,77 708.708,46	13.959	45	562.240,77 708.708,46	46	562.227,66 708.710,77	13.312
46	562.227,66 708.710,77	47	562.216,47 708.707,74	11.593	47	562.216,47 708.707,74	48	562.205,25 708.714,12	12.907	48	562.205,25 708.714,12	49	562.194,88 708.716,25	10.586
49	562.194,88 708.716,25	50	562.187,78 708.719,55	7.829	50	562.187,78 708.719,55	51	562.184,3 708.718,4	3.665	51	562.184,3 708.718,4	52	562.171,95 708.713,42	13.316
52	562.171,95 708.713,42	53	562.159,64 708.714,3	12.341	53	562.159,64 708.714,3	54	562.145,63 708.710,17	14.606	54	562.145,63 708.710,17	55	562.139,18 708.712,49	6.855
55	562.139,18 708.712,49	56	562.140,88 708.729,16	16.756	56	562.140,88 708.729,16	57	562.122,07 708.735,05	19.711	57	562.122,07 708.735,05	58	562.119,68 708.734,82	2.401
58	562.119,68 708.734,82	59	562.117,71 708.732,78	2.836	59	562.117,71 708.732,78	60	562.119,44 708.724,09	8.861	60	562.119,44 708.724,09	61	562.119,06 708.721,67	2.45
61	562.119,06 708.721,67	62	562.114,0 708.718,88	5.778	62	562.114,0 708.718,88	63	562.095,33 708.728,86	21.17	63	562.095,33 708.728,86	64	562.092,84 708.730,01	2.743
64	562.092,84 708.730,01	65	562.087,68 708.729,66	5.172	65	562.087,68 708.729,66	66	562.082,36 708.721,07	10.104	66	562.082,36 708.721,07	67	562.074,01 708.723,41	8.672
67	562.074,01 708.723,41	68	562.066,51 708.721,33	7.783	68	562.066,51 708.721,33	69	562.060,41 708.712,68	10.585	69	562.060,41 708.712,68	70	562.056,8 708.713,64	3.735
70	562.056,8 708.713,64	71	562.050,03 708.724,18	12.527	71	562.050,03 708.724,18	72	562.035,49 708.724,27	14.54	72	562.035,49 708.724,27	73	562.030,35 708.726,7	5.685
73	562.030,35 708.726,7	74	562.024,13 708.729,4	6.781	74	562.024,13 708.729,4	75	562.007,12 708.722,72	18.275	75	562.007,12 708.722,72	76	561.996,9 708.721,12	10.344
76	561.996,9 708.721,12	77	561.990,9 708.720,48	6.034	77	561.990,9 708.720,48	78	561.986,52 708.727,53	8.3	78	561.986,52 708.727,53	79	561.981,9 708.731,33	5.982
79	561.981,9 708.731,33	80	561.977,17 708.730,13	4.88	80	561.977,17 708.730,13	81	561.973,97 708.734,47	5.392	81	561.973,97 708.734,47	82	561.972,04 708.733,45	2.183
82	561.972,04 708.733,45	83	561.970,3 708.724,96	8.666	83	561.970,3 708.724,96	84	561.962,97 708.712,19	14.724	84	561.962,97 708.712,19	85	561.958,67 708.710,77	4.528
85	561.958,67 708.710,77	86	561.954,78 708.717,16	7.481	86	561.954,78 708.717,16	87	561.952,91 708.722,2	5.376	87	561.952,91 708.722,2	88	561.948,04 708.728,03	7.596
88	561.948,04 708.728,03	89	561.943,488 708.726,831	4.707	89	561.943,488 708.726,831	90	561.936,53 708.723,46	7.732	90	561.936,53 708.723,46	91	561.932,3 708.726,91	5.459
91	561.932,3 708.726,91	92	561.922,87 708.726,79	9.431	92	561.922,87 708.726,79	93	561.919,42 708.713,03	14.186	93	561.919,42 708.713,03	94	561.915,05 708.715,27	4.911
94	561.915,05 708.715,27	95	561.903,76 708.724,21	14.401	95	561.903,76 708.724,21	96	561.898,22 708.725,69	5.734	96	561.898,22 708.725,69	97	561.895,0 708.712,52	13.558
97	561.895,0 708.712,52	98	561.874,73 708.714,34	20.352	98	561.874,73 708.714,34	99	561.866,16 708.724,65	13.407	99	561.866,16 708.724,65	100	561.863,01 708.724,63	3.15
100	561.863,01 708.724,63	101	561.860,249 708.717,03	8.085	101	561.860,249 708.717,03	102	561.856,579 708.712,89	5.533	102	561.856,579 708.712,89	103	561.849,144 708.715,189	7.783
103	561.849,144 708.715,189	104	561.842,064 708.722,195	9.96	104	561.842,064 708.722,195	105	561.840,621 708.730,506	8.435	105	561.840,621 708.730,506	106	561.834,435 708.735,794	8.138
106	561.834,435 708.735,794	107	561.825,061 708.731,51	10.307	107	561.825,061 708.731,51	108	561.812,845 708.730,55	12.254	108	561.812,845 708.730,55	109	561.807,134 708.715,67	15.938
109	561.807,134 708.715,67	110	561.790,97 708.711,956	16.585	110	561.790,97 708.711,956	111	561.775,267 708.722,207	18.753	111	561.775,267 708.722,207	112	561.768,033 708.730,341	10.885
112	561.768,033 708.730,341	113	561.763,302 708.733,056	5.455	113	561.763,302 708.733,056	114	561.754,263 708.730,625	9.36	114	561.754,263 708.730,625	115	561.743,168 708.726,803	11.735
115	561.743,168 708.726,803	116	561.714,695 708.719,148	29.484	116	561.714,695 708.719,148	117	561.720,46 708.715,258	6.955	117	561.720,46 708.715,258	118	561.734,454 708.707,083	16.207

Punct început	X / Y	Punct sfârșit	X / Y	Lungime segment	Punct început	X / Y	Punct sfârșit	X / Y	Lungime segment	Punct început	X / Y	Punct sfârșit	X / Y	Lungime segment
118	561.734,454 708.707,083	119	561.742,239 708.695,856	13.66 2	119	561.742,239 708.695,856	120	561.745,984 708.687,09	9.532	120	561.745,984 708.687,09	121	561.746,97 708.679,015	8.135
121	561.746,97 708.679,015	122	561.745,49 708.667,927	11.18 6	122	561.745,49 708.667,927	1	561.732,479 708.625,792	44.09 8					

** Lungimile segmentelor sunt determinate în planul de proiecție Stereo 70 și sunt rotunjite la 1 milimetru.

*** Distanța dintre puncte este formată din segmente cumulate ce sunt mai mici decât valoarea 1 milimetru.

**DATE DESPRE IMOBILUL NR. 3227**

Oficiul de Cadastru și Publicitate Imobiliară SUCEAVA
Biroul de Cadastru și Publicitate Imobiliară Radauti

A. Partea I. Descrierea imobilului

TEREN Extravilan

Adresa: Jud. Suceava

Nr. Crt	Nr cadastral Nr. topografic	Suprafața* (mp)	Observații / Referințe
A1	37335	3.600	Sector cadastral:19 Teren neimprejmuit;

B. Partea II. Proprietari și acte

Inscrieri privitoare la dreptul de proprietate și alte drepturi reale		Referințe
42099 / 06/10/2022		
Act Normativ nr. 35-HCL, din 12/08/2004 emis de CONSILIUL LOCAL HORODNIC DE JOS (act administrativ nr 5343 din 06.10.2022, emis de Primaria Horodnic de Jos);		
B1	Intabulare, drept de PROPRIETATE, dobandit prin Lege, cota actuala 1/1	A1
1) COMUNA HORODNIC DE JOS, CIF:4244334, domeniul privat		

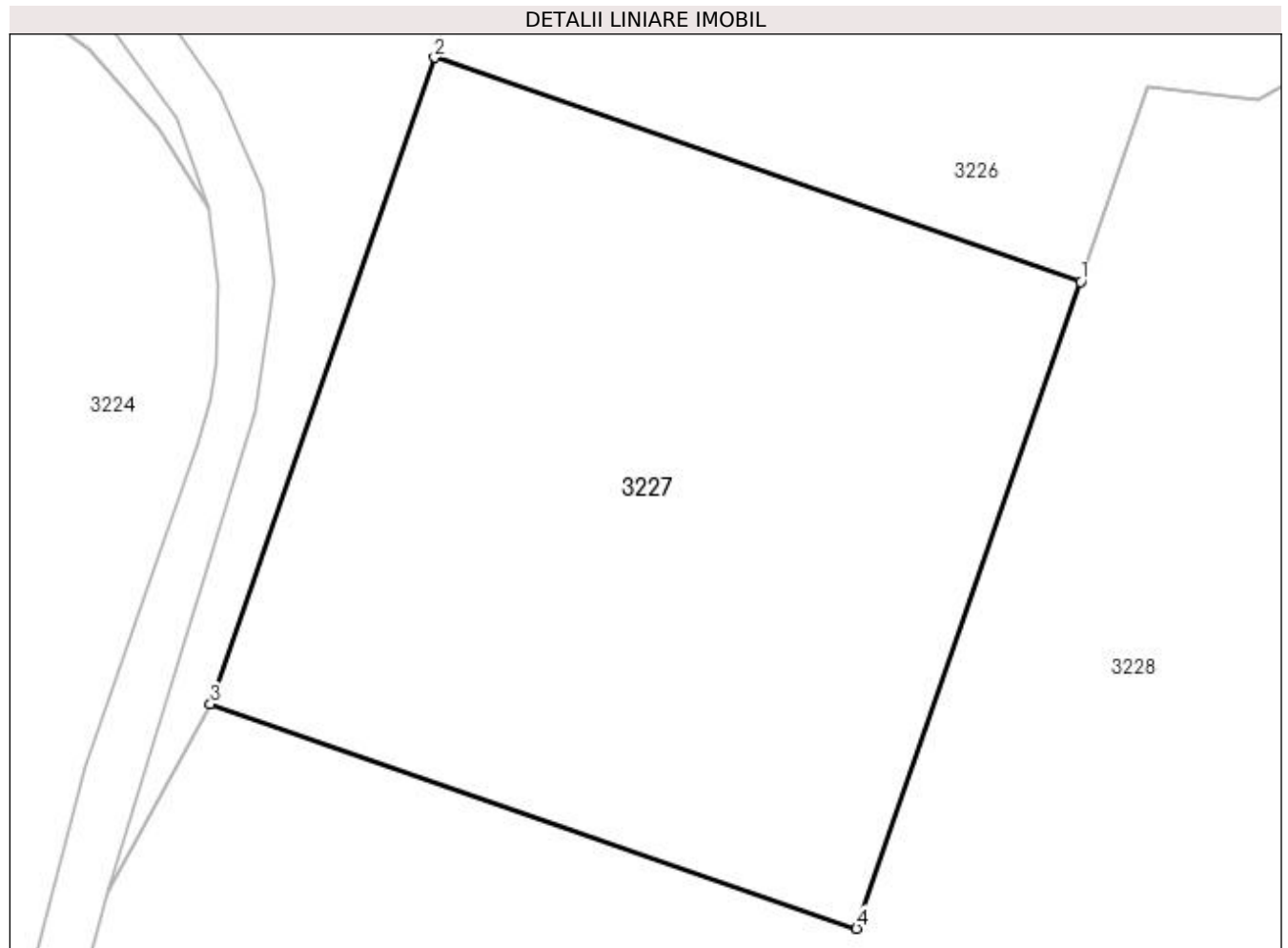
C. Partea III. SARCINI .

Inscrieri privind dezmembramintele dreptului de proprietate, drepturi reale de garanție și sarcini	Referințe
NU SUNT	

Teren

Nr cadastral	Suprafața (mp)*	Observații / Referințe
37335	3.600	

* Suprafața este determinată în planul de proiecție Stereo 70.



Date referitoare la teren

Crt	Categorie folosință	Intra vilan	Suprafața (mp)	Tarla	Parcelă	Nr. topo	Observații / Referințe
1	neproductiv	NU	3.600	15	186;187	-	

Lungime Segmente

1) Valorile lungimilor segmentelor sunt obținute din proiecție în plan.

Punct început	X / Y	Punct sfârșit	X / Y	Lungime segment (** (m)
1	561.817,799 708.679,201	2	561.761,113 708.698,866	60.0
2	561.761,113 708.698,866	3	561.741,448 708.642,18	60.0
3	561.741,448 708.642,18	4	561.798,134 708.622,515	60.0
4	561.798,134 708.622,515	1	561.817,799 708.679,201	60.0

**** Lungimile segmentelor sunt determinate în planul de proiecție Stereo 70 și sunt rotunjite la 1 milimetru.**

***** Distanța dintre puncte este formată din segmente cumulate ce sunt mai mici decât valoarea 1 milimetru.**

**DATE DESPRE IMOBILUL NR. 3228**

Oficiul de Cadastru și Publicitate Imobiliară SUCEAVA
Biroul de Cadastru și Publicitate Imobiliară Radauti

A. Partea I. Descrierea imobilului

TEREN Extravilan

Adresa: Jud. Suceava

Nr. Crt	Nr cadastral Nr. topografic	Suprafața* (mp)	Observații / Referințe
A1	35714	196.014	Sector cadastral:19 Teren neimprejmuit;

B. Partea II. Proprietari și acte

Inscrieri privitoare la dreptul de proprietate și alte drepturi reale		Referințe
58062 / 19/12/2019		
Act Administrativ nr. HCL 35, din 12/08/2004 emis de PRIMARIA HORODNIC DE JOS (act administrativ nr 4805 din 18.12.2019, emis de Primaria Horodnic de Jos);		
B1	Intabulare, drept de PROPRIETATE, dobandit prin Lege, cota actuala 1/1 1) COMUNA HORODNIC DE JOS, CIF:4244334, -DOMENIUL PRIVAT	A1
/		
Act Normativ nr. 17, din 07/03/2014 emis de PARLAMENTUL ROMANIEI;		
B2	imobil aflat sub incidenta art.3 alin.(1) din Legea nr.17/07.03.2014	A1

C. Partea III. SARCINI .

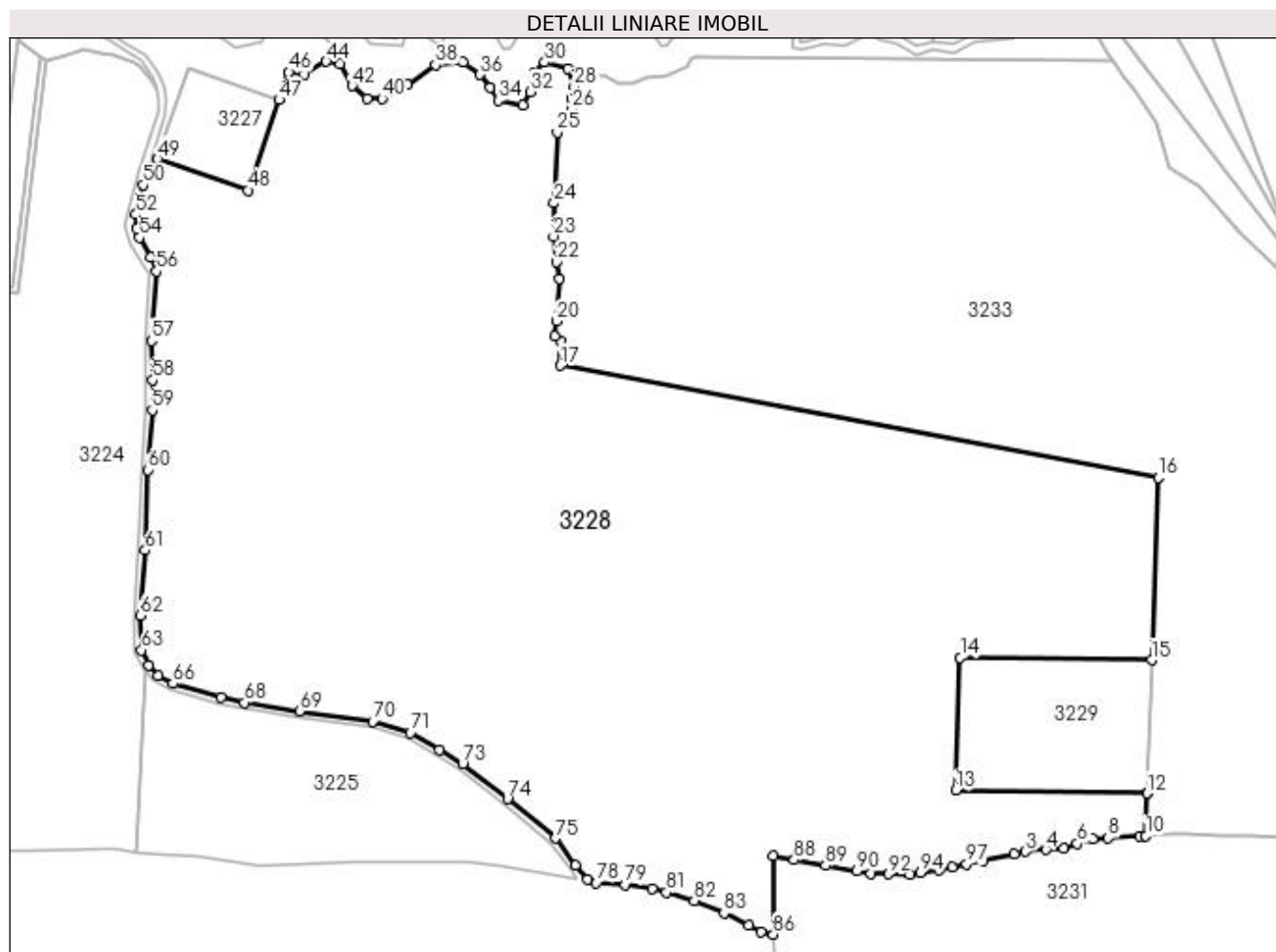
Inscrieri privind dezmembramintele dreptului de proprietate, drepturi reale de garanție și sarcini	Referințe
NU SUNT	

Anexa Nr. 1 La Partea I

Teren

Nr cadastral	Suprafața (mp)*	Observații / Referințe
35714	196.014	

* Suprafața este determinată în planul de proiecție Stereo 70.



Date referitoare la teren

Crt	Categorie folosință	Intravilan	Suprafața (mp)	Tarla	Parcelă	Nr. topo	Observații / Referințe
1	pașune	NU	196.014	15	186;187	-	

Lungime Segmente

1) Valorile lungimilor segmentelor sunt obținute din proiecție în plan.

Punct început	X / Y	Punct sfârșit	X / Y	Lungime segment	Punct început	X / Y	Punct sfârșit	X / Y	Lungime segment	Punct început	X / Y	Punct sfârșit	X / Y	Lungime segment
1	562.258,801 708.202,909	2	562.278,362 708.207,072	19.999	2	562.278,362 708.207,072	3	562.285,328 708.208,554	7.122	3	562.285,328 708.208,554	4	562.298,087 708.209,69	12.809
4	562.298,087 708.209,69	5	562.309,142 708.210,675	11.099	5	562.309,142 708.210,675	6	562.317,831 708.213,491	9.134	6	562.317,831 708.213,491	7	562.327,384 708.216,588	10.042
7	562.327,384 708.216,588	8	562.337,105 708.217,094	9.734	8	562.337,105 708.217,094	9	562.357,078 708.218,133	20.0	9	562.357,078 708.218,133	10	562.360,67 708.218,32	3.597
10	562.360,67 708.218,32	11	562.361,587 708.244,976	26.672	11	562.361,587 708.244,976	12	562.361,588 708.244,993	0.017	12	562.361,588 708.244,993	13	562.241,549 708.246,833	120.053
13	562.241,549 708.246,833	14	562.244,407 708.329,976	83.192	14	562.244,407 708.329,976	15	562.364,456 708.328,38	120.059	15	562.364,456 708.328,38	16	562.368,386 708.442,643	114.331
16	562.368,386 708.442,643	17	561.994,055 708.512,809	380.85	17	561.994,055 708.512,809	18	561.994,055 708.528,301	15.492	18	561.994,055 708.528,301	19	561.990,303 708.531,474	4.914

Punct început	X / Y	Punct sfârșit	X / Y	Lungime segment	Punct început	X / Y	Punct sfârșit	X / Y	Lungime segment	Punct început	X / Y	Punct sfârșit	X / Y	Lungime segment
19	561.990,303 708.531,474	20	561.991,457 708.540,706	9.304	20	561.991,457 708.540,706	21	561.993,189 708.566,96	26.311	21	561.993,189 708.566,96	22	561.991,746 708.577,634	10.771
22	561.991,746 708.577,634	23	561.989,725 708.593,79	16.282	23	561.989,725 708.593,79	24	561.990,014 708.614,562	20.774	24	561.990,014 708.614,562	25	561.992,035 708.658,702	44.186
25	561.992,035 708.658,702	26	562.000,832 708.673,065	16.843	26	562.000,832 708.673,065	27	562.000,832 708.680,128	7.063	27	562.000,832 708.680,128	28	562.002,495 708.687,608	7.663
28	562.002,495 708.687,608	29	561.998,337 708.698,412	11.577	29	561.998,337 708.698,412	30	561.984,202 708.702,567	14.733	30	561.984,202 708.702,567	31	561.977,551 708.696,334	9.115
31	561.977,551 708.696,334	32	561.975,056 708.684,284	12.306	32	561.975,056 708.684,284	33	561.970,315 708.676,04	9.511	33	561.970,315 708.676,04	34	561.954,908 708.678,859	15.663
34	561.954,908 708.678,859	35	561.949,92 708.686,754	9.339	35	561.949,92 708.686,754	36	561.943,684 708.695,064	10.39	36	561.943,684 708.695,064	37	561.932,87 708.702,526	13.138
37	561.932,87 708.702,526	38	561.915,667 708.701,136	17.259	38	561.915,667 708.701,136	39	561.897,899 708.688,67	21.705	39	561.897,899 708.688,67	40	561.882,139 708.679,972	18.001
40	561.882,139 708.679,972	41	561.872,767 708.679,846	9.373	41	561.872,767 708.679,846	42	561.863,311 708.687,945	12.45	42	561.863,311 708.687,945	43	561.855,961 708.701,341	15.28
43	561.855,961 708.701,341	44	561.847,2 708.703,192	8.954	44	561.847,2 708.703,192	45	561.833,388 708.695,157	15.979	45	561.833,388 708.695,157	46	561.823,76 708.696,387	9.706
46	561.823,76 708.696,387	47	561.817,799 708.679,201	18.19	47	561.817,799 708.679,201	48	561.798,134 708.622,515	60.0	48	561.798,134 708.622,515	49	561.741,448 708.642,18	60.0
49	561.741,448 708.642,18	50	561.732,479 708.625,792	18.682	50	561.732,479 708.625,792	51	561.730,309 708.617,783	8.298	51	561.730,309 708.617,783	52	561.728,111 708.607,37	10.642
52	561.728,111 708.607,37	53	561.728,296 708.598,763	8.609	53	561.728,296 708.598,763	54	561.730,207 708.592,919	6.149	54	561.730,207 708.592,919	55	561.737,404 708.580,803	14.092
55	561.737,404 708.580,803	56	561.741,004 708.571,761	9.732	56	561.741,004 708.571,761	57	561.737,807 708.528,282	43.596	57	561.737,807 708.528,282	58	561.738,545 708.503,631	24.662
58	561.738,545 708.503,631	59	561.738,217 708.484,893	18.741	59	561.738,217 708.484,893	60	561.735,599 708.447,51	37.475	60	561.735,599 708.447,51	61	561.733,804 708.397,092	50.45
61	561.733,804 708.397,092	62	561.730,59 708.356,415	40.804	62	561.730,59 708.356,415	63	561.731,585 708.334,618	21.82	63	561.731,585 708.334,618	64	561.736,056 708.325,246	10.384
64	561.736,056 708.325,246	65	561.741,958 708.318,604	8.885	65	561.741,958 708.318,604	66	561.751,102 708.313,714	10.369	66	561.751,102 708.313,714	67	561.781,423 708.304,907	31.574
67	561.781,423 708.304,907	68	561.796,176 708.301,734	15.09	68	561.796,176 708.301,734	69	561.830,526 708.296,566	34.737	69	561.830,526 708.296,566	70	561.876,361 708.290,039	46.297
70	561.876,361 708.290,039	71	561.899,944 708.282,948	24.626	71	561.899,944 708.282,948	72	561.918,446 708.272,47	21.263	72	561.918,446 708.272,47	73	561.932,665 708.263,284	16.928
73	561.932,665 708.263,284	74	561.960,835 708.241,507	35.606	74	561.960,835 708.241,507	75	561.990,691 708.216,795	38.756	75	561.990,691 708.216,795	76	562.003,371 708.199,743	21.25
76	562.003,371 708.199,743	77	562.010,865 708.190,867	11.617	77	562.010,865 708.190,867	78	562.016,504 708.188,951	5.956	78	562.016,504 708.188,951	79	562.034,644 708.187,853	18.173
79	562.034,644 708.187,853	80	562.051,268 708.185,424	16.801	80	562.051,268 708.185,424	81	562.060,285 708.182,943	9.352	81	562.060,285 708.182,943	82	562.077,766 708.177,72	18.245
82	562.077,766 708.177,72	83	562.096,432 708.170,109	20.158	83	562.096,432 708.170,109	84	562.112,007 708.162,182	17.476	84	562.112,007 708.162,182	85	562.119,661 708.158,276	8.593
85	562.119,661 708.158,276	86	562.127,316 708.156,656	7.825	86	562.127,316 708.156,656	87	562.127,316 708.205,526	48.87	87	562.127,316 708.205,526	88	562.140,279 708.203,222	13.166
88	562.140,279 708.203,222	89	562.159,97 708.199,72	20.0	89	562.159,97 708.199,72	90	562.179,661 708.196,219	20.0	90	562.179,661 708.196,219	91	562.188,505 708.194,647	8.983
91	562.188,505 708.194,647	92	562.199,558 708.194,493	11.054	92	562.199,558 708.194,493	93	562.212,842 708.194,309	13.285	93	562.212,842 708.194,309	94	562.219,505 708.195,263	6.731
94	562.219,505 708.195,263	95	562.231,093 708.196,924	11.706	95	562.231,093 708.196,924	96	562.239,254 708.198,703	8.353	96	562.239,254 708.198,703	97	562.248,371 708.200,69	9.331
97	562.248,371 708.200,69	1	562.258,801 708.202,909	10.663										

** Lungimile segmentelor sunt determinate în planul de proiecție Stereo 70 și sunt rotunjite la 1 milimetru.

*** Distanța dintre puncte este formată din segmente cumulate ce sunt mai mici decât valoarea 1 milimetru.

**DATE DESPRE IMOBILUL NR. 3229**

Oficiul de Cadastru și Publicitate Imobiliară SUCEAVA
Biroul de Cadastru și Publicitate Imobiliară Radauti

A. Partea I. Descrierea imobilului

TEREN Extravilan

Nr. CF vechi:5658
Nr. cadastral vechi:3329

Adresa: Jud. Suceava

Nr. Crt	Nr cadastral Nr. topografic	Suprafața* (mp)	Observații / Referințe
A1	37075	10.000	Sector cadastral:19 Teren neimprejmuit;

B. Partea II. Proprietari și acte

Inscrieri privitoare la dreptul de proprietate și alte drepturi reale		Referințe
7923 / 05/07/2007		
Act Notarial nr. 2221, din 29/06/2007 emis de BNP;		
B1	Intabulare, drept de PROPRIETATE bun comun in dev., dobandit prin Conventie, cota actuala 1/1 1) TELEAGA MIHAI, Lipsă CNP proprietar. 2) TELEAGA MARIA, Lipsă CNP proprietar.	A1

C. Partea III. SARCINI .

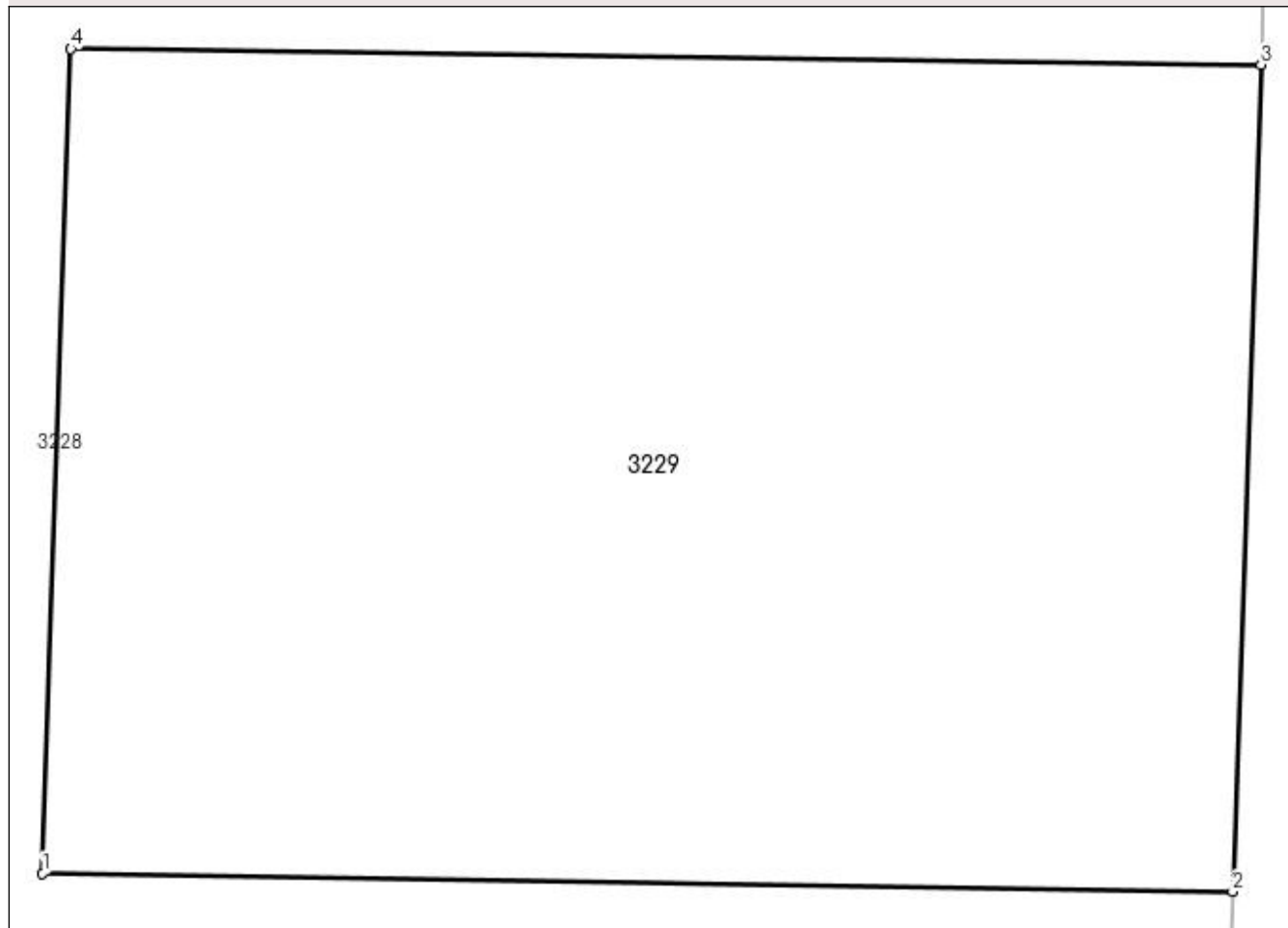
Inscrieri privind dezmembramintele dreptului de proprietate, drepturi reale de garanție și sarcini	Referințe
NU SUNT	

Teren

Nr cadastral	Suprafața (mp)*	Observații / Referințe
37075	10.000	

* Suprafața este determinată în planul de proiecție Stereo 70.

DETALII LINIARE IMOBIL



Date referitoare la teren

Crt	Categorie folosință	Intra vilan	Suprafața (mp)	Tarla	Parcelă	Nr. topo	Observații / Referințe
1	pasune	NU	10.000	15	187	-	

Lungime Segmente

1) Valorile lungimilor segmentelor sunt obținute din proiecție în plan.

Punct început	X / Y	Punct sfârșit	X / Y	Lungime segment (** (m)
1	562.241,549 708.246,833	2	562.361,588 708.244,993	120.053
2	562.361,588 708.244,993	3	562.364,456 708.328,38	83.436
3	562.364,456 708.328,38	4	562.244,407 708.329,976	120.059
4	562.244,407 708.329,976	1	562.241,549 708.246,833	83.192

**** Lungimile segmentelor sunt determinate în planul de proiecție Stereo 70 și sunt rotunjite la 1 milimetru.**

***** Distanța dintre puncte este formată din segmente cumulate ce sunt mai mici decât valoarea 1 milimetru.**

**DATE DESPRE IMOBILUL NR. 3230**

Oficiul de Cadastru și Publicitate Imobiliară SUCEAVA
Biroul de Cadastru și Publicitate Imobiliară Radauti

A. Partea I. Descrierea imobilului

TEREN Extravilan

Nr. CF vechi:5659
Nr. cadastral vechi:3330

Adresa: Jud. Suceava

Nr. Crt	Nr cadastral Nr. topografic	Suprafața* (mp)	Observații / Referințe
A1	37074	2.500	Sector cadastral:19 Teren neimprejmuit;

B. Partea II. Proprietari și acte

Inscrieri privitoare la dreptul de proprietate și alte drepturi reale		Referințe
7923 / 05/07/2007		
Act Notarial nr. 2221, din 29/06/2007 emis de BNP;		
B1	Intabulare, drept de PROPRIETATE bun comun in dev., dobandit prin Conventie, cota actuala 1/1 1) TELEAGA MIHAI, Lipsă CNP proprietar. 2) TELEAGA MARIA, Lipsă CNP proprietar.	A1

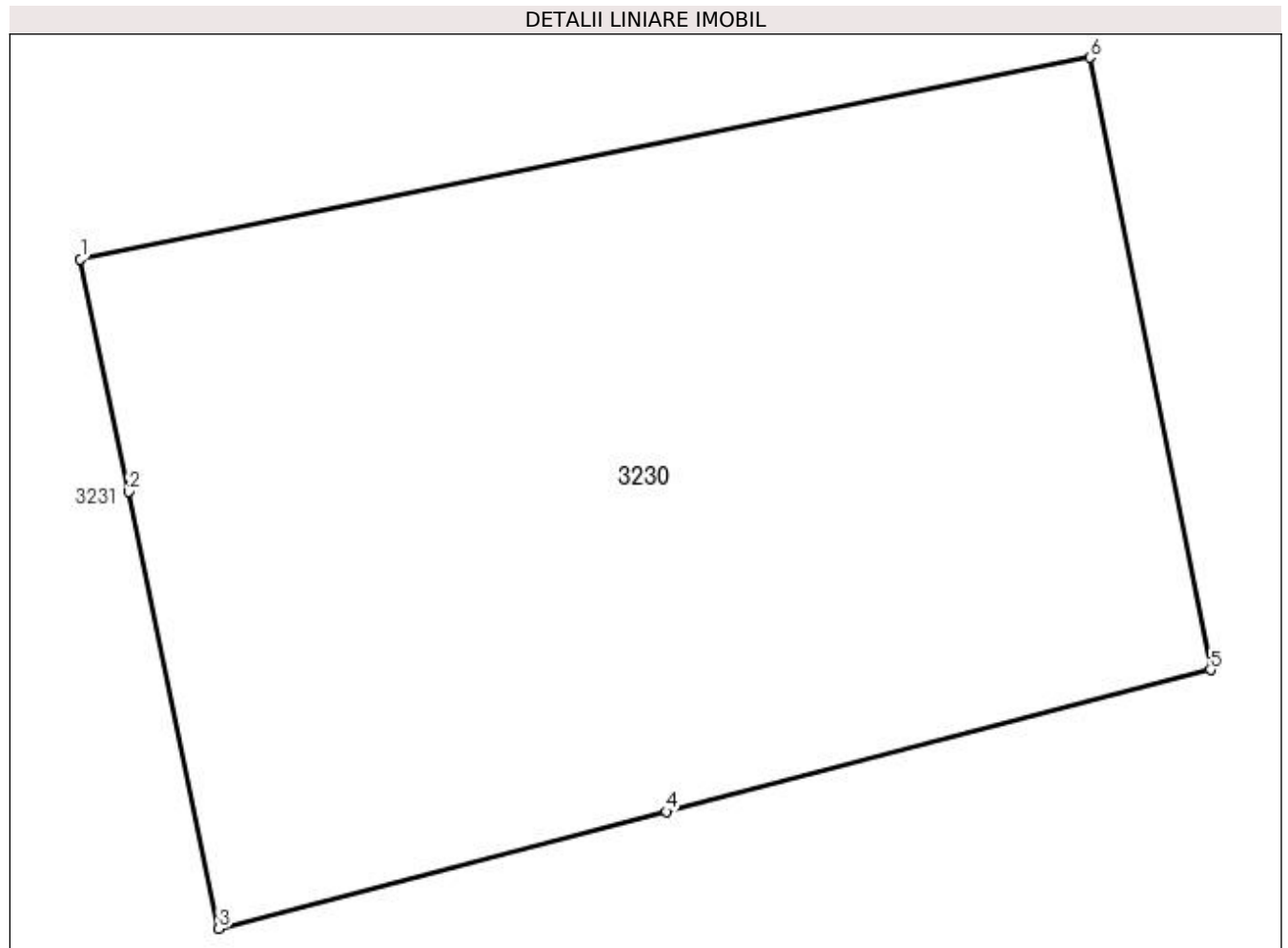
C. Partea III. SARCINI .

Inscrieri privind dezmembramintele dreptului de proprietate, drepturi reale de garanție și sarcini	Referințe
NU SUNT	

Teren

Nr cadastral	Suprafața (mp)*	Observații / Referințe
37074	2.500	

* Suprafața este determinată în planul de proiecție Stereo 70.



Date referitoare la teren

Crt	Categorie folosință	Intravilan	Suprafața (mp)	Tarla	Parcelă	Nr. topo	Observații / Referințe
1	pasune	NU	2.500	15	171	-	

Lungime Segmente

1) Valorile lungimilor segmentelor sunt obținute din proiecție în plan.

Punct început	X / Y	Punct sfârșit	X / Y	Lungime segment (** (m)
1	562.186,019 708.128,483	2	562.188,955 708.114,29	14.493
2	562.188,955 708.114,29	3	562.194,466 708.087,637	27.217
3	562.194,466 708.087,637	4	562.221,791 708.094,761	28.238
4	562.221,791 708.094,761	5	562.255,028 708.103,426	34.348
5	562.255,028 708.103,426	6	562.247,654 708.140,78	38.075

Punct început	X / Y	Punct sfârșit	X / Y	Lungime segment (** (m)
6	562.247,654 708.140,78	1	562.186,019 708.128,483	62.85

** Lungimile segmentelor sunt determinate în planul de proiecție Stereo 70 și sunt rotunjite la 1 milimetru.

*** Distanța dintre puncte este formată din segmente cumulate ce sunt mai mici decât valoarea 1 milimetru.

**DATE DESPRE IMOBILUL NR. 3231**

Oficiul de Cadastru și Publicitate Imobiliară SUCEAVA
Biroul de Cadastru și Publicitate Imobiliară Radauti

A. Partea I. Descrierea imobilului

TEREN Necunoscut

Adresa: Loc. Horodnic De Jos, Str Tolocii, Jud. Suceava

Nr. Crt	Nr cadastral Nr. topografic	Suprafața* (mp)	Observații / Referințe
A1	33068	118.926	Sector cadastral:19 Teren neimprejmuit;

B. Partea II. Proprietari și acte

Inscrieri privitoare la dreptul de proprietate și alte drepturi reale	Referințe
32481 / 25/09/2018	
Act Administrativ nr. HCL Nr. 35, din 12/08/2004 emis de PRIMARIA HORODNIC DE JOS (anexa la HCL 35/2004adeverinta nr 915/01.04.2011 eliberata de Primaria Horodnic e Jos);	
B2	A1
Intabulare, drept de PROPRIETATE, dobandit prin Constituire, cota actuala 1/1 1) COMUNA HORODNIC DE JOS, CIF:4244334, -DOMENIUL PRIVAT	

C. Partea III. SARCINI .

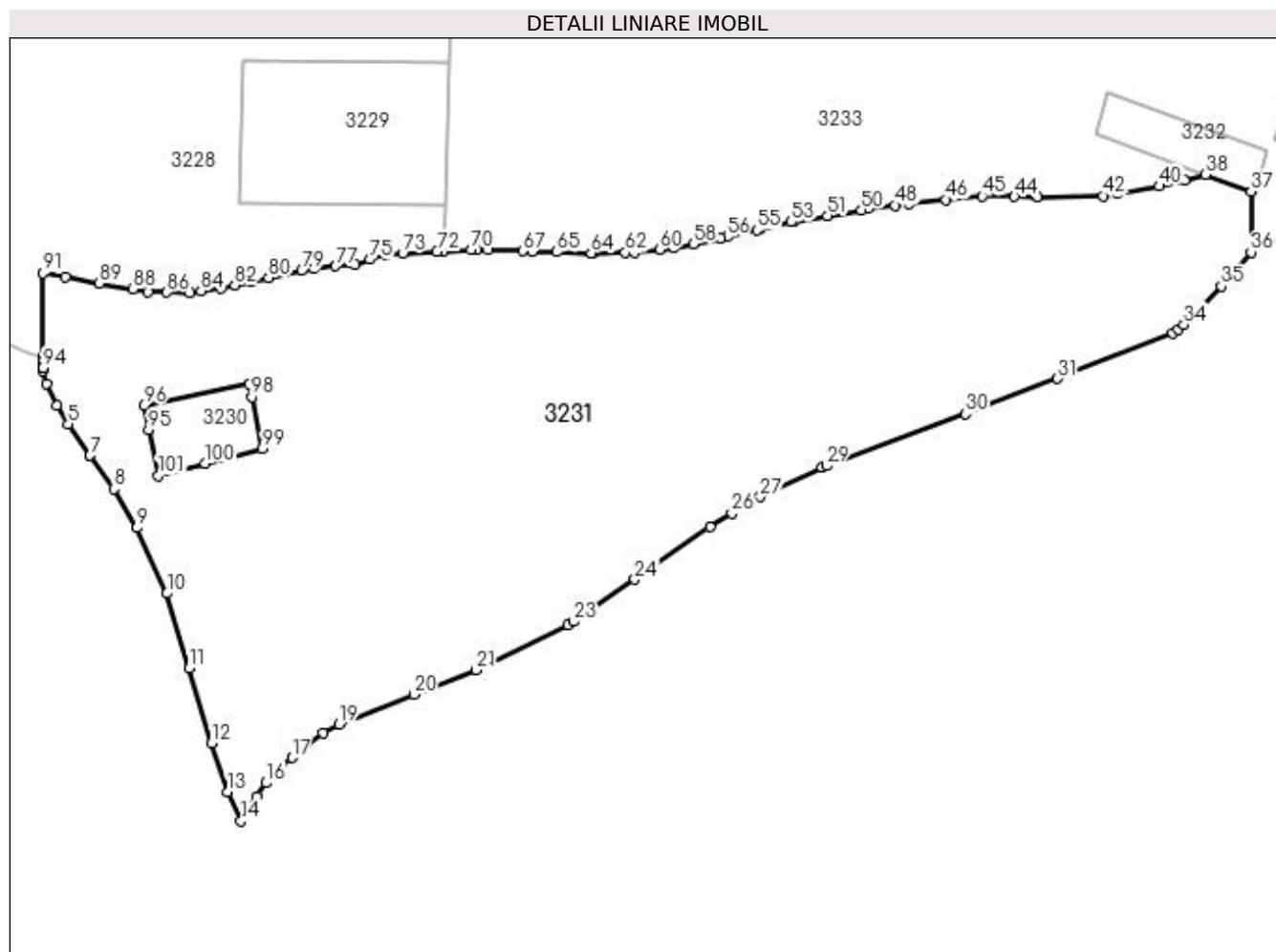
Inscrieri privind dezmembramintele dreptului de proprietate, drepturi reale de garanție și sarcini	Referințe
NU SUNT	

Anexa Nr. 1 La Partea I

Teren

Nr cadastral	Suprafața (mp)*	Observații / Referințe
33068	118.926	

* Suprafața este determinată în planul de proiecție Stereo 70.



Date referitoare la teren

Crt	Categorie folosință	Intravilan	Suprafața (mp)	Tarla	Parcelă	Nr. topo	Observații / Referințe
1	pasune	DA	653	15	171;168	-	
2	pasune	NU	118.273	15	171	-	

Lungime Segmente

1) Valorile lungimilor segmentelor sunt obținute din proiecție în plan.

Punct început	X / Y	Punct sfârșit	X / Y	Lungime segment	Punct început	X / Y	Punct sfârșit	X / Y	Lungime segment	Punct început	X / Y	Punct sfârșit	X / Y	Lungime segment
1	562.127,316 708.150,394	2	562.127,316 708.148,759	1.635	2	562.127,316 708.148,759	3	562.129,174 708.141,262	7.724	3	562.129,174 708.141,262	4	562.135,23 708.128,36	14.253
4	562.135,23 708.128,36	5	562.141,933 708.117,429	12.823	5	562.141,933 708.117,429	6	562.154,759 708.099,31	22.199	6	562.154,759 708.099,31	7	562.154,762 708.099,306	0.005
7	562.154,762 708.099,306	8	562.168,553 708.079,829	23.865	8	562.168,553 708.079,829	9	562.182,109 708.057,109	26.457	9	562.182,109 708.057,109	10	562.199,537 708.018,83	42.06
10	562.199,537 708.018,83	11	562.212,442 707.975,136	45.56	11	562.212,442 707.975,136	12	562.225,457 707.931,436	45.597	12	562.225,457 707.931,436	13	562.235,154 707.903,131	29.92
13	562.235,154 707.903,131	14	562.242,681 707.885,999	18.713	14	562.242,681 707.885,999	15	562.252,109 707.900,235	17.075	15	562.252,109 707.900,235	16	562.257,453 707.908,308	9.682

Punct început	X / Y	Punct sfârșit	X / Y	Lungime segment	Punct început	X / Y	Punct sfârșit	X / Y	Lungime segment	Punct început	X / Y	Punct sfârșit	X / Y	Lungime segment
16	562.257,453 707.908,308	17	562.272,467 707.922,991	21.0	17	562.272,467 707.922,991	18	562.290,5 707.937,428	23.1	18	562.290,5 707.937,428	19	562.299,996 707.942,369	10.705
19	562.299,996 707.942,369	20	562.343,522 707.959,958	46.946	20	562.343,522 707.959,958	21	562.380,011 707.974,23	39.181	21	562.380,011 707.974,23	22	562.433,63 708.000,226	59.588
22	562.433,63 708.000,226	23	562.436,721 708.002,353	3.752	23	562.436,721 708.002,353	24	562.472,516 708.026,987	43.452	24	562.472,516 708.026,987	25	562.516,376 708.057,899	53.659
25	562.516,376 708.057,899	26	562.529,199 708.065,488	14.9	26	562.529,199 708.065,488	27	562.545,661 708.075,231	19.129	27	562.545,661 708.075,231	28	562.581,69 708.092,306	39.87
28	562.581,69 708.092,306	29	562.584,235 708.093,3	2.732	29	562.584,235 708.093,3	30	562.665,307 708.123,526	86.523	30	562.665,307 708.123,526	31	562.719,121 708.144,102	57.614
31	562.719,121 708.144,102	32	562.786,449 708.170,765	72.415	32	562.786,449 708.170,765	33	562.789,615 708.172,957	3.851	33	562.789,615 708.172,957	34	562.792,78 708.175,635	4.146
34	562.792,78 708.175,635	35	562.814,851 708.197,803	31.282	35	562.814,851 708.197,803	36	562.832,054 708.217,841	26.41	36	562.832,054 708.217,841	37	562.832,044 708.253,146	35.305
37	562.832,044 708.253,146	38	562.805,301 708.263,052	28.519	38	562.805,301 708.263,052	39	562.793,125 708.259,592	12.658	39	562.793,125 708.259,592	40	562.778,444 708.256,354	15.034
40	562.778,444 708.256,354	41	562.753,908 708.252,09	24.904	41	562.753,908 708.252,09	42	562.745,756 708.250,673	8.274	42	562.745,756 708.250,673	43	562.707,729 708.250,107	38.031
43	562.707,729 708.250,107	44	562.693,999 708.250,299	13.731	44	562.693,999 708.250,299	45	562.675,239 708.250,562	18.762	45	562.675,239 708.250,562	46	562.654,111 708.248,454	21.233
46	562.654,111 708.248,454	47	562.632,629 708.246,311	21.589	47	562.632,629 708.246,311	48	562.624,298 708.245,191	8.406	48	562.624,298 708.245,191	49	562.608,437 708.243,072	16.002
49	562.608,437 708.243,072	50	562.604,582 708.242,42	3.91	50	562.604,582 708.242,42	51	562.584,91 708.239,09	19.952	51	562.584,91 708.239,09	52	562.565,251 708.235,762	19.939
52	562.565,251 708.235,762	53	562.563,914 708.235,536	1.356	53	562.563,914 708.235,536	54	562.545,796 708.231,178	18.635	54	562.545,796 708.231,178	55	562.543,749 708.230,686	2.105
55	562.543,749 708.230,686	56	562.526,296 708.226,654	17.913	56	562.526,296 708.226,654	57	562.522,634 708.225,808	3.758	57	562.522,634 708.225,808	58	562.506,701 708.222,569	16.259
58	562.506,701 708.222,569	59	562.495,517 708.220,296	11.413	59	562.495,517 708.220,296	60	562.486,93 708.219,322	8.642	60	562.486,93 708.219,322	61	562.472,152 708.217,645	14.873
61	562.472,152 708.217,645	62	562.467,015 708.217,573	5.138	62	562.467,015 708.217,573	63	562.447,446 708.217,299	19.57	63	562.447,446 708.217,299	64	562.447,017 708.217,312	0.43
64	562.447,017 708.217,312	65	562.427,026 708.217,918	20.0	65	562.427,026 708.217,918	66	562.412,926 708.218,346	14.106	66	562.412,926 708.218,346	67	562.407,036 708.218,528	5.893
67	562.407,036 708.218,528	68	562.387,045 708.219,146	20.001	68	562.387,045 708.219,146	69	562.380,458 708.219,349	6.59	69	562.380,458 708.219,349	70	562.377,051 708.219,172	3.412
70	562.377,051 708.219,172	71	562.360,67 708.218,32	16.403	71	562.360,67 708.218,32	72	562.357,078 708.218,133	3.597	72	562.357,078 708.218,133	73	562.337,105 708.217,094	20.0
73	562.337,105 708.217,094	74	562.327,384 708.216,588	9.734	74	562.327,384 708.216,588	75	562.317,831 708.213,491	10.042	75	562.317,831 708.213,491	76	562.309,142 708.210,675	9.134
76	562.309,142 708.210,675	77	562.298,087 708.209,69	11.099	77	562.298,087 708.209,69	78	562.285,328 708.208,554	12.809	78	562.285,328 708.208,554	79	562.278,362 708.207,072	7.122
79	562.278,362 708.207,072	80	562.258,801 708.202,909	19.999	80	562.258,801 708.202,909	81	562.248,371 708.200,69	10.663	81	562.248,371 708.200,69	82	562.239,254 708.198,703	9.331
82	562.239,254 708.198,703	83	562.231,093 708.196,924	8.353	83	562.231,093 708.196,924	84	562.219,505 708.195,263	11.706	84	562.219,505 708.195,263	85	562.212,842 708.194,309	6.731
85	562.212,842 708.194,309	86	562.199,558 708.194,493	13.285	86	562.199,558 708.194,493	87	562.188,505 708.194,647	11.054	87	562.188,505 708.194,647	88	562.179,661 708.196,219	8.983
88	562.179,661 708.196,219	89	562.159,97 708.199,72	20.0	89	562.159,97 708.199,72	90	562.140,279 708.203,222	20.0	90	562.140,279 708.203,222	91	562.127,316 708.205,526	13.166
91	562.127,316 708.205,526	92	562.127,316 708.156,656	48.87	92	562.127,316 708.156,656	93	562.127,316 708.154,37	2.286	93	562.127,316 708.154,37	94	562.127,316 708.150,394	3.976
94	562.127,316 708.150,394	95	562.188,955 708.114,29	71.434	95	562.188,955 708.114,29	96	562.186,019 708.128,483	14.493	96	562.186,019 708.128,483	97	562.247,654 708.140,78	62.85
97	562.247,654 708.140,78	98	562.249,114 708.133,386	7.537	98	562.249,114 708.133,386	99	562.255,028 708.103,426	30.538	99	562.255,028 708.103,426	100	562.221,791 708.094,761	34.348
100	562.221,791 708.094,761	101	562.194,466 708.087,637	28.238	101	562.194,466 708.087,637	1	562.188,955 708.114,29	27.217					

** Lungimile segmentelor sunt determinate în planul de proiecție Stereo 70 și sunt rotunjite la 1 milimetru.

*** Distanța dintre puncte este formată din segmente cumulate ce sunt mai mici decât valoarea 1 milimetru.

**DATE DESPRE IMOBILUL NR. 3232**

Oficiul de Cadastru și Publicitate Imobiliară SUCEAVA
Biroul de Cadastru și Publicitate Imobiliară Radauti

A. Partea I. Descrierea imobilului

TEREN Extravilan

Nr. CF vechi:5674
Nr. cadastral vechi:3334

Adresa: Jud. Suceava

Nr. Crt	Nr cadastral Nr. topografic	Suprafața* (mp)	Observații / Referințe
A1	38631	2.500	Sector cadastral:19 Teren neimprejmuit;

B. Partea II. Proprietari și acte

Inscrieri privitoare la dreptul de proprietate și alte drepturi reale		Referințe
11773 / 14/09/2007		
Act Notarial nr. 3592, din 13/09/2007 emis de BNP;		
B1	Intabulare, drept de PROPRIETATEcumpărare, dobandit prin Conventie, cota actuala 1/1 1) SCHEUL STEFAN, Lipsă CNP proprietar. 2) SCHEUL MARIA, Lipsă CNP proprietar.	A1

C. Partea III. SARCINI .

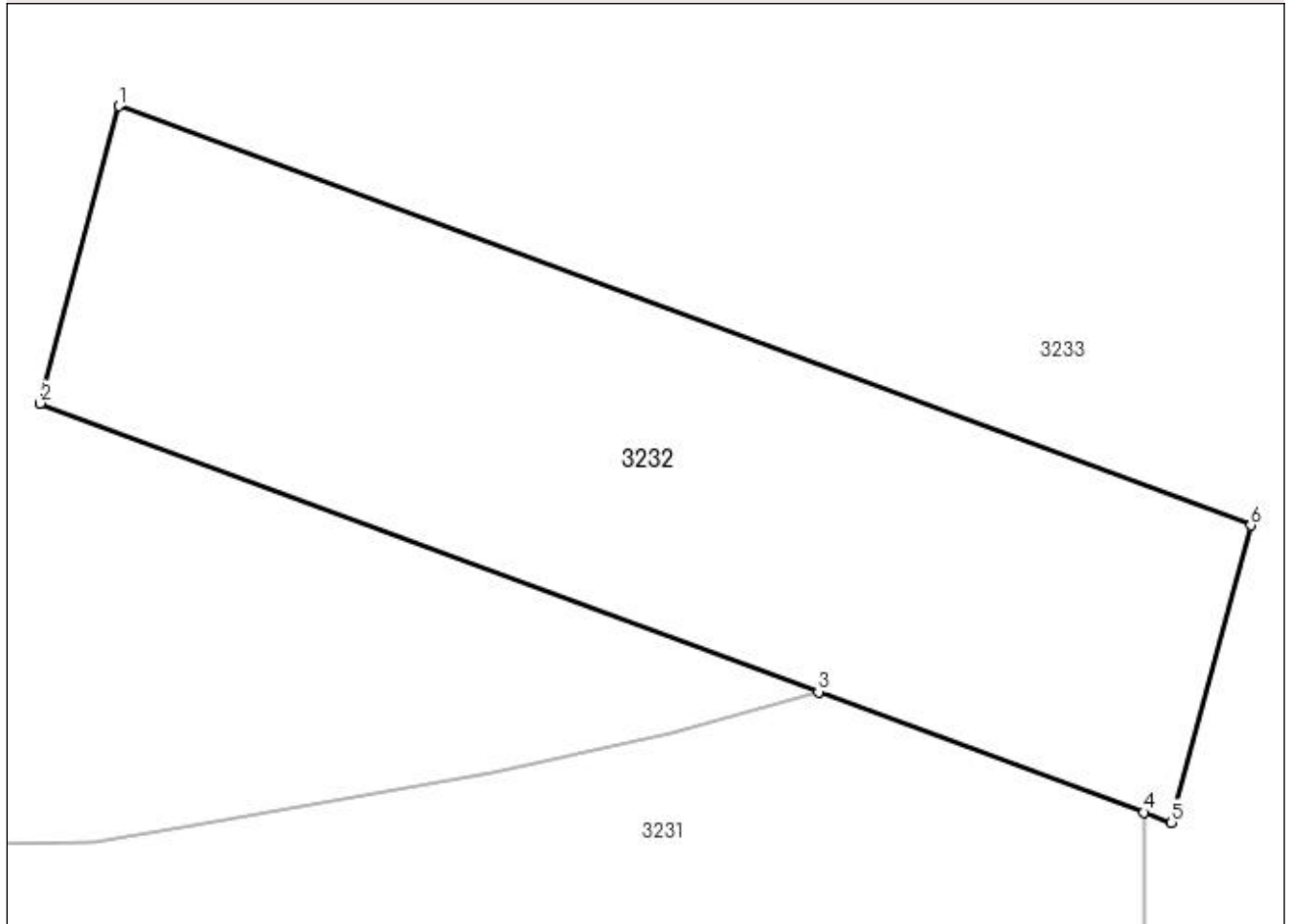
Inscrieri privind dezmembramintele dreptului de proprietate, drepturi reale de garanție și sarcini	Referințe
NU SUNT	

Teren

Nr cadastral	Suprafața (mp)*	Observații / Referințe
38631	2.500	

* Suprafața este determinată în planul de proiecție Stereo 70.

DETALII LINIARE IMOBIL



Date referitoare la teren

Crt	Categorie folosință	Intra vilan	Suprafața (mp)	Tarla	Parcelă	Nr. topo	Observații / Referințe
1	pasune	NU	2.500	15	187	-	

Lungime Segmente

1) Valorile lungimilor segmentelor sunt obținute din proiecție în plan.

Punct început	X / Y	Punct sfârșit	X / Y	Lungime segment (** (m)
1	562.747,75 708.311,233	2	562.741,278 708.286,775	25.3
2	562.741,278 708.286,775	3	562.805,301 708.263,052	68.277
3	562.805,301 708.263,052	4	562.832,044 708.253,146	28.519
4	562.832,044 708.253,146	5	562.834,327 708.252,298	2.435
5	562.834,327 708.252,298	6	562.840,856 708.276,741	25.3

Punct început	X / Y	Punct sfârșit	X / Y	Lungime segment (** (m)
6	562.840,856 708.276,741	1	562.747,75 708.311,233	99.29

** Lungimile segmentelor sunt determinate în planul de proiecție Stereo 70 și sunt rotunjite la 1 milimetru.

*** Distanța dintre puncte este formată din segmente cumulate ce sunt mai mici decât valoarea 1 milimetru.

**DATE DESPRE IMOBILUL NR. 3233**

Oficiul de Cadastru și Publicitate Imobiliară SUCEAVA
Biroul de Cadastru și Publicitate Imobiliară Radauti

A. Partea I. Descrierea imobilului

TEREN Necunoscut

Adresa: Loc. Horodnic De Jos, Jud. Suceava

Nr. Crt	Nr cadastral Nr. topografic	Suprafața* (mp)	Observații / Referințe
A1	35713	213.506	Sector cadastral:19 Teren neimprejmuit;

B. Partea II. Proprietari și acte

Inscrieri privitoare la dreptul de proprietate și alte drepturi reale	Referințe
58071 / 19/12/2019	
Act Administrativ nr. HCL 35, din 12/08/2004 emis de PRIMARIA HORODNIC DE JOS (act administrativ nr 4805 din 18.12.2019, emis de Primaria Horodnic de Jos);	
B1	A1
Intabulare, drept de PROPRIETATE, dobandit prin Lege, cota actuala 1/1	
1) COMUNA HORODNIC DE JOS, CIF:4244334, -DOMENIUL PRIVAT	

C. Partea III. SARCINI .

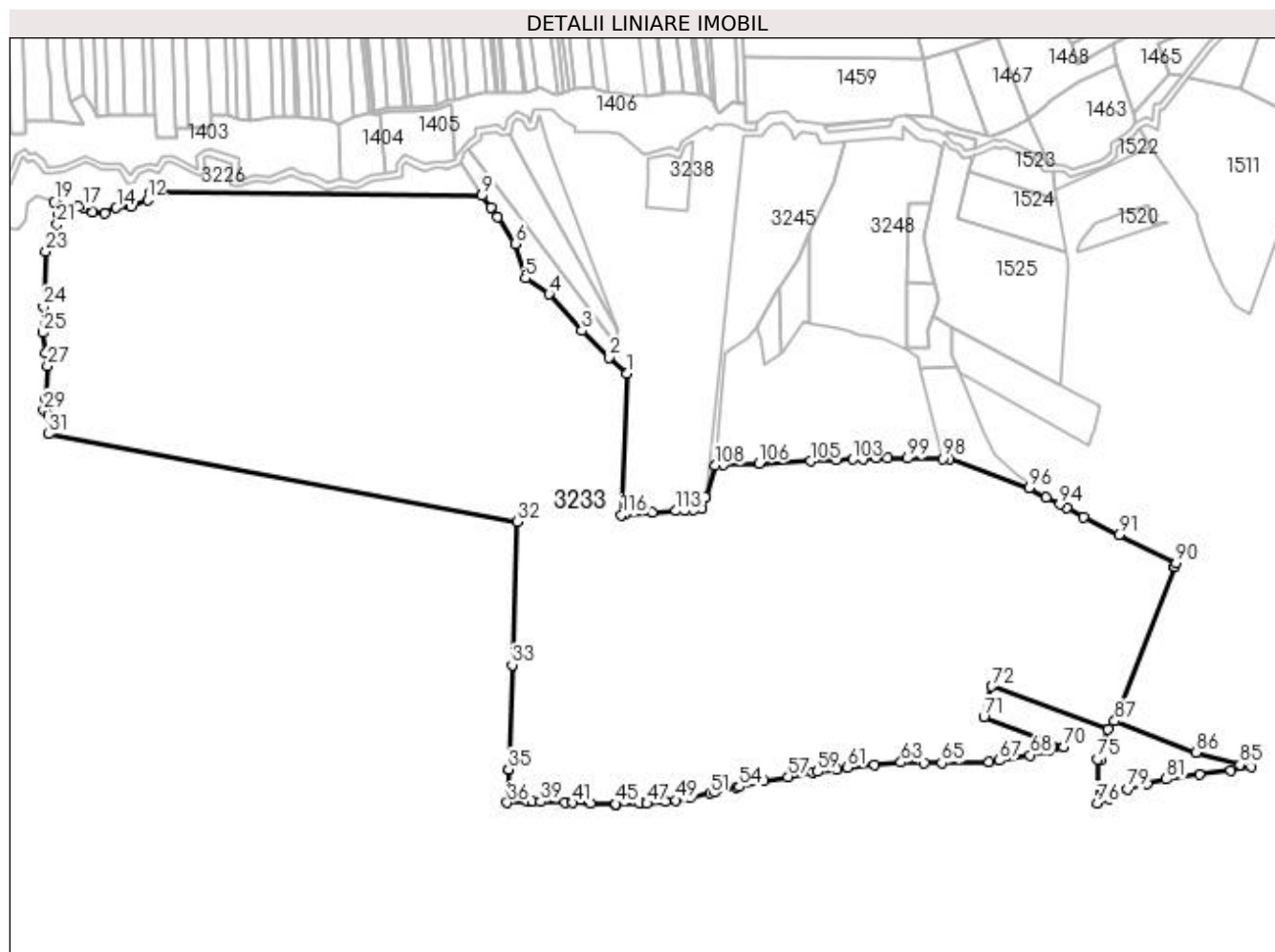
Inscrieri privind dezmembramintele dreptului de proprietate, drepturi reale de garanție și sarcini	Referințe
NU SUNT	

Anexa Nr. 1 La Partea I

Teren

Nr cadastral	Suprafața (mp)*	Observații / Referințe
35713	213.506	

* Suprafața este determinată în planul de proiecție Stereo 70.



Date referitoare la teren

Crt	Categorie folosință	Intra vilan	Suprafața (mp)	Tarla	Parcelă	Nr. topo	Observații / Referințe
1	pasune	DA	61	-	-	-	
2	pasune	NU	213.445	15	183;184;185; 187	-	

Lungime Segmente

1) Valorile lungimilor segmentelor sunt obținute din proiecție în plan.

Punct început	X / Y	Punct sfârșit	X / Y	Lungime segment	Punct început	X / Y	Punct sfârșit	X / Y	Lungime segment	Punct început	X / Y	Punct sfârșit	X / Y	Lungime segment
1	562.456,466 708.561,025	2	562.441,88 708.574,04	19.548	2	562.441,88 708.574,04	3	562.420,12 708.595,3	30.422	3	562.420,12 708.595,3	4	562.394,04 708.624,49	39.144
4	562.394,04 708.624,49	5	562.375,1 708.637,23	22.826	5	562.375,1 708.637,23	6	562.366,97 708.664,78	28.725	6	562.366,97 708.664,78	7	562.352,84 708.686,11	25.586
7	562.352,84 708.686,11	8	562.347,375 708.693,557	9.237	8	562.347,375 708.693,557	9	562.340,27 708.703,24	12.01	9	562.340,27 708.703,24	10	562.078,061 708.706,244	262.227
10	562.078,061 708.706,244	11	562.075,775 708.705,307	2.471	11	562.075,775 708.705,307	12	562.073,17 708.699,658	6.22	12	562.073,17 708.699,658	13	562.060,283 708.694,256	13.973
13	562.060,283 708.694,256	14	562.048,226 708.693,425	12.086	14	562.048,226 708.693,425	15	562.039,08 708.689,27	10.046	15	562.039,08 708.689,27	16	562.029,518 708.689,686	9.571

Punct început	X / Y	Punct sfârșit	X / Y	Lungime segment	Punct început	X / Y	Punct sfârșit	X / Y	Lungime segment	Punct început	X / Y	Punct sfârșit	X / Y	Lungime segment
16	562.029,518 708.689,686	17	562.022,035 708.693,841	8.559	17	562.022,035 708.693,841	18	562.018,293 708.694,672	3.833	18	562.018,293 708.694,672	19	561.998,337 708.698,412	20.303
19	561.998,337 708.698,412	20	562.002,495 708.687,608	11.577	20	562.002,495 708.687,608	21	562.000,832 708.680,128	7.663	21	562.000,832 708.680,128	22	562.000,832 708.673,065	7.063
22	562.000,832 708.673,065	23	561.992,035 708.658,702	16.843	23	561.992,035 708.658,702	24	561.990,014 708.614,562	44.186	24	561.990,014 708.614,562	25	561.989,725 708.593,79	20.774
25	561.989,725 708.593,79	26	561.991,746 708.577,634	16.282	26	561.991,746 708.577,634	27	561.993,189 708.566,96	10.771	27	561.993,189 708.566,96	28	561.991,457 708.540,706	26.311
28	561.991,457 708.540,706	29	561.990,303 708.531,474	9.304	29	561.990,303 708.531,474	30	561.994,055 708.528,301	4.914	30	561.994,055 708.528,301	31	561.994,055 708.512,809	15.492
31	561.994,055 708.512,809	32	562.368,386 708.442,643	380.85	32	562.368,386 708.442,643	33	562.364,456 708.328,38	114.331	33	562.364,456 708.328,38	34	562.361,588 708.244,993	83.436
34	562.361,588 708.244,993	35	562.361,587 708.244,976	0.017	35	562.361,587 708.244,976	36	562.360,67 708.218,32	26.672	36	562.360,67 708.218,32	37	562.377,051 708.219,172	16.403
37	562.377,051 708.219,172	38	562.380,458 708.219,349	3.412	38	562.380,458 708.219,349	39	562.387,045 708.219,146	6.59	39	562.387,045 708.219,146	40	562.407,036 708.218,528	20.001
40	562.407,036 708.218,528	41	562.412,926 708.218,346	5.893	41	562.412,926 708.218,346	42	562.427,026 708.217,918	14.106	42	562.427,026 708.217,918	43	562.447,017 708.217,312	20.0
43	562.447,017 708.217,312	44	562.447,446 708.217,299	0.43	44	562.447,446 708.217,299	45	562.447,448 708.217,299	0.002	45	562.447,448 708.217,299	46	562.467,015 708.217,573	19.569
46	562.467,015 708.217,573	47	562.472,152 708.217,645	5.138	47	562.472,152 708.217,645	48	562.486,93 708.219,322	14.873	48	562.486,93 708.219,322	49	562.495,517 708.220,296	8.642
49	562.495,517 708.220,296	50	562.506,701 708.222,569	11.413	50	562.506,701 708.222,569	51	562.522,634 708.225,808	16.259	51	562.522,634 708.225,808	52	562.526,296 708.226,654	3.758
52	562.526,296 708.226,654	53	562.543,749 708.230,686	17.913	53	562.543,749 708.230,686	54	562.545,796 708.231,178	2.105	54	562.545,796 708.231,178	55	562.563,914 708.235,536	18.635
55	562.563,914 708.235,536	56	562.565,251 708.235,762	1.356	56	562.565,251 708.235,762	57	562.584,91 708.239,09	19.939	57	562.584,91 708.239,09	58	562.604,582 708.242,42	19.952
58	562.604,582 708.242,42	59	562.608,437 708.243,072	3.91	59	562.608,437 708.243,072	60	562.624,298 708.245,191	16.002	60	562.624,298 708.245,191	61	562.632,629 708.246,311	8.406
61	562.632,629 708.246,311	62	562.654,111 708.248,454	21.589	62	562.654,111 708.248,454	63	562.675,239 708.250,562	21.233	63	562.675,239 708.250,562	64	562.693,999 708.250,299	18.762
64	562.693,999 708.250,299	65	562.707,729 708.250,107	13.731	65	562.707,729 708.250,107	66	562.745,756 708.250,673	38.031	66	562.745,756 708.250,673	67	562.753,908 708.252,09	8.274
67	562.753,908 708.252,09	68	562.778,444 708.256,354	24.904	68	562.778,444 708.256,354	69	562.793,125 708.259,592	15.034	69	562.793,125 708.259,592	70	562.805,301 708.263,052	12.658
70	562.805,301 708.263,052	71	562.741,278 708.286,775	68.277	71	562.741,278 708.286,775	72	562.747,75 708.311,233	25.3	72	562.747,75 708.311,233	73	562.840,856 708.276,741	99.29
73	562.840,856 708.276,741	74	562.834,327 708.252,298	25.3	74	562.834,327 708.252,298	75	562.832,044 708.253,146	2.435	75	562.832,044 708.253,146	76	562.832,054 708.217,841	35.305
76	562.832,054 708.217,841	77	562.840,974 708.221,91	9.804	77	562.840,974 708.221,91	78	562.847,526 708.225,592	7.516	78	562.847,526 708.225,592	79	562.856,159 708.229,378	9.427
79	562.856,159 708.229,378	80	562.871,644 708.233,538	16.034	80	562.871,644 708.233,538	81	562.887,249 708.237,122	16.011	81	562.887,249 708.237,122	82	562.913,641 708.240,864	26.656
82	562.913,641 708.240,864	83	562.938,816 708.244,092	25.381	83	562.938,816 708.244,092	84	562.954,923 708.246,985	16.365	84	562.954,923 708.246,985	85	562.946,12 708.248,476	8.928
85	562.946,12 708.248,476	86	562.910,995 708.258,527	36.535	86	562.910,995 708.258,527	87	562.846,079 708.283,631	69.601	87	562.846,079 708.283,631	88	562.893,563 708.406,999	132.191
88	562.893,563 708.406,999	89	562.894,077 708.406,775	0.561	89	562.894,077 708.406,775	90	562.895,207 708.409,56	3.006	90	562.895,207 708.409,56	91	562.849,159 708.432,053	51.248
91	562.849,159 708.432,053	92	562.821,098 708.446,705	31.656	92	562.821,098 708.446,705	93	562.807,721 708.453,842	15.162	93	562.807,721 708.453,842	94	562.802,003 708.456,541	6.323
94	562.802,003 708.456,541	95	562.791,108 708.462,155	12.256	95	562.791,108 708.462,155	96	562.777,89 708.469,981	15.361	96	562.777,89 708.469,981	97	562.713,749 708.492,928	68.122
97	562.713,749 708.492,928	98	562.708,455 708.492,984	5.295	98	562.708,455 708.492,984	99	562.680,411 708.493,281	28.045	99	562.680,411 708.493,281	100	562.664,559 708.493,449	15.853
100	562.664,559 708.493,449	101	562.655,527 708.493,545	9.032	101	562.655,527 708.493,545	102	562.644,723 708.493,065	10.815	102	562.644,723 708.493,065	103	562.636,397 708.492,696	8.334
103	562.636,397 708.492,696	104	562.623,002 708.492,102	13.408	104	562.623,002 708.492,102	105	562.602,975 708.491,211	20.047	105	562.602,975 708.491,211	106	562.561,839 708.489,381	41.177
106	562.561,839 708.489,381	107	562.533,113 708.488,104	28.755	107	562.533,113 708.488,104	108	562.526,983 708.487,832	6.136	108	562.526,983 708.487,832	109	562.519,034 708.461,967	27.059
109	562.519,034 708.461,967	110	562.516,302 708.453,08	9.298	110	562.516,302 708.453,08	111	562.509,323 708.452,544	7.0	111	562.509,323 708.452,544	112	562.502,343 708.452,007	7.0
112	562.502,343 708.452,007	113	562.495,364 708.451,463	7.001	113	562.495,364 708.451,463	114	562.476,579 708.450,027	18.84	114	562.476,579 708.450,027	115	562.454,476 708.448,328	22.169

Punct început	X / Y	Punct sfârșit	X / Y	Lungime segment	Punct început	X / Y	Punct sfârșit	X / Y	Lungime segment
115	562.454,476 708.448,328	116	562.452,081 708.448,144	2.402	116	562.452,081 708.448,144	117	562.456,466 708.561,025	112.966

** Lungimile segmentelor sunt determinate în planul de proiecție Stereo 70 și sunt rotunjite la 1 milimetru.

*** Distanța dintre puncte este formată din segmente cumulate ce sunt mai mici decât valoarea 1 milimetru.

**DATE DESPRE IMOBILUL NR. 3234**

Oficiul de Cadastru și Publicitate Imobiliară SUCEAVA
Biroul de Cadastru și Publicitate Imobiliară Radauti

A. Partea I. Descrierea imobilului

TEREN Extravilan

Adresa: Jud. Suceava

Nr. Crt	Nr cadastral Nr. topografic	Suprafața* (mp)	Observații / Referințe
A1		3.182	Sector cadastral:19 Teren neimprejmuit;

B. Partea II. Proprietari și acte

Inscrieri privitoare la dreptul de proprietate și alte drepturi reale		Referințe
/		
Act Normativ nr. Legea 7, din 13/03/1996 emis de PARLAMENTUL ROMANIEI;		
B1	Inscrierea provizorie, drept de PROPRIETATE, dobandit prin Lege, cota actuala 1/1 1) NEIDENTIFICAT NEIDENTIFICAT	A1
B2	Proprietar neidentificat.	A1

C. Partea III. SARCINI .

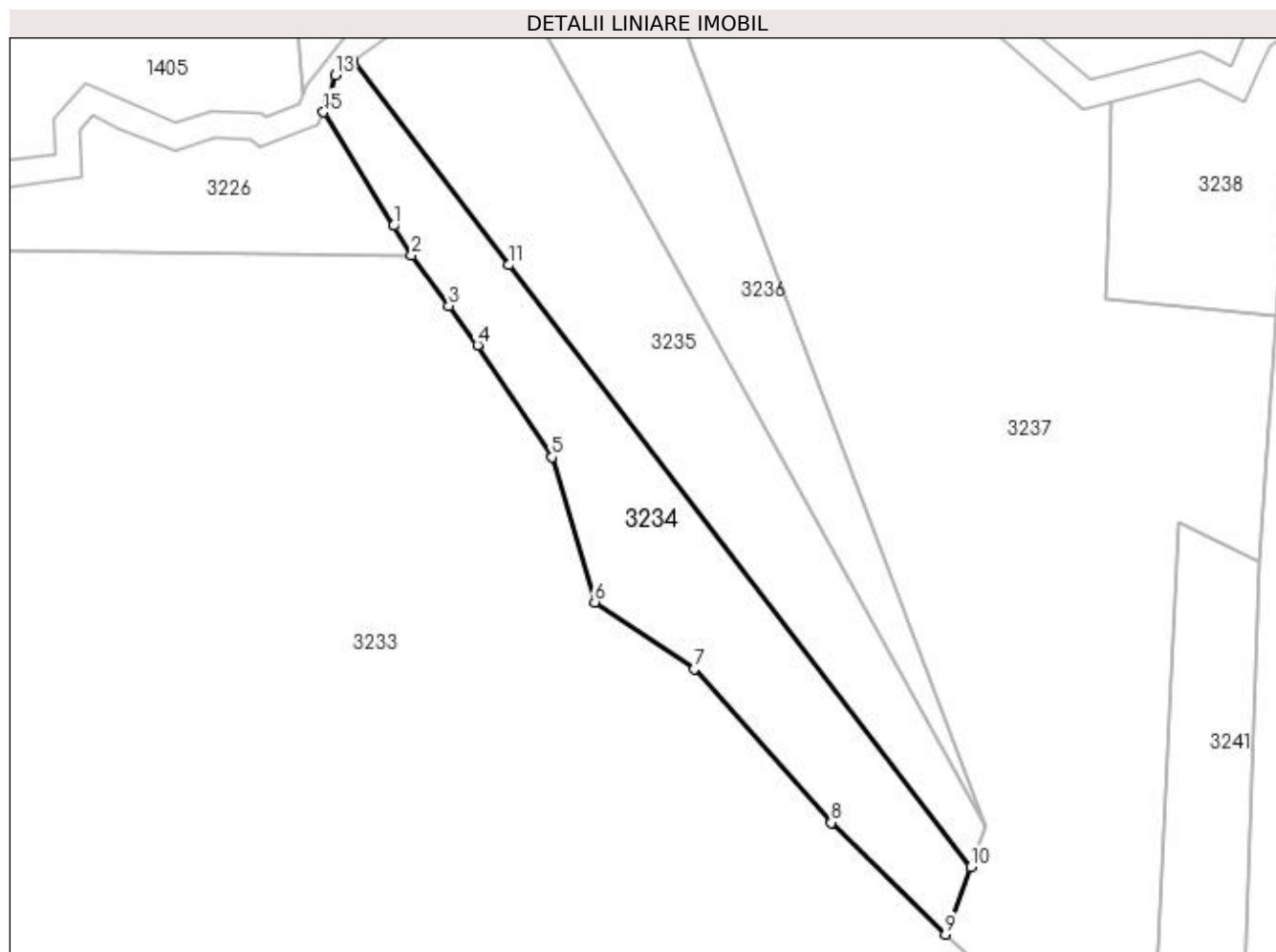
Inscrieri privind dezmembramintele dreptului de proprietate, drepturi reale de garanție și sarcini	Referințe
NU SUNT	

Anexa Nr. 1 La Partea I

Teren

Nr cadastral	Suprafața (mp)*	Observații / Referințe
	3.182	

* Suprafața este determinată în planul de proiecție Stereo 70.



Date referitoare la teren

Crt	Categorie folosință	Intra vilan	Suprafața (mp)	Tarla	Parcelă	Nr. topo	Observații / Referințe
1	arabil	NU	3.182	15	183	-	

Lungime Segmente

1) Valorile lungimilor segmentelor sunt obținute din proiecție în plan.

Punct început	X / Y	Punct sfârșit	X / Y	Lungime segment (** (m)
1	562.336,84 708.708,804	2	562.340,27 708.703,24	6.536
2	562.340,27 708.703,24	3	562.347,375 708.693,557	12.01
3	562.347,375 708.693,557	4	562.352,84 708.686,11	9.237
4	562.352,84 708.686,11	5	562.366,97 708.664,78	25.586
5	562.366,97 708.664,78	6	562.375,1 708.637,23	28.725

Punct început	X / Y	Punct sfârșit	X / Y	Lungime segment (** (m)
6	562.375,1 708.637,23	7	562.394,04 708.624,49	22.826
7	562.394,04 708.624,49	8	562.420,12 708.595,3	39.144
8	562.420,12 708.595,3	9	562.441,88 708.574,04	30.422
9	562.441,88 708.574,04	10	562.446,65 708.586,878	13.696
10	562.446,65 708.586,878	11	562.358,832 708.701,338	144.267
11	562.358,832 708.701,338	12	562.329,13 708.740,051	48.794
12	562.329,13 708.740,051	13	562.325,79 708.737,48	4.215
13	562.325,79 708.737,48	14	562.324,56 708.732,95	4.694
14	562.324,56 708.732,95	15	562.323,52 708.730,43	2.726
15	562.323,52 708.730,43	1	562.336,84 708.708,804	25.399

** Lungimile segmentelor sunt determinate în planul de proiecție Stereo 70 și sunt rotunjite la 1 milimetru.

*** Distanța dintre puncte este formată din segmente cumulate ce sunt mai mici decât valoarea 1 milimetru.

**DATE DESPRE IMOBILUL NR. 3235**

Oficiul de Cadastru și Publicitate Imobiliară SUCEAVA
Biroul de Cadastru și Publicitate Imobiliară Radauti

A. Partea I. Descrierea imobilului

TEREN Extravilan

Adresa: Jud. Suceava

Nr. Crt	Nr cadastral Nr. topografic	Suprafața* (mp)	Observații / Referințe
A1		Din acte: 5.024 Masurata: 3.916	Sector cadastral:19 Teren neimprejmuit;

B. Partea II. Proprietari și acte

Inscrieri privitoare la dreptul de proprietate și alte drepturi reale		Referințe
/		
Act Notarial nr. 1481, din 19/06/2023 emis de SPN Mandici;		
B1	Intabulare, drept de PROPRIETATE, dobandit prin PARTAJ, cota actuala 1/1 1) PRELIPCEAN MARIA	A1

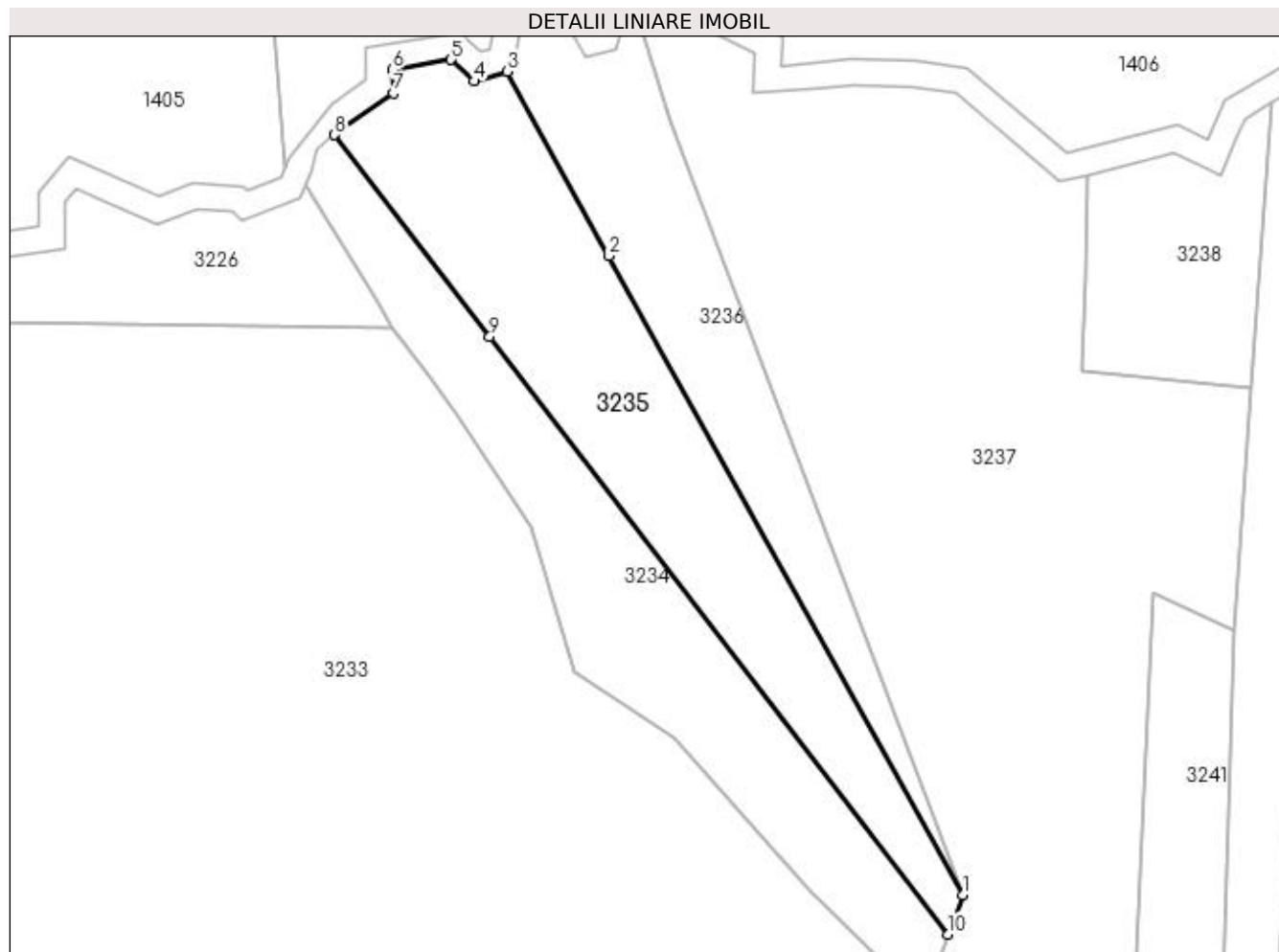
C. Partea III. SARCINI .

Inscrieri privind dezmembramintele dreptului de proprietate, drepturi reale de garanție și sarcini	Referințe
NU SUNT	

Anexa Nr. 1 La Partea I**Teren**

Nr cadastral	Suprafața (mp)*	Observații / Referințe
	Din acte: 5.024 Masurata: 3.916	

* Suprafața este determinată în planul de proiecție Stereo 70.

**Date referitoare la teren**

Crt	Categorie folosință	Intra vilan	Suprafața (mp)	Tarla	Parcelă	Nr. topo	Observații / Referințe
1	arabil	NU	1.804	15	182	-	
2	faneata	NU	2.112	15	180,181;183	-	

Lungime Segmente

1) Valorile lungimilor segmentelor sunt obținute din proiecție în plan.

Punct început	X / Y	Punct sfârșit	X / Y	Lungime segment (** (m)
1	562.449,47 708.594,47	2	562.381,716 708.716,88	139.911
2	562.381,716 708.716,88	3	562.362,155 708.752,22	40.392
3	562.362,155 708.752,22	4	562.355,81 708.750,29	6.632
4	562.355,81 708.750,29	5	562.351,42 708.754,44	6.041

Punct început	X / Y	Punct sfârșit	X / Y	Lungime segment (** (m)
5	562.351,42 708.754,44	6	562.340,19 708.752,51	11.395
6	562.340,19 708.752,51	7	562.340,39 708.748,05	4.464
7	562.340,39 708.748,05	8	562.329,13 708.740,051	13.812
8	562.329,13 708.740,051	9	562.358,832 708.701,338	48.794
9	562.358,832 708.701,338	10	562.446,65 708.586,878	144.267
10	562.446,65 708.586,878	1	562.449,47 708.594,47	8.099

** Lungimile segmentelor sunt determinate în planul de proiecție Stereo 70 și sunt rotunjite la 1 milimetru.

*** Distanța dintre puncte este formată din segmente cumulate ce sunt mai mici decât valoarea 1 milimetru.

**DATE DESPRE IMOBILUL NR. 3236**

Oficiul de Cadastru și Publicitate Imobiliară SUCEAVA
Biroul de Cadastru și Publicitate Imobiliară Radauti

A. Partea I. Descrierea imobilului

TEREN Extravilan

Adresa: Jud. Suceava

Nr. Crt	Nr cadastral Nr. topografic	Suprafața* (mp)	Observații / Referințe
A1		2.400	Sector cadastral:19 Teren neimprejmuit;

B. Partea II. Proprietari și acte

Inscrieri privitoare la dreptul de proprietate și alte drepturi reale		Referințe
/		
Act Notarial nr. 940, din 07/04/2010 emis de BNP COVARIUC IOAN;		
B1	Intabulare, drept de PROPRIETATE, dobandit prin PARTAJ, cota actuala 1/1 1) POPESCU PETRU	A1

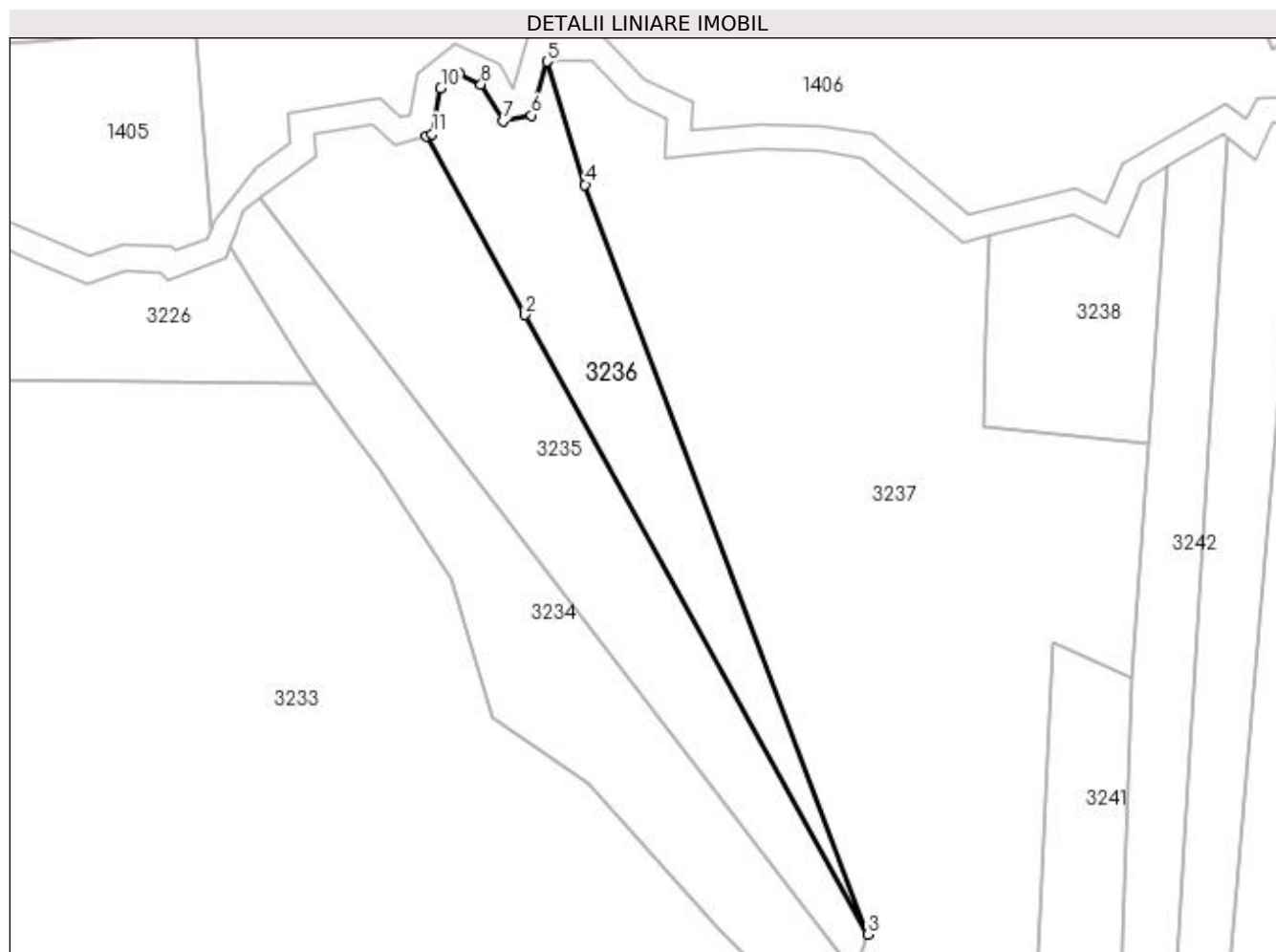
C. Partea III. SARCINI .

Inscrieri privind dezmembramintele dreptului de proprietate, drepturi reale de garanție și sarcini	Referințe
NU SUNT	

Anexa Nr. 1 La Partea I**Teren**

Nr cadastral	Suprafața (mp)*	Observații / Referințe
	2.400	

* Suprafața este determinată în planul de proiecție Stereo 70.

**Date referitoare la teren**

Crt	Categorie folosință	Intra vilan	Suprafața (mp)	Tarla	Parcelă	Nr. topo	Observații / Referințe
1	faneata	NU	2.400	15	180;181;183	-	

Lungime Segmente

1) Valorile lungimilor segmentelor sunt obținute din proiecție în plan.

Punct început	X / Y	Punct sfârșit	X / Y	Lungime segment (** (m)
1	562.362,155 708.752,22	2	562.381,716 708.716,88	40.392
2	562.381,716 708.716,88	3	562.449,47 708.594,47	139.911
3	562.449,47 708.594,47	4	562.393,58 708.742,56	158.286
4	562.393,58 708.742,56	5	562.386,02 708.766,9	25.487
5	562.386,02 708.766,9	6	562.383,01 708.756,27	11.048

Punct început	X / Y	Punct sfârșit	X / Y	Lungime segment (** (m)
6	562.383,01 708.756,27	7	562.377,32 708.755,07	5.815
7	562.377,32 708.755,07	8	562.373,0 708.762,39	8.5
8	562.373,0 708.762,39	9	562.368,63 708.764,56	4.879
9	562.368,63 708.764,56	10	562.365,02 708.761,58	4.681
10	562.365,02 708.761,58	11	562.363,34 708.752,58	9.155
11	562.363,34 708.752,58	1	562.362,155 708.752,22	1.238

** Lungimile segmentelor sunt determinate în planul de proiecție Stereo 70 și sunt rotunjite la 1 milimetru.

*** Distanța dintre puncte este formată din segmente cumulate ce sunt mai mici decât valoarea 1 milimetru.

**DATE DESPRE IMOBILUL NR. 3237**

Oficiul de Cadastru și Publicitate Imobiliară SUCEAVA
Biroul de Cadastru și Publicitate Imobiliară Radauti

A. Partea I. Descrierea imobilului

TEREN Extravilan

Adresa: Jud. Suceava

Nr. Crt	Nr cadastral Nr. topografic	Suprafața* (mp)	Observații / Referințe
A1		11.269	Sector cadastral:19 Teren neimprejmuț;

B. Partea II. Proprietari și acte

Inscrieri privitoare la dreptul de proprietate și alte drepturi reale		Referințe
/		
Act Normativ nr. Legea 7, din 13/03/1996 emis de PARLAMENTUL ROMANIEI;		
B1	Inscrierea provizorie, drept de PROPRIETATE, dobandit prin Lege, cota actuala 1/1 1) NEIDENTIFICAT NEIDENTIFICAT	A1
B2	Proprietar neidentificat.	A1

C. Partea III. SARCINI .

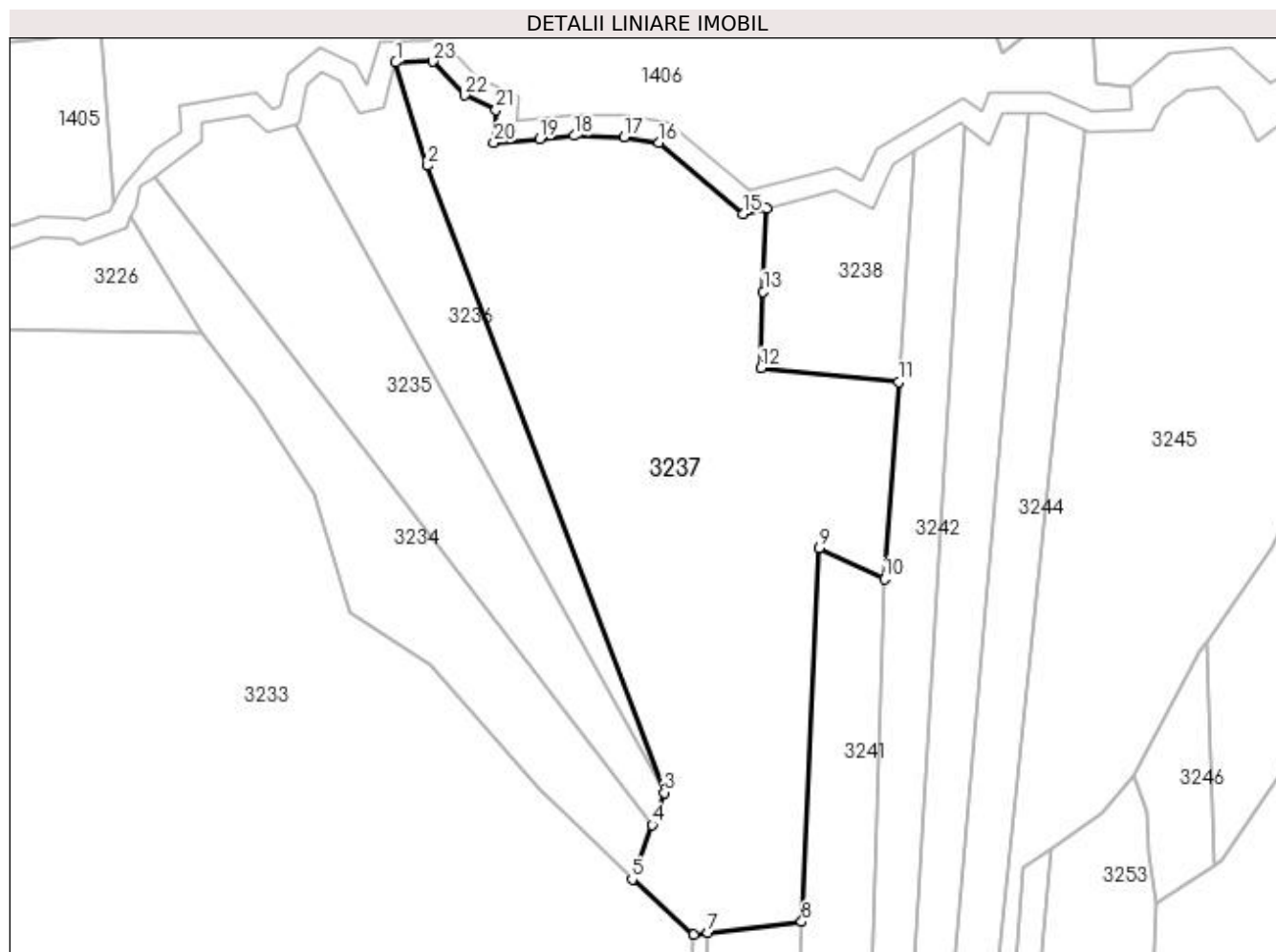
Inscrieri privind dezmembramintele dreptului de proprietate, drepturi reale de garanție și sarcini	Referințe
NU SUNT	

Anexa Nr. 1 La Partea I

Teren

Nr cadastral	Suprafața (mp)*	Observații / Referințe
	11.269	

* Suprafața este determinată în planul de proiecție Stereo 70.



Date referitoare la teren

Crt	Categorie folosință	Intravilan	Suprafața (mp)	Tarla	Parcelă	Nr. topo	Observații / Referințe
1	arabil	NU	11.269	15	179;180;181;182	-	

Lungime Segmente

1) Valorile lungimilor segmentelor sunt obținute din proiecție în plan.

Punct început	X / Y	Punct sfârșit	X / Y	Lungime segment (** (m)	Punct început	X / Y	Punct sfârșit	X / Y	Lungime segment (** (m)
1	562.386,02 708.766,9	2	562.393,58 708.742,56	25.487	2	562.393,58 708.742,56	3	562.449,47 708.594,47	158.286
3	562.449,47 708.594,47	4	562.446,65 708.586,878	8.099	4	562.446,65 708.586,878	5	562.441,88 708.574,04	13.696
5	562.441,88 708.574,04	6	562.456,466 708.561,025	19.548	6	562.456,466 708.561,025	7	562.459,81 708.561,412	3.367
7	562.459,81 708.561,412	8	562.481,955 708.563,974	22.292	8	562.481,955 708.563,974	9	562.486,12 708.652,27	88.394
9	562.486,12 708.652,27	10	562.501,47 708.644,98	16.993	10	562.501,47 708.644,98	11	562.504,818 708.691,486	46.626

Punct început	X / Y	Punct sfârșit	X / Y	Lungime segment (** (m)
11	562.504,818 708.691,486	12	562.472,308 708.694,735	32.673
13	562.472,87 708.712,79	14	562.473,557 708.732,426	19.648
15	562.468,1 708.731,05	16	562.448,26 708.747,93	26.049
17	562.439,98 708.749,26	18	562.428,22 708.749,6	11.765
19	562.420,0 708.748,81	20	562.409,2 708.747,96	10.833
21	562.409,7 708.755,68	22	562.402,39 708.759,14	8.088
23	562.394,77 708.767,12	1	562.386,02 708.766,9	8.753

Punct început	X / Y	Punct sfârșit	X / Y	Lungime segment (** (m)
12	562.472,308 708.694,735	13	562.472,87 708.712,79	18.064
14	562.473,557 708.732,426	15	562.468,1 708.731,05	5.628
16	562.448,26 708.747,93	17	562.439,98 708.749,26	8.386
18	562.428,22 708.749,6	19	562.420,0 708.748,81	8.258
20	562.409,2 708.747,96	21	562.409,7 708.755,68	7.736
22	562.402,39 708.759,14	23	562.394,77 708.767,12	11.034

** Lungimile segmentelor sunt determinate în planul de proiecție Stereo 70 și sunt rotunjite la 1 milimetru.

*** Distanța dintre puncte este formată din segmente cumulate ce sunt mai mici decât valoarea 1 milimetru.

**DATE DESPRE IMOBILUL NR. 3238**

Oficiul de Cadastru și Publicitate Imobiliară SUCEAVA
Biroul de Cadastru și Publicitate Imobiliară Radauti

A. Partea I. Descrierea imobilului

TEREN Extravilan

Adresa: Jud. Suceava

Nr. Crt	Nr cadastral Nr. topografic	Suprafața* (mp)	Observații / Referințe
A1		Din acte: 2.600 Masurata: 1.449	Sector cadastral:19 Teren neimprejmuit; Diferența de suprafață se regăsește la CF 38495.

B. Partea II. Proprietari și acte

Inscrieri privitoare la dreptul de proprietate și alte drepturi reale		Referințe
/		
Act Notarial nr. 4880, din 23/10/2012 emis de BNP COVARIUC IOAN;		
B1	Intabulare, drept de PROPRIETATE, dobandit prin PARTAJ, cota actuala 1/1 1) BALAN TOADER	A1

C. Partea III. SARCINI .

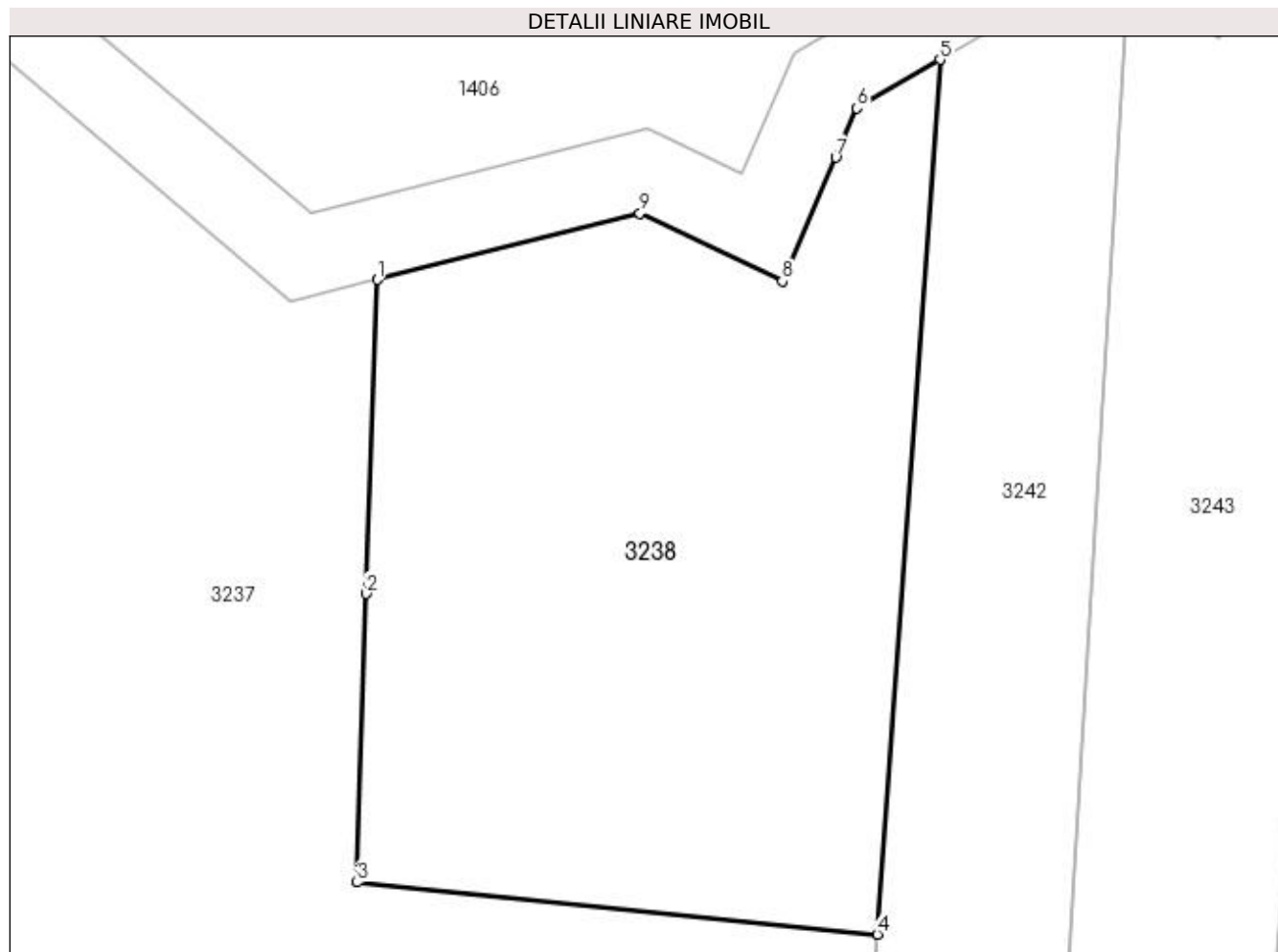
Inscrieri privind dezmembramintele dreptului de proprietate, drepturi reale de garanție și sarcini	Referințe
NU SUNT	

Anexa Nr. 1 La Partea I

Teren

Nr cadastral	Suprafața (mp)*	Observații / Referințe
	Din acte: 2.600 Masurata: 1.449	Diferența de suprafață se regăsește la CF 38495.

* Suprafața este determinată în planul de proiecție Stereo 70.



Date referitoare la teren

Crt	Categorie folosință	Intra vilan	Suprafața (mp)	Tarla	Parcelă	Nr. topo	Observații / Referințe
1	faneata	NU	1.449	15	180	-	

Lungime Segmente

1) Valorile lungimilor segmentelor sunt obținute din proiecție în plan.

Punct început	X / Y	Punct sfârșit	X / Y	Lungime segment (** (m)
1	562.473,557 708.732,426	2	562.472,87 708.712,79	19.648
2	562.472,87 708.712,79	3	562.472,308 708.694,735	18.064
3	562.472,308 708.694,735	4	562.504,818 708.691,486	32.673
4	562.504,818 708.691,486	5	562.508,756 708.746,174	54.83
5	562.508,756 708.746,174	6	562.503,56 708.743,14	6.017

Punct început	X / Y	Punct sfârșit	X / Y	Lungime segment (** (m)
6	562.503,56 708.743,14	7	562.502,231 708.740,059	3.355
7	562.502,231 708.740,059	8	562.498,897 708.732,327	8.42
8	562.498,897 708.732,327	9	562.489,99 708.736,57	9.866
9	562.489,99 708.736,57	1	562.473,557 708.732,426	16.947

** Lungimile segmentelor sunt determinate în planul de proiecție Stereo 70 și sunt rotunjite la 1 milimetru.

*** Distanța dintre puncte este formată din segmente cumulate ce sunt mai mici decât valoarea 1 milimetru.

**DATE DESPRE IMOBILUL NR. 3239**

Oficiul de Cadastru și Publicitate Imobiliară SUCEAVA
Biroul de Cadastru și Publicitate Imobiliară Radauti

A. Partea I. Descrierea imobilului

TEREN Extravilan

Adresa: Jud. Suceava

Nr. Crt	Nr cadastral Nr. topografic	Suprafața* (mp)	Observații / Referințe
A1		323	Sector cadastral:19 Teren neimprejmuit;

B. Partea II. Proprietari și acte

Inscrieri privitoare la dreptul de proprietate și alte drepturi reale		Referințe
/		
Act Normativ nr. Legea 7, din 13/03/1996 emis de PARLAMENTUL ROMANIEI;		
B1	Inscrierea provizorie, drept de PROPRIETATE, dobandit prin Lege, cota actuala 1/1 1) NEIDENTIFICAT NEIDENTIFICAT	A1
B2	Proprietar neidentificat.	A1

C. Partea III. SARCINI .

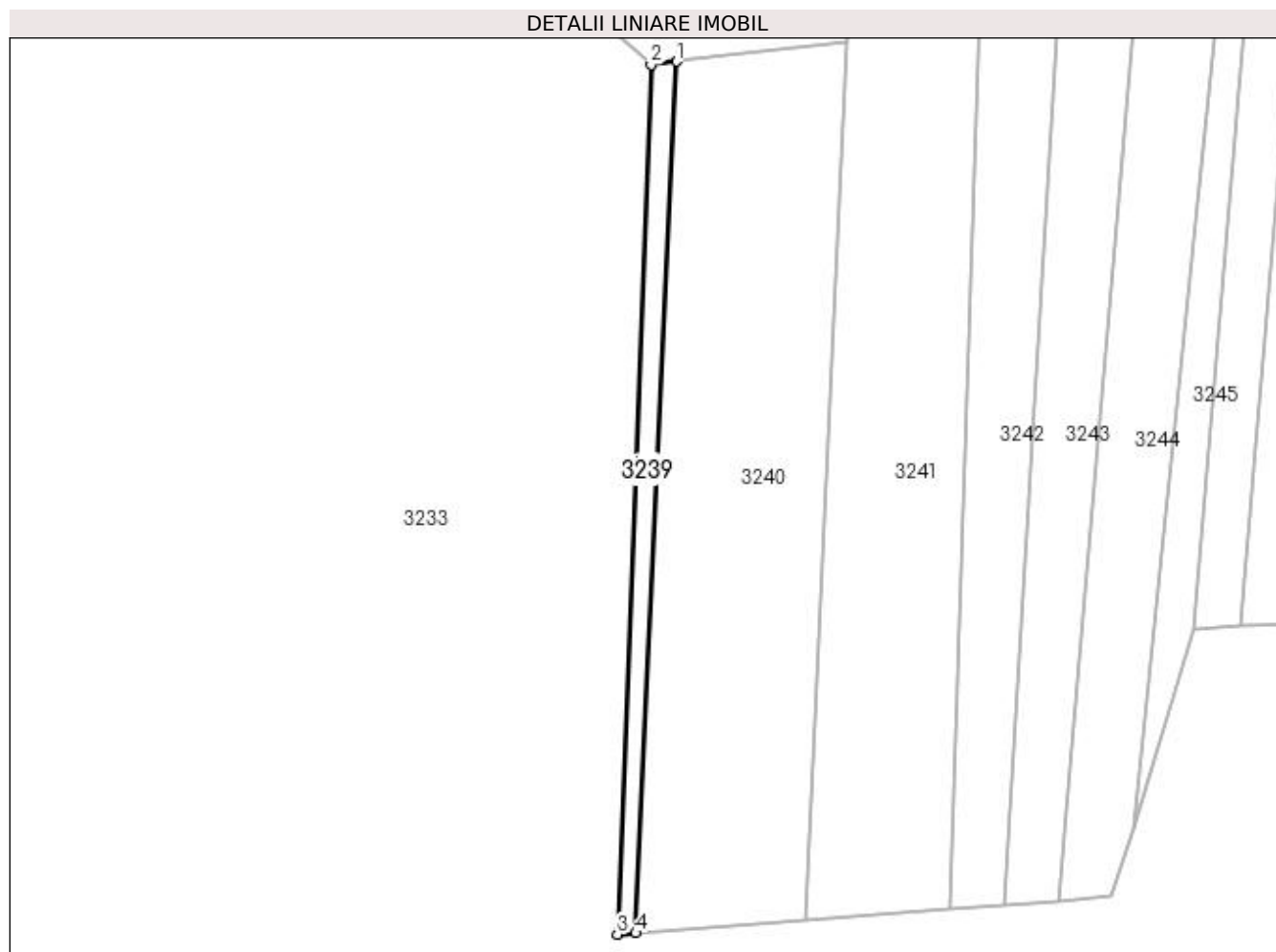
Inscrieri privind dezmembramintele dreptului de proprietate, drepturi reale de garanție și sarcini	Referințe
NU SUNT	

Anexa Nr. 1 La Partea I

Teren

Nr cadastral	Suprafața (mp)*	Observații / Referințe
	323	

* Suprafața este determinată în planul de proiecție Stereo 70.



Date referitoare la teren

Crt	Categorie folosință	Intra vilan	Suprafața (mp)	Tarla	Parcelă	Nr. topo	Observații / Referințe
1	arabil	NU	323	15	179	-	

Lungime Segmente

1) Valorile lungimilor segmentelor sunt obținute din proiecție în plan.

Punct început	X / Y	Punct sfârșit	X / Y	Lungime segment (** (m)
1	562.459,81 708.561,412	2	562.456,466 708.561,025	3.367
2	562.456,466 708.561,025	3	562.452,081 708.448,144	112.966
3	562.452,081 708.448,144	4	562.454,476 708.448,328	2.402
4	562.454,476 708.448,328	1	562.459,81 708.561,412	113.21

**** Lungimile segmentelor sunt determinate în planul de proiecție Stereo 70 și sunt rotunjite la 1 milimetru.**

***** Distanța dintre puncte este formată din segmente cumulate ce sunt mai mici decât valoarea 1 milimetru.**

**DATE DESPRE IMOBILUL NR. 3240**

Oficiul de Cadastru și Publicitate Imobiliară SUCEAVA
Biroul de Cadastru și Publicitate Imobiliară Radauti

A. Partea I. Descrierea imobilului

TEREN Extravilan

Adresa: Jud. Suceava

Nr. Crt	Nr cadastral Nr. topografic	Suprafața* (mp)	Observații / Referințe
A1		2.500	Sector cadastral:19 Teren neimprejmuit;

B. Partea II. Proprietari și acte

Inscrieri privitoare la dreptul de proprietate și alte drepturi reale		Referințe
/		
Act Normativ nr. Legea 7, din 13/03/1996 emis de PARLAMENTUL ROMANIEI;		
B1	Inscrierea provizorie, drept de PROPRIETATE, dobandit prin Lege, cota actuala 1/1 1) NEIDENTIFICAT NEIDENTIFICAT	A1
B2	Proprietar neidentificat, rezervă aflată la dispoziția comisiei locale de fond funciar.	A1

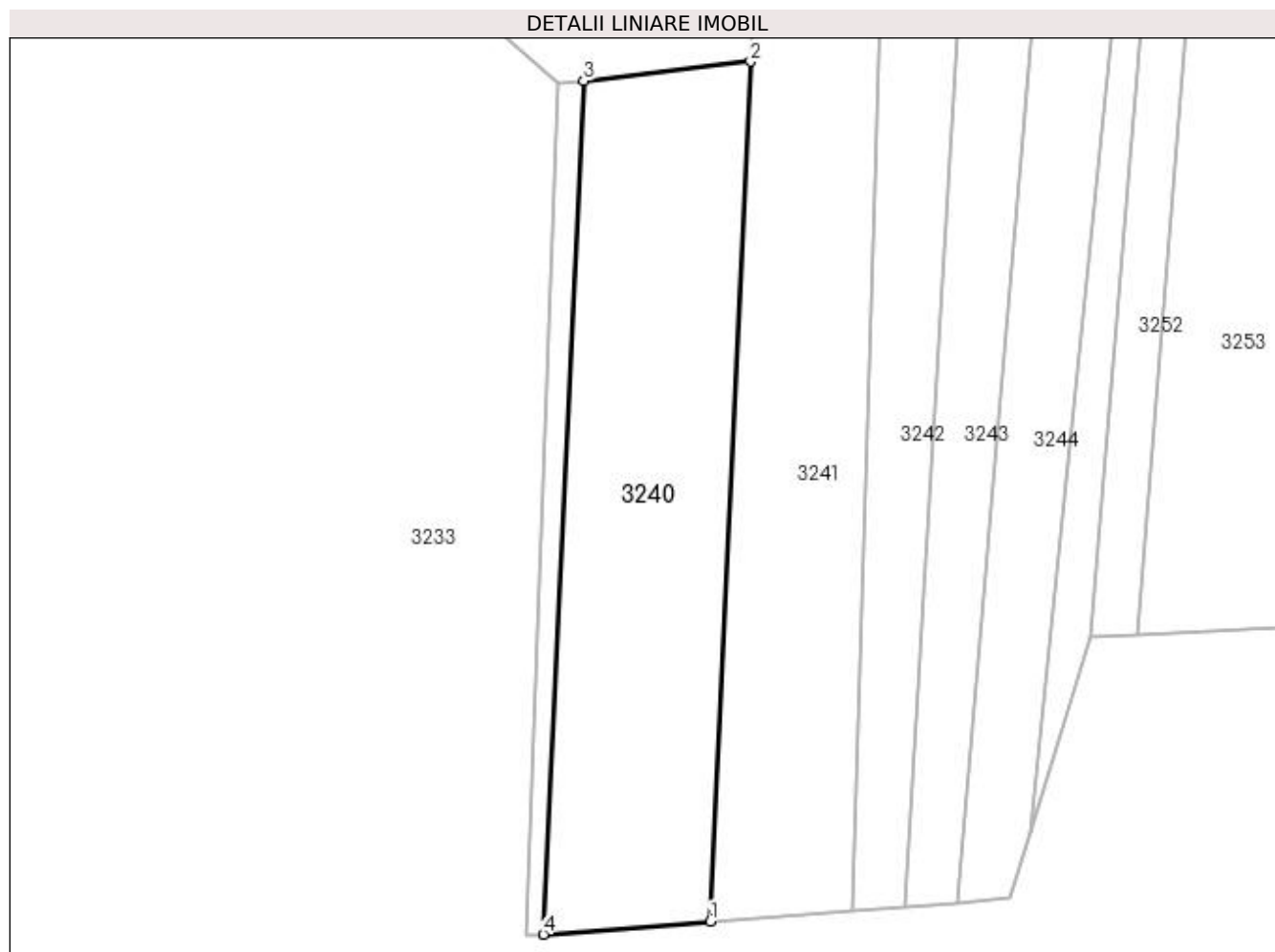
C. Partea III. SARCINI .

Inscrieri privind dezmembramintele dreptului de proprietate, drepturi reale de garanție și sarcini	Referințe
NU SUNT	

Teren

Nr cadastral	Suprafața (mp)*	Observații / Referințe
	2.500	

* Suprafața este determinată în planul de proiecție Stereo 70.



Date referitoare la teren

Crt	Categorie folosință	Intra vilan	Suprafața (mp)	Tarla	Parcelă	Nr. topo	Observații / Referințe
1	arabil	NU	2.500	15	179,187	-	

Lungime Segmente

1) Valorile lungimilor segmentelor sunt obținute din proiecție în plan.

Punct început	X / Y	Punct sfârșit	X / Y	Lungime segment (** (m)
1	562.476,579 708.450,027	2	562.481,955 708.563,974	114.074
2	562.481,955 708.563,974	3	562.459,81 708.561,412	22.292
3	562.459,81 708.561,412	4	562.454,476 708.448,328	113.21
4	562.454,476 708.448,328	1	562.476,579 708.450,027	22.169

**** Lungimile segmentelor sunt determinate în planul de proiecție Stereo 70 și sunt rotunjite la 1 milimetru.**

***** Distanța dintre puncte este formată din segmente cumulate ce sunt mai mici decât valoarea 1 milimetru.**

**DATE DESPRE IMOBILUL NR. 3241**

Oficiul de Cadastru și Publicitate Imobiliară SUCEAVA
Biroul de Cadastru și Publicitate Imobiliară Radauti

A. Partea I. Descrierea imobilului

TEREN Extravilan

Adresa: Jud. Suceava

Nr. Crt	Nr cadastral Nr. topografic	Suprafața* (mp)	Observații / Referințe
A1		3.400	Sector cadastral:19 Teren neimprejmuit;

B. Partea II. Proprietari și acte

Inscrieri privitoare la dreptul de proprietate și alte drepturi reale	Referințe
/	
Act Administrativ nr. 209, din 04/06/2007 emis de CJSDPAT SUCEAVA;	
B1	A1
Intabulare, drept de PROPRIETATE, dobandit prin Reconstituire, cota actuala 1/1 1) LUȚA IOAN	

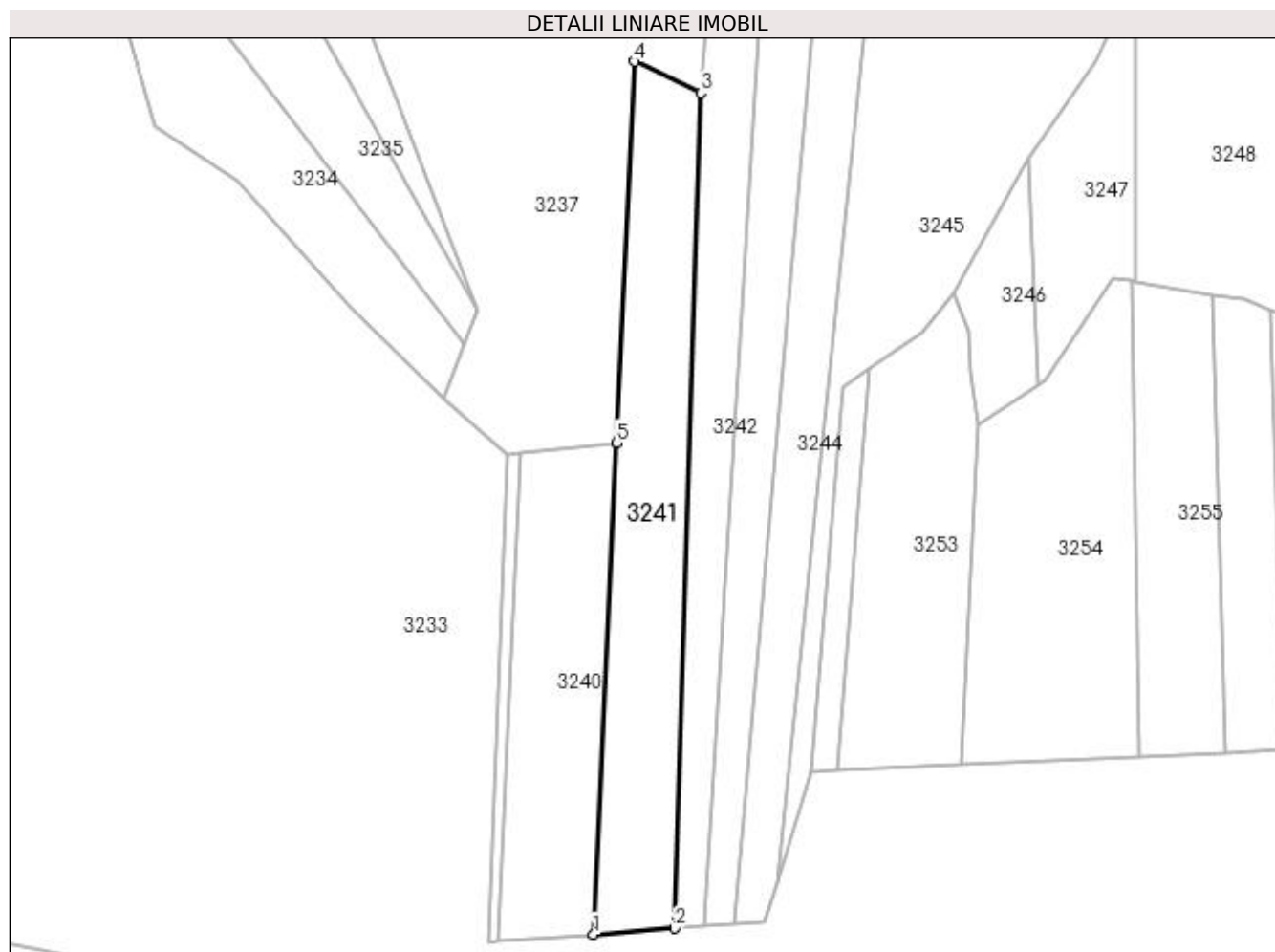
C. Partea III. SARCINI .

Inscrieri privind dezmembramintele dreptului de proprietate, drepturi reale de garanție și sarcini	Referințe
NU SUNT	

Teren

Nr cadastral	Suprafața (mp)*	Observații / Referințe
	3.400	

* Suprafața este determinată în planul de proiecție Stereo 70.



Date referitoare la teren

Crt	Categorie folosință	Intra vilan	Suprafața (mp)	Tarla	Parcelă	Nr. topo	Observații / Referințe
1	arabil	NU	3.400	15	179	-	

Lungime Segmente

1) Valorile lungimilor segmentelor sunt obținute din proiecție în plan.

Punct început	X / Y	Punct sfârșit	X / Y	Lungime segment (** (m)
1	562.476,579 708.450,027	2	562.495,364 708.451,463	18.84
2	562.495,364 708.451,463	3	562.501,47 708.644,98	193.613
3	562.501,47 708.644,98	4	562.486,12 708.652,27	16.993
4	562.486,12 708.652,27	5	562.481,955 708.563,974	88.394
5	562.481,955 708.563,974	1	562.476,579 708.450,027	114.074

**** Lungimile segmentelor sunt determinate în planul de proiecție Stereo 70 și sunt rotunjite la 1 milimetru.**

***** Distanța dintre puncte este formată din segmente cumulate ce sunt mai mici decât valoarea 1 milimetru.**

**DATE DESPRE IMOBILUL NR. 3242**

Oficiul de Cadastru și Publicitate Imobiliară SUCEAVA
Biroul de Cadastru și Publicitate Imobiliară Radauti

A. Partea I. Descrierea imobilului

TEREN Extravilan

Adresa: Jud. Suceava

Nr. Crt	Nr cadastral Nr. topografic	Suprafața* (mp)	Observații / Referințe
A1		Din acte: 3.567 Masurata: 3.143	Sector cadastral:19 Teren neimprejmuit; Diferența de suprafață se regăsește la CF 38494.

B. Partea II. Proprietari și acte

Inscrieri privitoare la dreptul de proprietate și alte drepturi reale		Referințe
/		
Hotarare Judecatoreasca nr. 2961, din 11/12/2001 emis de JUDECĂTORIA RĂDĂUȚI;		
B1	Intabulare, drept de PROPRIETATE, dobandit prin Hotarare Judecatoreasca, cota actuala 1/1 1) POPESCU MARIA	A1

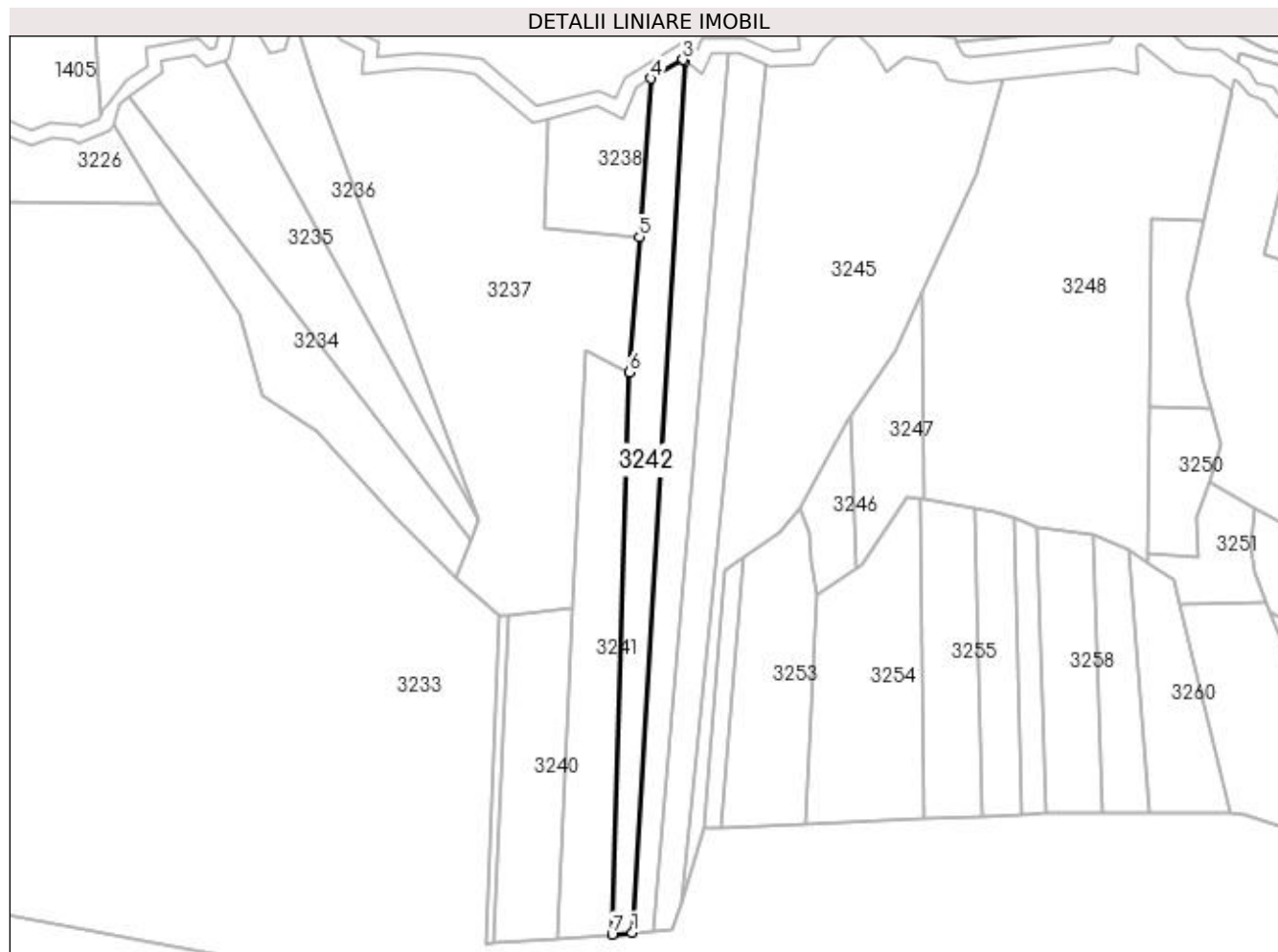
C. Partea III. SARCINI .

Inscrieri privind dezmembramintele dreptului de proprietate, drepturi reale de garanție și sarcini	Referințe
NU SUNT	

Anexa Nr. 1 La Partea I**Teren**

Nr cadastral	Suprafața (mp)*	Observații / Referințe
	Din acte: 3.567 Masurata: 3.143	Diferența de suprafață se regăsește la CF 38494.

* Suprafața este determinată în planul de proiecție Stereo 70.

**Date referitoare la teren**

Crt	Categorie folosință	Intravilan	Suprafața (mp)	Tarla	Parcelă	Nr. topo	Observații / Referințe
1	faneata	NU	1.286	15	180	-	
2	arabil	NU	1.857	15	179	-	

Lungime Segmente

1) Valorile lungimilor segmentelor sunt obținute din proiecție în plan.

Punct început	X / Y	Punct sfârșit	X / Y	Lungime segment (** (m)
1	562.502,343 708.452,007	2	562.520,554 708.752,01	300.556
2	562.520,554 708.752,01	3	562.519,78 708.752,61	0.979
3	562.519,78 708.752,61	4	562.508,756 708.746,174	12.765
4	562.508,756 708.746,174	5	562.504,818 708.691,486	54.83

Punct început	X / Y	Punct sfârșit	X / Y	Lungime segment (** (m)
5	562.504,818 708.691,486	6	562.501,47 708.644,98	46.626
6	562.501,47 708.644,98	7	562.495,364 708.451,463	193.613
7	562.495,364 708.451,463	1	562.502,343 708.452,007	7.001

** Lungimile segmentelor sunt determinate în planul de proiecție Stereo 70 și sunt rotunjite la 1 milimetru.

*** Distanța dintre puncte este formată din segmente cumulate ce sunt mai mici decât valoarea 1 milimetru.

**DATE DESPRE IMOBILUL NR. 3243**

Oficiul de Cadastru și Publicitate Imobiliară SUCEAVA
Biroul de Cadastru și Publicitate Imobiliară Radauti

A. Partea I. Descrierea imobilului

TEREN Extravilan

Adresa: Jud. Suceava

Nr. Crt	Nr cadastral Nr. topografic	Suprafața* (mp)	Observații / Referințe
A1		Din acte: 3.567 Masurata: 3.221	Sector cadastral:19 Teren neimprejmuit; Diferența de suprafață se regăsește la CF 38493.

B. Partea II. Proprietari și acte

Inscrieri privitoare la dreptul de proprietate și alte drepturi reale		Referințe
/		
Hotarare Judecatoreasca nr. 2961, din 11/12/2001 emis de JUDECĂTORIA RĂDĂUȚI;		
B1	Intabulare, drept de PROPRIETATE, dobandit prin Hotarare Judecatoreasca, cota actuala 1/1 1) PRELIPCEAN MIRCEA	A1

C. Partea III. SARCINI .

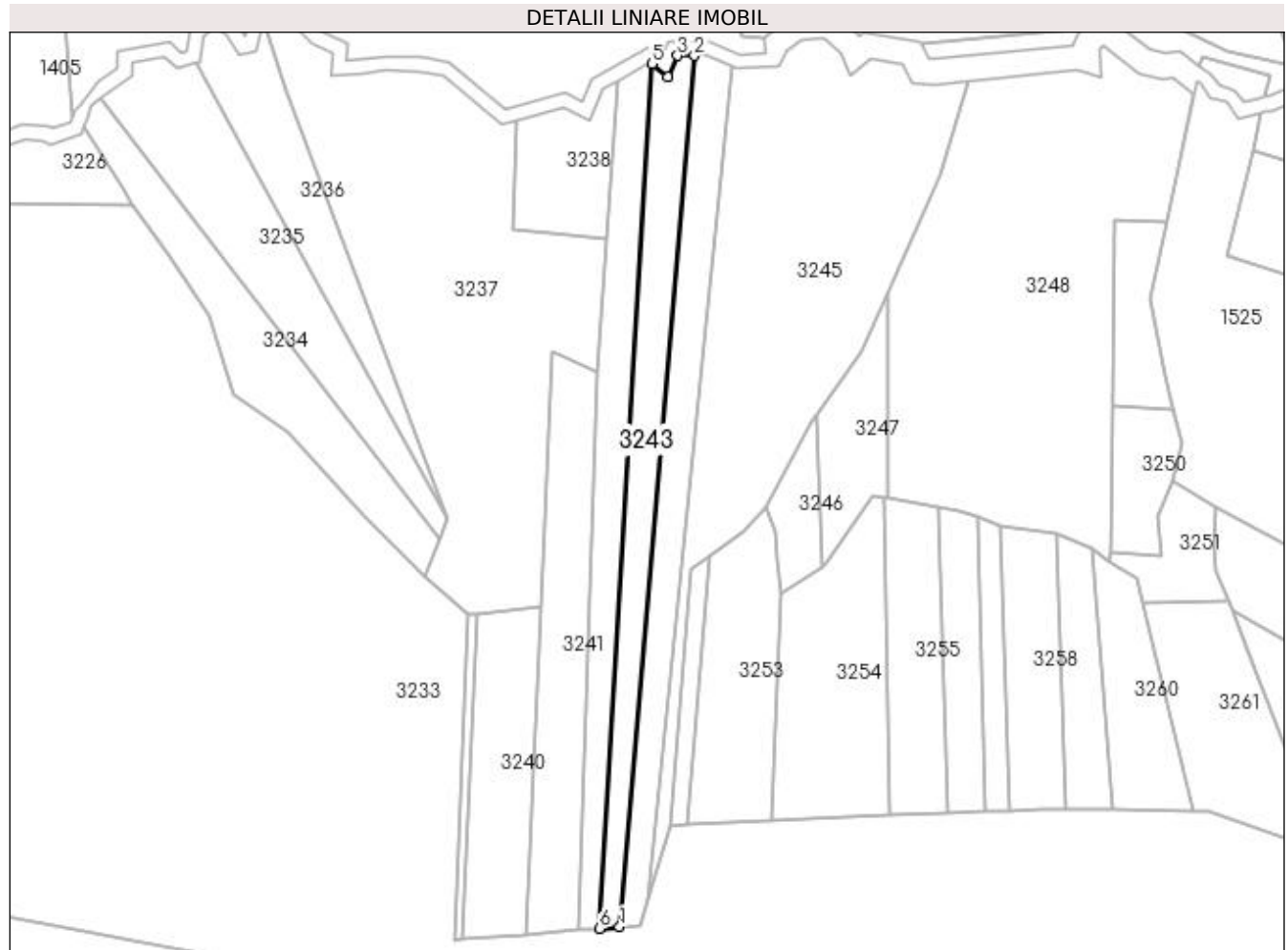
Inscrieri privind dezmembramintele dreptului de proprietate, drepturi reale de garanție și sarcini	Referințe
NU SUNT	

Anexa Nr. 1 La Partea I

Teren

Nr cadastral	Suprafața (mp)*	Observații / Referințe
	Din acte: 3.567 Masurata: 3.221	Diferența de suprafață se regăsește la CF 38493.

* Suprafața este determinată în planul de proiecție Stereo 70.



Date referitoare la teren

Crt	Categorie folosință	Intra vilan	Suprafața (mp)	Tarla	Parcelă	Nr. topo	Observații / Referințe
1	faneata	NU	1.503	15	180	-	
2	arabil	NU	1.718	15	179	-	

Lungime Segmente

1) Valorile lungimilor segmentelor sunt obținute din proiecție în plan.

Punct început	X / Y	Punct sfârșit	X / Y	Lungime segment (** (m)
1	562.509,323 708.452,544	2	562.535,347 708.754,825	303.399
2	562.535,347 708.754,825	3	562.529,491 708.754,791	5.857
3	562.529,491 708.754,791	4	562.526,185 708.747,487	8.018
4	562.526,185 708.747,487	5	562.520,554 708.752,01	7.223

Punct început	X / Y	Punct sfârșit	X / Y	Lungime segment (** (m)
5	562.520,554 708.752,01	6	562.502,343 708.452,007	300.556
6	562.502,343 708.452,007	1	562.509,323 708.452,544	7.0

** Lungimile segmentelor sunt determinate în planul de proiecție Stereo 70 și sunt rotunjite la 1 milimetru.

*** Distanța dintre puncte este formată din segmente cumulate ce sunt mai mici decât valoarea 1 milimetru.

**DATE DESPRE IMOBILUL NR. 3244**

Oficiul de Cadastru și Publicitate Imobiliară SUCEAVA
Biroul de Cadastru și Publicitate Imobiliară Radauti

A. Partea I. Descrierea imobilului

TEREN Extravilan

Adresa: Jud. Suceava

Nr. Crt	Nr cadastral Nr. topografic	Suprafața* (mp)	Observații / Referințe
A1	38511	Din acte: 3.566 Masurata: 3.373	Sector cadastral:19 Teren neimprejmuit;

B. Partea II. Proprietari și acte

Inscrieri privitoare la dreptul de proprietate și alte drepturi reale	Referințe
50270 / 13/10/2023	
Hotarare Judecatoreasca nr. sentinta civila nr. 2961, din 11/10/2001 emis de JUDECATORIA RADAUTI;	
B2	A1
Intabulare, drept de PROPRIETATE, dobandit prin Hotarare Judecatoreasca, cota actuala 1/1	
1) PRELIPCEAN STELA	

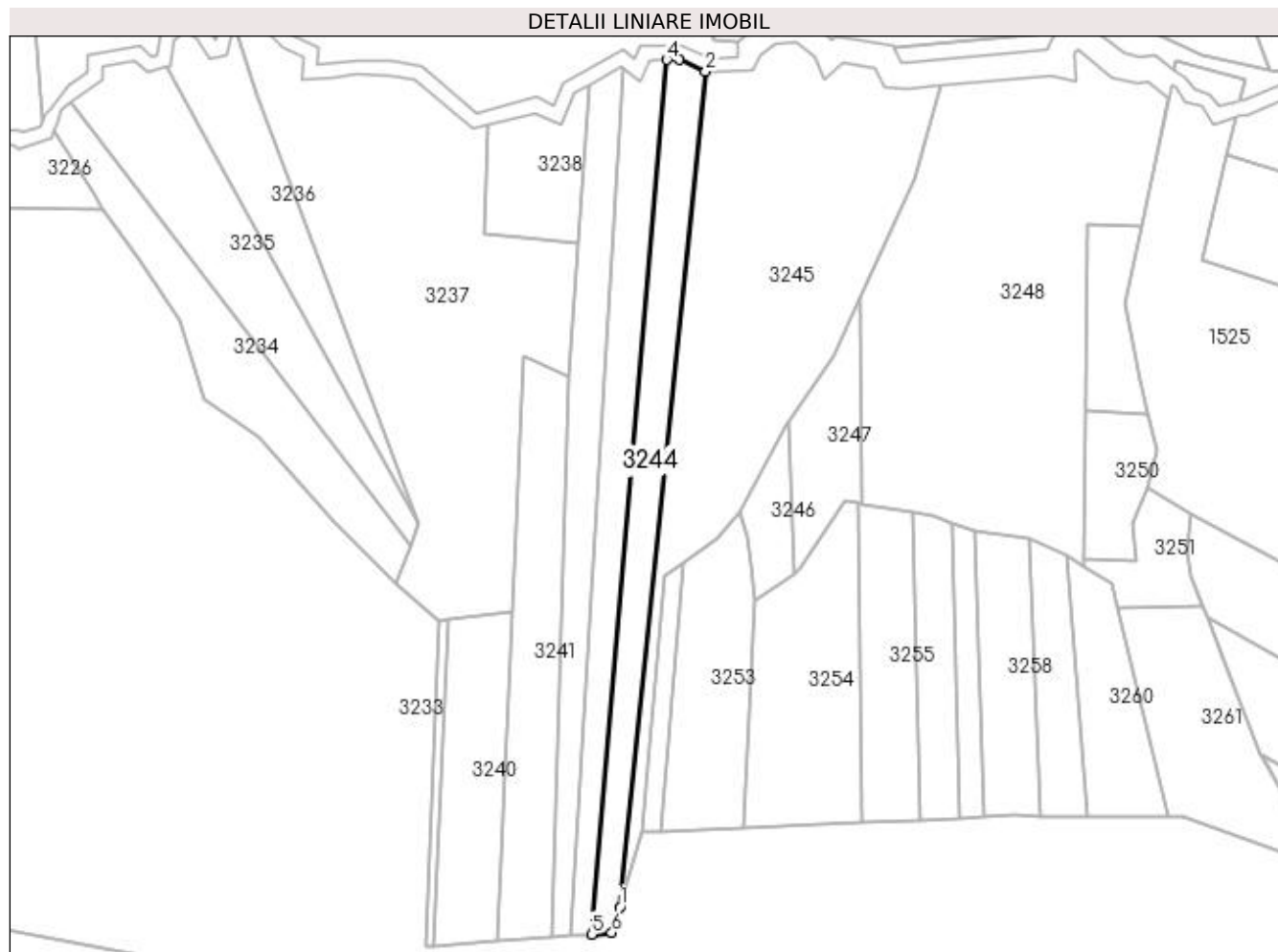
C. Partea III. SARCINI .

Inscrieri privind dezmembramintele dreptului de proprietate, drepturi reale de garanție și sarcini	Referințe
NU SUNT	

Teren

Nr cadastral	Suprafața (mp)*	Observații / Referințe
38511	Din acte: 3.566 Masurata: 3.373	

* Suprafața este determinată în planul de proiecție Stereo 70.



Date referitoare la teren

Crt	Categorie folosință	Intravilan	Suprafața (mp)	Tarla	Parcelă	Nr. topo	Observații / Referințe
1	faneata	NU	1.836	15	179	-	
2	fânețe (F) - fânețe împădurite	NU	1.537	15	179	-	

Lungime Segmente

1) Valorile lungimilor segmentelor sunt obținute din proiecție în plan.

Punct început	X / Y	Punct sfârșit	X / Y	Lungime segment (** (m)
1	562.519,034 708.461,967	2	562.548,713 708.750,879	290.432
2	562.548,713 708.750,879	3	562.539,62 708.754,85	9.922
3	562.539,62 708.754,85	4	562.535,347 708.754,825	4.273

Punct început	X / Y	Punct sfârșit	X / Y	Lungime segment (** (m)
4	562.535,347 708.754,825	5	562.509,323 708.452,544	303.399
5	562.509,323 708.452,544	6	562.516,302 708.453,08	7.0
6	562.516,302 708.453,08	1	562.519,034 708.461,967	9.298

** Lungimile segmentelor sunt determinate în planul de proiecție Stereo 70 și sunt rotunjite la 1 milimetru.

*** Distanța dintre puncte este formată din segmente cumulate ce sunt mai mici decât valoarea 1 milimetru.

**DATE DESPRE IMOBILUL NR. 3245**

Oficiul de Cadastru și Publicitate Imobiliară SUCEAVA
Biroul de Cadastru și Publicitate Imobiliară Radauti

A. Partea I. Descrierea imobilului

TEREN Extravilan

Adresa: Jud. Suceava

Nr. Crt	Nr cadastral Nr. topografic	Suprafața* (mp)	Observații / Referințe
A1		10.000	Sector cadastral:19 Teren neimprejmuit;

B. Partea II. Proprietari și acte

Inscrieri privitoare la dreptul de proprietate și alte drepturi reale	Referințe
/	
Act Administrativ nr. 1050, din 20/12/1994 emis de CJSDPAT SUCEAVA;	
B1	A1
Intabulare, drept de PROPRIETATE, dobândit prin Reconstituire, cota actuala 1/1 1) MARTINESCU RACHILA, Lipsă CNP proprietar.	

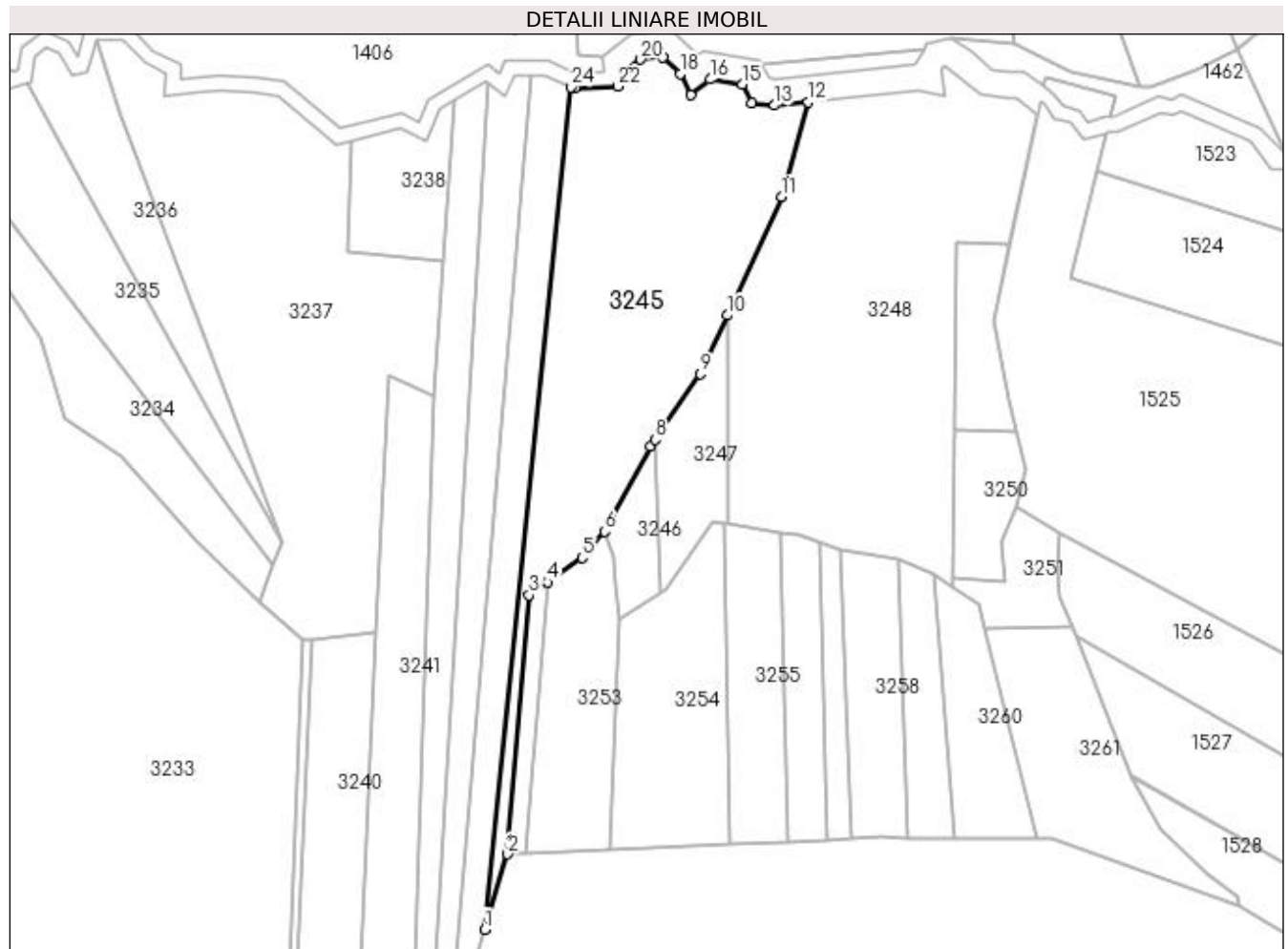
C. Partea III. SARCINI .

Inscrieri privind dezmembramintele dreptului de proprietate, drepturi reale de garanție și sarcini	Referințe
NU SUNT	

Teren

Nr cadastral	Suprafața (mp)*	Observații / Referințe
	10.000	

* Suprafața este determinată în planul de proiecție Stereo 70.



Date referitoare la teren

Crt	Categorie folosință	Intravilan	Suprafața (mp)	Tarla	Parcelă	Nr. topo	Observații / Referințe
1	arabil	NU	514	15	179	-	
2	faneata	NU	9.486	15	178;179,180	-	

Lungime Segmente

1) Valorile lungimilor segmentelor sunt obținute din proiecție în plan.

Punct început	X / Y	Punct sfârșit	X / Y	Lungime segment (** (m)
1	562.519,034 708.461,967	2	562.526,983 708.487,832	27.059
3	562.534,34 708.576,6	4	562.540,728 708.581,094	7.811
5	562.552,62 708.589,46	6	562.560,3 708.598,43	11.809
7	562.576,0 708.627,75	8	562.577,516 708.629,939	2.662

Punct început	X / Y	Punct sfârșit	X / Y	Lungime segment (** (m)
2	562.526,983 708.487,832	3	562.534,34 708.576,6	89.072
4	562.540,728 708.581,094	5	562.552,62 708.589,46	14.539
6	562.560,3 708.598,43	7	562.576,0 708.627,75	33.259
8	562.577,516 708.629,939	9	562.593,18 708.652,56	27.516

Punct început	X / Y	Punct sfârșit	X / Y	Lungime segment (** (m)
9	562.593,18 708.652,56	10	562.602,33 708.672,632	22.059
11	562.620,9 708.713,37	12	562.630,212 708.745,796	33.737
13	562.618,631 708.744,65	14	562.610,641 708.745,478	8.033
15	562.607,504 708.751,771	16	562.596,485 708.753,564	11.164
17	562.589,753 708.748,114	18	562.586,199 708.755,475	8.173
19	562.580,328 708.761,004	20	562.572,675 708.760,402	7.676
21	562.567,524 708.756,1	22	562.564,89 708.751,13	5.625
23	562.549,9 708.750,36	24	562.548,713 708.750,879	1.296

Punct început	X / Y	Punct sfârșit	X / Y	Lungime segment (** (m)
10	562.602,33 708.672,632	11	562.620,9 708.713,37	44.772
12	562.630,212 708.745,796	13	562.618,631 708.744,65	11.637
14	562.610,641 708.745,478	15	562.607,504 708.751,771	7.031
16	562.596,485 708.753,564	17	562.589,753 708.748,114	8.662
18	562.586,199 708.755,475	19	562.580,328 708.761,004	8.065
20	562.572,675 708.760,402	21	562.567,524 708.756,1	6.711
22	562.564,89 708.751,13	23	562.549,9 708.750,36	15.01
24	562.548,713 708.750,879	1	562.519,034 708.461,967	290.432

** Lungimile segmentelor sunt determinate în planul de proiecție Stereo 70 și sunt rotunjite la 1 milimetru.

*** Distanța dintre puncte este formată din segmente cumulate ce sunt mai mici decât valoarea 1 milimetru.

**DATE DESPRE IMOBILUL NR. 3246**

Oficiul de Cadastru și Publicitate Imobiliară SUCEAVA
Biroul de Cadastru și Publicitate Imobiliară Radauti

A. Partea I. Descrierea imobilului

TEREN Extravilan

Adresa: Jud. Suceava

Nr. Crt	Nr cadastral Nr. topografic	Suprafața* (mp)	Observații / Referințe
A1		700	Sector cadastral:19 Teren neimprejmuit;

B. Partea II. Proprietari și acte

Inscrieri privitoare la dreptul de proprietate și alte drepturi reale		Referințe
/		
Act Notarial nr. 220, din 08/12/2008 emis de BNP FOMIN SIMION;		
B1	Intabulare, drept de PROPRIETATE, dobandit prin Succesiune, cota actuala 1/1 1) PRELIPCEAN VASILE	A1

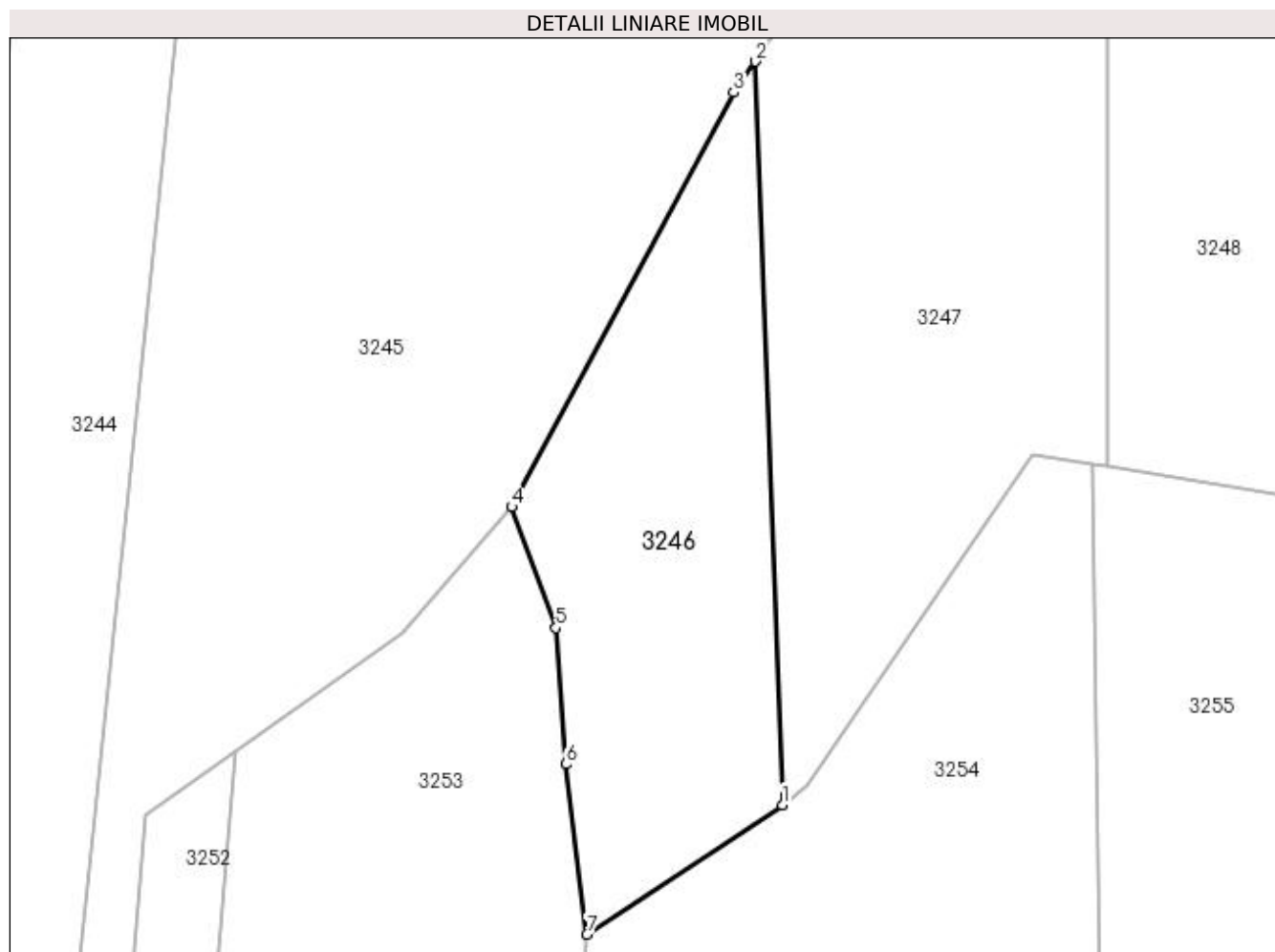
C. Partea III. SARCINI .

Inscrieri privind dezmembramintele dreptului de proprietate, drepturi reale de garanție și sarcini	Referințe
NU SUNT	

Teren

Nr cadastral	Suprafața (mp)*	Observații / Referințe
	700	

* Suprafața este determinată în planul de proiecție Stereo 70.



Date referitoare la teren

Crt	Categorie folosință	Intra vilan	Suprafața (mp)	Tarla	Parcelă	Nr. topo	Observații / Referințe
1	faneata	NU	700	15	178	-	

Lungime Segmente

1) Valorile lungimilor segmentelor sunt obținute din proiecție în plan.

Punct început	X / Y	Punct sfârșit	X / Y	Lungime segment (** (m)
1	562.579,461 708.577,349	2	562.577,516 708.629,939	52.625
2	562.577,516 708.629,939	3	562.576,0 708.627,75	2.662
3	562.576,0 708.627,75	4	562.560,3 708.598,43	33.259
4	562.560,3 708.598,43	5	562.563,44 708.589,88	9.108
5	562.563,44 708.589,88	6	562.564,12 708.580,24	9.664

Punct început	X / Y	Punct sfârșit	X / Y	Lungime segment (** (m)
6	562.564,12 708.580,24	7	562.565,609 708.568,208	12.124
7	562.565,609 708.568,208	1	562.579,461 708.577,349	16.597

** Lungimile segmentelor sunt determinate în planul de proiecție Stereo 70 și sunt rotunjite la 1 milimetru.

*** Distanța dintre puncte este formată din segmente cumulate ce sunt mai mici decât valoarea 1 milimetru.

**DATE DESPRE IMOBILUL NR. 3247**

Oficiul de Cadastru și Publicitate Imobiliară SUCEAVA
Biroul de Cadastru și Publicitate Imobiliară Radauti

A. Partea I. Descrierea imobilului

TEREN Extravilan

Adresa: Jud. Suceava

Nr. Crt	Nr cadastral Nr. topografic	Suprafața* (mp)	Observații / Referințe
A1		1.400	Sector cadastral:19 Teren neimprejmuit;

B. Partea II. Proprietari și acte

Inscrieri privitoare la dreptul de proprietate și alte drepturi reale		Referințe
/		
Act Normativ nr. Legea 7, din 13/03/1996 emis de PARLAMENTUL ROMANIEI;		
B1	Inscrierea provizorie, drept de PROPRIETATE, dobandit prin Lege, cota actuala 1/1 1) NEIDENTIFICAT NEIDENTIFICAT	A1
B2	Proprietar neidentificat, rezervă aflată la dispoziția comisiei locale de fond funciar.	A1

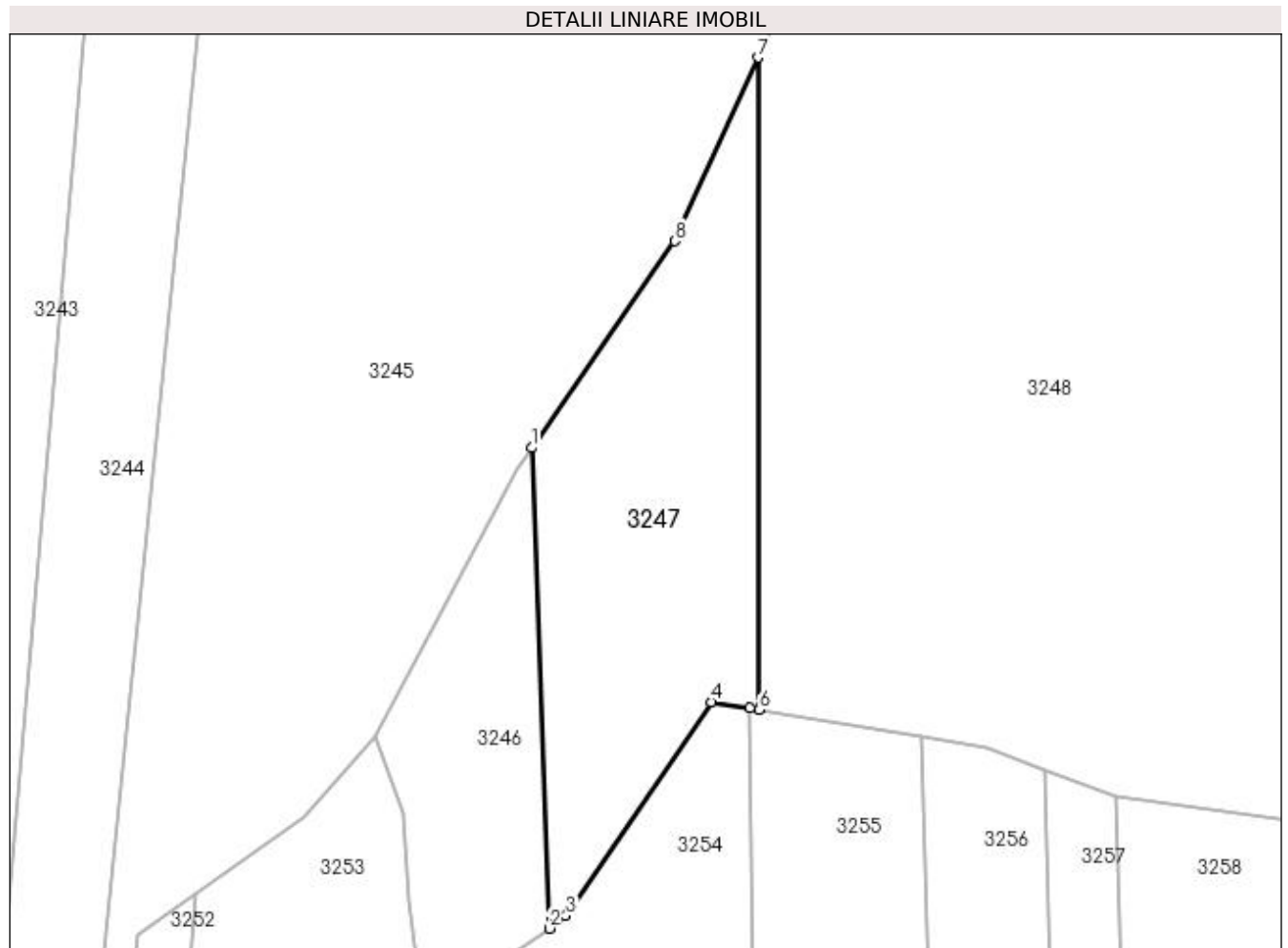
C. Partea III. SARCINI .

Inscrieri privind dezmembramintele dreptului de proprietate, drepturi reale de garanție și sarcini	Referințe
NU SUNT	

Teren

Nr cadastral	Suprafața (mp)*	Observații / Referințe
	1.400	

* Suprafața este determinată în planul de proiecție Stereo 70.



Date referitoare la teren

Crt	Categorie folosință	Intra vilan	Suprafața (mp)	Tarla	Parcelă	Nr. topo	Observații / Referințe
1	faneata	NU	1.400	15	178	-	

Lungime Segmente

1) Valorile lungimilor segmentelor sunt obținute din proiecție în plan.

Punct început	X / Y	Punct sfârșit	X / Y	Lungime segment (** (m)
1	562.577,516 708.629,939	2	562.579,461 708.577,349	52.625
2	562.579,461 708.577,349	3	562.581,29 708.578,74	2.298
3	562.581,29 708.578,74	4	562.597,18 708.602,15	28.293
4	562.597,18 708.602,15	5	562.601,431 708.601,438	4.311
5	562.601,431 708.601,438	6	562.602,474 708.601,263	1.057

Punct început	X / Y	Punct sfârșit	X / Y	Lungime segment (** (m)
6	562.602,474 708.601,263	7	562.602,33 708.672,632	71.368
7	562.602,33 708.672,632	8	562.593,18 708.652,56	22.059
8	562.593,18 708.652,56	1	562.577,516 708.629,939	27.516

** Lungimile segmentelor sunt determinate în planul de proiecție Stereo 70 și sunt rotunjite la 1 milimetru.

*** Distanța dintre puncte este formată din segmente cumulate ce sunt mai mici decât valoarea 1 milimetru.

**DATE DESPRE IMOBILUL NR. 3248**

Oficiul de Cadastru și Publicitate Imobiliară SUCEAVA
Biroul de Cadastru și Publicitate Imobiliară Radauti

A. Partea I. Descrierea imobilului

TEREN Extravilan

Adresa: Jud. Suceava

Nr. Crt	Nr cadastral Nr. topografic	Suprafața* (mp)	Observații / Referințe
A1		12.194	Sector cadastral:19 Teren neimprejmuit;

B. Partea II. Proprietari și acte

Inscrieri privitoare la dreptul de proprietate și alte drepturi reale		Referințe
/		
Act Normativ nr. Legea 7, din 13/03/1996 emis de PARLAMENTUL ROMANIEI;		
B1	Inscrierea provizorie, drept de PROPRIETATE, dobandit prin Lege, cota actuala 1/1 1) NEIDENTIFICAT NEIDENTIFICAT	A1
B2	Proprietar neidentificat.	A1

C. Partea III. SARCINI .

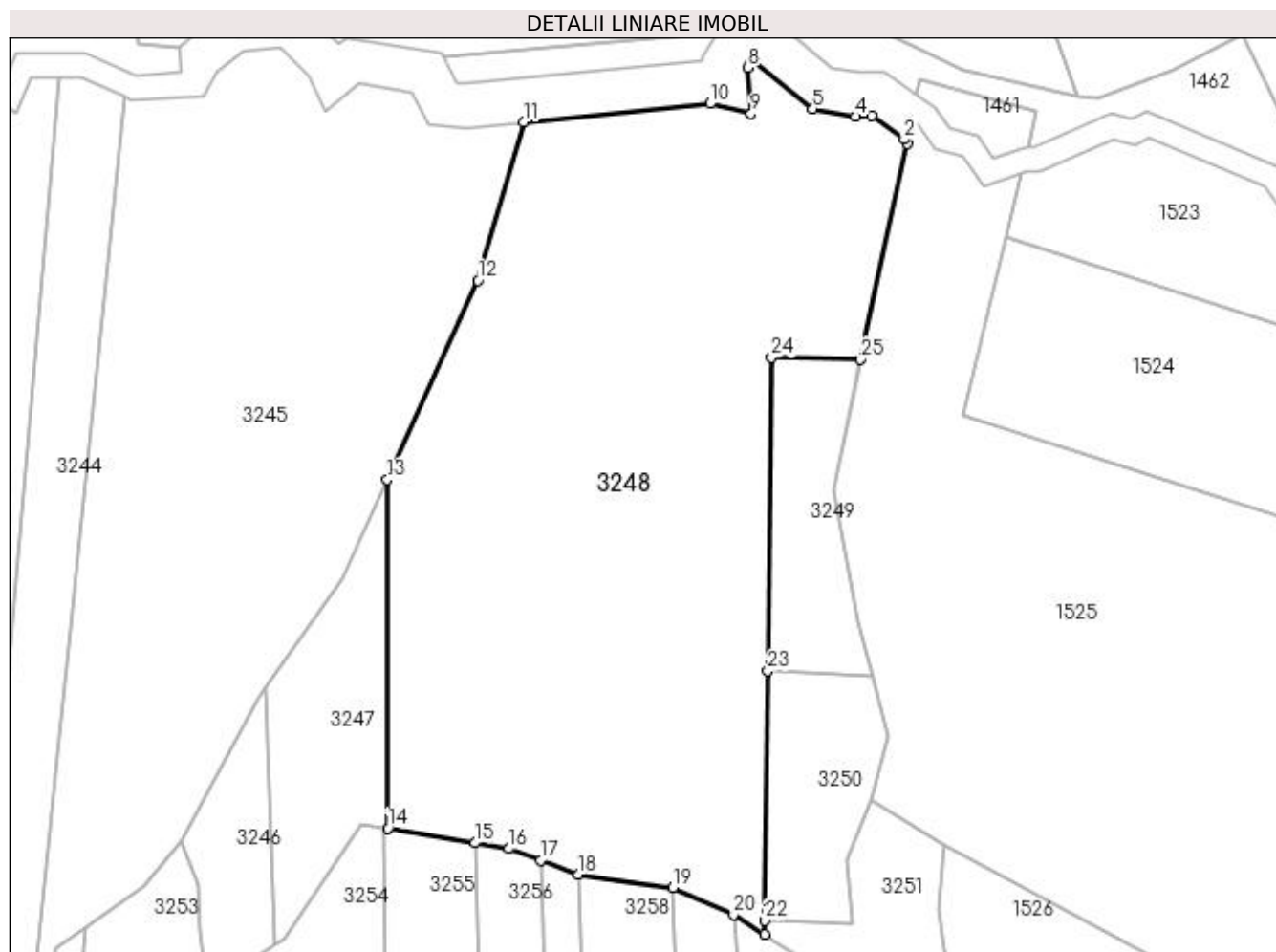
Inscrieri privind dezmembramintele dreptului de proprietate, drepturi reale de garanție și sarcini	Referințe
NU SUNT	

Anexa Nr. 1 La Partea I

Teren

Nr cadastral	Suprafața (mp)*	Observații / Referințe
	12.194	

* Suprafața este determinată în planul de proiecție Stereo 70.



Date referitoare la teren

Crt	Categorie folosință	Intra vilan	Suprafața (mp)	Tarla	Parcelă	Nr. topo	Observații / Referințe
1	faneata	NU	12.194	15	178	-	

Lungime Segmente

1) Valorile lungimilor segmentelor sunt obținute din proiecție în plan.

Punct început	X / Y	Punct sfârșit	X / Y	Lungime segment (** (m)
1	562.708,773 708.741,413	2	562.708,162 708.742,259	1.043
3	562.701,496 708.747,098	4	562.698,194 708.746,943	3.306
5	562.689,498 708.748,521	6	562.677,316 708.758,2	15.559
7	562.676,801 708.758,057	8	562.676,166 708.756,929	1.295
9	562.676,845 708.747,533	10	562.668,445 708.749,582	8.647

Punct început	X / Y	Punct sfârșit	X / Y	Lungime segment (** (m)
2	562.708,162 708.742,259	3	562.701,496 708.747,098	8.237
4	562.698,194 708.746,943	5	562.689,498 708.748,521	8.838
6	562.677,316 708.758,2	7	562.676,801 708.758,057	0.535
8	562.676,166 708.756,929	9	562.676,845 708.747,533	9.421
10	562.668,445 708.749,582	11	562.630,212 708.745,796	38.42

Punct început	X / Y	Punct sfârșit	X / Y	Lungime segment (** (m)
11	562.630,212 708.745,796	12	562.620,9 708.713,37	33.737
13	562.602,33 708.672,632	14	562.602,474 708.601,263	71.368
15	562.620,265 708.598,283	16	562.627,27 708.597,11	7.102
17	562.633,762 708.594,716	18	562.641,437 708.591,886	8.18
19	562.660,823 708.589,11	20	562.673,263 708.583,618	13.598
21	562.679,6 708.579,567	22	562.679,621 708.582,401	2.834
23	562.680,257 708.633,433	24	562.681,057 708.697,652	64.224
25	562.699,284 708.697,201	1	562.708,773 708.741,413	45.219

Punct început	X / Y	Punct sfârșit	X / Y	Lungime segment (** (m)
12	562.620,9 708.713,37	13	562.602,33 708.672,632	44.772
14	562.602,474 708.601,263	15	562.620,265 708.598,283	18.039
16	562.627,27 708.597,11	17	562.633,762 708.594,716	6.919
18	562.641,437 708.591,886	19	562.660,823 708.589,11	19.583
20	562.673,263 708.583,618	21	562.679,6 708.579,567	7.522
22	562.679,621 708.582,401	23	562.680,257 708.633,433	51.036
24	562.681,057 708.697,652	25	562.699,284 708.697,201	18.233

** Lungimile segmentelor sunt determinate în planul de proiecție Stereo 70 și sunt rotunjite la 1 milimetru.

*** Distanța dintre puncte este formată din segmente cumulate ce sunt mai mici decât valoarea 1 milimetru.

**DATE DESPRE IMOBILUL NR. 3249**

Oficiul de Cadastru și Publicitate Imobiliară SUCEAVA
 Biroul de Cadastru și Publicitate Imobiliară Radauti

A. Partea I. Descrierea imobilului

TEREN Extravilan

Adresa: Jud. Suceava

Nr. Crt	Nr cadastral Nr. topografic	Suprafața* (mp)	Observații / Referințe
A1		Din acte: 2.100 Masurata: 1.050	Sector cadastral:19 Teren neimprejmuit; Diferența de suprafață a fost înstrăinată.

B. Partea II. Proprietari și acte

Inscrieri privitoare la dreptul de proprietate și alte drepturi reale		Referințe
/		
Act Notarial nr. 118, din 22/11/2002 emis de BNP FOMIN SIMION;		
B1	Intabulare, drept de PROPRIETATE, dobandit prin Succesiune, cota actuala 1/1 1) PRELIPCEAN PETRU	A1

C. Partea III. SARCINI .

Inscrieri privind dezmembramintele dreptului de proprietate, drepturi reale de garanție și sarcini	Referințe
NU SUNT	

Anexa Nr. 1 La Partea I

Teren

Nr cadastral	Suprafața (mp)*	Observații / Referințe
	Din acte: 2.100 Masurata: 1.050	Diferența de suprafață a fost înstrăinată.

* Suprafața este determinată în planul de proiecție Stereo 70.



Date referitoare la teren

Crt	Categorie folosință	Intra vilan	Suprafața (mp)	Tarla	Parcelă	Nr. topo	Observații / Referințe
1	faneata	NU	1.050	15	178	-	

Lungime Segmente

1) Valorile lungimilor segmentelor sunt obținute din proiecție în plan.

Punct început	X / Y	Punct sfârșit	X / Y	Lungime segment (** (m)
1	562.701,64 708.632,383	2	562.698,704 708.643,709	11.7
2	562.698,704 708.643,709	3	562.693,567 708.670,56	27.338
3	562.693,567 708.670,56	4	562.699,284 708.697,201	27.247
4	562.699,284 708.697,201	5	562.681,057 708.697,652	18.233
5	562.681,057 708.697,652	6	562.680,257 708.633,433	64.224

Punct început	X / Y	Punct sfârșit	X / Y	Lungime segment (** (m)
6	562.680,257 708.633,433	1	562.701,64 708.632,383	21.408

** Lungimile segmentelor sunt determinate în planul de proiecție Stereo 70 și sunt rotunjite la 1 milimetru.

*** Distanța dintre puncte este formată din segmente cumulate ce sunt mai mici decât valoarea 1 milimetru.

**DATE DESPRE IMOBILUL NR. 3250**

Oficiul de Cadastru și Publicitate Imobiliară SUCEAVA
Biroul de Cadastru și Publicitate Imobiliară Radauti

A. Partea I. Descrierea imobilului

TEREN Extravilan

Adresa: Jud. Suceava

Nr. Crt	Nr cadastral Nr. topografic	Suprafața* (mp)	Observații / Referințe
A1		1.050	Sector cadastral:19 Teren neimprejmuit;

B. Partea II. Proprietari și acte

Inscrieri privitoare la dreptul de proprietate și alte drepturi reale		Referințe
/		
Act Administrativ nr. 1219, din 25/05/1995 emis de CJSDPAT SUCEAVA;		
B1	Intabulare, drept de PROPRIETATE, dobandit prin Lege, cota actuala 1/1 1) PRELIPCEAN TECLA, Lipsă CNP proprietar.	A1
Act Administrativ nr. 1523, din 15/03/2024 emis de PRIMARIA HORODNIC DE JOS;		
B2	Se notează posesia faptică. 1) PRELIPCEAN MARIA	A1

C. Partea III. SARCINI .

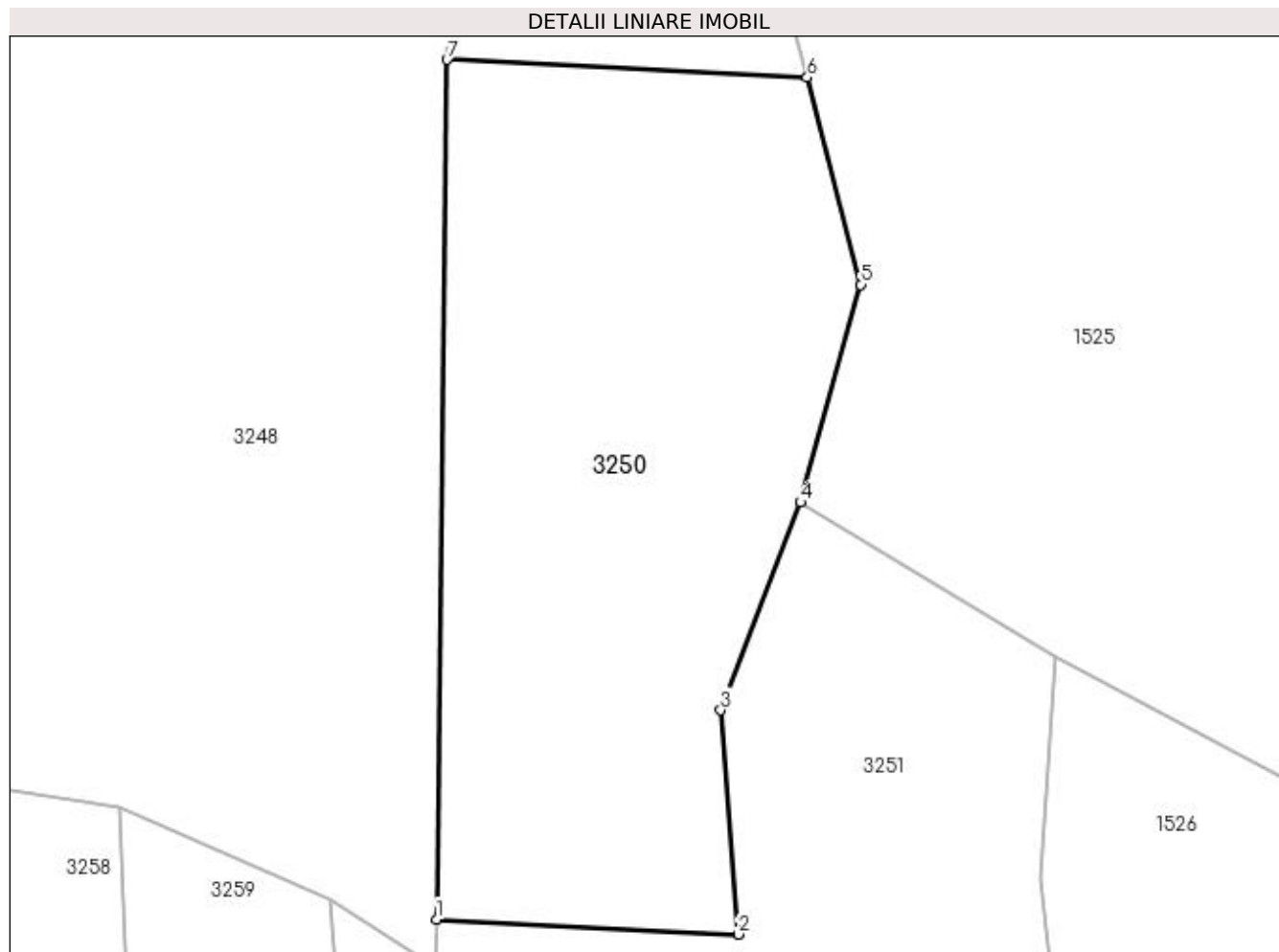
Inscrieri privind dezmembramintele dreptului de proprietate, drepturi reale de garanție și sarcini	Referințe
NU SUNT	

Anexa Nr. 1 La Partea I

Teren

Nr cadastral	Suprafața (mp)*	Observații / Referințe
	1.050	

* Suprafața este determinată în planul de proiecție Stereo 70.



Date referitoare la teren

Crt	Categorie folosință	Intra vilan	Suprafața (mp)	Tarla	Parcelă	Nr. topo	Observații / Referințe
1	faneata	NU	1.050	15	178	-	

Lungime Segmente

1) Valorile lungimilor segmentelor sunt obținute din proiecție în plan.

Punct început	X / Y	Punct sfârșit	X / Y	Lungime segment (** (m)
1	562.679,621 708.582,401	2	562.697,56 708.581,52	17.96
2	562.697,56 708.581,52	3	562.696,51 708.594,82	13.341
3	562.696,51 708.594,82	4	562.701,242 708.607,157	13.213
4	562.701,242 708.607,157	5	562.704,828 708.620,081	13.412
5	562.704,828 708.620,081	6	562.701,64 708.632,383	12.709

Punct început	X / Y	Punct sfârșit	X / Y	Lungime segment (** (m)
6	562.701,64 708.632,383	7	562.680,257 708.633,433	21.408
7	562.680,257 708.633,433	1	562.679,621 708.582,401	51.036

** Lungimile segmentelor sunt determinate în planul de proiecție Stereo 70 și sunt rotunjite la 1 milimetru.

*** Distanța dintre puncte este formată din segmente cumulate ce sunt mai mici decât valoarea 1 milimetru.

**DATE DESPRE IMOBILUL NR. 3251**

Oficiul de Cadastru și Publicitate Imobiliară SUCEAVA
Biroul de Cadastru și Publicitate Imobiliară Radauti

A. Partea I. Descrierea imobilului

TEREN Extravilan

Adresa: Jud. Suceava

Nr. Crt	Nr cadastral Nr. topografic	Suprafața* (mp)	Observații / Referințe
A1		900	Sector cadastral:19 Teren neimprejmuit;

B. Partea II. Proprietari și acte

Inscrieri privitoare la dreptul de proprietate și alte drepturi reale		Referințe
/		
Act Administrativ nr. 2421, din 20/06/2003 emis de CJSDPAT SUCEAVA;		
B1	Intabulare, drept de PROPRIETATE, dobandit prin Lege, cota actuala 1/1 1) PRELIPCEAN SEVASTIA, Lipsă CNP proprietar.	A1
Act Administrativ nr. 1524, din 15/03/2024 emis de PRIMARIA HORODNIC DE JOS;		
B2	Se notează posesia faptică. 1) PRELIPCEAN CONSTANTIN	A1

C. Partea III. SARCINI .

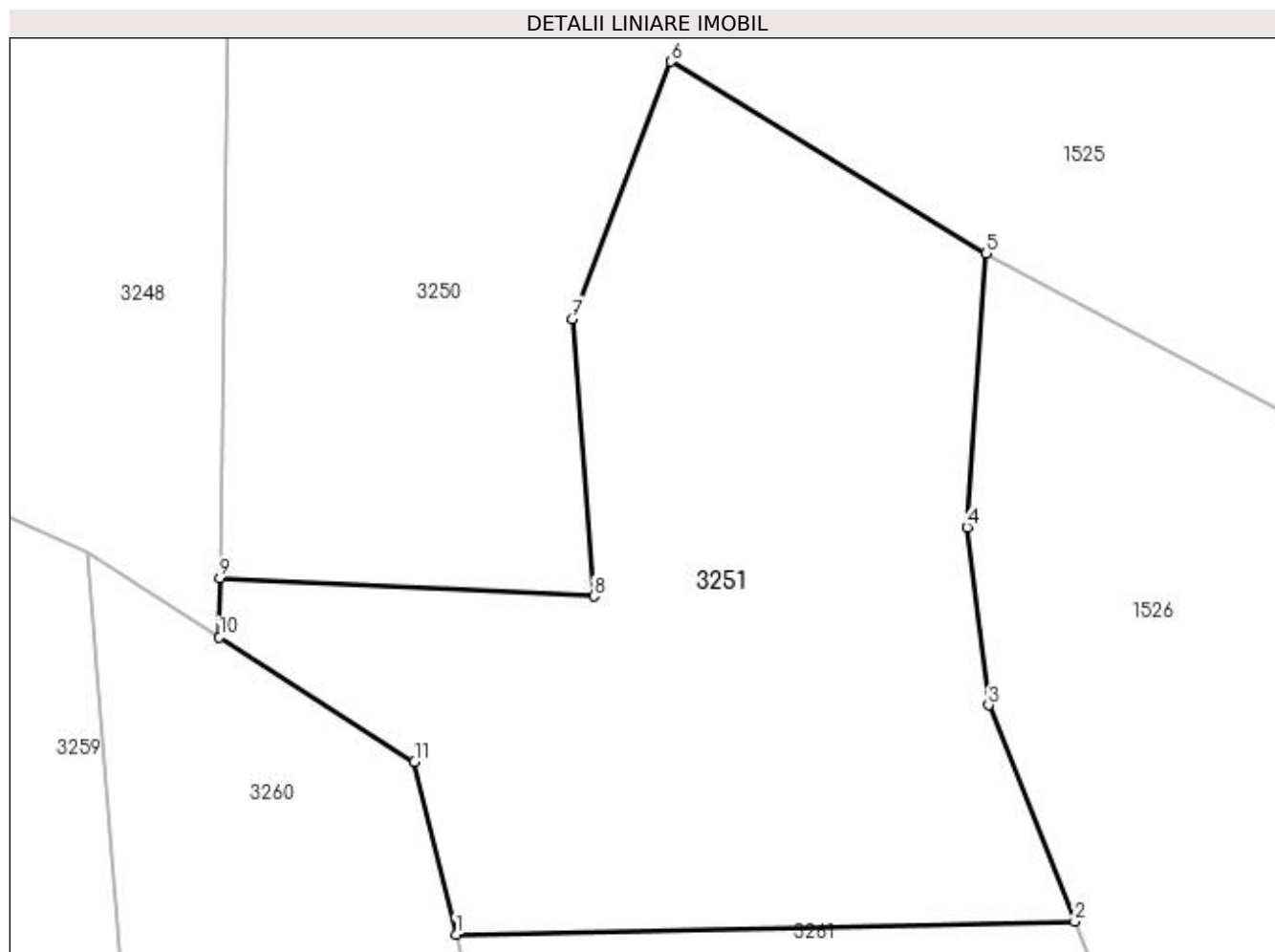
Inscrieri privind dezmembramintele dreptului de proprietate, drepturi reale de garanție și sarcini	Referințe
NU SUNT	

Anexa Nr. 1 La Partea I

Teren

Nr cadastral	Suprafața (mp)*	Observații / Referințe
	900	

* Suprafața este determinată în planul de proiecție Stereo 70.



Date referitoare la teren

Crt	Categorie folosință	Intra vilan	Suprafața (mp)	Tarla	Parcelă	Nr. topo	Observații / Referințe
1	faneata	NU	900	15	178	-	

Lungime Segmente

1) Valorile lungimilor segmentelor sunt obținute din proiecție în plan.

Punct început	X / Y	Punct sfârșit	X / Y	Lungime segment (** (m)
1	562.690,951 708.565,321	2	562.720,612 708.565,939	29.668
2	562.720,612 708.565,939	3	562.716,485 708.576,308	11.161
3	562.716,485 708.576,308	4	562.715,444 708.584,827	8.582
4	562.715,444 708.584,827	5	562.716,381 708.597,959	13.165
5	562.716,381 708.597,959	6	562.701,242 708.607,157	17.714

Punct început	X / Y	Punct sfârșit	X / Y	Lungime segment (** (m)
6	562.701,242 708.607,157	7	562.696,51 708.594,82	13.213
7	562.696,51 708.594,82	8	562.697,56 708.581,52	13.341
8	562.697,56 708.581,52	9	562.679,621 708.582,401	17.96
9	562.679,621 708.582,401	10	562.679,6 708.579,567	2.834
10	562.679,6 708.579,567	11	562.688,95 708.573,59	11.097
11	562.688,95 708.573,59	1	562.690,951 708.565,321	8.507

** Lungimile segmentelor sunt determinate în planul de proiecție Stereo 70 și sunt rotunjite la 1 milimetru.

*** Distanța dintre puncte este formată din segmente cumulate ce sunt mai mici decât valoarea 1 milimetru.

**DATE DESPRE IMOBILUL NR. 3252**

Oficiul de Cadastru și Publicitate Imobiliară SUCEAVA
Biroul de Cadastru și Publicitate Imobiliară Radauti

A. Partea I. Descrierea imobilului

TEREN Extravilan

Adresa: Jud. Suceava

Nr. Crt	Nr cadastral Nr. topografic	Suprafața* (mp)	Observații / Referințe
A1		551	Sector cadastral:19 Teren neimprejmuit;

B. Partea II. Proprietari și acte

Inscrieri privitoare la dreptul de proprietate și alte drepturi reale		Referințe
/		
Act Normativ nr. Legea 7, din 13/03/1996 emis de PARLAMENTUL ROMANIEI;		
B1	Inscrierea provizorie, drept de PROPRIETATE, dobandit prin Lege, cota actuala 1/1 1) NEIDENTIFICAT NEIDENTIFICAT	A1
B2	Proprietar neidentificat, rezervă aflată la dispoziția comisiei locale de fond funciar.	A1

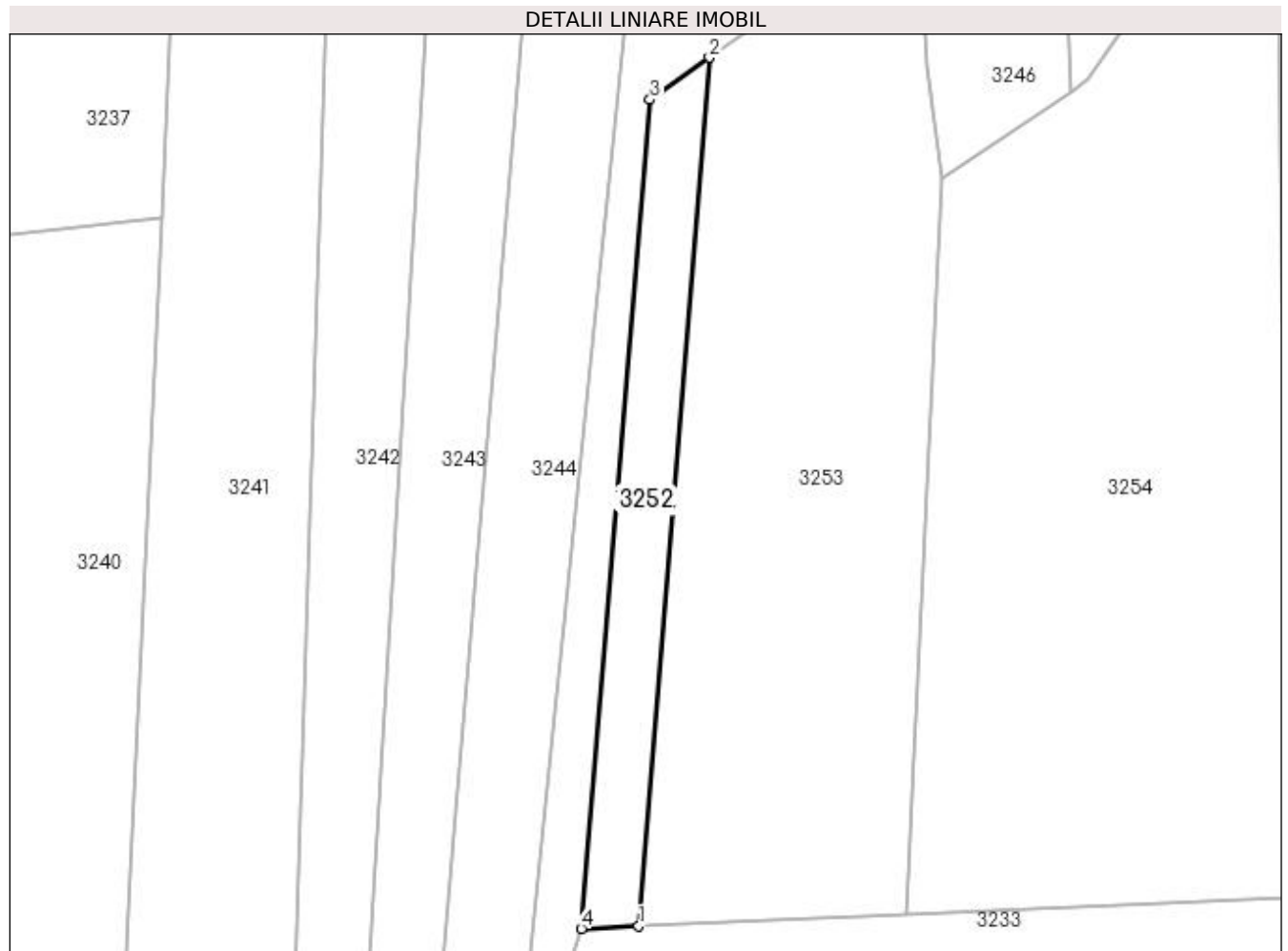
C. Partea III. SARCINI .

Inscrieri privind dezmembramintele dreptului de proprietate, drepturi reale de garanție și sarcini	Referințe
NU SUNT	

Teren

Nr cadastral	Suprafața (mp)*	Observații / Referințe
	551	

* Suprafața este determinată în planul de proiecție Stereo 70.



Date referitoare la teren

Crt	Categorie folosință	Intra vilan	Suprafața (mp)	Tarla	Parcelă	Nr. topo	Observații / Referințe
1	faneata	NU	40	15	178	-	
2	arabil	NU	511	15	177	-	

Lungime Segmente

1) Valorile lungimilor segmentelor sunt obținute din proiecție în plan.

Punct început	X / Y	Punct sfârșit	X / Y	Lungime segment (** (m)
1	562.533,113 708.488,104	2	562.540,728 708.581,094	93.301
2	562.540,728 708.581,094	3	562.534,34 708.576,6	7.811
3	562.534,34 708.576,6	4	562.526,983 708.487,832	89.072
4	562.526,983 708.487,832	1	562.533,113 708.488,104	6.136

**** Lungimile segmentelor sunt determinate în planul de proiecție Stereo 70 și sunt rotunjite la 1 milimetru.**

***** Distanța dintre puncte este formată din segmente cumulate ce sunt mai mici decât valoarea 1 milimetru.**

**DATE DESPRE IMOBILUL NR. 3253**

Oficiul de Cadastru și Publicitate Imobiliară SUCEAVA
Biroul de Cadastru și Publicitate Imobiliară Radauti

A. Partea I. Descrierea imobilului

TEREN Extravilan

Adresa: Jud. Suceava

Nr. Crt	Nr cadastral Nr. topografic	Suprafața* (mp)	Observații / Referințe
A1		2.678	Sector cadastral:19 Teren neimprejmuit;

B. Partea II. Proprietari și acte

Inscrieri privitoare la dreptul de proprietate și alte drepturi reale	Referințe
/	
Act Administrativ nr. 2587, din 14/07/2006 emis de CJSDPAT SUCEAVA;	
B1	A1
Intabulare, drept de PROPRIETATE, dobândit prin Reconstituire, cota actuala 1/1 1) POPESCU GHEORGHE, Lipsă CNP proprietar.	

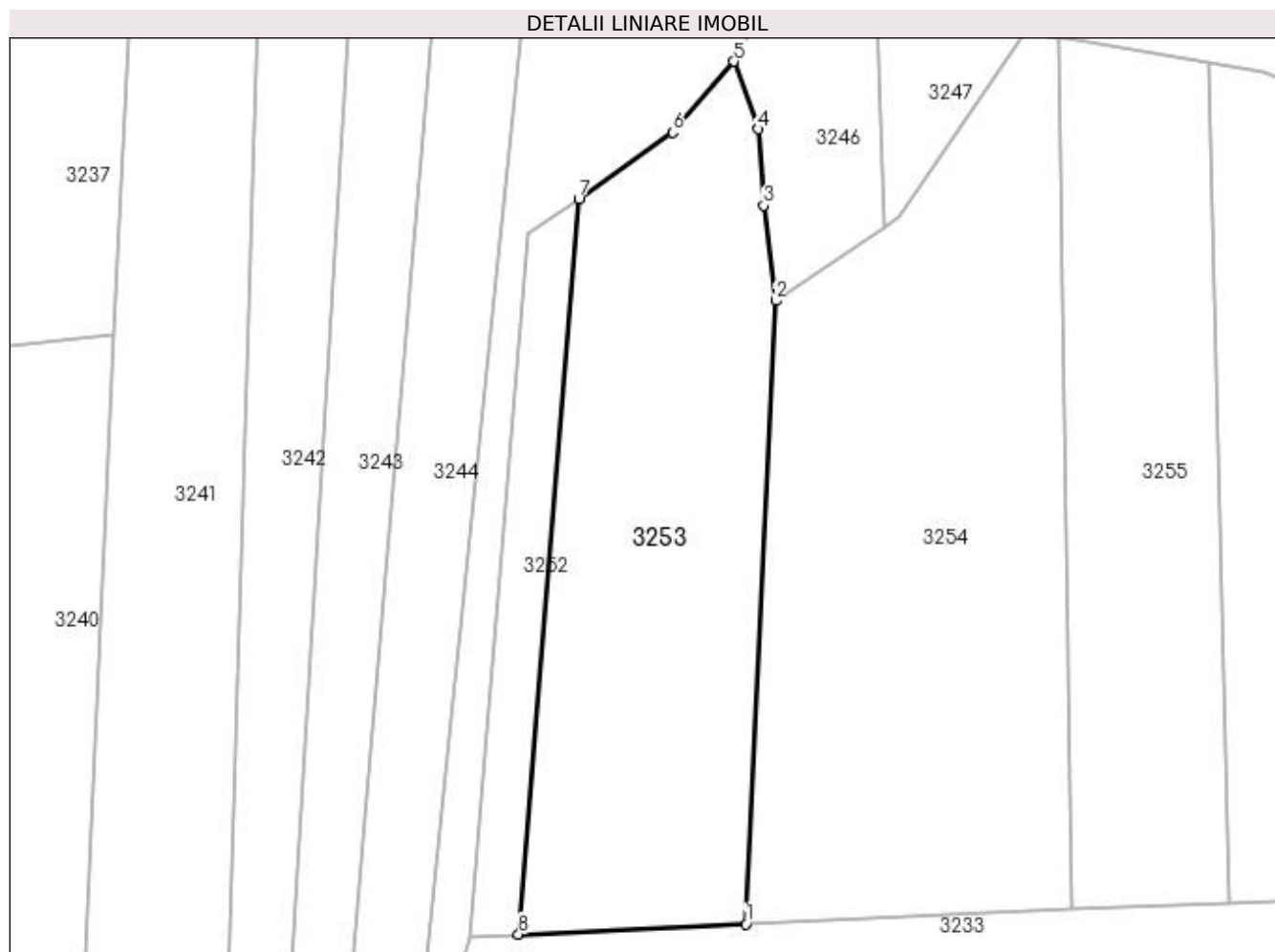
C. Partea III. SARCINI .

Inscrieri privind dezmembramintele dreptului de proprietate, drepturi reale de garanție și sarcini	Referințe
NU SUNT	

Teren

Nr cadastral	Suprafața (mp)*	Observații / Referințe
	2.678	

* Suprafața este determinată în planul de proiecție Stereo 70.



Date referitoare la teren

Crt	Categorie folosință	Intravilan	Suprafața (mp)	Tarla	Parcelă	Nr. topo	Observații / Referințe
1	faneata	NU	367	15	178	-	
2	arabil	NU	2.311	15	177	-	

Lungime Segmente

1) Valorile lungimilor segmentelor sunt obținute din proiecție în plan.

Punct început	X / Y	Punct sfârșit	X / Y	Lungime segment (** (m)
1	562.561,839 708.489,381	2	562.565,609 708.568,208	78.917
2	562.565,609 708.568,208	3	562.564,12 708.580,24	12.124
3	562.564,12 708.580,24	4	562.563,44 708.589,88	9.664
4	562.563,44 708.589,88	5	562.560,3 708.598,43	9.108

Punct început	X / Y	Punct sfârșit	X / Y	Lungime segment (** (m)
5	562.560,3 708.598,43	6	562.552,62 708.589,46	11.809
6	562.552,62 708.589,46	7	562.540,728 708.581,094	14.539
7	562.540,728 708.581,094	8	562.533,113 708.488,104	93.301
8	562.533,113 708.488,104	1	562.561,839 708.489,381	28.755

** Lungimile segmentelor sunt determinate în planul de proiecție Stereo 70 și sunt rotunjite la 1 milimetru.

*** Distanța dintre puncte este formată din segmente cumulate ce sunt mai mici decât valoarea 1 milimetru.

**DATE DESPRE IMOBILUL NR. 3254**

Oficiul de Cadastru și Publicitate Imobiliară SUCEAVA
Biroul de Cadastru și Publicitate Imobiliară Radauti

A. Partea I. Descrierea imobilului

TEREN Extravilan

Adresa: Jud. Suceava

Nr. Crt	Nr cadastral Nr. topografic	Suprafața* (mp)	Observații / Referințe
A1		3.600	Sector cadastral:19 Teren neimprejmit;

B. Partea II. Proprietari și acte

Inscrieri privitoare la dreptul de proprietate și alte drepturi reale		Referințe
/		
Act Notarial nr. 292, din 25/08/2006 emis de BNPA SEHLANEC-MANDICI;		
B1	Intabulare, drept de PROPRIETATE, dobandit prin Succesiune, cota actuala 1/2 1) ȘOTROPA CĂTĂLIN-IOAN	A1
B2	Intabulare, drept de PROPRIETATE, dobandit prin Succesiune, cota actuala 1/2 1) OLĂREAN ALINA-RALUCA	A1

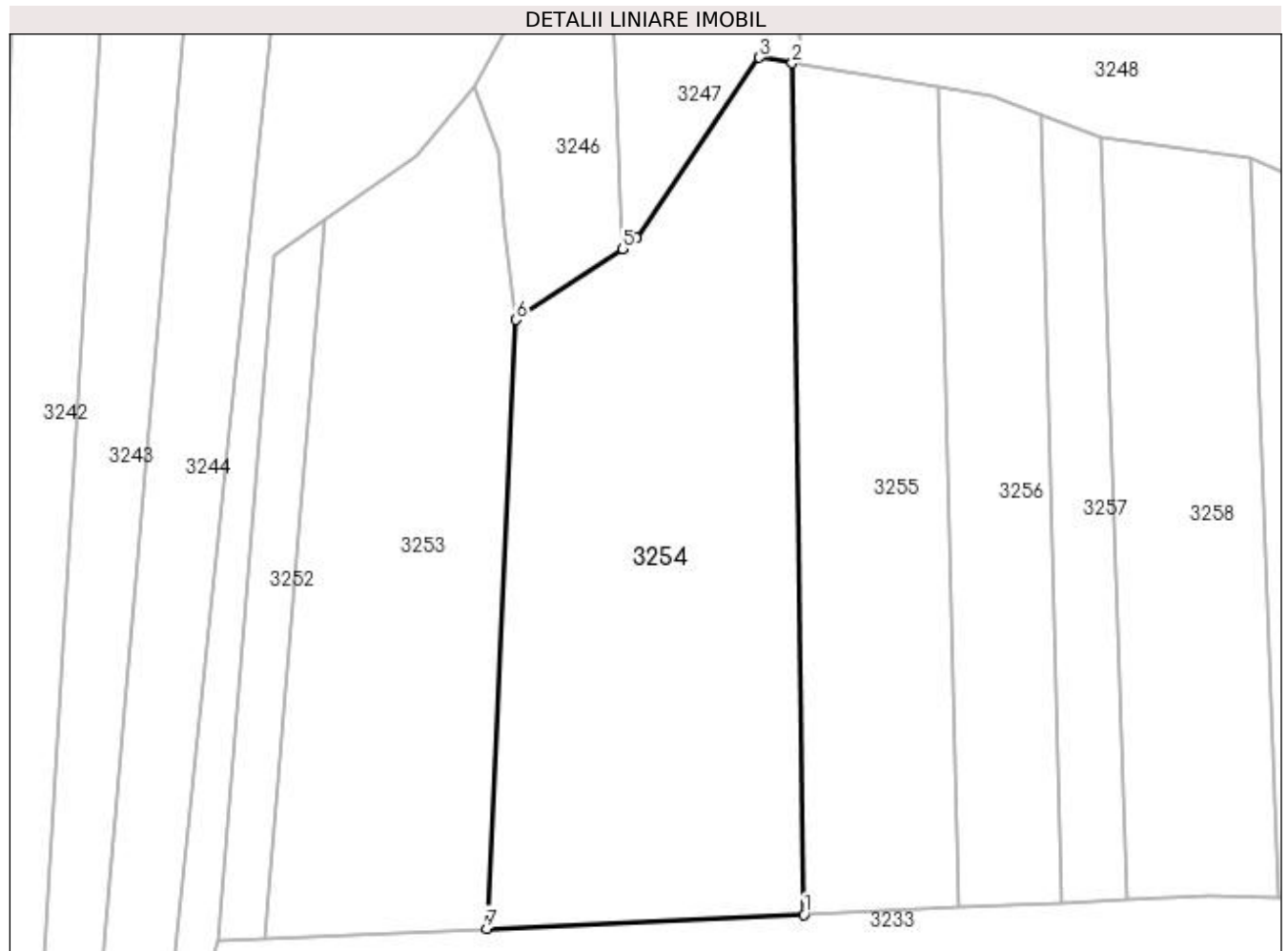
C. Partea III. SARCINI .

Inscrieri privind dezmembramintele dreptului de proprietate, drepturi reale de garanție și sarcini	Referințe
NU SUNT	

Teren

Nr cadastral	Suprafața (mp)*	Observații / Referințe
	3.600	

* Suprafața este determinată în planul de proiecție Stereo 70.



Date referitoare la teren

Crt	Categorie folosință	Intravilan	Suprafața (mp)	Tarla	Parcelă	Nr. topo	Observații / Referințe
1	faneata	NU	182	15	178	-	
2	arabil	NU	3.418	15	177	-	

Lungime Segmente

1) Valorile lungimilor segmentelor sunt obținute din proiecție în plan.

Punct început	X / Y	Punct sfârșit	X / Y	Lungime segment (** (m)
1	562.602,975 708.491,211	2	562.601,431 708.601,438	110.238
2	562.601,431 708.601,438	3	562.597,18 708.602,15	4.311
3	562.597,18 708.602,15	4	562.581,29 708.578,74	28.293
4	562.581,29 708.578,74	5	562.579,461 708.577,349	2.298

Punct început	X / Y	Punct sfârșit	X / Y	Lungime segment (** (m)
5	562.579,461 708.577,349	6	562.565,609 708.568,208	16.597
6	562.565,609 708.568,208	7	562.561,839 708.489,381	78.917
7	562.561,839 708.489,381	1	562.602,975 708.491,211	41.177

** Lungimile segmentelor sunt determinate în planul de proiecție Stereo 70 și sunt rotunjite la 1 milimetru.

*** Distanța dintre puncte este formată din segmente cumulate ce sunt mai mici decât valoarea 1 milimetru.

**DATE DESPRE IMOBILUL NR. 3255**

Oficiul de Cadastru și Publicitate Imobiliară SUCEAVA
Biroul de Cadastru și Publicitate Imobiliară Radauti

A. Partea I. Descrierea imobilului

TEREN Extravilan

Adresa: Jud. Suceava

Nr. Crt	Nr cadastral Nr. topografic	Suprafața* (mp)	Observații / Referințe
A1		2.100	Sector cadastral:19 Teren neimprejmuit;

B. Partea II. Proprietari și acte

Inscrieri privitoare la dreptul de proprietate și alte drepturi reale		Referințe
/		
Act Administrativ nr. 25, din 09/03/1993 emis de CJSDPAT SUCEAVA;		
B1	Intabulare, drept de PROPRIETATE, dobandit prin Lege, cota actuala 1/1 1) ȚIGĂNESCU ELISABETA, Lipsă CNP proprietar. 2) OLENICI SIMION, Lipsă CNP proprietar.	A1
Act Administrativ nr. 1525, din 15/03/2024 emis de PRIMARIA HORODNIC DE JOS;		
B2	Se notează posesia faptică. 1) TIGANESCU ELISAVETA	A1

C. Partea III. SARCINI .

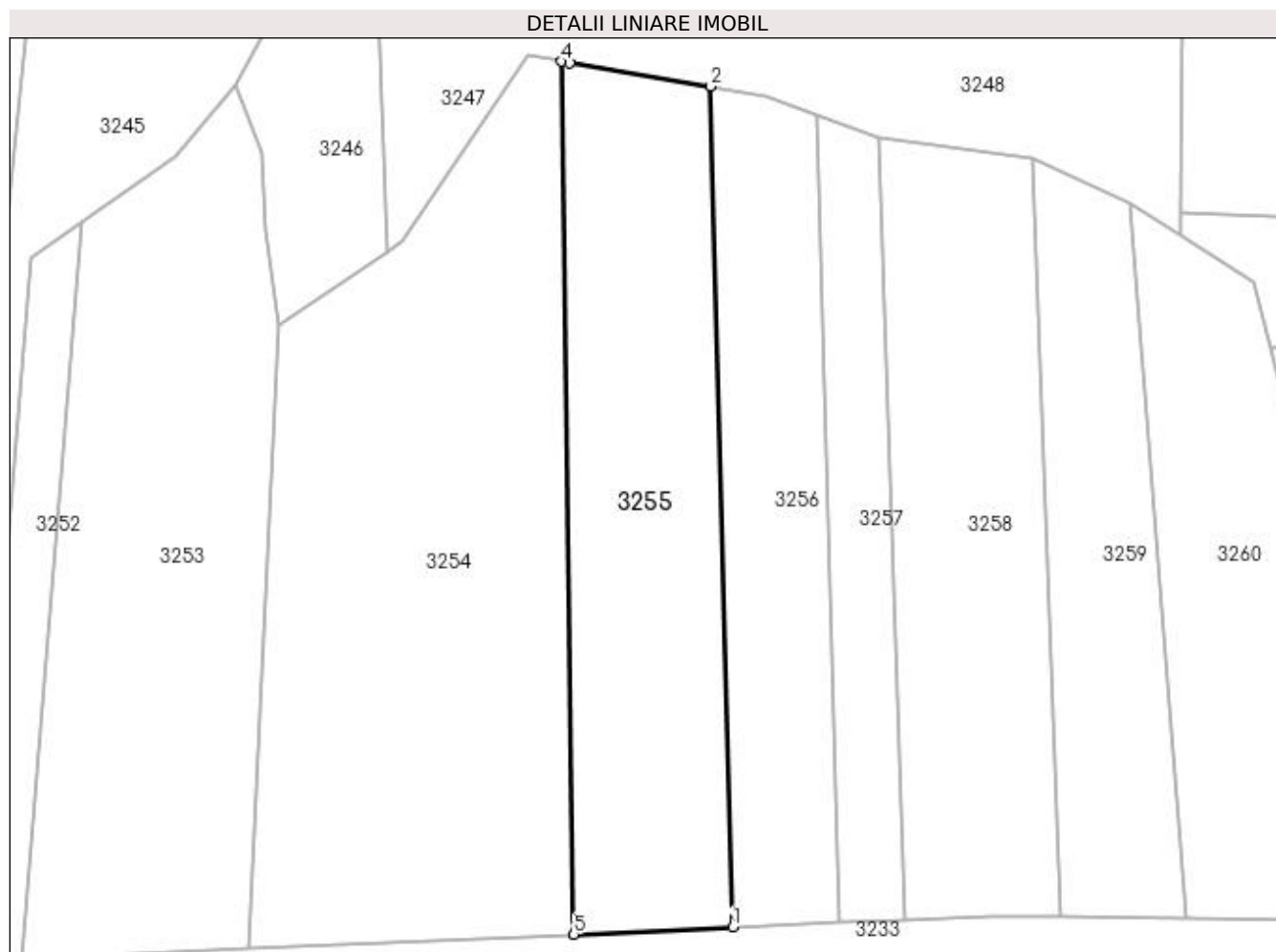
Inscrieri privind dezmembramintele dreptului de proprietate, drepturi reale de garanție și sarcini	Referințe
NU SUNT	

Anexa Nr. 1 La Partea I

Teren

Nr cadastral	Suprafața (mp)*	Observații / Referințe
	2.100	

* Suprafața este determinată în planul de proiecție Stereo 70.



Date referitoare la teren

Crt	Categorie folosință	Intra vilan	Suprafața (mp)	Tarla	Parcelă	Nr. topo	Observații / Referințe
1	arabil	NU	1.953	15	177	-	
2	faneata	NU	147	15	178	-	

Lungime Segmente

1) Valorile lungimilor segmentelor sunt obținute din proiecție în plan.

Punct început	X / Y	Punct sfârșit	X / Y	Lungime segment (** (m)
1	562.623,002 708.492,102	2	562.620,265 708.598,283	106.217
2	562.620,265 708.598,283	3	562.602,474 708.601,263	18.039
3	562.602,474 708.601,263	4	562.601,431 708.601,438	1.057
4	562.601,431 708.601,438	5	562.602,975 708.491,211	110.238

Punct început	X / Y	Punct sfârșit	X / Y	Lungime segment (** (m)
5	562.602,975 708.491,211	1	562.623,002 708.492,102	20.047

** Lungimile segmentelor sunt determinate în planul de proiecție Stereo 70 și sunt rotunjite la 1 milimetru.

*** Distanța dintre puncte este formată din segmente cumulate ce sunt mai mici decât valoarea 1 milimetru.

**DATE DESPRE IMOBILUL NR. 3256**

Oficiul de Cadastru și Publicitate Imobiliară SUCEAVA
Biroul de Cadastru și Publicitate Imobiliară Radauti

A. Partea I. Descrierea imobilului

TEREN Extravilan

Adresa: Jud. Suceava

Nr. Crt	Nr cadastral Nr. topografic	Suprafața* (mp)	Observații / Referințe
A1		1.400	Sector cadastral:19 Teren neimprijmit;

B. Partea II. Proprietari și acte

Inscrieri privitoare la dreptul de proprietate și alte drepturi reale	Referințe
/	
Hotarare Judecatoreasca nr. 69, din 10/01/2017 emis de JUDECĂTORIA RĂDĂUȚI;	
B1	Intabulare, drept de PROPRIETATE, dobandit prin Hotarare Judecatoreasca, cota actuala 1/1 1) OLENICI ELENA
	A1

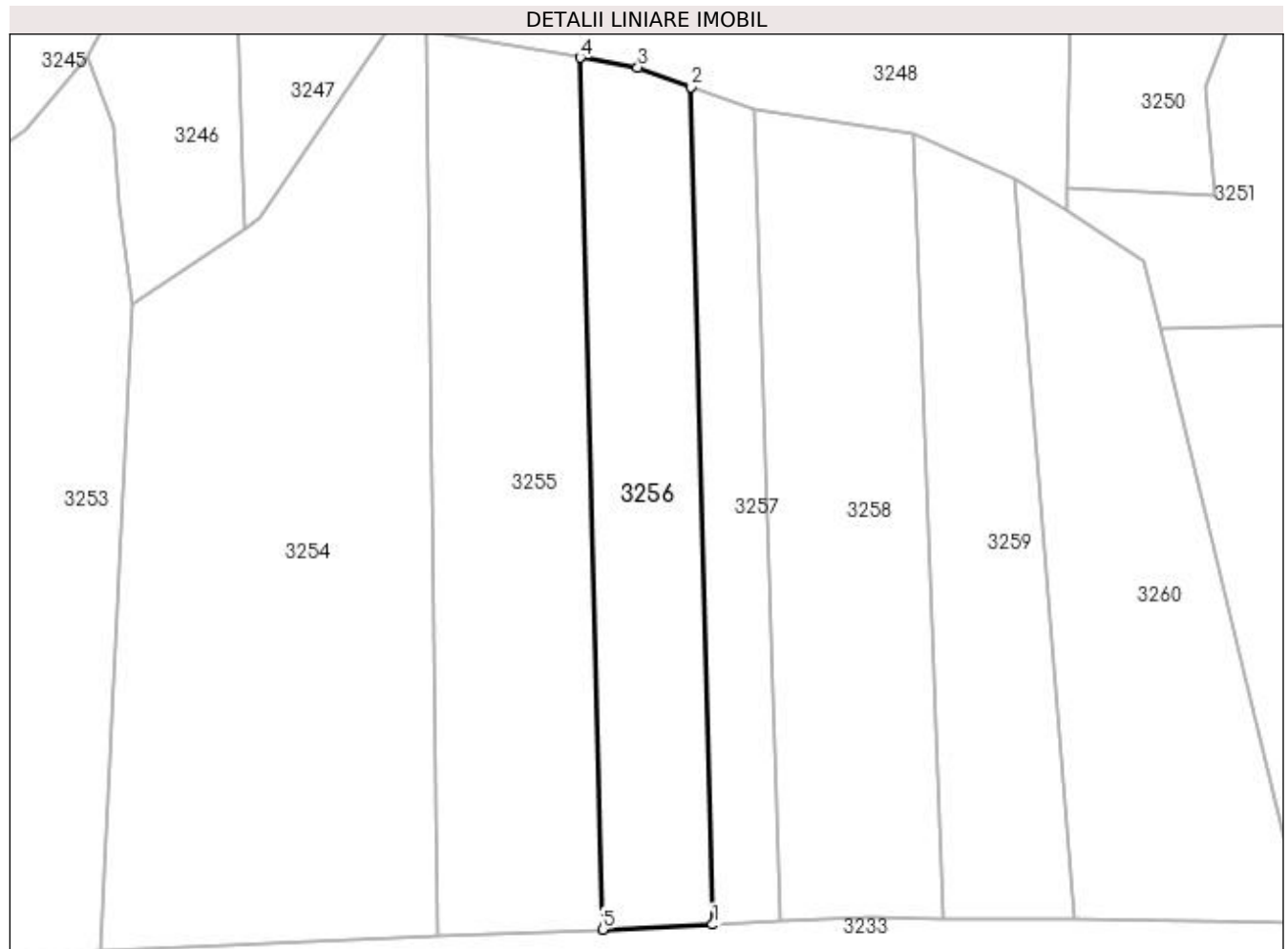
C. Partea III. SARCINI .

Inscrieri privind dezmembramintele dreptului de proprietate, drepturi reale de garanție și sarcini	Referințe
NU SUNT	

Teren

Nr cadastral	Suprafața (mp)*	Observații / Referințe
	1.400	

* Suprafața este determinată în planul de proiecție Stereo 70.



Date referitoare la teren

Crt	Categorie folosință	Intra vilan	Suprafața (mp)	Tarla	Parcelă	Nr. topo	Observații / Referințe
1	arabil	NU	1.389	15	177	-	
2	faneata	NU	11	15	178	-	

Lungime Segmente

1) Valorile lungimilor segmentelor sunt obținute din proiecție în plan.

Punct început	X / Y	Punct sfârșit	X / Y	Lungime segment (** (m)
1	562.636,397 708.492,696	2	562.633,762 708.594,716	102.054
2	562.633,762 708.594,716	3	562.627,27 708.597,11	6.919
3	562.627,27 708.597,11	4	562.620,265 708.598,283	7.102
4	562.620,265 708.598,283	5	562.623,002 708.492,102	106.217

Punct început	X / Y	Punct sfârșit	X / Y	Lungime segment (** (m)
5	562.623,002 708.492,102	1	562.636,397 708.492,696	13.408

** Lungimile segmentelor sunt determinate în planul de proiecție Stereo 70 și sunt rotunjite la 1 milimetru.

*** Distanța dintre puncte este formată din segmente cumulate ce sunt mai mici decât valoarea 1 milimetru.

**DATE DESPRE IMOBILUL NR. 3257**

Oficiul de Cadastru și Publicitate Imobiliară SUCEAVA
Biroul de Cadastru și Publicitate Imobiliară Radauti

A. Partea I. Descrierea imobilului

TEREN Extravilan

Adresa: Jud. Suceava

Nr. Crt	Nr cadastral Nr. topografic	Suprafața* (mp)	Observații / Referințe
A1		800	Sector cadastral:19 Teren neimprejmut;

B. Partea II. Proprietari și acte

Inscrieri privitoare la dreptul de proprietate și alte drepturi reale		Referințe
/		
Act Administrativ nr. 1327, din 30/08/1995 emis de CJSDPAT SUCEAVA;		
B1	Intabulare, drept de PROPRIETATE, dobandit prin Lege, cota actuala 1/1 1) PȘENIȚĂ ZENOVIA, Lipsă CNP proprietar.	A1
Act Administrativ nr. 1526, din 15/03/2024 emis de PRIMARIA HORODNIC DE JOS;		
B2	Se notează posesia faptică. 1) COROAMĂ CRISTINA-ELENA 2) COROAMĂ GHEORGHITĂ-IONEL	A1

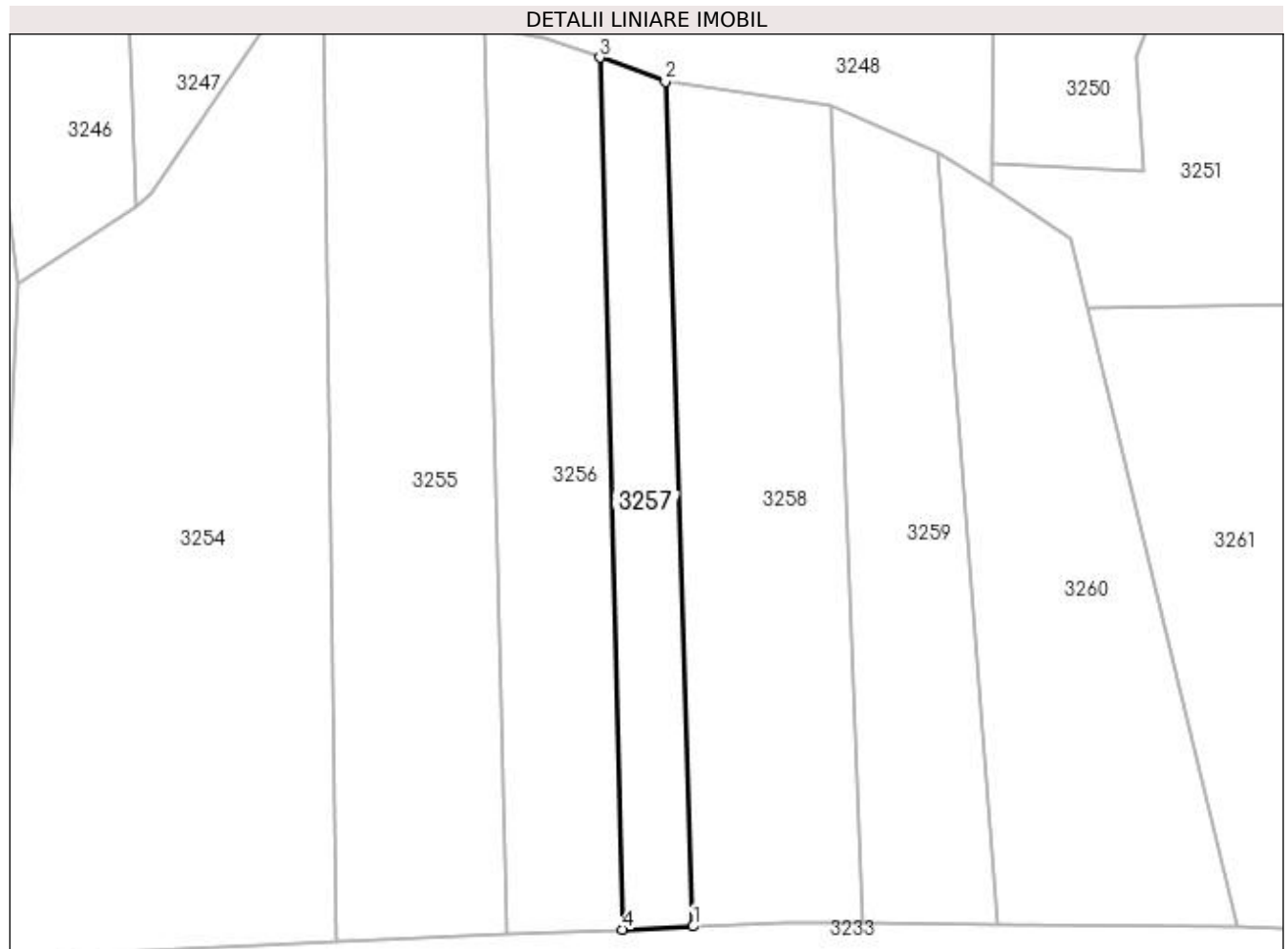
C. Partea III. SARCINI .

Inscrieri privind dezmembramintele dreptului de proprietate, drepturi reale de garanție și sarcini	Referințe
NU SUNT	

Teren

Nr cadastral	Suprafața (mp)*	Observații / Referințe
	800	

* Suprafața este determinată în planul de proiecție Stereo 70.



Date referitoare la teren

Crt	Categorie folosință	Intra vilan	Suprafața (mp)	Tarla	Parcelă	Nr. topo	Observații / Referințe
1	arabil	NU	800	15	177	-	

Lungime Segmente

1) Valorile lungimilor segmentelor sunt obținute din proiecție în plan.

Punct început	X / Y	Punct sfârșit	X / Y	Lungime segment (** (m)
1	562.644,723 708.493,065	2	562.641,437 708.591,886	98.875
2	562.641,437 708.591,886	3	562.633,762 708.594,716	8.18
3	562.633,762 708.594,716	4	562.636,397 708.492,696	102.054
4	562.636,397 708.492,696	1	562.644,723 708.493,065	8.334

**** Lungimile segmentelor sunt determinate în planul de proiecție Stereo 70 și sunt rotunjite la 1 milimetru.**

***** Distanța dintre puncte este formată din segmente cumulate ce sunt mai mici decât valoarea 1 milimetru.**

**DATE DESPRE IMOBILUL NR. 3258**

Oficiul de Cadastru și Publicitate Imobiliară SUCEAVA
Biroul de Cadastru și Publicitate Imobiliară Radauti

A. Partea I. Descrierea imobilului

TEREN Extravilan

Adresa: Jud. Suceava

Nr. Crt	Nr cadastral Nr. topografic	Suprafața* (mp)	Observații / Referințe
A1		1.900	Sector cadastral:19 Teren neimprejmuit;

B. Partea II. Proprietari și acte

Inscrieri privitoare la dreptul de proprietate și alte drepturi reale	Referințe
/	
Act Administrativ nr. 11, din 09/03/1993 emis de CJSDPAT SUCEAVA;	
B1	A1
Intabulare, drept de PROPRIETATE, dobândit prin Reconstituire, cota actuala 1/1 1) POPESCU IOAN	

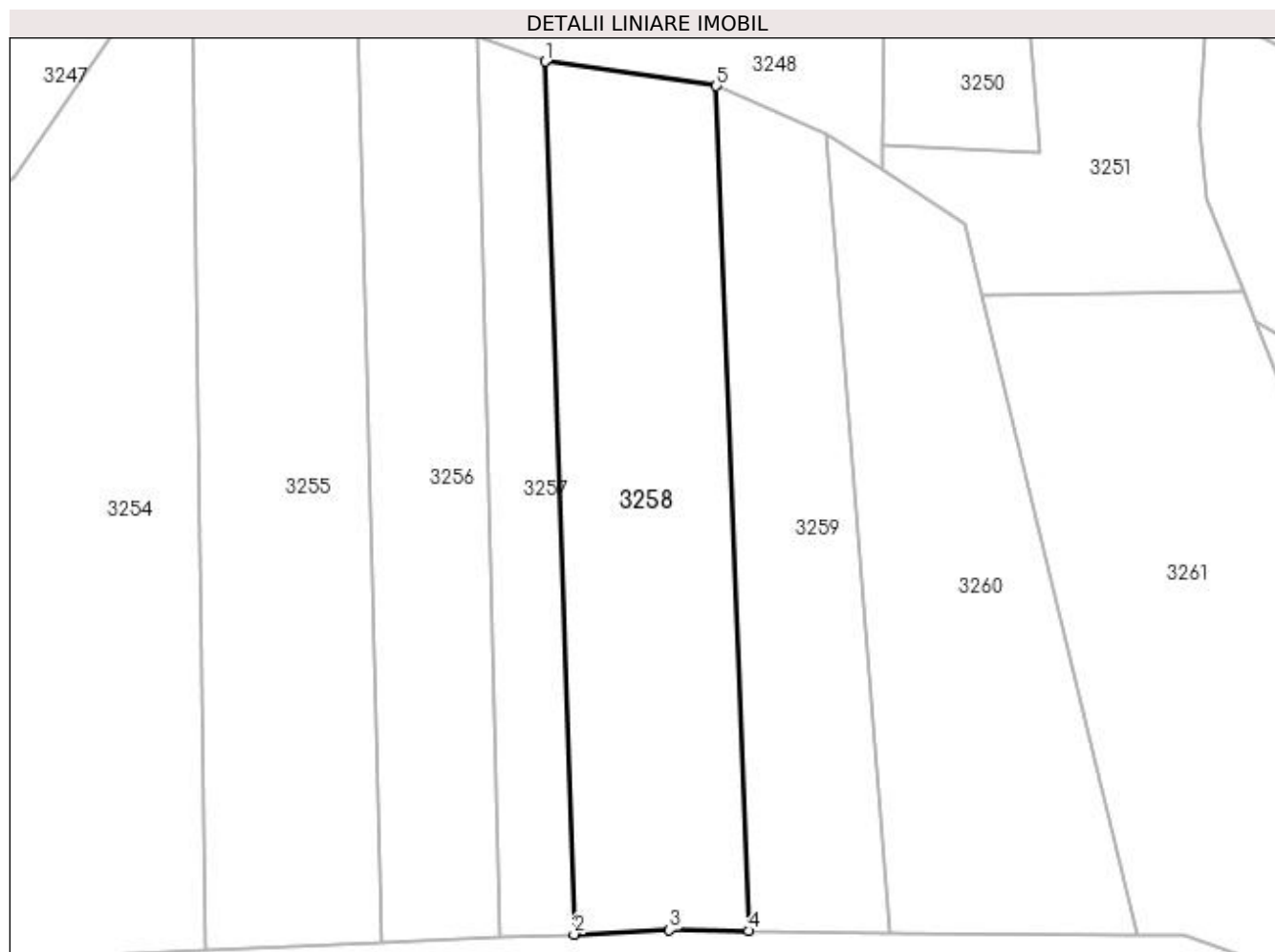
C. Partea III. SARCINI .

Inscrieri privind dezmembramintele dreptului de proprietate, drepturi reale de garanție și sarcini	Referințe
NU SUNT	

Teren

Nr cadastral	Suprafața (mp)*	Observații / Referințe
	1.900	

* Suprafața este determinată în planul de proiecție Stereo 70.



Date referitoare la teren

Crt	Categorie folosință	Intra vilan	Suprafața (mp)	Tarla	Parcelă	Nr. topo	Observații / Referințe
1	arabil	NU	1.900	15	177	-	

Lungime Segmente

1) Valorile lungimilor segmentelor sunt obținute din proiecție în plan.

Punct început	X / Y	Punct sfârșit	X / Y	Lungime segment (** (m)
1	562.641,437 708.591,886	2	562.644,723 708.493,065	98.875
2	562.644,723 708.493,065	3	562.655,527 708.493,545	10.815
3	562.655,527 708.493,545	4	562.664,559 708.493,449	9.032
4	562.664,559 708.493,449	5	562.660,823 708.589,11	95.734
5	562.660,823 708.589,11	1	562.641,437 708.591,886	19.583

**** Lungimile segmentelor sunt determinate în planul de proiecție Stereo 70 și sunt rotunjite la 1 milimetru.**

***** Distanța dintre puncte este formată din segmente cumulate ce sunt mai mici decât valoarea 1 milimetru.**

**DATE DESPRE IMOBILUL NR. 3259**

Oficiul de Cadastru și Publicitate Imobiliară SUCEAVA
Biroul de Cadastru și Publicitate Imobiliară Radauti

A. Partea I. Descrierea imobilului

TEREN Extravilan

Adresa: Jud. Suceava

Nr. Crt	Nr cadastral Nr. topografic	Suprafața* (mp)	Observații / Referințe
A1		1.300	Sector cadastral:19 Teren neimprejmit;

B. Partea II. Proprietari și acte

Inscrieri privitoare la dreptul de proprietate și alte drepturi reale		Referințe
/		
Act Administrativ nr. 2139, din 06/07/1998 emis de CJSDPAT SUCEAVA;		
B1	Intabulare, drept de PROPRIETATE, dobandit prin Lege, cota actuala 1/1 1) COLBAN ASPAZIA, Lipsă CNP proprietar. 2) MARTINESCU ION, Lipsă CNP proprietar.	A1
Act Administrativ nr. 1527, din 15/03/2024 emis de PRIMARIA HORODNIC DE JOS;		
B2	Se notează posesia faptică. 1) SBIERA NICU	A1

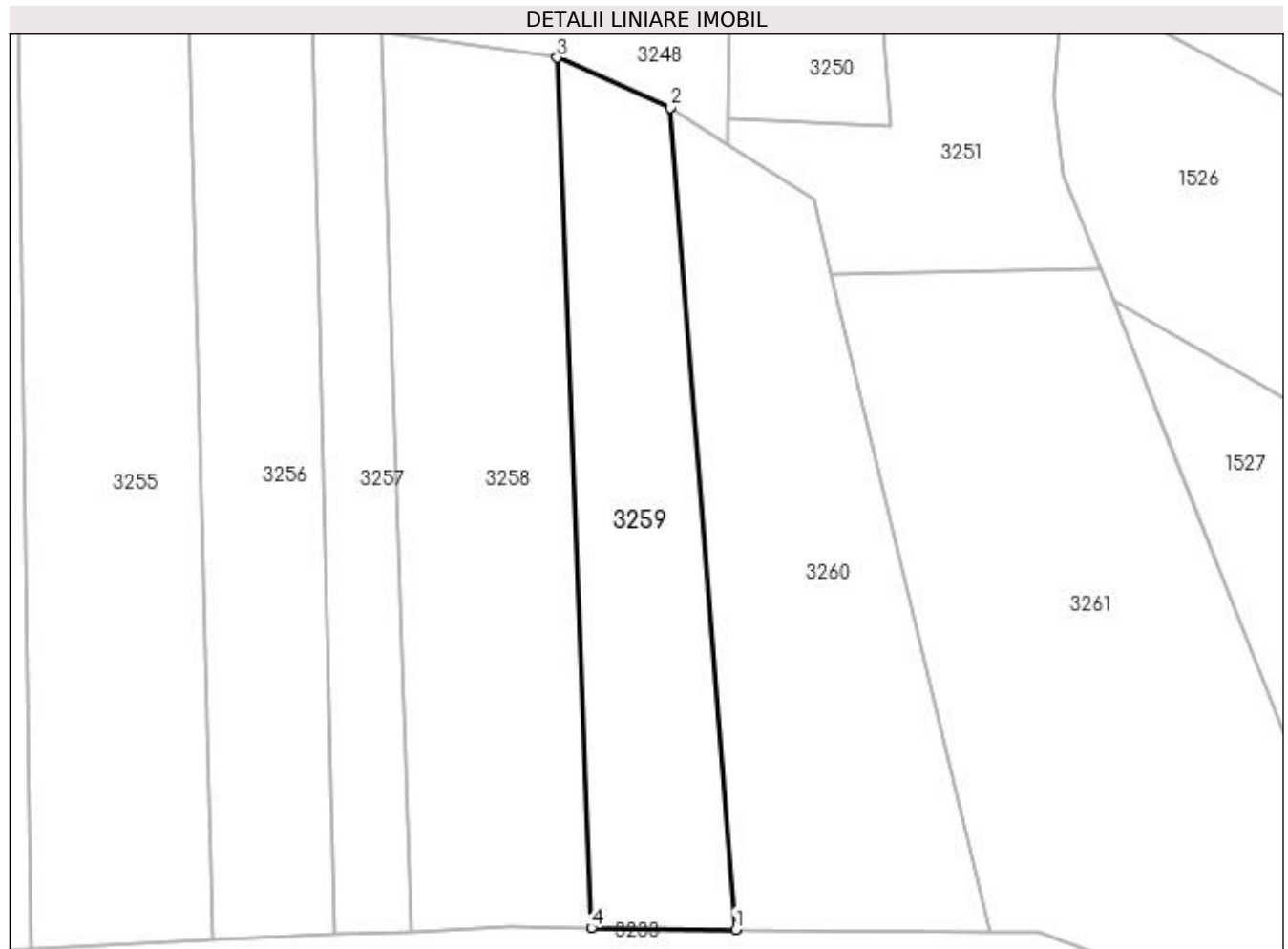
C. Partea III. SARCINI .

Inscrieri privind dezmembramintele dreptului de proprietate, drepturi reale de garanție și sarcini	Referințe
NU SUNT	

Teren

Nr cadastral	Suprafața (mp)*	Observații / Referințe
	1.300	

* Suprafața este determinată în planul de proiecție Stereo 70.



Date referitoare la teren

Crt	Categorie folosință	Intra vilan	Suprafața (mp)	Tarla	Parcelă	Nr. topo	Observații / Referințe
1	arabil	NU	1.300	15	177	-	

Lungime Segmente

1) Valorile lungimilor segmentelor sunt obținute din proiecție în plan.

Punct început	X / Y	Punct sfârșit	X / Y	Lungime segment (** (m)
1	562.680,411 708.493,281	2	562.673,263 708.583,618	90.619
2	562.673,263 708.583,618	3	562.660,823 708.589,11	13.598
3	562.660,823 708.589,11	4	562.664,559 708.493,449	95.734
4	562.664,559 708.493,449	1	562.680,411 708.493,281	15.853

**** Lungimile segmentelor sunt determinate în planul de proiecție Stereo 70 și sunt rotunjite la 1 milimetru.**

***** Distanța dintre puncte este formată din segmente cumulate ce sunt mai mici decât valoarea 1 milimetru.**

**DATE DESPRE IMOBILUL NR. 3260**

Oficiul de Cadastru și Publicitate Imobiliară SUCEAVA
Biroul de Cadastru și Publicitate Imobiliară Radauti

A. Partea I. Descrierea imobilului

TEREN Extravilan

Adresa: Jud. Suceava

Nr. Crt	Nr cadastral Nr. topografic	Suprafața* (mp)	Observații / Referințe
A1		1.800	Sector cadastral:19 Teren neimprejmuit;

B. Partea II. Proprietari și acte

Inscrieri privitoare la dreptul de proprietate și alte drepturi reale		Referințe
/		
Act Administrativ nr. 693, din 25/07/1994 emis de CJSDPAT SUCEAVA;		
B1	Intabulare, drept de PROPRIETATE, dobandit prin Lege, cota actuala 1/1 1) PRELIPCEAN ASPAZIA, Lipsă CNP proprietar.	A1
Act Administrativ nr. 1528, din 15/03/2024 emis de PRIMARIA HORODNIC DE JOS;		
B2	Se notează posesia faptică. 1) OLENICI AURELIA	A1

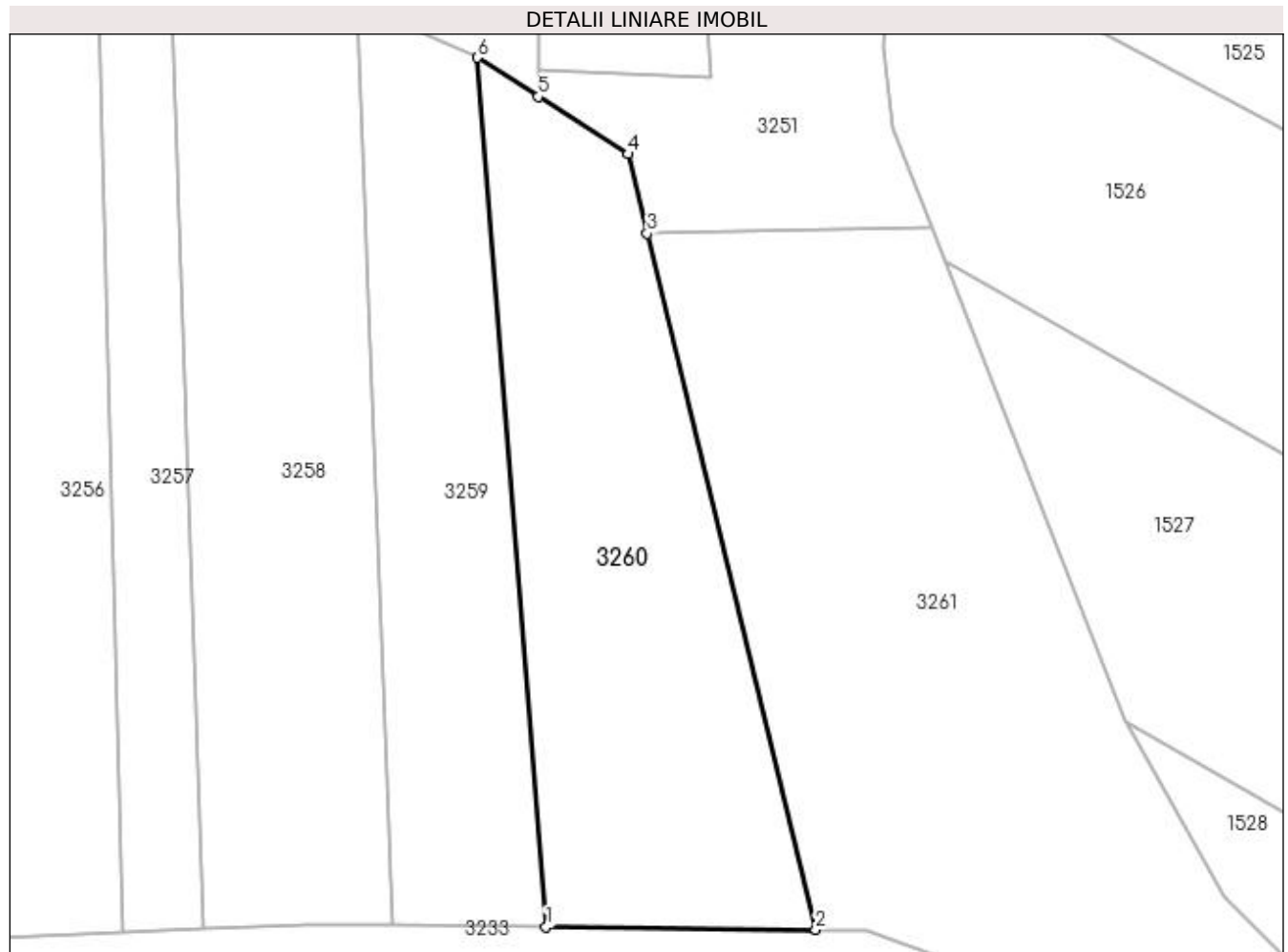
C. Partea III. SARCINI .

Inscrieri privind dezmembramintele dreptului de proprietate, drepturi reale de garanție și sarcini	Referințe
NU SUNT	

Teren

Nr cadastral	Suprafața (mp)*	Observații / Referințe
	1.800	

* Suprafața este determinată în planul de proiecție Stereo 70.



Date referitoare la teren

Crt	Categorie folosință	Intravilan	Suprafața (mp)	Tarla	Parcelă	Nr. topo	Observații / Referințe
1	faneata	NU	374	15	178	-	
2	arabil	NU	1.426	15	177	-	

Lungime Segmente

1) Valorile lungimilor segmentelor sunt obținute din proiecție în plan.

Punct început	X / Y	Punct sfârșit	X / Y	Lungime segment (** (m)
1	562.680,411 708.493,281	2	562.708,455 708.492,984	28.045
2	562.708,455 708.492,984	3	562.690,951 708.565,321	74.425
3	562.690,951 708.565,321	4	562.688,95 708.573,59	8.507
4	562.688,95 708.573,59	5	562.679,6 708.579,567	11.097

Punct început	X / Y	Punct sfârșit	X / Y	Lungime segment (** (m)
5	562.679,6 708.579,567	6	562.673,263 708.583,618	7.522
6	562.673,263 708.583,618	1	562.680,411 708.493,281	90.619

** Lungimile segmentelor sunt determinate în planul de proiecție Stereo 70 și sunt rotunjite la 1 milimetru.

*** Distanța dintre puncte este formată din segmente cumulate ce sunt mai mici decât valoarea 1 milimetru.

**DATE DESPRE IMOBILUL NR. 3261**

Oficiul de Cadastru și Publicitate Imobiliară SUCEAVA
Biroul de Cadastru și Publicitate Imobiliară Radauti

A. Partea I. Descrierea imobilului

TEREN Extravilan

Adresa: Jud. Suceava

Nr. Crt	Nr cadastral Nr. topografic	Suprafața* (mp)	Observații / Referințe
A1		3.092	Sector cadastral:19 Teren neimprejmuit;

B. Partea II. Proprietari și acte

Inscrieri privitoare la dreptul de proprietate și alte drepturi reale		Referințe
/		
Act Normativ nr. Legea 7, din 13/03/1996 emis de PARLAMENTUL ROMANIEI;		
B1	Inscrierea provizorie, drept de PROPRIETATE, dobandit prin Lege, cota actuala 1/1 1) NEIDENTIFICAT NEIDENTIFICAT	A1
B2	Proprietar neidentificat.	A1

C. Partea III. SARCINI .

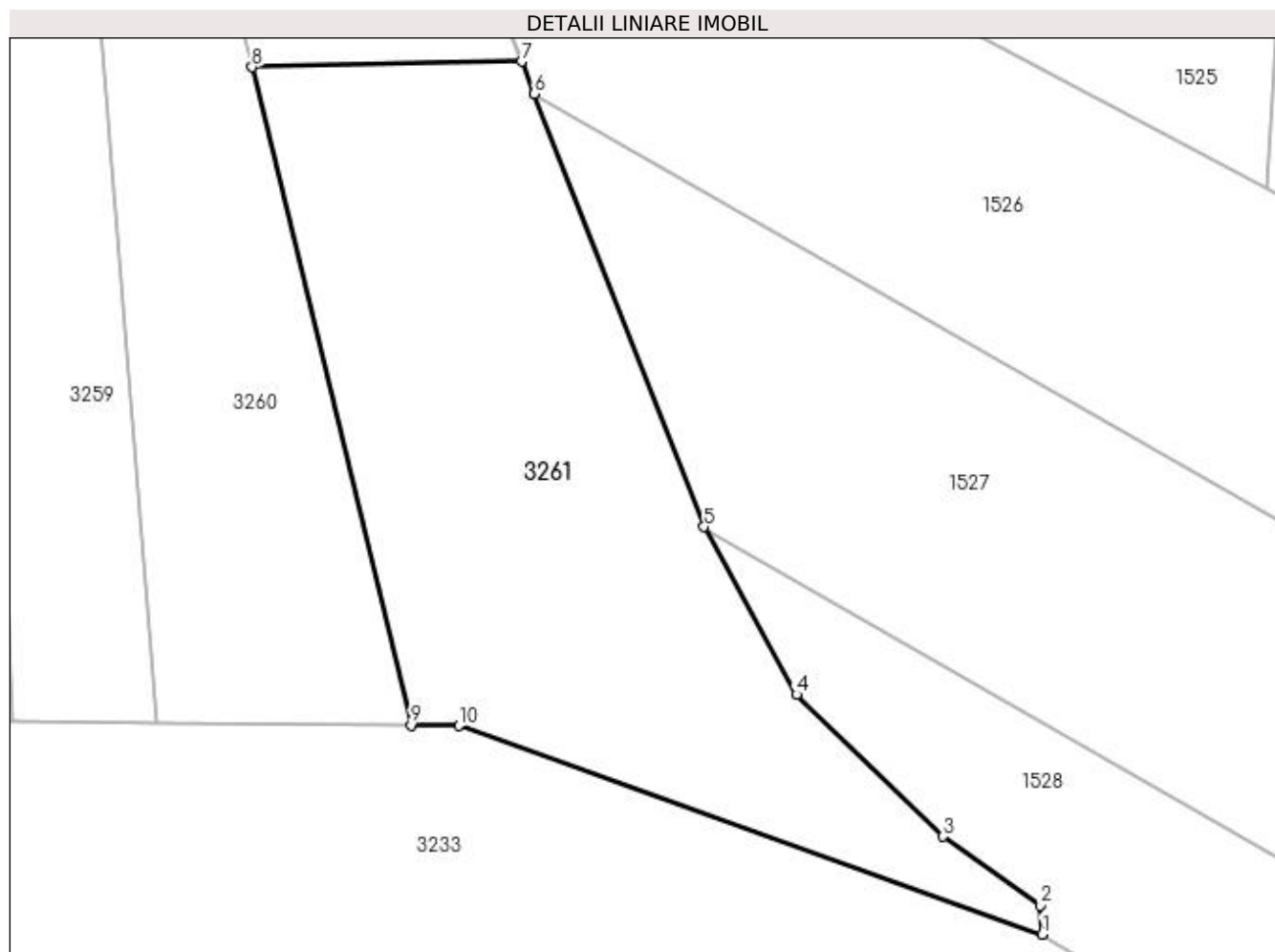
Inscrieri privind dezmembramintele dreptului de proprietate, drepturi reale de garanție și sarcini	Referințe
NU SUNT	

Anexa Nr. 1 La Partea I

Teren

Nr cadastral	Suprafața (mp)*	Observații / Referințe
	3.092	

* Suprafața este determinată în planul de proiecție Stereo 70.



Date referitoare la teren

Crt	Categorie folosință	Intra vilan	Suprafața (mp)	Tarla	Parcelă	Nr. topo	Observații / Referințe
1	faneata	NU	3.092	15	178	-	

Lungime Segmente

1) Valorile lungimilor segmentelor sunt obținute din proiecție în plan.

Punct început	X / Y	Punct sfârșit	X / Y	Lungime segment (** (m)
1	562.777,89 708.469,981	2	562.777,634 708.473,156	3.185
2	562.777,634 708.473,156	3	562.766,927 708.480,725	13.112
3	562.766,927 708.480,725	4	562.750,863 708.496,346	22.407
4	562.750,863 708.496,346	5	562.740,688 708.514,784	21.059
5	562.740,688 708.514,784	6	562.722,022 708.562,397	51.141

Punct început	X / Y	Punct sfârșit	X / Y	Lungime segment (** (m)
6	562.722,022 708.562,397	7	562.720,612 708.565,939	3.812
7	562.720,612 708.565,939	8	562.690,951 708.565,321	29.668
8	562.690,951 708.565,321	9	562.708,455 708.492,984	74.425
9	562.708,455 708.492,984	10	562.713,749 708.492,928	5.295
10	562.713,749 708.492,928	1	562.777,89 708.469,981	68.122

** Lungimile segmentelor sunt determinate în planul de proiecție Stereo 70 și sunt rotunjite la 1 milimetru.

*** Distanța dintre puncte este formată din segmente cumulate ce sunt mai mici decât valoarea 1 milimetru.

