

**DATE DESPRE IMOBILUL NR. 1830**

Oficiul de Cadastru și Publicitate Imobiliară SUCEAVA
Biroul de Cadastru și Publicitate Imobiliară Radauti

A. Partea I. Descrierea imobilului

TEREN Extravilan

Adresa: Jud. Suceava

Nr. Crt	Nr cadastral Nr. topografic	Suprafața* (mp)	Observații / Referințe
A1		5.012	Sector cadastral:9 Teren neimprejmuit;

B. Partea II. Proprietari și acte

Inscrieri privitoare la dreptul de proprietate și alte drepturi reale		Referințe
/		
Act Normativ nr. Legea 7, din 13/03/1996 emis de PARLAMENTUL ROMANIEI;		
B1	Inscrierea provizorie, drept de PROPRIETATE, dobandit prin Lege, cota actuala 1/1 1) COMUNA HORODNIC DE JOS, CIF:4244334, PROPRIETAR NEIDENTIFICAT.	A1

C. Partea III. SARCINI .

Inscrieri privind dezmembramintele dreptului de proprietate, drepturi reale de garanție și sarcini	Referințe
NU SUNT	

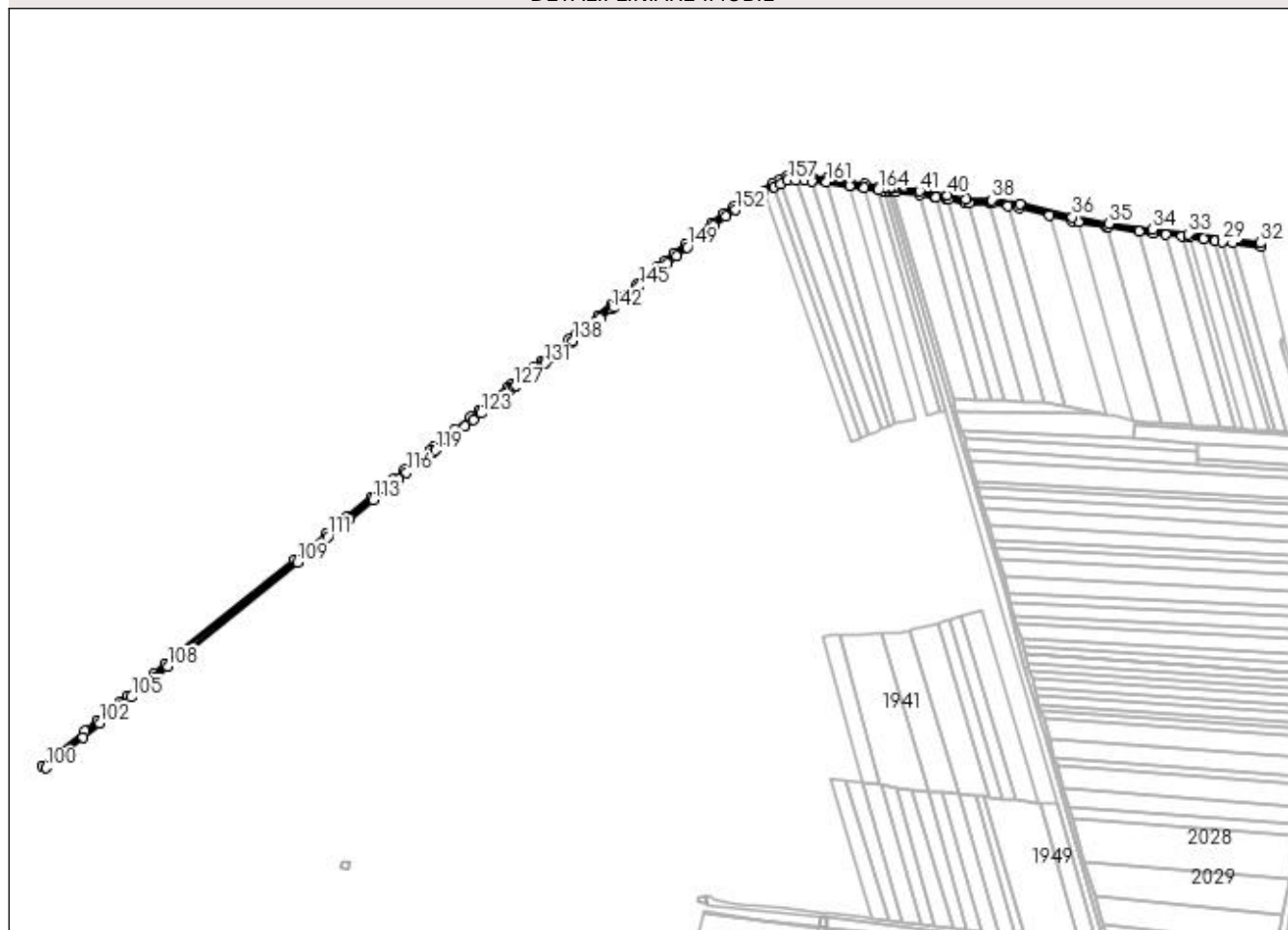
Anexa Nr. 1 La Partea I

Teren

Nr cadastral	Suprafața (mp)*	Observații / Referințe
	5.012	

* Suprafața este determinată în planul de proiecție Stereo 70.

DETALII LINIARE IMOBIL



Date referitoare la teren

Crt	Categorie folosință	Intra vilan	Suprafața (mp)	Tarla	Parcelă	Nr. topo	Observații / Referințe
1	drum	NU	5.012	51	974	-	

Lungime Segmente

1) Valorile lungimilor segmentelor sunt obținute din proiecție în plan.

Punct început	X / Y	Punct sfârșit	X / Y	Lungime segment
1	566.377,26 708.495,94	2	566.382,806 708.495,717	5.55
4	566.389,02 708.495,8	5	566.413,124 708.492,534	24.32 4
7	566.429,433 708.490,145	8	566.439,93 708.488,606	10.60 9
10	566.441,379 708.488,279	11	566.458,71 708.484,364	17.76 8
13	566.482,742 708.484,09	14	566.485,091 708.484,063	2.349
16	566.512,58 708.479,488	17	566.543,302 708.472,051	31.60 9
2	566.382,806 708.495,717	3	566.386,545 708.495,652	3.74
5	566.413,124 708.492,534	6	566.428,545 708.490,275	15.58 6
8	566.439,93 708.488,606	9	566.439,941 708.488,604	0.011
11	566.458,71 708.484,364	12	566.462,551 708.484,322	3.841
14	566.485,091 708.484,063	15	566.501,679 708.481,303	16.81 6
17	566.543,302 708.472,051	18	566.565,436 708.466,692	22.77 4
3	566.386,545 708.495,652	4	566.389,02 708.495,8	2.479
6	566.428,545 708.490,275	7	566.429,433 708.490,145	0.897
9	566.439,941 708.488,604	10	566.441,379 708.488,279	1.474
12	566.462,551 708.484,322	13	566.482,742 708.484,09	20.19 2
15	566.501,679 708.481,303	16	566.512,58 708.479,488	11.05 1
18	566.565,436 708.466,692	19	566.572,139 708.465,517	6.805

Punct început	X / Y	Punct sfârșit	X / Y	Lungime segment	Punct început	X / Y	Punct sfârșit	X / Y	Lungime segment	Punct început	X / Y	Punct sfârșit	X / Y	Lungime segment
19	566.572,139 708.465,517	20	566.600,209 708.460,6	28.497	20	566.600,209 708.460,6	21	566.602,201 708.460,251	2.022	21	566.602,201 708.460,251	22	566.633,026 708.456,045	31.111
22	566.633,026 708.456,045	23	566.647,021 708.454,154	14.122	23	566.647,021 708.454,154	24	566.659,901 708.452,556	12.979	24	566.659,901 708.452,556	25	566.675,888 708.450,582	16.108
25	566.675,888 708.450,582	26	566.683,431 708.449,633	7.602	26	566.683,431 708.449,633	27	566.697,488 708.447,864	14.168	27	566.697,488 708.447,864	28	566.709,431 708.446,368	12.036
28	566.709,431 708.446,368	29	566.716,51 708.445,481	7.134	29	566.716,51 708.445,481	30	566.727,294 708.444,13	10.868	30	566.727,294 708.444,13	31	566.755,336 708.440,603	28.263
31	566.755,336 708.440,603	32	566.754,766 708.444,202	3.644	32	566.754,766 708.444,202	33	566.682,43 708.453,3	72.906	33	566.682,43 708.453,3	34	566.646,56 708.457,73	36.143
34	566.646,56 708.457,73	35	566.602,74 708.463,71	44.226	35	566.602,74 708.463,71	36	566.566,15 708.470,12	37.147	36	566.566,15 708.470,12	37	566.513,28 708.482,92	54.397
37	566.513,28 708.482,92	38	566.485,4 708.487,56	28.263	38	566.485,4 708.487,56	39	566.459,12 708.487,86	26.282	39	566.459,12 708.487,86	40	566.440,57 708.492,05	19.017
40	566.440,57 708.492,05	41	566.412,6 708.496,15	28.269	41	566.412,6 708.496,15	42	566.389,198 708.499,308	23.614	42	566.389,198 708.499,308	43	566.386,487 708.499,217	2.713
43	566.386,487 708.499,217	44	566.382,876 708.499,217	3.611	44	566.382,876 708.499,217	45	566.377,672 708.499,426	5.208	45	566.377,672 708.499,426	46	566.371,9 708.500,567	5.884
46	566.371,9 708.500,567	47	566.357,91 708.502,82	14.17	47	566.357,91 708.502,82	48	566.342,968 708.505,223	15.134	48	566.342,968 708.505,223	49	566.319,519 708.508,994	23.75
49	566.319,519 708.508,994	50	566.304,678 708.509,845	14.865	50	566.304,678 708.509,845	51	566.297,459 708.510,917	7.298	51	566.297,459 708.510,917	52	566.288,293 708.510,656	9.17
52	566.288,293 708.510,656	53	566.279,584 708.510,468	8.711	53	566.279,584 708.510,468	54	566.271,537 708.506,666	8.9	54	566.271,537 708.506,666	55	566.264,993 708.503,457	7.288
55	566.264,993 708.503,457	56	566.243,259 708.492,8	24.206	56	566.243,259 708.492,8	57	566.225,914 708.480,229	21.421	57	566.225,914 708.480,229	58	566.216,504 708.473,409	11.622
58	566.216,504 708.473,409	59	566.204,104 708.464,422	15.314	59	566.204,104 708.464,422	60	566.177,304 708.442,529	34.606	60	566.177,304 708.442,529	61	566.166,399 708.433,592	14.099
61	566.166,399 708.433,592	62	566.157,232 708.426,078	11.853	62	566.157,232 708.426,078	63	566.150,137 708.420,263	9.174	63	566.150,137 708.420,263	64	566.129,192 708.403,096	27.081
64	566.129,192 708.403,096	65	566.113,119 708.389,923	20.781	65	566.113,119 708.389,923	66	566.103,761 708.382,253	12.1	66	566.103,761 708.382,253	67	566.090,278 708.371,203	17.433
67	566.090,278 708.371,203	68	566.078,592 708.361,635	15.103	68	566.078,592 708.361,635	69	566.068,644 708.353,527	12.834	69	566.068,644 708.353,527	70	566.061,086 708.347,368	9.75
70	566.061,086 708.347,368	71	566.048,586 708.337,453	15.955	71	566.048,586 708.337,453	72	566.041,056 708.331,48	9.611	72	566.041,056 708.331,48	73	566.033,473 708.325,466	9.678
73	566.033,473 708.325,466	74	566.025,068 708.318,829	10.71	74	566.025,068 708.318,829	75	566.003,505 708.302,491	27.054	75	566.003,505 708.302,491	76	565.999,36 708.299,35	5.201
76	565.999,36 708.299,35	77	565.987,656 708.289,853	15.072	77	565.987,656 708.289,853	78	565.978,292 708.282,253	12.06	78	565.978,292 708.282,253	79	565.970,541 708.275,963	9.982
79	565.970,541 708.275,963	80	565.962,423 708.269,374	10.455	80	565.962,423 708.269,374	81	565.946,444 708.256,407	20.578	81	565.946,444 708.256,407	82	565.925,034 708.239,032	27.573
82	565.925,034 708.239,032	83	565.922,076 708.236,632	3.809	83	565.922,076 708.236,632	84	565.904,186 708.222,789	22.62	84	565.904,186 708.222,789	85	565.895,613 708.216,33	10.734
85	565.895,613 708.216,33	86	565.884,51 708.207,314	14.303	86	565.884,51 708.207,314	87	565.862,186 708.189,171	28.767	87	565.862,186 708.189,171	88	565.838,598 708.169,969	30.416
88	565.838,598 708.169,969	89	565.816,602 708.152,081	28.351	89	565.816,602 708.152,081	90	565.798,605 708.137,156	23.38	90	565.798,605 708.137,156	91	565.785,925 708.126,639	16.474
91	565.785,925 708.126,639	92	565.655,927 708.021,775	167.021	92	565.655,927 708.021,775	93	565.643,732 708.011,399	16.012	93	565.643,732 708.011,399	94	565.631,41 708.001,364	15.891
94	565.631,41 708.001,364	95	565.617,305 707.989,452	18.462	95	565.617,305 707.989,452	96	565.610,625 707.983,519	8.934	96	565.610,625 707.983,519	97	565.587,621 707.964,787	29.666
97	565.587,621 707.964,787	98	565.575,246 707.954,573	16.046	98	565.575,246 707.954,573	99	565.532,469 707.918,968	55.656	99	565.532,469 707.918,968	100	565.535,767 707.917,448	3.631
100	565.535,767 707.917,448	101	565.573,157 707.948,31	48.482	101	565.573,157 707.948,31	102	565.589,84 707.962,08	21.632	102	565.589,84 707.962,08	103	565.600,549 707.970,751	13.779
103	565.600,549 707.970,751	104	565.612,893 707.980,852	15.95	104	565.612,893 707.980,852	105	565.621,693 707.988,52	11.672	105	565.621,693 707.988,52	106	565.633,644 707.998,67	15.68
106	565.633,644 707.998,67	107	565.645,971 708.008,709	15.898	107	565.645,971 708.008,709	108	565.658,16 708.019,08	16.004	108	565.658,16 708.019,08	109	565.788,141 708.123,93	166.999
109	565.788,141 708.123,93	110	565.800,839 708.134,462	16.497	110	565.800,839 708.134,462	111	565.818,823 708.149,376	23.363	111	565.818,823 708.149,376	112	565.840,806 708.167,253	28.334
112	565.840,806 708.167,253	113	565.864,395 708.186,456	30.417	113	565.864,395 708.186,456	114	565.886,717 708.204,598	28.765	114	565.886,717 708.204,598	115	565.889,687 708.207,009	3.825
115	565.889,687 708.207,009	116	565.897,77 708.213,573	10.413	116	565.897,77 708.213,573	117	565.906,31 708.220,007	10.692	117	565.906,31 708.220,007	118	565.924,25 708.233,889	22.684

Punct început	X / Y	Punct sfârșit	X / Y	Lungime segment	Punct început	X / Y	Punct sfârșit	X / Y	Lungime segment	Punct început	X / Y	Punct sfârșit	X / Y	Lungime segment
118	565.924,25 708.233,889	119	565.927,239 708.236,314	3.849	119	565.927,239 708.236,314	120	565.948,65 708.253,69	27.575	120	565.948,65 708.253,69	121	565.956,68 708.260,206	10.341
121	565.956,68 708.260,206	122	565.964,628 708.266,657	10.237	122	565.964,628 708.266,657	123	565.972,746 708.273,245	10.455	123	565.972,746 708.273,245	124	565.980,498 708.279,536	9.983
124	565.980,498 708.279,536	125	565.989,862 708.287,135	12.059	125	565.989,862 708.287,135	126	566.001,52 708.296,596	15.014	126	566.001,52 708.296,596	127	566.005,619 708.299,701	5.142
127	566.005,619 708.299,701	128	566.007,333 708.301,001	2.151	128	566.007,333 708.301,001	129	566.027,21 708.316,06	24.937	129	566.027,21 708.316,06	130	566.028,799 708.317,319	2.027
130	566.028,799 708.317,319	131	566.035,645 708.322,721	8.721	131	566.035,645 708.322,721	132	566.037,221 708.323,992	2.025	132	566.037,221 708.323,992	133	566.043,231 708.328,738	7.658
133	566.043,231 708.328,738	134	566.044,772 708.329,975	1.976	134	566.044,772 708.329,975	135	566.050,761 708.334,71	7.635	135	566.050,761 708.334,71	136	566.057,322 708.339,919	8.377
136	566.057,322 708.339,919	137	566.063,279 708.344,64	7.601	137	566.063,279 708.344,64	138	566.064,954 708.346,004	2.16	138	566.064,954 708.346,004	139	566.080,806 708.358,924	20.45
139	566.080,806 708.358,924	140	566.081,35 708.359,36	0.697	140	566.081,35 708.359,36	141	566.092,495 708.368,495	14.41	141	566.092,495 708.368,495	142	566.103,685 708.377,666	14.468
142	566.103,685 708.377,666	143	566.105,98 708.379,547	2.967	143	566.105,98 708.379,547	144	566.115,338 708.387,217	12.1	144	566.115,338 708.387,217	145	566.131,41 708.400,389	20.78
145	566.131,41 708.400,389	146	566.152,356 708.417,556	27.082	146	566.152,356 708.417,556	147	566.159,451 708.423,371	9.174	147	566.159,451 708.423,371	148	566.168,618 708.430,885	11.853
148	566.168,618 708.430,885	149	566.179,52 708.439,82	14.096	149	566.179,52 708.439,82	150	566.206,24 708.461,648	34.502	150	566.206,24 708.461,648	151	566.218,558 708.470,575	15.213
151	566.218,558 708.470,575	152	566.227,842 708.477,304	11.466	152	566.227,842 708.477,304	153	566.244,946 708.489,7	21.124	153	566.244,946 708.489,7	154	566.256,148 708.495,222	12.489
154	566.256,148 708.495,222	155	566.266,534 708.500,315	11.568	155	566.266,534 708.500,315	156	566.273,055 708.503,512	7.263	156	566.273,055 708.503,512	157	566.280,405 708.506,985	8.129
157	566.280,405 708.506,985	158	566.288,38 708.507,157	7.977	158	566.288,38 708.507,157	159	566.297,25 708.507,41	8.874	159	566.297,25 708.507,41	160	566.304,32 708.506,36	7.148
160	566.304,32 708.506,36	161	566.319,14 708.505,51	14.844	161	566.319,14 708.505,51	162	566.342,412 708.501,767	23.571	162	566.342,412 708.501,767	163	566.357,355 708.499,364	15.135
163	566.357,355 708.499,364	164	566.371,282 708.497,122	14.106	164	566.371,282 708.497,122	1	566.377,26 708.495,94	6.094					

** Lungimile segmentelor sunt determinate în planul de proiecție Stereo 70 și sunt rotunjite la 1 milimetru.

*** Distanța dintre puncte este formată din segmente cumulate ce sunt mai mici decât valoarea 1 milimetru.

**DATE DESPRE IMOBILUL NR. 1831**

Oficiul de Cadastru și Publicitate Imobiliară SUCEAVA
Biroul de Cadastru și Publicitate Imobiliară Radauti

A. Partea I. Descrierea imobilului

TEREN Extravilan

Adresa: Jud. Suceava

Nr. Crt	Nr cadastral Nr. topografic	Suprafața* (mp)	Observații / Referințe
A1		2.241	Sector cadastral:9 Teren neimprejmuit;

B. Partea II. Proprietari și acte

Inscrieri privitoare la dreptul de proprietate și alte drepturi reale	Referințe
/	
Act Administrativ nr. 1177, din 15/02/1995 emis de CJSDPAT SUCEAVA;	
B1	A1
Intabulare, drept de PROPRIETATE, dobandit prin Reconstituire, cota actuala 1/1	
1) PRELIPCEAN EUGENIA, Lipsă CNP proprietar.	
2) PRELIPCEAN EUTEMIE, Lipsă CNP proprietar.	
Act Administrativ nr. 7081, din 27/11/2023 emis de PRIMARIA HORODNIC DE JOS;	
B2	A1
Se notează posesia faptică.	
1) PRELIPCEAN AGLAIA	

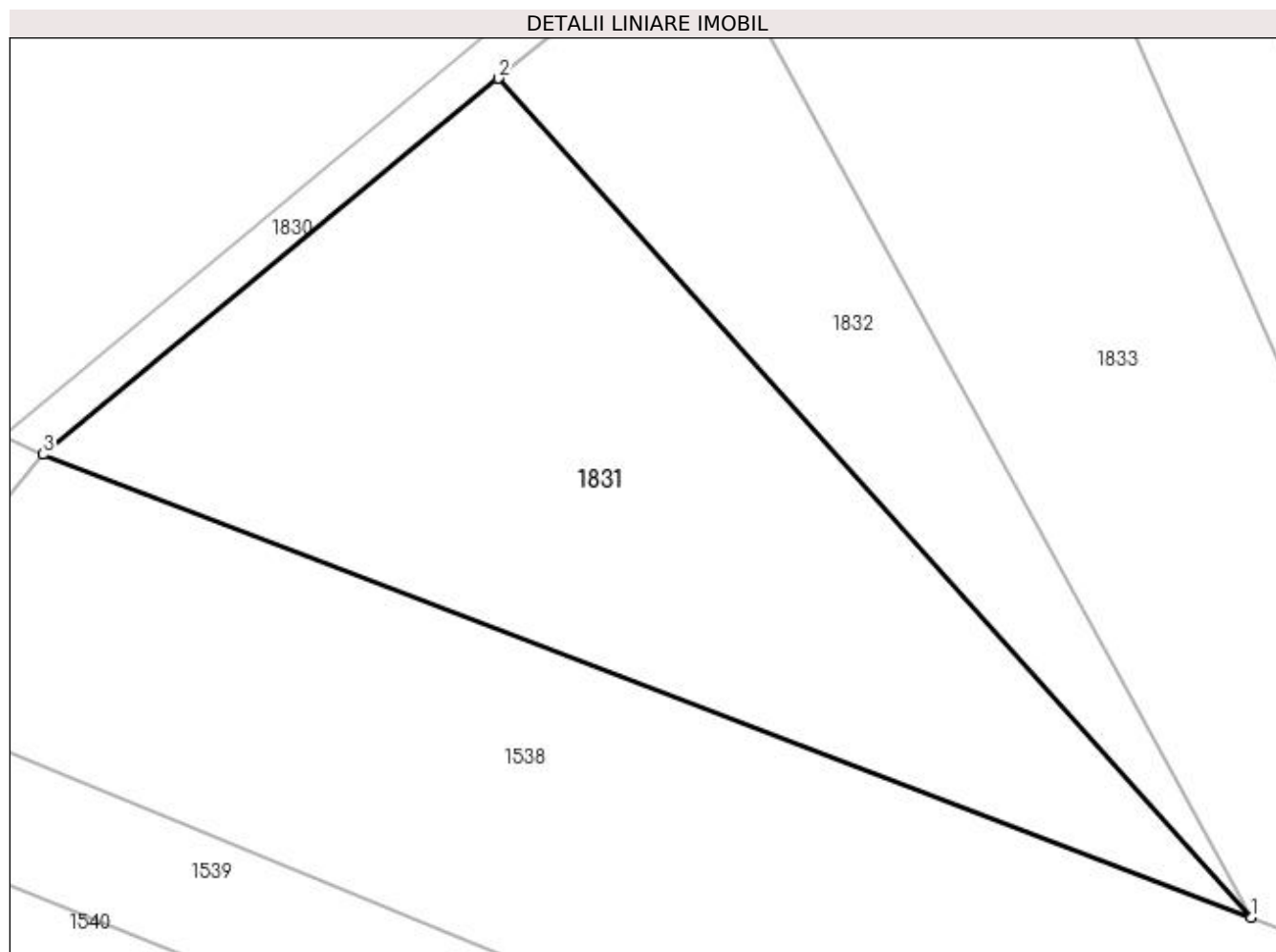
C. Partea III. SARCINI .

Inscrieri privind dezmembramintele dreptului de proprietate, drepturi reale de garanție și sarcini	Referințe
NU SUNT	

Teren

Nr cadastral	Suprafața (mp)*	Observații / Referințe
	2.241	

* Suprafața este determinată în planul de proiecție Stereo 70.



Date referitoare la teren

Crt	Categorie folosință	Intravilan	Suprafața (mp)	Tarla	Parcelă	Nr. topo	Observații / Referințe
1	arabil	NU	2.241	50	972	-	

Lungime Segmente

1) Valorile lungimilor segmentelor sunt obținute din proiecție în plan.

Punct început	X / Y	Punct sfârșit	X / Y	Lungime segment (** (m)
1	565.634,98 707.879,449	2	565.573,157 707.948,31	92.541
2	565.573,157 707.948,31	3	565.535,767 707.917,448	48.482
3	565.535,767 707.917,448	1	565.634,98 707.879,449	106.241

** Lungimile segmentelor sunt determinate în planul de proiecție Stereo 70 și sunt rotunjite la 1 milimetru.

*** Distanța dintre puncte este formată din segmente cumulate ce sunt mai mici decât valoarea 1 milimetru.

**DATE DESPRE IMOBILUL NR. 1832**

Oficiul de Cadastru și Publicitate Imobiliară SUCEAVA
Biroul de Cadastru și Publicitate Imobiliară Radauti

A. Partea I. Descrierea imobilului

TEREN Extravilan

Adresa: Jud. Suceava

Nr. Crt	Nr cadastral Nr. topografic	Suprafața* (mp)	Observații / Referințe
A1		1.000	Sector cadastral:9 Teren neimprejmuit;

B. Partea II. Proprietari și acte

Inscrieri privitoare la dreptul de proprietate și alte drepturi reale	Referințe
/	
Act Notarial nr. 1975, din 30/07/1999 emis de BNP FOMIN SIMION;	
B1	A1
Intabulare, drept de PROPRIETATEcumpărare, dobandit prin Conventie, cota actuala 1/1 1) PRELIPCEAN AGLAIA 2) PRELIPCEAN IOAN DEFUNCT:Da	

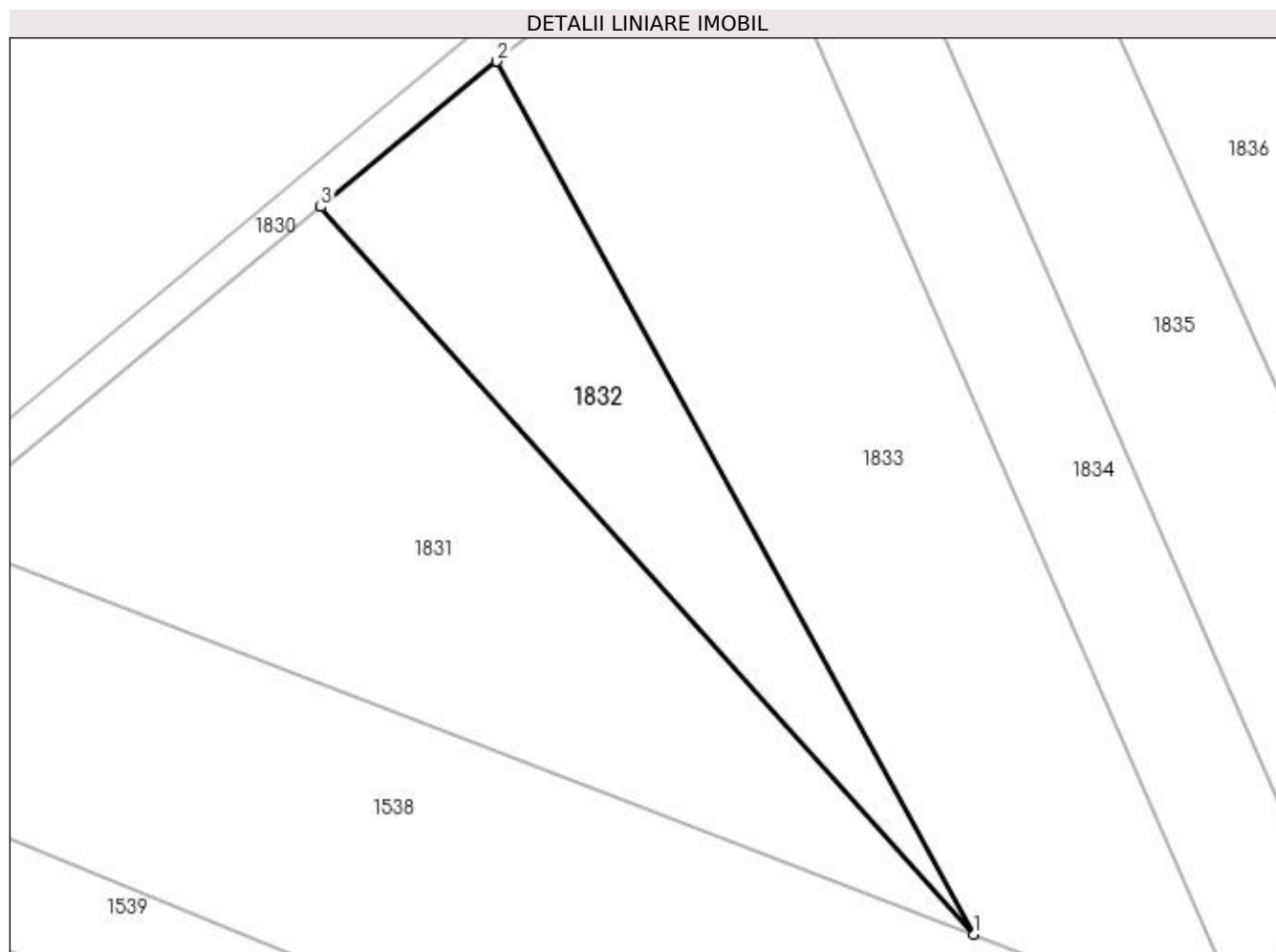
C. Partea III. SARCINI .

Inscrieri privind dezmembramintele dreptului de proprietate, drepturi reale de garanție și sarcini	Referințe
NU SUNT	

Teren

Nr cadastral	Suprafața (mp)*	Observații / Referințe
	1.000	

* Suprafața este determinată în planul de proiecție Stereo 70.



Date referitoare la teren

Crt	Categorie folosință	Intra vilan	Suprafața (mp)	Tarla	Parcelă	Nr. topo	Observații / Referințe
1	arabil	NU	1.000	50	972	-	

Lungime Segmente

1) Valorile lungimilor segmentelor sunt obținute din proiecție în plan.

Punct început	X / Y	Punct sfârșit	X / Y	Lungime segment (** (m)
1	565.634,98 707.879,449	2	565.589,84 707.962,08	94.157
2	565.589,84 707.962,08	3	565.573,157 707.948,31	21.632
3	565.573,157 707.948,31	1	565.634,98 707.879,449	92.541

** Lungimile segmentelor sunt determinate în planul de proiecție Stereo 70 și sunt rotunjite la 1 milimetru.

*** Distanța dintre puncte este formată din segmente cumulate ce sunt mai mici decât valoarea 1 milimetru.

**DATE DESPRE IMOBILUL NR. 1833**

Oficiul de Cadastru și Publicitate Imobiliară SUCEAVA
Biroul de Cadastru și Publicitate Imobiliară Radauti

A. Partea I. Descrierea imobilului

TEREN Extravilan

Adresa: Jud. Suceava

Nr. Crt	Nr cadastral Nr. topografic	Suprafața* (mp)	Observații / Referințe
A1		2.600	Sector cadastral:9 Teren neimprejmuit;

B. Partea II. Proprietari și acte

Inscrieri privitoare la dreptul de proprietate și alte drepturi reale	Referințe
/	
Act Notarial nr. 3198, din 30/08/2013 emis de BIN COVARIUC IOAN;	
B1	A1
Intabulare, drept de PROPRIETATE, dobandit prin PARTAJ, cota actuala 1/1 1) BĂDELIȚĂ CARMENICA	

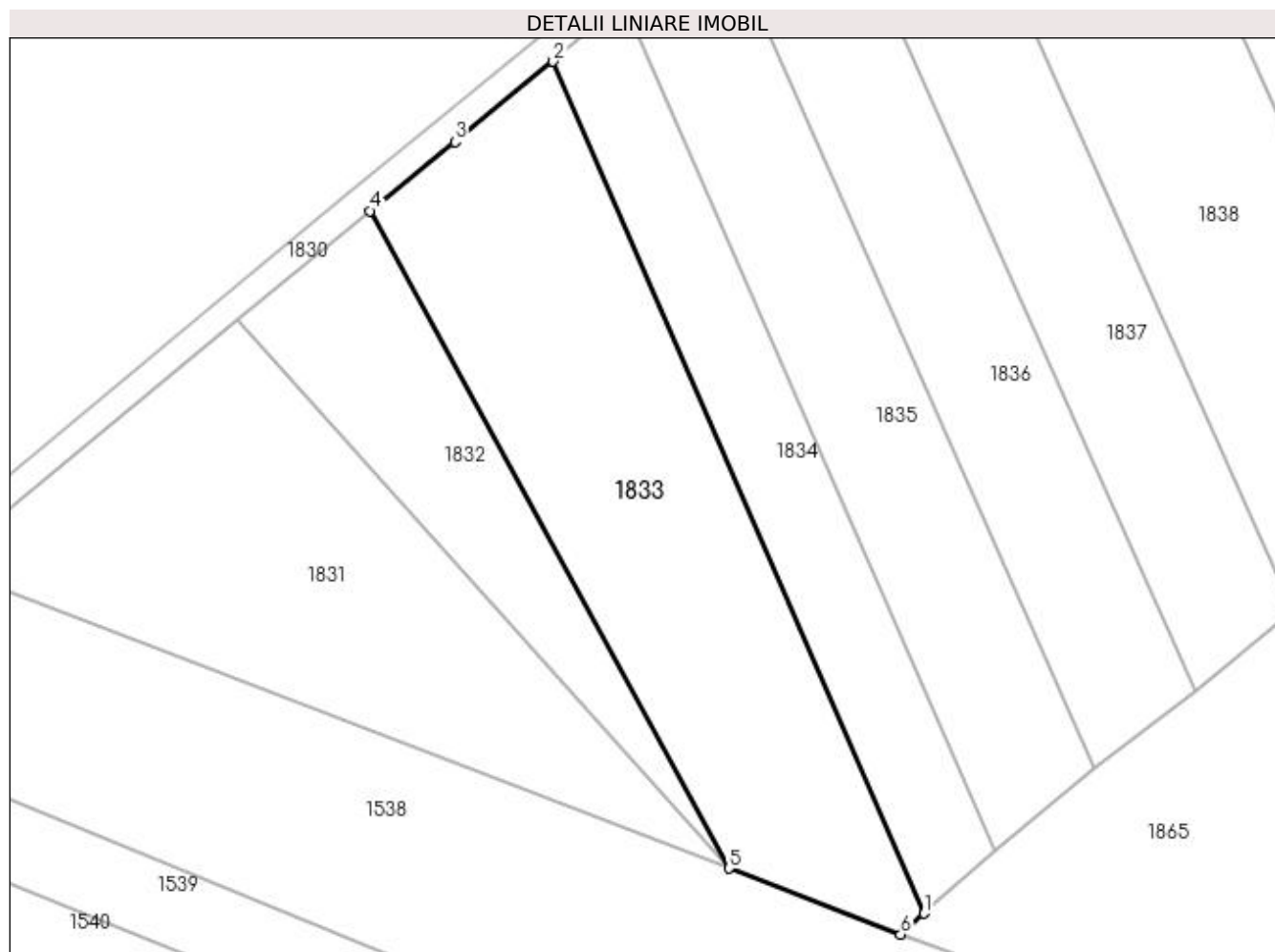
C. Partea III. SARCINI .

Inscrieri privind dezmembramintele dreptului de proprietate, drepturi reale de garanție și sarcini	Referințe
NU SUNT	

Teren

Nr cadastral	Suprafața (mp)*	Observații / Referințe
	2.600	

* Suprafața este determinată în planul de proiecție Stereo 70.



Date referitoare la teren

Crt	Categorie folosință	Intravilan	Suprafața (mp)	Tarla	Parcelă	Nr. topo	Observații / Referințe
1	arabil	NU	2.600	50	972	-	

Lungime Segmente

1) Valorile lungimilor segmentelor sunt obținute din proiecție în plan.

Punct început	X / Y	Punct sfârșit	X / Y	Lungime segment (** (m)
1	565.659,559 707.873,795	2	565.612,893 707.980,852	116.786
2	565.612,893 707.980,852	3	565.600,549 707.970,751	15.95
3	565.600,549 707.970,751	4	565.589,84 707.962,08	13.779
4	565.589,84 707.962,08	5	565.634,98 707.879,449	94.157
5	565.634,98 707.879,449	6	565.656,589 707.871,173	23.14

Punct început	X / Y	Punct sfârșit	X / Y	Lungime segment (** (m)
6	565.656,589 707.871,173	1	565.659,559 707.873,795	3.962

** Lungimile segmentelor sunt determinate în planul de proiecție Stereo 70 și sunt rotunjite la 1 milimetru.

*** Distanța dintre puncte este formată din segmente cumulate ce sunt mai mici decât valoarea 1 milimetru.

**DATE DESPRE IMOBILUL NR. 1834**

Oficiul de Cadastru și Publicitate Imobiliară SUCEAVA
 Biroul de Cadastru și Publicitate Imobiliară Radauti

A. Partea I. Descrierea imobilului

TEREN Extravilan

Adresa: Jud. Suceava

Nr. Crt	Nr cadastral Nr. topografic	Suprafața* (mp)	Observații / Referințe
A1	31807	1.300	Sector cadastral:9 Teren neimprejmuit;

B. Partea II. Proprietari și acte

Inscrieri privitoare la dreptul de proprietate și alte drepturi reale	Referințe	
/		
Act Administrativ nr. 20, din 09/03/1993 emis de CJSDPAT SUCEAVA;		
B3	Imobil aflat sub incidenta art. 3 alin. (1) din Legea nr. 17/2014	A1
20423 / 01/07/2016		
Act Notarial nr. 1574, din 30/06/2016 emis de MANDICI ALEXANDRU;		
B4	Intabulare, drept de PROPRIETATE bun propriu cu titlu de cumparare, dobandit prin Conventie, cota actuala 1/1 1) POPESCU ANA	A1

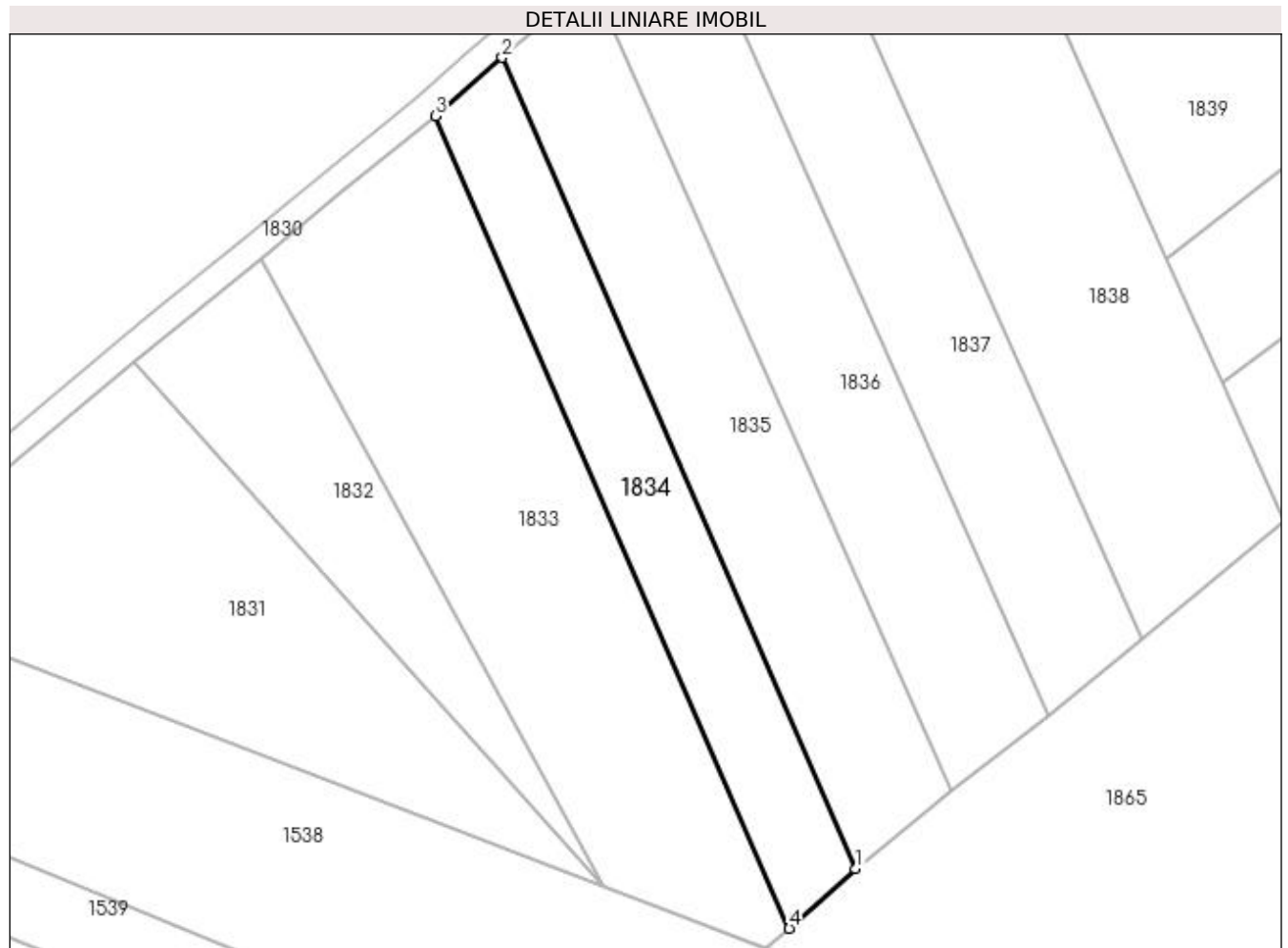
C. Partea III. SARCINI .

Inscrieri privind dezmembramintele dreptului de proprietate, drepturi reale de garanție și sarcini	Referințe
NU SUNT	

Teren

Nr cadastral	Suprafața (mp)*	Observații / Referințe
31807	1.300	

* Suprafața este determinată în planul de proiecție Stereo 70.



Date referitoare la teren

Crt	Categorie folosință	Intra vilan	Suprafața (mp)	Tarla	Parcelă	Nr. topo	Observații / Referințe
1	arabil	NU	1.300	50	972	-	

Lungime Segmente

1) Valorile lungimilor segmentelor sunt obținute din proiecție în plan.

Punct început	X / Y	Punct sfârșit	X / Y	Lungime segment (** (m)
1	565.668,311 707.881,631	2	565.621,693 707.988,52	116.613
2	565.621,693 707.988,52	3	565.612,893 707.980,852	11.672
3	565.612,893 707.980,852	4	565.659,559 707.873,795	116.786
4	565.659,559 707.873,795	1	565.668,311 707.881,631	11.747

**** Lungimile segmentelor sunt determinate în planul de proiecție Stereo 70 și sunt rotunjite la 1 milimetru.**

***** Distanța dintre puncte este formată din segmente cumulate ce sunt mai mici decât valoarea 1 milimetru.**

**DATE DESPRE IMOBILUL NR. 1835**

Oficiul de Cadastru și Publicitate Imobiliară SUCEAVA
Biroul de Cadastru și Publicitate Imobiliară Radauti

A. Partea I. Descrierea imobilului

TEREN Extravilan

Adresa: Jud. Suceava

Nr. Crt	Nr cadastral Nr. topografic	Suprafața* (mp)	Observații / Referințe
A1		1.800	Sector cadastral:9 Teren neimprejmuit;

B. Partea II. Proprietari și acte

Inscrieri privitoare la dreptul de proprietate și alte drepturi reale		Referințe
/		
Act Notarial nr. 57, din 09/11/2012 emis de BNP MANDICI ALEXANDRU;		
B1	Intabulare, drept de PROPRIETATE, dobandit prin Succesiune, cota actuala 1/1 1) POPESCU ANA	A1

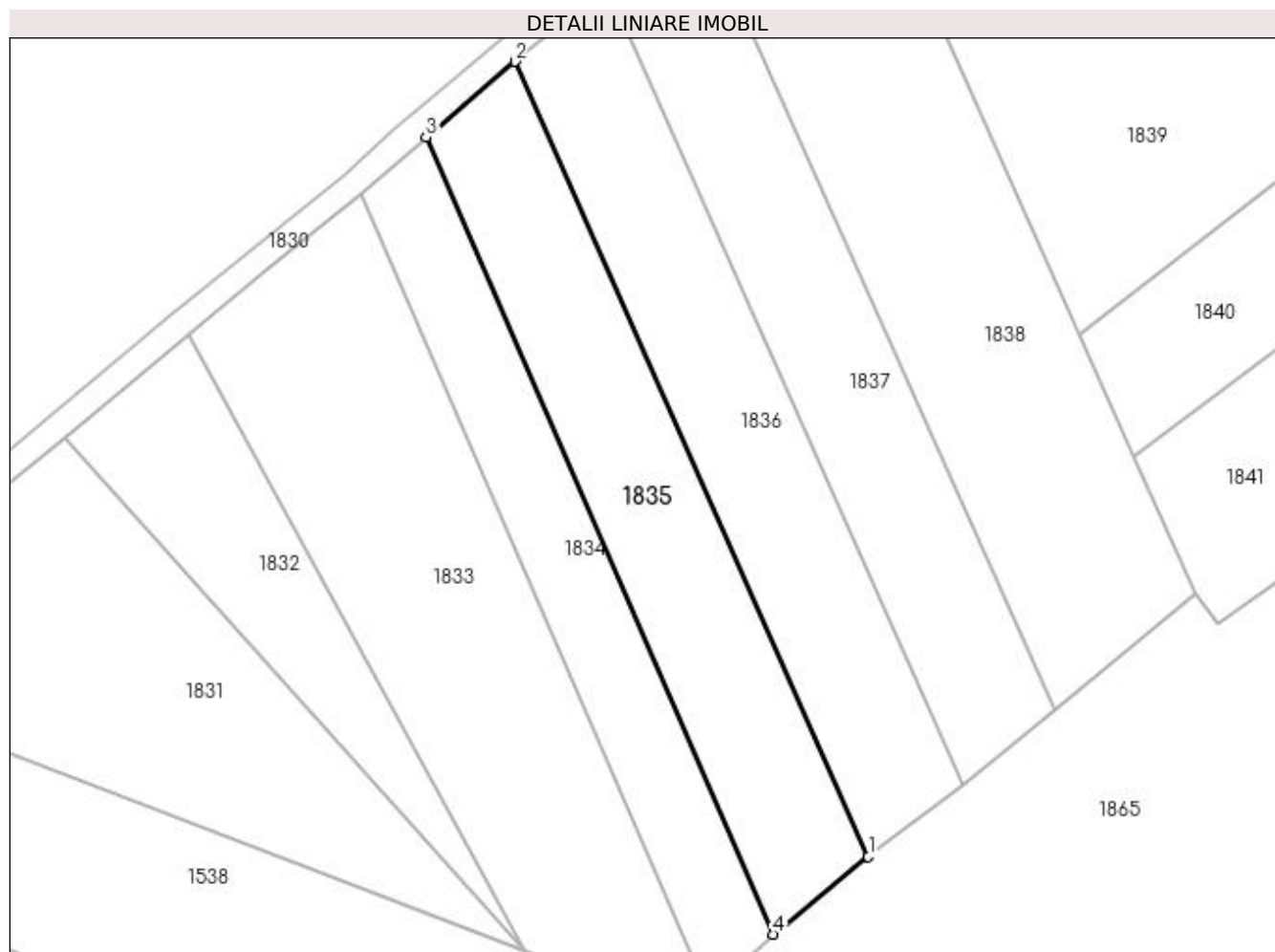
C. Partea III. SARCINI .

Inscrieri privind dezmembramintele dreptului de proprietate, drepturi reale de garanție și sarcini	Referințe
NU SUNT	

Teren

Nr cadastral	Suprafața (mp)*	Observații / Referințe
	1.800	

* Suprafața este determinată în planul de proiecție Stereo 70.



Date referitoare la teren

Crt	Categorie folosință	Intra vilan	Suprafața (mp)	Tarla	Parcelă	Nr. topo	Observații / Referințe
1	arabil	NU	1.800	50	972	-	

Lungime Segmente

1) Valorile lungimilor segmentelor sunt obținute din proiecție în plan.

Punct început	X / Y	Punct sfârșit	X / Y	Lungime segment (** (m)
1	565.681,033 707.892,051	2	565.633,644 707.998,67	116.676
2	565.633,644 707.998,67	3	565.621,693 707.988,52	15.68
3	565.621,693 707.988,52	4	565.668,311 707.881,631	116.613
4	565.668,311 707.881,631	1	565.681,033 707.892,051	16.445

**** Lungimile segmentelor sunt determinate în planul de proiecție Stereo 70 și sunt rotunjite la 1 milimetru.**

***** Distanța dintre puncte este formată din segmente cumulate ce sunt mai mici decât valoarea 1 milimetru.**

**DATE DESPRE IMOBILUL NR. 1836**

Oficiul de Cadastru și Publicitate Imobiliară SUCEAVA
Biroul de Cadastru și Publicitate Imobiliară Radauti

A. Partea I. Descrierea imobilului

TEREN Extravilan

Adresa: Jud. Suceava

Nr. Crt	Nr cadastral Nr. topografic	Suprafața* (mp)	Observații / Referințe
A1		1.800	Sector cadastral:9 Teren neimprejmuit;

B. Partea II. Proprietari și acte

Inscrieri privitoare la dreptul de proprietate și alte drepturi reale		Referințe
/		
Act Administrativ nr. 1541, din 12/02/1996 emis de CJSDPAT SUCEAVA;		
B1	Intabulare, drept de PROPRIETATE, dobandit prin Reconstituire, cota actuala 1/1 1) PRELIPCEAN MARIA, Lipsă CNP proprietar. 2) PRELIPCEAN PARASCHIVA, Lipsă CNP proprietar. 3) PRELIPCEAN RACHILA, Lipsă CNP proprietar.	A1
Act Administrativ nr. 7082, din 27/11/2023 emis de PRIMARIA HORODNIC DE JOS;		
B2	Se notează posesia faptică. 1) PRELIPCEAN AURELIA	A1

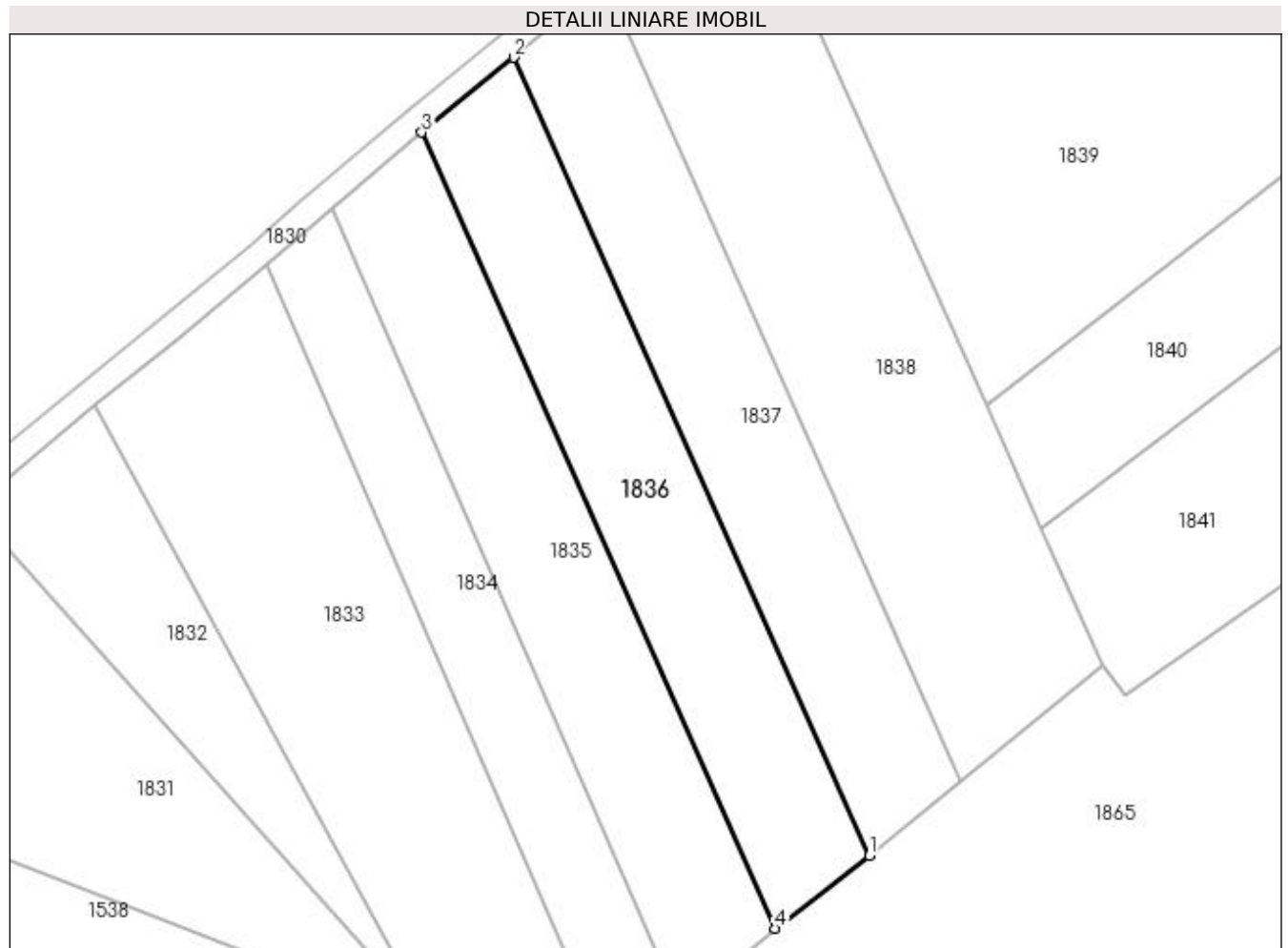
C. Partea III. SARCINI .

Inscrieri privind dezmembramintele dreptului de proprietate, drepturi reale de garanție și sarcini	Referințe
NU SUNT	

Teren

Nr cadastral	Suprafața (mp)*	Observații / Referințe
	1.800	

* Suprafața este determinată în planul de proiecție Stereo 70.



Date referitoare la teren

Crt	Categorie folosință	Intra vilan	Suprafața (mp)	Tarla	Parcelă	Nr. topo	Observații / Referințe
1	arabil	NU	1.800	50	972	-	

Lungime Segmente

1) Valorile lungimilor segmentelor sunt obținute din proiecție în plan.

Punct început	X / Y	Punct sfârșit	X / Y	Lungime segment (** (m)
1	565.693,63 707.901,777	2	565.645,971 708.008,709	117.072
2	565.645,971 708.008,709	3	565.633,644 707.998,67	15.898
3	565.633,644 707.998,67	4	565.681,033 707.892,051	116.676
4	565.681,033 707.892,051	1	565.693,63 707.901,777	15.915

**** Lungimile segmentelor sunt determinate în planul de proiecție Stereo 70 și sunt rotunjite la 1 milimetru.**

***** Distanța dintre puncte este formată din segmente cumulate ce sunt mai mici decât valoarea 1 milimetru.**

**DATE DESPRE IMOBILUL NR. 1837**

Oficiul de Cadastru și Publicitate Imobiliară SUCEAVA
Biroul de Cadastru și Publicitate Imobiliară Radauti

A. Partea I. Descrierea imobilului

TEREN Extravilan

Adresa: Jud. Suceava

Nr. Crt	Nr cadastral Nr. topografic	Suprafața* (mp)	Observații / Referințe
A1		1.800	Sector cadastral:9 Teren neimprejmuit;

B. Partea II. Proprietari și acte

Inscrieri privitoare la dreptul de proprietate și alte drepturi reale	Referințe
/	
Act Administrativ nr. 687, din 25/07/1994 emis de CJSDPAT SUCEAVA;	
B1	A1
Intabulare, drept de PROPRIETATE, dobandit prin Reconstituire, cota actuala 1/1 1) LUȚA TRAIAN , Lipsă CNP proprietar.	
Act Administrativ nr. 7083, din 27/11/2023 emis de PRIMARIA HORODNIC DE JOS;	
B2	A1
Se notează posesia faptică. 1) POPESCU ANA	

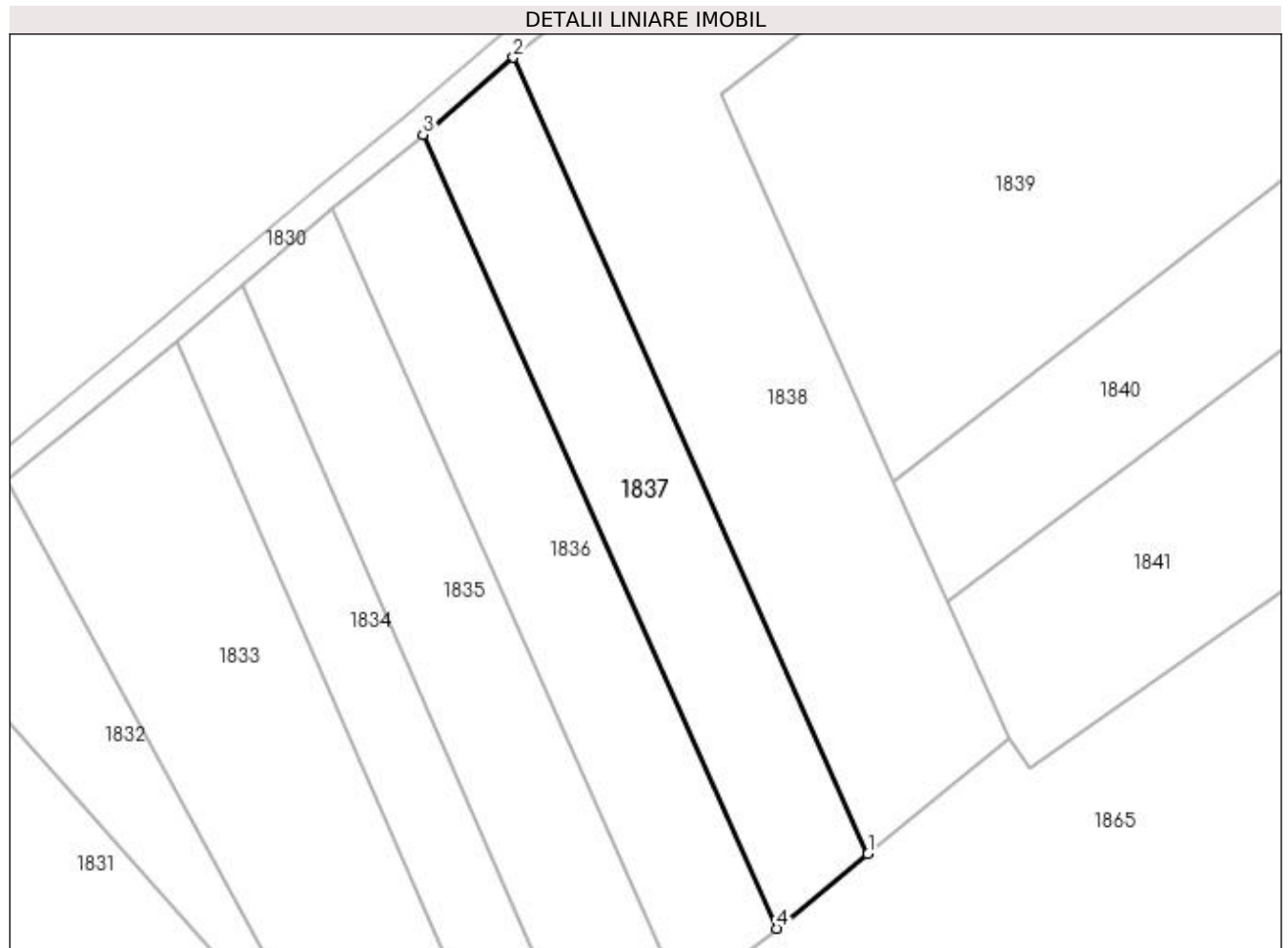
C. Partea III. SARCINI .

Inscrieri privind dezmembramintele dreptului de proprietate, drepturi reale de garanție și sarcini	Referințe
NU SUNT	

Teren

Nr cadastral	Suprafața (mp)*	Observații / Referințe
	1.800	

* Suprafața este determinată în planul de proiecție Stereo 70.



Date referitoare la teren

Crt	Categorie folosință	Intra vilan	Suprafața (mp)	Tarla	Parcelă	Nr. topo	Observații / Referințe
1	arabil	NU	1.800	50	972	-	

Lungime Segmente

1) Valorile lungimilor segmentelor sunt obținute din proiecție în plan.

Punct început	X / Y	Punct sfârșit	X / Y	Lungime segment (** (m)
1	565.705,959 707.911,819	2	565.658,16 708.019,08	117.429
2	565.658,16 708.019,08	3	565.645,971 708.008,709	16.004
3	565.645,971 708.008,709	4	565.693,63 707.901,777	117.072
4	565.693,63 707.901,777	1	565.705,959 707.911,819	15.901

**** Lungimile segmentelor sunt determinate în planul de proiecție Stereo 70 și sunt rotunjite la 1 milimetru.**

***** Distanța dintre puncte este formată din segmente cumulate ce sunt mai mici decât valoarea 1 milimetru.**

**DATE DESPRE IMOBILUL NR. 1838**

Oficiul de Cadastru și Publicitate Imobiliară SUCEAVA
Biroul de Cadastru și Publicitate Imobiliară Radauti

A. Partea I. Descrierea imobilului

TEREN Extravilan

Adresa: Jud. Suceava

Nr. Crt	Nr cadastral Nr. topografic	Suprafața* (mp)	Observații / Referințe
A1	30882	6.000	Sector cadastral:9 Teren neimprejmuit;

B. Partea II. Proprietari și acte

Inscrieri privitoare la dreptul de proprietate și alte drepturi reale	Referințe
22692 / 29/10/2012	
Act Notarial nr. 845, din 24/10/2012 emis de HUMENIUC ANCA-BNP RADAUTI;	
B4	A1
Intabulare, drept de PROPRIETATE bun propriu cu titlu de donatie, dobandit prin Conventie, cota actuala 1/1 1) COLBAN ILIE	

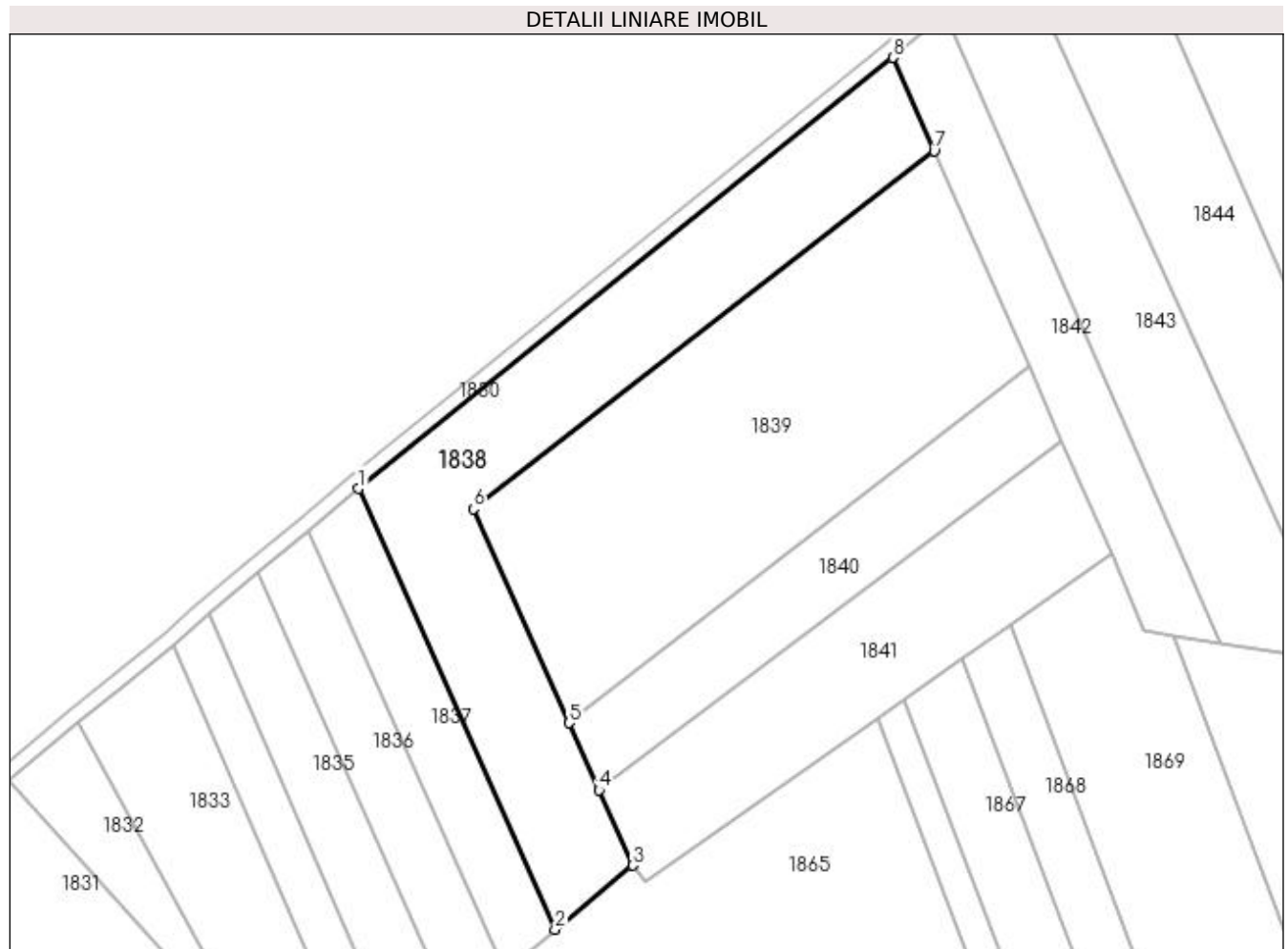
C. Partea III. SARCINI .

Inscrieri privind dezmembramintele dreptului de proprietate, drepturi reale de garanție și sarcini	Referințe
NU SUNT	

Teren

Nr cadastral	Suprafața (mp)*	Observații / Referințe
30882	6.000	

* Suprafața este determinată în planul de proiecție Stereo 70.



Date referitoare la teren

Crt	Categorie folosință	Intra vilan	Suprafața (mp)	Tarla	Parcelă	Nr. topo	Observații / Referințe
1	arabil	NU	2.955	50	972	-	
2	arabil	NU	3.045	50	972	-	

Lungime Segmente

1) Valorile lungimilor segmentelor sunt obținute din proiecție în plan.

Punct început	X / Y	Punct sfârșit	X / Y	Lungime segment (** (m)
1	565.658,16 708.019,08	2	565.705,959 707.911,819	117.429
2	565.705,959 707.911,819	3	565.724,88 707.927,39	24.504
3	565.724,88 707.927,39	4	565.716,671 707.945,712	20.077
4	565.716,671 707.945,712	5	565.709,345 707.962,065	17.919

Punct început	X / Y	Punct sfârșit	X / Y	Lungime segment (** (m)
5	565.709,345 707.962,065	6	565.686,089 708.014,135	57.027
6	565.686,089 708.014,135	7	565.798,208 708.101,185	141.945
7	565.798,208 708.101,185	8	565.788,141 708.123,93	24.873
8	565.788,141 708.123,93	1	565.658,16 708.019,08	166.999

** Lungimile segmentelor sunt determinate în planul de proiecție Stereo 70 și sunt rotunjite la 1 milimetru.

*** Distanța dintre puncte este formată din segmente cumulate ce sunt mai mici decât valoarea 1 milimetru.

**DATE DESPRE IMOBILUL NR. 1839**

Oficiul de Cadastru și Publicitate Imobiliară SUCEAVA
Biroul de Cadastru și Publicitate Imobiliară Radauti

A. Partea I. Descrierea imobilului

TEREN Extravilan

Adresa: Jud. Suceava

Nr. Crt	Nr cadastral Nr. topografic	Suprafața* (mp)	Observații / Referințe
A1	31406	Din acte: 8.300 Masurata: 7.857	Sector cadastral:9 Teren neimprejmuit;

B. Partea II. Proprietari și acte

Inscrieri privitoare la dreptul de proprietate și alte drepturi reale		Referințe
11696 / 09/04/2014		
Act Notarial nr. 1864, din 09/08/2013 emis de BNPA SEHLANEC - BRATILOVEANU;		
B7	Intabulare, drept de PROPRIETATE bun propriu cu titlu de partaj, dobandit prin Conventie, cota actuala 1/1 1) CHIFAN LUCIA	A1

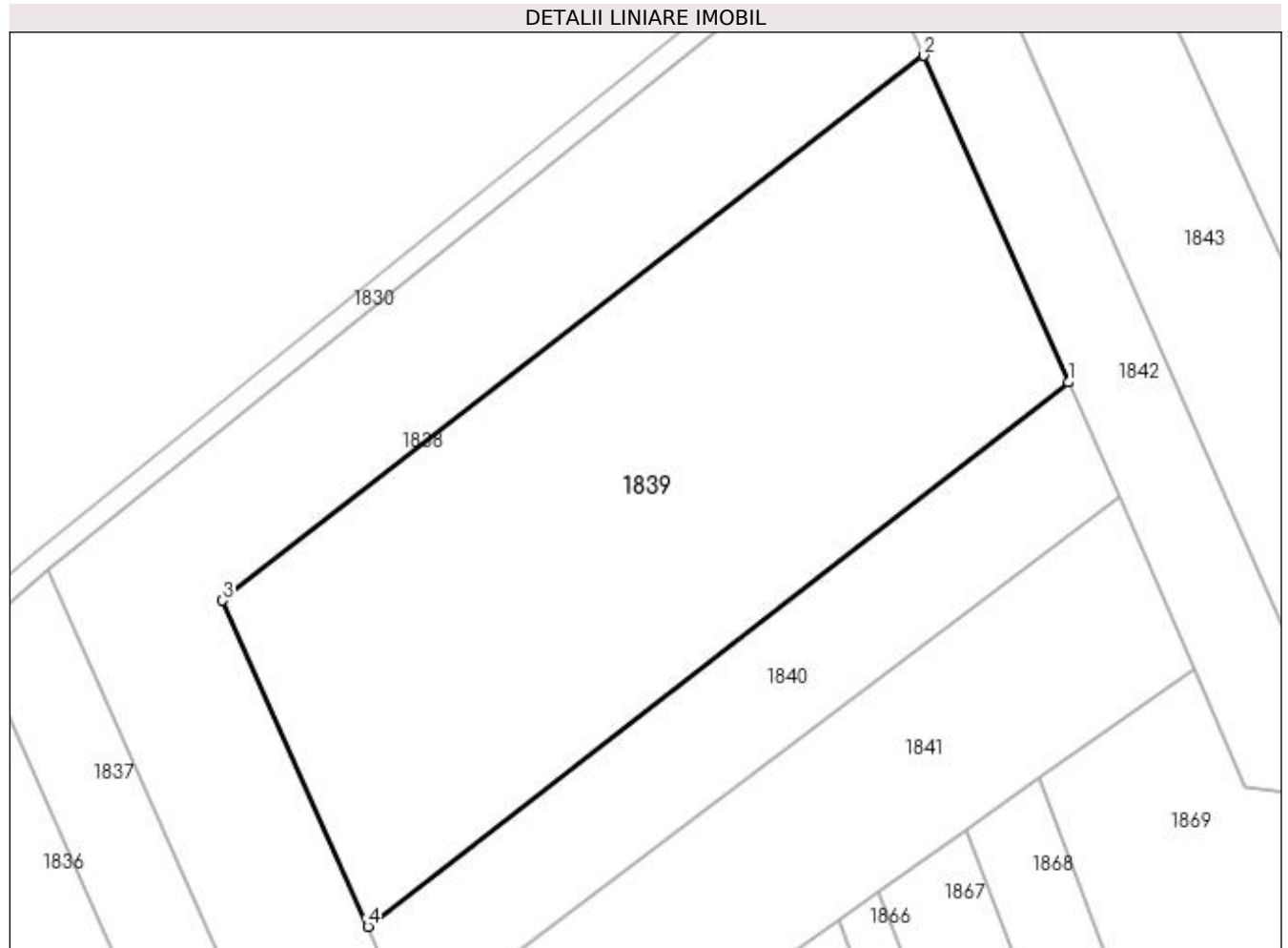
C. Partea III. SARCINI .

Inscrieri privind dezmembramintele dreptului de proprietate, drepturi reale de garanție și sarcini	Referințe
NU SUNT	

Teren

Nr cadastral	Suprafața (mp)*	Observații / Referințe
31406	Din acte: 8.300 Masurata: 7.857	

* Suprafața este determinată în planul de proiecție Stereo 70.



Date referitoare la teren

Crt	Categorie folosință	Intra vilan	Suprafața (mp)	Tarla	Parcelă	Nr. topo	Observații / Referințe
1	arabil	NU	7.857	50	972	-	

Lungime Segmente

1) Valorile lungimilor segmentelor sunt obținute din proiecție în plan.

Punct început	X / Y	Punct sfârșit	X / Y	Lungime segment (** (m)
1	565.821,31 708.048,996	2	565.798,208 708.101,185	57.074
2	565.798,208 708.101,185	3	565.686,089 708.014,135	141.945
3	565.686,089 708.014,135	4	565.709,345 707.962,065	57.027
4	565.709,345 707.962,065	1	565.821,31 708.048,996	141.75

**** Lungimile segmentelor sunt determinate în planul de proiecție Stereo 70 și sunt rotunjite la 1 milimetru.**

***** Distanța dintre puncte este formată din segmente cumulate ce sunt mai mici decât valoarea 1 milimetru.**

**DATE DESPRE IMOBILUL NR. 1840**

Oficiul de Cadastru și Publicitate Imobiliară SUCEAVA
Biroul de Cadastru și Publicitate Imobiliară Radauti

A. Partea I. Descrierea imobilului

TEREN Extravilan

Adresa: Jud. Suceava

Nr. Crt	Nr cadastral Nr. topografic	Suprafața* (mp)	Observații / Referințe
A1		2.600	Sector cadastral:9 Teren neimprejmuit;

B. Partea II. Proprietari și acte

Inscrieri privitoare la dreptul de proprietate și alte drepturi reale	Referințe
/	
Act Administrativ nr. 964, din 30/11/1994 emis de CJSDPAT SUCEAVA;	
B1	A1
Intabulare, drept de PROPRIETATE, dobandit prin Reconstituire, cota actuala 1/1 1) SFICHI ANA DEFUNCT:Da	

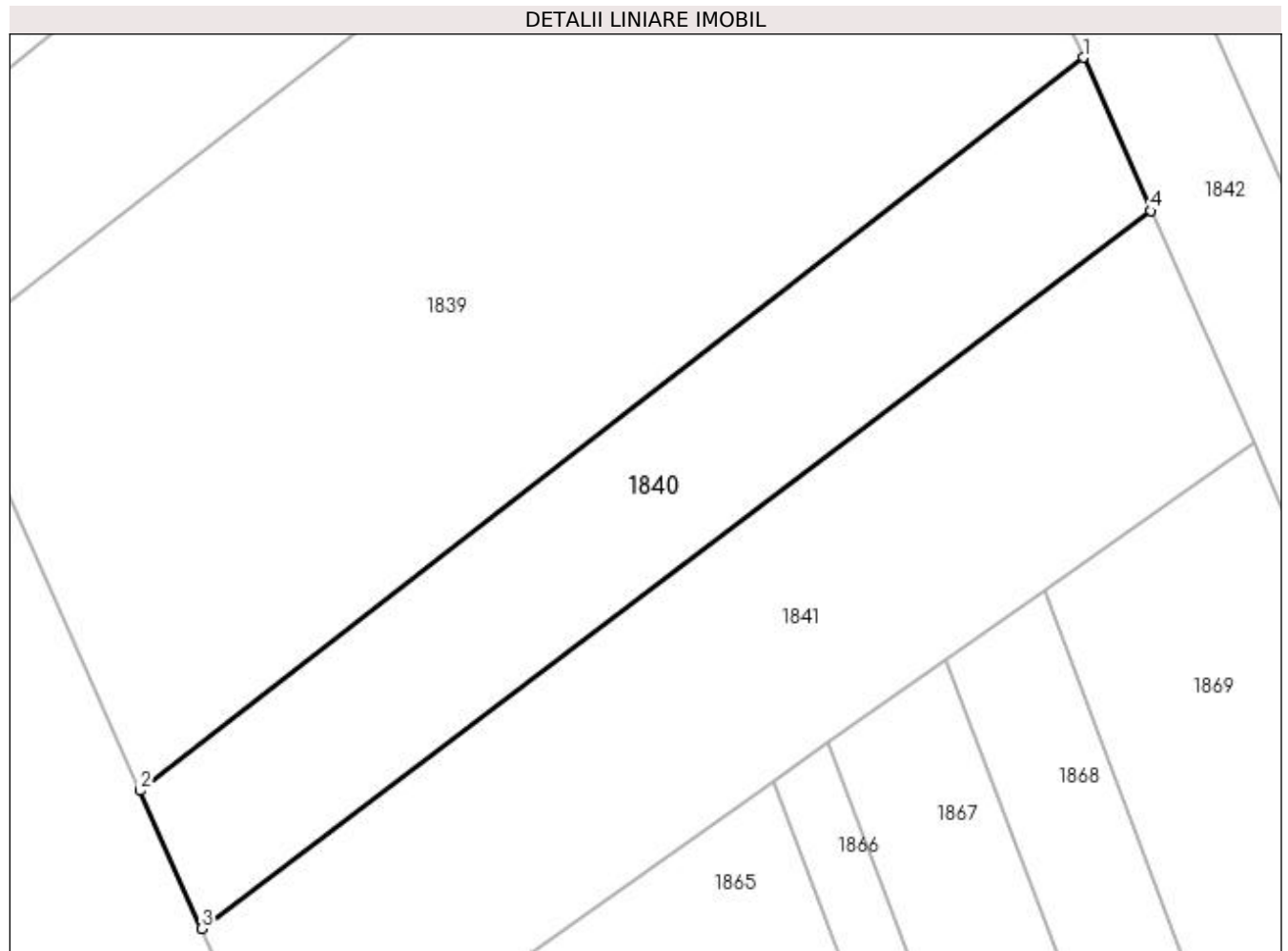
C. Partea III. SARCINI .

Inscrieri privind dezmembramintele dreptului de proprietate, drepturi reale de garanție și sarcini	Referințe
NU SUNT	

Teren

Nr cadastral	Suprafața (mp)*	Observații / Referințe
	2.600	

* Suprafața este determinată în planul de proiecție Stereo 70.



Date referitoare la teren

Crt	Categorie folosință	Intravilan	Suprafața (mp)	Tarla	Parcelă	Nr. topo	Observații / Referințe
1	arabil	NU	2.600	50	972	-	

Lungime Segmente

1) Valorile lungimilor segmentelor sunt obținute din proiecție în plan.

Punct început	X / Y	Punct sfârșit	X / Y	Lungime segment (** (m)
1	565.821,31 708.048,996	2	565.709,345 707.962,065	141.75
2	565.709,345 707.962,065	3	565.716,671 707.945,712	17.919
3	565.716,671 707.945,712	4	565.829,352 708.030,83	141.216
4	565.829,352 708.030,83	1	565.821,31 708.048,996	19.866

**** Lungimile segmentelor sunt determinate în planul de proiecție Stereo 70 și sunt rotunjite la 1 milimetru.**

***** Distanța dintre puncte este formată din segmente cumulate ce sunt mai mici decât valoarea 1 milimetru.**

**DATE DESPRE IMOBILUL NR. 1841**

Oficiul de Cadastru și Publicitate Imobiliară SUCEAVA
Biroul de Cadastru și Publicitate Imobiliară Radauti

A. Partea I. Descrierea imobilului

TEREN Extravilan

Adresa: Jud. Suceava

Nr. Crt	Nr cadastral Nr. topografic	Suprafața* (mp)	Observații / Referințe
A1		3.800	Sector cadastral:9 Teren neimprejmuit;

B. Partea II. Proprietari și acte

Inscrieri privitoare la dreptul de proprietate și alte drepturi reale	Referințe
/	
Act Notarial nr. 37, din 07/02/2013 emis de BNP IOAN COVARIUC;	
B1	A1
Intabulare, drept de PROPRIETATE, dobandit prin Succesiune, cota actuala 1/1 1) TELEAGĂ RODICA	

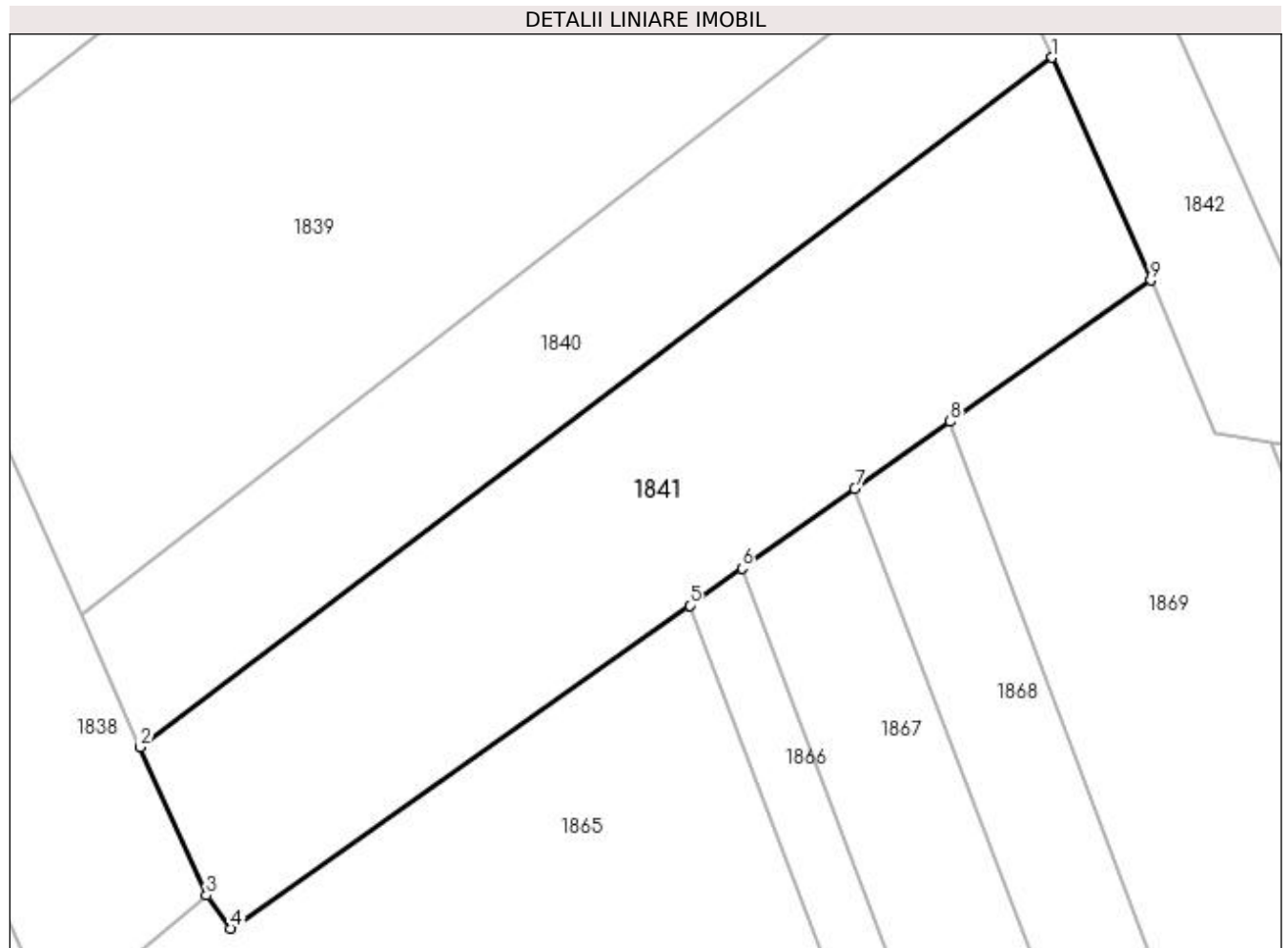
C. Partea III. SARCINI .

Inscrieri privind dezmembramintele dreptului de proprietate, drepturi reale de garanție și sarcini	Referințe
NU SUNT	

Teren

Nr cadastral	Suprafața (mp)*	Observații / Referințe
	3.800	

* Suprafața este determinată în planul de proiecție Stereo 70.



Date referitoare la teren

Crt	Categorie folosință	Intra vilan	Suprafața (mp)	Tarla	Parcelă	Nr. topo	Observații / Referințe
1	arabil	NU	3.800	50	972	-	

Lungime Segmente

1) Valorile lungimilor segmentelor sunt obținute din proiecție în plan.

Punct început	X / Y	Punct sfârșit	X / Y	Lungime segment (** (m)
1	565.829,352 708.030,83	2	565.716,671 707.945,712	141.216
2	565.716,671 707.945,712	3	565.724,88 707.927,39	20.077
3	565.724,88 707.927,39	4	565.727,896 707.923,327	5.06
4	565.727,896 707.923,327	5	565.784,548 707.963,207	69.281
5	565.784,548 707.963,207	6	565.791,024 707.967,766	7.92

Punct început	X / Y	Punct sfârșit	X / Y	Lungime segment (** (m)
6	565.791,024 707.967,766	7	565.804,971 707.977,584	17.056
7	565.804,971 707.977,584	8	565.816,761 707.985,884	14.419
8	565.816,761 707.985,884	9	565.841,53 708.003,32	30.291
9	565.841,53 708.003,32	1	565.829,352 708.030,83	30.085

** Lungimile segmentelor sunt determinate în planul de proiecție Stereo 70 și sunt rotunjite la 1 milimetru.

*** Distanța dintre puncte este formată din segmente cumulate ce sunt mai mici decât valoarea 1 milimetru.

**DATE DESPRE IMOBILUL NR. 1842**

Oficiul de Cadastru și Publicitate Imobiliară SUCEAVA
Biroul de Cadastru și Publicitate Imobiliară Radauti

A. Partea I. Descrierea imobilului

TEREN Extravilan

Adresa: Jud. Suceava

Nr. Crt	Nr cadastral Nr. topografic	Suprafața* (mp)	Observații / Referințe
A1	37001	2.500	Sector cadastral:9 Teren neimprejmuit;

B. Partea II. Proprietari și acte

Inscrieri privitoare la dreptul de proprietate și alte drepturi reale	Referințe
53598 / 11/11/2021	
Act Notarial nr. 629, din 11/07/2019 emis de BNP BUZDUGA DANA ALINA;	
B3	Intabulare, drept de PROPRIETATE bun propriu cu titlu de partaj, dobandit prin Conventie, cota actuala 1/1 1) PRELIPCEAN DUMITRU
	A1

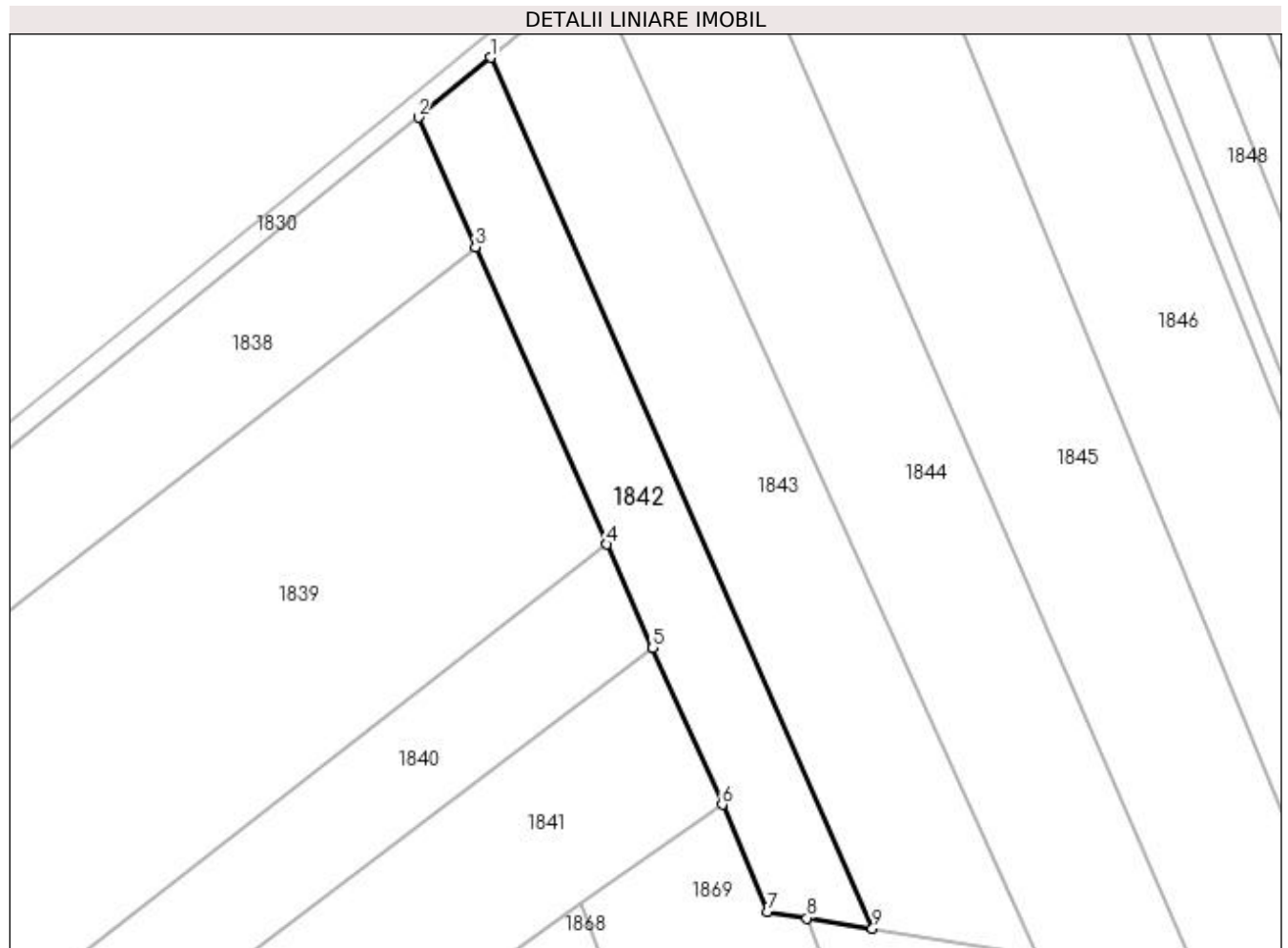
C. Partea III. SARCINI .

Inscrieri privind dezmembramintele dreptului de proprietate, drepturi reale de garanție și sarcini	Referințe
NU SUNT	

Teren

Nr cadastral	Suprafața (mp)*	Observații / Referințe
37001	2.500	

* Suprafața este determinată în planul de proiecție Stereo 70.



Date referitoare la teren

Crt	Categorie folosință	Intra vilan	Suprafața (mp)	Tarla	Parcelă	Nr. topo	Observații / Referințe
1	arabil	NU	2.500	50	972	-	

Lungime Segmente

1) Valorile lungimilor segmentelor sunt obținute din proiecție în plan.

Punct început	X / Y	Punct sfârșit	X / Y	Lungime segment (** (m)
1	565.800,839 708.134,462	2	565.788,141 708.123,93	16.497
2	565.788,141 708.123,93	3	565.798,208 708.101,185	24.873
3	565.798,208 708.101,185	4	565.821,31 708.048,996	57.074
4	565.821,31 708.048,996	5	565.829,352 708.030,83	19.866
5	565.829,352 708.030,83	6	565.841,53 708.003,32	30.085

Punct început	X / Y	Punct sfârșit	X / Y	Lungime segment (** (m)
6	565.841,53 708.003,32	7	565.849,446 707.984,476	20.439
7	565.849,446 707.984,476	8	565.856,458 707.983,37	7.099
8	565.856,458 707.983,37	9	565.867,963 707.981,557	11.647
9	565.867,963 707.981,557	1	565.800,839 708.134,462	166.99

** Lungimile segmentelor sunt determinate în planul de proiecție Stereo 70 și sunt rotunjite la 1 milimetru.

*** Distanța dintre puncte este formată din segmente cumulate ce sunt mai mici decât valoarea 1 milimetru.

**DATE DESPRE IMOBILUL NR. 1843**

Oficiul de Cadastru și Publicitate Imobiliară SUCEAVA
Biroul de Cadastru și Publicitate Imobiliară Radauti

A. Partea I. Descrierea imobilului

TEREN Extravilan

Adresa: Jud. Suceava

Nr. Crt	Nr cadastral Nr. topografic	Suprafața* (mp)	Observații / Referințe
A1	36998	4.200	Sector cadastral:9 Teren neimprejmuit;

B. Partea II. Proprietari și acte

Inscrieri privitoare la dreptul de proprietate și alte drepturi reale	Referințe
53600 / 11/11/2021	
Act Notarial nr. certificat de mostenitor nr.160, din 23/10/2019 emis de BNP MANDICI ALEXANDRU;	
B7	A1
Intabulare, drept de PROPRIETATE, dobandit prin Succesiune, cota actuala 1/1 1) ȚIGĂNESCU GHEORGHE	

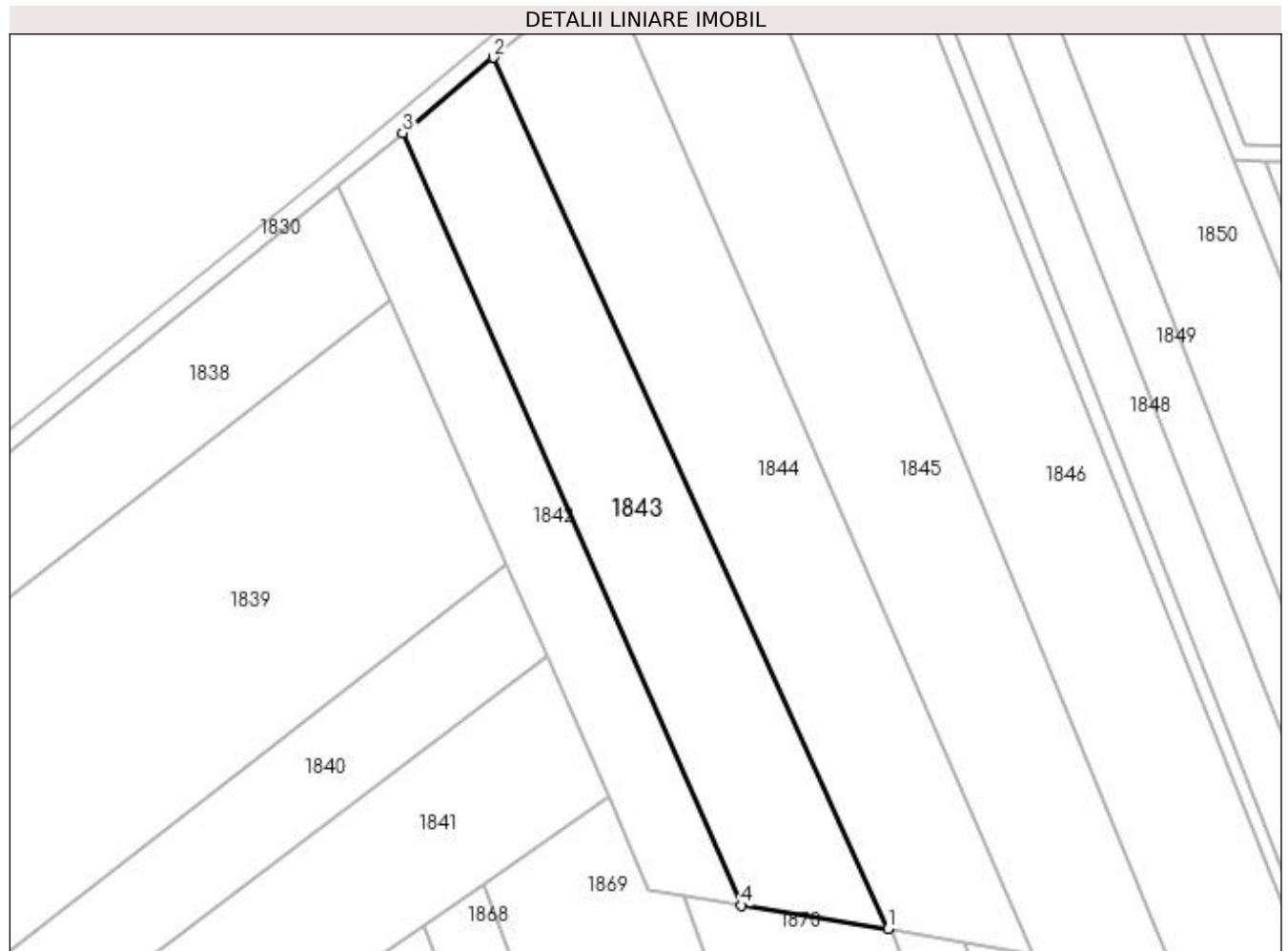
C. Partea III. SARCINI .

Inscrieri privind dezmembramintele dreptului de proprietate, drepturi reale de garanție și sarcini	Referințe
NU SUNT	

Teren

Nr cadastral	Suprafața (mp)*	Observații / Referințe
36998	4.200	

* Suprafața este determinată în planul de proiecție Stereo 70.



Date referitoare la teren

Crt	Categorie folosință	Intravilan	Suprafața (mp)	Tarla	Parcelă	Nr. topo	Observații / Referințe
1	arabil	NU	4.200	50	972	-	

Lungime Segmente

1) Valorile lungimilor segmentelor sunt obținute din proiecție în plan.

Punct început	X / Y	Punct sfârșit	X / Y	Lungime segment (** (m)
1	565.897,005 707.976,979	2	565.818,823 708.149,376	189.296
2	565.818,823 708.149,376	3	565.800,839 708.134,462	23.363
3	565.800,839 708.134,462	4	565.867,963 707.981,557	166.99
4	565.867,963 707.981,557	1	565.897,005 707.976,979	29.401

**** Lungimile segmentelor sunt determinate în planul de proiecție Stereo 70 și sunt rotunjite la 1 milimetru.**

***** Distanța dintre puncte este formată din segmente cumulate ce sunt mai mici decât valoarea 1 milimetru.**

**DATE DESPRE IMOBILUL NR. 1844**

Oficiul de Cadastru și Publicitate Imobiliară SUCEAVA
Biroul de Cadastru și Publicitate Imobiliară Radauti

A. Partea I. Descrierea imobilului

TEREN Extravilan

Adresa: Jud. Suceava

Nr. Crt	Nr cadastral Nr. topografic	Suprafața* (mp)	Observații / Referințe
A1		5.200	Sector cadastral:9 Teren neimprejmuit;

B. Partea II. Proprietari și acte

Inscrieri privitoare la dreptul de proprietate și alte drepturi reale		Referințe
/		
Act Notarial nr. 720, din 02/02/1996 emis de BNP BUZDUGA CATALINA;		
B1	Intabulare, drept de PROPRIETATE, dobandit prin PARTAJ, cota actuala 1/1 1) PRELIPCEAN DIMITRIE	A1

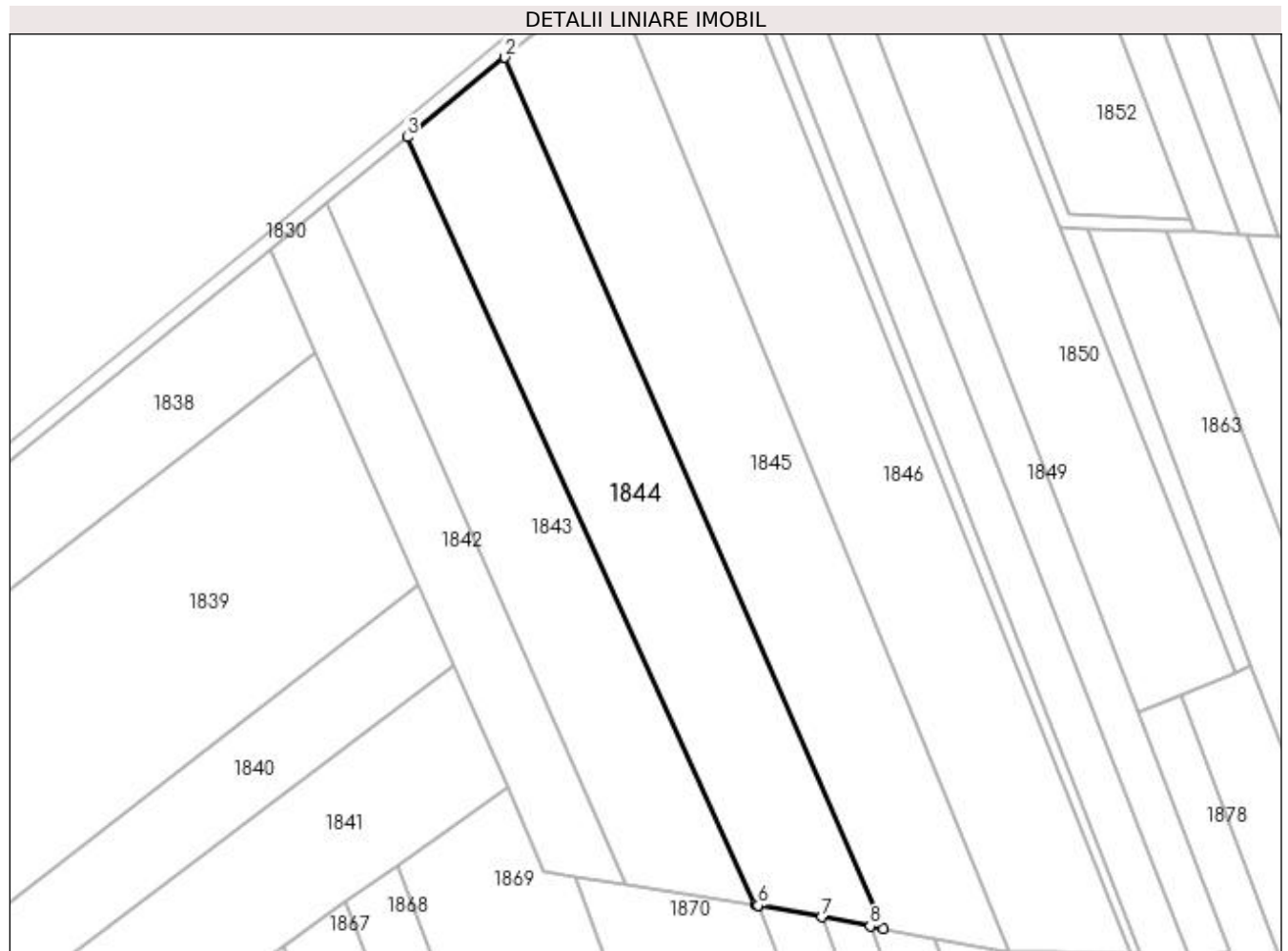
C. Partea III. SARCINI .

Inscrieri privind dezmembramintele dreptului de proprietate, drepturi reale de garanție și sarcini	Referințe
NU SUNT	

Teren

Nr cadastral	Suprafața (mp)*	Observații / Referințe
	5.200	

* Suprafața este determinată în planul de proiecție Stereo 70.



Date referitoare la teren

Crt	Categorie folosință	Intra vilan	Suprafața (mp)	Tarla	Parcelă	Nr. topo	Observații / Referințe
1	arabil	NU	5.200	50;51	972;980	-	

Lungime Segmente

1) Valorile lungimilor segmentelor sunt obținute din proiecție în plan.

Punct început	X / Y	Punct sfârșit	X / Y	Lungime segment (** (m)
1	565.925,977 707.971,644	2	565.840,806 708.167,253	213.347
2	565.840,806 708.167,253	3	565.818,823 708.149,376	28.334
3	565.818,823 708.149,376	4	565.897,005 707.976,979	189.296
4	565.897,005 707.976,979	5	565.897,65 707.976,86	0.656
5	565.897,65 707.976,86	6	565.897,734 707.976,844	0.086

Punct început	X / Y	Punct sfârșit	X / Y	Lungime segment (** (m)
6	565.897,734 707.976,844	7	565.912,008 707.974,216	14.514
7	565.912,008 707.974,216	8	565.922,898 707.972,211	11.073
8	565.922,898 707.972,211	1	565.925,977 707.971,644	3.131

** Lungimile segmentelor sunt determinate în planul de proiecție Stereo 70 și sunt rotunjite la 1 milimetru.

*** Distanța dintre puncte este formată din segmente cumulate ce sunt mai mici decât valoarea 1 milimetru.

**DATE DESPRE IMOBILUL NR. 1845**

Oficiul de Cadastru și Publicitate Imobiliară SUCEAVA
Biroul de Cadastru și Publicitate Imobiliară Radauti

A. Partea I. Descrierea imobilului

TEREN Extravilan

Adresa: Jud. Suceava

Nr. Crt	Nr cadastral Nr. topografic	Suprafața* (mp)	Observații / Referințe
A1		6.000	Sector cadastral:9 Teren neimprejmuit;

B. Partea II. Proprietari și acte

Inscrieri privitoare la dreptul de proprietate și alte drepturi reale		Referințe
/		
Act Normativ nr. Legea 7, din 13/03/1996 emis de PARLAMENTUL ROMANIEI;		
B1	Inscrierea provizorie, drept de PROPRIETATE, dobandit prin Lege, cota actuala 1/1 1) COMUNA HORODNIC DE JOS, CIF:4244334, PROPRIETAR NEIDENTIFICAT.	A1

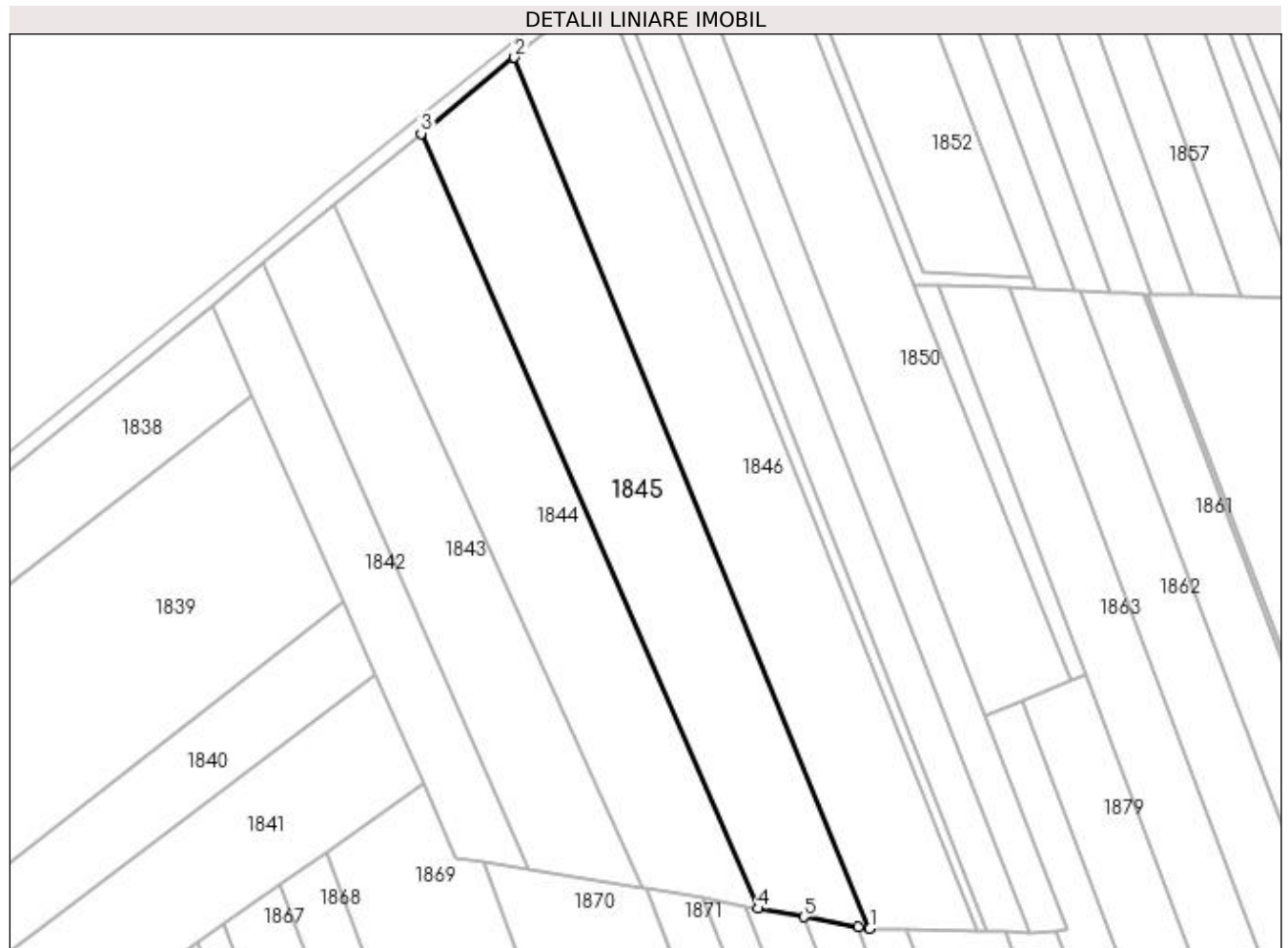
C. Partea III. SARCINI .

Inscrieri privind dezmembramintele dreptului de proprietate, drepturi reale de garanție și sarcini	Referințe
NU SUNT	

Teren

Nr cadastral	Suprafața (mp)*	Observații / Referințe
	6.000	

* Suprafața este determinată în planul de proiecție Stereo 70.



Date referitoare la teren

Crt	Categorie folosință	Intra vilan	Suprafața (mp)	Tarla	Parcelă	Nr. topo	Observații / Referințe
1	arabil	NU	6.000	50;51	972;980	-	

Lungime Segmente

1) Valorile lungimilor segmentelor sunt obținute din proiecție în plan.

Punct început	X / Y	Punct sfârșit	X / Y	Lungime segment (** (m)
1	565.954,174 707.966,606	2	565.864,395 708.186,456	237.475
2	565.864,395 708.186,456	3	565.840,806 708.167,253	30.417
3	565.840,806 708.167,253	4	565.925,977 707.971,644	213.347
4	565.925,977 707.971,644	5	565.937,436 707.969,535	11.651
5	565.937,436 707.969,535	6	565.951,231 707.967,004	14.025

Punct început	X / Y	Punct sfârșit	X / Y	Lungime segment (** (m)
6	565.951,231 707.967,004	1	565.954,174 707.966,606	2.97

** Lungimile segmentelor sunt determinate în planul de proiecție Stereo 70 și sunt rotunjite la 1 milimetru.

*** Distanța dintre puncte este formată din segmente cumulate ce sunt mai mici decât valoarea 1 milimetru.

**DATE DESPRE IMOBILUL NR. 1846**

Oficiul de Cadastru și Publicitate Imobiliară SUCEAVA
Biroul de Cadastru și Publicitate Imobiliară Radauti

A. Partea I. Descrierea imobilului

Nr. CF vechi:5637 com cad Horodnic de Sus
Nr. topografic:1735/2

TEREN Extravilan

Adresa: Jud. Suceava

Nr. Crt	Nr cadastral Nr. topografic	Suprafața* (mp)	Observații / Referințe
A1	38574	6.500	Sector cadastral:9 Teren neimprejmuit;

B. Partea II. Proprietari și acte

Inscrieri privitoare la dreptul de proprietate și alte drepturi reale		Referințe
41921 / 31/08/2023		
Act Notarial nr. 2492, din 30/08/2023 emis de NP MANDICI MAGDA ELENA;		
B1	Intabulare, drept de PROPRIETATE, dobandit prin PARTAJ, cota actuala 1/1 1) LUTA DUMITRU	A1

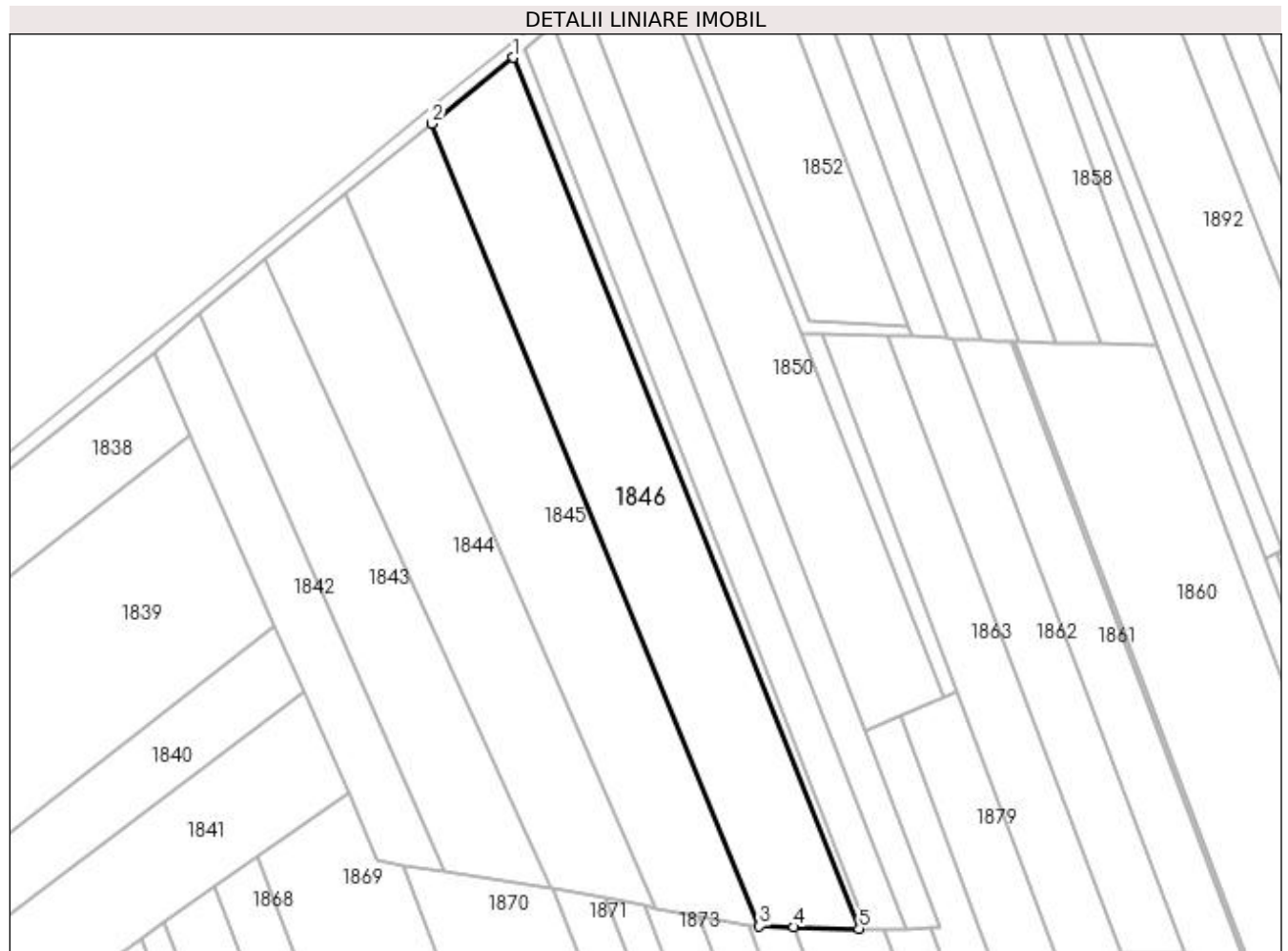
C. Partea III. SARCINI .

Inscrieri privind dezmembramintele dreptului de proprietate, drepturi reale de garanție și sarcini	Referințe
NU SUNT	

Teren

Nr cadastral	Suprafața (mp)*	Observații / Referințe
38574	6.500	

* Suprafața este determinată în planul de proiecție Stereo 70.



Date referitoare la teren

Crt	Categorie folosință	Intra vilan	Suprafața (mp)	Tarla	Parcelă	Nr. topo	Observații / Referințe
1	arabil	NU	6.500	50;51	972;980	1735/2	

Lungime Segmente

1) Valorile lungimilor segmentelor sunt obținute din proiecție în plan.

Punct început	X / Y	Punct sfârșit	X / Y	Lungime segment (** (m)
1	565.886,717 708.204,598	2	565.864,395 708.186,456	28.765
2	565.864,395 708.186,456	3	565.954,174 707.966,606	237.475
3	565.954,174 707.966,606	4	565.963,577 707.966,385	9.406
4	565.963,577 707.966,385	5	565.981,517 707.965,965	17.945
5	565.981,517 707.965,965	1	565.886,717 708.204,598	256.774

**** Lungimile segmentelor sunt determinate în planul de proiecție Stereo 70 și sunt rotunjite la 1 milimetru.**

***** Distanța dintre puncte este formată din segmente cumulate ce sunt mai mici decât valoarea 1 milimetru.**

**DATE DESPRE IMOBILUL NR. 1847**

Oficiul de Cadastru și Publicitate Imobiliară SUCEAVA
Biroul de Cadastru și Publicitate Imobiliară Radauti

A. Partea I. Descrierea imobilului

TEREN Extravilan

Adresa: Jud. Suceava

Nr. Crt	Nr cadastral Nr. topografic	Suprafața* (mp)	Observații / Referințe
A1		728	Sector cadastral:9 Teren neimprejmuit;

B. Partea II. Proprietari și acte

Inscrieri privitoare la dreptul de proprietate și alte drepturi reale		Referințe
/		
Act Normativ nr. Legea 7, din 13/03/1996 emis de PARLAMENTUL ROMANIEI;		
B1	Inscrierea provizorie, drept de PROPRIETATE, dobandit prin Lege, cota actuala 1/1 1) COMUNA HORODNIC DE JOS, CIF:4244334, PROPRIETAR NEIDENTIFICAT.	A1

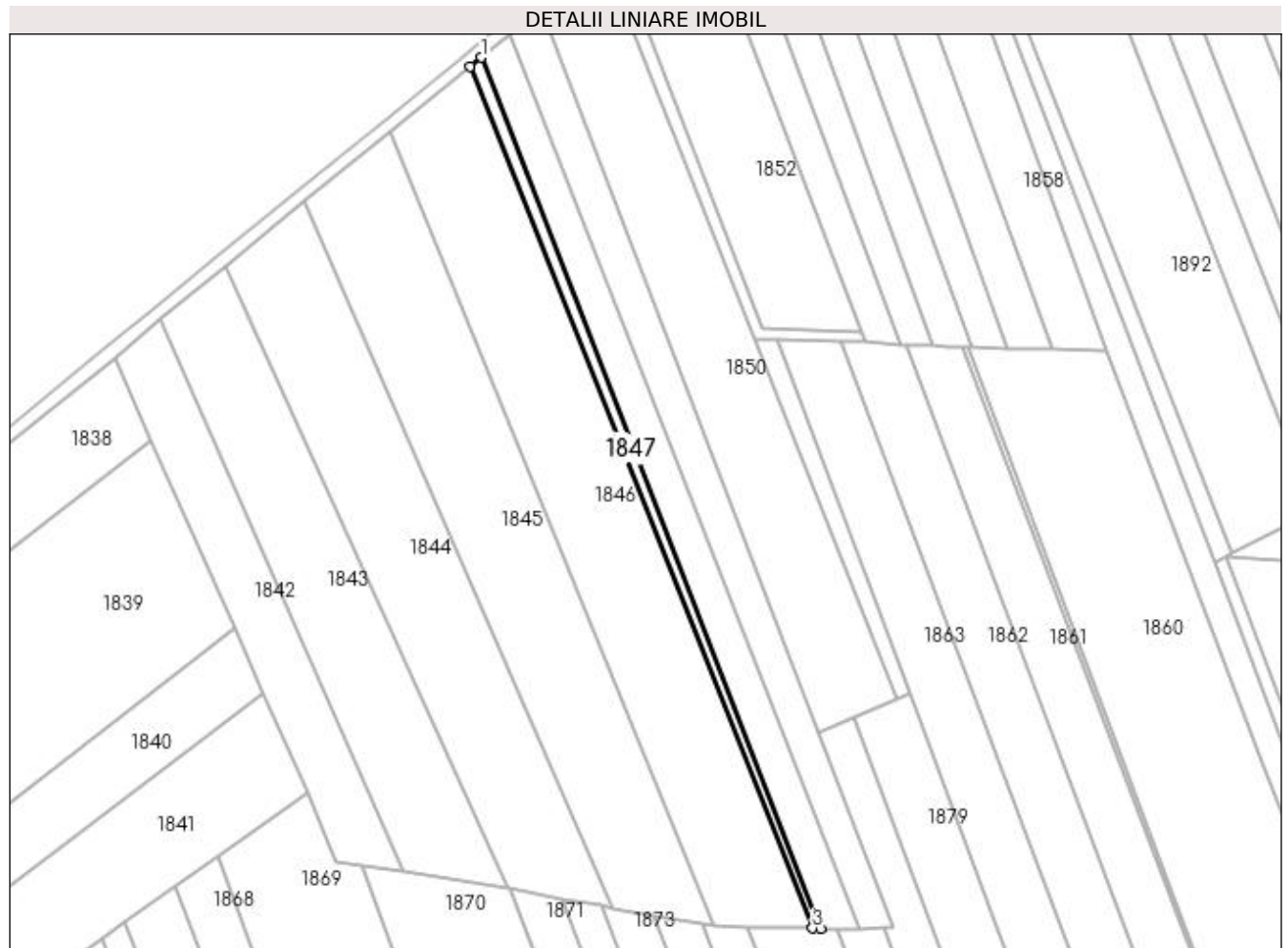
C. Partea III. SARCINI .

Inscrieri privind dezmembramintele dreptului de proprietate, drepturi reale de garanție și sarcini	Referințe
NU SUNT	

Teren

Nr cadastral	Suprafața (mp)*	Observații / Referințe
	728	

* Suprafața este determinată în planul de proiecție Stereo 70.



Date referitoare la teren

Crt	Categorie folosință	Intra vilan	Suprafața (mp)	Tarla	Parcelă	Nr. topo	Observații / Referințe
1	arabil	NU	728	50;51	972;980	-	

Lungime Segmente

1) Valorile lungimilor segmentelor sunt obținute din proiecție în plan.

Punct început	X / Y	Punct sfârșit	X / Y	Lungime segment (** (m)
1	565.889,687 708.207,009	2	565.886,717 708.204,598	3.825
2	565.886,717 708.204,598	3	565.981,517 707.965,965	256.774
3	565.981,517 707.965,965	4	565.983,695 707.965,906	2.179
4	565.983,695 707.965,906	1	565.889,687 708.207,009	258.782

**** Lungimile segmentelor sunt determinate în planul de proiecție Stereo 70 și sunt rotunjite la 1 milimetru.**

***** Distanța dintre puncte este formată din segmente cumulate ce sunt mai mici decât valoarea 1 milimetru.**

**DATE DESPRE IMOBILUL NR. 1848**

Oficiul de Cadastru și Publicitate Imobiliară SUCEAVA
Biroul de Cadastru și Publicitate Imobiliară Radauti

A. Partea I. Descrierea imobilului

TEREN Extravilan

Adresa: Jud. Suceava

Nr. Crt	Nr cadastral Nr. topografic	Suprafața* (mp)	Observații / Referințe
A1		2.600	Sector cadastral:9 Teren neimprejmuit;

B. Partea II. Proprietari și acte

Inscrieri privitoare la dreptul de proprietate și alte drepturi reale		Referințe
/		
Act Administrativ nr. 2350, din 25/03/2002 emis de CJSDPAT SUCEAVA;		
B1	Intabulare, drept de PROPRIETATE, dobandit prin Reconstituire, cota actuala 1/1 1) PRELIPCEAN MARIA, Lipsă CNP proprietar. 2) PRELIPCEAN PARASCHIVA, Lipsă CNP proprietar. 3) PRELIPCEAN IOAN, Lipsă CNP proprietar.	A1
Act Administrativ nr. 7084, din 27/11/2023 emis de PRIMARIA HORODNIC DE JOS;		
B2	Se notează posesia faptică. 1) PRELIPCEAN GHEORGHE	A1

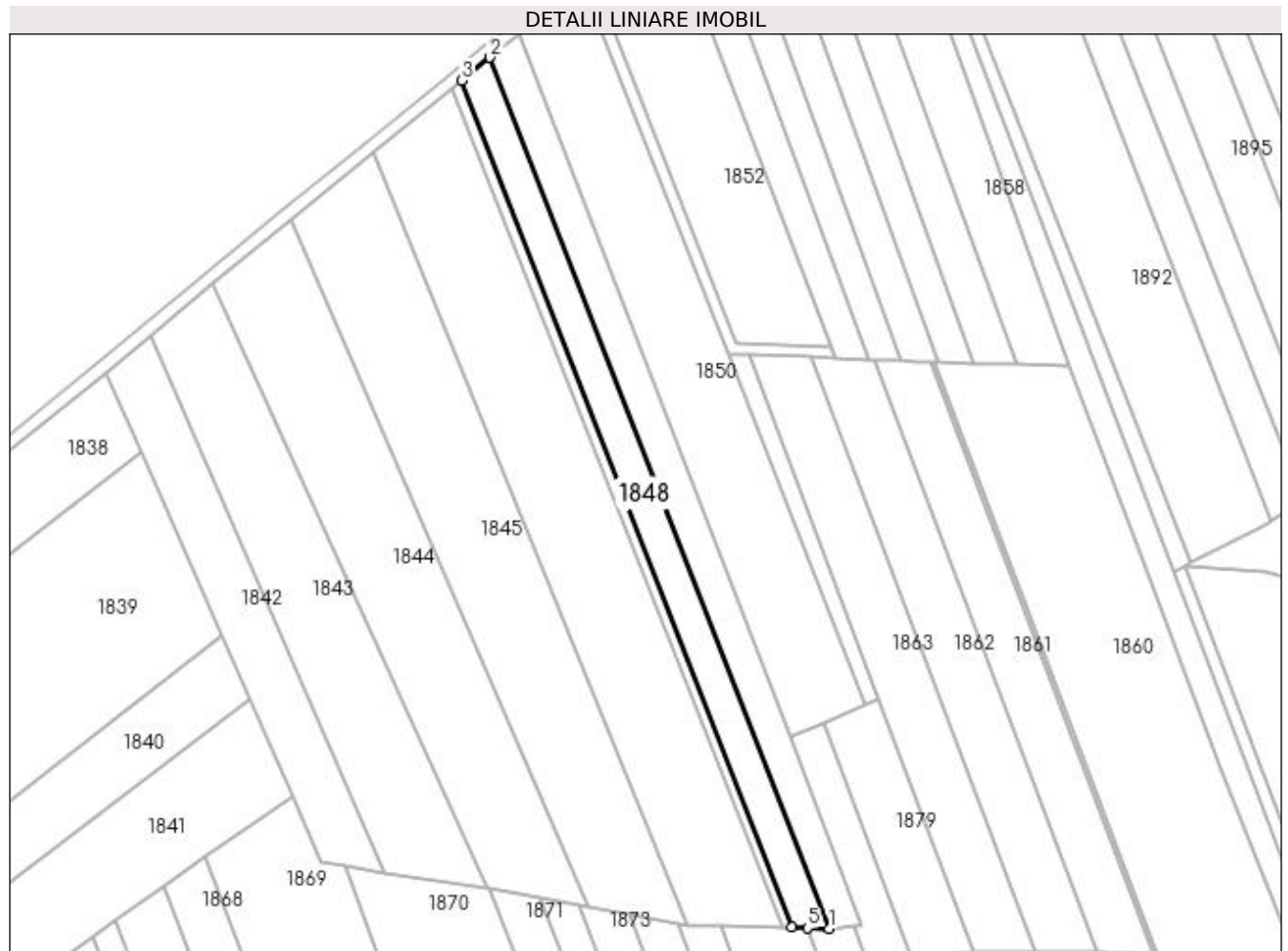
C. Partea III. SARCINI .

Inscrieri privind dezmembramintele dreptului de proprietate, drepturi reale de garanție și sarcini	Referințe
NU SUNT	

Teren

Nr cadastral	Suprafața (mp)*	Observații / Referințe
	2.600	

* Suprafața este determinată în planul de proiecție Stereo 70.



Date referitoare la teren

Crt	Categorie folosință	Intra vilan	Suprafața (mp)	Tarla	Parcelă	Nr. topo	Observații / Referințe
1	arabil	NU	2.600	50;51	972;980	-	

Lungime Segmente

1) Valorile lungimilor segmentelor sunt obținute din proiecție în plan.

Punct început	X / Y	Punct sfârșit	X / Y	Lungime segment (** (m)
1	565.994,463 707.965,529	2	565.897,77 708.213,573	266.224
2	565.897,77 708.213,573	3	565.889,687 708.207,009	10.413
3	565.889,687 708.207,009	4	565.983,695 707.965,906	258.782
4	565.983,695 707.965,906	5	565.988,276 707.965,746	4.584
5	565.988,276 707.965,746	1	565.994,463 707.965,529	6.191

**** Lungimile segmentelor sunt determinate în planul de proiecție Stereo 70 și sunt rotunjite la 1 milimetru.**

***** Distanța dintre puncte este formată din segmente cumulate ce sunt mai mici decât valoarea 1 milimetru.**

**DATE DESPRE IMOBILUL NR. 1849**

Oficiul de Cadastru și Publicitate Imobiliară SUCEAVA
Biroul de Cadastru și Publicitate Imobiliară Radauti

A. Partea I. Descrierea imobilului

TEREN Extravilan

Adresa: Jud. Suceava

Nr. Crt	Nr cadastral Nr. topografic	Suprafața* (mp)	Observații / Referințe
A1		2.600	Sector cadastral:9 Teren neimprejmuit;

B. Partea II. Proprietari și acte

Inscrieri privitoare la dreptul de proprietate și alte drepturi reale	Referințe
/	
Act Administrativ nr. 2350, din 25/03/2002 emis de CJSDPAT SUCEAVA;	
B1	A1
Intabulare, drept de PROPRIETATE, dobandit prin Reconstituire, cota actuala 1/1	
1) PRELIPCEAN MARIA, Lipsă CNP proprietar.	
2) PRELIPCEAN PARASCHIVA, Lipsă CNP proprietar.	
3) PRELIPCEAN IOAN, Lipsă CNP proprietar.	
Act Administrativ nr. 7085, din 27/11/2023 emis de PRIMARIA HORODNIC DE JOS;	
B2	A1
Se notează posesia faptică.	
1) POPESCU ILENUȚA-MARIOARA	

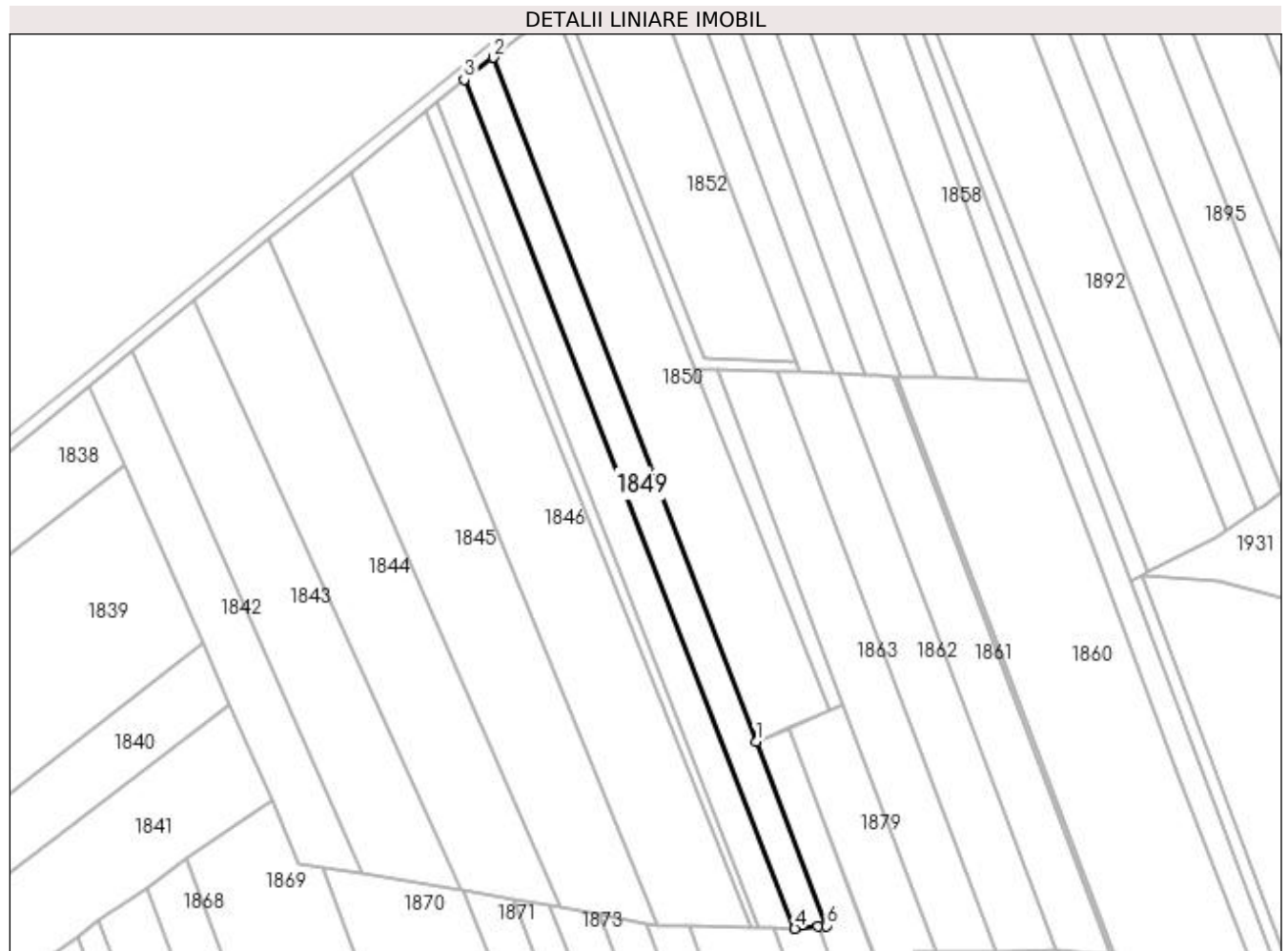
C. Partea III. SARCINI .

Inscrieri privind dezmembramintele dreptului de proprietate, drepturi reale de garanție și sarcini	Referințe
NU SUNT	

Teren

Nr cadastral	Suprafața (mp)*	Observații / Referințe
	2.600	

* Suprafața este determinată în planul de proiecție Stereo 70.



Date referitoare la teren

Crt	Categorie folosință	Intra vilan	Suprafața (mp)	Tarla	Parcelă	Nr. topo	Observații / Referințe
1	arabil	NU	2.600	50;51	972;980	-	

Lungime Segmente

1) Valorile lungimilor segmentelor sunt obținute din proiecție în plan.

Punct început	X / Y	Punct sfârșit	X / Y	Lungime segment (** (m)
1	565.983,171 708.020,111	2	565.906,31 708.220,007	214.164
2	565.906,31 708.220,007	3	565.897,77 708.213,573	10.692
3	565.897,77 708.213,573	4	565.994,463 707.965,529	266.224
4	565.994,463 707.965,529	5	566.001,315 707.966,122	6.878
5	566.001,315 707.966,122	6	566.003,846 707.966,341	2.54

Punct început	X / Y	Punct sfârșit	X / Y	Lungime segment (** (m)
6	566.003,846 707.966,341	1	565.983,171 708.020,111	57.608

** Lungimile segmentelor sunt determinate în planul de proiecție Stereo 70 și sunt rotunjite la 1 milimetru.

*** Distanța dintre puncte este formată din segmente cumulate ce sunt mai mici decât valoarea 1 milimetru.

**DATE DESPRE IMOBILUL NR. 1850**

Oficiul de Cadastru și Publicitate Imobiliară SUCEAVA
Biroul de Cadastru și Publicitate Imobiliară Radauti

A. Partea I. Descrierea imobilului

TEREN Extravilan

Adresa: Jud. Suceava

Nr. Crt	Nr cadastral Nr. topografic	Suprafața* (mp)	Observații / Referințe
A1	31211	4.918	Sector cadastral:9 Teren neimprejmuit;

B. Partea II. Proprietari și acte

Inscrieri privitoare la dreptul de proprietate și alte drepturi reale	Referințe
/	
Act Administrativ nr. 2664, din 30/06/2015 emis de CJSDPAT SUCEAVA;	
B1	A1
Intabulare, drept de PROPRIETATE, dobândit prin Reconstituire, cota actuala 1/1	
1) TELEAGĂ VASILE	
2) TELEAGĂ CONSTANTIN	
3) TELEAGĂ GHEORGHE	
4) SAGHIN ADRIANA-EUGENIA	

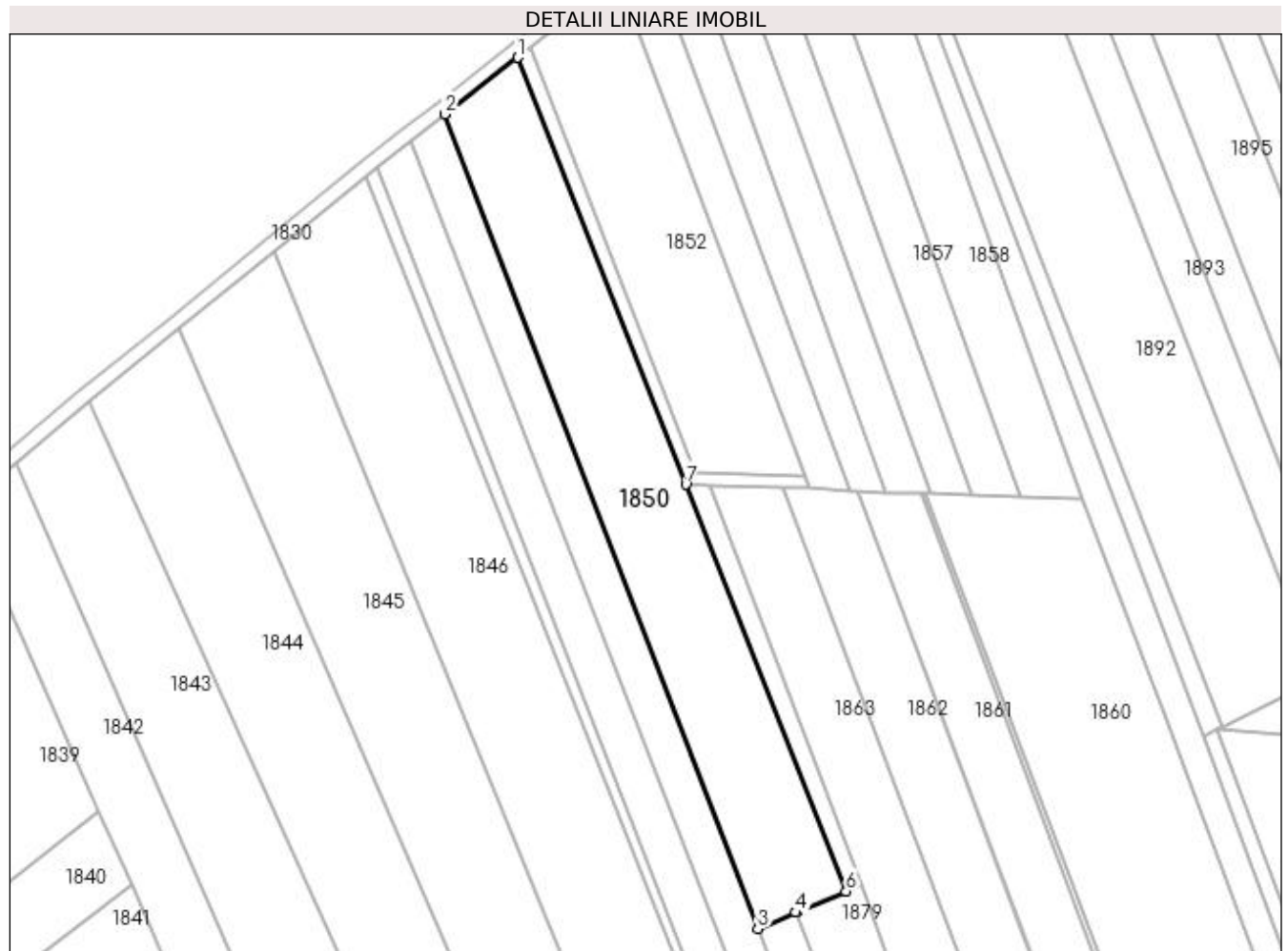
C. Partea III. SARCINI .

Inscrieri privind dezmembramintele dreptului de proprietate, drepturi reale de garanție și sarcini	Referințe
NU SUNT	

Teren

Nr cadastral	Suprafața (mp)*	Observații / Referințe
31211	4.918	

* Suprafața este determinată în planul de proiecție Stereo 70.



Date referitoare la teren

Crt	Categorie folosință	Intra vilan	Suprafața (mp)	Tarla	Parcelă	Nr. topo	Observații / Referințe
1	arabil	NU	4.918	50;51	972;980	-	

Lungime Segmente

1) Valorile lungimilor segmentelor sunt obținute din proiecție în plan.

Punct început	X / Y	Punct sfârșit	X / Y	Lungime segment (** (m)
1	565.924,25 708.233,889	2	565.906,31 708.220,007	22.684
2	565.906,31 708.220,007	3	565.983,171 708.020,111	214.164
3	565.983,171 708.020,111	4	565.992,52 708.024,058	10.148
4	565.992,52 708.024,058	5	565.992,812 708.024,181	0.317
5	565.992,812 708.024,181	6	566.004,89 708.029,277	13.109

Punct început	X / Y	Punct sfârșit	X / Y	Lungime segment (** (m)
6	566.004,89 708.029,277	7	565.965,533 708.129,141	107.34
7	565.965,533 708.129,141	1	565.924,25 708.233,889	112.59

** Lungimile segmentelor sunt determinate în planul de proiecție Stereo 70 și sunt rotunjite la 1 milimetru.

*** Distanța dintre puncte este formată din segmente cumulate ce sunt mai mici decât valoarea 1 milimetru.

**DATE DESPRE IMOBILUL NR. 1851**

Oficiul de Cadastru și Publicitate Imobiliară SUCEAVA
Biroul de Cadastru și Publicitate Imobiliară Radauti

A. Partea I. Descrierea imobilului

TEREN Extravilan

Adresa: Jud. Suceava

Nr. Crt	Nr cadastral Nr. topografic	Suprafața* (mp)	Observații / Referințe
A1		475	Sector cadastral:9 Teren neimprejmuit;

B. Partea II. Proprietari și acte

Inscrieri privitoare la dreptul de proprietate și alte drepturi reale		Referințe
/		
Act Normativ nr. Legea 7, din 13/03/1996 emis de PARLAMENTUL ROMANIEI;		
B1	Inscrierea provizorie, drept de PROPRIETATE, dobandit prin Lege, cota actuala 1/1 1) COMUNA HORODNIC DE JOS, CIF:4244334, PROPRIETAR NEIDENTIFICAT.	A1

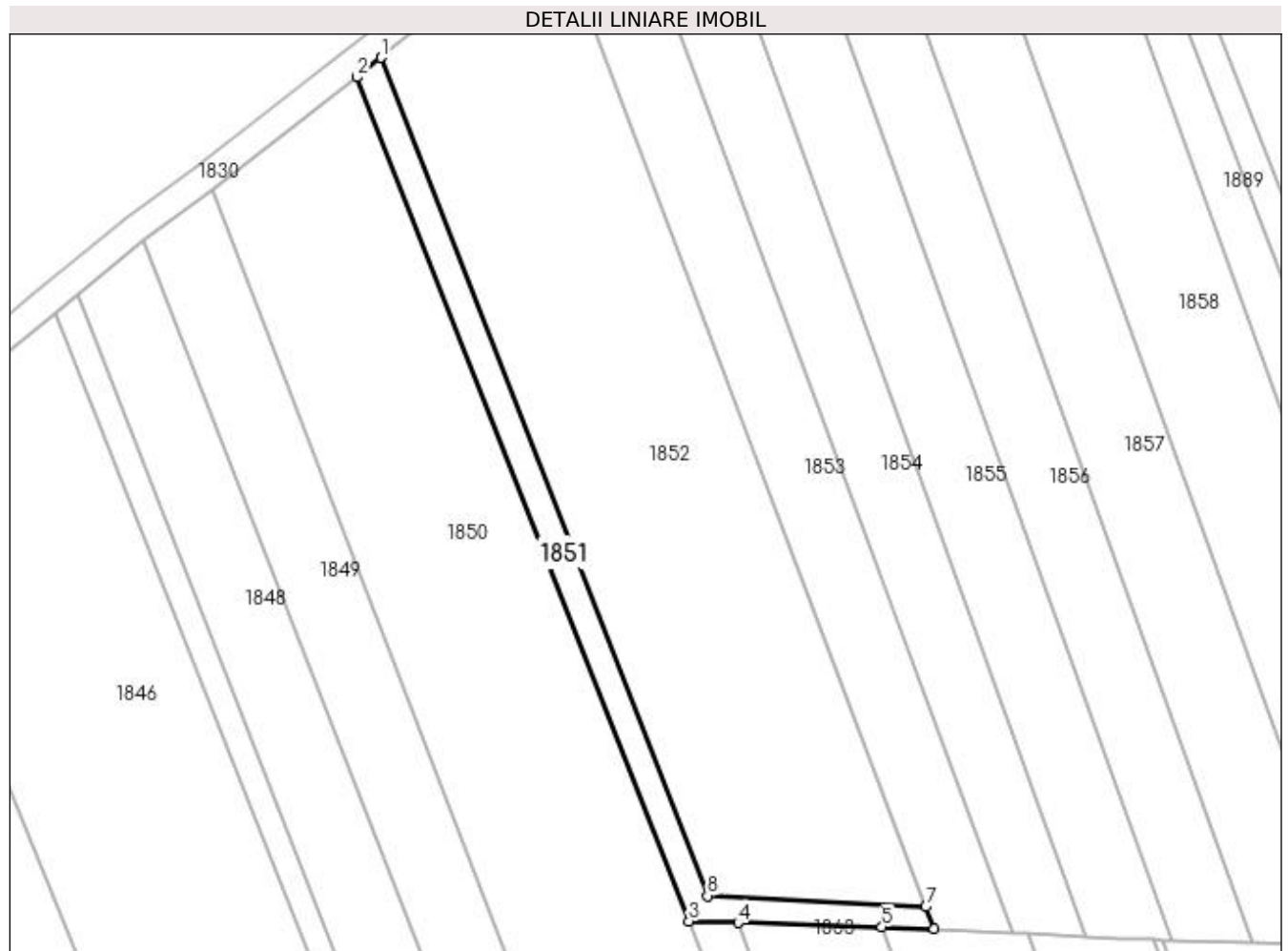
C. Partea III. SARCINI .

Inscrieri privind dezmembramintele dreptului de proprietate, drepturi reale de garanție și sarcini	Referințe
NU SUNT	

Teren

Nr cadastral	Suprafața (mp)*	Observații / Referințe
	475	

* Suprafața este determinată în planul de proiecție Stereo 70.



Date referitoare la teren

Crt	Categorie folosință	Intra vilan	Suprafața (mp)	Tarla	Parcelă	Nr. topo	Observații / Referințe
1	arabil	NU	475	50	972	-	

Lungime Segmente

1) Valorile lungimilor segmentelor sunt obținute din proiecție în plan.

Punct început	X / Y	Punct sfârșit	X / Y	Lungime segment (** (m)
1	565.927,239 708.236,314	2	565.924,25 708.233,889	3.849
2	565.924,25 708.233,889	3	565.965,533 708.129,141	112.59
3	565.965,533 708.129,141	4	565.971,621 708.128,938	6.091
4	565.971,621 708.128,938	5	565.989,484 708.128,397	17.871
5	565.989,484 708.128,397	6	565.995,98 708.128,2	6.499

Punct început	X / Y	Punct sfârșit	X / Y	Lungime segment (** (m)
6	565.995,98 708.128,2	7	565.994,953 708.130,923	2.91
7	565.994,953 708.130,923	8	565.967,827 708.132,281	27.16
8	565.967,827 708.132,281	1	565.927,239 708.236,314	111.67

** Lungimile segmentelor sunt determinate în planul de proiecție Stereo 70 și sunt rotunjite la 1 milimetru.

*** Distanța dintre puncte este formată din segmente cumulate ce sunt mai mici decât valoarea 1 milimetru.

**DATE DESPRE IMOBILUL NR. 1852**

Oficiul de Cadastru și Publicitate Imobiliară SUCEAVA
Biroul de Cadastru și Publicitate Imobiliară Radauti

A. Partea I. Descrierea imobilului

TEREN Extravilan

Adresa: Jud. Suceava

Nr. Crt	Nr cadastral Nr. topografic	Suprafața* (mp)	Observații / Referințe
A1		3.100	Sector cadastral:9 Teren neimprejmuit;

B. Partea II. Proprietari și acte

Inscrieri privitoare la dreptul de proprietate și alte drepturi reale	Referințe
/	
Act Administrativ nr. 1950, din 18/03/1997 emis de CJSDPAT SUCEAVA;	
B1	Intabulare, drept de PROPRIETATE, dobandit prin Reconstituire, cota actuala 1/1 1) COJOCARU IOAN , Lipsă CNP proprietar.
Act Administrativ nr. 7086, din 27/11/2023 emis de PRIMARIA HORODNIC DE JOS;	
B2	Se notează posesia faptică. 1) PRELIPCEAN LENUȚA-LĂCRĂMIOARA 2) PRELIPCEAN MITICĂ

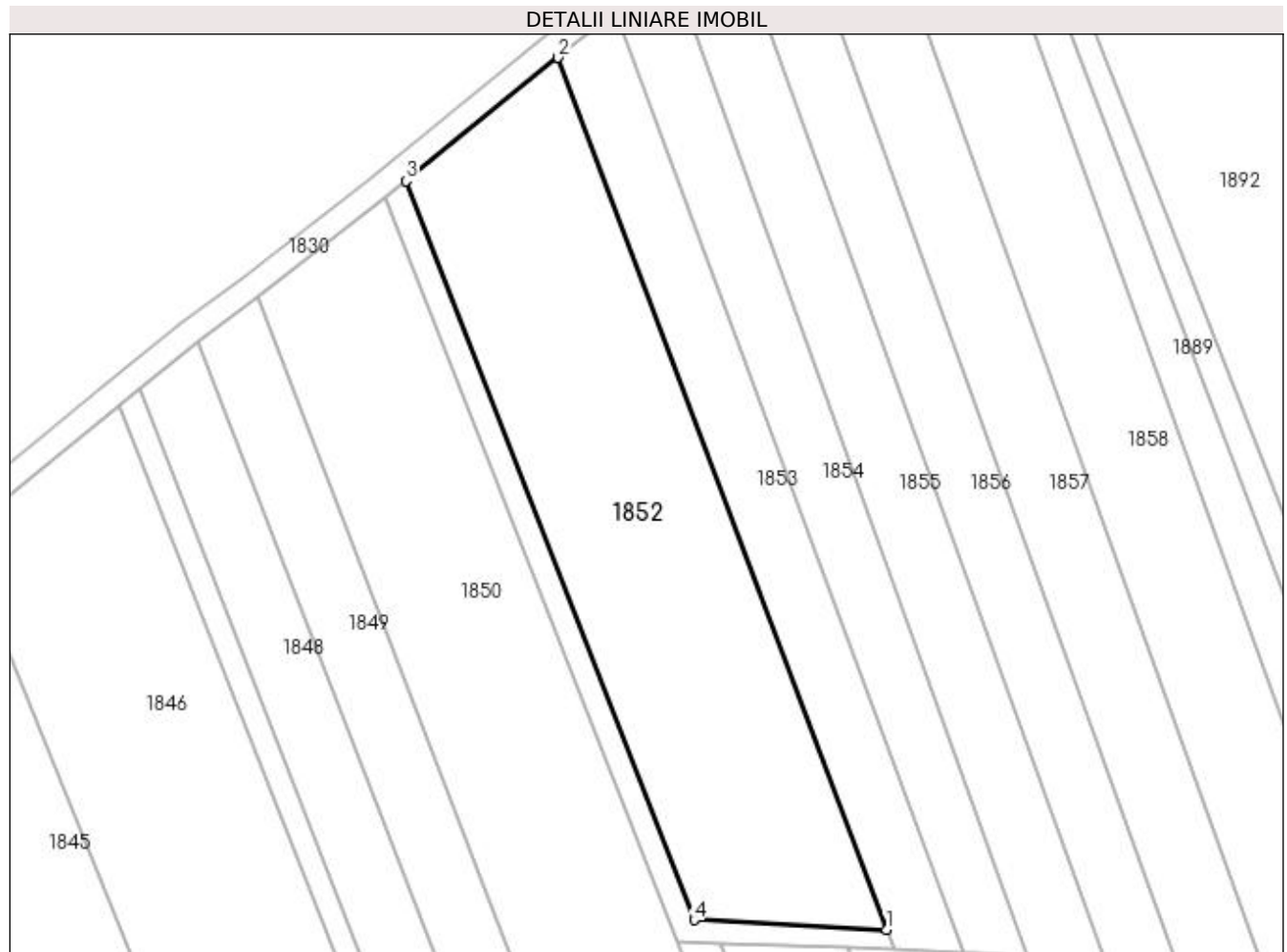
C. Partea III. SARCINI .

Inscrieri privind dezmembramintele dreptului de proprietate, drepturi reale de garanție și sarcini	Referințe
NU SUNT	

Teren

Nr cadastral	Suprafața (mp)*	Observații / Referințe
	3.100	

* Suprafața este determinată în planul de proiecție Stereo 70.



Date referitoare la teren

Crt	Categorie folosință	Intra vilan	Suprafața (mp)	Tarla	Parcelă	Nr. topo	Observații / Referințe
1	arabil	NU	3.100	50	972	-	

Lungime Segmente

1) Valorile lungimilor segmentelor sunt obținute din proiecție în plan.

Punct început	X / Y	Punct sfârșit	X / Y	Lungime segment (** (m)
1	565.994,953 708.130,923	2	565.948,65 708.253,69	131.209
2	565.948,65 708.253,69	3	565.927,239 708.236,314	27.575
3	565.927,239 708.236,314	4	565.967,827 708.132,281	111.67
4	565.967,827 708.132,281	1	565.994,953 708.130,923	27.16

**** Lungimile segmentelor sunt determinate în planul de proiecție Stereo 70 și sunt rotunjite la 1 milimetru.**

***** Distanța dintre puncte este formată din segmente cumulate ce sunt mai mici decât valoarea 1 milimetru.**

**DATE DESPRE IMOBILUL NR. 1853**

Oficiul de Cadastru și Publicitate Imobiliară SUCEAVA
Biroul de Cadastru și Publicitate Imobiliară Radauti

A. Partea I. Descrierea imobilului

TEREN Extravilan

Adresa: Jud. Suceava

Nr. Crt	Nr cadastral Nr. topografic	Suprafața* (mp)	Observații / Referințe
A1		1.300	Sector cadastral:9 Teren neimprejmuit;

B. Partea II. Proprietari și acte

Inscrieri privitoare la dreptul de proprietate și alte drepturi reale	Referințe
/	
Act Administrativ nr. 46, din 09/03/1993 emis de CJSDPAT SUCEAVA;	
B1	Intabulare, drept de PROPRIETATE, dobândit prin Reconstituire, cota actuala 1/1
	1) PRELIPCIAN MARIA , Lipsă CNP proprietar. 2) CALANCE ELENA , Lipsă CNP proprietar.
Act Administrativ nr. 7087, din 27/11/2023 emis de PRIMARIA HORODNIC DE JOS;	
B2	Se notează posesia faptică.
	1) MACOVEI FLORIN-GHEORGHE

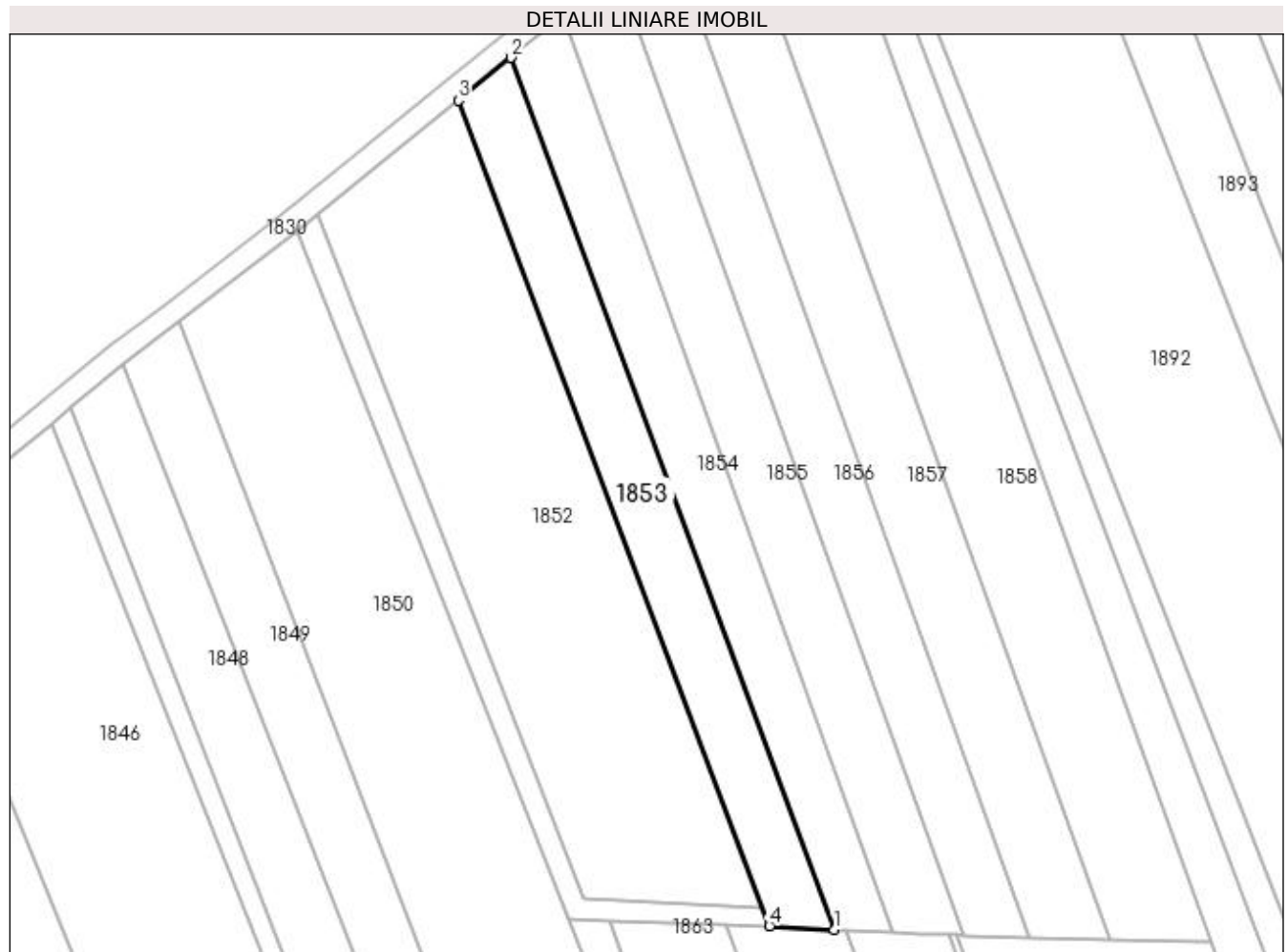
C. Partea III. SARCINI .

Inscrieri privind dezmembramintele dreptului de proprietate, drepturi reale de garanție și sarcini	Referințe
NU SUNT	

Teren

Nr cadastral	Suprafața (mp)*	Observații / Referințe
	1.300	

* Suprafața este determinată în planul de proiecție Stereo 70.



Date referitoare la teren

Crt	Categorie folosință	Intravilan	Suprafața (mp)	Tarla	Parcelă	Nr. topo	Observații / Referințe
1	arabil	NU	1.300	50	972	-	

Lungime Segmente

1) Valorile lungimilor segmentelor sunt obținute din proiecție în plan.

Punct început	X / Y	Punct sfârșit	X / Y	Lungime segment (** (m)
1	566.005,87 708.127,65	2	565.956,68 708.260,206	141.389
2	565.956,68 708.260,206	3	565.948,65 708.253,69	10.341
3	565.948,65 708.253,69	4	565.995,98 708.128,2	134.119
4	565.995,98 708.128,2	1	566.005,87 708.127,65	9.905

**** Lungimile segmentelor sunt determinate în planul de proiecție Stereo 70 și sunt rotunjite la 1 milimetru.**

***** Distanța dintre puncte este formată din segmente cumulate ce sunt mai mici decât valoarea 1 milimetru.**

**DATE DESPRE IMOBILUL NR. 1854**

Oficiul de Cadastru și Publicitate Imobiliară SUCEAVA
Biroul de Cadastru și Publicitate Imobiliară Radauti

A. Partea I. Descrierea imobilului

TEREN Extravilan

Nr. topografic:1731/3

Adresa: Jud. Suceava

Nr. Crt	Nr cadastral Nr. topografic	Suprafața* (mp)	Observații / Referințe
A1	38533	1.300	Sector cadastral:9 Teren neimprejmuit;

B. Partea II. Proprietari și acte

Inscrieri privitoare la dreptul de proprietate și alte drepturi reale		Referințe
1697 / 23/03/1998		
Hotarare Judecatoreasca nr. 4867, din 01/01/1997 emis de JUDECĂTORIA RĂDĂUȚI;		
B1	Intabulare, drept de PROPRIETATE, dobandit prin Hotarare Judecatoreasca, cota actuala 1/1 1) CALANCE CORNELIU-MUGUREL, Lipsă CNP proprietar.	A1

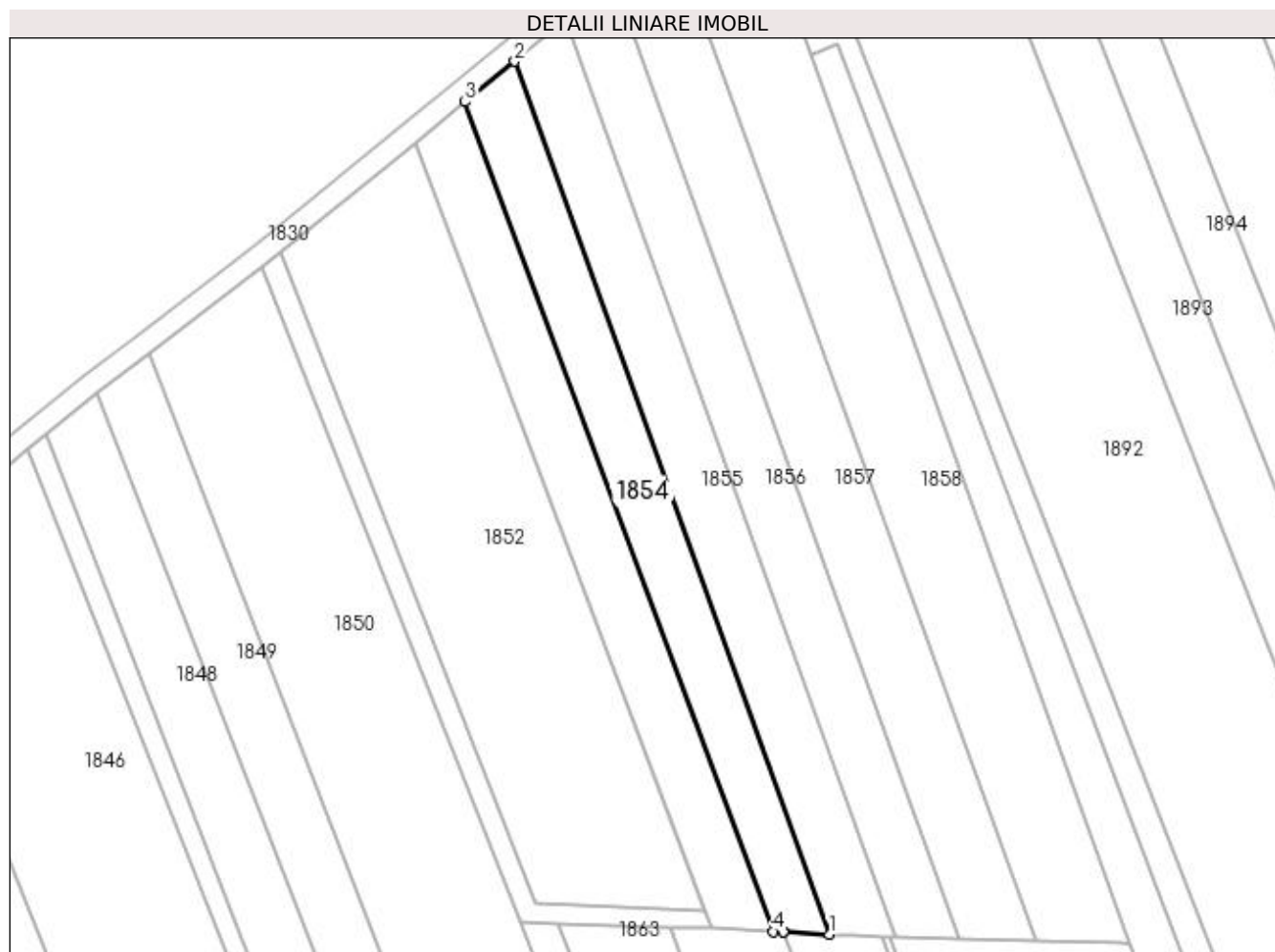
C. Partea III. SARCINI .

Inscrieri privind dezmembramintele dreptului de proprietate, drepturi reale de garanție și sarcini	Referințe
NU SUNT	

Teren

Nr cadastral	Suprafața (mp)*	Observații / Referințe
38533	1.300	

* Suprafața este determinată în planul de proiecție Stereo 70.



Date referitoare la teren

Crt	Categorie folosință	Intra vilan	Suprafața (mp)	Tarla	Parcelă	Nr. topo	Observații / Referințe
1	arabil	NU	1.300	50	972	-	

Lungime Segmente

1) Valorile lungimilor segmentelor sunt obținute din proiecție în plan.

Punct început	X / Y	Punct sfârșit	X / Y	Lungime segment (** (m)
1	566.014,849 708.127,2	2	565.964,628 708.266,657	148.224
2	565.964,628 708.266,657	3	565.956,68 708.260,206	10.237
3	565.956,68 708.260,206	4	566.005,87 708.127,65	141.389
4	566.005,87 708.127,65	5	566.007,503 708.127,568	1.635
5	566.007,503 708.127,568	6	566.007,544 708.127,566	0.041

Punct început	X / Y	Punct sfârșit	X / Y	Lungime segment (** (m)
6	566.007,544 708.127,566	1	566.014,849 708.127,2	7.314

** Lungimile segmentelor sunt determinate în planul de proiecție Stereo 70 și sunt rotunjite la 1 milimetru.

*** Distanța dintre puncte este formată din segmente cumulate ce sunt mai mici decât valoarea 1 milimetru.

**DATE DESPRE IMOBILUL NR. 1855**

Oficiul de Cadastru și Publicitate Imobiliară SUCEAVA
Biroul de Cadastru și Publicitate Imobiliară Radauti

A. Partea I. Descrierea imobilului

TEREN Extravilan

Adresa: Jud. Suceava

Nr. Crt	Nr cadastral Nr. topografic	Suprafața* (mp)	Observații / Referințe
A1	31866	1.500	Sector cadastral:9 Teren neimprejmuit;

B. Partea II. Proprietari și acte

Inscrieri privitoare la dreptul de proprietate și alte drepturi reale	Referințe
30540 / 24/09/2015	
Act Notarial nr. 2062, din 17/08/2015 emis de SPN SEHLANEC - BRATILOVEANU;	
B5	A1
Intabulare, drept de PROPRIETATE bun propriu cu titlu de partaj, dobandit prin Conventie, cota actuala 1/1 1) SCHEUL ADRIAN	

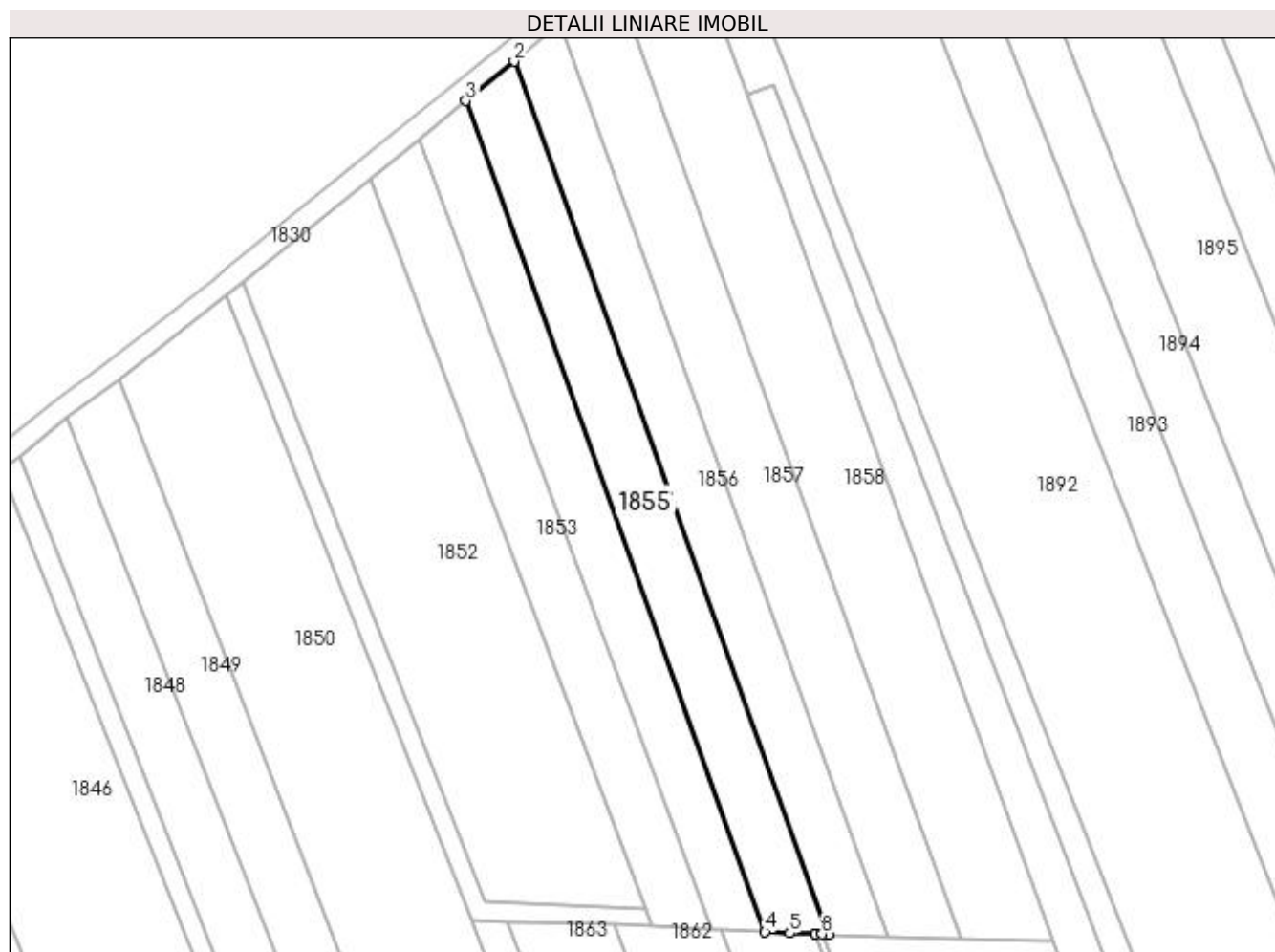
C. Partea III. SARCINI .

Inscrieri privind dezmembramentele dreptului de proprietate, drepturi reale de garanție și sarcini	Referințe
NU SUNT	

Teren

Nr cadastral	Suprafața (mp)*	Observații / Referințe
31866	1.500	

* Suprafața este determinată în planul de proiecție Stereo 70.



Date referitoare la teren

Crt	Categorie folosință	Intra vilan	Suprafața (mp)	Tarla	Parcelă	Nr. topo	Observații / Referințe
1	arabil	NU	1.500	50	972	-	

Lungime Segmente

1) Valorile lungimilor segmentelor sunt obținute din proiecție în plan.

Punct început	X / Y	Punct sfârșit	X / Y	Lungime segment (** (m)
1	566.025,486 708.126,792	2	565.972,746 708.273,245	155.66
2	565.972,746 708.273,245	3	565.964,628 708.266,657	10.455
3	565.964,628 708.266,657	4	566.014,849 708.127,2	148.224
4	566.014,849 708.127,2	5	566.019,01 708.126,98	4.167
5	566.019,01 708.126,98	6	566.023,241 708.126,857	4.233

Punct început	X / Y	Punct sfârșit	X / Y	Lungime segment (** (m)
6	566.023,241 708.126,857	7	566.023,256 708.126,856	0.015
7	566.023,256 708.126,856	8	566.024,44 708.126,822	1.184
8	566.024,44 708.126,822	1	566.025,486 708.126,792	1.046

** Lungimile segmentelor sunt determinate în planul de proiecție Stereo 70 și sunt rotunjite la 1 milimetru.

*** Distanța dintre puncte este formată din segmente cumulate ce sunt mai mici decât valoarea 1 milimetru.

**DATE DESPRE IMOBILUL NR. 1856**

Oficiul de Cadastru și Publicitate Imobiliară SUCEAVA
Biroul de Cadastru și Publicitate Imobiliară Radauti

A. Partea I. Descrierea imobilului

TEREN Extravilan

Adresa: Jud. Suceava

Nr. Crt	Nr cadastral Nr. topografic	Suprafața* (mp)	Observații / Referințe
A1		1.500	Sector cadastral:9 Teren neimprejmuit;

B. Partea II. Proprietari și acte

Inscrieri privitoare la dreptul de proprietate și alte drepturi reale	Referințe
/	
Act Notarial nr. 2062, din 17/08/2015 emis de SPN SEHLANEC-BRATILOVEANU;	
B1	A1
Intabulare, drept de PROPRIETATE, dobandit prin PARTAJ, cota actuala 1/1 1) HRIȘCĂ DANIELA	

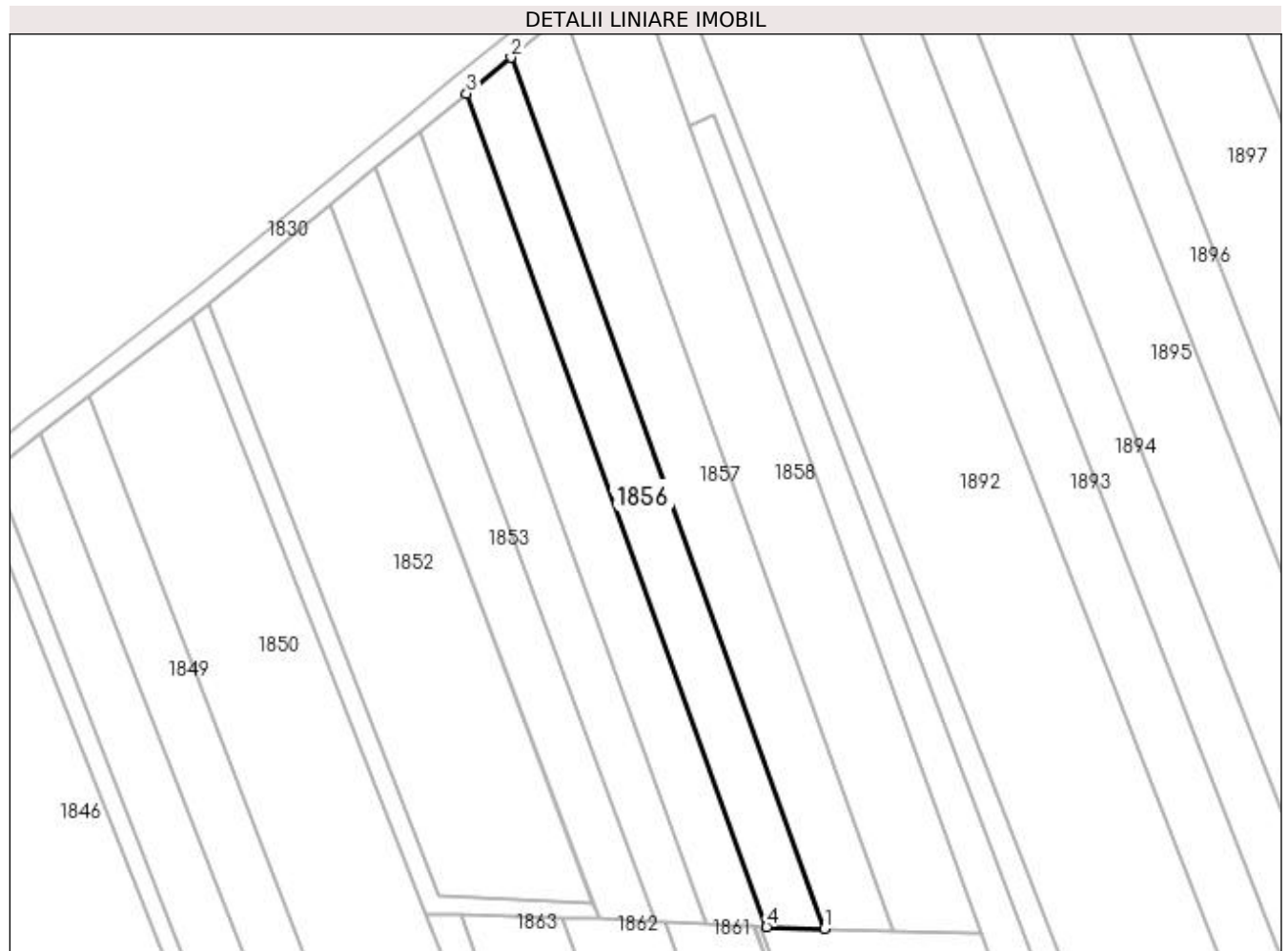
C. Partea III. SARCINI .

Inscrieri privind dezmembramintele dreptului de proprietate, drepturi reale de garanție și sarcini	Referințe
NU SUNT	

Teren

Nr cadastral	Suprafața (mp)*	Observații / Referințe
	1.500	

* Suprafața este determinată în planul de proiecție Stereo 70.



Date referitoare la teren

Crt	Categorie folosință	Intra vilan	Suprafața (mp)	Tarla	Parcelă	Nr. topo	Observații / Referințe
1	arabil	NU	1.500	50	972	-	

Lungime Segmente

1) Valorile lungimilor segmentelor sunt obținute din proiecție în plan.

Punct început	X / Y	Punct sfârșit	X / Y	Lungime segment (** (m)
1	566.035,609 708.126,497	2	565.980,498 708.279,536	162.66
2	565.980,498 708.279,536	3	565.972,746 708.273,245	9.983
3	565.972,746 708.273,245	4	566.025,486 708.126,792	155.66
4	566.025,486 708.126,792	1	566.035,609 708.126,497	10.127

**** Lungimile segmentelor sunt determinate în planul de proiecție Stereo 70 și sunt rotunjite la 1 milimetru.**

***** Distanța dintre puncte este formată din segmente cumulate ce sunt mai mici decât valoarea 1 milimetru.**

**DATE DESPRE IMOBILUL NR. 1857**

Oficiul de Cadastru și Publicitate Imobiliară SUCEAVA
Biroul de Cadastru și Publicitate Imobiliară Radauti

A. Partea I. Descrierea imobilului

TEREN Extravilan

Adresa: Jud. Suceava

Nr. Crt	Nr cadastral Nr. topografic	Suprafața* (mp)	Observații / Referințe
A1		1.900	Sector cadastral:9 Teren neimprejmuit;

B. Partea II. Proprietari și acte

Inscrieri privitoare la dreptul de proprietate și alte drepturi reale	Referințe
/	
Hotarare Judecatoreasca nr. 1716, din 26/04/1999 emis de JUDECĂTORIA RĂDĂUȚI;	
B1	Intabulare, drept de PROPRIETATE, dobandit prin Hotarare Judecatoreasca, cota actuala 1/1 1) COTLEȚ ELENA
	A1

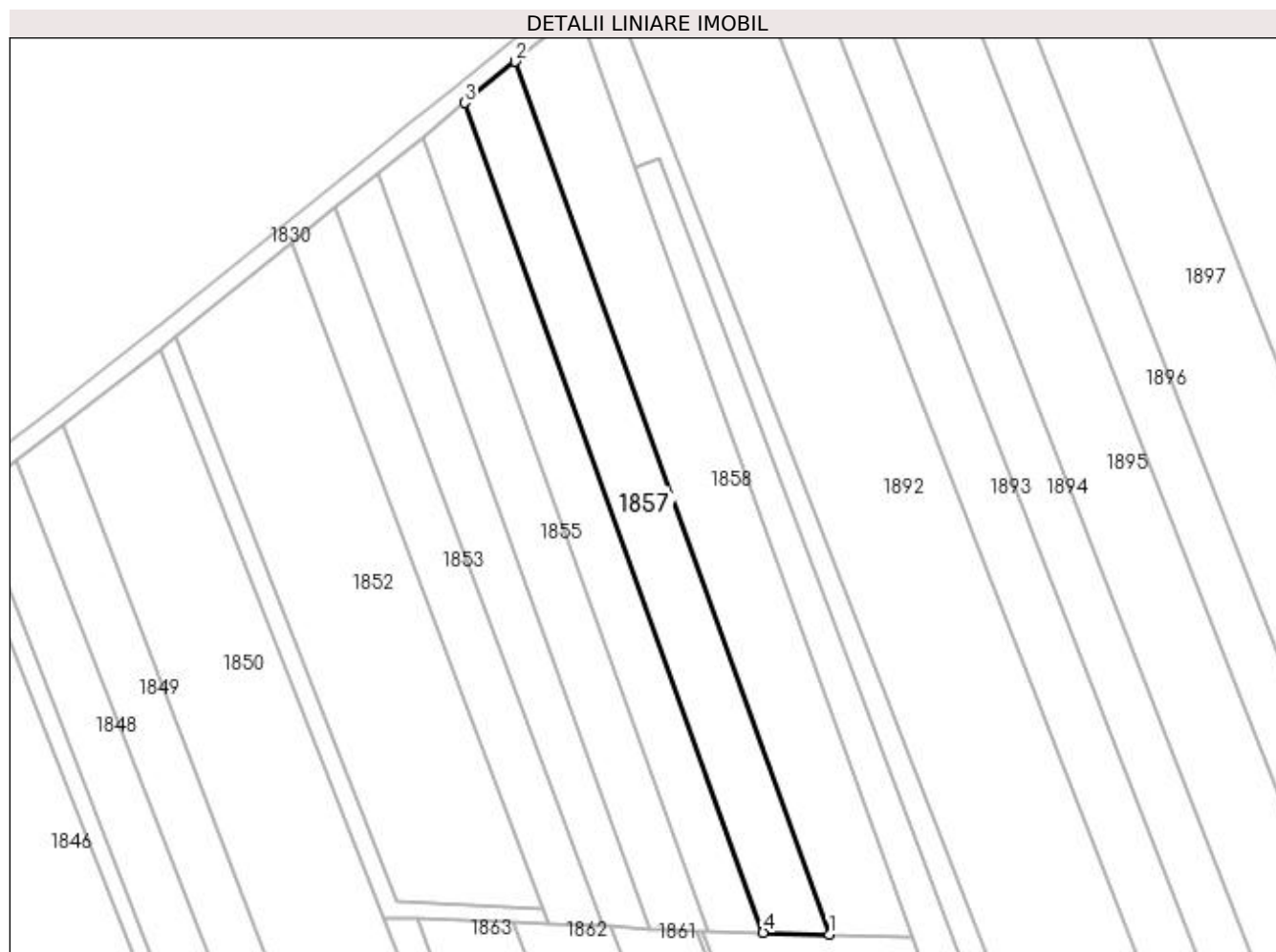
C. Partea III. SARCINI .

Inscrieri privind dezmembramintele dreptului de proprietate, drepturi reale de garanție și sarcini	Referințe
NU SUNT	

Teren

Nr cadastral	Suprafața (mp)*	Observații / Referințe
	1.900	

* Suprafața este determinată în planul de proiecție Stereo 70.



Date referitoare la teren

Crt	Categorie folosință	Intra vilan	Suprafața (mp)	Tarla	Parcelă	Nr. topo	Observații / Referințe
1	arabil	NU	1.900	50	972	-	

Lungime Segmente

1) Valorile lungimilor segmentelor sunt obținute din proiecție în plan.

Punct început	X / Y	Punct sfârșit	X / Y	Lungime segment (** (m)
1	566.047,838 708.126,141	2	565.989,862 708.287,135	171.115
2	565.989,862 708.287,135	3	565.980,498 708.279,536	12.059
3	565.980,498 708.279,536	4	566.035,609 708.126,497	162.66
4	566.035,609 708.126,497	1	566.047,838 708.126,141	12.234

**** Lungimile segmentelor sunt determinate în planul de proiecție Stereo 70 și sunt rotunjite la 1 milimetru.**

***** Distanța dintre puncte este formată din segmente cumulate ce sunt mai mici decât valoarea 1 milimetru.**

**DATE DESPRE IMOBILUL NR. 1858**

Oficiul de Cadastru și Publicitate Imobiliară SUCEAVA
Biroul de Cadastru și Publicitate Imobiliară Radauti

A. Partea I. Descrierea imobilului

TEREN Extravilan

Adresa: Jud. Suceava

Nr. Crt	Nr cadastral Nr. topografic	Suprafața* (mp)	Observații / Referințe
A1	31378	2.500	Sector cadastral:9 Teren neimprejmuit;

B. Partea II. Proprietari și acte

Inscrieri privitoare la dreptul de proprietate și alte drepturi reale	Referințe
8713 / 17/03/2014	
Act Notarial nr. 631, din 14/03/2014 emis de SEHLANEC ANA;	
B6	A1
Intabulare, drept de PROPRIETATE bun propriu cu titlu de cumparare, dobandit prin Conventie, cota actuala 1/1 1) PRELIPCEAN PETRICA	

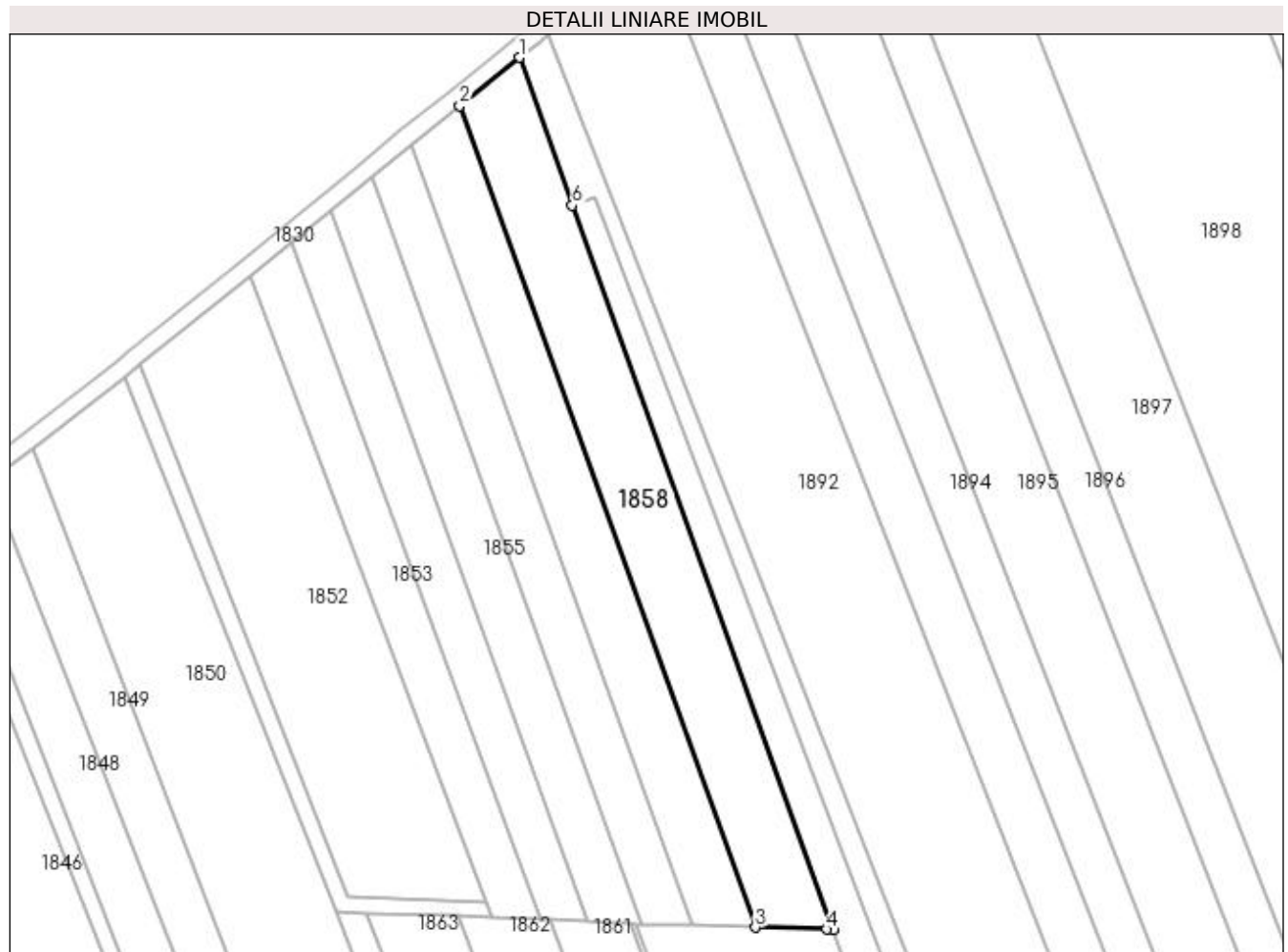
C. Partea III. SARCINI .

Inscrieri privind dezmembramintele dreptului de proprietate, drepturi reale de garanție și sarcini	Referințe
NU SUNT	

Teren

Nr cadastral	Suprafața (mp)*	Observații / Referințe
31378	2.500	

* Suprafața este determinată în planul de proiecție Stereo 70.



Date referitoare la teren

Crt	Categorie folosință	Intra vilan	Suprafața (mp)	Tarla	Parcelă	Nr. topo	Observații / Referințe
1	arabil	NU	2.500	50	972	-	

Lungime Segmente

1) Valorile lungimilor segmentelor sunt obținute din proiecție în plan.

Punct început	X / Y	Punct sfârșit	X / Y	Lungime segment (** (m)
1	566.001,52 708.296,596	2	565.989,862 708.287,135	15.014
2	565.989,862 708.287,135	3	566.047,838 708.126,141	171.115
3	566.047,838 708.126,141	4	566.061,821 708.125,734	13.989
4	566.061,821 708.125,734	5	566.063,063 708.125,698	1.243
5	566.063,063 708.125,698	6	566.011,949 708.267,635	150.86

Punct început	X / Y	Punct sfârșit	X / Y	Lungime segment (** (m)
6	566.011,949 708.267,635	1	566.001,52 708.296,596	30.782

** Lungimile segmentelor sunt determinate în planul de proiecție Stereo 70 și sunt rotunjite la 1 milimetru.

*** Distanța dintre puncte este formată din segmente cumulate ce sunt mai mici decât valoarea 1 milimetru.

**DATE DESPRE IMOBILUL NR. 1859**

Oficiul de Cadastru și Publicitate Imobiliară SUCEAVA
Biroul de Cadastru și Publicitate Imobiliară Radauti

A. Partea I. Descrierea imobilului

TEREN Extravilan

Adresa: Jud. Suceava

Nr. Crt	Nr cadastral Nr. topografic	Suprafața* (mp)	Observații / Referințe
A1		200	Sector cadastral:9 Teren neimprejmuit;

B. Partea II. Proprietari și acte

Inscrieri privitoare la dreptul de proprietate și alte drepturi reale		Referințe
/		
Act Normativ nr. Legea 7, din 13/03/1996 emis de PARLAMENTUL ROMANIEI;		
B1	Inscrierea provizorie, drept de PROPRIETATE, dobandit prin Lege, cota actuala 1/1 1) COMUNA HORODNIC DE JOS, CIF:4244334, PROPRIETAR NEIDENTIFICAT.	A1

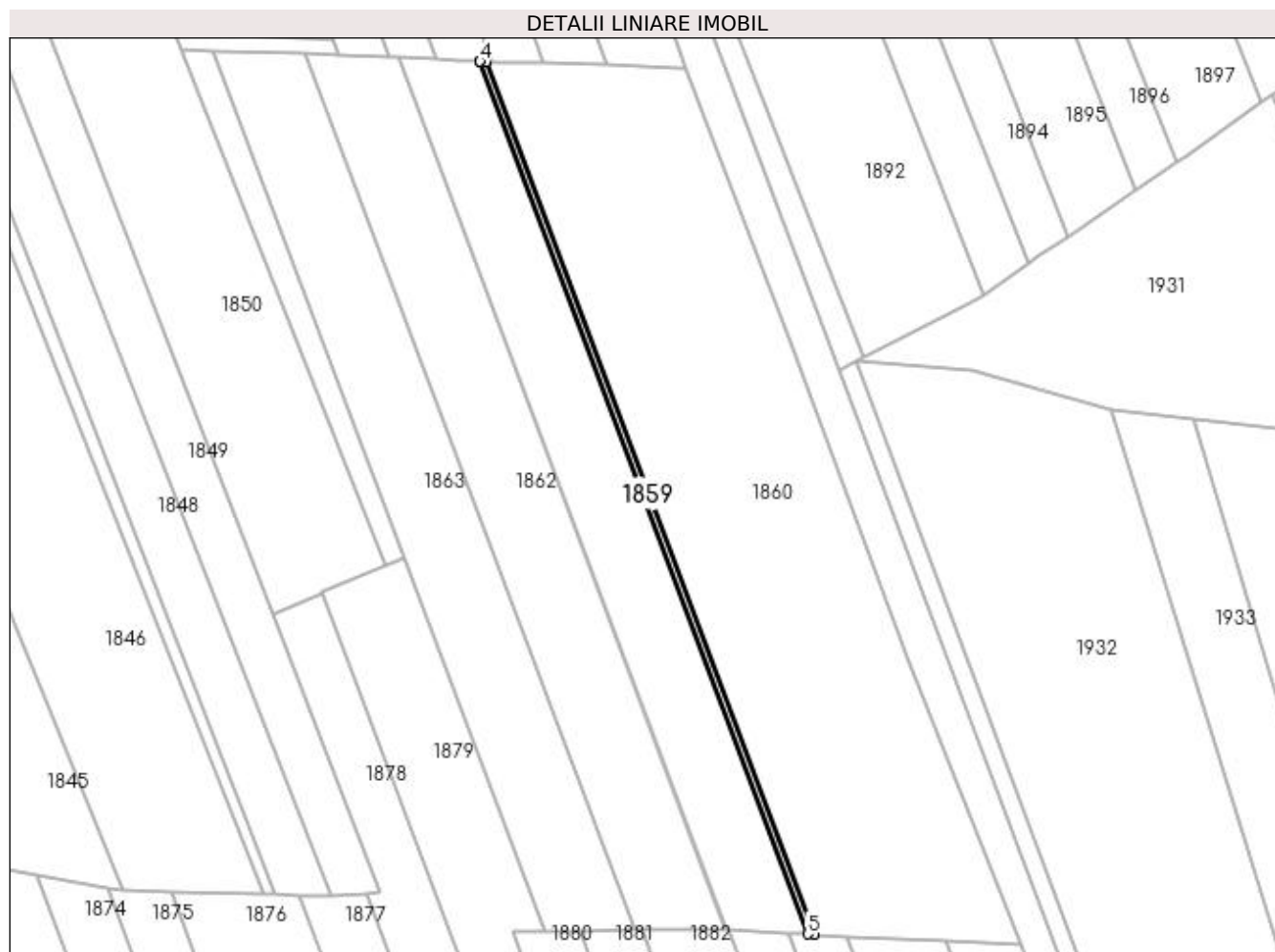
C. Partea III. SARCINI .

Inscrieri privind dezmembramintele dreptului de proprietate, drepturi reale de garanție și sarcini	Referințe
NU SUNT	

Teren

Nr cadastral	Suprafața (mp)*	Observații / Referințe
	200	

* Suprafața este determinată în planul de proiecție Stereo 70.



Date referitoare la teren

Crt	Categorie folosință	Intra vilan	Suprafața (mp)	Tarla	Parcelă	Nr. topo	Observații / Referințe
1	arabil	NU	200	50;51	972;980	-	

Lungime Segmente

1) Valorile lungimilor segmentelor sunt obținute din proiecție în plan.

Punct început	X / Y	Punct sfârșit	X / Y	Lungime segment (** (m)
1	566.087,899 707.958,134	2	566.024,44 708.126,822	180.23
2	566.024,44 708.126,822	3	566.023,256 708.126,856	1.184
3	566.023,256 708.126,856	4	566.023,241 708.126,857	0.015
4	566.023,241 708.126,857	5	566.086,688 707.958,202	180.194
5	566.086,688 707.958,202	1	566.087,899 707.958,134	1.213

**** Lungimile segmentelor sunt determinate în planul de proiecție Stereo 70 și sunt rotunjite la 1 milimetru.**

***** Distanța dintre puncte este formată din segmente cumulate ce sunt mai mici decât valoarea 1 milimetru.**

**DATE DESPRE IMOBILUL NR. 1860**

Oficiul de Cadastru și Publicitate Imobiliară SUCEAVA
Biroul de Cadastru și Publicitate Imobiliară Radauti

A. Partea I. Descrierea imobilului

TEREN Extravilan

Adresa: Jud. Suceava

Nr. Crt	Nr cadastral Nr. topografic	Suprafața* (mp)	Observații / Referințe
A1		6.500	Sector cadastral:9 Teren neimprejmuit;

B. Partea II. Proprietari și acte

Inscrieri privitoare la dreptul de proprietate și alte drepturi reale	Referințe
/	
Act Administrativ nr. 1818, din 28/08/1996 emis de CJSDPAT SUCEAVA;	
B1	A1
Intabulare, drept de PROPRIETATE, dobândit prin Reconstituire, cota actuala 1/1 1) LUNGOCI TEODOT DEFUNCT:Da	

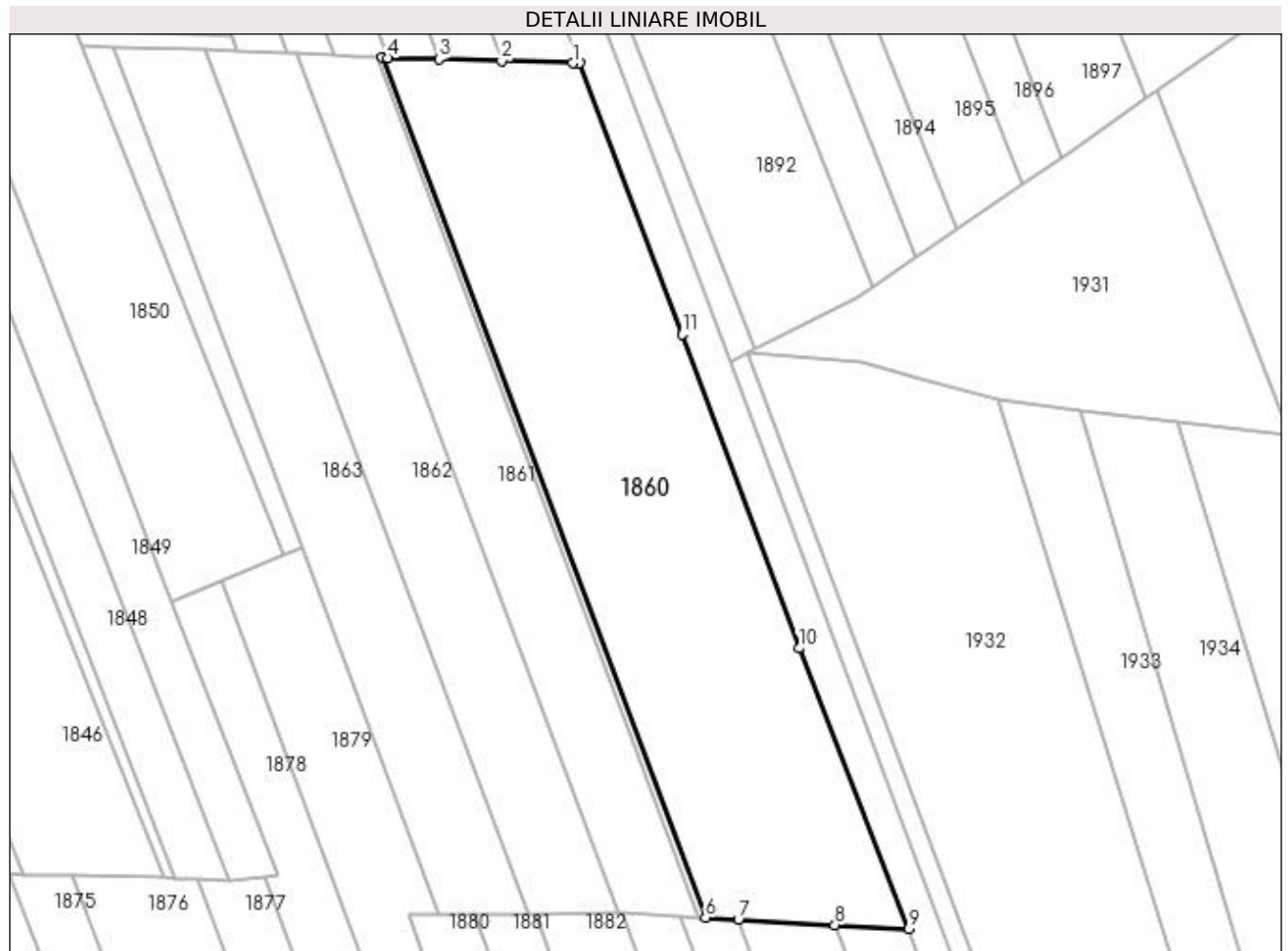
C. Partea III. SARCINI .

Inscrieri privind dezmembramintele dreptului de proprietate, drepturi reale de garanție și sarcini	Referințe
NU SUNT	

Teren

Nr cadastral	Suprafața (mp)*	Observații / Referințe
	6.500	

* Suprafața este determinată în planul de proiecție Stereo 70.



Date referitoare la teren

Crt	Categorie folosință	Intravilan	Suprafața (mp)	Tarla	Parcelă	Nr. topo	Observații / Referințe
1	arabil	NU	6.500	50;51	972;980	-	

Lungime Segmente

1) Valorile lungimilor segmentelor sunt obținute din proiecție în plan.

Punct început	X / Y	Punct sfârșit	X / Y	Lungime segment (** (m)
1	566.061,821 708.125,734	2	566.047,838 708.126,141	13.989
2	566.047,838 708.126,141	3	566.035,609 708.126,497	12.234
3	566.035,609 708.126,497	4	566.025,486 708.126,792	10.127
4	566.025,486 708.126,792	5	566.024,44 708.126,822	1.046
5	566.024,44 708.126,822	6	566.087,899 707.958,134	180.23

Punct început	X / Y	Punct sfârșit	X / Y	Lungime segment (** (m)
6	566.087,899 707.958,134	7	566.094,332 707.957,777	6.443
7	566.094,332 707.957,777	8	566.113,263 707.956,725	18.96
8	566.113,263 707.956,725	9	566.127,747 707.955,994	14.502
9	566.127,747 707.955,994	10	566.106,219 708.010,957	59.029
10	566.106,219 708.010,957	11	566.083,289 708.072,603	65.772
11	566.083,289 708.072,603	12	566.063,063 708.125,698	56.817
12	566.063,063 708.125,698	1	566.061,821 708.125,734	1.243

** Lungimile segmentelor sunt determinate în planul de proiecție Stereo 70 și sunt rotunjite la 1 milimetru.

*** Distanța dintre puncte este formată din segmente cumulate ce sunt mai mici decât valoarea 1 milimetru.

**DATE DESPRE IMOBILUL NR. 1861**

Oficiul de Cadastru și Publicitate Imobiliară SUCEAVA
Biroul de Cadastru și Publicitate Imobiliară Radauti

A. Partea I. Descrierea imobilului

TEREN Extravilan

Adresa: Jud. Suceava

Nr. Crt	Nr cadastral Nr. topografic	Suprafața* (mp)	Observații / Referințe
A1		2.600	Sector cadastral:9 Teren neimprejmuit;

B. Partea II. Proprietari și acte

Inscrieri privitoare la dreptul de proprietate și alte drepturi reale		Referințe
/		
Act Normativ nr. Legea 7, din 13/03/1996 emis de PARLAMENTUL ROMANIEI;		
B1	Inscrierea provizorie, drept de PROPRIETATE, dobandit prin Lege, cota actuala 1/1	A1
1) COMUNA HORODNIC DE JOS, CIF:4244334, PROPRIETAR NEIDENTIFICAT.		

C. Partea III. SARCINI .

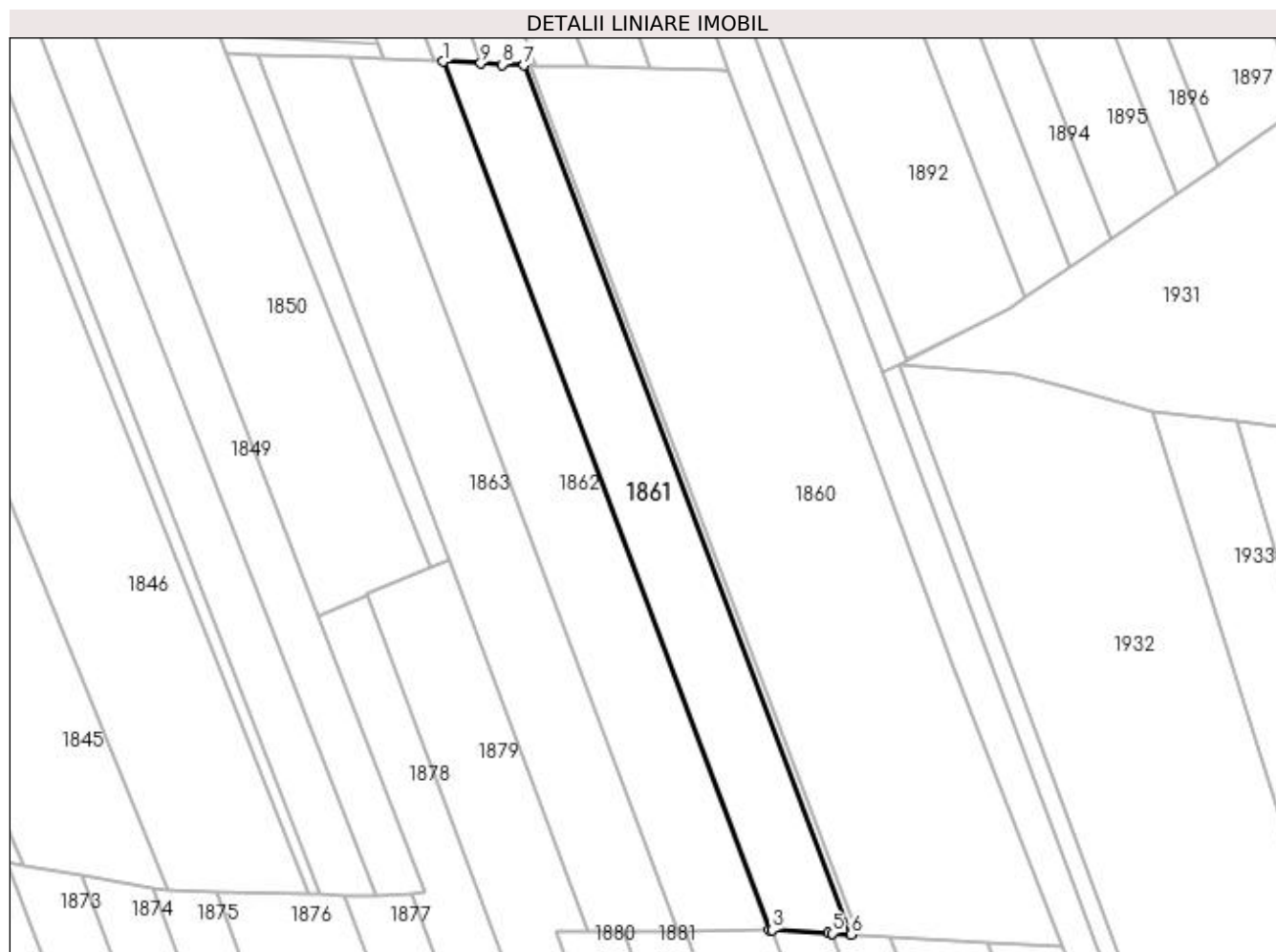
Inscrieri privind dezmembramintele dreptului de proprietate, drepturi reale de garanție și sarcini	Referințe
NU SUNT	

Anexa Nr. 1 La Partea I

Teren

Nr cadastral	Suprafața (mp)*	Observații / Referințe
	2.600	

* Suprafața este determinată în planul de proiecție Stereo 70.



Date referitoare la teren

Crt	Categorie folosință	Intravilan	Suprafața (mp)	Tarla	Parcelă	Nr. topo	Observații / Referințe
1	arabil	NU	2.600	50;51	972;980	-	

Lungime Segmente

1) Valorile lungimilor segmentelor sunt obținute din proiecție în plan.

Punct început	X / Y	Punct sfârșit	X / Y	Lungime segment (** (m)
1	566.007,544 708.127,566	2	566.070,934 707.959,078	180.018
2	566.070,934 707.959,078	3	566.071,367 707.959,054	0.434
3	566.071,367 707.959,054	4	566.082,316 707.958,445	10.966
4	566.082,316 707.958,445	5	566.082,995 707.958,407	0.68
5	566.082,995 707.958,407	6	566.086,688 707.958,202	3.699

Punct început	X / Y	Punct sfârşit	X / Y	Lungime segment (** (m)
6	566.086,688 707.958,202	7	566.023,241 708.126,857	180.194
7	566.023,241 708.126,857	8	566.019,01 708.126,98	4.233
8	566.019,01 708.126,98	9	566.014,849 708.127,2	4.167
9	566.014,849 708.127,2	1	566.007,544 708.127,566	7.314

** Lungimile segmentelor sunt determinate în planul de proiecție Stereo 70 și sunt rotunjite la 1 milimetru.

*** Distanța dintre puncte este formată din segmente cumulate ce sunt mai mici decât valoarea 1 milimetru.

**DATE DESPRE IMOBILUL NR. 1862**

Oficiul de Cadastru și Publicitate Imobiliară SUCEAVA
Biroul de Cadastru și Publicitate Imobiliară Radauti

A. Partea I. Descrierea imobilului

TEREN Extravilan

Adresa: Jud. Suceava

Nr. Crt	Nr cadastral Nr. topografic	Suprafața* (mp)	Observații / Referințe
A1		3.000	Sector cadastral:9 Teren neimprejmuit;

B. Partea II. Proprietari și acte

Inscrieri privitoare la dreptul de proprietate și alte drepturi reale	Referințe
/	
Hotarare Judecatoreasca nr. 1716, din 26/04/1999 emis de JUDECĂTORIA RĂDĂUȚI;	
B1	Intabulare, drept de PROPRIETATE, dobandit prin Hotarare Judecatoreasca, cota actuala 1/1 1) LUNGOCI ANA
	A1

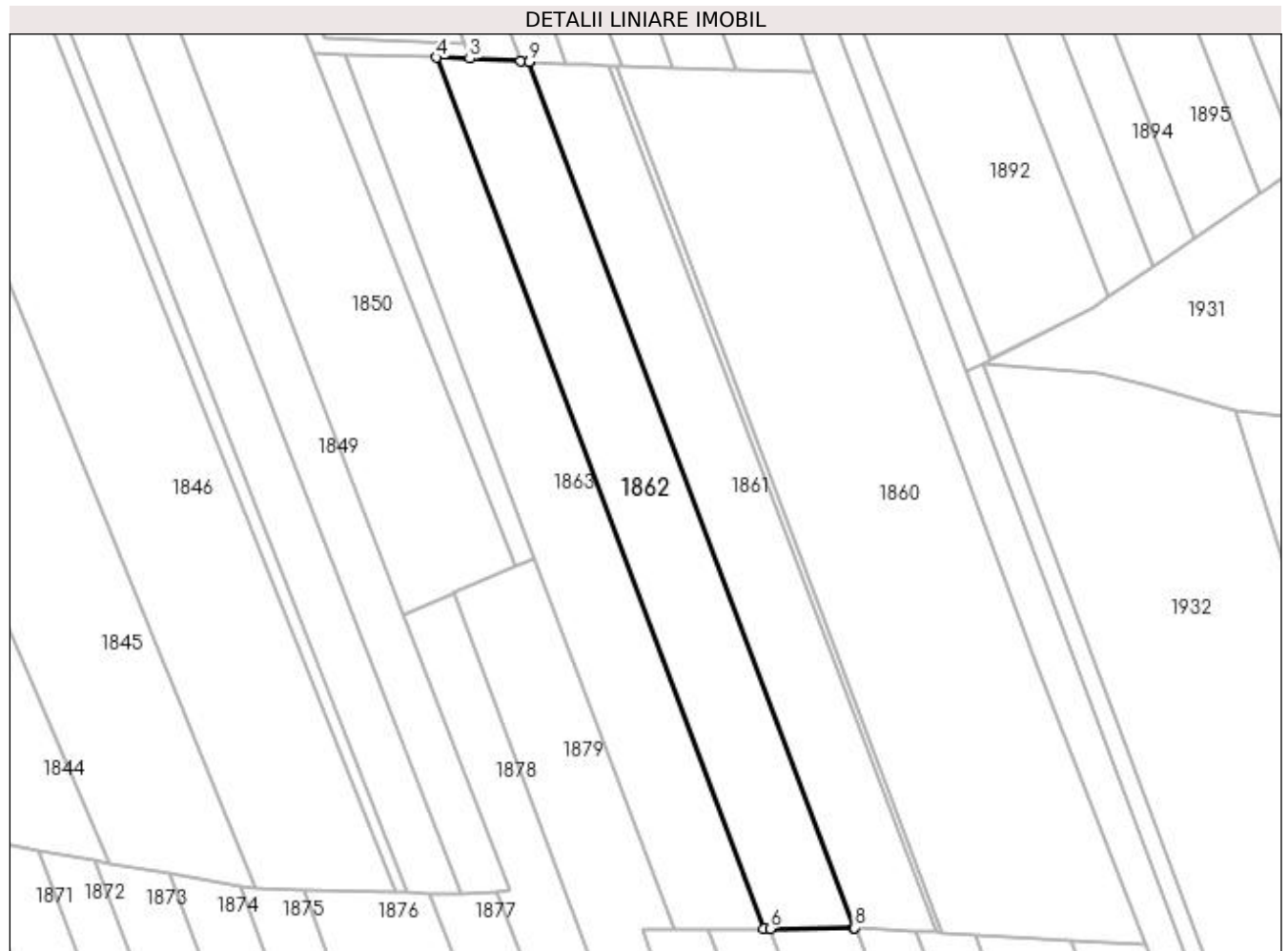
C. Partea III. SARCINI .

Inscrieri privind dezmembramintele dreptului de proprietate, drepturi reale de garanție și sarcini	Referințe
NU SUNT	

Teren

Nr cadastral	Suprafața (mp)*	Observații / Referințe
	3.000	

* Suprafața este determinată în planul de proiecție Stereo 70.



Date referitoare la teren

Crt	Categorie folosință	Intra vilan	Suprafața (mp)	Tarla	Parcelă	Nr. topo	Observații / Referințe
1	arabil	NU	3.000	50;51	972;980	-	

Lungime Segmente

1) Valorile lungimilor segmentelor sunt obținute din proiecție în plan.

Punct început	X / Y	Punct sfârșit	X / Y	Lungime segment (** (m)
1	566.007,503 708.127,568	2	566.005,87 708.127,65	1.635
2	566.005,87 708.127,65	3	565.995,98 708.128,2	9.905
3	565.995,98 708.128,2	4	565.989,484 708.128,397	6.499
4	565.989,484 708.128,397	5	566.053,257 707.958,889	181.108
5	566.053,257 707.958,889	6	566.054,489 707.958,904	1.232

Punct început	X / Y	Punct sfârșit	X / Y	Lungime segment (** (m)
6	566.054,489 707.958,904	7	566.070,693 707.959,091	16.205
7	566.070,693 707.959,091	8	566.070,934 707.959,078	0.241
8	566.070,934 707.959,078	9	566.007,544 708.127,566	180.018
9	566.007,544 708.127,566	1	566.007,503 708.127,568	0.041

** Lungimile segmentelor sunt determinate în planul de proiecție Stereo 70 și sunt rotunjite la 1 milimetru.

*** Distanța dintre puncte este formată din segmente cumulate ce sunt mai mici decât valoarea 1 milimetru.

**DATE DESPRE IMOBILUL NR. 1863**

Oficiul de Cadastru și Publicitate Imobiliară SUCEAVA
Biroul de Cadastru și Publicitate Imobiliară Radauti

A. Partea I. Descrierea imobilului

TEREN Extravilan

Adresa: Jud. Suceava

Nr. Crt	Nr cadastral Nr. topografic	Suprafața* (mp)	Observații / Referințe
A1		3.000	Sector cadastral:9 Teren neimprejmuit;

B. Partea II. Proprietari și acte

Inscrieri privitoare la dreptul de proprietate și alte drepturi reale	Referințe
/	
Hotarare Judecatoreasca nr. 1716, din 26/04/1999 emis de JUDECĂTORIA RĂDĂUȚI;	
B1	A1
Intabulare, drept de PROPRIETATE, dobandit prin Hotarare Judecatoreasca, cota actuala 1/1 1) COTLEȚ ELENA	

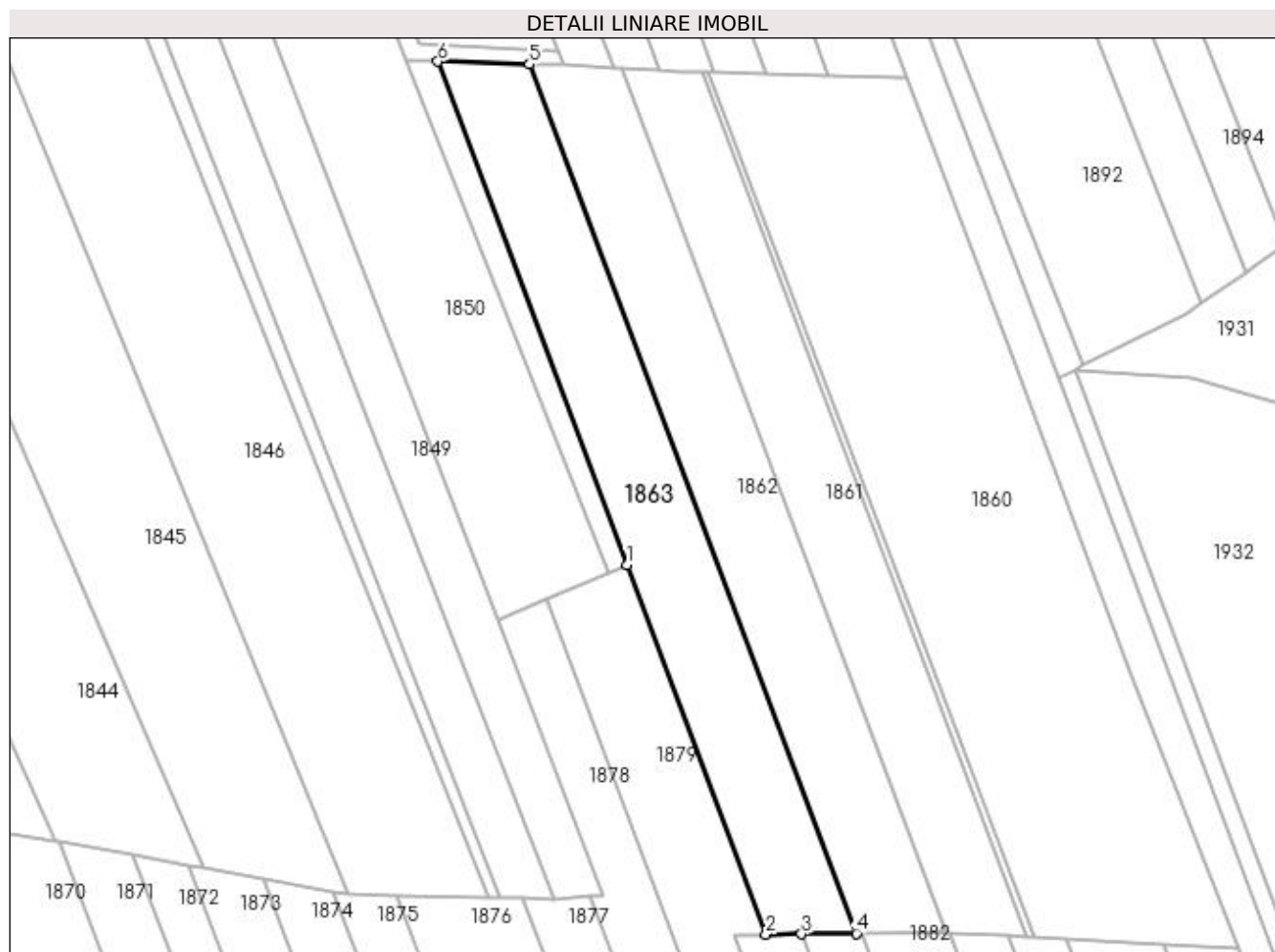
C. Partea III. SARCINI .

Inscrieri privind dezmembramintele dreptului de proprietate, drepturi reale de garanție și sarcini	Referințe
NU SUNT	

Teren

Nr cadastral	Suprafața (mp)*	Observații / Referințe
	3.000	

* Suprafața este determinată în planul de proiecție Stereo 70.



Date referitoare la teren

Crt	Categorie folosință	Intra vilan	Suprafața (mp)	Tarla	Parcelă	Nr. topo	Observații / Referințe
1	arabil	NU	3.000	50;51	972;980	-	

Lungime Segmente

1) Valorile lungimilor segmentelor sunt obținute din proiecție în plan.

Punct început	X / Y	Punct sfârșit	X / Y	Lungime segment (** (m)
1	566.008,537 708.030,816	2	566.035,674 707.958,686	77.066
2	566.035,674 707.958,686	3	566.042,543 707.958,765	6.869
3	566.042,543 707.958,765	4	566.053,257 707.958,889	10.715
4	566.053,257 707.958,889	5	565.989,484 708.128,397	181.108
5	565.989,484 708.128,397	6	565.971,621 708.128,938	17.871

Punct început	X / Y	Punct sfârșit	X / Y	Lungime segment (** (m)
6	565.971,621 708.128,938	1	566.008,537 708.030,816	104.837

** Lungimile segmentelor sunt determinate în planul de proiecție Stereo 70 și sunt rotunjite la 1 milimetru.

*** Distanța dintre puncte este formată din segmente cumulate ce sunt mai mici decât valoarea 1 milimetru.

**DATE DESPRE IMOBILUL NR. 1864**

Oficiul de Cadastru și Publicitate Imobiliară SUCEAVA
Biroul de Cadastru și Publicitate Imobiliară Radauti

A. Partea I. Descrierea imobilului

TEREN Extravilan

Adresa: Jud. Suceava

Nr. Crt	Nr cadastral Nr. topografic	Suprafața* (mp)	Observații / Referințe
A1		507	Sector cadastral:9 Teren neimprejmuit;

B. Partea II. Proprietari și acte

Inscrieri privitoare la dreptul de proprietate și alte drepturi reale		Referințe
/		
Act Normativ nr. Legea 7, din 13/03/1996 emis de PARLAMENTUL ROMANIEI;		
B1	Inscrierea provizorie, drept de PROPRIETATE, dobandit prin Lege, cota actuala 1/1 1) COMUNA HORODNIC DE JOS, CIF:4244334, PROPRIETAR NEIDENTIFICAT.	A1

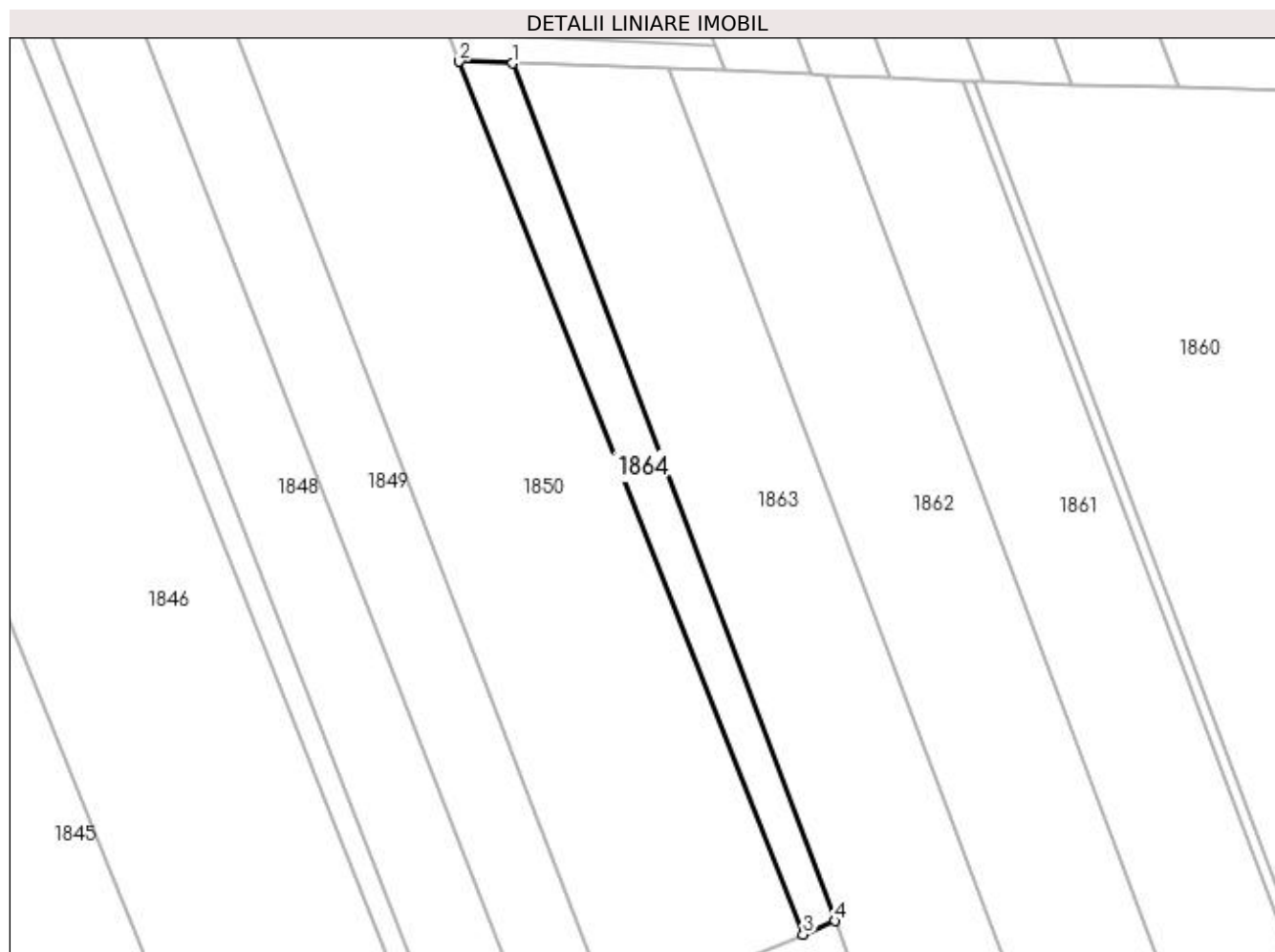
C. Partea III. SARCINI .

Inscrieri privind dezmembramintele dreptului de proprietate, drepturi reale de garanție și sarcini	Referințe
NU SUNT	

Teren

Nr cadastral	Suprafața (mp)*	Observații / Referințe
	507	

* Suprafața este determinată în planul de proiecție Stereo 70.



Date referitoare la teren

Crt	Categorie folosință	Intra vilan	Suprafața (mp)	Tarla	Parcelă	Nr. topo	Observații / Referințe
1	arabil	NU	507	50;51	972;980	-	

Lungime Segmente

1) Valorile lungimilor segmentelor sunt obținute din proiecție în plan.

Punct început	X / Y	Punct sfârșit	X / Y	Lungime segment (** (m)
1	565.971,621 708.128,938	2	565.965,533 708.129,141	6.091
2	565.965,533 708.129,141	3	566.004,89 708.029,277	107.34
3	566.004,89 708.029,277	4	566.008,537 708.030,816	3.958
4	566.008,537 708.030,816	1	565.971,621 708.128,938	104.837

**** Lungimile segmentelor sunt determinate în planul de proiecție Stereo 70 și sunt rotunjite la 1 milimetru.**

***** Distanța dintre puncte este formată din segmente cumulate ce sunt mai mici decât valoarea 1 milimetru.**

**DATE DESPRE IMOBILUL NR. 1865**

Oficiul de Cadastru și Publicitate Imobiliară SUCEAVA
Biroul de Cadastru și Publicitate Imobiliară Radauti

A. Partea I. Descrierea imobilului

TEREN Extravilan

Adresa: Jud. Suceava

Nr. Crt	Nr cadastral Nr. topografic	Suprafața* (mp)	Observații / Referințe
A1	30099	Din acte: 12.500 Masurata: 12.749	Sector cadastral:9 Teren neimprejmuit;

B. Partea II. Proprietari și acte

Inscrieri privitoare la dreptul de proprietate și alte drepturi reale		Referințe
7153 / 13/05/2009		
Act Notarial nr. 1355, din 12/05/2009 emis de BNP MANDICI ALEXANDRU;		
B2	Intabulare, drept de PROPRIETATE- bun comun, in devalmasie, cu titlu de cumparare, dobandit prin Conventie, cota actuala 1/1 1) LUTA ION , Lipsă CNP proprietar. 2) LUTA MARIA , Lipsă CNP proprietar.	A1

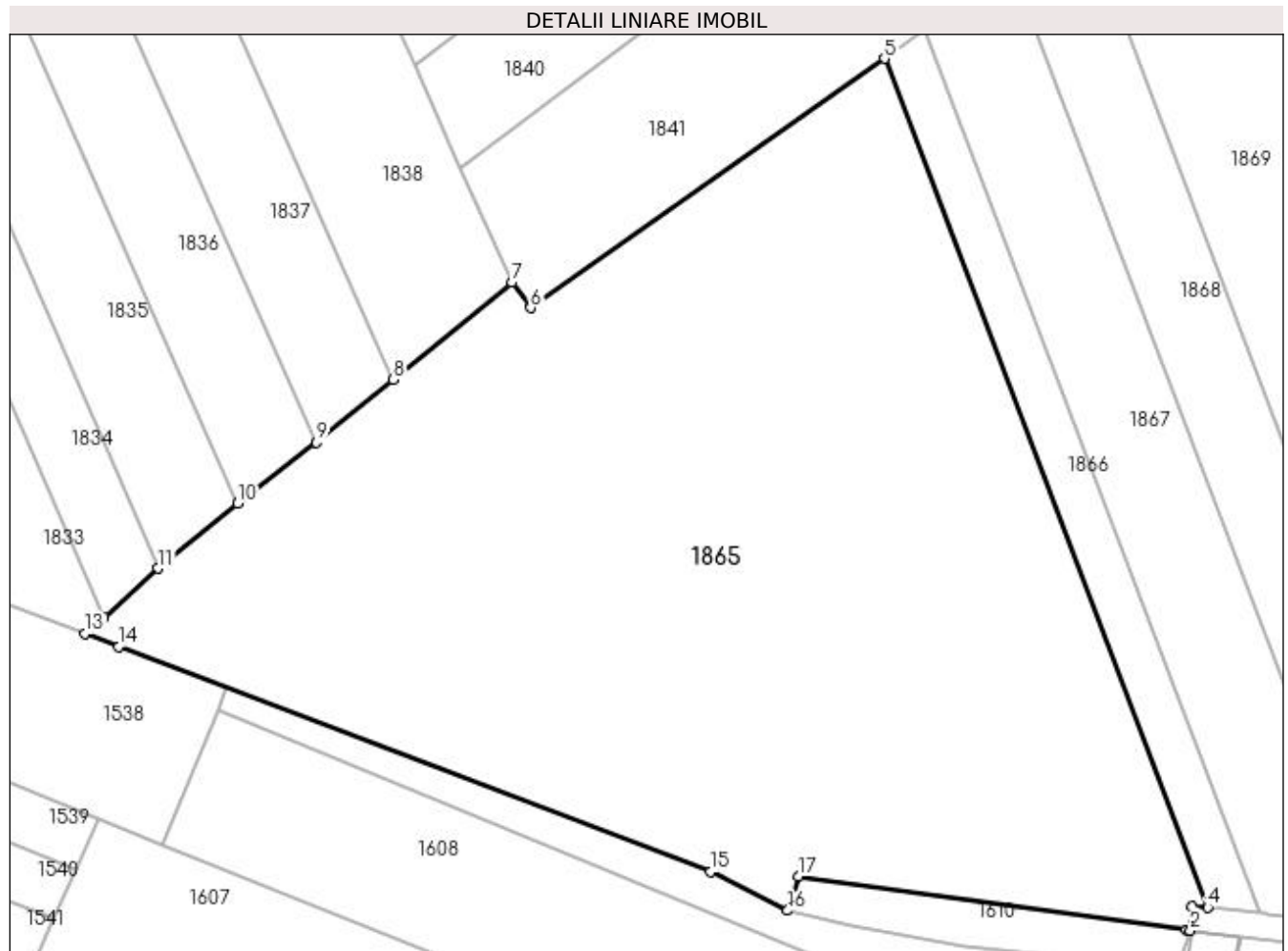
C. Partea III. SARCINI .

Inscrieri privind dezmembramintele dreptului de proprietate, drepturi reale de garanție și sarcini	Referințe
NU SUNT	

Teren

Nr cadastral	Suprafața (mp)*	Observații / Referințe
30099	Din acte: 12.500 Masurata: 12.749	

* Suprafața este determinată în planul de proiecție Stereo 70.



Date referitoare la teren

Crt	Categorie folosință	Intravilan	Suprafața (mp)	Tarla	Parcelă	Nr. topo	Observații / Referințe
1	arabil	NU	12.749	50	972	-	

Lungime Segmente

1) Valorile lungimilor segmentelor sunt obținute din proiecție în plan.

Punct început	X / Y	Punct sfârșit	X / Y	Lungime segment (** (m)
1	565.832,93 707.823,802	2	565.833,533 707.823,719	0.609
2	565.833,533 707.823,719	3	565.833,784 707.827,6	3.889
3	565.833,784 707.827,6	4	565.836,292 707.827,446	2.513
4	565.836,292 707.827,446	5	565.784,548 707.963,207	145.288

Punct început	X / Y	Punct sfârşit	X / Y	Lungime segment (** (m)
5	565.784,548 707.963,207	6	565.727,896 707.923,327	69.281
6	565.727,896 707.923,327	7	565.724,88 707.927,39	5.06
7	565.724,88 707.927,39	8	565.705,959 707.911,819	24.504
8	565.705,959 707.911,819	9	565.693,63 707.901,777	15.901
9	565.693,63 707.901,777	10	565.681,033 707.892,051	15.915
10	565.681,033 707.892,051	11	565.668,311 707.881,631	16.445
11	565.668,311 707.881,631	12	565.659,559 707.873,795	11.747
12	565.659,559 707.873,795	13	565.656,589 707.871,173	3.962
13	565.656,589 707.871,173	14	565.661,985 707.869,106	5.778
14	565.661,985 707.869,106	15	565.756,752 707.833,102	101.376
15	565.756,752 707.833,102	16	565.769,065 707.826,937	13.77
16	565.769,065 707.826,937	17	565.770,851 707.832,42	5.767
17	565.770,851 707.832,42	1	565.832,93 707.823,802	62.674

** Lungimile segmentelor sunt determinate în planul de proiecţie Stereo 70 şi sunt rotunjite la 1 milimetru.

*** Distanţa dintre puncte este formată din segmente cumulate ce sunt mai mici decât valoarea 1 milimetru.

**DATE DESPRE IMOBILUL NR. 1866**

Oficiul de Cadastru și Publicitate Imobiliară SUCEAVA
Biroul de Cadastru și Publicitate Imobiliară Radauti

A. Partea I. Descrierea imobilului

TEREN Extravilan

Adresa: Jud. Suceava

Nr. Crt	Nr cadastral Nr. topografic	Suprafața* (mp)	Observații / Referințe
A1		1.118	Sector cadastral:9 Teren neimprejmuit;

B. Partea II. Proprietari și acte

Inscrieri privitoare la dreptul de proprietate și alte drepturi reale		Referințe
/		
Act Normativ nr. Legea 7, din 13/03/1996 emis de PARLAMENTUL ROMANIEI;		
B1	Inscrierea provizorie, drept de PROPRIETATE, dobandit prin Lege, cota actuala 1/1 1) COMUNA HORODNIC DE JOS, CIF:4244334, PROPRIETAR NEIDENTIFICAT.	A1

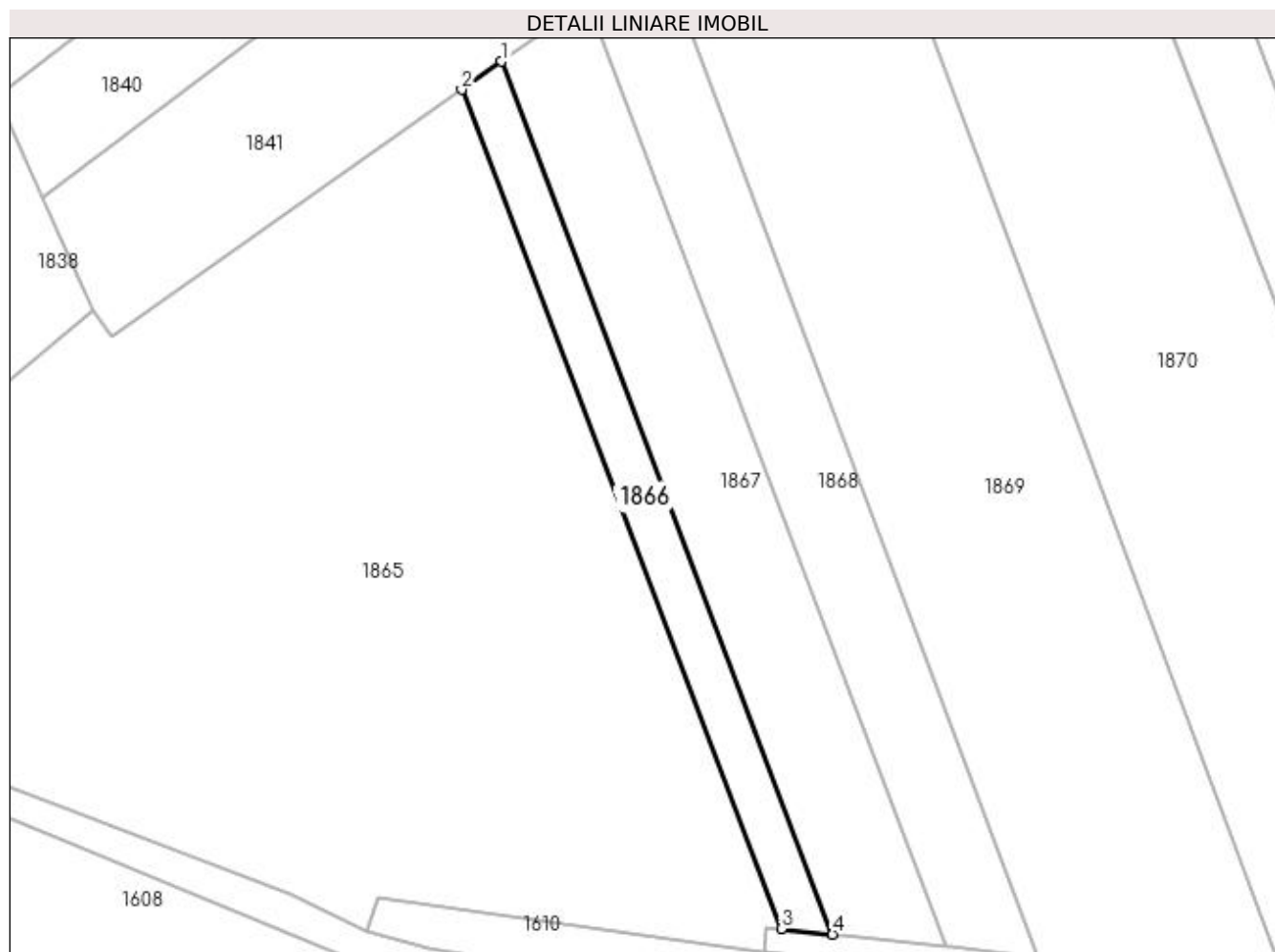
C. Partea III. SARCINI .

Inscrieri privind dezmembramintele dreptului de proprietate, drepturi reale de garanție și sarcini	Referințe
NU SUNT	

Teren

Nr cadastral	Suprafața (mp)*	Observații / Referințe
	1.118	

* Suprafața este determinată în planul de proiecție Stereo 70.



Date referitoare la teren

Crt	Categorie folosință	Intra vilan	Suprafața (mp)	Tarla	Parcelă	Nr. topo	Observații / Referințe
1	arabil	NU	1.118	50	972	-	

Lungime Segmente

1) Valorile lungimilor segmentelor sunt obținute din proiecție în plan.

Punct început	X / Y	Punct sfârșit	X / Y	Lungime segment (** (m)
1	565.791,024 707.967,766	2	565.784,548 707.963,207	7.92
2	565.784,548 707.963,207	3	565.836,292 707.827,446	145.288
3	565.836,292 707.827,446	4	565.844,571 707.826,537	8.329
4	565.844,571 707.826,537	1	565.791,024 707.967,766	151.039

**** Lungimile segmentelor sunt determinate în planul de proiecție Stereo 70 și sunt rotunjite la 1 milimetru.**

***** Distanța dintre puncte este formată din segmente cumulate ce sunt mai mici decât valoarea 1 milimetru.**

**DATE DESPRE IMOBILUL NR. 1867**

Oficiul de Cadastru și Publicitate Imobiliară SUCEAVA
Biroul de Cadastru și Publicitate Imobiliară Radauti

A. Partea I. Descrierea imobilului

TEREN Extravilan

Adresa: Jud. Suceava

Nr. Crt	Nr cadastral Nr. topografic	Suprafața* (mp)	Observații / Referințe
A1		2.600	Sector cadastral:9 Teren neimprejmuit;

B. Partea II. Proprietari și acte

Inscrieri privitoare la dreptul de proprietate și alte drepturi reale		Referințe
/		
Act Notarial nr. 251, din 04/12/2018 emis de BIN COVARIUC IOAN;		
B1	Intabulare, drept de PROPRIETATE, dobandit prin Succesiune, cota actuala 1/1 1) PRELIPCEAN STELIAN	A1

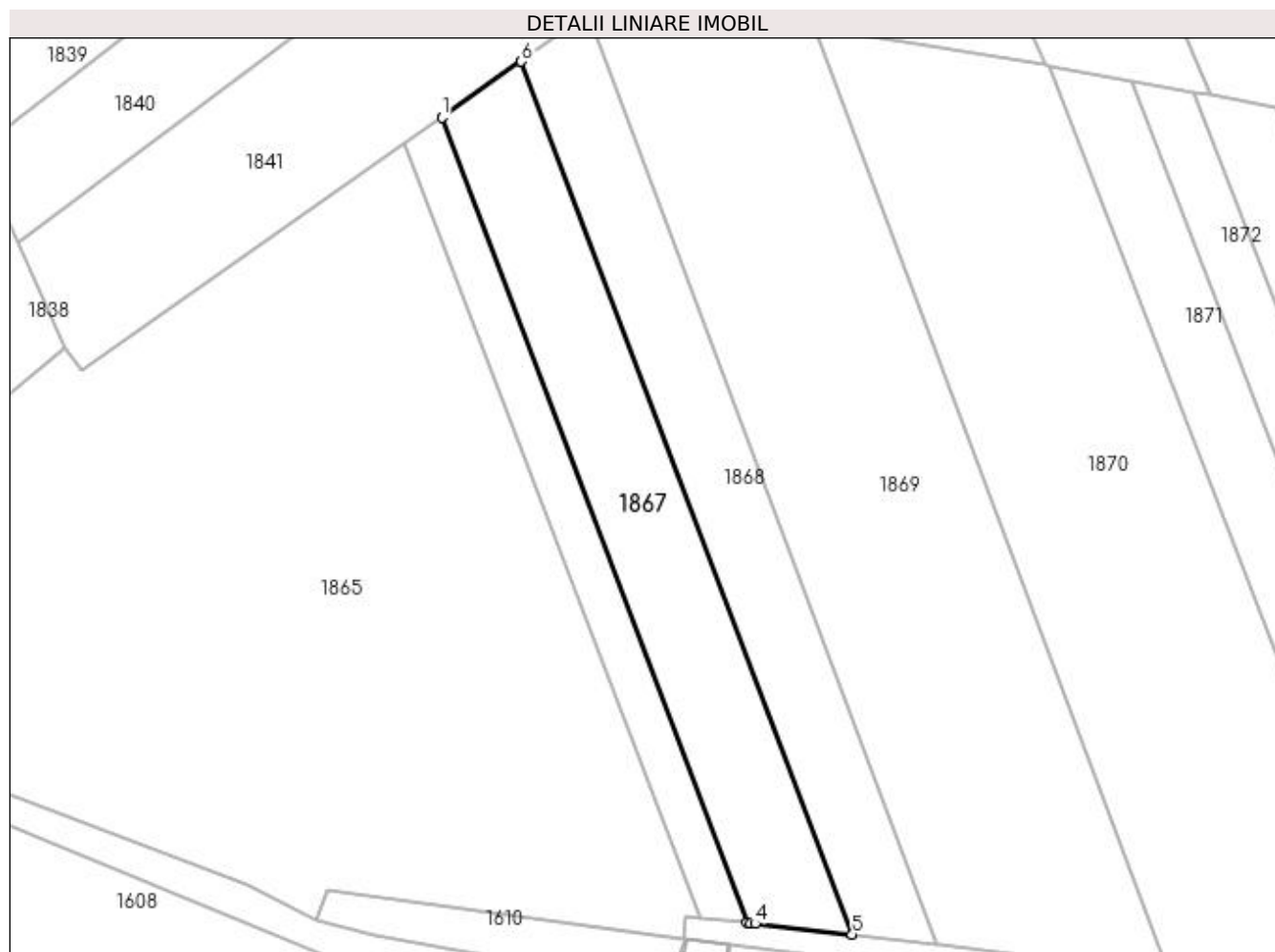
C. Partea III. SARCINI .

Inscrieri privind dezmembramintele dreptului de proprietate, drepturi reale de garanție și sarcini	Referințe
NU SUNT	

Teren

Nr cadastral	Suprafața (mp)*	Observații / Referințe
	2.600	

* Suprafața este determinată în planul de proiecție Stereo 70.



Date referitoare la teren

Crt	Categorie folosință	Intra vilan	Suprafața (mp)	Tarla	Parcelă	Nr. topo	Observații / Referințe
1	arabil	NU	2.600	50;51	972;980	-	

Lungime Segmente

1) Valorile lungimilor segmentelor sunt obținute din proiecție în plan.

Punct început	X / Y	Punct sfârșit	X / Y	Lungime segment (** (m)
1	565.791,024 707.967,766	2	565.844,571 707.826,537	151.039
2	565.844,571 707.826,537	3	565.845,132 707.826,475	0.564
3	565.845,132 707.826,475	4	565.845,961 707.826,384	0.834
4	565.845,961 707.826,384	5	565.863,008 707.824,512	17.149
5	565.863,008 707.824,512	6	565.804,971 707.977,584	163.705

Punct început	X / Y	Punct sfârșit	X / Y	Lungime segment (** (m)
6	565.804,971 707.977,584	1	565.791,024 707.967,766	17.056

** Lungimile segmentelor sunt determinate în planul de proiecție Stereo 70 și sunt rotunjite la 1 milimetru.

*** Distanța dintre puncte este formată din segmente cumulate ce sunt mai mici decât valoarea 1 milimetru.

**DATE DESPRE IMOBILUL NR. 1868**

Oficiul de Cadastru și Publicitate Imobiliară SUCEAVA
Biroul de Cadastru și Publicitate Imobiliară Radauti

A. Partea I. Descrierea imobilului

TEREN Extravilan

Adresa: Jud. Suceava

Nr. Crt	Nr cadastral Nr. topografic	Suprafața* (mp)	Observații / Referințe
A1		2.300	Sector cadastral:9 Teren neimprejmuit;

B. Partea II. Proprietari și acte

Inscrieri privitoare la dreptul de proprietate și alte drepturi reale		Referințe
/		
Act Notarial nr. 2666, din 10/10/2003 emis de BNP COVARIUC IOAN;		
B1	Intabulare, drept de PROPRIETATE, dobandit prin PARTAJ, cota actuala 1/1 1) ONICA GAVRIL	A1

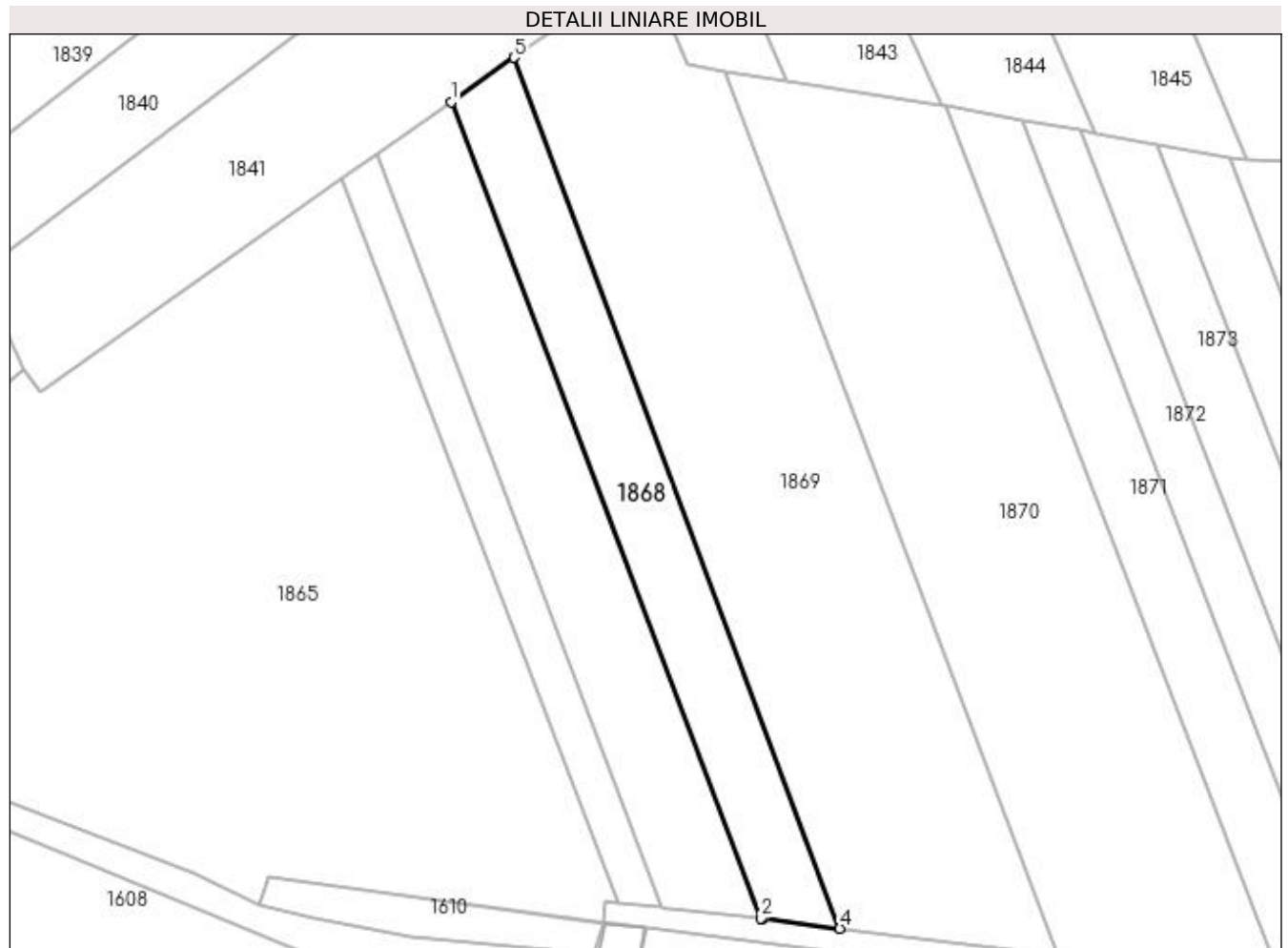
C. Partea III. SARCINI .

Inscrieri privind dezmembramintele dreptului de proprietate, drepturi reale de garanție și sarcini	Referințe
NU SUNT	

Teren

Nr cadastral	Suprafața (mp)*	Observații / Referințe
	2.300	

* Suprafața este determinată în planul de proiecție Stereo 70.



Date referitoare la teren

Crt	Categorie folosință	Intra vilan	Suprafața (mp)	Tarla	Parcelă	Nr. topo	Observații / Referințe
1	arabil	NU	2.300	50;51	972;980	-	

Lungime Segmente

1) Valorile lungimilor segmentelor sunt obținute din proiecție în plan.

Punct început	X / Y	Punct sfârșit	X / Y	Lungime segment (** (m)
1	565.804,971 707.977,584	2	565.863,008 707.824,512	163.705
2	565.863,008 707.824,512	3	565.863,525 707.824,455	0.52
3	565.863,525 707.824,455	4	565.877,885 707.822,633	14.475
4	565.877,885 707.822,633	5	565.816,761 707.985,884	174.319
5	565.816,761 707.985,884	1	565.804,971 707.977,584	14.419

**** Lungimile segmentelor sunt determinate în planul de proiecție Stereo 70 și sunt rotunjite la 1 milimetru.**

***** Distanța dintre puncte este formată din segmente cumulate ce sunt mai mici decât valoarea 1 milimetru.**

**DATE DESPRE IMOBILUL NR. 1869**

Oficiul de Cadastru și Publicitate Imobiliară SUCEAVA
Biroul de Cadastru și Publicitate Imobiliară Radauti

A. Partea I. Descrierea imobilului

TEREN Extravilan

Adresa: Jud. Suceava

Nr. Crt	Nr cadastral Nr. topografic	Suprafața* (mp)	Observații / Referințe
A1	32690	Din acte: 6.800 Masurata: 6.700	Sector cadastral:9 Teren neimprejmuit;

B. Partea II. Proprietari și acte

Inscrieri privitoare la dreptul de proprietate și alte drepturi reale		Referințe
53311 / 23/12/2022		
Act Notarial nr. Act partaj nr.3986, din 22/12/2022 emis de SPN MANDICI;		
B16	Intabulare, drept de PROPRIETATE, dobandit prin Conventie, cota actuala 1/2 1) GHEORGHIASA VIORICA	A1
B17	Intabulare, drept de PROPRIETATE, dobandit prin Conventie, cota actuala 1/2 1) MEZEI ADELA-MARIA	A1

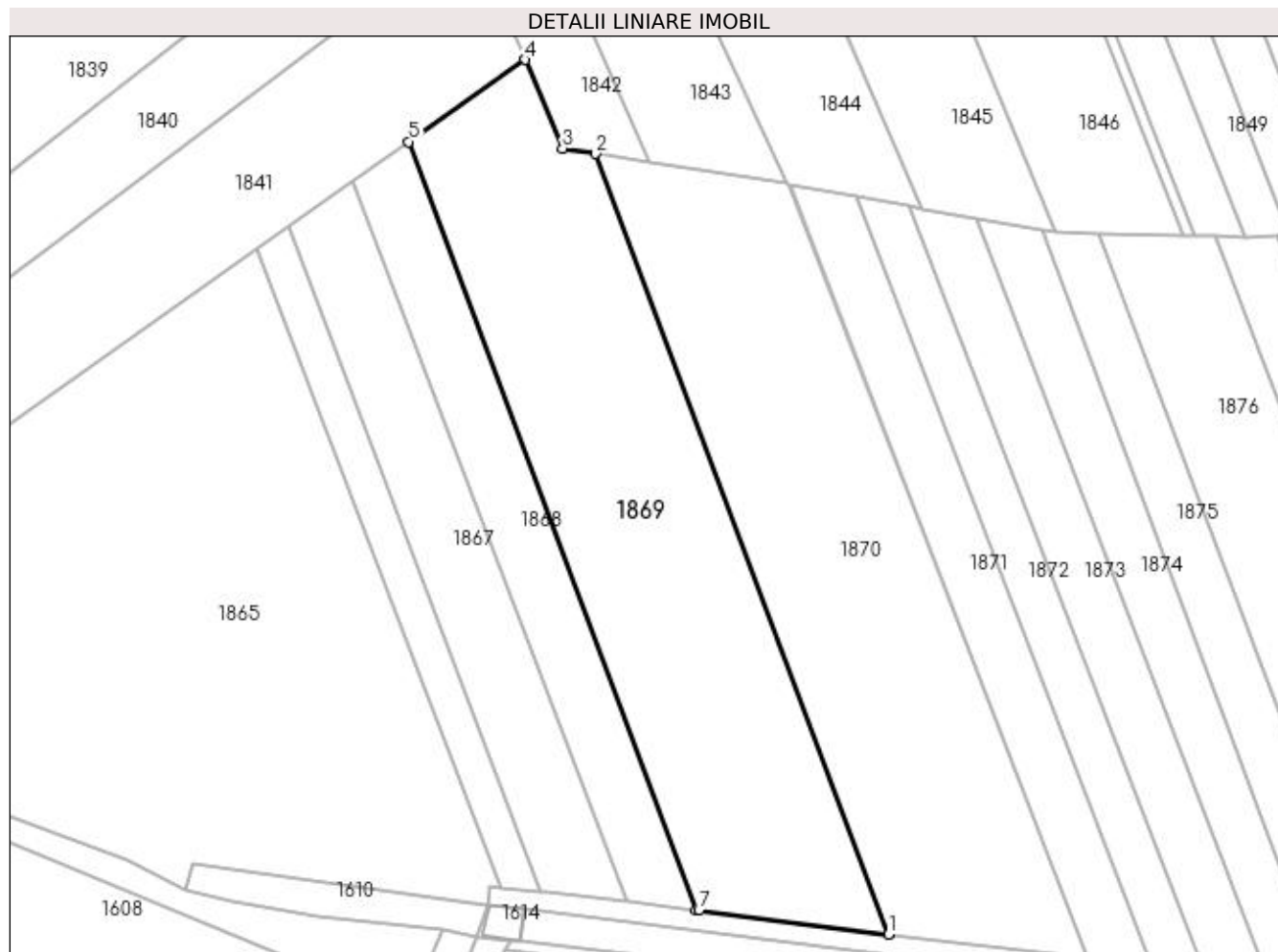
C. Partea III. SARCINI .

Inscrieri privind dezmembramintele dreptului de proprietate, drepturi reale de garanție și sarcini	Referințe
NU SUNT	

Anexa Nr. 1 La Partea I**Teren**

Nr cadastral	Suprafața (mp)*	Observații / Referințe
32690	Din acte: 6.800 Masurata: 6.700	

* Suprafața este determinată în planul de proiecție Stereo 70.

**Date referitoare la teren**

Crt	Categorie folosință	Intra vilan	Suprafața (mp)	Tarla	Parcelă	Nr. topo	Observații / Referințe
1	arabil	NU	6.700	50	972;980	-	

Lungime Segmente

1) Valorile lungimilor segmentelor sunt obținute din proiecție în plan.

Punct început	X / Y	Punct sfârșit	X / Y	Lungime segment (** (m)
1	565.918,653 707.817,449	2	565.856,458 707.983,37	177.195
2	565.856,458 707.983,37	3	565.849,446 707.984,476	7.099
3	565.849,446 707.984,476	4	565.841,53 708.003,32	20.439
4	565.841,53 708.003,32	5	565.816,761 707.985,884	30.291
5	565.816,761 707.985,884	6	565.877,885 707.822,633	174.319

Punct început	X / Y	Punct sfârșit	X / Y	Lungime segment (** (m)
6	565.877,885 707.822,633	7	565.878,374 707.822,571	0.493
7	565.878,374 707.822,571	1	565.918,653 707.817,449	40.603

** Lungimile segmentelor sunt determinate în planul de proiecție Stereo 70 și sunt rotunjite la 1 milimetru.

*** Distanța dintre puncte este formată din segmente cumulate ce sunt mai mici decât valoarea 1 milimetru.

**DATE DESPRE IMOBILUL NR. 1870**

Oficiul de Cadastru și Publicitate Imobiliară SUCEAVA
Biroul de Cadastru și Publicitate Imobiliară Radauti

A. Partea I. Descrierea imobilului

TEREN Extravilan

Nr. CF vechi:5057

Nr. cadastral vechi:1712/2

Adresa: Jud. Suceava

Nr. Crt	Nr cadastral Nr. topografic	Suprafața* (mp)	Observații / Referințe
A1	32666	Din acte: 7.200 Masurata: 6.530	Sector cadastral:9 Teren neimprejmuit;

B. Partea II. Proprietari și acte

Inscrieri privitoare la dreptul de proprietate și alte drepturi reale		Referințe
24813 / 16/08/2017		
Act Notarial nr. 67, din 05/01/1996 emis de BIROUL NOTARULUI PUBLIC STEFAN COSTE (act administrativ nr seria CB nr.025759 din 26.08.1998, emis de Primaria Horodnic);		
B2	Intabulare, drept de PROPRIETATE bun propriu cu titlu de cumparare, dobandit prin Conventie, cota actuala 1/1 1) PRELIPCEAN ELENA-ANIȘOARA	A1
/		
Act Notarial nr. 3434, din 11/08/2017 emis de SPN FOMIN SI ASOCIATII;		
B6	imobil aflat sub incidenta art.3 alin.(1) din Legea nr.17/2014	A1

C. Partea III. SARCINI .

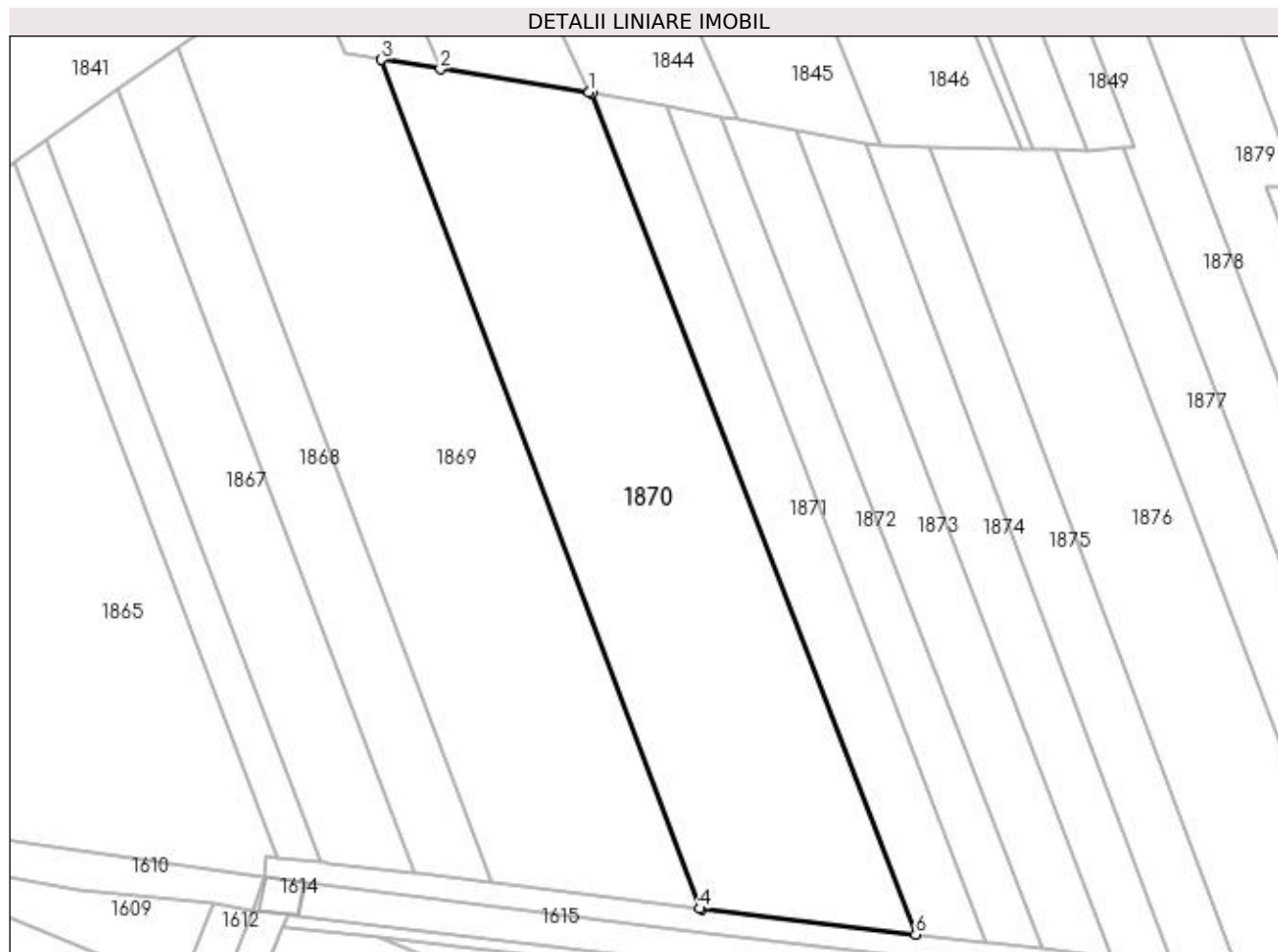
Inscrieri privind dezmembramintele dreptului de proprietate, drepturi reale de garanție și sarcini	Referințe
NU SUNT	

Anexa Nr. 1 La Partea I

Teren

Nr cadastral	Suprafața (mp)*	Observații / Referințe
32666	Din acte: 7.200 Masurata: 6.530	

* Suprafața este determinată în planul de proiecție Stereo 70.



Date referitoare la teren

Crt	Categorie folosință	Intra vilan	Suprafața (mp)	Tarla	Parcelă	Nr. topo	Observații / Referințe
1	arabil	NU	6.530	50	972;980	-	

Lungime Segmente

1) Valorile lungimilor segmentelor sunt obținute din proiecție în plan.

Punct început	X / Y	Punct sfârșit	X / Y	Lungime segment (** (m)
1	565.897,005 707.976,979	2	565.867,963 707.981,557	29.401
2	565.867,963 707.981,557	3	565.856,458 707.983,37	11.647
3	565.856,458 707.983,37	4	565.918,653 707.817,449	177.195
4	565.918,653 707.817,449	5	565.919,134 707.817,387	0.485
5	565.919,134 707.817,387	6	565.960,906 707.812,412	42.067

Punct început	X / Y	Punct sfârșit	X / Y	Lungime segment (** (m)
6	565.960,906 707.812,412	7	565.897,65 707.976,86	176.194
7	565.897,65 707.976,86	1	565.897,005 707.976,979	0.656

** Lungimile segmentelor sunt determinate în planul de proiecție Stereo 70 și sunt rotunjite la 1 milimetru.

*** Distanța dintre puncte este formată din segmente cumulate ce sunt mai mici decât valoarea 1 milimetru.

**DATE DESPRE IMOBILUL NR. 1871**

Oficiul de Cadastru și Publicitate Imobiliară SUCEAVA
Biroul de Cadastru și Publicitate Imobiliară Radauti

A. Partea I. Descrierea imobilului

TEREN Extravilan

Adresa: Jud. Suceava

Nr. Crt	Nr cadastral Nr. topografic	Suprafața* (mp)	Observații / Referințe
A1	35413	Din acte: 2.600 Masurata: 2.174	Sector cadastral:9 Teren neimprejmuit;

B. Partea II. Proprietari și acte

Inscrieri privitoare la dreptul de proprietate și alte drepturi reale		Referințe
11467 / 18/03/2020		
Act Notarial nr. 752, din 17/03/2020 emis de MANDICI ALEXANDRU;		
B2	Intabulare, drept de PROPRIETATE bun comun în dev., dobandit prin Conventie, cota actuala 1/1 1) IACOBAN DORIN-ION 2) IACOBAN MARIA	A1

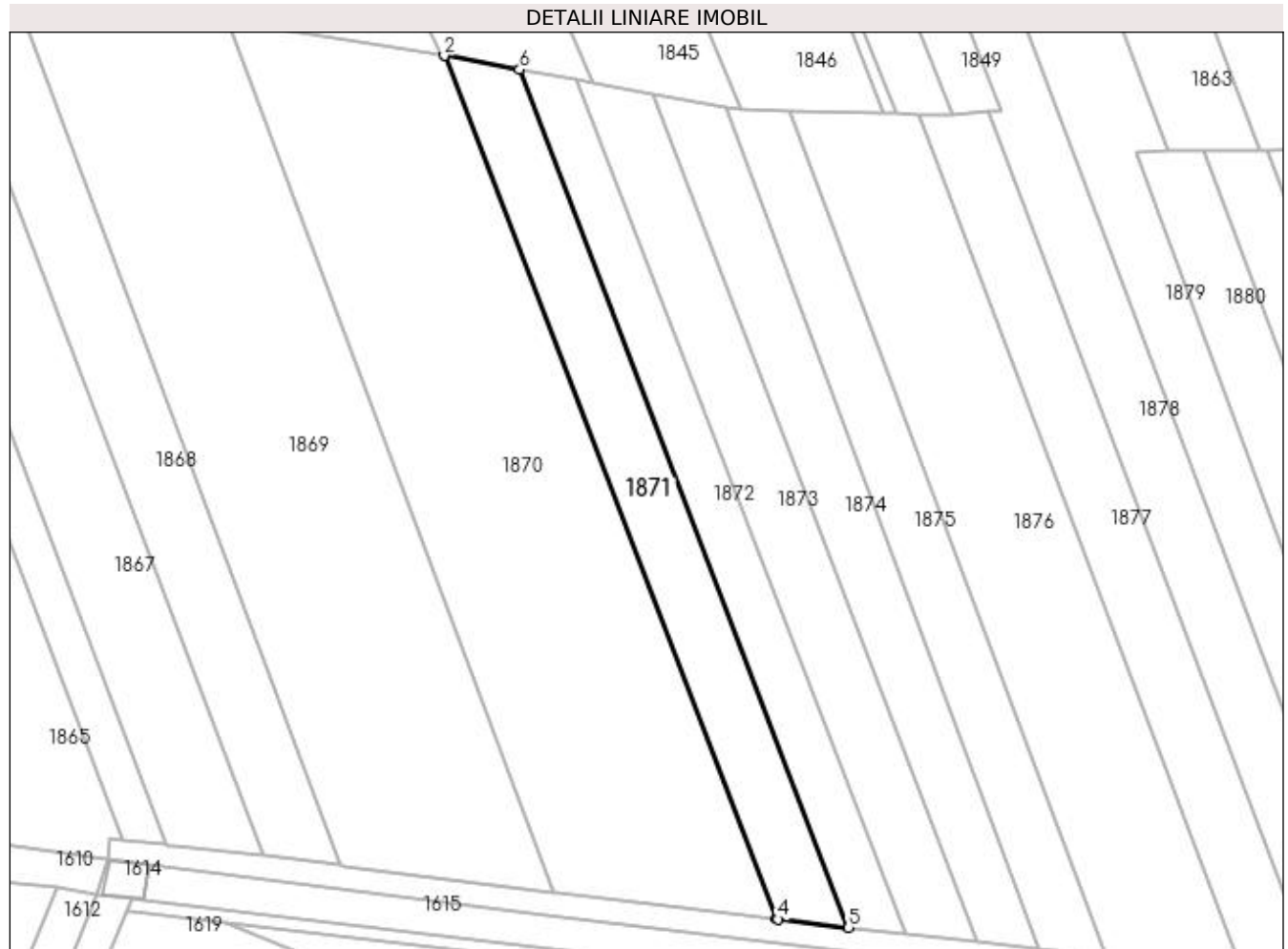
C. Partea III. SARCINI .

Inscrieri privind dezmembramintele dreptului de proprietate, drepturi reale de garanție și sarcini	Referințe
NU SUNT	

Teren

Nr cadastral	Suprafața (mp)*	Observații / Referințe
35413	Din acte: 2.600 Masurata: 2.174	

* Suprafața este determinată în planul de proiecție Stereo 70.



Date referitoare la teren

Crt	Categorie folosință	Intra vilan	Suprafața (mp)	Tarla	Parcelă	Nr. topo	Observații / Referințe
1	arabil	NU	2.174	51	980	-	

Lungime Segmente

1) Valorile lungimilor segmentelor sunt obținute din proiecție în plan.

Punct început	X / Y	Punct sfârșit	X / Y	Lungime segment (** (m)
1	565.897,734 707.976,844	2	565.897,65 707.976,86	0.086
2	565.897,65 707.976,86	3	565.960,906 707.812,412	176.194
3	565.960,906 707.812,412	4	565.961,328 707.812,362	0.425
4	565.961,328 707.812,362	5	565.974,72 707.810,767	13.487
5	565.974,72 707.810,767	6	565.912,008 707.974,216	175.067

Punct început	X / Y	Punct sfârșit	X / Y	Lungime segment (** (m)
6	565.912,008 707.974,216	1	565.897,734 707.976,844	14.514

** Lungimile segmentelor sunt determinate în planul de proiecție Stereo 70 și sunt rotunjite la 1 milimetru.

*** Distanța dintre puncte este formată din segmente cumulate ce sunt mai mici decât valoarea 1 milimetru.

**DATE DESPRE IMOBILUL NR. 1872**

Oficiul de Cadastru și Publicitate Imobiliară SUCEAVA
Biroul de Cadastru și Publicitate Imobiliară Radauti

A. Partea I. Descrierea imobilului

TEREN Extravilan

Adresa: Jud. Suceava

Nr. Crt	Nr cadastral Nr. topografic	Suprafața* (mp)	Observații / Referințe
A1		Din acte: 2.000 Masurata: 1.678	Sector cadastral:9 Teren neimprejmuit; Diferența de suprafață nu se regăsește în teren.

B. Partea II. Proprietari și acte

Inscrieri privitoare la dreptul de proprietate și alte drepturi reale		Referințe
/		
Act Administrativ nr. 1679, din 14/05/1996 emis de CJSDPAT SUCEAVA;		
B1	Intabulare, drept de PROPRIETATE, dobandit prin Reconstituire, cota actuala 3/4 1) CUCIUREAN ELENA, Lipsă CNP proprietar. 2) SBIERA RODICA, Lipsă CNP proprietar. 3) ȘOTROPA CALISTRAT, Lipsă CNP proprietar.	A1
Act Notarial nr. 188, din 08/12/2008 emis de BNP VALERIANA ILIE;		
B2	Intabulare, drept de PROPRIETATE, dobandit prin Succesiune, cota actuala 1/16 1) LUNGOCI FIRUȚA	A1
B3	Intabulare, drept de PROPRIETATE, dobandit prin Succesiune, cota actuala 3/16 1) LUNGOCI-STAMATIN ROXANA	A1

C. Partea III. SARCINI .

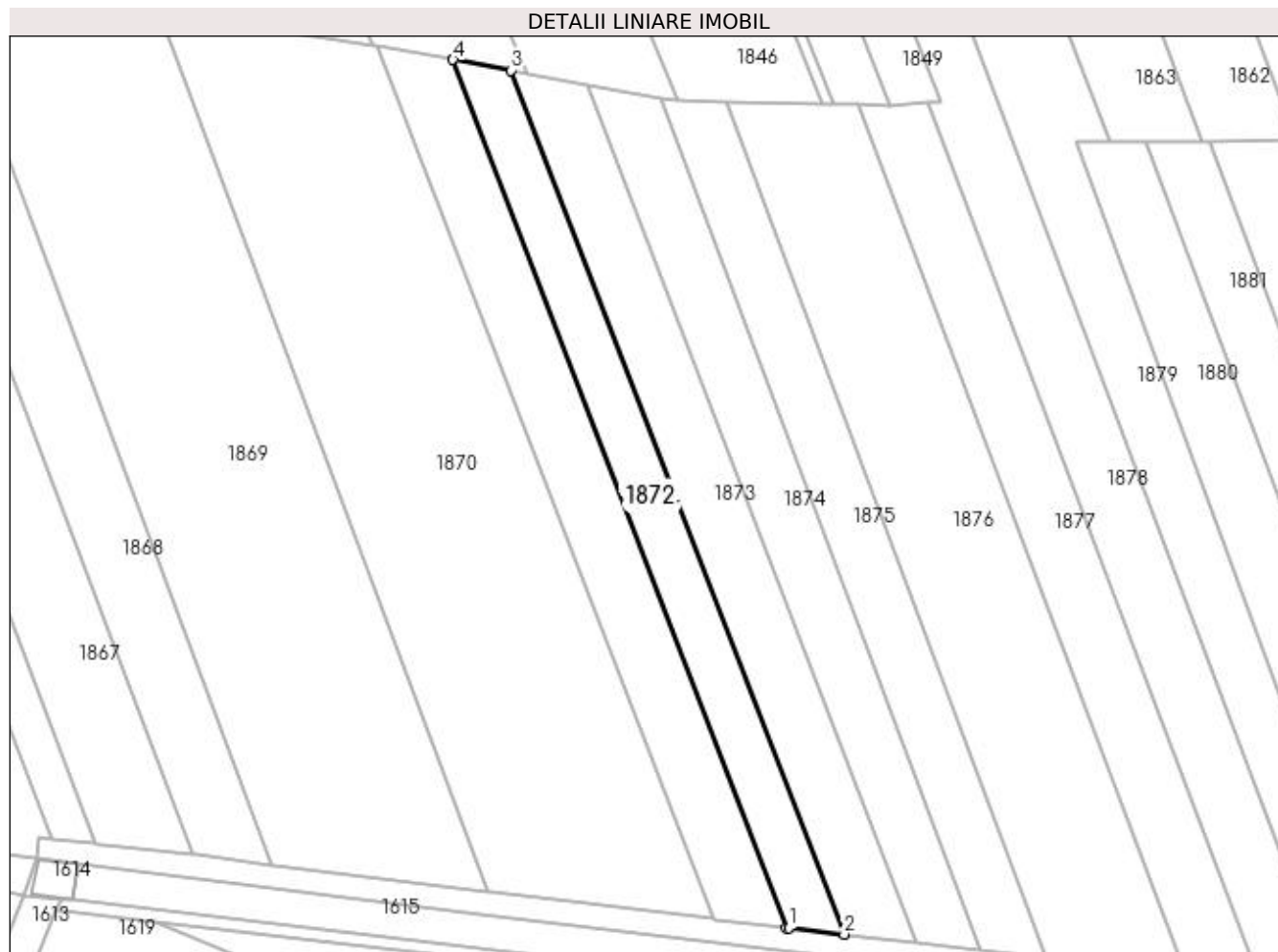
Inscrieri privind dezmembramintele dreptului de proprietate, drepturi reale de garanție și sarcini	Referințe
NU SUNT	

Anexa Nr. 1 La Partea I

Teren

Nr cadastral	Suprafața (mp)*	Observații / Referințe
	Din acte: 2.000 Masurata: 1.678	Diferența de suprafață nu se regăsește în teren.

* Suprafața este determinată în planul de proiecție Stereo 70.



Date referitoare la teren

Crt	Categorie folosință	Intra vilan	Suprafața (mp)	Tarla	Parcelă	Nr. topo	Observații / Referințe
1	arabil	NU	1.678	51	980	-	

Lungime Segmente

1) Valorile lungimilor segmentelor sunt obținute din proiecție în plan.

Punct început	X / Y	Punct sfârșit	X / Y	Lungime segment (** (m)
1	565.975,227 707.810,706	2	565.985,668 707.809,505	10.51
2	565.985,668 707.809,505	3	565.922,898 707.972,211	174.394
3	565.922,898 707.972,211	4	565.912,008 707.974,216	11.073
4	565.912,008 707.974,216	5	565.974,72 707.810,767	175.067
5	565.974,72 707.810,767	1	565.975,227 707.810,706	0.511

**** Lungimile segmentelor sunt determinate în planul de proiecție Stereo 70 și sunt rotunjite la 1 milimetru.**

***** Distanța dintre puncte este formată din segmente cumulate ce sunt mai mici decât valoarea 1 milimetru.**

**DATE DESPRE IMOBILUL NR. 1873**

Oficiul de Cadastru și Publicitate Imobiliară SUCEAVA
Biroul de Cadastru și Publicitate Imobiliară Radauti

A. Partea I. Descrierea imobilului

TEREN Extravilan

Adresa: Jud. Suceava

Nr. Crt	Nr cadastral Nr. topografic	Suprafața* (mp)	Observații / Referințe
A1		Din acte: 2.200 Masurata: 2.147	Sector cadastral:9 Teren neimprejmuit; Diferența de suprafață nu se regăsește în teren.

B. Partea II. Proprietari și acte

Inscrieri privitoare la dreptul de proprietate și alte drepturi reale		Referințe
/		
Act Notarial nr. 2576, din 28/10/2004 emis de BNP COVARIUC IOAN;		
B1	Intabulare, drept de PROPRIETATE, dobandit prin PARTAJ, cota actuala 1/1 1) ONICĂ GENOVEVA	A1

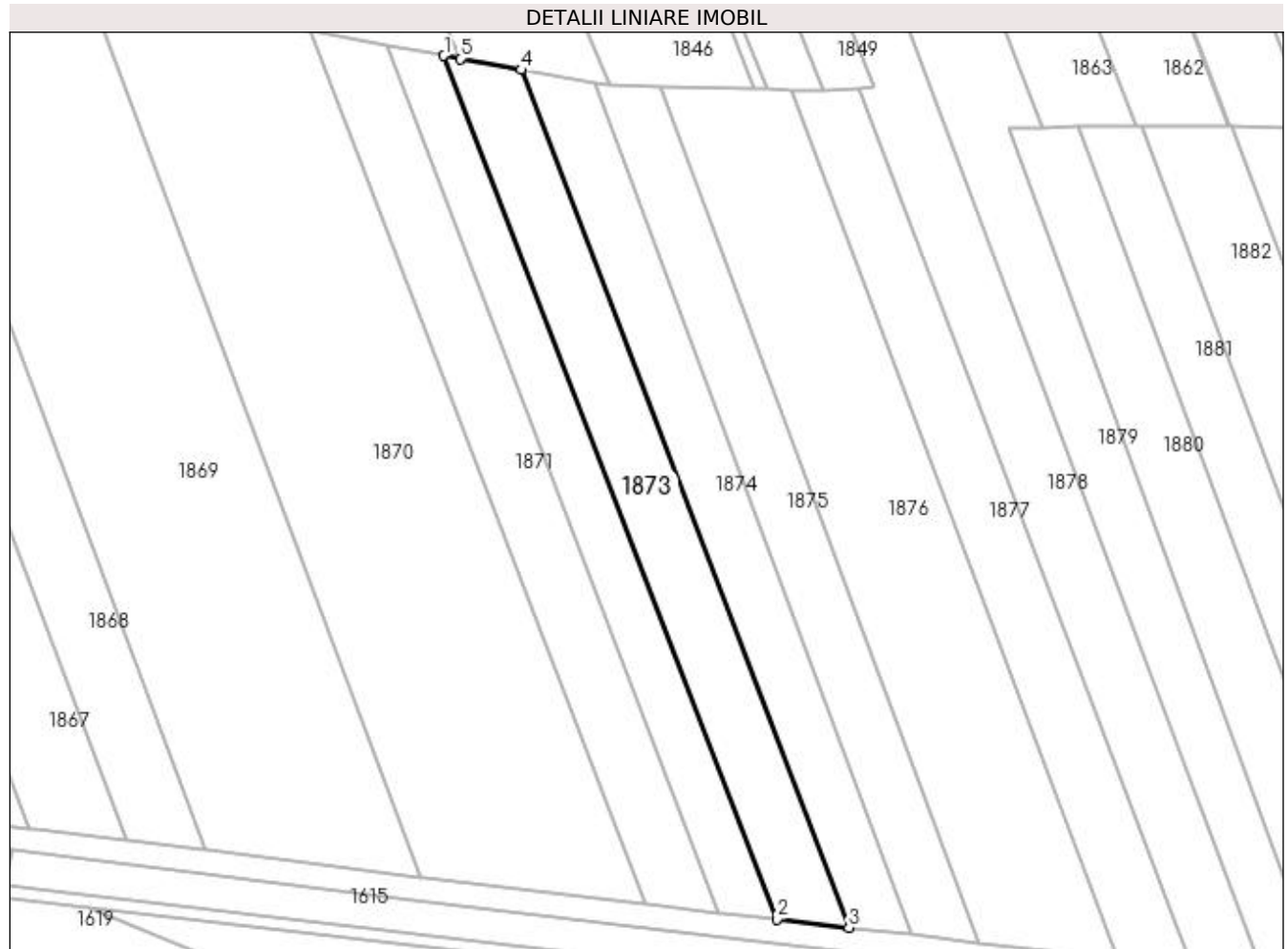
C. Partea III. SARCINI .

Inscrieri privind dezmembramintele dreptului de proprietate, drepturi reale de garanție și sarcini	Referințe
NU SUNT	

Teren

Nr cadastral	Suprafața (mp)*	Observații / Referințe
	Din acte: 2.200 Masurata: 2.147	Diferența de suprafață nu se regăsește în teren.

* Suprafața este determinată în planul de proiecție Stereo 70.



Date referitoare la teren

Crt	Categorie folosință	Intra vilan	Suprafața (mp)	Tarla	Parcelă	Nr. topo	Observații / Referințe
1	arabil	NU	2.147	51	980	-	

Lungime Segmente

1) Valorile lungimilor segmentelor sunt obținute din proiecție în plan.

Punct început	X / Y	Punct sfârșit	X / Y	Lungime segment (** (m)
1	565.922,898 707.972,211	2	565.985,668 707.809,505	174.394
2	565.985,668 707.809,505	3	565.999,24 707.807,943	13.662
3	565.999,24 707.807,943	4	565.937,436 707.969,535	173.008
4	565.937,436 707.969,535	5	565.925,977 707.971,644	11.651
5	565.925,977 707.971,644	1	565.922,898 707.972,211	3.131

**** Lungimile segmentelor sunt determinate în planul de proiecție Stereo 70 și sunt rotunjite la 1 milimetru.**

***** Distanța dintre puncte este formată din segmente cumulate ce sunt mai mici decât valoarea 1 milimetru.**

**DATE DESPRE IMOBILUL NR. 1874**

Oficiul de Cadastru și Publicitate Imobiliară SUCEAVA
Biroul de Cadastru și Publicitate Imobiliară Radauti

A. Partea I. Descrierea imobilului

TEREN Extravilan

Adresa: Jud. Suceava

Nr. Crt	Nr cadastral Nr. topografic	Suprafața* (mp)	Observații / Referințe
A1		Din acte: 2.400 Masurata: 1.951	Sector cadastral:9 Teren neimprejmuit; Diferența de suprafață nu se regăsește în teren.

B. Partea II. Proprietari și acte

Inscrieri privitoare la dreptul de proprietate și alte drepturi reale		Referințe
/		
Act Administrativ nr. 767, din 04/08/1994 emis de CJSDPAT SUCEAVA;		
B1	Intabulare, drept de PROPRIETATE, dobândit prin Reconstituire, cota actuala 1/1 1) CHIHAI PARASCHIVA , Lipsă CNP proprietar.	A1

C. Partea III. SARCINI .

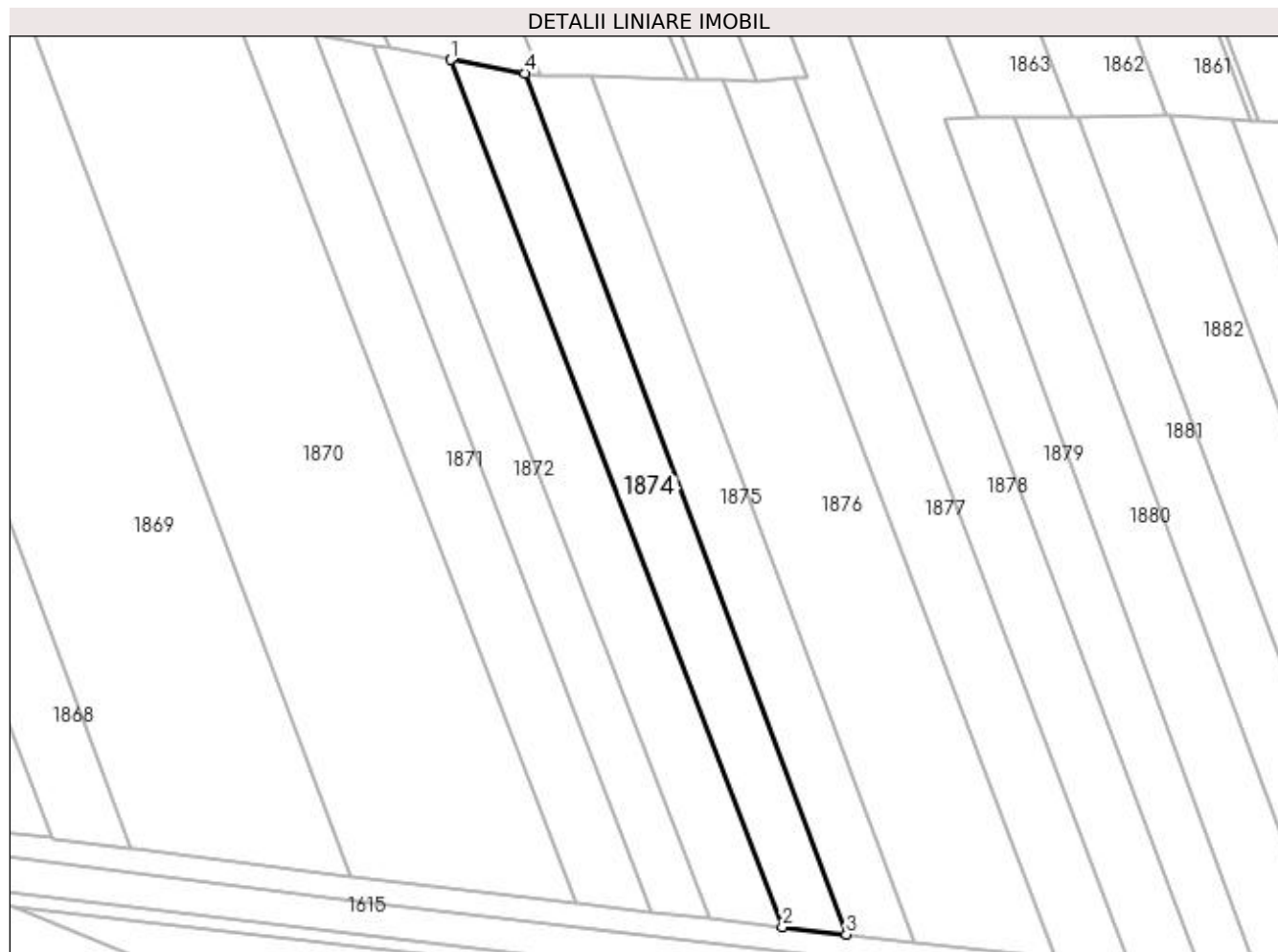
Inscrieri privind dezmembramintele dreptului de proprietate, drepturi reale de garanție și sarcini	Referințe
NU SUNT	

Anexa Nr. 1 La Partea I

Teren

Nr cadastral	Suprafața (mp)*	Observații / Referințe
	Din acte: 2.400 Masurata: 1.951	Diferența de suprafață nu se regăsește în teren.

* Suprafața este determinată în planul de proiecție Stereo 70.



Date referitoare la teren

Crt	Categorie folosință	Intra vilan	Suprafața (mp)	Tarla	Parcelă	Nr. topo	Observații / Referințe
1	arabil	NU	1.951	51	980	-	

Lungime Segmente

1) Valorile lungimilor segmentelor sunt obținute din proiecție în plan.

Punct început	X / Y	Punct sfârșit	X / Y	Lungime segment (** (m)
1	565.937,436 707.969,535	2	565.999,24 707.807,943	173.008
2	565.999,24 707.807,943	3	566.011,15 707.806,573	11.989
3	566.011,15 707.806,573	4	565.951,231 707.967,004	171.255
4	565.951,231 707.967,004	1	565.937,436 707.969,535	14.025

**** Lungimile segmentelor sunt determinate în planul de proiecție Stereo 70 și sunt rotunjite la 1 milimetru.**

***** Distanța dintre puncte este formată din segmente cumulate ce sunt mai mici decât valoarea 1 milimetru.**

**DATE DESPRE IMOBILUL NR. 1875**

Oficiul de Cadastru și Publicitate Imobiliară SUCEAVA
Biroul de Cadastru și Publicitate Imobiliară Radauti

A. Partea I. Descrierea imobilului

TEREN Extravilan

Adresa: Jud. Suceava

Nr. Crt	Nr cadastral Nr. topografic	Suprafața* (mp)	Observații / Referințe
A1		1.950	Sector cadastral:9 Teren neimprejmuit;

B. Partea II. Proprietari și acte

Inscrieri privitoare la dreptul de proprietate și alte drepturi reale		Referințe
/		
Act Administrativ nr. 1752, din 01/08/1996 emis de CJSDPAT SUCEAVA;		
B1	Intabulare, drept de PROPRIETATE, dobândit prin Reconstituire, cota actuala 1/1 1) LUNGOCI ILIE , Lipsă CNP proprietar.	A1
Act Administrativ nr. 7088, din 27/11/2023 emis de PRIMARIA HORODNIC DE JOS;		
B2	Se notează posesia faptică. 1) LUNGOCI DIMITRIE	A1

C. Partea III. SARCINI .


Inscrieri privind dezmembramintele dreptului de proprietate, drepturi reale de garanție și sarcini	Referințe
NU SUNT	

Anexa Nr. 1 La Partea I

Teren

Nr cadastral	Suprafața (mp)*	Observații / Referințe
	1.950	

* Suprafața este determinată în planul de proiecție Stereo 70.



Date referitoare la teren

Crt	Categorie folosință	Intra vilan	Suprafața (mp)	Tarla	Parcelă	Nr. topo	Observații / Referințe
1	arabil	NU	1.950	51	980	-	

Lungime Segmente

1) Valorile lungimilor segmentelor sunt obținute din proiecție în plan.

Punct început	X / Y	Punct sfârșit	X / Y	Lungime segment (** (m)
1	565.963,577 707.966,385	2	565.954,174 707.966,606	9.406
2	565.954,174 707.966,606	3	565.951,231 707.967,004	2.97
3	565.951,231 707.967,004	4	566.011,15 707.806,573	171.255
4	566.011,15 707.806,573	5	566.023,847 707.805,112	12.781
5	566.023,847 707.805,112	1	565.963,577 707.966,385	172.167

**** Lungimile segmentelor sunt determinate în planul de proiecție Stereo 70 și sunt rotunjite la 1 milimetru.**

***** Distanța dintre puncte este formată din segmente cumulate ce sunt mai mici decât valoarea 1 milimetru.**

**DATE DESPRE IMOBILUL NR. 1876**

Oficiul de Cadastru și Publicitate Imobiliară SUCEAVA
Biroul de Cadastru și Publicitate Imobiliară Radauti

A. Partea I. Descrierea imobilului

TEREN Extravilan

Adresa: Jud. Suceava

Nr. Crt	Nr cadastral Nr. topografic	Suprafața* (mp)	Observații / Referințe
A1		Din acte: 4.300 Masurata: 4.020	Sector cadastral:9 Teren neimprejmuit; Diferența de suprafață nu se regăsește în teren.

B. Partea II. Proprietari și acte

Inscrieri privitoare la dreptul de proprietate și alte drepturi reale		Referințe
/		
Act Notarial nr. 830, din 25/03/1999 emis de BNP ANA SEHLANEC;		
B1	Intabulare, drept de PROPRIETATE, dobandit prin PARTAJ, cota actuala 1/1 1) LUNGOCI TOADER	A1

C. Partea III. SARCINI .

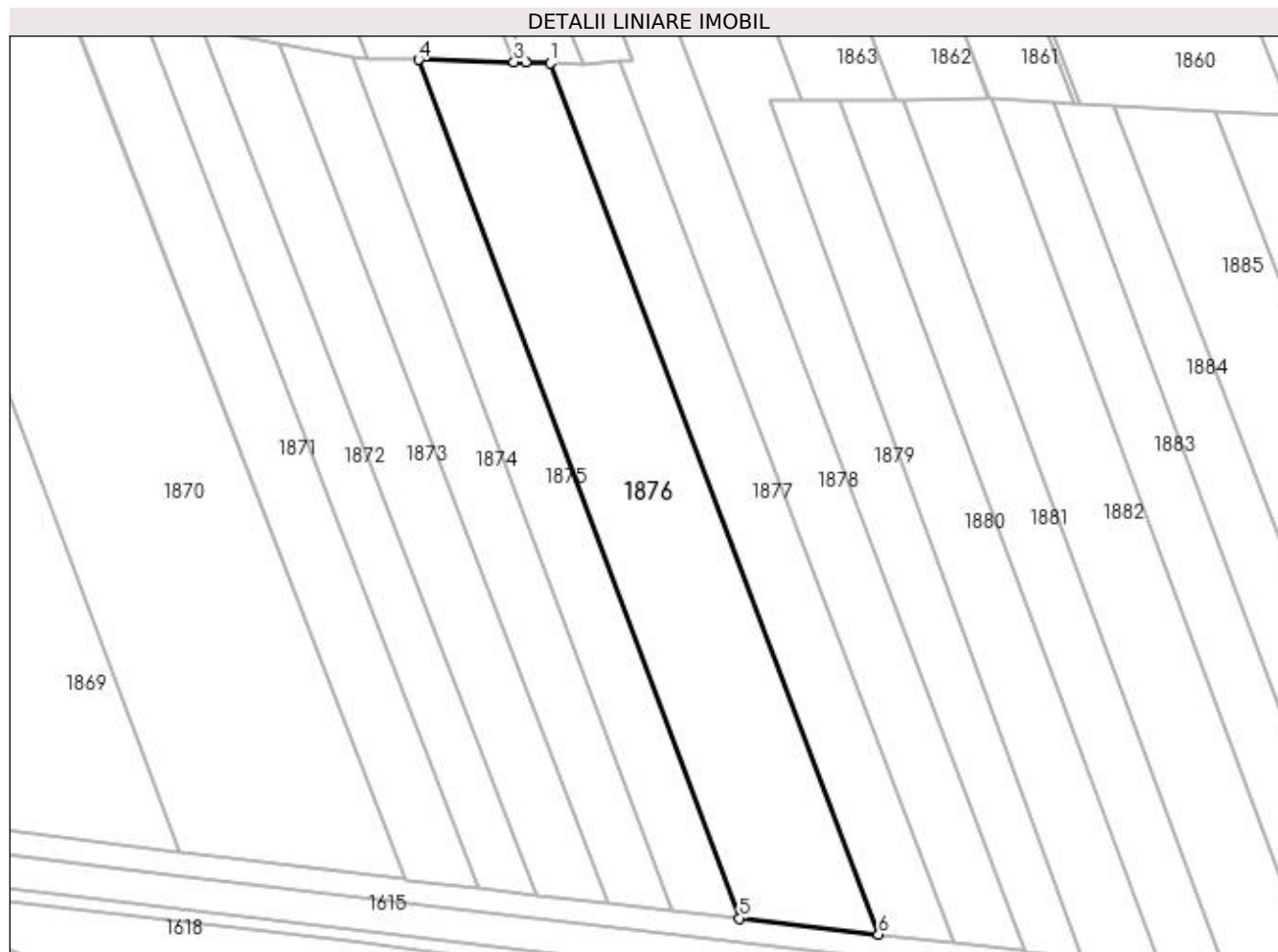
Inscrieri privind dezmembramintele dreptului de proprietate, drepturi reale de garanție și sarcini	Referințe
NU SUNT	

Anexa Nr. 1 La Partea I

Teren

Nr cadastral	Suprafața (mp)*	Observații / Referințe
	Din acte: 4.300 Masurata: 4.020	Diferența de suprafață nu se regăsește în teren.

* Suprafața este determinată în planul de proiecție Stereo 70.



Date referitoare la teren

Crt	Categorie folosință	Intra vilan	Suprafața (mp)	Tarla	Parcelă	Nr. topo	Observații / Referințe
1	arabil	NU	4.020	51	980	-	

Lungime Segmente

1) Valorile lungimilor segmentelor sunt obținute din proiecție în plan.

Punct început	X / Y	Punct sfârșit	X / Y	Lungime segment (** (m)
1	565.988,276 707.965,746	2	565.983,695 707.965,906	4.584
2	565.983,695 707.965,906	3	565.981,517 707.965,965	2.179
3	565.981,517 707.965,965	4	565.963,577 707.966,385	17.945
4	565.963,577 707.966,385	5	566.023,847 707.805,112	172.167
5	566.023,847 707.805,112	6	566.050,001 707.802,103	26.327

Punct început	X / Y	Punct sfârșit	X / Y	Lungime segment (** (m)
6	566.050,001 707.802,103	1	565.988,276 707.965,746	174.897

** Lungimile segmentelor sunt determinate în planul de proiecție Stereo 70 și sunt rotunjite la 1 milimetru.

*** Distanța dintre puncte este formată din segmente cumulate ce sunt mai mici decât valoarea 1 milimetru.

**DATE DESPRE IMOBILUL NR. 1877**

Oficiul de Cadastru și Publicitate Imobiliară SUCEAVA
Biroul de Cadastru și Publicitate Imobiliară Radauti

A. Partea I. Descrierea imobilului

TEREN Extravilan

Adresa: Jud. Suceava

Nr. Crt	Nr cadastral Nr. topografic	Suprafața* (mp)	Observații / Referințe
A1		Din acte: 2.600 Masurata: 2.194	Sector cadastral:9 Teren neimprejmuit; Diferența de suprafață nu se regăsește în teren.

B. Partea II. Proprietari și acte

Inscrieri privitoare la dreptul de proprietate și alte drepturi reale		Referințe
/		
Act Notarial nr. 1381, din 20/05/2021 emis de SPN MANDICI;		
B1	Intabulare, drept de PROPRIETATE, dobandit prin PARTAJ, cota actuala 1/1 1) PRELIPCEAN PETRU	A1

C. Partea III. SARCINI .

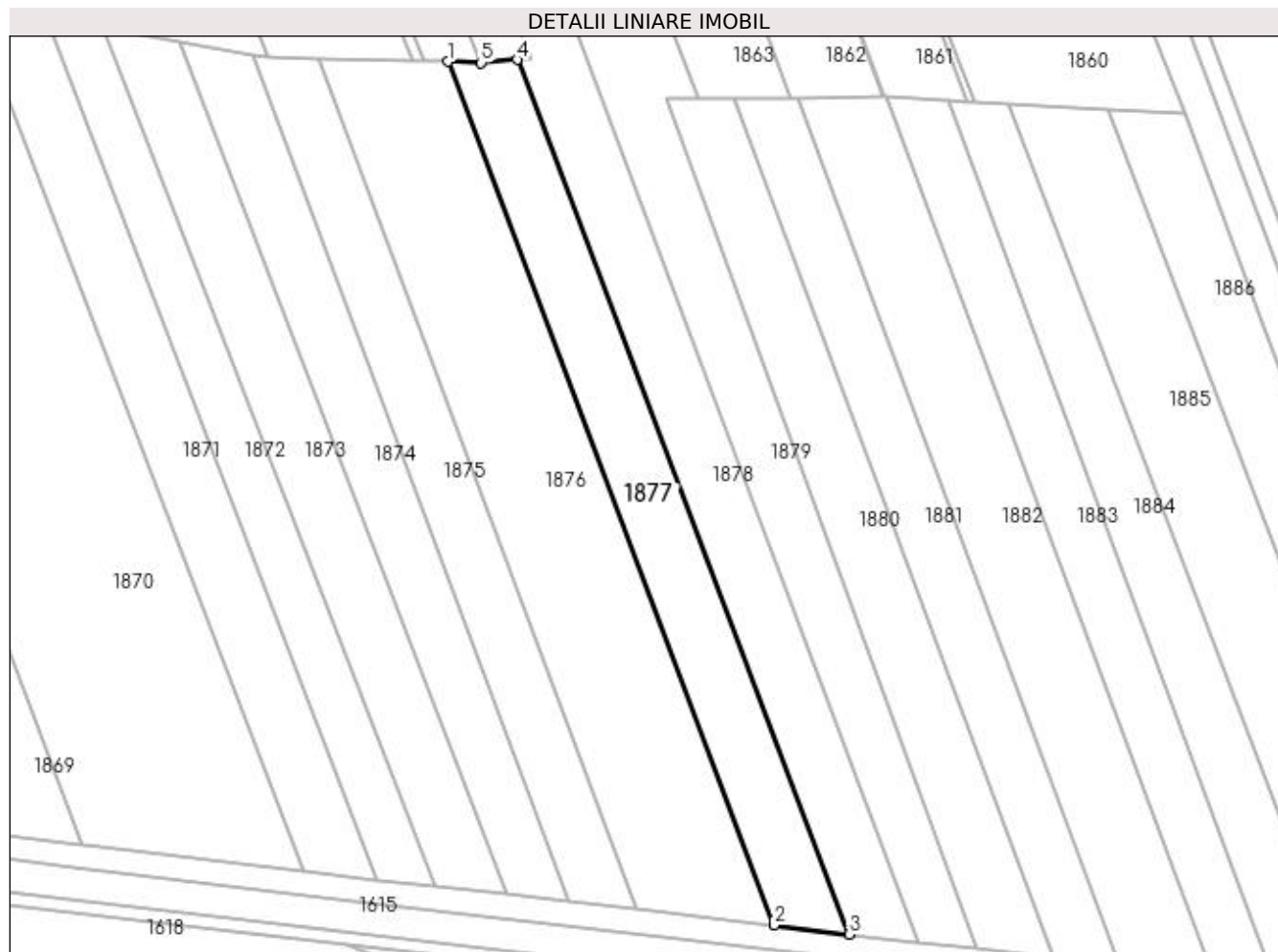
Inscrieri privind dezmembramintele dreptului de proprietate, drepturi reale de garanție și sarcini	Referințe
NU SUNT	

Anexa Nr. 1 La Partea I

Teren

Nr cadastral	Suprafața (mp)*	Observații / Referințe
	Din acte: 2.600 Masurata: 2.194	Diferența de suprafață nu se regăsește în teren.

* Suprafața este determinată în planul de proiecție Stereo 70.



Date referitoare la teren

Crt	Categorie folosință	Intra vilan	Suprafața (mp)	Tarla	Parcelă	Nr. topo	Observații / Referințe
1	arabil	NU	2.194	51	980	-	

Lungime Segmente

1) Valorile lungimilor segmentelor sunt obținute din proiecție în plan.

Punct început	X / Y	Punct sfârșit	X / Y	Lungime segment (** (m)
1	565.988,276 707.965,746	2	566.050,001 707.802,103	174.897
2	566.050,001 707.802,103	3	566.064,14 707.800,41	14.24
3	566.064,14 707.800,41	4	566.001,315 707.966,122	177.221
4	566.001,315 707.966,122	5	565.994,463 707.965,529	6.878
5	565.994,463 707.965,529	1	565.988,276 707.965,746	6.191

**** Lungimile segmentelor sunt determinate în planul de proiecție Stereo 70 și sunt rotunjite la 1 milimetru.**

***** Distanța dintre puncte este formată din segmente cumulate ce sunt mai mici decât valoarea 1 milimetru.**

**DATE DESPRE IMOBILUL NR. 1878**

Oficiul de Cadastru și Publicitate Imobiliară SUCEAVA
Biroul de Cadastru și Publicitate Imobiliară Radauti

A. Partea I. Descrierea imobilului

TEREN Extravilan

Adresa: Jud. Suceava

Nr. Crt	Nr cadastral Nr. topografic	Suprafața* (mp)	Observații / Referințe
A1		2.782	Sector cadastral:9 Teren neimprejmuit;

B. Partea II. Proprietari și acte

Inscrieri privitoare la dreptul de proprietate și alte drepturi reale	Referințe
/	
Act Administrativ nr. 2152, din 18/08/1998 emis de CJSDPAT SUCEAVA;	
B1	A1
Intabulare, drept de PROPRIETATE, dobandit prin Reconstituire, cota actuala 1/1	
1) LUNGOCI GHEORGHE, Lipsă CNP proprietar.	
2) PRELIPCEAN ELENA, Lipsă CNP proprietar.	
3) PRELIPCEAN MARIA, Lipsă CNP proprietar.	
4) PRELIPCEAN ASPAZIA, Lipsă CNP proprietar.	
5) LUNGOCI TOADER, Lipsă CNP proprietar.	
6) LUNGOCI EUDOCHIA, Lipsă CNP proprietar.	
Act Administrativ nr. 7089, din 27/11/2023 emis de PRIMARIA HORODNIC DE JOS;	
B2	A1
Se notează posesia faptică.	
1) LUNGOCI GHEORGHE	

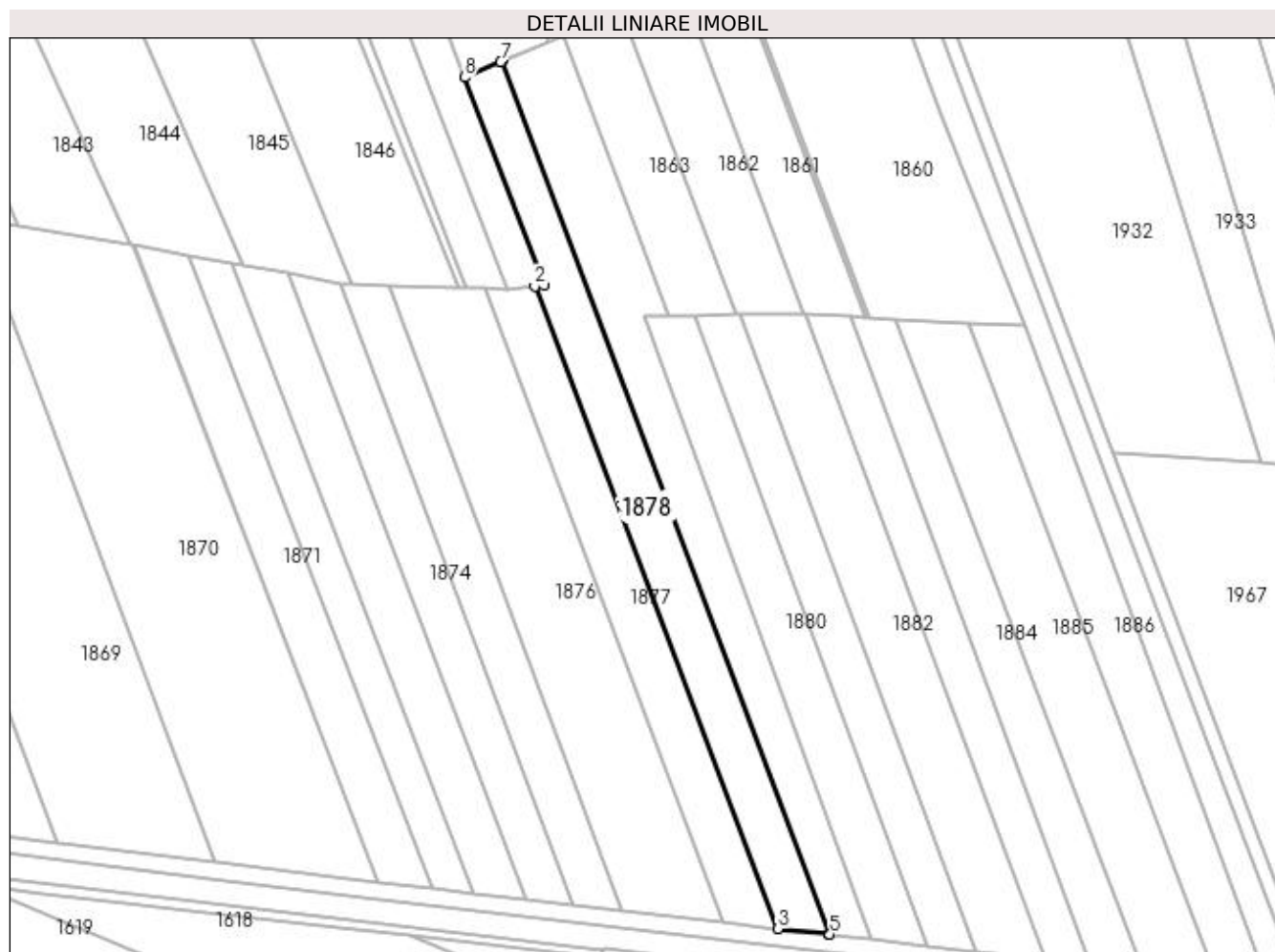
C. Partea III. SARCINI .

Inscrieri privind dezmembramintele dreptului de proprietate, drepturi reale de garanție și sarcini	Referințe
NU SUNT	

Anexa Nr. 1 La Partea I**Teren**

Nr cadastral	Suprafața (mp)*	Observații / Referințe
	2.782	

* Suprafața este determinată în planul de proiecție Stereo 70.

**Date referitoare la teren**

Crt	Categorie folosință	Intravilan	Suprafața (mp)	Tarla	Parcelă	Nr. topo	Observații / Referințe
1	arabil	NU	2.782	51	980	-	

Lungime Segmente

1) Valorile lungimilor segmentelor sunt obținute din proiecție în plan.

Punct început	X / Y	Punct sfârșit	X / Y	Lungime segment (** (m)
1	566.003,846 707.966,341	2	566.001,315 707.966,122	2.54
2	566.001,315 707.966,122	3	566.064,14 707.800,41	177.221
3	566.064,14 707.800,41	4	566.077,029 707.798,993	12.967
4	566.077,029 707.798,993	5	566.077,438 707.798,946	0.412
5	566.077,438 707.798,946	6	565.992,812 708.024,181	240.608

Punct început	X / Y	Punct sfârșit	X / Y	Lungime segment (** (m)
6	565.992,812 708.024,181	7	565.992,52 708.024,058	0.317
7	565.992,52 708.024,058	8	565.983,171 708.020,111	10.148
8	565.983,171 708.020,111	1	566.003,846 707.966,341	57.608

** Lungimile segmentelor sunt determinate în planul de proiecție Stereo 70 și sunt rotunjite la 1 milimetru.

*** Distanța dintre puncte este formată din segmente cumulate ce sunt mai mici decât valoarea 1 milimetru.

**DATE DESPRE IMOBILUL NR. 1879**

Oficiul de Cadastru și Publicitate Imobiliară SUCEAVA
Biroul de Cadastru și Publicitate Imobiliară Radauti

A. Partea I. Descrierea imobilului

TEREN Extravilan

Adresa: Jud. Suceava

Nr. Crt	Nr cadastral Nr. topografic	Suprafața* (mp)	Observații / Referințe
A1		3.060	Sector cadastral:9 Teren neimprejmuit;

B. Partea II. Proprietari și acte

Inscrieri privitoare la dreptul de proprietate și alte drepturi reale		Referințe
/		
Act Administrativ nr. 54, din 09/03/1993 emis de CJSDPAT SUCEAVA;		
B1	Intabulare, drept de PROPRIETATE, dobândit prin Lege, cota actuala 1/1 1) LUNGOCI EUDOCHIA, Lipsă CNP proprietar. 2) LUNGOCI GHEORGHE, Lipsă CNP proprietar. 3) LUNGOCI TOADER, Lipsă CNP proprietar.	A1
Act Administrativ nr. 7090, din 27/11/2023 emis de PRIMARIA HORODNIC DE JOS;		
B2	Se notează posesia faptică. 1) PRELIPCEAN MARIA	A1

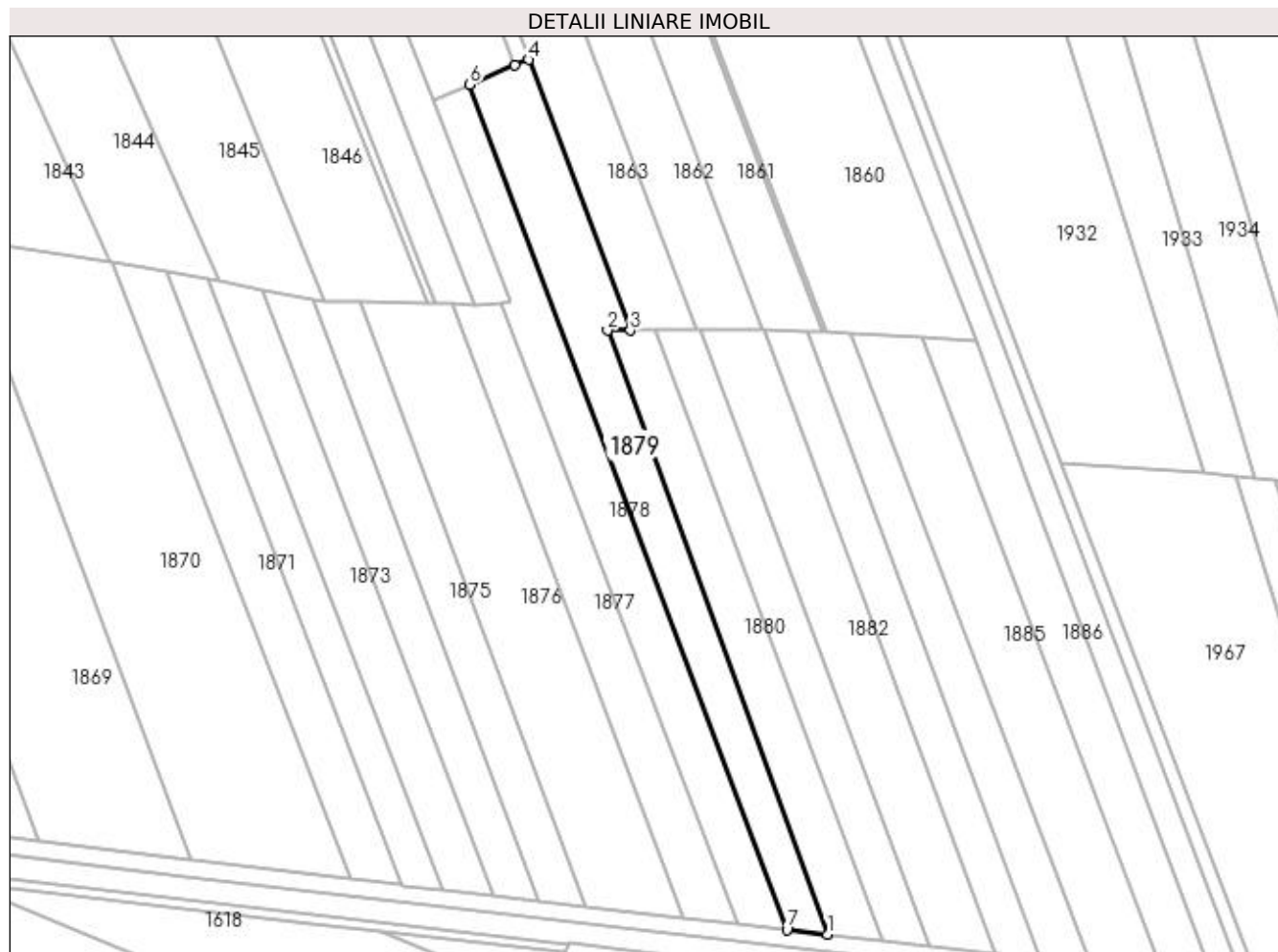
C. Partea III. SARCINI .

Inscrieri privind dezmembramintele dreptului de proprietate, drepturi reale de garanție și sarcini	Referințe
NU SUNT	

Teren

Nr cadastral	Suprafața (mp)*	Observații / Referințe
	3.060	

* Suprafața este determinată în planul de proiecție Stereo 70.



Date referitoare la teren

Crt	Categorie folosință	Intra vilan	Suprafața (mp)	Tarla	Parcelă	Nr. topo	Observații / Referințe
1	arabil	NU	3.060	51	980	-	

Lungime Segmente

1) Valorile lungimilor segmentelor sunt obținute din proiecție în plan.

Punct început	X / Y	Punct sfârșit	X / Y	Lungime segment (** (m)
1	566.088,311 707.797,695	2	566.029,547 707.958,615	171.314
2	566.029,547 707.958,615	3	566.035,674 707.958,686	6.127
3	566.035,674 707.958,686	4	566.008,537 708.030,816	77.066
4	566.008,537 708.030,816	5	566.004,89 708.029,277	3.958
5	566.004,89 708.029,277	6	565.992,812 708.024,181	13.109

Punct început	X / Y	Punct sfârșit	X / Y	Lungime segment (** (m)
6	565.992,812 708.024,181	7	566.077,438 707.798,946	240.608
7	566.077,438 707.798,946	1	566.088,311 707.797,695	10.945

** Lungimile segmentelor sunt determinate în planul de proiecție Stereo 70 și sunt rotunjite la 1 milimetru.

*** Distanța dintre puncte este formată din segmente cumulate ce sunt mai mici decât valoarea 1 milimetru.

**DATE DESPRE IMOBILUL NR. 1880**

Oficiul de Cadastru și Publicitate Imobiliară SUCEAVA
Biroul de Cadastru și Publicitate Imobiliară Radauti

A. Partea I. Descrierea imobilului

TEREN Extravilan

Adresa: Jud. Suceava

Nr. Crt	Nr cadastral Nr. topografic	Suprafața* (mp)	Observații / Referințe
A1		Din acte: 2.450 Masurata: 2.184	Sector cadastral:9 Teren neimprejmuit; Diferența de suprafață nu se regăsește la teren.

B. Partea II. Proprietari și acte

Inscrieri privitoare la dreptul de proprietate și alte drepturi reale		Referințe
/		
Act Notarial nr. 194, din 08/10/2021 emis de SPN MANDICI;		
B1	Intabulare, drept de PROPRIETATE, dobandit prin Succesiune, cota actuala 1/1 1) CALANCE VERA	A1

C. Partea III. SARCINI .

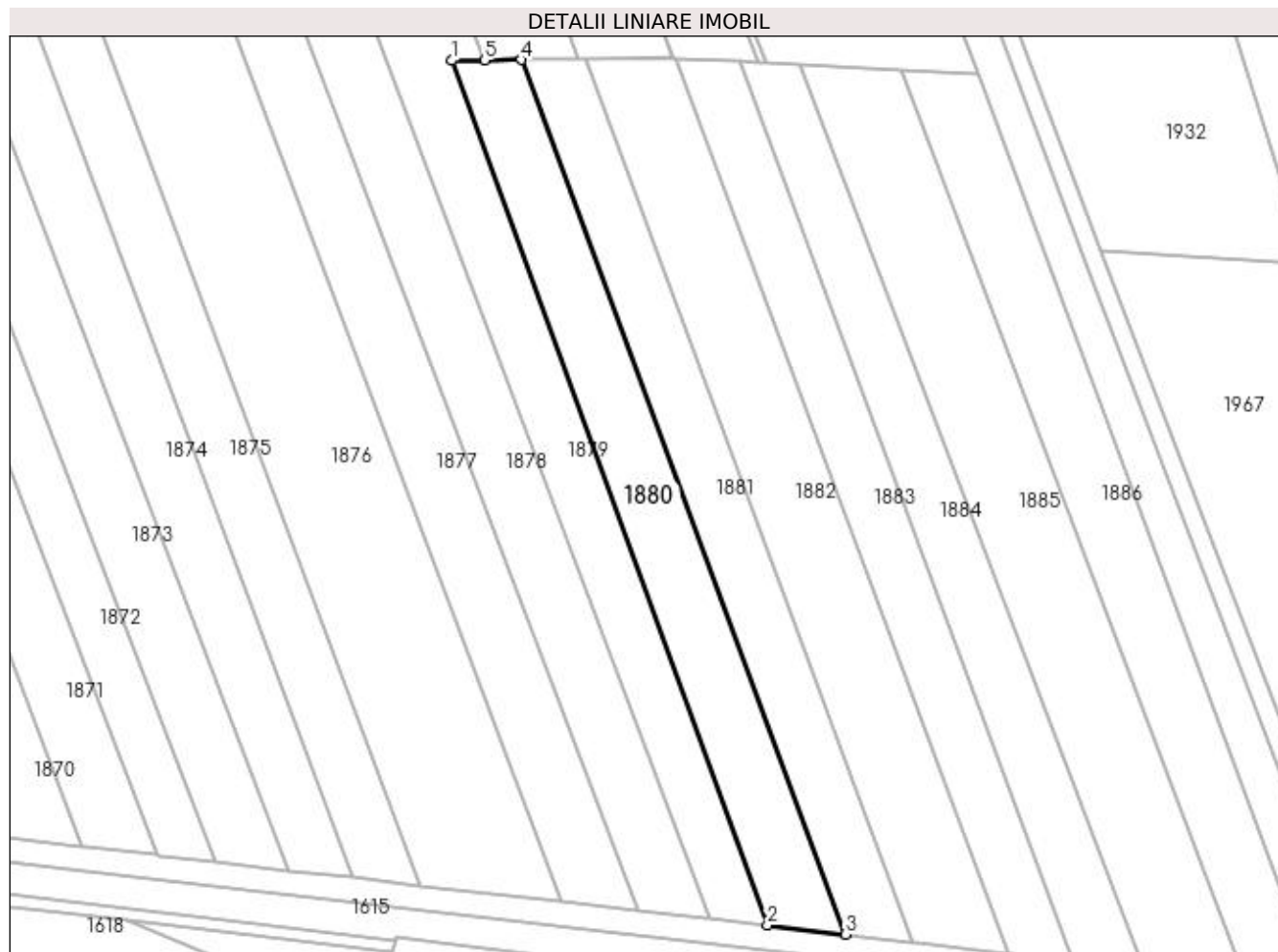
Inscrieri privind dezmembramintele dreptului de proprietate, drepturi reale de garanție și sarcini	Referințe
NU SUNT	

Anexa Nr. 1 La Partea I

Teren

Nr cadastral	Suprafața (mp)*	Observații / Referințe
	Din acte: 2.450 Masurata: 2.184	Diferența de suprafață nu se regăsește la teren.

* Suprafața este determinată în planul de proiecție Stereo 70.



Date referitoare la teren

Crt	Categorie folosință	Intra vilan	Suprafața (mp)	Tarla	Parcelă	Nr. topo	Observații / Referințe
1	arabil	NU	2.184	51	980	-	

Lungime Segmente

1) Valorile lungimilor segmentelor sunt obținute din proiecție în plan.

Punct început	X / Y	Punct sfârșit	X / Y	Lungime segment (** (m)
1	566.029,547 707.958,615	2	566.088,311 707.797,695	171.314
2	566.088,311 707.797,695	3	566.102,863 707.796,02	14.648
3	566.102,863 707.796,02	4	566.042,543 707.958,765	173.564
4	566.042,543 707.958,765	5	566.035,674 707.958,686	6.869
5	566.035,674 707.958,686	1	566.029,547 707.958,615	6.127

**** Lungimile segmentelor sunt determinate în planul de proiecție Stereo 70 și sunt rotunjite la 1 milimetru.**

***** Distanța dintre puncte este formată din segmente cumulate ce sunt mai mici decât valoarea 1 milimetru.**

**DATE DESPRE IMOBILUL NR. 1881**

Oficiul de Cadastru și Publicitate Imobiliară SUCEAVA
Biroul de Cadastru și Publicitate Imobiliară Radauti

A. Partea I. Descrierea imobilului

TEREN Extravilan

Adresa: Jud. Suceava

Nr. Crt	Nr cadastral Nr. topografic	Suprafața* (mp)	Observații / Referințe
A1		Din acte: 2.450 Masurata: 1.962	Sector cadastral:9 Teren neimprejmuit; Diferența de suprafață nu se regăsește la teren.

B. Partea II. Proprietari și acte

Inscrieri privitoare la dreptul de proprietate și alte drepturi reale	Referințe
/	
Hotarare Judecatoreasca nr. 4851, din 03/12/2007 emis de Judecătoria Rădăuți;	
B1	A1
Intabulare, drept de PROPRIETATE, dobandit prin Hotarare Judecatoreasca, cota actuala 1/1	
1) VLAS SABINA-ELISABETA	
2) SKALICHI CAMELIA-CORINA	
3) FEDER MIRELA	

C. Partea III. SARCINI .

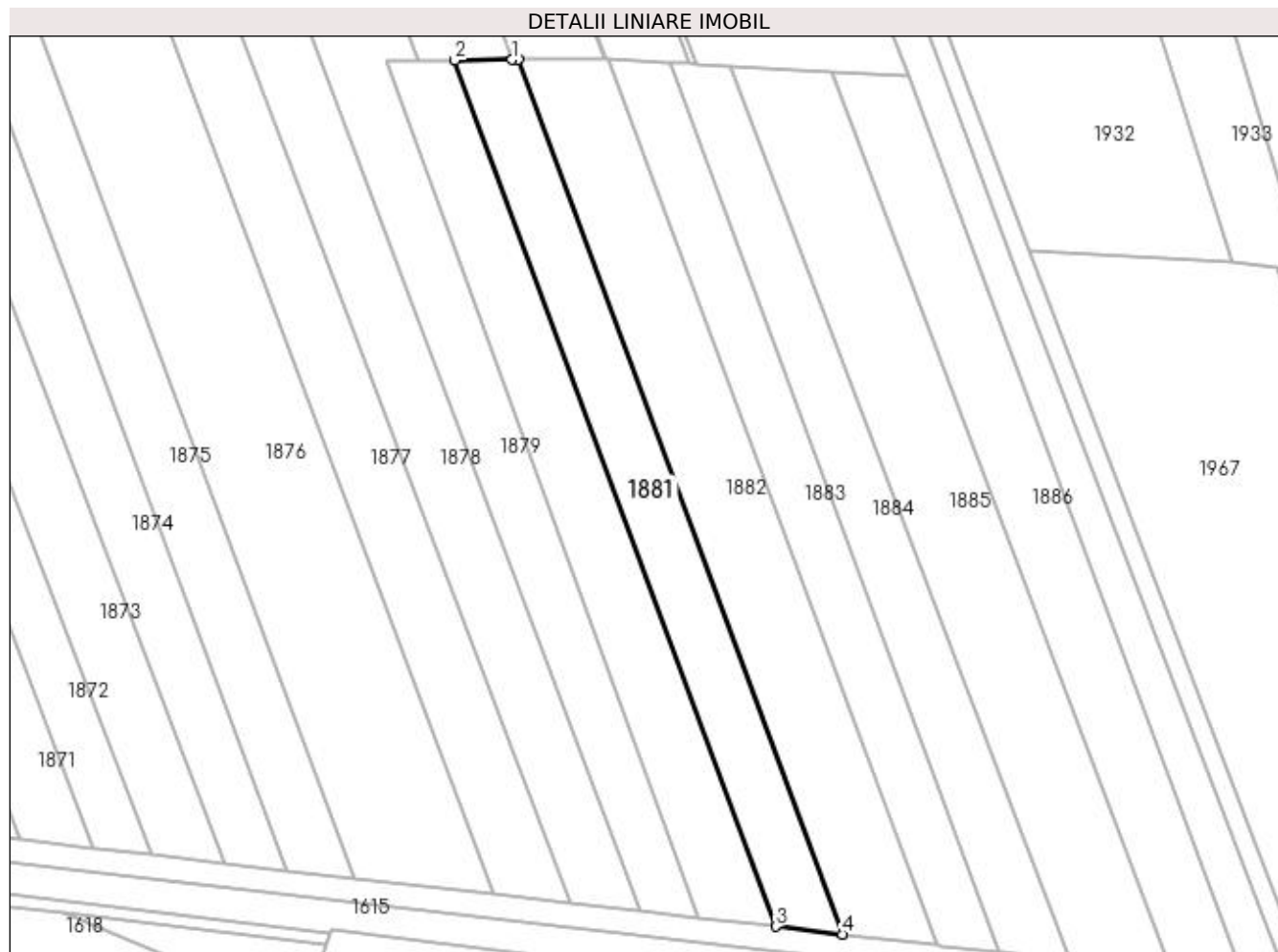
Inscrieri privind dezmembramintele dreptului de proprietate, drepturi reale de garanție și sarcini	Referințe
NU SUNT	

Anexa Nr. 1 La Partea I

Teren

Nr cadastral	Suprafața (mp)*	Observații / Referințe
	Din acte: 2.450 Masurata: 1.962	Diferența de suprafață nu se regăsește la teren.

* Suprafața este determinată în planul de proiecție Stereo 70.



Date referitoare la teren

Crt	Categorie folosință	Intra vilan	Suprafața (mp)	Tarla	Parcelă	Nr. topo	Observații / Referințe
1	arabil	NU	1.962	51	980	-	

Lungime Segmente

1) Valorile lungimilor segmentelor sunt obținute din proiecție în plan.

Punct început	X / Y	Punct sfârșit	X / Y	Lungime segment (** (m)
1	566.053,257 707.958,889	2	566.042,543 707.958,765	10.715
2	566.042,543 707.958,765	3	566.102,863 707.796,02	173.564
3	566.102,863 707.796,02	4	566.115,395 707.794,578	12.615
4	566.115,395 707.794,578	5	566.054,489 707.958,904	175.25
5	566.054,489 707.958,904	1	566.053,257 707.958,889	1.232

**** Lungimile segmentelor sunt determinate în planul de proiecție Stereo 70 și sunt rotunjite la 1 milimetru.**

***** Distanța dintre puncte este formată din segmente cumulate ce sunt mai mici decât valoarea 1 milimetru.**

**DATE DESPRE IMOBILUL NR. 1882**

Oficiul de Cadastru și Publicitate Imobiliară SUCEAVA
Biroul de Cadastru și Publicitate Imobiliară Radauti

A. Partea I. Descrierea imobilului

TEREN Extravilan

Adresa: Jud. Suceava

Nr. Crt	Nr cadastral Nr. topografic	Suprafața* (mp)	Observații / Referințe
A1		2.801	Sector cadastral:9 Teren neimprejmuit;

B. Partea II. Proprietari și acte

Inscrieri privitoare la dreptul de proprietate și alte drepturi reale		Referințe
/		
Act Administrativ nr. 1824, din 28/08/1996 emis de CJSDPAT SUCEAVA;		
B1	Intabulare, drept de PROPRIETATE, dobandit prin Reconstituire, cota actuala 1/1 1) MOROȘAN TRANDAFIRA , Lipsă CNP proprietar.	A1
Act Administrativ nr. 7091, din 27/11/2023 emis de PRIMARIA HORODNIC DE JOS;		
B2	Se notează posesia faptică. 1) MOROȘAN VASILE-GABRIEL	A1

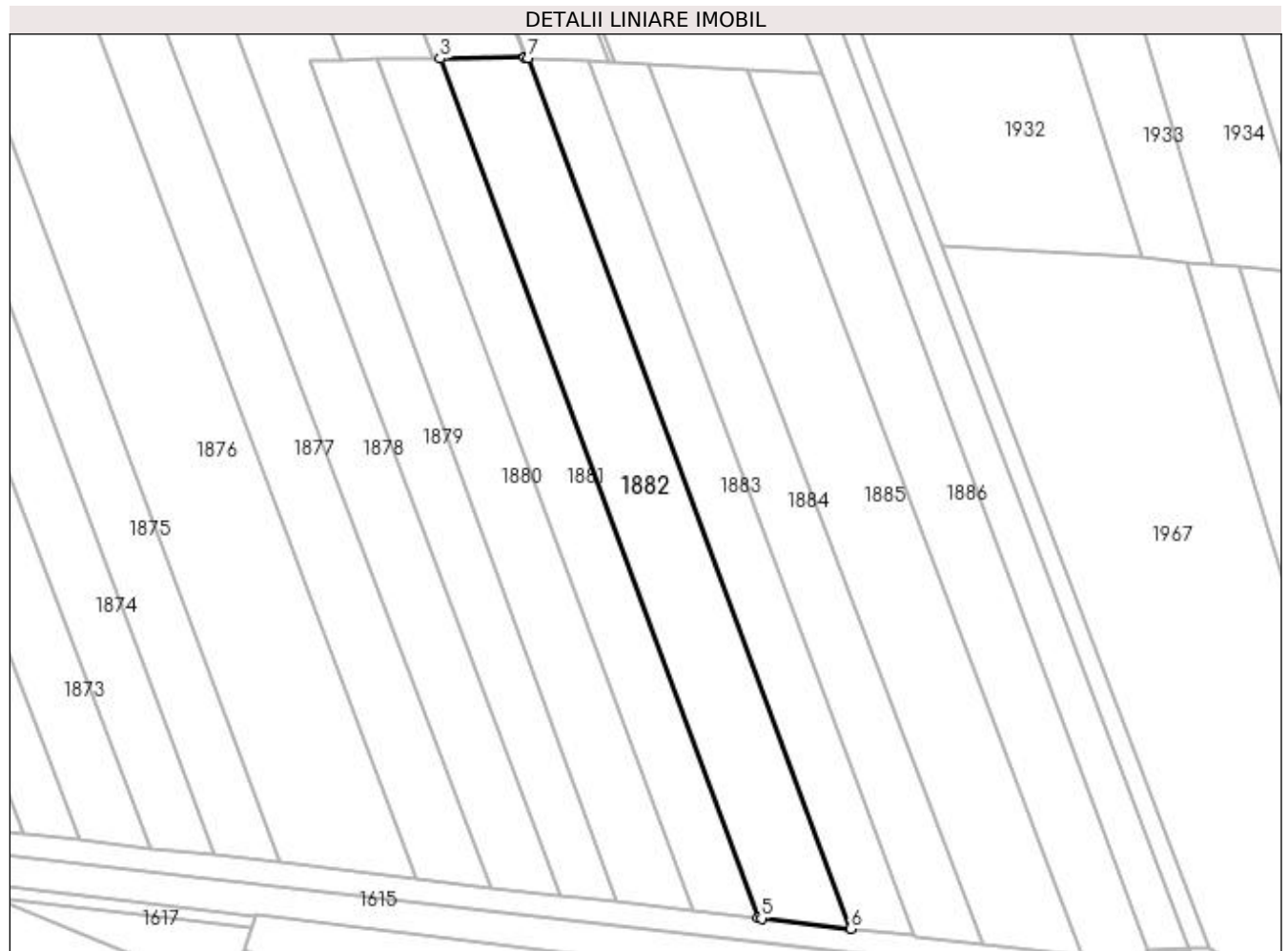
C. Partea III. SARCINI .

Inscrieri privind dezmembramintele dreptului de proprietate, drepturi reale de garanție și sarcini	Referințe
NU SUNT	

Teren

Nr cadastral	Suprafața (mp)*	Observații / Referințe
	2.801	

* Suprafața este determinată în planul de proiecție Stereo 70.



Date referitoare la teren

Crt	Categorie folosință	Intra vilan	Suprafața (mp)	Tarla	Parcelă	Nr. topo	Observații / Referințe
1	arabil	NU	2.801	51	980	-	

Lungime Segmente

1) Valorile lungimilor segmentelor sunt obținute din proiecție în plan.

Punct început	X / Y	Punct sfârșit	X / Y	Lungime segment (** (m)
1	566.070,934 707.959,078	2	566.070,693 707.959,091	0.241
2	566.070,693 707.959,091	3	566.054,489 707.958,904	16.205
3	566.054,489 707.958,904	4	566.115,395 707.794,578	175.25
4	566.115,395 707.794,578	5	566.115,989 707.794,51	0.598
5	566.115,989 707.794,51	6	566.133,082 707.792,543	17.206

Punct început	X / Y	Punct sfârșit	X / Y	Lungime segment (** (m)
6	566.133,082 707.792,543	7	566.071,367 707.959,054	177.58
7	566.071,367 707.959,054	1	566.070,934 707.959,078	0.434

** Lungimile segmentelor sunt determinate în planul de proiecție Stereo 70 și sunt rotunjite la 1 milimetru.

*** Distanța dintre puncte este formată din segmente cumulate ce sunt mai mici decât valoarea 1 milimetru.

**DATE DESPRE IMOBILUL NR. 1883**

Oficiul de Cadastru și Publicitate Imobiliară SUCEAVA
Biroul de Cadastru și Publicitate Imobiliară Radauti

A. Partea I. Descrierea imobilului

TEREN Extravilan

Adresa: Jud. Suceava

Nr. Crt	Nr cadastral Nr. topografic	Suprafața* (mp)	Observații / Referințe
A1		1.900	Sector cadastral:9 Teren neimprejmuit;

B. Partea II. Proprietari și acte

Inscrieri privitoare la dreptul de proprietate și alte drepturi reale	Referințe
/	
Act Administrativ nr. 1627, din 01/04/1996 emis de CJSDPAT SUCEAVA;	
B1	A1
Intabulare, drept de PROPRIETATE, dobandit prin Reconstituire, cota actuala 1/1 1) ANDRIȘAN PARASCHIVA , Lipsă CNP proprietar.	
Act Administrativ nr. 7092, din 27/11/2023 emis de PRIMARIA HORODNIC DE JOS;	
B2	A1
Se notează posesia faptică. 1) ANDRIȘAN MARIA 2) ANDRIȘAN GHEORGHE	

C. Partea III. SARCINI .

Inscrieri privind dezmembramintele dreptului de proprietate, drepturi reale de garanție și sarcini	Referințe
NU SUNT	

Teren

Nr cadastral	Suprafața (mp)*	Observații / Referințe
	1.900	

* Suprafața este determinată în planul de proiecție Stereo 70.



Date referitoare la teren

Crt	Categorie folosință	Intra vilan	Suprafața (mp)	Tarla	Parcelă	Nr. topo	Observații / Referințe
1	arabil	NU	1.900	51	980	-	

Lungime Segmente

1) Valorile lungimilor segmentelor sunt obținute din proiecție în plan.

Punct început	X / Y	Punct sfârșit	X / Y	Lungime segment (** (m)
1	566.082,316 707.958,445	2	566.071,367 707.959,054	10.966
2	566.071,367 707.959,054	3	566.133,082 707.792,543	177.58
3	566.133,082 707.792,543	4	566.133,779 707.792,463	0.702
4	566.133,779 707.792,463	5	566.144,978 707.791,175	11.273
5	566.144,978 707.791,175	6	566.082,995 707.958,407	178.349

Punct început	X / Y	Punct sfârșit	X / Y	Lungime segment (** (m)
6	566.082,995 707.958,407	1	566.082,316 707.958,445	0.68

** Lungimile segmentelor sunt determinate în planul de proiecție Stereo 70 și sunt rotunjite la 1 milimetru.

*** Distanța dintre puncte este formată din segmente cumulate ce sunt mai mici decât valoarea 1 milimetru.

**DATE DESPRE IMOBILUL NR. 1884**

Oficiul de Cadastru și Publicitate Imobiliară SUCEAVA
Biroul de Cadastru și Publicitate Imobiliară Radauti

A. Partea I. Descrierea imobilului

TEREN Extravilan

Adresa: Jud. Suceava

Nr. Crt	Nr cadastral Nr. topografic	Suprafața* (mp)	Observații / Referințe
A1		2.000	Sector cadastral:9 Teren neimprejmuit;

B. Partea II. Proprietari și acte

Inscrieri privitoare la dreptul de proprietate și alte drepturi reale		Referințe
/		
Act Notarial nr. 937, din 16/03/2015 emis de BIN COVARIUC IOAN;		
B1	Intabulare, drept de PROPRIETATE, dobandit prin PARTAJ, cota actuala 1/1 1) ANDRIȘAN DUMITRU	A1

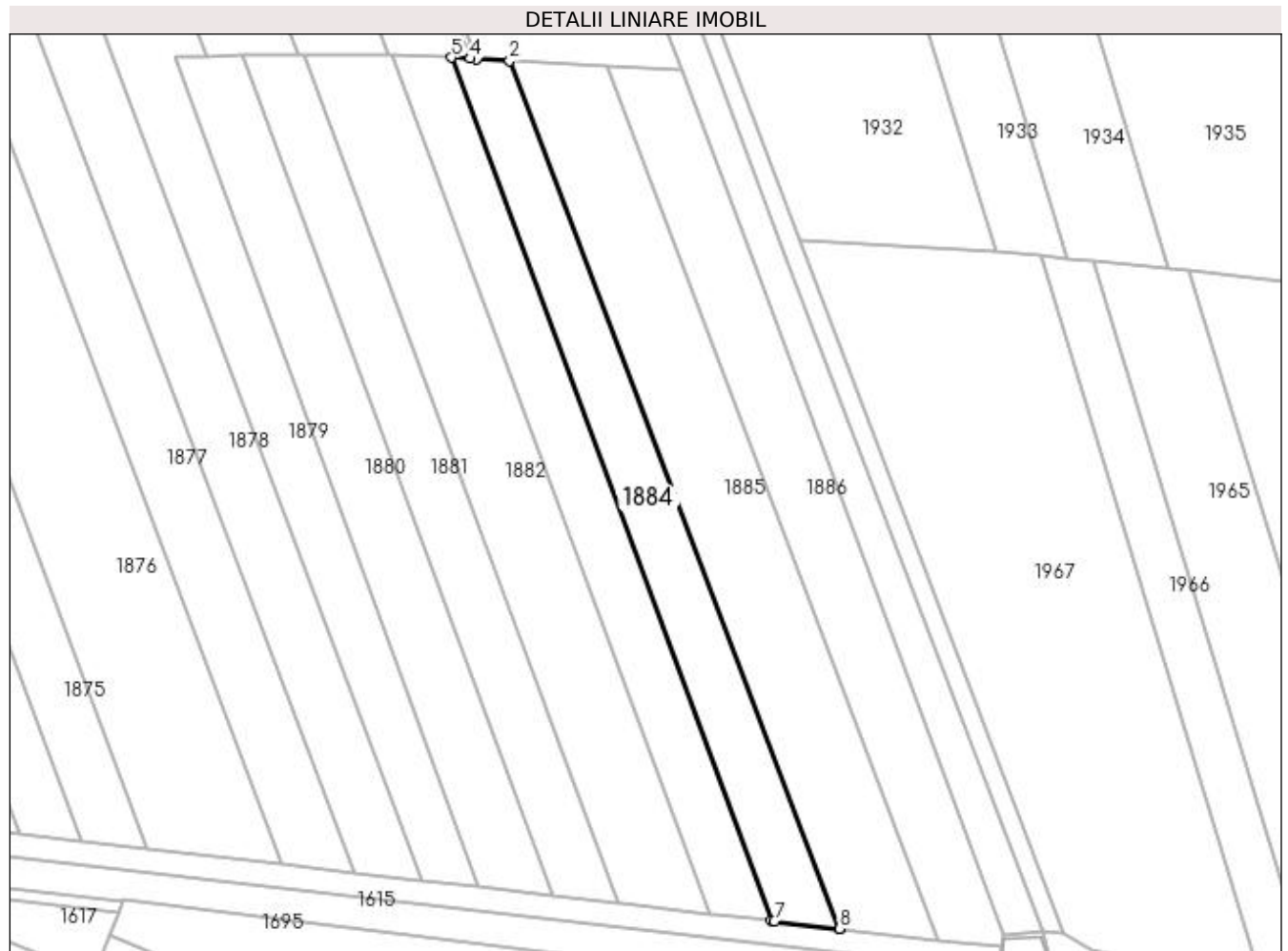
C. Partea III. SARCINI .

Inscrieri privind dezmembramintele dreptului de proprietate, drepturi reale de garanție și sarcini	Referințe
NU SUNT	

Teren

Nr cadastral	Suprafața (mp)*	Observații / Referințe
	2.000	

* Suprafața este determinată în planul de proiecție Stereo 70.



Date referitoare la teren

Crt	Categorie folosință	Intra vilan	Suprafața (mp)	Tarla	Parcelă	Nr. topo	Observații / Referințe
1	arabil	NU	2.000	51	980	-	

Lungime Segmente

1) Valorile lungimilor segmentelor sunt obținute din proiecție în plan.

Punct început	X / Y	Punct sfârșit	X / Y	Lungime segment (** (m)
1	566.158,314 707.789,64	2	566.094,332 707.957,777	179.899
2	566.094,332 707.957,777	3	566.087,899 707.958,134	6.443
3	566.087,899 707.958,134	4	566.086,688 707.958,202	1.213
4	566.086,688 707.958,202	5	566.082,995 707.958,407	3.699
5	566.082,995 707.958,407	6	566.144,978 707.791,175	178.349

Punct început	X / Y	Punct sfârșit	X / Y	Lungime segment (** (m)
6	566.144,978 707.791,175	7	566.145,675 707.791,095	0.702
7	566.145,675 707.791,095	8	566.158,312 707.789,64	12.72
8	566.158,312 707.789,64	1	566.158,314 707.789,64	0.002

** Lungimile segmentelor sunt determinate în planul de proiecție Stereo 70 și sunt rotunjite la 1 milimetru.

*** Distanța dintre puncte este formată din segmente cumulate ce sunt mai mici decât valoarea 1 milimetru.

**DATE DESPRE IMOBILUL NR. 1885**

Oficiul de Cadastru și Publicitate Imobiliară SUCEAVA
Biroul de Cadastru și Publicitate Imobiliară Radauti

A. Partea I. Descrierea imobilului

TEREN Extravilan

Adresa: Jud. Suceava

Nr. Crt	Nr cadastral Nr. topografic	Suprafața* (mp)	Observații / Referințe
A1	38747	3.100	Sector cadastral:9 Teren neimprejmuit;

B. Partea II. Proprietari și acte

Inscrieri privitoare la dreptul de proprietate și alte drepturi reale	Referințe
1697 / 23/03/1998	
Hotarare Judecatoreasca nr. 3199,4867, din 01/01/1997 emis de JUDECĂTORIA RĂDĂUȚI (Titlu De Proprietate nr. 1849 din 01/01/1996 emis de Comisia judeteana Suceava);	
B1	Intabulare, drept de PROPRIETATE, dobandit prin Hotarare Judecatoreasca, cota actuala 1/1
	1) NEDELCU ANA, Lipsă CNP proprietar.

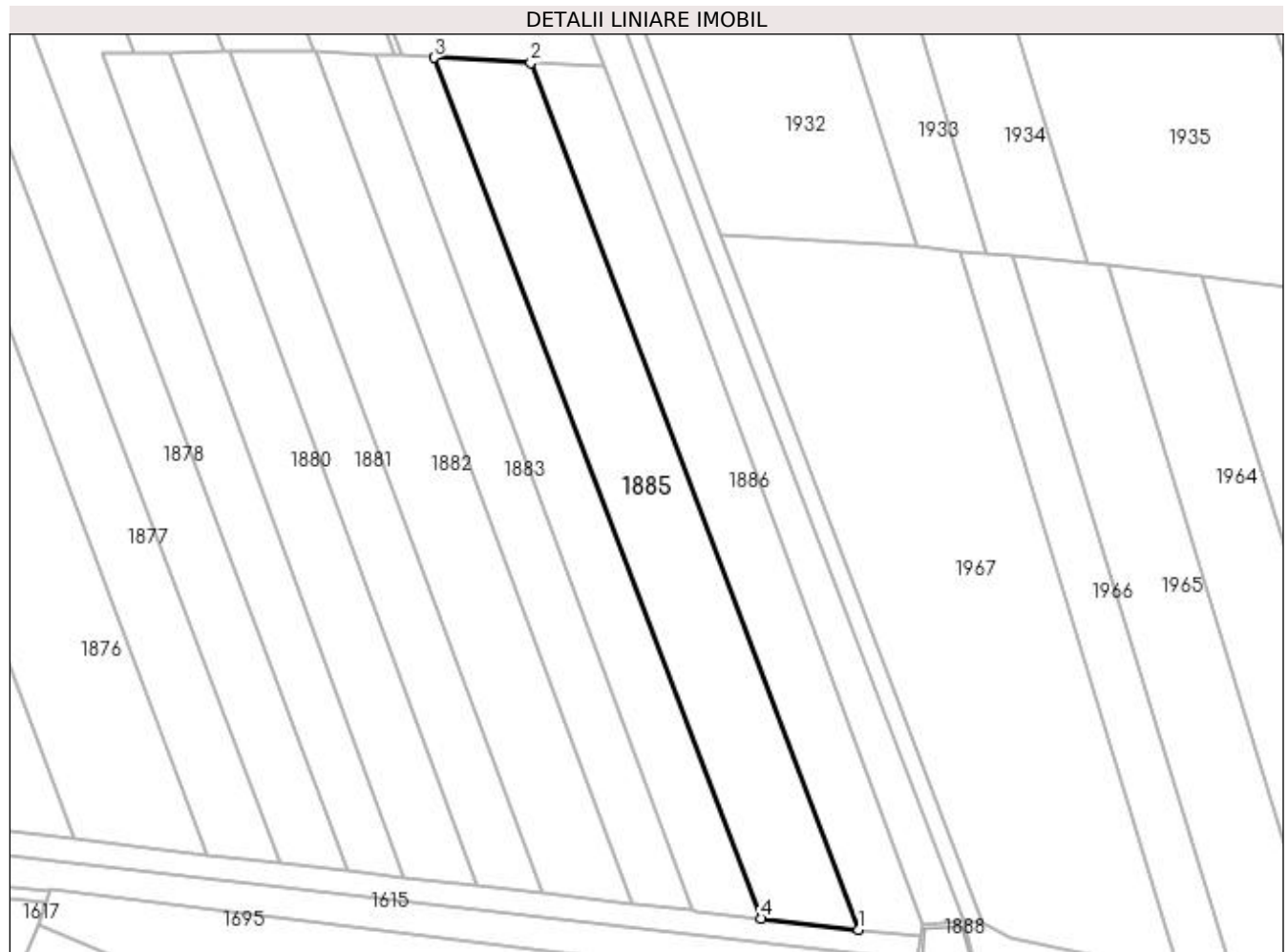
C. Partea III. SARCINI .

Inscrieri privind dezmembramintele dreptului de proprietate, drepturi reale de garanție și sarcini	Referințe
NU SUNT	

Teren

Nr cadastral	Suprafața (mp)*	Observații / Referințe
38747	3.100	

* Suprafața este determinată în planul de proiecție Stereo 70.



Date referitoare la teren

Crt	Categorie folosință	Intra vilan	Suprafața (mp)	Tarla	Parcelă	Nr. topo	Observații / Referințe
1	arabil	NU	3.100	51	980	-	

Lungime Segmente

1) Valorile lungimilor segmentelor sunt obținute din proiecție în plan.

Punct început	X / Y	Punct sfârșit	X / Y	Lungime segment (** (m)
1	566.177,364 707.787,451	2	566.113,263 707.956,725	181.004
2	566.113,263 707.956,725	3	566.094,332 707.957,777	18.96
3	566.094,332 707.957,777	4	566.158,314 707.789,64	179.899
4	566.158,314 707.789,64	1	566.177,364 707.787,451	19.175

**** Lungimile segmentelor sunt determinate în planul de proiecție Stereo 70 și sunt rotunjite la 1 milimetru.**

***** Distanța dintre puncte este formată din segmente cumulate ce sunt mai mici decât valoarea 1 milimetru.**

**DATE DESPRE IMOBILUL NR. 1886**

Oficiul de Cadastru și Publicitate Imobiliară SUCEAVA
Biroul de Cadastru și Publicitate Imobiliară Radauti

A. Partea I. Descrierea imobilului

TEREN Extravilan

Adresa: Jud. Suceava

Nr. Crt	Nr cadastral Nr. topografic	Suprafața* (mp)	Observații / Referințe
A1		2.300	Sector cadastral:9 Teren neimprejmuit;

B. Partea II. Proprietari și acte

Inscrieri privitoare la dreptul de proprietate și alte drepturi reale	Referințe
/	
Act Administrativ nr. 1495, din 01/11/1995 emis de CJSDPAT SUCEAVA;	
B1	A1
Intabulare, drept de PROPRIETATE, dobândit prin Reconstituire, cota actuala 1/1 1) CALANCEA ZAHARIE , Lipsă CNP proprietar.	
Act Administrativ nr. 7093, din 27/11/2023 emis de PRIMARIA HORODNIC DE JOS;	
B2	A1
Se notează posesia faptică. 1) NEDELCU ANA 2) NEDELCU SEVERUS	

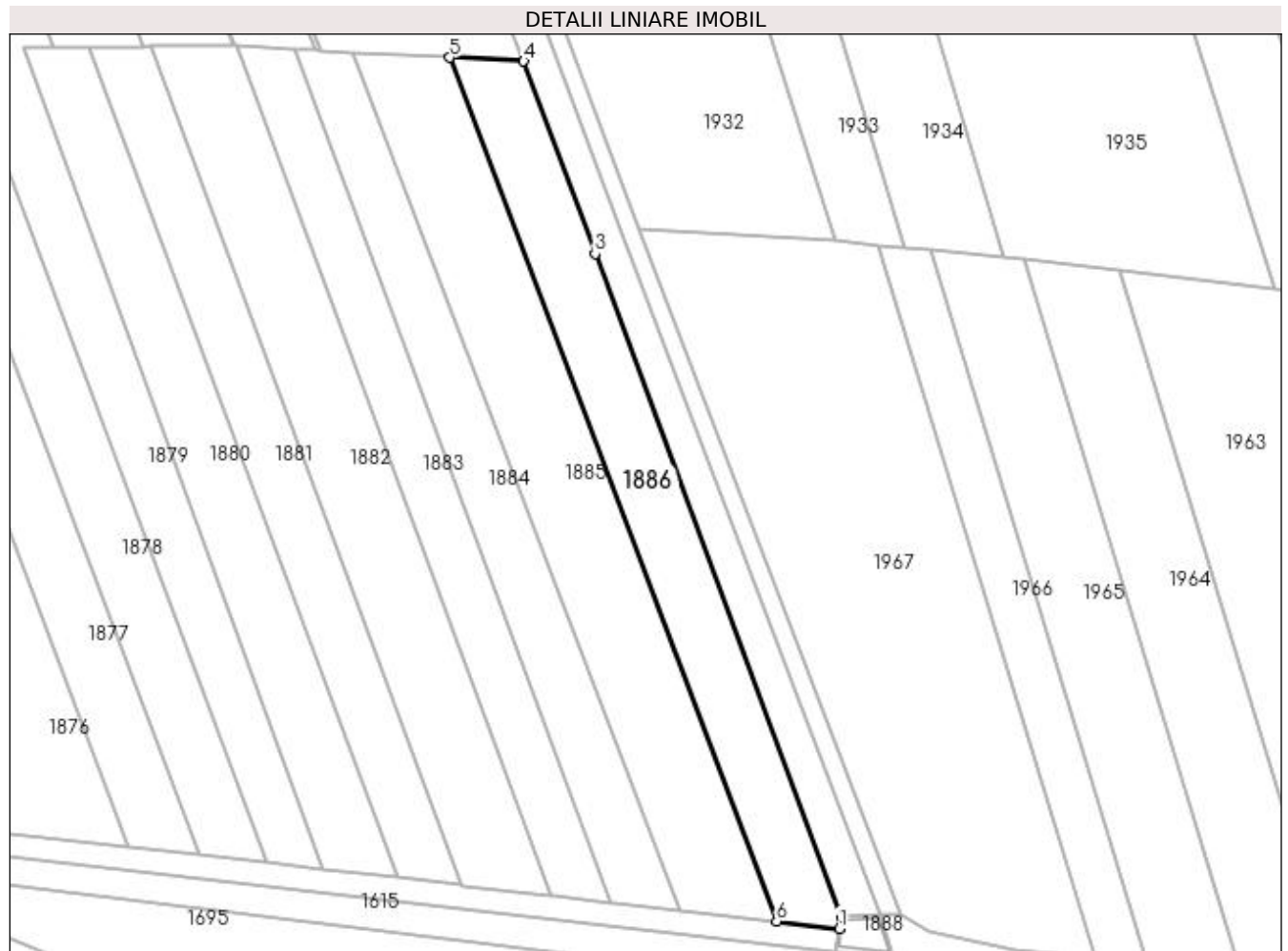
C. Partea III. SARCINI .

Inscrieri privind dezmembramintele dreptului de proprietate, drepturi reale de garanție și sarcini	Referințe
NU SUNT	

Teren

Nr cadastral	Suprafața (mp)*	Observații / Referințe
	2.300	

* Suprafața este determinată în planul de proiecție Stereo 70.



Date referitoare la teren

Crt	Categorie folosință	Intra vilan	Suprafața (mp)	Tarla	Parcelă	Nr. topo	Observații / Referințe
1	arabil	NU	2.300	51	980	-	

Lungime Segmente

1) Valorile lungimilor segmentelor sunt obținute din proiecție în plan.

Punct început	X / Y	Punct sfârșit	X / Y	Lungime segment (** (m)
1	566.189,59 707.786,042	2	566.189,96 707.788,292	2.28
2	566.189,96 707.788,292	3	566.141,742 707.918,3	138.662
3	566.141,742 707.918,3	4	566.127,747 707.955,994	40.208
4	566.127,747 707.955,994	5	566.113,263 707.956,725	14.502
5	566.113,263 707.956,725	6	566.177,364 707.787,451	181.004

Punct început	X / Y	Punct sfârșit	X / Y	Lungime segment (** (m)
6	566.177,364 707.787,451	1	566.189,59 707.786,042	12.307

** Lungimile segmentelor sunt determinate în planul de proiecție Stereo 70 și sunt rotunjite la 1 milimetru.

*** Distanța dintre puncte este formată din segmente cumulate ce sunt mai mici decât valoarea 1 milimetru.

**DATE DESPRE IMOBILUL NR. 1887**

Oficiul de Cadastru și Publicitate Imobiliară SUCEAVA
Biroul de Cadastru și Publicitate Imobiliară Radauti

A. Partea I. Descrierea imobilului

TEREN Extravilan

Adresa: Jud. Suceava

Nr. Crt	Nr cadastral Nr. topografic	Suprafața* (mp)	Observații / Referințe
A1		1.603	Sector cadastral:9 Teren neimprejmuit;

B. Partea II. Proprietari și acte

Inscrieri privitoare la dreptul de proprietate și alte drepturi reale		Referințe
/		
Act Normativ nr. Legea 7, din 13/03/1996 emis de PARLAMENTUL ROMANIEI;		
B1	Inscrierea provizorie, drept de PROPRIETATE, dobandit prin Lege, cota actuala 1/1 1) COMUNA HORODNIC DE JOS, CIF:4244334, PROPRIETAR NEIDENTIFICAT.	A1

C. Partea III. SARCINI .

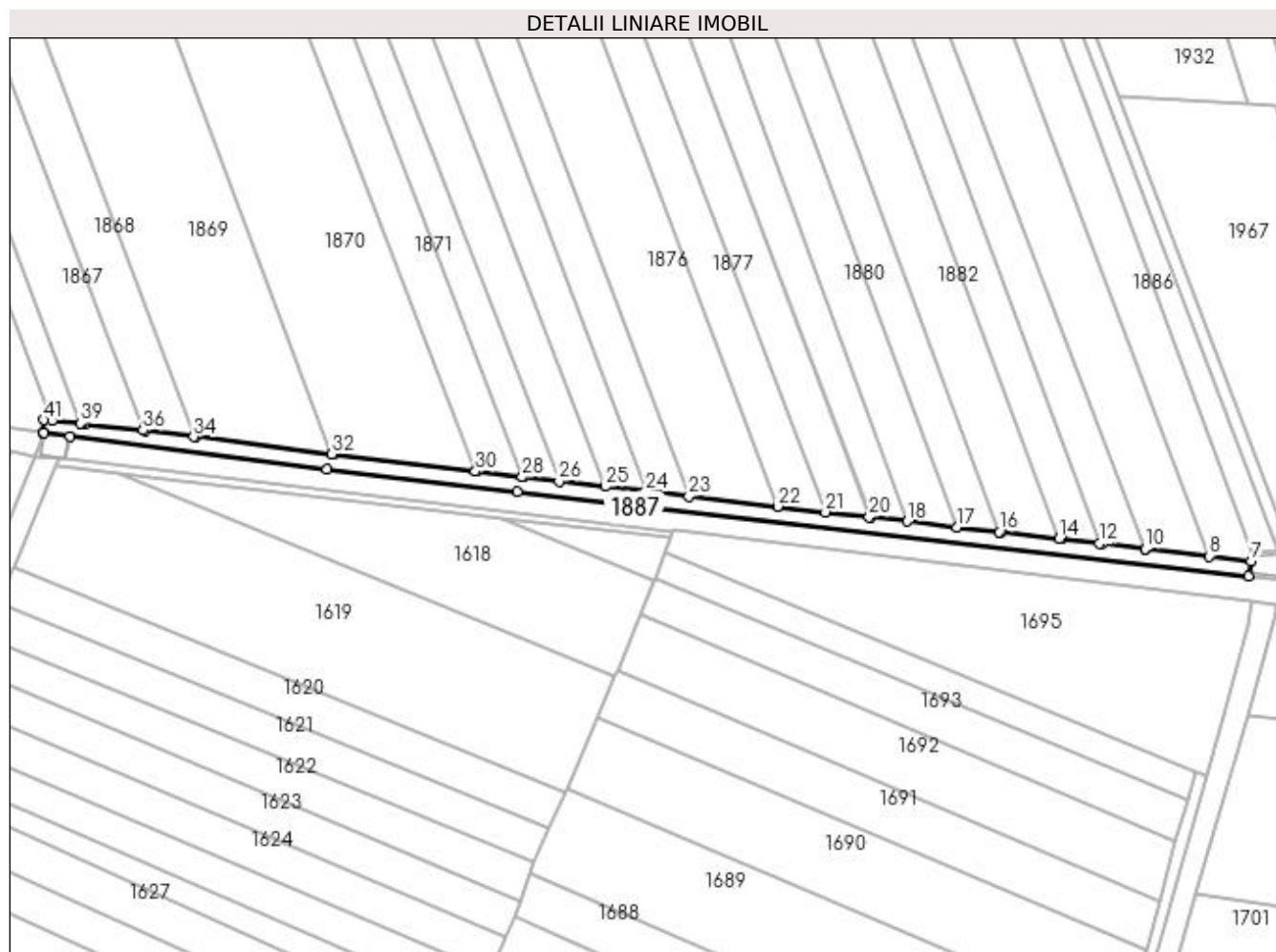
Inscrieri privind dezmembramintele dreptului de proprietate, drepturi reale de garanție și sarcini	Referințe
NU SUNT	

Anexa Nr. 1 La Partea I

Teren

Nr cadastral	Suprafața (mp)*	Observații / Referințe
	1.603	

* Suprafața este determinată în planul de proiecție Stereo 70.



Date referitoare la teren

Crt	Categorie folosință	Intra vilan	Suprafața (mp)	Tarla	Parcelă	Nr. topo	Observații / Referințe
1	arabil	NU	1.603	51	-	-	

Lungime Segmente

1) Valorile lungimilor segmentelor sunt obținute din proiecție în plan.

Punct început	X / Y	Punct sfârșit	X / Y	Lungime segment	Punct început	X / Y	Punct sfârșit	X / Y	Lungime segment	Punct început	X / Y	Punct sfârșit	X / Y	Lungime segment
1	565.833,533 707.823,719	2	565.833,638 707.823,704	0.106	2	565.833,638 707.823,704	3	565.841,535 707.822,719	7.958	3	565.841,535 707.822,719	4	565.917,066 707.813,102	76.14 1
4	565.917,066 707.813,102	5	565.973,363 707.806,391	56.69 6	5	565.973,363 707.806,391	6	566.188,859 707.781,596	216.9 18	6	566.188,859 707.781,596	7	566.189,59 707.786,042	4.506
7	566.189,59 707.786,042	8	566.177,364 707.787,451	12.30 7	8	566.177,364 707.787,451	9	566.158,314 707.789,64	19.17 5	9	566.158,314 707.789,64	10	566.158,312 707.789,64	0.002
10	566.158,312 707.789,64	11	566.145,675 707.791,095	12.72	11	566.145,675 707.791,095	12	566.144,978 707.791,175	0.702	12	566.144,978 707.791,175	13	566.133,779 707.792,463	11.27 3
13	566.133,779 707.792,463	14	566.133,082 707.792,543	0.702	14	566.133,082 707.792,543	15	566.115,989 707.794,51	17.20 6	15	566.115,989 707.794,51	16	566.115,395 707.794,578	0.598
16	566.115,395 707.794,578	17	566.102,863 707.796,02	12.61 5	17	566.102,863 707.796,02	18	566.088,311 707.797,695	14.64 8	18	566.088,311 707.797,695	19	566.077,438 707.798,946	10.94 5

Punct început	X / Y	Punct sfârșit	X / Y	Lungime segment	Punct început	X / Y	Punct sfârșit	X / Y	Lungime segment	Punct început	X / Y	Punct sfârșit	X / Y	Lungime segment
19	566.077,438 707.798,946	20	566.077,029 707.798,993	0.412	20	566.077,029 707.798,993	21	566.064,14 707.800,41	12.967	21	566.064,14 707.800,41	22	566.050,001 707.802,103	14.24
22	566.050,001 707.802,103	23	566.023,847 707.805,112	26.327	23	566.023,847 707.805,112	24	566.011,15 707.806,573	12.781	24	566.011,15 707.806,573	25	565.999,24 707.807,943	11.989
25	565.999,24 707.807,943	26	565.985,668 707.809,505	13.662	26	565.985,668 707.809,505	27	565.975,227 707.810,706	10.51	27	565.975,227 707.810,706	28	565.974,72 707.810,767	0.511
28	565.974,72 707.810,767	29	565.961,328 707.812,362	13.487	29	565.961,328 707.812,362	30	565.960,906 707.812,412	0.425	30	565.960,906 707.812,412	31	565.919,134 707.817,387	42.067
31	565.919,134 707.817,387	32	565.918,653 707.817,449	0.485	32	565.918,653 707.817,449	33	565.878,374 707.822,571	40.603	33	565.878,374 707.822,571	34	565.877,885 707.822,633	0.493
34	565.877,885 707.822,633	35	565.863,525 707.824,455	14.475	35	565.863,525 707.824,455	36	565.863,008 707.824,512	0.52	36	565.863,008 707.824,512	37	565.845,961 707.826,384	17.149
37	565.845,961 707.826,384	38	565.845,132 707.826,475	0.834	38	565.845,132 707.826,475	39	565.844,571 707.826,537	0.564	39	565.844,571 707.826,537	40	565.836,292 707.827,446	8.329
40	565.836,292 707.827,446	41	565.833,784 707.827,6	2.513	41	565.833,784 707.827,6	1	565.833,533 707.823,719	3.889					

** Lungimile segmentelor sunt determinate în planul de proiecție Stereo 70 și sunt rotunjite la 1 milimetru.

*** Distanța dintre puncte este formată din segmente cumulate ce sunt mai mici decât valoarea 1 milimetru.

**DATE DESPRE IMOBILUL NR. 1888**

Oficiul de Cadastru și Publicitate Imobiliară SUCEAVA
Biroul de Cadastru și Publicitate Imobiliară Radauti

A. Partea I. Descrierea imobilului

TEREN Extravilan

Adresa: Jud. Suceava

Nr. Crt	Nr cadastral Nr. topografic	Suprafața* (mp)	Observații / Referințe
A1		73	Sector cadastral:9 Teren neimprejmuit;

B. Partea II. Proprietari și acte

Inscrieri privitoare la dreptul de proprietate și alte drepturi reale		Referințe
/		
Act Normativ nr. Legea 7, din 13/03/1996 emis de PARLAMENTUL ROMANIEI;		
B1	Inscrierea provizorie, drept de PROPRIETATE, dobandit prin Lege, cota actuala 1/1 1) COMUNA HORODNIC DE JOS, CIF:4244334, PROPRIETAR NEIDENTIFICAT.	A1

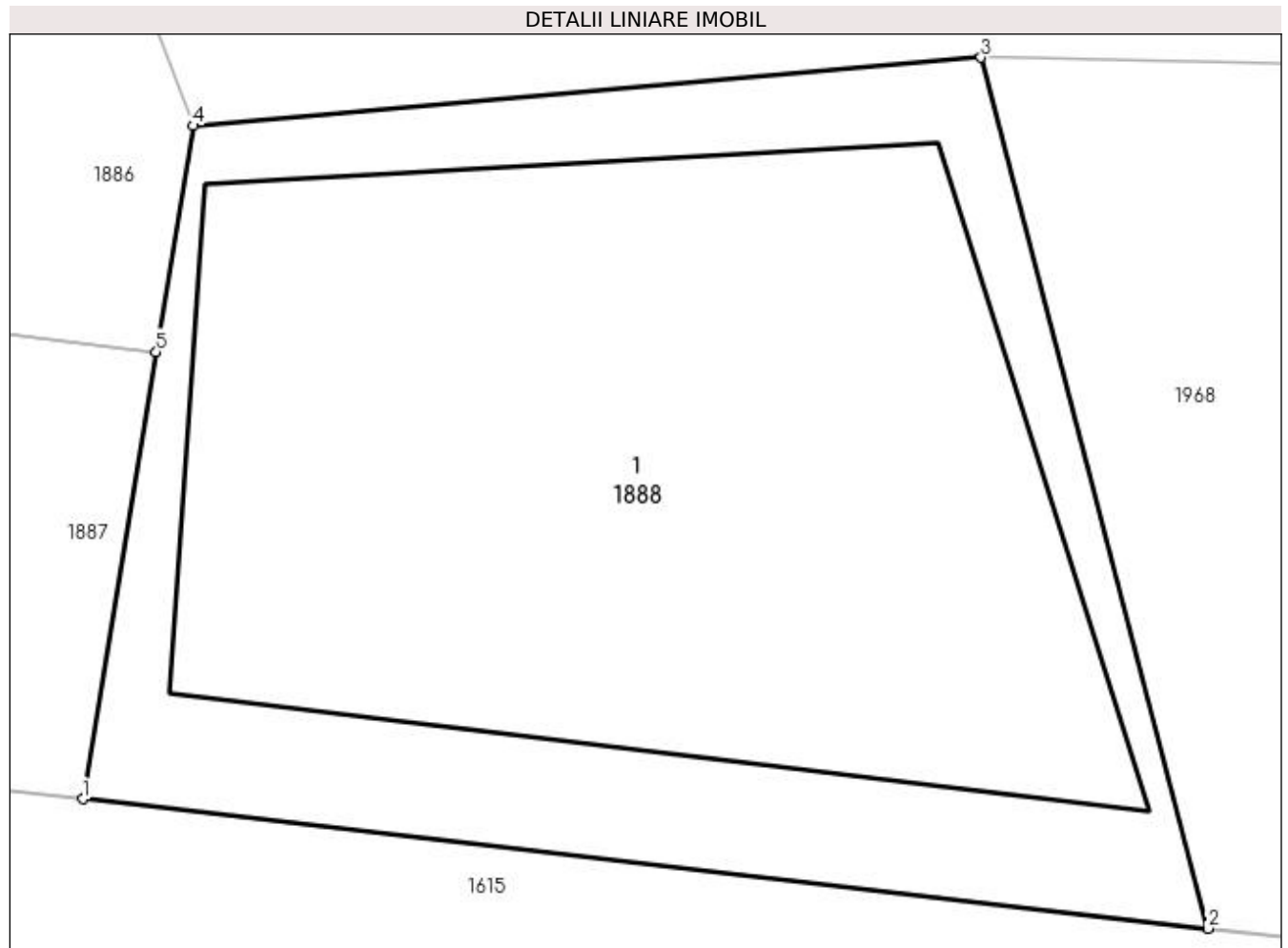
C. Partea III. SARCINI .

Inscrieri privind dezmembramintele dreptului de proprietate, drepturi reale de garanție și sarcini	Referințe
NU SUNT	

Teren

Nr cadastral	Suprafața (mp)*	Observații / Referințe
	73	

* Suprafața este determinată în planul de proiecție Stereo 70.



Date referitoare la teren

Crt	Categorie folosință	Intra vilan	Suprafața (mp)	Tarla	Parcelă	Nr. topo	Observații / Referințe
1	ape curgătoare	NU	73	51	980	-	

Date referitoare la construcții

Crt	Număr	Destinație construcție	Supraf. (mp)	Situație juridică	Observații / Referințe
A1.1		construcții industriale și edilitare	50	Fara acte	Nr. niveluri:1; S. construita la sol:50 mp; Podeț din beton.

Lungime Segmente

1) Valorile lungimilor segmentelor sunt obținute din proiecție în plan.

Punct început	X / Y	Punct sfârșit	X / Y	Lungime segment (** (m)
1	566.188,859 707.781,596	2	566.200,06 707.780,307	11.275
2	566.200,06 707.780,307	3	566.197,8 707.788,97	8.953
3	566.197,8 707.788,97	4	566.189,96 707.788,292	7.869

Punct început	X / Y	Punct sfârșit	X / Y	Lungime segment (** (m)
4	566.189,96 707.788,292	5	566.189,59 707.786,042	2.28
5	566.189,59 707.786,042	1	566.188,859 707.781,596	4.506

** Lungimile segmentelor sunt determinate în planul de proiecție Stereo 70 și sunt rotunjite la 1 milimetru.

*** Distanța dintre puncte este formată din segmente cumulate ce sunt mai mici decât valoarea 1 milimetru.

**DATE DESPRE IMOBILUL NR. 1889**

Oficiul de Cadastru și Publicitate Imobiliară SUCEAVA
Biroul de Cadastru și Publicitate Imobiliară Radauti

A. Partea I. Descrierea imobilului

TEREN Extravilan

Adresa: Jud. Suceava

Nr. Crt	Nr cadastral Nr. topografic	Suprafața* (mp)	Observații / Referințe
A1		3.388	Sector cadastral:9 Teren neimprejmuit;

B. Partea II. Proprietari și acte

Inscrieri privitoare la dreptul de proprietate și alte drepturi reale		Referințe
/		
Act Normativ nr. 1705, din 29/11/2006 emis de GUVERNUL ROMANIEI (Domeniul public al statului. Anexa 3 la HG 1705/29.11.2006);		
B1	Intabulare, drept de PROPRIETATE, dobandit prin Lege, cota actuala 1/1 1) STATUL ROMAN - DOMENIUL PUBLIC, CIF:999999999999	A1
Act Normativ nr. 138, din 07/04/2004 emis de PARLAMENTUL ROMANIEI (Ordinul 227/05.04.2006 emis de MAPDR);		
B2	Intabulare, drept de ADMINISTRARE, cota actuala 1/1 1) AGENȚIA NAȚIONALĂ DE ÎMBUNĂȚĂȚIRI FUNCIARE, CIF:29275212	A1

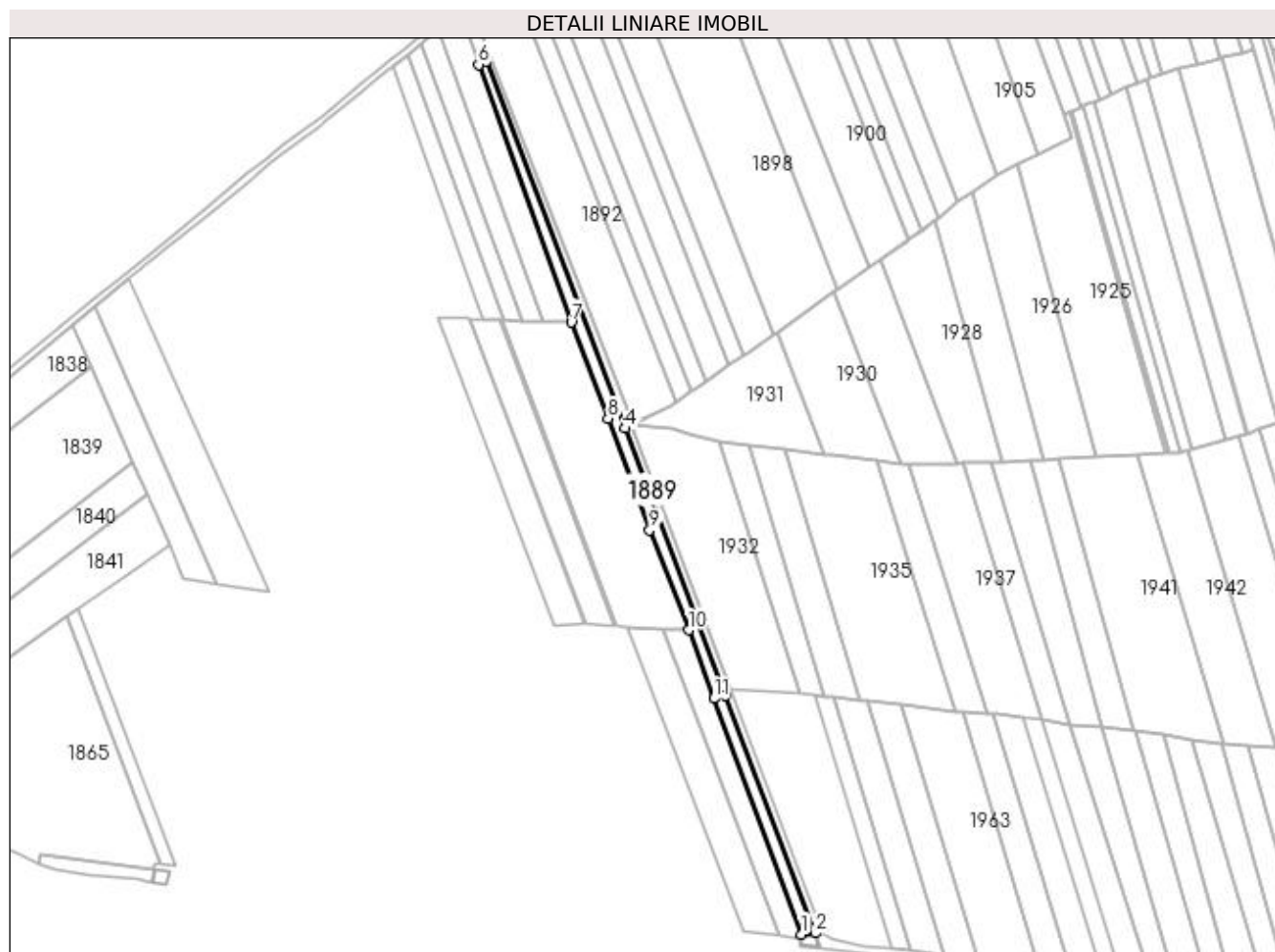
C. Partea III. SARCINI .

Inscrieri privind dezmembramintele dreptului de proprietate, drepturi reale de garanție și sarcini	Referințe
NU SUNT	

Teren

Nr cadastral	Suprafața (mp)*	Observații / Referințe
	3.388	

* Suprafața este determinată în planul de proiecție Stereo 70.



Date referitoare la teren

Crt	Categorie folosință	Intra vilan	Suprafața (mp)	Tarla	Parcelă	Nr. topo	Observații / Referințe
1	curți constructii	NU	3.388	51	982	-	Canal CS 35 - Cn 425.

Lungime Segmente

1) Valorile lungimilor segmentelor sunt obținute din proiecție în plan.

Punct început	X / Y	Punct sfârșit	X / Y	Lungime segment (** (m)
1	566.189,96 707.788,292	2	566.197,8 707.788,97	7.869
2	566.197,8 707.788,97	3	566.147,84 707.920,22	140.437
3	566.147,84 707.920,22	4	566.092,841 708.067,153	156.889
4	566.092,841 708.067,153	5	566.016,319 708.269,375	216.216
5	566.016,319 708.269,375	6	566.011,949 708.267,635	4.704

Punct început	X / Y	Punct sfârșit	X / Y	Lungime segment (** (m)
6	566.011,949 708.267,635	7	566.063,063 708.125,698	150.86
7	566.063,063 708.125,698	8	566.083,289 708.072,603	56.817
8	566.083,289 708.072,603	9	566.106,219 708.010,957	65.772
9	566.106,219 708.010,957	10	566.127,747 707.955,994	59.029
10	566.127,747 707.955,994	11	566.141,742 707.918,3	40.208
11	566.141,742 707.918,3	1	566.189,96 707.788,292	138.662

** Lungimile segmentelor sunt determinate în planul de proiecție Stereo 70 și sunt rotunjite la 1 milimetru.

*** Distanța dintre puncte este formată din segmente cumulate ce sunt mai mici decât valoarea 1 milimetru.

**DATE DESPRE IMOBILUL NR. 1890**

Oficiul de Cadastru și Publicitate Imobiliară SUCEAVA
Biroul de Cadastru și Publicitate Imobiliară Radauti

A. Partea I. Descrierea imobilului

TEREN Extravilan

Adresa: Jud. Suceava

Nr. Crt	Nr cadastral Nr. topografic	Suprafața* (mp)	Observații / Referințe
A1		1.044	Sector cadastral:9 Teren neimprejmuit;

B. Partea II. Proprietari și acte

Inscrieri privitoare la dreptul de proprietate și alte drepturi reale		Referințe
/		
Act Normativ nr. Legea 7, din 13/03/1996 emis de PARLAMENTUL ROMANIEI;		
B1	Inscrierea provizorie, drept de PROPRIETATE, dobandit prin Lege, cota actuala 1/1	A1
1) COMUNA HORODNIC DE JOS, CIF:4244334, PROPRIETAR NEIDENTIFICAT.		

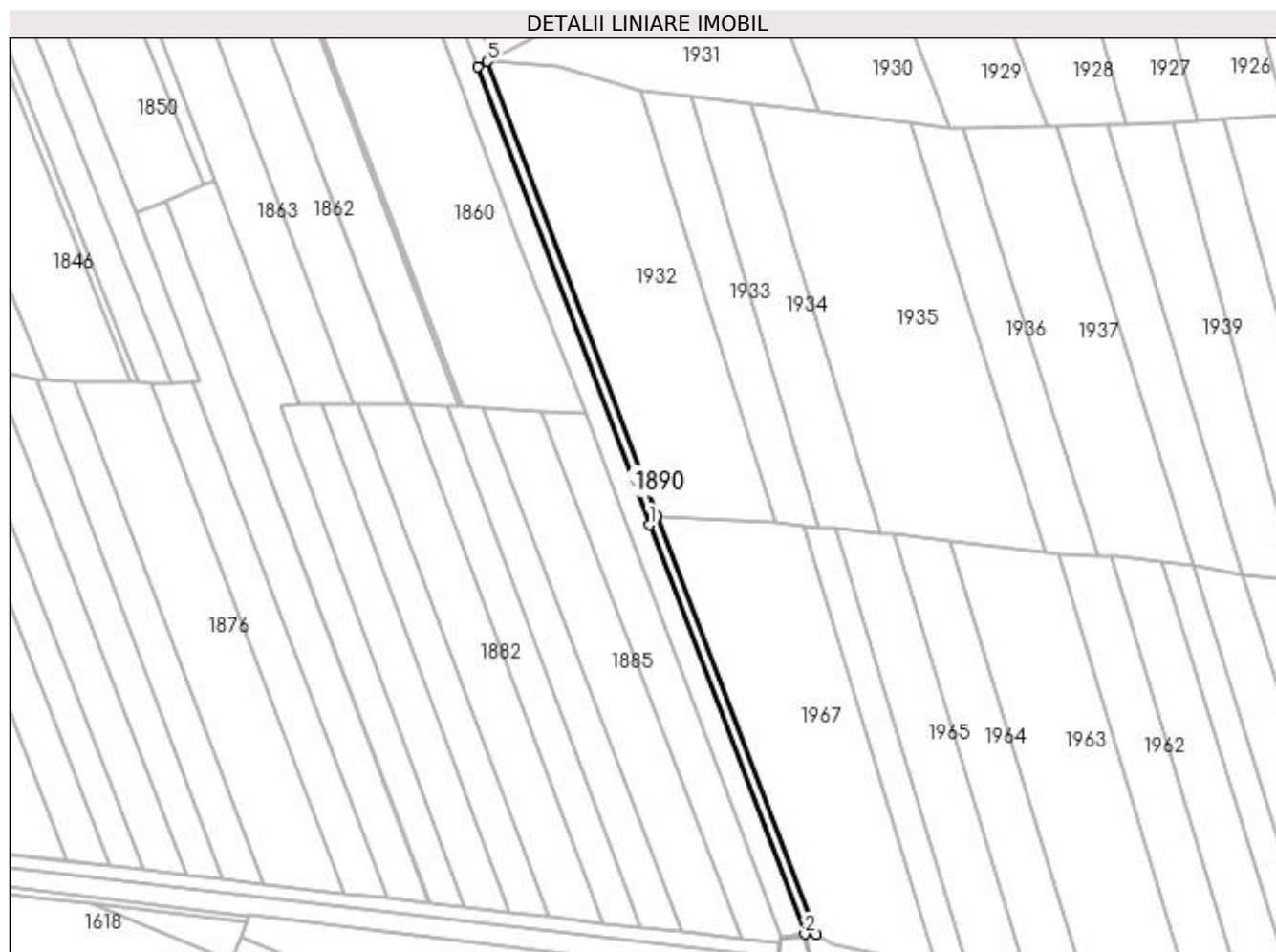
C. Partea III. SARCINI .

Inscrieri privind dezmembramintele dreptului de proprietate, drepturi reale de garanție și sarcini	Referințe
NU SUNT	

Teren

Nr cadastral	Suprafața (mp)*	Observații / Referințe
	1.044	

* Suprafața este determinată în planul de proiecție Stereo 70.



Date referitoare la teren

Crt	Categorie folosință	Intra vilan	Suprafața (mp)	Tarla	Parcelă	Nr. topo	Observații / Referințe
1	drum	NU	1.044	51	980	-	

Lungime Segmente

1) Valorile lungimilor segmentelor sunt obținute din proiecție în plan.

Punct început	X / Y	Punct sfârșit	X / Y	Lungime segment (** (m)
1	566.147,84 707.920,22	2	566.197,8 707.788,97	140.437
2	566.197,8 707.788,97	3	566.201,563 707.788,888	3.764
3	566.201,563 707.788,888	4	566.150,485 707.923,137	143.638
4	566.150,485 707.923,137	5	566.095,936 708.068,867	155.605
5	566.095,936 708.068,867	6	566.092,841 708.067,153	3.538

Punct început	X / Y	Punct sfârșit	X / Y	Lungime segment (** (m)
6	566.092,841 708.067,153	1	566.147,84 707.920,22	156.889

** Lungimile segmentelor sunt determinate în planul de proiecție Stereo 70 și sunt rotunjite la 1 milimetru.

*** Distanța dintre puncte este formată din segmente cumulate ce sunt mai mici decât valoarea 1 milimetru.

**DATE DESPRE IMOBILUL NR. 1891**

Oficiul de Cadastru și Publicitate Imobiliară SUCEAVA
Biroul de Cadastru și Publicitate Imobiliară Radauti

A. Partea I. Descrierea imobilului

TEREN Extravilan

Adresa: Jud. Suceava

Nr. Crt	Nr cadastral Nr. topografic	Suprafața* (mp)	Observații / Referințe
A1		1.132	Sector cadastral:9 Teren neimprejmuit;

B. Partea II. Proprietari și acte

Inscrieri privitoare la dreptul de proprietate și alte drepturi reale		Referințe
/		
Act Normativ nr. Legea 7, din 13/03/1996 emis de PARLAMENTUL ROMANIEI;		
B1	Inscrierea provizorie, drept de PROPRIETATE, dobandit prin Lege, cota actuala 1/1	A1
1) COMUNA HORODNIC DE JOS, CIF:4244334, PROPRIETAR NEIDENTIFICAT.		

C. Partea III. SARCINI .

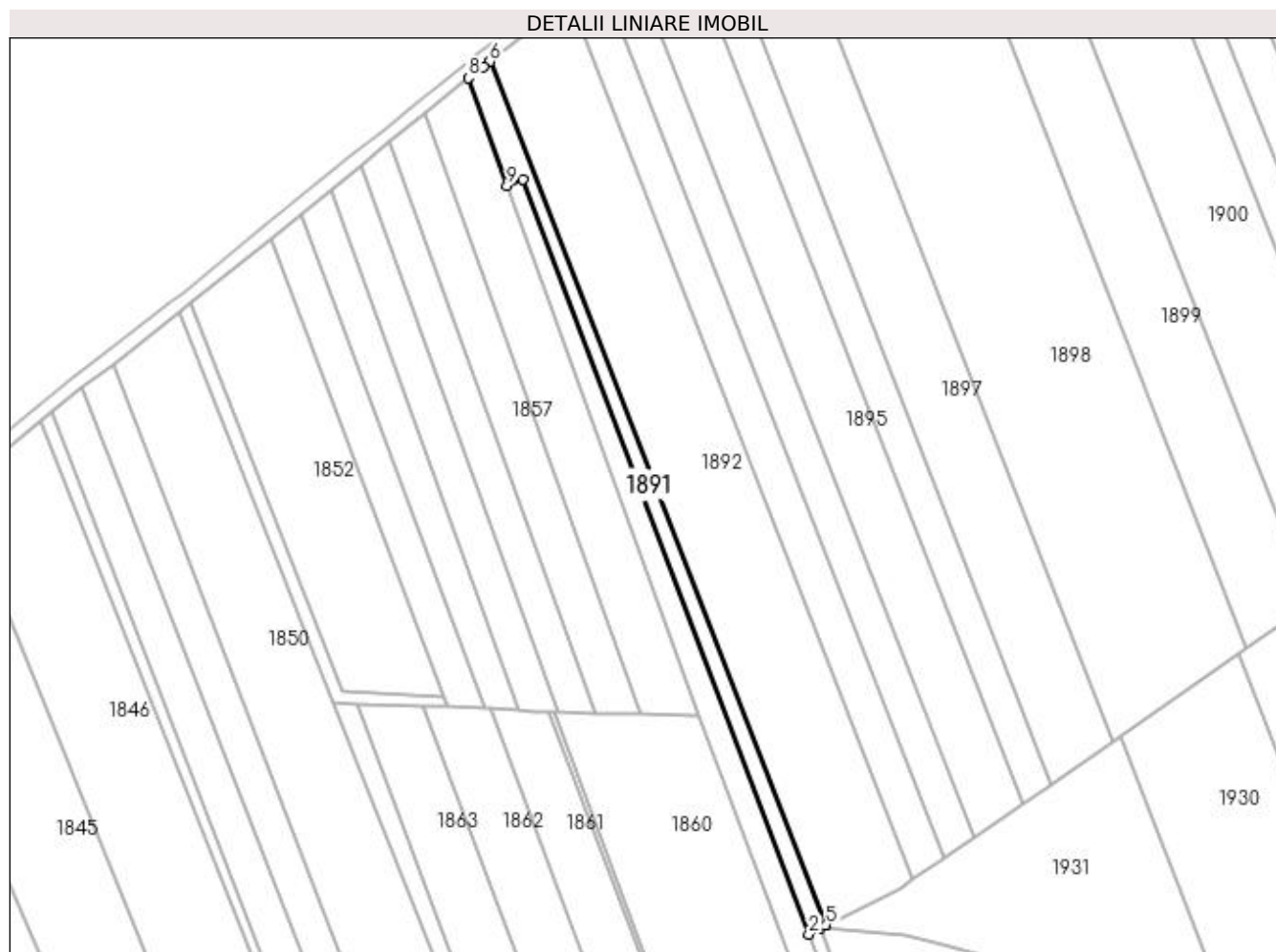
Inscrieri privind dezmembramintele dreptului de proprietate, drepturi reale de garanție și sarcini	Referințe
NU SUNT	

Anexa Nr. 1 La Partea I

Teren

Nr cadastral	Suprafața (mp)*	Observații / Referințe
	1.132	

* Suprafața este determinată în planul de proiecție Stereo 70.



Date referitoare la teren

Crt	Categorie folosință	Intra vilan	Suprafața (mp)	Tarla	Parcelă	Nr. topo	Observații / Referințe
1	arabil	NU	1.132	51	980;981	-	

Lungime Segmente

1) Valorile lungimilor segmentelor sunt obținute din proiecție în plan.

Punct început	X / Y	Punct sfârșit	X / Y	Lungime segment (** (m)
1	566.016,319 708.269,375	2	566.092,841 708.067,153	216.216
2	566.092,841 708.067,153	3	566.095,936 708.068,867	3.538
3	566.095,936 708.068,867	4	566.097,464 708.069,636	1.711
4	566.097,464 708.069,636	5	566.097,439 708.069,7	0.069
5	566.097,439 708.069,7	6	566.007,333 708.301,001	248.232

Punct început	X / Y	Punct sfârșit	X / Y	Lungime segment (** (m)
6	566.007,333 708.301,001	7	566.005,619 708.299,701	2.151
7	566.005,619 708.299,701	8	566.001,52 708.296,596	5.142
8	566.001,52 708.296,596	9	566.011,949 708.267,635	30.782
9	566.011,949 708.267,635	1	566.016,319 708.269,375	4.704

** Lungimile segmentelor sunt determinate în planul de proiecție Stereo 70 și sunt rotunjite la 1 milimetru.

*** Distanța dintre puncte este formată din segmente cumulate ce sunt mai mici decât valoarea 1 milimetru.

**DATE DESPRE IMOBILUL NR. 1892**

Oficiul de Cadastru și Publicitate Imobiliară SUCEAVA
Biroul de Cadastru și Publicitate Imobiliară Radauti

A. Partea I. Descrierea imobilului

TEREN Extravilan

Adresa: Jud. Suceava, Tarla "Jalcau"

Nr. Crt	Nr cadastral Nr. topografic	Suprafața* (mp)	Observații / Referințe
A1	33150	6.500	Sector cadastral:9 Teren neimprejmuit;

B. Partea II. Proprietari și acte

Inscrieri privitoare la dreptul de proprietate și alte drepturi reale	Referințe
35321 / 17/10/2018	
Act Notarial nr. certificat de mostenitor nr. 83, din 28/03/2013 emis de BNP ANA SEHLANEC;	
B2	A1
Intabulare, drept de PROPRIETATE, dobandit prin Succesiune, cota actuala 1/1 1) ANDRIȘAN VASILE	

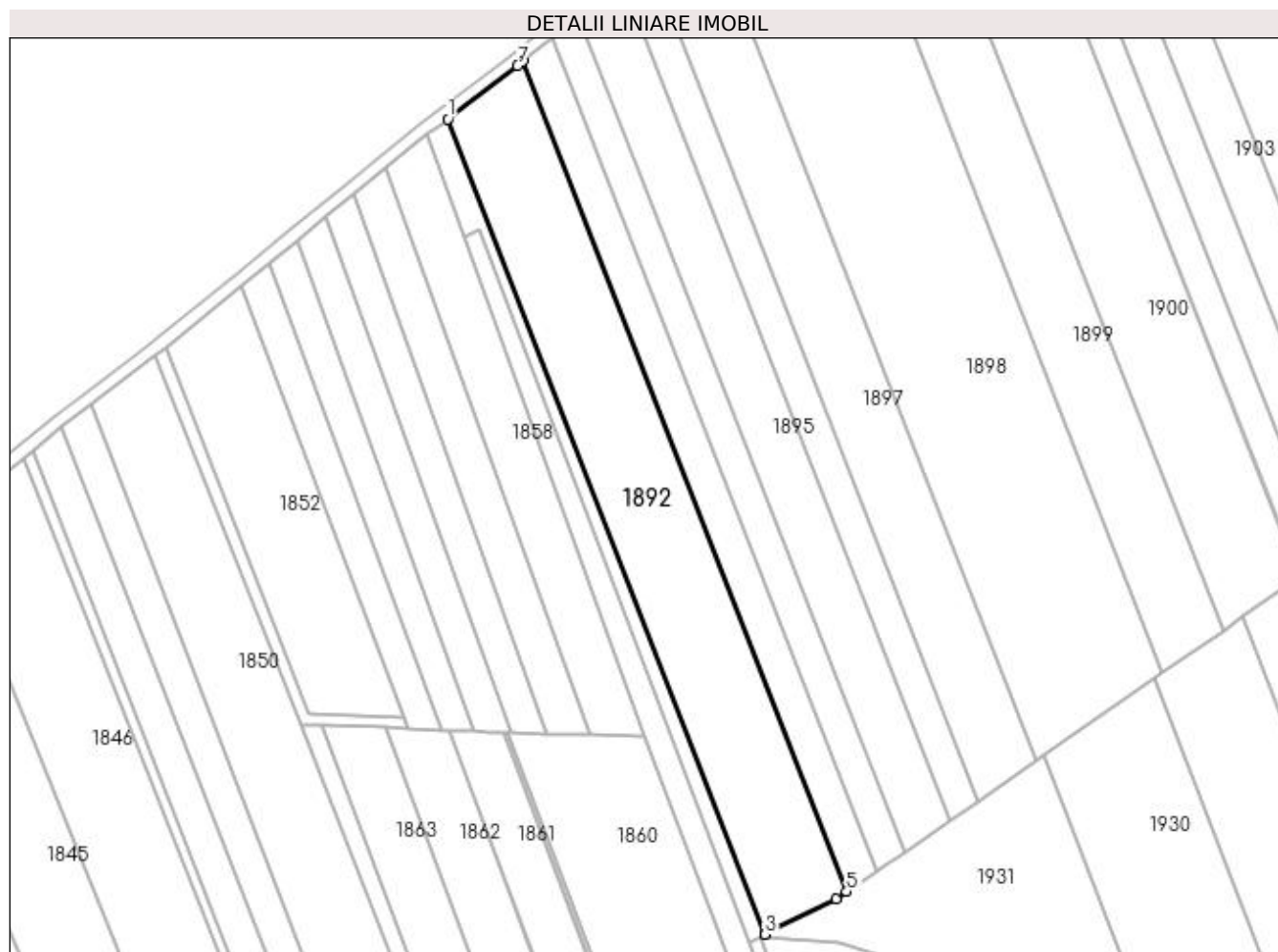
C. Partea III. SARCINI .

Inscrieri privind dezmembramintele dreptului de proprietate, drepturi reale de garanție și sarcini	Referințe
NU SUNT	

Teren

Nr cadastral	Suprafața (mp)*	Observații / Referințe
33150	6.500	

* Suprafața este determinată în planul de proiecție Stereo 70.



Date referitoare la teren

Crt	Categorie folosință	Intra vilan	Suprafața (mp)	Tarla	Parcelă	Nr. topo	Observații / Referințe
1	arabil	NU	6.500	51	980;981	-	

Lungime Segmente

1) Valorile lungimilor segmentelor sunt obținute din proiecție în plan.

Punct început	X / Y	Punct sfârșit	X / Y	Lungime segment (** (m)
1	566.007,333 708.301,001	2	566.097,439 708.069,7	248.232
2	566.097,439 708.069,7	3	566.097,464 708.069,636	0.069
3	566.097,464 708.069,636	4	566.117,56 708.079,74	22.493
4	566.117,56 708.079,74	5	566.120,554 708.081,784	3.625
5	566.120,554 708.081,784	6	566.028,799 708.317,319	252.776

Punct început	X / Y	Punct sfârșit	X / Y	Lungime segment (** (m)
6	566.028,799 708.317,319	7	566.027,21 708.316,06	2.027
7	566.027,21 708.316,06	1	566.007,333 708.301,001	24.937

** Lungimile segmentelor sunt determinate în planul de proiecție Stereo 70 și sunt rotunjite la 1 milimetru.

*** Distanța dintre puncte este formată din segmente cumulate ce sunt mai mici decât valoarea 1 milimetru.

**DATE DESPRE IMOBILUL NR. 1893**

Oficiul de Cadastru și Publicitate Imobiliară SUCEAVA
Biroul de Cadastru și Publicitate Imobiliară Radauti

A. Partea I. Descrierea imobilului

TEREN Extravilan

Adresa: Jud. Suceava

Nr. Crt	Nr cadastral Nr. topografic	Suprafața* (mp)	Observații / Referințe
A1		2.600	Sector cadastral:9 Teren neimprejmuit;

B. Partea II. Proprietari și acte

Inscrieri privitoare la dreptul de proprietate și alte drepturi reale		Referințe
/		
Act Notarial nr. 31, din 19/03/2021 emis de BIN ANA SEHLANEC;		
B1	Intabulare, drept de PROPRIETATE, dobandit prin Succesiune, cota actuala 1/4 1) LUNGOCI DOMNICA	A1
B2	Intabulare, drept de PROPRIETATE, dobandit prin Succesiune, cota actuala 3/4 1) LUNGOCI DUMITRU	A1

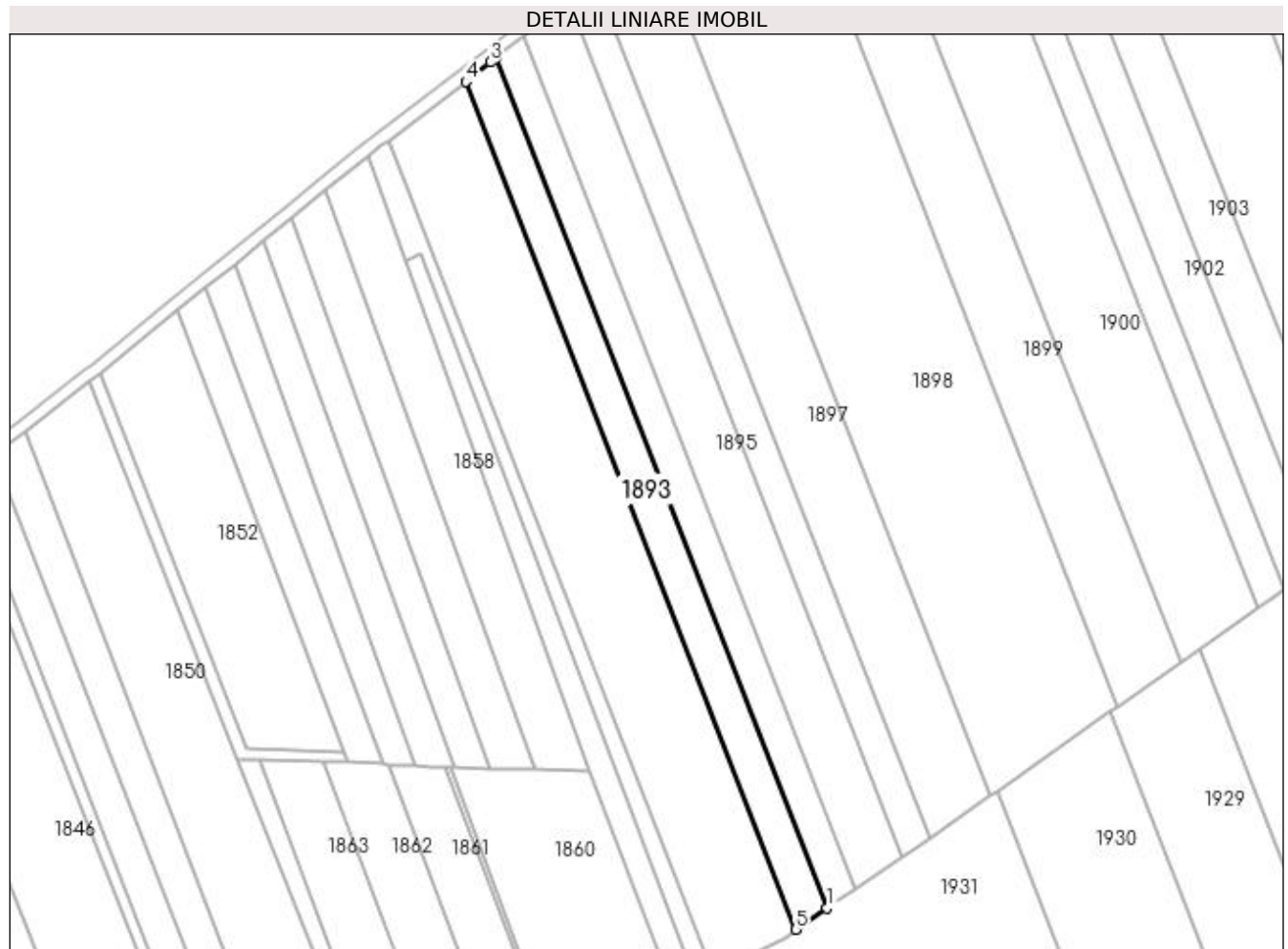
C. Partea III. SARCINI .

Inscrieri privind dezmembramintele dreptului de proprietate, drepturi reale de garanție și sarcini	Referințe
NU SUNT	

Teren

Nr cadastral	Suprafața (mp)*	Observații / Referințe
	2.600	

* Suprafața este determinată în planul de proiecție Stereo 70.



Date referitoare la teren

Crt	Categorie folosință	Intra vilan	Suprafața (mp)	Tarla	Parcelă	Nr. topo	Observații / Referințe
1	arabil	NU	2.600	51	980;981	-	

Lungime Segmente

1) Valorile lungimilor segmentelor sunt obținute din proiecție în plan.

Punct început	X / Y	Punct sfârșit	X / Y	Lungime segment (** (m)
1	566.129,261 708.087,727	2	566.037,221 708.323,992	253.56
2	566.037,221 708.323,992	3	566.035,645 708.322,721	2.025
3	566.035,645 708.322,721	4	566.028,799 708.317,319	8.721
4	566.028,799 708.317,319	5	566.120,554 708.081,784	252.776
5	566.120,554 708.081,784	1	566.129,261 708.087,727	10.542

**** Lungimile segmentelor sunt determinate în planul de proiecție Stereo 70 și sunt rotunjite la 1 milimetru.**

***** Distanța dintre puncte este formată din segmente cumulate ce sunt mai mici decât valoarea 1 milimetru.**

**DATE DESPRE IMOBILUL NR. 1894**

Oficiul de Cadastru și Publicitate Imobiliară SUCEAVA
Biroul de Cadastru și Publicitate Imobiliară Radauti

A. Partea I. Descrierea imobilului

TEREN Extravilan

Adresa: Jud. Suceava

Nr. Crt	Nr cadastral Nr. topografic	Suprafața* (mp)	Observații / Referințe
A1		2.338	Sector cadastral:9 Teren neimprejmuit;

B. Partea II. Proprietari și acte

Inscrieri privitoare la dreptul de proprietate și alte drepturi reale	Referințe
/	
Act Administrativ nr. 130, din 30/06/2005 emis de CJSDPAT SUCEAVA;	
B1	A1
Intabulare, drept de PROPRIETATE, dobândit prin Reconstituire, cota actuala 1/1 1) VLADEAN ECATERINA , Lipsă CNP proprietar.	
Act Administrativ nr. 7094, din 27/11/2023 emis de PRIMARIA HORODNIC DE JOS;	
B2	A1
Se notează posesia faptică. 1) VLADEAN VASILE	

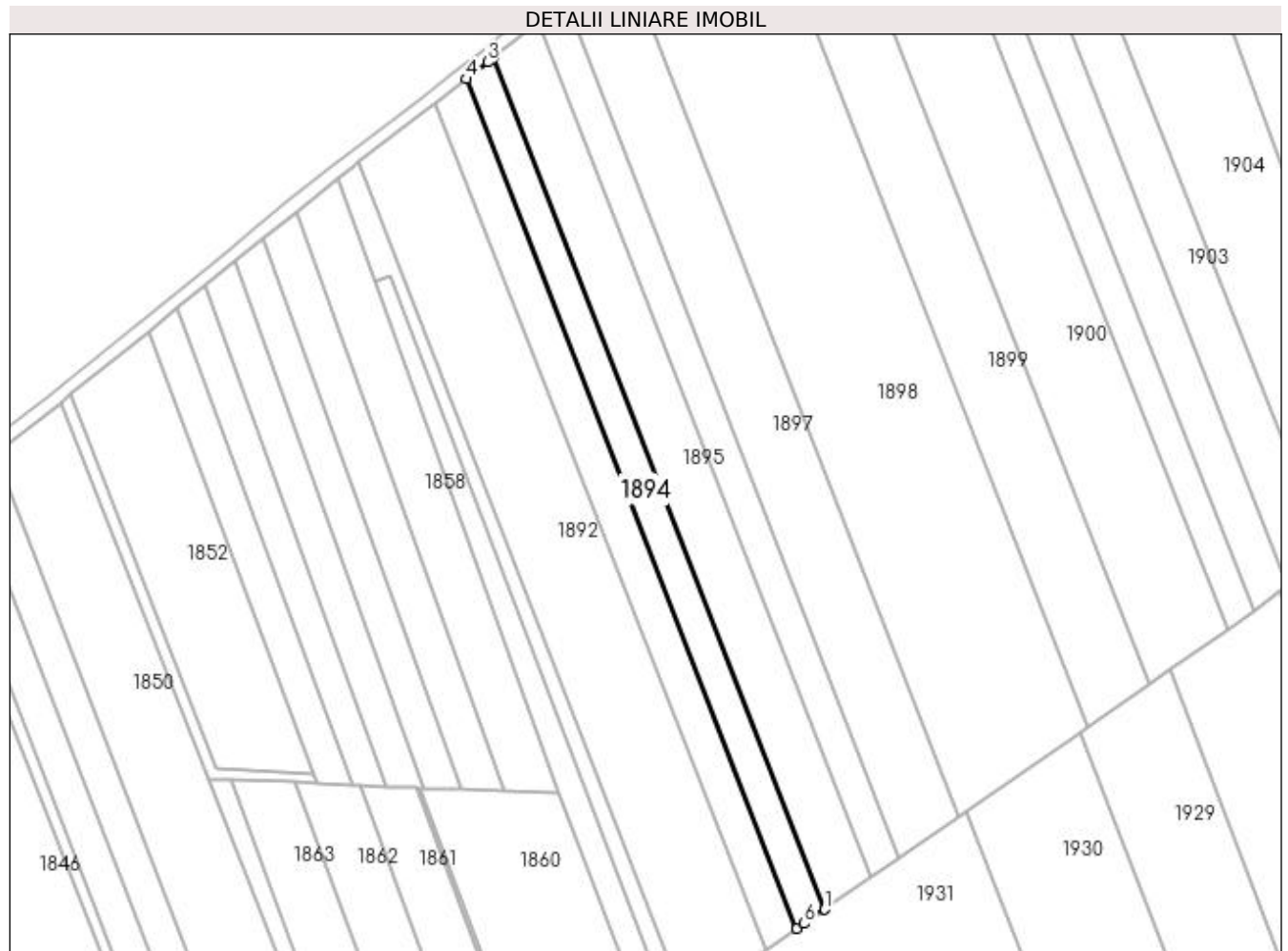
C. Partea III. SARCINI .

Inscrieri privind dezmembramintele dreptului de proprietate, drepturi reale de garanție și sarcini	Referințe
NU SUNT	

Teren

Nr cadastral	Suprafața (mp)*	Observații / Referințe
	2.338	

* Suprafața este determinată în planul de proiecție Stereo 70.



Date referitoare la teren

Crt	Categorie folosință	Intra vilan	Suprafața (mp)	Tarla	Parcelă	Nr. topo	Observații / Referințe
1	arabil	NU	2.338	51	980;981	-	

Lungime Segmente

1) Valorile lungimilor segmentelor sunt obținute din proiecție în plan.

Punct început	X / Y	Punct sfârșit	X / Y	Lungime segment (** (m)
1	566.137,067 708.093,056	2	566.044,772 708.329,975	254.262
2	566.044,772 708.329,975	3	566.043,231 708.328,738	1.976
3	566.043,231 708.328,738	4	566.037,221 708.323,992	7.658
4	566.037,221 708.323,992	5	566.129,261 708.087,727	253.56
5	566.129,261 708.087,727	6	566.131,337 708.089,145	2.514

Punct început	X / Y	Punct sfârșit	X / Y	Lungime segment (** (m)
6	566.131,337 708.089,145	1	566.137,067 708.093,056	6.937

** Lungimile segmentelor sunt determinate în planul de proiecție Stereo 70 și sunt rotunjite la 1 milimetru.

*** Distanța dintre puncte este formată din segmente cumulate ce sunt mai mici decât valoarea 1 milimetru.

**DATE DESPRE IMOBILUL NR. 1895**

Oficiul de Cadastru și Publicitate Imobiliară SUCEAVA
Biroul de Cadastru și Publicitate Imobiliară Radauti

A. Partea I. Descrierea imobilului

TEREN Extravilan

Adresa: Jud. Suceava

Nr. Crt	Nr cadastral Nr. topografic	Suprafața* (mp)	Observații / Referințe
A1		3.900	Sector cadastral:9 Teren neimprejmuit;

B. Partea II. Proprietari și acte

Inscrieri privitoare la dreptul de proprietate și alte drepturi reale		Referințe
/		
Act Normativ nr. Legea 7, din 13/03/1996 emis de PARLAMENTUL ROMANIEI;		
B1	Inscrierea provizorie, drept de PROPRIETATE, dobandit prin Lege, cota actuala 1/1	A1
1) COMUNA HORODNIC DE JOS, CIF:4244334, PROPRIETAR NEIDENTIFICAT.		

C. Partea III. SARCINI .

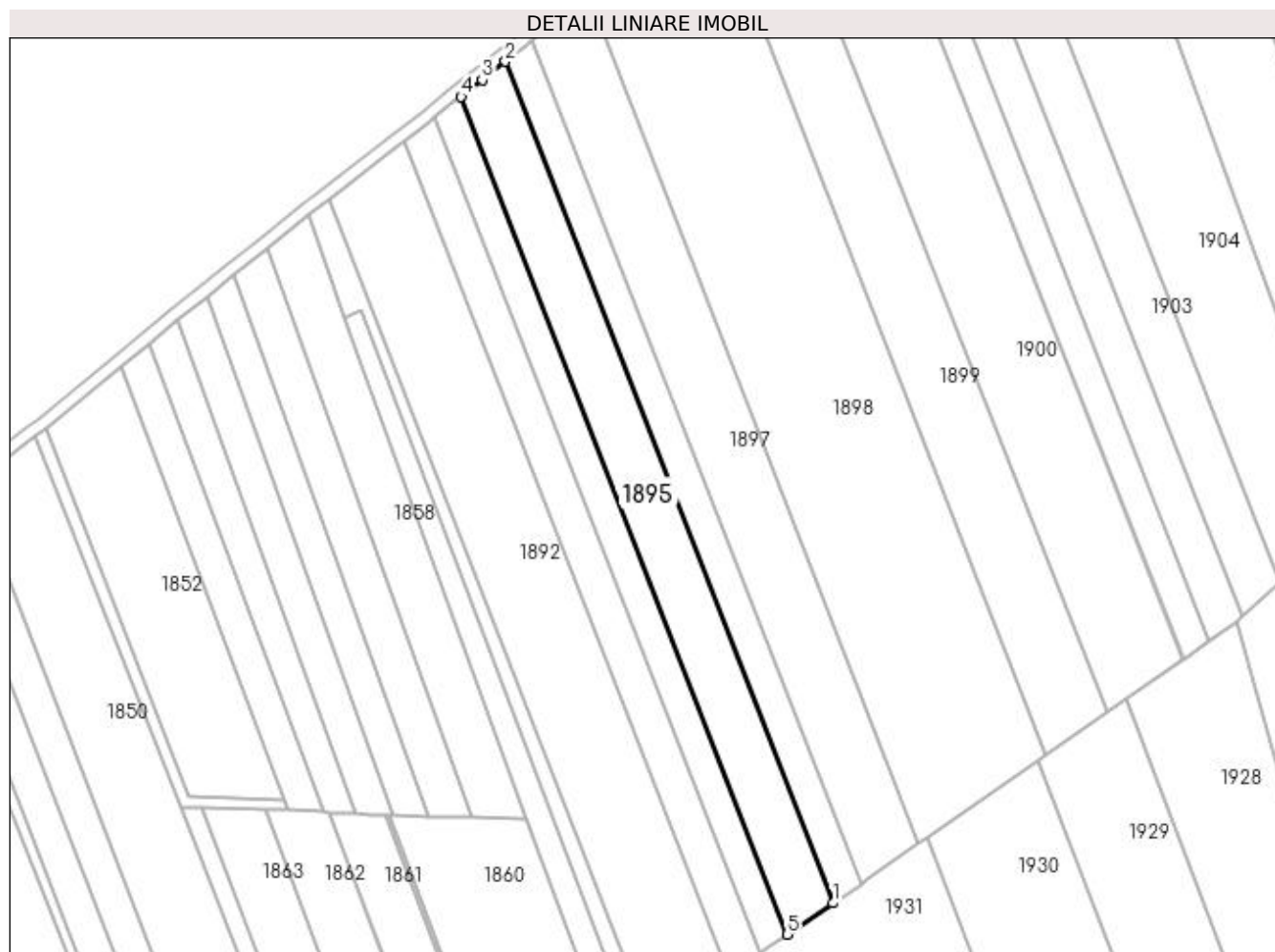
Inscrieri privind dezmembramintele dreptului de proprietate, drepturi reale de garanție și sarcini	Referințe
NU SUNT	

Anexa Nr. 1 La Partea I

Teren

Nr cadastral	Suprafața (mp)*	Observații / Referințe
	3.900	

* Suprafața este determinată în planul de proiecție Stereo 70.



Date referitoare la teren

Crt	Categorie folosință	Intra vilan	Suprafața (mp)	Tarla	Parcelă	Nr. topo	Observații / Referințe
1	arabil	NU	3.900	51	980;981	-	

Lungime Segmente

1) Valorile lungimilor segmentelor sunt obținute din proiecție în plan.

Punct început	X / Y	Punct sfârșit	X / Y	Lungime segment (** (m)
1	566.150,04 708.101,912	2	566.057,322 708.339,919	255.429
2	566.057,322 708.339,919	3	566.050,761 708.334,71	8.377
3	566.050,761 708.334,71	4	566.044,772 708.329,975	7.635
4	566.044,772 708.329,975	5	566.137,067 708.093,056	254.262
5	566.137,067 708.093,056	1	566.150,04 708.101,912	15.708

**** Lungimile segmentelor sunt determinate în planul de proiecție Stereo 70 și sunt rotunjite la 1 milimetru.**

***** Distanța dintre puncte este formată din segmente cumulate ce sunt mai mici decât valoarea 1 milimetru.**

**DATE DESPRE IMOBILUL NR. 1896**

Oficiul de Cadastru și Publicitate Imobiliară SUCEAVA
Biroul de Cadastru și Publicitate Imobiliară Radauti

A. Partea I. Descrierea imobilului

TEREN Extravilan

Nr. CF vechi:5715
Nr. cadastral vechi:3391

Adresa: Jud. Suceava

Nr. Crt	Nr cadastral Nr. topografic	Suprafața* (mp)	Observații / Referințe
A1	36848	2.384	Sector cadastral:9 Teren neimprejmuit;

B. Partea II. Proprietari și acte

Inscrieri privitoare la dreptul de proprietate și alte drepturi reale		Referințe
20650 / 13/05/2021		
Act Notarial nr. 1838, din 12/05/2021 emis de FOMIN ELENA;		
B5	Intabulare, drept de PROPRIETATE bun propriu cu titlu de partaj, dobândit prin Conventie, cota actuala 1/1 1) NICHITEAN ILIE	A1

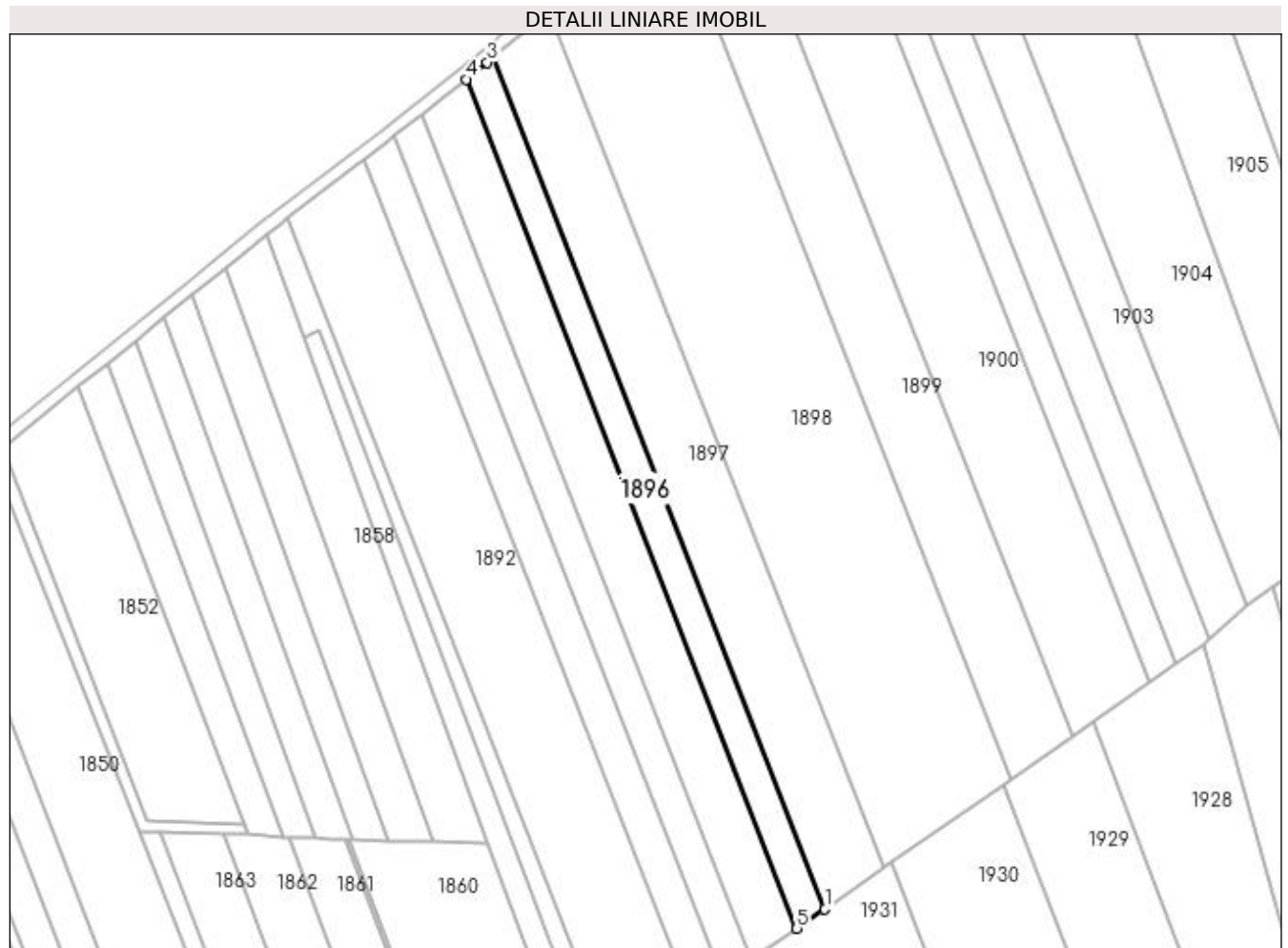
C. Partea III. SARCINI .

Inscrieri privind dezmembramintele dreptului de proprietate, drepturi reale de garanție și sarcini	Referințe
NU SUNT	

Teren

Nr cadastral	Suprafața (mp)*	Observații / Referințe
36848	2.384	

* Suprafața este determinată în planul de proiecție Stereo 70.



Date referitoare la teren

Crt	Categorie folosință	Intra vilan	Suprafața (mp)	Tarla	Parcelă	Nr. topo	Observații / Referințe
1	arabil	NU	2.384	51	980;981	-	

Lungime Segmente

1) Valorile lungimilor segmentelor sunt obținute din proiecție în plan.

Punct început	X / Y	Punct sfârșit	X / Y	Lungime segment (** (m)
1	566.157,941 708.107,306	2	566.064,954 708.346,004	256.17
2	566.064,954 708.346,004	3	566.063,279 708.344,64	2.16
3	566.063,279 708.344,64	4	566.057,322 708.339,919	7.601
4	566.057,322 708.339,919	5	566.150,04 708.101,912	255.429
5	566.150,04 708.101,912	1	566.157,941 708.107,306	9.567

**** Lungimile segmentelor sunt determinate în planul de proiecție Stereo 70 și sunt rotunjite la 1 milimetru.**

***** Distanța dintre puncte este formată din segmente cumulate ce sunt mai mici decât valoarea 1 milimetru.**

**DATE DESPRE IMOBILUL NR. 1897**

Oficiul de Cadastru și Publicitate Imobiliară SUCEAVA
Biroul de Cadastru și Publicitate Imobiliară Radauti

A. Partea I. Descrierea imobilului

TEREN Extravilan

Adresa: Jud. Suceava

Nr. Crt	Nr cadastral Nr. topografic	Suprafața* (mp)	Observații / Referințe
A1		5.000	Sector cadastral:9 Teren neimprejmuit;

B. Partea II. Proprietari și acte

Inscrieri privitoare la dreptul de proprietate și alte drepturi reale		Referințe
/		
Act Normativ nr. Legea 7, din 13/03/1996 emis de PARLAMENTUL ROMANIEI;		
B1	Inscrierea provizorie, drept de PROPRIETATE, dobandit prin Lege, cota actuala 1/1 1) COMUNA HORODNIC DE JOS, CIF:4244334, PROPRIETAR NEIDENTIFICAT.	A1

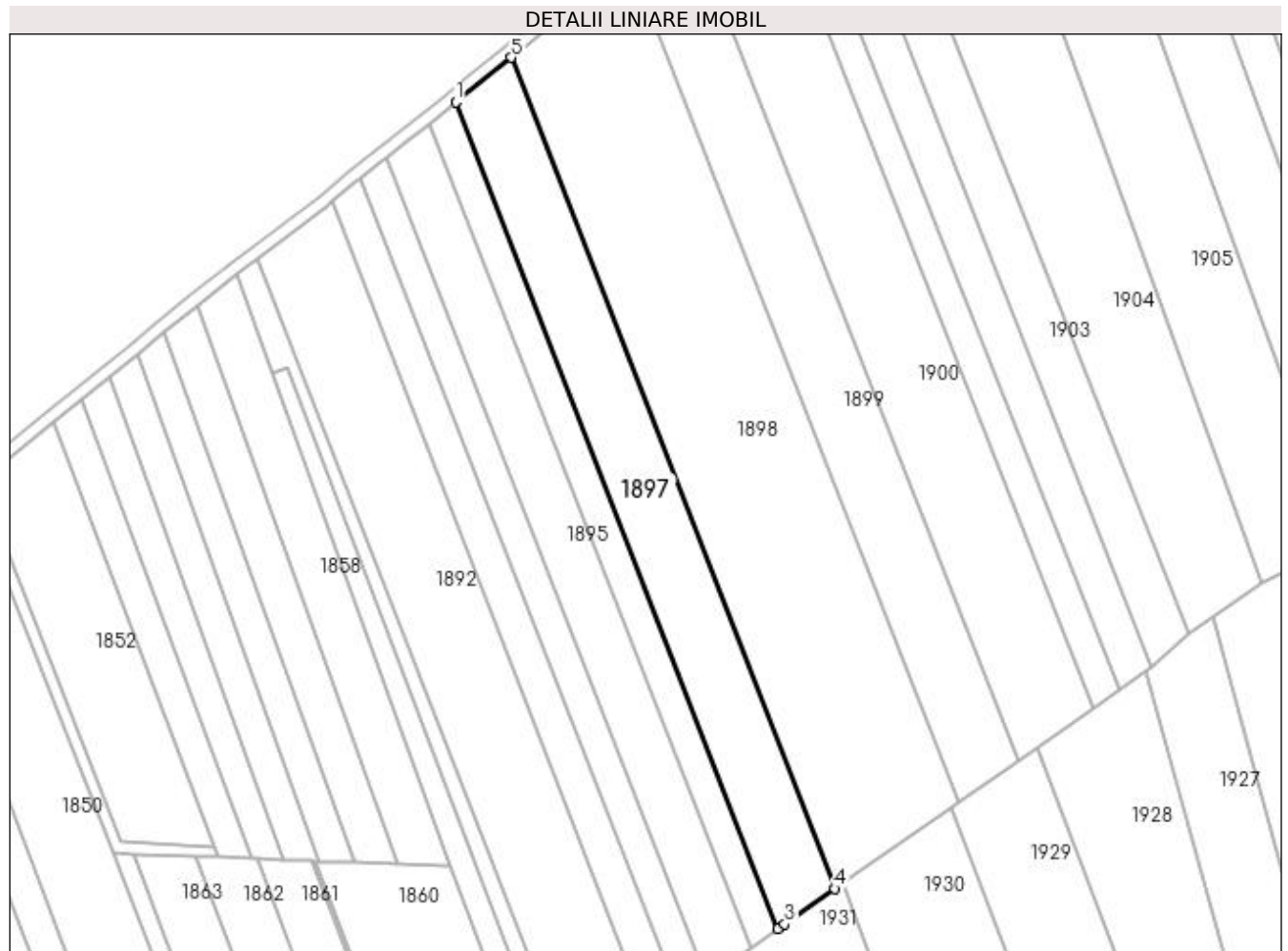
C. Partea III. SARCINI .

Inscrieri privind dezmembramintele dreptului de proprietate, drepturi reale de garanție și sarcini	Referințe
NU SUNT	

Teren

Nr cadastral	Suprafața (mp)*	Observații / Referințe
	5.000	

* Suprafața este determinată în planul de proiecție Stereo 70.



Date referitoare la teren

Crt	Categorie folosință	Intra vilan	Suprafața (mp)	Tarla	Parcelă	Nr. topo	Observații / Referințe
1	arabil	NU	5.000	51	980;981	-	

Lungime Segmente

1) Valorile lungimilor segmentelor sunt obținute din proiecție în plan.

Punct început	X / Y	Punct sfârșit	X / Y	Lungime segment (** (m)
1	566.064,954 708.346,004	2	566.157,941 708.107,306	256.17
2	566.157,941 708.107,306	3	566.159,892 708.108,638	2.362
3	566.159,892 708.108,638	4	566.174,328 708.118,855	17.686
4	566.174,328 708.118,855	5	566.080,806 708.358,924	257.642
5	566.080,806 708.358,924	1	566.064,954 708.346,004	20.45

**** Lungimile segmentelor sunt determinate în planul de proiecție Stereo 70 și sunt rotunjite la 1 milimetru.**

***** Distanța dintre puncte este formată din segmente cumulate ce sunt mai mici decât valoarea 1 milimetru.**

**DATE DESPRE IMOBILUL NR. 1898**

Oficiul de Cadastru și Publicitate Imobiliară SUCEAVA
Biroul de Cadastru și Publicitate Imobiliară Radauti

A. Partea I. Descrierea imobilului

TEREN Extravilan

Adresa: Jud. Suceava

Nr. Crt	Nr cadastral Nr. topografic	Suprafața* (mp)	Observații / Referințe
A1		11.000	Sector cadastral:9 Teren neimprejmuit;

B. Partea II. Proprietari și acte

Inscrieri privitoare la dreptul de proprietate și alte drepturi reale	Referințe
/	
Act Administrativ nr. 1229, din 25/05/1995 emis de CJSDPAT SUCEAVA;	
B1	A1
Intabulare, drept de PROPRIETATE, dobândit prin Reconstituire, cota actuala 1/1 1) LUȚA GEORGIE , Lipsă CNP proprietar.	
Act Administrativ nr. 7095, din 27/11/2023 emis de PRIMARIA HORODNIC DE JOS;	
B2	A1
Se notează posesia faptică. 1) PRELIPCEAN TUDOR-LUCIAN	

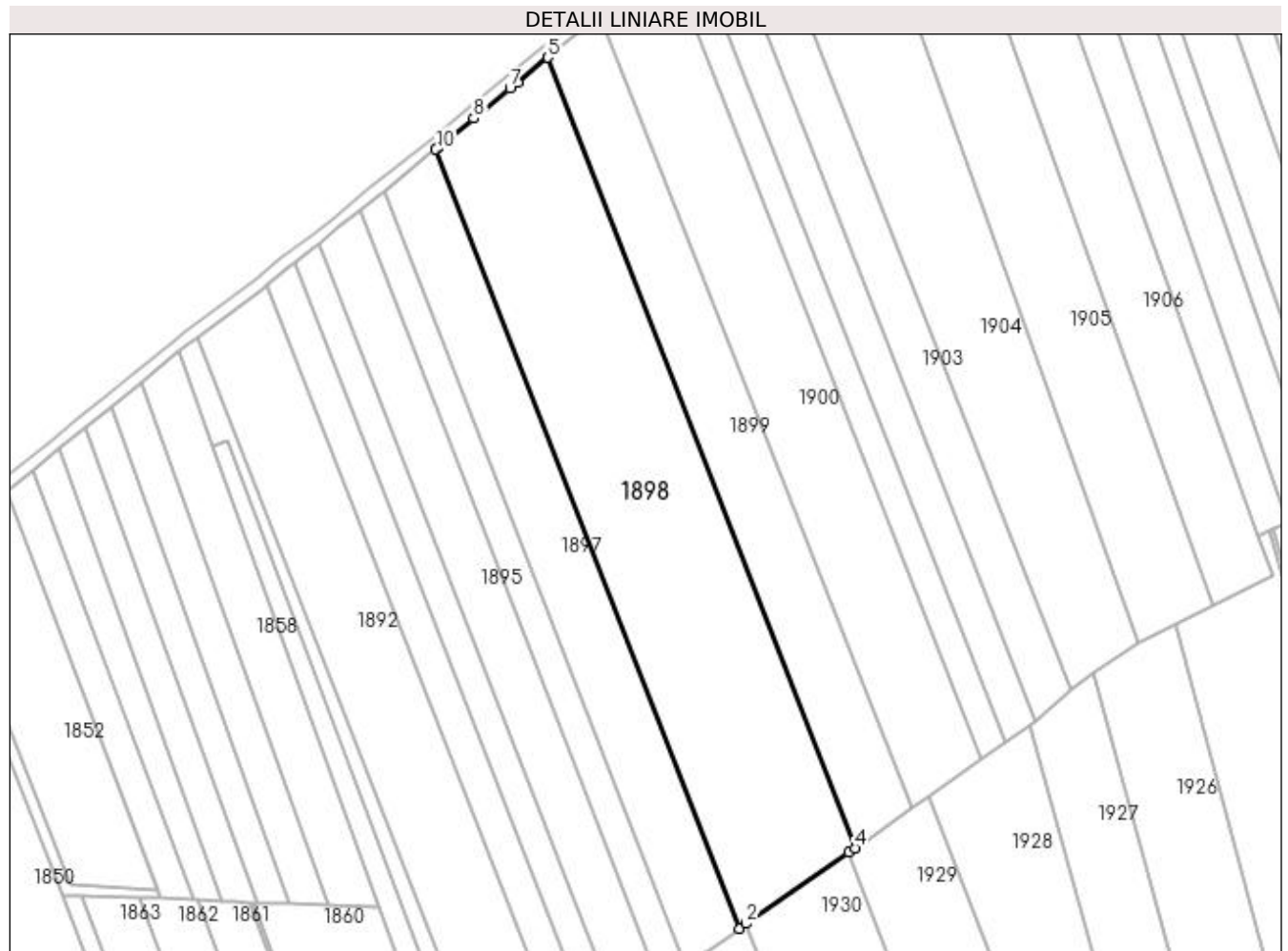
C. Partea III. SARCINI .

Inscrieri privind dezmembramintele dreptului de proprietate, drepturi reale de garanție și sarcini	Referințe
NU SUNT	

Teren

Nr cadastral	Suprafața (mp)*	Observații / Referințe
	11.000	

* Suprafața este determinată în planul de proiecție Stereo 70.



Date referitoare la teren

Crt	Categorie folosință	Intra vilan	Suprafața (mp)	Tarla	Parcelă	Nr. topo	Observații / Referințe
1	arabil	NU	11.000	51	980;981	-	

Lungime Segmente

1) Valorile lungimilor segmentelor sunt obținute din proiecție în plan.

Punct început	X / Y	Punct sfârșit	X / Y	Lungime segment (** (m)
1	566.174,328 708.118,855	2	566.176,489 708.120,356	2.631
2	566.176,489 708.120,356	3	566.208,097 708.142,312	38.485
3	566.208,097 708.142,312	4	566.210,096 708.143,701	2.434
4	566.210,096 708.143,701	5	566.115,338 708.387,217	261.303
5	566.115,338 708.387,217	6	566.105,98 708.379,547	12.1

Punct început	X / Y	Punct sfârșit	X / Y	Lungime segment (** (m)
6	566.105,98 708.379,547	7	566.103,685 708.377,666	2.967
7	566.103,685 708.377,666	8	566.092,495 708.368,495	14.468
8	566.092,495 708.368,495	9	566.081,35 708.359,36	14.41
9	566.081,35 708.359,36	10	566.080,806 708.358,924	0.697
10	566.080,806 708.358,924	1	566.174,328 708.118,855	257.642

** Lungimile segmentelor sunt determinate în planul de proiecție Stereo 70 și sunt rotunjite la 1 milimetru.

*** Distanța dintre puncte este formată din segmente cumulate ce sunt mai mici decât valoarea 1 milimetru.

**DATE DESPRE IMOBILUL NR. 1899**

Oficiul de Cadastru și Publicitate Imobiliară SUCEAVA
Biroul de Cadastru și Publicitate Imobiliară Radauti

A. Partea I. Descrierea imobilului

TEREN Extravilan

Nr. CF vechi:5644
Nr. topografic:1955/2

Adresa: Jud. Suceava

Nr. Crt	Nr cadastral Nr. topografic	Suprafața* (mp)	Observații / Referințe
A1	38573	5.300	Sector cadastral:9 Teren neimprejmuit;

B. Partea II. Proprietari și acte

Inscrieri privitoare la dreptul de proprietate și alte drepturi reale		Referințe
16091 / 12/04/2023		
Act Notarial nr. 1331, din 11/04/2023 emis de SPN FOMIN;		
B1	Intabulare, drept de PROPRIETATE, dobandit prin PARTAJ, cota actuala 1/1 1) PRELIPCEAN NELU-ANGEL	A1

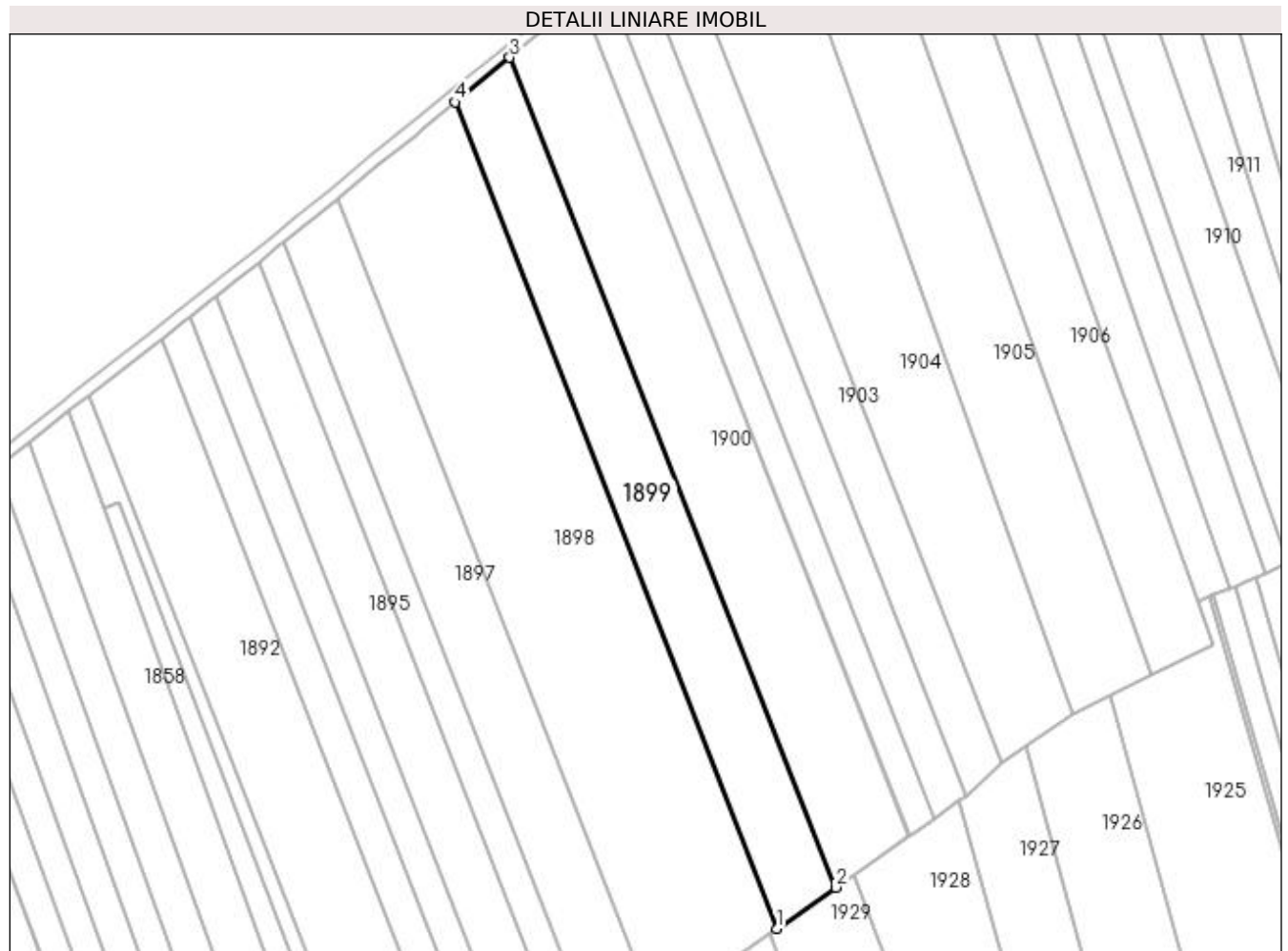
C. Partea III. SARCINI .

Inscrieri privind dezmembramintele dreptului de proprietate, drepturi reale de garanție și sarcini	Referințe
NU SUNT	

Teren

Nr cadastral	Suprafața (mp)*	Observații / Referințe
38573	5.300	

* Suprafața este determinată în planul de proiecție Stereo 70.



Date referitoare la teren

Crt	Categorie folosință	Intra vilan	Suprafața (mp)	Tarla	Parcelă	Nr. topo	Observații / Referințe
1	arabil	NU	5.300	51	980;981	1955/2	

Lungime Segmente

1) Valorile lungimilor segmentelor sunt obținute din proiecție în plan.

Punct început	X / Y	Punct sfârșit	X / Y	Lungime segment (** (m)
1	566.210,096 708.143,701	2	566.227,562 708.155,833	21.266
2	566.227,562 708.155,833	3	566.131,41 708.400,389	262.779
3	566.131,41 708.400,389	4	566.115,338 708.387,217	20.78
4	566.115,338 708.387,217	1	566.210,096 708.143,701	261.303

**** Lungimile segmentelor sunt determinate în planul de proiecție Stereo 70 și sunt rotunjite la 1 milimetru.**

***** Distanța dintre puncte este formată din segmente cumulate ce sunt mai mici decât valoarea 1 milimetru.**

**DATE DESPRE IMOBILUL NR. 1900**

Oficiul de Cadastru și Publicitate Imobiliară SUCEAVA
Biroul de Cadastru și Publicitate Imobiliară Radauti

A. Partea I. Descrierea imobilului

TEREN Extravilan

Adresa: Jud. Suceava

Nr. Crt	Nr cadastral Nr. topografic	Suprafața* (mp)	Observații / Referințe
A1		6.800	Sector cadastral:9 Teren neimprejmuit;

B. Partea II. Proprietari și acte

Inscrieri privitoare la dreptul de proprietate și alte drepturi reale	Referințe
/	
Act Administrativ nr. 1203, din 25/05/1995 emis de CJSDPAT SUCEAVA;	
B1	A1
Intabulare, drept de PROPRIETATE, dobandit prin Reconstituire, cota actuala 1/1 1) PRELIPCEAN GRIGORE , Lipsă CNP proprietar.	
Act Administrativ nr. 7096, din 27/11/2023 emis de PRIMARIA HORODNIC DE JOS;	
B2	A1
Se notează posesia faptică. 1) PRELIPCEAN NELU-ANGEL	

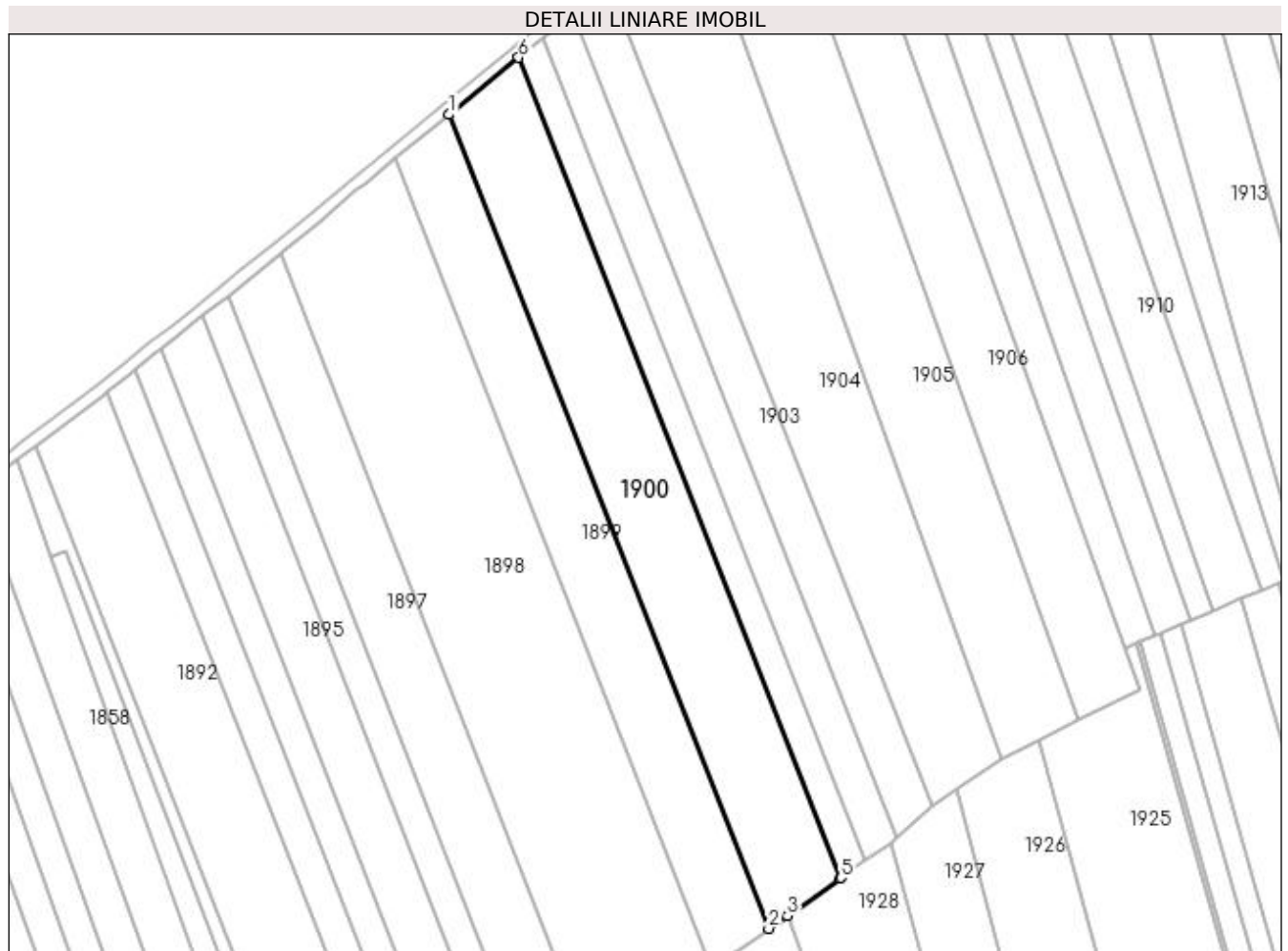
C. Partea III. SARCINI .

Inscrieri privind dezmembramintele dreptului de proprietate, drepturi reale de garanție și sarcini	Referințe
NU SUNT	

Teren

Nr cadastral	Suprafața (mp)*	Observații / Referințe
	6.800	

* Suprafața este determinată în planul de proiecție Stereo 70.



Date referitoare la teren

Crt	Categorie folosință	Intra vilan	Suprafața (mp)	Tarla	Parcelă	Nr. topo	Observații / Referințe
1	arabil	NU	6.800	51	980;981	-	

Lungime Segmente

1) Valorile lungimilor segmentelor sunt obținute din proiecție în plan.

Punct început	X / Y	Punct sfârșit	X / Y	Lungime segment (** (m)
1	566.131,41 708.400,389	2	566.227,562 708.155,833	262.779
2	566.227,562 708.155,833	3	566.233,113 708.159,689	6.759
3	566.233,113 708.159,689	4	566.249,097 708.170,975	19.567
4	566.249,097 708.170,975	5	566.249,259 708.171,089	0.198
5	566.249,259 708.171,089	6	566.152,356 708.417,556	264.832

Punct început	X / Y	Punct sfârșit	X / Y	Lungime segment (** (m)
6	566.152,356 708.417,556	1	566.131,41 708.400,389	27.082

** Lungimile segmentelor sunt determinate în planul de proiecție Stereo 70 și sunt rotunjite la 1 milimetru.

*** Distanța dintre puncte este formată din segmente cumulate ce sunt mai mici decât valoarea 1 milimetru.

**DATE DESPRE IMOBILUL NR. 1901**

Oficiul de Cadastru și Publicitate Imobiliară SUCEAVA
Biroul de Cadastru și Publicitate Imobiliară Radauti

A. Partea I. Descrierea imobilului

TEREN Extravilan

Adresa: Jud. Suceava

Nr. Crt	Nr cadastral Nr. topografic	Suprafața* (mp)	Observații / Referințe
A1		2.300	Sector cadastral:9 Teren neimprejmuit;

B. Partea II. Proprietari și acte

Inscrieri privitoare la dreptul de proprietate și alte drepturi reale		Referințe
/		
Act Administrativ nr. 1794, din 08/08/1996 emis de CJSDPAT SUCEAVA;		
B1	Intabulare, drept de PROPRIETATE, dobandit prin Reconstituire, cota actuala 1/1 1) CALANCEA VERONICA, Lipsă CNP proprietar. 2) PRELIPCEAN ASPAZIA, Lipsă CNP proprietar. 3) POPESCU ELENA, Lipsă CNP proprietar. 4) LUNGOCI ZAHARIE 5) POPESCU ANA, Lipsă CNP proprietar.	A1
Act Administrativ nr. 7097, din 27/11/2023 emis de PRIMARIA HORODNIC DE JOS;		
B2	Se notează posesia faptică. 1) LUNGOCI IOAN	A1

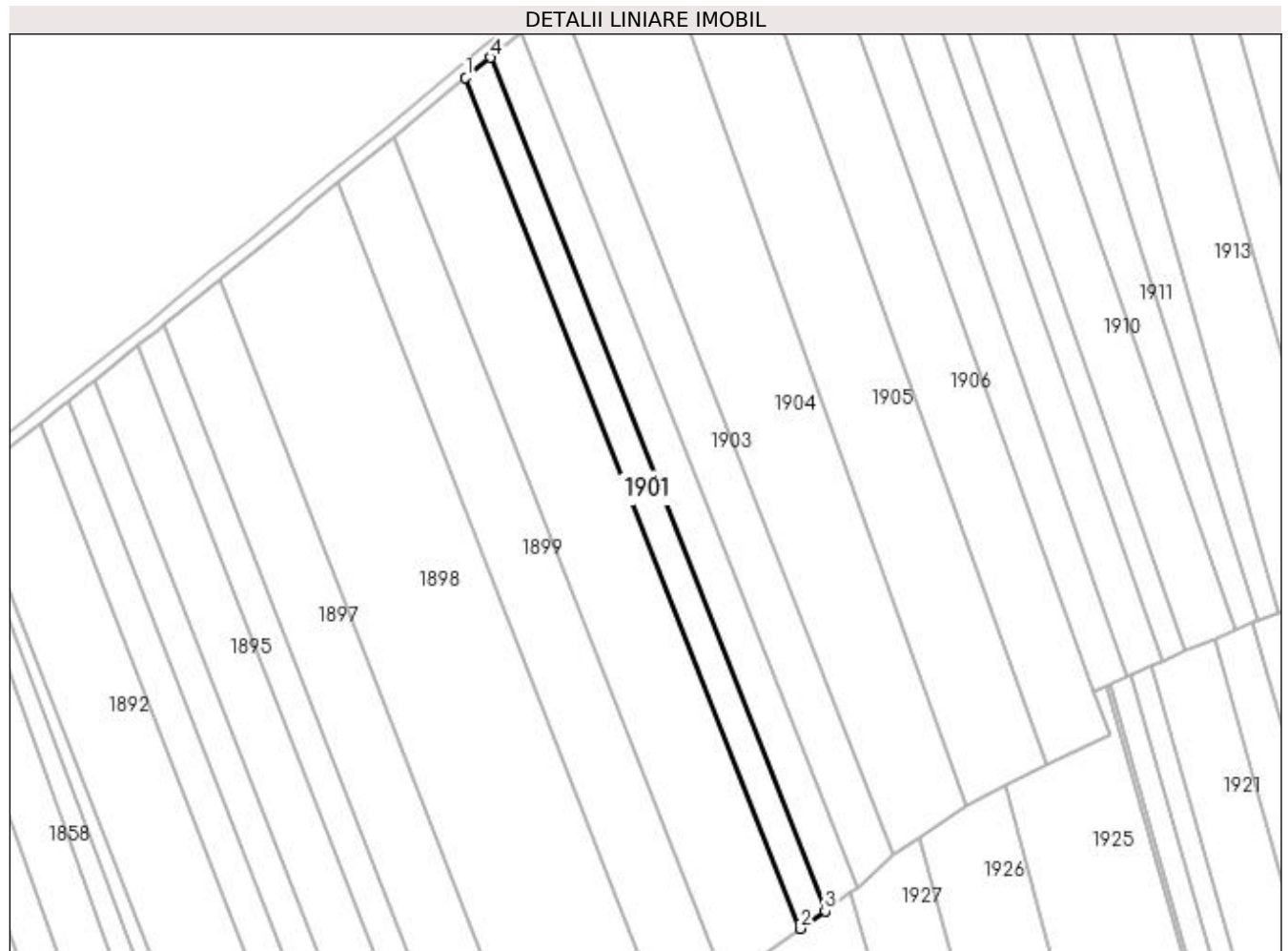
C. Partea III. SARCINI .

Inscrieri privind dezmembramintele dreptului de proprietate, drepturi reale de garanție și sarcini	Referințe
NU SUNT	

Teren

Nr cadastral	Suprafața (mp)*	Observații / Referințe
	2.300	

* Suprafața este determinată în planul de proiecție Stereo 70.



Date referitoare la teren

Crt	Categorie folosință	Intra vilan	Suprafața (mp)	Tarla	Parcelă	Nr. topo	Observații / Referințe
1	arabil	NU	2.300	51	980;981	-	

Lungime Segmente

1) Valorile lungimilor segmentelor sunt obținute din proiecție în plan.

Punct început	X / Y	Punct sfârșit	X / Y	Lungime segment (** (m)
1	566.152,356 708.417,556	2	566.249,259 708.171,089	264.832
2	566.249,259 708.171,089	3	566.256,508 708.176,208	8.874
3	566.256,508 708.176,208	4	566.159,451 708.423,371	265.536
4	566.159,451 708.423,371	1	566.152,356 708.417,556	9.174

**** Lungimile segmentelor sunt determinate în planul de proiecție Stereo 70 și sunt rotunjite la 1 milimetru.**

***** Distanța dintre puncte este formată din segmente cumulate ce sunt mai mici decât valoarea 1 milimetru.**

**DATE DESPRE IMOBILUL NR. 1902**

Oficiul de Cadastru și Publicitate Imobiliară SUCEAVA
Biroul de Cadastru și Publicitate Imobiliară Radauti

A. Partea I. Descrierea imobilului

TEREN Extravilan

Adresa: Jud. Suceava

Nr. Crt	Nr cadastral Nr. topografic	Suprafața* (mp)	Observații / Referințe
A1		3.000	Sector cadastral:9 Teren neimprejmuit;

B. Partea II. Proprietari și acte

Inscrieri privitoare la dreptul de proprietate și alte drepturi reale		Referințe
/		
Act Administrativ nr. 1794, din 08/08/1996 emis de CJSDPAT SUCEAVA;		
B1	Intabulare, drept de PROPRIETATE, dobandit prin Reconstituire, cota actuala 1/1 1) CALANCEA VERONICA, Lipsă CNP proprietar. 2) PRELIPCEAN ASPAZIA, Lipsă CNP proprietar. 3) POPESCU ELENA, Lipsă CNP proprietar. 4) LUNGOCI ZAHARIE 5) POPESCU ANA, Lipsă CNP proprietar.	A1
Act Administrativ nr. 7098, din 27/11/2023 emis de PRIMARIA HORODNIC DE JOS;		
B2	Se notează posesia faptică. 1) LUNGOCI PETRICĂ	A1

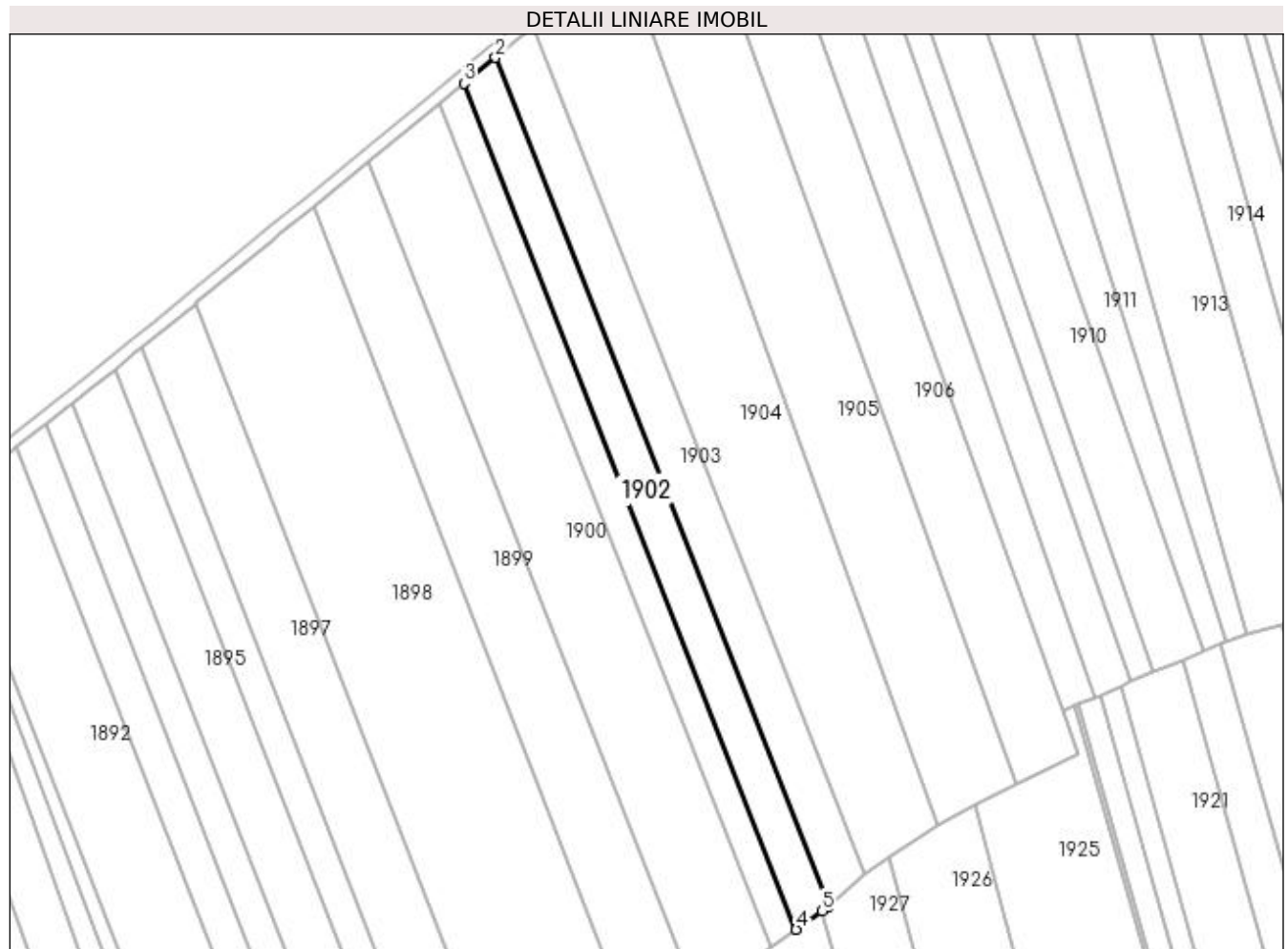
C. Partea III. SARCINI .

Inscrieri privind dezmembramintele dreptului de proprietate, drepturi reale de garanție și sarcini	Referințe
NU SUNT	

Teren

Nr cadastral	Suprafața (mp)*	Observații / Referințe
	3.000	

* Suprafața este determinată în planul de proiecție Stereo 70.



Date referitoare la teren

Crt	Categorie folosință	Intra vilan	Suprafața (mp)	Tarla	Parcelă	Nr. topo	Observații / Referințe
1	arabil	NU	3.000	51	980;981	-	

Lungime Segmente

1) Valorile lungimilor segmentelor sunt obținute din proiecție în plan.

Punct început	X / Y	Punct sfârșit	X / Y	Lungime segment (** (m)
1	566.265,994 708.182,909	2	566.168,618 708.430,885	266.409
2	566.168,618 708.430,885	3	566.159,45 708.423,371	11.853
3	566.159,45 708.423,371	4	566.256,508 708.176,208	265.536
4	566.256,508 708.176,208	5	566.264,068 708.181,547	9.255
5	566.264,068 708.181,547	1	566.265,994 708.182,909	2.359

**** Lungimile segmentelor sunt determinate în planul de proiecție Stereo 70 și sunt rotunjite la 1 milimetru.**

***** Distanța dintre puncte este formată din segmente cumulate ce sunt mai mici decât valoarea 1 milimetru.**

**DATE DESPRE IMOBILUL NR. 1903**

Oficiul de Cadastru și Publicitate Imobiliară SUCEAVA
Biroul de Cadastru și Publicitate Imobiliară Radauti

A. Partea I. Descrierea imobilului

TEREN Extravilan

Adresa: Jud. Suceava

Nr. Crt	Nr cadastral Nr. topografic	Suprafața* (mp)	Observații / Referințe
A1	31076	Din acte: 4.700 Masurata: 3.558	Sector cadastral:9 Teren neimprejmuit;

B. Partea II. Proprietari și acte

Inscrieri privitoare la dreptul de proprietate și alte drepturi reale		Referințe
10359 / 27/03/2015		
Act Notarial nr. 490, din 26/03/2015 emis de BUZDUGA DANA ALINA;		
B3	Intabulare, drept de PROPRIETATE bun comun in dev. cu titlu de cumparare, dobandit prin Conventie, cota actuala 1/1 1) PISCUC PETRU-GHEORGHE 2) PISCUC MARICICA	A1

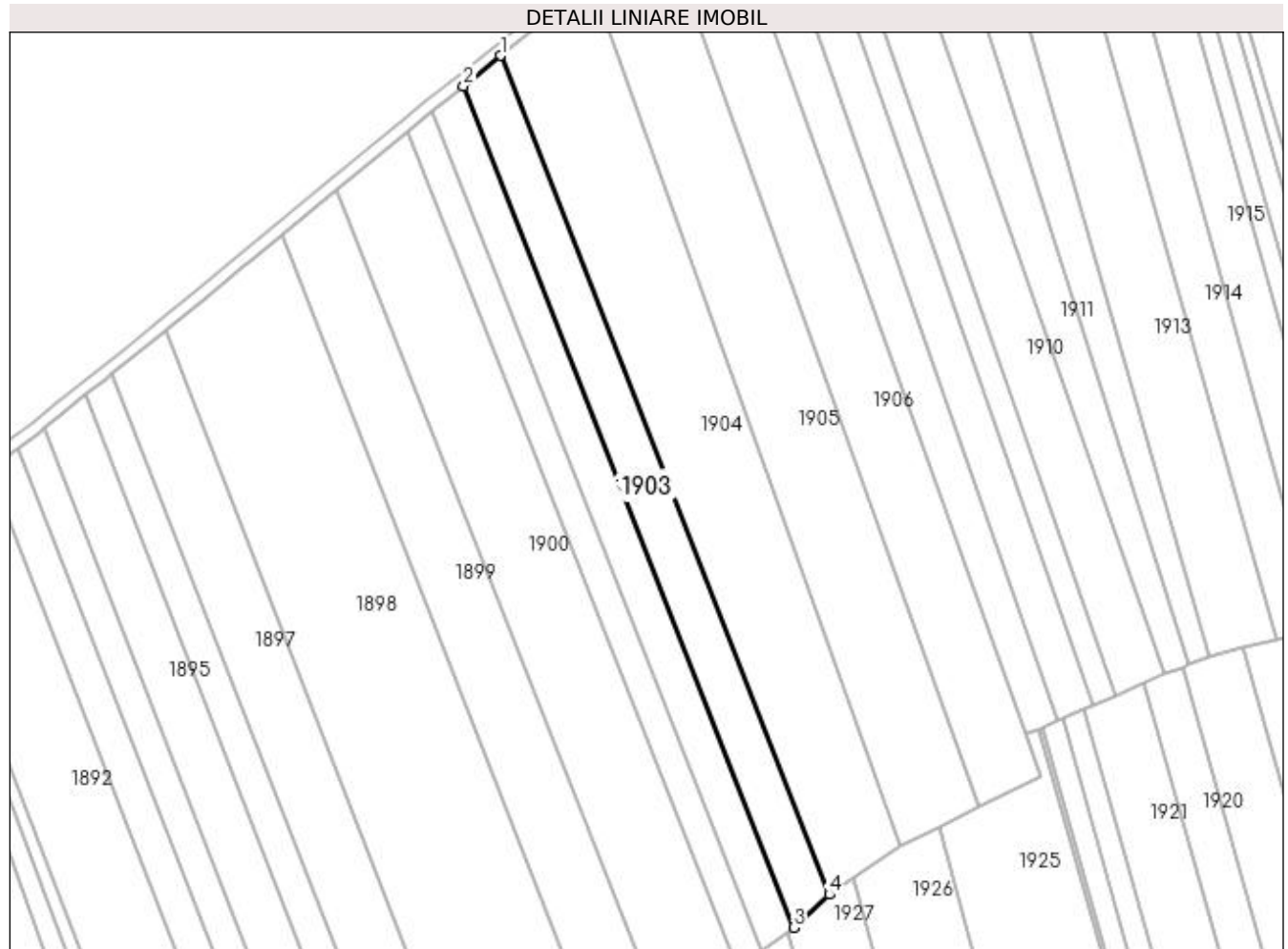
C. Partea III. SARCINI .

Inscrieri privind dezmembramintele dreptului de proprietate, drepturi reale de garanție și sarcini	Referințe
NU SUNT	

Teren

Nr cadastral	Suprafața (mp)*	Observații / Referințe
31076	Din acte: 4.700 Masurata: 3.558	

* Suprafața este determinată în planul de proiecție Stereo 70.



Date referitoare la teren

Crt	Categorie folosință	Intra vilan	Suprafața (mp)	Tarla	Parcelă	Nr. topo	Observații / Referințe
1	arabil	NU	3.558	51	980;981	-	

Lungime Segmente

1) Valorile lungimilor segmentelor sunt obținute din proiecție în plan.

Punct început	X / Y	Punct sfârșit	X / Y	Lungime segment (** (m)
1	566.179,52 708.439,82	2	566.168,618 708.430,885	14.096
2	566.168,618 708.430,885	3	566.265,994 708.182,909	266.41
3	566.265,994 708.182,909	4	566.276,513 708.192,623	14.318
4	566.276,513 708.192,623	1	566.179,52 708.439,82	265.545

**** Lungimile segmentelor sunt determinate în planul de proiecție Stereo 70 și sunt rotunjite la 1 milimetru.**

***** Distanța dintre puncte este formată din segmente cumulate ce sunt mai mici decât valoarea 1 milimetru.**

**DATE DESPRE IMOBILUL NR. 1904**

Oficiul de Cadastru și Publicitate Imobiliară SUCEAVA
Biroul de Cadastru și Publicitate Imobiliară Radauti

A. Partea I. Descrierea imobilului

TEREN Extravilan

Adresa: Jud. Suceava

Nr. Crt	Nr cadastral Nr. topografic	Suprafața* (mp)	Observații / Referințe
A1		7.700	Sector cadastral:9 Teren neimprejmuit;

B. Partea II. Proprietari și acte

Inscrieri privitoare la dreptul de proprietate și alte drepturi reale	Referințe
/	
Act Administrativ nr. 812, din 01/09/1994 emis de CJSDPAT SUCEAVA;	
B1	A1
Intabulare, drept de PROPRIETATE, dobândit prin Reconstituire, cota actuala 1/1	
1) PRELIPCEAN ASPASIA	
2) COLBAN EUDOCHIA	
3) ȚIGĂNESCU MARIA	

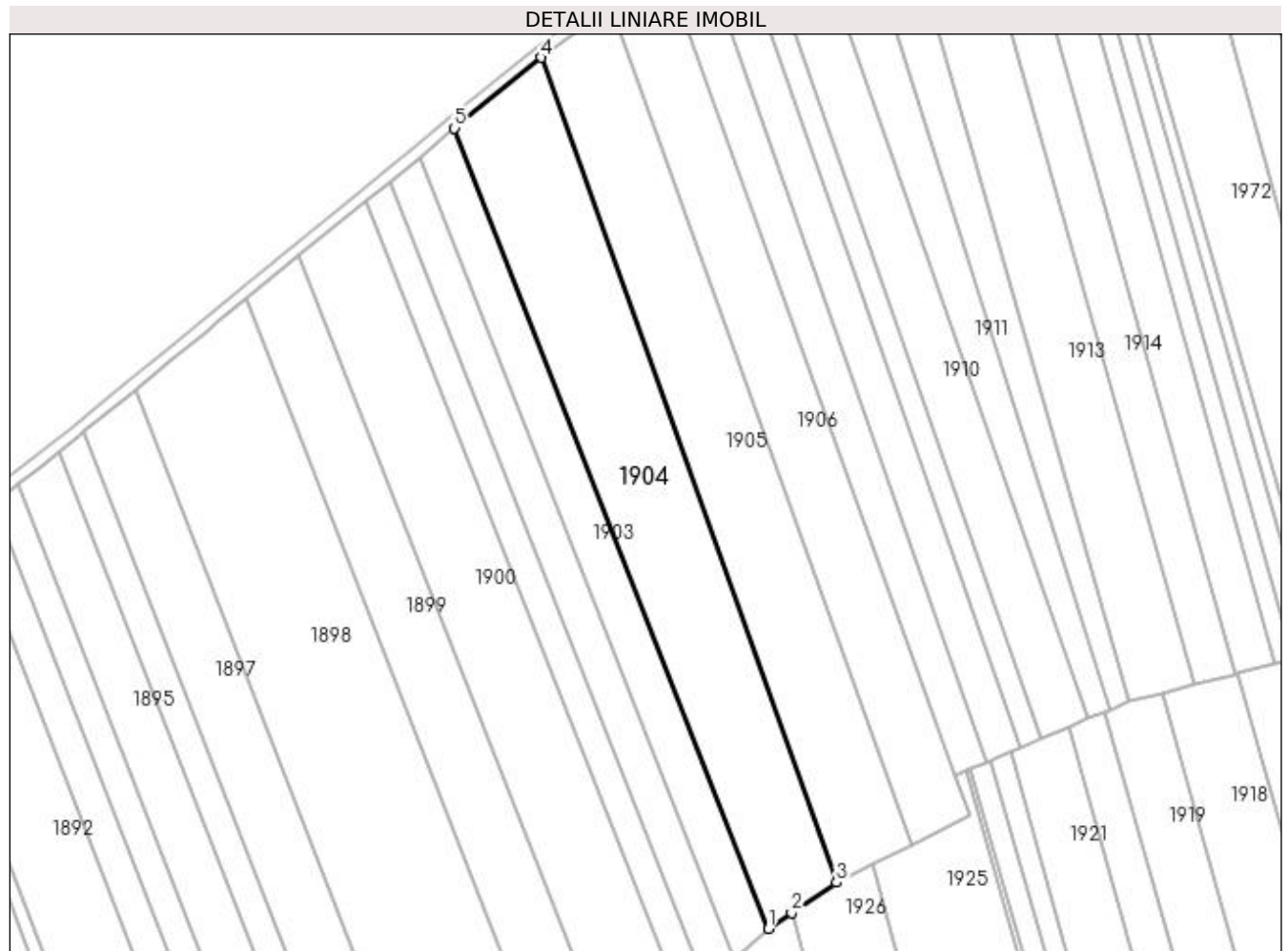
C. Partea III. SARCINI .

Inscrieri privind dezmembramintele dreptului de proprietate, drepturi reale de garanție și sarcini	Referințe
NU SUNT	

Teren

Nr cadastral	Suprafața (mp)*	Observații / Referințe
	7.700	

* Suprafața este determinată în planul de proiecție Stereo 70.



Date referitoare la teren

Crt	Categorie folosință	Intra vilan	Suprafața (mp)	Tarla	Parcelă	Nr. topo	Observații / Referințe
1	arabil	NU	7.700	51	980;981	-	

Lungime Segmente

1) Valorile lungimilor segmentelor sunt obținute din proiecție în plan.

Punct început	X / Y	Punct sfârșit	X / Y	Lungime segment (** (m)
1	566.276,513 708.192,623	2	566.283,763 708.197,528	8.753
2	566.283,763 708.197,528	3	566.297,608 708.206,894	16.715
3	566.297,608 708.206,894	4	566.206,24 708.461,648	270.643
4	566.206,24 708.461,648	5	566.179,52 708.439,82	34.502
5	566.179,52 708.439,82	1	566.276,513 708.192,623	265.545

**** Lungimile segmentelor sunt determinate în planul de proiecție Stereo 70 și sunt rotunjite la 1 milimetru.**

***** Distanța dintre puncte este formată din segmente cumulate ce sunt mai mici decât valoarea 1 milimetru.**

**DATE DESPRE IMOBILUL NR. 1905**

Oficiul de Cadastru și Publicitate Imobiliară SUCEAVA
Biroul de Cadastru și Publicitate Imobiliară Radauti

A. Partea I. Descrierea imobilului

TEREN Extravilan

Adresa: Jud. Suceava

Nr. Crt	Nr cadastral Nr. topografic	Suprafața* (mp)	Observații / Referințe
A1		7.000	Sector cadastral:9 Teren neimprejmuit;

B. Partea II. Proprietari și acte

Inscrieri privitoare la dreptul de proprietate și alte drepturi reale		Referințe
/		
Act Normativ nr. Legea 7, din 13/03/1996 emis de PARLAMENTUL ROMANIEI;		
B1	Inscrierea provizorie, drept de PROPRIETATE, dobandit prin Lege, cota actuala 1/1	A1
1) COMUNA HORODNIC DE JOS, CIF:4244334, PROPRIETAR NEIDENTIFICAT.		

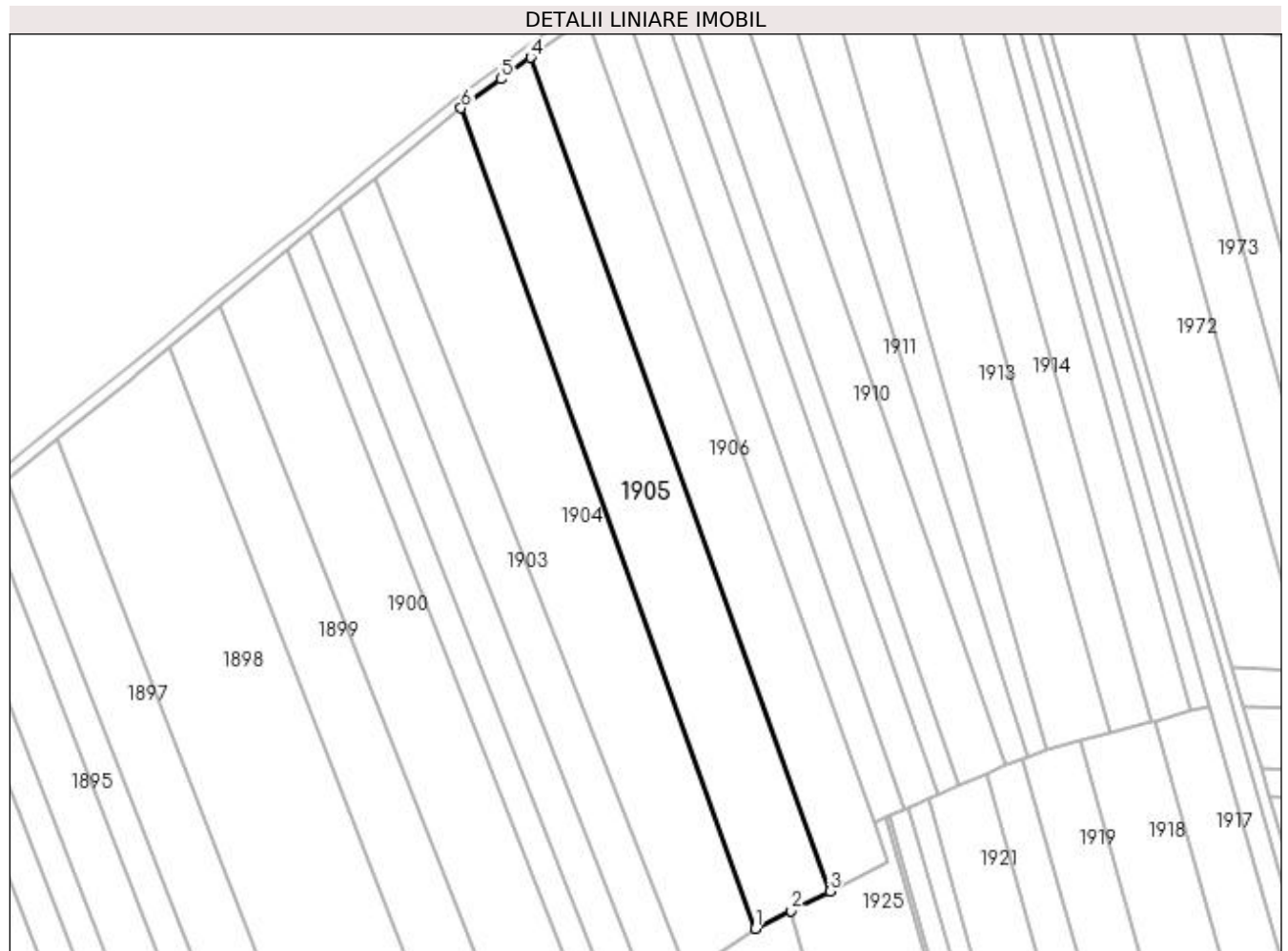
C. Partea III. SARCINI .

Inscrieri privind dezmembramintele dreptului de proprietate, drepturi reale de garanție și sarcini	Referințe
NU SUNT	

Teren

Nr cadastral	Suprafața (mp)*	Observații / Referințe
	7.000	

* Suprafața este determinată în planul de proiecție Stereo 70.



Date referitoare la teren

Crt	Categorie folosință	Intra vilan	Suprafața (mp)	Tarla	Parcelă	Nr. topo	Observații / Referințe
1	arabil	NU	7.000	51	980;981	-	

Lungime Segmente

1) Valorile lungimilor segmentelor sunt obținute din proiecție în plan.

Punct început	X / Y	Punct sfârșit	X / Y	Lungime segment (** (m)
1	566.297,608 708.206,894	2	566.308,735 708.212,443	12.434
2	566.308,735 708.212,443	3	566.320,762 708.218,442	13.44
3	566.320,762 708.218,442	4	566.227,842 708.477,304	275.034
4	566.227,842 708.477,304	5	566.218,558 708.470,575	11.466
5	566.218,558 708.470,575	6	566.206,24 708.461,648	15.213

Punct început	X / Y	Punct sfârșit	X / Y	Lungime segment (** (m)
6	566.206,24 708.461,648	1	566.297,608 708.206,894	270.643

** Lungimile segmentelor sunt determinate în planul de proiecție Stereo 70 și sunt rotunjite la 1 milimetru.

*** Distanța dintre puncte este formată din segmente cumulate ce sunt mai mici decât valoarea 1 milimetru.

**DATE DESPRE IMOBILUL NR. 1906**

Oficiul de Cadastru și Publicitate Imobiliară SUCEAVA
Biroul de Cadastru și Publicitate Imobiliară Radauti

A. Partea I. Descrierea imobilului

TEREN Extravilan

Adresa: Jud. Suceava

Nr. Crt	Nr cadastral Nr. topografic	Suprafața* (mp)	Observații / Referințe
A1	38746	5.600	Sector cadastral:9 Teren neimprejmuit;

B. Partea II. Proprietari și acte

Inscrieri privitoare la dreptul de proprietate și alte drepturi reale		Referințe
153 / 08/01/2008		
Act Notarial nr. 6085, din 28/12/2007 emis de -;		
B1	Intabulare, drept de PROPRIETATEcumpărare, dobandit prin Conventie, cota actuala 1/1 1) MOROSAN ELENA , Lipsă CNP proprietar. 2) MOROSAN FILIP , Lipsă CNP proprietar;bun comun în devălmășie	A1

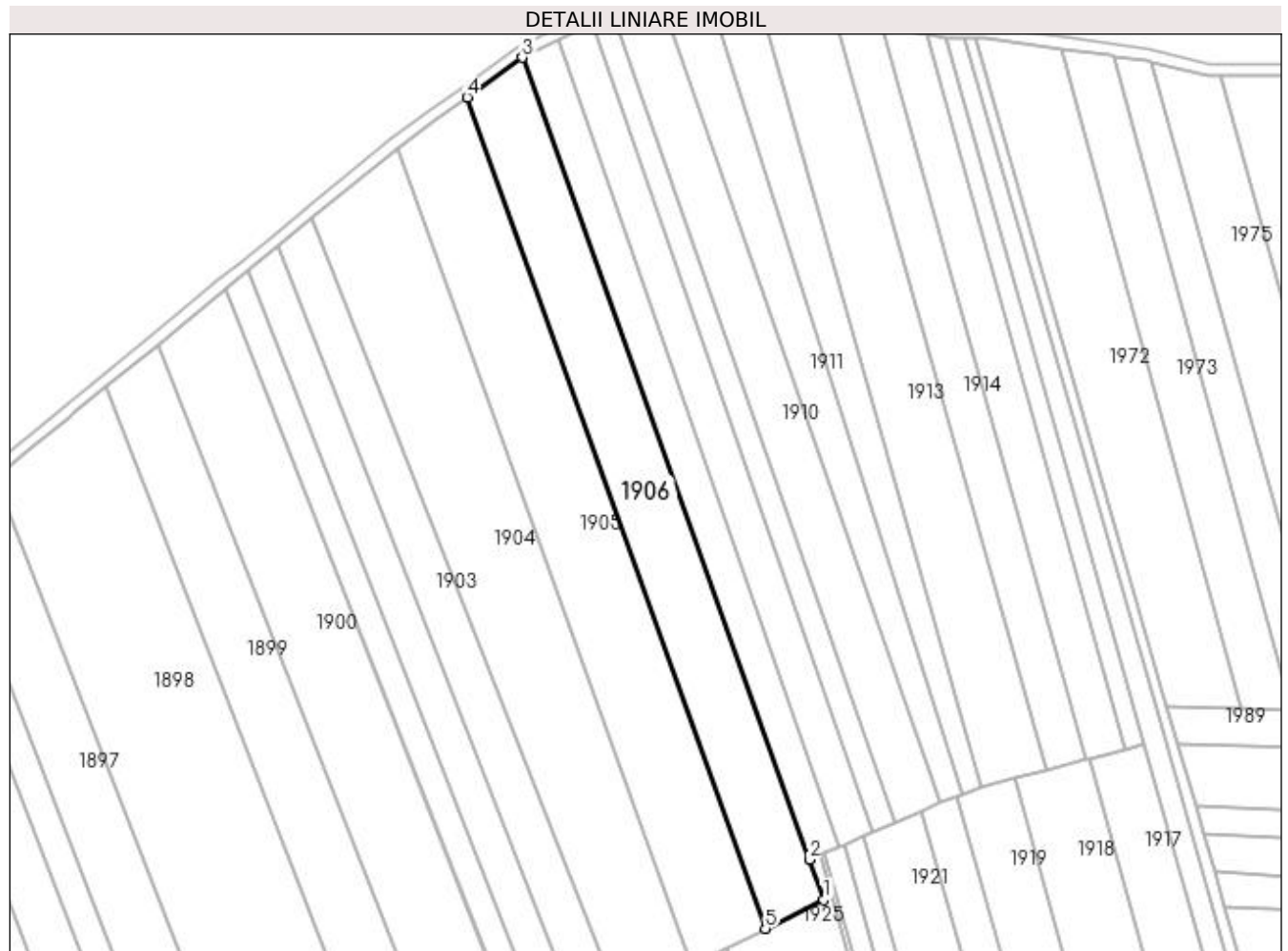
C. Partea III. SARCINI .

Inscrieri privind dezmembramintele dreptului de proprietate, drepturi reale de garanție și sarcini	Referințe
NU SUNT	

Teren

Nr cadastral	Suprafața (mp)*	Observații / Referințe
38746	5.600	

* Suprafața este determinată în planul de proiecție Stereo 70.



Date referitoare la teren

Crt	Categorie folosință	Intra vilan	Suprafața (mp)	Tarla	Parcelă	Nr. topo	Observații / Referințe
1	arabil	NU	5.600	51	980;981	3352	

Lungime Segmente

1) Valorile lungimilor segmentelor sunt obținute din proiecție în plan.

Punct început	X / Y	Punct sfârșit	X / Y	Lungime segment (** (m)
1	566.338,959 708.227,475	2	566.334,475 708.239,982	13.287
2	566.334,475 708.239,982	3	566.244,946 708.489,7	265.282
3	566.244,946 708.489,7	4	566.227,842 708.477,304	21.124
4	566.227,842 708.477,304	5	566.320,762 708.218,442	275.034
5	566.320,762 708.218,442	1	566.338,959 708.227,475	20.316

**** Lungimile segmentelor sunt determinate în planul de proiecție Stereo 70 și sunt rotunjite la 1 milimetru.**

***** Distanța dintre puncte este formată din segmente cumulate ce sunt mai mici decât valoarea 1 milimetru.**

**DATE DESPRE IMOBILUL NR. 1907**

Oficiul de Cadastru și Publicitate Imobiliară SUCEAVA
Biroul de Cadastru și Publicitate Imobiliară Radauti

A. Partea I. Descrierea imobilului

TEREN Extravilan

Adresa: Jud. Suceava

Nr. Crt	Nr cadastral Nr. topografic	Suprafața* (mp)	Observații / Referințe
A1		2.995	Sector cadastral:9 Teren neimprejmuit;

B. Partea II. Proprietari și acte

Inscrieri privitoare la dreptul de proprietate și alte drepturi reale		Referințe
/		
Act Normativ nr. Legea 7, din 13/03/1996 emis de PARLAMENTUL ROMANIEI;		
B1	Inscrierea provizorie, drept de PROPRIETATE, dobandit prin Lege, cota actuala 1/1	A1
1) COMUNA HORODNIC DE JOS, CIF:4244334, PROPRIETAR NEIDENTIFICAT.		

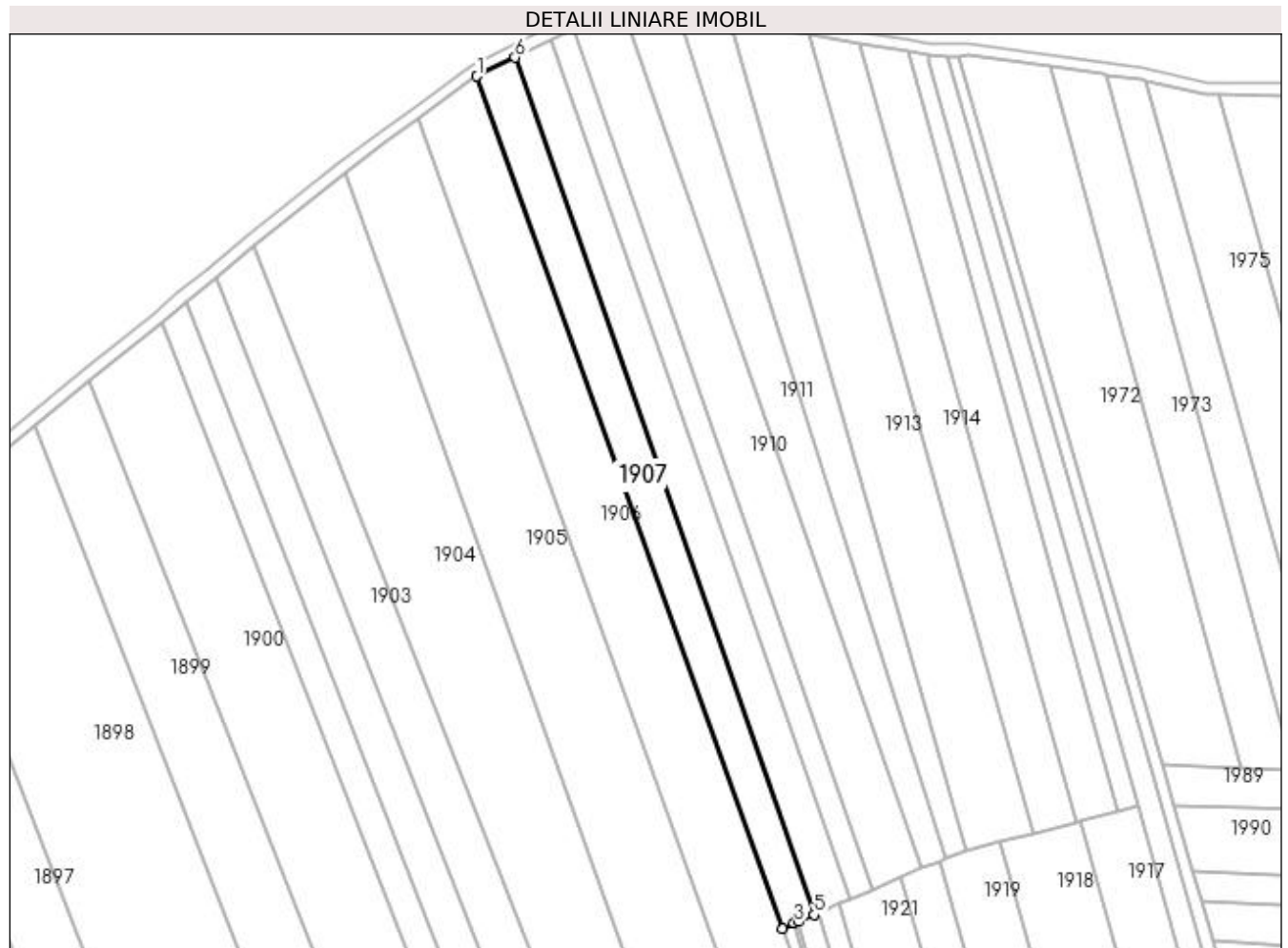
C. Partea III. SARCINI .

Inscrieri privind dezmembramintele dreptului de proprietate, drepturi reale de garanție și sarcini	Referințe
NU SUNT	

Teren

Nr cadastral	Suprafața (mp)*	Observații / Referințe
	2.995	

* Suprafața este determinată în planul de proiecție Stereo 70.



Date referitoare la teren

Crt	Categorie folosință	Intra vilan	Suprafața (mp)	Tarla	Parcelă	Nr. topo	Observații / Referințe
1	arabil	NU	2.995	51	980;981	-	

Lungime Segmente

1) Valorile lungimilor segmentelor sunt obținute din proiecție în plan.

Punct început	X / Y	Punct sfârșit	X / Y	Lungime segment (** (m)
1	566.244,946 708.489,7	2	566.334,475 708.239,982	265.282
2	566.334,475 708.239,982	3	566.337,987 708.241,487	3.821
3	566.337,987 708.241,487	4	566.339,139 708.241,981	1.253
4	566.339,139 708.241,981	5	566.343,818 708.243,996	5.094
5	566.343,818 708.243,996	6	566.256,148 708.495,222	266.084

Punct început	X / Y	Punct sfârșit	X / Y	Lungime segment (** (m)
6	566.256,148 708.495,222	1	566.244,946 708.489,7	12.489

** Lungimile segmentelor sunt determinate în planul de proiecție Stereo 70 și sunt rotunjite la 1 milimetru.

*** Distanța dintre puncte este formată din segmente cumulate ce sunt mai mici decât valoarea 1 milimetru.

**DATE DESPRE IMOBILUL NR. 1908**

Oficiul de Cadastru și Publicitate Imobiliară SUCEAVA
Biroul de Cadastru și Publicitate Imobiliară Radauti

A. Partea I. Descrierea imobilului

TEREN Extravilan

Adresa: Jud. Suceava

Nr. Crt	Nr cadastral Nr. topografic	Suprafața* (mp)	Observații / Referințe
A1	36515	3.059	Sector cadastral:9 Teren neimprejmuit;

B. Partea II. Proprietari și acte

Inscrieri privitoare la dreptul de proprietate și alte drepturi reale		Referințe
34916 / 10/08/2021		
Act Notarial nr. 2236, din 09/08/2021 emis de MANDICI ALEXANDRU;		
B4	Intabulare, drept de PROPRIETATE bun propriu cu titlu de donatie, dobandit prin Conventie, cota actuala 1/1 1) COLBAN MARIA	A1

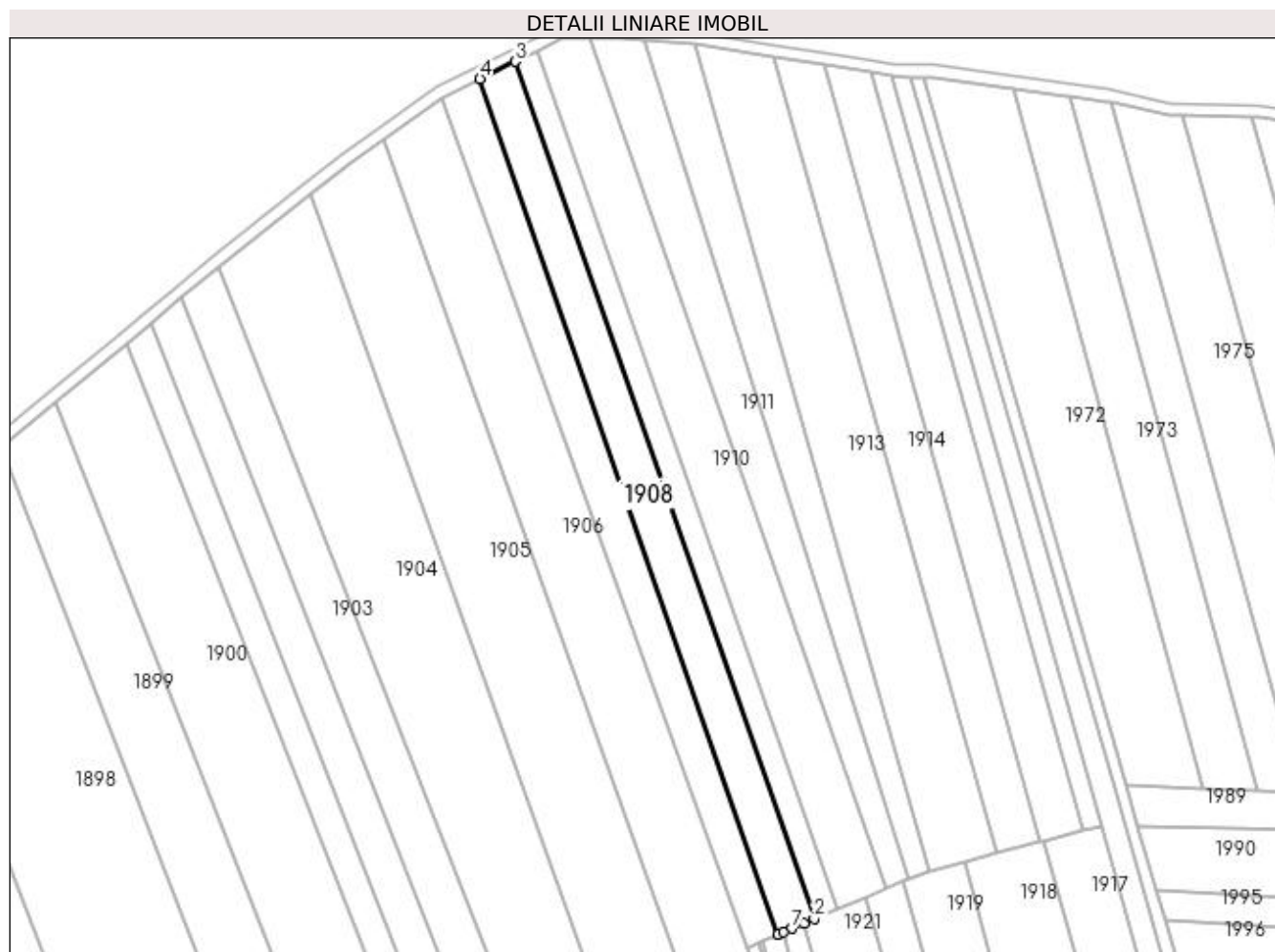
C. Partea III. SARCINI

Inscrieri privind dezmembramintele dreptului de proprietate, drepturi reale de garanție și sarcini		Referințe
34916 / 10/08/2021		
Act Notarial nr. 2236, din 09/08/2021 emis de MANDICI ALEXANDRU;		
C1	Intabulare, drept de UZUFRUCT VIAGER, cota actuala 1/1 1) PRELIPCEAN ECATERINA	A1
C2	Intabulare, drept de UZUFRUCT VIAGER, cota actuala 1/1 1) PRELIPCEAN PETRU	A1
C3	Intabulare, drept de IPOTECA LEGALA, Valoare:0 corespunzatoare intretinerii neexecutate (art.2386 alin.4 NCC) 1) PRELIPCEAN ECATERINA	A1
C4	Intabulare, drept de IPOTECA LEGALA, Valoare:0 corespunzatoare intretinerii neexecutate (art.2386 alin.4 NCC) 1) PRELIPCEAN PETRU	A1

Teren

Nr cadastral	Suprafața (mp)*	Observații / Referințe
36515	3.059	

* Suprafața este determinată în planul de proiecție Stereo 70.



Date referitoare la teren

Crt	Categorie folosință	Intra vilan	Suprafața (mp)	Tarla	Parcelă	Nr. topo	Observații / Referințe
1	arabil	NU	3.059	51	980;981	-	

Lungime Segmente

1) Valorile lungimilor segmentelor sunt obținute din proiecție în plan.

Punct început	X / Y	Punct sfârșit	X / Y	Lungime segment (** (m)
1	566.351,323 708.247,229	2	566.354,392 708.248,551	3.342
2	566.354,392 708.248,551	3	566.266,534 708.500,315	266.654
3	566.266,534 708.500,315	4	566.256,148 708.495,222	11.568
4	566.256,148 708.495,222	5	566.343,818 708.243,996	266.084
5	566.343,818 708.243,996	6	566.345,258 708.244,616	1.568

Punct început	X / Y	Punct sfârșit	X / Y	Lungime segment (** (m)
6	566.345,258 708.244,616	7	566.347,813 708.245,717	2.782
7	566.347,813 708.245,717	1	566.351,323 708.247,229	3.822

** Lungimile segmentelor sunt determinate în planul de proiecție Stereo 70 și sunt rotunjite la 1 milimetru.

*** Distanța dintre puncte este formată din segmente cumulate ce sunt mai mici decât valoarea 1 milimetru.

**DATE DESPRE IMOBILUL NR. 1909**

Oficiul de Cadastru și Publicitate Imobiliară SUCEAVA
Biroul de Cadastru și Publicitate Imobiliară Radauti

A. Partea I. Descrierea imobilului

TEREN Extravilan

Adresa: Jud. Suceava, Tarla "Jalcau"

Nr. Crt	Nr cadastral Nr. topografic	Suprafața* (mp)	Observații / Referințe
A1	36958	1.924	Sector cadastral:9 Teren neimprejmuit;

B. Partea II. Proprietari și acte

Inscrieri privitoare la dreptul de proprietate și alte drepturi reale	Referințe
6513 / 17/02/2022	
Act Administrativ nr. 2679, din 21/01/2022 emis de COMISIA JUDETEANA SUCEAVA;	
B1	A1
Intabulare, drept de PROPRIETATE, dobândit prin Reconstituire, cota actuala 1/1 1) MOROȘAN SILVESTRU	

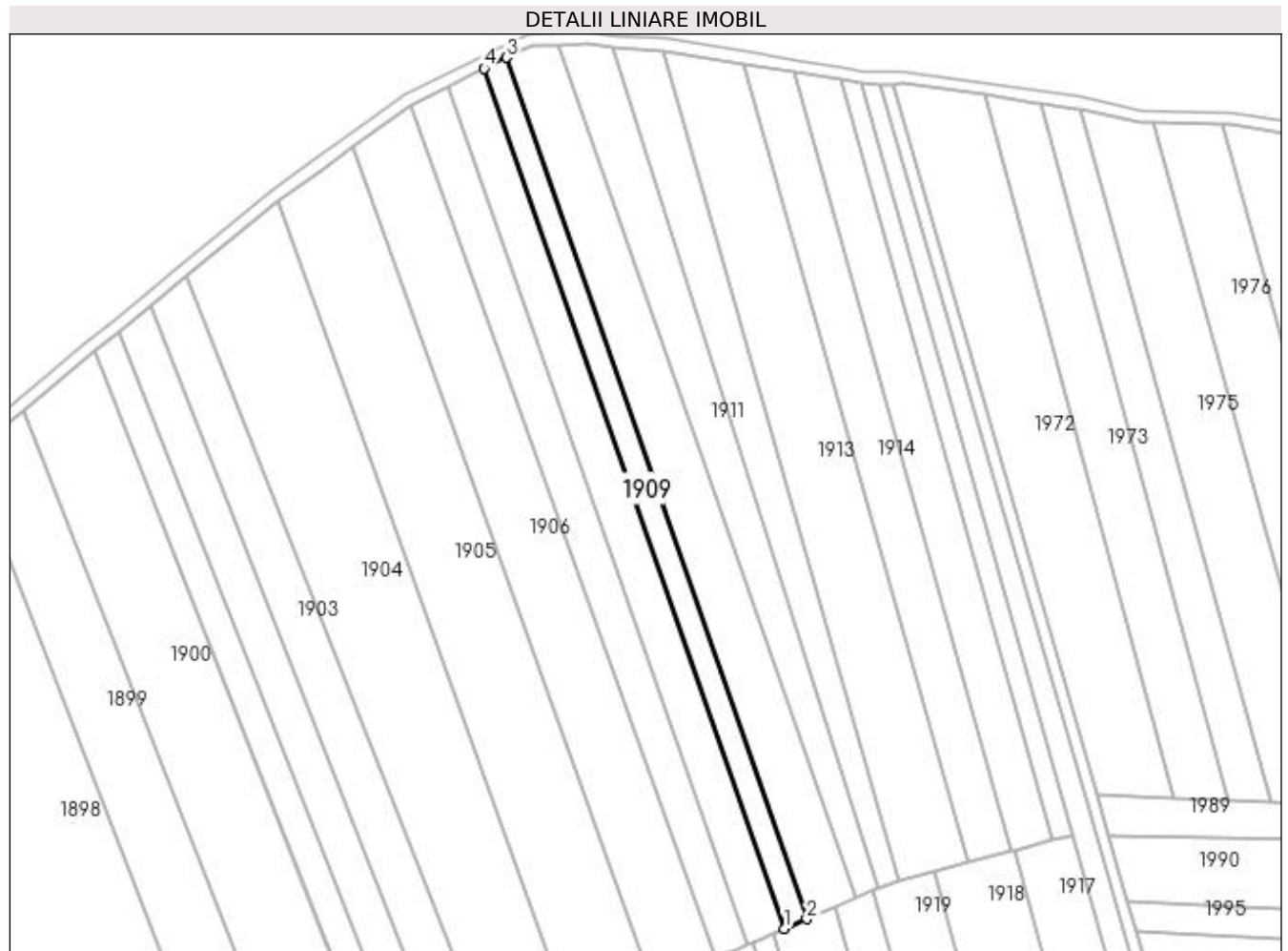
C. Partea III. SARCINI .

Inscrieri privind dezmembramintele dreptului de proprietate, drepturi reale de garanție și sarcini	Referințe
NU SUNT	

Teren

Nr cadastral	Suprafața (mp)*	Observații / Referințe
36958	1.924	

* Suprafața este determinată în planul de proiecție Stereo 70.



Date referitoare la teren

Crt	Categorie folosință	Intra vilan	Suprafața (mp)	Tarla	Parcelă	Nr. topo	Observații / Referințe
1	arabil	NU	1.924	51	980;981	-	

Lungime Segmente

1) Valorile lungimilor segmentelor sunt obținute din proiecție în plan.

Punct început	X / Y	Punct sfârșit	X / Y	Lungime segment (** (m)
1	566.354,392 708.248,551	2	566.361,031 708.251,41	7.228
2	566.361,031 708.251,41	3	566.273,055 708.503,512	267.012
3	566.273,055 708.503,512	4	566.266,534 708.500,315	7.263
4	566.266,534 708.500,315	1	566.354,392 708.248,551	266.654

**** Lungimile segmentelor sunt determinate în planul de proiecție Stereo 70 și sunt rotunjite la 1 milimetru.**

***** Distanța dintre puncte este formată din segmente cumulate ce sunt mai mici decât valoarea 1 milimetru.**

**DATE DESPRE IMOBILUL NR. 1910**

Oficiul de Cadastru și Publicitate Imobiliară SUCEAVA
Biroul de Cadastru și Publicitate Imobiliară Radauti

A. Partea I. Descrierea imobilului

TEREN Extravilan

Adresa: Jud. Suceava

Nr. Crt	Nr cadastral Nr. topografic	Suprafața* (mp)	Observații / Referințe
A1		4.176	Sector cadastral:9 Teren neimprejmuit;

B. Partea II. Proprietari și acte

Inscrieri privitoare la dreptul de proprietate și alte drepturi reale		Referințe
/		
Act Normativ nr. Legea 7, din 13/03/1996 emis de PARLAMENTUL ROMANIEI;		
B1	Inscrierea provizorie, drept de PROPRIETATE, dobandit prin Lege, cota actuala 1/1	A1
1) COMUNA HORODNIC DE JOS, CIF:4244334, PROPRIETAR NEIDENTIFICAT.		

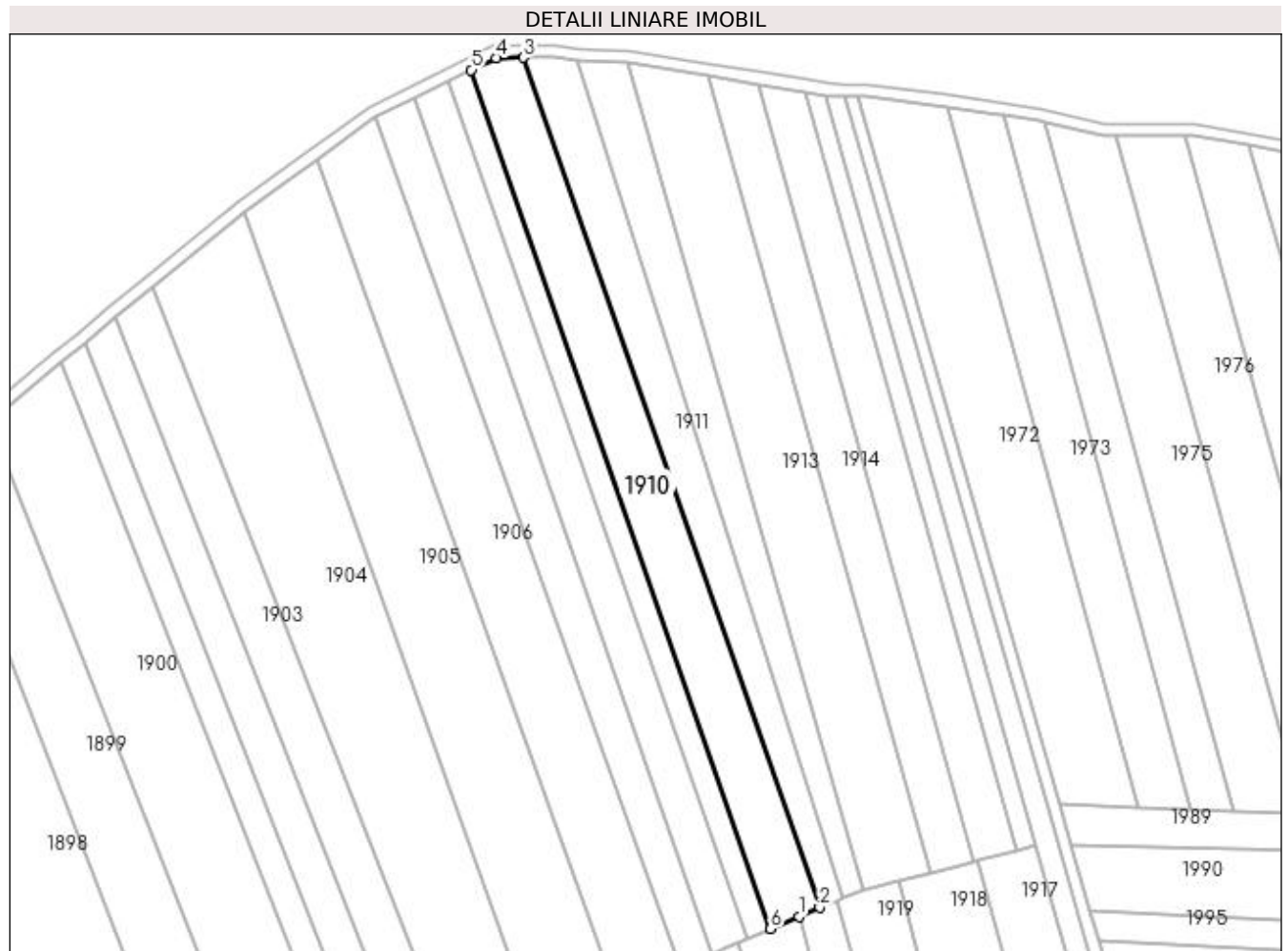
C. Partea III. SARCINI .

Inscrieri privind dezmembramintele dreptului de proprietate, drepturi reale de garanție și sarcini	Referințe
NU SUNT	

Teren

Nr cadastral	Suprafața (mp)*	Observații / Referințe
	4.176	

* Suprafața este determinată în planul de proiecție Stereo 70.



Date referitoare la teren

Crt	Categorie folosință	Intra vilan	Suprafața (mp)	Tarla	Parcelă	Nr. topo	Observații / Referințe
1	arabil	NU	4.176	51	980;981	-	

Lungime Segmente

1) Valorile lungimilor segmentelor sunt obținute din proiecție în plan.

Punct început	X / Y	Punct sfârșit	X / Y	Lungime segment (** (m)
1	566.369,363 708.254,999	2	566.375,459 708.257,625	6.638
2	566.375,459 708.257,625	3	566.288,38 708.507,157	264.29
3	566.288,38 708.507,157	4	566.280,405 708.506,985	7.977
4	566.280,405 708.506,985	5	566.273,055 708.503,512	8.129
5	566.273,055 708.503,512	6	566.361,031 708.251,41	267.012

Punct început	X / Y	Punct sfârșit	X / Y	Lungime segment (** (m)
6	566.361,031 708.251,41	1	566.369,363 708.254,999	9.072

** Lungimile segmentelor sunt determinate în planul de proiecție Stereo 70 și sunt rotunjite la 1 milimetru.

*** Distanța dintre puncte este formată din segmente cumulate ce sunt mai mici decât valoarea 1 milimetru.

**DATE DESPRE IMOBILUL NR. 1911**

Oficiul de Cadastru și Publicitate Imobiliară SUCEAVA
Biroul de Cadastru și Publicitate Imobiliară Radauti

A. Partea I. Descrierea imobilului

TEREN Extravilan

Adresa: Jud. Suceava

Nr. Crt	Nr cadastral Nr. topografic	Suprafața* (mp)	Observații / Referințe
A1		2.900	Sector cadastral:9 Teren neimprejmuit;

B. Partea II. Proprietari și acte

Inscrieri privitoare la dreptul de proprietate și alte drepturi reale		Referințe
/		
Act Notarial nr. 200, din 05/12/2022 emis de SPN MANDICI;		
B1	Intabulare, drept de PROPRIETATE, dobandit prin Succesiune, cota actuala 1/1 1) ICHIM MARIA	A1

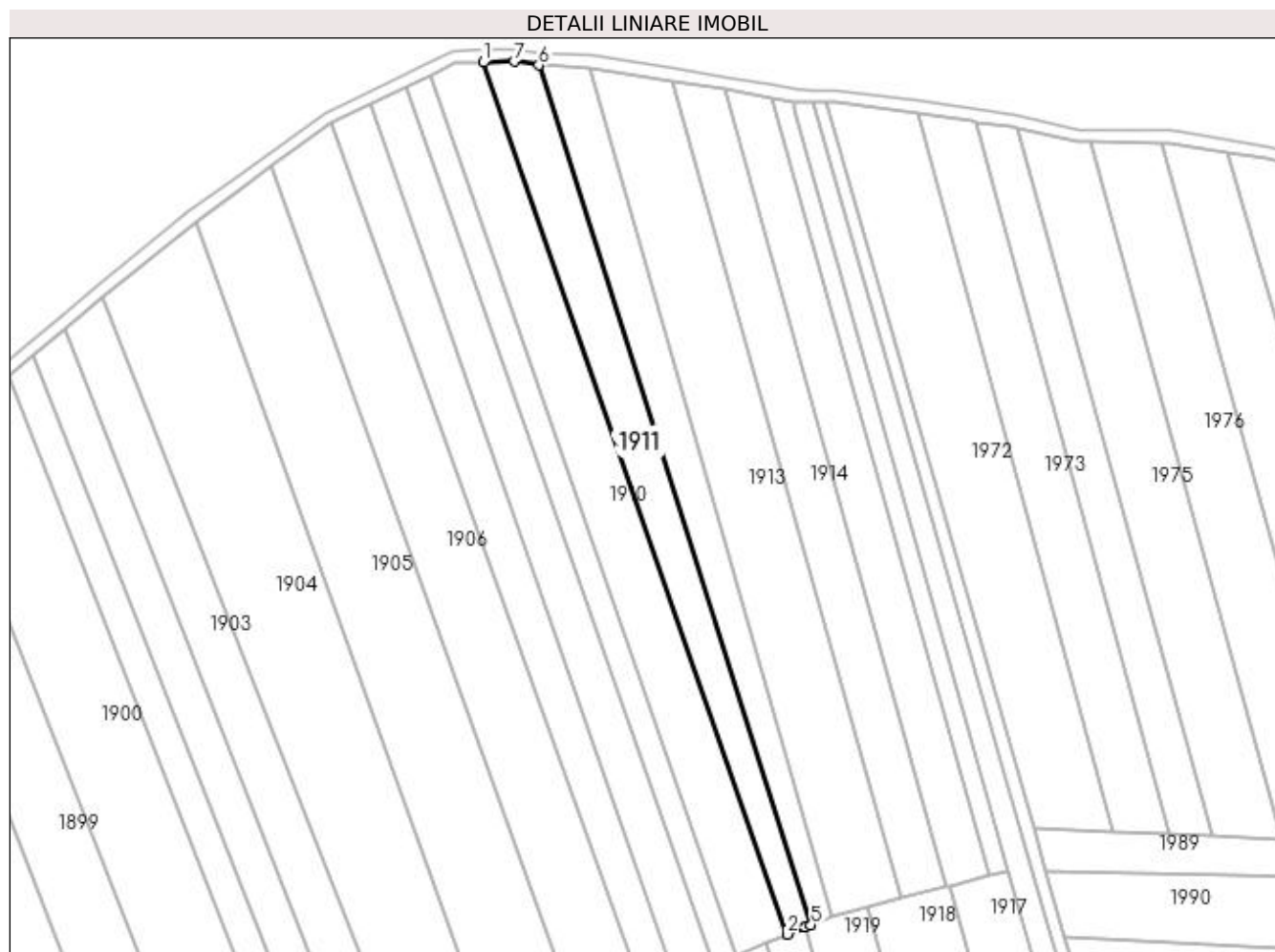
C. Partea III. SARCINI .

Inscrieri privind dezmembramintele dreptului de proprietate, drepturi reale de garanție și sarcini	Referințe
NU SUNT	

Teren

Nr cadastral	Suprafața (mp)*	Observații / Referințe
	2.900	

* Suprafața este determinată în planul de proiecție Stereo 70.



Date referitoare la teren

Crt	Categorie folosință	Intra vilan	Suprafața (mp)	Tarla	Parcelă	Nr. topo	Observații / Referințe
1	arabil	NU	2.900	51	980	-	

Lungime Segmente

1) Valorile lungimilor segmentelor sunt obținute din proiecție în plan.

Punct început	X / Y	Punct sfârșit	X / Y	Lungime segment (** (m)
1	566.288,38 708.507,157	2	566.375,459 708.257,625	264.29
2	566.375,459 708.257,625	3	566.380,584 708.259,668	5.517
3	566.380,584 708.259,668	4	566.380,625 708.259,684	0.044
4	566.380,625 708.259,684	5	566.382,247 708.260,331	1.746
5	566.382,247 708.260,331	6	566.304,32 708.506,36	258.075

Punct început	X / Y	Punct sfârșit	X / Y	Lungime segment (** (m)
6	566.304,32 708.506,36	7	566.297,25 708.507,41	7.148
7	566.297,25 708.507,41	1	566.288,38 708.507,157	8.874

** Lungimile segmentelor sunt determinate în planul de proiecție Stereo 70 și sunt rotunjite la 1 milimetru.

*** Distanța dintre puncte este formată din segmente cumulate ce sunt mai mici decât valoarea 1 milimetru.

**DATE DESPRE IMOBILUL NR. 1912**

Oficiul de Cadastru și Publicitate Imobiliară SUCEAVA
Biroul de Cadastru și Publicitate Imobiliară Radauti

A. Partea I. Descrierea imobilului

TEREN Extravilan

Adresa: Jud. Suceava

Nr. Crt	Nr cadastral Nr. topografic	Suprafața* (mp)	Observații / Referințe
A1		2.600	Sector cadastral:9 Teren neimprejmuit;

B. Partea II. Proprietari și acte

Inscrieri privitoare la dreptul de proprietate și alte drepturi reale	Referințe
/	
Act Administrativ nr. 718, din 07/09/1995 emis de CJSDPAT SUCEAVA;	
B1	A1
Intabulare, drept de PROPRIETATE, dobandit prin Reconstituire, cota actuala 1/1 1) CAZAC ZENOVIA DEFUNCT:Da	

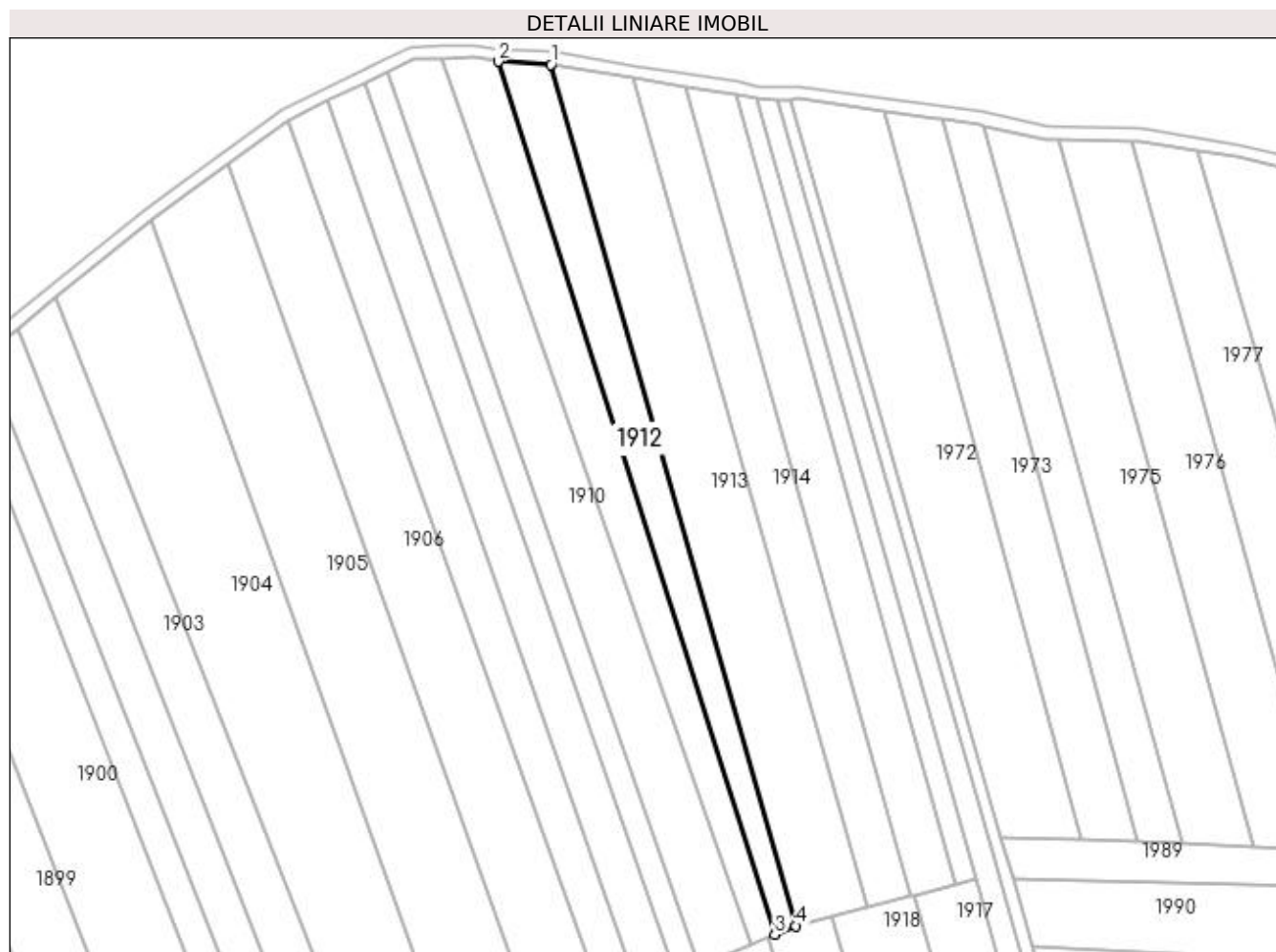
C. Partea III. SARCINI .

Inscrieri privind dezmembramintele dreptului de proprietate, drepturi reale de garanție și sarcini	Referințe
NU SUNT	

Teren

Nr cadastral	Suprafața (mp)*	Observații / Referințe
	2.600	

* Suprafața este determinată în planul de proiecție Stereo 70.



Date referitoare la teren

Crt	Categorie folosință	Intra vilan	Suprafața (mp)	Tarla	Parcelă	Nr. topo	Observații / Referințe
1	arabil	NU	2.600	51	980	-	

Lungime Segmente

1) Valorile lungimilor segmentelor sunt obținute din proiecție în plan.

Punct început	X / Y	Punct sfârșit	X / Y	Lungime segment (** (m)
1	566.319,14 708.505,51	2	566.304,32 708.506,36	14.844
2	566.304,32 708.506,36	3	566.382,247 708.260,331	258.075
3	566.382,247 708.260,331	4	566.388,24 708.262,72	6.452
4	566.388,24 708.262,72	1	566.319,14 708.505,51	252.432

**** Lungimile segmentelor sunt determinate în planul de proiecție Stereo 70 și sunt rotunjite la 1 milimetru.**

***** Distanța dintre puncte este formată din segmente cumulate ce sunt mai mici decât valoarea 1 milimetru.**

**DATE DESPRE IMOBILUL NR. 1913**

Oficiul de Cadastru și Publicitate Imobiliară SUCEAVA
Biroul de Cadastru și Publicitate Imobiliară Radauti

A. Partea I. Descrierea imobilului

TEREN Extravilan

Adresa: Jud. Suceava

Nr. Crt	Nr cadastral Nr. topografic	Suprafața* (mp)	Observații / Referințe
A1		5.200	Sector cadastral:9 Teren neimprejmuit;

B. Partea II. Proprietari și acte

Inscrieri privitoare la dreptul de proprietate și alte drepturi reale		Referințe
/		
Act Notarial nr. 2666, din 10/10/2003 emis de BNP COVARIUC IOAN;		
B1	Intabulare, drept de PROPRIETATE, dobandit prin PARTAJ, cota actuala 1/1 1) ONICĂ GAVRIL	A1

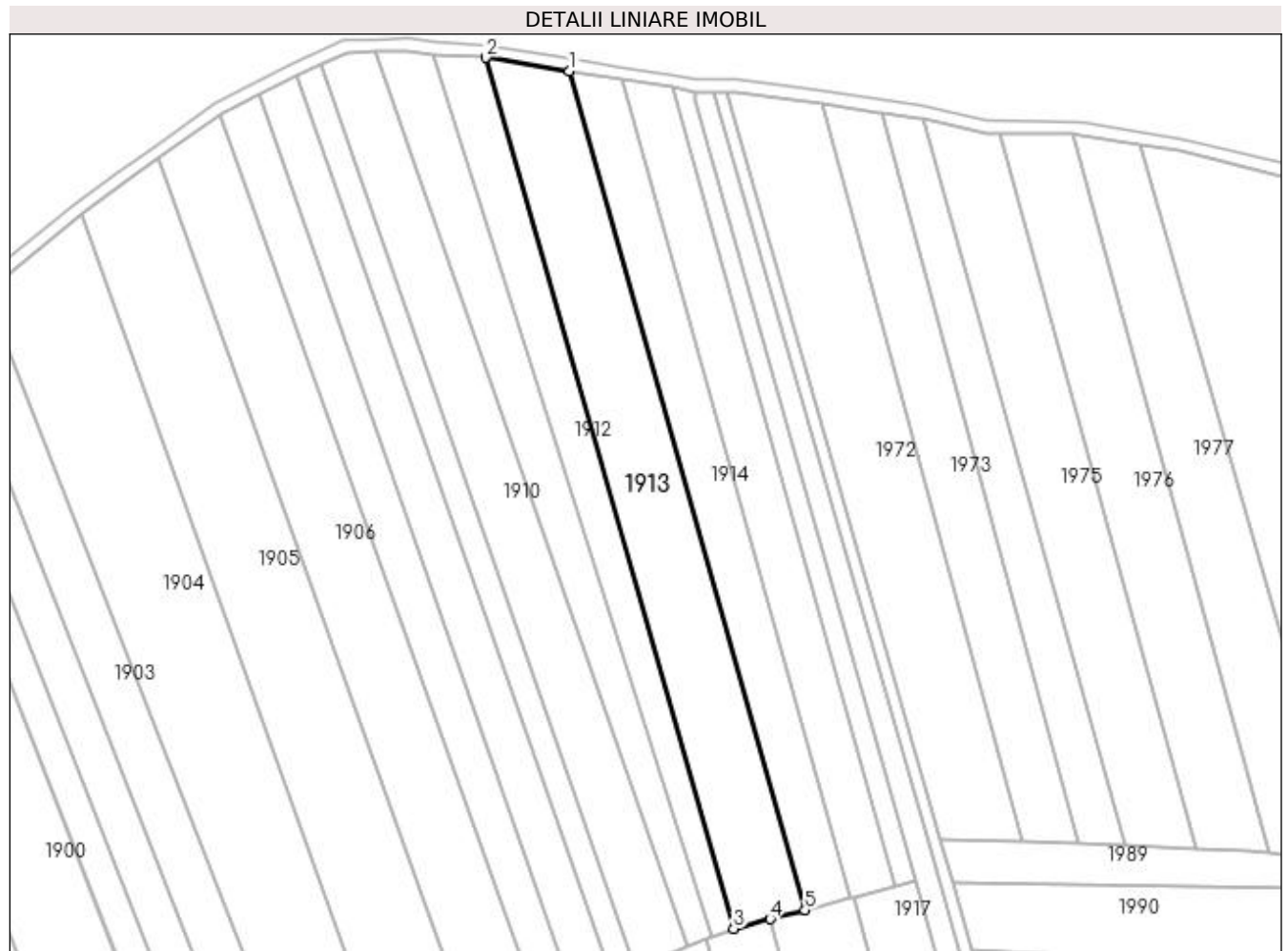
C. Partea III. SARCINI .

Inscrieri privind dezmembramintele dreptului de proprietate, drepturi reale de garanție și sarcini	Referințe
NU SUNT	

Teren

Nr cadastral	Suprafața (mp)*	Observații / Referințe
	5.200	

* Suprafața este determinată în planul de proiecție Stereo 70.



Date referitoare la teren

Crt	Categorie folosință	Intra vilan	Suprafața (mp)	Tarla	Parcelă	Nr. topo	Observații / Referințe
1	arabil	NU	5.200	51	980	-	

Lungime Segmente

1) Valorile lungimilor segmentelor sunt obținute din proiecție în plan.

Punct început	X / Y	Punct sfârșit	X / Y	Lungime segment (** (m)
1	566.342,412 708.501,767	2	566.319,14 708.505,51	23.571
2	566.319,14 708.505,51	3	566.388,24 708.262,72	252.432
3	566.388,24 708.262,72	4	566.398,466 708.265,375	10.565
4	566.398,466 708.265,375	5	566.408,197 708.267,902	10.054
5	566.408,197 708.267,902	1	566.342,412 708.501,767	242.941

**** Lungimile segmentelor sunt determinate în planul de proiecție Stereo 70 și sunt rotunjite la 1 milimetru.**

***** Distanța dintre puncte este formată din segmente cumulate ce sunt mai mici decât valoarea 1 milimetru.**

**DATE DESPRE IMOBILUL NR. 1914**

Oficiul de Cadastru și Publicitate Imobiliară SUCEAVA
Biroul de Cadastru și Publicitate Imobiliară Radauti

A. Partea I. Descrierea imobilului

TEREN Extravilan

Nr. CF vechi:5258
Nr. topografic:1781/2

Adresa: Jud. Suceava

Nr. Crt	Nr cadastral Nr. topografic	Suprafața* (mp)	Observații / Referințe
A1	38575	3.200	Sector cadastral:9 Teren neimprejmuit;

B. Partea II. Proprietari și acte

Inscrieri privitoare la dreptul de proprietate și alte drepturi reale		Referințe
5600 / 12/11/1997		
Act Notarial nr. 2961, din 26/05/1997 emis de NOTAR (titlu de proprietate nr 1694 din 20.05.1996, emis de -);		
B1	Intabulare, drept de PROPRIETATE, dobandit prin PARTAJ, cota actuala 1/1 1) CARCIU ECATERINA	A1

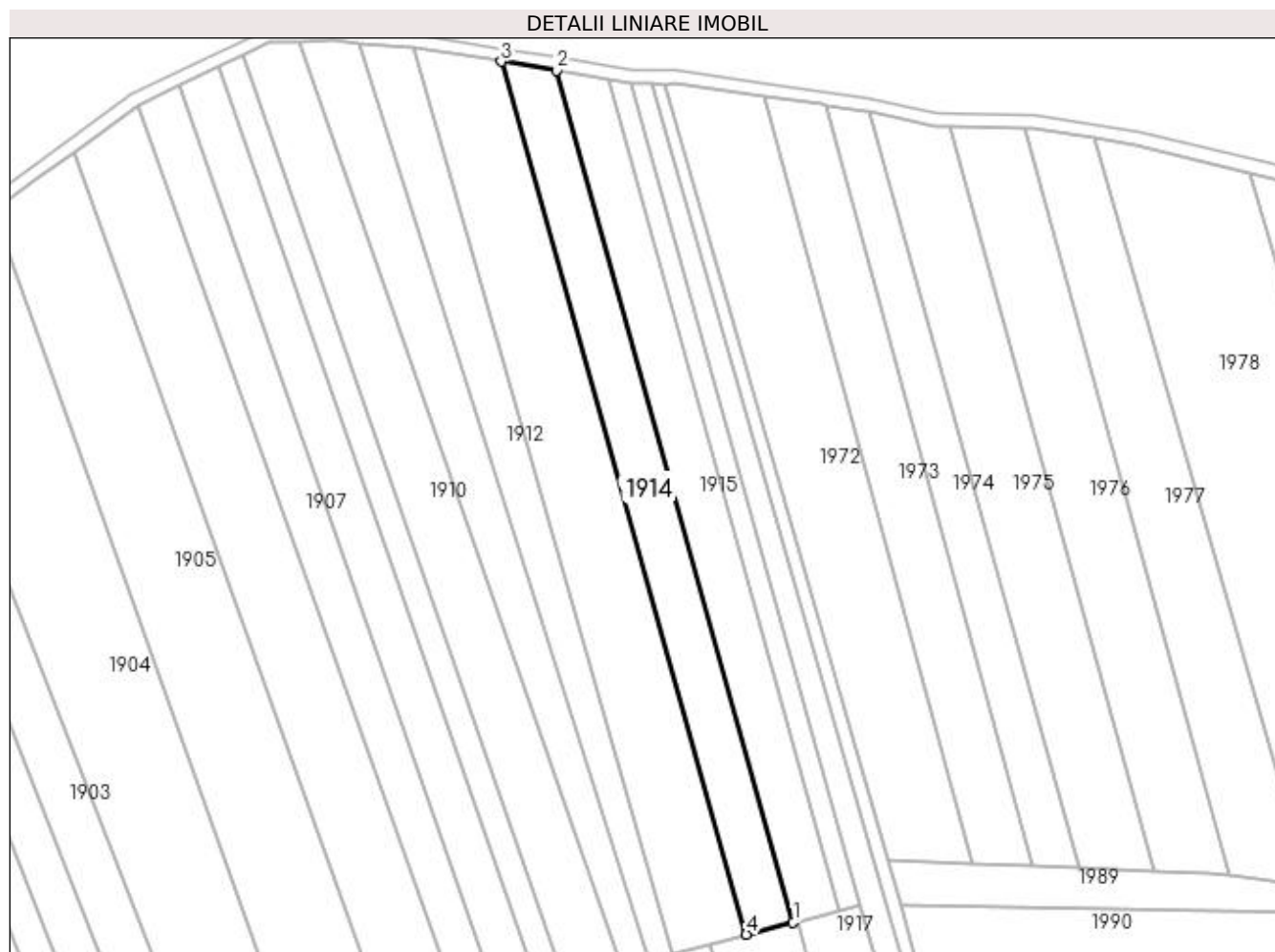
C. Partea III. SARCINI .

Inscrieri privind dezmembramintele dreptului de proprietate, drepturi reale de garanție și sarcini	Referințe
NU SUNT	

Teren

Nr cadastral	Suprafața (mp)*	Observații / Referințe
38575	3.200	

* Suprafața este determinată în planul de proiecție Stereo 70.



Date referitoare la teren

Crt	Categorie folosință	Intra vilan	Suprafața (mp)	Tarla	Parcelă	Nr. topo	Observații / Referințe
1	arabil	NU	3.200	51	980	1781/2	

Lungime Segmente

1) Valorile lungimilor segmentelor sunt obținute din proiecție în plan.

Punct început	X / Y	Punct sfârșit	X / Y	Lungime segment (** (m)
1	566.420,72 708.271,154	2	566.357,355 708.499,364	236.844
2	566.357,355 708.499,364	3	566.342,412 708.501,767	15.135
3	566.342,412 708.501,767	4	566.408,197 708.267,902	242.941
4	566.408,197 708.267,902	1	566.420,72 708.271,154	12.938

**** Lungimile segmentelor sunt determinate în planul de proiecție Stereo 70 și sunt rotunjite la 1 milimetru.**

***** Distanța dintre puncte este formată din segmente cumulate ce sunt mai mici decât valoarea 1 milimetru.**

**DATE DESPRE IMOBILUL NR. 1915**

Oficiul de Cadastru și Publicitate Imobiliară SUCEAVA
Biroul de Cadastru și Publicitate Imobiliară Radauti

A. Partea I. Descrierea imobilului

TEREN Extravilan

Adresa: Jud. Suceava

Nr. Crt	Nr cadastral Nr. topografic	Suprafața* (mp)	Observații / Referințe
A1	32416	3.000	Sector cadastral:9 Teren neimprejmuit;

B. Partea II. Proprietari și acte

Inscrieri privitoare la dreptul de proprietate și alte drepturi reale	Referințe
/	
Act Notarial nr. 366, din 07/10/2004 emis de BNPA SEHLANEC-MANDICI;	
B1	A1
Intabulare, drept de PROPRIETATE, dobandit prin Succesiune, cota actuala 1/1 1) SFICHI GHEORGHE	

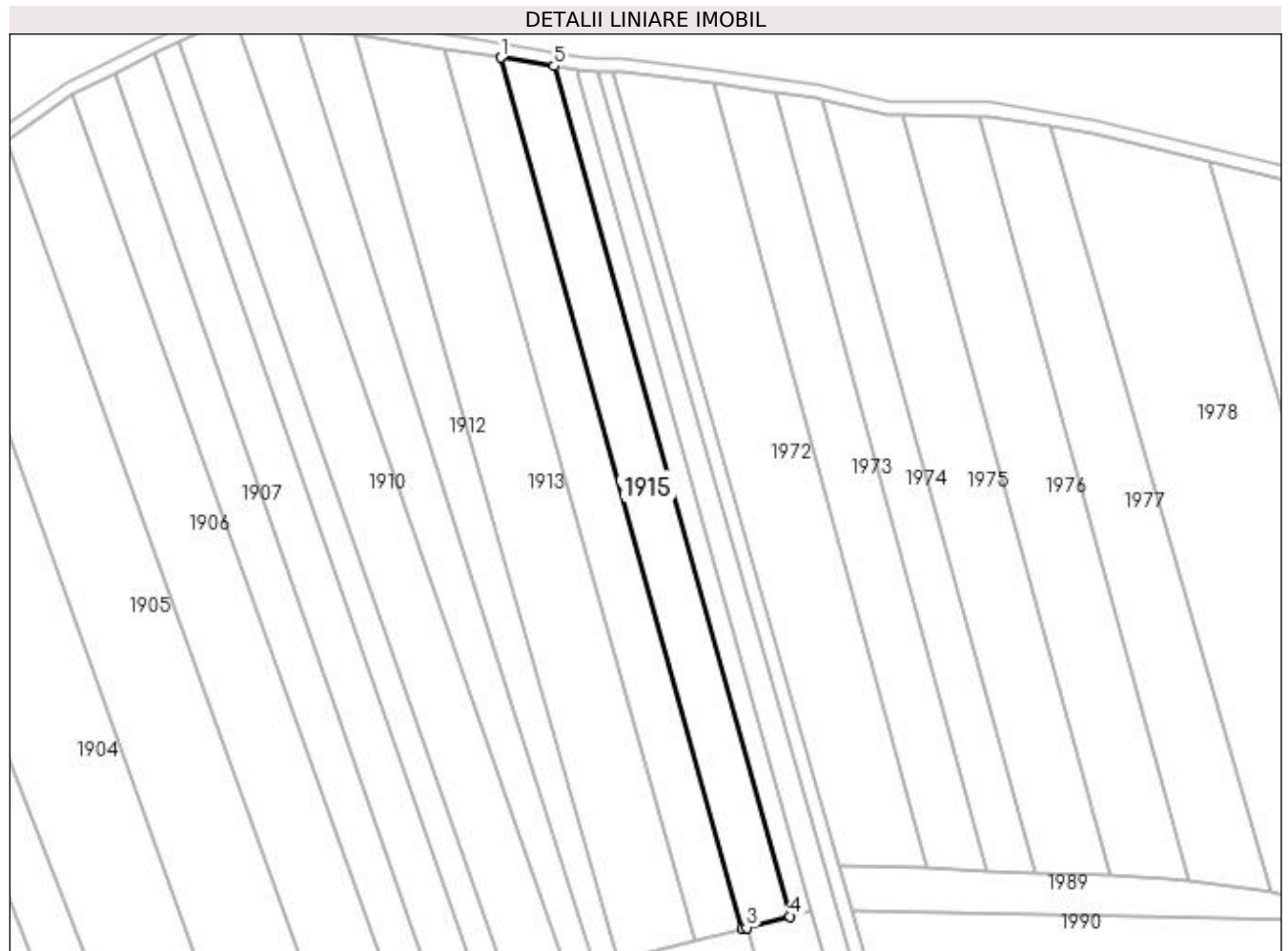
C. Partea III. SARCINI .

Inscrieri privind dezmembramintele dreptului de proprietate, drepturi reale de garanție și sarcini	Referințe
NU SUNT	

Teren

Nr cadastral	Suprafața (mp)*	Observații / Referințe
32416	3.000	

* Suprafața este determinată în planul de proiecție Stereo 70.



Date referitoare la teren

Crt	Categorie folosință	Intra vilan	Suprafața (mp)	Tarla	Parcelă	Nr. topo	Observații / Referințe
1	arabil	NU	3.000	51	980	-	

Lungime Segmente

1) Valorile lungimilor segmentelor sunt obținute din proiecție în plan.

Punct început	X / Y	Punct sfârșit	X / Y	Lungime segment (** (m)
1	566.357,355 708.499,364	2	566.420,72 708.271,154	236.844
2	566.420,72 708.271,154	3	566.421,791 708.271,432	1.106
3	566.421,791 708.271,432	4	566.433,131 708.274,376	11.716
4	566.433,131 708.274,376	5	566.371,282 708.497,122	231.173
5	566.371,282 708.497,122	1	566.357,355 708.499,364	14.106

**** Lungimile segmentelor sunt determinate în planul de proiecție Stereo 70 și sunt rotunjite la 1 milimetru.**

***** Distanța dintre puncte este formată din segmente cumulate ce sunt mai mici decât valoarea 1 milimetru.**

**DATE DESPRE IMOBILUL NR. 1916**

Oficiul de Cadastru și Publicitate Imobiliară SUCEAVA
Biroul de Cadastru și Publicitate Imobiliară Radauti

A. Partea I. Descrierea imobilului

TEREN Extravilan

Adresa: Jud. Suceava

Nr. Crt	Nr cadastral Nr. topografic	Suprafața* (mp)	Observații / Referințe
A1		1.286	Sector cadastral:9 Teren neimprejmuit;

B. Partea II. Proprietari și acte

Inscrieri privitoare la dreptul de proprietate și alte drepturi reale		Referințe
/		
Act Normativ nr. Legea 7, din 13/03/1996 emis de PARLAMENTUL ROMANIEI;		
B1	Inscrierea provizorie, drept de PROPRIETATE, dobandit prin Lege, cota actuala 1/1	A1
1) COMUNA HORODNIC DE JOS, CIF:4244334, PROPRIETAR NEIDENTIFICAT.		

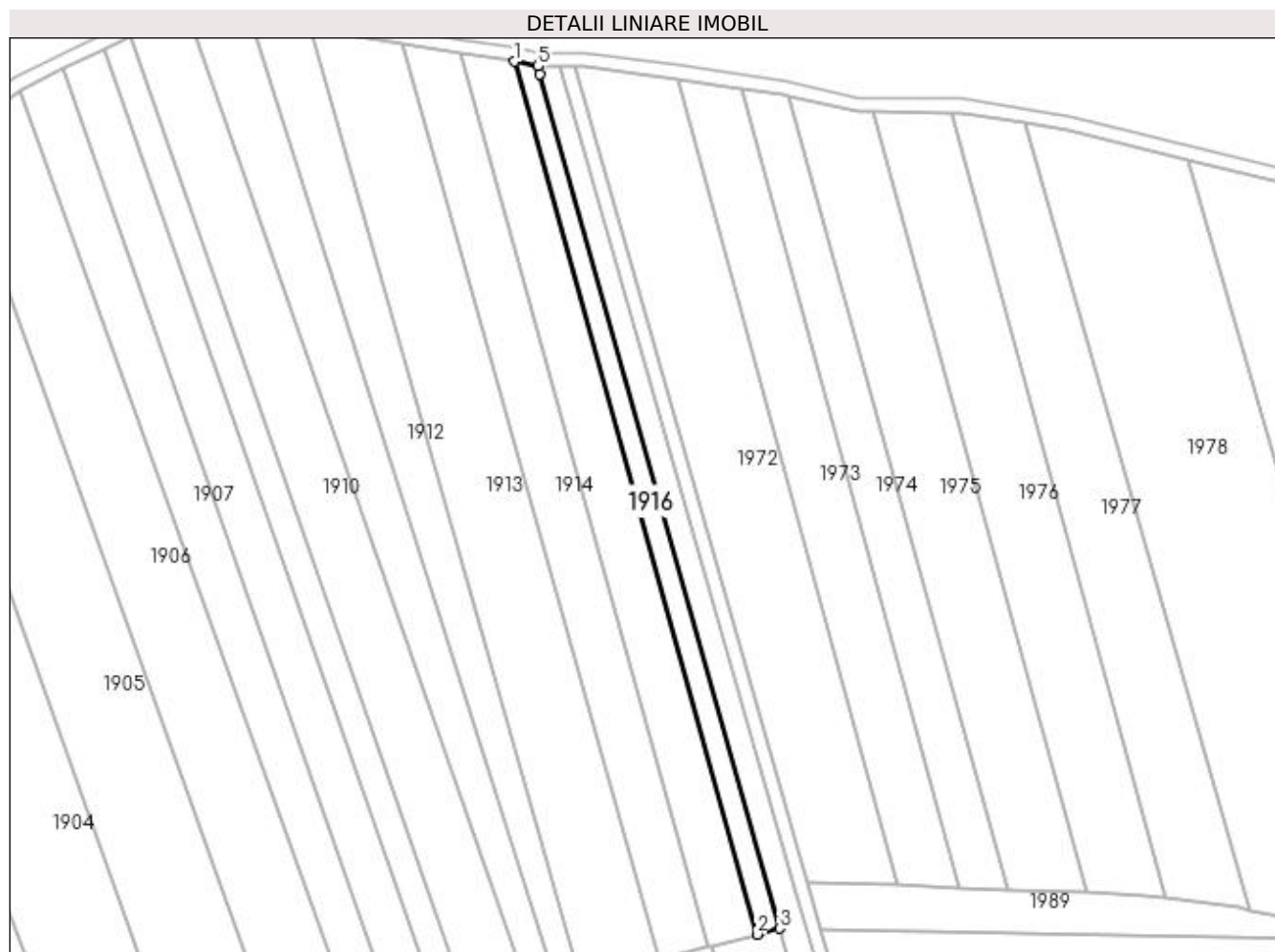
C. Partea III. SARCINI .

Inscrieri privind dezmembramintele dreptului de proprietate, drepturi reale de garanție și sarcini	Referințe
NU SUNT	

Teren

Nr cadastral	Suprafața (mp)*	Observații / Referințe
	1.286	

* Suprafața este determinată în planul de proiecție Stereo 70.



Date referitoare la teren

Crt	Categorie folosință	Intra vilan	Suprafața (mp)	Tarla	Parcelă	Nr. topo	Observații / Referințe
1	arabil	NU	1.286	51	980	-	

Lungime Segmente

1) Valorile lungimilor segmentelor sunt obținute din proiecție în plan.

Punct început	X / Y	Punct sfârșit	X / Y	Lungime segment (** (m)
1	566.371,282 708.497,122	2	566.433,131 708.274,376	231.173
2	566.433,131 708.274,376	3	566.438,861 708.275,864	5.92
3	566.438,861 708.275,864	4	566.377,684 708.493,803	226.363
4	566.377,684 708.493,803	5	566.377,26 708.495,94	2.179
5	566.377,26 708.495,94	1	566.371,282 708.497,122	6.094

**** Lungimile segmentelor sunt determinate în planul de proiecție Stereo 70 și sunt rotunjite la 1 milimetru.**

***** Distanța dintre puncte este formată din segmente cumulate ce sunt mai mici decât valoarea 1 milimetru.**

**DATE DESPRE IMOBILUL NR. 1917**

Oficiul de Cadastru și Publicitate Imobiliară SUCEAVA
Biroul de Cadastru și Publicitate Imobiliară Radauti

A. Partea I. Descrierea imobilului

TEREN Extravilan

Adresa: Jud. Suceava

Nr. Crt	Nr cadastral Nr. topografic	Suprafața* (mp)	Observații / Referințe
A1		3.700	Sector cadastral:9 Teren neimprejmuit;

B. Partea II. Proprietari și acte

Inscrieri privitoare la dreptul de proprietate și alte drepturi reale		Referințe
/		
Act Notarial nr. 162, din 14/05/1996 emis de BNP ANA SEHLANEC;		
B1	Intabulare, drept de PROPRIETATE, dobandit prin Succesiune, cota actuala 1/1 1) POPESCU ELIONORA DEFUNCT:Da	A1

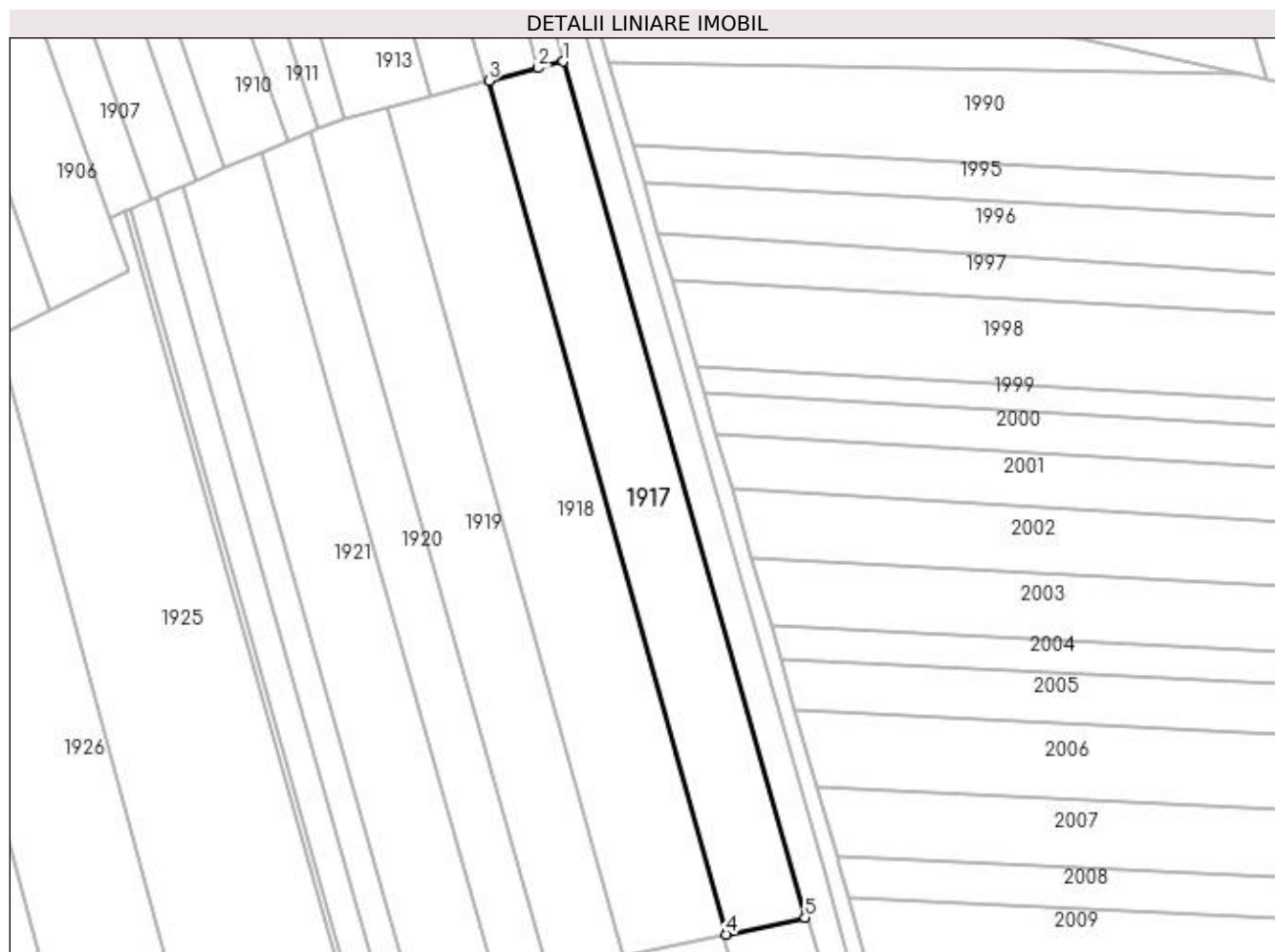
C. Partea III. SARCINI .

Inscrieri privind dezmembramintele dreptului de proprietate, drepturi reale de garanție și sarcini	Referințe
NU SUNT	

Teren

Nr cadastral	Suprafața (mp)*	Observații / Referințe
	3.700	

* Suprafața este determinată în planul de proiecție Stereo 70.



Date referitoare la teren

Crt	Categorie folosință	Intra vilan	Suprafața (mp)	Tarla	Parcelă	Nr. topo	Observații / Referințe
1	arabil	NU	3.700	51	980	-	

Lungime Segmente

1) Valorile lungimilor segmentelor sunt obținute din proiecție în plan.

Punct început	X / Y	Punct sfârșit	X / Y	Lungime segment (** (m)
1	566.438,861 708.275,864	2	566.433,131 708.274,376	5.92
2	566.433,131 708.274,376	3	566.421,791 708.271,432	11.716
3	566.421,791 708.271,432	4	566.476,314 708.075,025	203.834
4	566.476,314 708.075,025	5	566.494,547 708.078,872	18.634
5	566.494,547 708.078,872	1	566.438,861 708.275,864	204.711

**** Lungimile segmentelor sunt determinate în planul de proiecție Stereo 70 și sunt rotunjite la 1 milimetru.**

***** Distanța dintre puncte este formată din segmente cumulate ce sunt mai mici decât valoarea 1 milimetru.**

**DATE DESPRE IMOBILUL NR. 1918**

Oficiul de Cadastru și Publicitate Imobiliară SUCEAVA
Biroul de Cadastru și Publicitate Imobiliară Radauti

A. Partea I. Descrierea imobilului

TEREN Extravilan

Adresa: Jud. Suceava

Nr. Crt	Nr cadastral Nr. topografic	Suprafața* (mp)	Observații / Referințe
A1		4.900	Sector cadastral:9 Teren neimprejmuit;

B. Partea II. Proprietari și acte

Inscrieri privitoare la dreptul de proprietate și alte drepturi reale		Referințe
/		
Act Administrativ nr. 38, din 09/03/1993 emis de CJSDPAT SUCEAVA;		
B1	Intabulare, drept de PROPRIETATE, dobândit prin Reconstituire, cota actuala 1/1 1) POPESCU DUMITRU, Lipsă CNP proprietar.	A1
Act Administrativ nr. 7099, din 27/11/2023 emis de PRIMARIA HORODNIC DE JOS;		
B2	Se notează posesia faptică. 1) PRELIPCEAN CONSTANTIN 2) PRELIPCEAN MARIA	A1

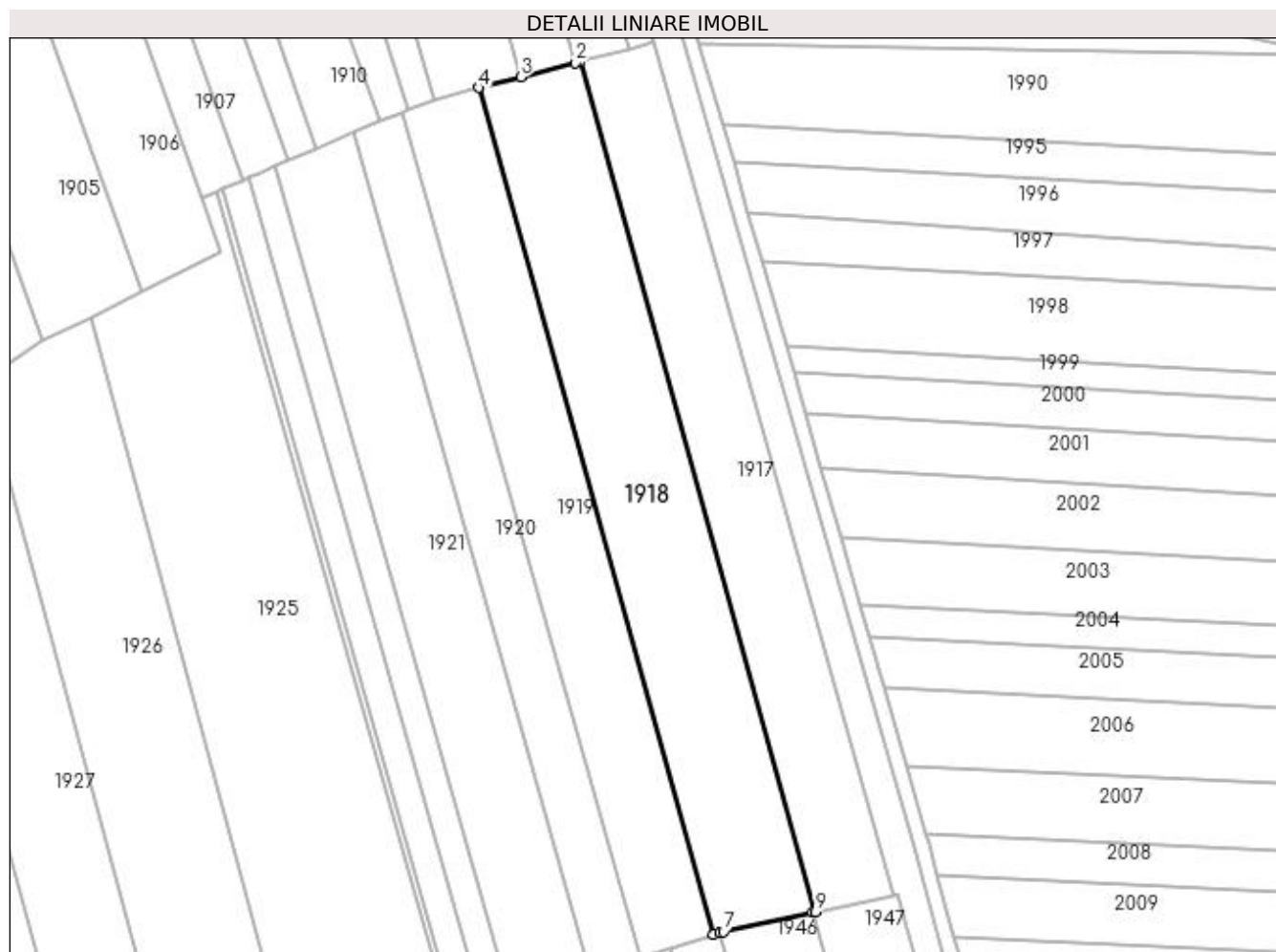
C. Partea III. SARCINI .

Inscrieri privind dezmembramintele dreptului de proprietate, drepturi reale de garanție și sarcini	Referințe
NU SUNT	

Teren

Nr cadastral	Suprafața (mp)*	Observații / Referințe
	4.900	

* Suprafața este determinată în planul de proiecție Stereo 70.



Date referitoare la teren

Crt	Categorie folosință	Intra vilan	Suprafața (mp)	Tarla	Parcelă	Nr. topo	Observații / Referințe
1	arabil	NU	4.900	51	980	-	

Lungime Segmente

1) Valorile lungimilor segmentelor sunt obținute din proiecție în plan.

Punct început	X / Y	Punct sfârșit	X / Y	Lungime segment (** (m)
1	566.421,791 708.271,432	2	566.420,72 708.271,154	1.106
2	566.420,72 708.271,154	3	566.408,197 708.267,902	12.938
3	566.408,197 708.267,902	4	566.398,466 708.265,375	10.054
4	566.398,466 708.265,375	5	566.452,756 708.069,807	202.964
5	566.452,756 708.069,807	6	566.454,217 708.070,185	1.509

Punct început	X / Y	Punct sfârșit	X / Y	Lungime segment (** (m)
6	566.454,217 708.070,185	7	566.455,01 708.070,39	0.819
7	566.455,01 708.070,39	8	566.475,629 708.074,876	21.101
8	566.475,629 708.074,876	9	566.476,314 708.075,025	0.701
9	566.476,314 708.075,025	1	566.421,791 708.271,432	203.834

** Lungimile segmentelor sunt determinate în planul de proiecție Stereo 70 și sunt rotunjite la 1 milimetru.

*** Distanța dintre puncte este formată din segmente cumulate ce sunt mai mici decât valoarea 1 milimetru.

**DATE DESPRE IMOBILUL NR. 1919**

Oficiul de Cadastru și Publicitate Imobiliară SUCEAVA
Biroul de Cadastru și Publicitate Imobiliară Radauti

A. Partea I. Descrierea imobilului

TEREN Extravilan

Adresa: Jud. Suceava

Nr. Crt	Nr cadastral Nr. topografic	Suprafața* (mp)	Observații / Referințe
A1		3.700	Sector cadastral:9 Teren neimprejmuit;

B. Partea II. Proprietari și acte

Inscrieri privitoare la dreptul de proprietate și alte drepturi reale		Referințe
/		
Act Administrativ nr. 1011, din 09/12/1994 emis de CJSDPAT SUCEAVA;		
B1	Intabulare, drept de PROPRIETATE, dobândit prin Reconstituire, cota actuala 1/1 1) ANDRONACHE ELENA , Lipsă CNP proprietar.	A1
Act Administrativ nr. 7100, din 27/11/2023 emis de PRIMARIA HORODNIC DE JOS;		
B2	Se notează posesia faptică. 1) MEDRIHAN GHEORGHE 2) MEDRIHAN ECATERINA	A1

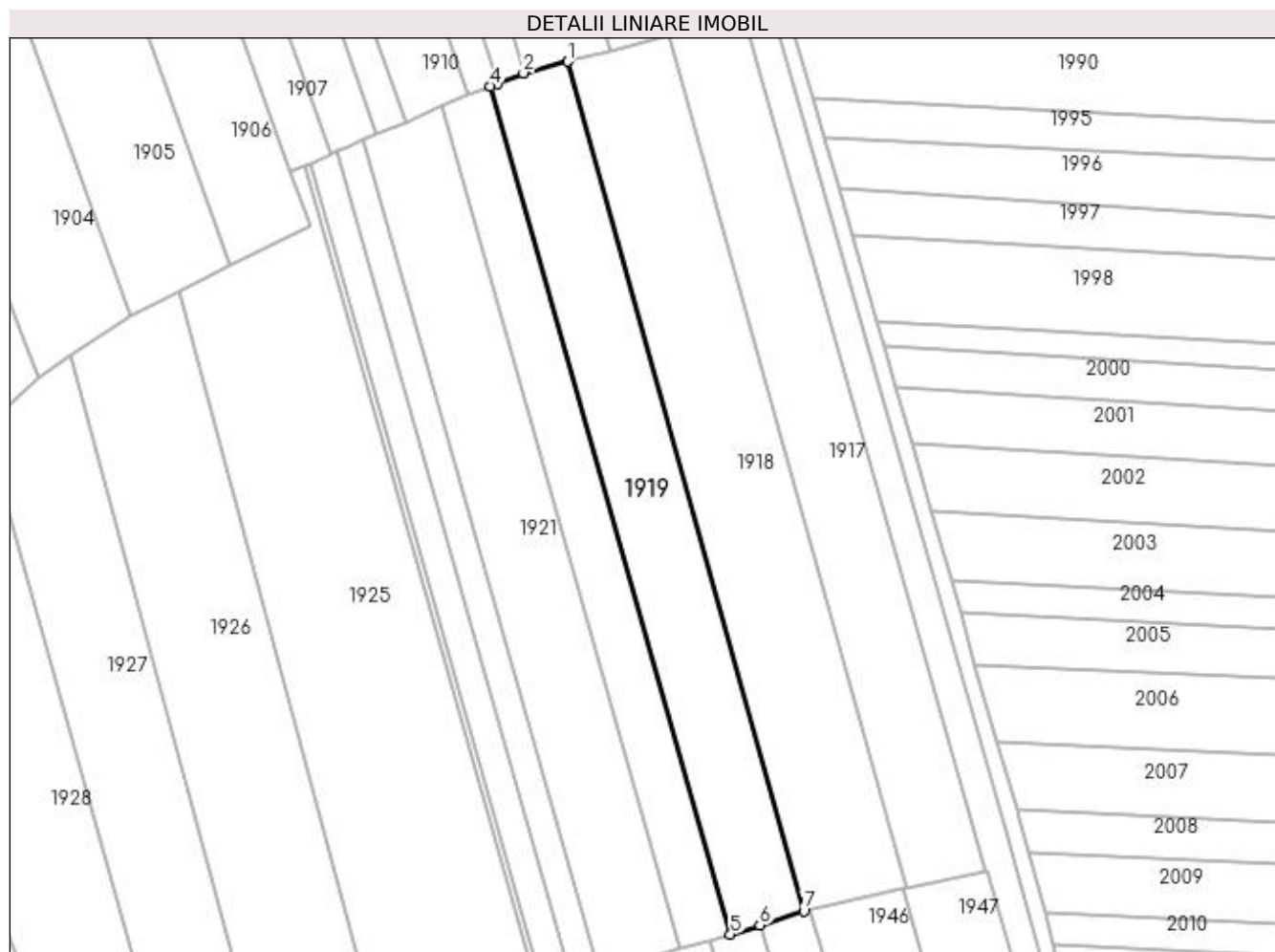
C. Partea III. SARCINI .

Inscrieri privind dezmembramintele dreptului de proprietate, drepturi reale de garanție și sarcini	Referințe
NU SUNT	

Teren

Nr cadastral	Suprafața (mp)*	Observații / Referințe
	3.700	

* Suprafața este determinată în planul de proiecție Stereo 70.



Date referitoare la teren

Crt	Categorie folosință	Intra vilan	Suprafața (mp)	Tarla	Parcelă	Nr. topo	Observații / Referințe
1	arabil	NU	3.700	51	980	-	

Lungime Segmente

1) Valorile lungimilor segmentelor sunt obținute din proiecție în plan.

Punct început	X / Y	Punct sfârșit	X / Y	Lungime segment (** (m)
1	566.398,466 708.265,375	2	566.388,24 708.262,72	10.565
2	566.388,24 708.262,72	3	566.382,247 708.260,331	6.452
3	566.382,247 708.260,331	4	566.380,625 708.259,684	1.746
4	566.380,625 708.259,684	5	566.435,88 708.064,444	202.908
5	566.435,88 708.064,444	6	566.442,69 708.066,608	7.146

Punct început	X / Y	Punct sfârșit	X / Y	Lungime segment (** (m)
6	566.442,69 708.066,608	7	566.452,756 708.069,807	10.562
7	566.452,756 708.069,807	1	566.398,466 708.265,375	202.964

** Lungimile segmentelor sunt determinate în planul de proiecție Stereo 70 și sunt rotunjite la 1 milimetru.

*** Distanța dintre puncte este formată din segmente cumulate ce sunt mai mici decât valoarea 1 milimetru.

**DATE DESPRE IMOBILUL NR. 1920**

Oficiul de Cadastru și Publicitate Imobiliară SUCEAVA
Biroul de Cadastru și Publicitate Imobiliară Radauti

A. Partea I. Descrierea imobilului

TEREN Extravilan

Adresa: Jud. Suceava

Nr. Crt	Nr cadastral Nr. topografic	Suprafața* (mp)	Observații / Referințe
A1		2.450	Sector cadastral:9 Teren neimprejmuit;

B. Partea II. Proprietari și acte

Inscrieri privitoare la dreptul de proprietate și alte drepturi reale	Referințe
/	
Act Administrativ nr. 964, din 30/11/1994 emis de CJSDPAT SUCEAVA;	
B1	A1
Intabulare, drept de PROPRIETATE, dobândit prin Reconstituire, cota actuala 1/1 1) SFICHI ANA DEFUNCT:Da	

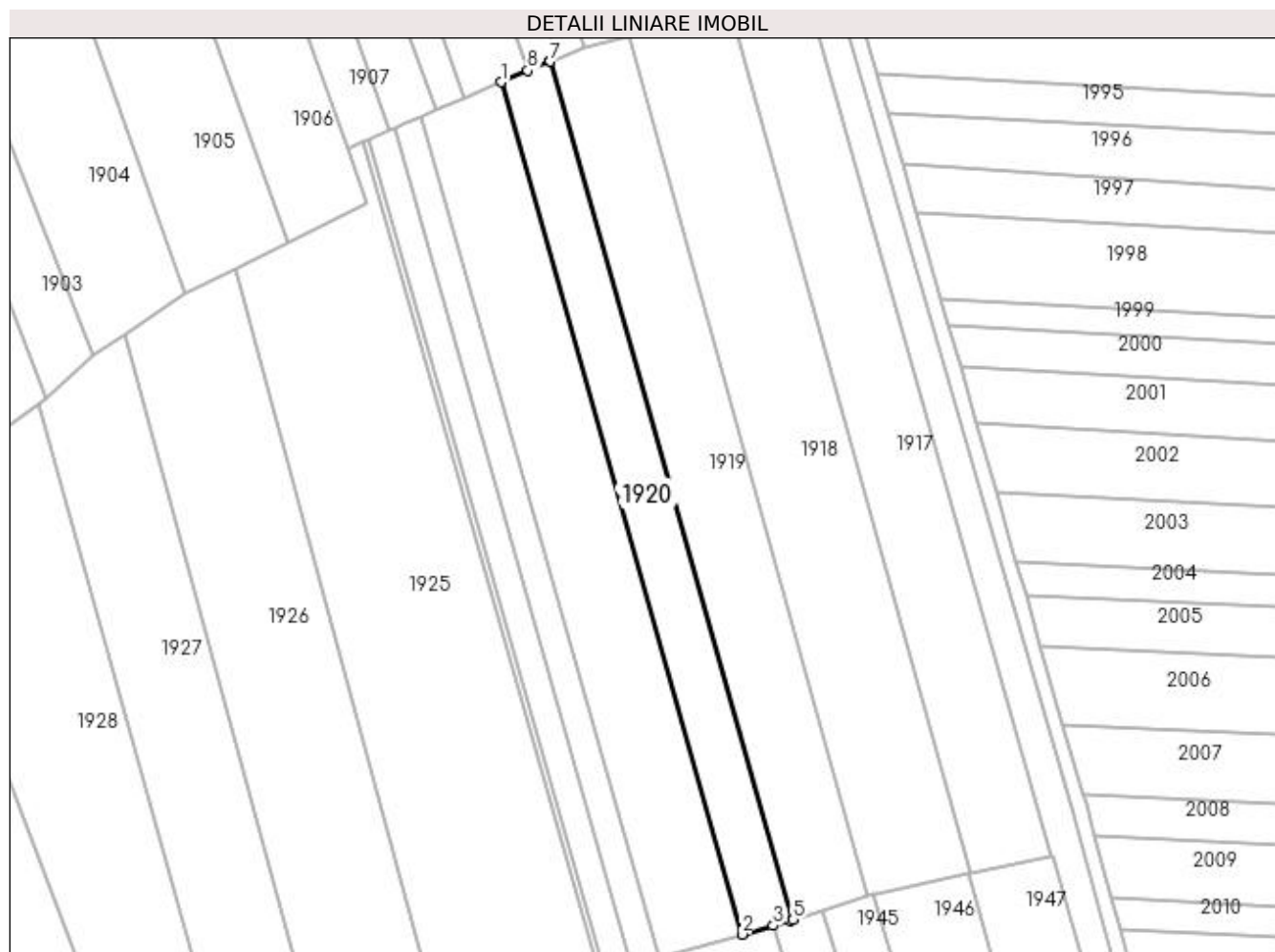
C. Partea III. SARCINI .

Inscrieri privind dezmembramintele dreptului de proprietate, drepturi reale de garanție și sarcini	Referințe
NU SUNT	

Teren

Nr cadastral	Suprafața (mp)*	Observații / Referințe
	2.450	

* Suprafața este determinată în planul de proiecție Stereo 70.



Date referitoare la teren

Crt	Categorie folosință	Intra vilan	Suprafața (mp)	Tarla	Parcelă	Nr. topo	Observații / Referințe
1	arabil	NU	2.450	51	980	-	

Lungime Segmente

1) Valorile lungimilor segmentelor sunt obținute din proiecție în plan.

Punct început	X / Y	Punct sfârșit	X / Y	Lungime segment (** (m)
1	566.369,363 708.254,999	2	566.424,239 708.061,094	201.521
2	566.424,239 708.061,094	3	566.431,329 708.063,122	7.374
3	566.431,329 708.063,122	4	566.435,27 708.064,25	4.099
4	566.435,27 708.064,25	5	566.435,88 708.064,444	0.64
5	566.435,88 708.064,444	6	566.380,625 708.259,684	202.908

Punct început	X / Y	Punct sfârșit	X / Y	Lungime segment (** (m)
6	566.380,625 708.259,684	7	566.380,584 708.259,668	0.044
7	566.380,584 708.259,668	8	566.375,459 708.257,625	5.517
8	566.375,459 708.257,625	1	566.369,363 708.254,999	6.638

** Lungimile segmentelor sunt determinate în planul de proiecție Stereo 70 și sunt rotunjite la 1 milimetru.

*** Distanța dintre puncte este formată din segmente cumulate ce sunt mai mici decât valoarea 1 milimetru.

**DATE DESPRE IMOBILUL NR. 1921**

Oficiul de Cadastru și Publicitate Imobiliară SUCEAVA
Biroul de Cadastru și Publicitate Imobiliară Radauti

A. Partea I. Descrierea imobilului

TEREN Extravilan

Adresa: Jud. Suceava

Nr. Crt	Nr cadastral Nr. topografic	Suprafața* (mp)	Observații / Referințe
A1		3.900	Sector cadastral:9 Teren neimprejmuit;

B. Partea II. Proprietari și acte

Inscrieri privitoare la dreptul de proprietate și alte drepturi reale	Referințe
/	
Act Notarial nr. 3439, din 27/11/2003 emis de BNP ANA SEHLANEC;	
B1	A1
Intabulare, drept de PROPRIETATE, dobandit prin PARTAJ, cota actuala 1/1 1) PRELIPCEAN ELENA	

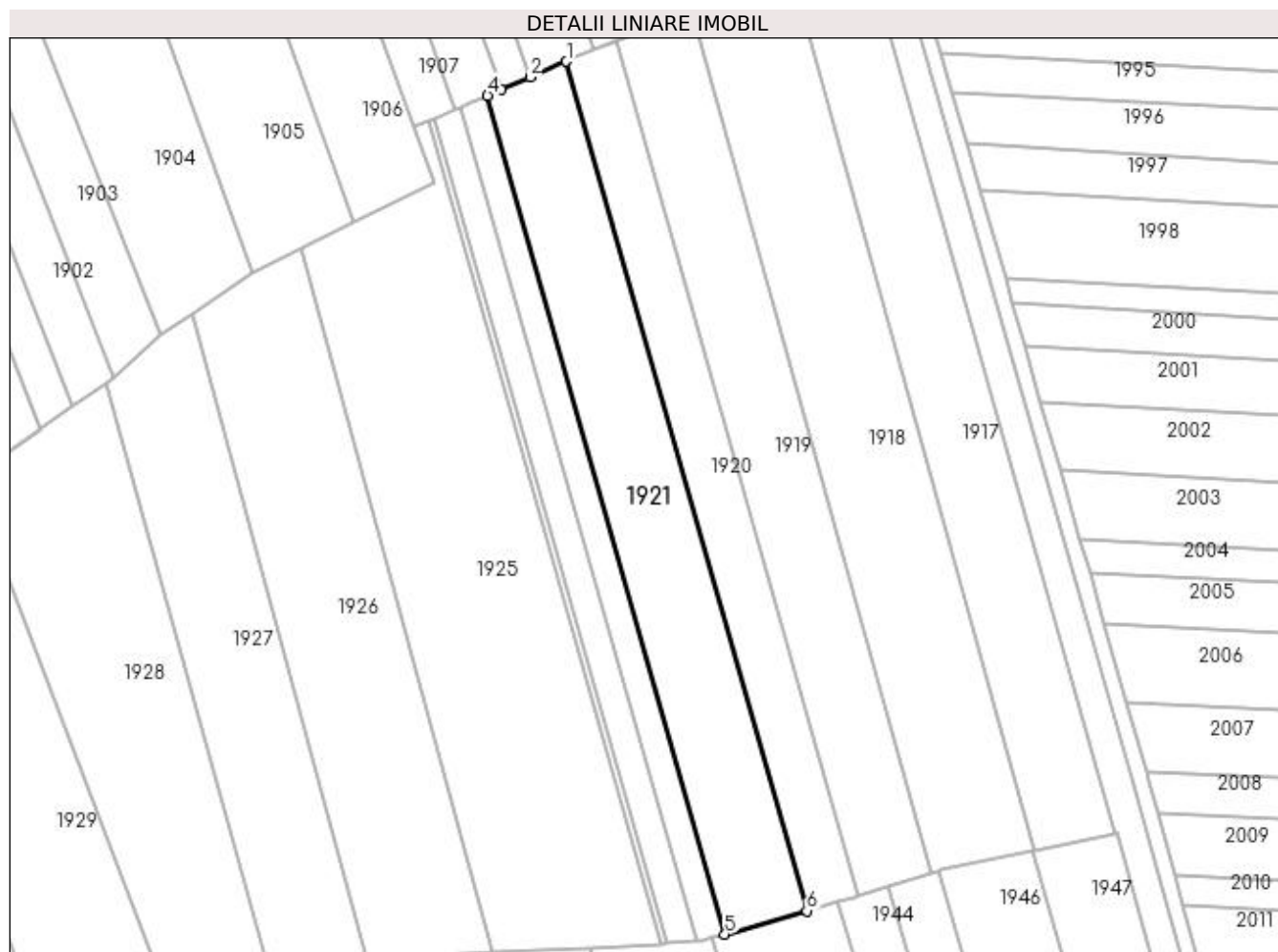
C. Partea III. SARCINI .

Inscrieri privind dezmembramintele dreptului de proprietate, drepturi reale de garanție și sarcini	Referințe
NU SUNT	

Teren

Nr cadastral	Suprafața (mp)*	Observații / Referințe
	3.900	

* Suprafața este determinată în planul de proiecție Stereo 70.



Date referitoare la teren

Crt	Categorie folosință	Intravilan	Suprafața (mp)	Tarla	Parcelă	Nr. topo	Observații / Referințe
1	arabil	NU	3.900	51	980	-	

Lungime Segmente

1) Valorile lungimilor segmentelor sunt obținute din proiecție în plan.

Punct început	X / Y	Punct sfârșit	X / Y	Lungime segment (** (m)
1	566.369,363 708.254,999	2	566.361,031 708.251,41	9.072
2	566.361,031 708.251,41	3	566.354,392 708.248,551	7.228
3	566.354,392 708.248,551	4	566.351,323 708.247,229	3.342
4	566.351,323 708.247,229	5	566.405,516 708.055,738	199.012
5	566.405,516 708.055,738	6	566.424,239 708.061,094	19.474

Punct început	X / Y	Punct sfârșit	X / Y	Lungime segment (** (m)
6	566.424,239 708.061,094	1	566.369,363 708.254,999	201.521

** Lungimile segmentelor sunt determinate în planul de proiecție Stereo 70 și sunt rotunjite la 1 milimetru.

*** Distanța dintre puncte este formată din segmente cumulate ce sunt mai mici decât valoarea 1 milimetru.

**DATE DESPRE IMOBILUL NR. 1922**

Oficiul de Cadastru și Publicitate Imobiliară SUCEAVA
Biroul de Cadastru și Publicitate Imobiliară Radauti

A. Partea I. Descrierea imobilului

TEREN Extravilan

Adresa: Jud. Suceava

Nr. Crt	Nr cadastral Nr. topografic	Suprafața* (mp)	Observații / Referințe
A1		1.300	Sector cadastral:9 Teren neimprejmuit;

B. Partea II. Proprietari și acte

Inscrieri privitoare la dreptul de proprietate și alte drepturi reale	Referințe
/	
Hotarare Judecatoreasca nr. 2720, din 10/06/2008 emis de JUDECĂTORIA RĂDĂUȚI;	
B1	A1
Intabulare, drept de PROPRIETATE, dobandit prin Hotarare Judecatoreasca, cota actuala 1/1 1) COLBAN FELICIA	

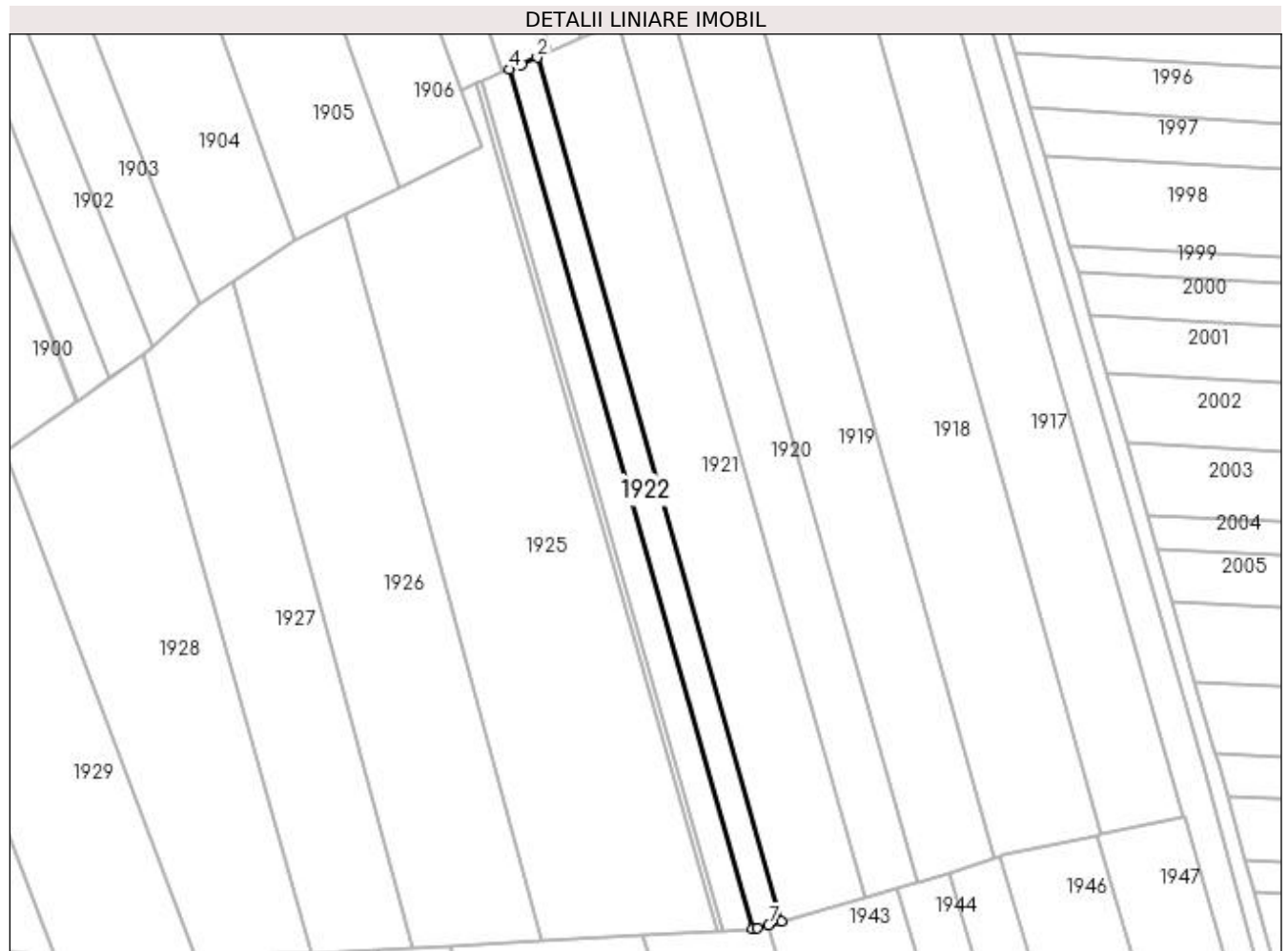
C. Partea III. SARCINI .

Inscrieri privind dezmembramintele dreptului de proprietate, drepturi reale de garanție și sarcini	Referințe
NU SUNT	

Teren

Nr cadastral	Suprafața (mp)*	Observații / Referințe
	1.300	

* Suprafața este determinată în planul de proiecție Stereo 70.



Date referitoare la teren

Crt	Categorie folosință	Intra vilan	Suprafața (mp)	Tarla	Parcelă	Nr. topo	Observații / Referințe
1	arabil	NU	1.300	51	980	-	

Lungime Segmente

1) Valorile lungimilor segmentelor sunt obținute din proiecție în plan.

Punct început	X / Y	Punct sfârșit	X / Y	Lungime segment (** (m)
1	566.405,516 708.055,738	2	566.351,323 708.247,229	199.012
2	566.351,323 708.247,229	3	566.347,813 708.245,717	3.822
3	566.347,813 708.245,717	4	566.345,258 708.244,616	2.782
4	566.345,258 708.244,616	5	566.399,159 708.054,159	197.937
5	566.399,159 708.054,159	6	566.400,28 708.054,24	1.124

Punct început	X / Y	Punct sfârșit	X / Y	Lungime segment (** (m)
6	566.400,28 708.054,24	7	566.402,696 708.054,931	2.513
7	566.402,696 708.054,931	1	566.405,516 708.055,738	2.933

** Lungimile segmentelor sunt determinate în planul de proiecție Stereo 70 și sunt rotunjite la 1 milimetru.

*** Distanța dintre puncte este formată din segmente cumulate ce sunt mai mici decât valoarea 1 milimetru.

**DATE DESPRE IMOBILUL NR. 1923**

Oficiul de Cadastru și Publicitate Imobiliară SUCEAVA
Biroul de Cadastru și Publicitate Imobiliară Radauti

A. Partea I. Descrierea imobilului

TEREN Extravilan

Adresa: Jud. Suceava

Nr. Crt	Nr cadastral Nr. topografic	Suprafața* (mp)	Observații / Referințe
A1		1.300	Sector cadastral:9 Teren neimprejmuit;

B. Partea II. Proprietari și acte

Inscrieri privitoare la dreptul de proprietate și alte drepturi reale	Referințe
/	
Hotarare Judecatoreasca nr. 2720, din 10/06/2008 emis de JUDECĂTORIA RĂDĂUȚI;	
B1	Intabulare, drept de PROPRIETATE, dobandit prin Hotarare Judecatoreasca, cota actuala 1/1 1) PRELIPCEAN ELENA
	A1

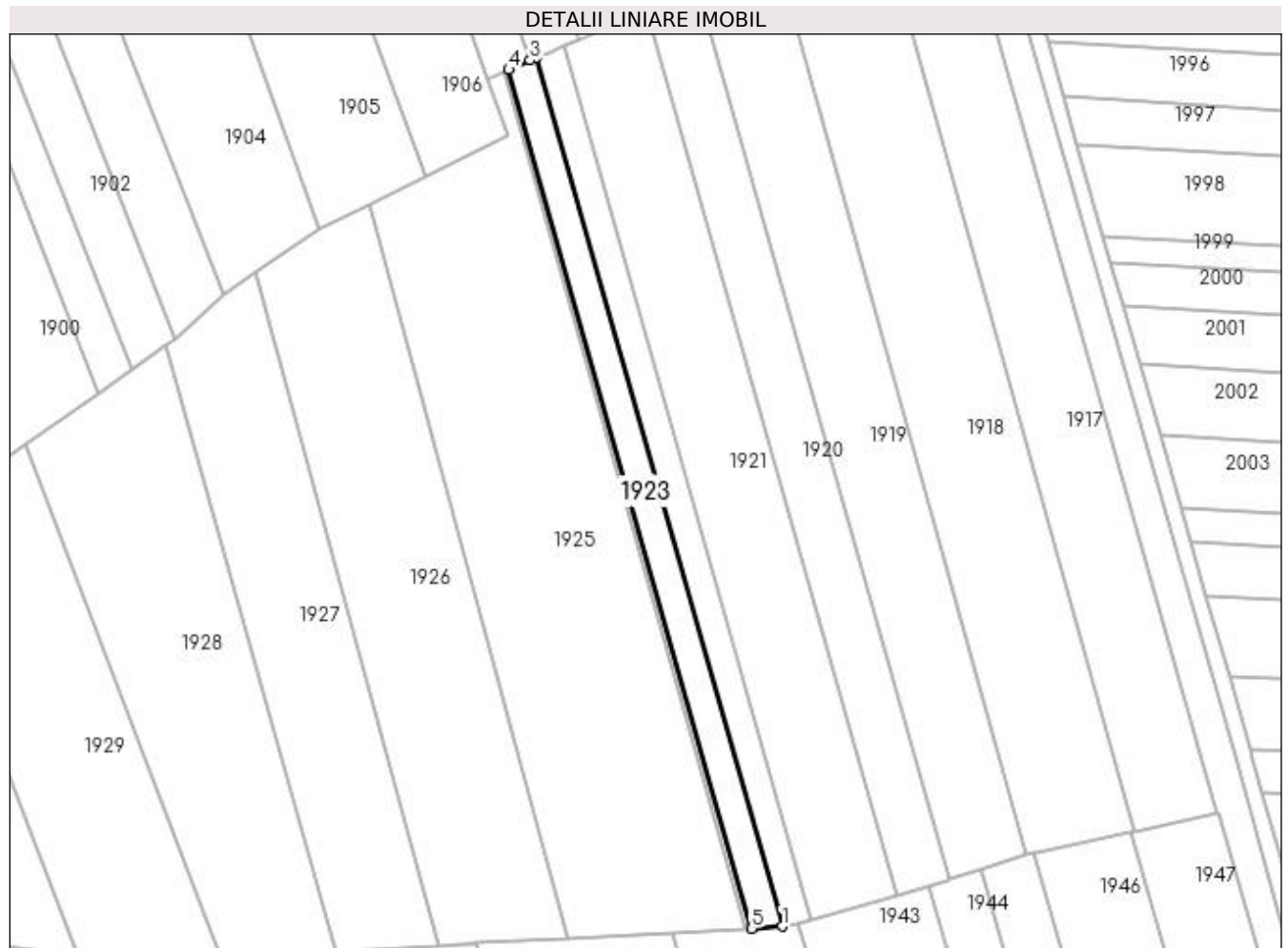
C. Partea III. SARCINI .

Inscrieri privind dezmembramintele dreptului de proprietate, drepturi reale de garanție și sarcini	Referințe
NU SUNT	

Teren

Nr cadastral	Suprafața (mp)*	Observații / Referințe
	1.300	

* Suprafața este determinată în planul de proiecție Stereo 70.



Date referitoare la teren

Crt	Categorie folosință	Intra vilan	Suprafața (mp)	Tarla	Parcelă	Nr. topo	Observații / Referințe
1	arabil	NU	1.300	51	980	-	

Lungime Segmente

1) Valorile lungimilor segmentelor sunt obținute din proiecție în plan.

Punct început	X / Y	Punct sfârșit	X / Y	Lungime segment (** (m)
1	566.399,159 708.054,159	2	566.345,258 708.244,616	197.937
2	566.345,258 708.244,616	3	566.343,818 708.243,996	1.568
3	566.343,818 708.243,996	4	566.339,139 708.241,981	5.094
4	566.339,139 708.241,981	5	566.392,432 708.053,675	195.702
5	566.392,432 708.053,675	1	566.399,159 708.054,159	6.744

**** Lungimile segmentelor sunt determinate în planul de proiecție Stereo 70 și sunt rotunjite la 1 milimetru.**

***** Distanța dintre puncte este formată din segmente cumulate ce sunt mai mici decât valoarea 1 milimetru.**

**DATE DESPRE IMOBILUL NR. 1924**

Oficiul de Cadastru și Publicitate Imobiliară SUCEAVA
Biroul de Cadastru și Publicitate Imobiliară Radauti

A. Partea I. Descrierea imobilului

TEREN Extravilan

Adresa: Jud. Suceava

Nr. Crt	Nr cadastral Nr. topografic	Suprafața* (mp)	Observații / Referințe
A1		243	Sector cadastral:9 Teren neimprejmuit;

B. Partea II. Proprietari și acte

Inscrieri privitoare la dreptul de proprietate și alte drepturi reale		Referințe
/		
Act Normativ nr. Legea 7, din 13/03/1996 emis de PARLAMENTUL ROMANIEI;		
B1	Inscrierea provizorie, drept de PROPRIETATE, dobandit prin Lege, cota actuala 1/1 1) COMUNA HORODNIC DE JOS, CIF:4244334, PROPRIETAR NEIDENTIFICAT.	A1

C. Partea III. SARCINI .

Inscrieri privind dezmembramintele dreptului de proprietate, drepturi reale de garanție și sarcini	Referințe
NU SUNT	

Teren

Nr cadastral	Suprafața (mp)*	Observații / Referințe
	243	

* Suprafața este determinată în planul de proiecție Stereo 70.



Date referitoare la teren

Crt	Categorie folosință	Intra vilan	Suprafața (mp)	Tarla	Parcelă	Nr. topo	Observații / Referințe
1	arabil	NU	243	51	980	-	

Lungime Segmente

1) Valorile lungimilor segmentelor sunt obținute din proiecție în plan.

Punct început	X / Y	Punct sfârșit	X / Y	Lungime segment (** (m))
1	566.391,159 708.053,606	2	566.392,432 708.053,675	1.275
2	566.392,432 708.053,675	3	566.339,139 708.241,981	195.702
3	566.339,139 708.241,981	4	566.337,987 708.241,487	1.253
4	566.337,987 708.241,487	1	566.391,159 708.053,606	195.26

**** Lungimile segmentelor sunt determinate în planul de proiecție Stereo 70 și sunt rotunjite la 1 milimetru.**

***** Distanța dintre puncte este formată din segmente cumulate ce sunt mai mici decât valoarea 1 milimetru.**

**DATE DESPRE IMOBILUL NR. 1925**

Oficiul de Cadastru și Publicitate Imobiliară SUCEAVA
Biroul de Cadastru și Publicitate Imobiliară Radauti

A. Partea I. Descrierea imobilului

TEREN Extravilan

Adresa: Jud. Suceava

Nr. Crt	Nr cadastral Nr. topografic	Suprafața* (mp)	Observații / Referințe
A1		6.500	Sector cadastral:9 Teren neimprejmuit;

B. Partea II. Proprietari și acte

Inscrieri privitoare la dreptul de proprietate și alte drepturi reale		Referințe
/		
Act Administrativ nr. 2180, din 09/02/1999 emis de CJSDPAT SUCEAVA;		
B1	Intabulare, drept de PROPRIETATE, dobândit prin Reconstituire, cota actuala 1/1 1) PRELIPCEAN EUDOCHIA , Lipsă CNP proprietar.	A1
Act Administrativ nr. 7101, din 27/11/2023 emis de PRIMARIA HORODNIC DE JOS;		
B2	Se notează posesia faptică. 1) BAHNEAN MARIA	A1

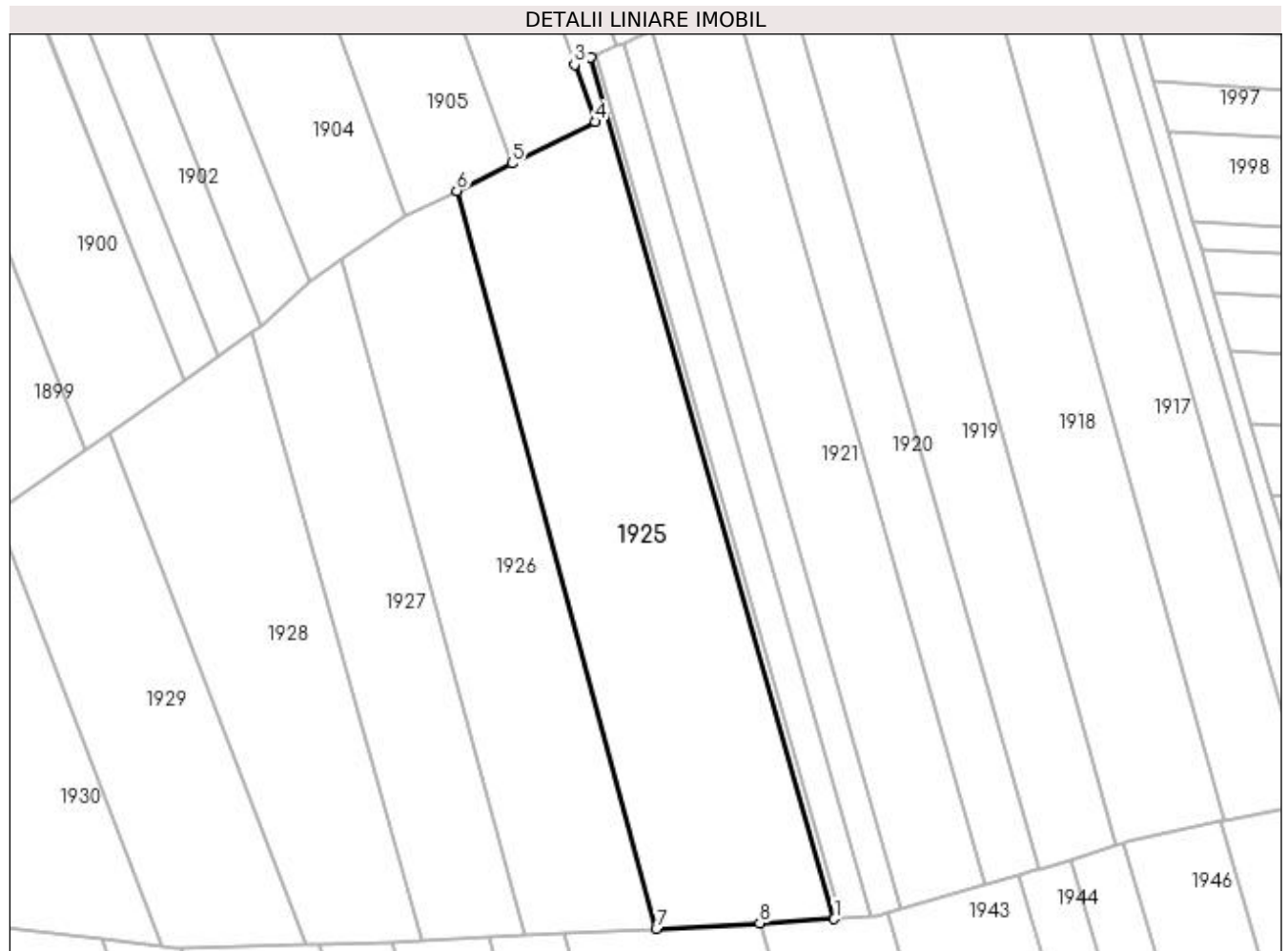
C. Partea III. SARCINI .

Inscrieri privind dezmembramintele dreptului de proprietate, drepturi reale de garanție și sarcini	Referințe
NU SUNT	

Teren

Nr cadastral	Suprafața (mp)*	Observații / Referințe
	6.500	

* Suprafața este determinată în planul de proiecție Stereo 70.



Date referitoare la teren

Crt	Categorie folosință	Intra vilan	Suprafața (mp)	Tarla	Parcelă	Nr. topo	Observații / Referințe
1	arabil	NU	6.500	51	980	-	

Lungime Segmente

1) Valorile lungimilor segmentelor sunt obținute din proiecție în plan.

Punct început	X / Y	Punct sfârșit	X / Y	Lungime segment (** (m)
1	566.391,159 708.053,606	2	566.337,987 708.241,487	195.26
2	566.337,987 708.241,487	3	566.334,475 708.239,982	3.821
3	566.334,475 708.239,982	4	566.338,959 708.227,475	13.287
4	566.338,959 708.227,475	5	566.320,762 708.218,442	20.316
5	566.320,762 708.218,442	6	566.308,735 708.212,443	13.44

Punct început	X / Y	Punct sfârșit	X / Y	Lungime segment (** (m)
6	566.308,735 708.212,443	7	566.352,289 708.051,505	166.727
7	566.352,289 708.051,505	8	566.374,901 708.052,727	22.645
8	566.374,901 708.052,727	1	566.391,159 708.053,606	16.282

** Lungimile segmentelor sunt determinate în planul de proiecție Stereo 70 și sunt rotunjite la 1 milimetru.

*** Distanța dintre puncte este formată din segmente cumulate ce sunt mai mici decât valoarea 1 milimetru.

**DATE DESPRE IMOBILUL NR. 1926**

Oficiul de Cadastru și Publicitate Imobiliară SUCEAVA
Biroul de Cadastru și Publicitate Imobiliară Radauti

A. Partea I. Descrierea imobilului

TEREN Extravilan

Adresa: Jud. Suceava

Nr. Crt	Nr cadastral Nr. topografic	Suprafața* (mp)	Observații / Referințe
A1		4.488	Sector cadastral:9 Teren neimprejmuit;

B. Partea II. Proprietari și acte

Inscrieri privitoare la dreptul de proprietate și alte drepturi reale		Referințe
/		
Act Notarial nr. 106, din 23/06/2005 emis de BNP COVARIUC IOAN;		
B1	Intabulare, drept de PROPRIETATE, dobandit prin Succesiune, cota actuala 1/1 1) BAHNEAN MARIA	A1

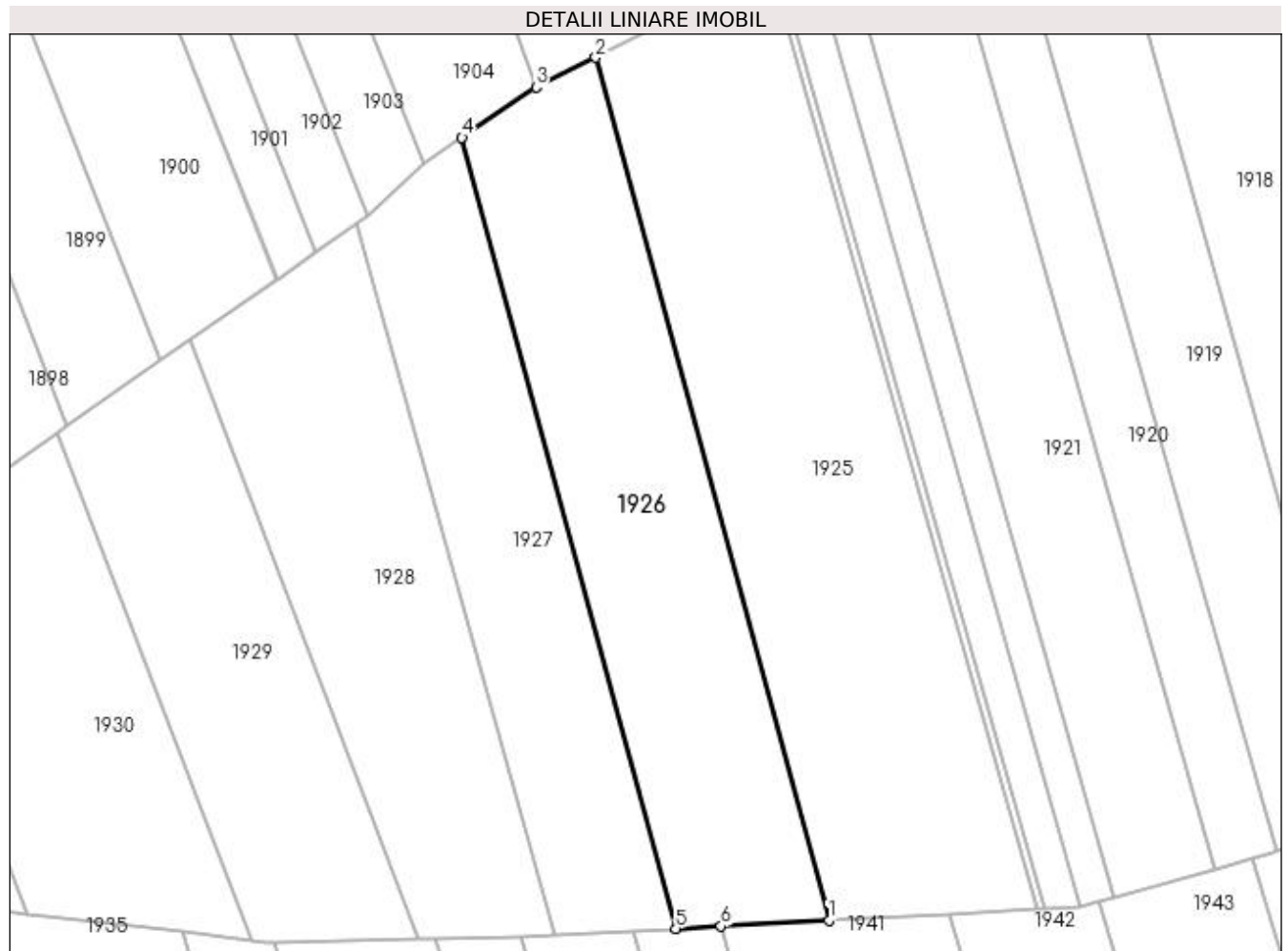
C. Partea III. SARCINI .

Inscrieri privind dezmembramintele dreptului de proprietate, drepturi reale de garanție și sarcini	Referințe
NU SUNT	

Teren

Nr cadastral	Suprafața (mp)*	Observații / Referințe
	4.488	

* Suprafața este determinată în planul de proiecție Stereo 70.



Date referitoare la teren

Crt	Categorie folosință	Intra vilan	Suprafața (mp)	Tarla	Parcelă	Nr. topo	Observații / Referințe
1	arabil	NU	4.488	51	980	-	

Lungime Segmente

1) Valorile lungimilor segmentelor sunt obținute din proiecție în plan.

Punct început	X / Y	Punct sfârșit	X / Y	Lungime segment (** (m)
1	566.352,289 708.051,505	2	566.308,735 708.212,443	166.727
2	566.308,735 708.212,443	3	566.297,608 708.206,894	12.434
3	566.297,608 708.206,894	4	566.283,763 708.197,528	16.715
4	566.283,763 708.197,528	5	566.323,7 708.049,957	152.88
5	566.323,7 708.049,957	6	566.332,14 708.050,433	8.453

Punct început	X / Y	Punct sfârșit	X / Y	Lungime segment (** (m)
6	566.332,14 708.050,433	1	566.352,289 708.051,505	20.177

** Lungimile segmentelor sunt determinate în planul de proiecție Stereo 70 și sunt rotunjite la 1 milimetru.

*** Distanța dintre puncte este formată din segmente cumulate ce sunt mai mici decât valoarea 1 milimetru.

**DATE DESPRE IMOBILUL NR. 1927**

Oficiul de Cadastru și Publicitate Imobiliară SUCEAVA
Biroul de Cadastru și Publicitate Imobiliară Radauti

A. Partea I. Descrierea imobilului

TEREN Extravilan

Adresa: Jud. Suceava

Nr. Crt	Nr cadastral Nr. topografic	Suprafața* (mp)	Observații / Referințe
A1	35470	3.300	Sector cadastral:9 Teren neimprejmuit;

B. Partea II. Proprietari și acte

Inscrieri privitoare la dreptul de proprietate și alte drepturi reale	Referințe
/	
Act Normativ nr. 17, din 07/03/2014 emis de PARLAMENTUL ROMANIEI;	
B3	imobil aflat sub incidenta art.3 alin.(1) din Legea nr.17/07.03.2014
	A1
50465 / 16/12/2020	
Act Notarial nr. 1478, din 15/12/2020 emis de BRATILOVEANU SILVIA;	
B4	Intabulare, drept de PROPRIETATE bun comun in dev. cu titlu de intretinere, dobandit prin Conventie, cota actuala 1/1
	A1
	1) PRELIPCEAN ILIE
	2) PRELIPCEAN NADIA-IOANA

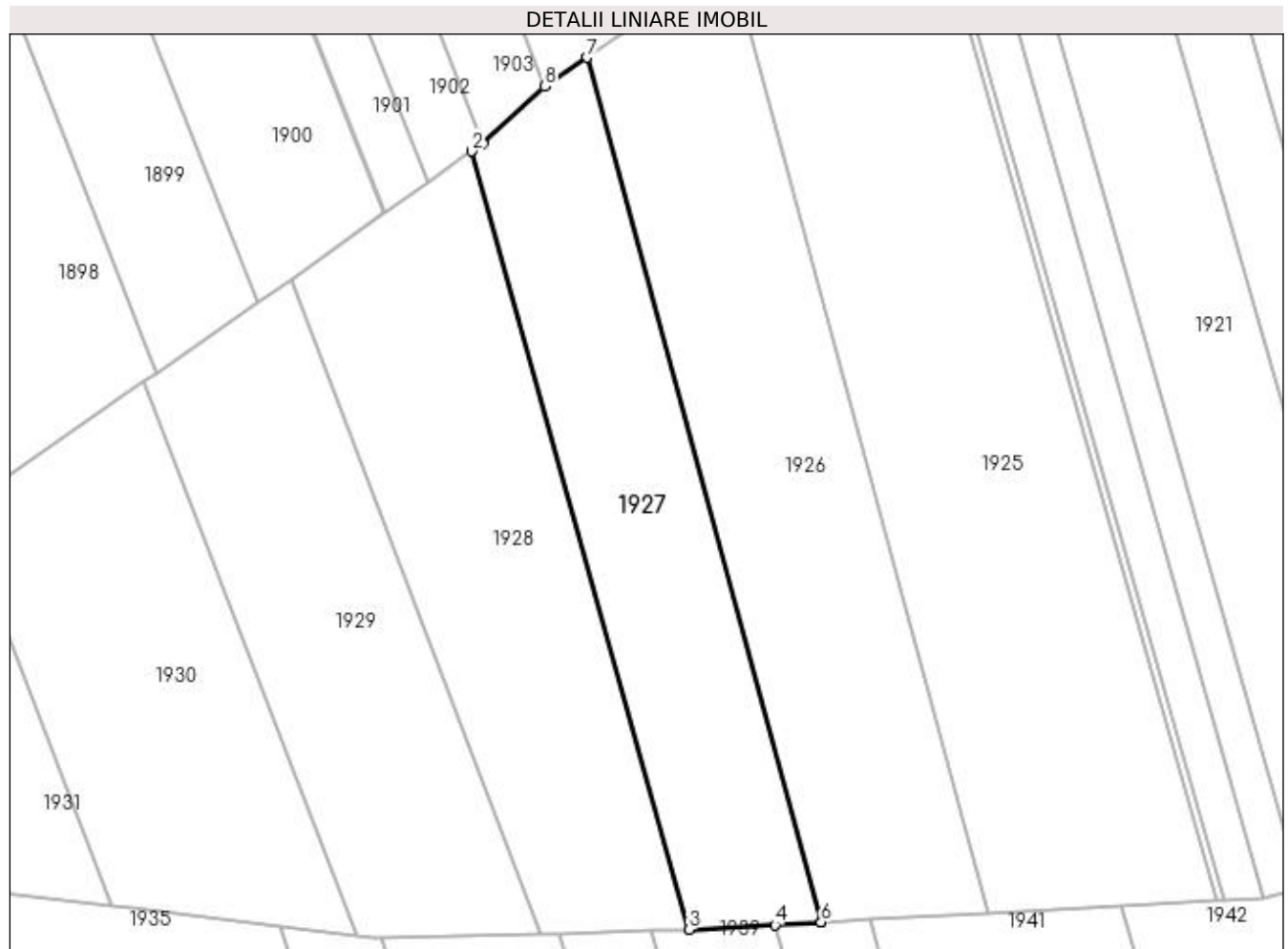
C. Partea III. SARCINI

Inscrieri privind dezmembramintele dreptului de proprietate, drepturi reale de garanție și sarcini	Referințe
50465 / 16/12/2020	
Act Notarial nr. 1478, din 15/12/2020 emis de BRATILOVEANU SILVIA;	
C1	Intabulare, drept de IPOTECA LEGALA, Valoare:0 corespunzatoare intretinerii neexecutate (art.2386 alin.4 NCC)
	A1
	1) PRELIPCEAN IOAN
C2	Intabulare, drept de IPOTECA LEGALA, Valoare:0 corespunzatoare intretinerii neexecutate (art.2386 alin.4 NCC)
	A1
	1) PRELIPCEAN AURELIA

Teren

Nr cadastral	Suprafața (mp)*	Observații / Referințe
35470	3.300	

* Suprafața este determinată în planul de proiecție Stereo 70.



Date referitoare la teren

Crt	Categorie folosință	Intra vilan	Suprafața (mp)	Tarla	Parcelă	Nr. topo	Observații / Referințe
1	arabil	NU	3.300	51	980	-	

Lungime Segmente

1) Valorile lungimilor segmentelor sunt obținute din proiecție în plan.

Punct început	X / Y	Punct sfârșit	X / Y	Lungime segment (** (m)
1	566.265,994 708.182,909	2	566.264,068 708.181,547	2.359
2	566.264,068 708.181,547	3	566.301,159 708.048,713	137.915
3	566.301,159 708.048,713	4	566.315,847 708.049,505	14.709
4	566.315,847 708.049,505	5	566.323,701 708.049,953	7.867
5	566.323,701 708.049,953	6	566.323,7 708.049,957	0.004

Punct început	X / Y	Punct sfârșit	X / Y	Lungime segment (** (m)
6	566.323,7 708.049,957	7	566.283,763 708.197,528	152.88
7	566.283,763 708.197,528	8	566.276,513 708.192,623	8.753
8	566.276,513 708.192,623	1	566.265,994 708.182,909	14.318

** Lungimile segmentelor sunt determinate în planul de proiecție Stereo 70 și sunt rotunjite la 1 milimetru.

*** Distanța dintre puncte este formată din segmente cumulate ce sunt mai mici decât valoarea 1 milimetru.

**DATE DESPRE IMOBILUL NR. 1928**

Oficiul de Cadastru și Publicitate Imobiliară SUCEAVA
 Biroul de Cadastru și Publicitate Imobiliară Radauti

A. Partea I. Descrierea imobilului

TEREN Extravilan

Adresa: Jud. Suceava

Nr. Crt	Nr cadastral Nr. topografic	Suprafața* (mp)	Observații / Referințe
A1		3.900	Sector cadastral:9 Teren neimprejmuit;

B. Partea II. Proprietari și acte

Inscrieri privitoare la dreptul de proprietate și alte drepturi reale		Referințe
/		
Act Normativ nr. Legea 7, din 13/03/1996 emis de PARLAMENTUL ROMANIEI;		
B1	Inscrierea provizorie, drept de PROPRIETATE, dobandit prin Lege, cota actuala 1/1	A1
1) COMUNA HORODNIC DE JOS, CIF:4244334, PROPRIETAR NEIDENTIFICAT.		

C. Partea III. SARCINI .

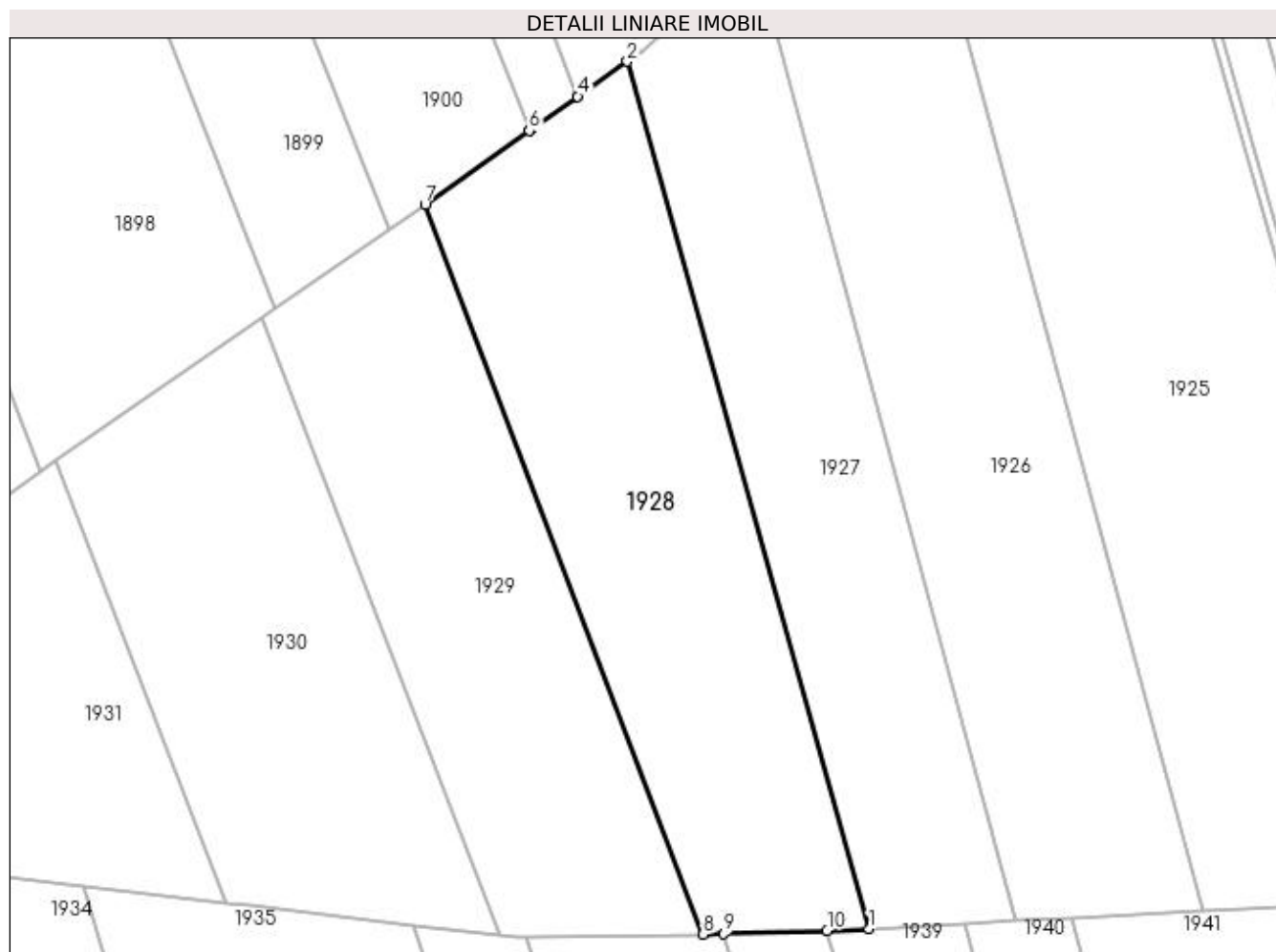
Inscrieri privind dezmembramintele dreptului de proprietate, drepturi reale de garanție și sarcini	Referințe
NU SUNT	

Anexa Nr. 1 La Partea I

Teren

Nr cadastral	Suprafața (mp)*	Observații / Referințe
	3.900	

* Suprafața este determinată în planul de proiecție Stereo 70.



Date referitoare la teren

Crt	Categorie folosință	Intra vilan	Suprafața (mp)	Tarla	Parcelă	Nr. topo	Observații / Referințe
1	arabil	NU	3.900	51	980	-	

Lungime Segmente

1) Valorile lungimilor segmentelor sunt obținute din proiecție în plan.

Punct început	X / Y	Punct sfârșit	X / Y	Lungime segment (** (m)
1	566.301,159 708.048,713	2	566.264,068 708.181,547	137.915
2	566.264,068 708.181,547	3	566.256,583 708.176,261	9.163
3	566.256,583 708.176,261	4	566.256,508 708.176,208	0.092
4	566.256,508 708.176,208	5	566.249,259 708.171,089	8.874
5	566.249,259 708.171,089	6	566.249,097 708.170,975	0.198

Punct început	X / Y	Punct sfârșit	X / Y	Lungime segment (** (m)
6	566.249,097 708.170,975	7	566.233,113 708.159,689	19.567
7	566.233,113 708.159,689	8	566.275,724 708.047,913	119.623
8	566.275,724 708.047,913	9	566.278,868 708.047,985	3.145
9	566.278,868 708.047,985	10	566.294,684 708.048,502	15.824
10	566.294,684 708.048,502	1	566.301,159 708.048,713	6.478

** Lungimile segmentelor sunt determinate în planul de proiecție Stereo 70 și sunt rotunjite la 1 milimetru.

*** Distanța dintre puncte este formată din segmente cumulate ce sunt mai mici decât valoarea 1 milimetru.

**DATE DESPRE IMOBILUL NR. 1929**

Oficiul de Cadastru și Publicitate Imobiliară SUCEAVA
Biroul de Cadastru și Publicitate Imobiliară Radauti

A. Partea I. Descrierea imobilului

TEREN Extravilan

Adresa: Jud. Suceava

Nr. Crt	Nr cadastral Nr. topografic	Suprafața* (mp)	Observații / Referințe
A1		3.250	Sector cadastral:9 Teren neimprejmuit;

B. Partea II. Proprietari și acte

Inscrieri privitoare la dreptul de proprietate și alte drepturi reale		Referințe
/		
Act Notarial nr. 652, din 22/03/2004 emis de BNP COVARIUC IOAN;		
B1	Intabulare, drept de PROPRIETATE, dobandit prin PARTAJ, cota actuala 1/1 1) PRELIPCEAN NICULAI	A1

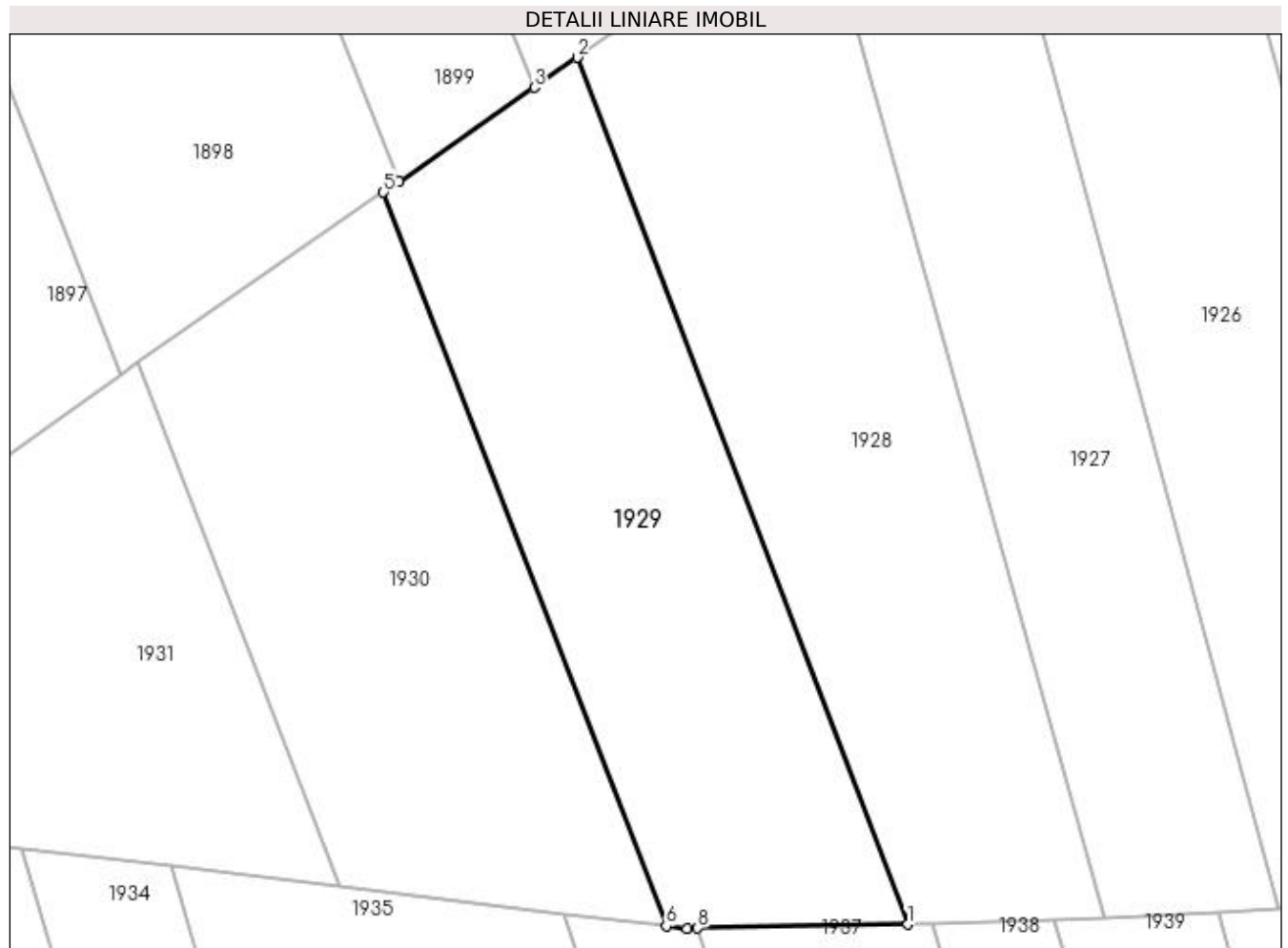
C. Partea III. SARCINI .

Inscrieri privind dezmembramintele dreptului de proprietate, drepturi reale de garanție și sarcini	Referințe
NU SUNT	

Teren

Nr cadastral	Suprafața (mp)*	Observații / Referințe
	3.250	

* Suprafața este determinată în planul de proiecție Stereo 70.



Date referitoare la teren

Crt	Categorie folosință	Intra vilan	Suprafața (mp)	Tarla	Parcelă	Nr. topo	Observații / Referințe
1	arabil	NU	3.250	51	980	-	

Lungime Segmente

1) Valorile lungimilor segmentelor sunt obținute din proiecție în plan.

Punct început	X / Y	Punct sfârșit	X / Y	Lungime segment (** (m)
1	566.275,724 708.047,913	2	566.233,113 708.159,689	119.623
2	566.233,113 708.159,689	3	566.227,562 708.155,833	6.759
3	566.227,562 708.155,833	4	566.210,096 708.143,701	21.266
4	566.210,096 708.143,701	5	566.208,097 708.142,312	2.434
5	566.208,097 708.142,312	6	566.244,585 708.047,715	101.39

Punct început	X / Y	Punct sfârșit	X / Y	Lungime segment (** (m)
6	566.244,585 708.047,715	7	566.247,24 708.047,396	2.674
7	566.247,24 708.047,396	8	566.248,667 708.047,421	1.427
8	566.248,667 708.047,421	1	566.275,724 708.047,913	27.061

** Lungimile segmentelor sunt determinate în planul de proiecție Stereo 70 și sunt rotunjite la 1 milimetru.

*** Distanța dintre puncte este formată din segmente cumulate ce sunt mai mici decât valoarea 1 milimetru.

**DATE DESPRE IMOBILUL NR. 1930**

Oficiul de Cadastru și Publicitate Imobiliară SUCEAVA
Biroul de Cadastru și Publicitate Imobiliară Radauti

A. Partea I. Descrierea imobilului

TEREN Extravilan

Adresa: Jud. Suceava

Nr. Crt	Nr cadastral Nr. topografic	Suprafața* (mp)	Observații / Referințe
A1		3.250	Sector cadastral:9 Teren neimprejmuit;

B. Partea II. Proprietari și acte

Inscrieri privitoare la dreptul de proprietate și alte drepturi reale		Referințe
/		
Act Notarial nr. 652, din 22/03/2004 emis de BNP COVARIUC IOAN;		
B1	Intabulare, drept de PROPRIETATE, dobandit prin PARTAJ, cota actuala 1/1 1) PRELIPCEAN TEODOR	A1

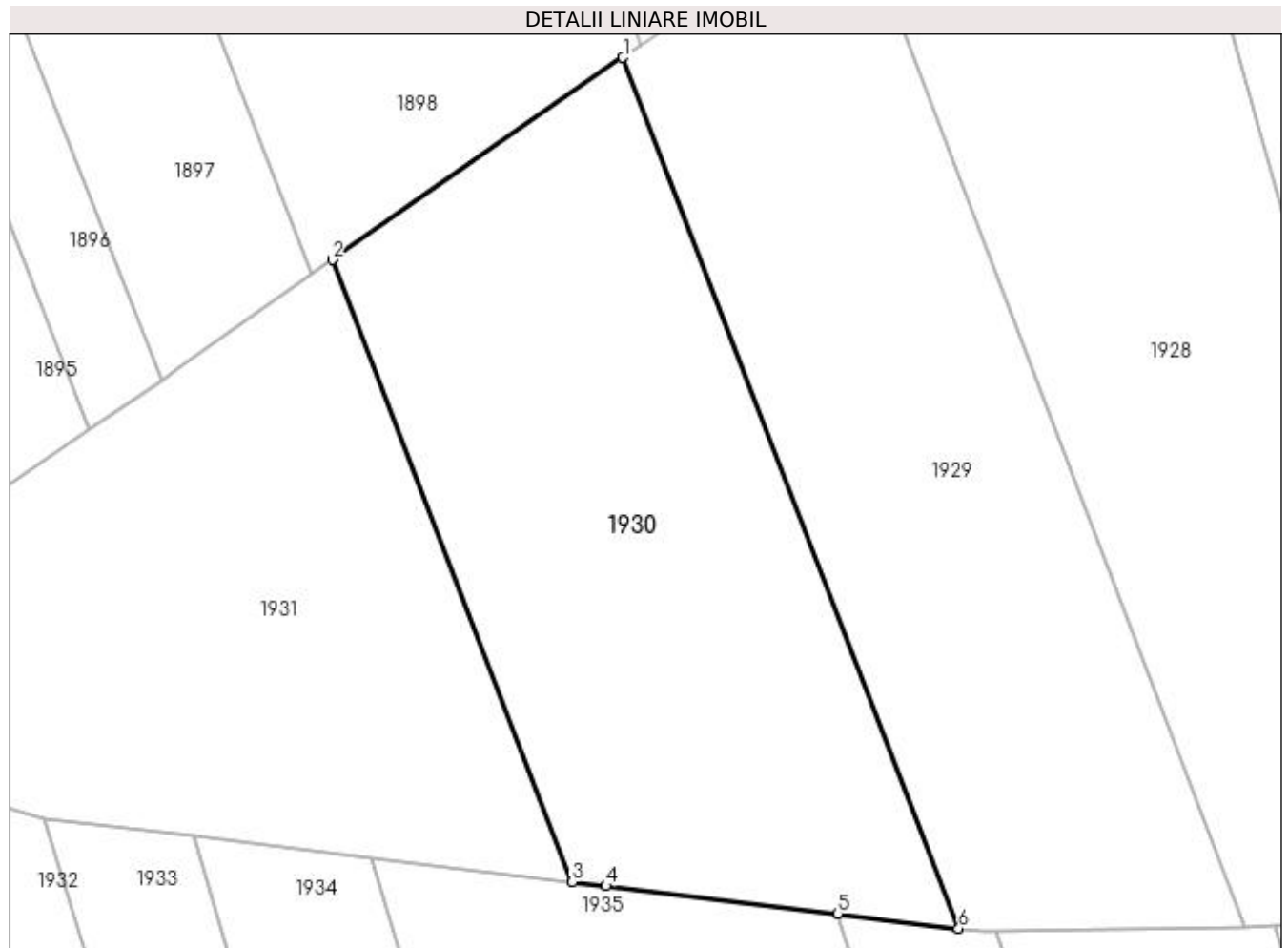
C. Partea III. SARCINI .

Inscrieri privind dezmembramintele dreptului de proprietate, drepturi reale de garanție și sarcini	Referințe
NU SUNT	

Teren

Nr cadastral	Suprafața (mp)*	Observații / Referințe
	3.250	

* Suprafața este determinată în planul de proiecție Stereo 70.



Date referitoare la teren

Crt	Categorie folosință	Intra vilan	Suprafața (mp)	Tarla	Parcelă	Nr. topo	Observații / Referințe
1	arabil	NU	3.250	51	980	-	

Lungime Segmente

1) Valorile lungimilor segmentelor sunt obținute din proiecție în plan.

Punct început	X / Y	Punct sfârșit	X / Y	Lungime segment (** (m)
1	566.208,097 708.142,312	2	566.176,489 708.120,356	38.485
2	566.176,489 708.120,356	3	566.202,555 708.052,773	72.435
3	566.202,555 708.052,773	4	566.206,245 708.052,329	3.717
4	566.206,245 708.052,329	5	566.231,464 708.049,294	25.401
5	566.231,464 708.049,294	6	566.244,585 708.047,715	13.216

Punct început	X / Y	Punct sfârșit	X / Y	Lungime segment (** (m)
6	566.244,585 708.047,715	1	566.208,097 708.142,312	101.39

** Lungimile segmentelor sunt determinate în planul de proiecție Stereo 70 și sunt rotunjite la 1 milimetru.

*** Distanța dintre puncte este formată din segmente cumulate ce sunt mai mici decât valoarea 1 milimetru.

**DATE DESPRE IMOBILUL NR. 1931**

Oficiul de Cadastru și Publicitate Imobiliară SUCEAVA
Biroul de Cadastru și Publicitate Imobiliară Radauti

A. Partea I. Descrierea imobilului

TEREN Extravilan

Adresa: Jud. Suceava

Nr. Crt	Nr cadastral Nr. topografic	Suprafața* (mp)	Observații / Referințe
A1		3.300	Sector cadastral:9 Teren neimprejmuit;

B. Partea II. Proprietari și acte

Inscrieri privitoare la dreptul de proprietate și alte drepturi reale	Referințe
/	
Act Notarial nr. 198, din 20/03/1998 emis de BNP CĂTĂLINA BUZDUGĂ;	
B1	A1
Intabulare, drept de PROPRIETATE, dobandit prin Succesiune, cota actuala 1/1 1) LUNGOCI ELISAVETA	

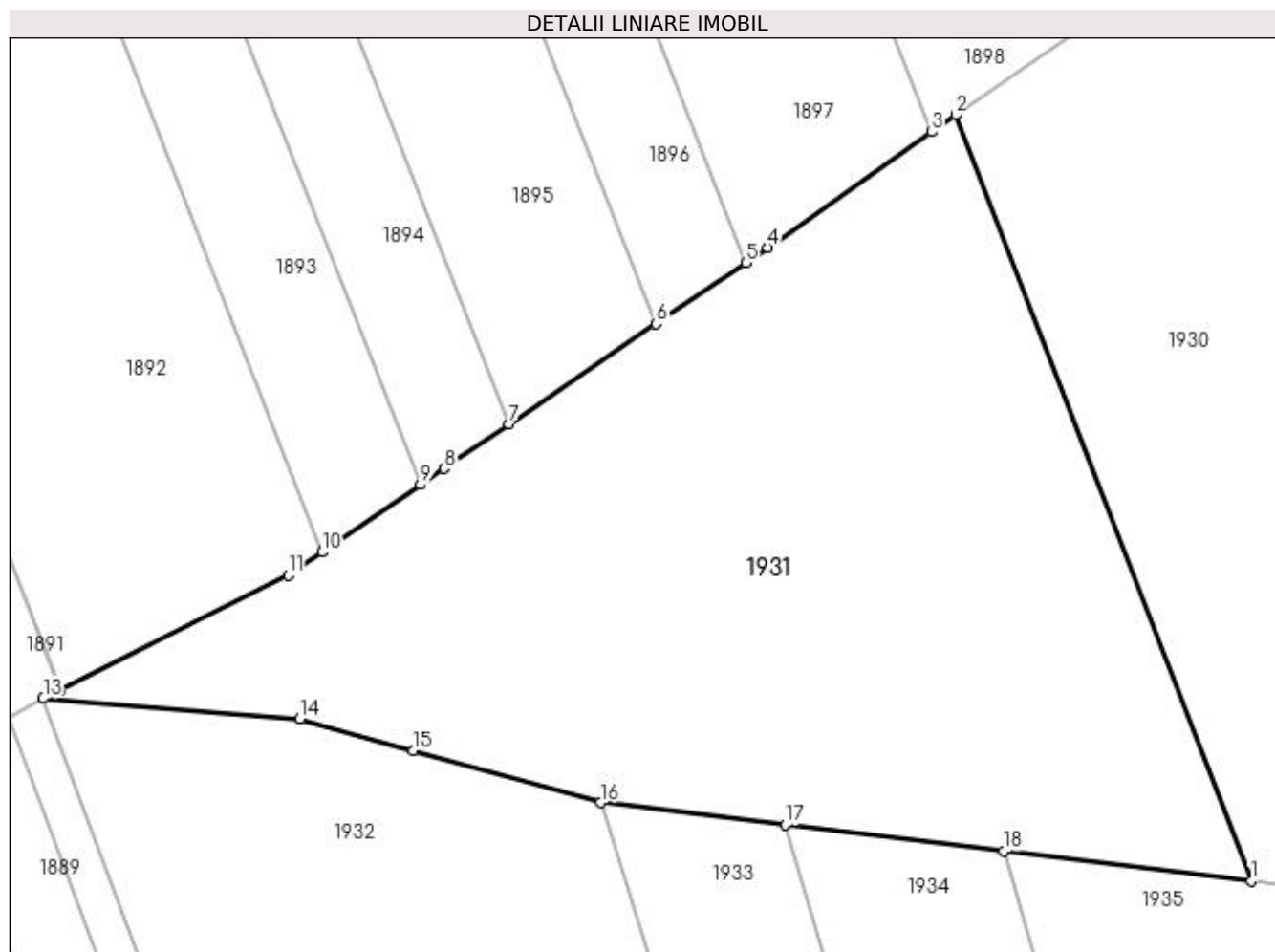
C. Partea III. SARCINI .

Inscrieri privind dezmembramintele dreptului de proprietate, drepturi reale de garanție și sarcini	Referințe
NU SUNT	

Teren

Nr cadastral	Suprafața (mp)*	Observații / Referințe
	3.300	

* Suprafața este determinată în planul de proiecție Stereo 70.



Date referitoare la teren

Crt	Categorie folosință	Intravilan	Suprafața (mp)	Tarla	Parcelă	Nr. topo	Observații / Referințe
1	arabil	NU	3.300	51	980	-	

Lungime Segmente

1) Valorile lungimilor segmentelor sunt obținute din proiecție în plan.

Punct început	X / Y	Punct sfârșit	X / Y	Lungime segment (** (m)
1	566.202,555 708.052,773	2	566.176,489 708.120,356	72.435
2	566.176,489 708.120,356	3	566.174,328 708.118,855	2.631
3	566.174,328 708.118,855	4	566.159,892 708.108,638	17.686
4	566.159,892 708.108,638	5	566.157,941 708.107,306	2.362
5	566.157,941 708.107,306	6	566.150,04 708.101,912	9.567

Punct început	X / Y	Punct sfârşit	X / Y	Lungime segment (** (m)
6	566.150,04 708.101,912	7	566.137,067 708.093,056	15.708
7	566.137,067 708.093,056	8	566.131,337 708.089,145	6.937
8	566.131,337 708.089,145	9	566.129,261 708.087,727	2.514
9	566.129,261 708.087,727	10	566.120,554 708.081,784	10.542
10	566.120,554 708.081,784	11	566.117,56 708.079,74	3.625
11	566.117,56 708.079,74	12	566.097,464 708.069,636	22.493
12	566.097,464 708.069,636	13	566.095,936 708.068,867	1.711
13	566.095,936 708.068,867	14	566.118,596 708.067,073	22.731
14	566.118,596 708.067,073	15	566.128,603 708.064,288	10.387
15	566.128,603 708.064,288	16	566.145,16 708.059,68	17.186
16	566.145,16 708.059,68	17	566.161,443 708.057,721	16.4
17	566.161,443 708.057,721	18	566.180,698 708.055,403	19.394
18	566.180,698 708.055,403	1	566.202,555 708.052,773	22.015

** Lungimile segmentelor sunt determinate în planul de proiecție Stereo 70 și sunt rotunjite la 1 milimetru.

*** Distanța dintre puncte este formată din segmente cumulate ce sunt mai mici decât valoarea 1 milimetru.

**DATE DESPRE IMOBILUL NR. 1932**

Oficiul de Cadastru și Publicitate Imobiliară SUCEAVA
Biroul de Cadastru și Publicitate Imobiliară Radauti

A. Partea I. Descrierea imobilului

TEREN Extravilan

Adresa: Jud. Suceava

Nr. Crt	Nr cadastral Nr. topografic	Suprafața* (mp)	Observații / Referințe
A1		6.000	Sector cadastral:9 Teren neimprejmuit;

B. Partea II. Proprietari și acte

Inscrieri privitoare la dreptul de proprietate și alte drepturi reale		Referințe
/		
Act Administrativ nr. 2298, din 28/09/2000 emis de CJSDPAT SUCEAVA;		
B1	Intabulare, drept de PROPRIETATE, dobandit prin Reconstituire, cota actuala 1/1 1) PRELIPCEAN ANA, Lipsă CNP proprietar. 2) PRELIPCEAN ASPAZIA, Lipsă CNP proprietar. 3) PRELIPCEAN RADU, Lipsă CNP proprietar. 4) PRELIPCEAN NICOLAI, Lipsă CNP proprietar.	A1
Act Administrativ nr. 7102, din 27/11/2023 emis de PRIMARIA HORODNIC DE JOS;		
B2	Se notează posesia faptică. 1) MOROȘAN DUMITRU 2) MOROȘAN MARIA	A1

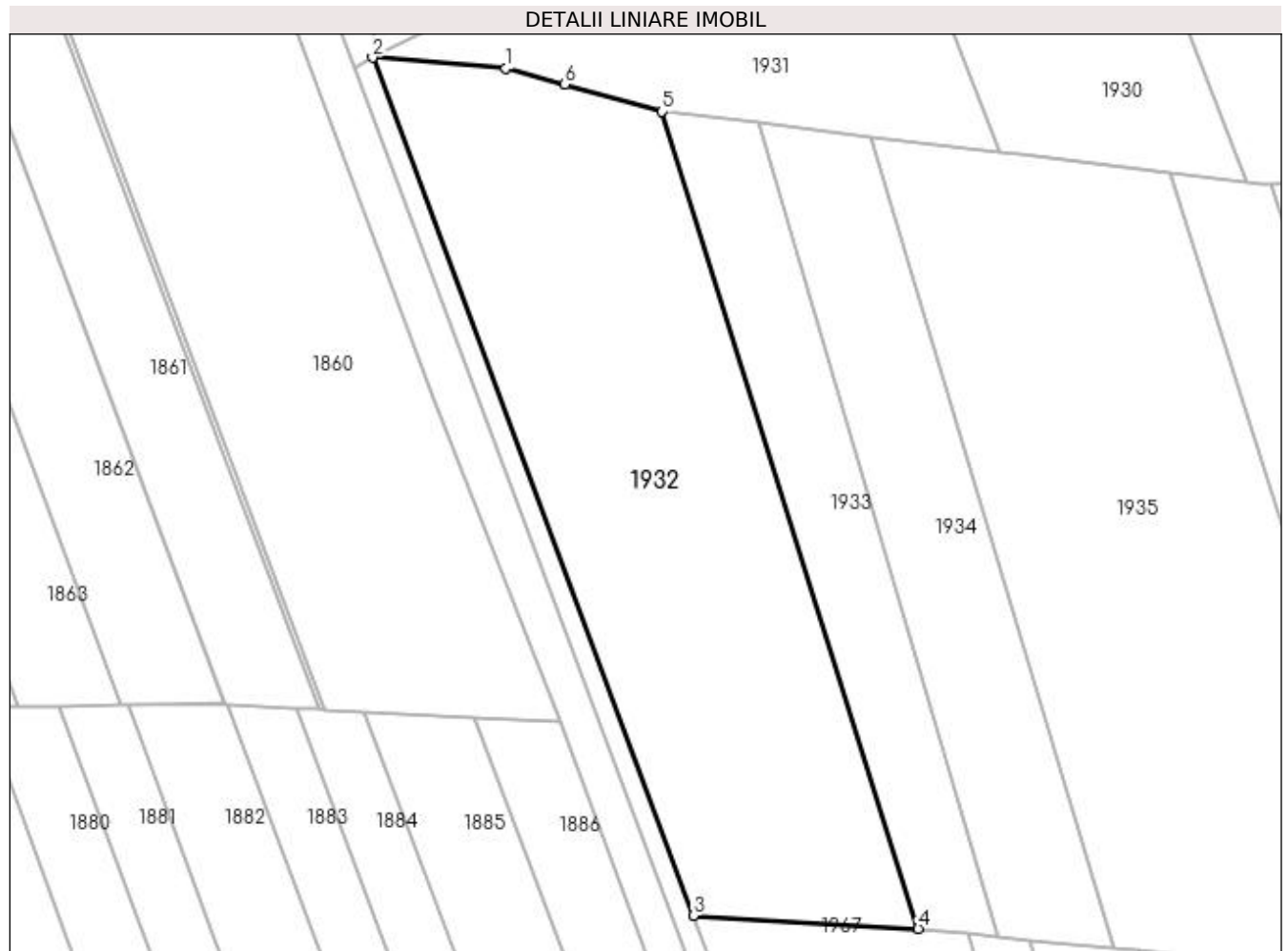
C. Partea III. SARCINI .

Inscrieri privind dezmembramintele dreptului de proprietate, drepturi reale de garanție și sarcini	Referințe
NU SUNT	

Teren

Nr cadastral	Suprafața (mp)*	Observații / Referințe
	6.000	

* Suprafața este determinată în planul de proiecție Stereo 70.



Date referitoare la teren

Crt	Categorie folosință	Intra vilan	Suprafața (mp)	Tarla	Parcelă	Nr. topo	Observații / Referințe
1	arabil	NU	6.000	51	980	-	

Lungime Segmente

1) Valorile lungimilor segmentelor sunt obținute din proiecție în plan.

Punct început	X / Y	Punct sfârșit	X / Y	Lungime segment (** (m)
1	566.118,596 708.067,073	2	566.095,936 708.068,867	22.731
2	566.095,936 708.068,867	3	566.150,485 707.923,137	155.605
3	566.150,485 707.923,137	4	566.188,71 707.920,89	38.291
4	566.188,71 707.920,89	5	566.145,16 708.059,68	145.462
5	566.145,16 708.059,68	6	566.128,603 708.064,288	17.186

Punct început	X / Y	Punct sfârșit	X / Y	Lungime segment (** (m)
6	566.128,603 708.064,288	1	566.118,596 708.067,073	10.387

** Lungimile segmentelor sunt determinate în planul de proiecție Stereo 70 și sunt rotunjite la 1 milimetru.

*** Distanța dintre puncte este formată din segmente cumulate ce sunt mai mici decât valoarea 1 milimetru.

**DATE DESPRE IMOBILUL NR. 1933**

Oficiul de Cadastru și Publicitate Imobiliară SUCEAVA
Biroul de Cadastru și Publicitate Imobiliară Radauti

A. Partea I. Descrierea imobilului

TEREN Extravilan

Adresa: Jud. Suceava

Nr. Crt	Nr cadastral Nr. topografic	Suprafața* (mp)	Observații / Referințe
A1	30745	2.000	Sector cadastral:9 Teren neimprejmuit;

B. Partea II. Proprietari și acte

Inscrieri privitoare la dreptul de proprietate și alte drepturi reale		Referințe
10255 / 21/05/2012		
Act Notarial nr. 883, din 18/05/2012 emis de BUZDUGA DANA ALINA;		
B2	Intabulare, drept de PROPRIETATE bun comun, in dev., cu titlu de cumparare, dobandit prin Conventie, cota actuala 1/1 1) COROAMA RADU DANIEL 2) COROAMA RODICA	A1

C. Partea III. SARCINI .

Inscrieri privind dezmembramintele dreptului de proprietate, drepturi reale de garanție și sarcini	Referințe
NU SUNT	

Teren

Nr cadastral	Suprafața (mp)*	Observații / Referințe
30745	2.000	

* Suprafața este determinată în planul de proiecție Stereo 70.



Date referitoare la teren

Crt	Categorie folosință	Intra vilan	Suprafața (mp)	Tarla	Parcelă	Nr. topo	Observații / Referințe
1	arabil	NU	2.000	51	980	-	

Lungime Segmente

1) Valorile lungimilor segmentelor sunt obținute din proiecție în plan.

Punct început	X / Y	Punct sfârșit	X / Y	Lungime segment (** (m)
1	566.188,71 707.920,89	2	566.197,267 707.919,996	8.604
2	566.197,267 707.919,996	3	566.202,335 707.919,467	5.096
3	566.202,335 707.919,467	4	566.161,443 708.057,721	144.175
4	566.161,443 708.057,721	5	566.145,16 708.059,68	16.4
5	566.145,16 708.059,68	1	566.188,71 707.920,89	145.462

**** Lungimile segmentelor sunt determinate în planul de proiecție Stereo 70 și sunt rotunjite la 1 milimetru.**

***** Distanța dintre puncte este formată din segmente cumulate ce sunt mai mici decât valoarea 1 milimetru.**

**DATE DESPRE IMOBILUL NR. 1934**

Oficiul de Cadastru și Publicitate Imobiliară SUCEAVA
Biroul de Cadastru și Publicitate Imobiliară Radauti

A. Partea I. Descrierea imobilului

TEREN Extravilan

Adresa: Jud. Suceava

Nr. Crt	Nr cadastral Nr. topografic	Suprafața* (mp)	Observații / Referințe
A1		2.600	Sector cadastral:9 Teren neimprejmuit;

B. Partea II. Proprietari și acte

Inscrieri privitoare la dreptul de proprietate și alte drepturi reale		Referințe
/		
Act Administrativ nr. 2028, din 16/06/1997 emis de CJSDPAT SUCEAVA;		
B1	Intabulare, drept de PROPRIETATE, dobândit prin Reconstituire, cota actuala 1/1 1) PRELIPCEAN PARASCHIVA	A1

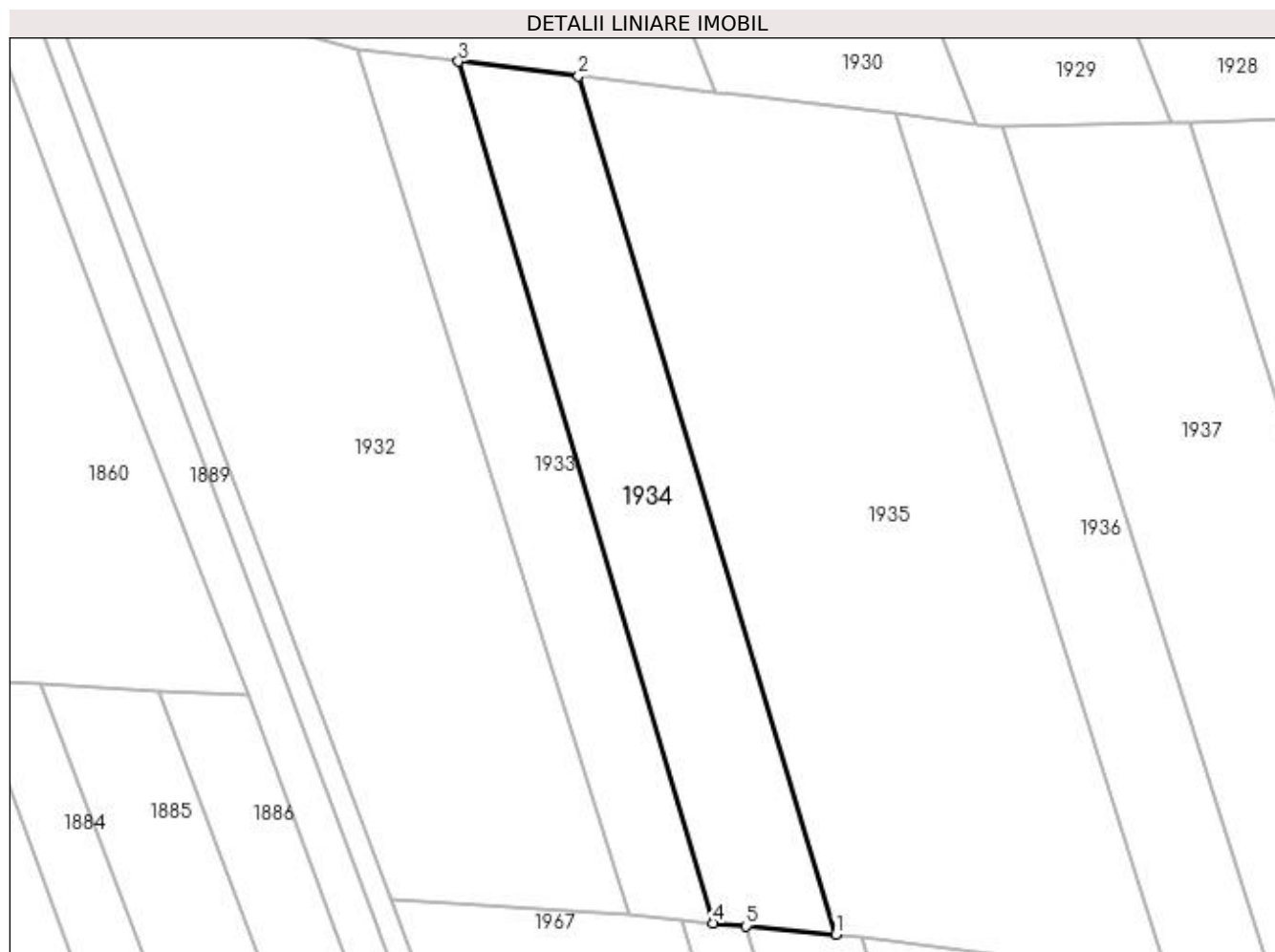
C. Partea III. SARCINI .

Inscrieri privind dezmembramintele dreptului de proprietate, drepturi reale de garanție și sarcini	Referințe
NU SUNT	

Anexa Nr. 1 La Partea I**Teren**

Nr cadastral	Suprafața (mp)*	Observații / Referințe
	2.600	

* Suprafața este determinată în planul de proiecție Stereo 70.

**Date referitoare la teren**

Crt	Categorie folosință	Intra vilan	Suprafața (mp)	Tarla	Parcelă	Nr. topo	Observații / Referințe
1	arabil	NU	2.600	51	980	-	

Lungime Segmente

1) Valorile lungimilor segmentelor sunt obținute din proiecție în plan.

Punct început	X / Y	Punct sfârșit	X / Y	Lungime segment (** (m)
1	566.221,99 707.917,653	2	566.180,698 708.055,403	143.806
2	566.180,698 708.055,403	3	566.161,443 708.057,721	19.394
3	566.161,443 708.057,721	4	566.202,335 707.919,467	144.175
4	566.202,335 707.919,467	5	566.207,589 707.918,982	5.276
5	566.207,589 707.918,982	1	566.221,99 707.917,653	14.462

**** Lungimile segmentelor sunt determinate în planul de proiecție Stereo 70 și sunt rotunjite la 1 milimetru.**

***** Distanța dintre puncte este formată din segmente cumulate ce sunt mai mici decât valoarea 1 milimetru.**

**DATE DESPRE IMOBILUL NR. 1935**

Oficiul de Cadastru și Publicitate Imobiliară SUCEAVA
Biroul de Cadastru și Publicitate Imobiliară Radauti

A. Partea I. Descrierea imobilului

TEREN Extravilan

Adresa: Jud. Suceava

Nr. Crt	Nr cadastral Nr. topografic	Suprafața* (mp)	Observații / Referințe
A1		Din acte: 7.000 Masurata: 6.901	Sector cadastral:9 Teren neimprejmuit; Diferența de suprafață nu se regăsește în teren.

B. Partea II. Proprietari și acte

Inscrieri privitoare la dreptul de proprietate și alte drepturi reale		Referințe
/		
Act Notarial nr. 4274, din 20/12/2005 emis de BNP FOMIN SIMION;		
B1	Intabulare, drept de PROPRIETATE, dobandit prin PARTAJ, cota actuala 1/1 1) POPESCU MARIA	A1

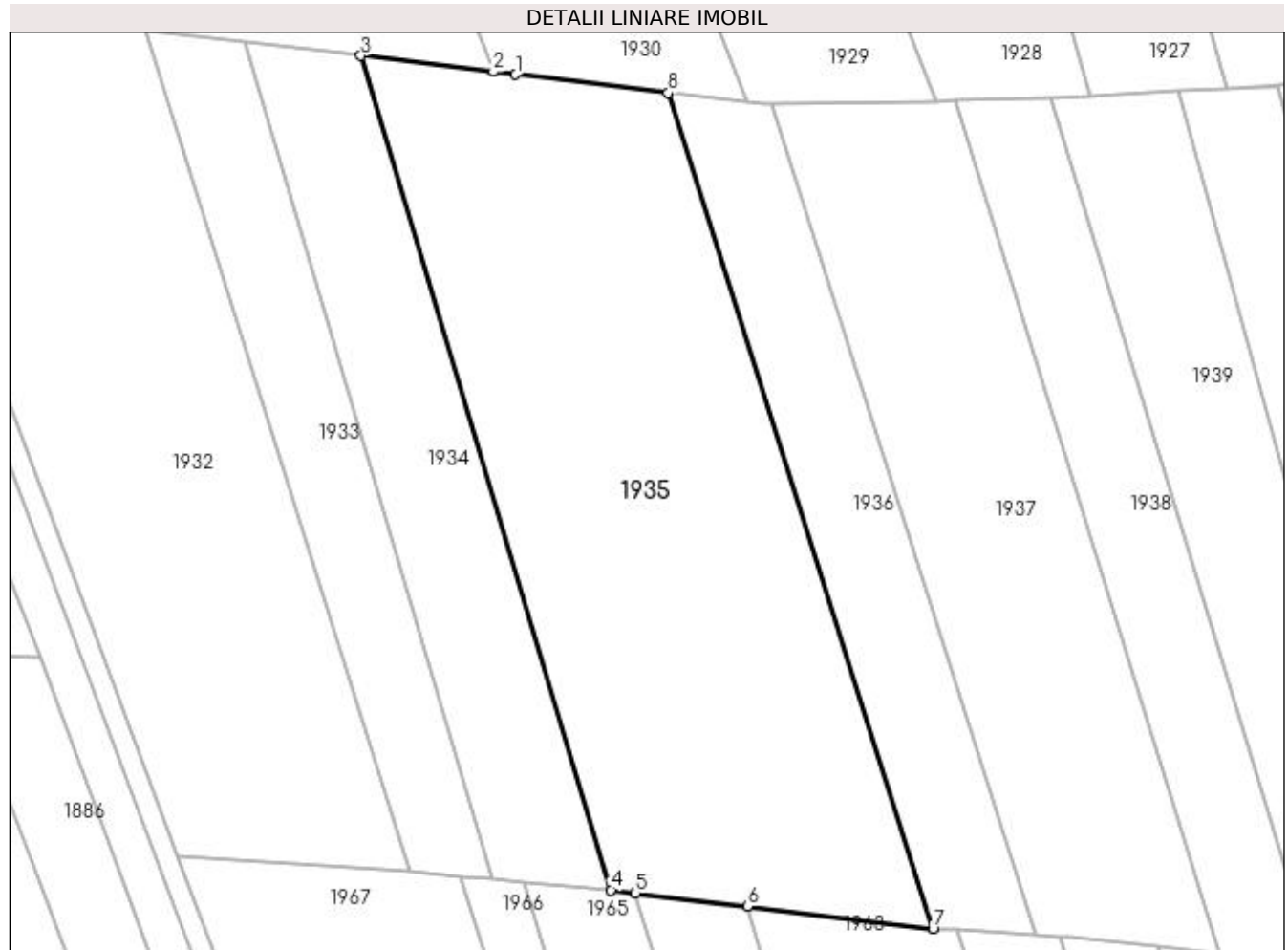
C. Partea III. SARCINI .

Inscrieri privind dezmembramintele dreptului de proprietate, drepturi reale de garanție și sarcini	Referințe
NU SUNT	

Teren

Nr cadastral	Suprafața (mp)*	Observații / Referințe
	Din acte: 7.000 Masurata: 6.901	Diferența de suprafață nu se regăsește în teren.

* Suprafața este determinată în planul de proiecție Stereo 70.



Date referitoare la teren

Crt	Categorie folosință	Intra vilan	Suprafața (mp)	Tarla	Parcelă	Nr. topo	Observații / Referințe
1	arabil	NU	6.901	51	980	-	

Lungime Segmente

1) Valorile lungimilor segmentelor sunt obținute din proiecție în plan.

Punct început	X / Y	Punct sfârșit	X / Y	Lungime segment (** (m)
1	566.206,245 708.052,329	2	566.202,555 708.052,773	3.717
2	566.202,555 708.052,773	3	566.180,698 708.055,403	22.015
3	566.180,698 708.055,403	4	566.221,99 707.917,653	143.806
4	566.221,99 707.917,653	5	566.226,055 707.917,167	4.094
5	566.226,055 707.917,167	6	566.244,56 707.914,957	18.636

Punct început	X / Y	Punct sfârșit	X / Y	Lungime segment (** (m)
6	566.244,56 707.914,957	7	566.275,18 707.911,3	30.838
7	566.275,18 707.911,3	8	566.231,464 708.049,294	144.753
8	566.231,464 708.049,294	1	566.206,245 708.052,329	25.401

** Lungimile segmentelor sunt determinate în planul de proiecție Stereo 70 și sunt rotunjite la 1 milimetru.

*** Distanța dintre puncte este formată din segmente cumulate ce sunt mai mici decât valoarea 1 milimetru.

**DATE DESPRE IMOBILUL NR. 1936**

Oficiul de Cadastru și Publicitate Imobiliară SUCEAVA
Biroul de Cadastru și Publicitate Imobiliară Radauti

A. Partea I. Descrierea imobilului

TEREN Extravilan

Adresa: Jud. Suceava

Nr. Crt	Nr cadastral Nr. topografic	Suprafața* (mp)	Observații / Referințe
A1		Din acte: 2.400 Masurata: 2.283	Sector cadastral:9 Teren neimprejmuit; Diferența de suprafață nu se regăsește în teren.

B. Partea II. Proprietari și acte

Inscrieri privitoare la dreptul de proprietate și alte drepturi reale	Referințe
/	
Act Administrativ nr. 1664, din 14/05/1996 emis de CJSDPAT SUCEAVA;	
B1	A1
Intabulare, drept de PROPRIETATE, dobândit prin Reconstituire, cota actuala 1/1	
1) PRELIPCEAN PARASCHIVA	
2) PRELIPCEAN IOAN, Lipsă CNP proprietar.	
3) PRELIPCEAN MARIA, Lipsă CNP proprietar.	

C. Partea III. SARCINI .

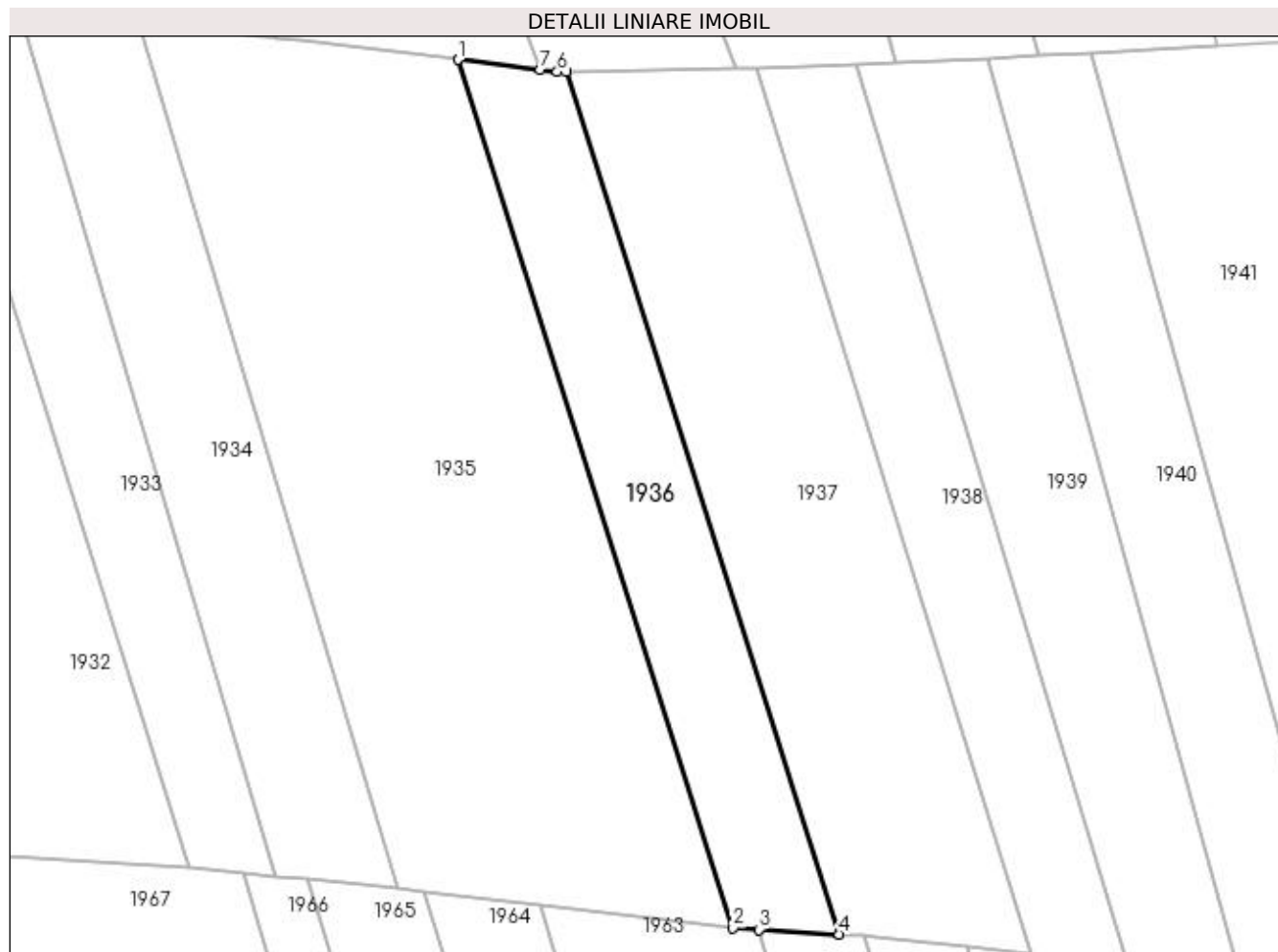
Inscrieri privind dezmembramintele dreptului de proprietate, drepturi reale de garanție și sarcini	Referințe
NU SUNT	

Anexa Nr. 1 La Partea I

Teren

Nr cadastral	Suprafața (mp)*	Observații / Referințe
	Din acte: 2.400 Masurata: 2.283	Diferența de suprafață nu se regăsește în teren.

* Suprafața este determinată în planul de proiecție Stereo 70.



Date referitoare la teren

Crt	Categorie folosință	Intra vilan	Suprafața (mp)	Tarla	Parcelă	Nr. topo	Observații / Referințe
1	arabil	NU	2.283	51	980	-	

Lungime Segmente

1) Valorile lungimilor segmentelor sunt obținute din proiecție în plan.

Punct început	X / Y	Punct sfârșit	X / Y	Lungime segment (** (m)
1	566.231,464 708.049,294	2	566.275,18 707.911,3	144.753
2	566.275,18 707.911,3	3	566.279,302 707.911,054	4.129
3	566.279,302 707.911,054	4	566.292,109 707.910,291	12.83
4	566.292,109 707.910,291	5	566.248,667 708.047,421	143.847
5	566.248,667 708.047,421	6	566.247,24 708.047,396	1.427

Punct început	X / Y	Punct sfârșit	X / Y	Lungime segment (** (m)
6	566.247,24 708.047,396	7	566.244,585 708.047,715	2.674
7	566.244,585 708.047,715	1	566.231,464 708.049,294	13.216

** Lungimile segmentelor sunt determinate în planul de proiecție Stereo 70 și sunt rotunjite la 1 milimetru.

*** Distanța dintre puncte este formată din segmente cumulate ce sunt mai mici decât valoarea 1 milimetru.

**DATE DESPRE IMOBILUL NR. 1937**

Oficiul de Cadastru și Publicitate Imobiliară SUCEAVA
Biroul de Cadastru și Publicitate Imobiliară Radauti

A. Partea I. Descrierea imobilului

TEREN Extravilan

Adresa: Jud. Suceava

Nr. Crt	Nr cadastral Nr. topografic	Suprafața* (mp)	Observații / Referințe
A1		Din acte: 4.500 Masurata: 4.146	Sector cadastral:9 Teren neimprejmuit; Diferența de suprafață nu se regăsește în teren.

B. Partea II. Proprietari și acte

Inscrieri privitoare la dreptul de proprietate și alte drepturi reale		Referințe
/		
Act Notarial nr. 782, din 16/08/2023 emis de BIN ANA SEHLANEC;		
B1	Intabulare, drept de PROPRIETATE, dobandit prin PARTAJ, cota actuala 1/1 1) GRIGOREAN ELENA	A1

C. Partea III. SARCINI .

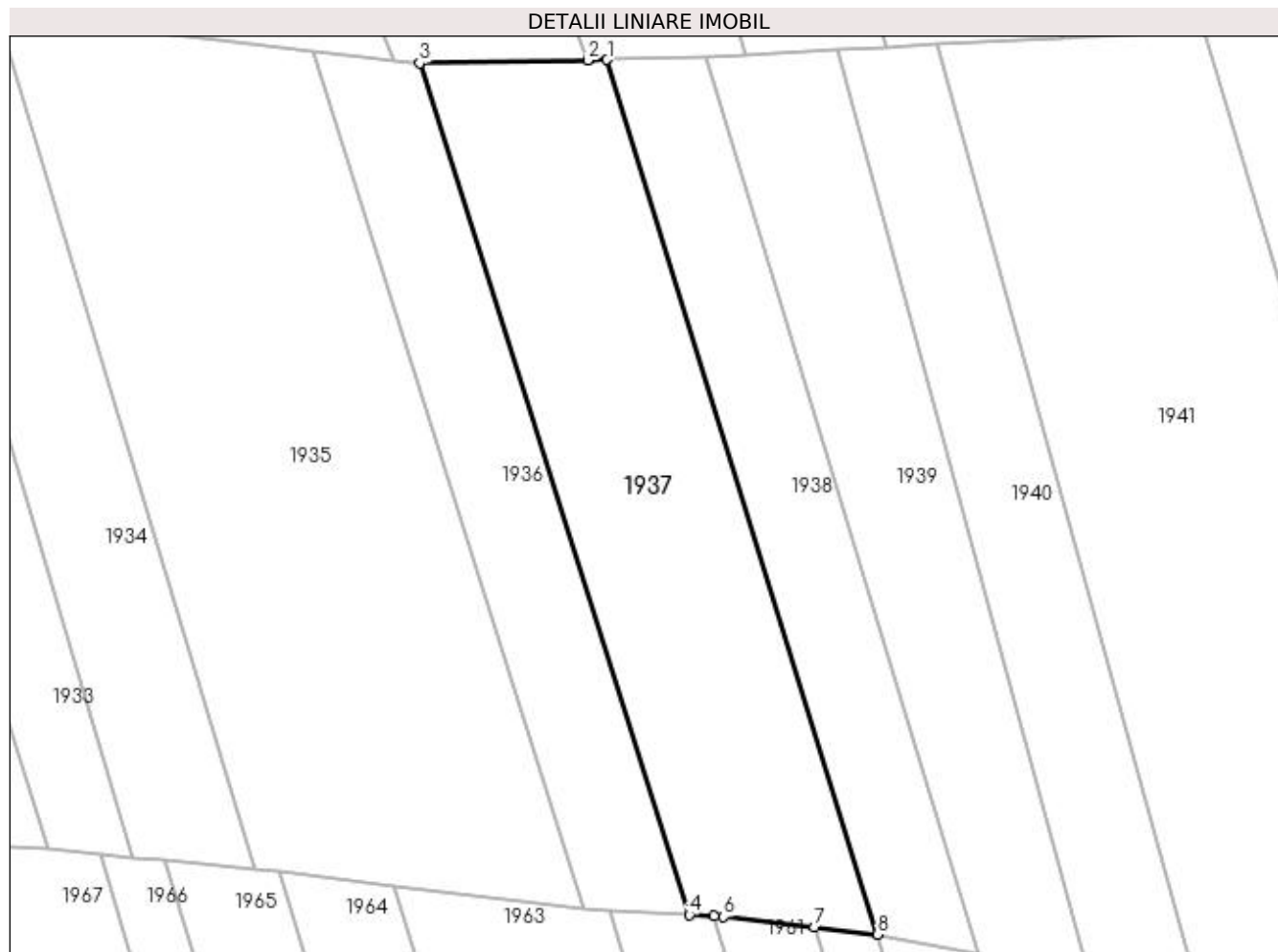
Inscrieri privind dezmembramintele dreptului de proprietate, drepturi reale de garanție și sarcini	Referințe
NU SUNT	

Anexa Nr. 1 La Partea I

Teren

Nr cadastral	Suprafața (mp)*	Observații / Referințe
	Din acte: 4.500 Masurata: 4.146	Diferența de suprafață nu se regăsește în teren.

* Suprafața este determinată în planul de proiecție Stereo 70.



Date referitoare la teren

Crt	Categorie folosință	Intra vilan	Suprafața (mp)	Tarla	Parcelă	Nr. topo	Observații / Referințe
1	arabil	NU	4.146	51	980	-	

Lungime Segmente

1) Valorile lungimilor segmentelor sunt obținute din proiecție în plan.

Punct început	X / Y	Punct sfârșit	X / Y	Lungime segment (** (m)
1	566.278,868 708.047,985	2	566.275,724 708.047,913	3.145
2	566.275,724 708.047,913	3	566.248,667 708.047,421	27.061
3	566.248,667 708.047,421	4	566.292,109 707.910,291	143.847
4	566.292,109 707.910,291	5	566.296,128 707.910,051	4.026
5	566.296,128 707.910,051	6	566.297,66 707.909,96	1.535

Punct început	X / Y	Punct sfârșit	X / Y	Lungime segment (** (m)
6	566.297,66 707.909,96	7	566.312,282 707.908,302	14.716
7	566.312,282 707.908,302	8	566.322,44 707.907,15	10.223
8	566.322,44 707.907,15	1	566.278,868 708.047,985	147.421

** Lungimile segmentelor sunt determinate în planul de proiecție Stereo 70 și sunt rotunjite la 1 milimetru.

*** Distanța dintre puncte este formată din segmente cumulate ce sunt mai mici decât valoarea 1 milimetru.

**DATE DESPRE IMOBILUL NR. 1938**

Oficiul de Cadastru și Publicitate Imobiliară SUCEAVA
 Biroul de Cadastru și Publicitate Imobiliară Radauti

A. Partea I. Descrierea imobilului

TEREN Extravilan

Adresa: Jud. Suceava

Nr. Crt	Nr cadastral Nr. topografic	Suprafața* (mp)	Observații / Referințe
A1		Din acte: 2.500 Masurata: 2.220	Sector cadastral:9 Teren neimprejmuit; Diferența de suprafață nu se regăsește în teren.

B. Partea II. Proprietari și acte

Inscrieri privitoare la dreptul de proprietate și alte drepturi reale		Referințe
/		
Act Notarial nr. 3684, din 23/11/2021 emis de SPN FOMIN ȘI ASOCIAȚII;		
B1	Intabulare, drept de PROPRIETATE, dobandit prin PARTAJ, cota actuala 1/1 1) ROTARIU ELENA-ANA	A1

C. Partea III. SARCINI .


Inscrieri privind dezmembramintele dreptului de proprietate, drepturi reale de garanție și sarcini	Referințe
NU SUNT	

Anexa Nr. 1 La Partea I

Teren

Nr cadastral	Suprafața (mp)*	Observații / Referințe
	Din acte: 2.500 Masurata: 2.220	Diferența de suprafață nu se regăsește în teren.

* Suprafața este determinată în planul de proiecție Stereo 70.



Date referitoare la teren

Crt	Categorie folosință	Intra vilan	Suprafața (mp)	Tarla	Parcelă	Nr. topo	Observații / Referințe
1	arabil	NU	2.220	51	980	-	

Lungime Segmente

1) Valorile lungimilor segmentelor sunt obținute din proiecție în plan.

Punct început	X / Y	Punct sfârșit	X / Y	Lungime segment (** (m)
1	566.338,54 707.904,03	2	566.294,684 708.048,502	150.982
2	566.294,684 708.048,502	3	566.278,868 708.047,985	15.824
3	566.278,868 708.047,985	4	566.322,44 707.907,15	147.421
4	566.322,44 707.907,15	1	566.338,54 707.904,03	16.4

**** Lungimile segmentelor sunt determinate în planul de proiecție Stereo 70 și sunt rotunjite la 1 milimetru.**

***** Distanța dintre puncte este formată din segmente cumulate ce sunt mai mici decât valoarea 1 milimetru.**

**DATE DESPRE IMOBILUL NR. 1939**

Oficiul de Cadastru și Publicitate Imobiliară SUCEAVA
Biroul de Cadastru și Publicitate Imobiliară Radauti

A. Partea I. Descrierea imobilului

TEREN Extravilan

Adresa: Jud. Suceava

Nr. Crt	Nr cadastral Nr. topografic	Suprafața* (mp)	Observații / Referințe
A1		2.800	Sector cadastral:9 Teren neimprejmuit;

B. Partea II. Proprietari și acte

Inscrieri privitoare la dreptul de proprietate și alte drepturi reale	Referințe
/	
Act Notarial nr. 2085, din 10/05/2019 emis de BIN COVARIUC IOAN;	
B1	A1
Intabulare, drept de PROPRIETATE, dobandit prin PARTAJ, cota actuala 1/1	
1) MOLDOVAN OVIDIU	
2) MOLDOVAN ADRIAN	


C. Partea III. SARCINI .

Inscrieri privind dezmembramintele dreptului de proprietate, drepturi reale de garanție și sarcini	Referințe
NU SUNT	

Teren

Nr cadastral	Suprafața (mp)*	Observații / Referințe
	2.800	

* Suprafața este determinată în planul de proiecție Stereo 70.



Date referitoare la teren

Crt	Categorie folosință	Intra vilan	Suprafața (mp)	Tarla	Parcelă	Nr. topo	Observații / Referințe
1	arabil	NU	2.800	51	980	-	

Lungime Segmente

1) Valorile lungimilor segmentelor sunt obținute din proiecție în plan.

Punct început	X / Y	Punct sfârșit	X / Y	Lungime segment (** (m)
1	566.315,847 708.049,505	2	566.301,159 708.048,713	14.709
2	566.301,159 708.048,713	3	566.294,684 708.048,502	6.478
3	566.294,684 708.048,502	4	566.338,54 707.904,03	150.982
4	566.338,54 707.904,03	5	566.355,954 707.902,584	17.474
5	566.355,954 707.902,584	1	566.315,847 708.049,505	152.297

**** Lungimile segmentelor sunt determinate în planul de proiecție Stereo 70 și sunt rotunjite la 1 milimetru.**

***** Distanța dintre puncte este formată din segmente cumulate ce sunt mai mici decât valoarea 1 milimetru.**

**DATE DESPRE IMOBILUL NR. 1940**

Oficiul de Cadastru și Publicitate Imobiliară SUCEAVA
Biroul de Cadastru și Publicitate Imobiliară Radauti

A. Partea I. Descrierea imobilului

TEREN Extravilan

Adresa: Jud. Suceava

Nr. Crt	Nr cadastral Nr. topografic	Suprafața* (mp)	Observații / Referințe
A1		2.480	Sector cadastral:9 Teren neimprejmuit;

B. Partea II. Proprietari și acte

Inscrieri privitoare la dreptul de proprietate și alte drepturi reale	Referințe
/	
Act Administrativ nr. 530, din 24/03/1994 emis de CJSDPAT SUCEAVA;	
B1	A1
Intabulare, drept de PROPRIETATE, dobândit prin Reconstituire, cota actuala 1/1 1) ROBU IOAN , Lipsă CNP proprietar.	
Act Administrativ nr. 7103, din 27/11/2023 emis de PRIMARIA HORODNIC DE JOS;	
B2	A1
Se notează posesia faptică. 1) ROBU ELENA	


C. Partea III. SARCINI .

Inscrieri privind dezmembramintele dreptului de proprietate, drepturi reale de garanție și sarcini	Referințe
NU SUNT	

Teren

Nr cadastral	Suprafața (mp)*	Observații / Referințe
	2.480	

* Suprafața este determinată în planul de proiecție Stereo 70.



Date referitoare la teren

Crt	Categorie folosință	Intra vilan	Suprafața (mp)	Tarla	Parcelă	Nr. topo	Observații / Referințe
1	arabil	NU	2.480	51	980	-	

Lungime Segmente

1) Valorile lungimilor segmentelor sunt obținute din proiecție în plan.

Punct început	X / Y	Punct sfârșit	X / Y	Lungime segment (** (m)
1	566.373,45 707.900,15	2	566.332,14 708.050,414	155.839
2	566.332,14 708.050,414	3	566.332,145 708.050,414	0.005
3	566.332,145 708.050,414	4	566.332,14 708.050,433	0.02
4	566.332,14 708.050,433	5	566.323,7 708.049,957	8.453
5	566.323,7 708.049,957	6	566.323,701 708.049,953	0.004

Punct început	X / Y	Punct sfârșit	X / Y	Lungime segment (** (m)
6	566.323,701 708.049,953	7	566.315,847 708.049,505	7.867
7	566.315,847 708.049,505	8	566.355,954 707.902,584	152.297
8	566.355,954 707.902,584	1	566.373,45 707.900,15	17.664

** Lungimile segmentelor sunt determinate în planul de proiecție Stereo 70 și sunt rotunjite la 1 milimetru.

*** Distanța dintre puncte este formată din segmente cumulate ce sunt mai mici decât valoarea 1 milimetru.

**DATE DESPRE IMOBILUL NR. 1941**

Oficiul de Cadastru și Publicitate Imobiliară SUCEAVA
 Biroul de Cadastru și Publicitate Imobiliară Radauti

A. Partea I. Descrierea imobilului

TEREN Extravilan

Adresa: Jud. Suceava

Nr. Crt	Nr cadastral Nr. topografic	Suprafața* (mp)	Observații / Referințe
A1		Din acte: 7.278 Masurata: 7.017	Sector cadastral:9 Teren neimprejmuit; Diferența de suprafață nu se regăsește în teren.

B. Partea II. Proprietari și acte

Inscrieri privitoare la dreptul de proprietate și alte drepturi reale		Referințe
/		
Act Notarial nr. 135, din 06/06/2003 emis de BNP CĂTĂLINA BUZDUGĂ;		
B1	Intabulare, drept de PROPRIETATE, dobândit prin Succesiune, cota actuala 1/1 1) PRELIPCEAN ELENA	A1

C. Partea III. SARCINI .


Inscrieri privind dezmembramintele dreptului de proprietate, drepturi reale de garanție și sarcini	Referințe
NU SUNT	

Anexa Nr. 1 La Partea I

Teren

Nr cadastral	Suprafața (mp)*	Observații / Referințe
	Din acte: 7.278 Masurata: 7.017	Diferența de suprafață nu se regăsește în teren.

* Suprafața este determinată în planul de proiecție Stereo 70.



Date referitoare la teren

Crt	Categorie folosință	Intra vilan	Suprafața (mp)	Tarla	Parcelă	Nr. topo	Observații / Referințe
1	arabil	NU	7.017	51	980	-	

Lungime Segmente

1) Valorile lungimilor segmentelor sunt obținute din proiecție în plan.

Punct început	X / Y	Punct sfârșit	X / Y	Lungime segment (** (m)
1	566.374,901 708.052,727	2	566.352,289 708.051,505	22.645
2	566.352,289 708.051,505	3	566.332,14 708.050,433	20.177
3	566.332,14 708.050,433	4	566.332,145 708.050,414	0.02
4	566.332,145 708.050,414	5	566.332,14 708.050,414	0.005
5	566.332,14 708.050,414	6	566.373,45 707.900,15	155.839

Punct început	X / Y	Punct sfârşit	X / Y	Lungime segment (** (m)
6	566.373,45 707.900,15	7	566.373,912 707.900,088	0.466
7	566.373,912 707.900,088	8	566.389,289 707.898,037	15.513
8	566.389,289 707.898,037	9	566.405,617 707.895,859	16.473
9	566.405,617 707.895,859	10	566.421,658 707.893,72	16.183
10	566.421,658 707.893,72	11	566.422,63 707.893,59	0.981
11	566.422,63 707.893,59	1	566.374,901 708.052,727	166.14

** Lungimile segmentelor sunt determinate în planul de proiecție Stereo 70 și sunt rotunjite la 1 milimetru.

*** Distanța dintre puncte este formată din segmente cumulate ce sunt mai mici decât valoarea 1 milimetru.

**DATE DESPRE IMOBILUL NR. 1942**

Oficiul de Cadastru și Publicitate Imobiliară SUCEAVA
Biroul de Cadastru și Publicitate Imobiliară Radauti

A. Partea I. Descrierea imobilului

TEREN Extravilan

Adresa: Jud. Suceava

Nr. Crt	Nr cadastral Nr. topografic	Suprafața* (mp)	Observații / Referințe
A1		4.588	Sector cadastral:9 Teren neimprejmuit;

B. Partea II. Proprietari și acte

Inscrieri privitoare la dreptul de proprietate și alte drepturi reale	Referințe
/	
Hotarare Judecatoreasca nr. 4892, din 28/11/2008 emis de JUDECĂTORIA RĂDĂUȚI;	
B1	Intabulare, drept de PROPRIETATE, dobandit prin Hotarare Judecatoreasca, cota actuala 1/1 1) PRELIPCEAN ANA
	A1

C. Partea III. SARCINI .

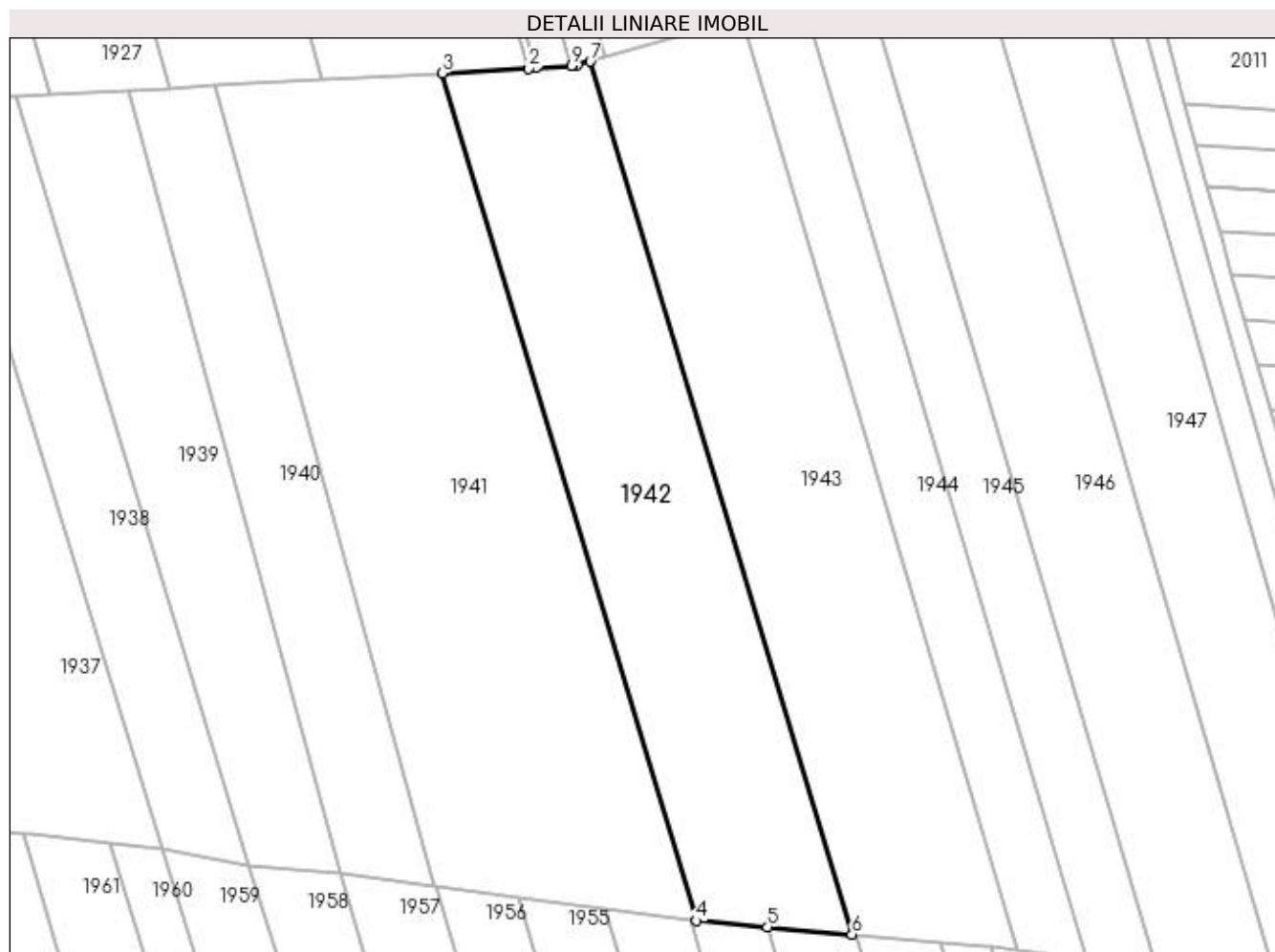
Inscrieri privind dezmembramintele dreptului de proprietate, drepturi reale de garanție și sarcini	Referințe
NU SUNT	

Anexa Nr. 1 La Partea I

Teren

Nr cadastral	Suprafața (mp)*	Observații / Referințe
	4.588	

* Suprafața este determinată în planul de proiecție Stereo 70.



Date referitoare la teren

Crt	Categorie folosință	Intravilan	Suprafața (mp)	Tarla	Parcelă	Nr. topo	Observații / Referințe
1	arabil	NU	4.588	51	980	-	

Lungime Segmente

1) Valorile lungimilor segmentelor sunt obținute din proiecție în plan.

Punct început	X / Y	Punct sfârșit	X / Y	Lungime segment (** (m)
1	566.392,432 708.053,675	2	566.391,159 708.053,606	1.275
2	566.391,159 708.053,606	3	566.374,901 708.052,727	16.282
3	566.374,901 708.052,727	4	566.422,63 707.893,59	166.14
4	566.422,63 707.893,59	5	566.435,965 707.892,424	13.386
5	566.435,965 707.892,424	6	566.451,853 707.891,036	15.949

Punct început	X / Y	Punct sfârşit	X / Y	Lungime segment (** (m)
6	566.451,853 707.891,036	7	566.402,696 708.054,931	171.108
7	566.402,696 708.054,931	8	566.400,28 708.054,24	2.513
8	566.400,28 708.054,24	9	566.399,159 708.054,159	1.124
9	566.399,159 708.054,159	1	566.392,432 708.053,675	6.744

** Lungimile segmentelor sunt determinate în planul de proiecție Stereo 70 și sunt rotunjite la 1 milimetru.

*** Distanța dintre puncte este formată din segmente cumulate ce sunt mai mici decât valoarea 1 milimetru.

**DATE DESPRE IMOBILUL NR. 1943**

Oficiul de Cadastru și Publicitate Imobiliară SUCEAVA
Biroul de Cadastru și Publicitate Imobiliară Radauti

A. Partea I. Descrierea imobilului

TEREN Extravilan

Adresa: Jud. Suceava

Nr. Crt	Nr cadastral Nr. topografic	Suprafața* (mp)	Observații / Referințe
A1		5.200	Sector cadastral:9 Teren neimprejmuit;

B. Partea II. Proprietari și acte

Inscrieri privitoare la dreptul de proprietate și alte drepturi reale	Referințe
/	
Act Notarial nr. 5044, din 14/11/1996 emis de BNP BUZDUGA CATALINA;	
B1	A1
Intabulare, drept de PROPRIETATE, dobandit prin PARTAJ, cota actuala 1/1 1) LUȚA GHEORGHE	

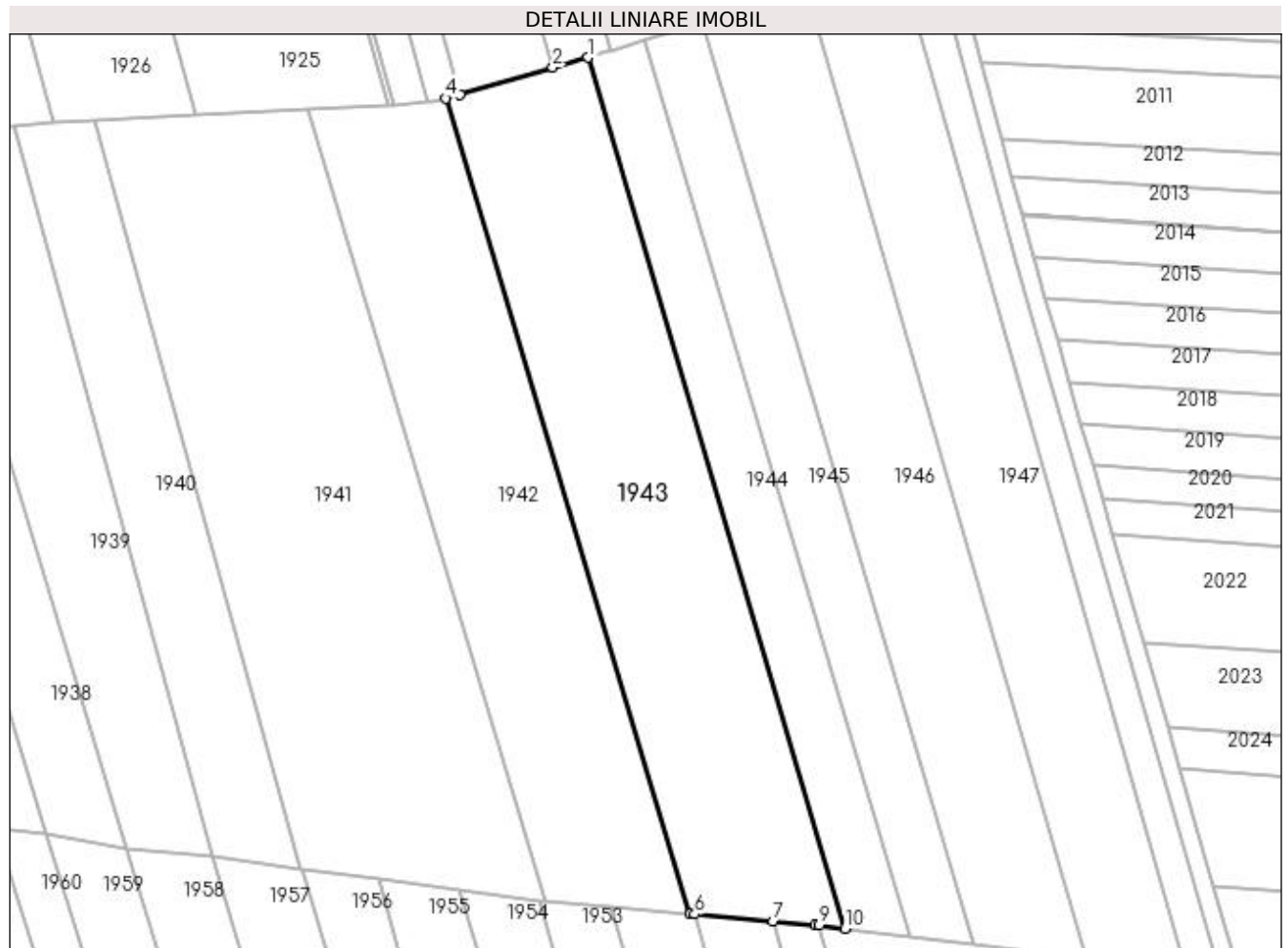
C. Partea III. SARCINI .

Inscrieri privind dezmembramintele dreptului de proprietate, drepturi reale de garanție și sarcini	Referințe
NU SUNT	

Teren

Nr cadastral	Suprafața (mp)*	Observații / Referințe
	5.200	

* Suprafața este determinată în planul de proiecție Stereo 70.



Date referitoare la teren

Crt	Categorie folosință	Intra vilan	Suprafața (mp)	Tarla	Parcelă	Nr. topo	Observații / Referințe
1	arabil	NU	5.200	51	980	-	

Lungime Segmente

1) Valorile lungimilor segmentelor sunt obținute din proiecție în plan.

Punct început	X / Y	Punct sfârșit	X / Y	Lungime segment (** (m)
1	566.431,329 708.063,122	2	566.424,239 708.061,094	7.374
2	566.424,239 708.061,094	3	566.405,516 708.055,738	19.474
3	566.405,516 708.055,738	4	566.402,696 708.054,931	2.933
4	566.402,696 708.054,931	5	566.451,853 707.891,036	171.108
5	566.451,853 707.891,036	6	566.452,742 707.890,958	0.892

Punct început	X / Y	Punct sfârșit	X / Y	Lungime segment (** (m)
6	566.452,742 707.890,958	7	566.468,533 707.889,578	15.851
7	566.468,533 707.889,578	8	566.477,086 707.888,83	8.586
8	566.477,086 707.888,83	9	566.477,858 707.888,734	0.778
9	566.477,858 707.888,734	10	566.483,058 707.888,085	5.24
10	566.483,058 707.888,085	1	566.431,329 708.063,122	182.521

** Lungimile segmentelor sunt determinate în planul de proiecție Stereo 70 și sunt rotunjite la 1 milimetru.

*** Distanța dintre puncte este formată din segmente cumulate ce sunt mai mici decât valoarea 1 milimetru.

**DATE DESPRE IMOBILUL NR. 1944**

Oficiul de Cadastru și Publicitate Imobiliară SUCEAVA
Biroul de Cadastru și Publicitate Imobiliară Radauti

A. Partea I. Descrierea imobilului

TEREN Extravilan

Adresa: Jud. Suceava

Nr. Crt	Nr cadastral Nr. topografic	Suprafața* (mp)	Observații / Referințe
A1		2.200	Sector cadastral:9 Teren neimprejmuit;

B. Partea II. Proprietari și acte

Inscrieri privitoare la dreptul de proprietate și alte drepturi reale	Referințe
/	
Act Administrativ nr. 1225, din 25/05/1995 emis de CJSDPAT SUCEAVA;	
B1	A1
Intabulare, drept de PROPRIETATE, dobândit prin Reconstituire, cota actuala 1/1 1) GROSU GHEORGHE, Lipsă CNP proprietar.	


C. Partea III. SARCINI .

Inscrieri privind dezmembramintele dreptului de proprietate, drepturi reale de garanție și sarcini	Referințe
NU SUNT	

Teren

Nr cadastral	Suprafața (mp)*	Observații / Referințe
	2.200	

* Suprafața este determinată în planul de proiecție Stereo 70.



Date referitoare la teren

Crt	Categorie folosință	Intra vilan	Suprafața (mp)	Tarla	Parcelă	Nr. topo	Observații / Referințe
1	arabil	NU	2.200	51	980	-	

Lungime Segmente

1) Valorile lungimilor segmentelor sunt obținute din proiecție în plan.

Punct început	X / Y	Punct sfârșit	X / Y	Lungime segment (** (m)
1	566.495,924 707.886,481	2	566.442,69 708.066,608	187.829
2	566.442,69 708.066,608	3	566.435,88 708.064,444	7.146
3	566.435,88 708.064,444	4	566.435,27 708.064,25	0.64
4	566.435,27 708.064,25	5	566.431,329 708.063,122	4.099
5	566.431,329 708.063,122	6	566.483,058 707.888,085	182.521

Punct început	X / Y	Punct sfârșit	X / Y	Lungime segment (** (m)
6	566.483,058 707.888,085	1	566.495,924 707.886,481	12.966

** Lungimile segmentelor sunt determinate în planul de proiecție Stereo 70 și sunt rotunjite la 1 milimetru.

*** Distanța dintre puncte este formată din segmente cumulate ce sunt mai mici decât valoarea 1 milimetru.

**DATE DESPRE IMOBILUL NR. 1945**

Oficiul de Cadastru și Publicitate Imobiliară SUCEAVA
Biroul de Cadastru și Publicitate Imobiliară Radauti

A. Partea I. Descrierea imobilului

TEREN Extravilan

Adresa: Jud. Suceava

Nr. Crt	Nr cadastral Nr. topografic	Suprafața* (mp)	Observații / Referințe
A1	35543	2.300	Sector cadastral:9 Teren neimprejmuit;

B. Partea II. Proprietari și acte

Inscrieri privitoare la dreptul de proprietate și alte drepturi reale		Referințe
11499 / 18/03/2020		
Act Notarial nr. 1103, din 17/03/2020 emis de COVARIUC IOAN;		
B6	Intabulare, drept de PROPRIETATE bun propriu cu titlu de cumparare, dobandit prin Conventie, cota actuala 1/1 1) MOLOCINIUC CORNELIU	A1

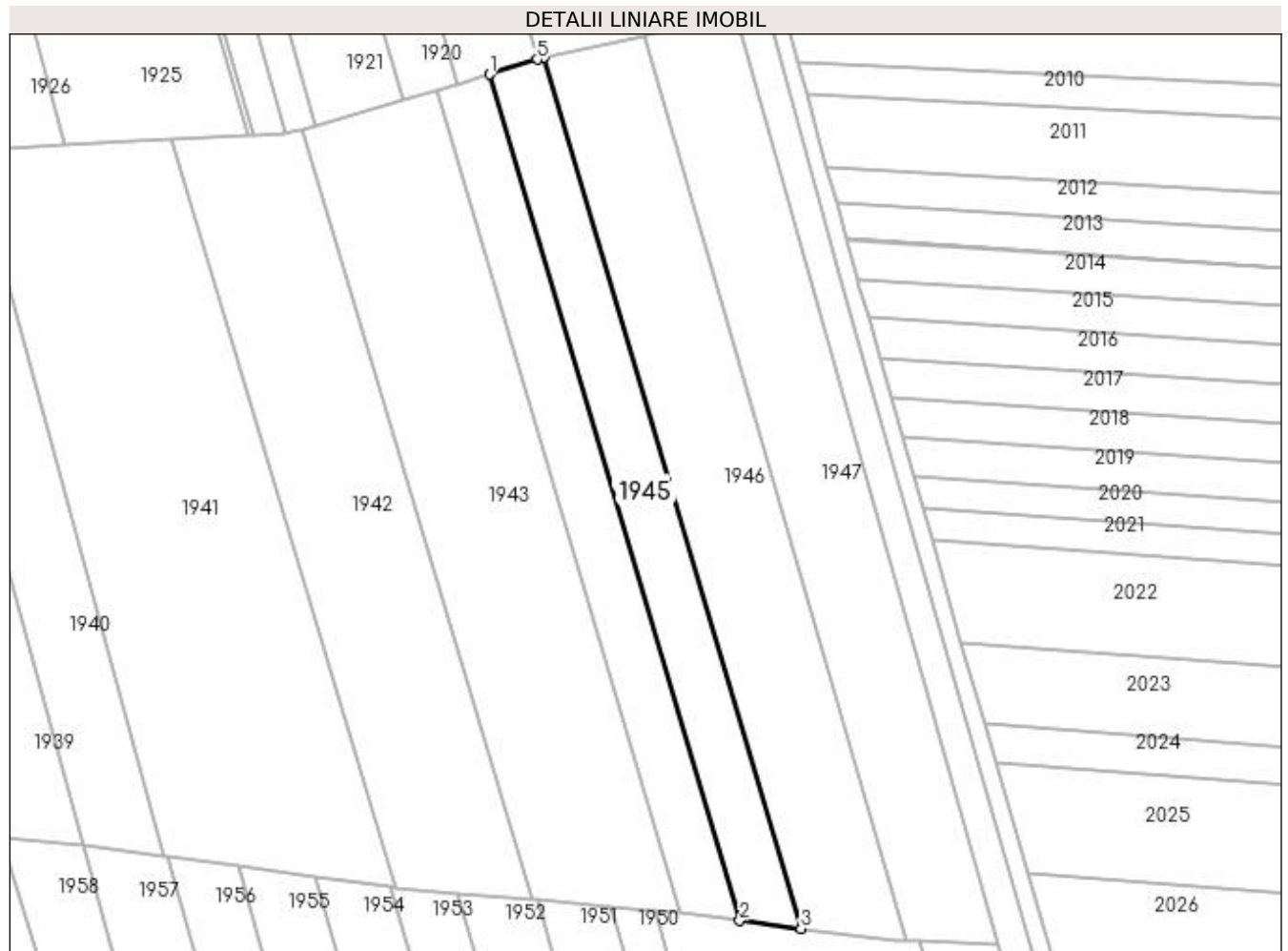
C. Partea III. SARCINI .

Inscrieri privind dezmembramintele dreptului de proprietate, drepturi reale de garanție și sarcini	Referințe
NU SUNT	

Teren

Nr cadastral	Suprafața (mp)*	Observații / Referințe
35543	2.300	

* Suprafața este determinată în planul de proiecție Stereo 70.



Date referitoare la teren

Crt	Categorie folosință	Intra vilan	Suprafața (mp)	Tarla	Parcelă	Nr. topo	Observații / Referințe
1	arabil	NU	2.300	51	980	-	

Lungime Segmente

1) Valorile lungimilor segmentelor sunt obținute din proiecție în plan.

Punct început	X / Y	Punct sfârșit	X / Y	Lungime segment (** (m)
1	566.442,69 708.066,608	2	566.495,924 707.886,481	187.829
2	566.495,924 707.886,481	3	566.508,99 707.884,851	13.167
3	566.508,99 707.884,851	4	566.454,217 708.070,185	193.258
4	566.454,217 708.070,185	5	566.452,756 708.069,807	1.509
5	566.452,756 708.069,807	1	566.442,69 708.066,608	10.562

**** Lungimile segmentelor sunt determinate în planul de proiecție Stereo 70 și sunt rotunjite la 1 milimetru.**

***** Distanța dintre puncte este formată din segmente cumulate ce sunt mai mici decât valoarea 1 milimetru.**

**DATE DESPRE IMOBILUL NR. 1946**

Oficiul de Cadastru și Publicitate Imobiliară SUCEAVA
Biroul de Cadastru și Publicitate Imobiliară Radauti

A. Partea I. Descrierea imobilului

TEREN Extravilan

Adresa: Jud. Suceava

Nr. Crt	Nr cadastral Nr. topografic	Suprafața* (mp)	Observații / Referințe
A1	35576	4.200	Sector cadastral:9 Teren neimprejmuit;

B. Partea II. Proprietari și acte

Inscrieri privitoare la dreptul de proprietate și alte drepturi reale	Referințe
11497 / 18/03/2020	
Act Notarial nr. 1102, din 17/03/2020 emis de COVARIUC IOAN;	
B3	A1
Intabulare, drept de PROPRIETATE bun propriu, dobandit prin Conventie, cota actuala 1/1 1) MOLOCINIUC CORNELIU	

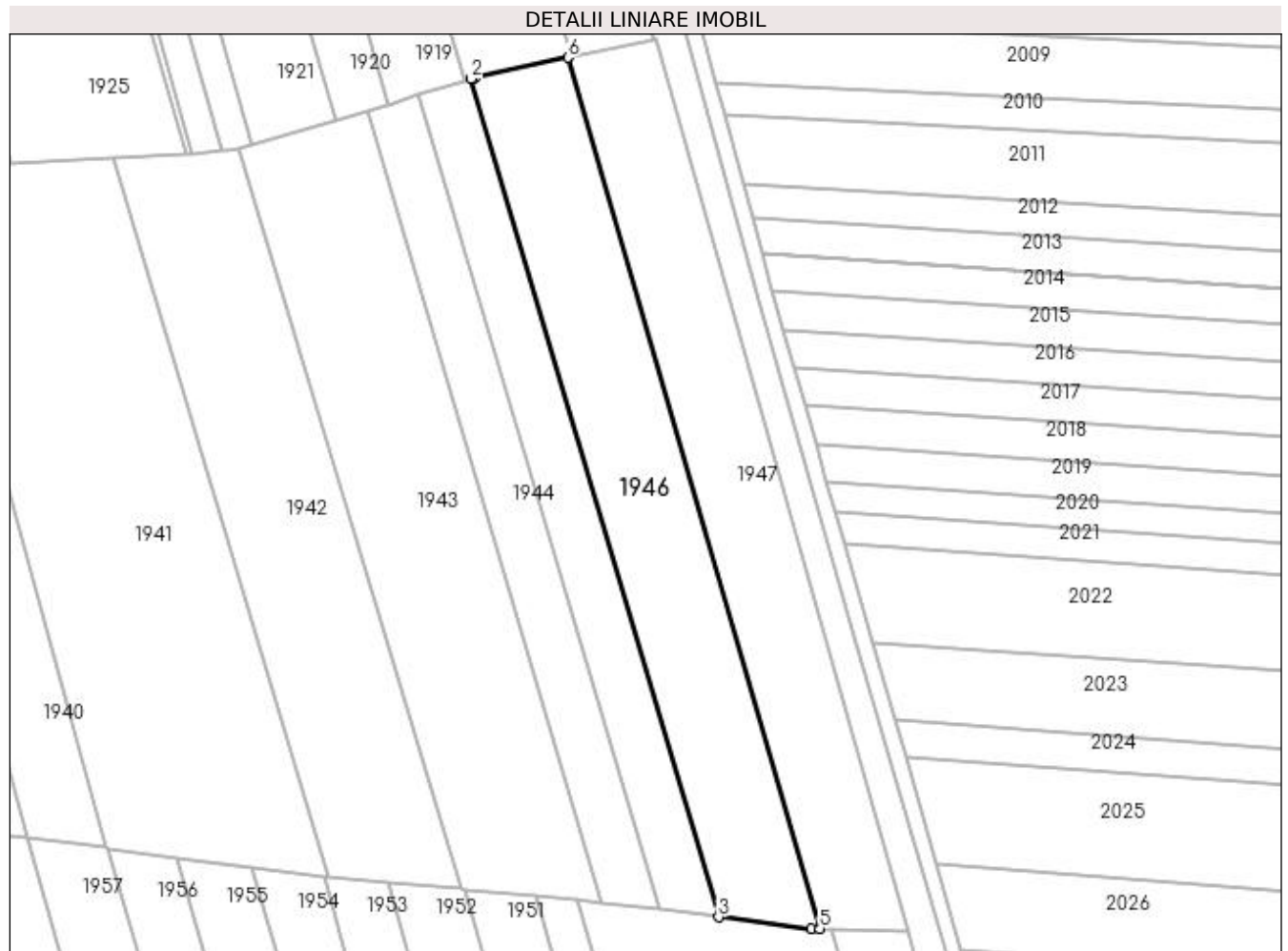
C. Partea III. SARCINI .

Inscrieri privind dezmembramintele dreptului de proprietate, drepturi reale de garanție și sarcini	Referințe
NU SUNT	

Teren

Nr cadastral	Suprafața (mp)*	Observații / Referințe
35576	4.200	

* Suprafața este determinată în planul de proiecție Stereo 70.



Date referitoare la teren

Crt	Categorie folosință	Intravilan	Suprafața (mp)	Tarla	Parcelă	Nr. topo	Observații / Referințe
1	arabil	NU	4.200	51	980	-	

Lungime Segmente

1) Valorile lungimilor segmentelor sunt obținute din proiecție în plan.

Punct început	X / Y	Punct sfârșit	X / Y	Lungime segment (** (m)
1	566.455,01 708.070,39	2	566.454,217 708.070,185	0.819
2	566.454,217 708.070,185	3	566.508,99 707.884,851	193.258
3	566.508,99 707.884,851	4	566.529,53 707.882,29	20.699
4	566.529,53 707.882,29	5	566.531,389 707.882,272	1.859
5	566.531,389 707.882,272	6	566.475,629 708.074,876	200.513

Punct început	X / Y	Punct sfârșit	X / Y	Lungime segment (** (m)
6	566.475,629 708.074,876	1	566.455,01 708.070,39	21.101

** Lungimile segmentelor sunt determinate în planul de proiecție Stereo 70 și sunt rotunjite la 1 milimetru.

*** Distanța dintre puncte este formată din segmente cumulate ce sunt mai mici decât valoarea 1 milimetru.

**DATE DESPRE IMOBILUL NR. 1947**

Oficiul de Cadastru și Publicitate Imobiliară SUCEAVA
Biroul de Cadastru și Publicitate Imobiliară Radauti

A. Partea I. Descrierea imobilului

TEREN Extravilan

Adresa: Jud. Suceava

Nr. Crt	Nr cadastral Nr. topografic	Suprafața* (mp)	Observații / Referințe
A1		3.900	Sector cadastral:9 Teren neimprejmuit;

B. Partea II. Proprietari și acte

Inscrieri privitoare la dreptul de proprietate și alte drepturi reale		Referințe
/		
Act Notarial nr. 1233, din 01/12/1994 emis de Notariatul de Stat local Radauti;		
B1	Intabulare, drept de PROPRIETATE, dobandit prin Succesiune, cota actuala 1/1 1) PRELIPCEAN CONSTANTIN	A1

C. Partea III. SARCINI .


Inscrieri privind dezmembramintele dreptului de proprietate, drepturi reale de garanție și sarcini	Referințe
NU SUNT	

Anexa Nr. 1 La Partea I

Teren

Nr cadastral	Suprafața (mp)*	Observații / Referințe
	3.900	

* Suprafața este determinată în planul de proiecție Stereo 70.



Date referitoare la teren

Crt	Categorie folosință	Intra vilan	Suprafața (mp)	Tarla	Parcelă	Nr. topo	Observații / Referințe
1	arabil	NU	3.900	51	980	-	

Lungime Segmente

1) Valorile lungimilor segmentelor sunt obținute din proiecție în plan.

Punct început	X / Y	Punct sfârșit	X / Y	Lungime segment (** (m)
1	566.475,629 708.074,876	2	566.531,39 707.882,272	200.513
2	566.531,39 707.882,272	3	566.534,058 707.882,172	2.67
3	566.534,058 707.882,172	4	566.550,943 707.881,538	16.897
4	566.550,943 707.881,538	5	566.495,104 708.078,992	205.198
5	566.495,104 708.078,992	6	566.494,547 708.078,872	0.569

Punct început	X / Y	Punct sfârșit	X / Y	Lungime segment (** (m)
6	566.494,547 708.078,872	7	566.476,314 708.075,025	18.634
7	566.476,314 708.075,025	1	566.475,629 708.074,876	0.702

** Lungimile segmentelor sunt determinate în planul de proiecție Stereo 70 și sunt rotunjite la 1 milimetru.

*** Distanța dintre puncte este formată din segmente cumulate ce sunt mai mici decât valoarea 1 milimetru.

**DATE DESPRE IMOBILUL NR. 1948**

Oficiul de Cadastru și Publicitate Imobiliară SUCEAVA
Biroul de Cadastru și Publicitate Imobiliară Radauti

A. Partea I. Descrierea imobilului

TEREN Extravilan

Adresa: Jud. Suceava

Nr. Crt	Nr cadastral Nr. topografic	Suprafața* (mp)	Observații / Referințe
A1		2.400	Sector cadastral:9 Teren neimprejmuit;

B. Partea II. Proprietari și acte

Inscrieri privitoare la dreptul de proprietate și alte drepturi reale	Referințe
/	
Act Notarial nr. 3864, din 06/09/2016 emis de BIN COVARIUC IOAN;	
B1	A1
Intabulare, drept de PROPRIETATE, dobandit prin PARTAJ, cota actuala 1/1 1) PINTEA VASILE	

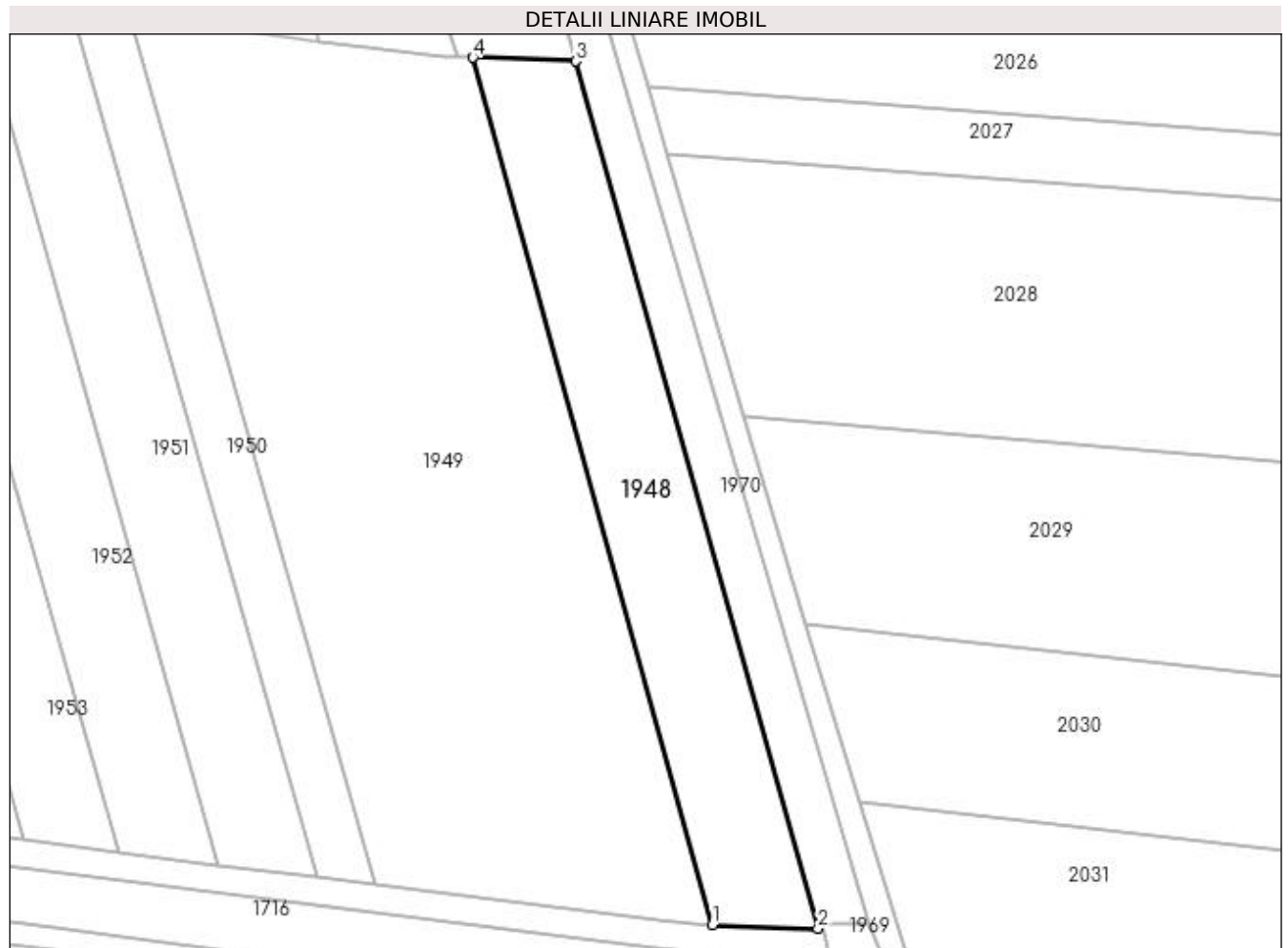
C. Partea III. SARCINI .

Inscrieri privind dezmembramintele dreptului de proprietate, drepturi reale de garanție și sarcini	Referințe
NU SUNT	

Teren

Nr cadastral	Suprafața (mp)*	Observații / Referințe
	2.400	

* Suprafața este determinată în planul de proiecție Stereo 70.



Date referitoare la teren

Crt	Categorie folosință	Intra vilan	Suprafața (mp)	Tarla	Parcelă	Nr. topo	Observații / Referințe
1	arabil	NU	2.400	51	980	-	

Lungime Segmente

1) Valorile lungimilor segmentelor sunt obținute din proiecție în plan.

Punct început	X / Y	Punct sfârșit	X / Y	Lungime segment (** (m)
1	566.573,301 707.740,23	2	566.590,58 707.739,63	17.289
2	566.590,58 707.739,63	3	566.550,943 707.881,538	147.34
3	566.550,943 707.881,538	4	566.534,058 707.882,172	16.897
4	566.534,058 707.882,172	1	566.573,301 707.740,23	147.267

**** Lungimile segmentelor sunt determinate în planul de proiecție Stereo 70 și sunt rotunjite la 1 milimetru.**

***** Distanța dintre puncte este formată din segmente cumulate ce sunt mai mici decât valoarea 1 milimetru.**

**DATE DESPRE IMOBILUL NR. 1949**

Oficiul de Cadastru și Publicitate Imobiliară SUCEAVA
 Biroul de Cadastru și Publicitate Imobiliară Radauti

A. Partea I. Descrierea imobilului

TEREN Extravilan

Adresa: Jud. Suceava

Nr. Crt	Nr cadastral Nr. topografic	Suprafața* (mp)	Observații / Referințe
A1		Din acte: 8.000 Masurata: 7.646	Sector cadastral:9 Teren neimprejmuit; Diferența de suprafață nu se regăsește în teren.

B. Partea II. Proprietari și acte

Inscrieri privitoare la dreptul de proprietate și alte drepturi reale		Referințe
/		
Hotarare Judecatoreasca nr. 4330, din 20/10/1993 emis de JUDECĂTORIA RĂDĂUȚI;		
B1	Intabulare, drept de PROPRIETATE, dobandit prin Hotarare Judecatoreasca, cota actuala 1/1 1) ONICA ARCADIE	A1

C. Partea III. SARCINI .

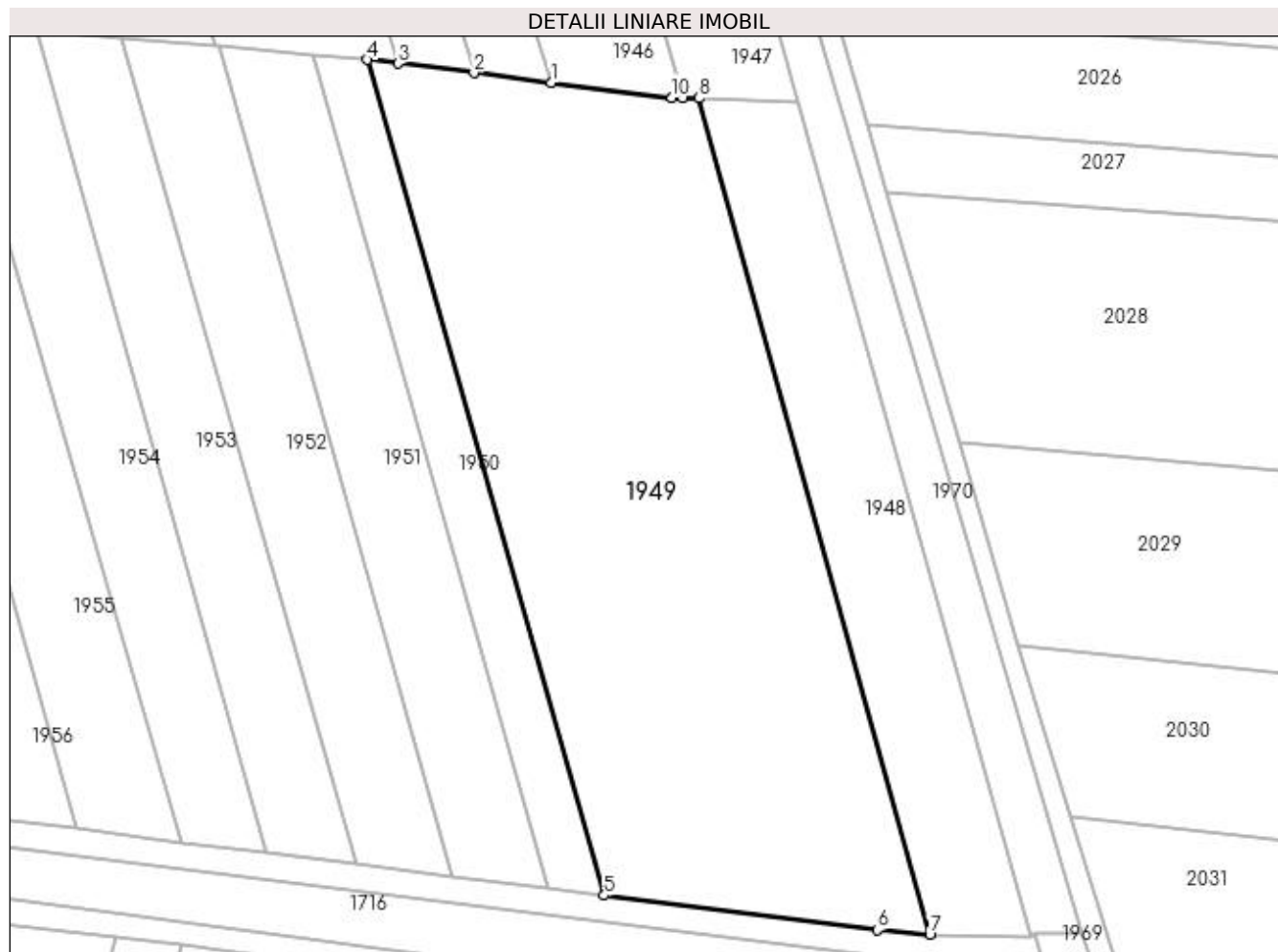
Inscrieri privind dezmembramintele dreptului de proprietate, drepturi reale de garanție și sarcini	Referințe
NU SUNT	

Anexa Nr. 1 La Partea I

Teren

Nr cadastral	Suprafața (mp)*	Observații / Referințe
	Din acte: 8.000 Masurata: 7.646	Diferența de suprafață nu se regăsește în teren.

* Suprafața este determinată în planul de proiecție Stereo 70.



Date referitoare la teren

Crt	Categorie folosință	Intra vilan	Suprafața (mp)	Tarla	Parcelă	Nr. topo	Observații / Referințe
1	arabil	NU	7.646	51	980	-	

Lungime Segmente

1) Valorile lungimilor segmentelor sunt obținute din proiecție în plan.

Punct început	X / Y	Punct sfârșit	X / Y	Lungime segment (** (m)
1	566.508,99 707.884,851	2	566.495,924 707.886,481	13.167
2	566.495,924 707.886,481	3	566.483,058 707.888,085	12.966
3	566.483,058 707.888,085	4	566.477,858 707.888,734	5.24
4	566.477,858 707.888,734	5	566.518,034 707.746,821	147.49
5	566.518,034 707.746,821	6	566.564,454 707.740,966	46.788

Punct început	X / Y	Punct sfârșit	X / Y	Lungime segment (** (m)
6	566.564,454 707.740,966	7	566.573,301 707.740,23	8.878
7	566.573,301 707.740,23	8	566.534,058 707.882,172	147.267
8	566.534,058 707.882,172	9	566.531,389 707.882,272	2.671
9	566.531,389 707.882,272	10	566.529,53 707.882,29	1.859
10	566.529,53 707.882,29	1	566.508,99 707.884,851	20.699

** Lungimile segmentelor sunt determinate în planul de proiecție Stereo 70 și sunt rotunjite la 1 milimetru.

*** Distanța dintre puncte este formată din segmente cumulate ce sunt mai mici decât valoarea 1 milimetru.

**DATE DESPRE IMOBILUL NR. 1950**

Oficiul de Cadastru și Publicitate Imobiliară SUCEAVA
Biroul de Cadastru și Publicitate Imobiliară Radauti

A. Partea I. Descrierea imobilului

TEREN Extravilan

Adresa: Jud. Suceava, TARLA JALCAU

Nr. Crt	Nr cadastral Nr. topografic	Suprafața* (mp)	Observații / Referințe
A1	31911	1.288	Sector cadastral:9 Teren neimprejmuit;

B. Partea II. Proprietari și acte

Inscrieri privitoare la dreptul de proprietate și alte drepturi reale		Referințe
16339 / 15/04/2019		
Hotarare Judecatoreasca nr. sentință civilă (partaj succesoral) nr. 1168, din 12/07/2018 emis de JUDECĂTORIA RĂDĂUȚI;		
B2	Intabulare, drept de PROPRIETATE, dobandit prin lesire Din Indiviziune, cota actuala 1/1 1) PRELIPCEAN MARIA, bun propriu	A1

C. Partea III. SARCINI .

Inscrieri privind dezmembramintele dreptului de proprietate, drepturi reale de garanție și sarcini	Referințe
NU SUNT	

Anexa Nr. 1 La Partea I

Teren

Nr cadastral	Suprafața (mp)*	Observații / Referințe
31911	1.288	

* Suprafața este determinată în planul de proiecție Stereo 70.



Date referitoare la teren

Crt	Categorie folosință	Intra vilan	Suprafața (mp)	Tarla	Parcelă	Nr. topo	Observații / Referințe
1	arabil	NU	1.288	51	980	-	

Lungime Segmente

1) Valorile lungimilor segmentelor sunt obținute din proiecție în plan.

Punct început	X / Y	Punct sfârșit	X / Y	Lungime segment (** (m)
1	566.508,611 707.748,01	2	566.518,034 707.746,821	9.498
2	566.518,034 707.746,821	3	566.477,858 707.888,734	147.49
3	566.477,858 707.888,734	4	566.477,086 707.888,83	0.778
4	566.477,086 707.888,83	5	566.468,533 707.889,578	8.586
5	566.468,533 707.889,578	1	566.508,611 707.748,01	147.132

**** Lungimile segmentelor sunt determinate în planul de proiecție Stereo 70 și sunt rotunjite la 1 milimetru.**

***** Distanța dintre puncte este formată din segmente cumulate ce sunt mai mici decât valoarea 1 milimetru.**

**DATE DESPRE IMOBILUL NR. 1951**

Oficiul de Cadastru și Publicitate Imobiliară SUCEAVA
Biroul de Cadastru și Publicitate Imobiliară Radauti

A. Partea I. Descrierea imobilului

TEREN Extravilan

Adresa: Jud. Suceava

Nr. Crt	Nr cadastral Nr. topografic	Suprafața* (mp)	Observații / Referințe
A1	36925	Din acte: 2.212 Masurata: 2.200	Sector cadastral:9 Teren neimprejmuit;

B. Partea II. Proprietari și acte

Inscrieri privitoare la dreptul de proprietate și alte drepturi reale		Referințe
27029 / 24/06/2021		
Hotarare Judecatoreasca nr. hotararea judecatoreasca nr. 1168, din 12/07/2018 emis de JUDECATORIA RADAUTI;		
B2	Intabulare, drept de PROPRIETATE bun propriu cu titlu de partaj, dobandit prin Hotarare Judecatoreasca, cota actuala 1/1 1) PRELIPCEAN MARIA	A1

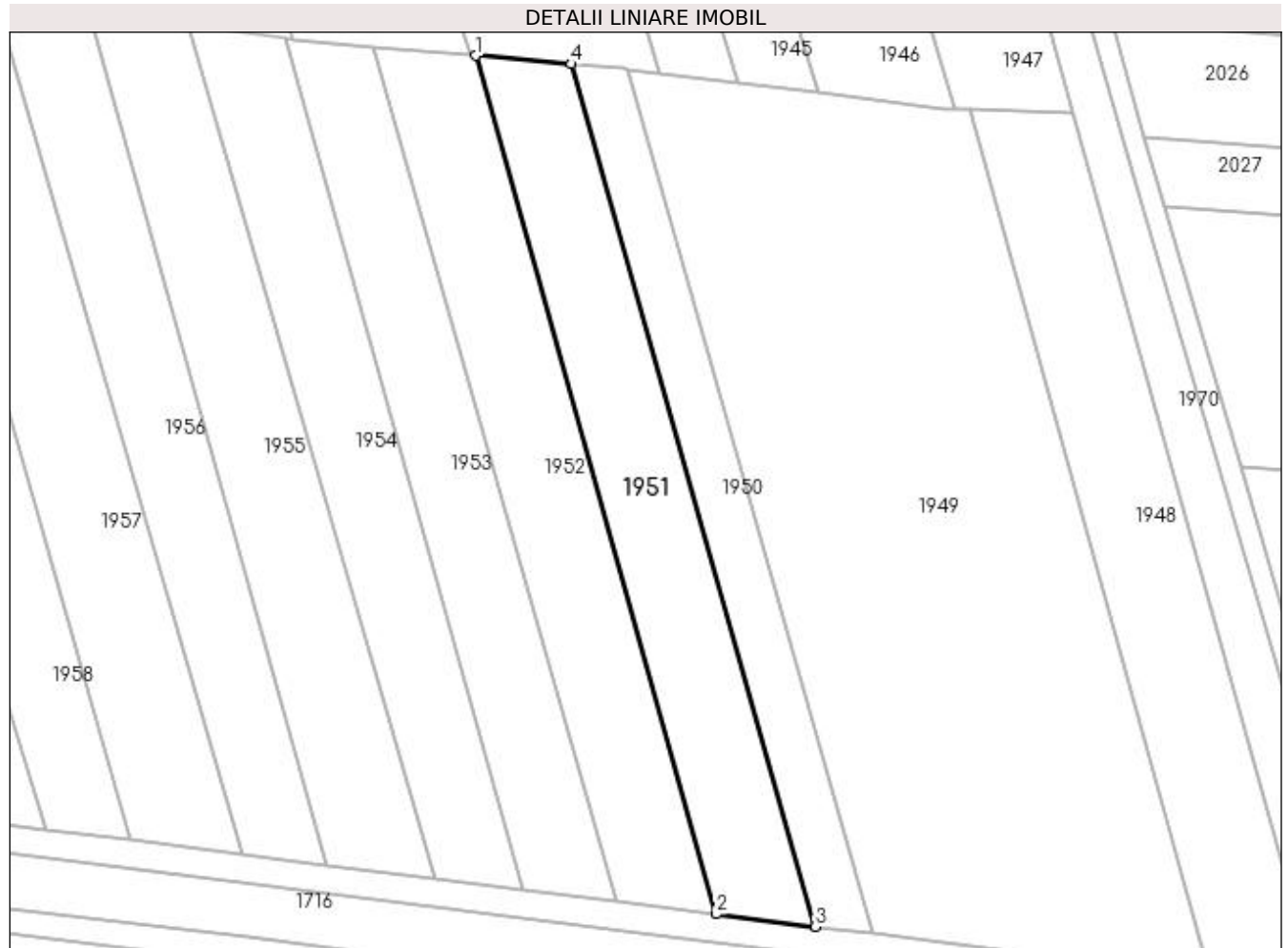
C. Partea III. SARCINI .

Inscrieri privind dezmembramintele dreptului de proprietate, drepturi reale de garanție și sarcini	Referințe
NU SUNT	

Teren

Nr cadastral	Suprafața (mp)*	Observații / Referințe
36925	Din acte: 2.212 Masurata: 2.200	

* Suprafața este determinată în planul de proiecție Stereo 70.



Date referitoare la teren

Crt	Categorie folosință	Intra vilan	Suprafața (mp)	Tarla	Parcelă	Nr. topo	Observații / Referințe
1	arabil	NU	2.200	51	980	-	

Lungime Segmente

1) Valorile lungimilor segmentelor sunt obținute din proiecție în plan.

Punct început	X / Y	Punct sfârșit	X / Y	Lungime segment (** (m)
1	566.452,742 707.890,958	2	566.492,277 707.750,07	146.33
2	566.492,277 707.750,07	3	566.508,611 707.748,01	16.463
3	566.508,611 707.748,01	4	566.468,533 707.889,578	147.132
4	566.468,533 707.889,578	1	566.452,742 707.890,958	15.851

**** Lungimile segmentelor sunt determinate în planul de proiecție Stereo 70 și sunt rotunjite la 1 milimetru.**

***** Distanța dintre puncte este formată din segmente cumulate ce sunt mai mici decât valoarea 1 milimetru.**

**DATE DESPRE IMOBILUL NR. 1952**

Oficiul de Cadastru și Publicitate Imobiliară SUCEAVA
Biroul de Cadastru și Publicitate Imobiliară Radauti

A. Partea I. Descrierea imobilului

TEREN Extravilan

Adresa: Jud. Suceava

Nr. Crt	Nr cadastral Nr. topografic	Suprafața* (mp)	Observații / Referințe
A1		Din acte: 2.450 Masurata: 2.258	Sector cadastral:9 Teren neimprejmuit; Diferența de suprafață nu se regăsește în teren.

B. Partea II. Proprietari și acte

Inscrieri privitoare la dreptul de proprietate și alte drepturi reale		Referințe
/		
Act Administrativ nr. 40, din 09/03/1993 emis de CJSDPAT SUCEAVA;		
B1	Intabulare, drept de PROPRIETATE, dobandit prin Reconstituire, cota actuala 1/1 1) POPESCU ȘTEFAN DEFUNCT:Da	A1

C. Partea III. SARCINI .

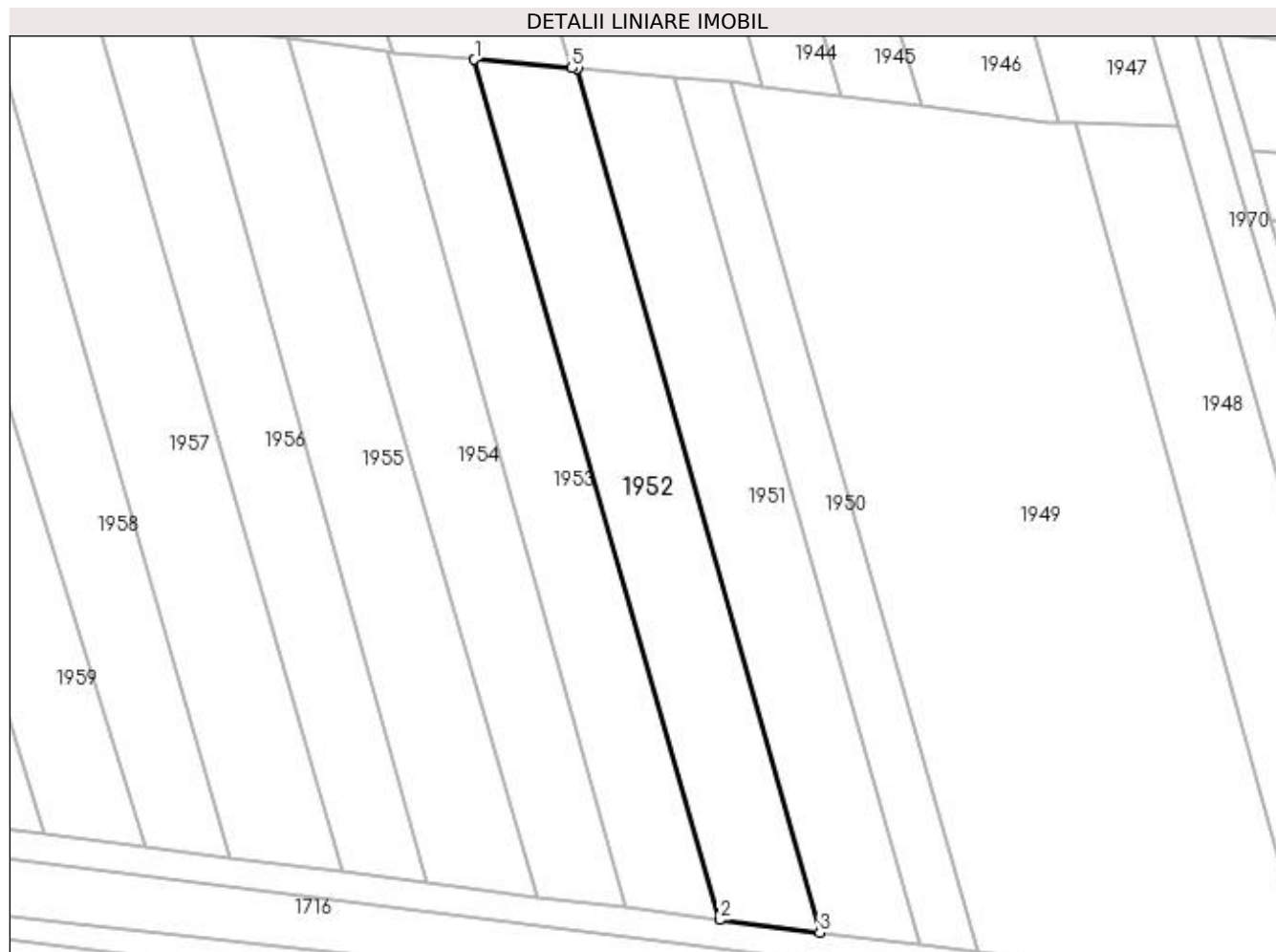
Inscrieri privind dezmembramintele dreptului de proprietate, drepturi reale de garanție și sarcini	Referințe
NU SUNT	

Anexa Nr. 1 La Partea I

Teren

Nr cadastral	Suprafața (mp)*	Observații / Referințe
	Din acte: 2.450 Masurata: 2.258	Diferența de suprafață nu se regăsește în teren.

* Suprafața este determinată în planul de proiecție Stereo 70.



Date referitoare la teren

Crt	Categorie folosință	Intra vilan	Suprafața (mp)	Tarla	Parcelă	Nr. topo	Observații / Referințe
1	arabil	NU	2.258	51	980	-	

Lungime Segmente

1) Valorile lungimilor segmentelor sunt obținute din proiecție în plan.

Punct început	X / Y	Punct sfârșit	X / Y	Lungime segment (** (m)
1	566.435,965 707.892,424	2	566.475,937 707.752,131	145.876
2	566.475,937 707.752,131	3	566.492,277 707.750,07	16.469
3	566.492,277 707.750,07	4	566.452,742 707.890,958	146.33
4	566.452,742 707.890,958	5	566.451,853 707.891,036	0.892
5	566.451,853 707.891,036	1	566.435,965 707.892,424	15.949

**** Lungimile segmentelor sunt determinate în planul de proiecție Stereo 70 și sunt rotunjite la 1 milimetru.**

***** Distanța dintre puncte este formată din segmente cumulate ce sunt mai mici decât valoarea 1 milimetru.**

**DATE DESPRE IMOBILUL NR. 1953**

Oficiul de Cadastru și Publicitate Imobiliară SUCEAVA
Biroul de Cadastru și Publicitate Imobiliară Radauti

A. Partea I. Descrierea imobilului

TEREN Extravilan

Adresa: Jud. Suceava

Nr. Crt	Nr cadastral Nr. topografic	Suprafața* (mp)	Observații / Referințe
A1		Din acte: 2.150 Masurata: 2.018	Sector cadastral:9 Teren neimprejmuit; Diferența de suprafață nu se regăsește în teren.

B. Partea II. Proprietari și acte

Inscrieri privitoare la dreptul de proprietate și alte drepturi reale		Referințe
/		
Act Administrativ nr. 734, din 05/08/1994 emis de CJSDPAT SUCEAVA;		
B1	Intabulare, drept de PROPRIETATE, dobandit prin Reconstituire, cota actuala 1/1 1) MEDRIHAN EUDOCIA DEFUNCT:Da	A1

C. Partea III. SARCINI .

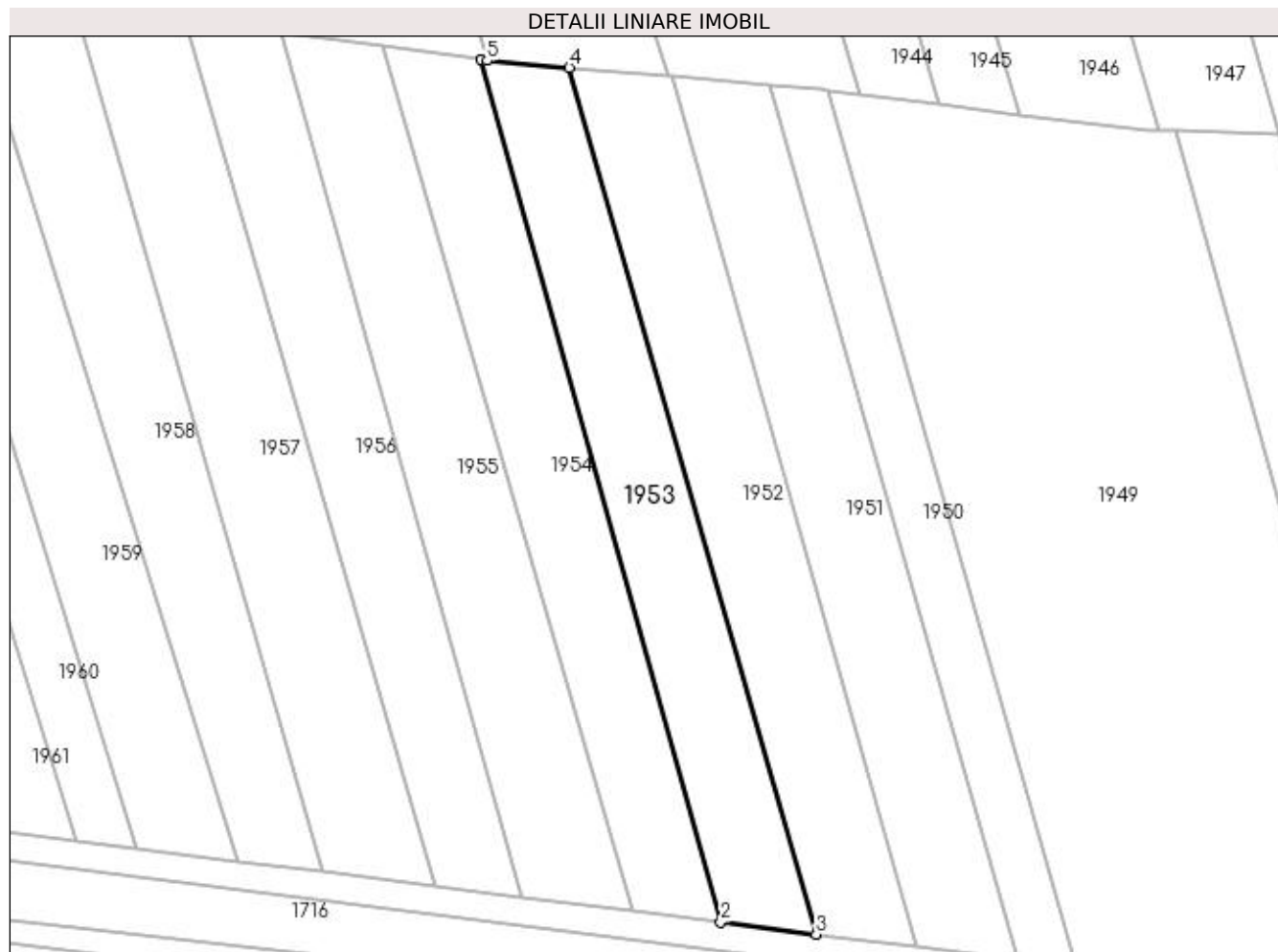
Inscrieri privind dezmembramintele dreptului de proprietate, drepturi reale de garanție și sarcini	Referințe
NU SUNT	

Anexa Nr. 1 La Partea I

Teren

Nr cadastral	Suprafața (mp)*	Observații / Referințe
	Din acte: 2.150 Masurata: 2.018	Diferența de suprafață nu se regăsește în teren.

* Suprafața este determinată în planul de proiecție Stereo 70.



Date referitoare la teren

Crt	Categorie folosință	Intra vilan	Suprafața (mp)	Tarla	Parcelă	Nr. topo	Observații / Referințe
1	arabil	NU	2.018	51	980	-	

Lungime Segmente

1) Valorile lungimilor segmentelor sunt obținute din proiecție în plan.

Punct început	X / Y	Punct sfârșit	X / Y	Lungime segment (** (m)
1	566.421,658 707.893,72	2	566.460,493 707.754,079	144.941
2	566.460,493 707.754,079	3	566.475,937 707.752,131	15.566
3	566.475,937 707.752,131	4	566.435,965 707.892,424	145.876
4	566.435,965 707.892,424	5	566.422,63 707.893,59	13.386
5	566.422,63 707.893,59	1	566.421,658 707.893,72	0.981

**** Lungimile segmentelor sunt determinate în planul de proiecție Stereo 70 și sunt rotunjite la 1 milimetru.**

***** Distanța dintre puncte este formată din segmente cumulate ce sunt mai mici decât valoarea 1 milimetru.**

**DATE DESPRE IMOBILUL NR. 1954**

Oficiul de Cadastru și Publicitate Imobiliară SUCEAVA
Biroul de Cadastru și Publicitate Imobiliară Radauti

A. Partea I. Descrierea imobilului

TEREN Extravilan

Adresa: Jud. Suceava

Nr. Crt	Nr cadastral Nr. topografic	Suprafața* (mp)	Observații / Referințe
A1		2.044	Sector cadastral:9 Teren neimprejmuit;

B. Partea II. Proprietari și acte

Inscrieri privitoare la dreptul de proprietate și alte drepturi reale		Referințe
/		
Act Notarial nr. 46, din 01/07/2004 emis de CJSDPAT SUCEAVA;		
B1	Intabulare, drept de PROPRIETATE, dobandit prin Reconstituire, cota actuala 1/2 1) POPESCU GHEORGHE	A1
Act Notarial nr. 27, din 01/02/2006 emis de BNPA SEHLANEC-MANDICI;		
B2	Intabulare, drept de PROPRIETATE, dobandit prin Succesiune, cota actuala 1/2 1) POPESCU GHEORGHE	A1

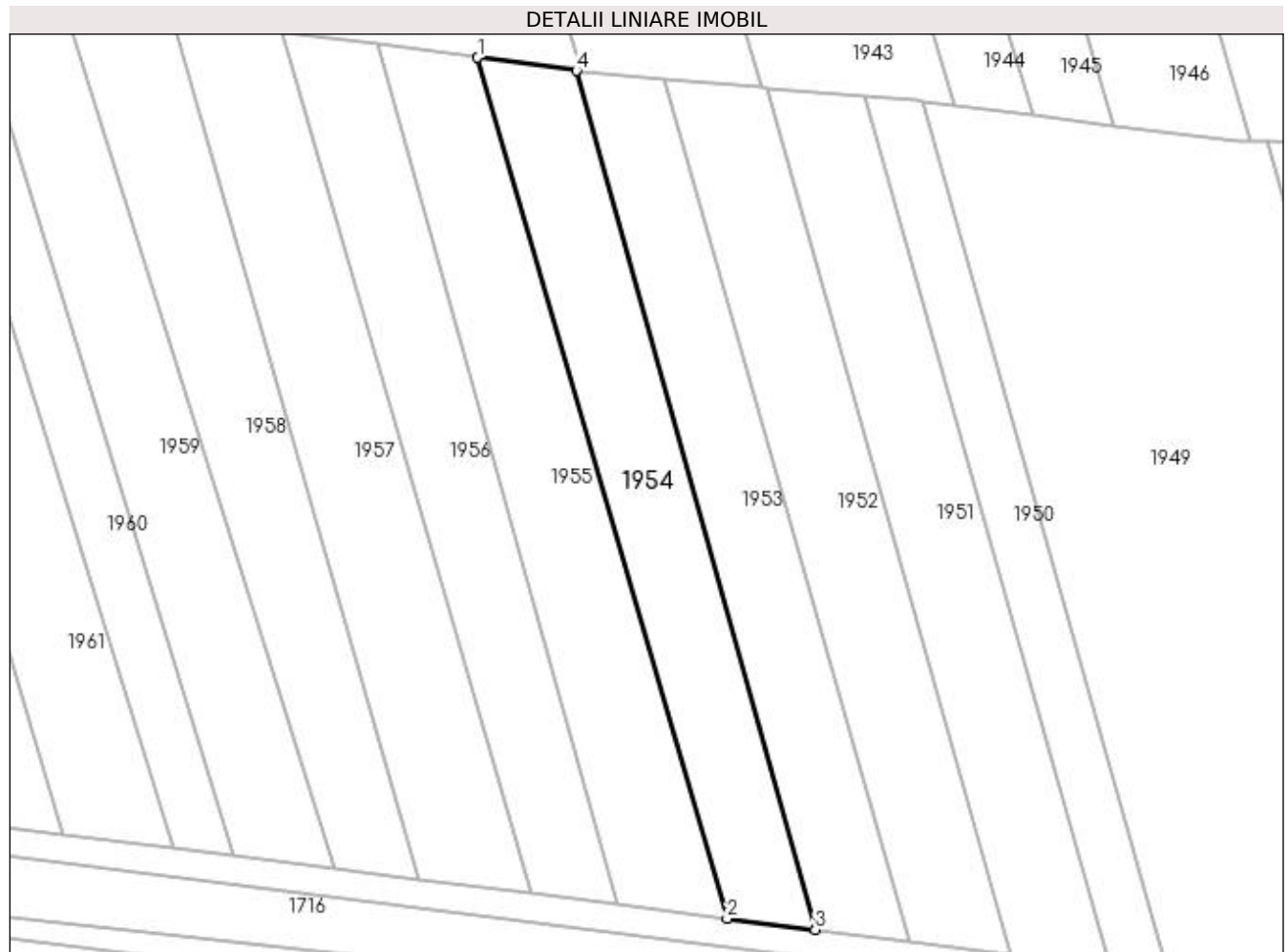
C. Partea III. SARCINI .

Inscrieri privind dezmembramintele dreptului de proprietate, drepturi reale de garanție și sarcini	Referințe
NU SUNT	

Teren

Nr cadastral	Suprafața (mp)*	Observații / Referințe
	2.044	

* Suprafața este determinată în planul de proiecție Stereo 70.



Date referitoare la teren

Crt	Categorie folosință	Intra vilan	Suprafața (mp)	Tarla	Parcelă	Nr. topo	Observații / Referințe
1	arabil	NU	2.044	51	980	-	

Lungime Segmente

1) Valorile lungimilor segmentelor sunt obținute din proiecție în plan.

Punct început	X / Y	Punct sfârșit	X / Y	Lungime segment (** (m)
1	566.405,617 707.895,859	2	566.446,173 707.755,886	145.73
2	566.446,173 707.755,886	3	566.460,493 707.754,079	14.434
3	566.460,493 707.754,079	4	566.421,658 707.893,72	144.941
4	566.421,658 707.893,72	1	566.405,617 707.895,859	16.183

**** Lungimile segmentelor sunt determinate în planul de proiecție Stereo 70 și sunt rotunjite la 1 milimetru.**

***** Distanța dintre puncte este formată din segmente cumulate ce sunt mai mici decât valoarea 1 milimetru.**

**DATE DESPRE IMOBILUL NR. 1955**

Oficiul de Cadastru și Publicitate Imobiliară SUCEAVA
Biroul de Cadastru și Publicitate Imobiliară Radauti

A. Partea I. Descrierea imobilului

TEREN Extravilan

Adresa: Jud. Suceava

Nr. Crt	Nr cadastral Nr. topografic	Suprafața* (mp)	Observații / Referințe
A1		Din acte: 2.400 Masurata: 2.306	Sector cadastral:9 Teren neimprejmuit; Diferența de suprafață nu se regăsește în teren.

B. Partea II. Proprietari și acte

Inscrieri privitoare la dreptul de proprietate și alte drepturi reale		Referințe
/		
Act Administrativ nr. 1943, din 06/03/1997 emis de CJSDPAT SUCEAVA;		
B1	Intabulare, drept de PROPRIETATE, dobândit prin Reconstituire, cota actuala 1/1 1) GROSU MACRINA, Lipsă CNP proprietar. DEFUNCT:Da	A1

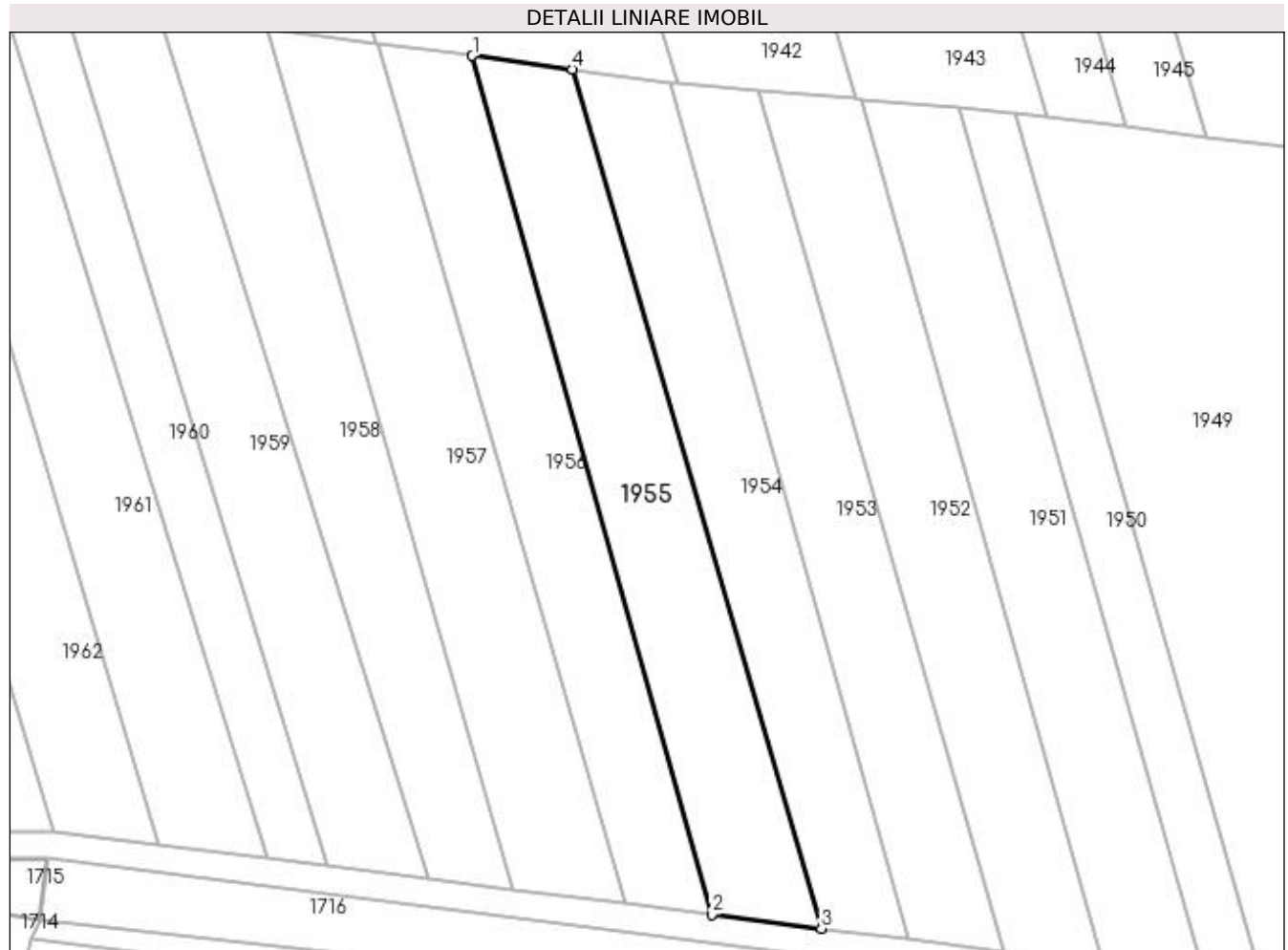
C. Partea III. SARCINI .

Inscrieri privind dezmembramintele dreptului de proprietate, drepturi reale de garanție și sarcini	Referințe
NU SUNT	

Teren

Nr cadastral	Suprafața (mp)*	Observații / Referințe
	Din acte: 2.400 Masurata: 2.306	Diferența de suprafață nu se regăsește în teren.

* Suprafața este determinată în planul de proiecție Stereo 70.



Date referitoare la teren

Crt	Categorie folosință	Intra vilan	Suprafața (mp)	Tarla	Parcelă	Nr. topo	Observații / Referințe
1	arabil	NU	2.306	51	980	-	

Lungime Segmente

1) Valorile lungimilor segmentelor sunt obținute din proiecție în plan.

Punct început	X / Y	Punct sfârșit	X / Y	Lungime segment (** (m)
1	566.389,289 707.898,037	2	566.428,286 707.758,142	145.229
2	566.428,286 707.758,142	3	566.446,173 707.755,886	18.029
3	566.446,173 707.755,886	4	566.405,617 707.895,859	145.73
4	566.405,617 707.895,859	1	566.389,289 707.898,037	16.473

**** Lungimile segmentelor sunt determinate în planul de proiecție Stereo 70 și sunt rotunjite la 1 milimetru.**

***** Distanța dintre puncte este formată din segmente cumulate ce sunt mai mici decât valoarea 1 milimetru.**

**DATE DESPRE IMOBILUL NR. 1956**

Oficiul de Cadastru și Publicitate Imobiliară SUCEAVA
Biroul de Cadastru și Publicitate Imobiliară Radauti

A. Partea I. Descrierea imobilului

TEREN Extravilan

Adresa: Jud. Suceava

Nr. Crt	Nr cadastral Nr. topografic	Suprafața* (mp)	Observații / Referințe
A1		Din acte: 2.450 Masurata: 1.977	Sector cadastral:9 Teren neimprejmuit; Diferența de suprafață nu se regăsește în teren.

B. Partea II. Proprietari și acte

Inscrieri privitoare la dreptul de proprietate și alte drepturi reale		Referințe
/		
Act Notarial nr. 198, din 27/04/1995 emis de NOTARIATUL DE STAT LOCAL RĂDĂUȚI;		
B1	Intabulare, drept de PROPRIETATE, dobândit prin Succesiune, cota actuala 1/1 1) GROSU PARASCHIVA DEFUNCT:Da	A1

C. Partea III. SARCINI .

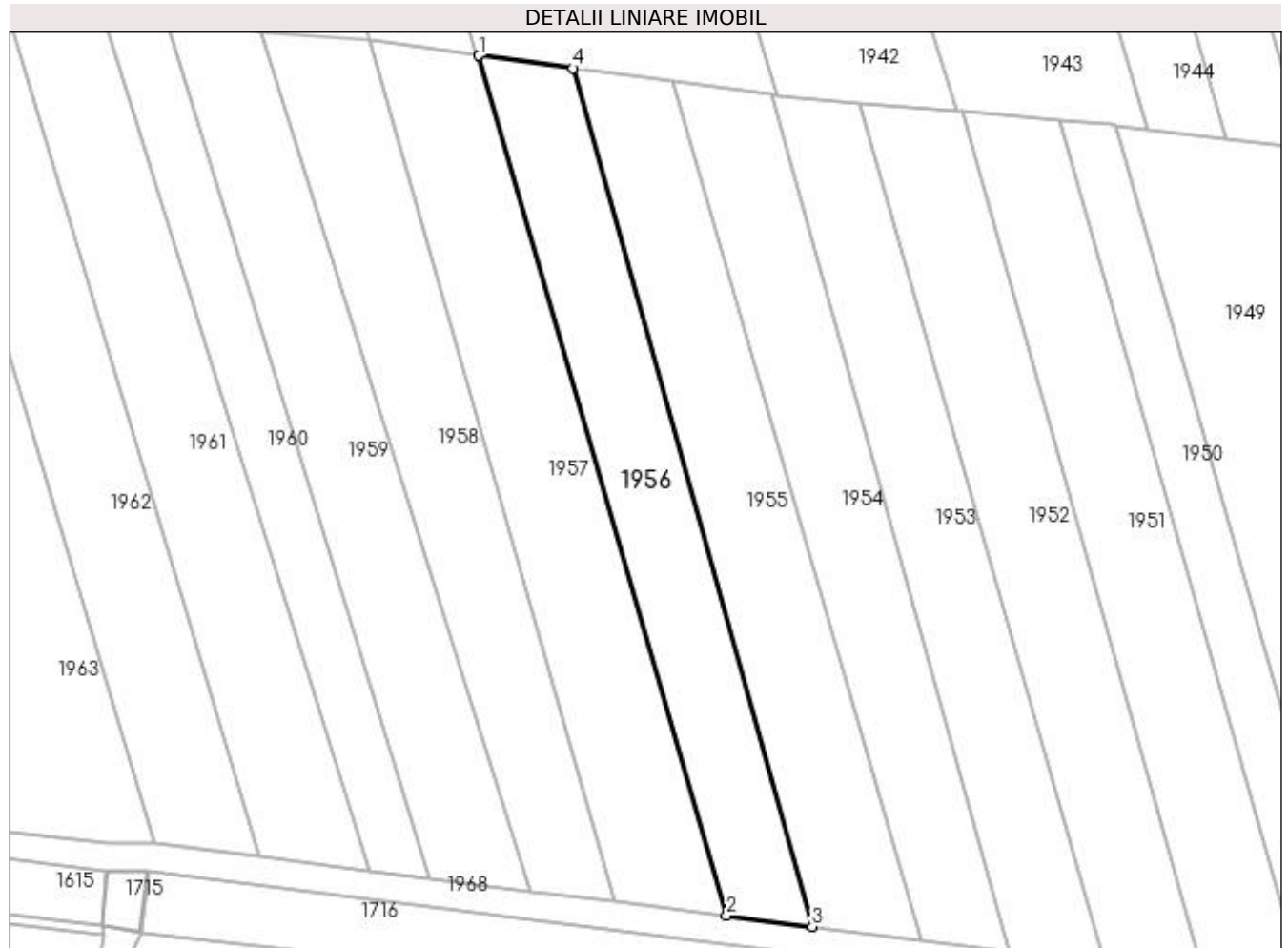
Inscrieri privind dezmembramintele dreptului de proprietate, drepturi reale de garanție și sarcini	Referințe
NU SUNT	

Anexa Nr. 1 La Partea I

Teren

Nr cadastral	Suprafața (mp)*	Observații / Referințe
	Din acte: 2.450 Masurata: 1.977	Diferența de suprafață nu se regăsește în teren.

* Suprafața este determinată în planul de proiecție Stereo 70.



Date referitoare la teren

Crt	Categorie folosință	Intra vilan	Suprafața (mp)	Tarla	Parcelă	Nr. topo	Observații / Referințe
1	arabil	NU	1.977	51	980	-	

Lungime Segmente

1) Valorile lungimilor segmentelor sunt obținute din proiecție în plan.

Punct început	X / Y	Punct sfârșit	X / Y	Lungime segment (** (m)
1	566.373,912 707.900,088	2	566.414,35 707.759,9	145.904
2	566.414,35 707.759,9	3	566.428,286 707.758,142	14.046
3	566.428,286 707.758,142	4	566.389,289 707.898,037	145.229
4	566.389,289 707.898,037	1	566.373,912 707.900,088	15.513

**** Lungimile segmentelor sunt determinate în planul de proiecție Stereo 70 și sunt rotunjite la 1 milimetru.**

***** Distanța dintre puncte este formată din segmente cumulate ce sunt mai mici decât valoarea 1 milimetru.**

**DATE DESPRE IMOBILUL NR. 1957**

Oficiul de Cadastru și Publicitate Imobiliară SUCEAVA
Biroul de Cadastru și Publicitate Imobiliară Radauti

A. Partea I. Descrierea imobilului

TEREN Extravilan

Adresa: Jud. Suceava

Nr. Crt	Nr cadastral Nr. topografic	Suprafața* (mp)	Observații / Referințe
A1	37557	2.450	Sector cadastral:9 Teren neimprejmuit;

B. Partea II. Proprietari și acte

Inscrieri privitoare la dreptul de proprietate și alte drepturi reale		Referințe
28003 / 15/06/2023		
Act Notarial nr. 556, din 14/06/2023 emis de SEHLANEC ANA BIN;		
B4	Intabulare, drept de PROPRIETATE bun comun in devalmasie cu titlu de cumparare, dobandit prin Conventie, cota actuala 1/1 1) POPESCU IONEL 2) POPESCU ANGELICA	A1

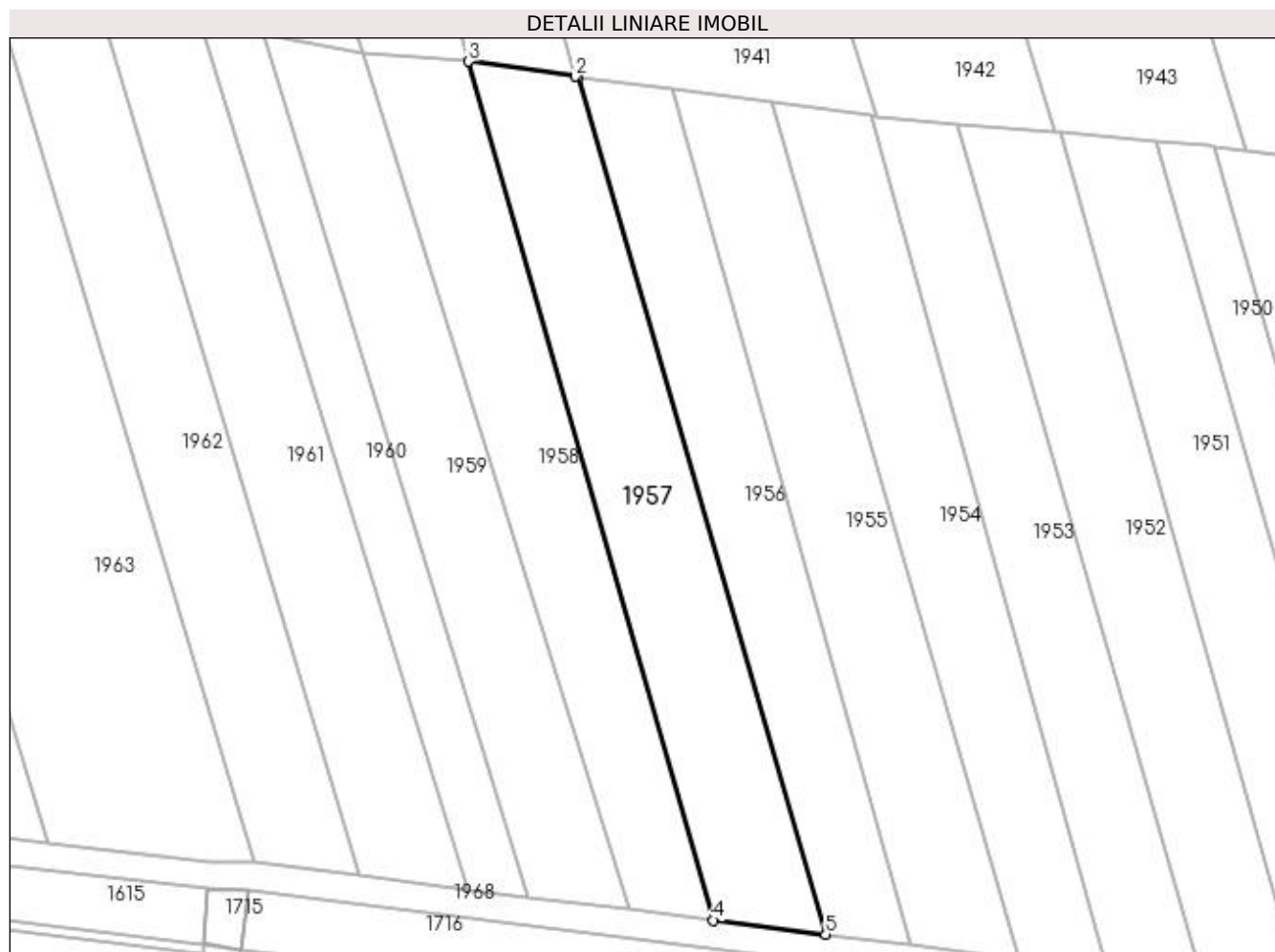
C. Partea III. SARCINI .

Inscrieri privind dezmembramintele dreptului de proprietate, drepturi reale de garanție și sarcini	Referințe
NU SUNT	

Teren

Nr cadastral	Suprafața (mp)*	Observații / Referințe
37557	2.450	

* Suprafața este determinată în planul de proiecție Stereo 70.



Date referitoare la teren

Crt	Categorie folosință	Intra vilan	Suprafața (mp)	Tarla	Parcelă	Nr. topo	Observații / Referințe
1	arabil	NU	2.450	51	980	-	

Lungime Segmente

1) Valorile lungimilor segmentelor sunt obținute din proiecție în plan.

Punct început	X / Y	Punct sfârșit	X / Y	Lungime segment (** (m)
1	566.373,912 707.900,088	2	566.373,45 707.900,15	0.466
2	566.373,45 707.900,15	3	566.355,954 707.902,584	17.664
3	566.355,954 707.902,584	4	566.395,998 707.762,215	145.969
4	566.395,998 707.762,215	5	566.414,35 707.759,9	18.497
5	566.414,35 707.759,9	1	566.373,912 707.900,088	145.904

**** Lungimile segmentelor sunt determinate în planul de proiecție Stereo 70 și sunt rotunjite la 1 milimetru.**

***** Distanța dintre puncte este formată din segmente cumulate ce sunt mai mici decât valoarea 1 milimetru.**

**DATE DESPRE IMOBILUL NR. 1958**

Oficiul de Cadastru și Publicitate Imobiliară SUCEAVA
Biroul de Cadastru și Publicitate Imobiliară Radauti

A. Partea I. Descrierea imobilului

TEREN Extravilan

Adresa: Jud. Suceava

Nr. Crt	Nr cadastral Nr. topografic	Suprafața* (mp)	Observații / Referințe
A1		Din acte: 2.150 Masurata: 2.120	Sector cadastral:9 Teren neimprejmuit; Diferența de suprafață nu se regăsește în teren.

B. Partea II. Proprietari și acte

Inscrieri privitoare la dreptul de proprietate și alte drepturi reale		Referințe
/		
Act Notarial nr. 23, din 29/01/2004 emis de BNP CĂTĂLINA BUZDUGĂ;		
B1	Intabulare, drept de PROPRIETATE, dobândit prin Succesiune, cota actuala 1/1 1) ICHIM GHEORGHE	A1

C. Partea III. SARCINI .

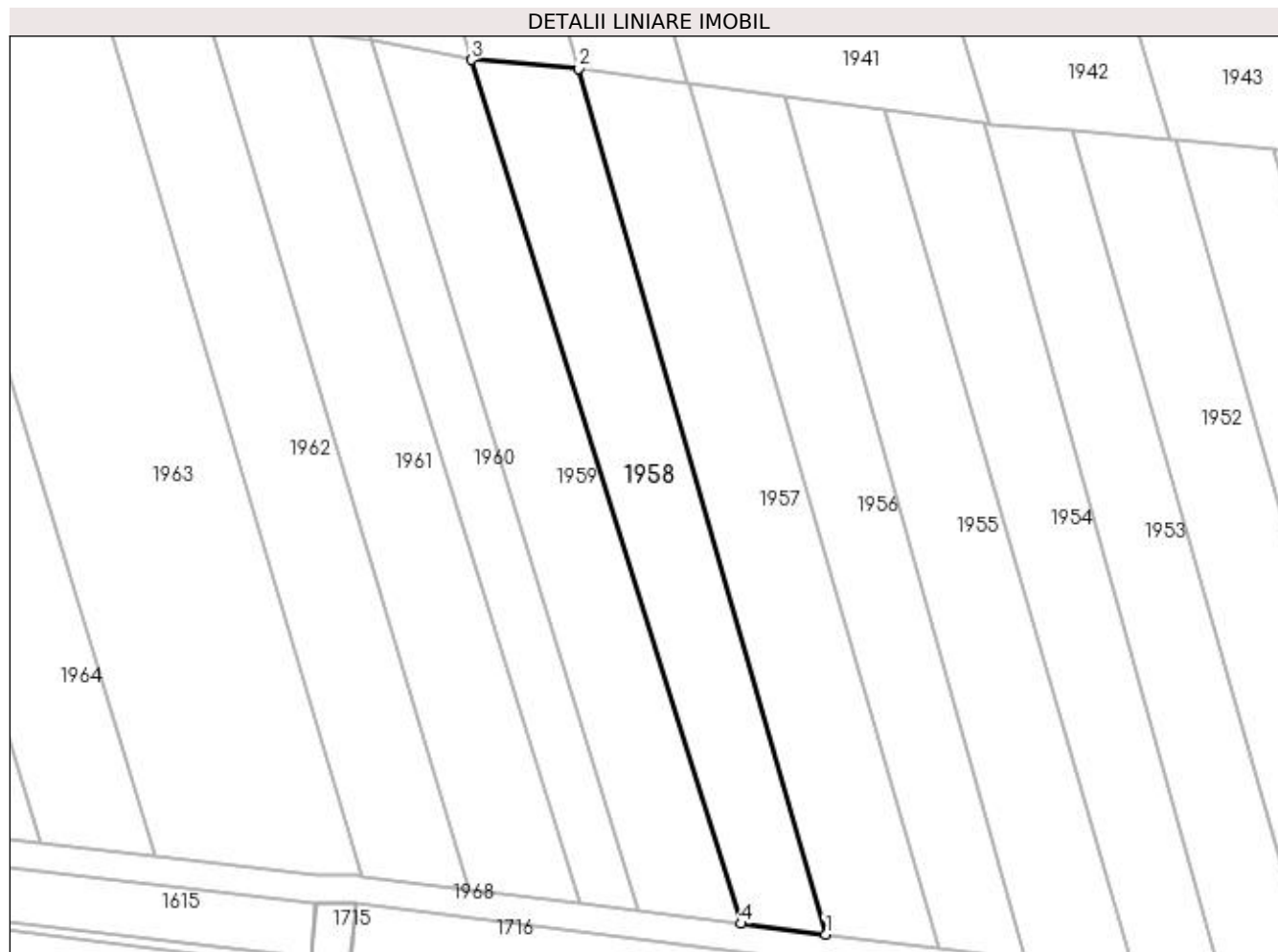
Inscrieri privind dezmembramintele dreptului de proprietate, drepturi reale de garanție și sarcini	Referințe
NU SUNT	

Anexa Nr. 1 La Partea I

Teren

Nr cadastral	Suprafața (mp)*	Observații / Referințe
	Din acte: 2.150 Masurata: 2.120	Diferența de suprafață nu se regăsește în teren.

* Suprafața este determinată în planul de proiecție Stereo 70.



Date referitoare la teren

Crt	Categorie folosință	Intra vilan	Suprafața (mp)	Tarla	Parcelă	Nr. topo	Observații / Referințe
1	arabil	NU	2.120	51	980	-	

Lungime Segmente

1) Valorile lungimilor segmentelor sunt obținute din proiecție în plan.

Punct început	X / Y	Punct sfârșit	X / Y	Lungime segment (** (m)
1	566.395,998 707.762,215	2	566.355,954 707.902,584	145.969
2	566.355,954 707.902,584	3	566.338,54 707.904,03	17.474
3	566.338,54 707.904,03	4	566.382,223 707.763,952	146.731
4	566.382,223 707.763,952	1	566.395,998 707.762,215	13.884

**** Lungimile segmentelor sunt determinate în planul de proiecție Stereo 70 și sunt rotunjite la 1 milimetru.**

***** Distanța dintre puncte este formată din segmente cumulate ce sunt mai mici decât valoarea 1 milimetru.**

**DATE DESPRE IMOBILUL NR. 1959**

Oficiul de Cadastru și Publicitate Imobiliară SUCEAVA
Biroul de Cadastru și Publicitate Imobiliară Radauti

A. Partea I. Descrierea imobilului

TEREN Extravilan

Adresa: Jud. Suceava

Nr. Crt	Nr cadastral Nr. topografic	Suprafața* (mp)	Observații / Referințe
A1		Din acte: 2.600 Masurata: 2.179	Sector cadastral:9 Teren neimprejmuit; Diferența de suprafață nu se regăsește în teren.

B. Partea II. Proprietari și acte

Inscrieri privitoare la dreptul de proprietate și alte drepturi reale		Referințe
/		
Act Notarial nr. 2309, din 15/06/2010 emis de BNP FOMIN SIMION;		
B1	Intabulare, drept de PROPRIETATE, dobandit prin PARTAJ, cota actuala 1/1 1) MURARU DAN-CRISTIAN	A1

C. Partea III. SARCINI .


Inscrieri privind dezmembramintele dreptului de proprietate, drepturi reale de garanție și sarcini	Referințe
NU SUNT	

Anexa Nr. 1 La Partea I

Teren

Nr cadastral	Suprafața (mp)*	Observații / Referințe
	Din acte: 2.600 Masurata: 2.179	Diferența de suprafață nu se regăsește în teren.

* Suprafața este determinată în planul de proiecție Stereo 70.



Date referitoare la teren

Crt	Categorie folosință	Intra vilan	Suprafața (mp)	Tarla	Parcelă	Nr. topo	Observații / Referințe
1	arabil	NU	2.179	51	980	-	

Lungime Segmente

1) Valorile lungimilor segmentelor sunt obținute din proiecție în plan.

Punct început	X / Y	Punct sfârșit	X / Y	Lungime segment (** (m)
1	566.382,223 707.763,952	2	566.338,54 707.904,03	146.731
2	566.338,54 707.904,03	3	566.322,44 707.907,15	16.4
3	566.322,44 707.907,15	4	566.365,723 707.766,033	147.606
4	566.365,723 707.766,033	1	566.382,223 707.763,952	16.631

**** Lungimile segmentelor sunt determinate în planul de proiecție Stereo 70 și sunt rotunjite la 1 milimetru.**

***** Distanța dintre puncte este formată din segmente cumulate ce sunt mai mici decât valoarea 1 milimetru.**

**DATE DESPRE IMOBILUL NR. 1960**

Oficiul de Cadastru și Publicitate Imobiliară SUCEAVA
Biroul de Cadastru și Publicitate Imobiliară Radauti

A. Partea I. Descrierea imobilului

TEREN Extravilan

Adresa: Jud. Suceava

Nr. Crt	Nr cadastral Nr. topografic	Suprafața* (mp)	Observații / Referințe
A1	38572	Din acte: 4.350 Masurata: 1.350	Sector cadastral:9 Teren neimprejmuit; Diferența de suprafață a fost înstrăinată fără acte.

B. Partea II. Proprietari și acte

Inscrieri privitoare la dreptul de proprietate și alte drepturi reale		Referințe
/		
Act Notarial nr. 453, din 11/05/1993 emis de NOTARIATUL DE STAT LOCAL RĂDĂUȚI;		
B1	Intabulare, drept de PROPRIETATE, dobandit prin Succesiune, cota actuala 1/2 1) LUNGOCI IOAN	A1
B2	Intabulare, drept de PROPRIETATE, dobandit prin Succesiune, cota actuala 1/2 1) LUNGOCI GHEORGHE DEFUNCT:Da	A1

C. Partea III. SARCINI .

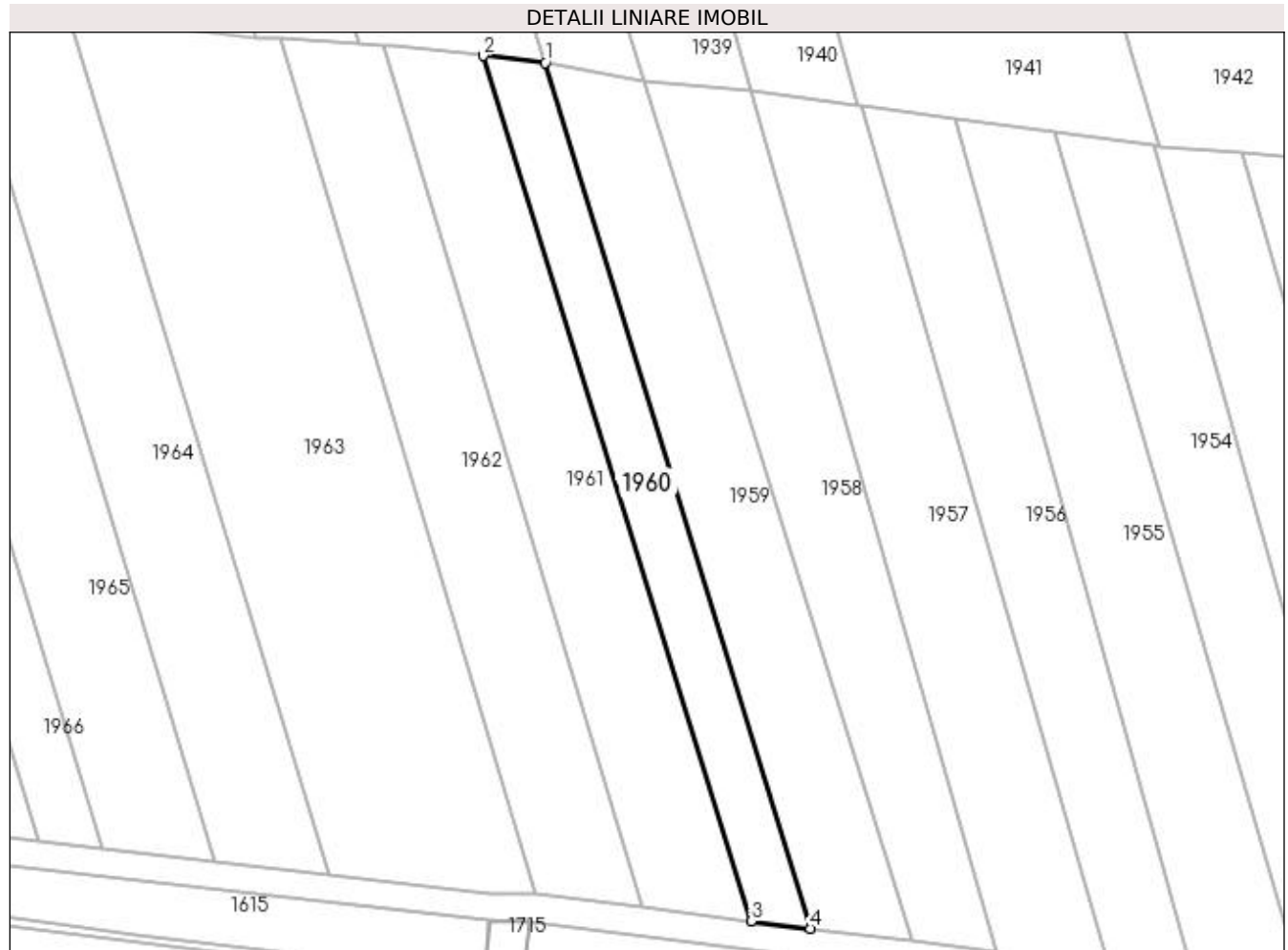
Inscrieri privind dezmembramintele dreptului de proprietate, drepturi reale de garanție și sarcini	Referințe
NU SUNT	

Anexa Nr. 1 La Partea I

Teren

Nr cadastral	Suprafața (mp)*	Observații / Referințe
38572	Din acte: 4.350 Masurata: 1.350	Diferența de suprafață a fost înstrăinată fără acte.

* Suprafața este determinată în planul de proiecție Stereo 70.



Date referitoare la teren

Crt	Categorie folosință	Intra vilan	Suprafața (mp)	Tarla	Parcelă	Nr. topo	Observații / Referințe
1	arabil	NU	1.350	51	980	-	

Lungime Segmente

1) Valorile lungimilor segmentelor sunt obținute din proiecție în plan.

Punct început	X / Y	Punct sfârșit	X / Y	Lungime segment (** (m)
1	566.322,44 707.907,15	2	566.312,282 707.908,302	10.223
2	566.312,282 707.908,302	3	566.356,01 707.767,259	147.666
3	566.356,01 707.767,259	4	566.365,723 707.766,034	9.79
4	566.365,723 707.766,034	1	566.322,44 707.907,15	147.605

**** Lungimile segmentelor sunt determinate în planul de proiecție Stereo 70 și sunt rotunjite la 1 milimetru.**

***** Distanța dintre puncte este formată din segmente cumulate ce sunt mai mici decât valoarea 1 milimetru.**

**DATE DESPRE IMOBILUL NR. 1961**

Oficiul de Cadastru și Publicitate Imobiliară SUCEAVA
Biroul de Cadastru și Publicitate Imobiliară Radauti

A. Partea I. Descrierea imobilului

TEREN Extravilan

Adresa: Jud. Suceava

Nr. Crt	Nr cadastral Nr. topografic	Suprafața* (mp)	Observații / Referințe
A1		2.313	Sector cadastral:9 Teren neimprejmuit;

B. Partea II. Proprietari și acte

Inscrieri privitoare la dreptul de proprietate și alte drepturi reale		Referințe
/		
Act Administrativ nr. 2350, din 25/03/2002 emis de CJSDPAT SUCEAVA;		
B1	Intabulare, drept de PROPRIETATE, dobandit prin Reconstituire, cota actuala 1/1 1) PRELIPCEAN IOAN, Lipsă CNP proprietar. 2) PRELIPCEAN PARASCHIVA, Lipsă CNP proprietar. 3) PRELIPCEAN MARIA, Lipsă CNP proprietar.	A1
Act Administrativ nr. 7104, din 27/11/2023 emis de PRIMARIA HORODNIC DE JOS;		
B2	Se notează posesia faptică. 1) PRELIPCEAN VASILICĂ	A1

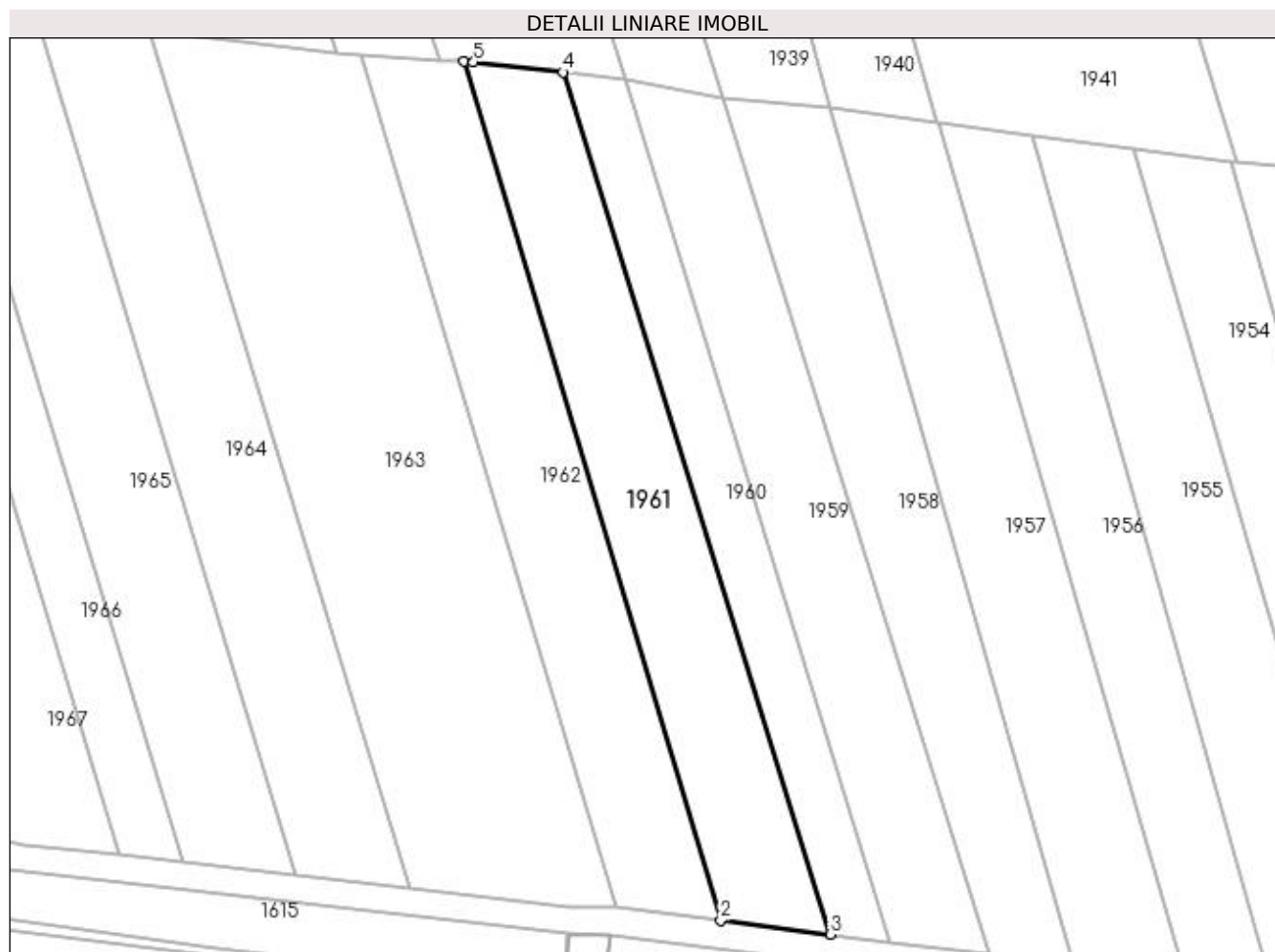
C. Partea III. SARCINI .

Inscrieri privind dezmembramintele dreptului de proprietate, drepturi reale de garanție și sarcini	Referințe
NU SUNT	

Teren

Nr cadastral	Suprafața (mp)*	Observații / Referințe
	2.313	

* Suprafața este determinată în planul de proiecție Stereo 70.



Date referitoare la teren

Crt	Categorie folosință	Intra vilan	Suprafața (mp)	Tarla	Parcelă	Nr. topo	Observații / Referințe
1	arabil	NU	2.313	51	980	-	

Lungime Segmente

1) Valorile lungimilor segmentelor sunt obținute din proiecție în plan.

Punct început	X / Y	Punct sfârșit	X / Y	Lungime segment (** (m)
1	566.296,128 707.910,051	2	566.338,1 707.769,518	146.667
2	566.338,1 707.769,518	3	566.356,01 707.767,259	18.052
3	566.356,01 707.767,259	4	566.312,282 707.908,302	147.666
4	566.312,282 707.908,302	5	566.297,66 707.909,96	14.716
5	566.297,66 707.909,96	1	566.296,128 707.910,051	1.535

**** Lungimile segmentelor sunt determinate în planul de proiecție Stereo 70 și sunt rotunjite la 1 milimetru.**

***** Distanța dintre puncte este formată din segmente cumulate ce sunt mai mici decât valoarea 1 milimetru.**

**DATE DESPRE IMOBILUL NR. 1962**

Oficiul de Cadastru și Publicitate Imobiliară SUCEAVA
Biroul de Cadastru și Publicitate Imobiliară Radauti

A. Partea I. Descrierea imobilului

TEREN Extravilan

Adresa: Jud. Suceava

Nr. Crt	Nr cadastral Nr. topografic	Suprafața* (mp)	Observații / Referințe
A1		2.313	Sector cadastral:9 Teren neimprejmuit;

B. Partea II. Proprietari și acte

Inscrieri privitoare la dreptul de proprietate și alte drepturi reale	Referințe
/	
Act Administrativ nr. 2350, din 25/03/2002 emis de CJSDPAT SUCEAVA;	
B1	A1
Intabulare, drept de PROPRIETATE, dobândit prin Reconstituire, cota actuala 1/1	
1) PRELIPCEAN IOAN, Lipsă CNP proprietar.	
2) PRELIPCEAN PARASCHIVA, Lipsă CNP proprietar.	
3) PRELIPCEAN MARIA, Lipsă CNP proprietar.	
Act Administrativ nr. 7105, din 27/11/2023 emis de PRIMARIA HORODNIC DE JOS;	
B2	A1
Se notează posesia faptică.	
1) MACOVEI CRISTINA-EUFROSINA	

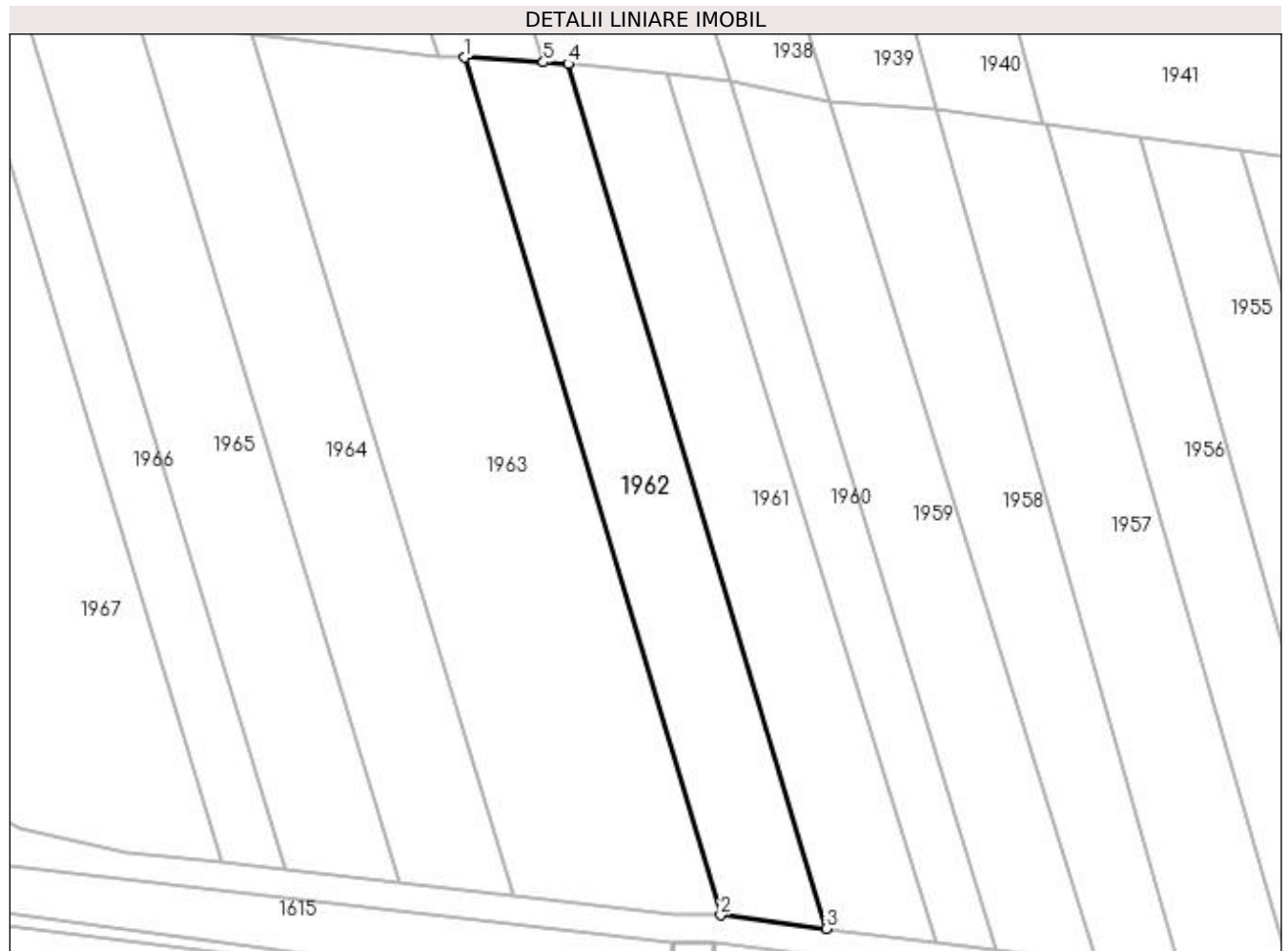
C. Partea III. SARCINI .

Inscrieri privind dezmembramintele dreptului de proprietate, drepturi reale de garanție și sarcini	Referințe
NU SUNT	

Teren

Nr cadastral	Suprafața (mp)*	Observații / Referințe
	2.313	

* Suprafața este determinată în planul de proiecție Stereo 70.



Date referitoare la teren

Crt	Categorie folosință	Intra vilan	Suprafața (mp)	Tarla	Parcelă	Nr. topo	Observații / Referințe
1	arabil	NU	2.313	51	980	-	

Lungime Segmente

1) Valorile lungimilor segmentelor sunt obținute din proiecție în plan.

Punct început	X / Y	Punct sfârșit	X / Y	Lungime segment (** (m)
1	566.279,302 707.911,054	2	566.320,926 707.771,684	145.453
2	566.320,926 707.771,684	3	566.338,1 707.769,518	17.31
3	566.338,1 707.769,518	4	566.296,128 707.910,051	146.667
4	566.296,128 707.910,051	5	566.292,109 707.910,291	4.026
5	566.292,109 707.910,291	1	566.279,302 707.911,054	12.83

**** Lungimile segmentelor sunt determinate în planul de proiecție Stereo 70 și sunt rotunjite la 1 milimetru.**

***** Distanța dintre puncte este formată din segmente cumulate ce sunt mai mici decât valoarea 1 milimetru.**

**DATE DESPRE IMOBILUL NR. 1963**

Oficiul de Cadastru și Publicitate Imobiliară SUCEAVA
 Biroul de Cadastru și Publicitate Imobiliară Radauti

A. Partea I. Descrierea imobilului

TEREN Extravilan

Adresa: Jud. Suceava

Nr. Crt	Nr cadastral Nr. topografic	Suprafața* (mp)	Observații / Referințe
A1		Din acte: 5.000 Masurata: 4.648	Sector cadastral:9 Teren neimprejmuit; Diferența de suprafață nu se regăsește în teren.

B. Partea II. Proprietari și acte

Inscrieri privitoare la dreptul de proprietate și alte drepturi reale		Referințe
/		
Act Notarial nr. 56, din 06/02/2008 emis de BNPA SEHLANEC-MANDICI;		
B1	Intabulare, drept de PROPRIETATE, dobandit prin Succesiune, cota actuala 1/1 1) CALANCE MINODORA	A1

C. Partea III. SARCINI .

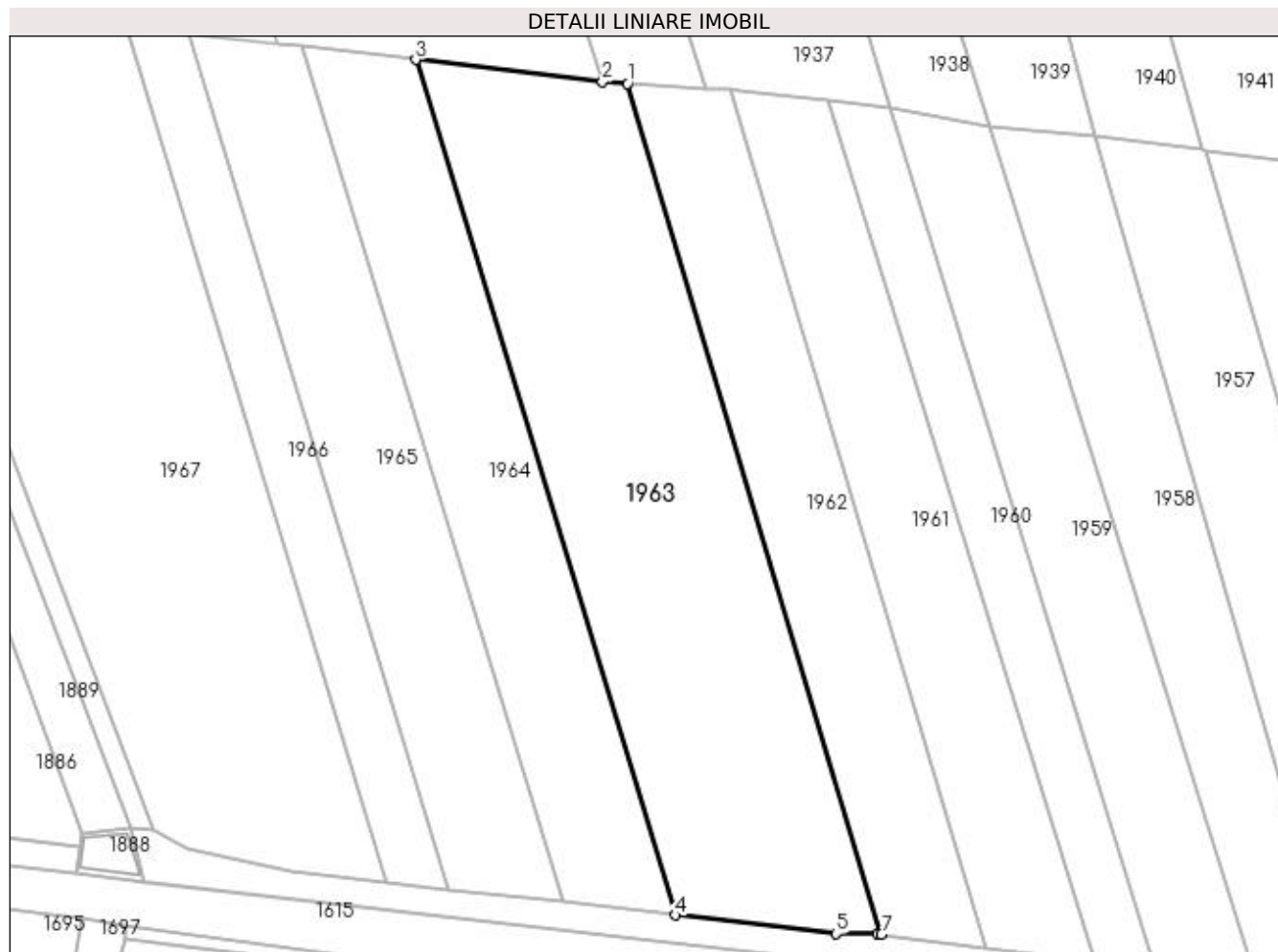
Inscrieri privind dezmembramintele dreptului de proprietate, drepturi reale de garanție și sarcini	Referințe
NU SUNT	

Anexa Nr. 1 La Partea I

Teren

Nr cadastral	Suprafața (mp)*	Observații / Referințe
	Din acte: 5.000 Masurata: 4.648	Diferența de suprafață nu se regăsește în teren.

* Suprafața este determinată în planul de proiecție Stereo 70.



Date referitoare la teren

Crt	Categorie folosință	Intra vilan	Suprafața (mp)	Tarla	Parcelă	Nr. topo	Observații / Referințe
1	arabil	NU	4.648	51	980	-	

Lungime Segmente

1) Valorile lungimilor segmentelor sunt obținute din proiecție în plan.

Punct început	X / Y	Punct sfârșit	X / Y	Lungime segment (** (m)
1	566.279,302 707.911,054	2	566.275,18 707.911,3	4.129
2	566.275,18 707.911,3	3	566.244,56 707.914,957	30.838
3	566.244,56 707.914,957	4	566.287,11 707.774,821	146.453
4	566.287,11 707.774,821	5	566.313,427 707.771,793	26.491
5	566.313,427 707.771,793	6	566.320,311 707.771,762	6.884

Punct început	X / Y	Punct sfârșit	X / Y	Lungime segment (** (m)
6	566.320,311 707.771,762	7	566.320,926 707.771,684	0.62
7	566.320,926 707.771,684	1	566.279,302 707.911,054	145.453

** Lungimile segmentelor sunt determinate în planul de proiecție Stereo 70 și sunt rotunjite la 1 milimetru.

*** Distanța dintre puncte este formată din segmente cumulate ce sunt mai mici decât valoarea 1 milimetru.

**DATE DESPRE IMOBILUL NR. 1964**

Oficiul de Cadastru și Publicitate Imobiliară SUCEAVA
Biroul de Cadastru și Publicitate Imobiliară Radauti

A. Partea I. Descrierea imobilului

TEREN Extravilan

Adresa: Jud. Suceava

Nr. Crt	Nr cadastral Nr. topografic	Suprafața* (mp)	Observații / Referințe
A1		2.500	Sector cadastral:9 Teren neimprejmuit;

B. Partea II. Proprietari și acte

Inscrieri privitoare la dreptul de proprietate și alte drepturi reale	Referințe
/	
Act Notarial nr. 2550, din 01/08/2002 emis de BNP ANA SEHLANEC;	
B1	A1
Intabulare, drept de PROPRIETATE, dobandit prin PARTAJ, cota actuala 1/1 1) LUNGOCI ELENA	

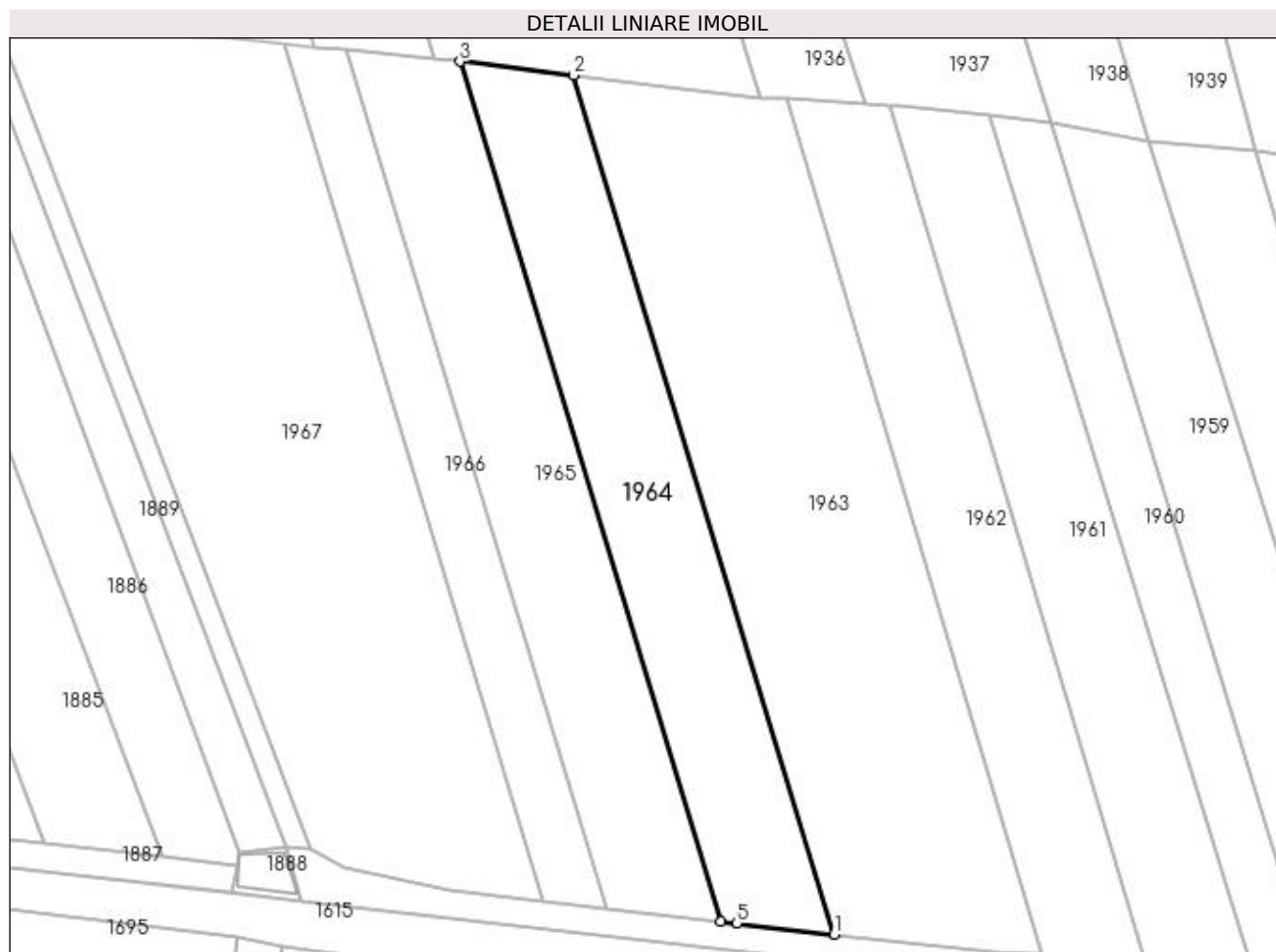
C. Partea III. SARCINI .

Inscrieri privind dezmembramintele dreptului de proprietate, drepturi reale de garanție și sarcini	Referințe
NU SUNT	

Teren

Nr cadastral	Suprafața (mp)*	Observații / Referințe
	2.500	

* Suprafața este determinată în planul de proiecție Stereo 70.



Date referitoare la teren

Crt	Categorie folosință	Intravilan	Suprafața (mp)	Tarla	Parcelă	Nr. topo	Observații / Referințe
1	arabil	NU	2.500	51	980	-	

Lungime Segmente

1) Valorile lungimilor segmentelor sunt obținute din proiecție în plan.

Punct început	X / Y	Punct sfârșit	X / Y	Lungime segment (** (m)
1	566.287,11 707.774,821	2	566.244,56 707.914,957	146.453
2	566.244,56 707.914,957	3	566.226,055 707.917,167	18.636
3	566.226,055 707.917,167	4	566.268,631 707.776,946	146.542
4	566.268,631 707.776,946	5	566.271,196 707.776,652	2.582
5	566.271,196 707.776,652	1	566.287,11 707.774,821	16.019

**** Lungimile segmentelor sunt determinate în planul de proiecție Stereo 70 și sunt rotunjite la 1 milimetru.**

***** Distanța dintre puncte este formată din segmente cumulate ce sunt mai mici decât valoarea 1 milimetru.**

**DATE DESPRE IMOBILUL NR. 1965**

Oficiul de Cadastru și Publicitate Imobiliară SUCEAVA
Biroul de Cadastru și Publicitate Imobiliară Radauti

A. Partea I. Descrierea imobilului

TEREN Extravilan

Adresa: Jud. Suceava

Nr. Crt	Nr cadastral Nr. topografic	Suprafața* (mp)	Observații / Referințe
A1		2.509	Sector cadastral:9 Teren neimprejmuit;

B. Partea II. Proprietari și acte

Inscrieri privitoare la dreptul de proprietate și alte drepturi reale		Referințe
/		
Act Notarial nr. 2550, din 01/08/2002 emis de BNP ANA SEHLANEC;		
B1	Intabulare, drept de PROPRIETATE, dobandit prin PARTAJ, cota actuala 1/1 1) LUNGOCI PETRU	A1

C. Partea III. SARCINI .

Inscrieri privind dezmembramintele dreptului de proprietate, drepturi reale de garanție și sarcini	Referințe
NU SUNT	

Teren

Nr cadastral	Suprafața (mp)*	Observații / Referințe
	2.509	

* Suprafața este determinată în planul de proiecție Stereo 70.



Date referitoare la teren

Crt	Categorie folosință	Intra vilan	Suprafața (mp)	Tarla	Parcelă	Nr. topo	Observații / Referințe
1	arabil	NU	2.509	51	980	-	

Lungime Segmente

1) Valorile lungimilor segmentelor sunt obținute din proiecție în plan.

Punct început	X / Y	Punct sfârșit	X / Y	Lungime segment (** (m)
1	566.226,055 707.917,167	2	566.221,99 707.917,653	4.094
2	566.221,99 707.917,653	3	566.207,589 707.918,982	14.462
3	566.207,589 707.918,982	4	566.250,075 707.779,08	146.211
4	566.250,075 707.779,08	5	566.268,631 707.776,946	18.678
5	566.268,631 707.776,946	1	566.226,055 707.917,167	146.542

**** Lungimile segmentelor sunt determinate în planul de proiecție Stereo 70 și sunt rotunjite la 1 milimetru.**

***** Distanța dintre puncte este formată din segmente cumulate ce sunt mai mici decât valoarea 1 milimetru.**

**DATE DESPRE IMOBILUL NR. 1966**

Oficiul de Cadastru și Publicitate Imobiliară SUCEAVA
Biroul de Cadastru și Publicitate Imobiliară Radauti

A. Partea I. Descrierea imobilului

TEREN Extravilan

Adresa: Jud. Suceava

Nr. Crt	Nr cadastral Nr. topografic	Suprafața* (mp)	Observații / Referințe
A1		1.400	Sector cadastral:9 Teren neimprejmuit;

B. Partea II. Proprietari și acte

Inscrieri privitoare la dreptul de proprietate și alte drepturi reale		Referințe
/		
Act Normativ nr. Legea 7, din 13/03/1996 emis de PARLAMENTUL ROMANIEI;		
B1	Intabulare, drept de PROPRIETATE, dobandit prin Lege, cota actuala 1/1 1) NEIDENTIFICAT NEIDENTIFICAT	A1
Act Administrativ nr. 7106, din 27/11/2023 emis de PRIMARIA HORODNIC DE JOS;		
B2	Se notează posesia faptică. 1) LUNGOCI PETRU	A1

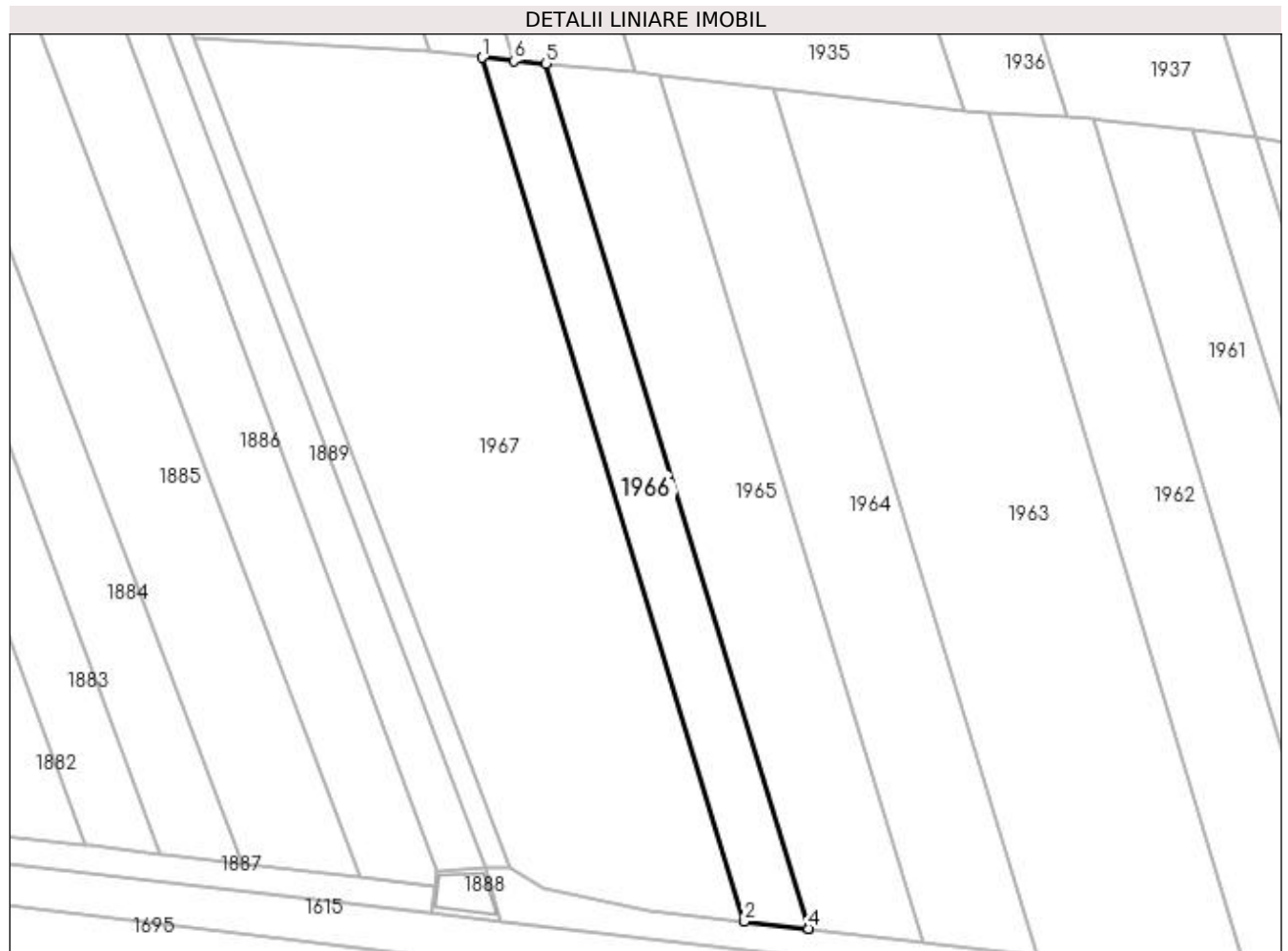
C. Partea III. SARCINI .

Inscrieri privind dezmembramintele dreptului de proprietate, drepturi reale de garanție și sarcini	Referințe
NU SUNT	

Teren

Nr cadastral	Suprafața (mp)*	Observații / Referințe
	1.400	

* Suprafața este determinată în planul de proiecție Stereo 70.



Date referitoare la teren

Crt	Categorie folosință	Intra vilan	Suprafața (mp)	Tarla	Parcelă	Nr. topo	Observații / Referințe
1	arabil	NU	1.400	51	980	-	

Lungime Segmente

1) Valorile lungimilor segmentelor sunt obținute din proiecție în plan.

Punct început	X / Y	Punct sfârșit	X / Y	Lungime segment (** (m)
1	566.197,267 707.919,996	2	566.239,701 707.780,265	146.032
2	566.239,701 707.780,265	3	566.250,076 707.779,078	10.443
3	566.250,076 707.779,078	4	566.250,075 707.779,08	0.002
4	566.250,075 707.779,08	5	566.207,589 707.918,982	146.211
5	566.207,589 707.918,982	6	566.202,335 707.919,467	5.276

Punct început	X / Y	Punct sfârșit	X / Y	Lungime segment (** (m)
6	566.202,335 707.919,467	1	566.197,267 707.919,996	5.096

** Lungimile segmentelor sunt determinate în planul de proiecție Stereo 70 și sunt rotunjite la 1 milimetru.

*** Distanța dintre puncte este formată din segmente cumulate ce sunt mai mici decât valoarea 1 milimetru.

**DATE DESPRE IMOBILUL NR. 1967**

Oficiul de Cadastru și Publicitate Imobiliară SUCEAVA
Biroul de Cadastru și Publicitate Imobiliară Radauti

A. Partea I. Descrierea imobilului

Nr. CF vechi:3433 Horodnic de Sus
Nr. topografic:1846/2

TEREN Extravilan

Adresa: Jud. Suceava

Nr. Crt	Nr cadastral Nr. topografic	Suprafața* (mp)	Observații / Referințe
A1	38536	5.600	Sector cadastral:9 Teren neimprejmuit;

B. Partea II. Proprietari și acte

Inscrieri privitoare la dreptul de proprietate și alte drepturi reale		Referințe
/		
Act Notarial nr. 12618, din 16/12/1994 emis de NOTARIATUL DE STAT LOCAL RADAUTI;		
B2	Intabulare, drept de PROPRIETATEcumpărare, dobândit prin Conventie, cota actuala 1/1 1) PRELIPCEAN MARIA 2) PRELIPCEAN IOAN	A1

C. Partea III. SARCINI .

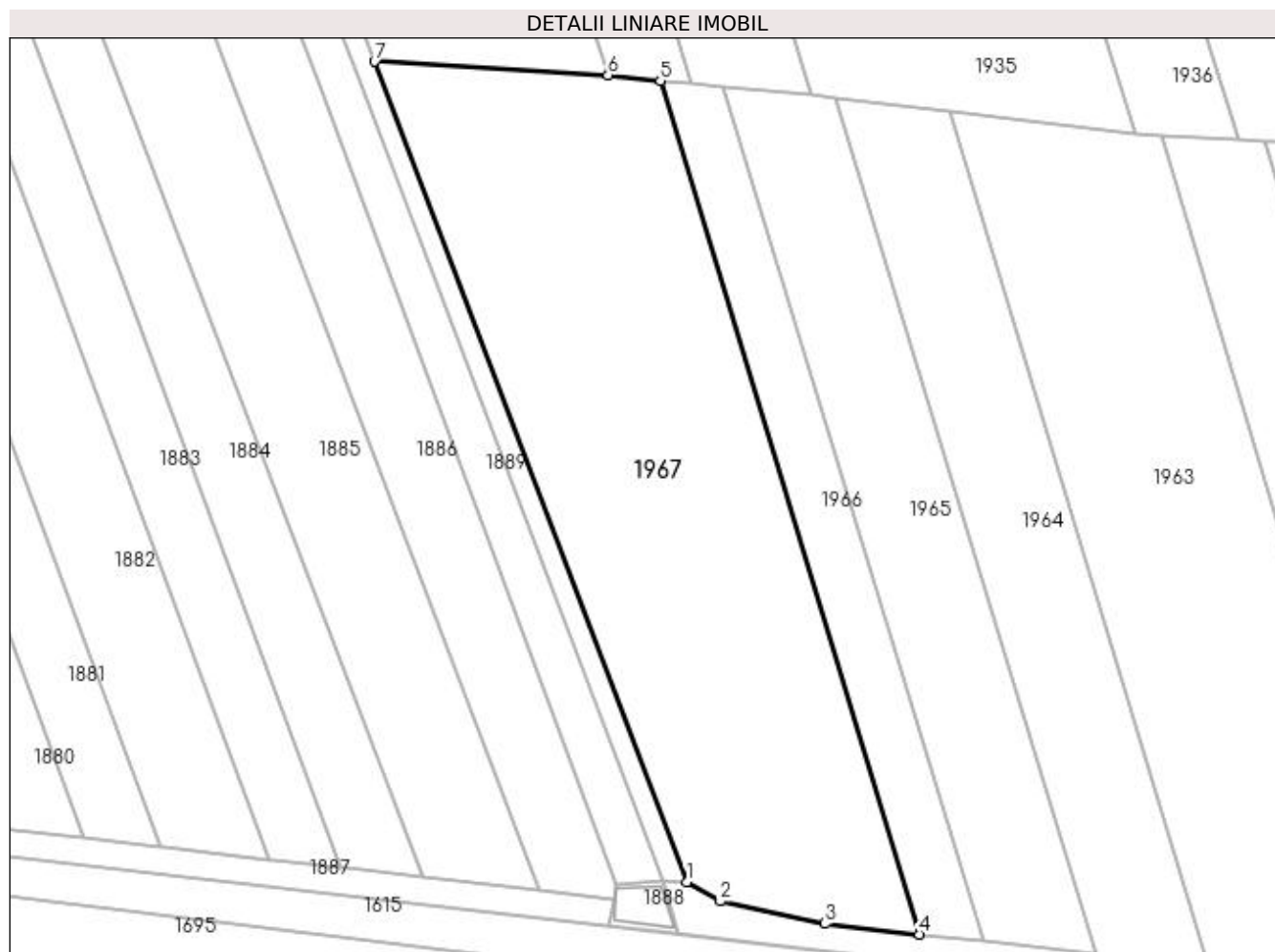
Inscrieri privind dezmembramintele dreptului de proprietate, drepturi reale de garanție și sarcini	Referințe
NU SUNT	

Anexa Nr. 1 La Partea I

Teren

Nr cadastral	Suprafața (mp)*	Observații / Referințe
38536	5.600	

* Suprafața este determinată în planul de proiecție Stereo 70.



Date referitoare la teren

Crt	Categorie folosință	Intra vilan	Suprafața (mp)	Tarla	Parcelă	Nr. topo	Observații / Referințe
1	arabil	NU	5.600	51	980	1846/2	

Lungime Segmente

1) Valorile lungimilor segmentelor sunt obținute din proiecție în plan.

Punct început	X / Y	Punct sfârșit	X / Y	Lungime segment (** (m)
1	566.201,563 707.788,888	2	566.207,086 707.785,677	6.389
2	566.207,086 707.785,677	3	566.224,17 707.782,01	17.473
3	566.224,17 707.782,01	4	566.239,701 707.780,265	15.629
4	566.239,701 707.780,265	5	566.197,267 707.919,996	146.032
5	566.197,267 707.919,996	6	566.188,71 707.920,89	8.604

Punct început	X / Y	Punct sfârșit	X / Y	Lungime segment (** (m)
6	566.188,71 707.920,89	7	566.150,485 707.923,137	38.291
7	566.150,485 707.923,137	1	566.201,563 707.788,888	143.638

** Lungimile segmentelor sunt determinate în planul de proiecție Stereo 70 și sunt rotunjite la 1 milimetru.

*** Distanța dintre puncte este formată din segmente cumulate ce sunt mai mici decât valoarea 1 milimetru.

**DATE DESPRE IMOBILUL NR. 1968**

Oficiul de Cadastru și Publicitate Imobiliară SUCEAVA
Biroul de Cadastru și Publicitate Imobiliară Radauti

A. Partea I. Descrierea imobilului

TEREN Extravilan

Adresa: Jud. Suceava

Nr. Crt	Nr cadastral Nr. topografic	Suprafața* (mp)	Observații / Referințe
A1		1.840	Sector cadastral:9 Teren neimprejmuit;

B. Partea II. Proprietari și acte

Inscrieri privitoare la dreptul de proprietate și alte drepturi reale		Referințe
/		
Act Normativ nr. Legea 7, din 13/03/1996 emis de PARLAMENTUL ROMANIEI;		
B1	Inscrierea provizorie, drept de PROPRIETATE, dobandit prin Lege, cota actuala 1/1	A1
1) COMUNA HORODNIC DE JOS, CIF:4244334, PROPRIETAR NEIDENTIFICAT.		

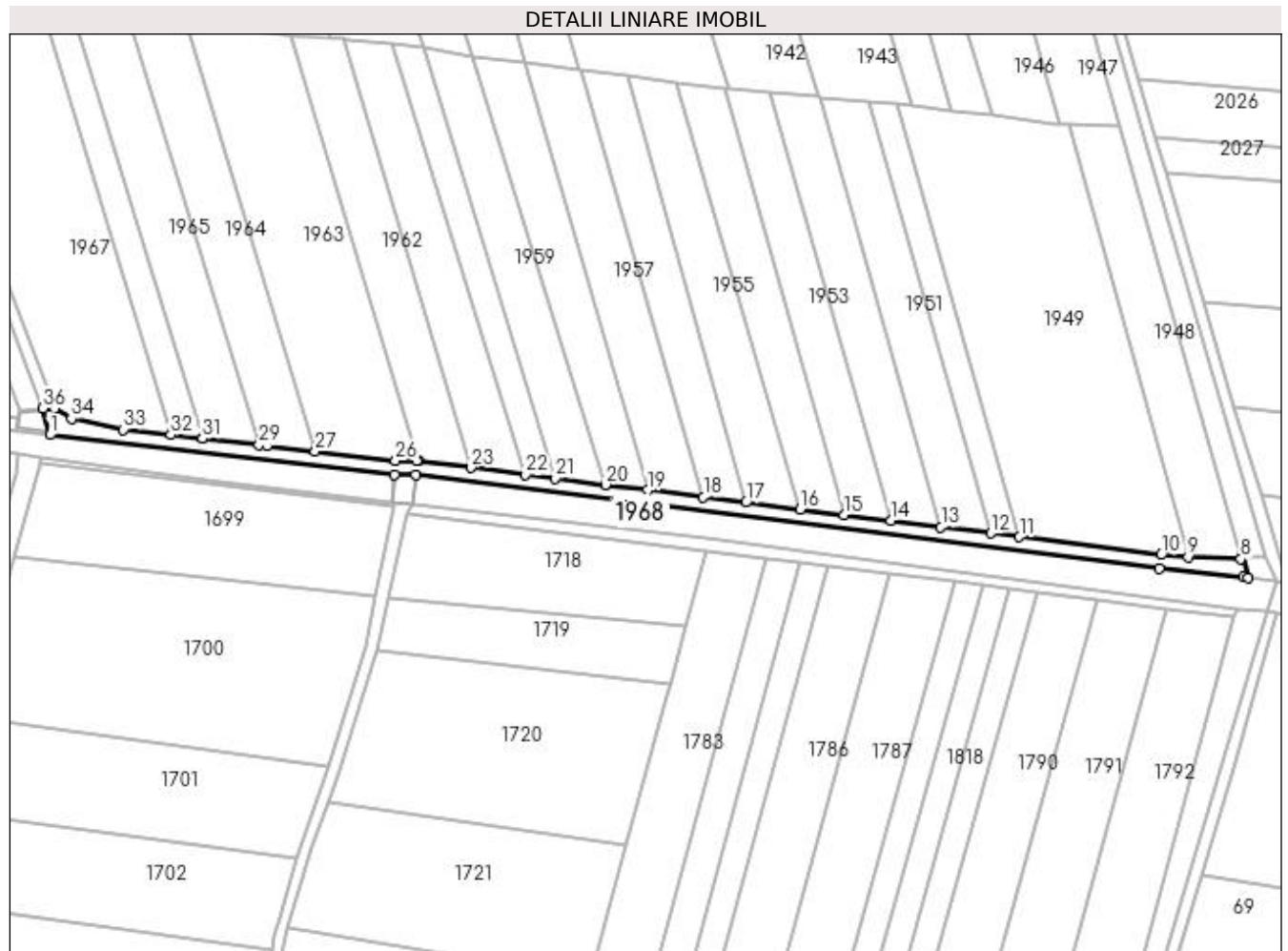
C. Partea III. SARCINI .

Inscrieri privind dezmembramintele dreptului de proprietate, drepturi reale de garanție și sarcini	Referințe
NU SUNT	

Teren

Nr cadastral	Suprafața (mp)*	Observații / Referințe
	1.840	

* Suprafața este determinată în planul de proiecție Stereo 70.



Date referitoare la teren

Crt	Categorie folosință	Intra vilan	Suprafața (mp)	Tarla	Parcelă	Nr. topo	Observații / Referințe
1	arabil	NU	1.840	51	980	-	

Lungime Segmente

1) Valorile lungimilor segmentelor sunt obținute din proiecție în plan.

Punct început	X / Y	Punct sfârșit	X / Y	Lungime segment (** (m)
1	566.200,06 707.780,307	2	566.313,159 707.767,294	113.845
3	566.320,018 707.767,263	4	566.563,939 707.736,495	245.854
5	566.591,379 707.733,638	6	566.592,955 707.733,423	1.591
7	566.591,25 707.740,5	8	566.590,58 707.739,63	1.098
9	566.573,301 707.740,23	10	566.564,454 707.740,966	8.878

Punct început	X / Y	Punct sfârșit	X / Y	Lungime segment (** (m)
2	566.313,159 707.767,294	3	566.320,018 707.767,263	6.859
4	566.563,939 707.736,495	5	566.591,379 707.733,638	27.588
6	566.592,955 707.733,423	7	566.591,25 707.740,5	7.279
8	566.590,58 707.739,63	9	566.573,301 707.740,23	17.289
10	566.564,454 707.740,966	11	566.518,034 707.746,821	46.788

Punct început	X / Y	Punct sfârșit	X / Y	Lungime segment (** (m)
11	566.518,034 707.746,821	12	566.508,611 707.748,01	9.498
13	566.492,277 707.750,07	14	566.475,937 707.752,131	16.469
15	566.460,493 707.754,079	16	566.446,173 707.755,886	14.434
17	566.428,286 707.758,142	18	566.414,35 707.759,9	14.046
19	566.395,998 707.762,215	20	566.382,223 707.763,952	13.884
21	566.365,723 707.766,033	22	566.356,01 707.767,259	9.79
23	566.338,1 707.769,518	24	566.320,926 707.771,684	17.31
25	566.320,311 707.771,762	26	566.313,427 707.771,793	6.884
27	566.287,11 707.774,821	28	566.271,196 707.776,652	16.019
29	566.268,631 707.776,946	30	566.250,075 707.779,08	18.678
31	566.250,076 707.779,078	32	566.239,701 707.780,265	10.443
33	566.224,17 707.782,01	34	566.207,086 707.785,677	17.473
35	566.201,563 707.788,888	36	566.197,8 707.788,97	3.764

Punct început	X / Y	Punct sfârșit	X / Y	Lungime segment (** (m)
12	566.508,611 707.748,01	13	566.492,277 707.750,07	16.463
14	566.475,937 707.752,131	15	566.460,493 707.754,079	15.566
16	566.446,173 707.755,886	17	566.428,286 707.758,142	18.029
18	566.414,35 707.759,9	19	566.395,998 707.762,215	18.497
20	566.382,223 707.763,952	21	566.365,723 707.766,033	16.631
22	566.356,01 707.767,259	23	566.338,1 707.769,518	18.052
24	566.320,926 707.771,684	25	566.320,311 707.771,762	0.62
26	566.313,427 707.771,793	27	566.287,11 707.774,821	26.491
28	566.271,196 707.776,652	29	566.268,631 707.776,946	2.582
30	566.250,075 707.779,08	31	566.250,076 707.779,078	0.002
32	566.239,701 707.780,265	33	566.224,17 707.782,01	15.629
34	566.207,086 707.785,677	35	566.201,563 707.788,888	6.389
36	566.197,8 707.788,97	1	566.200,06 707.780,307	8.953

** Lungimile segmentelor sunt determinate în planul de proiecție Stereo 70 și sunt rotunjite la 1 milimetru.

*** Distanța dintre puncte este formată din segmente cumulate ce sunt mai mici decât valoarea 1 milimetru.

**DATE DESPRE IMOBILUL NR. 1969**

Oficiul de Cadastru și Publicitate Imobiliară SUCEAVA
Biroul de Cadastru și Publicitate Imobiliară Radauti

A. Partea I. Descrierea imobilului

TEREN Extravilan

Adresa: Jud. Suceava

Nr. Crt	Nr cadastral Nr. topografic	Suprafața* (mp)	Observații / Referințe
A1		63	Sector cadastral:9 Teren neimprejmuit;

B. Partea II. Proprietari și acte

Inscrieri privitoare la dreptul de proprietate și alte drepturi reale		Referințe
/		
Act Normativ nr. Legea 7, din 13/03/1996 emis de PARLAMENTUL ROMANIEI;		
B1	Inscrierea provizorie, drept de PROPRIETATE, dobandit prin Lege, cota actuala 1/1 1) COMUNA HORODNIC DE JOS, CIF:4244334, PROPRIETAR NEIDENTIFICAT.	A1

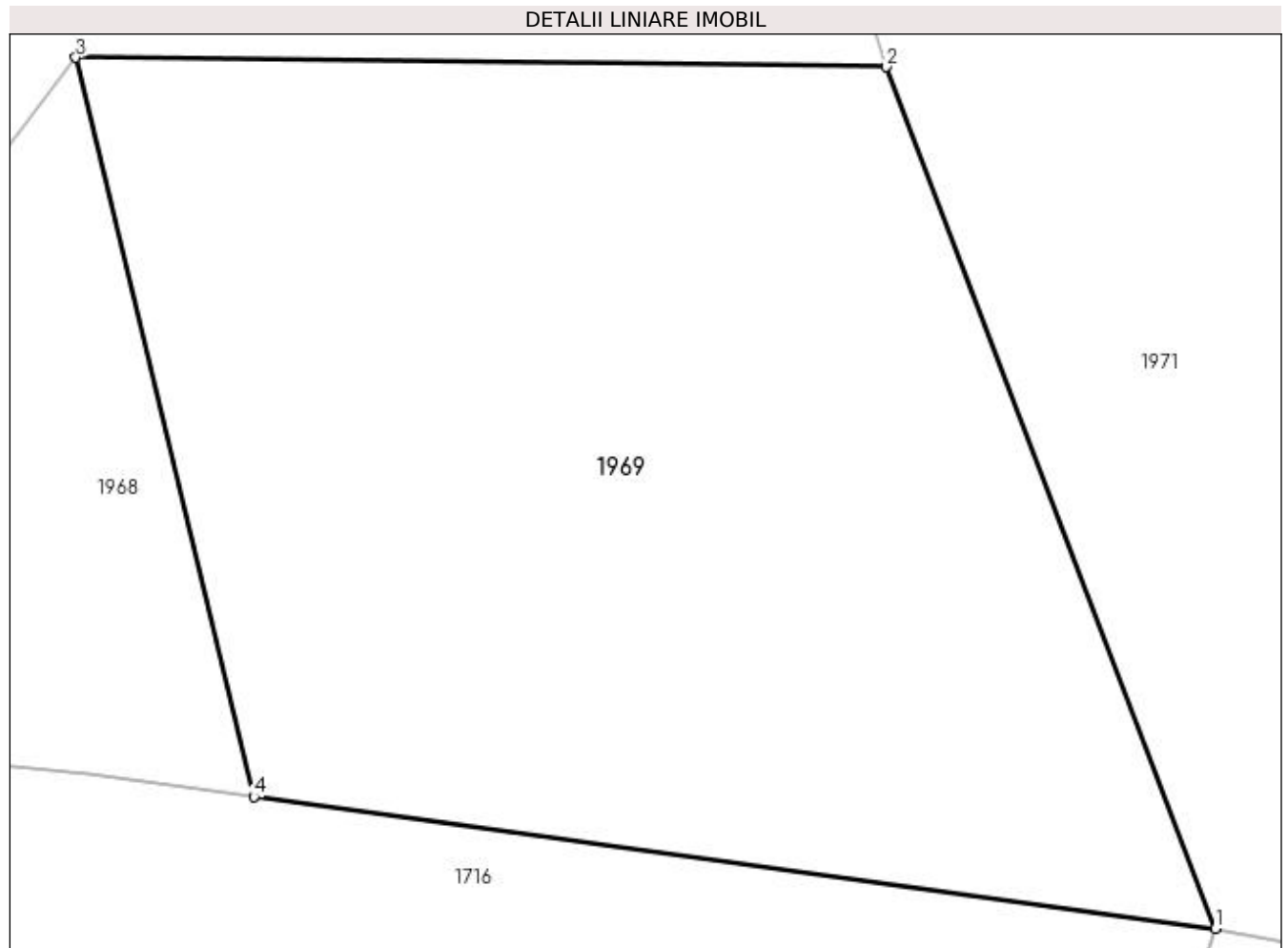
C. Partea III. SARCINI .

Inscrieri privind dezmembramintele dreptului de proprietate, drepturi reale de garanție și sarcini	Referințe
NU SUNT	

Teren

Nr cadastral	Suprafața (mp)*	Observații / Referințe
	63	

* Suprafața este determinată în planul de proiecție Stereo 70.



Date referitoare la teren

Crt	Categorie folosință	Intra vilan	Suprafața (mp)	Tarla	Parcelă	Nr. topo	Observații / Referințe
1	ape curgătoare	NU	63	51	980	-	

Lungime Segmente

1) Valorile lungimilor segmentelor sunt obținute din proiecție în plan.

Punct început	X / Y	Punct sfârșit	X / Y	Lungime segment (** (m)
1	566.602,162 707.732,164	2	566.599,01 707.740,41	8.828
2	566.599,01 707.740,41	3	566.591,25 707.740,5	7.761
3	566.591,25 707.740,5	4	566.592,955 707.733,423	7.279
4	566.592,955 707.733,423	1	566.602,162 707.732,164	9.293

**** Lungimile segmentelor sunt determinate în planul de proiecție Stereo 70 și sunt rotunjite la 1 milimetru.**

***** Distanța dintre puncte este formată din segmente cumulate ce sunt mai mici decât valoarea 1 milimetru.**

**DATE DESPRE IMOBILUL NR. 1970**

Oficiul de Cadastru și Publicitate Imobiliară SUCEAVA
Biroul de Cadastru și Publicitate Imobiliară Radauti

A. Partea I. Descrierea imobilului

TEREN Extravilan

Adresa: Jud. Suceava

Nr. Crt	Nr cadastral Nr. topografic	Suprafața* (mp)	Observații / Referințe
A1		5.231	Sector cadastral:9 Teren neimprejmuit;

B. Partea II. Proprietari și acte

Inscrieri privitoare la dreptul de proprietate și alte drepturi reale		Referințe
/		
Act Normativ nr. 1705, din 29/11/2006 emis de GUVERNUL ROMANIEI (Domeniul public al statului. Anexa 3 la HG 1705/29.11.2006);		
B1	Intabulare, drept de PROPRIETATE, dobandit prin Lege, cota actuala 1/1 1) STATUL ROMAN - DOMENIUL PUBLIC, CIF:999999999999	A1
Act Normativ nr. 138, din 07/04/2004 emis de PARLAMENTUL ROMANIEI (Ordinul 227/05.04.2006 emis de MAPDR);		
B2	Intabulare, drept de ADMINISTRARE, cota actuala 1/1 1) AGENȚIA NAȚIONALĂ DE ÎMBUNĂȚĂȚIRI FUNCiare, CIF:29275212	A1

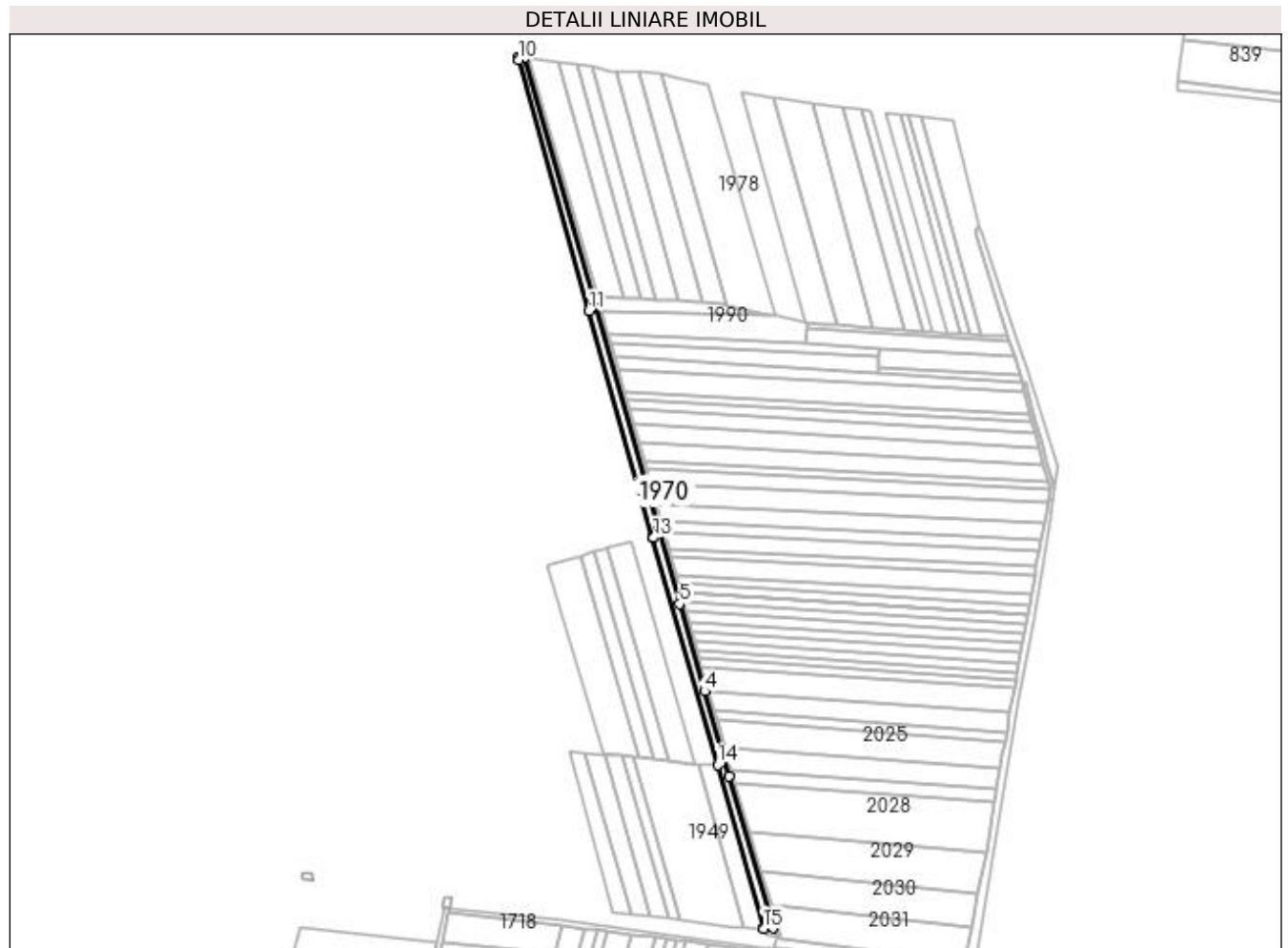
C. Partea III. SARCINI .

Inscrieri privind dezmembramintele dreptului de proprietate, drepturi reale de garanție și sarcini	Referințe
NU SUNT	

Teren

Nr cadastral	Suprafața (mp)*	Observații / Referințe
	5.231	

* Suprafața este determinată în planul de proiecție Stereo 70.



Date referitoare la teren

Crt	Categorie folosință	Intra vilan	Suprafața (mp)	Tarla	Parcelă	Nr. topo	Observații / Referințe
1	curți constructii	NU	5.231	51	978	-	Canal CS 360 - Cn 418.

Lungime Segmente

1) Valorile lungimilor segmentelor sunt obținute din proiecție în plan.

Punct început	X / Y	Punct sfârșit	X / Y	Lungime segment (** (m)
1	566.591,25 707.740,5	2	566.599,01 707.740,41	7.761
2	566.599,01 707.740,41	3	566.560,71 707.871,71	136.772
3	566.560,71 707.871,71	4	566.539,46 707.945,58	76.866
4	566.539,46 707.945,58	5	566.517,72 708.021,41	78.885
5	566.517,72 708.021,41	6	566.499,13 708.089,9	70.968

Punct început	X / Y	Punct sfârșit	X / Y	Lungime segment (** (m)
6	566.499,13 708.089,9	7	566.443,2 708.284,84	202.805
7	566.443,2 708.284,84	8	566.382,806 708.495,717	219.355
8	566.382,806 708.495,717	9	566.377,26 708.495,94	5.55
9	566.377,26 708.495,94	10	566.377,684 708.493,803	2.179
10	566.377,684 708.493,803	11	566.438,861 708.275,864	226.363
11	566.438,861 708.275,864	12	566.494,547 708.078,872	204.711
12	566.494,547 708.078,872	13	566.495,104 708.078,992	0.57
13	566.495,104 708.078,992	14	566.550,943 707.881,538	205.198
14	566.550,943 707.881,538	15	566.590,58 707.739,63	147.34
15	566.590,58 707.739,63	1	566.591,25 707.740,5	1.098

** Lungimile segmentelor sunt determinate în planul de proiecție Stereo 70 și sunt rotunjite la 1 milimetru.

*** Distanța dintre puncte este formată din segmente cumulate ce sunt mai mici decât valoarea 1 milimetru.

**DATE DESPRE IMOBILUL NR. 1971**

Oficiul de Cadastru și Publicitate Imobiliară SUCEAVA
Biroul de Cadastru și Publicitate Imobiliară Radauti

A. Partea I. Descrierea imobilului

TEREN Extravilan

Adresa: Jud. Suceava

Nr. Crt	Nr cadastral Nr. topografic	Suprafața* (mp)	Observații / Referințe
A1		2.816	Sector cadastral:9 Teren neimprejmuit;

B. Partea II. Proprietari și acte

Inscrieri privitoare la dreptul de proprietate și alte drepturi reale		Referințe
/		
Act Normativ nr. Legea 7, din 13/03/1996 emis de PARLAMENTUL ROMANIEI;		
B1	Inscrierea provizorie, drept de PROPRIETATE, dobandit prin Lege, cota actuala 1/1	A1
1) COMUNA HORODNIC DE JOS, CIF:4244334, PROPRIETAR NEIDENTIFICAT.		

C. Partea III. SARCINI .

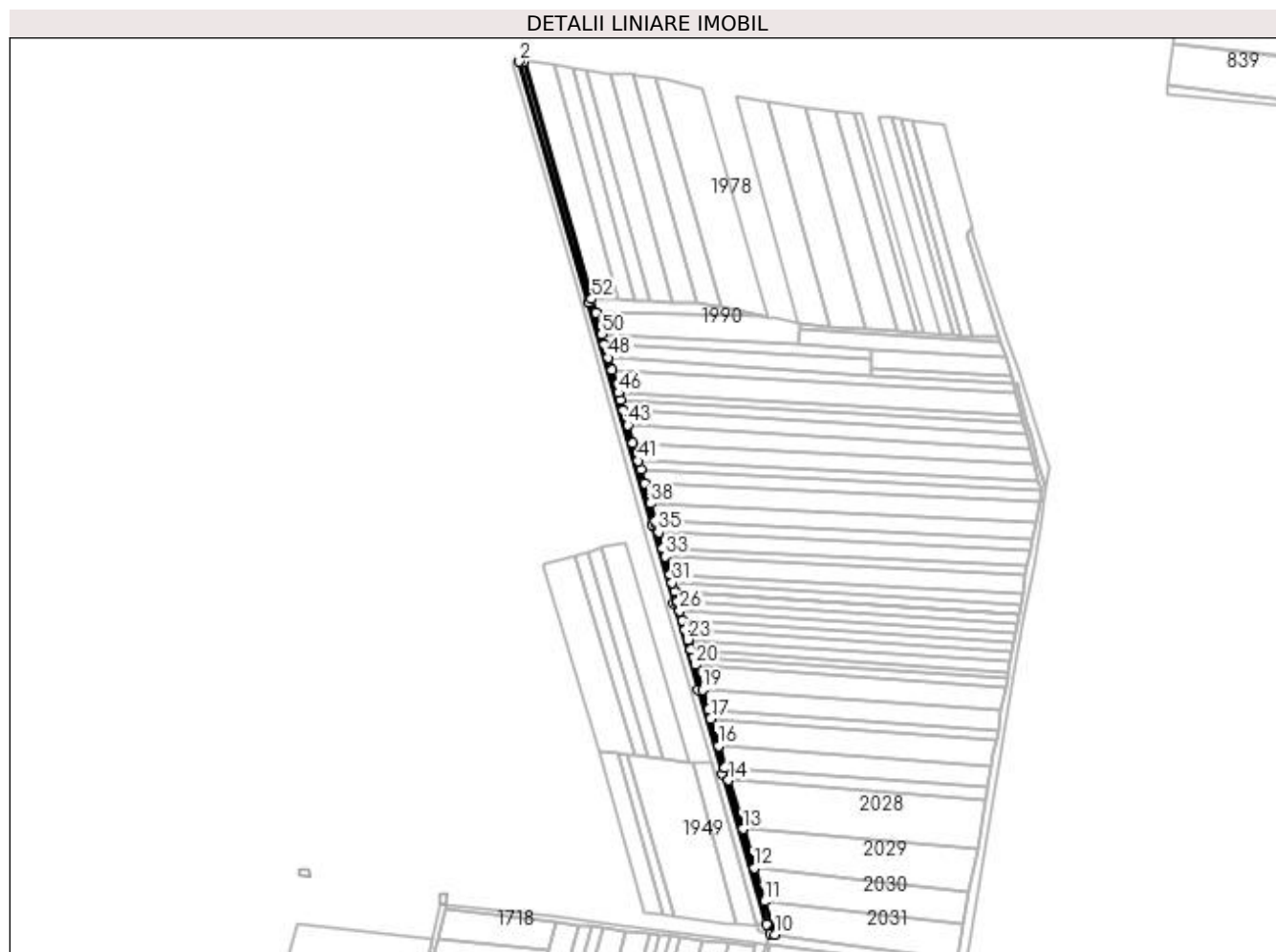
Inscrieri privind dezmembramintele dreptului de proprietate, drepturi reale de garanție și sarcini	Referințe
NU SUNT	

Anexa Nr. 1 La Partea I

Teren

Nr cadastral	Suprafața (mp)*	Observații / Referințe
	2.816	

* Suprafața este determinată în planul de proiecție Stereo 70.



Date referitoare la teren

Crt	Categorie folosință	Intravilan	Suprafața (mp)	Tarla	Parcelă	Nr. topo	Observații / Referințe
1	drum	NU	2.816	51	978	-	

Lungime Segmente

1) Valorile lungimilor segmentelor sunt obținute din proiecție în plan.

Punct început	X / Y	Punct sfârșit	X / Y	Lungime segment	Punct început	X / Y	Punct sfârșit	X / Y	Lungime segment	Punct început	X / Y	Punct sfârșit	X / Y	Lungime segment
1	566.386,545 708.495,652	2	566.382,806 708.495,717	3.74	2	566.382,806 708.495,717	3	566.443,2 708.284,84	219.35	3	566.443,2 708.284,84	4	566.499,13 708.089,9	202.805
4	566.499,13 708.089,9	5	566.517,72 708.021,41	70.968	5	566.517,72 708.021,41	6	566.539,46 707.945,58	78.885	6	566.539,46 707.945,58	7	566.560,71 707.871,71	76.866
7	566.560,71 707.871,71	8	566.599,01 707.740,41	136.772	8	566.599,01 707.740,41	9	566.602,162 707.732,164	8.828	9	566.602,162 707.732,164	10	566.606,292 707.731,387	4.202
10	566.606,292 707.731,387	11	566.597,353 707.760,297	30.26	11	566.597,353 707.760,297	12	566.588,364 707.789,407	30.466	12	566.588,364 707.789,407	13	566.578,385 707.823,617	35.636
13	566.578,385 707.823,617	14	566.565,931 707.866,31	44.472	14	566.565,931 707.866,31	15	566.562,703 707.877,535	11.68	15	566.562,703 707.877,535	16	566.557,245 707.896,512	19.746
16	566.557,245 707.896,512	17	566.550,381 707.920,277	24.736	17	566.550,381 707.920,277	18	566.548,052 707.928,389	8.44	18	566.548,052 707.928,389	19	566.543,104 707.945,574	17.883

Punct început	X / Y	Punct sfârșit	X / Y	Lungime segment	Punct început	X / Y	Punct sfârșit	X / Y	Lungime segment	Punct început	X / Y	Punct sfârșit	X / Y	Lungime segment
19	566.543,104 707.945,574	20	566.536,857 707.967,36	22.664	20	566.536,857 707.967,36	21	566.534,826 707.974,443	7.368	21	566.534,826 707.974,443	22	566.532,924 707.981,076	6.9
22	566.532,924 707.981,076	23	566.530,511 707.989,493	8.756	23	566.530,511 707.989,493	24	566.528,098 707.997,911	8.757	24	566.528,098 707.997,911	25	566.525,683 708.006,334	8.762
25	566.525,683 708.006,334	26	566.523,258 708.014,784	8.791	26	566.523,258 708.014,784	27	566.521,192 708.021,981	7.488	27	566.521,192 708.021,981	28	566.520,882 708.023,122	1.182
28	566.520,882 708.023,122	29	566.518,614 708.031,479	8.659	29	566.518,614 708.031,479	30	566.518,591 708.031,564	0.088	30	566.518,591 708.031,564	31	566.516,494 708.039,289	8.005
31	566.516,494 708.039,289	32	566.514,45 708.046,818	7.802	32	566.514,45 708.046,818	33	566.510,259 708.062,259	16.0	33	566.510,259 708.062,259	34	566.508,344 708.069,314	7.31
34	566.508,344 708.069,314	35	566.504,508 708.083,448	14.645	35	566.504,508 708.083,448	36	566.502,501 708.090,841	7.661	36	566.502,501 708.090,841	37	566.501,874 708.093,028	2.275
37	566.501,874 708.093,028	38	566.497,341 708.108,826	16.435	38	566.497,341 708.108,826	39	566.492,231 708.126,637	18.53	39	566.492,231 708.126,637	40	566.488,856 708.138,401	12.239
40	566.488,856 708.138,401	41	566.486,7 708.145,915	7.817	41	566.486,7 708.145,915	42	566.482,165 708.161,72	16.443	42	566.482,165 708.161,72	43	566.477,67 708.177,388	16.3
43	566.477,67 708.177,388	44	566.473,983 708.190,238	13.368	44	566.473,983 708.190,238	45	566.471,253 708.199,754	9.9	45	566.471,253 708.199,754	46	566.469,584 708.205,573	6.054
46	566.469,584 708.205,573	47	566.463,88 708.225,451	20.68	47	566.463,88 708.225,451	48	566.460,758 708.236,333	11.321	48	566.460,758 708.236,333	49	566.457,402 708.248,032	12.171
49	566.457,402 708.248,032	50	566.454,887 708.256,796	9.118	50	566.454,887 708.256,796	51	566.449,456 708.275,728	19.696	51	566.449,456 708.275,728	52	566.445,99 708.287,812	12.571
52	566.445,99 708.287,812	1	566.386,545 708.495,652	216.174										

** Lungimile segmentelor sunt determinate în planul de proiecție Stereo 70 și sunt rotunjite la 1 milimetru.

*** Distanța dintre puncte este formată din segmente cumulate ce sunt mai mici decât valoarea 1 milimetru.

**DATE DESPRE IMOBILUL NR. 1972**

Oficiul de Cadastru și Publicitate Imobiliară SUCEAVA
Biroul de Cadastru și Publicitate Imobiliară Radauti

A. Partea I. Descrierea imobilului

TEREN Extravilan

Adresa: Jud. Suceava

Nr. Crt	Nr cadastral Nr. topografic	Suprafața* (mp)	Observații / Referințe
A1		5.000	Sector cadastral:9 Teren neimprejmuit;

B. Partea II. Proprietari și acte

Inscrieri privitoare la dreptul de proprietate și alte drepturi reale		Referințe
/		
Act Notarial nr. 2959, din 06/09/2005 emis de BNP FOMIN SIMION;		
B1	Intabulare, drept de PROPRIETATE, dobandit prin PARTAJ, cota actuala 1/1 1) TELEAGĂ DOINUȚA	A1

C. Partea III. SARCINI .

Inscrieri privind dezmembramintele dreptului de proprietate, drepturi reale de garanție și sarcini	Referințe
NU SUNT	

Teren

Nr cadastral	Suprafața (mp)*	Observații / Referințe
	5.000	

* Suprafața este determinată în planul de proiecție Stereo 70.



Date referitoare la teren

Crt	Categorie folosință	Intra vilan	Suprafața (mp)	Tarla	Parcelă	Nr. topo	Observații / Referințe
1	arabil	NU	5.000	51	977	-	

Lungime Segmente

1) Valorile lungimilor segmentelor sunt obținute din proiecție în plan.

Punct început	X / Y	Punct sfârșit	X / Y	Lungime segment (** (m)
1	566.389,02 708.495,8	2	566.386,545 708.495,652	2.479
2	566.386,545 708.495,652	3	566.445,99 708.287,812	216.174
3	566.445,99 708.287,812	4	566.468,846 708.286,915	22.874
4	566.468,846 708.286,915	5	566.413,124 708.492,534	213.035
5	566.413,124 708.492,534	1	566.389,02 708.495,8	24.324

**** Lungimile segmentelor sunt determinate în planul de proiecție Stereo 70 și sunt rotunjite la 1 milimetru.**

***** Distanța dintre puncte este formată din segmente cumulate ce sunt mai mici decât valoarea 1 milimetru.**

**DATE DESPRE IMOBILUL NR. 1973**

Oficiul de Cadastru și Publicitate Imobiliară SUCEAVA
Biroul de Cadastru și Publicitate Imobiliară Radauti

A. Partea I. Descrierea imobilului

TEREN Extravilan

Adresa: Jud. Suceava

Nr. Crt	Nr cadastral Nr. topografic	Suprafața* (mp)	Observații / Referințe
A1		3.200	Sector cadastral:9 Teren neimprejmuit;

B. Partea II. Proprietari și acte

Inscrieri privitoare la dreptul de proprietate și alte drepturi reale	Referințe
/	
Act Notarial nr. 6288, din 16/12/2002 emis de BNP BUZDUGĂ CĂTĂLINA;	
B1	A1
Intabulare, drept de PROPRIETATE, dobandit prin PARTAJ, cota actuala 1/1 1) PRELIPCEAN VASILE	

C. Partea III. SARCINI .

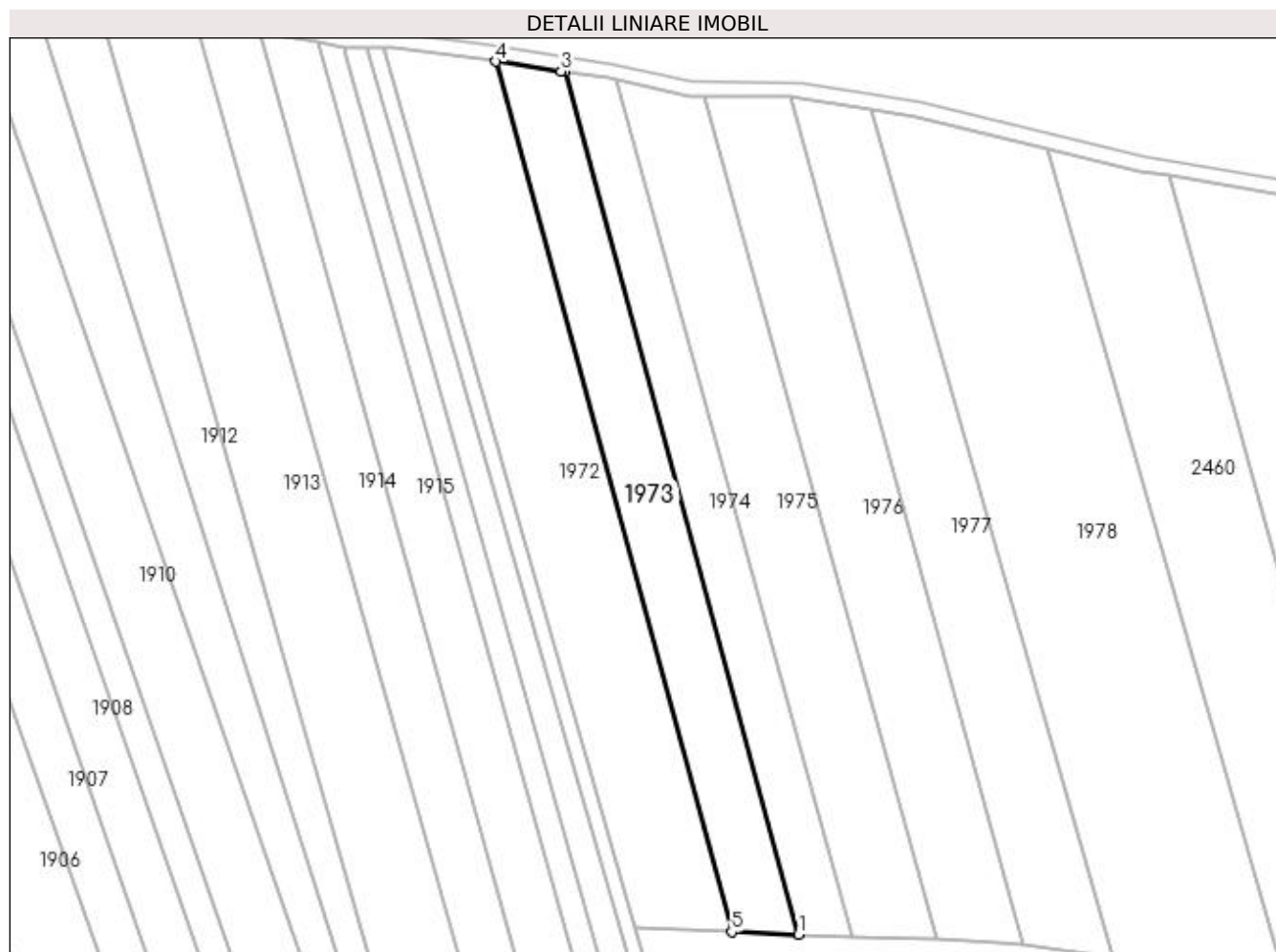
Inscrieri privind dezmembramintele dreptului de proprietate, drepturi reale de garanție și sarcini	Referințe
NU SUNT	

Anexa Nr. 1 La Partea I

Teren

Nr cadastral	Suprafața (mp)*	Observații / Referințe
	3.200	

* Suprafața este determinată în planul de proiecție Stereo 70.



Date referitoare la teren

Crt	Categorie folosință	Intra vilan	Suprafața (mp)	Tarla	Parcelă	Nr. topo	Observații / Referințe
1	arabil	NU	3.200	51	977	-	

Lungime Segmente

1) Valorile lungimilor segmentelor sunt obținute din proiecție în plan.

Punct început	X / Y	Punct sfârșit	X / Y	Lungime segment (** (m)
1	566.484,612 708.286,295	2	566.429,433 708.490,145	211.186
2	566.429,433 708.490,145	3	566.428,545 708.490,275	0.897
3	566.428,545 708.490,275	4	566.413,124 708.492,534	15.586
4	566.413,124 708.492,534	5	566.468,846 708.286,915	213.035
5	566.468,846 708.286,915	1	566.484,612 708.286,295	15.778

**** Lungimile segmentelor sunt determinate în planul de proiecție Stereo 70 și sunt rotunjite la 1 milimetru.**

***** Distanța dintre puncte este formată din segmente cumulate ce sunt mai mici decât valoarea 1 milimetru.**

**DATE DESPRE IMOBILUL NR. 1974**

Oficiul de Cadastru și Publicitate Imobiliară SUCEAVA
 Biroul de Cadastru și Publicitate Imobiliară Radauti

A. Partea I. Descrierea imobilului

TEREN Extravilan

Adresa: Jud. Suceava

Nr. Crt	Nr cadastral Nr. topografic	Suprafața* (mp)	Observații / Referințe
A1	35385	Din acte: 2.600 Masurata: 2.434	Sector cadastral:9 Teren neimprejmuit;

B. Partea II. Proprietari și acte

Inscrieri privitoare la dreptul de proprietate și alte drepturi reale	Referințe
/	
Act Normativ nr. 17, din 07/03/2014 emis de PARLAMENTUL ROMANIEI;	
B2	imobil aflat sub incidenta art.3 alin.(1) din Legea nr.17/07.03.2014
11465 / 18/03/2020	
Act Notarial nr. 752, din 17/03/2020 emis de MANDICI ALEXANDRU;	
B3	Intabulare, drept de PROPRIETATE bun comun in dev., cu titlu de cumparare, dobandit prin Conventie, cota actuala 1/1
	1) IACOBAN DORIN-ION 2) IACOBAN MARIA

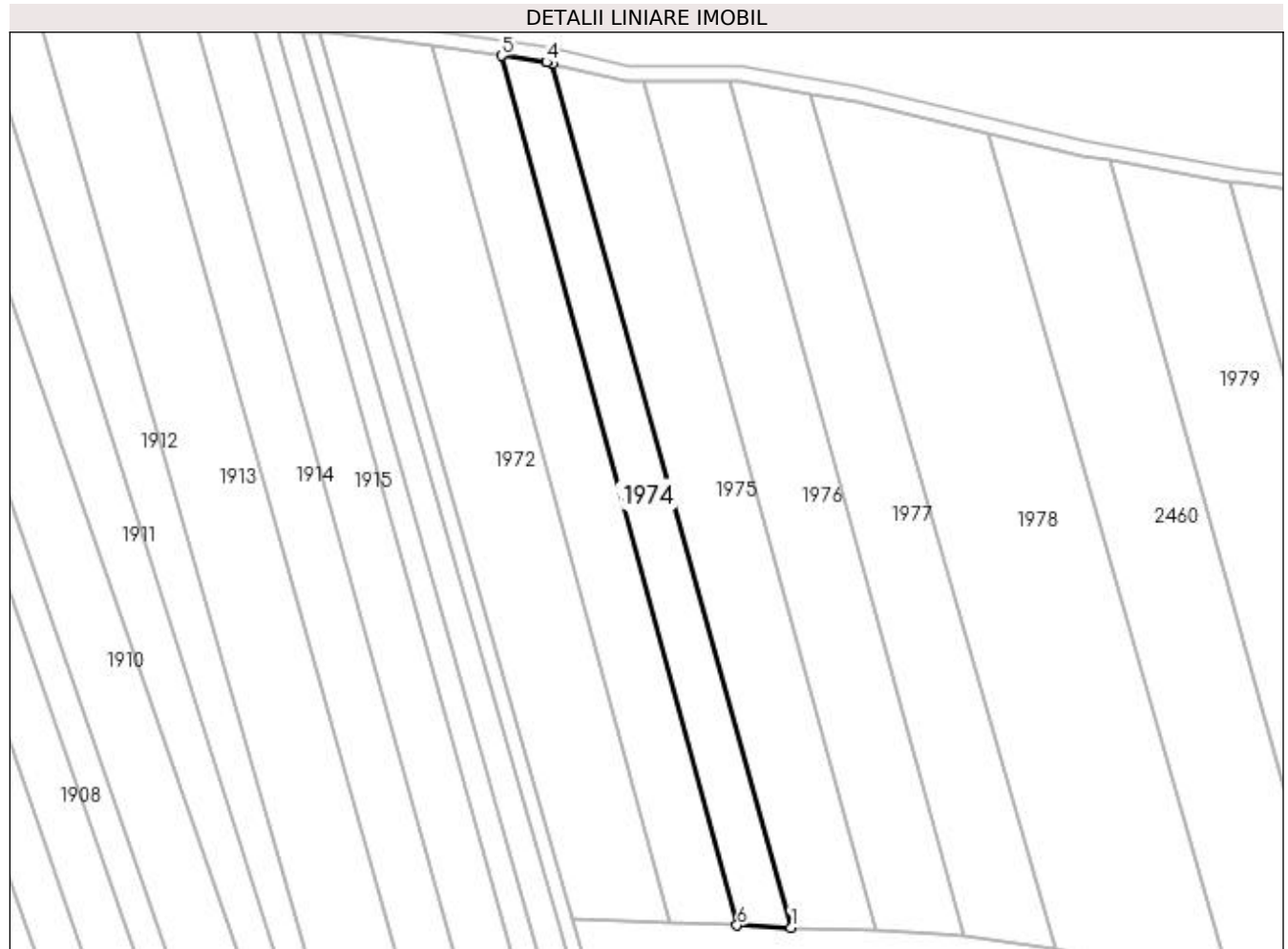
C. Partea III. SARCINI .

Inscrieri privind dezmembramintele dreptului de proprietate, drepturi reale de garanție și sarcini	Referințe
NU SUNT	

Teren

Nr cadastral	Suprafața (mp)*	Observații / Referințe
35385	Din acte: 2.600 Masurata: 2.434	

* Suprafața este determinată în planul de proiecție Stereo 70.



Date referitoare la teren

Crt	Categorie folosință	Intra vilan	Suprafața (mp)	Tarla	Parcelă	Nr. topo	Observații / Referințe
1	arabil	NU	2.434	51	977	-	

Lungime Segmente

1) Valorile lungimilor segmentelor sunt obținute din proiecție în plan.

Punct început	X / Y	Punct sfârșit	X / Y	Lungime segment (** (m)
1	566.497,27 708.285,798	2	566.441,379 708.488,279	210.053
2	566.441,379 708.488,279	3	566.439,941 708.488,604	1.474
3	566.439,941 708.488,604	4	566.439,93 708.488,606	0.011
4	566.439,93 708.488,606	5	566.429,433 708.490,145	10.609
5	566.429,433 708.490,145	6	566.484,612 708.286,295	211.186

Punct început	X / Y	Punct sfârșit	X / Y	Lungime segment (** (m)
6	566.484,612 708.286,295	1	566.497,27 708.285,798	12.668

** Lungimile segmentelor sunt determinate în planul de proiecție Stereo 70 și sunt rotunjite la 1 milimetru.

*** Distanța dintre puncte este formată din segmente cumulate ce sunt mai mici decât valoarea 1 milimetru.

**DATE DESPRE IMOBILUL NR. 1975**

Oficiul de Cadastru și Publicitate Imobiliară SUCEAVA
Biroul de Cadastru și Publicitate Imobiliară Radauti

A. Partea I. Descrierea imobilului

TEREN Extravilan

Adresa: Jud. Suceava

Nr. Crt	Nr cadastral Nr. topografic	Suprafața* (mp)	Observații / Referințe
A1		4.000	Sector cadastral:9 Teren neimprejmuit;

B. Partea II. Proprietari și acte

Inscrieri privitoare la dreptul de proprietate și alte drepturi reale	Referințe
/	
Act Notarial nr. 1285, din 07/03/1996 emis de BNP BUZDUGĂ CĂȚĂLINA;	
B1	A1
Intabulare, drept de PROPRIETATE, dobandit prin PARTAJ, cota actuala 1/1 1) PRELIPCEAN VASILE DEFUNCT:Da	

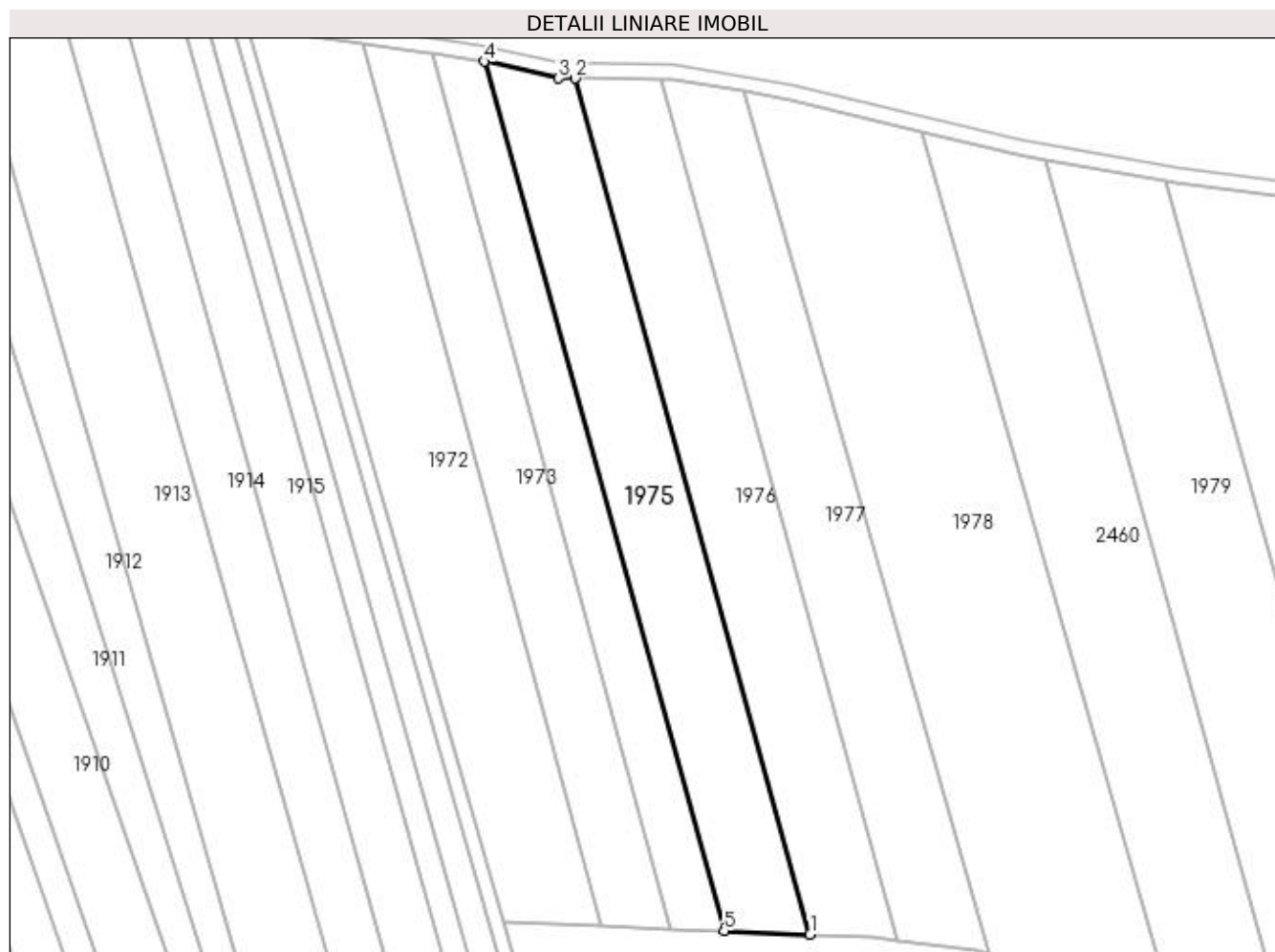
C. Partea III. SARCINI .

Inscrieri privind dezmembramintele dreptului de proprietate, drepturi reale de garanție și sarcini	Referințe
NU SUNT	

Teren

Nr cadastral	Suprafața (mp)*	Observații / Referințe
	4.000	

* Suprafața este determinată în planul de proiecție Stereo 70.



Date referitoare la teren

Crt	Categorie folosință	Intra vilan	Suprafața (mp)	Tarla	Parcelă	Nr. topo	Observații / Referințe
1	arabil	NU	4.000	51	977	-	

Lungime Segmente

1) Valorile lungimilor segmentelor sunt obținute din proiecție în plan.

Punct început	X / Y	Punct sfârșit	X / Y	Lungime segment (** (m)
1	566.517,298 708.285,012	2	566.462,551 708.484,321	206.691
2	566.462,551 708.484,321	3	566.458,71 708.484,364	3.841
3	566.458,71 708.484,364	4	566.441,379 708.488,279	17.768
4	566.441,379 708.488,279	5	566.497,27 708.285,798	210.053
5	566.497,27 708.285,798	1	566.517,298 708.285,012	20.043

**** Lungimile segmentelor sunt determinate în planul de proiecție Stereo 70 și sunt rotunjite la 1 milimetru.**

***** Distanța dintre puncte este formată din segmente cumulate ce sunt mai mici decât valoarea 1 milimetru.**

**DATE DESPRE IMOBILUL NR. 1976**

Oficiul de Cadastru și Publicitate Imobiliară SUCEAVA
Biroul de Cadastru și Publicitate Imobiliară Radauti

A. Partea I. Descrierea imobilului

TEREN Extravilan

Adresa: Jud. Suceava

Nr. Crt	Nr cadastral Nr. topografic	Suprafața* (mp)	Observații / Referințe
A1	32729	4.000	Sector cadastral:9 Teren neimprejmuit;

B. Partea II. Proprietari și acte

Inscrieri privitoare la dreptul de proprietate și alte drepturi reale		Referințe
50463 / 16/12/2020		
Act Notarial nr. 1478, din 15/12/2020 emis de BRATILOVEANU SILVIA;		
B3	Intabulare, drept de PROPRIETATE bun comun in dev. cu titlu de intretinere, dobandit prin Conventie, cota actuala 1/1 1) PRELIPCEAN ILIE 2) PRELIPCEAN NADIA-IOANA	A1

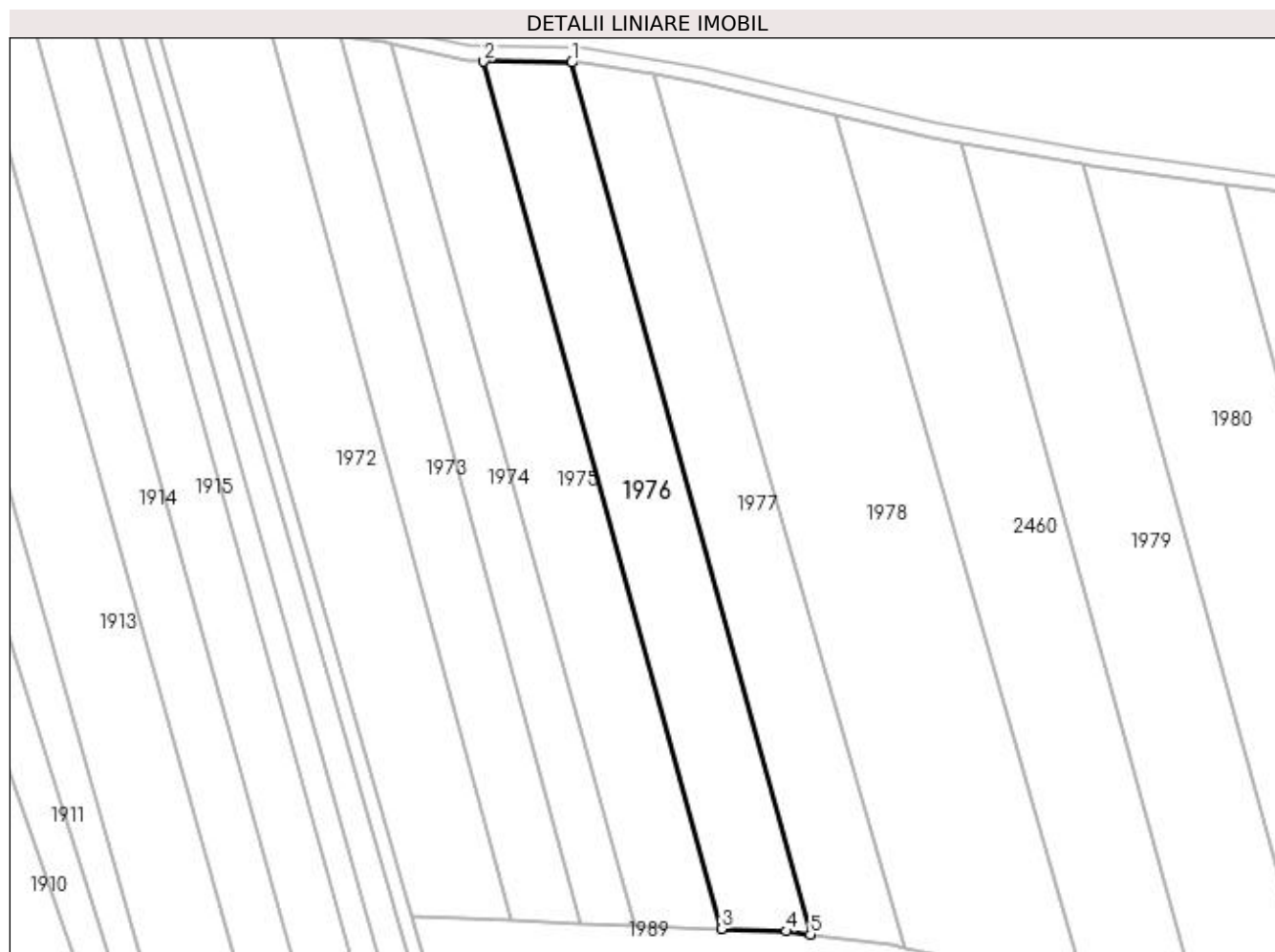
C. Partea III. SARCINI

Inscrieri privind dezmembramintele dreptului de proprietate, drepturi reale de garanție și sarcini		Referințe
50463 / 16/12/2020		
Act Notarial nr. 1478, din 15/12/2020 emis de BRATILOVEANU SILVIA;		
C1	Intabulare, drept de IPOTECA LEGALA, Valoare:0 corespunzatoare intretinerii neexecutate (art.2386 alin.4 NCC) 1) PRELIPCEAN IOAN	A1
C2	Intabulare, drept de IPOTECA LEGALA, Valoare:0 corespunzatoare intretinerii neexecutate (art.2386 alin.4 NCC) 1) PRELIPCEAN AURELIA	A1

Teren

Nr cadastral	Suprafața (mp)*	Observații / Referințe
32729	4.000	

* Suprafața este determinată în planul de proiecție Stereo 70.



Date referitoare la teren

Crt	Categorie folosință	Intra vilan	Suprafața (mp)	Tarla	Parcelă	Nr. topo	Observații / Referințe
1	arabil	NU	4.000	51	977	-	

Lungime Segmente

1) Valorile lungimilor segmentelor sunt obținute din proiecție în plan.

Punct început	X / Y	Punct sfârșit	X / Y	Lungime segment (** (m)
1	566.482,742 708.484,09	2	566.462,551 708.484,321	20.192
2	566.462,551 708.484,321	3	566.517,298 708.285,012	206.691
3	566.517,298 708.285,012	4	566.532,12 708.284,43	14.833
4	566.532,12 708.284,43	5	566.537,597 708.283,705	5.525
5	566.537,597 708.283,705	1	566.482,742 708.484,09	207.758

**** Lungimile segmentelor sunt determinate în planul de proiecție Stereo 70 și sunt rotunjite la 1 milimetru.**

***** Distanța dintre puncte este formată din segmente cumulate ce sunt mai mici decât valoarea 1 milimetru.**

**DATE DESPRE IMOBILUL NR. 1977**

Oficiul de Cadastru și Publicitate Imobiliară SUCEAVA
Biroul de Cadastru și Publicitate Imobiliară Radauti

A. Partea I. Descrierea imobilului

TEREN Extravilan

Adresa: Jud. Suceava

Nr. Crt	Nr cadastral Nr. topografic	Suprafața* (mp)	Observații / Referințe
A1	31110	3.900	Sector cadastral:9 Teren neimprejmuit;

B. Partea II. Proprietari și acte

Inscrieri privitoare la dreptul de proprietate și alte drepturi reale	Referințe
7684 / 07/03/2014	
Act Notarial nr. 349, din 18/02/2014 emis de BUZDUGA DANA ALINA;	
B5	Intabulare, drept de PROPRIETATEcu titlu de cumparare, dobandit prin Conventie, cota actuala 1/1 1) F.E. AGRAR SRL, CIF:25278704
	A1

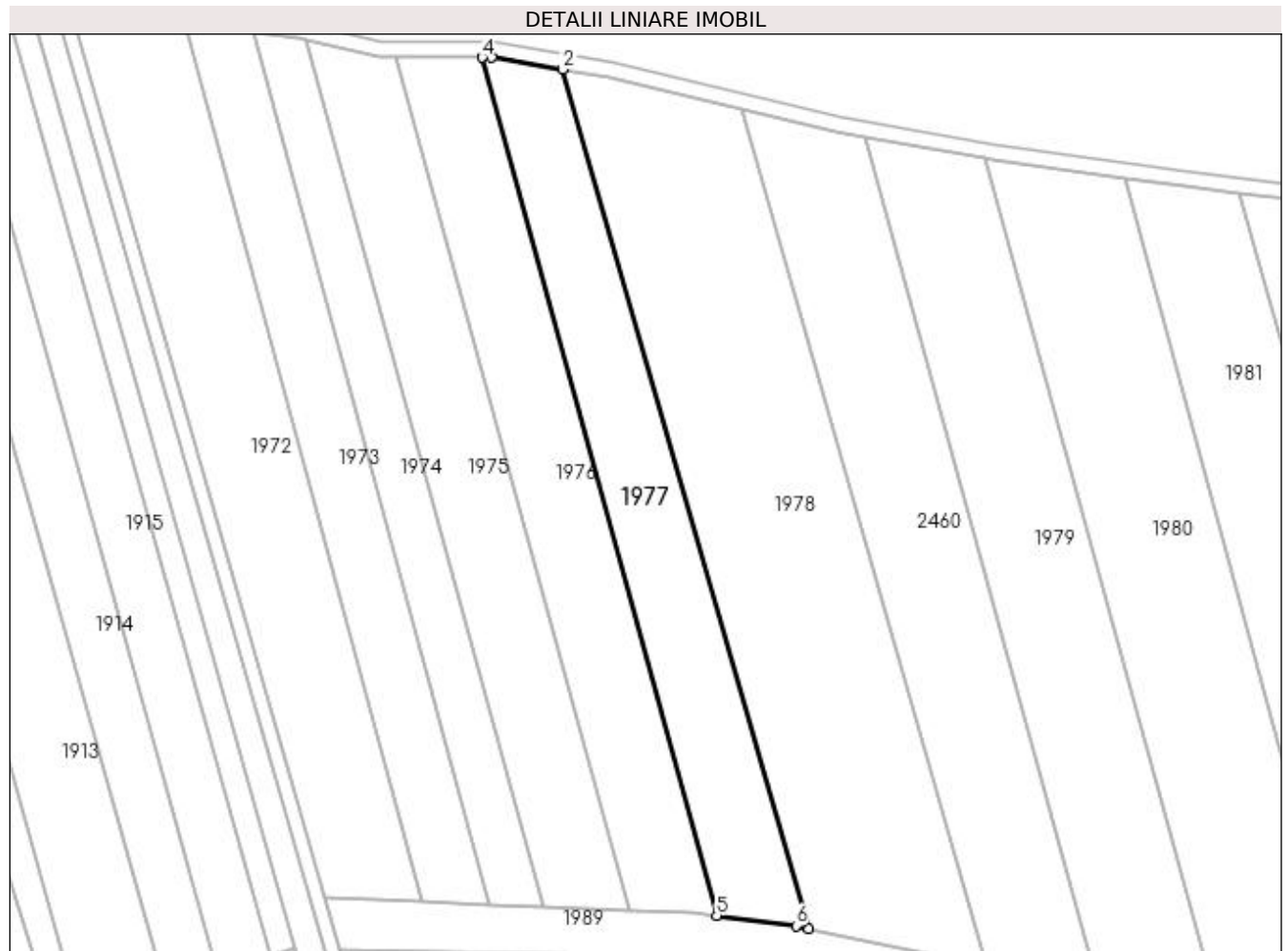
C. Partea III. SARCINI .

Inscrieri privind dezmembramintele dreptului de proprietate, drepturi reale de garanție și sarcini	Referințe
NU SUNT	

Teren

Nr cadastral	Suprafața (mp)*	Observații / Referințe
31110	3.900	

* Suprafața este determinată în planul de proiecție Stereo 70.



Date referitoare la teren

Crt	Categorie folosință	Intra vilan	Suprafața (mp)	Tarla	Parcelă	Nr. topo	Observații / Referințe
1	arabil	NU	3.900	51	977	-	

Lungime Segmente

1) Valorile lungimilor segmentelor sunt obținute din proiecție în plan.

Punct început	X / Y	Punct sfârșit	X / Y	Lungime segment (** (m)
1	566.559,194 708.280,61	2	566.501,679 708.481,303	208.772
2	566.501,679 708.481,303	3	566.485,091 708.484,063	16.816
3	566.485,091 708.484,063	4	566.482,742 708.484,09	2.349
4	566.482,742 708.484,09	5	566.537,597 708.283,705	207.758
5	566.537,597 708.283,705	6	566.556,181 708.281,245	18.746

Punct început	X / Y	Punct sfârşit	X / Y	Lungime segment (** (m)
6	566.556,181 708.281,245	1	566.559,194 708.280,61	3.079

** Lungimile segmentelor sunt determinate în planul de proiecție Stereo 70 și sunt rotunjite la 1 milimetru.

*** Distanța dintre puncte este formată din segmente cumulate ce sunt mai mici decât valoarea 1 milimetru.

**DATE DESPRE IMOBILUL NR. 1978**

Oficiul de Cadastru și Publicitate Imobiliară SUCEAVA
Biroul de Cadastru și Publicitate Imobiliară Radauti

A. Partea I. Descrierea imobilului

TEREN Extravilan

Adresa: Jud. Suceava

Nr. Crt	Nr cadastral Nr. topografic	Suprafața* (mp)	Observații / Referințe
A1	38517	7.824	Sector cadastral:9 Teren neimprejmuit;

B. Partea II. Proprietari și acte

Inscrieri privitoare la dreptul de proprietate și alte drepturi reale		Referințe
/		
Act Normativ nr. Legea 7, din 13/03/1996 emis de PARLAMENTUL ROMANIEI;		
B1	Inscrierea provizorie, drept de PROPRIETATE, dobandit prin Lege, cota actuala 1/1 1) COMUNA HORODNIC DE JOS, CIF:4244334, PROPRIETAR NEIDENTIFICAT.	A1

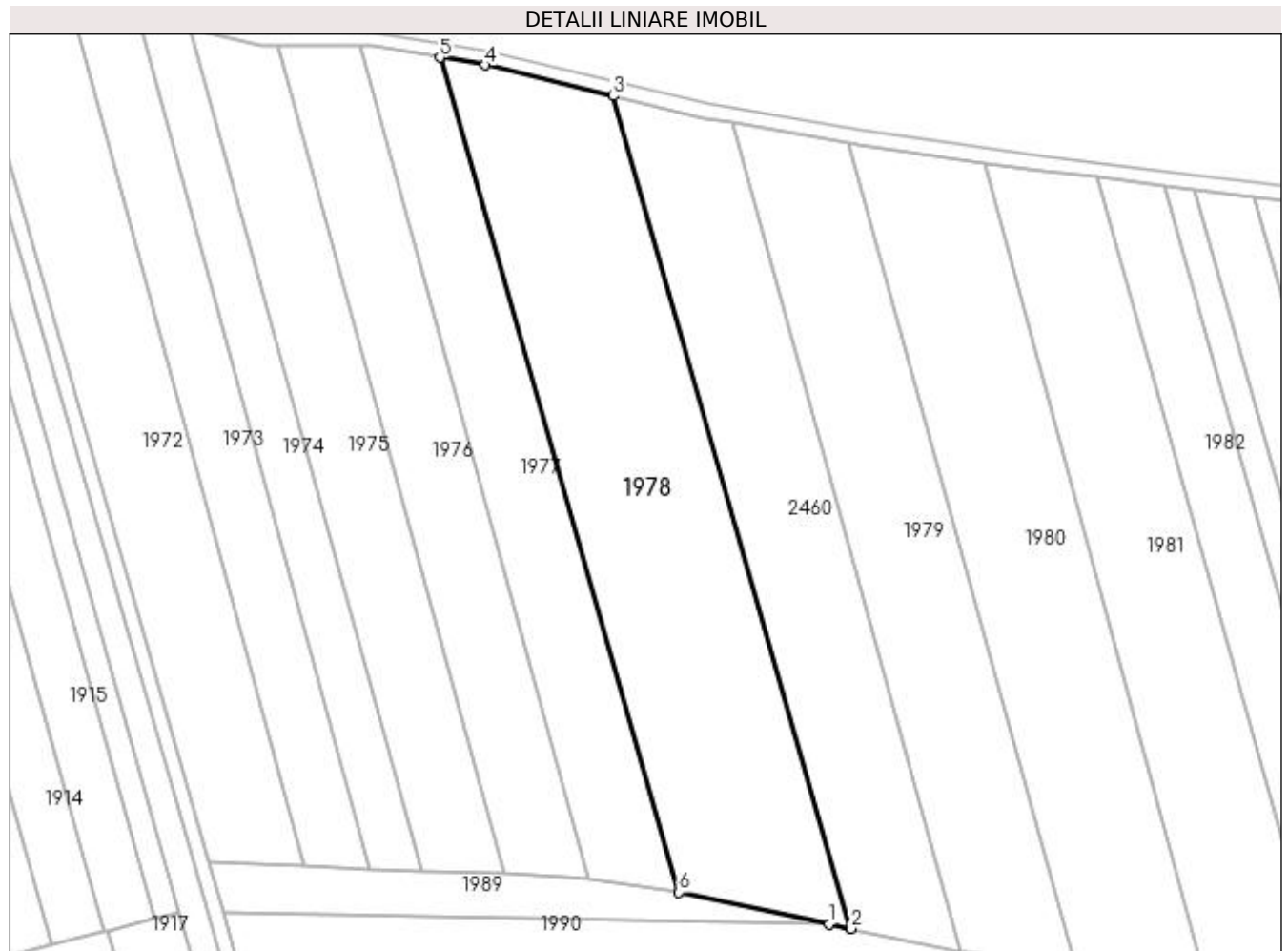
C. Partea III. SARCINI .

Inscrieri privind dezmembramintele dreptului de proprietate, drepturi reale de garanție și sarcini	Referințe
NU SUNT	

Teren

Nr cadastral	Suprafața (mp)*	Observații / Referințe
38517	7.824	

* Suprafața este determinată în planul de proiecție Stereo 70.



Date referitoare la teren

Crt	Categorie folosință	Intra vilan	Suprafața (mp)	Tarla	Parcelă	Nr. topo	Observații / Referințe
1	arabil	NU	7.824	51	977	-	

Lungime Segmente

1) Valorile lungimilor segmentelor sunt obținute din proiecție în plan.

Punct început	X / Y	Punct sfârșit	X / Y	Lungime segment (** (m)
1	566.595,374 708.272,981	2	566.600,671 708.271,865	5.413
2	566.600,671 708.271,865	3	566.543,302 708.472,051	208.244
3	566.543,302 708.472,051	4	566.512,58 708.479,488	31.609
4	566.512,58 708.479,488	5	566.501,679 708.481,303	11.051
5	566.501,679 708.481,303	6	566.559,194 708.280,61	208.772

Punct început	X / Y	Punct sfârșit	X / Y	Lungime segment (** (m)
6	566.559,194 708.280,61	1	566.595,374 708.272,981	36.976

** Lungimile segmentelor sunt determinate în planul de proiecție Stereo 70 și sunt rotunjite la 1 milimetru.

*** Distanța dintre puncte este formată din segmente cumulate ce sunt mai mici decât valoarea 1 milimetru.

**DATE DESPRE IMOBILUL NR. 1979**

Oficiul de Cadastru și Publicitate Imobiliară SUCEAVA
Biroul de Cadastru și Publicitate Imobiliară Radauti

A. Partea I. Descrierea imobilului

TEREN Extravilan

Adresa: Jud. Suceava

Nr. Crt	Nr cadastral Nr. topografic	Suprafața* (mp)	Observații / Referințe
A1		5.300	Sector cadastral:9 Teren neimprejmuit;

B. Partea II. Proprietari și acte

Inscrieri privitoare la dreptul de proprietate și alte drepturi reale		Referințe
/		
Act Notarial nr. 118, din 10/08/2022 emis de SPN MANDICI;		
B1	Intabulare, drept de PROPRIETATE, dobandit prin Succesiune, cota actuala 3/4 1) POPESCU COSTEL	A1
Act Notarial nr. 119, din 10/08/2022 emis de SPN MANDICI;		
B2	Intabulare, drept de PROPRIETATE, dobandit prin Succesiune, cota actuala 1/4 1) POPESCU COSTEL	A1

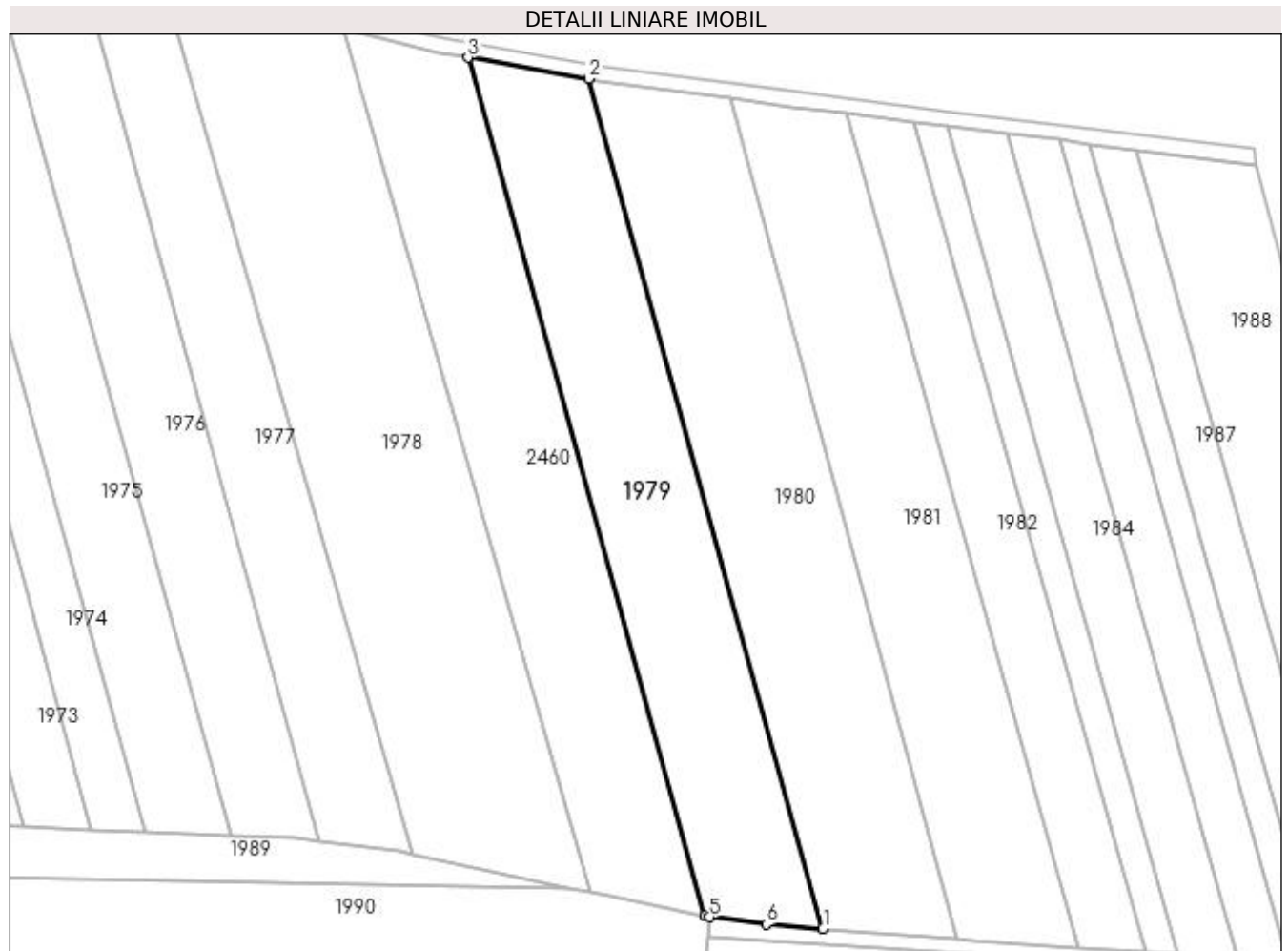
C. Partea III. SARCINI .

Inscrieri privind dezmembramintele dreptului de proprietate, drepturi reale de garanție și sarcini	Referințe
NU SUNT	

Teren

Nr cadastral	Suprafața (mp)*	Observații / Referințe
	5.300	

* Suprafața este determinată în planul de proiecție Stereo 70.



Date referitoare la teren

Crt	Categorie folosință	Intra vilan	Suprafața (mp)	Tarla	Parcelă	Nr. topo	Observații / Referințe
1	arabil	NU	5.300	51	977	-	

Lungime Segmente

1) Valorile lungimilor segmentelor sunt obținute din proiecție în plan.

Punct început	X / Y	Punct sfârșit	X / Y	Lungime segment (** (m)
1	566.654,638 708.263,392	2	566.600,209 708.460,6	204.581
2	566.600,209 708.460,6	3	566.572,139 708.465,517	28.497
3	566.572,139 708.465,517	4	566.627,126 708.266,291	206.675
4	566.627,126 708.266,291	5	566.628,27 708.266,05	1.169
5	566.628,27 708.266,05	6	566.641,49 708.264,45	13.316

Punct început	X / Y	Punct sfârșit	X / Y	Lungime segment (** (m)
6	566.641,49 708.264,45	1	566.654,638 708.263,392	13.19

** Lungimile segmentelor sunt determinate în planul de proiecție Stereo 70 și sunt rotunjite la 1 milimetru.

*** Distanța dintre puncte este formată din segmente cumulate ce sunt mai mici decât valoarea 1 milimetru.

**DATE DESPRE IMOBILUL NR. 1980**

Oficiul de Cadastru și Publicitate Imobiliară SUCEAVA
Biroul de Cadastru și Publicitate Imobiliară Radauti

A. Partea I. Descrierea imobilului

TEREN Extravilan

Adresa: Jud. Suceava

Nr. Crt	Nr cadastral Nr. topografic	Suprafața* (mp)	Observații / Referințe
A1	31212	6.078	Sector cadastral:9 Teren neimprejmuit;

B. Partea II. Proprietari și acte

Inscrieri privitoare la dreptul de proprietate și alte drepturi reale	Referințe
/	
Act Administrativ nr. 2664, din 30/06/2015 emis de CJSDPAT SUCEAVA;	
B1	A1
Intabulare, drept de PROPRIETATE, dobândit prin Reconstituire, cota actuala 1/1	
1) TELEAGĂ VASILE	
2) TELEAGĂ CONSTANTIN	
3) TELEAGĂ GHEORGHE	
4) SAGHIN ADRIANA-EUGENIA	

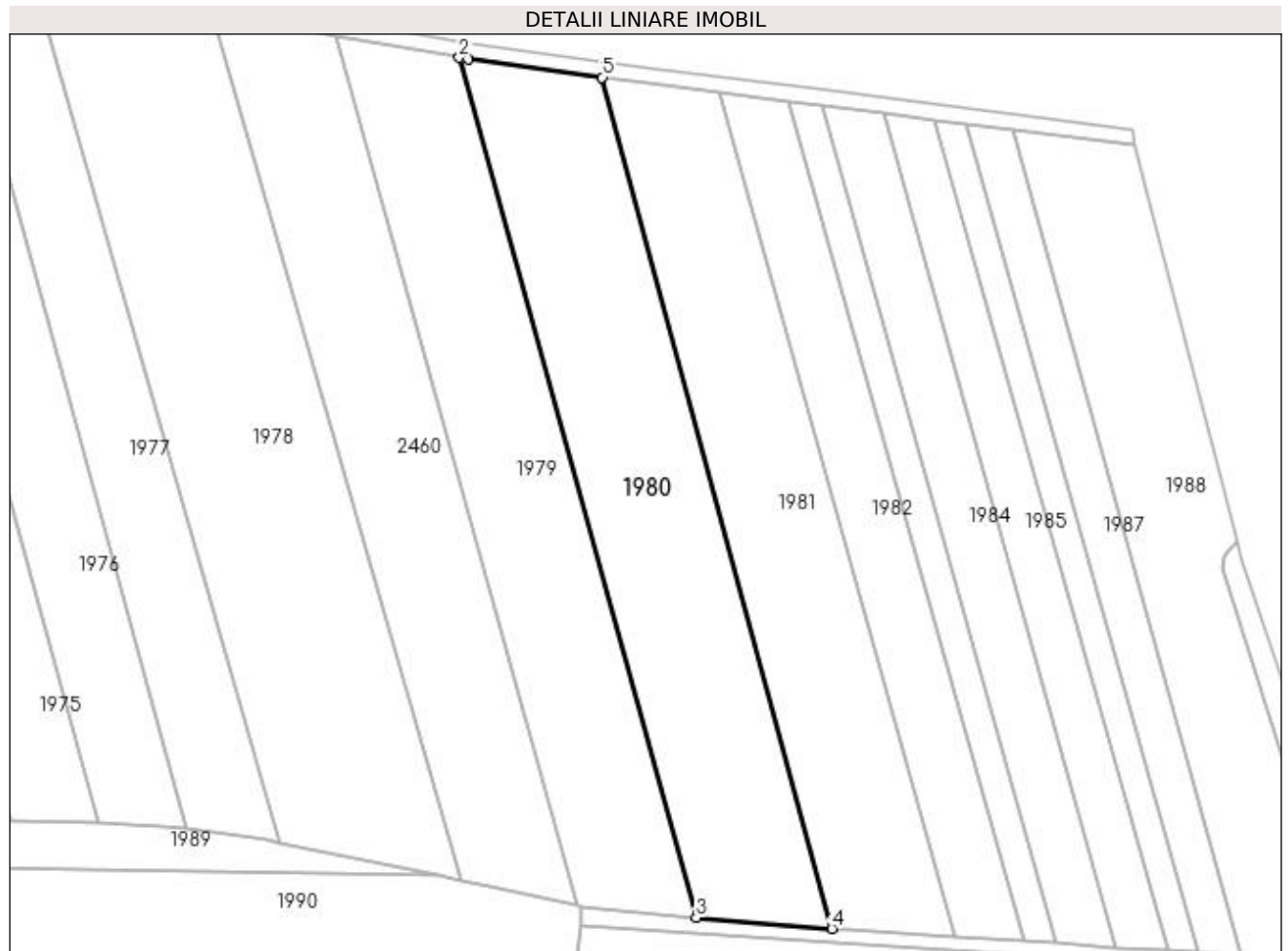
C. Partea III. SARCINI .

Inscrieri privind dezmembramintele dreptului de proprietate, drepturi reale de garanție și sarcini	Referințe
NU SUNT	

Teren

Nr cadastral	Suprafața (mp)*	Observații / Referințe
31212	6.078	

* Suprafața este determinată în planul de proiecție Stereo 70.



Date referitoare la teren

Crt	Categorie folosință	Intra vilan	Suprafața (mp)	Tarla	Parcelă	Nr. topo	Observații / Referințe
1	arabil	NU	6.078	51	977	-	

Lungime Segmente

1) Valorile lungimilor segmentelor sunt obținute din proiecție în plan.

Punct început	X / Y	Punct sfârșit	X / Y	Lungime segment (** (m)
1	566.602,201 708.460,251	2	566.600,209 708.460,6	2.022
2	566.600,209 708.460,6	3	566.654,638 708.263,392	204.581
3	566.654,638 708.263,392	4	566.685,725 708.260,892	31.187
4	566.685,725 708.260,892	5	566.633,026 708.456,045	202.143
5	566.633,026 708.456,045	1	566.602,201 708.460,251	31.111

**** Lungimile segmentelor sunt determinate în planul de proiecție Stereo 70 și sunt rotunjite la 1 milimetru.**

***** Distanța dintre puncte este formată din segmente cumulate ce sunt mai mici decât valoarea 1 milimetru.**

**DATE DESPRE IMOBILUL NR. 1981**

Oficiul de Cadastru și Publicitate Imobiliară SUCEAVA
Biroul de Cadastru și Publicitate Imobiliară Radauti

A. Partea I. Descrierea imobilului

TEREN Extravilan

Adresa: Jud. Suceava

Nr. Crt	Nr cadastral Nr. topografic	Suprafața* (mp)	Observații / Referințe
A1		5.200	Sector cadastral:9 Teren neimprejmuit;

B. Partea II. Proprietari și acte

Inscrieri privitoare la dreptul de proprietate și alte drepturi reale		Referințe
/		
Act Notarial nr. 5734, din 27/12/2016 emis de BIN COVARIUC IOAN;		
B1	Intabulare, drept de PROPRIETATE, dobandit prin PARTAJ, cota actuala 1/1 1) TELEAGĂ VASILE	A1

C. Partea III. SARCINI .

Inscrieri privind dezmembramintele dreptului de proprietate, drepturi reale de garanție și sarcini	Referințe
NU SUNT	

Anexa Nr. 1 La Partea I

Teren

Nr cadastral	Suprafața (mp)*	Observații / Referințe
	5.200	

* Suprafața este determinată în planul de proiecție Stereo 70.



Date referitoare la teren

Crt	Categorie folosință	Intra vilan	Suprafața (mp)	Tarla	Parcelă	Nr. topo	Observații / Referințe
1	arabil	NU	5.200	51	977	-	

Lungime Segmente

1) Valorile lungimilor segmentelor sunt obținute din proiecție în plan.

Punct început	X / Y	Punct sfârșit	X / Y	Lungime segment (** (m)
1	566.647,021 708.454,154	2	566.633,026 708.456,045	14.122
2	566.633,026 708.456,045	3	566.685,725 708.260,892	202.143
3	566.685,725 708.260,892	4	566.689,056 708.260,624	3.342
4	566.689,056 708.260,624	5	566.713,841 708.259,013	24.837
5	566.713,841 708.259,013	6	566.659,901 708.452,556	200.919

Punct început	X / Y	Punct sfârșit	X / Y	Lungime segment (** (m)
6	566.659,901 708.452,556	1	566.647,021 708.454,154	12.979

** Lungimile segmentelor sunt determinate în planul de proiecție Stereo 70 și sunt rotunjite la 1 milimetru.

*** Distanța dintre puncte este formată din segmente cumulate ce sunt mai mici decât valoarea 1 milimetru.

**DATE DESPRE IMOBILUL NR. 1982**

Oficiul de Cadastru și Publicitate Imobiliară SUCEAVA
Biroul de Cadastru și Publicitate Imobiliară Radauti

A. Partea I. Descrierea imobilului

TEREN Extravilan

Adresa: Jud. Suceava

Nr. Crt	Nr cadastral Nr. topografic	Suprafața* (mp)	Observații / Referințe
A1		3.000	Sector cadastral:9 Teren neimprejmuit;

B. Partea II. Proprietari și acte

Inscrieri privitoare la dreptul de proprietate și alte drepturi reale		Referințe
/		
Act Normativ nr. Legea 7, din 13/03/1996 emis de PARLAMENTUL ROMANIEI;		
B1	Inscrierea provizorie, drept de PROPRIETATE, dobandit prin Lege, cota actuala 1/1	A1
1) COMUNA HORODNIC DE JOS, CIF:4244334, PROPRIETAR NEIDENTIFICAT.		

C. Partea III. SARCINI .

Inscrieri privind dezmembramintele dreptului de proprietate, drepturi reale de garanție și sarcini	Referințe
NU SUNT	

Teren

Nr cadastral	Suprafața (mp)*	Observații / Referințe
	3.000	

* Suprafața este determinată în planul de proiecție Stereo 70.



Date referitoare la teren

Crt	Categorie folosință	Intra vilan	Suprafața (mp)	Tarla	Parcelă	Nr. topo	Observații / Referințe
1	arabil	NU	3.000	51	977	-	

Lungime Segmente

1) Valorile lungimilor segmentelor sunt obținute din proiecție în plan.

Punct început	X / Y	Punct sfârșit	X / Y	Lungime segment (** (m)
1	566.675,888 708.450,582	2	566.659,901 708.452,556	16.108
2	566.659,901 708.452,556	3	566.713,841 708.259,013	200.919
3	566.713,841 708.259,013	4	566.729,774 708.257,977	15.967
4	566.729,774 708.257,977	1	566.675,888 708.450,582	200.001

**** Lungimile segmentelor sunt determinate în planul de proiecție Stereo 70 și sunt rotunjite la 1 milimetru.**

***** Distanța dintre puncte este formată din segmente cumulate ce sunt mai mici decât valoarea 1 milimetru.**

**DATE DESPRE IMOBILUL NR. 1983**

Oficiul de Cadastru și Publicitate Imobiliară SUCEAVA
Biroul de Cadastru și Publicitate Imobiliară Radauti

A. Partea I. Descrierea imobilului

TEREN Extravilan

Adresa: Jud. Suceava

Nr. Crt	Nr cadastral Nr. topografic	Suprafața* (mp)	Observații / Referințe
A1		1.400	Sector cadastral:9 Teren neimprejmuit;

B. Partea II. Proprietari și acte

Inscrieri privitoare la dreptul de proprietate și alte drepturi reale		Referințe
/		
Act Normativ nr. Legea 7, din 13/03/1996 emis de PARLAMENTUL ROMANIEI;		
B1	Inscrierea provizorie, drept de PROPRIETATE, dobandit prin Lege, cota actuala 1/1 1) COMUNA HORODNIC DE JOS, CIF:4244334, PROPRIETAR NEIDENTIFICAT.	A1

C. Partea III. SARCINI .

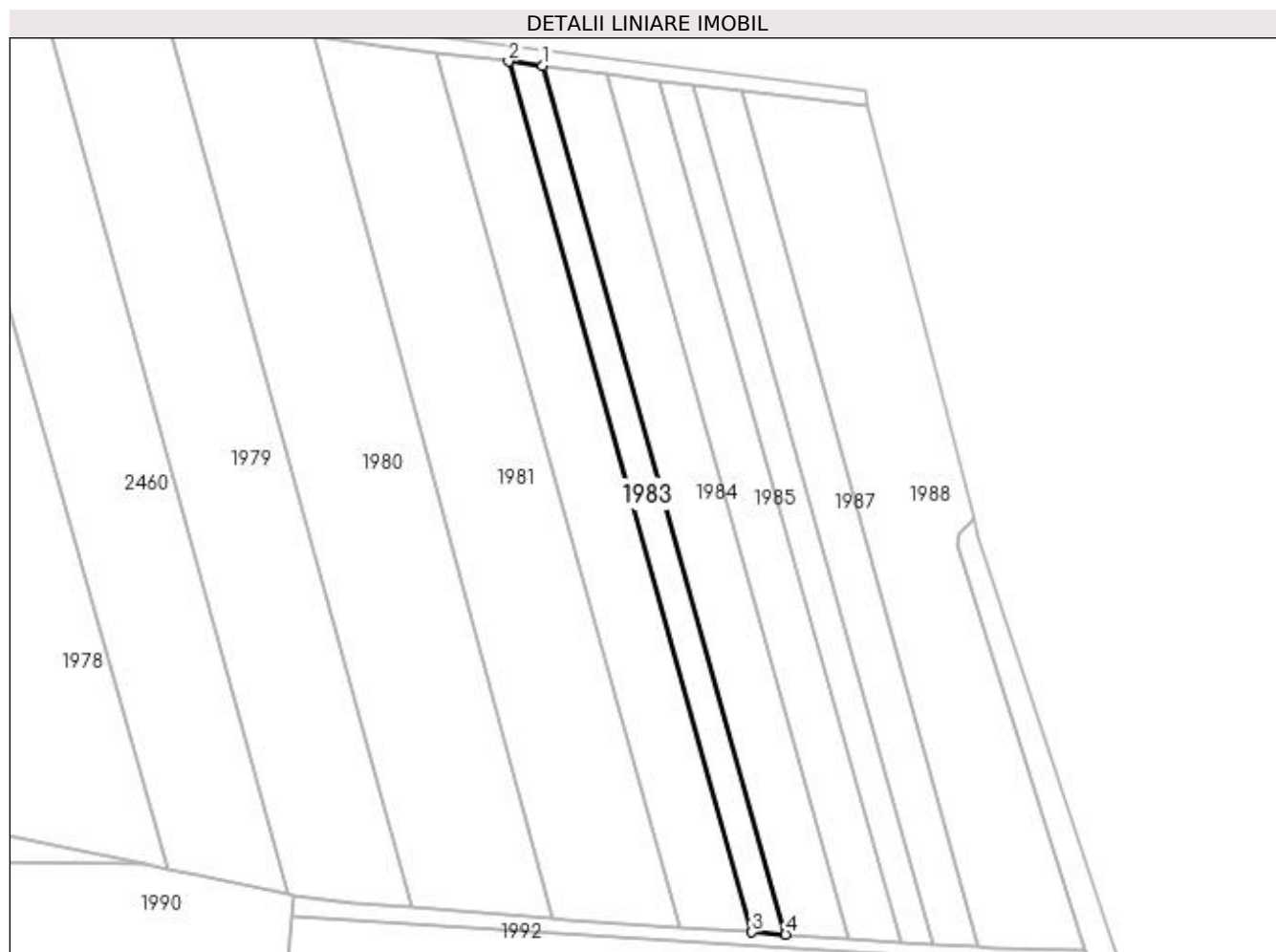
Inscrieri privind dezmembramintele dreptului de proprietate, drepturi reale de garanție și sarcini	Referințe
NU SUNT	

Anexa Nr. 1 La Partea I

Teren

Nr cadastral	Suprafața (mp)*	Observații / Referințe
	1.400	

* Suprafața este determinată în planul de proiecție Stereo 70.



Date referitoare la teren

Crt	Categorie folosință	Intra vilan	Suprafața (mp)	Tarla	Parcelă	Nr. topo	Observații / Referințe
1	arabil	NU	1.400	51	977	-	

Lungime Segmente

1) Valorile lungimilor segmentelor sunt obținute din proiecție în plan.

Punct început	X / Y	Punct sfârșit	X / Y	Lungime segment (** (m)
1	566.683,431 708.449,633	2	566.675,888 708.450,582	7.602
2	566.675,888 708.450,582	3	566.729,774 708.257,977	200.001
3	566.729,774 708.257,977	4	566.737,187 708.257,495	7.429
4	566.737,187 708.257,495	1	566.683,431 708.449,633	199.516

**** Lungimile segmentelor sunt determinate în planul de proiecție Stereo 70 și sunt rotunjite la 1 milimetru.**

***** Distanța dintre puncte este formată din segmente cumulate ce sunt mai mici decât valoarea 1 milimetru.**

**DATE DESPRE IMOBILUL NR. 1984**

Oficiul de Cadastru și Publicitate Imobiliară SUCEAVA
Biroul de Cadastru și Publicitate Imobiliară Radauti

A. Partea I. Descrierea imobilului

TEREN Extravilan

Adresa: Jud. Suceava

Nr. Crt	Nr cadastral Nr. topografic	Suprafața* (mp)	Observații / Referințe
A1	37563	2.600	Sector cadastral:9 Teren neimprejmuit;

B. Partea II. Proprietari și acte

Inscrieri privitoare la dreptul de proprietate și alte drepturi reale		Referințe
60818 / 05/12/2023		
Act Notarial nr. 8, din 08/11/2023 emis de N.P. BURGHELEA ALINA ELENA;		
B6	Intabulare, drept de PROPRIETATE, dobandit prin Succesiune, cota actuala 1/4 1) PĂTULEA GABRIEL	A1
B7	Intabulare, drept de PROPRIETATE, dobandit prin Succesiune, cota actuala 3/4 1) PĂTULEA VICTOR	A1

C. Partea III. SARCINI .

Inscrieri privind dezmembramintele dreptului de proprietate, drepturi reale de garanție și sarcini	Referințe
NU SUNT	

Teren

Nr cadastral	Suprafața (mp)*	Observații / Referințe
37563	2.600	

* Suprafața este determinată în planul de proiecție Stereo 70.



Date referitoare la teren

Crt	Categorie folosință	Intra vilan	Suprafața (mp)	Tarla	Parcelă	Nr. topo	Observații / Referințe
1	arabil	NU	2.600	51	977	-	

Lungime Segmente

1) Valorile lungimilor segmentelor sunt obținute din proiecție în plan.

Punct început	X / Y	Punct sfârșit	X / Y	Lungime segment (** (m)
1	566.697,488 708.447,864	2	566.683,431 708.449,633	14.168
2	566.683,431 708.449,633	3	566.737,187 708.257,495	199.516
3	566.737,187 708.257,495	4	566.751,001 708.256,598	13.843
4	566.751,001 708.256,598	1	566.697,488 708.447,864	198.611

**** Lungimile segmentelor sunt determinate în planul de proiecție Stereo 70 și sunt rotunjite la 1 milimetru.**

***** Distanța dintre puncte este formată din segmente cumulate ce sunt mai mici decât valoarea 1 milimetru.**

**DATE DESPRE IMOBILUL NR. 1985**

Oficiul de Cadastru și Publicitate Imobiliară SUCEAVA
Biroul de Cadastru și Publicitate Imobiliară Radauti

A. Partea I. Descrierea imobilului

TEREN Extravilan

Adresa: Jud. Suceava

Nr. Crt	Nr cadastral Nr. topografic	Suprafața* (mp)	Observații / Referințe
A1		2.200	Sector cadastral:9 Teren neimprejmuit;

B. Partea II. Proprietari și acte

Inscrieri privitoare la dreptul de proprietate și alte drepturi reale		Referințe
/		
Act Normativ nr. Legea 7, din 13/03/1996 emis de PARLAMENTUL ROMANIEI;		
B1	Inscrierea provizorie, drept de PROPRIETATE, dobandit prin Lege, cota actuala 1/1 1) COMUNA HORODNIC DE JOS, CIF:4244334, PROPRIETAR NEIDENTIFICAT.	A1

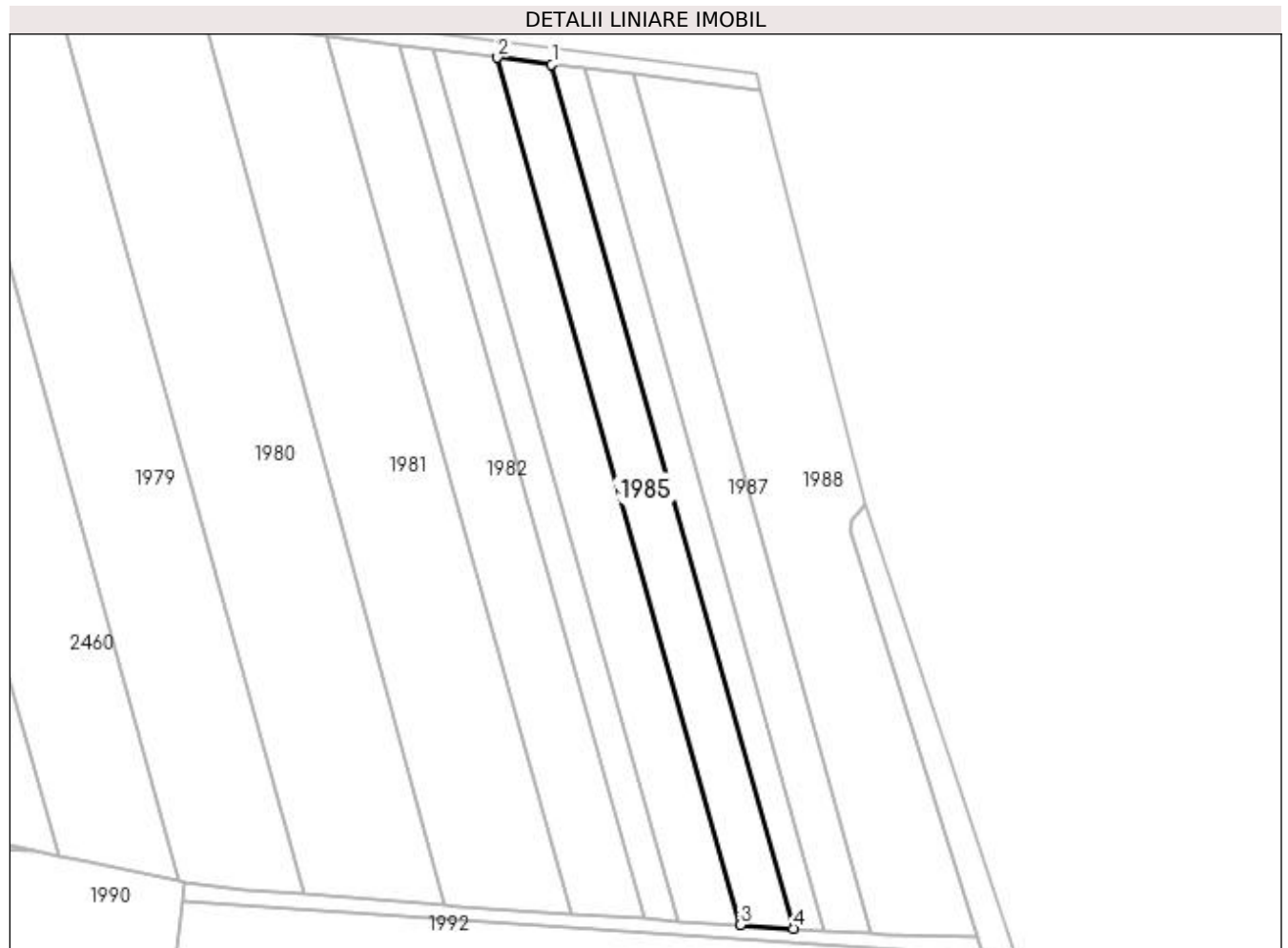
C. Partea III. SARCINI .

Inscrieri privind dezmembramintele dreptului de proprietate, drepturi reale de garanție și sarcini	Referințe
NU SUNT	

Teren

Nr cadastral	Suprafața (mp)*	Observații / Referințe
	2.200	

* Suprafața este determinată în planul de proiecție Stereo 70.



Date referitoare la teren

Crt	Categorie folosință	Intra vilan	Suprafața (mp)	Tarla	Parcelă	Nr. topo	Observații / Referințe
1	arabil	NU	2.200	51	977	-	

Lungime Segmente

1) Valorile lungimilor segmentelor sunt obținute din proiecție în plan.

Punct început	X / Y	Punct sfârșit	X / Y	Lungime segment (** (m)
1	566.709,431 708.446,368	2	566.697,488 708.447,864	12.036
2	566.697,488 708.447,864	3	566.751,001 708.256,598	198.611
3	566.751,001 708.256,598	4	566.762,738 708.255,835	11.762
4	566.762,738 708.255,835	1	566.709,431 708.446,368	197.85

**** Lungimile segmentelor sunt determinate în planul de proiecție Stereo 70 și sunt rotunjite la 1 milimetru.**

***** Distanța dintre puncte este formată din segmente cumulate ce sunt mai mici decât valoarea 1 milimetru.**

**DATE DESPRE IMOBILUL NR. 1986**

Oficiul de Cadastru și Publicitate Imobiliară SUCEAVA
Biroul de Cadastru și Publicitate Imobiliară Radauti

A. Partea I. Descrierea imobilului

TEREN Extravilan

Adresa: Jud. Suceava

Nr. Crt	Nr cadastral Nr. topografic	Suprafața* (mp)	Observații / Referințe
A1		1.300	Sector cadastral:9 Teren neimprejmuit;

B. Partea II. Proprietari și acte

Inscrieri privitoare la dreptul de proprietate și alte drepturi reale	Referințe
/	
Act Notarial nr. 6639, din 13/11/1997 emis de BNP BUZDUGĂ CĂTĂLINA;	
B1	A1
Intabulare, drept de PROPRIETATE, dobandit prin PARTAJ, cota actuala 1/1 1) GRIGOREAN IOAN	

C. Partea III. SARCINI .

Inscrieri privind dezmembramintele dreptului de proprietate, drepturi reale de garanție și sarcini	Referințe
NU SUNT	

Teren

Nr cadastral	Suprafața (mp)*	Observații / Referințe
	1.300	

* Suprafața este determinată în planul de proiecție Stereo 70.



Date referitoare la teren

Crt	Categorie folosință	Intra vilan	Suprafața (mp)	Tarla	Parcelă	Nr. topo	Observații / Referințe
1	arabil	NU	1.300	51	977	-	

Lungime Segmente

1) Valorile lungimilor segmentelor sunt obținute din proiecție în plan.

Punct început	X / Y	Punct sfârșit	X / Y	Lungime segment (** (m)
1	566.709,431 708.446,368	2	566.762,738 708.255,835	197.85
2	566.762,738 708.255,835	3	566.769,696 708.255,382	6.973
3	566.769,696 708.255,382	4	566.716,51 708.445,481	197.399
4	566.716,51 708.445,481	1	566.709,431 708.446,368	7.134

**** Lungimile segmentelor sunt determinate în planul de proiecție Stereo 70 și sunt rotunjite la 1 milimetru.**

***** Distanța dintre puncte este formată din segmente cumulate ce sunt mai mici decât valoarea 1 milimetru.**

**DATE DESPRE IMOBILUL NR. 1987**

Oficiul de Cadastru și Publicitate Imobiliară SUCEAVA
Biroul de Cadastru și Publicitate Imobiliară Radauti

A. Partea I. Descrierea imobilului

TEREN Extravilan

Adresa: Jud. Suceava

Nr. Crt	Nr cadastral Nr. topografic	Suprafața* (mp)	Observații / Referințe
A1		1.932	Sector cadastral:9 Teren neimprejmuit;

B. Partea II. Proprietari și acte

Inscrieri privitoare la dreptul de proprietate și alte drepturi reale		Referințe
/		
Act Normativ nr. Legea 7, din 13/03/1996 emis de PARLAMENTUL ROMANIEI;		
B1	Inscrierea provizorie, drept de PROPRIETATE, dobandit prin Lege, cota actuala 1/1	A1
1) COMUNA HORODNIC DE JOS, CIF:4244334, PROPRIETAR NEIDENTIFICAT.		

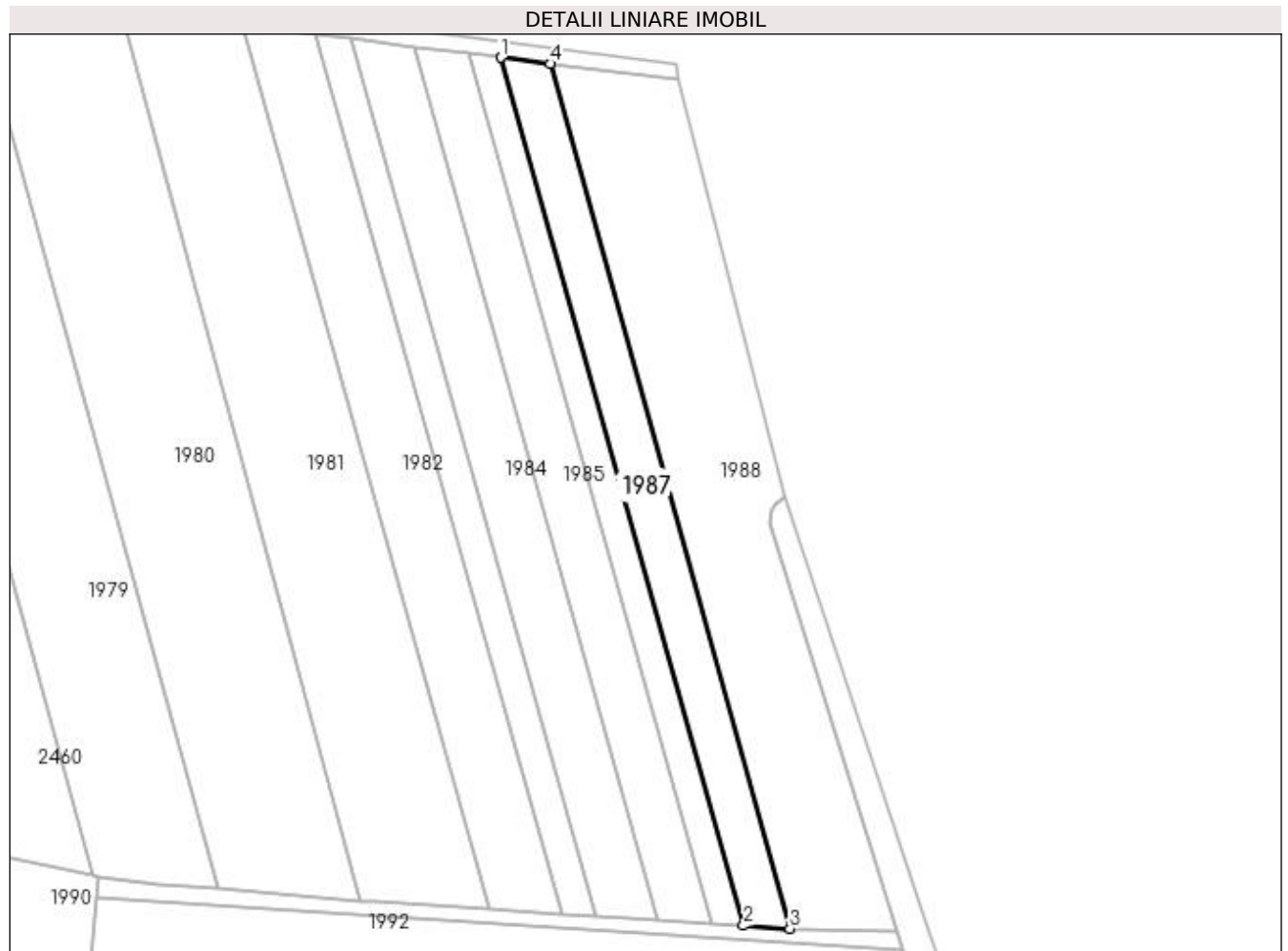
C. Partea III. SARCINI .

Inscrieri privind dezmembramintele dreptului de proprietate, drepturi reale de garanție și sarcini	Referințe
NU SUNT	

Teren

Nr cadastral	Suprafața (mp)*	Observații / Referințe
	1.932	

* Suprafața este determinată în planul de proiecție Stereo 70.



Date referitoare la teren

Crt	Categorie folosință	Intra vilan	Suprafața (mp)	Tarla	Parcelă	Nr. topo	Observații / Referințe
1	arabil	NU	1.932	51	977	-	

Lungime Segmente

1) Valorile lungimilor segmentelor sunt obținute din proiecție în plan.

Punct început	X / Y	Punct sfârșit	X / Y	Lungime segment (** (m)
1	566.716,51 708.445,481	2	566.769,696 708.255,382	197.399
2	566.769,696 708.255,382	3	566.779,839 708.254,723	10.164
3	566.779,839 708.254,723	4	566.727,294 708.444,13	196.56
4	566.727,294 708.444,13	1	566.716,51 708.445,481	10.868

**** Lungimile segmentelor sunt determinate în planul de proiecție Stereo 70 și sunt rotunjite la 1 milimetru.**

***** Distanța dintre puncte este formată din segmente cumulate ce sunt mai mici decât valoarea 1 milimetru.**

**DATE DESPRE IMOBILUL NR. 1988**

Oficiul de Cadastru și Publicitate Imobiliară SUCEAVA
Biroul de Cadastru și Publicitate Imobiliară Radauti

A. Partea I. Descrierea imobilului

TEREN Extravilan

Adresa: Jud. Suceava

Nr. Crt	Nr cadastral Nr. topografic	Suprafața* (mp)	Observații / Referințe
A1		4.500	Sector cadastral:9 Teren neimprejmuit;

B. Partea II. Proprietari și acte

Inscrieri privitoare la dreptul de proprietate și alte drepturi reale		Referințe
/		
Act Normativ nr. Legea 7, din 13/03/1996 emis de PARLAMENTUL ROMANIEI;		
B1	Inscrierea provizorie, drept de PROPRIETATE, dobandit prin Lege, cota actuala 1/1 1) COMUNA HORODNIC DE JOS, CIF:4244334, PROPRIETAR NEIDENTIFICAT.	A1

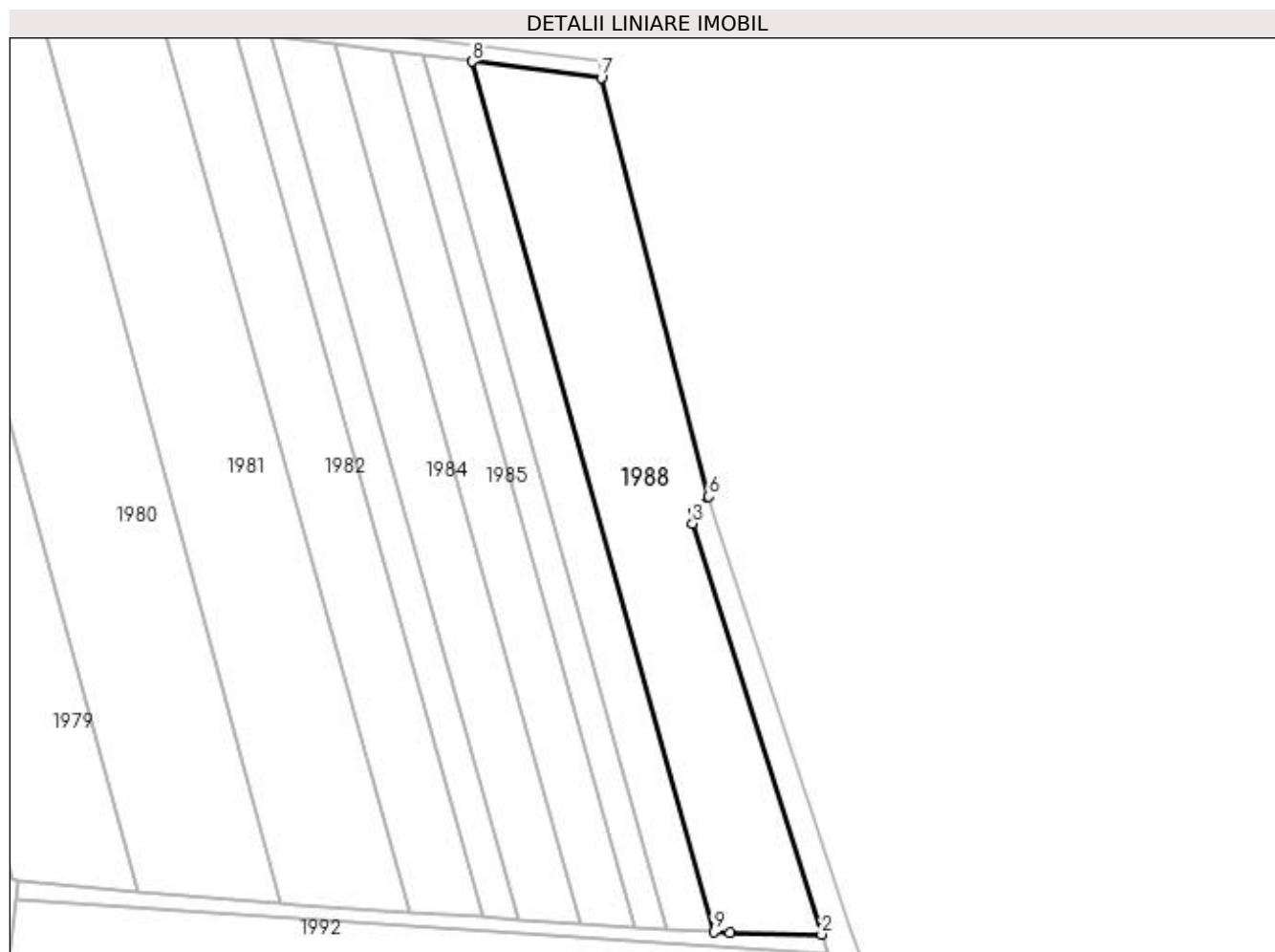
C. Partea III. SARCINI .

Inscrieri privind dezmembramintele dreptului de proprietate, drepturi reale de garanție și sarcini	Referințe
NU SUNT	

Teren

Nr cadastral	Suprafața (mp)*	Observații / Referințe
	4.500	

* Suprafața este determinată în planul de proiecție Stereo 70.



Date referitoare la teren

Crt	Categorie folosință	Intra vilan	Suprafața (mp)	Tarla	Parcelă	Nr. topo	Observații / Referințe
1	arabil	NU	4.500	51	977	-	

Lungime Segmente

1) Valorile lungimilor segmentelor sunt obținute din proiecție în plan.

Punct început	X / Y	Punct sfârșit	X / Y	Lungime segment (** (m)
1	566.783,3 708.254,51	2	566.803,37 708.254,197	20.072
2	566.803,37 708.254,197	3	566.775,3 708.343,63	93.735
3	566.775,3 708.343,63	4	566.775,67 708.346,26	2.656
4	566.775,67 708.346,26	5	566.776,77 708.347,49	1.65
5	566.776,77 708.347,49	6	566.778,78 708.349,45	2.807

Punct început	X / Y	Punct sfârșit	X / Y	Lungime segment (** (m)
6	566.778,78 708.349,45	7	566.755,336 708.440,603	94.12
7	566.755,336 708.440,603	8	566.727,294 708.444,13	28.263
8	566.727,294 708.444,13	9	566.779,839 708.254,723	196.56
9	566.779,839 708.254,723	1	566.783,3 708.254,51	3.468

** Lungimile segmentelor sunt determinate în planul de proiecție Stereo 70 și sunt rotunjite la 1 milimetru.

*** Distanța dintre puncte este formată din segmente cumulate ce sunt mai mici decât valoarea 1 milimetru.

**DATE DESPRE IMOBILUL NR. 1989**

Oficiul de Cadastru și Publicitate Imobiliară SUCEAVA
Biroul de Cadastru și Publicitate Imobiliară Radauti

A. Partea I. Descrierea imobilului

TEREN Extravilan

Adresa: Jud. Suceava

Nr. Crt	Nr cadastral Nr. topografic	Suprafața* (mp)	Observații / Referințe
A1		1.300	Sector cadastral:9 Teren neimprejmuit;

B. Partea II. Proprietari și acte

Inscrieri privitoare la dreptul de proprietate și alte drepturi reale	Referințe
/	
Hotarare Judecatoreasca nr. 1395, din 17/05/2006 emis de JUDECĂTORIA RĂDĂUȚI;	
B1	Intabulare, drept de PROPRIETATE, dobandit prin Hotarare Judecatoreasca, cota actuala 1/1 1) OLENICI MIHAI, Lipsă CNP proprietar.
	A1

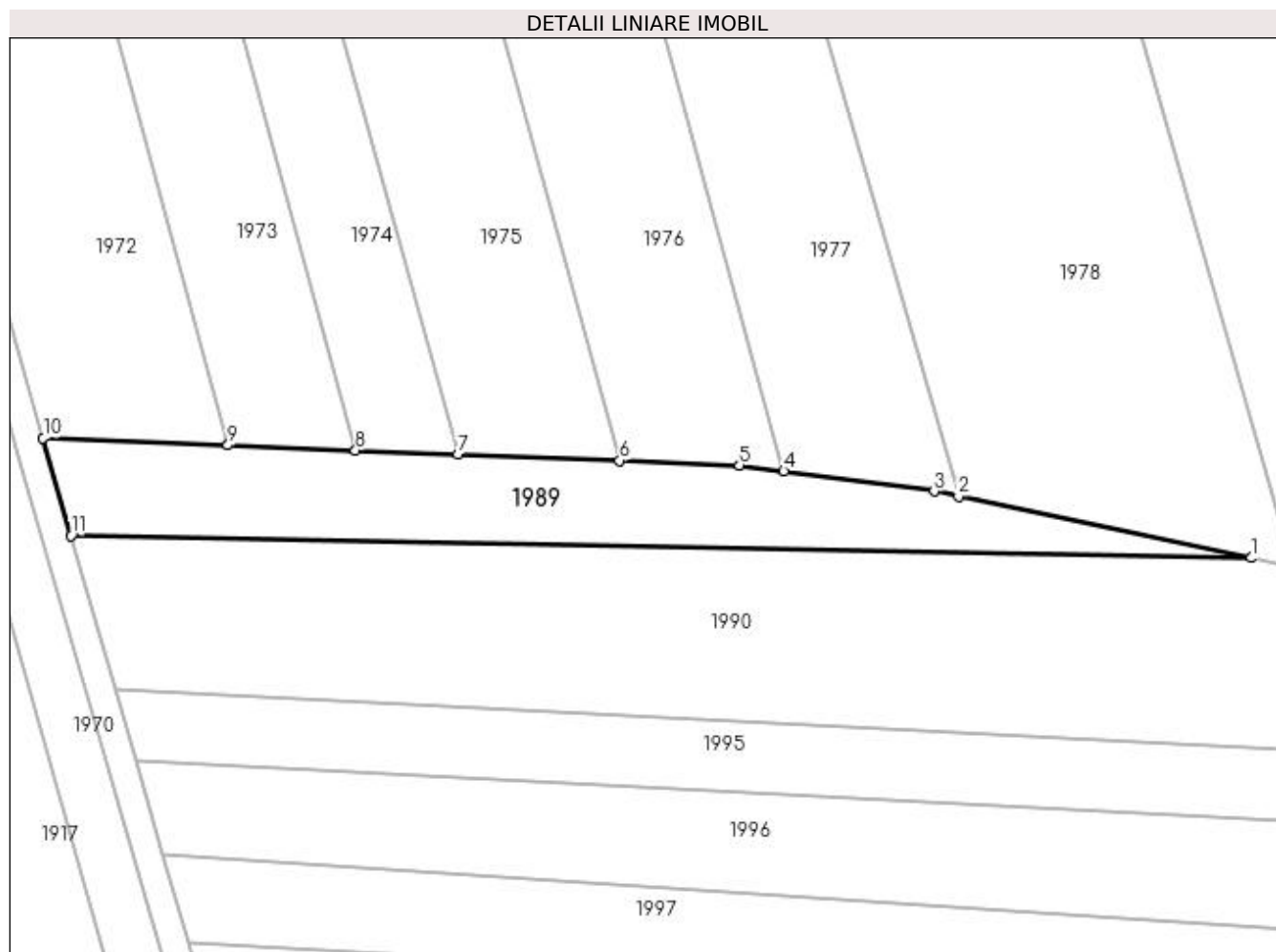
C. Partea III. SARCINI .

Inscrieri privind dezmembramintele dreptului de proprietate, drepturi reale de garanție și sarcini	Referințe
NU SUNT	

Teren

Nr cadastral	Suprafața (mp)*	Observații / Referințe
	1.300	

* Suprafața este determinată în planul de proiecție Stereo 70.



Date referitoare la teren

Crt	Categorie folosință	Intra vilan	Suprafața (mp)	Tarla	Parcelă	Nr. topo	Observații / Referințe
1	arabil	NU	1.300	51	977	-	

Lungime Segmente

1) Valorile lungimilor segmentelor sunt obținute din proiecție în plan.

Punct început	X / Y	Punct sfârșit	X / Y	Lungime segment (** (m)
1	566.595,374 708.272,981	2	566.559,194 708.280,61	36.976
2	566.559,194 708.280,61	3	566.556,181 708.281,245	3.079
3	566.556,181 708.281,245	4	566.537,597 708.283,705	18.746
4	566.537,597 708.283,705	5	566.532,12 708.284,43	5.525
5	566.532,12 708.284,43	6	566.517,298 708.285,012	14.833

Punct început	X / Y	Punct sfârșit	X / Y	Lungime segment (** (m)
6	566.517,298 708.285,012	7	566.497,27 708.285,798	20.043
7	566.497,27 708.285,798	8	566.484,612 708.286,295	12.668
8	566.484,612 708.286,295	9	566.468,846 708.286,915	15.778
9	566.468,846 708.286,915	10	566.445,99 708.287,812	22.874
10	566.445,99 708.287,812	11	566.449,456 708.275,728	12.571
11	566.449,456 708.275,728	1	566.595,374 708.272,981	145.944

** Lungimile segmentelor sunt determinate în planul de proiecție Stereo 70 și sunt rotunjite la 1 milimetru.

*** Distanța dintre puncte este formată din segmente cumulate ce sunt mai mici decât valoarea 1 milimetru.

**DATE DESPRE IMOBILUL NR. 1990**

Oficiul de Cadastru și Publicitate Imobiliară SUCEAVA
Biroul de Cadastru și Publicitate Imobiliară Radauti

A. Partea I. Descrierea imobilului

TEREN Extravilan

Adresa: Jud. Suceava

Nr. Crt	Nr cadastral Nr. topografic	Suprafața* (mp)	Observații / Referințe
A1		3.700	Sector cadastral:9 Teren neimprejmuit;

B. Partea II. Proprietari și acte

Inscrieri privitoare la dreptul de proprietate și alte drepturi reale	Referințe
/	
Act Administrativ nr. 1063, din 20/12/1994 emis de CJSDPAT SUCEAVA;	
B1	A1
Intabulare, drept de PROPRIETATE, dobândit prin Reconstituire, cota actuala 1/1 1) TCACIUC CONSTANTIN, Lipsă CNP proprietar. DEFUNCT:Da	

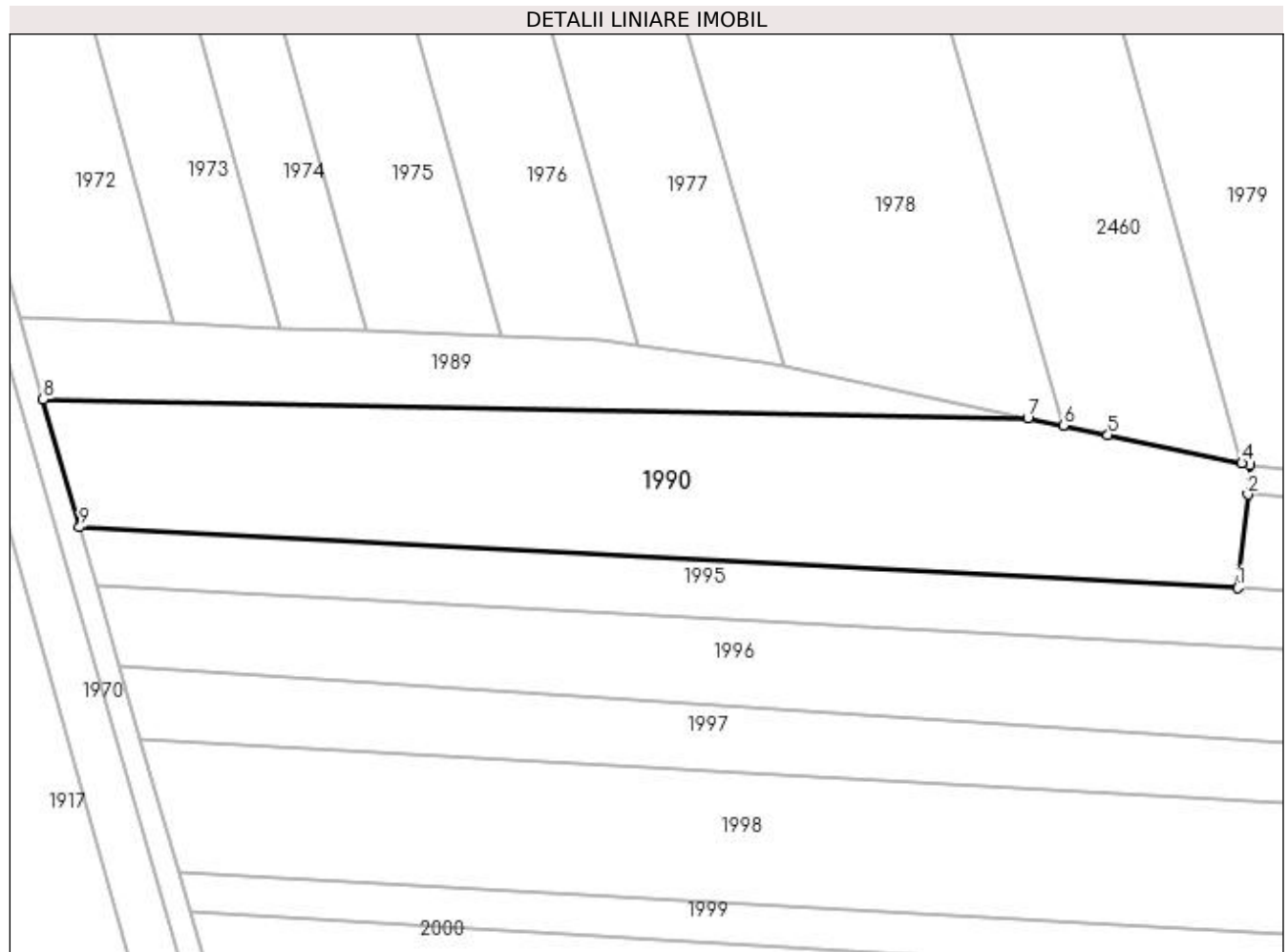
C. Partea III. SARCINI .

Inscrieri privind dezmembramintele dreptului de proprietate, drepturi reale de garanție și sarcini	Referințe
NU SUNT	

Teren

Nr cadastral	Suprafața (mp)*	Observații / Referințe
	3.700	

* Suprafața este determinată în planul de proiecție Stereo 70.



Date referitoare la teren

Crt	Categorie folosință	Intra vilan	Suprafața (mp)	Tarla	Parcelă	Nr. topo	Observații / Referințe
1	arabil	NU	3.700	51	977	-	

Lungime Segmente

1) Valorile lungimilor segmentelor sunt obținute din proiecție în plan.

Punct început	X / Y	Punct sfârșit	X / Y	Lungime segment (** (m)
1	566.626,456 708.247,821	2	566.628,006 708.261,648	13.914
2	566.628,006 708.261,648	3	566.628,27 708.266,05	4.41
3	566.628,27 708.266,05	4	566.627,126 708.266,291	1.169
4	566.627,126 708.266,291	5	566.607,246 708.270,48	20.317
5	566.607,246 708.270,48	6	566.600,671 708.271,865	6.719

Punct început	X / Y	Punct sfârșit	X / Y	Lungime segment (** (m)
6	566.600,671 708.271,865	7	566.595,374 708.272,981	5.413
7	566.595,374 708.272,981	8	566.449,456 708.275,728	145.944
8	566.449,456 708.275,728	9	566.454,887 708.256,796	19.696
9	566.454,887 708.256,796	1	566.626,456 708.247,821	171.804

** Lungimile segmentelor sunt determinate în planul de proiecție Stereo 70 și sunt rotunjite la 1 milimetru.

*** Distanța dintre puncte este formată din segmente cumulate ce sunt mai mici decât valoarea 1 milimetru.

**DATE DESPRE IMOBILUL NR. 1991**

Oficiul de Cadastru și Publicitate Imobiliară SUCEAVA
Biroul de Cadastru și Publicitate Imobiliară Radauti

A. Partea I. Descrierea imobilului

TEREN Extravilan

Adresa: Jud. Suceava

Nr. Crt	Nr cadastral Nr. topografic	Suprafața* (mp)	Observații / Referințe
A1		568	Sector cadastral:9 Teren neimprejmuit;

B. Partea II. Proprietari și acte

Inscrieri privitoare la dreptul de proprietate și alte drepturi reale		Referințe
/		
Act Normativ nr. Legea 7, din 13/03/1996 emis de PARLAMENTUL ROMANIEI;		
B1	Inscrierea provizorie, drept de PROPRIETATE, dobandit prin Lege, cota actuala 1/1 1) COMUNA HORODNIC DE JOS, CIF:4244334, PROPRIETAR NEIDENTIFICAT.	A1

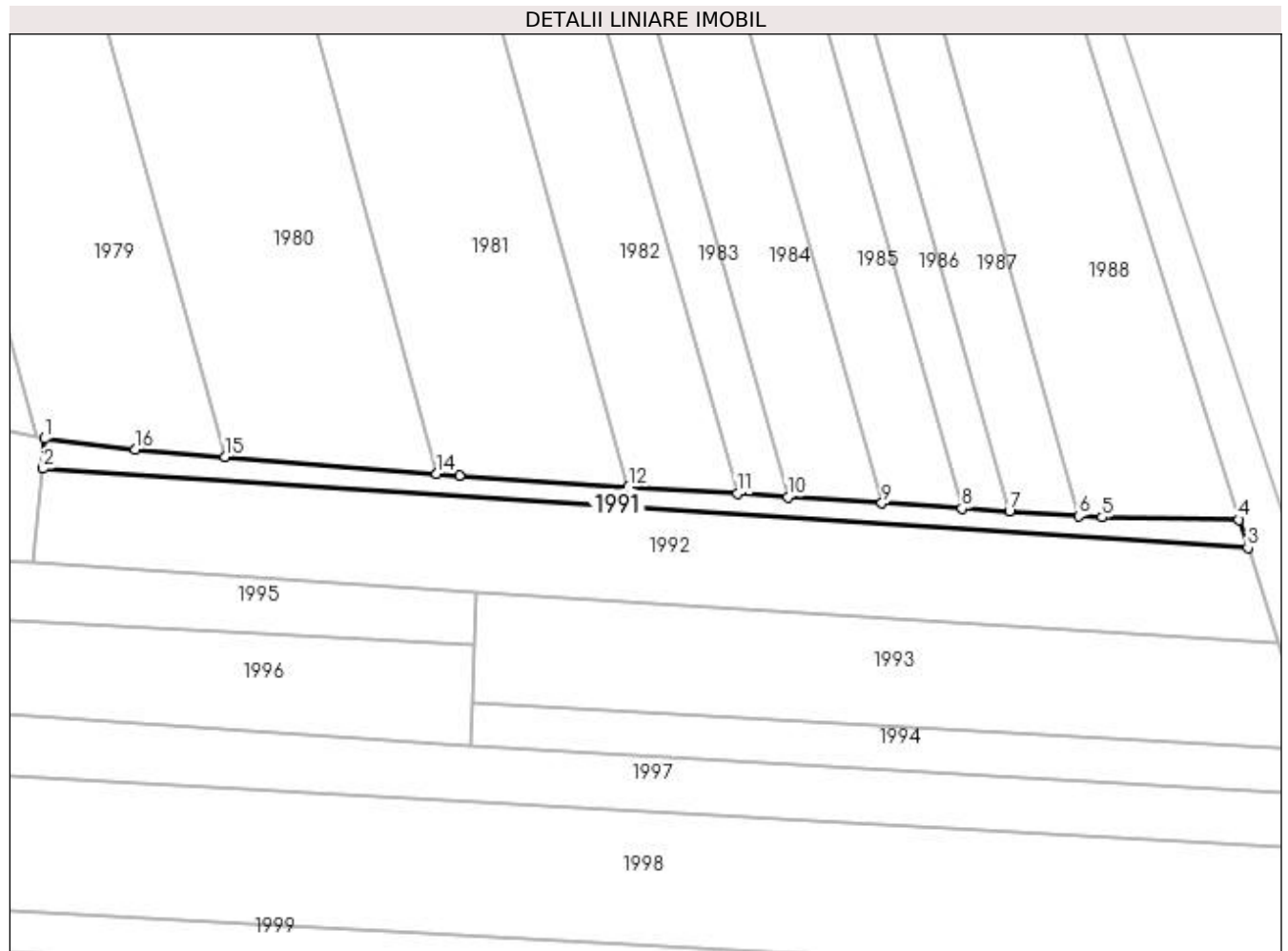
C. Partea III. SARCINI .

Inscrieri privind dezmembramintele dreptului de proprietate, drepturi reale de garanție și sarcini	Referințe
NU SUNT	

Teren

Nr cadastral	Suprafața (mp)*	Observații / Referințe
	568	

* Suprafața este determinată în planul de proiecție Stereo 70.



Date referitoare la teren

Crt	Categorie folosință	Intra vilan	Suprafața (mp)	Tarla	Parcelă	Nr. topo	Observații / Referințe
1	arabil	NU	568	51	977	-	

Lungime Segmente

1) Valorile lungimilor segmentelor sunt obținute din proiecție în plan.

Punct început	X / Y	Punct sfârșit	X / Y	Lungime segment (** (m)
1	566.628,27 708.266,05	2	566.628,006 708.261,648	4.41
2	566.628,006 708.261,648	3	566.804,661 708.250,084	177.033
3	566.804,661 708.250,084	4	566.803,37 708.254,197	4.311
4	566.803,37 708.254,197	5	566.783,3 708.254,51	20.072
5	566.783,3 708.254,51	6	566.779,839 708.254,723	3.468

Punct început	X / Y	Punct sfârșit	X / Y	Lungime segment (** (m)
6	566.779,839 708.254,723	7	566.769,696 708.255,382	10.164
7	566.769,696 708.255,382	8	566.762,738 708.255,835	6.973
8	566.762,738 708.255,835	9	566.751,001 708.256,598	11.762
9	566.751,001 708.256,598	10	566.737,187 708.257,495	13.843
10	566.737,187 708.257,495	11	566.729,774 708.257,977	7.429
11	566.729,774 708.257,977	12	566.713,841 708.259,013	15.967
12	566.713,841 708.259,013	13	566.689,056 708.260,624	24.837
13	566.689,056 708.260,624	14	566.685,725 708.260,892	3.342
14	566.685,725 708.260,892	15	566.654,638 708.263,392	31.187
15	566.654,638 708.263,392	16	566.641,49 708.264,45	13.19
16	566.641,49 708.264,45	1	566.628,27 708.266,05	13.316

** Lungimile segmentelor sunt determinate în planul de proiecție Stereo 70 și sunt rotunjite la 1 milimetru.

*** Distanța dintre puncte este formată din segmente cumulate ce sunt mai mici decât valoarea 1 milimetru.

**DATE DESPRE IMOBILUL NR. 1992**

Oficiul de Cadastru și Publicitate Imobiliară SUCEAVA
Biroul de Cadastru și Publicitate Imobiliară Radauti

A. Partea I. Descrierea imobilului

TEREN Extravilan

Adresa: Jud. Suceava

Nr. Crt	Nr cadastral Nr. topografic	Suprafața* (mp)	Observații / Referințe
A1		2.500	Sector cadastral:9 Teren neimprejmuit;

B. Partea II. Proprietari și acte

Inscrieri privitoare la dreptul de proprietate și alte drepturi reale	Referințe
/	
Hotarare Judecatoreasca nr. 638, din 19/07/2007 emis de JUDECĂTORIA RĂDĂUȚI;	
B1	Intabulare, drept de PROPRIETATE, dobandit prin Hotarare Judecatoreasca, cota actuala 1/1 1) LAZĂR PARASCHIVA
	A1

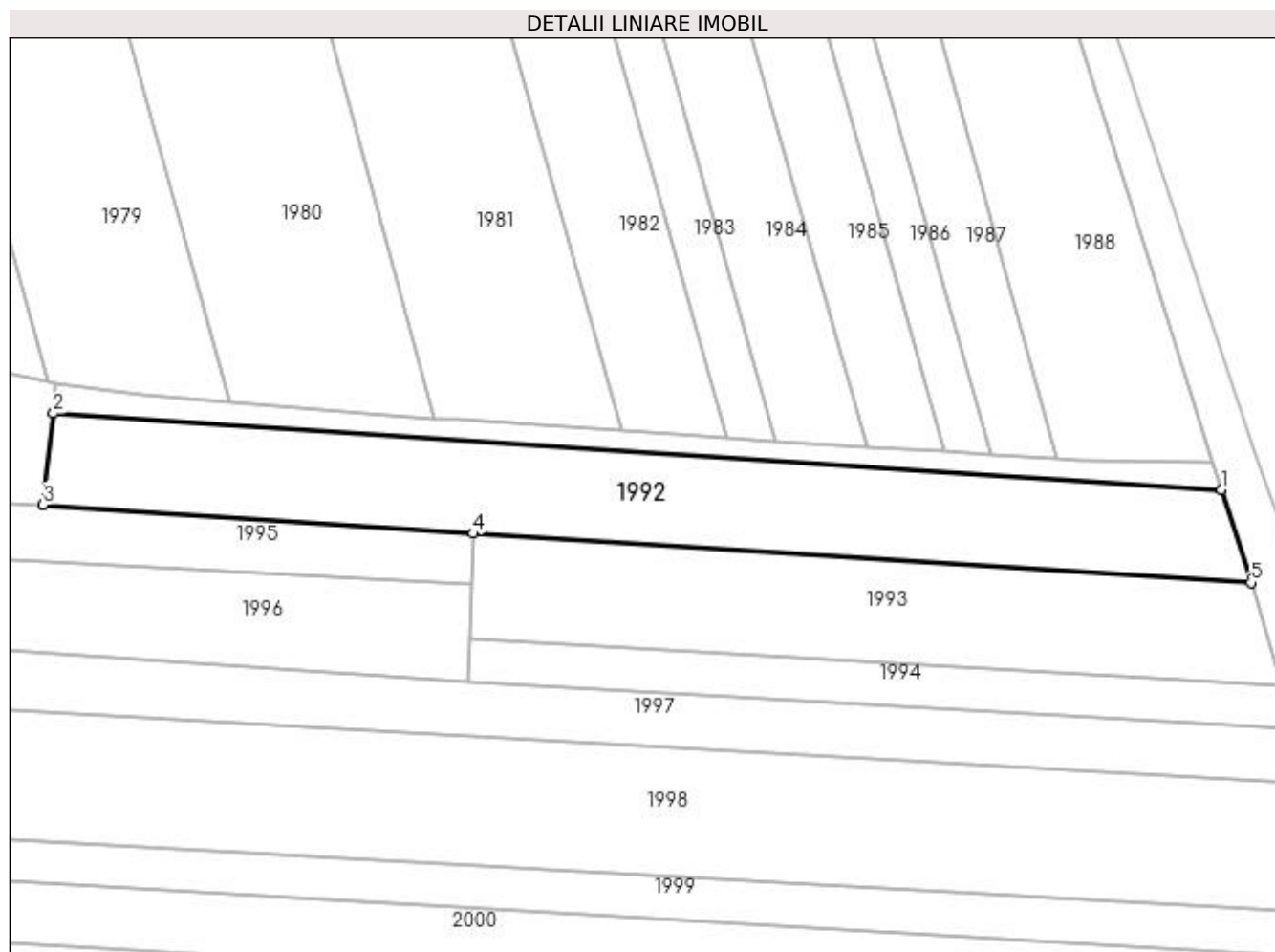
C. Partea III. SARCINI .

Inscrieri privind dezmembramintele dreptului de proprietate, drepturi reale de garanție și sarcini	Referințe
NU SUNT	

Teren

Nr cadastral	Suprafața (mp)*	Observații / Referințe
	2.500	

* Suprafața este determinată în planul de proiecție Stereo 70.



Date referitoare la teren

Crt	Categorie folosință	Intra vilan	Suprafața (mp)	Tarla	Parcelă	Nr. topo	Observații / Referințe
1	arabil	NU	2.500	51	977	-	

Lungime Segmente

1) Valorile lungimilor segmentelor sunt obținute din proiecție în plan.

Punct început	X / Y	Punct sfârșit	X / Y	Lungime segment (** (m)
1	566.804,661 708.250,084	2	566.628,006 708.261,648	177.033
2	566.628,006 708.261,648	3	566.626,456 708.247,821	13.914
3	566.626,456 708.247,821	4	566.691,467 708.243,472	65.156
4	566.691,467 708.243,472	5	566.809,085 708.236,052	117.852
5	566.809,085 708.236,052	1	566.804,661 708.250,084	14.713

**** Lungimile segmentelor sunt determinate în planul de proiecție Stereo 70 și sunt rotunjite la 1 milimetru.**

***** Distanța dintre puncte este formată din segmente cumulate ce sunt mai mici decât valoarea 1 milimetru.**

**DATE DESPRE IMOBILUL NR. 1993**

Oficiul de Cadastru și Publicitate Imobiliară SUCEAVA
Biroul de Cadastru și Publicitate Imobiliară Radauti

A. Partea I. Descrierea imobilului

TEREN Extravilan

Adresa: Jud. Suceava

Nr. Crt	Nr cadastral Nr. topografic	Suprafața* (mp)	Observații / Referințe
A1		1.876	Sector cadastral:9 Teren neimprejmuit;

B. Partea II. Proprietari și acte

Inscrieri privitoare la dreptul de proprietate și alte drepturi reale	Referințe
/	
Act Notarial nr. 600, din 22/12/2021 emis de BIN BUZDUGĂ DANA ALINA;	
B1	A1
Intabulare, drept de PROPRIETATE, dobandit prin PARTAJ, cota actuala 1/1 1) MARTINESCU GHEORGHE	

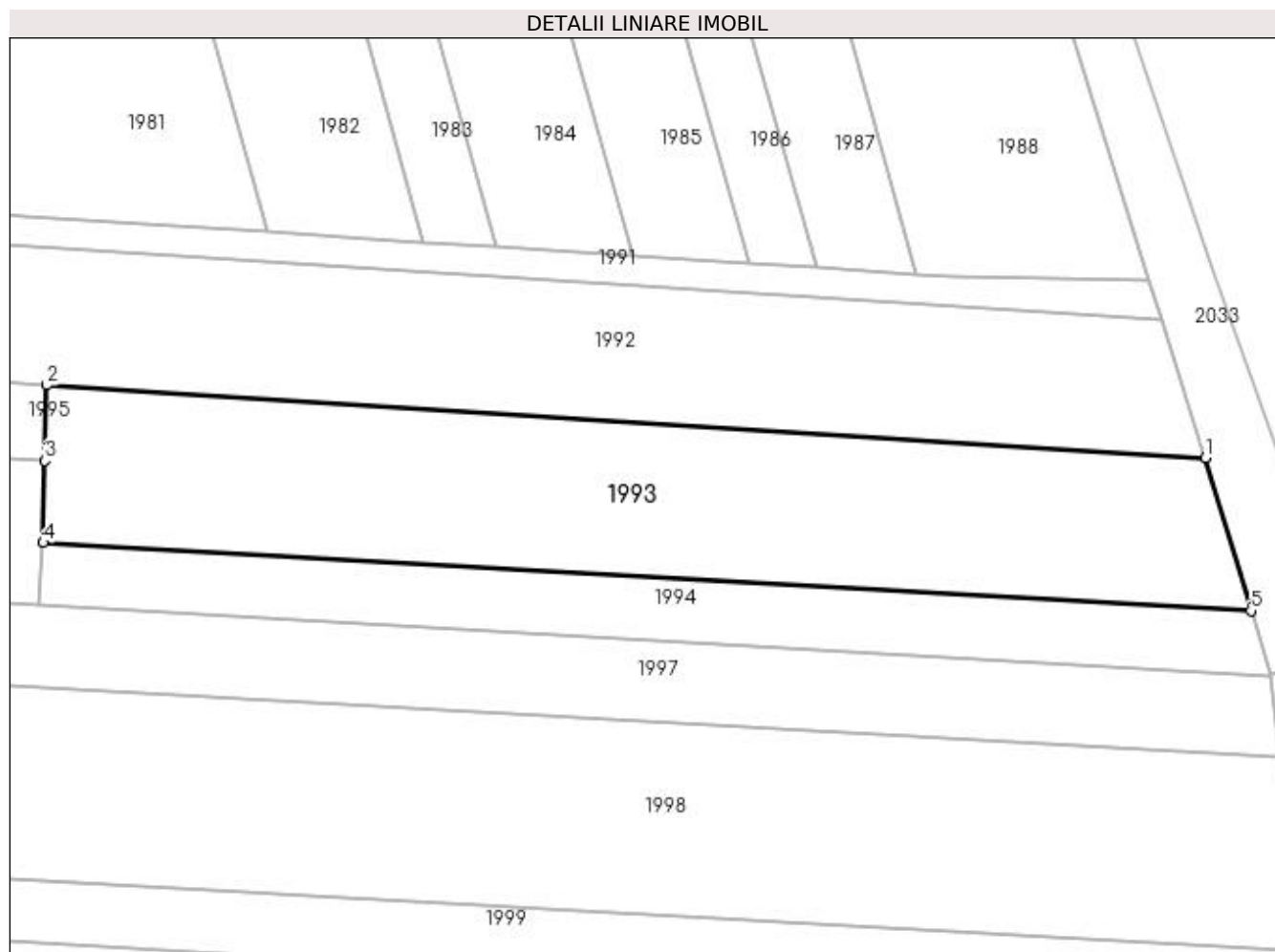
C. Partea III. SARCINI .

Inscrieri privind dezmembramintele dreptului de proprietate, drepturi reale de garanție și sarcini	Referințe
NU SUNT	

Anexa Nr. 1 La Partea I**Teren**

Nr cadastral	Suprafața (mp)*	Observații / Referințe
	1.876	

* Suprafața este determinată în planul de proiecție Stereo 70.

**Date referitoare la teren**

Crt	Categorie folosință	Intravilan	Suprafața (mp)	Tarla	Parcelă	Nr. topo	Observații / Referințe
1	arabil	NU	1.876	51	977	-	

Lungime Segmente

1) Valorile lungimilor segmentelor sunt obținute din proiecție în plan.

Punct început	X / Y	Punct sfârșit	X / Y	Lungime segment (** (m)
1	566.809,085 708.236,052	2	566.691,467 708.243,472	117.852
2	566.691,467 708.243,472	3	566.691,293 708.235,796	7.678
3	566.691,293 708.235,796	4	566.691,104 708.227,472	8.326
4	566.691,104 708.227,472	5	566.813,761 708.220,566	122.851
5	566.813,761 708.220,566	1	566.809,085 708.236,052	16.177

**** Lungimile segmentelor sunt determinate în planul de proiecție Stereo 70 și sunt rotunjite la 1 milimetru.**

***** Distanța dintre puncte este formată din segmente cumulate ce sunt mai mici decât valoarea 1 milimetru.**

**DATE DESPRE IMOBILUL NR. 1994**

Oficiul de Cadastru și Publicitate Imobiliară SUCEAVA
Biroul de Cadastru și Publicitate Imobiliară Radauti

A. Partea I. Descrierea imobilului

TEREN Extravilan

Adresa: Jud. Suceava

Nr. Crt	Nr cadastral Nr. topografic	Suprafața* (mp)	Observații / Referințe
A1		800	Sector cadastral:9 Teren neimprejmuit;

B. Partea II. Proprietari și acte

Inscrieri privitoare la dreptul de proprietate și alte drepturi reale	Referințe
/	
Act Notarial nr. 2493, din 18/09/2000 emis de BNP ANA SEHLANEC;	
B1	A1
Intabulare, drept de PROPRIETATE, dobandit prin PARTAJ, cota actuala 1/1 1) ISOPESCU IOAN	

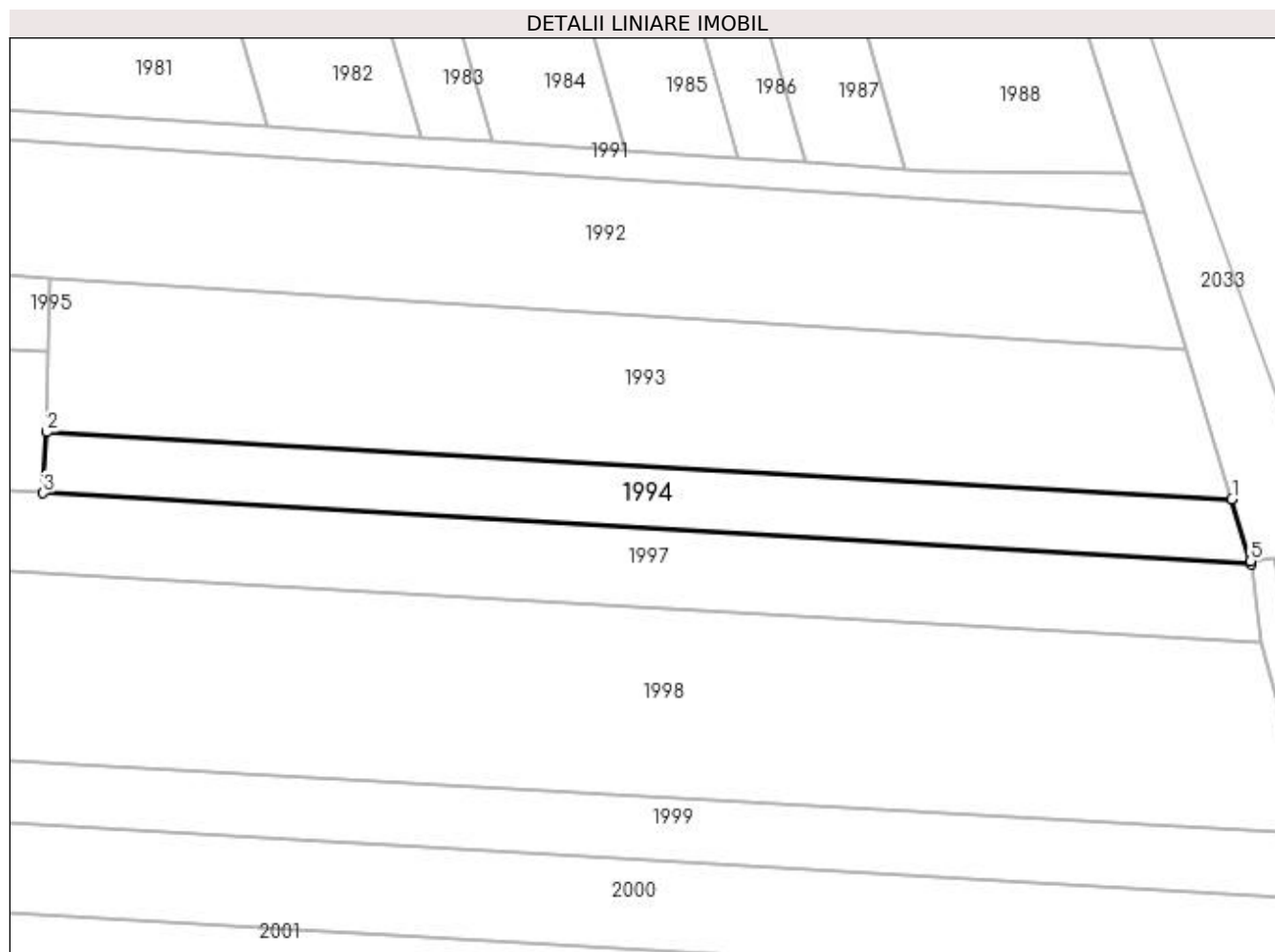
C. Partea III. SARCINI .

Inscrieri privind dezmembramintele dreptului de proprietate, drepturi reale de garanție și sarcini	Referințe
NU SUNT	

Teren

Nr cadastral	Suprafața (mp)*	Observații / Referințe
	800	

* Suprafața este determinată în planul de proiecție Stereo 70.



Date referitoare la teren

Crt	Categorie folosință	Intra vilan	Suprafața (mp)	Tarla	Parcelă	Nr. topo	Observații / Referințe
1	arabil	NU	800	51	977	-	

Lungime Segmente

1) Valorile lungimilor segmentelor sunt obținute din proiecție în plan.

Punct început	X / Y	Punct sfârșit	X / Y	Lungime segment (** (m)
1	566.813,761 708.220,566	2	566.691,104 708.227,472	122.851
2	566.691,104 708.227,472	3	566.690,725 708.221,16	6.323
3	566.690,725 708.221,16	4	566.815,738 708.213,863	125.226
4	566.815,738 708.213,863	5	566.815,703 708.214,131	0.27
5	566.815,703 708.214,131	1	566.813,761 708.220,566	6.722

** Lungimile segmentelor sunt determinate în planul de proiecție Stereo 70 și sunt rotunjite la 1 milimetru.

*** Distanța dintre puncte este formată din segmente cumulate ce sunt mai mici decât valoarea 1 milimetru.

**DATE DESPRE IMOBILUL NR. 1995**

Oficiul de Cadastru și Publicitate Imobiliară SUCEAVA
Biroul de Cadastru și Publicitate Imobiliară Radauti

A. Partea I. Descrierea imobilului

TEREN Extravilan

Adresa: Jud. Suceava

Nr. Crt	Nr cadastral Nr. topografic	Suprafața* (mp)	Observații / Referințe
A1		2.000	Sector cadastral:9 Teren neimprejmuit;

B. Partea II. Proprietari și acte

Inscrieri privitoare la dreptul de proprietate și alte drepturi reale	Referințe
/	
Hotarare Judecatoreasca nr. 1171, din 04/04/2014 emis de JUDECĂTORIA RĂDĂUȚI;	
B1	Intabulare, drept de PROPRIETATE, dobandit prin Hotarare Judecatoreasca, cota actuala 1/1 1) MIRONESCU ANDREI
	A1

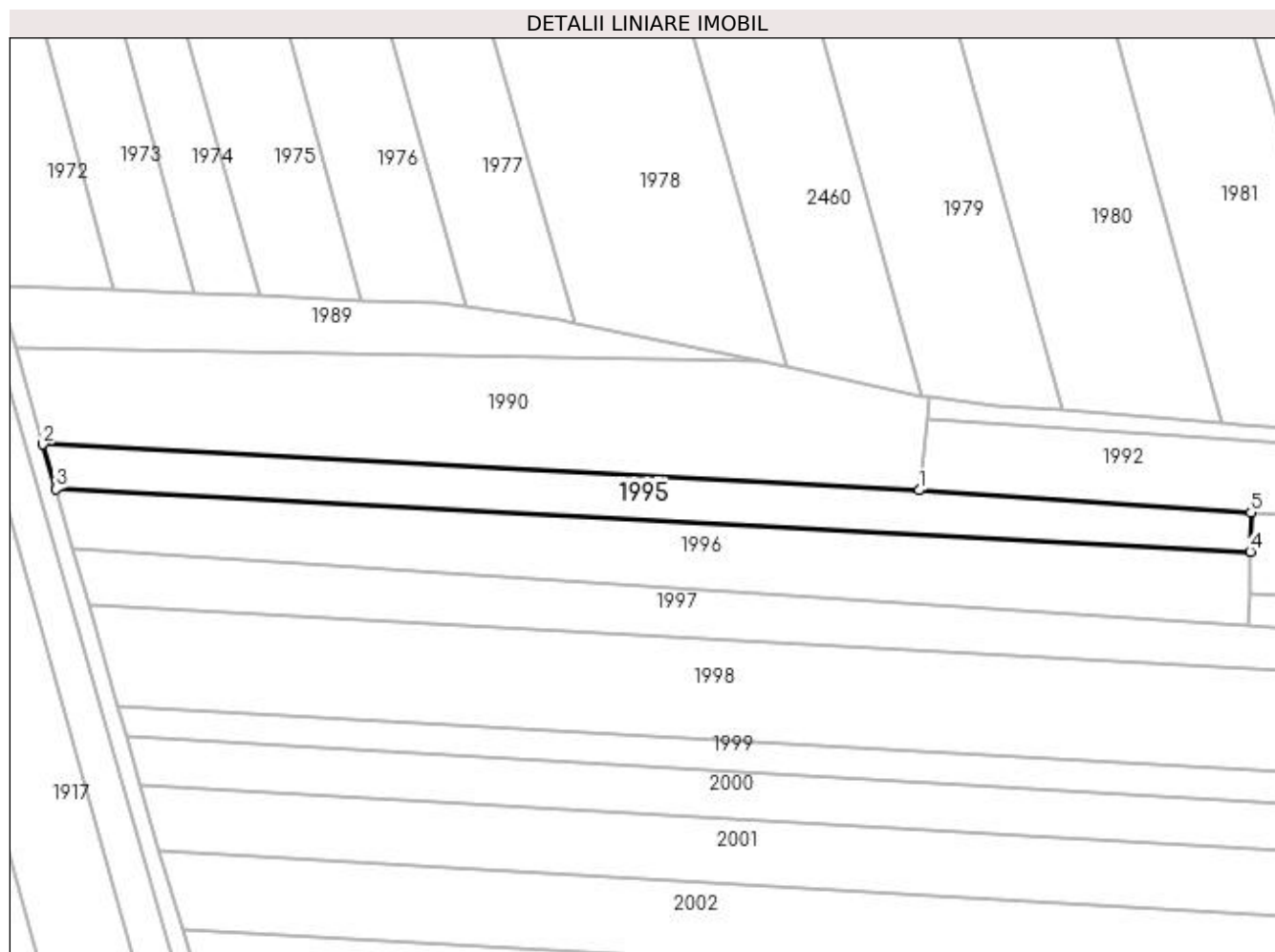
C. Partea III. SARCINI .

Inscrieri privind dezmembramintele dreptului de proprietate, drepturi reale de garanție și sarcini	Referințe
NU SUNT	

Teren

Nr cadastral	Suprafața (mp)*	Observații / Referințe
	2.000	

* Suprafața este determinată în planul de proiecție Stereo 70.



Date referitoare la teren

Crt	Categorie folosință	Intra vilan	Suprafața (mp)	Tarla	Parcelă	Nr. topo	Observații / Referințe
1	arabil	NU	2.000	51	977	-	

Lungime Segmente

1) Valorile lungimilor segmentelor sunt obținute din proiecție în plan.

Punct început	X / Y	Punct sfârșit	X / Y	Lungime segment (** (m)
1	566.626,456 708.247,821	2	566.454,887 708.256,796	171.804
2	566.454,887 708.256,796	3	566.457,402 708.248,032	9.118
3	566.457,402 708.248,032	4	566.691,293 708.235,796	234.211
4	566.691,293 708.235,796	5	566.691,467 708.243,472	7.678
5	566.691,467 708.243,472	1	566.626,456 708.247,821	65.156

**** Lungimile segmentelor sunt determinate în planul de proiecție Stereo 70 și sunt rotunjite la 1 milimetru.**

***** Distanța dintre puncte este formată din segmente cumulate ce sunt mai mici decât valoarea 1 milimetru.**

**DATE DESPRE IMOBILUL NR. 1996**

Oficiul de Cadastru și Publicitate Imobiliară SUCEAVA
Biroul de Cadastru și Publicitate Imobiliară Radauti

A. Partea I. Descrierea imobilului

TEREN Extravilan

Adresa: Jud. Suceava

Nr. Crt	Nr cadastral Nr. topografic	Suprafața* (mp)	Observații / Referințe
A1		3.036	Sector cadastral:9 Teren neimprejmuit;

B. Partea II. Proprietari și acte

Inscrieri privitoare la dreptul de proprietate și alte drepturi reale		Referințe
/		
Act Normativ nr. Legea 7, din 13/03/1996 emis de PARLAMENTUL ROMANIEI;		
B1	Inscrierea provizorie, drept de PROPRIETATE, dobandit prin Lege, cota actuala 1/1 1) COMUNA HORODNIC DE JOS, CIF:4244334, PROPRIETAR NEIDENTIFICAT.	A1

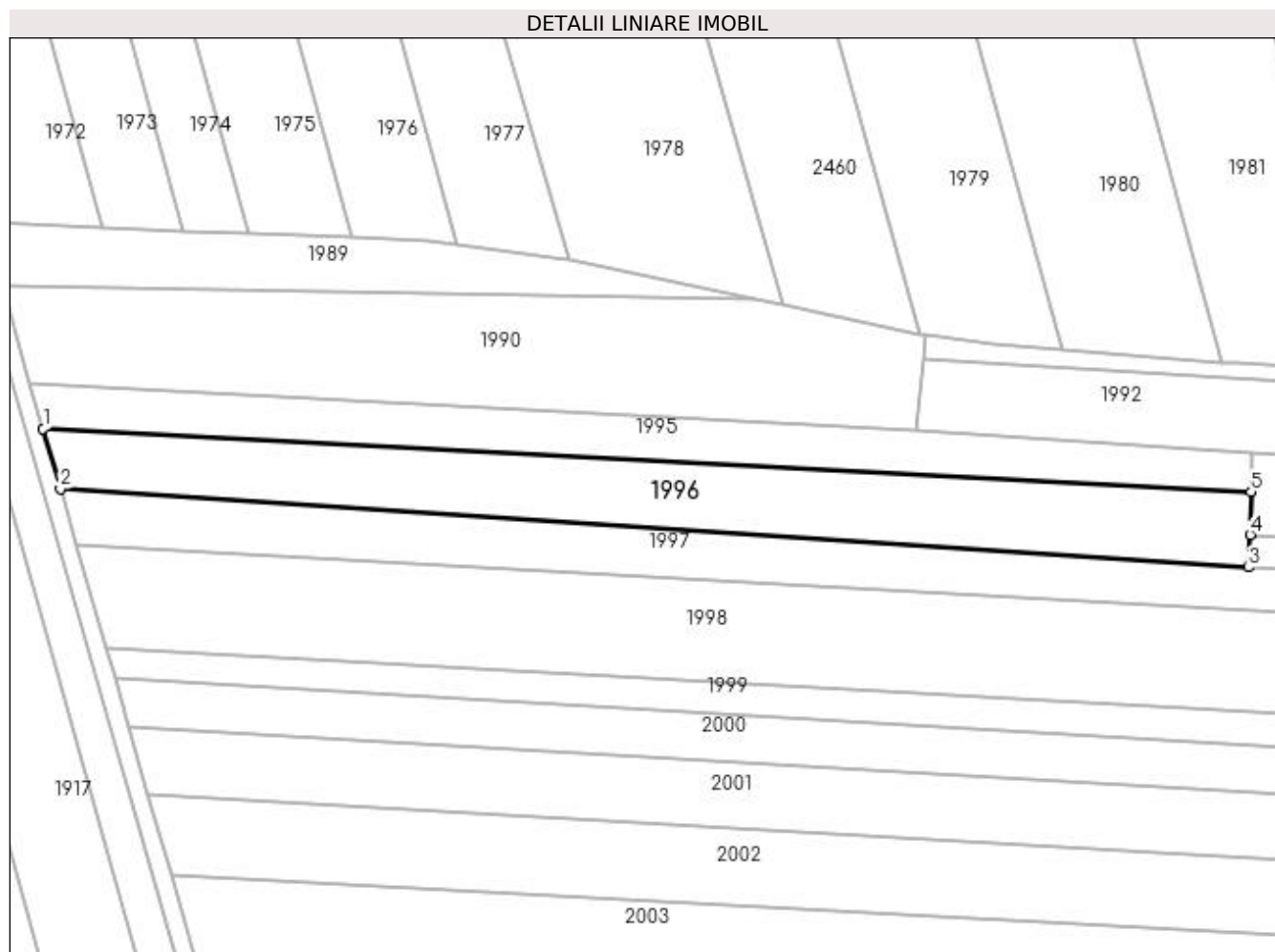
C. Partea III. SARCINI .

Inscrieri privind dezmembramintele dreptului de proprietate, drepturi reale de garanție și sarcini	Referințe
NU SUNT	

Teren

Nr cadastral	Suprafața (mp)*	Observații / Referințe
	3.036	

* Suprafața este determinată în planul de proiecție Stereo 70.



Date referitoare la teren

Crt	Categorie folosință	Intra vilan	Suprafața (mp)	Tarla	Parcelă	Nr. topo	Observații / Referințe
1	arabil	NU	3.036	51	977	-	

Lungime Segmente

1) Valorile lungimilor segmentelor sunt obținute din proiecție în plan.

Punct început	X / Y	Punct sfârșit	X / Y	Lungime segment (** (m)
1	566.457,402 708.248,032	2	566.460,758 708.236,333	12.171
2	566.460,758 708.236,333	3	566.690,725 708.221,16	230.467
3	566.690,725 708.221,16	4	566.691,104 708.227,472	6.323
4	566.691,104 708.227,472	5	566.691,293 708.235,796	8.326
5	566.691,293 708.235,796	1	566.457,402 708.248,032	234.211

**** Lungimile segmentelor sunt determinate în planul de proiecție Stereo 70 și sunt rotunjite la 1 milimetru.**

***** Distanța dintre puncte este formată din segmente cumulate ce sunt mai mici decât valoarea 1 milimetru.**

**DATE DESPRE IMOBILUL NR. 1997**

Oficiul de Cadastru și Publicitate Imobiliară SUCEAVA
Biroul de Cadastru și Publicitate Imobiliară Radauti

A. Partea I. Descrierea imobilului

TEREN Extravilan

Nr. topografic:1778/2

Adresa: Jud. Suceava

Nr. Crt	Nr cadastral Nr. topografic	Suprafața* (mp)	Observații / Referințe
A1	38537	3.200	Sector cadastral:9 Teren neimprejmuit;

B. Partea II. Proprietari și acte

Inscrieri privitoare la dreptul de proprietate și alte drepturi reale		Referințe
3325 / 13/06/1997		
Act Notarial nr. 3062, din 29/05/1997 emis de NOTAR PUBLIC RĂDĂUȚI;		
B1	Intabulare, drept de PROPRIETATE donație, dobândit prin Conventie, cota actuala 1/1 1) LUNGOCI GHEORGHE, Lipsă CNP proprietar.	A1

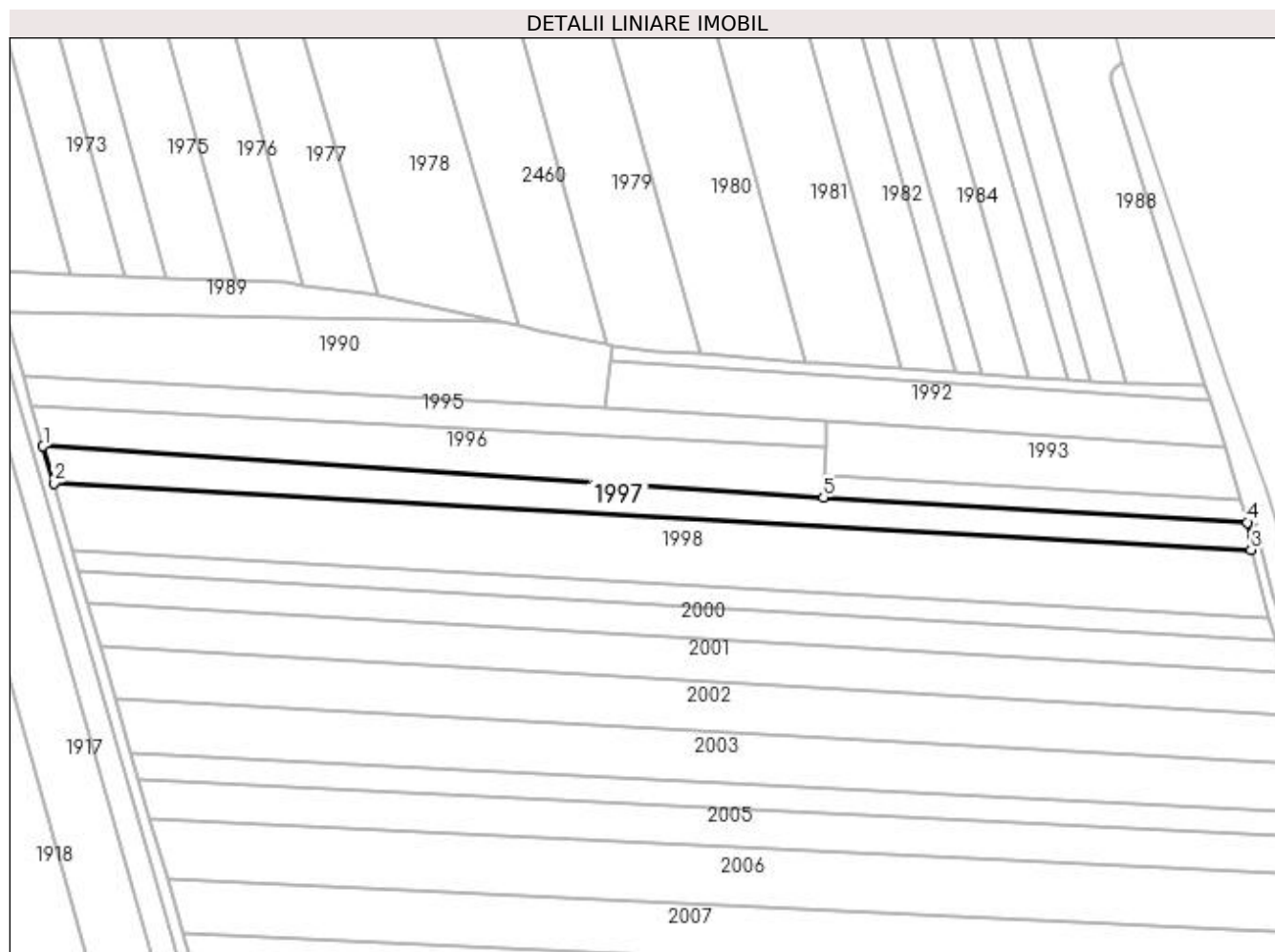
C. Partea III. SARCINI .

Inscrieri privind dezmembramintele dreptului de proprietate, drepturi reale de garanție și sarcini	Referințe
NU SUNT	

Teren

Nr cadastral	Suprafața (mp)*	Observații / Referințe
38537	3.200	

* Suprafața este determinată în planul de proiecție Stereo 70.



Date referitoare la teren

Crt	Categorie folosință	Intra vilan	Suprafața (mp)	Tarla	Parcelă	Nr. topo	Observații / Referințe
1	arabil	NU	3.200	51	977	-	

Lungime Segmente

1) Valorile lungimilor segmentelor sunt obținute din proiecție în plan.

Punct început	X / Y	Punct sfârșit	X / Y	Lungime segment (** (m)
1	566.460,758 708.236,333	2	566.463,88 708.225,451	11.321
2	566.463,88 708.225,451	3	566.816,782 708.205,797	353.449
3	566.816,782 708.205,797	4	566.815,738 708.213,863	8.133
4	566.815,738 708.213,863	5	566.690,725 708.221,16	125.226
5	566.690,725 708.221,16	1	566.460,758 708.236,333	230.467

**** Lungimile segmentelor sunt determinate în planul de proiecție Stereo 70 și sunt rotunjite la 1 milimetru.**

***** Distanța dintre puncte este formată din segmente cumulate ce sunt mai mici decât valoarea 1 milimetru.**

**DATE DESPRE IMOBILUL NR. 1998**

Oficiul de Cadastru și Publicitate Imobiliară SUCEAVA
Biroul de Cadastru și Publicitate Imobiliară Radauti

A. Partea I. Descrierea imobilului

TEREN Extravilan

Adresa: Jud. Suceava

Nr. Crt	Nr cadastral Nr. topografic	Suprafața* (mp)	Observații / Referințe
A1		6.900	Sector cadastral:9 Teren neimprejmuit;

B. Partea II. Proprietari și acte

Inscrieri privitoare la dreptul de proprietate și alte drepturi reale	Referințe
/	
Act Notarial nr. 936, din 09/02/1998 emis de BNP COSTE ȘTEFAN;	
B1	A1
Intabulare, drept de PROPRIETATEcumpărare, dobandit prin Conventie, cota actuala 1/1	
1) COLBAN MARIA	
2) COLBAN VALERIAN DEFUNCT:Da	

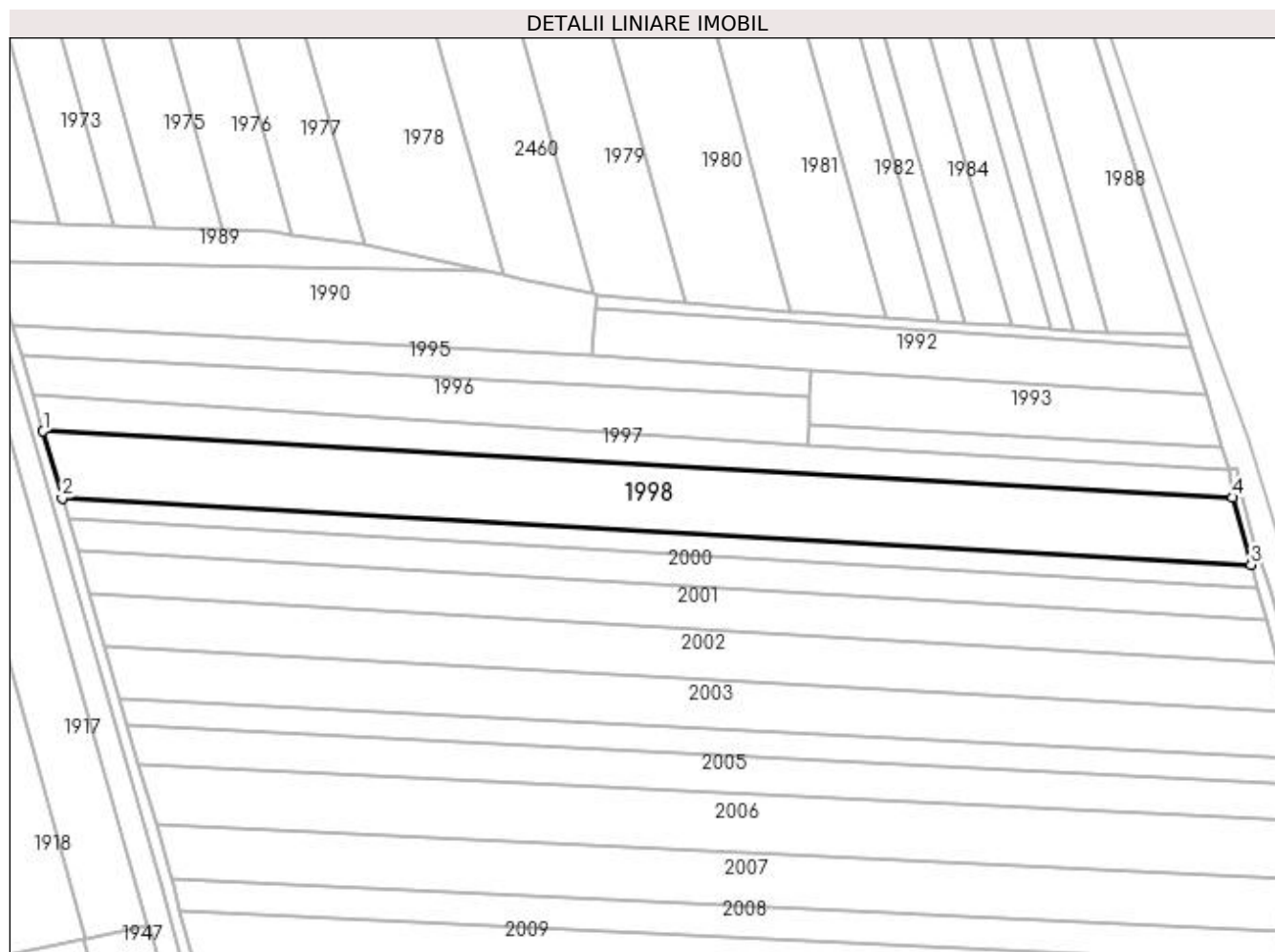
C. Partea III. SARCINI .

Inscrieri privind dezmembramintele dreptului de proprietate, drepturi reale de garanție și sarcini	Referințe
NU SUNT	

Teren

Nr cadastral	Suprafața (mp)*	Observații / Referințe
	6.900	

* Suprafața este determinată în planul de proiecție Stereo 70.



Date referitoare la teren

Crt	Categorie folosință	Intra vilan	Suprafața (mp)	Tarla	Parcelă	Nr. topo	Observații / Referințe
1	arabil	NU	6.900	51	977	-	

Lungime Segmente

1) Valorile lungimilor segmentelor sunt obținute din proiecție în plan.

Punct început	X / Y	Punct sfârșit	X / Y	Lungime segment (** (m)
1	566.463,88 708.225,451	2	566.469,584 708.205,573	20.68
2	566.469,584 708.205,573	3	566.822,178 708.185,936	353.14
3	566.822,178 708.185,936	4	566.816,782 708.205,797	20.581
4	566.816,782 708.205,797	1	566.463,88 708.225,451	353.449

**** Lungimile segmentelor sunt determinate în planul de proiecție Stereo 70 și sunt rotunjite la 1 milimetru.**

***** Distanța dintre puncte este formată din segmente cumulate ce sunt mai mici decât valoarea 1 milimetru.**

**DATE DESPRE IMOBILUL NR. 1999**

Oficiul de Cadastru și Publicitate Imobiliară SUCEAVA
 Biroul de Cadastru și Publicitate Imobiliară Radauti

A. Partea I. Descrierea imobilului

TEREN Extravilan

Adresa: Jud. Suceava

Nr. Crt	Nr cadastral Nr. topografic	Suprafața* (mp)	Observații / Referințe
A1	30574	2.200	Sector cadastral:9 Teren neimprejmuit;

B. Partea II. Proprietari și acte

Inscrieri privitoare la dreptul de proprietate și alte drepturi reale		Referințe
16526 / 30/05/2017		
Act Notarial nr. 1395, din 30/05/2017 emis de MANDICI ALEXANDRU;		
B4	Intabulare, drept de PROPRIETATE bun comun in dev., cu titlu de cumparare, dobandit prin Conventie, cota actuala 1/1 1) CIOBÎCĂ MIRCEA 2) CIOBÎCĂ PAULA-TAMARA	A1

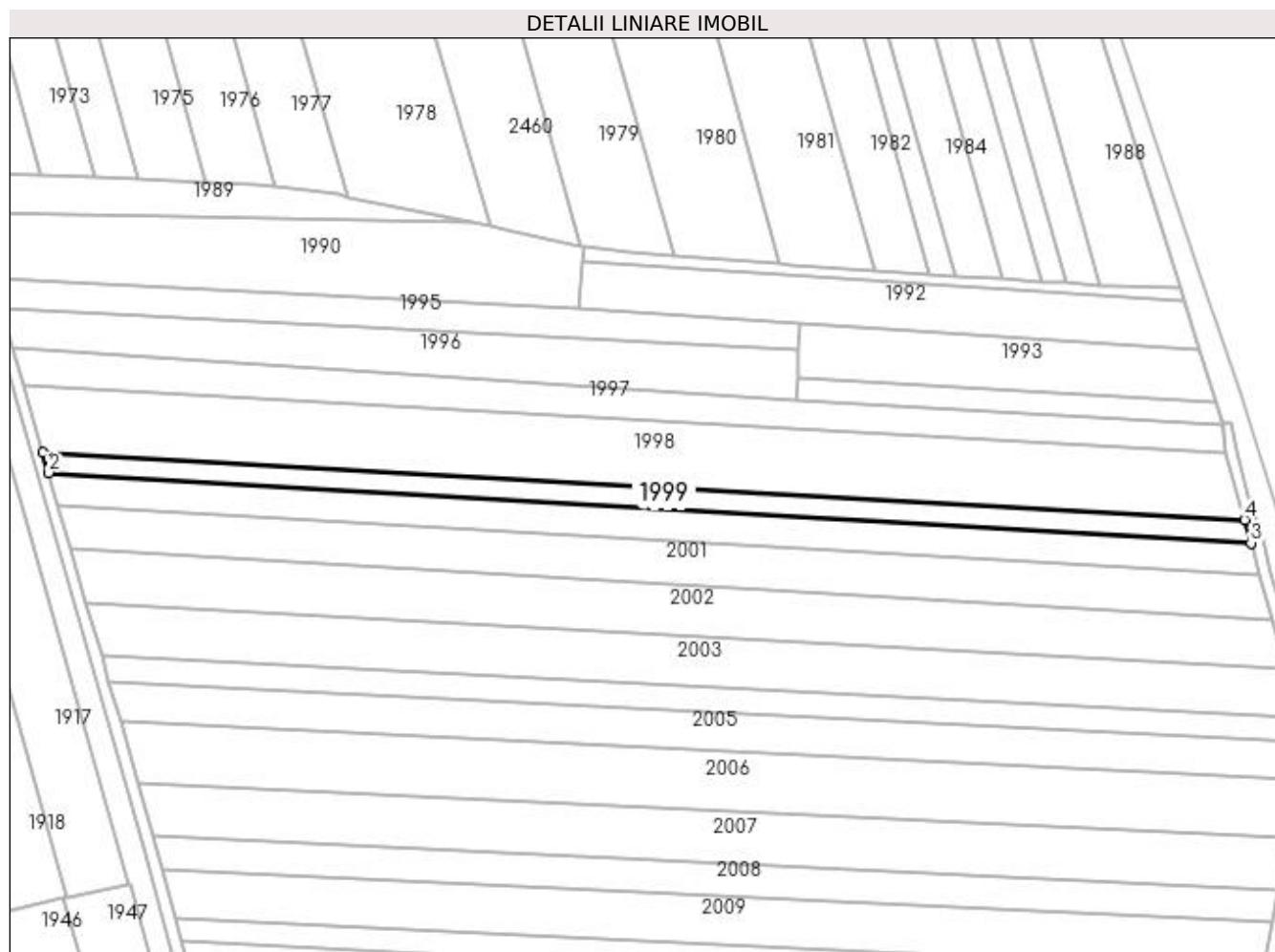
C. Partea III. SARCINI .

Inscrieri privind dezmembramintele dreptului de proprietate, drepturi reale de garanție și sarcini	Referințe
NU SUNT	

Teren

Nr cadastral	Suprafața (mp)*	Observații / Referințe
30574	2.200	

* Suprafața este determinată în planul de proiecție Stereo 70.



Date referitoare la teren

Crt	Categorie folosință	Intra vilan	Suprafața (mp)	Tarla	Parcelă	Nr. topo	Observații / Referințe
1	arabil	NU	2.200	51	977	-	

Lungime Segmente

1) Valorile lungimilor segmentelor sunt obținute din proiecție în plan.

Punct început	X / Y	Punct sfârșit	X / Y	Lungime segment (** (m)
1	566.469,584 708.205,573	2	566.471,253 708.199,754	6.054
2	566.471,253 708.199,754	3	566.824,041 708.179,076	353.393
3	566.824,041 708.179,076	4	566.822,178 708.185,936	7.108
4	566.822,178 708.185,936	1	566.469,584 708.205,573	353.14

**** Lungimile segmentelor sunt determinate în planul de proiecție Stereo 70 și sunt rotunjite la 1 milimetru.**

***** Distanța dintre puncte este formată din segmente cumulate ce sunt mai mici decât valoarea 1 milimetru.**

**DATE DESPRE IMOBILUL NR. 2000**

Oficiul de Cadastru și Publicitate Imobiliară SUCEAVA
Biroul de Cadastru și Publicitate Imobiliară Radauti

A. Partea I. Descrierea imobilului

TEREN Extravilan

Adresa: Jud. Suceava

Nr. Crt	Nr cadastral Nr. topografic	Suprafața* (mp)	Observații / Referințe
A1	30794	3.300	Sector cadastral:9 Teren neimprejmuit;

B. Partea II. Proprietari și acte

Inscrieri privitoare la dreptul de proprietate și alte drepturi reale		Referințe
16527 / 30/05/2017		
Act Notarial nr. 1395, din 30/05/2017 emis de MANDICI ALEXANDRU;		
B3	Intabulare, drept de PROPRIETATE bun comun in dev. cu titlu de cumparare, dobandit prin Conventie, cota actuala 1/1 1) CIOBÎCĂ MIRCEA 2) CIOBÎCĂ PAULA-TAMARA	A1

C. Partea III. SARCINI .

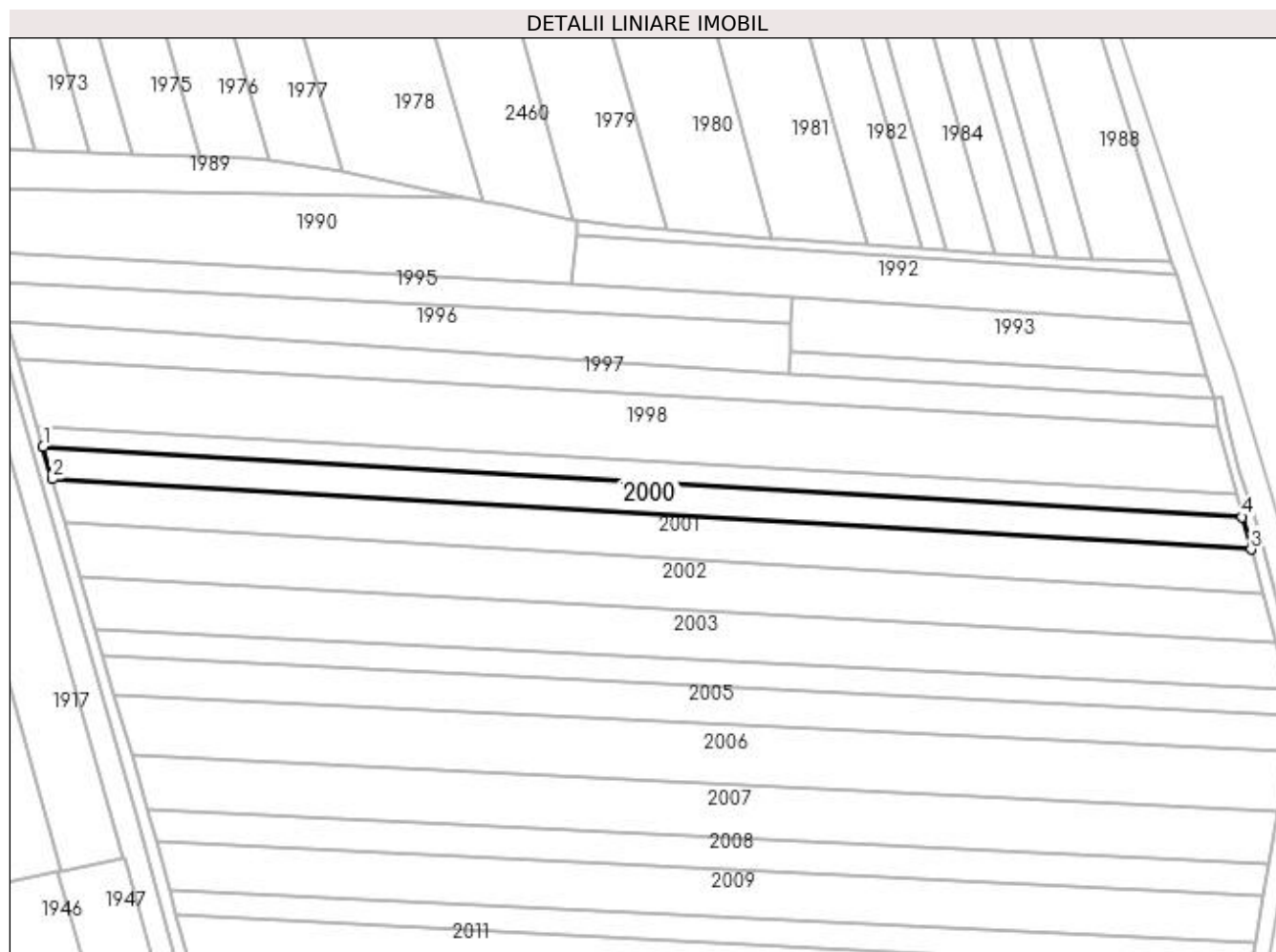
Inscrieri privind dezmembramintele dreptului de proprietate, drepturi reale de garanție și sarcini	Referințe
NU SUNT	

Anexa Nr. 1 La Partea I

Teren

Nr cadastral	Suprafața (mp)*	Observații / Referințe
30794	3.300	

* Suprafața este determinată în planul de proiecție Stereo 70.



Date referitoare la teren

Crt	Categorie folosință	Intra vilan	Suprafața (mp)	Tarla	Parcelă	Nr. topo	Observații / Referințe
1	arabil	NU	3.300	51	977	-	

Lungime Segmente

1) Valorile lungimilor segmentelor sunt obținute din proiecție în plan.

Punct început	X / Y	Punct sfârșit	X / Y	Lungime segment (** (m)
1	566.471,253 708.199,754	2	566.473,983 708.190,238	9.9
2	566.473,983 708.190,238	3	566.826,624 708.169,568	353.246
3	566.826,624 708.169,568	4	566.824,041 708.179,076	9.853
4	566.824,041 708.179,076	1	566.471,253 708.199,754	353.393

**** Lungimile segmentelor sunt determinate în planul de proiecție Stereo 70 și sunt rotunjite la 1 milimetru.**

***** Distanța dintre puncte este formată din segmente cumulate ce sunt mai mici decât valoarea 1 milimetru.**

**DATE DESPRE IMOBILUL NR. 2001**

Oficiul de Cadastru și Publicitate Imobiliară SUCEAVA
Biroul de Cadastru și Publicitate Imobiliară Radauti

A. Partea I. Descrierea imobilului

TEREN Extravilan

Nr. cadastral vechi:646

Nr. topografic:1818/2

Adresa: Jud. Suceava

Nr. Crt	Nr cadastral Nr. topografic	Suprafața* (mp)	Observații / Referințe
A1		4.454	Sector cadastral:9 Teren neimprejmuit;

B. Partea II. Proprietari și acte

Inscrieri privitoare la dreptul de proprietate și alte drepturi reale		Referințe
/		
Act Notarial nr. 2409, din 23/02/1995 emis de Notariatul de stat local Radauti;		
B2	Intabulare, drept de PROPRIETATE donație, dobandit prin Conventie, cota actuala 1/1 1) RUSU ALINA-PARASCHIVA 2) COSTIUC ANGELICA-LUMINIȚA 3) LAVRIC ANCUȚA-IOANA	A1

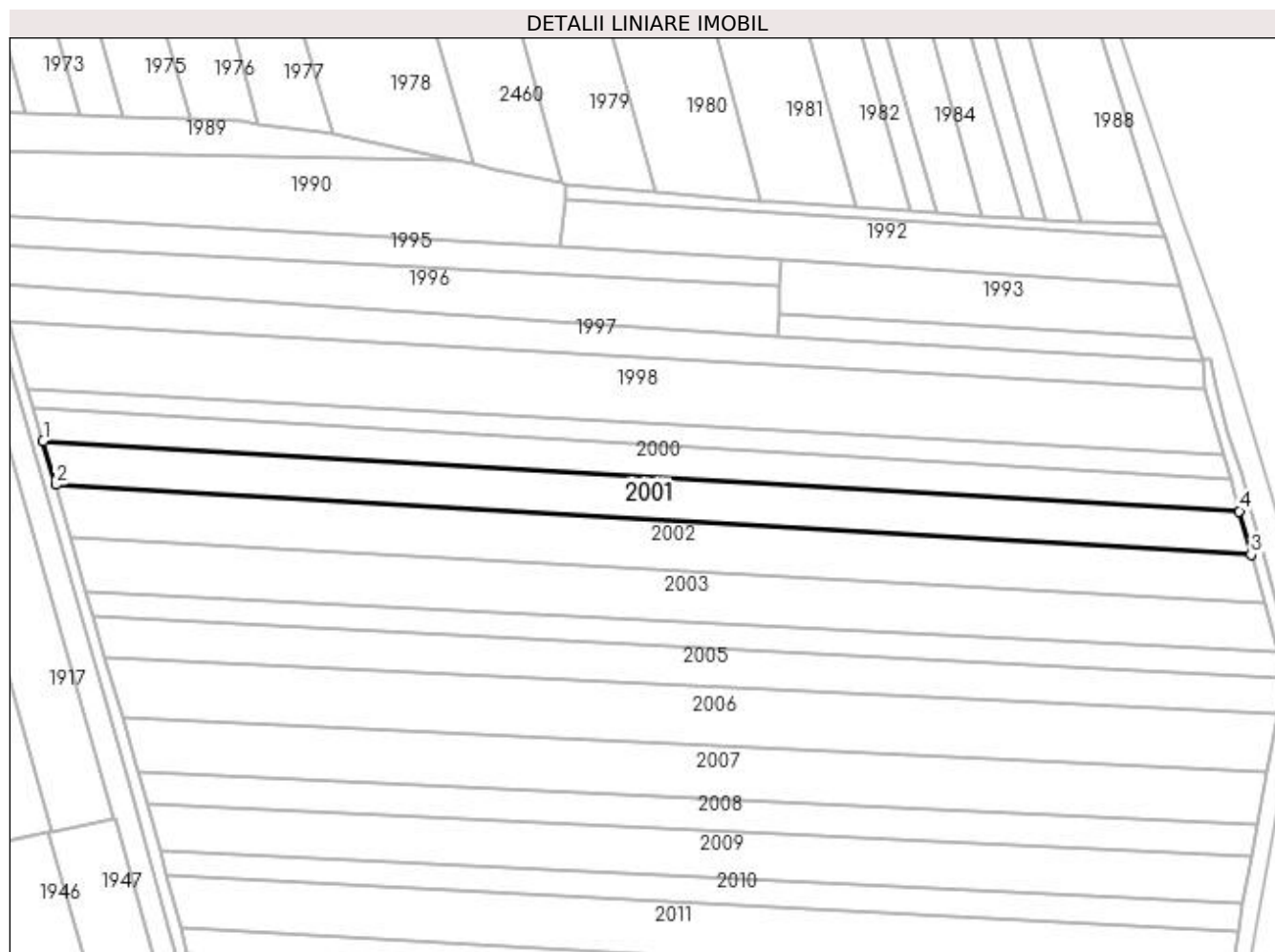
C. Partea III. SARCINI .

Inscrieri privind dezmembramintele dreptului de proprietate, drepturi reale de garanție și sarcini	Referințe
NU SUNT	

Teren

Nr cadastral	Suprafața (mp)*	Observații / Referințe
	4.454	

* Suprafața este determinată în planul de proiecție Stereo 70.



Date referitoare la teren

Crt	Categorie folosință	Intra vilan	Suprafața (mp)	Tarla	Parcelă	Nr. topo	Observații / Referințe
1	arabil	NU	4.454	51	977	-	

Lungime Segmente

1) Valorile lungimilor segmentelor sunt obținute din proiecție în plan.

Punct început	X / Y	Punct sfârșit	X / Y	Lungime segment (** (m)
1	566.473,983 708.190,238	2	566.477,67 708.177,388	13.368
2	566.477,67 708.177,388	3	566.830,112 708.156,73	353.047
3	566.830,112 708.156,73	4	566.826,624 708.169,568	13.303
4	566.826,624 708.169,568	1	566.473,983 708.190,238	353.246

**** Lungimile segmentelor sunt determinate în planul de proiecție Stereo 70 și sunt rotunjite la 1 milimetru.**

***** Distanța dintre puncte este formată din segmente cumulate ce sunt mai mici decât valoarea 1 milimetru.**

**DATE DESPRE IMOBILUL NR. 2002**

Oficiul de Cadastru și Publicitate Imobiliară SUCEAVA
Biroul de Cadastru și Publicitate Imobiliară Radauti

A. Partea I. Descrierea imobilului

TEREN Extravilan

Adresa: Jud. Suceava

Nr. Crt	Nr cadastral Nr. topografic	Suprafața* (mp)	Observații / Referințe
A1		5.200	Sector cadastral:9 Teren neimprejmuit;

B. Partea II. Proprietari și acte

Inscrieri privitoare la dreptul de proprietate și alte drepturi reale	Referințe
/	
Act Notarial nr. 3675, din 29/12/2005 emis de BNPA SEHLANEC-MANDICI;	
B1	A1
Intabulare, drept de PROPRIETATE, dobandit prin PARTAJ, cota actuala 1/1 1) ȘCHEUL DRAGOȘ	

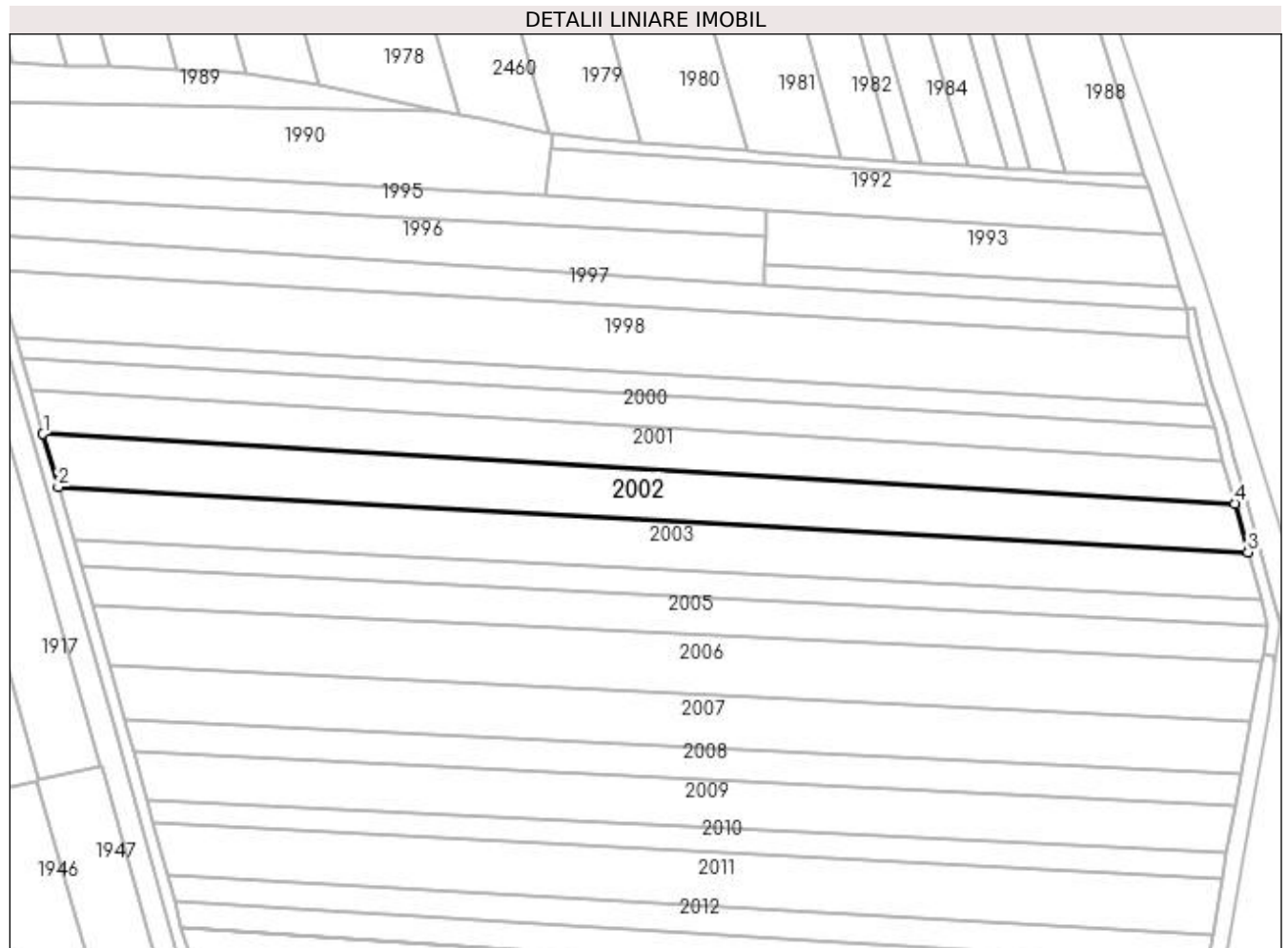
C. Partea III. SARCINI .

Inscrieri privind dezmembramintele dreptului de proprietate, drepturi reale de garanție și sarcini	Referințe
NU SUNT	

Teren

Nr cadastral	Suprafața (mp)*	Observații / Referințe
	5.200	

* Suprafața este determinată în planul de proiecție Stereo 70.



Date referitoare la teren

Crt	Categorie folosință	Intra vilan	Suprafața (mp)	Tarla	Parcelă	Nr. topo	Observații / Referințe
1	arabil	NU	5.200	51	977	-	

Lungime Segmente

1) Valorile lungimilor segmentelor sunt obținute din proiecție în plan.

Punct început	X / Y	Punct sfârșit	X / Y	Lungime segment (** (m)
1	566.477,67 708.177,388	2	566.482,165 708.161,72	16.3
2	566.482,165 708.161,72	3	566.834,009 708.142,386	352.375
3	566.834,009 708.142,386	4	566.830,112 708.156,73	14.864
4	566.830,112 708.156,73	1	566.477,67 708.177,388	353.047

**** Lungimile segmentelor sunt determinate în planul de proiecție Stereo 70 și sunt rotunjite la 1 milimetru.**

***** Distanța dintre puncte este formată din segmente cumulate ce sunt mai mici decât valoarea 1 milimetru.**

**DATE DESPRE IMOBILUL NR. 2003**

Oficiul de Cadastru și Publicitate Imobiliară SUCEAVA
Biroul de Cadastru și Publicitate Imobiliară Radauti

A. Partea I. Descrierea imobilului

TEREN Extravilan

Adresa: Jud. Suceava

Nr. Crt	Nr cadastral Nr. topografic	Suprafața* (mp)	Observații / Referințe
A1		5.200	Sector cadastral:9 Teren neimprejmuit;

B. Partea II. Proprietari și acte

Inscrieri privitoare la dreptul de proprietate și alte drepturi reale		Referințe
/		
Act Normativ nr. Legea 7, din 13/03/1996 emis de PARLAMENTUL ROMANIEI;		
B1	Inscrierea provizorie, drept de PROPRIETATE, dobandit prin Lege, cota actuala 1/1 1) COMUNA HORODNIC DE JOS, CIF:4244334, PROPRIETAR NEIDENTIFICAT.	A1

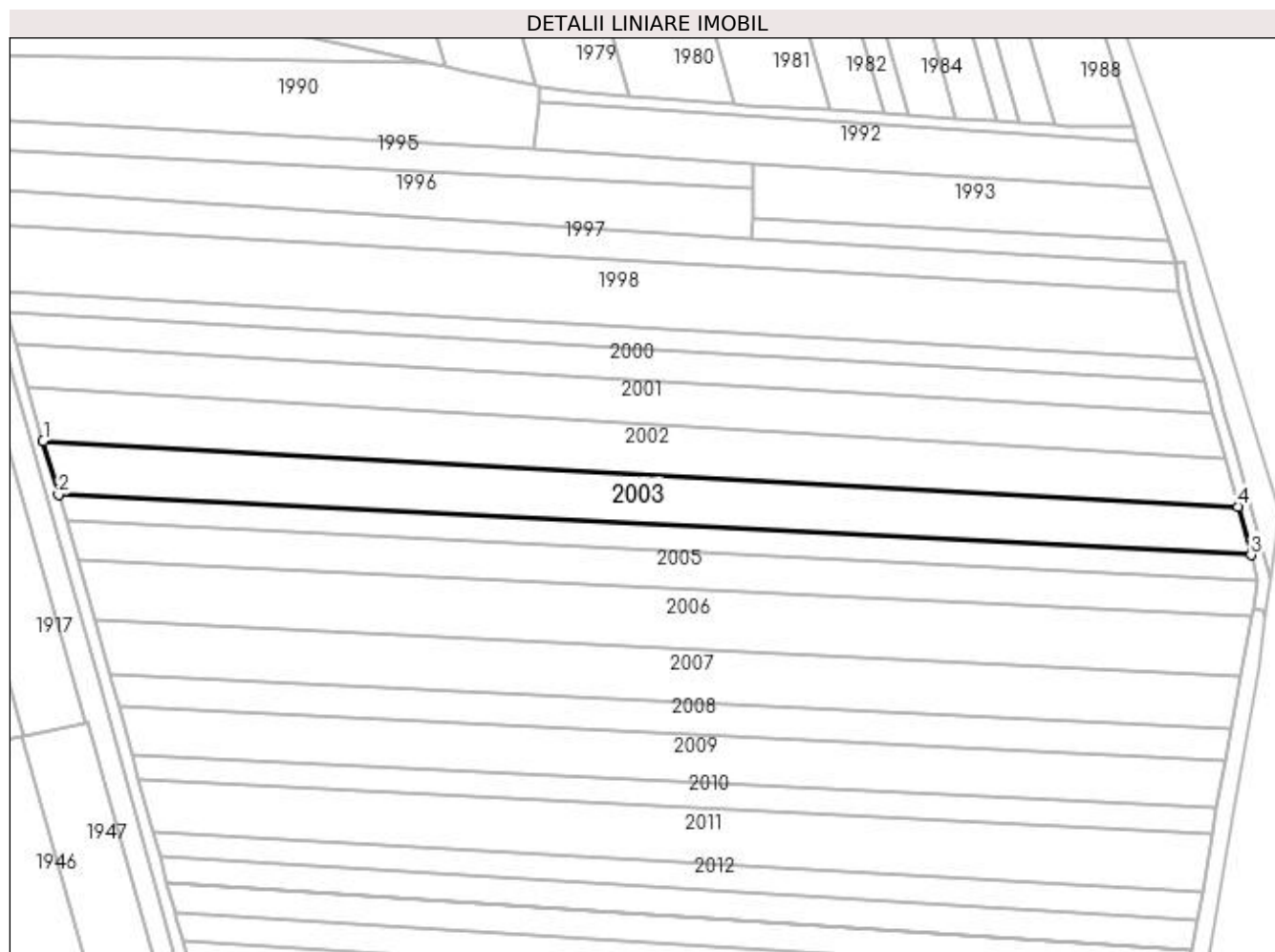
C. Partea III. SARCINI .

Inscrieri privind dezmembramintele dreptului de proprietate, drepturi reale de garanție și sarcini	Referințe
NU SUNT	

Teren

Nr cadastral	Suprafața (mp)*	Observații / Referințe
	5.200	

* Suprafața este determinată în planul de proiecție Stereo 70.



Date referitoare la teren

Crt	Categorie folosință	Intra vilan	Suprafața (mp)	Tarla	Parcelă	Nr. topo	Observații / Referințe
1	arabil	NU	5.200	51	977	-	

Lungime Segmente

1) Valorile lungimilor segmentelor sunt obținute din proiecție în plan.

Punct început	X / Y	Punct sfârșit	X / Y	Lungime segment (** (m)
1	566.482,165 708.161,72	2	566.486,7 708.145,915	16.443
2	566.486,7 708.145,915	3	566.837,872 708.128,163	351.62
3	566.837,872 708.128,163	4	566.834,009 708.142,386	14.738
4	566.834,009 708.142,386	1	566.482,165 708.161,72	352.375

**** Lungimile segmentelor sunt determinate în planul de proiecție Stereo 70 și sunt rotunjite la 1 milimetru.**

***** Distanța dintre puncte este formată din segmente cumulate ce sunt mai mici decât valoarea 1 milimetru.**

**DATE DESPRE IMOBILUL NR. 2004**

Oficiul de Cadastru și Publicitate Imobiliară SUCEAVA
Biroul de Cadastru și Publicitate Imobiliară Radauti

A. Partea I. Descrierea imobilului

TEREN Extravilan

Adresa: Jud. Suceava

Nr. Crt	Nr cadastral Nr. topografic	Suprafața* (mp)	Observații / Referințe
A1		2.600	Sector cadastral:9 Teren neimprejmuit;

B. Partea II. Proprietari și acte

Inscrieri privitoare la dreptul de proprietate și alte drepturi reale		Referințe
/		
Act Administrativ nr. 1194, din 25/05/1995 emis de CJSDPAT SUCEAVA;		
B1	Intabulare, drept de PROPRIETATE, dobândit prin Reconstituire, cota actuala 1/1 1) CALANCEA DUMITRU, Lipsă CNP proprietar.	A1
Act Administrativ nr. 7107, din 27/11/2023 emis de PRIMARIA HORODNIC DE JOS;		
B2	Se notează posesia faptică. 1) POPESCU ANA 2) POPESCU GHEORGHE	A1

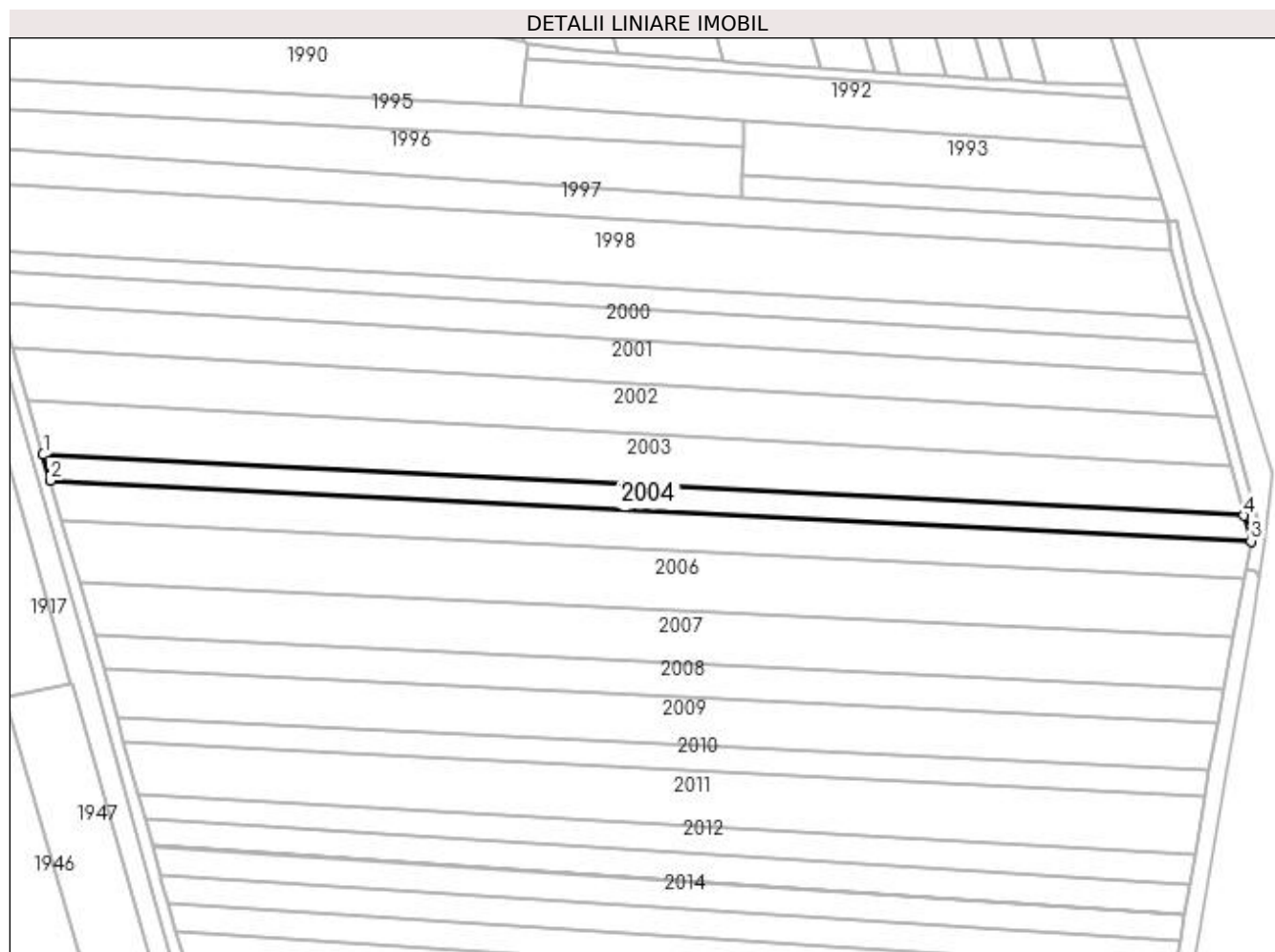
C. Partea III. SARCINI .

Inscrieri privind dezmembramintele dreptului de proprietate, drepturi reale de garanție și sarcini	Referințe
NU SUNT	

Teren

Nr cadastral	Suprafața (mp)*	Observații / Referințe
	2.600	

* Suprafața este determinată în planul de proiecție Stereo 70.



Date referitoare la teren

Crt	Categorie folosință	Intra vilan	Suprafața (mp)	Tarla	Parcelă	Nr. topo	Observații / Referințe
1	arabil	NU	2.600	51	977	-	

Lungime Segmente

1) Valorile lungimilor segmentelor sunt obținute din proiecție în plan.

Punct început	X / Y	Punct sfârșit	X / Y	Lungime segment (** (m)
1	566.486,7 708.145,915	2	566.488,856 708.138,401	7.817
2	566.488,856 708.138,401	3	566.839,912 708.120,655	351.504
3	566.839,912 708.120,655	4	566.837,872 708.128,163	7.78
4	566.837,872 708.128,163	1	566.486,7 708.145,915	351.62

**** Lungimile segmentelor sunt determinate în planul de proiecție Stereo 70 și sunt rotunjite la 1 milimetru.**

***** Distanța dintre puncte este formată din segmente cumulate ce sunt mai mici decât valoarea 1 milimetru.**

**DATE DESPRE IMOBILUL NR. 2005**

Oficiul de Cadastru și Publicitate Imobiliară SUCEAVA
Biroul de Cadastru și Publicitate Imobiliară Radauti

A. Partea I. Descrierea imobilului

TEREN Extravilan

Adresa: Jud. Suceava

Nr. Crt	Nr cadastral Nr. topografic	Suprafața* (mp)	Observații / Referințe
A1		3.900	Sector cadastral:9 Teren neimprejmuit;

B. Partea II. Proprietari și acte

Inscrieri privitoare la dreptul de proprietate și alte drepturi reale	Referințe
/	
Act Administrativ nr. 321, din 18/10/1993 emis de CJSDPAT SUCEAVA;	
B1	A1
Intabulare, drept de PROPRIETATE, dobandit prin Reconstituire, cota actuala 1/1 1) LUNGOCI VASILE DEFUNCT:Da	

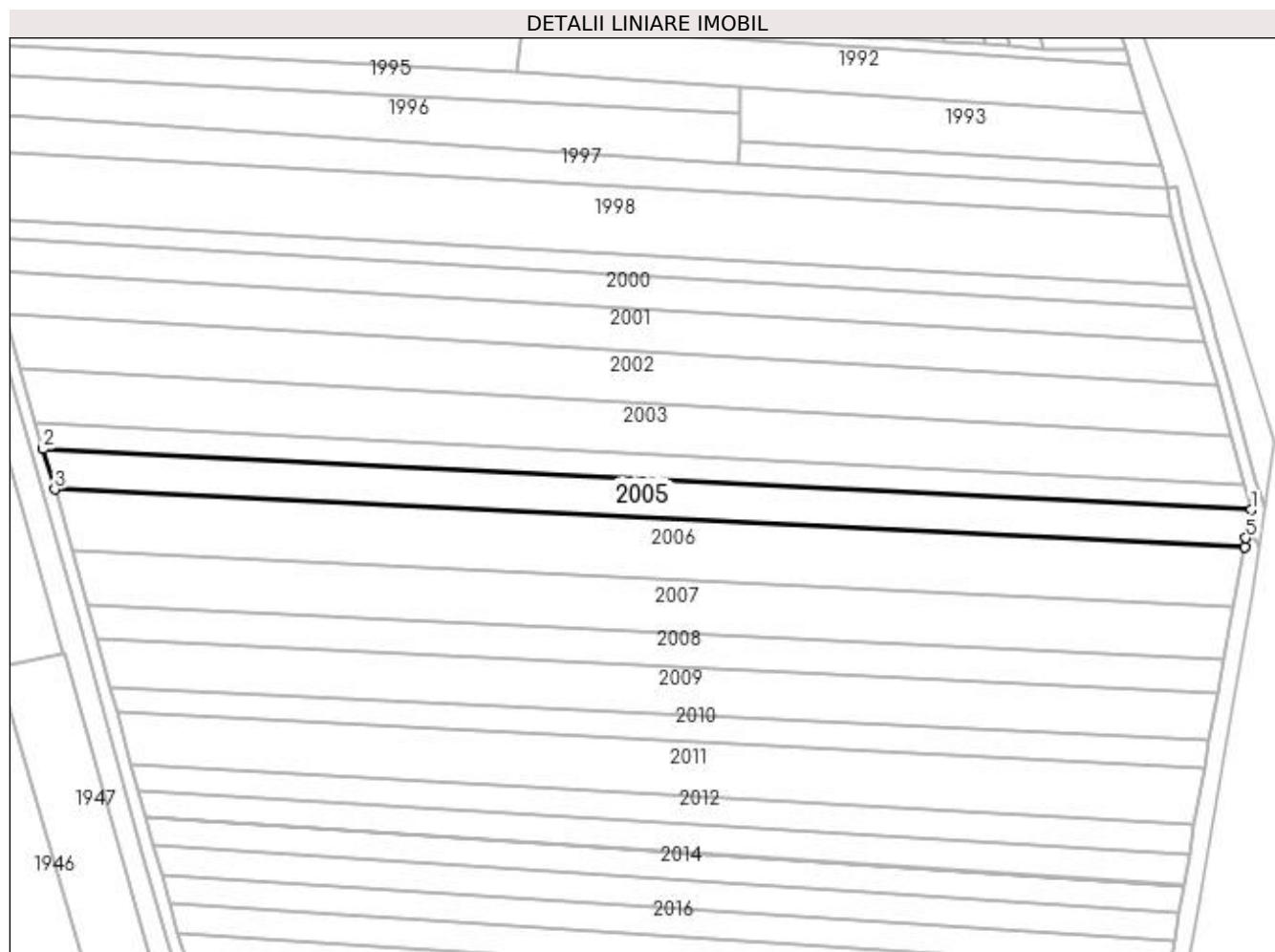
C. Partea III. SARCINI .

Inscrieri privind dezmembramintele dreptului de proprietate, drepturi reale de garanție și sarcini	Referințe
NU SUNT	

Teren

Nr cadastral	Suprafața (mp)*	Observații / Referințe
	3.900	

* Suprafața este determinată în planul de proiecție Stereo 70.



Date referitoare la teren

Crt	Categorie folosință	Intra vilan	Suprafața (mp)	Tarla	Parcelă	Nr. topo	Observații / Referințe
1	arabil	NU	3.900	51	977	-	

Lungime Segmente

1) Valorile lungimilor segmentelor sunt obținute din proiecție în plan.

Punct început	X / Y	Punct sfârșit	X / Y	Lungime segment (** (m)
1	566.839,912 708.120,655	2	566.488,856 708.138,401	351.504
2	566.488,856 708.138,401	3	566.492,231 708.126,637	12.239
3	566.492,231 708.126,637	4	566.837,967 708.109,96	346.138
4	566.837,967 708.109,96	5	566.838,428 708.112,497	2.579
5	566.838,428 708.112,497	1	566.839,912 708.120,655	8.292

**** Lungimile segmentelor sunt determinate în planul de proiecție Stereo 70 și sunt rotunjite la 1 milimetru.**

***** Distanța dintre puncte este formată din segmente cumulate ce sunt mai mici decât valoarea 1 milimetru.**

**DATE DESPRE IMOBILUL NR. 2006**

Oficiul de Cadastru și Publicitate Imobiliară SUCEAVA
Biroul de Cadastru și Publicitate Imobiliară Radauti

A. Partea I. Descrierea imobilului

TEREN Extravilan

Adresa: Jud. Suceava

Nr. Crt	Nr cadastral Nr. topografic	Suprafața* (mp)	Observații / Referințe
A1		6.000	Sector cadastral:9 Teren neimprejmuit;

B. Partea II. Proprietari și acte

Inscrieri privitoare la dreptul de proprietate și alte drepturi reale	Referințe
/	
Act Administrativ nr. 2392, din 29/10/2002 emis de CJSDPAT SUCEAVA;	
B1	A1
Intabulare, drept de PROPRIETATE, dobandit prin Reconstituire, cota actuala 1/1 1) LUNGOCI EFREM DEFUNCT:Da	


C. Partea III. SARCINI .

Inscrieri privind dezmembramintele dreptului de proprietate, drepturi reale de garanție și sarcini	Referințe
NU SUNT	

Teren

Nr cadastral	Suprafața (mp)*	Observații / Referințe
	6.000	

* Suprafața este determinată în planul de proiecție Stereo 70.



Date referitoare la teren

Crt	Categorie folosință	Intravilan	Suprafața (mp)	Tarla	Parcelă	Nr. topo	Observații / Referințe
1	arabil	NU	6.000	51	977	-	

Lungime Segmente

1) Valorile lungimilor segmentelor sunt obținute din proiecție în plan.

Punct început	X / Y	Punct sfârșit	X / Y	Lungime segment (** (m)
1	566.837,967 708.109,96	2	566.492,231 708.126,637	346.138
2	566.492,231 708.126,637	3	566.497,341 708.108,826	18.53
3	566.497,341 708.108,826	4	566.834,8 708.092,548	337.851
4	566.834,8 708.092,548	1	566.837,967 708.109,96	17.698

**** Lungimile segmentelor sunt determinate în planul de proiecție Stereo 70 și sunt rotunjite la 1 milimetru.**

***** Distanța dintre puncte este formată din segmente cumulate ce sunt mai mici decât valoarea 1 milimetru.**

**DATE DESPRE IMOBILUL NR. 2007**

Oficiul de Cadastru și Publicitate Imobiliară SUCEAVA
Biroul de Cadastru și Publicitate Imobiliară Radauti

A. Partea I. Descrierea imobilului

TEREN Extravilan

Adresa: Jud. Suceava

Nr. Crt	Nr cadastral Nr. topografic	Suprafața* (mp)	Observații / Referințe
A1		5.200	Sector cadastral:9 Teren neimprejmuit;

B. Partea II. Proprietari și acte

Inscrieri privitoare la dreptul de proprietate și alte drepturi reale		Referințe
/		
Act Notarial nr. 166, din 16/01/2004 emis de BNP ANA SEHLANEC;		
B1	Intabulare, drept de PROPRIETATE, dobandit prin PARTAJ, cota actuala 1/1 1) GRIJINCU GHEORGHE	A1


C. Partea III. SARCINI .

Inscrieri privind dezmembramintele dreptului de proprietate, drepturi reale de garanție și sarcini	Referințe
NU SUNT	

Teren

Nr cadastral	Suprafața (mp)*	Observații / Referințe
	5.200	

* Suprafața este determinată în planul de proiecție Stereo 70.



Date referitoare la teren

Crt	Categorie folosință	Intra vilan	Suprafața (mp)	Tarla	Parcelă	Nr. topo	Observații / Referințe
1	arabil	NU	5.200	51	977	-	

Lungime Segmente

1) Valorile lungimilor segmentelor sunt obținute din proiecție în plan.

Punct început	X / Y	Punct sfârșit	X / Y	Lungime segment (** (m)
1	566.834,8 708.092,548	2	566.497,341 708.108,826	337.851
2	566.497,341 708.108,826	3	566.501,874 708.093,028	16.435
3	566.501,874 708.093,028	4	566.831,991 708.077,105	330.501
4	566.831,991 708.077,105	1	566.834,8 708.092,548	15.696

**** Lungimile segmentelor sunt determinate în planul de proiecție Stereo 70 și sunt rotunjite la 1 milimetru.**

***** Distanța dintre puncte este formată din segmente cumulate ce sunt mai mici decât valoarea 1 milimetru.**

**DATE DESPRE IMOBILUL NR. 2008**

Oficiul de Cadastru și Publicitate Imobiliară SUCEAVA
Biroul de Cadastru și Publicitate Imobiliară Radauti

A. Partea I. Descrierea imobilului

TEREN Extravilan

Adresa: Jud. Suceava

Nr. Crt	Nr cadastral Nr. topografic	Suprafața* (mp)	Observații / Referințe
A1		3.100	Sector cadastral:9 Teren neimprejmuit;

B. Partea II. Proprietari și acte

Inscrieri privitoare la dreptul de proprietate și alte drepturi reale	Referințe
/	
Hotarare Judecatoreasca nr. 1873, din 21/04/2008 emis de JUDECĂTORIA RĂDĂUȚI;	
B1	A1
Intabulare, drept de PROPRIETATE, dobandit prin Hotarare Judecatoreasca, cota actuala 1/1	
1) ONICA MARIA	
2) ONICĂ GHEORGHE DEFUNCT:Da	


C. Partea III. SARCINI .

Inscrieri privind dezmembramintele dreptului de proprietate, drepturi reale de garanție și sarcini	Referințe
NU SUNT	

Teren

Nr cadastral	Suprafața (mp)*	Observații / Referințe
	3.100	

* Suprafața este determinată în planul de proiecție Stereo 70.



Date referitoare la teren

Crt	Categorie folosință	Intra vilan	Suprafața (mp)	Tarla	Parcelă	Nr. topo	Observații / Referințe
1	arabil	NU	3.100	51	977	-	

Lungime Segmente

1) Valorile lungimilor segmentelor sunt obținute din proiecție în plan.

Punct început	X / Y	Punct sfârșit	X / Y	Lungime segment (** (m)
1	566.831,991 708.077,105	2	566.501,874 708.093,028	330.501
2	566.501,874 708.093,028	3	566.502,501 708.090,841	2.275
3	566.502,501 708.090,841	4	566.504,508 708.083,448	7.661
4	566.504,508 708.083,448	5	566.830,287 708.067,734	326.158
5	566.830,287 708.067,734	1	566.831,991 708.077,105	9.525

**** Lungimile segmentelor sunt determinate în planul de proiecție Stereo 70 și sunt rotunjite la 1 milimetru.**

***** Distanța dintre puncte este formată din segmente cumulate ce sunt mai mici decât valoarea 1 milimetru.**

**DATE DESPRE IMOBILUL NR. 2009**

Oficiul de Cadastru și Publicitate Imobiliară SUCEAVA
Biroul de Cadastru și Publicitate Imobiliară Radauti

A. Partea I. Descrierea imobilului

TEREN Extravilan

Adresa: Jud. Suceava

Nr. Crt	Nr cadastral Nr. topografic	Suprafața* (mp)	Observații / Referințe
A1		4.500	Sector cadastral:9 Teren neimprejmuit;

B. Partea II. Proprietari și acte

Inscrieri privitoare la dreptul de proprietate și alte drepturi reale	Referințe
/	
Act Notarial nr. 1000, din 25/05/2015 emis de SPN MANDICI;	
B1	A1
Intabulare, drept de PROPRIETATE, dobandit prin PARTAJ, cota actuala 1/1 1) PINTEA ECATERINA	


C. Partea III. SARCINI .

Inscrieri privind dezmembramintele dreptului de proprietate, drepturi reale de garanție și sarcini	Referințe
NU SUNT	

Teren

Nr cadastral	Suprafața (mp)*	Observații / Referințe
	4.500	

* Suprafața este determinată în planul de proiecție Stereo 70.



Date referitoare la teren

Crt	Categorie folosință	Intra vilan	Suprafața (mp)	Tarla	Parcelă	Nr. topo	Observații / Referințe
1	arabil	NU	4.500	51	977	-	

Lungime Segmente

1) Valorile lungimilor segmentelor sunt obținute din proiecție în plan.

Punct început	X / Y	Punct sfârșit	X / Y	Lungime segment (** (m)
1	566.830,287 708.067,734	2	566.504,508 708.083,448	326.158
2	566.504,508 708.083,448	3	566.508,344 708.069,314	14.645
3	566.508,344 708.069,314	4	566.827,772 708.053,906	319.799
4	566.827,772 708.053,906	1	566.830,287 708.067,734	14.055

**** Lungimile segmentelor sunt determinate în planul de proiecție Stereo 70 și sunt rotunjite la 1 milimetru.**

***** Distanța dintre puncte este formată din segmente cumulate ce sunt mai mici decât valoarea 1 milimetru.**

**DATE DESPRE IMOBILUL NR. 2010**

Oficiul de Cadastru și Publicitate Imobiliară SUCEAVA
Biroul de Cadastru și Publicitate Imobiliară Radauti

A. Partea I. Descrierea imobilului

TEREN Extravilan

Adresa: Jud. Suceava

Nr. Crt	Nr cadastral Nr. topografic	Suprafața* (mp)	Observații / Referințe
A1		2.400	Sector cadastral:9 Teren neimprejmuit;

B. Partea II. Proprietari și acte

Inscrieri privitoare la dreptul de proprietate și alte drepturi reale		Referințe
/		
Act Notarial nr. 1886, din 20/12/2012 emis de BNP CARMEN VASILICA FRUNZA;		
B1	Intabulare, drept de PROPRIETATE, dobandit prin PARTAJ, cota actuala 1/1 1) LUȚA DUMITRU	A1


C. Partea III. SARCINI .

Inscrieri privind dezmembramintele dreptului de proprietate, drepturi reale de garanție și sarcini	Referințe
NU SUNT	

Teren

Nr cadastral	Suprafața (mp)*	Observații / Referințe
	2.400	

* Suprafața este determinată în planul de proiecție Stereo 70.



Date referitoare la teren

Crt	Categorie folosință	Intra vilan	Suprafața (mp)	Tarla	Parcelă	Nr. topo	Observații / Referințe
1	arabil	NU	2.400	51	977	-	

Lungime Segmente

1) Valorile lungimilor segmentelor sunt obținute din proiecție în plan.

Punct început	X / Y	Punct sfârșit	X / Y	Lungime segment (** (m)
1	566.508,344 708.069,314	2	566.510,259 708.062,259	7.31
2	566.510,259 708.062,259	3	566.826,303 708.045,831	316.471
3	566.826,303 708.045,831	4	566.827,772 708.053,906	8.208
4	566.827,772 708.053,906	1	566.508,344 708.069,314	319.799

**** Lungimile segmentelor sunt determinate în planul de proiecție Stereo 70 și sunt rotunjite la 1 milimetru.**

***** Distanța dintre puncte este formată din segmente cumulate ce sunt mai mici decât valoarea 1 milimetru.**

**DATE DESPRE IMOBILUL NR. 2011**

Oficiul de Cadastru și Publicitate Imobiliară SUCEAVA
Biroul de Cadastru și Publicitate Imobiliară Radauti

A. Partea I. Descrierea imobilului

TEREN Extravilan

Adresa: Jud. Suceava

Nr. Crt	Nr cadastral Nr. topografic	Suprafața* (mp)	Observații / Referințe
A1		5.000	Sector cadastral:9 Teren neimprejmuit;

B. Partea II. Proprietari și acte

Inscrieri privitoare la dreptul de proprietate și alte drepturi reale		Referințe
/		
Act Administrativ nr. 1062, din 20/12/1994 emis de CJSDPAT SUCEAVA;		
B1	Intabulare, drept de PROPRIETATE, dobândit prin Reconstituire, cota actuala 1/1 1) LUȚA CANTEMIR GEORGIE, Lipsă CNP proprietar.	A1
Act Administrativ nr. 7108, din 27/11/2023 emis de PRIMARIA HORODNIC DE JOS;		
B2	Se notează posesia faptică. 1) LUȚIA MARIAN 2) LUȚIA ASPAZIA	A1


C. Partea III. SARCINI .

Inscrieri privind dezmembramintele dreptului de proprietate, drepturi reale de garanție și sarcini	Referințe
NU SUNT	

Teren

Nr cadastral	Suprafața (mp)*	Observații / Referințe
	5.000	

* Suprafața este determinată în planul de proiecție Stereo 70.



Date referitoare la teren

Crt	Categorie folosință	Intra vilan	Suprafața (mp)	Tarla	Parcelă	Nr. topo	Observații / Referințe
1	arabil	NU	5.000	51	977	-	

Lungime Segmente

1) Valorile lungimilor segmentelor sunt obținute din proiecție în plan.

Punct început	X / Y	Punct sfârșit	X / Y	Lungime segment (** (m)
1	566.826,303 708.045,831	2	566.510,259 708.062,259	316.471
2	566.510,259 708.062,259	3	566.514,45 708.046,818	16.0
3	566.514,45 708.046,818	4	566.823,496 708.029,201	309.548
4	566.823,496 708.029,201	1	566.826,303 708.045,831	16.865

**** Lungimile segmentelor sunt determinate în planul de proiecție Stereo 70 și sunt rotunjite la 1 milimetru.**

***** Distanța dintre puncte este formată din segmente cumulate ce sunt mai mici decât valoarea 1 milimetru.**

**DATE DESPRE IMOBILUL NR. 2012**

Oficiul de Cadastru și Publicitate Imobiliară SUCEAVA
Biroul de Cadastru și Publicitate Imobiliară Radauti

A. Partea I. Descrierea imobilului

TEREN Extravilan

Adresa: Jud. Suceava

Nr. Crt	Nr cadastral Nr. topografic	Suprafața* (mp)	Observații / Referințe
A1		2.500	Sector cadastral:9 Teren neimprejmuit;

B. Partea II. Proprietari și acte

Inscrieri privitoare la dreptul de proprietate și alte drepturi reale		Referințe
/		
Act Administrativ nr. 1061, din 20/12/1994 emis de CJSDPAT SUCEAVA;		
B1	Intabulare, drept de PROPRIETATE, dobândit prin Reconstituire, cota actuala 1/1 1) LUȚA CANTEMIR GEORGIE, Lipsă CNP proprietar.	A1
Act Administrativ nr. 7109, din 27/11/2023 emis de PRIMARIA HORODNIC DE JOS;		
B2	Se notează posesia faptică. 1) LUȚIA MARIAN 2) LUȚIA ASPAZIA	A1


C. Partea III. SARCINI .

Inscrieri privind dezmembramintele dreptului de proprietate, drepturi reale de garanție și sarcini	Referințe
NU SUNT	

Teren

Nr cadastral	Suprafața (mp)*	Observații / Referințe
	2.500	

* Suprafața este determinată în planul de proiecție Stereo 70.



Date referitoare la teren

Crt	Categorie folosință	Intra vilan	Suprafața (mp)	Tarla	Parcelă	Nr. topo	Observații / Referințe
1	arabil	NU	2.500	51	977	-	

Lungime Segmente

1) Valorile lungimilor segmentelor sunt obținute din proiecție în plan.

Punct început	X / Y	Punct sfârșit	X / Y	Lungime segment (** (m)
1	566.514,45 708.046,818	2	566.516,494 708.039,289	7.802
2	566.516,494 708.039,289	3	566.822,014 708.020,425	306.102
3	566.822,014 708.020,425	4	566.823,496 708.029,201	8.9
4	566.823,496 708.029,201	1	566.514,45 708.046,818	309.548

**** Lungimile segmentelor sunt determinate în planul de proiecție Stereo 70 și sunt rotunjite la 1 milimetru.**

***** Distanța dintre puncte este formată din segmente cumulate ce sunt mai mici decât valoarea 1 milimetru.**

**DATE DESPRE IMOBILUL NR. 2013**

Oficiul de Cadastru și Publicitate Imobiliară SUCEAVA
Biroul de Cadastru și Publicitate Imobiliară Radauti

A. Partea I. Descrierea imobilului

TEREN Extravilan

Adresa: Jud. Suceava

Nr. Crt	Nr cadastral Nr. topografic	Suprafața* (mp)	Observații / Referințe
A1		2.500	Sector cadastral:9 Teren neimprejmuit;

B. Partea II. Proprietari și acte

Inscrieri privitoare la dreptul de proprietate și alte drepturi reale	Referințe
/	
Act Notarial nr. 2534, din 27/04/1998 emis de BNP COSTE ȘTEFAN;	
B1	A1
Intabulare, drept de PROPRIETATEcumpărare, dobandit prin Conventie, cota actuala 1/1 1) LUȚA VASILE 2) LUȚA VOICA, Lipsă CNP proprietar.	

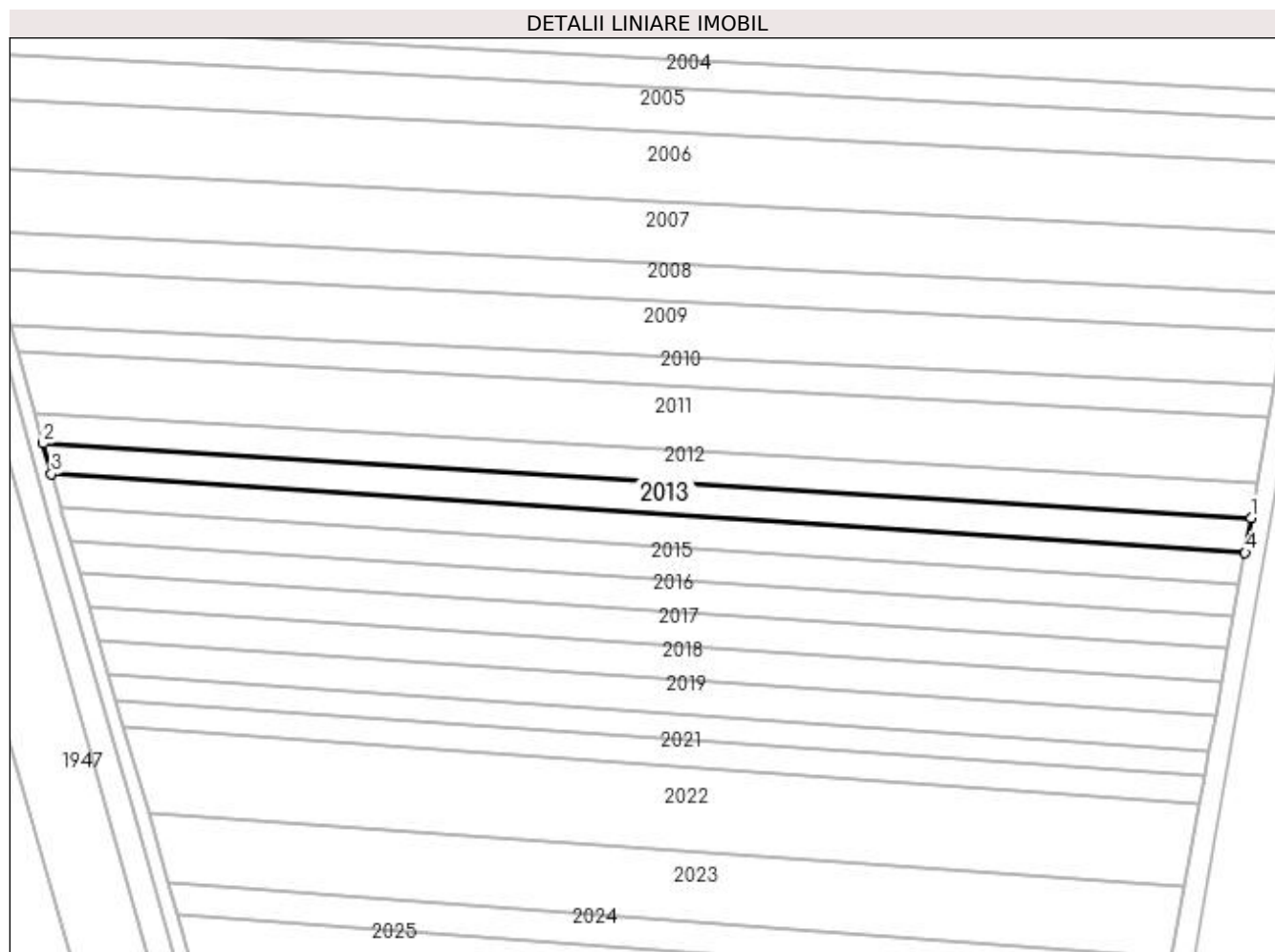
C. Partea III. SARCINI .

Inscrieri privind dezmembramintele dreptului de proprietate, drepturi reale de garanție și sarcini	Referințe
NU SUNT	

Teren

Nr cadastral	Suprafața (mp)*	Observații / Referințe
	2.500	

* Suprafața este determinată în planul de proiecție Stereo 70.



Date referitoare la teren

Crt	Categorie folosință	Intra vilan	Suprafața (mp)	Tarla	Parcelă	Nr. topo	Observații / Referințe
1	arabil	NU	2.500	51	977	-	

Lungime Segmente

1) Valorile lungimilor segmentelor sunt obținute din proiecție în plan.

Punct început	X / Y	Punct sfârșit	X / Y	Lungime segment (** (m)
1	566.822,014 708.020,425	2	566.516,494 708.039,289	306.102
2	566.516,494 708.039,289	3	566.518,591 708.031,564	8.005
3	566.518,591 708.031,564	4	566.820,532 708.011,649	302.597
4	566.820,532 708.011,649	1	566.822,014 708.020,425	8.9

**** Lungimile segmentelor sunt determinate în planul de proiecție Stereo 70 și sunt rotunjite la 1 milimetru.**

***** Distanța dintre puncte este formată din segmente cumulate ce sunt mai mici decât valoarea 1 milimetru.**

**DATE DESPRE IMOBILUL NR. 2014**

Oficiul de Cadastru și Publicitate Imobiliară SUCEAVA
Biroul de Cadastru și Publicitate Imobiliară Radauti

A. Partea I. Descrierea imobilului

TEREN Extravilan

Adresa: Jud. Suceava

Nr. Crt	Nr cadastral Nr. topografic	Suprafața* (mp)	Observații / Referințe
A1		2.400	Sector cadastral:9 Teren neimprejmuit;

B. Partea II. Proprietari și acte

Inscrieri privitoare la dreptul de proprietate și alte drepturi reale		Referințe
/		
Hotarare Judecatoreasca nr. 441, din 18/02/2021 emis de JUDECĂTORIA RĂDĂUȚI;		
B1	Intabulare, drept de PROPRIETATE, dobandit prin Hotarare Judecatoreasca, cota actuala 1/1 1) ONICA IONEL 2) ONICA GHEORGHE 3) ONICA VASILE	A1


C. Partea III. SARCINI

Inscrieri privind dezmembramintele dreptului de proprietate, drepturi reale de garanție și sarcini		Referințe
/		
Hotarare Judecatoreasca nr. 441, din 18/02/2021 emis de JUDECĂTORIA RĂDĂUȚI;		
C1	Intabulare, drept de IPOTECA LEGALA, Valoare:3734.8 EURcu titlu de sultă 1) BUIȚĂ MARIA	A1

Teren

Nr cadastral	Suprafața (mp)*	Observații / Referințe
	2.400	

* Suprafața este determinată în planul de proiecție Stereo 70.



Date referitoare la teren

Crt	Categorie folosință	Intravilan	Suprafața (mp)	Tarla	Parcelă	Nr. topo	Observații / Referințe
1	arabil	NU	2.400	51	977	-	

Lungime Segmente

1) Valorile lungimilor segmentelor sunt obținute din proiecție în plan.

Punct început	X / Y	Punct sfârșit	X / Y	Lungime segment (** (m))
1	566.820,517 708.011,567	2	566.518,614 708.031,479	302.559
2	566.518,614 708.031,479	3	566.520,882 708.023,122	8.66
3	566.520,882 708.023,122	4	566.819,103 708.003,872	298.842
4	566.819,103 708.003,872	1	566.820,517 708.011,567	7.824

**** Lungimile segmentelor sunt determinate în planul de proiecție Stereo 70 și sunt rotunjite la 1 milimetru.**

***** Distanța dintre puncte este formată din segmente cumulate ce sunt mai mici decât valoarea 1 milimetru.**

**DATE DESPRE IMOBILUL NR. 2015**

Oficiul de Cadastru și Publicitate Imobiliară SUCEAVA
Biroul de Cadastru și Publicitate Imobiliară Radauti

A. Partea I. Descrierea imobilului

TEREN Extravilan

Adresa: Jud. Suceava

Nr. Crt	Nr cadastral Nr. topografic	Suprafața* (mp)	Observații / Referințe
A1		2.425	Sector cadastral:9 Teren neimprejmuit;

B. Partea II. Proprietari și acte

Inscrieri privitoare la dreptul de proprietate și alte drepturi reale	Referințe
/	
Hotarare Judecatoreasca nr. 2116, din 28/06/2001 emis de JUDECĂTORIA RĂDĂUȚI;	
B1	Intabulare, drept de PROPRIETATE, dobandit prin Hotarare Judecatoreasca, cota actuala 1/1 1) ANDRIȘAN ȘTEFAN , Lipsă CNP proprietar.
	A1


C. Partea III. SARCINI .

Inscrieri privind dezmembramintele dreptului de proprietate, drepturi reale de garanție și sarcini	Referințe
NU SUNT	

Teren

Nr cadastral	Suprafața (mp)*	Observații / Referințe
	2.425	

* Suprafața este determinată în planul de proiecție Stereo 70.



Date referitoare la teren

Crt	Categorie folosință	Intra vilan	Suprafața (mp)	Tarla	Parcelă	Nr. topo	Observații / Referințe
1	arabil	NU	2.425	51	977	-	

Lungime Segmente

1) Valorile lungimilor segmentelor sunt obținute din proiecție în plan.

Punct început	X / Y	Punct sfârșit	X / Y	Lungime segment (** (m)
1	566.521,192 708.021,981	2	566.523,258 708.014,784	7.488
2	566.523,258 708.014,784	3	566.817,617 707.995,784	294.972
3	566.817,617 707.995,784	4	566.819,103 708.003,872	8.223
4	566.819,103 708.003,872	5	566.520,882 708.023,122	298.842
5	566.520,882 708.023,122	1	566.521,192 708.021,981	1.182

**** Lungimile segmentelor sunt determinate în planul de proiecție Stereo 70 și sunt rotunjite la 1 milimetru.**

***** Distanța dintre puncte este formată din segmente cumulate ce sunt mai mici decât valoarea 1 milimetru.**

**DATE DESPRE IMOBILUL NR. 2016**

Oficiul de Cadastru și Publicitate Imobiliară SUCEAVA
Biroul de Cadastru și Publicitate Imobiliară Radauti

A. Partea I. Descrierea imobilului

TEREN Extravilan

Adresa: Jud. Suceava

Nr. Crt	Nr cadastral Nr. topografic	Suprafața* (mp)	Observații / Referințe
A1		2.425	Sector cadastral:9 Teren neimprejmuit;

B. Partea II. Proprietari și acte

Inscrieri privitoare la dreptul de proprietate și alte drepturi reale		Referințe
/		
Act Notarial nr. 89, din 26/11/2007 emis de BNPA VETA DOSPINESCU ȘI IRINA MARE;		
B1	Intabulare, drept de PROPRIETATE, dobandit prin Succesiune, cota actuala 1/1 1) DAN ALINA-VERONICA	A1


C. Partea III. SARCINI .

Inscrieri privind dezmembramintele dreptului de proprietate, drepturi reale de garanție și sarcini	Referințe
NU SUNT	

Anexa Nr. 1 La Partea I**Teren**

Nr cadastral	Suprafața (mp)*	Observații / Referințe
	2.425	

* Suprafața este determinată în planul de proiecție Stereo 70.

**Date referitoare la teren**

Crt	Categorie folosință	Intravilan	Suprafața (mp)	Tarla	Parcelă	Nr. topo	Observații / Referințe
1	arabil	NU	2.425	51	977	-	

Lungime Segmente

1) Valorile lungimilor segmentelor sunt obținute din proiecție în plan.

Punct început	X / Y	Punct sfârșit	X / Y	Lungime segment (** (m)
1	566.817,617 707.995,784	2	566.523,258 708.014,784	294.972
2	566.523,258 708.014,784	3	566.525,683 708.006,334	8.791
3	566.525,683 708.006,334	4	566.816,112 707.987,587	291.033
4	566.816,112 707.987,587	1	566.817,617 707.995,784	8.334

**** Lungimile segmentelor sunt determinate în planul de proiecție Stereo 70 și sunt rotunjite la 1 milimetru.**

***** Distanța dintre puncte este formată din segmente cumulate ce sunt mai mici decât valoarea 1 milimetru.**

**DATE DESPRE IMOBILUL NR. 2017**

Oficiul de Cadastru și Publicitate Imobiliară SUCEAVA
 Biroul de Cadastru și Publicitate Imobiliară Radauti

A. Partea I. Descrierea imobilului

TEREN Extravilan

Adresa: Jud. Suceava

Nr. Crt	Nr cadastral Nr. topografic	Suprafața* (mp)	Observații / Referințe
A1		2.425	Sector cadastral:9 Teren neimprejmuit;

B. Partea II. Proprietari și acte

Inscrieri privitoare la dreptul de proprietate și alte drepturi reale		Referințe
/		
Hotarare Judecatoreasca nr. 2116, din 28/06/2001 emis de JUDECĂTORIA RĂDĂUȚI;		
B1	Intabulare, drept de PROPRIETATE, dobandit prin Hotarare Judecatoreasca, cota actuala 1/1 1) DAN MARIA	A1

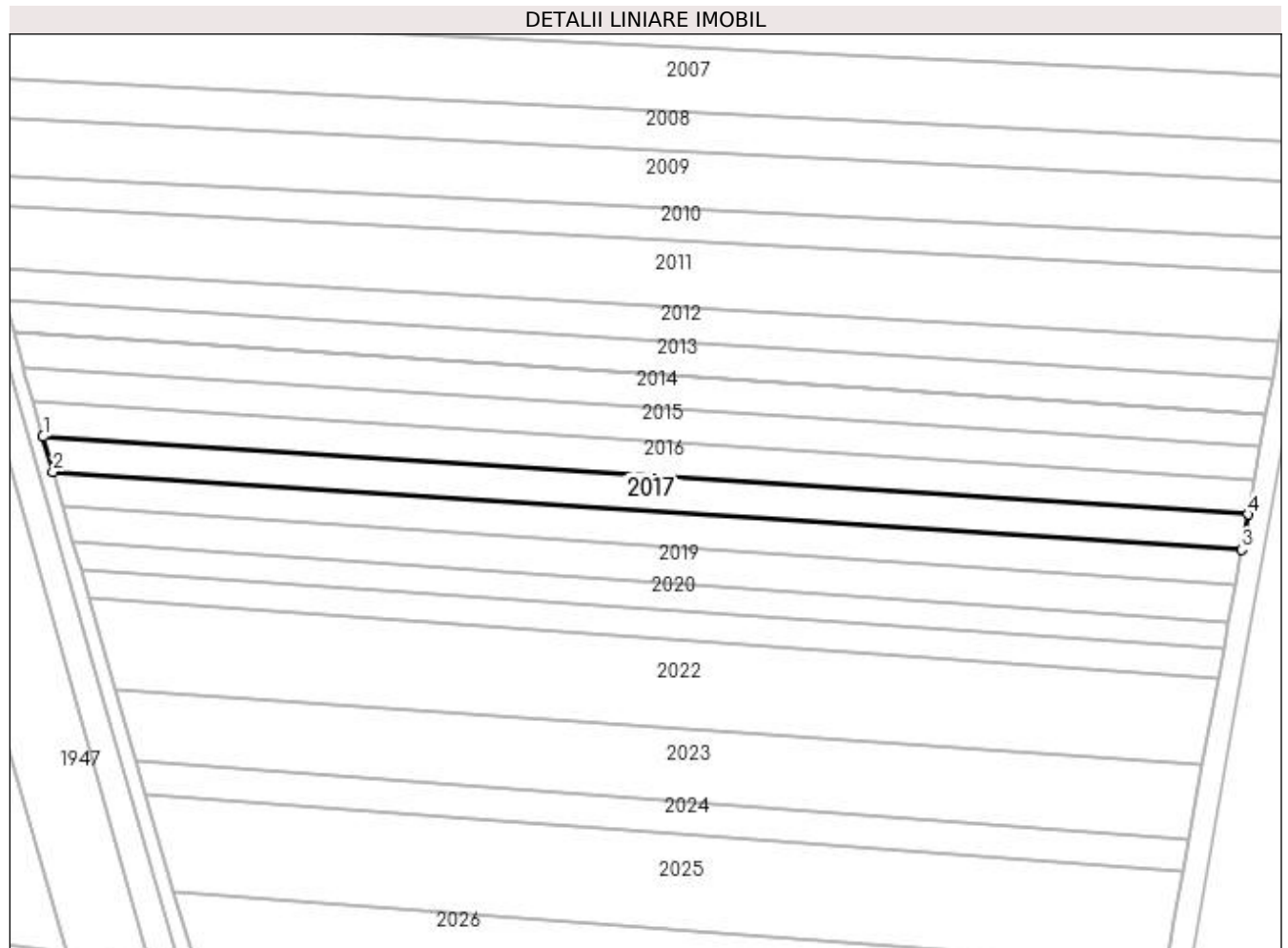
C. Partea III. SARCINI

Inscrieri privind dezmembramintele dreptului de proprietate, drepturi reale de garanție și sarcini		Referințe
/		
Hotarare Judecatoreasca nr. 2116, din 28/06/2001 emis de JUDECĂTORIA RĂDĂUȚI;		
C1	Intabulare, drept de IPOTECA LEGALA, Valoare:555834 LEIcu titlu de sultă, cota actuala 1/1 1) ANDRIȘAN ȘTEFAN	A1

Teren

Nr cadastral	Suprafața (mp)*	Observații / Referințe
	2.425	

* Suprafața este determinată în planul de proiecție Stereo 70.



Date referitoare la teren

Crt	Categorie folosință	Intra vilan	Suprafața (mp)	Tarla	Parcelă	Nr. topo	Observații / Referințe
1	arabil	NU	2.425	51	977	-	

Lungime Segmente

1) Valorile lungimilor segmentelor sunt obținute din proiecție în plan.

Punct început	X / Y	Punct sfârșit	X / Y	Lungime segment (** (m)
1	566.525,683 708.006,334	2	566.528,098 707.997,911	8.762
2	566.528,098 707.997,911	3	566.814,634 707.979,137	287.15
3	566.814,634 707.979,137	4	566.816,112 707.987,587	8.578
4	566.816,112 707.987,587	1	566.525,683 708.006,334	291.033

**** Lungimile segmentelor sunt determinate în planul de proiecție Stereo 70 și sunt rotunjite la 1 milimetru.**

***** Distanța dintre puncte este formată din segmente cumulate ce sunt mai mici decât valoarea 1 milimetru.**

**DATE DESPRE IMOBILUL NR. 2018**

Oficiul de Cadastru și Publicitate Imobiliară SUCEAVA
Biroul de Cadastru și Publicitate Imobiliară Radauti

A. Partea I. Descrierea imobilului

TEREN Extravilan

Adresa: Jud. Suceava

Nr. Crt	Nr cadastral Nr. topografic	Suprafața* (mp)	Observații / Referințe
A1		2.425	Sector cadastral:9 Teren neimprejmuit;

B. Partea II. Proprietari și acte

Inscrieri privitoare la dreptul de proprietate și alte drepturi reale		Referințe
/		
Hotarare Judecatoreasca nr. 2116, din 28/06/2001 emis de JUDECĂTORIA RĂDĂUȚI;		
B1	Intabulare, drept de PROPRIETATE, dobandit prin Hotarare Judecatoreasca, cota actuala 1/1 1) MOROȘAN ANA , Lipsă CNP proprietar.	A1


C. Partea III. SARCINI

Inscrieri privind dezmembramintele dreptului de proprietate, drepturi reale de garanție și sarcini		Referințe
/		
Hotarare Judecatoreasca nr. 2116, din 28/06/2001 emis de JUDECĂTORIA RĂDĂUȚI;		
C1	Intabulare, drept de IPOTECA LEGALA, Valoare:555834 LEIcu titlu de sultă, cota actuala 1/1 1) ANDRIȘAN ȘTEFAN	A1

Teren

Nr cadastral	Suprafața (mp)*	Observații / Referințe
	2.425	

* Suprafața este determinată în planul de proiecție Stereo 70.



Date referitoare la teren

Crt	Categorie folosință	Intra vilan	Suprafața (mp)	Tarla	Parcelă	Nr. topo	Observații / Referințe
1	arabil	NU	2.425	51	977	-	

Lungime Segmente

1) Valorile lungimilor segmentelor sunt obținute din proiecție în plan.

Punct început	X / Y	Punct sfârșit	X / Y	Lungime segment (** (m)
1	566.528,098 707.997,911	2	566.530,511 707.989,493	8.757
2	566.530,511 707.989,493	3	566.813,063 707.970,452	283.193
3	566.813,063 707.970,452	4	566.814,634 707.979,137	8.826
4	566.814,634 707.979,137	1	566.528,098 707.997,911	287.15

**** Lungimile segmentelor sunt determinate în planul de proiecție Stereo 70 și sunt rotunjite la 1 milimetru.**

***** Distanța dintre puncte este formată din segmente cumulate ce sunt mai mici decât valoarea 1 milimetru.**

**DATE DESPRE IMOBILUL NR. 2019**

Oficiul de Cadastru și Publicitate Imobiliară SUCEAVA
Biroul de Cadastru și Publicitate Imobiliară Radauti

A. Partea I. Descrierea imobilului

TEREN Extravilan

Adresa: Jud. Suceava

Nr. Crt	Nr cadastral Nr. topografic	Suprafața* (mp)	Observații / Referințe
A1		2.425	Sector cadastral:9 Teren neimprejmuit;

B. Partea II. Proprietari și acte

Inscrieri privitoare la dreptul de proprietate și alte drepturi reale		Referințe
/		
Hotarare Judecatoreasca nr. 2116, din 28/06/2001 emis de JUDECĂTORIA RĂDĂUȚI;		
B1	Intabulare, drept de PROPRIETATE, dobandit prin Hotarare Judecatoreasca, cota actuala 1/1 1) PRELIPCEAN ȘTEFAN 2) ISTRATI RODICA	A1


C. Partea III. SARCINI

Inscrieri privind dezmembramintele dreptului de proprietate, drepturi reale de garanție și sarcini		Referințe
/		
Hotarare Judecatoreasca nr. 2116, din 28/06/2001 emis de JUDECĂTORIA RĂDĂUȚI;		
C1	Intabulare, drept de IPOTECA LEGALA, Valoare:555834 LEIcu titlu de sultă, cota actuala 1/1 1) ANDRIȘAN ȘTEFAN	A1

Teren

Nr cadastral	Suprafața (mp)*	Observații / Referințe
	2.425	

* Suprafața este determinată în planul de proiecție Stereo 70.



Date referitoare la teren

Crt	Categorie folosință	Intra vilan	Suprafața (mp)	Tarla	Parcelă	Nr. topo	Observații / Referințe
1	arabil	NU	2.425	51	977	-	

Lungime Segmente

1) Valorile lungimilor segmentelor sunt obținute din proiecție în plan.

Punct început	X / Y	Punct sfârșit	X / Y	Lungime segment (** (m)
1	566.530,511 707.989,493	2	566.532,924 707.981,076	8.756
2	566.532,924 707.981,076	3	566.811,434 707.961,526	279.195
3	566.811,434 707.961,526	4	566.813,063 707.970,452	9.073
4	566.813,063 707.970,452	1	566.530,511 707.989,493	283.193

**** Lungimile segmentelor sunt determinate în planul de proiecție Stereo 70 și sunt rotunjite la 1 milimetru.**

***** Distanța dintre puncte este formată din segmente cumulate ce sunt mai mici decât valoarea 1 milimetru.**

**DATE DESPRE IMOBILUL NR. 2020**

Oficiul de Cadastru și Publicitate Imobiliară SUCEAVA
Biroul de Cadastru și Publicitate Imobiliară Radauti

A. Partea I. Descrierea imobilului

TEREN Extravilan

Adresa: Jud. Suceava

Nr. Crt	Nr cadastral Nr. topografic	Suprafața* (mp)	Observații / Referințe
A1	31077	1.800	Sector cadastral:9 Teren neimprejmuit;

B. Partea II. Proprietari și acte

Inscrieri privitoare la dreptul de proprietate și alte drepturi reale	Referințe
2599 / 05/02/2013	
Act Notarial nr. 1211, din 14/05/2008 emis de BNP COVARIUC IOAN RADAUTI;	
B8	A1
Intabulare, drept de PROPRIETATE bun propriu cu titlu de partaj, dobandit prin Conventie, cota actuala 1/1 1) PISCUC PETRU GHEORGHE	


C. Partea III. SARCINI .

Inscrieri privind dezmembramintele dreptului de proprietate, drepturi reale de garanție și sarcini	Referințe
NU SUNT	

Teren

Nr cadastral	Suprafața (mp)*	Observații / Referințe
31077	1.800	

* Suprafața este determinată în planul de proiecție Stereo 70.



Date referitoare la teren

Crt	Categorie folosință	Intra vilan	Suprafața (mp)	Tarla	Parcelă	Nr. topo	Observații / Referințe
1	arabil	NU	1.800	51	977	-	

Lungime Segmente

1) Valorile lungimilor segmentelor sunt obținute din proiecție în plan.

Punct început	X / Y	Punct sfârșit	X / Y	Lungime segment (** (m)
1	566.532,924 707.981,076	2	566.534,826 707.974,443	6.9
2	566.534,826 707.974,443	3	566.810,235 707.955,111	276.087
3	566.810,235 707.955,111	4	566.811,434 707.961,526	6.526
4	566.811,434 707.961,526	1	566.532,924 707.981,076	279.195

**** Lungimile segmentelor sunt determinate în planul de proiecție Stereo 70 și sunt rotunjite la 1 milimetru.**

***** Distanța dintre puncte este formată din segmente cumulate ce sunt mai mici decât valoarea 1 milimetru.**

**DATE DESPRE IMOBILUL NR. 2021**

Oficiul de Cadastru și Publicitate Imobiliară SUCEAVA
Biroul de Cadastru și Publicitate Imobiliară Radauti

A. Partea I. Descrierea imobilului

TEREN Extravilan

Adresa: Jud. Suceava

Nr. Crt	Nr cadastral Nr. topografic	Suprafața* (mp)	Observații / Referințe
A1	31382	1.900	Sector cadastral:9 Teren neimprejmuit;

B. Partea II. Proprietari și acte

Inscrieri privitoare la dreptul de proprietate și alte drepturi reale		Referințe
8715 / 17/03/2014		
Act Notarial nr. 6362, din 14/03/2014 emis de SEHLANEC ANA;		
B3	Intabulare, drept de PROPRIETATE bun comun in dev. cu titlu de cumparare, dobandit prin Conventie, cota actuala 1/1 1) PRELIPCEAN GAVRIL 2) PRELIPCEAN FELICIA	A1

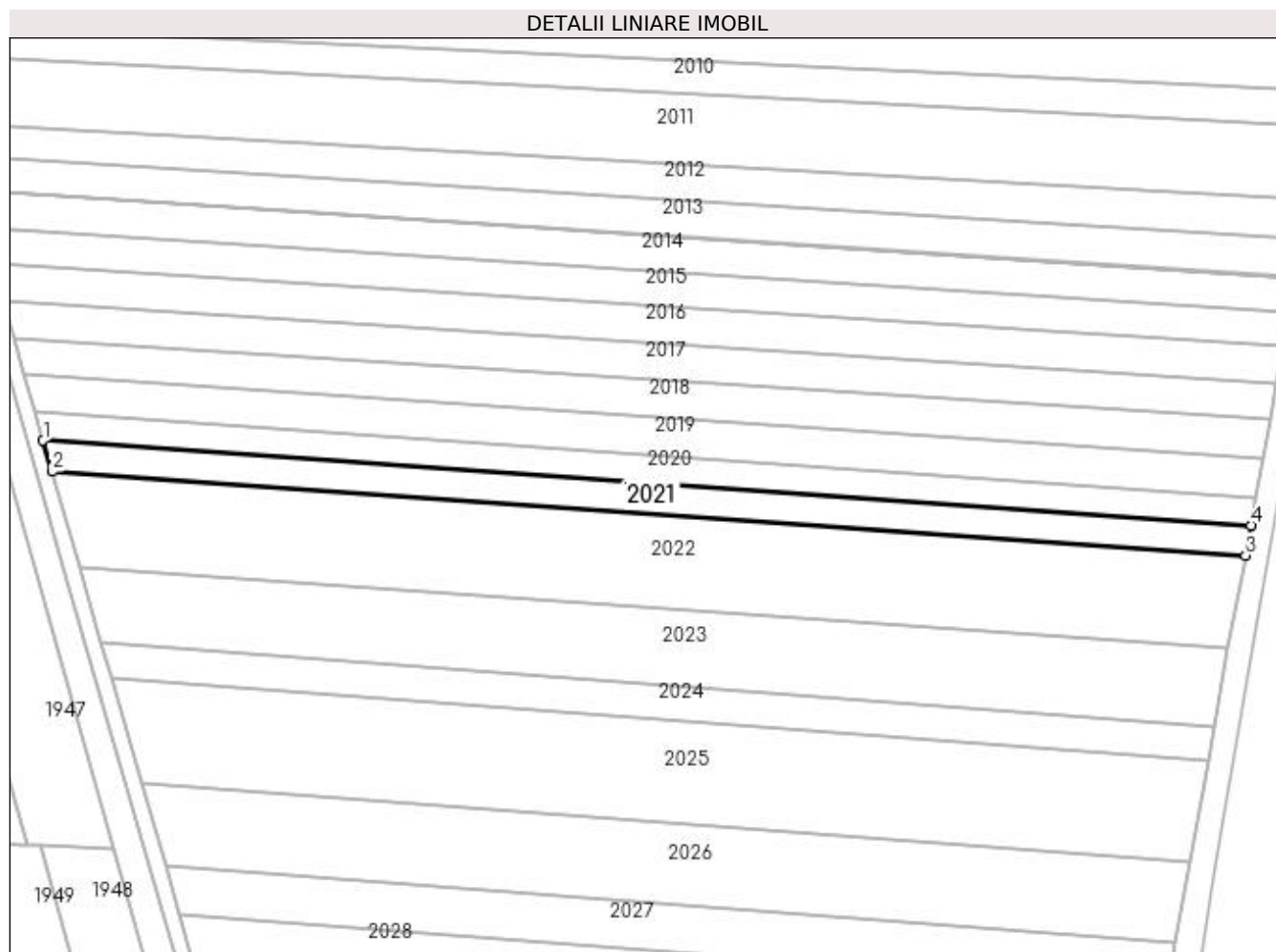
C. Partea III. SARCINI .

Inscrieri privind dezmembramintele dreptului de proprietate, drepturi reale de garanție și sarcini	Referințe
NU SUNT	

Anexa Nr. 1 La Partea I**Teren**

Nr cadastral	Suprafața (mp)*	Observații / Referințe
31382	1.900	

* Suprafața este determinată în planul de proiecție Stereo 70.

**Date referitoare la teren**

Crt	Categorie folosință	Intra vilan	Suprafața (mp)	Tarla	Parcelă	Nr. topo	Observații / Referințe
1	arabil	NU	1.900	51	977	-	

Lungime Segmente

1) Valorile lungimilor segmentelor sunt obținute din proiecție în plan.

Punct început	X / Y	Punct sfârșit	X / Y	Lungime segment (** (m)
1	566.534,826 707.974,443	2	566.536,857 707.967,36	7.368
2	566.536,857 707.967,36	3	566.808,954 707.948,261	272.766
3	566.808,954 707.948,261	4	566.810,235 707.955,111	6.969
4	566.810,235 707.955,111	1	566.534,826 707.974,443	276.087

**** Lungimile segmentelor sunt determinate în planul de proiecție Stereo 70 și sunt rotunjite la 1 milimetru.**

***** Distanța dintre puncte este formată din segmente cumulate ce sunt mai mici decât valoarea 1 milimetru.**

**DATE DESPRE IMOBILUL NR. 2022**

Oficiul de Cadastru și Publicitate Imobiliară SUCEAVA
Biroul de Cadastru și Publicitate Imobiliară Radauti

A. Partea I. Descrierea imobilului

TEREN Extravilan

Adresa: Jud. Suceava

Nr. Crt	Nr cadastral Nr. topografic	Suprafața* (mp)	Observații / Referințe
A1	31395	5.700	Sector cadastral:9 Teren neimprejmuit;

B. Partea II. Proprietari și acte

Inscrieri privitoare la dreptul de proprietate și alte drepturi reale	Referințe
10783 / 01/04/2014	
Act Notarial nr. 2791, din 18/09/2000 emis de -;	
B2	A1
Intabulare, drept de PROPRIETATE, dobandit prin Conventie, cota actuala 1/1 1) PRELIPCEAN GHEORGHE, Lipsă CNP proprietar.	


C. Partea III. SARCINI .

Inscrieri privind dezmembramintele dreptului de proprietate, drepturi reale de garanție și sarcini	Referințe
NU SUNT	

Teren

Nr cadastral	Suprafața (mp)*	Observații / Referințe
31395	5.700	

* Suprafața este determinată în planul de proiecție Stereo 70.



Date referitoare la teren

Crt	Categorie folosință	Intra vilan	Suprafața (mp)	Tarla	Parcelă	Nr. topo	Observații / Referințe
1	arabil	NU	5.700	51	977	-	

Lungime Segmente

1) Valorile lungimilor segmentelor sunt obținute din proiecție în plan.

Punct început	X / Y	Punct sfârșit	X / Y	Lungime segment (** (m)
1	566.536,857 707.967,36	2	566.543,104 707.945,574	22.664
2	566.543,104 707.945,574	3	566.805,014 707.927,189	262.554
3	566.805,014 707.927,189	4	566.808,954 707.948,261	21.437
4	566.808,954 707.948,261	1	566.536,857 707.967,36	272.766

**** Lungimile segmentelor sunt determinate în planul de proiecție Stereo 70 și sunt rotunjite la 1 milimetru.**

***** Distanța dintre puncte este formată din segmente cumulate ce sunt mai mici decât valoarea 1 milimetru.**

**DATE DESPRE IMOBILUL NR. 2023**

Oficiul de Cadastru și Publicitate Imobiliară SUCEAVA
 Biroul de Cadastru și Publicitate Imobiliară Radauti

A. Partea I. Descrierea imobilului

TEREN Extravilan

Adresa: Jud. Suceava

Nr. Crt	Nr cadastral Nr. topografic	Suprafața* (mp)	Observații / Referințe
A1		4.500	Sector cadastral:9 Teren neimprejmuit;

B. Partea II. Proprietari și acte

Inscrieri privitoare la dreptul de proprietate și alte drepturi reale		Referințe
/		
Act Notarial nr. 138, din 01/03/1995 emis de NOTARIATUL DE STAT LOCAL RĂDĂUȚI;		
B1	Intabulare, drept de PROPRIETATE, dobandit prin Succesiune, cota actuala 1/2 1) PRELIPCEAN DOMIȚIAN	A1
B2	Intabulare, drept de PROPRIETATE, dobandit prin Succesiune, cota actuala 1/2 1) PRELIPCEAN ADRIANA-GABRIELA, Lipsă CNP proprietar.	A1


C. Partea III. SARCINI .

Inscrieri privind dezmembramintele dreptului de proprietate, drepturi reale de garanție și sarcini	Referințe
NU SUNT	

Teren

Nr cadastral	Suprafața (mp)*	Observații / Referințe
	4.500	

* Suprafața este determinată în planul de proiecție Stereo 70.



Date referitoare la teren

Crt	Categorie folosință	Intra vilan	Suprafața (mp)	Tarla	Parcelă	Nr. topo	Observații / Referințe
1	arabil	NU	4.500	51	977	-	

Lungime Segmente

1) Valorile lungimilor segmentelor sunt obținute din proiecție în plan.

Punct început	X / Y	Punct sfârșit	X / Y	Lungime segment (** (m)
1	566.543,104 707.945,574	2	566.548,052 707.928,389	17.883
2	566.548,052 707.928,389	3	566.801,91 707.909,339	254.572
3	566.801,91 707.909,339	4	566.805,014 707.927,189	18.118
4	566.805,014 707.927,189	1	566.543,104 707.945,574	262.554

**** Lungimile segmentelor sunt determinate în planul de proiecție Stereo 70 și sunt rotunjite la 1 milimetru.**

***** Distanța dintre puncte este formată din segmente cumulate ce sunt mai mici decât valoarea 1 milimetru.**

**DATE DESPRE IMOBILUL NR. 2024**

Oficiul de Cadastru și Publicitate Imobiliară SUCEAVA
Biroul de Cadastru și Publicitate Imobiliară Radauti

A. Partea I. Descrierea imobilului

TEREN Extravilan

Adresa: Jud. Suceava

Nr. Crt	Nr cadastral Nr. topografic	Suprafața* (mp)	Observații / Referințe
A1		2.000	Sector cadastral:9 Teren neimprejmuit;

B. Partea II. Proprietari și acte

Inscrieri privitoare la dreptul de proprietate și alte drepturi reale		Referințe
/		
Act Notarial nr. 201, din 13/11/2012 emis de BNP FOMIN SIMION;		
B1	Intabulare, drept de PROPRIETATE, dobandit prin Succesiune, cota actuala 1/4 1) ANDRIȘAN MIHAI-LIVIU	A1
B2	Intabulare, drept de PROPRIETATE, dobandit prin Succesiune, cota actuala 3/4 1) ANDRIȘAN MIHAI-LIVIU	A1


C. Partea III. SARCINI .

Inscrieri privind dezmembramintele dreptului de proprietate, drepturi reale de garanție și sarcini	Referințe
NU SUNT	

Teren

Nr cadastral	Suprafața (mp)*	Observații / Referințe
	2.000	

* Suprafața este determinată în planul de proiecție Stereo 70.



Date referitoare la teren

Crt	Categorie folosință	Intra vilan	Suprafața (mp)	Tarla	Parcelă	Nr. topo	Observații / Referințe
1	arabil	NU	2.000	51	977	-	

Lungime Segmente

1) Valorile lungimilor segmentelor sunt obținute din proiecție în plan.

Punct început	X / Y	Punct sfârșit	X / Y	Lungime segment (** (m)
1	566.548,052 707.928,389	2	566.550,381 707.920,277	8.44
2	566.550,381 707.920,277	3	566.800,481 707.901,509	250.803
3	566.800,481 707.901,509	4	566.801,91 707.909,339	7.959
4	566.801,91 707.909,339	1	566.548,052 707.928,389	254.572

**** Lungimile segmentelor sunt determinate în planul de proiecție Stereo 70 și sunt rotunjite la 1 milimetru.**

***** Distanța dintre puncte este formată din segmente cumulate ce sunt mai mici decât valoarea 1 milimetru.**

**DATE DESPRE IMOBILUL NR. 2025**

Oficiul de Cadastru și Publicitate Imobiliară SUCEAVA
Biroul de Cadastru și Publicitate Imobiliară Radauti

A. Partea I. Descrierea imobilului

TEREN Extravilan

Adresa: Jud. Suceava

Nr. Crt	Nr cadastral Nr. topografic	Suprafața* (mp)	Observații / Referințe
A1		5.700	Sector cadastral:9 Teren neimprejmuit;

B. Partea II. Proprietari și acte

Inscrieri privitoare la dreptul de proprietate și alte drepturi reale		Referințe
/		
Act Notarial nr. 4588, din 15/11/1999 emis de BNP CĂTĂLINA BUZDUGĂ;		
B1	Intabulare, drept de PROPRIETATE, dobandit prin PARTAJ, cota actuala 1/2 1) MIHALCIUC ANA	A1
B2	Intabulare, drept de PROPRIETATE, dobandit prin PARTAJ, cota actuala 1/2 1) PRELIPCEAN MARIA	A1


C. Partea III. SARCINI .

Inscrieri privind dezmembramintele dreptului de proprietate, drepturi reale de garanție și sarcini	Referințe
NU SUNT	

Teren

Nr cadastral	Suprafața (mp)*	Observații / Referințe
	5.700	

* Suprafața este determinată în planul de proiecție Stereo 70.



Date referitoare la teren

Crt	Categorie folosință	Intra vilan	Suprafața (mp)	Tarla	Parcelă	Nr. topo	Observații / Referințe
1	arabil	NU	5.700	51	977	-	

Lungime Segmente

1) Valorile lungimilor segmentelor sunt obținute din proiecție în plan.

Punct început	X / Y	Punct sfârșit	X / Y	Lungime segment (** (m)
1	566.550,381 707.920,277	2	566.557,245 707.896,512	24.736
2	566.557,245 707.896,512	3	566.796,274 707.878,465	239.709
3	566.796,274 707.878,465	4	566.798,401 707.889,939	11.669
4	566.798,401 707.889,939	5	566.800,481 707.901,509	11.755
5	566.800,481 707.901,509	1	566.550,381 707.920,277	250.803

**** Lungimile segmentelor sunt determinate în planul de proiecție Stereo 70 și sunt rotunjite la 1 milimetru.**

***** Distanța dintre puncte este formată din segmente cumulate ce sunt mai mici decât valoarea 1 milimetru.**

**DATE DESPRE IMOBILUL NR. 2026**

Oficiul de Cadastru și Publicitate Imobiliară SUCEAVA
 Biroul de Cadastru și Publicitate Imobiliară Radauti

A. Partea I. Descrierea imobilului

TEREN Extravilan

Adresa: Jud. Suceava

Nr. Crt	Nr cadastral Nr. topografic	Suprafața* (mp)	Observații / Referințe
A1	30245	Din acte: 4.900 Masurata: 4.356	Sector cadastral:9 Teren neimprejmuit;

B. Partea II. Proprietari și acte

Inscrieri privitoare la dreptul de proprietate și alte drepturi reale		Referințe
335 / 11/01/2010		
Act Notarial nr. 3439, din 29/12/2009 emis de BNP BUZDUGA DANA ALINA RADAUTI;		
B2	Intabulare, drept de PROPRIETATE- bun comun, in devalmasie, cu titlu de cumparare, dobandit prin Conventie, cota actuala 1/1 1) LUTA VASILE 2) LUTA AURELIA , Lipsă CNP proprietar.	A1

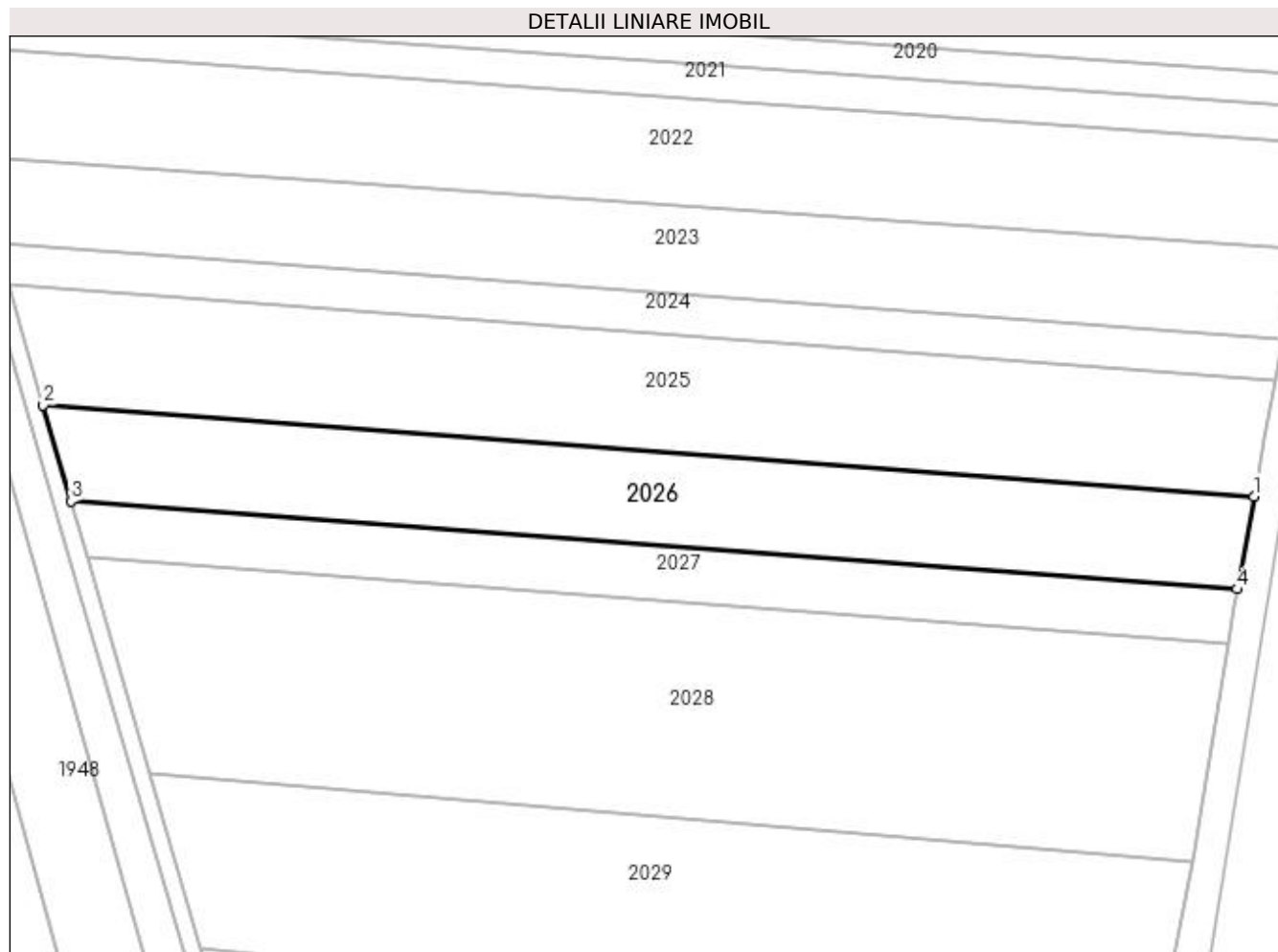
C. Partea III. SARCINI

Inscrieri privind dezmembramintele dreptului de proprietate, drepturi reale de garanție și sarcini		Referințe
/		
Act Notarial nr. 3439, din 29/12/2009 emis de BNP BUZDUGA DANA ALINA RADAUTI;		
C2	S-a notat obligatia de intretinere si inmormantare 1) LUTA MARIA	A1

Teren

Nr cadastral	Suprafața (mp)*	Observații / Referințe
30245	Din acte: 4.900 Masurata: 4.356	

* Suprafața este determinată în planul de proiecție Stereo 70.



Date referitoare la teren

Crt	Categorie folosință	Intra vilan	Suprafața (mp)	Tarla	Parcelă	Nr. topo	Observații / Referințe
1	arabil	NU	4.356	51	977	-	Jalcau

Lungime Segmente

1) Valorile lungimilor segmentelor sunt obținute din proiecție în plan.

Punct început	X / Y	Punct sfârșit	X / Y	Lungime segment (** (m)
1	566.796,274 707.878,465	2	566.557,245 707.896,512	239.709
2	566.557,245 707.896,512	3	566.562,703 707.877,535	19.746
3	566.562,703 707.877,535	4	566.792,931 707.860,152	230.883
4	566.792,931 707.860,152	1	566.796,274 707.878,465	18.616

**** Lungimile segmentelor sunt determinate în planul de proiecție Stereo 70 și sunt rotunjite la 1 milimetru.**

***** Distanța dintre puncte este formată din segmente cumulate ce sunt mai mici decât valoarea 1 milimetru.**

**DATE DESPRE IMOBILUL NR. 2027**

Oficiul de Cadastru și Publicitate Imobiliară SUCEAVA
Biroul de Cadastru și Publicitate Imobiliară Radauti

A. Partea I. Descrierea imobilului

TEREN Extravilan

Adresa: Jud. Suceava

Nr. Crt	Nr cadastral Nr. topografic	Suprafața* (mp)	Observații / Referințe
A1		2.500	Sector cadastral:9 Teren neimprejmuit;

B. Partea II. Proprietari și acte

Inscrieri privitoare la dreptul de proprietate și alte drepturi reale		Referințe
/		
Act Notarial nr. 985, din 09/03/2010 emis de BNP FOMIN SIMION;		
B1	Intabulare, drept de PROPRIETATE, dobandit prin PARTAJ, cota actuala 1/1 1) PRELIPCEAN FLORIN	A1

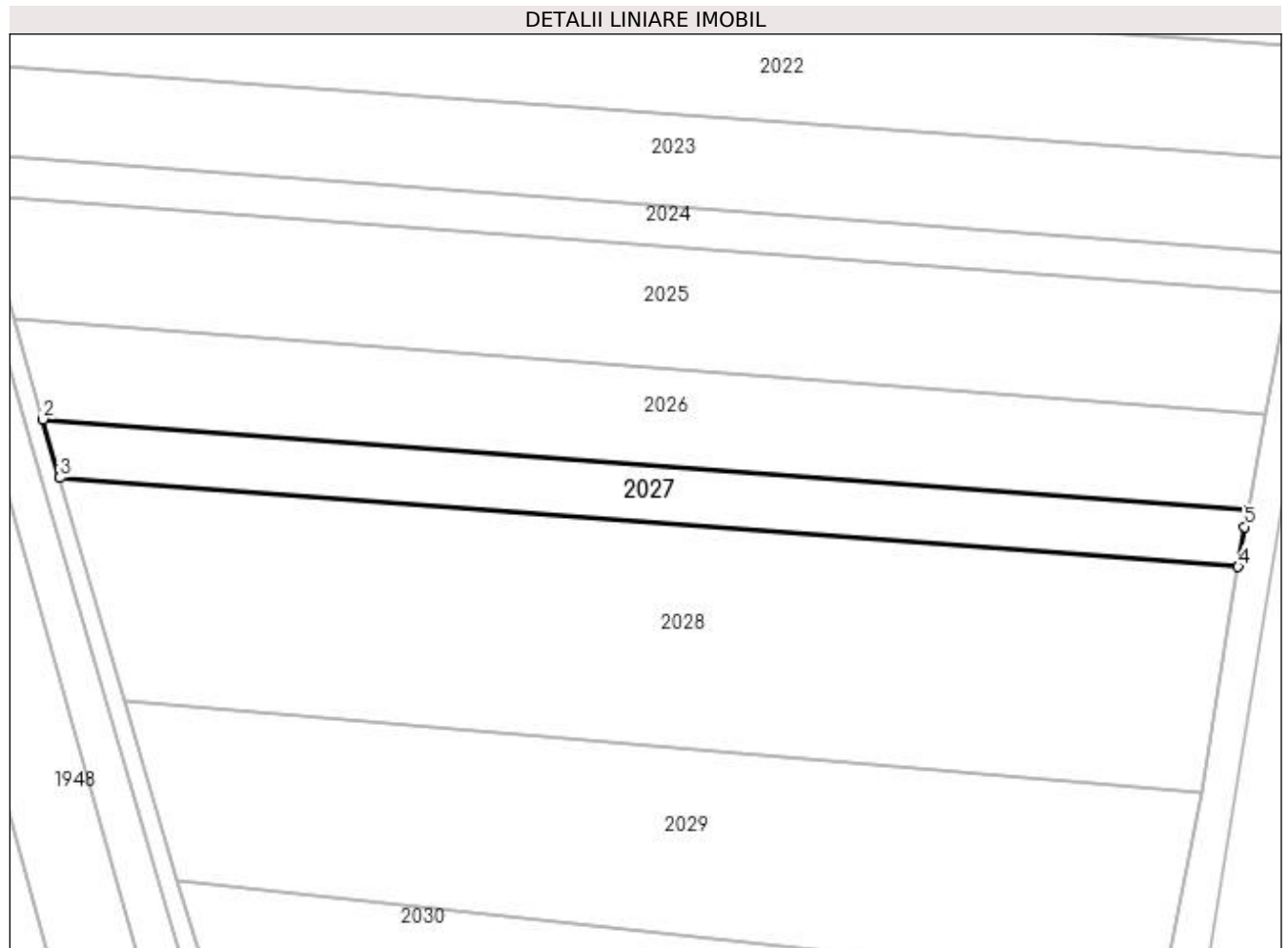
C. Partea III. SARCINI .

Inscrieri privind dezmembramintele dreptului de proprietate, drepturi reale de garanție și sarcini	Referințe
NU SUNT	

Teren

Nr cadastral	Suprafața (mp)*	Observații / Referințe
	2.500	

* Suprafața este determinată în planul de proiecție Stereo 70.



Date referitoare la teren

Crt	Categorie folosință	Intra vilan	Suprafața (mp)	Tarla	Parcelă	Nr. topo	Observații / Referințe
1	arabil	NU	2.500	51	977	-	

Lungime Segmente

1) Valorile lungimilor segmentelor sunt obținute din proiecție în plan.

Punct început	X / Y	Punct sfârșit	X / Y	Lungime segment (** (m)
1	566.792,931 707.860,152	2	566.562,703 707.877,535	230.883
2	566.562,703 707.877,535	3	566.565,931 707.866,31	11.68
3	566.565,931 707.866,31	4	566.791,096 707.849,31	225.806
4	566.791,096 707.849,31	5	566.792,351 707.856,977	7.769
5	566.792,351 707.856,977	1	566.792,931 707.860,152	3.228

**** Lungimile segmentelor sunt determinate în planul de proiecție Stereo 70 și sunt rotunjite la 1 milimetru.**

***** Distanța dintre puncte este formată din segmente cumulate ce sunt mai mici decât valoarea 1 milimetru.**

**DATE DESPRE IMOBILUL NR. 2028**

Oficiul de Cadastru și Publicitate Imobiliară SUCEAVA
Biroul de Cadastru și Publicitate Imobiliară Radauti

A. Partea I. Descrierea imobilului

TEREN Extravilan

Adresa: Jud. Suceava

Nr. Crt	Nr cadastral Nr. topografic	Suprafața* (mp)	Observații / Referințe
A1		9.200	Sector cadastral:9 Teren neimprejmuit;

B. Partea II. Proprietari și acte

Inscrieri privitoare la dreptul de proprietate și alte drepturi reale	Referințe
/	
Act Notarial nr. 277, din 14/08/2020 emis de BIN HUMENIUC ANCA;	
B1	A1
Intabulare, drept de PROPRIETATE, dobandit prin PARTAJ, cota actuala 1/1 1) CANCEL MARIA	

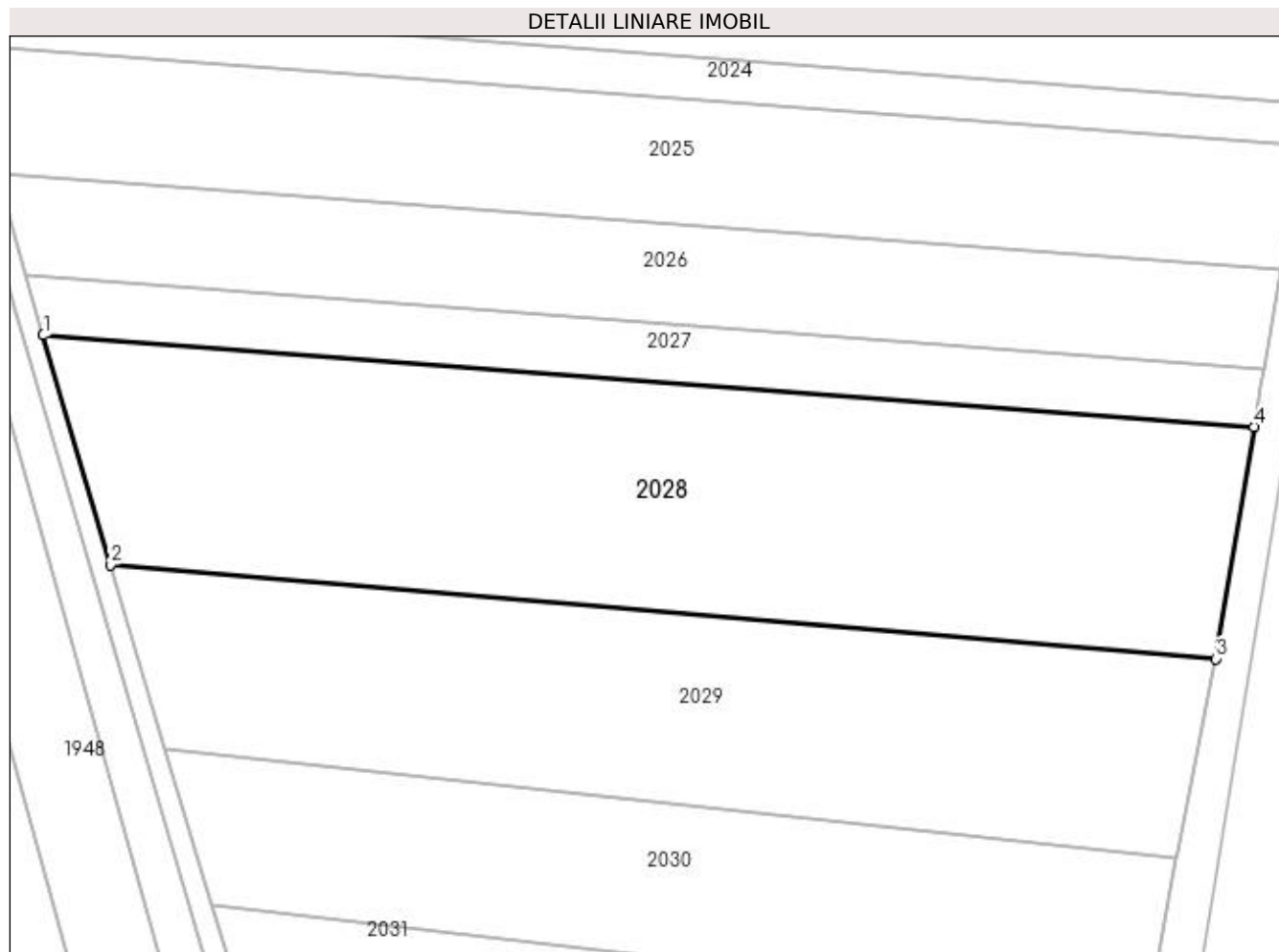
C. Partea III. SARCINI .

Inscrieri privind dezmembramintele dreptului de proprietate, drepturi reale de garanție și sarcini	Referințe
NU SUNT	

Teren

Nr cadastral	Suprafața (mp)*	Observații / Referințe
	9.200	

* Suprafața este determinată în planul de proiecție Stereo 70.



Date referitoare la teren

Crt	Categorie folosință	Intra vilan	Suprafața (mp)	Tarla	Parcelă	Nr. topo	Observații / Referințe
1	arabil	NU	9.200	51	977	-	

Lungime Segmente

1) Valorile lungimilor segmentelor sunt obținute din proiecție în plan.

Punct început	X / Y	Punct sfârșit	X / Y	Lungime segment (** (m)
1	566.565,931 707.866,31	2	566.578,385 707.823,617	44.472
2	566.578,385 707.823,617	3	566.784,028 707.806,151	206.383
3	566.784,028 707.806,151	4	566.791,096 707.849,31	43.734
4	566.791,096 707.849,31	1	566.565,931 707.866,31	225.806

**** Lungimile segmentelor sunt determinate în planul de proiecție Stereo 70 și sunt rotunjite la 1 milimetru.**

***** Distanța dintre puncte este formată din segmente cumulate ce sunt mai mici decât valoarea 1 milimetru.**

**DATE DESPRE IMOBILUL NR. 2029**

Oficiul de Cadastru și Publicitate Imobiliară SUCEAVA
Biroul de Cadastru și Publicitate Imobiliară Radauti

A. Partea I. Descrierea imobilului

TEREN Extravilan

Adresa: Jud. Suceava

Nr. Crt	Nr cadastral Nr. topografic	Suprafața* (mp)	Observații / Referințe
A1		7.000	Sector cadastral:9 Teren neimprejmuit;

B. Partea II. Proprietari și acte

Inscrieri privitoare la dreptul de proprietate și alte drepturi reale		Referințe
/		
Act Notarial nr. 58, din 07/04/2015 emis de BIN COVARIUC IOAN;		
B1	Intabulare, drept de PROPRIETATE, dobandit prin Succesiune, cota actuala 3/4 1) ȚIGĂNESCU VASILE	A1
B2	Intabulare, drept de PROPRIETATE, dobandit prin Succesiune, cota actuala 1/4 1) ȚIGĂNESCU VASILE	A1

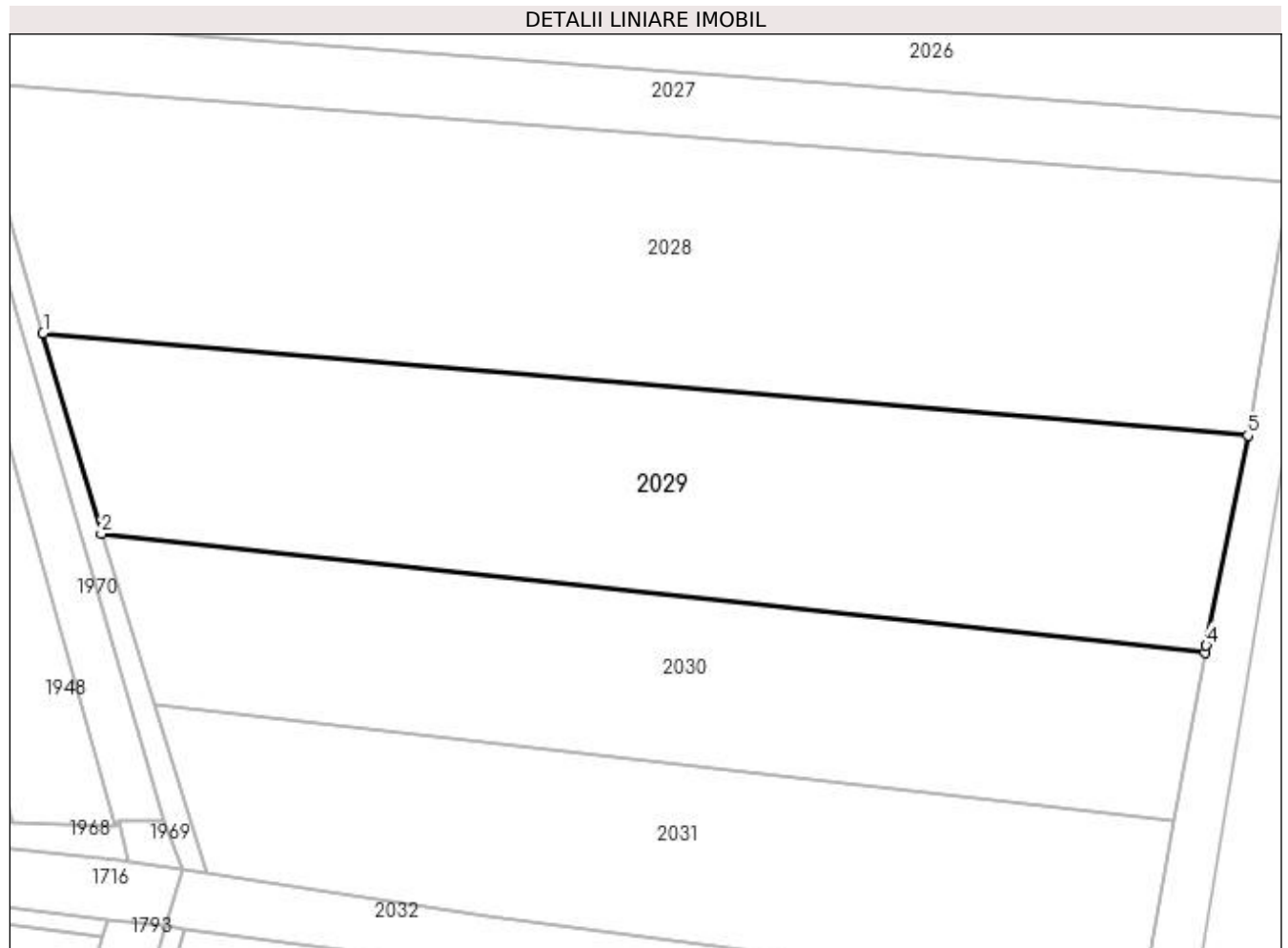
C. Partea III. SARCINI .

Inscrieri privind dezmembramintele dreptului de proprietate, drepturi reale de garanție și sarcini	Referințe
NU SUNT	

Anexa Nr. 1 La Partea I**Teren**

Nr cadastral	Suprafața (mp)*	Observații / Referințe
	7.000	

* Suprafața este determinată în planul de proiecție Stereo 70.

**Date referitoare la teren**

Crt	Categorie folosință	Intra vilan	Suprafața (mp)	Tarla	Parcelă	Nr. topo	Observații / Referințe
1	arabil	NU	7.000	51	977	-	

Lungime Segmente

1) Valorile lungimilor segmentelor sunt obținute din proiecție în plan.

Punct început	X / Y	Punct sfârșit	X / Y	Lungime segment (** (m)
1	566.578,385 707.823,617	2	566.588,364 707.789,407	35.636
2	566.588,364 707.789,407	3	566.776,678 707.769,03	189.413
3	566.776,678 707.769,03	4	566.776,91 707.770,32	1.311
4	566.776,91 707.770,32	5	566.784,028 707.806,151	36.531
5	566.784,028 707.806,151	1	566.578,385 707.823,617	206.383

**** Lungimile segmentelor sunt determinate în planul de proiecție Stereo 70 și sunt rotunjite la 1 milimetru.**

***** Distanța dintre puncte este formată din segmente cumulate ce sunt mai mici decât valoarea 1 milimetru.**

**DATE DESPRE IMOBILUL NR. 2030**

Oficiul de Cadastru și Publicitate Imobiliară SUCEAVA
Biroul de Cadastru și Publicitate Imobiliară Radauti

A. Partea I. Descrierea imobilului

TEREN Extravilan

Adresa: Jud. Suceava

Nr. Crt	Nr cadastral Nr. topografic	Suprafața* (mp)	Observații / Referințe
A1		5.200	Sector cadastral:9 Teren neimprejmuit;

B. Partea II. Proprietari și acte

Inscrieri privitoare la dreptul de proprietate și alte drepturi reale	Referințe
/	
Act Notarial nr. 819, din 21/08/2023 emis de BIN ANA SEHLANEC;	
B1	A1
Intabulare, drept de PROPRIETATE, dobandit prin PARTAJ, cota actuala 1/1 1) PRELIPCEAN IOAN	

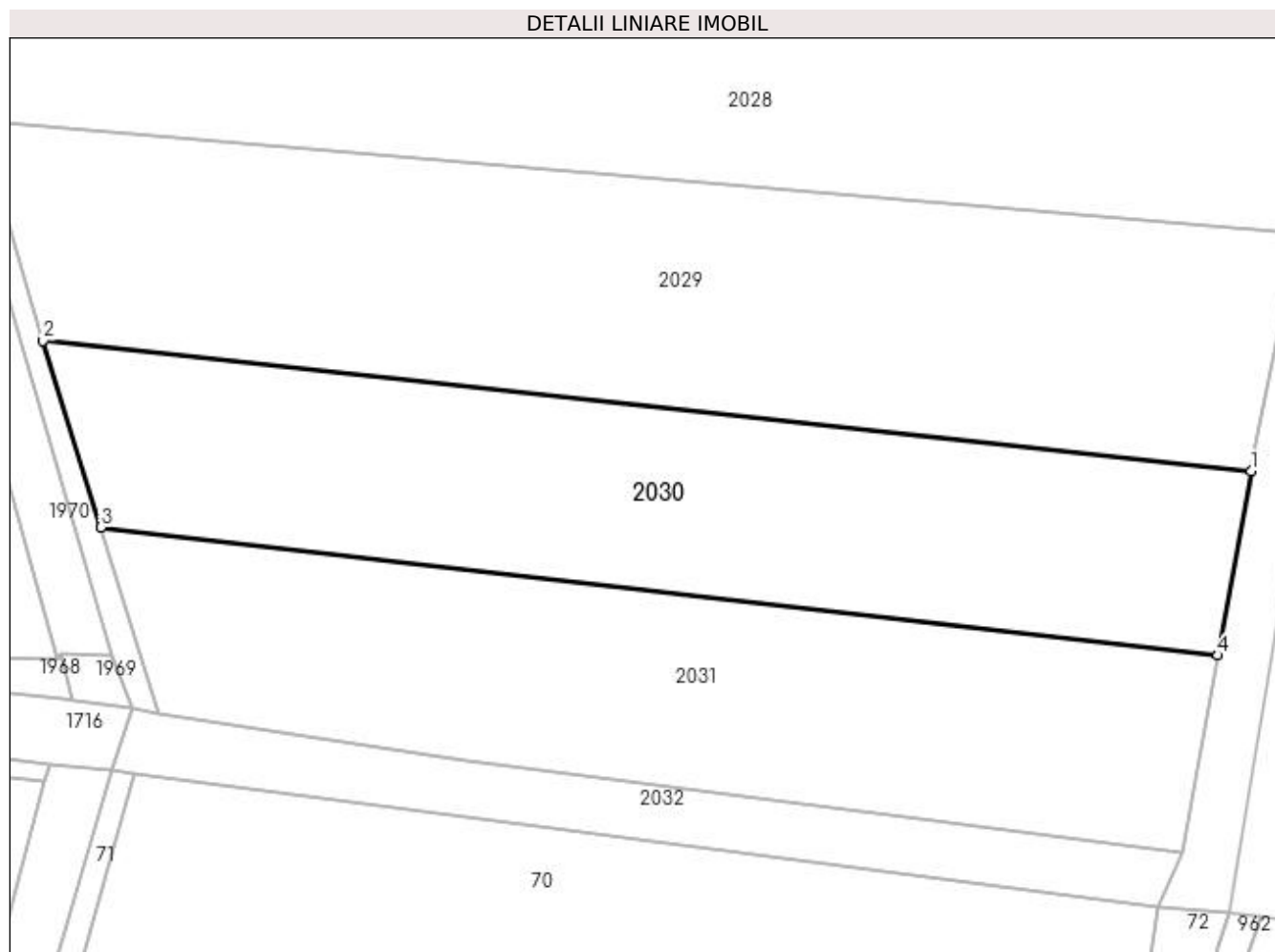
C. Partea III. SARCINI .

Inscrieri privind dezmembramintele dreptului de proprietate, drepturi reale de garanție și sarcini	Referințe
NU SUNT	

Teren

Nr cadastral	Suprafața (mp)*	Observații / Referințe
	5.200	

* Suprafața este determinată în planul de proiecție Stereo 70.



Date referitoare la teren

Crt	Categorie folosință	Intravilan	Suprafața (mp)	Tarla	Parcelă	Nr. topo	Observații / Referințe
1	arabil	NU	5.200	51	977	-	

Lungime Segmente

1) Valorile lungimilor segmentelor sunt obținute din proiecție în plan.

Punct început	X / Y	Punct sfârșit	X / Y	Lungime segment (** (m)
1	566.776,678 707.769,03	2	566.588,364 707.789,407	189.413
2	566.588,364 707.789,407	3	566.597,353 707.760,297	30.466
3	566.597,353 707.760,297	4	566.771,524 707.740,33	175.312
4	566.771,524 707.740,33	1	566.776,678 707.769,03	29.159

**** Lungimile segmentelor sunt determinate în planul de proiecție Stereo 70 și sunt rotunjite la 1 milimetru.**

***** Distanța dintre puncte este formată din segmente cumulate ce sunt mai mici decât valoarea 1 milimetru.**

**DATE DESPRE IMOBILUL NR. 2031**

Oficiul de Cadastru și Publicitate Imobiliară SUCEAVA
Biroul de Cadastru și Publicitate Imobiliară Radauti

A. Partea I. Descrierea imobilului

TEREN Extravilan

Adresa: Jud. Suceava

Nr. Crt	Nr cadastral Nr. topografic	Suprafața* (mp)	Observații / Referințe
A1		5.000	Sector cadastral:9 Teren neimprejmuit;

B. Partea II. Proprietari și acte

Inscrieri privitoare la dreptul de proprietate și alte drepturi reale		Referințe
/		
Act Notarial nr. 2127, din 18/08/1999 emis de BNP ANA SEHLANEC;		
B1	Intabulare, drept de PROPRIETATE, dobandit prin PARTAJ, cota actuala 1/1 1) PRELIPCEAN MARIA	A1


C. Partea III. SARCINI .

Inscrieri privind dezmembramintele dreptului de proprietate, drepturi reale de garanție și sarcini	Referințe
NU SUNT	

Teren

Nr cadastral	Suprafața (mp)*	Observații / Referințe
	5.000	

* Suprafața este determinată în planul de proiecție Stereo 70.



Date referitoare la teren

Crt	Categorie folosință	Intra vilan	Suprafața (mp)	Tarla	Parcelă	Nr. topo	Observații / Referințe
1	arabil	NU	5.000	51	977	-	

Lungime Segmente

1) Valorile lungimilor segmentelor sunt obținute din proiecție în plan.

Punct început	X / Y	Punct sfârșit	X / Y	Lungime segment (** (m)
1	566.771,524 707.740,33	2	566.597,353 707.760,297	175.312
2	566.597,353 707.760,297	3	566.606,292 707.731,387	30.26
3	566.606,292 707.731,387	4	566.654,266 707.724,057	48.531
4	566.654,266 707.724,057	5	566.766,021 707.709,689	112.675
5	566.766,021 707.709,689	1	566.771,524 707.740,33	31.131

**** Lungimile segmentelor sunt determinate în planul de proiecție Stereo 70 și sunt rotunjite la 1 milimetru.**

***** Distanța dintre puncte este formată din segmente cumulate ce sunt mai mici decât valoarea 1 milimetru.**

**DATE DESPRE IMOBILUL NR. 2032**

Oficiul de Cadastru și Publicitate Imobiliară SUCEAVA
Biroul de Cadastru și Publicitate Imobiliară Radauti

A. Partea I. Descrierea imobilului

TEREN Extravilan

Adresa: Jud. Suceava

Nr. Crt	Nr cadastral Nr. topografic	Suprafața* (mp)	Observații / Referințe
A1		1.473	Sector cadastral:9 Teren neimprejmuit;

B. Partea II. Proprietari și acte

Inscrieri privitoare la dreptul de proprietate și alte drepturi reale		Referințe
/		
Act Normativ nr. 1705, din 29/11/2006 emis de GUVERNUL ROMANIEI (Domeniul public al statului. Anexa 3 la HG 1705/29.11.2006);		
B1	Intabulare, drept de PROPRIETATE, dobandit prin Lege, cota actuala 1/1 1) STATUL ROMAN - DOMENIUL PUBLIC, CIF:999999999999	A1
Act Normativ nr. 138, din 07/04/2004 emis de PARLAMENTUL ROMANIEI (Ordinul 227/05.04.2006 emis de MAPDR);		
B2	Intabulare, drept de ADMINISTRARE, cota actuala 1/1 1) AGENȚIA NAȚIONALĂ DE ÎMBUNĂȚĂȚIRI FUNCIARE, CIF:29275212	A1


C. Partea III. SARCINI .

Inscrieri privind dezmembramintele dreptului de proprietate, drepturi reale de garanție și sarcini	Referințe
NU SUNT	

Teren

Nr cadastral	Suprafața (mp)*	Observații / Referințe
	1.473	

* Suprafața este determinată în planul de proiecție Stereo 70.



Date referitoare la teren

Crt	Categorie folosință	Intra vilan	Suprafața (mp)	Tarla	Parcelă	Nr. topo	Observații / Referințe
1	curți constructii	NU	1.473	52	984	-	Canal CP 8.

Lungime Segmente

1) Valorile lungimilor segmentelor sunt obținute din proiecție în plan.

Punct început	X / Y	Punct sfârșit	X / Y	Lungime segment (** (m)
1	566.654,266 707.724,057	2	566.606,292 707.731,387	48.531
2	566.606,292 707.731,387	3	566.602,162 707.732,164	4.202
3	566.602,162 707.732,164	4	566.599,187 707.722,473	10.137
4	566.599,187 707.722,473	5	566.602,635 707.722,025	3.477
5	566.602,635 707.722,025	6	566.762,181 707.701,252	160.893

Punct început	X / Y	Punct sfârșit	X / Y	Lungime segment (** (m)
6	566.762,181 707.701,252	7	566.766,021 707.709,689	9.27
7	566.766,021 707.709,689	1	566.654,266 707.724,057	112.675

** Lungimile segmentelor sunt determinate în planul de proiecție Stereo 70 și sunt rotunjite la 1 milimetru.

*** Distanța dintre puncte este formată din segmente cumulate ce sunt mai mici decât valoarea 1 milimetru.

**DATE DESPRE IMOBILUL NR. 2033**

Oficiul de Cadastru și Publicitate Imobiliară SUCEAVA
Biroul de Cadastru și Publicitate Imobiliară Radauti

A. Partea I. Descrierea imobilului

TEREN Extravilan

Adresa: Jud. Suceava

Nr. Crt	Nr cadastral Nr. topografic	Suprafața* (mp)	Observații / Referințe
A1		1.472	Sector cadastral:9 Teren neimprejmuit; Imobil traversat de limita unității administrativ-teritoriale Rădăuți și Horodnic de Jos.

B. Partea II. Proprietari și acte

Inscrieri privitoare la dreptul de proprietate și alte drepturi reale		Referințe
/		
Act Normativ nr. 1705, din 29/11/2006 emis de GUVERNUL ROMANIEI (Domeniul public al statului. Anexa 3 la HG 1705/29.11.2006);		
B1	Intabulare, drept de PROPRIETATE, dobandit prin Lege, cota actuala 1/1 1) STATUL ROMAN - DOMENIUL PUBLIC, CIF:999999999999	A1
Act Normativ nr. 138, din 07/04/2004 emis de PARLAMENTUL ROMANIEI (Ordinul 227/05.04.2006 emis de MAPDR);		
B2	Intabulare, drept de ADMINISTRARE, cota actuala 1/1 1) AGENȚIA NAȚIONALĂ DE ÎMBUNĂȚĂȚIRI FUNCiare, CIF:29275212	A1

C. Partea III. SARCINI .

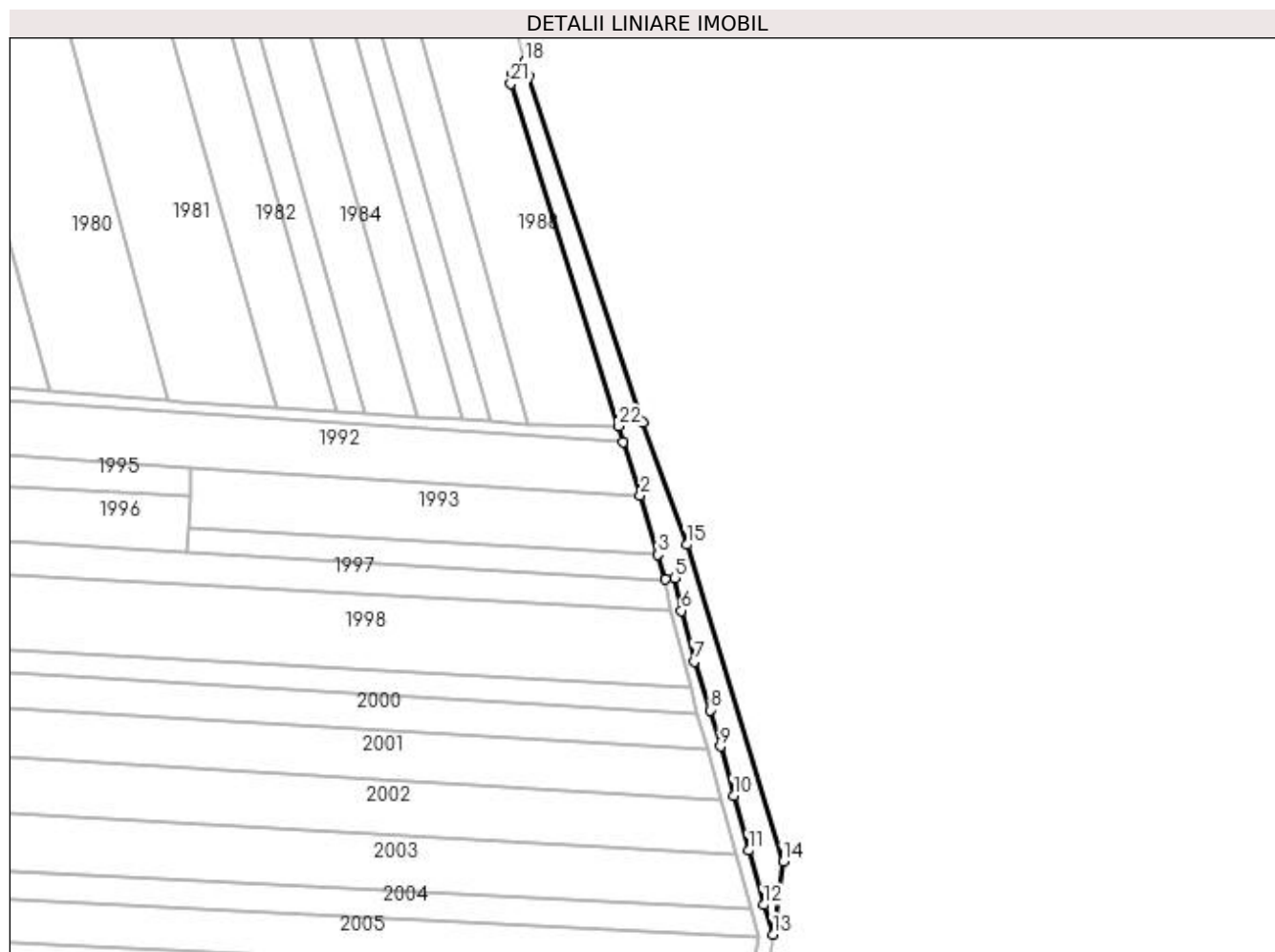
Inscrieri privind dezmembramintele dreptului de proprietate, drepturi reale de garanție și sarcini	Referințe
NU SUNT	

Anexa Nr. 1 La Partea I

Teren

Nr cadastral	Suprafața (mp)*	Observații / Referințe
	1.472	Imobil traversat de limita unității administrativ-teritoriale Rădăuți și Horodnic de Jos.

* Suprafața este determinată în planul de proiecție Stereo 70.



Date referitoare la teren

Crt	Categorie folosință	Intravilan	Suprafața (mp)	Tarla	Parcelă	Nr. topo	Observații / Referințe
1	curți constructii	NU	1.472	51	979	-	Canal CS 38 - Cn 436.

Lungime Segmente

1) Valorile lungimilor segmentelor sunt obținute din proiecție în plan.

Punct început	X / Y	Punct sfârșit	X / Y	Lungime segment (** (m)
1	566.804,661 708.250,084	2	566.809,085 708.236,052	14.713
3	566.813,761 708.220,566	4	566.815,703 708.214,131	6.722
5	566.818,196 708.214,453	6	566.819,844 708.205,96	8.651
7	566.823,159 708.192,741	8	566.827,419 708.179,993	13.441
9	566.830,002 708.170,486	10	566.833,489 708.157,648	13.303

Punct început	X / Y	Punct sfârșit	X / Y	Lungime segment (** (m)
2	566.809,085 708.236,052	3	566.813,761 708.220,566	16.177
4	566.815,703 708.214,131	5	566.818,196 708.214,453	2.514
6	566.819,844 708.205,96	7	566.823,159 708.192,741	13.628
8	566.827,419 708.179,993	9	566.830,002 708.170,486	9.852
10	566.833,489 708.157,648	11	566.837,386 708.143,304	14.864

Punct început	X / Y	Punct sfârşit	X / Y	Lungime segment (** (m)
11	566.837,386 708.143,304	12	566.841,25 708.129,081	14.739
13	566.843,8 708.121,41	14	566.846,41 708.140,405	19.173
15	566.821,21 708.223,23	16	566.809,79 708.255,27	34.014
17	566.779,8 708.345,51	18	566.778,78 708.349,45	4.07
19	566.776,77 708.347,49	20	566.775,67 708.346,26	1.65
21	566.775,3 708.343,63	22	566.803,37 708.254,197	93.735

Punct început	X / Y	Punct sfârşit	X / Y	Lungime segment (** (m)
12	566.841,25 708.129,081	13	566.843,8 708.121,41	8.084
14	566.846,41 708.140,405	15	566.821,21 708.223,23	86.574
16	566.809,79 708.255,27	17	566.779,8 708.345,51	95.093
18	566.778,78 708.349,45	19	566.776,77 708.347,49	2.807
20	566.775,67 708.346,26	21	566.775,3 708.343,63	2.656
22	566.803,37 708.254,197	1	566.804,661 708.250,084	4.311

** Lungimile segmentelor sunt determinate în planul de proiecție Stereo 70 și sunt rotunjite la 1 milimetru.

*** Distanța dintre puncte este formată din segmente cumulate ce sunt mai mici decât valoarea 1 milimetru.

**DATE DESPRE IMOBILUL NR. 2034**

Oficiul de Cadastru și Publicitate Imobiliară SUCEAVA
Biroul de Cadastru și Publicitate Imobiliară Radauti

A. Partea I. Descrierea imobilului

TEREN Extravilan

Adresa: Jud. Suceava

Nr. Crt	Nr cadastral Nr. topografic	Suprafața* (mp)	Observații / Referințe
A1		355	Sector cadastral:9 Teren neimprejmuit; Imobil traversat de limita unității administrativ-teritoriale Rădăuți și Horodnic de Jos.

B. Partea II. Proprietari și acte

Inscrieri privitoare la dreptul de proprietate și alte drepturi reale	Referințe
/	
Act Normativ nr. Legea 7, din 13/03/1996 emis de PARLAMENTUL ROMANIEI;	
B1	A1
Inscrierea provizorie, drept de PROPRIETATE, dobandit prin Lege, cota actuala 1/1 1) COMUNA HORODNIC DE JOS, CIF:4244334, PROPRIETAR NEIDENTIFICAT.	

C. Partea III. SARCINI .

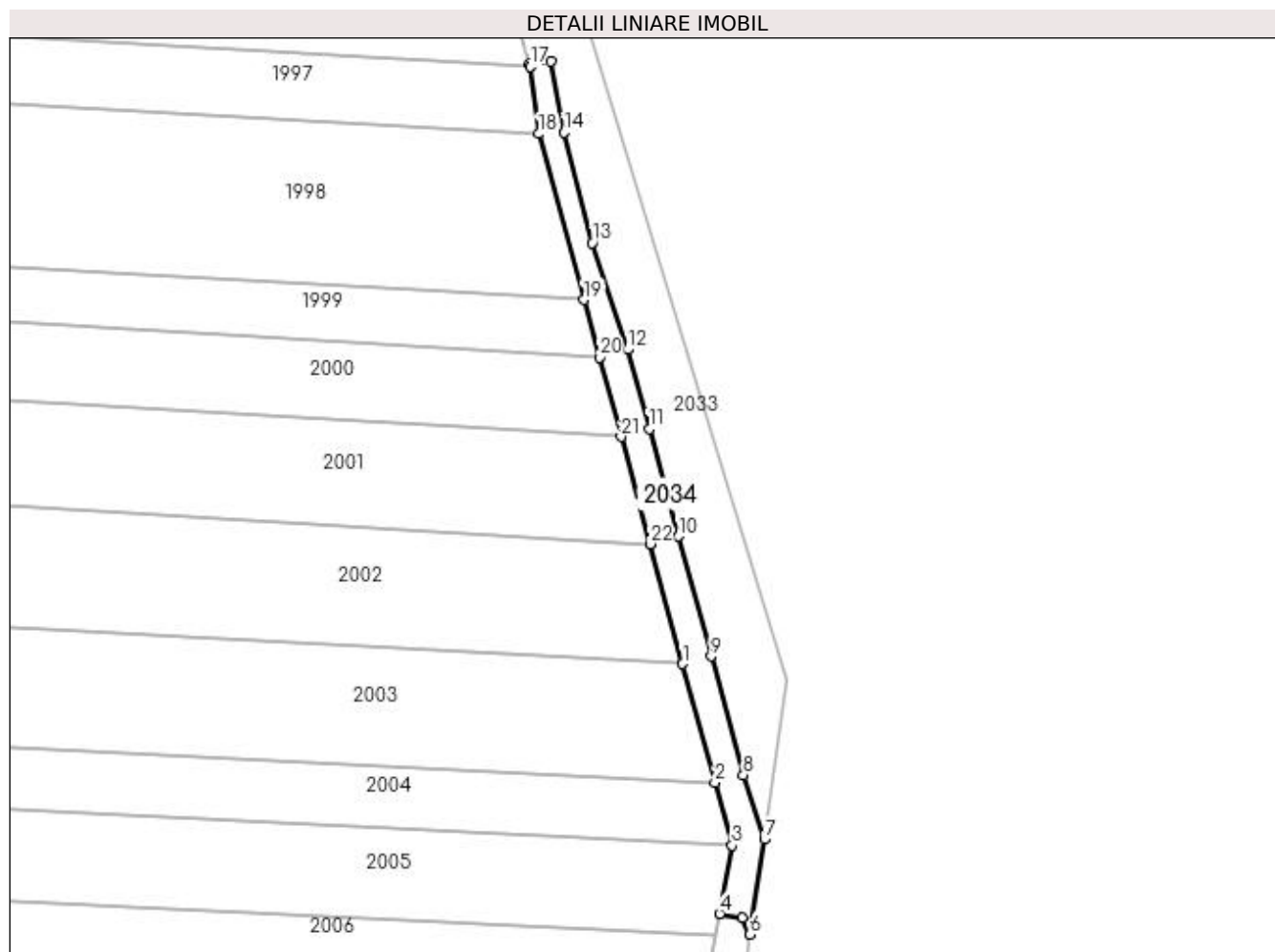
Inscrieri privind dezmembramintele dreptului de proprietate, drepturi reale de garanție și sarcini	Referințe
NU SUNT	

Anexa Nr. 1 La Partea I

Teren

Nr cadastral	Suprafața (mp)*	Observații / Referințe
	355	Imobil traversat de limita unității administrativ-teritoriale Rădăuți și Horodnic de Jos.

* Suprafața este determinată în planul de proiecție Stereo 70.



Date referitoare la teren

Crt	Categorie folosință	Intravilan	Suprafața (mp)	Tarla	Parcelă	Nr. topo	Observații / Referințe
1	drum	NU	355	51	979	-	

Lungime Segmente

1) Valorile lungimilor segmentelor sunt obținute din proiecție în plan.

Punct început	X / Y	Punct sfârșit	X / Y	Lungime segment (** (m)
1	566.834,009 708.142,386	2	566.837,872 708.128,163	14.738
3	566.839,912 708.120,655	4	566.838,428 708.112,497	8.292
5	566.841,169 708.112,004	6	566.842,092 708.110,026	2.183
7	566.843,8 708.121,41	8	566.841,25 708.129,081	8.084
9	566.837,386 708.143,304	10	566.833,489 708.157,648	14.864

Punct început	X / Y	Punct sfârșit	X / Y	Lungime segment (** (m)
2	566.837,872 708.128,163	3	566.839,912 708.120,655	7.78
4	566.838,428 708.112,497	5	566.841,169 708.112,004	2.785
6	566.842,092 708.110,026	7	566.843,8 708.121,41	11.511
8	566.841,25 708.129,081	9	566.837,386 708.143,304	14.739
10	566.833,489 708.157,648	11	566.830,002 708.170,486	13.303

Punct început	X / Y	Punct sfârșit	X / Y	Lungime segment (** (m)
11	566.830,002 708.170,486	12	566.827,419 708.179,993	9.852
13	566.823,159 708.192,741	14	566.819,844 708.205,96	13.628
15	566.818,196 708.214,453	16	566.815,703 708.214,131	2.514
17	566.815,738 708.213,863	18	566.816,782 708.205,797	8.133
19	566.822,178 708.185,936	20	566.824,041 708.179,076	7.108
21	566.826,624 708.169,568	22	566.830,112 708.156,73	13.303

Punct început	X / Y	Punct sfârșit	X / Y	Lungime segment (** (m)
12	566.827,419 708.179,993	13	566.823,159 708.192,741	13.441
14	566.819,844 708.205,96	15	566.818,196 708.214,453	8.651
16	566.815,703 708.214,131	17	566.815,738 708.213,863	0.27
18	566.816,782 708.205,797	19	566.822,178 708.185,936	20.581
20	566.824,041 708.179,076	21	566.826,624 708.169,568	9.853
22	566.830,112 708.156,73	1	566.834,009 708.142,386	14.864

** Lungimile segmentelor sunt determinate în planul de proiecție Stereo 70 și sunt rotunjite la 1 milimetru.

*** Distanța dintre puncte este formată din segmente cumulate ce sunt mai mici decât valoarea 1 milimetru.

**DATE DESPRE IMOBILUL NR. 2035**

Oficiul de Cadastru și Publicitate Imobiliară SUCEAVA
Biroul de Cadastru și Publicitate Imobiliară Radauti

A. Partea I. Descrierea imobilului

TEREN Extravilan

Adresa: Jud. Suceava

Nr. Crt	Nr cadastral Nr. topografic	Suprafața* (mp)	Observații / Referințe
A1		2.564	Sector cadastral:9 Teren neimprejmuit; Imobil traversat de limita unității administrativ-teritoriale Rădăuți și Horodnic de Jos.

B. Partea II. Proprietari și acte

Inscrieri privitoare la dreptul de proprietate și alte drepturi reale		Referințe
/		
Act Normativ nr. 1705, din 29/11/2006 emis de GUVERNUL ROMANIEI (Domeniul public al statului. Anexa 3 la HG 1705/29.11.2006);		
B1	Intabulare, drept de PROPRIETATE, dobandit prin Lege, cota actuala 1/1 1) STATUL ROMAN - DOMENIUL PUBLIC , CIF:999999999999	A1
Act Normativ nr. 138, din 07/04/2004 emis de PARLAMENTUL ROMANIEI (Ordinul 227/05.04.2006 emis de MAPDR);		
B2	Intabulare, drept de ADMINISTRARE, cota actuala 1/1 1) AGENȚIA NAȚIONALĂ DE ÎMBUNĂȚĂȚIRI FUNCiare , CIF:29275212	A1

C. Partea III. SARCINI .

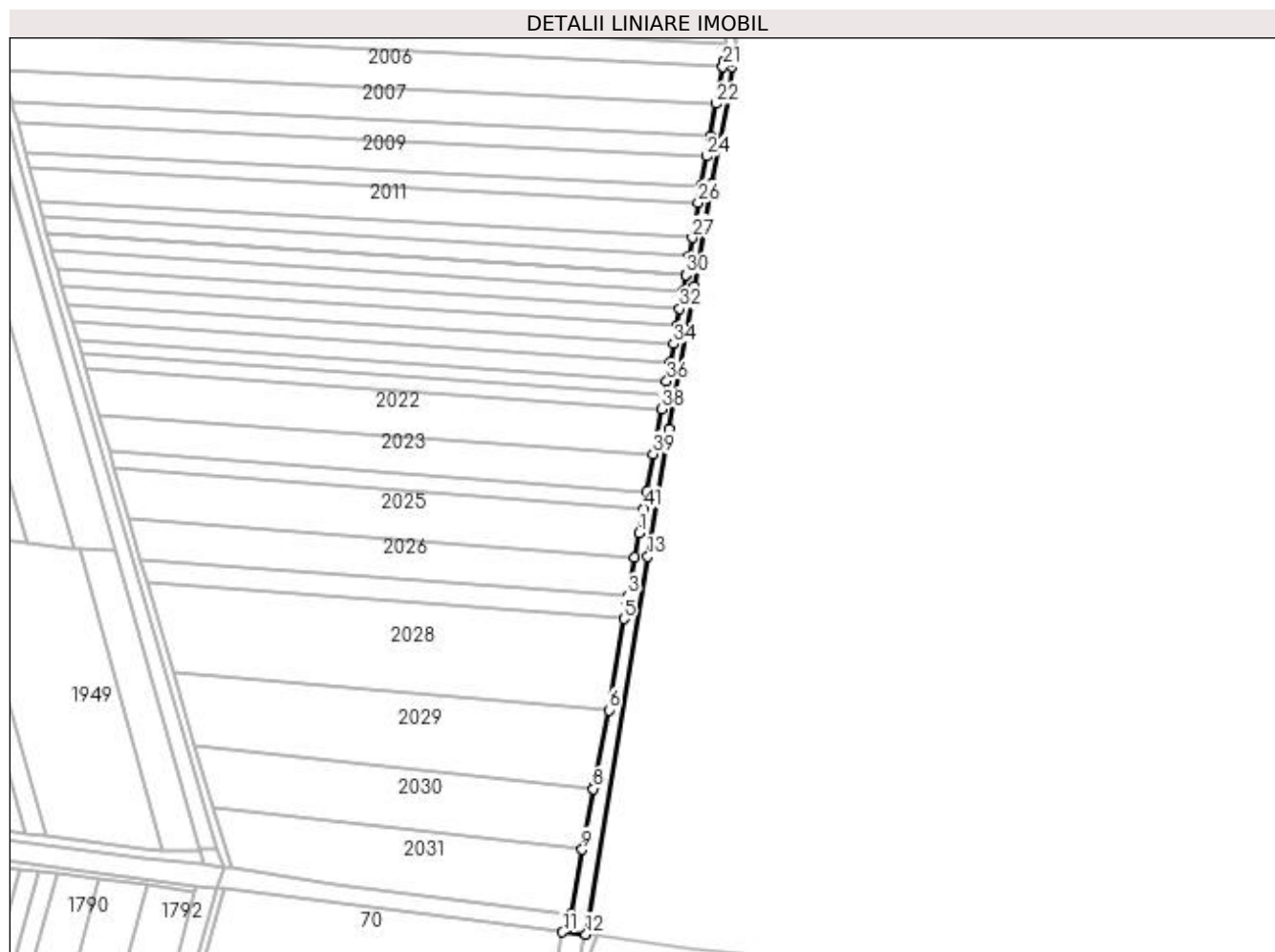
Inscrieri privind dezmembramintele dreptului de proprietate, drepturi reale de garanție și sarcini	Referințe
NU SUNT	

Anexa Nr. 1 La Partea I

Teren

Nr cadastral	Suprafața (mp)*	Observații / Referințe
	2.564	Imobil traversat de limita unității administrativ-teritoriale Rădăuți și Horodnic de Jos.

* Suprafața este determinată în planul de proiecție Stereo 70.



Date referitoare la teren

Crt	Categorie folosință	Intra vilan	Suprafața (mp)	Tarla	Parcelă	Nr. topo	Observații / Referințe
1	curți constructii	NU	2.564	51	979	-	Canal CS 38 - Cn 436.

Lungime Segmente

1) Valorile lungimilor segmentelor sunt obținute din proiecție în plan.

Punct început	X / Y	Punct sfârșit	X / Y	Lungime segment	Punct început	X / Y	Punct sfârșit	X / Y	Lungime segment	Punct început	X / Y	Punct sfârșit	X / Y	Lungime segment
1	566.798,401 707.889,939	2	566.796,274 707.878,465	11.669	2	566.796,274 707.878,465	3	566.792,931 707.860,152	18.616	3	566.792,931 707.860,152	4	566.792,351 707.856,977	3.228
4	566.792,351 707.856,977	5	566.791,096 707.849,31	7.769	5	566.791,096 707.849,31	6	566.784,028 707.806,151	43.734	6	566.784,028 707.806,151	7	566.776,91 707.770,32	36.531
7	566.776,91 707.770,32	8	566.776,678 707.769,03	1.311	8	566.776,678 707.769,03	9	566.771,524 707.740,33	29.159	9	566.771,524 707.740,33	10	566.766,021 707.709,689	31.131
10	566.766,021 707.709,689	11	566.762,181 707.701,252	9.27	11	566.762,181 707.701,252	12	566.773,281 707.700,289	11.142	12	566.773,281 707.700,289	13	566.802,475 707.878,623	180.708
13	566.802,475 707.878,623	14	566.812,744 707.938,812	61.059	14	566.812,744 707.938,812	15	566.824,721 708.006,285	68.528	15	566.824,721 708.006,285	16	566.833,008 708.054,94	49.356

Punct început	X / Y	Punct sfârșit	X / Y	Lungime segment	Punct început	X / Y	Punct sfârșit	X / Y	Lungime segment	Punct început	X / Y	Punct sfârșit	X / Y	Lungime segment
16	566.833,008 708.054,94	17	566.840,302 708.095,207	40.922	17	566.840,302 708.095,207	18	566.842,092 708.110,026	14.927	18	566.842,092 708.110,026	19	566.841,169 708.112,004	2.183
19	566.841,169 708.112,004	20	566.838,428 708.112,497	2.785	20	566.838,428 708.112,497	21	566.837,967 708.109,96	2.579	21	566.837,967 708.109,96	22	566.834,8 708.092,548	17.698
22	566.834,8 708.092,548	23	566.831,991 708.077,105	15.696	23	566.831,991 708.077,105	24	566.830,287 708.067,734	9.525	24	566.830,287 708.067,734	25	566.827,772 708.053,906	14.055
25	566.827,772 708.053,906	26	566.826,303 708.045,831	8.208	26	566.826,303 708.045,831	27	566.823,496 708.029,201	16.865	27	566.823,496 708.029,201	28	566.822,014 708.020,425	8.9
28	566.822,014 708.020,425	29	566.820,532 708.011,649	8.9	29	566.820,532 708.011,649	30	566.820,517 708.011,567	0.083	30	566.820,517 708.011,567	31	566.819,103 708.003,872	7.824
31	566.819,103 708.003,872	32	566.817,617 707.995,784	8.223	32	566.817,617 707.995,784	33	566.816,112 707.987,587	8.334	33	566.816,112 707.987,587	34	566.814,634 707.979,137	8.578
34	566.814,634 707.979,137	35	566.813,063 707.970,452	8.826	35	566.813,063 707.970,452	36	566.811,434 707.961,526	9.073	36	566.811,434 707.961,526	37	566.810,235 707.955,111	6.526
37	566.810,235 707.955,111	38	566.808,954 707.948,261	6.969	38	566.808,954 707.948,261	39	566.805,014 707.927,189	21.437	39	566.805,014 707.927,189	40	566.801,91 707.909,339	18.118
40	566.801,91 707.909,339	41	566.800,481 707.901,509	7.959	41	566.800,481 707.901,509	1	566.798,401 707.889,939	11.755					

** Lungimile segmentelor sunt determinate în planul de proiecție Stereo 70 și sunt rotunjite la 1 milimetru.

*** Distanța dintre puncte este formată din segmente cumulate ce sunt mai mici decât valoarea 1 milimetru.

**DATE DESPRE IMOBILUL NR. 2459**

Oficiul de Cadastru și Publicitate Imobiliară SUCEAVA
Biroul de Cadastru și Publicitate Imobiliară Radauti

A. Partea I. Descrierea imobilului

TEREN Extravilan

Adresa: Jud. Suceava

Nr. Crt	Nr cadastral Nr. topografic	Suprafața* (mp)	Observații / Referințe
A1		25	Sector cadastral:9 Teren neimprejmuit;

B. Partea II. Proprietari și acte

Inscrieri privitoare la dreptul de proprietate și alte drepturi reale		Referințe
/		
Act Normativ nr. Legea 7, din 13/03/1996 emis de PARLAMENTUL ROMANIEI;		
B1	Inscrierea provizorie, drept de PROPRIETATE, dobandit prin Lege, cota actuala 1/1 1) COMUNA HORODNIC DE JOS, CIF:4244334, PROPRIETAR NEIDENTIFICAT.	A1

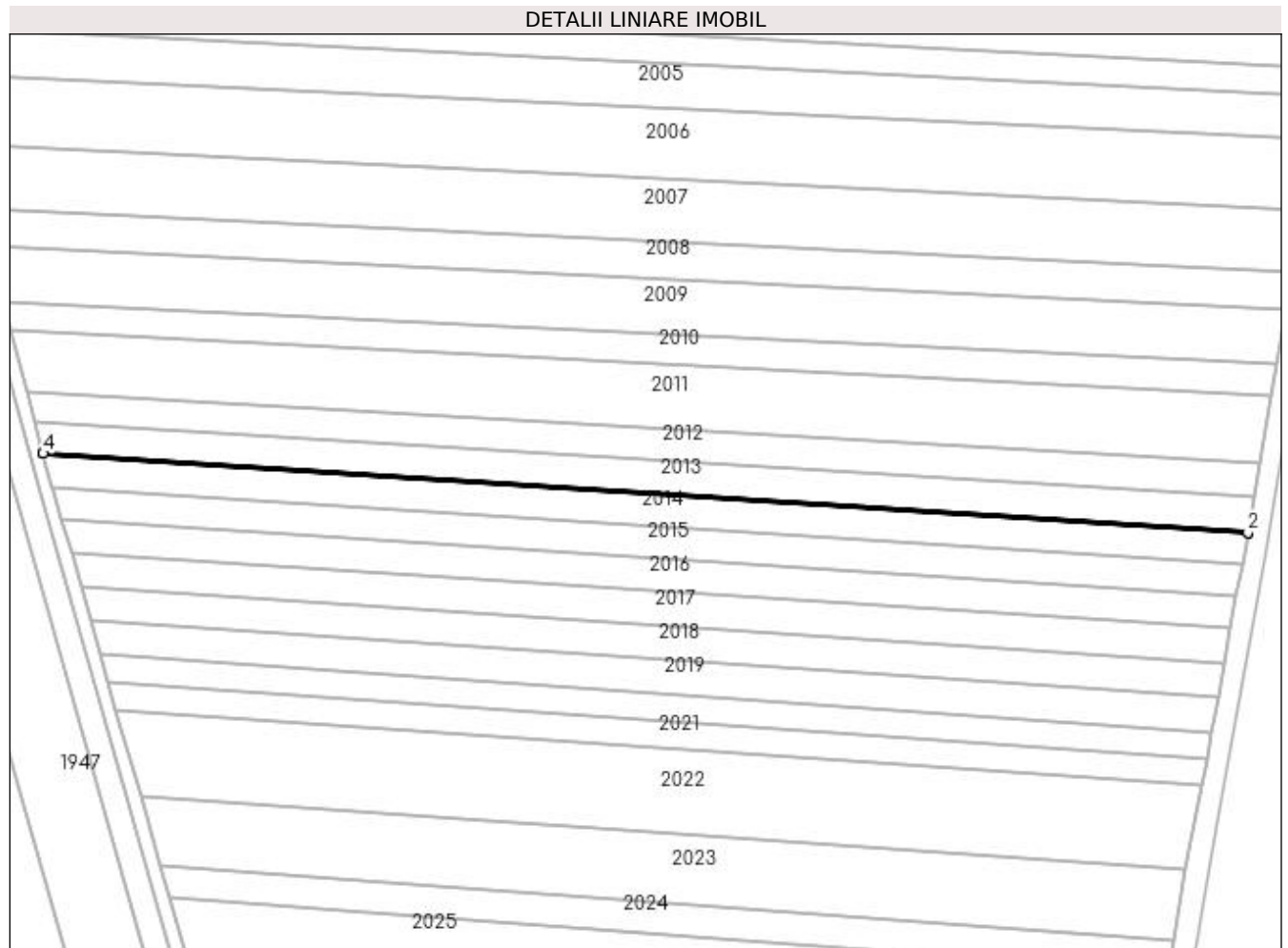
C. Partea III. SARCINI .

Inscrieri privind dezmembramintele dreptului de proprietate, drepturi reale de garanție și sarcini	Referințe
NU SUNT	

Teren

Nr cadastral	Suprafața (mp)*	Observații / Referințe
	25	

* Suprafața este determinată în planul de proiecție Stereo 70.



Date referitoare la teren

Crt	Categorie folosință	Intra vilan	Suprafața (mp)	Tarla	Parcelă	Nr. topo	Observații / Referințe
1	arabil	NU	25	51	977	-	

Lungime Segmente

1) Valorile lungimilor segmentelor sunt obținute din proiecție în plan.

Punct început	X / Y	Punct sfârșit	X / Y	Lungime segment (** (m)
1	566.820,517 708.011,567	2	566.820,532 708.011,649	0.083
2	566.820,532 708.011,649	3	566.518,591 708.031,564	302.597
3	566.518,591 708.031,564	4	566.518,614 708.031,479	0.088
4	566.518,614 708.031,479	1	566.820,517 708.011,567	302.559

**** Lungimile segmentelor sunt determinate în planul de proiecție Stereo 70 și sunt rotunjite la 1 milimetru.**

***** Distanța dintre puncte este formată din segmente cumulate ce sunt mai mici decât valoarea 1 milimetru.**

**DATE DESPRE IMOBILUL NR. 2460**

Oficiul de Cadastru și Publicitate Imobiliară SUCEAVA
Biroul de Cadastru și Publicitate Imobiliară Radauti

A. Partea I. Descrierea imobilului

TEREN Extravilan

Adresa: Jud. Suceava

Nr. Crt	Nr cadastral Nr. topografic	Suprafața* (mp)	Observații / Referințe
A1		5.176	Sector cadastral:9 Teren neimprejmuit;

B. Partea II. Proprietari și acte

Inscrieri privitoare la dreptul de proprietate și alte drepturi reale		Referințe
/		
Act Normativ nr. Legea 7, din 13/03/1996 emis de PARLAMENTUL ROMANIEI;		
B1	Inscrierea provizorie, drept de PROPRIETATE, dobandit prin Lege, cota actuala 1/1 1) COMUNA HORODNIC DE JOS, CIF:4244334, PROPRIETAR NEIDENTIFICAT.	A1

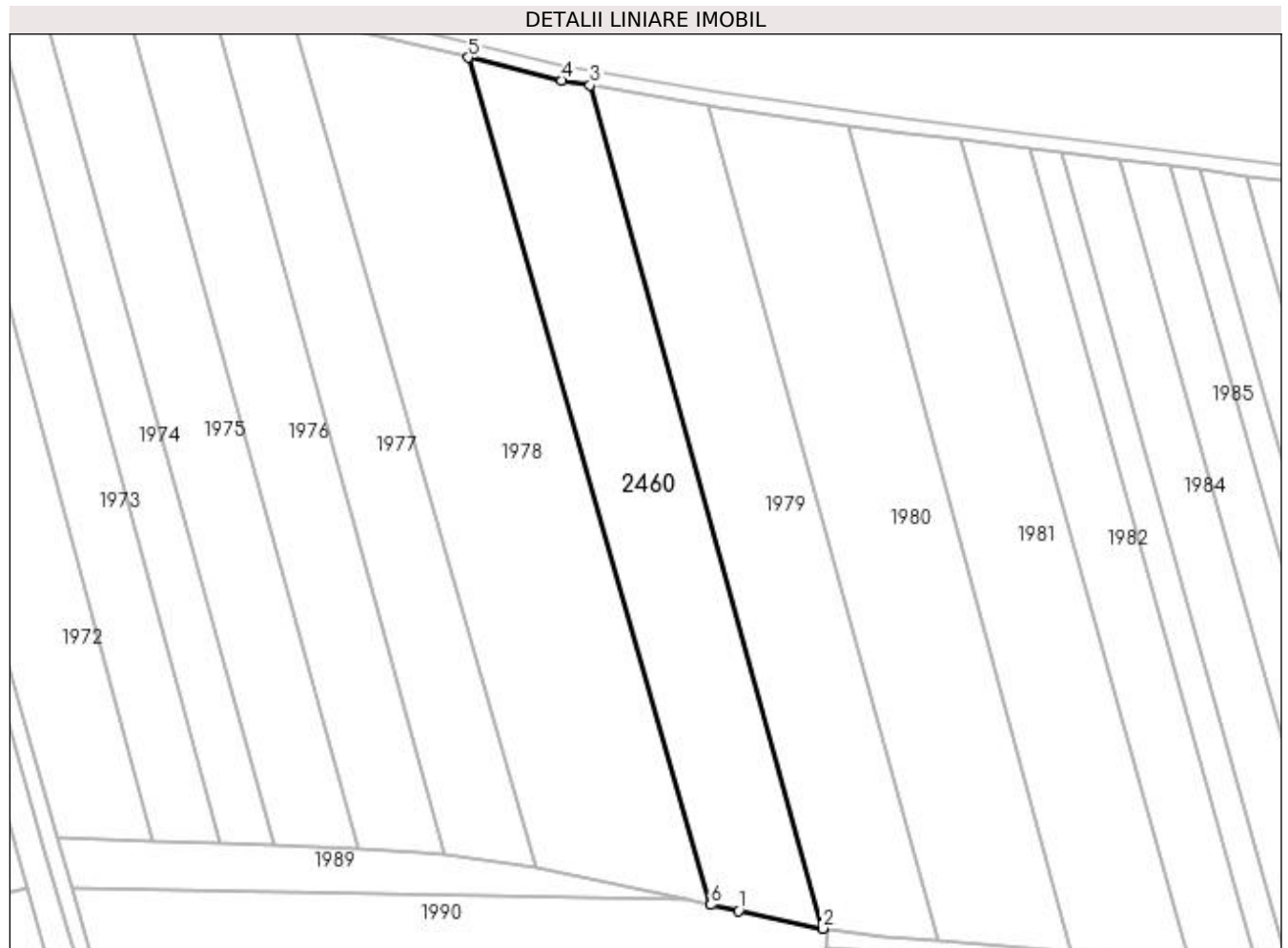
C. Partea III. SARCINI .

Inscrieri privind dezmembramintele dreptului de proprietate, drepturi reale de garanție și sarcini	Referințe
NU SUNT	

Teren

Nr cadastral	Suprafața (mp)*	Observații / Referințe
	5.176	

* Suprafața este determinată în planul de proiecție Stereo 70.



Date referitoare la teren

Crt	Categorie folosință	Intra vilan	Suprafața (mp)	Tarla	Parcelă	Nr. topo	Observații / Referințe
1	arabil	NU	5.176	51	977	-	

Lungime Segmente

1) Valorile lungimilor segmentelor sunt obținute din proiecție în plan.

Punct început	X / Y	Punct sfârșit	X / Y	Lungime segment (** (m)
1	566.607,246 708.270,48	2	566.627,126 708.266,291	20.317
2	566.627,126 708.266,291	3	566.572,139 708.465,517	206.675
3	566.572,139 708.465,517	4	566.565,436 708.466,692	6.805
4	566.565,436 708.466,692	5	566.543,302 708.472,051	22.774
5	566.543,302 708.472,051	6	566.600,671 708.271,865	208.244

Punct început	X / Y	Punct sfârșit	X / Y	Lungime segment (** (m)
6	566.600,671 708.271,865	1	566.607,246 708.270,48	6.719

** Lungimile segmentelor sunt determinate în planul de proiecție Stereo 70 și sunt rotunjite la 1 milimetru.

*** Distanța dintre puncte este formată din segmente cumulate ce sunt mai mici decât valoarea 1 milimetru.

