

**DATE DESPRE IMOBILUL NR. 2036**

Oficiul de Cadastru și Publicitate Imobiliară SUCEAVA
Biroul de Cadastru și Publicitate Imobiliară Radauti

A. Partea I. Descrierea imobilului

TEREN Intravilan

Adresa: Loc. Horodnic De Jos, Jud. Suceava

| Nr. Crt | Nr cadastral Nr. topografic | Suprafața* (mp) | Observații / Referințe |
|---------|-----------------------------|-----------------|---|
| A1 | | 4.000 | Sector cadastral:3 Teren neimprejmuit; Imobilul s-a format din o parte a PF 1059/1 a comunei cadastrale Horodnic de Jos. |

B. Partea II. Proprietari și acte

| Inscrieri privitoare la dreptul de proprietate și alte drepturi reale | | Referințe |
|---|---|-----------|
| / | | |
| Act Notarial nr. 58, din 07/04/2015 emis de BIN COVARIUC IOAN; | | |
| B1 | Intabulare, drept de PROPRIETATE, dobandit prin Succesiune, cota actuala 1/4 1) ȚIGĂNESCU VASILE | A1 |
| B2 | Intabulare, drept de PROPRIETATE, dobandit prin Succesiune, cota actuala 3/4 1) ȚIGĂNESCU VASILE | A1 |

C. Partea III. SARCINI .

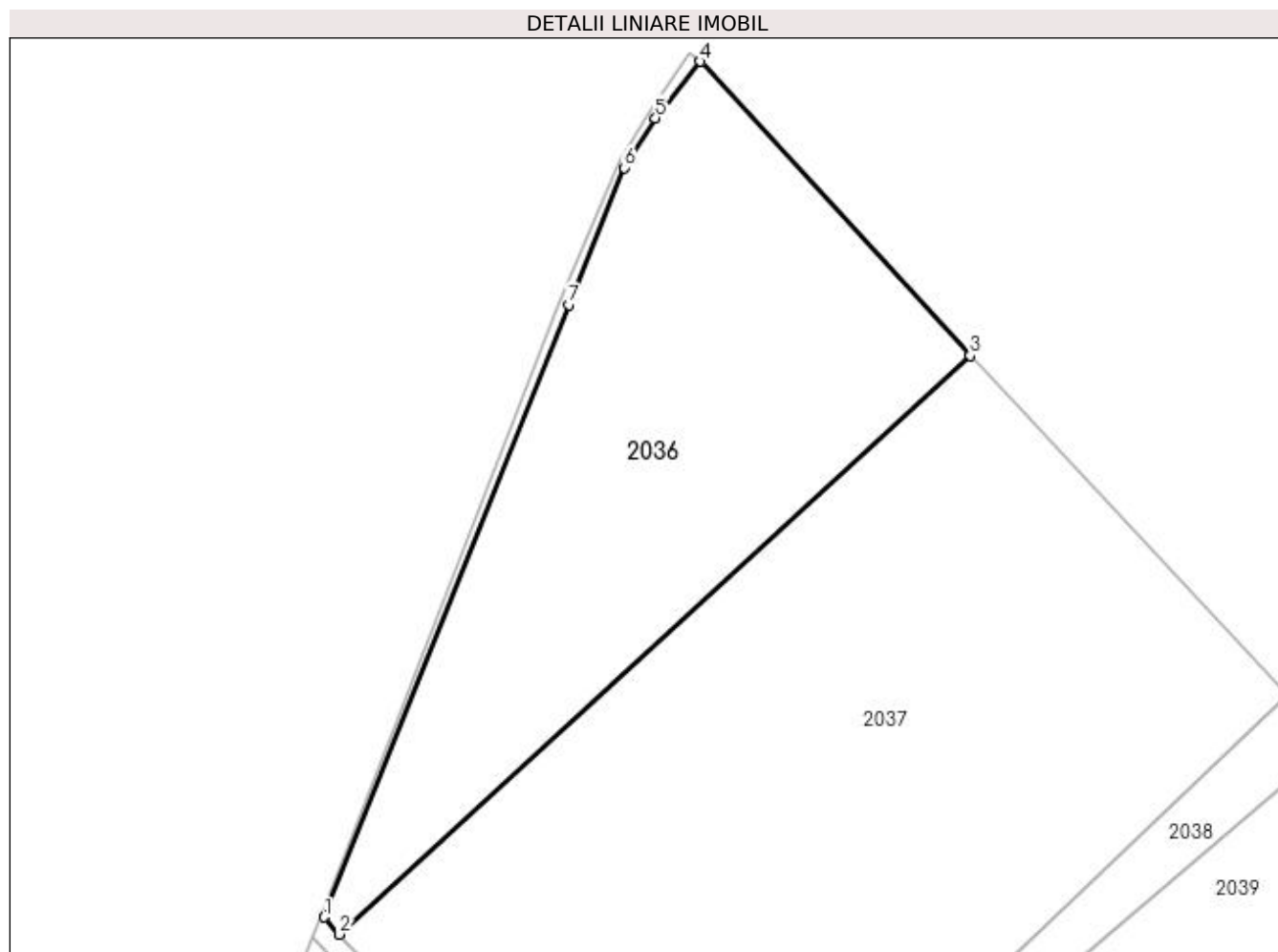
| Inscrieri privind dezmembramintele dreptului de proprietate, drepturi reale de garanție și sarcini | Referințe |
|--|-----------|
| NU SUNT | |

Anexa Nr. 1 La Partea I

Teren

| | | |
|--------------|-----------------|---|
| Nr cadastral | Suprafața (mp)* | Observații / Referințe |
| | 4.000 | Imobilul s-a format din o parte a PF 1059/1 a comunei cadastrale Horodnic de Jos. |

* Suprafața este determinată în planul de proiecție Stereo 70.



Date referitoare la teren

| Crt | Categorie folosință | Intra vilan | Suprafața (mp) | Tarla | Parcelă | Nr. topo | Observații / Referințe |
|-----|---------------------|-------------|----------------|-------|---------|----------|------------------------|
| 1 | arabil | DA | 4.000 | 1 | 13 | - | |

Lungime Segmente

1) Valorile lungimilor segmentelor sunt obținute din proiecție în plan.

| Punct început | X / Y | Punct sfârșit | X / Y | Lungime segment (** (m) |
|---------------|----------------------------|---------------|----------------------------|-------------------------|
| 1 | 561.702,047 710.582,678 | 2 | 561.704,254 710.580,206 | 3.314 |
| 2 | 561.704,254 710.580,206 | 3 | 561.794,94 710.663,43 | 123.086 |
| 3 | 561.794,94 710.663,43 | 4 | 561.756,166 710.705,706 | 57.364 |
| 4 | 561.756,166 710.705,706 | 5 | 561.749,696 710.697,569 | 10.396 |
| 5 | 561.749,696 710.697,569 | 6 | 561.745,25 710.690,428 | 8.412 |

| Punct început | X / Y | Punct sfârșit | X / Y | Lungime segment (** (m) |
|---------------|---------------------------|---------------|----------------------------|-------------------------|
| 6 | 561.745,25 710.690,428 | 7 | 561.737,28 710.670,728 | 21.251 |
| 7 | 561.737,28 710.670,728 | 1 | 561.702,047 710.582,678 | 94.838 |

** Lungimile segmentelor sunt determinate în planul de proiecție Stereo 70 și sunt rotunjite la 1 milimetru.

*** Distanța dintre puncte este formată din segmente cumulate ce sunt mai mici decât valoarea 1 milimetru.

**DATE DESPRE IMOBILUL NR. 2037**

Oficiul de Cadastru și Publicitate Imobiliară SUCEAVA
Biroul de Cadastru și Publicitate Imobiliară Radauti

A. Partea I. Descrierea imobilului

TEREN Intravilan

Adresa: Loc. Horodnic De Jos, Jud. Suceava

| Nr. Crt | Nr cadastral Nr. topografic | Suprafața* (mp) | Observații / Referințe |
|---------|--------------------------------|-----------------|--|
| A1 | 36500 | 8.300 | Sector cadastral:3 Teren neimprejmuit; |

B. Partea II. Proprietari și acte

| Inscrieri privitoare la dreptul de proprietate și alte drepturi reale | | Referințe |
|---|--|-----------|
| 38167 / 28/09/2020 | | |
| Act Notarial nr. 2267, din 25/09/2020 emis de MANDICI ALEXANDRU; | | |
| B5 | Intabulare, drept de PROPRIETATE bun comun in dev., cu titlu de cumparare, dobandit prin Conventie, cota actuala 1/1 1) RUSU IOAN 2) RUSU VOICHIȚA | A1 |

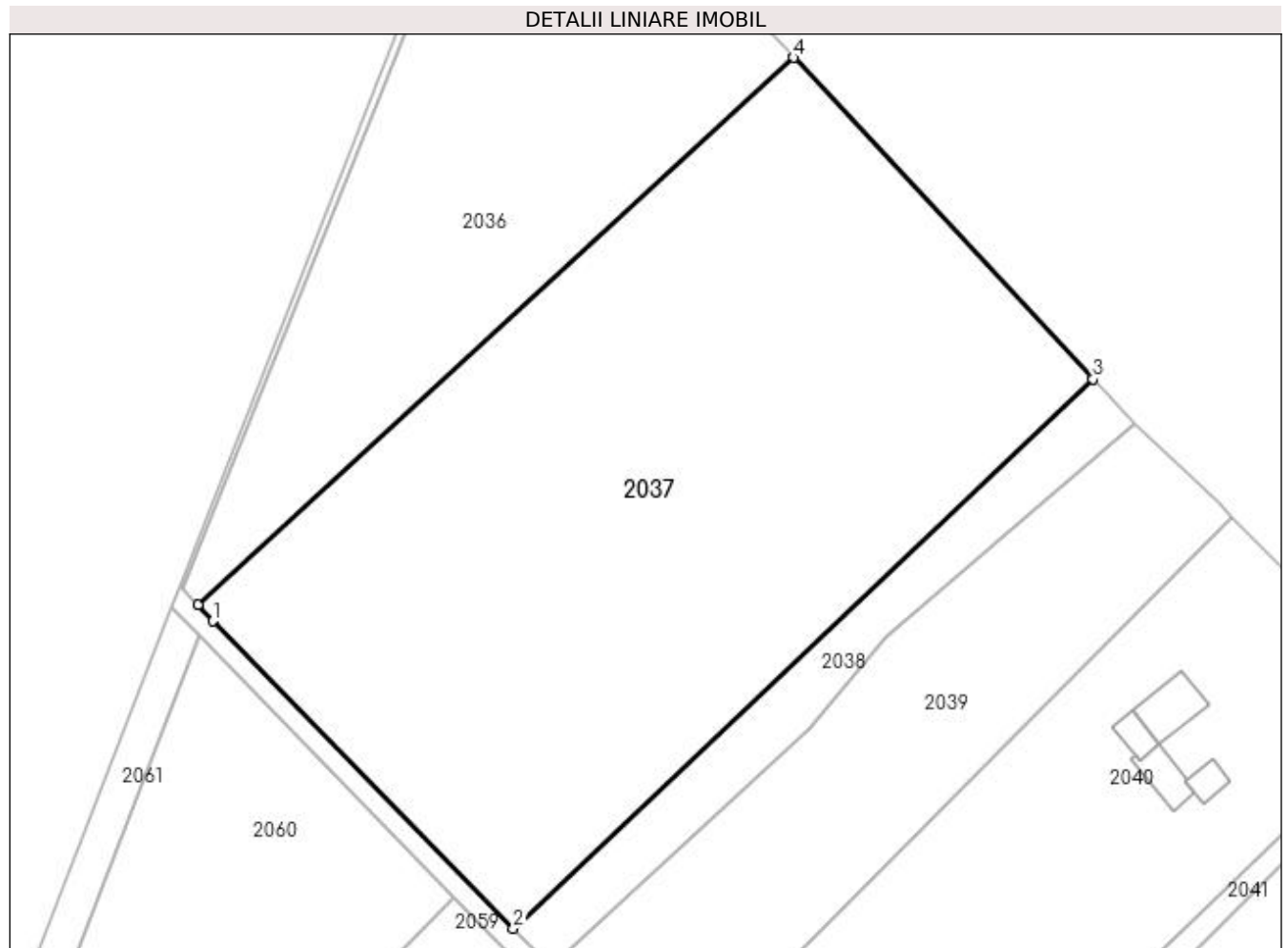
C. Partea III. SARCINI .

| Inscrieri privind dezmembramintele dreptului de proprietate, drepturi reale de garanție și sarcini | Referințe |
|--|-----------|
| NU SUNT | |

Teren

| | | |
|--------------|-----------------|------------------------|
| Nr cadastral | Suprafața (mp)* | Observații / Referințe |
| 36500 | 8.300 | |

* Suprafața este determinată în planul de proiecție Stereo 70.



Date referitoare la teren

| Crt | Categorie folosință | Intravilan | Suprafața (mp) | Tarla | Parcelă | Nr. topo | Observații / Referințe |
|-----|---------------------|------------|----------------|-------|---------|----------|------------------------|
| 1 | arabil | DA | 8.300 | 1 | 13 | - | |

Lungime Segmente

1) Valorile lungimilor segmentelor sunt obținute din proiecție în plan.

| Punct început | X / Y | Punct sfârșit | X / Y | Lungime segment (** (m) |
|---------------|----------------------------|---------------|----------------------------|-------------------------|
| 1 | 561.706,509 710.577,68 | 2 | 561.752,261 710.530,938 | 65.407 |
| 2 | 561.752,261 710.530,938 | 3 | 561.840,527 710.614,519 | 121.559 |
| 3 | 561.840,527 710.614,519 | 4 | 561.794,94 710.663,43 | 66.862 |
| 4 | 561.794,94 710.663,43 | 5 | 561.704,254 710.580,206 | 123.086 |
| 5 | 561.704,254 710.580,206 | 1 | 561.706,509 710.577,68 | 3.386 |

**** Lungimile segmentelor sunt determinate în planul de proiecție Stereo 70 și sunt rotunjite la 1 milimetru.**

***** Distanța dintre puncte este formată din segmente cumulate ce sunt mai mici decât valoarea 1 milimetru.**

**DATE DESPRE IMOBILUL NR. 2038**

Oficiul de Cadastru și Publicitate Imobiliară SUCEAVA
Biroul de Cadastru și Publicitate Imobiliară Radauti

A. Partea I. Descrierea imobilului

TEREN Intravilan

Adresa: Loc. Horodnic De Jos, Jud. Suceava

| Nr. Crt | Nr cadastral Nr. topografic | Suprafața* (mp) | Observații / Referințe |
|---------|-----------------------------|-----------------|---|
| A1 | | 1.000 | Sector cadastral:3 Teren neimprejmuit; Imobilul s-a format din o parte a PF 1059/1 a comunei cadastrale Horodnic de Jos. |

B. Partea II. Proprietari și acte

| Inscrieri privitoare la dreptul de proprietate și alte drepturi reale | | Referințe |
|---|---|-----------|
| / | | |
| Act Notarial nr. 58, din 07/04/2015 emis de BIN COVARIUC IOAN; | | |
| B1 | Intabulare, drept de PROPRIETATE, dobandit prin Succesiune, cota actuala 1/4 1) ȚIGĂNESCU VASILE | A1 |
| B2 | Intabulare, drept de PROPRIETATE, dobandit prin Succesiune, cota actuala 3/4 1) ȚIGĂNESCU VASILE | A1 |

C. Partea III. SARCINI .

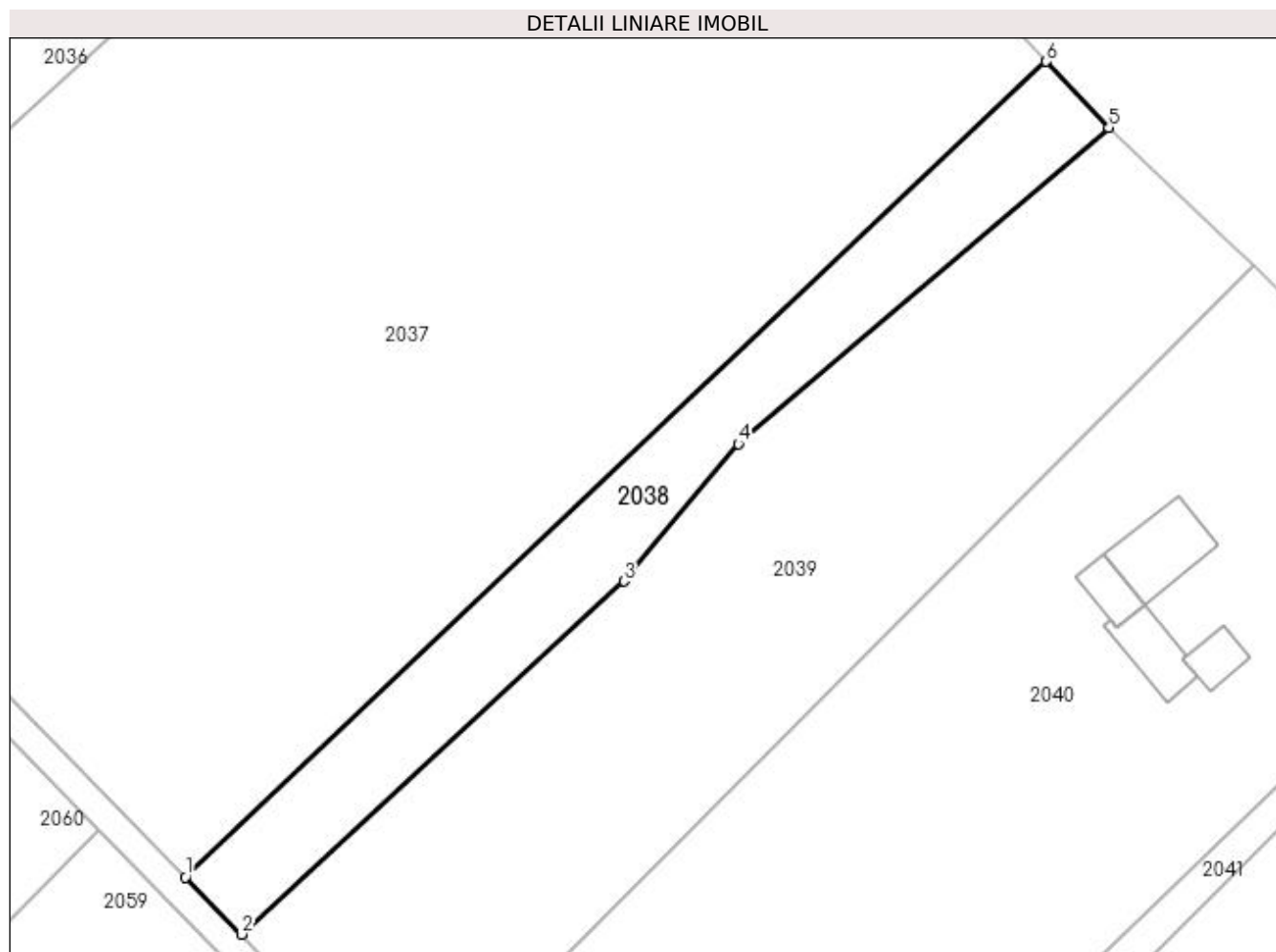
| Inscrieri privind dezmembramintele dreptului de proprietate, drepturi reale de garanție și sarcini | Referințe |
|--|-----------|
| NU SUNT | |

Anexa Nr. 1 La Partea I

Teren

| Nr cadastral | Suprafața (mp)* | Observații / Referințe |
|--------------|-----------------|---|
| | 1.000 | Imobilul s-a format din o parte a PF 1059/1 a comunei cadastrale Horodnic de Jos. |

* Suprafața este determinată în planul de proiecție Stereo 70.



Date referitoare la teren

| Crt | Categorie folosință | Intravilan | Suprafața (mp) | Tarla | Parcelă | Nr. topo | Observații / Referințe |
|-----|---------------------|------------|----------------|-------|---------|----------|------------------------|
| 1 | arabil | DA | 1.000 | 1 | 13 | - | |

Lungime Segmente

1) Valorile lungimilor segmentelor sunt obținute din proiecție în plan.

| Punct început | X / Y | Punct sfârșit | X / Y | Lungime segment (** (m) |
|---------------|----------------------------|---------------|----------------------------|-------------------------|
| 1 | 561.752,261 710.530,938 | 2 | 561.758,013 710.525,062 | 8.223 |
| 2 | 561.758,013 710.525,062 | 3 | 561.797,22 710.561,26 | 53.362 |
| 3 | 561.797,22 710.561,26 | 4 | 561.808,94 710.575,35 | 18.327 |
| 4 | 561.808,94 710.575,35 | 5 | 561.846,96 710.607,74 | 49.946 |
| 5 | 561.846,96 710.607,74 | 6 | 561.840,527 710.614,519 | 9.345 |

| Punct început | X / Y | Punct sfârșit | X / Y | Lungime segment (** (m) |
|---------------|----------------------------|---------------|----------------------------|-------------------------|
| 6 | 561.840,527 710.614,519 | 1 | 561.752,261 710.530,938 | 121.559 |

** Lungimile segmentelor sunt determinate în planul de proiecție Stereo 70 și sunt rotunjite la 1 milimetru.

*** Distanța dintre puncte este formată din segmente cumulate ce sunt mai mici decât valoarea 1 milimetru.

**DATE DESPRE IMOBILUL NR. 2039**

Oficiul de Cadastru și Publicitate Imobiliară SUCEAVA
Biroul de Cadastru și Publicitate Imobiliară Radauti

A. Partea I. Descrierea imobilului

TEREN Intravilan

Adresa: Loc. Horodnic De Jos, Jud. Suceava

| Nr. Crt | Nr cadastral Nr. topografic | Suprafața* (mp) | Observații / Referințe |
|---------|-----------------------------|-----------------|---|
| A1 | | 2.838 | Sector cadastral:3 Teren neimprejmuit; Imobilul s-a format din o parte a PF 1059/1 a comunei cadastrale Horodnic de Jos. |

B. Partea II. Proprietari și acte

| Inscrieri privitoare la dreptul de proprietate și alte drepturi reale | Referințe |
|--|-----------|
| / | |
| Act Normativ nr. Legea 7, din 13/03/1996 emis de PARLAMENTUL ROMANIEI; | |
| B1 | A1 |
| Inscrierea provizorie, drept de PROPRIETATE, dobandit prin Lege, cota actuala 1/1 1) COMUNA HORODNIC DE JOS, CIF:4244334, PROPRIETAR NEIDENTIFICAT. | |

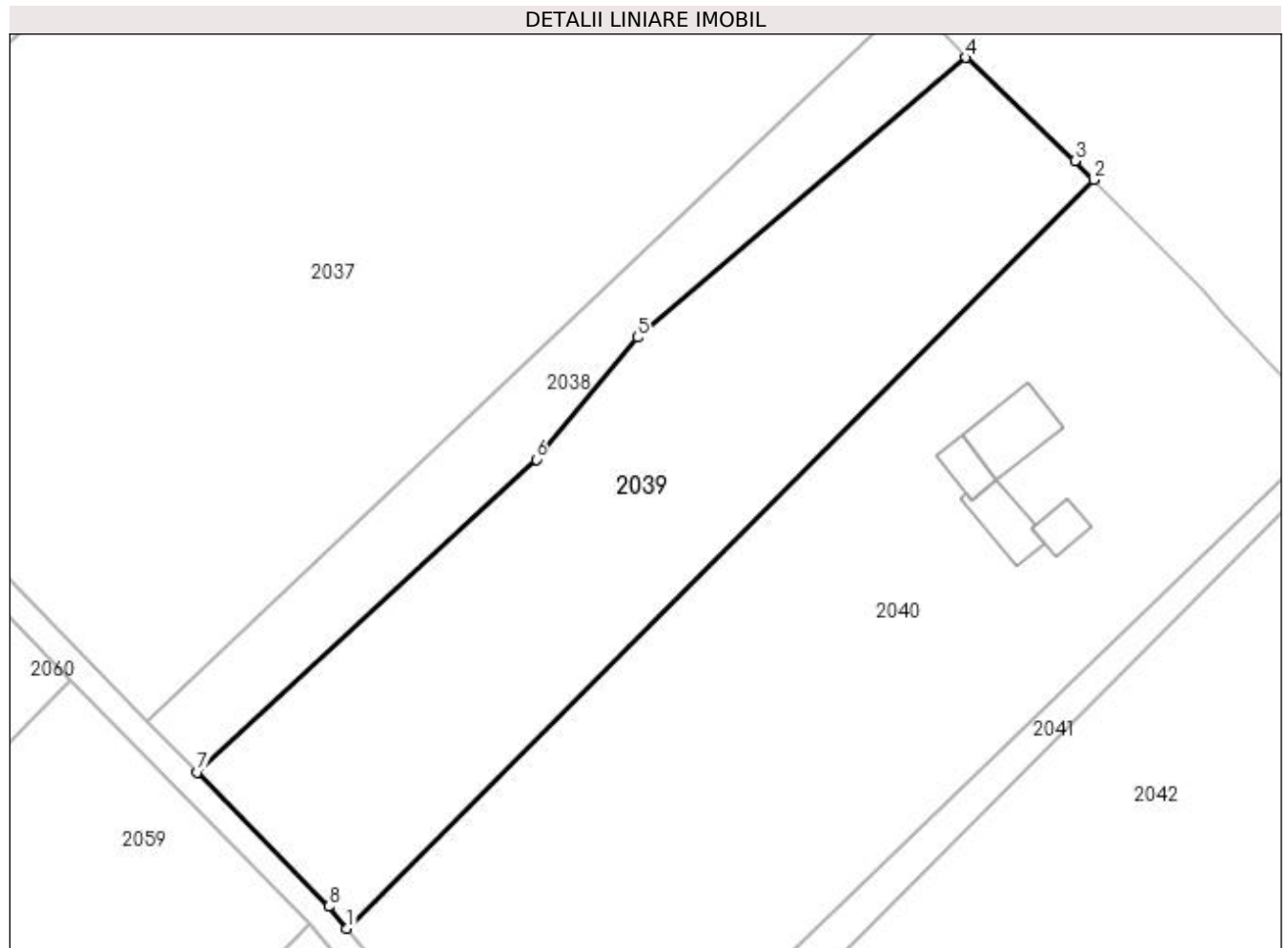
C. Partea III. SARCINI .

| Inscrieri privind dezmembramintele dreptului de proprietate, drepturi reale de garanție și sarcini | Referințe |
|--|-----------|
| NU SUNT | |

Teren

| | | |
|--------------|-----------------|---|
| Nr cadastral | Suprafața (mp)* | Observații / Referințe |
| | 2.838 | Imobilul s-a format din o parte a PF 1059/1 a comunei cadastrale Horodnic de Jos. |

* Suprafața este determinată în planul de proiecție Stereo 70.



Date referitoare la teren

| Crt | Categorie folosință | Intra vilan | Suprafața (mp) | Tarla | Parcelă | Nr. topo | Observații / Referințe |
|-----|---------------------|-------------|----------------|-------|---------|----------|------------------------|
| 1 | arabil | DA | 2.838 | 1 | 13 | - | |

Lungime Segmente

1) Valorile lungimilor segmentelor sunt obținute din proiecție în plan.

| Punct început | X / Y | Punct sfârșit | X / Y | Lungime segment (** (m) |
|---------------|----------------------------|---------------|----------------------------|-------------------------|
| 1 | 561.775,344 710.506,985 | 2 | 561.861,761 710.593,592 | 122.347 |
| 2 | 561.861,761 710.593,592 | 3 | 561.859,59 710.595,77 | 3.075 |
| 3 | 561.859,59 710.595,77 | 4 | 561.846,96 710.607,74 | 17.401 |
| 4 | 561.846,96 710.607,74 | 5 | 561.808,94 710.575,35 | 49.946 |
| 5 | 561.808,94 710.575,35 | 6 | 561.797,22 710.561,26 | 18.327 |

| Punct început | X / Y | Punct sfârșit | X / Y | Lungime segment (** (m) |
|---------------|----------------------------|---------------|----------------------------|-------------------------|
| 6 | 561.797,22 710.561,26 | 7 | 561.758,013 710.525,062 | 53.362 |
| 7 | 561.758,013 710.525,062 | 8 | 561.773,216 710.509,529 | 21.735 |
| 8 | 561.773,216 710.509,529 | 1 | 561.775,344 710.506,985 | 3.317 |

** Lungimile segmentelor sunt determinate în planul de proiecție Stereo 70 și sunt rotunjite la 1 milimetru.

*** Distanța dintre puncte este formată din segmente cumulate ce sunt mai mici decât valoarea 1 milimetru.



DATE DESPRE IMOBILUL NR. 2040

Oficiul de Cadastru și Publicitate Imobiliară SUCEAVA
Biroul de Cadastru și Publicitate Imobiliară Radauti

A. Partea I. Descrierea imobilului

TEREN Intravilan

Adresa: Loc. Horodnic De Jos, Jud. Suceava

| Nr. Crt | Nr cadastral Nr. topografic | Suprafața* (mp) | Observații / Referințe |
|---------|-----------------------------|-----------------|--|
| A1 | | 4.800 | Sector cadastral:3 Teren neimprejmuț; Imobilul s-a format din o parte a PF 1059/1 a comunei cadastrale Horodnic de Jos. |

Construcții

| Crt | Nr cadastral Nr. topografic | Adresa | Observații / Referințe |
|------|-----------------------------|------------------------------------|---|
| A1.1 | | Loc. Horodnic De Jos, Jud. Suceava | Nr. niveluri:1; S. construita la sol:64 mp; Locuință. |
| A1.2 | | Loc. Horodnic De Jos, Jud. Suceava | Nr. niveluri:1; S. construita la sol:25 mp; Anexă. |
| A1.3 | | Loc. Horodnic De Jos, Jud. Suceava | Nr. niveluri:1; S. construita la sol:42 mp; Anexă. |
| A1.4 | | Loc. Horodnic De Jos, Jud. Suceava | Nr. niveluri:1; S. construita la sol:24 mp; Anexă. |

B. Partea II. Proprietari și acte

| Inscrieri privitoare la dreptul de proprietate și alte drepturi reale | | Referințe |
|---|--|------------------------|
| / | | |
| Act Notarial nr. 11, din 22/06/2017 emis de BIN FOMIN LARISA; | | |
| B1 | Intabulare, drept de PROPRIETATE, dobandit prin Succesiune, cota actuala 3/16 1) LEONTE ECATERINA | A1 |
| B2 | Intabulare, drept de PROPRIETATE, dobandit prin Succesiune, cota actuala 3/16 1) CÎRSTEAN STELA | A1 |
| B3 | Intabulare, drept de PROPRIETATE, dobandit prin Succesiune, cota actuala 3/8 1) LEONTE ECATERINA | A1.1, A1.2, A1.3, A1.4 |
| B4 | Intabulare, drept de PROPRIETATE, dobandit prin Succesiune, cota actuala 3/8 1) CÎRSTEAN STELA | A1.1, A1.2, A1.3, A1.4 |
| B5 | Intabulare, drept de PROPRIETATE, dobandit prin Succesiune, cota actuala 5/16 1) LEONTE ECATERINA | A1 |
| B6 | Intabulare, drept de PROPRIETATE, dobandit prin Succesiune, cota actuala 5/16 1) CÎRSTEAN STELA | A1 |
| B7 | Intabulare, drept de PROPRIETATE, dobandit prin Succesiune, cota actuala 1/8 1) LEONTE ECATERINA | A1.1, A1.2, A1.3, A1.4 |
| B8 | Intabulare, drept de PROPRIETATE, dobandit prin Succesiune, cota actuala 1/8 1) CÎRSTEAN STELA | A1.1, A1.2, A1.3, A1.4 |

C. Partea III. SARCINI .

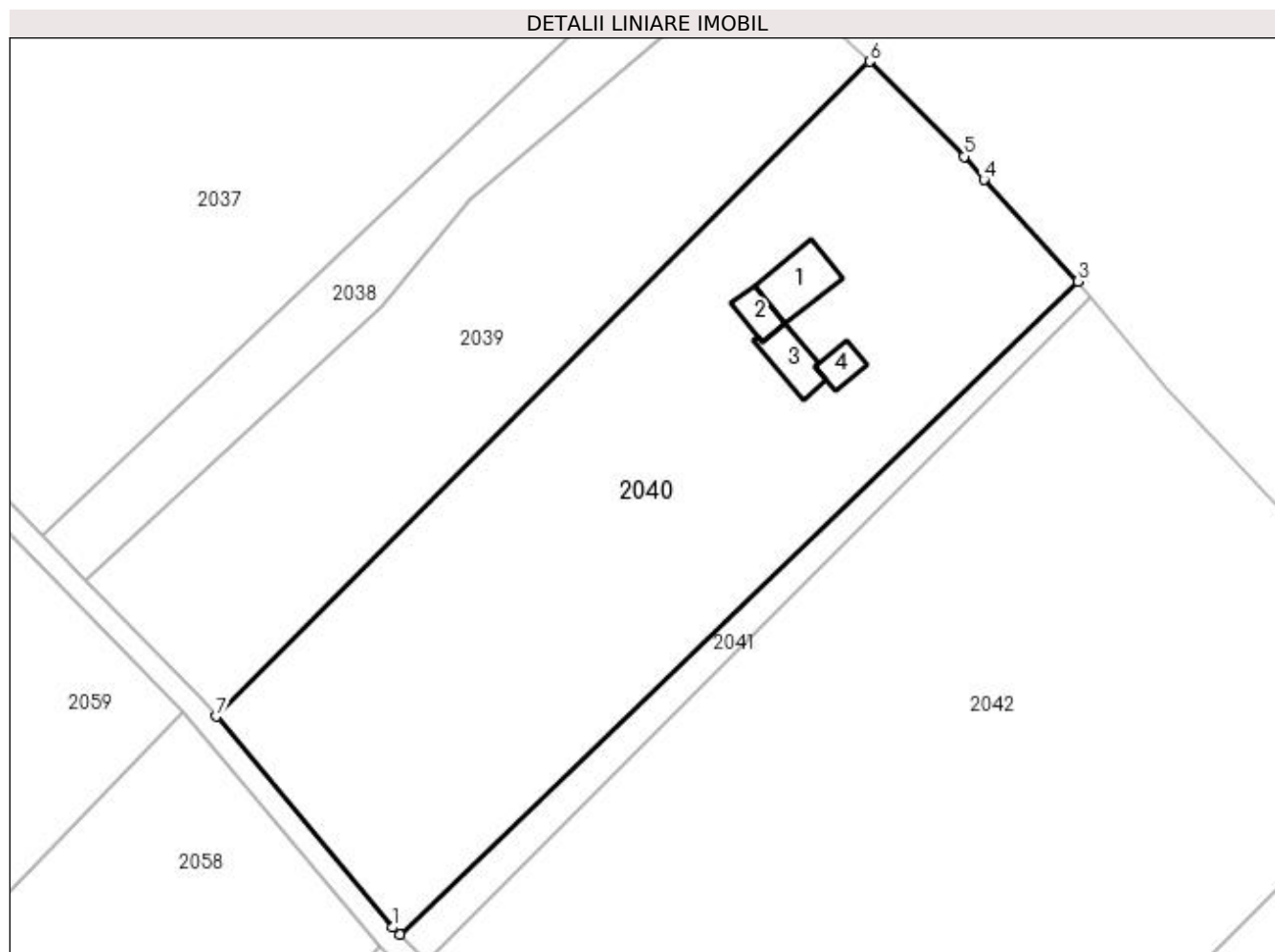
| Inscrieri privind dezmembramintele dreptului de proprietate, drepturi reale de garanție și sarcini | Referințe |
|--|-----------|
| NU SUNT | |

Anexa Nr. 1 La Partea I

Teren

| Nr cadastral | Suprafața (mp)* | Observații / Referințe |
|--------------|-----------------|---|
| | 4.800 | Imobilul s-a format din o parte a PF 1059/1 a comunei cadastrale Horodnic de Jos. |

* Suprafața este determinată în planul de proiecție Stereo 70.



Date referitoare la teren

| Crt | Categorie folosință | Intra vilan | Suprafața (mp) | Tarla | Parcelă | Nr. topo | Observații / Referințe |
|-----|---------------------|-------------|----------------|-------|---------|----------|------------------------|
| 1 | curți construcții | DA | 430 | 1 | 4 | - | |
| 2 | arabil | DA | 4.370 | 1 | 5 | - | |

Date referitoare la construcții

| Crt | Număr | Destinație construcție | Supraf. (mp) | Situație juridică | Observații / Referințe |
|------|-------|-------------------------|--------------|-------------------|---|
| A1.1 | | construcții de locuințe | 64 | Cu acte | Nr. niveluri:1; S. construită la sol:64 mp; Locuință. |
| A1.2 | | construcții anexa | 25 | Cu acte | Nr. niveluri:1; S. construită la sol:25 mp; Anexă. |
| A1.3 | | construcții anexa | 42 | Cu acte | Nr. niveluri:1; S. construită la sol:42 mp; Anexă. |
| A1.4 | | construcții anexa | 24 | Cu acte | Nr. niveluri:1; S. construită la sol:24 mp; Anexă. |

Lungime Segmente

1) Valorile lungimilor segmentelor sunt obținute din proiecție în plan.

| Punct început | X / Y | Punct sfârșit | X / Y | Lungime segment (** (m) |
|---------------|-------|---------------|-------|-------------------------|
|---------------|-------|---------------|-------|-------------------------|

| Punct început | X / Y | Punct sfârșit | X / Y | Lungime segment (** (m) |
|---------------|----------------------------|---------------|----------------------------|-------------------------|
| 1 | 561.798,68 710.479,08 | 2 | 561.799,624 710.478,178 | 1.306 |
| 2 | 561.799,624 710.478,178 | 3 | 561.889,333 710.564,535 | 124.52 |
| 3 | 561.889,333 710.564,535 | 4 | 561.876,92 710.577,97 | 18.292 |
| 4 | 561.876,92 710.577,97 | 5 | 561.874,27 710.581,04 | 4.056 |
| 5 | 561.874,27 710.581,04 | 6 | 561.861,761 710.593,592 | 17.721 |
| 6 | 561.861,761 710.593,592 | 7 | 561.775,344 710.506,985 | 122.347 |
| 7 | 561.775,344 710.506,985 | 1 | 561.798,68 710.479,08 | 36.377 |

** Lungimile segmentelor sunt determinate în planul de proiecție Stereo 70 și sunt rotunjite la 1 milimetru.

*** Distanța dintre puncte este formată din segmente cumulate ce sunt mai mici decât valoarea 1 milimetru.

**DATE DESPRE IMOBILUL NR. 2041**

Oficiul de Cadastru și Publicitate Imobiliară SUCEAVA
Biroul de Cadastru și Publicitate Imobiliară Radauti

A. Partea I. Descrierea imobilului

TEREN Intravilan

Adresa: Loc. Horodnic De Jos, Jud. Suceava

| Nr. Crt | Nr cadastral Nr. topografic | Suprafața* (mp) | Observații / Referințe |
|---------|-----------------------------|-----------------|--|
| A1 | | 474 | Sector cadastral:3 Teren neimprejmuț; Imobilul s-a format din o parte a PF 1059/1 a comunei cadastrale Horodnic de Jos. |

B. Partea II. Proprietari și acte

| Inscrieri privitoare la dreptul de proprietate și alte drepturi reale | Referințe |
|--|-----------|
| / | |
| Act Normativ nr. Legea 7, din 13/03/1996 emis de PARLAMENTUL ROMANIEI; | |
| B1 | A1 |
| Inscrierea provizorie, drept de PROPRIETATE, dobandit prin Lege, cota actuala 1/1 1) COMUNA HORODNIC DE JOS, CIF:4244334, PROPRIETAR NEIDENTIFICAT. | |

C. Partea III. SARCINI .

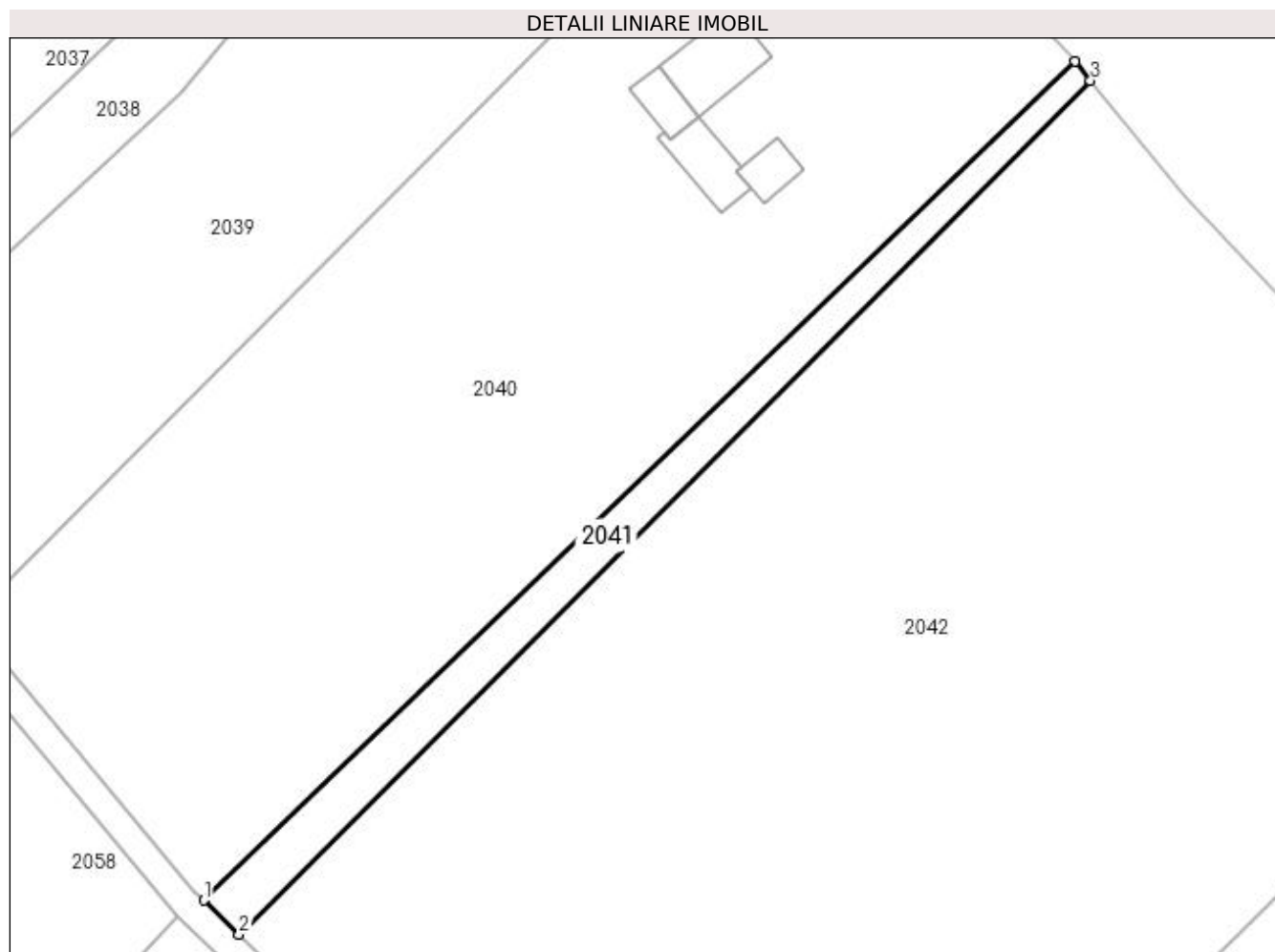
| Inscrieri privind dezmembramintele dreptului de proprietate, drepturi reale de garanție și sarcini | Referințe |
|--|-----------|
| NU SUNT | |

Anexa Nr. 1 La Partea I

Teren

| Nr cadastral | Suprafața (mp)* | Observații / Referințe |
|--------------|-----------------|---|
| | 474 | Imobilul s-a format din o parte a PF 1059/1 a comunei cadastrale Horodnic de Jos. |

* Suprafața este determinată în planul de proiecție Stereo 70.



Date referitoare la teren

| Crt | Categorie folosință | Intravilan | Suprafața (mp) | Tarla | Parcelă | Nr. topo | Observații / Referințe |
|-----|---------------------|------------|----------------|-------|---------|----------|------------------------|
| 1 | arabil | DA | 474 | 1 | 13 | - | |

Lungime Segmente

1) Valorile lungimilor segmentelor sunt obținute din proiecție în plan.

| Punct început | X / Y | Punct sfârșit | X / Y | Lungime segment (** (m) |
|---------------|----------------------------|---------------|----------------------------|-------------------------|
| 1 | 561.799,624 710.478,178 | 2 | 561.803,288 710.474,68 | 5.066 |
| 2 | 561.803,288 710.474,68 | 3 | 561.890,971 710.562,553 | 124.137 |
| 3 | 561.890,971 710.562,553 | 4 | 561.889,333 710.564,535 | 2.571 |
| 4 | 561.889,333 710.564,535 | 1 | 561.799,624 710.478,178 | 124.52 |

**** Lungimile segmentelor sunt determinate în planul de proiecție Stereo 70 și sunt rotunjite la 1 milimetru.**

***** Distanța dintre puncte este formată din segmente cumulate ce sunt mai mici decât valoarea 1 milimetru.**

**DATE DESPRE IMOBILUL NR. 2042**

Oficiul de Cadastru și Publicitate Imobiliară SUCEAVA
Biroul de Cadastru și Publicitate Imobiliară Radauti

A. Partea I. Descrierea imobilului

Nr. CF vechi:5469
Nr. cadastral vechi:1060/13
Nr. topografic:1060/3

TEREN Intravilan

Adresa: Loc. Horodnic De Jos, Jud. Suceava

| Nr. Crt | Nr cadastral Nr. topografic | Suprafața* (mp) | Observații / Referințe |
|---------|-----------------------------|-----------------|--|
| A1 | 33858 | 9.000 | Sector cadastral:3 Teren neimprejmuit; |

B. Partea II. Proprietari și acte

| Inscrieri privitoare la dreptul de proprietate și alte drepturi reale | | Referințe |
|--|---|-----------|
| 5814 / 18/10/2004 | | |
| Act Notarial nr. 3773, din 12/10/2004 emis de NOTAR PUBLIC IN RADAUTI; | | |
| B1 | Intabulare, drept de PROPRIETATE, dobandit prin Conventie, cota actuala 1/1 1) ILAS PETRU, Lipsă CNP proprietar. 2) ILAS VIORICA STELA, Lipsă CNP proprietar. | A1 |

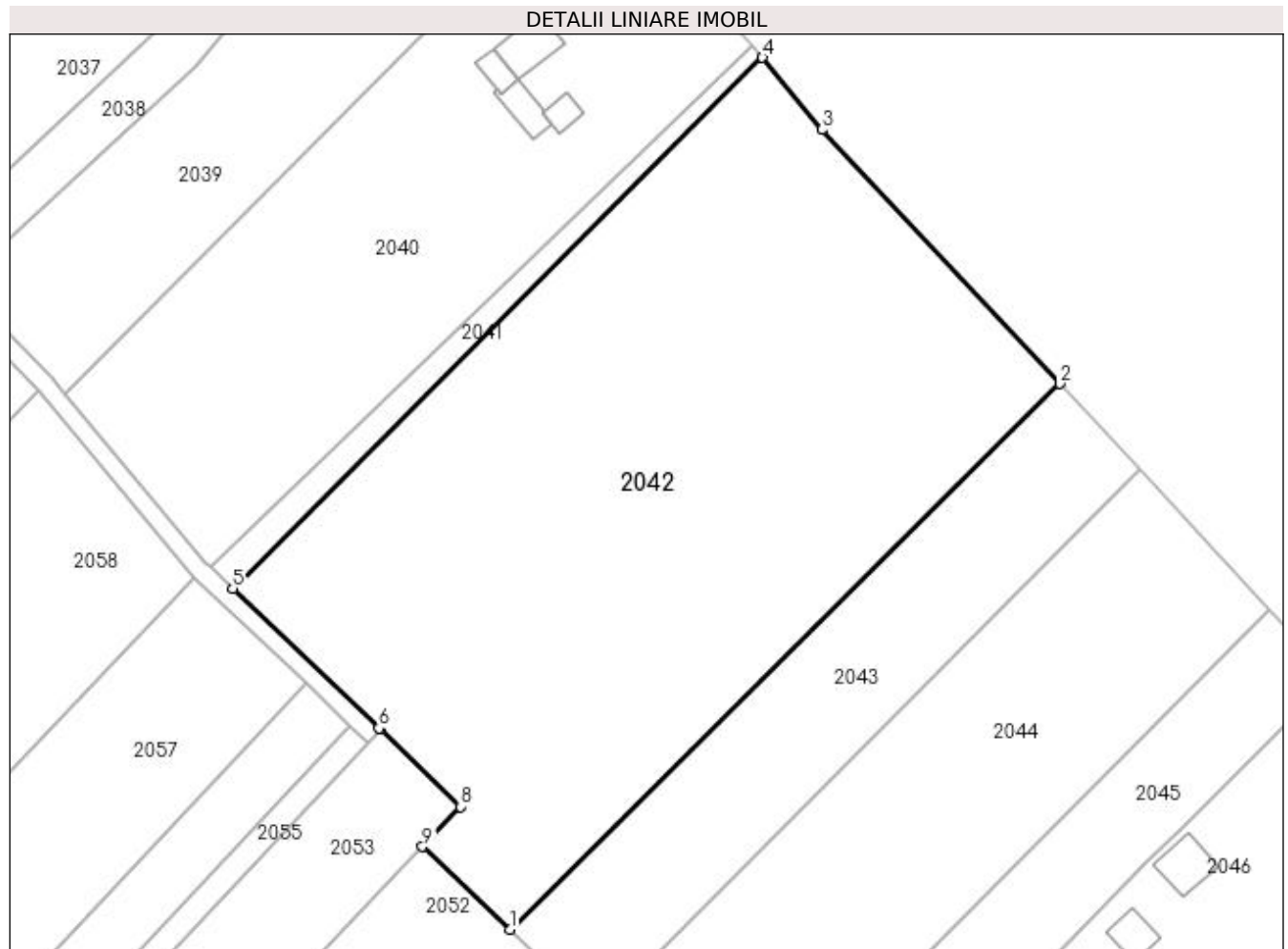
C. Partea III. SARCINI .

| Inscrieri privind dezmembramintele dreptului de proprietate, drepturi reale de garanție și sarcini | Referințe |
|--|-----------|
| NU SUNT | |

Teren

| Nr cadastral | Suprafața (mp)* | Observații / Referințe |
|--------------|-----------------|------------------------|
| 33858 | 9.000 | |

* Suprafața este determinată în planul de proiecție Stereo 70.



Date referitoare la teren

| Crt | Categorie folosință | Intra vilan | Suprafața (mp) | Tarla | Parcelă | Nr. topo | Observații / Referințe |
|-----|---------------------|-------------|----------------|-------|---------|----------|------------------------|
| 1 | arabil | DA | 9.000 | - | - | 1060/3 | |

Lungime Segmente

1) Valorile lungimilor segmentelor sunt obținute din proiecție în plan.

| Punct început | X / Y | Punct sfârșit | X / Y | Lungime segment (** (m) |
|---------------|----------------------------|---------------|----------------------------|-------------------------|
| 1 | 561.849,169 710.418,262 | 2 | 561.940,26 710.508,57 | 128.27 |
| 2 | 561.940,26 710.508,57 | 3 | 561.900,84 710.550,61 | 57.631 |
| 3 | 561.900,84 710.550,61 | 4 | 561.890,971 710.562,553 | 15.493 |
| 4 | 561.890,971 710.562,553 | 5 | 561.803,288 710.474,68 | 124.137 |
| 5 | 561.803,288 710.474,68 | 6 | 561.827,475 710.451,585 | 33.442 |

| Punct început | X / Y | Punct sfârșit | X / Y | Lungime segment (** (m) |
|---------------|----------------------------|---------------|----------------------------|-------------------------|
| 6 | 561.827,475 710.451,585 | 7 | 561.827,747 710.451,324 | 0.377 |
| 7 | 561.827,747 710.451,324 | 8 | 561.841,008 710.438,584 | 18.389 |
| 8 | 561.841,008 710.438,584 | 9 | 561.834,684 710.431,953 | 9.163 |
| 9 | 561.834,684 710.431,953 | 1 | 561.849,169 710.418,262 | 19.931 |

** Lungimile segmentelor sunt determinate în planul de proiecție Stereo 70 și sunt rotunjite la 1 milimetru.

*** Distanța dintre puncte este formată din segmente cumulate ce sunt mai mici decât valoarea 1 milimetru.

**DATE DESPRE IMOBILUL NR. 2043**

Oficiul de Cadastru și Publicitate Imobiliară SUCEAVA
Biroul de Cadastru și Publicitate Imobiliară Radauti

A. Partea I. Descrierea imobilului

TEREN Intravilan

Adresa: Loc. Horodnic De Jos, Jud. Suceava

| Nr. Crt | Nr cadastral Nr. topografic | Suprafața* (mp) | Observații / Referințe |
|---------|-----------------------------|-----------------|---|
| A1 | | 2.500 | Sector cadastral:3 Teren neimprejmuit; Imobilul s-a format din o parte a PF 113;1060/1 a comunei cadastrale Horodnic de Jos. |

B. Partea II. Proprietari și acte

| Inscrieri privitoare la dreptul de proprietate și alte drepturi reale | Referințe |
|--|-----------|
| / | |
| Act Notarial nr. 15, din 20/04/2022 emis de BIN HUMENIUC ANCA; | |
| B1 | A1 |
| Intabulare, drept de PROPRIETATE, dobandit prin Succesiune, cota actuala 1/1 1) COLBAN GHEORGHE | |

C. Partea III. SARCINI .

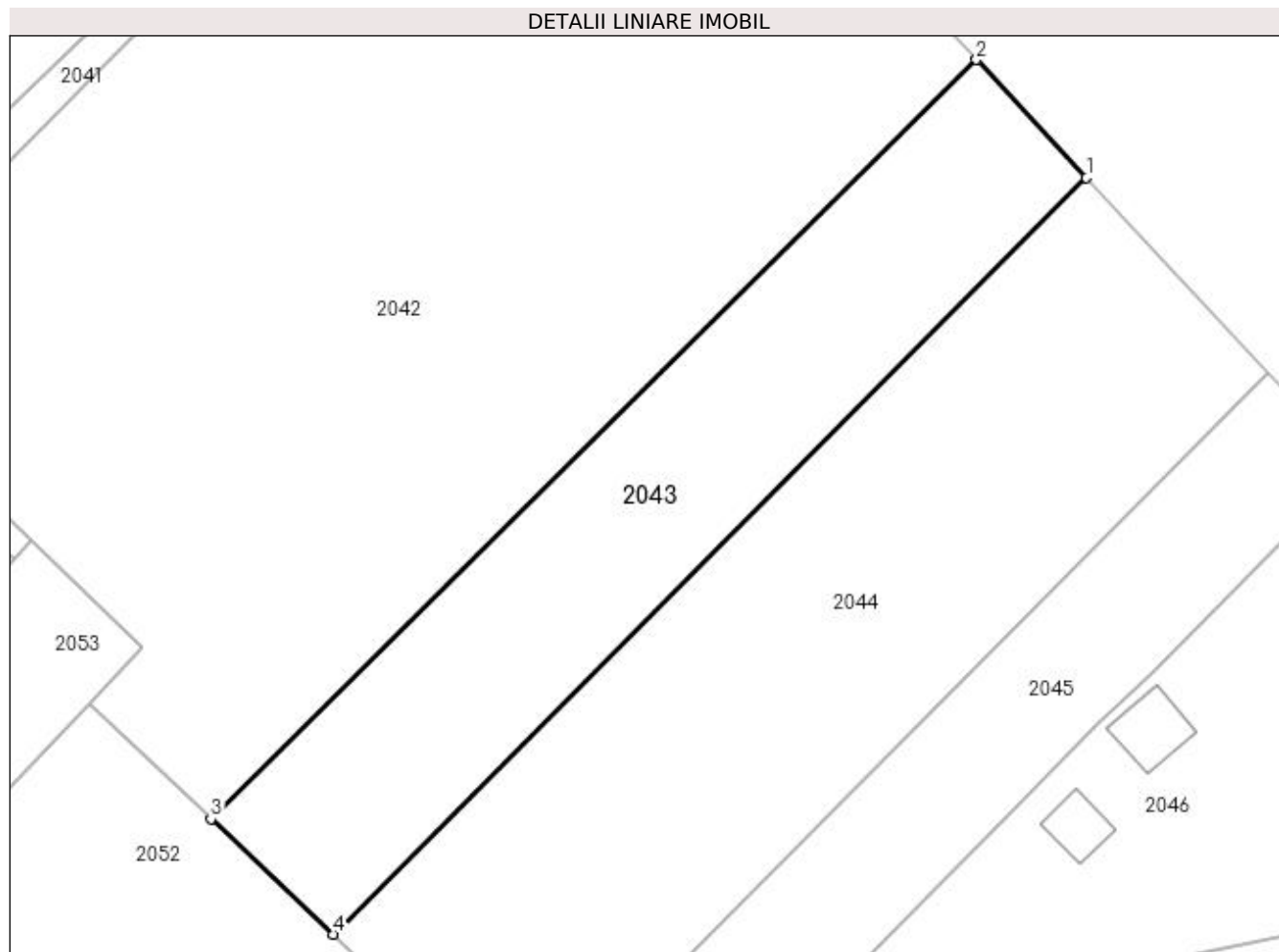
| Inscrieri privind dezmembramintele dreptului de proprietate, drepturi reale de garanție și sarcini | Referințe |
|--|-----------|
| NU SUNT | |

Anexa Nr. 1 La Partea I

Teren

| Nr cadastral | Suprafața (mp)* | Observații / Referințe |
|--------------|-----------------|---|
| | 2.500 | Imobilul s-a format din o parte a PF 113;1060/1 a comunei cadastrale Horodnic de Jos. |

* Suprafața este determinată în planul de proiecție Stereo 70.



Date referitoare la teren

| Crt | Categorie folosință | Intra vilan | Suprafața (mp) | Tarla | Parcelă | Nr. topo | Observații / Referințe |
|-----|---------------------|-------------|----------------|-------|---------|----------|------------------------|
| 1 | arabil | DA | 2.500 | 1 | 13 | - | |

Lungime Segmente

1) Valorile lungimilor segmentelor sunt obținute din proiecție în plan.

| Punct început | X / Y | Punct sfârșit | X / Y | Lungime segment (** (m) |
|---------------|----------------------------|---------------|----------------------------|-------------------------|
| 1 | 561.953,354 710.494,521 | 2 | 561.940,26 710.508,57 | 19.205 |
| 2 | 561.940,26 710.508,57 | 3 | 561.849,169 710.418,262 | 128.27 |
| 3 | 561.849,169 710.418,262 | 4 | 561.863,696 710.404,531 | 19.989 |
| 4 | 561.863,696 710.404,531 | 1 | 561.953,354 710.494,521 | 127.031 |

**** Lungimile segmentelor sunt determinate în planul de proiecție Stereo 70 și sunt rotunjite la 1 milimetru.**

***** Distanța dintre puncte este formată din segmente cumulate ce sunt mai mici decât valoarea 1 milimetru.**

**DATE DESPRE IMOBILUL NR. 2044**

Oficiul de Cadastru și Publicitate Imobiliară SUCEAVA
Biroul de Cadastru și Publicitate Imobiliară Radauti

A. Partea I. Descrierea imobilului

TEREN Intravilan

Adresa: Loc. Horodnic De Jos, Jud. Suceava

| Nr. Crt | Nr cadastral Nr. topografic | Suprafața* (mp) | Observații / Referințe |
|---------|-----------------------------|-----------------|---|
| A1 | | 4.000 | Sector cadastral:3 Teren neimprejmuit; Imobilul s-a format din o parte a PF 113;1060/1 a comunei cadastrale Horodnic de Jos. |

B. Partea II. Proprietari și acte

| Inscrieri privitoare la dreptul de proprietate și alte drepturi reale | Referințe |
|--|-----------|
| / | |
| Act Notarial nr. 2607, din 07/09/2005 emis de BNPA SEHLANEC-MANDICI; | |
| B1 Intabulare, drept de PROPRIETATE, dobandit prin PARTAJ, cota actuala 1/1 1) ȚIGĂNESCU GHEORGHE | A1 |

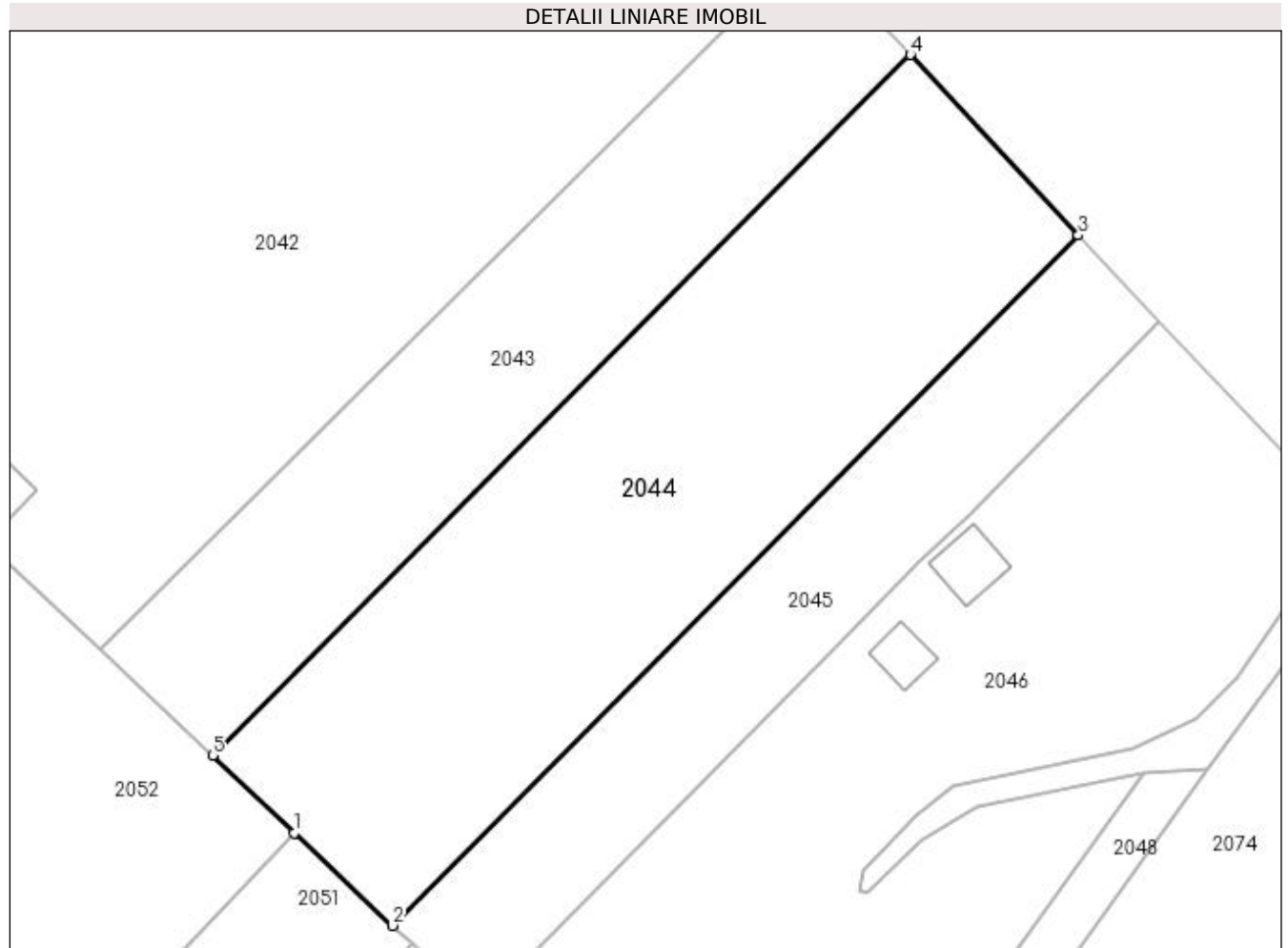
C. Partea III. SARCINI .

| Inscrieri privind dezmembramintele dreptului de proprietate, drepturi reale de garanție și sarcini | Referințe |
|--|-----------|
| NU SUNT | |

Teren

| Nr cadastral | Suprafața (mp)* | Observații / Referințe |
|--------------|-----------------|---|
| | 4.000 | Imobilul s-a format din o parte a PF 113;1060/1 a comunei cadastrale Horodnic de Jos. |

* Suprafața este determinată în planul de proiecție Stereo 70.



Date referitoare la teren

| Crt | Categorie folosință | Intra vilan | Suprafața (mp) | Tarla | Parcelă | Nr. topo | Observații / Referințe |
|-----|---------------------|-------------|----------------|-------|---------|----------|------------------------|
| 1 | arabil | DA | 4.000 | 1 | 13 | - | |

Lungime Segmente

1) Valorile lungimilor segmentelor sunt obținute din proiecție în plan.

| Punct început | X / Y | Punct sfârșit | X / Y | Lungime segment (** (m) |
|---------------|----------------------------|---------------|----------------------------|-------------------------|
| 1 | 561.874,207 710.394,597 | 2 | 561.886,811 710.382,684 | 17.343 |
| 2 | 561.886,811 710.382,684 | 3 | 561.974,975 710.471,325 | 125.02 |
| 3 | 561.974,975 710.471,325 | 4 | 561.953,354 710.494,521 | 31.71 |
| 4 | 561.953,354 710.494,521 | 5 | 561.863,696 710.404,531 | 127.031 |
| 5 | 561.863,696 710.404,531 | 1 | 561.874,207 710.394,597 | 14.463 |

**** Lungimile segmentelor sunt determinate în planul de proiecție Stereo 70 și sunt rotunjite la 1 milimetru.**

***** Distanța dintre puncte este formată din segmente cumulate ce sunt mai mici decât valoarea 1 milimetru.**

**DATE DESPRE IMOBILUL NR. 2045**

Oficiul de Cadastru și Publicitate Imobiliară SUCEAVA
Biroul de Cadastru și Publicitate Imobiliară Radauti

A. Partea I. Descrierea imobilului

TEREN Intravilan

Nr. CF vechi:5184

Nr. cadastral vechi:1059/17

Adresa: Loc. Horodnic De Jos, Jud. Suceava

| Nr. Crt | Nr cadastral Nr. topografic | Suprafața* (mp) | Observații / Referințe |
|---------|-----------------------------|-----------------|--|
| A1 | 32995 | 1.900 | Sector cadastral:3 Teren neimprejmuit; |

B. Partea II. Proprietari și acte

| Inscrieri privitoare la dreptul de proprietate și alte drepturi reale | | Referințe |
|---|---|-----------|
| 5992 / 15/02/2022 | | |
| Act Notarial nr. 145, din 14/02/2022 emis de SEHLANEC ANA; | | |
| B6 | Intabulare, drept de PROPRIETATE bun propriu, dobandit prin PARTAJ, cota actuala 1/1 1) SENEGEAC ELENA | A1 |

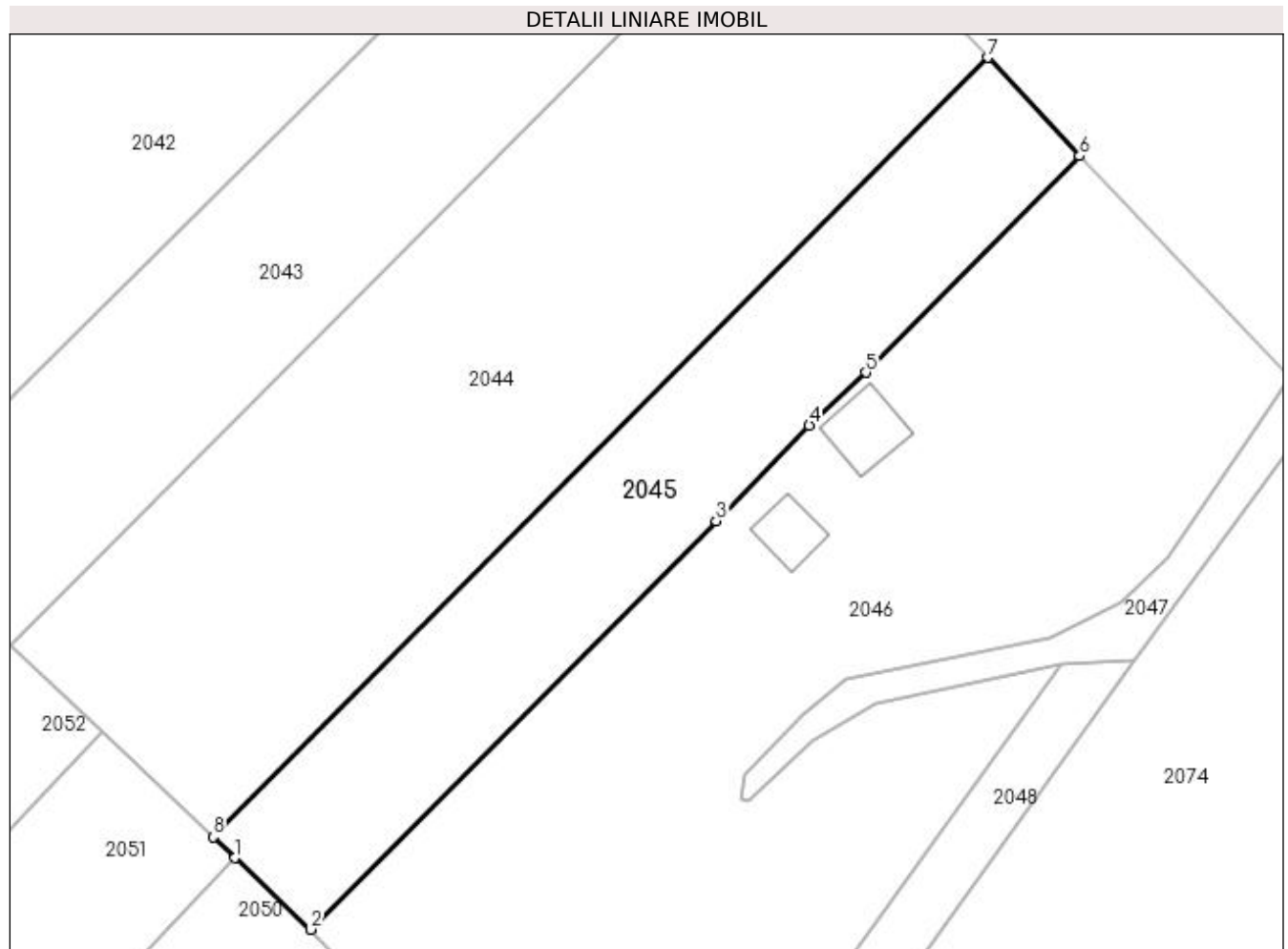
C. Partea III. SARCINI .

| Inscrieri privind dezmembramintele dreptului de proprietate, drepturi reale de garanție și sarcini | Referințe |
|--|-----------|
| NU SUNT | |

Teren

| | | |
|--------------|-----------------|------------------------|
| Nr cadastral | Suprafața (mp)* | Observații / Referințe |
| 32995 | 1.900 | |

* Suprafața este determinată în planul de proiecție Stereo 70.



Date referitoare la teren

| Crt | Categorie folosință | Intravilan | Suprafața (mp) | Tarla | Parcelă | Nr. topo | Observații / Referințe |
|-----|---------------------|------------|----------------|-------|---------|----------|------------------------|
| 1 | arabil | DA | 1.900 | 1 | 9;13 | - | |

Lungime Segmente

1) Valorile lungimilor segmentelor sunt obținute din proiecție în plan.

| Punct început | X / Y | Punct sfârșit | X / Y | Lungime segment (** (m) |
|---------------|----------------------------|---------------|----------------------------|-------------------------|
| 1 | 561.889,295 710.380,336 | 2 | 561.897,916 710.372,188 | 11.862 |
| 2 | 561.897,916 710.372,188 | 3 | 561.944,039 710.418,646 | 65.465 |
| 3 | 561.944,039 710.418,646 | 4 | 561.954,628 710.429,501 | 15.164 |
| 4 | 561.954,628 710.429,501 | 5 | 561.961,065 710.435,506 | 8.803 |
| 5 | 561.961,065 710.435,506 | 6 | 561.985,397 710.460,143 | 34.627 |

| Punct început | X / Y | Punct sfârșit | X / Y | Lungime segment (** (m) |
|---------------|----------------------------|---------------|----------------------------|-------------------------|
| 6 | 561.985,397 710.460,143 | 7 | 561.974,975 710.471,325 | 15.286 |
| 7 | 561.974,975 710.471,325 | 8 | 561.886,811 710.382,684 | 125.02 |
| 8 | 561.886,811 710.382,684 | 1 | 561.889,295 710.380,336 | 3.418 |

** Lungimile segmentelor sunt determinate în planul de proiecție Stereo 70 și sunt rotunjite la 1 milimetru.

*** Distanța dintre puncte este formată din segmente cumulate ce sunt mai mici decât valoarea 1 milimetru.

**DATE DESPRE IMOBILUL NR. 2046**

Oficiul de Cadastru și Publicitate Imobiliară SUCEAVA
Biroul de Cadastru și Publicitate Imobiliară Radauti

A. Partea I. Descrierea imobilului

TEREN Intravilan

Adresa: Loc. Horodnic De Jos, Jud. Suceava

| Nr. Crt | Nr cadastral Nr. topografic | Suprafața* (mp) | Observații / Referințe |
|---------|-----------------------------|-----------------|--|
| A1 | | 5.124 | Sector cadastral:3 Teren neimprejmuț; Imobilul s-a format din o parte a PF 113;1060/1 a comunei cadastrale Horodnic de Jos. |

Construcții

| Crt | Nr cadastral Nr. topografic | Adresa | Observații / Referințe |
|------|-----------------------------|------------------------------------|---|
| A1.1 | | Loc. Horodnic De Jos, Jud. Suceava | Nr. niveluri:1; S. construita la sol:57 mp; Locuință. |
| A1.2 | | Loc. Horodnic De Jos, Jud. Suceava | Nr. niveluri:1; S. construita la sol:40 mp; Anexă. |

B. Partea II. Proprietari și acte

| Inscrieri privitoare la dreptul de proprietate și alte drepturi reale | | Referințe |
|--|---|------------|
| / | | |
| Act Notarial nr. 2590, din 02/03/2007 emis de CJSDPAT SUCEAVA; | | |
| B1 | Intabulare, drept de PROPRIETATE, dobandit prin Reconstituire, cota actuala 1/2 1) POPESCU GHEORGHE DEFUNCT:Da | A1 |
| Act Notarial nr. 4923, din 28/12/2021 emis de BIN COVARIUC IOAN; | | |
| B2 | Intabulare, drept de PROPRIETATE, dobandit prin PARTAJ, cota actuala 1/2 1) POPESCU GHEORGHE | A1 |
| Act Administrativ nr. 7071, din 27/11/2023 emis de PRIMARIA HORODNIC DE JOS; | | |
| B3 | Intabulare, drept de PROPRIETATE, dobandit prin Lege, cota actuala 1/1 1) POPESCU GHEORGHE DEFUNCT:Da 2) POPESCU GHEORGHE | A1.1, A1.2 |

C. Partea III. SARCINI .

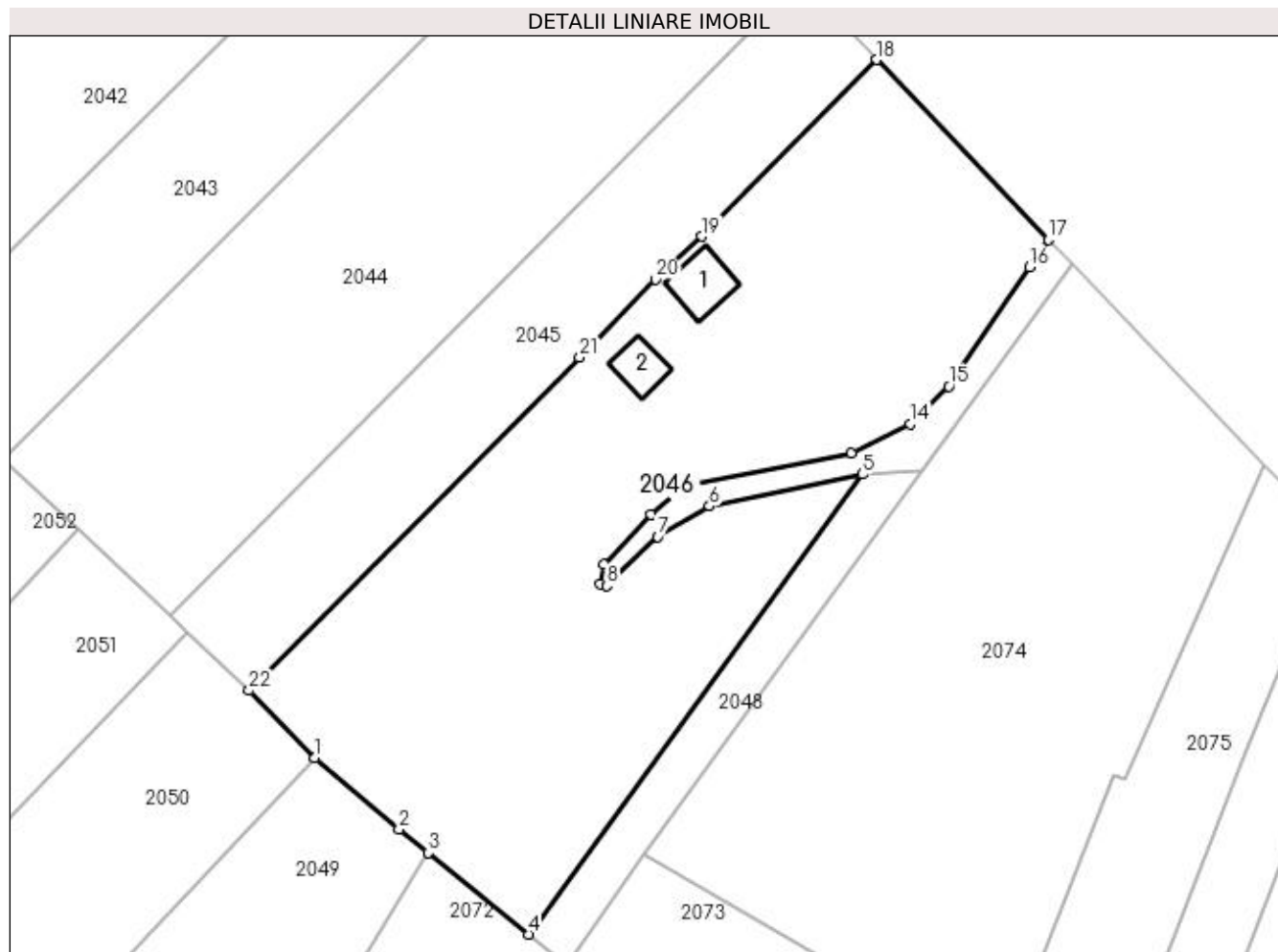
| Inscrieri privind dezmembramintele dreptului de proprietate, drepturi reale de garanție și sarcini | Referințe |
|--|-----------|
| NU SUNT | |

Anexa Nr. 1 La Partea I

Teren

| Nr cadastral | Suprafața (mp)* | Observații / Referințe |
|--------------|-----------------|---|
| | 5.124 | Imobilul s-a format din o parte a PF 113;1060/1 a comunei cadastrale Horodnic de Jos. |

* Suprafața este determinată în planul de proiecție Stereo 70.



Date referitoare la teren

| Crt | Categorie folosință | Intra vilan | Suprafața (mp) | Tarla | Parcelă | Nr. topo | Observații / Referințe |
|-----|---------------------|-------------|----------------|-------|---------|----------|------------------------|
| 1 | curți construcții | DA | 464 | 1 | 10 | - | |
| 2 | arabil | DA | 4.660 | 1 | 9;13 | - | |

Date referitoare la construcții

| Crt | Număr | Destinație construcție | Supraf. (mp) | Situație juridică | Observații / Referințe |
|------|-------|-------------------------|--------------|-------------------|---|
| A1.1 | | construcții de locuințe | 57 | Cu acte | Nr. niveluri:1; S. construita la sol:57 mp; Locuință. |
| A1.2 | | construcții anexa | 40 | Cu acte | Nr. niveluri:1; S. construita la sol:40 mp; Anexă. |

Lungime Segmente

1) Valorile lungimilor segmentelor sunt obținute din proiecție în plan.

| Punct început | X / Y | Punct sfârșit | X / Y | Lungime segment (** (m) |
|---------------|----------------------------|---------------|----------------------------|-------------------------|
| 1 | 561.907,097 710.362,787 | 2 | 561.918,823 710.352,869 | 15.358 |
| 3 | 561.922,89 710.349,566 | 4 | 561.936,877 710.338,203 | 18.021 |

| Punct început | X / Y | Punct sfârșit | X / Y | Lungime segment (** (m) |
|---------------|----------------------------|---------------|---------------------------|-------------------------|
| 2 | 561.918,823 710.352,869 | 3 | 561.922,89 710.349,566 | 5.239 |
| 4 | 561.936,877 710.338,203 | 5 | 561.983,4 710.402,35 | 79.242 |

| Punct început | X / Y | Punct sfârșit | X / Y | Lungime segment (** (m) |
|---------------|----------------------------|---------------|----------------------------|-------------------------|
| 5 | 561.983,4 710.402,35 | 6 | 561.962,1 710.397,89 | 21.762 |
| 7 | 561.954,91 710.393,65 | 8 | 561.947,8 710.386,8 | 9.873 |
| 9 | 561.946,85 710.387,11 | 10 | 561.947,35 710.389,85 | 2.785 |
| 11 | 561.953,96 710.396,7 | 12 | 561.958,87 710.400,67 | 6.314 |
| 13 | 561.981,93 710.405,33 | 14 | 561.990,1 710.409,35 | 9.105 |
| 15 | 561.995,47 710.414,61 | 16 | 562.006,72 710.431,2 | 20.045 |
| 17 | 562.009,342 710.435,067 | 18 | 561.985,397 710.460,143 | 34.672 |
| 19 | 561.961,065 710.435,506 | 20 | 561.954,628 710.429,501 | 8.803 |
| 21 | 561.944,039 710.418,646 | 22 | 561.897,916 710.372,188 | 65.465 |

| Punct început | X / Y | Punct sfârșit | X / Y | Lungime segment (** (m) |
|---------------|----------------------------|---------------|----------------------------|-------------------------|
| 6 | 561.962,1 710.397,89 | 7 | 561.954,91 710.393,65 | 8.347 |
| 8 | 561.947,8 710.386,8 | 9 | 561.946,85 710.387,11 | 0.999 |
| 10 | 561.947,35 710.389,85 | 11 | 561.953,96 710.396,7 | 9.519 |
| 12 | 561.958,87 710.400,67 | 13 | 561.981,93 710.405,33 | 23.526 |
| 14 | 561.990,1 710.409,35 | 15 | 561.995,47 710.414,61 | 7.517 |
| 16 | 562.006,72 710.431,2 | 17 | 562.009,342 710.435,067 | 4.672 |
| 18 | 561.985,397 710.460,143 | 19 | 561.961,065 710.435,506 | 34.627 |
| 20 | 561.954,628 710.429,501 | 21 | 561.944,039 710.418,646 | 15.164 |
| 22 | 561.897,916 710.372,188 | 1 | 561.907,097 710.362,787 | 13.14 |

** Lungimile segmentelor sunt determinate în planul de proiecție Stereo 70 și sunt rotunjite la 1 milimetru.

*** Distanța dintre puncte este formată din segmente cumulate ce sunt mai mici decât valoarea 1 milimetru.

**DATE DESPRE IMOBILUL NR. 2047**

Oficiul de Cadastru și Publicitate Imobiliară SUCEAVA
Biroul de Cadastru și Publicitate Imobiliară Radauti

A. Partea I. Descrierea imobilului

TEREN Intravilan

Adresa: Loc. Horodnic De Jos, Jud. Suceava

| Nr. Crt | Nr cadastral Nr. topografic | Suprafața* (mp) | Observații / Referințe |
|---------|-----------------------------|-----------------|---|
| A1 | | 319 | Sector cadastral:3 Teren neimprejmuit; Imobilul s-a format din o parte a PF 1060/1 a comunei cadastrale Horodnic de Jos. |

B. Partea II. Proprietari și acte

| Inscrieri privitoare la dreptul de proprietate și alte drepturi reale | Referințe |
|--|-----------|
| / | |
| Act Normativ nr. Legea 7, din 13/03/1996 emis de PARLAMENTUL ROMANIEI; | |
| B1 | A1 |
| Inscrierea provizorie, drept de PROPRIETATE, dobandit prin Lege, cota actuala 1/1 1) COMUNA HORODNIC DE JOS, CIF:4244334, PROPRIETAR NEIDENTIFICAT. | |

C. Partea III. SARCINI .

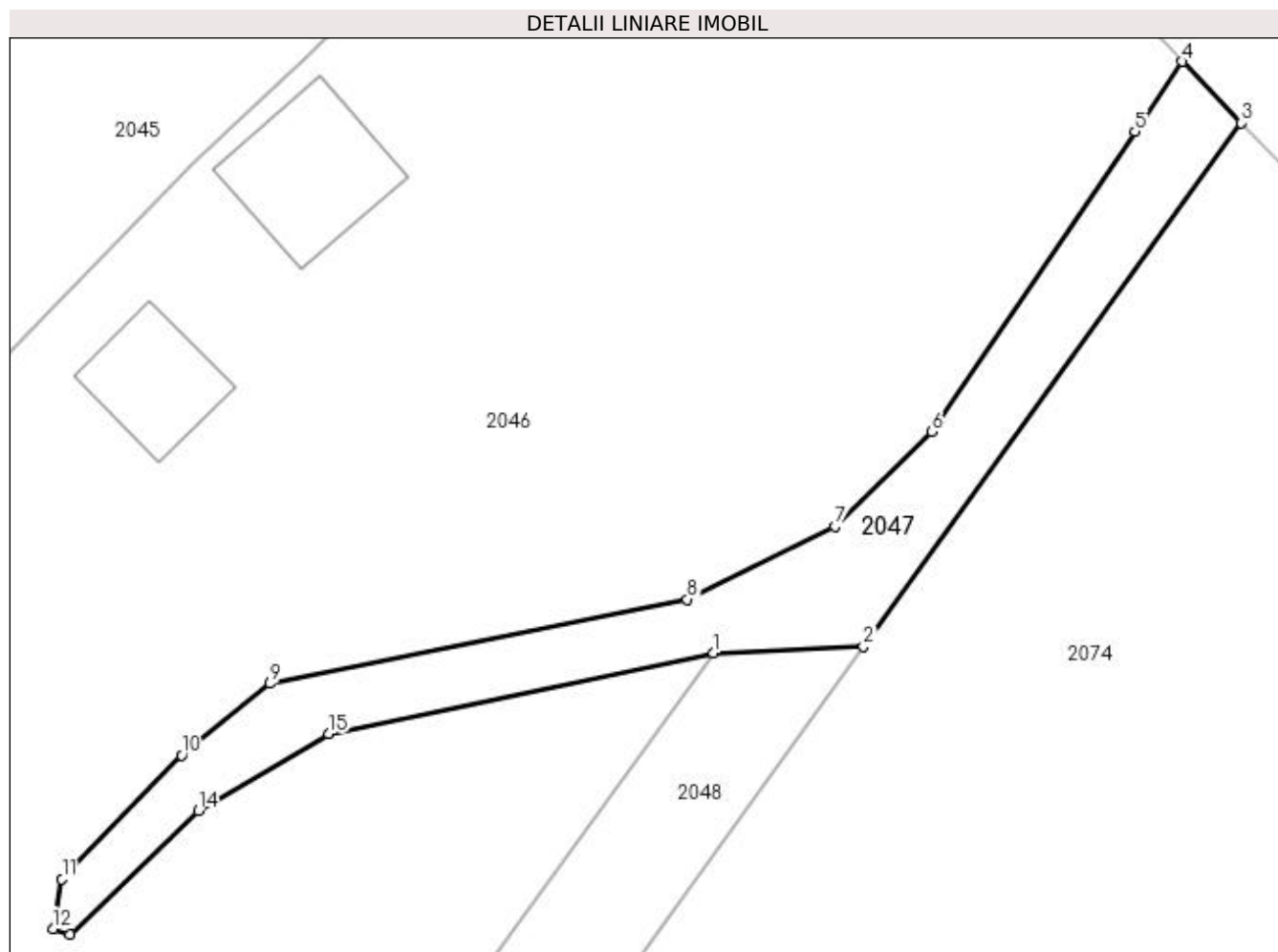
| Inscrieri privind dezmembramintele dreptului de proprietate, drepturi reale de garanție și sarcini | Referințe |
|--|-----------|
| NU SUNT | |

Anexa Nr. 1 La Partea I

Teren

| | | |
|--------------|-----------------|---|
| Nr cadastral | Suprafața (mp)* | Observații / Referințe |
| | 319 | Imobilul s-a format din o parte a PF 1060/1 a comunei cadastrale Horodnic de Jos. |

* Suprafața este determinată în planul de proiecție Stereo 70.



Date referitoare la teren

| Crt | Categorie folosință | Intra vilan | Suprafața (mp) | Tarla | Parcelă | Nr. topo | Observații / Referințe |
|-----|---------------------|-------------|----------------|-------|---------|----------|------------------------|
| 1 | neproductiv | DA | 319 | 1 | 13 | - | |

Lungime Segmente

1) Valorile lungimilor segmentelor sunt obținute din proiecție în plan.

| Punct început | X / Y | Punct sfârșit | X / Y | Lungime segment (** (m) |
|---------------|----------------------------|---------------|----------------------------|-------------------------|
| 1 | 561.983,4 710.402,35 | 2 | 561.991,684 710.402,724 | 8.292 |
| 2 | 561.991,684 710.402,724 | 3 | 562.012,6 710.431,658 | 35.702 |
| 3 | 562.012,6 710.431,658 | 4 | 562.009,342 710.435,067 | 4.715 |
| 4 | 562.009,342 710.435,067 | 5 | 562.006,72 710.431,2 | 4.672 |
| 5 | 562.006,72 710.431,2 | 6 | 561.995,47 710.414,61 | 20.045 |

| Punct început | X / Y | Punct sfârșit | X / Y | Lungime segment (** (m) |
|---------------|--------------------------|---------------|--------------------------|-------------------------|
| 6 | 561.995,47 710.414,61 | 7 | 561.990,1 710.409,35 | 7.517 |
| 7 | 561.990,1 710.409,35 | 8 | 561.981,93 710.405,33 | 9.105 |
| 8 | 561.981,93 710.405,33 | 9 | 561.958,87 710.400,67 | 23.526 |
| 9 | 561.958,87 710.400,67 | 10 | 561.953,96 710.396,7 | 6.314 |
| 10 | 561.953,96 710.396,7 | 11 | 561.947,35 710.389,85 | 9.519 |
| 11 | 561.947,35 710.389,85 | 12 | 561.946,85 710.387,11 | 2.785 |
| 12 | 561.946,85 710.387,11 | 13 | 561.947,8 710.386,8 | 0.999 |
| 13 | 561.947,8 710.386,8 | 14 | 561.954,91 710.393,65 | 9.873 |
| 14 | 561.954,91 710.393,65 | 15 | 561.962,1 710.397,89 | 8.347 |
| 15 | 561.962,1 710.397,89 | 1 | 561.983,4 710.402,35 | 21.762 |

** Lungimile segmentelor sunt determinate în planul de proiecție Stereo 70 și sunt rotunjite la 1 milimetru.

*** Distanța dintre puncte este formată din segmente cumulate ce sunt mai mici decât valoarea 1 milimetru.

**DATE DESPRE IMOBILUL NR. 2048**

Oficiul de Cadastru și Publicitate Imobiliară SUCEAVA
Biroul de Cadastru și Publicitate Imobiliară Radauti

A. Partea I. Descrierea imobilului

TEREN Intravilan

Adresa: Loc. Horodnic De Jos, Jud. Suceava

| Nr. Crt | Nr cadastral Nr. topografic | Suprafața* (mp) | Observații / Referințe |
|---------|-----------------------------|-----------------|--|
| A1 | | 540 | Sector cadastral:3 Teren neimprejmuț; Imobilul s-a format din o parte a PF 1060/1 a comunei cadastrale Horodnic de Jos. |

B. Partea II. Proprietari și acte

| Inscrieri privitoare la dreptul de proprietate și alte drepturi reale | Referințe |
|--|-----------|
| / | |
| Act Normativ nr. Legea 7, din 13/03/1996 emis de PARLAMENTUL ROMANIEI; | |
| B1 | A1 |
| Inscrierea provizorie, drept de PROPRIETATE, dobandit prin Lege, cota actuala 1/1 1) COMUNA HORODNIC DE JOS, CIF:4244334, PROPRIETAR NEIDENTIFICAT. | |

C. Partea III. SARCINI .

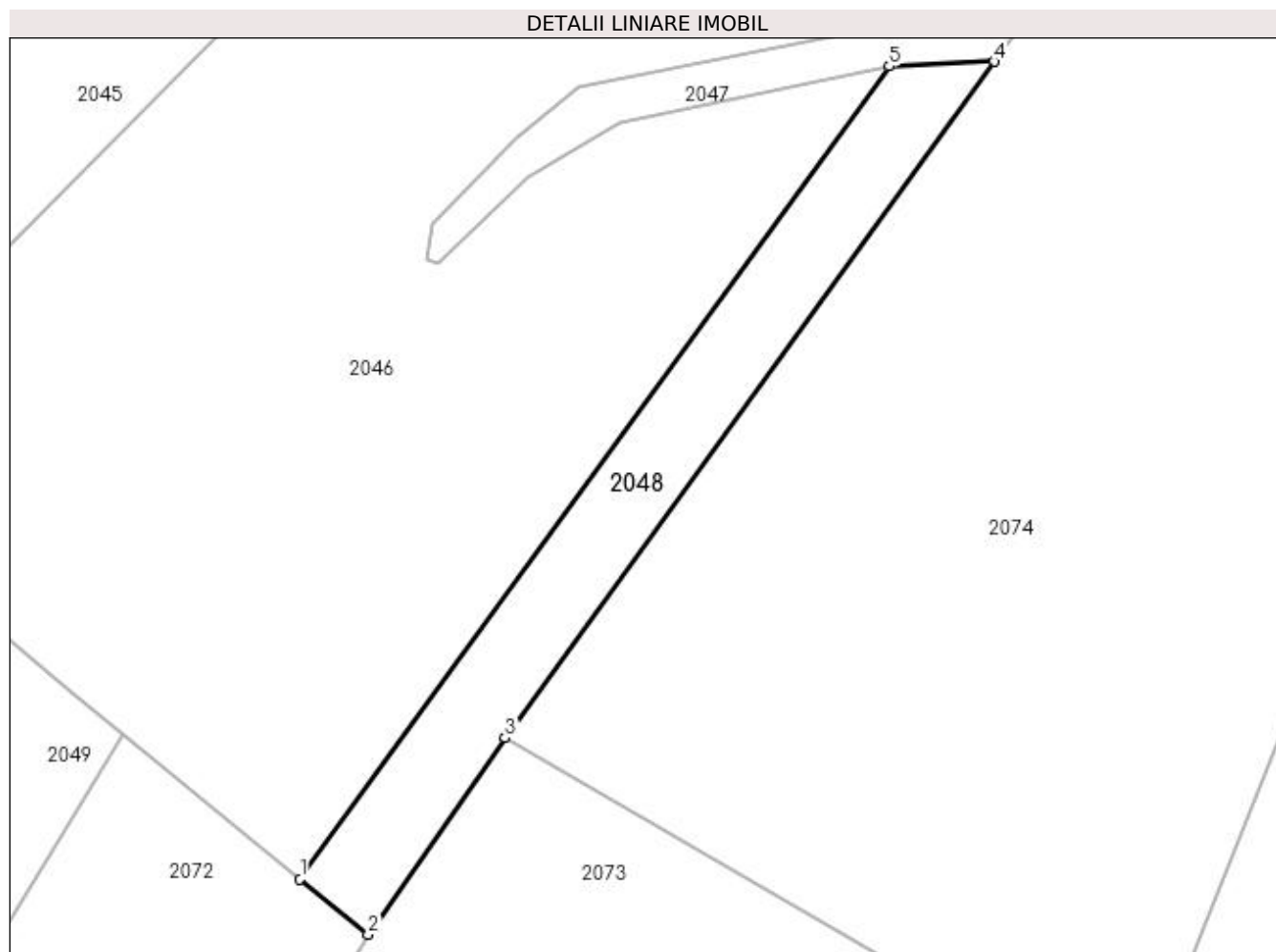
| Inscrieri privind dezmembramintele dreptului de proprietate, drepturi reale de garanție și sarcini | Referințe |
|--|-----------|
| NU SUNT | |

Anexa Nr. 1 La Partea I

Teren

| Nr cadastral | Suprafața (mp)* | Observații / Referințe |
|--------------|-----------------|---|
| | 540 | Imobilul s-a format din o parte a PF 1060/1 a comunei cadastrale Horodnic de Jos. |

* Suprafața este determinată în planul de proiecție Stereo 70.



Date referitoare la teren

| Crt | Categorie folosință | Intra vilan | Suprafața (mp) | Tarla | Parcelă | Nr. topo | Observații / Referințe |
|-----|---------------------|-------------|----------------|-------|---------|----------|------------------------|
| 1 | arabil | DA | 540 | 1 | 13 | - | |

Lungime Segmente

1) Valorile lungimilor segmentelor sunt obținute din proiecție în plan.

| Punct început | X / Y | Punct sfârșit | X / Y | Lungime segment (** (m) |
|---------------|----------------------------|---------------|----------------------------|-------------------------|
| 1 | 561.936,877 710.338,203 | 2 | 561.942,26 710.333,83 | 6.935 |
| 2 | 561.942,26 710.333,83 | 3 | 561.953,08 710.349,32 | 18.895 |
| 3 | 561.953,08 710.349,32 | 4 | 561.991,684 710.402,724 | 65.896 |
| 4 | 561.991,684 710.402,724 | 5 | 561.983,4 710.402,35 | 8.292 |
| 5 | 561.983,4 710.402,35 | 1 | 561.936,877 710.338,203 | 79.242 |

**** Lungimile segmentelor sunt determinate în planul de proiecție Stereo 70 și sunt rotunjite la 1 milimetru.**

***** Distanța dintre puncte este formată din segmente cumulate ce sunt mai mici decât valoarea 1 milimetru.**

**DATE DESPRE IMOBILUL NR. 2049**

Oficiul de Cadastru și Publicitate Imobiliară SUCEAVA
Biroul de Cadastru și Publicitate Imobiliară Radauti

A. Partea I. Descrierea imobilului

TEREN Necunoscut

Adresa: Loc. Horodnic De Jos, Jud. Suceava

| Nr. Crt | Nr cadastral Nr. topografic | Suprafața* (mp) | Observații / Referințe |
|---------|-----------------------------|-----------------|--|
| A1 | | 2.813 | Sector cadastral:3 Teren neimprejmuț; Imobilul s-a format din o parte a PF 1060/1 a comunei cadastrale Horodnic de Jos. |

B. Partea II. Proprietari și acte

| Inscrieri privitoare la dreptul de proprietate și alte drepturi reale | Referințe |
|--|-----------|
| / | |
| Act Normativ nr. Legea 7, din 13/03/1996 emis de PARLAMENTUL ROMANIEI; | |
| B1 | A1 |
| Inscrierea provizorie, drept de PROPRIETATE, dobandit prin Lege, cota actuala 1/1 1) COMUNA HORODNIC DE JOS, CIF:4244334, PROPRIETAR NEIDENTIFICAT. | |

C. Partea III. SARCINI .

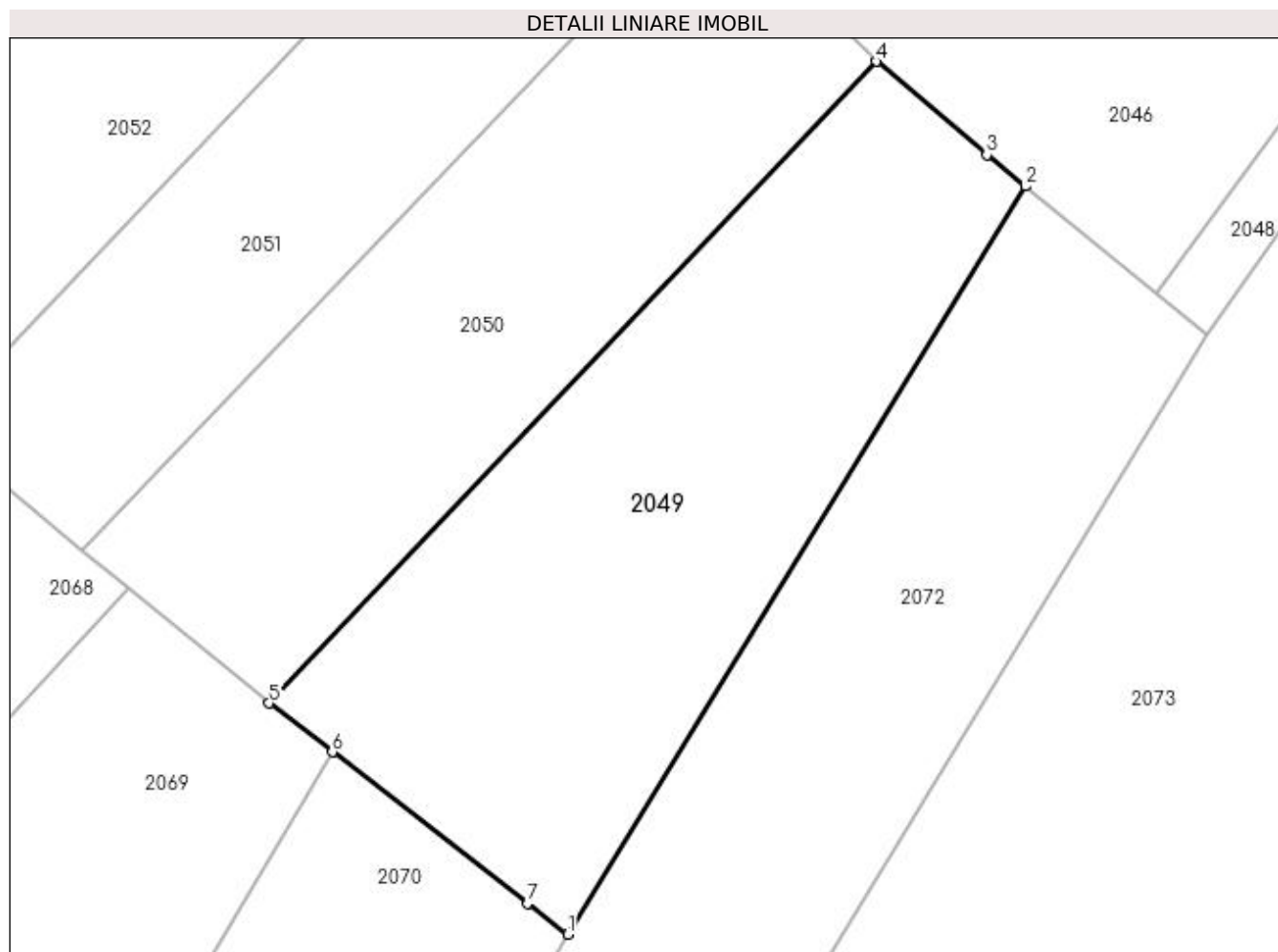
| Inscrieri privind dezmembramintele dreptului de proprietate, drepturi reale de garanție și sarcini | Referințe |
|--|-----------|
| NU SUNT | |

Anexa Nr. 1 La Partea I

Teren

| Nr cadastral | Suprafața (mp)* | Observații / Referințe |
|--------------|-----------------|---|
| | 2.813 | Imobilul s-a format din o parte a PF 1060/1 a comunei cadastrale Horodnic de Jos. |

* Suprafața este determinată în planul de proiecție Stereo 70.



Date referitoare la teren

| Crt | Categorie folosință | Intravilan | Suprafața (mp) | Tarla | Parcelă | Nr. topo | Observații / Referințe |
|-----|---------------------|------------|----------------|-------|---------|----------|------------------------|
| 1 | arabil | DA | 604 | 1 | 13 | - | |
| 2 | arabil | NU | 2.209 | 1 | 13 | - | |

Lungime Segmente

1) Valorile lungimilor segmentelor sunt obținute din proiecție în plan.

| Punct început | X / Y | Punct sfârșit | X / Y | Lungime segment (** (m) |
|---------------|----------------------------|---------------|----------------------------|-------------------------|
| 1 | 561.874,388 710.270,241 | 2 | 561.922,89 710.349,566 | 92.978 |
| 2 | 561.922,89 710.349,566 | 3 | 561.918,823 710.352,869 | 5.239 |
| 3 | 561.918,823 710.352,869 | 4 | 561.907,097 710.362,787 | 15.358 |
| 4 | 561.907,097 710.362,787 | 5 | 561.842,703 710.294,736 | 93.688 |

| Punct început | X / Y | Punct sfârșit | X / Y | Lungime segment (** (m) |
|---------------|----------------------------|---------------|----------------------------|-------------------------|
| 5 | 561.842,703 710.294,736 | 6 | 561.849,389 710.289,567 | 8.451 |
| 6 | 561.849,389 710.289,567 | 7 | 561.870,123 710.273,539 | 26.207 |
| 7 | 561.870,123 710.273,539 | 1 | 561.874,388 710.270,241 | 5.391 |

** Lungimile segmentelor sunt determinate în planul de proiecție Stereo 70 și sunt rotunjite la 1 milimetru.

*** Distanța dintre puncte este formată din segmente cumulate ce sunt mai mici decât valoarea 1 milimetru.

**DATE DESPRE IMOBILUL NR. 2050**

Oficiul de Cadastru și Publicitate Imobiliară SUCEAVA
Biroul de Cadastru și Publicitate Imobiliară Radauti

A. Partea I. Descrierea imobilului

TEREN Necunoscut

Adresa: Loc. Horodnic De Jos, Jud. Suceava

| Nr. Crt | Nr cadastral Nr. topografic | Suprafața* (mp) | Observații / Referințe |
|---------|-----------------------------|-----------------|---|
| A1 | | 2.400 | Sector cadastral:3 Teren neimprejmuit; Imobilul s-a format din o parte a PF 1060/1 a comunei cadastrale Horodnic de Jos. |

B. Partea II. Proprietari și acte

| Inscrieri privitoare la dreptul de proprietate și alte drepturi reale | Referințe |
|--|-----------|
| / | |
| Act Administrativ nr. 2055, din 16/06/1997 emis de CJSDPAT SUCEAVA; | |
| B1 | A1 |
| Intabulare, drept de PROPRIETATE, dobandit prin Reconstituire, cota actuala 1/1 1) OLINICI ASPAZIA , Lipsă CNP proprietar. | |
| Act Administrativ nr. 7110, din 27/11/2023 emis de PRIMARIA HORODNIC DE JOS; | |
| B2 | A1 |
| Se notează posesia faptică. 1) POPESCU STELIAN-GEORGE | |

C. Partea III. SARCINI .

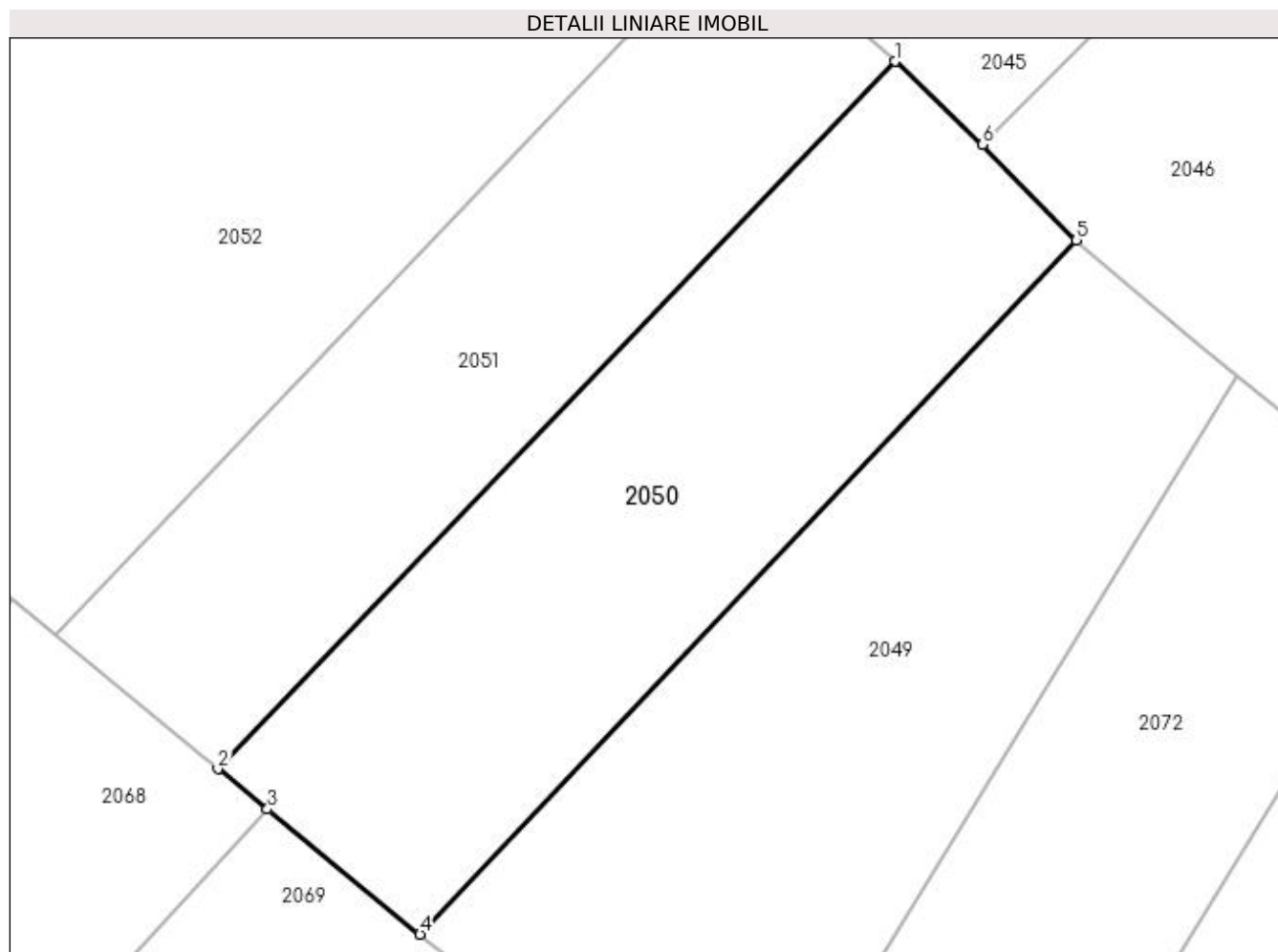
| Inscrieri privind dezmembramintele dreptului de proprietate, drepturi reale de garanție și sarcini | Referințe |
|--|-----------|
| NU SUNT | |

Anexa Nr. 1 La Partea I

Teren

| Nr cadastral | Suprafața (mp)* | Observații / Referințe |
|--------------|-----------------|---|
| | 2.400 | Imobilul s-a format din o parte a PF 1060/1 a comunei cadastrale Horodnic de Jos. |

* Suprafața este determinată în planul de proiecție Stereo 70.



Date referitoare la teren

| Crt | Categorie folosință | Intravilan | Suprafața (mp) | Tarla | Parcelă | Nr. topo | Observații / Referințe |
|-----|---------------------|------------|----------------|-------|---------|----------|------------------------|
| 1 | arabil | DA | 639 | 1 | 13 | - | |
| 2 | arabil | NU | 1.761 | 1 | 13 | - | |

Lungime Segmente

1) Valorile lungimilor segmentelor sunt obținute din proiecție în plan.

| Punct început | X / Y | Punct sfârșit | X / Y | Lungime segment (** (m) |
|---------------|----------------------------|---------------|----------------------------|-------------------------|
| 1 | 561.889,295 710.380,336 | 2 | 561.822,896 710.310,969 | 96.024 |
| 2 | 561.822,896 710.310,969 | 3 | 561.827,738 710.307,001 | 6.26 |
| 3 | 561.827,738 710.307,001 | 4 | 561.842,703 710.294,736 | 19.349 |
| 4 | 561.842,703 710.294,736 | 5 | 561.907,097 710.362,787 | 93.688 |

| Punct început | X / Y | Punct sfârșit | X / Y | Lungime segment (** (m) |
|---------------|----------------------------|---------------|----------------------------|-------------------------|
| 5 | 561.907,097 710.362,787 | 6 | 561.897,916 710.372,188 | 13.14 |
| 6 | 561.897,916 710.372,188 | 1 | 561.889,295 710.380,336 | 11.862 |

** Lungimile segmentelor sunt determinate în planul de proiecție Stereo 70 și sunt rotunjite la 1 milimetru.

*** Distanța dintre puncte este formată din segmente cumulate ce sunt mai mici decât valoarea 1 milimetru.

**DATE DESPRE IMOBILUL NR. 2051**

Oficiul de Cadastru și Publicitate Imobiliară SUCEAVA
Biroul de Cadastru și Publicitate Imobiliară Radauti

A. Partea I. Descrierea imobilului

TEREN Necunoscut

Adresa: Loc. Horodnic De Jos, Jud. Suceava

| Nr. Crt | Nr cadastral Nr. topografic | Suprafața* (mp) | Observații / Referințe |
|---------|-----------------------------|-----------------|---|
| A1 | | 2.000 | Sector cadastral:3 Teren neimprejmuit; Imobilul s-a format din o parte a PF 1060/1 a comunei cadastrale Horodnic de Jos. |

B. Partea II. Proprietari și acte

| Inscrieri privitoare la dreptul de proprietate și alte drepturi reale | Referințe |
|--|-----------|
| / | |
| Act Administrativ nr. 407, din 06/12/1993 emis de CJSDPAT SUCEAVA; | |
| B1 | A1 |
| Intabulare, drept de PROPRIETATE, dobandit prin Reconstituire, cota actuala 1/1 1) PRELIPCEAN TOADER , Lipsă CNP proprietar. | |
| Act Administrativ nr. 7111, din 27/11/2023 emis de PRIMARIA HORODNIC DE JOS; | |
| B2 | A1 |
| Se notează posesia faptică. 1) PRELIPCEAN GHEORGHE 2) PRELIPCEAN ELENA | |

C. Partea III. SARCINI .

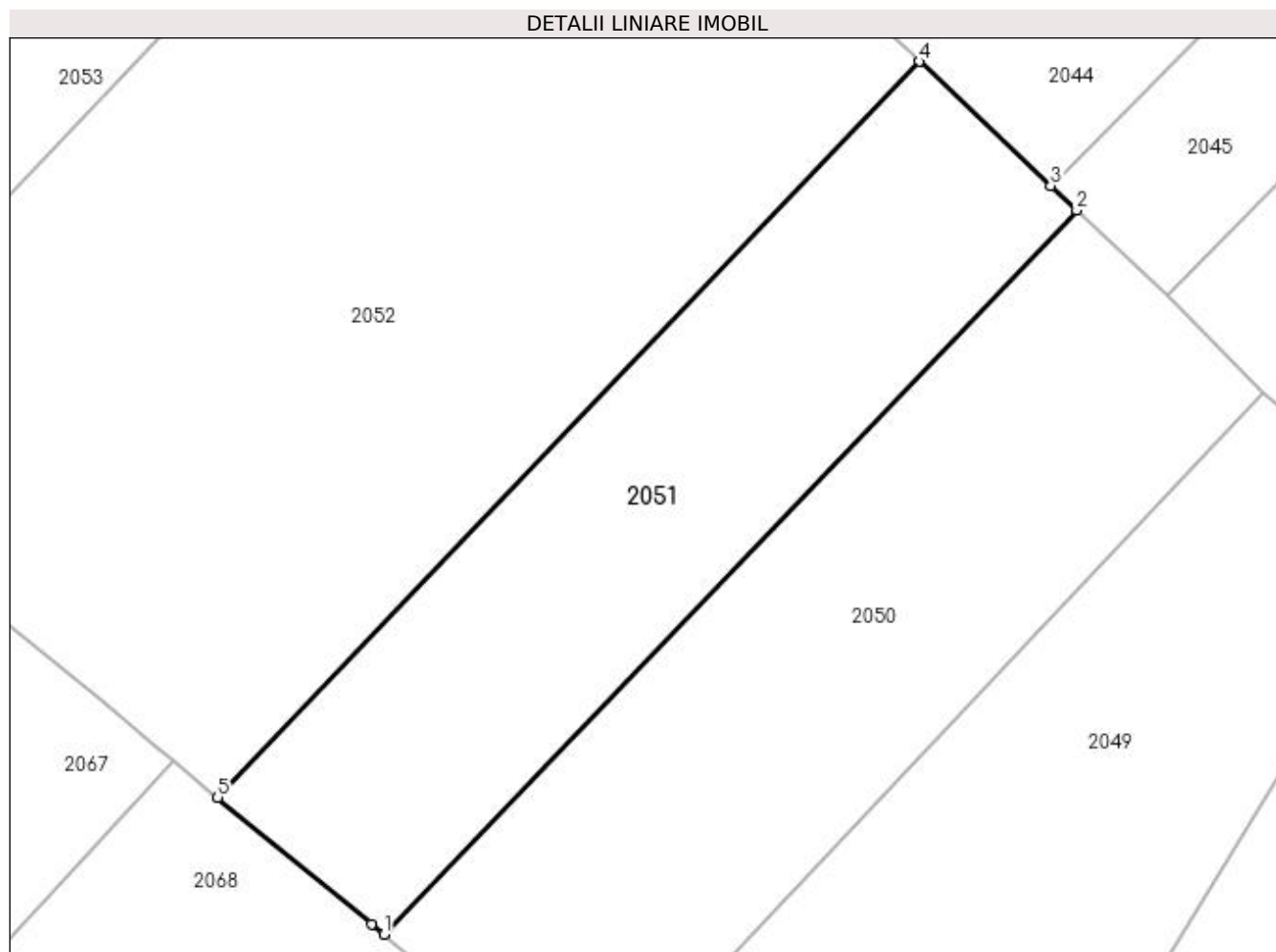
| Inscrieri privind dezmembramintele dreptului de proprietate, drepturi reale de garanție și sarcini | Referințe |
|--|-----------|
| NU SUNT | |

Anexa Nr. 1 La Partea I

Teren

| Nr cadastral | Suprafața (mp)* | Observații / Referințe |
|--------------|-----------------|---|
| | 2.000 | Imobilul s-a format din o parte a PF 1060/1 a comunei cadastrale Horodnic de Jos. |

* Suprafața este determinată în planul de proiecție Stereo 70.



Date referitoare la teren

| Crt | Categorie folosință | Intra vilan | Suprafața (mp) | Tarla | Parcelă | Nr. topo | Observații / Referințe |
|-----|---------------------|-------------|----------------|-------|---------|----------|------------------------|
| 1 | arabil | DA | 531 | 1 | 13 | - | |
| 2 | arabil | NU | 1.469 | 1 | 13 | - | |

Lungime Segmente

1) Valorile lungimilor segmentelor sunt obținute din proiecție în plan.

| Punct început | X / Y | Punct sfârșit | X / Y | Lungime segment (** (m) |
|---------------|----------------------------|---------------|----------------------------|-------------------------|
| 1 | 561.822,896 710.310,969 | 2 | 561.889,295 710.380,336 | 96.024 |
| 2 | 561.889,295 710.380,336 | 3 | 561.886,811 710.382,684 | 3.418 |
| 3 | 561.886,811 710.382,684 | 4 | 561.874,207 710.394,597 | 17.343 |
| 4 | 561.874,207 710.394,597 | 5 | 561.806,957 710.324,094 | 97.433 |

| Punct început | X / Y | Punct sfârșit | X / Y | Lungime segment (** (m) |
|---------------|----------------------------|---------------|----------------------------|-------------------------|
| 5 | 561.806,957 710.324,094 | 6 | 561.821,707 710.311,947 | 19.108 |
| 6 | 561.821,707 710.311,947 | 1 | 561.822,896 710.310,969 | 1.54 |

** Lungimile segmentelor sunt determinate în planul de proiecție Stereo 70 și sunt rotunjite la 1 milimetru.

*** Distanța dintre puncte este formată din segmente cumulate ce sunt mai mici decât valoarea 1 milimetru.

**DATE DESPRE IMOBILUL NR. 2052**

Oficiul de Cadastru și Publicitate Imobiliară SUCEAVA
Biroul de Cadastru și Publicitate Imobiliară Radauti

A. Partea I. Descrierea imobilului

TEREN Necunoscut

Adresa: Loc. Horodnic De Jos, Jud. Suceava

| Nr. Crt | Nr cadastral Nr. topografic | Suprafața* (mp) | Observații / Referințe |
|---------|-----------------------------|-----------------|--|
| A1 | | 5.400 | Sector cadastral:3 Teren neimprejmuț; Imobilul s-a format din o parte a PF 1060/1 a comunei cadastrale Horodnic de Jos. |

B. Partea II. Proprietari și acte

| Inscrieri privitoare la dreptul de proprietate și alte drepturi reale | Referințe |
|---|-----------|
| / | |
| Act Notarial nr. 11319, din 30/08/1995 emis de NOTARIATUL DE STAT LOCAL RĂDĂUȚI; | |
| B1 Intabulare, drept de PROPRIETATE, dobandit prin PARTAJ, cota actuala 1/1 1) POPOVICI VASILE | A1 |

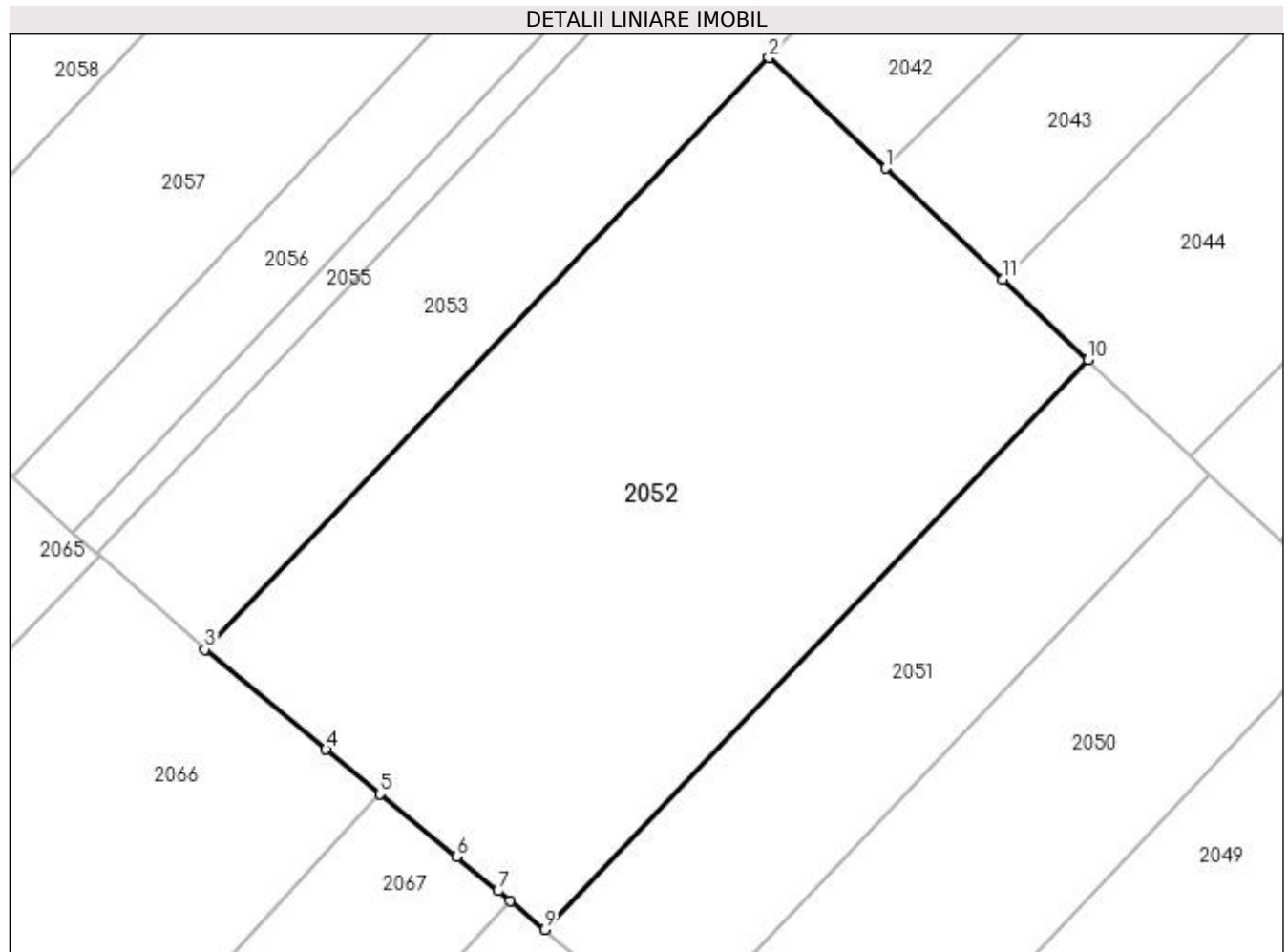
C. Partea III. SARCINI .

| Inscrieri privind dezmembramintele dreptului de proprietate, drepturi reale de garanție și sarcini | Referințe |
|--|-----------|
| NU SUNT | |

Teren

| | | |
|--------------|-----------------|---|
| Nr cadastral | Suprafața (mp)* | Observații / Referințe |
| | 5.400 | Imobilul s-a format din o parte a PF 1060/1 a comunei cadastrale Horodnic de Jos. |

* Suprafața este determinată în planul de proiecție Stereo 70.



Date referitoare la teren

| Crt | Categorie folosință | Intra vilan | Suprafața (mp) | Tarla | Parcelă | Nr. topo | Observații / Referințe |
|-----|---------------------|-------------|----------------|-------|---------|----------|------------------------|
| 1 | arabil | DA | 1.361 | 1 | 13 | - | |
| 2 | arabil | NU | 4.039 | 1 | 13 | - | |

Lungime Segmente

1) Valorile lungimilor segmentelor sunt obținute din proiecție în plan.

| Punct început | X / Y | Punct sfârșit | X / Y | Lungime segment (** (m) |
|---------------|----------------------------|---------------|----------------------------|-------------------------|
| 1 | 561.849,169 710.418,262 | 2 | 561.834,684 710.431,953 | 19.931 |
| 2 | 561.834,684 710.431,953 | 3 | 561.764,864 710.358,757 | 101.156 |
| 3 | 561.764,864 710.358,757 | 4 | 561.779,883 710.346,389 | 19.456 |
| 4 | 561.779,883 710.346,389 | 5 | 561.786,572 710.340,88 | 8.666 |

| Punct început | X / Y | Punct sfârșit | X / Y | Lungime segment (** (m) |
|------------------|----------------------------|------------------|----------------------------|-------------------------------|
| 5 | 561.786,572 710.340,88 | 6 | 561.796,008 710.333,11 | 12.223 |
| 6 | 561.796,008 710.333,11 | 7 | 561.801,154 710.328,872 | 6.666 |
| 7 | 561.801,154 710.328,872 | 8 | 561.802,66 710.327,632 | 1.951 |
| 8 | 561.802,66 710.327,632 | 9 | 561.806,957 710.324,094 | 5.566 |
| 9 | 561.806,957 710.324,094 | 10 | 561.874,207 710.394,597 | 97.433 |
| 10 | 561.874,207 710.394,597 | 11 | 561.863,696 710.404,531 | 14.463 |
| 11 | 561.863,696 710.404,531 | 1 | 561.849,169 710.418,262 | 19.989 |

** Lungimile segmentelor sunt determinate în planul de proiecție Stereo 70 și sunt rotunjite la 1 milimetru.

*** Distanța dintre puncte este formată din segmente cumulate ce sunt mai mici decât valoarea 1 milimetru.

**DATE DESPRE IMOBILUL NR. 2053**

Oficiul de Cadastru și Publicitate Imobiliară SUCEAVA
Biroul de Cadastru și Publicitate Imobiliară Radauti

A. Partea I. Descrierea imobilului

TEREN Necunoscut

Adresa: Loc. Horodnic De Jos, Jud. Suceava

| Nr. Crt | Nr cadastral Nr. topografic | Suprafața* (mp) | Observații / Referințe |
|---------|-----------------------------|-----------------|--|
| A1 | | 2.000 | Sector cadastral:3 Teren neimprejmuit; Imobilul s-a format din o parte a PF 1060/1;1068 a comunei cadastrale Horodnic de Jos. |

B. Partea II. Proprietari și acte

| Inscrieri privitoare la dreptul de proprietate și alte drepturi reale | Referințe |
|--|-----------|
| / | |
| Act Normativ nr. Legea 7, din 13/03/1996 emis de PARLAMENTUL ROMANIEI; | |
| B1 | A1 |
| Inscrierea provizorie, drept de PROPRIETATE, dobandit prin Lege, cota actuala 1/1 1) COMUNA HORODNIC DE JOS, CIF:4244334, PROPRIETAR NEIDENTIFICAT. | |

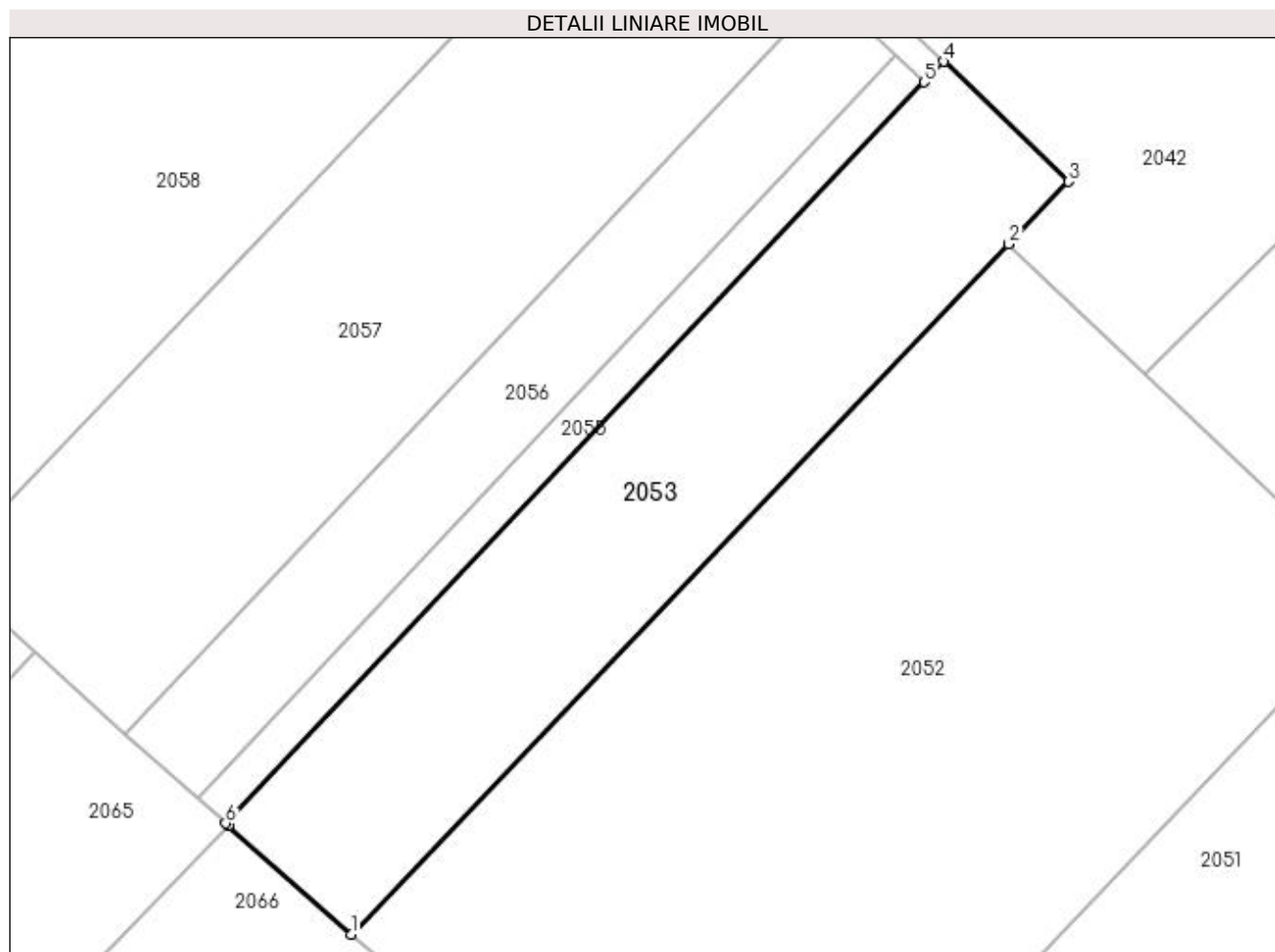
C. Partea III. SARCINI .

| Inscrieri privind dezmembramintele dreptului de proprietate, drepturi reale de garanție și sarcini | Referințe |
|--|-----------|
| NU SUNT | |

Anexa Nr. 1 La Partea I**Teren**

| Nr cadastral | Suprafața (mp)* | Observații / Referințe |
|--------------|-----------------|--|
| | 2.000 | Imobilul s-a format din o parte a PF 1060/1;1068 a comunei cadastrale Horodnic de Jos. |

* Suprafața este determinată în planul de proiecție Stereo 70.

**Date referitoare la teren**

| Crt | Categorie folosință | Intra vilan | Suprafața (mp) | Tarla | Parcelă | Nr. topo | Observații / Referințe |
|-----|---------------------|-------------|----------------|-------|---------|----------|------------------------|
| 1 | arabil | DA | 552 | 1 | 6;13 | - | |
| 2 | arabil | NU | 1.448 | 1 | 6;13 | - | |

Lungime Segmente

1) Valorile lungimilor segmentelor sunt obținute din proiecție în plan.

| Punct început | X / Y | Punct sfârșit | X / Y | Lungime segment (** (m) |
|---------------|----------------------------|---------------|----------------------------|-------------------------|
| 1 | 561.764,864 710.358,757 | 2 | 561.834,684 710.431,953 | 101.156 |
| 2 | 561.834,684 710.431,953 | 3 | 561.841,008 710.438,584 | 9.163 |
| 3 | 561.841,008 710.438,584 | 4 | 561.827,747 710.451,324 | 18.389 |
| 4 | 561.827,747 710.451,324 | 5 | 561.825,685 710.449,138 | 3.005 |

| Punct început | X / Y | Punct sfârșit | X / Y | Lungime segment (** (m) |
|---------------|----------------------------|---------------|----------------------------|-------------------------|
| 5 | 561.825,685 710.449,138 | 6 | 561.751,568 710.370,54 | 108.032 |
| 6 | 561.751,568 710.370,54 | 7 | 561.751,848 710.370,289 | 0.376 |
| 7 | 561.751,848 710.370,289 | 1 | 561.764,864 710.358,757 | 17.39 |

** Lungimile segmentelor sunt determinate în planul de proiecție Stereo 70 și sunt rotunjite la 1 milimetru.

*** Distanța dintre puncte este formată din segmente cumulate ce sunt mai mici decât valoarea 1 milimetru.

**DATE DESPRE IMOBILUL NR. 2054**

Oficiul de Cadastru și Publicitate Imobiliară SUCEAVA
Biroul de Cadastru și Publicitate Imobiliară Radauti

A. Partea I. Descrierea imobilului

TEREN Intravilan

Adresa: Loc. Horodnic De Jos, Jud. Suceava

| Nr. Crt | Nr cadastral Nr. topografic | Suprafața* (mp) | Observații / Referințe |
|---------|-----------------------------|-----------------|--|
| A1 | | 548 | Sector cadastral:3 Teren neimprejmuit; |

B. Partea II. Proprietari și acte

| Inscrieri privitoare la dreptul de proprietate și alte drepturi reale | | Referințe |
|--|--|-----------|
| / | | |
| Act Normativ nr. Legea 7, din 13/03/1996 emis de PARLAMENTUL ROMANIEI; | | |
| B1 | Inscrierea provizorie, drept de PROPRIETATE, dobandit prin Lege, cota actuala 1/1 1) COMUNA HORODNIC DE JOS, CIF:4244334, PROPRIETAR NEIDENTIFICAT. | A1 |

C. Partea III. SARCINI .

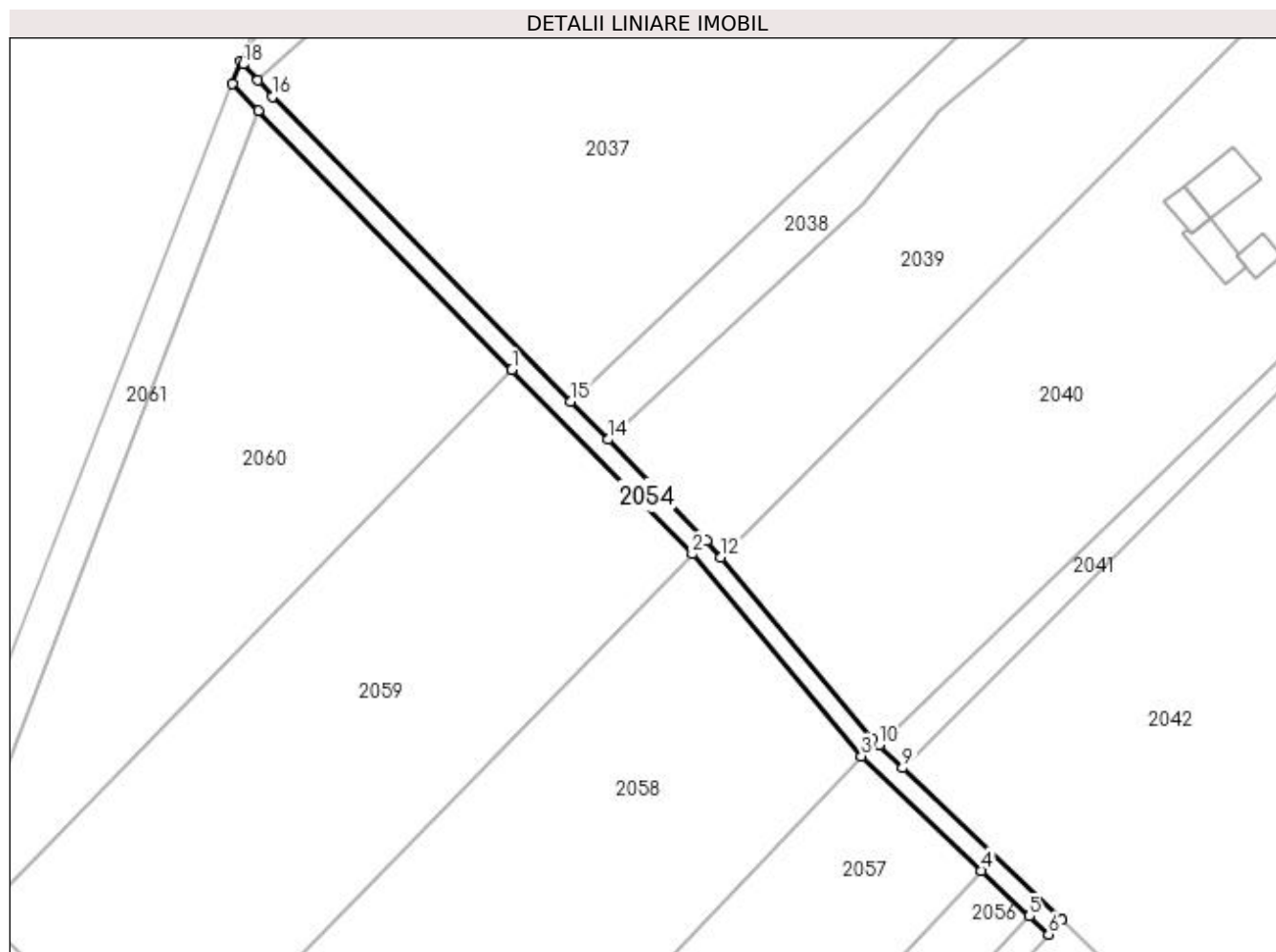
| Inscrieri privind dezmembramintele dreptului de proprietate, drepturi reale de garanție și sarcini | Referințe |
|--|-----------|
| NU SUNT | |

Anexa Nr. 1 La Partea I

Teren

| Nr cadastral | Suprafața (mp)* | Observații / Referințe |
|--------------|-----------------|------------------------|
| | 548 | |

* Suprafața este determinată în planul de proiecție Stereo 70.



Date referitoare la teren

| Crt | Categorie folosință | Intravilan | Suprafața (mp) | Tarla | Parcelă | Nr. topo | Observații / Referințe |
|-----|---------------------|------------|----------------|-------|---------|----------|------------------------|
| 1 | drum | DA | 548 | 1 | 13 | - | |

Lungime Segmente

1) Valorile lungimilor segmentelor sunt obținute din proiecție în plan.

| Punct început | X / Y | Punct sfârșit | X / Y | Lungime segment (** (m) |
|---------------|----------------------------|---------------|----------------------------|-------------------------|
| 1 | 561.743,304 710.535,8 | 2 | 561.770,99 710.507,515 | 39.58 |
| 3 | 561.796,946 710.476,5 | 4 | 561.815,384 710.458,945 | 25.459 |
| 5 | 561.822,739 710.451,942 | 6 | 561.825,685 710.449,138 | 4.067 |
| 7 | 561.827,747 710.451,324 | 8 | 561.827,475 710.451,585 | 0.377 |
| 9 | 561.803,288 710.474,68 | 10 | 561.799,624 710.478,178 | 5.066 |

| Punct început | X / Y | Punct sfârșit | X / Y | Lungime segment (** (m) |
|---------------|----------------------------|---------------|----------------------------|-------------------------|
| 2 | 561.770,99 710.507,515 | 3 | 561.796,946 710.476,5 | 40.443 |
| 4 | 561.815,384 710.458,945 | 5 | 561.822,739 710.451,942 | 10.156 |
| 6 | 561.825,685 710.449,138 | 7 | 561.827,747 710.451,324 | 3.005 |
| 8 | 561.827,475 710.451,585 | 9 | 561.803,288 710.474,68 | 33.442 |
| 10 | 561.799,624 710.478,178 | 11 | 561.798,68 710.479,08 | 1.306 |

| Punct început | X / Y | Punct sfârșit | X / Y | Lungime segment (** (m) |
|---------------|----------------------------|---------------|----------------------------|-------------------------|
| 11 | 561.798,68 710.479,08 | 12 | 561.775,344 710.506,985 | 36.377 |
| 13 | 561.773,216 710.509,529 | 14 | 561.758,013 710.525,062 | 21.735 |
| 15 | 561.752,261 710.530,938 | 16 | 561.706,509 710.577,68 | 65.407 |
| 17 | 561.704,254 710.580,206 | 18 | 561.702,047 710.582,678 | 3.314 |
| 19 | 561.701,67 710.583,1 | 20 | 561.700,342 710.579,692 | 3.658 |
| 21 | 561.704,365 710.575,582 | 1 | 561.743,304 710.535,8 | 55.667 |

| Punct început | X / Y | Punct sfârșit | X / Y | Lungime segment (** (m) |
|---------------|----------------------------|---------------|----------------------------|-------------------------|
| 12 | 561.775,344 710.506,985 | 13 | 561.773,216 710.509,529 | 3.317 |
| 14 | 561.758,013 710.525,062 | 15 | 561.752,261 710.530,938 | 8.223 |
| 16 | 561.706,509 710.577,68 | 17 | 561.704,254 710.580,206 | 3.386 |
| 18 | 561.702,047 710.582,678 | 19 | 561.701,67 710.583,1 | 0.566 |
| 20 | 561.700,342 710.579,692 | 21 | 561.704,365 710.575,582 | 5.751 |

** Lungimile segmentelor sunt determinate în planul de proiecție Stereo 70 și sunt rotunjite la 1 milimetru.

*** Distanța dintre puncte este formată din segmente cumulate ce sunt mai mici decât valoarea 1 milimetru.

**DATE DESPRE IMOBILUL NR. 2055**

Oficiul de Cadastru și Publicitate Imobiliară SUCEAVA
Biroul de Cadastru și Publicitate Imobiliară Radauti

A. Partea I. Descrierea imobilului

TEREN Necunoscut

Adresa: Loc. Horodnic De Jos, Jud. Suceava

| Nr. Crt | Nr cadastral Nr. topografic | Suprafața* (mp) | Observații / Referințe |
|---------|-----------------------------|-----------------|---|
| A1 | | 440 | Sector cadastral:3 Teren neimprejmuit; Imobilul s-a format din o parte a PF 1059/1;1060/1;1068 a comunei cadastrale Horodnic de Jos. |

B. Partea II. Proprietari și acte

| Inscrieri privitoare la dreptul de proprietate și alte drepturi reale | Referințe |
|--|-----------|
| / | |
| Act Normativ nr. Legea 7, din 13/03/1996 emis de PARLAMENTUL ROMANIEI; | |
| B1 | A1 |
| Inscrierea provizorie, drept de PROPRIETATE, dobandit prin Lege, cota actuala 1/1 1) COMUNA HORODNIC DE JOS, CIF:4244334, PROPRIETAR NEIDENTIFICAT. | |

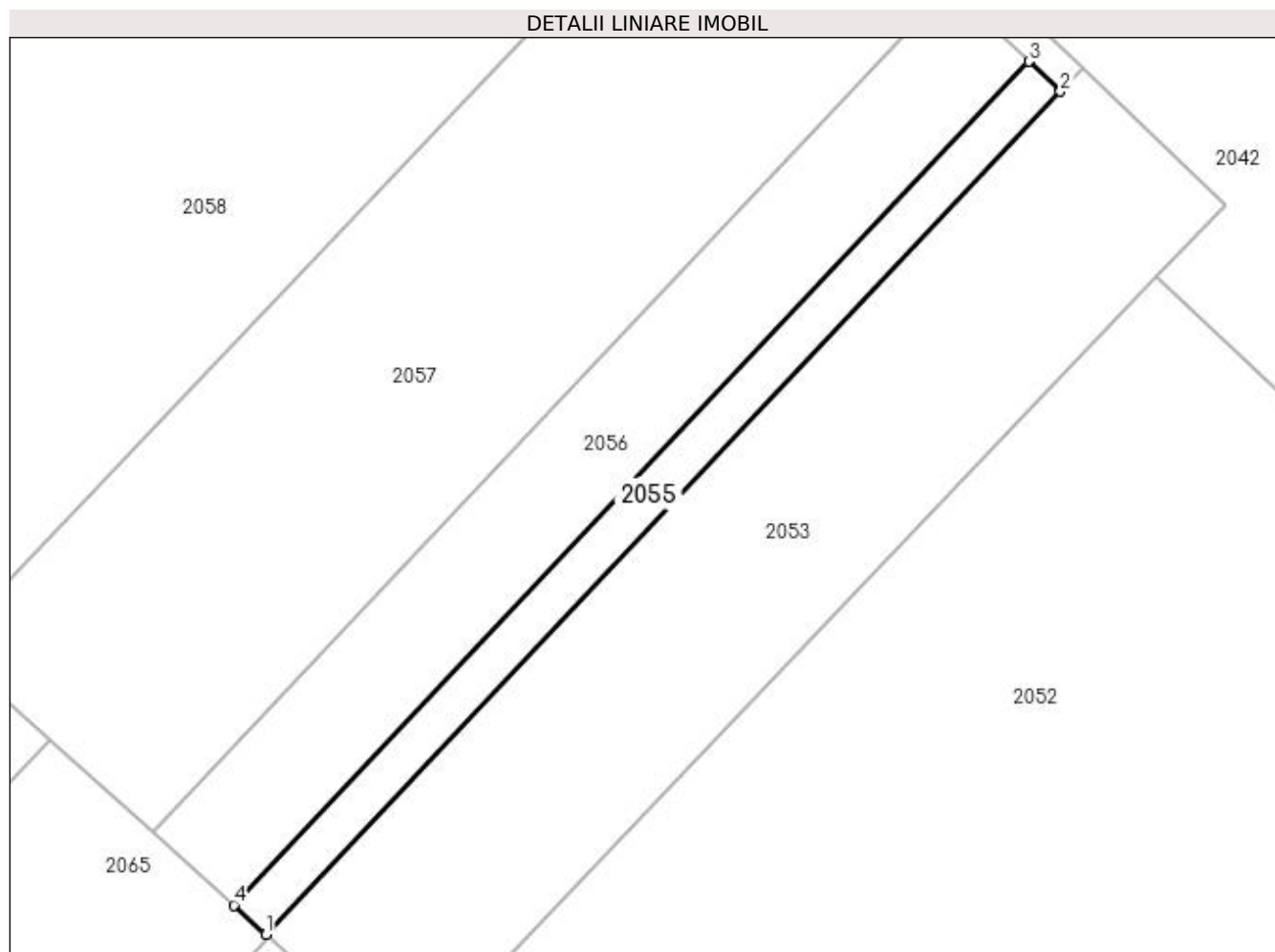
C. Partea III. SARCINI .

| Inscrieri privind dezmembramintele dreptului de proprietate, drepturi reale de garanție și sarcini | Referințe |
|--|-----------|
| NU SUNT | |

Anexa Nr. 1 La Partea I**Teren**

| Nr cadastral | Suprafața (mp)* | Observații / Referințe |
|--------------|-----------------|---|
| | 440 | Imobilul s-a format din o parte a PF 1059/1;1060/1;1068 a comunei cadastrale Horodnic de Jos. |

* Suprafața este determinată în planul de proiecție Stereo 70.

**Date referitoare la teren**

| Crt | Categorie folosință | Intra vilan | Suprafața (mp) | Tarla | Parcelă | Nr. topo | Observații / Referințe |
|-----|---------------------|-------------|----------------|-------|---------|----------|------------------------|
| 1 | arabil | DA | 103 | 1 | 6;13 | - | |
| 2 | arabil | NU | 337 | 1 | 6;13 | - | |

Lungime Segmente

1) Valorile lungimilor segmentelor sunt obținute din proiecție în plan.

| Punct început | X / Y | Punct sfârșit | X / Y | Lungime segment (** (m) |
|---------------|----------------------------|---------------|----------------------------|-------------------------|
| 1 | 561.751,568 710.370,54 | 2 | 561.825,685 710.449,138 | 108.032 |
| 2 | 561.825,685 710.449,138 | 3 | 561.822,739 710.451,942 | 4.067 |
| 3 | 561.822,739 710.451,942 | 4 | 561.748,539 710.373,254 | 108.155 |
| 4 | 561.748,539 710.373,254 | 1 | 561.751,568 710.370,54 | 4.067 |

**** Lungimile segmentelor sunt determinate în planul de proiecție Stereo 70 și sunt rotunjite la 1 milimetru.**

***** Distanța dintre puncte este formată din segmente cumulate ce sunt mai mici decât valoarea 1 milimetru.**

**DATE DESPRE IMOBILUL NR. 2056**

Oficiul de Cadastru și Publicitate Imobiliară SUCEAVA
Biroul de Cadastru și Publicitate Imobiliară Radauti

A. Partea I. Descrierea imobilului

TEREN Necunoscut

Adresa: Loc. Horodnic De Jos, Jud. Suceava

| Nr. Crt | Nr cadastral Nr. topografic | Suprafața* (mp) | Observații / Referințe |
|---------|--------------------------------|-----------------|---|
| A1 | | 1.100 | Sector cadastral:3 Teren neimprejmuit; Imobilul s-a format din o parte a PF 1059/1;1060/1;1068 a comunei cadastrale Horodnic de Jos. |

B. Partea II. Proprietari și acte

| Inscrieri privitoare la dreptul de proprietate și alte drepturi reale | Referințe |
|---|-----------|
| / | |
| Act Administrativ nr. 950, din 16/11/1994 emis de CJSDPAT SUCEAVA; | |
| B1 | A1 |
| Intabulare, drept de PROPRIETATE, dobândit prin Reconstituire, cota actuala 1/1 1) MOROȘAN ION , Lipsă CNP proprietar. 2) MOROȘAN DUMITRU , Lipsă CNP proprietar. | |
| Act Administrativ nr. 7115, din 27/11/2023 emis de PRIMARIA HORODNIC DE JOS; | |
| B2 | A1 |
| Se notează posesia faptică. 1) MOROȘAN MĂRIOARA | |

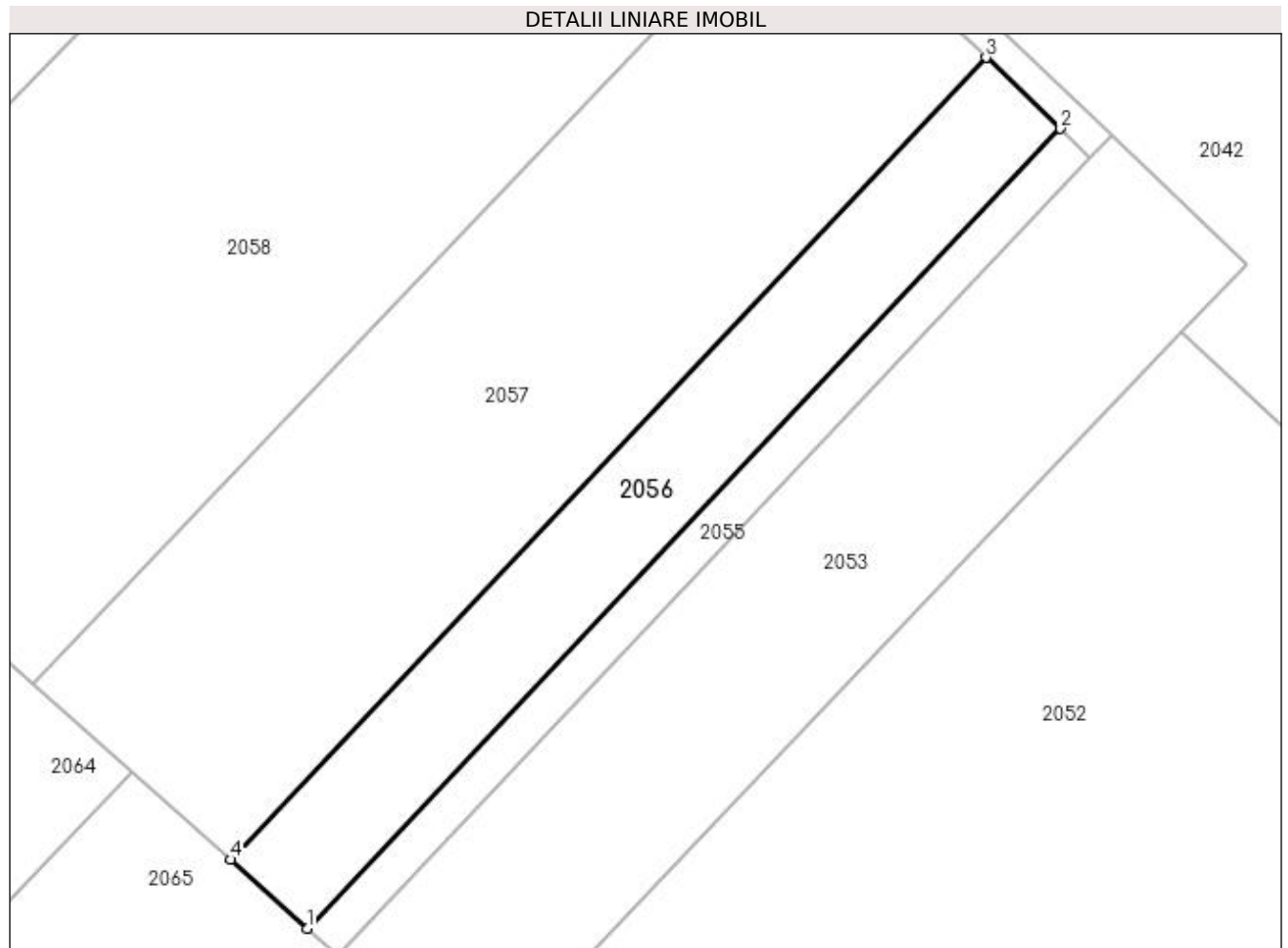
C. Partea III. SARCINI .

| Inscrieri privind dezmembramintele dreptului de proprietate, drepturi reale de garanție și sarcini | Referințe |
|--|-----------|
| NU SUNT | |

Teren

| Nr cadastral | Suprafața (mp)* | Observații / Referințe |
|--------------|-----------------|---|
| | 1.100 | Imobilul s-a format din o parte a PF 1059/1;1060/1;1068 a comunei cadastrale Horodnic de Jos. |

* Suprafața este determinată în planul de proiecție Stereo 70.



Date referitoare la teren

| Crt | Categorie folosință | Intra vilan | Suprafața (mp) | Tarla | Parcelă | Nr. topo | Observații / Referințe |
|-----|---------------------|-------------|----------------|-------|---------|----------|------------------------|
| 1 | arabil | DA | 245 | 1 | 6;13 | - | |
| 2 | arabil | NU | 855 | 1 | 6;13 | - | |

Lungime Segmente

1) Valorile lungimilor segmentelor sunt obținute din proiecție în plan.

| Punct început | X / Y | Punct sfârșit | X / Y | Lungime segment (** (m) |
|---------------|----------------------------|---------------|----------------------------|-------------------------|
| 1 | 561.748,539 710.373,254 | 2 | 561.822,739 710.451,942 | 108.155 |
| 2 | 561.822,739 710.451,942 | 3 | 561.815,384 710.458,945 | 10.156 |
| 3 | 561.815,384 710.458,945 | 4 | 561.740,971 710.380,032 | 108.465 |
| 4 | 561.740,971 710.380,032 | 1 | 561.748,539 710.373,254 | 10.16 |

**** Lungimile segmentelor sunt determinate în planul de proiecție Stereo 70 și sunt rotunjite la 1 milimetru.**

***** Distanța dintre puncte este formată din segmente cumulate ce sunt mai mici decât valoarea 1 milimetru.**

**DATE DESPRE IMOBILUL NR. 2057**

Oficiul de Cadastru și Publicitate Imobiliară SUCEAVA
Biroul de Cadastru și Publicitate Imobiliară Radauti

A. Partea I. Descrierea imobilului

TEREN Necunoscut

Adresa: Loc. Horodnic De Jos, Jud. Suceava

| Nr. Crt | Nr cadastral Nr. topografic | Suprafața* (mp) | Observații / Referințe |
|---------|-----------------------------|-----------------|---|
| A1 | | 2.800 | Sector cadastral:3 Teren neimprejmuit; Imobilul s-a format din o parte a PF 1059/1;1060/1;1068 a comunei cadastrale Horodnic de Jos. |

B. Partea II. Proprietari și acte

| Inscrieri privitoare la dreptul de proprietate și alte drepturi reale | Referințe |
|---|-----------|
| / | |
| Act Notarial nr. 3118, din 13/10/2023 emis de SPN MANDICI; | |
| B1 Intabulare, drept de PROPRIETATE, dobandit prin PARTAJ, cota actuala 1/1 1) MOROȘAN MARIA | A1 |

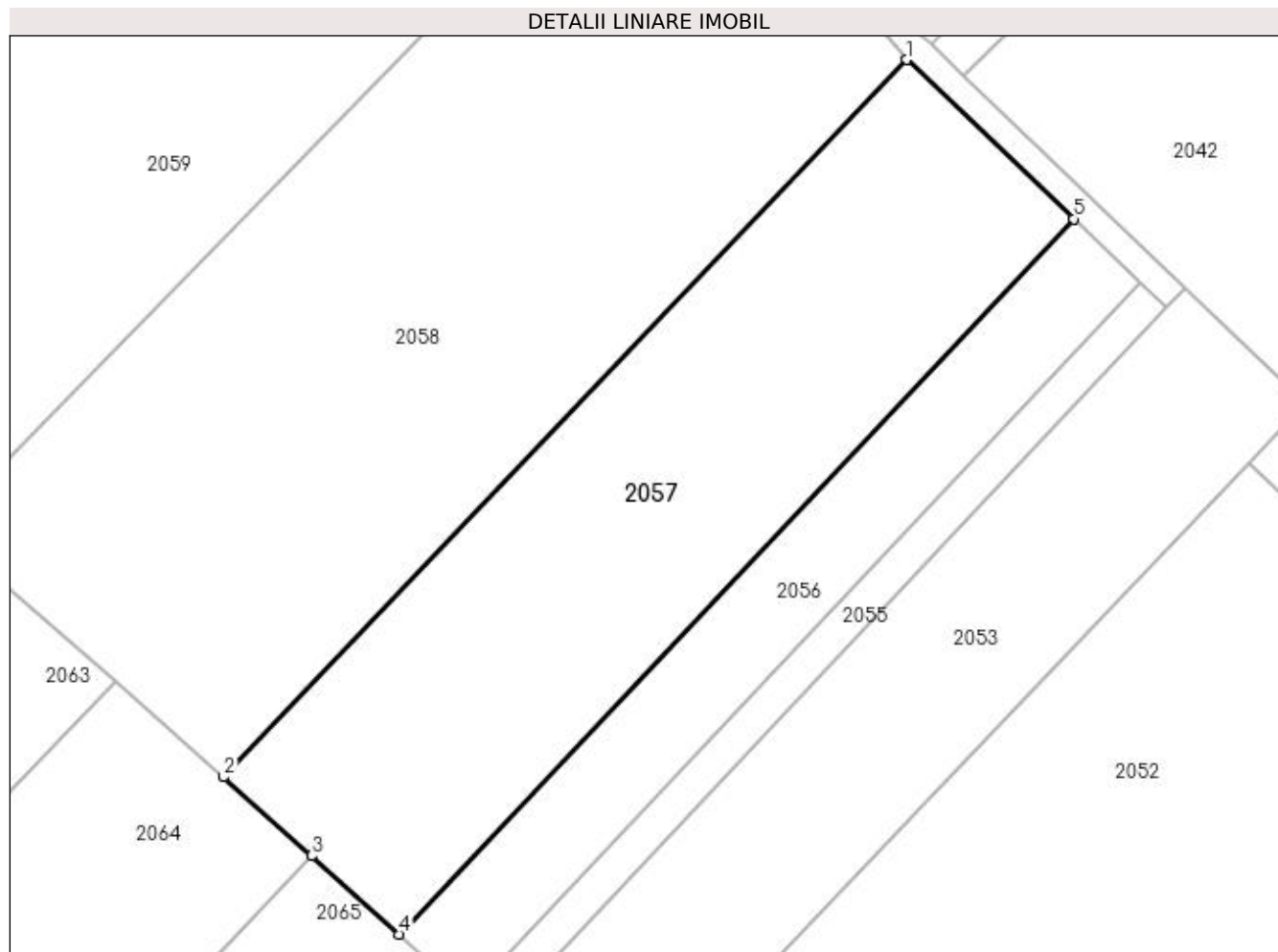
C. Partea III. SARCINI .

| Inscrieri privind dezmembramintele dreptului de proprietate, drepturi reale de garanție și sarcini | Referințe |
|--|-----------|
| NU SUNT | |

Anexa Nr. 1 La Partea I**Teren**

| Nr cadastral | Suprafața (mp)* | Observații / Referințe |
|--------------|-----------------|---|
| | 2.800 | Imobilul s-a format din o parte a PF 1059/1;1060/1;1068 a comunei cadastrale Horodnic de Jos. |

* Suprafața este determinată în planul de proiecție Stereo 70.

**Date referitoare la teren**

| Crt | Categorie folosință | Intra vilan | Suprafața (mp) | Tarla | Parcelă | Nr. topo | Observații / Referințe |
|-----|---------------------|-------------|----------------|-------|---------|----------|------------------------|
| 1 | arabil | DA | 538 | 1 | 6;13 | - | |
| 2 | arabil | NU | 2.262 | 1 | 6;13 | - | |

Lungime Segmente

1) Valorile lungimilor segmentelor sunt obținute din proiecție în plan.

| Punct început | X / Y | Punct sfârșit | X / Y | Lungime segment (** (m) |
|---------------|----------------------------|---------------|----------------------------|-------------------------|
| 1 | 561.796,946 710.476,5 | 2 | 561.721,612 710.397,387 | 109.243 |
| 2 | 561.721,612 710.397,387 | 3 | 561.731,312 710.388,682 | 13.033 |
| 3 | 561.731,312 710.388,682 | 4 | 561.740,971 710.380,032 | 12.966 |
| 4 | 561.740,971 710.380,032 | 5 | 561.815,384 710.458,945 | 108.465 |

| Punct început | X / Y | Punct sfârșit | X / Y | Lungime segment (** (m) |
|---------------|----------------------------|---------------|--------------------------|-------------------------|
| 5 | 561.815,384 710.458,945 | 1 | 561.796,946 710.476,5 | 25.459 |

** Lungimile segmentelor sunt determinate în planul de proiecție Stereo 70 și sunt rotunjite la 1 milimetru.

*** Distanța dintre puncte este formată din segmente cumulate ce sunt mai mici decât valoarea 1 milimetru.

**DATE DESPRE IMOBILUL NR. 2058**

Oficiul de Cadastru și Publicitate Imobiliară SUCEAVA
Biroul de Cadastru și Publicitate Imobiliară Radauti

A. Partea I. Descrierea imobilului

TEREN Necunoscut

Nr. topografic:1059/1;1068

Adresa: Loc. Horodnic De Jos, Jud. Suceava

| Nr. Crt | Nr cadastral Nr. topografic | Suprafața* (mp) | Observații / Referințe |
|---------|-----------------------------|-----------------|--|
| A1 | | 4.600 | Sector cadastral:3 Teren neimprejmuit; |

B. Partea II. Proprietari și acte

| Inscrieri privitoare la dreptul de proprietate și alte drepturi reale | | Referințe |
|---|--|-----------|
| / | | |
| Act Notarial nr. 11, din 22/06/2017 emis de BIN FOMIN LARISA; | | |
| B1 | Intabulare, drept de PROPRIETATE, dobandit prin Succesiune, cota actuala 3/16 1) LEONTE ECATERINA | A1 |
| B2 | Intabulare, drept de PROPRIETATE, dobandit prin Succesiune, cota actuala 3/16 1) CÎRSTEAN STELA | A1 |
| B3 | Intabulare, drept de PROPRIETATE, dobandit prin Succesiune, cota actuala 5/16 1) LEONTE ECATERINA | A1 |
| B4 | Intabulare, drept de PROPRIETATE, dobandit prin Succesiune, cota actuala 5/16 1) CÎRSTEAN STELA | A1 |

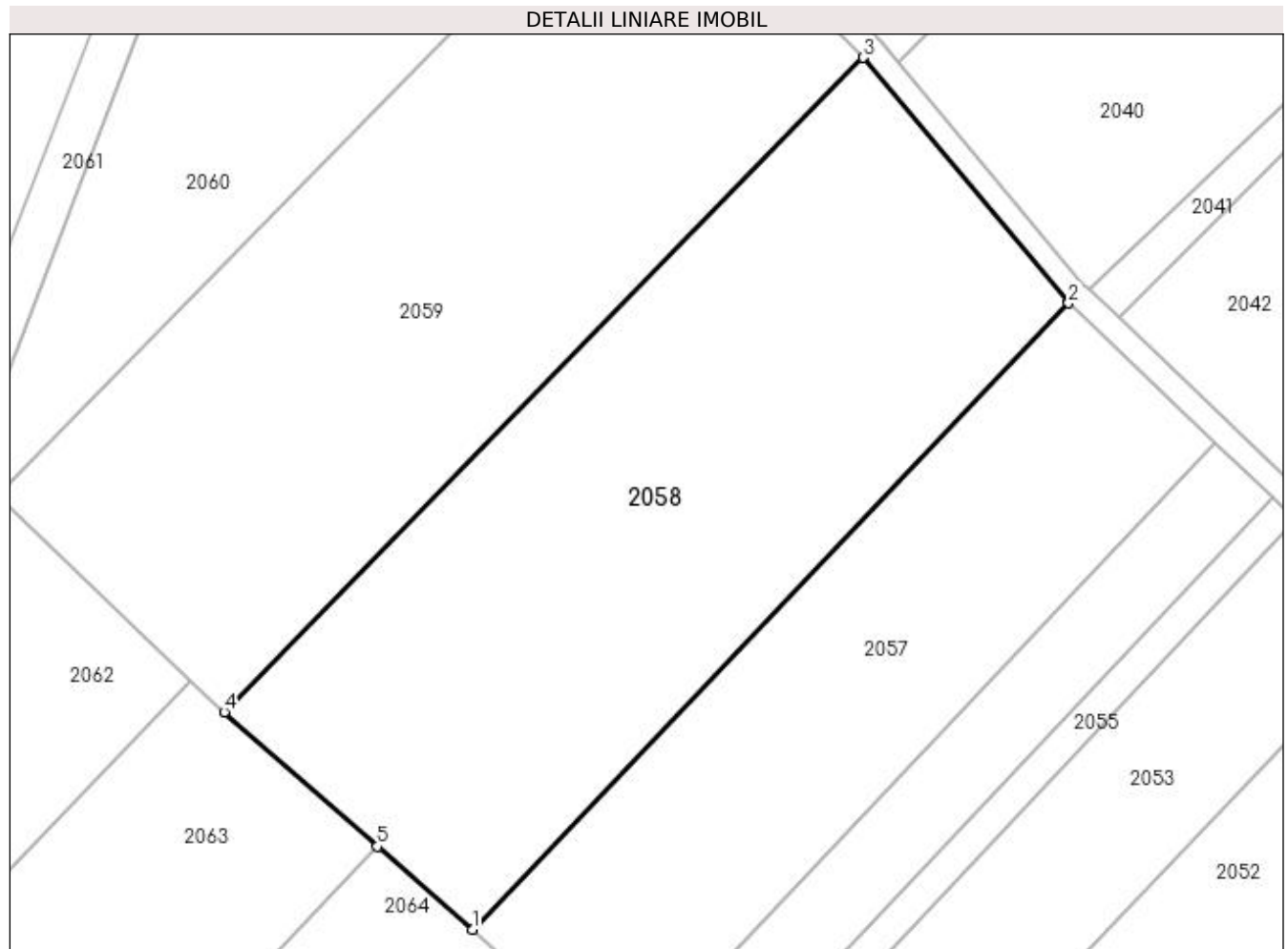
C. Partea III. SARCINI .

| Inscrieri privind dezmembramintele dreptului de proprietate, drepturi reale de garanție și sarcini | Referințe |
|--|-----------|
| NU SUNT | |

Teren

| | | |
|--------------|-----------------|------------------------|
| Nr cadastral | Suprafața (mp)* | Observații / Referințe |
| | 4.600 | |

* Suprafața este determinată în planul de proiecție Stereo 70.



Date referitoare la teren

| Crt | Categorie folosință | Intra vilan | Suprafața (mp) | Tarla | Parcelă | Nr. topo | Observații / Referințe |
|-----|---------------------|-------------|----------------|-------|---------|----------|------------------------|
| 1 | arabil | DA | 718 | 1 | 6;13 | - | |
| 2 | arabil | NU | 3.882 | 1 | 6;13 | - | |

Lungime Segmente

1) Valorile lungimilor segmentelor sunt obținute din proiecție în plan.

| Punct început | X / Y | Punct sfârșit | X / Y | Lungime segment (** (m) |
|---------------|----------------------------|---------------|----------------------------|-------------------------|
| 1 | 561.721,612 710.397,387 | 2 | 561.796,946 710.476,5 | 109.243 |
| 2 | 561.796,946 710.476,5 | 3 | 561.770,99 710.507,515 | 40.443 |
| 3 | 561.770,99 710.507,515 | 4 | 561.690,248 710.424,867 | 115.542 |
| 4 | 561.690,248 710.424,867 | 5 | 561.709,616 710.407,897 | 25.751 |

| Punct început | X / Y | Punct sfârșit | X / Y | Lungime segment (** (m) |
|---------------|----------------------------|---------------|----------------------------|-------------------------|
| 5 | 561.709,616 710.407,897 | 1 | 561.721,612 710.397,387 | 15.949 |

** Lungimile segmentelor sunt determinate în planul de proiecție Stereo 70 și sunt rotunjite la 1 milimetru.

*** Distanța dintre puncte este formată din segmente cumulate ce sunt mai mici decât valoarea 1 milimetru.

**DATE DESPRE IMOBILUL NR. 2059**

Oficiul de Cadastru și Publicitate Imobiliară SUCEAVA
Biroul de Cadastru și Publicitate Imobiliară Radauti

A. Partea I. Descrierea imobilului

TEREN Necunoscut

Adresa: Loc. Horodnic De Jos, Jud. Suceava

| Nr. Crt | Nr cadastral Nr. topografic | Suprafața* (mp) | Observații / Referințe |
|---------|-----------------------------|-----------------|--|
| A1 | 33771 | 4.600 | Sector cadastral:3 Teren neimprejmuit; |

B. Partea II. Proprietari și acte

| Inscrieri privitoare la dreptul de proprietate și alte drepturi reale | | Referințe |
|---|--|-----------|
| 17322 / 22/04/2019 | | |
| Hotarare Judecatoreasca nr. Sentinta Civila 1255, din 27/04/2005 emis de JUDECATORIA RADAUTI (partaj succesoral); | | |
| B2 | Intabulare, drept de PROPRIETATE, dobandit prin PARTAJ, cota actuala 1/1 1) ŢICAL VICTORIA, bun propriu | A1 |

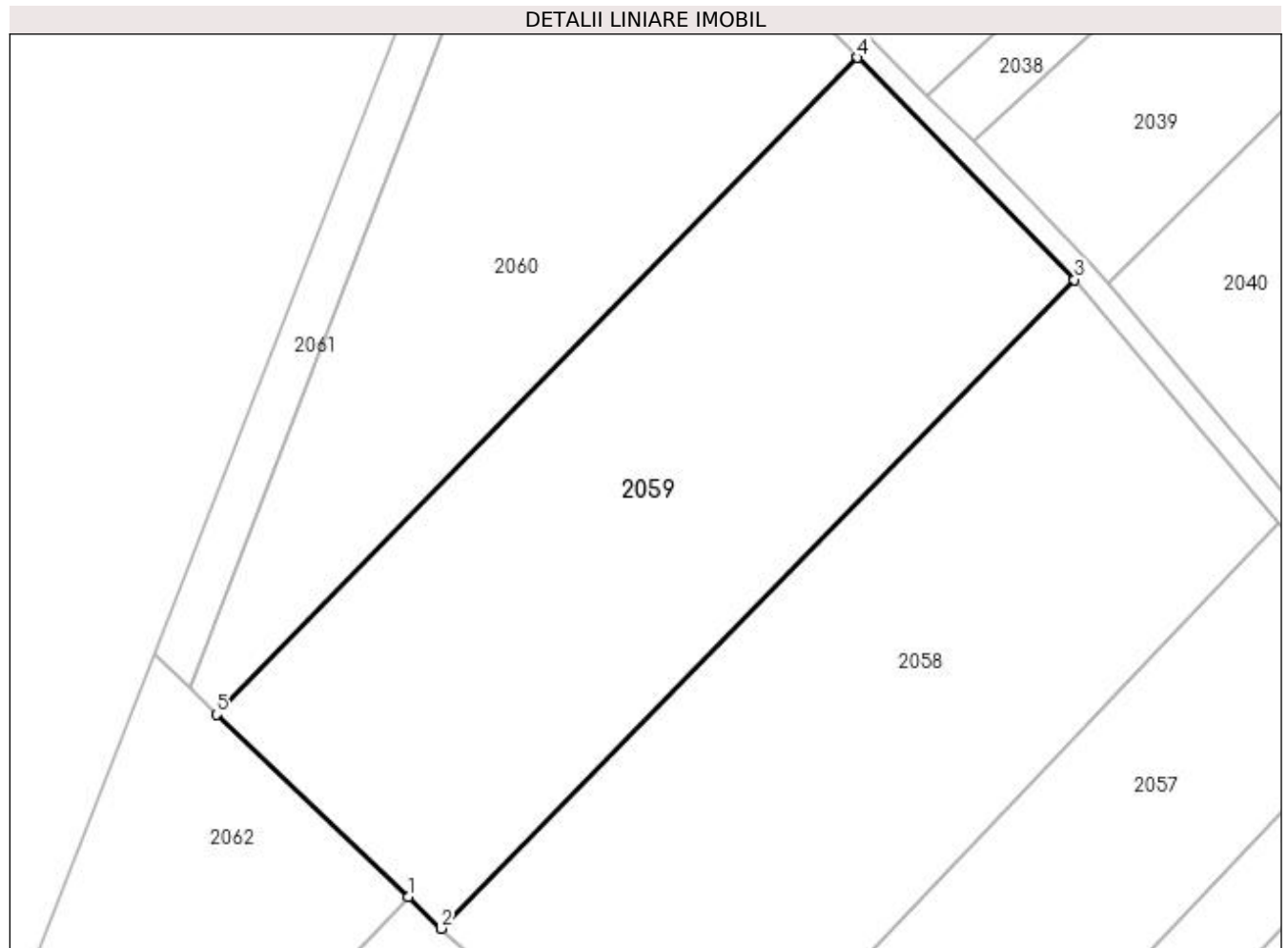
C. Partea III. SARCINI .

| Inscrieri privind dezmembramintele dreptului de proprietate, drepturi reale de garanție și sarcini | Referințe |
|--|-----------|
| NU SUNT | |

Teren

| | | |
|--------------|-----------------|------------------------|
| Nr cadastral | Suprafața (mp)* | Observații / Referințe |
| 33771 | 4.600 | |

* Suprafața este determinată în planul de proiecție Stereo 70.



Date referitoare la teren

| Crt | Categorie folosință | Intra vilan | Suprafața (mp) | Tarla | Parcelă | Nr. topo | Observații / Referințe |
|-----|---------------------|-------------|----------------|-------|---------|----------|------------------------|
| 1 | arabil | DA | 556 | 1 | 13 | - | |
| 2 | arabil | NU | 4.044 | 1 | 13 | - | |

Lungime Segmente

1) Valorile lungimilor segmentelor sunt obținute din proiecție în plan.

| Punct început | X / Y | Punct sfârșit | X / Y | Lungime segment (** (m) |
|---------------|----------------------------|---------------|----------------------------|-------------------------|
| 1 | 561.686,019 710.428,889 | 2 | 561.690,248 710.424,867 | 5.836 |
| 2 | 561.690,248 710.424,867 | 3 | 561.770,99 710.507,515 | 115.542 |
| 3 | 561.770,99 710.507,515 | 4 | 561.743,304 710.535,8 | 39.58 |
| 4 | 561.743,304 710.535,8 | 5 | 561.661,573 710.452,139 | 116.958 |

| Punct început | X / Y | Punct sfârșit | X / Y | Lungime segment (** (m) |
|---------------|----------------------------|---------------|----------------------------|-------------------------|
| 5 | 561.661,573 710.452,139 | 1 | 561.686,019 710.428,889 | 33.737 |

** Lungimile segmentelor sunt determinate în planul de proiecție Stereo 70 și sunt rotunjite la 1 milimetru.

*** Distanța dintre puncte este formată din segmente cumulate ce sunt mai mici decât valoarea 1 milimetru.

**DATE DESPRE IMOBILUL NR. 2060**

Oficiul de Cadastru și Publicitate Imobiliară SUCEAVA
Biroul de Cadastru și Publicitate Imobiliară Radauti

A. Partea I. Descrierea imobilului

TEREN Necunoscut

Adresa: Loc. Horodnic De Jos, Jud. Suceava

| Nr. Crt | Nr cadastral Nr. topografic | Suprafața* (mp) | Observații / Referințe |
|---------|-----------------------------|-----------------|--|
| A1 | | 3.538 | Sector cadastral:3 Teren neimprejmuț; Imobilul s-a format din o parte a PF 1059/1 a comunei cadastrale Horodnic de Jos. |

B. Partea II. Proprietari și acte

| Inscrieri privitoare la dreptul de proprietate și alte drepturi reale | Referințe |
|---|-----------|
| / | |
| Act Notarial nr. 4108, din 06/09/2004 emis de BNPA BUZDUGA CATALINA-BUZDUGA DANA-ALINA; | |
| B1 Intabulare, drept de PROPRIETATE, dobandit prin PARTAJ, cota actuala 1/1 1) CÎRDEI VASILE | A1 |

C. Partea III. SARCINI .

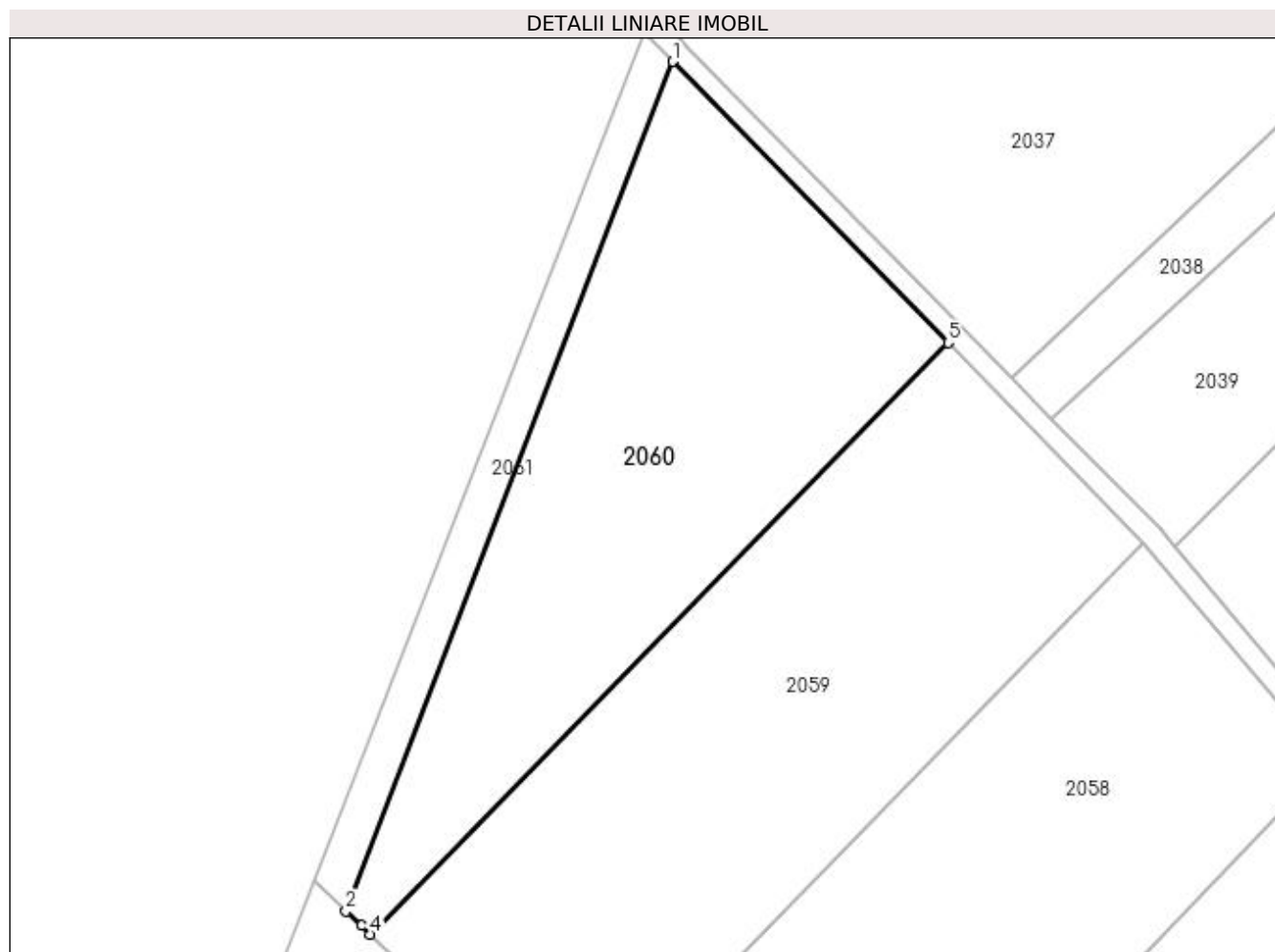
| Inscrieri privind dezmembramintele dreptului de proprietate, drepturi reale de garanție și sarcini | Referințe |
|--|-----------|
| NU SUNT | |

Anexa Nr. 1 La Partea I

Teren

| Nr cadastral | Suprafața (mp)* | Observații / Referințe |
|--------------|-----------------|---|
| | 3.538 | Imobilul s-a format din o parte a PF 1059/1 a comunei cadastrale Horodnic de Jos. |

* Suprafața este determinată în planul de proiecție Stereo 70.



Date referitoare la teren

| Crt | Categorie folosință | Intravilan | Suprafața (mp) | Tarla | Parcelă | Nr. topo | Observații / Referințe |
|-----|---------------------|------------|----------------|-------|---------|----------|------------------------|
| 1 | arabil | DA | 425 | 1 | 13 | - | |
| 2 | arabil | NU | 3.113 | 1 | 13 | - | |

Lungime Segmente

1) Valorile lungimilor segmentelor sunt obținute din proiecție în plan.

| Punct început | X / Y | Punct sfârșit | X / Y | Lungime segment (** (m) |
|---------------|----------------------------|---------------|----------------------------|-------------------------|
| 1 | 561.704,365 710.575,582 | 2 | 561.658,116 710.455,427 | 128.749 |
| 2 | 561.658,116 710.455,427 | 3 | 561.660,27 710.453,378 | 2.973 |
| 3 | 561.660,27 710.453,378 | 4 | 561.661,573 710.452,139 | 1.798 |
| 4 | 561.661,573 710.452,139 | 5 | 561.743,304 710.535,8 | 116.958 |

| Punct început | X / Y | Punct sfârșit | X / Y | Lungime segment (** (m) |
|---------------|--------------------------|---------------|----------------------------|-------------------------|
| 5 | 561.743,304 710.535,8 | 1 | 561.704,365 710.575,582 | 55.667 |

** Lungimile segmentelor sunt determinate în planul de proiecție Stereo 70 și sunt rotunjite la 1 milimetru.

*** Distanța dintre puncte este formată din segmente cumulate ce sunt mai mici decât valoarea 1 milimetru.

**DATE DESPRE IMOBILUL NR. 2061**

Oficiul de Cadastru și Publicitate Imobiliară SUCEAVA
Biroul de Cadastru și Publicitate Imobiliară Radauti

A. Partea I. Descrierea imobilului

TEREN Necunoscut

Adresa: Loc. Horodnic De Jos, Jud. Suceava

| Nr. Crt | Nr cadastral Nr. topografic | Suprafața* (mp) | Observații / Referințe |
|---------|-----------------------------|-----------------|--|
| A1 | | 709 | Sector cadastral:3 Teren neimprejmuit; |

B. Partea II. Proprietari și acte

| Inscrieri privitoare la dreptul de proprietate și alte drepturi reale | | Referințe |
|--|--|-----------|
| / | | |
| Act Normativ nr. Legea 7, din 13/03/1996 emis de PARLAMENTUL ROMANIEI; | | |
| B1 | Inscrierea provizorie, drept de PROPRIETATE, dobandit prin Lege, cota actuala 1/1 1) COMUNA HORODNIC DE JOS, CIF:4244334, PROPRIETAR NEIDENTIFICAT. | A1 |

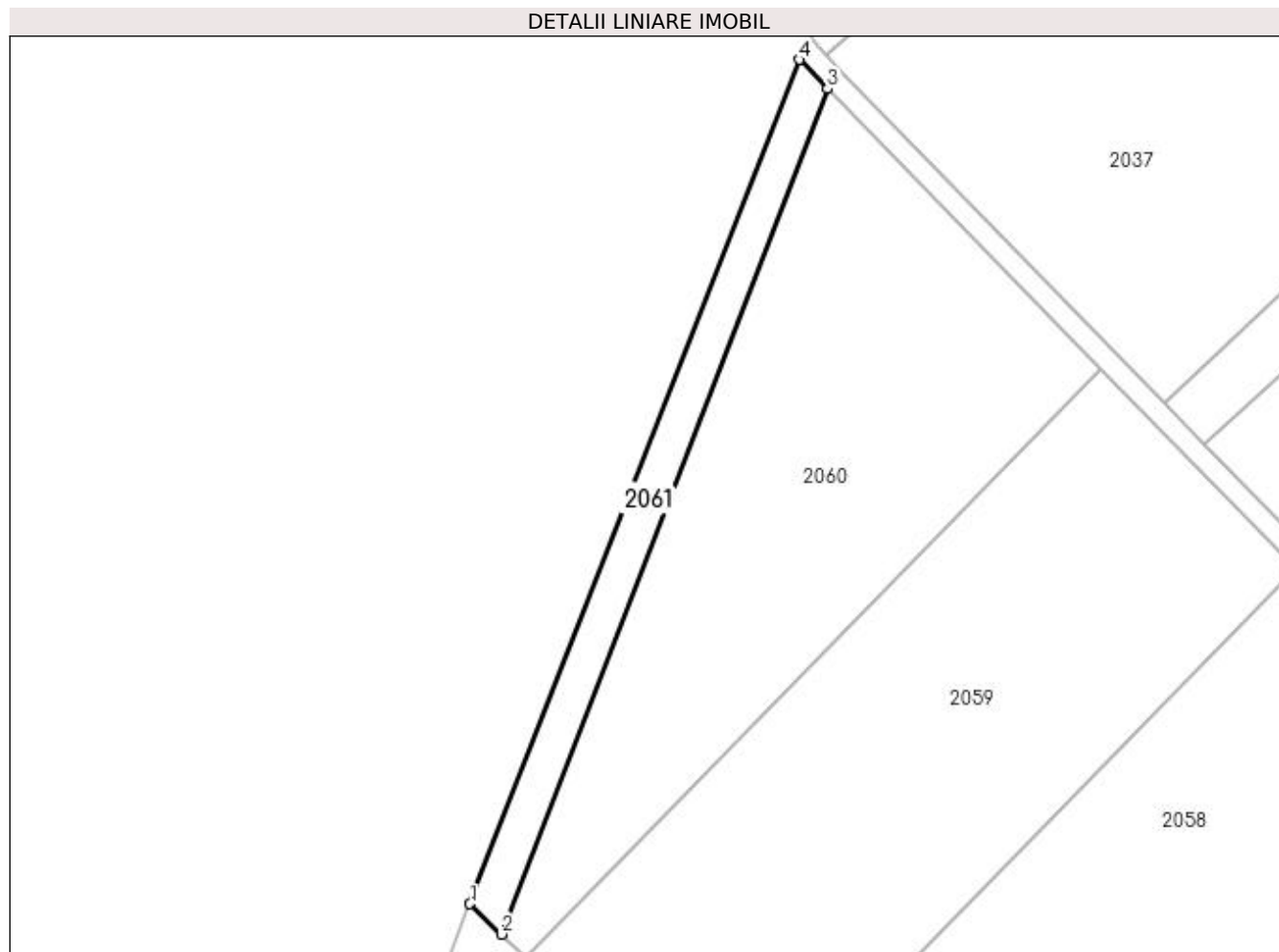
C. Partea III. SARCINI .

| Inscrieri privind dezmembramintele dreptului de proprietate, drepturi reale de garanție și sarcini | Referințe |
|--|-----------|
| NU SUNT | |

Teren

| | | |
|--------------|-----------------|------------------------|
| Nr cadastral | Suprafața (mp)* | Observații / Referințe |
| | 709 | |

* Suprafața este determinată în planul de proiecție Stereo 70.



Date referitoare la teren

| Crt | Categorie folosință | Intravilan | Suprafața (mp) | Tarla | Parcelă | Nr. topo | Observații / Referințe |
|-----|---------------------|------------|----------------|-------|---------|----------|------------------------|
| 1 | arabil | DA | 22 | 1 | 13 | - | |
| 2 | arabil | NU | 687 | 1 | 13 | - | |

Lungime Segmente

1) Valorile lungimilor segmentelor sunt obținute din proiecție în plan.

| Punct început | X / Y | Punct sfârșit | X / Y | Lungime segment (** (m) |
|---------------|----------------------------|---------------|----------------------------|-------------------------|
| 1 | 561.653,584 710.459,737 | 2 | 561.658,116 710.455,427 | 6.254 |
| 2 | 561.658,116 710.455,427 | 3 | 561.704,365 710.575,582 | 128.749 |
| 3 | 561.704,365 710.575,582 | 4 | 561.700,342 710.579,692 | 5.751 |
| 4 | 561.700,342 710.579,692 | 1 | 561.653,584 710.459,737 | 128.746 |

**** Lungimile segmentelor sunt determinate în planul de proiecție Stereo 70 și sunt rotunjite la 1 milimetru.**

***** Distanța dintre puncte este formată din segmente cumulate ce sunt mai mici decât valoarea 1 milimetru.**

**DATE DESPRE IMOBILUL NR. 2062**

Oficiul de Cadastru și Publicitate Imobiliară SUCEAVA
Biroul de Cadastru și Publicitate Imobiliară Radauti

A. Partea I. Descrierea imobilului

TEREN Extravilan

Adresa: Jud. Suceava

| Nr. Crt | Nr cadastral Nr. topografic | Suprafața* (mp) | Observații / Referințe |
|---------|-----------------------------|------------------------------------|--|
| A1 | | Din acte: 2.200 Masurata: 2.129 | Sector cadastral:3 Teren neimprejmuit; Diferența de suprafață nu se regăsește în teren. |

B. Partea II. Proprietari și acte

| Inscrieri privitoare la dreptul de proprietate și alte drepturi reale | | Referințe |
|---|--|-----------|
| / | | |
| Hotarare Judecatoreasca nr. 2940, din 01/10/2002 emis de JUDECĂTORIA RĂDĂUȚI; | | |
| B1 | Intabulare, drept de PROPRIETATE, dobandit prin Hotarare Judecatoreasca, cota actuala 1/1 1) COLBAN ECATERINA | A1 |

C. Partea III. SARCINI .

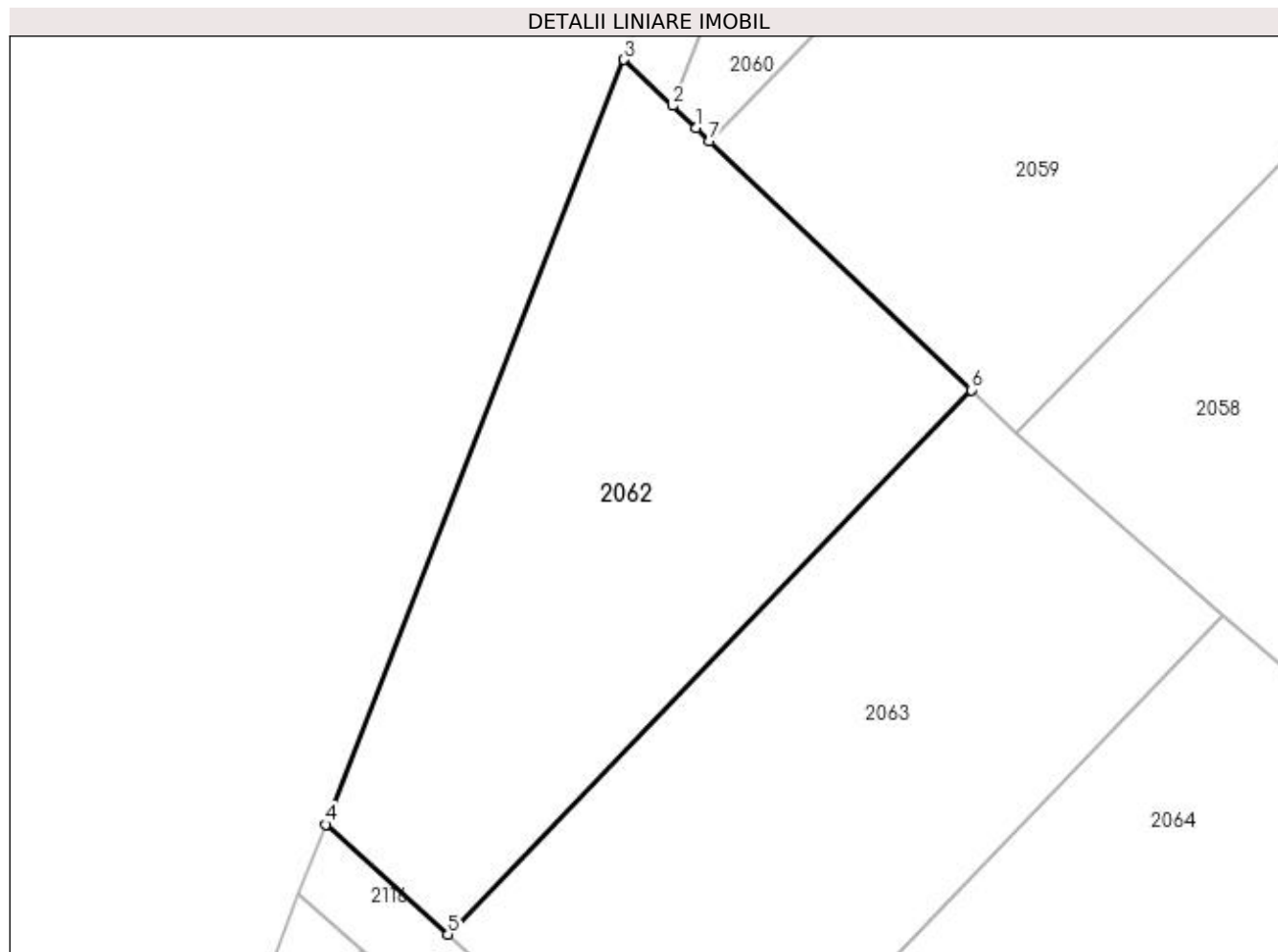
| Inscrieri privind dezmembramintele dreptului de proprietate, drepturi reale de garanție și sarcini | Referințe |
|--|-----------|
| NU SUNT | |

Anexa Nr. 1 La Partea I

Teren

| Nr cadastral | Suprafața (mp)* | Observații / Referințe |
|--------------|------------------------------------|--|
| | Din acte: 2.200 Masurata: 2.129 | Diferența de suprafață nu se regăsește în teren. |

* Suprafața este determinată în planul de proiecție Stereo 70.



Date referitoare la teren

| Crt | Categorie folosință | Intra vilan | Suprafața (mp) | Tarla | Parcelă | Nr. topo | Observații / Referințe |
|-----|---------------------|-------------|----------------|-------|---------|----------|------------------------|
| 1 | arabil | NU | 2.129 | 1 | 13 | - | |

Lungime Segmente

1) Valorile lungimilor segmentelor sunt obținute din proiecție în plan.

| Punct început | X / Y | Punct sfârșit | X / Y | Lungime segment (** (m) |
|---------------|----------------------------|---------------|----------------------------|-------------------------|
| 1 | 561.660,27 710.453,378 | 2 | 561.658,116 710.455,427 | 2.973 |
| 2 | 561.658,116 710.455,427 | 3 | 561.653,584 710.459,737 | 6.254 |
| 3 | 561.653,584 710.459,737 | 4 | 561.625,739 710.388,303 | 76.669 |
| 4 | 561.625,739 710.388,303 | 5 | 561.637,147 710.378,03 | 15.352 |
| 5 | 561.637,147 710.378,03 | 6 | 561.686,019 710.428,889 | 70.534 |

| Punct început | X / Y | Punct sfârșit | X / Y | Lungime segment (** (m) |
|---------------|----------------------------|---------------|----------------------------|-------------------------|
| 6 | 561.686,019 710.428,889 | 7 | 561.661,573 710.452,139 | 33.737 |
| 7 | 561.661,573 710.452,139 | 1 | 561.660,27 710.453,378 | 1.798 |

** Lungimile segmentelor sunt determinate în planul de proiecție Stereo 70 și sunt rotunjite la 1 milimetru.

*** Distanța dintre puncte este formată din segmente cumulate ce sunt mai mici decât valoarea 1 milimetru.

**DATE DESPRE IMOBILUL NR. 2063**

Oficiul de Cadastru și Publicitate Imobiliară SUCEAVA
Biroul de Cadastru și Publicitate Imobiliară Radauti

A. Partea I. Descrierea imobilului

TEREN Extravilan

Adresa: Jud. Suceava

| Nr. Crt | Nr cadastral Nr. topografic | Suprafața* (mp) | Observații / Referințe |
|---------|-----------------------------|------------------------------------|--|
| A1 | | Din acte: 2.300 Masurata: 2.226 | Sector cadastral:3 Teren neimprejmuit; Diferența de suprafață nu se regăsește în teren. |

B. Partea II. Proprietari și acte

| Inscrieri privitoare la dreptul de proprietate și alte drepturi reale | | Referințe |
|---|---|-----------|
| / | | |
| Act Notarial nr. 2655, din 02/09/2021 emis de SPN MANDICI; | | |
| B1 | Intabulare, drept de PROPRIETATE, dobandit prin PARTAJ, cota actuala 1/1 1) PLĂMADĂ ELENA | A1 |

C. Partea III. SARCINI .

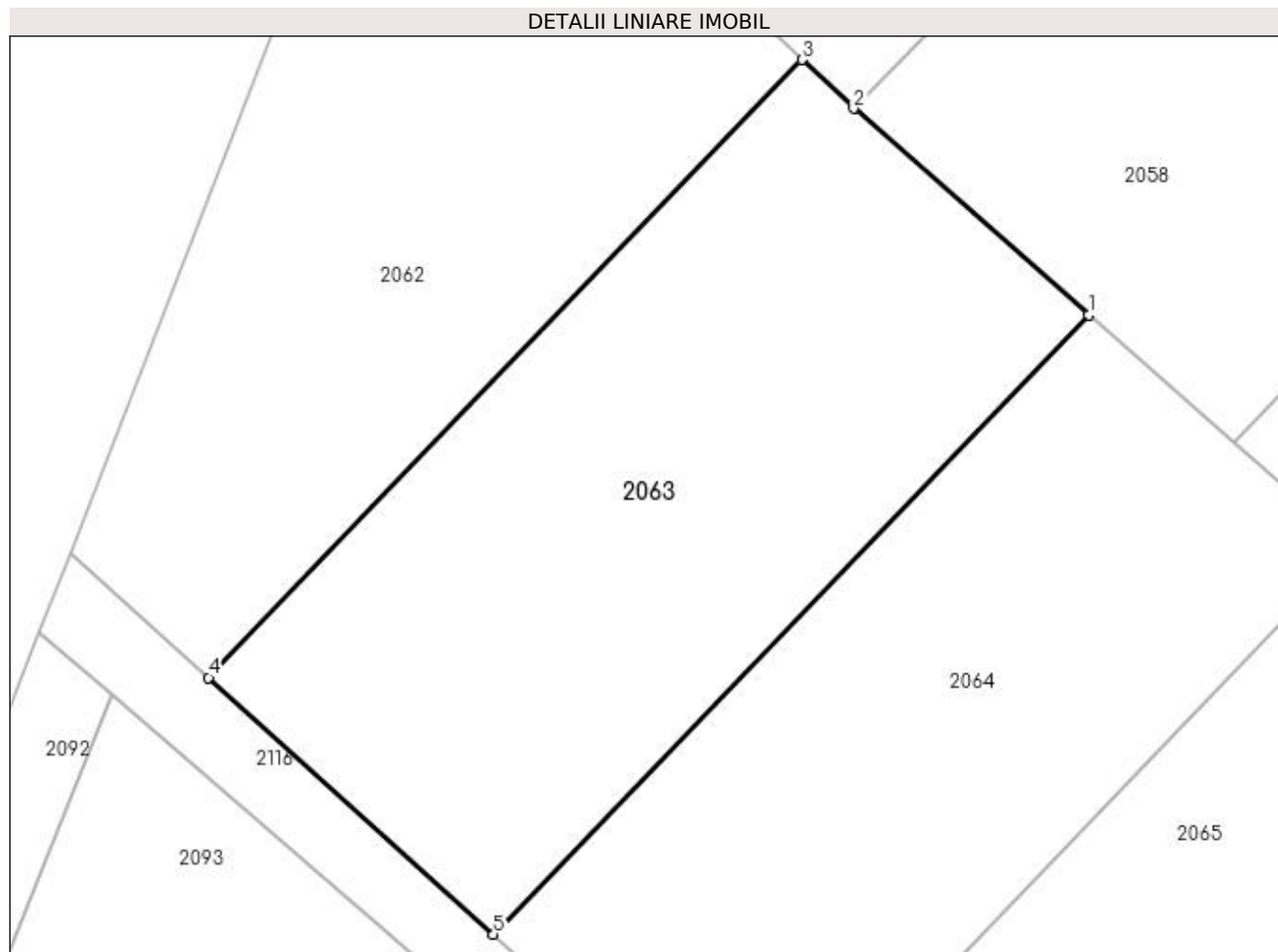
| Inscrieri privind dezmembramintele dreptului de proprietate, drepturi reale de garanție și sarcini | Referințe |
|--|-----------|
| NU SUNT | |

Anexa Nr. 1 La Partea I

Teren

| | | |
|--------------|------------------------------------|--|
| Nr cadastral | Suprafața (mp)* | Observații / Referințe |
| | Din acte: 2.300 Masurata: 2.226 | Diferența de suprafață nu se regăsește în teren. |

* Suprafața este determinată în planul de proiecție Stereo 70.



Date referitoare la teren

| Crt | Categorie folosință | Intra vilan | Suprafața (mp) | Tarla | Parcelă | Nr. topo | Observații / Referințe |
|-----|---------------------|-------------|----------------|-------|---------|----------|------------------------|
| 1 | arabil | NU | 2.226 | 1 | 13 | - | |

Lungime Segmente

1) Valorile lungimilor segmentelor sunt obținute din proiecție în plan.

| Punct început | X / Y | Punct sfârșit | X / Y | Lungime segment (** (m) |
|---------------|----------------------------|---------------|----------------------------|-------------------------|
| 1 | 561.709,616 710.407,897 | 2 | 561.690,248 710.424,867 | 25.751 |
| 2 | 561.690,248 710.424,867 | 3 | 561.686,019 710.428,889 | 5.836 |
| 3 | 561.686,019 710.428,889 | 4 | 561.637,147 710.378,03 | 70.534 |
| 4 | 561.637,147 710.378,03 | 5 | 561.660,612 710.356,9 | 31.577 |
| 5 | 561.660,612 710.356,9 | 1 | 561.709,616 710.407,897 | 70.725 |

**** Lungimile segmentelor sunt determinate în planul de proiecție Stereo 70 și sunt rotunjite la 1 milimetru.**

***** Distanța dintre puncte este formată din segmente cumulate ce sunt mai mici decât valoarea 1 milimetru.**

**DATE DESPRE IMOBILUL NR. 2064**

Oficiul de Cadastru și Publicitate Imobiliară SUCEAVA
Biroul de Cadastru și Publicitate Imobiliară Radauti

A. Partea I. Descrierea imobilului

TEREN Extravilan

Adresa: Jud. Suceava

| Nr. Crt | Nr cadastral Nr. topografic | Suprafața* (mp) | Observații / Referințe |
|---------|-----------------------------|------------------------------------|--|
| A1 | 32613 | Din acte: 2.200 Masurata: 2.056 | Sector cadastral:3 Teren neimprejmuit; Diferența de suprafață nu se regăsește în teren. |

B. Partea II. Proprietari și acte

| Inscrieri privitoare la dreptul de proprietate și alte drepturi reale | Referințe |
|---|---|
| / | |
| Act Notarial nr. 100, din 28/06/2007 emis de BNP COVARIUC IOAN; | |
| B3 | imobil aflat sub incidenta art.3 alin.(1) din Legea nr.17/2014 |
| 21307 / 14/07/2017 | |
| Act Notarial nr. 339, din 13/07/2017 emis de FOMIN LARISA; | |
| B5 | Intabulare, drept de PROPRIETATE bun comun in dev. cu titlu de cumparare, dobandit prin Conventie, cota actuala 1/1 |
| | 1) OLENICI COSTEL 2) OLENICI ELENA |

C. Partea III. SARCINI .

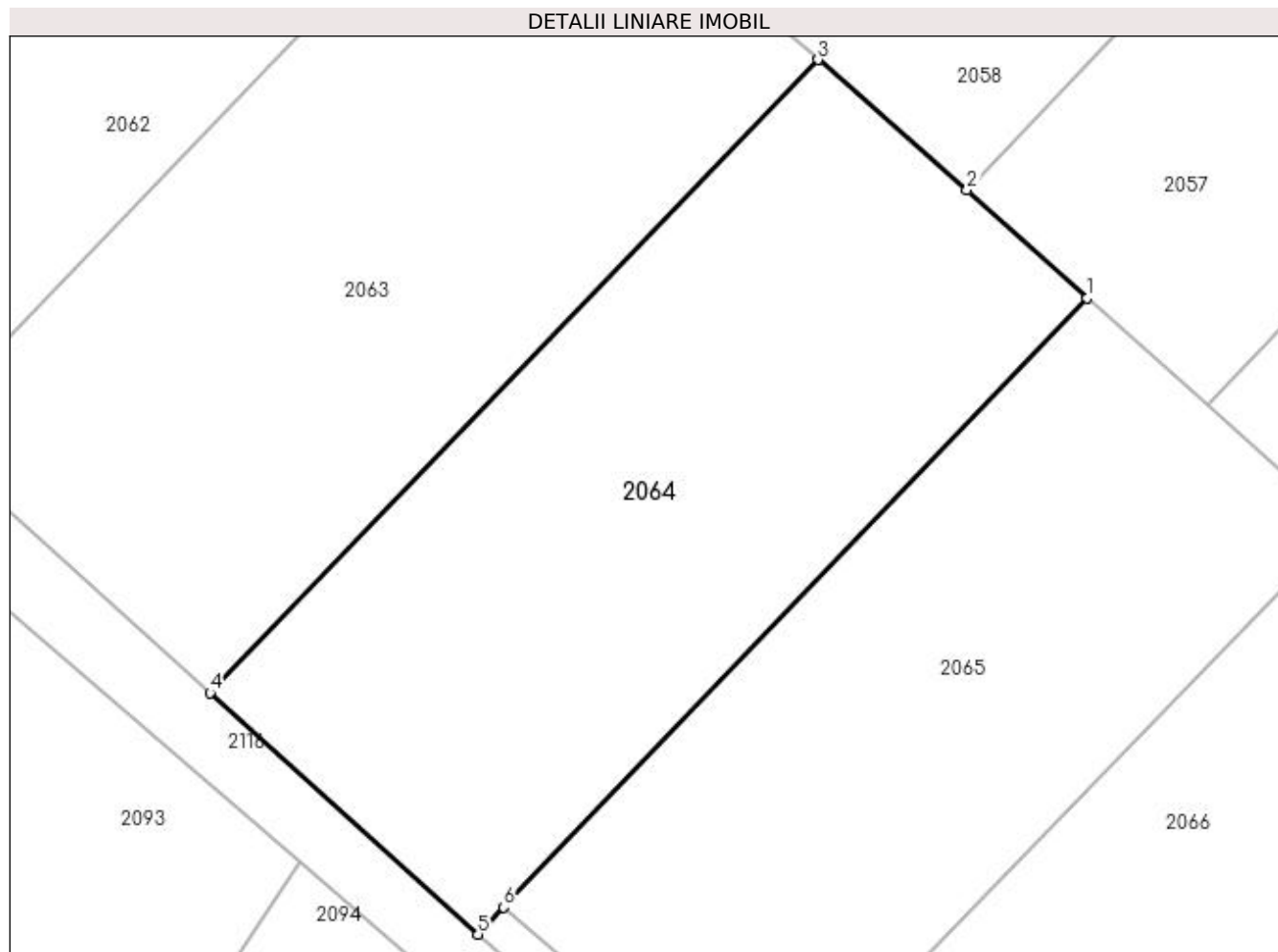
| Inscrieri privind dezmembramintele dreptului de proprietate, drepturi reale de garanție și sarcini | Referințe |
|--|-----------|
| NU SUNT | |

Anexa Nr. 1 La Partea I

Teren

| Nr cadastral | Suprafața (mp)* | Observații / Referințe |
|--------------|------------------------------------|--|
| 32613 | Din acte: 2.200 Masurata: 2.056 | Diferența de suprafață nu se regăsește în teren. |

* Suprafața este determinată în planul de proiecție Stereo 70.



Date referitoare la teren

| Crt | Categorie folosință | Intra vilan | Suprafața (mp) | Tarla | Parcelă | Nr. topo | Observații / Referințe |
|-----|---------------------|-------------|----------------|-------|---------|----------|------------------------|
| 1 | arabil | NU | 2.056 | 1 | 13 | - | |

Lungime Segmente

1) Valorile lungimilor segmentelor sunt obținute din proiecție în plan.

| Punct început | X / Y | Punct sfârșit | X / Y | Lungime segment (** (m) |
|---------------|----------------------------|---------------|----------------------------|-------------------------|
| 1 | 561.731,312 710.388,682 | 2 | 561.721,612 710.397,387 | 13.033 |
| 2 | 561.721,612 710.397,387 | 3 | 561.709,616 710.407,897 | 15.949 |
| 3 | 561.709,616 710.407,897 | 4 | 561.660,612 710.356,9 | 70.725 |
| 4 | 561.660,612 710.356,9 | 5 | 561.682,212 710.337,449 | 29.067 |
| 5 | 561.682,212 710.337,449 | 6 | 561.684,289 710.339,616 | 3.002 |

| Punct început | X / Y | Punct sfârșit | X / Y | Lungime segment (** (m) |
|---------------|----------------------------|---------------|----------------------------|-------------------------|
| 6 | 561.684,289 710.339,616 | 1 | 561.731,312 710.388,682 | 67.961 |

** Lungimile segmentelor sunt determinate în planul de proiecție Stereo 70 și sunt rotunjite la 1 milimetru.

*** Distanța dintre puncte este formată din segmente cumulate ce sunt mai mici decât valoarea 1 milimetru.

**DATE DESPRE IMOBILUL NR. 2065**

Oficiul de Cadastru și Publicitate Imobiliară SUCEAVA
Biroul de Cadastru și Publicitate Imobiliară Radauti

A. Partea I. Descrierea imobilului

TEREN Extravilan

Adresa: Jud. Suceava

| Nr. Crt | Nr cadastral Nr. topografic | Suprafața* (mp) | Observații / Referințe |
|---------|-----------------------------|------------------------------------|--|
| A1 | | Din acte: 2.300 Masurata: 1.846 | Sector cadastral:3 Teren neimprejmuit; Diferența de suprafață nu se regăsește în teren. |

B. Partea II. Proprietari și acte

| Inscrieri privitoare la dreptul de proprietate și alte drepturi reale | | Referințe |
|---|--|-----------|
| / | | |
| Act Notarial nr. 2829, din 17/09/2021 emis de SPN MANDICI; | | |
| B1 | Intabulare, drept de PROPRIETATE, dobandit prin PARTAJ, cota actuala 1/1 1) POPESCU MARIA-SILVIA | A1 |

C. Partea III. SARCINI .

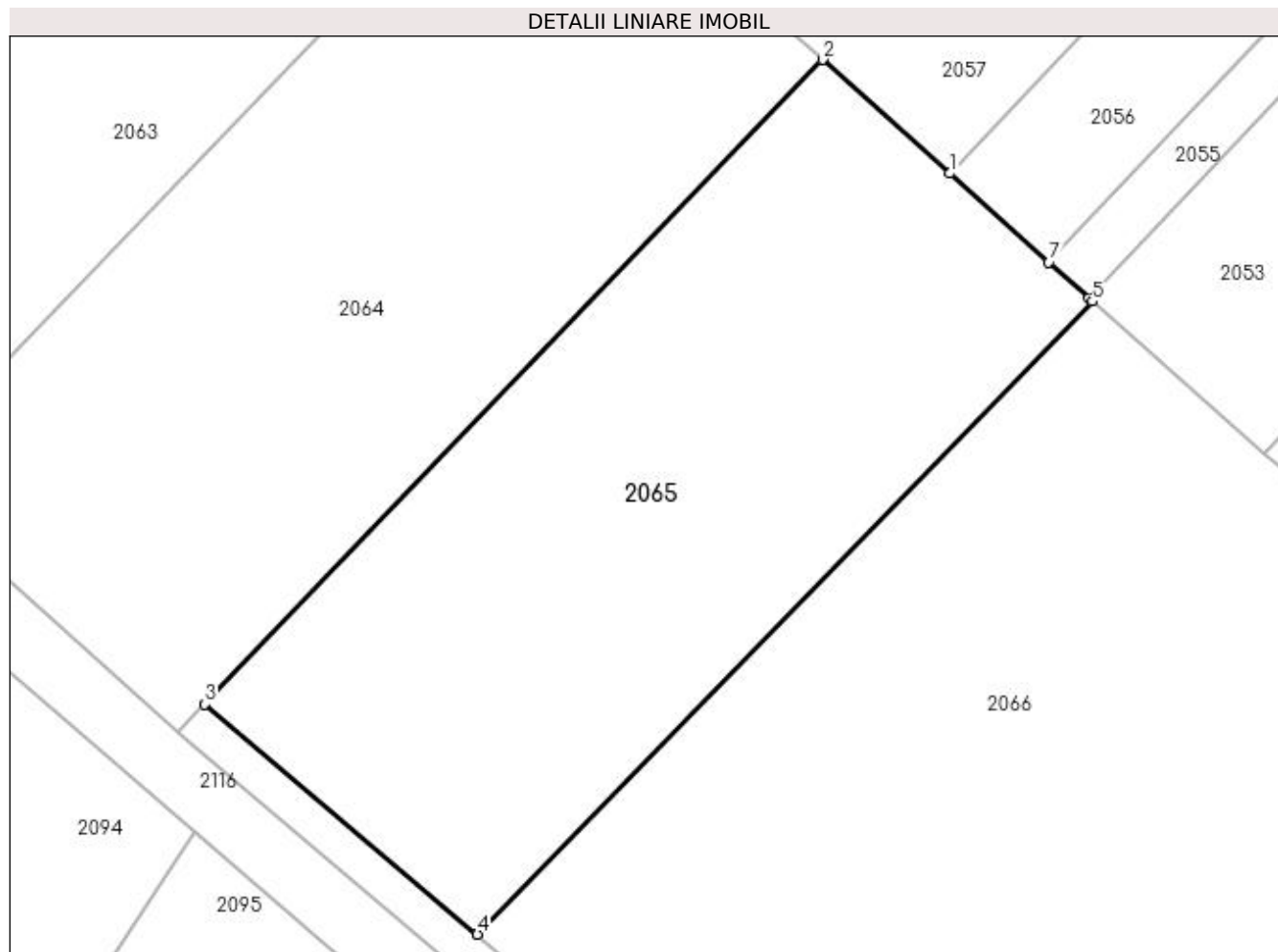
| Inscrieri privind dezmembramintele dreptului de proprietate, drepturi reale de garanție și sarcini | Referințe |
|--|-----------|
| NU SUNT | |

Anexa Nr. 1 La Partea I

Teren

| | | |
|--------------|------------------------------------|--|
| Nr cadastral | Suprafața (mp)* | Observații / Referințe |
| | Din acte: 2.300 Masurata: 1.846 | Diferența de suprafață nu se regăsește în teren. |

* Suprafața este determinată în planul de proiecție Stereo 70.



Date referitoare la teren

| Crt | Categorie folosință | Intra vilan | Suprafața (mp) | Tarla | Parcelă | Nr. topo | Observații / Referințe |
|-----|---------------------|-------------|----------------|-------|---------|----------|------------------------|
| 1 | arabil | NU | 1.846 | 1 | 13 | - | |

Lungime Segmente

1) Valorile lungimilor segmentelor sunt obținute din proiecție în plan.

| Punct început | X / Y | Punct sfârșit | X / Y | Lungime segment (** (m) |
|---------------|----------------------------|---------------|----------------------------|-------------------------|
| 1 | 561.740,971 710.380,032 | 2 | 561.731,312 710.388,682 | 12.966 |
| 2 | 561.731,312 710.388,682 | 3 | 561.684,289 710.339,616 | 67.961 |
| 3 | 561.684,289 710.339,616 | 4 | 561.705,045 710.322,111 | 27.152 |
| 4 | 561.705,045 710.322,111 | 5 | 561.751,848 710.370,289 | 67.169 |
| 5 | 561.751,848 710.370,289 | 6 | 561.751,568 710.370,54 | 0.376 |

| Punct început | X / Y | Punct sfârșit | X / Y | Lungime segment (** (m) |
|---------------|----------------------------|---------------|----------------------------|-------------------------|
| 6 | 561.751,568 710.370,54 | 7 | 561.748,539 710.373,254 | 4.067 |
| 7 | 561.748,539 710.373,254 | 1 | 561.740,971 710.380,032 | 10.16 |

** Lungimile segmentelor sunt determinate în planul de proiecție Stereo 70 și sunt rotunjite la 1 milimetru.

*** Distanța dintre puncte este formată din segmente cumulate ce sunt mai mici decât valoarea 1 milimetru.

**DATE DESPRE IMOBILUL NR. 2066**

Oficiul de Cadastru și Publicitate Imobiliară SUCEAVA
Biroul de Cadastru și Publicitate Imobiliară Radauti

A. Partea I. Descrierea imobilului

TEREN Extravilan

Adresa: Jud. Suceava

| Nr. Crt | Nr cadastral Nr. topografic | Suprafața* (mp) | Observații / Referințe |
|---------|-----------------------------|------------------------------------|--|
| A1 | | Din acte: 3.200 Masurata: 3.100 | Sector cadastral:3 Teren neimprejmuit; Diferența de suprafață nu se regăsește în teren. |

B. Partea II. Proprietari și acte

| Inscrieri privitoare la dreptul de proprietate și alte drepturi reale | | Referințe |
|---|--|-----------|
| / | | |
| Act Notarial nr. 43, din 03/03/2011 emis de BNP BUZDUGA DANA-ALINA; | | |
| B1 | Intabulare, drept de PROPRIETATE, dobandit prin Succesiune, cota actuala 3/4 1) NECHIFOREL IOAN | A1 |
| Act Notarial nr. 64, din 11/04/2013 emis de BNP BUZDUGA DANA-ALINA; | | |
| B2 | Intabulare, drept de PROPRIETATE, dobandit prin Succesiune, cota actuala 1/4 1) NECHIFOREL IOAN | A1 |

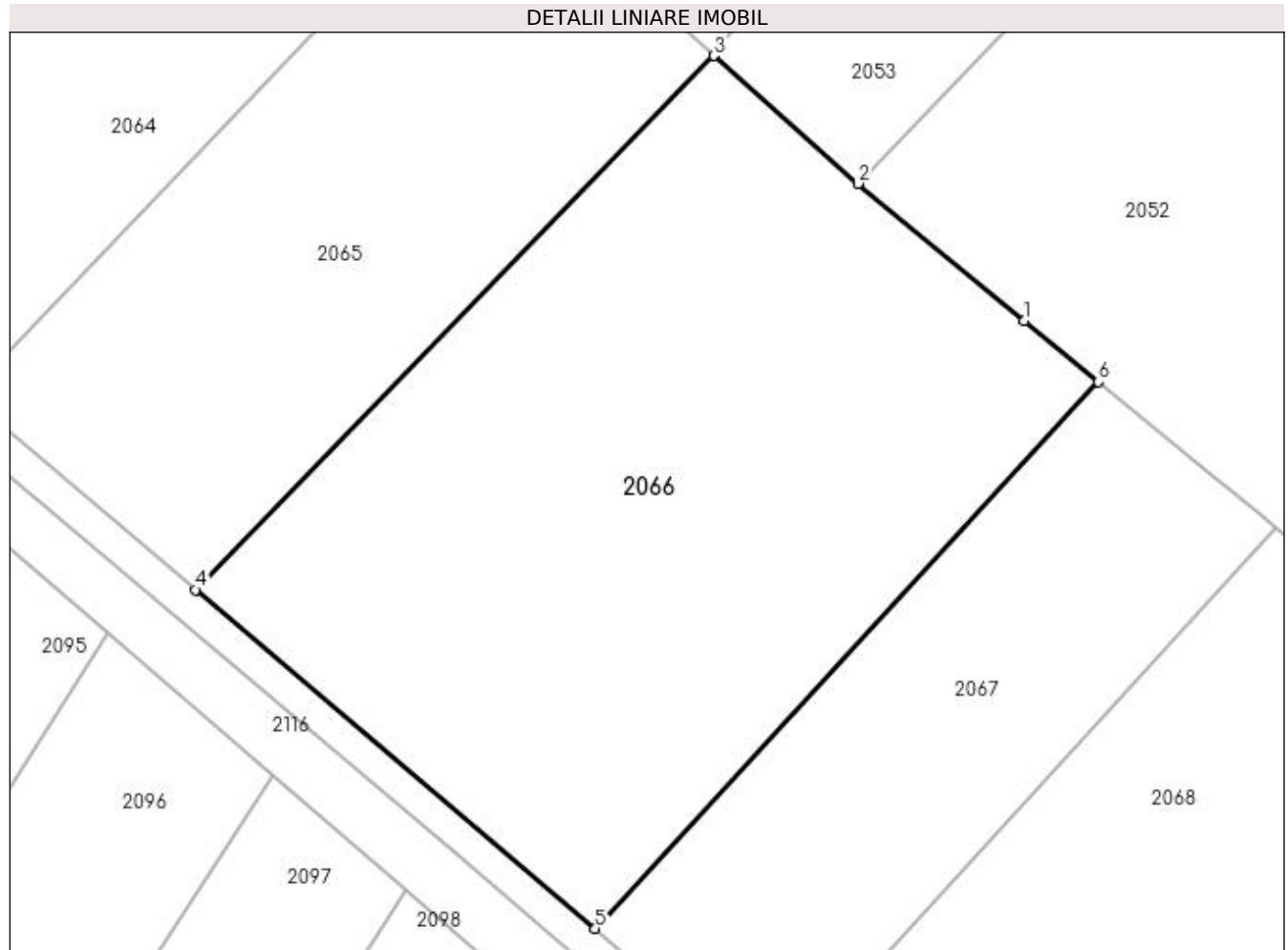
C. Partea III. SARCINI .

| Inscrieri privind dezmembramintele dreptului de proprietate, drepturi reale de garanție și sarcini | Referințe |
|--|-----------|
| NU SUNT | |

Teren

| | | |
|--------------|------------------------------------|--|
| Nr cadastral | Suprafața (mp)* | Observații / Referințe |
| | Din acte: 3.200 Masurata: 3.100 | Diferența de suprafață nu se regăsește în teren. |

* Suprafața este determinată în planul de proiecție Stereo 70.



Date referitoare la teren

| Crt | Categorie folosință | Intra vilan | Suprafața (mp) | Tarla | Parcelă | Nr. topo | Observații / Referințe |
|-----|---------------------|-------------|----------------|-------|---------|----------|------------------------|
| 1 | arabil | NU | 3.100 | 1 | 13 | - | |

Lungime Segmente

1) Valorile lungimilor segmentelor sunt obținute din proiecție în plan.

| Punct început | X / Y | Punct sfârșit | X / Y | Lungime segment (** (m) |
|---------------|----------------------------|---------------|----------------------------|-------------------------|
| 1 | 561.779,883 710.346,389 | 2 | 561.764,864 710.358,757 | 19.456 |
| 2 | 561.764,864 710.358,757 | 3 | 561.751,848 710.370,289 | 17.39 |
| 3 | 561.751,848 710.370,289 | 4 | 561.705,045 710.322,111 | 67.169 |
| 4 | 561.705,045 710.322,111 | 5 | 561.741,152 710.291,551 | 47.304 |
| 5 | 561.741,152 710.291,551 | 6 | 561.786,572 710.340,88 | 67.055 |

| Punct început | X / Y | Punct sfârșit | X / Y | Lungime segment (** (m) |
|---------------|---------------------------|---------------|----------------------------|-------------------------|
| 6 | 561.786,572 710.340,88 | 1 | 561.779,883 710.346,389 | 8.666 |

** Lungimile segmentelor sunt determinate în planul de proiecție Stereo 70 și sunt rotunjite la 1 milimetru.

*** Distanța dintre puncte este formată din segmente cumulate ce sunt mai mici decât valoarea 1 milimetru.

**DATE DESPRE IMOBILUL NR. 2067**

Oficiul de Cadastru și Publicitate Imobiliară SUCEAVA
Biroul de Cadastru și Publicitate Imobiliară Radauti

A. Partea I. Descrierea imobilului

TEREN Extravilan

Adresa: Jud. Suceava

| Nr. Crt | Nr cadastral Nr. topografic | Suprafața* (mp) | Observații / Referințe |
|---------|-----------------------------|-----------------|--|
| A1 | | 1.400 | Sector cadastral:3 Teren neimprejmuit; |

B. Partea II. Proprietari și acte

| Inscrieri privitoare la dreptul de proprietate și alte drepturi reale | | Referințe |
|---|--|-----------|
| / | | |
| Act Notarial nr. 361, din 04/02/2005 emis de BNP FOMIN SIMION; | | |
| B1 | Intabulare, drept de PROPRIETATE, dobandit prin PARTAJ, cota actuala 1/1 1) LUȚA VASILE | A1 |

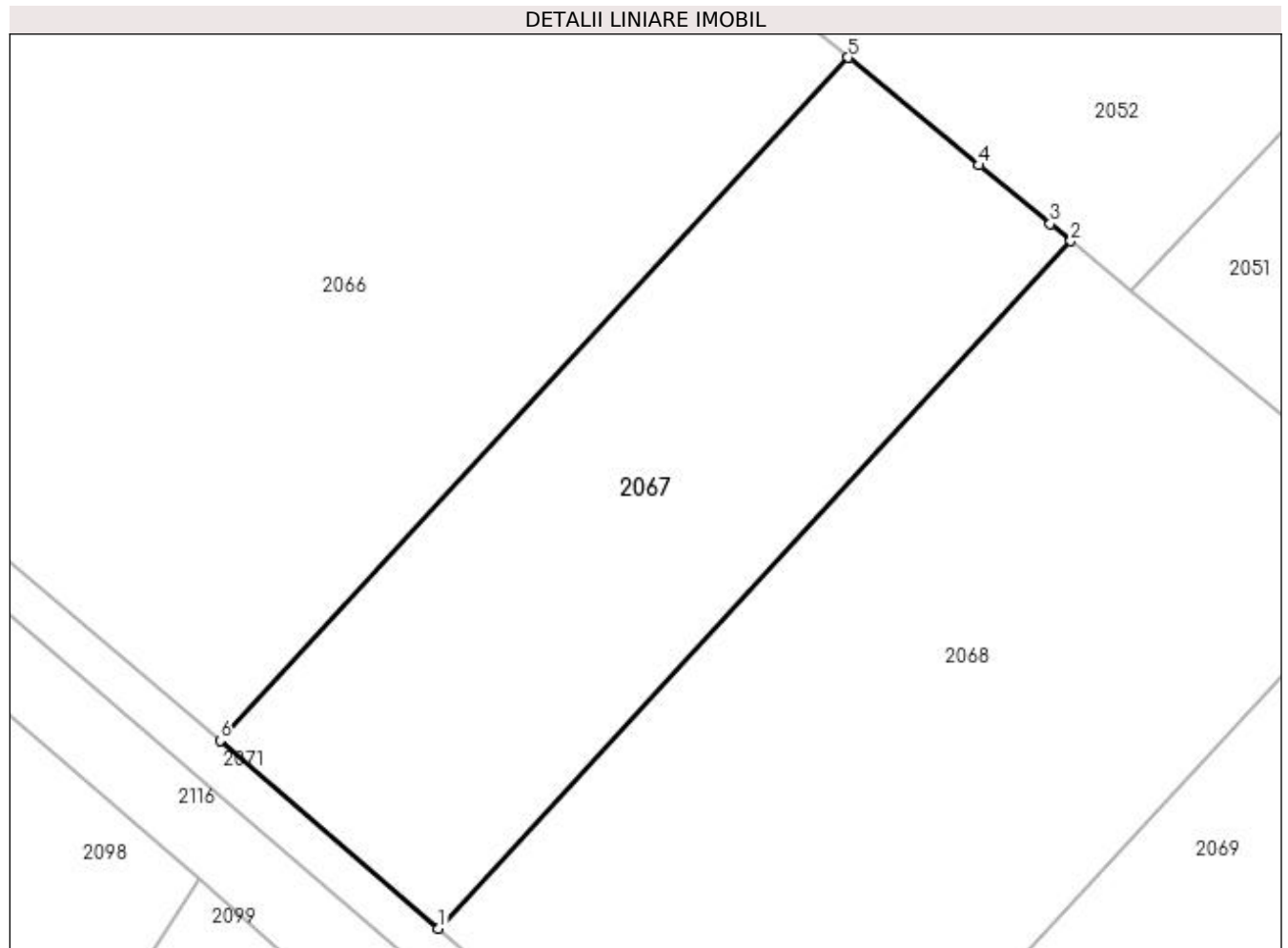
C. Partea III. SARCINI .

| Inscrieri privind dezmembramintele dreptului de proprietate, drepturi reale de garanție și sarcini | Referințe |
|--|-----------|
| NU SUNT | |

Teren

| | | |
|--------------|-----------------|------------------------|
| Nr cadastral | Suprafața (mp)* | Observații / Referințe |
| | 1.400 | |

* Suprafața este determinată în planul de proiecție Stereo 70.



Date referitoare la teren

| Crt | Categorie folosință | Intravilan | Suprafața (mp) | Tarla | Parcelă | Nr. topo | Observații / Referințe |
|-----|---------------------|------------|----------------|-------|---------|----------|------------------------|
| 1 | arabil | NU | 1.400 | 1 | 13 | - | |

Lungime Segmente

1) Valorile lungimilor segmentelor sunt obținute din proiecție în plan.

| Punct început | X / Y | Punct sfârșit | X / Y | Lungime segment (** (m) |
|---------------|----------------------------|---------------|----------------------------|-------------------------|
| 1 | 561.756,937 710.277,973 | 2 | 561.802,66 710.327,632 | 67.503 |
| 2 | 561.802,66 710.327,632 | 3 | 561.801,154 710.328,872 | 1.951 |
| 3 | 561.801,154 710.328,872 | 4 | 561.796,008 710.333,11 | 6.666 |
| 4 | 561.796,008 710.333,11 | 5 | 561.786,572 710.340,88 | 12.223 |
| 5 | 561.786,572 710.340,88 | 6 | 561.741,152 710.291,551 | 67.055 |

| Punct început | X / Y | Punct sfârșit | X / Y | Lungime segment (** (m) |
|---------------|----------------------------|---------------|----------------------------|-------------------------|
| 6 | 561.741,152 710.291,551 | 1 | 561.756,937 710.277,973 | 20.821 |

** Lungimile segmentelor sunt determinate în planul de proiecție Stereo 70 și sunt rotunjite la 1 milimetru.

*** Distanța dintre puncte este formată din segmente cumulate ce sunt mai mici decât valoarea 1 milimetru.

**DATE DESPRE IMOBILUL NR. 2068**

Oficiul de Cadastru și Publicitate Imobiliară SUCEAVA
Biroul de Cadastru și Publicitate Imobiliară Radauti

A. Partea I. Descrierea imobilului

TEREN Extravilan

Adresa: Jud. Suceava

| Nr. Crt | Nr cadastral Nr. topografic | Suprafața* (mp) | Observații / Referințe |
|---------|-----------------------------|-----------------|--|
| A1 | | 2.200 | Sector cadastral:3 Teren neimprejmuit; |

B. Partea II. Proprietari și acte

| Inscrieri privitoare la dreptul de proprietate și alte drepturi reale | Referințe |
|---|-----------|
| / | |
| Act Administrativ nr. 2306, din 28/11/2000 emis de CJSDPAT SUCEAVA; | |
| B1 | A1 |
| Intabulare, drept de PROPRIETATE, dobândit prin Reconstituire, cota actuala 1/1 1) MOROȘAN EUDOCHIA , Lipsă CNP proprietar. | |
| Act Administrativ nr. 7116, din 27/11/2023 emis de PRIMARIA HORODNIC DE JOS; | |
| B2 | A1 |
| Se notează posesia faptică. 1) OLENICI AURICA | |

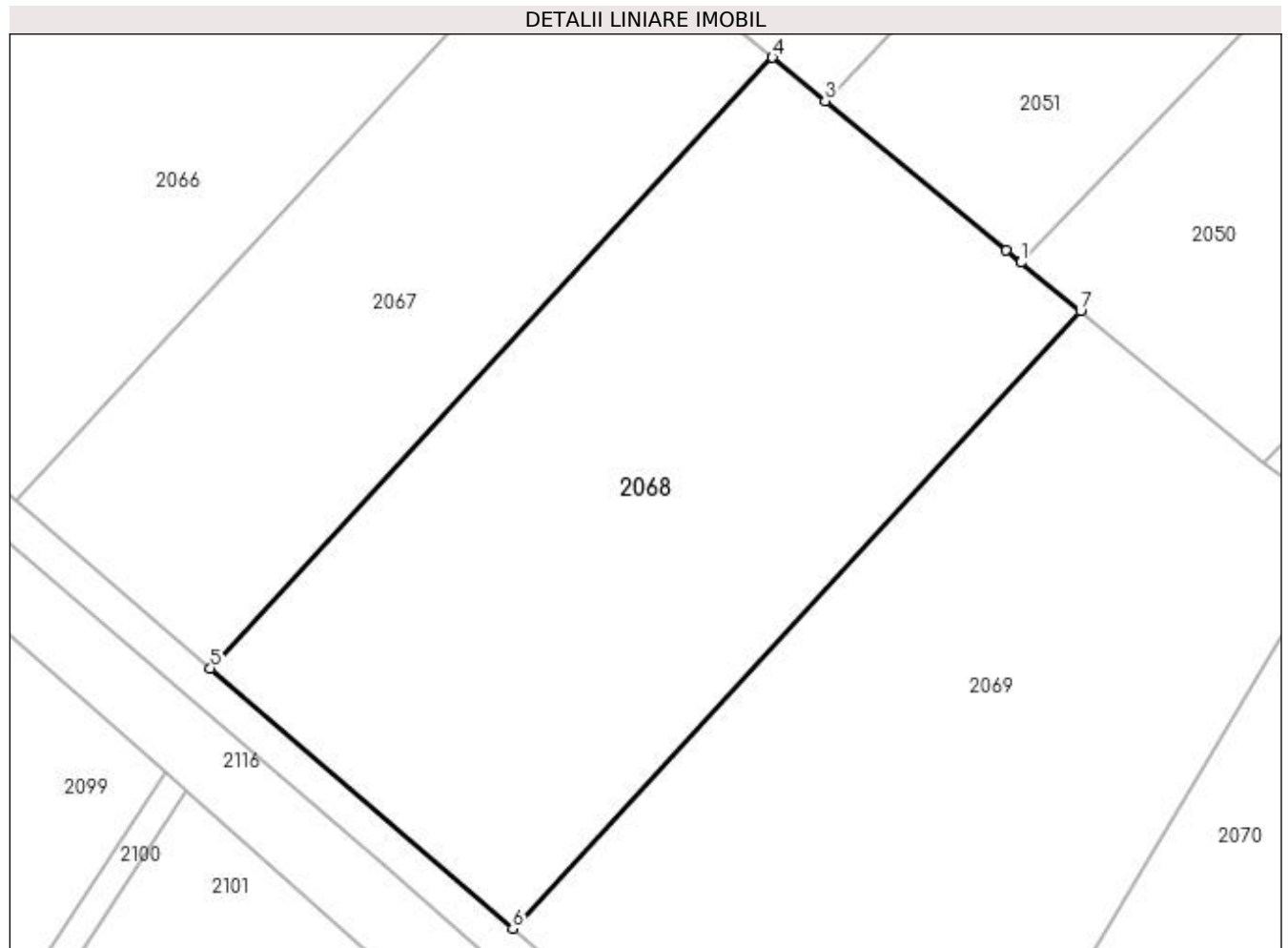
C. Partea III. SARCINI .

| Inscrieri privind dezmembramintele dreptului de proprietate, drepturi reale de garanție și sarcini | Referințe |
|--|-----------|
| NU SUNT | |

Teren

| | | |
|--------------|-----------------|------------------------|
| Nr cadastral | Suprafața (mp)* | Observații / Referințe |
| | 2.200 | |

* Suprafața este determinată în planul de proiecție Stereo 70.



Date referitoare la teren

| Crt | Categorie folosință | Intra vilan | Suprafața (mp) | Tarla | Parcelă | Nr. topo | Observații / Referințe |
|-----|---------------------|-------------|----------------|-------|---------|----------|------------------------|
| 1 | arabil | NU | 2.200 | 1 | 13 | - | |

Lungime Segmente

1) Valorile lungimilor segmentelor sunt obținute din proiecție în plan.

| Punct început | X / Y | Punct sfârșit | X / Y | Lungime segment (** (m) |
|---------------|----------------------------|---------------|----------------------------|-------------------------|
| 1 | 561.822,896 710.310,969 | 2 | 561.821,707 710.311,947 | 1.54 |
| 2 | 561.821,707 710.311,947 | 3 | 561.806,957 710.324,094 | 19.108 |
| 3 | 561.806,957 710.324,094 | 4 | 561.802,66 710.327,632 | 5.566 |
| 4 | 561.802,66 710.327,632 | 5 | 561.756,937 710.277,973 | 67.503 |
| 5 | 561.756,937 710.277,973 | 6 | 561.781,532 710.256,818 | 32.441 |

| Punct început | X / Y | Punct sfârșit | X / Y | Lungime segment (** (m) |
|---------------|----------------------------|---------------|----------------------------|-------------------------|
| 6 | 561.781,532 710.256,818 | 7 | 561.827,738 710.307,001 | 68.215 |
| 7 | 561.827,738 710.307,001 | 1 | 561.822,896 710.310,969 | 6.26 |

** Lungimile segmentelor sunt determinate în planul de proiecție Stereo 70 și sunt rotunjite la 1 milimetru.

*** Distanța dintre puncte este formată din segmente cumulate ce sunt mai mici decât valoarea 1 milimetru.

**DATE DESPRE IMOBILUL NR. 2069**

Oficiul de Cadastru și Publicitate Imobiliară SUCEAVA
Biroul de Cadastru și Publicitate Imobiliară Radauti

A. Partea I. Descrierea imobilului

TEREN Extravilan

Adresa: Jud. Suceava

| Nr. Crt | Nr cadastral Nr. topografic | Suprafața* (mp) | Observații / Referințe |
|---------|--------------------------------|-----------------|--|
| A1 | | 2.400 | Sector cadastral:3 Teren neimprejmuit; |

B. Partea II. Proprietari și acte

| Inscrieri privitoare la dreptul de proprietate și alte drepturi reale | | Referințe |
|--|--|-----------|
| / | | |
| Act Administrativ nr. 2612, din 18/10/2007 emis de CJSDPAT SUCEAVA; | | |
| B1 | Intabulare, drept de PROPRIETATE, dobandit prin Reconstituire, cota actuala 1/1 1) MIRONESCU ELENA , Lipsă CNP proprietar. | A1 |
| Act Administrativ nr. 7117, din 27/11/2023 emis de PRIMARIA HORODNIC DE JOS; | | |
| B2 | Se notează posesia faptică. 1) CÎRSTEAN LUCIA | A1 |

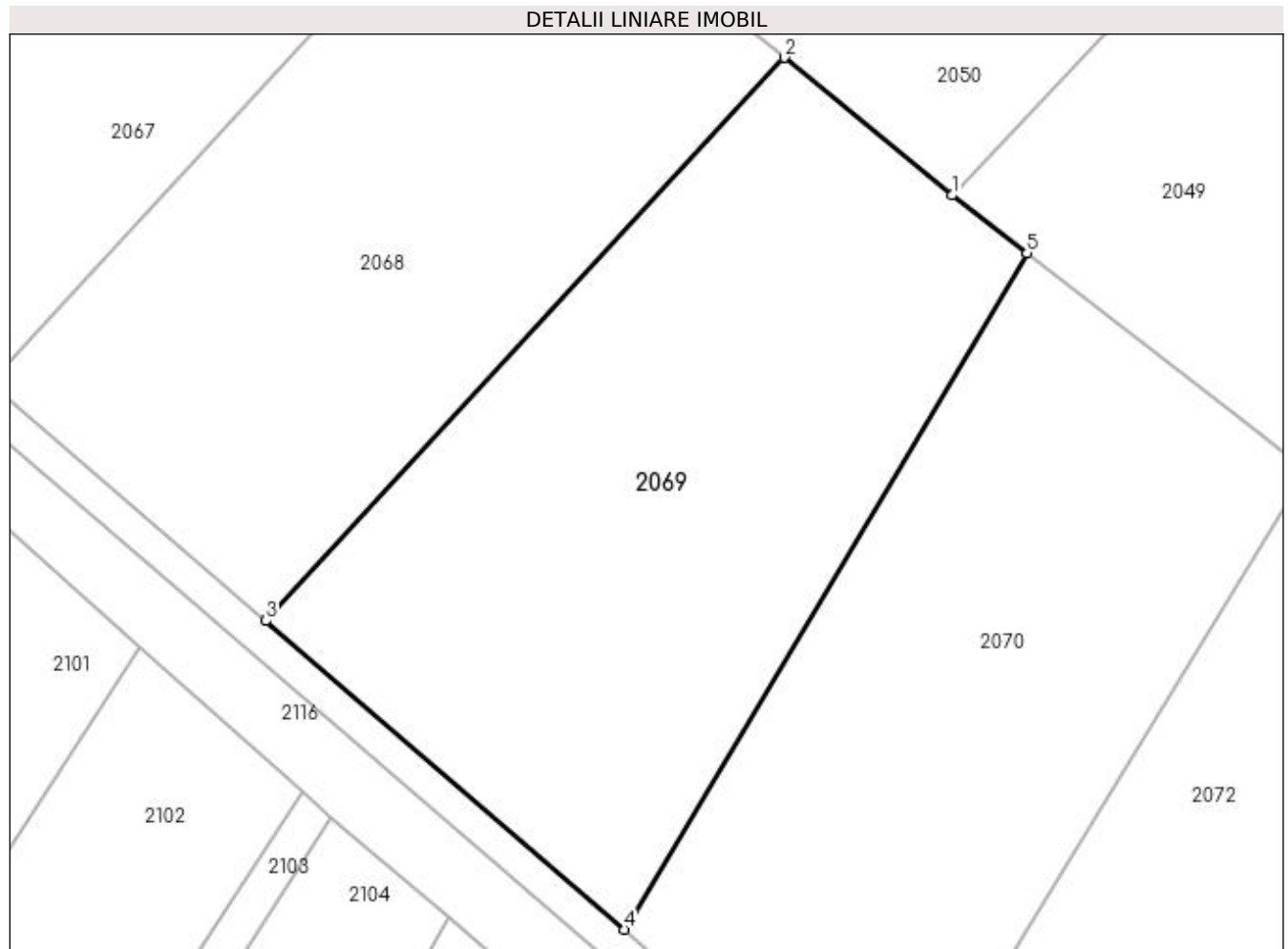
C. Partea III. SARCINI .

| Inscrieri privind dezmembramintele dreptului de proprietate, drepturi reale de garanție și sarcini | Referințe |
|--|-----------|
| NU SUNT | |

Teren

| | | |
|--------------|-----------------|------------------------|
| Nr cadastral | Suprafața (mp)* | Observații / Referințe |
| | 2.400 | |

* Suprafața este determinată în planul de proiecție Stereo 70.



Date referitoare la teren

| Crt | Categorie folosință | Intra vilan | Suprafața (mp) | Tarla | Parcelă | Nr. topo | Observații / Referințe |
|-----|---------------------|-------------|----------------|-------|---------|----------|------------------------|
| 1 | arabil | NU | 2.400 | 1 | 13 | - | |

Lungime Segmente

1) Valorile lungimilor segmentelor sunt obținute din proiecție în plan.

| Punct început | X / Y | Punct sfârșit | X / Y | Lungime segment (** (m) |
|---------------|----------------------------|---------------|----------------------------|-------------------------|
| 1 | 561.842,703 710.294,736 | 2 | 561.827,738 710.307,001 | 19.349 |
| 2 | 561.827,738 710.307,001 | 3 | 561.781,532 710.256,818 | 68.215 |
| 3 | 561.781,532 710.256,818 | 4 | 561.813,476 710.229,315 | 42.153 |
| 4 | 561.813,476 710.229,315 | 5 | 561.849,389 710.289,567 | 70.143 |
| 5 | 561.849,389 710.289,567 | 1 | 561.842,703 710.294,736 | 8.451 |

**** Lungimile segmentelor sunt determinate în planul de proiecție Stereo 70 și sunt rotunjite la 1 milimetru.**

***** Distanța dintre puncte este formată din segmente cumulate ce sunt mai mici decât valoarea 1 milimetru.**

**DATE DESPRE IMOBILUL NR. 2070**

Oficiul de Cadastru și Publicitate Imobiliară SUCEAVA
Biroul de Cadastru și Publicitate Imobiliară Radauti

A. Partea I. Descrierea imobilului

TEREN Extravilan

Adresa: Jud. Suceava

| Nr. Crt | Nr cadastral Nr. topografic | Suprafața* (mp) | Observații / Referințe |
|---------|-----------------------------|-----------------|--|
| A1 | | 2.200 | Sector cadastral:3 Teren neimprejmuit; |

B. Partea II. Proprietari și acte

| Inscrieri privitoare la dreptul de proprietate și alte drepturi reale | Referințe |
|---|-----------|
| / | |
| Act Administrativ nr. 2479, din 27/10/2003 emis de CJSDPAT SUCEAVA; | |
| B1 | A1 |
| Intabulare, drept de PROPRIETATE, dobândit prin Reconstituire, cota actuala 1/1 1) PRELIPCEAN NICOLAE, Lipsă CNP proprietar. | |
| Act Administrativ nr. 7118, din 27/11/2023 emis de PRIMARIA HORODNIC DE JOS; | |
| B2 | A1 |
| Se notează posesia faptică. 1) COROAMĂ PARASCA 2) COROAMĂ SEVERIN, Lipsă CNP proprietar. | |

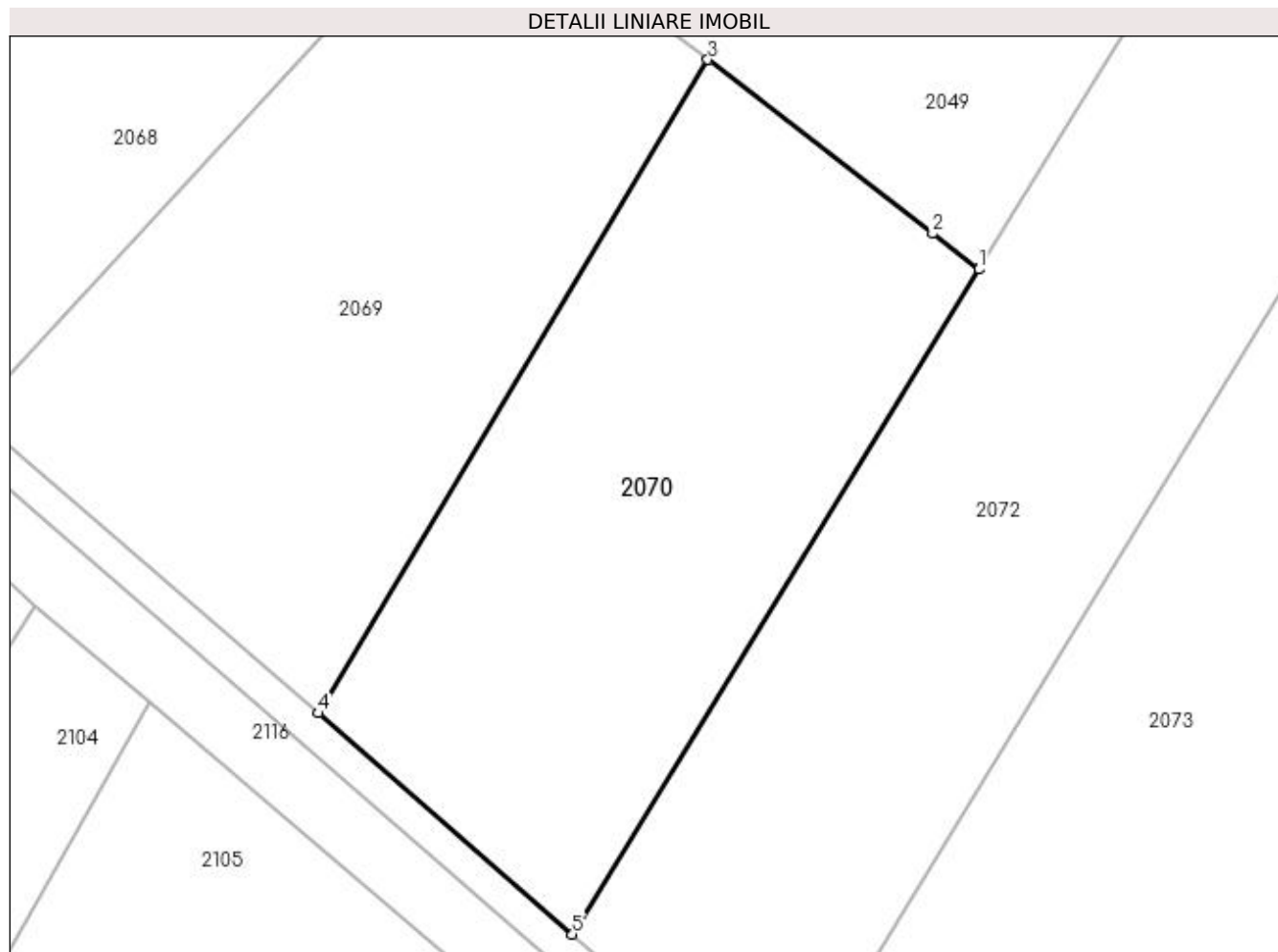
C. Partea III. SARCINI .

| Inscrieri privind dezmembramintele dreptului de proprietate, drepturi reale de garanție și sarcini | Referințe |
|--|-----------|
| NU SUNT | |

Teren

| | | |
|--------------|-----------------|------------------------|
| Nr cadastral | Suprafața (mp)* | Observații / Referințe |
| | 2.200 | |

* Suprafața este determinată în planul de proiecție Stereo 70.



Date referitoare la teren

| Crt | Categorie folosință | Intra vilan | Suprafața (mp) | Tarla | Parcelă | Nr. topo | Observații / Referințe |
|-----|---------------------|-------------|----------------|-------|---------|----------|------------------------|
| 1 | arabil | NU | 2.200 | 1 | 13 | - | |

Lungime Segmente

1) Valorile lungimilor segmentelor sunt obținute din proiecție în plan.

| Punct început | X / Y | Punct sfârșit | X / Y | Lungime segment (** (m) |
|---------------|----------------------------|---------------|----------------------------|-------------------------|
| 1 | 561.874,388 710.270,241 | 2 | 561.870,123 710.273,539 | 5.391 |
| 2 | 561.870,123 710.273,539 | 3 | 561.849,389 710.289,567 | 26.207 |
| 3 | 561.849,389 710.289,567 | 4 | 561.813,476 710.229,315 | 70.143 |
| 4 | 561.813,476 710.229,315 | 5 | 561.836,899 710.208,926 | 31.054 |
| 5 | 561.836,899 710.208,926 | 1 | 561.874,388 710.270,241 | 71.868 |

**** Lungimile segmentelor sunt determinate în planul de proiecție Stereo 70 și sunt rotunjite la 1 milimetru.**

***** Distanța dintre puncte este formată din segmente cumulate ce sunt mai mici decât valoarea 1 milimetru.**

**DATE DESPRE IMOBILUL NR. 2071**

Oficiul de Cadastru și Publicitate Imobiliară SUCEAVA
Biroul de Cadastru și Publicitate Imobiliară Radauti

A. Partea I. Descrierea imobilului

TEREN Extravilan

Adresa: Jud. Suceava

| Nr. Crt | Nr cadastral Nr. topografic | Suprafața* (mp) | Observații / Referințe |
|---------|-----------------------------|-----------------|--|
| A1 | | 1.206 | Sector cadastral:3 Teren neimprejmuit; |

B. Partea II. Proprietari și acte

| Inscrieri privitoare la dreptul de proprietate și alte drepturi reale | | Referințe |
|--|---|-----------|
| / | | |
| Act Normativ nr. Legea 7, din 13/03/1996 emis de PARLAMENTUL ROMANIEI; | | |
| B1 | Inscrierea provizorie, drept de PROPRIETATE, dobandit prin Lege, cota actuala 1/1 | A1 |
| 1) COMUNA HORODNIC DE JOS, CIF:4244334, PROPRIETAR NEIDENTIFICAT. | | |

C. Partea III. SARCINI .

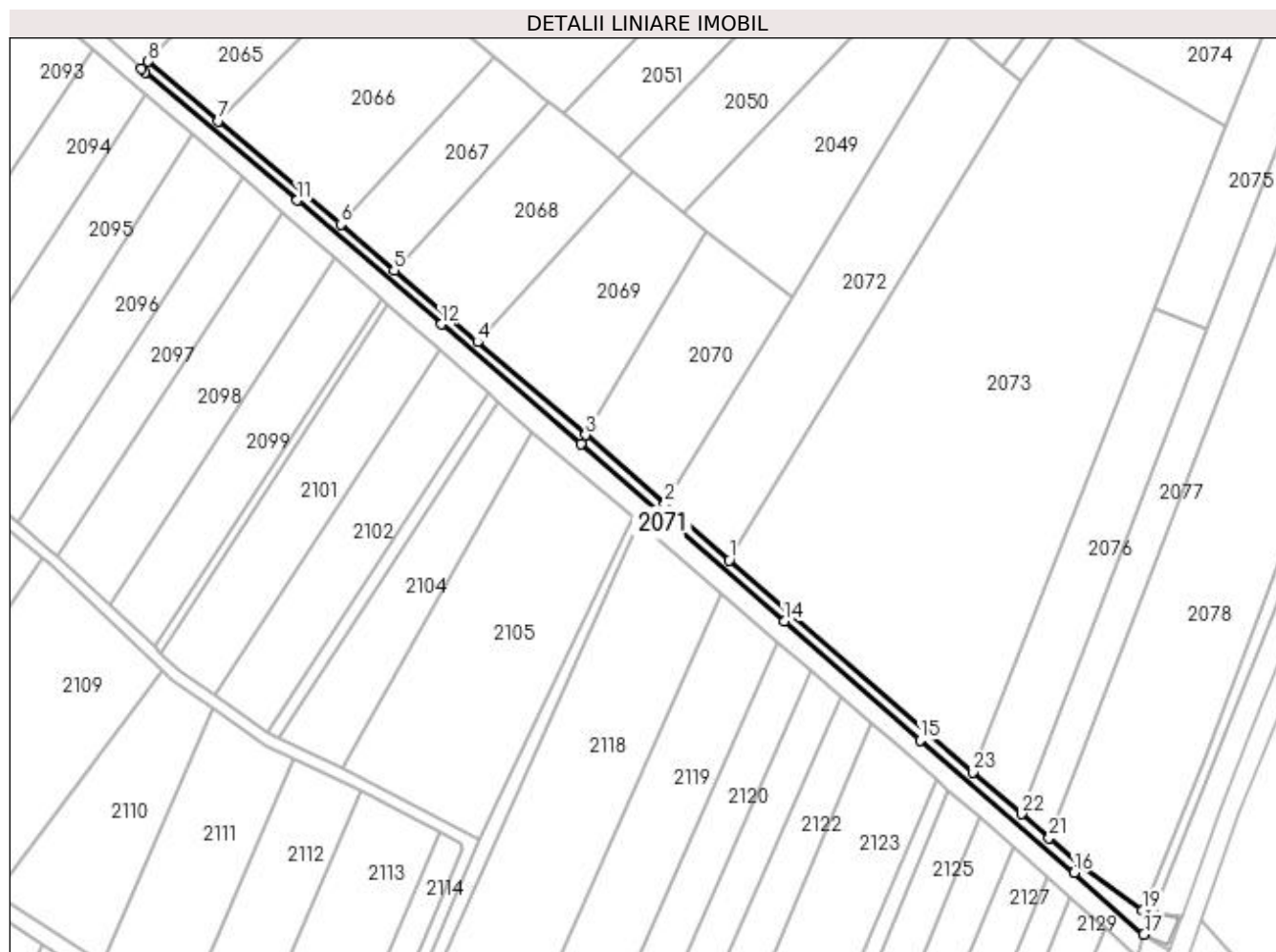
| Inscrieri privind dezmembramintele dreptului de proprietate, drepturi reale de garanție și sarcini | Referințe |
|--|-----------|
| NU SUNT | |

Anexa Nr. 1 La Partea I

Teren

| Nr cadastral | Suprafața (mp)* | Observații / Referințe |
|--------------|-----------------|------------------------|
| | 1.206 | |

* Suprafața este determinată în planul de proiecție Stereo 70.



Date referitoare la teren

| Crt | Categorie folosință | Intra vilan | Suprafața (mp) | Tarla | Parcelă | Nr. topo | Observații / Referințe |
|-----|---------------------|-------------|----------------|-------|---------|----------|------------------------|
| 1 | drum | NU | 1.206 | 1 | 14 | - | |

Lungime Segmente

1) Valorile lungimilor segmentelor sunt obținute din proiecție în plan.

| Punct început | X / Y | Punct sfârșit | X / Y | Lungime segment (** (m) |
|---------------|----------------------------|---------------|----------------------------|-------------------------|
| 1 | 561.855,93 710.192,355 | 2 | 561.836,899 710.208,926 | 25.234 |
| 3 | 561.813,476 710.229,315 | 4 | 561.781,532 710.256,818 | 42.153 |
| 5 | 561.756,937 710.277,973 | 6 | 561.741,152 710.291,551 | 20.821 |
| 7 | 561.705,045 710.322,111 | 8 | 561.684,289 710.339,616 | 27.152 |
| 9 | 561.682,212 710.337,449 | 10 | 561.683,31 710.336,46 | 1.478 |

| Punct început | X / Y | Punct sfârșit | X / Y | Lungime segment (** (m) |
|---------------|----------------------------|---------------|----------------------------|-------------------------|
| 2 | 561.836,899 710.208,926 | 3 | 561.813,476 710.229,315 | 31.054 |
| 4 | 561.781,532 710.256,818 | 5 | 561.756,937 710.277,973 | 32.441 |
| 6 | 561.741,152 710.291,551 | 7 | 561.705,045 710.322,111 | 47.304 |
| 8 | 561.684,289 710.339,616 | 9 | 561.682,212 710.337,449 | 3.002 |
| 10 | 561.683,31 710.336,46 | 11 | 561.728,31 710.298,64 | 58.782 |

| Punct început | X / Y | Punct sfârșit | X / Y | Lungime segment (** (m) |
|---------------|----------------------------|---------------|----------------------------|-------------------------|
| 11 | 561.728,31 710.298,64 | 12 | 561.770,88 710.262,03 | 56.147 |
| 13 | 561.812,02 710.226,61 | 14 | 561.872,11 710.174,29 | 79.676 |
| 15 | 561.912,32 710.139,26 | 16 | 561.957,81 710.100,12 | 60.011 |
| 17 | 561.978,41 710.081,88 | 18 | 561.981,117 710.088,136 | 6.817 |
| 19 | 561.977,97 710.088,92 | 20 | 561.959,783 710.102,38 | 22.626 |
| 21 | 561.950,463 710.110,399 | 22 | 561.942,267 710.117,451 | 10.812 |
| 23 | 561.927,878 710.129,831 | 1 | 561.855,93 710.192,355 | 95.319 |

| Punct început | X / Y | Punct sfârșit | X / Y | Lungime segment (** (m) |
|---------------|----------------------------|---------------|----------------------------|-------------------------|
| 12 | 561.770,88 710.262,03 | 13 | 561.812,02 710.226,61 | 54.287 |
| 14 | 561.872,11 710.174,29 | 15 | 561.912,32 710.139,26 | 53.329 |
| 16 | 561.957,81 710.100,12 | 17 | 561.978,41 710.081,88 | 27.515 |
| 18 | 561.981,117 710.088,136 | 19 | 561.977,97 710.088,92 | 3.243 |
| 20 | 561.959,783 710.102,38 | 21 | 561.950,463 710.110,399 | 12.295 |
| 22 | 561.942,267 710.117,451 | 23 | 561.927,878 710.129,831 | 18.982 |

** Lungimile segmentelor sunt determinate în planul de proiecție Stereo 70 și sunt rotunjite la 1 milimetru.

*** Distanța dintre puncte este formată din segmente cumulate ce sunt mai mici decât valoarea 1 milimetru.

**DATE DESPRE IMOBILUL NR. 2072**

Oficiul de Cadastru și Publicitate Imobiliară SUCEAVA
Biroul de Cadastru și Publicitate Imobiliară Radauti

A. Partea I. Descrierea imobilului

Nr. CF vechi:5138
Nr. cadastral vechi:1059/25
Nr. topografic:1059/25

TEREN Necunoscut

Adresa: Loc. Horodnic De Jos, Jud. Suceava

| Nr. Crt | Nr cadastral Nr. topografic | Suprafața* (mp) | Observații / Referințe |
|---------|-----------------------------|-----------------|--|
| A1 | 33473 | 4.100 | Sector cadastral:3 Teren neimprejmuit; |

B. Partea II. Proprietari și acte

| Inscrieri privitoare la dreptul de proprietate și alte drepturi reale | | Referințe |
|---|--|-----------|
| 1734 / 24/03/1997 | | |
| Act Notarial nr. 927, din 03/04/1997 emis de NOTAR PUBLIC RADAUTI; | | |
| B1 | Intabulare, drept de PROPRIETATE, dobandit prin Conventie, cota actuala 1/1 1) ROȘCA VIRONICA 2) ROȘCA GHEORGHE, Lipsă CNP proprietar. | A1 |

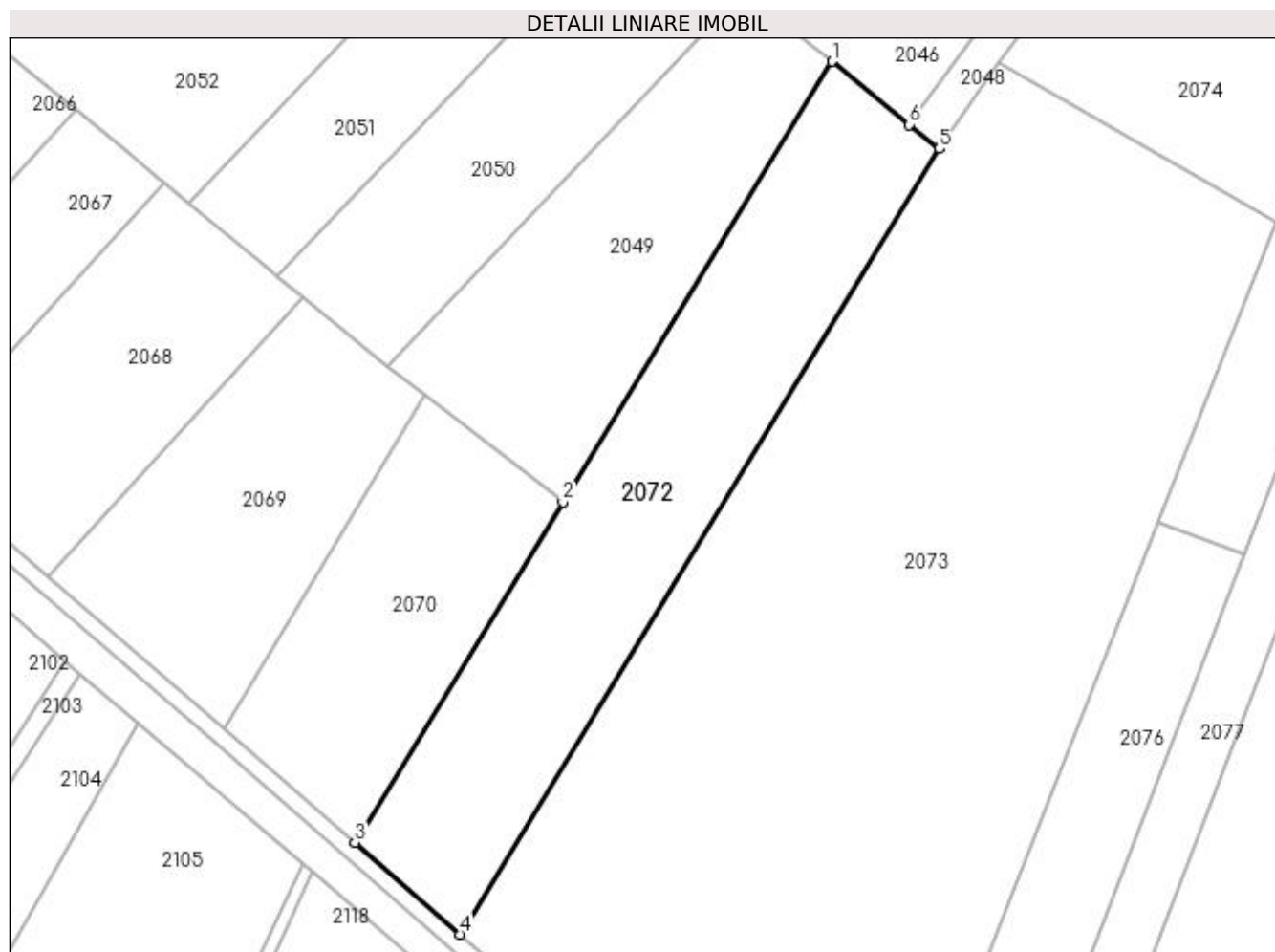
C. Partea III. SARCINI

| Inscrieri privind dezmembramintele dreptului de proprietate, drepturi reale de garanție și sarcini | | Referințe |
|--|--|-----------|
| 3586 / 19/08/1999 | | |
| Act Notarial nr. 2120, din 18/08/1999 emis de NOTAR PUBLIC IN RADAUTI; | | |
| C1 | Intabulare, drept de IPOTECA, Valoare:50000000 LE in suma de 50000000, dobandit prin Conventie 1) OCOL SILVIC MARGINEA, CIF:99999999999999, Lipsă CUI proprietar. | A1 |

Anexa Nr. 1 La Partea I**Teren**

| Nr cadastral | Suprafața (mp)* | Observații / Referințe |
|--------------|-----------------|------------------------|
| 33473 | 4.100 | |

* Suprafața este determinată în planul de proiecție Stereo 70.

**Date referitoare la teren**

| Crt | Categorie folosință | Intra vilan | Suprafața (mp) | Tarla | Parcelă | Nr. topo | Observații / Referințe |
|-----|---------------------|-------------|----------------|-------|---------|----------|------------------------|
| 1 | arabil | DA | 694 | 1 | 13 | 1059/25 | |
| 2 | arabil | NU | 3.406 | 1 | 13 | - | |

Lungime Segmente

1) Valorile lungimilor segmentelor sunt obținute din proiecție în plan.

| Punct început | X / Y | Punct sfârșit | X / Y | Lungime segment (** (m) |
|---------------|----------------------------|---------------|----------------------------|-------------------------|
| 1 | 561.922,89 710.349,566 | 2 | 561.874,388 710.270,241 | 92.978 |
| 2 | 561.874,388 710.270,241 | 3 | 561.836,899 710.208,926 | 71.868 |
| 3 | 561.836,899 710.208,926 | 4 | 561.855,93 710.192,355 | 25.234 |
| 4 | 561.855,93 710.192,355 | 5 | 561.942,26 710.333,83 | 165.735 |

| Punct început | X / Y | Punct sfârșit | X / Y | Lungime segment (** (m) |
|---------------|----------------------------|---------------|----------------------------|-------------------------|
| 5 | 561.942,26 710.333,83 | 6 | 561.936,877 710.338,203 | 6.935 |
| 6 | 561.936,877 710.338,203 | 1 | 561.922,89 710.349,566 | 18.021 |

** Lungimile segmentelor sunt determinate în planul de proiecție Stereo 70 și sunt rotunjite la 1 milimetru.

*** Distanța dintre puncte este formată din segmente cumulate ce sunt mai mici decât valoarea 1 milimetru.

**DATE DESPRE IMOBILUL NR. 2073**

Oficiul de Cadastru și Publicitate Imobiliară SUCEAVA
Biroul de Cadastru și Publicitate Imobiliară Radauti

A. Partea I. Descrierea imobilului

TEREN Necunoscut

Adresa: Loc. Horodnic De Jos, Jud. Suceava

| Nr. Crt | Nr cadastral Nr. topografic | Suprafața* (mp) | Observații / Referințe |
|---------|-----------------------------|-----------------|--|
| A1 | 32138 | 14.600 | Sector cadastral:3 Teren neimprejmuit; |

B. Partea II. Proprietari și acte

| Inscrieri privitoare la dreptul de proprietate și alte drepturi reale | | Referințe |
|---|--|-----------|
| 252 / 04/01/2017 | | |
| Act Notarial nr. 3455, din 30/12/2016 emis de SEHLANEC ANA; | | |
| B5 | Intabulare, drept de PROPRIETATE bun comun in dev. cu titlu de cumparare, dobandit prin Conventie, cota actuala 1/1 1) ROȘCA DORIN 2) ROȘCA LENUȚA | A1 |

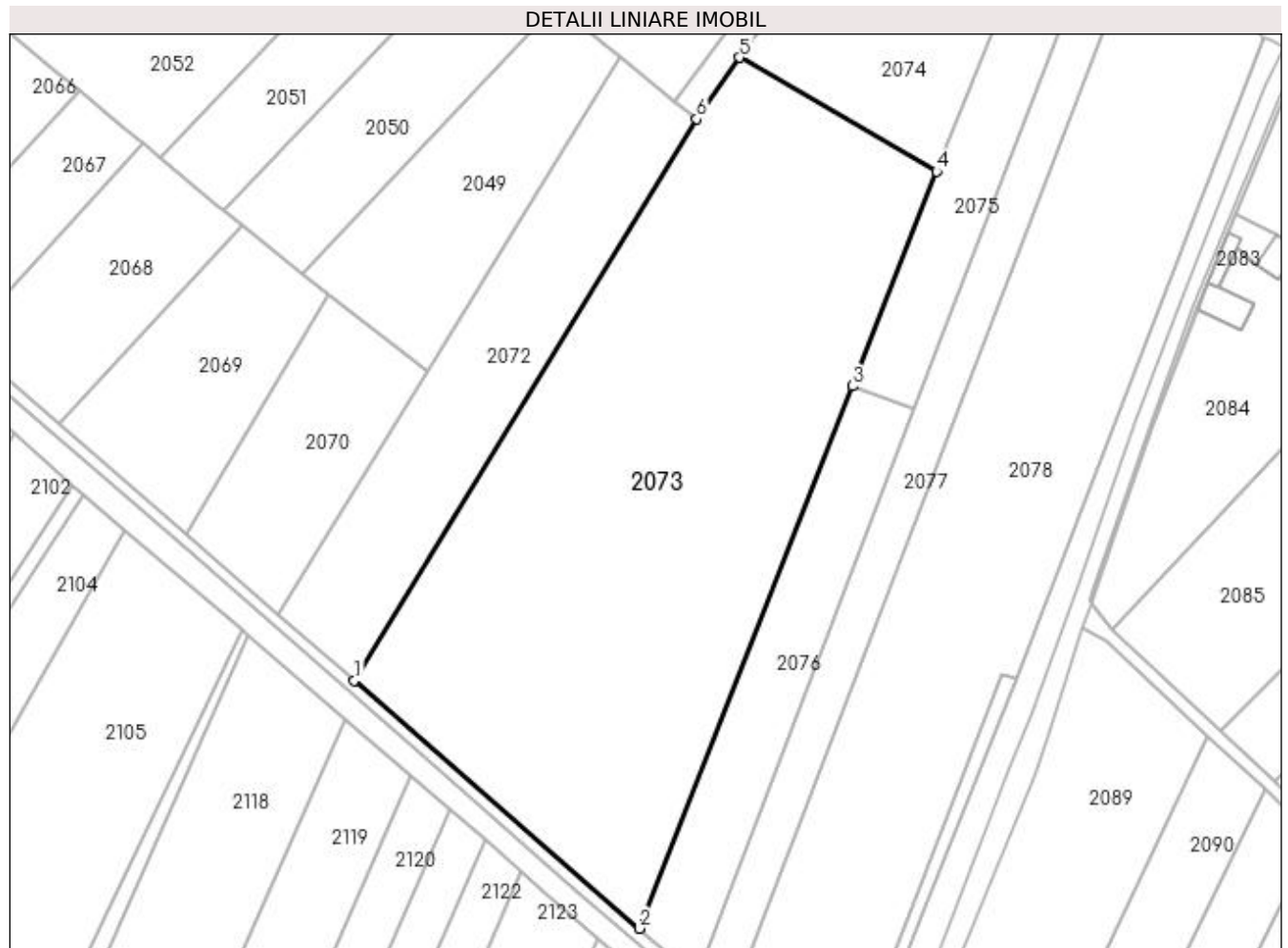
C. Partea III. SARCINI .

| Inscrieri privind dezmembramintele dreptului de proprietate, drepturi reale de garanție și sarcini | Referințe |
|--|-----------|
| NU SUNT | |

Teren

| Nr cadastral | Suprafața (mp)* | Observații / Referințe |
|--------------|-----------------|------------------------|
| 32138 | 14.600 | |

* Suprafața este determinată în planul de proiecție Stereo 70.



Date referitoare la teren

| Crt | Categorie folosință | Intra vilan | Suprafața (mp) | Tarla | Parcelă | Nr. topo | Observații / Referințe |
|-----|---------------------|-------------|----------------|-------|---------|----------|------------------------|
| 1 | arabil | DA | 3.553 | 1 | 13 | - | |
| 2 | arabil | NU | 11.047 | 1 | 13 | - | |

Lungime Segmente

1) Valorile lungimilor segmentelor sunt obținute din proiecție în plan.

| Punct început | X / Y | Punct sfârșit | X / Y | Lungime segment (** (m) |
|---------------|----------------------------|---------------|----------------------------|-------------------------|
| 1 | 561.855,93 710.192,355 | 2 | 561.927,878 710.129,831 | 95.319 |
| 2 | 561.927,878 710.129,831 | 3 | 561.981,566 710.266,513 | 146.848 |
| 3 | 561.981,566 710.266,513 | 4 | 562.002,808 710.320,591 | 58.1 |
| 4 | 562.002,808 710.320,591 | 5 | 561.953,08 710.349,32 | 57.43 |

| Punct început | X / Y | Punct sfârșit | X / Y | Lungime segment (** (m) |
|---------------|--------------------------|---------------|---------------------------|-------------------------|
| 5 | 561.953,08 710.349,32 | 6 | 561.942,26 710.333,83 | 18.895 |
| 6 | 561.942,26 710.333,83 | 1 | 561.855,93 710.192,355 | 165.735 |

** Lungimile segmentelor sunt determinate în planul de proiecție Stereo 70 și sunt rotunjite la 1 milimetru.

*** Distanța dintre puncte este formată din segmente cumulate ce sunt mai mici decât valoarea 1 milimetru.

**DATE DESPRE IMOBILUL NR. 2074**

Oficiul de Cadastru și Publicitate Imobiliară SUCEAVA
Biroul de Cadastru și Publicitate Imobiliară Radauti

A. Partea I. Descrierea imobilului

TEREN Intravilan

Nr. CF vechi:5193
Nr. topografic:1059/35

Adresa: Loc. Horodnic De Jos, Jud. Suceava

| Nr. Crt | Nr cadastral Nr. topografic | Suprafața* (mp) | Observații / Referințe |
|---------|--------------------------------|-----------------|--|
| A1 | 31135 | 4.500 | Sector cadastral:3 Teren neimprejmuit; |

B. Partea II. Proprietari și acte

| Inscrieri privitoare la dreptul de proprietate și alte drepturi reale | | Referințe |
|---|---|-----------|
| 6463 / 23/12/1997 | | |
| Act Administrativ nr. 1765, din 07/08/1996 emis de CJSDPAT SUCEAVA; | | |
| B1 | Intabulare, drept de PROPRIETATE, dobândit prin Lege, cota actuala 1/1 | A1 |
| 1) BADELITA MIHAI-GHEORGHE , Lipsă CNP proprietar. | | |

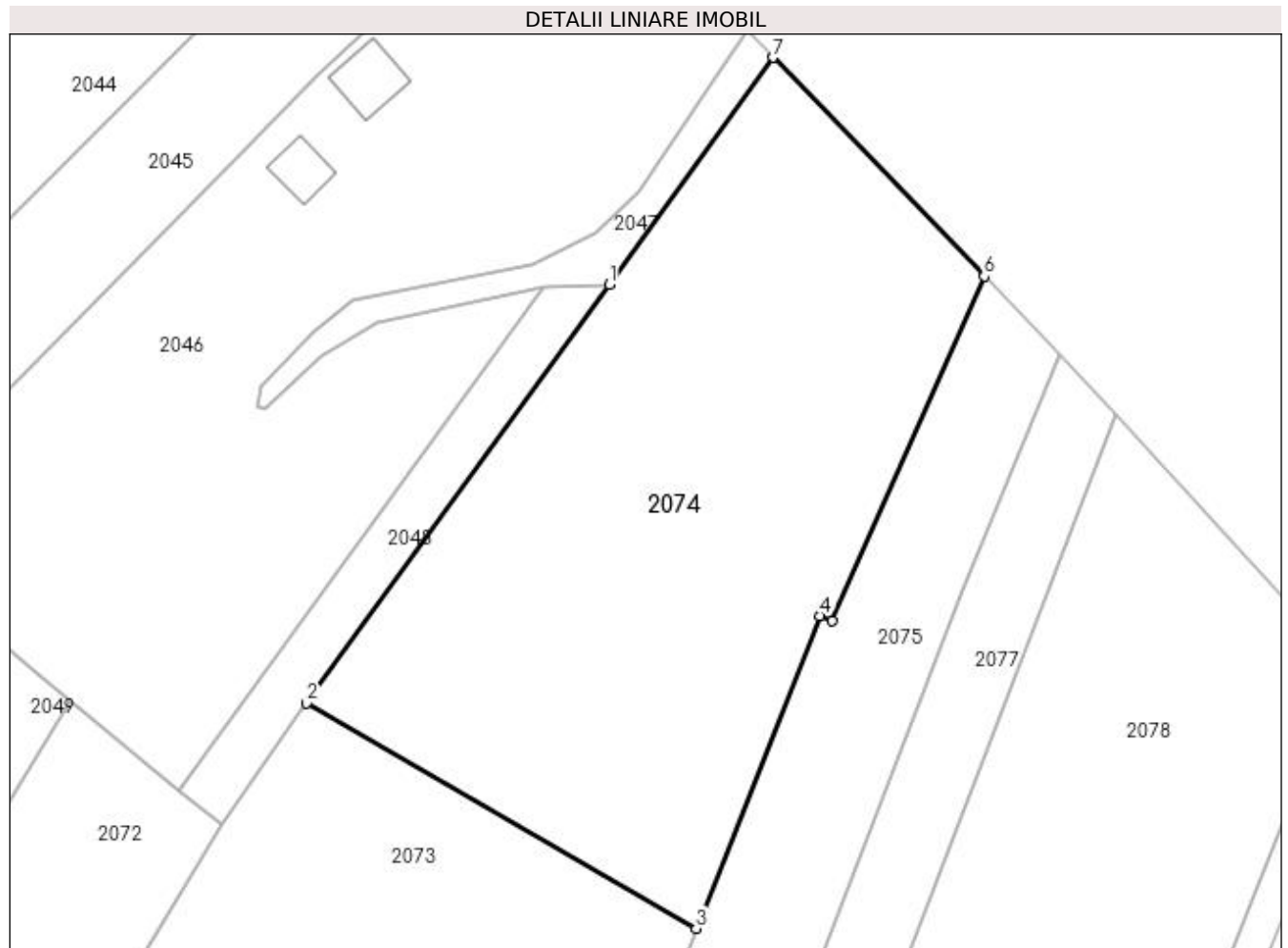
C. Partea III. SARCINI .

| Inscrieri privind dezmembramintele dreptului de proprietate, drepturi reale de garanție și sarcini | Referințe |
|--|-----------|
| NU SUNT | |

Teren

| | | |
|--------------|-----------------|------------------------|
| Nr cadastral | Suprafața (mp)* | Observații / Referințe |
| 31135 | 4.500 | |

* Suprafața este determinată în planul de proiecție Stereo 70.



Date referitoare la teren

| Crt | Categorie folosință | Intra vilan | Suprafața (mp) | Tarla | Parcelă | Nr. topo | Observații / Referințe |
|-----|---------------------|-------------|----------------|-------|---------|----------|------------------------|
| 1 | arabil | DA | 4.500 | 1 | 13 | 1059/35 | |

Lungime Segmente

1) Valorile lungimilor segmentelor sunt obținute din proiecție în plan.

| Punct început | X / Y | Punct sfârșit | X / Y | Lungime segment (** (m) |
|---------------|----------------------------|---------------|----------------------------|-------------------------|
| 1 | 561.991,684 710.402,724 | 2 | 561.953,08 710.349,32 | 65.896 |
| 2 | 561.953,08 710.349,32 | 3 | 562.002,808 710.320,591 | 57.43 |
| 3 | 562.002,808 710.320,591 | 4 | 562.018,544 710.360,46 | 42.862 |
| 4 | 562.018,544 710.360,46 | 5 | 562.020,157 710.359,803 | 1.742 |
| 5 | 562.020,157 710.359,803 | 6 | 562.039,582 710.403,757 | 48.055 |

| Punct început | X / Y | Punct sfârșit | X / Y | Lungime segment (** (m) |
|---------------|----------------------------|---------------|----------------------------|-------------------------|
| 6 | 562.039,582 710.403,757 | 7 | 562.012,6 710.431,658 | 38.814 |
| 7 | 562.012,6 710.431,658 | 1 | 561.991,684 710.402,724 | 35.702 |

** Lungimile segmentelor sunt determinate în planul de proiecție Stereo 70 și sunt rotunjite la 1 milimetru.

*** Distanța dintre puncte este formată din segmente cumulate ce sunt mai mici decât valoarea 1 milimetru.

**DATE DESPRE IMOBILUL NR. 2075**

Oficiul de Cadastru și Publicitate Imobiliară SUCEAVA
Biroul de Cadastru și Publicitate Imobiliară Radauti

A. Partea I. Descrierea imobilului

TEREN Intravilan

Adresa: Loc. Horodnic De Jos, Jud. Suceava

| Nr. Crt | Nr cadastral Nr. topografic | Suprafața* (mp) | Observații / Referințe |
|---------|-----------------------------|-----------------|---|
| A1 | | 2.250 | Sector cadastral:3 Teren neimprejmuit; Imobilul s-a format din o parte a PF 1060/1 a comunei cadastrale Horodnic de Jos. |

B. Partea II. Proprietari și acte

| Inscrieri privitoare la dreptul de proprietate și alte drepturi reale | Referințe |
|--|-----------|
| / | |
| Act Normativ nr. Legea 7, din 13/03/1996 emis de PARLAMENTUL ROMANIEI; | |
| B1 | A1 |
| Inscrierea provizorie, drept de PROPRIETATE, dobandit prin Lege, cota actuala 1/1 1) COMUNA HORODNIC DE JOS, CIF:4244334, PROPRIETAR NEIDENTIFICAT. | |

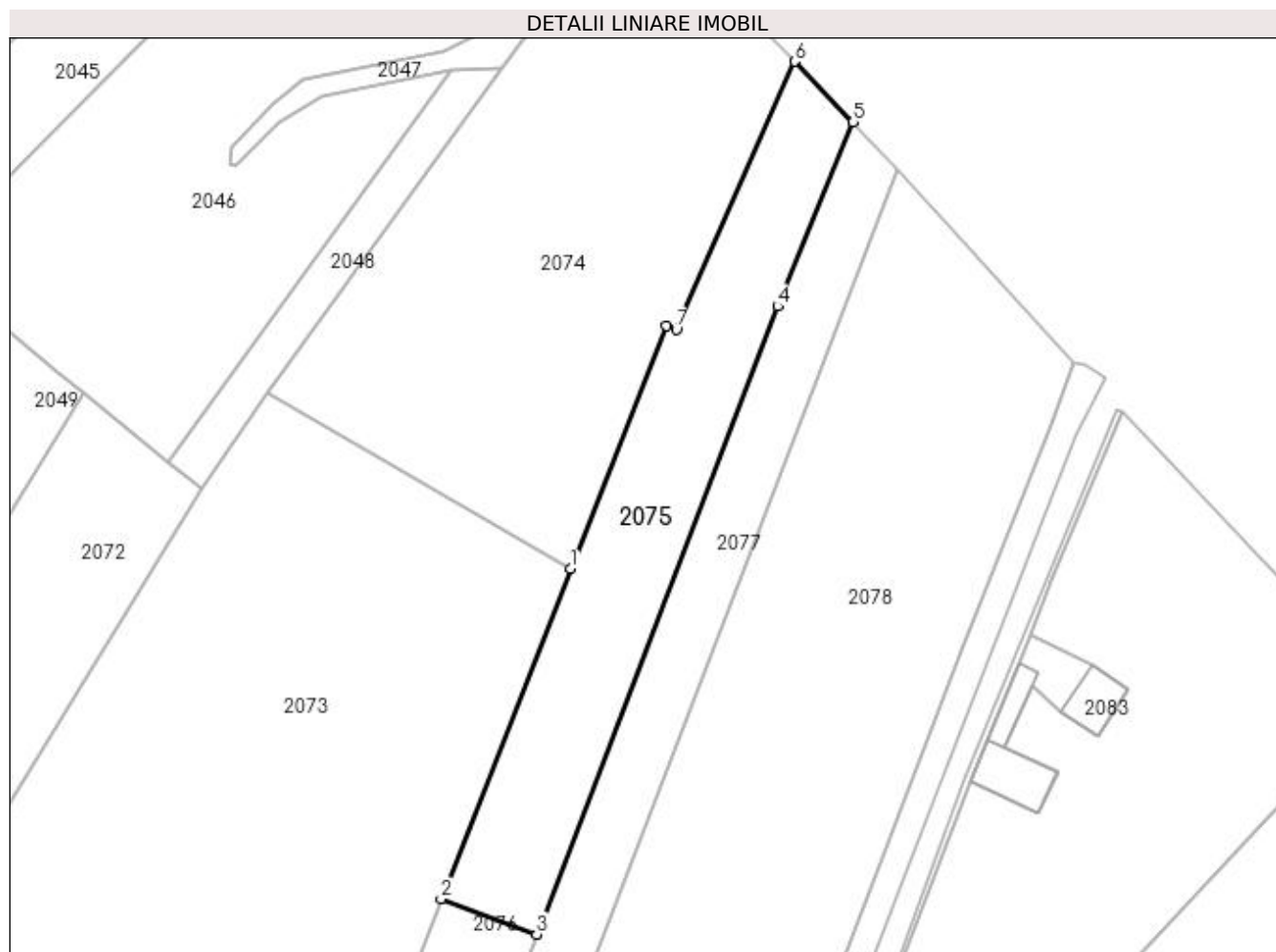
C. Partea III. SARCINI .

| Inscrieri privind dezmembramintele dreptului de proprietate, drepturi reale de garanție și sarcini | Referințe |
|--|-----------|
| NU SUNT | |

Anexa Nr. 1 La Partea I**Teren**

| Nr cadastral | Suprafața (mp)* | Observații / Referințe |
|--------------|-----------------|---|
| | 2.250 | Imobilul s-a format din o parte a PF 1060/1 a comunei cadastrale Horodnic de Jos. |

* Suprafața este determinată în planul de proiecție Stereo 70.

**Date referitoare la teren**

| Crt | Categorie folosință | Intra vilan | Suprafața (mp) | Tarla | Parcelă | Nr. topo | Observații / Referințe |
|-----|---------------------|-------------|----------------|-------|---------|----------|------------------------|
| 1 | arabil | DA | 2.250 | 1 | 13 | - | |

Lungime Segmente

1) Valorile lungimilor segmentelor sunt obținute din proiecție în plan.

| Punct început | X / Y | Punct sfârșit | X / Y | Lungime segment (** (m) |
|---------------|----------------------------|---------------|----------------------------|-------------------------|
| 1 | 562.002,808 710.320,591 | 2 | 561.981,566 710.266,513 | 58.1 |
| 2 | 561.981,566 710.266,513 | 3 | 561.997,264 710.260,696 | 16.741 |
| 3 | 561.997,264 710.260,696 | 4 | 562.036,788 710.363,639 | 110.27 |
| 4 | 562.036,788 710.363,639 | 5 | 562.049,207 710.393,806 | 32.623 |
| 5 | 562.049,207 710.393,806 | 6 | 562.039,582 710.403,757 | 13.844 |

| Punct început | X / Y | Punct sfârșit | X / Y | Lungime segment (** (m) |
|---------------|----------------------------|---------------|----------------------------|-------------------------|
| 6 | 562.039,582 710.403,757 | 7 | 562.020,157 710.359,803 | 48.055 |
| 7 | 562.020,157 710.359,803 | 8 | 562.018,544 710.360,46 | 1.742 |
| 8 | 562.018,544 710.360,46 | 1 | 562.002,808 710.320,591 | 42.862 |

** Lungimile segmentelor sunt determinate în planul de proiecție Stereo 70 și sunt rotunjite la 1 milimetru.

*** Distanța dintre puncte este formată din segmente cumulate ce sunt mai mici decât valoarea 1 milimetru.

**DATE DESPRE IMOBILUL NR. 2076**

Oficiul de Cadastru și Publicitate Imobiliară SUCEAVA
Biroul de Cadastru și Publicitate Imobiliară Radauti

A. Partea I. Descrierea imobilului

TEREN Necunoscut

Adresa: Loc. Horodnic De Jos, Jud. Suceava

| Nr. Crt | Nr cadastral Nr. topografic | Suprafața* (mp) | Observații / Referințe |
|---------|-----------------------------|-----------------|--|
| A1 | | 2.600 | Sector cadastral:3 Teren neimprejmuț; Imobilul s-a format din o parte a PF 1060/1 a comunei cadastrale Horodnic de Jos. |

B. Partea II. Proprietari și acte

| Inscrieri privitoare la dreptul de proprietate și alte drepturi reale | Referințe |
|--|-----------|
| / | |
| Act Administrativ nr. 1438, din 31/08/1995 emis de CJSDPAT SUCEAVA; | |
| B1 | A1 |
| Intabulare, drept de PROPRIETATE, dobandit prin Reconstituire, cota actuala 1/1 | |
| 1) MIRONESCU DUMITRU DEFUNCT:Da 2) MIRONESCU PETRU DEFUNCT:Da 3) MIRONESCU VASILE DEFUNCT:Da 4) ȘICMAN FELICIA 5) STURZU ELENA 6) ICHIM ANA 7) MIRONESCU IOAN, Lipsă CNP proprietar. | |
| Act Administrativ nr. 7119, din 27/11/2023 emis de PRIMARIA HORODNIC DE JOS; | |
| B2 | A1 |
| Se notează posesia faptică. | |
| 1) MIRONESCU IOAN | |

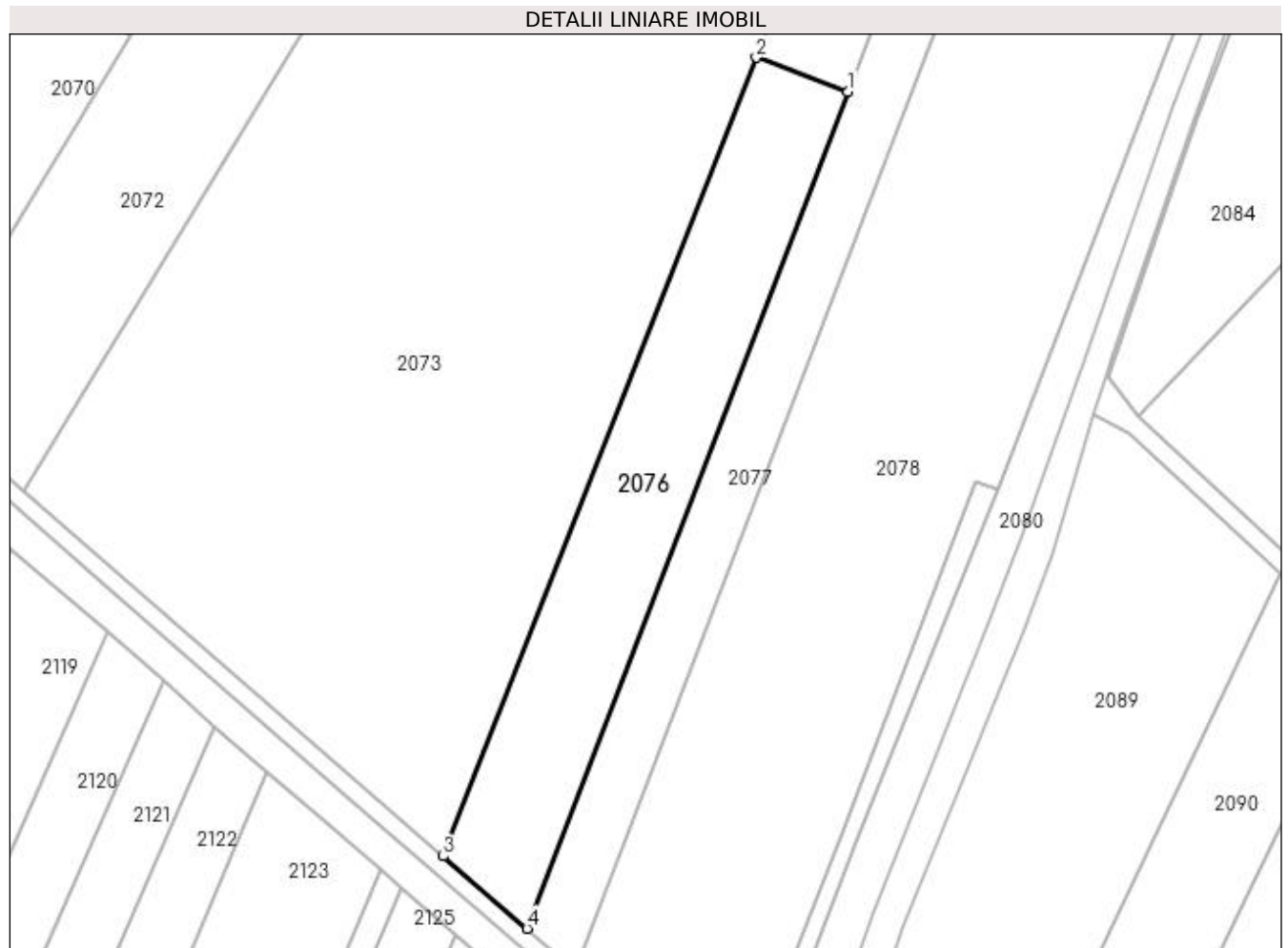
C. Partea III. SARCINI .

| Inscrieri privind dezmembramintele dreptului de proprietate, drepturi reale de garanție și sarcini | Referințe |
|--|-----------|
| NU SUNT | |

Teren

| | | |
|--------------|-----------------|---|
| Nr cadastral | Suprafața (mp)* | Observații / Referințe |
| | 2.600 | Imobilul s-a format din o parte a PF 1060/1 a comunei cadastrale Horodnic de Jos. |

* Suprafața este determinată în planul de proiecție Stereo 70.



Date referitoare la teren

| Crt | Categorie folosință | Intravilan | Suprafața (mp) | Tarla | Parcelă | Nr. topo | Observații / Referințe |
|-----|---------------------|------------|----------------|-------|---------|----------|------------------------|
| 1 | arabil | DA | 181 | 1 | 13 | - | |
| 2 | arabil | NU | 2.419 | 1 | 13 | - | |

Lungime Segmente

1) Valorile lungimilor segmentelor sunt obținute din proiecție în plan.

| Punct început | X / Y | Punct sfârșit | X / Y | Lungime segment (** (m) |
|---------------|----------------------------|---------------|----------------------------|-------------------------|
| 1 | 561.997,264 710.260,696 | 2 | 561.981,566 710.266,513 | 16.741 |
| 2 | 561.981,566 710.266,513 | 3 | 561.927,878 710.129,831 | 146.848 |
| 3 | 561.927,878 710.129,831 | 4 | 561.942,267 710.117,451 | 18.982 |
| 4 | 561.942,267 710.117,451 | 1 | 561.997,264 710.260,696 | 153.44 |

**** Lungimile segmentelor sunt determinate în planul de proiecție Stereo 70 și sunt rotunjite la 1 milimetru.**

***** Distanța dintre puncte este formată din segmente cumulate ce sunt mai mici decât valoarea 1 milimetru.**

**DATE DESPRE IMOBILUL NR. 2077**

Oficiul de Cadastru și Publicitate Imobiliară SUCEAVA
Biroul de Cadastru și Publicitate Imobiliară Radauti

A. Partea I. Descrierea imobilului

TEREN Necunoscut

Adresa: Loc. Horodnic De Jos, Jud. Suceava

| Nr. Crt | Nr cadastral Nr. topografic | Suprafața* (mp) | Observații / Referințe |
|---------|-----------------------------|-----------------|---|
| A1 | | 3.000 | Sector cadastral:3 Teren neimprejmuit; Imobilul s-a format din o parte a PF 1060/1 a comunei cadastrale Horodnic de Jos. |

B. Partea II. Proprietari și acte

| Inscrieri privitoare la dreptul de proprietate și alte drepturi reale | Referințe |
|--|-----------|
| / | |
| Act Administrativ nr. 1862, din 01/10/1996 emis de CJSDPAT SUCEAVA; | |
| B1 | A1 |
| Intabulare, drept de PROPRIETATE, dobandit prin Reconstituire, cota actuala 1/1 1) POPESCU ANA, Lipsă CNP proprietar. | |
| Act Administrativ nr. 7120, din 27/11/2023 emis de PRIMARIA HORODNIC DE JOS; | |
| B2 | A1 |
| Se notează posesia faptică. 1) POPESCU GHEORGHE 2) POPESCU ELENA | |

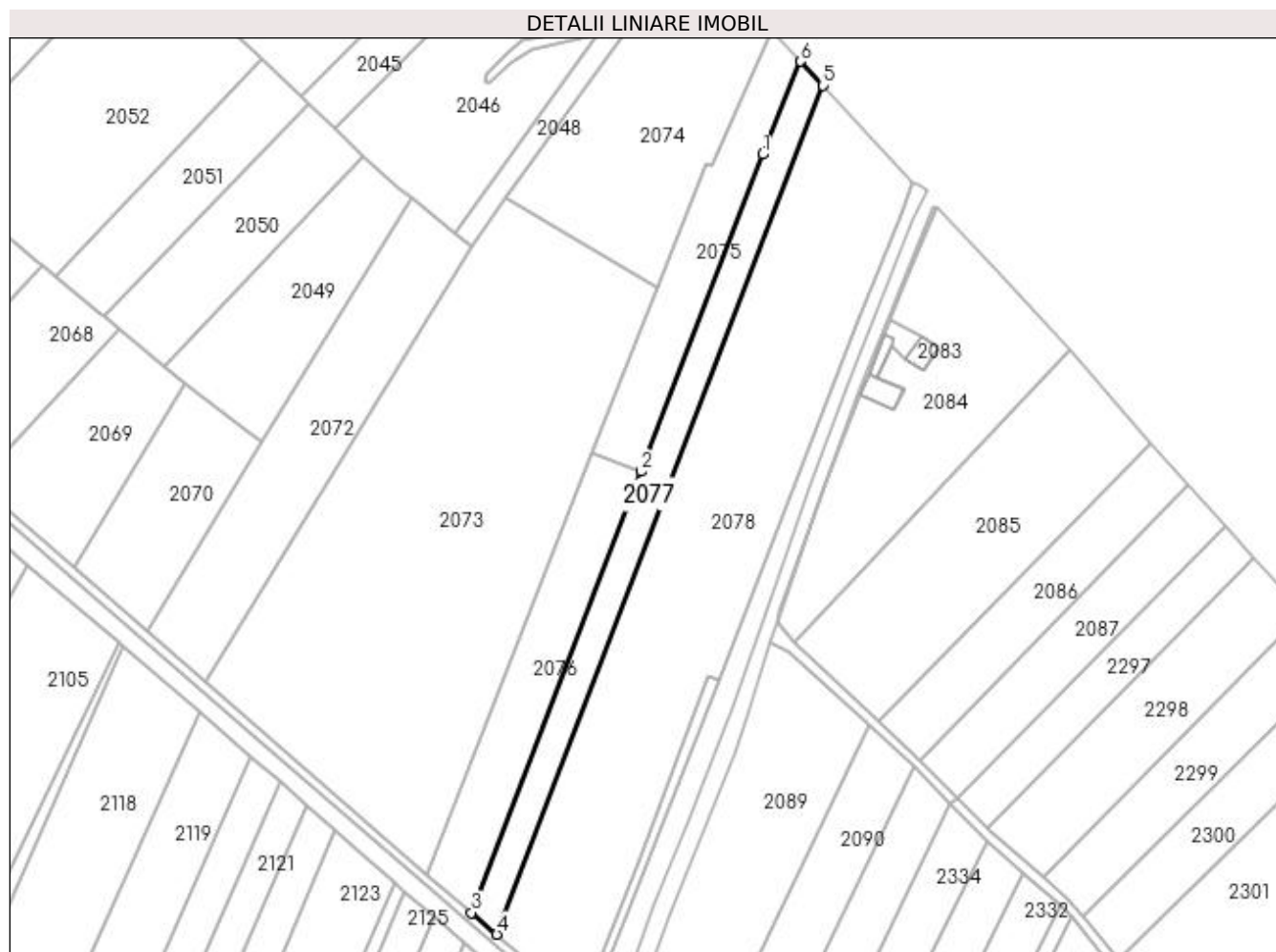
C. Partea III. SARCINI .

| Inscrieri privind dezmembramintele dreptului de proprietate, drepturi reale de garanție și sarcini | Referințe |
|--|-----------|
| NU SUNT | |

Anexa Nr. 1 La Partea I**Teren**

| Nr cadastral | Suprafața (mp)* | Observații / Referințe |
|--------------|-----------------|---|
| | 3.000 | Imobilul s-a format din o parte a PF 1060/1 a comunei cadastrale Horodnic de Jos. |

* Suprafața este determinată în planul de proiecție Stereo 70.

**Date referitoare la teren**

| Crt | Categorie folosință | Intra vilan | Suprafața (mp) | Tarla | Parcelă | Nr. topo | Observații / Referințe |
|-----|---------------------|-------------|----------------|-------|---------|----------|------------------------|
| 1 | arabil | DA | 1.587 | 1 | 13 | - | |
| 2 | arabil | NU | 1.413 | 1 | 13 | - | |

Lungime Segmente

1) Valorile lungimilor segmentelor sunt obținute din proiecție în plan.

| Punct început | X / Y | Punct sfârșit | X / Y | Lungime segment (** (m) |
|---------------|----------------------------|---------------|----------------------------|-------------------------|
| 1 | 562.036,788 710.363,639 | 2 | 561.997,264 710.260,696 | 110.27 |
| 2 | 561.997,264 710.260,696 | 3 | 561.942,267 710.117,451 | 153.44 |
| 3 | 561.942,267 710.117,451 | 4 | 561.950,463 710.110,399 | 10.812 |
| 4 | 561.950,463 710.110,399 | 5 | 562.056,295 710.386,049 | 295.268 |

| Punct început | X / Y | Punct sfârșit | X / Y | Lungime segment (** (m) |
|---------------|----------------------------|---------------|----------------------------|-------------------------|
| 5 | 562.056,295 710.386,049 | 6 | 562.049,207 710.393,806 | 10.508 |
| 6 | 562.049,207 710.393,806 | 1 | 562.036,788 710.363,639 | 32.623 |

** Lungimile segmentelor sunt determinate în planul de proiecție Stereo 70 și sunt rotunjite la 1 milimetru.

*** Distanța dintre puncte este formată din segmente cumulate ce sunt mai mici decât valoarea 1 milimetru.

**DATE DESPRE IMOBILUL NR. 2078**

Oficiul de Cadastru și Publicitate Imobiliară SUCEAVA
Biroul de Cadastru și Publicitate Imobiliară Radauti

A. Partea I. Descrierea imobilului

Nr. CF vechi:2185
Nr. cadastral vechi:1059/16
Nr. topografic:1059/16

TEREN Necunoscut

Adresa: Loc. Horodnic De Jos, Jud. Suceava

| Nr. Crt | Nr cadastral Nr. topografic | Suprafața* (mp) | Observații / Referințe |
|---------|-----------------------------|-----------------|--|
| A1 | 36092 | 10.700 | Sector cadastral:3 Teren neimprejmuit; |

B. Partea II. Proprietari și acte

| Inscrieri privitoare la dreptul de proprietate și alte drepturi reale | | Referințe |
|---|--|-----------|
| 3722 / 01/01/1994 | | |
| Act Notarial nr. 450, din 31/05/1994 emis de -; | | |
| B1 | Intabulare, drept de PROPRIETATE, dobândit prin Conventie, cota actuala 1/1 1) POPESCU GHEORGHE, Lipsă CNP proprietar. 2) POPESCU ELENA, Lipsă CNP proprietar. | A1 |

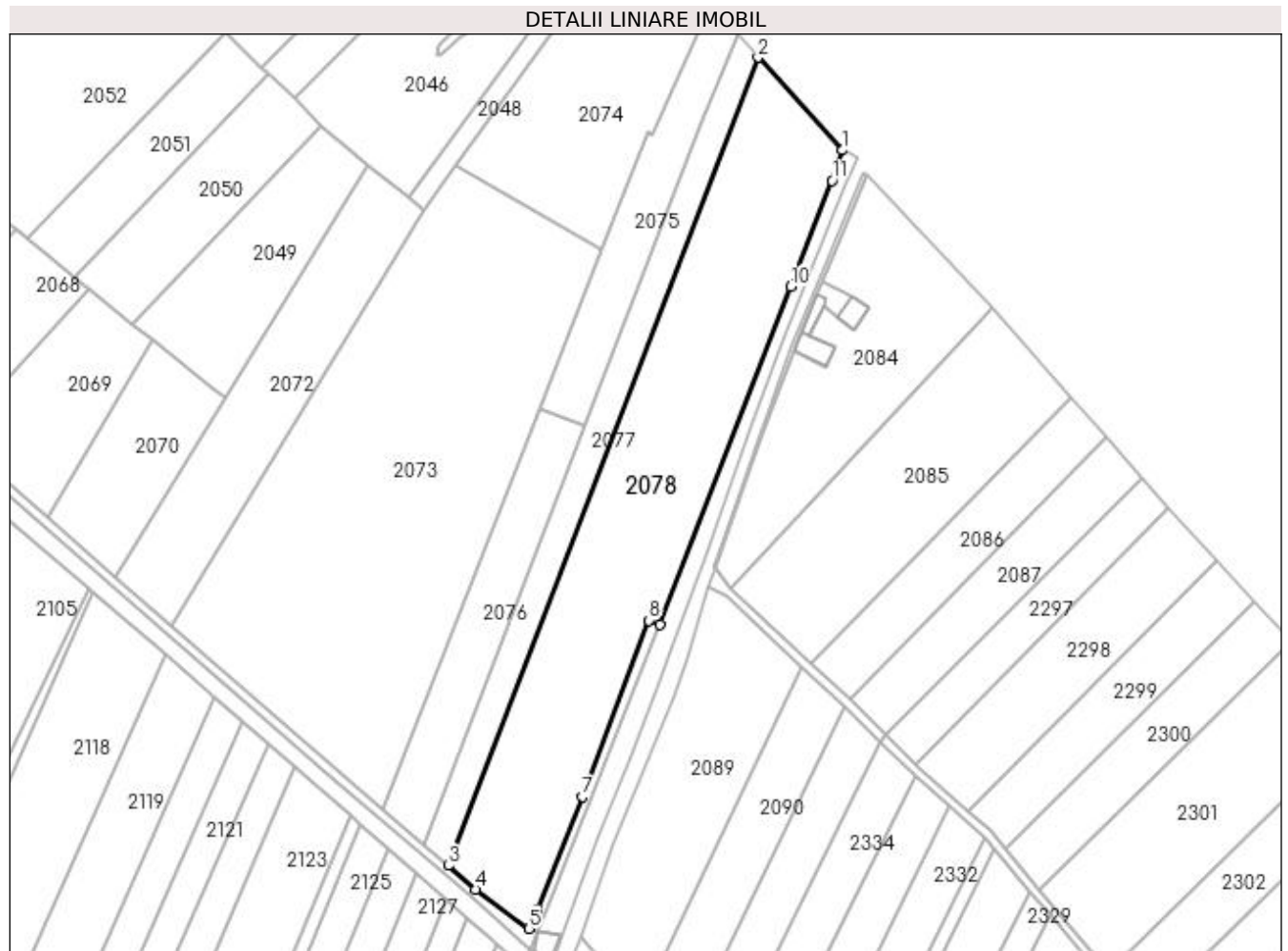
C. Partea III. SARCINI .

| Inscrieri privind dezmembramintele dreptului de proprietate, drepturi reale de garanție și sarcini | Referințe |
|--|-----------|
| NU SUNT | |

Teren

| Nr cadastral | Suprafața (mp)* | Observații / Referințe |
|--------------|-----------------|------------------------|
| 36092 | 10.700 | |

* Suprafața este determinată în planul de proiecție Stereo 70.



Date referitoare la teren

| Crt | Categorie folosință | Intravilan | Suprafața (mp) | Tarla | Parcelă | Nr. topo | Observații / Referințe |
|-----|---------------------|------------|----------------|-------|---------|----------|------------------------|
| 1 | arabil | DA | 5.943 | - | - | 1059/16 | |
| 2 | arabil | NU | 4.757 | 1 | 13 | - | |

Lungime Segmente

1) Valorile lungimilor segmentelor sunt obținute din proiecție în plan.

| Punct început | X / Y | Punct sfârșit | X / Y | Lungime segment (** (m) |
|---------------|----------------------------|---------------|----------------------------|-------------------------|
| 1 | 562.085,2 710.354,42 | 2 | 562.056,295 710.386,049 | 42.847 |
| 2 | 562.056,295 710.386,049 | 3 | 561.950,463 710.110,399 | 295.268 |
| 3 | 561.950,463 710.110,399 | 4 | 561.959,783 710.102,38 | 12.295 |
| 4 | 561.959,783 710.102,38 | 5 | 561.977,97 710.088,92 | 22.626 |

| Punct început | X / Y | Punct sfârșit | X / Y | Lungime segment (** (m) |
|---------------|----------------------------|---------------|----------------------------|-------------------------|
| 5 | 561.977,97 710.088,92 | 6 | 561.981,08 710.095,43 | 7.215 |
| 6 | 561.981,08 710.095,43 | 7 | 561.996,291 710.133,985 | 41.447 |
| 7 | 561.996,291 710.133,985 | 8 | 562.019,073 710.194,019 | 64.211 |
| 8 | 562.019,073 710.194,019 | 9 | 562.022,87 710.192,74 | 4.007 |
| 9 | 562.022,87 710.192,74 | 10 | 562.067,34 710.307,88 | 123.429 |
| 10 | 562.067,34 710.307,88 | 11 | 562.081,57 710.344,11 | 38.924 |
| 11 | 562.081,57 710.344,11 | 1 | 562.085,2 710.354,42 | 10.93 |

** Lungimile segmentelor sunt determinate în planul de proiecție Stereo 70 și sunt rotunjite la 1 milimetru.

*** Distanța dintre puncte este formată din segmente cumulate ce sunt mai mici decât valoarea 1 milimetru.

**DATE DESPRE IMOBILUL NR. 2079**

Oficiul de Cadastru și Publicitate Imobiliară SUCEAVA
Biroul de Cadastru și Publicitate Imobiliară Radauti

A. Partea I. Descrierea imobilului

TEREN Extravilan

Adresa: Jud. Suceava

| Nr. Crt | Nr cadastral Nr. topografic | Suprafața* (mp) | Observații / Referințe |
|---------|-----------------------------|-----------------|--|
| A1 | | 371 | Sector cadastral:3 Teren neimprejmuit; |

B. Partea II. Proprietari și acte

| Inscrieri privitoare la dreptul de proprietate și alte drepturi reale | | Referințe |
|--|--|-----------|
| / | | |
| Act Normativ nr. Legea 7, din 13/03/1996 emis de PARLAMENTUL ROMANIEI; | | |
| B1 | Inscrierea provizorie, drept de PROPRIETATE, dobandit prin Lege, cota actuala 1/1 1) COMUNA HORODNIC DE JOS, CIF:4244334, PROPRIETAR NEIDENTIFICAT. | A1 |

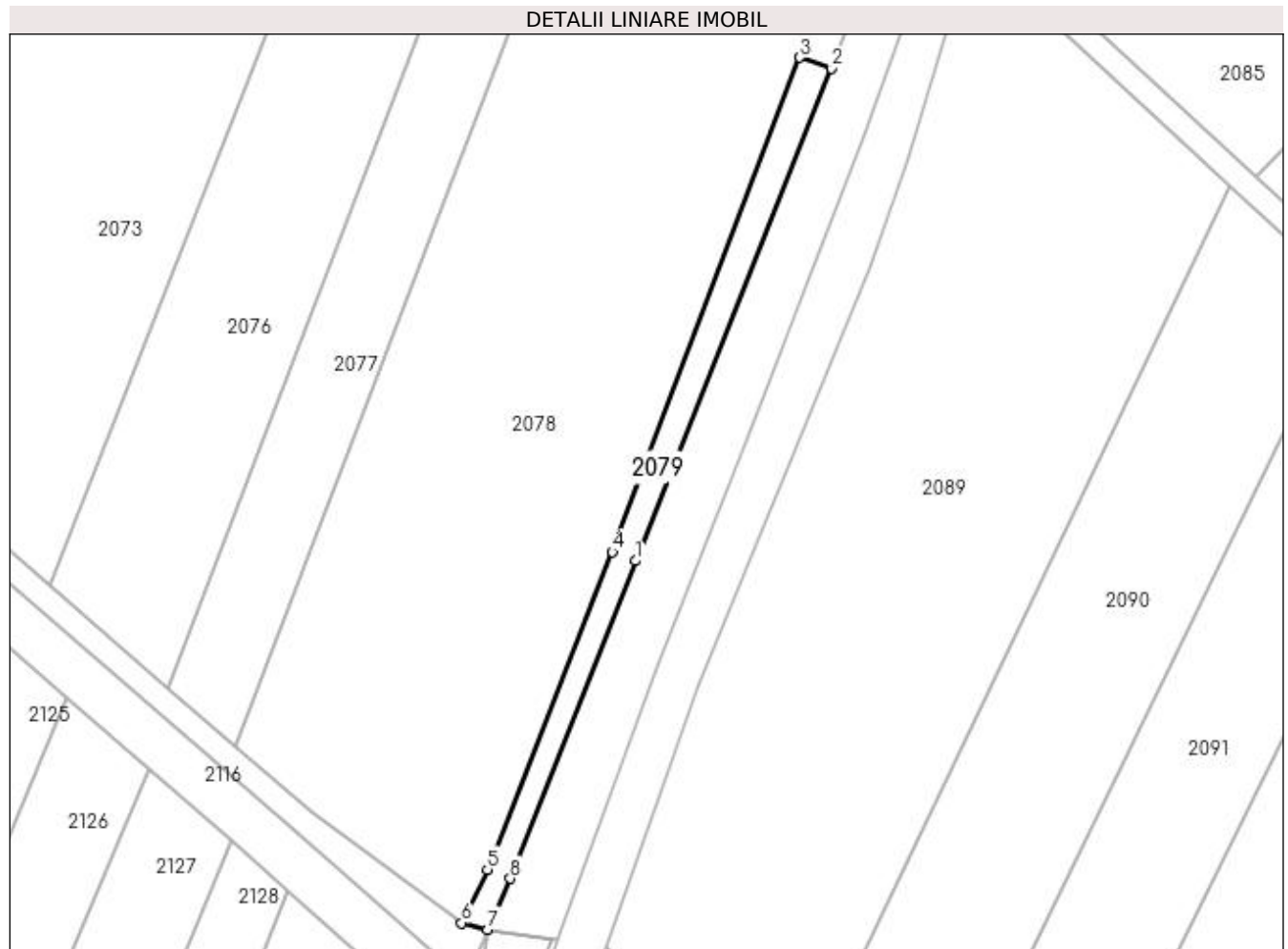
C. Partea III. SARCINI .

| Inscrieri privind dezmembramintele dreptului de proprietate, drepturi reale de garanție și sarcini | Referințe |
|--|-----------|
| NU SUNT | |

Teren

| | | |
|--------------|-----------------|------------------------|
| Nr cadastral | Suprafața (mp)* | Observații / Referințe |
| | 371 | |

* Suprafața este determinată în planul de proiecție Stereo 70.



Date referitoare la teren

| Crt | Categorie folosință | Intra vilan | Suprafața (mp) | Tarla | Parcelă | Nr. topo | Observații / Referințe |
|-----|---------------------|-------------|----------------|-------|---------|----------|------------------------|
| 1 | drum | NU | 371 | 1 | 13 | - | |

Lungime Segmente

1) Valorile lungimilor segmentelor sunt obținute din proiecție în plan.

| Punct început | X / Y | Punct sfârșit | X / Y | Lungime segment (** (m) |
|---------------|----------------------------|---------------|----------------------------|-------------------------|
| 1 | 561.999,089 710.132,902 | 2 | 562.022,87 710.192,74 | 64.39 |
| 2 | 562.022,87 710.192,74 | 3 | 562.019,073 710.194,019 | 4.007 |
| 3 | 562.019,073 710.194,019 | 4 | 561.996,291 710.133,985 | 64.211 |
| 4 | 561.996,291 710.133,985 | 5 | 561.981,08 710.095,43 | 41.447 |
| 5 | 561.981,08 710.095,43 | 6 | 561.977,97 710.088,92 | 7.215 |

| Punct început | X / Y | Punct sfârșit | X / Y | Lungime segment (** (m) |
|---------------|----------------------------|---------------|----------------------------|-------------------------|
| 6 | 561.977,97 710.088,92 | 7 | 561.981,117 710.088,136 | 3.243 |
| 7 | 561.981,117 710.088,136 | 8 | 561.983,871 710.094,329 | 6.778 |
| 8 | 561.983,871 710.094,329 | 1 | 561.999,089 710.132,902 | 41.466 |

** Lungimile segmentelor sunt determinate în planul de proiecție Stereo 70 și sunt rotunjite la 1 milimetru.

*** Distanța dintre puncte este formată din segmente cumulate ce sunt mai mici decât valoarea 1 milimetru.

**DATE DESPRE IMOBILUL NR. 2080**

Oficiul de Cadastru și Publicitate Imobiliară SUCEAVA
Biroul de Cadastru și Publicitate Imobiliară Radauti

A. Partea I. Descrierea imobilului

TEREN Necunoscut

Adresa: Loc. Horodnic De Jos, Jud. Suceava

| Nr. Crt | Nr cadastral Nr. topografic | Suprafața* (mp) | Observații / Referințe |
|---------|-----------------------------|-----------------|--|
| A1 | | 1.665 | Sector cadastral:3 Teren neimprejmuit; |

B. Partea II. Proprietari și acte

| Inscrieri privitoare la dreptul de proprietate și alte drepturi reale | | Referințe |
|---|---|-----------|
| / | | |
| Act Normativ nr. 1705, din 29/11/2006 emis de GUVERNUL ROMANIEI (Domeniul public al statului. Anexa 3 la HG 1705/29.11.2006); | | |
| B1 | Intabulare, drept de PROPRIETATE, dobandit prin Lege, cota actuala 1/1 1) STATUL ROMAN - DOMENIUL PUBLIC, CIF:999999999999 | A1 |
| Act Normativ nr. 138, din 07/04/2004 emis de PARLAMENTUL ROMANIEI (Ordinul 227/05.04.2006 emis de MAPDR); | | |
| B2 | Intabulare, drept de ADMINISTRARE, cota actuala 1/1 1) AGENȚIA NAȚIONALĂ DE ÎMBUNĂȚĂȚIRI FUNCiare, CIF:29275212 | A1 |

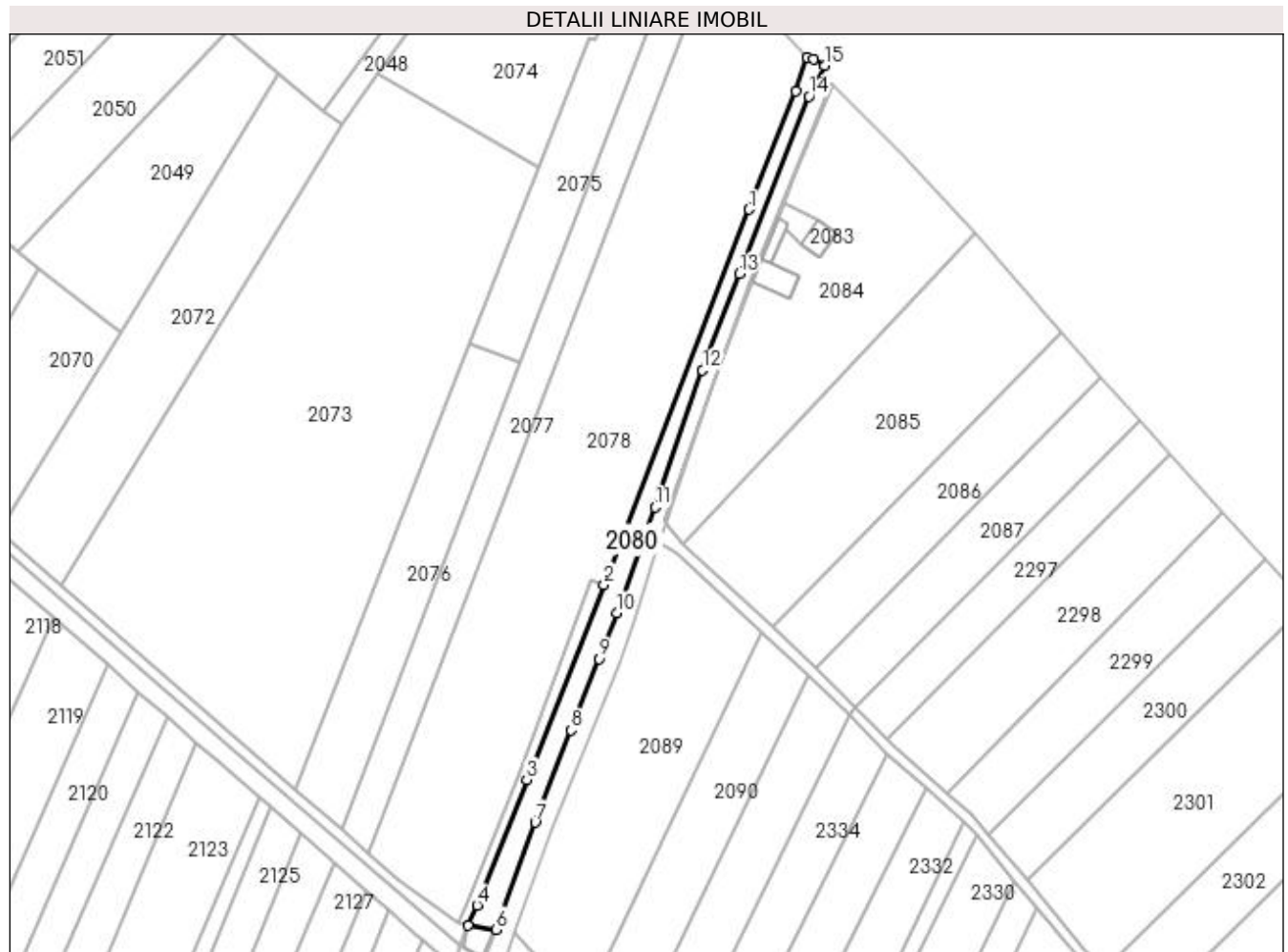
C. Partea III. SARCINI .

| Inscrieri privind dezmembramintele dreptului de proprietate, drepturi reale de garanție și sarcini | Referințe |
|--|-----------|
| NU SUNT | |

Teren

| | | |
|--------------|-----------------|------------------------|
| Nr cadastral | Suprafața (mp)* | Observații / Referințe |
| | 1.665 | |

* Suprafața este determinată în planul de proiecție Stereo 70.



Date referitoare la teren

| Crt | Categorie folosință | Intra vilan | Suprafața (mp) | Tarla | Parcelă | Nr. topo | Observații / Referințe |
|-----|---------------------|-------------|----------------|-------|---------|----------|------------------------|
| 1 | curți constructii | DA | 741 | 1 | 13 | - | Canal CP10. |
| 2 | curți constructii | NU | 924 | 1 | 13 | - | |

Lungime Segmente

1) Valorile lungimilor segmentelor sunt obținute din proiecție în plan.

| Punct început | X / Y | Punct sfârșit | X / Y | Lungime segment (** (m) |
|---------------|----------------------------|---------------|----------------------------|-------------------------|
| 1 | 562.067,34 710.307,88 | 2 | 562.022,87 710.192,74 | 123.429 |
| 2 | 562.022,87 710.192,74 | 3 | 561.999,089 710.132,902 | 64.39 |
| 3 | 561.999,089 710.132,902 | 4 | 561.983,871 710.094,329 | 41.466 |
| 4 | 561.983,871 710.094,329 | 5 | 561.981,117 710.088,136 | 6.778 |

| Punct început | X / Y | Punct sfârșit | X / Y | Lungime segment (** (m) |
|---------------|----------------------------|---------------|----------------------------|-------------------------|
| 5 | 561.981,117 710.088,136 | 6 | 561.989,662 710.086,922 | 8.631 |
| 6 | 561.989,662 710.086,922 | 7 | 562.001,652 710.119,824 | 35.019 |
| 7 | 562.001,652 710.119,824 | 8 | 562.012,723 710.148,07 | 30.338 |
| 8 | 562.012,723 710.148,07 | 9 | 562.021,211 710.169,977 | 23.495 |
| 9 | 562.021,211 710.169,977 | 10 | 562.026,755 710.184,047 | 15.123 |
| 10 | 562.026,755 710.184,047 | 11 | 562.038,419 710.216,491 | 34.477 |
| 11 | 562.038,419 710.216,491 | 12 | 562.053,003 710.258,561 | 44.526 |
| 12 | 562.053,003 710.258,561 | 13 | 562.064,37 710.288,081 | 31.634 |
| 13 | 562.064,37 710.288,081 | 14 | 562.085,752 710.342,526 | 58.493 |
| 14 | 562.085,752 710.342,526 | 15 | 562.090,501 710.351,956 | 10.558 |
| 15 | 562.090,501 710.351,956 | 16 | 562.087,185 710.353,951 | 3.87 |
| 16 | 562.087,185 710.353,951 | 17 | 562.085,2 710.354,42 | 2.04 |
| 17 | 562.085,2 710.354,42 | 18 | 562.081,57 710.344,11 | 10.93 |
| 18 | 562.081,57 710.344,11 | 1 | 562.067,34 710.307,88 | 38.924 |

** Lungimile segmentelor sunt determinate în planul de proiecție Stereo 70 și sunt rotunjite la 1 milimetru.

*** Distanța dintre puncte este formată din segmente cumulate ce sunt mai mici decât valoarea 1 milimetru.

**DATE DESPRE IMOBILUL NR. 2081**

Oficiul de Cadastru și Publicitate Imobiliară SUCEAVA
Biroul de Cadastru și Publicitate Imobiliară Radauti

A. Partea I. Descrierea imobilului

TEREN Extravilan

Adresa: Jud. Suceava

| Nr. Crt | Nr cadastral Nr. topografic | Suprafața* (mp) | Observații / Referințe |
|---------|--------------------------------|-----------------|--|
| A1 | | 73 | Sector cadastral:3 Teren neimprejmuit; |

B. Partea II. Proprietari și acte

| Inscrieri privitoare la dreptul de proprietate și alte drepturi reale | | Referințe |
|---|---|-----------|
| / | | |
| Act Normativ nr. 1705, din 29/11/2006 emis de GUVERNUL ROMANIEI (Domeniul public al statului. Anexa 3 la HG 1705/29.11.2006); | | |
| B1 | Intabulare, drept de PROPRIETATE, dobandit prin Lege, cota actuala 1/1 1) STATUL ROMAN - DOMENIUL PUBLIC, CIF:999999999999 | A1 |
| Act Normativ nr. 138, din 07/04/2004 emis de PARLAMENTUL ROMANIEI (Ordinul 227/05.04.2006 emis de MAPDR); | | |
| B2 | Intabulare, drept de ADMINISTRARE, cota actuala 1/1 1) AGENȚIA NAȚIONALĂ DE ÎMBUNĂȚĂȚIRI FUNCIARE, CIF:29275212 | A1 |

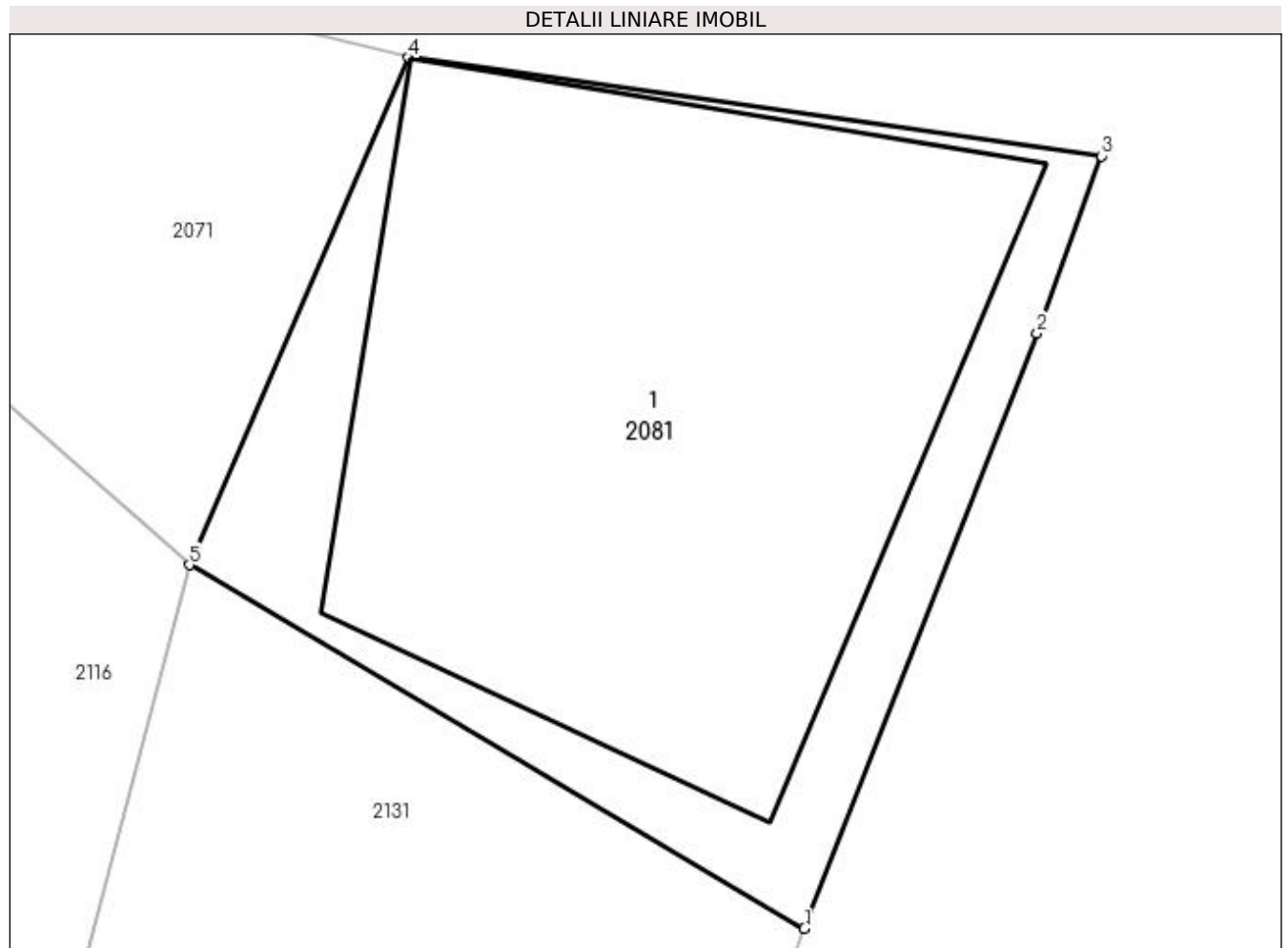
C. Partea III. SARCINI .

| Inscrieri privind dezmembramintele dreptului de proprietate, drepturi reale de garanție și sarcini | Referințe |
|--|-----------|
| NU SUNT | |

Teren

| Nr cadastral | Suprafața (mp)* | Observații / Referințe |
|--------------|-----------------|------------------------|
| | 73 | |

* Suprafața este determinată în planul de proiecție Stereo 70.



Date referitoare la teren

| Crt | Categorie folosință | Intra vilan | Suprafața (mp) | Tarla | Parcelă | Nr. topo | Observații / Referințe |
|-----|---------------------|-------------|----------------|-------|---------|----------|------------------------|
| 1 | curți constructii | NU | 73 | 1 | 13 | - | |

Date referitoare la construcții

| Crt | Număr | Destinație construcție | Supraf. (mp) | Situație juridică | Observații / Referințe |
|------|-------|--------------------------------------|--------------|-------------------|--|
| A1.1 | | construcții industriale și edilitare | 54 | Fara acte | Nr. niveluri:1; S. construita la sol:54 mp; Podeș. |

Lungime Segmente

1) Valorile lungimilor segmentelor sunt obținute din proiecție în plan.

| Punct început | X / Y | Punct sfârșit | X / Y | Lungime segment (** (m) |
|---------------|----------------------------|---------------|----------------------------|-------------------------|
| 1 | 561.985,996 710.077,4 | 2 | 561.988,866 710.084,738 | 7.879 |
| 2 | 561.988,866 710.084,738 | 3 | 561.989,662 710.086,922 | 2.325 |
| 3 | 561.989,662 710.086,922 | 4 | 561.981,117 710.088,136 | 8.631 |

| Punct început | X / Y | Punct sfârșit | X / Y | Lungime segment (** (m) |
|---------------|----------------------------|---------------|--------------------------|-------------------------|
| 4 | 561.981,117 710.088,136 | 5 | 561.978,41 710.081,88 | 6.817 |
| 5 | 561.978,41 710.081,88 | 1 | 561.985,996 710.077,4 | 8.81 |

** Lungimile segmentelor sunt determinate în planul de proiecție Stereo 70 și sunt rotunjite la 1 milimetru.

*** Distanța dintre puncte este formată din segmente cumulate ce sunt mai mici decât valoarea 1 milimetru.

**DATE DESPRE IMOBILUL NR. 2082**

Oficiul de Cadastru și Publicitate Imobiliară SUCEAVA
Biroul de Cadastru și Publicitate Imobiliară Radauti

A. Partea I. Descrierea imobilului

TEREN Intravilan

Adresa: Loc. Horodnic De Jos, Jud. Suceava

| Nr. Crt | Nr cadastral Nr. topografic | Suprafața* (mp) | Observații / Referințe |
|---------|-----------------------------|-----------------|---|
| A1 | | 111 | Sector cadastral:3 Teren neimprejmuit; Imobilul s-a format din o parte a PF 1061/1 a comunei cadastrale Horodnic de Jos. |

B. Partea II. Proprietari și acte

| Inscrieri privitoare la dreptul de proprietate și alte drepturi reale | Referințe |
|--|-----------|
| / | |
| Act Normativ nr. Legea 7, din 13/03/1996 emis de PARLAMENTUL ROMANIEI; | |
| B1 | A1 |
| Inscrierea provizorie, drept de PROPRIETATE, dobandit prin Lege, cota actuala 1/1 1) COMUNA HORODNIC DE JOS, CIF:4244334, PROPRIETAR NEIDENTIFICAT. | |

C. Partea III. SARCINI .

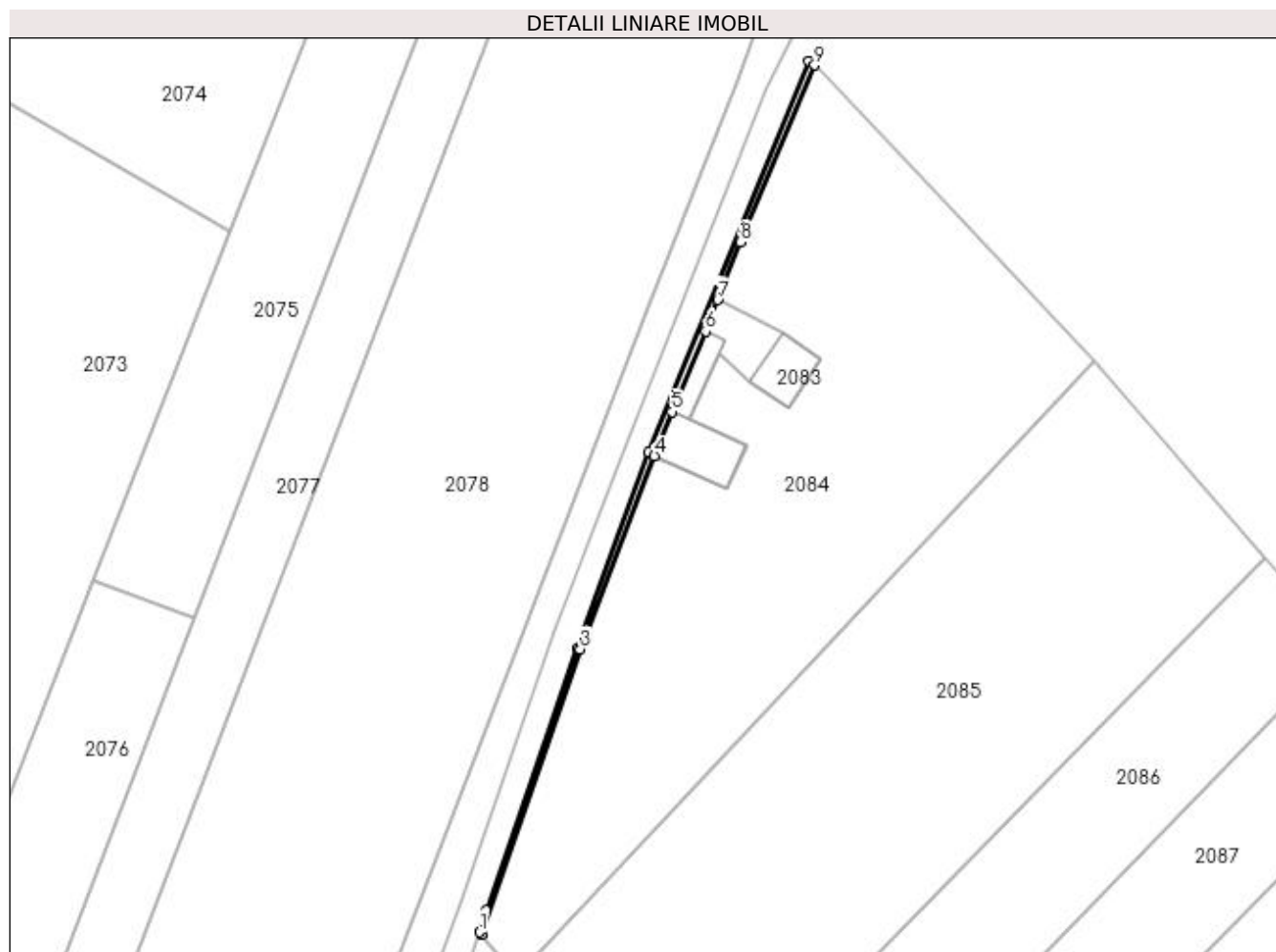
| Inscrieri privind dezmembramintele dreptului de proprietate, drepturi reale de garanție și sarcini | Referințe |
|--|-----------|
| NU SUNT | |

Anexa Nr. 1 La Partea I

Teren

| Nr cadastral | Suprafața (mp)* | Observații / Referințe |
|--------------|-----------------|---|
| | 111 | Imobilul s-a format din o parte a PF 1061/1 a comunei cadastrale Horodnic de Jos. |

* Suprafața este determinată în planul de proiecție Stereo 70.



Date referitoare la teren

| Crt | Categorie folosință | Intra vilan | Suprafața (mp) | Tarla | Parcelă | Nr. topo | Observații / Referințe |
|-----|---------------------|-------------|----------------|-------|---------|----------|------------------------|
| 1 | drum | DA | 111 | - | - | - | |

Lungime Segmente

1) Valorile lungimilor segmentelor sunt obținute din proiecție în plan.

| Punct început | X / Y | Punct sfârșit | X / Y | Lungime segment (** (m) |
|---------------|----------------------------|---------------|----------------------------|-------------------------|
| 1 | 562.041,423 710.212,054 | 2 | 562.041,751 710.211,703 | 0.48 |
| 2 | 562.041,751 710.211,703 | 3 | 562.057,001 710.255,849 | 46.706 |
| 3 | 562.057,001 710.255,849 | 4 | 562.068,484 710.285,784 | 32.062 |
| 4 | 562.068,484 710.285,784 | 5 | 562.071,205 710.292,576 | 7.317 |
| 5 | 562.071,205 710.292,576 | 6 | 562.076,4 710.305,06 | 13.522 |

| Punct început | X / Y | Punct sfârșit | X / Y | Lungime segment (** (m) |
|---------------|----------------------------|---------------|----------------------------|-------------------------|
| 6 | 562.076,4 710.305,06 | 7 | 562.078,289 710.309,923 | 5.217 |
| 7 | 562.078,289 710.309,923 | 8 | 562.081,75 710.318,83 | 9.556 |
| 8 | 562.081,75 710.318,83 | 9 | 562.093,29 710.346,24 | 29.74 |
| 9 | 562.093,29 710.346,24 | 10 | 562.092,375 710.346,807 | 1.076 |
| 10 | 562.092,375 710.346,807 | 11 | 562.067,591 710.286,369 | 65.322 |
| 11 | 562.067,591 710.286,369 | 12 | 562.056,541 710.255,989 | 32.327 |
| 12 | 562.056,541 710.255,989 | 13 | 562.042,429 710.215,358 | 43.012 |
| 13 | 562.042,429 710.215,358 | 1 | 562.041,423 710.212,054 | 3.454 |

** Lungimile segmentelor sunt determinate în planul de proiecție Stereo 70 și sunt rotunjite la 1 milimetru.

*** Distanța dintre puncte este formată din segmente cumulate ce sunt mai mici decât valoarea 1 milimetru.

**DATE DESPRE IMOBILUL NR. 2083**

Oficiul de Cadastru și Publicitate Imobiliară SUCEAVA
Biroul de Cadastru și Publicitate Imobiliară Radauti

A. Partea I. Descrierea imobilului

TEREN Intravilan

Nr. CF vechi:2917

Nr. topografic:956

Adresa: Loc. Horodnic De Jos, Jud. Suceava

| Nr. Crt | Nr cadastral Nr. topografic | Suprafața* (mp) | Observații / Referințe |
|---------|-----------------------------|--------------------------------|--|
| A1 | 33285 | Din acte: 250 Masurata: 275 | Sector cadastral:3 Teren neimprejmuat; |

Construcții

| Crt | Nr cadastral Nr. topografic | Adresa | Observații / Referințe |
|------|-----------------------------|------------------------------------|--|
| A1.1 | 33285-C1 | Loc. Horodnic De Jos, Jud. Suceava | Nr. niveluri:1; S. construita la sol:65 mp; S. construita desfasurata:65 mp; CASA - nr. nivele: parter. |
| A1.2 | 33285-C2 | Loc. Horodnic De Jos, Jud. Suceava | Nr. niveluri:1; S. construita la sol:43 mp; S. construita desfasurata:43 mp; ANEXA - nr. nivele: parter. |
| A1.3 | 33285-C3 | Loc. Horodnic De Jos, Jud. Suceava | Nr. niveluri:1; S. construita la sol:91 mp; S. construita desfasurata:91 mp; ANEXA - nr. nivele: parter. |

B. Partea II. Proprietari și acte

| Inscrieri privitoare la dreptul de proprietate și alte drepturi reale | | Referințe |
|---|--|----------------------|
| 421 / 15/04/1992 | | |
| Act Notarial nr. 2029, din 15/04/1992 emis de -; | | |
| B1 | Intabulare, drept de PROPRIETATE, dobandit prin Conventie, cota actuala 1/1 1) MIRONESCU IOAN | A1, A1.1, A1.2, A1.3 |

C. Partea III. SARCINI .

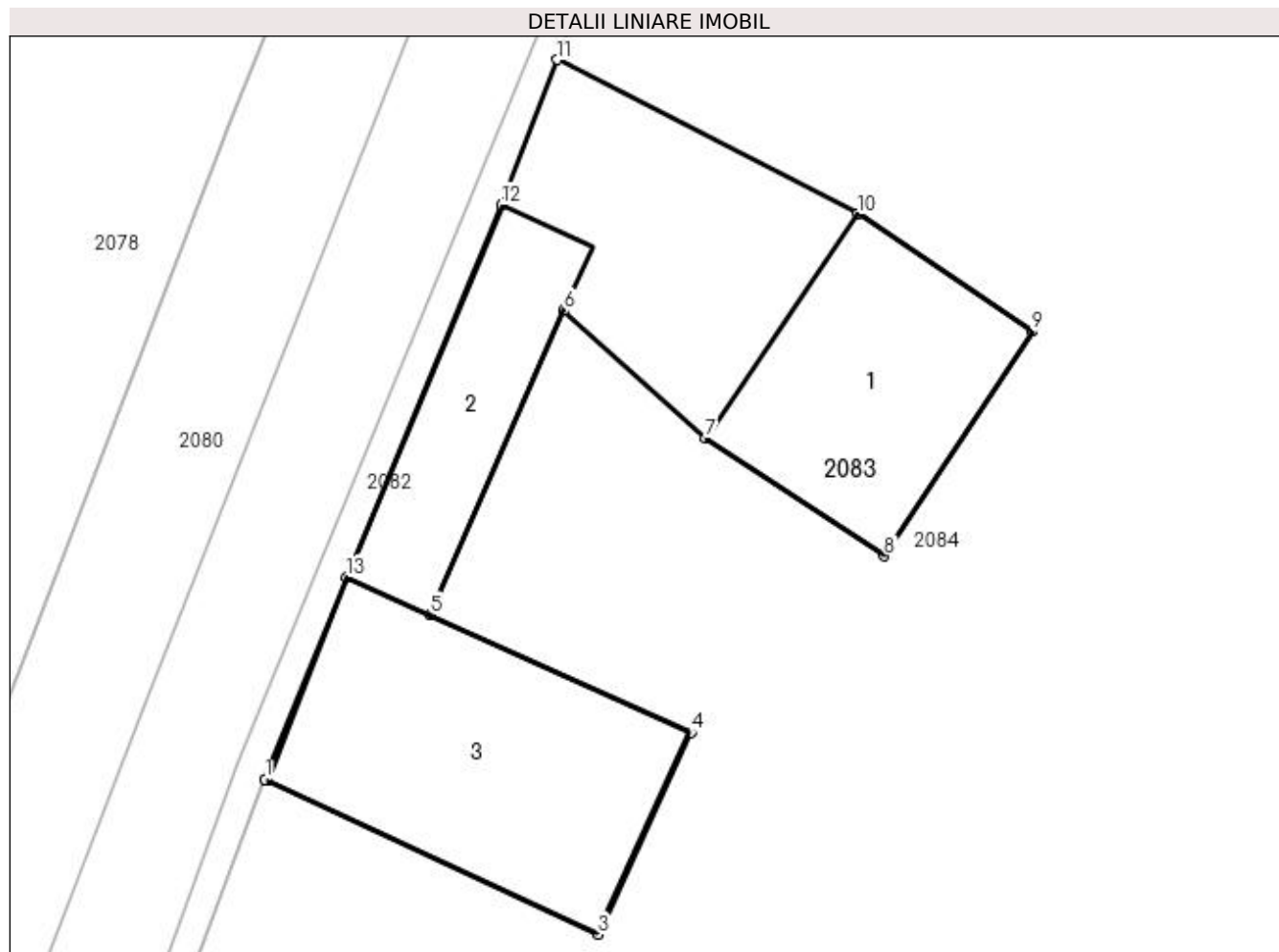
| Inscrieri privind dezmembramintele dreptului de proprietate, drepturi reale de garanție și sarcini | Referințe |
|--|-----------|
| NU SUNT | |

Anexa Nr. 1 La Partea I

Teren

| Nr cadastral | Suprafața (mp)* | Observații / Referințe |
|--------------|--------------------------------|------------------------|
| 33285 | Din acte: 250 Masurata: 275 | |

* Suprafața este determinată în planul de proiecție Stereo 70.



Date referitoare la teren

| Crt | Categorie folosință | Intravilan | Suprafața (mp) | Tarla | Parcelă | Nr. topo | Observații / Referințe |
|-----|---------------------|------------|----------------|-------|---------|----------|------------------------|
| 1 | curți constructii | DA | 275 | 2 | 16 | 956 | |

Date referitoare la construcții

| Crt | Număr | Destinație construcție | Supraf. (mp) | Situație juridică | Observații / Referințe |
|------|----------|-------------------------|--------------|-------------------|--|
| A1.1 | 33285-C1 | construcții de locuințe | 65 | Cu acte | Nr. niveluri:1; S. construita la sol:65 mp; S. construita desfasurata:65 mp; CASA - nr. nivele: parter. |
| A1.2 | 33285-C2 | construcții anexa | 43 | Cu acte | Nr. niveluri:1; S. construita la sol:43 mp; S. construita desfasurata:43 mp; ANEXA - nr. nivele: parter. |
| A1.3 | 33285-C3 | construcții anexa | 91 | Cu acte | Nr. niveluri:1; S. construita la sol:91 mp; S. construita desfasurata:91 mp; ANEXA - nr. nivele: parter. |

Lungime Segmente

1) Valorile lungimilor segmentelor sunt obținute din proiecție în plan.

| Punct început | X / Y | Punct sfârșit | X / Y | Lungime segment (** (m) |
|---------------|----------------------------|---------------|----------------------------|-------------------------|
| 1 | 562.068,484 710.285,784 | 2 | 562.068,562 710.285,747 | 0.086 |

| Punct început | X / Y | Punct sfârșit | X / Y | Lungime segment (** (m) |
|---------------|----------------------------|---------------|----------------------------|-------------------------|
| 2 | 562.068,562 710.285,747 | 3 | 562.079,646 710.280,591 | 12.225 |
| 3 | 562.079,646 710.280,591 | 4 | 562.082,767 710.287,362 | 7.456 |
| 4 | 562.082,767 710.287,362 | 5 | 562.074,007 710.291,312 | 9.609 |
| 5 | 562.074,007 710.291,312 | 6 | 562.078,504 710.301,507 | 11.142 |
| 6 | 562.078,504 710.301,507 | 7 | 562.083,242 710.297,237 | 6.378 |
| 7 | 562.083,242 710.297,237 | 8 | 562.089,253 710.293,274 | 7.2 |
| 8 | 562.089,253 710.293,274 | 9 | 562.094,212 710.300,814 | 9.025 |
| 9 | 562.094,212 710.300,814 | 10 | 562.088,361 710.304,753 | 7.053 |
| 10 | 562.088,361 710.304,753 | 11 | 562.078,289 710.309,923 | 11.321 |
| 11 | 562.078,289 710.309,923 | 12 | 562.076,4 710.305,06 | 5.217 |
| 12 | 562.076,4 710.305,06 | 13 | 562.071,205 710.292,576 | 13.522 |
| 13 | 562.071,205 710.292,576 | 1 | 562.068,484 710.285,784 | 7.317 |

** Lungimile segmentelor sunt determinate în planul de proiecție Stereo 70 și sunt rotunjite la 1 milimetru.

*** Distanța dintre puncte este formată din segmente cumulate ce sunt mai mici decât valoarea 1 milimetru.

**DATE DESPRE IMOBILUL NR. 2084**

Oficiul de Cadastru și Publicitate Imobiliară SUCEAVA
Biroul de Cadastru și Publicitate Imobiliară Radauti

A. Partea I. Descrierea imobilului

TEREN Intravilan

Adresa: Loc. Horodnic De Jos, Jud. Suceava

| Nr. Crt | Nr cadastral Nr. topografic | Suprafața* (mp) | Observații / Referințe |
|---------|-----------------------------|-----------------|--|
| A1 | 33323 | 4.510 | Sector cadastral:3 Teren neimprejmuit; |

B. Partea II. Proprietari și acte

| Inscrieri privitoare la dreptul de proprietate și alte drepturi reale | | Referințe |
|--|--|-----------|
| / | | |
| Act Administrativ nr. adeverință nr. 118, din 10/01/2019 emis de PRIMĂRIA COMUNEI HORODNIC DE JOS (PROCES VERBAL DE VECINĂTATE ÎNCHEIAT LA DATA DE 17.12.2018,act notarial nr declarație nr. 54 din 16.01.2019, emis de BIN Sehlanec Ana); | | |
| B1 | Se notează posesia 1) MIRONESCU IOAN , bun propriu | A1 |
| Act Normativ nr. Legea 7, din 13/03/1996 emis de PARLAMENTUL ROMANIEI; | | |
| B2 | Intabulare, drept de PROPRIETATE, dobândit prin Lege, cota actuala 1/1 1) NEIDENTIFICAT NEIDENTIFICAT | A1 |

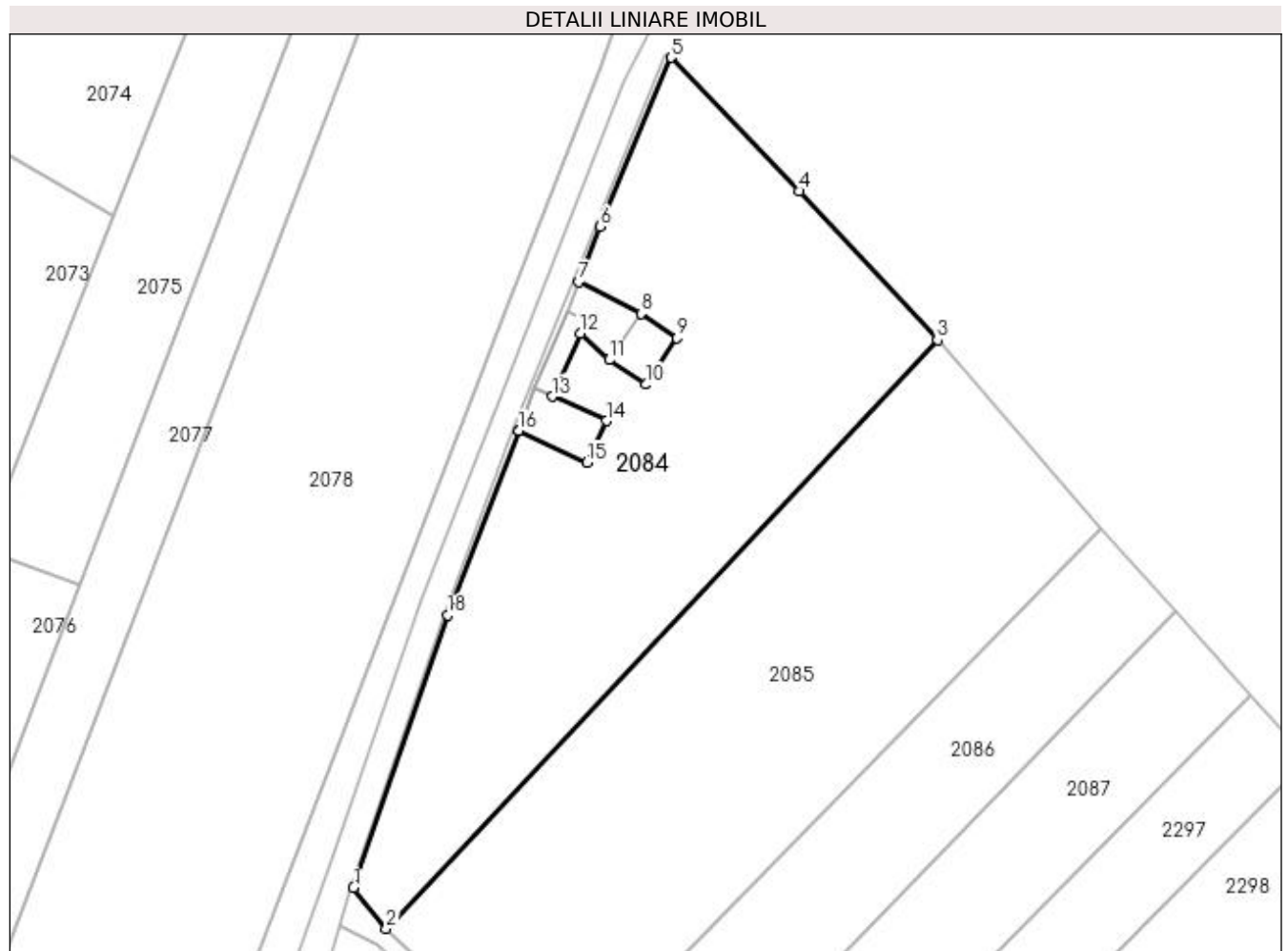
C. Partea III. SARCINI .

| Inscrieri privind dezmembramintele dreptului de proprietate, drepturi reale de garanție și sarcini | Referințe |
|--|-----------|
| NU SUNT | |

Teren

| | | |
|--------------|-----------------|------------------------|
| Nr cadastral | Suprafața (mp)* | Observații / Referințe |
| 33323 | 4.510 | |

* Suprafața este determinată în planul de proiecție Stereo 70.



Date referitoare la teren

| Crt | Categorie folosință | Intra vilan | Suprafața (mp) | Tarla | Parcelă | Nr. topo | Observații / Referințe |
|-----|---------------------|-------------|----------------|-------|---------|----------|------------------------|
| 1 | arabil | DA | 4.510 | 2 | 45;47 | - | |

Lungime Segmente

1) Valorile lungimilor segmentelor sunt obținute din proiecție în plan.

| Punct început | X / Y | Punct sfârșit | X / Y | Lungime segment (** (m) |
|---------------|----------------------------|---------------|----------------------------|-------------------------|
| 1 | 562.041,751 710.211,703 | 2 | 562.047,075 710.205,082 | 8.496 |
| 2 | 562.047,075 710.205,082 | 3 | 562.136,468 710.300,45 | 130.714 |
| 3 | 562.136,468 710.300,45 | 4 | 562.114,08 710.324,58 | 32.916 |
| 4 | 562.114,08 710.324,58 | 5 | 562.093,29 710.346,24 | 30.023 |
| 5 | 562.093,29 710.346,24 | 6 | 562.081,75 710.318,83 | 29.74 |

| Punct început | X / Y | Punct sfârşit | X / Y | Lungime segment (** (m) |
|---------------|----------------------------|---------------|----------------------------|-------------------------|
| 6 | 562.081,75 710.318,83 | 7 | 562.078,289 710.309,923 | 9.556 |
| 7 | 562.078,289 710.309,923 | 8 | 562.088,361 710.304,753 | 11.321 |
| 8 | 562.088,361 710.304,753 | 9 | 562.094,212 710.300,814 | 7.053 |
| 9 | 562.094,212 710.300,814 | 10 | 562.089,253 710.293,274 | 9.025 |
| 10 | 562.089,253 710.293,274 | 11 | 562.083,242 710.297,237 | 7.2 |
| 11 | 562.083,242 710.297,237 | 12 | 562.078,504 710.301,507 | 6.378 |
| 12 | 562.078,504 710.301,507 | 13 | 562.074,007 710.291,312 | 11.142 |
| 13 | 562.074,007 710.291,312 | 14 | 562.082,767 710.287,362 | 9.609 |
| 14 | 562.082,767 710.287,362 | 15 | 562.079,646 710.280,591 | 7.456 |
| 15 | 562.079,646 710.280,591 | 16 | 562.068,562 710.285,747 | 12.225 |
| 16 | 562.068,562 710.285,747 | 17 | 562.068,484 710.285,784 | 0.086 |
| 17 | 562.068,484 710.285,784 | 18 | 562.057,001 710.255,849 | 32.062 |
| 18 | 562.057,001 710.255,849 | 1 | 562.041,751 710.211,703 | 46.706 |

** Lungimile segmentelor sunt determinate în planul de proiecție Stereo 70 și sunt rotunjite la 1 milimetru.

*** Distanța dintre puncte este formată din segmente cumulate ce sunt mai mici decât valoarea 1 milimetru.

**DATE DESPRE IMOBILUL NR. 2085**

Oficiul de Cadastru și Publicitate Imobiliară SUCEAVA
Biroul de Cadastru și Publicitate Imobiliară Radauti

A. Partea I. Descrierea imobilului

TEREN Intravilan

Adresa: Loc. Horodnic De Jos, Jud. Suceava

| Nr. Crt | Nr cadastral Nr. topografic | Suprafața* (mp) | Observații / Referințe |
|---------|-----------------------------|-----------------|---|
| A1 | | 5.000 | Sector cadastral:3 Teren neimprejmuit; Imobilul s-a format din o parte a PF 1061/1 a comunei cadastrale Horodnic de Jos. |

B. Partea II. Proprietari și acte

| Inscrieri privitoare la dreptul de proprietate și alte drepturi reale | Referințe |
|---|-----------|
| / | |
| Act Administrativ nr. 1438, din 31/08/1995 emis de CJSDPAT SUCEAVA; | |
| B1 | A1 |
| Intabulare, drept de PROPRIETATE, dobandit prin Reconstituire, cota actuala 1/1 | |
| 1) MIRONESCU DUMITRU DEFUNCT:Da 2) MIRONESCU PETRU DEFUNCT:Da 3) MIRONESCU IOAN 4) MIRONESCU VASILE DEFUNCT:Da 5) ȘICMAN FELICIA 6) STURZU ELENA 7) ICHIM ANA | |

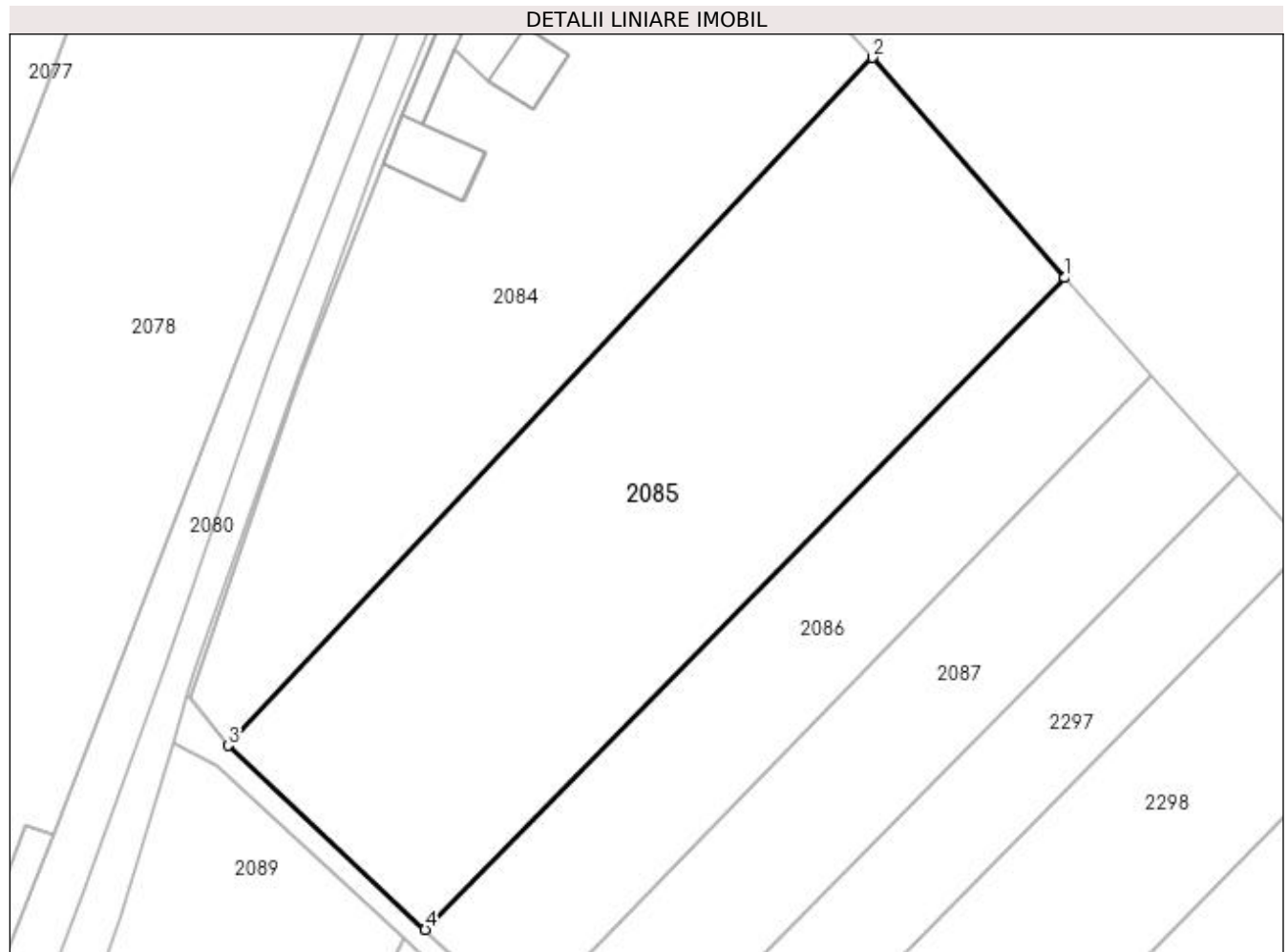
C. Partea III. SARCINI .

| Inscrieri privind dezmembramintele dreptului de proprietate, drepturi reale de garanție și sarcini | Referințe |
|--|-----------|
| NU SUNT | |

Teren

| | | |
|--------------|-----------------|---|
| Nr cadastral | Suprafața (mp)* | Observații / Referințe |
| | 5.000 | Imobilul s-a format din o parte a PF 1061/1 a comunei cadastrale Horodnic de Jos. |

* Suprafața este determinată în planul de proiecție Stereo 70.



Date referitoare la teren

| Crt | Categorie folosință | Intravilan | Suprafața (mp) | Tarla | Parcelă | Nr. topo | Observații / Referințe |
|-----|---------------------|------------|----------------|-------|---------|----------|------------------------|
| 1 | arabil | DA | 5.000 | 2 | 48 | - | |

Lungime Segmente

1) Valorile lungimilor segmentelor sunt obținute din proiecție în plan.

| Punct început | X / Y | Punct sfârșit | X / Y | Lungime segment (** (m) |
|---------------|----------------------------|---------------|----------------------------|-------------------------|
| 1 | 562.163,116 710.269,925 | 2 | 562.136,468 710.300,45 | 40.52 |
| 2 | 562.136,468 710.300,45 | 3 | 562.047,075 710.205,082 | 130.714 |
| 3 | 562.047,075 710.205,082 | 4 | 562.074,411 710.179,596 | 37.374 |
| 4 | 562.074,411 710.179,596 | 1 | 562.163,116 710.269,925 | 126.601 |

**** Lungimile segmentelor sunt determinate în planul de proiecție Stereo 70 și sunt rotunjite la 1 milimetru.**

***** Distanța dintre puncte este formată din segmente cumulate ce sunt mai mici decât valoarea 1 milimetru.**

**DATE DESPRE IMOBILUL NR. 2086**

Oficiul de Cadastru și Publicitate Imobiliară SUCEAVA
 Biroul de Cadastru și Publicitate Imobiliară Radauti

A. Partea I. Descrierea imobilului

TEREN Intravilan

Nr. CF vechi:5449

Nr. cadastral vechi:1061/100

Adresa: Loc. Horodnic De Jos, Jud. Suceava

| Nr. Crt | Nr cadastral Nr. topografic | Suprafața* (mp) | Observații / Referințe |
|---------|-----------------------------|-----------------|--|
| A1 | 31372 | 2.300 | Sector cadastral:3 Teren neimprejmuit; |

B. Partea II. Proprietari și acte

| Inscrieri privitoare la dreptul de proprietate și alte drepturi reale | | Referințe |
|---|---|-----------|
| 4854 / 13/02/2014 | | |
| Act Notarial nr. 337, din 12/02/2014 emis de SEHLANEC ANA; | | |
| B2 | Intabulare, drept de PROPRIETATE bun propriu cu titlu de donatie, dobandit prin Conventie, cota actuala 1/1 1) PRELIPCEAN PARASCHIVA | A1 |

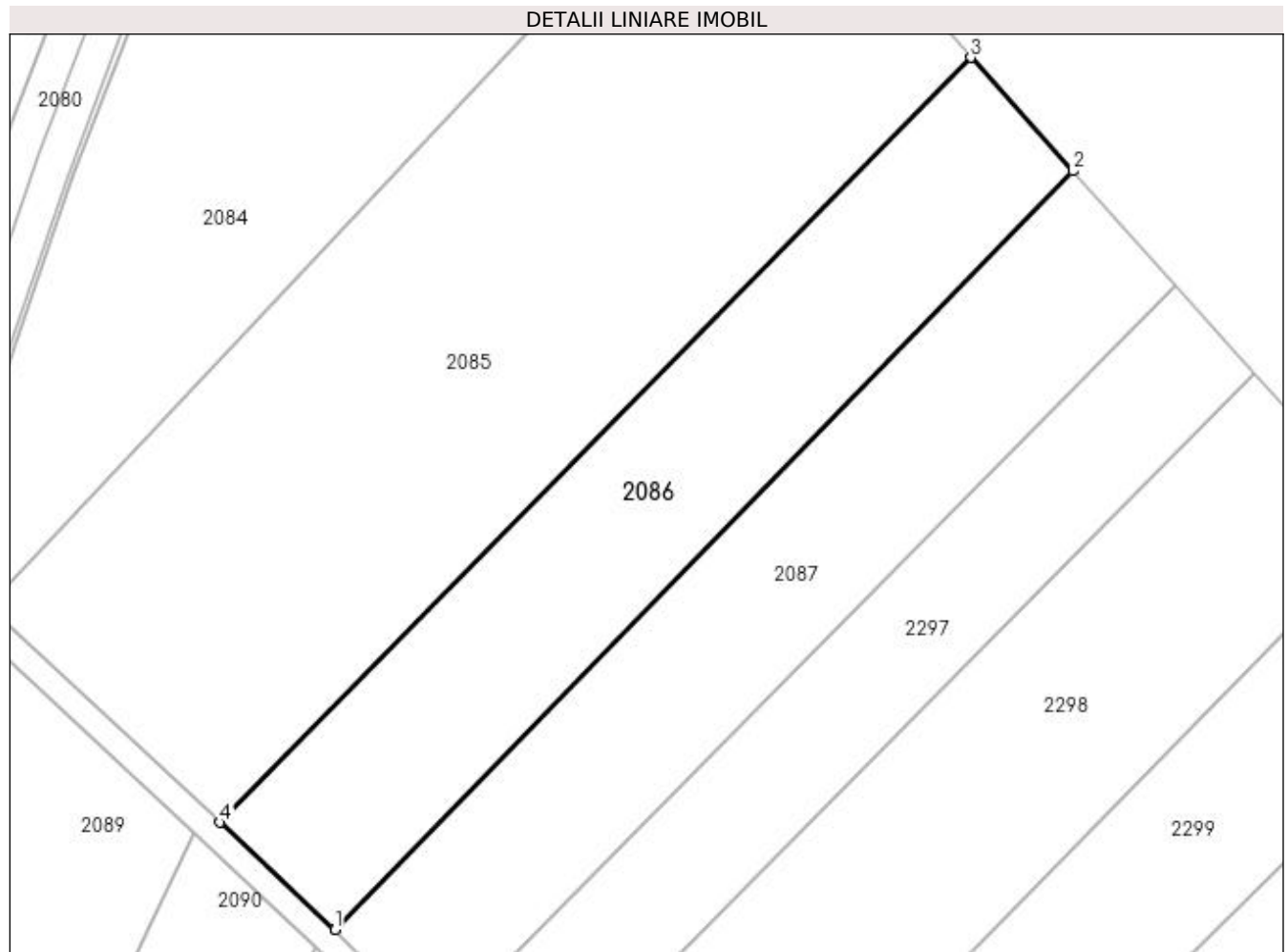
C. Partea III. SARCINI .

| Inscrieri privind dezmembramintele dreptului de proprietate, drepturi reale de garanție și sarcini | Referințe |
|--|-----------|
| NU SUNT | |

Teren

| | | |
|--------------|-----------------|------------------------|
| Nr cadastral | Suprafața (mp)* | Observații / Referințe |
| 31372 | 2.300 | |

* Suprafața este determinată în planul de proiecție Stereo 70.



Date referitoare la teren

| Crt | Categorie folosință | Intra vilan | Suprafața (mp) | Tarla | Parcelă | Nr. topo | Observații / Referințe |
|-----|---------------------|-------------|----------------|-------|---------|----------|------------------------|
| 1 | arabil | DA | 2.300 | 2 | 49 | - | |

Lungime Segmente

1) Valorile lungimilor segmentelor sunt obținute din proiecție în plan.

| Punct început | X / Y | Punct sfârșit | X / Y | Lungime segment (** (m) |
|---------------|----------------------------|---------------|----------------------------|-------------------------|
| 1 | 562.088,018 710.166,934 | 2 | 562.175,169 710.256,514 | 124.979 |
| 2 | 562.175,169 710.256,514 | 3 | 562.163,116 710.269,925 | 18.031 |
| 3 | 562.163,116 710.269,925 | 4 | 562.074,411 710.179,596 | 126.601 |
| 4 | 562.074,411 710.179,596 | 1 | 562.088,018 710.166,934 | 18.587 |

**** Lungimile segmentelor sunt determinate în planul de proiecție Stereo 70 și sunt rotunjite la 1 milimetru.**

***** Distanța dintre puncte este formată din segmente cumulate ce sunt mai mici decât valoarea 1 milimetru.**

**DATE DESPRE IMOBILUL NR. 2087**

Oficiul de Cadastru și Publicitate Imobiliară SUCEAVA
Biroul de Cadastru și Publicitate Imobiliară Radauti

A. Partea I. Descrierea imobilului

TEREN Necunoscut

Adresa: Loc. Horodnic De Jos, Jud. Suceava

| Nr. Crt | Nr cadastral Nr. topografic | Suprafața* (mp) | Observații / Referințe |
|---------|-----------------------------|-----------------|---|
| A1 | | 2.200 | Sector cadastral:3 Teren neimprejmuit; Imobilul s-a format din o parte a PF 1061/1 a comunei cadastrale Horodnic de Jos. |

B. Partea II. Proprietari și acte

| Inscrieri privitoare la dreptul de proprietate și alte drepturi reale | | Referințe |
|---|---|-----------|
| / | | |
| Act Notarial nr. 58, din 07/04/2015 emis de BIN COVARIUC IOAN; | | |
| B1 | Intabulare, drept de PROPRIETATE, dobandit prin Succesiune, cota actuala 3/4 1) ȚIGĂNESCU VASILE | A1 |
| B2 | Intabulare, drept de PROPRIETATE, dobandit prin Succesiune, cota actuala 1/4 1) ȚIGĂNESCU VASILE | A1 |

C. Partea III. SARCINI .

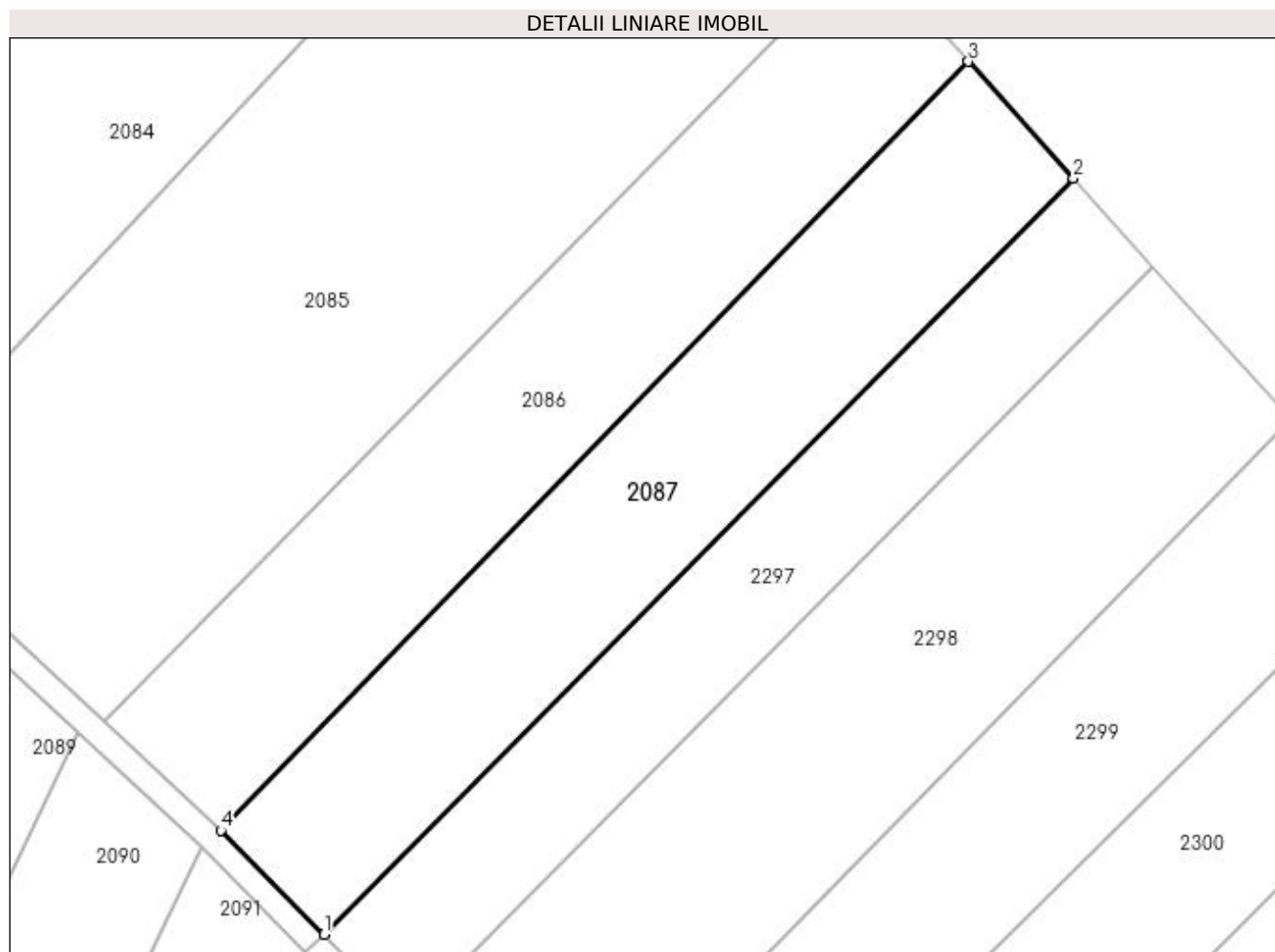
| Inscrieri privind dezmembramintele dreptului de proprietate, drepturi reale de garanție și sarcini | Referințe |
|--|-----------|
| NU SUNT | |

Anexa Nr. 1 La Partea I

Teren

| Nr cadastral | Suprafața (mp)* | Observații / Referințe |
|--------------|-----------------|---|
| | 2.200 | Imobilul s-a format din o parte a PF 1061/1 a comunei cadastrale Horodnic de Jos. |

* Suprafața este determinată în planul de proiecție Stereo 70.



Date referitoare la teren

| Crt | Categorie folosință | Intra vilan | Suprafața (mp) | Tarla | Parcelă | Nr. topo | Observații / Referințe |
|-----|---------------------|-------------|----------------|-------|---------|----------|------------------------|
| 1 | arabil | DA | 1.434 | 2 | 49 | - | |
| 2 | arabil | NU | 766 | 2 | 49 | - | |

Lungime Segmente

1) Valorile lungimilor segmentelor sunt obținute din proiecție în plan.

| Punct început | X / Y | Punct sfârșit | X / Y | Lungime segment (** (m) |
|---------------|----------------------------|---------------|----------------------------|-------------------------|
| 1 | 562.100,083 710.154,844 | 2 | 562.187,404 710.242,906 | 124.016 |
| 2 | 562.187,404 710.242,906 | 3 | 562.175,169 710.256,514 | 18.3 |
| 3 | 562.175,169 710.256,514 | 4 | 562.088,018 710.166,934 | 124.979 |
| 4 | 562.088,018 710.166,934 | 1 | 562.100,083 710.154,844 | 17.08 |

**** Lungimile segmentelor sunt determinate în planul de proiecție Stereo 70 și sunt rotunjite la 1 milimetru.**

***** Distanța dintre puncte este formată din segmente cumulate ce sunt mai mici decât valoarea 1 milimetru.**

**DATE DESPRE IMOBILUL NR. 2088**

Oficiul de Cadastru și Publicitate Imobiliară SUCEAVA
Biroul de Cadastru și Publicitate Imobiliară Radauti

A. Partea I. Descrierea imobilului

TEREN Necunoscut

Adresa: Loc. Horodnic De Jos, Jud. Suceava

| Nr. Crt | Nr cadastral Nr. topografic | Suprafața* (mp) | Observații / Referințe |
|---------|-----------------------------|-----------------|--|
| A1 | | 255 | Sector cadastral:3 Teren neimprejmuț; Imobilul s-a format din o parte a PF 1060/1 a comunei cadastrale Horodnic de Jos. |

B. Partea II. Proprietari și acte

| Inscrieri privitoare la dreptul de proprietate și alte drepturi reale | Referințe |
|--|-----------|
| / | |
| Act Normativ nr. Legea 7, din 13/03/1996 emis de PARLAMENTUL ROMANIEI; | |
| B1 | A1 |
| Inscrierea provizorie, drept de PROPRIETATE, dobandit prin Lege, cota actuala 1/1 1) COMUNA HORODNIC DE JOS, CIF:4244334, PROPRIETAR NEIDENTIFICAT. | |

C. Partea III. SARCINI .

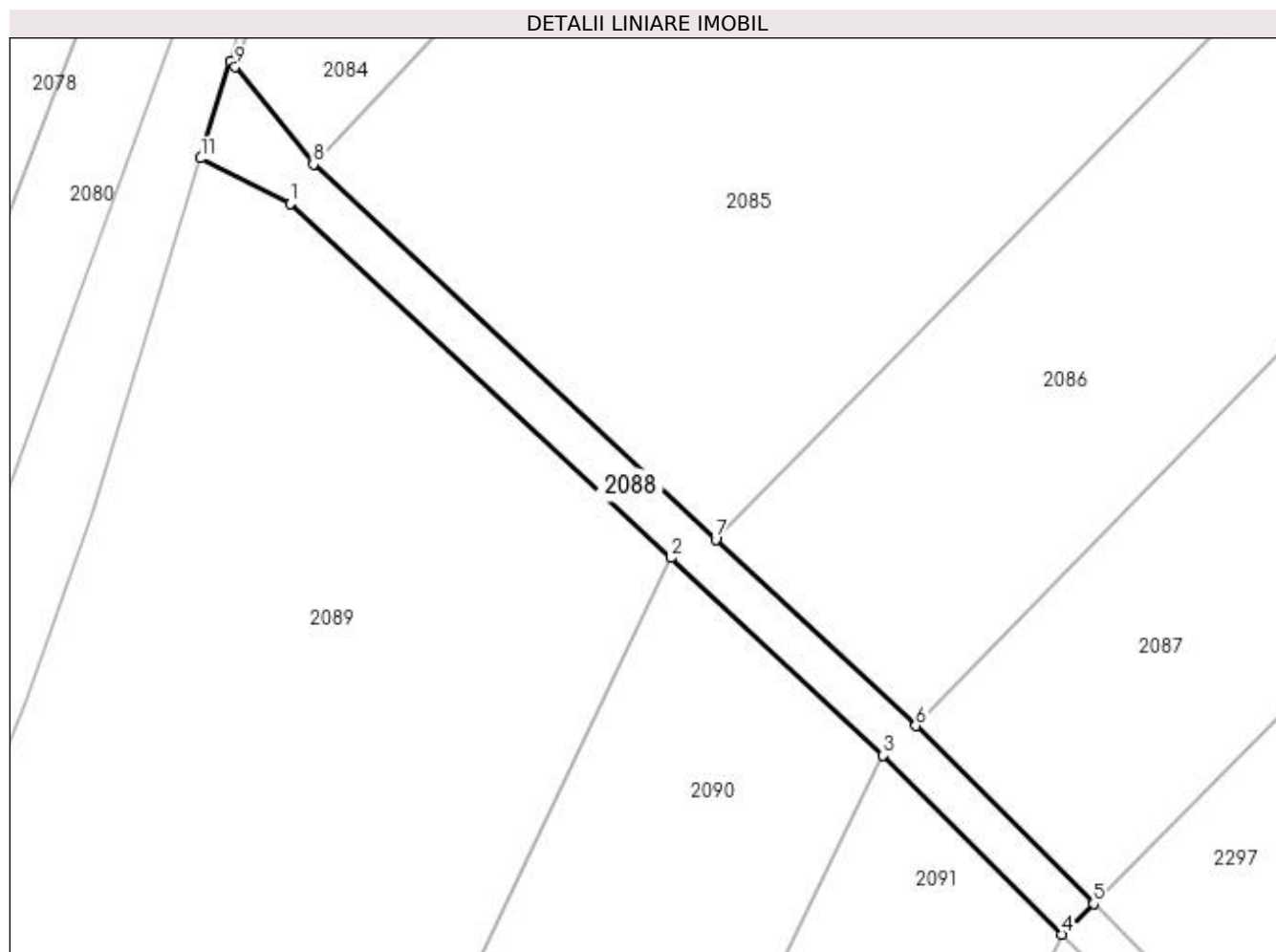
| Inscrieri privind dezmembramintele dreptului de proprietate, drepturi reale de garanție și sarcini | Referințe |
|--|-----------|
| NU SUNT | |

Anexa Nr. 1 La Partea I

Teren

| Nr cadastral | Suprafața (mp)* | Observații / Referințe |
|--------------|-----------------|---|
| | 255 | Imobilul s-a format din o parte a PF 1060/1 a comunei cadastrale Horodnic de Jos. |

* Suprafața este determinată în planul de proiecție Stereo 70.



Date referitoare la teren

| Crt | Categorie folosință | Intravilan | Suprafața (mp) | Tarla | Parcelă | Nr. topo | Observații / Referințe |
|-----|---------------------|------------|----------------|-------|---------|----------|------------------------|
| 1 | drum | DA | 230 | 2 | 49 | - | |
| 2 | drum | NU | 25 | 2 | 49 | - | |

Lungime Segmente

1) Valorile lungimilor segmentelor sunt obținute din proiecție în plan.

| Punct început | X / Y | Punct sfârșit | X / Y | Lungime segment (** (m) |
|---------------|----------------------------|---------------|----------------------------|-------------------------|
| 1 | 562.045,49 710.202,39 | 2 | 562.071,365 710.178,332 | 35.331 |
| 2 | 562.071,365 710.178,332 | 3 | 562.085,79 710.164,92 | 19.697 |
| 3 | 562.085,79 710.164,92 | 4 | 562.097,92 710.152,766 | 17.171 |
| 4 | 562.097,92 710.152,766 | 5 | 562.100,083 710.154,844 | 2.999 |

| Punct început | X / Y | Punct sfârșit | X / Y | Lungime segment (** (m) |
|---------------|----------------------------|---------------|----------------------------|-------------------------|
| 5 | 562.100,083 710.154,844 | 6 | 562.088,018 710.166,934 | 17.08 |
| 6 | 562.088,018 710.166,934 | 7 | 562.074,411 710.179,596 | 18.587 |
| 7 | 562.074,411 710.179,596 | 8 | 562.047,075 710.205,082 | 37.374 |
| 8 | 562.047,075 710.205,082 | 9 | 562.041,751 710.211,703 | 8.496 |
| 9 | 562.041,751 710.211,703 | 10 | 562.041,423 710.212,054 | 0.48 |
| 10 | 562.041,423 710.212,054 | 11 | 562.039,422 710.205,481 | 6.871 |
| 11 | 562.039,422 710.205,481 | 1 | 562.045,49 710.202,39 | 6.81 |

** Lungimile segmentelor sunt determinate în planul de proiecție Stereo 70 și sunt rotunjite la 1 milimetru.

*** Distanța dintre puncte este formată din segmente cumulate ce sunt mai mici decât valoarea 1 milimetru.

**DATE DESPRE IMOBILUL NR. 2089**

Oficiul de Cadastru și Publicitate Imobiliară SUCEAVA
Biroul de Cadastru și Publicitate Imobiliară Radauti

A. Partea I. Descrierea imobilului

TEREN Necunoscut

Adresa: Loc. Horodnic De Jos, Jud. Suceava

| Nr. Crt | Nr cadastral Nr. topografic | Suprafața* (mp) | Observații / Referințe |
|---------|-----------------------------|-----------------|--|
| A1 | | 4.295 | Sector cadastral:3 Teren neimprejmuț; Imobilul s-a format din o parte a PF 1061/1 a comunei cadastrale Horodnic de Jos. |

B. Partea II. Proprietari și acte

| Inscrieri privitoare la dreptul de proprietate și alte drepturi reale | Referințe |
|---|-----------|
| / | |
| Act Administrativ nr. 700, din 25/07/1994 emis de CJSDPAT SUCEAVA; | |
| B1 | A1 |
| Intabulare, drept de PROPRIETATE, dobândit prin Reconstituire, cota actuala 1/1 1) TIRON IOAN , Lipsă CNP proprietar. | |
| Act Administrativ nr. 7121, din 27/11/2023 emis de PRIMARIA HORODNIC DE JOS; | |
| B2 | A1 |
| Se notează posesia faptică. 1) GĂZA FĂNEL-COSTEL | |

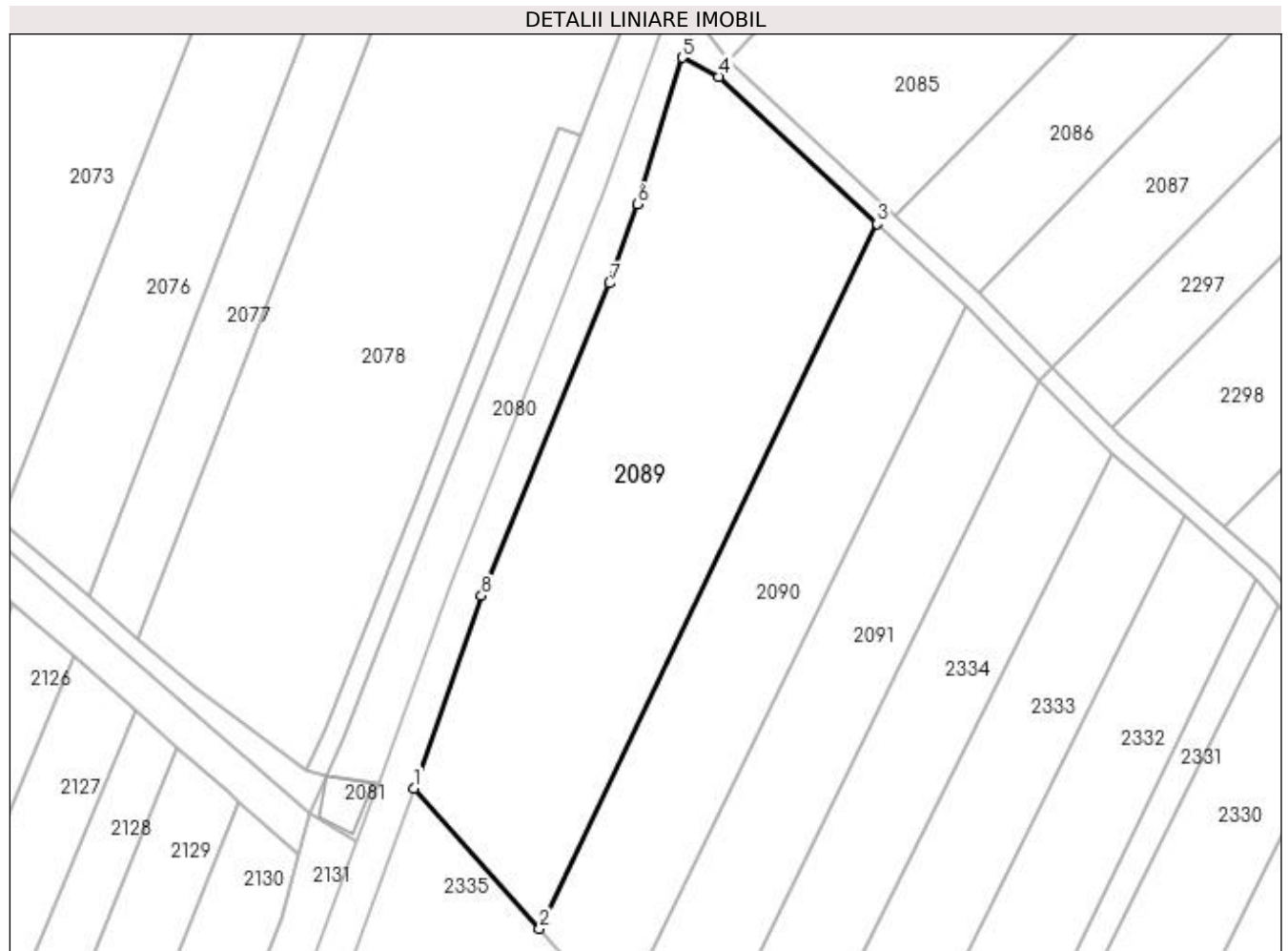
C. Partea III. SARCINI .

| Inscrieri privind dezmembramintele dreptului de proprietate, drepturi reale de garanție și sarcini | Referințe |
|--|-----------|
| NU SUNT | |

Teren

| | | |
|--------------|-----------------|---|
| Nr cadastral | Suprafața (mp)* | Observații / Referințe |
| | 4.295 | Imobilul s-a format din o parte a PF 1061/1 a comunei cadastrale Horodnic de Jos. |

* Suprafața este determinată în planul de proiecție Stereo 70.



Date referitoare la teren

| Crt | Categorie folosință | Intra vilan | Suprafața (mp) | Tarla | Parcelă | Nr. topo | Observații / Referințe |
|-----|---------------------|-------------|----------------|-------|---------|----------|------------------------|
| 1 | arabil | DA | 179 | 2 | 49 | - | |
| 2 | arabil | NU | 4.116 | 2 | 49 | - | |

Lungime Segmente

1) Valorile lungimilor segmentelor sunt obținute din proiecție în plan.

| Punct început | X / Y | Punct sfârșit | X / Y | Lungime segment (** (m) |
|---------------|----------------------------|---------------|----------------------------|-------------------------|
| 1 | 561.995,484 710.086,036 | 2 | 562.016,083 710.063,088 | 30.837 |
| 2 | 562.016,083 710.063,088 | 3 | 562.071,365 710.178,332 | 127.817 |
| 3 | 562.071,365 710.178,332 | 4 | 562.045,49 710.202,39 | 35.331 |
| 4 | 562.045,49 710.202,39 | 5 | 562.039,422 710.205,481 | 6.81 |

| Punct început | X / Y | Punct sfârșit | X / Y | Lungime segment (** (m) |
|---------------|----------------------------|---------------|----------------------------|-------------------------|
| 5 | 562.039,422 710.205,481 | 6 | 562.032,131 710.181,532 | 25.034 |
| 6 | 562.032,131 710.181,532 | 7 | 562.027,556 710.168,58 | 13.736 |
| 7 | 562.027,556 710.168,58 | 8 | 562.006,598 710.117,535 | 55.18 |
| 8 | 562.006,598 710.117,535 | 1 | 561.995,484 710.086,036 | 33.402 |

** Lungimile segmentelor sunt determinate în planul de proiecție Stereo 70 și sunt rotunjite la 1 milimetru.

*** Distanța dintre puncte este formată din segmente cumulate ce sunt mai mici decât valoarea 1 milimetru.

**DATE DESPRE IMOBILUL NR. 2090**

Oficiul de Cadastru și Publicitate Imobiliară SUCEAVA
Biroul de Cadastru și Publicitate Imobiliară Radauti

A. Partea I. Descrierea imobilului

TEREN Necunoscut

Adresa: Loc. Horodnic De Jos, Jud. Suceava

| Nr. Crt | Nr cadastral Nr. topografic | Suprafața* (mp) | Observații / Referințe |
|---------|-----------------------------|-----------------|---|
| A1 | | 2.379 | Sector cadastral:3 Teren neimprejmuit; Imobilul s-a format din o parte a PF 1061/1 a comunei cadastrale Horodnic de Jos. |

B. Partea II. Proprietari și acte

| Inscrieri privitoare la dreptul de proprietate și alte drepturi reale | Referințe |
|---|-----------|
| / | |
| Act Administrativ nr. 2581, din 27/02/2006 emis de CJSDPAT SUCEAVA; | |
| B1 | A1 |
| Intabulare, drept de PROPRIETATE, dobândit prin Reconstituire, cota actuala 1/1 1) GROSU AGLAIA , Lipsă CNP proprietar. | |
| Act Administrativ nr. 7123, din 27/11/2023 emis de PRIMARIA HORODNIC DE JOS; | |
| B2 | A1 |
| Se notează posesia faptică. 1) OLENICI IOAN 2) OLENICI RACHILA-STELA | |

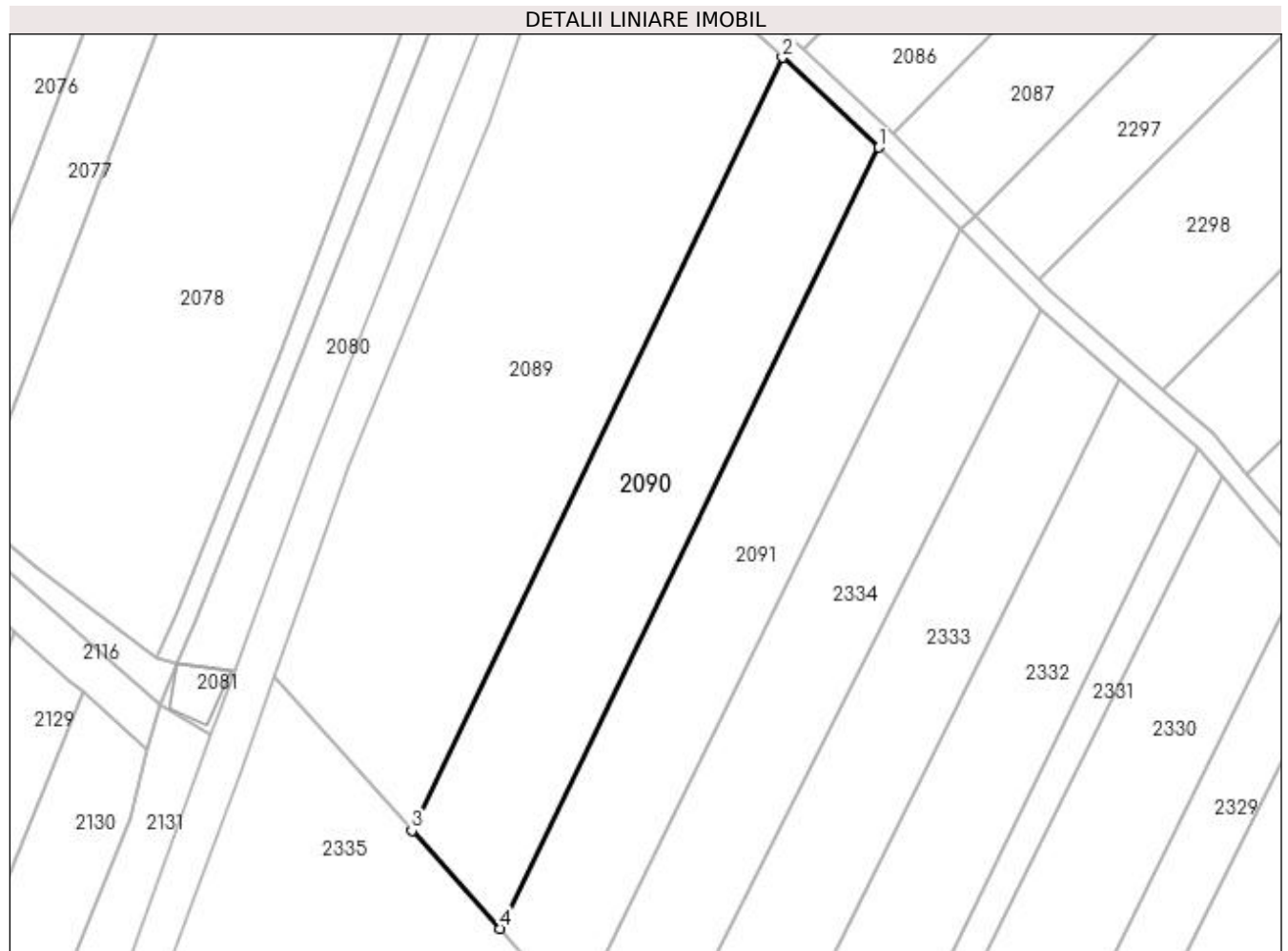
C. Partea III. SARCINI .

| Inscrieri privind dezmembramintele dreptului de proprietate, drepturi reale de garanție și sarcini | Referințe |
|--|-----------|
| NU SUNT | |

Teren

| Nr cadastral | Suprafața (mp)* | Observații / Referințe |
|--------------|-----------------|---|
| | 2.379 | Imobilul s-a format din o parte a PF 1061/1 a comunei cadastrale Horodnic de Jos. |

* Suprafața este determinată în planul de proiecție Stereo 70.



Date referitoare la teren

| Crt | Categorie folosință | Intra vilan | Suprafața (mp) | Tarla | Parcelă | Nr. topo | Observații / Referințe |
|-----|---------------------|-------------|----------------|-------|---------|----------|------------------------|
| 1 | arabil | DA | 93 | 2 | 49 | - | |
| 2 | arabil | NU | 2.286 | 2 | 49 | - | |

Lungime Segmente

1) Valorile lungimilor segmentelor sunt obținute din proiecție în plan.

| Punct început | X / Y | Punct sfârșit | X / Y | Lungime segment (** (m) |
|---------------|----------------------------|---------------|----------------------------|-------------------------|
| 1 | 562.085,79 710.164,92 | 2 | 562.071,365 710.178,332 | 19.697 |
| 2 | 562.071,365 710.178,332 | 3 | 562.016,083 710.063,088 | 127.817 |
| 3 | 562.016,083 710.063,088 | 4 | 562.029,197 710.048,479 | 19.632 |
| 4 | 562.029,197 710.048,479 | 1 | 562.085,79 710.164,92 | 129.465 |

**** Lungimile segmentelor sunt determinate în planul de proiecție Stereo 70 și sunt rotunjite la 1 milimetru.**

***** Distanța dintre puncte este formată din segmente cumulate ce sunt mai mici decât valoarea 1 milimetru.**

**DATE DESPRE IMOBILUL NR. 2091**

Oficiul de Cadastru și Publicitate Imobiliară SUCEAVA
Biroul de Cadastru și Publicitate Imobiliară Radauti

A. Partea I. Descrierea imobilului

TEREN Necunoscut

Adresa: Loc. Horodnic De Jos, Jud. Suceava

| Nr. Crt | Nr cadastral Nr. topografic | Suprafața* (mp) | Observații / Referințe |
|---------|-----------------------------|-----------------|--|
| A1 | | 2.086 | Sector cadastral:3 Teren neimprejmuț; Imobilul s-a format din o parte a PF 1061/1 a comunei cadastrale Horodnic de Jos. |

B. Partea II. Proprietari și acte

| Inscrieri privitoare la dreptul de proprietate și alte drepturi reale | Referințe |
|---|-----------|
| / | |
| Act Administrativ nr. 941, din 27/11/1995 emis de CJSDPAT SUCEAVA; | |
| B1 | A1 |
| Intabulare, drept de PROPRIETATE, dobândit prin Reconstituire, cota actuala 1/1 1) BUJANOVSKI MARIA , Lipsă CNP proprietar. | |
| Act Administrativ nr. 7124, din 27/11/2023 emis de PRIMARIA HORODNIC DE JOS; | |
| B2 | A1 |
| Se notează posesia faptică. 1) HURJUI CONSTANTIN-VIOREL 2) HURJUI VERONICA-DORINA | |

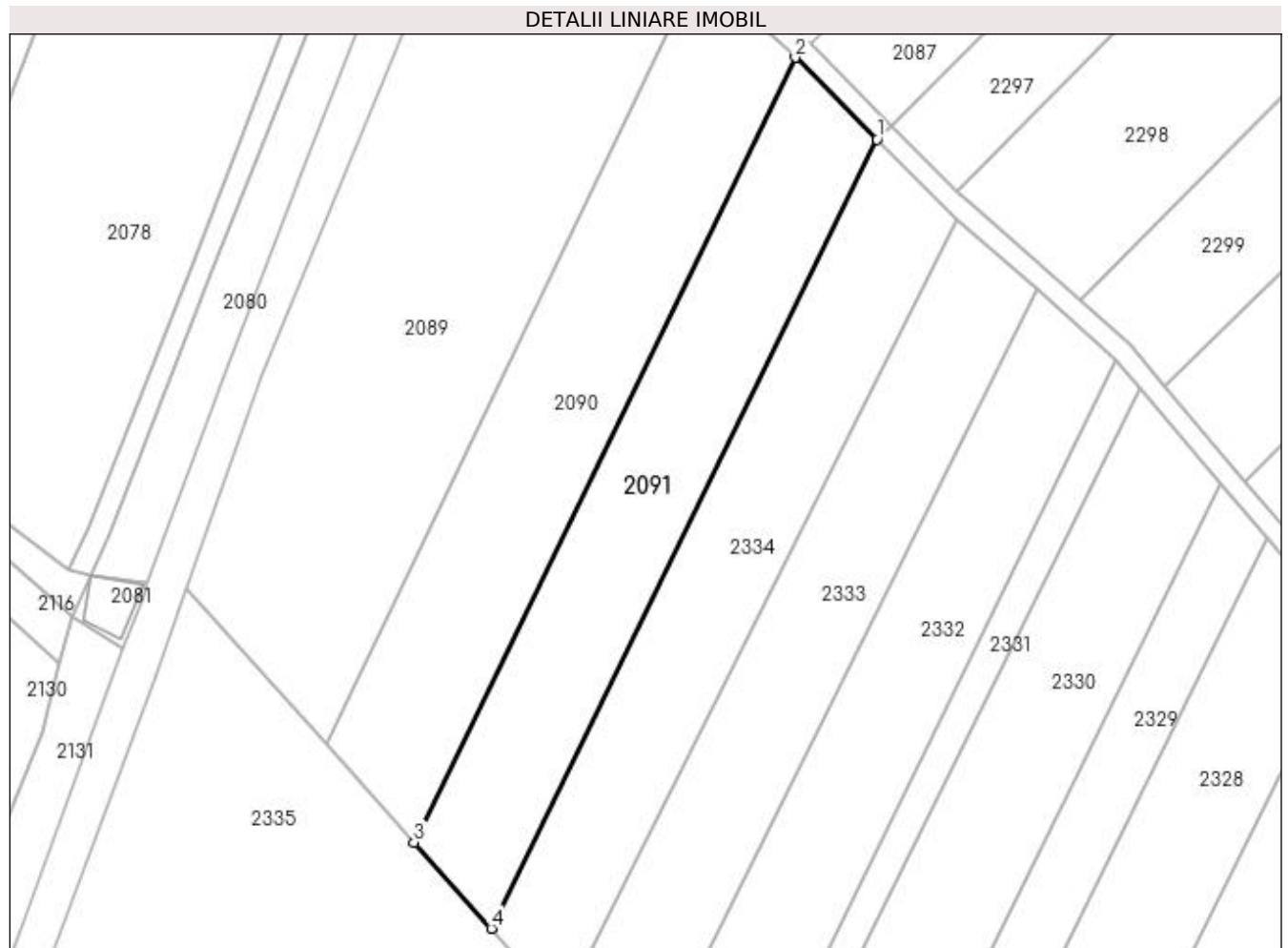
C. Partea III. SARCINI .

| Inscrieri privind dezmembramintele dreptului de proprietate, drepturi reale de garanție și sarcini | Referințe |
|--|-----------|
| NU SUNT | |

Teren

| Nr cadastral | Suprafața (mp)* | Observații / Referințe |
|--------------|-----------------|---|
| | 2.086 | Imobilul s-a format din o parte a PF 1061/1 a comunei cadastrale Horodnic de Jos. |

* Suprafața este determinată în planul de proiecție Stereo 70.



Date referitoare la teren

| Crt | Categorie folosință | Intravilan | Suprafața (mp) | Tarla | Parcelă | Nr. topo | Observații / Referințe |
|-----|---------------------|------------|----------------|-------|---------|----------|------------------------|
| 1 | arabil | DA | 36 | 2 | 49 | - | |
| 2 | arabil | NU | 2.050 | 2 | 49 | - | |

Lungime Segmente

1) Valorile lungimilor segmentelor sunt obținute din proiecție în plan.

| Punct început | X / Y | Punct sfârșit | X / Y | Lungime segment (** (m) |
|---------------|----------------------------|---------------|----------------------------|-------------------------|
| 1 | 562.097,92 710.152,766 | 2 | 562.085,79 710.164,92 | 17.171 |
| 2 | 562.085,79 710.164,92 | 3 | 562.029,197 710.048,479 | 129.465 |
| 3 | 562.029,197 710.048,479 | 4 | 562.040,653 710.035,717 | 17.15 |
| 4 | 562.040,653 710.035,717 | 1 | 562.097,92 710.152,766 | 130.307 |

**** Lungimile segmentelor sunt determinate în planul de proiecție Stereo 70 și sunt rotunjite la 1 milimetru.**

***** Distanța dintre puncte este formată din segmente cumulate ce sunt mai mici decât valoarea 1 milimetru.**

**DATE DESPRE IMOBILUL NR. 2452**

Oficiul de Cadastru și Publicitate Imobiliară SUCEAVA
Biroul de Cadastru și Publicitate Imobiliară Radauti

A. Partea I. Descrierea imobilului

TEREN Intravilan

Adresa: Loc. Horodnic De Jos, Jud. Suceava

| Nr. Crt | Nr cadastral Nr. topografic | Suprafața* (mp) | Observații / Referințe |
|---------|-----------------------------|-----------------|--|
| A1 | | 140 | Sector cadastral:3 Teren neimprejmuț; Imobilul s-a format din o parte a PF 1059/1 a comunei cadastrale Horodnic de Jos. |

B. Partea II. Proprietari și acte

| Inscrieri privitoare la dreptul de proprietate și alte drepturi reale | Referințe |
|--|-----------|
| / | |
| Act Normativ nr. Legea 7, din 13/03/1996 emis de PARLAMENTUL ROMANIEI; | |
| B1 | A1 |
| Inscrierea provizorie, drept de PROPRIETATE, dobandit prin Lege, cota actuala 1/1 1) COMUNA HORODNIC DE JOS, CIF:4244334, PROPRIETAR NEIDENTIFICAT. | |

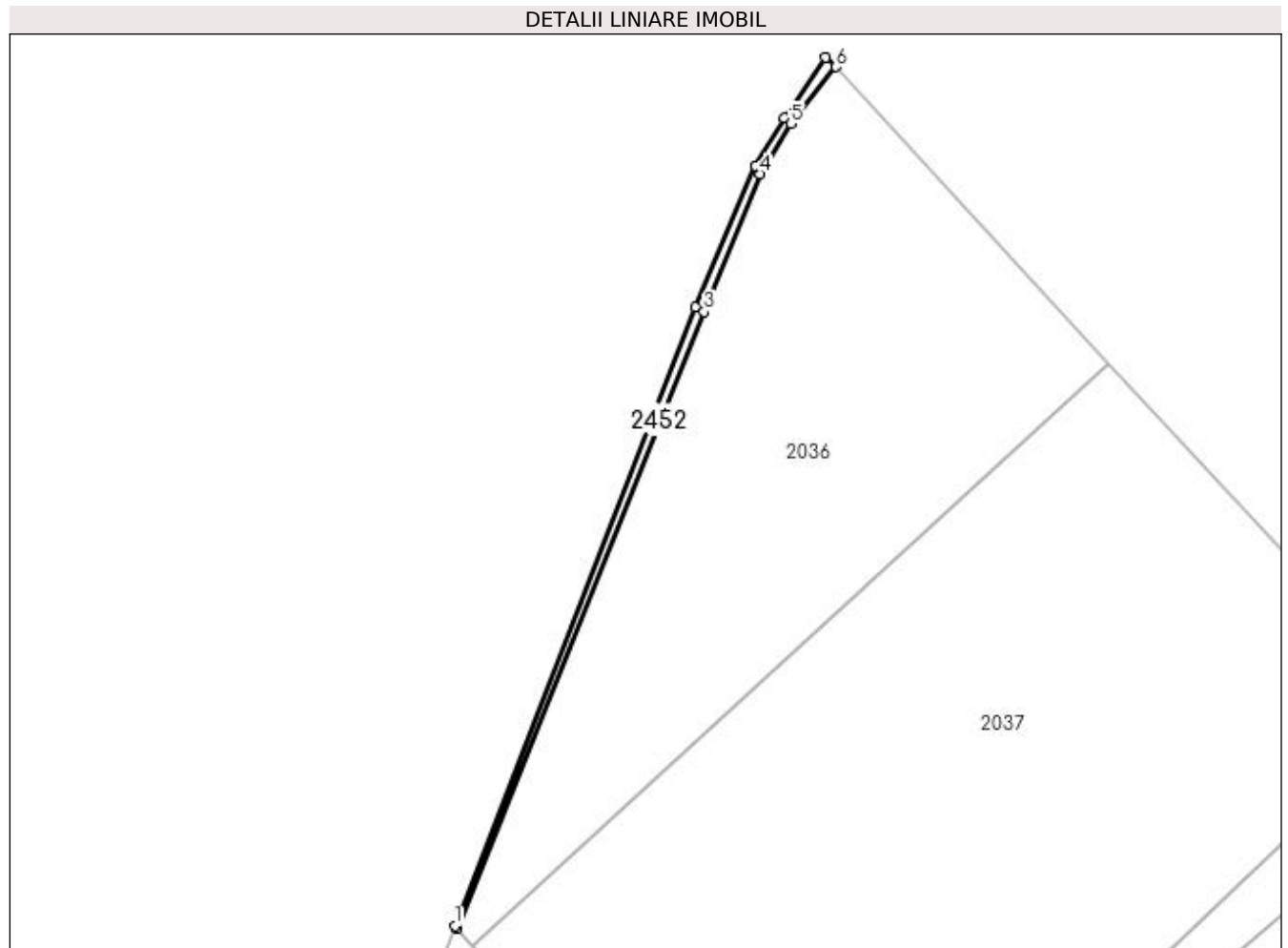
C. Partea III. SARCINI .

| Inscrieri privind dezmembramintele dreptului de proprietate, drepturi reale de garanție și sarcini | Referințe |
|--|-----------|
| NU SUNT | |

Teren

| | | |
|--------------|-----------------|---|
| Nr cadastral | Suprafața (mp)* | Observații / Referințe |
| | 140 | Imobilul s-a format din o parte a PF 1059/1 a comunei cadastrale Horodnic de Jos. |

* Suprafața este determinată în planul de proiecție Stereo 70.



Date referitoare la teren

| Crt | Categorie folosință | Intravilan | Suprafața (mp) | Tarla | Parcelă | Nr. topo | Observații / Referințe |
|-----|---------------------|------------|----------------|-------|---------|----------|------------------------|
| 1 | arabil | DA | 140 | 1 | 13 | - | |

Lungime Segmente

1) Valorile lungimilor segmentelor sunt obținute din proiecție în plan.

| Punct început | X / Y | Punct sfârșit | X / Y | Lungime segment (** (m) |
|---------------|----------------------------|---------------|----------------------------|-------------------------|
| 1 | 561.701,67 710.583,1 | 2 | 561.702,047 710.582,678 | 0.566 |
| 2 | 561.702,047 710.582,678 | 3 | 561.737,28 710.670,728 | 94.838 |
| 3 | 561.737,28 710.670,728 | 4 | 561.745,25 710.690,428 | 21.251 |
| 4 | 561.745,25 710.690,428 | 5 | 561.749,696 710.697,569 | 8.412 |
| 5 | 561.749,696 710.697,569 | 6 | 561.756,166 710.705,706 | 10.396 |

| Punct început | X / Y | Punct sfârșit | X / Y | Lungime segment (** (m) |
|---------------|----------------------------|---------------|----------------------------|-------------------------|
| 6 | 561.756,166 710.705,706 | 7 | 561.754,693 710.707,027 | 1.979 |
| 7 | 561.754,693 710.707,027 | 8 | 561.748,764 710.698,437 | 10.437 |
| 8 | 561.748,764 710.698,437 | 9 | 561.744,654 710.691,544 | 8.025 |
| 9 | 561.744,654 710.691,544 | 10 | 561.736,068 710.671,344 | 21.949 |
| 10 | 561.736,068 710.671,344 | 1 | 561.701,67 710.583,1 | 94.711 |

** Lungimile segmentelor sunt determinate în planul de proiecție Stereo 70 și sunt rotunjite la 1 milimetru.

*** Distanța dintre puncte este formată din segmente cumulate ce sunt mai mici decât valoarea 1 milimetru.

