

**DATE DESPRE IMOBILUL NR. 120**

Oficiul de Cadastru și Publicitate Imobiliară SUCEAVA  
Biroul de Cadastru și Publicitate Imobiliară Suceava

**A. Partea I. Descrierea imobilului**

TEREN Extravilan

Adresa: Jud. Suceava

Nr. Crt	Nr cadastral Nr. topografic	Suprafața* (mp)	Observații / Referințe
A1		10.819	Sector cadastral:15 Teren neimprejmuit; Limita conventionala

**B. Partea II. Proprietari și acte**

Inscrieri privitoare la dreptul de proprietate și alte drepturi reale	Referințe
/	
Act Normativ nr. Legea 7, din 13/03/1996 emis de PARLAMENTUL ROMANIEI;	
B1	A1
Inscrierea provizorie, drept de PROPRIETATE, dobandit prin Lege, cota actuala 1/1	
1) COMUNA HÂNTESTI, CIF:16031747, proprietar neidentificat	

**C. Partea III. SARCINI .**

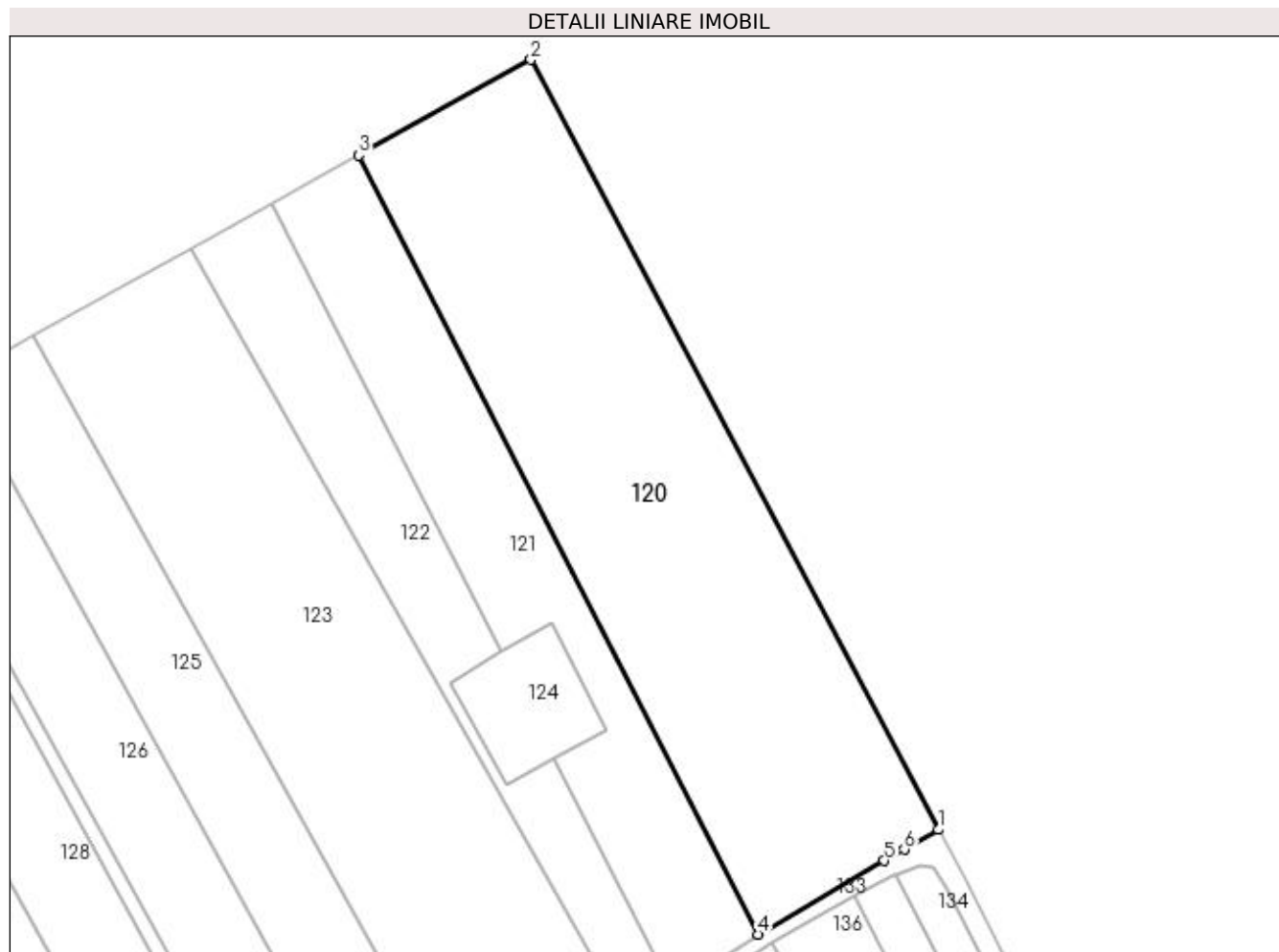
Inscrieri privind dezmembramintele dreptului de proprietate, drepturi reale de garanție și sarcini	Referințe
NU SUNT	

## Anexa Nr. 1 La Partea I

## Teren

Nr cadastral	Suprafața (mp)*	Observații / Referințe
	10.819	Limita conventionala

\* Suprafața este determinată în planul de proiecție Stereo 70.



## Date referitoare la teren

Crt	Categorie folosință	Intra vilan	Suprafața (mp)	Tarla	Parcelă	Nr. topo	Observații / Referințe
1	arabil	NU	10.819	46	377	-	

## Lungime Segmente

1) Valorile lungimilor segmentelor sunt obținute din proiecție în plan.

Punct început	X / Y	Punct sfârșit	X / Y	Lungime segment (** (m)
1	600.751,288 697.312,458	2	600.650,424 697.502,961	215.557
2	600.650,424 697.502,961	3	600.607,878 697.479,323	48.672
3	600.607,878 697.479,323	4	600.706,746 697.286,524	216.671
4	600.706,746 697.286,524	5	600.737,873 697.304,777	36.084
5	600.737,873 697.304,777	6	600.742,914 697.307,53	5.744

Punct început	X / Y	Punct sfârșit	X / Y	Lungime segment (** (m)
6	600.742,914 697.307,53	1	600.751,288 697.312,458	9.717

\*\* Lungimile segmentelor sunt determinate în planul de proiecție Stereo 70 și sunt rotunjite la 1 milimetru.

\*\*\* Distanța dintre puncte este formată din segmente cumulate ce sunt mai mici decât valoarea 1 milimetru.



**DATE DESPRE IMOBILUL NR. 121**

Oficiul de Cadastru și Publicitate Imobiliară SUCEAVA  
Biroul de Cadastru și Publicitate Imobiliară Suceava

**A. Partea I. Descrierea imobilului**

TEREN Necunoscut

Adresa: Loc. Hantesti, Jud. Suceava

Nr. Crt	Nr cadastral Nr. topografic	Suprafața* (mp)	Observații / Referințe
A1	31329	5.000	Sector cadastral:15 Teren neimprejmuit; Limita conventionala

**B. Partea II. Proprietari și acte**

Inscrieri privitoare la dreptul de proprietate și alte drepturi reale	Referințe
/	
Act Normativ nr. Legea 7, din 13/03/1996 emis de PARLAMENTUL ROMANIEI;	
B1	A1
Inscrierea provizorie, drept de PROPRIETATE, dobandit prin Lege, cota actuala 1/1	
1) COMUNA HĂNTESTI, CIF:16031747, proprietar neidentificat	

**C. Partea III. SARCINI .**

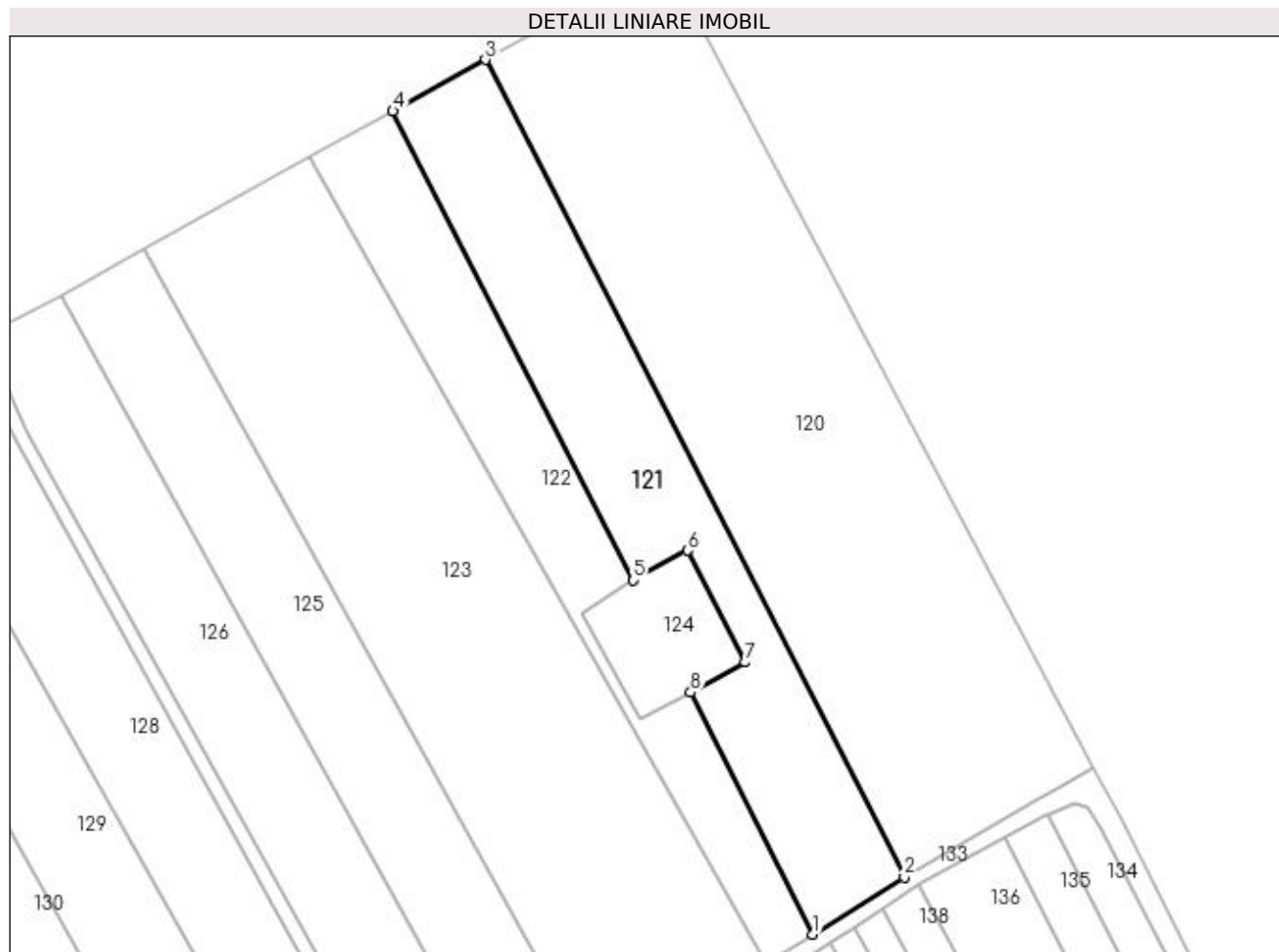
Inscrieri privind dezmembramintele dreptului de proprietate, drepturi reale de garanție și sarcini	Referințe
NU SUNT	

## Anexa Nr. 1 La Partea I

## Teren

Nr cadastral	Suprafața (mp)*	Observații / Referințe
31329	5.000	Limita conventionala

\* Suprafața este determinată în planul de proiecție Stereo 70.



## Date referitoare la teren

Crt	Categorie folosință	Intra vilan	Suprafața (mp)	Tarla	Parcelă	Nr. topo	Observații / Referințe
1	arabil	DA	192	46	377	-	
2	arabil	NU	4.808	46	377	-	

## Lungime Segmente

1) Valorile lungimilor segmentelor sunt obținute din proiecție în plan.

Punct început	X / Y	Punct sfârșit	X / Y	Lungime segment (** (m)
1	600.685,186 697.272,987	2	600.706,746 697.286,524	25.457
2	600.706,746 697.286,524	3	600.607,878 697.479,323	216.671
3	600.607,878 697.479,323	4	600.586,087 697.467,216	24.928
4	600.586,087 697.467,216	5	600.642,849 697.356,526	124.395

Punct început	X / Y	Punct sfârșit	X / Y	Lungime segment (** (m)
5	600.642,849 697.356,526	6	600.655,603 697.363,564	14.567
6	600.655,603 697.363,564	7	600.669,233 697.337,185	29.692
7	600.669,233 697.337,185	8	600.656,275 697.330,034	14.8
8	600.656,275 697.330,034	1	600.685,186 697.272,987	63.955

\*\* Lungimile segmentelor sunt determinate în planul de proiecție Stereo 70 și sunt rotunjite la 1 milimetru.

\*\*\* Distanța dintre puncte este formată din segmente cumulate ce sunt mai mici decât valoarea 1 milimetru.





**DATE DESPRE IMOBILUL NR. 122**

Oficiul de Cadastru și Publicitate Imobiliară SUCEAVA  
Biroul de Cadastru și Publicitate Imobiliară Suceava

**A. Partea I. Descrierea imobilului**

TEREN Necunoscut

Adresa: Loc. Hantesti, Jud. Suceava, Tarla HALANGESCU - CASA ARSA

Nr. Crt	Nr cadastral Nr. topografic	Suprafața* (mp)	Observații / Referințe
A1	31989	3.500	Sector cadastral:15 Teren neimprejmuit; Limita conventionala

**B. Partea II. Proprietari și acte**

Inscrieri privitoare la dreptul de proprietate și alte drepturi reale		Referințe
<b>41664 / 02/08/2019</b>		
Act Normativ nr. Lege nr. 17, din 07/03/2014 emis de Parlamentul României;		
B5	Imobil aflat sub incidenta art. 3, alin (1) din Legea nr. 17/2014	A1
<b>50208 / 11/09/2019</b>		
Act Notarial nr. contract de vânzare nr. 177, din 09/09/2019 emis de BIN Iftime Emanuela;		
B6	Intabulare, drept de PROPRIETATE, dobandit prin Conventie, cota actuala 1/1	A1
	1) SURUGIU GEORGE	
	2) SURUGIU LILIANA-LOREDANA, bun comun in devalmasie	

**C. Partea III. SARCINI .**

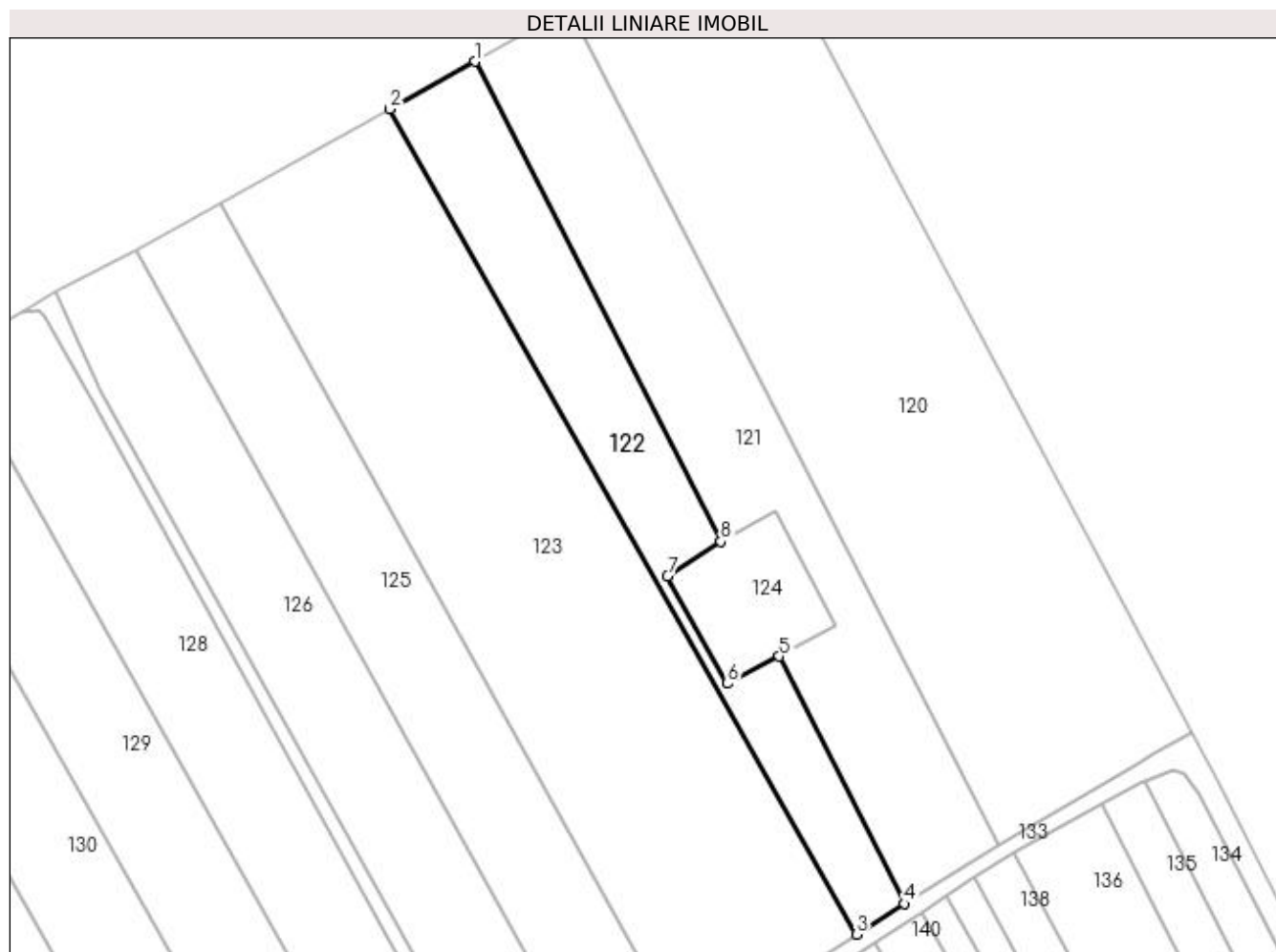
Inscrieri privind dezmembramintele dreptului de proprietate, drepturi reale de garanție și sarcini	Referințe
NU SUNT	

## Anexa Nr. 1 La Partea I

## Teren

Nr cadastral	Suprafața (mp)*	Observații / Referințe
31989	3.500	Limita conventionala

\* Suprafața este determinată în planul de proiecție Stereo 70.



## Date referitoare la teren

Crt	Categorie folosință	Intra vilan	Suprafața (mp)	Tarla	Parcelă	Nr. topo	Observații / Referințe
1	arabil	DA	71	46	377	-	Limita conventionala
2	arabil	NU	3.429	46	377	-	

## Lungime Segmente

1) Valorile lungimilor segmentelor sunt obținute din proiecție în plan.

Punct început	X / Y	Punct sfârșit	X / Y	Lungime segment (** (m)
1	600.586,087 697.467,216	2	600.566,448 697.456,305	22.467
2	600.566,448 697.456,305	3	600.674,114 697.265,95	218.694
3	600.674,114 697.265,95	4	600.685,186 697.272,987	13.119
4	600.685,186 697.272,987	5	600.656,275 697.330,034	63.955

Punct început	X / Y	Punct sfârșit	X / Y	Lungime segment (** (m)
5	600.656,275 697.330,034	6	600.644,384 697.323,751	13.449
6	600.644,384 697.323,751	7	600.630,483 697.348,498	28.384
7	600.630,483 697.348,498	8	600.642,849 697.356,526	14.743
8	600.642,849 697.356,526	1	600.586,087 697.467,216	124.395

\*\* Lungimile segmentelor sunt determinate în planul de proiecție Stereo 70 și sunt rotunjite la 1 milimetru.

\*\*\* Distanța dintre puncte este formată din segmente cumulate ce sunt mai mici decât valoarea 1 milimetru.



**DATE DESPRE IMOBILUL NR. 123**

Oficiul de Cadastru și Publicitate Imobiliară SUCEAVA  
Biroul de Cadastru și Publicitate Imobiliară Suceava

**A. Partea I. Descrierea imobilului**

TEREN Extravilan

Adresa: Jud. Suceava

Nr. Crt	Nr cadastral Nr. topografic	Suprafața* (mp)	Observații / Referințe
A1		10.020	Sector cadastral:15 Teren neimprejmuit; Limita conventionala

**B. Partea II. Proprietari și acte**

Inscrieri privitoare la dreptul de proprietate și alte drepturi reale	Referințe
/	
Act Normativ nr. Legea 7, din 13/03/1996 emis de PARLAMENTUL ROMANIEI;	
B1	A1
Inscrierea provizorie, drept de PROPRIETATE, dobandit prin Lege, cota actuala 1/1	
1) COMUNA HÂNTESTI, CIF:16031747, proprietar neidentificat	

**C. Partea III. SARCINI .**

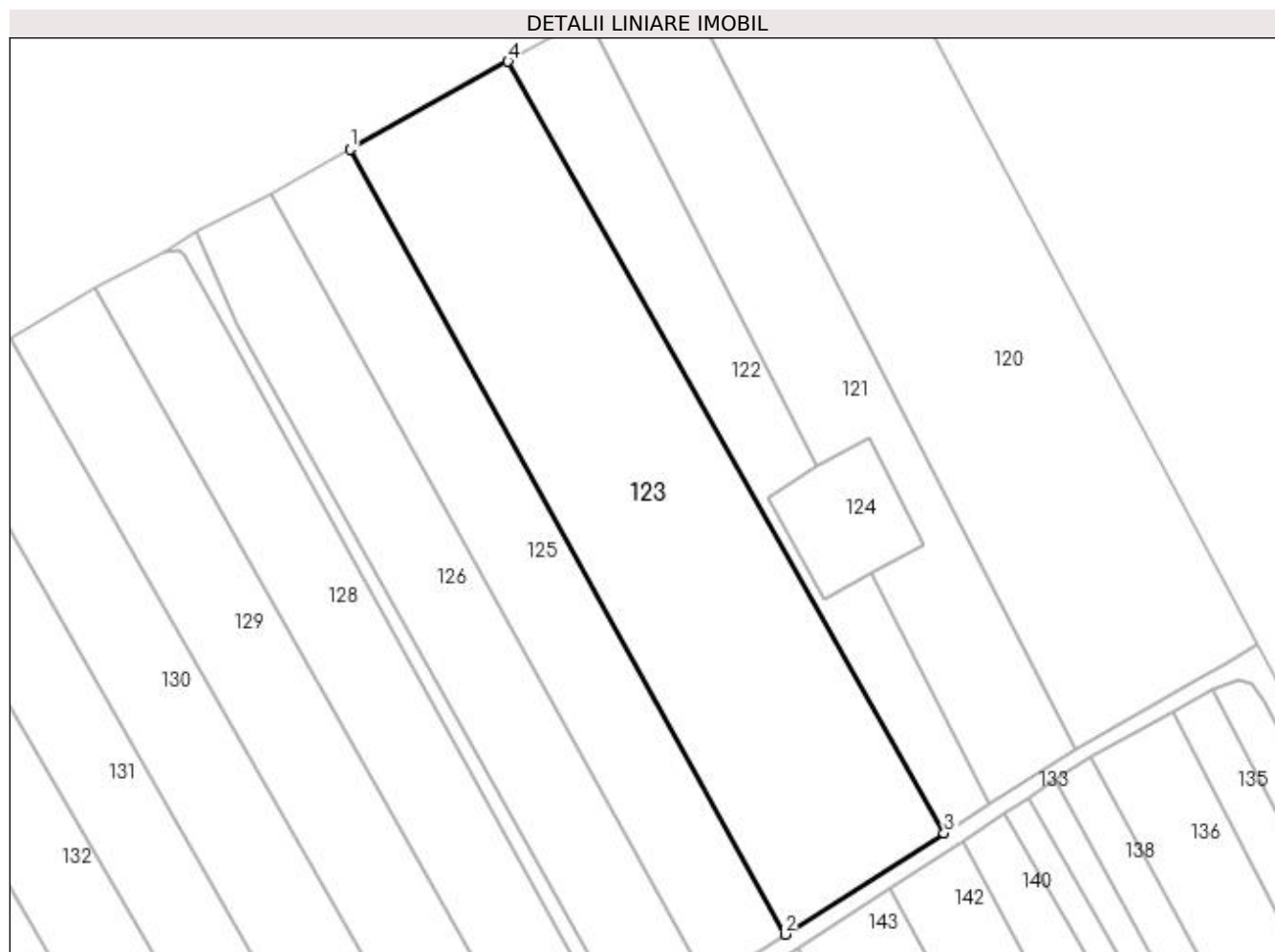
Inscrieri privind dezmembramintele dreptului de proprietate, drepturi reale de garanție și sarcini	Referințe
NU SUNT	

## Anexa Nr. 1 La Partea I

## Teren

Nr cadastral	Suprafața (mp)*	Observații / Referințe
	10.020	Limita conventionala

\* Suprafața este determinată în planul de proiecție Stereo 70.



## Date referitoare la teren

Crt	Categorie folosință	Intra vilan	Suprafața (mp)	Tarla	Parcelă	Nr. topo	Observații / Referințe
1	arabil	NU	10.020	46	377	-	

## Lungime Segmente

1) Valorile lungimilor segmentelor sunt obținute din proiecție în plan.

Punct început	X / Y	Punct sfârșit	X / Y	Lungime segment (** (m)
1	600.527,459 697.434,643	2	600.634,858 697.240,966	221.462
2	600.634,858 697.240,966	3	600.674,114 697.265,95	46.533
3	600.674,114 697.265,95	4	600.566,448 697.456,305	218.694
4	600.566,448 697.456,305	1	600.527,459 697.434,643	44.602

**\*\* Lungimile segmentelor sunt determinate în planul de proiecție Stereo 70 și sunt rotunjite la 1 milimetru.**

**\*\*\* Distanța dintre puncte este formată din segmente cumulate ce sunt mai mici decât valoarea 1 milimetru.**





**DATE DESPRE IMOBILUL NR. 124**

Oficiul de Cadastru și Publicitate Imobiliară SUCEAVA  
Biroul de Cadastru și Publicitate Imobiliară Suceava

**A. Partea I. Descrierea imobilului**

TEREN Intravilan

Adresa: Loc. Hantesti, Jud. Suceava

Nr. Crt	Nr cadastral Nr. topografic	Suprafața* (mp)	Observații / Referințe
A1		844	Sector cadastral:15 Teren neimprejmuit; Limita conventionala

**B. Partea II. Proprietari și acte**

Inscrieri privitoare la dreptul de proprietate și alte drepturi reale		Referințe
/		
Act Normativ nr. Legea 7, din 13/03/1996 emis de PARLAMENTUL ROMANIEI;		
B1	Inscrierea provizorie, drept de PROPRIETATE, dobandit prin Lege, cota actuala 1/1 1) <b>COMUNA HĂNTESTI</b> , CIF:16031747, proprietar neidentificat	A1

**C. Partea III. SARCINI .**

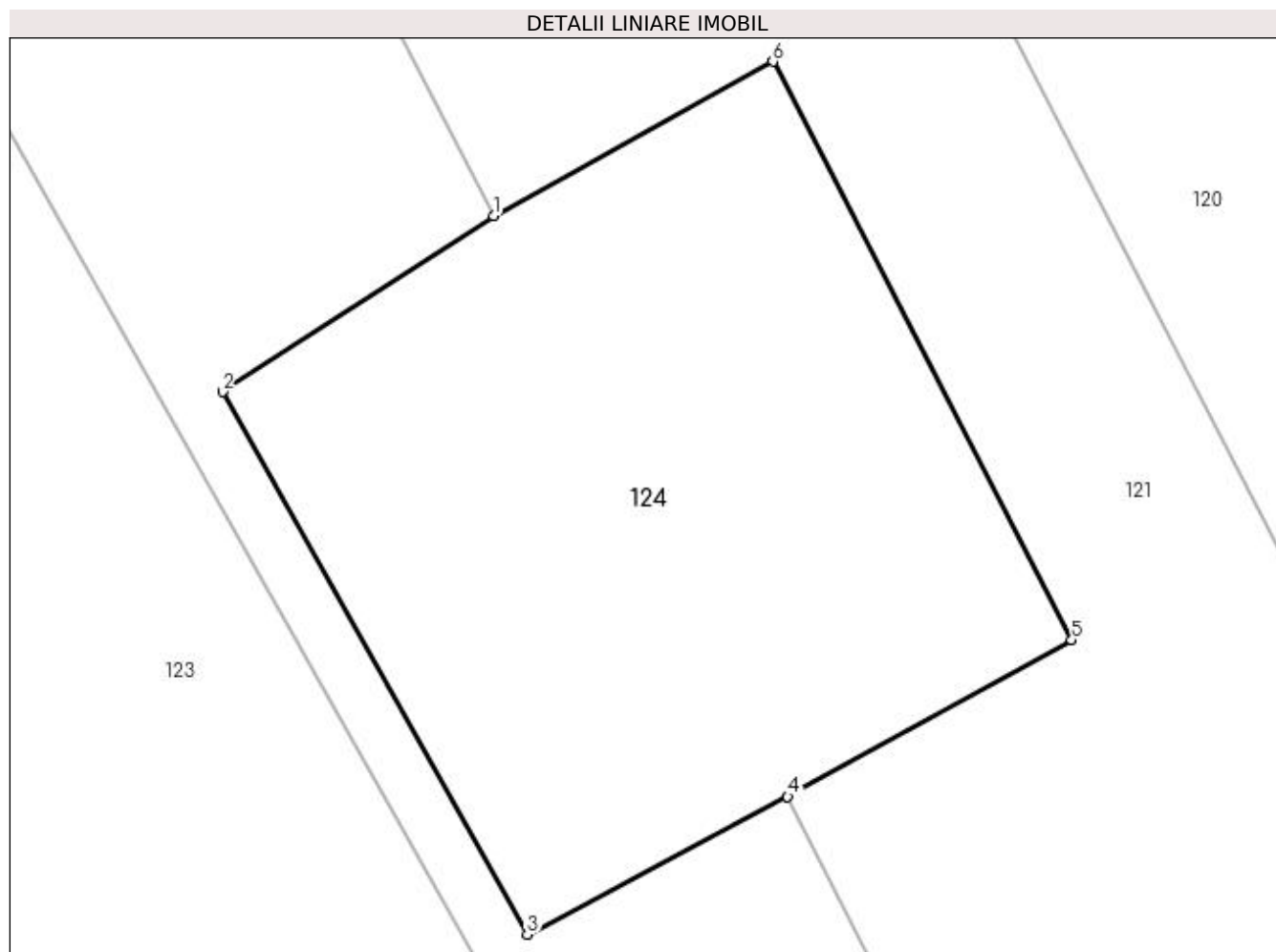
Inscrieri privind dezmembramintele dreptului de proprietate, drepturi reale de garanție și sarcini	Referințe
NU SUNT	

## Anexa Nr. 1 La Partea I

## Teren

Nr cadastral	Suprafața (mp)*	Observații / Referințe
	844	Limita conventionala

\* Suprafața este determinată în planul de proiecție Stereo 70.



## Date referitoare la teren

Crt	Categorie folosință	Intravilan	Suprafața (mp)	Tarla	Parcelă	Nr. topo	Observații / Referințe
1	altele	DA	817	46	377	-	
2	altele	DA	27	46	377	-	

## Lungime Segmente

1) Valorile lungimilor segmentelor sunt obținute din proiecție în plan.

Punct început	X / Y	Punct sfârșit	X / Y	Lungime segment (** (m)
1	600.642,849 697.356,526	2	600.630,483 697.348,498	14.743
2	600.630,483 697.348,498	3	600.644,384 697.323,751	28.384
3	600.644,384 697.323,751	4	600.656,275 697.330,034	13.449
4	600.656,275 697.330,034	5	600.669,233 697.337,185	14.8

Punct început	X / Y	Punct sfârșit	X / Y	Lungime segment (** (m)
5	600.669,233 697.337,185	6	600.655,603 697.363,564	29.692
6	600.655,603 697.363,564	1	600.642,849 697.356,526	14.567

\*\* Lungimile segmentelor sunt determinate în planul de proiecție Stereo 70 și sunt rotunjite la 1 milimetru.

\*\*\* Distanța dintre puncte este formată din segmente cumulate ce sunt mai mici decât valoarea 1 milimetru.



**DATE DESPRE IMOBILUL NR. 125**

Oficiul de Cadastru și Publicitate Imobiliară SUCEAVA  
Biroul de Cadastru și Publicitate Imobiliară Suceava

**A. Partea I. Descrierea imobilului**

Nr. CF vechi:184 HINTESTI  
Nr. cadastral vechi:272

TEREN Extravilan

Adresa: Jud. Suceava

Nr. Crt	Nr cadastral Nr. topografic	Suprafața* (mp)	Observații / Referințe
A1	30227	5.000	Sector cadastral:15 Teren neimprejmuit; Limita conventionala

**B. Partea II. Proprietari și acte**

Inscrieri privitoare la dreptul de proprietate și alte drepturi reale		Referințe
<b>45608 / 24/12/2013</b>		
Act Notarial nr. contract de vanzare 3138, din 24/12/2013 emis de BIN Atanasoaei Petru;		
B3	Intabulare, drept de PROPRIETATE, dobandit prin Conventie, cota actuala 1/1 1) GALAN ANDREEA, necasatorita	A1
<b>40232 / 28/08/2014</b>		
Act Normativ nr. 17, din 07/03/2014 emis de Parlamentul Romaniei;		
B4	Imobil aflat sub incidenta art.3 alin.(1) din Legea 17/2014	A1

**C. Partea III. SARCINI .**

Inscrieri privind dezmembramintele dreptului de proprietate, drepturi reale de garanție și sarcini	Referințe
NU SUNT	

## Anexa Nr. 1 La Partea I

## Teren

Nr cadastral	Suprafața (mp)*	Observații / Referințe
30227	5.000	Limita conventionala

\* Suprafața este determinată în planul de proiecție Stereo 70.



## Date referitoare la teren

Crt	Categorie folosință	Intra vilan	Suprafața (mp)	Tarla	Parcelă	Nr. topo	Observații / Referințe
1	arabil	NU	5.000	46	377	-	

## Lungime Segmente

1) Valorile lungimilor segmentelor sunt obținute din proiecție în plan.

Punct început	X / Y	Punct sfârșit	X / Y	Lungime segment (** (m)
1	600.507,783 697.423,711	2	600.615,833 697.228,858	222.806
2	600.615,833 697.228,858	3	600.634,858 697.240,966	22.55
3	600.634,858 697.240,966	4	600.527,459 697.434,643	221.462
4	600.527,459 697.434,643	1	600.507,783 697.423,711	22.509

**\*\* Lungimile segmentelor sunt determinate în planul de proiecție Stereo 70 și sunt rotunjite la 1 milimetru.**

**\*\*\* Distanța dintre puncte este formată din segmente cumulate ce sunt mai mici decât valoarea 1 milimetru.**





**DATE DESPRE IMOBILUL NR. 126**

Oficiul de Cadastru și Publicitate Imobiliară SUCEAVA  
Biroul de Cadastru și Publicitate Imobiliară Suceava

**A. Partea I. Descrierea imobilului**

TEREN Extravilan

Adresa: Jud. Suceava, Tarla HALANGESCU - CASA ARSA

Nr. Crt	Nr cadastral Nr. topografic	Suprafața* (mp)	Observații / Referințe
A1	31904	5.000	Sector cadastral:15 Teren neimprejmuit; Limita conventionala

**B. Partea II. Proprietari și acte**

Inscrieri privitoare la dreptul de proprietate și alte drepturi reale		Referințe
<b>42454 / 06/08/2019</b>		
Act Normativ nr. legea nr. 17, din 07/03/2014 emis de Parlamentul României;		
B2	"Imobil aflat sub incidenta art. 3 alin. (1) din Legea nr. 17/2014"	A1
<b>53698 / 11/09/2020</b>		
Act Notarial nr. Act de partaj voluntar nr. 1513, din 10/09/2020 emis de BIN Nechita Raluca;		
B11	Intabulare, drept de PROPRIETATE, dobandit prin lesire Din Indiviziune, cota actuala 1/1 1) PASCARIU ABEL, bun propriu	A1

**C. Partea III. SARCINI**

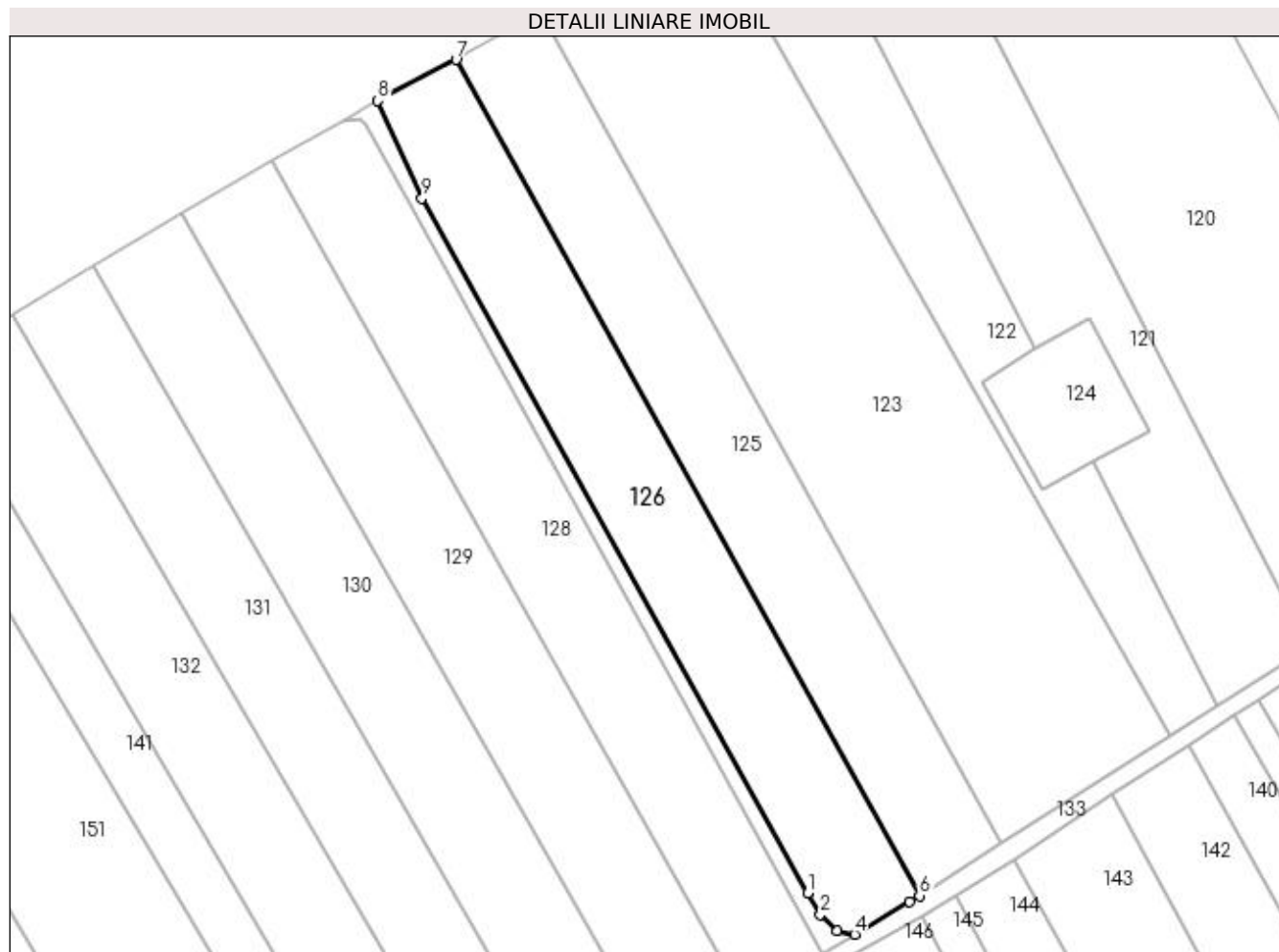
Inscrieri privind dezmembramintele dreptului de proprietate, drepturi reale de garanție și sarcini		Referințe
<b>53698 / 11/09/2020</b>		
Act Notarial nr. Act de partaj voluntar nr. 1513, din 10/09/2020 emis de BIN Nechita Raluca;		
C1	Intabulare, drept de UZUFRACT VIAGER, cota actuala 1/1, cota initiala 1/1 1) PASCARIU GICA	A1
C2	Intabulare, drept de IPOTECA LEGALA, Valoare:0 - reprezentând obligația de întreținere 1) PASCARIU GICA	A1

## Anexa Nr. 1 La Partea I

## Teren

Nr cadastral	Suprafața (mp)*	Observații / Referințe
31904	5.000	Limita conventionala

\* Suprafața este determinată în planul de proiecție Stereo 70.



## Date referitoare la teren

Crt	Categorie folosință	Intra vilan	Suprafața (mp)	Tarla	Parcelă	Nr. topo	Observații / Referințe
1	arabil	NU	5.000	46	377	377	Limita conventionala

## Lungime Segmente

1) Valorile lungimilor segmentelor sunt obținute din proiecție în plan.

Punct început	X / Y	Punct sfârșit	X / Y	Lungime segment (** (m)
1	600.589,71 697.229,45	2	600.592,704 697.224,486	5.797
2	600.592,704 697.224,486	3	600.596,689 697.220,765	5.452
3	600.596,689 697.220,765	4	600.600,697 697.219,865	4.108
4	600.600,697 697.219,865	5	600.613,567 697.227,466	14.947
5	600.613,567 697.227,466	6	600.615,833 697.228,858	2.66

Punct început	X / Y	Punct sfârșit	X / Y	Lungime segment (** (m)
6	600.615,833 697.228,858	7	600.507,783 697.423,711	222.806
7	600.507,783 697.423,711	8	600.489,542 697.414,182	20.58
8	600.489,542 697.414,182	9	600.499,881 697.391,444	24.979
9	600.499,881 697.391,444	1	600.589,71 697.229,45	185.233

\*\* Lungimile segmentelor sunt determinate în planul de proiecție Stereo 70 și sunt rotunjite la 1 milimetru.

\*\*\* Distanța dintre puncte este formată din segmente cumulate ce sunt mai mici decât valoarea 1 milimetru.



**DATE DESPRE IMOBILUL NR. 127**

Oficiul de Cadastru și Publicitate Imobiliară SUCEAVA  
Biroul de Cadastru și Publicitate Imobiliară Suceava

**A. Partea I. Descrierea imobilului**

TEREN Extravilan

Adresa: Jud. Suceava

Nr. Crt	Nr cadastral Nr. topografic	Suprafața* (mp)	Observații / Referințe
A1		797	Sector cadastral:15 Teren neimprejmuit; Limita conventionala

**B. Partea II. Proprietari și acte**

Inscrieri privitoare la dreptul de proprietate și alte drepturi reale		Referințe
/		
Act Normativ nr. Legea 7, din 13/03/1996 emis de PARLAMENTUL ROMANIEI;		
B1	Inscrierea provizorie, drept de PROPRIETATE, dobandit prin Lege, cota actuala 1/1 1) COMUNA HÂNTESTI, CIF:16031747, proprietar neidentificat	A1

**C. Partea III. SARCINI .**

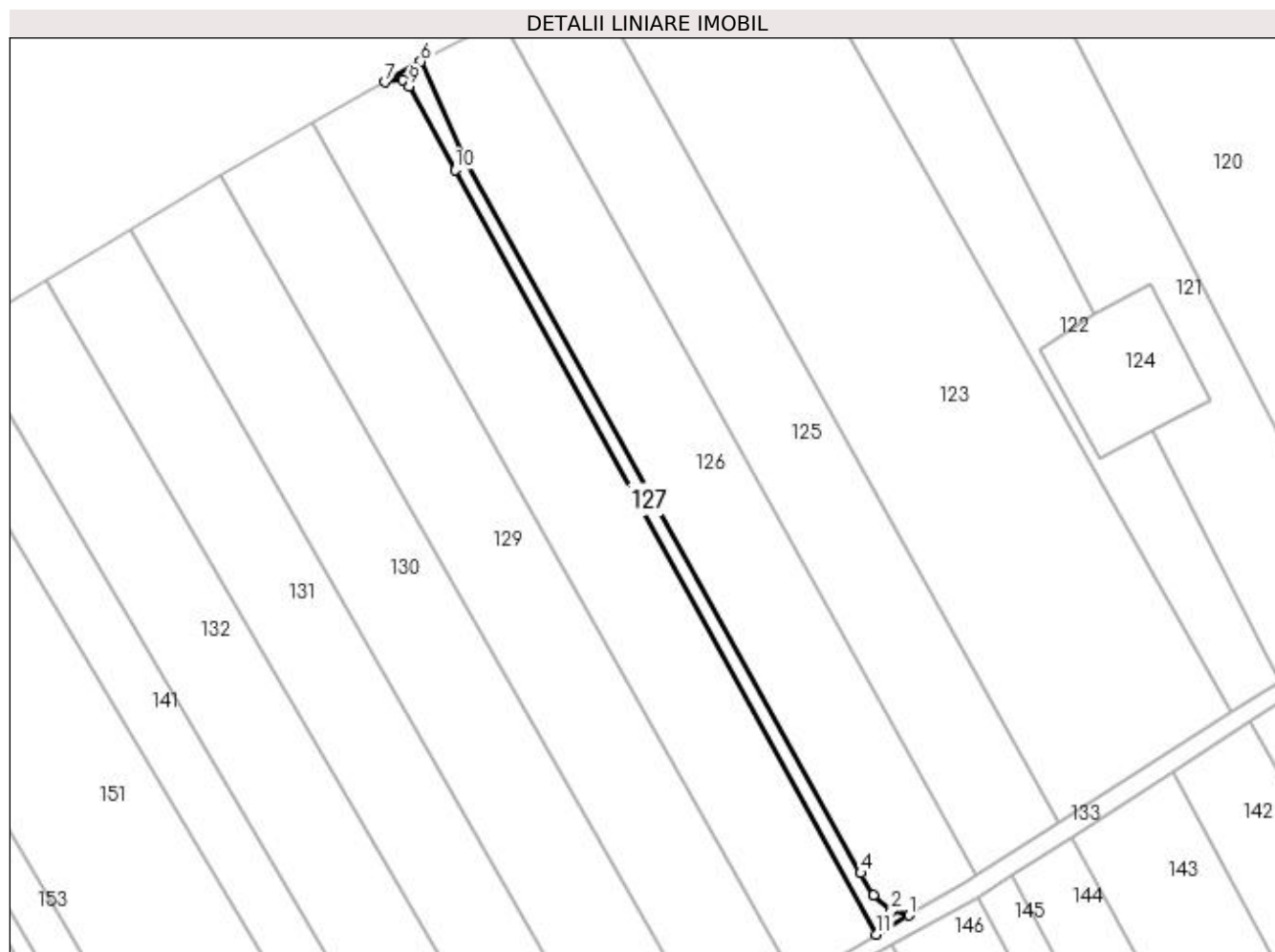
Inscrieri privind dezmembramintele dreptului de proprietate, drepturi reale de garanție și sarcini	Referințe
NU SUNT	

## Anexa Nr. 1 La Partea I

## Teren

Nr cadastral	Suprafața (mp)*	Observații / Referințe
	797	Limita conventionala

\* Suprafața este determinată în planul de proiecție Stereo 70.



## Date referitoare la teren

Crt	Categorie folosință	Intra vilan	Suprafața (mp)	Tarla	Parcelă	Nr. topo	Observații / Referințe
1	drum	NU	797	46	377	-	

## Lungime Segmente

1) Valorile lungimilor segmentelor sunt obținute din proiecție în plan.

Punct început	X / Y	Punct sfârșit	X / Y	Lungime segment (** (m)
1	600.600,697 697.219,865	2	600.596,689 697.220,765	4.108
2	600.596,689 697.220,765	3	600.592,704 697.224,486	5.452
3	600.592,704 697.224,486	4	600.589,71 697.229,45	5.797
4	600.589,71 697.229,45	5	600.499,881 697.391,444	185.233
5	600.499,881 697.391,444	6	600.489,542 697.414,182	24.979

Punct început	X / Y	Punct sfârșit	X / Y	Lungime segment (** (m)
6	600.489,542 697.414,182	7	600.481,442 697.409,477	9.368
7	600.481,442 697.409,477	8	600.485,442 697.409,882	4.02
8	600.485,442 697.409,882	9	600.486,892 697.408,56	1.962
9	600.486,892 697.408,56	10	600.497,345 697.389,517	21.723
10	600.497,345 697.389,517	11	600.593,298 697.215,503	198.715
11	600.593,298 697.215,503	1	600.600,697 697.219,865	8.589

\*\* Lungimile segmentelor sunt determinate în planul de proiecție Stereo 70 și sunt rotunjite la 1 milimetru.

\*\*\* Distanța dintre puncte este formată din segmente cumulate ce sunt mai mici decât valoarea 1 milimetru.





**DATE DESPRE IMOBILUL NR. 128**

Oficiul de Cadastru și Publicitate Imobiliară SUCEAVA  
Biroul de Cadastru și Publicitate Imobiliară Suceava

**A. Partea I. Descrierea imobilului**

TEREN Extravilan

Adresa: Jud. Suceava

Nr. Crt	Nr cadastral Nr. topografic	Suprafața* (mp)	Observații / Referințe
A1		5.000	Sector cadastral:15 Teren neimprejmuit; Limita conventionala

**B. Partea II. Proprietari și acte**

Inscrieri privitoare la dreptul de proprietate și alte drepturi reale	Referințe
/	
Act Normativ nr. Legea 7, din 13/03/1996 emis de PARLAMENTUL ROMANIEI;	
B1	A1
Inscrierea provizorie, drept de PROPRIETATE, dobandit prin Lege, cota actuala 1/1	
1) COMUNA HÂNTESTI, CIF:16031747, proprietar neidentificat	

**C. Partea III. SARCINI .**

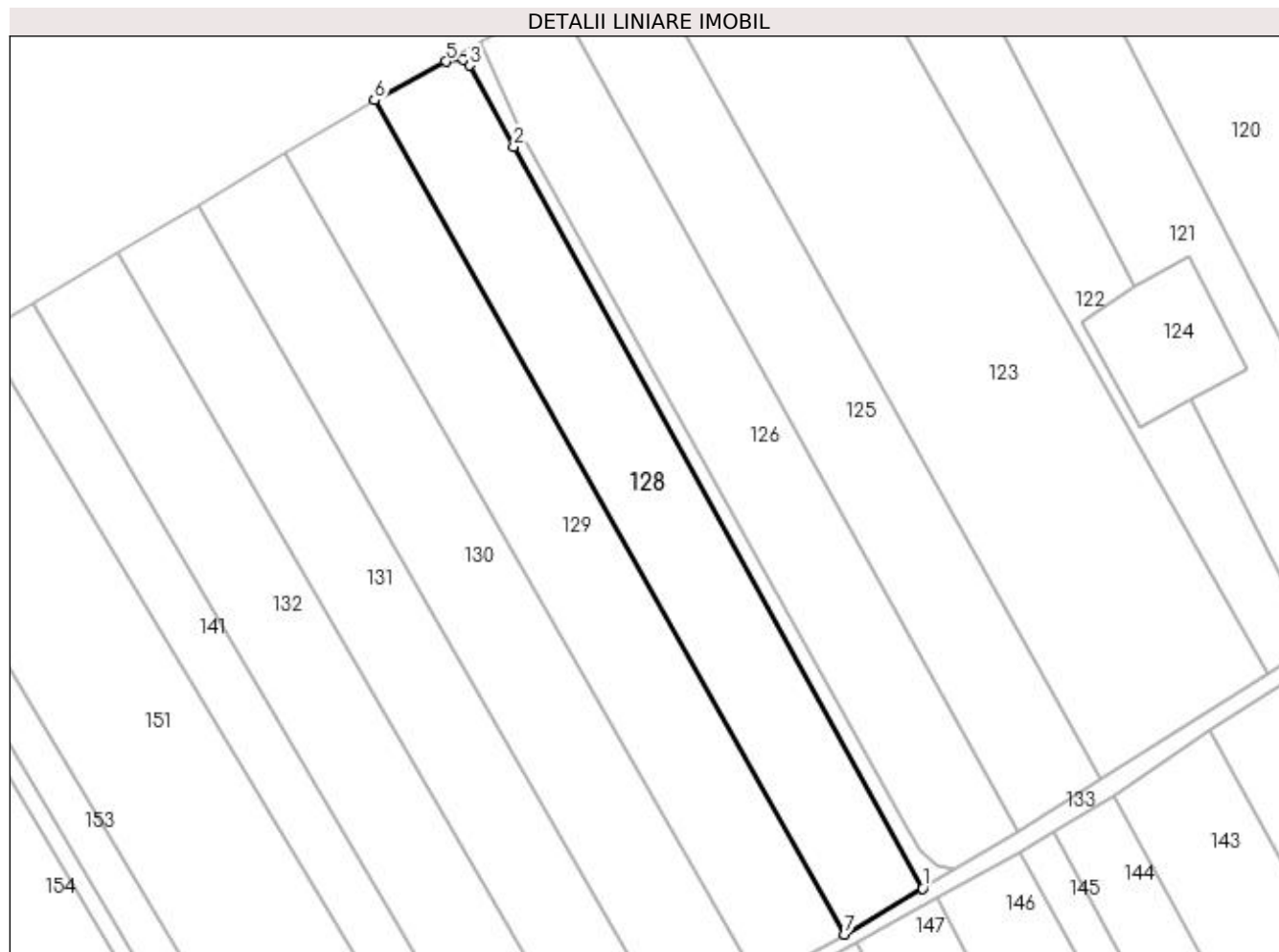
Inscrieri privind dezmembramintele dreptului de proprietate, drepturi reale de garanție și sarcini	Referințe
NU SUNT	

## Anexa Nr. 1 La Partea I

## Teren

Nr cadastral	Suprafața (mp)*	Observații / Referințe
	5.000	Limita conventionala

\* Suprafața este determinată în planul de proiecție Stereo 70.



## Date referitoare la teren

Crt	Categorie folosință	Intra vilan	Suprafața (mp)	Tarla	Parcelă	Nr. topo	Observații / Referințe
1	arabil	NU	5.000	46	377	-	

## Lungime Segmente

1) Valorile lungimilor segmentelor sunt obținute din proiecție în plan.

Punct început	X / Y	Punct sfârșit	X / Y	Lungime segment (** (m)
1	600.593,298 697.215,503	2	600.497,345 697.389,517	198.715
2	600.497,345 697.389,517	3	600.486,892 697.408,56	21.723
3	600.486,892 697.408,56	4	600.485,442 697.409,882	1.962
4	600.485,442 697.409,882	5	600.481,442 697.409,477	4.02
5	600.481,442 697.409,477	6	600.464,678 697.400,376	19.075

Punct început	X / Y	Punct sfârșit	X / Y	Lungime segment (** (m)
6	600.464,678 697.400,376	7	600.574,97 697.204,699	224.62
7	600.574,97 697.204,699	1	600.593,298 697.215,503	21.275

\*\* Lungimile segmentelor sunt determinate în planul de proiecție Stereo 70 și sunt rotunjite la 1 milimetru.

\*\*\* Distanța dintre puncte este formată din segmente cumulate ce sunt mai mici decât valoarea 1 milimetru.



**DATE DESPRE IMOBILUL NR. 129**

Oficiul de Cadastru și Publicitate Imobiliară SUCEAVA  
Biroul de Cadastru și Publicitate Imobiliară Suceava

**A. Partea I. Descrierea imobilului**

TEREN Extravilan

Adresa: Jud. Suceava

Nr. Crt	Nr cadastral Nr. topografic	Suprafața* (mp)	Observații / Referințe
A1		5.297	Sector cadastral:15 Teren neimprejmuit; Limita conventionala

**B. Partea II. Proprietari și acte**

Inscrieri privitoare la dreptul de proprietate și alte drepturi reale	Referințe
/	
Act Normativ nr. Legea 7, din 13/03/1996 emis de PARLAMENTUL ROMANIEI;	
B1	A1
Inscrierea provizorie, drept de PROPRIETATE, dobandit prin Lege, cota actuala 1/1	
1) COMUNA HÂNTESTI, CIF:16031747, proprietar neidentificat	

**C. Partea III. SARCINI .**

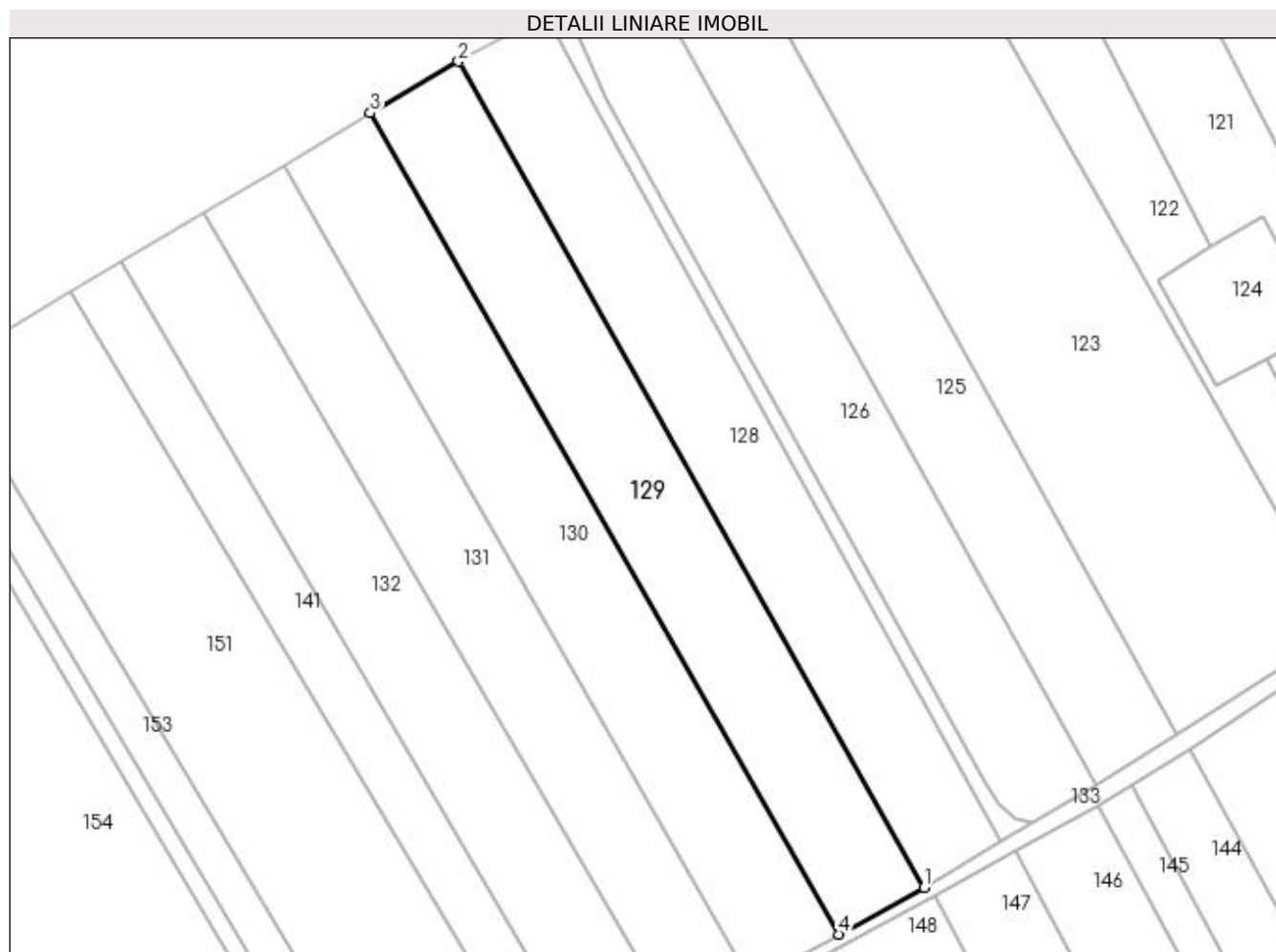
Inscrieri privind dezmembramintele dreptului de proprietate, drepturi reale de garanție și sarcini	Referințe
NU SUNT	

## Anexa Nr. 1 La Partea I

## Teren

Nr cadastral	Suprafața (mp)*	Observații / Referințe
	5.297	Limita conventionala

\* Suprafața este determinată în planul de proiecție Stereo 70.



## Date referitoare la teren

Crt	Categorie folosință	Intra vilan	Suprafața (mp)	Tarla	Parcelă	Nr. topo	Observații / Referințe
1	arabil	NU	5.297	46	377	-	

## Lungime Segmente

1) Valorile lungimilor segmentelor sunt obținute din proiecție în plan.

Punct început	X / Y	Punct sfârșit	X / Y	Lungime segment (** (m)
1	600.574,97 697.204,699	2	600.464,678 697.400,376	224.62
2	600.464,678 697.400,376	3	600.443,802 697.388,164	24.185
3	600.443,802 697.388,164	4	600.554,791 697.193,573	224.018
4	600.554,791 697.193,573	1	600.574,97 697.204,699	23.043

**\*\* Lungimile segmentelor sunt determinate în planul de proiecție Stereo 70 și sunt rotunjite la 1 milimetru.**

**\*\*\* Distanța dintre puncte este formată din segmente cumulate ce sunt mai mici decât valoarea 1 milimetru.**





**DATE DESPRE IMOBILUL NR. 130**

Oficiul de Cadastru și Publicitate Imobiliară SUCEAVA  
Biroul de Cadastru și Publicitate Imobiliară Suceava

**A. Partea I. Descrierea imobilului**

TEREN Extravilan

Adresa: Jud. Suceava

Nr. Crt	Nr cadastral Nr. topografic	Suprafața* (mp)	Observații / Referințe
A1		5.284	Sector cadastral:15 Teren neimprejmuit; Limita conventionala

**B. Partea II. Proprietari și acte**

Inscrieri privitoare la dreptul de proprietate și alte drepturi reale	Referințe
/	
Act Normativ nr. Legea 7, din 13/03/1996 emis de PARLAMENTUL ROMANIEI;	
B1	A1
Inscrierea provizorie, drept de PROPRIETATE, dobandit prin Lege, cota actuala 1/1	
1) COMUNA HÂNTESTI, CIF:16031747, proprietar neidentificat	

**C. Partea III. SARCINI .**

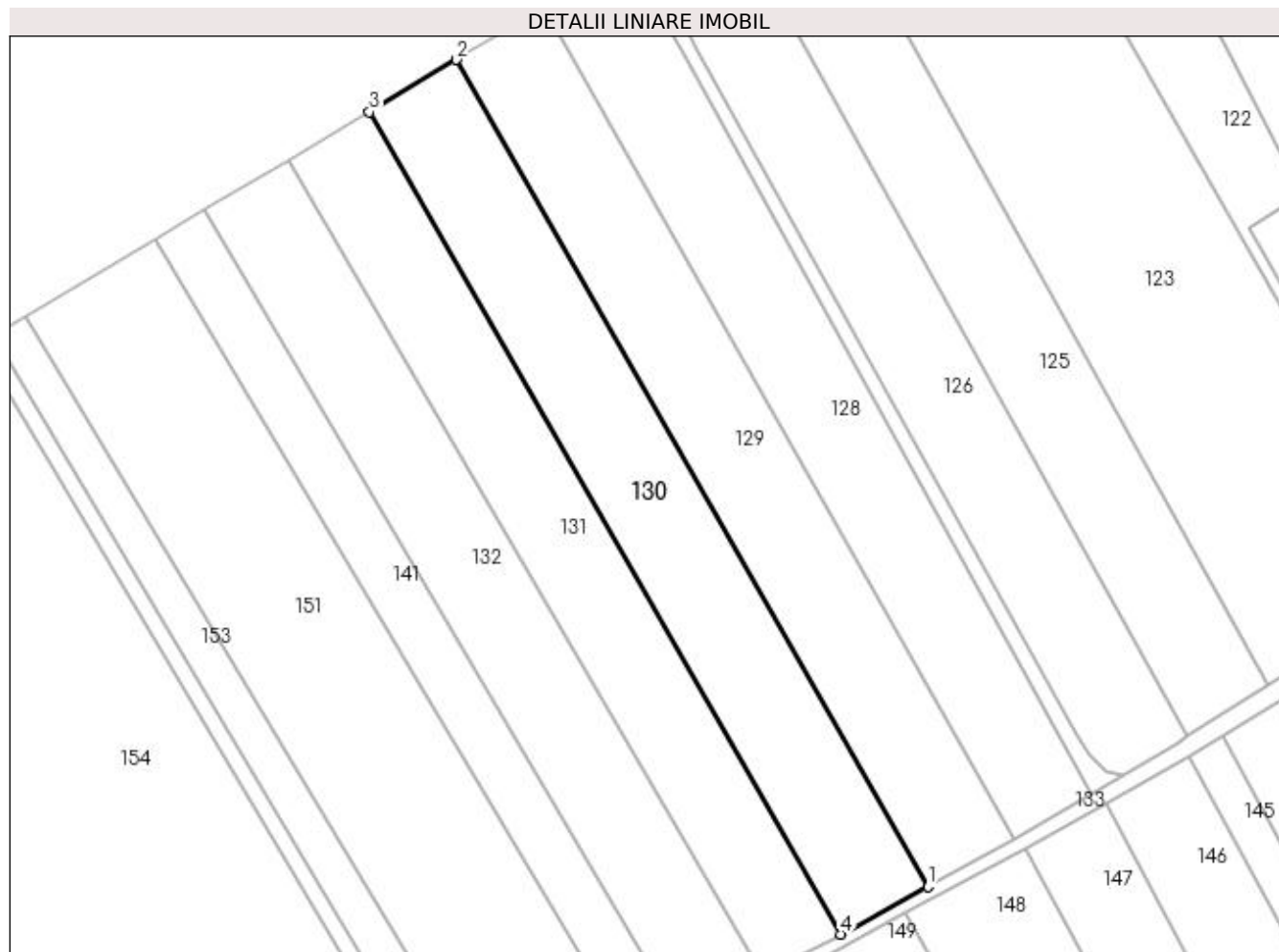
Inscrieri privind dezmembramintele dreptului de proprietate, drepturi reale de garanție și sarcini	Referințe
NU SUNT	

## Anexa Nr. 1 La Partea I

## Teren

Nr cadastral	Suprafața (mp)*	Observații / Referințe
	5.284	Limita conventionala

\* Suprafața este determinată în planul de proiecție Stereo 70.



## Date referitoare la teren

Crt	Categorie folosință	Intra vilan	Suprafața (mp)	Tarla	Parcelă	Nr. topo	Observații / Referințe
1	arabil	NU	5.284	46	377	-	

## Lungime Segmente

1) Valorile lungimilor segmentelor sunt obținute din proiecție în plan.

Punct început	X / Y	Punct sfârșit	X / Y	Lungime segment (** (m)
1	600.554,791 697.193,573	2	600.443,802 697.388,164	224.018
2	600.443,802 697.388,164	3	600.423,373 697.375,831	23.863
3	600.423,373 697.375,831	4	600.534,214 697.182,359	222.973
4	600.534,214 697.182,359	1	600.554,791 697.193,573	23.434

**\*\* Lungimile segmentelor sunt determinate în planul de proiecție Stereo 70 și sunt rotunjite la 1 milimetru.**

**\*\*\* Distanța dintre puncte este formată din segmente cumulate ce sunt mai mici decât valoarea 1 milimetru.**



**DATE DESPRE IMOBILUL NR. 131**

Oficiul de Cadastru și Publicitate Imobiliară SUCEAVA  
Biroul de Cadastru și Publicitate Imobiliară Suceava

**A. Partea I. Descrierea imobilului**

TEREN Extravilan

Adresa: Jud. Suceava

Nr. Crt	Nr cadastral Nr. topografic	Suprafața* (mp)	Observații / Referințe
A1		4.770	Sector cadastral:15 Teren neimprejmuit; Limita conventionala

**B. Partea II. Proprietari și acte**

Inscrieri privitoare la dreptul de proprietate și alte drepturi reale	Referințe
/	
Act Normativ nr. Legea 7, din 13/03/1996 emis de PARLAMENTUL ROMANIEI;	
B1	A1
Inscrierea provizorie, drept de PROPRIETATE, dobandit prin Lege, cota actuala 1/1	
1) COMUNA HÂNTESTI, CIF:16031747, proprietar neidentificat	

**C. Partea III. SARCINI .**

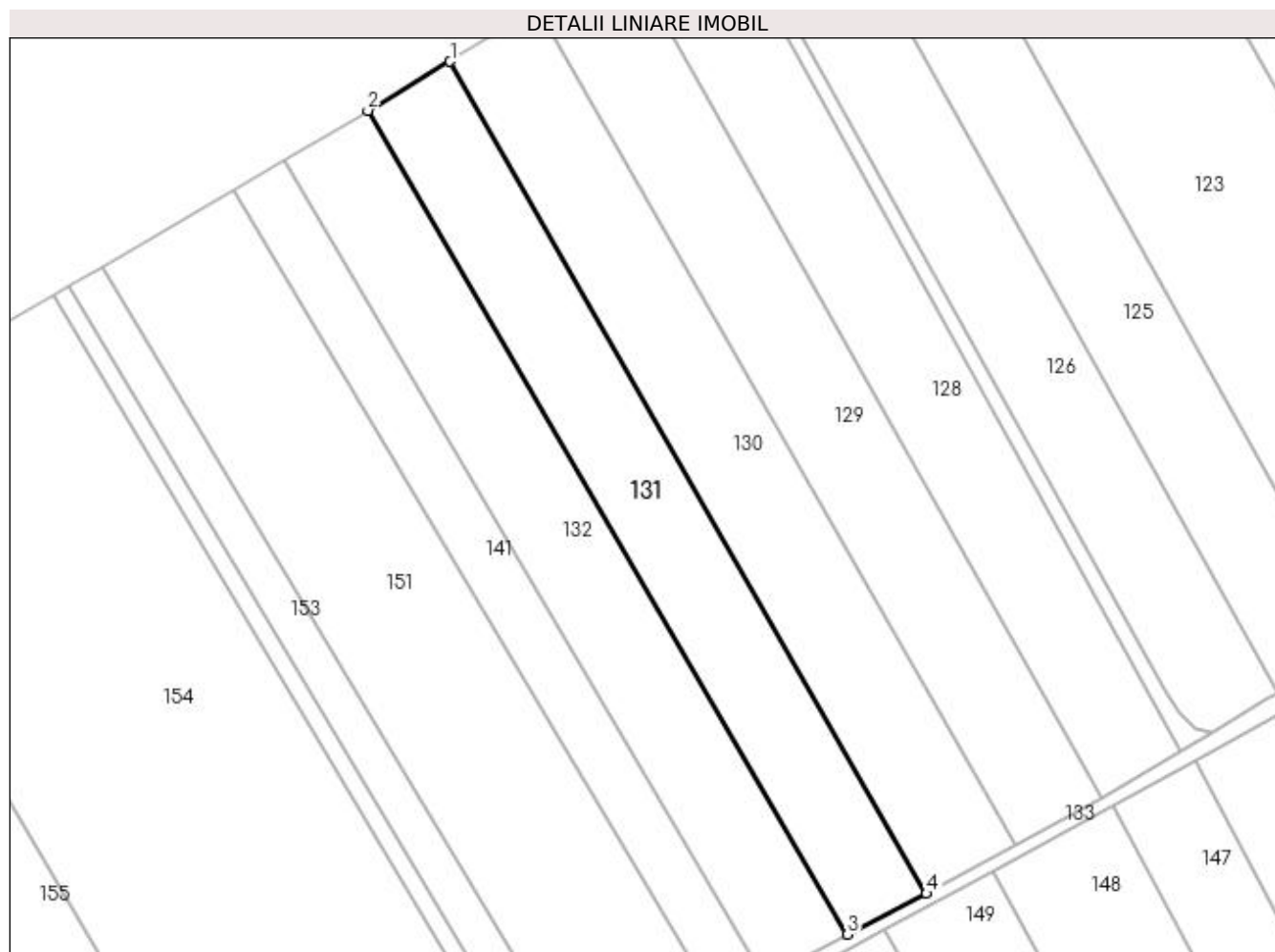
Inscrieri privind dezmembramintele dreptului de proprietate, drepturi reale de garanție și sarcini	Referințe
NU SUNT	

## Anexa Nr. 1 La Partea I

## Teren

Nr cadastral	Suprafața (mp)*	Observații / Referințe
	4.770	Limita conventionala

\* Suprafața este determinată în planul de proiecție Stereo 70.



## Date referitoare la teren

Crt	Categorie folosință	Intravilan	Suprafața (mp)	Tarla	Parcelă	Nr. topo	Observații / Referințe
1	arabil	NU	4.770	46	377	-	

## Lungime Segmente

1) Valorile lungimilor segmentelor sunt obținute din proiecție în plan.

Punct început	X / Y	Punct sfârșit	X / Y	Lungime segment (** (m)
1	600.423,373 697.375,831	2	600.404,226 697.364,449	22.275
2	600.404,226 697.364,449	3	600.515,857 697.172,88	221.721
3	600.515,857 697.172,88	4	600.534,214 697.182,359	20.66
4	600.534,214 697.182,359	1	600.423,373 697.375,831	222.973

**\*\* Lungimile segmentelor sunt determinate în planul de proiecție Stereo 70 și sunt rotunjite la 1 milimetru.**

**\*\*\* Distanța dintre puncte este formată din segmente cumulate ce sunt mai mici decât valoarea 1 milimetru.**





**DATE DESPRE IMOBILUL NR. 132**

Oficiul de Cadastru și Publicitate Imobiliară SUCEAVA  
Biroul de Cadastru și Publicitate Imobiliară Suceava

**A. Partea I. Descrierea imobilului**

TEREN Extravilan

Adresa: Jud. Suceava

Nr. Crt	Nr cadastral Nr. topografic	Suprafața* (mp)	Observații / Referințe
A1		4.945	Sector cadastral:15 Teren neimprejmuit; Limita conventionala

**B. Partea II. Proprietari și acte**

Inscrieri privitoare la dreptul de proprietate și alte drepturi reale		Referințe
/		
Act Normativ nr. Legea 7, din 13/03/1996 emis de PARLAMENTUL ROMANIEI;		
B1	Inscrierea provizorie, drept de PROPRIETATE, dobandit prin Lege, cota actuala 1/1 1) COMUNA HÂNTESTI, CIF:16031747, proprietar neidentificat	A1

**C. Partea III. SARCINI .**

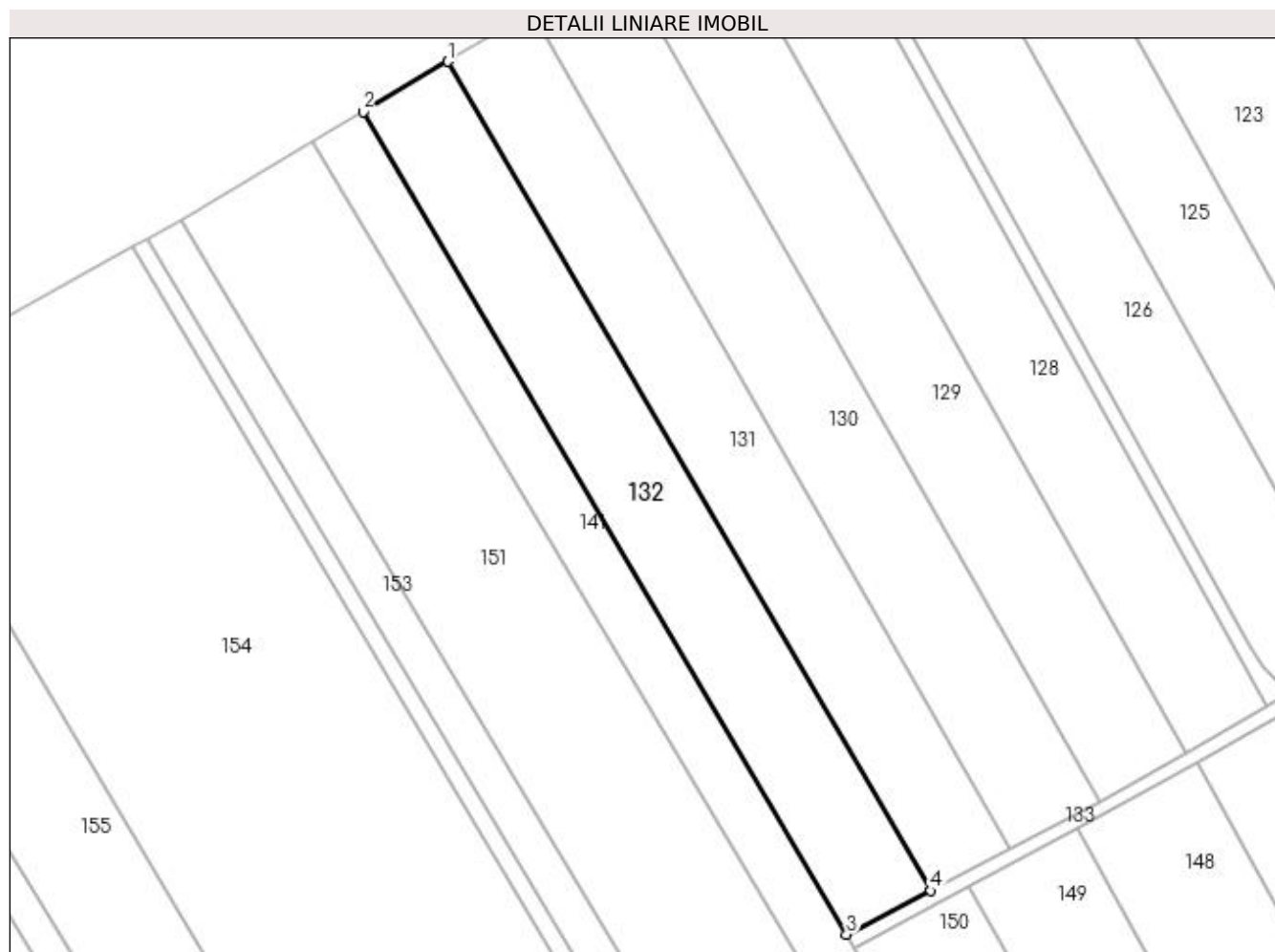
Inscrieri privind dezmembramintele dreptului de proprietate, drepturi reale de garanție și sarcini	Referințe
NU SUNT	

## Anexa Nr. 1 La Partea I

## Teren

Nr cadastral	Suprafața (mp)*	Observații / Referințe
	4.945	Limita conventionala

\* Suprafața este determinată în planul de proiecție Stereo 70.



## Date referitoare la teren

Crt	Categorie folosință	Intra vilan	Suprafața (mp)	Tarla	Parcelă	Nr. topo	Observații / Referințe
1	arabil	NU	4.945	46	377	-	

## Lungime Segmente

1) Valorile lungimilor segmentelor sunt obținute din proiecție în plan.

Punct început	X / Y	Punct sfârșit	X / Y	Lungime segment (** (m)
1	600.404,226 697.364,449	2	600.384,625 697.352,797	22.802
2	600.384,625 697.352,797	3	600.496,339 697.162,795	220.411
3	600.496,339 697.162,795	4	600.515,857 697.172,88	21.97
4	600.515,857 697.172,88	1	600.404,226 697.364,449	221.721

**\*\* Lungimile segmentelor sunt determinate în planul de proiecție Stereo 70 și sunt rotunjite la 1 milimetru.**

**\*\*\* Distanța dintre puncte este formată din segmente cumulate ce sunt mai mici decât valoarea 1 milimetru.**



**DATE DESPRE IMOBILUL NR. 133**

Oficiul de Cadastru și Publicitate Imobiliară SUCEAVA  
Biroul de Cadastru și Publicitate Imobiliară Suceava

**A. Partea I. Descrierea imobilului**

TEREN Extravilan

Adresa: Jud. Suceava

Nr. Crt	Nr cadastral Nr. topografic	Suprafața* (mp)	Observații / Referințe
A1		2.121	Sector cadastral:15 Teren neimprejmuit; Limita conventionala

**B. Partea II. Proprietari și acte**

Inscrieri privitoare la dreptul de proprietate și alte drepturi reale		Referințe
/		
Act Normativ nr. Legea 7, din 13/03/1996 emis de PARLAMENTUL ROMANIEI;		
B1	Inscrierea provizorie, drept de PROPRIETATE, dobandit prin Lege, cota actuala 1/1 1) COMUNA HÂNTESTI, CIF:16031747, proprietar neidentificat	A1

**C. Partea III. SARCINI .**

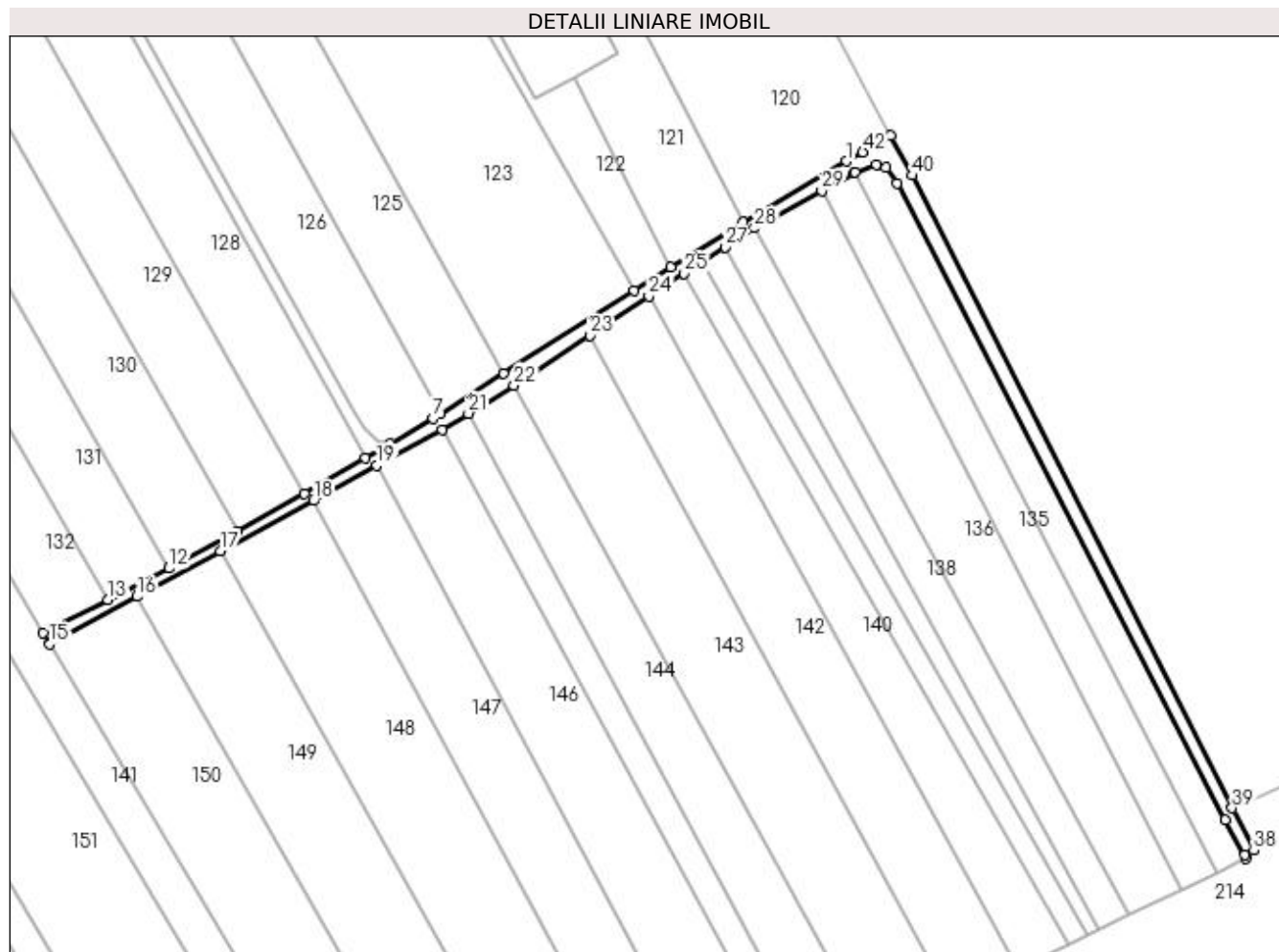
Inscrieri privind dezmembramintele dreptului de proprietate, drepturi reale de garanție și sarcini	Referințe
NU SUNT	

## Anexa Nr. 1 La Partea I

## Teren

Nr cadastral	Suprafața (mp)*	Observații / Referințe
	2.121	Limita conventionala

\* Suprafața este determinată în planul de proiecție Stereo 70.



## Date referitoare la teren

Crt	Categorie folosință	Intra vilan	Suprafața (mp)	Tarla	Parcelă	Nr. topo	Observații / Referințe
1	drum	NU	2.121	46	377	-	

## Lungime Segmente

1) Valorile lungimilor segmentelor sunt obținute din proiecție în plan.

Punct început	X / Y	Punct sfârșit	X / Y	Lungime segment	Punct început	X / Y	Punct sfârșit	X / Y	Lungime segment	Punct început	X / Y	Punct sfârșit	X / Y	Lungime segment
1	600.737,873 697.304,777	2	600.706,746 697.286,524	36.084	2	600.706,746 697.286,524	3	600.685,186 697.272,987	25.457	3	600.685,186 697.272,987	4	600.674,114 697.265,95	13.119
4	600.674,114 697.265,95	5	600.634,858 697.240,966	46.533	5	600.634,858 697.240,966	6	600.615,833 697.228,858	22.55	6	600.615,833 697.228,858	7	600.613,567 697.227,466	2.66
7	600.613,567 697.227,466	8	600.600,697 697.219,865	14.947	8	600.600,697 697.219,865	9	600.593,298 697.215,503	8.589	9	600.593,298 697.215,503	10	600.574,97 697.204,699	21.275
10	600.574,97 697.204,699	11	600.554,791 697.193,573	23.043	11	600.554,791 697.193,573	12	600.534,214 697.182,359	23.434	12	600.534,214 697.182,359	13	600.515,857 697.172,88	20.66
13	600.515,857 697.172,88	14	600.496,339 697.162,795	21.97	14	600.496,339 697.162,795	15	600.498,257 697.159,532	3.785	15	600.498,257 697.159,532	16	600.524,575 697.173,862	29.966
16	600.524,575 697.173,862	17	600.549,598 697.187,486	28.491	17	600.549,598 697.187,486	18	600.577,66 697.202,655	31.899	18	600.577,66 697.202,655	19	600.596,698 697.213,211	21.769

Punct început	X / Y	Punct sfârșit	X / Y	Lungime segment	Punct început	X / Y	Punct sfârșit	X / Y	Lungime segment	Punct început	X / Y	Punct sfârșit	X / Y	Lungime segment
19	600.596,698 697.213,211	20	600.616,281 697.224,068	22.391	20	600.616,281 697.224,068	21	600.624,181 697.228,902	9.262	21	600.624,181 697.228,902	22	600.637,983 697.237,346	16.18
22	600.637,983 697.237,346	23	600.660,782 697.252,399	27.32	23	600.660,782 697.252,399	24	600.678,557 697.264,134	21.299	24	600.678,557 697.264,134	25	600.689,184 697.271,008	12.656
25	600.689,184 697.271,008	26	600.694,854 697.274,676	6.753	26	600.694,854 697.274,676	27	600.701,515 697.278,985	7.933	27	600.701,515 697.278,985	28	600.710,244 697.284,658	10.41
28	600.710,244 697.284,658	29	600.730,536 697.295,932	23.214	29	600.730,536 697.295,932	30	600.740,127 697.301,26	10.971	30	600.740,127 697.301,26	31	600.740,54 697.301,41	0.44
31	600.740,54 697.301,41	32	600.746,975 697.303,75	6.847	32	600.746,975 697.303,75	33	600.749,95 697.302,86	3.105	33	600.749,95 697.302,86	34	600.753,193 697.298,137	5.729
34	600.753,193 697.298,137	35	600.851,952 697.106,738	215.376	35	600.851,952 697.106,738	36	600.858,11 697.095,08	13.184	36	600.858,11 697.095,08	37	600.857,86 697.096,14	1.089
37	600.857,86 697.096,14	38	600.860,58 697.097,46	3.023	38	600.860,58 697.097,46	39	600.853,99 697.110,21	14.352	39	600.853,99 697.110,21	40	600.757,758 697.300,481	213.222
40	600.757,758 697.300,481	41	600.751,288 697.312,458	13.613	41	600.751,288 697.312,458	42	600.742,914 697.307,53	9.717	42	600.742,914 697.307,53	1	600.737,873 697.304,777	5.744

\*\* Lungimile segmentelor sunt determinate în planul de proiecție Stereo 70 și sunt rotunjite la 1 milimetru.

\*\*\* Distanța dintre puncte este formată din segmente cumulate ce sunt mai mici decât valoarea 1 milimetru.





**DATE DESPRE IMOBILUL NR. 134**

Oficiul de Cadastru și Publicitate Imobiliară SUCEAVA  
Biroul de Cadastru și Publicitate Imobiliară Suceava

**A. Partea I. Descrierea imobilului**

TEREN Extravilan

Adresa: Jud. Suceava

Nr. Crt	Nr cadastral Nr. topografic	Suprafața* (mp)	Observații / Referințe
A1		2.300	Sector cadastral:15 Teren neimprejmuit; Limita conventionala

**B. Partea II. Proprietari și acte**

Inscrieri privitoare la dreptul de proprietate și alte drepturi reale		Referințe
/		
Act Administrativ nr. 2239, din 01/11/2001 emis de CJPSDDPAT Suceava (poz. A.1.1);		
B1	Intabulare, drept de PROPRIETATE, dobândit prin Reconstituire, cota actuala 1/1 1) HULEAI P Vasile	A1

**C. Partea III. SARCINI .**

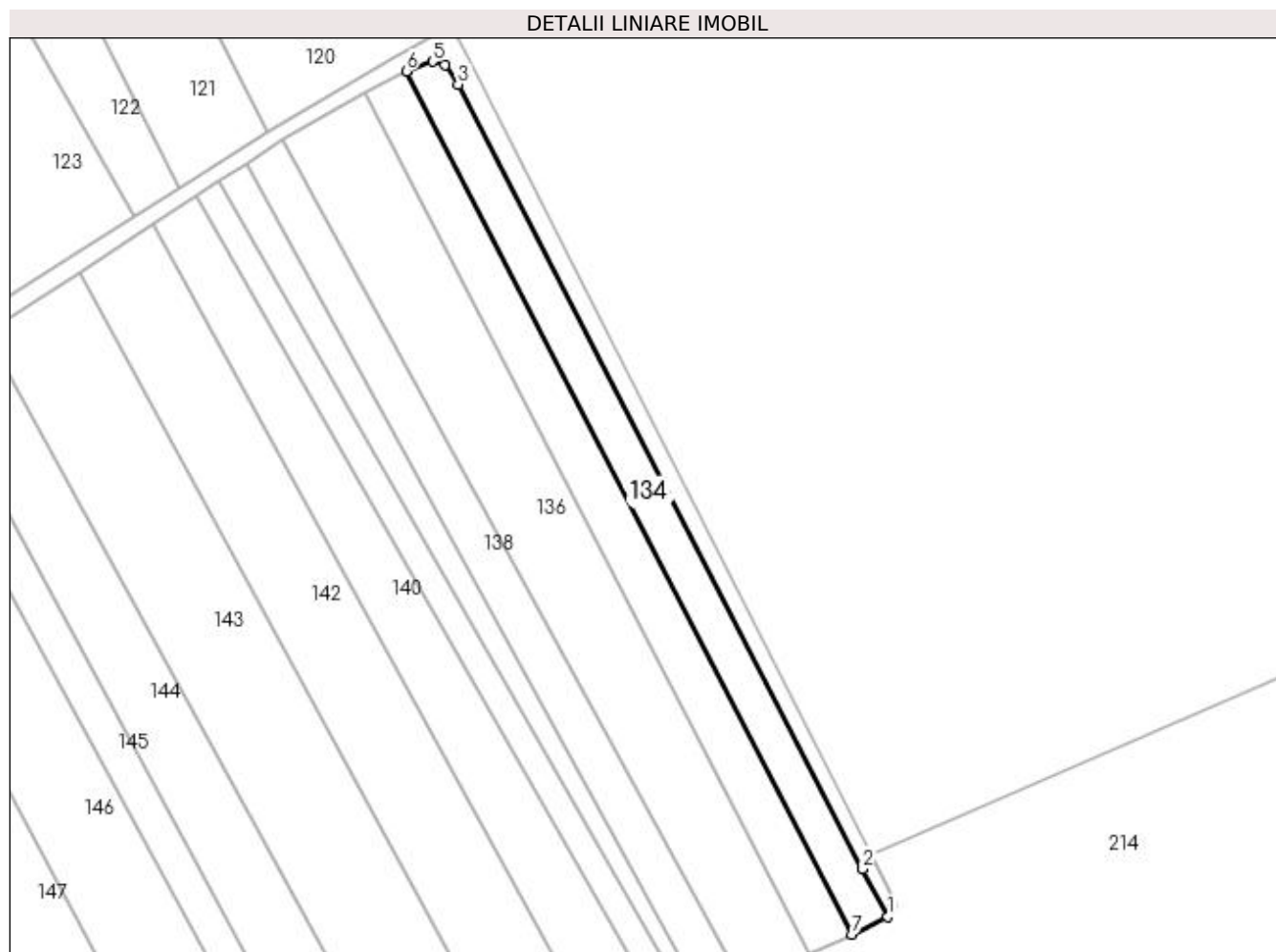
Inscrieri privind dezmembramintele dreptului de proprietate, drepturi reale de garanție și sarcini	Referințe
NU SUNT	

## Anexa Nr. 1 La Partea I

## Teren

Nr cadastral	Suprafața (mp)*	Observații / Referințe
	2.300	Limita conventionala

\* Suprafața este determinată în planul de proiecție Stereo 70.



## Date referitoare la teren

Crt	Categorie folosință	Intra vilan	Suprafața (mp)	Tarla	Parcelă	Nr. topo	Observații / Referințe
1	arabil	NU	2.300	49	-	-	

## Lungime Segmente

1) Valorile lungimilor segmentelor sunt obținute din proiecție în plan.

Punct început	X / Y	Punct sfârșit	X / Y	Lungime segment (** (m)
1	600.858,11 697.095,08	2	600.851,952 697.106,738	13.184
2	600.851,952 697.106,738	3	600.753,193 697.298,137	215.376
3	600.753,193 697.298,137	4	600.749,95 697.302,86	5.729
4	600.749,95 697.302,86	5	600.746,975 697.303,75	3.105
5	600.746,975 697.303,75	6	600.740,54 697.301,41	6.847

Punct început	X / Y	Punct sfârșit	X / Y	Lungime segment (** (m)
6	600.740,54 697.301,41	7	600.849,233 697.090,758	237.041
7	600.849,233 697.090,758	1	600.858,11 697.095,08	9.873

\*\* Lungimile segmentelor sunt determinate în planul de proiecție Stereo 70 și sunt rotunjite la 1 milimetru.

\*\*\* Distanța dintre puncte este formată din segmente cumulate ce sunt mai mici decât valoarea 1 milimetru.



**DATE DESPRE IMOBILUL NR. 135**

Oficiul de Cadastru și Publicitate Imobiliară SUCEAVA  
Biroul de Cadastru și Publicitate Imobiliară Suceava

**A. Partea I. Descrierea imobilului**

TEREN Extravilan

Adresa: Jud. Suceava

Nr. Crt	Nr cadastral Nr. topografic	Suprafața* (mp)	Observații / Referințe
A1		2.700	Sector cadastral:15 Teren neimprejmuit; Limita conventionala

**B. Partea II. Proprietari și acte**

Inscrieri privitoare la dreptul de proprietate și alte drepturi reale		Referințe
/		
Act Administrativ nr. 400, din 15/08/1993 emis de CJPSDDPAT Suceava (Poz. A.1.1);		
B1	Intabulare, drept de PROPRIETATE, dobândit prin Reconstituire, cota actuala 1/1 1) HULEAI P Vasile	A1

**C. Partea III. SARCINI .**

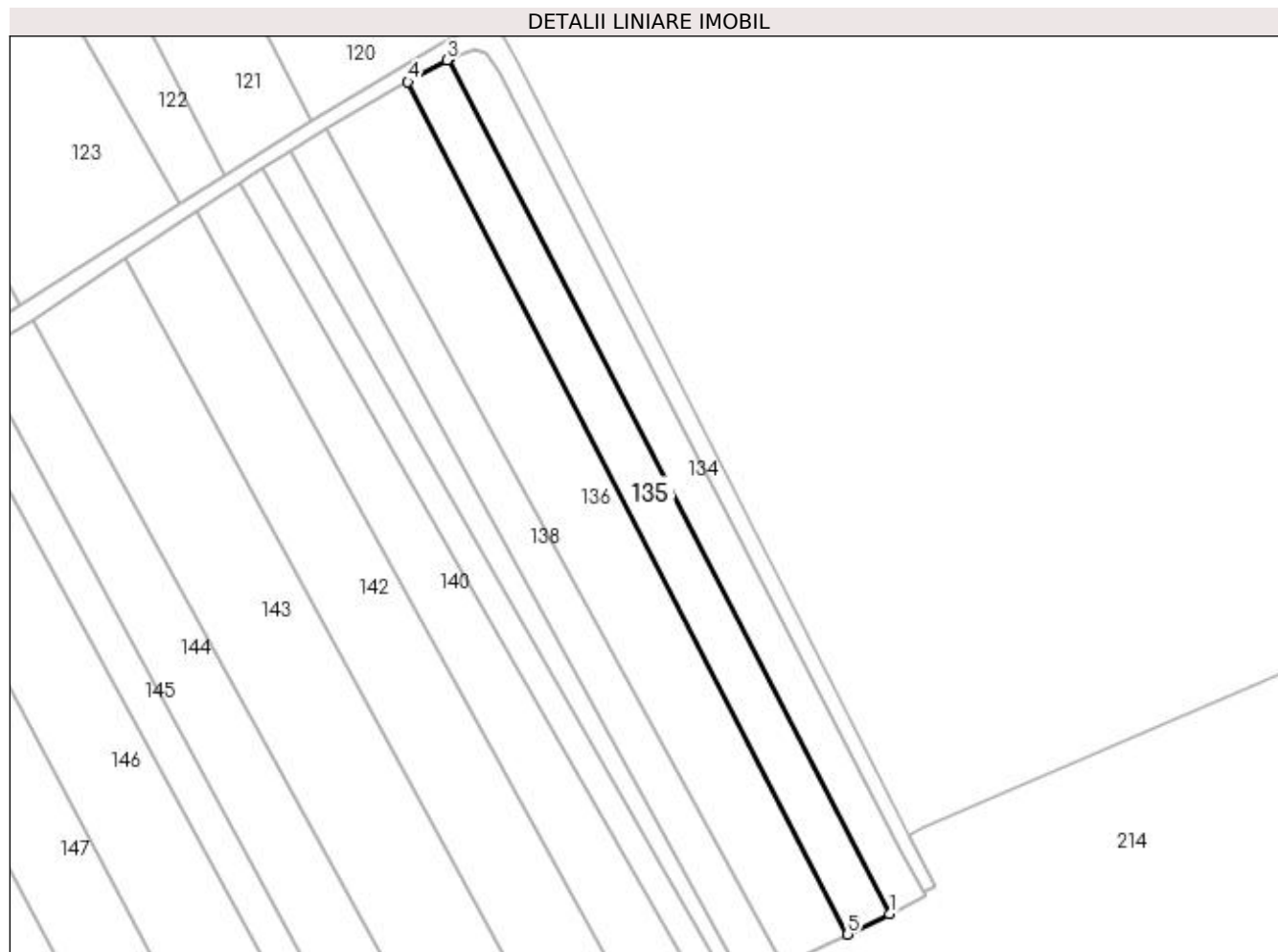
Inscrieri privind dezmembramintele dreptului de proprietate, drepturi reale de garanție și sarcini	Referințe
NU SUNT	

## Anexa Nr. 1 La Partea I

## Teren

Nr cadastral	Suprafața (mp)*	Observații / Referințe
	2.700	Limita conventionala

\* Suprafața este determinată în planul de proiecție Stereo 70.



## Date referitoare la teren

Crt	Categorie folosință	Intra vilan	Suprafața (mp)	Tarla	Parcelă	Nr. topo	Observații / Referințe
1	arabil	NU	2.700	49	377	-	

## Lungime Segmente

1) Valorile lungimilor segmentelor sunt obținute din proiecție în plan.

Punct început	X / Y	Punct sfârșit	X / Y	Lungime segment (** (m)
1	600.849,233 697.090,758	2	600.740,54 697.301,41	237.041
2	600.740,54 697.301,41	3	600.740,127 697.301,26	0.44
3	600.740,127 697.301,26	4	600.730,536 697.295,932	10.971
4	600.730,536 697.295,932	5	600.838,979 697.085,766	236.494
5	600.838,979 697.085,766	1	600.849,233 697.090,758	11.405

**\*\* Lungimile segmentelor sunt determinate în planul de proiecție Stereo 70 și sunt rotunjite la 1 milimetru.**

**\*\*\* Distanța dintre puncte este formată din segmente cumulate ce sunt mai mici decât valoarea 1 milimetru.**





**DATE DESPRE IMOBILUL NR. 136**

Oficiul de Cadastru și Publicitate Imobiliară SUCEAVA  
Biroul de Cadastru și Publicitate Imobiliară Suceava

**A. Partea I. Descrierea imobilului**

TEREN Extravilan

Adresa: Jud. Suceava

Nr. Crt	Nr cadastral Nr. topografic	Suprafața* (mp)	Observații / Referințe
A1		4.817	Sector cadastral:15 Teren neimprejmuit; Limita conventionala

**B. Partea II. Proprietari și acte**

Inscrieri privitoare la dreptul de proprietate și alte drepturi reale	Referințe
/	
Act Normativ nr. Legea 7, din 13/03/1996 emis de PARLAMENTUL ROMANIEI;	
B1	A1
Inscrierea provizorie, drept de PROPRIETATE, dobandit prin Lege, cota actuala 1/1	
1) COMUNA HÂNTESTI, CIF:16031747, proprietar neidentificat	

**C. Partea III. SARCINI .**

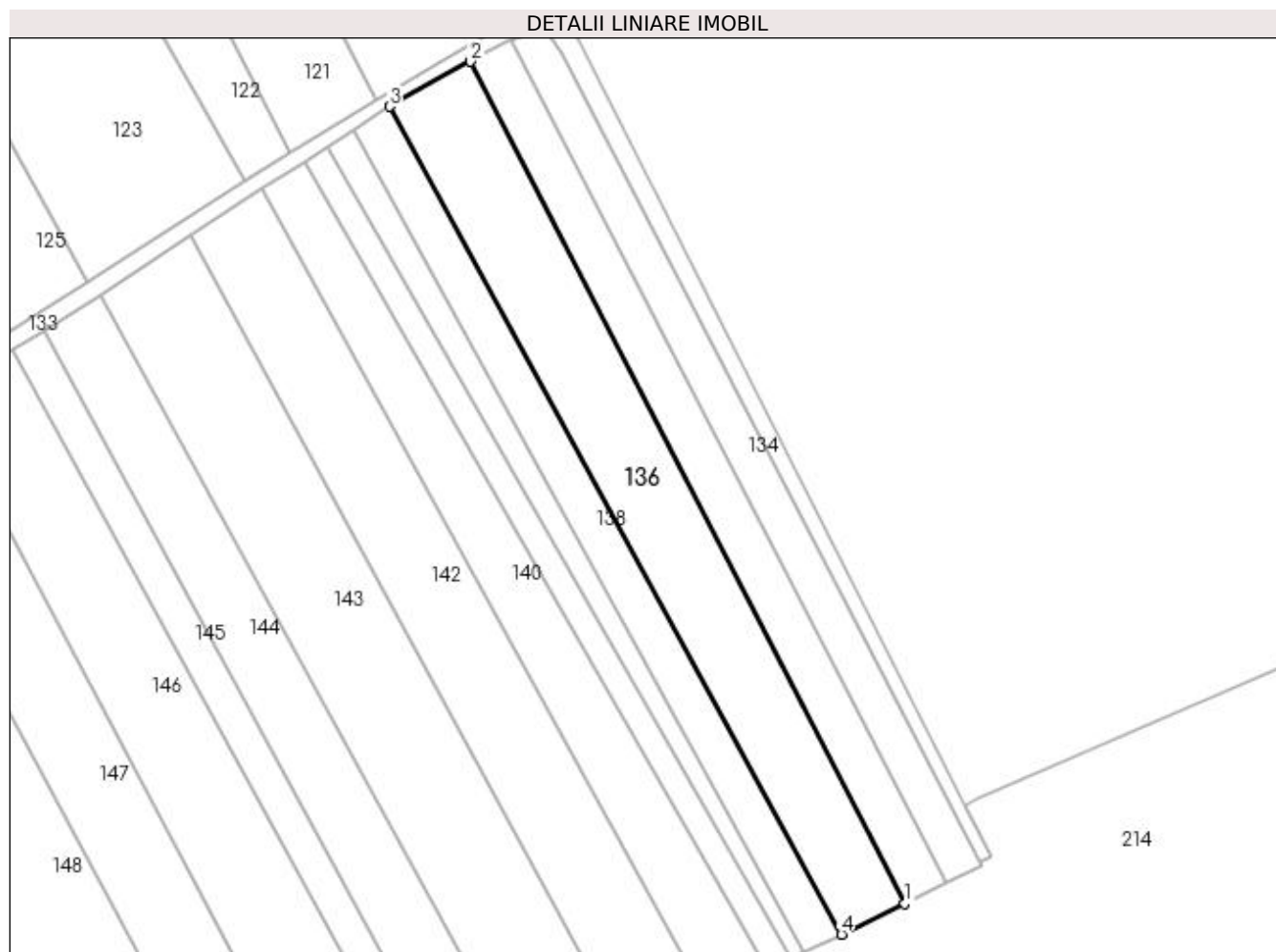
Inscrieri privind dezmembramintele dreptului de proprietate, drepturi reale de garanție și sarcini	Referințe
NU SUNT	

## Anexa Nr. 1 La Partea I

## Teren

Nr cadastral	Suprafața (mp)*	Observații / Referințe
	4.817	Limita conventionala

\* Suprafața este determinată în planul de proiecție Stereo 70.



## Date referitoare la teren

Crt	Categorie folosință	Intra vilan	Suprafața (mp)	Tarla	Parcelă	Nr. topo	Observații / Referințe
1	arabil	NU	4.817	46	377	-	

## Lungime Segmente

1) Valorile lungimilor segmentelor sunt obținute din proiecție în plan.

Punct început	X / Y	Punct sfârșit	X / Y	Lungime segment (** (m)
1	600.838,979 697.085,766	2	600.730,536 697.295,932	236.494
2	600.730,536 697.295,932	3	600.710,244 697.284,658	23.214
3	600.710,244 697.284,658	4	600.823,128 697.078,05	235.435
4	600.823,128 697.078,05	1	600.838,979 697.085,766	17.63

**\*\* Lungimile segmentelor sunt determinate în planul de proiecție Stereo 70 și sunt rotunjite la 1 milimetru.**

**\*\*\* Distanța dintre puncte este formată din segmente cumulate ce sunt mai mici decât valoarea 1 milimetru.**



**DATE DESPRE IMOBILUL NR. 137**

Oficiul de Cadastru și Publicitate Imobiliară SUCEAVA  
 Biroul de Cadastru și Publicitate Imobiliară Suceava

**A. Partea I. Descrierea imobilului**

TEREN Extravilan

Adresa: Jud. Suceava

Nr. Crt	Nr cadastral Nr. topografic	Suprafața* (mp)	Observații / Referințe
A1		1.346	Sector cadastral:15 Teren neimprejmuit; Limita conventionala

**B. Partea II. Proprietari și acte**

Inscrieri privitoare la dreptul de proprietate și alte drepturi reale	Referințe
/	
Act Normativ nr. Legea 7, din 13/03/1996 emis de PARLAMENTUL ROMANIEI;	
B1	A1
Inscrierea provizorie, drept de PROPRIETATE, dobandit prin Lege, cota actuala 1/1	
1) COMUNA HÂNTESTI, CIF:16031747, proprietar neidentificat	

**C. Partea III. SARCINI .**

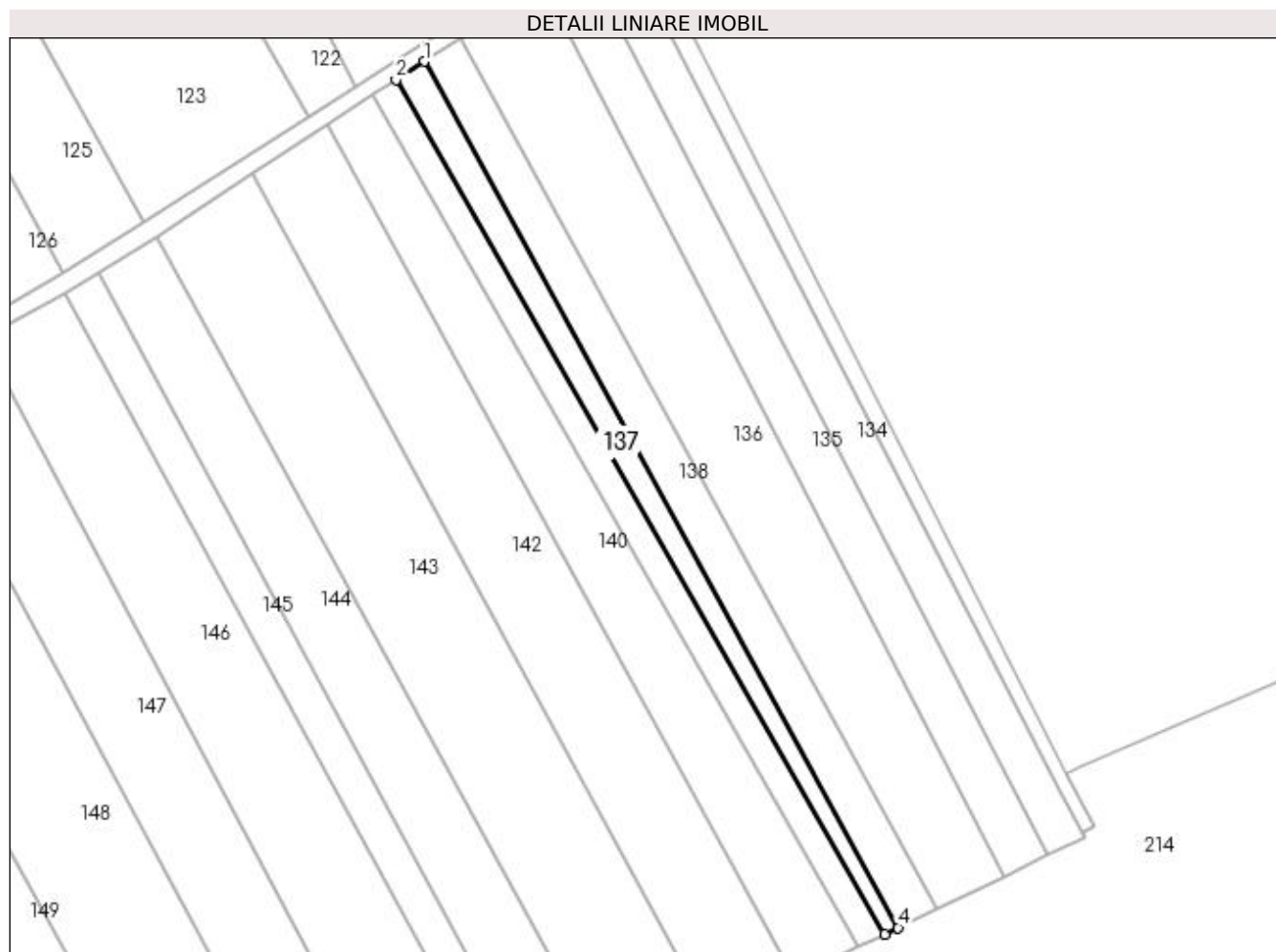
Inscrieri privind dezmembramintele dreptului de proprietate, drepturi reale de garanție și sarcini	Referințe
NU SUNT	

## Anexa Nr. 1 La Partea I

## Teren

Nr cadastral	Suprafața (mp)*	Observații / Referințe
	1.346	Limita conventionala

\* Suprafața este determinată în planul de proiecție Stereo 70.



## Date referitoare la teren

Crt	Categorie folosință	Intra vilan	Suprafața (mp)	Tarla	Parcelă	Nr. topo	Observații / Referințe
1	arabil	NU	1.346	46	377	-	

## Lungime Segmente

1) Valorile lungimilor segmentelor sunt obținute din proiecție în plan.

Punct început	X / Y	Punct sfârșit	X / Y	Lungime segment (** (m)
1	600.701,515 697.278,985	2	600.694,854 697.274,676	7.933
2	600.694,854 697.274,676	3	600.810,661 697.072,015	233.415
3	600.810,661 697.072,015	4	600.813,92 697.073,568	3.61
4	600.813,92 697.073,568	1	600.701,515 697.278,985	234.16

**\*\* Lungimile segmentelor sunt determinate în planul de proiecție Stereo 70 și sunt rotunjite la 1 milimetru.**

**\*\*\* Distanța dintre puncte este formată din segmente cumulate ce sunt mai mici decât valoarea 1 milimetru.**





**DATE DESPRE IMOBILUL NR. 138**

Oficiul de Cadastru și Publicitate Imobiliară SUCEAVA  
Biroul de Cadastru și Publicitate Imobiliară Suceava

**A. Partea I. Descrierea imobilului**

TEREN Extravilan

Adresa: Jud. Suceava

Nr. Crt	Nr cadastral Nr. topografic	Suprafața* (mp)	Observații / Referințe
A1		2.419	Sector cadastral:15 Teren neimprejmuit; Limita conventionala

**B. Partea II. Proprietari și acte**

Inscrieri privitoare la dreptul de proprietate și alte drepturi reale	Referințe
/	
Act Normativ nr. Legea 7, din 13/03/1996 emis de PARLAMENTUL ROMANIEI;	
B1	A1
Inscrierea provizorie, drept de PROPRIETATE, dobandit prin Lege, cota actuala 1/1	
1) COMUNA HÂNTESTI, CIF:16031747, proprietar neidentificat	

**C. Partea III. SARCINI .**

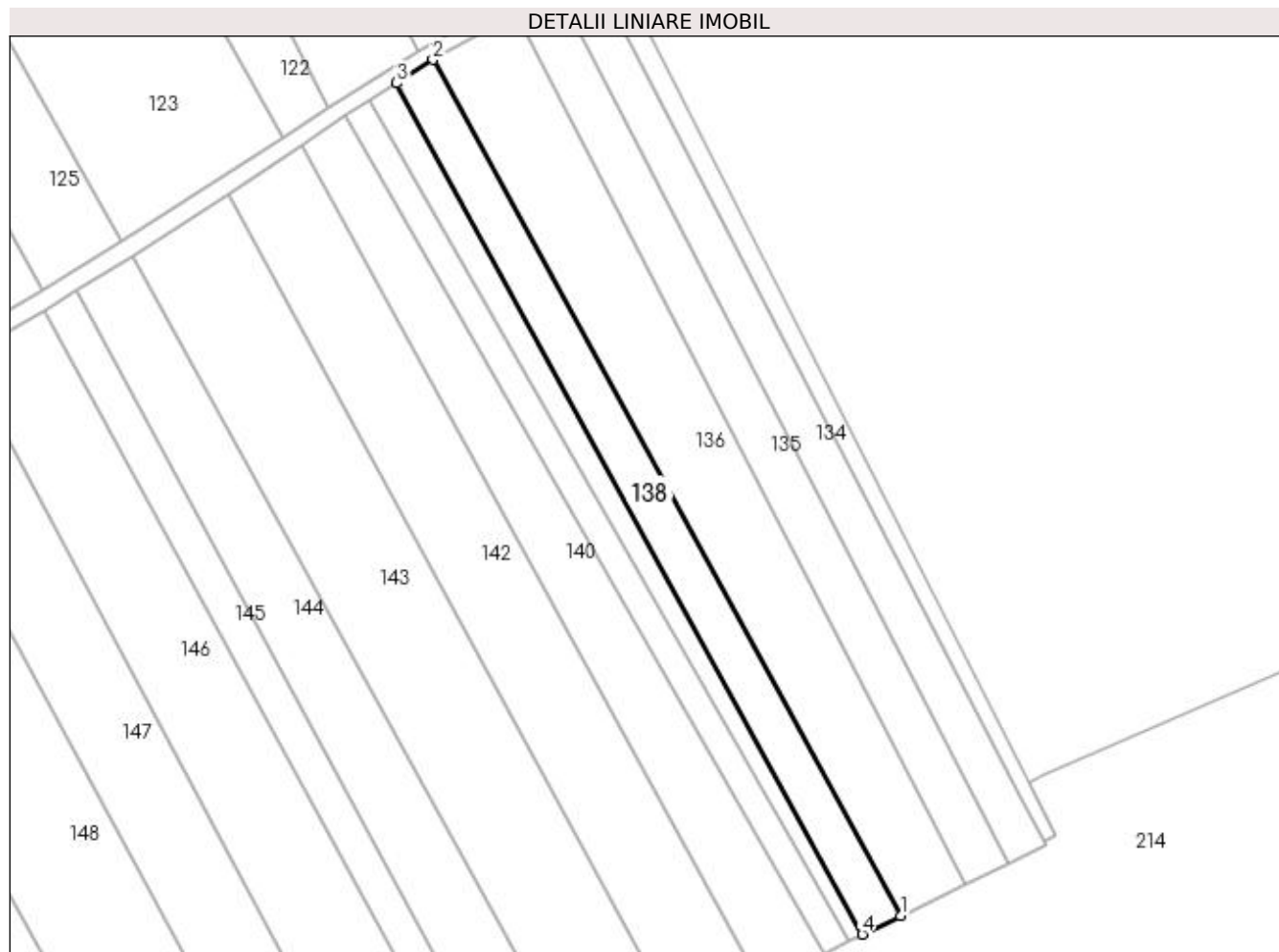
Inscrieri privind dezmembramintele dreptului de proprietate, drepturi reale de garanție și sarcini	Referințe
NU SUNT	

## Anexa Nr. 1 La Partea I

## Teren

Nr cadastral	Suprafața (mp)*	Observații / Referințe
	2.419	Limita conventionala

\* Suprafața este determinată în planul de proiecție Stereo 70.



## Date referitoare la teren

Crt	Categorie folosință	Intra vilan	Suprafața (mp)	Tarla	Parcelă	Nr. topo	Observații / Referințe
1	arabil	NU	2.419	46	377	-	

## Lungime Segmente

1) Valorile lungimilor segmentelor sunt obținute din proiecție în plan.

Punct început	X / Y	Punct sfârșit	X / Y	Lungime segment (** (m)
1	600.823,128 697.078,05	2	600.710,244 697.284,658	235.435
2	600.710,244 697.284,658	3	600.701,515 697.278,985	10.41
3	600.701,515 697.278,985	4	600.813,92 697.073,568	234.16
4	600.813,92 697.073,568	1	600.823,128 697.078,05	10.24

**\*\* Lungimile segmentelor sunt determinate în planul de proiecție Stereo 70 și sunt rotunjite la 1 milimetru.**

**\*\*\* Distanța dintre puncte este formată din segmente cumulate ce sunt mai mici decât valoarea 1 milimetru.**



**DATE DESPRE IMOBILUL NR. 139**

Oficiul de Cadastru și Publicitate Imobiliară SUCEAVA  
Biroul de Cadastru și Publicitate Imobiliară Suceava

**A. Partea I. Descrierea imobilului**

TEREN Extravilan

Adresa: Jud. Suceava, Tarla Halangescu-Casa Arsa-Cosere

Nr. Crt	Nr cadastral Nr. topografic	Suprafața* (mp)	Observații / Referințe
A1	32482	Din acte: 1.666 Masurata: 1.571	Sector cadastral:15 Teren neimprejmuit; Limita conventionala

**B. Partea II. Proprietari și acte**

Inscrieri privitoare la dreptul de proprietate și alte drepturi reale		Referințe
<b>22777 / 06/04/2022</b>		
Act Normativ nr. 17, din 07/03/2014 emis de Parlamentul Romaniei;		
B3	Imobil aflat sub incidenta art.3 alin. (1) din Legea nr.17/2014 .	A1
<b>2346 / 16/01/2023</b>		
Act Notarial nr. 155-contract de vânzare, din 13/01/2023 emis de Ilie Valeriana;		
B5	Intabulare, drept de PROPRIETATE bun comun în devălmășie, dobândit prin Conventie, cota actuala 1/1 1) ATOMULESEI PETRU 2) ATOMULESEI GABRIELA	A1

**C. Partea III. SARCINI**

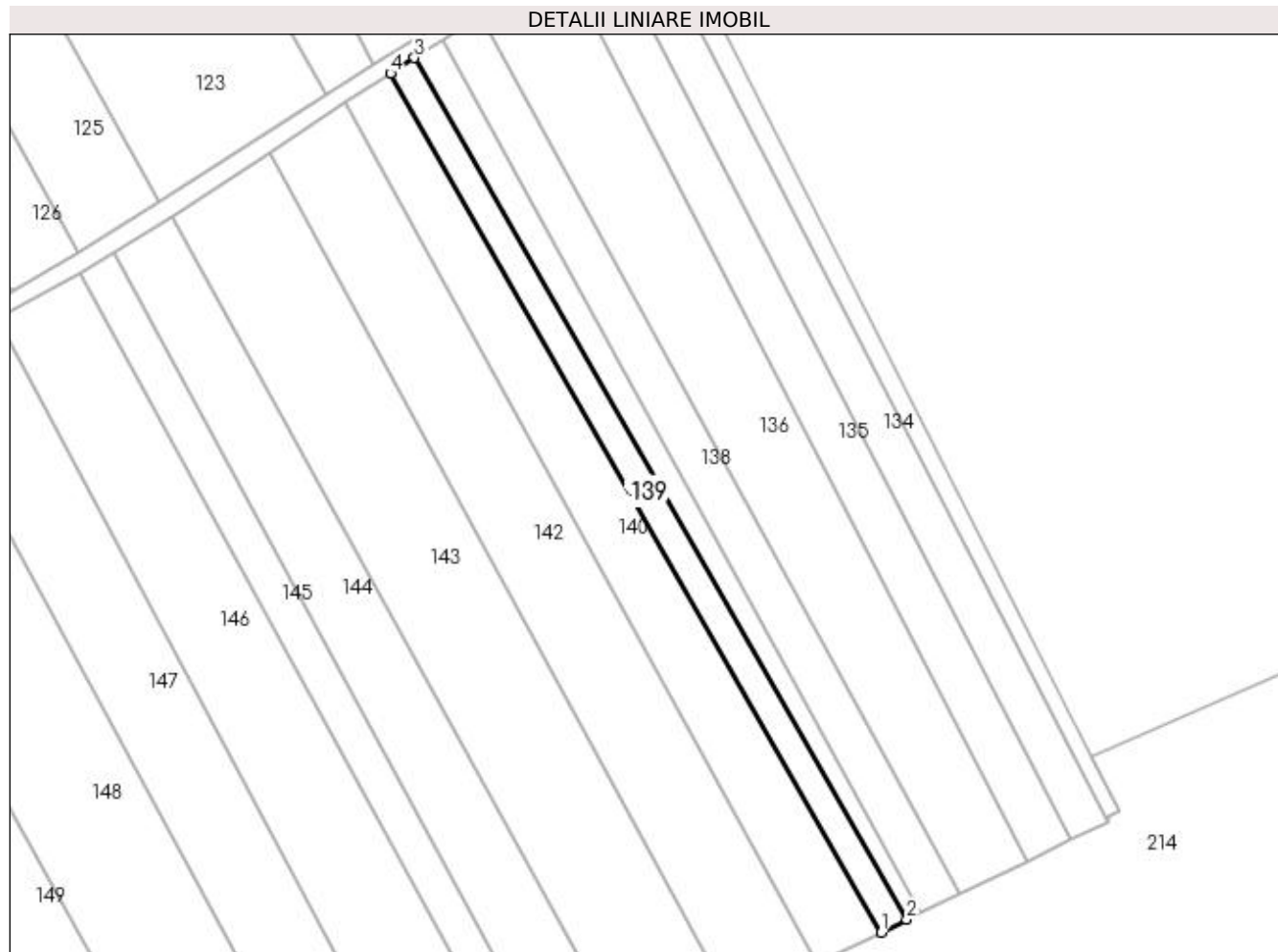
Inscrieri privind dezmembramintele dreptului de proprietate, drepturi reale de garanție și sarcini		Referințe
<b>22777 / 06/04/2022</b>		
Act Administrativ nr. 19, din 29/06/2010 emis de Primaria comunei Hantesti;		
C3	se noteaza radierea dreptului de uzufruct viager si a ipotecii legale inscrise pentru Aileni Ioan	A1
<b>2346 / 16/01/2023</b>		
Act Administrativ nr. 2, din 09/01/2023 emis de primaria hantesti;		
C4	se radiază uzufructul viager și obligația de întreținere înscrise sub C1 și C2	A1

## Anexa Nr. 1 La Partea I

## Teren

Nr cadastral	Suprafața (mp)*	Observații / Referințe
32482	Din acte: 1.666 Masurata: 1.571	Limita conventionala

\* Suprafața este determinată în planul de proiecție Stereo 70.



## Date referitoare la teren

Crt	Categorie folosință	Intra vilan	Suprafața (mp)	Tarla	Parcelă	Nr. topo	Observații / Referințe
1	arabil	NU	1.571	46	377	La Cosere	Limita conventionala

## Lungime Segmente

1) Valorile lungimilor segmentelor sunt obținute din proiecție în plan.

Punct început	X / Y	Punct sfârșit	X / Y	Lungime segment (** (m)
1	600.804,601 697.069,033	2	600.810,661 697.072,015	6.754
2	600.810,661 697.072,015	3	600.694,854 697.274,676	233.415
3	600.694,854 697.274,676	4	600.689,184 697.271,008	6.753
4	600.689,184 697.271,008	1	600.804,601 697.069,033	232.626

**\*\* Lungimile segmentelor sunt determinate în planul de proiecție Stereo 70 și sunt rotunjite la 1 milimetru.**

**\*\*\* Distanța dintre puncte este formată din segmente cumulate ce sunt mai mici decât valoarea 1 milimetru.**





**DATE DESPRE IMOBILUL NR. 140**

Oficiul de Cadastru și Publicitate Imobiliară SUCEAVA  
Biroul de Cadastru și Publicitate Imobiliară Suceava

**A. Partea I. Descrierea imobilului**

TEREN Extravilan

Adresa: Jud. Suceava

Nr. Crt	Nr cadastral Nr. topografic	Suprafața* (mp)	Observații / Referințe
A1		3.405	Sector cadastral:15 Teren neimprejmuit; Limita conventionala

**B. Partea II. Proprietari și acte**

Inscrieri privitoare la dreptul de proprietate și alte drepturi reale	Referințe
/	
Act Normativ nr. Legea 7, din 13/03/1996 emis de PARLAMENTUL ROMANIEI;	
B1	A1
Inscrierea provizorie, drept de PROPRIETATE, dobandit prin Lege, cota actuala 1/1	
1) COMUNA HÂNTESTI, CIF:16031747, proprietar neidentificat	

**C. Partea III. SARCINI .**

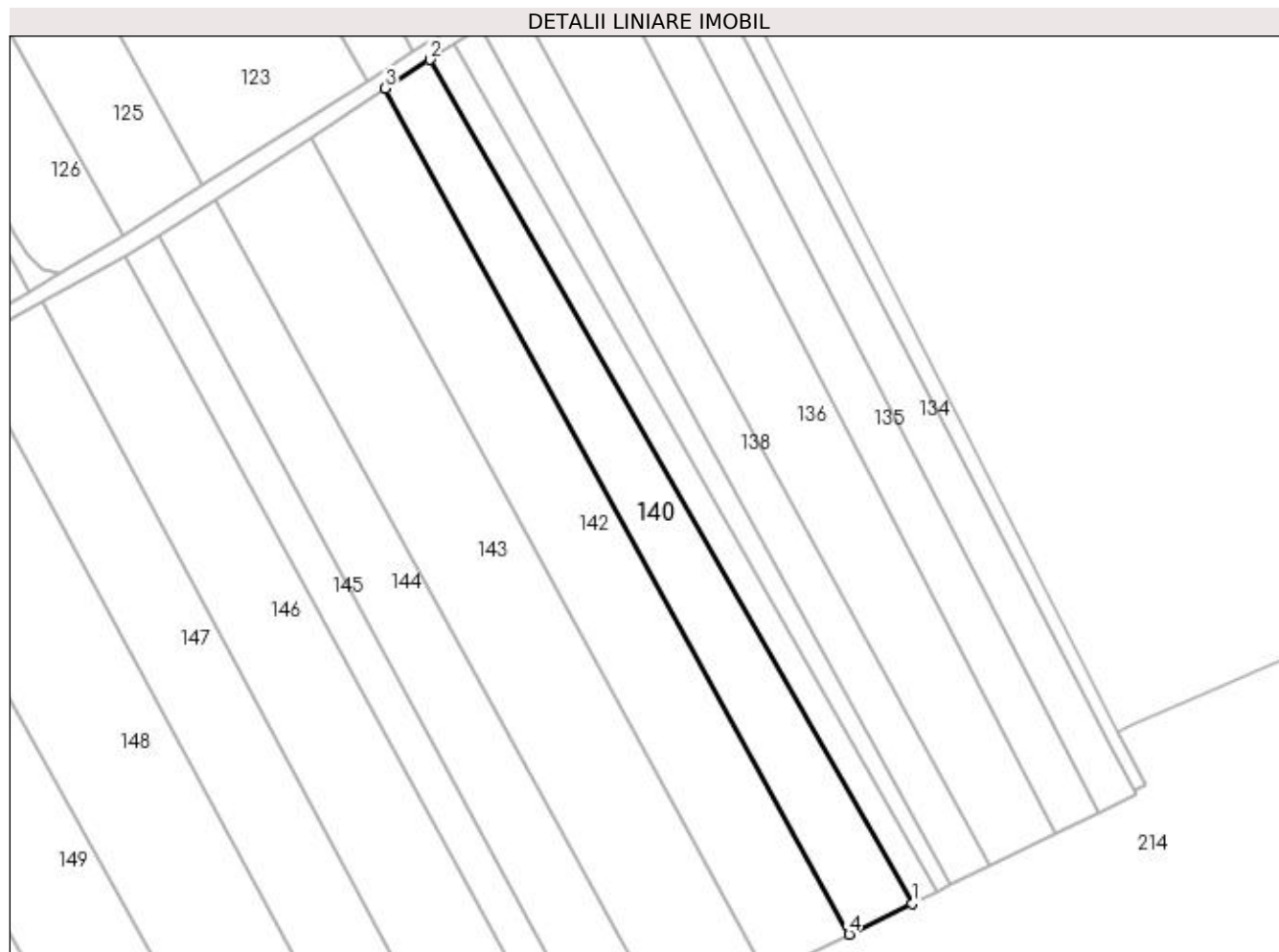
Inscrieri privind dezmembramintele dreptului de proprietate, drepturi reale de garanție și sarcini	Referințe
NU SUNT	

## Anexa Nr. 1 La Partea I

## Teren

Nr cadastral	Suprafața (mp)*	Observații / Referințe
	3.405	Limita conventionala

\* Suprafața este determinată în planul de proiecție Stereo 70.



## Date referitoare la teren

Crt	Categorie folosință	Intra vilan	Suprafața (mp)	Tarla	Parcelă	Nr. topo	Observații / Referințe
1	arabil	NU	3.405	46	377	-	

## Lungime Segmente

1) Valorile lungimilor segmentelor sunt obținute din proiecție în plan.

Punct început	X / Y	Punct sfârșit	X / Y	Lungime segment (** (m)
1	600.804,601 697.069,033	2	600.689,184 697.271,008	232.626
2	600.689,184 697.271,008	3	600.678,557 697.264,134	12.656
3	600.678,557 697.264,134	4	600.789,51 697.061,688	230.857
4	600.789,51 697.061,688	1	600.804,601 697.069,033	16.783

**\*\* Lungimile segmentelor sunt determinate în planul de proiecție Stereo 70 și sunt rotunjite la 1 milimetru.**

**\*\*\* Distanța dintre puncte este formată din segmente cumulate ce sunt mai mici decât valoarea 1 milimetru.**



**DATE DESPRE IMOBILUL NR. 141**

Oficiul de Cadastru și Publicitate Imobiliară SUCEAVA  
Biroul de Cadastru și Publicitate Imobiliară Suceava

**A. Partea I. Descrierea imobilului**

TEREN Extravilan

Adresa: Jud. Suceava

Nr. Crt	Nr cadastral Nr. topografic	Suprafața* (mp)	Observații / Referințe
A1		5.504	Sector cadastral:15 Teren neimprejmuit; Limita conventionala

**B. Partea II. Proprietari și acte**

Inscrieri privitoare la dreptul de proprietate și alte drepturi reale	Referințe
/	
Act Normativ nr. Legea 7, din 13/03/1996 emis de PARLAMENTUL ROMANIEI;	
B1	A1
Inscrierea provizorie, drept de PROPRIETATE, dobandit prin Lege, cota actuala 1/1	
1) COMUNA HÂNTESTI, CIF:16031747, proprietar neidentificat	

**C. Partea III. SARCINI .**

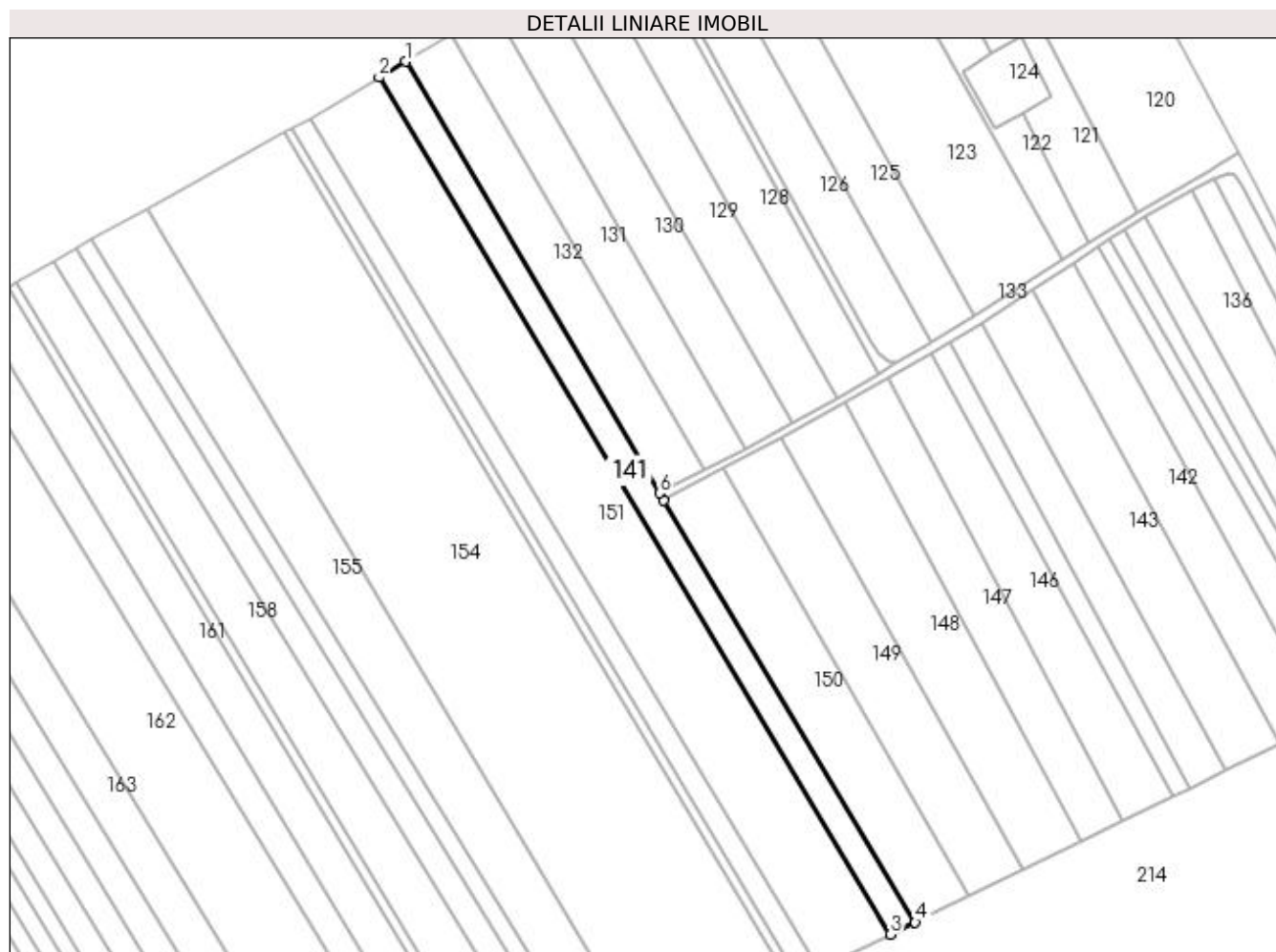
Inscrieri privind dezmembramintele dreptului de proprietate, drepturi reale de garanție și sarcini	Referințe
NU SUNT	

## Anexa Nr. 1 La Partea I

## Teren

Nr cadastral	Suprafața (mp)*	Observații / Referințe
	5.504	Limita conventionala

\* Suprafața este determinată în planul de proiecție Stereo 70.



## Date referitoare la teren

Crt	Categorie folosință	Intra vilan	Suprafața (mp)	Tarla	Parcelă	Nr. topo	Observații / Referințe
1	arabil	NU	5.504	46	377	-	

## Lungime Segmente

1) Valorile lungimilor segmentelor sunt obținute din proiecție în plan.

Punct început	X / Y	Punct sfârșit	X / Y	Lungime segment (** (m)
1	600.384,625 697.352,797	2	600.372,866 697.345,808	13.679
2	600.372,866 697.345,808	3	600.598,15 696.968,557	439.399
3	600.598,15 696.968,557	4	600.609,014 696.973,844	12.083
4	600.609,014 696.973,844	5	600.498,257 697.159,532	216.211
5	600.498,257 697.159,532	6	600.496,339 697.162,795	3.785

Punct început	X / Y	Punct sfârșit	X / Y	Lungime segment (** (m)
6	600.496,339 697.162,795	1	600.384,625 697.352,797	220.411

\*\* Lungimile segmentelor sunt determinate în planul de proiecție Stereo 70 și sunt rotunjite la 1 milimetru.

\*\*\* Distanța dintre puncte este formată din segmente cumulate ce sunt mai mici decât valoarea 1 milimetru.





**DATE DESPRE IMOBILUL NR. 142**

Oficiul de Cadastru și Publicitate Imobiliară SUCEAVA  
Biroul de Cadastru și Publicitate Imobiliară Suceava

**A. Partea I. Descrierea imobilului**

TEREN Extravilan

Adresa: Jud. Suceava

Nr. Crt	Nr cadastral Nr. topografic	Suprafața* (mp)	Observații / Referințe
A1		4.957	Sector cadastral:15 Teren neimprejmuit; Limita conventionala

**B. Partea II. Proprietari și acte**

Inscrieri privitoare la dreptul de proprietate și alte drepturi reale		Referințe
/		
Act Normativ nr. Legea 7, din 13/03/1996 emis de PARLAMENTUL ROMANIEI;		
B1	Inscrierea provizorie, drept de PROPRIETATE, dobandit prin Lege, cota actuala 1/1 1) COMUNA HÂNTESTI, CIF:16031747, proprietar neidentificat	A1

**C. Partea III. SARCINI .**

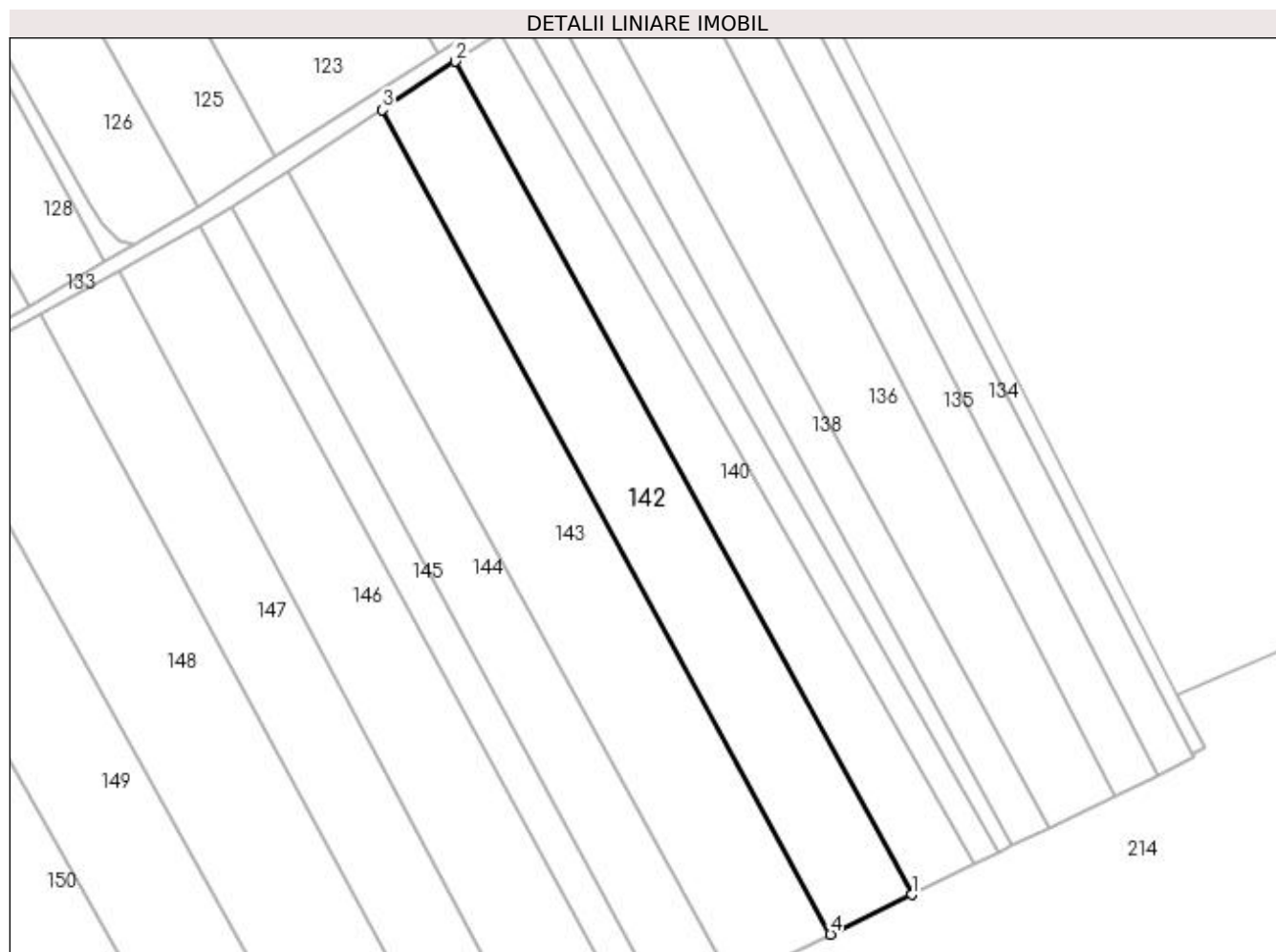
Inscrieri privind dezmembramintele dreptului de proprietate, drepturi reale de garanție și sarcini	Referințe
NU SUNT	

## Anexa Nr. 1 La Partea I

## Teren

Nr cadastral	Suprafața (mp)*	Observații / Referințe
	4.957	Limita conventionala

\* Suprafața este determinată în planul de proiecție Stereo 70.



## Date referitoare la teren

Crt	Categorie folosință	Intra vilan	Suprafața (mp)	Tarla	Parcelă	Nr. topo	Observații / Referințe
1	arabil	NU	4.957	46	377	-	

## Lungime Segmente

1) Valorile lungimilor segmentelor sunt obținute din proiecție în plan.

Punct început	X / Y	Punct sfârșit	X / Y	Lungime segment (** (m)
1	600.789,51 697.061,688	2	600.678,557 697.264,134	230.857
2	600.678,557 697.264,134	3	600.660,782 697.252,399	21.299
3	600.660,782 697.252,399	4	600.769,724 697.052,059	228.045
4	600.769,724 697.052,059	1	600.789,51 697.061,688	22.005

**\*\* Lungimile segmentelor sunt determinate în planul de proiecție Stereo 70 și sunt rotunjite la 1 milimetru.**

**\*\*\* Distanța dintre puncte este formată din segmente cumulate ce sunt mai mici decât valoarea 1 milimetru.**



**DATE DESPRE IMOBILUL NR. 143**

Oficiul de Cadastru și Publicitate Imobiliară SUCEAVA  
Biroul de Cadastru și Publicitate Imobiliară Suceava

**A. Partea I. Descrierea imobilului**

TEREN Extravilan

Adresa: Jud. Suceava

Nr. Crt	Nr cadastral Nr. topografic	Suprafața* (mp)	Observații / Referințe
A1		6.060	Sector cadastral:15 Teren neimprejmuit; Limita conventionala

**B. Partea II. Proprietari și acte**

Inscrieri privitoare la dreptul de proprietate și alte drepturi reale	Referințe
/	
Act Normativ nr. Legea 7, din 13/03/1996 emis de PARLAMENTUL ROMANIEI;	
B1	A1
Inscrierea provizorie, drept de PROPRIETATE, dobandit prin Lege, cota actuala 1/1	
1) COMUNA HÂNTESTI, CIF:16031747, proprietar neidentificat	

**C. Partea III. SARCINI .**

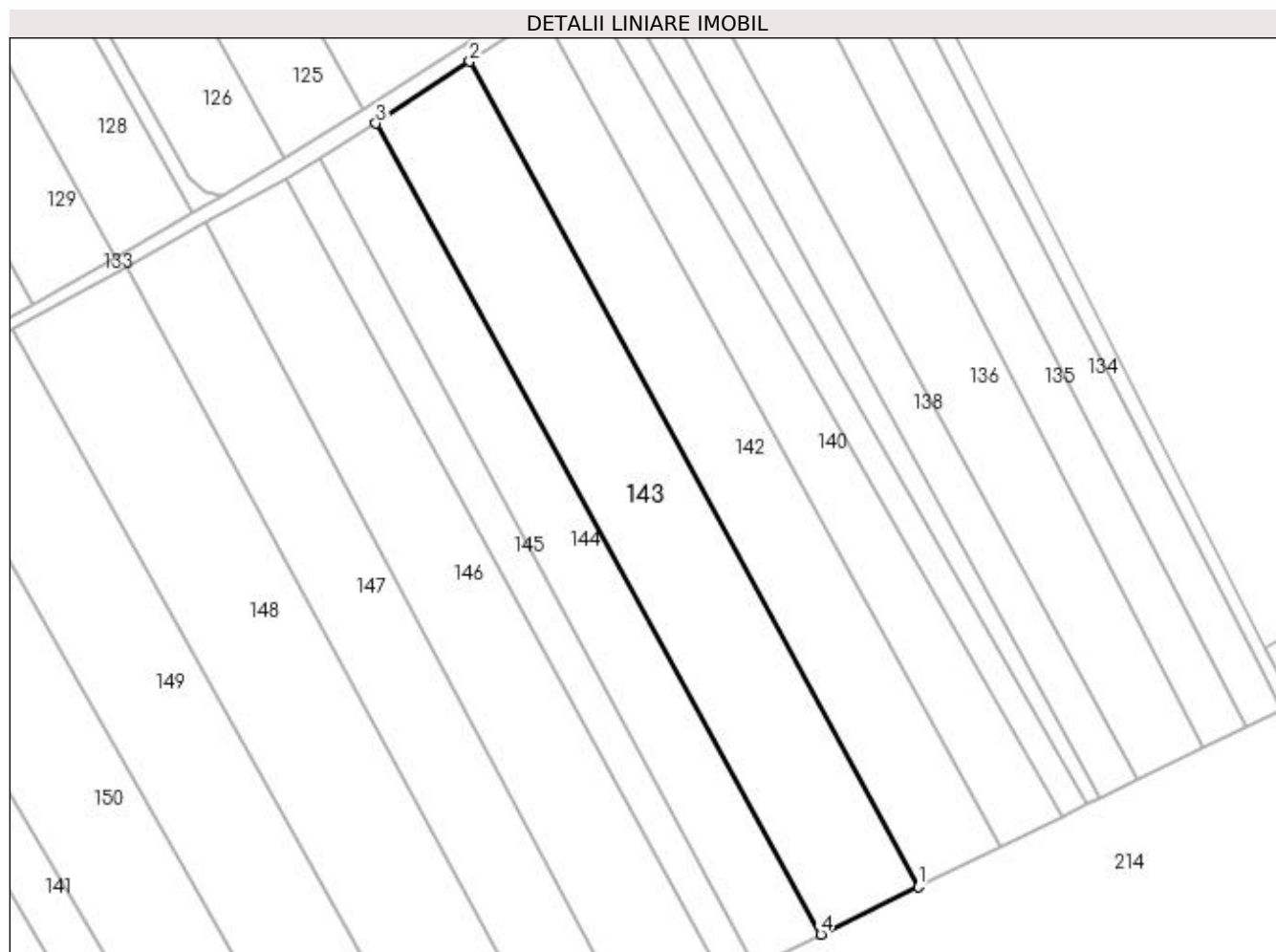
Inscrieri privind dezmembramintele dreptului de proprietate, drepturi reale de garanție și sarcini	Referințe
NU SUNT	

## Anexa Nr. 1 La Partea I

## Teren

Nr cadastral	Suprafața (mp)*	Observații / Referințe
	6.060	Limita conventionala

\* Suprafața este determinată în planul de proiecție Stereo 70.



## Date referitoare la teren

Crt	Categorie folosință	Intra vilan	Suprafața (mp)	Tarla	Parcelă	Nr. topo	Observații / Referințe
1	arabil	NU	6.060	46	377	-	

## Lungime Segmente

1) Valorile lungimilor segmentelor sunt obținute din proiecție în plan.

Punct început	X / Y	Punct sfârșit	X / Y	Lungime segment (** (m)
1	600.769,724 697.052,059	2	600.660,782 697.252,399	228.045
2	600.660,782 697.252,399	3	600.637,983 697.237,346	27.32
3	600.637,983 697.237,346	4	600.746,021 697.040,523	224.525
4	600.746,021 697.040,523	1	600.769,724 697.052,059	26.362

**\*\* Lungimile segmentelor sunt determinate în planul de proiecție Stereo 70 și sunt rotunjite la 1 milimetru.**

**\*\*\* Distanța dintre puncte este formată din segmente cumulate ce sunt mai mici decât valoarea 1 milimetru.**





**DATE DESPRE IMOBILUL NR. 144**

Oficiul de Cadastru și Publicitate Imobiliară SUCEAVA  
 Biroul de Cadastru și Publicitate Imobiliară Suceava

**A. Partea I. Descrierea imobilului**

TEREN Extravilan

Adresa: Jud. Suceava

Nr. Crt	Nr cadastral Nr. topografic	Suprafața* (mp)	Observații / Referințe
A1		3.779	Sector cadastral:15 Teren neimprejmuit; Limita conventionala

**B. Partea II. Proprietari și acte**

Inscrieri privitoare la dreptul de proprietate și alte drepturi reale	Referințe
/	
Act Normativ nr. Legea 7, din 13/03/1996 emis de PARLAMENTUL ROMANIEI;	
B1	A1
Inscrierea provizorie, drept de PROPRIETATE, dobandit prin Lege, cota actuala 1/1	
1) COMUNA HÂNTESTI, CIF:16031747, proprietar neidentificat	

**C. Partea III. SARCINI .**

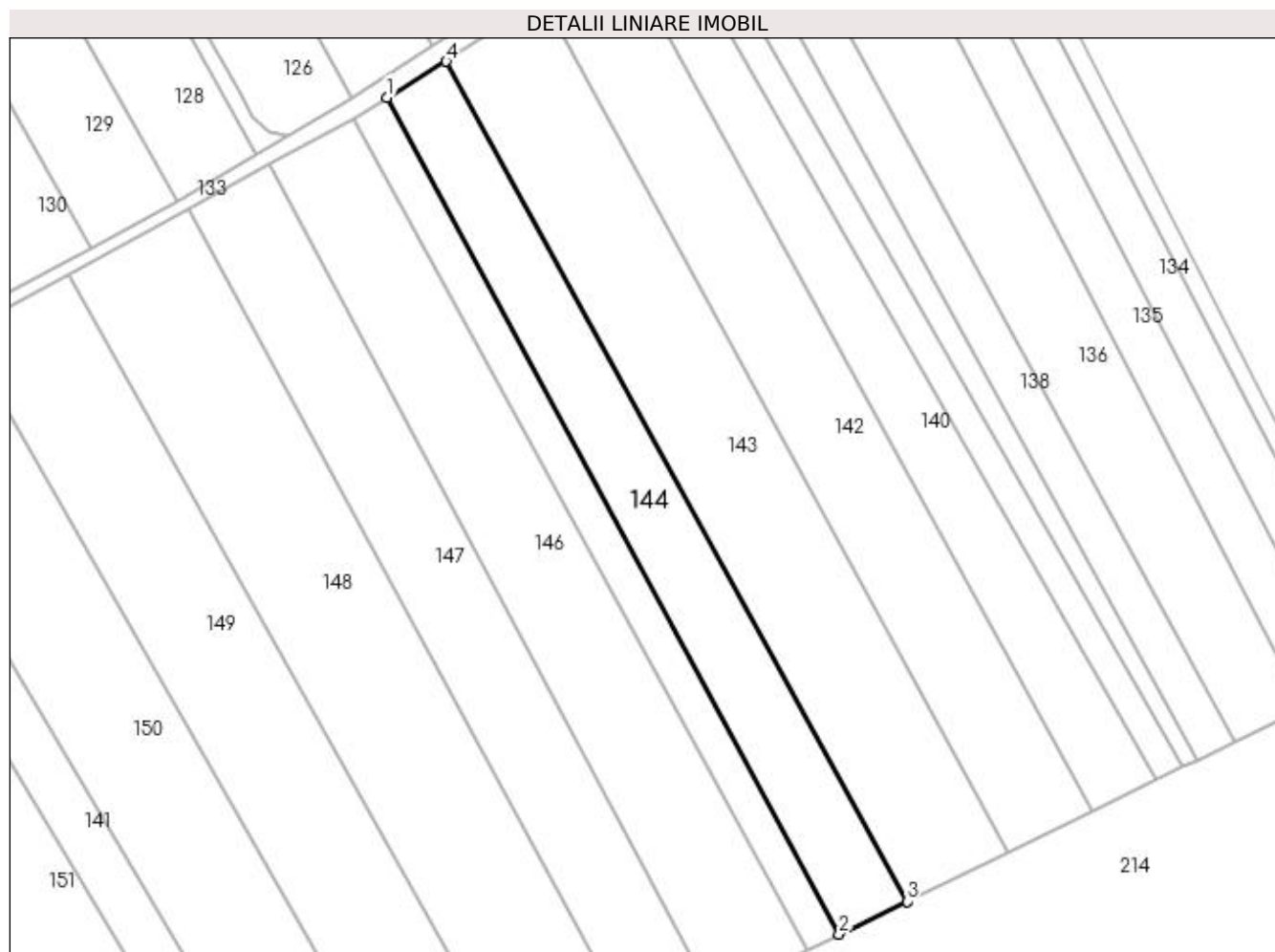
Inscrieri privind dezmembramintele dreptului de proprietate, drepturi reale de garanție și sarcini	Referințe
NU SUNT	

## Anexa Nr. 1 La Partea I

## Teren

Nr cadastral	Suprafața (mp)*	Observații / Referințe
	3.779	Limita conventionala

\* Suprafața este determinată în planul de proiecție Stereo 70.



## Date referitoare la teren

Crt	Categorie folosință	Intra vilan	Suprafața (mp)	Tarla	Parcelă	Nr. topo	Observații / Referințe
1	arabil	NU	3.779	46	377	-	

## Lungime Segmente

1) Valorile lungimilor segmentelor sunt obținute din proiecție în plan.

Punct început	X / Y	Punct sfârșit	X / Y	Lungime segment (** (m)
1	600.624,181 697.228,902	2	600.730,156 697.032,802	222.903
2	600.730,156 697.032,802	3	600.746,021 697.040,523	17.643
3	600.746,021 697.040,523	4	600.637,983 697.237,346	224.525
4	600.637,983 697.237,346	1	600.624,181 697.228,902	16.18

**\*\* Lungimile segmentelor sunt determinate în planul de proiecție Stereo 70 și sunt rotunjite la 1 milimetru.**

**\*\*\* Distanța dintre puncte este formată din segmente cumulate ce sunt mai mici decât valoarea 1 milimetru.**



**DATE DESPRE IMOBILUL NR. 145**

Oficiul de Cadastru și Publicitate Imobiliară SUCEAVA  
Biroul de Cadastru și Publicitate Imobiliară Suceava

**A. Partea I. Descrierea imobilului**

TEREN Extravilan

Adresa: Jud. Suceava

Nr. Crt	Nr cadastral Nr. topografic	Suprafața* (mp)	Observații / Referințe
A1		1.964	Sector cadastral:15 Teren neimprejmuit; Limita conventionala

**B. Partea II. Proprietari și acte**

Inscrieri privitoare la dreptul de proprietate și alte drepturi reale		Referințe
/		
Act Normativ nr. Legea 7, din 13/03/1996 emis de PARLAMENTUL ROMANIEI;		
B1	Inscrierea provizorie, drept de PROPRIETATE, dobandit prin Lege, cota actuala 1/1 1) COMUNA HÂNTESTI, CIF:16031747, proprietar neidentificat	A1

**C. Partea III. SARCINI .**

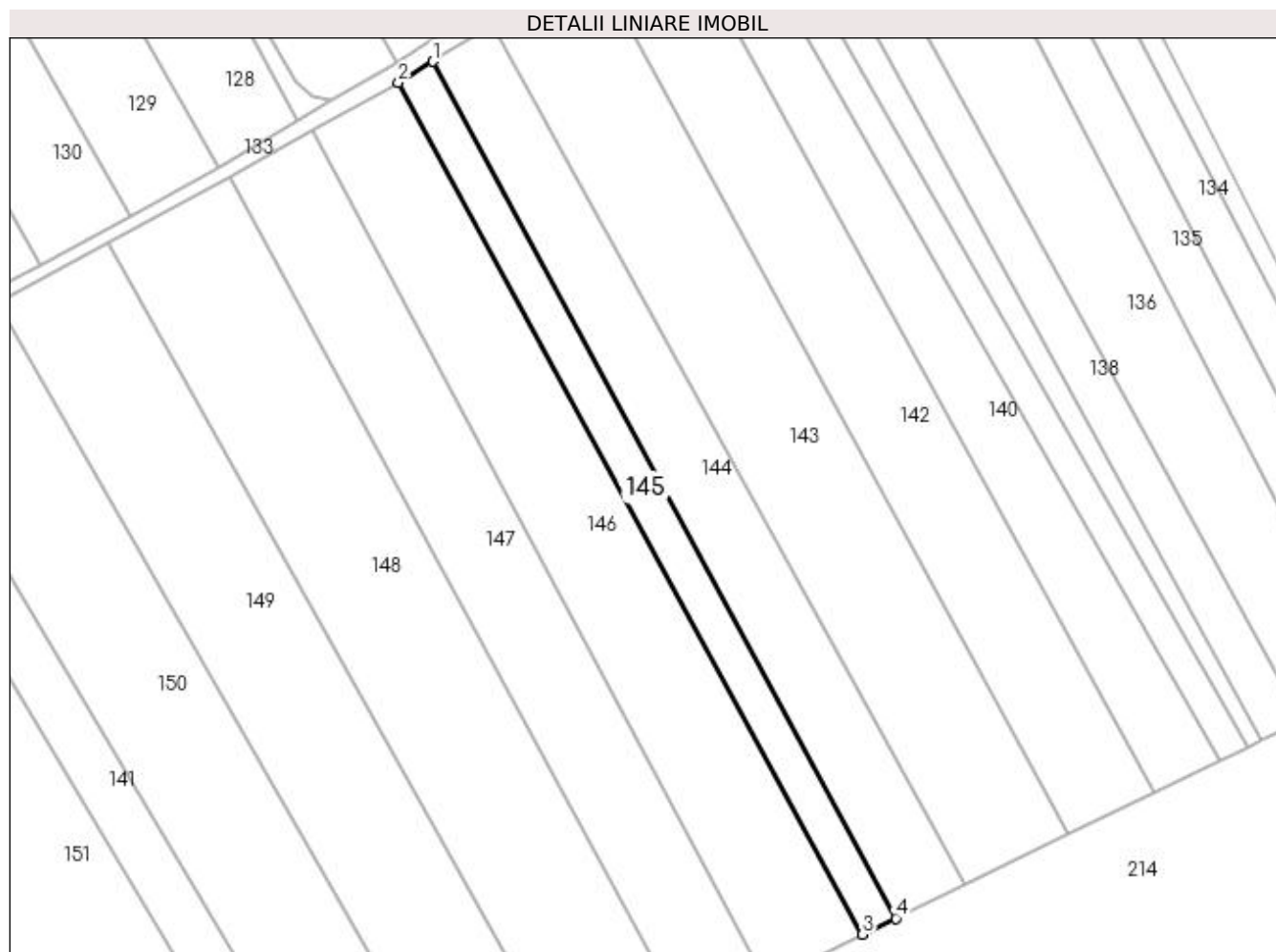
Inscrieri privind dezmembramintele dreptului de proprietate, drepturi reale de garanție și sarcini	Referințe
NU SUNT	

## Anexa Nr. 1 La Partea I

## Teren

Nr cadastral	Suprafața (mp)*	Observații / Referințe
	1.964	Limita conventionala

\* Suprafața este determinată în planul de proiecție Stereo 70.



## Date referitoare la teren

Crt	Categorie folosință	Intra vilan	Suprafața (mp)	Tarla	Parcelă	Nr. topo	Observații / Referințe
1	arabil	NU	1.964	46	377	-	

## Lungime Segmente

1) Valorile lungimilor segmentelor sunt obținute din proiecție în plan.

Punct început	X / Y	Punct sfârșit	X / Y	Lungime segment (** (m)
1	600.624,181 697.228,902	2	600.616,281 697.224,068	9.262
2	600.616,281 697.224,068	3	600.722,588 697.029,118	222.05
3	600.722,588 697.029,118	4	600.730,156 697.032,802	8.418
4	600.730,156 697.032,802	1	600.624,181 697.228,902	222.903

**\*\* Lungimile segmentelor sunt determinate în planul de proiecție Stereo 70 și sunt rotunjite la 1 milimetru.**

**\*\*\* Distanța dintre puncte este formată din segmente cumulate ce sunt mai mici decât valoarea 1 milimetru.**





**DATE DESPRE IMOBILUL NR. 146**

Oficiul de Cadastru și Publicitate Imobiliară SUCEAVA  
Biroul de Cadastru și Publicitate Imobiliară Suceava

**A. Partea I. Descrierea imobilului**

TEREN Extravilan

Adresa: Jud. Suceava

Nr. Crt	Nr cadastral Nr. topografic	Suprafața* (mp)	Observații / Referințe
A1		5.188	Sector cadastral:15 Teren neimprejmuit; Limita conventionala

**B. Partea II. Proprietari și acte**

Inscrieri privitoare la dreptul de proprietate și alte drepturi reale	Referințe
/	
Act Normativ nr. Legea 7, din 13/03/1996 emis de PARLAMENTUL ROMANIEI;	
B1	A1
Inscrierea provizorie, drept de PROPRIETATE, dobandit prin Lege, cota actuala 1/1	
1) COMUNA HÂNTESTI, CIF:16031747, proprietar neidentificat	

**C. Partea III. SARCINI .**

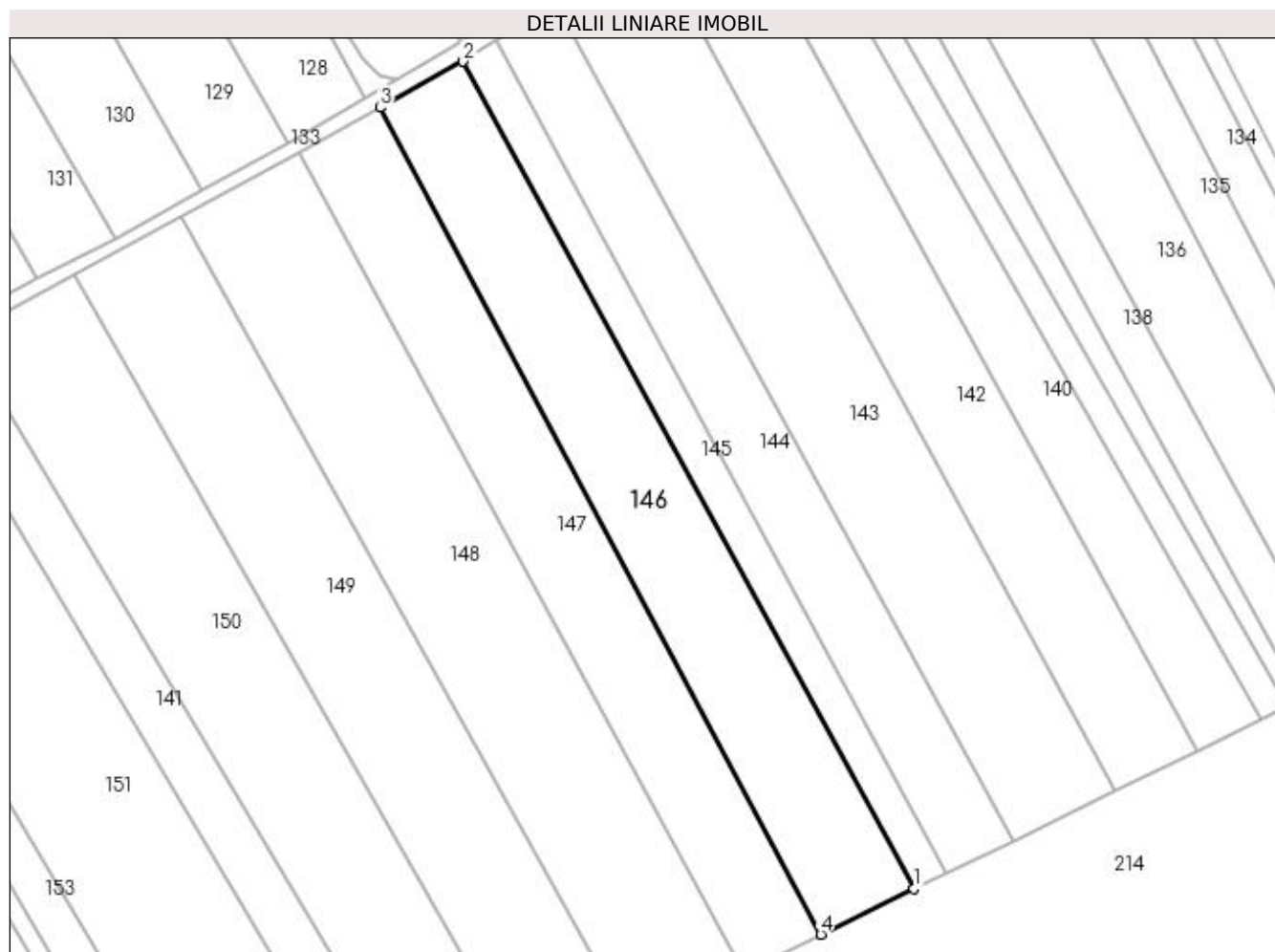
Inscrieri privind dezmembramintele dreptului de proprietate, drepturi reale de garanție și sarcini	Referințe
NU SUNT	

## Anexa Nr. 1 La Partea I

## Teren

Nr cadastral	Suprafața (mp)*	Observații / Referințe
	5.188	Limita conventionala

\* Suprafața este determinată în planul de proiecție Stereo 70.



## Date referitoare la teren

Crt	Categorie folosință	Intra vilan	Suprafața (mp)	Tarla	Parcelă	Nr. topo	Observații / Referințe
1	arabil	NU	5.188	46	377	-	

## Lungime Segmente

1) Valorile lungimilor segmentelor sunt obținute din proiecție în plan.

Punct început	X / Y	Punct sfârșit	X / Y	Lungime segment (** (m)
1	600.722,588 697.029,118	2	600.616,281 697.224,068	222.05
2	600.616,281 697.224,068	3	600.596,698 697.213,211	22.391
3	600.596,698 697.213,211	4	600.700,562 697.018,399	220.77
4	600.700,562 697.018,399	1	600.722,588 697.029,118	24.496

**\*\* Lungimile segmentelor sunt determinate în planul de proiecție Stereo 70 și sunt rotunjite la 1 milimetru.**

**\*\*\* Distanța dintre puncte este formată din segmente cumulate ce sunt mai mici decât valoarea 1 milimetru.**



**DATE DESPRE IMOBILUL NR. 147**

Oficiul de Cadastru și Publicitate Imobiliară SUCEAVA  
Biroul de Cadastru și Publicitate Imobiliară Suceava

**A. Partea I. Descrierea imobilului**

TEREN Extravilan

Adresa: Jud. Suceava

Nr. Crt	Nr cadastral Nr. topografic	Suprafața* (mp)	Observații / Referințe
A1		4.641	Sector cadastral:15 Teren neimprejmuit; Limita conventionala

**B. Partea II. Proprietari și acte**

Inscrieri privitoare la dreptul de proprietate și alte drepturi reale		Referințe
/		
Act Normativ nr. Legea 7, din 13/03/1996 emis de PARLAMENTUL ROMANIEI;		
B1	Inscrierea provizorie, drept de PROPRIETATE, dobandit prin Lege, cota actuala 1/1 1) COMUNA HÂNTESTI, CIF:16031747, proprietar neidentificat	A1

**C. Partea III. SARCINI .**

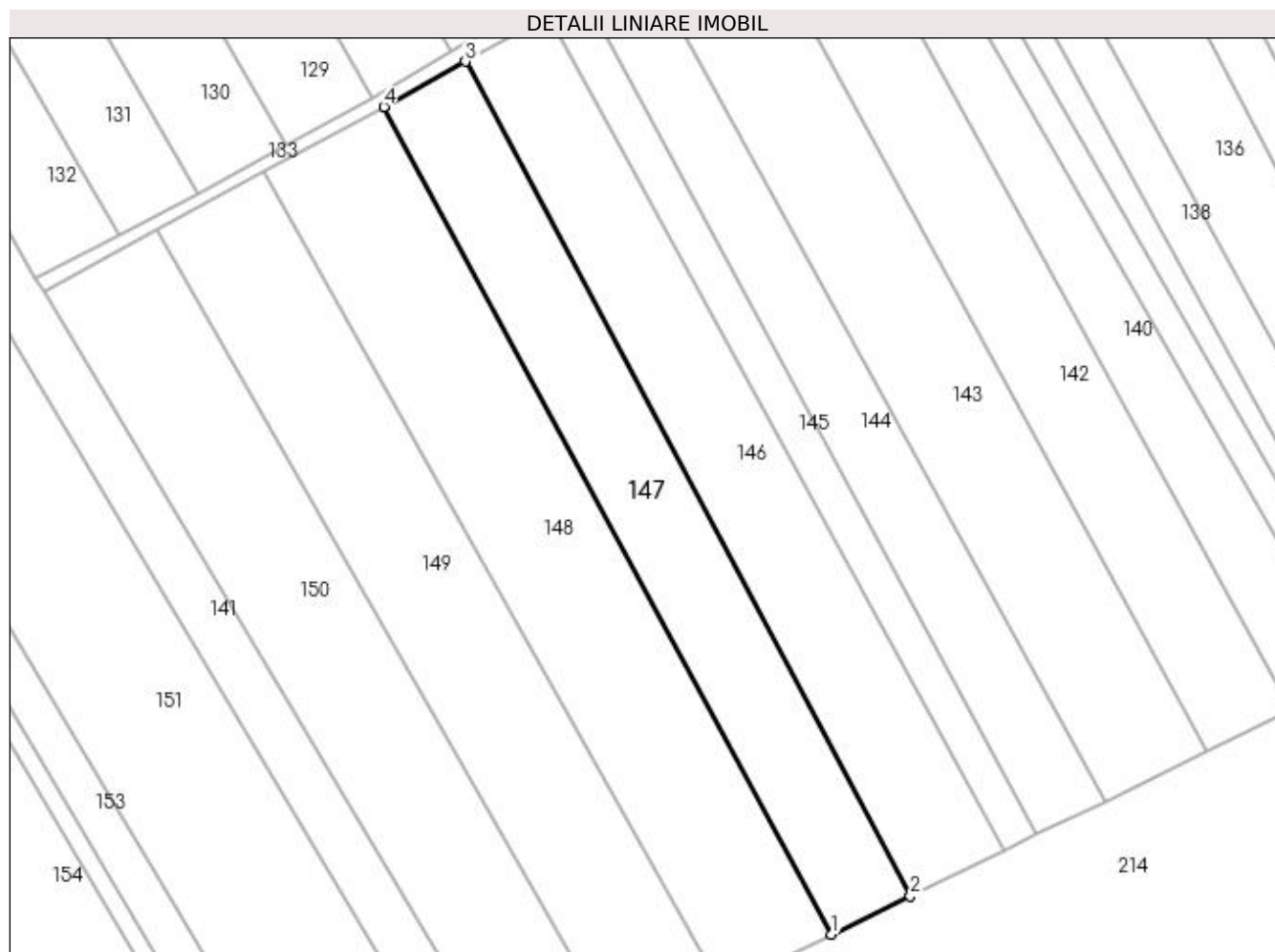
Inscrieri privind dezmembramintele dreptului de proprietate, drepturi reale de garanție și sarcini	Referințe
NU SUNT	

## Anexa Nr. 1 La Partea I

## Teren

Nr cadastral	Suprafața (mp)*	Observații / Referințe
	4.641	Limita conventionala

\* Suprafața este determinată în planul de proiecție Stereo 70.



## Date referitoare la teren

Crt	Categorie folosință	Intra vilan	Suprafața (mp)	Tarla	Parcelă	Nr. topo	Observații / Referințe
1	arabil	NU	4.641	46	377	-	

## Lungime Segmente

1) Valorile lungimilor segmentelor sunt obținute din proiecție în plan.

Punct început	X / Y	Punct sfârșit	X / Y	Lungime segment (** (m)
1	600.682,222 697.009,473	2	600.700,562 697.018,399	20.396
2	600.700,562 697.018,399	3	600.596,698 697.213,211	220.77
3	600.596,698 697.213,211	4	600.577,66 697.202,655	21.769
4	600.577,66 697.202,655	1	600.682,222 697.009,473	219.664

**\*\* Lungimile segmentelor sunt determinate în planul de proiecție Stereo 70 și sunt rotunjite la 1 milimetru.**

**\*\*\* Distanța dintre puncte este formată din segmente cumulate ce sunt mai mici decât valoarea 1 milimetru.**





**DATE DESPRE IMOBILUL NR. 148**

Oficiul de Cadastru și Publicitate Imobiliară SUCEAVA  
Biroul de Cadastru și Publicitate Imobiliară Suceava

**A. Partea I. Descrierea imobilului**

TEREN Extravilan

Adresa: Jud. Suceava

Nr. Crt	Nr cadastral Nr. topografic	Suprafața* (mp)	Observații / Referințe
A1		6.650	Sector cadastral:15 Teren neimprejmuit; Limita conventionala

**B. Partea II. Proprietari și acte**

Inscrieri privitoare la dreptul de proprietate și alte drepturi reale	Referințe
/	
Act Normativ nr. Legea 7, din 13/03/1996 emis de PARLAMENTUL ROMANIEI;	
B1	A1
Inscrierea provizorie, drept de PROPRIETATE, dobandit prin Lege, cota actuala 1/1	
1) COMUNA HÂNTESTI, CIF:16031747, proprietar neidentificat	

**C. Partea III. SARCINI .**

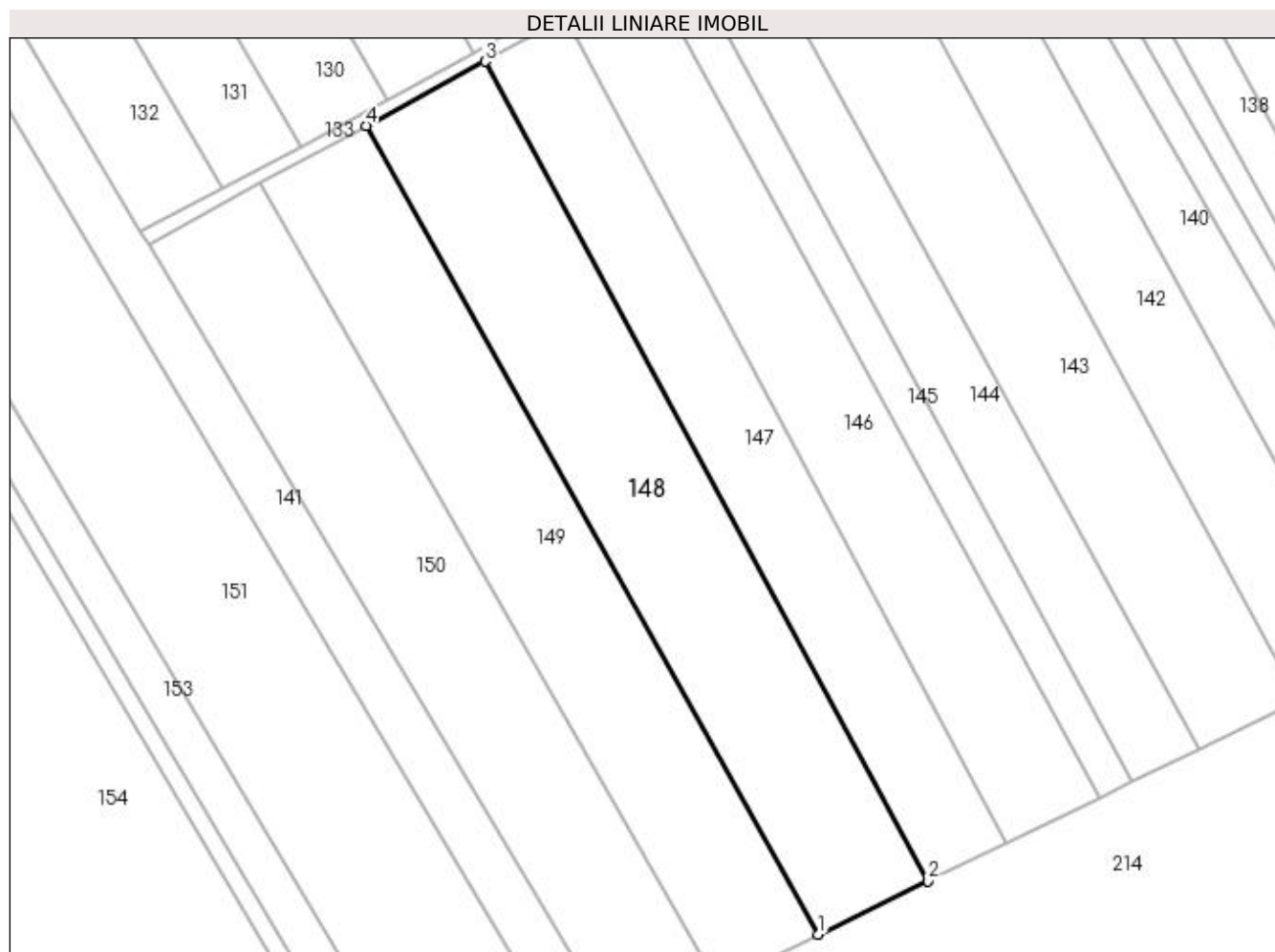
Inscrieri privind dezmembramintele dreptului de proprietate, drepturi reale de garanție și sarcini	Referințe
NU SUNT	

## Anexa Nr. 1 La Partea I

## Teren

Nr cadastral	Suprafața (mp)*	Observații / Referințe
	6.650	Limita conventionala

\* Suprafața este determinată în planul de proiecție Stereo 70.



## Date referitoare la teren

Crt	Categorie folosință	Intravilan	Suprafața (mp)	Tarla	Parcelă	Nr. topo	Observații / Referințe
1	arabil	NU	6.650	46	377	-	

## Lungime Segmente

1) Valorile lungimilor segmentelor sunt obținute din proiecție în plan.

Punct început	X / Y	Punct sfârșit	X / Y	Lungime segment (** (m)
1	600.656,276 696.996,846	2	600.682,222 697.009,473	28.855
2	600.682,222 697.009,473	3	600.577,66 697.202,655	219.664
3	600.577,66 697.202,655	4	600.549,598 697.187,486	31.899
4	600.549,598 697.187,486	1	600.656,276 696.996,846	218.458

**\*\* Lungimile segmentelor sunt determinate în planul de proiecție Stereo 70 și sunt rotunjite la 1 milimetru.**

**\*\*\* Distanța dintre puncte este formată din segmente cumulate ce sunt mai mici decât valoarea 1 milimetru.**



**DATE DESPRE IMOBILUL NR. 149**

Oficiul de Cadastru și Publicitate Imobiliară SUCEAVA  
Biroul de Cadastru și Publicitate Imobiliară Suceava

**A. Partea I. Descrierea imobilului**

TEREN Extravilan

Adresa: Jud. Suceava

Nr. Crt	Nr cadastral Nr. topografic	Suprafața* (mp)	Observații / Referințe
A1		5.993	Sector cadastral:15 Teren neimprejmuit; Limita conventionala

**B. Partea II. Proprietari și acte**

Inscrieri privitoare la dreptul de proprietate și alte drepturi reale	Referințe
/	
Act Normativ nr. Legea 7, din 13/03/1996 emis de PARLAMENTUL ROMANIEI;	
B1	A1
Inscrierea provizorie, drept de PROPRIETATE, dobandit prin Lege, cota actuala 1/1	
1) COMUNA HÂNTESTI, CIF:16031747, proprietar neidentificat	

**C. Partea III. SARCINI .**

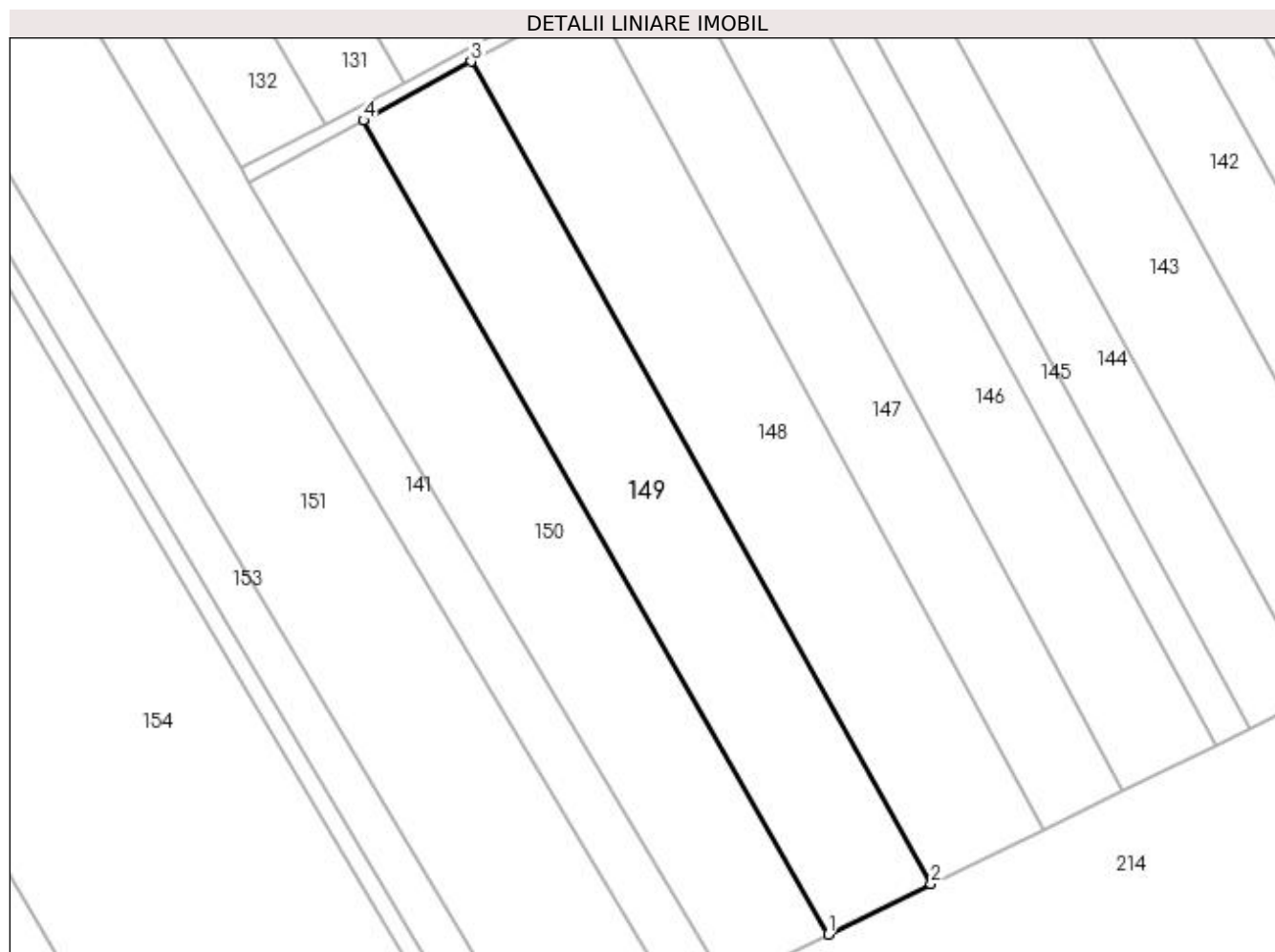
Inscrieri privind dezmembramintele dreptului de proprietate, drepturi reale de garanție și sarcini	Referințe
NU SUNT	

## Anexa Nr. 1 La Partea I

## Teren

Nr cadastral	Suprafața (mp)*	Observații / Referințe
	5.993	Limita conventionala

\* Suprafața este determinată în planul de proiecție Stereo 70.



## Date referitoare la teren

Crt	Categorie folosință	Intra vilan	Suprafața (mp)	Tarla	Parcelă	Nr. topo	Observații / Referințe
1	arabil	NU	5.993	46	377	-	

## Lungime Segmente

1) Valorile lungimilor segmentelor sunt obținute din proiecție în plan.

Punct început	X / Y	Punct sfârșit	X / Y	Lungime segment (** (m)
1	600.632,381 696.985,216	2	600.656,276 696.996,846	26.575
2	600.656,276 696.996,846	3	600.549,598 697.187,486	218.458
3	600.549,598 697.187,486	4	600.524,575 697.173,862	28.491
4	600.524,575 697.173,862	1	600.632,381 696.985,216	217.277

**\*\* Lungimile segmentelor sunt determinate în planul de proiecție Stereo 70 și sunt rotunjite la 1 milimetru.**

**\*\*\* Distanța dintre puncte este formată din segmente cumulate ce sunt mai mici decât valoarea 1 milimetru.**





**DATE DESPRE IMOBILUL NR. 150**

Oficiul de Cadastru și Publicitate Imobiliară SUCEAVA  
Biroul de Cadastru și Publicitate Imobiliară Suceava

**A. Partea I. Descrierea imobilului**

TEREN Extravilan

Adresa: Jud. Suceava

Nr. Crt	Nr cadastral Nr. topografic	Suprafața* (mp)	Observații / Referințe
A1		6.054	Sector cadastral:15 Teren neimprejmuit; Limita conventionala

**B. Partea II. Proprietari și acte**

Inscrieri privitoare la dreptul de proprietate și alte drepturi reale	Referințe
/	
Act Normativ nr. Legea 7, din 13/03/1996 emis de PARLAMENTUL ROMANIEI;	
B1	A1
Inscrierea provizorie, drept de PROPRIETATE, dobandit prin Lege, cota actuala 1/1	
1) COMUNA HÂNTESTI, CIF:16031747, proprietar neidentificat	

**C. Partea III. SARCINI .**

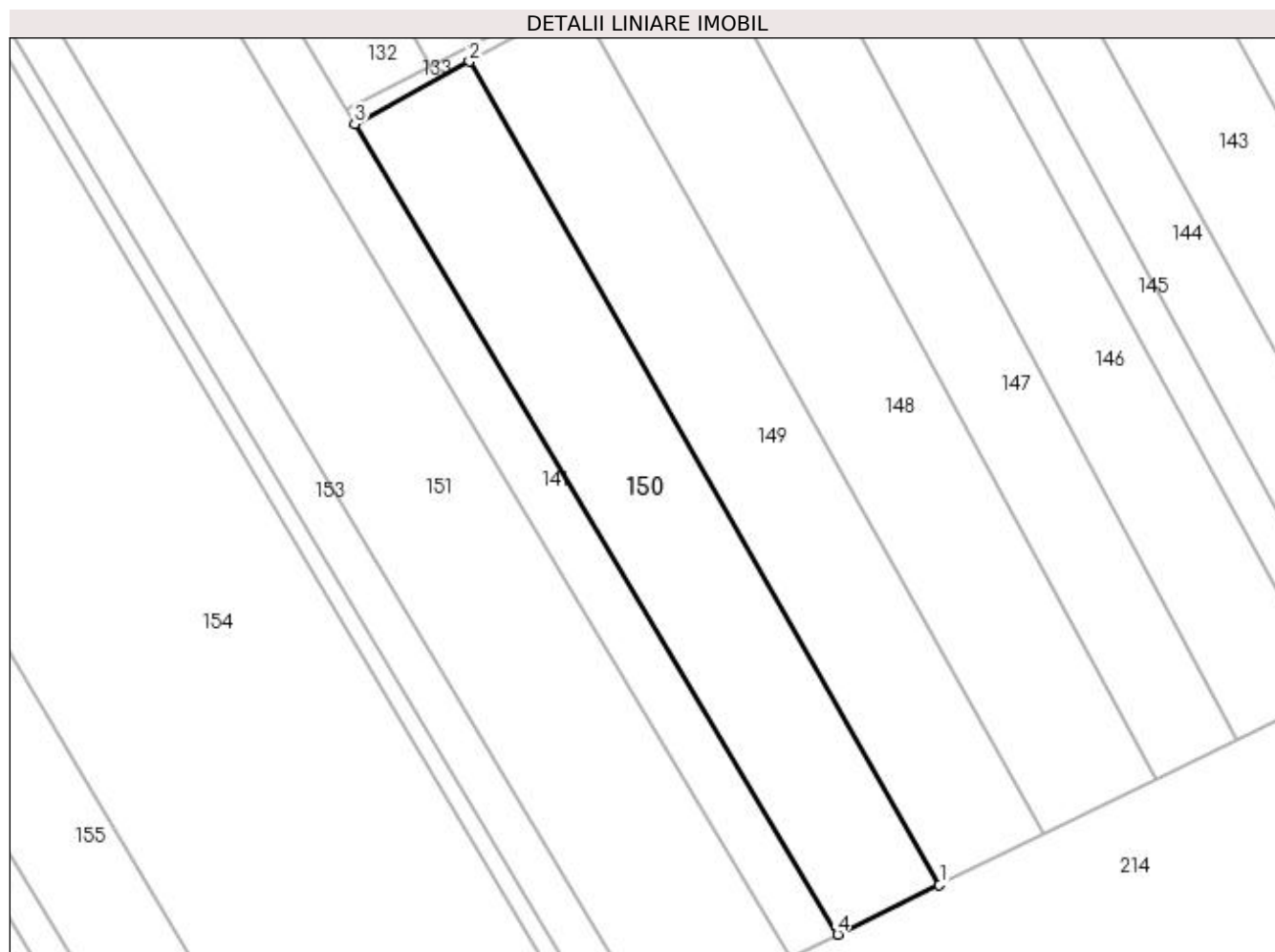
Inscrieri privind dezmembramintele dreptului de proprietate, drepturi reale de garanție și sarcini	Referințe
NU SUNT	

## Anexa Nr. 1 La Partea I

## Teren

Nr cadastral	Suprafața (mp)*	Observații / Referințe
	6.054	Limita conventionala

\* Suprafața este determinată în planul de proiecție Stereo 70.



## Date referitoare la teren

Crt	Categorie folosință	Intravilan	Suprafața (mp)	Tarla	Parcelă	Nr. topo	Observații / Referințe
1	arabil	NU	6.054	46	377	-	

## Lungime Segmente

1) Valorile lungimilor segmentelor sunt obținute din proiecție în plan.

Punct început	X / Y	Punct sfârșit	X / Y	Lungime segment (** (m)
1	600.632,381 696.985,216	2	600.524,575 697.173,862	217.277
2	600.524,575 697.173,862	3	600.498,257 697.159,532	29.966
3	600.498,257 697.159,532	4	600.609,014 696.973,844	216.211
4	600.609,014 696.973,844	1	600.632,381 696.985,216	25.987

**\*\* Lungimile segmentelor sunt determinate în planul de proiecție Stereo 70 și sunt rotunjite la 1 milimetru.**

**\*\*\* Distanța dintre puncte este formată din segmente cumulate ce sunt mai mici decât valoarea 1 milimetru.**



**DATE DESPRE IMOBILUL NR. 151**

Oficiul de Cadastru și Publicitate Imobiliară SUCEAVA  
Biroul de Cadastru și Publicitate Imobiliară Suceava

**A. Partea I. Descrierea imobilului**

TEREN Extravilan

Adresa: Jud. Suceava

Nr. Crt	Nr cadastral Nr. topografic	Suprafața* (mp)	Observații / Referințe
A1		15.360	Sector cadastral:15 Teren neimprejmuit; Limita conventionala

**B. Partea II. Proprietari și acte**

Inscrieri privitoare la dreptul de proprietate și alte drepturi reale		Referințe
/		
Act Normativ nr. Legea 7, din 13/03/1996 emis de PARLAMENTUL ROMANIEI;		
B1	Inscrierea provizorie, drept de PROPRIETATE, dobandit prin Lege, cota actuala 1/1 1) COMUNA HÂNTESTI, CIF:16031747, proprietar neidentificat	A1

**C. Partea III. SARCINI .**

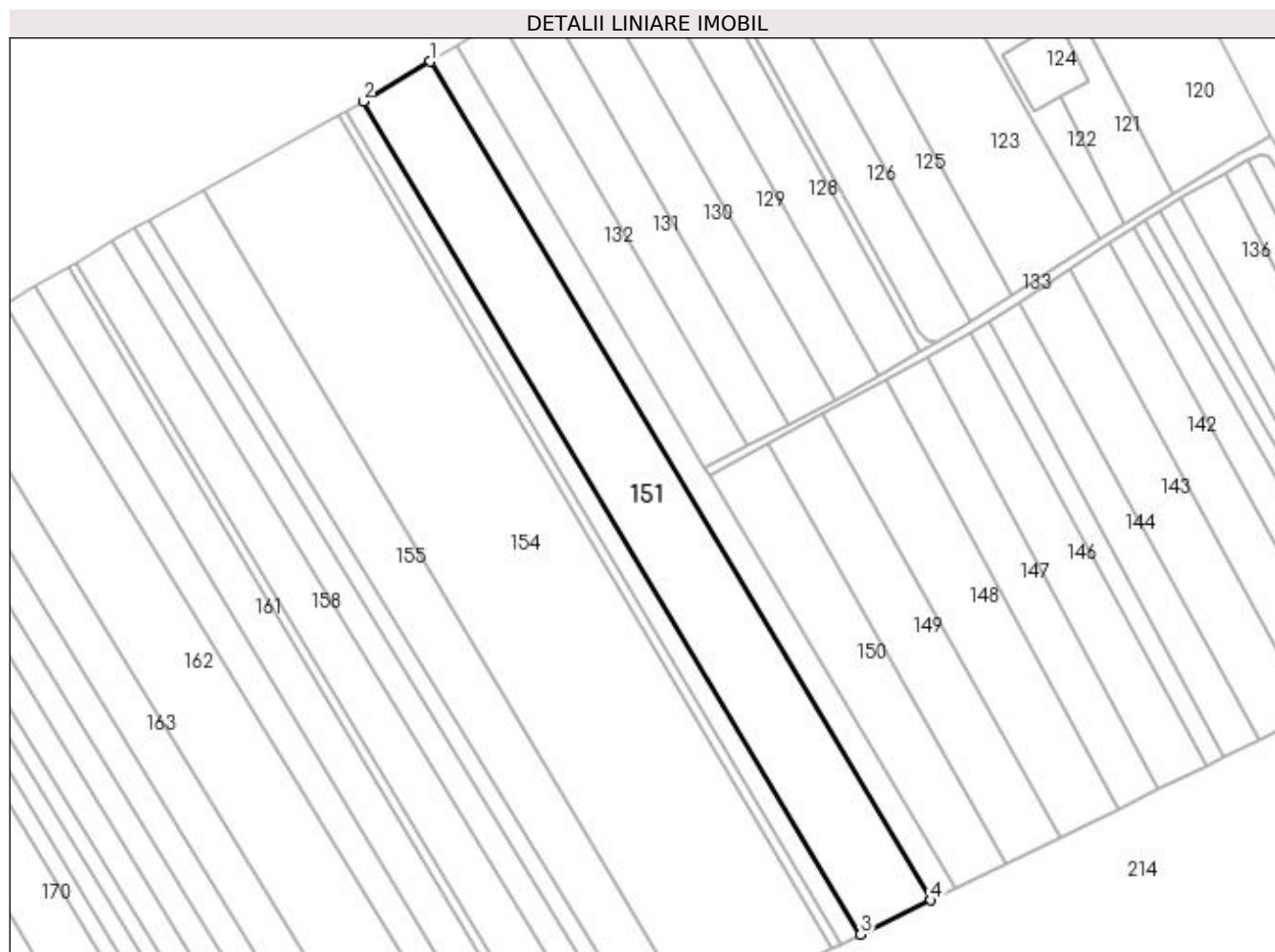
Inscrieri privind dezmembramintele dreptului de proprietate, drepturi reale de garanție și sarcini	Referințe
NU SUNT	

## Anexa Nr. 1 La Partea I

## Teren

Nr cadastral	Suprafața (mp)*	Observații / Referințe
	15.360	Limita conventionala

\* Suprafața este determinată în planul de proiecție Stereo 70.



## Date referitoare la teren

Crt	Categorie folosință	Intra vilan	Suprafața (mp)	Tarla	Parcelă	Nr. topo	Observații / Referințe
1	arabil	NU	15.360	46	377	-	

## Lungime Segmente

1) Valorile lungimilor segmentelor sunt obținute din proiecție în plan.

Punct început	X / Y	Punct sfârșit	X / Y	Lungime segment (** (m)
1	600.372,866 697.345,808	2	600.342,653 697.327,848	35.148
2	600.342,653 697.327,848	3	600.566,565 696.953,185	436.474
3	600.566,565 696.953,185	4	600.598,15 696.968,557	35.127
4	600.598,15 696.968,557	1	600.372,866 697.345,808	439.399

**\*\* Lungimile segmentelor sunt determinate în planul de proiecție Stereo 70 și sunt rotunjite la 1 milimetru.**

**\*\*\* Distanța dintre puncte este formată din segmente cumulate ce sunt mai mici decât valoarea 1 milimetru.**





**DATE DESPRE IMOBILUL NR. 152**

Oficiul de Cadastru și Publicitate Imobiliară SUCEAVA  
Biroul de Cadastru și Publicitate Imobiliară Suceava

**A. Partea I. Descrierea imobilului**

TEREN Extravilan

Adresa: Jud. Suceava

Nr. Crt	Nr cadastral Nr. topografic	Suprafața* (mp)	Observații / Referințe
A1		1.800	Sector cadastral:15 Teren neimprejmuit; Limita conventionala

**B. Partea II. Proprietari și acte**

Inscrieri privitoare la dreptul de proprietate și alte drepturi reale		Referințe
/		
Act Administrativ nr. 2168, din 20/04/2000 emis de CJPSDDAT Suceava (A.1.2);		
B1	Intabulare, drept de PROPRIETATE, dobândit prin Reconstituire, cota actuala 1/1 1) <b>LUCA T Alexandru</b> , proprietar decedat DEFUNCT:Da	A1

**C. Partea III. SARCINI .**

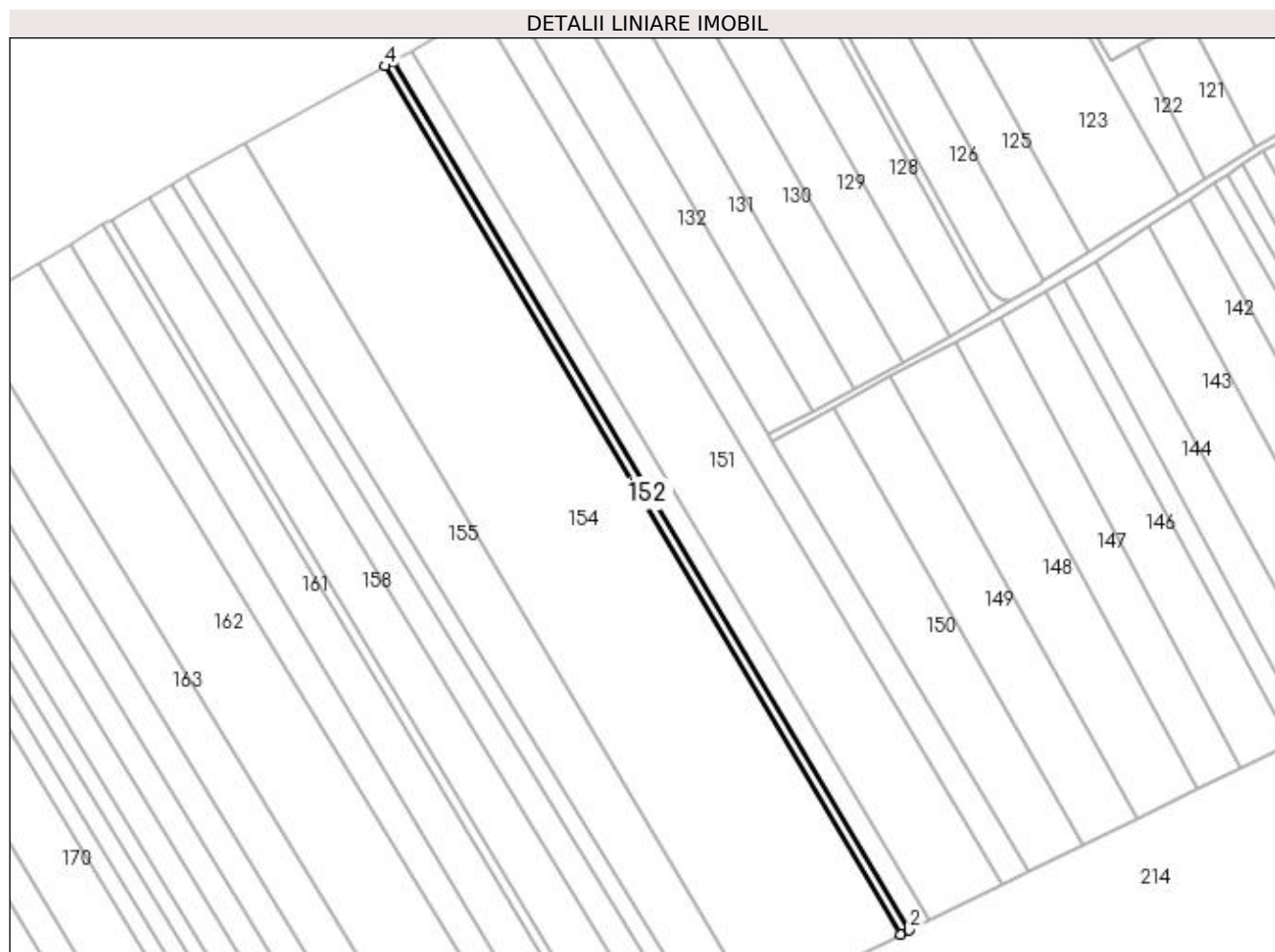
Inscrieri privind dezmembramintele dreptului de proprietate, drepturi reale de garanție și sarcini	Referințe
NU SUNT	

## Anexa Nr. 1 La Partea I

## Teren

Nr cadastral	Suprafața (mp)*	Observații / Referințe
	1.800	Limita conventionala

\* Suprafața este determinată în planul de proiecție Stereo 70.



## Date referitoare la teren

Crt	Categorie folosință	Intra vilan	Suprafața (mp)	Tarla	Parcelă	Nr. topo	Observații / Referințe
1	arabil	NU	1.800	46	377	-	

## Lungime Segmente

1) Valorile lungimilor segmentelor sunt obținute din proiecție în plan.

Punct început	X / Y	Punct sfârșit	X / Y	Lungime segment (** (m)
1	600.553,858 696.947,0	2	600.557,585 696.948,814	4.145
2	600.557,585 696.948,814	3	600.334,841 697.323,523	435.914
3	600.334,841 697.323,523	4	600.331,226 697.321,521	4.132
4	600.331,226 697.321,521	1	600.553,858 696.947,0	435.695

**\*\* Lungimile segmentelor sunt determinate în planul de proiecție Stereo 70 și sunt rotunjite la 1 milimetru.**

**\*\*\* Distanța dintre puncte este formată din segmente cumulate ce sunt mai mici decât valoarea 1 milimetru.**



**DATE DESPRE IMOBILUL NR. 153**

Oficiul de Cadastru și Publicitate Imobiliară SUCEAVA  
Biroul de Cadastru și Publicitate Imobiliară Suceava

**A. Partea I. Descrierea imobilului**

TEREN Extravilan

Adresa: Jud. Suceava

Nr. Crt	Nr cadastral Nr. topografic	Suprafața* (mp)	Observații / Referințe
A1		4.117	Sector cadastral:15 Teren neimprejmuit; Limita conventionala

**B. Partea II. Proprietari și acte**

Inscrieri privitoare la dreptul de proprietate și alte drepturi reale	Referințe
/	
Act Normativ nr. Legea 7, din 13/03/1996 emis de PARLAMENTUL ROMANIEI;	
B1	A1
Inscrierea provizorie, drept de PROPRIETATE, dobandit prin Lege, cota actuala 1/1	
1) COMUNA HÂNTESTI, CIF:16031747, proprietar neidentificat	

**C. Partea III. SARCINI .**

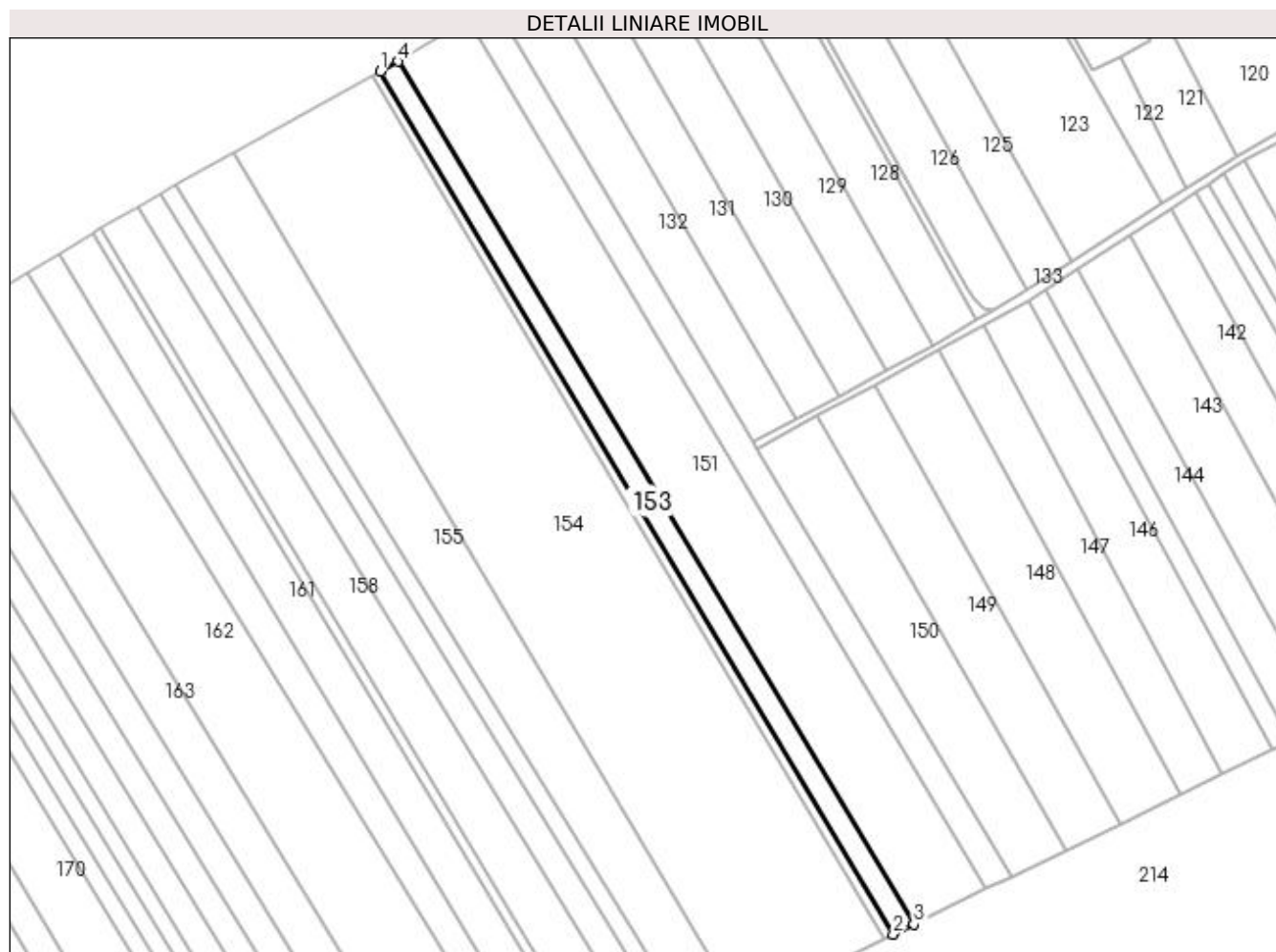
Inscrieri privind dezmembramintele dreptului de proprietate, drepturi reale de garanție și sarcini	Referințe
NU SUNT	

## Anexa Nr. 1 La Partea I

## Teren

Nr cadastral	Suprafața (mp)*	Observații / Referințe
	4.117	Limita conventionala

\* Suprafața este determinată în planul de proiecție Stereo 70.



## Date referitoare la teren

Crt	Categorie folosință	Intra vilan	Suprafața (mp)	Tarla	Parcelă	Nr. topo	Observații / Referințe
1	arabil	NU	4.117	46	377	-	

## Lungime Segmente

1) Valorile lungimilor segmentelor sunt obținute din proiecție în plan.

Punct început	X / Y	Punct sfârșit	X / Y	Lungime segment (** (m)
1	600.334,841 697.323,523	2	600.557,585 696.948,814	435.914
2	600.557,585 696.948,814	3	600.566,565 696.953,185	9.987
3	600.566,565 696.953,185	4	600.342,653 697.327,848	436.474
4	600.342,653 697.327,848	1	600.334,841 697.323,523	8.929

**\*\* Lungimile segmentelor sunt determinate în planul de proiecție Stereo 70 și sunt rotunjite la 1 milimetru.**

**\*\*\* Distanța dintre puncte este formată din segmente cumulate ce sunt mai mici decât valoarea 1 milimetru.**





**DATE DESPRE IMOBILUL NR. 154**

Oficiul de Cadastru și Publicitate Imobiliară SUCEAVA  
Biroul de Cadastru și Publicitate Imobiliară Suceava

**A. Partea I. Descrierea imobilului**

TEREN Extravilan

Adresa: Jud. Suceava, TARLA COSERE SLUJITORI (T46).

Nr. Crt	Nr cadastral Nr. topografic	Suprafața* (mp)	Observații / Referințe
A1	30638	30.000	Sector cadastral:15 Teren neimprejmuit; Limita conventionala

**B. Partea II. Proprietari și acte**

Inscrieri privitoare la dreptul de proprietate și alte drepturi reale	Referințe
<b>6771 / 04/03/2013</b>	
Act Notarial nr. contract de vânzare-cumpărare aut. nr. 816, din 28/02/2013 emis de BNP ILIE VALERIANA;	
B2	A1
Intabulare, drept de PROPRIETATE, dobandit prin Conventie, cota actuala 1/1	
1) ATOMULESEI PETRU	
2) ATOMULESEI GABRIELA, soti	
<b>40277 / 28/08/2014</b>	
Act Normativ nr. 17, din 07/03/2014 emis de Parlamentul Romaniei;	
B3	A1
Imobil aflat sub incidenta art.3 alin.(1) din Legea 17/2014	

**C. Partea III. SARCINI .**

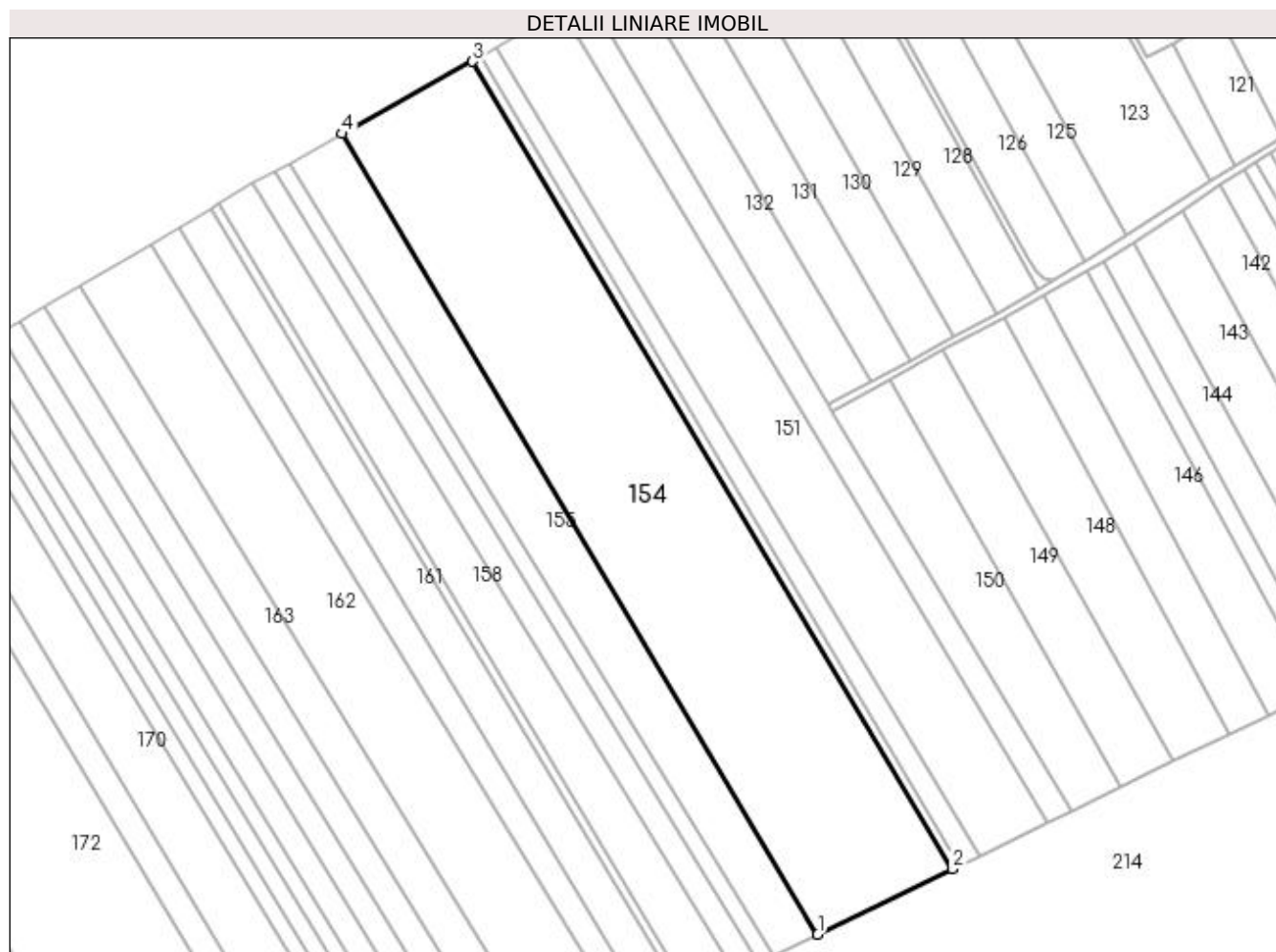
Inscrieri privind dezmembramintele dreptului de proprietate, drepturi reale de garanție și sarcini	Referințe
NU SUNT	

## Anexa Nr. 1 La Partea I

## Teren

Nr cadastral	Suprafața (mp)*	Observații / Referințe
30638	30.000	Limita conventionala

\* Suprafața este determinată în planul de proiecție Stereo 70.



## Date referitoare la teren

Crt	Categorie folosință	Intra vilan	Suprafața (mp)	Tarla	Parcelă	Nr. topo	Observații / Referințe
1	arabil	NU	30.000	46	377	-	TEREN ARABIL NEIMPREJMUIT.

## Lungime Segmente

1) Valorile lungimilor segmentelor sunt obținute din proiecție în plan.

Punct început	X / Y	Punct sfârșit	X / Y	Lungime segment (** (m)
1	600.491,468 696.916,636	2	600.553,858 696.947,0	69.387
2	600.553,858 696.947,0	3	600.331,226 697.321,521	435.695
3	600.331,226 697.321,521	4	600.270,706 697.288,01	69.178
4	600.270,706 697.288,01	1	600.491,468 696.916,636	432.036

**\*\* Lungimile segmentelor sunt determinate în planul de proiecție Stereo 70 și sunt rotunjite la 1 milimetru.**

**\*\*\* Distanța dintre puncte este formată din segmente cumulate ce sunt mai mici decât valoarea 1 milimetru.**



**DATE DESPRE IMOBILUL NR. 155**

Oficiul de Cadastru și Publicitate Imobiliară SUCEAVA  
Biroul de Cadastru și Publicitate Imobiliară Suceava

**A. Partea I. Descrierea imobilului**

TEREN Extravilan

Adresa: Jud. Suceava

Nr. Crt	Nr cadastral Nr. topografic	Suprafața* (mp)	Observații / Referințe
A1		10.866	Sector cadastral:15 Teren neimprejmuit; Limita conventionala

**B. Partea II. Proprietari și acte**

Inscrieri privitoare la dreptul de proprietate și alte drepturi reale		Referințe
/		
Act Normativ nr. Legea 7, din 13/03/1996 emis de PARLAMENTUL ROMANIEI;		
B1	Inscrierea provizorie, drept de PROPRIETATE, dobandit prin Lege, cota actuala 1/1 1) COMUNA HÂNTESTI, CIF:16031747, proprietar neidentificat	A1

**C. Partea III. SARCINI .**

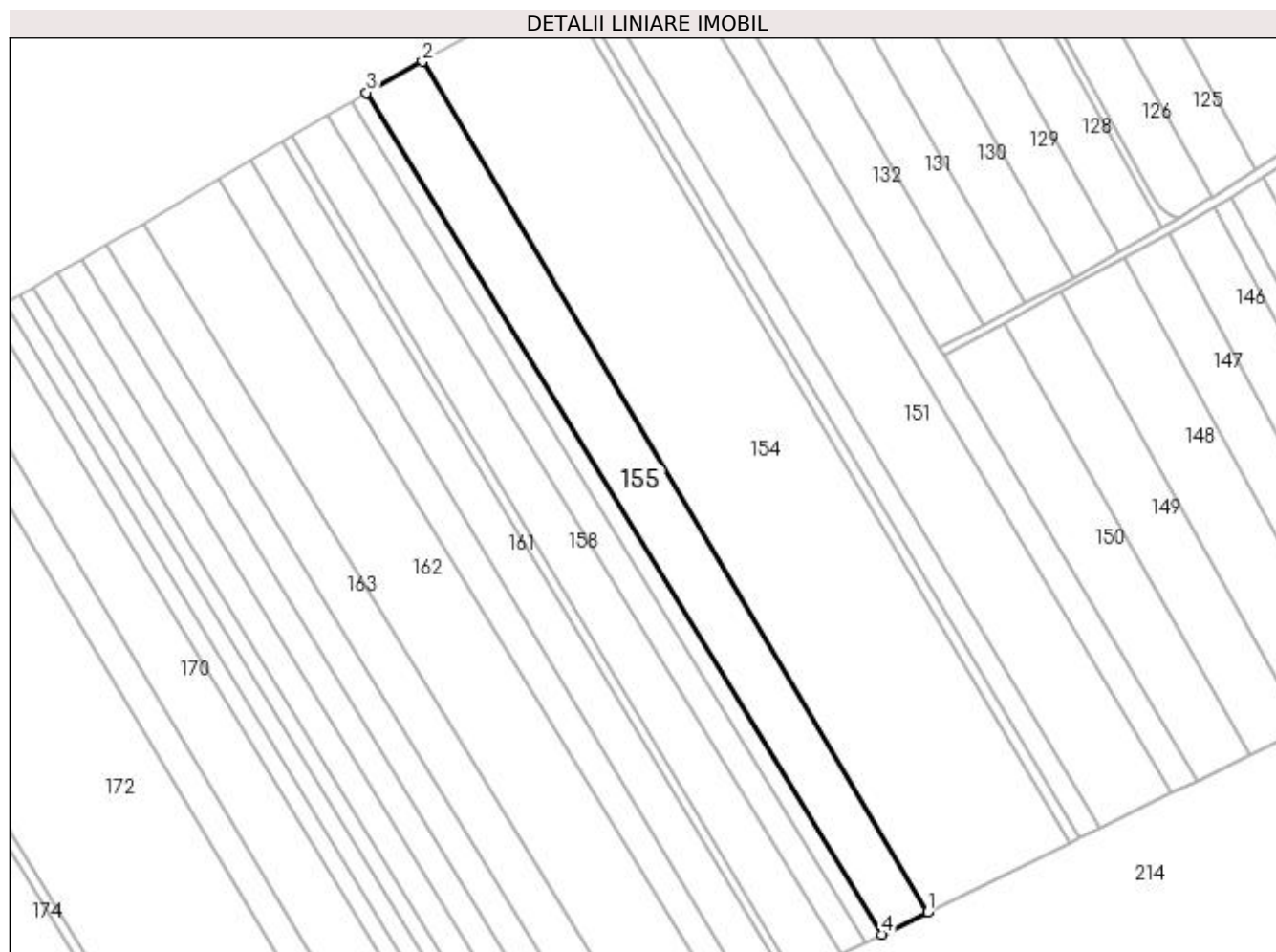
Inscrieri privind dezmembramintele dreptului de proprietate, drepturi reale de garanție și sarcini	Referințe
NU SUNT	

## Anexa Nr. 1 La Partea I

## Teren

Nr cadastral	Suprafața (mp)*	Observații / Referințe
	10.866	Limita conventionala

\* Suprafața este determinată în planul de proiecție Stereo 70.



## Date referitoare la teren

Crt	Categorie folosință	Intra vilan	Suprafața (mp)	Tarla	Parcelă	Nr. topo	Observații / Referințe
1	arabil	NU	10.866	46	377	-	

## Lungime Segmente

1) Valorile lungimilor segmentelor sunt obținute din proiecție în plan.

Punct început	X / Y	Punct sfârșit	X / Y	Lungime segment (** (m)
1	600.491,468 696.916,636	2	600.270,706 697.288,01	432.036
2	600.270,706 697.288,01	3	600.246,132 697.274,404	28.09
3	600.246,132 697.274,404	4	600.471,347 696.906,844	431.071
4	600.471,347 696.906,844	1	600.491,468 696.916,636	22.377

**\*\* Lungimile segmentelor sunt determinate în planul de proiecție Stereo 70 și sunt rotunjite la 1 milimetru.**

**\*\*\* Distanța dintre puncte este formată din segmente cumulate ce sunt mai mici decât valoarea 1 milimetru.**





**DATE DESPRE IMOBILUL NR. 156**

Oficiul de Cadastru și Publicitate Imobiliară SUCEAVA  
Biroul de Cadastru și Publicitate Imobiliară Suceava

**A. Partea I. Descrierea imobilului**

TEREN Extravilan

Adresa: Jud. Suceava

Nr. Crt	Nr cadastral Nr. topografic	Suprafața* (mp)	Observații / Referințe
A1	30808	3.300	Sector cadastral:15 Teren neimprejmuit; Limita conventionala

**B. Partea II. Proprietari și acte**

Inscrieri privitoare la dreptul de proprietate și alte drepturi reale	Referințe
<b>40303 / 28/08/2014</b>	
Act Normativ nr. 17, din 07/03/2014 emis de Parlamentul Romaniei;	
B4	Imobil aflat sub incidenta art.3 alin.(1) din Legea 17/2014
	A1
<b>32765 / 08/07/2015</b>	
Act Notarial nr. contract de vanzare 702, din 08/07/2015 emis de BIN ILIE DELIA;	
B5	Intabulare, drept de PROPRIETATE, dobandit prin Conventie, cota actuala 1/1
	A1
	1) <b>ATOMULESEI PETRU</b>
	2) <b>ATOMULESEI GABRIELA</b> , bun comun

**C. Partea III. SARCINI .**

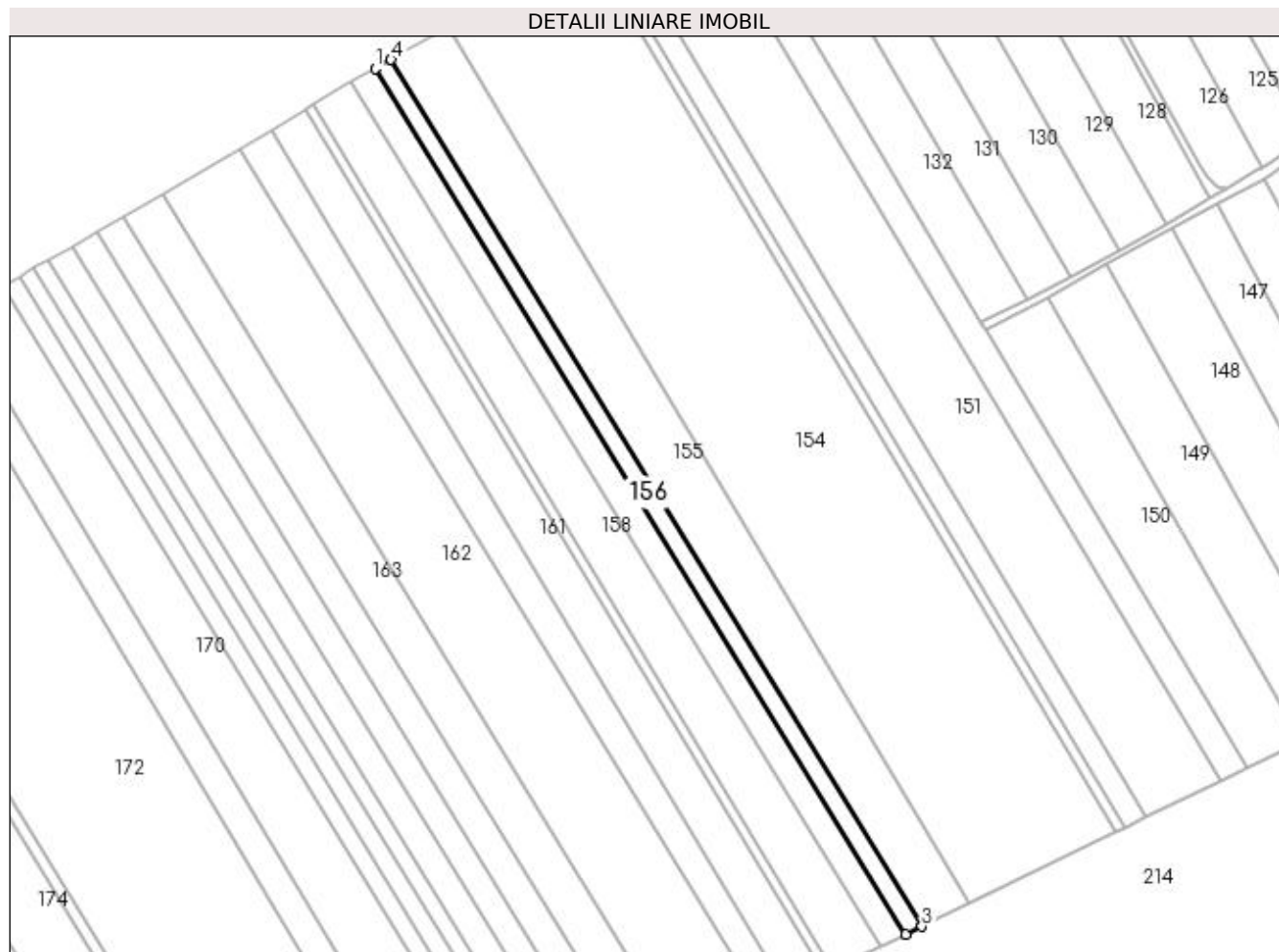
Inscrieri privind dezmembramintele dreptului de proprietate, drepturi reale de garanție și sarcini	Referințe
NU SUNT	

## Anexa Nr. 1 La Partea I

## Teren

Nr cadastral	Suprafața (mp)*	Observații / Referințe
30808	3.300	Limita conventionala

\* Suprafața este determinată în planul de proiecție Stereo 70.



## Date referitoare la teren

Crt	Categorie folosință	Intra vilan	Suprafața (mp)	Tarla	Parcelă	Nr. topo	Observații / Referințe
1	arabil	NU	3.300	46	377	-	Tarla "Halangescu", limita neimprijmuita.

## Lungime Segmente

1) Valorile lungimilor segmentelor sunt obținute din proiecție în plan.

Punct început	X / Y	Punct sfârșit	X / Y	Lungime segment (** (m)
1	600.239,425 697.270,69	2	600.464,428 696.903,476	430.665
2	600.464,428 696.903,476	3	600.471,347 696.906,844	7.695
3	600.471,347 696.906,844	4	600.246,132 697.274,404	431.071
4	600.246,132 697.274,404	1	600.239,425 697.270,69	7.666

**\*\* Lungimile segmentelor sunt determinate în planul de proiecție Stereo 70 și sunt rotunjite la 1 milimetru.**

**\*\*\* Distanța dintre puncte este formată din segmente cumulate ce sunt mai mici decât valoarea 1 milimetru.**



**DATE DESPRE IMOBILUL NR. 157**

Oficiul de Cadastru și Publicitate Imobiliară SUCEAVA  
Biroul de Cadastru și Publicitate Imobiliară Suceava

**A. Partea I. Descrierea imobilului**

TEREN Extravilan

Adresa: Jud. Suceava

Nr. Crt	Nr cadastral Nr. topografic	Suprafața* (mp)	Observații / Referințe
A1		5.086	Sector cadastral:15 Teren neimprejmuit; Limita conventionala

**B. Partea II. Proprietari și acte**

Inscrieri privitoare la dreptul de proprietate și alte drepturi reale		Referințe
/		
Act Normativ nr. Legea 7, din 13/03/1996 emis de PARLAMENTUL ROMANIEI;		
B1	Inscrierea provizorie, drept de PROPRIETATE, dobandit prin Lege, cota actuala 1/1 1) COMUNA HÂNTESTI, CIF:16031747, proprietar neidentificat	A1

**C. Partea III. SARCINI .**

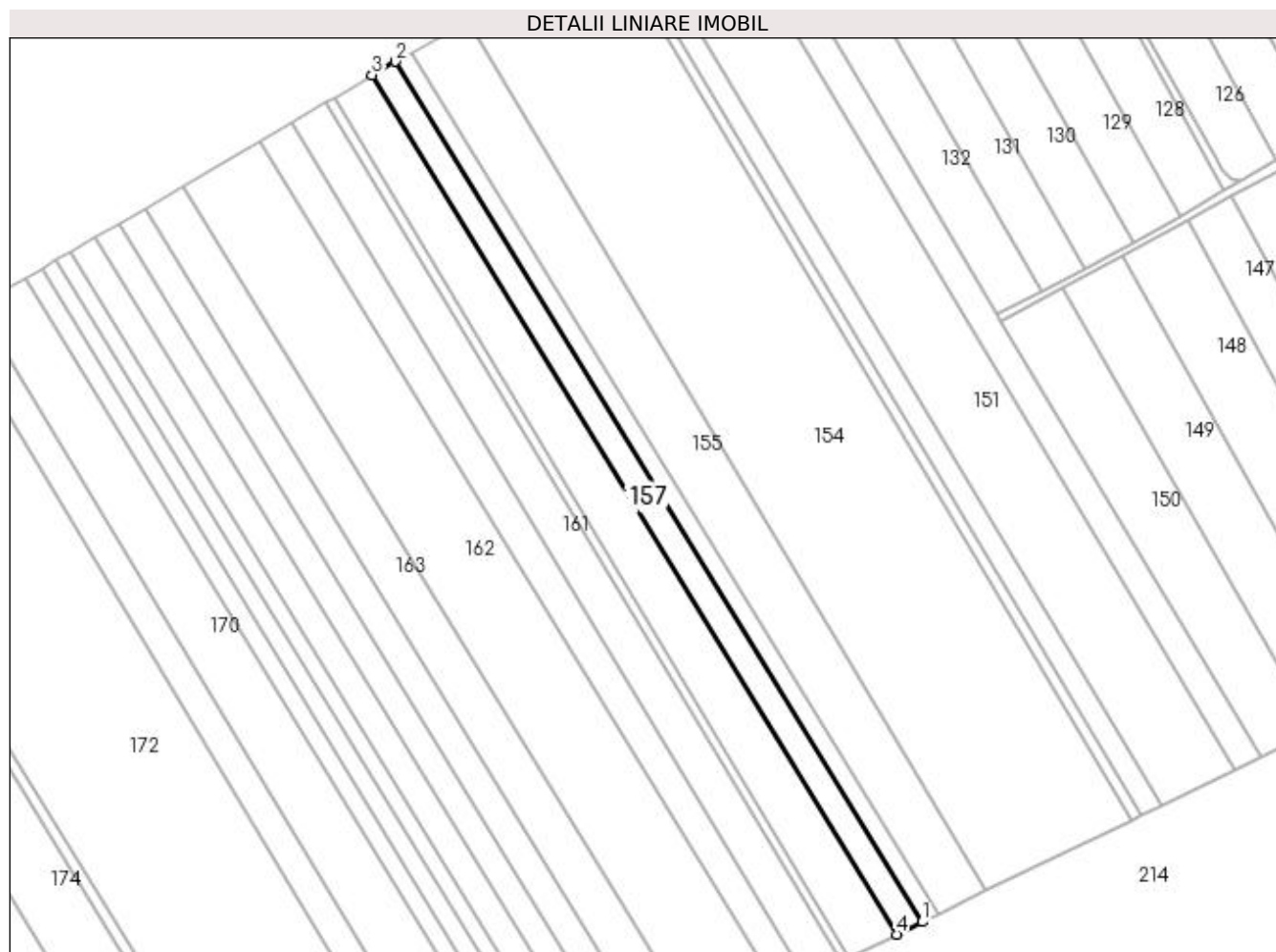
Inscrieri privind dezmembramintele dreptului de proprietate, drepturi reale de garanție și sarcini	Referințe
NU SUNT	

## Anexa Nr. 1 La Partea I

## Teren

Nr cadastral	Suprafața (mp)*	Observații / Referințe
	5.086	Limita conventionala

\* Suprafața este determinată în planul de proiecție Stereo 70.



## Date referitoare la teren

Crt	Categorie folosință	Intra vilan	Suprafața (mp)	Tarla	Parcelă	Nr. topo	Observații / Referințe
1	arabil	NU	5.086	46	377	-	

## Lungime Segmente

1) Valorile lungimilor segmentelor sunt obținute din proiecție în plan.

Punct început	X / Y	Punct sfârșit	X / Y	Lungime segment (** (m)
1	600.464,428 696.903,476	2	600.239,425 697.270,69	430.665
2	600.239,425 697.270,69	3	600.229,42 697.264,961	11.529
3	600.229,42 697.264,961	4	600.453,48 696.898,148	429.831
4	600.453,48 696.898,148	1	600.464,428 696.903,476	12.176

**\*\* Lungimile segmentelor sunt determinate în planul de proiecție Stereo 70 și sunt rotunjite la 1 milimetru.**

**\*\*\* Distanța dintre puncte este formată din segmente cumulate ce sunt mai mici decât valoarea 1 milimetru.**





**DATE DESPRE IMOBILUL NR. 158**

Oficiul de Cadastru și Publicitate Imobiliară SUCEAVA  
Biroul de Cadastru și Publicitate Imobiliară Suceava

**A. Partea I. Descrierea imobilului**

TEREN Extravilan

Adresa: Jud. Suceava

Nr. Crt	Nr cadastral Nr. topografic	Suprafața* (mp)	Observații / Referințe
A1		8.795	Sector cadastral:15 Teren neimprejmuit; Limita conventionala

**B. Partea II. Proprietari și acte**

Inscrieri privitoare la dreptul de proprietate și alte drepturi reale	Referințe
/	
Act Normativ nr. Legea 7, din 13/03/1996 emis de PARLAMENTUL ROMANIEI;	
B1	A1
Inscrierea provizorie, drept de PROPRIETATE, dobandit prin Lege, cota actuala 1/1	
1) COMUNA HÂNTESTI, CIF:16031747, proprietar neidentificat	

**C. Partea III. SARCINI .**

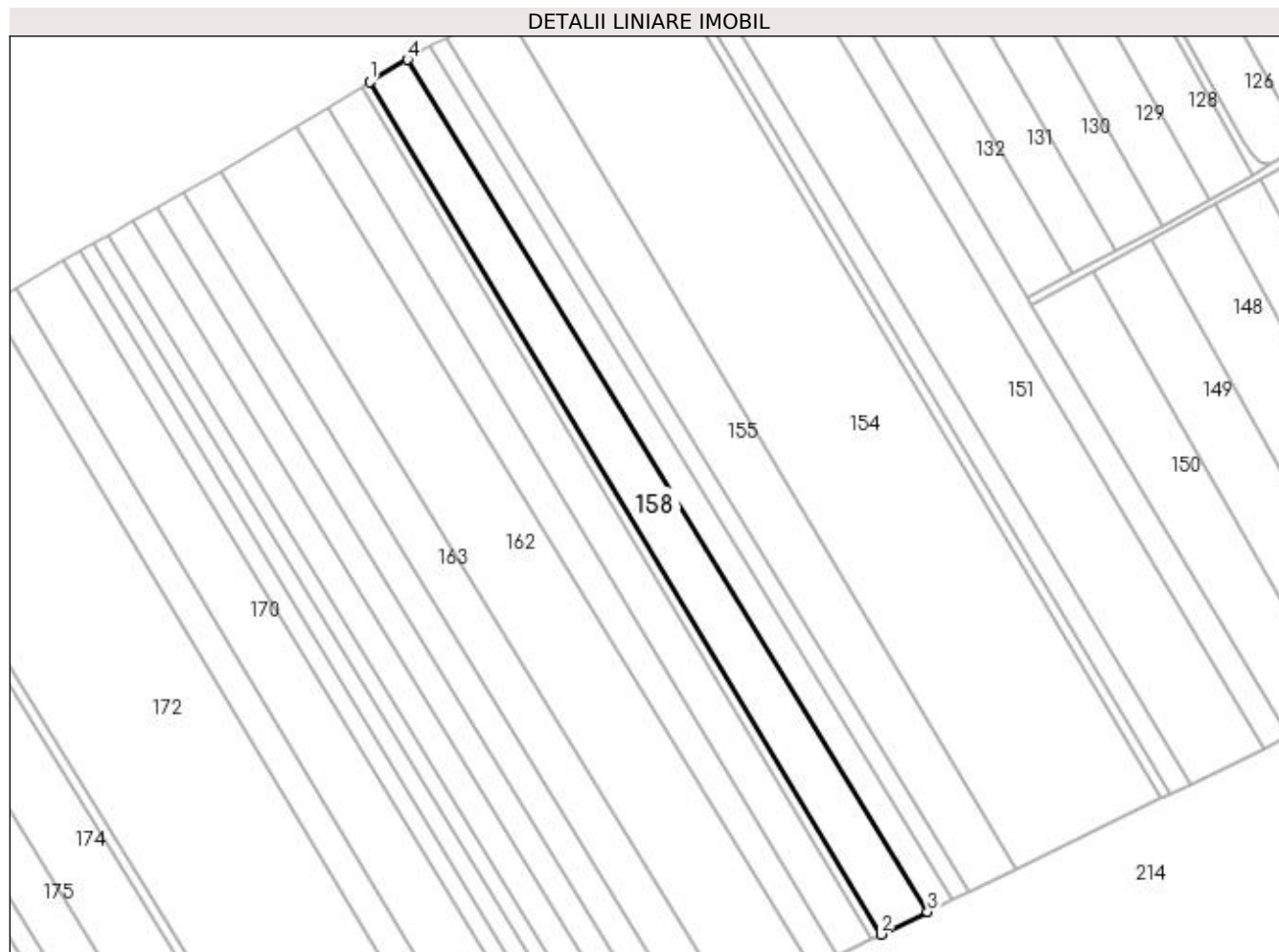
Inscrieri privind dezmembramintele dreptului de proprietate, drepturi reale de garanție și sarcini	Referințe
NU SUNT	

## Anexa Nr. 1 La Partea I

## Teren

Nr cadastral	Suprafața (mp)*	Observații / Referințe
	8.795	Limita conventionala

\* Suprafața este determinată în planul de proiecție Stereo 70.



## Date referitoare la teren

Crt	Categorie folosință	Intra vilan	Suprafața (mp)	Tarla	Parcelă	Nr. topo	Observații / Referințe
1	arabil	NU	8.795	46	377	-	

## Lungime Segmente

1) Valorile lungimilor segmentelor sunt obținute din proiecție în plan.

Punct început	X / Y	Punct sfârșit	X / Y	Lungime segment (** (m)
1	600.213,306 697.255,343	2	600.433,374 696.888,398	427.877
2	600.433,374 696.888,398	3	600.453,48 696.898,148	22.346
3	600.453,48 696.898,148	4	600.229,42 697.264,961	429.831
4	600.229,42 697.264,961	1	600.213,306 697.255,343	18.766

**\*\* Lungimile segmentelor sunt determinate în planul de proiecție Stereo 70 și sunt rotunjite la 1 milimetru.**

**\*\*\* Distanța dintre puncte este formată din segmente cumulate ce sunt mai mici decât valoarea 1 milimetru.**



**DATE DESPRE IMOBILUL NR. 159**

Oficiul de Cadastru și Publicitate Imobiliară SUCEAVA  
Biroul de Cadastru și Publicitate Imobiliară Suceava

**A. Partea I. Descrierea imobilului**

TEREN Extravilan

Adresa: Jud. Suceava

Nr. Crt	Nr cadastral Nr. topografic	Suprafața* (mp)	Observații / Referințe
A1		1.800	Sector cadastral:15 Teren neimprejmuit; Limita conventionala

**B. Partea II. Proprietari și acte**

Inscrieri privitoare la dreptul de proprietate și alte drepturi reale		Referințe
/		
Act Administrativ nr. 1338, din 10/04/1995 emis de CJPSDDAT Suceava (POZ A.1.4);		
B1	Intabulare, drept de PROPRIETATE, dobândit prin Reconstituire, cota actuala 1/1 1) MURARIU M Virgil, proprietar decedat 2) MURARIU Mihaela 3) MURARIU M Elena 4) MURARIU Raruta 5) MURARIU Vasilica-Tatiana	A1

**C. Partea III. SARCINI .**

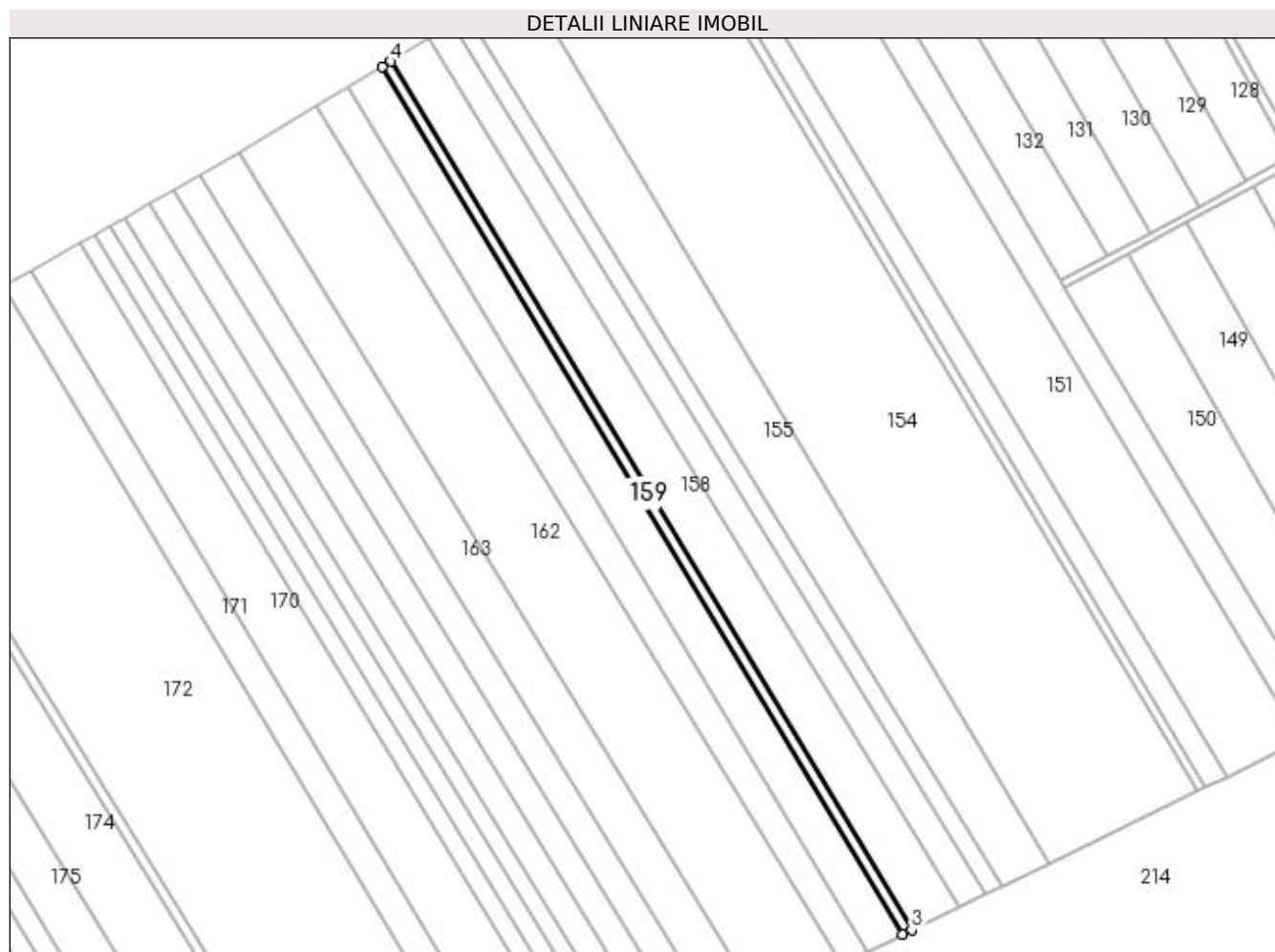
Inscrieri privind dezmembramintele dreptului de proprietate, drepturi reale de garanție și sarcini	Referințe
NU SUNT	

## Anexa Nr. 1 La Partea I

## Teren

Nr cadastral	Suprafața (mp)*	Observații / Referințe
	1.800	Limita conventionala

\* Suprafața este determinată în planul de proiecție Stereo 70.



## Date referitoare la teren

Crt	Categorie folosință	Intra vilan	Suprafața (mp)	Tarla	Parcelă	Nr. topo	Observații / Referințe
1	arabil	NU	1.800	46	377	-	

## Lungime Segmente

1) Valorile lungimilor segmentelor sunt obținute din proiecție în plan.

Punct început	X / Y	Punct sfârșit	X / Y	Lungime segment (** (m)
1	600.209,692 697.253,186	2	600.429,572 696.886,554	427.512
2	600.429,572 696.886,554	3	600.433,374 696.888,398	4.225
3	600.433,374 696.888,398	4	600.213,306 697.255,343	427.877
4	600.213,306 697.255,343	1	600.209,692 697.253,186	4.209

**\*\* Lungimile segmentelor sunt determinate în planul de proiecție Stereo 70 și sunt rotunjite la 1 milimetru.**

**\*\*\* Distanța dintre puncte este formată din segmente cumulate ce sunt mai mici decât valoarea 1 milimetru.**





**DATE DESPRE IMOBILUL NR. 160**

Oficiul de Cadastru și Publicitate Imobiliară SUCEAVA  
Biroul de Cadastru și Publicitate Imobiliară Suceava

**A. Partea I. Descrierea imobilului**

TEREN Extravilan

Adresa: Jud. Suceava

Nr. Crt	Nr cadastral Nr. topografic	Suprafața* (mp)	Observații / Referințe
A1		5.864	Sector cadastral:15 Teren neimprejmuit; Limita conventionala

**B. Partea II. Proprietari și acte**

Inscrieri privitoare la dreptul de proprietate și alte drepturi reale	Referințe
/	
Act Normativ nr. Legea 7, din 13/03/1996 emis de PARLAMENTUL ROMANIEI;	
B1	A1
Inscrierea provizorie, drept de PROPRIETATE, dobandit prin Lege, cota actuala 1/1	
1) COMUNA HÂNTESTI, CIF:16031747, proprietar neidentificat	

**C. Partea III. SARCINI .**

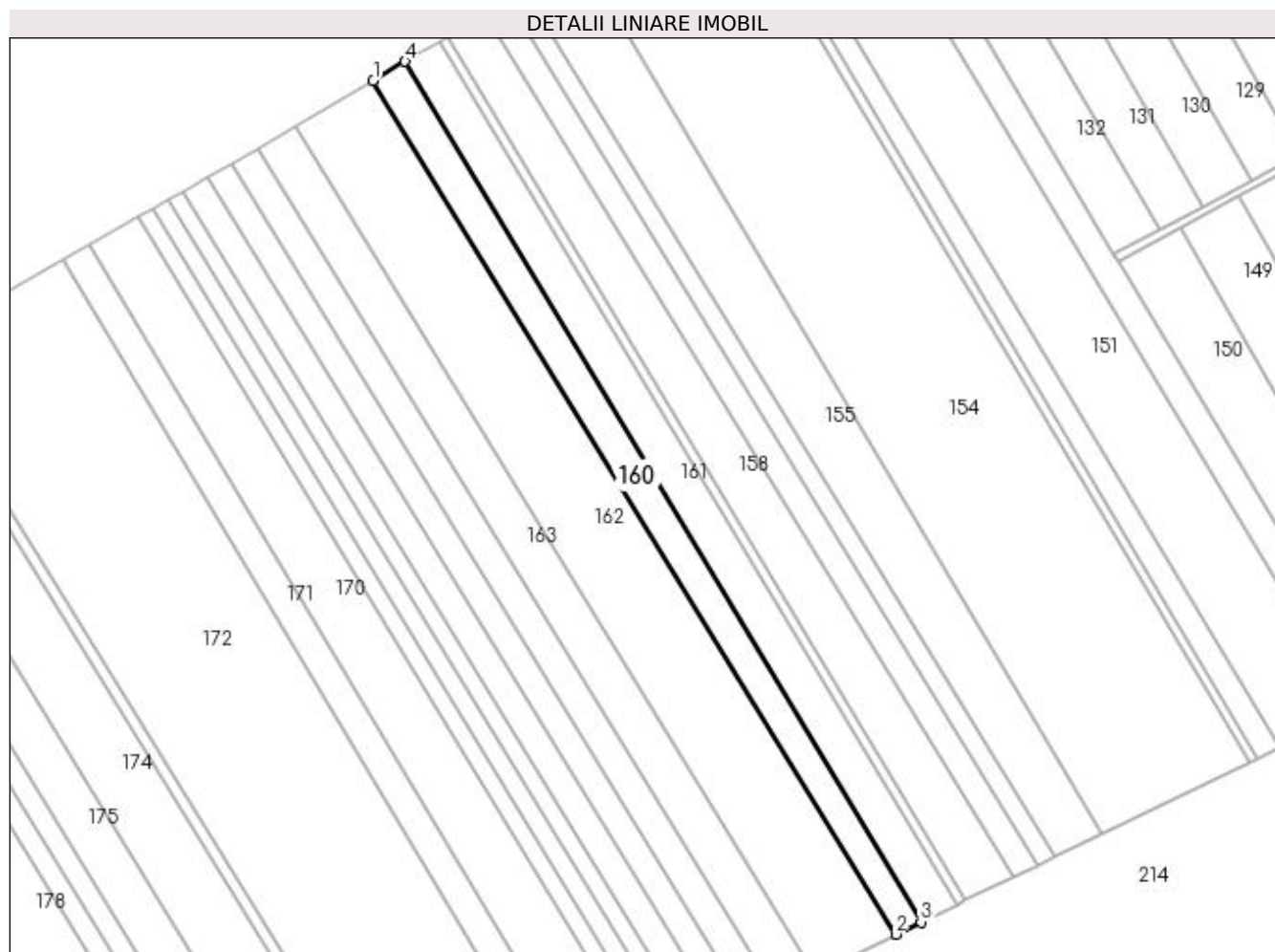
Inscrieri privind dezmembramintele dreptului de proprietate, drepturi reale de garanție și sarcini	Referințe
NU SUNT	

## Anexa Nr. 1 La Partea I

## Teren

Nr cadastral	Suprafața (mp)*	Observații / Referințe
	5.864	Limita conventionala

\* Suprafața este determinată în planul de proiecție Stereo 70.



## Date referitoare la teren

Crt	Categorie folosință	Intra vilan	Suprafața (mp)	Tarla	Parcelă	Nr. topo	Observații / Referințe
1	arabil	NU	5.864	46	377	-	

## Lungime Segmente

1) Valorile lungimilor segmentelor sunt obținute din proiecție în plan.

Punct început	X / Y	Punct sfârșit	X / Y	Lungime segment (** (m)
1	600.181,728 697.236,495	2	600.403,611 696.873,964	425.042
2	600.403,611 696.873,964	3	600.414,332 696.879,163	11.916
3	600.414,332 696.879,163	4	600.195,206 697.244,539	426.047
4	600.195,206 697.244,539	1	600.181,728 697.236,495	15.696

**\*\* Lungimile segmentelor sunt determinate în planul de proiecție Stereo 70 și sunt rotunjite la 1 milimetru.**

**\*\*\* Distanța dintre puncte este formată din segmente cumulate ce sunt mai mici decât valoarea 1 milimetru.**



**DATE DESPRE IMOBILUL NR. 161**

Oficiul de Cadastru și Publicitate Imobiliară SUCEAVA  
Biroul de Cadastru și Publicitate Imobiliară Suceava

**A. Partea I. Descrierea imobilului**

TEREN Extravilan

Adresa: Jud. Suceava, Tarla Halangescu - Casa arsa

Nr. Crt	Nr cadastral Nr. topografic	Suprafața* (mp)	Observații / Referințe
A1	32535	7.200	Sector cadastral:15 Teren neimprejmuit; Limita conventionala

**B. Partea II. Proprietari și acte**

Inscrieri privitoare la dreptul de proprietate și alte drepturi reale		Referințe
<b>44796 / 06/07/2022</b>		
Act Notarial nr. contract de vânzare 534, din 12/12/1995 emis de BNP Ion Lostun;		
B2	Intabulare, drept de PROPRIETATE, dobandit prin Conventie, cota actuala 1/1 1) <b>GARNET STEFAN</b> 2) <b>GARNET LUCRETIA</b> , bun comun in devalmasie	A1
Act Normativ nr. 17, din 07/03/2014 emis de Parlamentul Romaniei;		
B3	-Imobil aflat sub incidenta art. 3, alin (1) din Legea nr. 17/2014.	A1

**C. Partea III. SARCINI .**

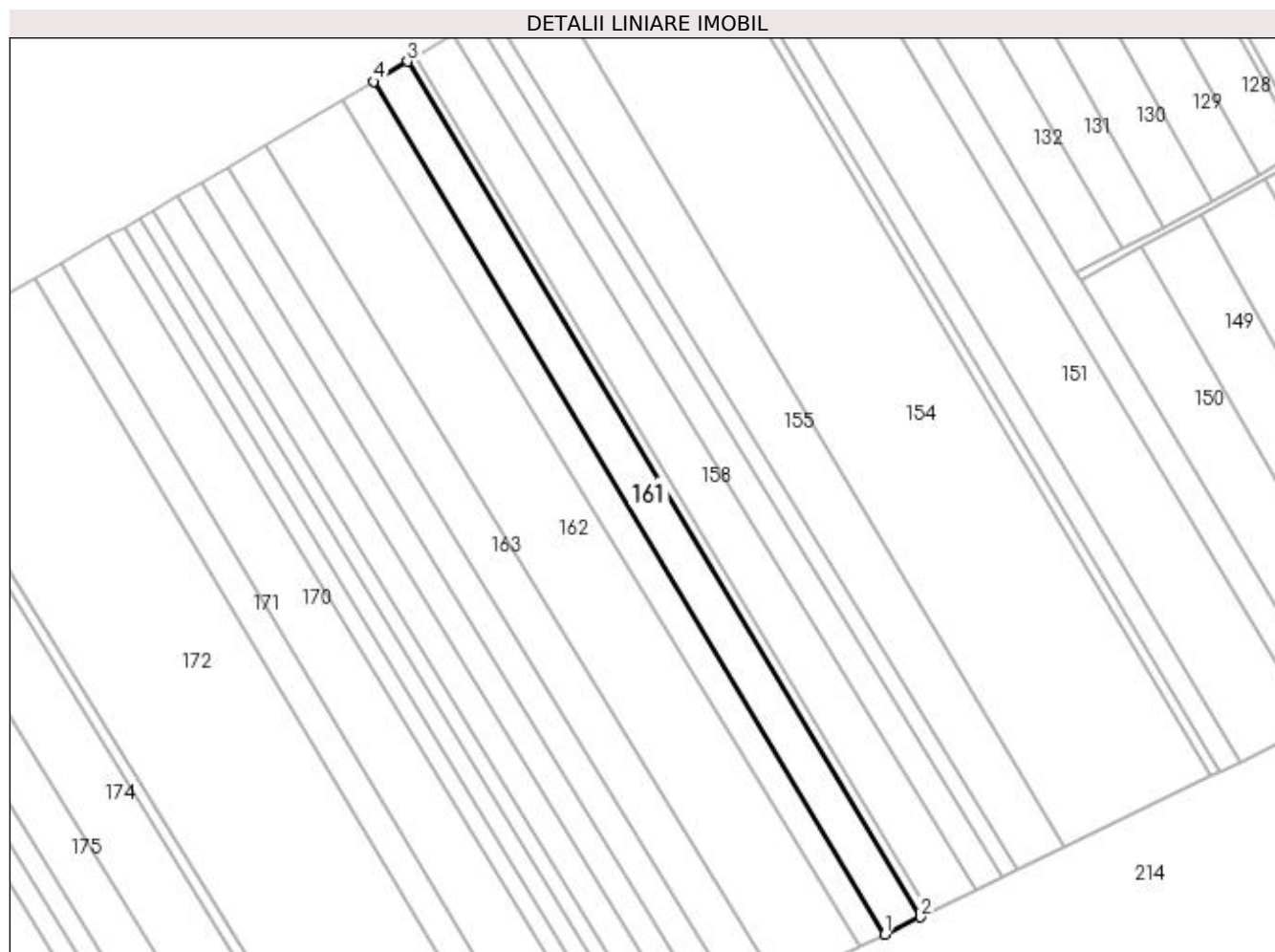
Inscrieri privind dezmembramintele dreptului de proprietate, drepturi reale de garanție și sarcini	Referințe
NU SUNT	

## Anexa Nr. 1 La Partea I

## Teren

Nr cadastral	Suprafața (mp)*	Observații / Referințe
32535	7.200	Limita conventionala

\* Suprafața este determinată în planul de proiecție Stereo 70.



## Date referitoare la teren

Crt	Categorie folosință	Intra vilan	Suprafața (mp)	Tarla	Parcelă	Nr. topo	Observații / Referințe
1	arabil	NU	7.200	46	377	Halangescu	Limita conventionala

## Lungime Segmente

1) Valorile lungimilor segmentelor sunt obținute din proiecție în plan.

Punct început	X / Y	Punct sfârșit	X / Y	Lungime segment (** (m)
1	600.414,332 696.879,163	2	600.429,572 696.886,554	16.937
2	600.429,572 696.886,554	3	600.209,692 697.253,186	427.512
3	600.209,692 697.253,186	4	600.195,206 697.244,539	16.871
4	600.195,206 697.244,539	1	600.414,332 696.879,163	426.047

**\*\* Lungimile segmentelor sunt determinate în planul de proiecție Stereo 70 și sunt rotunjite la 1 milimetru.**

**\*\*\* Distanța dintre puncte este formată din segmente cumulate ce sunt mai mici decât valoarea 1 milimetru.**





**DATE DESPRE IMOBILUL NR. 162**

Oficiul de Cadastru și Publicitate Imobiliară SUCEAVA  
Biroul de Cadastru și Publicitate Imobiliară Suceava

**A. Partea I. Descrierea imobilului**

TEREN Extravilan

Adresa: Jud. Suceava

Nr. Crt	Nr cadastral Nr. topografic	Suprafața* (mp)	Observații / Referințe
A1		16.100	Sector cadastral:15 Teren neimprejmuit; Limita conventionala

**B. Partea II. Proprietari și acte**

Inscrieri privitoare la dreptul de proprietate și alte drepturi reale		Referințe
/		
Act Notarial nr. 1253, din 31/07/2023 emis de SPN Ilie Valeriana si Luca Robert-Gabriel;		
B1	Intabulare, drept de PROPRIETATE, dobandit prin lesire Din Indiviziune, cota actuala 1/1 1) VILHEM Camelia	A1

**C. Partea III. SARCINI .**

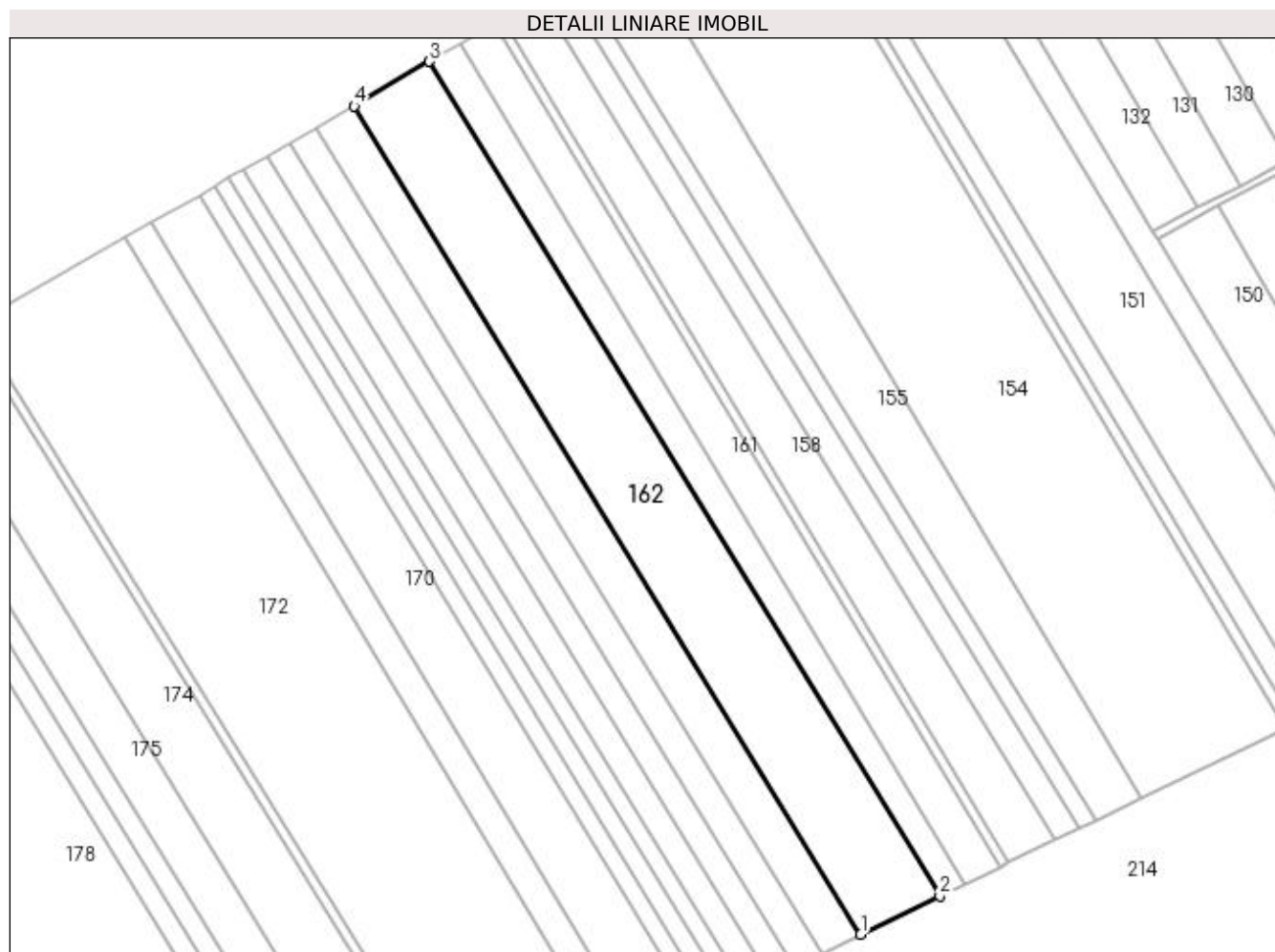
Inscrieri privind dezmembramintele dreptului de proprietate, drepturi reale de garanție și sarcini	Referințe
NU SUNT	

## Anexa Nr. 1 La Partea I

## Teren

Nr cadastral	Suprafața (mp)*	Observații / Referințe
	16.100	Limita conventionala

\* Suprafața este determinată în planul de proiecție Stereo 70.



## Date referitoare la teren

Crt	Categorie folosință	Intra vilan	Suprafața (mp)	Tarla	Parcelă	Nr. topo	Observații / Referințe
1	arabil	NU	16.100	46	377	-	

## Lungime Segmente

1) Valorile lungimilor segmentelor sunt obținute din proiecție în plan.

Punct început	X / Y	Punct sfârșit	X / Y	Lungime segment (** (m)
1	600.369,232 696.857,292	2	600.403,611 696.873,964	38.209
2	600.403,611 696.873,964	3	600.181,728 697.236,495	425.042
3	600.181,728 697.236,495	4	600.149,074 697.217,004	38.029
4	600.149,074 697.217,004	1	600.369,232 696.857,292	421.738

**\*\* Lungimile segmentelor sunt determinate în planul de proiecție Stereo 70 și sunt rotunjite la 1 milimetru.**

**\*\*\* Distanța dintre puncte este formată din segmente cumulate ce sunt mai mici decât valoarea 1 milimetru.**



**DATE DESPRE IMOBILUL NR. 163**

Oficiul de Cadastru și Publicitate Imobiliară SUCEAVA  
Biroul de Cadastru și Publicitate Imobiliară Suceava

**A. Partea I. Descrierea imobilului**

TEREN Extravilan

Adresa: Jud. Suceava

Nr. Crt	Nr cadastral Nr. topografic	Suprafața* (mp)	Observații / Referințe
A1		7.861	Sector cadastral:15 Teren neimprejmuit; Limita conventionala

**B. Partea II. Proprietari și acte**

Inscrieri privitoare la dreptul de proprietate și alte drepturi reale		Referințe
/		
Act Normativ nr. Legea 7, din 13/03/1996 emis de PARLAMENTUL ROMANIEI;		
B1	Inscrierea provizorie, drept de PROPRIETATE, dobandit prin Lege, cota actuala 1/1 1) COMUNA HÂNTESTI, CIF:16031747, proprietar neidentificat	A1

**C. Partea III. SARCINI .**

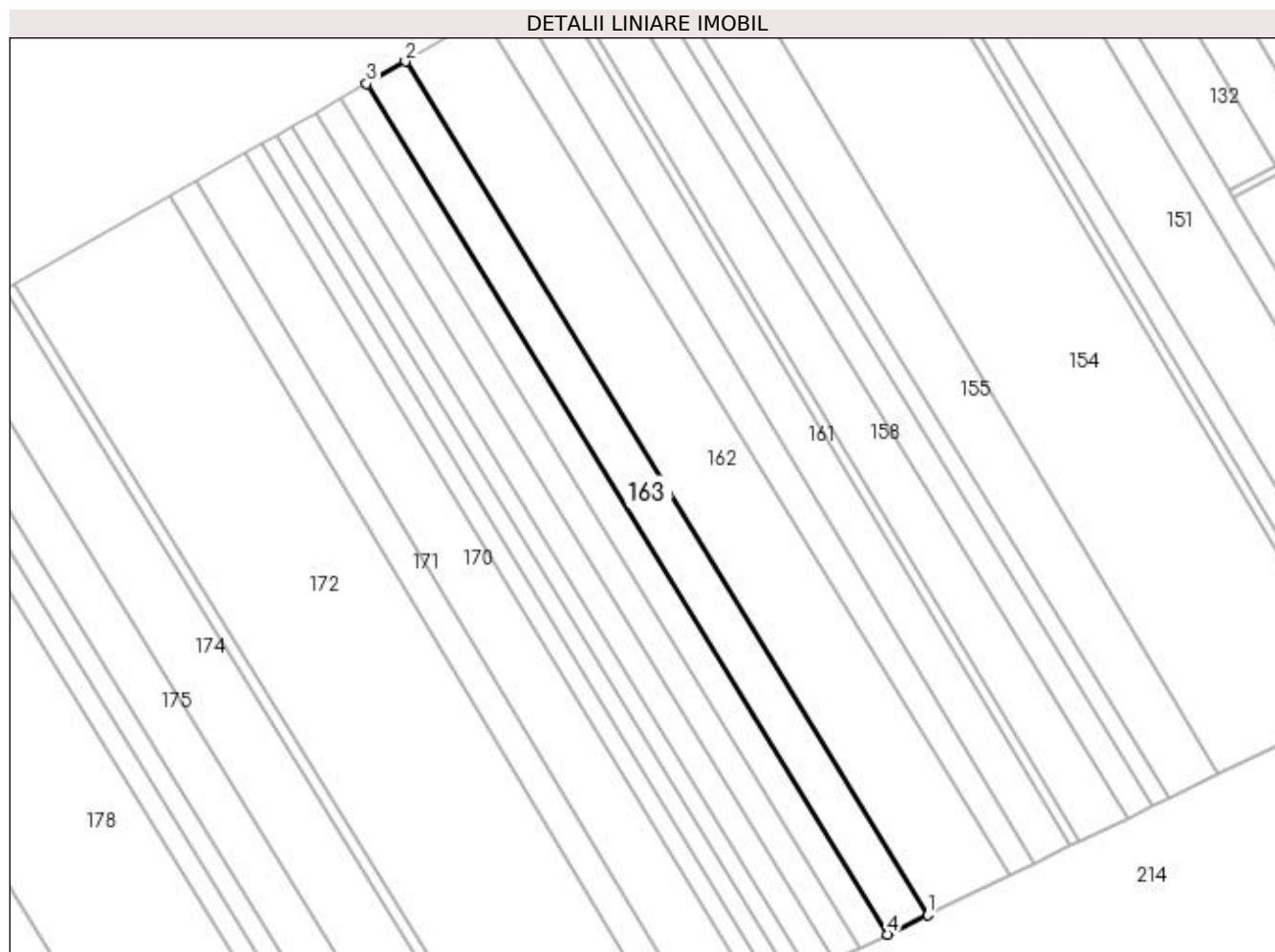
Inscrieri privind dezmembramintele dreptului de proprietate, drepturi reale de garanție și sarcini	Referințe
NU SUNT	

## Anexa Nr. 1 La Partea I

## Teren

Nr cadastral	Suprafața (mp)*	Observații / Referințe
	7.861	Limita conventionala

\* Suprafața este determinată în planul de proiecție Stereo 70.



## Date referitoare la teren

Crt	Categorie folosință	Intra vilan	Suprafața (mp)	Tarla	Parcelă	Nr. topo	Observații / Referințe
1	arabil	NU	7.861	46	377	-	

## Lungime Segmente

1) Valorile lungimilor segmentelor sunt obținute din proiecție în plan.

Punct început	X / Y	Punct sfârșit	X / Y	Lungime segment (** (m)
1	600.369,232 696.857,292	2	600.149,074 697.217,004	421.738
2	600.149,074 697.217,004	3	600.132,758 697.207,692	18.786
3	600.132,758 697.207,692	4	600.352,454 696.849,155	420.494
4	600.352,454 696.849,155	1	600.369,232 696.857,292	18.647

**\*\* Lungimile segmentelor sunt determinate în planul de proiecție Stereo 70 și sunt rotunjite la 1 milimetru.**

**\*\*\* Distanța dintre puncte este formată din segmente cumulate ce sunt mai mici decât valoarea 1 milimetru.**





**DATE DESPRE IMOBILUL NR. 164**

Oficiul de Cadastru și Publicitate Imobiliară SUCEAVA  
Biroul de Cadastru și Publicitate Imobiliară Suceava

**A. Partea I. Descrierea imobilului**

TEREN Extravilan

Adresa: Jud. Suceava

Nr. Crt	Nr cadastral Nr. topografic	Suprafața* (mp)	Observații / Referințe
A1		5.495	Sector cadastral:15 Teren neimprejmuit; Limita conventionala

**B. Partea II. Proprietari și acte**

Inscrieri privitoare la dreptul de proprietate și alte drepturi reale	Referințe
/	
Act Normativ nr. Legea 7, din 13/03/1996 emis de PARLAMENTUL ROMANIEI;	
B1	A1
Inscrierea provizorie, drept de PROPRIETATE, dobandit prin Lege, cota actuala 1/1	
1) COMUNA HÂNTESTI, CIF:16031747, proprietar neidentificat	

**C. Partea III. SARCINI .**

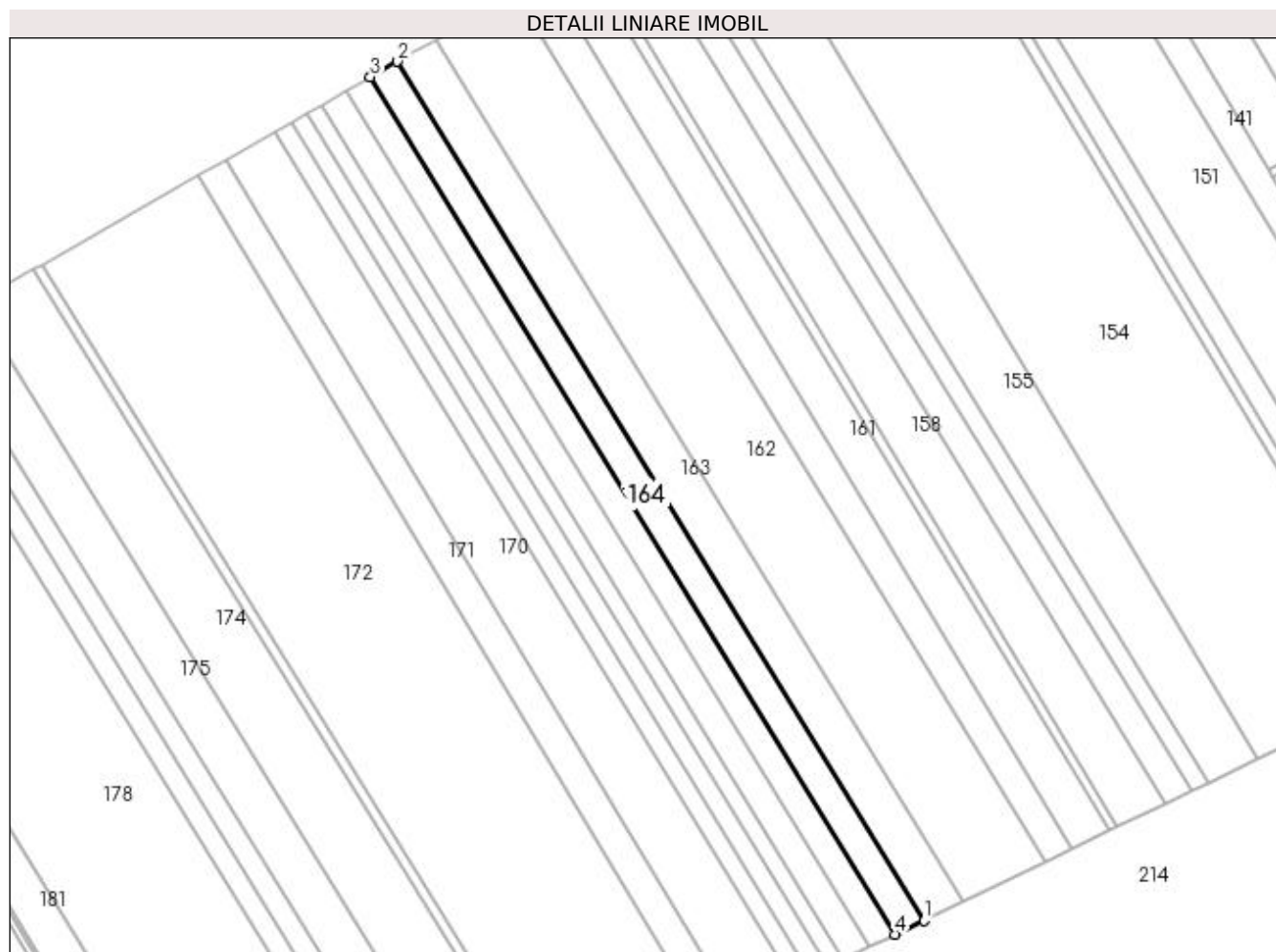
Inscrieri privind dezmembramintele dreptului de proprietate, drepturi reale de garanție și sarcini	Referințe
NU SUNT	

## Anexa Nr. 1 La Partea I

## Teren

Nr cadastral	Suprafața (mp)*	Observații / Referințe
	5.495	Limita conventionala

\* Suprafața este determinată în planul de proiecție Stereo 70.



## Date referitoare la teren

Crt	Categorie folosință	Intra vilan	Suprafața (mp)	Tarla	Parcelă	Nr. topo	Observații / Referințe
1	arabil	NU	5.495	46	377	-	

## Lungime Segmente

1) Valorile lungimilor segmentelor sunt obținute din proiecție în plan.

Punct început	X / Y	Punct sfârșit	X / Y	Lungime segment (** (m)
1	600.352,454 696.849,155	2	600.132,758 697.207,692	420.494
2	600.132,758 697.207,692	3	600.121,408 697.201,214	13.068
3	600.121,408 697.201,214	4	600.340,609 696.843,411	419.61
4	600.340,609 696.843,411	1	600.352,454 696.849,155	13.164

**\*\* Lungimile segmentelor sunt determinate în planul de proiecție Stereo 70 și sunt rotunjite la 1 milimetru.**

**\*\*\* Distanța dintre puncte este formată din segmente cumulate ce sunt mai mici decât valoarea 1 milimetru.**



**DATE DESPRE IMOBILUL NR. 165**

Oficiul de Cadastru și Publicitate Imobiliară SUCEAVA  
Biroul de Cadastru și Publicitate Imobiliară Suceava

**A. Partea I. Descrierea imobilului**

TEREN Extravilan

Adresa: Jud. Suceava

Nr. Crt	Nr cadastral Nr. topografic	Suprafața* (mp)	Observații / Referințe
A1		4.939	Sector cadastral:15 Teren neimprejmuit; Limita conventionala

**B. Partea II. Proprietari și acte**

Inscrieri privitoare la dreptul de proprietate și alte drepturi reale	Referințe
/	
Act Normativ nr. Legea 7, din 13/03/1996 emis de PARLAMENTUL ROMANIEI;	
B1	A1
Inscrierea provizorie, drept de PROPRIETATE, dobandit prin Lege, cota actuala 1/1	
1) COMUNA HÂNTESTI, CIF:16031747, proprietar neidentificat	

**C. Partea III. SARCINI .**

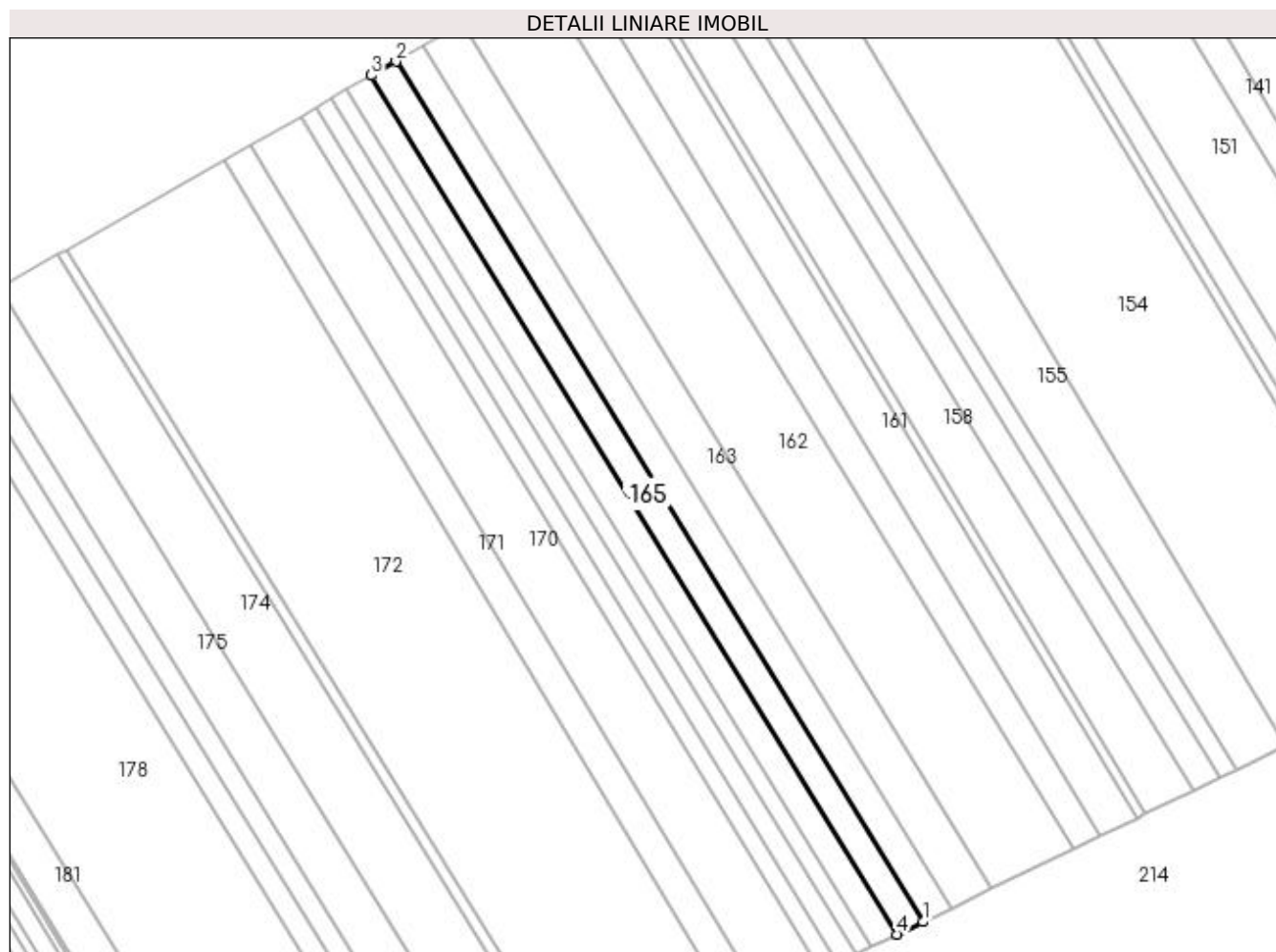
Inscrieri privind dezmembramintele dreptului de proprietate, drepturi reale de garanție și sarcini	Referințe
NU SUNT	

## Anexa Nr. 1 La Partea I

## Teren

Nr cadastral	Suprafața (mp)*	Observații / Referințe
	4.939	Limita conventionala

\* Suprafața este determinată în planul de proiecție Stereo 70.



## Date referitoare la teren

Crt	Categorie folosință	Intra vilan	Suprafața (mp)	Tarla	Parcelă	Nr. topo	Observații / Referințe
1	arabil	NU	4.939	46	377	-	

## Lungime Segmente

1) Valorile lungimilor segmentelor sunt obținute din proiecție în plan.

Punct început	X / Y	Punct sfârșit	X / Y	Lungime segment (** (m)
1	600.340,609 696.843,411	2	600.121,408 697.201,214	419.61
2	600.121,408 697.201,214	3	600.111,201 697.195,389	11.752
3	600.111,201 697.195,389	4	600.329,926 696.838,231	418.811
4	600.329,926 696.838,231	1	600.340,609 696.843,411	11.872

**\*\* Lungimile segmentelor sunt determinate în planul de proiecție Stereo 70 și sunt rotunjite la 1 milimetru.**

**\*\*\* Distanța dintre puncte este formată din segmente cumulate ce sunt mai mici decât valoarea 1 milimetru.**





**DATE DESPRE IMOBILUL NR. 166**

Oficiul de Cadastru și Publicitate Imobiliară SUCEAVA  
Biroul de Cadastru și Publicitate Imobiliară Suceava

**A. Partea I. Descrierea imobilului**

TEREN Extravilan

Adresa: Jud. Suceava, TARALA COSERE(46)

Nr. Crt	Nr cadastral Nr. topografic	Suprafața* (mp)	Observații / Referințe
A1	30937	5.000	Sector cadastral:15 Teren neimprejmuit; Limita conventionala

**B. Partea II. Proprietari și acte**

Inscrieri privitoare la dreptul de proprietate și alte drepturi reale		Referințe
<b>49990 / 28/10/2014</b>		
Act Administrativ nr. titlu de proprietate nr. 188, din 22/12/2009 emis de Comisia Judeteana Suceava;		
B2	Imobil aflat sub incidenta art. 3, alin (1) din Legea nr. 17/2014	A1
<b>852 / 09/01/2015</b>		
Act Notarial nr. contract de vanzare nr. 11, din 08/01/2015 emis de BIN Ilie Delia;		
B3	Intabulare, drept de PROPRIETATE, dobandit prin Conventie, cota actuala 1/1	A1
	1) ATOMULESEI PETRU	
	2) ATOMULESEI GABRIELA, bun comun	

**C. Partea III. SARCINI .**

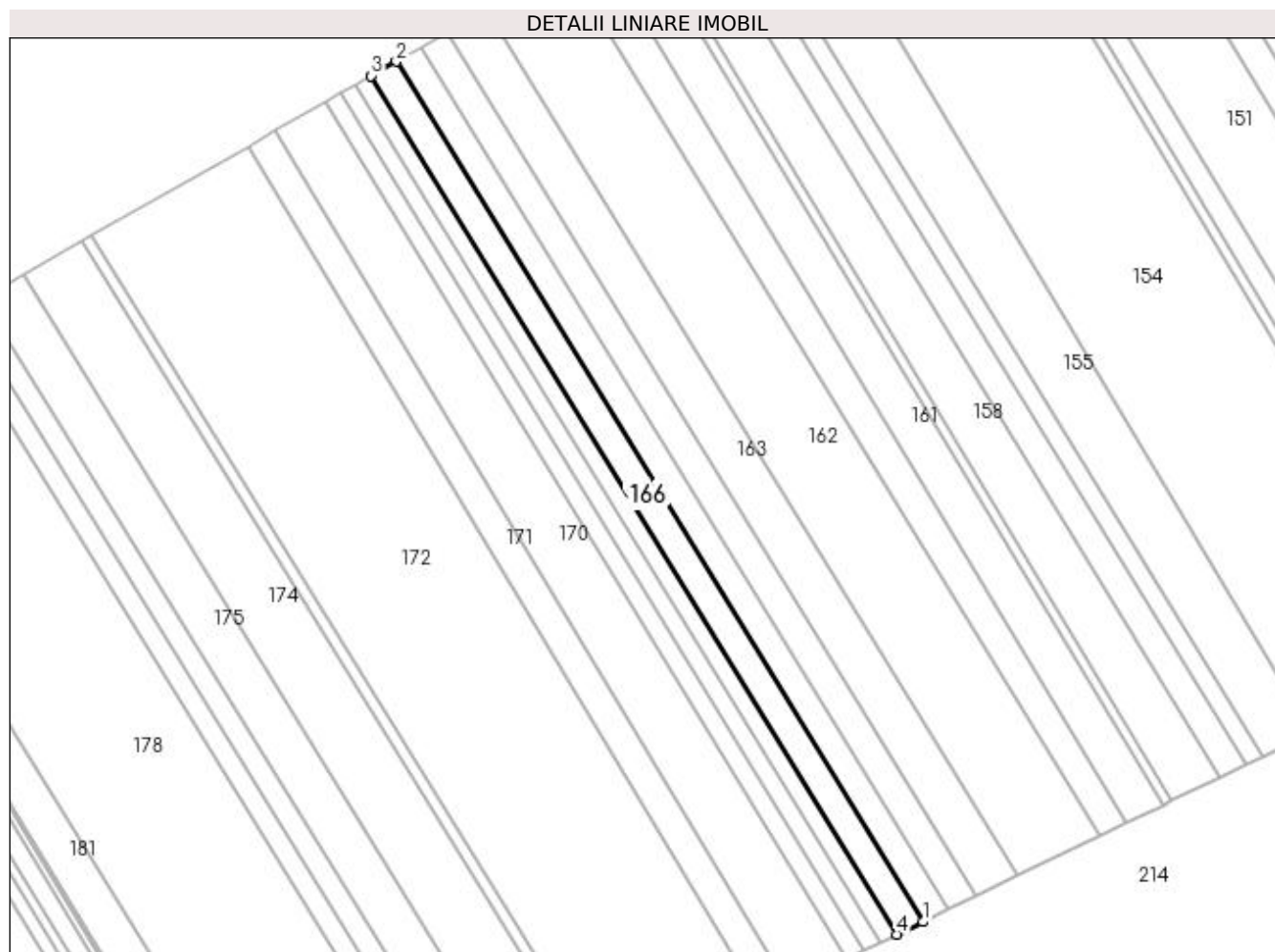
Inscrieri privind dezmembramintele dreptului de proprietate, drepturi reale de garanție și sarcini	Referințe
NU SUNT	

## Anexa Nr. 1 La Partea I

## Teren

Nr cadastral	Suprafața (mp)*	Observații / Referințe
30937	5.000	Limita conventionala

\* Suprafața este determinată în planul de proiecție Stereo 70.



## Date referitoare la teren

Crt	Categorie folosință	Intra vilan	Suprafața (mp)	Tarla	Parcelă	Nr. topo	Observații / Referințe
1	arabil	NU	5.000	46	377	-	neimprejmuit - " Imobil inregistrat in planul cadastral fara localizare certa datorita lipsei planului parcelar".

## Lungime Segmente

1) Valorile lungimilor segmentelor sunt obținute din proiecție în plan.

Punct început	X / Y	Punct sfârșit	X / Y	Lungime segment (** (m)
1	600.329,926 696.838,231	2	600.111,201 697.195,389	418.811
2	600.111,201 697.195,389	3	600.100,818 697.189,462	11.956
3	600.100,818 697.189,462	4	600.319,122 696.832,991	418.006
4	600.319,122 696.832,991	1	600.329,926 696.838,231	12.008

**\*\* Lungimile segmentelor sunt determinate în planul de proiecție Stereo 70 și sunt rotunjite la 1 milimetru.**

**\*\*\* Distanța dintre puncte este formată din segmente cumulate ce sunt mai mici decât valoarea 1 milimetru.**



**DATE DESPRE IMOBILUL NR. 167**

Oficiul de Cadastru și Publicitate Imobiliară SUCEAVA  
Biroul de Cadastru și Publicitate Imobiliară Suceava

**A. Partea I. Descrierea imobilului**

TEREN Extravilan

Adresa: Jud. Suceava, Tarla Halangescu - Casa arsa

Nr. Crt	Nr cadastral Nr. topografic	Suprafața* (mp)	Observații / Referințe
A1	32076	3.000	Sector cadastral:15 Teren neimprejmuit; Limita conventionala

**B. Partea II. Proprietari și acte**

Inscrieri privitoare la dreptul de proprietate și alte drepturi reale	Referințe
<b>2631 / 17/01/2020</b>	
Act Normativ nr. 17-LEGE, din 07/03/2018 emis de Parlamentul Romaniei;	
B5	imobil aflat sub incidenta art.3 alin.(1) din Legea nr.17/2014
<b>29454 / 04/06/2020</b>	
Act Notarial nr. aut sub nr. 763, din 27/05/2020 emis de Nechita Raluca;	
B6	Intabulare, drept de PROPRIETATE, dobandit prin Conventie, cota actuala 1/1
	1) ATOMULESEI PETRU
	2) ATOMULESEI GABRIELA, bun comun

**C. Partea III. SARCINI .**

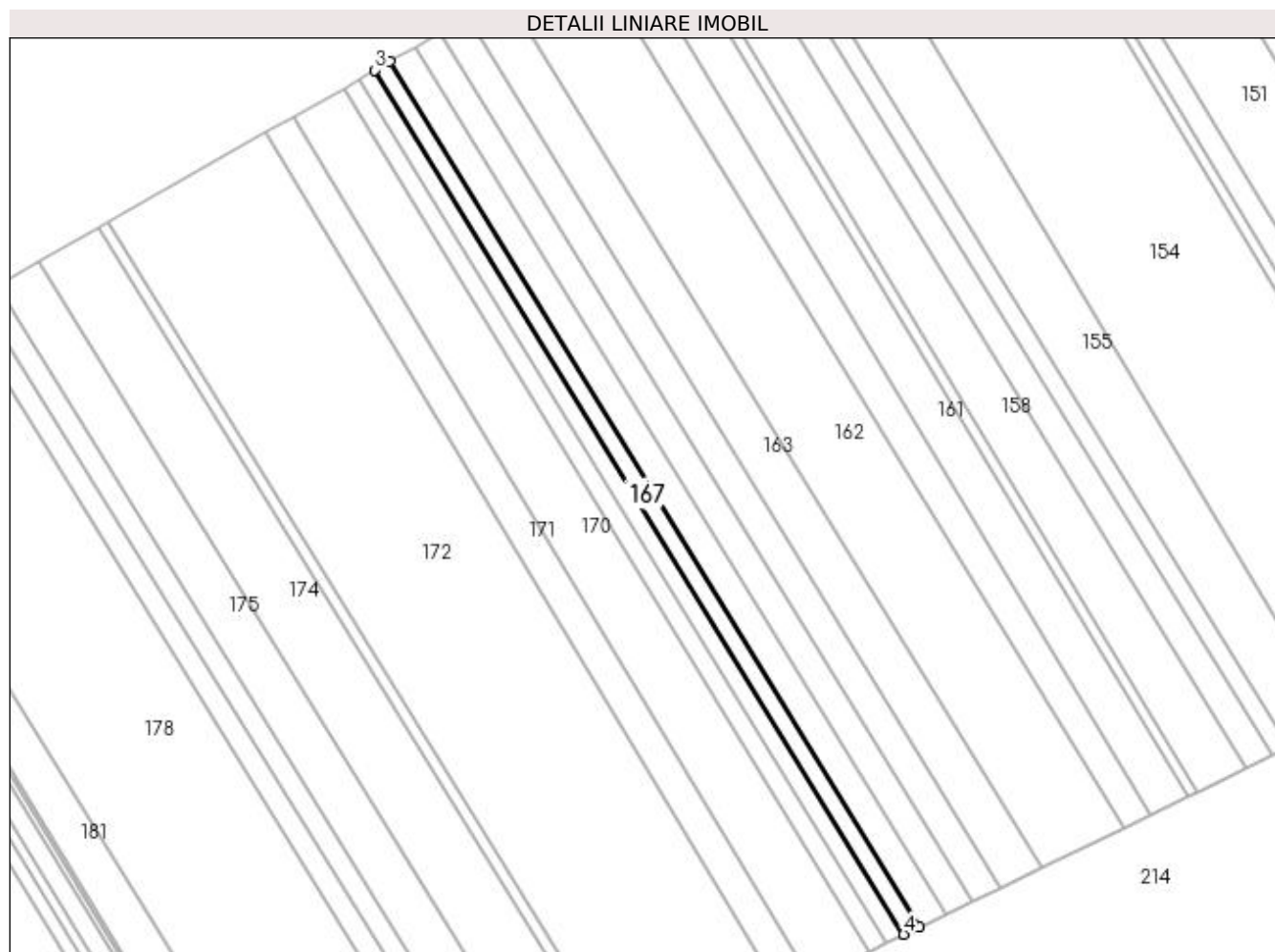
Inscrieri privind dezmembramintele dreptului de proprietate, drepturi reale de garanție și sarcini	Referințe
NU SUNT	

## Anexa Nr. 1 La Partea I

## Teren

Nr cadastral	Suprafața (mp)*	Observații / Referințe
32076	3.000	Limita conventionala

\* Suprafața este determinată în planul de proiecție Stereo 70.



## Date referitoare la teren

Crt	Categorie folosință	Intra vilan	Suprafața (mp)	Tarla	Parcelă	Nr. topo	Observații / Referințe
1	arabil	NU	3.000	46	377	Halangescu	Limita conventionala

## Lungime Segmente

1) Valorile lungimilor segmentelor sunt obținute din proiecție în plan.

Punct început	X / Y	Punct sfârșit	X / Y	Lungime segment (** (m)
1	600.319,122 696.832,991	2	600.100,818 697.189,462	418.006
2	600.100,818 697.189,462	3	600.094,578 697.185,901	7.185
3	600.094,578 697.185,901	4	600.312,63 696.829,842	417.521
4	600.312,63 696.829,842	1	600.319,122 696.832,991	7.216

**\*\* Lungimile segmentelor sunt determinate în planul de proiecție Stereo 70 și sunt rotunjite la 1 milimetru.**

**\*\*\* Distanța dintre puncte este formată din segmente cumulate ce sunt mai mici decât valoarea 1 milimetru.**





**DATE DESPRE IMOBILUL NR. 168**

Oficiul de Cadastru și Publicitate Imobiliară SUCEAVA  
Biroul de Cadastru și Publicitate Imobiliară Suceava

**A. Partea I. Descrierea imobilului**

TEREN Extravilan

Adresa: Jud. Suceava, Extravilan Sat Hantesti Tarla Halangescu

Nr. Crt	Nr cadastral Nr. topografic	Suprafața* (mp)	Observații / Referințe
A1	30803	3.200	Sector cadastral:15 Teren neimprejmuit; Limita conventionala

**B. Partea II. Proprietari și acte**

Inscrieri privitoare la dreptul de proprietate și alte drepturi reale	Referințe
<b>40300 / 28/08/2014</b>	
Act Normativ nr. 17, din 07/03/2014 emis de Parlamentul Romaniei;	
B4	Imobil aflat sub incidenta art.3 alin.(1) din Legea 17/2014
	A1
<b>8995 / 26/02/2016</b>	
Act Notarial nr. 824-contract de vânzare, din 25/02/2016 emis de BIN ILIE VALERIANA;	
B6	Intabulare, drept de PROPRIETATE, dobandit prin Conventie, cota actuala 1/1
	1) CANTIUC NICOLETA, necasatorita
	A1

**C. Partea III. SARCINI .**

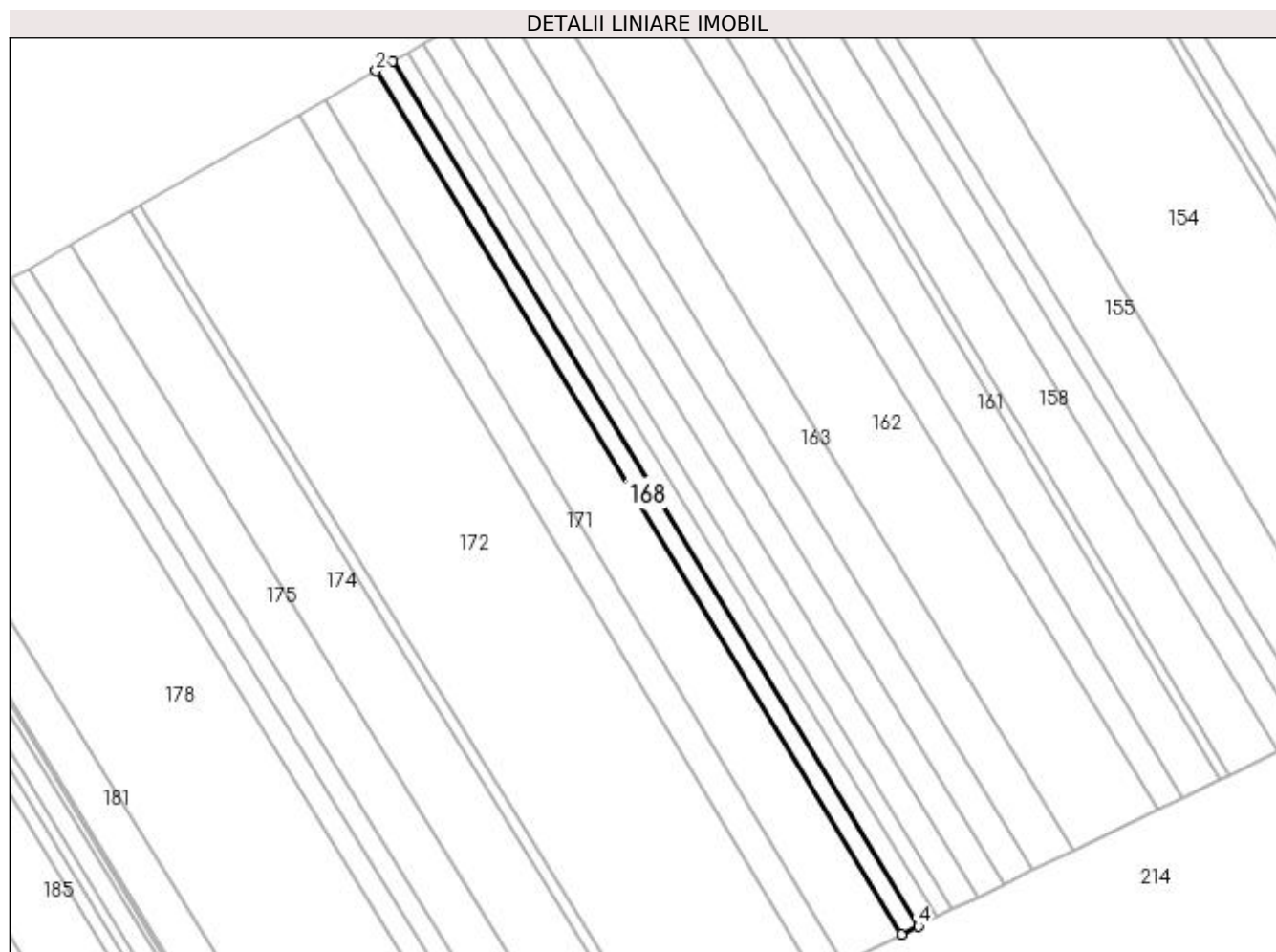
Inscrieri privind dezmembramintele dreptului de proprietate, drepturi reale de garanție și sarcini	Referințe
NU SUNT	

## Anexa Nr. 1 La Partea I

## Teren

Nr cadastral	Suprafața (mp)*	Observații / Referințe
30803	3.200	Limita conventionala

\* Suprafața este determinată în planul de proiecție Stereo 70.



## Date referitoare la teren

Crt	Categorie folosință	Intra vilan	Suprafața (mp)	Tarla	Parcelă	Nr. topo	Observații / Referințe
1	arabil	NU	3.200	46	377	-	Teren neimprejmuit

## Lungime Segmente

1) Valorile lungimilor segmentelor sunt obținute din proiecție în plan.

Punct început	X / Y	Punct sfârșit	X / Y	Lungime segment (** (m)
1	600.088,322 697.182,33	2	600.081,649 697.178,523	7.683
2	600.081,649 697.178,523	3	600.298,12 696.822,806	416.406
3	600.298,12 696.822,806	4	600.305,061 696.826,172	7.715
4	600.305,061 696.826,172	1	600.088,322 697.182,33	416.922

**\*\* Lungimile segmentelor sunt determinate în planul de proiecție Stereo 70 și sunt rotunjite la 1 milimetru.**

**\*\*\* Distanța dintre puncte este formată din segmente cumulate ce sunt mai mici decât valoarea 1 milimetru.**



**DATE DESPRE IMOBILUL NR. 169**

Oficiul de Cadastru și Publicitate Imobiliară SUCEAVA  
Biroul de Cadastru și Publicitate Imobiliară Suceava

**A. Partea I. Descrierea imobilului**

TEREN Extravilan

Adresa: Jud. Suceava

Nr. Crt	Nr cadastral Nr. topografic	Suprafața* (mp)	Observații / Referințe
A1		3.249	Sector cadastral:15 Teren neimprejmuit; Limita conventionala

**B. Partea II. Proprietari și acte**

Inscrieri privitoare la dreptul de proprietate și alte drepturi reale	Referințe
/	
Act Normativ nr. Legea 7, din 13/03/1996 emis de PARLAMENTUL ROMANIEI;	
B1	A1
Inscrierea provizorie, drept de PROPRIETATE, dobandit prin Lege, cota actuala 1/1	
1) COMUNA HÂNTESTI, CIF:16031747, proprietar neidentificat	

**C. Partea III. SARCINI .**

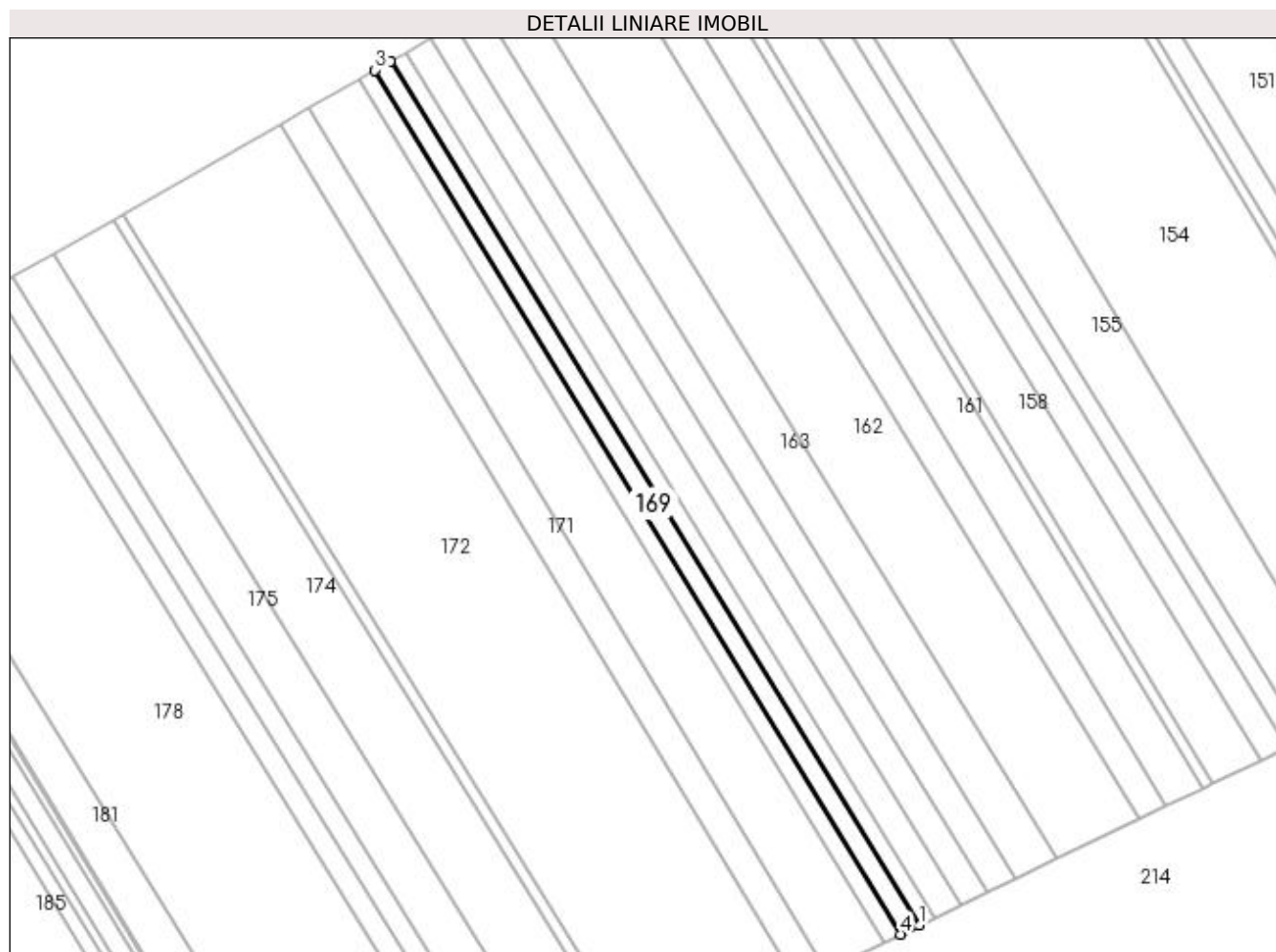
Inscrieri privind dezmembramintele dreptului de proprietate, drepturi reale de garanție și sarcini	Referințe
NU SUNT	

## Anexa Nr. 1 La Partea I

## Teren

Nr cadastral	Suprafața (mp)*	Observații / Referințe
	3.249	Limita conventionala

\* Suprafața este determinată în planul de proiecție Stereo 70.



## Date referitoare la teren

Crt	Categorie folosință	Intra vilan	Suprafața (mp)	Tarla	Parcelă	Nr. topo	Observații / Referințe
1	arabil	NU	3.249	46	377	-	

## Lungime Segmente

1) Valorile lungimilor segmentelor sunt obținute din proiecție în plan.

Punct început	X / Y	Punct sfârșit	X / Y	Lungime segment (** (m)
1	600.312,63 696.829,842	2	600.094,578 697.185,901	417.521
2	600.094,578 697.185,901	3	600.088,322 697.182,33	7.203
3	600.088,322 697.182,33	4	600.305,061 696.826,172	416.922
4	600.305,061 696.826,172	1	600.312,63 696.829,842	8.412

**\*\* Lungimile segmentelor sunt determinate în planul de proiecție Stereo 70 și sunt rotunjite la 1 milimetru.**

**\*\*\* Distanța dintre puncte este formată din segmente cumulate ce sunt mai mici decât valoarea 1 milimetru.**





**DATE DESPRE IMOBILUL NR. 170**

Oficiul de Cadastru și Publicitate Imobiliară SUCEAVA  
Biroul de Cadastru și Publicitate Imobiliară Suceava

**A. Partea I. Descrierea imobilului**

TEREN Extravilan

Adresa: Jud. Suceava

Nr. Crt	Nr cadastral Nr. topografic	Suprafața* (mp)	Observații / Referințe
A1		10.451	Sector cadastral:15 Teren neimprejmuit; Limita conventionala

**B. Partea II. Proprietari și acte**

Inscrieri privitoare la dreptul de proprietate și alte drepturi reale	Referințe
/	
Act Normativ nr. Legea 7, din 13/03/1996 emis de PARLAMENTUL ROMANIEI;	
B1	A1
Inscrierea provizorie, drept de PROPRIETATE, dobandit prin Lege, cota actuala 1/1	
1) COMUNA HĂNTESTI, CIF:16031747, proprietar neidentificat	

**C. Partea III. SARCINI .**

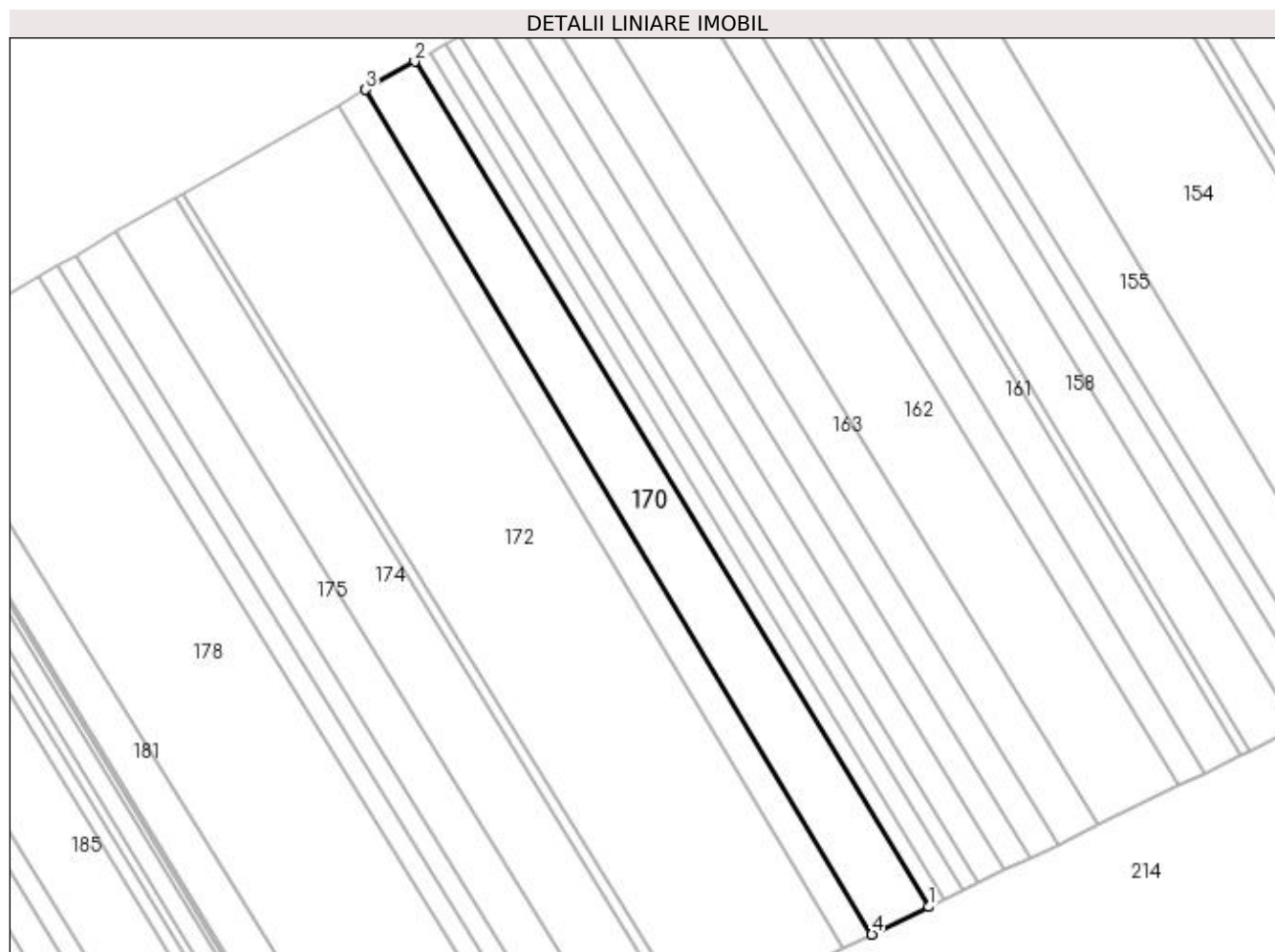
Inscrieri privind dezmembramintele dreptului de proprietate, drepturi reale de garanție și sarcini	Referințe
NU SUNT	

## Anexa Nr. 1 La Partea I

## Teren

Nr cadastral	Suprafața (mp)*	Observații / Referințe
	10.451	Limita conventionala

\* Suprafața este determinată în planul de proiecție Stereo 70.



## Date referitoare la teren

Crt	Categorie folosință	Intra vilan	Suprafața (mp)	Tarla	Parcelă	Nr. topo	Observații / Referințe
1	arabil	NU	10.451	46	377	-	

## Lungime Segmente

1) Valorile lungimilor segmentelor sunt obținute din proiecție în plan.

Punct început	X / Y	Punct sfârșit	X / Y	Lungime segment (** (m)
1	600.298,12 696.822,806	2	600.081,649 697.178,523	416.406
2	600.081,649 697.178,523	3	600.060,964 697.166,714	23.818
3	600.060,964 697.166,714	4	600.274,178 696.811,195	414.553
4	600.274,178 696.811,195	1	600.298,12 696.822,806	26.608

**\*\* Lungimile segmentelor sunt determinate în planul de proiecție Stereo 70 și sunt rotunjite la 1 milimetru.**

**\*\*\* Distanța dintre puncte este formată din segmente cumulate ce sunt mai mici decât valoarea 1 milimetru.**



**DATE DESPRE IMOBILUL NR. 171**

Oficiul de Cadastru și Publicitate Imobiliară SUCEAVA  
Biroul de Cadastru și Publicitate Imobiliară Suceava

**A. Partea I. Descrierea imobilului**

TEREN Extravilan

Adresa: Jud. Suceava

Nr. Crt	Nr cadastral Nr. topografic	Suprafața* (mp)	Observații / Referințe
A1		5.400	Sector cadastral:15 Teren neimprejmuit; Limita conventionala

**B. Partea II. Proprietari și acte**

Inscrieri privitoare la dreptul de proprietate și alte drepturi reale		Referințe
/		
Act Notarial nr. 48, din 17/10/2018 emis de BIN Nastasa Mihaela (B.II.pct. 2);		
B1	Intabulare, drept de PROPRIETATE, dobandit prin Succesiune, cota actuala 2/8 1) <b>GRINDEI Margareta</b>	A1
B1	Intabulare, drept de PROPRIETATE, dobandit prin Succesiune, cota actuala 3/8 1) <b>GRINDEI Mihai</b> 2) <b>GRINDEI Elena</b>	A1

**C. Partea III. SARCINI .**

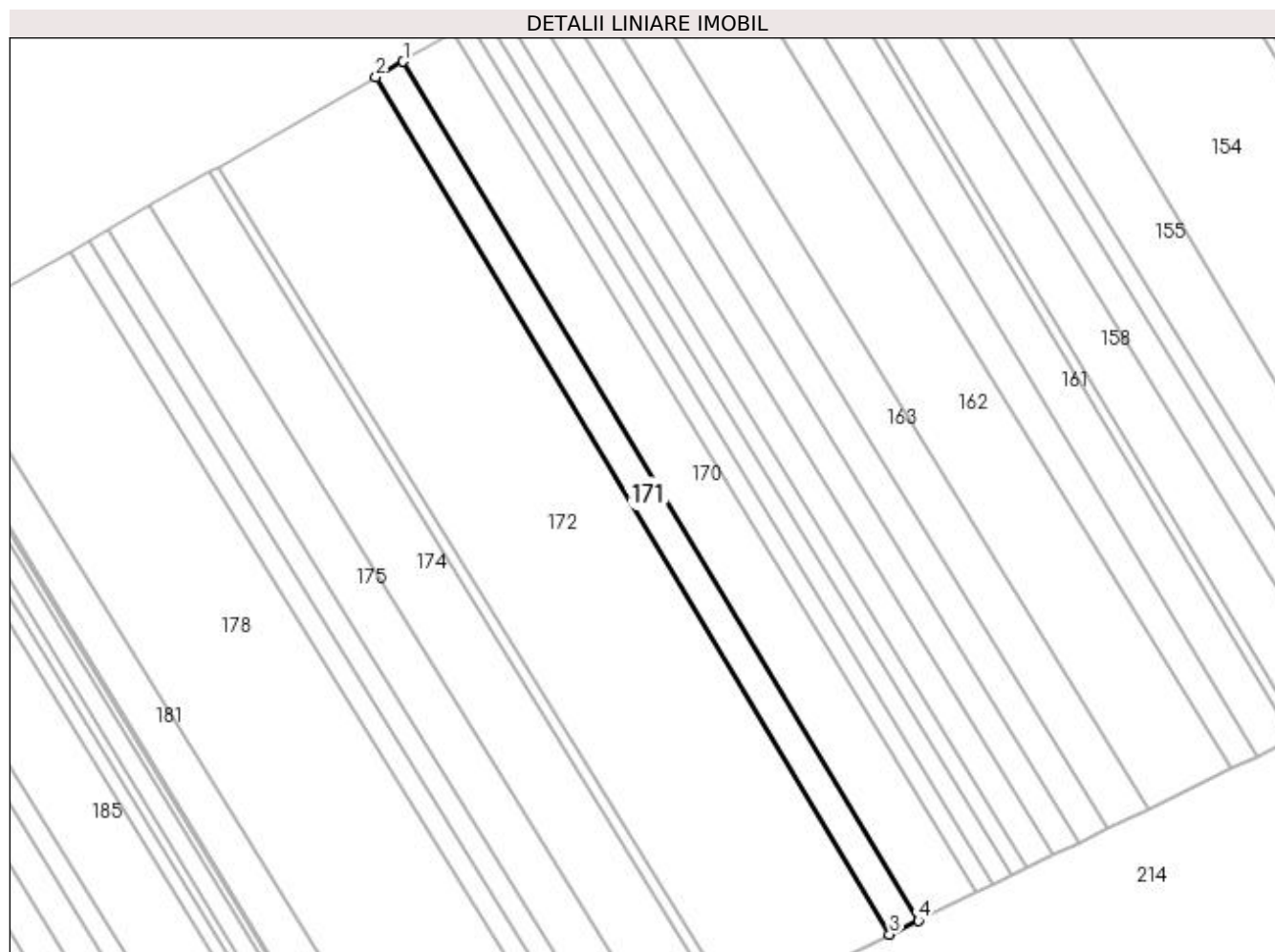
Inscrieri privind dezmembramintele dreptului de proprietate, drepturi reale de garanție și sarcini	Referințe
NU SUNT	

## Anexa Nr. 1 La Partea I

## Teren

Nr cadastral	Suprafața (mp)*	Observații / Referințe
	5.400	Limita conventionala

\* Suprafața este determinată în planul de proiecție Stereo 70.



## Date referitoare la teren

Crt	Categorie folosință	Intra vilan	Suprafața (mp)	Tarla	Parcelă	Nr. topo	Observații / Referințe
1	arabil	NU	5.400	46	377	-	

## Lungime Segmente

1) Valorile lungimilor segmentelor sunt obținute din proiecție în plan.

Punct început	X / Y	Punct sfârșit	X / Y	Lungime segment (** (m)
1	600.060,964 697.166,714	2	600.049,636 697.160,249	13.043
2	600.049,636 697.160,249	3	600.262,399 696.805,483	413.675
3	600.262,399 696.805,483	4	600.274,178 696.811,195	13.091
4	600.274,178 696.811,195	1	600.060,964 697.166,714	414.553

**\*\* Lungimile segmentelor sunt determinate în planul de proiecție Stereo 70 și sunt rotunjite la 1 milimetru.**

**\*\*\* Distanța dintre puncte este formată din segmente cumulate ce sunt mai mici decât valoarea 1 milimetru.**





**DATE DESPRE IMOBILUL NR. 172**

Oficiul de Cadastru și Publicitate Imobiliară SUCEAVA  
Biroul de Cadastru și Publicitate Imobiliară Suceava

**A. Partea I. Descrierea imobilului**

TEREN Extravilan

Adresa: Jud. Suceava

Nr. Crt	Nr cadastral Nr. topografic	Suprafața* (mp)	Observații / Referințe
A1		29.788	Sector cadastral:15 Teren neimprejmuit; Limita conventionala

**B. Partea II. Proprietari și acte**

Inscrieri privitoare la dreptul de proprietate și alte drepturi reale	Referințe
/	
Act Normativ nr. Legea 7, din 13/03/1996 emis de PARLAMENTUL ROMANIEI;	
B1	A1
Inscrierea provizorie, drept de PROPRIETATE, dobandit prin Lege, cota actuala 1/1	
1) COMUNA HÂNTESTI, CIF:16031747, proprietar neidentificat	

**C. Partea III. SARCINI .**

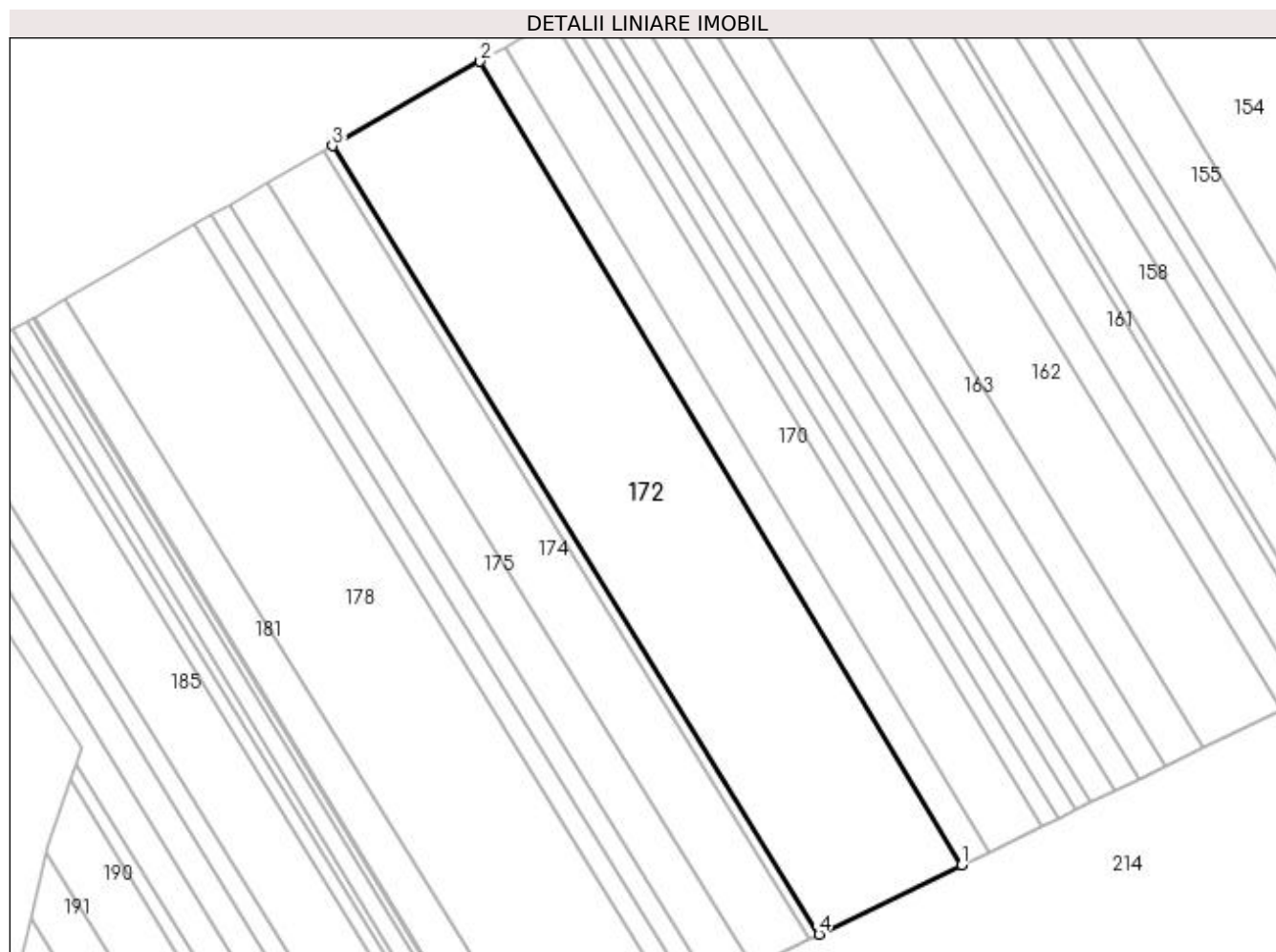
Inscrieri privind dezmembramintele dreptului de proprietate, drepturi reale de garanție și sarcini	Referințe
NU SUNT	

## Anexa Nr. 1 La Partea I

## Teren

Nr cadastral	Suprafața (mp)*	Observații / Referințe
	29.788	Limita conventionala

\* Suprafața este determinată în planul de proiecție Stereo 70.



## Date referitoare la teren

Crt	Categorie folosință	Intra vilan	Suprafața (mp)	Tarla	Parcelă	Nr. topo	Observații / Referințe
1	arabil	NU	29.788	46	377	-	

## Lungime Segmente

1) Valorile lungimilor segmentelor sunt obținute din proiecție în plan.

Punct început	X / Y	Punct sfârșit	X / Y	Lungime segment (** (m)
1	600.262,399 696.805,483	2	600.049,636 697.160,249	413.675
2	600.049,636 697.160,249	3	599.984,424 697.123,033	75.084
3	599.984,424 697.123,033	4	600.199,345 696.774,905	409.126
4	600.199,345 696.774,905	1	600.262,399 696.805,483	70.078

**\*\* Lungimile segmentelor sunt determinate în planul de proiecție Stereo 70 și sunt rotunjite la 1 milimetru.**

**\*\*\* Distanța dintre puncte este formată din segmente cumulate ce sunt mai mici decât valoarea 1 milimetru.**



**DATE DESPRE IMOBILUL NR. 173**

Oficiul de Cadastru și Publicitate Imobiliară SUCEAVA  
Biroul de Cadastru și Publicitate Imobiliară Suceava

**A. Partea I. Descrierea imobilului**

TEREN Extravilan

Adresa: Jud. Suceava

Nr. Crt	Nr cadastral Nr. topografic	Suprafața* (mp)	Observații / Referințe
A1	30961	1.800	Sector cadastral:15 Teren neimprejmuit; Limita conventionala

**B. Partea II. Proprietari și acte**

Inscrieri privitoare la dreptul de proprietate și alte drepturi reale		Referințe
<b>56215 / 08/12/2014</b>		
Hotarare Judecatoreasca nr. Sentinta Civila 1490, din 18/04/2006 emis de Judecatoria Suceava ((partaj succesoral));		
B2	Intabulare, drept de PROPRIETATE, dobandit prin Hotarare Judecatoreasca, cota actuala 1/1 1) <b>ANTON GAROFITA</b>	A1
B3	imobil aflat sub incidenta art.3 alin.(1) din Legea nr.17/2014	A1

**C. Partea III. SARCINI .**

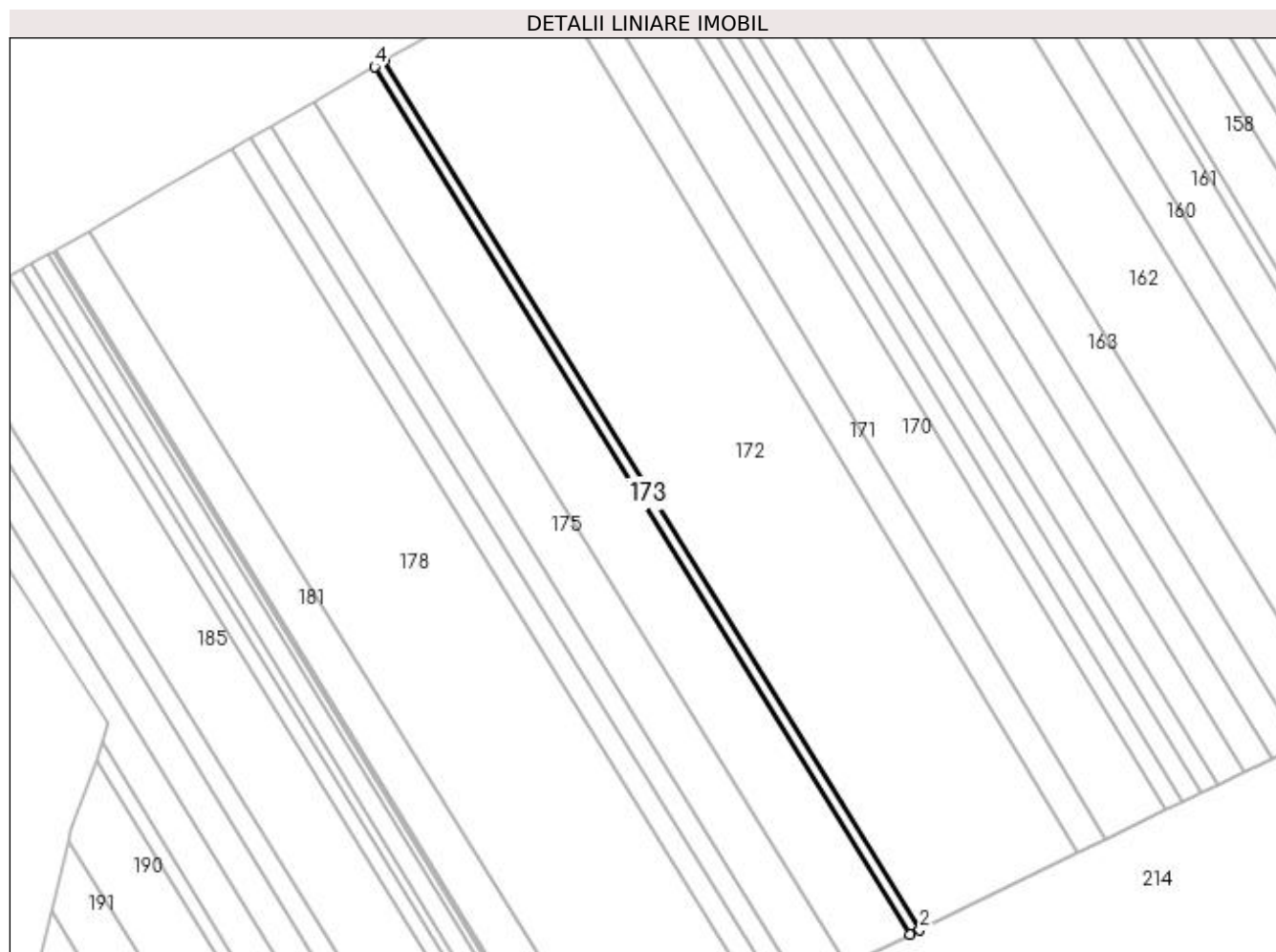
Inscrieri privind dezmembramintele dreptului de proprietate, drepturi reale de garanție și sarcini	Referințe
NU SUNT	

## Anexa Nr. 1 La Partea I

## Teren

Nr cadastral	Suprafața (mp)*	Observații / Referințe
30961	1.800	Limita conventionala

\* Suprafața este determinată în planul de proiecție Stereo 70.



## Date referitoare la teren

Crt	Categorie folosință	Intra vilan	Suprafața (mp)	Tarla	Parcelă	Nr. topo	Observații / Referințe
1	arabil	NU	1.800	46	377	-	Imobil înregistrat în planul cadastral fără localizare certă datorită lipsei planului parcelar

## Lungime Segmente

1) Valorile lungimilor segmentelor sunt obținute din proiecție în plan.

Punct început	X / Y	Punct sfârșit	X / Y	Lungime segment (** (m)
1	600.195,364 696.772,974	2	600.199,345 696.774,905	4.424
2	600.199,345 696.774,905	3	599.984,424 697.123,033	409.126
3	599.984,424 697.123,033	4	599.980,599 697.120,85	4.404
4	599.980,599 697.120,85	1	600.195,364 696.772,974	408.83

**\*\* Lungimile segmentelor sunt determinate în planul de proiecție Stereo 70 și sunt rotunjite la 1 milimetru.**

**\*\*\* Distanța dintre puncte este formată din segmente cumulate ce sunt mai mici decât valoarea 1 milimetru.**





**DATE DESPRE IMOBILUL NR. 174**

Oficiul de Cadastru și Publicitate Imobiliară SUCEAVA  
Biroul de Cadastru și Publicitate Imobiliară Suceava

**A. Partea I. Descrierea imobilului**

TEREN Extravilan

Adresa: Jud. Suceava

Nr. Crt	Nr cadastral Nr. topografic	Suprafața* (mp)	Observații / Referințe
A1		11.502	Sector cadastral:15 Teren neimprejmuit; Limita conventionala

**B. Partea II. Proprietari și acte**

Inscrieri privitoare la dreptul de proprietate și alte drepturi reale		Referințe
/		
Act Normativ nr. Legea 7, din 13/03/1996 emis de PARLAMENTUL ROMANIEI;		
B1	Inscrierea provizorie, drept de PROPRIETATE, dobandit prin Lege, cota actuala 1/1 1) COMUNA HÂNTESTI, CIF:16031747, proprietar neidentificat	A1

**C. Partea III. SARCINI .**

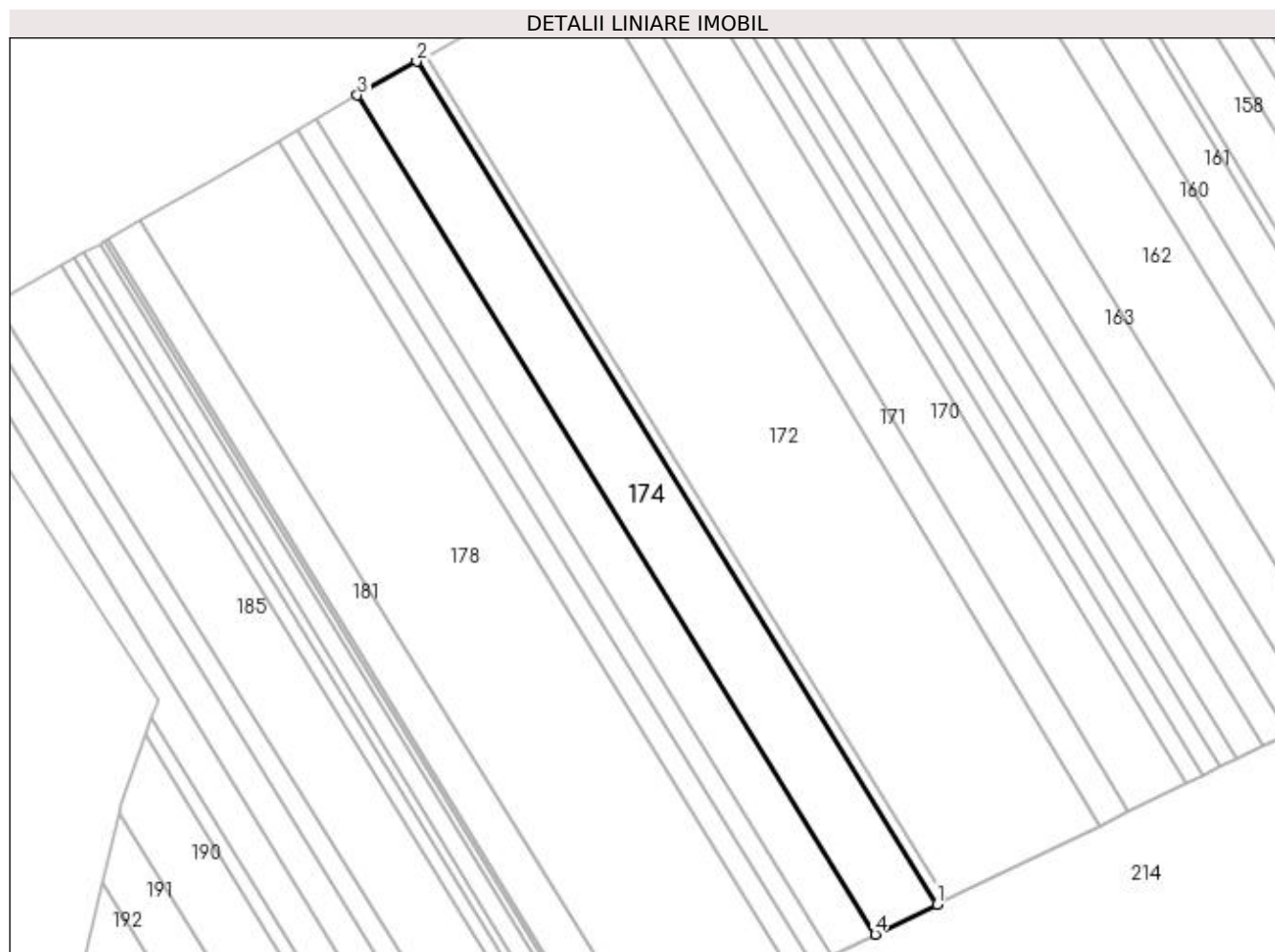
Inscrieri privind dezmembramintele dreptului de proprietate, drepturi reale de garanție și sarcini	Referințe
NU SUNT	

## Anexa Nr. 1 La Partea I

## Teren

Nr cadastral	Suprafața (mp)*	Observații / Referințe
	11.502	Limita conventionala

\* Suprafața este determinată în planul de proiecție Stereo 70.



## Date referitoare la teren

Crt	Categorie folosință	Intra vilan	Suprafața (mp)	Tarla	Parcelă	Nr. topo	Observații / Referințe
1	arabil	NU	11.502	46	377	-	

## Lungime Segmente

1) Valorile lungimilor segmentelor sunt obținute din proiecție în plan.

Punct început	X / Y	Punct sfârșit	X / Y	Lungime segment (** (m)
1	600.195,364 696.772,974	2	599.980,599 697.120,85	408.83
2	599.980,599 697.120,85	3	599.956,084 697.106,859	28.227
3	599.956,084 697.106,859	4	600.169,87 696.760,611	406.93
4	600.169,87 696.760,611	1	600.195,364 696.772,974	28.334

**\*\* Lungimile segmentelor sunt determinate în planul de proiecție Stereo 70 și sunt rotunjite la 1 milimetru.**

**\*\*\* Distanța dintre puncte este formată din segmente cumulate ce sunt mai mici decât valoarea 1 milimetru.**



**DATE DESPRE IMOBILUL NR. 175**

Oficiul de Cadastru și Publicitate Imobiliară SUCEAVA  
Biroul de Cadastru și Publicitate Imobiliară Suceava

**A. Partea I. Descrierea imobilului**

TEREN Extravilan

Adresa: Jud. Suceava, Tarla Halangescu - Casa arsa

Nr. Crt	Nr cadastral Nr. topografic	Suprafața* (mp)	Observații / Referințe
A1	31549	Din acte: 8.100 Masurata: 8.028	Sector cadastral:15 Teren neimprejmuit; Limita conventionala

**B. Partea II. Proprietari și acte**

Inscrieri privitoare la dreptul de proprietate și alte drepturi reale		Referințe
<b>72466 / 21/12/2016</b>		
Act Normativ nr. 17, din 07/03/2014 emis de Parlamentul României;		
B2	Imobil aflat sub incidenta art. 3, alin (1) din Legea nr. 17/2014.	A1
<b>83249 / 23/12/2020</b>		
Act Notarial nr. 4310- contract de schimb, din 22/12/2020 emis de Lostun Ion;		
B3	Intabulare, drept de PROPRIETATE, dobandit prin Conventie, cota actuala 1/1	A1
	1) ATOMULESEI PETRU	
	2) ATOMULESEI GABRIELA, bun comun	

**C. Partea III. SARCINI .**

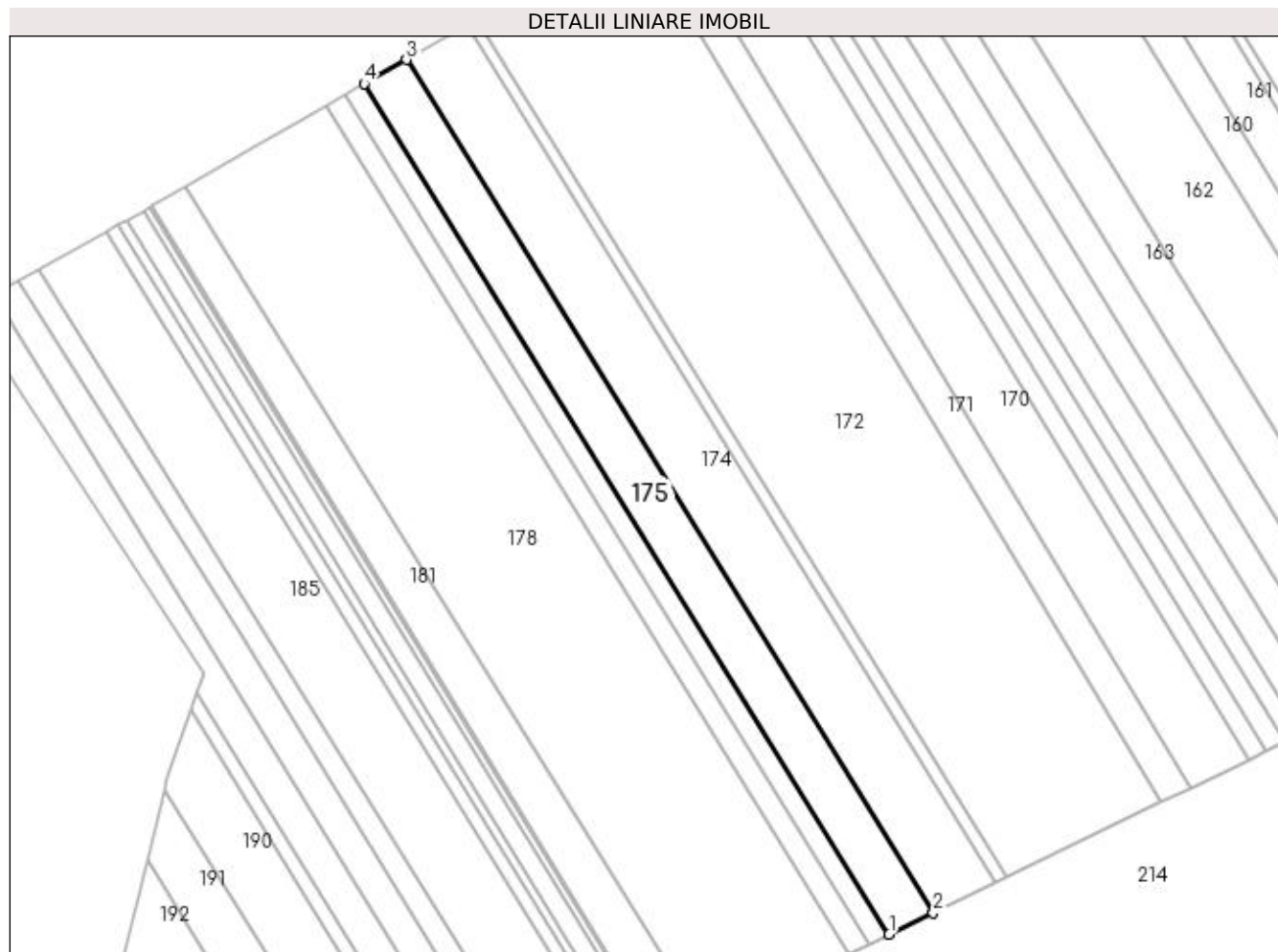
Inscrieri privind dezmembramintele dreptului de proprietate, drepturi reale de garanție și sarcini	Referințe
NU SUNT	

## Anexa Nr. 1 La Partea I

## Teren

Nr cadastral	Suprafața (mp)*	Observații / Referințe
31549	Din acte: 8.100 Masurata: 8.028	Limita conventionala

\* Suprafața este determinată în planul de proiecție Stereo 70.



## Date referitoare la teren

Crt	Categorie folosință	Intra vilan	Suprafața (mp)	Tarla	Parcelă	Nr. topo	Observații / Referințe
1	faneata	NU	4.426	46	377	Halangescu	Neimprejmit-Limita conventionala. Imobil inregistrat in planul cadastral fara localizare certa datorita lipsei planului parcelar.
2	arabil	NU	3.602	46	377	-	Neimprejmit-Limita conventionala. Imobil inregistrat in planul cadastral fara localizare certa datorita lipsei planului parcelar.

## Lungime Segmente

1) Valorile lungimilor segmentelor sunt obținute din proiecție în plan.

Punct început	X / Y	Punct sfârșit	X / Y	Lungime segment (** (m)
1	600.151,998 696.751,944	2	600.169,87 696.760,611	19.863
2	600.169,87 696.760,611	3	599.956,084 697.106,859	406.93

Punct început	X / Y	Punct sfârșit	X / Y	Lungime segment (** (m)
3	599.956,084 697.106,859	4	599.938,912 697.097,058	19.772
4	599.938,912 697.097,058	1	600.151,998 696.751,944	405.598

\*\* Lungimile segmentelor sunt determinate în planul de proiecție Stereo 70 și sunt rotunjite la 1 milimetru.

\*\*\* Distanța dintre puncte este formată din segmente cumulate ce sunt mai mici decât valoarea 1 milimetru.





**DATE DESPRE IMOBILUL NR. 176**

Oficiul de Cadastru și Publicitate Imobiliară SUCEAVA  
Biroul de Cadastru și Publicitate Imobiliară Suceava

**A. Partea I. Descrierea imobilului**

TEREN Extravilan

Adresa: Jud. Suceava

Nr. Crt	Nr cadastral Nr. topografic	Suprafața* (mp)	Observații / Referințe
A1		3.600	Sector cadastral:15 Teren neimprejmuit; Limita conventionala

**B. Partea II. Proprietari și acte**

Inscrieri privitoare la dreptul de proprietate și alte drepturi reale	Referințe
/	
Act Normativ nr. Legea 7, din 13/03/1996 emis de PARLAMENTUL ROMANIEI;	
B1	A1
Inscrierea provizorie, drept de PROPRIETATE, dobandit prin Lege, cota actuala 1/1	
1) COMUNA HÂNTESTI, CIF:16031747, proprietar neidentificat	

**C. Partea III. SARCINI .**

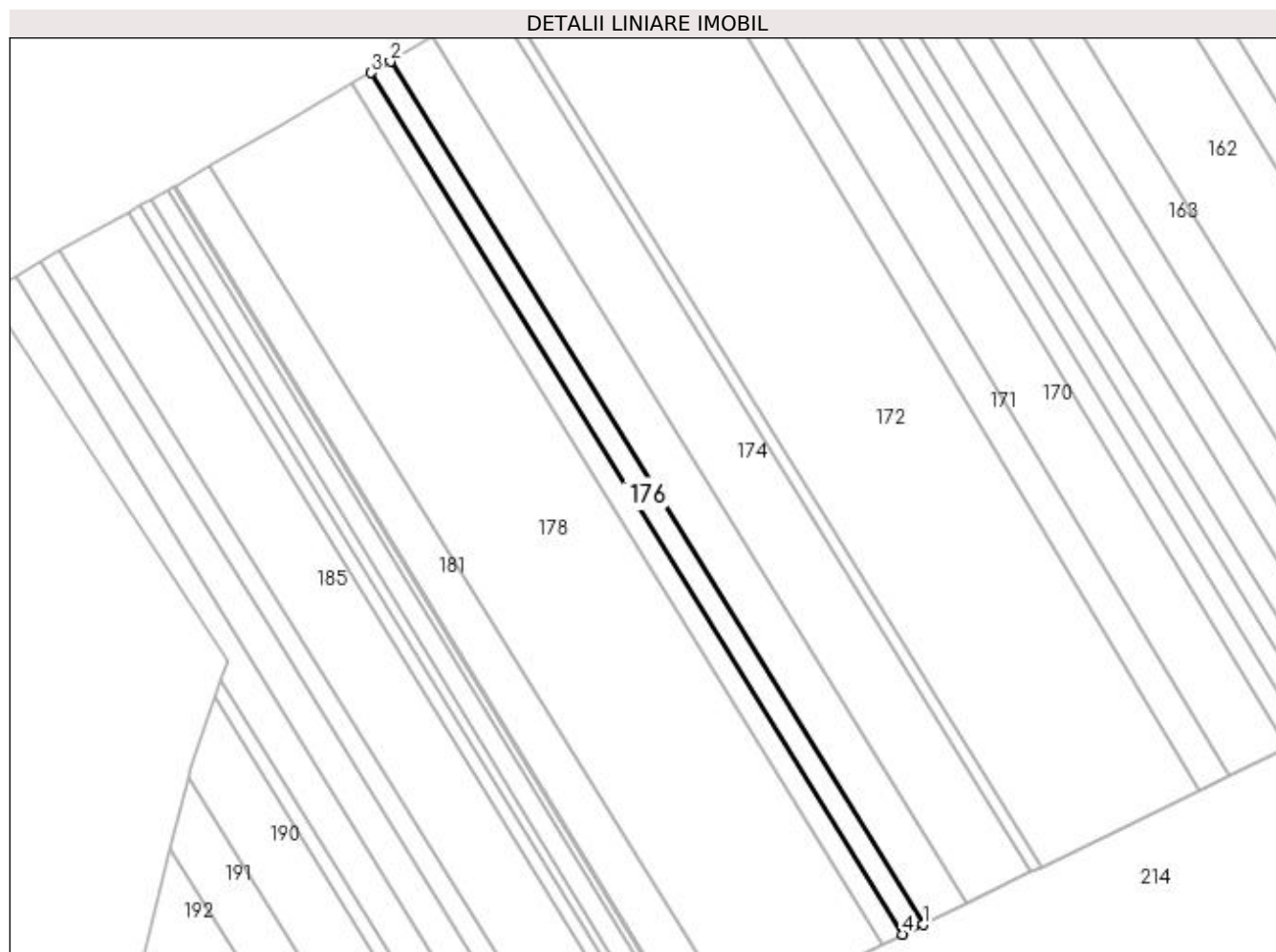
Inscrieri privind dezmembramintele dreptului de proprietate, drepturi reale de garanție și sarcini	Referințe
NU SUNT	

## Anexa Nr. 1 La Partea I

## Teren

Nr cadastral	Suprafața (mp)*	Observații / Referințe
	3.600	Limita conventionala

\* Suprafața este determinată în planul de proiecție Stereo 70.



## Date referitoare la teren

Crt	Categorie folosință	Intravilan	Suprafața (mp)	Tarla	Parcelă	Nr. topo	Observații / Referințe
1	arabil	NU	3.600	46	377	-	

## Lungime Segmente

1) Valorile lungimilor segmentelor sunt obținute din proiecție în plan.

Punct început	X / Y	Punct sfârșit	X / Y	Lungime segment (** (m)
1	600.151,998 696.751,944	2	599.938,912 697.097,058	405.598
2	599.938,912 697.097,058	3	599.931,215 697.092,615	8.887
3	599.931,215 697.092,615	4	600.143,964 696.748,048	404.955
4	600.143,964 696.748,048	1	600.151,998 696.751,944	8.929

**\*\* Lungimile segmentelor sunt determinate în planul de proiecție Stereo 70 și sunt rotunjite la 1 milimetru.**

**\*\*\* Distanța dintre puncte este formată din segmente cumulate ce sunt mai mici decât valoarea 1 milimetru.**



**DATE DESPRE IMOBILUL NR. 177**

Oficiul de Cadastru și Publicitate Imobiliară SUCEAVA  
Biroul de Cadastru și Publicitate Imobiliară Suceava

**A. Partea I. Descrierea imobilului**

TEREN Extravilan

Adresa: Jud. Suceava

Nr. Crt	Nr cadastral Nr. topografic	Suprafața* (mp)	Observații / Referințe
A1		3.600	Sector cadastral:15 Teren neimprejmuit; Limita conventionala

**B. Partea II. Proprietari și acte**

Inscrieri privitoare la dreptul de proprietate și alte drepturi reale		Referințe
/		
Act Administrativ nr. 2171, din 25/05/2000 emis de CJPSDDPAT Suceava (POZ A.1.6);		
B1	Intabulare, drept de PROPRIETATE, dobandit prin Reconstituire, cota actuala 1/1 1) CODAU I Gheorghe, proprietar decedat DEFUNCT:Da	A1

**C. Partea III. SARCINI .**

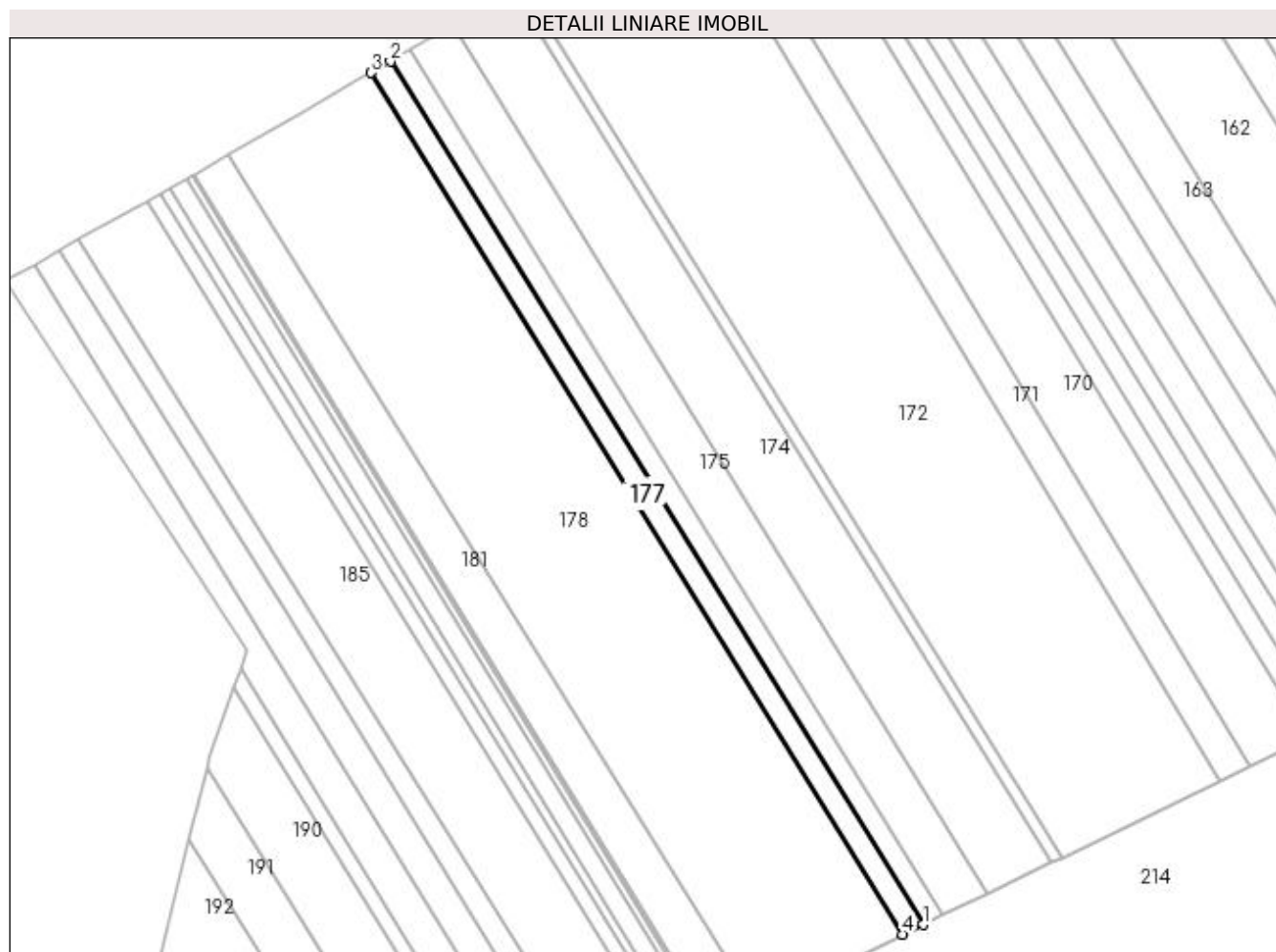
Inscrieri privind dezmembramintele dreptului de proprietate, drepturi reale de garanție și sarcini	Referințe
NU SUNT	

## Anexa Nr. 1 La Partea I

## Teren

Nr cadastral	Suprafața (mp)*	Observații / Referințe
	3.600	Limita conventionala

\* Suprafața este determinată în planul de proiecție Stereo 70.



## Date referitoare la teren

Crt	Categorie folosință	Intra vilan	Suprafața (mp)	Tarla	Parcelă	Nr. topo	Observații / Referințe
1	arabil	NU	3.600	46	377	-	

## Lungime Segmente

1) Valorile lungimilor segmentelor sunt obținute din proiecție în plan.

Punct început	X / Y	Punct sfârșit	X / Y	Lungime segment (** (m)
1	600.143,964 696.748,048	2	599.931,215 697.092,615	404.955
2	599.931,215 697.092,615	3	599.923,507 697.088,164	8.901
3	599.923,507 697.088,164	4	600.135,917 696.744,146	404.311
4	600.135,917 696.744,146	1	600.143,964 696.748,048	8.943

**\*\* Lungimile segmentelor sunt determinate în planul de proiecție Stereo 70 și sunt rotunjite la 1 milimetru.**

**\*\*\* Distanța dintre puncte este formată din segmente cumulate ce sunt mai mici decât valoarea 1 milimetru.**





**DATE DESPRE IMOBILUL NR. 178**

Oficiul de Cadastru și Publicitate Imobiliară SUCEAVA  
Biroul de Cadastru și Publicitate Imobiliară Suceava

**A. Partea I. Descrierea imobilului**

TEREN Extravilan

Adresa: Jud. Suceava

Nr. Crt	Nr cadastral Nr. topografic	Suprafața* (mp)	Observații / Referințe
A1		26.303	Sector cadastral:15 Teren neimprejmuit; Limita conventionala

**B. Partea II. Proprietari și acte**

Inscrieri privitoare la dreptul de proprietate și alte drepturi reale	Referințe
/	
Act Normativ nr. Legea 7, din 13/03/1996 emis de PARLAMENTUL ROMANIEI;	
B1	A1
Inscrierea provizorie, drept de PROPRIETATE, dobandit prin Lege, cota actuala 1/1	
1) COMUNA HÂNTESTI, CIF:16031747, proprietar neidentificat	

**C. Partea III. SARCINI .**

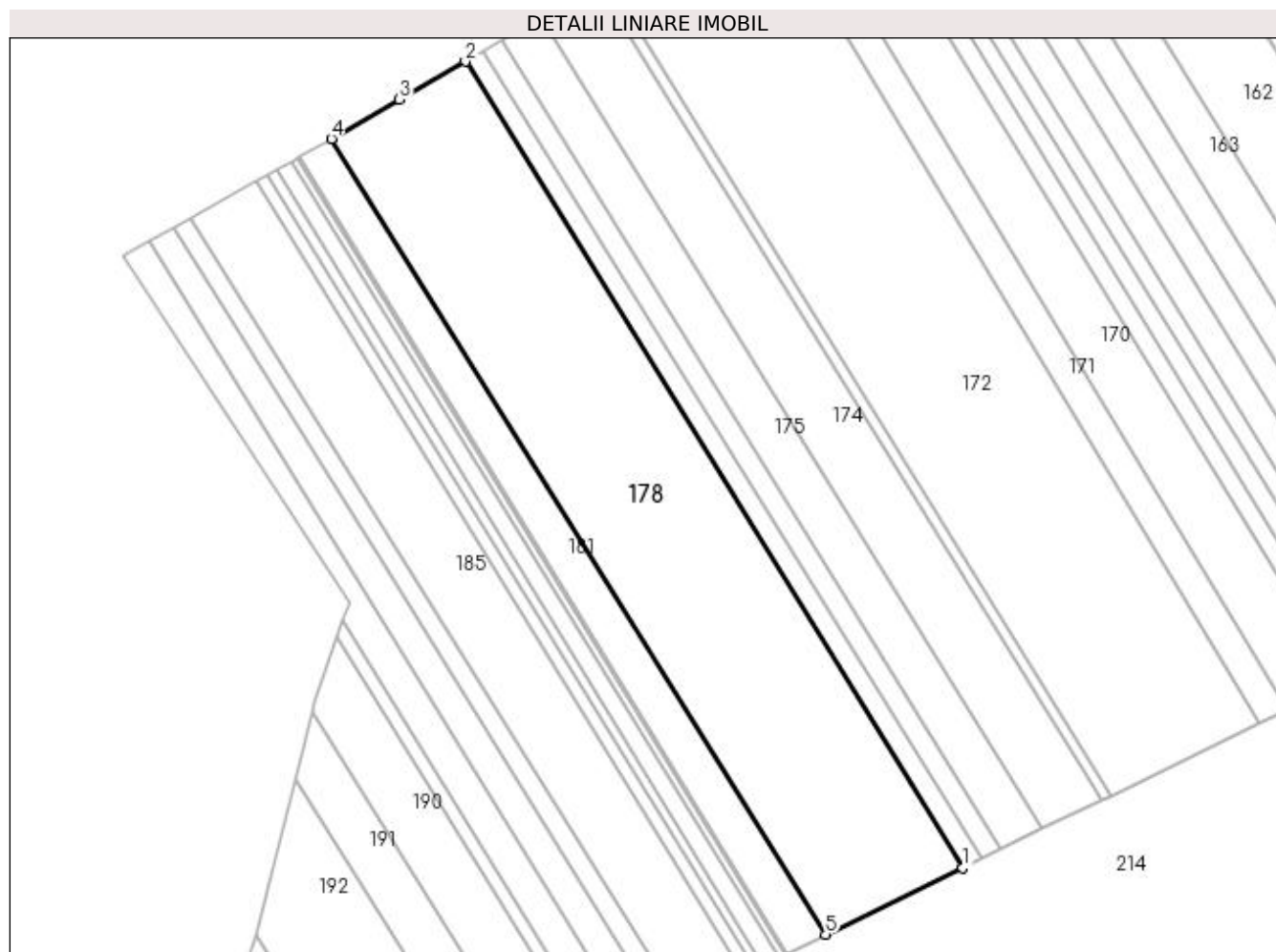
Inscrieri privind dezmembramintele dreptului de proprietate, drepturi reale de garanție și sarcini	Referințe
NU SUNT	

## Anexa Nr. 1 La Partea I

## Teren

Nr cadastral	Suprafața (mp)*	Observații / Referințe
	26.303	Limita conventionala

\* Suprafața este determinată în planul de proiecție Stereo 70.



## Date referitoare la teren

Crt	Categorie folosință	Intra vilan	Suprafața (mp)	Tarla	Parcelă	Nr. topo	Observații / Referințe
1	arabil	NU	26.303	46	377	-	

## Lungime Segmente

1) Valorile lungimilor segmentelor sunt obținute din proiecție în plan.

Punct început	X / Y	Punct sfârșit	X / Y	Lungime segment (** (m)
1	600.135,917 696.744,146	2	599.923,507 697.088,164	404.311
2	599.923,507 697.088,164	3	599.895,39 697.071,93	32.467
3	599.895,39 697.071,93	4	599.866,286 697.055,128	33.606
4	599.866,286 697.055,128	5	600.077,275 696.715,707	399.654
5	600.077,275 696.715,707	1	600.135,917 696.744,146	65.174

**\*\* Lungimile segmentelor sunt determinate în planul de proiecție Stereo 70 și sunt rotunjite la 1 milimetru.**

**\*\*\* Distanța dintre puncte este formată din segmente cumulate ce sunt mai mici decât valoarea 1 milimetru.**



**DATE DESPRE IMOBILUL NR. 179**

Oficiul de Cadastru și Publicitate Imobiliară SUCEAVA  
Biroul de Cadastru și Publicitate Imobiliară Suceava

**A. Partea I. Descrierea imobilului**

TEREN Extravilan

Adresa: Jud. Suceava

Nr. Crt	Nr cadastral Nr. topografic	Suprafața* (mp)	Observații / Referințe
A1		1.506	Sector cadastral:15 Teren neimprejmuit; Limita conventionala

**B. Partea II. Proprietari și acte**

Inscrieri privitoare la dreptul de proprietate și alte drepturi reale		Referințe
/		
Act Normativ nr. Legea 7, din 13/03/1996 emis de PARLAMENTUL ROMANIEI;		
B1	Inscrierea provizorie, drept de PROPRIETATE, dobandit prin Lege, cota actuala 1/1 1) COMUNA HÂNTESTI, CIF:16031747, proprietar neidentificat	A1

**C. Partea III. SARCINI .**

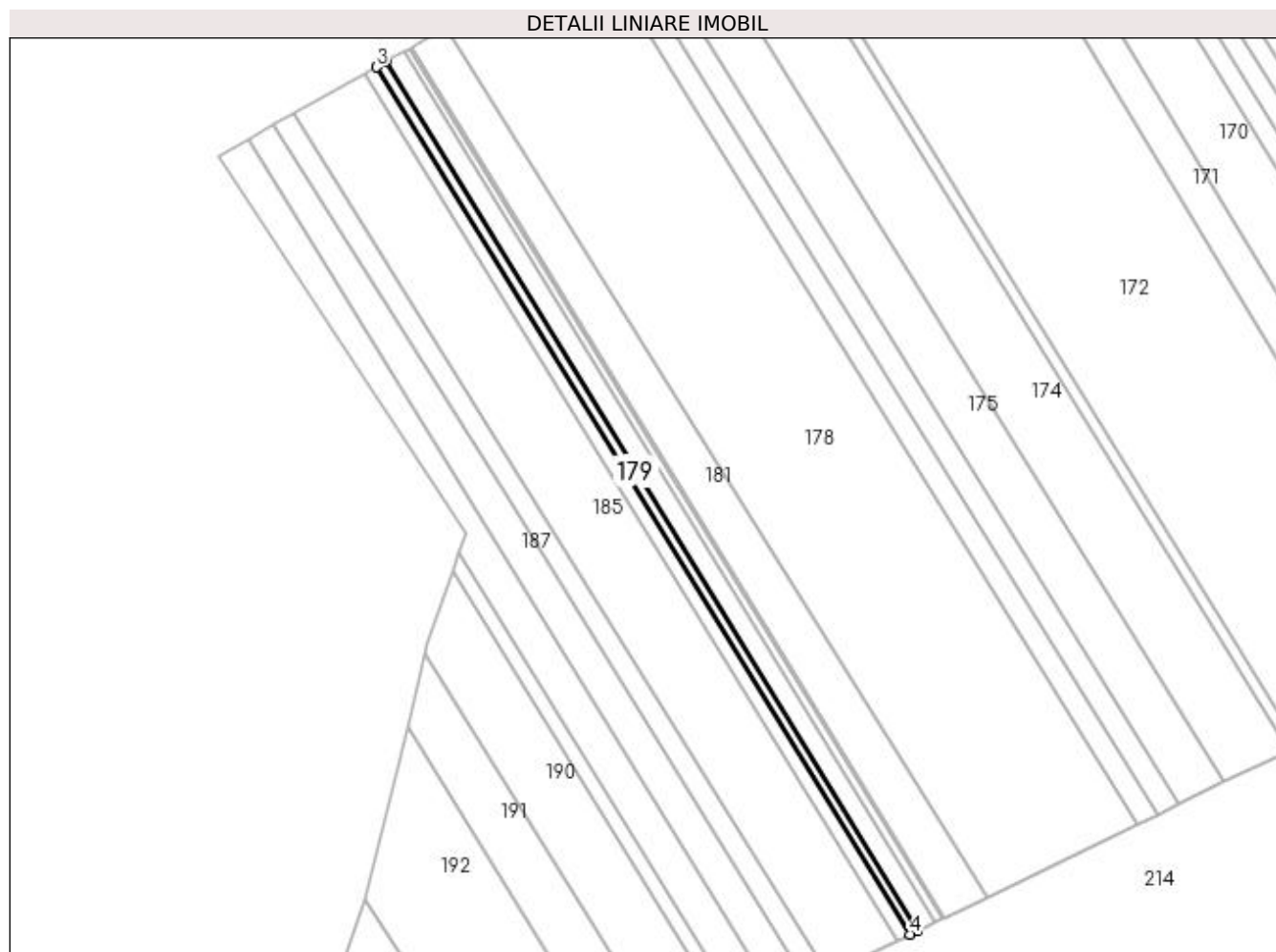
Inscrieri privind dezmembramintele dreptului de proprietate, drepturi reale de garanție și sarcini	Referințe
NU SUNT	

## Anexa Nr. 1 La Partea I

## Teren

Nr cadastral	Suprafața (mp)*	Observații / Referințe
	1.506	Limita conventionala

\* Suprafața este determinată în planul de proiecție Stereo 70.



## Date referitoare la teren

Crt	Categorie folosință	Intra vilan	Suprafața (mp)	Tarla	Parcelă	Nr. topo	Observații / Referințe
1	arabil	NU	1.506	46	377	-	

## Lungime Segmente

1) Valorile lungimilor segmentelor sunt obținute din proiecție în plan.

Punct început	X / Y	Punct sfârșit	X / Y	Lungime segment (** (m)
1	600.050,228 696.702,59	2	599.842,855 697.041,821	397.594
2	599.842,855 697.041,821	3	599.839,027 697.039,68	4.386
3	599.839,027 697.039,68	4	600.047,34 696.701,19	397.454
4	600.047,34 696.701,19	1	600.050,228 696.702,59	3.209

**\*\* Lungimile segmentelor sunt determinate în planul de proiecție Stereo 70 și sunt rotunjite la 1 milimetru.**

**\*\*\* Distanța dintre puncte este formată din segmente cumulate ce sunt mai mici decât valoarea 1 milimetru.**





**DATE DESPRE IMOBILUL NR. 180**

Oficiul de Cadastru și Publicitate Imobiliară SUCEAVA  
Biroul de Cadastru și Publicitate Imobiliară Suceava

**A. Partea I. Descrierea imobilului**

TEREN Extravilan

Adresa: Jud. Suceava

Nr. Crt	Nr cadastral Nr. topografic	Suprafața* (mp)	Observații / Referințe
A1		410	Sector cadastral:15 Teren neimprejmuit; Limita conventionala

**B. Partea II. Proprietari și acte**

Inscrieri privitoare la dreptul de proprietate și alte drepturi reale	Referințe
/	
Act Normativ nr. Legea 7, din 13/03/1996 emis de PARLAMENTUL ROMANIEI;	
B1	A1
Inscrierea provizorie, drept de PROPRIETATE, dobandit prin Lege, cota actuala 1/1	
1) COMUNA HÂNTESTI, CIF:16031747, proprietar neidentificat	

**C. Partea III. SARCINI .**

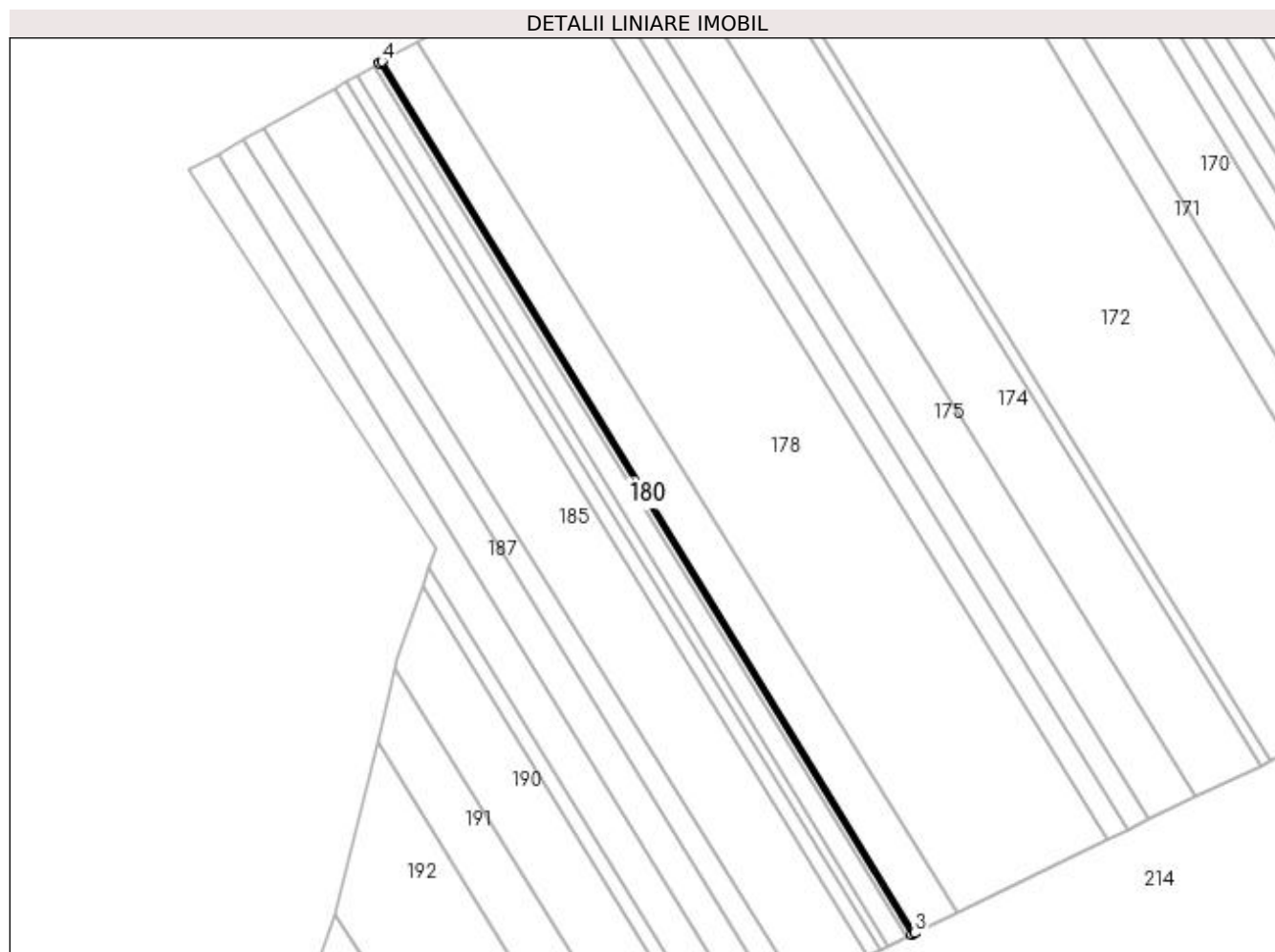
Inscrieri privind dezmembramintele dreptului de proprietate, drepturi reale de garanție și sarcini	Referințe
NU SUNT	

## Anexa Nr. 1 La Partea I

## Teren

Nr cadastral	Suprafața (mp)*	Observații / Referințe
	410	Limita conventionala

\* Suprafața este determinată în planul de proiecție Stereo 70.



## Date referitoare la teren

Crt	Categorie folosință	Intra vilan	Suprafața (mp)	Tarla	Parcelă	Nr. topo	Observații / Referințe
1	arabil	NU	410	46	377	-	

## Lungime Segmente

1) Valorile lungimilor segmentelor sunt obținute din proiecție în plan.

Punct început	X / Y	Punct sfârșit	X / Y	Lungime segment (** (m)
1	599.851,892 697.046,876	2	600.059,582 696.707,126	398.202
2	600.059,582 696.707,126	3	600.060,513 696.707,578	1.035
3	600.060,513 696.707,578	4	599.852,774 697.047,407	398.295
4	599.852,774 697.047,407	1	599.851,892 697.046,876	1.03

**\*\* Lungimile segmentelor sunt determinate în planul de proiecție Stereo 70 și sunt rotunjite la 1 milimetru.**

**\*\*\* Distanța dintre puncte este formată din segmente cumulate ce sunt mai mici decât valoarea 1 milimetru.**



**DATE DESPRE IMOBILUL NR. 181**

Oficiul de Cadastru și Publicitate Imobiliară SUCEAVA  
Biroul de Cadastru și Publicitate Imobiliară Suceava

**A. Partea I. Descrierea imobilului**

TEREN Extravilan

Adresa: Jud. Suceava

Nr. Crt	Nr cadastral Nr. topografic	Suprafața* (mp)	Observații / Referințe
A1		6.800	Sector cadastral:15 Teren neimprejmuit; Limita conventionala

**B. Partea II. Proprietari și acte**

Inscrieri privitoare la dreptul de proprietate și alte drepturi reale		Referințe
/		
Act Notarial nr. 301, din 25/01/2022 emis de BIN Lostun Ion;		
B1	Intabulare, drept de PROPRIETATE, dobandit prin lesire Din Indiviziune, cota actuala 1/1 1) POINARIU Maria	A1

**C. Partea III. SARCINI .**

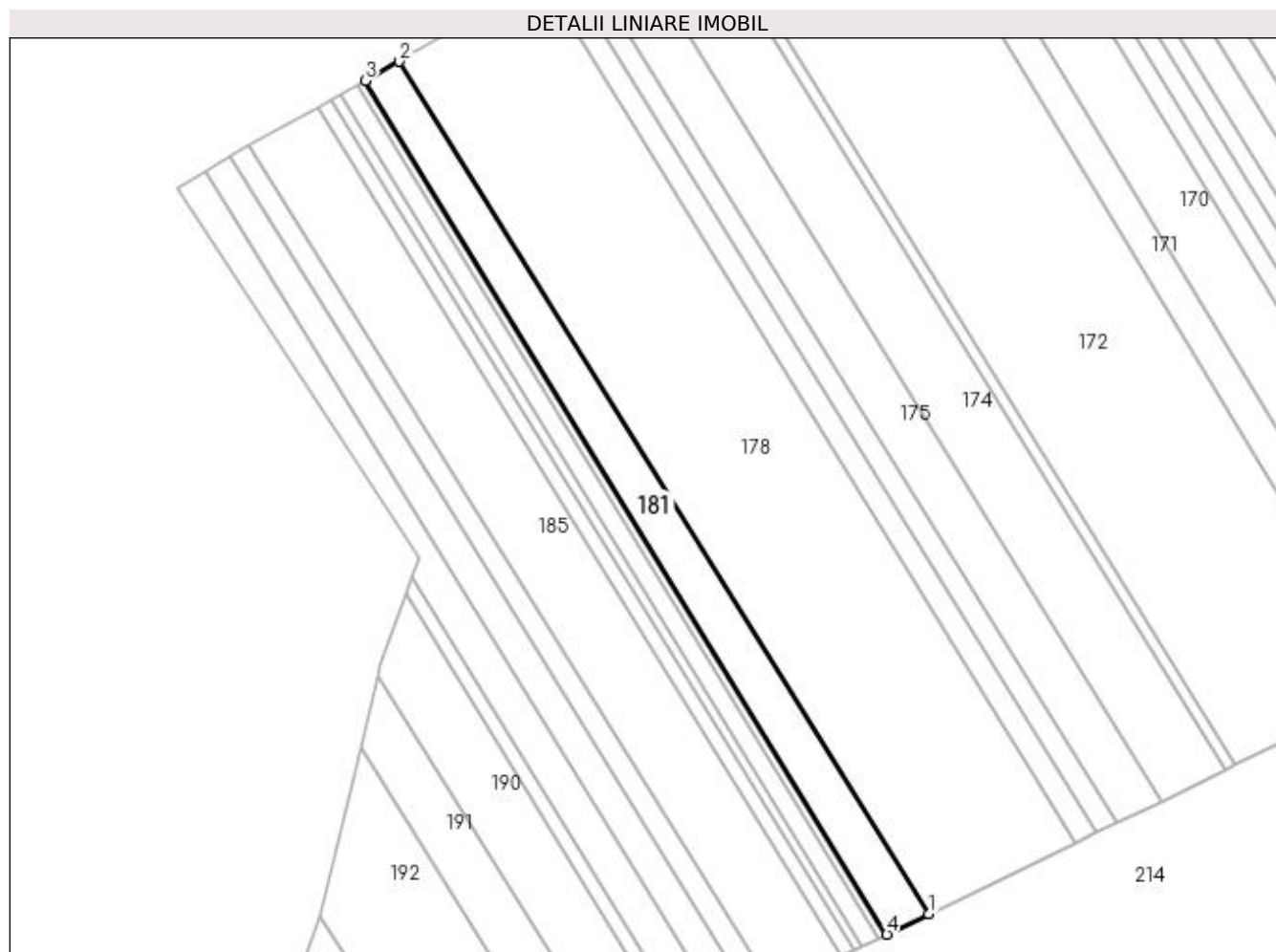
Inscrieri privind dezmembramintele dreptului de proprietate, drepturi reale de garanție și sarcini	Referințe
NU SUNT	

## Anexa Nr. 1 La Partea I

## Teren

Nr cadastral	Suprafața (mp)*	Observații / Referințe
	6.800	Limita conventionala

\* Suprafața este determinată în planul de proiecție Stereo 70.



## Date referitoare la teren

Crt	Categorie folosință	Intra vilan	Suprafața (mp)	Tarla	Parcelă	Nr. topo	Observații / Referințe
1	arabil	NU	6.800	46	377	-	

## Lungime Segmente

1) Valorile lungimilor segmentelor sunt obținute din proiecție în plan.

Punct început	X / Y	Punct sfârșit	X / Y	Lungime segment (** (m)
1	600.077,275 696.715,707	2	599.866,286 697.055,128	399.654
2	599.866,286 697.055,128	3	599.852,774 697.047,407	15.562
3	599.852,774 697.047,407	4	600.060,513 696.707,578	398.295
4	600.060,513 696.707,578	1	600.077,275 696.715,707	18.629

**\*\* Lungimile segmentelor sunt determinate în planul de proiecție Stereo 70 și sunt rotunjite la 1 milimetru.**

**\*\*\* Distanța dintre puncte este formată din segmente cumulate ce sunt mai mici decât valoarea 1 milimetru.**





**DATE DESPRE IMOBILUL NR. 182**

Oficiul de Cadastru și Publicitate Imobiliară SUCEAVA  
Biroul de Cadastru și Publicitate Imobiliară Suceava

**A. Partea I. Descrierea imobilului**

TEREN Extravilan

Adresa: Jud. Suceava

Nr. Crt	Nr cadastral Nr. topografic	Suprafața* (mp)	Observații / Referințe
A1		1.017	Sector cadastral:15 Teren neimprejmuit; Limita conventionala

**B. Partea II. Proprietari și acte**

Inscrieri privitoare la dreptul de proprietate și alte drepturi reale		Referințe
/		
Act Normativ nr. Legea 7, din 13/03/1996 emis de PARLAMENTUL ROMANIEI;		
B1	Inscrierea provizorie, drept de PROPRIETATE, dobandit prin Lege, cota actuala 1/1 1) COMUNA HÂNTESTI, CIF:16031747, proprietar neidentificat	A1

**C. Partea III. SARCINI .**

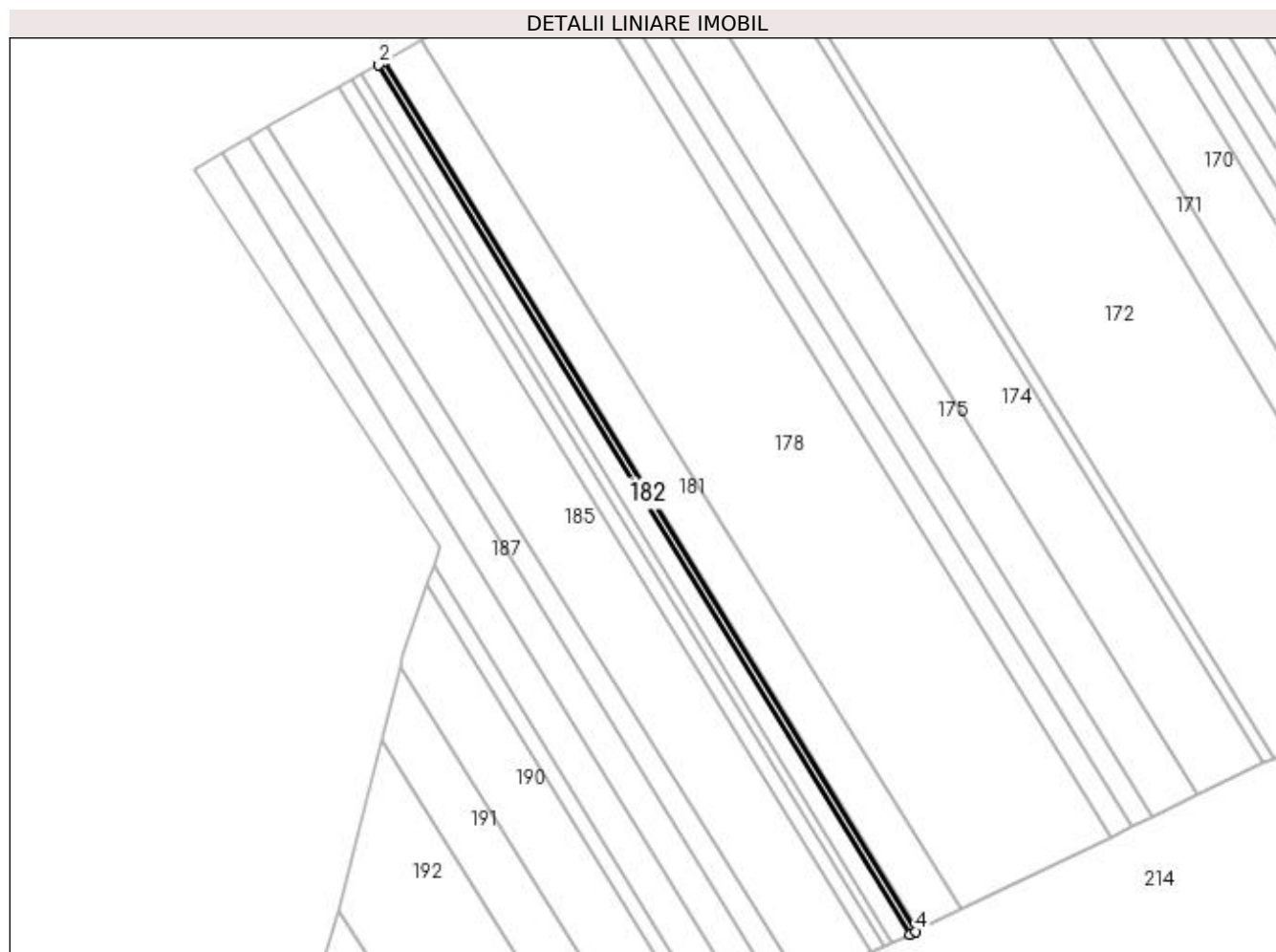
Inscrieri privind dezmembramintele dreptului de proprietate, drepturi reale de garanție și sarcini	Referințe
NU SUNT	

## Anexa Nr. 1 La Partea I

## Teren

Nr cadastral	Suprafața (mp)*	Observații / Referințe
	1.017	Limita conventionala

\* Suprafața este determinată în planul de proiecție Stereo 70.



## Date referitoare la teren

Crt	Categorie folosință	Intra vilan	Suprafața (mp)	Tarla	Parcelă	Nr. topo	Observații / Referințe
1	arabil	NU	1.017	46	377	-	

## Lungime Segmente

1) Valorile lungimilor segmentelor sunt obținute din proiecție în plan.

Punct început	X / Y	Punct sfârșit	X / Y	Lungime segment (** (m)
1	599.851,892 697.046,876	2	599.849,661 697.045,628	2.556
2	599.849,661 697.045,628	3	600.057,272 696.706,007	398.052
3	600.057,272 696.706,007	4	600.059,582 696.707,126	2.567
4	600.059,582 696.707,126	1	599.851,892 697.046,876	398.202

**\*\* Lungimile segmentelor sunt determinate în planul de proiecție Stereo 70 și sunt rotunjite la 1 milimetru.**

**\*\*\* Distanța dintre puncte este formată din segmente cumulate ce sunt mai mici decât valoarea 1 milimetru.**



**DATE DESPRE IMOBILUL NR. 183**

Oficiul de Cadastru și Publicitate Imobiliară SUCEAVA  
Biroul de Cadastru și Publicitate Imobiliară Suceava

**A. Partea I. Descrierea imobilului**

TEREN Extravilan

Adresa: Jud. Suceava

Nr. Crt	Nr cadastral Nr. topografic	Suprafața* (mp)	Observații / Referințe
A1	30872	3.100	Sector cadastral:15 Teren neimprejmuit; Limita conventionala

**B. Partea II. Proprietari și acte**

Inscrieri privitoare la dreptul de proprietate și alte drepturi reale	Referințe
<b>40317 / 28/08/2014</b>	
Act Normativ nr. 17, din 07/03/2014 emis de Parlamentul Romaniei;	
B6	Imobil aflat sub incidenta art.3 alin.(1) din Legea 17/2014
<b>2675 / 21/01/2019</b>	
Act Notarial nr. contract de vânzare nr. 237, din 21/01/2019 emis de BIN Lostun Ion;	
B7	Intabulare, drept de PROPRIETATE, dobandit prin Conventie, cota actuala 1/1
1) <b>ATOMULESEI GABRIELA</b> , bun comun in devalmasie	

**C. Partea III. SARCINI .**

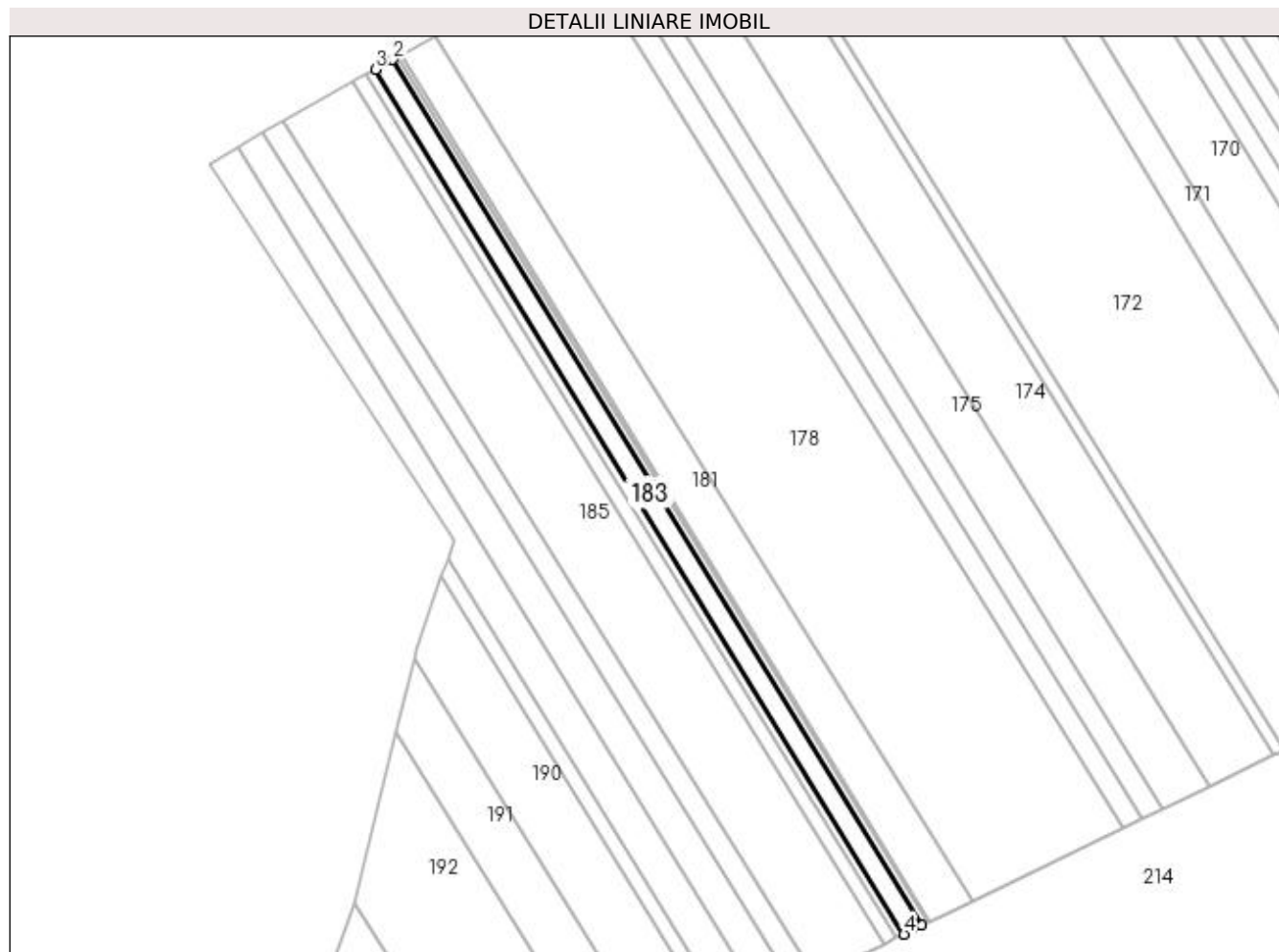
Inscrieri privind dezmembramintele dreptului de proprietate, drepturi reale de garanție și sarcini	Referințe
NU SUNT	

## Anexa Nr. 1 La Partea I

## Teren

Nr cadastral	Suprafața (mp)*	Observații / Referințe
30872	3.100	Limita conventionala

\* Suprafața este determinată în planul de proiecție Stereo 70.



## Date referitoare la teren

Crt	Categorie folosință	Intra vilan	Suprafața (mp)	Tarla	Parcelă	Nr. topo	Observații / Referințe
1	arabil	NU	3.100	46	377	-	Imobil înregistrat în planul cadastral fără localizare certă datorită lipsei planului parcelar

## Lungime Segmente

1) Valorile lungimilor segmentelor sunt obținute din proiecție în plan.

Punct început	X / Y	Punct sfârșit	X / Y	Lungime segment (** (m)
1	600.057,272 696.706,007	2	599.849,661 697.045,628	398.052
2	599.849,661 697.045,628	3	599.842,855 697.041,821	7.798
3	599.842,855 697.041,821	4	600.050,228 696.702,59	397.594
4	600.050,228 696.702,59	1	600.057,272 696.706,007	7.829

**\*\* Lungimile segmentelor sunt determinate în planul de proiecție Stereo 70 și sunt rotunjite la 1 milimetru.**

**\*\*\* Distanța dintre puncte este formată din segmente cumulate ce sunt mai mici decât valoarea 1 milimetru.**





**DATE DESPRE IMOBILUL NR. 184**

Oficiul de Cadastru și Publicitate Imobiliară SUCEAVA  
Biroul de Cadastru și Publicitate Imobiliară Suceava

**A. Partea I. Descrierea imobilului**

TEREN Extravilan

Adresa: Jud. Suceava

Nr. Crt	Nr cadastral Nr. topografic	Suprafața* (mp)	Observații / Referințe
A1		2.195	Sector cadastral:15 Teren neimprejmuit; Limita conventionala

**B. Partea II. Proprietari și acte**

Inscrieri privitoare la dreptul de proprietate și alte drepturi reale	Referințe
/	
Act Normativ nr. Legea 7, din 13/03/1996 emis de PARLAMENTUL ROMANIEI;	
B1	A1
Inscrierea provizorie, drept de PROPRIETATE, dobandit prin Lege, cota actuala 1/1	
1) COMUNA HÂNTESTI, CIF:16031747, proprietar neidentificat	

**C. Partea III. SARCINI .**

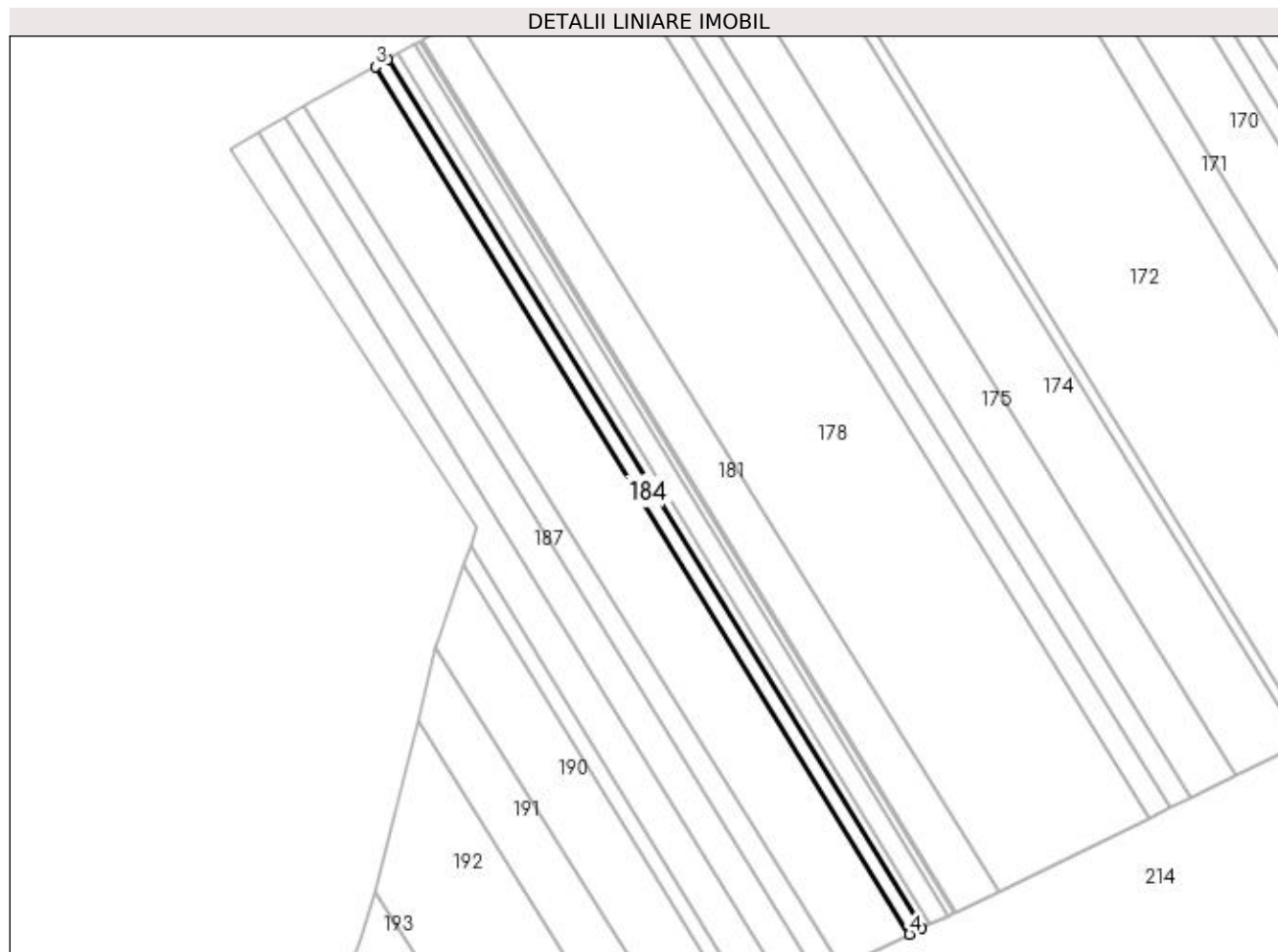
Inscrieri privind dezmembramintele dreptului de proprietate, drepturi reale de garanție și sarcini	Referințe
NU SUNT	

## Anexa Nr. 1 La Partea I

## Teren

Nr cadastral	Suprafața (mp)*	Observații / Referințe
	2.195	Limita conventionala

\* Suprafața este determinată în planul de proiecție Stereo 70.



## Date referitoare la teren

Crt	Categorie folosință	Intra vilan	Suprafața (mp)	Tarla	Parcelă	Nr. topo	Observații / Referințe
1	arabil	NU	2.195	46	377	-	

## Lungime Segmente

1) Valorile lungimilor segmentelor sunt obținute din proiecție în plan.

Punct început	X / Y	Punct sfârșit	X / Y	Lungime segment (** (m)
1	600.047,34 696.701,19	2	599.839,027 697.039,68	397.454
2	599.839,027 697.039,68	3	599.834,143 697.036,948	5.596
3	599.834,143 697.036,948	4	600.042,405 696.698,797	397.139
4	600.042,405 696.698,797	1	600.047,34 696.701,19	5.485

**\*\* Lungimile segmentelor sunt determinate în planul de proiecție Stereo 70 și sunt rotunjite la 1 milimetru.**

**\*\*\* Distanța dintre puncte este formată din segmente cumulate ce sunt mai mici decât valoarea 1 milimetru.**



**DATE DESPRE IMOBILUL NR. 185**

Oficiul de Cadastru și Publicitate Imobiliară SUCEAVA  
Biroul de Cadastru și Publicitate Imobiliară Suceava

**A. Partea I. Descrierea imobilului**

TEREN Extravilan

Adresa: Jud. Suceava

Nr. Crt	Nr cadastral Nr. topografic	Suprafața* (mp)	Observații / Referințe
A1		12.134	Sector cadastral:15 Teren neimprejmuit; Limita conventionala

**B. Partea II. Proprietari și acte**

Inscrieri privitoare la dreptul de proprietate și alte drepturi reale	Referințe
/	
Act Normativ nr. Legea 7, din 13/03/1996 emis de PARLAMENTUL ROMANIEI;	
B1	A1
Inscrierea provizorie, drept de PROPRIETATE, dobandit prin Lege, cota actuala 1/1	
1) COMUNA HÂNTESTI, CIF:16031747, proprietar neidentificat	

**C. Partea III. SARCINI .**

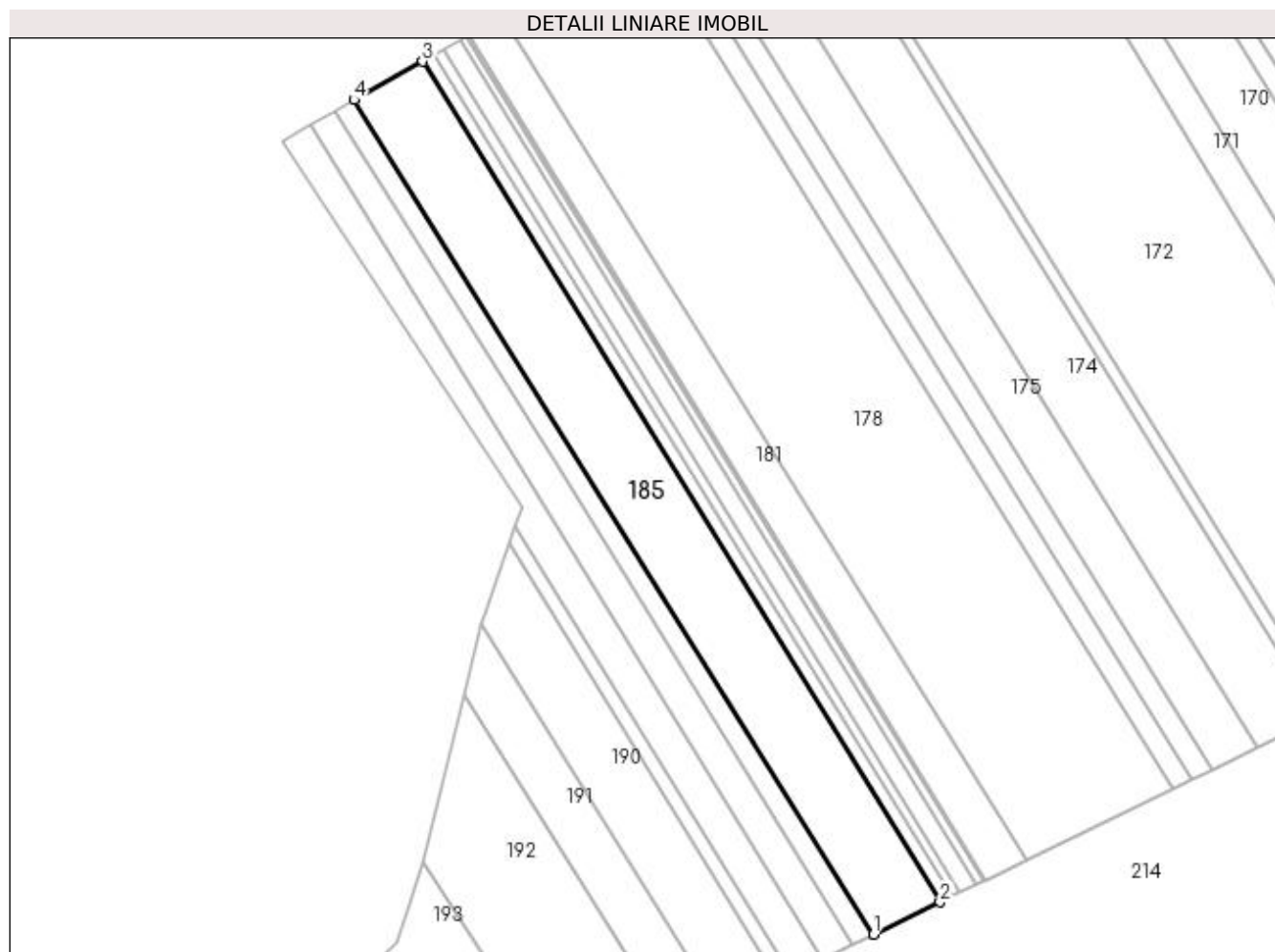
Inscrieri privind dezmembramintele dreptului de proprietate, drepturi reale de garanție și sarcini	Referințe
NU SUNT	

## Anexa Nr. 1 La Partea I

## Teren

Nr cadastral	Suprafața (mp)*	Observații / Referințe
	12.134	Limita conventionala

\* Suprafața este determinată în planul de proiecție Stereo 70.



## Date referitoare la teren

Crt	Categorie folosință	Intra vilan	Suprafața (mp)	Tarla	Parcelă	Nr. topo	Observații / Referințe
1	arabil	NU	12.134	46	377	-	

## Lungime Segmente

1) Valorile lungimilor segmentelor sunt obținute din proiecție în plan.

Punct început	X / Y	Punct sfârșit	X / Y	Lungime segment (** (m)
1	600.015,612 696.685,803	2	600.042,405 696.698,797	29.778
2	600.042,405 696.698,797	3	599.834,143 697.036,948	397.139
3	599.834,143 697.036,948	4	599.806,524 697.021,5	31.645
4	599.806,524 697.021,5	1	600.015,612 696.685,803	395.487

**\*\* Lungimile segmentelor sunt determinate în planul de proiecție Stereo 70 și sunt rotunjite la 1 milimetru.**

**\*\*\* Distanța dintre puncte este formată din segmente cumulate ce sunt mai mici decât valoarea 1 milimetru.**





**DATE DESPRE IMOBILUL NR. 186**

Oficiul de Cadastru și Publicitate Imobiliară SUCEAVA  
Biroul de Cadastru și Publicitate Imobiliară Suceava

**A. Partea I. Descrierea imobilului**

TEREN Extravilan

Adresa: Jud. Suceava

Nr. Crt	Nr cadastral Nr. topografic	Suprafața* (mp)	Observații / Referințe
A1		3.432	Sector cadastral:15 Teren neimprejmuit; Limita conventionala

**B. Partea II. Proprietari și acte**

Inscrieri privitoare la dreptul de proprietate și alte drepturi reale	Referințe
/	
Act Normativ nr. Legea 7, din 13/03/1996 emis de PARLAMENTUL ROMANIEI;	
B1	A1
Inscrierea provizorie, drept de PROPRIETATE, dobandit prin Lege, cota actuala 1/1	
1) COMUNA HÂNTESTI, CIF:16031747, proprietar neidentificat	

**C. Partea III. SARCINI .**

Inscrieri privind dezmembramintele dreptului de proprietate, drepturi reale de garanție și sarcini	Referințe
NU SUNT	

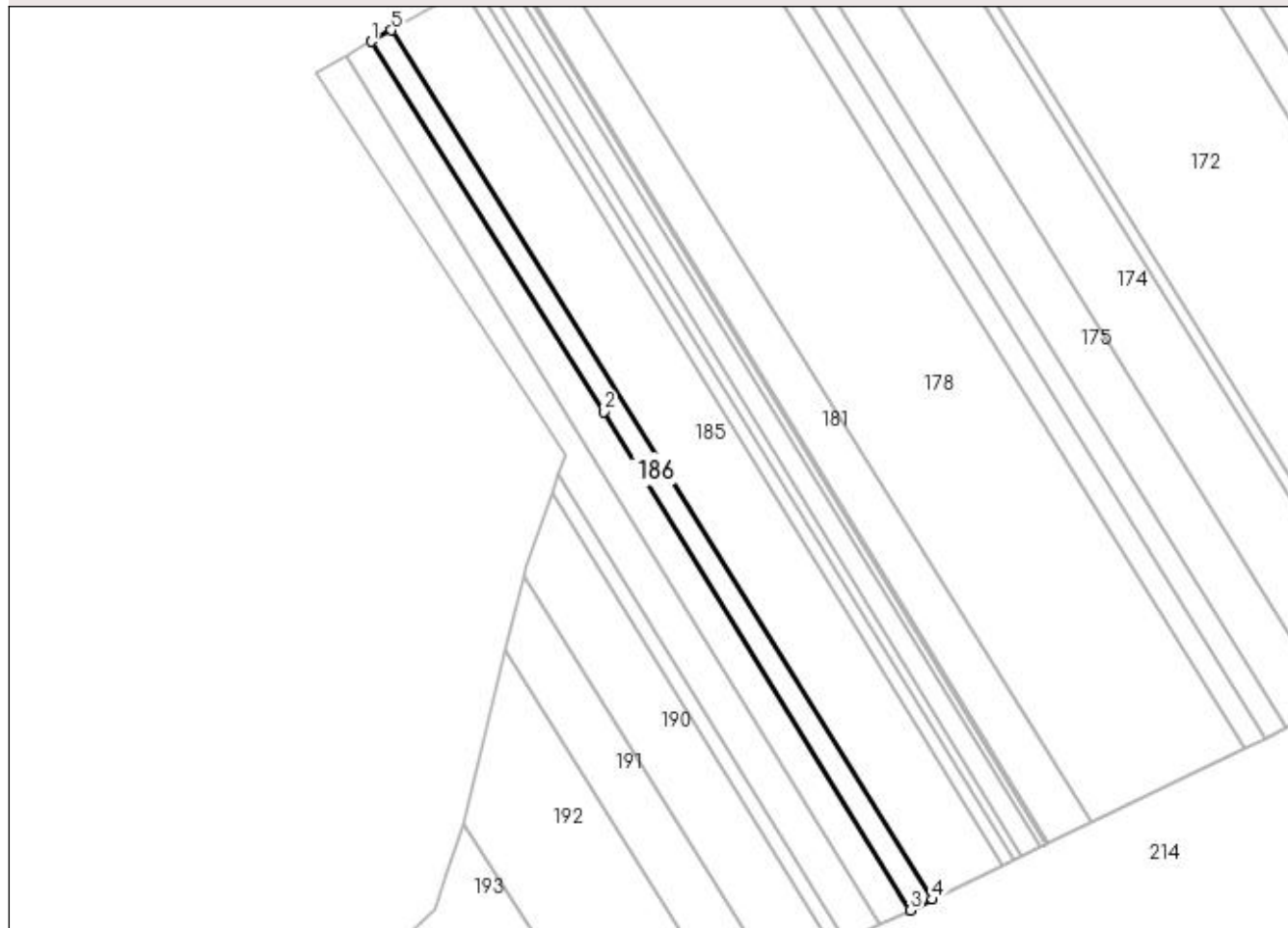
## Anexa Nr. 1 La Partea I

## Teren

Nr cadastral	Suprafața (mp)*	Observații / Referințe
	3.432	Limita conventionala

\* Suprafața este determinată în planul de proiecție Stereo 70.

## DETALII LINIARE IMOBIL



## Date referitoare la teren

Crt	Categorie folosință	Intra vilan	Suprafața (mp)	Tarla	Parcelă	Nr. topo	Observații / Referințe
1	arabil	NU	3.432	46	377	-	

## Lungime Segmente

1) Valorile lungimilor segmentelor sunt obținute din proiecție în plan.

Punct început	X / Y	Punct sfârșit	X / Y	Lungime segment (** (m)
1	599.798,752 697.017,064	2	599.888,674 696.874,155	168.846
2	599.888,674 696.874,155	3	600.007,143 696.681,646	226.041
3	600.007,143 696.681,646	4	600.015,612 696.685,803	9.434
4	600.015,612 696.685,803	5	599.806,524 697.021,5	395.487
5	599.806,524 697.021,5	1	599.798,752 697.017,064	8.95

**\*\* Lungimile segmentelor sunt determinate în planul de proiecție Stereo 70 și sunt rotunjite la 1 milimetru.**

**\*\*\* Distanța dintre puncte este formată din segmente cumulate ce sunt mai mici decât valoarea 1 milimetru.**



**DATE DESPRE IMOBILUL NR. 187**

Oficiul de Cadastru și Publicitate Imobiliară SUCEAVA  
Biroul de Cadastru și Publicitate Imobiliară Suceava

**A. Partea I. Descrierea imobilului**

TEREN Extravilan

Adresa: Jud. Suceava

Nr. Crt	Nr cadastral Nr. topografic	Suprafața* (mp)	Observații / Referințe
A1		5.000	Sector cadastral:15 Teren neimprejmuit; Limita conventionala

**B. Partea II. Proprietari și acte**

Inscrieri privitoare la dreptul de proprietate și alte drepturi reale		Referințe
/		
Act Notarial nr. 2595, din 17/10/2005 emis de BNP Mircea-Eugen Bobric;		
B1	Intabulare, drept de PROPRIETATE, dobandit prin lesire Din Indiviziune, cota actuala 1/1 1) NISTOR Titiana	A1

**C. Partea III. SARCINI .**

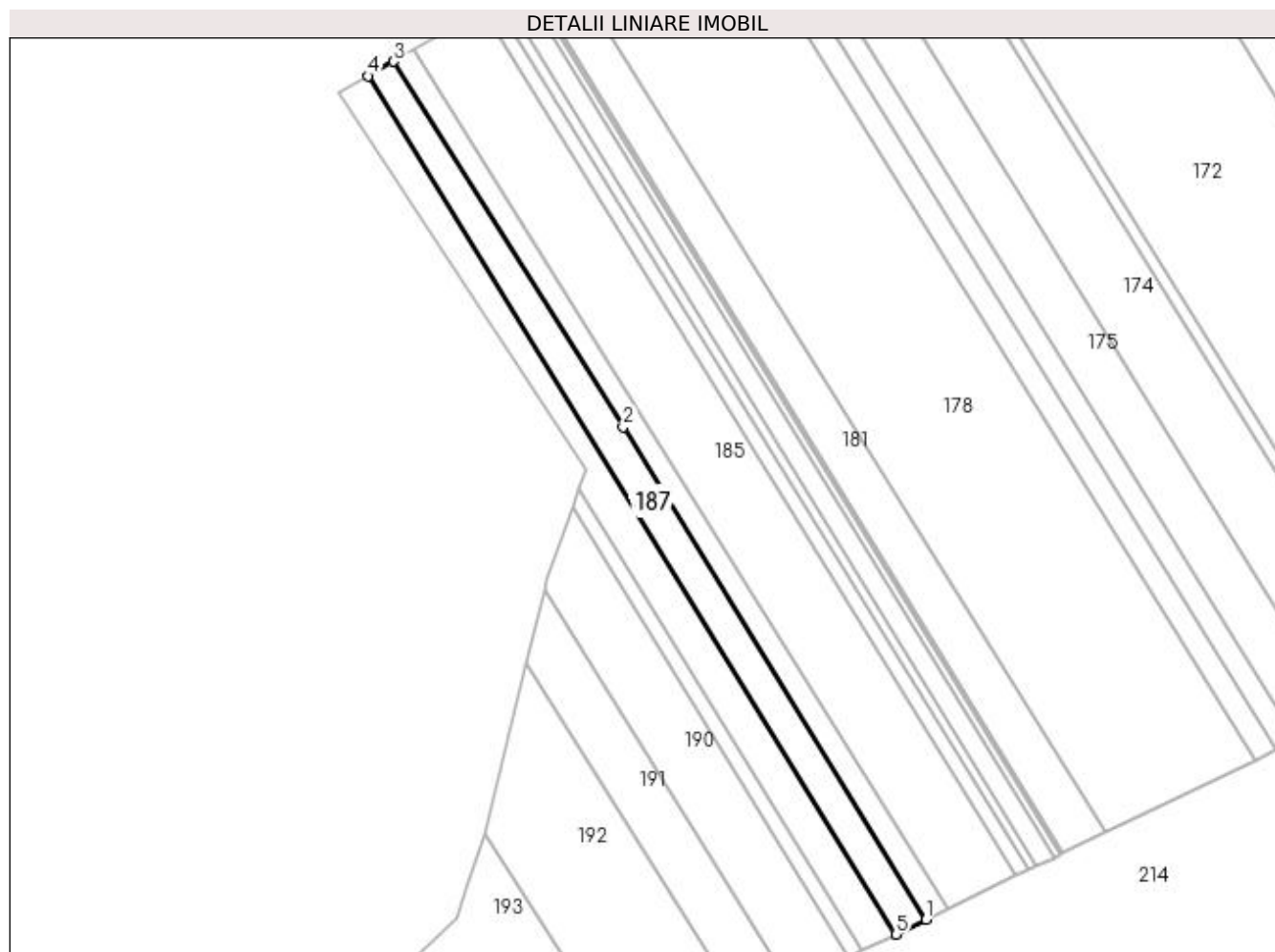
Inscrieri privind dezmembramintele dreptului de proprietate, drepturi reale de garanție și sarcini	Referințe
NU SUNT	

## Anexa Nr. 1 La Partea I

## Teren

Nr cadastral	Suprafața (mp)*	Observații / Referințe
	5.000	Limita conventionala

\* Suprafața este determinată în planul de proiecție Stereo 70.



## Date referitoare la teren

Crt	Categorie folosință	Intra vilan	Suprafața (mp)	Tarla	Parcelă	Nr. topo	Observații / Referințe
1	arabil	NU	5.000	46	377	-	

## Lungime Segmente

1) Valorile lungimilor segmentelor sunt obținute din proiecție în plan.

Punct început	X / Y	Punct sfârșit	X / Y	Lungime segment (** (m)
1	600.007,143 696.681,646	2	599.888,674 696.874,155	226.041
2	599.888,674 696.874,155	3	599.798,752 697.017,064	168.846
3	599.798,752 697.017,064	4	599.788,884 697.011,433	11.361
4	599.788,884 697.011,433	5	599.995,347 696.675,937	393.934
5	599.995,347 696.675,937	1	600.007,143 696.681,646	13.105

**\*\* Lungimile segmentelor sunt determinate în planul de proiecție Stereo 70 și sunt rotunjite la 1 milimetru.**

**\*\*\* Distanța dintre puncte este formată din segmente cumulate ce sunt mai mici decât valoarea 1 milimetru.**





**DATE DESPRE IMOBILUL NR. 188**

Oficiul de Cadastru și Publicitate Imobiliară SUCEAVA  
Biroul de Cadastru și Publicitate Imobiliară Suceava

**A. Partea I. Descrierea imobilului**

TEREN Extravilan

Adresa: Jud. Suceava

Nr. Crt	Nr cadastral Nr. topografic	Suprafața* (mp)	Observații / Referințe
A1		5.000	Sector cadastral:15 Teren neimprejmuit; Limita conventionala

**B. Partea II. Proprietari și acte**

Inscrieri privitoare la dreptul de proprietate și alte drepturi reale		Referințe
/		
Act Notarial nr. 2595, din 17/10/2005 emis de BNP Mircea-Eugen Bobric;		
B1	Intabulare, drept de PROPRIETATE, dobandit prin lesire Din Indiviziune, cota actuala 1/1 1) FILIPCIUC Mariana	A1

**C. Partea III. SARCINI .**

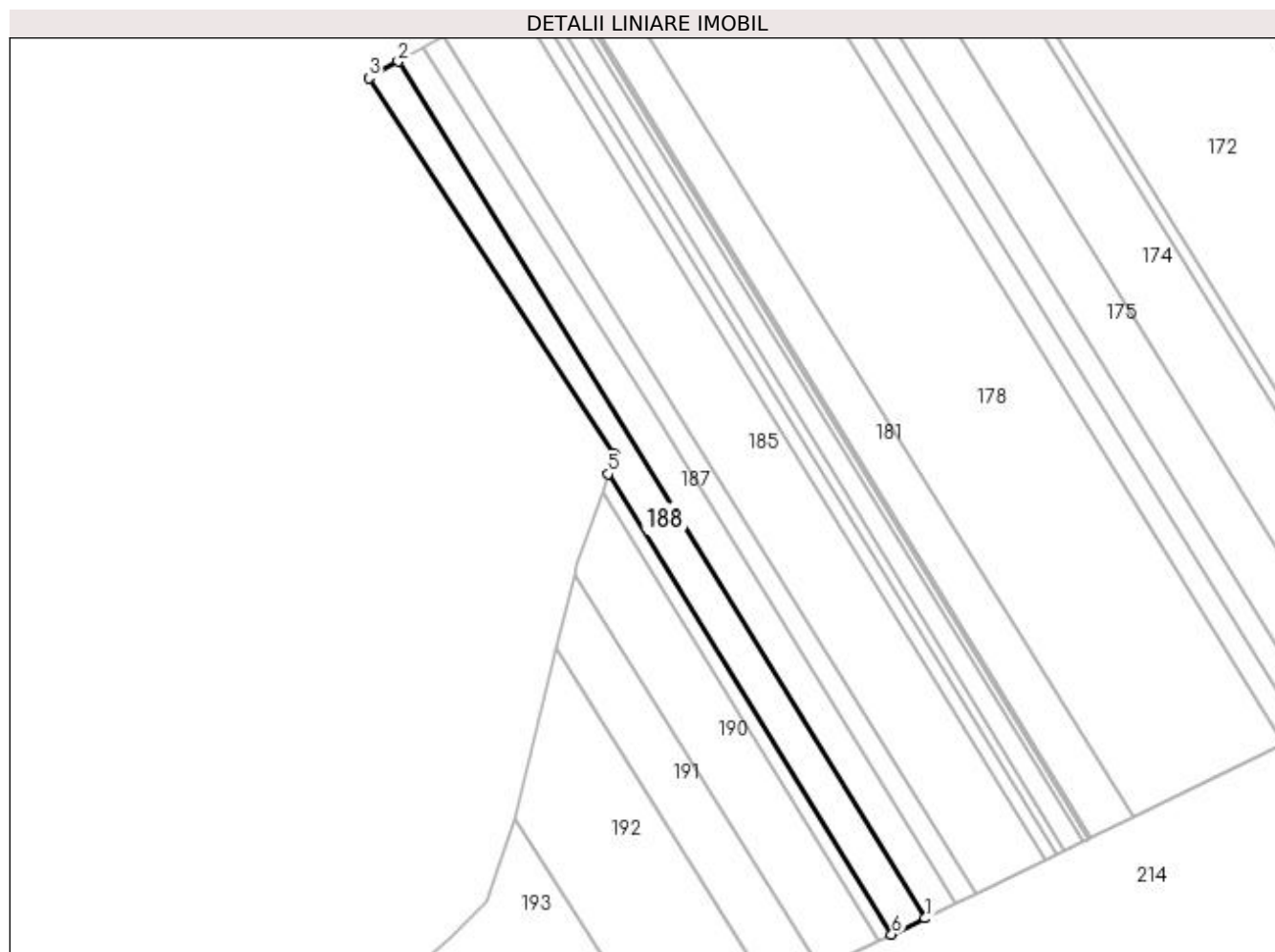
Inscrieri privind dezmembramintele dreptului de proprietate, drepturi reale de garanție și sarcini	Referințe
NU SUNT	

## Anexa Nr. 1 La Partea I

## Teren

Nr cadastral	Suprafața (mp)*	Observații / Referințe
	5.000	Limita conventionala

\* Suprafața este determinată în planul de proiecție Stereo 70.



## Date referitoare la teren

Crt	Categorie folosință	Intra vilan	Suprafața (mp)	Tarla	Parcelă	Nr. topo	Observații / Referințe
1	arabil	NU	5.000	46	377	-	

## Lungime Segmente

1) Valorile lungimilor segmentelor sunt obținute din proiecție în plan.

Punct început	X / Y	Punct sfârșit	X / Y	Lungime segment (** (m)
1	599.995,347 696.675,937	2	599.788,884 697.011,433	393.934
2	599.788,884 697.011,433	3	599.777,552 697.004,965	13.048
3	599.777,552 697.004,965	4	599.873,935 696.857,47	176.194
4	599.873,935 696.857,47	5	599.871,298 696.849,945	7.974
5	599.871,298 696.849,945	6	599.982,275 696.669,61	211.746

Punct început	X / Y	Punct sfârșit	X / Y	Lungime segment (** (m)
6	599.982,275 696.669,61	1	599.995,347 696.675,937	14.522

\*\* Lungimile segmentelor sunt determinate în planul de proiecție Stereo 70 și sunt rotunjite la 1 milimetru.

\*\*\* Distanța dintre puncte este formată din segmente cumulate ce sunt mai mici decât valoarea 1 milimetru.



**DATE DESPRE IMOBILUL NR. 189**

Oficiul de Cadastru și Publicitate Imobiliară SUCEAVA  
Biroul de Cadastru și Publicitate Imobiliară Suceava

**A. Partea I. Descrierea imobilului**

TEREN Extravilan

Adresa: Jud. Suceava

Nr. Crt	Nr cadastral Nr. topografic	Suprafața* (mp)	Observații / Referințe
A1		1.200	Sector cadastral:15 Teren neimprejmuit; Limita conventionala

**B. Partea II. Proprietari și acte**

Inscrieri privitoare la dreptul de proprietate și alte drepturi reale		Referințe
/		
Act Notarial nr. 2595, din 17/10/2005 emis de BNP Mircea-Eugen Bobric;		
B1	Intabulare, drept de PROPRIETATE, dobandit prin lesire Din Indiviziune, cota actuala 1/1 1) ABICULESEI Costel-Vasile	A1

**C. Partea III. SARCINI .**

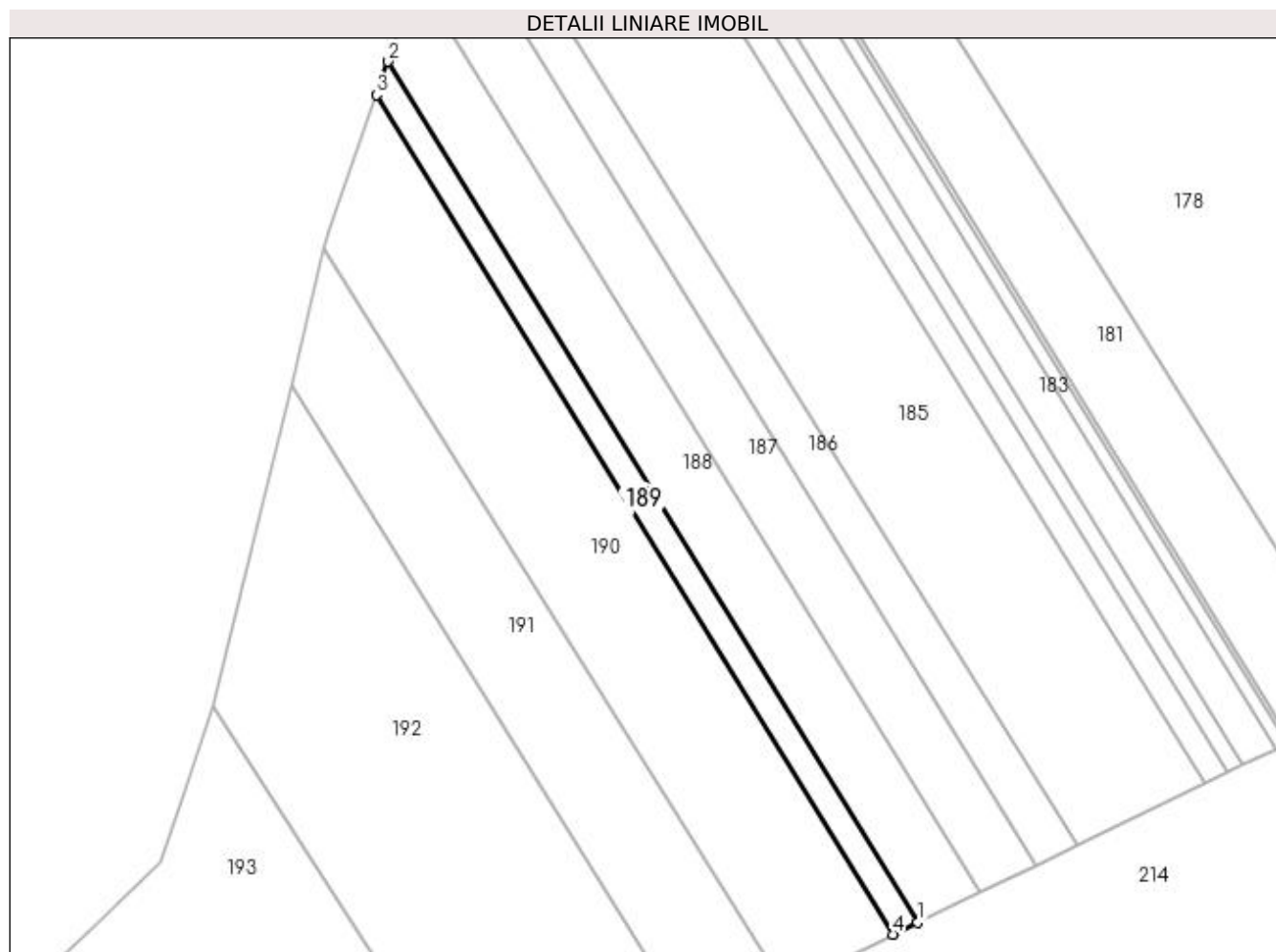
Inscrieri privind dezmembramintele dreptului de proprietate, drepturi reale de garanție și sarcini	Referințe
NU SUNT	

## Anexa Nr. 1 La Partea I

## Teren

Nr cadastral	Suprafața (mp)*	Observații / Referințe
	1.200	Limita conventionala

\* Suprafața este determinată în planul de proiecție Stereo 70.



## Date referitoare la teren

Crt	Categorie folosință	Intra vilan	Suprafața (mp)	Tarla	Parcelă	Nr. topo	Observații / Referințe
1	arabil	NU	1.200	46	377	-	

## Lungime Segmente

1) Valorile lungimilor segmentelor sunt obținute din proiecție în plan.

Punct început	X / Y	Punct sfârșit	X / Y	Lungime segment (** (m)
1	599.982,275 696.669,61	2	599.871,298 696.849,945	211.746
2	599.871,298 696.849,945	3	599.868,854 696.842,968	7.392
3	599.868,854 696.842,968	4	599.977,084 696.667,097	206.505
4	599.977,084 696.667,097	1	599.982,275 696.669,61	5.768

**\*\* Lungimile segmentelor sunt determinate în planul de proiecție Stereo 70 și sunt rotunjite la 1 milimetru.**

**\*\*\* Distanța dintre puncte este formată din segmente cumulate ce sunt mai mici decât valoarea 1 milimetru.**





**DATE DESPRE IMOBILUL NR. 190**

Oficiul de Cadastru și Publicitate Imobiliară SUCEAVA  
Biroul de Cadastru și Publicitate Imobiliară Suceava

**A. Partea I. Descrierea imobilului**

TEREN Extravilan

Adresa: Jud. Suceava

Nr. Crt	Nr cadastral Nr. topografic	Suprafața* (mp)	Observații / Referințe
A1		5.000	Sector cadastral:15 Teren neimprejmuit; Limita conventionala

**B. Partea II. Proprietari și acte**

Inscrieri privitoare la dreptul de proprietate și alte drepturi reale		Referințe
/		
Act Notarial nr. 2595, din 17/10/2005 emis de BNP Mircea-Eugen Bobric;		
B1	Intabulare, drept de PROPRIETATE, dobandit prin lesire Din Indiviziune, cota actuala 1/1 1) SCRIBAN C Cristina	A1

**C. Partea III. SARCINI .**

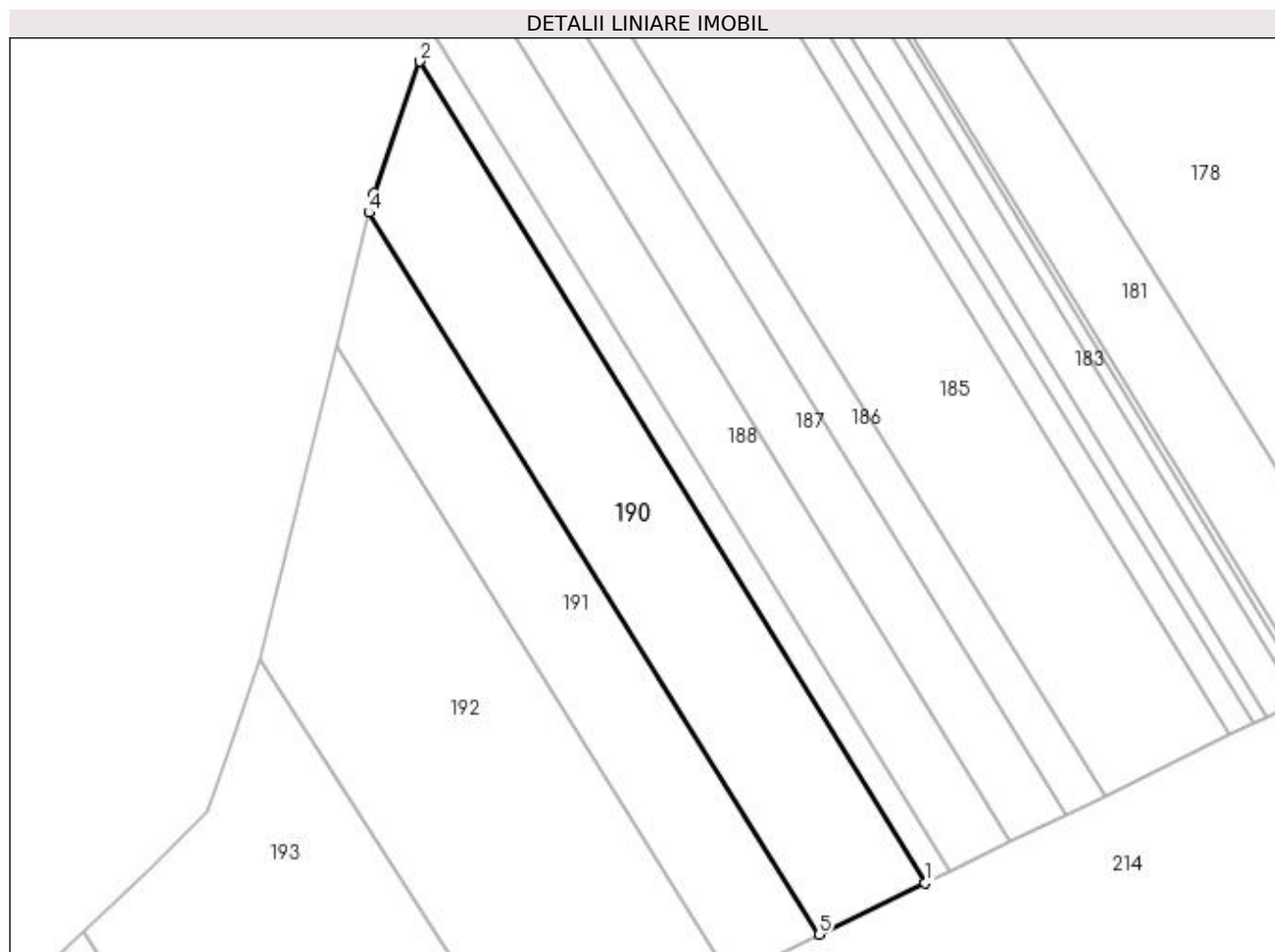
Inscrieri privind dezmembramintele dreptului de proprietate, drepturi reale de garanție și sarcini	Referințe
NU SUNT	

## Anexa Nr. 1 La Partea I

## Teren

Nr cadastral	Suprafața (mp)*	Observații / Referințe
	5.000	Limita conventionala

\* Suprafața este determinată în planul de proiecție Stereo 70.



## Date referitoare la teren

Crt	Categorie folosință	Intra vilan	Suprafața (mp)	Tarla	Parcelă	Nr. topo	Observații / Referințe
1	arabil	NU	5.000	46	377	-	

## Lungime Segmente

1) Valorile lungimilor segmentelor sunt obținute din proiecție în plan.

Punct început	X / Y	Punct sfârșit	X / Y	Lungime segment (** (m)
1	599.977,084 696.667,097	2	599.868,854 696.842,968	206.505
2	599.868,854 696.842,968	3	599.858,928 696.814,639	30.018
3	599.858,928 696.814,639	4	599.857,945 696.810,639	4.119
4	599.857,945 696.810,639	5	599.954,368 696.656,103	182.15
5	599.954,368 696.656,103	1	599.977,084 696.667,097	25.236

**\*\* Lungimile segmentelor sunt determinate în planul de proiecție Stereo 70 și sunt rotunjite la 1 milimetru.**

**\*\*\* Distanța dintre puncte este formată din segmente cumulate ce sunt mai mici decât valoarea 1 milimetru.**



**DATE DESPRE IMOBILUL NR. 191**

Oficiul de Cadastru și Publicitate Imobiliară SUCEAVA  
Biroul de Cadastru și Publicitate Imobiliară Suceava

**A. Partea I. Descrierea imobilului**

TEREN Extravilan

Adresa: Jud. Suceava

Nr. Crt	Nr cadastral Nr. topografic	Suprafața* (mp)	Observații / Referințe
A1		3.600	Sector cadastral:15 Teren neimprejmuit; Limita conventionala

**B. Partea II. Proprietari și acte**

Inscrieri privitoare la dreptul de proprietate și alte drepturi reale		Referințe
/		
Act Notarial nr. 27, din 20/05/2011 emis de BNP Robciuc Raluca (Cap I.2 alin 2);		
B1	Intabulare, drept de PROPRIETATE, dobandit prin Succesiune, cota actuala 4/16 1) <b>MOTOC G Florica</b> , proprietar decedat DEFUNCT:Da	A1
B1	Intabulare, drept de PROPRIETATE, dobandit prin Succesiune, cota actuala 3/16 1) <b>MOTOC Vasile</b> 2) <b>MOTOC Constantin</b> 3) <b>CHELARIU N Nicoleta</b> 4) <b>ACONSTANTINESEI N Filica</b>	A1

**C. Partea III. SARCINI .**

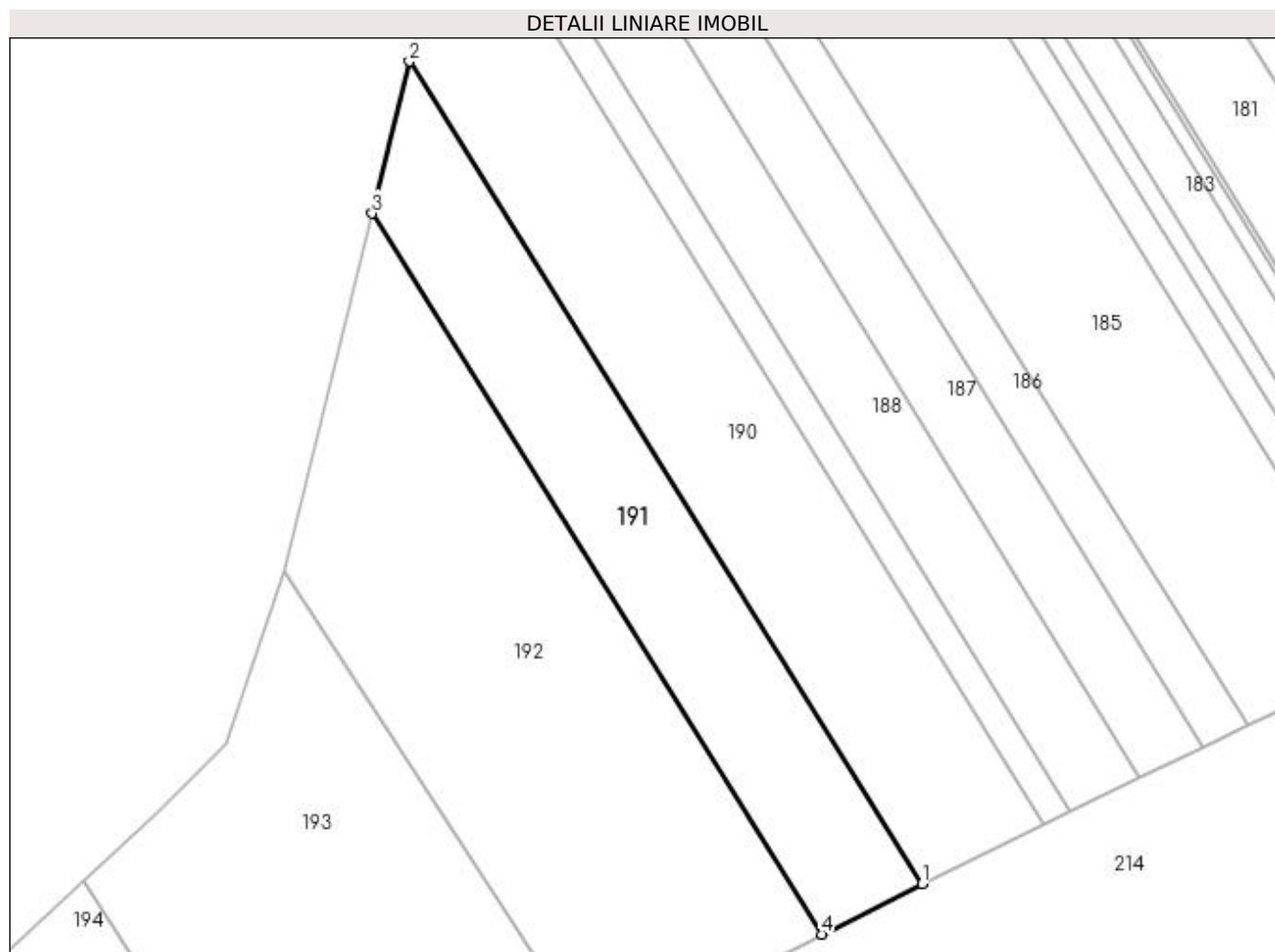
Inscrieri privind dezmembramintele dreptului de proprietate, drepturi reale de garanție și sarcini	Referințe
NU SUNT	

## Anexa Nr. 1 La Partea I

## Teren

Nr cadastral	Suprafața (mp)*	Observații / Referințe
	3.600	Limita conventionala

\* Suprafața este determinată în planul de proiecție Stereo 70.



## Date referitoare la teren

Crt	Categorie folosință	Intra vilan	Suprafața (mp)	Tarla	Parcelă	Nr. topo	Observații / Referințe
1	arabil	NU	3.600	46	377	-	

## Lungime Segmente

1) Valorile lungimilor segmentelor sunt obținute din proiecție în plan.

Punct început	X / Y	Punct sfârșit	X / Y	Lungime segment (** (m)
1	599.954,368 696.656,103	2	599.857,945 696.810,639	182.15
2	599.857,945 696.810,639	3	599.850,932 696.782,095	29.394
3	599.850,932 696.782,095	4	599.935,482 696.646,586	159.723
4	599.935,482 696.646,586	1	599.954,368 696.656,103	21.148

**\*\* Lungimile segmentelor sunt determinate în planul de proiecție Stereo 70 și sunt rotunjite la 1 milimetru.**

**\*\*\* Distanța dintre puncte este formată din segmente cumulate ce sunt mai mici decât valoarea 1 milimetru.**





**DATE DESPRE IMOBILUL NR. 192**

Oficiul de Cadastru și Publicitate Imobiliară SUCEAVA  
Biroul de Cadastru și Publicitate Imobiliară Suceava

**A. Partea I. Descrierea imobilului**

TEREN Extravilan

Adresa: Jud. Suceava

Nr. Crt	Nr cadastral Nr. topografic	Suprafața* (mp)	Observații / Referințe
A1		6.503	Sector cadastral:15 Teren neimprejmuit; Limita conventionala

**B. Partea II. Proprietari și acte**

Inscrieri privitoare la dreptul de proprietate și alte drepturi reale	Referințe
/	
Act Normativ nr. Legea 7, din 13/03/1996 emis de PARLAMENTUL ROMANIEI;	
B1	A1
Inscrierea provizorie, drept de PROPRIETATE, dobandit prin Lege, cota actuala 1/1	
1) COMUNA HÂNTESTI, CIF:16031747, proprietar neidentificat	

**C. Partea III. SARCINI .**

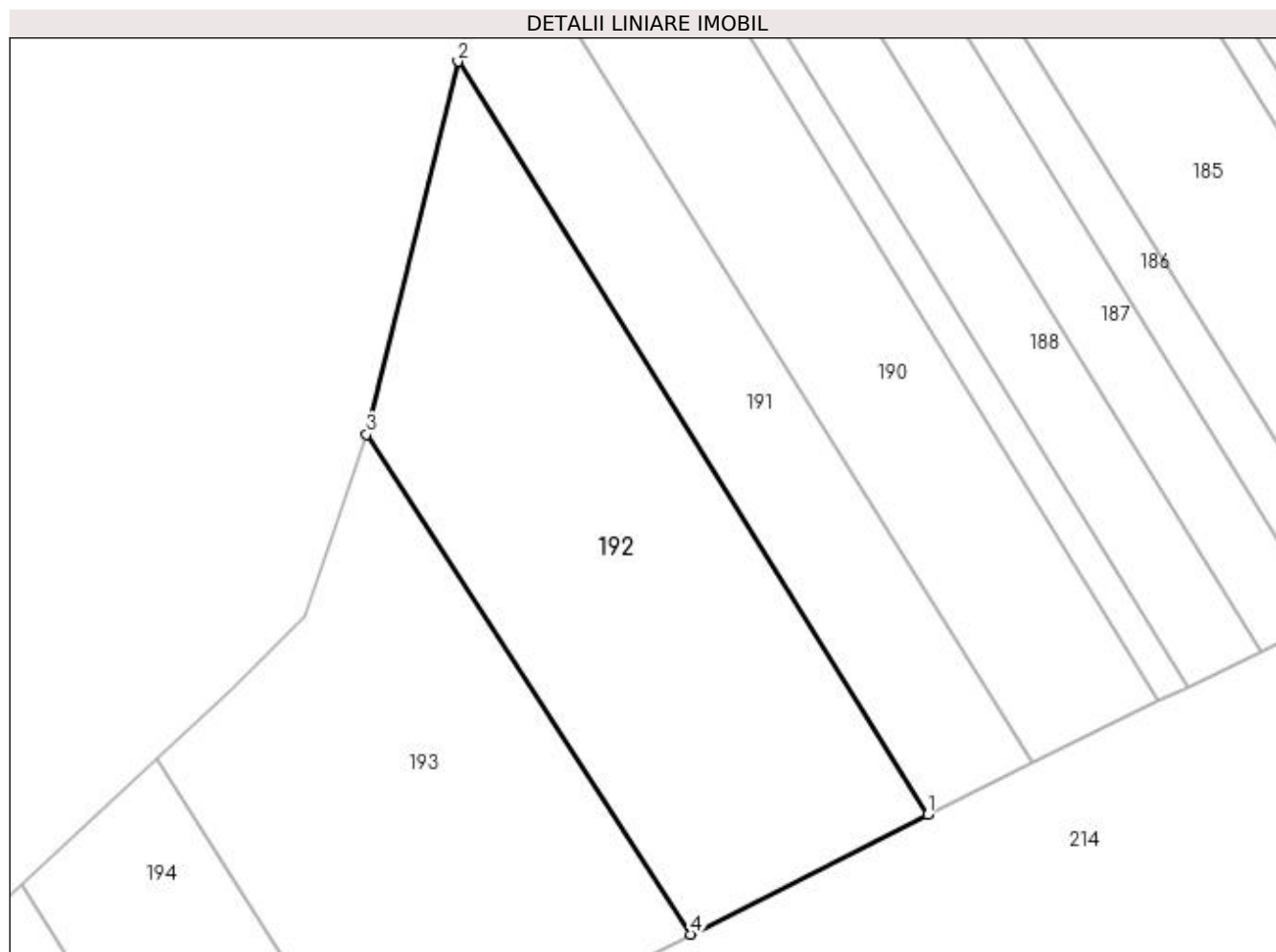
Inscrieri privind dezmembramintele dreptului de proprietate, drepturi reale de garanție și sarcini	Referințe
NU SUNT	

## Anexa Nr. 1 La Partea I

## Teren

Nr cadastral	Suprafața (mp)*	Observații / Referințe
	6.503	Limita conventionala

\* Suprafața este determinată în planul de proiecție Stereo 70.



## Date referitoare la teren

Crt	Categorie folosință	Intra vilan	Suprafața (mp)	Tarla	Parcelă	Nr. topo	Observații / Referințe
1	arabil	NU	6.503	46	377	-	

## Lungime Segmente

1) Valorile lungimilor segmentelor sunt obținute din proiecție în plan.

Punct început	X / Y	Punct sfârșit	X / Y	Lungime segment (** (m)
1	599.935,482 696.646,586	2	599.850,932 696.782,095	159.723
2	599.850,932 696.782,095	3	599.834,451 696.715,017	69.073
3	599.834,451 696.715,017	4	599.892,744 696.625,05	107.202
4	599.892,744 696.625,05	1	599.935,482 696.646,586	47.858

**\*\* Lungimile segmentelor sunt determinate în planul de proiecție Stereo 70 și sunt rotunjite la 1 milimetru.**

**\*\*\* Distanța dintre puncte este formată din segmente cumulate ce sunt mai mici decât valoarea 1 milimetru.**



**DATE DESPRE IMOBILUL NR. 193**

Oficiul de Cadastru și Publicitate Imobiliară SUCEAVA  
Biroul de Cadastru și Publicitate Imobiliară Suceava

**A. Partea I. Descrierea imobilului**

TEREN Extravilan

Adresa: Jud. Suceava

Nr. Crt	Nr cadastral Nr. topografic	Suprafața* (mp)	Observații / Referințe
A1		5.393	Sector cadastral:15 Teren neimprejmuit; Limita conventionala

**B. Partea II. Proprietari și acte**

Inscrieri privitoare la dreptul de proprietate și alte drepturi reale		Referințe
/		
Act Normativ nr. Legea 7, din 13/03/1996 emis de PARLAMENTUL ROMANIEI;		
B1	Inscrierea provizorie, drept de PROPRIETATE, dobandit prin Lege, cota actuala 1/1 1) COMUNA HÂNTESTI, CIF:16031747, proprietar neidentificat	A1

**C. Partea III. SARCINI .**

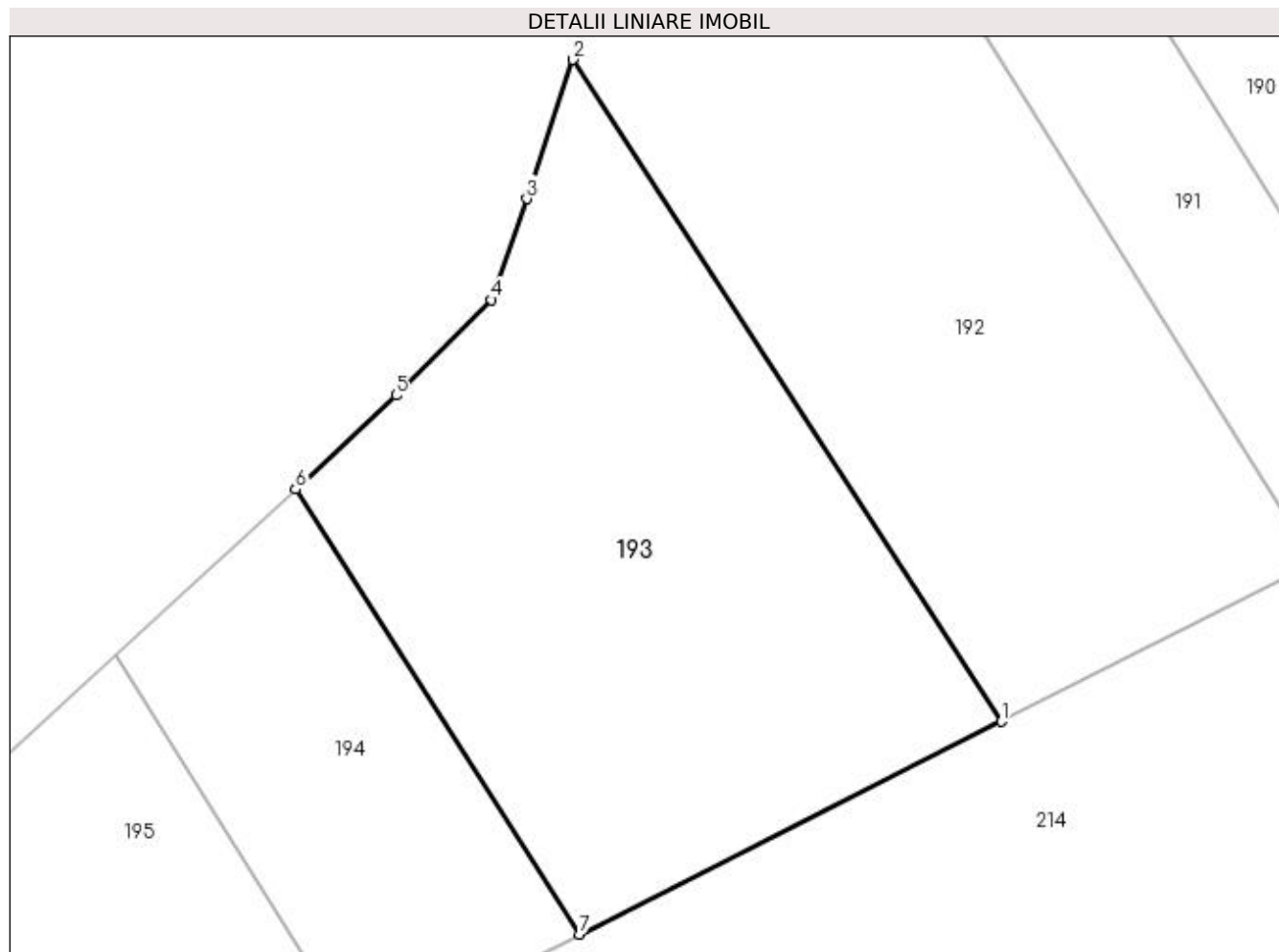
Inscrieri privind dezmembramintele dreptului de proprietate, drepturi reale de garanție și sarcini	Referințe
NU SUNT	

## Anexa Nr. 1 La Partea I

## Teren

Nr cadastral	Suprafața (mp)*	Observații / Referințe
	5.393	Limita conventionala

\* Suprafața este determinată în planul de proiecție Stereo 70.



## Date referitoare la teren

Crt	Categorie folosință	Intra vilan	Suprafața (mp)	Tarla	Parcelă	Nr. topo	Observații / Referințe
1	arabil	NU	5.393	46	377	-	

## Lungime Segmente

1) Valorile lungimilor segmentelor sunt obținute din proiecție în plan.

Punct început	X / Y	Punct sfârșit	X / Y	Lungime segment (** (m)
1	599.892,744 696.625,05	2	599.834,451 696.715,017	107.202
2	599.834,451 696.715,017	3	599.828,178 696.696,108	19.922
3	599.828,178 696.696,108	4	599.823,404 696.682,352	14.561
4	599.823,404 696.682,352	5	599.810,406 696.669,402	18.348
5	599.810,406 696.669,402	6	599.796,775 696.656,585	18.71

Punct început	X / Y	Punct sfârșit	X / Y	Lungime segment (** (m)
6	599.796,775 696.656,585	7	599.835,309 696.596,107	71.711
7	599.835,309 696.596,107	1	599.892,744 696.625,05	64.315

\*\* Lungimile segmentelor sunt determinate în planul de proiecție Stereo 70 și sunt rotunjite la 1 milimetru.

\*\*\* Distanța dintre puncte este formată din segmente cumulate ce sunt mai mici decât valoarea 1 milimetru.





**DATE DESPRE IMOBILUL NR. 194**

Oficiul de Cadastru și Publicitate Imobiliară SUCEAVA  
Biroul de Cadastru și Publicitate Imobiliară Suceava

**A. Partea I. Descrierea imobilului**

TEREN Extravilan

Adresa: Jud. Suceava

Nr. Crt	Nr cadastral Nr. topografic	Suprafața* (mp)	Observații / Referințe
A1		2.209	Sector cadastral:15 Teren neimprejmuit; Limita conventionala

**B. Partea II. Proprietari și acte**

Inscrieri privitoare la dreptul de proprietate și alte drepturi reale		Referințe
/		
Act Normativ nr. Legea 7, din 13/03/1996 emis de PARLAMENTUL ROMANIEI;		
B1	Inscrierea provizorie, drept de PROPRIETATE, dobandit prin Lege, cota actuala 1/1 1) COMUNA HÂNTESTI, CIF:16031747, proprietar neidentificat	A1

**C. Partea III. SARCINI .**

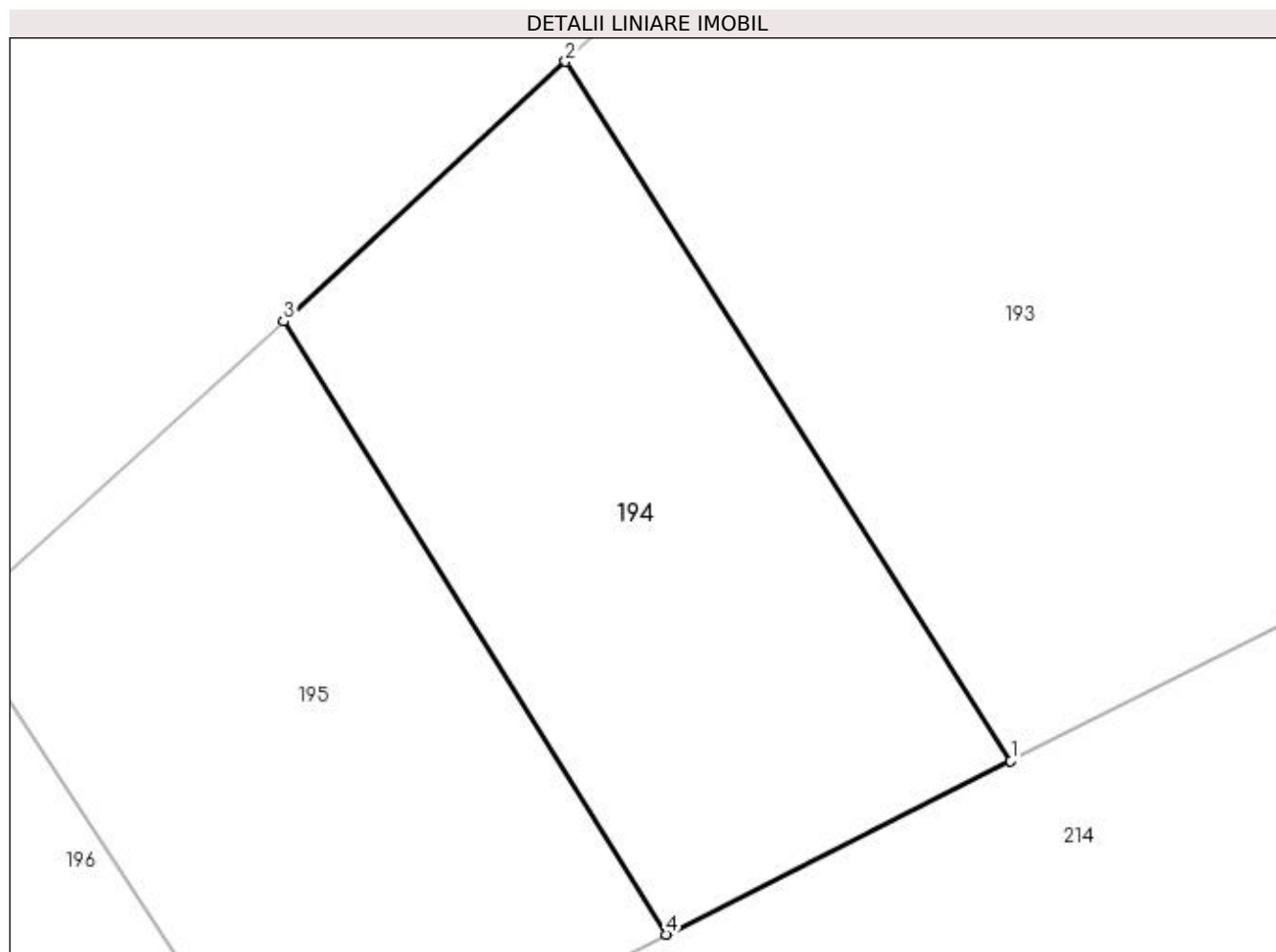
Inscrieri privind dezmembramintele dreptului de proprietate, drepturi reale de garanție și sarcini	Referințe
NU SUNT	

## Anexa Nr. 1 La Partea I

## Teren

Nr cadastral	Suprafața (mp)*	Observații / Referințe
	2.209	Limita conventionala

\* Suprafața este determinată în planul de proiecție Stereo 70.



## Date referitoare la teren

Crt	Categorie folosință	Intra vilan	Suprafața (mp)	Tarla	Parcelă	Nr. topo	Observații / Referințe
1	arabil	NU	2.209	46	377	-	

## Lungime Segmente

1) Valorile lungimilor segmentelor sunt obținute din proiecție în plan.

Punct început	X / Y	Punct sfârșit	X / Y	Lungime segment (** (m)
1	599.835,309 696.596,107	2	599.796,775 696.656,585	71.711
2	599.796,775 696.656,585	3	599.772,374 696.634,118	33.169
3	599.772,374 696.634,118	4	599.805,529 696.581,101	62.531
4	599.805,529 696.581,101	1	599.835,309 696.596,107	33.348

**\*\* Lungimile segmentelor sunt determinate în planul de proiecție Stereo 70 și sunt rotunjite la 1 milimetru.**

**\*\*\* Distanța dintre puncte este formată din segmente cumulate ce sunt mai mici decât valoarea 1 milimetru.**



**DATE DESPRE IMOBILUL NR. 195**

Oficiul de Cadastru și Publicitate Imobiliară SUCEAVA  
Biroul de Cadastru și Publicitate Imobiliară Suceava

**A. Partea I. Descrierea imobilului**

TEREN Extravilan

Adresa: Jud. Suceava

Nr. Crt	Nr cadastral Nr. topografic	Suprafața* (mp)	Observații / Referințe
A1		2.135	Sector cadastral:15 Teren neimprejmuit; Limita conventionala

**B. Partea II. Proprietari și acte**

Inscrieri privitoare la dreptul de proprietate și alte drepturi reale		Referințe
/		
Act Normativ nr. Legea 7, din 13/03/1996 emis de PARLAMENTUL ROMANIEI;		
B1	Inscrierea provizorie, drept de PROPRIETATE, dobandit prin Lege, cota actuala 1/1 1) COMUNA HÂNTESTI, CIF:16031747, proprietar neidentificat	A1

**C. Partea III. SARCINI .**

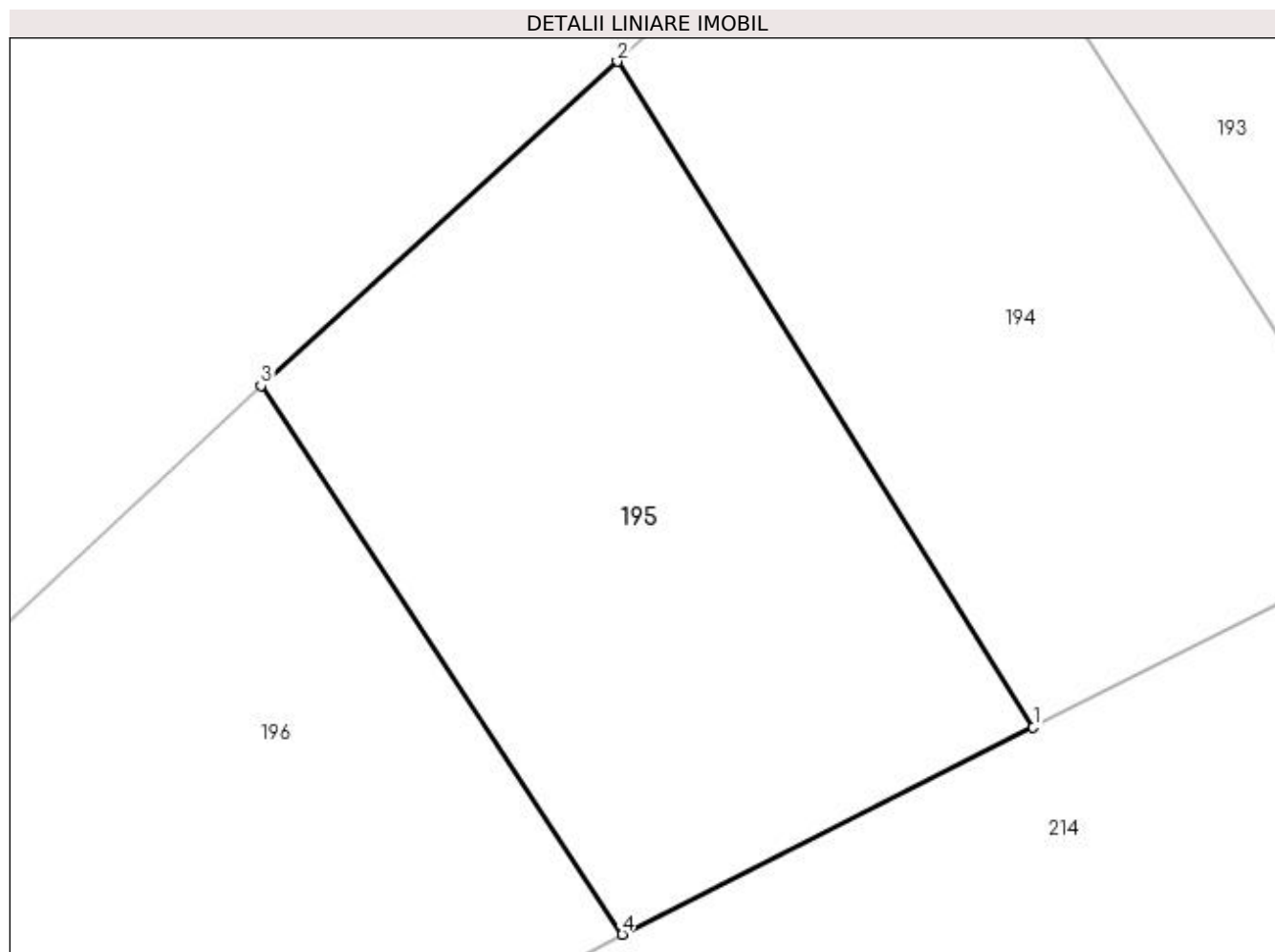
Inscrieri privind dezmembramintele dreptului de proprietate, drepturi reale de garanție și sarcini	Referințe
NU SUNT	

## Anexa Nr. 1 La Partea I

## Teren

Nr cadastral	Suprafața (mp)*	Observații / Referințe
	2.135	Limita conventionala

\* Suprafața este determinată în planul de proiecție Stereo 70.



## Date referitoare la teren

Crt	Categorie folosință	Intra vilan	Suprafața (mp)	Tarla	Parcelă	Nr. topo	Observații / Referințe
1	arabil	NU	2.135	46	377	-	

## Lungime Segmente

1) Valorile lungimilor segmentelor sunt obținute din proiecție în plan.

Punct început	X / Y	Punct sfârșit	X / Y	Lungime segment (** (m)
1	599.805,529 696.581,101	2	599.772,374 696.634,118	62.531
2	599.772,374 696.634,118	3	599.743,967 696.608,305	38.383
3	599.743,967 696.608,305	4	599.772,77 696.564,593	52.348
4	599.772,77 696.564,593	1	599.805,529 696.581,101	36.683

**\*\* Lungimile segmentelor sunt determinate în planul de proiecție Stereo 70 și sunt rotunjite la 1 milimetru.**

**\*\*\* Distanța dintre puncte este formată din segmente cumulate ce sunt mai mici decât valoarea 1 milimetru.**





**DATE DESPRE IMOBILUL NR. 196**

Oficiul de Cadastru și Publicitate Imobiliară SUCEAVA  
 Biroul de Cadastru și Publicitate Imobiliară Suceava

**A. Partea I. Descrierea imobilului**

TEREN Extravilan

Adresa: Jud. Suceava

Nr. Crt	Nr cadastral Nr. topografic	Suprafața* (mp)	Observații / Referințe
A1		5.152	Sector cadastral:15 Teren neimprejmuit; Limita conventionala

**B. Partea II. Proprietari și acte**

Inscrieri privitoare la dreptul de proprietate și alte drepturi reale	Referințe
/	
Act Normativ nr. Legea 7, din 13/03/1996 emis de PARLAMENTUL ROMANIEI;	
B1	A1
Inscrierea provizorie, drept de PROPRIETATE, dobandit prin Lege, cota actuala 1/1	
1) COMUNA HÂNTESTI, CIF:16031747, proprietar neidentificat	

**C. Partea III. SARCINI .**

Inscrieri privind dezmembramintele dreptului de proprietate, drepturi reale de garanție și sarcini	Referințe
NU SUNT	

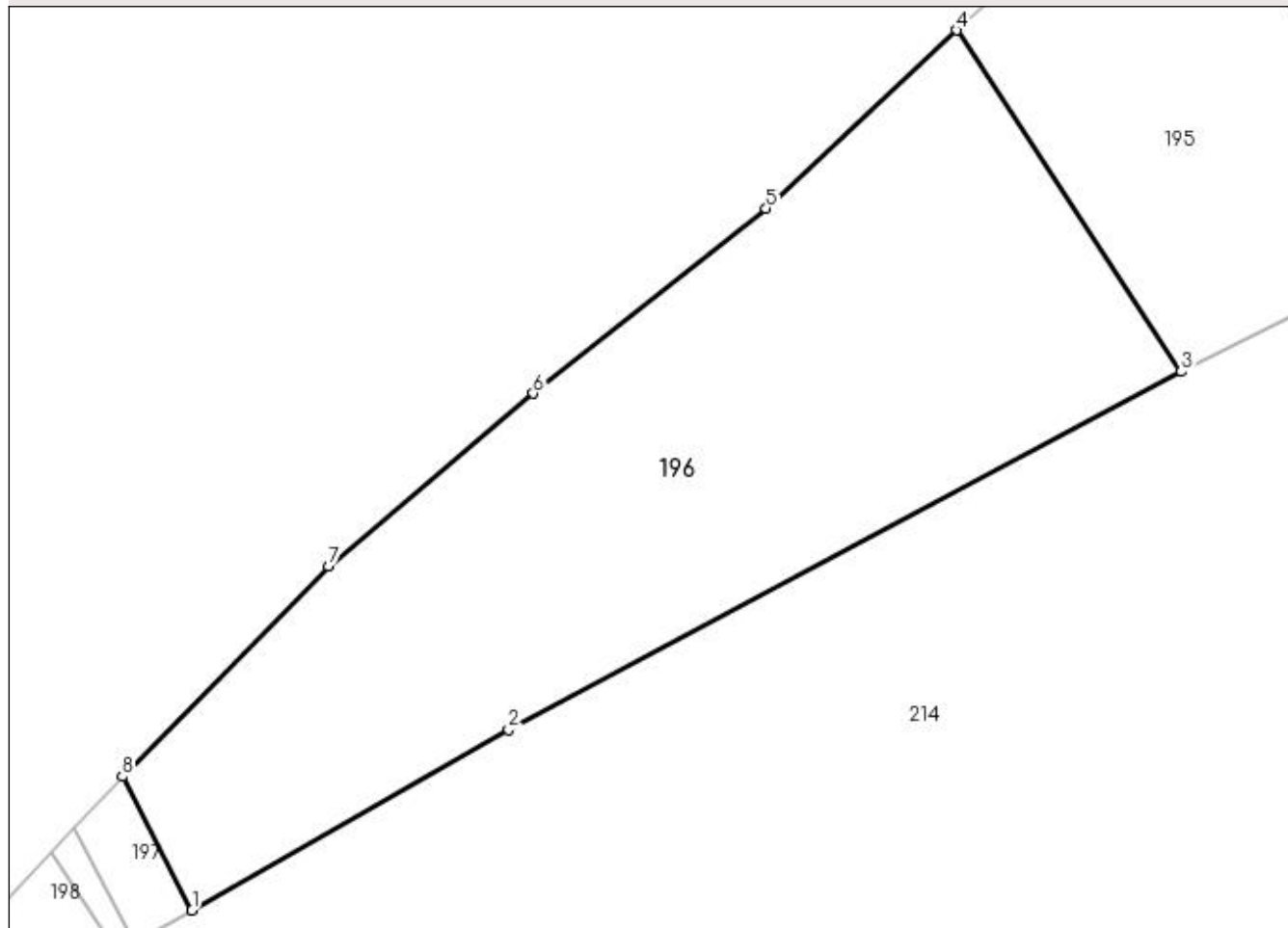
## Anexa Nr. 1 La Partea I

## Teren

Nr cadastral	Suprafața (mp)*	Observații / Referințe
	5.152	Limita conventionala

\* Suprafața este determinată în planul de proiecție Stereo 70.

## DETALII LINIARE IMOBIL



## Date referitoare la teren

Crt	Categorie folosință	Intravilan	Suprafața (mp)	Tarla	Parcelă	Nr. topo	Observații / Referințe
1	arabil	NU	5.152	46	377	-	

## Lungime Segmente

1) Valorile lungimilor segmentelor sunt obținute din proiecție în plan.

Punct început	X / Y	Punct sfârșit	X / Y	Lungime segment (** (m)
1	599.646,089 696.495,626	2	599.686,606 696.518,746	46.649
2	599.686,606 696.518,746	3	599.772,77 696.564,593	97.602
3	599.772,77 696.564,593	4	599.743,967 696.608,305	52.348
4	599.743,967 696.608,305	5	599.719,582 696.585,512	33.379
5	599.719,582 696.585,512	6	599.689,757 696.561,798	38.104

Punct început	X / Y	Punct sfârșit	X / Y	Lungime segment (** (m)
6	599.689,757 696.561,798	7	599.663,56 696.539,659	34.299
7	599.663,56 696.539,659	8	599.637,155 696.512,733	37.713
8	599.637,155 696.512,733	1	599.646,089 696.495,626	19.3

\*\* Lungimile segmentelor sunt determinate în planul de proiecție Stereo 70 și sunt rotunjite la 1 milimetru.

\*\*\* Distanța dintre puncte este formată din segmente cumulate ce sunt mai mici decât valoarea 1 milimetru.



**DATE DESPRE IMOBILUL NR. 197**

Oficiul de Cadastru și Publicitate Imobiliară SUCEAVA  
Biroul de Cadastru și Publicitate Imobiliară Suceava

**A. Partea I. Descrierea imobilului**

TEREN Extravilan

Adresa: Jud. Suceava

Nr. Crt	Nr cadastral Nr. topografic	Suprafața* (mp)	Observații / Referințe
A1		153	Sector cadastral:15 Teren neimprejmuit; Limita conventionala

**B. Partea II. Proprietari și acte**

Inscrieri privitoare la dreptul de proprietate și alte drepturi reale		Referințe
/		
Act Normativ nr. Legea 7, din 13/03/1996 emis de PARLAMENTUL ROMANIEI;		
B1	Inscrierea provizorie, drept de PROPRIETATE, dobandit prin Lege, cota actuala 1/1 1) COMUNA HÂNTESTI, CIF:16031747, proprietar neidentificat	A1

**C. Partea III. SARCINI .**

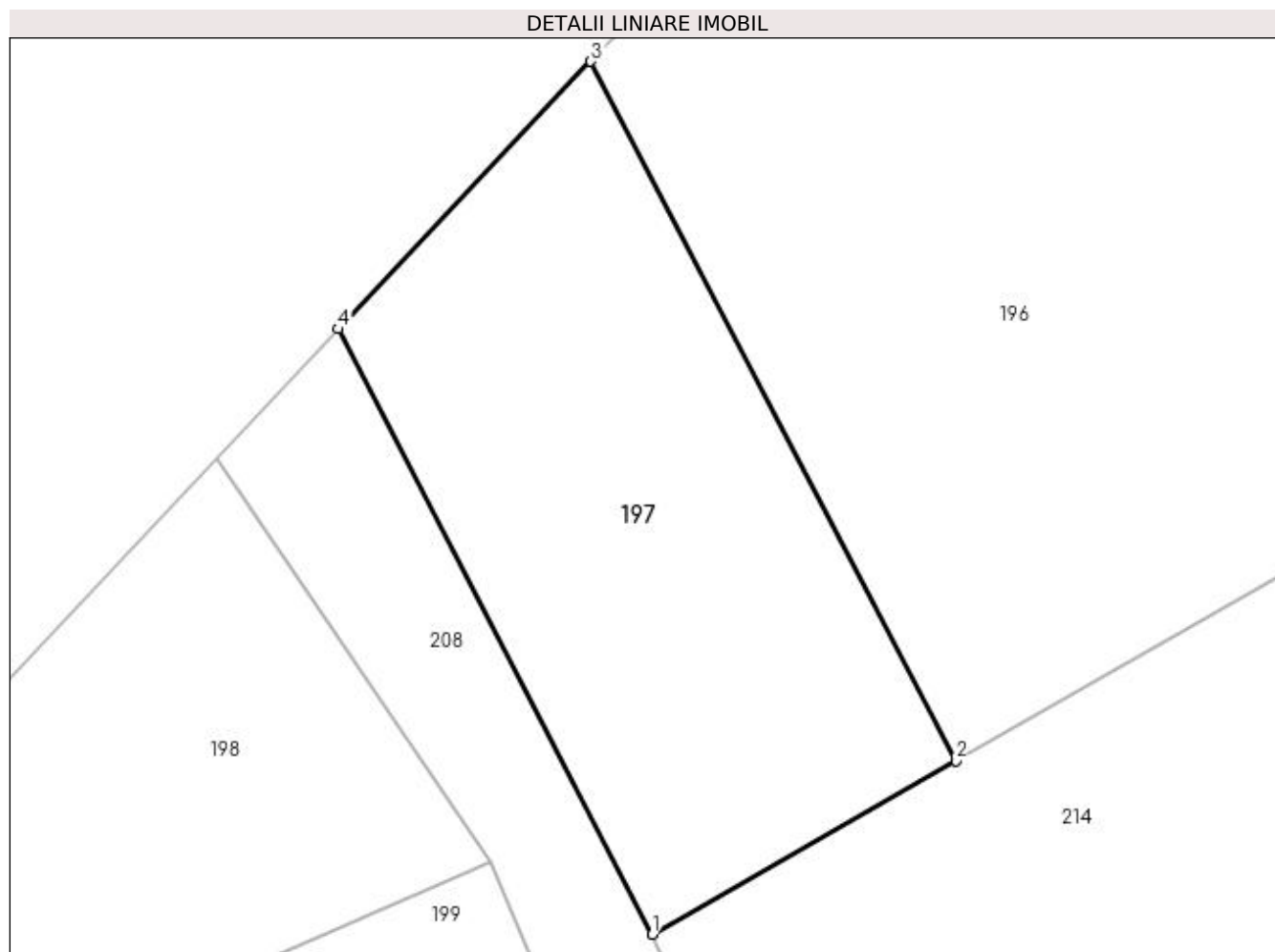
Inscrieri privind dezmembramintele dreptului de proprietate, drepturi reale de garanție și sarcini	Referințe
NU SUNT	

## Anexa Nr. 1 La Partea I

## Teren

Nr cadastral	Suprafața (mp)*	Observații / Referințe
	153	Limita conventionala

\* Suprafața este determinată în planul de proiecție Stereo 70.



## Date referitoare la teren

Crt	Categorie folosință	Intra vilan	Suprafața (mp)	Tarla	Parcelă	Nr. topo	Observații / Referințe
1	pasune	NU	153	46	377	-	

## Lungime Segmente

1) Valorile lungimilor segmentelor sunt obținute din proiecție în plan.

Punct început	X / Y	Punct sfârșit	X / Y	Lungime segment (** (m)
1	599.638,66 696.491,38	2	599.646,089 696.495,626	8.557
2	599.646,089 696.495,626	3	599.637,155 696.512,733	19.3
3	599.637,155 696.512,733	4	599.630,979 696.506,189	8.998
4	599.630,979 696.506,189	1	599.638,66 696.491,38	16.683

**\*\* Lungimile segmentelor sunt determinate în planul de proiecție Stereo 70 și sunt rotunjite la 1 milimetru.**

**\*\*\* Distanța dintre puncte este formată din segmente cumulate ce sunt mai mici decât valoarea 1 milimetru.**





**DATE DESPRE IMOBILUL NR. 198**

Oficiul de Cadastru și Publicitate Imobiliară SUCEAVA  
 Biroul de Cadastru și Publicitate Imobiliară Suceava

**A. Partea I. Descrierea imobilului**

TEREN Extravilan

Adresa: Jud. Suceava

Nr. Crt	Nr cadastral Nr. topografic	Suprafața* (mp)	Observații / Referințe
A1		174	Sector cadastral:15 Teren neimprejmuit; Limita conventionala

**B. Partea II. Proprietari și acte**

Inscrieri privitoare la dreptul de proprietate și alte drepturi reale		Referințe
/		
Act Normativ nr. Legea 7, din 13/03/1996 emis de PARLAMENTUL ROMANIEI;		
B1	Inscrierea provizorie, drept de PROPRIETATE, dobandit prin Lege, cota actuala 1/1 1) COMUNA HÂNTESTI, CIF:16031747, proprietar neidentificat	A1

**C. Partea III. SARCINI .**

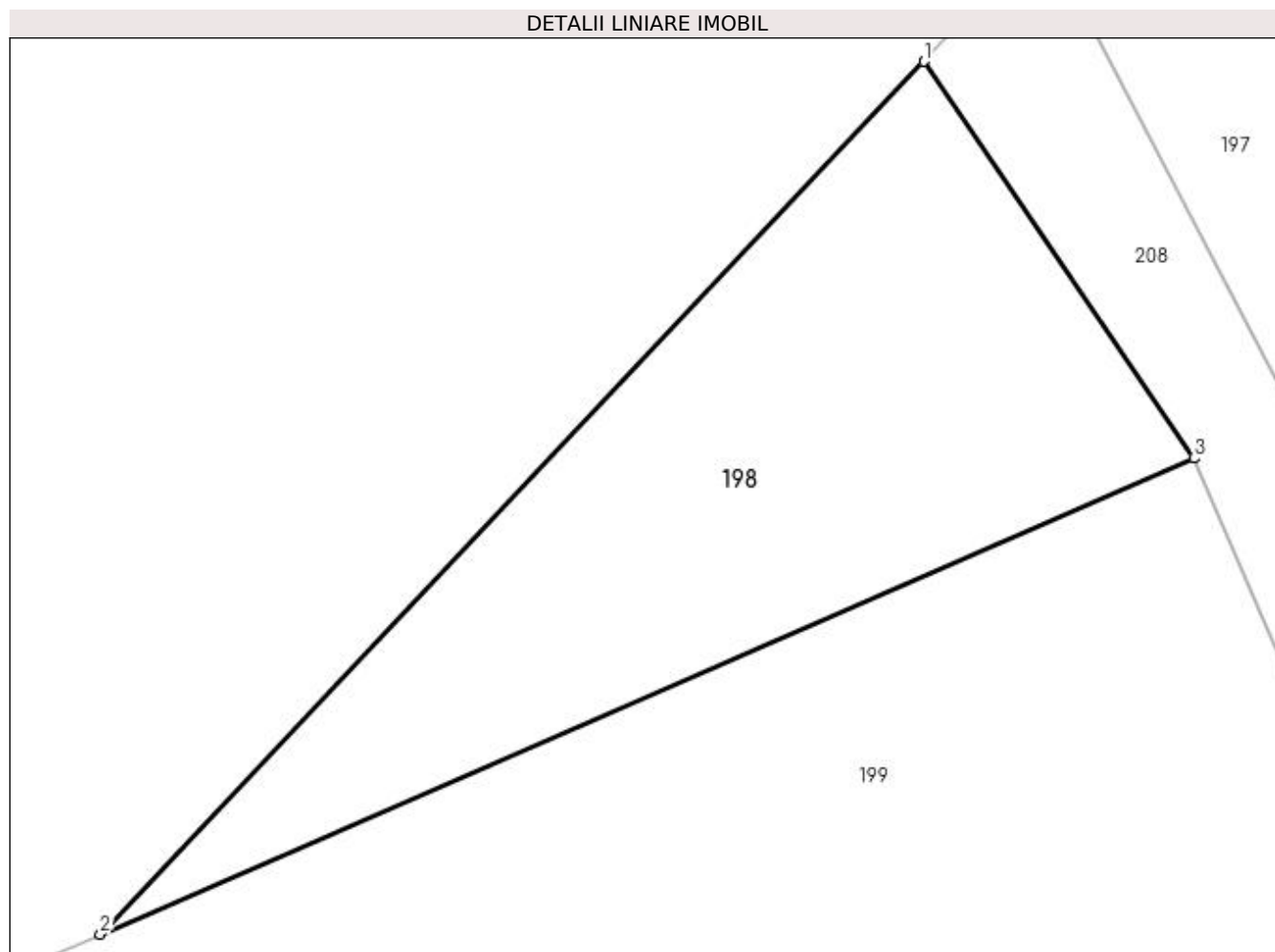
Inscrieri privind dezmembramintele dreptului de proprietate, drepturi reale de garanție și sarcini	Referințe
NU SUNT	

## Anexa Nr. 1 La Partea I

## Teren

Nr cadastral	Suprafața (mp)*	Observații / Referințe
	174	Limita conventionala

\* Suprafața este determinată în planul de proiecție Stereo 70.



## Date referitoare la teren

Crt	Categorie folosință	Intravilan	Suprafața (mp)	Tarla	Parcelă	Nr. topo	Observații / Referințe
1	pasune	NU	174	19	141	-	

## Lungime Segmente

1) Valorile lungimilor segmentelor sunt obținute din proiecție în plan.

Punct început	X / Y	Punct sfârșit	X / Y	Lungime segment (** (m)
1	599.627,98 696.503,012	2	599.607,518 696.481,331	29.812
2	599.607,518 696.481,331	3	599.634,69 696.493,159	29.635
3	599.634,69 696.493,159	1	599.627,98 696.503,012	11.921

\*\* Lungimile segmentelor sunt determinate în planul de proiecție Stereo 70 și sunt rotunjite la 1 milimetru.

\*\*\* Distanța dintre puncte este formată din segmente cumulate ce sunt mai mici decât valoarea 1 milimetru.

**DATE DESPRE IMOBILUL NR. 199**

Oficiul de Cadastru și Publicitate Imobiliară SUCEAVA  
Biroul de Cadastru și Publicitate Imobiliară Suceava

**A. Partea I. Descrierea imobilului**

TEREN Extravilan

Adresa: Jud. Suceava, Tarla Coada Iaz

Nr. Crt	Nr cadastral Nr. topografic	Suprafața* (mp)	Observații / Referințe
A1	31767	2.000	Sector cadastral:15 Teren neimprejmuit; Limita conventionala

**B. Partea II. Proprietari și acte**

Inscrieri privitoare la dreptul de proprietate și alte drepturi reale		Referințe
<b>56440 / 05/11/2018</b>		
Act Notarial nr. contract de vânzare nr. 2410, din 02/11/2018 emis de BIN Nechita Raluca;		
B11	Intabulare, drept de PROPRIETATE, dobandit prin Conventie, cota actuala 1/1 1) <b>ATOMULESEI PETRU</b> 2) <b>ATOMULESEI GABRIELA</b> , bun comun in devalmasie	A1
B12	Imobil aflat sub incidenta art. 3, alin (1) din Legea nr. 17/2014.	A1

**C. Partea III. SARCINI .**

Inscrieri privind dezmembramintele dreptului de proprietate, drepturi reale de garanție și sarcini	Referințe
NU SUNT	

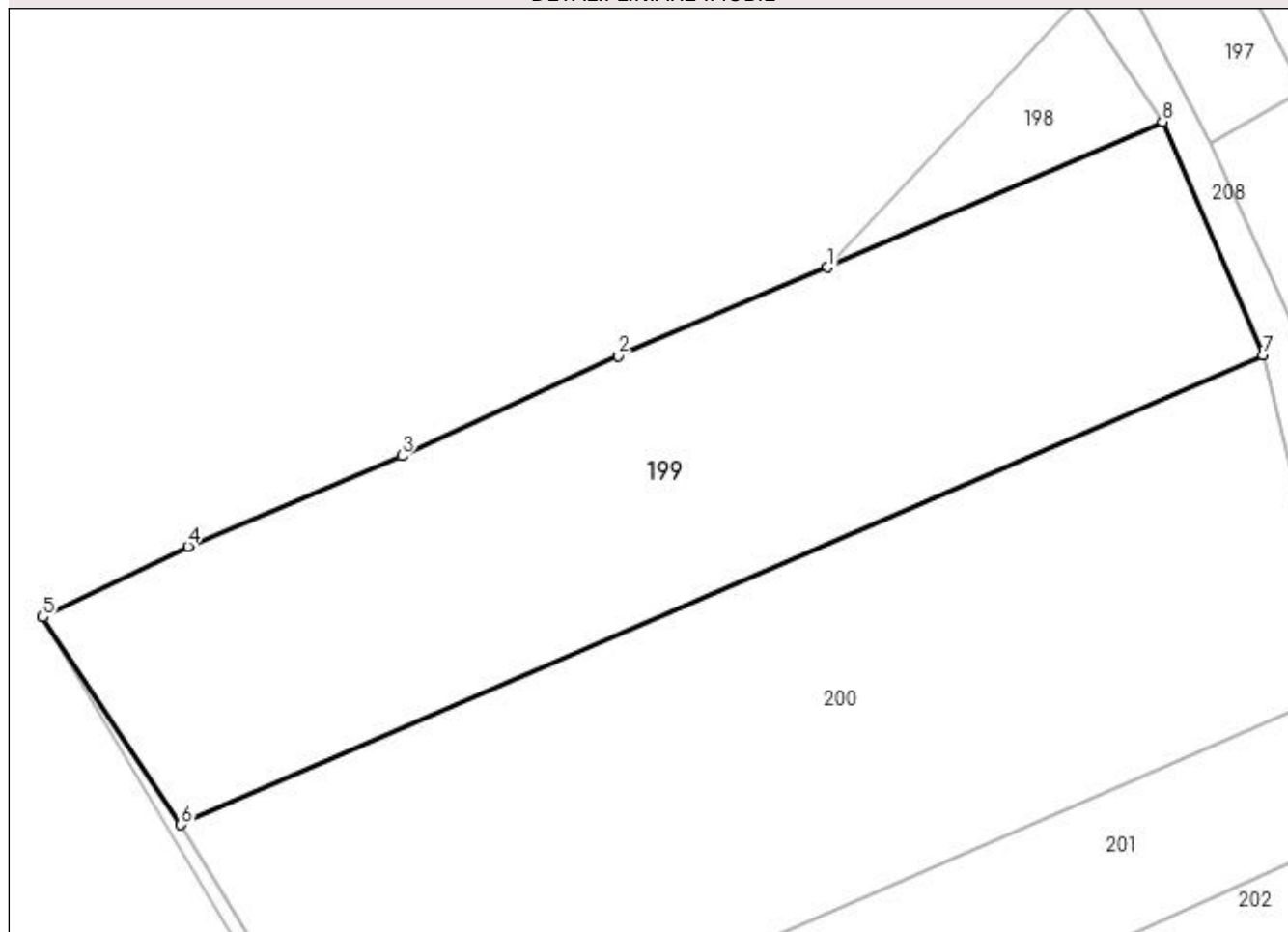
## Anexa Nr. 1 La Partea I

## Teren

Nr cadastral	Suprafața (mp)*	Observații / Referințe
31767	2.000	Limita conventionala

\* Suprafața este determinată în planul de proiecție Stereo 70.

## DETALII LINIARE IMOBIL



## Date referitoare la teren

Crt	Categorie folosință	Intra vilan	Suprafața (mp)	Tarla	Parcelă	Nr. topo	Observații / Referințe
1	arabil	NU	2.000	19	141,143	Coada laz	Limite materializate prin tarusi din lemn.

## Lungime Segmente

1) Valorile lungimilor segmentelor sunt obținute din proiecție în plan.

Punct început	X / Y	Punct sfârșit	X / Y	Lungime segment (** (m)
1	599.607,518 696.481,331	2	599.590,526 696.474,16	18.443
2	599.590,526 696.474,16	3	599.573,022 696.466,068	19.284
3	599.573,022 696.466,068	4	599.555,652 696.458,708	18.865
4	599.555,652 696.458,708	5	599.543,865 696.452,979	13.106
5	599.543,865 696.452,979	6	599.555,068 696.436,153	20.215

Punct început	X / Y	Punct sfârșit	X / Y	Lungime segment (** (m)
6	599.555,068 696.436,153	7	599.642,834 696.474,211	95.661
7	599.642,834 696.474,211	8	599.634,69 696.493,159	20.624
8	599.634,69 696.493,159	1	599.607,518 696.481,331	29.635

\*\* Lungimile segmentelor sunt determinate în planul de proiecție Stereo 70 și sunt rotunjite la 1 milimetru.

\*\*\* Distanța dintre puncte este formată din segmente cumulate ce sunt mai mici decât valoarea 1 milimetru.



**DATE DESPRE IMOBILUL NR. 200**

Oficiul de Cadastru și Publicitate Imobiliară SUCEAVA  
Biroul de Cadastru și Publicitate Imobiliară Suceava

**A. Partea I. Descrierea imobilului**

TEREN Extravilan

Adresa: Jud. Suceava

Nr. Crt	Nr cadastral Nr. topografic	Suprafața* (mp)	Observații / Referințe
A1		2.500	Sector cadastral:15 Teren neimprejmuit; Limita conventionala

**B. Partea II. Proprietari și acte**

Inscrieri privitoare la dreptul de proprietate și alte drepturi reale		Referințe
/		
Act Normativ nr. Legea 7, din 13/03/1996 emis de PARLAMENTUL ROMANIEI;		
B1	Inscrierea provizorie, drept de PROPRIETATE, dobandit prin Lege, cota actuala 1/1 1) COMUNA HÂNTESTI, CIF:16031747, proprietar neidentificat	A1

**C. Partea III. SARCINI .**

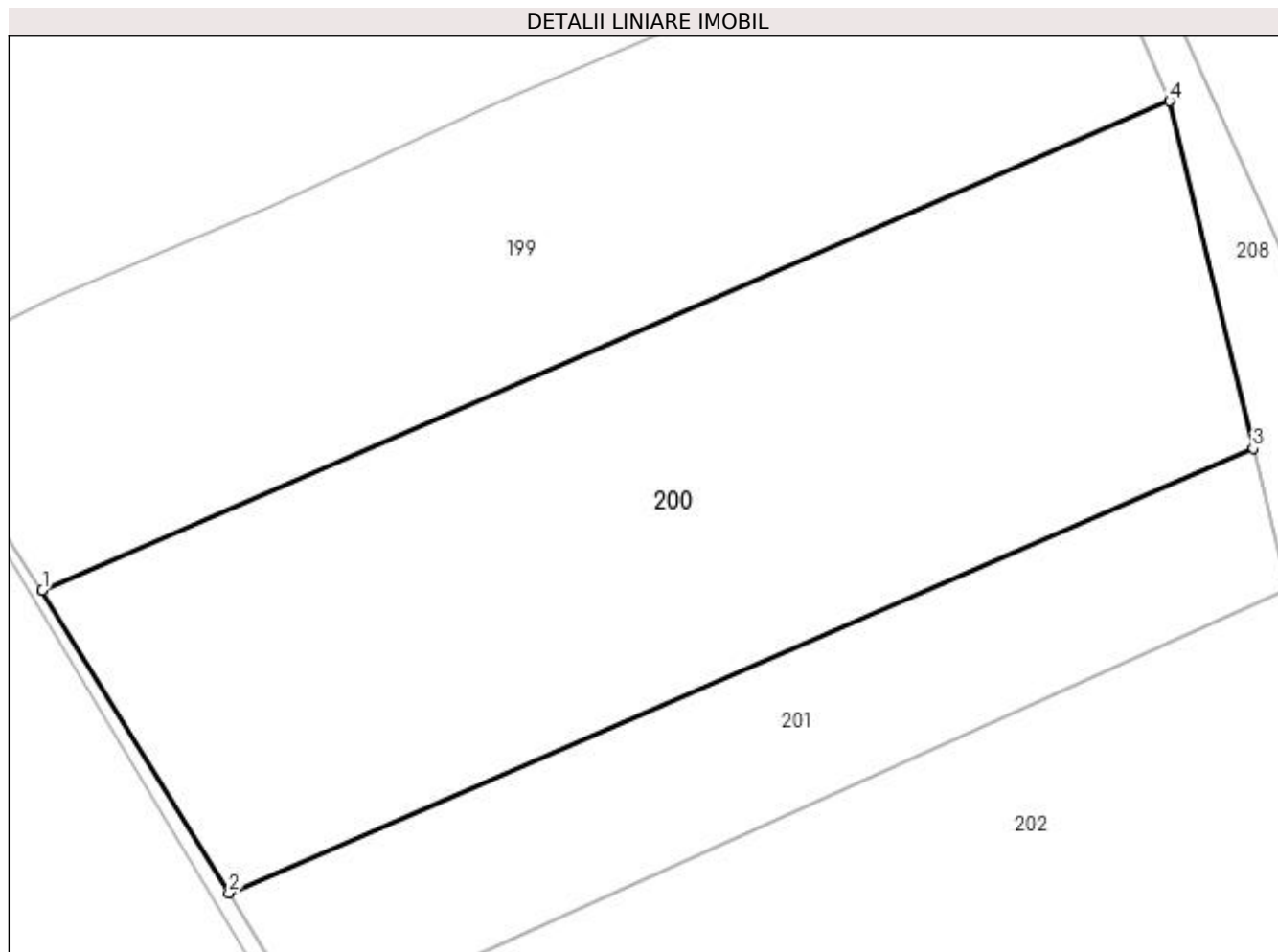
Inscrieri privind dezmembramintele dreptului de proprietate, drepturi reale de garanție și sarcini	Referințe
NU SUNT	

## Anexa Nr. 1 La Partea I

## Teren

Nr cadastral	Suprafața (mp)*	Observații / Referințe
	2.500	Limita conventionala

\* Suprafața este determinată în planul de proiecție Stereo 70.



## Date referitoare la teren

Crt	Categorie folosință	Intravilan	Suprafața (mp)	Tarla	Parcelă	Nr. topo	Observații / Referințe
1	arabil	NU	2.500	19	141,143	-	

## Lungime Segmente

1) Valorile lungimilor segmentelor sunt obținute din proiecție în plan.

Punct început	X / Y	Punct sfârșit	X / Y	Lungime segment (** (m)
1	599.555,068 696.436,153	2	599.569,6 696.412,6	27.675
2	599.569,6 696.412,6	3	599.649,32 696.447,17	86.893
3	599.649,32 696.447,17	4	599.642,834 696.474,211	27.808
4	599.642,834 696.474,211	1	599.555,068 696.436,153	95.661



**\*\* Lungimile segmentelor sunt determinate în planul de proiecție Stereo 70 și sunt rotunjite la 1 milimetru.**

**\*\*\* Distanța dintre puncte este formată din segmente cumulate ce sunt mai mici decât valoarea 1 milimetru.**



**DATE DESPRE IMOBILUL NR. 201**

Oficiul de Cadastru și Publicitate Imobiliară SUCEAVA  
Biroul de Cadastru și Publicitate Imobiliară Suceava

**A. Partea I. Descrierea imobilului**

TEREN Extravilan

Adresa: Jud. Suceava

Nr. Crt	Nr cadastral Nr. topografic	Suprafața* (mp)	Observații / Referințe
A1		991	Sector cadastral:15 Teren neimprejmuit; Limita conventionala

**B. Partea II. Proprietari și acte**

Inscrieri privitoare la dreptul de proprietate și alte drepturi reale	Referințe
/	
Act Normativ nr. Legea 7, din 13/03/1996 emis de PARLAMENTUL ROMANIEI;	
B1	A1
Inscrierea provizorie, drept de PROPRIETATE, dobandit prin Lege, cota actuala 1/1	
1) COMUNA HÂNTESTI, CIF:16031747, proprietar neidentificat	

**C. Partea III. SARCINI .**

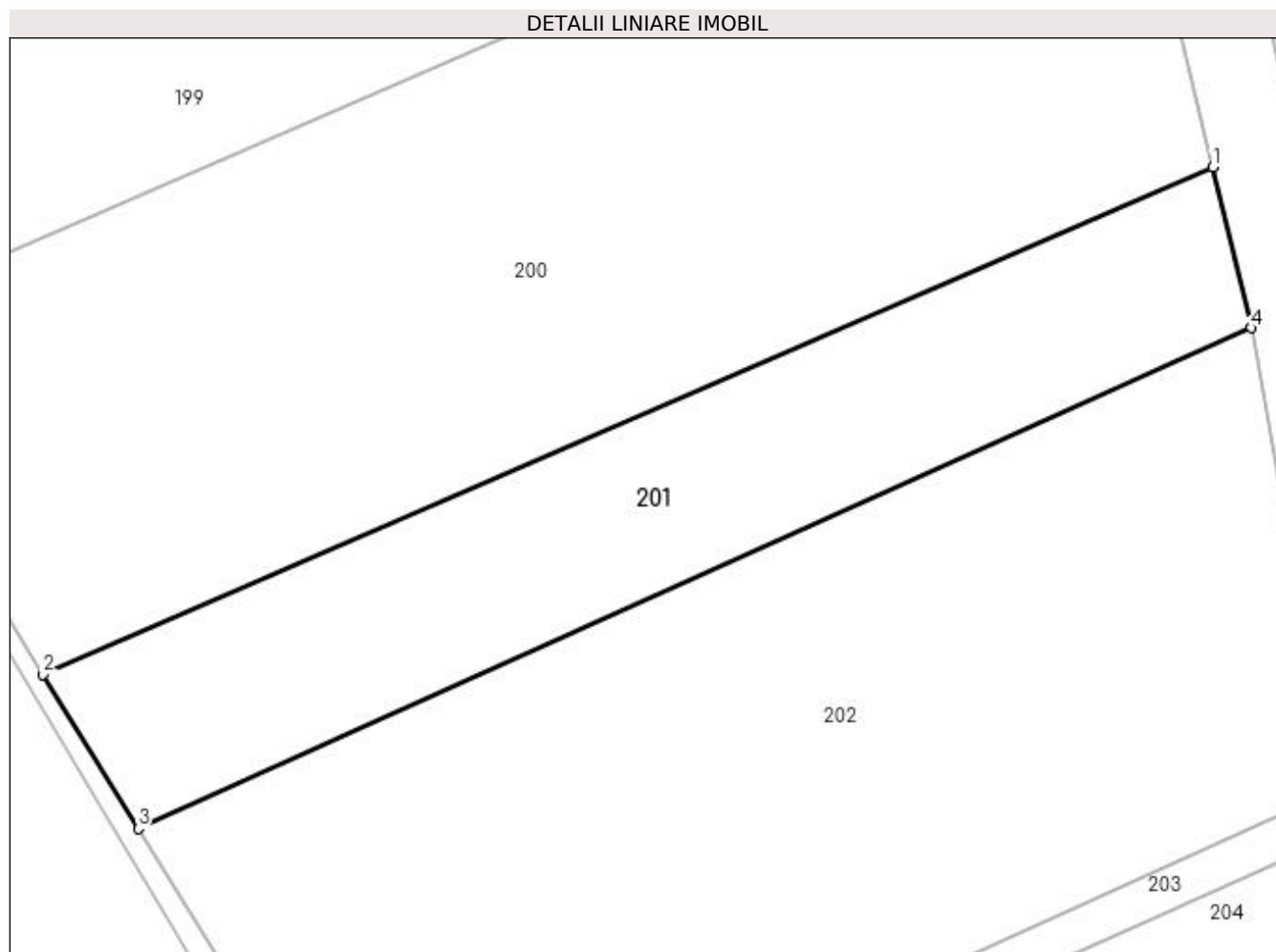
Inscrieri privind dezmembramintele dreptului de proprietate, drepturi reale de garanție și sarcini	Referințe
NU SUNT	

## Anexa Nr. 1 La Partea I

## Teren

Nr cadastral	Suprafața (mp)*	Observații / Referințe
	991	Limita conventionala

\* Suprafața este determinată în planul de proiecție Stereo 70.



## Date referitoare la teren

Crt	Categorie folosință	Intravilan	Suprafața (mp)	Tarla	Parcelă	Nr. topo	Observații / Referințe
1	arabil	NU	991	19	141,143	-	

## Lungime Segmente

1) Valorile lungimilor segmentelor sunt obținute din proiecție în plan.

Punct început	X / Y	Punct sfârșit	X / Y	Lungime segment (** (m)
1	599.649,32 696.447,17	2	599.569,6 696.412,6	86.893
2	599.569,6 696.412,6	3	599.576,08 696.402,1	12.339
3	599.576,08 696.402,1	4	599.651,95 696.436,21	83.185
4	599.651,95 696.436,21	1	599.649,32 696.447,17	11.271

**\*\* Lungimile segmentelor sunt determinate în planul de proiecție Stereo 70 și sunt rotunjite la 1 milimetru.**

**\*\*\* Distanța dintre puncte este formată din segmente cumulate ce sunt mai mici decât valoarea 1 milimetru.**



**DATE DESPRE IMOBILUL NR. 202**

Oficiul de Cadastru și Publicitate Imobiliară SUCEAVA  
Biroul de Cadastru și Publicitate Imobiliară Suceava

**A. Partea I. Descrierea imobilului**

TEREN Extravilan

Adresa: Jud. Suceava

Nr. Crt	Nr cadastral Nr. topografic	Suprafața* (mp)	Observații / Referințe
A1		2.400	Sector cadastral:15 Teren neimprejmuit; Limita conventionala

**B. Partea II. Proprietari și acte**

Inscrieri privitoare la dreptul de proprietate și alte drepturi reale		Referințe
/		
Hotarare Judecatoreasca nr. 4684, din 23/10/2012 emis de Judecatoria Suceava;		
B1	Intabulare, drept de PROPRIETATE, dobandit prin Reconstituire, cota actuala 1/1 1) FLOREA C Teofilia	A1

**C. Partea III. SARCINI .**

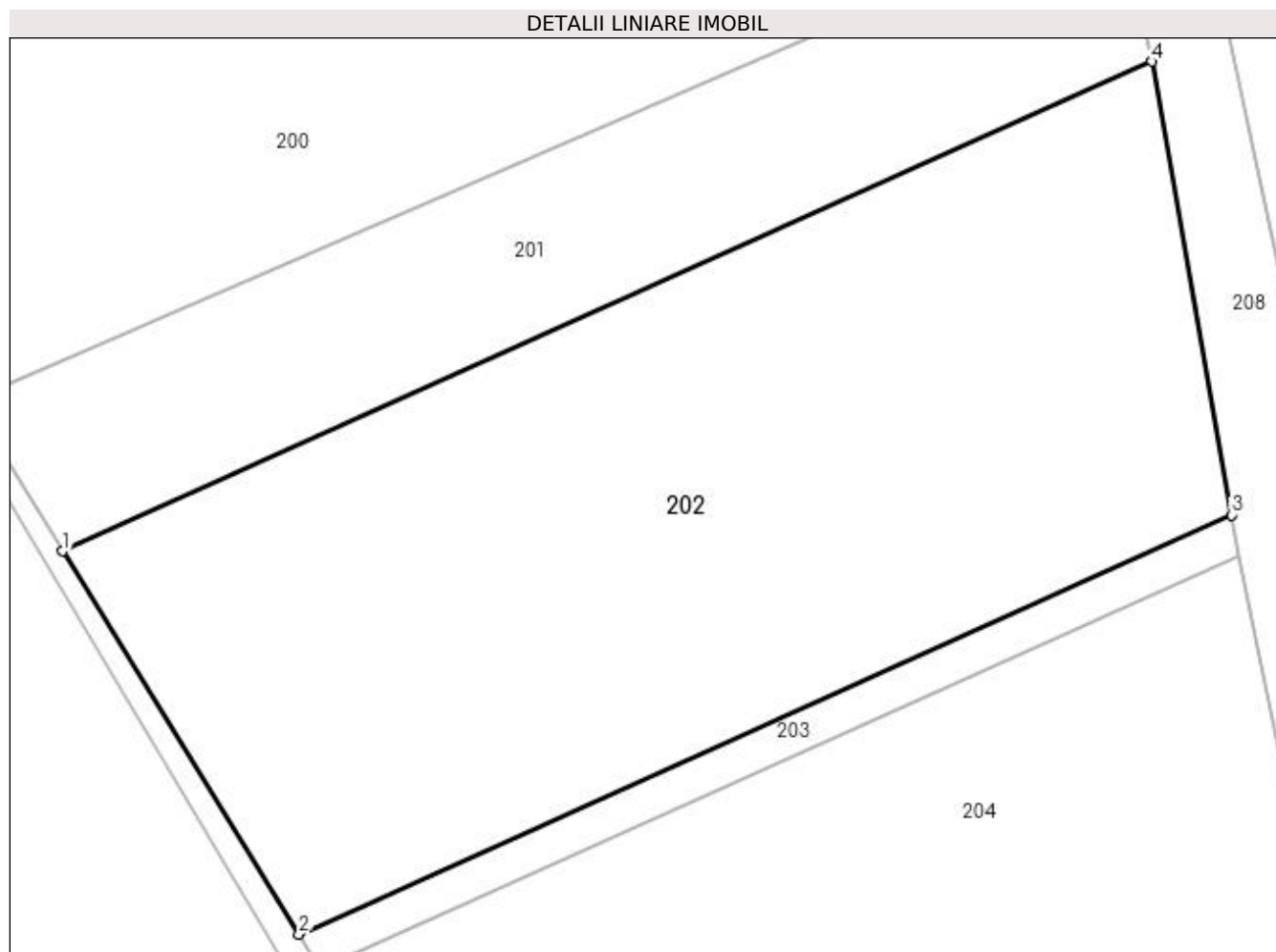
Inscrieri privind dezmembramintele dreptului de proprietate, drepturi reale de garanție și sarcini	Referințe
NU SUNT	

## Anexa Nr. 1 La Partea I

## Teren

Nr cadastral	Suprafața (mp)*	Observații / Referințe
	2.400	Limita conventionala

\* Suprafața este determinată în planul de proiecție Stereo 70.



## Date referitoare la teren

Crt	Categorie folosință	Intravilan	Suprafața (mp)	Tarla	Parcelă	Nr. topo	Observații / Referințe
1	arabil	NU	2.400	19	141,143	-	

## Lungime Segmente

1) Valorile lungimilor segmentelor sunt obținute din proiecție în plan.

Punct început	X / Y	Punct sfârșit	X / Y	Lungime segment (** (m)
1	599.576,08 696.402,1	2	599.592,539 696.375,421	31.347
2	599.592,539 696.375,421	3	599.657,51 696.404,63	71.235
3	599.657,51 696.404,63	4	599.651,95 696.436,21	32.066
4	599.651,95 696.436,21	1	599.576,08 696.402,1	83.185



**\*\* Lungimile segmentelor sunt determinate în planul de proiecție Stereo 70 și sunt rotunjite la 1 milimetru.**

**\*\*\* Distanța dintre puncte este formată din segmente cumulate ce sunt mai mici decât valoarea 1 milimetru.**



**DATE DESPRE IMOBILUL NR. 203**

Oficiul de Cadastru și Publicitate Imobiliară SUCEAVA  
Biroul de Cadastru și Publicitate Imobiliară Suceava

**A. Partea I. Descrierea imobilului**

TEREN Extravilan

Adresa: Jud. Suceava

Nr. Crt	Nr cadastral Nr. topografic	Suprafața* (mp)	Observații / Referințe
A1		197	Sector cadastral:15 Teren neimprejmuit; Limita conventionala

**B. Partea II. Proprietari și acte**

Inscrieri privitoare la dreptul de proprietate și alte drepturi reale		Referințe
/		
Act Normativ nr. Legea 7, din 13/03/1996 emis de PARLAMENTUL ROMANIEI;		
B1	Inscrierea provizorie, drept de PROPRIETATE, dobandit prin Lege, cota actuala 1/1 1) COMUNA HÂNTESTI, CIF:16031747, proprietar neidentificat	A1

**C. Partea III. SARCINI .**

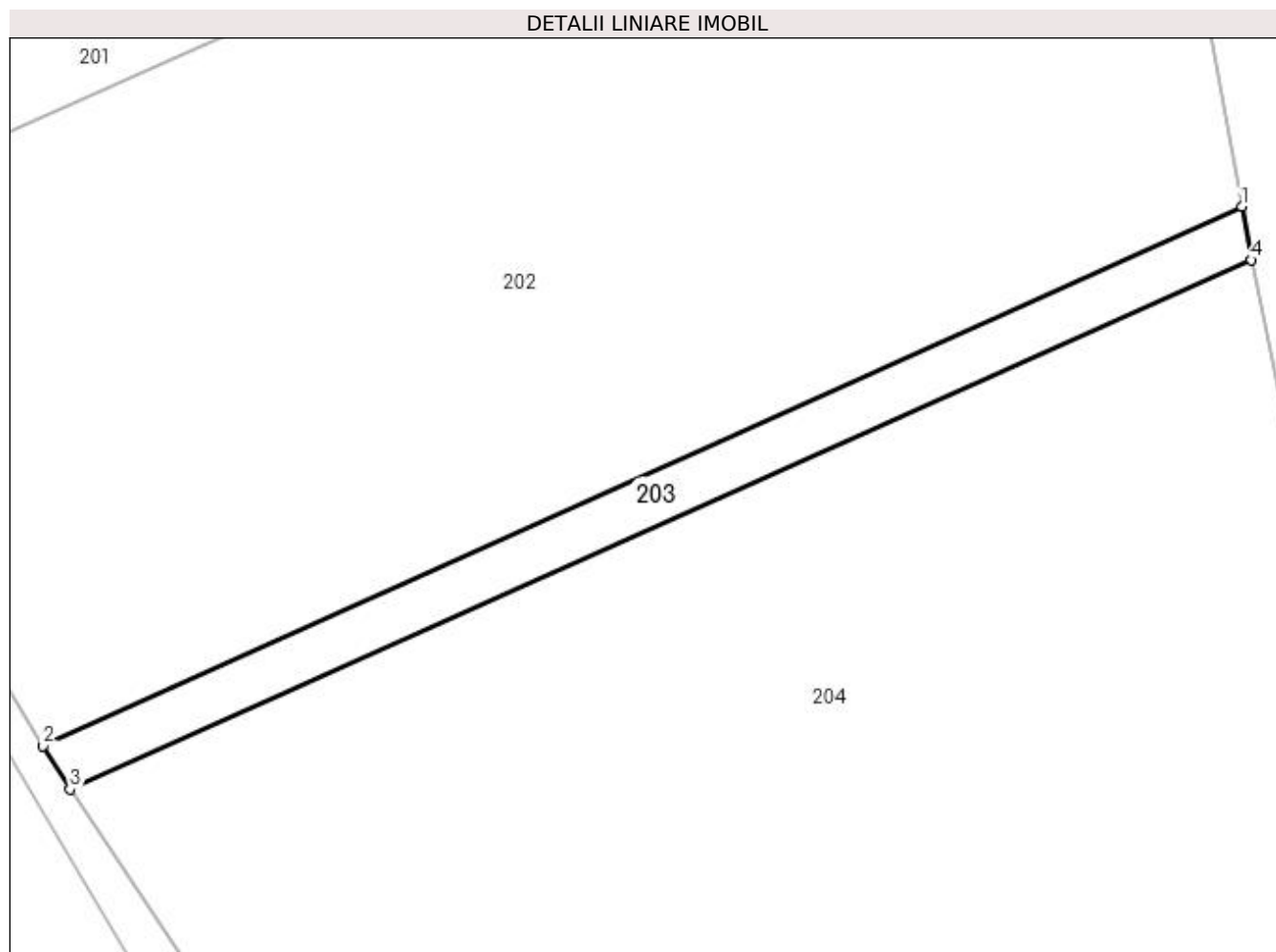
Inscrieri privind dezmembramintele dreptului de proprietate, drepturi reale de garanție și sarcini	Referințe
NU SUNT	

## Anexa Nr. 1 La Partea I

## Teren

Nr cadastral	Suprafața (mp)*	Observații / Referințe
	197	Limita conventionala

\* Suprafața este determinată în planul de proiecție Stereo 70.



## Date referitoare la teren

Crt	Categorie folosință	Intra vilan	Suprafața (mp)	Tarla	Parcelă	Nr. topo	Observații / Referințe
1	arabil	NU	197	19	141,143	-	

## Lungime Segmente

1) Valorile lungimilor segmentelor sunt obținute din proiecție în plan.

Punct început	X / Y	Punct sfârșit	X / Y	Lungime segment (** (m)
1	599.657,51 696.404,63	2	599.592,539 696.375,421	71.235
2	599.592,539 696.375,421	3	599.593,993 696.373,064	2.77
3	599.593,993 696.373,064	4	599.658,021 696.401,747	70.159
4	599.658,021 696.401,747	1	599.657,51 696.404,63	2.928

**\*\* Lungimile segmentelor sunt determinate în planul de proiecție Stereo 70 și sunt rotunjite la 1 milimetru.**

**\*\*\* Distanța dintre puncte este formată din segmente cumulate ce sunt mai mici decât valoarea 1 milimetru.**



**DATE DESPRE IMOBILUL NR. 204**

Oficiul de Cadastru și Publicitate Imobiliară SUCEAVA  
Biroul de Cadastru și Publicitate Imobiliară Suceava

**A. Partea I. Descrierea imobilului**

TEREN Extravilan

Adresa: Jud. Suceava

Nr. Crt	Nr cadastral Nr. topografic	Suprafața* (mp)	Observații / Referințe
A1		2.219	Sector cadastral:15 Teren neimprejmuit; Limita conventionala

**B. Partea II. Proprietari și acte**

Inscrieri privitoare la dreptul de proprietate și alte drepturi reale	Referințe
/	
Act Normativ nr. Legea 7, din 13/03/1996 emis de PARLAMENTUL ROMANIEI;	
B1	A1
Inscrierea provizorie, drept de PROPRIETATE, dobandit prin Lege, cota actuala 1/1	
1) COMUNA HÂNTESTI, CIF:16031747, proprietar neidentificat	

**C. Partea III. SARCINI .**

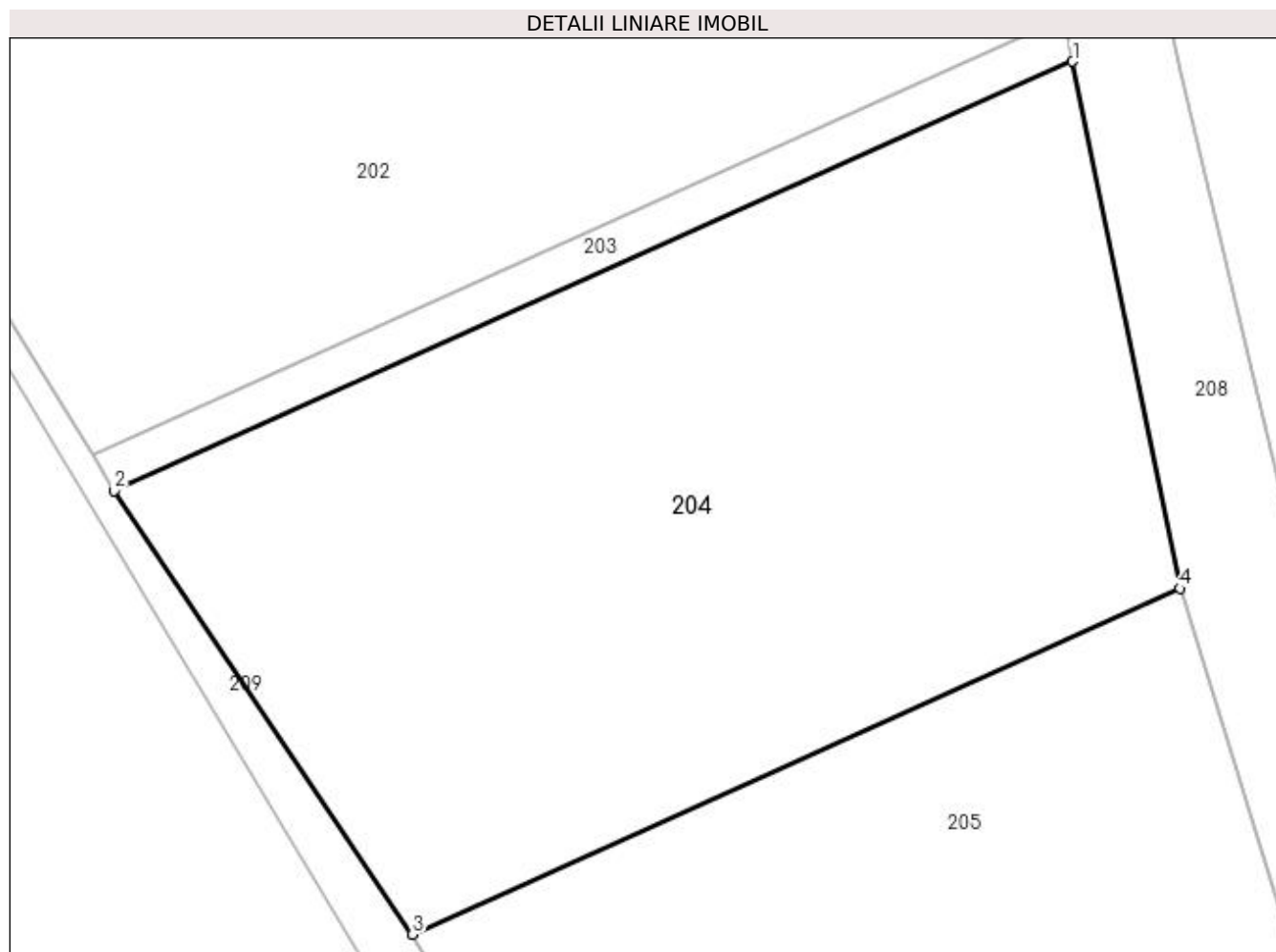
Inscrieri privind dezmembramintele dreptului de proprietate, drepturi reale de garanție și sarcini	Referințe
NU SUNT	

## Anexa Nr. 1 La Partea I

## Teren

Nr cadastral	Suprafața (mp)*	Observații / Referințe
	2.219	Limita conventionala

\* Suprafața este determinată în planul de proiecție Stereo 70.



## Date referitoare la teren

Crt	Categorie folosință	Intra vilan	Suprafața (mp)	Tarla	Parcelă	Nr. topo	Observații / Referințe
1	arabil	NU	2.219	19	141,143	-	

## Lungime Segmente

1) Valorile lungimilor segmentelor sunt obținute din proiecție în plan.

Punct început	X / Y	Punct sfârșit	X / Y	Lungime segment (** (m)
1	599.658,021 696.401,747	2	599.593,993 696.373,064	70.159
2	599.593,993 696.373,064	3	599.613,916 696.343,454	35.689
3	599.613,916 696.343,454	4	599.665,196 696.366,555	56.243
4	599.665,196 696.366,555	1	599.658,021 696.401,747	35.916



**\*\* Lungimile segmentelor sunt determinate în planul de proiecție Stereo 70 și sunt rotunjite la 1 milimetru.**

**\*\*\* Distanța dintre puncte este formată din segmente cumulate ce sunt mai mici decât valoarea 1 milimetru.**



**DATE DESPRE IMOBILUL NR. 205**

Oficiul de Cadastru și Publicitate Imobiliară SUCEAVA  
Biroul de Cadastru și Publicitate Imobiliară Suceava

**A. Partea I. Descrierea imobilului**

TEREN Extravilan

Adresa: Jud. Suceava

Nr. Crt	Nr cadastral Nr. topografic	Suprafața* (mp)	Observații / Referințe
A1		2.377	Sector cadastral:15 Teren neimprejmuit; Limita conventionala

**B. Partea II. Proprietari și acte**

Inscrieri privitoare la dreptul de proprietate și alte drepturi reale	Referințe
/	
Act Normativ nr. Legea 7, din 13/03/1996 emis de PARLAMENTUL ROMANIEI;	
B1	A1
Inscrierea provizorie, drept de PROPRIETATE, dobandit prin Lege, cota actuala 1/1	
1) COMUNA HÂNTESTI, CIF:16031747, proprietar neidentificat	

**C. Partea III. SARCINI .**

Inscrieri privind dezmembramintele dreptului de proprietate, drepturi reale de garanție și sarcini	Referințe
NU SUNT	

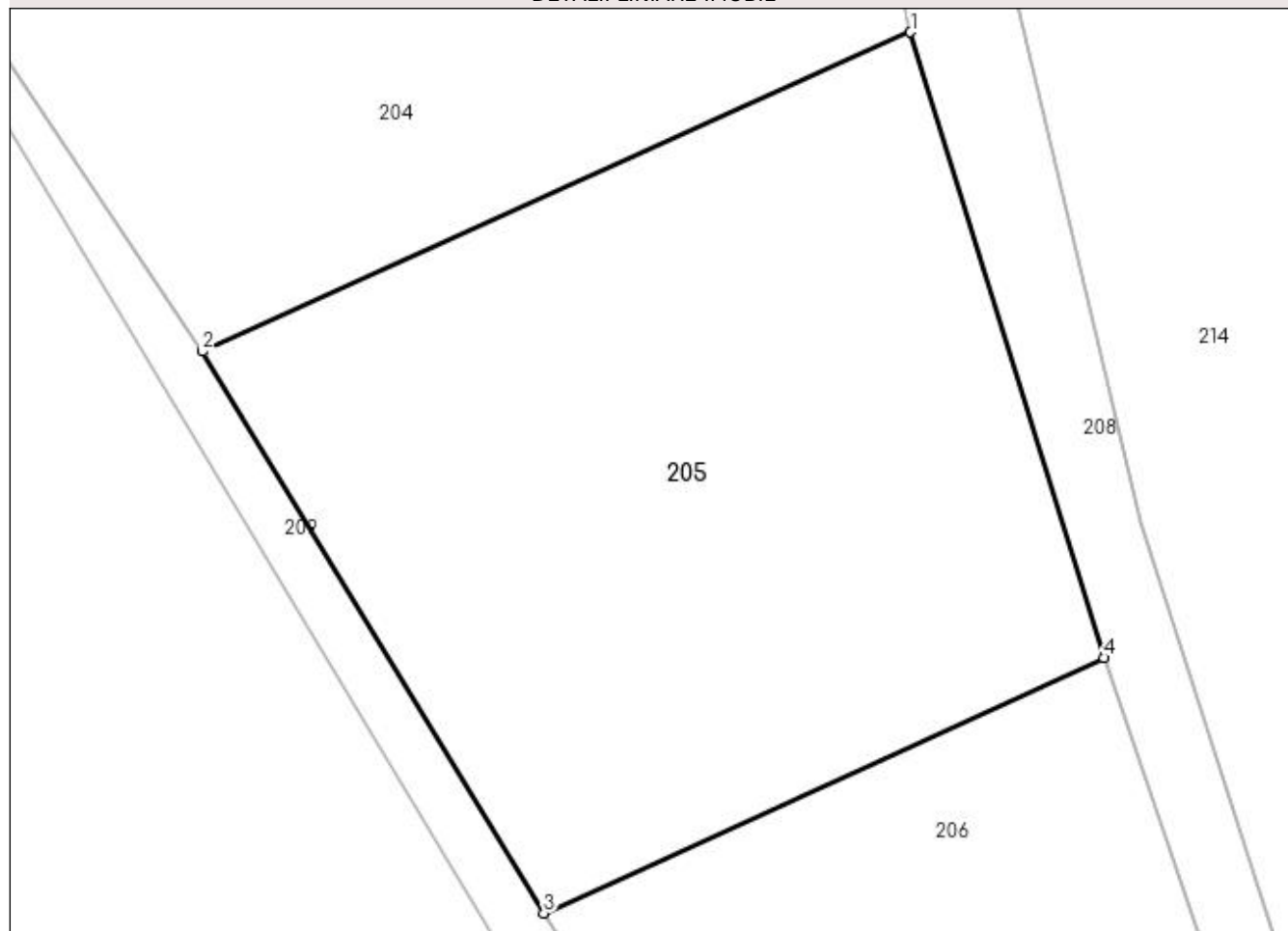
## Anexa Nr. 1 La Partea I

## Teren

Nr cadastral	Suprafața (mp)*	Observații / Referințe
	2.377	Limita conventionala

\* Suprafața este determinată în planul de proiecție Stereo 70.

## DETALII LINIARE IMOBIL



## Date referitoare la teren

Crt	Categorie folosință	Intra vilan	Suprafața (mp)	Tarla	Parcelă	Nr. topo	Observații / Referințe
1	arabil	NU	2.377	19	141,143	-	

## Lungime Segmente

1) Valorile lungimilor segmentelor sunt obținute din proiecție în plan.

Punct început	X / Y	Punct sfârșit	X / Y	Lungime segment (** (m)
1	599.665,196 696.366,555	2	599.613,916 696.343,454	56.243
2	599.613,916 696.343,454	3	599.638,63 696.302,77	47.602
3	599.638,63 696.302,77	4	599.679,209 696.321,262	44.594
4	599.679,209 696.321,262	1	599.665,196 696.366,555	47.411

**\*\* Lungimile segmentelor sunt determinate în planul de proiecție Stereo 70 și sunt rotunjite la 1 milimetru.**

**\*\*\* Distanța dintre puncte este formată din segmente cumulate ce sunt mai mici decât valoarea 1 milimetru.**



**DATE DESPRE IMOBILUL NR. 206**

Oficiul de Cadastru și Publicitate Imobiliară SUCEAVA  
Biroul de Cadastru și Publicitate Imobiliară Suceava

**A. Partea I. Descrierea imobilului**

TEREN Extravilan

Adresa: Jud. Suceava

Nr. Crt	Nr cadastral Nr. topografic	Suprafața* (mp)	Observații / Referințe
A1		4.055	Sector cadastral:15 Teren neimprejmuit; Limita conventionala

**B. Partea II. Proprietari și acte**

Inscrieri privitoare la dreptul de proprietate și alte drepturi reale	Referințe
/	
Act Normativ nr. Legea 7, din 13/03/1996 emis de PARLAMENTUL ROMANIEI;	
B1	A1
Inscrierea provizorie, drept de PROPRIETATE, dobandit prin Lege, cota actuala 1/1	
1) COMUNA HÂNTESTI, CIF:16031747, proprietar neidentificat	

**C. Partea III. SARCINI .**

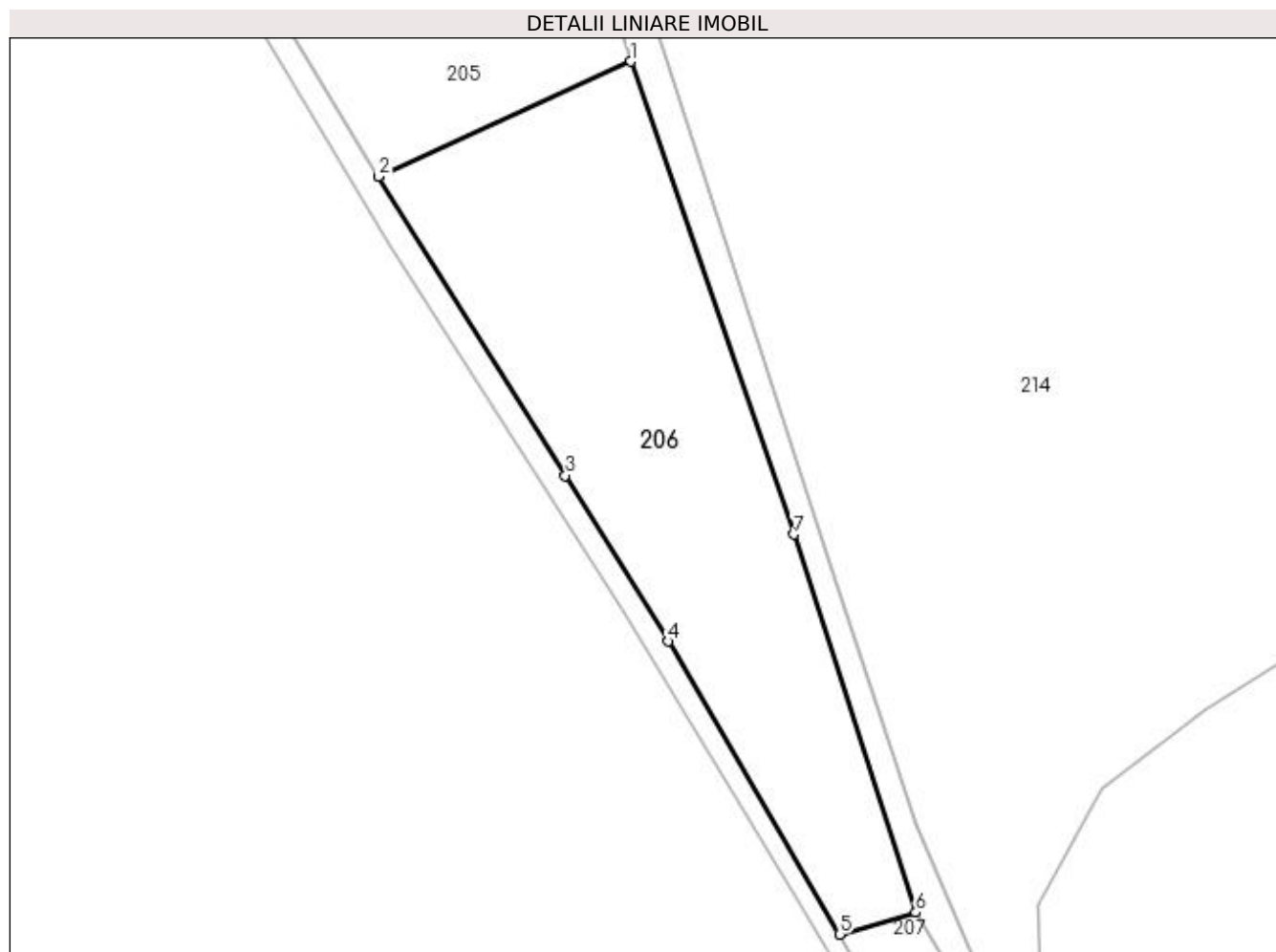
Inscrieri privind dezmembramintele dreptului de proprietate, drepturi reale de garanție și sarcini	Referințe
NU SUNT	

## Anexa Nr. 1 La Partea I

## Teren

Nr cadastral	Suprafața (mp)*	Observații / Referințe
	4.055	Limita conventionala

\* Suprafața este determinată în planul de proiecție Stereo 70.



## Date referitoare la teren

Crt	Categorie folosință	Intra vilan	Suprafața (mp)	Tarla	Parcelă	Nr. topo	Observații / Referințe
1	arabil	NU	4.055	19	141	-	

## Lungime Segmente

1) Valorile lungimilor segmentelor sunt obținute din proiecție în plan.

Punct început	X / Y	Punct sfârșit	X / Y	Lungime segment (** (m)
1	599.679,209 696.321,262	2	599.638,63 696.302,77	44.594
2	599.638,63 696.302,77	3	599.668,733 696.254,708	56.711
3	599.668,733 696.254,708	4	599.685,296 696.228,054	31.381
4	599.685,296 696.228,054	5	599.712,796 696.180,946	54.547
5	599.712,796 696.180,946	6	599.725,09 696.184,47	12.789



Punct început	X / Y	Punct sfârșit	X / Y	Lungime segment (** (m)
6	599.725,09 696.184,47	7	599.705,44 696.245,27	63.896
7	599.705,44 696.245,27	1	599.679,209 696.321,262	80.392

\*\* Lungimile segmentelor sunt determinate în planul de proiecție Stereo 70 și sunt rotunjite la 1 milimetru.

\*\*\* Distanța dintre puncte este formată din segmente cumulate ce sunt mai mici decât valoarea 1 milimetru.



**DATE DESPRE IMOBILUL NR. 207**

Oficiul de Cadastru și Publicitate Imobiliară SUCEAVA  
Biroul de Cadastru și Publicitate Imobiliară Suceava

**A. Partea I. Descrierea imobilului**

TEREN Extravilan

Adresa: Jud. Suceava

Nr. Crt	Nr cadastral Nr. topografic	Suprafața* (mp)	Observații / Referințe
A1		1.351	Sector cadastral:15 Teren neimprejmuit; Limita conventionala

**B. Partea II. Proprietari și acte**

Inscrieri privitoare la dreptul de proprietate și alte drepturi reale	Referințe
/	
Act Normativ nr. Legea 7, din 13/03/1996 emis de PARLAMENTUL ROMANIEI;	
B1	A1
Inscrierea provizorie, drept de PROPRIETATE, dobandit prin Lege, cota actuala 1/1	
1) COMUNA HÂNTESTI, CIF:16031747, proprietar neidentificat	

**C. Partea III. SARCINI .**

Inscrieri privind dezmembramintele dreptului de proprietate, drepturi reale de garanție și sarcini	Referințe
NU SUNT	

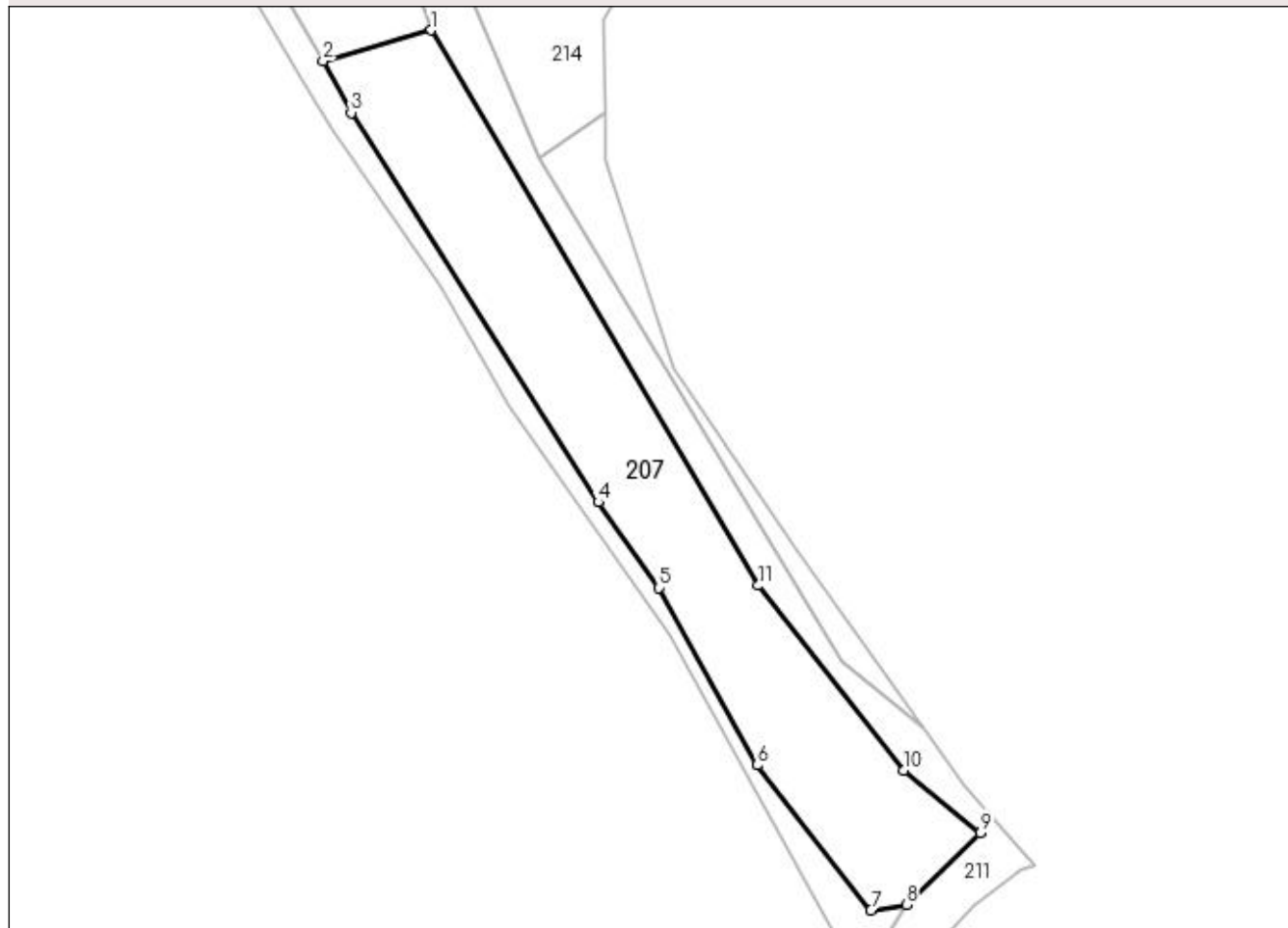
## Anexa Nr. 1 La Partea I

## Teren

Nr cadastral	Suprafața (mp)*	Observații / Referințe
	1.351	Limita conventionala

\* Suprafața este determinată în planul de proiecție Stereo 70.

## DETALII LINIARE IMOBIL



## Date referitoare la teren

Crt	Categorie folosință	Intra vilan	Suprafața (mp)	Tarla	Parcelă	Nr. topo	Observații / Referințe
1	arabil	NU	1.351	19	140	-	

## Lungime Segmente

1) Valorile lungimilor segmentelor sunt obținute din proiecție în plan.

Punct început	X / Y	Punct sfârșit	X / Y	Lungime segment (** (m)
1	599.725,09 696.184,47	2	599.712,796 696.180,946	12.789
2	599.712,796 696.180,946	3	599.715,997 696.175,067	6.694
3	599.715,997 696.175,067	4	599.744,181 696.130,643	52.61
4	599.744,181 696.130,643	5	599.751,096 696.120,865	11.976
5	599.751,096 696.120,865	6	599.762,264 696.100,669	23.078

Punct început	X / Y	Punct sfârșit	X / Y	Lungime segment (** (m)
6	599.762,264 696.100,669	7	599.775,289 696.084,117	21.062
7	599.775,289 696.084,117	8	599.779,3 696.084,73	4.058
8	599.779,3 696.084,73	9	599.787,75 696.092,96	11.796
9	599.787,75 696.092,96	10	599.778,99 696.100,09	11.295
10	599.778,99 696.100,09	11	599.762,4 696.121,14	26.802
11	599.762,4 696.121,14	1	599.725,09 696.184,47	73.503

\*\* Lungimile segmentelor sunt determinate în planul de proiecție Stereo 70 și sunt rotunjite la 1 milimetru.

\*\*\* Distanța dintre puncte este formată din segmente cumulate ce sunt mai mici decât valoarea 1 milimetru.



**DATE DESPRE IMOBILUL NR. 208**

Oficiul de Cadastru și Publicitate Imobiliară SUCEAVA  
Biroul de Cadastru și Publicitate Imobiliară Suceava

**A. Partea I. Descrierea imobilului**

TEREN Extravilan

Adresa: Jud. Suceava

Nr. Crt	Nr cadastral Nr. topografic	Suprafața* (mp)	Observații / Referințe
A1		2.166	Sector cadastral:15 Teren neimprejmuit; Limita conventionala

**B. Partea II. Proprietari și acte**

Inscrieri privitoare la dreptul de proprietate și alte drepturi reale	Referințe
/	
Act Normativ nr. Legea 7, din 13/03/1996 emis de PARLAMENTUL ROMANIEI;	
B1	A1
Inscrierea provizorie, drept de PROPRIETATE, dobandit prin Lege, cota actuala 1/1	
1) COMUNA HÂNTESTI, CIF:16031747, proprietar neidentificat	

**C. Partea III. SARCINI .**

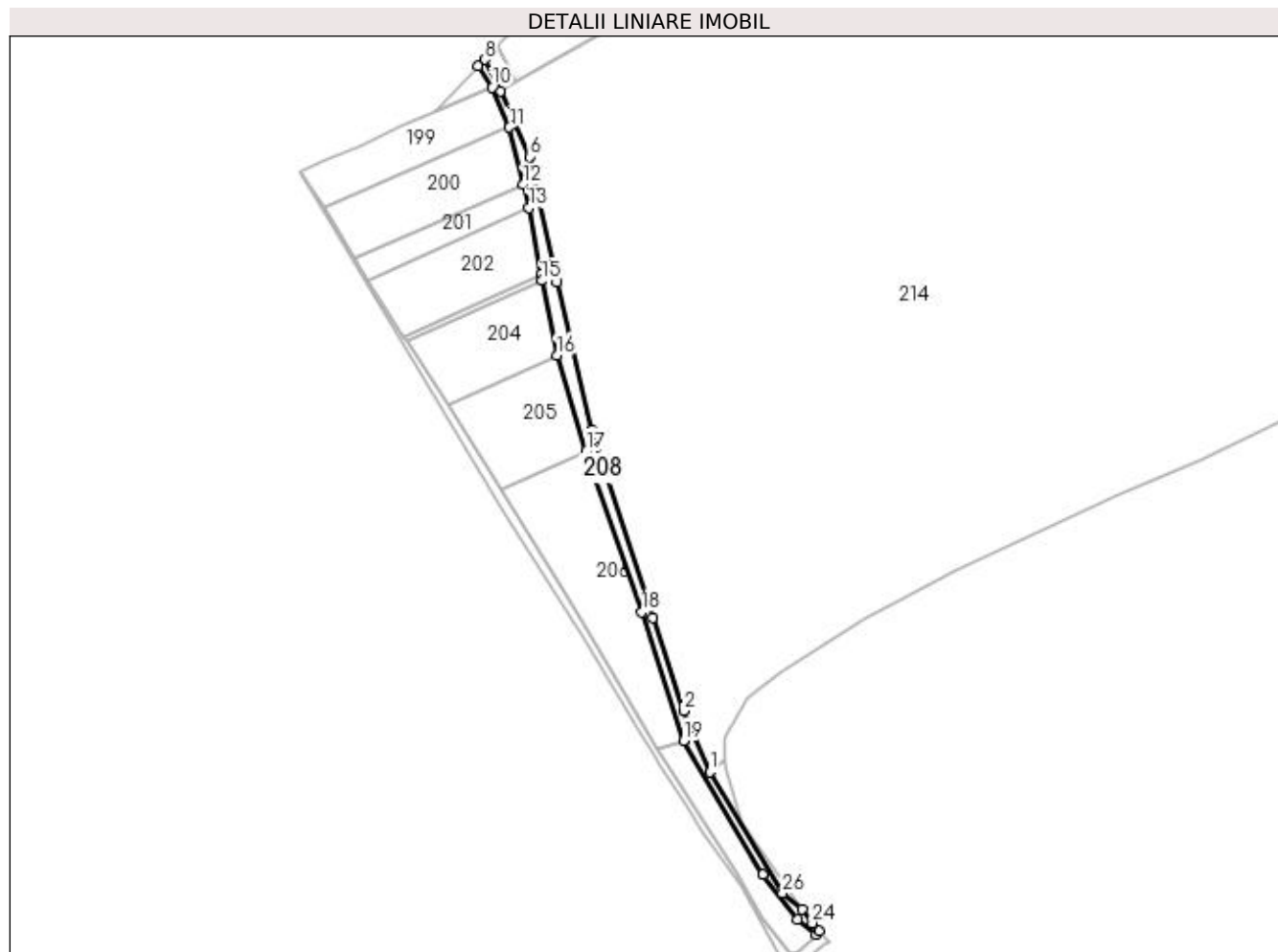
Inscrieri privind dezmembramintele dreptului de proprietate, drepturi reale de garanție și sarcini	Referințe
NU SUNT	

## Anexa Nr. 1 La Partea I

## Teren

Nr cadastral	Suprafața (mp)*	Observații / Referințe
	2.166	Limita conventionala

\* Suprafața este determinată în planul de proiecție Stereo 70.



## Date referitoare la teren

Crt	Categorie folosință	Intra vilan	Suprafața (mp)	Tarla	Parcelă	Nr. topo	Observații / Referințe
1	ape curgătoare	NU	2.166	19	140	-	

## Lungime Segmente

1) Valorile lungimilor segmentelor sunt obținute din proiecție în plan.

Punct început	X / Y	Punct sfârșit	X / Y	Lungime segment (** (m)
1	599.737,44 696.169,81	2	599.725,25 696.198,54	31.209
3	599.710,594 696.242,464	4	599.681,88 696.331,12	93.19
5	599.665,19 696.401,01	6	599.652,555 696.460,285	60.606
7	599.638,66 696.491,38	8	599.630,979 696.506,189	16.683
9	599.627,98 696.503,012	10	599.634,69 696.493,159	11.921

Punct început	X / Y	Punct sfârșit	X / Y	Lungime segment (** (m)
2	599.725,25 696.198,54	3	599.710,594 696.242,464	46.305
4	599.681,88 696.331,12	5	599.665,19 696.401,01	71.855
6	599.652,555 696.460,285	7	599.638,66 696.491,38	34.058
8	599.630,979 696.506,189	9	599.627,98 696.503,012	4.369
10	599.634,69 696.493,159	11	599.642,834 696.474,211	20.624



Punct început	X / Y	Punct sfârșit	X / Y	Lungime segment (** (m)
11	599.642,834 696.474,211	12	599.649,32 696.447,17	27.808
13	599.651,95 696.436,21	14	599.657,51 696.404,63	32.066
15	599.658,021 696.401,747	16	599.665,196 696.366,555	35.916
17	599.679,209 696.321,262	18	599.705,44 696.245,27	80.392
19	599.725,09 696.184,47	20	599.762,4 696.121,14	73.503
21	599.778,99 696.100,09	22	599.787,75 696.092,96	11.295
23	599.789,145 696.094,606	24	599.785,913 696.098,26	4.878
25	599.781,152 696.105,018	26	599.771,86 696.112,42	11.879

Punct început	X / Y	Punct sfârșit	X / Y	Lungime segment (** (m)
12	599.649,32 696.447,17	13	599.651,95 696.436,21	11.271
14	599.657,51 696.404,63	15	599.658,021 696.401,747	2.928
16	599.665,196 696.366,555	17	599.679,209 696.321,262	47.411
18	599.705,44 696.245,27	19	599.725,09 696.184,47	63.896
20	599.762,4 696.121,14	21	599.778,99 696.100,09	26.802
22	599.787,75 696.092,96	23	599.789,145 696.094,606	2.158
24	599.785,913 696.098,26	25	599.781,152 696.105,018	8.267
26	599.771,86 696.112,42	1	599.737,44 696.169,81	66.92

\*\* Lungimile segmentelor sunt determinate în planul de proiecție Stereo 70 și sunt rotunjite la 1 milimetru.

\*\*\* Distanța dintre puncte este formată din segmente cumulate ce sunt mai mici decât valoarea 1 milimetru.



**DATE DESPRE IMOBILUL NR. 209**

Oficiul de Cadastru și Publicitate Imobiliară SUCEAVA  
Biroul de Cadastru și Publicitate Imobiliară Suceava

**A. Partea I. Descrierea imobilului**

TEREN Extravilan

Adresa: Jud. Suceava

Nr. Crt	Nr cadastral Nr. topografic	Suprafața* (mp)	Observații / Referințe
A1		1.236	Sector cadastral:15 Teren neimprejmuit; Limita conventionala

**B. Partea II. Proprietari și acte**

Inscrieri privitoare la dreptul de proprietate și alte drepturi reale		Referințe
/		
Act Normativ nr. Legea 7, din 13/03/1996 emis de PARLAMENTUL ROMANIEI;		
B1	Inscrierea provizorie, drept de PROPRIETATE, dobandit prin Lege, cota actuala 1/1 1) COMUNA HÂNTESTI, CIF:16031747, proprietar neidentificat	A1

**C. Partea III. SARCINI .**

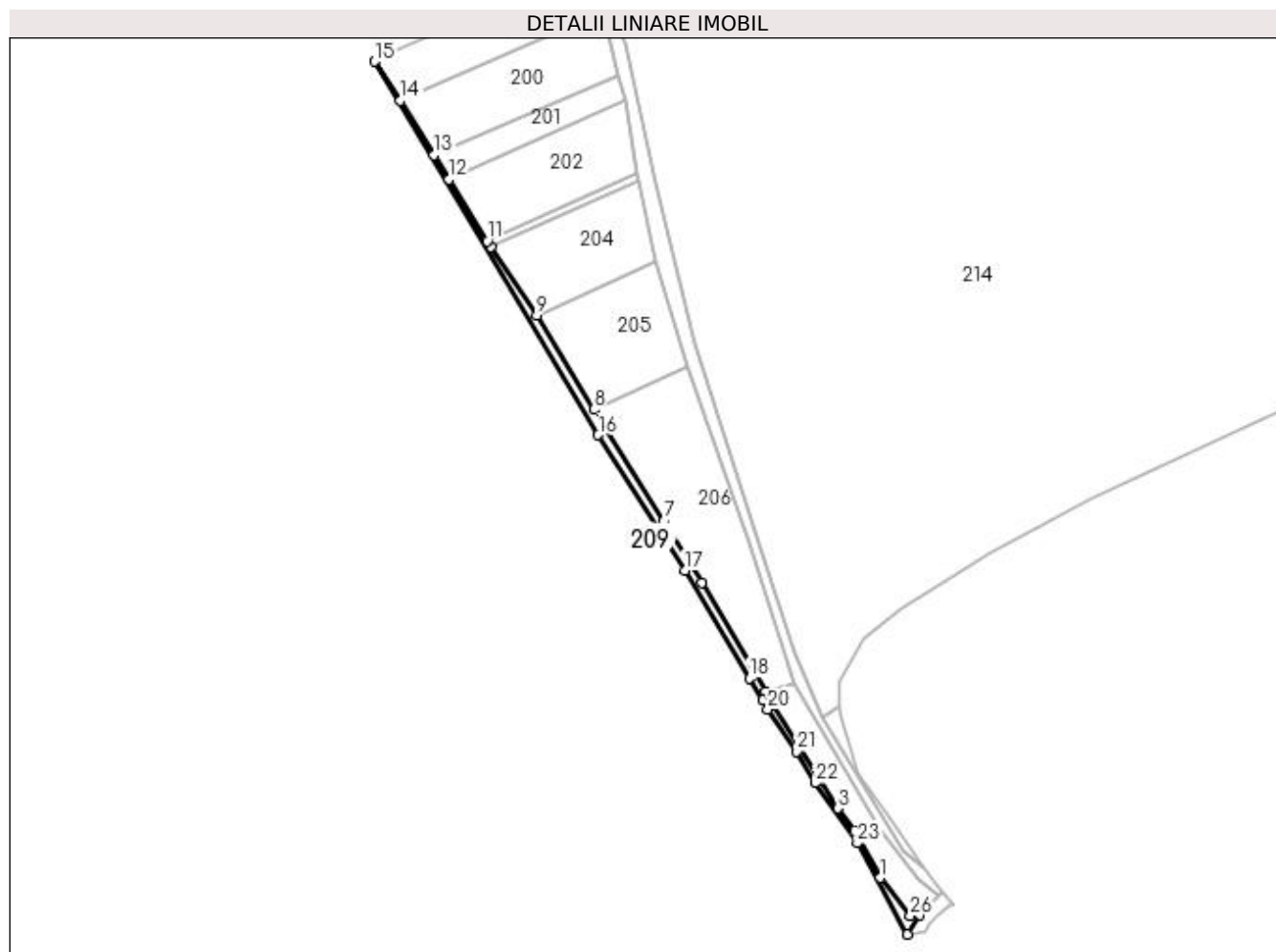
Inscrieri privind dezmembramintele dreptului de proprietate, drepturi reale de garanție și sarcini	Referințe
NU SUNT	

## Anexa Nr. 1 La Partea I

## Teren

Nr cadastral	Suprafața (mp)*	Observații / Referințe
	1.236	Limita conventionala

\* Suprafața este determinată în planul de proiecție Stereo 70.



## Date referitoare la teren

Crt	Categorie folosință	Intra vilan	Suprafața (mp)	Tarla	Parcelă	Nr. topo	Observații / Referințe
1	drum	NU	1.236	19	141,143	-	

## Lungime Segmente

1) Valorile lungimilor segmentelor sunt obținute din proiecție în plan.

Punct început	X / Y	Punct sfârșit	X / Y	Lungime segment (** (m)
1	599.762,264 696.100,669	2	599.751,096 696.120,865	23.078
3	599.744,181 696.130,643	4	599.715,997 696.175,067	52.61
5	599.712,796 696.180,946	6	599.685,296 696.228,054	54.547
7	599.668,733 696.254,708	8	599.638,63 696.302,77	56.711
9	599.613,916 696.343,454	10	599.593,993 696.373,064	35.689

Punct început	X / Y	Punct sfârșit	X / Y	Lungime segment (** (m)
2	599.751,096 696.120,865	3	599.744,181 696.130,643	11.976
4	599.715,997 696.175,067	5	599.712,796 696.180,946	6.694
6	599.685,296 696.228,054	7	599.668,733 696.254,708	31.381
8	599.638,63 696.302,77	9	599.613,916 696.343,454	47.602
10	599.593,993 696.373,064	11	599.592,539 696.375,421	2.77

Punct început	X / Y	Punct sfârșit	X / Y	Lungime segment (** (m)
11	599.592,539 696.375,421	12	599.576,08 696.402,1	31.347
13	599.569,6 696.412,6	14	599.555,068 696.436,153	27.675
15	599.543,865 696.452,979	16	599.640,5 696.291,817	187.914
17	599.677,809 696.233,242	18	599.705,748 696.186,799	54.199
19	599.711,447 696.177,255	20	599.713,782 696.173,343	4.556
21	599.726,159 696.155,122	22	599.734,072 696.141,603	15.665
23	599.752,337 696.115,621	24	599.773,98 696.076,207	44.965
25	599.779,3 696.084,73	26	599.775,289 696.084,117	4.058

Punct început	X / Y	Punct sfârșit	X / Y	Lungime segment (** (m)
12	599.576,08 696.402,1	13	599.569,6 696.412,6	12.339
14	599.555,068 696.436,153	15	599.543,865 696.452,979	20.215
16	599.640,5 696.291,817	17	599.677,809 696.233,242	69.448
18	599.705,748 696.186,799	19	599.711,447 696.177,255	11.116
20	599.713,782 696.173,343	21	599.726,159 696.155,122	22.027
22	599.734,072 696.141,603	23	599.752,337 696.115,621	31.76
24	599.773,98 696.076,207	25	599.779,3 696.084,73	10.047
26	599.775,289 696.084,117	1	599.762,264 696.100,669	21.062

\*\* Lungimile segmentelor sunt determinate în planul de proiecție Stereo 70 și sunt rotunjite la 1 milimetru.

\*\*\* Distanța dintre puncte este formată din segmente cumulate ce sunt mai mici decât valoarea 1 milimetru.



**DATE DESPRE IMOBILUL NR. 210**

Oficiul de Cadastru și Publicitate Imobiliară SUCEAVA  
Biroul de Cadastru și Publicitate Imobiliară Suceava

**A. Partea I. Descrierea imobilului**

TEREN Extravilan

Adresa: Jud. Suceava

Nr. Crt	Nr cadastral Nr. topografic	Suprafața* (mp)	Observații / Referințe
A1		218	Sector cadastral:15 Teren neimprejmuit; Limita conventionala

**B. Partea II. Proprietari și acte**

Inscrieri privitoare la dreptul de proprietate și alte drepturi reale		Referințe
/		
Act Normativ nr. Legea 7, din 13/03/1996 emis de PARLAMENTUL ROMANIEI;		
B1	Inscrierea provizorie, drept de PROPRIETATE, dobandit prin Lege, cota actuala 1/1 1) COMUNA HÂNTESTI, CIF:16031747, proprietar neidentificat	A1

**C. Partea III. SARCINI .**

Inscrieri privind dezmembramintele dreptului de proprietate, drepturi reale de garanție și sarcini	Referințe
NU SUNT	

## Anexa Nr. 1 La Partea I

## Teren

Nr cadastral	Suprafața (mp)*	Observații / Referințe
	218	Limita conventionala

\* Suprafața este determinată în planul de proiecție Stereo 70.

## DETALII LINIARE IMOBIL



## Date referitoare la teren

Crt	Categorie folosință	Intra vilan	Suprafața (mp)	Tarla	Parcelă	Nr. topo	Observații / Referințe
1	pasune	NU	218	19	140	-	

## Lungime Segmente

1) Valorile lungimilor segmentelor sunt obținute din proiecție în plan.

Punct început	X / Y	Punct sfârșit	X / Y	Lungime segment (** (m)
1	599.744,926 696.175,087	2	599.737,44 696.169,81	9.159
2	599.737,44 696.169,81	3	599.771,86 696.112,42	66.92
3	599.771,86 696.112,42	4	599.781,152 696.105,018	11.879
4	599.781,152 696.105,018	5	599.766,879 696.125,279	24.783
5	599.766,879 696.125,279	6	599.752,752 696.145,843	24.949



Punct început	X / Y	Punct sfârșit	X / Y	Lungime segment (** (m)
6	599.752,752 696.145,843	7	599.745,01 696.169,567	24.955
7	599.745,01 696.169,567	1	599.744,926 696.175,087	5.521

\*\* Lungimile segmentelor sunt determinate în planul de proiecție Stereo 70 și sunt rotunjite la 1 milimetru.

\*\*\* Distanța dintre puncte este formată din segmente cumulate ce sunt mai mici decât valoarea 1 milimetru.



**DATE DESPRE IMOBILUL NR. 211**

Oficiul de Cadastru și Publicitate Imobiliară SUCEAVA  
Biroul de Cadastru și Publicitate Imobiliară Suceava

**A. Partea I. Descrierea imobilului**

TEREN Extravilan

Adresa: Jud. Suceava

Nr. Crt	Nr cadastral Nr. topografic	Suprafața* (mp)	Observații / Referințe
A1		121	Sector cadastral:15 Teren neimprejmuit; Limita conventionala

**B. Partea II. Proprietari și acte**

Inscrieri privitoare la dreptul de proprietate și alte drepturi reale		Referințe
/		
Act Normativ nr. Legea 7, din 13/03/1996 emis de PARLAMENTUL ROMANIEI;		
B1	Inscrierea provizorie, drept de PROPRIETATE, dobandit prin Lege, cota actuala 1/1 1) COMUNA HÂNTESTI, CIF:16031747, proprietar neidentificat	A1

**C. Partea III. SARCINI .**

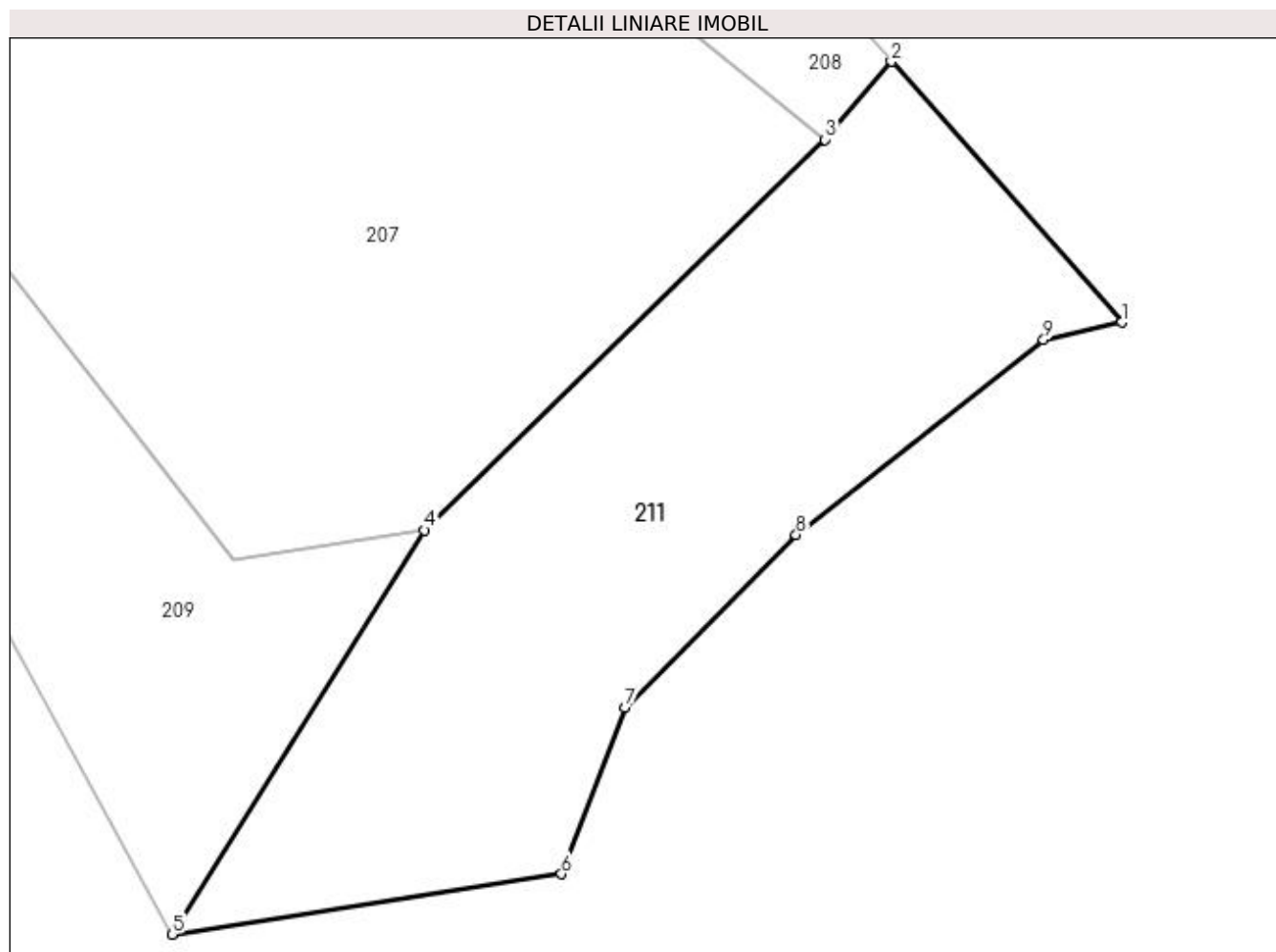
Inscrieri privind dezmembramintele dreptului de proprietate, drepturi reale de garanție și sarcini	Referințe
NU SUNT	

## Anexa Nr. 1 La Partea I

## Teren

Nr cadastral	Suprafața (mp)*	Observații / Referințe
	121	Limita conventionala

\* Suprafața este determinată în planul de proiecție Stereo 70.



## Date referitoare la teren

Crt	Categorie folosință	Intravilan	Suprafața (mp)	Tarla	Parcelă	Nr. topo	Observații / Referințe
1	drum	NU	121	19	140	-	

## Lungime Segmente

1) Valorile lungimilor segmentelor sunt obținute din proiecție în plan.

Punct început	X / Y	Punct sfârșit	X / Y	Lungime segment (** (m)
1	599.794,008 696.089,108	2	599.789,145 696.094,606	7.34
2	599.789,145 696.094,606	3	599.787,75 696.092,96	2.158
3	599.787,75 696.092,96	4	599.779,3 696.084,73	11.796
4	599.779,3 696.084,73	5	599.773,98 696.076,207	10.047
5	599.773,98 696.076,207	6	599.782,187 696.077,482	8.305

Punct început	X / Y	Punct sfârșit	X / Y	Lungime segment (** (m)
6	599.782,187 696.077,482	7	599.783,536 696.080,99	3.758
7	599.783,536 696.080,99	8	599.787,136 696.084,633	5.122
8	599.787,136 696.084,633	9	599.792,357 696.088,738	6.642
9	599.792,357 696.088,738	1	599.794,008 696.089,108	1.692

\*\* Lungimile segmentelor sunt determinate în planul de proiecție Stereo 70 și sunt rotunjite la 1 milimetru.

\*\*\* Distanța dintre puncte este formată din segmente cumulate ce sunt mai mici decât valoarea 1 milimetru.



**DATE DESPRE IMOBILUL NR. 212**

Oficiul de Cadastru și Publicitate Imobiliară SUCEAVA  
Biroul de Cadastru și Publicitate Imobiliară Suceava

**A. Partea I. Descrierea imobilului**

TEREN Extravilan

Adresa: Jud. Suceava

Nr. Crt	Nr cadastral Nr. topografic	Suprafața* (mp)	Observații / Referințe
A1		23.537	Sector cadastral:15 Teren neimprejmuit; Limita conventionala

**B. Partea II. Proprietari și acte**

Inscrieri privitoare la dreptul de proprietate și alte drepturi reale		Referințe
/		
Act Normativ nr. Legea 7, din 13/03/1996 emis de PARLAMENTUL ROMANIEI;		
B1	Inscrierea provizorie, drept de PROPRIETATE, dobandit prin Lege, cota actuala 1/1 1) COMUNA HÂNTESTI, CIF:16031747, proprietar neidentificat	A1

**C. Partea III. SARCINI .**

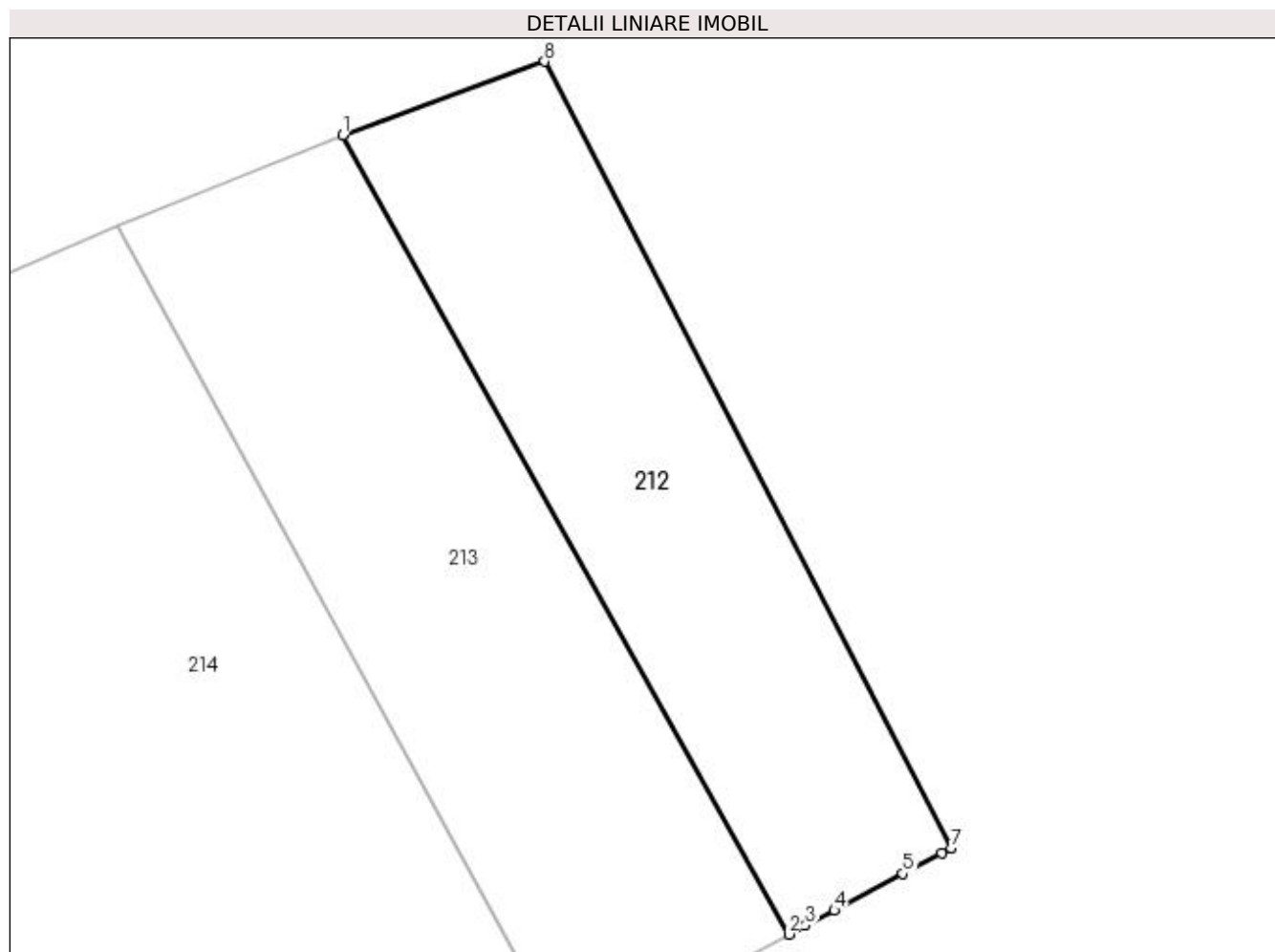
Inscrieri privind dezmembramintele dreptului de proprietate, drepturi reale de garanție și sarcini	Referințe
NU SUNT	

## Anexa Nr. 1 La Partea I

## Teren

Nr cadastral	Suprafața (mp)*	Observații / Referințe
	23.537	Limita conventionala

\* Suprafața este determinată în planul de proiecție Stereo 70.



## Date referitoare la teren

Crt	Categorie folosință	Intravilan	Suprafața (mp)	Tarla	Parcelă	Nr. topo	Observații / Referințe
1	arabil	NU	23.537	47	379	-	

## Lungime Segmente

1) Valorile lungimilor segmentelor sunt obținute din proiecție în plan.

Punct început	X / Y	Punct sfârșit	X / Y	Lungime segment (** (m)
1	601.406,342 697.353,632	2	601.568,342 697.063,341	332.435
2	601.568,342 697.063,341	3	601.574,344 697.066,531	6.797
3	601.574,344 697.066,531	4	601.584,825 697.072,102	11.87
4	601.584,825 697.072,102	5	601.609,798 697.085,374	28.281
5	601.609,798 697.085,374	6	601.623,912 697.092,875	15.983



Punct început	X / Y	Punct sfârșit	X / Y	Lungime segment (** (m)
6	601.623,912 697.092,875	7	601.627,358 697.094,706	3.903
7	601.627,358 697.094,706	8	601.479,603 697.380,29	321.543
8	601.479,603 697.380,29	1	601.406,342 697.353,632	77.961

\*\* Lungimile segmentelor sunt determinate în planul de proiecție Stereo 70 și sunt rotunjite la 1 milimetru.

\*\*\* Distanța dintre puncte este formată din segmente cumulate ce sunt mai mici decât valoarea 1 milimetru.



**DATE DESPRE IMOBILUL NR. 213**

Oficiul de Cadastru și Publicitate Imobiliară SUCEAVA  
Biroul de Cadastru și Publicitate Imobiliară Suceava

**A. Partea I. Descrierea imobilului**

TEREN Extravilan

Adresa: Jud. Suceava, Tarla " Halangescu "

Nr. Crt	Nr cadastral Nr. topografic	Suprafața* (mp)	Observații / Referințe
A1	30722	30.000	Sector cadastral:15 Teren neimprejmuit; Limita conventionala

**B. Partea II. Proprietari și acte**

Inscrieri privitoare la dreptul de proprietate și alte drepturi reale		Referințe
<b>28334 / 19/08/2013</b>		
Act Notarial nr. contract de sachimb 1182, din 14/08/2013 emis de BNP CURCA MIHAI;		
B3	Intabulare, drept de PROPRIETATE, dobandit prin Conventie, cota actuala 1/1 1) COMUNA HĂNTESTI, CIF:16031747	A1
<b>40286 / 28/08/2014</b>		
Act Normativ nr. 17, din 07/03/2014 emis de Parlamentul Romaniei;		
B4	Imobil aflat sub incidenta art.3 alin.(1) din Legea 17/2014	A1
<b>53515 / 08/11/2016</b>		
Act Administrativ nr. plan de situatie nr. 53515, din 08/11/2016 emis de BCPI Suceava;		
B5	se noteaza repositionarea imobilului,	A1

**C. Partea III. SARCINI .**

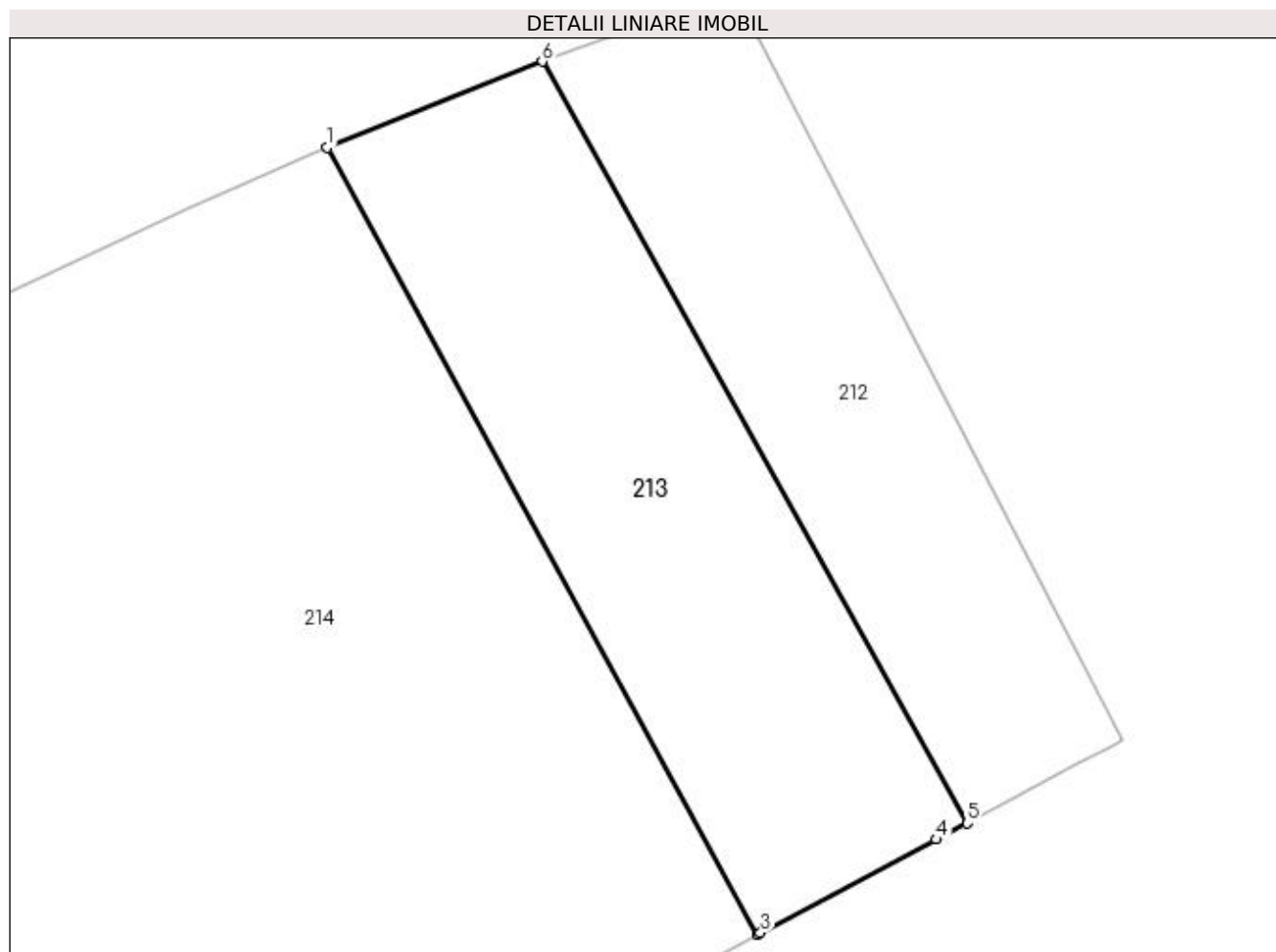
Inscrieri privind dezmembramintele dreptului de proprietate, drepturi reale de garanție și sarcini	Referințe
NU SUNT	

## Anexa Nr. 1 La Partea I

## Teren

Nr cadastral	Suprafața (mp)*	Observații / Referințe
30722	30.000	Limita conventionala

\* Suprafața este determinată în planul de proiecție Stereo 70.



## Date referitoare la teren

Crt	Categorie folosință	Intravilan	Suprafața (mp)	Tarla	Parcelă	Nr. topo	Observații / Referințe
1	arabil	NU	30.000	47	379	-	Limite materializate prin tarusi din lemn

## Lungime Segmente

1) Valorile lungimilor segmentelor sunt obținute din proiecție în plan.

Punct început	X / Y	Punct sfârșit	X / Y	Lungime segment (** (m)
1	601.324,39 697.320,89	2	601.488,528 697.020,911	341.948
2	601.488,528 697.020,911	3	601.489,62 697.021,503	1.242
3	601.489,62 697.021,503	4	601.556,719 697.057,164	75.987
4	601.556,719 697.057,164	5	601.568,342 697.063,341	13.162
5	601.568,342 697.063,341	6	601.406,342 697.353,632	332.435

Punct început	X / Y	Punct sfârșit	X / Y	Lungime segment (** (m)
6	601.406,342 697.353,632	1	601.324,39 697.320,89	88.25

\*\* Lungimile segmentelor sunt determinate în planul de proiecție Stereo 70 și sunt rotunjite la 1 milimetru.

\*\*\* Distanța dintre puncte este formată din segmente cumulate ce sunt mai mici decât valoarea 1 milimetru.



**DATE DESPRE IMOBILUL NR. 214**

Oficiul de Cadastru și Publicitate Imobiliară SUCEAVA  
Biroul de Cadastru și Publicitate Imobiliară Suceava

**A. Partea I. Descrierea imobilului**

TEREN Extravilan

Adresa: Jud. Suceava

Nr. Crt	Nr cadastral Nr. topografic	Suprafața* (mp)	Observații / Referințe
A1	30260	606.105	Sector cadastral:15 Teren neimprejmuit; Limita conventionala

**B. Partea II. Proprietari și acte**

Inscrieri privitoare la dreptul de proprietate și alte drepturi reale		Referințe
<b>31557 / 28/09/2010</b>		
Act Notarial nr. act de dezmembrare aut. nr. 3062, din 27/09/2010 emis de BNP ATANASOAEI PETRU;		
B1	Se infiinteaza cartea funciara 30260 a imobilului cu numarul cadastral 30260/Hântesti, rezultat din dezmembrarea imobilului cu numarul cadastral 30253 inscris in cartea funciara 30253;	A1
Act Administrativ nr. titlu de proprietate 61, din 07/10/2005 emis de COMISIA JUDETEANA SUCEAVA;		
B2	Intabulare, drept de PROPRIETATE, dobandit prin Lege, cota actuala 1/1 1) PRIMARIA COMUNEI HANTESTI, CIF:16031747	A1
<b>40237 / 28/08/2014</b>		
Act Normativ nr. 17, din 07/03/2014 emis de Parlamentul Romaniei;		
B3	Imobil aflat sub incidenta art.3 alin.(1) din Legea 17/2014	A1
<b>53521 / 08/11/2016</b>		
Act Administrativ nr. 49670, din 13/10/2016 emis de BCPI SUCEAVA;		
B4	se noteaza repositionarea imobilului cu nr.cad. 30260	A1

**C. Partea III. SARCINI .**

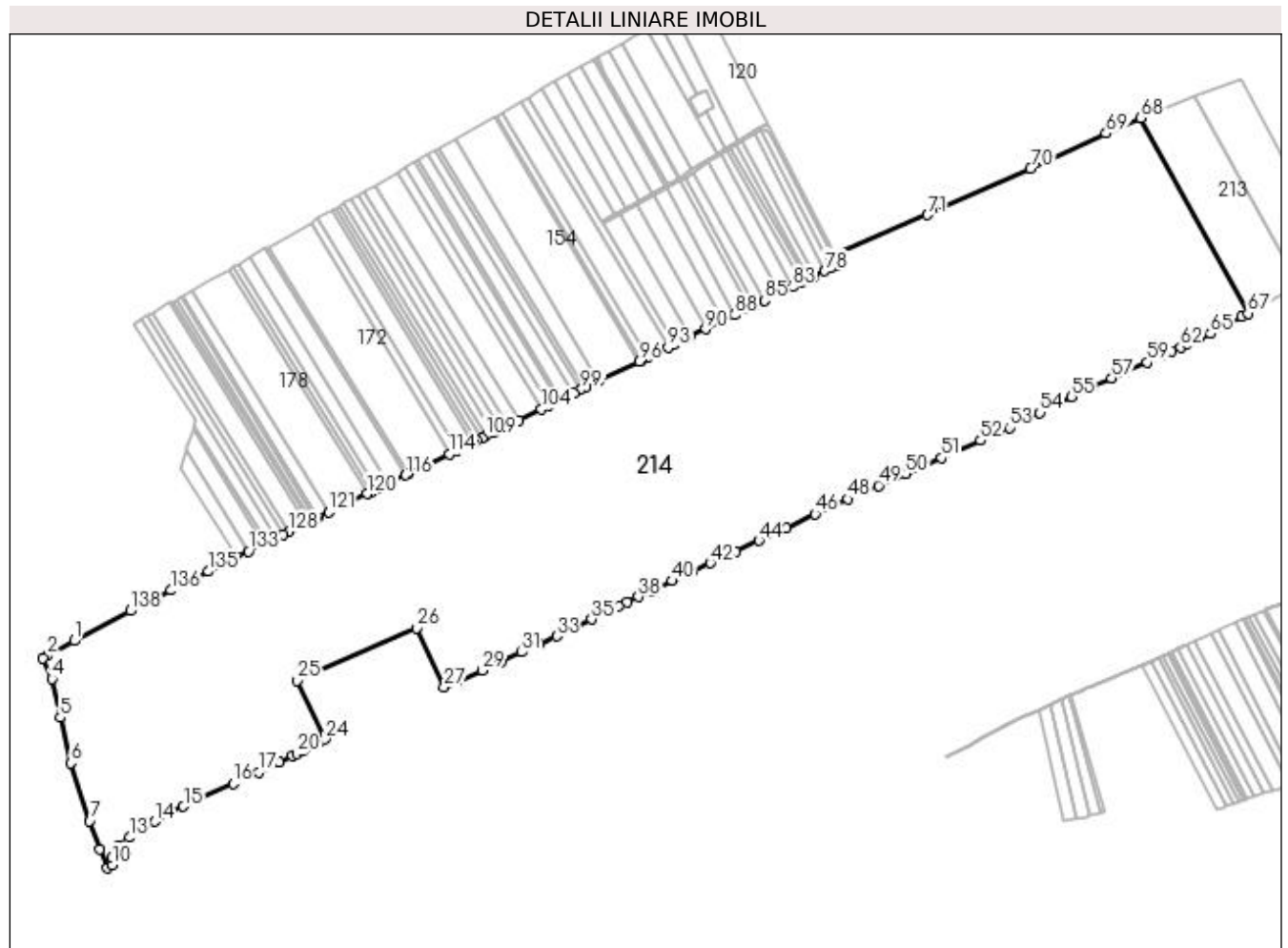
Inscrieri privind dezmembramintele dreptului de proprietate, drepturi reale de garanție și sarcini	Referințe
NU SUNT	

## Anexa Nr. 1 La Partea I

## Teren

Nr cadastral	Suprafața (mp)*	Observații / Referințe
30260	606.105	Limita conventionala

\* Suprafața este determinată în planul de proiecție Stereo 70.



## Date referitoare la teren

Crt	Categorie folosință	Intravilan	Suprafața (mp)	Tarla	Parcelă	Nr. topo	Observații / Referințe
1	pasune	NU	434.645	47	379	-	
2	pasune	NU	154.464	47	379	-	
3	ape curgătoare	NU	2.184	47	379	-	
4	drum	NU	7.003	47	379	-	
5	pasune	NU	7.809	47	379	-	

## Lungime Segmente

1) Valorile lungimilor segmentelor sunt obținute din proiecție în plan.

Punct început	X / Y	Punct sfârșit	X / Y	Lungime segment	Punct început	X / Y	Punct sfârșit	X / Y	Lungime segment	Punct început	X / Y	Punct sfârșit	X / Y	Lungime segment
1	599.686,606 696.518,746	2	599.646,089 696.495,626	46.649	2	599.646,089 696.495,626	3	599.638,66 696.491,38	8.557	3	599.638,66 696.491,38	4	599.652,555 696.460,285	34.058
4	599.652,555 696.460,285	5	599.665,19 696.401,01	60.606	5	599.665,19 696.401,01	6	599.681,88 696.331,12	71.855	6	599.681,88 696.331,12	7	599.710,594 696.242,464	93.19



Punct început	X / Y	Punct sfârșit	X / Y	Lungime segment	Punct început	X / Y	Punct sfârșit	X / Y	Lungime segment	Punct început	X / Y	Punct sfârșit	X / Y	Lungime segment
7	599.710,594 696.242,464	8	599.725,25 696.198,54	46.305	8	599.725,25 696.198,54	9	599.737,44 696.169,81	31.209	9	599.737,44 696.169,81	10	599.744,926 696.175,087	9.159
10	599.744,926 696.175,087	11	599.744,766 696.185,591	10.505	11	599.744,766 696.185,591	12	599.754,905 696.204,226	21.215	12	599.754,905 696.204,226	13	599.771,472 696.216,901	20.86
13	599.771,472 696.216,901	14	599.810,117 696.241,482	45.8	14	599.810,117 696.241,482	15	599.854,078 696.264,712	49.721	15	599.854,078 696.264,712	16	599.930,512 696.300,024	84.197
16	599.930,512 696.300,024	17	599.969,71 696.317,261	42.821	17	599.969,71 696.317,261	18	600.001,184 696.332,704	35.059	18	600.001,184 696.332,704	19	600.021,314 696.341,828	22.101
19	600.021,314 696.341,828	20	600.028,922 696.345,277	8.353	20	600.028,922 696.345,277	21	600.037,781 696.350,04	10.058	21	600.037,781 696.350,04	22	600.048,221 696.355,652	11.853
22	600.048,221 696.355,652	23	600.065,237 696.364,8	19.319	23	600.065,237 696.364,8	24	600.071,216 696.367,931	6.749	24	600.071,216 696.367,931	25	600.029,268 696.457,28	98.706
25	600.029,268 696.457,28	26	600.212,107 696.538,225	199.955	26	600.212,107 696.538,225	27	600.254,839 696.447,389	100.385	27	600.254,839 696.447,389	28	600.274,076 696.455,984	21.07
28	600.274,076 696.455,984	29	600.312,73 696.473,349	42.375	29	600.312,73 696.473,349	30	600.342,192 696.486,802	32.388	30	600.342,192 696.486,802	31	600.373,971 696.501,312	34.935
31	600.373,971 696.501,312	32	600.401,165 696.513,729	29.895	32	600.401,165 696.513,729	33	600.427,365 696.525,692	28.802	33	600.427,365 696.525,692	34	600.454,998 696.539,198	30.757
34	600.454,998 696.539,198	35	600.480,735 696.551,778	28.647	35	600.480,735 696.551,778	36	600.522,018 696.571,956	45.95	36	600.522,018 696.571,956	37	600.535,413 696.578,356	14.845
37	600.535,413 696.578,356	38	600.552,564 696.586,178	18.85	38	600.552,564 696.586,178	39	600.573,684 696.595,842	23.226	39	600.573,684 696.595,842	40	600.604,808 696.610,724	34.499
40	600.604,808 696.610,724	41	600.636,466 696.625,151	34.79	41	600.636,466 696.625,151	42	600.663,368 696.637,71	29.689	42	600.663,368 696.637,71	43	600.702,108 696.655,795	42.753
43	600.702,108 696.655,795	44	600.737,582 696.672,356	39.149	44	600.737,582 696.672,356	45	600.779,47 696.692,137	46.324	45	600.779,47 696.692,137	46	600.823,98 696.713,497	49.37
46	600.823,98 696.713,497	47	600.851,575 696.725,737	30.188	47	600.851,575 696.725,737	48	600.874,384 696.735,853	24.952	48	600.874,384 696.735,853	49	600.921,198 696.756,617	51.212
49	600.921,198 696.756,617	50	600.962,912 696.775,119	45.633	50	600.962,912 696.775,119	51	601.017,666 696.799,404	59.898	51	601.017,666 696.799,404	52	601.078,096 696.826,207	66.107
52	601.078,096 696.826,207	53	601.122,245 696.845,417	48.147	53	601.122,245 696.845,417	54	601.169,345 696.868,52	52.461	54	601.169,345 696.868,52	55	601.218,209 696.892,825	54.575
55	601.218,209 696.892,825	56	601.248,974 696.907,779	34.207	56	601.248,974 696.907,779	57	601.279,278 696.921,471	33.254	57	601.279,278 696.921,471	58	601.300,063 696.930,823	22.792
58	601.300,063 696.930,823	59	601.333,582 696.945,905	36.756	59	601.333,582 696.945,905	60	601.354,4 696.955,272	22.828	60	601.354,4 696.955,272	61	601.371,033 696.962,756	18.239
61	601.371,033 696.962,756	62	601.384,971 696.969,028	15.284	62	601.384,971 696.969,028	63	601.395,824 696.973,911	11.901	63	601.395,824 696.973,911	64	601.412,472 696.981,402	18.256
64	601.412,472 696.981,402	65	601.431,125 696.989,795	20.454	65	601.431,125 696.989,795	66	601.478,815 697.015,646	54.246	66	601.478,815 697.015,646	67	601.488,528 697.020,911	11.048
67	601.488,528 697.020,911	68	601.324,39 697.320,89	341.948	68	601.324,39 697.320,89	69	601.270,82 697.297,27	58.546	69	601.270,82 697.297,27	70	601.154,88 697.243,52	127.93
70	601.154,88 697.243,52	71	600.996,53 697.172,18	173.678	71	600.996,53 697.172,18	72	600.857,27 697.111,82	151.778	72	600.857,27 697.111,82	73	600.853,99 697.110,21	3.654
73	600.853,99 697.110,21	74	600.860,58 697.097,46	14.352	74	600.860,58 697.097,46	75	600.857,86 697.096,14	3.023	75	600.857,86 697.096,14	76	600.858,11 697.095,08	1.089
76	600.858,11 697.095,08	77	600.849,233 697.090,758	9.873	77	600.849,233 697.090,758	78	600.838,979 697.085,766	11.405	78	600.838,979 697.085,766	79	600.823,128 697.078,05	17.63
79	600.823,128 697.078,05	80	600.813,92 697.073,568	10.24	80	600.813,92 697.073,568	81	600.810,661 697.072,015	3.61	81	600.810,661 697.072,015	82	600.804,601 697.069,033	6.754
82	600.804,601 697.069,033	83	600.789,51 697.061,688	16.783	83	600.789,51 697.061,688	84	600.769,724 697.052,059	22.005	84	600.769,724 697.052,059	85	600.746,021 697.040,523	26.362
85	600.746,021 697.040,523	86	600.730,156 697.032,802	17.643	86	600.730,156 697.032,802	87	600.722,588 697.029,118	8.418	87	600.722,588 697.029,118	88	600.700,562 697.018,399	24.496
88	600.700,562 697.018,399	89	600.682,222 697.009,473	20.396	89	600.682,222 697.009,473	90	600.656,276 696.996,846	28.855	90	600.656,276 696.996,846	91	600.632,381 696.985,216	26.575
91	600.632,381 696.985,216	92	600.609,014 696.973,844	25.987	92	600.609,014 696.973,844	93	600.598,15 696.968,557	12.083	93	600.598,15 696.968,557	94	600.566,565 696.953,185	35.127
94	600.566,565 696.953,185	95	600.557,585 696.948,814	9.987	95	600.557,585 696.948,814	96	600.553,858 696.947,0	4.145	96	600.553,858 696.947,0	97	600.491,468 696.916,636	69.387
97	600.491,468 696.916,636	98	600.471,347 696.906,844	22.377	98	600.471,347 696.906,844	99	600.464,428 696.903,476	7.695	99	600.464,428 696.903,476	100	600.453,48 696.898,148	12.176
100	600.453,48 696.898,148	101	600.433,374 696.888,398	22.346	101	600.433,374 696.888,398	102	600.429,572 696.886,554	4.225	102	600.429,572 696.886,554	103	600.414,332 696.879,163	16.937
103	600.414,332 696.879,163	104	600.403,611 696.873,964	11.916	104	600.403,611 696.873,964	105	600.369,232 696.857,292	38.209	105	600.369,232 696.857,292	106	600.352,454 696.849,155	18.647

Punct început	X / Y	Punct sfârșit	X / Y	Lungime segment	Punct început	X / Y	Punct sfârșit	X / Y	Lungime segment	Punct început	X / Y	Punct sfârșit	X / Y	Lungime segment
106	600.352,454 696.849,155	107	600.340,609 696.843,411	13.164	107	600.340,609 696.843,411	108	600.329,926 696.838,231	11.872	108	600.329,926 696.838,231	109	600.319,122 696.832,991	12.008
109	600.319,122 696.832,991	110	600.312,63 696.829,842	7.216	110	600.312,63 696.829,842	111	600.305,061 696.826,172	8.412	111	600.305,061 696.826,172	112	600.298,12 696.822,806	7.715
112	600.298,12 696.822,806	113	600.274,178 696.811,195	26.608	113	600.274,178 696.811,195	114	600.262,399 696.805,483	13.091	114	600.262,399 696.805,483	115	600.199,345 696.774,905	70.078
115	600.199,345 696.774,905	116	600.195,364 696.772,974	4.424	116	600.195,364 696.772,974	117	600.169,87 696.760,611	28.334	117	600.169,87 696.760,611	118	600.151,998 696.751,944	19.863
118	600.151,998 696.751,944	119	600.143,964 696.748,048	8.929	119	600.143,964 696.748,048	120	600.135,917 696.744,146	8.943	120	600.135,917 696.744,146	121	600.077,275 696.715,707	65.174
121	600.077,275 696.715,707	122	600.060,513 696.707,578	18.629	122	600.060,513 696.707,578	123	600.059,582 696.707,126	1.035	123	600.059,582 696.707,126	124	600.057,272 696.706,007	2.567
124	600.057,272 696.706,007	125	600.050,228 696.702,59	7.829	125	600.050,228 696.702,59	126	600.047,34 696.701,19	3.209	126	600.047,34 696.701,19	127	600.042,405 696.698,797	5.485
127	600.042,405 696.698,797	128	600.015,612 696.685,803	29.778	128	600.015,612 696.685,803	129	600.007,143 696.681,646	9.434	129	600.007,143 696.681,646	130	599.995,347 696.675,937	13.105
130	599.995,347 696.675,937	131	599.982,275 696.669,61	14.522	131	599.982,275 696.669,61	132	599.977,084 696.667,097	5.768	132	599.977,084 696.667,097	133	599.954,368 696.656,103	25.236
133	599.954,368 696.656,103	134	599.935,482 696.646,586	21.148	134	599.935,482 696.646,586	135	599.892,744 696.625,05	47.858	135	599.892,744 696.625,05	136	599.835,309 696.596,107	64.315
136	599.835,309 696.596,107	137	599.805,529 696.581,101	33.348	137	599.805,529 696.581,101	138	599.772,77 696.564,593	36.683	138	599.772,77 696.564,593	1	599.686,606 696.518,746	97.602

\*\* Lungimile segmentelor sunt determinate în planul de proiecție Stereo 70 și sunt rotunjite la 1 milimetru.

\*\*\* Distanța dintre puncte este formată din segmente cumulate ce sunt mai mici decât valoarea 1 milimetru.

**DATE DESPRE IMOBILUL NR. 215**

Oficiul de Cadastru și Publicitate Imobiliară SUCEAVA  
Biroul de Cadastru și Publicitate Imobiliară Suceava

**A. Partea I. Descrierea imobilului**

TEREN Intravilan

Adresa: Loc. Hantesti, Jud. Suceava

Nr. Crt	Nr cadastral Nr. topografic	Suprafața* (mp)	Observații / Referințe
A1	30259	20.000	Sector cadastral:15 Teren neimprejmuit; Limita conventionala

**B. Partea II. Proprietari și acte**

Inscrieri privitoare la dreptul de proprietate și alte drepturi reale		Referințe
<b>31557 / 28/09/2010</b>		
Act Notarial nr. act de dezmembrare aut. nr. 3062, din 27/09/2010 emis de BNP ATANASOAEI PETRU;		
B1	Se infiinteaza cartea funciara 30259 a imobilului cu numarul cadastral 30259/Hântesti, rezultat din dezmembrarea imobilului cu numarul cadastral 30253 inscris in cartea funciara 30253;	A1
Act Administrativ nr. titlu de proprietate 61, din 07/10/2005 emis de COMISIA JUDETEANA SUCEAVA;		
B2	Intabulare, drept de PROPRIETATE, dobandit prin Lege, cota actuala 1/1 1) PRIMARIA COMUNEI HANTESTI, CIF:16031747	A1
<b>40236 / 28/08/2014</b>		
Act Normativ nr. 17, din 07/03/2014 emis de Parlamentul Romaniei;		
B3	Imobil aflat sub incidenta art.3 alin.(1) din Legea 17/2014	A1
<b>53509 / 08/11/2016</b>		
Act Administrativ nr. 53509-plan de situatie, din 08/11/2016 emis de PFA MIRON EMILIAN;		
B4	se noteaza actualizarea informatiilor cadastrake ale imobilului (repozitionare)	A1

**C. Partea III. SARCINI .**

Inscrieri privind dezmembramintele dreptului de proprietate, drepturi reale de garanție și sarcini	Referințe
NU SUNT	

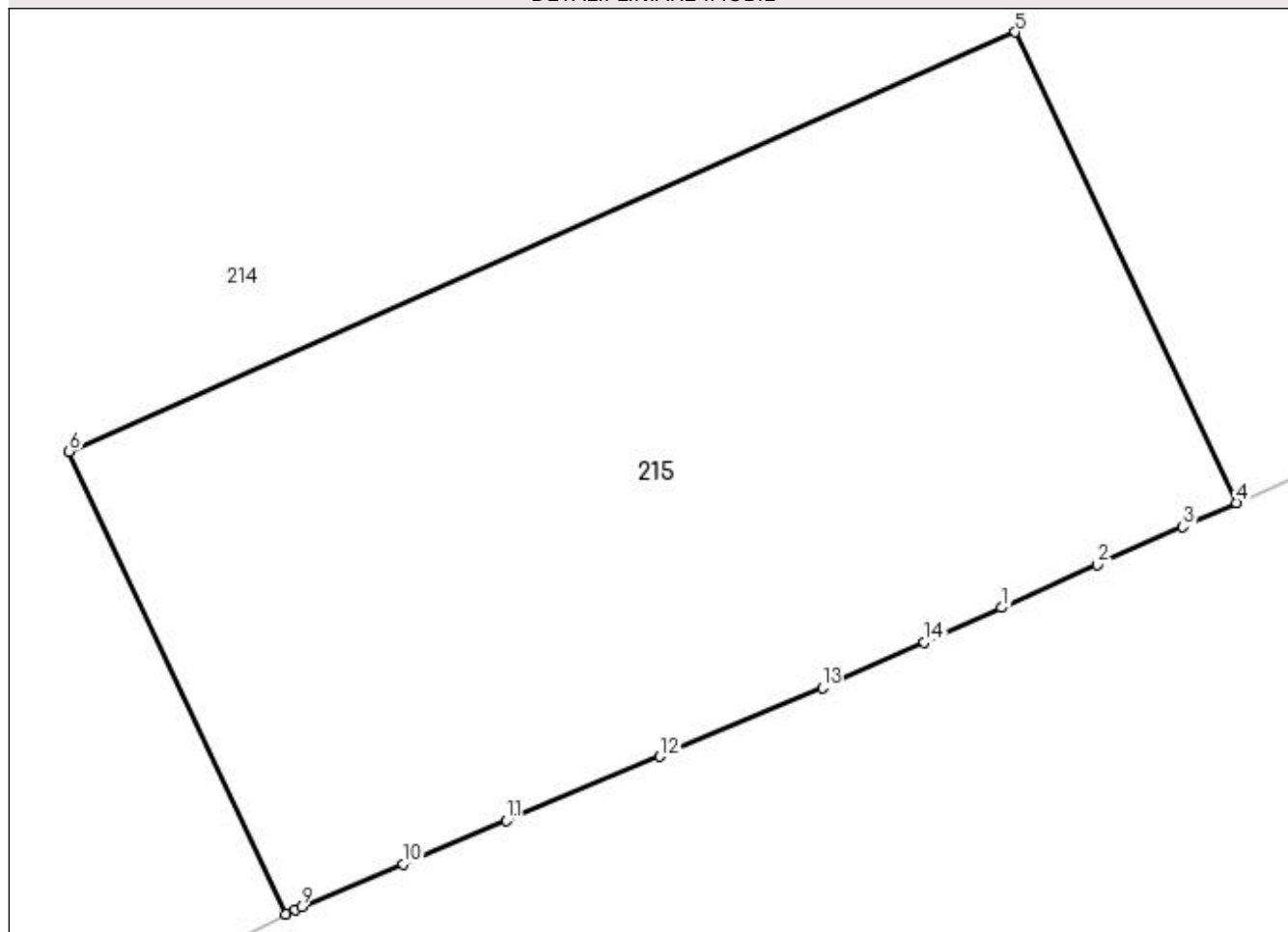
## Anexa Nr. 1 La Partea I

## Teren

Nr cadastral	Suprafața (mp)*	Observații / Referințe
30259	20.000	Limita conventionala

\* Suprafața este determinată în planul de proiecție Stereo 70.

## DETALII LINIARE IMOBIL



## Date referitoare la teren

Crt	Categorie folosință	Intra vilan	Suprafața (mp)	Tarla	Parcelă	Nr. topo	Observații / Referințe
1	pasune	DA	20.000	47	379	-	

## Lungime Segmente

1) Valorile lungimilor segmentelor sunt obținute din proiecție în plan.

Punct început	X / Y	Punct sfârșit	X / Y	Lungime segment (** (m)
1	600.209,483 696.427,125	2	600.227,969 696.435,384	20.247
2	600.227,969 696.435,384	3	600.244,491 696.442,766	18.096
3	600.244,491 696.442,766	4	600.254,839 696.447,389	11.334
4	600.254,839 696.447,389	5	600.212,107 696.538,225	100.385
5	600.212,107 696.538,225	6	600.029,268 696.457,28	199.955

Punct început	X / Y	Punct sfârșit	X / Y	Lungime segment (** (m)
6	600.029,268 696.457,28	7	600.071,216 696.367,931	98.706
7	600.071,216 696.367,931	8	600.072,924 696.368,826	1.928
8	600.072,924 696.368,826	9	600.074,172 696.369,35	1.354
9	600.074,172 696.369,35	10	600.093,847 696.377,613	21.34
10	600.093,847 696.377,613	11	600.113,804 696.385,995	21.646
11	600.113,804 696.385,995	12	600.143,471 696.398,396	32.155
12	600.143,471 696.398,396	13	600.174,842 696.411,641	34.052
13	600.174,842 696.411,641	14	600.194,553 696.420,455	21.592
14	600.194,553 696.420,455	1	600.209,483 696.427,125	16.352

\*\* Lungimile segmentelor sunt determinate în planul de proiecție Stereo 70 și sunt rotunjite la 1 milimetru.

\*\*\* Distanța dintre puncte este formată din segmente cumulate ce sunt mai mici decât valoarea 1 milimetru.

