

**DATE DESPRE IMOBILUL NR. 1901**

Oficiul de Cadastru și Publicitate Imobiliară SUCEAVA
Biroul de Cadastru și Publicitate Imobiliară Falticeni

A. Partea I. Descrierea imobilului

TEREN Intravilan

Adresa: Loc. Hârtop, Str Hușului, Nr. 2, Jud. Suceava

Nr. Crt	Nr cadastral Nr. topografic	Suprafața* (mp)	Observații / Referințe
A1	30576	Din acte: 1.800 Masurata: 1.487	Sector cadastral:15 Teren imprejmuit;

Construcții

Crt	Nr cadastral Nr. topografic	Adresa	Observații / Referințe
A1.1		Loc. Hârtop, Str Hușului, Nr. 2, Jud. Suceava	Nr. niveluri:1; S. construita la sol:115 mp;
A1.2		Loc. Hârtop, Str Hușului, Nr. 2, Jud. Suceava	Nr. niveluri:1; S. construita la sol:19 mp;

B. Partea II. Proprietari și acte

Inscrieri privitoare la dreptul de proprietate și alte drepturi reale		Referințe
15834 / 17/10/2012		
Act Notarial nr. 595, din 16/10/2012 emis de BNP LIUTA ED;		
B3	Intabulare, drept de PROPRIETATE bun propriu, dobandit prin Conventie, cota actuala 1/1, cota initiala 1/1 1) VASILIU VASILE-IONUȚ , necasatorit	A1
/		
Act Administrativ nr. 777, din 29/02/2024 emis de Primăria Comunei Hârtop;		
B4	Intabulare, drept de PROPRIETATE, dobandit prin Lege, cota actuala 1/1, cota initiala 1/1 1) VASILIU VASILE-IONUȚ , necasatorit	A1.1, A1.2

C. Partea III. SARCINI .

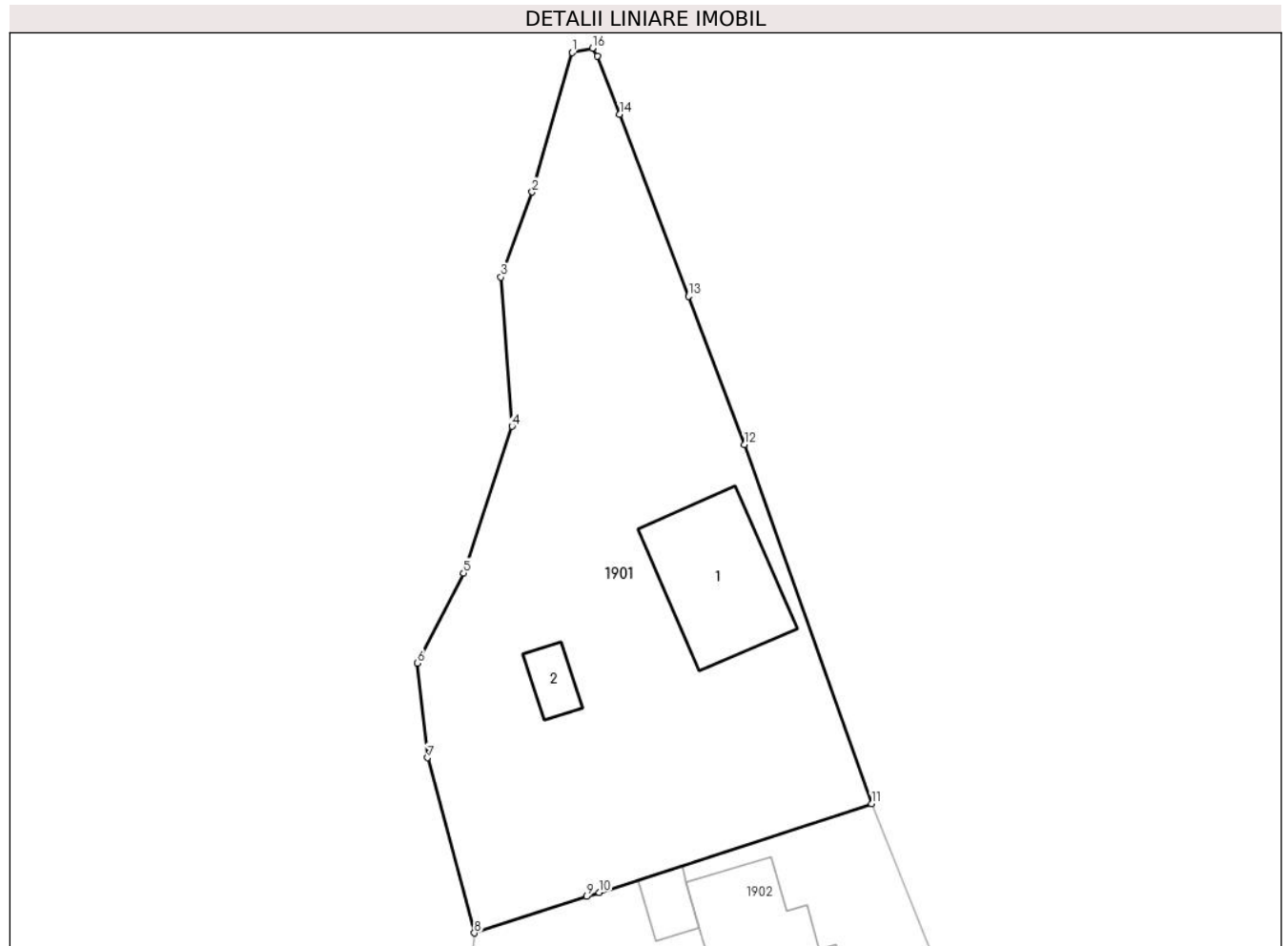
Inscrieri privind dezmembramintele dreptului de proprietate, drepturi reale de garanție și sarcini	Referințe
NU SUNT	

Anexa Nr. 1 La Partea I

Teren

Nr cadastral	Suprafața (mp)*	Observații / Referințe
30576	Din acte: 1.800 Masurata: 1.487	

* Suprafața este determinată în planul de proiecție Stereo 70.



Date referitoare la teren

Crt	Categorie folosință	Intravilan	Suprafața (mp)	Tarla	Parcelă	Nr. topo	Observații / Referințe
1	curți constructii	DA	700	126	1	-	
2	arabil	DA	529	126	2	-	
3	neproductiv	DA	258	126	-	-	

Date referitoare la construcții

Crt	Număr	Destinație construcție	Supraf. (mp)	Situație juridică	Observații / Referințe
A1.1		construcții de locuințe	115	Cu acte	Nr. niveluri:1; S. construita la sol:115 mp;
A1.2		construcții anexa	19	Cu acte	Nr. niveluri:1; S. construita la sol:19 mp;

Lungime Segmente

1) Valorile lungimilor segmentelor sunt obținute din proiecție în plan.

Punct început	X / Y	Punct sfârșit	X / Y	Lungime segment (** (m)
1	603.176,276 666.060,764	2	603.172,945 666.049,111	12.12

Punct început	X / Y	Punct sfârşit	X / Y	Lungime segment (** (m)
2	603.172,945 666.049,111	3	603.170,336 666.042,026	7.55
3	603.170,336 666.042,026	4	603.171,262 666.029,554	12.506
4	603.171,262 666.029,554	5	603.167,203 666.017,305	12.904
5	603.167,203 666.017,305	6	603.163,347 666.009,791	8.446
6	603.163,347 666.009,791	7	603.164,194 666.001,888	7.948
7	603.164,194 666.001,888	8	603.168,123 665.987,249	15.157
8	603.168,123 665.987,249	9	603.177,478 665.990,297	9.839
9	603.177,478 665.990,297	10	603.178,537 665.990,642	1.114
10	603.178,537 665.990,642	11	603.201,294 665.998,031	23.927
11	603.201,294 665.998,031	12	603.190,675 666.028,038	31.831
12	603.190,675 666.028,038	13	603.185,991 666.040,405	13.224
13	603.185,991 666.040,405	14	603.180,233 666.055,607	16.256
14	603.180,233 666.055,607	15	603.178,388 666.060,478	5.209
15	603.178,388 666.060,478	16	603.177,965 666.061,125	0.773
16	603.177,965 666.061,125	1	603.176,276 666.060,764	1.727

** Lungimile segmentelor sunt determinate în planul de proiecție Stereo 70 și sunt rotunjite la 1 milimetru.

*** Distanța dintre puncte este formată din segmente cumulate ce sunt mai mici decât valoarea 1 milimetru.

**DATE DESPRE IMOBILUL NR. 1902**

Oficiul de Cadastru și Publicitate Imobiliară SUCEAVA
Biroul de Cadastru și Publicitate Imobiliară Falticeni

A. Partea I. Descrierea imobilului

TEREN Intravilan

Adresa: Loc. Hârtop, Str Hușului, Nr. 4, Jud. Suceava

Nr. Crt	Nr cadastral Nr. topografic	Suprafața* (mp)	Observații / Referințe
A1	30125	Din acte: 1.800 Masurata: 1.843	Sector cadastral:15 Teren imprejmuit;

Construcții

Crt	Nr cadastral Nr. topografic	Adresa	Observații / Referințe
A1.2		Loc. Hârtop, Str Hușului, Nr. 4, Jud. Suceava	Nr. niveluri:2; S. construita la sol:154 mp;

B. Partea II. Proprietari și acte

Inscrieri privitoare la dreptul de proprietate și alte drepturi reale		Referințe
8357 / 01/09/2009		
Act Notarial nr. 872, din 28/08/2009 emis de BNP LIUTA IOAN;		
B2	Intabulare, drept de PROPRIETATE, dobandit prin Conventie, cota actuala 1/1, cota initiala 1/1 1) IFTIME ROBERT-ANDREI, casatorit cu 2) IFTIME IULIANA ANISOARA	A1
10811 / 03/04/2024		
Act Administrativ nr. 1045, din 25/03/2024 emis de Comuna Hârtop (act administrativ nr 28 din 29.08.2013, emis de Primăria Comunei Hârtop;act administrativ nr 27 din 26.09.2011, emis de Primăria Comunei Hârtop; act administrativ nr 27 din 29.08.2013, emis de Primăria Comunei Hârtop);		
B3	se noteaza respingerea cererii	A1
/		
Act Administrativ nr. 777, din 29/02/2024 emis de Primăria Comunei Hârtop;		
B4	Intabulare, drept de PROPRIETATE, dobandit prin Lege, cota actuala 1/1, cota initiala 1/1 1) IFTIME ROBERT-ANDREI, casatorit cu 2) IFTIME IULIANA ANISOARA	A1.2

C. Partea III. SARCINI .

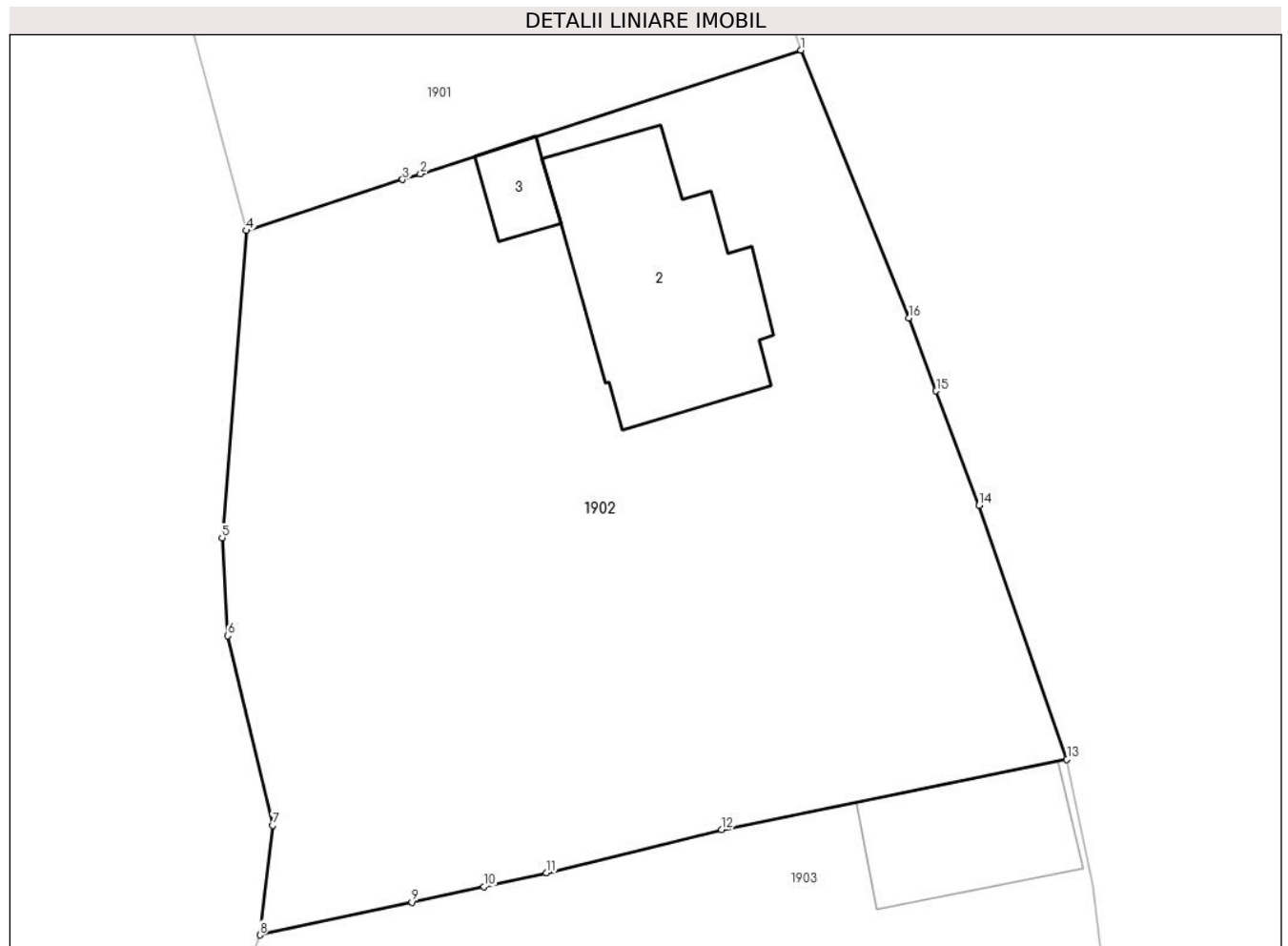
Inscrieri privind dezmembramintele dreptului de proprietate, drepturi reale de garanție și sarcini	Referințe
NU SUNT	

Anexa Nr. 1 La Partea I

Teren

Nr cadastral	Suprafața (mp)*	Observații / Referințe
30125	Din acte: 1.800 Masurata: 1.843	

* Suprafața este determinată în planul de proiecție Stereo 70.



Date referitoare la teren

Crt	Categorie folosință	Intra vilan	Suprafața (mp)	Tarla	Parcelă	Nr. topo	Observații / Referințe
1	curți constructii	DA	817	-	-	-	
2	arabil	DA	562	-	-	-	
3	neproductiv	DA	464	-	-	-	

Date referitoare la construcții

Crt	Număr	Destinație construcție	Supraf. (mp)	Situație juridică	Observații / Referințe
A1.2		construcții de locuințe	154	Cu acte	Nr. niveluri:2; S. construita la sol:154 mp;
A1.3		construcții anexa	21	Fara acte	Nr. niveluri:1; S. construita la sol:21 mp;

Lungime Segmente

1) Valorile lungimilor segmentelor sunt obținute din proiecție în plan.

Punct început	X / Y	Punct sfârșit	X / Y	Lungime segment (** (m)
1	603.201,294 665.998,031	2	603.178,537 665.990,642	23.927

Punct început	X / Y	Punct sfârșit	X / Y	Lungime segment (** (m)
2	603.178,537 665.990,642	3	603.177,478 665.990,297	1.114
3	603.177,478 665.990,297	4	603.168,123 665.987,249	9.839
4	603.168,123 665.987,249	5	603.166,682 665.968,882	18.423
5	603.166,682 665.968,882	6	603.167,026 665.963,029	5.863
6	603.167,026 665.963,029	7	603.169,711 665.951,71	11.633
7	603.169,711 665.951,71	8	603.168,955 665.945,155	6.598
8	603.168,955 665.945,155	9	603.178,035 665.947,109	9.288
9	603.178,035 665.947,109	10	603.182,336 665.948,048	4.402
10	603.182,336 665.948,048	11	603.186,084 665.948,865	3.836
11	603.186,084 665.948,865	12	603.196,546 665.951,456	10.778
12	603.196,546 665.951,456	13	603.217,192 665.955,655	21.069
13	603.217,192 665.955,655	14	603.211,925 665.970,836	16.069
14	603.211,925 665.970,836	15	603.209,367 665.977,662	7.29
15	603.209,367 665.977,662	16	603.207,731 665.982,028	4.662
16	603.207,731 665.982,028	1	603.201,294 665.998,031	17.249

** Lungimile segmentelor sunt determinate în planul de proiecție Stereo 70 și sunt rotunjite la 1 milimetru.

*** Distanța dintre puncte este formată din segmente cumulate ce sunt mai mici decât valoarea 1 milimetru.

**DATE DESPRE IMOBILUL NR. 1903**

Oficiul de Cadastru și Publicitate Imobiliară SUCEAVA
Biroul de Cadastru și Publicitate Imobiliară Falticeni

A. Partea I. Descrierea imobilului

TEREN Intravilan

Nr. CF vechi:243
Nr. cadastral vechi:343

Adresa: Loc. Hârtop, Str Huşului, Nr. 6, Jud. Suceava

Nr. Crt	Nr cadastral Nr. topografic	Suprafaţa* (mp)	Observații / Referințe
A1	30543	Din acte: 1.117 Masurata: 1.170	Sector cadastral:15 Teren imprejmuit;

Construcții

Crt	Nr cadastral Nr. topografic	Adresa	Observații / Referințe
A1.3	30543-C3	Loc. Hârtop, Str Huşului, Nr. 6, Jud. Suceava	Nr. niveluri:1; S. construita la sol:81 mp; sura
A1.7		Loc. Hârtop, Str Huşului, Nr. 6, Jud. Suceava	Nr. niveluri:1; S. construita la sol:125 mp; casa de locuit

B. Partea II. Proprietari și acte

Inscrieri privitoare la dreptul de proprietate și alte drepturi reale		Referințe
9061 / 11/09/2008		
Act Notarial nr. 1175, din 01/01/2008 emis de necunoscut (data și tipul actului necunoscute);		
B1	Intabulare, drept de PROPRIETATE bun comun, dobandit prin Conventie, cota actuala 1/1, cota initiala 1/1 1) GRIGORIU MIHAI, lipsa CNP 2) GRIGORIU MARIANA <i>OBSERVATII: (provenita din conversia CF 243)</i>	A1, A1.3
/		
Act Administrativ nr. 777, din 29/02/2024 emis de Primăria Comunei Hârtop;		
B2	Intabulare, drept de PROPRIETATE, dobandit prin Lege, cota actuala 1/1, cota initiala 1/1 1) GRIGORIU MIHAI, lipsa CNP 2) GRIGORIU MARIANA	A1.7

C. Partea III. SARCINI .

Inscrieri privind dezmembramintele dreptului de proprietate, drepturi reale de garanție și sarcini	Referințe
NU SUNT	

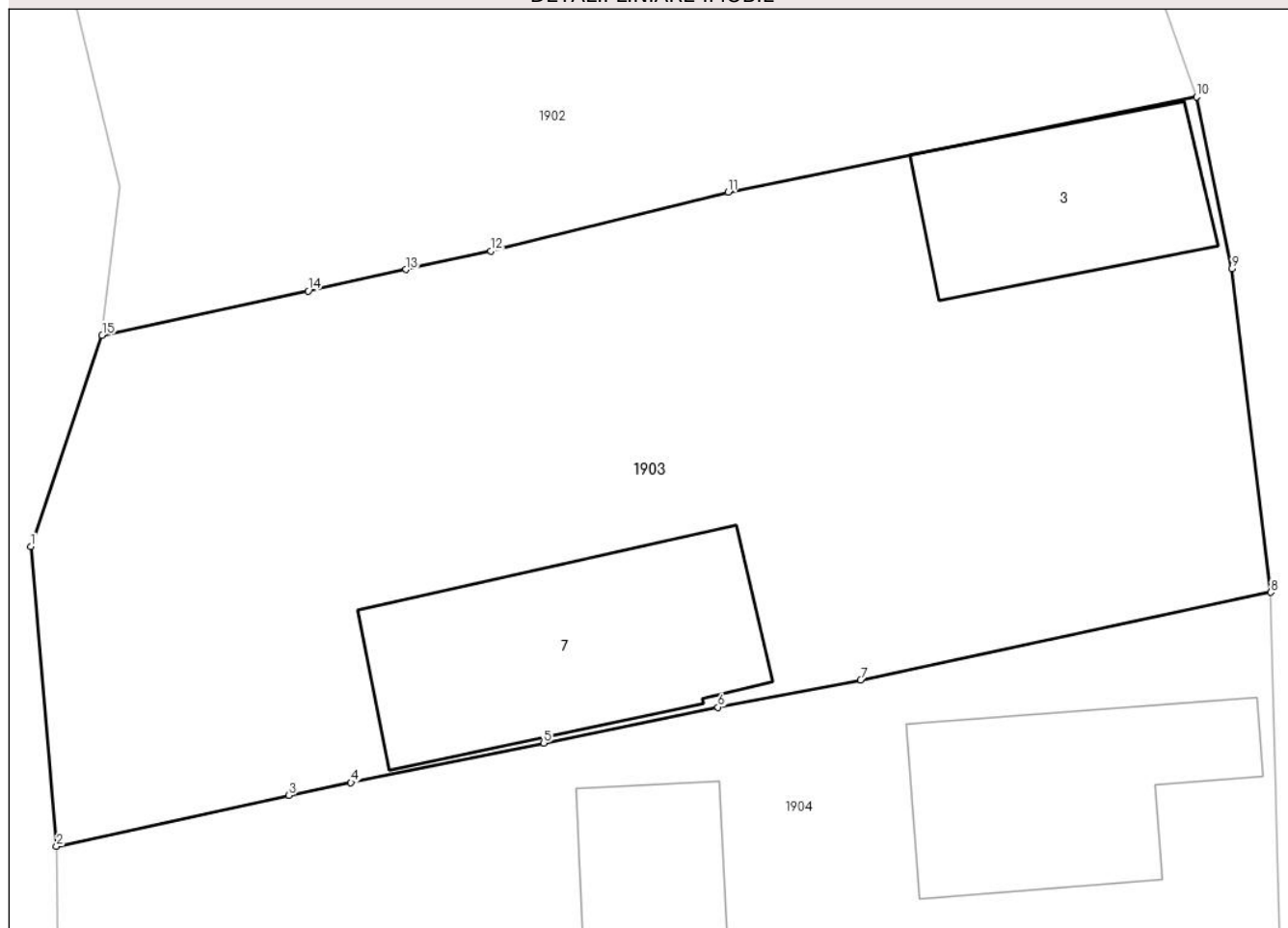
Anexa Nr. 1 La Partea I

Teren

Nr cadastral	Suprafața (mp)*	Observații / Referințe
30543	Din acte: 1.117 Masurata: 1.170	

* Suprafața este determinată în planul de proiecție Stereo 70.

DETALII LINIARE IMOBIL



Date referitoare la teren

Crt	Categorie folosință	Intravilan	Suprafața (mp)	Tarla	Parcelă	Nr. topo	Observații / Referințe
1	curți constructii	DA	688	-	-	-	
2	arabil	DA	220	-	-	-	
3	neproductiv	DA	262	-	-	-	

Date referitoare la construcții

Crt	Număr	Destinație construcție	Supraf. (mp)	Situație juridică	Observații / Referințe
A1.3	30543-C3	construcții anexa	Din acte: 0 Masurata: 81	Cu acte	Nr. niveluri:1; S. construita la sol:81 mp; sura
A1.7		construcții de locuințe	125	Cu acte	Nr. niveluri:1; S. construita la sol:125 mp; casa de locuit

Lungime Segmente

1) Valorile lungimilor segmentelor sunt obținute din proiecție în plan.

Punct început	X / Y	Punct sfârșit	X / Y	Lungime segment (** (m)
1	603.165,812 665.935,827	2	603.166,944 665.922,615	13.26

Punct început	X / Y	Punct sfârșit	X / Y	Lungime segment (** (m)
2	603.166,944 665.922,615	3	603.177,189 665.924,862	10.489
3	603.177,189 665.924,862	4	603.179,922 665.925,423	2.79
4	603.179,922 665.925,423	5	603.188,415 665.927,169	8.671
5	603.188,415 665.927,169	6	603.196,102 665.928,749	7.848
6	603.196,102 665.928,749	7	603.202,385 665.929,956	6.398
7	603.202,385 665.929,956	8	603.220,464 665.933,81	18.485
8	603.220,464 665.933,81	9	603.218,753 665.948,094	14.386
9	603.218,753 665.948,094	10	603.217,192 665.955,655	7.72
10	603.217,192 665.955,655	11	603.196,546 665.951,456	21.069
11	603.196,546 665.951,456	12	603.186,084 665.948,865	10.778
12	603.186,084 665.948,865	13	603.182,336 665.948,048	3.836
13	603.182,336 665.948,048	14	603.178,035 665.947,109	4.402
14	603.178,035 665.947,109	15	603.168,955 665.945,155	9.288
15	603.168,955 665.945,155	1	603.165,812 665.935,827	9.843

** Lungimile segmentelor sunt determinate în planul de proiecție Stereo 70 și sunt rotunjite la 1 milimetru.

*** Distanța dintre puncte este formată din segmente cumulate ce sunt mai mici decât valoarea 1 milimetru.

**DATE DESPRE IMOBILUL NR. 1904**

Oficiul de Cadastru și Publicitate Imobiliară SUCEAVA
Biroul de Cadastru și Publicitate Imobiliară Falticeni

A. Partea I. Descrierea imobilului

TEREN Intravilan

Nr. CF vechi:44
Nr. cadastral vechi:87

Adresa: Loc. Hârtop, Str Hușului, Nr. 8, Jud. Suceava

Nr. Crt	Nr cadastral Nr. topografic	Suprafața* (mp)	Observații / Referințe
A1	31390	Din acte: 861 Masurata: 1.044	Sector cadastral:15 Teren imprejmuit;

Construcții

Crt	Nr cadastral Nr. topografic	Adresa	Observații / Referințe
A1.1	31390-C1	Loc. Hârtop, Str Hușului, Nr. 8, Jud. Suceava	Nr. niveluri:1; S. construita la sol:100 mp; LOCUINTA
A1.2	31390-C2	Loc. Hârtop, Str Hușului, Nr. 8, Jud. Suceava	Nr. niveluri:1; S. construita la sol:55 mp; BUCATARIE DE VARA
A1.3		Loc. Hârtop, Str Hușului, Nr. 8, Jud. Suceava	Nr. niveluri:1; S. construita la sol:69 mp;

B. Partea II. Proprietari și acte

Inscrieri privitoare la dreptul de proprietate și alte drepturi reale		Referințe
3926 / 05/09/2005		
Act Administrativ nr. 1078, din 31/05/1995 emis de COMISIA JUDETEANA;		
B1	Intabulare, drept de PROPRIETATE, dobandit prin Lege, cota actuala 1/1, cota initiala 1/1 1) GRIGORAS IOAN	A1
Act Administrativ nr. 43, din 11/07/1970 emis de COMUNA HÂRTOPI;		
B2	Intabulare, drept de PROPRIETATE, dobandit prin Construire, cota actuala 1/1, cota initiala 1/1 1) GRIGORAS IOAN 2) GRIGORAS EPISTIMIA, lipsa CNP	A1.1, A1.2
/		
Act Administrativ nr. 777, din 29/02/2024 emis de Primăria Comunei Hârtop;		
B3	Intabulare, drept de PROPRIETATE, dobandit prin Lege, cota actuala 1/1, cota initiala 1/1 1) GRIGORAS IOAN 2) GRIGORAS EPISTIMIA, lipsa CNP	A1.3

C. Partea III. SARCINI .

Inscrieri privind dezmembramintele dreptului de proprietate, drepturi reale de garanție și sarcini	Referințe
NU SUNT	

Anexa Nr. 1 La Partea I

Teren

Nr cadastral	Suprafața (mp)*	Observații / Referințe
31390	Din acte: 861 Masurata: 1.044	

* Suprafața este determinată în planul de proiecție Stereo 70.

DETALII LINIARE IMOBIL



Date referitoare la teren

Crt	Categorie folosință	Intra vilan	Suprafața (mp)	Tarla	Parcelă	Nr. topo	Observații / Referințe
1	curți constructii	DA	653	-	-	-	
2	arabil	DA	210	-	-	-	
3	neproductiv	DA	181	-	-	-	

Date referitoare la construcții

Crt	Număr	Destinație construcție	Supraf. (mp)	Situație juridică	Observații / Referințe
A1.1	31390-C1	construcții de locuințe	Din acte: 0 Masurata: 100	Cu acte	Nr. niveluri:1; S. construita la sol:100 mp; LOCUINTA
A1.2	31390-C2	construcții anexa	Din acte: 0 Masurata: 55	Cu acte	Nr. niveluri:1; S. construita la sol:55 mp; BUCATARIE DE VARA
A1.3		construcții anexa	69	Cu acte	Nr. niveluri:1; S. construita la sol:69 mp;

Lungime Segmente

1) Valorile lungimilor segmentelor sunt obținute din proiecție în plan.

Punct început	X / Y	Punct sfârșit	X / Y	Lungime segment (** (m)
1	603.220,464 665.933,81	2	603.202,385 665.929,956	18.485
2	603.202,385 665.929,956	3	603.196,102 665.928,749	6.398
3	603.196,102 665.928,749	4	603.188,415 665.927,169	7.848
4	603.188,415 665.927,169	5	603.179,922 665.925,423	8.671
5	603.179,922 665.925,423	6	603.177,189 665.924,862	2.79
6	603.177,189 665.924,862	7	603.166,944 665.922,615	10.489
7	603.166,944 665.922,615	8	603.167,065 665.908,698	13.918
8	603.167,065 665.908,698	9	603.165,959 665.905,116	3.749
9	603.165,959 665.905,116	10	603.177,688 665.906,763	11.844
10	603.177,688 665.906,763	11	603.189,181 665.908,45	11.616
11	603.189,181 665.908,45	12	603.192,294 665.908,907	3.146
12	603.192,294 665.908,907	13	603.201,002 665.909,993	8.775
13	603.201,002 665.909,993	14	603.210,288 665.910,844	9.325
14	603.210,288 665.910,844	15	603.221,059 665.911,975	10.83
15	603.221,059 665.911,975	1	603.220,464 665.933,81	21.843

** Lungimile segmentelor sunt determinate în planul de proiecție Stereo 70 și sunt rotunjite la 1 milimetru.

*** Distanța dintre puncte este formată din segmente cumulate ce sunt mai mici decât valoarea 1 milimetru.

**DATE DESPRE IMOBILUL NR. 1905**

Oficiul de Cadastru și Publicitate Imobiliară SUCEAVA
Biroul de Cadastru și Publicitate Imobiliară Falticeni

A. Partea I. Descrierea imobilului

TEREN Intravilan

Nr. CF vechi:54
Nr. cadastral vechi:88

Adresa: Loc. Hârtop, Str Hușului, Nr. 10, Jud. Suceava

Nr. Crt	Nr cadastral Nr. topografic	Suprafața* (mp)	Observații / Referințe
A1	31427	Din acte: 939 Masurata: 1.302	Sector cadastral:15 Teren imprejmuit;

Construcții

Crt	Nr cadastral Nr. topografic	Adresa	Observații / Referințe
A1.1	31427-C1	Loc. Hârtop, Str Hușului, Nr. 10, Jud. Suceava	Nr. niveluri:2; S. construita la sol:111 mp; LOCUINTA
A1.2		Loc. Hârtop, Str Hușului, Nr. 10, Jud. Suceava	Nr. niveluri:1; S. construita la sol:81 mp;

B. Partea II. Proprietari și acte

Inscrieri privitoare la dreptul de proprietate și alte drepturi reale		Referințe
4995 / 17/11/2005		
Act Notarial nr. 2778, din 16/11/2005 emis de NP M APOSTOL;		
B1	Intabulare, drept de PROPRIETATE, dobandit prin Conventie, cota actuala 1/1, cota initiala 1/1 1) LUCA ELENA	A1
Act Administrativ nr. 1625, din 01/09/2005 emis de Comuna Hârtop;		
B2	Intabulare, drept de PROPRIETATE, dobandit prin Construire, cota actuala 1/1, cota initiala 1/1 1) LUCA ELENA 2) LUCA MIHAI	A1.1
/		
Act Administrativ nr. 777, din 29/02/2024 emis de Primăria Comunei Hârtop;		
B3	Intabulare, drept de PROPRIETATE, dobandit prin Lege, cota actuala 1/1, cota initiala 1/1 1) LUCA ELENA 2) LUCA MIHAI	A1.2

C. Partea III. SARCINI .

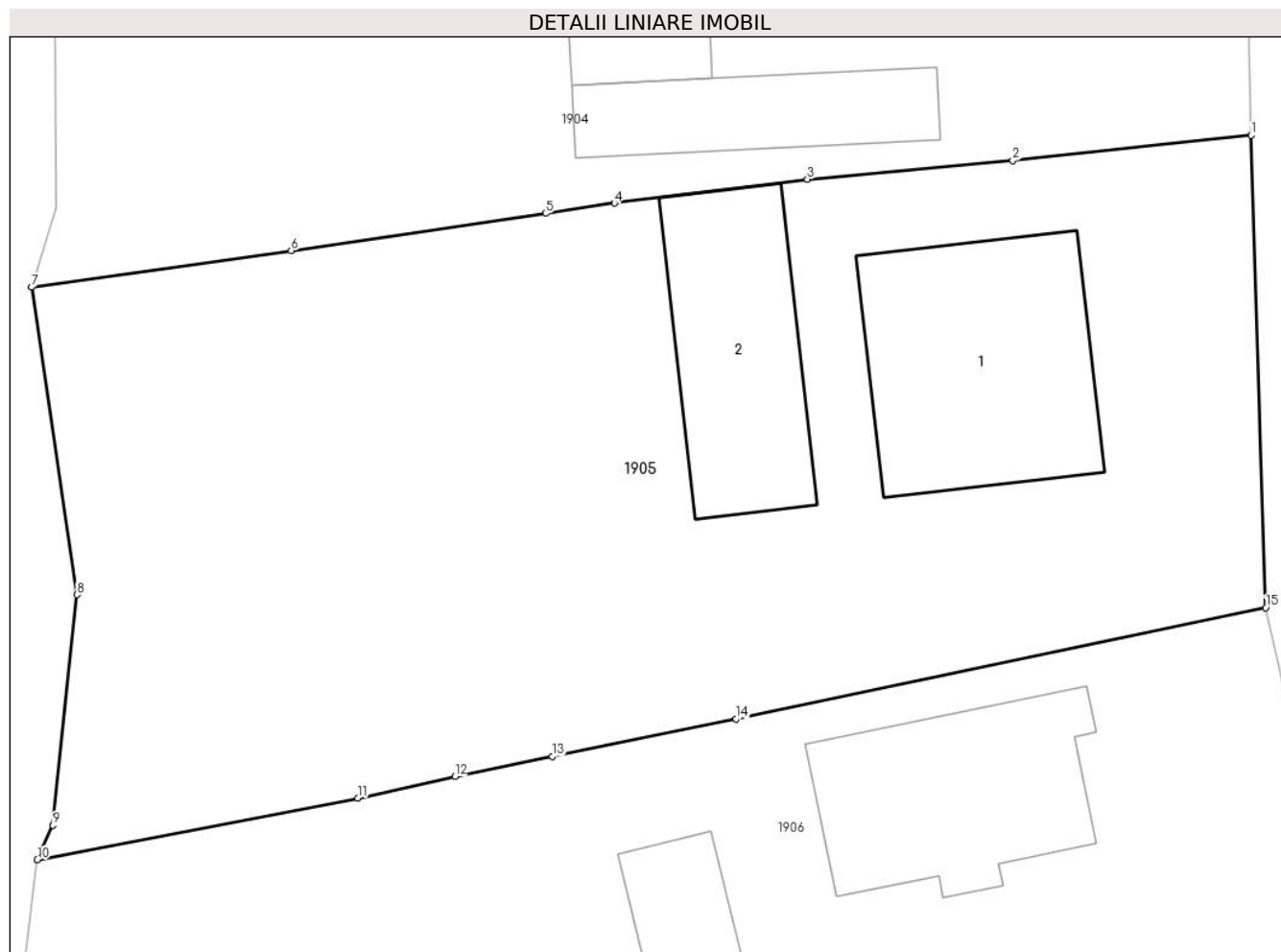
Inscrieri privind dezmembramintele dreptului de proprietate, drepturi reale de garanție și sarcini	Referințe
NU SUNT	

Anexa Nr. 1 La Partea I

Teren

Nr cadastral	Suprafața (mp)*	Observații / Referințe
31427	Din acte: 939 Masurata: 1.302	

* Suprafața este determinată în planul de proiecție Stereo 70.



Date referitoare la teren

Crt	Categorie folosință	Intra vilan	Suprafața (mp)	Tarla	Parcelă	Nr. topo	Observații / Referințe
1	curți constructii	DA	650	-	-	-	
2	arabil	DA	355	-	-	-	
3	neproductiv	DA	297	-	-	-	

Date referitoare la construcții

Crt	Număr	Destinație construcție	Supraf. (mp)	Situație juridică	Observații / Referințe
A1.1	31427-C1	construcții de locuințe	Din acte: 0 Masurata: 111	Cu acte	Nr. niveluri:2; S. construita la sol:111 mp; LOCUINTA
A1.2		construcții anexa	81	Cu acte	Nr. niveluri:1; S. construita la sol:81 mp;

Lungime Segmente

1) Valorile lungimilor segmentelor sunt obținute din proiecție în plan.

Punct început	X / Y	Punct sfârșit	X / Y	Lungime segment (** (m)
1	603.221,059 665.911,975	2	603.210,288 665.910,844	10.83

Punct început	X / Y	Punct sfârșit	X / Y	Lungime segment (** (m)
2	603.210,288 665.910,844	3	603.201,002 665.909,993	9.325
3	603.201,002 665.909,993	4	603.192,294 665.908,907	8.775
4	603.192,294 665.908,907	5	603.189,181 665.908,45	3.146
5	603.189,181 665.908,45	6	603.177,688 665.906,763	11.616
6	603.177,688 665.906,763	7	603.165,959 665.905,116	11.844
7	603.165,959 665.905,116	8	603.168,001 665.891,221	14.044
8	603.168,001 665.891,221	9	603.166,92 665.880,805	10.472
9	603.166,92 665.880,805	10	603.166,217 665.879,248	1.708
10	603.166,217 665.879,248	11	603.180,701 665.882,028	14.748
11	603.180,701 665.882,028	12	603.185,082 665.883,015	4.491
12	603.185,082 665.883,015	13	603.189,473 665.883,912	4.482
13	603.189,473 665.883,912	14	603.197,786 665.885,612	8.485
14	603.197,786 665.885,612	15	603.221,713 665.890,632	24.448
15	603.221,713 665.890,632	1	603.221,059 665.911,975	21.353

** Lungimile segmentelor sunt determinate în planul de proiecție Stereo 70 și sunt rotunjite la 1 milimetru.

*** Distanța dintre puncte este formată din segmente cumulate ce sunt mai mici decât valoarea 1 milimetru.

**DATE DESPRE IMOBILUL NR. 1906**

Oficiul de Cadastru și Publicitate Imobiliară SUCEAVA
Biroul de Cadastru și Publicitate Imobiliară Falticeni

A. Partea I. Descrierea imobilului

TEREN Intravilan

Nr. CF vechi:83

Nr. cadastral vechi:126

Adresa: Loc. Hârtop, Str Hușului, Nr. 12, Jud. Suceava

Nr. Crt	Nr cadastral Nr. topografic	Suprafața* (mp)	Observații / Referințe
A1	30482	Din acte: 1.256 Masurata: 1.243	Sector cadastral:15 Teren imprejmuit;

Construcții

Crt	Nr cadastral Nr. topografic	Adresa	Observații / Referințe
A1.1	30482-C1	Loc. Hârtop, Str Hușului, Nr. 12, Jud. Suceava	Nr. niveluri:1; S. construita la sol:90 mp; locuinta
A1.2	30482-C2	Loc. Hârtop, Str Hușului, Nr. 12, Jud. Suceava	Nr. niveluri:1; S. construita la sol:38 mp; anexa
A1.3	30482-C3	Loc. Hârtop, Str Hușului, Nr. 12, Jud. Suceava	Nr. niveluri:1; S. construita la sol:21 mp; anexa

B. Partea II. Proprietari și acte

Inscrieri privitoare la dreptul de proprietate și alte drepturi reale		Referințe
4237 / 26/03/2012		
Act Notarial nr. 259, din 23/03/2012 emis de BNP IORDACHE R;		
B2	Intabulare, drept de PROPRIETATE bun comun, dobandit prin Conventie, cota actuala 1/1, cota initiala 1/1 1) GHIORGHÎȚĂ MIHAELA, casatorită cu 2) GHIORGHÎȚĂ PETRUȚĂ	A1, A1.1, A1.2, A1.3

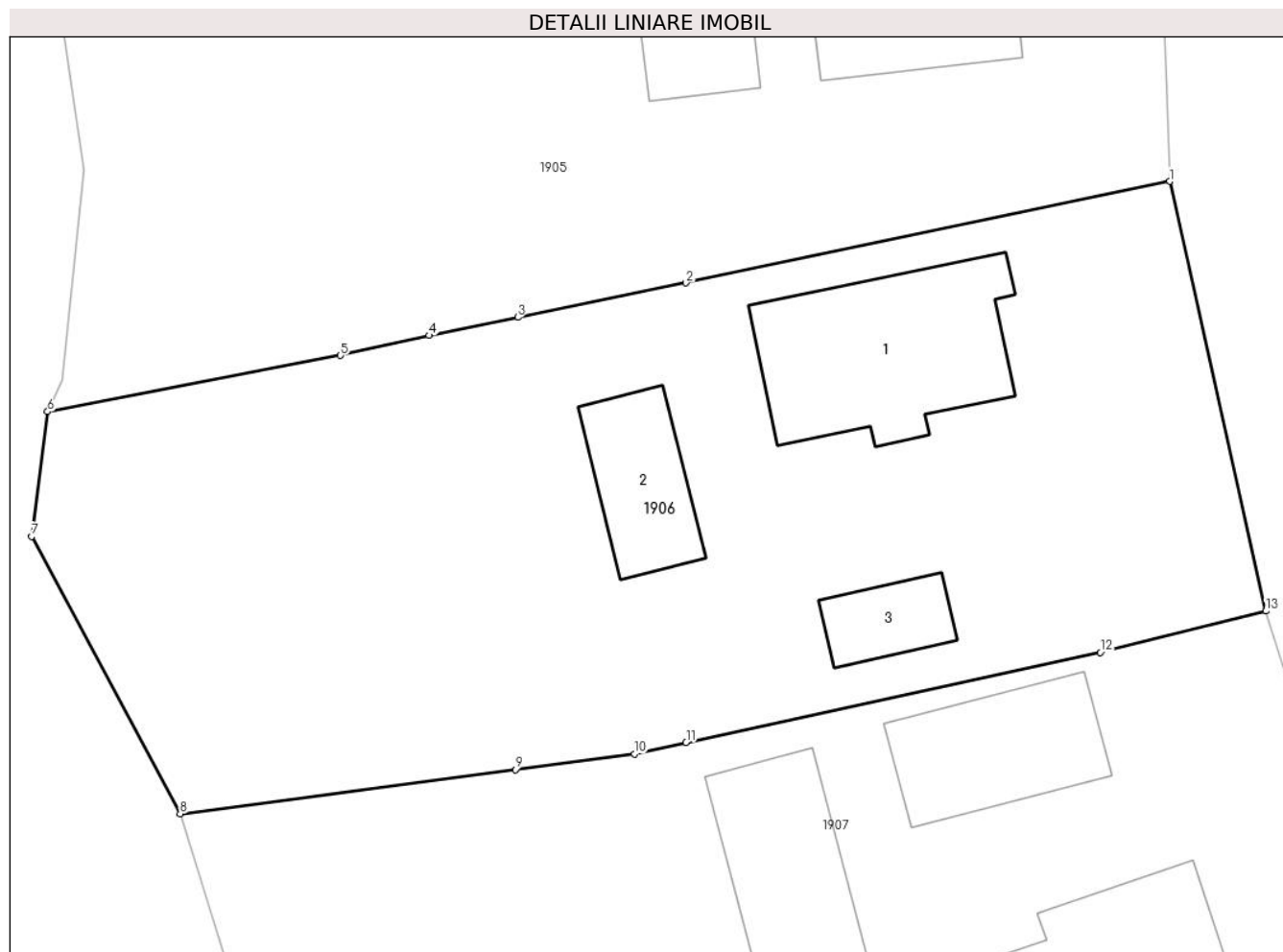
C. Partea III. SARCINI

Inscrieri privind dezmembramintele dreptului de proprietate, drepturi reale de garanție și sarcini		Referințe
3048 / 05/03/2012		
Certificat Grefa nr. 2704, din 29/02/2012 emis de JUDECATORIA FALTICENI (2704/227/2011);		
C3	SE NOTEAZA LITIGIU IN CONTRADICTORIU CU SIMIRAS VERONICA si NECHIFOR MARIA	A1, A1.1, A1.2, A1.3

Anexa Nr. 1 La Partea I**Teren**

Nr cadastral	Suprafața (mp)*	Observații / Referințe
30482	Din acte: 1.256 Masurata: 1.243	

* Suprafața este determinată în planul de proiecție Stereo 70.

**Date referitoare la teren**

Crt	Categorie folosință	Intra vilan	Suprafața (mp)	Tarla	Parcelă	Nr. topo	Observații / Referințe
1	curți constructii	DA	696	-	-	-	
2	arabil	DA	193	-	-	-	
3	neproductiv	DA	354	-	-	-	

Date referitoare la construcții

Crt	Număr	Destinație construcție	Supraf. (mp)	Situație juridică	Observații / Referințe
A1.1	30482-C1	construcții de locuințe	Din acte: 0 Masurata: 90	Cu acte	Nr. niveluri:1; S. construita la sol:90 mp; locuinta
A1.2	30482-C2	construcții anexa	Din acte: 0 Masurata: 38	Cu acte	Nr. niveluri:1; S. construita la sol:38 mp; anexa
A1.3	30482-C3	construcții anexa	Din acte: 0 Masurata: 21	Cu acte	Nr. niveluri:1; S. construita la sol:21 mp; anexa

Lungime Segmente

1) Valorile lungimilor segmentelor sunt obținute din proiecție în plan.

Punct început	X / Y	Punct sfârșit	X / Y	Lungime segment (** (m)
---------------	-------	---------------	-------	-------------------------

Punct început	X / Y	Punct sfârșit	X / Y	Lungime segment (** (m)
1	603.221,713 665.890,632	2	603.197,786 665.885,612	24.448
2	603.197,786 665.885,612	3	603.189,473 665.883,912	8.485
3	603.189,473 665.883,912	4	603.185,082 665.883,015	4.482
4	603.185,082 665.883,015	5	603.180,701 665.882,028	4.491
5	603.180,701 665.882,028	6	603.166,217 665.879,248	14.748
6	603.166,217 665.879,248	7	603.165,428 665.873,075	6.223
7	603.165,428 665.873,075	8	603.172,772 665.859,364	15.554
8	603.172,772 665.859,364	9	603.189,347 665.861,545	16.718
9	603.189,347 665.861,545	10	603.195,236 665.862,316	5.939
10	603.195,236 665.862,316	11	603.197,801 665.862,876	2.625
11	603.197,801 665.862,876	12	603.218,283 665.867,343	20.963
12	603.218,283 665.867,343	13	603.226,472 665.869,383	8.439
13	603.226,472 665.869,383	1	603.221,713 665.890,632	21.775

** Lungimile segmentelor sunt determinate în planul de proiecție Stereo 70 și sunt rotunjite la 1 milimetru.

*** Distanța dintre puncte este formată din segmente cumulate ce sunt mai mici decât valoarea 1 milimetru.

**DATE DESPRE IMOBILUL NR. 1907**

Oficiul de Cadastru și Publicitate Imobiliară SUCEAVA
Biroul de Cadastru și Publicitate Imobiliară Falticeni

A. Partea I. Descrierea imobilului

TEREN Intravilan

Adresa: Loc. Hârtop, Str Hușului, Nr. 16, Jud. Suceava

Nr. Crt	Nr cadastral Nr. topografic	Suprafața* (mp)	Observații / Referințe
A1		Din acte: 2.700 Masurata: 2.337	Sector cadastral:15 Teren imprejmuit; actul original este la ID 1134 - sectorul 20

Construcții

Crt	Nr cadastral Nr. topografic	Adresa	Observații / Referințe
A1.1		Loc. Hârtop, Str Hușului, Nr. 16, Jud. Suceava	Nr. niveluri:2; S. construita la sol:167 mp;
A1.2		Loc. Hârtop, Str Hușului, Nr. 16, Jud. Suceava	Nr. niveluri:1; S. construita la sol:54 mp;
A1.3		Loc. Hârtop, Str Hușului, Nr. 16, Jud. Suceava	Nr. niveluri:1; S. construita la sol:73 mp;

B. Partea II. Proprietari și acte

Inscrieri privitoare la dreptul de proprietate și alte drepturi reale		Referințe
/		
Act Administrativ nr. 777, din 29/02/2024 emis de Primăria Comunei Hârtop;		
B1	Intabulare, drept de PROPRIETATE, dobandit prin Lege, cota actuala 1/2, cota initiala 1/2 1) BUTACU ELENA , lipsa CNP	A1.2
Hotarare Judecatoreasca nr. 1975, din 26/10/2007 emis de JUDECATORIA FALTICENI;		
B2	Intabulare, drept de PROPRIETATE, dobandit prin Hotarare Judecatoreasca, cota actuala 1/1, cota initiala 1/1 1) GHIORGHITĂ MIHAELA	A1
B3	Intabulare, drept de PROPRIETATE, dobandit prin Lege, cota actuala 1/2, cota initiala 1/2 1) BUTACU ELENA , lipsa CNP	A1.2
Act Administrativ nr. 777, din 29/02/2024 emis de Primăria Comunei Hârtop;		
B4	Intabulare, drept de PROPRIETATE, dobandit prin Lege, cota actuala 1/1, cota initiala 1/1 1) GHIORGHITĂ MIHAELA , casatorită cu 2) GHIORGHITĂ PETRUȚĂ	A1.1, A1.3

C. Partea III. SARCINI .

Inscrieri privind dezmembramintele dreptului de proprietate, drepturi reale de garanție și sarcini	Referințe
NU SUNT	

Anexa Nr. 1 La Partea I

Teren

Nr cadastral	Suprafața (mp)*	Observații / Referințe
	Din acte: 2.700 Masurata: 2.337	actul original este la ID 1134 - sectorul 20

* Suprafața este determinată în planul de proiecție Stereo 70.



Date referitoare la teren

Crt	Categorie folosință	Intra vilan	Suprafața (mp)	Tarla	Parcelă	Nr. topo	Observații / Referințe
1	curți constructii	DA	1.032	-	-	-	
2	livada	DA	484	-	-	-	
3	neproductiv	DA	821	-	-	-	

Date referitoare la construcții

Crt	Număr	Destinație construcție	Supraf. (mp)	Situație juridică	Observații / Referințe
A1.1		construcții de locuințe	167	Cu acte	Nr. niveluri:2; S. construita la sol:167 mp;
A1.2		construcții de locuințe	54	Cu acte	Nr. niveluri:1; S. construita la sol:54 mp;
A1.3		construcții anexa	73	Cu acte	Nr. niveluri:1; S. construita la sol:73 mp;

Lungime Segmente

1) Valorile lungimilor segmentelor sunt obținute din proiecție în plan.

Punct început	X / Y	Punct sfârșit	X / Y	Lungime segment (** (m)
---------------	-------	---------------	-------	-------------------------

Punct început	X / Y	Punct sfârșit	X / Y	Lungime segment (** (m)
1	603.226,472 665.869,383	2	603.218,283 665.867,343	8.439
2	603.218,283 665.867,343	3	603.197,801 665.862,876	20.963
3	603.197,801 665.862,876	4	603.195,236 665.862,316	2.625
4	603.195,236 665.862,316	5	603.189,347 665.861,545	5.939
5	603.189,347 665.861,545	6	603.172,772 665.859,364	16.718
6	603.172,772 665.859,364	7	603.176,893 665.846,001	13.984
7	603.176,893 665.846,001	8	603.182,274 665.826,644	20.091
8	603.182,274 665.826,644	9	603.184,162 665.819,474	7.414
9	603.184,162 665.819,474	10	603.203,229 665.822,347	19.282
10	603.203,229 665.822,347	11	603.211,374 665.822,26	8.145
11	603.211,374 665.822,26	12	603.233,181 665.826,265	22.172
12	603.233,181 665.826,265	13	603.240,736 665.827,91	7.732
13	603.240,736 665.827,91	14	603.235,213 665.843,676	16.705
14	603.235,213 665.843,676	15	603.231,364 665.853,76	10.794
15	603.231,364 665.853,76	1	603.226,472 665.869,383	16.371

** Lungimile segmentelor sunt determinate în planul de proiecție Stereo 70 și sunt rotunjite la 1 milimetru.

*** Distanța dintre puncte este formată din segmente cumulate ce sunt mai mici decât valoarea 1 milimetru.

**DATE DESPRE IMOBILUL NR. 1908**

Oficiul de Cadastru și Publicitate Imobiliară SUCEAVA
Biroul de Cadastru și Publicitate Imobiliară Falticeni

A. Partea I. Descrierea imobilului

TEREN Intravilan

Adresa: Loc. Hârtop, Str Hușului, Nr. 18, Jud. Suceava

Nr. Crt	Nr cadastral Nr. topografic	Suprafața* (mp)	Observații / Referințe
A1		Din acte: 1.200 Masurata: 1.538	Sector cadastral:15 Teren imprejmuit;

Construcții

Crt	Nr cadastral Nr. topografic	Adresa	Observații / Referințe
A1.1		Loc. Hârtop, Str Hușului, Nr. 18, Jud. Suceava	Nr. niveluri:1; S. construita la sol:46 mp;
A1.2		Loc. Hârtop, Str Hușului, Nr. 18, Jud. Suceava	Nr. niveluri:1; S. construita la sol:83 mp;

B. Partea II. Proprietari și acte

Inscrieri privitoare la dreptul de proprietate și alte drepturi reale		Referințe
/		
Act Notarial nr. 27, din 18/03/2021 emis de BIN Dîmbu Bogdan Dumitru;		
B1	Intabulare, drept de PROPRIETATE, dobandit prin Succesiune, cota actuala 1/1, cota initiala 1/1 1) MOROȘANU ELENA	A1, A1.1, A1.2

C. Partea III. SARCINI .

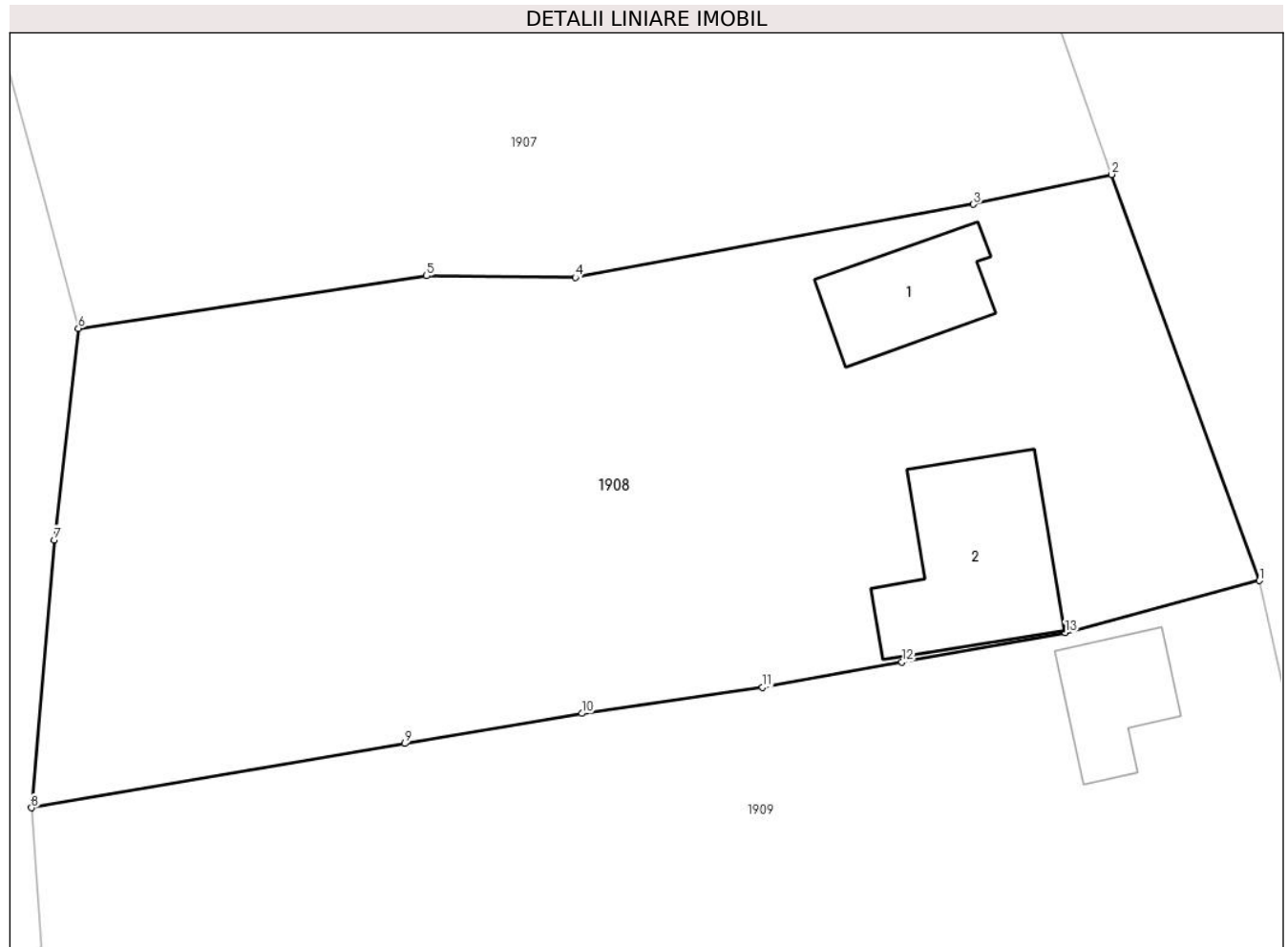
Inscrieri privind dezmembramintele dreptului de proprietate, drepturi reale de garanție și sarcini	Referințe
NU SUNT	

Anexa Nr. 1 La Partea I

Teren

Nr cadastral	Suprafața (mp)*	Observații / Referințe
	Din acte: 1.200 Masurata: 1.538	

* Suprafața este determinată în planul de proiecție Stereo 70.



Date referitoare la teren

Crt	Categorie folosință	Intravilan	Suprafața (mp)	Tarla	Parcelă	Nr. topo	Observații / Referințe
1	curți constructii	DA	700	-	-	-	
2	neproductiv	DA	838	-	-	-	

Date referitoare la construcții

Crt	Număr	Destinație construcție	Supraf. (mp)	Situație juridică	Observații / Referințe
A1.1		construcții de locuințe	46	Cu acte	Nr. niveluri:1; S. construita la sol:46 mp;
A1.2		construcții anexa	83	Cu acte	Nr. niveluri:1; S. construita la sol:83 mp;

Lungime Segmente

1) Valorile lungimilor segmentelor sunt obținute din proiecție în plan.

Punct început	X / Y	Punct sfârșit	X / Y	Lungime segment (** (m)
1	603.248,843 665.805,654	2	603.240,736 665.827,91	23.687
2	603.240,736 665.827,91	3	603.233,181 665.826,265	7.732

Punct început	X / Y	Punct sfârșit	X / Y	Lungime segment (** (m)
3	603.233,181 665.826,265	4	603.211,374 665.822,26	22.172
4	603.211,374 665.822,26	5	603.203,229 665.822,347	8.145
5	603.203,229 665.822,347	6	603.184,162 665.819,474	19.282
6	603.184,162 665.819,474	7	603.182,839 665.807,883	11.666
7	603.182,839 665.807,883	8	603.181,589 665.793,204	14.732
8	603.181,589 665.793,204	9	603.202,036 665.796,728	20.748
9	603.202,036 665.796,728	10	603.211,727 665.798,376	9.83
10	603.211,727 665.798,376	11	603.221,634 665.799,817	10.011
11	603.221,634 665.799,817	12	603.229,268 665.801,191	7.757
12	603.229,268 665.801,191	13	603.238,209 665.802,799	9.084
13	603.238,209 665.802,799	1	603.248,843 665.805,654	11.011

** Lungimile segmentelor sunt determinate în planul de proiecție Stereo 70 și sunt rotunjite la 1 milimetru.

*** Distanța dintre puncte este formată din segmente cumulate ce sunt mai mici decât valoarea 1 milimetru.

**DATE DESPRE IMOBILUL NR. 1909**

Oficiul de Cadastru și Publicitate Imobiliară SUCEAVA
Biroul de Cadastru și Publicitate Imobiliară Falticeni

A. Partea I. Descrierea imobilului

TEREN Intravilan

Adresa: Loc. Hârtop, Str Hușului, Nr. 20, Jud. Suceava

Nr. Crt	Nr cadastral Nr. topografic	Suprafața* (mp)	Observații / Referințe
A1		Din acte: 5.500 Masurata: 1.676	Sector cadastral:15 Teren imprejmuit; diferența de suprafata este în sectorul cadastral 17

Construcții

Crt	Nr cadastral Nr. topografic	Adresa	Observații / Referințe
A1.1		Loc. Hârtop, Str Hușului, Nr. 20, Jud. Suceava	Nr. niveluri:1; S. construita la sol:38 mp;

B. Partea II. Proprietari și acte

Inscrieri privitoare la dreptul de proprietate și alte drepturi reale		Referințe
/		
Act Notarial nr. 403, din 11/05/2015 emis de BIN Iordache Raluca-Andrea;		
B1	Intabulare, drept de PROPRIETATE, dobandit prin Succesiune, cota actuala 1/2, cota initiala 1/2 1) NECHIFOR MARIA	A1, A1.1
B2	Intabulare, drept de PROPRIETATE, dobandit prin Succesiune, cota actuala 1/2, cota initiala 1/2 1) BRANEANU DUMITRU	A1, A1.1

C. Partea III. SARCINI .

Inscrieri privind dezmembramintele dreptului de proprietate, drepturi reale de garanție și sarcini	Referințe
NU SUNT	

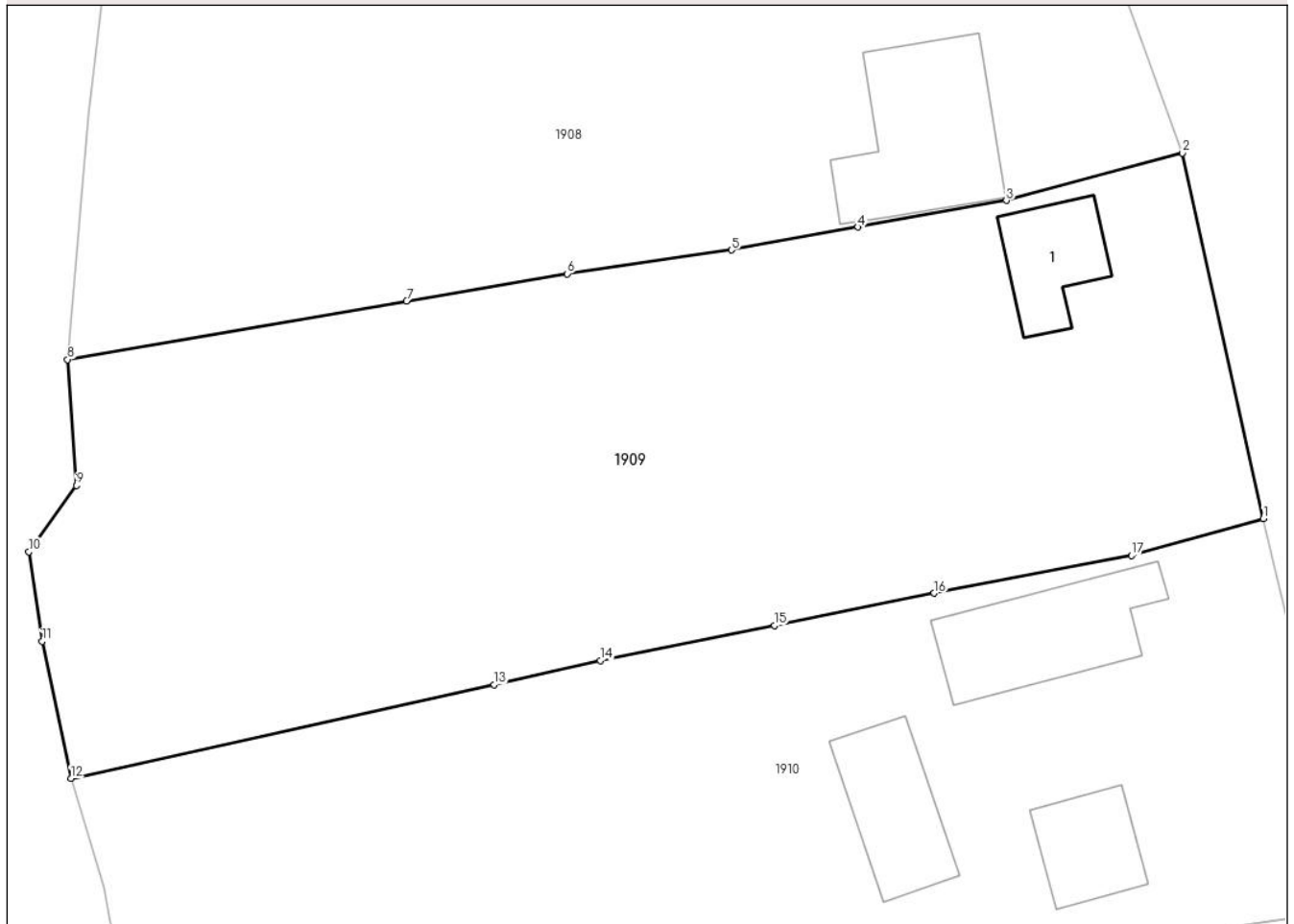
Anexa Nr. 1 La Partea I

Teren

Nr cadastral	Suprafața (mp)*	Observații / Referințe
	Din acte: 5.500 Masurata: 1.676	diferența de suprafata este în sectorul cadastral 17

* Suprafața este determinată în planul de proiecție Stereo 70.

DETALII LINIARE IMOBIL



Date referitoare la teren

Crt	Categorie folosință	Intra vilan	Suprafața (mp)	Tarla	Parcelă	Nr. topo	Observații / Referințe
1	curți constructii	DA	465	66	1242	-	
2	arabil	DA	515	-	-	-	
3	neproductiv	DA	696	-	-	-	

Date referitoare la construcții

Crt	Număr	Destinație construcție	Supraf. (mp)	Situație juridică	Observații / Referințe
A1.1		construcții de locuințe	38	Cu acte	Nr. niveluri:1; S. construita la sol:38 mp;

Lungime Segmente

1) Valorile lungimilor segmentelor sunt obținute din proiecție în plan.

Punct început	X / Y	Punct sfârșit	X / Y	Lungime segment (** (m)
1	603.253,712 665.783,606	2	603.248,843 665.805,654	22.579
2	603.248,843 665.805,654	3	603.238,209 665.802,799	11.011

Punct început	X / Y	Punct sfârșit	X / Y	Lungime segment (** (m)
3	603.238,209 665.802,799	4	603.229,268 665.801,191	9.084
4	603.229,268 665.801,191	5	603.221,634 665.799,817	7.757
5	603.221,634 665.799,817	6	603.211,727 665.798,376	10.011
6	603.211,727 665.798,376	7	603.202,036 665.796,728	9.83
7	603.202,036 665.796,728	8	603.181,589 665.793,204	20.748
8	603.181,589 665.793,204	9	603.182,115 665.785,6	7.622
9	603.182,115 665.785,6	10	603.179,249 665.781,607	4.915
10	603.179,249 665.781,607	11	603.180,05 665.776,197	5.469
11	603.180,05 665.776,197	12	603.181,791 665.767,924	8.454
12	603.181,791 665.767,924	13	603.207,312 665.773,577	26.14
13	603.207,312 665.773,577	14	603.213,731 665.775,044	6.585
14	603.213,731 665.775,044	15	603.224,233 665.777,163	10.714
15	603.224,233 665.777,163	16	603.233,863 665.779,105	9.824
16	603.233,863 665.779,105	17	603.245,76 665.781,374	12.111
17	603.245,76 665.781,374	1	603.253,712 665.783,606	8.259

** Lungimile segmentelor sunt determinate în planul de proiecție Stereo 70 și sunt rotunjite la 1 milimetru.

*** Distanța dintre puncte este formată din segmente cumulate ce sunt mai mici decât valoarea 1 milimetru.

**DATE DESPRE IMOBILUL NR. 1910**

Oficiul de Cadastru și Publicitate Imobiliară SUCEAVA
Biroul de Cadastru și Publicitate Imobiliară Falticeni

A. Partea I. Descrierea imobilului

TEREN Necunoscut

Adresa: Loc. Hârtop, Str Husului, Nr. 22, Jud. Suceava

Nr. Crt	Nr cadastral Nr. topografic	Suprafața* (mp)	Observații / Referințe
A1	32810	Din acte: 2.500 Masurata: 1.708	Sector cadastral:15 Teren imprejmuit;

Construcții

Crt	Nr cadastral Nr. topografic	Adresa	Observații / Referințe
A1.1	32810-C1	Loc. Hârtop, Str Husului, Nr. 22, Jud. Suceava	Nr. niveluri:1; S. construita la sol:67 mp; Locuinta din lemn, P, sd = 67,4 mp, sc = 67,4 mp., edificată în anul 1968
A1.2	32810-C2	Loc. Hârtop, Str Husului, Nr. 22, Jud. Suceava	Nr. niveluri:1; S. construita la sol:49 mp; Construcție anexa (grajd) din lemn, P, sd = 49,3 mp, sc = 49,3 mp, edificată în anul 1973
A1.3	32810-C3	Loc. Hârtop, Str Husului, Nr. 22, Jud. Suceava	Nr. niveluri:1; S. construita la sol:36 mp; Construcție anexa (bucătărie) din lemn, P, sc = 35,7 mp, sd = 35,7 mp, edificată în anul 1972

B. Partea II. Proprietari și acte

Inscrieri privitoare la dreptul de proprietate și alte drepturi reale	Referințe
7747 / 12/03/2024	
Act Administrativ nr. 52, din 11/03/2024 emis de Comuna Hârtop;	
B5	se noteaza actualizare informatii tehnice in sensul indreptarii erorilor materiale de menționare a suprafețelor desfășurate și construite a construcțiilor C2 și C3 la rubrica „Observații/Referințe” omise a se efectua sub RGI . 4122/05.02/2024,precum si inscriere constructie C3
	A1, A1.1, A1.2, A1.3
11516 / 10/04/2024	
Act Notarial nr. 398, din 09/04/2024 emis de NP Cornea Miruna (contract de donatie);	
B8	Intabulare, drept de PROPRIETATE bun comun, in devalmasie, dobandit prin Conventie, cota actuala 1/1, cota initiala 1/1
	1) HRETCANU MIHAI-ADRIAN 2) HRETCANU GABRIELA
	A1, A1.1, A1.2, A1.3

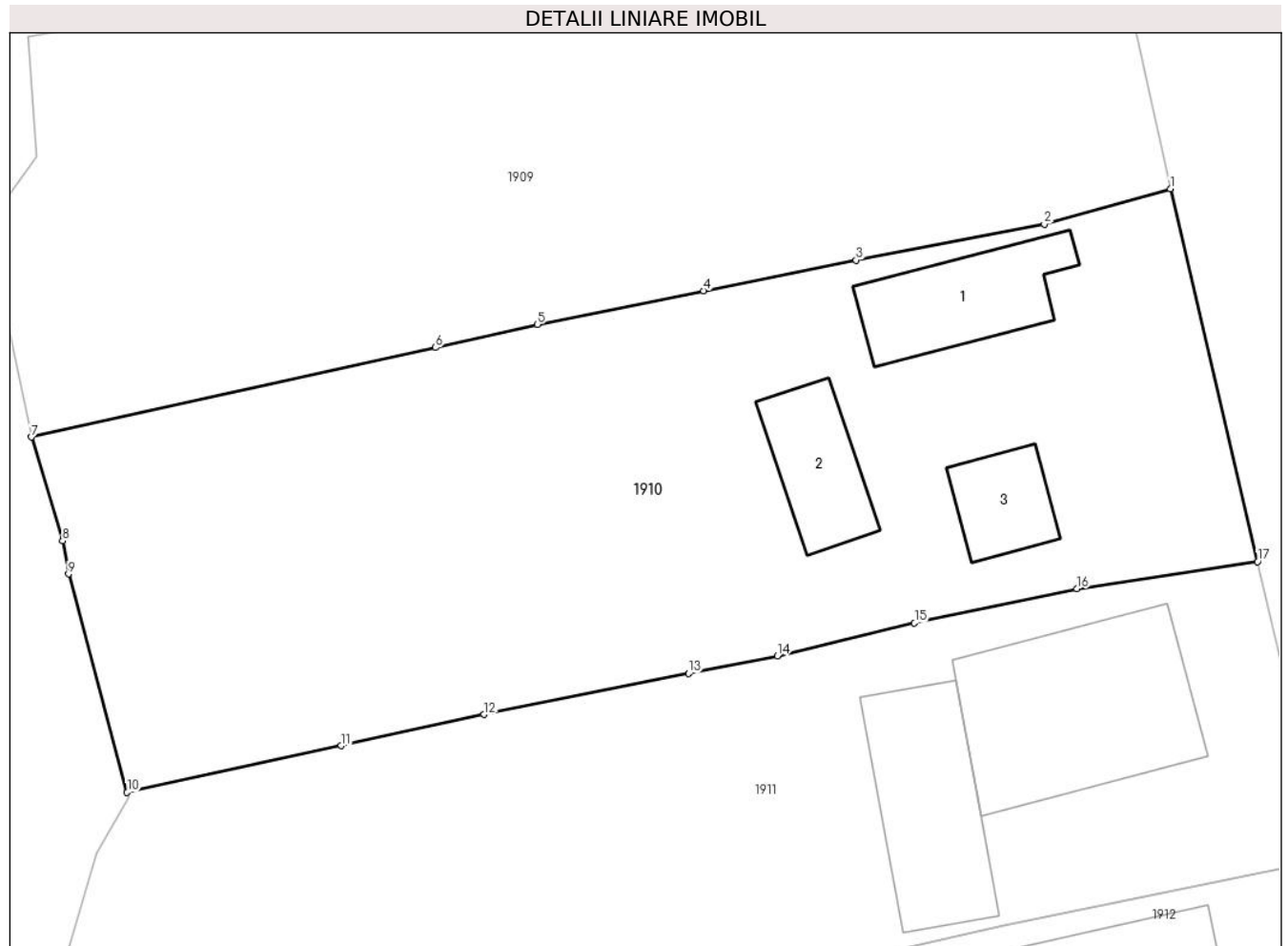
C. Partea III. SARCINI .

Inscrieri privind dezmembramintele dreptului de proprietate, drepturi reale de garanție și sarcini	Referințe
NU SUNT	

Anexa Nr. 1 La Partea I**Teren**

Nr cadastral	Suprafața (mp)*	Observații / Referințe
32810	Din acte: 2.500 Masurata: 1.708	

* Suprafața este determinată în planul de proiecție Stereo 70.

**Date referitoare la teren**

Crt	Categorie folosință	Intra vilan	Suprafața (mp)	Tarla	Parcelă	Nr. topo	Observații / Referințe
1	curți constructii	DA	718	-	-	-	
2	arabil	DA	424	-	-	-	
3	neproductiv	DA	329	-	-	-	
4	neproductiv	NU	237	-	-	-	

Date referitoare la construcții

Crt	Număr	Destinație construcție	Supraf. (mp)	Situație juridică	Observații / Referințe
A1.1	32810-C1	construcții de locuințe	Din acte: 0 Masurata: 67	Cu acte	Nr. niveluri:1; S. construita la sol:67 mp; Locuinta din lemn, P, sd = 67,4 mp, sc = 67,4 mp., edificată în anul 1968
A1.2	32810-C2	construcții anexa	Din acte: 0 Masurata: 49	Cu acte	Nr. niveluri:1; S. construita la sol:49 mp; Construcție anexa (grajd) din lemn, P, sd = 49,3 mp, sc = 49,3 mp, edificată în anul 1973
A1.3	32810-C3	construcții anexa	Din acte: 0 Masurata: 36	Cu acte	Nr. niveluri:1; S. construita la sol:36 mp; Construcție anexa (bucătărie) din lemn, P, sc = 35,7 mp, sd = 35,7 mp, edificată în anul 1972

Lungime Segmente

1) Valorile lungimilor segmentelor sunt obținute din proiecție în plan.

Punct început	X / Y	Punct sfârșit	X / Y	Lungime segment (** (m)
1	603.253,712 665.783,606	2	603.245,76 665.781,374	8.259
2	603.245,76 665.781,374	3	603.233,863 665.779,105	12.111
3	603.233,863 665.779,105	4	603.224,233 665.777,163	9.824
4	603.224,233 665.777,163	5	603.213,731 665.775,044	10.714
5	603.213,731 665.775,044	6	603.207,312 665.773,577	6.585
6	603.207,312 665.773,577	7	603.181,791 665.767,924	26.14
7	603.181,791 665.767,924	8	603.183,754 665.761,376	6.836
8	603.183,754 665.761,376	9	603.184,123 665.759,287	2.121
9	603.184,123 665.759,287	10	603.187,836 665.745,492	14.286
10	603.187,836 665.745,492	11	603.201,351 665.748,441	13.833
11	603.201,351 665.748,441	12	603.210,367 665.750,408	9.228
12	603.210,367 665.750,408	13	603.223,297 665.752,998	13.187
13	603.223,297 665.752,998	14	603.228,887 665.754,098	5.697
14	603.228,887 665.754,098	15	603.237,558 665.756,187	8.919
15	603.237,558 665.756,187	16	603.247,816 665.758,361	10.486
16	603.247,816 665.758,361	17	603.259,227 665.760,064	11.537
17	603.259,227 665.760,064	1	603.253,712 665.783,606	24.179

** Lungimile segmentelor sunt determinate în planul de proiecție Stereo 70 și sunt rotunjite la 1 milimetru.

*** Distanța dintre puncte este formată din segmente cumulate ce sunt mai mici decât valoarea 1 milimetru.

**DATE DESPRE IMOBILUL NR. 1911**

Oficiul de Cadastru și Publicitate Imobiliară SUCEAVA
Biroul de Cadastru și Publicitate Imobiliară Falticeni

A. Partea I. Descrierea imobilului

TEREN Necunoscut

Adresa: Loc. Hârtop, Str Hușului, Nr. 24, Jud. Suceava

Nr. Crt	Nr cadastral Nr. topografic	Suprafața* (mp)	Observații / Referințe
A1		1.558	Sector cadastral:15 Teren imprejmuit;

Construcții

Crt	Nr cadastral Nr. topografic	Adresa	Observații / Referințe
A1.1		Loc. Hârtop, Str Hușului, Nr. 24, Jud. Suceava	Nr. niveluri:1; S. construita la sol:144 mp; locuinta
A1.2		Loc. Hârtop, Str Hușului, Nr. 24, Jud. Suceava	Nr. niveluri:1; S. construita la sol:92 mp; grajd cu sura

B. Partea II. Proprietari și acte

Inscrieri privitoare la dreptul de proprietate și alte drepturi reale		Referințe
/		
Act Normativ nr. 7, din 13/03/1996 emis de Parlamentul României;		
B1	Intabulare, drept de PROPRIETATE, dobândit prin Lege, cota actuala 1/1, cota initiala 1/1 1) NEIDENTIFICAT NEIDENTIFICAT	A1
Act Administrativ nr. 487, din 07/01/2024 emis de COMUNA HARTOP;		
B2	se noteaza posesia factica in favoarea Ciapă Gavril și Ciapă Elena, cota actuala 1/1, cota initiala 1/1 1) CIAPĂ GAVRIL 2) CIAPĂ ELENA	A1
Act Administrativ nr. 777, din 29/02/2024 emis de COMUNA HÂRTOP;		
B3	Intabulare, drept de PROPRIETATE, dobândit prin Lege, cota actuala 1/1, cota initiala 1/1 1) CIAPĂ GAVRIL 2) CIAPĂ ELENA	A1.1, A1.2

C. Partea III. SARCINI .

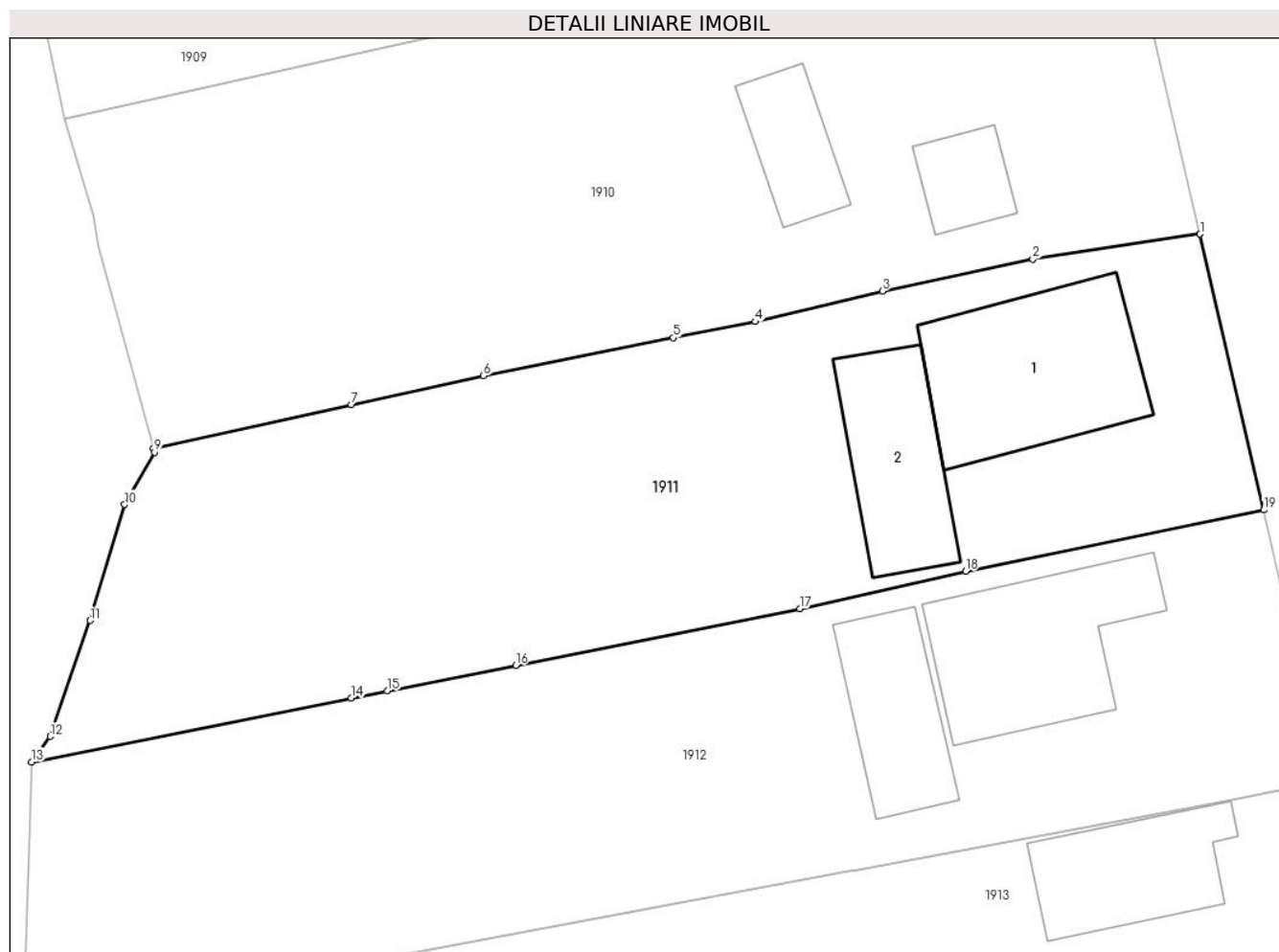
Inscrieri privind dezmembramintele dreptului de proprietate, drepturi reale de garanție și sarcini	Referințe
NU SUNT	

Anexa Nr. 1 La Partea I

Teren

Nr cadastral	Suprafața (mp)*	Observații / Referințe
	1.558	

* Suprafața este determinată în planul de proiecție Stereo 70.



Date referitoare la teren

Crt	Categorie folosință	Intravilan	Suprafața (mp)	Tarla	Parcelă	Nr. topo	Observații / Referințe
1	curți constructii	DA	625	-	-	-	
2	arabil	DA	382	-	-	-	
3	neproductiv	DA	203	-	-	-	
4	neproductiv	NU	348	-	-	-	

Date referitoare la construcții

Crt	Număr	Destinație construcție	Supraf. (mp)	Situație juridică	Observații / Referințe
A1.1		construcții de locuințe	144	Cu acte	Nr. niveluri:1; S. construita la sol:144 mp; locuinta
A1.2		construcții anexa	92	Cu acte	Nr. niveluri:1; S. construita la sol:92 mp; grajd cu sura

Lungime Segmente

1) Valorile lungimilor segmentelor sunt obținute din proiecție în plan.

Punct început	X / Y	Punct sfârșit	X / Y	Lungime segment (** (m)
---------------	-------	---------------	-------	-------------------------

Punct început	X / Y	Punct sfârșit	X / Y	Lungime segment (** (m)
1	603.259,227 665.760,064	2	603.247,816 665.758,361	11.537
2	603.247,816 665.758,361	3	603.237,558 665.756,187	10.486
3	603.237,558 665.756,187	4	603.228,887 665.754,098	8.919
4	603.228,887 665.754,098	5	603.223,297 665.752,998	5.697
5	603.223,297 665.752,998	6	603.210,367 665.750,408	13.187
6	603.210,367 665.750,408	7	603.201,351 665.748,441	9.228
7	603.201,351 665.748,441	8	603.187,836 665.745,492	13.833
8	603.187,836 665.745,492	9	603.187,917 665.745,191	0.312
9	603.187,917 665.745,191	10	603.185,894 665.741,632	4.094
10	603.185,894 665.741,632	11	603.183,536 665.733,732	8.244
11	603.183,536 665.733,732	12	603.180,814 665.725,833	8.355
12	603.180,814 665.725,833	13	603.179,54 665.724,098	2.153
13	603.179,54 665.724,098	14	603.201,351 665.728,446	22.24
14	603.201,351 665.728,446	15	603.203,797 665.728,934	2.494
15	603.203,797 665.728,934	16	603.212,551 665.730,679	8.926
16	603.212,551 665.730,679	17	603.231,923 665.734,542	19.753
17	603.231,923 665.734,542	18	603.243,236 665.737,1	11.599
18	603.243,236 665.737,1	19	603.263,569 665.741,263	20.755
19	603.263,569 665.741,263	1	603.259,227 665.760,064	19.296

** Lungimile segmentelor sunt determinate în planul de proiecție Stereo 70 și sunt rotunjite la 1 milimetru.

*** Distanța dintre puncte este formată din segmente cumulate ce sunt mai mici decât valoarea 1 milimetru.

**DATE DESPRE IMOBILUL NR. 1912**

Oficiul de Cadastru și Publicitate Imobiliară SUCEAVA
Biroul de Cadastru și Publicitate Imobiliară Falticeni

A. Partea I. Descrierea imobilului

TEREN Necunoscut

Nr. CF vechi:25
Nr. cadastral vechi:30

Adresa: Loc. Hârtop, Str Huşului, Nr. 26, Jud. Suceava

Nr. Crt	Nr cadastral Nr. topografic	Suprafaţa* (mp)	Observații / Referințe
A1	31494	1.600	Sector cadastral:15 Teren imprejmuit;

Construcții

Crt	Nr cadastral Nr. topografic	Adresa	Observații / Referințe
A1.1		Loc. Hârtop, Nr. 26, Jud. Suceava	Nr. niveluri:1; S. construita la sol:132 mp;
A1.2		Loc. Hârtop, Nr. 26, Jud. Suceava	Nr. niveluri:1; S. construita la sol:78 mp;

B. Partea II. Proprietari și acte

Inscrieri privitoare la dreptul de proprietate și alte drepturi reale	Referințe
1254 / 21/03/2005	
Act Notarial nr. 694, din 18/03/2005 emis de BNP M APOSTOL;	
B1	Intabulare, drept de PROPRIETATE bun comun, dobandit prin Conventie, cota actuala 1/1, cota initiala 1/1
	1) MURARU COSTICA, casatorit cu 2) MURARU MARIA
/	
Act Administrativ nr. 777, din 29/02/2024 emis de Primăria Comunei Hârtop;	
B2	Intabulare, drept de PROPRIETATE, dobandit prin Lege, cota actuala 1/1, cota initiala 1/1
	1) MURARU COSTICA, casatorit cu 2) MURARU MARIA

C. Partea III. SARCINI .

Inscrieri privind dezmembramintele dreptului de proprietate, drepturi reale de garanție și sarcini	Referințe
NU SUNT	

Anexa Nr. 1 La Partea I

Teren

Nr cadastral	Suprafața (mp)*	Observații / Referințe
31494	1.600	

* Suprafața este determinată în planul de proiecție Stereo 70.

DETALII LINIARE IMOBIL



Date referitoare la teren

Crt	Categorie folosință	Intravilan	Suprafața (mp)	Tarla	Parcelă	Nr. topo	Observații / Referințe
1	curți constructii	DA	600	-	-	-	
2	arabil	DA	533	-	-	-	
3	neproductiv	DA	182	-	-	-	
4	neproductiv	NU	285	-	-	-	

Date referitoare la construcții

Crt	Număr	Destinație construcție	Supraf. (mp)	Situație juridică	Observații / Referințe
A1.1		construcții de locuințe	132	Cu acte	Nr. niveluri:1; S. construita la sol:132 mp;
A1.2		construcții anexa	78	Cu acte	Nr. niveluri:1; S. construita la sol:78 mp;

Lungime Segmente

1) Valorile lungimilor segmentelor sunt obținute din proiecție în plan.

Punct început	X / Y	Punct sfârșit	X / Y	Lungime segment (** (m))
1	603.263,569 665.741,263	2	603.243,236 665.737,1	20.755

Punct început	X / Y	Punct sfârşit	X / Y	Lungime segment (** (m)
2	603.243,236 665.737,1	3	603.231,923 665.734,542	11.599
3	603.231,923 665.734,542	4	603.212,551 665.730,679	19.753
4	603.212,551 665.730,679	5	603.203,797 665.728,934	8.926
5	603.203,797 665.728,934	6	603.201,351 665.728,446	2.494
6	603.201,351 665.728,446	7	603.179,54 665.724,098	22.24
7	603.179,54 665.724,098	8	603.179,004 665.706,173	17.933
8	603.179,004 665.706,173	9	603.192,904 665.708,756	14.138
9	603.192,904 665.708,756	10	603.205,383 665.711,073	12.692
10	603.205,383 665.711,073	11	603.235,251 665.716,619	30.379
11	603.235,251 665.716,619	12	603.235,94 665.716,747	0.701
12	603.235,94 665.716,747	13	603.261,416 665.721,477	25.911
13	603.261,416 665.721,477	14	603.267,715 665.722,852	6.447
14	603.267,715 665.722,852	1	603.263,569 665.741,263	18.872

** Lungimile segmentelor sunt determinate în planul de proiecţie Stereo 70 şi sunt rotunjite la 1 milimetru.

*** Distanţa dintre puncte este formată din segmente cumulate ce sunt mai mici decât valoarea 1 milimetru.

**DATE DESPRE IMOBILUL NR. 1913**

Oficiul de Cadastru și Publicitate Imobiliară SUCEAVA
Biroul de Cadastru și Publicitate Imobiliară Falticeni

A. Partea I. Descrierea imobilului

TEREN Necunoscut

Adresa: Loc. Hârtop, Str Hușului, Nr. 28, Jud. Suceava

Nr. Crt	Nr cadastral Nr. topografic	Suprafața* (mp)	Observații / Referințe
A1	31117	1.800	Sector cadastral:15 Teren imprejmuit;

Construcții

Crt	Nr cadastral Nr. topografic	Adresa	Observații / Referințe
A1.1	31117-C1	Loc. Hârtop, Str Hușului, Nr. 28, Jud. Suceava	Nr. niveluri:1; S. construita la sol:89 mp; LOCUINTA COSTRUITA IN ANUL 1963 PE FUNDATIE DIN PIATRA CU PERETI DIN LEMN CU ACOPERIS TIP SARPANTA IN PATRU APE CU INVELITOARE DIN AZBOCIMENT NU DETINE CERTIFICAT DE PERFORMANTA ENERGETICA SI NU ESTE DOTATA CU LIFT
A1.2	31117-C2	Loc. Hârtop, Str Hușului, Nr. 28, Jud. Suceava	Nr. niveluri:1; S. construita la sol:38 mp; SURA COSTRUITA IN ANUL 1974 PE FUNDATIE DIN PIATRA CU PERETI DIN CHIRPICI CU ACOPERIS TIP SARPANTA IN DOUA APE CU INVELITOARE DIN AZBOCIMENT

B. Partea II. Proprietari și acte

Inscrieri privitoare la dreptul de proprietate și alte drepturi reale		Referințe
6014 / 26/03/2015		
Act Notarial nr. 1085, din 26/03/2015 emis de Apostol Stefan;		
B4	Intabulare, drept de PROPRIETATE bun comun, dobandit prin Conventie, cota actuala 1/1, cota initiala 1/1 1) MURARU COSTICA, casatorit cu 2) MURARU MARIA	A1, A1.1, A1.2

C. Partea III. SARCINI

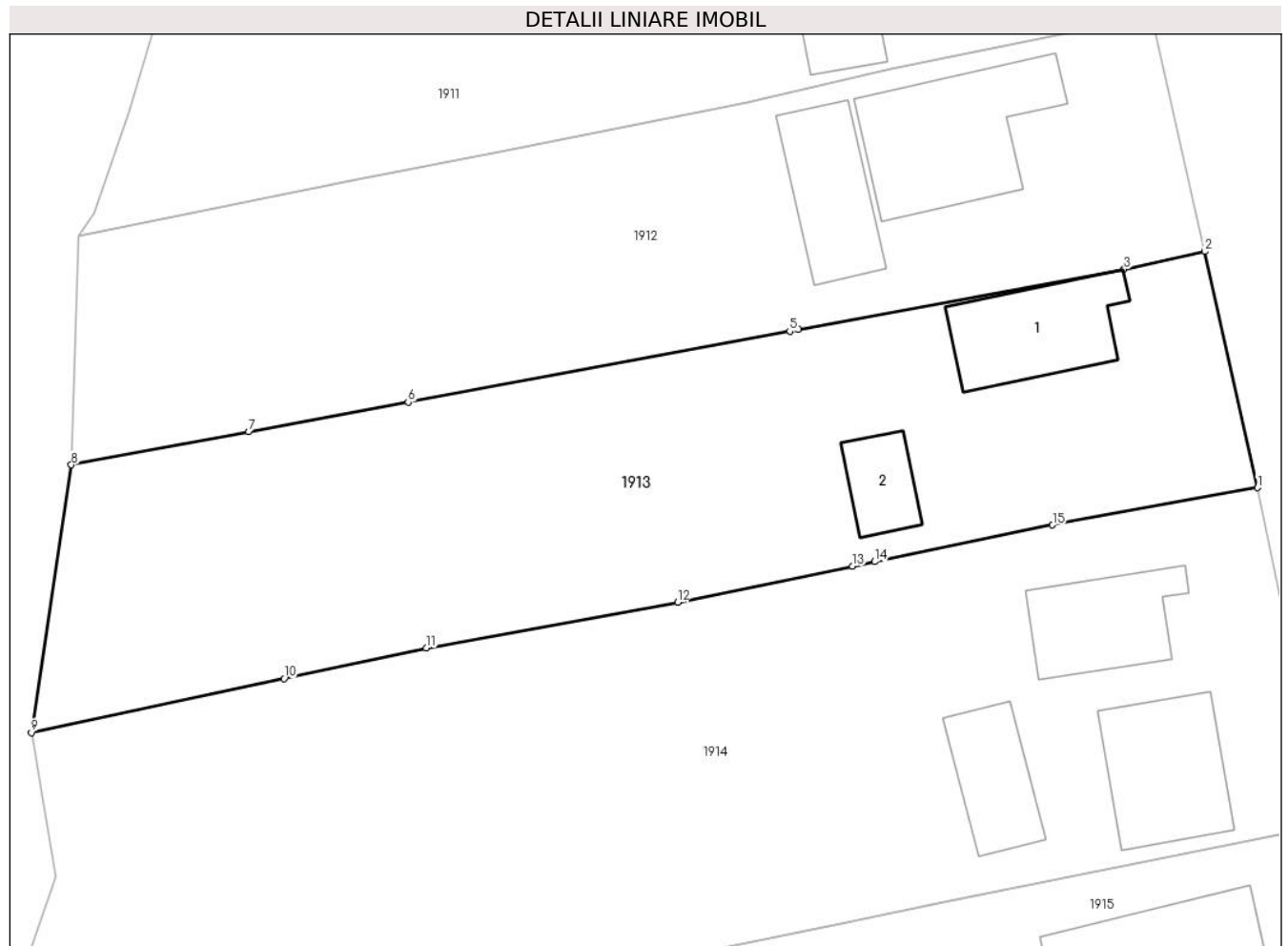
Inscrieri privind dezmembramintele dreptului de proprietate, drepturi reale de garanție și sarcini		Referințe
6014 / 26/03/2015		
Act Notarial nr. 1085, din 26/03/2015 emis de Apostol Stefan;		
C1	Intabulare, drept de UZUFRACT VIAGER, dobandit prin Conventie, cota actuala 1/1, cota initiala 1/1 1) MURARU ION	A1, A1.1, A1.2
C2	Intabulare, drept de IPOTECA LEGALA, Valoare:0 corespunzatoare intretinerii neexecutate (potrivit art.2386,alin. 4 si art 2249), dobandit prin Conventie, cota actuala 1/1, cota initiala 1/1 1) MURARU ION	A1, A1.1, A1.2
C3	Intabulare, drept de IPOTECA LEGALA, Valoare:0 corespunzatoare intretinerii neexecutate (potrivit art.2386,alin. 4 si art 2249), dobandit prin Conventie, cota actuala 1/1, cota initiala 1/1 1) MURARU TEODORA	A1, A1.2
C4	Intabulare, drept de UZUFRACT VIAGER corespunzatoare intretinerii neexecutate (potrivit art.2386,alin. 4 si art 2249), dobandit prin Conventie, cota actuala 1/1, cota initiala 1/1 1) MURARU TEODORA	A1, A1.2

Anexa Nr. 1 La Partea I

Teren

Nr cadastral	Suprafața (mp)*	Observații / Referințe
31117	1.800	

* Suprafața este determinată în planul de proiecție Stereo 70.



Date referitoare la teren

Crt	Categorie folosință	Intravilan	Suprafața (mp)	Tarla	Parcelă	Nr. topo	Observații / Referințe
1	curți constructii	DA	611	-	-	-	IMPREJMUIT CU GARD DIN LEMN
2	arabil	DA	851	-	-	-	IMPREJMUIT CU GARD DIN LEMN
3	neproductiv	NU	338	-	-	-	

Date referitoare la construcții

Crt	Număr	Destinație construcție	Supraf. (mp)	Situație juridică	Observații / Referințe
A1.1	31117-C1	construcții de locuințe	89	Cu acte	Nr. niveluri:1; S. construită la sol:89 mp; LOCUINTA CONSTRUITA IN ANUL 1963 PE FUNDATIE DIN PIATRA CU PERETI DIN LEMN CU ACOPERIS TIP SARPANTA IN PATRU APE CU INVELITOARE DIN AZBOCIMENT NU DETINE CERTIFICAT DE PERFORMANTA ENERGETICA SI NU ESTE DOTATA CU LIFT
A1.2	31117-C2	construcții anexa	38	Cu acte	Nr. niveluri:1; S. construită la sol:38 mp; SURA CONSTRUITA IN ANUL 1974 PE FUNDATIE DIN PIATRA CU PERETI DIN CHIRPICI CU ACOPERIS TIP SARPANTA IN DOUA APE CU INVELITOARE DIN AZBOCIMENT

Lungime Segmente

1) Valorile lungimilor segmentelor sunt obținute din proiecție în plan.

Punct început	X / Y	Punct sfârșit	X / Y	Lungime segment (** (m)
1	603.271,873 665.704,385	2	603.267,715 665.722,852	18.929
2	603.267,715 665.722,852	3	603.261,416 665.721,477	6.447
3	603.261,416 665.721,477	4	603.235,94 665.716,747	25.911
4	603.235,94 665.716,747	5	603.235,251 665.716,619	0.701
5	603.235,251 665.716,619	6	603.205,383 665.711,073	30.379
6	603.205,383 665.711,073	7	603.192,904 665.708,756	12.692
7	603.192,904 665.708,756	8	603.179,004 665.706,173	14.138
8	603.179,004 665.706,173	9	603.175,887 665.685,238	21.166
9	603.175,887 665.685,238	10	603.195,659 665.689,471	20.22
10	603.195,659 665.689,471	11	603.206,807 665.691,859	11.401
11	603.206,807 665.691,859	12	603.226,477 665.695,435	19.992
12	603.226,477 665.695,435	13	603.240,158 665.698,248	13.967
13	603.240,158 665.698,248	14	603.241,891 665.698,604	1.769
14	603.241,891 665.698,604	15	603.255,818 665.701,467	14.218
15	603.255,818 665.701,467	1	603.271,873 665.704,385	16.318

** Lungimile segmentelor sunt determinate în planul de proiecție Stereo 70 și sunt rotunjite la 1 milimetru.

*** Distanța dintre puncte este formată din segmente cumulate ce sunt mai mici decât valoarea 1 milimetru.

**DATE DESPRE IMOBILUL NR. 1914**

Oficiul de Cadastru și Publicitate Imobiliară SUCEAVA
Biroul de Cadastru și Publicitate Imobiliară Falticeni

A. Partea I. Descrierea imobilului

TEREN Necunoscut

Nr. CF vechi:10

Nr. cadastral vechi:10/1

Adresa: Loc. Hârtop, Str Hușului, Nr. 30, Jud. Suceava

Nr. Crt	Nr cadastral Nr. topografic	Suprafața* (mp)	Observații / Referințe
A1	31480	2.754	Sector cadastral:15 Teren imprejmuit;

Construcții

Crt	Nr cadastral Nr. topografic	Adresa	Observații / Referințe
A1.1	31480-C1	Loc. Hârtop, Str Hușului, Nr. 30, Jud. Suceava	Nr. niveluri:1; S. construita la sol:79 mp; LOCUINTA
A1.2	31480-C2	Loc. Hârtop, Str Hușului, Nr. 30, Jud. Suceava	Nr. niveluri:1; S. construita la sol:61 mp; GRAJD
A1.3		Loc. Hârtop, Str Hușului, Nr. 30, Jud. Suceava	Nr. niveluri:1; S. construita la sol:99 mp; locuinta

B. Partea II. Proprietari și acte

Inscrieri privitoare la dreptul de proprietate și alte drepturi reale		Referințe
405 / 01/02/2005		
Act Notarial nr. 3409, din 30/12/2004 emis de NP DN APOSTOL;		
B1	Intabulare, drept de PROPRIETATE, dobandit prin Conventie, cota actuala 1/1, cota initiala 1/1 1) MURARU VASILE, casatorit cu 2) MURARU MIHAELA-VASILICA	A1, A1.1, A1.2
/		
Act Administrativ nr. 777, din 29/02/2024 emis de Primăria Comunei Hârtop;		
B2	Intabulare, drept de PROPRIETATE, dobandit prin Lege, cota actuala 1/1, cota initiala 1/1 1) MURARU VASILE, casatorit cu 2) MURARU MIHAELA-VASILICA	A1.3

C. Partea III. SARCINI

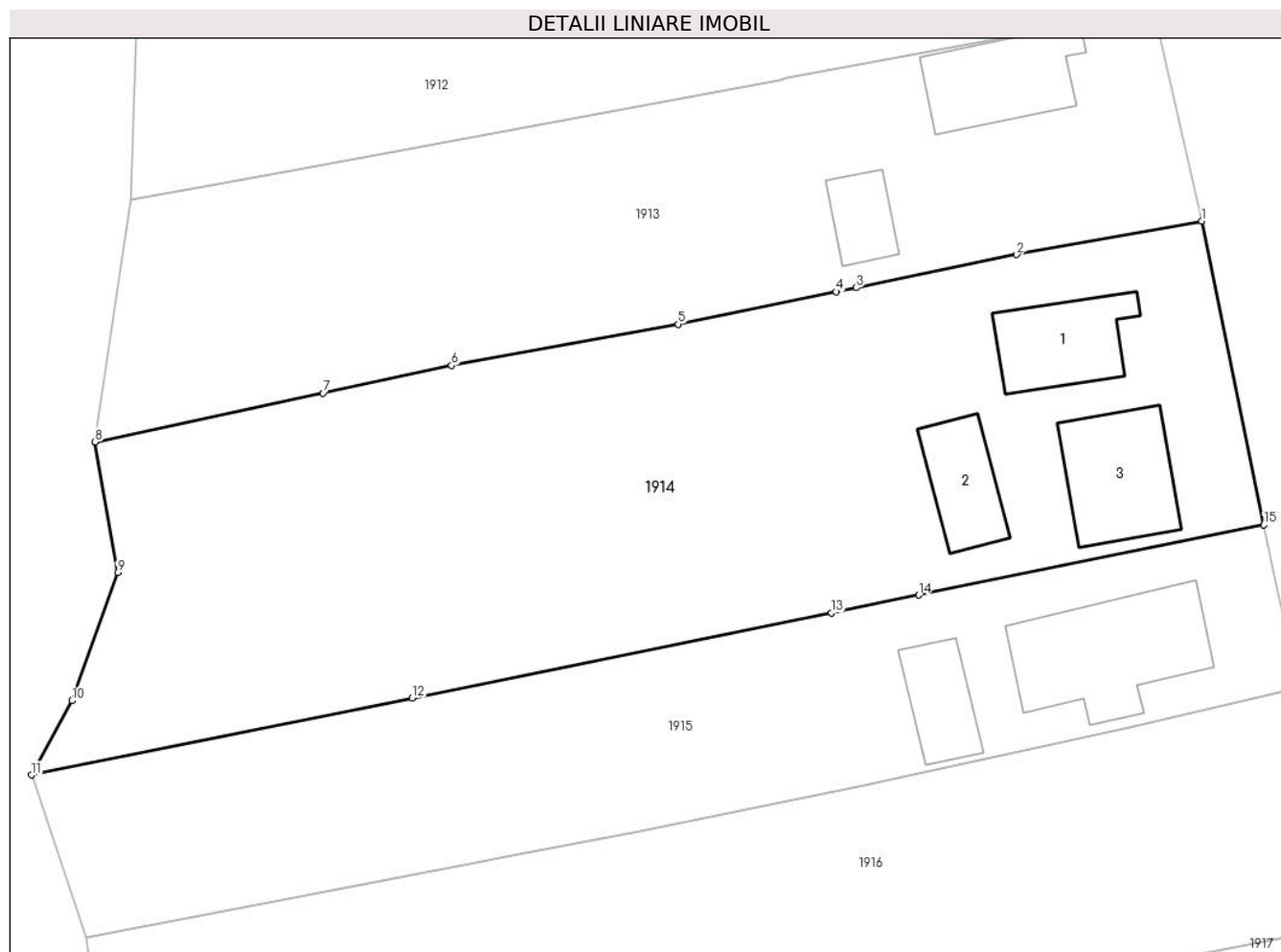
Inscrieri privind dezmembramintele dreptului de proprietate, drepturi reale de garanție și sarcini		Referințe
409 / 01/02/2005		
Act Notarial nr. 3409, din 30/12/2004 emis de NP DN APOSTOL;		
C1	Intabulare, drept de UZUFRACT VIAGER, dobandit prin Construire, cota actuala 1/1, cota initiala 1/1 1) MURARU ILEANA, lipsa CNP	A1, A1.1, A1.2
C2	OBLIGATIE INTRETINERE 1) MURARU ILEANA, lipsa CNP	A1, A1.1, A1.2
C3	Intabulare, drept de UZUFRACT VIAGER, dobandit prin Construire, cota actuala 1/1, cota initiala 1/1 1) MURARU PETREA, lipsa CNP	A1, A1.1, A1.2
C4	OBLIGATIE INTRETINERE 1) MURARU PETREA, lipsa CNP	A1, A1.1, A1.2

Anexa Nr. 1 La Partea I

Teren

Nr cadastral	Suprafața (mp)*	Observații / Referințe
31480	2.754	

* Suprafața este determinată în planul de proiecție Stereo 70.



Date referitoare la teren

Crt	Categorie folosință	Intravilan	Suprafața (mp)	Tarla	Parcelă	Nr. topo	Observații / Referințe
1	curți construcții	DA	833	-	-	-	
2	arabil	DA	1.286	-	-	-	
3	neproductiv	NU	635	-	-	-	

Date referitoare la construcții

Crt	Număr	Destinație construcție	Supraf. (mp)	Situație juridică	Observații / Referințe
A1.1	31480-C1	construcții de locuințe	Din acte: 0 Masurata: 79	Cu acte	Nr. niveluri:1; S. construita la sol:79 mp; LOCUINTA
A1.2	31480-C2	construcții anexa	Din acte: 0 Masurata: 61	Cu acte	Nr. niveluri:1; S. construita la sol:61 mp; GRAJD
A1.3		construcții de locuințe	99	Cu acte	Nr. niveluri:1; S. construita la sol:99 mp; locuinta

Lungime Segmente

1) Valorile lungimilor segmentelor sunt obținute din proiecție în plan.

Punct început	X / Y	Punct sfârșit	X / Y	Lungime segment (** (m)
---------------	-------	---------------	-------	-------------------------

Punct început	X / Y	Punct sfârşit	X / Y	Lungime segment (** (m)
1	603.271,873 665.704,385	2	603.255,818 665.701,467	16.318
2	603.255,818 665.701,467	3	603.241,891 665.698,604	14.218
3	603.241,891 665.698,604	4	603.240,158 665.698,248	1.769
4	603.240,158 665.698,248	5	603.226,477 665.695,435	13.967
5	603.226,477 665.695,435	6	603.206,807 665.691,859	19.992
6	603.206,807 665.691,859	7	603.195,659 665.689,471	11.401
7	603.195,659 665.689,471	8	603.175,887 665.685,238	20.22
8	603.175,887 665.685,238	9	603.177,837 665.673,921	11.484
9	603.177,837 665.673,921	10	603.173,867 665.662,801	11.807
10	603.173,867 665.662,801	11	603.170,379 665.656,364	7.321
11	603.170,379 665.656,364	12	603.203,377 665.663,051	33.669
12	603.203,377 665.663,051	13	603.239,752 665.670,43	37.116
13	603.239,752 665.670,43	14	603.247,321 665.671,965	7.723
14	603.247,321 665.671,965	15	603.277,244 665.678,043	30.534
15	603.277,244 665.678,043	1	603.271,873 665.704,385	26.884

** Lungimile segmentelor sunt determinate în planul de proiecţie Stereo 70 şi sunt rotunjite la 1 milimetru.

*** Distanţa dintre puncte este formată din segmente cumulate ce sunt mai mici decât valoarea 1 milimetru.



DATE DESPRE IMOBILUL NR. 1915

Oficiul de Cadastru și Publicitate Imobiliară SUCEAVA
Biroul de Cadastru și Publicitate Imobiliară Falticeni

A. Partea I. Descrierea imobilului

TEREN Necunoscut

Adresa: Loc. Hârtop, Str Hușului, Nr. 32, Jud. Suceava

Nr. Crt	Nr cadastral Nr. topografic	Suprafața* (mp)	Observații / Referințe
A1	31229	1.624	Sector cadastral:15 Teren imprejmuit;

Construcții

Crt	Nr cadastral Nr. topografic	Adresa	Observații / Referințe
A1.1		Loc. Hârtop, Nr. 32, Jud. Suceava	Nr. niveluri:2; S. construita la sol:142 mp; locuinta
A1.2		Loc. Hârtop, Nr. 32, Jud. Suceava	Nr. niveluri:1; S. construita la sol:53 mp; sura

B. Partea II. Proprietari și acte

Inscrieri privitoare la dreptul de proprietate și alte drepturi reale	Referințe
21793 / 01/11/2016	
Act Notarial nr. 1571, din 01/11/2016 emis de DÎMBU Bogdan Dumitru;	
B1	Se infiinteaza cf. 31229 a imobilului cu nr. cad. /Hârtop ca urmare a alipirii urmatoarelor 2 imobile: ~- nr.cad.31100\cf.31100; ~- nr.cad.31119\cf.31119;
Act Notarial nr. 1343, din 01/01/2005 emis de bnp DN Apostol (data actului necunoscuta);	
B2	Intabulare, drept de PROPRIETATE, dobandit prin Conventie, cota actuala 598/1624, cota initiala 598/1624 1) MURARU NICOLETA 2) MURARU GHEORGHE <i>OBSERVATII: pozitie transcrisa din CF 31100/Hârtop, inscrisa prin incheierea nr. 1933 din 05/05/2005; (provenita din conversia CF 2)</i>
Act Notarial nr. 8616, din 11/09/1992 emis de NOTARIATUL DE STAT SUCEAVA;	
B3	Intabulare, drept de PROPRIETATE bun propriu, dobandit prin Conventie, cota actuala 1026/1624, cota initiala 1026/1624 1) MURARU GHEORGHE <i>OBSERVATII: pozitie transcrisa din CF 31119/Hârtop, inscrisa prin incheierea nr. 3172 din 17/02/2015;</i>
/	
Act Administrativ nr. 777, din 29/02/2024 emis de Primăria Comunei Hârtop;	
B4	Intabulare, drept de PROPRIETATE, dobandit prin Lege, cota actuala 1/1, cota initiala 1/1 1) MURARU NICOLETA 2) MURARU GHEORGHE

C. Partea III. SARCINI .

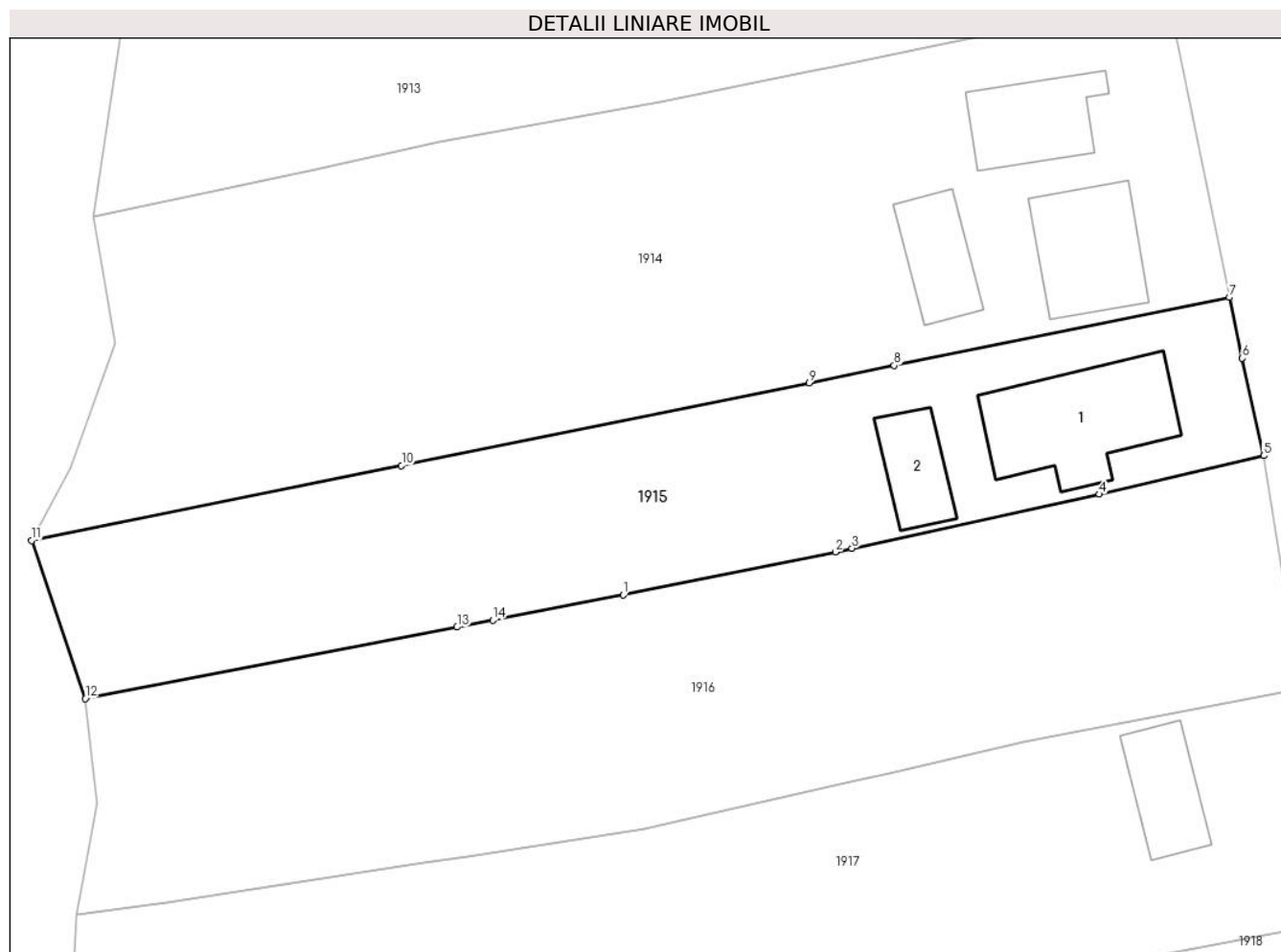
Inscrieri privind dezmembramintele dreptului de proprietate, drepturi reale de garanție și sarcini	Referințe
NU SUNT	

Anexa Nr. 1 La Partea I

Teren

Nr cadastral	Suprafața (mp)*	Observații / Referințe
31229	1.624	

* Suprafața este determinată în planul de proiecție Stereo 70.



Date referitoare la teren

Crt	Categorie folosință	Intravilan	Suprafața (mp)	Tarla	Parcelă	Nr. topo	Observații / Referințe
1	curți constructii	DA	566	-	-	-	
2	arabil	DA	530	-	-	-	
3	neproductiv	NU	528	-	-	-	

Date referitoare la construcții

Crt	Număr	Destinație construcție	Supraf. (mp)	Situație juridică	Observații / Referințe
A1.1		construcții de locuințe	142	Cu acte	Nr. niveluri:2; S. construita la sol:142 mp; locuinta
A1.2		construcții anexa	53	Cu acte	Nr. niveluri:1; S. construita la sol:53 mp; sura

Lungime Segmente

1) Valorile lungimilor segmentelor sunt obținute din proiecție în plan.

Punct început	X / Y	Punct sfârșit	X / Y	Lungime segment (** (m)
1	603.223,152 665.651,512	2	603.242,079 665.655,348	19.312

Punct început	X / Y	Punct sfârşit	X / Y	Lungime segment (** (m)
2	603.242,079 665.655,348	3	603.243,559 665.655,671	1.515
3	603.243,559 665.655,671	4	603.265,642 665.660,493	22.603
4	603.265,642 665.660,493	5	603.280,305 665.663,927	15.06
5	603.280,305 665.663,927	6	603.278,392 665.672,614	8.895
6	603.278,392 665.672,614	7	603.277,244 665.678,043	5.549
7	603.277,244 665.678,043	8	603.247,321 665.671,965	30.534
8	603.247,321 665.671,965	9	603.239,752 665.670,43	7.723
9	603.239,752 665.670,43	10	603.203,377 665.663,051	37.116
10	603.203,377 665.663,051	11	603.170,379 665.656,364	33.669
11	603.170,379 665.656,364	12	603.175,155 665.642,269	14.882
12	603.175,155 665.642,269	13	603.208,338 665.648,652	33.791
13	603.208,338 665.648,652	14	603.211,522 665.649,266	3.243
14	603.211,522 665.649,266	1	603.223,152 665.651,512	11.845

** Lungimile segmentelor sunt determinate în planul de proiecţie Stereo 70 şi sunt rotunjite la 1 milimetru.

*** Distanţa dintre puncte este formată din segmente cumulate ce sunt mai mici decât valoarea 1 milimetru.

**DATE DESPRE IMOBILUL NR. 1916**

Oficiul de Cadastru și Publicitate Imobiliară SUCEAVA
Biroul de Cadastru și Publicitate Imobiliară Falticeni

A. Partea I. Descrierea imobilului

TEREN Necunoscut

Nr. CF vechi:192
Nr. cadastral vechi:293

Adresa: Loc. Hârtop, Str Huşului, Nr. 34, Jud. Suceava

Nr. Crt	Nr cadastral Nr. topografic	Suprafaţa* (mp)	Observații / Referințe
A1	30280	2.196	Sector cadastral:15 Teren imprejmuit;

B. Partea II. Proprietari și acte

Inscrieri privitoare la dreptul de proprietate și alte drepturi reale	Referințe
747 / 21/01/2011	
Act Notarial nr. 68, din 17/01/2011 emis de BNP I LIUTA;	
B2	A1
Intabulare, drept de PROPRIETATE, dobandit prin Conventie, cota actuala 1/1, cota initiala 1/1 1) BUTACU VASILE	

C. Partea III. SARCINI .

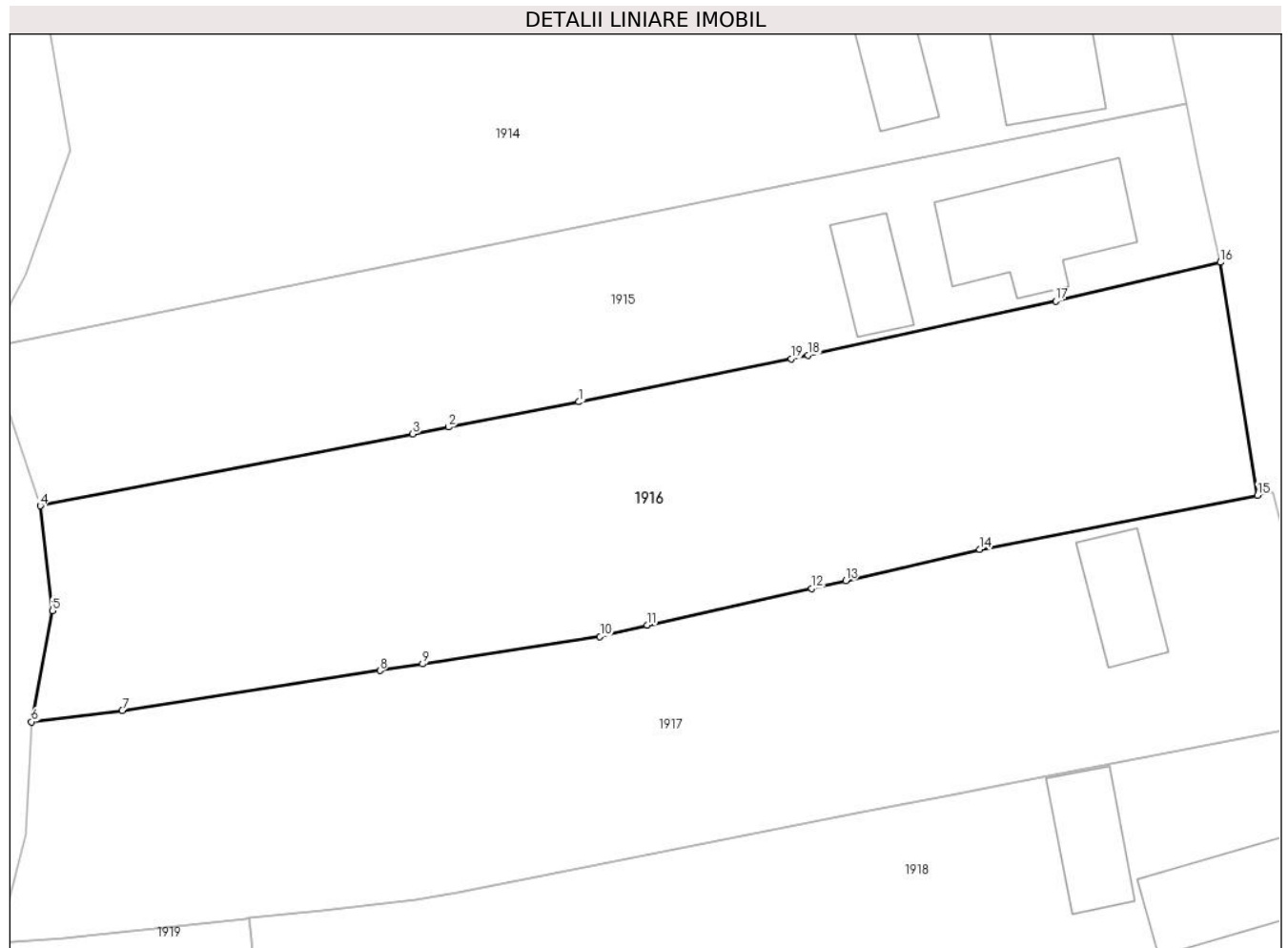
Inscrieri privind dezmembramintele dreptului de proprietate, drepturi reale de garanție și sarcini	Referințe
NU SUNT	

Anexa Nr. 1 La Partea I

Teren

Nr cadastral	Suprafața (mp)*	Observații / Referințe
30280	2.196	

* Suprafața este determinată în planul de proiecție Stereo 70.



Date referitoare la teren

Crt	Categorie folosință	Intravilan	Suprafața (mp)	Tarla	Parcelă	Nr. topo	Observații / Referințe
1	arabil	DA	1.193	-	-	-	
2	pasune	DA	300	-	-	-	
3	neproductiv	NU	703	-	-	-	

Lungime Segmente

1) Valorile lungimilor segmentelor sunt obținute din proiecție în plan.

Punct început	X / Y	Punct sfârșit	X / Y	Lungime segment (** (m)
1	603.223,152 665.651,512	2	603.211,522 665.649,266	11.845
2	603.211,522 665.649,266	3	603.208,338 665.648,652	3.243
3	603.208,338 665.648,652	4	603.175,155 665.642,269	33.791
4	603.175,155 665.642,269	5	603.176,225 665.632,939	9.391

Punct început	X / Y	Punct sfârşit	X / Y	Lungime segment (** (m)
5	603.176,225 665.632,939	6	603.174,368 665.623,043	10.069
6	603.174,368 665.623,043	7	603.182,468 665.624,048	8.162
7	603.182,468 665.624,048	8	603.205,43 665.627,601	23.235
8	603.205,43 665.627,601	9	603.209,217 665.628,187	3.832
9	603.209,217 665.628,187	10	603.225,035 665.630,634	16.006
10	603.225,035 665.630,634	11	603.229,236 665.631,66	4.324
11	603.229,236 665.631,66	12	603.243,876 665.634,921	14.999
12	603.243,876 665.634,921	13	603.246,921 665.635,599	3.12
13	603.246,921 665.635,599	14	603.258,85 665.638,399	12.253
14	603.258,85 665.638,399	15	603.283,63 665.643,197	25.24
15	603.283,63 665.643,197	16	603.280,305 665.663,927	20.995
16	603.280,305 665.663,927	17	603.265,642 665.660,493	15.06
17	603.265,642 665.660,493	18	603.243,559 665.655,671	22.603
18	603.243,559 665.655,671	19	603.242,079 665.655,348	1.515
19	603.242,079 665.655,348	1	603.223,152 665.651,512	19.312

** Lungimile segmentelor sunt determinate în planul de proiecţie Stereo 70 şi sunt rotunjite la 1 milimetru.

*** Distanţa dintre puncte este formată din segmente cumulate ce sunt mai mici decât valoarea 1 milimetru.

**DATE DESPRE IMOBILUL NR. 1917**

Oficiul de Cadastru și Publicitate Imobiliară SUCEAVA
Biroul de Cadastru și Publicitate Imobiliară Falticeni

A. Partea I. Descrierea imobilului

TEREN Necunoscut

Nr. CF vechi:66
Nr. cadastral vechi:121

Adresa: Loc. Hârtop, Str Huşului, Nr. 36, Jud. Suceava

Nr. Crt	Nr cadastral Nr. topografic	Suprafaţa* (mp)	Observații / Referințe
A1	30109	2.364	Sector cadastral:15 Teren imprejmuit;

Construcții

Crt	Nr cadastral Nr. topografic	Adresa	Observații / Referințe
A1.1	30109-C1	Loc. Hârtop, Str Huşului, Nr. 36, Jud. Suceava	Nr. niveluri:2; S. construita la sol:63 mp;

B. Partea II. Proprietari și acte

Inscrieri privitoare la dreptul de proprietate și alte drepturi reale	Referințe
227 / 19/01/2006	
Act Notarial nr. 126, din 01/01/2006 emis de BNP M APOSTOL (data actului necunoscuta);	
B1	A1, A1.1
Intabulare, drept de PROPRIETATEBUN PROPRIU, dobandit prin Conventie, cota actuala 1/1, cota initiala 1/1	
1) MAZILU GHEORGHE, lipsa CNP	
OBSERVATII: (provenita din conversia CF 66)	

C. Partea III. SARCINI .

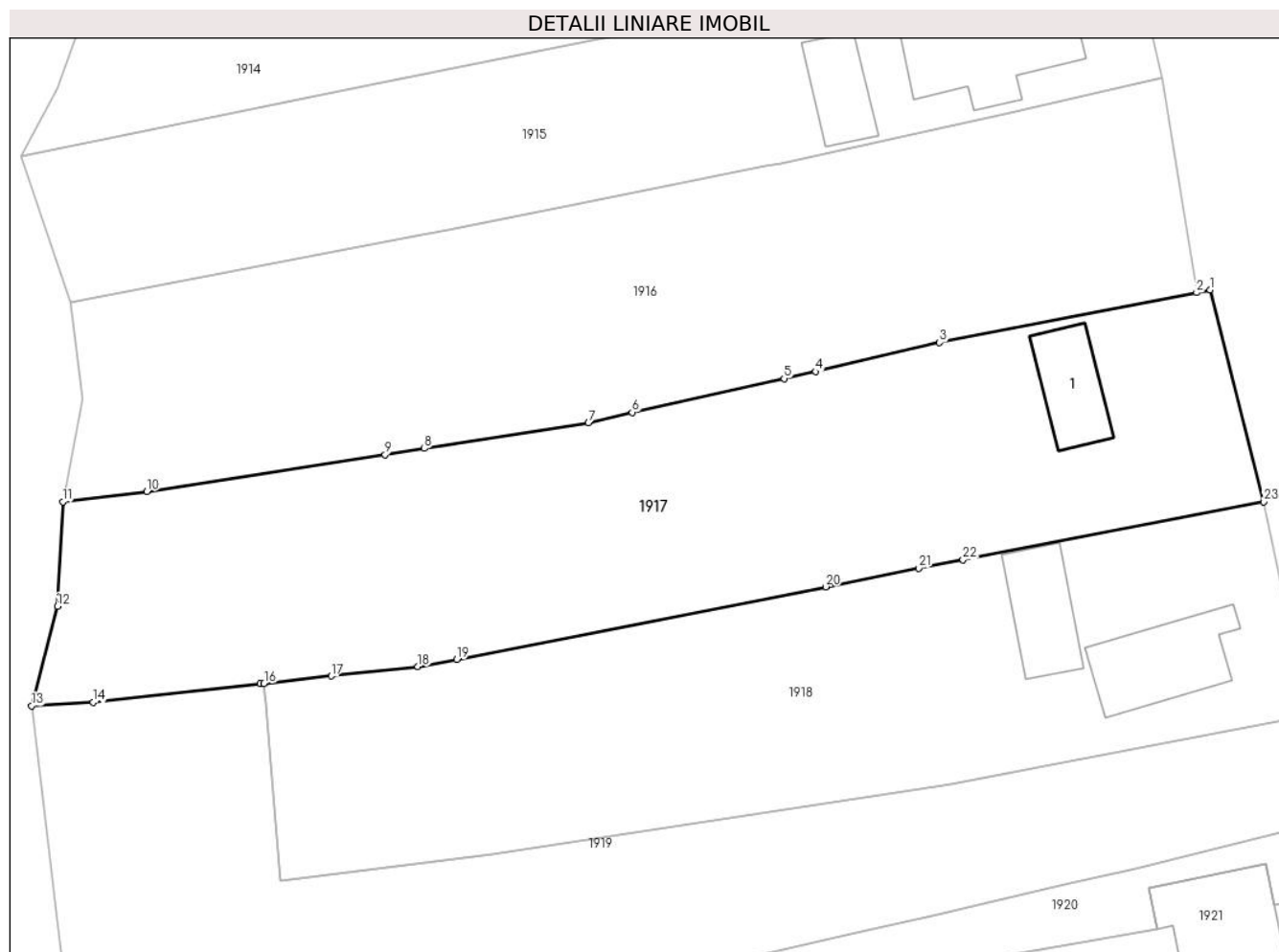
Inscrieri privind dezmembramintele dreptului de proprietate, drepturi reale de garanție și sarcini	Referințe
NU SUNT	

Anexa Nr. 1 La Partea I

Teren

Nr cadastral	Suprafața (mp)*	Observații / Referințe
30109	2.364	

* Suprafața este determinată în planul de proiecție Stereo 70.



Date referitoare la teren

Crt	Categorie folosință	Intravilan	Suprafața (mp)	Tarla	Parcelă	Nr. topo	Observații / Referințe
1	curți construcții	DA	901	-	-	-	
2	arabil	DA	776	-	-	-	
3	neproductiv	NU	687	-	-	-	

Date referitoare la construcții

Crt	Număr	Destinație construcție	Supraf. (mp)	Situație juridică	Observații / Referințe
A1.1	30109-C1	construcții de locuințe	Din acte: 0 Masurata: 63	Cu acte	Nr. niveluri:2; S. construita la sol:63 mp;

Lungime Segmente

1) Valorile lungimilor segmentelor sunt obținute din proiecție în plan.

Punct început	X / Y	Punct sfârșit	X / Y	Lungime segment (** (m)
1	603.284,947 665.643,439	2	603.283,63 665.643,197	1.339
3	603.258,85 665.638,399	4	603.246,921 665.635,599	12.253

Punct început	X / Y	Punct sfârșit	X / Y	Lungime segment (** (m)
2	603.283,63 665.643,197	3	603.258,85 665.638,399	25.24
4	603.246,921 665.635,599	5	603.243,876 665.634,921	3.12

Punct început	X / Y	Punct sfârșit	X / Y	Lungime segment (** (m)
5	603.243,876 665.634,921	6	603.229,236 665.631,66	14.999
7	603.225,035 665.630,634	8	603.209,217 665.628,187	16.006
9	603.205,43 665.627,601	10	603.182,468 665.624,048	23.235
11	603.174,368 665.623,043	12	603.173,845 665.612,99	10.067
13	603.171,366 665.603,398	14	603.177,316 665.603,74	5.96
15	603.193,406 665.605,516	16	603.193,768 665.605,556	0.364
17	603.200,231 665.606,269	18	603.208,588 665.607,191	8.408
19	603.212,341 665.607,885	20	603.247,887 665.614,867	36.225
21	603.256,846 665.616,662	22	603.261,133 665.617,477	4.364
23	603.290,108 665.623,069	1	603.284,947 665.643,439	21.014

Punct început	X / Y	Punct sfârșit	X / Y	Lungime segment (** (m)
6	603.229,236 665.631,66	7	603.225,035 665.630,634	4.324
8	603.209,217 665.628,187	9	603.205,43 665.627,601	3.832
10	603.182,468 665.624,048	11	603.174,368 665.623,043	8.162
12	603.173,845 665.612,99	13	603.171,366 665.603,398	9.907
14	603.177,316 665.603,74	15	603.193,406 665.605,516	16.188
16	603.193,768 665.605,556	17	603.200,231 665.606,269	6.502
18	603.208,588 665.607,191	19	603.212,341 665.607,885	3.817
20	603.247,887 665.614,867	21	603.256,846 665.616,662	9.137
22	603.261,133 665.617,477	23	603.290,108 665.623,069	29.51

** Lungimile segmentelor sunt determinate în planul de proiecție Stereo 70 și sunt rotunjite la 1 milimetru.

*** Distanța dintre puncte este formată din segmente cumulate ce sunt mai mici decât valoarea 1 milimetru.

**DATE DESPRE IMOBILUL NR. 1918**

Oficiul de Cadastru și Publicitate Imobiliară SUCEAVA
Biroul de Cadastru și Publicitate Imobiliară Falticeni

A. Partea I. Descrierea imobilului

TEREN Necunoscut

Nr. CF vechi:203
Nr. cadastral vechi:309

Adresa: Loc. Hârtop, Str Huşului, Nr. 38, Jud. Suceava

Nr. Crt	Nr cadastral Nr. topografic	Suprafaţa* (mp)	Observații / Referințe
A1	31381	2.000	Sector cadastral:15 Teren imprejmuit;

Construcții

Crt	Nr cadastral Nr. topografic	Adresa	Observații / Referințe
A1.1	31381-C1	Loc. Hârtop, Str Huşului, Nr. 38, Jud. Suceava	Nr. niveluri:2; S. construita la sol:95 mp; C1 - locuinta
A1.2	31381-C2	Loc. Hârtop, Str Huşului, Nr. 38, Jud. Suceava	Nr. niveluri:1; S. construita la sol:70 mp; C2 - anexa

B. Partea II. Proprietari și acte

Inscrieri privitoare la dreptul de proprietate și alte drepturi reale		Referințe
8980 / 22/10/2007		
Act Notarial nr. 718, din 20/10/2007 emis de np I Liuta (autorizatie nr 6 din 12.10.1987, emis de Primaria com Hirtop);		
B1	Intabulare, drept de PROPRIETATE bun comun, dobandit prin Conventie, cota actuala 1/1, cota initiala 1/1 1) VASILIU PETRICA 2) VASILIU LUCICA	A1
B2	Intabulare, drept de PROPRIETATE bun comun, dobandit prin Construire, cota actuala 1/1, cota initiala 1/1 1) VASILIU PETRICA 2) VASILIU LUCICA	A1.1, A1.2

C. Partea III. SARCINI .

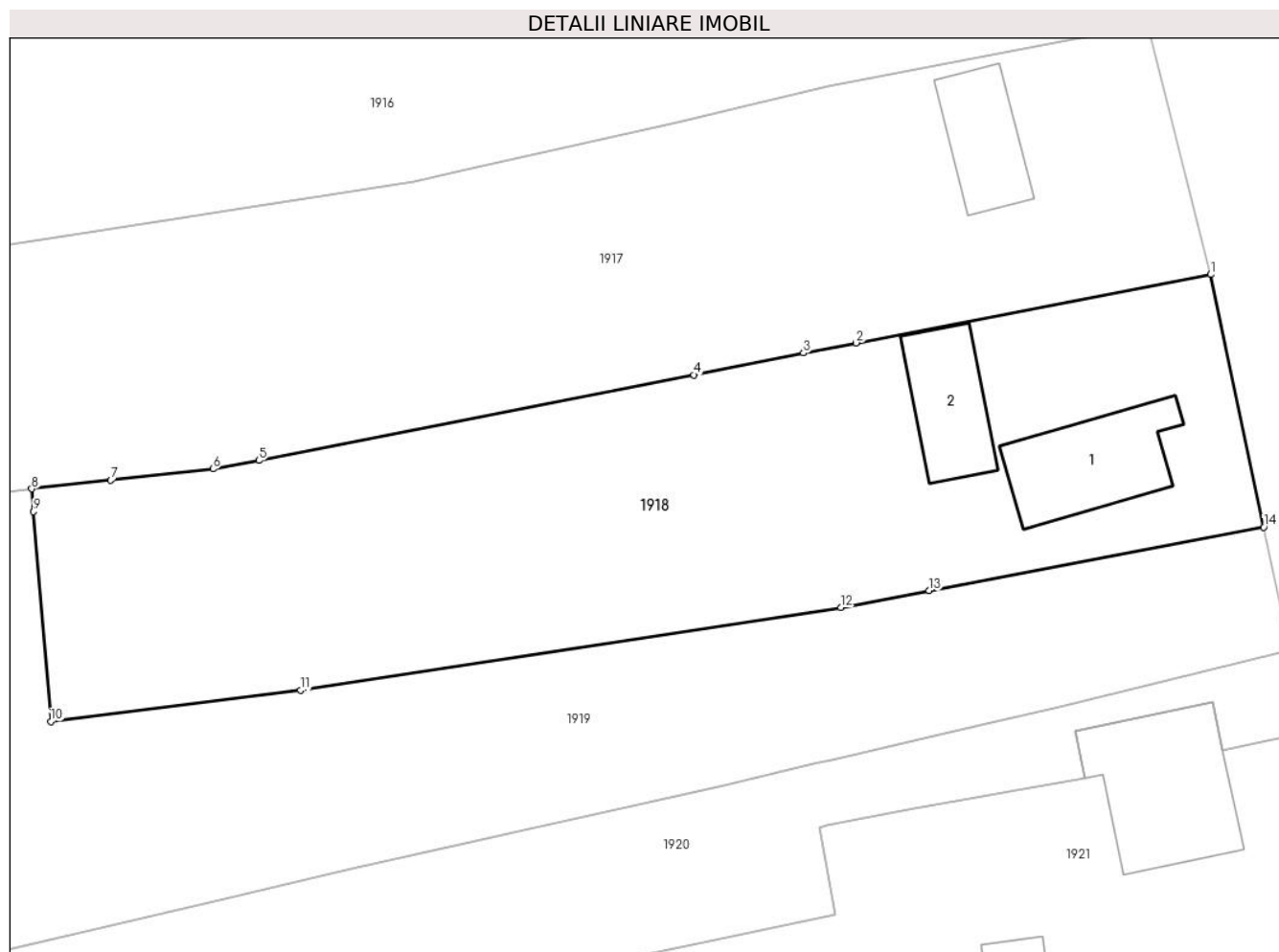
Inscrieri privind dezmembramintele dreptului de proprietate, drepturi reale de garanție și sarcini	Referințe
NU SUNT	

Anexa Nr. 1 La Partea I

Teren

Nr cadastral	Suprafața (mp)*	Observații / Referințe
31381	2.000	

* Suprafața este determinată în planul de proiecție Stereo 70.



Date referitoare la teren

Crt	Categorie folosință	Intravilan	Suprafața (mp)	Tarla	Parcelă	Nr. topo	Observații / Referințe
1	curți constructii	DA	608	-	-	-	
2	arabil	DA	1.024	-	-	-	
3	neproductiv	DA	362	-	-	-	
4	neproductiv	NU	6	-	-	-	

Date referitoare la construcții

Crt	Număr	Destinație construcție	Supraf. (mp)	Situație juridică	Observații / Referințe
A1.1	31381-C1	construcții de locuințe	Din acte: 0 Masurata: 95	Cu acte	Nr. niveluri:2; S. construita la sol:95 mp; C1 - locuinta
A1.2	31381-C2	construcții anexa	Din acte: 0 Masurata: 70	Cu acte	Nr. niveluri:1; S. construita la sol:70 mp; C2 - anexa

Lungime Segmente

1) Valorile lungimilor segmentelor sunt obținute din proiecție în plan.

Punct început	X / Y	Punct sfârșit	X / Y	Lungime segment (** (m)
---------------	-------	---------------	-------	-------------------------

Punct început	X / Y	Punct sfârşit	X / Y	Lungime segment (** (m)
1	603.290,108 665.623,069	2	603.261,133 665.617,477	29.51
2	603.261,133 665.617,477	3	603.256,846 665.616,662	4.364
3	603.256,846 665.616,662	4	603.247,887 665.614,867	9.137
4	603.247,887 665.614,867	5	603.212,341 665.607,885	36.225
5	603.212,341 665.607,885	6	603.208,588 665.607,191	3.817
6	603.208,588 665.607,191	7	603.200,231 665.606,269	8.408
7	603.200,231 665.606,269	8	603.193,768 665.605,556	6.502
8	603.193,768 665.605,556	9	603.193,922 665.603,699	1.863
9	603.193,922 665.603,699	10	603.195,342 665.586,561	17.197
10	603.195,342 665.586,561	11	603.215,766 665.589,108	20.582
11	603.215,766 665.589,108	12	603.259,914 665.595,869	44.663
12	603.259,914 665.595,869	13	603.267,128 665.597,241	7.343
13	603.267,128 665.597,241	14	603.294,458 665.602,434	27.819
14	603.294,458 665.602,434	1	603.290,108 665.623,069	21.089

** Lungimile segmentelor sunt determinate în planul de proiecție Stereo 70 și sunt rotunjite la 1 milimetru.

*** Distanța dintre puncte este formată din segmente cumulate ce sunt mai mici decât valoarea 1 milimetru.

**DATE DESPRE IMOBILUL NR. 1919**

Oficiul de Cadastru și Publicitate Imobiliară SUCEAVA
Biroul de Cadastru și Publicitate Imobiliară Falticeni

A. Partea I. Descrierea imobilului

TEREN Necunoscut

Adresa: Loc. Hârtop, Str Hușului, Jud. Suceava

Nr. Crt	Nr cadastral Nr. topografic	Suprafața* (mp)	Observații / Referințe
A1		2.163	Sector cadastral:15 Teren imprejmuit;

B. Partea II. Proprietari și acte

Inscrieri privitoare la dreptul de proprietate și alte drepturi reale		Referințe
/		
Act Normativ nr. 7, din 13/03/1996 emis de Parlamentul României;		
B1	Intabulare, drept de PROPRIETATE, dobândit prin Lege, cota actuala 1/1, cota initiala 1/1 1) NEIDENTIFICAT NEIDENTIFICAT	A1
Act Administrativ nr. 489, din 07/02/2024 emis de COMUNA HÂRTOPI;		
B2	se noteaza posesia factica in favoarea Vasiliu Petrica si Vasiliu Lucica, cota actuala 1/1, cota initiala 1/1 1) VASILIU PETRICA 2) VASILIU LUCICA	A1

C. Partea III. SARCINI .

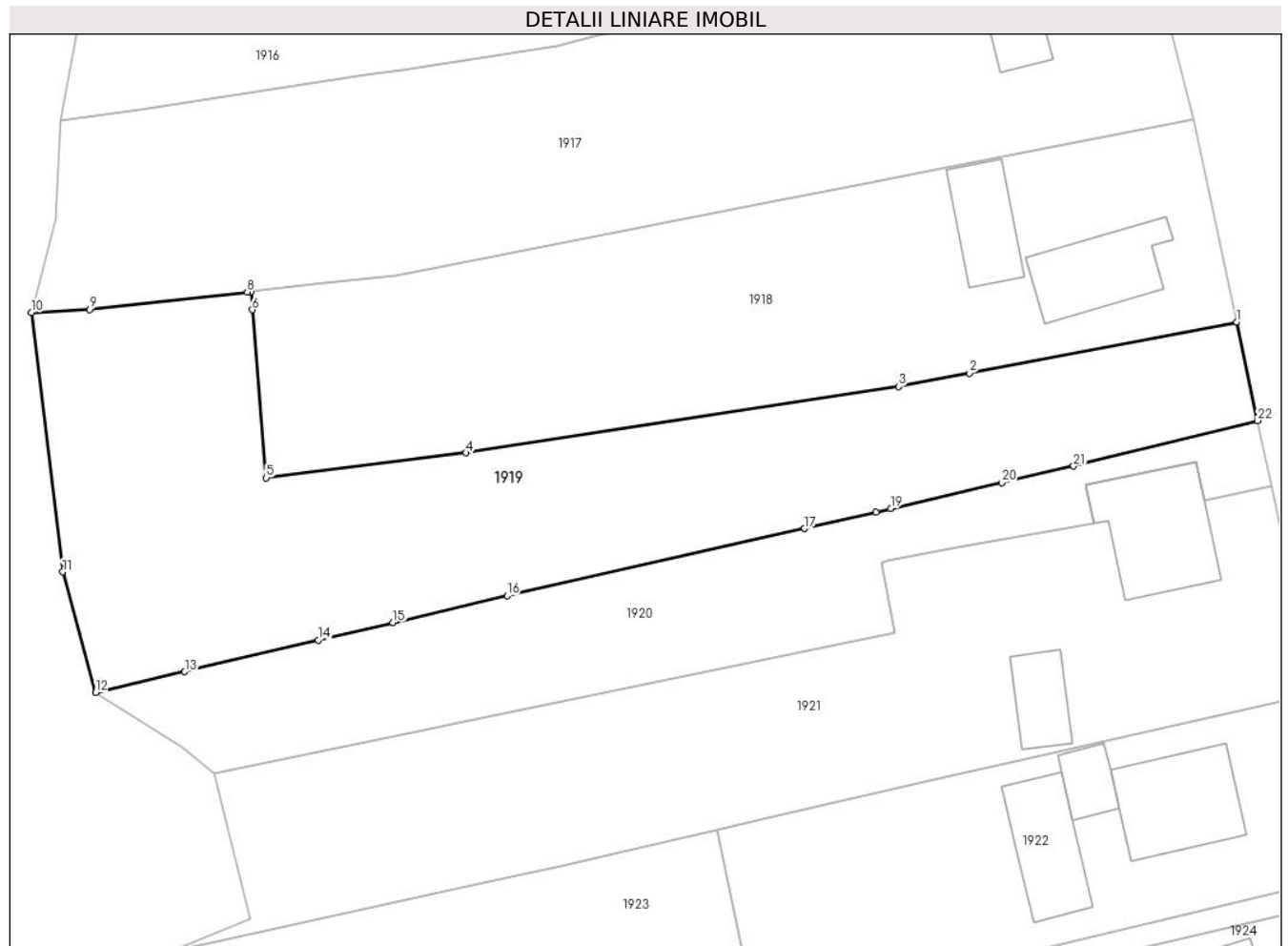
Inscrieri privind dezmembramintele dreptului de proprietate, drepturi reale de garanție și sarcini	Referințe
NU SUNT	

Anexa Nr. 1 La Partea I

Teren

Nr cadastral	Suprafața (mp)*	Observații / Referințe
	2.163	

* Suprafața este determinată în planul de proiecție Stereo 70.



Date referitoare la teren

Crt	Categorie folosință	Intravilan	Suprafața (mp)	Tarla	Parcelă	Nr. topo	Observații / Referințe
1	curți constructii	DA	300	-	-	-	
2	arabil	DA	1.035	-	-	-	
3	neproductiv	NU	828	-	-	-	

Lungime Segmente

1) Valorile lungimilor segmentelor sunt obținute din proiecție în plan.

Punct început	X / Y	Punct sfârșit	X / Y	Lungime segment (** (m)
1	603.294,458 665.602,434	2	603.267,128 665.597,241	27.819
3	603.259,914 665.595,869	4	603.215,766 665.589,108	44.663
5	603.195,342 665.586,561	6	603.193,922 665.603,699	17.197

Punct început	X / Y	Punct sfârșit	X / Y	Lungime segment (** (m)
2	603.267,128 665.597,241	3	603.259,914 665.595,869	7.343
4	603.215,766 665.589,108	5	603.195,342 665.586,561	20.582
6	603.193,922 665.603,699	7	603.193,768 665.605,556	1.863

Punct început	X / Y	Punct sfârșit	X / Y	Lungime segment (** (m)
7	603.193,768 665.605,556	8	603.193,406 665.605,516	0.364
9	603.177,316 665.603,74	10	603.171,366 665.603,398	5.96
11	603.174,565 665.576,959	12	603.177,938 665.564,656	12.757
13	603.187,015 665.566,793	14	603.200,662 665.570,006	14.02
15	603.208,289 665.571,802	16	603.219,939 665.574,544	11.968
17	603.250,331 665.581,383	18	603.257,621 665.583,074	7.484
19	603.259,112 665.583,42	20	603.270,444 665.586,049	11.633
21	603.277,783 665.587,752	22	603.296,575 665.592,392	19.356

Punct început	X / Y	Punct sfârșit	X / Y	Lungime segment (** (m)
8	603.193,406 665.605,516	9	603.177,316 665.603,74	16.188
10	603.171,366 665.603,398	11	603.174,565 665.576,959	26.632
12	603.177,938 665.564,656	13	603.187,015 665.566,793	9.325
14	603.200,662 665.570,006	15	603.208,289 665.571,802	7.836
16	603.219,939 665.574,544	17	603.250,331 665.581,383	31.152
18	603.257,621 665.583,074	19	603.259,112 665.583,42	1.531
20	603.270,444 665.586,049	21	603.277,783 665.587,752	7.534
22	603.296,575 665.592,392	1	603.294,458 665.602,434	10.263

** Lungimile segmentelor sunt determinate în planul de proiecție Stereo 70 și sunt rotunjite la 1 milimetru.

*** Distanța dintre puncte este formată din segmente cumulate ce sunt mai mici decât valoarea 1 milimetru.

**DATE DESPRE IMOBILUL NR. 1920**

Oficiul de Cadastru și Publicitate Imobiliară SUCEAVA
Biroul de Cadastru și Publicitate Imobiliară Falticeni

A. Partea I. Descrierea imobilului

TEREN Necunoscut

Adresa: Loc. Hârtop, Str Hușului, Jud. Suceava

Nr. Crt	Nr cadastral Nr. topografic	Suprafața* (mp)	Observații / Referințe
A1	32341	1.080	Sector cadastral:15 Teren imprejmuit;

B. Partea II. Proprietari și acte

Inscrieri privitoare la dreptul de proprietate și alte drepturi reale		Referințe
12928 / 25/04/2024		
Act Normativ nr. 7, din 13/03/1996 emis de Parlamentul României;		
B2	se notează transformarea posesiei în drept de proprietate conform art. 41 alin. 8 raportat la art.13 alin. 7, litera a) din Legea nr. 7/1996 republicata, cu modificarile si completarile ulterioare	A1
B3	Intabulare, drept de PROPRIETATE, dobândit prin Lege, cota actuala 1/1, cota initiala 1/1 1) PAVĂL MIHAI, casatorit cu 2) PAVAL MAGDA	A1

C. Partea III. SARCINI .

Inscrieri privind dezmembramintele dreptului de proprietate, drepturi reale de garanție și sarcini	Referințe
NU SUNT	

Anexa Nr. 1 La Partea I

Teren

Nr cadastral	Suprafața (mp)*	Observații / Referințe
32341	1.080	

* Suprafața este determinată în planul de proiecție Stereo 70.



Date referitoare la teren

Crt	Categorie folosință	Intravilan	Suprafața (mp)	Tarla	Parcelă	Nr. topo	Observații / Referințe
1	curți constructii	DA	140	-	-	-	
2	arabil	DA	654	-	-	-	
3	neproductiv	NU	286	-	-	-	

Lungime Segmente

1) Valorile lungimilor segmentelor sunt obținute din proiecție în plan.

Punct început	X / Y	Punct sfârșit	X / Y	Lungime segment (** (m)
1	603.215,56 665.561,673	2	603.259,487 665.570,772	44.859
3	603.258,12 665.577,869	4	603.258,771 665.578,117	0.697
5	603.265,93 665.579,496	6	603.279,865 665.581,893	14.14

Punct început	X / Y	Punct sfârșit	X / Y	Lungime segment (** (m)
2	603.259,487 665.570,772	3	603.258,12 665.577,869	7.227
4	603.258,771 665.578,117	5	603.265,93 665.579,496	7.291
6	603.279,865 665.581,893	7	603.279,049 665.585,809	4.0

Punct început	X / Y	Punct sfârșit	X / Y	Lungime segment (** (m)
7	603.279,049 665.585,809	8	603.290,308 665.588,155	11.501
9	603.291,123 665.584,239	10	603.297,976 665.585,667	7.0
11	603.296,575 665.592,392	12	603.277,783 665.587,752	19.356
13	603.270,444 665.586,049	14	603.259,112 665.583,42	11.633
15	603.257,621 665.583,074	16	603.250,331 665.581,383	7.484
17	603.219,939 665.574,544	18	603.208,289 665.571,802	11.968
19	603.200,662 665.570,006	20	603.187,015 665.566,793	14.02
21	603.177,938 665.564,656	22	603.186,697 665.559,137	10.353
23	603.189,988 665.556,355	24	603.210,201 665.560,563	20.646

Punct început	X / Y	Punct sfârșit	X / Y	Lungime segment (** (m)
8	603.290,308 665.588,155	9	603.291,123 665.584,239	4.0
10	603.297,976 665.585,667	11	603.296,575 665.592,392	6.869
12	603.277,783 665.587,752	13	603.270,444 665.586,049	7.534
14	603.259,112 665.583,42	15	603.257,621 665.583,074	1.531
16	603.250,331 665.581,383	17	603.219,939 665.574,544	31.152
18	603.208,289 665.571,802	19	603.200,662 665.570,006	7.836
20	603.187,015 665.566,793	21	603.177,938 665.564,656	9.325
22	603.186,697 665.559,137	23	603.189,988 665.556,355	4.309
24	603.210,201 665.560,563	1	603.215,56 665.561,673	5.473

** Lungimile segmentelor sunt determinate în planul de proiecție Stereo 70 și sunt rotunjite la 1 milimetru.

*** Distanța dintre puncte este formată din segmente cumulate ce sunt mai mici decât valoarea 1 milimetru.

**DATE DESPRE IMOBILUL NR. 1921**

Oficiul de Cadastru și Publicitate Imobiliară SUCEAVA
Biroul de Cadastru și Publicitate Imobiliară Falticeni

A. Partea I. Descrierea imobilului

TEREN Necunoscut

Adresa: Loc. Hârtop, Str Hușului, Nr. 40, Jud. Suceava

Nr. Crt	Nr cadastral Nr. topografic	Suprafața* (mp)	Observații / Referințe
A1	31289	2.100	Sector cadastral:15 Teren imprejmuit;

Construcții

Crt	Nr cadastral Nr. topografic	Adresa	Observații / Referințe
A1.2	31289-C2	Loc. Hârtop, Str Hușului, Nr. 40, Jud. Suceava	Nr. niveluri:1; S. construita la sol:49 mp; Anexa edificata in anul 1940,din lemn,acoperis azbociment.
A1.3		Loc. Hârtop, Str Hușului, Nr. 40, Jud. Suceava	Nr. niveluri:2; S. construita la sol:129 mp; locuinta

B. Partea II. Proprietari și acte

Inscrieri privitoare la dreptul de proprietate și alte drepturi reale		Referințe
9244 / 05/05/2016		
Act Notarial nr. 1649, din 04/05/2016 emis de Apostol Maria;		
B1	Se infiinteaza cartea funciara 31289 a imobilului cu numarul cadastral 31289/Hârtop, rezultat din dezmembrarea imobilului cu numarul cadastral 31279 inscris in cartea funciara 31279;	A1, A1.2
11221 / 02/06/2016		
Act Notarial nr. 2058, din 02/06/2016 emis de Apostol Maria;		
B8	Intabulare, drept de PROPRIETATE, dobandit prin Conventie, cota actuala 1/1, cota initiala 1/1 1) PAVĂL MAGDA 2) PAVĂL MIHAI, casatorit cu	A1, A1.2
/		
Act Administrativ nr. 777, din 29/02/2024 emis de Primăria Comunei Hârtop;		
B9	Intabulare, drept de PROPRIETATE, dobandit prin Lege, cota actuala 1/1, cota initiala 1/1 1) PAVĂL MIHAI, casatorit cu 2) PAVĂL MAGDA	A1.3

C. Partea III. SARCINI .

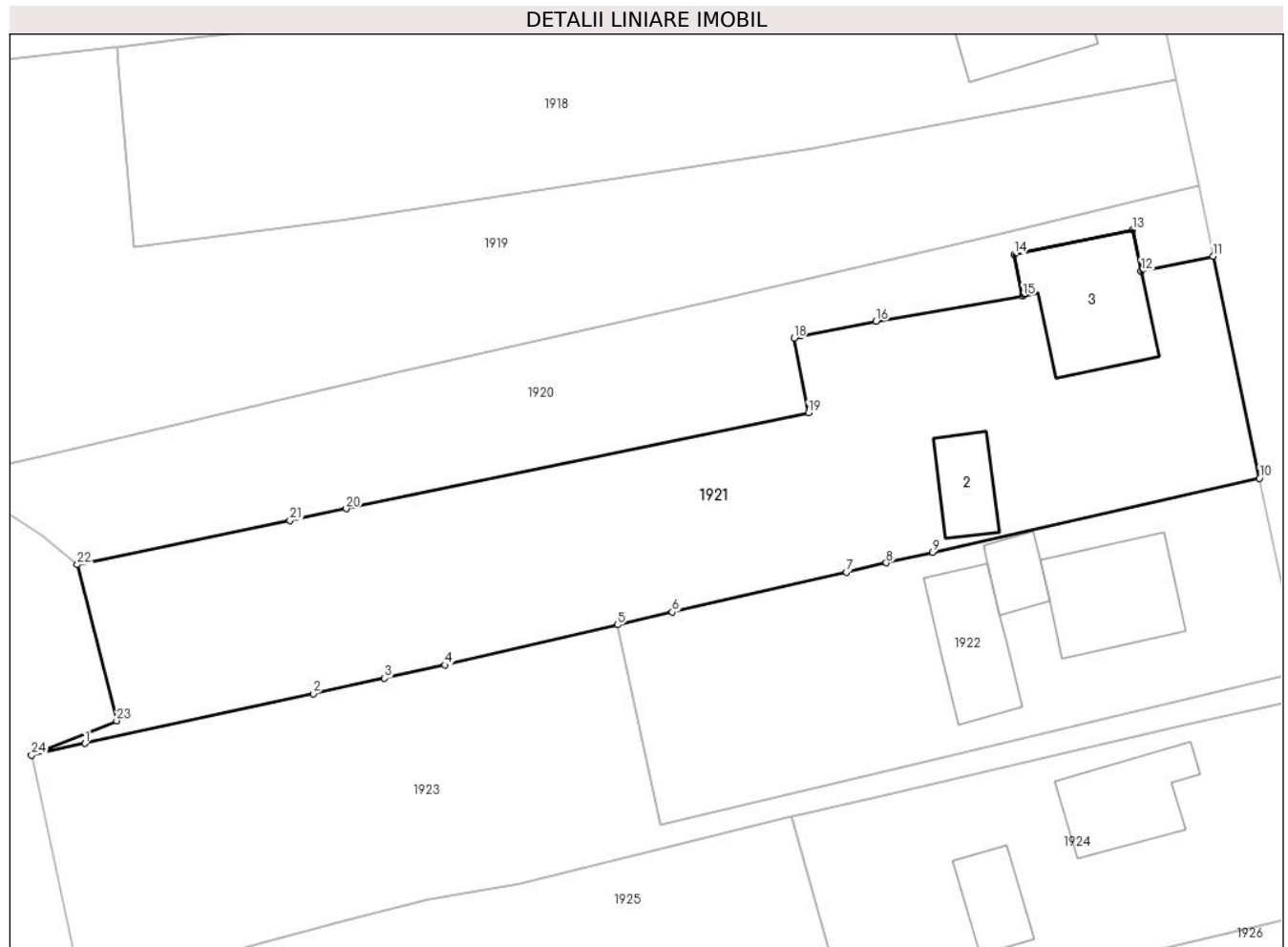
Inscrieri privind dezmembramintele dreptului de proprietate, drepturi reale de garanție și sarcini	Referințe
NU SUNT	

Anexa Nr. 1 La Partea I

Teren

Nr cadastral	Suprafața (mp)*	Observații / Referințe
31289	2.100	

* Suprafața este determinată în planul de proiecție Stereo 70.



Date referitoare la teren

Crt	Categorie folosință	Intravilan	Suprafața (mp)	Tarla	Parcelă	Nr. topo	Observații / Referințe
1	curți constructii	DA	753	-	-	-	
2	arabil	DA	910	-	-	-	
3	neproductiv	DA	103	-	-	-	
4	neproductiv	NU	334	-	-	-	

Date referitoare la construcții

Crt	Număr	Destinație construcție	Supraf. (mp)	Situație juridică	Observații / Referințe
A1.2	31289-C2	constructii anexa	Din acte: 0 Masurata: 49	Cu acte	Nr. niveluri:1; S. construita la sol:49 mp; Anexa edificata in anul 1940,din lemn,acoperis azbociment.
A1.3		constructii de locuinte	129	Cu acte	Nr. niveluri:2; S. construita la sol:129 mp; locuinta

Lungime Segmente

1) Valorile lungimilor segmentelor sunt obținute din proiecție în plan.

Punct început	X / Y	Punct sfârșit	X / Y	Lungime segment (** (m)	Punct început	X / Y	Punct sfârșit	X / Y	Lungime segment (** (m)
---------------	-------	---------------	-------	-------------------------	---------------	-------	---------------	-------	-------------------------

Punct început	X / Y	Punct sfârșit	X / Y	Lungime segment (** (m))
1	603.190,729 665.539,375	2	603.212,41 665.544,097	22.189
3	603.219,185 665.545,573	4	603.224,923 665.546,823	5.873
5	603.241,344 665.550,647	6	603.246,551 665.551,86	5.346
7	603.263,097 665.555,652	8	603.266,9 665.556,524	3.902
9	603.271,31 665.557,535	10	603.302,372 665.564,57	31.849
11	603.297,976 665.585,667	12	603.291,123 665.584,239	7.0
13	603.290,308 665.588,155	14	603.279,049 665.585,809	11.501
15	603.279,865 665.581,893	16	603.265,93 665.579,496	14.14
17	603.258,771 665.578,117	18	603.258,12 665.577,869	0.697
19	603.259,487 665.570,772	20	603.215,56 665.561,673	44.859
21	603.210,201 665.560,563	22	603.189,988 665.556,355	20.646
23	603.193,729 665.541,54	24	603.185,631 665.538,259	8.737

Punct început	X / Y	Punct sfârșit	X / Y	Lungime segment (** (m))
2	603.212,41 665.544,097	3	603.219,185 665.545,573	6.934
4	603.224,923 665.546,823	5	603.241,344 665.550,647	16.86
6	603.246,551 665.551,86	7	603.263,097 665.555,652	16.975
8	603.266,9 665.556,524	9	603.271,31 665.557,535	4.524
10	603.302,372 665.564,57	11	603.297,976 665.585,667	21.55
12	603.291,123 665.584,239	13	603.290,308 665.588,155	4.0
14	603.279,049 665.585,809	15	603.279,865 665.581,893	4.0
16	603.265,93 665.579,496	17	603.258,771 665.578,117	7.291
18	603.258,12 665.577,869	19	603.259,487 665.570,772	7.227
20	603.215,56 665.561,673	21	603.210,201 665.560,563	5.473
22	603.189,988 665.556,355	23	603.193,729 665.541,54	15.28
24	603.185,631 665.538,259	1	603.190,729 665.539,375	5.219

** Lungimile segmentelor sunt determinate în planul de proiecție Stereo 70 și sunt rotunjite la 1 milimetru.

*** Distanța dintre puncte este formată din segmente cumulate ce sunt mai mici decât valoarea 1 milimetru.

**DATE DESPRE IMOBILUL NR. 1922**

Oficiul de Cadastru și Publicitate Imobiliară SUCEAVA
Biroul de Cadastru și Publicitate Imobiliară Falticeni

A. Partea I. Descrierea imobilului

TEREN Intravilan

Adresa: Loc. Hârtop, Str Hușului, Nr. 42, Jud. Suceava

Nr. Crt	Nr cadastral Nr. topografic	Suprafața* (mp)	Observații / Referințe
A1	31290	1.200	Sector cadastral:15 Teren imprejmuit;

Construcții

Crt	Nr cadastral Nr. topografic	Adresa	Observații / Referințe
A1.3	31290-C3	Loc. Hârtop, Str Hușului, Nr. 42, Jud. Suceava	Nr. niveluri:2; S. construita la sol:115 mp;
A1.4	31290-C4	Loc. Hârtop, Str Hușului, Nr. 42, Jud. Suceava	Nr. niveluri:1; S. construita la sol:88 mp;
A1.5		Loc. Hârtop, Str Hușului, Nr. 42, Jud. Suceava	Nr. niveluri:1; S. construita la sol:33 mp;

B. Partea II. Proprietari și acte

Inscrieri privitoare la dreptul de proprietate și alte drepturi reale		Referințe
9244 / 05/05/2016		
Act Notarial nr. 1649, din 04/05/2016 emis de Apostol Maria;		
B1	Se infiinteaza cartea funciara 31290 a imobilului cu numarul cadastral 31290/Hârtop, rezultat din dezmembrarea imobilului cu numarul cadastral 31279 inscris in cartea funciara 31279;	A1
3199 / 16/02/2018		
Act Notarial nr. 262, din 15/02/2018 emis de DÎMBU Bogdan Dumitru;		
B8	Intabulare, drept de PROPRIETATE bun comun, dobandit prin Conventie, cota actuala 1/1, cota initiala 1/1 1) TRIFAN IOAN, casatorit cu 2) TRIFAN ELENA	A1
/		
Act Administrativ nr. 777, din 29/02/2024 emis de Primăria Comunei Hârtop;		
B9	Intabulare, drept de PROPRIETATE, dobandit prin Lege, cota actuala 1/1, cota initiala 1/1 1) TRIFAN IOAN, casatorit cu 2) TRIFAN ELENA	A1.3, A1.4, A1.5

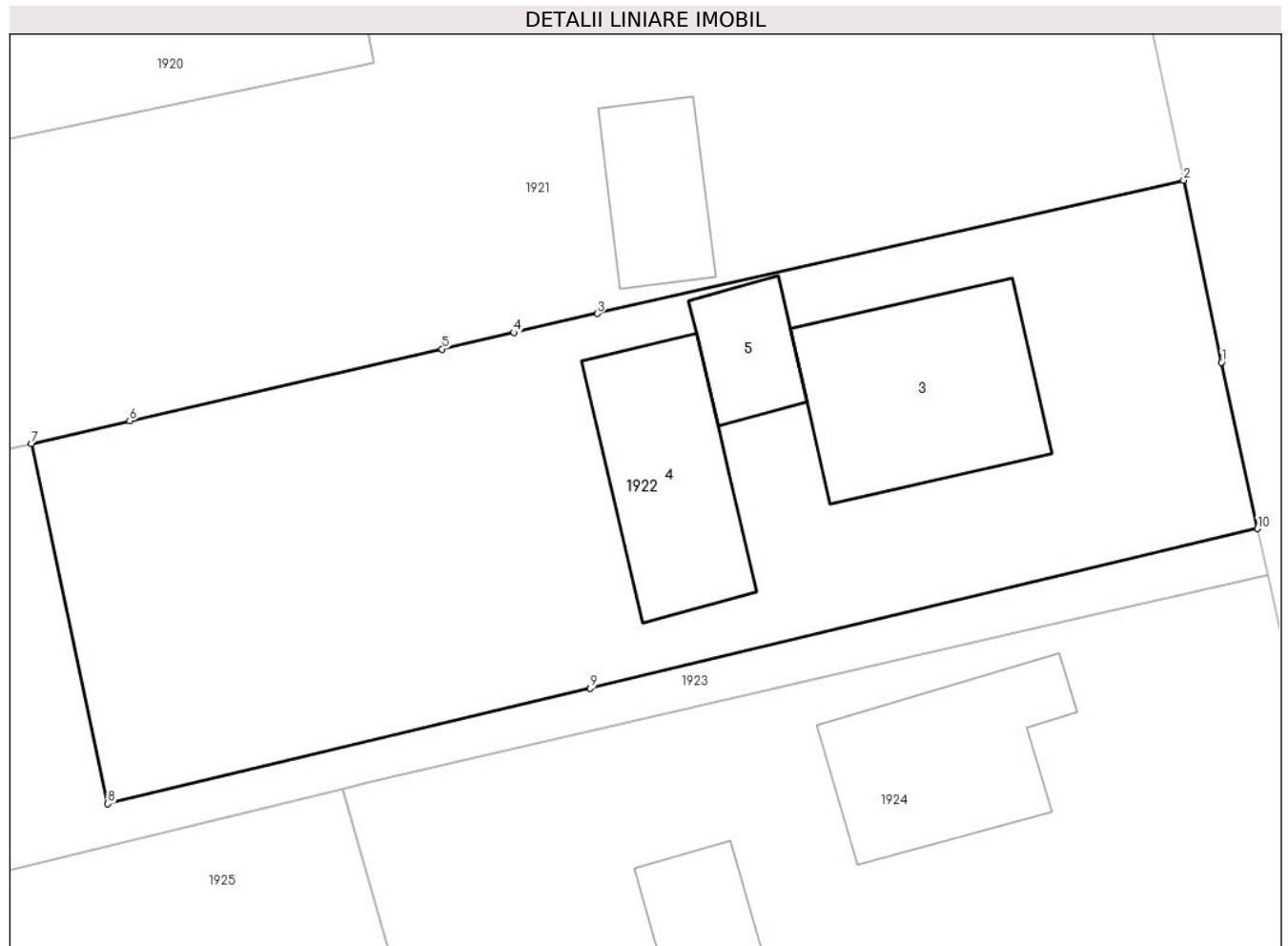
C. Partea III. SARCINI .

Inscrieri privind dezmembramintele dreptului de proprietate, drepturi reale de garanție și sarcini	Referințe
NU SUNT	

Anexa Nr. 1 La Partea I**Teren**

Nr cadastral	Suprafața (mp)*	Observații / Referințe
31290	1.200	

* Suprafața este determinată în planul de proiecție Stereo 70.

**Date referitoare la teren**

Crt	Categorie folosință	Intravilan	Suprafața (mp)	Tarla	Parcelă	Nr. topo	Observații / Referințe
1	curți constructii	DA	692	-	-	-	
2	arabil	DA	508	-	-	-	

Date referitoare la construcții

Crt	Număr	Destinație construcție	Supraf. (mp)	Situație juridică	Observații / Referințe
A1.3	31290-C3	construcții de locuințe	Din acte: 0 Masurata: 115	Cu acte	Nr. niveluri:2; S. construita la sol:115 mp;
A1.4	31290-C4	construcții anexa	Din acte: 0 Masurata: 88	Cu acte	Nr. niveluri:1; S. construita la sol:88 mp;
A1.5		construcții anexa	33	Cu acte	Nr. niveluri:1; S. construita la sol:33 mp;

Lungime Segmente

1) Valorile lungimilor segmentelor sunt obținute din proiecție în plan.

Punct început	X / Y	Punct sfârșit	X / Y	Lungime segment (** (m))
1	603.304,38 665.554,95	2	603.302,372 665.564,57	9.827

Punct început	X / Y	Punct sfârșit	X / Y	Lungime segment (** (m)
2	603.302,372 665.564,57	3	603.271,31 665.557,535	31.849
3	603.271,31 665.557,535	4	603.266,9 665.556,524	4.524
4	603.266,9 665.556,524	5	603.263,097 665.555,652	3.902
5	603.263,097 665.555,652	6	603.246,551 665.551,86	16.975
6	603.246,551 665.551,86	7	603.241,344 665.550,647	5.346
7	603.241,344 665.550,647	8	603.245,389 665.531,604	19.468
8	603.245,389 665.531,604	9	603.270,943 665.537,709	26.273
9	603.270,943 665.537,709	10	603.306,284 665.546,152	36.336
10	603.306,284 665.546,152	1	603.304,38 665.554,95	9.002

** Lungimile segmentelor sunt determinate în planul de proiecție Stereo 70 și sunt rotunjite la 1 milimetru.

*** Distanța dintre puncte este formată din segmente cumulate ce sunt mai mici decât valoarea 1 milimetru.

**DATE DESPRE IMOBILUL NR. 1923**

Oficiul de Cadastru și Publicitate Imobiliară SUCEAVA
Biroul de Cadastru și Publicitate Imobiliară Falticeni

A. Partea I. Descrierea imobilului

TEREN Necunoscut

Nr. CF vechi:237
Nr. cadastral vechi:463

Adresa: Loc. Hârtop, Str Hușului, Jud. Suceava

Nr. Crt	Nr cadastral Nr. topografic	Suprafața* (mp)	Observații / Referințe
A1	31005	1.392	Sector cadastral:15 Teren imprejmuit;

B. Partea II. Proprietari și acte

Inscrieri privitoare la dreptul de proprietate și alte drepturi reale	Referințe
/	
Act Notarial nr. 3921, din 30/12/2002 emis de BNP Maria Apostol;	
B2	A1
Intabulare, drept de PROPRIETATE, dobandit prin Conventie, cota actuala 1/1, cota initiala 1/1	
1) TRIFAN IOAN, necăsătorit	
OBSERVATII: (provenita din conversia CF 237)	

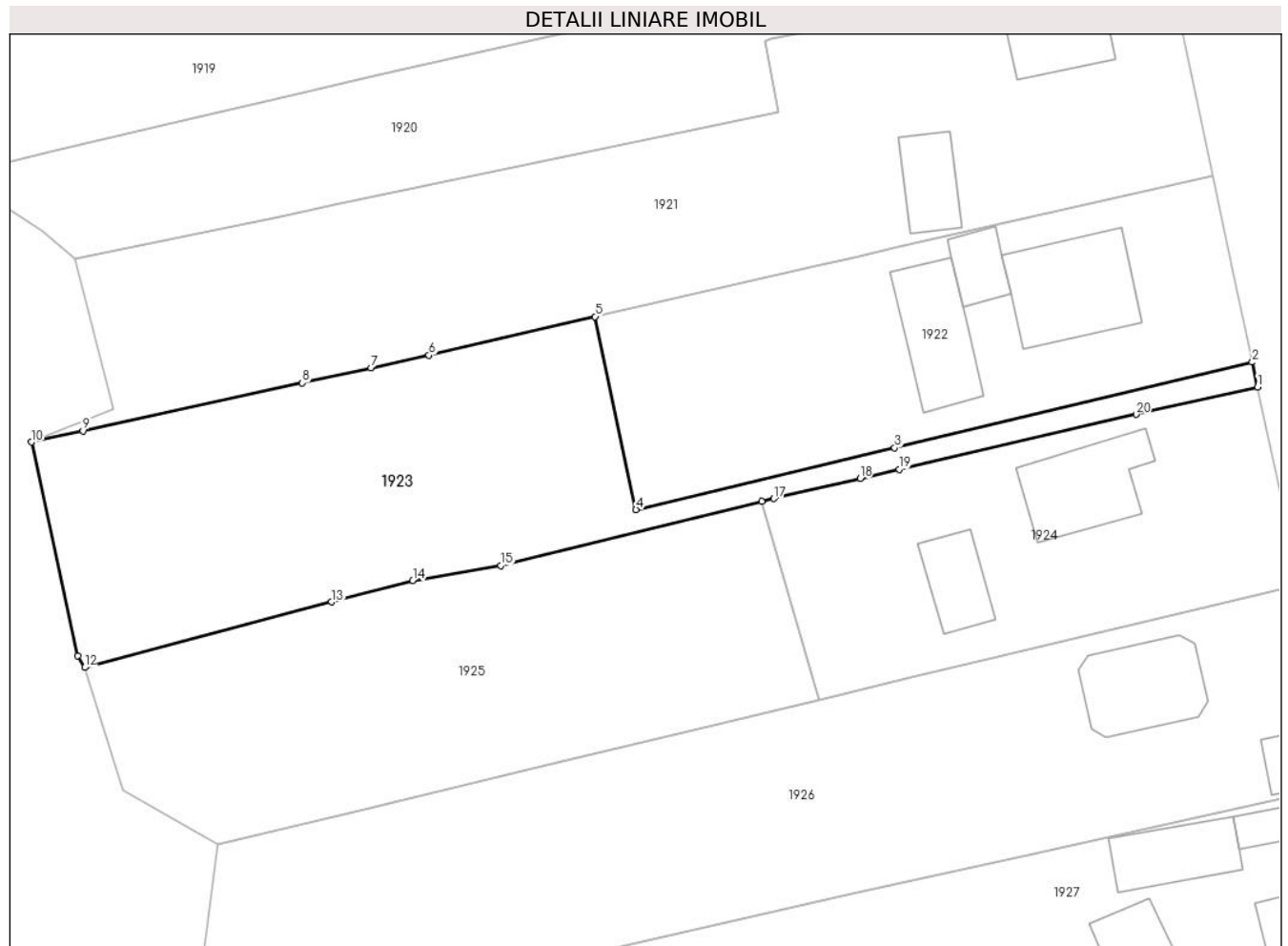
C. Partea III. SARCINI .

Inscrieri privind dezmembramintele dreptului de proprietate, drepturi reale de garanție și sarcini	Referințe
NU SUNT	

Anexa Nr. 1 La Partea I**Teren**

Nr cadastral	Suprafața (mp)*	Observații / Referințe
31005	1.392	

* Suprafața este determinată în planul de proiecție Stereo 70.

**Date referitoare la teren**

Crt	Categorie folosință	Intravilan	Suprafața (mp)	Tarla	Parcelă	Nr. topo	Observații / Referințe
1	curți constructii	DA	84	-	-	-	
2	arabil	DA	550	-	-	-	
3	neproductiv	DA	167	-	-	-	
4	neproductiv	NU	591	-	-	-	

Lungime Segmente

1) Valorile lungimilor segmentelor sunt obținute din proiecție în plan.

Punct început	X / Y	Punct sfârșit	X / Y	Lungime segment (** (m)
1	603.306,813 665.543,708	2	603.306,284 665.546,152	2.501
2	603.306,284 665.546,152	3	603.270,943 665.537,709	36.336
3	603.270,943 665.537,709	4	603.245,389 665.531,604	26.273

Punct început	X / Y	Punct sfârşit	X / Y	Lungime segment (** (m)
4	603.245,389 665.531,604	5	603.241,344 665.550,647	19.468
5	603.241,344 665.550,647	6	603.224,923 665.546,823	16.86
6	603.224,923 665.546,823	7	603.219,185 665.545,573	5.873
7	603.219,185 665.545,573	8	603.212,41 665.544,097	6.934
8	603.212,41 665.544,097	9	603.190,729 665.539,375	22.189
9	603.190,729 665.539,375	10	603.185,631 665.538,259	5.219
10	603.185,631 665.538,259	11	603.190,217 665.517,18	21.572
11	603.190,217 665.517,18	12	603.190,894 665.516,014	1.348
12	603.190,894 665.516,014	13	603.215,31 665.522,476	25.257
13	603.215,31 665.522,476	14	603.223,324 665.524,597	8.29
14	603.223,324 665.524,597	15	603.232,025 665.526,081	8.827
15	603.232,025 665.526,081	16	603.257,841 665.532,4	26.578
16	603.257,841 665.532,4	17	603.259,008 665.532,686	1.202
17	603.259,008 665.532,686	18	603.267,526 665.534,662	8.744
18	603.267,526 665.534,662	19	603.271,405 665.535,562	3.982
19	603.271,405 665.535,562	20	603.294,811 665.540,992	24.028
20	603.294,811 665.540,992	1	603.306,813 665.543,708	12.305

** Lungimile segmentelor sunt determinate în planul de proiecţie Stereo 70 şi sunt rotunjite la 1 milimetru.

*** Distanţa dintre puncte este formată din segmente cumulate ce sunt mai mici decât valoarea 1 milimetru.

**DATE DESPRE IMOBILUL NR. 1924**

Oficiul de Cadastru și Publicitate Imobiliară SUCEAVA
Biroul de Cadastru și Publicitate Imobiliară Falticeni

A. Partea I. Descrierea imobilului

TEREN Intravilan

Adresa: Loc. Hârtop, Str Hușului, Nr. 44, Jud. Suceava

Nr. Crt	Nr cadastral Nr. topografic	Suprafața* (mp)	Observații / Referințe
A1		1.000	Sector cadastral:15 Teren imprejmuit;

Construcții

Crt	Nr cadastral Nr. topografic	Adresa	Observații / Referințe
A1.1		Loc. Hârtop, Str Hușului, Nr. 44, Jud. Suceava	Nr. niveluri:1; S. construita la sol:92 mp;
A1.2		Loc. Hârtop, Str Hușului, Nr. 44, Jud. Suceava	Nr. niveluri:1; S. construita la sol:49 mp;

B. Partea II. Proprietari și acte

Inscrieri privitoare la dreptul de proprietate și alte drepturi reale		Referințe
/		
Act Notarial nr. 6371, din 09/05/1993 emis de Notariatul de Stat Judetean Suceava;		
B1	Intabulare, drept de PROPRIETATE, dobândit prin Lege, cota actuala 1/1, cota initiala 1/1 1) GRĂDINARU VASILE	A1
Act Administrativ nr. 777, din 29/02/2024 emis de Primăria Comunei Hârtop;		
B2	Intabulare, drept de PROPRIETATE, dobândit prin Lege, cota actuala 1/1, cota initiala 1/1 1) GRĂDINARU VASILE 2) GRĂDINARU LUMINIȚA	A1.1, A1.2

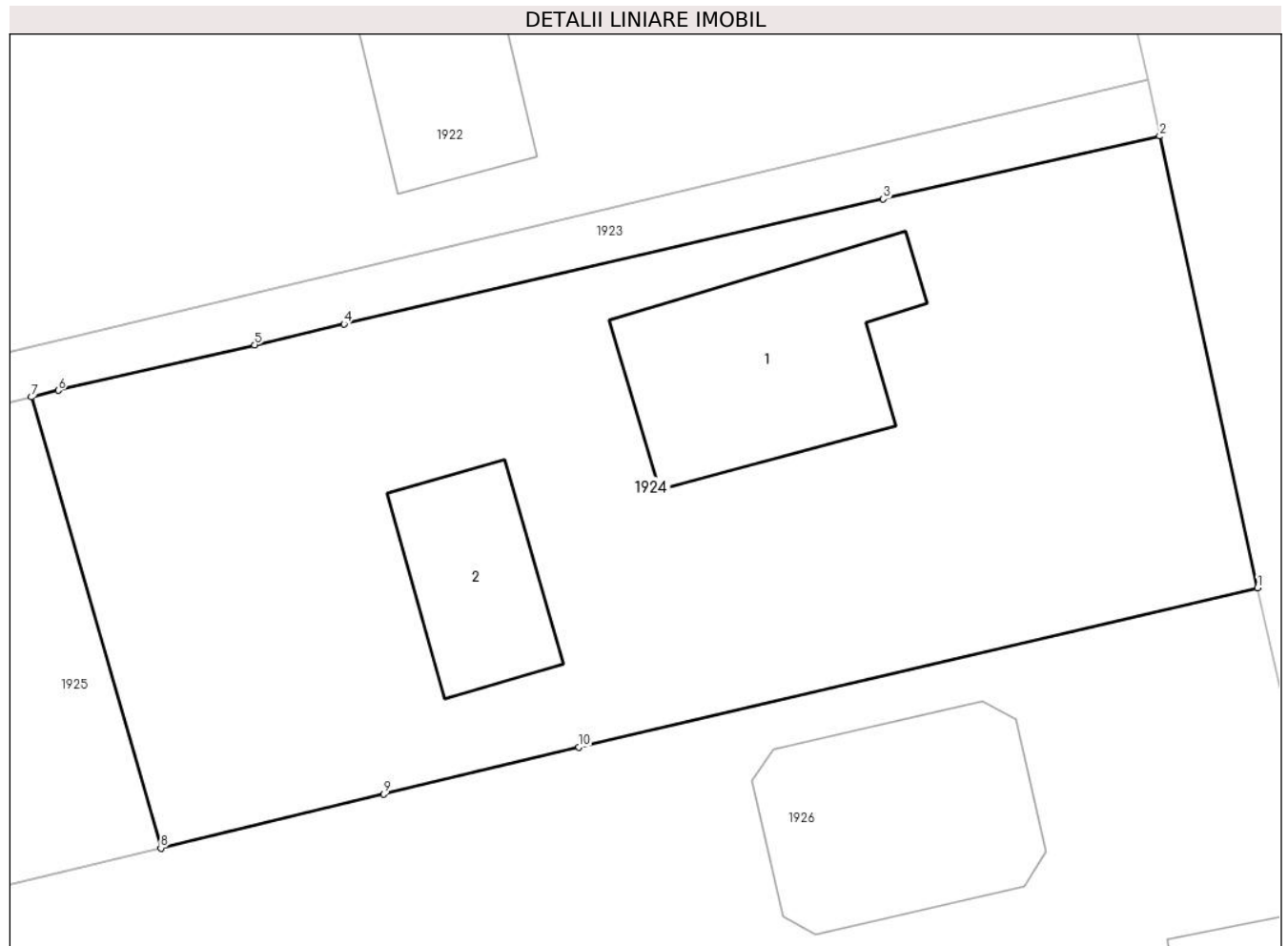
C. Partea III. SARCINI .

Inscrieri privind dezmembramintele dreptului de proprietate, drepturi reale de garanție și sarcini	Referințe
NU SUNT	

Anexa Nr. 1 La Partea I**Teren**

Nr cadastral	Suprafața (mp)*	Observații / Referințe
	1.000	

* Suprafața este determinată în planul de proiecție Stereo 70.

**Date referitoare la teren**

Crt	Categorie folosință	Intravilan	Suprafața (mp)	Tarla	Parcelă	Nr. topo	Observații / Referințe
1	curți constructii	DA	798	-	-	-	
2	arabil	DA	202	-	-	-	

Date referitoare la construcții

Crt	Număr	Destinație construcție	Supraf. (mp)	Situație juridică	Observații / Referințe
A1.1		construcții de locuințe	92	Cu acte	Nr. niveluri:1; S. construita la sol:92 mp;
A1.2		construcții anexa	49	Cu acte	Nr. niveluri:1; S. construita la sol:49 mp;

Lungime Segmente

1) Valorile lungimilor segmentelor sunt obținute din proiecție în plan.

Punct început	X / Y	Punct sfârșit	X / Y	Lungime segment (** (m)
1	603.311,059 665.524,138	2	603.306,813 665.543,708	20.025
2	603.306,813 665.543,708	3	603.294,811 665.540,992	12.305

Punct început	X / Y	Punct sfârșit	X / Y	Lungime segment (** (m)
3	603.294,811 665.540,992	4	603.271,405 665.535,562	24.028
4	603.271,405 665.535,562	5	603.267,526 665.534,662	3.982
5	603.267,526 665.534,662	6	603.259,008 665.532,686	8.744
6	603.259,008 665.532,686	7	603.257,841 665.532,4	1.202
7	603.257,841 665.532,4	8	603.263,455 665.512,855	20.335
8	603.263,455 665.512,855	9	603.273,121 665.515,184	9.943
9	603.273,121 665.515,184	10	603.281,604 665.517,229	8.726
10	603.281,604 665.517,229	1	603.311,059 665.524,138	30.254

** Lungimile segmentelor sunt determinate în planul de proiecție Stereo 70 și sunt rotunjite la 1 milimetru.

*** Distanța dintre puncte este formată din segmente cumulate ce sunt mai mici decât valoarea 1 milimetru.

**DATE DESPRE IMOBILUL NR. 1925**

Oficiul de Cadastru și Publicitate Imobiliară SUCEAVA
 Biroul de Cadastru și Publicitate Imobiliară Falticeni

A. Partea I. Descrierea imobilului

TEREN Necunoscut

Adresa: Loc. Hârtop, Str Huşului, Jud. Suceava

Nr. Crt	Nr cadastral Nr. topografic	Suprafaţa* (mp)	Observații / Referințe
A1		Din acte: 2.100 Masurata: 1.374	Sector cadastral:15 Teren imprejmuit;

B. Partea II. Proprietari și acte

Inscrieri privitoare la dreptul de proprietate și alte drepturi reale		Referințe
/		
Act Administrativ nr. 2016, din 06/05/1999 emis de CJPSDPAT Suceava;		
B1	Intabulare, drept de PROPRIETATE, dobandit prin Reconstituire, cota actuala 1/1, cota initiala 1/1 1) GRĂDINARU TH VENIAMIN, lipsa CNP DEFUNCT:Da 2) GRĂDINARU D VALERIA, lipsa CNP	A1
Act Administrativ nr. 4336, din 16/11/2023 emis de Primăria Comunei Hârtop;		
B2	se noteaza posesia factica in favoarea Grădinaru Vasile și Grădinaru Luminița, cota actuala 1/1, cota initiala 1/1 1) GRĂDINARU VASILE 2) GRĂDINARU LUMINIȚA	A1

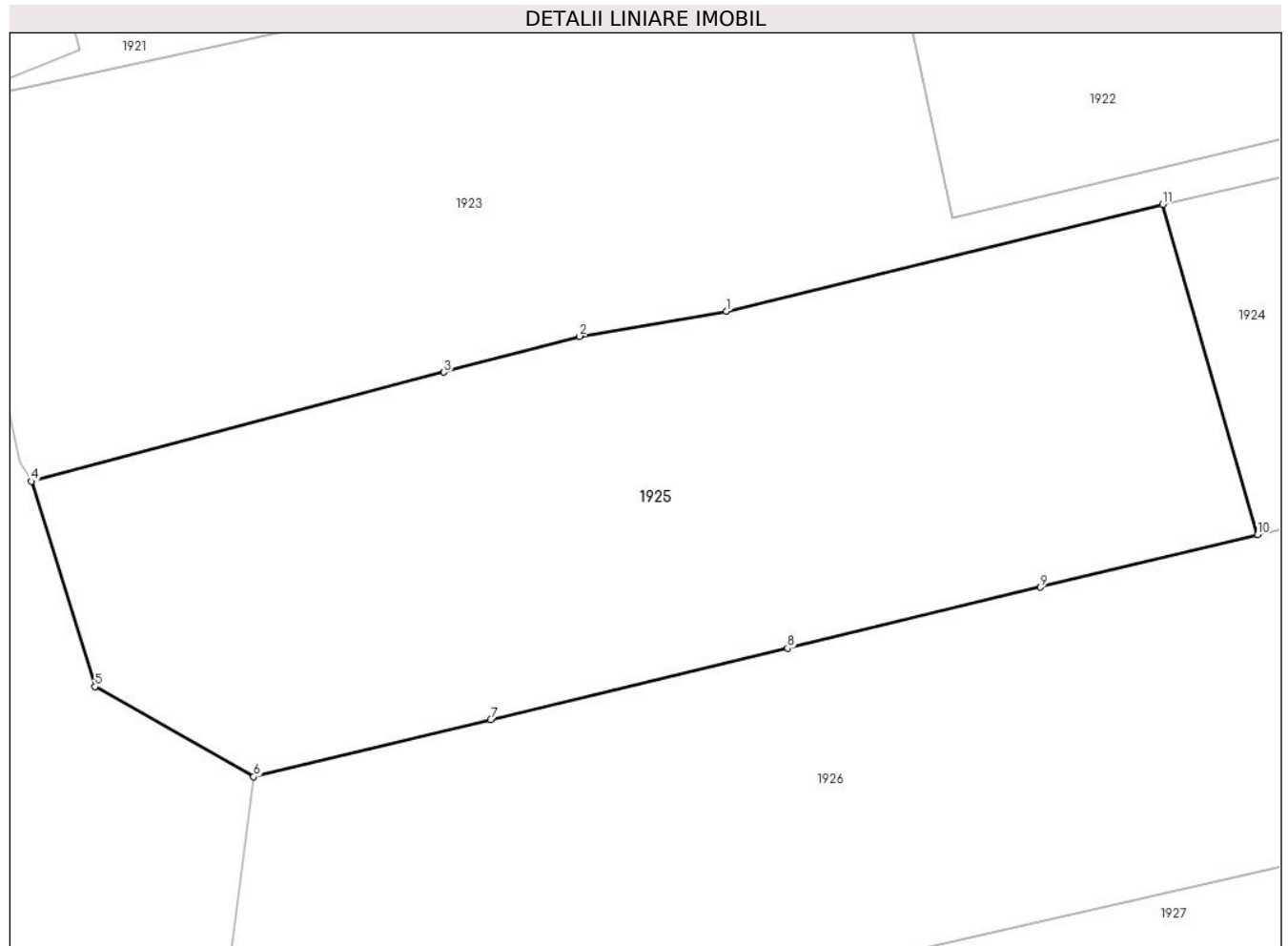
C. Partea III. SARCINI .

Inscrieri privind dezmembramintele dreptului de proprietate, drepturi reale de garanție și sarcini	Referințe
NU SUNT	

Anexa Nr. 1 La Partea I**Teren**

Nr cadastral	Suprafața (mp)*	Observații / Referințe
	Din acte: 2.100 Masurata: 1.374	

* Suprafața este determinată în planul de proiecție Stereo 70.

**Date referitoare la teren**

Crt	Categorie folosință	Intravilan	Suprafața (mp)	Tarla	Parcelă	Nr. topo	Observații / Referințe
1	arabil	DA	648	-	-	-	
2	neproductiv	DA	274	-	-	-	
3	neproductiv	NU	452	-	-	-	

Lungime Segmente

1) Valorile lungimilor segmentelor sunt obținute din proiecție în plan.

Punct început	X / Y	Punct sfârșit	X / Y	Lungime segment (** (m)
1	603.232,025 665.526,081	2	603.223,324 665.524,597	8.827
2	603.223,324 665.524,597	3	603.215,31 665.522,476	8.29
3	603.215,31 665.522,476	4	603.190,894 665.516,014	25.257

Punct început	X / Y	Punct sfârşit	X / Y	Lungime segment (** (m)
4	603.190,894 665.516,014	5	603.194,652 665.503,873	12.709
5	603.194,652 665.503,873	6	603.204,048 665.498,535	10.806
6	603.204,048 665.498,535	7	603.218,068 665.501,915	14.422
7	603.218,068 665.501,915	8	603.235,636 665.506,15	18.071
8	603.235,636 665.506,15	9	603.250,599 665.509,756	15.391
9	603.250,599 665.509,756	10	603.263,455 665.512,855	13.224
10	603.263,455 665.512,855	11	603.257,841 665.532,4	20.335
11	603.257,841 665.532,4	1	603.232,025 665.526,081	26.578

** Lungimile segmentelor sunt determinate în planul de proiecție Stereo 70 și sunt rotunjite la 1 milimetru.

*** Distanța dintre puncte este formată din segmente cumulate ce sunt mai mici decât valoarea 1 milimetru.

**DATE DESPRE IMOBILUL NR. 1926**

Oficiul de Cadastru și Publicitate Imobiliară SUCEAVA
Biroul de Cadastru și Publicitate Imobiliară Falticeni

A. Partea I. Descrierea imobilului

TEREN Necunoscut

Nr. CF vechi:140
Nr. cadastral vechi:228

Adresa: Loc. Hârtop, Str Huşului, Nr. 46, Jud. Suceava

Nr. Crt	Nr cadastral Nr. topografic	Suprafaţa* (mp)	Observații / Referințe
A1	30755	2.186	Sector cadastral:15 Teren imprejmuit;

Construcții

Crt	Nr cadastral Nr. topografic	Adresa	Observații / Referințe
A1.1	30755-C1	Loc. Hârtop, Str Huşului, Nr. 46, Jud. Suceava	Nr. niveluri:2; S. construita la sol:94 mp; S. construita desfasurata:188 mp; Locuinta, P+M, edificata in anul 2017.
A1.2		Loc. Hârtop, Str Huşului, Nr. 46, Jud. Suceava	Nr. niveluri:1; S. construita la sol:39 mp; garaj

B. Partea II. Proprietari și acte

Inscrieri privitoare la dreptul de proprietate și alte drepturi reale		Referințe
15944 / 03/10/2013		
Act Notarial nr. 1221, din 02/10/2013 emis de lordache Raluca Andrea;		
B2	Intabulare, drept de PROPRIETATE bun comun, dobandit prin Conventie, cota actuala 1/1, cota initiala 1/1 1) VASILIU IULIAN, casatorit cu 2) VASILIU IONELA	A1
103 / 07/01/2020		
Act Administrativ nr. 4179, din 16/12/2019 emis de Comuna Hârtop;		
B3	se noteaza actualizarea situatiei imobilului ca urmare a schimbarii categoriei de folosinta din arabil in curti constructii si arabil, a notarii adresei ,precum si a inscierii constructiei C1, conform documentatiei cadastrale 103/07.01.2020	A1, A1.1
B4	Intabulare, drept de PROPRIETATE bun comun, dobandit prin Construire, cota actuala 1/1, cota initiala 1/1 1) VASILIU IULIAN, casatorit cu 2) VASILIU IONELA	A1.1
/		
Act Administrativ nr. 777, din 29/02/2024 emis de Primăria Comunei Hârtop;		
B5	Intabulare, drept de PROPRIETATE, dobandit prin Lege, cota actuala 1/1, cota initiala 1/1 1) VASILIU IULIAN, casatorit cu 2) VASILIU IONELA	A1.2

C. Partea III. SARCINI .

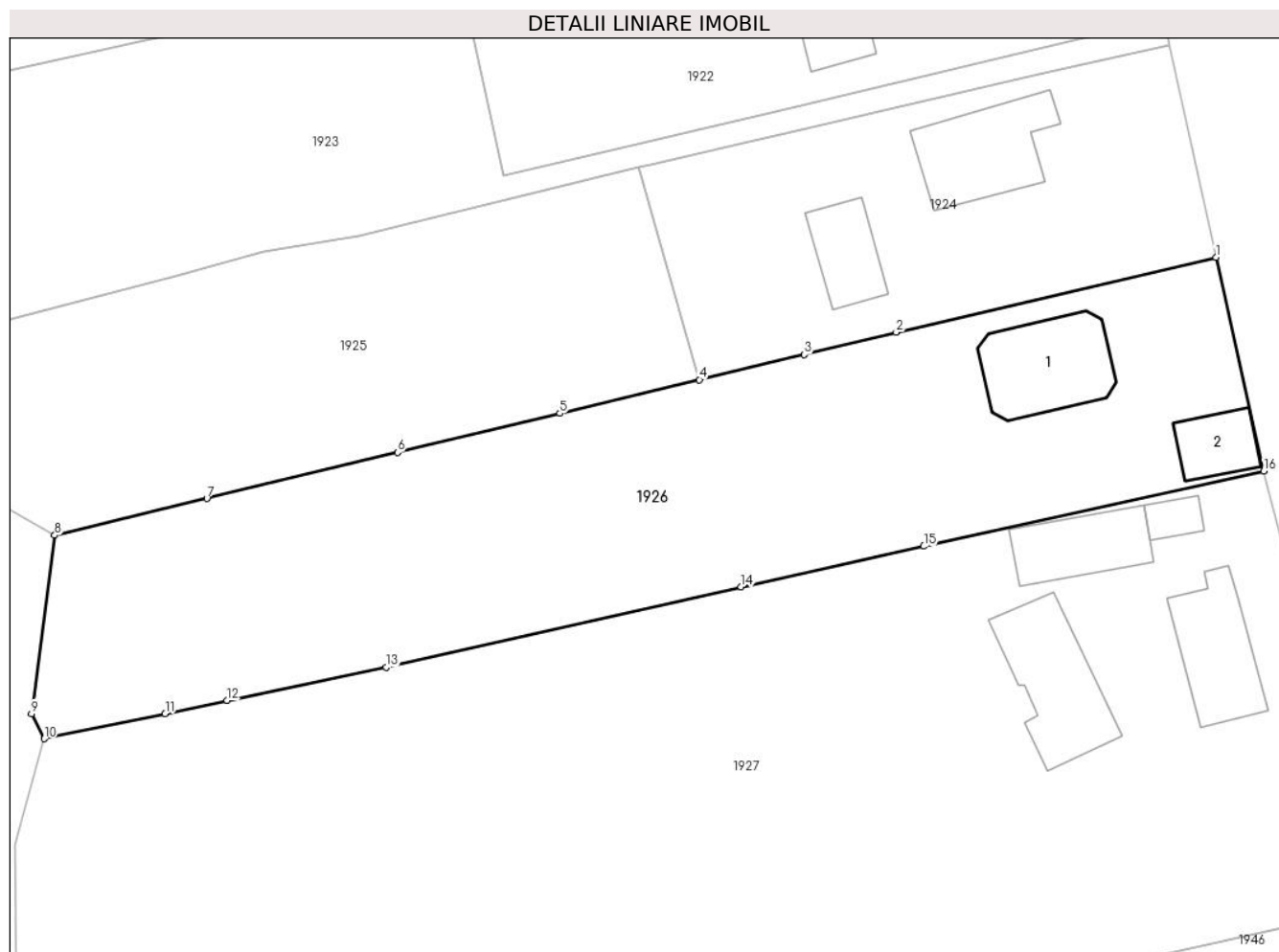
Inscrieri privind dezmembramintele dreptului de proprietate, drepturi reale de garanție și sarcini	Referințe
NU SUNT	

Anexa Nr. 1 La Partea I

Teren

Nr cadastral	Suprafața (mp)*	Observații / Referințe
30755	2.186	

* Suprafața este determinată în planul de proiecție Stereo 70.



Date referitoare la teren

Crt	Categorie folosință	Intravilan	Suprafața (mp)	Tarla	Parcelă	Nr. topo	Observații / Referințe
1	curți construcții	DA	623	-	-	-	
2	arabil	DA	951	-	-	-	
3	neproductiv	DA	337	-	-	-	
4	neproductiv	NU	275	-	-	-	

Date referitoare la construcții

Crt	Număr	Destinație construcție	Supraf. (mp)	Situație juridică	Observații / Referințe
A1.1	30755-C1	construcții de locuințe	94	Cu acte	Nr. niveluri:2; S. construită la sol:94 mp; S. construită desfășurată:188 mp; Locuința, P+M, edificată în anul 2017.
A1.2		construcții anexa	39	Cu acte	Nr. niveluri:1; S. construită la sol:39 mp; garaj

Lungime Segmente

1) Valorile lungimilor segmentelor sunt obținute din proiecție în plan.

Punct început	X / Y	Punct sfârșit	X / Y	Lungime segment (** (m))

Punct început	X / Y	Punct sfârşit	X / Y	Lungime segment (** (m)
1	603.311,059 665.524,138	2	603.281,604 665.517,229	30.254
2	603.281,604 665.517,229	3	603.273,121 665.515,184	8.726
3	603.273,121 665.515,184	4	603.263,455 665.512,855	9.943
4	603.263,455 665.512,855	5	603.250,599 665.509,756	13.224
5	603.250,599 665.509,756	6	603.235,636 665.506,15	15.391
6	603.235,636 665.506,15	7	603.218,068 665.501,915	18.071
7	603.218,068 665.501,915	8	603.204,048 665.498,535	14.422
8	603.204,048 665.498,535	9	603.201,907 665.482,093	16.581
9	603.201,907 665.482,093	10	603.203,08 665.479,784	2.59
10	603.203,08 665.479,784	11	603.214,209 665.482,108	11.369
11	603.214,209 665.482,108	12	603.219,936 665.483,305	5.851
12	603.219,936 665.483,305	13	603.234,581 665.486,363	14.961
13	603.234,581 665.486,363	14	603.267,291 665.493,781	33.541
14	603.267,291 665.493,781	15	603.284,149 665.497,513	17.266
15	603.284,149 665.497,513	16	603.315,474 665.504,447	32.083
16	603.315,474 665.504,447	1	603.311,059 665.524,138	20.18

** Lungimile segmentelor sunt determinate în planul de proiecţie Stereo 70 şi sunt rotunjite la 1 milimetru.

*** Distanţa dintre puncte este formată din segmente cumulate ce sunt mai mici decât valoarea 1 milimetru.

**DATE DESPRE IMOBILUL NR. 1927**

Oficiul de Cadastru și Publicitate Imobiliară SUCEAVA
Biroul de Cadastru și Publicitate Imobiliară Falticeni

A. Partea I. Descrierea imobilului

TEREN Necunoscut

Adresa: Loc. Hârtop, Str Hușului, Nr. 48, Jud. Suceava

Nr. Crt	Nr cadastral Nr. topografic	Suprafața* (mp)	Observații / Referințe
A1		Din acte: 5.400 Masurata: 5.073	Sector cadastral:15 Teren neimpregmuit;

Construcții

Crt	Nr cadastral Nr. topografic	Adresa	Observații / Referințe
A1.1		Loc. Hârtop, Str Hușului, Nr. 48, Jud. Suceava	Nr. niveluri:1; S. construita la sol:82 mp;
A1.2		Loc. Hârtop, Str Hușului, Nr. 48, Jud. Suceava	Nr. niveluri:1; S. construita la sol:100 mp;
A1.3		Loc. Hârtop, Str Hușului, Nr. 48, Jud. Suceava	Nr. niveluri:1; S. construita la sol:67 mp;
A1.4		Loc. Hârtop, Str Hușului, Nr. 48, Jud. Suceava	Nr. niveluri:1; S. construita la sol:17 mp;

B. Partea II. Proprietari și acte

Inscrieri privitoare la dreptul de proprietate și alte drepturi reale	Referințe
/	
Act Notarial nr. 403, din 11/05/2015 emis de BIN Iordache Raluca-Andreea;	
B1	A1, A1.1, A1.2, A1.3, A1.4
Intabulare, drept de PROPRIETATE, dobândit prin lesire Din Indiviziune, cota actuala 1/1, cota initiala 1/1 1) NECHIFOR MARIA	

C. Partea III. SARCINI .

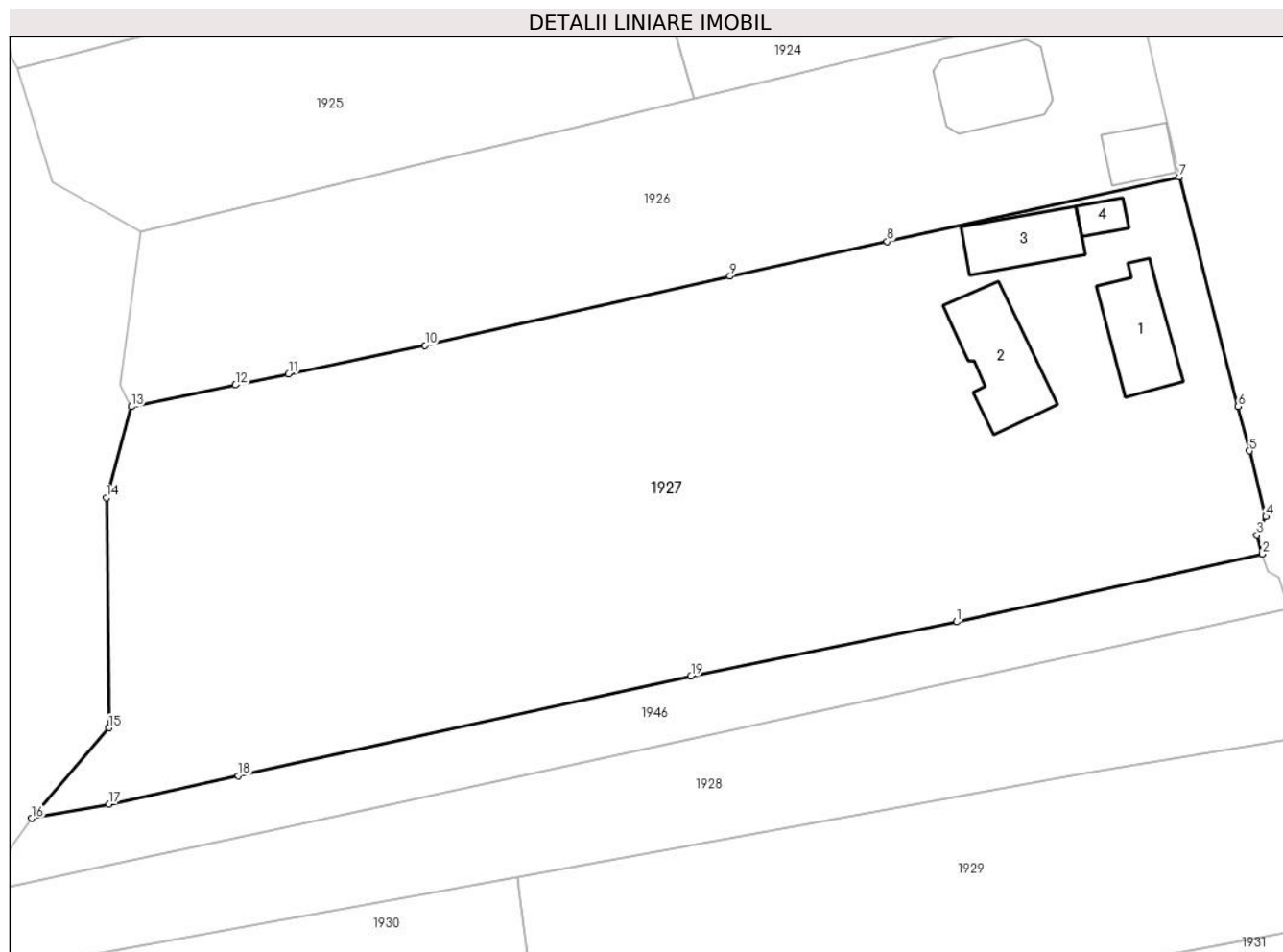
Inscrieri privind dezmembramintele dreptului de proprietate, drepturi reale de garanție și sarcini	Referințe
NU SUNT	

Anexa Nr. 1 La Partea I

Teren

Nr cadastral	Suprafața (mp)*	Observații / Referințe
	Din acte: 5.400 Masurata: 5.073	

* Suprafața este determinată în planul de proiecție Stereo 70.



Date referitoare la teren

Crt	Categorie folosință	Intra vilan	Suprafața (mp)	Tarla	Parcelă	Nr. topo	Observații / Referințe
1	curți constructii	DA	848	-	-	-	
2	arabil	DA	3.631	-	-	-	
3	neproductiv	DA	560	-	-	-	
4	neproductiv	NU	34	-	-	-	

Date referitoare la construcții

Crt	Număr	Destinație construcție	Supraf. (mp)	Situație juridică	Observații / Referințe
A1.1		construcții de locuințe	82	Cu acte	Nr. niveluri:1; S. construita la sol:82 mp;
A1.2		construcții anexa	100	Cu acte	Nr. niveluri:1; S. construita la sol:100 mp;
A1.3		construcții anexa	67	Cu acte	Nr. niveluri:1; S. construita la sol:67 mp;
A1.4		construcții anexa	17	Cu acte	Nr. niveluri:1; S. construita la sol:17 mp;

Lungime Segmente

1) Valorile lungimilor segmentelor sunt obținute din proiecție în plan.

Punct început	X / Y	Punct sfârșit	X / Y	Lungime segment (** (m)
1	603.291,586 665.456,711	2	603.324,394 665.463,983	33.604
2	603.324,394 665.463,983	3	603.323,797 665.465,995	2.099
3	603.323,797 665.465,995	4	603.324,756 665.468,006	2.228
4	603.324,756 665.468,006	5	603.323,009 665.475,053	7.26
5	603.323,009 665.475,053	6	603.321,789 665.479,811	4.912
6	603.321,789 665.479,811	7	603.315,474 665.504,447	25.432
7	603.315,474 665.504,447	8	603.284,149 665.497,513	32.083
8	603.284,149 665.497,513	9	603.267,291 665.493,781	17.266
9	603.267,291 665.493,781	10	603.234,581 665.486,363	33.541
10	603.234,581 665.486,363	11	603.219,936 665.483,305	14.961
11	603.219,936 665.483,305	12	603.214,209 665.482,108	5.851
12	603.214,209 665.482,108	13	603.203,08 665.479,784	11.369
13	603.203,08 665.479,784	14	603.200,399 665.470,036	10.11
14	603.200,399 665.470,036	15	603.200,648 665.445,358	24.679
15	603.200,648 665.445,358	16	603.192,38 665.435,646	12.755
16	603.192,38 665.435,646	17	603.200,692 665.437,175	8.451
17	603.200,692 665.437,175	18	603.214,543 665.440,218	14.181
18	603.214,543 665.440,218	19	603.263,095 665.450,882	49.709
19	603.263,095 665.450,882	1	603.291,586 665.456,711	29.081

** Lungimile segmentelor sunt determinate în planul de proiecție Stereo 70 și sunt rotunjite la 1 milimetru.

*** Distanța dintre puncte este formată din segmente cumulate ce sunt mai mici decât valoarea 1 milimetru.

**DATE DESPRE IMOBILUL NR. 1928**

Oficiul de Cadastru și Publicitate Imobiliară SUCEAVA
Biroul de Cadastru și Publicitate Imobiliară Falticeni

A. Partea I. Descrierea imobilului

TEREN Necunoscut

Adresa: Loc. Hârtop, Str Hușului, Nr. 50, Jud. Suceava

Nr. Crt	Nr cadastral Nr. topografic	Suprafața* (mp)	Observații / Referințe
A1		1.600	Sector cadastral:15 Teren neimprejmuit;

B. Partea II. Proprietari și acte

Inscrieri privitoare la dreptul de proprietate și alte drepturi reale		Referințe
/		
Act Administrativ nr. 649, din 15/12/1994 emis de CJPSDPAT Suceava;		
B1	Intabulare, drept de PROPRIETATE, dobandit prin Reconstituire, cota actuala 1/1, cota initiala 1/1 1) IGNAT T DUMITRU DEFUNCT:Da	A1
Act Administrativ nr. 563, din 15/02/2024 emis de Primăria Comunei Hârtop;		
B2	se noteaza posesia factica in favoarea Ignat Ion și Ignat Anișoara-Geogeta, cota actuala 1/1, cota initiala 1/1 1) IGNAT ION 2) IGNAT ANIȘOARA-GEORGETA	A1

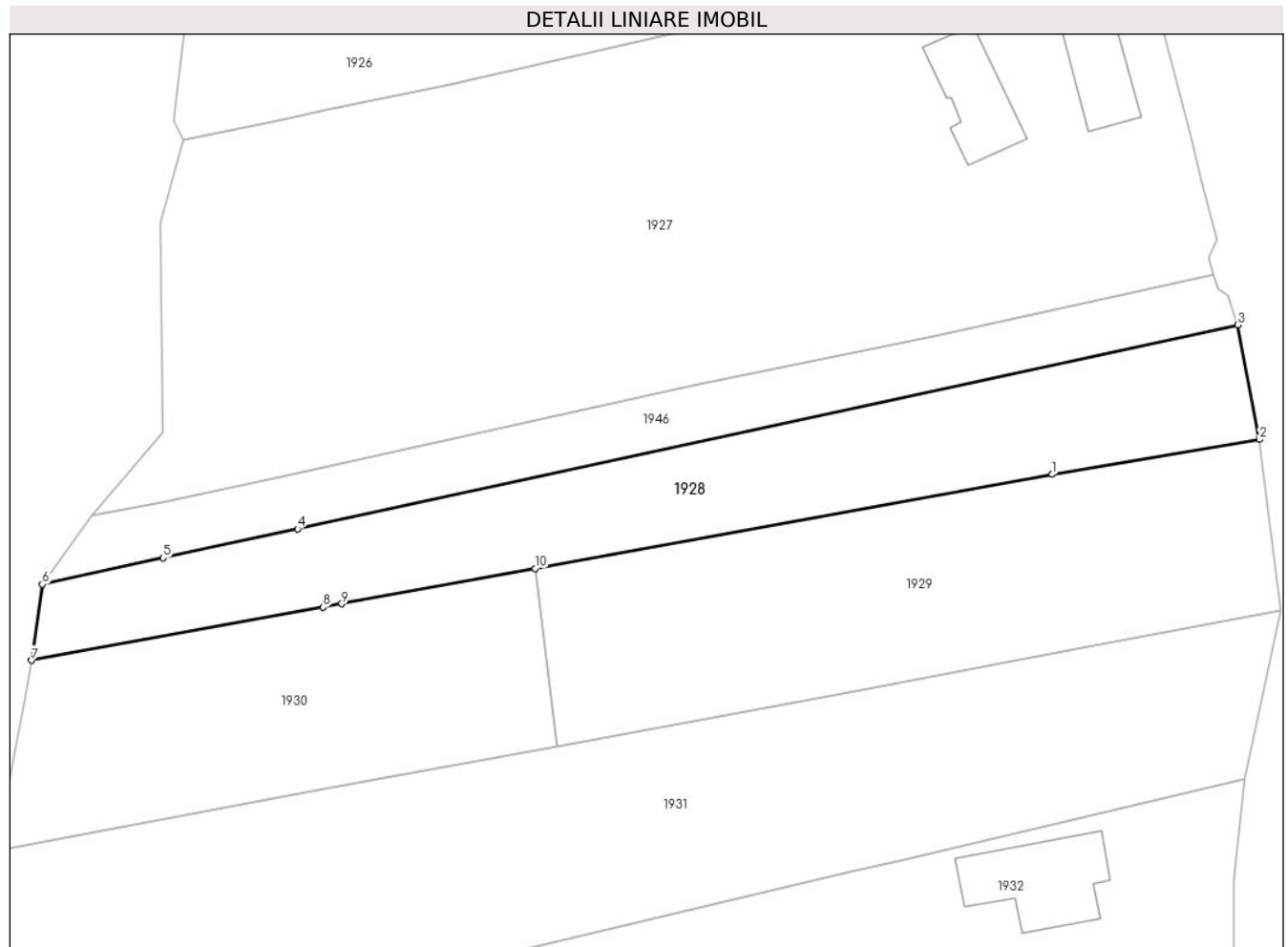
C. Partea III. SARCINI .

Inscrieri privind dezmembramintele dreptului de proprietate, drepturi reale de garanție și sarcini	Referințe
NU SUNT	

Anexa Nr. 1 La Partea I**Teren**

Nr cadastral	Suprafața (mp)*	Observații / Referințe
	1.600	

* Suprafața este determinată în planul de proiecție Stereo 70.

**Date referitoare la teren**

Crt	Categorie folosință	Intravilan	Suprafața (mp)	Tarla	Parcelă	Nr. topo	Observații / Referințe
1	arabil	DA	1.302	-	-	-	
2	neproductiv	DA	152	-	-	-	
3	neproductiv	NU	146	-	-	-	

Lungime Segmente

1) Valorile lungimilor segmentelor sunt obținute din proiecție în plan.

Punct început	X / Y	Punct sfârșit	X / Y	Lungime segment (** (m)
1	603.305,412 665.440,467	2	603.329,791 665.444,567	24.721
2	603.329,791 665.444,567	3	603.327,222 665.458,068	13.743
3	603.327,222 665.458,068	4	603.216,551 665.434,059	113.245
4	603.216,551 665.434,059	5	603.200,75 665.430,632	16.168

Punct început	X / Y	Punct sfârşit	X / Y	Lungime segment (** (m)
5	603.200,75 665.430,632	6	603.186,495 665.427,539	14.587
6	603.186,495 665.427,539	7	603.185,23 665.418,579	9.049
7	603.185,23 665.418,579	8	603.219,56 665.424,831	34.895
8	603.219,56 665.424,831	9	603.221,755 665.425,231	2.231
9	603.221,755 665.425,231	10	603.244,517 665.429,376	23.136
10	603.244,517 665.429,376	1	603.305,412 665.440,467	61.897

** Lungimile segmentelor sunt determinate în planul de proiecție Stereo 70 și sunt rotunjite la 1 milimetru.

*** Distanța dintre puncte este formată din segmente cumulate ce sunt mai mici decât valoarea 1 milimetru.

**DATE DESPRE IMOBILUL NR. 1929**

Oficiul de Cadastru și Publicitate Imobiliară SUCEAVA
Biroul de Cadastru și Publicitate Imobiliară Falticeni

A. Partea I. Descrierea imobilului

TEREN Necunoscut

Adresa: Loc. Hârtop, Str Huşului, Nr. 52, Jud. Suceava

Nr. Crt	Nr cadastral Nr. topografic	Suprafaţa* (mp)	Observații / Referințe
A1	32532	1.800	Sector cadastral:15 Teren imprejmuit;

B. Partea II. Proprietari și acte

Inscrieri privitoare la dreptul de proprietate și alte drepturi reale		Referințe
29244 / 28/10/2022		
Act Notarial nr. 5987, din 27/10/2022 emis de Apostol Dragos Nicolae;		
B3	Intabulare, drept de PROPRIETATE bun comun in dev. cu titlu de cumparare, dobandit prin Conventie, cota actuala 1/1, cota initiala 1/1 1) COSTAN GHEORGHE 2) COSTAN TEODORA-LARISA	A1

C. Partea III. SARCINI .

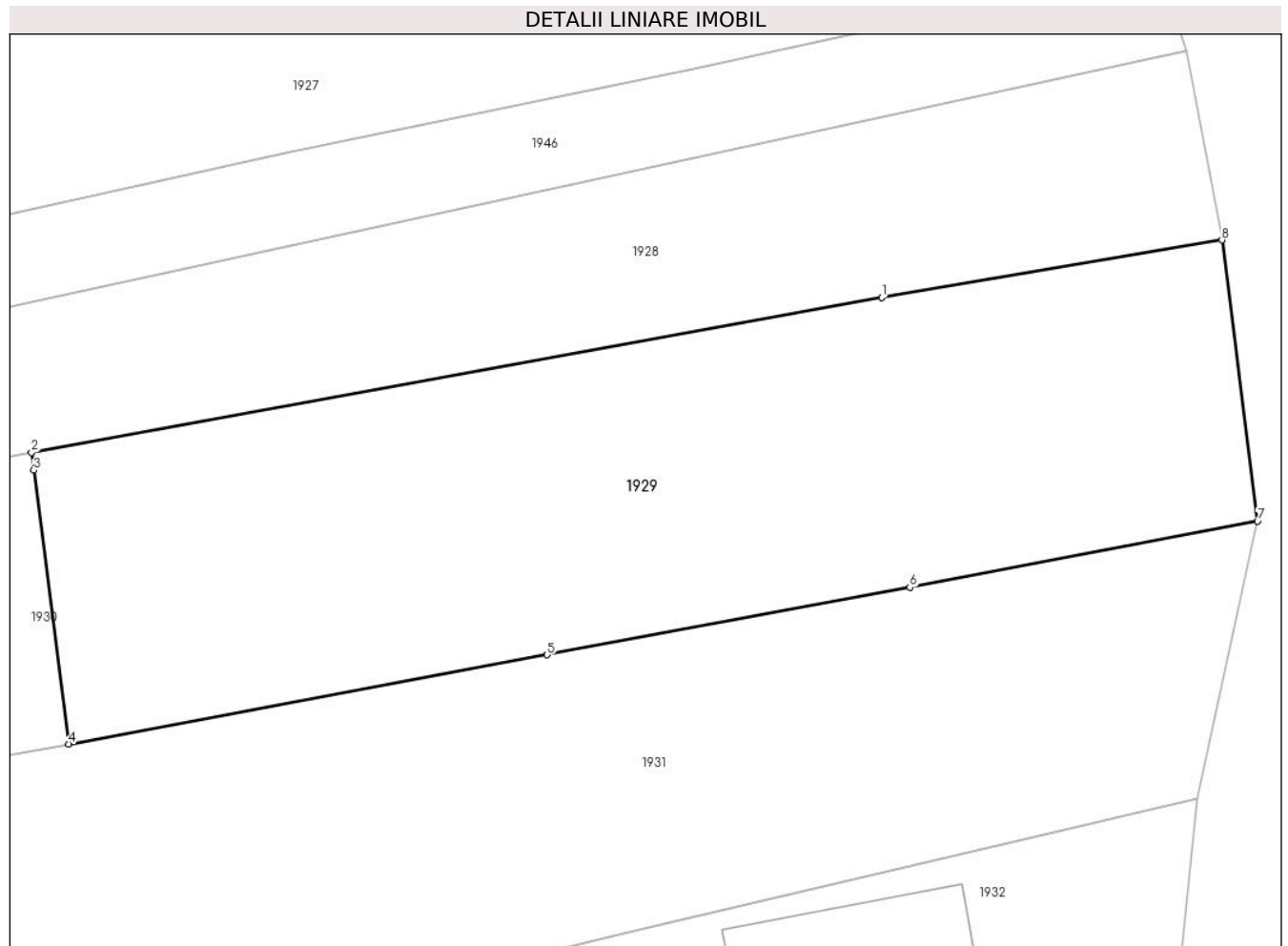
Inscrieri privind dezmembramintele dreptului de proprietate, drepturi reale de garanție și sarcini	Referințe
NU SUNT	

Anexa Nr. 1 La Partea I

Teren

Nr cadastral	Suprafața (mp)*	Observații / Referințe
32532	1.800	

* Suprafața este determinată în planul de proiecție Stereo 70.



Date referitoare la teren

Crt	Categorie folosință	Intravilan	Suprafața (mp)	Tarla	Parcelă	Nr. topo	Observații / Referințe
1	arabil	DA	1.131	-	-	-	
2	arabil	NU	669	-	-	-	

Lungime Segmente

1) Valorile lungimilor segmentelor sunt obținute din proiecție în plan.

Punct început	X / Y	Punct sfârșit	X / Y	Lungime segment (** (m))
1	603.305,412 665.440,467	2	603.244,517 665.429,376	61.897
2	603.244,517 665.429,376	3	603.244,68 665.428,096	1.29
3	603.244,68 665.428,096	4	603.247,164 665.408,519	19.734
4	603.247,164 665.408,519	5	603.281,457 665.414,891	34.88

Punct început	X / Y	Punct sfârşit	X / Y	Lungime segment (** (m)
5	603.281,457 665.414,891	6	603.307,447 665.419,72	26.435
6	603.307,447 665.419,72	7	603.332,344 665.424,45	25.342
7	603.332,344 665.424,45	8	603.329,791 665.444,567	20.278
8	603.329,791 665.444,567	1	603.305,412 665.440,467	24.721

** Lungimile segmentelor sunt determinate în planul de proiecție Stereo 70 și sunt rotunjite la 1 milimetru.

*** Distanța dintre puncte este formată din segmente cumulate ce sunt mai mici decât valoarea 1 milimetru.

**DATE DESPRE IMOBILUL NR. 1930**

Oficiul de Cadastru și Publicitate Imobiliară SUCEAVA
Biroul de Cadastru și Publicitate Imobiliară Falticeni

A. Partea I. Descrierea imobilului

TEREN Necunoscut

Adresa: Loc. Hârtop, Jud. Suceava

Nr. Crt	Nr cadastral Nr. topografic	Suprafața* (mp)	Observații / Referințe
A1		Din acte: 1.800 Masurata: 1.350	Sector cadastral:15 Teren imprejmuit;

B. Partea II. Proprietari și acte

Inscrieri privitoare la dreptul de proprietate și alte drepturi reale		Referințe
/		
Act Administrativ nr. 1161, din 30/06/1995 emis de CJPSDPAT Suceava;		
B1	Intabulare, drept de PROPRIETATE, dobandit prin Reconstituire, cota actuala 1/1, cota initiala 1/1 1) MITREA V ILIE, lipsa CNP 2) MITREA V VASILE, lipsa CNP 3) MITREA V GRIGORE, lipsa CNP 4) MITREA V GHEORGHE, lipsa CNP 5) PÂR D ANICA, lipsa CNP 6) CONDURARU V ELENA, lipsa CNP	A1
Act Administrativ nr. 4339, din 16/11/2023 emis de Primăria Comunei Hârtop;		
B2	se noteaza posesia factică în favoarea Costan Teodora-Larisa și Costan Gheorghe, cota actuala 1/1, cota initiala 1/1 1) COSTAN GHEORGHE 2) COSTAN TEODORA-LARISA	A1

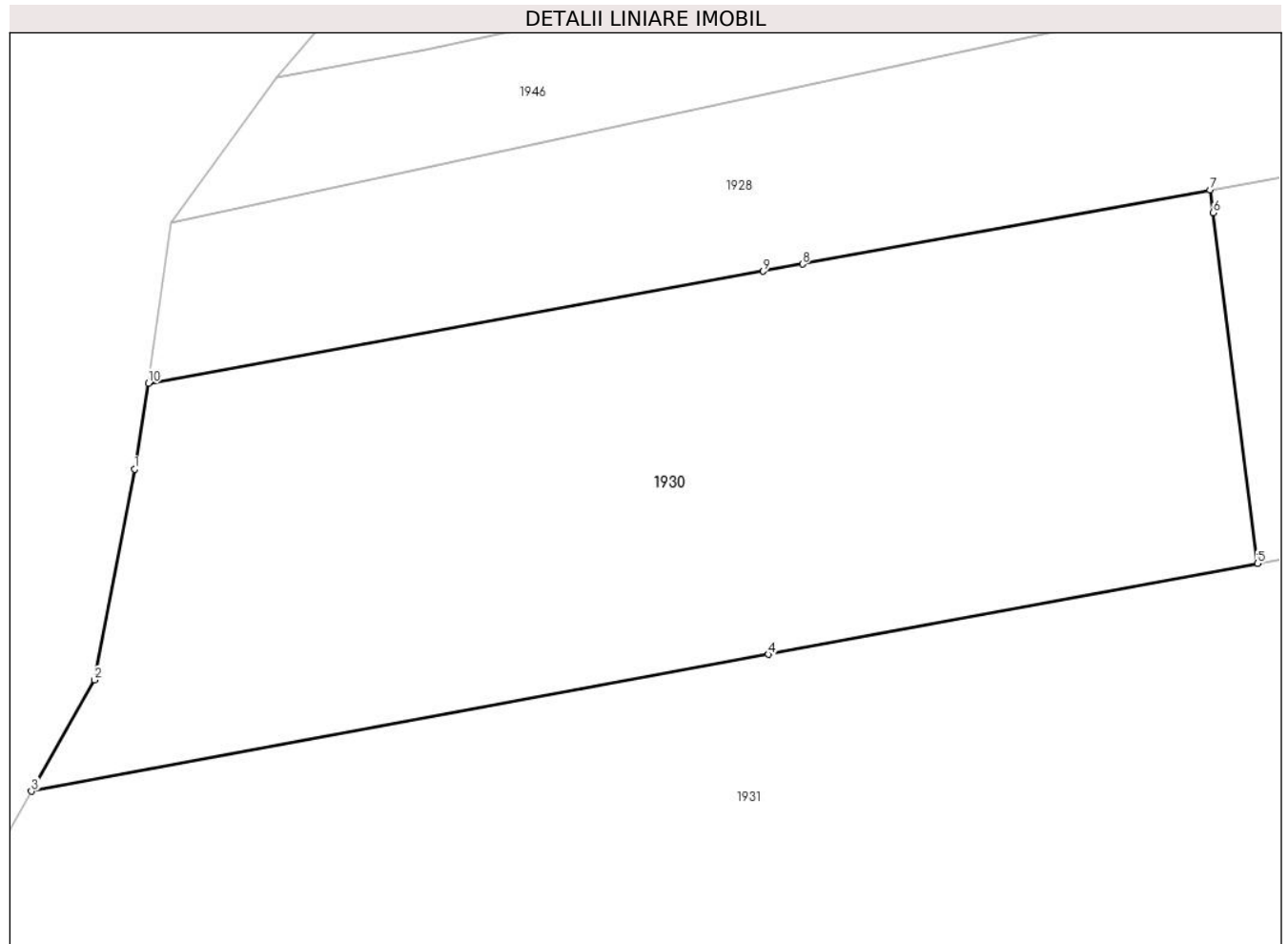
C. Partea III. SARCINI .

Inscrieri privind dezmembramintele dreptului de proprietate, drepturi reale de garanție și sarcini	Referințe
NU SUNT	

Anexa Nr. 1 La Partea I**Teren**

Nr cadastral	Suprafața (mp)*	Observații / Referințe
	Din acte: 1.800 Masurata: 1.350	

* Suprafața este determinată în planul de proiecție Stereo 70.

**Date referitoare la teren**

Crt	Categorie folosință	Intravilan	Suprafața (mp)	Tarla	Parcelă	Nr. topo	Observații / Referințe
1	arabil	DA	15	-	-	-	
2	arabil	NU	544	-	-	-	
3	neproductiv	NU	791	-	-	-	

Lungime Segmente

1) Valorile lungimilor segmentelor sunt obținute din proiecție în plan.

Punct început	X / Y	Punct sfârșit	X / Y	Lungime segment (** (m)
1	603.184,451 665.413,773	2	603.182,219 665.402,011	11.972
2	603.182,219 665.402,011	3	603.178,697 665.395,797	7.143
3	603.178,697 665.395,797	4	603.219,838 665.403,441	41.845

Punct început	X / Y	Punct sfârșit	X / Y	Lungime segment (** (m)
4	603.219,838 665.403,441	5	603.247,164 665.408,519	27.794
5	603.247,164 665.408,519	6	603.244,68 665.428,096	19.734
6	603.244,68 665.428,096	7	603.244,517 665.429,376	1.29
7	603.244,517 665.429,376	8	603.221,755 665.425,231	23.136
8	603.221,755 665.425,231	9	603.219,56 665.424,831	2.231
9	603.219,56 665.424,831	10	603.185,23 665.418,579	34.895
10	603.185,23 665.418,579	1	603.184,451 665.413,773	4.869

** Lungimile segmentelor sunt determinate în planul de proiecție Stereo 70 și sunt rotunjite la 1 milimetru.

*** Distanța dintre puncte este formată din segmente cumulate ce sunt mai mici decât valoarea 1 milimetru.

**DATE DESPRE IMOBILUL NR. 1931**

Oficiul de Cadastru și Publicitate Imobiliară SUCEAVA
Biroul de Cadastru și Publicitate Imobiliară Falticeni

A. Partea I. Descrierea imobilului

TEREN Necunoscut

Adresa: Loc. Hârtop, Str Hușului, Nr. 56, Jud. Suceava

Nr. Crt	Nr cadastral Nr. topografic	Suprafața* (mp)	Observații / Referințe
A1		Din acte: 3.600 Masurata: 3.523	Sector cadastral:15 Teren neimprejmuit; diferența de suprafata este în sectorul cadastral 17

B. Partea II. Proprietari și acte

Inscrieri privitoare la dreptul de proprietate și alte drepturi reale		Referințe
/		
Act Administrativ nr. 342, din 10/11/1993 emis de CJSDPAT Suceava;		
B1	Intabulare, drept de PROPRIETATE, dobandit prin Reconstituire, cota actuala 1/1, cota initiala 1/1 1) IORDĂCHESCU ILIE, lipsa CNP 2) IORDĂCHESCU VASILE, lipsa CNP 3) MURARU MARIA, lipsa CNP 4) IRIMIA P SAVETA, lipsa CNP	A1

C. Partea III. SARCINI .

Inscrieri privind dezmembramintele dreptului de proprietate, drepturi reale de garanție și sarcini	Referințe
NU SUNT	

Anexa Nr. 1 La Partea I**Teren**

Nr cadastral	Suprafața (mp)*	Observații / Referințe
	Din acte: 3.600 Masurata: 3.523	diferența de suprafata este în sectorul cadastral 17

* Suprafața este determinată în planul de proiecție Stereo 70.

DETALII LINIARE IMOBIL**Date referitoare la teren**

Crt	Categorie folosință	Intra vilan	Suprafața (mp)	Tarla	Parcelă	Nr. topo	Observații / Referințe
1	arabil	DA	974	-	-	-	
2	arabil	NU	1.875	-	-	-	
3	neproductiv	NU	674	-	-	-	

Lungime Segmente

1) Valorile lungimilor segmentelor sunt obținute din proiecție în plan.

Punct început	X / Y	Punct sfârșit	X / Y	Lungime segment (** (m)
1	603.307,447 665.419,72	2	603.281,457 665.414,891	26.435
2	603.281,457 665.414,891	3	603.247,164 665.408,519	34.88
3	603.247,164 665.408,519	4	603.219,838 665.403,441	27.794

Punct început	X / Y	Punct sfârșit	X / Y	Lungime segment (** (m)
4	603.219,838 665.403,441	5	603.178,697 665.395,797	41.845
5	603.178,697 665.395,797	6	603.175,309 665.389,817	6.873
6	603.175,309 665.389,817	7	603.173,438 665.368,18	21.718
7	603.173,438 665.368,18	8	603.181,229 665.370,018	8.005
8	603.181,229 665.370,018	9	603.194,863 665.373,234	14.008
9	603.194,863 665.373,234	10	603.281,698 665.393,717	89.218
10	603.281,698 665.393,717	11	603.288,028 665.395,21	6.504
11	603.288,028 665.395,21	12	603.328,061 665.404,653	41.132
12	603.328,061 665.404,653	13	603.332,344 665.424,45	20.255
13	603.332,344 665.424,45	1	603.307,447 665.419,72	25.342

** Lungimile segmentelor sunt determinate în planul de proiecție Stereo 70 și sunt rotunjite la 1 milimetru.

*** Distanța dintre puncte este formată din segmente cumulate ce sunt mai mici decât valoarea 1 milimetru.

**DATE DESPRE IMOBILUL NR. 1932**

Oficiul de Cadastru și Publicitate Imobiliară SUCEAVA
Biroul de Cadastru și Publicitate Imobiliară Falticeni

A. Partea I. Descrierea imobilului

TEREN Necunoscut

Adresa: Loc. Hârtop, Str Hușului, Nr. 58, Jud. Suceava

Nr. Crt	Nr cadastral Nr. topografic	Suprafața* (mp)	Observații / Referințe
A1	31363	Din acte: 3.600 Masurata: 3.110	Sector cadastral:15 Teren neimprijmit;

Construcții

Crt	Nr cadastral Nr. topografic	Adresa	Observații / Referințe
A1.1		Loc. Hârtop, Nr. 58, Jud. Suceava	Nr. niveluri:2; S. construita la sol:142 mp;

B. Partea II. Proprietari și acte

Inscrieri privitoare la dreptul de proprietate și alte drepturi reale		Referințe
7737 / 26/04/2017		
Act Notarial nr. 565, din 26/04/2017 emis de DÎMBU Bogdan Dumitru;		
B2	Intabulare, drept de PROPRIETATE bun comun, dobandit prin Conventie, cota actuala 1/1, cota initiala 1/1 1) GRĂDINARIU MIHAI-COSMIN, casatorit cu 2) GRADINARIU IULIANA-GABRIELA	A1
/		
Act Administrativ nr. 777, din 29/02/2024 emis de Primăria Comunei Hârtop;		
B3	Intabulare, drept de PROPRIETATE, dobandit prin Lege, cota actuala 1/1, cota initiala 1/1 1) GRĂDINARIU MIHAI-COSMIN, casatorit cu 2) GRADINARIU IULIANA-GABRIELA	A1.1

C. Partea III. SARCINI

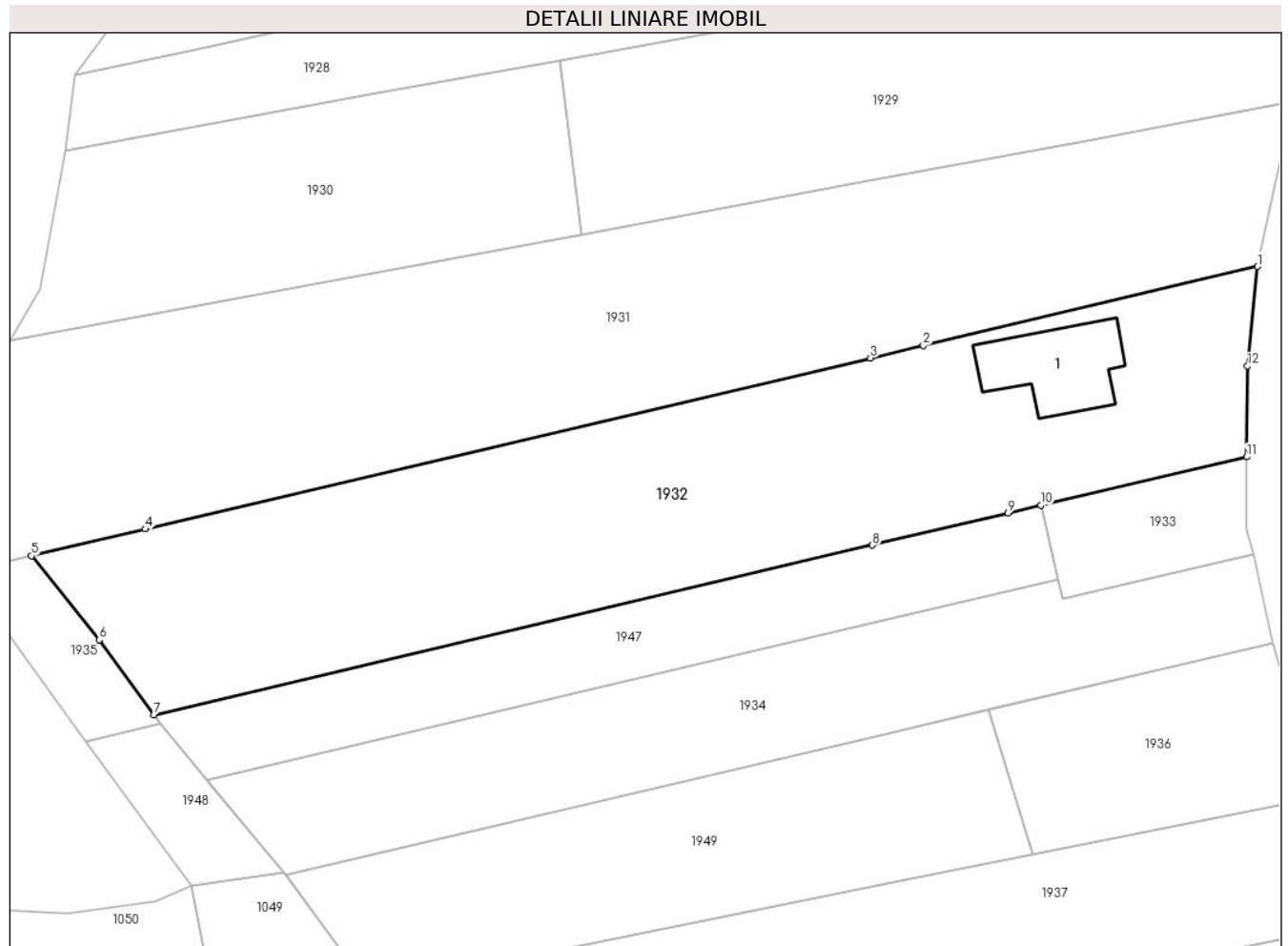
Inscrieri privind dezmembramintele dreptului de proprietate, drepturi reale de garanție și sarcini		Referințe
5247 / 21/03/2017		
Act Notarial nr. 455, din 17/03/2017 emis de NP SOCACIU GEORGE;		
C2	se noteaza radierea sultei de sub C1	A1

Anexa Nr. 1 La Partea I

Teren

Nr cadastral	Suprafața (mp)*	Observații / Referințe
31363	Din acte: 3.600 Masurata: 3.110	

* Suprafața este determinată în planul de proiecție Stereo 70.



Date referitoare la teren

Crt	Categorie folosință	Intra vilan	Suprafața (mp)	Tarla	Parcelă	Nr. topo	Observații / Referințe
1	curți construcții	DA	523	50 Saraturi	1008	-	
2	arabil	DA	495	50 Saraturi	1008	-	
3	arabil	NU	2.092	-	-	-	

Date referitoare la construcții

Crt	Număr	Destinație construcție	Supraf. (mp)	Situație juridică	Observații / Referințe
A1.1		construcții de locuințe	142	Cu acte	Nr. niveluri:2; S. construita la sol:142 mp;

Lungime Segmente

1) Valorile lungimilor segmentelor sunt obținute din proiecție în plan.

Punct început	X / Y	Punct sfârșit	X / Y	Lungime segment (** (m)
1	603.328,061 665.404,653	2	603.288,028 665.395,21	41.132
2	603.288,028 665.395,21	3	603.281,698 665.393,717	6.504

Punct început	X / Y	Punct sfârşit	X / Y	Lungime segment (** (m)
3	603.281,698 665.393,717	4	603.194,863 665.373,234	89.218
4	603.194,863 665.373,234	5	603.181,229 665.370,018	14.008
5	603.181,229 665.370,018	6	603.189,354 665.359,955	12.934
6	603.189,354 665.359,955	7	603.195,883 665.351,006	11.078
7	603.195,883 665.351,006	8	603.281,952 665.371,309	88.431
8	603.281,952 665.371,309	9	603.298,164 665.375,133	16.657
9	603.298,164 665.375,133	10	603.302,093 665.376,06	4.037
10	603.302,093 665.376,06	11	603.326,749 665.381,876	25.333
11	603.326,749 665.381,876	12	603.326,837 665.392,765	10.889
12	603.326,837 665.392,765	1	603.328,061 665.404,653	11.951

** Lungimile segmentelor sunt determinate în planul de proiecție Stereo 70 și sunt rotunjite la 1 milimetru.

*** Distanța dintre puncte este formată din segmente cumulate ce sunt mai mici decât valoarea 1 milimetru.

**DATE DESPRE IMOBILUL NR. 1933**

Oficiul de Cadastru și Publicitate Imobiliară SUCEAVA
Biroul de Cadastru și Publicitate Imobiliară Falticeni

A. Partea I. Descrierea imobilului

TEREN Intravilan

Adresa: Loc. Hârtop, Str Hușului, Nr. 60, Jud. Suceava

Nr. Crt	Nr cadastral Nr. topografic	Suprafața* (mp)	Observații / Referințe
A1	30707	Din acte: 1.800 Masurata: 277	Sector cadastral:15 Teren neimprejmuit;

B. Partea II. Proprietari și acte

Inscrieri privitoare la dreptul de proprietate și alte drepturi reale		Referințe
10198 / 03/07/2013		
Hotarare Judecatoreasca nr. 2329, din 11/11/2008 emis de Judecatoria Falticeni;		
B3	Intabulare, drept de PROPRIETATE, dobandit prin Hotarare Judecatoreasca, cota actuala 1/1, cota initiala 1/1 1) IRINA VIOREL	A1

C. Partea III. SARCINI .

Inscrieri privind dezmembramintele dreptului de proprietate, drepturi reale de garanție și sarcini	Referințe
NU SUNT	

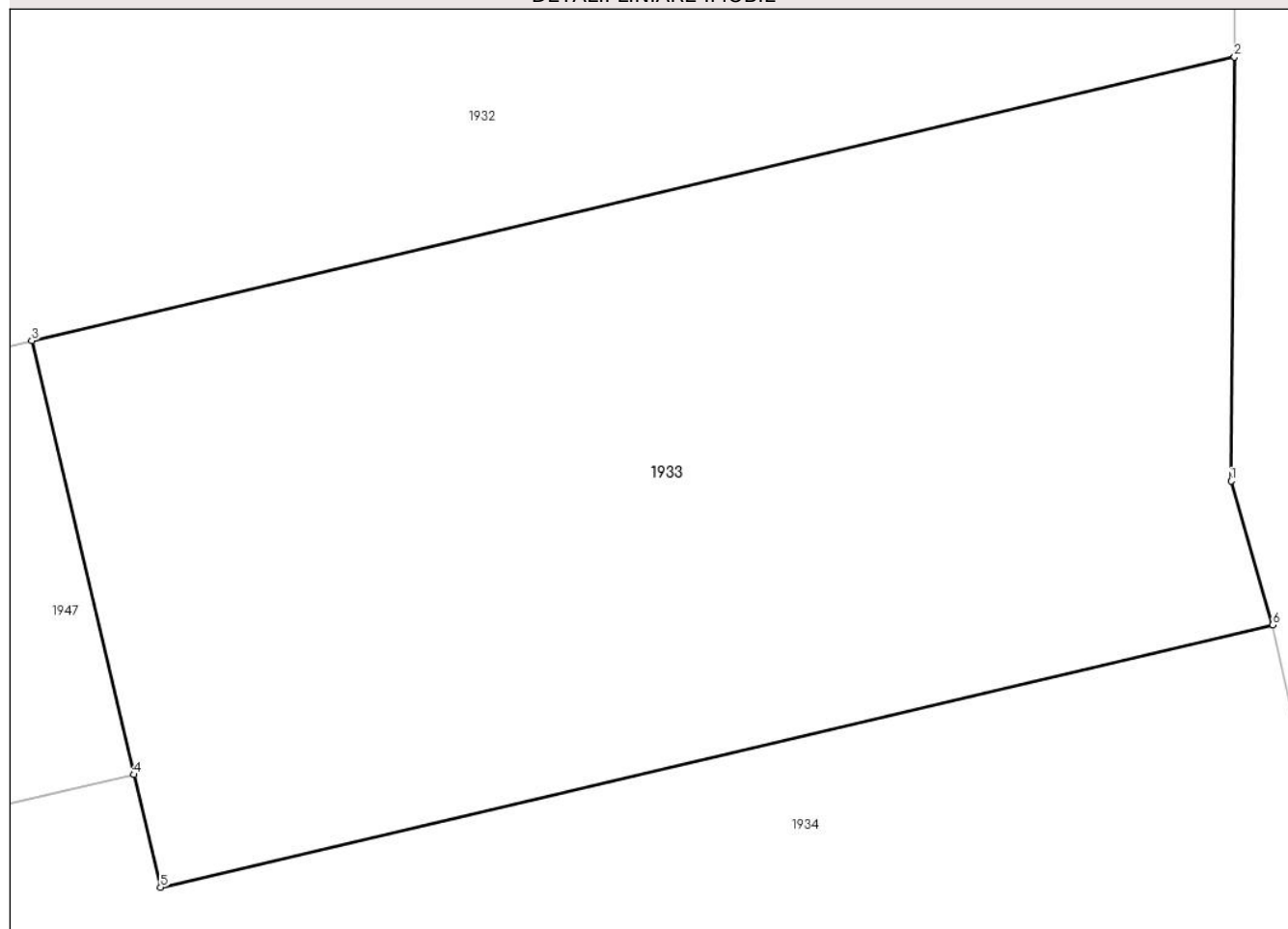
Anexa Nr. 1 La Partea I

Teren

Nr cadastral	Suprafața (mp)*	Observații / Referințe
30707	Din acte: 1.800 Masurata: 277	

* Suprafața este determinată în planul de proiecție Stereo 70.

DETALII LINIARE IMOBIL



Date referitoare la teren

Crt	Categorie folosință	Intra vilan	Suprafața (mp)	Tarla	Parcelă	Nr. topo	Observații / Referințe
1	arabil	DA	277	-	-	-	

Lungime Segmente

1) Valorile lungimilor segmentelor sunt obținute din proiecție în plan.

Punct început	X / Y	Punct sfârșit	X / Y	Lungime segment (** (m)
1	603.326,679 665.373,181	2	603.326,749 665.381,876	8.695
2	603.326,749 665.381,876	3	603.302,093 665.376,06	25.333
3	603.302,093 665.376,06	4	603.304,189 665.367,162	9.142
4	603.304,189 665.367,162	5	603.304,734 665.364,851	2.374
5	603.304,734 665.364,851	6	603.327,532 665.370,229	23.424

Punct început	X / Y	Punct sfârșit	X / Y	Lungime segment (** (m)
6	603.327,532 665.370,229	1	603.326,679 665.373,181	3.073

** Lungimile segmentelor sunt determinate în planul de proiecție Stereo 70 și sunt rotunjite la 1 milimetru.

*** Distanța dintre puncte este formată din segmente cumulate ce sunt mai mici decât valoarea 1 milimetru.

**DATE DESPRE IMOBILUL NR. 1934**

Oficiul de Cadastru și Publicitate Imobiliară SUCEAVA
Biroul de Cadastru și Publicitate Imobiliară Falticeni

A. Partea I. Descrierea imobilului

TEREN Necunoscut

Adresa: Loc. Hârtop, Str Huşului, Jud. Suceava

Nr. Crt	Nr cadastral Nr. topografic	Suprafața* (mp)	Observații / Referințe
A1		1.600	Sector cadastral:15 Teren neimprejmuit;

B. Partea II. Proprietari și acte

Inscrieri privitoare la dreptul de proprietate și alte drepturi reale	Referințe
/	
Act Administrativ nr. 41, din 21/02/1994 emis de CJPSDPAT Suceava;	
B1	A1
Intabulare, drept de PROPRIETATE, dobandit prin Reconstituire, cota actuala 1/1, cota initiala 1/1 1) MĂRÂNDUCA I MIRCEA, lipsa CNP	

C. Partea III. SARCINI .

Inscrieri privind dezmembramintele dreptului de proprietate, drepturi reale de garanție și sarcini	Referințe
NU SUNT	

Anexa Nr. 1 La Partea I**Teren**

Nr cadastral	Suprafața (mp)*	Observații / Referințe
	1.600	

* Suprafața este determinată în planul de proiecție Stereo 70.

DETALII LINIARE IMOBIL**Date referitoare la teren**

Crt	Categorie folosință	Intravilan	Suprafața (mp)	Tarla	Parcelă	Nr. topo	Observații / Referințe
1	arabil	DA	574	-	-	-	
2	arabil	NU	1.026	-	-	-	

Lungime Segmente

1) Valorile lungimilor segmentelor sunt obținute din proiecție în plan.

Punct început	X / Y	Punct sfârșit	X / Y	Lungime segment (** (m)
1	603.329,735 665.360,143	2	603.327,532 665.370,229	10.324
2	603.327,532 665.370,229	3	603.304,734 665.364,851	23.424
3	603.304,734 665.364,851	4	603.304,189 665.367,162	2.374
4	603.304,189 665.367,162	5	603.282,059 665.361,971	22.731

Punct început	X / Y	Punct sfârșit	X / Y	Lungime segment (** (m)
5	603.282,059 665.361,971	6	603.202,205 665.343,242	82.021
6	603.202,205 665.343,242	7	603.202,408 665.342,999	0.317
7	603.202,408 665.342,999	8	603.202,448 665.342,95	0.063
8	603.202,448 665.342,95	9	603.211,417 665.332,148	14.04
9	603.211,417 665.332,148	10	603.211,619 665.331,873	0.341
10	603.211,619 665.331,873	11	603.211,677 665.331,795	0.097
11	603.211,677 665.331,795	12	603.282,213 665.348,393	72.463
12	603.282,213 665.348,393	13	603.329,887 665.359,612	48.976
13	603.329,887 665.359,612	1	603.329,735 665.360,143	0.552

** Lungimile segmentelor sunt determinate în planul de proiecție Stereo 70 și sunt rotunjite la 1 milimetru.

*** Distanța dintre puncte este formată din segmente cumulate ce sunt mai mici decât valoarea 1 milimetru.

**DATE DESPRE IMOBILUL NR. 1935**

Oficiul de Cadastru și Publicitate Imobiliară SUCEAVA
Biroul de Cadastru și Publicitate Imobiliară Falticeni

A. Partea I. Descrierea imobilului

TEREN Extravilan

Nr. CF vechi:183

Nr. cadastral vechi:212

Adresa: Jud. Suceava

Nr. Crt	Nr cadastral Nr. topografic	Suprafața* (mp)	Observații / Referințe
A1	30520	207	Sector cadastral:15 Teren neimprejmuit;

B. Partea II. Proprietari și acte

Inscrieri privitoare la dreptul de proprietate și alte drepturi reale		Referințe
6759 / 06/04/2015		
Act Notarial nr. 345, din 03/04/2015 emis de DÎMBU Bogdan Dumitru;		
B6	Intabulare, drept de PROPRIETATE bun propriu, dobândit prin lesire Din Indiviziune, cota actuala 1/1, cota initiala 1/1 1) BESLEAGA MARICICA	A1

C. Partea III. SARCINI

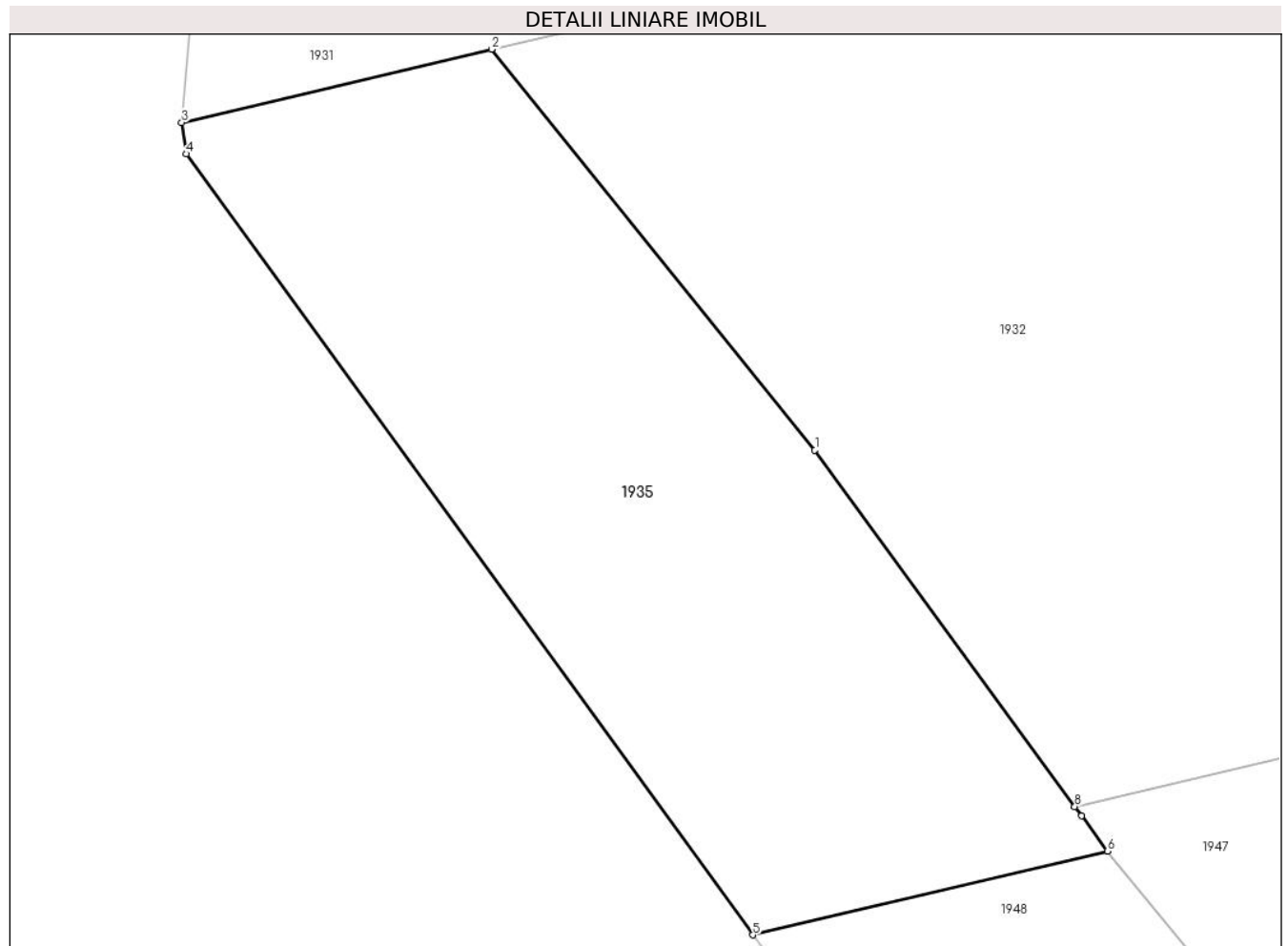
Inscrieri privind dezmembramintele dreptului de proprietate, drepturi reale de garanție și sarcini		Referințe
6097 / 23/02/2024		
Act Administrativ nr. 1469, din 22/02/2024 emis de BEJ DUMITRAS ANCUTA (act administrativ nr 1469 din 16.11.2015);		
C2	se radiaza notarea urmaririi silite a imobilului inscrisa conform act administrativ nr 1469 din 16.11.2015, emis de BEJ DUMITRAS ANCUTA, cota actuala 1/1, cota initiala 1/1	A1

Anexa Nr. 1 La Partea I

Teren

Nr cadastral	Suprafața (mp)*	Observații / Referințe
30520	207	

* Suprafața este determinată în planul de proiecție Stereo 70.



Date referitoare la teren

Crt	Categorie folosință	Intravilan	Suprafața (mp)	Tarla	Parcelă	Nr. topo	Observații / Referințe
1	neproductiv	NU	207	-	-	-	

Lungime Segmente

1) Valorile lungimilor segmentelor sunt obținute din proiecție în plan.

Punct început	X / Y	Punct sfârșit	X / Y	Lungime segment (** (m)
1	603.189,354 665.359,955	2	603.181,229 665.370,018	12.934
2	603.181,229 665.370,018	3	603.173,438 665.368,18	8.005
3	603.173,438 665.368,18	4	603.173,55 665.367,389	0.799
4	603.173,55 665.367,389	5	603.187,793 665.347,786	24.231
5	603.187,793 665.347,786	6	603.196,703 665.349,888	9.155

Punct început	X / Y	Punct sfârșit	X / Y	Lungime segment (** (m)
6	603.196,703 665.349,888	7	603.196,052 665.350,775	1.1
7	603.196,052 665.350,775	8	603.195,883 665.351,006	0.286
8	603.195,883 665.351,006	1	603.189,354 665.359,955	11.078

** Lungimile segmentelor sunt determinate în planul de proiecție Stereo 70 și sunt rotunjite la 1 milimetru.

*** Distanța dintre puncte este formată din segmente cumulate ce sunt mai mici decât valoarea 1 milimetru.

**DATE DESPRE IMOBILUL NR. 1936**

Oficiul de Cadastru și Publicitate Imobiliară SUCEAVA
Biroul de Cadastru și Publicitate Imobiliară Falticeni

A. Partea I. Descrierea imobilului

TEREN Intravilan

Adresa: Loc. Hârtop, Str Huşului, Nr. 62, Jud. Suceava

Nr. Crt	Nr cadastral Nr. topografic	Suprafaţa* (mp)	Observații / Referințe
A1		652	Sector cadastral:15 Teren neimprejmuit;

B. Partea II. Proprietari și acte

Inscrieri privitoare la dreptul de proprietate și alte drepturi reale		Referințe
/		
Act Normativ nr. 7, din 13/03/1996 emis de Parlamentul României;		
B1	Intabulare, drept de PROPRIETATE, dobândit prin Lege, cota actuala 1/1, cota initiala 1/1 1) NEIDENTIFICAT NEIDENTIFICAT	A1
Act Administrativ nr. 2110, din 31/05/2024 emis de Primăria Comunei Hârtop;		
B2	se noteaza posesia factica in favoarea Alexandru Vasile și Alexandru Ana, cota actuala 1/1, cota initiala 1/1 1) ALEXANDRU VASILE 2) ALEXANDRU ANA	A1

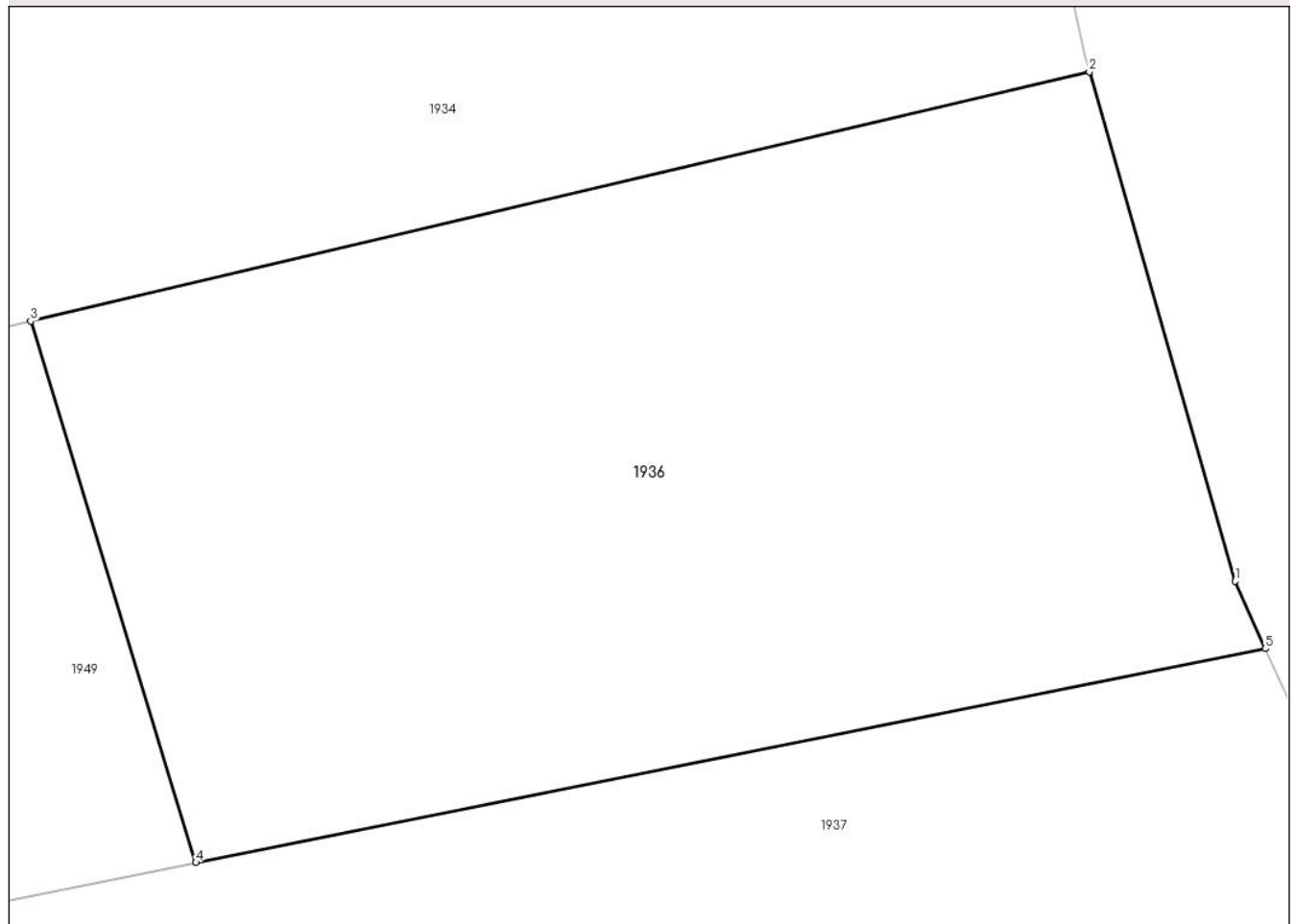
C. Partea III. SARCINI .

Inscrieri privind dezmembramintele dreptului de proprietate, drepturi reale de garanție și sarcini	Referințe
NU SUNT	

Anexa Nr. 1 La Partea I**Teren**

Nr cadastral	Suprafața (mp)*	Observații / Referințe
	652	

* Suprafața este determinată în planul de proiecție Stereo 70.

DETALII LINIARE IMOBIL**Date referitoare la teren**

Crt	Categorie folosință	Intravilan	Suprafața (mp)	Tarla	Parcelă	Nr. topo	Observații / Referințe
1	arabil	DA	652	-	-	-	

Lungime Segmente

1) Valorile lungimilor segmentelor sunt obținute din proiecție în plan.

Punct început	X / Y	Punct sfârșit	X / Y	Lungime segment (** (m)
1	603.334,571 665.343,248	2	603.329,887 665.359,612	17.021
2	603.329,887 665.359,612	3	603.295,866 665.351,606	34.95
3	603.295,866 665.351,606	4	603.301,17 665.334,215	18.182
4	603.301,17 665.334,215	5	603.335,547 665.341,087	35.057
5	603.335,547 665.341,087	1	603.334,571 665.343,248	2.371

**** Lungimile segmentelor sunt determinate în planul de proiecție Stereo 70 și sunt rotunjite la 1 milimetru.**

***** Distanța dintre puncte este formată din segmente cumulate ce sunt mai mici decât valoarea 1 milimetru.**

**DATE DESPRE IMOBILUL NR. 1937**

Oficiul de Cadastru și Publicitate Imobiliară SUCEAVA
Biroul de Cadastru și Publicitate Imobiliară Falticeni

A. Partea I. Descrierea imobilului

TEREN Necunoscut

Adresa: Loc. Hârtop, Str Huşului, Nr. 64, Jud. Suceava

Nr. Crt	Nr cadastral Nr. topografic	Suprafaţa* (mp)	Observații / Referințe
A1		1.800	Sector cadastral:15 Teren neimprejmuit;

B. Partea II. Proprietari și acte

Inscrieri privitoare la dreptul de proprietate și alte drepturi reale		Referințe
/		
Act Administrativ nr. 1187, din 30/06/1995 emis de CJSDPAT Suceava;		
B1	Intabulare, drept de PROPRIETATE, dobandit prin Reconstituire, cota actuala 1/1, cota initiala 1/1 1) MURARU GR ELENA, lipsa CNP	A1
Act Administrativ nr. 436, din 05/01/2024 emis de Primăria Comunei Hârtop;		
B2	se noteaza posesia factica in favoarea Muraru Ioan și Muraru Elena, cota actuala 1/1, cota initiala 1/1 1) MURARU IOAN 2) MURARU ELENA	A1

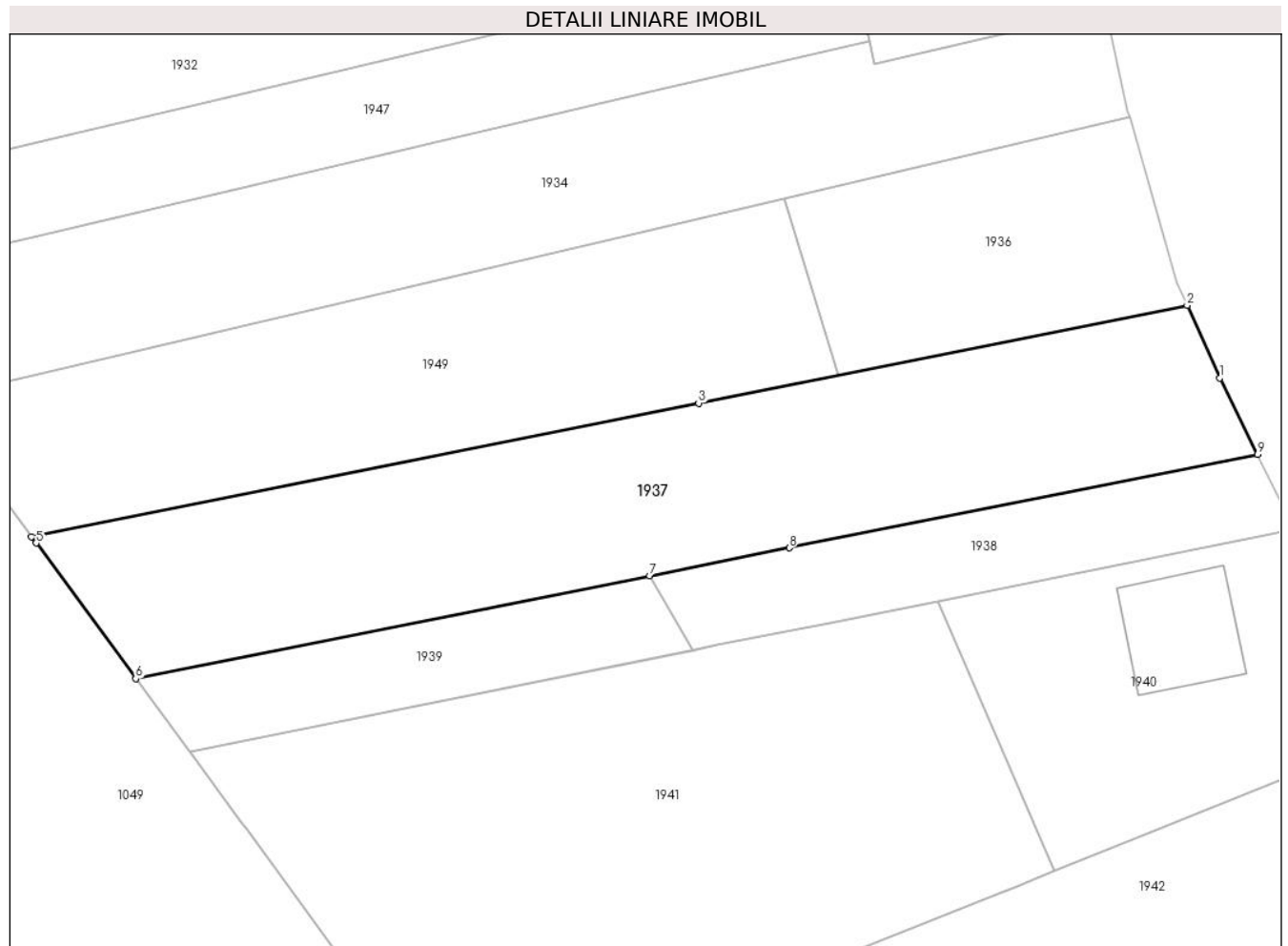
C. Partea III. SARCINI .

Inscrieri privind dezmembramintele dreptului de proprietate, drepturi reale de garanție și sarcini	Referințe
NU SUNT	

Anexa Nr. 1 La Partea I**Teren**

Nr cadastral	Suprafața (mp)*	Observații / Referințe
	1.800	

* Suprafața este determinată în planul de proiecție Stereo 70.

**Date referitoare la teren**

Crt	Categorie folosință	Intravilan	Suprafața (mp)	Tarla	Parcelă	Nr. topo	Observații / Referințe
1	arabil	DA	756	-	-	-	
2	arabil	NU	1.044	-	-	-	

Lungime Segmente

1) Valorile lungimilor segmentelor sunt obținute din proiecție în plan.

Punct început	X / Y	Punct sfârșit	X / Y	Lungime segment (** (m))
1	603.338,773 665.333,949	2	603.335,547 665.341,087	7.833
2	603.335,547 665.341,087	3	603.287,381 665.331,459	49.119
3	603.287,381 665.331,459	4	603.221,598 665.318,31	67.084
4	603.221,598 665.318,31	5	603.222,052 665.317,693	0.766

Punct început	X / Y	Punct sfârșit	X / Y	Lungime segment (** (m)
5	603.222,052 665.317,693	6	603.231,887 665.304,325	16.596
6	603.231,887 665.304,325	7	603.282,548 665.314,451	51.663
7	603.282,548 665.314,451	8	603.296,324 665.317,205	14.049
8	603.296,324 665.317,205	9	603.342,5 665.326,435	47.089
9	603.342,5 665.326,435	1	603.338,773 665.333,949	8.388

** Lungimile segmentelor sunt determinate în planul de proiecție Stereo 70 și sunt rotunjite la 1 milimetru.

*** Distanța dintre puncte este formată din segmente cumulate ce sunt mai mici decât valoarea 1 milimetru.

**DATE DESPRE IMOBILUL NR. 1938**

Oficiul de Cadastru și Publicitate Imobiliară SUCEAVA
Biroul de Cadastru și Publicitate Imobiliară Falticeni

A. Partea I. Descrierea imobilului

TEREN Necunoscut

Adresa: Loc. Hârtop, Str Huşului, Jud. Suceava

Nr. Crt	Nr cadastral Nr. topografic	Suprafaţa* (mp)	Observații / Referințe
A1	31087	Din acte: 900 Masurata: 487	Sector cadastral:15 Teren neimprejmuit;

B. Partea II. Proprietari și acte

Inscrieri privitoare la dreptul de proprietate și alte drepturi reale		Referințe
4068 / 27/02/2015		
Act Notarial nr. 176, din 26/02/2015 emis de Iordache Raluca Andrea;		
B2	Intabulare, drept de PROPRIETATE bun comun, dobandit prin Conventie, cota actuala 1/1, cota initiala 1/1 1) VASILACHE GHEORGHE, casatorit cu 2) VASILACHE MIRELA	A1
1390 / 30/01/2017		
Act Administrativ nr. 4068, din 27/02/2015 emis de BCPI FALTICENI;		
B3	Se noteaza actualizarea informatiilor cadastrale prin repositionarea imobilului, potrivit documentatiei cadastrale receptionata sub nr. 1390/2017	A1

C. Partea III. SARCINI .

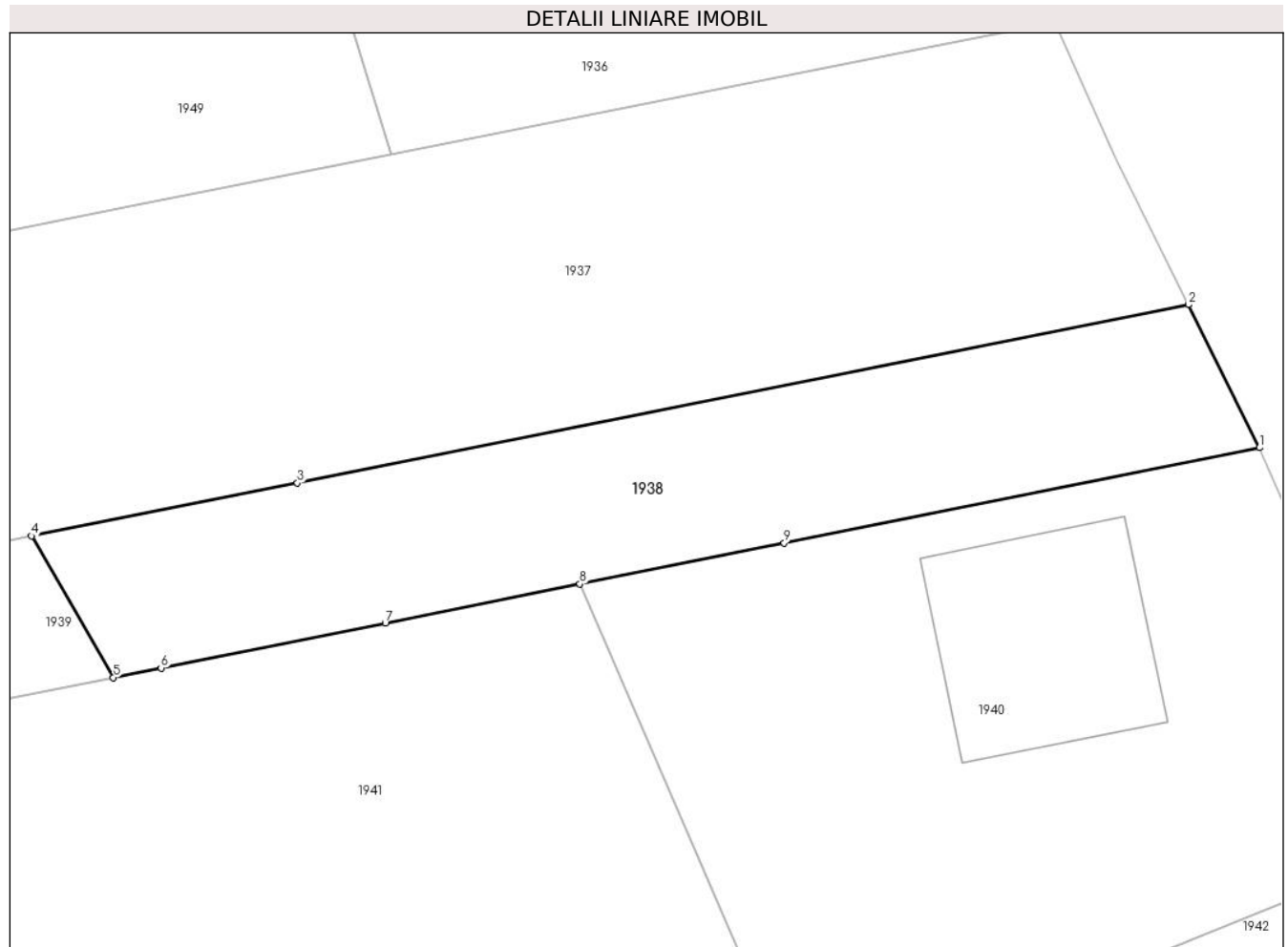
Inscrieri privind dezmembramintele dreptului de proprietate, drepturi reale de garanție și sarcini	Referințe
NU SUNT	

Anexa Nr. 1 La Partea I

Teren

Nr cadastral	Suprafața (mp)*	Observații / Referințe
31087	Din acte: 900 Masurata: 487	

* Suprafața este determinată în planul de proiecție Stereo 70.



Date referitoare la teren

Crt	Categorie folosință	Intra vilan	Suprafața (mp)	Tarla	Parcelă	Nr. topo	Observații / Referințe
1	arabil	DA	373	51	-	-	Teren partial imprejmuit
2	arabil	NU	114	-	-	-	

Lungime Segmente

1) Valorile lungimilor segmentelor sunt obținute din proiecție în plan.

Punct început	X / Y	Punct sfârșit	X / Y	Lungime segment (** (m)
1	603.346,173 665.319,028	2	603.342,5 665.326,435	8.268
2	603.342,5 665.326,435	3	603.296,324 665.317,205	47.089
3	603.296,324 665.317,205	4	603.282,548 665.314,451	14.049
4	603.282,548 665.314,451	5	603.286,791 665.307,116	8.474

Punct început	X / Y	Punct sfârșit	X / Y	Lungime segment (** (m)
5	603.286,791 665.307,116	6	603.289,261 665.307,615	2.52
6	603.289,261 665.307,615	7	603.300,88 665.309,945	11.85
7	603.300,88 665.309,945	8	603.310,964 665.311,967	10.285
8	603.310,964 665.311,967	9	603.321,549 665.314,09	10.796
9	603.321,549 665.314,09	1	603.346,173 665.319,028	25.114

** Lungimile segmentelor sunt determinate în planul de proiecție Stereo 70 și sunt rotunjite la 1 milimetru.

*** Distanța dintre puncte este formată din segmente cumulate ce sunt mai mici decât valoarea 1 milimetru.

**DATE DESPRE IMOBILUL NR. 1939**

Oficiul de Cadastru și Publicitate Imobiliară SUCEAVA
Biroul de Cadastru și Publicitate Imobiliară Falticeni

A. Partea I. Descrierea imobilului

TEREN Extravilan

Adresa: Jud. Suceava

Nr. Crt	Nr cadastral Nr. topografic	Suprafața* (mp)	Observații / Referințe
A1	31010	Din acte: 900 Masurata: 413	Sector cadastral:15 Teren neimprejmuit;

B. Partea II. Proprietari și acte

Inscrieri privitoare la dreptul de proprietate și alte drepturi reale		Referințe
4067 / 27/02/2015		
Act Notarial nr. 176, din 26/02/2015 emis de lordache Raluca Andrea;		
B2	Intabulare, drept de PROPRIETATE bun comun, dobandit prin Conventie, cota actuala 1/1, cota initiala 1/1 1) VASILACHE GHEORGHE, casatorit cu 2) VASILACHE MIRELA	A1
1393 / 30/01/2017		
Act Administrativ nr. 4067, din 27/02/2015 emis de BCPI FALTICENI;		
B3	Se noteaza actualizarea informatiilor cadastrale prin repositionarea imobilului, potrivit documentatiei cadastrale receptionata sub nr. 1393/2017	A1

C. Partea III. SARCINI .

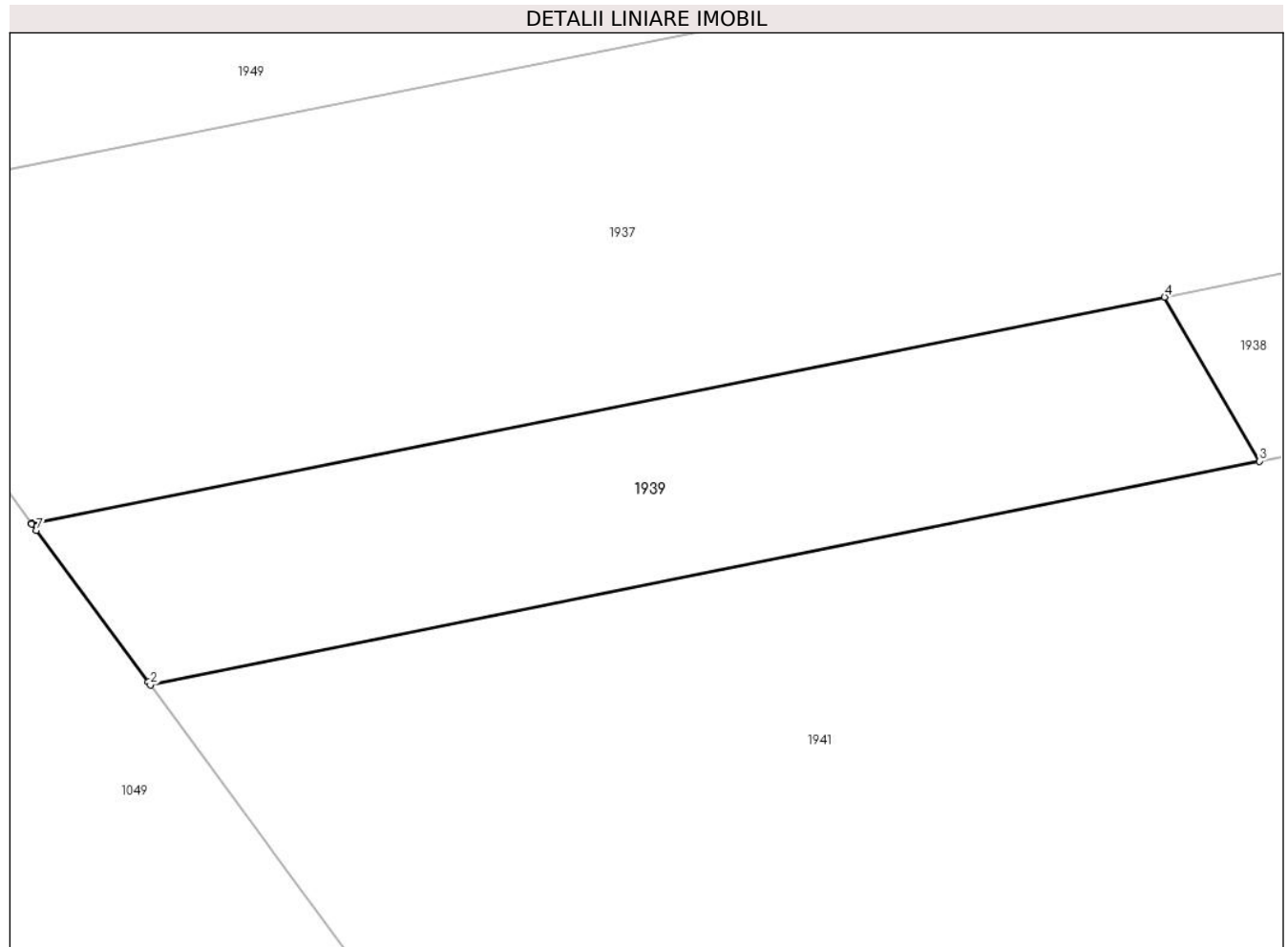
Inscrieri privind dezmembramintele dreptului de proprietate, drepturi reale de garanție și sarcini	Referințe
NU SUNT	

Anexa Nr. 1 La Partea I

Teren

Nr cadastral	Suprafața (mp)*	Observații / Referințe
31010	Din acte: 900 Masurata: 413	

* Suprafața este determinată în planul de proiecție Stereo 70.



Date referitoare la teren

Crt	Categorie folosință	Intravilan	Suprafața (mp)	Tarla	Parcelă	Nr. topo	Observații / Referințe
1	arabil	NU	413	-	-	-	

Lungime Segmente

1) Valorile lungimilor segmentelor sunt obținute din proiecție în plan.

Punct început	X / Y	Punct sfârșit	X / Y	Lungime segment (** (m)
1	603.237,109 665.297,228	2	603.237,202 665.297,102	0.157
2	603.237,202 665.297,102	3	603.286,791 665.307,116	50.59
3	603.286,791 665.307,116	4	603.282,548 665.314,451	8.474
4	603.282,548 665.314,451	5	603.231,887 665.304,325	51.663
5	603.231,887 665.304,325	6	603.231,9 665.304,306	0.023

Punct început	X / Y	Punct sfârșit	X / Y	Lungime segment (** (m)
6	603.231,9 665.304,306	7	603.232,109 665.304,023	0.352
7	603.232,109 665.304,023	1	603.237,109 665.297,228	8.436

** Lungimile segmentelor sunt determinate în planul de proiecție Stereo 70 și sunt rotunjite la 1 milimetru.

*** Distanța dintre puncte este formată din segmente cumulate ce sunt mai mici decât valoarea 1 milimetru.

**DATE DESPRE IMOBILUL NR. 1940**

Oficiul de Cadastru și Publicitate Imobiliară SUCEAVA
Biroul de Cadastru și Publicitate Imobiliară Falticeni

A. Partea I. Descrierea imobilului

TEREN Intravilan

Adresa: Loc. Hârtop, Str Hușului, Nr. 66, Jud. Suceava

Nr. Crt	Nr cadastral Nr. topografic	Suprafața* (mp)	Observații / Referințe
A1	31364	900	Sector cadastral:15 Teren imprejmuit;

Construcții

Crt	Nr cadastral Nr. topografic	Adresa	Observații / Referințe
A1.1	31364-C1	Loc. Hârtop, Str Hușului, Nr. 66, Jud. Suceava	Nr. niveluri:2; S. construita la sol:118 mp; S. construita desfasurata:313 mp; Locuinta, S+P+M, edificata in anul 2020.

B. Partea II. Proprietari și acte

Inscrieri privitoare la dreptul de proprietate și alte drepturi reale	Referințe
5257 / 22/03/2017	
Act Notarial nr. 380, din 21/03/2017 emis de DÎMBU Bogdan Dumitru;	
B3	Intabulare, drept de PROPRIETATE bun comun, dobandit prin Conventie, cota actuala 1/1, cota initiala 1/1 1) NECHIFOR CONSTANTIN, necasatorit
3572 / 16/02/2021	
Act Administrativ nr. 193, din 19/01/2021 emis de COMUNA HARTOP (CERTIFICAT);	
B4	Intabulare, drept de PROPRIETATE, dobandit prin Construire, cota actuala 1/1, cota initiala 1/1 1) NECHIFOR CONSTANTIN

C. Partea III. SARCINI .

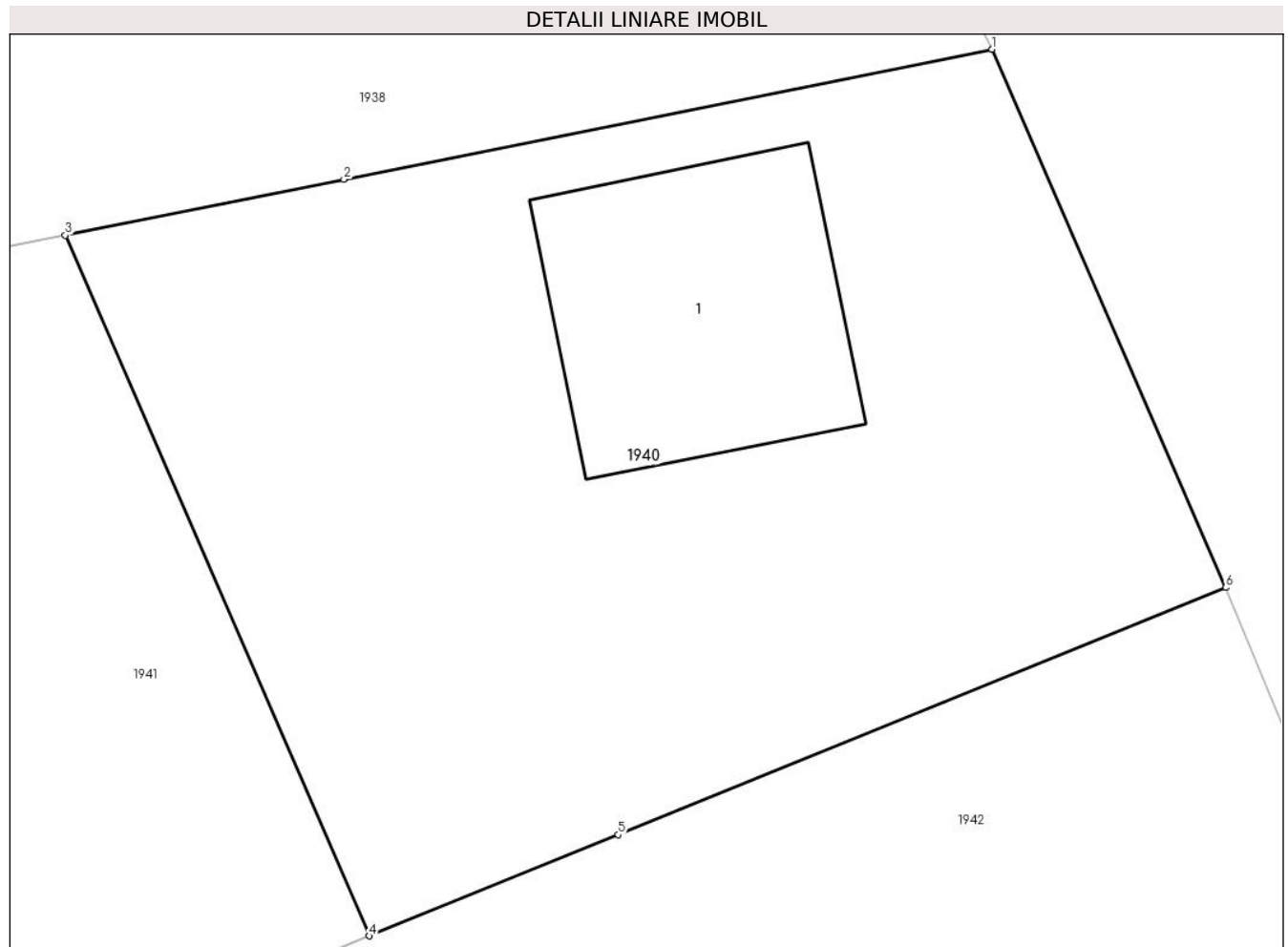
Inscrieri privind dezmembramintele dreptului de proprietate, drepturi reale de garanție și sarcini	Referințe
NU SUNT	

Anexa Nr. 1 La Partea I

Teren

Nr cadastral	Suprafața (mp)*	Observații / Referințe
31364	900	

* Suprafața este determinată în planul de proiecție Stereo 70.



Date referitoare la teren

Crt	Categorie folosință	Intravilan	Suprafața (mp)	Tarla	Parcelă	Nr. topo	Observații / Referințe
1	curți constructii	DA	609	50 Saraturi	-	-	
2	arabil	DA	291	-	-	-	

Date referitoare la construcții

Crt	Număr	Destinație construcție	Supraf. (mp)	Situație juridică	Observații / Referințe
A1.1	31364-C1	construcții de locuințe	118	Cu acte	Nr. niveluri:2; S. construita la sol:118 mp; S. construita desfasurata:313 mp; Locuinta, S+P+M, edificata in anul 2020.

Lungime Segmente

1) Valorile lungimilor segmentelor sunt obținute din proiecție în plan.

Punct început	X / Y	Punct sfârșit	X / Y	Lungime segment (** (m)
1	603.346,173 665.319,028	2	603.321,549 665.314,09	25.114
2	603.321,549 665.314,09	3	603.310,964 665.311,967	10.796

Punct început	X / Y	Punct sfârșit	X / Y	Lungime segment (** (m)
3	603.310,964 665.311,967	4	603.322,51 665.285,371	28.994
4	603.322,51 665.285,371	5	603.331,962 665.289,213	10.203
5	603.331,962 665.289,213	6	603.355,044 665.298,595	24.916
6	603.355,044 665.298,595	1	603.346,173 665.319,028	22.276

** Lungimile segmentelor sunt determinate în planul de proiecție Stereo 70 și sunt rotunjite la 1 milimetru.

*** Distanța dintre puncte este formată din segmente cumulate ce sunt mai mici decât valoarea 1 milimetru.

**DATE DESPRE IMOBILUL NR. 1941**

Oficiul de Cadastru și Publicitate Imobiliară SUCEAVA
Biroul de Cadastru și Publicitate Imobiliară Falticeni

A. Partea I. Descrierea imobilului

TEREN Necunoscut

Adresa: Loc. Hârtop, Jud. Suceava

Nr. Crt	Nr cadastral Nr. topografic	Suprafața* (mp)	Observații / Referințe
A1		2.418	Sector cadastral:15 Teren imprejmuit;

B. Partea II. Proprietari și acte

Inscrieri privitoare la dreptul de proprietate și alte drepturi reale		Referințe
/		
Act Normativ nr. 7, din 13/03/1996 emis de Parlamentul României;		
B1	Inscrierea provizorie, drept de PROPRIETATE, dobandit prin Lege, cota actuala 1/1, cota initiala 1/1 1) COMUNA HÂRTOPI, CIF:16402004	A1

C. Partea III. SARCINI .

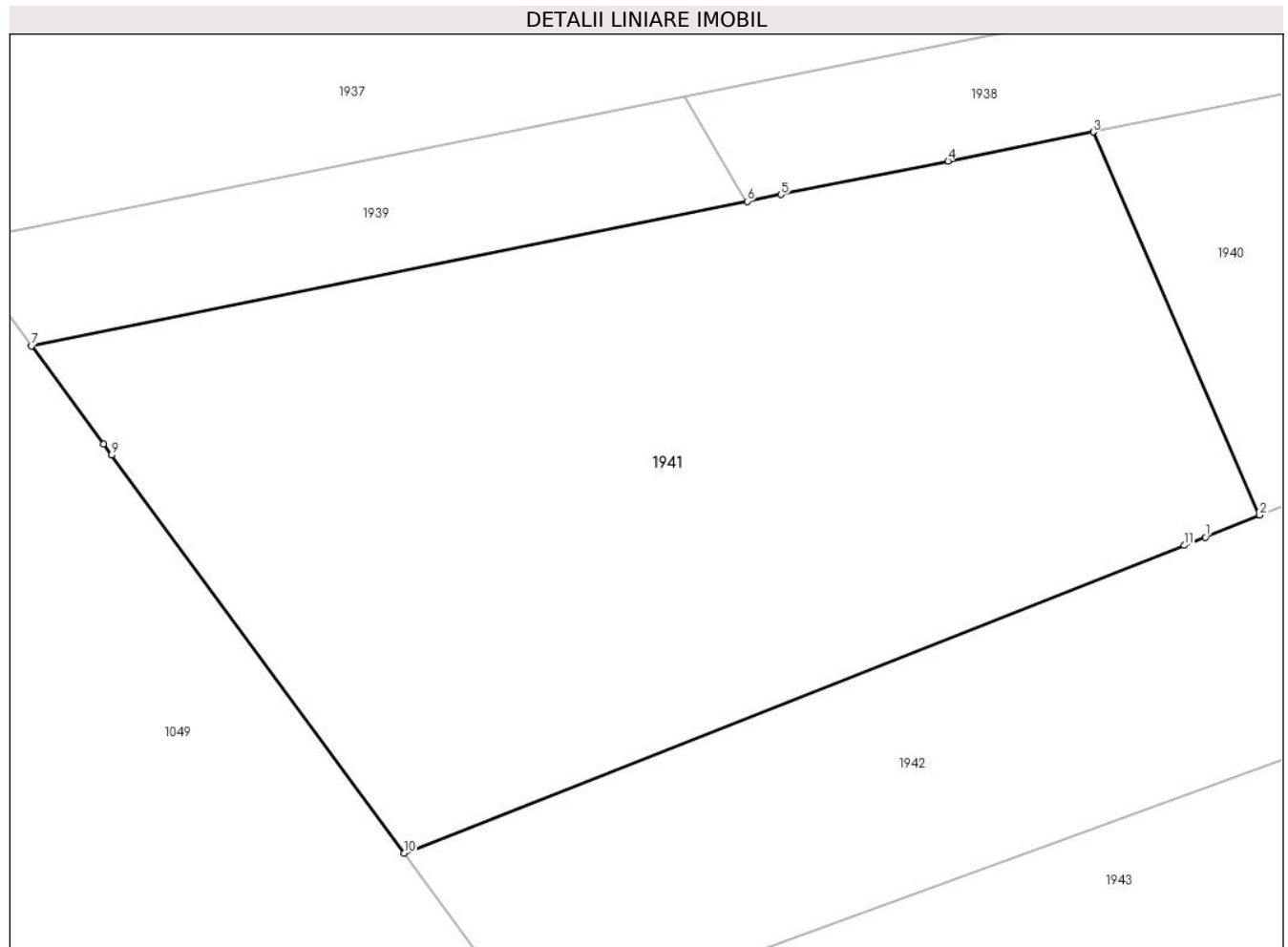
Inscrieri privind dezmembramintele dreptului de proprietate, drepturi reale de garanție și sarcini	Referințe
NU SUNT	

Anexa Nr. 1 La Partea I

Teren

Nr cadastral	Suprafața (mp)*	Observații / Referințe
	2.418	

* Suprafața este determinată în planul de proiecție Stereo 70.



Date referitoare la teren

Crt	Categorie folosință	Intravilan	Suprafața (mp)	Tarla	Parcelă	Nr. topo	Observații / Referințe
1	arabil	DA	229	-	-	-	
2	arabil	NU	2.189	-	-	-	

Lungime Segmente

1) Valorile lungimilor segmentelor sunt obținute din proiecție în plan.

Punct început	X / Y	Punct sfârșit	X / Y	Lungime segment (** (m)
1	603.318,742 665.283,84	2	603.322,51 665.285,371	4.067
2	603.322,51 665.285,371	3	603.310,964 665.311,967	28.994
3	603.310,964 665.311,967	4	603.300,88 665.309,945	10.285
4	603.300,88 665.309,945	5	603.289,261 665.307,615	11.85

Punct început	X / Y	Punct sfârșit	X / Y	Lungime segment (** (m)
5	603.289,261 665.307,615	6	603.286,925 665.307,143	2.383
6	603.286,925 665.307,143	7	603.237,202 665.297,102	50.727
7	603.237,202 665.297,102	8	603.242,206 665.290,3	8.444
8	603.242,206 665.290,3	9	603.242,769 665.289,535	0.95
9	603.242,769 665.289,535	10	603.263,1 665.261,901	34.307
10	603.263,1 665.261,901	11	603.317,277 665.283,262	58.236
11	603.317,277 665.283,262	1	603.318,742 665.283,84	1.575

** Lungimile segmentelor sunt determinate în planul de proiecție Stereo 70 și sunt rotunjite la 1 milimetru.

*** Distanța dintre puncte este formată din segmente cumulate ce sunt mai mici decât valoarea 1 milimetru.

**DATE DESPRE IMOBILUL NR. 1942**

Oficiul de Cadastru și Publicitate Imobiliară SUCEAVA
Biroul de Cadastru și Publicitate Imobiliară Falticeni

A. Partea I. Descrierea imobilului

TEREN Necunoscut

Adresa: Loc. Hârtop, Str Hușului, Nr. 68, Jud. Suceava

Nr. Crt	Nr cadastral Nr. topografic	Suprafața* (mp)	Observații / Referințe
A1		Din acte: 3.600 Masurata: 1.559	Sector cadastral:15 Teren neimprejmuit; diferența de suprafață este în sectorul 17

B. Partea II. Proprietari și acte

Inscrieri privitoare la dreptul de proprietate și alte drepturi reale		Referințe
/		
Act Notarial nr. 429, din 19/12/1995 emis de BNP MARIA APOSTOL;		
B1	Intabulare, drept de PROPRIETATE, dobandit prin Conventie, cota actuala 1/1, cota initiala 1/1 1) MAFTEI VASILE , lipsa CNP	A1

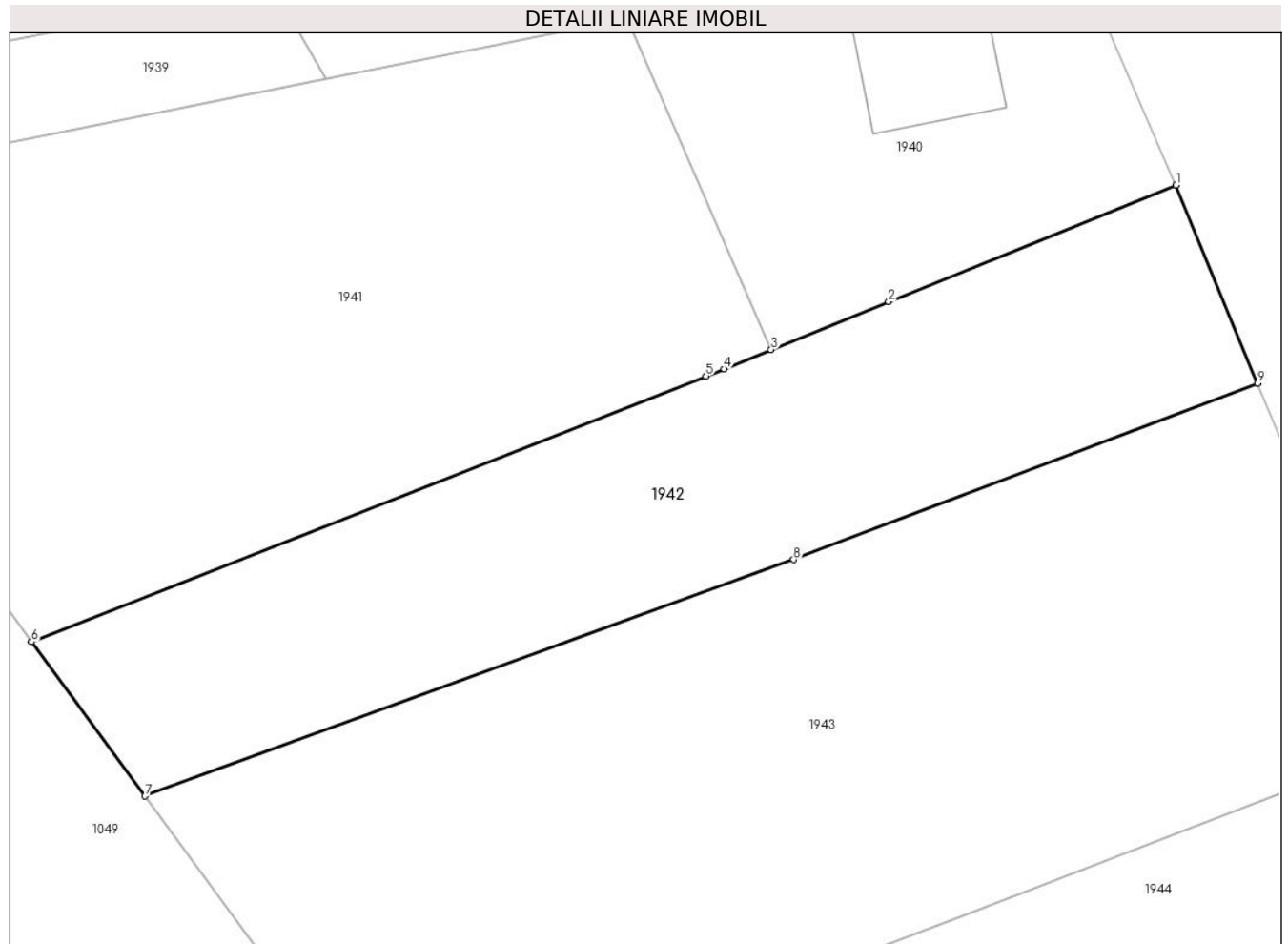
C. Partea III. SARCINI .

Inscrieri privind dezmembramintele dreptului de proprietate, drepturi reale de garanție și sarcini	Referințe
NU SUNT	

Anexa Nr. 1 La Partea I**Teren**

Nr cadastral	Suprafața (mp)*	Observații / Referințe
	Din acte: 3.600 Masurata: 1.559	diferența de suprafață este în sectorul 17

* Suprafața este determinată în planul de proiecție Stereo 70.

**Date referitoare la teren**

Crt	Categorie folosință	Intravilan	Suprafața (mp)	Tarla	Parcelă	Nr. topo	Observații / Referințe
1	arabil	DA	675	-	-	-	
2	arabil	NU	884	-	-	-	

Lungime Segmente

1) Valorile lungimilor segmentelor sunt obținute din proiecție în plan.

Punct început	X / Y	Punct sfârșit	X / Y	Lungime segment (** (m)
1	603.355,044 665.298,595	2	603.331,962 665.289,213	24.916
2	603.331,962 665.289,213	3	603.322,51 665.285,371	10.203
3	603.322,51 665.285,371	4	603.318,742 665.283,84	4.067
4	603.318,742 665.283,84	5	603.317,277 665.283,262	1.575

Punct început	X / Y	Punct sfârșit	X / Y	Lungime segment (** (m)
5	603.317,277 665.283,262	6	603.263,1 665.261,901	58.236
6	603.263,1 665.261,901	7	603.272,215 665.249,511	15.382
7	603.272,215 665.249,511	8	603.324,32 665.268,512	55.461
8	603.324,32 665.268,512	9	603.361,586 665.282,666	39.863
9	603.361,586 665.282,666	1	603.355,044 665.298,595	17.22

** Lungimile segmentelor sunt determinate în planul de proiecție Stereo 70 și sunt rotunjite la 1 milimetru.

*** Distanța dintre puncte este formată din segmente cumulate ce sunt mai mici decât valoarea 1 milimetru.

**DATE DESPRE IMOBILUL NR. 1943**

Oficiul de Cadastru și Publicitate Imobiliară SUCEAVA
Biroul de Cadastru și Publicitate Imobiliară Falticeni

A. Partea I. Descrierea imobilului

TEREN Necunoscut

Adresa: Loc. Hârtop, Str Huşului, Nr. 70, Jud. Suceava

Nr. Crt	Nr cadastral Nr. topografic	Suprafaţa* (mp)	Observații / Referințe
A1	30872	Din acte: 4.300 Masurata: 2.906	Sector cadastral:15 Teren neimprejmuat;

B. Partea II. Proprietari și acte

Inscrieri privitoare la dreptul de proprietate și alte drepturi reale		Referințe
18840 / 02/09/2014		
Act Notarial nr. 3742, din 01/09/2014 emis de Apostol Maria;		
B17	Intabulare, drept de PROPRIETATE bun comun, dobandit prin Conventie, cota actuala 1/1, cota initiala 1/1 1) MURARU NICOLETA, casatorita cu 2) MURARU GHEORGHE	A1

C. Partea III. SARCINI .

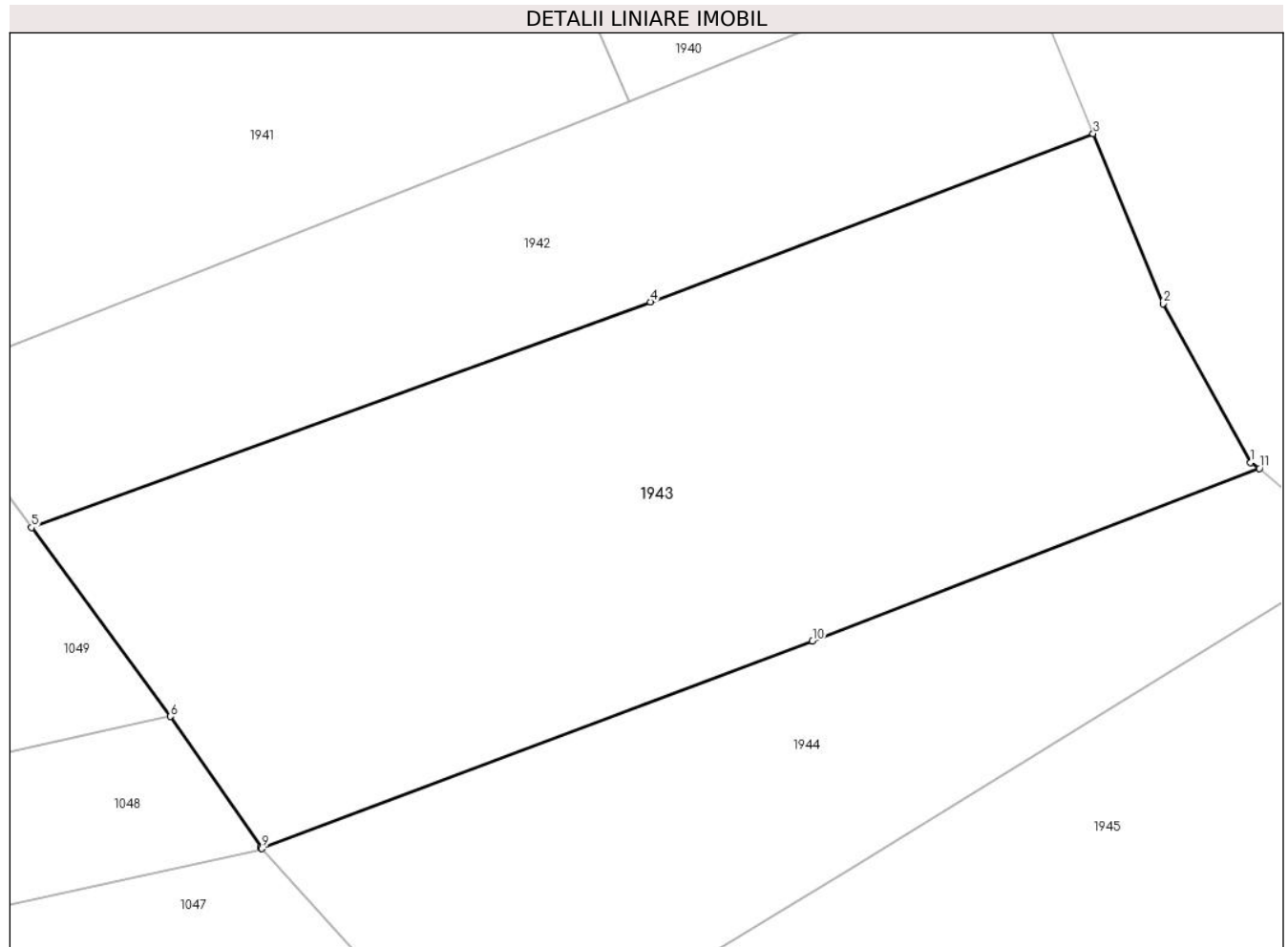
Inscrieri privind dezmembramintele dreptului de proprietate, drepturi reale de garanție și sarcini	Referințe
NU SUNT	

Anexa Nr. 1 La Partea I

Teren

Nr cadastral	Suprafața (mp)*	Observații / Referințe
30872	Din acte: 4.300 Masurata: 2.906	

* Suprafața este determinată în planul de proiecție Stereo 70.



Date referitoare la teren

Crt	Categorie folosință	Intravilan	Suprafața (mp)	Tarla	Parcelă	Nr. topo	Observații / Referințe
1	arabil	DA	1.240	SARATURA	SARATURA	-	NEIMPREJMUIT
2	arabil	NU	1.666	-	-	-	

Lungime Segmente

1) Valorile lungimilor segmentelor sunt obținute din proiecție în plan.

Punct început	X / Y	Punct sfârșit	X / Y	Lungime segment (** (m)
1	603.374,827 665.254,973	2	603.367,463 665.268,36	15.279
2	603.367,463 665.268,36	3	603.361,586 665.282,666	15.466
3	603.361,586 665.282,666	4	603.324,32 665.268,512	39.863
4	603.324,32 665.268,512	5	603.272,215 665.249,511	55.461

Punct început	X / Y	Punct sfârșit	X / Y	Lungime segment (** (m)
5	603.272,215 665.249,511	6	603.283,917 665.233,605	19.747
6	603.283,917 665.233,605	7	603.291,538 665.222,601	13.385
7	603.291,538 665.222,601	8	603.291,509 665.222,59	0.031
8	603.291,509 665.222,59	9	603.291,616 665.222,475	0.157
9	603.291,616 665.222,475	10	603.337,959 665.239,948	49.528
10	603.337,959 665.239,948	11	603.375,58 665.254,489	40.333
11	603.375,58 665.254,489	1	603.374,827 665.254,973	0.895

** Lungimile segmentelor sunt determinate în planul de proiecție Stereo 70 și sunt rotunjite la 1 milimetru.

*** Distanța dintre puncte este formată din segmente cumulate ce sunt mai mici decât valoarea 1 milimetru.

**DATE DESPRE IMOBILUL NR. 1944**

Oficiul de Cadastru și Publicitate Imobiliară SUCEAVA
Biroul de Cadastru și Publicitate Imobiliară Falticeni

A. Partea I. Descrierea imobilului

TEREN Necunoscut

Adresa: Loc. Hârtop, Str Hușului, Jud. Suceava

Nr. Crt	Nr cadastral Nr. topografic	Suprafața* (mp)	Observații / Referințe
A1	30658	1.620	Sector cadastral:15 Teren neimprejmit;

B. Partea II. Proprietari și acte

Inscrieri privitoare la dreptul de proprietate și alte drepturi reale		Referințe
5202 / 03/04/2013		
Act Notarial nr. 151, din 02/04/2013 emis de LIUTA ELENA DANIELA;		
B1	Se infiinteaza cartea funciara 30658 a imobilului cu numarul cadastral 30658/Hârtop, rezultat din dezmembrarea imobilului cu numarul cadastral 30632 inscris in cartea funciara 30632;	A1
5204 / 03/04/2013		
Act Notarial nr. 152, din 02/04/2013 emis de LIUTA ELENA DANIELA;		
B4	Intabulare, drept de PROPRIETATE bun comun, dobandit prin Conventie, cota actuala 1/1, cota initiala 1/1 1) MURARU NICOLETA, casatorita cu 2) MURARU GHEORGHE	A1

C. Partea III. SARCINI .

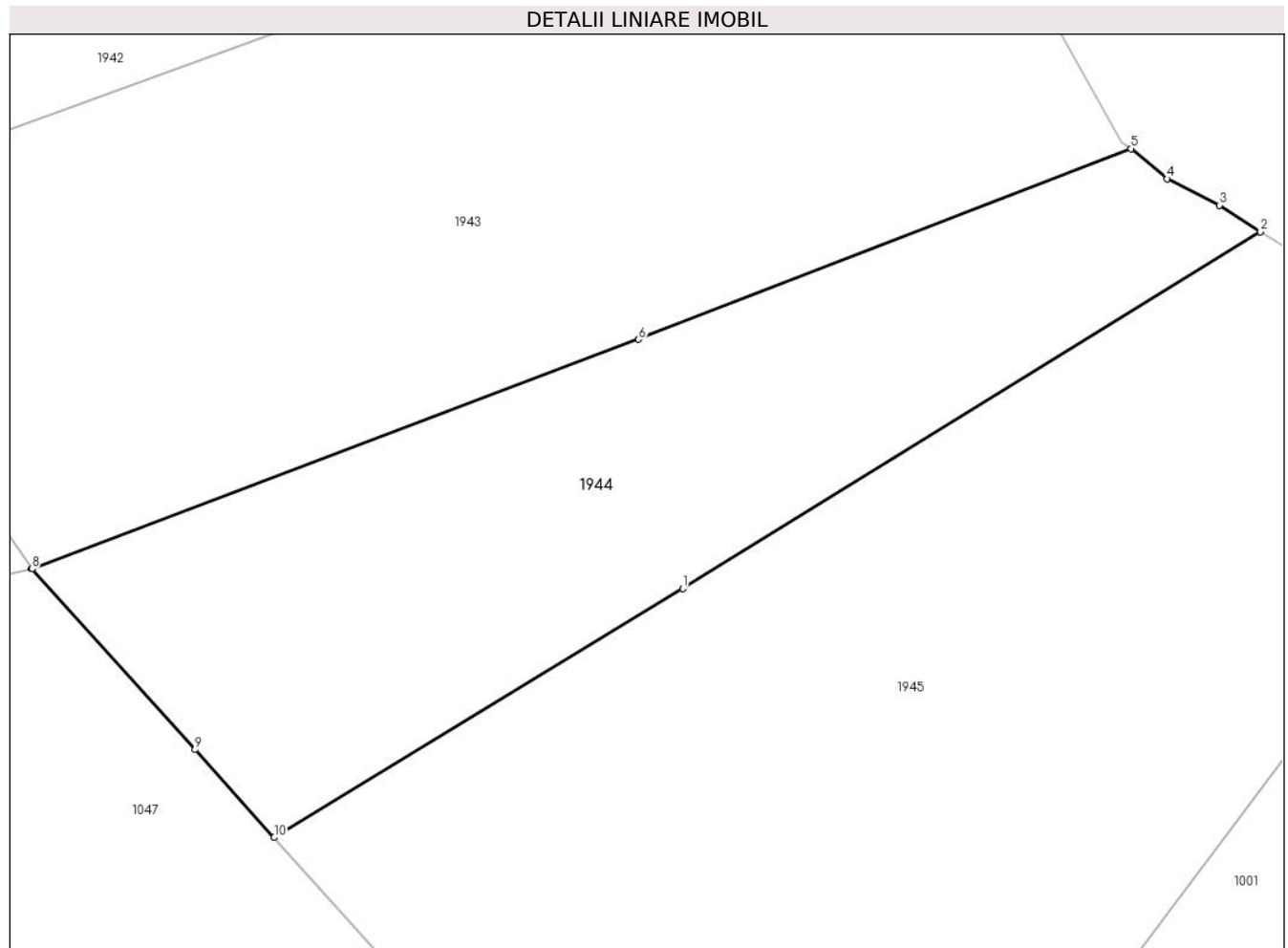
Inscrieri privind dezmembramintele dreptului de proprietate, drepturi reale de garanție și sarcini	Referințe
NU SUNT	

Anexa Nr. 1 La Partea I

Teren

Nr cadastral	Suprafața (mp)*	Observații / Referințe
30658	1.620	

* Suprafața este determinată în planul de proiecție Stereo 70.



Date referitoare la teren

Crt	Categorie folosință	Intravilan	Suprafața (mp)	Tarla	Parcelă	Nr. topo	Observații / Referințe
1	arabil	DA	451	-	-	-	NEIMPRJMUIT
2	arabil	NU	1.169	-	-	-	

Lungime Segmente

1) Valorile lungimilor segmentelor sunt obținute din proiecție în plan.

Punct început	X / Y	Punct sfârșit	X / Y	Lungime segment (** (m))
1	603.341,345 665.220,934	2	603.385,446 665.248,163	51.83
2	603.385,446 665.248,163	3	603.382,305 665.250,177	3.731
3	603.382,305 665.250,177	4	603.378,333 665.252,194	4.455
4	603.378,333 665.252,194	5	603.375,58 665.254,489	3.584

Punct început	X / Y	Punct sfârșit	X / Y	Lungime segment (** (m)
5	603.375,58 665.254,489	6	603.337,959 665.239,948	40.333
6	603.337,959 665.239,948	7	603.291,616 665.222,475	49.528
7	603.291,616 665.222,475	8	603.291,652 665.222,436	0.053
8	603.291,652 665.222,436	9	603.304,09 665.208,665	18.557
9	603.304,09 665.208,665	10	603.310,148 665.201,959	9.037
10	603.310,148 665.201,959	1	603.341,345 665.220,934	36.514

** Lungimile segmentelor sunt determinate în planul de proiecție Stereo 70 și sunt rotunjite la 1 milimetru.

*** Distanța dintre puncte este formată din segmente cumulate ce sunt mai mici decât valoarea 1 milimetru.

**DATE DESPRE IMOBILUL NR. 1945**

Oficiul de Cadastru și Publicitate Imobiliară SUCEAVA
Biroul de Cadastru și Publicitate Imobiliară Falticeni

A. Partea I. Descrierea imobilului

TEREN Extravilan

Adresa: Nr. 72, Jud. Suceava

Nr. Crt	Nr cadastral Nr. topografic	Suprafața* (mp)	Observații / Referințe
A1	30659	Din acte: 3.780 Masurata: 3.777	Sector cadastral:15 Teren neimpregmuit;

B. Partea II. Proprietari și acte

Inscrieri privitoare la dreptul de proprietate și alte drepturi reale		Referințe
5202 / 03/04/2013		
Act Notarial nr. 151, din 02/04/2013 emis de LIUTA ELENA DANIELA;		
B1	Se infiinteaza cartea funciara 30659 a imobilului cu numarul cadastral 30659/Hârtop, rezultat din dezmembrarea imobilului cu numarul cadastral 30632 in scris in cartea funciara 30632;	A1
5206 / 03/04/2013		
Act Notarial nr. 153, din 02/04/2013 emis de LIUTA ELENA DANIELA;		
B4	Intabulare, drept de PROPRIETATE bun comun, dobandit prin Conventie, cota actuala 1/1, cota initiala 1/1 1) MURARU VASILE, casatorit cu 2) MURARU MIHAELA-VASILICA	A1

C. Partea III. SARCINI .

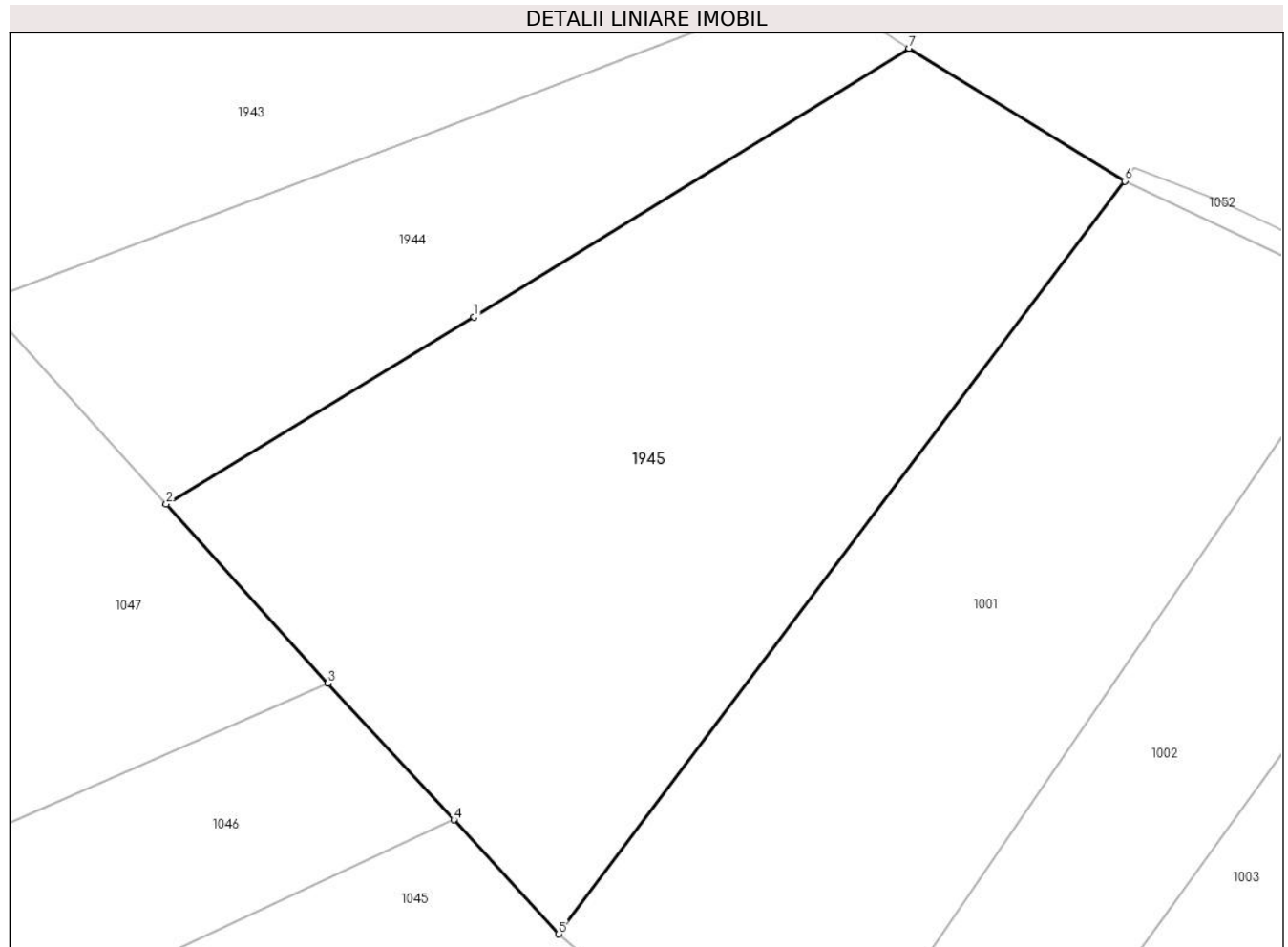
Inscrieri privind dezmembramintele dreptului de proprietate, drepturi reale de garanție și sarcini	Referințe
NU SUNT	

Anexa Nr. 1 La Partea I

Teren

Nr cadastral	Suprafața (mp)*	Observații / Referințe
30659	Din acte: 3.780 Masurata: 3.777	

* Suprafața este determinată în planul de proiecție Stereo 70.



Date referitoare la teren

Crt	Categorie folosință	Intra vilan	Suprafața (mp)	Tarla	Parcelă	Nr. topo	Observații / Referințe
1	livada	NU	3.777	-	-	-	NEIMPRJMUIT

Lungime Segmente

1) Valorile lungimilor segmentelor sunt obținute din proiecție în plan.

Punct început	X / Y	Punct sfârșit	X / Y	Lungime segment (** (m)
1	603.341,345 665.220,934	2	603.310,148 665.201,959	36.514
2	603.310,148 665.201,959	3	603.326,55 665.183,799	24.471
3	603.326,55 665.183,799	4	603.339,3 665.169,943	18.83
4	603.339,3 665.169,943	5	603.349,942 665.158,378	15.716
5	603.349,942 665.158,378	6	603.407,294 665.234,713	95.479

Punct început	X / Y	Punct sfârșit	X / Y	Lungime segment (** (m)
6	603.407,294 665.234,713	7	603.385,446 665.248,163	25.656
7	603.385,446 665.248,163	1	603.341,345 665.220,934	51.83

** Lungimile segmentelor sunt determinate în planul de proiecție Stereo 70 și sunt rotunjite la 1 milimetru.

*** Distanța dintre puncte este formată din segmente cumulate ce sunt mai mici decât valoarea 1 milimetru.

**DATE DESPRE IMOBILUL NR. 1946**

Oficiul de Cadastru și Publicitate Imobiliară SUCEAVA
Biroul de Cadastru și Publicitate Imobiliară Falticeni

A. Partea I. Descrierea imobilului

TEREN Necunoscut

Adresa: Loc. Hârtop, Str Hușului, Jud. Suceava

Nr. Crt	Nr cadastral Nr. topografic	Suprafața* (mp)	Observații / Referințe
A1		898	Sector cadastral:15 Teren neimprejmuit;

B. Partea II. Proprietari și acte

Inscrieri privitoare la dreptul de proprietate și alte drepturi reale		Referințe
/		
Act Normativ nr. 7, din 13/03/1996 emis de Parlamentul României;		
B1	Intabulare, drept de PROPRIETATE, dobândit prin Lege, cota actuala 1/1, cota initiala 1/1 1) NEIDENTIFICAT NEIDENTIFICAT	A1
Act Administrativ nr. 564, din 15/02/2024 emis de Primăria Comunei Hârtop;		
B2	se noteaza posesia factica in favoarea Ignat Ion și Ignat Anișoara-Geogeta, cota actuala 1/1, cota initiala 1/1 1) IGNAT ION 2) IGNAT ANIȘOARA-GEORGETA	A1

C. Partea III. SARCINI .

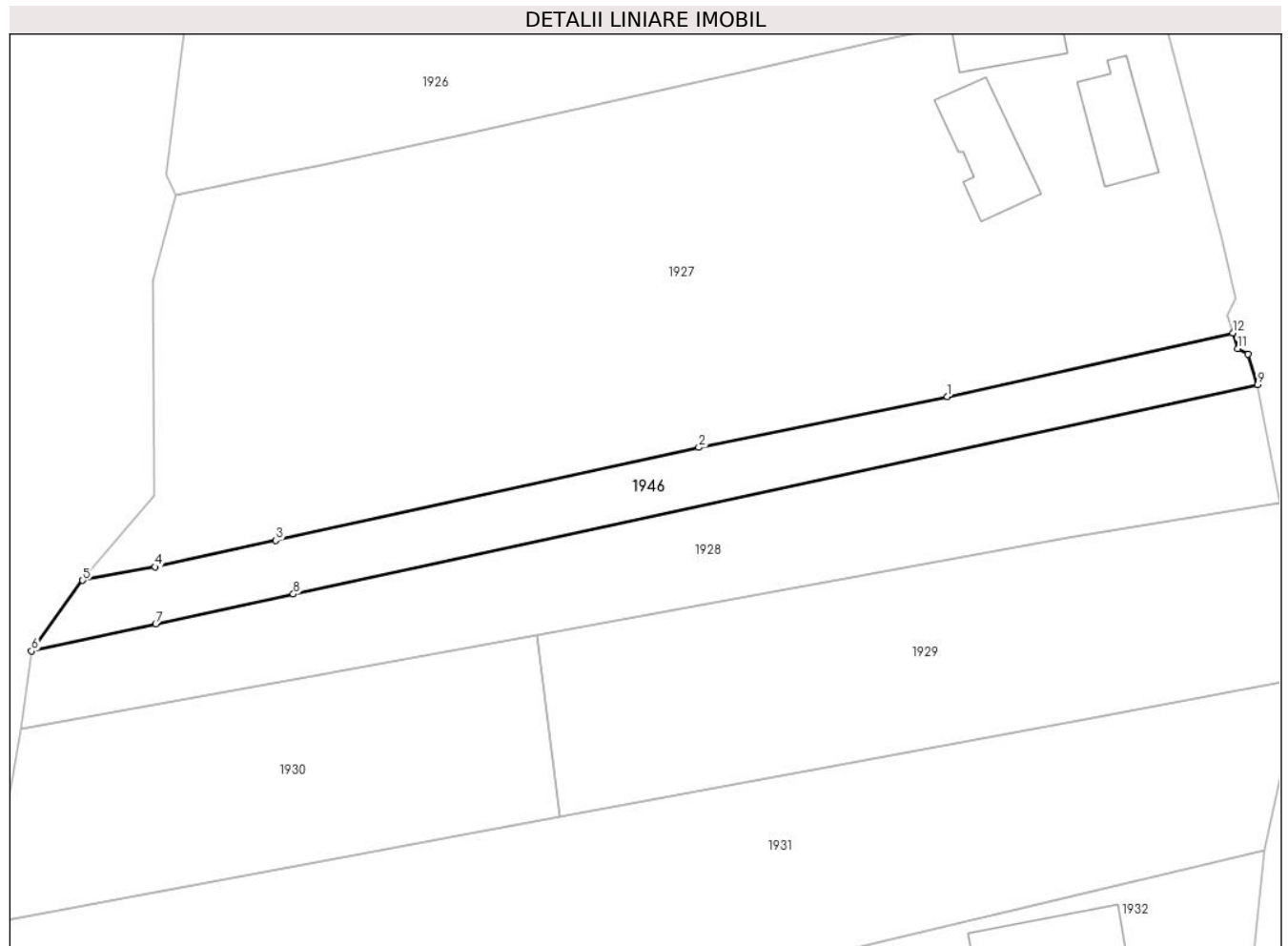
Inscrieri privind dezmembramintele dreptului de proprietate, drepturi reale de garanție și sarcini	Referințe
NU SUNT	

Anexa Nr. 1 La Partea I

Teren

Nr cadastral	Suprafața (mp)*	Observații / Referințe
	898	

* Suprafața este determinată în planul de proiecție Stereo 70.



Date referitoare la teren

Crt	Categorie folosință	Intravilan	Suprafața (mp)	Tarla	Parcelă	Nr. topo	Observații / Referințe
1	arabil	DA	730	-	-	-	
2	neproductiv	DA	92	-	-	-	
3	neproductiv	NU	76	-	-	-	

Lungime Segmente

1) Valorile lungimilor segmentelor sunt obținute din proiecție în plan.

Punct început	X / Y	Punct sfârșit	X / Y	Lungime segment (** (m)
1	603.291,586 665.456,711	2	603.263,095 665.450,882	29.081
2	603.263,095 665.450,882	3	603.214,543 665.440,218	49.709
3	603.214,543 665.440,218	4	603.200,692 665.437,175	14.181
4	603.200,692 665.437,175	5	603.192,38 665.435,646	8.451

Punct început	X / Y	Punct sfârșit	X / Y	Lungime segment (** (m)
5	603.192,38 665.435,646	6	603.186,495 665.427,539	10.018
6	603.186,495 665.427,539	7	603.200,75 665.430,632	14.587
7	603.200,75 665.430,632	8	603.216,551 665.434,059	16.168
8	603.216,551 665.434,059	9	603.327,222 665.458,068	113.245
9	603.327,222 665.458,068	10	603.326,116 665.461,548	3.652
10	603.326,116 665.461,548	11	603.324,925 665.462,195	1.355
11	603.324,925 665.462,195	12	603.324,394 665.463,983	1.865
12	603.324,394 665.463,983	1	603.291,586 665.456,711	33.604

** Lungimile segmentelor sunt determinate în planul de proiecție Stereo 70 și sunt rotunjite la 1 milimetru.

*** Distanța dintre puncte este formată din segmente cumulate ce sunt mai mici decât valoarea 1 milimetru.

**DATE DESPRE IMOBILUL NR. 1947**

Oficiul de Cadastru și Publicitate Imobiliară SUCEAVA
Biroul de Cadastru și Publicitate Imobiliară Falticeni

A. Partea I. Descrierea imobilului

TEREN Necunoscut

Adresa: Loc. Hârtop, Jud. Suceava

Nr. Crt	Nr cadastral Nr. topografic	Suprafața* (mp)	Observații / Referințe
A1		971	Sector cadastral:15 Teren neimpregmuit;

B. Partea II. Proprietari și acte

Inscrieri privitoare la dreptul de proprietate și alte drepturi reale		Referințe
/		
Act Normativ nr. 7, din 13/03/1996 emis de Parlamentul României;		
B1	Inscrierea provizorie, drept de PROPRIETATE, dobandit prin Lege, cota actuala 1/1, cota initiala 1/1 1) COMUNA HÂRTOPI, CIF:16402004	A1

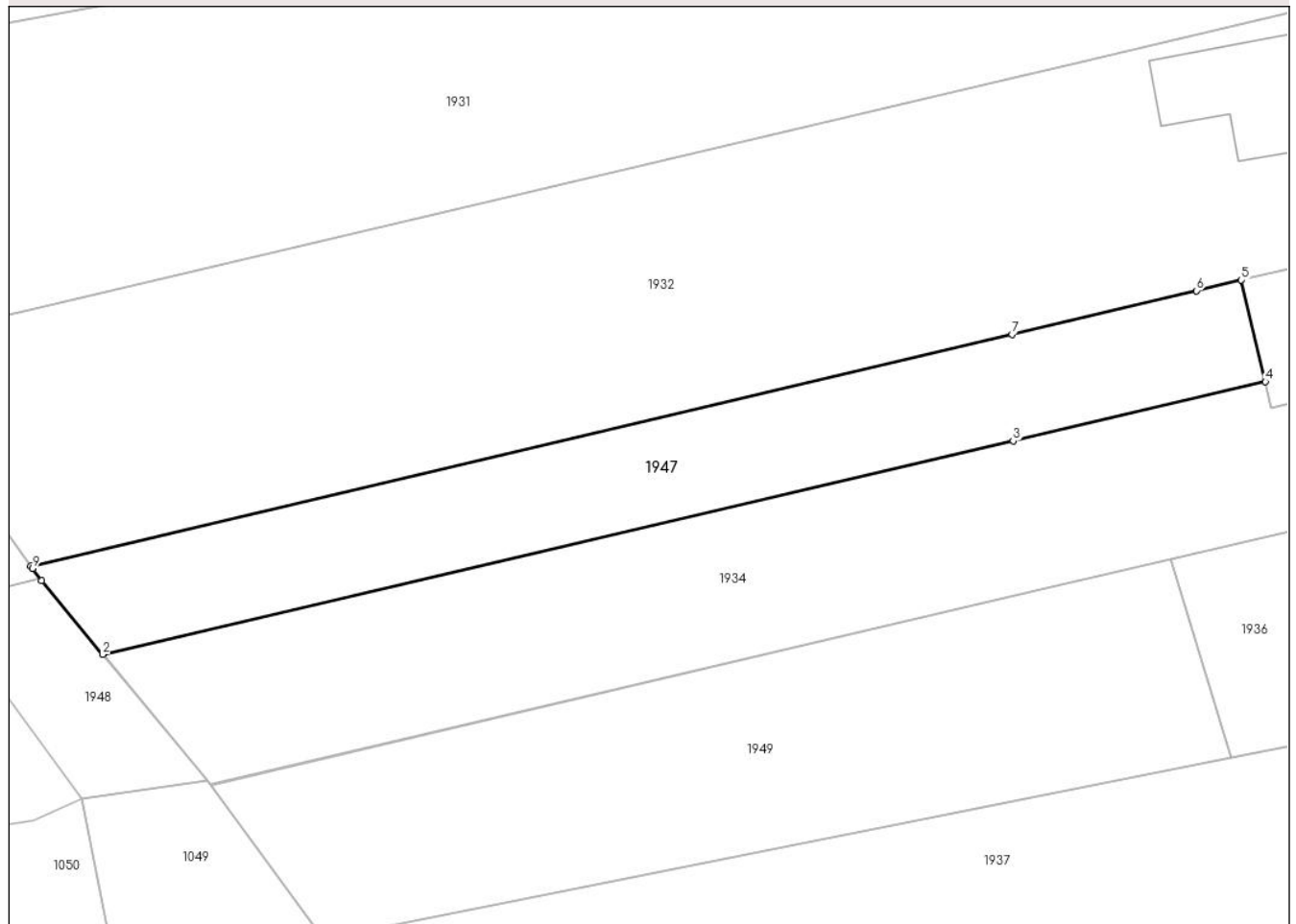
C. Partea III. SARCINI .

Inscrieri privind dezmembramintele dreptului de proprietate, drepturi reale de garanție și sarcini	Referințe
NU SUNT	

Anexa Nr. 1 La Partea I**Teren**

Nr cadastral	Suprafața (mp)*	Observații / Referințe
	971	

* Suprafața este determinată în planul de proiecție Stereo 70.

DETALII LINIARE IMOBIL**Date referitoare la teren**

Crt	Categorie folosință	Intravilan	Suprafața (mp)	Tarla	Parcelă	Nr. topo	Observații / Referințe
1	arabil	DA	198	-	-	-	
2	arabil	NU	773	-	-	-	

Lungime Segmente

1) Valorile lungimilor segmentelor sunt obținute din proiecție în plan.

Punct început	X / Y	Punct sfârșit	X / Y	Lungime segment (** (m))
1	603.196,823 665.349,725	2	603.202,205 665.343,242	8.426
2	603.202,205 665.343,242	3	603.282,059 665.361,971	82.021
3	603.282,059 665.361,971	4	603.304,189 665.367,162	22.731
4	603.304,189 665.367,162	5	603.302,093 665.376,06	9.142

Punct început	X / Y	Punct sfârșit	X / Y	Lungime segment (** (m)
5	603.302,093 665.376,06	6	603.298,164 665.375,133	4.037
6	603.298,164 665.375,133	7	603.281,952 665.371,309	16.657
7	603.281,952 665.371,309	8	603.195,883 665.351,006	88.431
8	603.195,883 665.351,006	9	603.196,052 665.350,775	0.286
9	603.196,052 665.350,775	1	603.196,823 665.349,725	1.303

** Lungimile segmentelor sunt determinate în planul de proiecție Stereo 70 și sunt rotunjite la 1 milimetru.

*** Distanța dintre puncte este formată din segmente cumulate ce sunt mai mici decât valoarea 1 milimetru.

**DATE DESPRE IMOBILUL NR. 1948**

Oficiul de Cadastru și Publicitate Imobiliară SUCEAVA
Biroul de Cadastru și Publicitate Imobiliară Falticeni

A. Partea I. Descrierea imobilului

TEREN Extravilan

Nr. CF vechi:181
Nr. cadastral vechi:210

Adresa: Jud. Suceava

Nr. Crt	Nr cadastral Nr. topografic	Suprafața* (mp)	Observații / Referințe
A1	30519	200	Sector cadastral:15 Teren neimprejmuit;

B. Partea II. Proprietari și acte

Inscrieri privitoare la dreptul de proprietate și alte drepturi reale		Referințe
5638 / 25/07/2007		
Act Administrativ nr. 643, din 15/12/1994 emis de CJSDPAT Suceava (TP nr 12/2006, Sentinta civila nr 306/2007 data de Judecatoria Falticeni);		
B1	Intabulare, drept de PROPRIETATE, dobandit prin Hotarare Judecatoreasca, cota actuala 1/1, cota initiala 1/1 1) MAFTEI TRAIAN , Lipsă CNP <i>OBSERVATII: (provenita din conversia CF 181)</i>	A1

C. Partea III. SARCINI .

Inscrieri privind dezmembramintele dreptului de proprietate, drepturi reale de garanție și sarcini	Referințe
NU SUNT	

Anexa Nr. 1 La Partea I

Teren

Nr cadastral	Suprafața (mp)*	Observații / Referințe
30519	200	

* Suprafața este determinată în planul de proiecție Stereo 70.



Date referitoare la teren

Crt	Categorie folosință	Intravilan	Suprafața (mp)	Tarla	Parcelă	Nr. topo	Observații / Referințe
1	neproductiv	NU	200	-	-	-	

Lungime Segmente

1) Valorile lungimilor segmentelor sunt obținute din proiecție în plan.

Punct început	X / Y	Punct sfârșit	X / Y	Lungime segment (** (m)
1	603.196,823 665.349,725	2	603.196,703 665.349,888	0.202
2	603.196,703 665.349,888	3	603.187,793 665.347,786	9.155
3	603.187,793 665.347,786	4	603.200,312 665.330,557	21.297
4	603.200,312 665.330,557	5	603.211,417 665.332,148	11.218
5	603.211,417 665.332,148	6	603.202,448 665.342,95	14.04

Punct început	X / Y	Punct sfârșit	X / Y	Lungime segment (** (m)
6	603.202,448 665.342,95	7	603.202,408 665.342,999	0.063
7	603.202,408 665.342,999	8	603.202,205 665.343,242	0.317
8	603.202,205 665.343,242	1	603.196,823 665.349,725	8.426

** Lungimile segmentelor sunt determinate în planul de proiecție Stereo 70 și sunt rotunjite la 1 milimetru.

*** Distanța dintre puncte este formată din segmente cumulate ce sunt mai mici decât valoarea 1 milimetru.

**DATE DESPRE IMOBILUL NR. 1949**

Oficiul de Cadastru și Publicitate Imobiliară SUCEAVA
Biroul de Cadastru și Publicitate Imobiliară Falticeni

A. Partea I. Descrierea imobilului

TEREN Necunoscut

Adresa: Loc. Hârtop, Jud. Suceava

Nr. Crt	Nr cadastral Nr. topografic	Suprafața* (mp)	Observații / Referințe
A1		1.400	Sector cadastral:15 Teren neimprejmuit;

B. Partea II. Proprietari și acte

Inscrieri privitoare la dreptul de proprietate și alte drepturi reale		Referințe
/		
Act Administrativ nr. 592, din 01/08/1994 emis de CJSDPAT Suceava;		
B1	Intabulare, drept de PROPRIETATE, dobândit prin Reconstituire, cota actuala 1/1, cota initiala 1/1 1) MAFTEI ARITINA , lipsa CNP 2) MAFTEI GHEORGHE , lipsa CNP 3) MAFTEI NICULINA , lipsa CNP 4) MAFTEI GENOVEVA , lipsa CNP 5) MAFTEI VIRUȚA , lipsa CNP 6) MAFTEI MARIA , lipsa CNP 7) MAFTEI ANICA , lipsa CNP	A1
Act Administrativ nr. 2111, din 31/05/2024 emis de Primăria Comunei Hârtop;		
B2	se noteaza posesia factica in favoarea Alexandru Vasile și Alexandru Ana, cota actuala 1/1, cota initiala 1/1 1) ALEXANDRU VASILE 2) ALEXANDRU ANA	A1

C. Partea III. SARCINI .

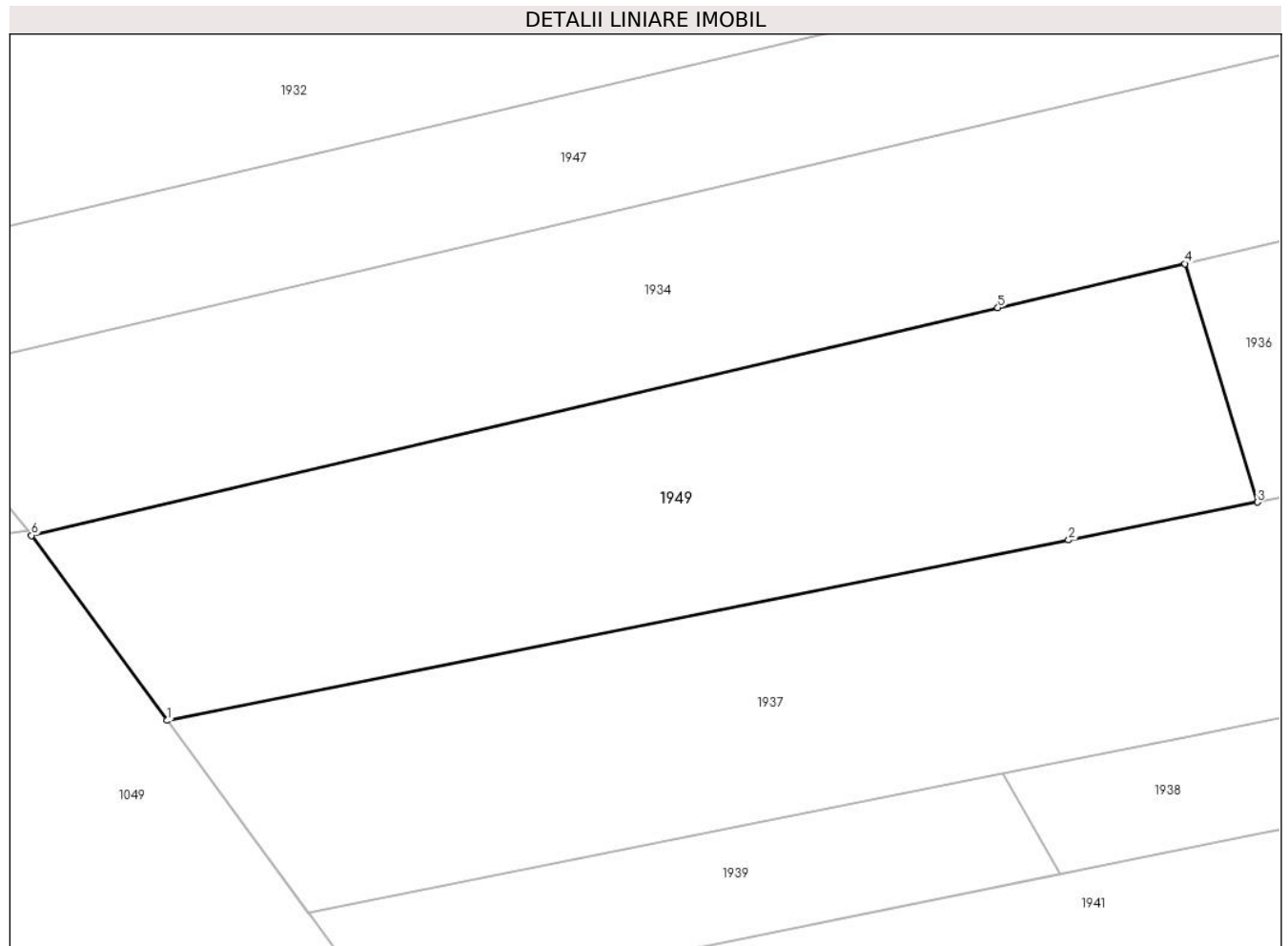
Inscrieri privind dezmembramintele dreptului de proprietate, drepturi reale de garanție și sarcini	Referințe
NU SUNT	

Anexa Nr. 1 La Partea I

Teren

Nr cadastral	Suprafața (mp)*	Observații / Referințe
	1.400	

* Suprafața este determinată în planul de proiecție Stereo 70.



Date referitoare la teren

Crt	Categorie folosință	Intra vilan	Suprafața (mp)	Tarla	Parcelă	Nr. topo	Observații / Referințe
1	arabil	DA	273	-	-	-	
2	arabil	NU	1.127	-	-	-	

Lungime Segmente

1) Valorile lungimilor segmentelor sunt obținute din proiecție în plan.

Punct început	X / Y	Punct sfârșit	X / Y	Lungime segment (** (m))
1	603.221,598 665.318,31	2	603.287,381 665.331,459	67.084
2	603.287,381 665.331,459	3	603.301,17 665.334,215	14.062
3	603.301,17 665.334,215	4	603.295,866 665.351,606	18.182
4	603.295,866 665.351,606	5	603.282,213 665.348,393	14.026

Punct început	X / Y	Punct sfârșit	X / Y	Lungime segment (** (m)
5	603.282,213 665.348,393	6	603.211,677 665.331,795	72.463
6	603.211,677 665.331,795	1	603.221,598 665.318,31	16.741

** Lungimile segmentelor sunt determinate în planul de proiecție Stereo 70 și sunt rotunjite la 1 milimetru.

*** Distanța dintre puncte este formată din segmente cumulate ce sunt mai mici decât valoarea 1 milimetru.

