

**DATE DESPRE IMOBILUL NR. 1**

Oficiul de Cadastru și Publicitate Imobiliară SUCEAVA
Biroul de Cadastru și Publicitate Imobiliară Gura Humorului

A. Partea I. Descrierea imobilului

Unitate individuală

Adresa: Loc. Gura Humorului, Str Mihai Eminescu, Nr. 30, Ap. BECI, Jud. Suceava

Părți comune: conform legii

Nr crt	Nr cadastral	Suprafața construită	Suprafața utilă (mp)	Cote părți comune	Cote teren	Observații / Referințe
A1	37894-C1-U1	0	5	1/2	1/3	Beci apartament 1, având o Sutilă = 2.25 mp (cota de 1/2 p.ind. din Sutilă totală = 4.50mp, conform schitei anexa).

B. Partea II. Proprietari și acte

Inscrieri privitoare la dreptul de proprietate și alte drepturi reale	Referințe
11951 / 28/10/2015	
Act Notarial nr. 3440, din 27/10/2015 emis de PELEPCO LACRAMIOARA GABRIELA;	
B2	A1
Intabulare, drept de PROPRIETATE bun comun, dobândit prin Convenție, cota actuală 1/1	
1) TCACI IOAN, căsătorit cu	
2) TCACI ANA	

C. Partea III. SARCINI .

Inscrieri privind dezmembrările dreptului de proprietate, drepturi reale de garanție și sarcini	Referințe
NU SUNT	

Anexa Nr. 1 La Partea I

Unitate individuală, Adresa: Loc. Gura Humorului, Str Mihai Eminescu, Nr. 30, Ap. BECI, Jud. Suceava

Părți comune: conform legii

Nr crt	Nr cadastral	Suprafața construită	Suprafața utilă (mp)	Cote părți comune	Cote teren	Observații / Referințe
A1	37894-C1-U1	0	5	1/2	1/3	Beci apartament 1,avand o Sutila = 2.25 mp(cota de 1/2 p.ind. din Sutila totala = 4.50mp, conform schitei anexa).

**DATE DESPRE IMOBILUL NR. 1**

Oficiul de Cadastru și Publicitate Imobiliară SUCEAVA
Biroul de Cadastru și Publicitate Imobiliară Gura Humorului

A. Partea I. Descrierea imobilului**Unitate individuală**

Adresa: Loc. Gura Humorului, Str Primaverii, Nr. 2, Et. P, Ap. 1, Jud. Suceava

Părți comune: - Constituie parti comune: hol acces(1) - in suprafata de 6.50mp, antreu(2) - in suprafata de 2.30mp, hol(4) - in suprafata de 2.30mp si hol acces(5)- in suprafata de 10.80mp.

Nr crt	Nr cadastral	Suprafata construită	Suprafata utilă (mp)	Cote părți comune	Cote teren	Observații / Referințe
A1	44168-C1-U1	0	26,1	1652/10000	22/132	Apartament nr.1, compus din doua camere, avand o S.utila de 26.1mp.

B. Partea II. Proprietari și acte

Inscrieri privitoare la dreptul de proprietate și alte drepturi reale		Referințe
5665 / 22/05/2020		
Act Notarial nr. contract de partaj voluntar aut. nr. 3879, din 21/05/2020 emis de N.P. COSTIN RAZVAN IONUT;		
B6	Intabulare, drept de PROPRIETATE, dobandit prin Conventie, cota actuala 1/1 1) LAZAREANU CARMEN GABRIELA, bun propriu	A1

C. Partea III. SARCINI .

Inscrieri privind dezmembramintele dreptului de proprietate, drepturi reale de garanție și sarcini	Referințe
NU SUNT	

Anexa Nr. 1 La Partea I

Unitate individuală, Adresa: Loc. Gura Humorului, Str Primaverii, Nr. 2, Et. P, Ap. 1, Jud. Suceava

Părți comune: - Constituie parti comune: hol acces(1) - in suprafata de 6.50mp, antreu(2) - in suprafata de 2.30mp, hol(4) - in suprafata de 2.30mp si hol acces(5)- in suprafata de 10.80mp.

Nr crt	Nr cadastral	Suprafata construită	Suprafata utilă (mp)	Cote părți comune	Cote teren	Observații / Referințe
A1	44168-C1-U1	0	26,1	1652/10000	22/132	Apartament nr.1, compus din doua camere, avand o S.utila de 26.1mp.

**DATE DESPRE IMOBILUL NR. 1**

Oficiul de Cadastru și Publicitate Imobiliară SUCEAVA
Biroul de Cadastru și Publicitate Imobiliară Gura Humorului

A. Partea I. Descrierea imobilului

Unitate individuală

Adresa: Loc. Gura Humorului, Str Primaverii, Nr. 10A, Et. parter, Ap. 1, Jud. Suceava

Părți comune: teren construit, acoperis

Nr crt	Nr cadastral	Suprafața construită	Suprafața utilă (mp)	Cote părți comune	Cote teren	Observații / Referințe
A1	38994-C1-U1	0	2,3	156/10000	156/10000	Încăperea nr. 1 - sas comun, deservește ca acces pentru apartamentele 2 și 3

B. Partea II. Proprietari și acte

Inscrieri privitoare la dreptul de proprietate și alte drepturi reale		Referințe
7573 / 07/04/2021		
Act Administrativ nr. 104/472, din 26/09/1984 emis de CONSILIUL POPUAL AL ORASULUI GURA HUMORULUI;		
B2	Intabulare, drept de PROPRIETATE, dobandit prin Construire, cota actuala 1/2 1) NACU CONSTANTIN 2) NACU ELENA	A1
7579 / 07/04/2021		
Act Notarial nr. 1172 contract intretinere, din 07/04/2021 emis de PELEPCO LACRAMIOARA GABRIELA;		
B3	Intabulare, drept de PROPRIETATE, dobandit prin Conventie, cota actuala 1/2 1) BONDAR MARIA-FLORENTINA 2) BONDAR IOAN, bun comun	A1

C. Partea III. SARCINI

Inscrieri privind dezmembramintele dreptului de proprietate, drepturi reale de garanție și sarcini		Referințe
7579 / 07/04/2021		
Act Notarial nr. 1172 contract intretinere, din 07/04/2021 emis de PELEPCO LACRAMIOARA GABRIELA;		
C1	Intabulare, drept de IPOTECA LEGALA, Valoare:0 reprezentand obligatia de intretinere, cota actuala 1/2 1) NACU ELENA 2) NACU CONSTANTIN	A1

Anexa Nr. 1 La Partea I

Unitate individuală, Adresa: Loc. Gura Humorului, Str Primaverii, Nr. 10A, Et. parter, Ap. 1, Jud. Suceava

Părți comune: teren construit, acoperis

Nr crt	Nr cadastral	Suprafața construită	Suprafața utilă (mp)	Cote părți comune	Cote teren	Observații / Referințe
A1	38994-C1-U1	0	2,3	156/10000	156/10000	Încăperea nr. 1 - sas comun, deservește ca acces pentru apartamentele 2 și 3

**DATE DESPRE IMOBILUL NR. 1**

Oficiul de Cadastru și Publicitate Imobiliară SUCEAVA
Biroul de Cadastru și Publicitate Imobiliară Gura Humorului

A. Partea I. Descrierea imobilului

Unitate individuală

Adresa: Loc. Gura Humorului, Str Primaverii, Nr. 17, Et. parter, Ap. 1, Jud. Suceava

Părți comune: Constituie parti comune holul si rampa situate pe fiecare nivel, instalatiile si peretii despartitori

Nr crt	Nr cadastral	Suprafața construită	Suprafața utilă (mp)	Cote părți comune	Cote teren	Observații / Referințe
A1	44346-C1-U1	0	67,25	786/10000	23/294	Apartament situat la parter, compus din trei camere de locuit si dependinte cu o suprafata utila de 67.25 mp si o suprafata totala de 72.83 mp.

B. Partea II. Proprietari și acte

Inscrieri privitoare la dreptul de proprietate și alte drepturi reale		Referințe
10763 / 31/05/2021		
Act Notarial nr. contract de vanzare 1758, din 31/05/2021 emis de BIN PELEPCO LACRAMIOARA GABRIELA (act notarial nr 39 din 24.10.2022, emis de PelepcO Lacramioara Gabriela);		
B3	Intabulare, drept de PROPRIETATE, dobandit prin Conventie, cota actuala 1/1 1) POPA MARIA-ANA, bun comun 2) POPA IOAN-MARIUS	A1
Act Notarial nr. contract de ipoteca 1760, din 31/05/2021 emis de BIN PELEPCO LACRAMIOARA GABRIELA (act notarial nr 39 din 24.10.2022, emis de PelepcO Lacramioara Gabriela);		
B4	se noteaza interdictiile de instrainare, inchiriere, grevare, dezmembrare, alipire, construire, demolare, restructurare, amenajare 1) BRD - GROUPE SOCIETE GENERALE SA, CIF:361579, prin Sucursala/Agentia Gura Humorului	A1

C. Partea III. SARCINI

Inscrieri privind dezmembramintele dreptului de proprietate, drepturi reale de garanție și sarcini		Referințe
10763 / 31/05/2021		
Act Notarial nr. contract de ipoteca 1760, din 31/05/2021 emis de BIN PELEPCO LACRAMIOARA GABRIELA (act notarial nr 39 din 24.10.2022, emis de PelepcO Lacramioara Gabriela);		
C1	Intabulare, drept de IPOTECA, Valoare:223560 RON,si celelalte obligatii de plata aferente contractului de credit 1) BRD - GROUPE SOCIETE GENERALE SA, CIF:361579, prin Sucursla/Agentia Gura Humorului	A1

Anexa Nr. 1 La Partea I

Unitate individuală, Adresa: Loc. Gura Humorului, Str Primaverii, Nr. 17, Et. parter, Ap. 1, Jud. Suceava

Părți comune: Constituie parti comune holul si rampa situate pe fiecare nivel, instalatiile si peretii despartitori

Nr crt	Nr cadastral	Suprafața construită	Suprafața utilă (mp)	Cote părți comune	Cote teren	Observații / Referințe
A1	44346-C1-U1	0	67,25	786/10000	23/294	Apartament situat la parter, compus din trei camere de locuit si dependinte cu o suprafata utila de 67.25 mp si o suprafata totala de 72.83 mp.

**DATE DESPRE IMOBILUL NR. 1**

Oficiul de Cadastru și Publicitate Imobiliară SUCEAVA
Biroul de Cadastru și Publicitate Imobiliară Gura Humorului

A. Partea I. Descrierea imobilului

Unitate individuală

Adresa: Loc. Gura Humorului, Str Primaverii, Nr. 17, Et. parter, Ap. 1, Jud. Suceava

Părți comune: Constituie parti comune holul si rampa situate pe fiecare nivel, instalatiile si peretii despartitori

Nr crt	Nr cadastral	Suprafata construită	Suprafata utilă (mp)	Cote părți comune	Cote teren	Observații / Referințe
A1	44347-C1-U1	0	67,25	786/10000	45/568	Apartament nr. 1 situat la parter, compus din trei camere de locuit si dependinte cu o suprafata utila de 67.25 mp si o suprafata totala de 72.83 mp

B. Partea II. Proprietari și acte

Inscrieri privitoare la dreptul de proprietate și alte drepturi reale	Referințe
458 / 10/01/2023	
Act Notarial nr. 113-contract de vânzare, din 09/01/2023 emis de PELEPCO LACRAMIOARA GABRIELA (act administrativ nr act aditional la contractul de garantare 1 din 11.01.2021, emis de FNGCMM SA IFN,CEC BANK SA);	
B3	A1
Intabulare, drept de PROPRIETATE bun propriu, dobandit prin Conventie, cota actuala 1/1 1) PETRIȘOR IONUȚ-ȘTEFAN	

C. Partea III. SARCINI .

Inscrieri privind dezmembramintele dreptului de proprietate, drepturi reale de garanție și sarcini	Referințe
NU SUNT	

Anexa Nr. 1 La Partea I

Unitate individuală, Adresa: Loc. Gura Humorului, Str Primaverii, Nr. 17, Et. parter, Ap. 1, Jud. Suceava

Părți comune: Constituie parti comune holul si rampa situate pe fiecare nivel, instalatiile si peretii despartitori

Nr crt	Nr cadastral	Suprafața construită	Suprafața utilă (mp)	Cote părți comune	Cote teren	Observații / Referințe
A1	44347-C1-U1	0	67,25	786/10000	45/568	Apartament nr. 1 situat la parter, compus din trei camere de locuit si dependinte cu o suprafata utila de 67.25 mp si o suprafata totala de 72.83 mp

**DATE DESPRE IMOBILUL NR. 1**

Oficiul de Cadastru și Publicitate Imobiliară SUCEAVA
Biroul de Cadastru și Publicitate Imobiliară Gura Humorului

A. Partea I. Descrierea imobilului

Unitate individuală

Adresa: Loc. Gura Humorului, Str Mihai Eminescu, Nr. 4, Et. P, Ap. 1, Jud. Suceava

Părți comune: conform legii

Nr crt	Nr cadastral	Suprafața construită	Suprafața utilă (mp)	Cote părți comune	Cote teren	Observații / Referințe
A1	44829-C1-U1	0	289,7	1368/10000	79/561	Spatiu comercial, in suprafata utila de 289.7mp.

B. Partea II. Proprietari și acte

Inscrieri privitoare la dreptul de proprietate și alte drepturi reale	Referințe
18946 / 07/11/2022	
Act Administrativ nr. 11344, din 18/10/2022 emis de PRIMARIA ORASULUI GURA HUMORULUI (Certificat de atestare a edificării construcției - refacut la Referat de completare.);	
B2	A1
Intabulare, drept de PROPRIETATE, dobandit prin Construire, cota actuala 1/1 1) SC. ACHAIA SERVCOM SRL. -, CIF:8055591	

C. Partea III. SARCINI .

Inscrieri privind dezmembramintele dreptului de proprietate, drepturi reale de garanție și sarcini	Referințe
NU SUNT	

Anexa Nr. 1 La Partea I

Unitate individuală, Adresa: Loc. Gura Humorului, Str Mihai Eminescu, Nr. 4, Et. P, Ap. 1, Jud. Suceava

Părți comune: conform legii

Nr crt	Nr cadastral	Suprafața construită	Suprafața utilă (mp)	Cote părți comune	Cote teren	Observații / Referințe
A1	44829-C1-U1	0	289,7	1368/10000	79/561	Spatiu comercial, in suprafata utila de 289.7mp.

**DATE DESPRE IMOBILUL NR. 1**

Oficiul de Cadastru și Publicitate Imobiliară SUCEAVA
Biroul de Cadastru și Publicitate Imobiliară Gura Humorului

A. Partea I. Descrierea imobilului

Unitate individuală

Adresa: Loc. Gura Humorului, Str Mihail Eminescu, Nr. 55, Et. parter, Ap. 1, Jud. Suceava

Părți comune: conform legii

Nr crt	Nr cadastral	Suprafața construită	Suprafața utilă (mp)	Cote părți comune	Cote teren	Observații / Referințe
A1	34844-C1-U1	0	65,8	3527/10000	3527/10000 0	apartament la casă, cu intrare separată din curte, compus din hol, baie și camere ; încăperi numerotate de la nr. 1 la nr. 6 conform releveului

B. Partea II. Proprietari și acte

Inscrieri privitoare la dreptul de proprietate și alte drepturi reale	Referințe
7097 / 16/03/2023	
Act Notarial nr. 1140 contract de vanzare, din 14/03/2023 emis de BUSUIOC ANA ELENA;	
B7	A1
Intabulare, drept de PROPRIETATE, dobandit prin Conventie, cota actuala 1/1 1) PAVEL ADRIANA, bun propriu	

C. Partea III. SARCINI .

Inscrieri privind dezmembramintele dreptului de proprietate, drepturi reale de garanție și sarcini	Referințe
NU SUNT	

Anexa Nr. 1 La Partea I

Unitate individuală, Adresa: Loc. Gura Humorului, Str Mihail Eminescu, Nr. 55, Et. parter, Ap. 1, Jud. Suceava

Părți comune: conform legii

Nr crt	Nr cadastral	Suprafața construită	Suprafața utilă (mp)	Cote părți comune	Cote teren	Observații / Referințe
A1	34844-C1-U1	0	65,8	3527/10000	3527/10000	apartament la casă, cu intrare separată din curte, compus din hol, baie și camere ; încăperi numerotate de la nr. 1 la nr. 6 conform releveului

**DATE DESPRE IMOBILUL NR. 1**

Oficiul de Cadastru și Publicitate Imobiliară SUCEAVA
Biroul de Cadastru și Publicitate Imobiliară Gura Humorului

A. Partea I. Descrierea imobilului

Unitate individuală

Nr. CF vechi:4991 ind.

Nr. topografic:323/2

Adresa: Loc. Gura Humorului, Str Parcului, Nr. 9, Ap. 2, Jud. Suceava

Părți comune: Constituie parti comune indivize: hol acces(1) - in suprafata de 14.4mp; casa scarii (2) - in suprafata de 14.4mp; casa scarii(222) - in suprafata de 33.2mp; lift(221) - in suprafata de 3.2mp.

Nr crt	Nr cadastral	Suprafata construită	Suprafata utilă (mp)	Cote părți comune	Cote teren	Observații / Referințe
A1	Top: 323/2	126	-	1/2	1/2	compus din 3 camere si dependinte

B. Partea II. Proprietari și acte

Inscrieri privitoare la dreptul de proprietate și alte drepturi reale		Referințe
1363 / 02/10/2000		
Act Notarial nr. aut.3146 din, din 15/09/2000 emis de BIROUL NOTARULUI PUBLIC MIHAI CRISTIAN ATANASOAEI;		
B1	Intabulare, drept de PROPRIETATE, dobandit prin Conventie, cota actuala 1/1	A1
	1) MARCU AURA - OTILIA , Lipsă CNP proprietar; sotie	
	2) MARCU VASILE , Lipsă CNP proprietar; sot	
	<i>OBSERVATII: (provenita din conversia CF 4991 ind.)</i>	

C. Partea III. SARCINI .

Inscrieri privind dezmembramintele dreptului de proprietate, drepturi reale de garanție și sarcini	Referințe
NU SUNT	

Anexa Nr. 1 La Partea I

Unitate individuală, Adresa: Loc. Gura Humorului, Str Parcului, Nr. 9, Ap. 2, Jud. Suceava

Părţi comune: Constituie parti comune indivize: hol acces(1) - in suprafata de 14.4mp; casa scarii (2) - in suprafata de 14.4mp; casa scarii(222) - in suprafata de 33.2mp; lift(221) - in suprafata de 3.2mp.

Nr crt	Nr cadastral	Suprafata construită	Suprafata utilă (mp)	Cote părţi comune	Cote teren	Observații / Referințe
A1	Top: 323/2	126	-	1/2	1/2	compus din 3 camere si dependinte

**DATE DESPRE IMOBILUL NR. 1**

Oficiul de Cadastru și Publicitate Imobiliară SUCEAVA
Biroul de Cadastru și Publicitate Imobiliară Gura Humorului

A. Partea I. Descrierea imobilului

Unitate individuală

Nr. CF vechi:2174 individuala

Nr. topografic:1122/1/I

Adresa: Loc. Gura Humorului, Str Florilor (T. Balan), Nr. 5, Et. :la parter si subsol, Ap. 1, Jud. Suceava

Părți comune: Constituie parti comune indivize: hol acces(1) - in suprafata de 14.4mp; casa scarii (2) - in suprafata de 14.4mp; casa scarii(222) - in suprafata de 33.2mp; lift(221) - in suprafata de 3.2mp.

Nr crt	Nr cadastral	Suprafata construită	Suprafata utilă (mp)	Cote părți comune	Cote teren	Observații / Referințe
A1	Top: 1122/1/I	0	171	1/2	1/2	compus din incaperile notate in plan cu nr. 1 - 10, situate la parter si subsol

B. Partea II. Proprietari și acte

Inscrieri privitoare la dreptul de proprietate și alte drepturi reale		Referințe
2896 / 25/03/2011		
Act Notarial nr. certificat de mostenitor 18, din 24/03/2011 emis de BNP L. G. PELEPCO;		
B5	Intabulare, drept de PROPRIETATE, dobandit prin Succesiune, cota actuala 3/16 1) MUSAT RADU	A1
B6	Intabulare, drept de PROPRIETATE, dobandit prin Succesiune, cota actuala 3/16 1) MUSAT IRINA	A1
18428 / 07/11/2019		
Act Notarial nr. 4130, din 06/11/2019 emis de PELEPCO LACRAMIOARA GABRIELA;		
B7	Intabulare, drept de PROPRIETATE, dobandit prin Conventie, cota actuala 10/16 1) POPIUC MIHAI-MIRCEA 2) POPIUC SANDA, bun comun	A1

C. Partea III. SARCINI

Inscrieri privind dezmembramintele dreptului de proprietate, drepturi reale de garanție și sarcini		Referințe
18428 / 07/11/2019		
Act Notarial nr. 4130, din 06/11/2019 emis de PELEPCO LACRAMIOARA GABRIELA;		
C1	Intabulare, drept de UZUFRACT VIAGER, dobandit prin Conventie, cota actuala 10/16 1) HOJBOTĂ OLIMPIA-COLETA	A1

Anexa Nr. 1 La Partea I

Unitate individuală, Adresa: Loc. Gura Humorului, Str Florilor (T. Balan), Nr. 5, Et. :la parter si subsol, Ap. 1, Jud. Suceava

Părţi comune: Constituie parti comune indivize: hol acces(1) - in suprafata de 14.4mp; casa scarii (2) - in suprafata de 14.4mp; casa scarii(222) - in suprafata de 33.2mp; lift(221) - in suprafata de 3.2mp.

Nr crt	Nr cadastral	Suprafata construită	Suprafata utilă (mp)	Cote părţi comune	Cote teren	Observații / Referințe
A1	Top: 1122/1/l	0	171	1/2	1/2	compus din incaperile notate in plan cu nr. 1 - 10, situate la parter si subsol

**DATE DESPRE IMOBILUL NR. 1**

Oficiul de Cadastru și Publicitate Imobiliară SUCEAVA
Biroul de Cadastru și Publicitate Imobiliară Gura Humorului

A. Partea I. Descrierea imobilului

Unitate individuală

Adresa: Loc. Gura Humorului, Str Mihai Eminescu, Nr. 4, Et. P, Jud. Suceava

Părți comune: Constituie parti comune holul si rampa situate pe fiecare nivel, instalatiile si peretii despartitori

Nr crt	Nr cadastral	Suprafața construită	Suprafața utilă (mp)	Cote părți comune	Cote teren	Observații / Referințe
A1	45773-C1-U1	0	119,4	685/10000	27/394	Spatiu nr.1, compus din spatiu comercial si 2(douabai, avand S. utila de 119.4mp.

B. Partea II. Proprietari și acte

Inscrieri privitoare la dreptul de proprietate și alte drepturi reale	Referințe
25459 / 16/11/2023	
Act Administrativ nr. Certificat edificare nr.10161, din 10/10/2023 emis de PRIMARIA ORASULUI GURA HUMORULUI;	
B2	Intabulare, drept de PROPRIETATE, dobandit prin Construire, cota actuala 1/1 1) ACHAIA SERVCOM SRL, CIF:8055591

C. Partea III. SARCINI .

Inscrieri privind dezmembramintele dreptului de proprietate, drepturi reale de garanție și sarcini	Referințe
NU SUNT	

Anexa Nr. 1 La Partea I

Unitate individuală, Adresa: Loc. Gura Humorului, Str Mihai Eminescu, Nr. 4, Et. P, Jud. Suceava

Părți comune: Constituie parti comune holul si rampa situate pe fiecare nivel, instalatiile si peretii despartitori

Nr crt	Nr cadastral	Suprafața construită	Suprafața utilă (mp)	Cote părți comune	Cote teren	Observații / Referințe
A1	45773-C1-U1	0	119,4	685/10000	27/394	Spatiu nr.1, compus din spatiu comercial si 2(douabai, avand S. utila de 119.4mp.

**DATE DESPRE IMOBILUL NR. 1**

Oficiul de Cadastru și Publicitate Imobiliară SUCEAVA
Biroul de Cadastru și Publicitate Imobiliară Gura Humorului

A. Partea I. Descrierea imobilului

Unitate individuală

Adresa: Loc. Gura Humorului, Str Mihai Eminescu, Nr. 38, Et. parter, Ap. 1, Jud. Suceava

Părți comune: hol, rampa, instalatii, pereti despartitori

Nr crt	Nr cadastral	Suprafața construită	Suprafața utilă (mp)	Cote părți comune	Cote teren	Observații / Referințe
A1	43963-C1-U1	0	59,67	669/10000	35/521	Apartament nr. 1, compus din doua camere si dependinte dispuse la parter, cu o suprafata utila de 59.67 mp si o suprafata totala de 61.19 mp

B. Partea II. Proprietari și acte

Inscrieri privitoare la dreptul de proprietate și alte drepturi reale	Referințe
2741 / 09/02/2021	
Act Notarial nr. 443 contract de vanzare, din 08/02/2021 emis de PELEPCO LACRAMIOARA GABRIELA (act administrativ nr 66/2021 din 25.02.2022, emis de BIROU EXECUTOR JUDECATORESC HOPU VASILE);	
B3	Intabulare, drept de PROPRIETATE, dobandit prin Conventie, cota actuala 1/1
	A1
1) POPA CĂTĂLIN	
2) POPA NARCISA VASILICA, bun comun	

C. Partea III. SARCINI .

Inscrieri privind dezmembramintele dreptului de proprietate, drepturi reale de garanție și sarcini	Referințe
NU SUNT	

Anexa Nr. 1 La Partea I

Unitate individuală, Adresa: Loc. Gura Humorului, Str Mihai Eminescu, Nr. 38, Et. parter, Ap. 1, Jud. Suceava

Părți comune: hol, rampa, instalatii, pereti despartitori

Nr crt	Nr cadastral	Suprafața construită	Suprafața utilă (mp)	Cote părți comune	Cote teren	Observații / Referințe
A1	43963-C1-U1	0	59,67	669/10000	35/521	Apartament nr. 1, compus din doua camere si dependinte dispuse la parter, cu o suprafata utila de 59.67 mp si o suprafata totala de 61.19 mp

**DATE DESPRE IMOBILUL NR. 1**

Oficiul de Cadastru și Publicitate Imobiliară SUCEAVA
Biroul de Cadastru și Publicitate Imobiliară Gura Humorului

A. Partea I. Descrierea imobilului

Unitate individuală

Nr. CF vechi: ind 7820
Nr. topografic: .190/1-U2

Adresa: Loc. Gura Humorului, Nr. 13, Ap. 2 din casa, Jud. Suceava

Părți comune: -

Nr crt	Nr cadastral	Suprafața construită	Suprafața utilă (mp)	Cote părți comune	Cote teren	Observații / Referințe
A1	Top: .190/1-U2	0	72,54	1/2	1/2	compus din incaperile notate in plan cu nr 1-6

B. Partea II. Proprietari și acte

Inscrieri privitoare la dreptul de proprietate și alte drepturi reale		Referințe
2224 / 25/01/2019		
Act Notarial nr. 3 (CERTIFICAT DE MOSTENITOR), din 23/01/2019 emis de DUMITRU MIHAELA;		
B2	Intabulare, drept de PROPRIETATE, dobandit prin Succesiune, cota actuala 2/8 1) IVAN VASILE	A1
B3	Intabulare, drept de PROPRIETATE, dobandit prin Succesiune, cota actuala 3/8 1) OLARI MARIA-ALINA	A1
B4	Intabulare, drept de PROPRIETATE, dobandit prin Succesiune, cota actuala 3/8 1) CRĂCIUN DENISA-CRISTINA	A1

C. Partea III. SARCINI .

Inscrieri privind dezmembramintele dreptului de proprietate, drepturi reale de garanție și sarcini	Referințe
NU SUNT	

Anexa Nr. 1 La Partea I

Unitate individuală, Adresa: Loc. Gura Humorului, Nr. 13, Ap. 2 din casa, Jud. Suceava

Părți comune: -

Nr crt	Nr cadastral	Suprafața construită	Suprafața utilă (mp)	Cote părți comune	Cote teren	Observații / Referințe
A1	Top: .190/1-U2	0	72,54	1/2	1/2	compus din incaperile notate in plan cu nr 1-6

**DATE DESPRE IMOBILUL NR. 1**

Oficiul de Cadastru și Publicitate Imobiliară SUCEAVA
Biroul de Cadastru și Publicitate Imobiliară Gura Humorului

A. Partea I. Descrierea imobilului

Unitate individuală

Nr. CF vechi:8067 IND
Nr. cadastral vechi:4933-C1-U1

Adresa: Loc. Gura Humorului, Str Parcului, Sc. A, Ap. 1, Jud. Suceava

Părți comune: ca parti comune :hol intrare casa scarii si hol acces palier pe nivel, pod, subsol tehnic ghenă de gunoi de la parter , si terenul aferent blocului .

Nr crt	Nr cadastral	Suprafața construită	Suprafața utilă (mp)	Cote părți comune	Cote teren	Observații / Referințe
A1	CAD: 4933-C1-U1	0	71	conf.legii	conf.legii	-ap.1, parter, sc.A, avand incaperile notate in plan cu nr.2-6 si 7(balcon),in suprafata utila 71,76mp(din care balconul 5,45 mp)

B. Partea II. Proprietari și acte

Inscrieri privitoare la dreptul de proprietate și alte drepturi reale		Referințe
5128 / 04/05/2018		
Act Notarial nr. 1008, din 03/05/2018 emis de NICA OANA RALUCA;		
B3	Intabulare, drept de PROPRIETATE, dobandit prin Conventie, cota actuala 1/1 1) DOSAN LIVIU 2) DOSAN MARIANA, Lipsă CNP proprietar; bun comun in devalmasie	A1

C. Partea III. SARCINI .

Inscrieri privind dezmembramintele dreptului de proprietate, drepturi reale de garanție și sarcini	Referințe
NU SUNT	

Anexa Nr. 1 La Partea I

Unitate individuală, Adresa: Loc. Gura Humorului, Str Parcului, Sc. A, Ap. 1, Jud. Suceava

Părți comune: ca parti comune :hol intrare casa scarii si hol acces palier pe nivel, pod, subsol tehnic ghenă de gunoi de la parter , si terenul aferent blocului .

Nr crt	Nr cadastral	Suprafața construită	Suprafața utilă (mp)	Cote părți comune	Cote teren	Observații / Referințe
A1	CAD: 4933-C1-U1	0	71	conf.legii	conf.legii	-ap.1, parter, sc.A, avand incaperile notate in plan cu nr.2-6 si 7(balcon),in suprafata utila 71,76mp(din care balconul 5,45 mp)

**DATE DESPRE IMOBILUL NR. 1**

Oficiul de Cadastru și Publicitate Imobiliară SUCEAVA
Biroul de Cadastru și Publicitate Imobiliară Gura Humorului

A. Partea I. Descrierea imobilului

Unitate individuală

Nr. CF vechi: ind 7970
Nr. topografic: 5266-C1-U1

Adresa: Loc. Gura Humorului, Str Nicolae Balcescu, Nr. 15, Ap. 1, Jud. Suceava

Părți comune: Constituie parti comune indivize: hol acces(1) - in suprafata de 14.4mp; casa scarii (2) - in suprafata de 14.4mp; casa scarii(222) - in suprafata de 33.2mp; lift(221) - in suprafata de 3.2mp.

Nr crt	Nr cadastral	Suprafata construită	Suprafata utilă (mp)	Cote părți comune	Cote teren	Observații / Referințe
A1	Top: 5266-C1-U1	0	52,75	1/3	1/3	compus din 2 camere si dependinte , notate in plan cu nr 1-4

B. Partea II. Proprietari și acte

Inscrieri privitoare la dreptul de proprietate și alte drepturi reale		Referințe
4867 / 29/10/2007		
Act Notarial nr. 62, din 01/06/2005 emis de BNP L.G. ROTARU;		
B1	Intabulare, drept de PROPRIETATE, dobandit prin Succesiune, cota actuala 1/2 1) BUSUIOC EMILIA VERONICA , Lipsă CNP proprietar.	A1
5513 / 04/12/2007		
Act Notarial nr. DIN, din 03/12/2007 emis de BNP L.G. PELEPCO;		
B2	Intabulare, drept de PROPRIETATE, dobandit prin Conventie, cota actuala 1/2 1) BUSUIOC EMILIA VERONICA , Lipsă CNP proprietar.	A1

C. Partea III. SARCINI .

Inscrieri privind dezmembramintele dreptului de proprietate, drepturi reale de garanție și sarcini	Referințe
NU SUNT	

Anexa Nr. 1 La Partea I

Unitate individuală, Adresa: Loc. Gura Humorului, Str Nicolae Balcescu, Nr. 15, Ap. 1, Jud. Suceava
Părți comune: Constituie parti comune indivize: hol acces(1) - in suprafata de 14.4mp; casa scarii (2) - in suprafata de 14.4mp; casa scarii(222) - in suprafata de 33.2mp; lift(221) - in suprafata de 3.2mp.

Nr crt	Nr cadastral	Suprafața construită	Suprafața utilă (mp)	Cote părți comune	Cote teren	Observații / Referințe
A1	Top: 5266-C1-U1	0	52,75	1/3	1/3	compus din 2 camere si dependinte , notate in plan cu nr 1-4

**DATE DESPRE IMOBILUL NR. 2**

Oficiul de Cadastru și Publicitate Imobiliară SUCEAVA
Biroul de Cadastru și Publicitate Imobiliară Gura Humorului

A. Partea I. Descrierea imobilului

Unitate individuală

Adresa: Loc. Gura Humorului, Str Mihai Eminescu, Nr. 30, Et. parter, Ap. 1, Jud. Suceava

Părți comune: conform legii

Nr crt	Nr cadastral	Suprafața construită	Suprafața utilă (mp)	Cote părți comune	Cote teren	Observații / Referințe
A1	37894-C1-U2	0	17	1/2	1/3	Apartament compus din 1 camera, avand o .Sutila = 16.56 mp

B. Partea II. Proprietari și acte

Inscrieri privitoare la dreptul de proprietate și alte drepturi reale	Referințe
11952 / 28/10/2015	
Act Notarial nr. de vanzare 3440, din 27/10/2015 emis de PELEPCO LACRAMIOARA GABRIELA;	
B2	A1
Intabulare, drept de PROPRIETATE bun comun, dobandit prin Conventie, cota actuala 1/1	
1) TCACI IOAN, casatorit cu	
2) TCACI ANA	

C. Partea III. SARCINI .

Inscrieri privind dezmembramintele dreptului de proprietate, drepturi reale de garanție și sarcini	Referințe
NU SUNT	

Anexa Nr. 1 La Partea I

Unitate individuală, Adresa: Loc. Gura Humorului, Str Mihai Eminescu, Nr. 30, Et. parter, Ap. 1, Jud. Suceava

Părți comune: conform legii

Nr crt	Nr cadastral	Suprafața construită	Suprafața utilă (mp)	Cote părți comune	Cote teren	Observații / Referințe
A1	37894-C1-U2	0	17	1/2	1/3	Apartament compus din 1 camera, avand o .Sutila = 16.56 mp

**DATE DESPRE IMOBILUL NR. 2**

Oficiul de Cadastru și Publicitate Imobiliară SUCEAVA
Biroul de Cadastru și Publicitate Imobiliară Gura Humorului

A. Partea I. Descrierea imobilului**Unitate individuală**

Adresa: Loc. Gura Humorului, Str Primaverii, Nr. 2, Et. P si E, Ap. 2, Jud. Suceava

Părți comune: - Constituie parti comune: hol acces(1) - in suprafata de 6.50mp, antreu(2) - in suprafata de 2.30mp, hol(4) - in suprafata de 2.30mp si hol acces(5)- in suprafata de 10.80mp.

Nr crt	Nr cadastral	Suprafata construită	Suprafata utilă (mp)	Cote părți comune	Cote teren	Observații / Referințe
A1	44168-C1-U2	0	131,9	8348/10000	110/132	Apartament nr.2, compus din :la parter - doua camere, baie si scari de acces la etaj, avand o S. utila parter de 42.7mp si la etaj - casa scarii, doua camere, pod si balcon, avand o S.utila etaj de 89.2mp si o S.totala etaj de 93.0 mp.

B. Partea II. Proprietari și acte

Inscrieri privitoare la dreptul de proprietate și alte drepturi reale		Referințe
8792 / 31/07/2020		
Act Notarial nr. 6266, din 30/07/2020 emis de COSTIN RAZVAN IONUT;		
B7	Intabulare, drept de PROPRIETATE, dobandit prin Conventie, cota actuala 1/1 1) LEONTIE VLAD, bun propriu	A1

C. Partea III. SARCINI .

Inscrieri privind dezmembramintele dreptului de proprietate, drepturi reale de garanție și sarcini	Referințe
NU SUNT	

Anexa Nr. 1 La Partea I

Unitate individuală, Adresa: Loc. Gura Humorului, Str Primaverii, Nr. 2, Et. P si E, Ap. 2, Jud. Suceava
Părți comune: - Constituie parti comune: hol acces(1) - in suprafata de 6.50mp, antreu(2) - in suprafata de 2.30mp, hol(4) - in suprafata de 2.30mp si hol acces(5)- in suprafata de 10.80mp.

Nr crt	Nr cadastral	Suprafața construită	Suprafața utilă (mp)	Cote părți comune	Cote teren	Observații / Referințe
A1	44168-C1-U2	0	131,9	8348/10000	110/132	Apartament nr.2, compus din :la parter - doua camere, baie si scari de acces la etaj, avand o S. utila parter de 42.7mp si la etaj - casa scarii, doua camere, pod si balcon, avand o S.utila etaj de 89.2mp si o S.totala etaj de 93.0 mp.

**DATE DESPRE IMOBILUL NR. 2**

Oficiul de Cadastru și Publicitate Imobiliară SUCEAVA
Biroul de Cadastru și Publicitate Imobiliară Gura Humorului

A. Partea I. Descrierea imobilului

Unitate individuală

Adresa: Loc. Gura Humorului, Str Primaverii, Nr. 10A, Et. parter, Ap. 2, Jud. Suceava

Părți comune: teren construit, acoperis

Nr crt	Nr cadastral	Suprafața construită	Suprafața utilă (mp)	Cote părți comune	Cote teren	Observații / Referințe
A1	38994-C1-U2	0	72,3	4902/10000	4902/10000 0	compus din încăperile numerotate cu nr. de la 2 la 7, conform releveului (hol, bucatărie, două camere de locuit, baie, debara)

B. Partea II. Proprietari și acte

Inscrieri privitoare la dreptul de proprietate și alte drepturi reale	Referințe
7573 / 07/04/2021	
Act Administrativ nr. 104/472, din 26/09/1984 emis de CONSILIUL POPUAL AL ORASULUI GURA HUMORULUI;	
B2	A1
Intabulare, drept de PROPRIETATE, dobandit prin Construire, cota actuala 1/1	
1) NACU CONSTANTIN	
2) NACU ELENA	

C. Partea III. SARCINI .

Inscrieri privind dezmembramintele dreptului de proprietate, drepturi reale de garanție și sarcini	Referințe
NU SUNT	

Anexa Nr. 1 La Partea I

Unitate individuală, Adresa: Loc. Gura Humorului, Str Primaverii, Nr. 10A, Et. parter, Ap. 2, Jud. Suceava

Părți comune: teren construit, acoperis

Nr crt	Nr cadastral	Suprafața construită	Suprafața utilă (mp)	Cote părți comune	Cote teren	Observații / Referințe
A1	38994-C1-U2	0	72,3	4902/10000	4902/10000	compus din încăperile numerotate cu nr. de la 2 la 7 , conform releveului (hol, bucătărie, două camere de locuit, baie, debara)

**DATE DESPRE IMOBILUL NR. 2**

Oficiul de Cadastru și Publicitate Imobiliară SUCEAVA
Biroul de Cadastru și Publicitate Imobiliară Gura Humorului

A. Partea I. Descrierea imobilului

Unitate individuală

Adresa: Loc. Gura Humorului, Str Primaverii, Nr. 17, Et. parter, Ap. 2, Jud. Suceava

Părți comune: Constituie parti comune holul si rampa situate pe fiecare nivel, instalatiile si peretii despartitori

Nr crt	Nr cadastral	Suprafata construită	Suprafata utilă (mp)	Cote părți comune	Cote teren	Observații / Referințe
A1	44346-C1-U2	0	76,3	892/10000	26/294	Apartament situat la parter, compus din trei camere de locuit si dependinte cu o suprafata utila de 76.30 mp si o suprafata totala de 79.50 mp.

B. Partea II. Proprietari și acte

Inscrieri privitoare la dreptul de proprietate și alte drepturi reale	Referințe
27760 / 19/12/2023	
Act Notarial nr. contract de vanzare 4334, din 18/12/2023 emis de BIN PELEPCO LACRAMIOARA GABRIELA (act notarial nr 532 din 02.02.2022, emis de Pelepcu Lacramioara Gabriela);	
B3	A1
Intabulare, drept de PROPRIETATE bun propriu, dobandit prin Conventie, cota actuala 1/1 1) FABIAN ALEXANDRU-GHEORGHE	

C. Partea III. SARCINI .

Inscrieri privind dezmembramintele dreptului de proprietate, drepturi reale de garanție și sarcini	Referințe
NU SUNT	

Anexa Nr. 1 La Partea I

Unitate individuală, Adresa: Loc. Gura Humorului, Str Primaverii, Nr. 17, Et. parter, Ap. 2, Jud. Suceava

Părți comune: Constituie parti comune holul si rampa situate pe fiecare nivel, instalatiile si peretii despartitori

Nr crt	Nr cadastral	Suprafața construită	Suprafața utilă (mp)	Cote părți comune	Cote teren	Observații / Referințe
A1	44346-C1-U2	0	76,3	892/10000	26/294	Apartament situat la parter, compus din trei camere de locuit si dependinte cu o suprafata utila de 76.30 mp si o suprafata totala de 79.50 mp.

**DATE DESPRE IMOBILUL NR. 2**

Oficiul de Cadastru și Publicitate Imobiliară SUCEAVA
 Biroul de Cadastru și Publicitate Imobiliară Gura Humorului

A. Partea I. Descrierea imobilului

Unitate individuală

Adresa: Loc. Gura Humorului, Str Primaverii, Nr. 17, Et. parter, Ap. 2, Jud. Suceava

Părți comune: Constituie parti comune holul si rampa situate pe fiecare nivel, instalatiile si peretii despartitori

Nr crt	Nr cadastral	Suprafata construită	Suprafata utilă (mp)	Cote părți comune	Cote teren	Observații / Referințe
A1	44347-C1-U2	0	76,3	892/10000	51/568	Apartament nr. 2 situat la parter, compus din trei camere de locuit si dependinte cu o suprafata utila de 76.30 mp si o suprafata totala de 79.50 mp

B. Partea II. Proprietari și acte

Inscrieri privitoare la dreptul de proprietate și alte drepturi reale	Referințe
12088 / 28/09/2020	
Act Administrativ nr. 1689, din 17/02/2020 emis de PRIMARIA ORASULUI GURA HUMORULUI (act administrativ nr act aditional 1 din 11.01.2021, emis de FNGCMM SA IFN, CEC BANK SA);	
B2	Intabulare, drept de PROPRIETATE, dobandit prin Construire, cota actuala 1/1
1) FORESTUNG SRL, CIF:14556929	

C. Partea III. SARCINI .

Inscrieri privind dezmembramintele dreptului de proprietate, drepturi reale de garanție și sarcini	Referințe
NU SUNT	

Anexa Nr. 1 La Partea I

Unitate individuală, Adresa: Loc. Gura Humorului, Str Primaverii, Nr. 17, Et. parter, Ap. 2, Jud. Suceava

Părți comune: Constituie parti comune holul si rampa situate pe fiecare nivel, instalatiile si peretii despartitori

Nr crt	Nr cadastral	Suprafața construită	Suprafața utilă (mp)	Cote părți comune	Cote teren	Observații / Referințe
A1	44347-C1-U2	0	76,3	892/10000	51/568	Apartament nr. 2 situat la parter, compus din trei camere de locuit si dependinte cu o suprafata utila de 76.30 mp si o suprafata totala de 79.50 mp

**DATE DESPRE IMOBILUL NR. 2**

Oficiul de Cadastru și Publicitate Imobiliară SUCEAVA
Biroul de Cadastru și Publicitate Imobiliară Gura Humorului

A. Partea I. Descrierea imobilului

Unitate individuală

Adresa: Loc. Gura Humorului, Str Mihai Eminescu, Nr. 4, Et. I, Ap. 1, Jud. Suceava

Părți comune: conform legii

Nr crt	Nr cadastral	Suprafața construită	Suprafața utilă (mp)	Cote părți comune	Cote teren	Observații / Referințe
A1	44829-C1-U2	0	65,2	306/10000	17/561	Apartament nr.1 compus din living, 2(doua) dormitoare, bucatarie, baie, hol, W.C., logie si balcon, avand S.utila de 65.2 mp si S.totala de 73.4mp

B. Partea II. Proprietari și acte

Inscrieri privitoare la dreptul de proprietate și alte drepturi reale	Referințe
9362 / 13/04/2023	
Act Notarial nr. 807, din 13/04/2023 emis de DUMITRU MIHAELA;	
B4	A1
Intabulare, drept de PROPRIETATE bun propriu, dobandit prin Conventie, cota actuala 1/1 1) BRĂDĂȚAN GHEORGHE	

C. Partea III. SARCINI .

Inscrieri privind dezmembramintele dreptului de proprietate, drepturi reale de garanție și sarcini	Referințe
NU SUNT	

Anexa Nr. 1 La Partea I

Unitate individuală, Adresa: Loc. Gura Humorului, Str Mihai Eminescu, Nr. 4, Et. I, Ap. 1, Jud. Suceava

Părți comune: conform legii

Nr crt	Nr cadastral	Suprafața construită	Suprafața utilă (mp)	Cote părți comune	Cote teren	Observații / Referințe
A1	44829-C1-U2	0	65,2	306/10000	17/561	Apartament nr.1 compus din living, 2(doua) dormitoare, bucatarie, baie, hol, W.C., logie si balcon, avand S.utila de 65.2 mp si S.totala de 73.4mp

**DATE DESPRE IMOBILUL NR. 2**

Oficiul de Cadastru și Publicitate Imobiliară SUCEAVA
Biroul de Cadastru și Publicitate Imobiliară Gura Humorului

A. Partea I. Descrierea imobilului

Unitate individuală

Adresa: Loc. Gura Humorului, Str Mihail Eminescu, Nr. 55, Et. p + 1, Ap. 2, Jud. Suceava

Părți comune: conform legii

Nr crt	Nr cadastral	Suprafața construită	Suprafața utilă (mp)	Cote părți comune	Cote teren	Observații / Referințe
A1	34844-C1-U2	0	120,8	6473/10000	6473/10000 0	apartament la casă, cu intrare separată din curte, compus din patru camere de locuit și dependințe : holuri, vestibul, garaj, baie, bucătărie ; încăperi numerotate de la nr. 7 la nr. 16 conform releveului

B. Partea II. Proprietari și acte

Inscrieri privitoare la dreptul de proprietate și alte drepturi reale		Referințe
16364 / 19/08/2021		
Act Notarial nr. 2698, din 19/08/2021 emis de PELEPCO LACRAMIOARA GABRIELA;		
B6	Intabulare, drept de PROPRIETATE, dobandit prin PARTAJ, cota actuala 1/1 1) IOJA DOINA	A1

C. Partea III. SARCINI .

Inscrieri privind dezmembramintele dreptului de proprietate, drepturi reale de garanție și sarcini	Referințe
NU SUNT	

Anexa Nr. 1 La Partea I

Unitate individuală, Adresa: Loc. Gura Humorului, Str Mihail Eminescu, Nr. 55, Et. p + 1, Ap. 2, Jud. Suceava

Părți comune: conform legii

Nr crt	Nr cadastral	Suprafața construită	Suprafața utilă (mp)	Cote părți comune	Cote teren	Observații / Referințe
A1	34844-C1-U2	0	120,8	6473/10000	6473/10000	apartament la casă, cu intrare separată din curte, compus din patru camere de locuit și dependințe : holuri, vestibul, garaj, baie, bucătărie ; încăperi numerotate de la nr. 7 la nr. 16 conform releveului

**DATE DESPRE IMOBILUL NR. 2**

Oficiul de Cadastru și Publicitate Imobiliară SUCEAVA
Biroul de Cadastru și Publicitate Imobiliară Gura Humorului

A. Partea I. Descrierea imobilului

Unitate individuală

Nr. CF vechi: ind 2874

Adresa: Loc. Gura Humorului, Str Parcului, Nr. 9, Ap. apartament nr 1 din casa, Jud. Suceava**Părți comune:** Constituie parti comune indivize: hol acces(1) - in suprafata de 14.4mp; casa scarii (2) - in suprafata de 14.4mp; casa scarii(222) - in suprafata de 33.2mp; lift(221) - in suprafata de 3.2mp.

Nr crt	Nr cadastral	Suprafata construită	Suprafata utilă (mp)	Cote părți comune	Cote teren	Observații / Referințe
A1	31050-C1-U2	0	-	1/2	.	

B. Partea II. Proprietari și acte

Inscrieri privitoare la dreptul de proprietate și alte drepturi reale		Referințe
5505 / 04/04/2022		
Act Notarial nr. certificat de moștenitor nr. 117, din 01/04/2022 emis de NOTAR PUBLIC PELEPCO LACRAMIOARA GABRIELA;		
B3	Intabulare, drept de PROPRIETATE, dobandit prin Succesiune, cota actuala 3/16 1) ORHEIAN CEZAR-MUGUREL	A1
B4	Intabulare, drept de PROPRIETATE, dobandit prin Succesiune, cota actuala 3/16 1) ORHEIAN SEVERIUS-CRISTIAN	A1
5506 / 04/04/2022		
Act Notarial nr. Certificat mostenitor nr.118, din 01/04/2022 emis de PELEPCO LACRAMIOARA GABRIELA;		
B5	Intabulare, drept de PROPRIETATE, dobandit prin Succesiune, cota actuala 5/16 1) ORHEIAN CEZAR-MUGUREL	A1
B6	Intabulare, drept de PROPRIETATE, dobandit prin Succesiune, cota actuala 5/16 1) ORHEIAN SEVERIUS-CRISTIAN	A1

C. Partea III. SARCINI .

Inscrieri privind dezmembramintele dreptului de proprietate, drepturi reale de garanție și sarcini	Referințe
NU SUNT	

Anexa Nr. 1 La Partea I

Unitate individuală, Adresa: Loc. Gura Humorului, Str Parcului, Nr. 9, Ap. apartament nr 1 din casa, Jud. Suceava

Părţi comune: Constituie parti comune indivize: hol acces(1) - in suprafata de 14.4mp; casa scarii (2) - in suprafata de 14.4mp; casa scarii(222) - in suprafata de 33.2mp; lift(221) - in suprafata de 3.2mp.

Nr crt	Nr cadastral	Suprafata construită	Suprafata utilă (mp)	Cote părţi comune	Cote teren	Observații / Referințe
A1	31050-C1-U2	0	-	1/2	.	

**DATE DESPRE IMOBILUL NR. 2**

Oficiul de Cadastru și Publicitate Imobiliară SUCEAVA
Biroul de Cadastru și Publicitate Imobiliară Gura Humorului

A. Partea I. Descrierea imobilului

Nr. CF vechi:6735 individuala gura
humorului

Nr. topografic:1122/1/II

Unitate individuală

Adresa: Loc. Gura Humorului, Str Florilor (T. Balan), Nr. 5, Ap. 2, Jud. Suceava

Părți comune: Constituie parti comune indivize: hol acces(1) - in suprafata de 14.4mp; casa scarii (2) - in suprafata de 14.4mp; casa scarii(222) - in suprafata de 33.2mp; lift(221) - in suprafata de 3.2mp.

Nr crt	Nr cadastral	Suprafata construită	Suprafata utilă (mp)	Cote părți comune	Cote teren	Observații / Referințe
A1	Top: 1122/1/II	0	176	1/2	1/2	compus din incaperile situate la etaj (nr. 14 - 25), demisol (nr. 26 - 28) si parter (nr. 29), cu o suprafata utila de 175,74 mp

B. Partea II. Proprietari și acte

Inscrieri privitoare la dreptul de proprietate și alte drepturi reale		Referințe
1502 / 19/05/2005		
Act Notarial nr. 1202, din 19/05/2005 emis de BNP LACRAMIOARA GABRIELA ROTARU;		
B1	Intabulare, drept de PROPRIETATE, dobandit prin Conventie, cota actuala 1/1	A1
1) TUDOR PROFIRA CRISTINA, Lipsă CNP proprietar.		
2) TUDOR DANIEL, , bun comun, in devalmasie		

C. Partea III. SARCINI .

Inscrieri privind dezmembramintele dreptului de proprietate, drepturi reale de garanție și sarcini	Referințe
NU SUNT	

Anexa Nr. 1 La Partea I

Unitate individuală, Adresa: Loc. Gura Humorului, Str Florilor (T. Balan), Nr. 5, Ap. 2, Jud. Suceava

Părți comune: Constituie parti comune indivize: hol acces(1) - in suprafata de 14.4mp; casa scarii (2) - in suprafata de 14.4mp; casa scarii(222) - in suprafata de 33.2mp; lift(221) - in suprafata de 3.2mp.

Nr crt	Nr cadastral	Suprafata construită	Suprafata utilă (mp)	Cote părți comune	Cote teren	Observații / Referințe
A1	Top: 1122/1/II	0	176	1/2	1/2	compus din incaperile situate la etaj (nr. 14 - 25), demisol (nr. 26 - 28) si parter (nr. 29), cu o suprafata utila de 175,74 mp

**DATE DESPRE IMOBILUL NR. 2**

Oficiul de Cadastru și Publicitate Imobiliară SUCEAVA
Biroul de Cadastru și Publicitate Imobiliară Gura Humorului

A. Partea I. Descrierea imobilului

Unitate individuală

Adresa: Loc. Gura Humorului, Str Mihai Eminescu, Nr. 4, Et. P, Jud. Suceava

Părți comune: Constituie parti comune holul si rampa situate pe fiecare nivel, instalatiile si peretii despartitori

Nr crt	Nr cadastral	Suprafața construită	Suprafața utilă (mp)	Cote părți comune	Cote teren	Observații / Referințe
A1	45773-C1-U2	0	99,3	570/10000	22/394	Spatiu nr.2, compus din spatiu comercial, avand S.utila de 99.3 mp.

B. Partea II. Proprietari și acte

Inscrieri privitoare la dreptul de proprietate și alte drepturi reale	Referințe
25459 / 16/11/2023	
Act Administrativ nr. Certificat edificare nr.10161, din 10/10/2023 emis de PRIMARIA ORASULUI GURA HUMORULUI;	
B2	Intabulare, drept de PROPRIETATE, dobandit prin Construire, cota actuala 1/1 1) ACHAIA SERVCOM SRL, CIF:8055591

C. Partea III. SARCINI .

Inscrieri privind dezmembramintele dreptului de proprietate, drepturi reale de garanție și sarcini	Referințe
NU SUNT	

Anexa Nr. 1 La Partea I

Unitate individuală, Adresa: Loc. Gura Humorului, Str Mihai Eminescu, Nr. 4, Et. P, Jud. Suceava

Părţi comune: Constituie parti comune holul si rampa situate pe fiecare nivel, instalatiile si peretii despartitori

Nr crt	Nr cadastral	Suprafaţa construită	Suprafaţa utilă (mp)	Cote părţi comune	Cote teren	Observații / Referințe
A1	45773-C1-U2	0	99,3	570/10000	22/394	Spatiu nr.2, compus din spatiu comercial, avand S.utila de 99.3 mp.

**DATE DESPRE IMOBILUL NR. 2**

Oficiul de Cadastru și Publicitate Imobiliară SUCEAVA
Biroul de Cadastru și Publicitate Imobiliară Gura Humorului

A. Partea I. Descrierea imobilului

Unitate individuală

Adresa: Loc. Gura Humorului, Str Mihai Eminescu, Nr. 38, Et. parter, Ap. 2, Jud. Suceava

Părți comune: hol, rampa, instalatii, pereti despartitori

Nr crt	Nr cadastral	Suprafața construită	Suprafața utilă (mp)	Cote părți comune	Cote teren	Observații / Referințe
A1	43963-C1-U2	0	83,5	936/10000	49/521	Apartament nr. 2, compus din trei camere si dependinte dispuse la parter, cu o suprafata utila de 83.50 mp si o suprafata totala de 84.81 mp

B. Partea II. Proprietari și acte

Inscrieri privitoare la dreptul de proprietate și alte drepturi reale		Referințe
3312 / 28/02/2022		
Act Administrativ nr. 66/2021- act de adjudecare, din 25/02/2022 emis de BIROU EXECUTOR JUDECATORESC HOPU VASILE (act administrativ nr 66/2021 din 25.02.2022, emis de BIROU EXECUTOR JUDECATORESC HOPU VASILE);		
B4	Intabulare, drept de PROPRIETATE bun comun in devalmasie, dobandit prin Adjudecare, cota actuala 1/1 1) SCHMIDT FELICIA, Lipsă CNP proprietar. 2) SCHMIDT MICHAEL, Lipsă CNP proprietar.	A1

C. Partea III. SARCINI .

Inscrieri privind dezmembramintele dreptului de proprietate, drepturi reale de garanție și sarcini	Referințe
NU SUNT	

Anexa Nr. 1 La Partea I

Unitate individuală, Adresa: Loc. Gura Humorului, Str Mihai Eminescu, Nr. 38, Et. parter, Ap. 2, Jud. Suceava

Părți comune: hol, rampa, instalatii, pereti despartitori

Nr crt	Nr cadastral	Suprafața construită	Suprafața utilă (mp)	Cote părți comune	Cote teren	Observații / Referințe
A1	43963-C1-U2	0	83,5	936/10000	49/521	Apartament nr. 2, compus din trei camere si dependinte dispuse la parter, cu o suprafata utila de 83.50 mp si o suprafata totala de 84.81 mp

**DATE DESPRE IMOBILUL NR. 2**

Oficiul de Cadastru și Publicitate Imobiliară SUCEAVA
Biroul de Cadastru și Publicitate Imobiliară Gura Humorului

A. Partea I. Descrierea imobilului

Unitate individuală

Nr. CF vechi: ind 7820
Nr. topografic: .190/1-U2

Adresa: Loc. Gura Humorului, Nr. 13, Ap. 2 din casa, Jud. Suceava

Părți comune: -

Nr crt	Nr cadastral	Suprafața construită	Suprafața utilă (mp)	Cote părți comune	Cote teren	Observații / Referințe
A1	Top: .190/1-U2	0	72,54	1/2	1/2	compus din incaperile notate in plan cu nr 1-6

B. Partea II. Proprietari și acte

Inscrieri privitoare la dreptul de proprietate și alte drepturi reale		Referințe
2224 / 25/01/2019		
Act Notarial nr. 3 (CERTIFICAT DE MOSTENITOR), din 23/01/2019 emis de DUMITRU MIHAELA;		
B2	Intabulare, drept de PROPRIETATE, dobandit prin Succesiune, cota actuala 2/8 1) IVAN VASILE	A1
B3	Intabulare, drept de PROPRIETATE, dobandit prin Succesiune, cota actuala 3/8 1) OLARI MARIA-ALINA	A1
B4	Intabulare, drept de PROPRIETATE, dobandit prin Succesiune, cota actuala 3/8 1) CRĂCIUN DENISA-CRISTINA	A1

C. Partea III. SARCINI .

Inscrieri privind dezmembramintele dreptului de proprietate, drepturi reale de garanție și sarcini	Referințe
NU SUNT	

Anexa Nr. 1 La Partea I

Unitate individuală, Adresa: Loc. Gura Humorului, Nr. 13, Ap. 2 din casa, Jud. Suceava

Părți comune: -

Nr crt	Nr cadastral	Suprafața construită	Suprafața utilă (mp)	Cote părți comune	Cote teren	Observații / Referințe
A1	Top: .190/1-U2	0	72,54	1/2	1/2	compus din incaperile notate in plan cu nr 1-6

**DATE DESPRE IMOBILUL NR. 2**

Oficiul de Cadastru și Publicitate Imobiliară SUCEAVA
Biroul de Cadastru și Publicitate Imobiliară Gura Humorului

A. Partea I. Descrierea imobilului

Nr. CF vechi:8067 IND Gura Humorului
Nr. cadastral vechi:4933-C1-U3

Unitate individuală

Adresa: Loc. Gura Humorului, Str Parcului, Sc. A, Et. 2, Ap. 3, Jud. Suceava

Părți comune: ca parti comune :hol intrare casa scarii si hol acces palier pe nivel, pod, subsol tehnic ghenă de gunoi de la parter , si terenul aferent blocului .

Nr crt	Nr cadastral	Suprafața construită	Suprafața utilă (mp)	Cote părți comune	Cote teren	Observații / Referințe
A1	CAD: 4933-C1-U3	0	79	conf,legii	conf,legii	ap.nr.3, et.2, sc.A, avand incaperile notate in plan cu nr. 16-21(20balcon), in suprafata utila totala de 79,88(din care balconul 5,47)

B. Partea II. Proprietari și acte

Inscrieri privitoare la dreptul de proprietate și alte drepturi reale		Referințe
7202 / 28/06/2012		
Act Notarial nr. 2719, din 28/06/2012 emis de LOSTUN ION;		
B2	Intabulare, drept de PROPRIETATE, dobandit prin Conventie, cota actuala 1/1 1) KUJANIK TIBERIU- FLORIN , necasatorit	A1

C. Partea III. SARCINI

Inscrieri privind dezmembramintele dreptului de proprietate, drepturi reale de garanție și sarcini		Referințe
7202 / 28/06/2012		
Act Notarial nr. 2719, din 28/06/2012 emis de LOSTUN ION;		
C2	Intabulare, drept de IPOTECA, Valoare:38400 EUR, dobandit prin Conventie, cota actuala 1/1 1) STATUL ROMAN , CIF:99999999999999, Reprezentat de Ministerul Finantelor Publice, proportional cu procentul de garantare 50%-50% 2) BCR SA -SUCEAVA-AGENTIA BURDUJENI , CIF:99999999999999, proportional cu procentul de garantare 50%-50%	A1
C3	Se noteaza interdictia de instrainare a imobilului, pe o perioada de 5 ani de la data autentificarii prezentului contract si interdictia de grevare cu alte sarcini 1) STATUL ROMAN , CIF:99999999999999, reprezentat de Ministerul Finantelor Publice - proportional cu procentul de garantare 50 % - 50 % 2) BCR S.A. - SUCEAVA - AGENTIA BURDUJENI , CIF:99999999999999, - proportional cu procentul de garantare 50 % - 50 %	A1

Anexa Nr. 1 La Partea I

Unitate individuală, Adresa: Loc. Gura Humorului, Str Parcului, Sc. A, Et. 2, Ap. 3, Jud. Suceava

Părți comune: ca parti comune :hol intrare casa scarii si hol acces palier pe nivel, pod, subsol tehnic ghenă de gunoi de la parter , si terenul aferent blocului .

Nr crt	Nr cadastral	Suprafața construită	Suprafața utilă (mp)	Cote părți comune	Cote teren	Observații / Referințe
A1	CAD: 4933-C1-U3	0	79	conf,legii	conf,legii	ap.nr.3, et.2, sc.A, avand incaperile notate in plan cu nr. 16-21(20balcon), in suprafata utila totala de 79,88(din care balconul 5,47)

**DATE DESPRE IMOBILUL NR. 2**

Oficiul de Cadastru și Publicitate Imobiliară SUCEAVA
 Biroul de Cadastru și Publicitate Imobiliară Gura Humorului

A. Partea I. Descrierea imobilului

Unitate individuală

Nr. CF vechi:7971

Nr. topografic:5266-C1-U2

Adresa: Loc. Gura Humorului, Str Nicolae Balcescu, Nr. 15, Jud. Suceava

Părți comune: Constituie parti comune indivize: hol acces(1) - in suprafata de 14.4mp; casa scarii (2) - in suprafata de 14.4mp; casa scarii(222) - in suprafata de 33.2mp; lift(221) - in suprafata de 3.2mp.

Nr crt	Nr cadastral	Suprafata construită	Suprafata utilă (mp)	Cote părți comune	Cote teren	Observații / Referințe
A1	Top: 5266-C1-U2	0	-	-	-	apartamentul nr. 2 compus din 3 camere si dependințe notate în plan cu 5-9, 11, 12 cu o suprafata utila masurata 72 mp (contract 58,55) situat la parterul incaperilor nr. 5, 6 și mansarda casei nr. 15

B. Partea II. Proprietari și acte

Inscrieri privitoare la dreptul de proprietate și alte drepturi reale	Referințe
302 / 21/01/2008	
Act Notarial nr. 200, din 18/01/2008 emis de BNP LACRAMIOARA GABRIELA PELEPCO;	
B1	A1
Intabulare, drept de PROPRIETATE, dobandit prin Conventie, cota actuala 1/1	
1) FERARI GEORGETA CRINUTA, Lipsă CNP proprietar.	
2) FERARI NICUSOR DOREL, Lipsă CNP proprietar; bun comun in devalmasie	

C. Partea III. SARCINI .

Inscrieri privind dezmembramintele dreptului de proprietate, drepturi reale de garanție și sarcini	Referințe
NU SUNT	

Anexa Nr. 1 La Partea I

Unitate individuală, Adresa: Loc. Gura Humorului, Str Nicolae Balcescu, Nr. 15, Jud. Suceava

Părți comune: Constituie parti comune indivize: hol acces(1) - in suprafata de 14.4mp; casa scarii (2) - in suprafata de 14.4mp; casa scarii(222) - in suprafata de 33.2mp; lift(221) - in suprafata de 3.2mp.

Nr crt	Nr cadastral	Suprafata construită	Suprafata utilă (mp)	Cote părți comune	Cote teren	Observații / Referințe
A1	Top: 5266-C1-U2	0	-	-	-	apartamentul nr. 2 compus din 3 camere si dependințe notate în plan cu 5-9, 11, 12 cu o suprafata utila masurata 72 mp (contract 58,55) situat la parterul incaperilor nr. 5, 6 și mansarda casei nr. 15

**DATE DESPRE IMOBILUL NR. 3**

Oficiul de Cadastru și Publicitate Imobiliară SUCEAVA
Biroul de Cadastru și Publicitate Imobiliară Gura Humorului

A. Partea I. Descrierea imobilului

Unitate individuală

Adresa: Loc. Gura Humorului, Str Primaverii, Nr. 10A, Et. 1, Ap. 3, Jud. Suceava

Părți comune: teren construit, acoperis

Nr crt	Nr cadastral	Suprafața construită	Suprafața utilă (mp)	Cote părți comune	Cote teren	Observații / Referințe
A1	38994-C1-U3	0	72,9	4942/10000	4942/10000	compus din 3 camere de locuit și sufragerie, încăperile numerotate de la 8 la 11 la care se adaugă și balconul având 2,1 mp numerotat cu nr. 12, conform releveului; însumând o suprafață totală de 75 mp

B. Partea II. Proprietari și acte

Inscrieri privitoare la dreptul de proprietate și alte drepturi reale		Referințe
7577 / 07/04/2021		
Act Notarial nr. contract de intretinere nr. 1172, din 07/04/2021 emis de BIN PELEPCO LACRAMIOARA GABRIELA;		
B3	Intabulare, drept de PROPRIETATE, dobandit prin Conventie, cota actuala 1/1 1) BONDAR MARIA-FLORENTINA 2) BONDAR IOAN , bun comun	A1

C. Partea III. SARCINI

Inscrieri privind dezmembramintele dreptului de proprietate, drepturi reale de garanție și sarcini		Referințe
7577 / 07/04/2021		
Act Notarial nr. contract de intretinere nr. 1172, din 07/04/2021 emis de BIN PELEPCO LACRAMIOARA GABRIELA;		
C1	Intabulare, drept de UZUFRACT VIAGER, cota actuala 1/1 1) NACU CONSTANTIN 2) NACU ELENA	A1
C2	Intabulare, drept de IPOTECA LEGALA, Valoare:0 reprezentand obligatia de intretinere 1) NACU CONSTANTIN 2) NACU ELENA	A1

Anexa Nr. 1 La Partea I**Unitate individuală, Adresa:** Loc. Gura Humorului, Str Primaverii, Nr. 10A, Et. 1, Ap. 3, Jud. Suceava**Părți comune:** teren construit, acoperis

Nr crt	Nr cadastral	Suprafața construită	Suprafața utilă (mp)	Cote părți comune	Cote teren	Observații / Referințe
A1	38994-C1-U3	0	72,9	4942/10000	4942/10000	compus din 3 camere de locuit si sufragerie, încăperile numerotate de la 8 la 11 la care se adaugă și balconul având 2,1 mp numerotat cu nr. 12, conform releveului; însumând o suprafață totală de 75 mp

**DATE DESPRE IMOBILUL NR. 3**

Oficiul de Cadastru și Publicitate Imobiliară SUCEAVA
Biroul de Cadastru și Publicitate Imobiliară Gura Humorului

A. Partea I. Descrierea imobilului

Unitate individuală

Adresa: Loc. Gura Humorului, Str Primaverii, Nr. 17, Et. parter, Ap. 3, Jud. Suceava

Părți comune: Constituie parti comune holul si rampa situate pe fiecare nivel, instalatiile si peretii despartitori

Nr crt	Nr cadastral	Suprafața construită	Suprafața utilă (mp)	Cote părți comune	Cote teren	Observații / Referințe
A1	44346-C1-U3	0	62,59	731/10000	22/294	Apartament situat la parter, compus din doua camere de locuit si dependinte cu o suprafata utila de 62.59 mp si o suprafata totala de 66.85 mp.

B. Partea II. Proprietari și acte

Inscrieri privitoare la dreptul de proprietate și alte drepturi reale		Referințe
9702 / 13/05/2021		
Act Notarial nr. contract de vanzare 1516, din 12/05/2021 emis de BIN PELEPCO LACRAMIOARA GABRIELA (act notarial nr 39 din 24.10.2022, emis de PelepcO Lacramioara Gabriela);		
B3	Intabulare, drept de PROPRIETATE, dobândit prin Conventie, cota actuala 1/1 1) ACSINIA CĂTĂLIN 2) ACSINIA IOANA, bun comun	A1
Act Notarial nr. contract de ipoteca 1517, din 12/05/2021 emis de BIN PELEPCO LACRAMIOARA GABRIELA (CU INCHEIEREA DE RECTIFICAREN.17 DIN 13.05.2021 DE BIN PELEPCO LACRAMIOARA GABRIELA, act notarial nr 39 din 24.10.2022, emis de PelepcO Lacramioara Gabriela);		
B4	se noteaza interdictiile de instrainare, grevare cu arcini, inchiriere, dezmembrare, alipire, construire, demolare, restructurare si amenajare 1) CEC BANK SA, CIF:361897, prin Sucursala Suceava/Agentia Gura Humorului	A1

C. Partea III. SARCINI

Inscrieri privind dezmembramintele dreptului de proprietate, drepturi reale de garanție și sarcini		Referințe
9702 / 13/05/2021		
Act Notarial nr. contract de ipoteca 1517, din 12/05/2021 emis de BIN PELEPCO LACRAMIOARA GABRIELA (CU INCHEIEREA DE RECTIFICAREN.17 DIN 13.05.2021 DE BIN PELEPCO LACRAMIOARA GABRIELA, act notarial nr 39 din 24.10.2022, emis de PelepcO Lacramioara Gabriela);		
C1	Intabulare, drept de IPOTECA, Valoare:130000 LEI,si celelalte obligatii de plata aferente contractului de credit 1) CEC BANK SA, CIF:361897, prin Sucursala Suceava/Agentia Gura Humorului	A1

Anexa Nr. 1 La Partea I

Unitate individuală, Adresa: Loc. Gura Humorului, Str Primaverii, Nr. 17, Et. parter, Ap. 3, Jud. Suceava

Părți comune: Constituie parti comune holul si rampa situate pe fiecare nivel, instalatiile si peretii despartitori

Nr crt	Nr cadastral	Suprafața construită	Suprafața utilă (mp)	Cote părți comune	Cote teren	Observații / Referințe
A1	44346-C1-U3	0	62,59	731/10000	22/294	Apartament situat la parter, compus din doua camere de locuit si dependinte cu o suprafata utila de 62.59 mp si o suprafata totala de 66.85 mp.

**DATE DESPRE IMOBILUL NR. 3**

Oficiul de Cadastru și Publicitate Imobiliară SUCEAVA
Biroul de Cadastru și Publicitate Imobiliară Gura Humorului

A. Partea I. Descrierea imobilului

Unitate individuală

Adresa: Loc. Gura Humorului, Str Primaverii, Nr. 17, Et. parter, Ap. 3, Jud. Suceava

Părți comune: Constituie parti comune holul și rampa situate pe fiecare nivel, instalatiile și peretii despartitori

Nr crt	Nr cadastral	Suprafața construită	Suprafața utilă (mp)	Cote părți comune	Cote teren	Observații / Referințe
A1	44347-C1-U3	0	62,59	731/10000	42/568	Apartament nr. 3 situat la parter, compus din doua camere de locuit și dependinte cu o suprafata utila de 62.59 mp și o suprafata totala de 66.85 mp

B. Partea II. Proprietari și acte

Inscrieri privitoare la dreptul de proprietate și alte drepturi reale	Referințe
1779 / 29/01/2021	
Act Notarial nr. contract de vanzare 329, din 28/01/2021 emis de BIN PELEPCO LACRAMIOARA GABRIELA (act administrativ nr act aditional 1 din 11.01.2021, emis de FNGCMM SA IFN, CEC BANK SA);	
B3	Intabulare, drept de PROPRIETATE, dobandit prin Conventie, cota actuala 1/1 1) GHIATĂ LUCIAN-IONUȚ , bun propriu
Act Administrativ nr. contract de garantare P12N_641423, din 15/12/2020 emis de FNGCMM SA IFN, CEC BANK SA (act administrativ nr act aditional 1 din 11.01.2021, emis de FNGCMM SA IFN, CEC BANK SA);	
B4	se noteaza interdictia de instrainare a imobilului pe o perioada de 5 ani de la data dobandirii 1) CEC BANK SA , CIF:361897, prin Agentia Gura Humorului 2) STATUL ROMAN REPREZENTAT PRIN MINISTERUL FINANTELOR PUBLICE , CIF:14367083
B5	se noteaza interdictia de grevare cu alte sarcini, pe toata durata finantarii 1) CEC BANK SA , CIF:361897, prin Agentia Gura Humorului 2) STATUL ROMAN REPREZENTAT PRIN MINISTERUL FINANTELOR PUBLICE , CIF:14367083

C. Partea III. SARCINI

Inscrieri privind dezmembramintele dreptului de proprietate, drepturi reale de garanție și sarcini	Referințe
1779 / 29/01/2021	
Act Administrativ nr. contract de garantare P12N_641423, din 15/12/2020 emis de FNGCMM SA IFN, CEC BANK SA (act administrativ nr act aditional 1 din 11.01.2021, emis de FNGCMM SA IFN, CEC BANK SA);	
C1	Intabulare, drept de IPOTECA LEGALA, Valoare:248740 LEI 1) CEC BANK SA , CIF:361897, prin Agentia Gura Humorului, proportional cu procentul de garantare 2) STATUL ROMAN REPREZENTAT PRIN MINISTERUL FINANTELOR PUBLICE , CIF:14367083, proportional cu procentul de garantare

Anexa Nr. 1 La Partea I

Unitate individuală, Adresa: Loc. Gura Humorului, Str Primaverii, Nr. 17, Et. parter, Ap. 3, Jud. Suceava

Părți comune: Constituie parti comune holul si rampa situate pe fiecare nivel, instalatiile si peretii despartitori

Nr crt	Nr cadastral	Suprafața construită	Suprafața utilă (mp)	Cote părți comune	Cote teren	Observații / Referințe
A1	44347-C1-U3	0	62,59	731/10000	42/568	Apartament nr. 3 situat la parter, compus din doua camere de locuit si dependinte cu o suprafata utila de 62.59 mp si o suprafata totala de 66.85 mp

**DATE DESPRE IMOBILUL NR. 3**

Oficiul de Cadastru și Publicitate Imobiliară SUCEAVA
Biroul de Cadastru și Publicitate Imobiliară Gura Humorului

A. Partea I. Descrierea imobilului

Unitate individuală

Adresa: Loc. Gura Humorului, Str Mihai Eminescu, Nr. 4, Et. I, Ap. 2, Jud. Suceava

Părți comune: conform legii

Nr crt	Nr cadastral	Suprafața construită	Suprafața utilă (mp)	Cote părți comune	Cote teren	Observații / Referințe
A1	44829-C1-U3	0	65,2	306/10000	17/561	Apartament nr.2 compus din living, 2(doua) dormitoare, bucatarie, baie, hol, W.C., logie si balcon, avand S.utila de 65.2 mp si S.totala de 73.4mp.

B. Partea II. Proprietari și acte

Inscrieri privitoare la dreptul de proprietate și alte drepturi reale	Referințe
10604 / 03/05/2023	
Act Notarial nr. 924 (CONTRACT DE VANZARE CUMPARARE), din 03/05/2023 emis de DUMITRU MIHAELA;	
B4	A1
Intabulare, drept de PROPRIETATE bun comun in devalmasie, dobandit prin Conventie, cota actuala 1/1	
1) ILIȘOI DANIELA-ELENA	
2) ILIȘOI ION	

C. Partea III. SARCINI .

Inscrieri privind dezmembramintele dreptului de proprietate, drepturi reale de garanție și sarcini	Referințe
NU SUNT	

Anexa Nr. 1 La Partea I

Unitate individuală, Adresa: Loc. Gura Humorului, Str Mihai Eminescu, Nr. 4, Et. I, Ap. 2, Jud. Suceava

Părți comune: conform legii

Nr crt	Nr cadastral	Suprafața construită	Suprafața utilă (mp)	Cote părți comune	Cote teren	Observații / Referințe
A1	44829-C1-U3	0	65,2	306/10000	17/561	Apartament nr.2 compus din living, 2(doua) dormitoare, bucatarie, baie, hol, W.C., logie si balcon, avand S.utila de 65.2 mp si S.totala de 73.4mp.

**DATE DESPRE IMOBILUL NR. 3**

Oficiul de Cadastru și Publicitate Imobiliară SUCEAVA
Biroul de Cadastru și Publicitate Imobiliară Gura Humorului

A. Partea I. Descrierea imobilului

Unitate individuală

Adresa: Loc. Gura Humorului, Str Mihai Eminescu, Nr. 4, Et. I, Jud. Suceava

Părți comune: Constituie parti comune holul si rampa situate pe fiecare nivel, instalatiile si peretii despartitori

Nr crt	Nr cadastral	Suprafata construită	Suprafata utilă (mp)	Cote părți comune	Cote teren	Observații / Referințe
A1	45773-C1-U3	0	56,1	321/10000	13/394	Apartament nr.1, compus din hol, sas, baie, bucatarie, living, dormitor si balcon, avand. S.utila de 56.1mp si o S.totala de 62.8 mp.

B. Partea II. Proprietari și acte

Inscrieri privitoare la dreptul de proprietate și alte drepturi reale	Referințe
25459 / 16/11/2023	
Act Administrativ nr. Certificat edificare nr.10161, din 10/10/2023 emis de PRIMARIA ORASULUI GURA HUMORULUI;	
B2	A1
Intabulare, drept de PROPRIETATE, dobandit prin Construire, cota actuala 1/1 1) ACHAIA SERVCOM SRL, CIF:8055591	

C. Partea III. SARCINI .

Inscrieri privind dezmembramintele dreptului de proprietate, drepturi reale de garanție și sarcini	Referințe
NU SUNT	

Anexa Nr. 1 La Partea I

Unitate individuală, Adresa: Loc. Gura Humorului, Str Mihai Eminescu, Nr. 4, Et. I, Jud. Suceava

Părţi comune: Constituie parti comune holul si rampa situate pe fiecare nivel, instalatiile si peretii despartitori

Nr crt	Nr cadastral	Suprafaţa construită	Suprafaţa utilă (mp)	Cote părţi comune	Cote teren	Observații / Referințe
A1	45773-C1-U3	0	56,1	321/10000	13/394	Apartament nr.1, compus din hol, sas, baie, bucatarie, living, dormitor si balcon, avand. S.utila de 56.1mp si o S.totala de 62.8 mp.

**DATE DESPRE IMOBILUL NR. 3**

Oficiul de Cadastru și Publicitate Imobiliară SUCEAVA
Biroul de Cadastru și Publicitate Imobiliară Gura Humorului

A. Partea I. Descrierea imobilului

Unitate individuală

Adresa: Loc. Gura Humorului, Str Mihai Eminescu, Nr. 38, Et. parter, Ap. 3, Jud. Suceava

Părți comune: hol, rampa, instalatii, pereti despartitori

Nr crt	Nr cadastral	Suprafața construită	Suprafața utilă (mp)	Cote părți comune	Cote teren	Observații / Referințe
A1	43963-C1-U3	0	67,84	760/10000	40/521	Apartament nr. 3, compus din trei camere si dependinte dispuse la parter, cu o suprafata utila de 67.84 mp si o suprafata totala de 72.52 mp

B. Partea II. Proprietari și acte

Inscrieri privitoare la dreptul de proprietate și alte drepturi reale	Referințe
13953 / 09/11/2020	
Act Notarial nr. 3808 contract de vanzare, din 06/11/2020 emis de LOSTUN ION;	
B4	A1
Intabulare, drept de PROPRIETATE, dobandit prin Conventie, cota actuala 1/1 1) MILER DORINA, bun propriu	

C. Partea III. SARCINI .

Inscrieri privind dezmembramintele dreptului de proprietate, drepturi reale de garanție și sarcini	Referințe
NU SUNT	

Anexa Nr. 1 La Partea I

Unitate individuală, Adresa: Loc. Gura Humorului, Str Mihai Eminescu, Nr. 38, Et. parter, Ap. 3, Jud. Suceava

Părți comune: hol, rampa, instalatii, pereti despartitori

Nr crt	Nr cadastral	Suprafața construită	Suprafața utilă (mp)	Cote părți comune	Cote teren	Observații / Referințe
A1	43963-C1-U3	0	67,84	760/10000	40/521	Apartament nr. 3, compus din trei camere si dependinte dispuse la parter, cu o suprafata utila de 67.84 mp si o suprafata totala de 72.52 mp

**DATE DESPRE IMOBILUL NR. 3**

Oficiul de Cadastru și Publicitate Imobiliară SUCEAVA
 Biroul de Cadastru și Publicitate Imobiliară Gura Humorului

A. Partea I. Descrierea imobilului

Unitate individuală

Nr. CF vechi:8067 IND
 Nr. cadastral vechi:4933-C1-U4

Adresa: Loc. Gura Humorului, Str Parcului, Sc. A, Et. 3, Ap. 4, Jud. Suceava

Părți comune: ca parti comune :hol intrare casa scarii si hol acces palier pe nivel, pod, subsol tehnic ghenă de gunoi de la parter , si terenul aferent blocului .

Nr crt	Nr cadastral	Suprafața construită	Suprafața utilă (mp)	Cote părți comune	Cote teren	Observații / Referințe
A1	CAD: 4933-C1-U4	0	79	conf.legii	conf.legii	ap..4, et.3, sc.A, avand incaperile notate in plan cu nr.23-28(27 balcon), in suprafata utila totala de 79,04mp(din care balconul de 5,47mp)

B. Partea II. Proprietari și acte

Inscrieri privitoare la dreptul de proprietate și alte drepturi reale		Referințe
7857 / 10/07/2018		
Act Notarial nr. contract de vanzare cumparare 1576, din 09/07/2018 emis de NICA OANA RALUCA;		
B3	Intabulare, drept de PROPRIETATE, dobandit prin Conventie, cota actuala 1/1	A1
1) ROTARIU OVIDIU-MARIAN 2) ROTARIU CLAUDIA-MIRABELA, bun comun in devalmasie		

C. Partea III. SARCINI .

Inscrieri privind dezmembramintele dreptului de proprietate, drepturi reale de garanție și sarcini	Referințe
NU SUNT	

Anexa Nr. 1 La Partea I

Unitate individuală, Adresa: Loc. Gura Humorului, Str Parcului, Sc. A, Et. 3, Ap. 4, Jud. Suceava

Părți comune: ca parti comune :hol intrare casa scarii si hol acces palier pe nivel, pod, subsol tehnic ghenă de gunoi de la parter , si terenul aferent blocului .

Nr crt	Nr cadastral	Suprafața construită	Suprafața utilă (mp)	Cote părți comune	Cote teren	Observații / Referințe
A1	CAD: 4933-C1-U4	0	79	conf.legii	conf.legii	ap..4, et.3, sc.A, avand incaperile notate in plan cu nr.23-28(27 balcon), in suprafata utila totala de 79,04mp(din care balconul de 5,47mp)

**DATE DESPRE IMOBILUL NR. 3**

Oficiul de Cadastru și Publicitate Imobiliară SUCEAVA
Biroul de Cadastru și Publicitate Imobiliară Gura Humorului

A. Partea I. Descrierea imobilului

Unitate individuală

Nr. CF vechi:7969

Nr. topografic:5266-C1-U3

Adresa: Loc. Gura Humorului, Str Nicolae Balcescu, Nr. 15, Jud. Suceava

Părți comune: Constituie parti comune indivize: hol acces(1) - in suprafata de 14.4mp; casa scarii (2) - in suprafata de 14.4mp; casa scarii(222) - in suprafata de 33.2mp; lift(221) - in suprafata de 3.2mp.

Nr crt	Nr cadastral	Suprafata construită	Suprafata utilă (mp)	Cote părți comune	Cote teren	Observații / Referințe
A1	Top: 5266-C1-U3	0	-	-	-	apartamentul nr.3 parter si subsol (incaperile notate in plan cu nr. 14-19)

B. Partea II. Proprietari și acte

Inscrieri privitoare la dreptul de proprietate și alte drepturi reale		Referințe
4868 / 29/10/2007		
Act Notarial nr. 8922, din 29/10/2007 emis de -;		
B1	Intabulare, drept de PROPRIETATE, dobandit prin Lege, cota actuala 1/1 1) ORAȘUL GURA HUMORULUI, CIF:6631418, domeniul privat	A1

C. Partea III. SARCINI .

Inscrieri privind dezmembramintele dreptului de proprietate, drepturi reale de garanție și sarcini	Referințe
NU SUNT	

Anexa Nr. 1 La Partea I

Unitate individuală, Adresa: Loc. Gura Humorului, Str Nicolae Balcescu, Nr. 15, Jud. Suceava

Părți comune: Constituie parti comune indivize: hol acces(1) - in suprafata de 14.4mp; casa scarii (2) - in suprafata de 14.4mp; casa scarii(222) - in suprafata de 33.2mp; lift(221) - in suprafata de 3.2mp.

Nr crt	Nr cadastral	Suprafata construită	Suprafata utilă (mp)	Cote părți comune	Cote teren	Observații / Referințe
A1	Top: 5266-C1-U3	0	-	-	-	apartamentul nr.3 parter si subsol (incaperile notate in plan cu nr. 14-19)

**DATE DESPRE IMOBILUL NR. 4**

Oficiul de Cadastru și Publicitate Imobiliară SUCEAVA
Biroul de Cadastru și Publicitate Imobiliară Gura Humorului

A. Partea I. Descrierea imobilului

Unitate individuală

Adresa: Loc. Gura Humorului, Str Primaverii, Nr. 17, Et. I, Ap. 4, Jud. Suceava

Părți comune: Constituie parti comune holul si rampa situate pe fiecare nivel, instalatiile si peretii despartitori

Nr crt	Nr cadastral	Suprafata construită	Suprafata utilă (mp)	Cote părți comune	Cote teren	Observații / Referințe
A1	44346-C1-U4	0	66,01	771/10000	23/294	Apartament situat la etaj I, compus din trei camere de locuit si dependinte cu o suprafata utila de 66.01 mp si o suprafata totala de 72.04 mp.

B. Partea II. Proprietari și acte

Inscrieri privitoare la dreptul de proprietate și alte drepturi reale		Referințe
3953 / 10/03/2022		
Act Notarial nr. 934, din 09/03/2022 emis de PELEPCO LACRAMIOARA GABRIELA (act notarial nr incheiere de rectificare nr. 17 din 13.05.2021, emis de BIN Pelepcu Lacramioara Gabriela);		
B4	Intabulare, drept de PROPRIETATE, bun propriu, dobandit prin Conventie, cota actuala 1/1 1) MICHAEL OANA CORINA	A1

C. Partea III. SARCINI .

Inscrieri privind dezmembramintele dreptului de proprietate, drepturi reale de garanție și sarcini	Referințe
NU SUNT	

Anexa Nr. 1 La Partea I

Unitate individuală, Adresa: Loc. Gura Humorului, Str Primaverii, Nr. 17, Et. I, Ap. 4, Jud. Suceava

Părți comune: Constituie parti comune holul si rampa situate pe fiecare nivel, instalatiile si peretii despartitori

Nr crt	Nr cadastral	Suprafața construită	Suprafața utilă (mp)	Cote părți comune	Cote teren	Observații / Referințe
A1	44346-C1-U4	0	66,01	771/10000	23/294	Apartament situat la etaj I, compus din trei camere de locuit si dependinte cu o suprafata utila de 66.01 mp si o suprafata totala de 72.04 mp.

**DATE DESPRE IMOBILUL NR. 4**

Oficiul de Cadastru și Publicitate Imobiliară SUCEAVA
Biroul de Cadastru și Publicitate Imobiliară Gura Humorului

A. Partea I. Descrierea imobilului

Unitate individuală

Adresa: Loc. Gura Humorului, Str Primaverii, Nr. 17, Et. I, Ap. 4, Jud. Suceava

Părți comune: Constituie parti comune holul si rampa situate pe fiecare nivel, instalatiile si peretii despartitori

Nr crt	Nr cadastral	Suprafata construită	Suprafata utilă (mp)	Cote părți comune	Cote teren	Observații / Referințe
A1	44347-C1-U4	0	66,01	771/10000	44/568	Apartament nr. 4 situat la etaj I, compus din trei camere de locuit si dependinte cu o suprafata utila de 66.01 mp si o suprafata totala de 72.04 mp

B. Partea II. Proprietari și acte

Inscrieri privitoare la dreptul de proprietate și alte drepturi reale	Referințe
11284 / 25/07/2022	
Act Notarial nr. contract de vanzare 2529, din 22/07/2022 emis de BIN PELEPCO LACRAMIOARA GABRIELA (act administrativ nr act aditional la contractul de garantare 1 din 11.01.2021, emis de FNGCMM SA IFN,CEC BANK SA);	
B3	A1
Intabulare, drept de PROPRIETATE bun comun in devalmasie, dobandit prin Conventie, cota actuala 1/1	
1) LUPEI ANDREI-AURELIAN	
2) LUPEI IRINA-OLGUȚA	

C. Partea III. SARCINI .

Inscrieri privind dezmembramintele dreptului de proprietate, drepturi reale de garanție și sarcini	Referințe
NU SUNT	

Anexa Nr. 1 La Partea I

Unitate individuală, Adresa: Loc. Gura Humorului, Str Primaverii, Nr. 17, Et. I, Ap. 4, Jud. Suceava

Părți comune: Constituie parti comune holul si rampa situate pe fiecare nivel, instalatiile si peretii despartitori

Nr crt	Nr cadastral	Suprafața construită	Suprafața utilă (mp)	Cote părți comune	Cote teren	Observații / Referințe
A1	44347-C1-U4	0	66,01	771/10000	44/568	Apartament nr. 4 situat la etaj I, compus din trei camere de locuit si dependinte cu o suprafata utila de 66.01 mp si o suprafata totala de 72.04 mp

**DATE DESPRE IMOBILUL NR. 4**

Oficiul de Cadastru și Publicitate Imobiliară SUCEAVA
Biroul de Cadastru și Publicitate Imobiliară Gura Humorului

A. Partea I. Descrierea imobilului

Unitate individuală

Adresa: Loc. Gura Humorului, Str Mihai Eminescu, Nr. 4, Et. I, Ap. 3, Jud. Suceava

Părți comune: conform legii

Nr crt	Nr cadastral	Suprafața construită	Suprafața utilă (mp)	Cote părți comune	Cote teren	Observații / Referințe
A1	44829-C1-U4	0	65,2	306/10000	17/561	Apartament nr.3 compus din living, 2(doua) dormitoare, bucatarie, baie, hol, W.C., logie si balcon, avand S.utila de 65.2 mp si S.totala de 73.4mp.

B. Partea II. Proprietari și acte

Inscrieri privitoare la dreptul de proprietate și alte drepturi reale		Referințe
22319 / 22/12/2022		
Act Notarial nr. 3491 (CONTRACT DE VANZARE CUMPARARE), din 22/12/2022 emis de DUMITRU MIHAELA;		
B4	Intabulare, drept de PROPRIETATE bun propriu, dobandit prin Conventie, cota actuala 1/2 1) RUMEGA PAUL	A1
B5	Intabulare, drept de PROPRIETATE bun propriu, dobandit prin Conventie, cota actuala 1/2 1) MOROȘAN LILIANA-CARMEN	A1

C. Partea III. SARCINI .

Inscrieri privind dezmembramintele dreptului de proprietate, drepturi reale de garanție și sarcini	Referințe
NU SUNT	

Anexa Nr. 1 La Partea I

Unitate individuală, Adresa: Loc. Gura Humorului, Str Mihai Eminescu, Nr. 4, Et. I, Ap. 3, Jud. Suceava

Părți comune: conform legii

Nr crt	Nr cadastral	Suprafața construită	Suprafața utilă (mp)	Cote părți comune	Cote teren	Observații / Referințe
A1	44829-C1-U4	0	65,2	306/10000	17/561	Apartament nr.3 compus din living, 2(doua) dormitoare, bucatarie, baie, hol, W.C., logie si balcon, avand S.utila de 65.2 mp si S.totala de 73.4mp.

**DATE DESPRE IMOBILUL NR. 4**

Oficiul de Cadastru și Publicitate Imobiliară SUCEAVA
Biroul de Cadastru și Publicitate Imobiliară Gura Humorului

A. Partea I. Descrierea imobilului

Unitate individuală

Adresa: Loc. Gura Humorului, Str Mihai Eminescu, Nr. 4, Et. I, Jud. Suceava

Părți comune: Constituie parti comune holul si rampa situate pe fiecare nivel, instalatiile si peretii despartitori

Nr crt	Nr cadastral	Suprafata construită	Suprafata utilă (mp)	Cote părți comune	Cote teren	Observații / Referințe
A1	45773-C1-U4	0	56,1	321/10000	13/394	Apartament nr.2, compus din hol, sas, baie, bucatarie, living, dormitor si balcon, avand. S.utila de 56.1mp si o S.totala de 62.8 mp.

B. Partea II. Proprietari și acte

Inscrieri privitoare la dreptul de proprietate și alte drepturi reale		Referințe
25459 / 16/11/2023		
Act Administrativ nr. Certificat edificare nr.10161, din 10/10/2023 emis de PRIMARIA ORASULUI GURA HUMORULUI;		
B2	Intabulare, drept de PROPRIETATE, dobandit prin Construire, cota actuala 1/1 1) ACHAIA SERVCOM SRL, CIF:8055591	A1

C. Partea III. SARCINI .

Inscrieri privind dezmembramintele dreptului de proprietate, drepturi reale de garanție și sarcini	Referințe
NU SUNT	

Anexa Nr. 1 La Partea I

Unitate individuală, Adresa: Loc. Gura Humorului, Str Mihai Eminescu, Nr. 4, Et. I, Jud. Suceava

Părţi comune: Constituie parti comune holul si rampa situate pe fiecare nivel, instalatiile si peretii despartitori

Nr crt	Nr cadastral	Suprafaţa construită	Suprafaţa utilă (mp)	Cote părţi comune	Cote teren	Observații / Referințe
A1	45773-C1-U4	0	56,1	321/10000	13/394	Apartament nr.2, compus din hol, sas, baie, bucatarie, living, dormitor si balcon, avand. S.utila de 56.1mp si o S.totala de 62.8 mp.

**DATE DESPRE IMOBILUL NR. 4**

Oficiul de Cadastru și Publicitate Imobiliară SUCEAVA
Biroul de Cadastru și Publicitate Imobiliară Gura Humorului

A. Partea I. Descrierea imobilului

Unitate individuală

Adresa: Loc. Gura Humorului, Str Mihai Eminescu, Nr. 38, Et. etaj I, Ap. 4, Jud. Suceava

Părți comune: hol, rampa, instalatii, pereti despartitori

Nr crt	Nr cadastral	Suprafața construită	Suprafața utilă (mp)	Cote părți comune	Cote teren	Observații / Referințe
A1	43963-C1-U4	0	63,54	712/10000	37/521	Apartament nr. 4, compus din doua camere si dependinte dispuse la etaj I, cu o suprafata utila de 63.54 mp si o suprafata totala de 68.94 mp

B. Partea II. Proprietari și acte

Inscrieri privitoare la dreptul de proprietate și alte drepturi reale	Referințe
17110 / 21/10/2019	
Act Notarial nr. 3904, din 18/10/2019 emis de PELEPCO LACRAMIOARA GABRIELA;	
B3	A1
Intabulare, drept de PROPRIETATE, dobandit prin Conventie, cota actuala 1/1	
1) BORDEIAN SABINE-MARIA, bun comun	
2) BORDEIAN CONSTANTIN-MANUEL	

C. Partea III. SARCINI .

Inscrieri privind dezmembramintele dreptului de proprietate, drepturi reale de garanție și sarcini	Referințe
NU SUNT	

Anexa Nr. 1 La Partea I

Unitate individuală, Adresa: Loc. Gura Humorului, Str Mihai Eminescu, Nr. 38, Et. etaj I, Ap. 4, Jud. Suceava

Părți comune: hol, rampa, instalatii, pereti despartitori

Nr crt	Nr cadastral	Suprafața construită	Suprafața utilă (mp)	Cote părți comune	Cote teren	Observații / Referințe
A1	43963-C1-U4	0	63,54	712/10000	37/521	Apartament nr. 4, compus din doua camere si dependinte dispuse la etaj I, cu o suprafata utila de 63.54 mp si o suprafata totala de 68.94 mp

**DATE DESPRE IMOBILUL NR. 4**

Oficiul de Cadastru și Publicitate Imobiliară SUCEAVA
Biroul de Cadastru și Publicitate Imobiliară Gura Humorului

A. Partea I. Descrierea imobilului

Unitate individuală

Nr. CF vechi:8067 IND
Nr. cadastral vechi:4933-C1-U5

Adresa: Loc. Gura Humorului, Str Parcului, Sc. A, Et. mansarda, Ap. 5, Jud. Suceava

Părți comune: ca parti comune :hol intrare casa scarii si hol acces palier pe nivel, pod, subsol tehnic ghenă de gunoi de la parter , si terenul aferent blocului .

Nr crt	Nr cadastral	Suprafața construită	Suprafața utilă (mp)	Cote părți comune	Cote teren	Observații / Referințe
A1	CAD: 4933-C1-U5	0	-			ap.nr.5, mansarda, sc.A, avand incaperile notate in plan cu nr. 30-35(34 balcon), in suprafata utila totala de 79,88mp(din care balconul de 5,47mp)

B. Partea II. Proprietari și acte

Inscrieri privitoare la dreptul de proprietate și alte drepturi reale		Referințe
14276 / 28/11/2018		
Act Notarial nr. 2722, din 27/11/2018 emis de NICA OANA RALUCA;		
B3	Intabulare, drept de PROPRIETATE, dobandit prin Conventie, cota actuala 1/1 1) NUȚU DUMITRU-DORINEL 2) NUȚU MARIA, bun comun	A1

C. Partea III. SARCINI .

Inscrieri privind dezmembramintele dreptului de proprietate, drepturi reale de garanție și sarcini	Referințe
NU SUNT	

Anexa Nr. 1 La Partea I

Unitate individuală, Adresa: Loc. Gura Humorului, Str Parcului, Sc. A, Et. mansarda, Ap. 5, Jud. Suceava
Părți comune: ca parti comune :hol intrare casa scarii si hol acces palier pe nivel, pod, subsol tehnic ghenă de gunoi de la parter , si terenul aferent blocului .

Nr crt	Nr cadastral	Suprafața construită	Suprafața utilă (mp)	Cote părți comune	Cote teren	Observații / Referințe
A1	CAD: 4933-C1-U5	0	-	-	-	ap.nr.5, mansarda, sc.A, avand incaperile notate in plan cu nr. 30-35(34 balcon), in suprafata utila totala de 79,88mp(din care balconul de 5,47mp)

**DATE DESPRE IMOBILUL NR. 5**

Oficiul de Cadastru și Publicitate Imobiliară SUCEAVA
Biroul de Cadastru și Publicitate Imobiliară Gura Humorului

A. Partea I. Descrierea imobilului

Unitate individuală

Adresa: Loc. Gura Humorului, Str Primaverii, Nr. 17, Et. I, Ap. 5, Jud. Suceava

Părți comune: Constituie parti comune holul si rampa situate pe fiecare nivel, instalatiile si peretii despartitori

Nr crt	Nr cadastral	Suprafața construită	Suprafața utilă (mp)	Cote părți comune	Cote teren	Observații / Referințe
A1	44346-C1-U5	0	76,55	894/10000	26/294	Apartament situat la etaj I, compus din trei camere de locuit si dependinte cu o suprafata utila de 76.55 mp si o suprafata totala de 82.76 mp.

B. Partea II. Proprietari și acte

Inscrieri privitoare la dreptul de proprietate și alte drepturi reale		Referințe
9724 / 13/05/2021		
Act Notarial nr. contract de vanzare nr. 1518, din 12/05/2021 emis de BIN PELEPCO LACRAMIOARA GABRIELA (act notarial nr 39 din 24.10.2022, emis de Pelepcu Lacramioara Gabriela);		
B3	Intabulare, drept de PROPRIETATE, dobandit prin Conventie, cota actuala 1/1 1) ANDRIEȘ FLORINEL 2) ANDRIEȘ ARMANDA-MANUELA , bun comun	A1
Act Notarial nr. contract de ipoteca nr. 1519, din 12/05/2021 emis de BIN PELEPCO LACRAMIOARA GABRIELA (act notarial nr 39 din 24.10.2022, emis de Pelepcu Lacramioara Gabriela);		
B4	se noteaza interdictiile de instrainare, grevare cu sarcini, dezmembrare, alipire, construire si demolare 1) RAIFFEISEN BANK SA , CIF:361820	A1

C. Partea III. SARCINI

Inscrieri privind dezmembramintele dreptului de proprietate, drepturi reale de garanție și sarcini		Referințe
9724 / 13/05/2021		
Act Notarial nr. contract de ipoteca nr. 1519, din 12/05/2021 emis de BIN PELEPCO LACRAMIOARA GABRIELA (act notarial nr 39 din 24.10.2022, emis de Pelepcu Lacramioara Gabriela);		
C1	Intabulare, drept de IPOTECA, Valoare:172950 LEI si celelalte obligatii de plata aferente creditului 1) RAIFFEISEN BANK SA , CIF:361820	A1

Anexa Nr. 1 La Partea I

Unitate individuală, Adresa: Loc. Gura Humorului, Str Primaverii, Nr. 17, Et. I, Ap. 5, Jud. Suceava

Părți comune: Constituie parti comune holul si rampa situate pe fiecare nivel, instalatiile si peretii despartitori

Nr crt	Nr cadastral	Suprafața construită	Suprafața utilă (mp)	Cote părți comune	Cote teren	Observații / Referințe
A1	44346-C1-U5	0	76,55	894/10000	26/294	Apartament situat la etaj I, compus din trei camere de locuit si dependinte cu o suprafata utila de 76.55 mp si o suprafata totala de 82.76 mp.

**DATE DESPRE IMOBILUL NR. 5**

Oficiul de Cadastru și Publicitate Imobiliară SUCEAVA
Biroul de Cadastru și Publicitate Imobiliară Gura Humorului

A. Partea I. Descrierea imobilului

Unitate individuală

Adresa: Loc. Gura Humorului, Str Primaverii, Nr. 17, Et. I, Ap. 5, Jud. Suceava

Părți comune: Constituie parti comune holul si rampa situate pe fiecare nivel, instalatiile si peretii despartitori

Nr crt	Nr cadastral	Suprafata construită	Suprafata utilă (mp)	Cote părți comune	Cote teren	Observații / Referințe
A1	44347-C1-U5	0	76,55	894/10000	51/568	Apartament nr. 5 situat la etaj I, compus din trei camere de locuit si dependinte cu o suprafata utila de 76.55 mp si o suprafata totala de 82.76 mp

B. Partea II. Proprietari și acte

Inscrieri privitoare la dreptul de proprietate și alte drepturi reale	Referințe
18114 / 10/08/2023	
Act Notarial nr. Contract vanzare nr.2396, din 09/08/2023 emis de PELEPCO LACRAMIOARA GABRIELA (act administrativ nr act aditional 1 din 11.01.2021, emis de FNGCMM SA IFN, CEC BANK SA);	
B3	Intabulare, drept de PROPRIETATE bun propriu, dobandit prin Conventie, cota actuala 1/1
1) CIOBICA DANUT STEFANEL	

C. Partea III. SARCINI .

Inscrieri privind dezmembramintele dreptului de proprietate, drepturi reale de garanție și sarcini	Referințe
NU SUNT	

Anexa Nr. 1 La Partea I

Unitate individuală, Adresa: Loc. Gura Humorului, Str Primaverii, Nr. 17, Et. I, Ap. 5, Jud. Suceava

Părți comune: Constituie parti comune holul si rampa situate pe fiecare nivel, instalatiile si peretii despartitori

Nr crt	Nr cadastral	Suprafața construită	Suprafața utilă (mp)	Cote părți comune	Cote teren	Observații / Referințe
A1	44347-C1-U5	0	76,55	894/10000	51/568	Apartament nr. 5 situat la etaj I, compus din trei camere de locuit si dependinte cu o suprafata utila de 76.55 mp si o suprafata totala de 82.76 mp

**DATE DESPRE IMOBILUL NR. 5**

Oficiul de Cadastru și Publicitate Imobiliară SUCEAVA
Biroul de Cadastru și Publicitate Imobiliară Gura Humorului

A. Partea I. Descrierea imobilului

Unitate individuală

Adresa: Loc. Gura Humorului, Str Mihai Eminescu, Nr. 4, Et. I, Ap. 4, Jud. Suceava

Părți comune: conform legii

Nr crt	Nr cadastral	Suprafața construită	Suprafața utilă (mp)	Cote părți comune	Cote teren	Observații / Referințe
A1	44829-C1-U5	0	65,2	306/10000	17/561	Apartament nr.4 compus din living, 2(doua) dormitoare, bucatarie, baie, hol, W.C., logie si balcon, avand S.utila de 65.2 mp si S.totala de 73.4mp.

B. Partea II. Proprietari și acte

Inscrieri privitoare la dreptul de proprietate și alte drepturi reale	Referințe
18946 / 07/11/2022	
Act Administrativ nr. 11344, din 18/10/2022 emis de PRIMARIA ORASULUI GURA HUMORULUI (Certificat de atestare a edificării construcției - refacut la Referat de completare.);	
B2	A1
Intabulare, drept de PROPRIETATE, dobândit prin Construire, cota actuala 1/1 1) SC. ACHAIA SERVCOM SRL. -, CIF:8055591	

C. Partea III. SARCINI .

Inscrieri privind dezmembramentele dreptului de proprietate, drepturi reale de garanție și sarcini	Referințe
NU SUNT	

Anexa Nr. 1 La Partea I

Unitate individuală, Adresa: Loc. Gura Humorului, Str Mihai Eminescu, Nr. 4, Et. I, Ap. 4, Jud. Suceava

Părți comune: conform legii

Nr crt	Nr cadastral	Suprafața construită	Suprafața utilă (mp)	Cote părți comune	Cote teren	Observații / Referințe
A1	44829-C1-U5	0	65,2	306/10000	17/561	Apartament nr.4 compus din living, 2(doua) dormitoare, bucatarie, baie, hol, W.C., logie si balcon, avand S.utila de 65.2 mp si S.totala de 73.4mp.

**DATE DESPRE IMOBILUL NR. 5**

Oficiul de Cadastru și Publicitate Imobiliară SUCEAVA
Biroul de Cadastru și Publicitate Imobiliară Gura Humorului

A. Partea I. Descrierea imobilului

Unitate individuală

Adresa: Loc. Gura Humorului, Str Mihai Eminescu, Nr. 4, Et. I, Jud. Suceava

Părți comune: Constituie parti comune holul si rampa situate pe fiecare nivel, instalatiile si peretii despartitori

Nr crt	Nr cadastral	Suprafata construită	Suprafata utilă (mp)	Cote părți comune	Cote teren	Observații / Referințe
A1	45773-C1-U5	0	50,7	291/10000	11/394	Apartament nr.3, compus din bucatarie, sas, baie, living, dormitor si balcon, avand. S.utila de 50.7mp si o S.totala de 55.7 mp.

B. Partea II. Proprietari și acte

Inscrieri privitoare la dreptul de proprietate și alte drepturi reale	Referințe
25459 / 16/11/2023	
Act Administrativ nr. Certificat edificare nr.10161, din 10/10/2023 emis de PRIMARIA ORASULUI GURA HUMORULUI;	
B2	A1
Intabulare, drept de PROPRIETATE, dobandit prin Construire, cota actuala 1/1 1) ACHAIA SERVCOM SRL, CIF:8055591	

C. Partea III. SARCINI .

Inscrieri privind dezmembramintele dreptului de proprietate, drepturi reale de garanție și sarcini	Referințe
NU SUNT	

Anexa Nr. 1 La Partea I

Unitate individuală, Adresa: Loc. Gura Humorului, Str Mihai Eminescu, Nr. 4, Et. I, Jud. Suceava

Părţi comune: Constituie parti comune holul si rampa situate pe fiecare nivel, instalatiile si peretii despartitori

Nr crt	Nr cadastral	Suprafaţa construită	Suprafaţa utilă (mp)	Cote părţi comune	Cote teren	Observații / Referințe
A1	45773-C1-U5	0	50,7	291/10000	11/394	Apartament nr.3, compus din bucatarie, sas, baie, living, dormitor si balcon, avand. S.utila de 50.7mp si o S.totala de 55.7 mp.

**DATE DESPRE IMOBILUL NR. 5**

Oficiul de Cadastru și Publicitate Imobiliară SUCEAVA
Biroul de Cadastru și Publicitate Imobiliară Gura Humorului

A. Partea I. Descrierea imobilului

Unitate individuală

Adresa: Loc. Gura Humorului, Str Mihai Eminescu, Nr. 38, Et. etaj I, Ap. 5, Jud. Suceava

Părți comune: hol, rampa, instalatii, pereti despartitori

Nr crt	Nr cadastral	Suprafața construită	Suprafața utilă (mp)	Cote părți comune	Cote teren	Observații / Referințe
A1	43963-C1-U5	0	88,21	989/10000	52/521	Apartament nr. 5, compus din patru camere și dependințe dispuse la etaj I, cu o suprafața utilă de 88.21 mp și o suprafața totală de 92.25 mp

B. Partea II. Proprietari și acte

Inscrieri privitoare la dreptul de proprietate și alte drepturi reale	Referințe
21267 / 09/12/2019	
Act Notarial nr. 4431, din 06/12/2019 emis de PELEPCO LACRAMIOARA GABRIELA;	
B3	A1
Intabulare, drept de PROPRIETATE, dobândit prin Convenție, cota actuală 1/1 1) HANCIA IRINA-FLORENTINA, necasatorita	

C. Partea III. SARCINI .

Inscrieri privind dezmembramintele dreptului de proprietate, drepturi reale de garanție și sarcini	Referințe
NU SUNT	

Anexa Nr. 1 La Partea I

Unitate individuală, Adresa: Loc. Gura Humorului, Str Mihai Eminescu, Nr. 38, Et. etaj I, Ap. 5, Jud. Suceava

Părți comune: hol, rampa, instalatii, pereti despartitori

Nr crt	Nr cadastral	Suprafața construită	Suprafața utilă (mp)	Cote părți comune	Cote teren	Observații / Referințe
A1	43963-C1-U5	0	88,21	989/10000	52/521	Apartament nr. 5, compus din patru camere si dependinte dispuse la etaj I, cu o suprafata utila de 88.21 mp si o suprafata totala de 92.25 mp

**DATE DESPRE IMOBILUL NR. 5**

Oficiul de Cadastru și Publicitate Imobiliară SUCEAVA
Biroul de Cadastru și Publicitate Imobiliară Gura Humorului

A. Partea I. Descrierea imobilului

Unitate individuală

Nr. CF vechi:8067

Nr. cadastral vechi:4933-C1-U6

Adresa: Loc. Gura Humorului, Str Parcului, Sc. B, Et. parter, Ap. 1, Jud. Suceava

Părți comune: ca parti comune :hol intrare casa scarii si hol acces palier pe nivel, pod, subsol tehnic ghenă de gunoi de la parter , si terenul aferent blocului .

Nr crt	Nr cadastral	Suprafața construită	Suprafața utilă (mp)	Cote părți comune	Cote teren	Observații / Referințe
A1	CAD: 4933-C1-U6	0	66	conf.legii	conf.legii	

B. Partea II. Proprietari și acte

Inscrieri privitoare la dreptul de proprietate și alte drepturi reale		Referințe
5140 / 04/05/2018		
Act Notarial nr. 1009, din 03/05/2018 emis de NICA OANA RALUCA;		
B3	Intabulare, drept de PROPRIETATE, dobandit prin Conventie, cota actuala 1/1 1) ROBU GEORGETA, necasatorita	A1

C. Partea III. SARCINI .

Inscrieri privind dezmembramintele dreptului de proprietate, drepturi reale de garanție și sarcini	Referințe
NU SUNT	

Anexa Nr. 1 La Partea I

Unitate individuală, Adresa: Loc. Gura Humorului, Str Parcului, Sc. B, Et. parter, Ap. 1, Jud. Suceava
Părţi comune: ca parti comune :hol intrare casa scarii si hol acces palier pe nivel, pod, subsol tehnic ghenă de gunoi de la parter , si terenul aferent blocului .

Nr crt	Nr cadastral	Suprafaţa construită	Suprafaţa utilă (mp)	Cote părţi comune	Cote teren	Observaţii / Referinţe
A1	CAD: 4933-C1-U6	0	66	conf.legii	conf.legii	

**DATE DESPRE IMOBILUL NR. 6**

Oficiul de Cadastru și Publicitate Imobiliară SUCEAVA
Biroul de Cadastru și Publicitate Imobiliară Gura Humorului

A. Partea I. Descrierea imobilului

Unitate individuală

Adresa: Loc. Gura Humorului, Str Primaverii, Nr. 17, Et. I, Ap. 6, Jud. Suceava

Părți comune: Constituie parti comune holul si rampa situate pe fiecare nivel, instalatiile si peretii despartitori

Nr crt	Nr cadastral	Suprafața construită	Suprafața utilă (mp)	Cote părți comune	Cote teren	Observații / Referințe
A1	44346-C1-U6	0	73,8	862/10000	25/294	Apartament situat la etaj I, compus din trei camere de locuit si dependinte cu o suprafata utila de 73.80 mp si o suprafata totala de 86.57 mp.

B. Partea II. Proprietari și acte

Inscrieri privitoare la dreptul de proprietate și alte drepturi reale		Referințe
17907 / 13/09/2021		
Act Notarial nr. 3164, din 10/09/2021 emis de PELEPCO LACRAMIOARA GABRIELA (act notarial nr 39 din 24.10.2022, emis de Pelepco Lacramioara Gabriela);		
B3	Intabulare, drept de PROPRIETATE, dobandit prin Conventie, cota actuala 1/1 1) RUSU ALEXANDRU 2) RUSU ANDREEA-CARMEN , bun comun	A1
Act Administrativ nr. de garantare P13_686495, din 23/08/2021 emis de FNGCMM SA IFN SI BCR SA (act notarial nr 39 din 24.10.2022, emis de Pelepco Lacramioara Gabriela);		
B4	se noteaza interdictia de instrainare pe o perioada de 5 ani de la data dobandirii, precum si interdictia de grevare cu alte sarcini pe intreaga perioada a garantiei 1) STATUL ROMAN , CIF:9999999999999, reprezentat de Ministerul Finantelor Publice 2) BANCA COMERCIALA ROMANA SA , CIF:361757	A1

C. Partea III. SARCINI

Inscrieri privind dezmembramintele dreptului de proprietate, drepturi reale de garanție și sarcini		Referințe
17907 / 13/09/2021		
Act Administrativ nr. de garantare P13_686495, din 23/08/2021 emis de FNGCMM SA IFN SI BCR SA (act notarial nr 39 din 24.10.2022, emis de Pelepco Lacramioara Gabriela);		
C1	Intabulare, drept de IPOTECA LEGALA, Valoare:300000 RON, dobandit prin Conventie, cota actuala 1/1 1) STATUL ROMAN , CIF:9999999999999, reprezentat de Ministerul Finantelor , proportional cu procentul de impartire a riscurilor si pierderilor de 50% 2) BANCA COMERCIALA ROMANA SA , CIF:361757, proportional cu procentul de impartire a riscurilor si pierderilor de 50%	A1

Anexa Nr. 1 La Partea I

Unitate individuală, Adresa: Loc. Gura Humorului, Str Primaverii, Nr. 17, Et. I, Ap. 6, Jud. Suceava

Părți comune: Constituie parti comune holul si rampa situate pe fiecare nivel, instalatiile si peretii despartitori

Nr crt	Nr cadastral	Suprafața construită	Suprafața utilă (mp)	Cote părți comune	Cote teren	Observații / Referințe
A1	44346-C1-U6	0	73,8	862/10000	25/294	Apartament situat la etaj I, compus din trei camere de locuit si dependinte cu o suprafata utila de 73.80 mp si o suprafata totala de 86.57 mp.

**DATE DESPRE IMOBILUL NR. 6**

Oficiul de Cadastru și Publicitate Imobiliară SUCEAVA
Biroul de Cadastru și Publicitate Imobiliară Gura Humorului

A. Partea I. Descrierea imobilului

Unitate individuală

Adresa: Loc. Gura Humorului, Str Primaverii, Nr. 17, Et. I, Ap. 6, Jud. Suceava

Părți comune: Constituie parti comune holul si rampa situate pe fiecare nivel, instalatiile si peretii despartitori

Nr crt	Nr cadastral	Suprafața construită	Suprafața utilă (mp)	Cote părți comune	Cote teren	Observații / Referințe
A1	44347-C1-U6	0	73,8	862/10000	49/568	Apartament nr. 6 situat la etaj I, compus din trei camere de locuit si dependinte cu o suprafata utila de 73.80 mp si o suprafata totala de 86.57 mp

B. Partea II. Proprietari și acte

Inscrieri privitoare la dreptul de proprietate și alte drepturi reale		Referințe
14643 / 19/11/2020		
Act Notarial nr. 3239, din 19/11/2020 emis de PELEPCO LACRAMIOARA GABRIELA;		
B3	Intabulare, drept de PROPRIETATE, dobandit prin Conventie, cota actuala 1/1 1) NEGURĂ IULIAN-CONSTANTIN 2) NEGURĂ ANIȘOARA , bun comun	A1
Act Notarial nr. 3240, din 19/11/2020 emis de PELEPCO LACRAMIOARA GABRIELA;		
B4	se noteaza interdictiile instrainare, grevare, schimb, inchiriere, dezmembrare, alipire, demolare, construire, restructurare si amenajare 1) BANCA TRANSILVANIA SA , CIF:14013396	A1

C. Partea III. SARCINI

Inscrieri privind dezmembramintele dreptului de proprietate, drepturi reale de garanție și sarcini		Referințe
14643 / 19/11/2020		
Act Notarial nr. 3240, din 19/11/2020 emis de PELEPCO LACRAMIOARA GABRIELA;		
C1	Intabulare, drept de IPOTECA, Valoare:154672 RONsi celelalte obligatii de plata aferente creditului, dobandit prin Conventie, cota actuala 1/1 1) BANCA TRANSILVANIA SA , CIF:14013396	A1

Anexa Nr. 1 La Partea I

Unitate individuală, Adresa: Loc. Gura Humorului, Str Primaverii, Nr. 17, Et. I, Ap. 6, Jud. Suceava

Părți comune: Constituie parti comune holul si rampa situate pe fiecare nivel, instalatiile si peretii despartitori

Nr crt	Nr cadastral	Suprafața construită	Suprafața utilă (mp)	Cote părți comune	Cote teren	Observații / Referințe
A1	44347-C1-U6	0	73,8	862/10000	49/568	Apartament nr. 6 situat la etaj I, compus din trei camere de locuit si dependinte cu o suprafata utila de 73.80 mp si o suprafata totala de 86.57 mp

**DATE DESPRE IMOBILUL NR. 6**

Oficiul de Cadastru și Publicitate Imobiliară SUCEAVA
Biroul de Cadastru și Publicitate Imobiliară Gura Humorului

A. Partea I. Descrierea imobilului

Unitate individuală

Adresa: Loc. Gura Humorului, Str Mihai Eminescu, Nr. 4, Et. II, Ap. 5, Jud. Suceava

Părți comune: conform legii

Nr crt	Nr cadastral	Suprafața construită	Suprafața utilă (mp)	Cote părți comune	Cote teren	Observații / Referințe
A1	44829-C1-U6	0	65,2	306/10000	17/561	Apartament nr.5 compus din living, 2(doua) dormitoare, bucatarie, baie, hol, W.C., logie si balcon, avand S.utila de 65.2 mp si S.totala de 73.4mp.

B. Partea II. Proprietari și acte

Inscrieri privitoare la dreptul de proprietate și alte drepturi reale	Referințe
277 / 06/01/2023	
Act Notarial nr. contract de vanzare cumparare nr. 34, din 06/01/2023 emis de BIN DUMITRU MIHAELA;	
B4	Intabulare, drept de PROPRIETATE bun propriu, dobandit prin Conventie, cota actuala 1/1 1) OLARI GHEORGHE-IONUȚ
Act Notarial nr. contract de ipoteca nr. 35, din 06/01/2023 emis de BIN DUMITRU MIHAELA;	
B5	se noteaza interdictia de instrainare 1) RAIFFEISEN BANK SA, CIF:361820

C. Partea III. SARCINI

Inscrieri privind dezmembramintele dreptului de proprietate, drepturi reale de garanție și sarcini	Referințe
277 / 06/01/2023	
Act Notarial nr. contract de ipoteca nr. 35, din 06/01/2023 emis de BIN DUMITRU MIHAELA;	
C1	Intabulare, drept de IPOTECA, Valoare:151145 LE si celelalte obligatii de plata aferente creditului 1) RAIFFEISEN BANK SA, CIF:361820

Anexa Nr. 1 La Partea I

Unitate individuală, Adresa: Loc. Gura Humorului, Str Mihai Eminescu, Nr. 4, Et. II, Ap. 5, Jud. Suceava

Părți comune: conform legii

Nr crt	Nr cadastral	Suprafața construită	Suprafața utilă (mp)	Cote părți comune	Cote teren	Observații / Referințe
A1	44829-C1-U6	0	65,2	306/10000	17/561	Apartament nr.5 compus din living, 2(doua) dormitoare, bucatarie, baie, hol, W.C., logie si balcon, avand S.utila de 65.2 mp si S.totala de 73.4mp.

**DATE DESPRE IMOBILUL NR. 6**

Oficiul de Cadastru și Publicitate Imobiliară SUCEAVA
Biroul de Cadastru și Publicitate Imobiliară Gura Humorului

A. Partea I. Descrierea imobilului

Unitate individuală

Adresa: Loc. Gura Humorului, Str Mihai Eminescu, Nr. 4, Et. I, Jud. Suceava

Părți comune: Constituie parti comune holul si rampa situate pe fiecare nivel, instalatiile si peretii despartitori

Nr crt	Nr cadastral	Suprafata construită	Suprafata utilă (mp)	Cote părți comune	Cote teren	Observații / Referințe
A1	45773-C1-U6	0	50,7	291/10000	11/394	Apartament nr.4, compus din bucatarie, sas, baie, living, dormitor si balcon, avand. S.utila de 50.7mp si o S.totala de 55.7 mp.

B. Partea II. Proprietari și acte

Inscrieri privitoare la dreptul de proprietate și alte drepturi reale	Referințe
25459 / 16/11/2023	
Act Administrativ nr. Certificat edificare nr.10161, din 10/10/2023 emis de PRIMARIA ORASULUI GURA HUMORULUI;	
B2	A1
Intabulare, drept de PROPRIETATE, dobandit prin Construire, cota actuala 1/1 1) ACHAIA SERVCOM SRL, CIF:8055591	

C. Partea III. SARCINI .

Inscrieri privind dezmembramintele dreptului de proprietate, drepturi reale de garanție și sarcini	Referințe
NU SUNT	

Anexa Nr. 1 La Partea I

Unitate individuală, Adresa: Loc. Gura Humorului, Str Mihai Eminescu, Nr. 4, Et. I, Jud. Suceava

Părţi comune: Constituie parti comune holul si rampa situate pe fiecare nivel, instalatiile si peretii despartitori

Nr crt	Nr cadastral	Suprafaţa construită	Suprafaţa utilă (mp)	Cote părţi comune	Cote teren	Observații / Referințe
A1	45773-C1-U6	0	50,7	291/10000	11/394	Apartament nr.4, compus din bucatarie, sas, baie, living, dormitor si balcon, avand. S.utila de 50.7mp si o S.totala de 55.7 mp.

**DATE DESPRE IMOBILUL NR. 6**

Oficiul de Cadastru și Publicitate Imobiliară SUCEAVA
Biroul de Cadastru și Publicitate Imobiliară Gura Humorului

A. Partea I. Descrierea imobilului

Unitate individuală

Adresa: Loc. Gura Humorului, Str Mihai Eminescu, Nr. 38, Et. etaj I, Ap. 6, Jud. Suceava

Părți comune: hol, rampa, instalatii, pereti despartitori

Nr crt	Nr cadastral	Suprafața construită	Suprafața utilă (mp)	Cote părți comune	Cote teren	Observații / Referințe
A1	43963-C1-U6	0	72,24	810/10000	42/521	Apartament nr. 6, compus din trei camere si dependinte dispuse la etaj I, cu o suprafata utila de 72.24 mp si o suprafata totala de 77.64 mp

B. Partea II. Proprietari și acte

Inscrieri privitoare la dreptul de proprietate și alte drepturi reale	Referințe
12321 / 02/10/2020	
Act Notarial nr. contract de vanzare 2716, din 01/10/2020 emis de BIN PELEPCO LACRAMIOARA GABRIELA (act administrativ nr 66/2021 din 25.02.2022, emis de BIROU EXECUTOR JUDECATORESC HOPU VASILE);	
B3	Intabulare, drept de PROPRIETATE, dobandit prin Conventie, cota actuala 1/1
1) SAVA TITIANA-AMALIA, bun comun	
2) SAVA DAN-PETRU	

C. Partea III. SARCINI .

Inscrieri privind dezmembramintele dreptului de proprietate, drepturi reale de garanție și sarcini	Referințe
NU SUNT	

Anexa Nr. 1 La Partea I

Unitate individuală, Adresa: Loc. Gura Humorului, Str Mihai Eminescu, Nr. 38, Et. etaj I, Ap. 6, Jud. Suceava

Părți comune: hol, rampa, instalatii, pereti despartitori

Nr crt	Nr cadastral	Suprafața construită	Suprafața utilă (mp)	Cote părți comune	Cote teren	Observații / Referințe
A1	43963-C1-U6	0	72,24	810/10000	42/521	Apartament nr. 6, compus din trei camere si dependinte dispuse la etaj I, cu o suprafata utila de 72.24 mp si o suprafata totala de 77.64 mp

**DATE DESPRE IMOBILUL NR. 6**

Oficiul de Cadastru și Publicitate Imobiliară SUCEAVA
Biroul de Cadastru și Publicitate Imobiliară Gura Humorului

A. Partea I. Descrierea imobilului

Unitate individuală

Nr. CF vechi:8067 IND
Nr. cadastral vechi:4933-C1-U8

Adresa: Loc. Gura Humorului, Str Parcului, Sc. B, Et. 2, Ap. 3, Jud. Suceava

Părți comune: ca parti comune :hol intrare casa scarii si hol acces palier pe nivel, pod, subsol tehnic ghenă de gunoi de la parter , si terenul aferent blocului .

Nr crt	Nr cadastral	Suprafața construită	Suprafața utilă (mp)	Cote părți comune	Cote teren	Observații / Referințe
A1	CAD: 4933-C1-U8	0	74	conf.legii	conf.legii	ap..3,et.2, sc.B, avand incaperile notate in plan cu nr.51-55 si 56 (balconul), in suprafata utila totala de 74,44mp(din care balconul de 5,83mp)

B. Partea II. Proprietari și acte

Inscrieri privitoare la dreptul de proprietate și alte drepturi reale		Referințe
5130 / 04/05/2018		
Act Notarial nr. 1010, din 03/05/2018 emis de NICA OANA RALUCA;		
B3	Intabulare, drept de PROPRIETATE, dobandit prin Conventie, cota actuala 1/1 1) ROTARIU CĂTĂLINA-ELENA, bun comun in devalmasie 2) ROTARIU NICULAE	A1

C. Partea III. SARCINI .

Inscrieri privind dezmembramintele dreptului de proprietate, drepturi reale de garanție și sarcini	Referințe
NU SUNT	

Anexa Nr. 1 La Partea I

Unitate individuală, Adresa: Loc. Gura Humorului, Str Parcului, Sc. B, Et. 2, Ap. 3, Jud. Suceava

Părți comune: ca parti comune :hol intrare casa scarii si hol acces palier pe nivel, pod, subsol tehnic ghenă de gunoi de la parter , si terenul aferent blocului .

Nr crt	Nr cadastral	Suprafața construită	Suprafața utilă (mp)	Cote părți comune	Cote teren	Observații / Referințe
A1	CAD: 4933-C1-U8	0	74	conf.legii	conf.legii	ap..3,et.2, sc.B, avand incaperile notate in plan cu nr.51-55 si 56 (balconul), in suprafata utila totala de 74,44mp(din care balconul de 5,83mp)

**DATE DESPRE IMOBILUL NR. 7**

Oficiul de Cadastru și Publicitate Imobiliară SUCEAVA
Biroul de Cadastru și Publicitate Imobiliară Gura Humorului

A. Partea I. Descrierea imobilului

Unitate individuală

Adresa: Loc. Gura Humorului, Str Primaverii, Nr. 17, Et. II, Ap. 7, Jud. Suceava

Părți comune: Constituie parti comune holul si rampa situate pe fiecare nivel, instalatiile si peretii despartitori

Nr crt	Nr cadastral	Suprafata construită	Suprafata utilă (mp)	Cote părți comune	Cote teren	Observații / Referințe
A1	44346-C1-U7	0	66,66	779/10000	23/294	Apartament situat la etaj II, compus din trei camere de locuit si dependinte cu o suprafata utila de 66.66 mp si o suprafata totala de 72.69 mp.

B. Partea II. Proprietari și acte

Inscrieri privitoare la dreptul de proprietate și alte drepturi reale	Referințe
1896 / 07/02/2022	
Act Notarial nr. 571, din 03/02/2022 emis de PELEPCO LACRAMIOARA GABRIELA (act notarial nr 39 din 24.10.2022, emis de Pelepco Lacramioara Gabriela);	
B3	A1
Intabulare, drept de PROPRIETATE bun comun in dev. cu titlu de cumparare, dobandit prin Conventie, cota actuala 1/1	
1) BOICU SINORICA-NICOLETA	
2) BOICU GHEORGHE	

C. Partea III. SARCINI .

Inscrieri privind dezmembramintele dreptului de proprietate, drepturi reale de garanție și sarcini	Referințe
NU SUNT	

Anexa Nr. 1 La Partea I

Unitate individuală, Adresa: Loc. Gura Humorului, Str Primaverii, Nr. 17, Et. II, Ap. 7, Jud. Suceava

Părți comune: Constituie parti comune holul si rampa situate pe fiecare nivel, instalatiile si peretii despartitori

Nr crt	Nr cadastral	Suprafața construită	Suprafața utilă (mp)	Cote părți comune	Cote teren	Observații / Referințe
A1	44346-C1-U7	0	66,66	779/10000	23/294	Apartament situat la etaj II, compus din trei camere de locuit si dependinte cu o suprafata utila de 66.66 mp si o suprafata totala de 72.69 mp.

**DATE DESPRE IMOBILUL NR. 7**

Oficiul de Cadastru și Publicitate Imobiliară SUCEAVA
Biroul de Cadastru și Publicitate Imobiliară Gura Humorului

A. Partea I. Descrierea imobilului

Unitate individuală

Adresa: Loc. Gura Humorului, Str Primaverii, Nr. 17, Et. II, Ap. 7, Jud. Suceava

Părți comune: Constituie parti comune holul si rampa situate pe fiecare nivel, instalatiile si peretii despartitori

Nr crt	Nr cadastral	Suprafata construită	Suprafata utilă (mp)	Cote părți comune	Cote teren	Observații / Referințe
A1	44347-C1-U7	0	66,66	779/10000	44/568	Apartament nr. 7 situat la etaj II, compus din trei camere de locuit si dependinte cu o suprafata utila de 66.66 mp si o suprafata totala de 72.69 mp

B. Partea II. Proprietari și acte

Inscrieri privitoare la dreptul de proprietate și alte drepturi reale	Referințe
5227 / 09/03/2021	
Act Notarial nr. contract de vanzare nr. 756, din 09/03/2021 emis de BIN PELEPCO LACRAMIOARA GABRIELA;	
B3	A1
Intabulare, drept de PROPRIETATE, dobandit prin Conventie, cota actuala 1/1	
1) REBENCIUC VASILE MARCEL	
2) REBENCIUC LILIANA DANIELA, bun comun	

C. Partea III. SARCINI .

Inscrieri privind dezmembramintele dreptului de proprietate, drepturi reale de garanție și sarcini	Referințe
NU SUNT	

Anexa Nr. 1 La Partea I

Unitate individuală, Adresa: Loc. Gura Humorului, Str Primaverii, Nr. 17, Et. II, Ap. 7, Jud. Suceava

Părţi comune: Constituie parti comune holul si rampa situate pe fiecare nivel, instalatiile si peretii despartitori

Nr crt	Nr cadastral	Suprafaţa construită	Suprafaţa utilă (mp)	Cote părţi comune	Cote teren	Observații / Referințe
A1	44347-C1-U7	0	66,66	779/10000	44/568	Apartament nr. 7 situat la etaj II, compus din trei camere de locuit si dependinte cu o suprafata utila de 66.66 mp si o suprafata totala de 72.69 mp

**DATE DESPRE IMOBILUL NR. 7**

Oficiul de Cadastru și Publicitate Imobiliară SUCEAVA
Biroul de Cadastru și Publicitate Imobiliară Gura Humorului

A. Partea I. Descrierea imobilului

Unitate individuală

Adresa: Loc. Gura Humorului, Str Mihai Eminescu, Nr. 4, Et. II, Ap. 6, Jud. Suceava

Părți comune: conform legii

Nr crt	Nr cadastral	Suprafața construită	Suprafața utilă (mp)	Cote părți comune	Cote teren	Observații / Referințe
A1	44829-C1-U7	0	65,2	306/10000	17/561	Apartament nr.6 compus din living, 2(doua) dormitoare, bucatarie, baie, hol,W.C., logie si balcon, avand S.utila de 65.2mp si S.totala de 73.4mp.

B. Partea II. Proprietari și acte

Inscrieri privitoare la dreptul de proprietate și alte drepturi reale	Referințe
10379 / 02/05/2023	
Act Notarial nr. 906 (contract de vanzare cumparare), din 28/04/2023 emis de DUMITRU MIHAELA;	
B4	A1
Intabulare, drept de PROPRIETATE bun comun în devălmășie, dobandit prin Conventie, cota actuala 1/1	
1) LUȚAC VALENTINA	
2) LUȚAC VIRGIL-SORIN	

C. Partea III. SARCINI .

Inscrieri privind dezmembramintele dreptului de proprietate, drepturi reale de garanție și sarcini	Referințe
NU SUNT	

Anexa Nr. 1 La Partea I

Unitate individuală, Adresa: Loc. Gura Humorului, Str Mihai Eminescu, Nr. 4, Et. II, Ap. 6, Jud. Suceava

Părți comune: conform legii

Nr crt	Nr cadastral	Suprafața construită	Suprafața utilă (mp)	Cote părți comune	Cote teren	Observații / Referințe
A1	44829-C1-U7	0	65,2	306/10000	17/561	Apartament nr.6 compus din living, 2(doua) dormitoare, bucatarie, baie, hol,W.C., logie si balcon, avand S.utila de 65.2mp si S.totala de 73.4mp.

**DATE DESPRE IMOBILUL NR. 7**

Oficiul de Cadastru și Publicitate Imobiliară SUCEAVA
Biroul de Cadastru și Publicitate Imobiliară Gura Humorului

A. Partea I. Descrierea imobilului

Unitate individuală

Adresa: Loc. Gura Humorului, Str Mihai Eminescu, Nr. 4, Et. II, Jud. Suceava

Părți comune: Constituie parti comune holul si rampa situate pe fiecare nivel, instalatiile si peretii despartitori

Nr crt	Nr cadastral	Suprafata construită	Suprafata utilă (mp)	Cote părți comune	Cote teren	Observații / Referințe
A1	45773-C1-U7	0	56,1	321/10000	13/394	Apartament nr.5, compus din hol, sas, baie, bucatarie, living, dormitor si balcon, avand. S.utila de 56.1mp si o S.totala de 62.8 mp.

B. Partea II. Proprietari și acte

Inscrieri privitoare la dreptul de proprietate și alte drepturi reale	Referințe
25459 / 16/11/2023	
Act Administrativ nr. Certificat edificare nr.10161, din 10/10/2023 emis de PRIMARIA ORASULUI GURA HUMORULUI;	
B2	A1
Intabulare, drept de PROPRIETATE, dobandit prin Construire, cota actuala 1/1 1) ACHAIA SERVCOM SRL, CIF:8055591	

C. Partea III. SARCINI .

Inscrieri privind dezmembramintele dreptului de proprietate, drepturi reale de garanție și sarcini	Referințe
NU SUNT	

Anexa Nr. 1 La Partea I

Unitate individuală, Adresa: Loc. Gura Humorului, Str Mihai Eminescu, Nr. 4, Et. II, Jud. Suceava

Părți comune: Constituie parti comune holul si rampa situate pe fiecare nivel, instalatiile si peretii despartitori

Nr crt	Nr cadastral	Suprafața construită	Suprafața utilă (mp)	Cote părți comune	Cote teren	Observații / Referințe
A1	45773-C1-U7	0	56,1	321/10000	13/394	Apartament nr.5, compus din hol, sas, baie, bucatarie, living, dormitor si balcon, avand. S.utila de 56.1mp si o S.totala de 62.8 mp.

**DATE DESPRE IMOBILUL NR. 7**

Oficiul de Cadastru și Publicitate Imobiliară SUCEAVA
Biroul de Cadastru și Publicitate Imobiliară Gura Humorului

A. Partea I. Descrierea imobilului**Unitate individuală**

Adresa: Loc. Gura Humorului, Str Mihai Eminescu, Nr. 38, Et. etaj II, Ap. 7, Jud. Suceava

Părți comune: hol, rampa, instalatii, pereti despartitori

Nr crt	Nr cadastral	Suprafața construită	Suprafața utilă (mp)	Cote părți comune	Cote teren	Observații / Referințe
A1	43963-C1-U7	0	88,11	987/10000	51/521	Apartament nr. 7, compus din patru camere si dependinte dispuse la etaj II, cu o suprafata utila de 88.11 mp si o suprafata totala de 93.51 mp

B. Partea II. Proprietari și acte

Inscrieri privitoare la dreptul de proprietate și alte drepturi reale	Referințe
21781 / 19/12/2019	
Act Administrativ nr. contract de garantare P11_585669, din 04/12/2019 emis de FNGCIMM SA IFN, RAIFFEISEN BANK (act administrativ nr 66/2021 din 25.02.2022, emis de BIROU EXECUTOR JUDECATORESC HOPU VASILE);	
B4	se noteaza interdictia de instrainare pe o perioada de 5 ani de la data dobandirii , precum si interdictia de grevare cu alte sarcini pe intreaga perioada a garantiei 1) RAIFFEISEN BANK S.A. , CIF:361820 2) STATUL ROMAN , CIF:9999999999999, reprezentat de Ministerul Finantelor Publice
7652 / 11/05/2022	
Act Administrativ nr. 1490, din 04/05/2022 emis de RAIFFEISEN BANK;	
B6	se noteaza acordul RAIFFEISEN BANK S.A. pentru demarare partaj
Act Notarial nr. 1761, din 11/05/2022 emis de PELEPCO LACRAMIOARA GABRIELA (act notarial nr 1760 din 11.05.2022, emis de Pelepco Lacramioara Gabriela);	
B7	Intabulare, drept de PROPRIETATE bun propriu cu titlu de partaj, dobandit prin Conventie, cota actuala 1/1 1) ALECSIU ALEXANDRA
10420 / 07/07/2022	
Act Administrativ nr. 1, din 20/06/2022 emis de FNGCIMM SI RAIFFEISEN BANK SA (act administrativ nr 66/2021 din 25.02.2022, emis de BIROU EXECUTOR JUDECATORESC HOPU VASILE);	
B8	se noteaza actul aditional nr 1 din 20.06.2022 la contractul de garantare nr P11_585669 din 04.12.2019

C. Partea III. SARCINI

Inscrieri privind dezmembramintele dreptului de proprietate, drepturi reale de garanție și sarcini	Referințe
21781 / 19/12/2019	
Act Administrativ nr. contract de garantare P11_585669, din 04/12/2019 emis de FNGCIMM SA IFN, RAIFFEISEN BANK (act administrativ nr 66/2021 din 25.02.2022, emis de BIROU EXECUTOR JUDECATORESC HOPU VASILE);	
C1	Intabulare, drept de IPOTECA LEGALA, Valoare:241635.99 RON, dobandit prin Conventie, cota actuala 1/1 1) RAIFFEISEN BANK S.A. , CIF:361820, proportional cu procentul de impartire a riscurilor si pierderilor de 50% 2) STATUL ROMAN , CIF:9999999999999, reprezentat de Ministerul Finantelor Publice , proportional cu procentul de impartire a riscurilor si pierderilor de 50%

Anexa Nr. 1 La Partea I

Unitate individuală, Adresa: Loc. Gura Humorului, Str Mihai Eminescu, Nr. 38, Et. etaj II, Ap. 7, Jud. Suceava

Părți comune: hol, rampa, instalatii, pereti despartitori

Nr crt	Nr cadastral	Suprafața construită	Suprafața utilă (mp)	Cote părți comune	Cote teren	Observații / Referințe
A1	43963-C1-U7	0	88,11	987/10000	51/521	Apartament nr. 7, compus din patru camere si dependinte dispuse la etaj II, cu o suprafata utila de 88.11 mp si o suprafata totala de 93.51 mp

**DATE DESPRE IMOBILUL NR. 7**

Oficiul de Cadastru și Publicitate Imobiliară SUCEAVA
Biroul de Cadastru și Publicitate Imobiliară Gura Humorului

A. Partea I. Descrierea imobilului

Unitate individuală

Nr. CF vechi:8067 IND
Nr. cadastral vechi:4933-C1-U9

Adresa: Loc. Gura Humorului, Str Parcului, Sc. B, Et. 3, Ap. 4, Jud. Suceava

Părți comune: ca parti comune :hol intrare casa scarii si hol acces palier pe nivel, pod, subsol tehnic ghenă de gunoi de la parter , si terenul aferent blocului .

Nr crt	Nr cadastral	Suprafața construită	Suprafața utilă (mp)	Cote părți comune	Cote teren	Observații / Referințe
A1	CAD: 4933-C1-U9	0	74	conf.legii	conf.legii	ap.4, et.3, sc.B, avand incaperile notate in plan cu nr.58-62 si 63 (balconul), in suprafata utila totala de 74,42mp(din care balconul de 5,83 mp)

B. Partea II. Proprietari și acte

Inscrieri privitoare la dreptul de proprietate și alte drepturi reale	Referințe
12310 / 10/08/2022	
Act Notarial nr. 2830 donatie, din 09/08/2022 emis de PELEPCO LACRAMIOARA GABRIELA (act notarial nr 28 incheiere rectificare din 24.08.2022, emis de Pelepcu Lacramioara Gabriela);	
B4	A1
Intabulare, drept de PROPRIETATE bun propriu, dobandit prin Conventie, cota actuala 1/1 1) POPA MIHAIELA	

C. Partea III. SARCINI .

Inscrieri privind dezmembramintele dreptului de proprietate, drepturi reale de garanție și sarcini	Referințe
NU SUNT	

Anexa Nr. 1 La Partea I

Unitate individuală, Adresa: Loc. Gura Humorului, Str Parcului, Sc. B, Et. 3, Ap. 4, Jud. Suceava

Părți comune: ca parti comune :hol intrare casa scarii si hol acces palier pe nivel, pod, subsol tehnic ghenă de gunoi de la parter , si terenul aferent blocului .

Nr crt	Nr cadastral	Suprafața construită	Suprafața utilă (mp)	Cote părți comune	Cote teren	Observații / Referințe
A1	CAD: 4933-C1-U9	0	74	conf.legii	conf.legii	ap.4, et.3, sc.B, avand incaperile notate in plan cu nr.58-62 si 63 (balconul), in suprafata utila totala de 74,42mp(din care balconul de 5,83 mp)

**DATE DESPRE IMOBILUL NR. 8**

Oficiul de Cadastru și Publicitate Imobiliară SUCEAVA
 Biroul de Cadastru și Publicitate Imobiliară Gura Humorului

A. Partea I. Descrierea imobilului

Unitate individuală

Adresa: Loc. Gura Humorului, Str Primaverii, Nr. 17, Et. II, Ap. 8, Jud. Suceava

Părți comune: Constituie parti comune holul si rampa situate pe fiecare nivel, instalatiile si peretii despartitori

Nr crt	Nr cadastral	Suprafata construită	Suprafata utilă (mp)	Cote părți comune	Cote teren	Observații / Referințe
A1	44346-C1-U8	0	76,04	889/10000	26/294	Apartament situat la etaj II, compus din trei camere de locuit si dependinte cu o suprafata utila de 76.04 mp si o suprafata totala de 82.25 mp.

B. Partea II. Proprietari și acte

Inscrieri privitoare la dreptul de proprietate și alte drepturi reale	Referințe
17685 / 25/10/2022	
Act Notarial nr. 4084, din 24/10/2022 emis de PELEPCO LACRAMIOARA GABRIELA (act notarial nr 39 din 24.10.2022, emis de Pelepcu Lacramioara Gabriela);	
B3	Intabulare, drept de PROPRIETATE, ca bun comun in devalmasie, dobandit prin Conventie, cota actuala 1/1
	A1
	1) FĂRTĂIȘ ADINA-CĂTĂLINA 2) FĂRTĂIȘ ADRIAN-GHEORGHÎĂ

C. Partea III. SARCINI .

Inscrieri privind dezmembramintele dreptului de proprietate, drepturi reale de garanție și sarcini	Referințe
NU SUNT	

Anexa Nr. 1 La Partea I

Unitate individuală, Adresa: Loc. Gura Humorului, Str Primaverii, Nr. 17, Et. II, Ap. 8, Jud. Suceava

Părți comune: Constituie parti comune holul si rampa situate pe fiecare nivel, instalatiile si peretii despartitori

Nr crt	Nr cadastral	Suprafața construită	Suprafața utilă (mp)	Cote părți comune	Cote teren	Observații / Referințe
A1	44346-C1-U8	0	76,04	889/10000	26/294	Apartament situat la etaj II, compus din trei camere de locuit si dependinte cu o suprafata utila de 76.04 mp si o suprafata totala de 82.25 mp.

**DATE DESPRE IMOBILUL NR. 8**

Oficiul de Cadastru și Publicitate Imobiliară SUCEAVA
 Biroul de Cadastru și Publicitate Imobiliară Gura Humorului

A. Partea I. Descrierea imobilului

Unitate individuală

Adresa: Loc. Gura Humorului, Str Primaverii, Nr. 17, Et. II, Ap. 8, Jud. Suceava

Părți comune: Constituie parti comune holul si rampa situate pe fiecare nivel, instalatiile si peretii despartitori

Nr crt	Nr cadastral	Suprafata construită	Suprafata utilă (mp)	Cote părți comune	Cote teren	Observații / Referințe
A1	44347-C1-U8	0	76,04	889/10000	50/568	Apartament nr. 8 situat la etaj II, compus din trei camere de locuit si dependinte cu o suprafata utila de 76.04 mp si o suprafata totala de 82.25 mp

B. Partea II. Proprietari și acte

Inscrieri privitoare la dreptul de proprietate și alte drepturi reale	Referințe
579 / 14/01/2022	
Act Notarial nr. 154, din 12/01/2022 emis de PELEPCO LACRAMIOARA GABRIELA;	
B3	A1
Intabulare, drept de PROPRIETATE bun comun in dev. cu titlu de cumparare, dobandit prin Conventie, cota actuala 1/1	
1) CÎMPAN NICOLAI-CRISTIAN	
2) CÎMPAN IONELA	

C. Partea III. SARCINI .

Inscrieri privind dezmembramintele dreptului de proprietate, drepturi reale de garanție și sarcini	Referințe
NU SUNT	

Anexa Nr. 1 La Partea I

Unitate individuală, Adresa: Loc. Gura Humorului, Str Primaverii, Nr. 17, Et. II, Ap. 8, Jud. Suceava

Părți comune: Constituie parti comune holul si rampa situate pe fiecare nivel, instalatiile si peretii despartitori

Nr crt	Nr cadastral	Suprafața construită	Suprafața utilă (mp)	Cote părți comune	Cote teren	Observații / Referințe
A1	44347-C1-U8	0	76,04	889/10000	50/568	Apartament nr. 8 situat la etaj II, compus din trei camere de locuit si dependinte cu o suprafata utila de 76.04 mp si o suprafata totala de 82.25 mp

**DATE DESPRE IMOBILUL NR. 8**

Oficiul de Cadastru și Publicitate Imobiliară SUCEAVA
Biroul de Cadastru și Publicitate Imobiliară Gura Humorului

A. Partea I. Descrierea imobilului

Unitate individuală

Adresa: Loc. Gura Humorului, Str Mihai Eminescu, Nr. 4, Et. II, Ap. 7, Jud. Suceava

Părți comune: conform legii

Nr crt	Nr cadastral	Suprafața construită	Suprafața utilă (mp)	Cote părți comune	Cote teren	Observații / Referințe
A1	44829-C1-U8	0	65,2	306/10000	17/561	Apartament nr.7 compus din living, 2(doua) dormitoare, bucatarie, baie, hol, W.C., logie si balcon, avand S.utila de 65.2 mp si S.totala de 73.4mp.

B. Partea II. Proprietari și acte

Inscrieri privitoare la dreptul de proprietate și alte drepturi reale	Referințe
22258 / 21/12/2022	
Act Notarial nr. 3469 (CONTRACT DE VANZARE CUMPARARE), din 21/12/2022 emis de BIN DUMITRU MIHAELA;	
B4	A1
Intabulare, drept de PROPRIETATE- bun comun in devalmasie, dobandit prin Conventie, cota actuala 1/1	
1) BICEAGA - SOLCAN DIANA-ELENA	
2) BICEAGA MARIUS-PETRICĂ	

C. Partea III. SARCINI .

Inscrieri privind dezmembramintele dreptului de proprietate, drepturi reale de garanție și sarcini	Referințe
NU SUNT	

Anexa Nr. 1 La Partea I

Unitate individuală, Adresa: Loc. Gura Humorului, Str Mihai Eminescu, Nr. 4, Et. II, Ap. 7, Jud. Suceava

Părți comune: conform legii

Nr crt	Nr cadastral	Suprafața construită	Suprafața utilă (mp)	Cote părți comune	Cote teren	Observații / Referințe
A1	44829-C1-U8	0	65,2	306/10000	17/561	Apartament nr.7 compus din living, 2(doua) dormitoare, bucatarie, baie, hol, W.C., logie si balcon, avand S.utila de 65.2 mp si S.totala de 73.4mp.

**DATE DESPRE IMOBILUL NR. 8**

Oficiul de Cadastru și Publicitate Imobiliară SUCEAVA
Biroul de Cadastru și Publicitate Imobiliară Gura Humorului

A. Partea I. Descrierea imobilului

Unitate individuală

Adresa: Loc. Gura Humorului, Str Mihai Eminescu, Nr. 4, Et. II, Jud. Suceava

Părți comune: Constituie parti comune holul si rampa situate pe fiecare nivel, instalatiile si peretii despartitori

Nr crt	Nr cadastral	Suprafata construită	Suprafata utilă (mp)	Cote părți comune	Cote teren	Observații / Referințe
A1	45773-C1-U8	0	56,1	321/10000	13/394	Apartament nr.6, compus din hol, sas, baie, bucatarie, living, dormitor si balcon, avand. S.utila de 56.1mp si o S.totala de 62.8 mp.

B. Partea II. Proprietari și acte

Inscrieri privitoare la dreptul de proprietate și alte drepturi reale	Referințe
25459 / 16/11/2023	
Act Administrativ nr. Certificat edificare nr.10161, din 10/10/2023 emis de PRIMARIA ORASULUI GURA HUMORULUI;	
B2	A1
Intabulare, drept de PROPRIETATE, dobandit prin Construire, cota actuala 1/1 1) ACHAIA SERVCOM SRL, CIF:8055591	

C. Partea III. SARCINI .

Inscrieri privind dezmembramintele dreptului de proprietate, drepturi reale de garanție și sarcini	Referințe
NU SUNT	

Anexa Nr. 1 La Partea I

Unitate individuală, Adresa: Loc. Gura Humorului, Str Mihai Eminescu, Nr. 4, Et. II, Jud. Suceava

Părţi comune: Constituie parti comune holul si rampa situate pe fiecare nivel, instalatiile si peretii despartitori

Nr crt	Nr cadastral	Suprafaţa construită	Suprafaţa utilă (mp)	Cote părţi comune	Cote teren	Observații / Referințe
A1	45773-C1-U8	0	56,1	321/10000	13/394	Apartament nr.6, compus din hol, sas, baie, bucatarie, living, dormitor si balcon, avand. S.utila de 56.1mp si o S.totala de 62.8 mp.

**DATE DESPRE IMOBILUL NR. 8**

Oficiul de Cadastru și Publicitate Imobiliară SUCEAVA
Biroul de Cadastru și Publicitate Imobiliară Gura Humorului

A. Partea I. Descrierea imobilului

Unitate individuală

Adresa: Loc. Gura Humorului, Str Mihai Eminescu, Nr. 38, Et. etaj II, Ap. 8, Jud. Suceava

Părți comune: hol, rampa, instalatii, pereti despartitori

Nr crt	Nr cadastral	Suprafața construită	Suprafața utilă (mp)	Cote părți comune	Cote teren	Observații / Referințe
A1	43963-C1-U8	0	66,19	742/10000	39/521	Apartament nr. 8, compus din doua camere si dependinte dispuse la etaj II, cu o suprafata utila de 66.19 mp si o suprafata totala de 67.57 mp

B. Partea II. Proprietari și acte

Inscrieri privitoare la dreptul de proprietate și alte drepturi reale	Referințe
21075 / 29/11/2022	
Act Notarial nr. 4442 contract de vanzare, din 29/11/2022 emis de PELEPCO LACRAMIOARA GABRIELA (act administrativ nr 66/2021 din 25.02.2022, emis de BIROU EXECUTOR JUDECATORESC HOPU VASILE);	
B3	Intabulare, drept de PROPRIETATE, dobandit prin Conventie, cota actuala 1/1
1) CRIȘAN IONELA-IRINA, bun propriu	

C. Partea III. SARCINI .

Inscrieri privind dezmembramintele dreptului de proprietate, drepturi reale de garanție și sarcini	Referințe
NU SUNT	

Anexa Nr. 1 La Partea I

Unitate individuală, Adresa: Loc. Gura Humorului, Str Mihai Eminescu, Nr. 38, Et. etaj II, Ap. 8, Jud. Suceava

Părți comune: hol, rampa, instalatii, pereti despartitori

Nr crt	Nr cadastral	Suprafața construită	Suprafața utilă (mp)	Cote părți comune	Cote teren	Observații / Referințe
A1	43963-C1-U8	0	66,19	742/10000	39/521	Apartament nr. 8, compus din doua camere si dependinte dispuse la etaj II, cu o suprafata utila de 66.19 mp si o suprafata totala de 67.57 mp

**DATE DESPRE IMOBILUL NR. 8**

Oficiul de Cadastru și Publicitate Imobiliară SUCEAVA
 Biroul de Cadastru și Publicitate Imobiliară Gura Humorului

A. Partea I. Descrierea imobilului

Nr. CF vechi: 8142 individuala gura
 humorului

Nr. topografic: 4933 - C1 - U1

Unitate individuală

Adresa: Loc. Gura Humorului, Str Parcului, Sc. A, Ap. 1, Jud. Suceava

Părți comune: ca parti comune :hol intrare casa scarii si hol acces palier pe nivel, pod, subsol tehnic ghenă de gunoi de la parter , si terenul aferent blocului .

Nr crt	Nr cadastral	Suprafața construită	Suprafața utilă (mp)	Cote părți comune	Cote teren	Observații / Referințe
A1	Top: 4933 - C1 - U1	0	-			compus din incaperile notate in plan cu nr. 2 - 6 si nr. 7 (balcon), cu o suprafata totala de 71,76 mp (din care balconul are suprafata de 5,45 mp)

B. Partea II. Proprietari și acte

Inscrieri privitoare la dreptul de proprietate și alte drepturi reale		Referințe
1614 / 19/03/2008		
Act Notarial nr. 1433, din 18/03/2008 emis de BNP ION LOSTUN;		
B1	Intabulare, drept de PROPRIETATE, dobandit prin Conventie, cota actuala 1/1 1) SC OIL D. NEGRU COMPANY SRL - FRASIN, CIF:12262692	A1

C. Partea III. SARCINI .

Inscrieri privind dezmembramintele dreptului de proprietate, drepturi reale de garanție și sarcini	Referințe
NU SUNT	

Anexa Nr. 1 La Partea I

Unitate individuală, Adresa: Loc. Gura Humorului, Str Parcului, Sc. A, Ap. 1, Jud. Suceava

Părți comune: ca parti comune :hol intrare casa scarii si hol acces palier pe nivel, pod, subsol tehnic ghenă de gunoi de la parter , si terenul aferent blocului .

Nr crt	Nr cadastral	Suprafața construită	Suprafața utilă (mp)	Cote părți comune	Cote teren	Observații / Referințe
A1	Top: 4933 - C1 - U1	0	-	-	-	compus din incaperile notate in plan cu nr. 2 - 6 si nr. 7 (balcon), cu o suprafata totala de 71,76 mp (din care balconul are suprafata de 5,45 mp)

**DATE DESPRE IMOBILUL NR. 9**

Oficiul de Cadastru și Publicitate Imobiliară SUCEAVA
Biroul de Cadastru și Publicitate Imobiliară Gura Humorului

A. Partea I. Descrierea imobilului

Unitate individuală

Adresa: Loc. Gura Humorului, Str Primaverii, Nr. 17, Et. II, Ap. 9, Jud. Suceava

Părți comune: Constituie parti comune holul si rampa situate pe fiecare nivel, instalatiile si peretii despartitori

Nr crt	Nr cadastral	Suprafata construită	Suprafata utilă (mp)	Cote părți comune	Cote teren	Observații / Referințe
A1	44346-C1-U9	0	74,06	865/10000	26/294	Apartament situat la etaj II, compus din trei camere de locuit si dependinte cu o suprafata utila de 74.06 mp si o suprafata totala de 86.83 mp.

B. Partea II. Proprietari și acte

Inscrieri privitoare la dreptul de proprietate și alte drepturi reale	Referințe
2553 / 17/02/2022	
Act Notarial nr. 532, din 02/02/2022 emis de PELEPCO LACRAMIOARA GABRIELA;	
B4	Intabulare, drept de PROPRIETATE bun propriu cu titlu de cumparare, dobandit prin Conventie, cota actuala 1/1 1) GACESCH CARMEN, Lipsă CNP proprietar.
	A1

C. Partea III. SARCINI .

Inscrieri privind dezmembramintele dreptului de proprietate, drepturi reale de garanție și sarcini	Referințe
NU SUNT	

Anexa Nr. 1 La Partea I

Unitate individuală, Adresa: Loc. Gura Humorului, Str Primaverii, Nr. 17, Et. II, Ap. 9, Jud. Suceava

Părţi comune: Constituie parti comune holul si rampa situate pe fiecare nivel, instalatiile si peretii despartitori

Nr crt	Nr cadastral	Suprafaţa construită	Suprafaţa utilă (mp)	Cote părţi comune	Cote teren	Observații / Referințe
A1	44346-C1-U9	0	74,06	865/10000	26/294	Apartament situat la etaj II, compus din trei camere de locuit si dependinte cu o suprafata utila de 74.06 mp si o suprafata totala de 86.83 mp.

**DATE DESPRE IMOBILUL NR. 9**

Oficiul de Cadastru și Publicitate Imobiliară SUCEAVA
Biroul de Cadastru și Publicitate Imobiliară Gura Humorului

A. Partea I. Descrierea imobilului

Unitate individuală

Adresa: Loc. Gura Humorului, Str Primaverii, Nr. 17, Et. II, Ap. 9, Jud. Suceava

Părți comune: Constituie parti comune holul si rampa situate pe fiecare nivel, instalatiile si peretii despartitori

Nr crt	Nr cadastral	Suprafata construită	Suprafata utilă (mp)	Cote părți comune	Cote teren	Observații / Referințe
A1	44347-C1-U9	0	74,06	865/10000	49/568	Apartament nr. 9 situat la etaj II, compus din trei camere de locuit si dependinte cu o suprafata utila de 76.06 mp si o suprafata totala de 86.83 mp

B. Partea II. Proprietari și acte

Inscrieri privitoare la dreptul de proprietate și alte drepturi reale	Referințe
2367 / 04/02/2021	
Act Notarial nr. 391 contract de vanzare, din 03/02/2021 emis de PELEPCO LACRAMIOARA GABRIELA;	
B3	A1
Intabulare, drept de PROPRIETATE, dobandit prin Conventie, cota actuala 1/1	
1) BOICU-BUDU GEORGE	
2) BOICU-BUDU INGRID, bun comun	

C. Partea III. SARCINI .

Inscrieri privind dezmembramintele dreptului de proprietate, drepturi reale de garanție și sarcini	Referințe
NU SUNT	

Anexa Nr. 1 La Partea I

Unitate individuală, Adresa: Loc. Gura Humorului, Str Primaverii, Nr. 17, Et. II, Ap. 9, Jud. Suceava

Părți comune: Constituie parti comune holul si rampa situate pe fiecare nivel, instalatiile si peretii despartitori

Nr crt	Nr cadastral	Suprafața construită	Suprafața utilă (mp)	Cote părți comune	Cote teren	Observații / Referințe
A1	44347-C1-U9	0	74,06	865/10000	49/568	Apartament nr. 9 situat la etaj II, compus din trei camere de locuit si dependinte cu o suprafata utila de 76.06 mp si o suprafata totala de 86.83 mp

**DATE DESPRE IMOBILUL NR. 9**

Oficiul de Cadastru și Publicitate Imobiliară SUCEAVA
Biroul de Cadastru și Publicitate Imobiliară Gura Humorului

A. Partea I. Descrierea imobilului

Unitate individuală

Adresa: Loc. Gura Humorului, Str Mihai Eminescu, Nr. 4, Et. II, Ap. 8, Jud. Suceava

Părți comune: conform legii

Nr crt	Nr cadastral	Suprafața construită	Suprafața utilă (mp)	Cote părți comune	Cote teren	Observații / Referințe
A1	44829-C1-U9	0	65,2	306/10000	17/561	Apartament nr.8 compus din living, 2(doua) dormitoare, bucatarie, baie, hol, W.C., logie si balcon, avand S.utila de 65.2 mp si S.totala de 73.4mp.

B. Partea II. Proprietari și acte

Inscrieri privitoare la dreptul de proprietate și alte drepturi reale	Referințe
4495 / 21/02/2023	
Act Notarial nr. Contract vanzare nr.440, din 21/02/2023 emis de DUMITRU MIHAELA;	
B4	A1
Intabulare, drept de PROPRIETATE bun comun in devalmasie, dobandit prin Conventie, cota actuala 1/1	
1) CĂLIMAN LAURA-MARIOARA	
2) CĂLIMAN MIHAI-CĂTĂLIN	

C. Partea III. SARCINI .

Inscrieri privind dezmembramintele dreptului de proprietate, drepturi reale de garanție și sarcini	Referințe
NU SUNT	

Anexa Nr. 1 La Partea I

Unitate individuală, Adresa: Loc. Gura Humorului, Str Mihai Eminescu, Nr. 4, Et. II, Ap. 8, Jud. Suceava

Părți comune: conform legii

Nr crt	Nr cadastral	Suprafața construită	Suprafața utilă (mp)	Cote părți comune	Cote teren	Observații / Referințe
A1	44829-C1-U9	0	65,2	306/10000	17/561	Apartament nr.8 compus din living, 2(doua) dormitoare, bucatarie, baie, hol, W.C., logie si balcon, avand S.utila de 65.2 mp si S.totala de 73.4mp.

**DATE DESPRE IMOBILUL NR. 9**

Oficiul de Cadastru și Publicitate Imobiliară SUCEAVA
Biroul de Cadastru și Publicitate Imobiliară Gura Humorului

A. Partea I. Descrierea imobilului

Unitate individuală

Adresa: Loc. Gura Humorului, Str Mihai Eminescu, Nr. 4, Et. II, Jud. Suceava

Părți comune: Constituie parti comune holul si rampa situate pe fiecare nivel, instalatiile si peretii despartitori

Nr crt	Nr cadastral	Suprafata construită	Suprafata utilă (mp)	Cote părți comune	Cote teren	Observații / Referințe
A1	45773-C1-U9	0	50,7	291/10000	11/394	Apartament nr.7, compus din bucatarie, sas, baie, living, dormitor si balcon, avand. S.utila de 50.7mp si o S.totala de 55.7 mp.

B. Partea II. Proprietari și acte

Inscrieri privitoare la dreptul de proprietate și alte drepturi reale	Referințe
25459 / 16/11/2023	
Act Administrativ nr. Certificat edificare nr.10161, din 10/10/2023 emis de PRIMARIA ORASULUI GURA HUMORULUI;	
B2	A1
Intabulare, drept de PROPRIETATE, dobandit prin Construire, cota actuala 1/1 1) ACHAIA SERVCOM SRL, CIF:8055591	

C. Partea III. SARCINI .

Inscrieri privind dezmembramintele dreptului de proprietate, drepturi reale de garanție și sarcini	Referințe
NU SUNT	

Anexa Nr. 1 La Partea I

Unitate individuală, Adresa: Loc. Gura Humorului, Str Mihai Eminescu, Nr. 4, Et. II, Jud. Suceava

Părți comune: Constituie parti comune holul si rampa situate pe fiecare nivel, instalatiile si peretii despartitori

Nr crt	Nr cadastral	Suprafața construită	Suprafața utilă (mp)	Cote părți comune	Cote teren	Observații / Referințe
A1	45773-C1-U9	0	50,7	291/10000	11/394	Apartament nr.7, compus din bucatarie, sas, baie, living, dormitor si balcon, avand. S.utila de 50.7mp si o S.totala de 55.7 mp.

**DATE DESPRE IMOBILUL NR. 9**

Oficiul de Cadastru și Publicitate Imobiliară SUCEAVA
Biroul de Cadastru și Publicitate Imobiliară Gura Humorului

A. Partea I. Descrierea imobilului

Unitate individuală

Adresa: Loc. Gura Humorului, Str Mihai Eminescu, Nr. 38, Et. etaj II, Ap. 9, Jud. Suceava

Părți comune: hol, rampa, instalatii, pereti despartitori

Nr crt	Nr cadastral	Suprafața construită	Suprafața utilă (mp)	Cote părți comune	Cote teren	Observații / Referințe
A1	43963-C1-U9	0	72,45	812/10000	42/521	Apartament nr. 9, compus din trei camere si dependinte dispuse la etaj II, cu o suprafata utila de 72.45 mp si o suprafata totala de 77.85 mp

B. Partea II. Proprietari și acte

Inscrieri privitoare la dreptul de proprietate și alte drepturi reale	Referințe
4486 / 18/03/2020	
Act Notarial nr. 888, din 16/03/2020 emis de PELEPCO LACRAMIOARA GABRIELA (act administrativ nr 66/2021 din 25.02.2022, emis de BIROU EXECUTOR JUDECATORESC HOPU VASILE);	
B3	Intabulare, drept de PROPRIETATE, dobandit prin Conventie, cota actuala 1/1
	A1
1) CRAIUȚ MARIA, bun comun	
2) CRAIUT VASILE	

C. Partea III. SARCINI .

Inscrieri privind dezmembramintele dreptului de proprietate, drepturi reale de garanție și sarcini	Referințe
NU SUNT	

Anexa Nr. 1 La Partea I

Unitate individuală, Adresa: Loc. Gura Humorului, Str Mihai Eminescu, Nr. 38, Et. etaj II, Ap. 9, Jud. Suceava

Părți comune: hol, rampa, instalatii, pereti despartitori

Nr crt	Nr cadastral	Suprafața construită	Suprafața utilă (mp)	Cote părți comune	Cote teren	Observații / Referințe
A1	43963-C1-U9	0	72,45	812/10000	42/521	Apartament nr. 9, compus din trei camere si dependinte dispuse la etaj II, cu o suprafata utila de 72.45 mp si o suprafata totala de 77.85 mp

**DATE DESPRE IMOBILUL NR. 9**

Oficiul de Cadastru și Publicitate Imobiliară SUCEAVA
Biroul de Cadastru și Publicitate Imobiliară Gura Humorului

A. Partea I. Descrierea imobilului

Nr. CF vechi: 8143 individuala gura
humorului

Unitate individuală

Nr. topografic: 4933 - C1 - U2

Adresa: Loc. Gura Humorului, Str Parcului, Sc. A, Et. 1, Ap. 2, Jud. Suceava

Părți comune: ca parti comune :hol intrare casa scarii si hol acces palier pe nivel, pod, subsol tehnic ghenă de gunoi de la parter , si terenul aferent blocului .

Nr crt	Nr cadastral	Suprafața construită	Suprafața utilă (mp)	Cote părți comune	Cote teren	Observații / Referințe
A1	Top: 4933 - C1 - U2	0	-			compus din incaperile notate in plan cu nr. 9 - 14 si nr. 13 (balcon), cu o suprafata utila totala de 78,09 mp (din care balconul are suprafata de 5,62 mp)

B. Partea II. Proprietari și acte

Inscrieri privitoare la dreptul de proprietate și alte drepturi reale		Referințe
5475 / 18/09/2008		
Act Notarial nr. 5523, din 17/09/2008 emis de BNP ION LOSTUN;		
B1	Intabulare, drept de PROPRIETATE, dobandit prin Conventie, cota actuala 1/1 1) GHIATA MARIOARA 2) GHIATA LEONTE, casatorit cu	A1
5476 / 18/09/2008		
Act Notarial nr. 5538, din 17/09/2008 emis de BNP ION LOSTUN;		
B2	se noteaza interdictiile instrainare, grevare, dezmembrare si demolare 1) BRD - GROUPE SOCIETE GENERALE SA - AGENTIA CARREFOUR SUCEAVA, CIF:9999999999999	A1
5477 / 18/09/2008		
Act Notarial nr. 5537, din 17/09/2008 emis de BNP ION LOSTUN;		
B3	se noteaza interdictiile de instrainare, grevare, dezmembrare si demolare 1) BRD - GROUPE SOCIETE GENERALE SA - AGENTIA CARREFOUR SUCEAVA, CIF:9999999999999	A1

C. Partea III. SARCINI

Inscrieri privind dezmembramintele dreptului de proprietate, drepturi reale de garanție și sarcini		Referințe
5476 / 18/09/2008		
Act Notarial nr. 5538, din 17/09/2008 emis de BNP ION LOSTUN;		
C1	Intabulare, drept de IPOTECA, Valoare:32800 EURcelelalte cheltuieli aferente creditului, dobandit prin Conventie, cota actuala 1/1 1) BRD - GROUPE SOCIETE GENERALE SA - AGENTIA CARREFOUR SUCEAVA, CIF:9999999999999	A1
5477 / 18/09/2008		
Act Notarial nr. 5537, din 17/09/2008 emis de BNP ION LOSTUN;		
C2	Intabulare, drept de IPOTECA, Valoare:9000 EURcelelalte cheltuieli aferente creditului, dobandit prin Conventie, cota actuala 1/1 1) BRD - GROUPE SOCIETE GENERALE SA - AGENTIA CARREFOUR SUCEAVA, CIF:9999999999999	A1

Anexa Nr. 1 La Partea I

Unitate individuală, Adresa: Loc. Gura Humorului, Str Parcului, Sc. A, Et. 1, Ap. 2, Jud. Suceava

Părți comune: ca parti comune :hol intrare casa scarii si hol acces palier pe nivel, pod, subsol tehnic ghenă de gunoi de la parter , si terenul aferent blocului .

Nr crt	Nr cadastral	Suprafața construită	Suprafața utilă (mp)	Cote părți comune	Cote teren	Observații / Referințe
A1	Top: 4933 - C1 - U2	0	-	-	-	compus din incaperile notate in plan cu nr. 9 - 14 si nr. 13 (balcon), cu o suprafata utila totala de 78,09 mp (din care balconul are suprafata de 5,62 mp)

**DATE DESPRE IMOBILUL NR. 10**

Oficiul de Cadastru și Publicitate Imobiliară SUCEAVA
Biroul de Cadastru și Publicitate Imobiliară Gura Humorului

A. Partea I. Descrierea imobilului

Unitate individuală

Adresa: Loc. Gura Humorului, Str Primaverii, Nr. 17, Et. III, Ap. 10, Jud. Suceava

Părți comune: Constituie parti comune holul si rampa situate pe fiecare nivel, instalatiile si peretii despartitori

Nr crt	Nr cadastral	Suprafata construită	Suprafata utilă (mp)	Cote părți comune	Cote teren	Observații / Referințe
A1	44346-C1-U10	0	66,96	782/10000	23/294	Apartament situat la etaj III, compus din trei camere de locuit si dependinte cu o suprafata utila de 66.96 mp si o suprafata totala de 72.99 mp.

B. Partea II. Proprietari și acte

Inscrieri privitoare la dreptul de proprietate și alte drepturi reale	Referințe
953 / 20/01/2022	
Act Notarial nr. 302, din 19/01/2022 emis de PELEPCO LACRAMIOARA GABRIELA;	
B3	A1
Intabulare, drept de PROPRIETATE bun propriu, dobandit prin Conventie, cota actuala 1/1 1) BOICU TEODOR	

C. Partea III. SARCINI .

Inscrieri privind dezmembramintele dreptului de proprietate, drepturi reale de garanție și sarcini	Referințe
NU SUNT	

Anexa Nr. 1 La Partea I

Unitate individuală, Adresa: Loc. Gura Humorului, Str Primaverii, Nr. 17, Et. III, Ap. 10, Jud. Suceava

Părţi comune: Constituie parti comune holul si rampa situate pe fiecare nivel, instalatiile si peretii despartitori

Nr crt	Nr cadastral	Suprafaţa construită	Suprafaţa utilă (mp)	Cote părţi comune	Cote teren	Observații / Referințe
A1	44346-C1-U10	0	66,96	782/10000	23/294	Apartament situat la etaj III, compus din trei camere de locuit si dependinte cu o suprafata utila de 66.96 mp si o suprafata totala de 72.99 mp.

**DATE DESPRE IMOBILUL NR. 10**

Oficiul de Cadastru și Publicitate Imobiliară SUCEAVA
Biroul de Cadastru și Publicitate Imobiliară Gura Humorului

A. Partea I. Descrierea imobilului

Unitate individuală

Adresa: Loc. Gura Humorului, Str Primaverii, Nr. 17, Et. III, Ap. 10, Jud. Suceava

Părți comune: Constituie parti comune holul si rampa situate pe fiecare nivel, instalatiile si peretii despartitori

Nr crt	Nr cadastral	Suprafata construită	Suprafata utilă (mp)	Cote părți comune	Cote teren	Observații / Referințe
A1	44347-C1-U10	0	66,96	782/10000	44/568	Apartament nr. 10 situat la etaj III, compus din trei camere de locuit si dependinte cu o suprafata utila de 66.96 mp si o suprafata totala de 72.99 mp

B. Partea II. Proprietari și acte

Inscrieri privitoare la dreptul de proprietate și alte drepturi reale	Referințe
4591 / 22/03/2022	
Act Notarial nr. 1063, din 18/03/2022 emis de PELEPCO LACRAMIOARA GABRIELA;	
B3	A1
Intabulare, drept de PROPRIETATE, ca bun comun in devalmasie, dobandit prin Conventie, cota actuala 1/1	
1) SIMERIA ANA-MARIA	
2) SIMERIA RĂZVAN-VLADIMIR	

C. Partea III. SARCINI .

Inscrieri privind dezmembramintele dreptului de proprietate, drepturi reale de garanție și sarcini	Referințe
NU SUNT	

Anexa Nr. 1 La Partea I

Unitate individuală, Adresa: Loc. Gura Humorului, Str Primaverii, Nr. 17, Et. III, Ap. 10, Jud. Suceava

Părți comune: Constituie parti comune holul si rampa situate pe fiecare nivel, instalatiile si peretii despartitori

Nr crt	Nr cadastral	Suprafața construită	Suprafața utilă (mp)	Cote părți comune	Cote teren	Observații / Referințe
A1	44347-C1-U10	0	66,96	782/10000	44/568	Apartament nr. 10 situat la etaj III, compus din trei camere de locuit si dependinte cu o suprafata utila de 66.96 mp si o suprafata totala de 72.99 mp

**DATE DESPRE IMOBILUL NR. 10**

Oficiul de Cadastru și Publicitate Imobiliară SUCEAVA
Biroul de Cadastru și Publicitate Imobiliară Gura Humorului

A. Partea I. Descrierea imobilului

Unitate individuală

Adresa: Loc. Gura Humorului, Str Mihai Eminescu, Nr. 4, Et. III, Ap. 9, Jud. Suceava

Părți comune: conform legii

Nr crt	Nr cadastral	Suprafața construită	Suprafața utilă (mp)	Cote părți comune	Cote teren	Observații / Referințe
A1	44829-C1-U10	0	65,2	306/10000	17/561	Apartament nr.9 compus din living, 2(doua) dormitoare, bucatarie, baie, hol,W.C., logie si balcon, avand S.utila de 65.2mp si S.totala de 73.4mp.

B. Partea II. Proprietari și acte

Inscrieri privitoare la dreptul de proprietate și alte drepturi reale	Referințe
21677 / 14/12/2022	
Act Notarial nr. 3407 contract de vanzare cumparare, din 13/12/2022 emis de DUMITRU MIHAELA;	
B4	A1
Intabulare, drept de PROPRIETATE, dobandit prin Conventie, cota actuala 1/1	
1) ONICEAG VALERICA-AURA	
2) ONICEAG GAVRILUȚ, in devalmasie	

C. Partea III. SARCINI .

Inscrieri privind dezmembramintele dreptului de proprietate, drepturi reale de garanție și sarcini	Referințe
NU SUNT	

Anexa Nr. 1 La Partea I

Unitate individuală, Adresa: Loc. Gura Humorului, Str Mihai Eminescu, Nr. 4, Et. III, Ap. 9, Jud. Suceava

Părți comune: conform legii

Nr crt	Nr cadastral	Suprafața construită	Suprafața utilă (mp)	Cote părți comune	Cote teren	Observații / Referințe
A1	44829-C1-U10	0	65,2	306/10000	17/561	Apartament nr.9 compus din living, 2(doua) dormitoare, bucatarie, baie, hol,W.C., logie si balcon, avand S.utila de 65.2mp si S.totala de 73.4mp.

**DATE DESPRE IMOBILUL NR. 10**

Oficiul de Cadastru și Publicitate Imobiliară SUCEAVA
Biroul de Cadastru și Publicitate Imobiliară Gura Humorului

A. Partea I. Descrierea imobilului

Unitate individuală

Adresa: Loc. Gura Humorului, Str Mihai Eminescu, Nr. 4, Et. II, Jud. Suceava

Părți comune: Constituie parti comune holul si rampa situate pe fiecare nivel, instalatiile si peretii despartitori

Nr crt	Nr cadastral	Suprafata construită	Suprafata utilă (mp)	Cote părți comune	Cote teren	Observații / Referințe
A1	45773-C1-U10	0	50,7	291/10000	11/394	Apartament nr.8, compus din bucatarie, sas, baie, living, dormitor si balcon, avand. S.utila de 50.7mp si o S.totala de 55.7 mp.

B. Partea II. Proprietari și acte

Inscrieri privitoare la dreptul de proprietate și alte drepturi reale	Referințe
25459 / 16/11/2023	
Act Administrativ nr. Certificat edificare nr.10161, din 10/10/2023 emis de PRIMARIA ORASULUI GURA HUMORULUI;	
B2	A1
Intabulare, drept de PROPRIETATE, dobandit prin Construire, cota actuala 1/1 1) ACHAIA SERVCOM SRL, CIF:8055591	

C. Partea III. SARCINI .

Inscrieri privind dezmembramintele dreptului de proprietate, drepturi reale de garanție și sarcini	Referințe
NU SUNT	

Anexa Nr. 1 La Partea I

Unitate individuală, Adresa: Loc. Gura Humorului, Str Mihai Eminescu, Nr. 4, Et. II, Jud. Suceava

Părţi comune: Constituie parti comune holul si rampa situate pe fiecare nivel, instalatiile si peretii despartitori

Nr crt	Nr cadastral	Suprafaţa construită	Suprafaţa utilă (mp)	Cote părţi comune	Cote teren	Observații / Referințe
A1	45773-C1-U10	0	50,7	291/10000	11/394	Apartament nr.8, compus din bucatarie, sas, baie, living, dormitor si balcon, avand. S.utila de 50.7mp si o S.totala de 55.7 mp.

**DATE DESPRE IMOBILUL NR. 10**

Oficiul de Cadastru și Publicitate Imobiliară SUCEAVA
Biroul de Cadastru și Publicitate Imobiliară Gura Humorului

A. Partea I. Descrierea imobilului

Unitate individuală

Adresa: Loc. Gura Humorului, Str Mihai Eminescu, Nr. 38, Et. mansarda, Ap. 10, Jud. Suceava

Părți comune: hol, rampa, instalatii, pereti despartitori

Nr crt	Nr cadastral	Suprafata construită	Suprafata utilă (mp)	Cote părți comune	Cote teren	Observații / Referințe
A1	43963-C1-U10	0	89,76	1006/10000	52/521	Apartament nr. 10, compus din trei camere si dependinte, dispuse la mansarda, cu o suprafata utila de 89.76 mp si o suprafata totala de 95.16 mp

B. Partea II. Proprietari și acte

Inscrieri privitoare la dreptul de proprietate și alte drepturi reale	Referințe
18697 / 13/11/2019	
Act Notarial nr. 4208, din 13/11/2019 emis de PELEPCO LACRAMIOARA GABRIELA;	
B3	A1
Intabulare, drept de PROPRIETATE, dobandit prin Conventie, cota actuala 1/1 1) DIMITRIU ADRIANA-DANIELA, necasatorita	

C. Partea III. SARCINI .

Inscrieri privind dezmembramintele dreptului de proprietate, drepturi reale de garanție și sarcini	Referințe
NU SUNT	

Anexa Nr. 1 La Partea I

Unitate individuală, Adresa: Loc. Gura Humorului, Str Mihai Eminescu, Nr. 38, Et. mansarda, Ap. 10, Jud. Suceava

Părți comune: hol, rampa, instalatii, pereti despartitori

Nr crt	Nr cadastral	Suprafața construită	Suprafața utilă (mp)	Cote părți comune	Cote teren	Observații / Referințe
A1	43963-C1-U10	0	89,76	1006/10000	52/521	Apartament nr. 10, compus din trei camere si dependinte, dispuse la mansarda, cu o suprafata utila de 89.76 mp si o suprafata totala de 95.16 mp

**DATE DESPRE IMOBILUL NR. 10**

Oficiul de Cadastru și Publicitate Imobiliară SUCEAVA
 Biroul de Cadastru și Publicitate Imobiliară Gura Humorului

A. Partea I. Descrierea imobilului

Nr. CF vechi: 8144 individuala gura
 humorului

Nr. topografic: 4933 - C1 - U3

Unitate individuală

Adresa: Loc. Gura Humorului, Str Parcului, Sc. A, Et. 2, Ap. 3, Jud. Suceava

Părți comune: ca parti comune :hol intrare casa scarii si hol acces palier pe nivel, pod, subsol tehnic ghenă de gunoi de la parter , si terenul aferent blocului .

Nr crt	Nr cadastral	Suprafața construită	Suprafața utilă (mp)	Cote părți comune	Cote teren	Observații / Referințe
A1	Top: 4933 - C1 - U3	0	-			compus din incaperile notate in plan cu nr. 16 - 21 (balconul notat cu nr. 20), cu o suprafata utila totala de 79,88 mp (din care balconul cu o suprafata utila de 5,47 mp)

B. Partea II. Proprietari și acte

Inscrieri privitoare la dreptul de proprietate și alte drepturi reale		Referințe
1614 / 19/03/2008		
Act Notarial nr. 1433, din 18/03/2008 emis de BNP ION LOSTUN;		
B1	Intabulare, drept de PROPRIETATE, dobandit prin Conventie, cota actuala 1/1 1) SC OIL D. NEGRU COMPANY SRL - FRASIN, CIF:12262692	A1

C. Partea III. SARCINI .

Inscrieri privind dezmembramintele dreptului de proprietate, drepturi reale de garanție și sarcini	Referințe
NU SUNT	

Anexa Nr. 1 La Partea I

Unitate individuală, Adresa: Loc. Gura Humorului, Str Parcului, Sc. A, Et. 2, Ap. 3, Jud. Suceava

Părți comune: ca parti comune :hol intrare casa scarii si hol acces palier pe nivel, pod, subsol tehnic ghenă de gunoi de la parter , si terenul aferent blocului .

Nr crt	Nr cadastral	Suprafața construită	Suprafața utilă (mp)	Cote părți comune	Cote teren	Observații / Referințe
A1	Top: 4933 - C1 - U3	0	-	-	-	compus din incaperile notate in plan cu nr. 16 - 21 (balconul notat cu nr. 20), cu o suprafata utila totala de 79,88 mp (din care balconul cu o suprafata utila de 5,47 mp)

**DATE DESPRE IMOBILUL NR. 11**

Oficiul de Cadastru și Publicitate Imobiliară SUCEAVA
Biroul de Cadastru și Publicitate Imobiliară Gura Humorului

A. Partea I. Descrierea imobilului

Unitate individuală

Adresa: Loc. Gura Humorului, Str Primaverii, Nr. 17, Et. III, Ap. 11, Jud. Suceava

Părți comune: Constituie parti comune holul si rampa situate pe fiecare nivel, instalatiile si peretii despartitori

Nr crt	Nr cadastral	Suprafata construită	Suprafata utilă (mp)	Cote părți comune	Cote teren	Observații / Referințe
A1	44346-C1-U11	0	76,04	889/10000	26/294	Apartament situat la etaj III, compus din trei camere de locuit si dependinte cu o suprafata utila de 76.04 mp si o suprafata totala de 82.25 mp.

B. Partea II. Proprietari și acte

Inscrieri privitoare la dreptul de proprietate și alte drepturi reale	Referințe
14527 / 19/07/2021	
Act Notarial nr. 2373, din 16/07/2021 emis de PELEPCO LACRAMIOARA GABRIELA;	
B3	A1
Intabulare, drept de PROPRIETATE, dobandit prin Conventie, cota actuala 1/1 1) BUCȘĂ TOADER, necasatorit	

C. Partea III. SARCINI .

Inscrieri privind dezmembramintele dreptului de proprietate, drepturi reale de garanție și sarcini	Referințe
NU SUNT	

Anexa Nr. 1 La Partea I

Unitate individuală, Adresa: Loc. Gura Humorului, Str Primaverii, Nr. 17, Et. III, Ap. 11, Jud. Suceava

Părţi comune: Constituie parti comune holul si rampa situate pe fiecare nivel, instalatiile si peretii despartitori

Nr crt	Nr cadastral	Suprafaţa construită	Suprafaţa utilă (mp)	Cote părţi comune	Cote teren	Observații / Referințe
A1	44346-C1-U11	0	76,04	889/10000	26/294	Apartament situat la etaj III, compus din trei camere de locuit si dependinte cu o suprafata utila de 76.04 mp si o suprafata totala de 82.25 mp.

**DATE DESPRE IMOBILUL NR. 11**

Oficiul de Cadastru și Publicitate Imobiliară SUCEAVA
Biroul de Cadastru și Publicitate Imobiliară Gura Humorului

A. Partea I. Descrierea imobilului

Unitate individuală

Adresa: Loc. Gura Humorului, Str Primaverii, Nr. 17, Et. III, Ap. 11, Jud. Suceava

Părți comune: Constituie parti comune holul si rampa situate pe fiecare nivel, instalatiile si peretii despartitori

Nr crt	Nr cadastral	Suprafata construită	Suprafata utilă (mp)	Cote părți comune	Cote teren	Observații / Referințe
A1	44347-C1-U11	0	76,04	889/10000	50/568	Apartament nr. 11 situat la etaj III , compus din trei camere de locuit si dependinte cu o suprafata utila de 76.04 mp si o suprafata totala de 82.25 mp

B. Partea II. Proprietari și acte

Inscrieri privitoare la dreptul de proprietate și alte drepturi reale	Referințe
7502 / 06/04/2021	
Act Notarial nr. contract de vanzare 1149, din 06/04/2021 emis de BIN PELEPCO LACRAMIOARA GABRIELA;	
B3	A1
Intabulare, drept de PROPRIETATE, dobandit prin Conventie, cota actuala 1/1 1) POPA ANAMARIA-ANDREEA, bun propriu	

C. Partea III. SARCINI .

Inscrieri privind dezmembramintele dreptului de proprietate, drepturi reale de garanție și sarcini	Referințe
NU SUNT	

Anexa Nr. 1 La Partea I

Unitate individuală, Adresa: Loc. Gura Humorului, Str Primaverii, Nr. 17, Et. III, Ap. 11, Jud. Suceava

Părţi comune: Constituie parti comune holul si rampa situate pe fiecare nivel, instalatiile si peretii despartitori

Nr crt	Nr cadastral	Suprafaţa construită	Suprafaţa utilă (mp)	Cote părţi comune	Cote teren	Observații / Referințe
A1	44347-C1-U11	0	76,04	889/10000	50/568	Apartament nr. 11 situat la etaj III , compus din trei camere de locuit si dependinte cu o suprafata utila de 76.04 mp si o suprafata totala de 82.25 mp

**DATE DESPRE IMOBILUL NR. 11**

Oficiul de Cadastru și Publicitate Imobiliară SUCEAVA
Biroul de Cadastru și Publicitate Imobiliară Gura Humorului

A. Partea I. Descrierea imobilului

Unitate individuală

Adresa: Loc. Gura Humorului, Str Mihai Eminescu, Nr. 4, Et. III, Ap. 10, Jud. Suceava

Părți comune: conform legii

Nr crt	Nr cadastral	Suprafața construită	Suprafața utilă (mp)	Cote părți comune	Cote teren	Observații / Referințe
A1	44829-C1-U11	0	65,2	306/10000	17/561	Apartament nr.10 compus din living, 2(doua) dormitoare, bucatarie, baie, hol, W.C., logie si balcon, avand S.utila de 65.2 mp si S.totala de 73.4mp.

B. Partea II. Proprietari și acte

Inscrieri privitoare la dreptul de proprietate și alte drepturi reale	Referințe
15145 / 03/07/2023	
Act Notarial nr. 2054, din 30/06/2023 emis de PELEPCO LACRAMIOARA GABRIELA;	
B5	A1
Intabulare, drept de PROPRIETATE bun propriu, dobandit prin Conventie, cota actuala 1/1 1) NACU ANDREI-IONUȚ	

C. Partea III. SARCINI .

Inscrieri privind dezmembramintele dreptului de proprietate, drepturi reale de garanție și sarcini	Referințe
NU SUNT	

Anexa Nr. 1 La Partea I

Unitate individuală, Adresa: Loc. Gura Humorului, Str Mihai Eminescu, Nr. 4, Et. III, Ap. 10, Jud. Suceava

Părți comune: conform legii

Nr crt	Nr cadastral	Suprafața construită	Suprafața utilă (mp)	Cote părți comune	Cote teren	Observații / Referințe
A1	44829-C1-U11	0	65,2	306/10000	17/561	Apartament nr.10 compus din living, 2(doua) dormitoare, bucatarie, baie, hol, W.C., logie si balcon, avand S.utila de 65.2 mp si S.totala de 73.4mp.

**DATE DESPRE IMOBILUL NR. 11**

Oficiul de Cadastru și Publicitate Imobiliară SUCEAVA
 Biroul de Cadastru și Publicitate Imobiliară Gura Humorului

A. Partea I. Descrierea imobilului

Unitate individuală

Adresa: Loc. Gura Humorului, Str Mihai Eminescu, Nr. 4, Et. III, Jud. Suceava

Părți comune: Constituie parti comune holul si rampa situate pe fiecare nivel, instalatiile si peretii despartitori

Nr crt	Nr cadastral	Suprafata construită	Suprafata utilă (mp)	Cote părți comune	Cote teren	Observații / Referințe
A1	45773-C1-U11	0	56,1	321/10000	13/394	Apartament nr.9, compus din hol, sas, baie, bucatarie, living, dormitor si balcon, avand. S.utila de 56.1mp si o S.totala de 62.8 mp.

B. Partea II. Proprietari și acte

Inscrieri privitoare la dreptul de proprietate și alte drepturi reale	Referințe
25459 / 16/11/2023	
Act Administrativ nr. Certificat edificare nr.10161, din 10/10/2023 emis de PRIMARIA ORASULUI GURA HUMORULUI;	
B2	A1
Intabulare, drept de PROPRIETATE, dobandit prin Construire, cota actuala 1/1 1) ACHAIA SERVCOM SRL, CIF:8055591	

C. Partea III. SARCINI .

Inscrieri privind dezmembramintele dreptului de proprietate, drepturi reale de garanție și sarcini	Referințe
NU SUNT	

Anexa Nr. 1 La Partea I

Unitate individuală, Adresa: Loc. Gura Humorului, Str Mihai Eminescu, Nr. 4, Et. III, Jud. Suceava

Părţi comune: Constituie parti comune holul si rampa situate pe fiecare nivel, instalatiile si peretii despartitori

Nr crt	Nr cadastral	Suprafaţa construită	Suprafaţa utilă (mp)	Cote părţi comune	Cote teren	Observații / Referințe
A1	45773-C1-U11	0	56,1	321/10000	13/394	Apartament nr.9, compus din hol, sas, baie, bucatarie, living, dormitor si balcon, avand. S.utila de 56.1mp si o S.totala de 62.8 mp.

**DATE DESPRE IMOBILUL NR. 11**

Oficiul de Cadastru și Publicitate Imobiliară SUCEAVA
Biroul de Cadastru și Publicitate Imobiliară Gura Humorului

A. Partea I. Descrierea imobilului

Unitate individuală

Adresa: Loc. Gura Humorului, Str Mihai Eminescu, Nr. 38, Et. mansarda, Ap. 11, Jud. Suceava

Părți comune: hol, rampa, instalatii, pereti despartitori

Nr crt	Nr cadastral	Suprafata construită	Suprafata utilă (mp)	Cote părți comune	Cote teren	Observații / Referințe
A1	43963-C1-U11	0	67,54	757/10000	39/521	Apartament nr. 11, compus din trei camere si dependinte dispuse la mansarda, cu o suprafata utila de 67.54 mp si o suprafata totala de 68.88 mp

B. Partea II. Proprietari și acte

Inscrieri privitoare la dreptul de proprietate și alte drepturi reale	Referințe
21619 / 16/12/2019	
Act Notarial nr. 4511, din 13/12/2019 emis de PELEPCO LACRAMIOARA GABRIELA;	
B3	A1
Intabulare, drept de PROPRIETATE, dobandit prin Conventie, cota actuala 1/1 1) NUȚESCU LIVIU-CONSTANTIN, necasatorit	

C. Partea III. SARCINI .

Inscrieri privind dezmembramintele dreptului de proprietate, drepturi reale de garanție și sarcini	Referințe
NU SUNT	

Anexa Nr. 1 La Partea I

Unitate individuală, Adresa: Loc. Gura Humorului, Str Mihai Eminescu, Nr. 38, Et. mansarda, Ap. 11, Jud. Suceava

Părți comune: hol, rampa, instalatii, pereti despartitori

Nr crt	Nr cadastral	Suprafața construită	Suprafața utilă (mp)	Cote părți comune	Cote teren	Observații / Referințe
A1	43963-C1-U11	0	67,54	757/10000	39/521	Apartament nr. 11, compus din trei camere si dependinte dispuse la mansarda, cu o suprafata utila de 67.54 mp si o suprafata totala de 68.88 mp

**DATE DESPRE IMOBILUL NR. 11**

Oficiul de Cadastru și Publicitate Imobiliară SUCEAVA
 Biroul de Cadastru și Publicitate Imobiliară Gura Humorului

A. Partea I. Descrierea imobilului

Nr. CF vechi: 8145 individuala gura
 humorului

Nr. topografic: 4933 - C1 - U4

Unitate individuală

Adresa: Loc. Gura Humorului, Str Parcului, Sc. A, Et. 3, Ap. 4, Jud. Suceava

Părți comune: ca parti comune :hol intrare casa scarii si hol acces palier pe nivel, pod, subsol tehnic ghenă de gunoi de la parter , si terenul aferent blocului .

Nr crt	Nr cadastral	Suprafața construită	Suprafața utilă (mp)	Cote părți comune	Cote teren	Observații / Referințe
A1	Top: 4933 - C1 - U4	0	-			compus din incaperile notate in plan cu nr. 23 - 28 (balconul notat cu nr. 27), cu o suprafata utila totala de 79,04 mp (din care balconul cu o suprafata utila de 5,47 mp)

B. Partea II. Proprietari și acte

Inscrieri privitoare la dreptul de proprietate și alte drepturi reale		Referințe
1614 / 19/03/2008		
Act Notarial nr. 1433, din 18/03/2008 emis de BNP ION LOSTUN;		
B1	Intabulare, drept de PROPRIETATE, dobandit prin Conventie, cota actuala 1/1 1) SC OIL D. NEGRU COMPANY SRL - FRASIN, CIF:12262692	A1

C. Partea III. SARCINI .

Inscrieri privind dezmembramintele dreptului de proprietate, drepturi reale de garanție și sarcini	Referințe
NU SUNT	

Anexa Nr. 1 La Partea I

Unitate individuală, Adresa: Loc. Gura Humorului, Str Parcului, Sc. A, Et. 3, Ap. 4, Jud. Suceava

Părți comune: ca parti comune :hol intrare casa scarii si hol acces palier pe nivel, pod, subsol tehnic ghenă de gunoi de la parter , si terenul aferent blocului .

Nr crt	Nr cadastral	Suprafața construită	Suprafața utilă (mp)	Cote părți comune	Cote teren	Observații / Referințe
A1	Top: 4933 - C1 - U4	0	-	-	-	compus din incaperile notate in plan cu nr. 23 - 28 (balconul notat cu nr. 27), cu o suprafata utila totala de 79,04 mp (din care balconul cu o suprafata utila de 5,47 mp)

**DATE DESPRE IMOBILUL NR. 12**

Oficiul de Cadastru și Publicitate Imobiliară SUCEAVA
Biroul de Cadastru și Publicitate Imobiliară Gura Humorului

A. Partea I. Descrierea imobilului

Unitate individuală

Adresa: Loc. Gura Humorului, Str Primaverii, Nr. 17, Et. III, Ap. 12, Jud. Suceava

Părți comune: Constituie parti comune holul si rampa situate pe fiecare nivel, instalatiile si peretii despartitori

Nr crt	Nr cadastral	Suprafata construită	Suprafata utilă (mp)	Cote părți comune	Cote teren	Observații / Referințe
A1	44346-C1-U12	0	73,58	860/10000	25/294	Apartament situat la etaj III, compus din trei camere de locuit si dependinte cu o suprafata utila de 73.58 mp si o suprafata totala de 86.35 mp.

B. Partea II. Proprietari și acte

Inscrieri privitoare la dreptul de proprietate și alte drepturi reale	Referințe
956 / 20/01/2022	
Act Notarial nr. 302, din 19/01/2022 emis de PELEPCO LACRAMIOARA GABRIELA;	
B3	A1
Intabulare, drept de PROPRIETATE bun propriu cu titlu de cumparare, dobandit prin Conventie, cota actuala 1/1 1) BOICU TEODOR	

C. Partea III. SARCINI .

Inscrieri privind dezmembramintele dreptului de proprietate, drepturi reale de garanție și sarcini	Referințe
NU SUNT	

Anexa Nr. 1 La Partea I

Unitate individuală, Adresa: Loc. Gura Humorului, Str Primaverii, Nr. 17, Et. III, Ap. 12, Jud. Suceava

Părţi comune: Constituie parti comune holul si rampa situate pe fiecare nivel, instalatiile si peretii despartitori

Nr crt	Nr cadastral	Suprafaţa construită	Suprafaţa utilă (mp)	Cote părţi comune	Cote teren	Observații / Referințe
A1	44346-C1-U12	0	73,58	860/10000	25/294	Apartament situat la etaj III, compus din trei camere de locuit si dependinte cu o suprafata utila de 73.58 mp si o suprafata totala de 86.35 mp.

**DATE DESPRE IMOBILUL NR. 12**

Oficiul de Cadastru și Publicitate Imobiliară SUCEAVA
Biroul de Cadastru și Publicitate Imobiliară Gura Humorului

A. Partea I. Descrierea imobilului

Unitate individuală

Adresa: Loc. Gura Humorului, Str Primaverii, Nr. 17, Et. III, Ap. 12, Jud. Suceava

Părți comune: Constituie parti comune holul si rampa situate pe fiecare nivel, instalatiile si peretii despartitori

Nr crt	Nr cadastral	Suprafata construită	Suprafata utilă (mp)	Cote părți comune	Cote teren	Observații / Referințe
A1	44347-C1-U12	0	73,58	860/10000	49/568	Apartament nr. 12 situat la etaj III, compus din trei camere de locuit si dependinte cu o suprafata utila de 73.58 mp si o suprafata totala de 86.35 mp

B. Partea II. Proprietari și acte

Inscrieri privitoare la dreptul de proprietate și alte drepturi reale	Referințe
8020 / 18/05/2022	
Act Notarial nr. contract vanzare 1857, din 17/05/2022 emis de PELEPCO LACRAMIOARA GABRIELA;	
B3	A1
Intabulare, drept de PROPRIETATE, dobandit prin Conventie, cota actuala 1/1	
1) BORDIANU DOINA-IONICA, bun propriu	

C. Partea III. SARCINI .

Inscrieri privind dezmembramintele dreptului de proprietate, drepturi reale de garanție și sarcini	Referințe
NU SUNT	

Anexa Nr. 1 La Partea I

Unitate individuală, Adresa: Loc. Gura Humorului, Str Primaverii, Nr. 17, Et. III, Ap. 12, Jud. Suceava

Părţi comune: Constituie parti comune holul si rampa situate pe fiecare nivel, instalatiile si peretii despartitori

Nr crt	Nr cadastral	Suprafaţa construită	Suprafaţa utilă (mp)	Cote părţi comune	Cote teren	Observații / Referințe
A1	44347-C1-U12	0	73,58	860/10000	49/568	Apartament nr. 12 situat la etaj III, compus din trei camere de locuit si dependinte cu o suprafata utila de 73.58 mp si o suprafata totala de 86.35 mp

**DATE DESPRE IMOBILUL NR. 12**

Oficiul de Cadastru și Publicitate Imobiliară SUCEAVA
Biroul de Cadastru și Publicitate Imobiliară Gura Humorului

A. Partea I. Descrierea imobilului

Unitate individuală

Adresa: Loc. Gura Humorului, Str Mihai Eminescu, Nr. 4, Et. III, Ap. 11, Jud. Suceava

Părți comune: conform legii

Nr crt	Nr cadastral	Suprafața construită	Suprafața utilă (mp)	Cote părți comune	Cote teren	Observații / Referințe
A1	44829-C1-U12	0	65,2	306/10000	17/561	Apartament nr.11 compus din living, 2(doua) dormitoare, bucatarie, baie, hol, W.C., logie si balcon, avand S.utila de 65.2 mp si S.totala de 73.4mp.

B. Partea II. Proprietari și acte

Inscrieri privitoare la dreptul de proprietate și alte drepturi reale		Referințe
1913 / 25/01/2023		
Act Notarial nr. contract de vânzare-cumpărare aut. nr. 200, din 23/01/2023 emis de N.P. DUMITRU MIHAELA;		
B4	Intabulare, drept de PROPRIETATE, dobandit prin Conventie, cota actuala 1/1	A1
1) ADOMNIȚEI NICOLAE-CRISTIAN		
2) ADOMNIȚEI LAURA , bun comun, în devălmășie		

C. Partea III. SARCINI .

Inscrieri privind dezmembramintele dreptului de proprietate, drepturi reale de garanție și sarcini	Referințe
NU SUNT	

Anexa Nr. 1 La Partea I

Unitate individuală, Adresa: Loc. Gura Humorului, Str Mihai Eminescu, Nr. 4, Et. III, Ap. 11, Jud. Suceava

Părți comune: conform legii

Nr crt	Nr cadastral	Suprafața construită	Suprafața utilă (mp)	Cote părți comune	Cote teren	Observații / Referințe
A1	44829-C1-U12	0	65,2	306/10000	17/561	Apartament nr.11 compus din living, 2(doua) dormitoare, bucatarie, baie, hol, W.C., logie si balcon, avand S.utila de 65.2 mp si S.totala de 73.4mp.

**DATE DESPRE IMOBILUL NR. 12**

Oficiul de Cadastru și Publicitate Imobiliară SUCEAVA
Biroul de Cadastru și Publicitate Imobiliară Gura Humorului

A. Partea I. Descrierea imobilului

Unitate individuală

Adresa: Loc. Gura Humorului, Str Mihai Eminescu, Nr. 4, Et. III, Jud. Suceava

Părți comune: Constituie parti comune holul si rampa situate pe fiecare nivel, instalatiile si peretii despartitori

Nr crt	Nr cadastral	Suprafata construită	Suprafata utilă (mp)	Cote părți comune	Cote teren	Observații / Referințe
A1	45773-C1-U12	0	56,1	321/10000	13/394	Apartament nr.10, compus din hol, sas, baie, bucatarie, living, dormitor si balcon, avand. S.utila de 56.1mp si o S.totala de 62.8 mp.

B. Partea II. Proprietari și acte

Inscrieri privitoare la dreptul de proprietate și alte drepturi reale	Referințe
25459 / 16/11/2023	
Act Administrativ nr. Certificat edificare nr.10161, din 10/10/2023 emis de PRIMARIA ORASULUI GURA HUMORULUI;	
B2	A1
Intabulare, drept de PROPRIETATE, dobandit prin Construire, cota actuala 1/1 1) ACHAIA SERVCOM SRL, CIF:8055591	

C. Partea III. SARCINI .

Inscrieri privind dezmembramintele dreptului de proprietate, drepturi reale de garanție și sarcini	Referințe
NU SUNT	

Anexa Nr. 1 La Partea I

Unitate individuală, Adresa: Loc. Gura Humorului, Str Mihai Eminescu, Nr. 4, Et. III, Jud. Suceava

Părți comune: Constituie parti comune holul si rampa situate pe fiecare nivel, instalatiile si peretii despartitori

Nr crt	Nr cadastral	Suprafața construită	Suprafața utilă (mp)	Cote părți comune	Cote teren	Observații / Referințe
A1	45773-C1-U12	0	56,1	321/10000	13/394	Apartament nr.10, compus din hol, sas, baie, bucatarie, living, dormitor si balcon, avand. S.utila de 56.1mp si o S.totala de 62.8 mp.

**DATE DESPRE IMOBILUL NR. 12**

Oficiul de Cadastru și Publicitate Imobiliară SUCEAVA
Biroul de Cadastru și Publicitate Imobiliară Gura Humorului

A. Partea I. Descrierea imobilului

Unitate individuală

Adresa: Loc. Gura Humorului, Str Mihai Eminescu, Nr. 38, Et. mansarda, Ap. 12, Jud. Suceava

Părți comune: hol, rampa, instalatii, pereti despartitori

Nr crt	Nr cadastral	Suprafața construită	Suprafața utilă (mp)	Cote părți comune	Cote teren	Observații / Referințe
A1	43963-C1-U12	0	73,2	820/10000	43/521	Apartament nr. 12, compus din trei camere si dependinte dispuse la mansarda, cu o suprafata utila de 73.20 mp si o suprafata totala de 78.60 mp

B. Partea II. Proprietari și acte

Inscrieri privitoare la dreptul de proprietate și alte drepturi reale		Referințe
4730 / 03/04/2020		
Act Notarial nr. 958, din 02/04/2020 emis de PELEPCO LACRAMIOARA GABRIELA (act administrativ nr 66/2021 din 25.02.2022, emis de BIROU EXECUTOR JUDECATORESC HOPU VASILE);		
B3	Intabulare, drept de PROPRIETATE, dobandit prin Conventie, cota actuala 1/1 1) SINDILAR FRANCESCA-ELENA, bun comun 2) SINDILAR ALIN-MUGUR	A1
Act Administrativ nr. P12_6000842, din 19/03/2020 emis de FNGCMM SI CEC BANK SA (act administrativ nr 66/2021 din 25.02.2022, emis de BIROU EXECUTOR JUDECATORESC HOPU VASILE);		
B4	se noteaza interdictia de instrainare pe o perioada de 5 ani de la data dobandirii , precum si interdictia de grevare cu alte sarcini pe intreaga perioada a garantiei 1) CEC BANK S.A., CIF:361897 2) STATUL ROMAN, CIF:9999999999999, reprezentat de Ministerul Finantelor Publice	A1

C. Partea III. SARCINI

Inscrieri privind dezmembramintele dreptului de proprietate, drepturi reale de garanție și sarcini		Referințe
4730 / 03/04/2020		
Act Administrativ nr. P12_6000842, din 19/03/2020 emis de FNGCMM SI CEC BANK SA (act administrativ nr 66/2021 din 25.02.2022, emis de BIROU EXECUTOR JUDECATORESC HOPU VASILE);		
C1	Intabulare, drept de IPOTECA LEGALA, Valoare:202439 RON, dobandit prin Conventie, cota actuala 1/1 1) CEC BANK S.A., CIF:361897, proportional cu procentul de impartire a riscurilor si pierderilor de 50 % 2) STATUL ROMAN, CIF:9999999999999, reprezentat de Ministerul Finantelor Publice , proportional cu procentul de impartire a riscurilor si pierderilor de 50 %	A1

Anexa Nr. 1 La Partea I

Unitate individuală, Adresa: Loc. Gura Humorului, Str Mihai Eminescu, Nr. 38, Et. mansarda, Ap. 12, Jud. Suceava

Părți comune: hol, rampa, instalatii, pereti despartitori

Nr crt	Nr cadastral	Suprafața construită	Suprafața utilă (mp)	Cote părți comune	Cote teren	Observații / Referințe
A1	43963-C1-U12	0	73,2	820/10000	43/521	Apartament nr. 12, compus din trei camere si dependinte dispuse la mansarda, cu o suprafata utila de 73.20 mp si o suprafata totala de 78.60 mp

**DATE DESPRE IMOBILUL NR. 12**

Oficiul de Cadastru și Publicitate Imobiliară SUCEAVA
Biroul de Cadastru și Publicitate Imobiliară Gura Humorului

A. Partea I. Descrierea imobilului

Nr. CF vechi: 8146 individuala gura
humorului

Nr. topografic: 4933 - C1 - U5

Unitate individuală

Adresa: Loc. Gura Humorului, Str Parcului, Sc. A, Ap. 5, Jud. Suceava

Părți comune: ca parti comune :hol intrare casa scarii si hol acces palier pe nivel, pod, subsol tehnic ghenă de gunoi de la parter , si terenul aferent blocului .

Nr crt	Nr cadastral	Suprafața construită	Suprafața utilă (mp)	Cote părți comune	Cote teren	Observații / Referințe
A1	Top: 4933 - C1 - U5	0	-			compus din incaperile notate in plan cu nr. 30 - 35 (balconul notat cu nr. 34), cu o suprafata utila totala de 79,88 mp (din care balconul cu o suprafata utila de 5,47 mp)

B. Partea II. Proprietari și acte

Inscrieri privitoare la dreptul de proprietate și alte drepturi reale		Referințe
1614 / 19/03/2008		
Act Notarial nr. 1433, din 18/03/2008 emis de BNP ION LOSTUN;		
B1	Intabulare, drept de PROPRIETATE, dobandit prin Conventie, cota actuala 1/1 1) SC OIL D. NEGRU COMPANY SRL - FRASIN, CIF:12262692	A1

C. Partea III. SARCINI .

Inscrieri privind dezmembramintele dreptului de proprietate, drepturi reale de garanție și sarcini	Referințe
NU SUNT	

Anexa Nr. 1 La Partea I

Unitate individuală, Adresa: Loc. Gura Humorului, Str Parcului, Sc. A, Ap. 5, Jud. Suceava

Părți comune: ca parti comune :hol intrare casa scarii si hol acces palier pe nivel, pod, subsol tehnic ghenă de gunoi de la parter , si terenul aferent blocului .

Nr crt	Nr cadastral	Suprafața construită	Suprafața utilă (mp)	Cote părți comune	Cote teren	Observații / Referințe
A1	Top: 4933 - C1 - U5	0	-	-	-	compus din incaperile notate in plan cu nr. 30 - 35 (balconul notat cu nr. 34), cu o suprafata utila totala de 79,88 mp (din care balconul cu o suprafata utila de 5,47 mp)

**DATE DESPRE IMOBILUL NR. 13**

Oficiul de Cadastru și Publicitate Imobiliară SUCEAVA
Biroul de Cadastru și Publicitate Imobiliară Gura Humorului

A. Partea I. Descrierea imobilului

Unitate individuală

Adresa: Loc. Gura Humorului, Str Mihai Eminescu, Nr. 4, Et. III, Ap. 12, Jud. Suceava

Părți comune: conform legii

Nr crt	Nr cadastral	Suprafața construită	Suprafața utilă (mp)	Cote părți comune	Cote teren	Observații / Referințe
A1	44829-C1-U13	0	65,2	306/10000	17/561	Apartament nr.12 compus din living, 2(doua) dormitoare, bucatarie, baie, hol, W.C., logie si balcon, avand S.utila de 65.2 mp si S.totala de 73.4mp.

B. Partea II. Proprietari și acte

Inscrieri privitoare la dreptul de proprietate și alte drepturi reale	Referințe
10515 / 03/05/2023	
Act Notarial nr. 917 (CONTRACT DE VANZARE CUMPARARE), din 02/05/2023 emis de DUMITRU MIHAELA;	
B4	A1
Intabulare, drept de PROPRIETATE bun propriu, dobandit prin Conventie, cota actuala 1/1 1) DAVID VALERICĂ	

C. Partea III. SARCINI .

Inscrieri privind dezmembramintele dreptului de proprietate, drepturi reale de garanție și sarcini	Referințe
NU SUNT	

Anexa Nr. 1 La Partea I

Unitate individuală, Adresa: Loc. Gura Humorului, Str Mihai Eminescu, Nr. 4, Et. III, Ap. 12, Jud. Suceava

Părți comune: conform legii

Nr crt	Nr cadastral	Suprafața construită	Suprafața utilă (mp)	Cote părți comune	Cote teren	Observații / Referințe
A1	44829-C1-U13	0	65,2	306/10000	17/561	Apartament nr.12 compus din living, 2(doua) dormitoare, bucatarie, baie, hol, W.C., logie si balcon, avand S.utila de 65.2 mp si S.totala de 73.4mp.

**DATE DESPRE IMOBILUL NR. 13**

Oficiul de Cadastru și Publicitate Imobiliară SUCEAVA
Biroul de Cadastru și Publicitate Imobiliară Gura Humorului

A. Partea I. Descrierea imobilului

Unitate individuală

Adresa: Loc. Gura Humorului, Str Mihai Eminescu, Nr. 4, Et. III, Jud. Suceava

Părți comune: Constituie parti comune holul si rampa situate pe fiecare nivel, instalatiile si peretii despartitori

Nr crt	Nr cadastral	Suprafata construită	Suprafata utilă (mp)	Cote părți comune	Cote teren	Observații / Referințe
A1	45773-C1-U13	0	50,7	291/10000	11/394	Apartament nr.11, compus din bucatarie, sas, baie, living, dormitor si balcon, avand. S.utila de 50.7mp si o S.totala de 55.7 mp.

B. Partea II. Proprietari și acte

Inscrieri privitoare la dreptul de proprietate și alte drepturi reale	Referințe
25459 / 16/11/2023	
Act Administrativ nr. Certificat edificare nr.10161, din 10/10/2023 emis de PRIMARIA ORASULUI GURA HUMORULUI;	
B2	A1
Intabulare, drept de PROPRIETATE, dobandit prin Construire, cota actuala 1/1 1) ACHAIA SERVCOM SRL, CIF:8055591	

C. Partea III. SARCINI .

Inscrieri privind dezmembramintele dreptului de proprietate, drepturi reale de garanție și sarcini	Referințe
NU SUNT	

Anexa Nr. 1 La Partea I

Unitate individuală, Adresa: Loc. Gura Humorului, Str Mihai Eminescu, Nr. 4, Et. III, Jud. Suceava

Părţi comune: Constituie parti comune holul si rampa situate pe fiecare nivel, instalatiile si peretii despartitori

Nr crt	Nr cadastral	Suprafaţa construită	Suprafaţa utilă (mp)	Cote părţi comune	Cote teren	Observații / Referințe
A1	45773-C1-U13	0	50,7	291/10000	11/394	Apartament nr.11, compus din bucatarie, sas, baie, living, dormitor si balcon, avand. S.utila de 50.7mp si o S.totala de 55.7 mp.

**DATE DESPRE IMOBILUL NR. 13**

Oficiul de Cadastru și Publicitate Imobiliară SUCEAVA
Biroul de Cadastru și Publicitate Imobiliară Gura Humorului

A. Partea I. Descrierea imobilului

Nr. CF vechi: 8147 individuala gura
humorului

Nr. topografic: 4933 - C1 - U6

Unitate individuală

Adresa: Loc. Gura Humorului, Str Parcului, Sc. B, Ap. 1, Jud. Suceava

Părți comune: ca parti comune :hol intrare casa scarii si hol acces palier pe nivel, pod, subsol tehnic ghenă de gunoi de la parter , si terenul aferent blocului .

Nr crt	Nr cadastral	Suprafața construită	Suprafața utilă (mp)	Cote părți comune	Cote teren	Observații / Referințe
A1	Top: 4933 - C1 - U6	0	-			compus din incaperile notate in plan cu nr. 37 - 41 (balconul notat cu nr. 42), cu o suprafata utila totala de 66,41 mp (din care balconul cu o suprafata utila de 5,81 mp)

B. Partea II. Proprietari și acte

Inscrieri privitoare la dreptul de proprietate și alte drepturi reale		Referințe
1614 / 19/03/2008		
Act Notarial nr. 1433, din 18/03/2008 emis de BNP ION LOSTUN;		
B1	Intabulare, drept de PROPRIETATE, dobandit prin Conventie, cota actuala 1/1 1) SC OIL D. NEGRU COMPANY SRL - FRASIN, CIF:12262692	A1

C. Partea III. SARCINI .

Inscrieri privind dezmembramintele dreptului de proprietate, drepturi reale de garanție și sarcini	Referințe
NU SUNT	

Anexa Nr. 1 La Partea I

Unitate individuală, Adresa: Loc. Gura Humorului, Str Parcului, Sc. B, Ap. 1, Jud. Suceava

Părți comune: ca parti comune :hol intrare casa scarii si hol acces palier pe nivel, pod, subsol tehnic ghenă de gunoi de la parter , si terenul aferent blocului .

Nr crt	Nr cadastral	Suprafața construită	Suprafața utilă (mp)	Cote părți comune	Cote teren	Observații / Referințe
A1	Top: 4933 - C1 - U6	0	-	-	-	compus din incaperile notate in plan cu nr. 37 - 41 (balconul notat cu nr. 42), cu o suprafata utila totala de 66,41 mp (din care balconul cu o suprafata utila de 5,81 mp)

**DATE DESPRE IMOBILUL NR. 14**

Oficiul de Cadastru și Publicitate Imobiliară SUCEAVA
Biroul de Cadastru și Publicitate Imobiliară Gura Humorului

A. Partea I. Descrierea imobilului

Unitate individuală

Adresa: Loc. Gura Humorului, Str Mihai Eminescu, Nr. 4, Et. IV, Ap. 13, Jud. Suceava

Părți comune: conform legii

Nr crt	Nr cadastral	Suprafața construită	Suprafața utilă (mp)	Cote părți comune	Cote teren	Observații / Referințe
A1	44829-C1-U14	0	65,2	306/10000	17/561	Apartament nr.13 compus din living, 2(doua) dormitoare, bucatarie, baie, hol, W.C., logie si balcon, avand S.utila de 65.2 mp si S.totala de 73.4mp.

B. Partea II. Proprietari și acte

Inscrieri privitoare la dreptul de proprietate și alte drepturi reale	Referințe
9361 / 13/04/2023	
Act Notarial nr. Contract vanzare nr.806, din 13/04/2023 emis de DUMITRU MIHAELA;	
B4	A1
Intabulare, drept de PROPRIETATE bun comun in devalmasie, dobandit prin Conventie, cota actuala 1/1	
1) BRADATAN IRINA-ANCUTA	
2) BRADATAN VIOREL	

C. Partea III. SARCINI .

Inscrieri privind dezmembramintele dreptului de proprietate, drepturi reale de garanție și sarcini	Referințe
NU SUNT	

Anexa Nr. 1 La Partea I

Unitate individuală, Adresa: Loc. Gura Humorului, Str Mihai Eminescu, Nr. 4, Et. IV, Ap. 13, Jud. Suceava

Părți comune: conform legii

Nr crt	Nr cadastral	Suprafața construită	Suprafața utilă (mp)	Cote părți comune	Cote teren	Observații / Referințe
A1	44829-C1-U14	0	65,2	306/10000	17/561	Apartament nr.13 compus din living, 2(doua) dormitoare, bucatarie, baie, hol, W.C., logie si balcon, avand S.utila de 65.2 mp si S.totala de 73.4mp.

**DATE DESPRE IMOBILUL NR. 14**

Oficiul de Cadastru și Publicitate Imobiliară SUCEAVA
Biroul de Cadastru și Publicitate Imobiliară Gura Humorului

A. Partea I. Descrierea imobilului

Unitate individuală

Adresa: Loc. Gura Humorului, Str Mihai Eminescu, Nr. 4, Et. III, Jud. Suceava

Părți comune: Constituie parti comune holul si rampa situate pe fiecare nivel, instalatiile si peretii despartitori

Nr crt	Nr cadastral	Suprafata construită	Suprafata utilă (mp)	Cote părți comune	Cote teren	Observații / Referințe
A1	45773-C1-U14	0	50,7	291/10000	11/394	Apartament nr.12, compus din bucatarie, sas, baie, living, dormitor si balcon, avand. S.utila de 50.7mp si o S.totala de 55.7 mp.

B. Partea II. Proprietari și acte

Inscrieri privitoare la dreptul de proprietate și alte drepturi reale	Referințe
25459 / 16/11/2023	
Act Administrativ nr. Certificat edificare nr.10161, din 10/10/2023 emis de PRIMARIA ORASULUI GURA HUMORULUI;	
B2	A1
Intabulare, drept de PROPRIETATE, dobandit prin Construire, cota actuala 1/1 1) ACHAIA SERVCOM SRL, CIF:8055591	

C. Partea III. SARCINI .

Inscrieri privind dezmembramintele dreptului de proprietate, drepturi reale de garanție și sarcini	Referințe
NU SUNT	

Anexa Nr. 1 La Partea I

Unitate individuală, Adresa: Loc. Gura Humorului, Str Mihai Eminescu, Nr. 4, Et. III, Jud. Suceava

Părţi comune: Constituie parti comune holul si rampa situate pe fiecare nivel, instalatiile si peretii despartitori

Nr crt	Nr cadastral	Suprafaţa construită	Suprafaţa utilă (mp)	Cote părţi comune	Cote teren	Observații / Referințe
A1	45773-C1-U14	0	50,7	291/10000	11/394	Apartament nr.12, compus din bucatarie, sas, baie, living, dormitor si balcon, avand. S.utila de 50.7mp si o S.totala de 55.7 mp.

**DATE DESPRE IMOBILUL NR. 14**

Oficiul de Cadastru și Publicitate Imobiliară SUCEAVA
Biroul de Cadastru și Publicitate Imobiliară Gura Humorului

A. Partea I. Descrierea imobilului

Nr. CF vechi: 8151 individuala gura
humorului

Nr. topografic: 4933-C1-U10

Unitate individuală

Adresa: Loc. Gura Humorului, Str Parcului, Ap. 5, Jud. Suceava

Părți comune: ca parti comune :hol intrare casa scarii si hol acces palier pe nivel, pod, subsol tehnic ghenă de gunoi de la parter , si terenul aferent blocului .

Nr crt	Nr cadastral	Suprafața construită	Suprafața utilă (mp)	Cote părți comune	Cote teren	Observații / Referințe
A1	Top: 4933-C1-U10	0	-			compus din 3 (trei) camere si dependinte , notate in plan cu nr 65 - 69 si nr. 70 (balcon), cu o suprafata utila de 74.63 mp (din care suprafata balconului de 5,83 mp)

B. Partea II. Proprietari și acte

Inscrieri privitoare la dreptul de proprietate și alte drepturi reale		Referințe
2050 / 02/02/2024		
Act Notarial nr. 343, din 01/02/2024 emis de PELEPCO LACRAMIOARA GABRIELA;		
B2	Intabulare, drept de PROPRIETATE bun propriu, dobandit prin Conventie, cota actuala 1/1 1) POPA ANDRA-BIANCA	A1

C. Partea III. SARCINI .

Inscrieri privind dezmembramintele dreptului de proprietate, drepturi reale de garanție și sarcini	Referințe
NU SUNT	

Anexa Nr. 1 La Partea I

Unitate individuală, Adresa: Loc. Gura Humorului, Str Parcului, Ap. 5, Jud. Suceava

Părți comune: ca parti comune :hol intrare casa scarii si hol acces palier pe nivel, pod, subsol tehnic ghenă de gunoi de la parter , si terenul aferent blocului .

Nr crt	Nr cadastral	Suprafața construită	Suprafața utilă (mp)	Cote părți comune	Cote teren	Observații / Referințe
A1	Top: 4933-C1-U10	0	-	-	-	compus din 3 (trei) camere si dependinte , notate in plan cu nr 65 - 69 si nr. 70 (balcon), cu o suprafata utila de 74.63 mp (din care suprafata balconului de 5,83 mp)

**DATE DESPRE IMOBILUL NR. 15**

Oficiul de Cadastru și Publicitate Imobiliară SUCEAVA
Biroul de Cadastru și Publicitate Imobiliară Gura Humorului

A. Partea I. Descrierea imobilului

Unitate individuală

Adresa: Loc. Gura Humorului, Str Mihai Eminescu, Nr. 4, Et. IV, Ap. 14, Jud. Suceava

Părți comune: conform legii

Nr crt	Nr cadastral	Suprafața construită	Suprafața utilă (mp)	Cote părți comune	Cote teren	Observații / Referințe
A1	44829-C1-U15	0	65,2	306/10000	17/561	Apartament nr.14 compus din living, 2(doua) dormitoare, bucatarie, baie, hol, W.C., logie si balcon, avand S.utila de 65.2 mp si S.totala de 73.4mp.

B. Partea II. Proprietari și acte

Inscrieri privitoare la dreptul de proprietate și alte drepturi reale		Referințe
4486 / 21/02/2023		
Act Notarial nr. 437 (CONTRACT DE VANZARE CUMPARARE), din 21/02/2023 emis de DUMITRU MIHAELA;		
B4	Intabulare, drept de PROPRIETATE bun propriu, dobandit prin Conventie, cota actuala 1/2 1) DIVISIEVICI IOAN-CORNELIU	A1
B5	Intabulare, drept de PROPRIETATE bun propriu, dobandit prin Conventie, cota actuala 1/2 1) DIACONU MIRELA-IONELA	A1

C. Partea III. SARCINI .

Inscrieri privind dezmembramintele dreptului de proprietate, drepturi reale de garanție și sarcini	Referințe
NU SUNT	

Anexa Nr. 1 La Partea I

Unitate individuală, Adresa: Loc. Gura Humorului, Str Mihai Eminescu, Nr. 4, Et. IV, Ap. 14, Jud. Suceava

Părți comune: conform legii

Nr crt	Nr cadastral	Suprafața construită	Suprafața utilă (mp)	Cote părți comune	Cote teren	Observații / Referințe
A1	44829-C1-U15	0	65,2	306/10000	17/561	Apartament nr.14 compus din living, 2(doua) dormitoare, bucatarie, baie, hol, W.C., logie si balcon, avand S.utila de 65.2 mp si S.totala de 73.4mp.

**DATE DESPRE IMOBILUL NR. 15**

Oficiul de Cadastru și Publicitate Imobiliară SUCEAVA
Biroul de Cadastru și Publicitate Imobiliară Gura Humorului

A. Partea I. Descrierea imobilului

Unitate individuală

Adresa: Loc. Gura Humorului, Str Mihai Eminescu, Nr. 4, Et. IV, Jud. Suceava

Părți comune: Constituie parti comune holul si rampa situate pe fiecare nivel, instalatiile si peretii despartitori

Nr crt	Nr cadastral	Suprafata construită	Suprafata utilă (mp)	Cote părți comune	Cote teren	Observații / Referințe
A1	45773-C1-U15	0	56,1	321/10000	13/394	Apartament nr.13, compus din hol, sas, baie, bucatarie, living, dormitor si balcon, avand. S.utila de 56.1mp si o S.totala de 62.8 mp.

B. Partea II. Proprietari și acte

Inscrieri privitoare la dreptul de proprietate și alte drepturi reale	Referințe
25459 / 16/11/2023	
Act Administrativ nr. Certificat edificare nr.10161, din 10/10/2023 emis de PRIMARIA ORASULUI GURA HUMORULUI;	
B2	A1
Intabulare, drept de PROPRIETATE, dobandit prin Construire, cota actuala 1/1 1) ACHAIA SERVCOM SRL, CIF:8055591	

C. Partea III. SARCINI .

Inscrieri privind dezmembramintele dreptului de proprietate, drepturi reale de garanție și sarcini	Referințe
NU SUNT	

Anexa Nr. 1 La Partea I

Unitate individuală, Adresa: Loc. Gura Humorului, Str Mihai Eminescu, Nr. 4, Et. IV, Jud. Suceava

Părţi comune: Constituie parti comune holul si rampa situate pe fiecare nivel, instalatiile si peretii despartitori

Nr crt	Nr cadastral	Suprafaţa construită	Suprafaţa utilă (mp)	Cote părţi comune	Cote teren	Observații / Referințe
A1	45773-C1-U15	0	56,1	321/10000	13/394	Apartament nr.13, compus din hol, sas, baie, bucatarie, living, dormitor si balcon, avand. S.utila de 56.1mp si o S.totala de 62.8 mp.

**DATE DESPRE IMOBILUL NR. 15**

Oficiul de Cadastru și Publicitate Imobiliară SUCEAVA
Biroul de Cadastru și Publicitate Imobiliară Gura Humorului

A. Partea I. Descrierea imobilului

Nr. CF vechi: 8148 individuala gura
humorului

Nr. topografic: 4933 - C1 - U7

Unitate individuală

Adresa: Loc. Gura Humorului, Str Parcului, Sc. B, Et. 1, Ap. 2, Jud. Suceava

Părți comune: ca parti comune :hol intrare casa scarii si hol acces palier pe nivel, pod, subsol tehnic ghenă de gunoi de la parter , si terenul aferent blocului .

Nr crt	Nr cadastral	Suprafața construită	Suprafața utilă (mp)	Cote părți comune	Cote teren	Observații / Referințe
A1	Top: 4933 - C1 - U7	0	-			compus din 3 (trei) camere de locuit si dependinte, cu incaperile notate in plan cu nr. 44 - 48 (balconul notat cu nr. 49), cu o suprafata utila totala de 79,88 mp (din care balconul cu o suprafata utila de 5,47 mp)

B. Partea II. Proprietari și acte

Inscrieri privitoare la dreptul de proprietate și alte drepturi reale	Referințe
4700 / 18/08/2008	
Act Notarial nr. 4682, din 15/08/2008 emis de BNP ION LOSTUN;	
B1	A1
Intabulare, drept de PROPRIETATE, dobandit prin Conventie, cota actuala 1/1	
1) TODERAS DARIE, Lipsă CNP proprietar.	
2) TODERAS DOMNICA, casatorita cu	

C. Partea III. SARCINI .

Inscrieri privind dezmembramintele dreptului de proprietate, drepturi reale de garanție și sarcini	Referințe
NU SUNT	

Anexa Nr. 1 La Partea I

Unitate individuală, Adresa: Loc. Gura Humorului, Str Parcului, Sc. B, Et. 1, Ap. 2, Jud. Suceava

Părți comune: ca parti comune :hol intrare casa scarii si hol acces palier pe nivel, pod, subsol tehnic ghenă de gunoi de la parter , si terenul aferent blocului .

Nr crt	Nr cadastral	Suprafața construită	Suprafața utilă (mp)	Cote părți comune	Cote teren	Observații / Referințe
A1	Top: 4933 - C1 - U7	0	-	-	-	compus din 3 (trei) camere de locuit si dependinte, cu incaperile notate in plan cu nr. 44 - 48 (balconul notat cu nr. 49), cu o suprafata utila totala de 79,88 mp (din care balconul cu o suprafata utila de 5,47 mp)

**DATE DESPRE IMOBILUL NR. 16**

Oficiul de Cadastru și Publicitate Imobiliară SUCEAVA
Biroul de Cadastru și Publicitate Imobiliară Gura Humorului

A. Partea I. Descrierea imobilului

Unitate individuală

Adresa: Loc. Gura Humorului, Str Mihai Eminescu, Nr. 4, Et. IV, Ap. 15, Jud. Suceava

Părți comune: conform legii

Nr crt	Nr cadastral	Suprafața construită	Suprafața utilă (mp)	Cote părți comune	Cote teren	Observații / Referințe
A1	44829-C1-U16	0	65,2	306/10000	17/561	Apartament nr.15 compus din living, 2(doua) dormitoare, bucatarie, baie, hol,W.C., logie si balcon, avand S.utila de 65.2mp si S.totala de 73.4mp.

B. Partea II. Proprietari și acte

Inscrieri privitoare la dreptul de proprietate și alte drepturi reale	Referințe
22202 / 21/12/2022	
Act Notarial nr. 3458 (CONTRACT DE VANZARE CUMPARARE), din 20/12/2022 emis de DUMITRU MIHAELA;	
B4	Intabulare, drept de PROPRIETATE bun comun in devalmasie, dobandit prin Conventie, cota actuala 1/1
	1) ALEXĂ IONEL-VLAD 2) ALEXĂ OANA-ROXANA

C. Partea III. SARCINI

Inscrieri privind dezmembramintele dreptului de proprietate, drepturi reale de garanție și sarcini	Referințe
22202 / 21/12/2022	
Act Notarial nr. 3459 (CONTRACT DE IPOTECA), din 20/12/2022 emis de BIN DUMITRU MIHAELA;	
C1	Intabulare, drept de IPOTECA, Valoare:54600 EURsi celelalte obligatii de plata aferente contractului de credit
	1) BANCA TRANSILVANIA SA, CIF:14013396, prin Sucursala Suceava

Anexa Nr. 1 La Partea I

Unitate individuală, Adresa: Loc. Gura Humorului, Str Mihai Eminescu, Nr. 4, Et. IV, Ap. 15, Jud. Suceava

Părți comune: conform legii

Nr crt	Nr cadastral	Suprafața construită	Suprafața utilă (mp)	Cote părți comune	Cote teren	Observații / Referințe
A1	44829-C1-U16	0	65,2	306/10000	17/561	Apartament nr.15 compus din living, 2(doua) dormitoare, bucatarie, baie, hol,W.C., logie si balcon, avand S.utila de 65.2mp si S.totala de 73.4mp.

**DATE DESPRE IMOBILUL NR. 16**

Oficiul de Cadastru și Publicitate Imobiliară SUCEAVA
Biroul de Cadastru și Publicitate Imobiliară Gura Humorului

A. Partea I. Descrierea imobilului

Unitate individuală

Adresa: Loc. Gura Humorului, Str Mihai Eminescu, Nr. 4, Et. IV, Jud. Suceava

Părți comune: Constituie parti comune holul si rampa situate pe fiecare nivel, instalatiile si peretii despartitori

Nr crt	Nr cadastral	Suprafata construită	Suprafata utilă (mp)	Cote părți comune	Cote teren	Observații / Referințe
A1	45773-C1-U16	0	56,1	321/10000	13/394	Apartament nr.14, compus din hol, sas, baie, bucatarie, living, dormitor si balcon, avand. S.utila de 56.1mp si o S.totala de 62.8 mp.

B. Partea II. Proprietari și acte

Inscrieri privitoare la dreptul de proprietate și alte drepturi reale	Referințe
25459 / 16/11/2023	
Act Administrativ nr. Certificat edificare nr.10161, din 10/10/2023 emis de PRIMARIA ORASULUI GURA HUMORULUI;	
B2	A1
Intabulare, drept de PROPRIETATE, dobandit prin Construire, cota actuala 1/1 1) ACHAIA SERVCOM SRL, CIF:8055591	

C. Partea III. SARCINI .

Inscrieri privind dezmembramintele dreptului de proprietate, drepturi reale de garanție și sarcini	Referințe
NU SUNT	

Anexa Nr. 1 La Partea I

Unitate individuală, Adresa: Loc. Gura Humorului, Str Mihai Eminescu, Nr. 4, Et. IV, Jud. Suceava

Părți comune: Constituie parti comune holul si rampa situate pe fiecare nivel, instalatiile si peretii despartitori

Nr crt	Nr cadastral	Suprafața construită	Suprafața utilă (mp)	Cote părți comune	Cote teren	Observații / Referințe
A1	45773-C1-U16	0	56,1	321/10000	13/394	Apartament nr.14, compus din hol, sas, baie, bucatarie, living, dormitor si balcon, avand. S.utila de 56.1mp si o S.totala de 62.8 mp.

**DATE DESPRE IMOBILUL NR. 16**

Oficiul de Cadastru și Publicitate Imobiliară SUCEAVA
 Biroul de Cadastru și Publicitate Imobiliară Gura Humorului

A. Partea I. Descrierea imobilului

Nr. CF vechi: 8149 individuala gura
 humorului

Nr. topografic: 4933 - C1 - U8

Unitate individuală

Adresa: Loc. Gura Humorului, Str Parcului, Sc. B, Et. 2, Ap. 3, Jud. Suceava

Părți comune: ca parti comune :hol intrare casa scarii si hol acces palier pe nivel, pod, subsol tehnic ghenă de gunoi de la parter , si terenul aferent blocului .

Nr crt	Nr cadastral	Suprafața construită	Suprafața utilă (mp)	Cote părți comune	Cote teren	Observații / Referințe
A1	Top: 4933 - C1 - U8	0	-			compus din incaperile notate in plan cu nr. 51 - 55 (balconul notat cu nr. 56), cu o suprafata utila totala de 74,44 mp (din care balconul cu o suprafata utila de 5,83 mp)

B. Partea II. Proprietari și acte

Inscrieri privitoare la dreptul de proprietate și alte drepturi reale		Referințe
1614 / 19/03/2008		
Act Notarial nr. 1433, din 18/03/2008 emis de BNP ION LOSTUN;		
B1	Intabulare, drept de PROPRIETATE, dobandit prin Conventie, cota actuala 1/1 1) SC OIL D. NEGRU COMPANY SRL - FRASIN, CIF:12262692	A1

C. Partea III. SARCINI .

Inscrieri privind dezmembramintele dreptului de proprietate, drepturi reale de garanție și sarcini	Referințe
NU SUNT	

Anexa Nr. 1 La Partea I

Unitate individuală, Adresa: Loc. Gura Humorului, Str Parcului, Sc. B, Et. 2, Ap. 3, Jud. Suceava

Părți comune: ca parti comune :hol intrare casa scarii si hol acces palier pe nivel, pod, subsol tehnic ghenă de gunoi de la parter , si terenul aferent blocului .

Nr crt	Nr cadastral	Suprafața construită	Suprafața utilă (mp)	Cote părți comune	Cote teren	Observații / Referințe
A1	Top: 4933 - C1 - U8	0	-	-	-	compus din incaperile notate in plan cu nr. 51 - 55 (balconul notat cu nr. 56), cu o suprafata utila totala de 74,44 mp (din care balconul cu o suprafata utila de 5,83 mp)

**DATE DESPRE IMOBILUL NR. 17**

Oficiul de Cadastru și Publicitate Imobiliară SUCEAVA
Biroul de Cadastru și Publicitate Imobiliară Gura Humorului

A. Partea I. Descrierea imobilului

Unitate individuală

Adresa: Loc. Gura Humorului, Str Mihai Eminescu, Nr. 4, Et. IV, Ap. 16, Jud. Suceava

Părți comune: conform legii

Nr crt	Nr cadastral	Suprafața construită	Suprafața utilă (mp)	Cote părți comune	Cote teren	Observații / Referințe
A1	44829-C1-U17	0	65,2	306/10000	17/561	Apartament nr.16 compus din living, 2(doua) dormitoare, bucatarie, baie, hol, W.C., logie si balcon, avand S.utila de 65.2 mp si S.totala de 73.4mp.

B. Partea II. Proprietari și acte

Inscrieri privitoare la dreptul de proprietate și alte drepturi reale	Referințe
1906 / 25/01/2023	
Act Notarial nr. 196 (CONTRACT DE VANZARE CUMPARARE), din 23/01/2023 emis de DUMITRU MIHAELA;	
B4	A1
Intabulare, drept de PROPRIETATE, ca bun comun in devalmasie, dobandit prin Conventie, cota actuala 1/1	
1) GROSAR GHEORGHE	
2) GROSAR NICOLETA	

C. Partea III. SARCINI .

Inscrieri privind dezmembramintele dreptului de proprietate, drepturi reale de garanție și sarcini	Referințe
NU SUNT	

Anexa Nr. 1 La Partea I

Unitate individuală, Adresa: Loc. Gura Humorului, Str Mihai Eminescu, Nr. 4, Et. IV, Ap. 16, Jud. Suceava

Părți comune: conform legii

Nr crt	Nr cadastral	Suprafața construită	Suprafața utilă (mp)	Cote părți comune	Cote teren	Observații / Referințe
A1	44829-C1-U17	0	65,2	306/10000	17/561	Apartament nr.16 compus din living, 2(doua) dormitoare, bucatarie, baie, hol, W.C., logie si balcon, avand S.utila de 65.2 mp si S.totala de 73.4mp.

**DATE DESPRE IMOBILUL NR. 17**

Oficiul de Cadastru și Publicitate Imobiliară SUCEAVA
Biroul de Cadastru și Publicitate Imobiliară Gura Humorului

A. Partea I. Descrierea imobilului

Unitate individuală

Adresa: Loc. Gura Humorului, Str Mihai Eminescu, Nr. 4, Et. IV, Jud. Suceava

Părți comune: Constituie parti comune holul si rampa situate pe fiecare nivel, instalatiile si peretii despartitori

Nr crt	Nr cadastral	Suprafata construită	Suprafata utilă (mp)	Cote părți comune	Cote teren	Observații / Referințe
A1	45773-C1-U17	0	50,7	291/10000	11/394	Apartament nr.15, compus din bucatarie, sas, baie, living, dormitor si balcon, avand. S.utila de 50.7mp si o S.totala de 55.7 mp.

B. Partea II. Proprietari și acte

Inscrieri privitoare la dreptul de proprietate și alte drepturi reale	Referințe
25459 / 16/11/2023	
Act Administrativ nr. Certificat edificare nr.10161, din 10/10/2023 emis de PRIMARIA ORASULUI GURA HUMORULUI;	
B2	A1
Intabulare, drept de PROPRIETATE, dobandit prin Construire, cota actuala 1/1 1) ACHAIA SERVCOM SRL, CIF:8055591	

C. Partea III. SARCINI .

Inscrieri privind dezmembramintele dreptului de proprietate, drepturi reale de garanție și sarcini	Referințe
NU SUNT	

Anexa Nr. 1 La Partea I

Unitate individuală, Adresa: Loc. Gura Humorului, Str Mihai Eminescu, Nr. 4, Et. IV, Jud. Suceava

Părţi comune: Constituie parti comune holul si rampa situate pe fiecare nivel, instalatiile si peretii despartitori

Nr crt	Nr cadastral	Suprafaţa construită	Suprafaţa utilă (mp)	Cote părţi comune	Cote teren	Observații / Referințe
A1	45773-C1-U17	0	50,7	291/10000	11/394	Apartament nr.15, compus din bucatarie, sas, baie, living, dormitor si balcon, avand. S.utila de 50.7mp si o S.totala de 55.7 mp.

**DATE DESPRE IMOBILUL NR. 17**

Oficiul de Cadastru și Publicitate Imobiliară SUCEAVA
Biroul de Cadastru și Publicitate Imobiliară Gura Humorului

A. Partea I. Descrierea imobilului

Nr. CF vechi: 8150 individuala gura
humorului

Nr. topografic: 4933 - C1 - U9

Unitate individuală

Adresa: Loc. Gura Humorului, Str Parcului, Sc. B, Et. 3, Ap. 4, Jud. Suceava

Părți comune: ca parti comune :hol intrare casa scarii si hol acces palier pe nivel, pod, subsol tehnic ghenă de gunoi de la parter , si terenul aferent blocului .

Nr crt	Nr cadastral	Suprafața construită	Suprafața utilă (mp)	Cote părți comune	Cote teren	Observații / Referințe
A1	Top: 4933 - C1 - U9	0	-			compus din incaperile notate in plan cu nr. 58 - 62 (balconul notat cu nr. 63), cu o suprafata utila totala de 74,42 mp (din care balconul cu o suprafata utila de 5,83 mp)

B. Partea II. Proprietari și acte

Inscrieri privitoare la dreptul de proprietate și alte drepturi reale		Referințe
1614 / 19/03/2008		
Act Notarial nr. 1433, din 18/03/2008 emis de BNP ION LOSTUN;		
B1	Intabulare, drept de PROPRIETATE, dobandit prin Conventie, cota actuala 1/1 1) SC OIL D. NEGRU COMPANY SRL - FRASIN, CIF:12262692	A1

C. Partea III. SARCINI .

Inscrieri privind dezmembramintele dreptului de proprietate, drepturi reale de garanție și sarcini	Referințe
NU SUNT	

Anexa Nr. 1 La Partea I

Unitate individuală, Adresa: Loc. Gura Humorului, Str Parcului, Sc. B, Et. 3, Ap. 4, Jud. Suceava

Părți comune: ca parti comune :hol intrare casa scarii si hol acces palier pe nivel, pod, subsol tehnic ghenă de gunoi de la parter , si terenul aferent blocului .

Nr crt	Nr cadastral	Suprafața construită	Suprafața utilă (mp)	Cote părți comune	Cote teren	Observații / Referințe
A1	Top: 4933 - C1 - U9	0	-	-	-	compus din incaperile notate in plan cu nr. 58 - 62 (balconul notat cu nr. 63), cu o suprafata utila totala de 74,42 mp (din care balconul cu o suprafata utila de 5,83 mp)

**DATE DESPRE IMOBILUL NR. 18**

Oficiul de Cadastru și Publicitate Imobiliară SUCEAVA
Biroul de Cadastru și Publicitate Imobiliară Gura Humorului

A. Partea I. Descrierea imobilului

Unitate individuală

Adresa: Loc. Gura Humorului, Str Mihai Eminescu, Nr. 4, Et. V, Ap. 17, Jud. Suceava

Părți comune: conform legii

Nr crt	Nr cadastral	Suprafața construită	Suprafața utilă (mp)	Cote părți comune	Cote teren	Observații / Referințe
A1	44829-C1-U18	0	65,2	306/10000	17/561	Apartament nr.17 compus din living, 2(doua) dormitoare, bucatarie, baie, hol, W.C., logie si balcon, avand S.utila de 65.2 mp si S.totala de 73.4mp.

B. Partea II. Proprietari și acte

Inscrieri privitoare la dreptul de proprietate și alte drepturi reale		Referințe
22313 / 22/12/2022		
Act Notarial nr. contract de vânzare-cumpărare aut. nr. 3488, din 22/12/2022 emis de N.P. DUMITRU MIHAELA;		
B4	Intabulare, drept de PROPRIETATE, dobandit prin Conventie, cota actuala 1/1 1) ȚEHANIUC RENATE-MIHAELA , bun propriu	A1
Act Notarial nr. contract de ipotecă aut. nr. 3489, din 22/12/2022 emis de N.P. DUMITRU MIHAELA;		
B5	Se notează interdicțiile de înstrăinare, grevare, închiriere, dezmembrare, alipire, demolare, construire, restructurare și amenajare 1) BANCA TRANSILVANIA SA , CIF:14013396, prin Sucursala Suceava	A1

C. Partea III. SARCINI

Inscrieri privind dezmembramintele dreptului de proprietate, drepturi reale de garanție și sarcini		Referințe
22313 / 22/12/2022		
Act Notarial nr. contract de ipotecă aut. nr. 3489, din 22/12/2022 emis de N.P. DUMITRU MIHAELA;		
C1	Intabulare, drept de IPOTECA, Valoare:233008 LEI și celelate obligații aferente creditului 1) BANCA TRANSILVANIA SA , CIF:14013396, prin Sucursala Suceava	A1

Anexa Nr. 1 La Partea I

Unitate individuală, Adresa: Loc. Gura Humorului, Str Mihai Eminescu, Nr. 4, Et. V, Ap. 17, Jud. Suceava

Părți comune: conform legii

Nr crt	Nr cadastral	Suprafața construită	Suprafața utilă (mp)	Cote părți comune	Cote teren	Observații / Referințe
A1	44829-C1-U18	0	65,2	306/10000	17/561	Apartament nr.17 compus din living, 2(doua) dormitoare, bucatarie, baie, hol, W.C., logie si balcon, avand S.utila de 65.2 mp si S.totala de 73.4mp.

**DATE DESPRE IMOBILUL NR. 18**

Oficiul de Cadastru și Publicitate Imobiliară SUCEAVA
Biroul de Cadastru și Publicitate Imobiliară Gura Humorului

A. Partea I. Descrierea imobilului

Unitate individuală

Adresa: Loc. Gura Humorului, Str Mihai Eminescu, Nr. 4, Et. IV, Jud. Suceava

Părți comune: Constituie parti comune holul si rampa situate pe fiecare nivel, instalatiile si peretii despartitori

Nr crt	Nr cadastral	Suprafata construită	Suprafata utilă (mp)	Cote părți comune	Cote teren	Observații / Referințe
A1	45773-C1-U18	0	50,7	291/10000	11/394	Apartament nr.16, compus din bucatarie, sas, baie, living, dormitor si balcon, avand. S.utila de 50.7mp si o S.totala de 55.7 mp.

B. Partea II. Proprietari și acte

Inscrieri privitoare la dreptul de proprietate și alte drepturi reale	Referințe
25459 / 16/11/2023	
Act Administrativ nr. Certificat edificare nr.10161, din 10/10/2023 emis de PRIMARIA ORASULUI GURA HUMORULUI;	
B2	A1
Intabulare, drept de PROPRIETATE, dobandit prin Construire, cota actuala 1/1 1) ACHAIA SERVCOM SRL, CIF:8055591	

C. Partea III. SARCINI .

Inscrieri privind dezmembramintele dreptului de proprietate, drepturi reale de garanție și sarcini	Referințe
NU SUNT	

Anexa Nr. 1 La Partea I

Unitate individuală, Adresa: Loc. Gura Humorului, Str Mihai Eminescu, Nr. 4, Et. IV, Jud. Suceava

Părţi comune: Constituie parti comune holul si rampa situate pe fiecare nivel, instalatiile si peretii despartitori

Nr crt	Nr cadastral	Suprafaţa construită	Suprafaţa utilă (mp)	Cote părţi comune	Cote teren	Observații / Referințe
A1	45773-C1-U18	0	50,7	291/10000	11/394	Apartament nr.16, compus din bucatarie, sas, baie, living, dormitor si balcon, avand. S.utila de 50.7mp si o S.totala de 55.7 mp.

**DATE DESPRE IMOBILUL NR. 19**

Oficiul de Cadastru și Publicitate Imobiliară SUCEAVA
Biroul de Cadastru și Publicitate Imobiliară Gura Humorului

A. Partea I. Descrierea imobilului

Unitate individuală

Adresa: Loc. Gura Humorului, Str Mihai Eminescu, Nr. 4, Et. V, Ap. 18, Jud. Suceava

Părți comune: conform legii

Nr crt	Nr cadastral	Suprafața construită	Suprafața utilă (mp)	Cote părți comune	Cote teren	Observații / Referințe
A1	44829-C1-U19	0	65,2	306/10000	17/561	Apartament nr.18 compus din living, 2(doua) dormitoare, bucatarie, baie, hol, W.C., logie si balcon, avand S.utila de 65.2 mp si S.totala de 73.4mp.

B. Partea II. Proprietari și acte

Inscrieri privitoare la dreptul de proprietate și alte drepturi reale	Referințe
11862 / 18/05/2023	
Act Notarial nr. contract de vânzare-cumpărare aut. nr. 980, din 17/05/2023 emis de N.P. DUMITRU MIHAELA;	
B4	Intabulare, drept de PROPRIETATE, dobandit prin Conventie, cota actuala 1/1 1) CONSTRUCȚII MONTAJ AG S.R.L., CIF:36948656
27769 / 19/12/2023	
Act Notarial nr. Contract vanzare nr.3811, din 18/12/2023 emis de DÎMBU BOGDAN DUMITRU;	
B5	Intabulare, drept de PROPRIETATE, dobandit prin Conventie, cota actuala 1/1 1) SUBBOTA IULIANA

C. Partea III. SARCINI .

Inscrieri privind dezmembramintele dreptului de proprietate, drepturi reale de garanție și sarcini	Referințe
NU SUNT	

Anexa Nr. 1 La Partea I

Unitate individuală, Adresa: Loc. Gura Humorului, Str Mihai Eminescu, Nr. 4, Et. V, Ap. 18, Jud. Suceava

Părți comune: conform legii

Nr crt	Nr cadastral	Suprafața construită	Suprafața utilă (mp)	Cote părți comune	Cote teren	Observații / Referințe
A1	44829-C1-U19	0	65,2	306/10000	17/561	Apartament nr.18 compus din living, 2(doua) dormitoare, bucatarie, baie, hol, W.C., logie si balcon, avand S.utila de 65.2 mp si S.totala de 73.4mp.

**DATE DESPRE IMOBILUL NR. 19**

Oficiul de Cadastru și Publicitate Imobiliară SUCEAVA
Biroul de Cadastru și Publicitate Imobiliară Gura Humorului

A. Partea I. Descrierea imobilului

Unitate individuală

Adresa: Loc. Gura Humorului, Str Mihai Eminescu, Nr. 4, Et. V, Jud. Suceava

Părți comune: Constituie parti comune holul si rampa situate pe fiecare nivel, instalatiile si peretii despartitori

Nr crt	Nr cadastral	Suprafata construită	Suprafata utilă (mp)	Cote părți comune	Cote teren	Observații / Referințe
A1	45773-C1-U19	0	56,1	321/10000	13/394	Apartament nr.17, compus din hol, sas, baie, bucatarie, living, dormitor si balcon, avand. S.utila de 56.1mp si o S.totala de 62.8 mp.

B. Partea II. Proprietari și acte

Inscrieri privitoare la dreptul de proprietate și alte drepturi reale	Referințe
25459 / 16/11/2023	
Act Administrativ nr. Certificat edificare nr.10161, din 10/10/2023 emis de PRIMARIA ORASULUI GURA HUMORULUI;	
B2	A1
Intabulare, drept de PROPRIETATE, dobandit prin Construire, cota actuala 1/1 1) ACHAIA SERVCOM SRL, CIF:8055591	

C. Partea III. SARCINI .

Inscrieri privind dezmembramintele dreptului de proprietate, drepturi reale de garanție și sarcini	Referințe
NU SUNT	

Anexa Nr. 1 La Partea I

Unitate individuală, Adresa: Loc. Gura Humorului, Str Mihai Eminescu, Nr. 4, Et. V, Jud. Suceava

Părţi comune: Constituie parti comune holul si rampa situate pe fiecare nivel, instalatiile si peretii despartitori

Nr crt	Nr cadastral	Suprafaţa construită	Suprafaţa utilă (mp)	Cote părţi comune	Cote teren	Observații / Referințe
A1	45773-C1-U19	0	56,1	321/10000	13/394	Apartament nr.17, compus din hol, sas, baie, bucatarie, living, dormitor si balcon, avand. S.utila de 56.1mp si o S.totala de 62.8 mp.

**DATE DESPRE IMOBILUL NR. 20**

Oficiul de Cadastru și Publicitate Imobiliară SUCEAVA
Biroul de Cadastru și Publicitate Imobiliară Gura Humorului

A. Partea I. Descrierea imobilului

Unitate individuală

Adresa: Loc. Gura Humorului, Str Mihai Eminescu, Nr. 4, Et. V, Ap. 19, Jud. Suceava

Părți comune: conform legii

Nr crt	Nr cadastral	Suprafața construită	Suprafața utilă (mp)	Cote părți comune	Cote teren	Observații / Referințe
A1	44829-C1-U20	0	65,2	306/10000	17/561	Apartament nr.19 compus din living, 2(doua) dormitoare, bucatarie, baie, hol, W.C., logie si balcon, avand S.utila de 65.2 mp si S.totala de 73.4mp.

B. Partea II. Proprietari și acte

Inscrieri privitoare la dreptul de proprietate și alte drepturi reale	Referințe
1909 / 25/01/2023	
Act Notarial nr. 197 contract de vânzare, din 23/01/2023 emis de DUMITRU MIHAELA;	
B4	A1
Intabulare, drept de PROPRIETATE bun comun în devălmășie, dobândit prin Conventie, cota actuala 1/1	
1) TOMAC IURIE	
2) TOMAC RODICA	

C. Partea III. SARCINI .

Inscrieri privind dezmembramintele dreptului de proprietate, drepturi reale de garanție și sarcini	Referințe
NU SUNT	

Anexa Nr. 1 La Partea I

Unitate individuală, Adresa: Loc. Gura Humorului, Str Mihai Eminescu, Nr. 4, Et. V, Ap. 19, Jud. Suceava

Părți comune: conform legii

Nr crt	Nr cadastral	Suprafața construită	Suprafața utilă (mp)	Cote părți comune	Cote teren	Observații / Referințe
A1	44829-C1-U20	0	65,2	306/10000	17/561	Apartament nr.19 compus din living, 2(doua) dormitoare, bucatarie, baie, hol, W.C., logie si balcon, avand S.utila de 65.2 mp si S.totala de 73.4mp.

**DATE DESPRE IMOBILUL NR. 20**

Oficiul de Cadastru și Publicitate Imobiliară SUCEAVA
Biroul de Cadastru și Publicitate Imobiliară Gura Humorului

A. Partea I. Descrierea imobilului

Unitate individuală

Adresa: Loc. Gura Humorului, Str Mihai Eminescu, Nr. 4, Et. V, Jud. Suceava

Părți comune: Constituie parti comune holul si rampa situate pe fiecare nivel, instalatiile si peretii despartitori

Nr crt	Nr cadastral	Suprafata construită	Suprafata utilă (mp)	Cote părți comune	Cote teren	Observații / Referințe
A1	45773-C1-U20	0	56,1	321/10000	13/394	Apartament nr.18, compus din hol, sas, baie, bucatarie, living, dormitor si balcon, avand. S.utila de 56.1mp si o S.totala de 62.8 mp.

B. Partea II. Proprietari și acte

Inscrieri privitoare la dreptul de proprietate și alte drepturi reale	Referințe
25459 / 16/11/2023	
Act Administrativ nr. Certificat edificare nr.10161, din 10/10/2023 emis de PRIMARIA ORASULUI GURA HUMORULUI;	
B2	A1
Intabulare, drept de PROPRIETATE, dobandit prin Construire, cota actuala 1/1 1) ACHAIA SERVCOM SRL, CIF:8055591	

C. Partea III. SARCINI .

Inscrieri privind dezmembramintele dreptului de proprietate, drepturi reale de garanție și sarcini	Referințe
NU SUNT	

Anexa Nr. 1 La Partea I

Unitate individuală, Adresa: Loc. Gura Humorului, Str Mihai Eminescu, Nr. 4, Et. V, Jud. Suceava

Părţi comune: Constituie parti comune holul si rampa situate pe fiecare nivel, instalatiile si peretii despartitori

Nr crt	Nr cadastral	Suprafaţa construită	Suprafaţa utilă (mp)	Cote părţi comune	Cote teren	Observații / Referințe
A1	45773-C1-U20	0	56,1	321/10000	13/394	Apartament nr.18, compus din hol, sas, baie, bucatarie, living, dormitor si balcon, avand. S.utila de 56.1mp si o S.totala de 62.8 mp.

**DATE DESPRE IMOBILUL NR. 21**

Oficiul de Cadastru și Publicitate Imobiliară SUCEAVA
Biroul de Cadastru și Publicitate Imobiliară Gura Humorului

A. Partea I. Descrierea imobilului

Unitate individuală

Adresa: Loc. Gura Humorului, Str Mihai Eminescu, Nr. 4, Et. V, Ap. 20, Jud. Suceava

Părți comune: conform legii

Nr crt	Nr cadastral	Suprafața construită	Suprafața utilă (mp)	Cote părți comune	Cote teren	Observații / Referințe
A1	44829-C1-U21	0	65,2	306/10000	17/561	Apartament nr.20 compus din living, 2(doua) dormitoare, bucatarie, baie, hol, W.C., logie si balcon, avand S.utila de 65.2 mp si S.totala de 73.4mp.

B. Partea II. Proprietari și acte

Inscrieri privitoare la dreptul de proprietate și alte drepturi reale	Referințe
10510 / 03/05/2023	
Act Notarial nr. 916 CONTRACT DE VANZARE CUMPARARE, din 02/05/2023 emis de DUMITRU MIHAELA;	
B4	A1
Intabulare, drept de PROPRIETATE, dobandit prin Conventie, cota actuala 1/1	
1) SAUCIUC ELENA	
2) SAUCIUC MIRCEA, in devalmasie	

C. Partea III. SARCINI .

Inscrieri privind dezmembramintele dreptului de proprietate, drepturi reale de garanție și sarcini	Referințe
NU SUNT	

Anexa Nr. 1 La Partea I

Unitate individuală, Adresa: Loc. Gura Humorului, Str Mihai Eminescu, Nr. 4, Et. V, Ap. 20, Jud. Suceava

Părți comune: conform legii

Nr crt	Nr cadastral	Suprafața construită	Suprafața utilă (mp)	Cote părți comune	Cote teren	Observații / Referințe
A1	44829-C1-U21	0	65,2	306/10000	17/561	Apartament nr.20 compus din living, 2(doua) dormitoare, bucatarie, baie, hol, W.C., logie si balcon, avand S.utila de 65.2 mp si S.totala de 73.4mp.

**DATE DESPRE IMOBILUL NR. 21**

Oficiul de Cadastru și Publicitate Imobiliară SUCEAVA
Biroul de Cadastru și Publicitate Imobiliară Gura Humorului

A. Partea I. Descrierea imobilului

Unitate individuală

Adresa: Loc. Gura Humorului, Str Mihai Eminescu, Nr. 4, Et. V, Jud. Suceava

Părți comune: Constituie parti comune holul si rampa situate pe fiecare nivel, instalatiile si peretii despartitori

Nr crt	Nr cadastral	Suprafata construită	Suprafata utilă (mp)	Cote părți comune	Cote teren	Observații / Referințe
A1	45773-C1-U21	0	50,7	291/10000	11/394	Apartament nr.19, compus din bucatarie, sas, baie, living, dormitor si balcon, avand. S.utila de 50.7mp si o S.totala de 55.7 mp.

B. Partea II. Proprietari și acte

Inscrieri privitoare la dreptul de proprietate și alte drepturi reale	Referințe
25459 / 16/11/2023	
Act Administrativ nr. Certificat edificare nr.10161, din 10/10/2023 emis de PRIMARIA ORASULUI GURA HUMORULUI;	
B2	A1
Intabulare, drept de PROPRIETATE, dobandit prin Construire, cota actuala 1/1 1) ACHAIA SERVCOM SRL, CIF:8055591	

C. Partea III. SARCINI .

Inscrieri privind dezmembramintele dreptului de proprietate, drepturi reale de garanție și sarcini	Referințe
NU SUNT	

Anexa Nr. 1 La Partea I

Unitate individuală, Adresa: Loc. Gura Humorului, Str Mihai Eminescu, Nr. 4, Et. V, Jud. Suceava

Părţi comune: Constituie parti comune holul si rampa situate pe fiecare nivel, instalatiile si peretii despartitori

Nr crt	Nr cadastral	Suprafaţa construită	Suprafaţa utilă (mp)	Cote părţi comune	Cote teren	Observații / Referințe
A1	45773-C1-U21	0	50,7	291/10000	11/394	Apartament nr.19, compus din bucatarie, sas, baie, living, dormitor si balcon, avand. S.utila de 50.7mp si o S.totala de 55.7 mp.

**DATE DESPRE IMOBILUL NR. 22**

Oficiul de Cadastru și Publicitate Imobiliară SUCEAVA
Biroul de Cadastru și Publicitate Imobiliară Gura Humorului

A. Partea I. Descrierea imobilului

Unitate individuală

Adresa: Loc. Gura Humorului, Str Mihai Eminescu, Nr. 4, Et. VI, Ap. 21, Jud. Suceava

Părți comune: conform legii

Nr crt	Nr cadastral	Suprafața construită	Suprafața utilă (mp)	Cote părți comune	Cote teren	Observații / Referințe
A1	44829-C1-U22	0	65,2	306/10000	17/561	Apartament nr.21 compus din living, 2(doua) dormitoare, bucatarie, baie, hol,W.C., logie si balcon, avand S.utila de 65.2mp si S.totala de 73.4mp.

B. Partea II. Proprietari și acte

Inscrieri privitoare la dreptul de proprietate și alte drepturi reale	Referințe
22337 / 23/12/2022	
Act Notarial nr. 3501, din 23/12/2022 emis de DUMITRU MIHAELA;	
B4	A1
Intabulare, drept de PROPRIETATE, bun comun în devălmășie, dobandit prin Conventie, cota actuala 1/1	
1) CIOCAN VALENTIN-MIREL	
2) CIOCAN ALINA	

C. Partea III. SARCINI .

Inscrieri privind dezmembramintele dreptului de proprietate, drepturi reale de garanție și sarcini	Referințe
NU SUNT	

Anexa Nr. 1 La Partea I

Unitate individuală, Adresa: Loc. Gura Humorului, Str Mihai Eminescu, Nr. 4, Et. VI, Ap. 21, Jud. Suceava

Părți comune: conform legii

Nr crt	Nr cadastral	Suprafața construită	Suprafața utilă (mp)	Cote părți comune	Cote teren	Observații / Referințe
A1	44829-C1-U22	0	65,2	306/10000	17/561	Apartament nr.21 compus din living, 2(doua) dormitoare, bucatarie, baie, hol,W.C., logie si balcon, avand S.utila de 65.2mp si S.totala de 73.4mp.

**DATE DESPRE IMOBILUL NR. 22**

Oficiul de Cadastru și Publicitate Imobiliară SUCEAVA
Biroul de Cadastru și Publicitate Imobiliară Gura Humorului

A. Partea I. Descrierea imobilului

Unitate individuală

Adresa: Loc. Gura Humorului, Str Mihai Eminescu, Nr. 4, Et. V, Jud. Suceava

Părți comune: Constituie parti comune holul si rampa situate pe fiecare nivel, instalatiile si peretii despartitori

Nr crt	Nr cadastral	Suprafata construită	Suprafata utilă (mp)	Cote părți comune	Cote teren	Observații / Referințe
A1	45773-C1-U22	0	50,7	291/10000	11/394	Apartament nr.20, compus din bucatarie, sas, baie, living, dormitor si balcon, avand. S.utila de 50.7mp si o S.totala de 55.7 mp.

B. Partea II. Proprietari și acte

Inscrieri privitoare la dreptul de proprietate și alte drepturi reale	Referințe
25459 / 16/11/2023	
Act Administrativ nr. Certificat edificare nr.10161, din 10/10/2023 emis de PRIMARIA ORASULUI GURA HUMORULUI;	
B2	A1
Intabulare, drept de PROPRIETATE, dobandit prin Construire, cota actuala 1/1 1) ACHAIA SERVCOM SRL, CIF:8055591	

C. Partea III. SARCINI .

Inscrieri privind dezmembramintele dreptului de proprietate, drepturi reale de garanție și sarcini	Referințe
NU SUNT	

Anexa Nr. 1 La Partea I

Unitate individuală, Adresa: Loc. Gura Humorului, Str Mihai Eminescu, Nr. 4, Et. V, Jud. Suceava

Părţi comune: Constituie parti comune holul si rampa situate pe fiecare nivel, instalatiile si peretii despartitori

Nr crt	Nr cadastral	Suprafaţa construită	Suprafaţa utilă (mp)	Cote părţi comune	Cote teren	Observații / Referințe
A1	45773-C1-U22	0	50,7	291/10000	11/394	Apartament nr.20, compus din bucatarie, sas, baie, living, dormitor si balcon, avand. S.utila de 50.7mp si o S.totala de 55.7 mp.

**DATE DESPRE IMOBILUL NR. 23**

Oficiul de Cadastru și Publicitate Imobiliară SUCEAVA
Biroul de Cadastru și Publicitate Imobiliară Gura Humorului

A. Partea I. Descrierea imobilului

Unitate individuală

Adresa: Loc. Gura Humorului, Str Mihai Eminescu, Nr. 4, Et. VI, Ap. 22, Jud. Suceava

Părți comune: conform legii

Nr crt	Nr cadastral	Suprafața construită	Suprafața utilă (mp)	Cote părți comune	Cote teren	Observații / Referințe
A1	44829-C1-U23	0	65,2	306/10000	17/561	Apartament nr.22 compus din living, 2(doua) dormitoare, bucatarie, baie, hol,W.C., logie si balcon, avand S.utila de 65.2mp si S.totala de 73.4mp.

B. Partea II. Proprietari și acte

Inscrieri privitoare la dreptul de proprietate și alte drepturi reale	Referințe
22338 / 23/12/2022	
Act Notarial nr. 3501 (CONTRACT DE VANZARE CUMPARARE), din 23/12/2022 emis de DUMITRU MIHAELA;	
B4	A1
Intabulare, drept de PROPRIETATE bun comun în devălmășie, dobandit prin Conventie, cota actuala 1/1	
1) CIOCAN VALENTIN-MIREL	
2) CIOCAN ALINA	

C. Partea III. SARCINI .

Inscrieri privind dezmembramintele dreptului de proprietate, drepturi reale de garanție și sarcini	Referințe
NU SUNT	

Anexa Nr. 1 La Partea I

Unitate individuală, Adresa: Loc. Gura Humorului, Str Mihai Eminescu, Nr. 4, Et. VI, Ap. 22, Jud. Suceava

Părți comune: conform legii

Nr crt	Nr cadastral	Suprafața construită	Suprafața utilă (mp)	Cote părți comune	Cote teren	Observații / Referințe
A1	44829-C1-U23	0	65,2	306/10000	17/561	Apartament nr.22 compus din living, 2(doua) dormitoare, bucatarie, baie, hol,W.C., logie si balcon, avand S.utila de 65.2mp si S.totala de 73.4mp.

**DATE DESPRE IMOBILUL NR. 23**

Oficiul de Cadastru și Publicitate Imobiliară SUCEAVA
Biroul de Cadastru și Publicitate Imobiliară Gura Humorului

A. Partea I. Descrierea imobilului

Unitate individuală

Adresa: Loc. Gura Humorului, Str Mihai Eminescu, Nr. 4, Et. VI, Jud. Suceava

Părți comune: Constituie parti comune holul si rampa situate pe fiecare nivel, instalatiile si peretii despartitori

Nr crt	Nr cadastral	Suprafata construită	Suprafata utilă (mp)	Cote părți comune	Cote teren	Observații / Referințe
A1	45773-C1-U23	0	108,5	622/10000	25/394	Apartament nr.21, compus din living, 3(trei) dormitoare, dressing, hol, bucatarie, 2(doua) sas, 3(trei) bai, logie si balcon, avand S.utila de 108.5mp si o S. totala de 119.2mp.

B. Partea II. Proprietari și acte

Inscrieri privitoare la dreptul de proprietate și alte drepturi reale	Referințe
25459 / 16/11/2023	
Act Administrativ nr. Certificat edificare nr.10161, din 10/10/2023 emis de PRIMARIA ORASULUI GURA HUMORULUI;	
B2	Intabulare, drept de PROPRIETATE, dobandit prin Construire, cota actuala 1/1
1) ACHAIA SERVCOM SRL, CIF:8055591	

C. Partea III. SARCINI .

Inscrieri privind dezmembramintele dreptului de proprietate, drepturi reale de garanție și sarcini	Referințe
NU SUNT	

Anexa Nr. 1 La Partea I

Unitate individuală, Adresa: Loc. Gura Humorului, Str Mihai Eminescu, Nr. 4, Et. VI, Jud. Suceava

Părţi comune: Constituie parti comune holul si rampa situate pe fiecare nivel, instalatiile si peretii despartitori

Nr crt	Nr cadastral	Suprafaţa construită	Suprafaţa utilă (mp)	Cote părţi comune	Cote teren	Observații / Referințe
A1	45773-C1-U23	0	108,5	622/10000	25/394	Apartament nr.21, compus din living, 3(trei) dormitoare, dressing, hol, bucatarie, 2(doua) sas, 3(trei) bai, logie si balcon, avand S.utila de 108.5mp si o S. totala de 119.2mp.

**DATE DESPRE IMOBILUL NR. 24**

Oficiul de Cadastru și Publicitate Imobiliară SUCEAVA
Biroul de Cadastru și Publicitate Imobiliară Gura Humorului

A. Partea I. Descrierea imobilului

Unitate individuală

Adresa: Loc. Gura Humorului, Str Mihai Eminescu, Nr. 4, Et. VI, Ap. 23, Jud. Suceava

Părți comune: conform legii

Nr crt	Nr cadastral	Suprafața construită	Suprafața utilă (mp)	Cote părți comune	Cote teren	Observații / Referințe
A1	44829-C1-U24	0	65,2	306/10000	17/561	Apartament nr.23 compus din living, 2(doua) dormitoare, bucatarie, baie, hol,W.C., logie si balcon, avand S.utila de 65.2mp si S.totala de 73.4mp.

B. Partea II. Proprietari și acte

Inscrieri privitoare la dreptul de proprietate și alte drepturi reale	Referințe
22257 / 21/12/2022	
Act Notarial nr. contract de vânzare cumpărare aut. nr. 3468, din 21/12/2022 emis de N.P. DUMITRU MIHAELA;	
B4	A1
Intabulare, drept de PROPRIETATE, dobandit prin Conventie, cota actuala 1/1	
1) COJOLEANCĂ RALUCA-ELENA, bun comun, în devălmășie	
2) COJOLEANCĂ BOGDAN	

C. Partea III. SARCINI .

Inscrieri privind dezmembramintele dreptului de proprietate, drepturi reale de garanție și sarcini	Referințe
NU SUNT	

Anexa Nr. 1 La Partea I

Unitate individuală, Adresa: Loc. Gura Humorului, Str Mihai Eminescu, Nr. 4, Et. VI, Ap. 23, Jud. Suceava

Părți comune: conform legii

Nr crt	Nr cadastral	Suprafața construită	Suprafața utilă (mp)	Cote părți comune	Cote teren	Observații / Referințe
A1	44829-C1-U24	0	65,2	306/10000	17/561	Apartament nr.23 compus din living, 2(doua) dormitoare, bucatarie, baie, hol,W.C., logie si balcon, avand S.utila de 65.2mp si S.totala de 73.4mp.

**DATE DESPRE IMOBILUL NR. 24**

Oficiul de Cadastru și Publicitate Imobiliară SUCEAVA
Biroul de Cadastru și Publicitate Imobiliară Gura Humorului

A. Partea I. Descrierea imobilului

Unitate individuală

Adresa: Loc. Gura Humorului, Str Mihai Eminescu, Nr. 4, Et. VI, Jud. Suceava

Părți comune: Constituie parti comune holul si rampa situate pe fiecare nivel, instalatiile si peretii despartitori

Nr crt	Nr cadastral	Suprafata construită	Suprafata utilă (mp)	Cote părți comune	Cote teren	Observații / Referințe
A1	45773-C1-U24	0	108,5	622/10000	25/394	Apartament nr.22, compus din living, 3(trei) dormitoare, dressing, hol, bucatarie, 2(doua) sas, 3(trei) bai, logie si balcon, avand S.utila de 108.5mp si o S. totala de 119.2mp.

B. Partea II. Proprietari și acte

Inscrieri privitoare la dreptul de proprietate și alte drepturi reale		Referințe
25459 / 16/11/2023		
Act Administrativ nr. Certificat edificare nr.10161, din 10/10/2023 emis de PRIMARIA ORASULUI GURA HUMORULUI;		
B2	Intabulare, drept de PROPRIETATE, dobandit prin Construire, cota actuala 1/1 1) ACHAIA SERVCOM SRL, CIF:8055591	A1

C. Partea III. SARCINI .

Inscrieri privind dezmembramintele dreptului de proprietate, drepturi reale de garanție și sarcini	Referințe
NU SUNT	

Anexa Nr. 1 La Partea I

Unitate individuală, Adresa: Loc. Gura Humorului, Str Mihai Eminescu, Nr. 4, Et. VI, Jud. Suceava

Părţi comune: Constituie parti comune holul si rampa situate pe fiecare nivel, instalatiile si peretii despartitori

Nr crt	Nr cadastral	Suprafaţa construită	Suprafaţa utilă (mp)	Cote părţi comune	Cote teren	Observații / Referințe
A1	45773-C1-U24	0	108,5	622/10000	25/394	Apartament nr.22, compus din living, 3(trei) dormitoare, dressing, hol, bucatarie, 2(doua) sas, 3(trei) bai, logie si balcon, avand S.utila de 108.5mp si o S. totala de 119.2mp.

**DATE DESPRE IMOBILUL NR. 25**

Oficiul de Cadastru și Publicitate Imobiliară SUCEAVA
Biroul de Cadastru și Publicitate Imobiliară Gura Humorului

A. Partea I. Descrierea imobilului

Unitate individuală

Adresa: Loc. Gura Humorului, Str Mihai Eminescu, Nr. 4, Et. VI, Ap. 24, Jud. Suceava

Părți comune: conform legii

Nr crt	Nr cadastral	Suprafața construită	Suprafața utilă (mp)	Cote părți comune	Cote teren	Observații / Referințe
A1	44829-C1-U25	0	65,2	306/10000	17/561	Apartament nr.24 compus din living, 2(doua) dormitoare, bucatarie, baie, hol, W.C., logie si balcon, avand S.utila de 65.2 mp si S.totala de 73.4mp.

B. Partea II. Proprietari și acte

Inscrieri privitoare la dreptul de proprietate și alte drepturi reale	Referințe
11889 / 18/05/2023	
Act Notarial nr. 981 (CONTRACT DE VANZARE CUMPARARE), din 17/05/2023 emis de DUMITRU MIHAELA;	
B4	A1
Intabulare, drept de PROPRIETATE cu titlu de cumparare, dobandit prin Conventie, cota actuala 1/1 1) EXPERT CONSULT AMP SRL, CIF:32455329	

C. Partea III. SARCINI .

Inscrieri privind dezmembramintele dreptului de proprietate, drepturi reale de garanție și sarcini	Referințe
NU SUNT	

Anexa Nr. 1 La Partea I

Unitate individuală, Adresa: Loc. Gura Humorului, Str Mihai Eminescu, Nr. 4, Et. VI, Ap. 24, Jud. Suceava

Părți comune: conform legii

Nr crt	Nr cadastral	Suprafața construită	Suprafața utilă (mp)	Cote părți comune	Cote teren	Observații / Referințe
A1	44829-C1-U25	0	65,2	306/10000	17/561	Apartament nr.24 compus din living, 2(doua) dormitoare, bucatarie, baie, hol, W.C., logie si balcon, avand S.utila de 65.2 mp si S.totala de 73.4mp.

**DATE DESPRE IMOBILUL NR. 25**

Oficiul de Cadastru și Publicitate Imobiliară SUCEAVA
Biroul de Cadastru și Publicitate Imobiliară Gura Humorului

A. Partea I. Descrierea imobilului

Unitate individuală

Adresa: Loc. Gura Humorului, Str Mihai Eminescu, Nr. 4, Et. POD, Jud. Suceava

Părți comune: Constituie parti comune holul si rampa situate pe fiecare nivel, instalatiile si peretii despartitori

Nr crt	Nr cadastral	Suprafata construită	Suprafata utilă (mp)	Cote părți comune	Cote teren	Observații / Referințe
A1	45773-C1-U25	0	241	1381/10000	55/394	Spatiu(Pod), compus din pod si 2 (doua) balcoane, avand S.utila de 241.0mp si S.totala de 254.4 mp.

B. Partea II. Proprietari și acte

Inscrieri privitoare la dreptul de proprietate și alte drepturi reale		Referințe
861 / 17/01/2024		
Act Administrativ nr. 13114 (CERTIFICAT DE ATESTARE A EDIFICARII), din 18/12/2023 emis de ORAS GURA HUMORULUI (act administrativ nr 4112 (DECLARATIE) din 27.11.2023, emis de PELEPCO LACRAMIOARA GABRIELA);		
B2	Intabulare, drept de PROPRIETATE, dobandit prin Construire, cota actuala 1/1 1) ACHAIA SERVCOM SRL, CIF:8055591	A1

C. Partea III. SARCINI .

Inscrieri privind dezmembramintele dreptului de proprietate, drepturi reale de garanție și sarcini	Referințe
NU SUNT	

Anexa Nr. 1 La Partea I

Unitate individuală, Adresa: Loc. Gura Humorului, Str Mihai Eminescu, Nr. 4, Et. POD, Jud. Suceava

Părţi comune: Constituie parti comune holul si rampa situate pe fiecare nivel, instalatiile si peretii despartitori

Nr crt	Nr cadastral	Suprafaţa construită	Suprafaţa utilă (mp)	Cote părţi comune	Cote teren	Observații / Referințe
A1	45773-C1-U25	0	241	1381/10000	55/394	Spatiu(Pod), compus din pod si 2 (doua) balcoane, avand S.utila de 241.0mp si S.totala de 254.4 mp.

**DATE DESPRE IMOBILUL NR. 26**

Oficiul de Cadastru și Publicitate Imobiliară SUCEAVA
Biroul de Cadastru și Publicitate Imobiliară Gura Humorului

A. Partea I. Descrierea imobilului

Unitate individuală

Adresa: Loc. Gura Humorului, Str Mihai Eminescu, Nr. 4, Et. POD, Jud. Suceava

Părți comune: conform legii

Nr crt	Nr cadastral	Suprafața construită	Suprafața utilă (mp)	Cote părți comune	Cote teren	Observații / Referințe
A1	44829-C1-U26	0	272,9	1288/10000	74/561	Spatiu(POD)compus din pod, 2 (doua)logii si 2(doua)balcoane, avand S.utila de 272.9mp si S. totala de 289.3mp

B. Partea II. Proprietari și acte

Inscrieri privitoare la dreptul de proprietate și alte drepturi reale	Referințe
20143 / 18/11/2022	
Act Notarial nr. 3281 (act de reapartamentare), din 18/11/2022 emis de DUMITRU MIHAELA (act administrativ nr 11344 din 18.10.2022, emis de Primaria Orasului Gura Humorului);	
B1	Intabulare, drept de PROPRIETATE, dobandit prin Construire, cota actuala 1/1
1) SC. ACHAIA SERVCOM SRL. -, CIF:8055591	

C. Partea III. SARCINI .

Inscrieri privind dezmembramintele dreptului de proprietate, drepturi reale de garanție și sarcini	Referințe
NU SUNT	

Anexa Nr. 1 La Partea I

Unitate individuală, Adresa: Loc. Gura Humorului, Str Mihai Eminescu, Nr. 4, Et. POD, Jud. Suceava

Părți comune: conform legii

Nr crt	Nr cadastral	Suprafața construită	Suprafața utilă (mp)	Cote părți comune	Cote teren	Observații / Referințe
A1	44829-C1-U26	0	272,9	1288/10000	74/561	Spatiu(POD)compus din pod, 2 (doua)logii si 2(doua)balcoane, avand S.utila de 272.9mp si S. totala de 289.3mp

**DATE DESPRE IMOBILUL NR. 434**

Oficiul de Cadastru și Publicitate Imobiliară SUCEAVA
Biroul de Cadastru și Publicitate Imobiliară Gura Humorului

A. Partea I. Descrierea imobilului

TEREN Intravilan

Adresa: Loc. Gura Humorului, Jud. Suceava

Nr. Crt	Nr cadastral Nr. topografic	Suprafața* (mp)	Observații / Referințe
A1		605	Sector cadastral:36 Teren neimprejmuit; Imobilul s-a format din o parte a PF 183,328 a comunei cadastrale Gura Humorului.

B. Partea II. Proprietari și acte

Inscrieri privitoare la dreptul de proprietate și alte drepturi reale		Referințe
/		
Act Normativ nr. 7, din 13/03/1996 emis de PARLAMENTUL ROMANIEI (art. 13);		
B1	Inscrierea posesiei, drept de PROPRIETATE, dobândit prin Lege, cota actuala 1/1 1) NEIDENTIFICAT NEIDENTIFICAT	A1
B2	Se notează mențiunea de proprietar neidentificat.	A1

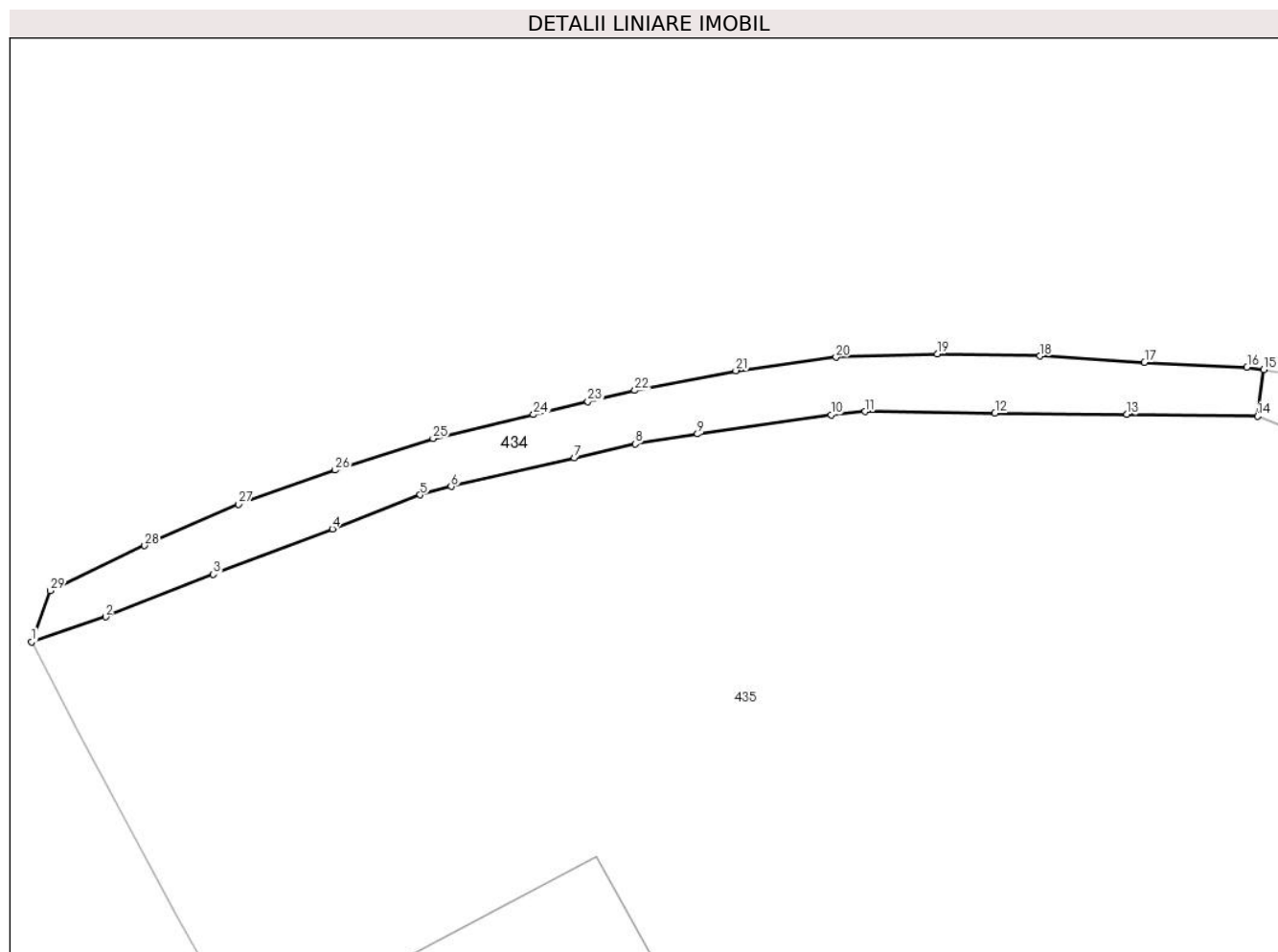
C. Partea III. SARCINI .

Inscrieri privind dezmembramintele dreptului de proprietate, drepturi reale de garanție și sarcini	Referințe
NU SUNT	

Teren

Nr cadastral	Suprafața (mp)*	Observații / Referințe
	605	Imobilul s-a format din o parte a PF 183,328 a comunei cadastrale Gura Humorului.

* Suprafața este determinată în planul de proiecție Stereo 70.



Date referitoare la teren

Crt	Categorie folosință	Intravilan	Suprafața (mp)	Tarla	Parcelă	Nr. topo	Observații / Referințe
1	neproductiv	DA	605	-	-	-	

Lungime Segmente

1) Valorile lungimilor segmentelor sunt obținute din proiecție în plan.

Punct început	X / Y	Punct sfârșit	X / Y	Lungime segment (** (m)
1	566.946,839 672.987,989	2	566.953,875 672.990,371	7.428
3	566.964,115 672.994,399	4	566.975,417 672.998,731	12.104
5	566.983,769 673.001,964	6	566.986,712 673.002,758	3.048
7	566.998,416 673.005,457	8	567.004,194 673.006,806	5.933
9	567.010,117 673.007,739	10	567.022,802 673.009,553	12.814

Punct început	X / Y	Punct sfârșit	X / Y	Lungime segment (** (m)
2	566.953,875 672.990,371	3	566.964,115 672.994,399	11.004
4	566.975,417 672.998,731	5	566.983,769 673.001,964	8.956
6	566.986,712 673.002,758	7	566.998,416 673.005,457	12.011
8	567.004,194 673.006,806	9	567.010,117 673.007,739	5.996
10	567.022,802 673.009,553	11	567.026,056 673.009,876	3.27

Punct început	X / Y	Punct sfârșit	X / Y	Lungime segment (** (m)
11	567.026,056 673.009,876	12	567.038,378 673.009,712	12.323
13	567.050,919 673.009,594	14	567.063,318 673.009,429	12.4
15	567.063,919 673.013,838	16	567.062,333 673.014,097	1.607
17	567.052,599 673.014,527	18	567.042,661 673.015,132	9.956
19	567.032,894 673.015,331	20	567.023,285 673.015,031	9.614
21	567.013,752 673.013,752	22	567.004,157 673.011,87	9.778
23	566.999,705 673.010,812	24	566.994,525 673.009,58	5.324
25	566.984,987 673.007,312	26	566.975,678 673.004,314	9.78
27	566.966,492 673.001,086	28	566.957,579 672.997,137	9.749
29	566.948,607 672.992,872	1	566.946,839 672.987,989	5.193

Punct început	X / Y	Punct sfârșit	X / Y	Lungime segment (** (m)
12	567.038,378 673.009,712	13	567.050,919 673.009,594	12.542
14	567.063,318 673.009,429	15	567.063,919 673.013,838	4.45
16	567.062,333 673.014,097	17	567.052,599 673.014,527	9.743
18	567.042,661 673.015,132	19	567.032,894 673.015,331	9.769
20	567.023,285 673.015,031	21	567.013,752 673.013,752	9.618
22	567.004,157 673.011,87	23	566.999,705 673.010,812	4.576
24	566.994,525 673.009,58	25	566.984,987 673.007,312	9.804
26	566.975,678 673.004,314	27	566.966,492 673.001,086	9.737
28	566.957,579 672.997,137	29	566.948,607 672.992,872	9.934

** Lungimile segmentelor sunt determinate în planul de proiecție Stereo 70 și sunt rotunjite la 1 milimetru.

*** Distanța dintre puncte este formată din segmente cumulate ce sunt mai mici decât valoarea 1 milimetru.

**DATE DESPRE IMOBILUL NR. 435**

Oficiul de Cadastru și Publicitate Imobiliară SUCEAVA
Biroul de Cadastru și Publicitate Imobiliară Gura Humorului

A. Partea I. Descrierea imobilului

TEREN Intravilan

Adresa: Loc. Gura Humorului, Str Mihai Eminescu, Nr. 2-4, Jud. Suceava

Nr. Crt	Nr cadastral Nr. topografic	Suprafața* (mp)	Observații / Referințe
A1	45869	11.855	Sector cadastral:36 Teren imprejmuit;

Construcții

Crt	Nr cadastral Nr. topografic	Adresa	Observații / Referințe
A1.1	45869-C1	Loc. Gura Humorului, Str Mihai Eminescu, Nr. 2-4, Jud. Suceava	Nr. niveluri:3; S. construita la sol:1256 mp; S. construita desfasurata:3768 mp; Spatiu comercial P+2E din BCA, An construire 2018
A1.2	45869-C2	Loc. Gura Humorului, Str Mihai Eminescu, Nr. 2-4, Jud. Suceava	Nr. niveluri:1; S. construita la sol:130 mp; FUNDATIE - Depozit stadiu fizic - fundatie, reprezentand 10%, An construire 2020

B. Partea II. Proprietari și acte

Inscrieri privitoare la dreptul de proprietate și alte drepturi reale		Referințe
27946 / 21/12/2023		
Act Notarial nr. 6043, din 16/10/2015 emis de ANIȚEI RETA;		
B2	Intabulare, drept de PROPRIETATE, dobandit prin Conventie, cota actuala 9558/11855 1) ALBERTEMMA SRL, CIF:18480050	A1
Act Administrativ nr. 24, din 15/03/2018 emis de PRIMARIA OR. GIURA HUMORULUI;		
B3	se noteaza autorizatia de construire nr 24.03.2018 emisa de Primaria Orasului Gura Humorului in vederea construirii spatiu comercial P+2E .	A1
Act Notarial nr. 2221, din 26/07/2018 emis de PELEPCO LACRAMIOARA GABRIELA;		
B4	se noteaza interdictia de instrainare, grevare, construire, demolare, extindere, inchiriere 1) PROCREDIT BANK SA, CIF:14622194	A1
Act Administrativ nr. 2061/B, din 03/03/2021 emis de PRIMARIA ORASULUI GURA HUMORULUI (c atestare);		
B5	Intabulare, drept de PROPRIETATE, dobandit prin Construire, cota actuala 1/1 1) ALBERTEMMA SRL, CIF:18480050	A1.1
Act Notarial nr. contract de ipoteca imobiliara 2644, din 28/10/2022 emis de N.P. ROTARU DORINA;		
B6	se noteaza interdictia de grevare, instrainare, construire, demolare, extindere, inchiriere 1) PROCREDIT BANK SA, CIF:14622194	A1, A1.1
Act Administrativ nr. 7236 edificare, din 18/08/2020 emis de PRIMARIA ORASULUI GURA HUMORULUI (act administrativ nr proces verbal de receptie preliminara 5945 din 01.07.2020, emis de Primaria Orasului Gura Humorului;inscris sub semnatura privata nr plan de amplasament si delimitare a imobilului din 12.10.2020, emis de Croitoru Viorel;act administrativ nr 26 - autorizatie din 13.03.2020, emis de Primaria Orasului Gura Humorului);		
B7	se noteaza ca C1-depozit, este edificat in proportie de 10%, respectiv la stadiu de fundatie	A1.2
Act Notarial nr. contract de vanzare nr. 3161, din 11/11/2020 emis de BIN PELEPCO LACRAMIOARA GABRIELA;		
B8	Intabulare, drept de PROPRIETATE, dobandit prin Conventie, cota actuala 1/1 1) ALBERTEMMA SRL, CIF:18480050	A1.2
Act Notarial nr. 649, din 27/02/2023 emis de PELEPCO LACRAMIOARA GABRIELA;		
B9	Intabulare, drept de PROPRIETATE, dobandit prin Conventie, cota actuala 942/11855 1) ALBERTEMMA SRL, CIF:18480050	A1
Act Notarial nr. contract vanzare nr.2043, din 21/08/2020 emis de BIN PELEPCO LACRAMIOARA GABRIELA;		
B10	Intabulare, drept de PROPRIETATE, dobandit prin Conventie, cota actuala 1355/11855 1) ALBERTEMMA SRL, CIF:18480050	A1

Inscrieri privitoare la dreptul de proprietate și alte drepturi reale	Referințe
---	-----------

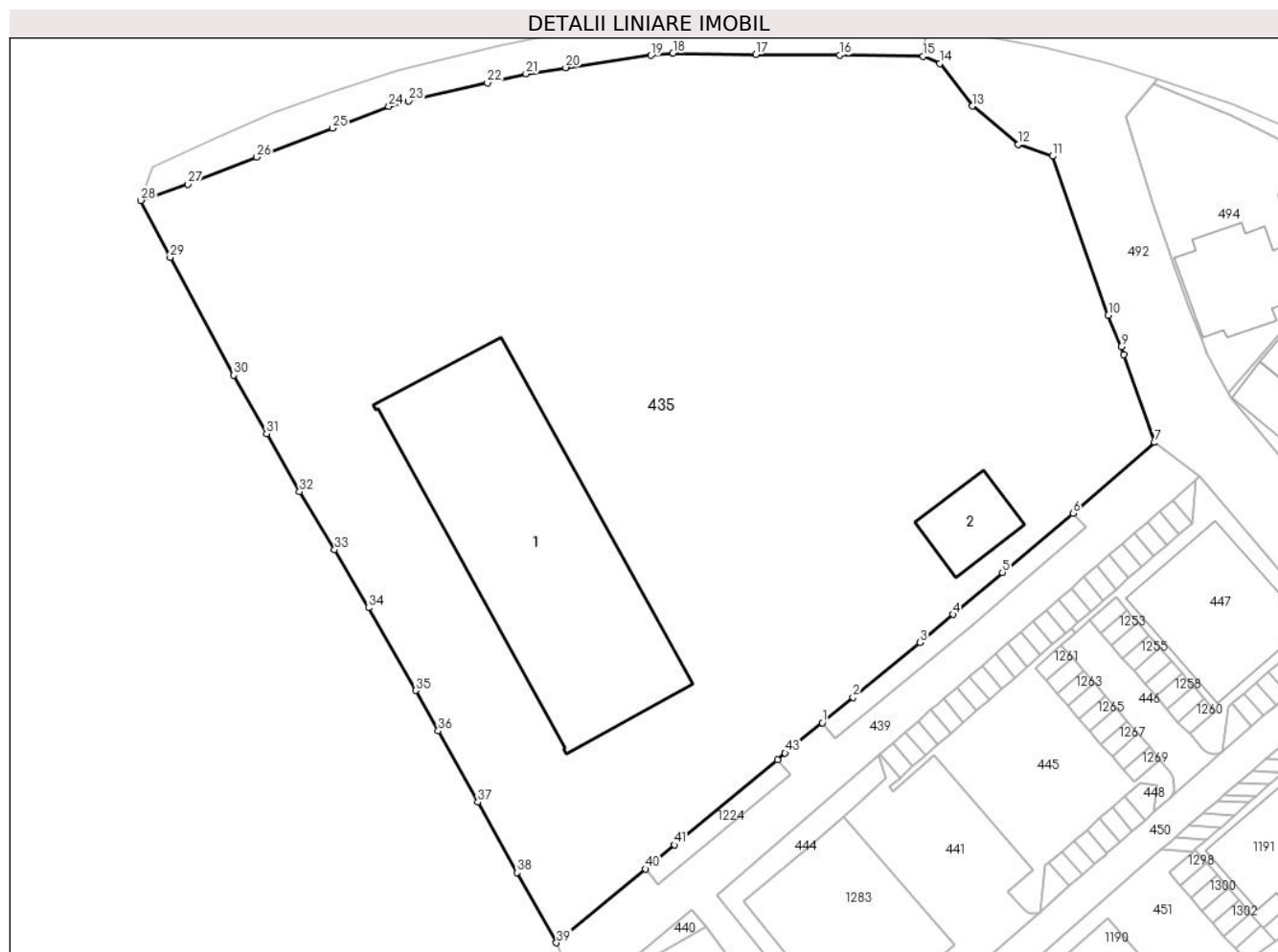
C. Partea III. SARCINI

Inscrieri privind dezmembramintele dreptului de proprietate, drepturi reale de garanție și sarcini	Referințe
27946 / 21/12/2023	
Act Notarial nr. 2221, din 26/07/2018 emis de PELEPCO LACRAMIOARA GABRIELA;	
C1	Intabulare, drept de IPOTECA, Valoare:3850000 LEsi celelalte obligatii de plata aferente creditului, dobandit prin Conventie, cota actuala 1/1 1) PROCREDIT BANK SA , CIF:14622194
	A1
Act Notarial nr. 2220, din 26/07/2018 emis de PELEPCO GABRIELA;	
C2	Intabulare, drept de IPOTECA, Valoare:3600000 LEsi celelalte obligatii de plata aferente creditului (extinderea ipotecii conform art 2382 Cod Civil) 1) PROCREDIT BANK SA , CIF:14622194
	A1.1
Act Notarial nr. 2221, din 26/07/2018 emis de PELEPCO LACRAMIOARA;	
C3	Intabulare, drept de IPOTECA, Valoare:3850000 LEI-si celelalte obligatii de plata aferente creditului (extinderea ipotecii conform art 2382 Cod Civil) 1) PROCREDIT BANK SA , CIF:14622194
	A1.1
Act Notarial nr. contract de ipoteca imobiliara 2644, din 28/10/2022 emis de N.P. ROTARU DORINA;	
C4	Intabulare, drept de IPOTECA, Valoare:930000 EURsi celelalte obligatii de plata afarente contractului de credit 1) PROCREDIT BANK SA , CIF:14622194
	A1, A1.1

Teren

Nr cadastral	Suprafața (mp)*	Observații / Referințe
45869	11.855	

* Suprafața este determinată în planul de proiecție Stereo 70.



Date referitoare la teren

Crt	Categorie folosință	Intravilan	Suprafața (mp)	Tarla	Parcelă	Nr. topo	Observații / Referințe
1	curți constructii	DA	11.855	-	-	-	

Date referitoare la construcții

Crt	Număr	Destinație construcție	Supraf. (mp)	Situație juridică	Observații / Referințe
A1.1	45869-C1	construcții industriale și edilitare	1.256	Cu acte	Nr. niveluri:3; S. construita la sol:1256 mp; S. construita desfasurata:3768 mp; Spatiu comercial P+2E din BCA, An construire 2018
A1.2	45869-C2	construcții industriale și edilitare	130	Cu acte	Nr. niveluri:1; S. construita la sol:130 mp; FUNDATIE -Depozit stadiu fizic - fundatie, reprezentand 10%, An construire 2020

Lungime Segmente

1) Valorile lungimilor segmentelor sunt obținute din proiecție în plan.

Punct început	X / Y	Punct sfârșit	X / Y	Lungime segment	Punct început	X / Y	Punct sfârșit	X / Y	Lungime segment	Punct început	X / Y	Punct sfârșit	X / Y	Lungime segment
1	567.048,277 672.910,304	2	567.052,866 672.914,075	5.94	2	567.052,866 672.914,075	3	567.062,827 672.922,209	12.86	3	567.062,827 672.922,209	4	567.067,735 672.926,394	6.45
4	567.067,735 672.926,394	5	567.075,083 672.932,656	9.654	5	567.075,083 672.932,656	6	567.085,607 672.941,438	13.70	6	567.085,607 672.941,438	7	567.097,75 672.951,982	16.08

Punct început	X / Y	Punct sfârșit	X / Y	Lungime segment	Punct început	X / Y	Punct sfârșit	X / Y	Lungime segment	Punct început	X / Y	Punct sfârșit	X / Y	Lungime segment
7	567.097,75 672.951,982	8	567.093,13 672.965,04	13.851	8	567.093,13 672.965,04	9	567.092,772 672.966,221	1.234	9	567.092,772 672.966,221	10	567.090,859 672.970,915	5.069
10	567.090,859 672.970,915	11	567.082,583 672.994,561	25.052	11	567.082,583 672.994,561	12	567.077,488 672.996,318	5.389	12	567.077,488 672.996,318	13	567.070,606 673.002,011	8.932
13	567.070,606 673.002,011	14	567.065,79 673.008,373	7.979	14	567.065,79 673.008,373	15	567.063,318 673.009,429	2.688	15	567.063,318 673.009,429	16	567.050,919 673.009,594	12.4
16	567.050,919 673.009,594	17	567.038,378 673.009,712	12.542	17	567.038,378 673.009,712	18	567.026,056 673.009,876	12.323	18	567.026,056 673.009,876	19	567.022,802 673.009,553	3.27
19	567.022,802 673.009,553	20	567.010,117 673.007,739	12.814	20	567.010,117 673.007,739	21	567.004,194 673.006,806	5.996	21	567.004,194 673.006,806	22	566.998,416 673.005,457	5.933
22	566.998,416 673.005,457	23	566.986,712 673.002,758	12.011	23	566.986,712 673.002,758	24	566.983,769 673.001,964	3.048	24	566.983,769 673.001,964	25	566.975,417 672.998,731	8.956
25	566.975,417 672.998,731	26	566.964,115 672.994,399	12.104	26	566.964,115 672.994,399	27	566.953,875 672.990,371	11.004	27	566.953,875 672.990,371	28	566.946,839 672.987,989	7.428
28	566.946,839 672.987,989	29	566.951,216 672.979,508	9.544	29	566.951,216 672.979,508	30	566.960,677 672.961,992	19.908	30	566.960,677 672.961,992	31	566.965,563 672.953,284	9.985
31	566.965,563 672.953,284	32	566.970,482 672.944,66	9.928	32	566.970,482 672.944,66	33	566.975,698 672.936,037	10.078	33	566.975,698 672.936,037	34	566.980,738 672.927,375	10.022
34	566.980,738 672.927,375	35	566.987,795 672.915,088	14.169	35	566.987,795 672.915,088	36	566.991,131 672.909,081	6.871	36	566.991,131 672.909,081	37	566.997,031 672.898,479	12.133
37	566.997,031 672.898,479	38	567.002,833 672.887,993	11.984	38	567.002,833 672.887,993	39	567.008,733 672.877,562	11.984	39	567.008,733 672.877,562	40	567.021,956 672.888,547	17.191
40	567.021,956 672.888,547	41	567.026,268 672.892,129	5.606	41	567.026,268 672.892,129	42	567.041,612 672.904,821	19.913	42	567.041,612 672.904,821	43	567.042,756 672.905,768	1.485
43	567.042,756 672.905,768	1	567.048,277 672.910,304	7.145										

** Lungimile segmentelor sunt determinate în planul de proiecție Stereo 70 și sunt rotunjite la 1 milimetru.

*** Distanța dintre puncte este formată din segmente cumulate ce sunt mai mici decât valoarea 1 milimetru.

**DATE DESPRE IMOBILUL NR. 439**

Oficiul de Cadastru și Publicitate Imobiliară SUCEAVA
Biroul de Cadastru și Publicitate Imobiliară Gura Humorului

A. Partea I. Descrierea imobilului

TEREN Intravilan

Adresa: Loc. Gura Humorului, Jud. Suceava

Nr. Crt	Nr cadastral Nr. topografic	Suprafața* (mp)	Observații / Referințe
A1		1.128	Sector cadastral:36 Teren neimprejmuit; Imobilul s-a format din o parte a PF 576/2 a comunei cadastrale Gura Humorului.

B. Partea II. Proprietari și acte

Inscrieri privitoare la dreptul de proprietate și alte drepturi reale		Referințe
/		
Act Normativ nr. 7, din 13/03/1996 emis de PARLAMENTUL ROMANIEI (art. 13);		
B1	Inscrierea posesiei, drept de PROPRIETATE, dobândit prin Lege, cota actuala 1/1 1) NEIDENTIFICAT NEIDENTIFICAT	A1
B2	Se notează mențiunea de proprietar neidentificat.	A1

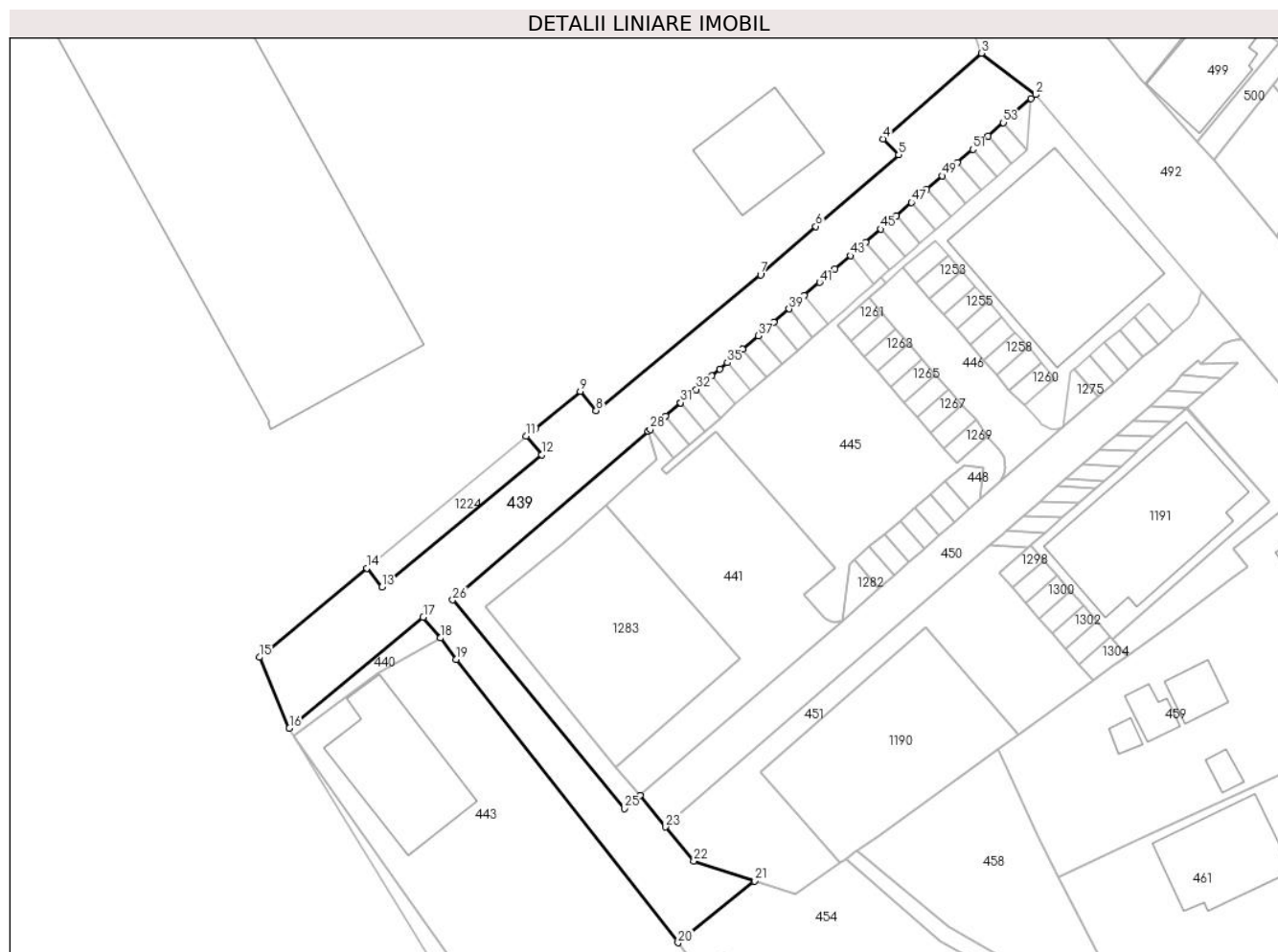
C. Partea III. SARCINI .

Inscrieri privind dezmembramintele dreptului de proprietate, drepturi reale de garanție și sarcini	Referințe
NU SUNT	

Teren

Nr cadastral	Suprafața (mp)*	Observații / Referințe
	1.128	Imobilul s-a format din o parte a PF 576/2 a comunei cadastrale Gura Humorului.

* Suprafața este determinată în planul de proiecție Stereo 70.



Date referitoare la teren

Crt	Categorie folosință	Intravilan	Suprafața (mp)	Tarla	Parcelă	Nr. topo	Observații / Referințe
1	drum	DA	1.128	-	-	-	

Lungime Segmente

1) Valorile lungimilor segmentelor sunt obținute din proiecție în plan.

Punct început	X / Y	Punct sfârșit	X / Y	Lungime segment
1	567.103,872 / 672.946,404	2	567.104,43 / 672.946,889	0.739
2	567.104,43 / 672.946,889	3	567.097,75 / 672.951,982	8.4
3	567.097,75 / 672.951,982	4	567.085,607 / 672.941,438	16.082
4	567.085,607 / 672.941,438	5	567.087,528 / 672.939,47	2.75
5	567.087,528 / 672.939,47	6	567.077,31 / 672.930,647	13.5
6	567.077,31 / 672.930,647	7	567.070,5 / 672.924,696	9.044
7	567.070,5 / 672.924,696	8	567.050,226 / 672.907,959	26.29
8	567.050,226 / 672.907,959	9	567.048,277 / 672.910,304	3.049
9	567.048,277 / 672.910,304	10	567.042,756 / 672.905,768	7.145
10	567.042,756 / 672.905,768	11	567.041,612 / 672.904,821	1.485
11	567.041,612 / 672.904,821	12	567.043,529 / 672.902,514	3.0
12	567.043,529 / 672.902,514	13	567.023,829 / 672.886,203	25.576
13	567.023,829 / 672.886,203	14	567.021,956 / 672.888,547	3.0
14	567.021,956 / 672.888,547	15	567.008,733 / 672.877,562	17.191
15	567.008,733 / 672.877,562	16	567.012,396 / 672.868,824	9.475
16	567.012,396 / 672.868,824	17	567.028,916 / 672.882,492	21.441
17	567.028,916 / 672.882,492	18	567.031,038 / 672.879,937	3.321
18	567.031,038 / 672.879,937	19	567.032,979 / 672.877,303	3.272

Punct început	X / Y	Punct sfârșit	X / Y	Lungime segment	Punct început	X / Y	Punct sfârșit	X / Y	Lungime segment	Punct început	X / Y	Punct sfârșit	X / Y	Lungime segment
19	567.032,979 672.877,303	20	567.060,329 672.842,376	44.361	20	567.060,329 672.842,376	21	567.069,751 672.849,986	12.111	21	567.069,751 672.849,986	22	567.062,273 672.852,447	7.873
22	567.062,273 672.852,447	23	567.058,811 672.856,651	5.446	23	567.058,811 672.856,651	24	567.055,632 672.860,51	5.0	24	567.055,632 672.860,51	25	567.053,703 672.858,921	2.499
25	567.053,703 672.858,921	26	567.032,536 672.884,621	33.295	26	567.032,536 672.884,621	27	567.056,623 672.905,422	31.826	27	567.056,623 672.905,422	28	567.056,883 672.905,647	0.344
28	567.056,883 672.905,647	29	567.058,771 672.907,285	2.5	29	567.058,771 672.907,285	30	567.060,562 672.908,838	2.371	30	567.060,562 672.908,838	31	567.060,668 672.908,929	0.14
31	567.060,668 672.908,929	32	567.062,575 672.910,569	2.515	32	567.062,575 672.910,569	33	567.064,485 672.912,212	2.519	33	567.064,485 672.912,212	34	567.065,493 672.913,079	1.33
34	567.065,493 672.913,079	35	567.066,4 672.913,866	1.201	35	567.066,4 672.913,866	36	567.068,306 672.915,522	2.525	36	567.068,306 672.915,522	37	567.070,216 672.917,18	2.529
37	567.070,216 672.917,18	38	567.072,13 672.918,842	2.535	38	567.072,13 672.918,842	39	567.074,018 672.920,482	2.501	39	567.074,018 672.920,482	40	567.075,906 672.922,121	2.5
40	567.075,906 672.922,121	41	567.077,793 672.923,76	2.499	41	567.077,793 672.923,76	42	567.079,681 672.925,399	2.5	42	567.079,681 672.925,399	43	567.081,569 672.927,038	2.5
43	567.081,569 672.927,038	44	567.083,456 672.928,677	2.499	44	567.083,456 672.928,677	45	567.085,344 672.930,316	2.5	45	567.085,344 672.930,316	46	567.087,232 672.931,955	2.5
46	567.087,232 672.931,955	47	567.089,119 672.933,594	2.499	47	567.089,119 672.933,594	48	567.091,007 672.935,234	2.501	48	567.091,007 672.935,234	49	567.092,895 672.936,873	2.5
49	567.092,895 672.936,873	50	567.094,782 672.938,512	2.499	50	567.094,782 672.938,512	51	567.096,67 672.940,151	2.5	51	567.096,67 672.940,151	52	567.098,558 672.941,79	2.5
52	567.098,558 672.941,79	53	567.100,446 672.943,429	2.5	53	567.100,446 672.943,429	1	567.103,872 672.946,404	4.537					

** Lungimile segmentelor sunt determinate în planul de proiecție Stereo 70 și sunt rotunjite la 1 milimetru.

*** Distanța dintre puncte este formată din segmente cumulate ce sunt mai mici decât valoarea 1 milimetru.

**DATE DESPRE IMOBILUL NR. 440**

Oficiul de Cadastru și Publicitate Imobiliară SUCEAVA
Biroul de Cadastru și Publicitate Imobiliară Gura Humorului

A. Partea I. Descrierea imobilului

TEREN Intravilan

Adresa: Loc. Gura Humorului, Jud. Suceava

Nr. Crt	Nr cadastral Nr. topografic	Suprafața* (mp)	Observații / Referințe
A1	44473	41	Sector cadastral:36 Teren neimprejmuit;

B. Partea II. Proprietari și acte

Inscrieri privitoare la dreptul de proprietate și alte drepturi reale	Referințe
5912 / 11/04/2022	
Act Notarial nr. contract vanzare 1339, din 08/04/2022 emis de PELEPCO LACRAMIOARA GABRIELA;	
B2	A1
Intabulare, drept de PROPRIETATE, dobandit prin Conventie, cota actuala 1/1	
1) CADARIU CONSTANTIN-DANIEL, cu soția	
2) CADARIU GABRIELA-ADRIANA, bun comun	

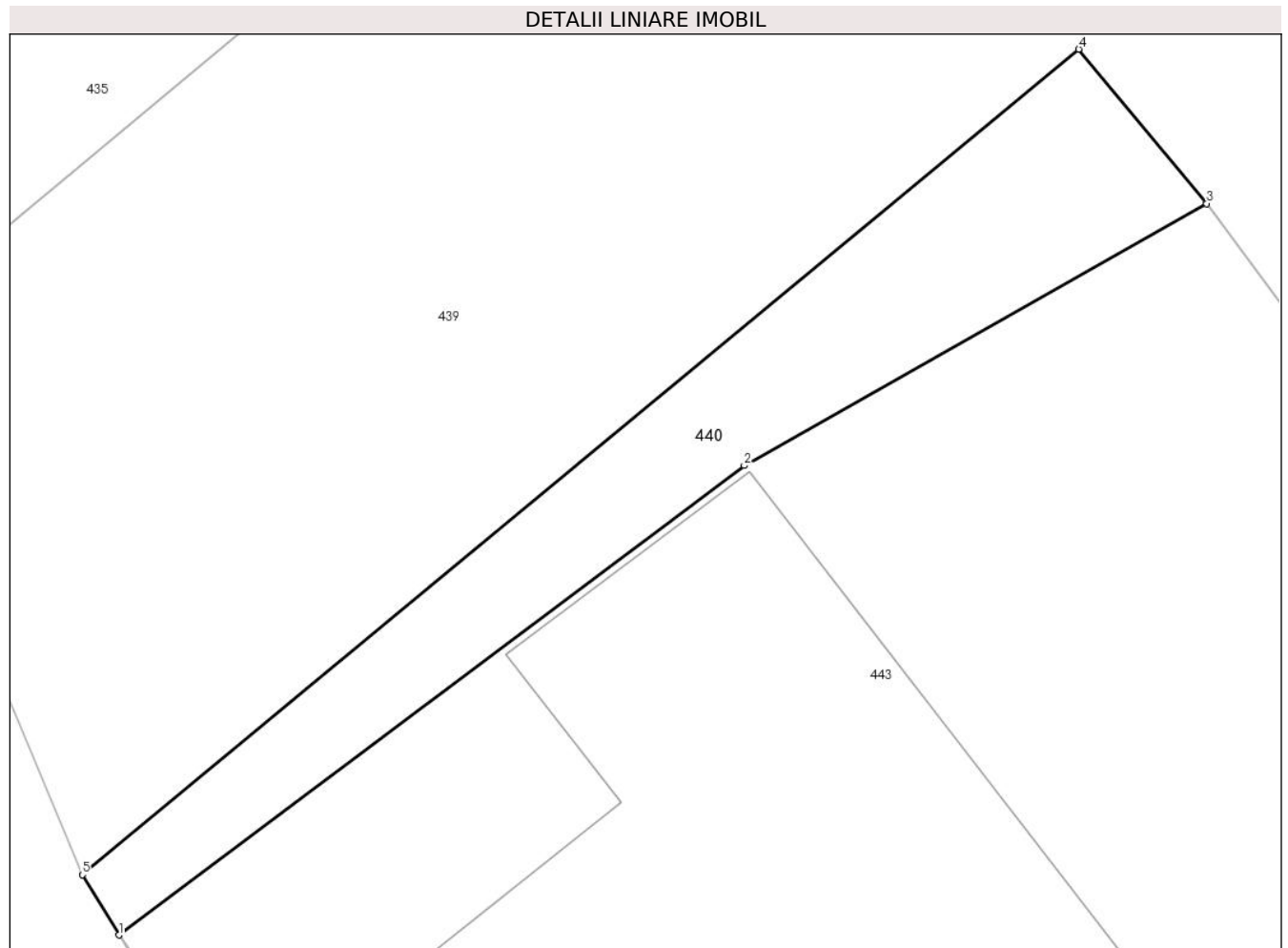
C. Partea III. SARCINI .

Inscrieri privind dezmembramintele dreptului de proprietate, drepturi reale de garanție și sarcini	Referințe
NU SUNT	

Teren

Nr cadastral	Suprafața (mp)*	Observații / Referințe
44473	41	

* Suprafața este determinată în planul de proiecție Stereo 70.



Date referitoare la teren

Crt	Categorie folosință	Intravilan	Suprafața (mp)	Tarla	Parcelă	Nr. topo	Observații / Referințe
1	curți constructii	DA	41	-	-	-	

Lungime Segmente

1) Valorile lungimilor segmentelor sunt obținute din proiecție în plan.

Punct început	X / Y	Punct sfârșit	X / Y	Lungime segment (** (m)
1	567.013,002 672.867,828	2	567.023,372 672.875,599	12.959
2	567.023,372 672.875,599	3	567.031,038 672.879,937	8.808
3	567.031,038 672.879,937	4	567.028,916 672.882,492	3.321
4	567.028,916 672.882,492	5	567.012,396 672.868,824	21.441
5	567.012,396 672.868,824	1	567.013,002 672.867,828	1.166

**** Lungimile segmentelor sunt determinate în planul de proiecție Stereo 70 și sunt rotunjite la 1 milimetru.**

***** Distanța dintre puncte este formată din segmente cumulate ce sunt mai mici decât valoarea 1 milimetru.**

**DATE DESPRE IMOBILUL NR. 441**

Oficiul de Cadastru și Publicitate Imobiliară SUCEAVA
Biroul de Cadastru și Publicitate Imobiliară Gura Humorului

A. Partea I. Descrierea imobilului

TEREN Intravilan

Adresa: Loc. Gura Humorului, Str Mihai Eminescu, Nr. 4, Jud. Suceava

Nr. Crt	Nr cadastral Nr. topografic	Suprafața* (mp)	Observații / Referințe
A1	46107	540	Sector cadastral:36 Teren neimprejmuit;

B. Partea II. Proprietari și acte

Inscrieri privitoare la dreptul de proprietate și alte drepturi reale		Referințe
9040 / 20/05/2024		
Act Notarial nr. aut. 3321 din, din 10/08/2007 emis de BIROUL NOTARULUI PUBLIC PETRU ATANASOAEI (declaratia aut. sub nr. 4340 din 30.09.2008 la acelasi Birou Notarial, inregistrata cu nr. Rgi.5742 din 1.10.2008);		
B3	Intabulare, drept de PROPRIETATE, dobandit prin Conventie, cota actuala 1/1 1) SC. ACHAIA SERVCOM SRL. -, CIF:8055591	A1

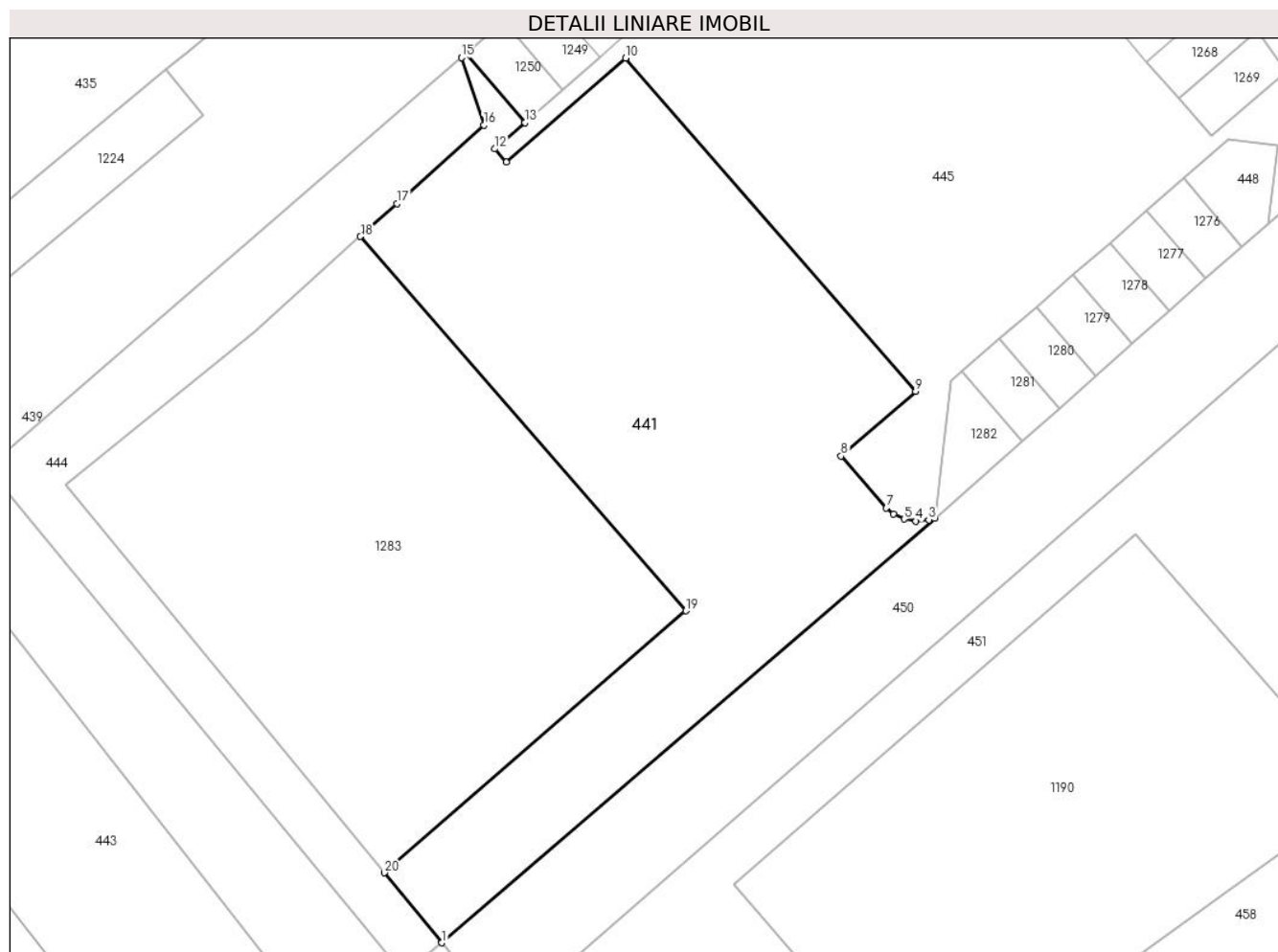
C. Partea III. SARCINI .

Inscrieri privind dezmembramintele dreptului de proprietate, drepturi reale de garanție și sarcini	Referințe
NU SUNT	

Teren

Nr cadastral	Suprafața (mp)*	Observații / Referințe
46107	540	

* Suprafața este determinată în planul de proiecție Stereo 70.



Date referitoare la teren

Crt	Categorie folosință	Intravilan	Suprafața (mp)	Tarla	Parcelă	Nr. topo	Observații / Referințe
1	curți constructii	DA	540	-	-	-	

Lungime Segmente

1) Valorile lungimilor segmentelor sunt obținute din proiecție în plan.

Punct început	X / Y	Punct sfârșit	X / Y	Lungime segment (** (m)
1	567.055,632 672.860,51	2	567.080,662 672.882,052	33.024
2	567.080,662 672.882,052	3	567.080,356 672.881,975	0.316
3	567.080,356 672.881,975	4	567.079,701 672.881,901	0.659
4	567.079,701 672.881,901	5	567.079,101 672.882,009	0.61
5	567.079,101 672.882,009	6	567.078,573 672.882,265	0.587

Punct început	X / Y	Punct sfârșit	X / Y	Lungime segment (** (m)
6	567.078,573 672.882,265	7	567.078,202 672.882,569	0.48
7	567.078,202 672.882,569	8	567.075,907 672.885,208	3.497
8	567.075,907 672.885,208	9	567.079,68 672.888,49	5.001
9	567.079,68 672.888,49	10	567.064,968 672.905,401	22.415
10	567.064,968 672.905,401	11	567.058,903 672.900,112	8.047
11	567.058,903 672.900,112	12	567.058,312 672.900,791	0.9
12	567.058,312 672.900,791	13	567.059,851 672.902,131	2.041
13	567.059,851 672.902,131	14	567.056,883 672.905,647	4.601
14	567.056,883 672.905,647	15	567.056,623 672.905,422	0.344
15	567.056,623 672.905,422	16	567.057,771 672.901,992	3.617
16	567.057,771 672.901,992	17	567.053,343 672.898,009	5.956
17	567.053,343 672.898,009	18	567.051,498 672.896,35	2.481
18	567.051,498 672.896,35	19	567.068,025 672.877,353	25.18
19	567.068,025 672.877,353	20	567.052,711 672.864,058	20.28
20	567.052,711 672.864,058	1	567.055,632 672.860,51	4.596

** Lungimile segmentelor sunt determinate în planul de proiecție Stereo 70 și sunt rotunjite la 1 milimetru.

*** Distanța dintre puncte este formată din segmente cumulate ce sunt mai mici decât valoarea 1 milimetru.

**DATE DESPRE IMOBILUL NR. 442**

Oficiul de Cadastru și Publicitate Imobiliară SUCEAVA
Biroul de Cadastru și Publicitate Imobiliară Gura Humorului

A. Partea I. Descrierea imobilului

TEREN Intravilan

Adresa: Loc. Gura Humorului, Jud. Suceava

Nr. Crt	Nr cadastral Nr. topografic	Suprafața* (mp)	Observații / Referințe
A1	44468	154	Sector cadastral:36 Teren neimprejmuit;

B. Partea II. Proprietari și acte

Inscrieri privitoare la dreptul de proprietate și alte drepturi reale		Referințe
5913 / 11/04/2022		
Act Notarial nr. 1339, din 08/04/2022 emis de PELEPCO LACRAMIOARA GABRIELA;		
B2	Intabulare, drept de PROPRIETATE bun comun in dev. cu titlu de cumparare, dobandit prin Conventie, cota actuala 1/1	A1
	1) CADARIU CONSTANTIN-DANIEL 2) CADARIU GABRIELA-ADRIANA	

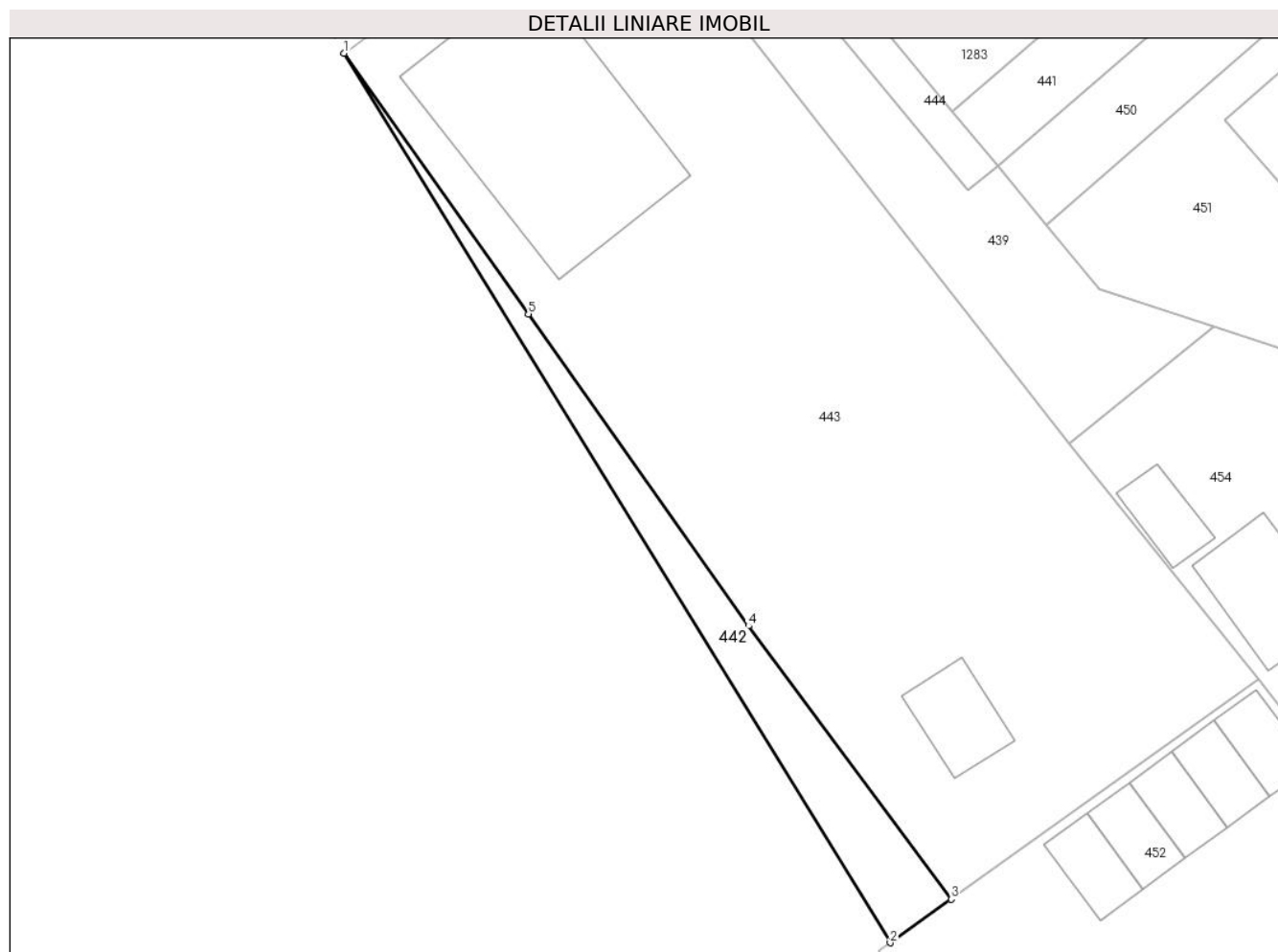
C. Partea III. SARCINI .

Inscrieri privind dezmembramintele dreptului de proprietate, drepturi reale de garanție și sarcini	Referințe
NU SUNT	

Teren

Nr cadastral	Suprafața (mp)*	Observații / Referințe
44468	154	

* Suprafața este determinată în planul de proiecție Stereo 70.



Date referitoare la teren

Crt	Categorie folosință	Intravilan	Suprafața (mp)	Tarla	Parcelă	Nr. topo	Observații / Referințe
1	curți constructii	DA	154	-	-	-	

Lungime Segmente

1) Valorile lungimilor segmentelor sunt obținute din proiecție în plan.

Punct început	X / Y	Punct sfârșit	X / Y	Lungime segment (** (m)
1	567.013,002 672.867,828	2	567.048,629 672.809,82	68.075
2	567.048,629 672.809,82	3	567.052,606 672.812,665	4.89
3	567.052,606 672.812,665	4	567.039,389 672.830,48	22.183
4	567.039,389 672.830,48	5	567.025,015 672.850,825	24.91
5	567.025,015 672.850,825	1	567.013,002 672.867,828	20.819

**** Lungimile segmentelor sunt determinate în planul de proiecție Stereo 70 și sunt rotunjite la 1 milimetru.**

***** Distanța dintre puncte este formată din segmente cumulate ce sunt mai mici decât valoarea 1 milimetru.**

**DATE DESPRE IMOBILUL NR. 443**

Oficiul de Cadastru și Publicitate Imobiliară SUCEAVA
Biroul de Cadastru și Publicitate Imobiliară Gura Humorului

A. Partea I. Descrierea imobilului

TEREN Intravilan

Adresa: Loc. Gura Humorului, Str Mihai Eminescu, Nr. 2 bis, Jud. Suceava

Nr. Crt	Nr cadastral Nr. topografic	Suprafața* (mp)	Observații / Referințe
A1	43411	1.577	Sector cadastral:36 Teren imprejmuit;

Construcții

Crt	Nr cadastral Nr. topografic	Adresa	Observații / Referințe
A1.1	43411-C1	Loc. Gura Humorului, Str Mihai Eminescu, Nr. 2 bis, Jud. Suceava	Nr. niveluri:1; S. construita la sol:200 mp; S. construita desfasurata:200 mp; Garaj auto,construit in anul 1970, cu pereti din zidarie de caramida si acoperit cu placa de beton.
A1.2	43411-C2	Loc. Gura Humorului, Str Mihai Eminescu, Nr. 2 bis, Jud. Suceava	Nr. niveluri:1; S. construita la sol:30 mp; S. construita desfasurata:28 mp; Beci carburanti,construit in anul 1970, cu pereti din beton si acoperit cu placa de beton.

B. Partea II. Proprietari și acte

Inscrieri privitoare la dreptul de proprietate și alte drepturi reale		Referințe
9305 / 18/08/2017		
Act Notarial nr. contract de vânzare aut. nr. 2472, din 18/08/2017 emis de B.I.N. PELEPCO LACRAMIOARA GABRIELA;		
B3	Intabulare, drept de PROPRIETATE, dobandit prin Conventie, cota actuala 1/1 1) CADARIU CONSTANTIN-DANIEL 2) CADARIU GABRIELA-ADRIANA, soți, bun comun	A1.1, A1.2
6121 / 09/06/2020		
Act Notarial nr. 1253, din 09/06/2020 emis de PELEPCO LACRAMIOARA GABRIELA;		
B4	Intabulare, drept de PROPRIETATE, dobandit prin Conventie, cota actuala 1/1 1) CADARIU CONSTANTIN-DANIEL 2) CADARIU GABRIELA-ADRIANA, bun comun	A1

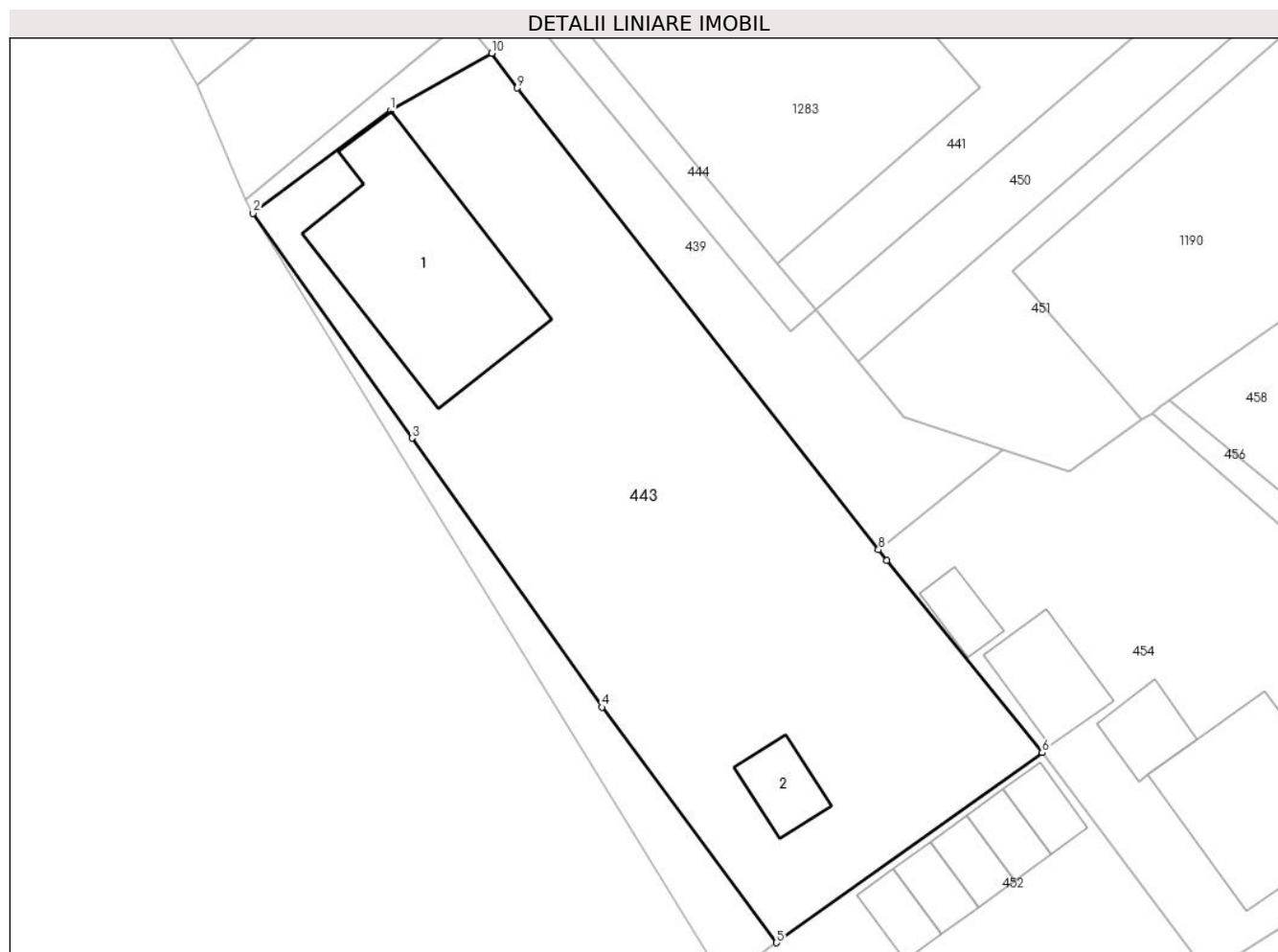
C. Partea III. SARCINI .

Inscrieri privind dezmembramintele dreptului de proprietate, drepturi reale de garanție și sarcini	Referințe
NU SUNT	

Teren

Nr cadastral	Suprafața (mp)*	Observații / Referințe
43411	1.577	

* Suprafața este determinată în planul de proiecție Stereo 70.



Date referitoare la teren

Crt	Categorie folosință	Intravilan	Suprafața (mp)	Tarla	Parcelă	Nr. topo	Observații / Referințe
1	curți constructii	DA	1.577	-	-	-	

Date referitoare la construcții

Crt	Număr	Destinație construcție	Supraf. (mp)	Situație juridică	Observații / Referințe
A1.1	43411-C1	constructii anexa	200	Cu acte	Nr. niveluri:1; S. construita la sol:200 mp; S. construita desfasurata:200 mp; Garaj auto, construit in anul 1970, cu pereti din zidarie de caramida si acoperit cu placa de beton.
A1.2	43411-C2	constructii anexa	30	Cu acte	Nr. niveluri:1; S. construita la sol:30 mp; S. construita desfasurata:28 mp; Beci carburanti, construit in anul 1970, cu pereti din beton si acoperit cu placa de beton.

Lungime Segmente

1) Valorile lungimilor segmentelor sunt obținute din proiecție în plan.

Punct început	X / Y	Punct sfârșit	X / Y	Lungime segment (** (m)
1	567.023,372 672.875,599	2	567.013,002 672.867,828	12.959

Punct început	X / Y	Punct sfârșit	X / Y	Lungime segment (** (m)
2	567.013,002 672.867,828	3	567.025,015 672.850,825	20.819
3	567.025,015 672.850,825	4	567.039,389 672.830,48	24.91
4	567.039,389 672.830,48	5	567.052,606 672.812,665	22.183
5	567.052,606 672.812,665	6	567.072,706 672.827,045	24.714
6	567.072,706 672.827,045	7	567.060,944 672.841,585	18.702
7	567.060,944 672.841,585	8	567.060,329 672.842,376	1.002
8	567.060,329 672.842,376	9	567.032,979 672.877,303	44.361
9	567.032,979 672.877,303	10	567.031,038 672.879,937	3.272
10	567.031,038 672.879,937	1	567.023,372 672.875,599	8.808

** Lungimile segmentelor sunt determinate în planul de proiecție Stereo 70 și sunt rotunjite la 1 milimetru.

*** Distanța dintre puncte este formată din segmente cumulate ce sunt mai mici decât valoarea 1 milimetru.

**DATE DESPRE IMOBILUL NR. 444**

Oficiul de Cadastru și Publicitate Imobiliară SUCEAVA
Biroul de Cadastru și Publicitate Imobiliară Gura Humorului

A. Partea I. Descrierea imobilului

TEREN Intravilan

Adresa: Loc. Gura Humorului, Str Mihai Eminescu, Jud. Suceava

Nr. Crt	Nr cadastral Nr. topografic	Suprafața* (mp)	Observații / Referințe
A1	46149	183	Sector cadastral:36 Teren neimprejmuit;

B. Partea II. Proprietari și acte

Inscrieri privitoare la dreptul de proprietate și alte drepturi reale		Referințe
8103 / 30/04/2024		
Act Administrativ nr. HCL 5, din 29/01/2024 emis de CONSILIUL LOCAL AL ORASULUI GURA HUMORULUI (act administrativ nr 3354 din 21.03.2024, emis de Primaria Orasului Gura Humorului);		
B1	Intabulare, drept de PROPRIETATE, dobandit prin Lege, cota actuala 1/1 1) ORAȘUL GURA HUMORULUI, CIF:6631418, DOMENIU PRIVAT	A1

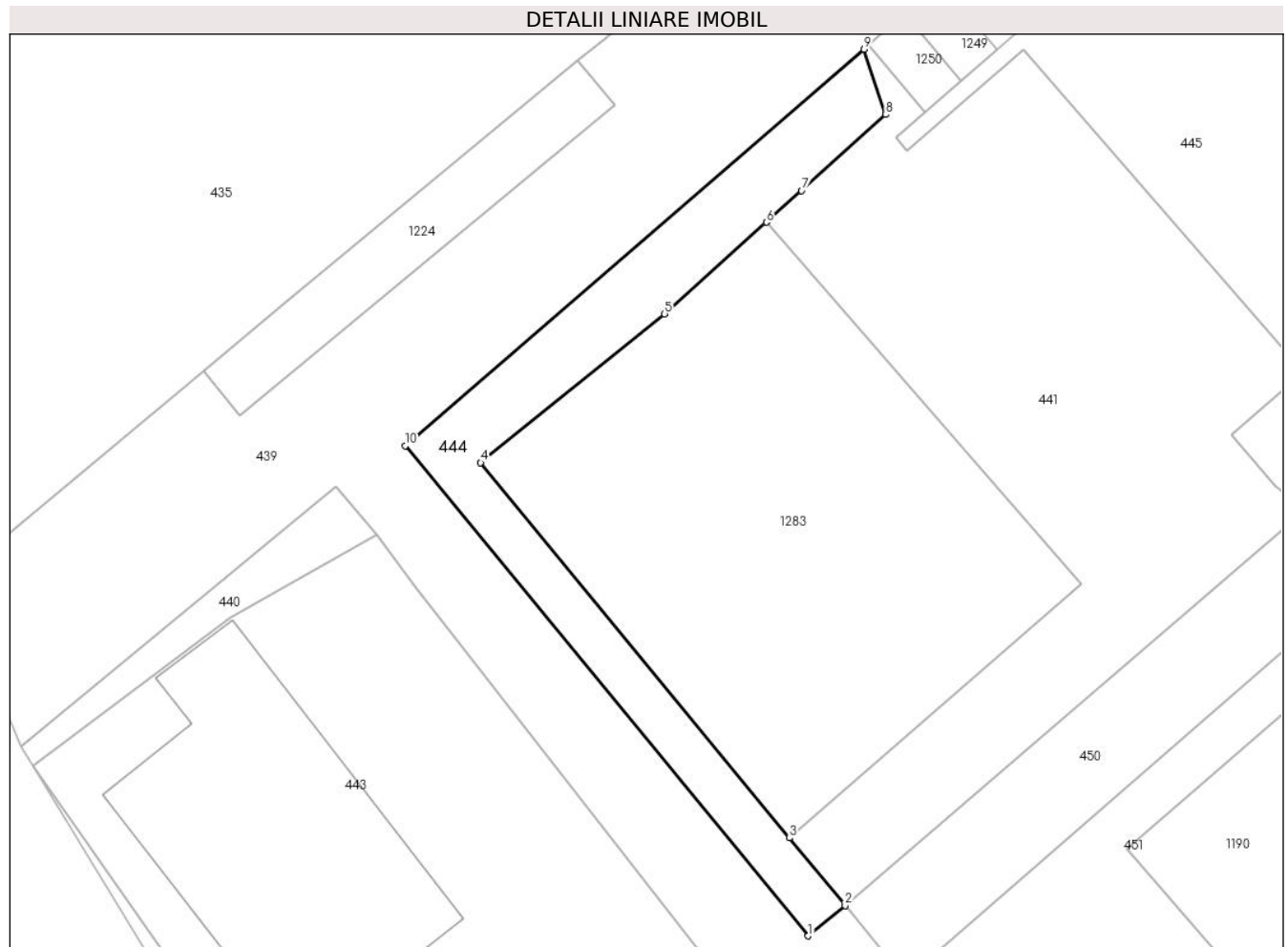
C. Partea III. SARCINI .

Inscrieri privind dezmembramintele dreptului de proprietate, drepturi reale de garanție și sarcini	Referințe
NU SUNT	

Teren

Nr cadastral	Suprafața (mp)*	Observații / Referințe
46149	183	

* Suprafața este determinată în planul de proiecție Stereo 70.



Date referitoare la teren

Crt	Categorie folosință	Intravilan	Suprafața (mp)	Tarla	Parcelă	Nr. topo	Observații / Referințe
1	curți constructii	DA	183	-	-	-	

Lungime Segmente

1) Valorile lungimilor segmentelor sunt obținute din proiecție în plan.

Punct început	X / Y	Punct sfârșit	X / Y	Lungime segment (** (m)
1	567.053,703 672.858,921	2	567.055,632 672.860,51	2.499
2	567.055,632 672.860,51	3	567.052,711 672.864,058	4.596
3	567.052,711 672.864,058	4	567.036,505 672.883,735	25.492
4	567.036,505 672.883,735	5	567.046,156 672.891,545	12.415
5	567.046,156 672.891,545	6	567.051,498 672.896,35	7.185

Punct început	X / Y	Punct sfârșit	X / Y	Lungime segment (** (m)
6	567.051,498 672.896,35	7	567.053,343 672.898,009	2.481
7	567.053,343 672.898,009	8	567.057,771 672.901,992	5.956
8	567.057,771 672.901,992	9	567.056,623 672.905,422	3.617
9	567.056,623 672.905,422	10	567.032,536 672.884,621	31.826
10	567.032,536 672.884,621	1	567.053,703 672.858,921	33.295

** Lungimile segmentelor sunt determinate în planul de proiecție Stereo 70 și sunt rotunjite la 1 milimetru.

*** Distanța dintre puncte este formată din segmente cumulate ce sunt mai mici decât valoarea 1 milimetru.

**DATE DESPRE IMOBILUL NR. 445**

Oficiul de Cadastru și Publicitate Imobiliară SUCEAVA
Biroul de Cadastru și Publicitate Imobiliară Gura Humorului

A. Partea I. Descrierea imobilului

TEREN Intravilan

Adresa: Loc. Gura Humorului, Str Mihai Eminescu, Nr. 4, Et. VI, Jud. Suceava

Nr. Crt	Nr cadastral Nr. topografic	Suprafața* (mp)	Observații / Referințe
A1	44831	535	Sector cadastral:36 Teren neimpregmuit;

B. Partea II. Proprietari și acte

Inscrieri privitoare la dreptul de proprietate și alte drepturi reale	Referințe
5691 / 06/04/2022	
Act Notarial nr. aut. 3321 din, din 10/08/2007 emis de BIROUL NOTARULUI PUBLIC PETRU ATANASOAEI (declaratia aut. sub nr. 4340 din 30.09.2008 la acelasi Birou Notarial, inregistrata cu nr. Rgi.5742 din 1.10.2008);	
B2	A1
Intabulare, drept de PROPRIETATE, dobandit prin Conventie, cota actuala 1/1	
1) S.C. ACHAIA SERVCOM S.R.L., CIF:8055591	
15395 / 06/07/2023	
Act Administrativ nr. 4678, din 09/05/2023 emis de PRIMARIA ORASULUI GURA HUMORULUI;	
B2	A1
Intabulare, drept de PROPRIETATE, dobandit prin Construire, cota actuala 1/1	
1) S.C. ACHAIA SERVCOM S.R.L., CIF:8055591	
2) S.C. ACHAIA SERVCOM S.R.L., CIF:8055591	
3) S.C. ACHAIA SERVCOM S.R.L., CIF:8055591	
4) S.C. ACHAIA SERVCOM S.R.L., CIF:8055591	
5) S.C. ACHAIA SERVCOM S.R.L., CIF:8055591	
6) S.C. ACHAIA SERVCOM S.R.L., CIF:8055591	
7) S.C. ACHAIA SERVCOM S.R.L., CIF:8055591	
8) S.C. ACHAIA SERVCOM S.R.L., CIF:8055591	
9) S.C. ACHAIA SERVCOM S.R.L., CIF:8055591	
10) S.C. ACHAIA SERVCOM S.R.L., CIF:8055591	
11) S.C. ACHAIA SERVCOM S.R.L., CIF:8055591	
12) S.C. ACHAIA SERVCOM S.R.L., CIF:8055591	
13) S.C. ACHAIA SERVCOM S.R.L., CIF:8055591	
14) S.C. ACHAIA SERVCOM S.R.L., CIF:8055591	
15) S.C. ACHAIA SERVCOM S.R.L., CIF:8055591	
16) S.C. ACHAIA SERVCOM S.R.L., CIF:8055591	
17) S.C. ACHAIA SERVCOM S.R.L., CIF:8055591	
18) S.C. ACHAIA SERVCOM S.R.L., CIF:8055591	
19) S.C. ACHAIA SERVCOM S.R.L., CIF:8055591	
20) S.C. ACHAIA SERVCOM S.R.L., CIF:8055591	
21) S.C. ACHAIA SERVCOM S.R.L., CIF:8055591	
22) S.C. ACHAIA SERVCOM S.R.L., CIF:8055591	
23) S.C. ACHAIA SERVCOM S.R.L., CIF:8055591	
24) S.C. ACHAIA SERVCOM S.R.L., CIF:8055591	
25) S.C. ACHAIA SERVCOM S.R.L., CIF:8055591	

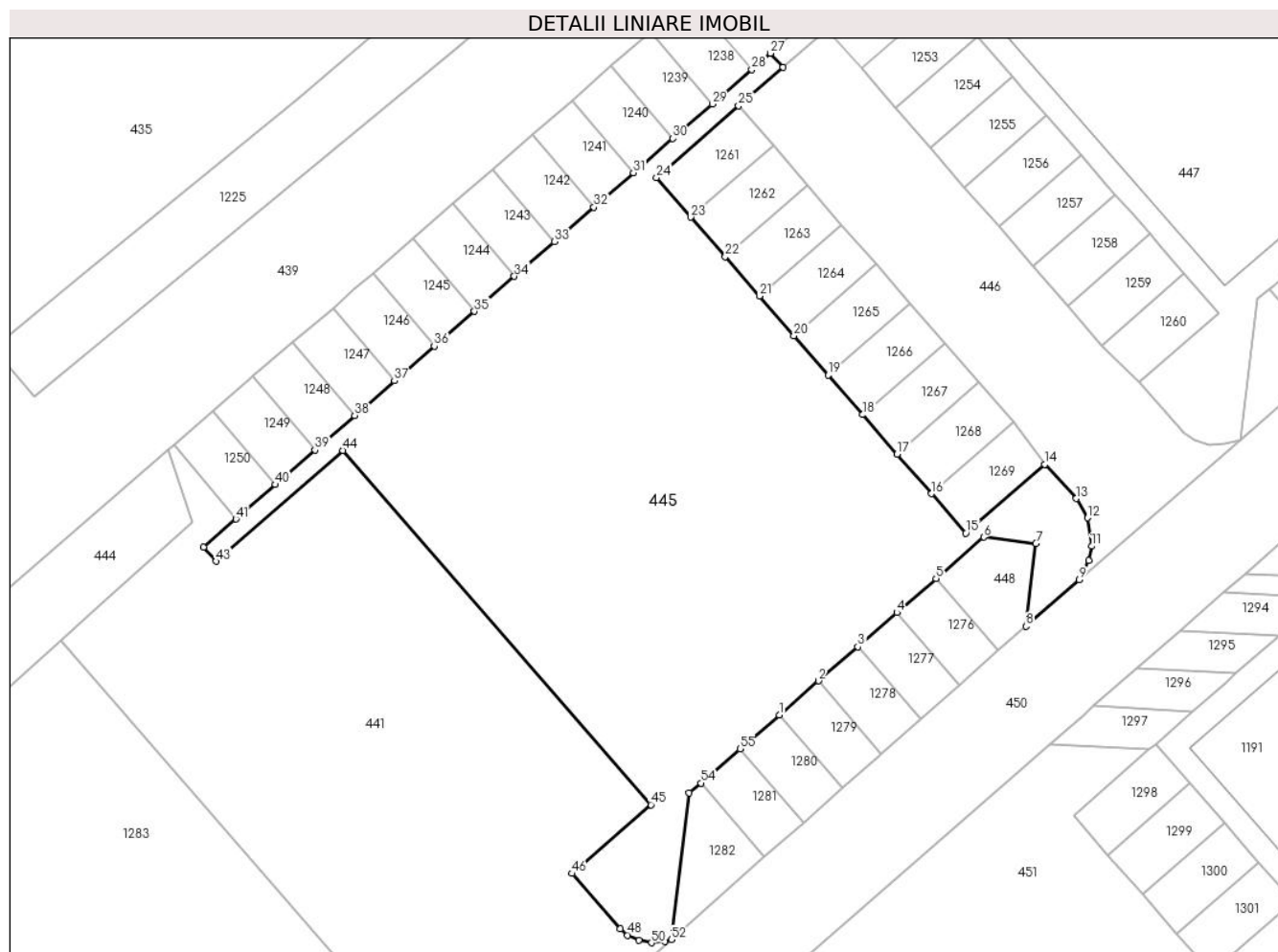
C. Partea III. SARCINI .

Inscrieri privind dezmembramintele dreptului de proprietate, drepturi reale de garanție și sarcini	Referințe
NU SUNT	

Teren

Nr cadastral	Suprafața (mp)*	Observații / Referințe
44831	535	

* Suprafața este determinată în planul de proiecție Stereo 70.



Date referitoare la teren

Crt	Categorie folosință	Intravilan	Suprafața (mp)	Tarla	Parcelă	Nr. topo	Observații / Referințe
1	curți constructii	DA	535	-	-	-	

Lungime Segmente

1) Valorile lungimilor segmentelor sunt obținute din proiecție în plan.

Punct început	X / Y	Punct sfârșit	X / Y	Lungime segment	Punct început	X / Y	Punct sfârșit	X / Y	Lungime segment	Punct început	X / Y	Punct sfârșit	X / Y	Lungime segment
1	567.085,81 672.892,783	2	567.087,684 672.894,409	2.481	2	567.087,684 672.894,409	3	567.089,559 672.896,036	2.482	3	567.089,559 672.896,036	4	567.091,433 672.897,663	2.482
4	567.091,433 672.897,663	5	567.093,308 672.899,29	2.482	5	567.093,308 672.899,29	6	567.095,589 672.901,269	3.02	6	567.095,589 672.901,269	7	567.098,071 672.900,967	2.5
7	567.098,071 672.900,967	8	567.097,594 672.897,016	3.98	8	567.097,594 672.897,016	9	567.100,139 672.899,242	3.381	9	567.100,139 672.899,242	10	567.100,604 672.900,159	1.028
10	567.100,604 672.900,159	11	567.100,737 672.900,836	0.69	11	567.100,737 672.900,836	12	567.100,549 672.902,191	1.368	12	567.100,549 672.902,191	13	567.100,005 672.903,114	1.071
13	567.100,005 672.903,114	14	567.098,494 672.904,734	2.215	14	567.098,494 672.904,734	15	567.094,721 672.901,452	5.001	15	567.094,721 672.901,452	16	567.093,08 672.903,338	2.5

Punct început	X / Y	Punct sfârșit	X / Y	Lungime segment	Punct început	X / Y	Punct sfârșit	X / Y	Lungime segment	Punct început	X / Y	Punct sfârșit	X / Y	Lungime segment
16	567.093,08 672.903,338	17	567.091,436 672.905,227	2.504	17	567.091,436 672.905,227	18	567.089,796 672.907,113	2.499	18	567.089,796 672.907,113	19	567.088,155 672.909,0	2.501
19	567.088,155 672.909,0	20	567.086,514 672.910,886	2.5	20	567.086,514 672.910,886	21	567.084,873 672.912,772	2.5	21	567.084,873 672.912,772	22	567.083,232 672.914,658	2.5
22	567.083,232 672.914,658	23	567.081,591 672.916,544	2.5	23	567.081,591 672.916,544	24	567.079,95 672.918,43	2.5	24	567.079,95 672.918,43	25	567.083,874 672.921,85	5.205
25	567.083,874 672.921,85	26	567.085,983 672.923,688	2.798	26	567.085,983 672.923,688	27	567.085,392 672.924,367	0.9	27	567.085,392 672.924,367	28	567.084,494 672.923,586	1.19
28	567.084,494 672.923,586	29	567.082,609 672.921,944	2.5	29	567.082,609 672.921,944	30	567.080,723 672.920,303	2.5	30	567.080,723 672.920,303	31	567.078,838 672.918,661	2.5
31	567.078,838 672.918,661	32	567.076,952 672.917,02	2.5	32	567.076,952 672.917,02	33	567.075,067 672.915,378	2.5	33	567.075,067 672.915,378	34	567.073,155 672.913,713	2.535
34	567.073,155 672.913,713	35	567.071,243 672.912,049	2.535	35	567.071,243 672.912,049	36	567.069,331 672.910,384	2.535	36	567.069,331 672.910,384	37	567.067,427 672.908,727	2.524
37	567.067,427 672.908,727	38	567.065,526 672.907,072	2.52	38	567.065,526 672.907,072	39	567.063,633 672.905,424	2.51	39	567.063,633 672.905,424	40	567.061,74 672.903,776	2.51
40	567.061,74 672.903,776	41	567.059,851 672.902,131	2.505	41	567.059,851 672.902,131	42	567.058,312 672.900,791	2.041	42	567.058,312 672.900,791	43	567.058,903 672.900,112	0.9
43	567.058,903 672.900,112	44	567.064,968 672.905,401	8.047	44	567.064,968 672.905,401	45	567.079,68 672.888,49	22.415	45	567.079,68 672.888,49	46	567.075,907 672.885,208	5.001
46	567.075,907 672.885,208	47	567.078,202 672.882,569	3.497	47	567.078,202 672.882,569	48	567.078,573 672.882,265	0.48	48	567.078,573 672.882,265	49	567.079,101 672.882,009	0.587
49	567.079,101 672.882,009	50	567.079,701 672.881,901	0.61	50	567.079,701 672.881,901	51	567.080,356 672.881,975	0.659	51	567.080,356 672.881,975	52	567.080,662 672.882,052	0.316
52	567.080,662 672.882,052	53	567.081,511 672.889,052	7.051	53	567.081,511 672.889,052	54	567.082,061 672.889,529	0.728	54	567.082,061 672.889,529	55	567.083,935 672.891,156	2.482
55	567.083,935 672.891,156	1	567.085,81 672.892,783	2.482										

** Lungimile segmentelor sunt determinate în planul de proiecție Stereo 70 și sunt rotunjite la 1 milimetru.

*** Distanța dintre puncte este formată din segmente cumulate ce sunt mai mici decât valoarea 1 milimetru.

**DATE DESPRE IMOBILUL NR. 446**

Oficiul de Cadastru și Publicitate Imobiliară SUCEAVA
Biroul de Cadastru și Publicitate Imobiliară Gura Humorului

A. Partea I. Descrierea imobilului

TEREN Intravilan

Adresa: Loc. Gura Humorului, Str Mihai Eminescu, Nr. 4, Jud. Suceava

Nr. Crt	Nr cadastral Nr. topografic	Suprafața* (mp)	Observații / Referințe
A1	46058	160	Sector cadastral:36 Teren neimprejmuit;

B. Partea II. Proprietari și acte

Inscrieri privitoare la dreptul de proprietate și alte drepturi reale		Referințe
7478 / 19/04/2024		
Act Notarial nr. aut. 3321 din, din 10/08/2007 emis de BIROUL NOTARULUI PUBLIC PETRU ATANASOAEI (declarația aut. sub nr. 4340 din 30.09.2008 la același Birou Notarial, înregistrată cu nr. Rgi.5742 din 1.10.2008);		
B3	Intabulare, drept de PROPRIETATE, dobândit prin Convenție, cota actuala 1/1 1) SC. ACHAIA SERVCOM SRL. -, CIF:8055591	A1

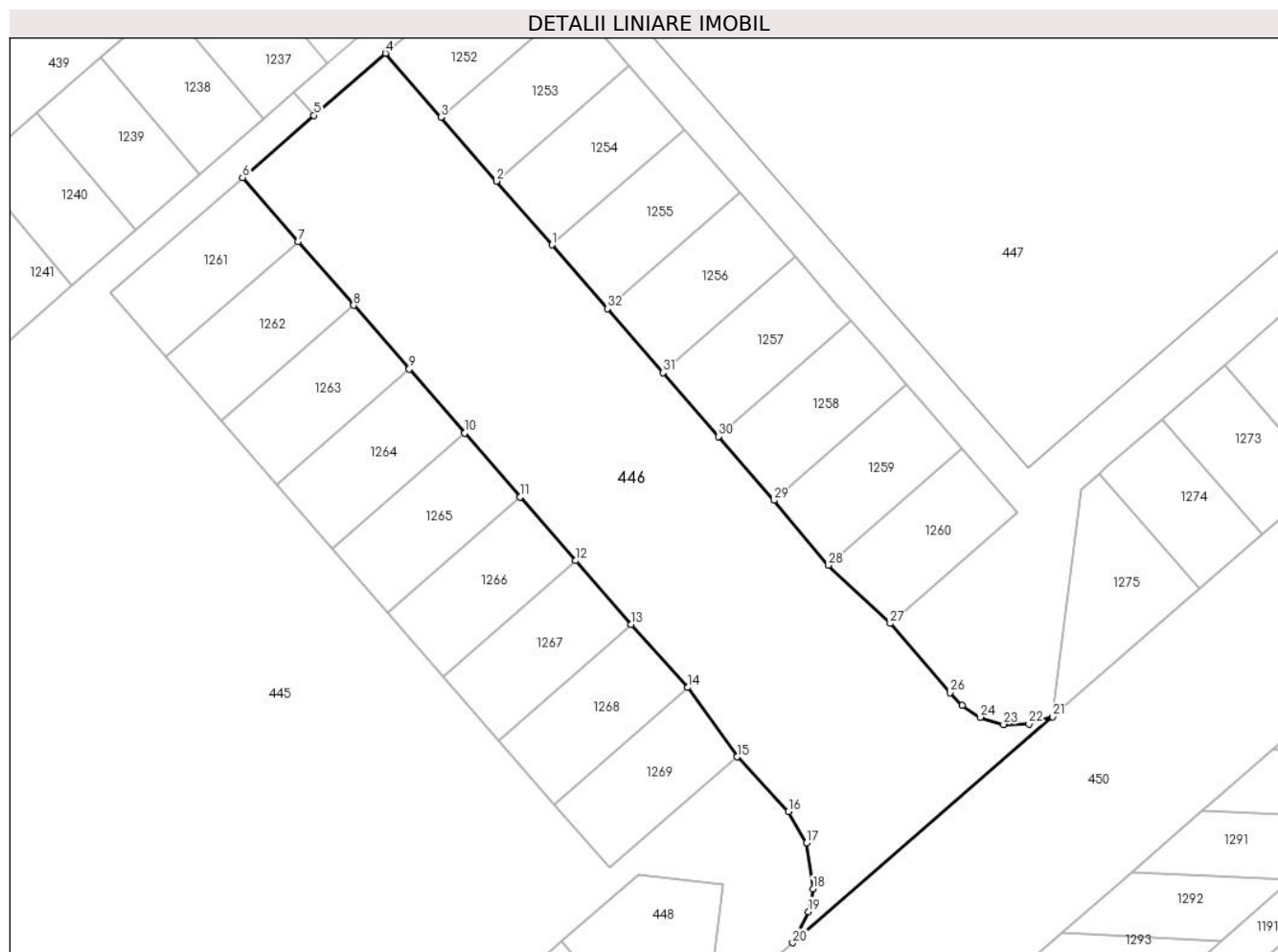
C. Partea III. SARCINI .

Inscrieri privind dezmembramintele dreptului de proprietate, drepturi reale de garanție și sarcini	Referințe
NU SUNT	

Teren

Nr cadastral	Suprafața (mp)*	Observații / Referințe
46058	160	

* Suprafața este determinată în planul de proiecție Stereo 70.



Date referitoare la teren

Crt	Categorie folosință	Intravilan	Suprafața (mp)	Tarla	Parcelă	Nr. topo	Observații / Referințe
1	curți constructii	DA	160	-	-	-	

Lungime Segmente

1) Valorile lungimilor segmentelor sunt obținute din proiecție în plan.

Punct început	X / Y	Punct sfârșit	X / Y	Lungime segment (** (m)
1	567.093,021 672.919,86	2	567.091,38 672.921,746	2.5
3	567.089,74 672.923,633	4	567.088,096 672.925,522	2.504
5	567.085,983 672.923,688	6	567.083,874 672.921,85	2.798
7	567.085,518 672.919,96	8	567.087,159 672.918,074	2.5
9	567.088,8 672.916,188	10	567.090,441 672.914,302	2.5

Punct început	X / Y	Punct sfârșit	X / Y	Lungime segment (** (m)
2	567.091,38 672.921,746	3	567.089,74 672.923,633	2.5
4	567.088,096 672.925,522	5	567.085,983 672.923,688	2.798
6	567.083,874 672.921,85	7	567.085,518 672.919,96	2.505
8	567.087,159 672.918,074	9	567.088,8 672.916,188	2.5
10	567.090,441 672.914,302	11	567.092,082 672.912,416	2.5

Punct început	X / Y	Punct sfârșit	X / Y	Lungime segment (** (m)	Punct început	X / Y	Punct sfârșit	X / Y	Lungime segment (** (m)
11	567.092,082 672.912,416	12	567.093,723 672.910,53	2.5	12	567.093,723 672.910,53	13	567.095,363 672.908,643	2.5
13	567.095,363 672.908,643	14	567.097,041 672.906,784	2.504	14	567.097,041 672.906,784	15	567.098,494 672.904,734	2.513
15	567.098,494 672.904,734	16	567.100,005 672.903,114	2.215	16	567.100,005 672.903,114	17	567.100,549 672.902,191	1.071
17	567.100,549 672.902,191	18	567.100,737 672.900,836	1.368	18	567.100,737 672.900,836	19	567.100,604 672.900,159	0.69
19	567.100,604 672.900,159	20	567.100,139 672.899,242	1.028	20	567.100,139 672.899,242	21	567.107,826 672.905,922	10.184
21	567.107,826 672.905,922	22	567.107,123 672.905,701	0.737	22	567.107,123 672.905,701	23	567.106,373 672.905,693	0.75
23	567.106,373 672.905,693	24	567.105,683 672.905,906	0.722	24	567.105,683 672.905,906	25	567.105,143 672.906,255	0.643
25	567.105,143 672.906,255	26	567.104,8 672.906,63	0.508	26	567.104,8 672.906,63	27	567.103,023 672.908,674	2.708
27	567.103,023 672.908,674	28	567.101,193 672.910,396	2.513	28	567.101,193 672.910,396	29	567.099,584 672.912,315	2.504
29	567.099,584 672.912,315	30	567.097,943 672.914,201	2.5	30	567.097,943 672.914,201	31	567.096,303 672.916,088	2.5
31	567.096,303 672.916,088	32	567.094,662 672.917,974	2.5	32	567.094,662 672.917,974	1	567.093,021 672.919,86	2.5

** Lungimile segmentelor sunt determinate în planul de proiecție Stereo 70 și sunt rotunjite la 1 milimetru.

*** Distanța dintre puncte este formată din segmente cumulate ce sunt mai mici decât valoarea 1 milimetru.



DATE DESPRE IMOBILUL NR. 447

Oficiul de Cadastru și Publicitate Imobiliară SUCEAVA
Biroul de Cadastru și Publicitate Imobiliară Gura Humorului

A. Partea I. Descrierea imobilului

TEREN Intravilan

Adresa: Loc. Gura Humorului, Str Mihai Eminescu, Nr. 4, Et. POD, Ap. 24, Jud. Suceava

Nr. Crt	Nr cadastral Nr. topografic	Suprafața* (mp)	Observații / Referințe
A1	44829	561	Sector cadastral:36 Teren neimprejmuit; Constructia C1 inscrisa in CF 44829-C1;

B. Partea II. Proprietari și acte

Inscrieri privitoare la dreptul de proprietate și alte drepturi reale	Referințe
5691 / 06/04/2022	
Act Notarial nr. aut. 3321 din, din 10/08/2007 emis de BIROUL NOTARULUI PUBLIC PETRU ATANASOAEI (declaratia aut. sub nr. 4340 din 30.09.2008 la acelasi Birou Notarial, inregistrata cu nr. Rgi.5742 din 1.10.2008);	
B2	Intabulare, drept de PROPRIETATE, dobandit prin Conventie, cota actuala 170/561 1) SC. ACHAIA SERVCOM SRL -, CIF:8055591, cu sediul in orasul Gura Humorului, str. Cetatii, bloc 6, sc.A, ap.14, nr. de ordine la RC:J33/28/1996
21677 / 14/12/2022	
Act Notarial nr. 3407 contract de vanzare cumparare, din 13/12/2022 emis de DUMITRU MIHAELA;	
B4	Intabulare, drept de PROPRIETATE aferent U10, dobandit prin Conventie, cota actuala 17/561 1) ONICEAG VALERICA-AURA 2) ONICEAG GAVRILUȚ , in devalmasie
22202 / 21/12/2022	
Act Notarial nr. 3458 (CONTRACT DE VANZARE CUMPARARE), din 20/12/2022 emis de DUMITRU MIHAELA;	
B5	Intabulare, drept de PROPRIETATE aferenta ap. nr. 15 din CFE 44829-C1-U16 Gura Humorului, bun comun in devalmasie, dobandit prin Conventie, cota actuala 17/561 1) ALEXĂ OANA-ROXANA 2) ALEXĂ IONEL-VLAD
Act Notarial nr. 3459 (CONTRACT DE IPOTECA), din 20/12/2022 emis de BIN DUMITRU MIHAELA;	
B6	se noteaza interdicțiile de instrainare, grevare, inchiriere, dezmembrare, alipire, demolare, construire, restructurare si amenajare, asupra cotei parti indivize din teren aferenta ap. nr. 15 din CFE 44829-C1-U16 1) BANCA TRANSILVANIA SA , CIF:14013396, prin Sucursala Suceava
22313 / 22/12/2022	
Act Notarial nr. contract de vânzare-cumpărare aut. nr. 3488, din 22/12/2022 emis de N.P. DUMITRU MIHAELA;	
B7	Intabulare, drept de PROPRIETATE asupra cotei din teren aferenta apartamentului nr. 17 din CFe 44829-C1-U18/Gura Humorului, dobandit prin Conventie, cota actuala 17/561 1) ȚEHANIUC RENATE-MIHAELA , bun propriu
Act Notarial nr. contract de ipotecă aut. nr. 3489, din 22/12/2022 emis de N.P. DUMITRU MIHAELA;	
B8	Se notează interdicțiile de înstrăinare, grevare, închiriere, dezmembrare, alipire, demolare, construire, restructurare și amenajare, asupra cotei din teren aferenta apartamentului nr. 17 din CFe 44829-C1-U18/Gura Humorului ce aparține numitei Țehaniuc Renate Mihaela 1) BANCA TRANSILVANIA SA , CIF:14013396, prin Sucursala Suceava
22257 / 21/12/2022	
Act Notarial nr. contract de vânzare cumpărare aut. nr. 3468, din 21/12/2022 emis de N.P. DUMITRU MIHAELA;	
B9	Intabulare, drept de PROPRIETATE asupra cotei din teren aferenta apartamentului nr. 23 din Cfe 44829-C1-U24/Gura Humorului, dobandit prin Conventie, cota actuala 17/561 1) COJOLEANĂ BOGDAN 2) COJOLEANĂ RALUCA-ELENA , bun comun, în devălmășie

Inscrieri privitoare la dreptul de proprietate și alte drepturi reale		Referințe
22258 / 21/12/2022		
Act Notarial nr. 3469 (CONTRACT DE VANZARE CUMPARARE), din 21/12/2022 emis de BIN DUMITRU MIHAELA;		
B10	Intabulare, drept de PROPRIETATE- bun comun in devalmasie asupra cotei din teren aferenta apartamentului nr. 7 din CFe 44829-C1-U8/Gura Humorului, dobandit prin Conventie, cota actuala 17/561 1) BICEAGA - SOLCAN DIANA-ELENA 2) BICEAGA MARIUS-PETRICĂ	A1
22319 / 22/12/2022		
Act Notarial nr. 3491 (CONTRACT DE VANZARE CUMPARARE), din 22/12/2022 emis de DUMITRU MIHAELA;		
B11	Intabulare, drept de PROPRIETATE bun propriu, dobandit prin Conventie, cota actuala 17/1122 1) RUMEGA PAUL	A1
B12	Intabulare, drept de PROPRIETATE bun propriu, dobandit prin Conventie, cota actuala 17/1122 1) MOROȘAN LILIANA-CARMEN	A1
22337 / 23/12/2022		
Act Notarial nr. 3501, din 23/12/2022 emis de DUMITRU MIHAELA;		
B13	Intabulare, drept de PROPRIETATE, bun comun în devălmășie, dobandit prin Conventie, cota actuala 17/561 1) CIOCAN VALENTIN-MIREL 2) CIOCAN ALINA <i>OBSERVATII: cotă din teren aferentă u.i. 44829-C1-U22</i>	A1
277 / 06/01/2023		
Act Notarial nr. contract de vanzare cumparare nr. 34, din 06/01/2023 emis de BIN DUMITRU MIHAELA;		
B14	Intabulare, drept de PROPRIETATE bun propriu, dobandit prin Conventie, cota actuala 17/561 1) OLARI GHEORGHE-IONUȚ	A1
Act Notarial nr. contract de ipoteca nr. 35, din 06/01/2023 emis de BIN DUMITRU MIHAELA;		
B15	se noteaza interdictia de instrainare, asupra cotei de 17/561 aferenta imobilului inscris in CFE 44829-C1-U6 1) RAIFFEISEN BANK SA, CIF:361820	A1
22338 / 23/12/2022		
Act Notarial nr. 3501 (CONTRACT DE VANZARE CUMPARARE), din 23/12/2022 emis de DUMITRU MIHAELA;		
B16	Intabulare, drept de PROPRIETATE bun comun în devălmășie, asupra cotei de 17/561 aferenta ap.22 inscris in CFE 44829-C1-U23/Gura Humorului, dobandit prin Conventie, cota actuala 17/561 1) CIOCAN VALENTIN-MIREL 2) CIOCAN ALINA	A1
1909 / 25/01/2023		
Act Notarial nr. 197 contract de vânzare, din 23/01/2023 emis de DUMITRU MIHAELA;		
B17	Intabulare, drept de PROPRIETATE bun comun în devălmășie, asupra cotei de 17/561 aferenta ap.19 inscris in CFE 44829-C1-U20/Gura Humorului, dobandit prin Conventie, cota actuala 17/561 1) TOMAC IURIE 2) TOMAC RODICA	A1
1913 / 25/01/2023		
Act Notarial nr. contract de vânzare-cumpărare aut. nr. 200, din 23/01/2023 emis de N.P. DUMITRU MIHAELA;		
B18	Intabulare, drept de PROPRIETATE asupra cotei din teren aferenta apartamentului nr. 11 din Cfe 44829-C1-U12/Gura Humorului, dobandit prin Conventie, cota actuala 17/561 1) ADOMNIȚEI LAURA 2) ADOMNIȚEI NICOLAE-CRISTIAN, bun comun, în devălmășie	A1
1906 / 25/01/2023		
Act Notarial nr. 196 (CONTRACT DE VANZARE CUMPARARE), din 23/01/2023 emis de DUMITRU MIHAELA;		
B19	Intabulare, drept de PROPRIETATE ca bun comun in devalmasie, dobandit prin Conventie, cota actuala 17/561 1) GROSAR GHEORGHE 2) GROSAR NICOLETA	A1
4486 / 21/02/2023		
Act Notarial nr. 437 (CONTRACT DE VANZARE CUMPARARE), din 21/02/2023 emis de DUMITRU MIHAELA;		
B20	Intabulare, drept de PROPRIETATE asupra cotei parti indivize din teren, aferenta cotei de 1/2 din ap.nr.14 din CFE 44829-C1-U15, bun propriu,	A1

Inscrieri privitoare la dreptul de proprietate și alte drepturi reale		Referințe
B20	dobandit prin Conventie, cota actuala 17/1122 1) DIVISIEVICI IOAN-CORNELIU	A1
B21	Intabulare, drept de PROPRIETATE asupra cotei parti indivize din teren, aferenta cotei de 1/2 din ap.nr.14 din CFE 44829-C1-U15, bun propriu, dobandit prin Conventie, cota actuala 17/1122 1) DIACONU MIRELA-IONELA	A1
4495 / 21/02/2023		
Act Notarial nr. Contract vanzare nr.440, din 21/02/2023 emis de DUMITRU MIHAELA;		
B22	Intabulare, drept de PROPRIETATE cota parte indiviza aferenta UI44829-C1-U9, bun comun in devalmasie, dobandit prin Conventie, cota actuala 17/561 1) CĂLIMAN LAURA-MARIOARA 2) CĂLIMAN MIHAI-CĂTĂLIN	A1
9361 / 13/04/2023		
Act Notarial nr. Contract vanzare nr.806, din 13/04/2023 emis de DUMITRU MIHAELA;		
B23	Intabulare, drept de PROPRIETATE cota aferenta UI-44829-C1-U14, bun comun in devalmasie, dobandit prin Conventie, cota actuala 17/561 1) BRADATAN VIOREL 2) BRADATAN IRINA-ANCUTA	A1
9362 / 13/04/2023		
Act Notarial nr. 807, din 13/04/2023 emis de DUMITRU MIHAELA;		
B25	Intabulare, drept de PROPRIETATE, bun propriu, dobandit prin Conventie, cota actuala 17/561 1) BRĂDĂȚAN GHEORGHE <i>OBSERVATII: cotă din teren aferentă u.i. 44829-C1-U2</i>	A1
10379 / 02/05/2023		
Act Notarial nr. 906 (contract de vanzare cumparare), din 28/04/2023 emis de DUMITRU MIHAELA;		
B26	Intabulare, drept de PROPRIETATE asupra cotei parti indivize din teren, aferenta ap.nr.6 din CFE 44829-C1-U7/Gura Humorului, bun comun în devălmășie, dobandit prin Conventie, cota actuala 17/561 1) LUȚAC VIRGIL-SORIN 2) LUȚAC VALENTINA	A1
10510 / 03/05/2023		
Act Notarial nr. 916 CONTRACT DE VANZARE CUMPARARE, din 02/05/2023 emis de DUMITRU MIHAELA;		
B27	Intabulare, drept de PROPRIETATE U21, dobandit prin Conventie, cota actuala 17/561 1) SAUCIUC ELENA , in devalmasie 2) SAUCIUC MIRCEA	A1
10604 / 03/05/2023		
Act Notarial nr. 924 (CONTRACT DE VANZARE CUMPARARE), din 03/05/2023 emis de DUMITRU MIHAELA;		
B28	Intabulare, drept de PROPRIETATE asupra cotei parti indivize din teren, aferenta ap. nr.2 din CFE 44829-C1-U3, bun comun in devalmasie, dobandit prin Conventie, cota actuala 17/561 1) ILIȘOI ION 2) ILIȘOI DANIELA-ELENA	A1
10515 / 03/05/2023		
Act Notarial nr. 917 (CONTRACT DE VANZARE CUMPARARE), din 02/05/2023 emis de DUMITRU MIHAELA;		
B29	Intabulare, drept de PROPRIETATE bun propriu, dobandit prin Conventie, cota actuala 17/561 1) DAVID VALERICĂ	A1
11889 / 18/05/2023		
Act Notarial nr. 981 (CONTRACT DE VANZARE CUMPARARE), din 17/05/2023 emis de DUMITRU MIHAELA;		
B31	Intabulare, drept de PROPRIETATE cu titlu de cumparare, dobandit prin Conventie, cota actuala 17/561 1) EXPERT CONSULT AMP SRL , CIF:32455329	A1
15145 / 03/07/2023		
Act Notarial nr. 2054, din 30/06/2023 emis de PELEPCO LACRAMIOARA GABRIELA;		
B32	Intabulare, drept de PROPRIETATE bun propriu, dobandit prin Conventie, cota actuala 17/561 1) NACU ANDREI-IONUȚ	A1
27769 / 19/12/2023		
Act Notarial nr. Contract vanzare nr.3811, din 18/12/2023 emis de DÎMBU BOGDAN DUMITRU;		

Inscrieri privitoare la dreptul de proprietate și alte drepturi reale		Referințe
B33	Intabulare, drept de PROPRIETATE cota aferenta UI-44829-C1-U19, bun propriu, dobandit prin Conventie, cota actuala 17/561 1) SUBBOTA IULIANA	A1

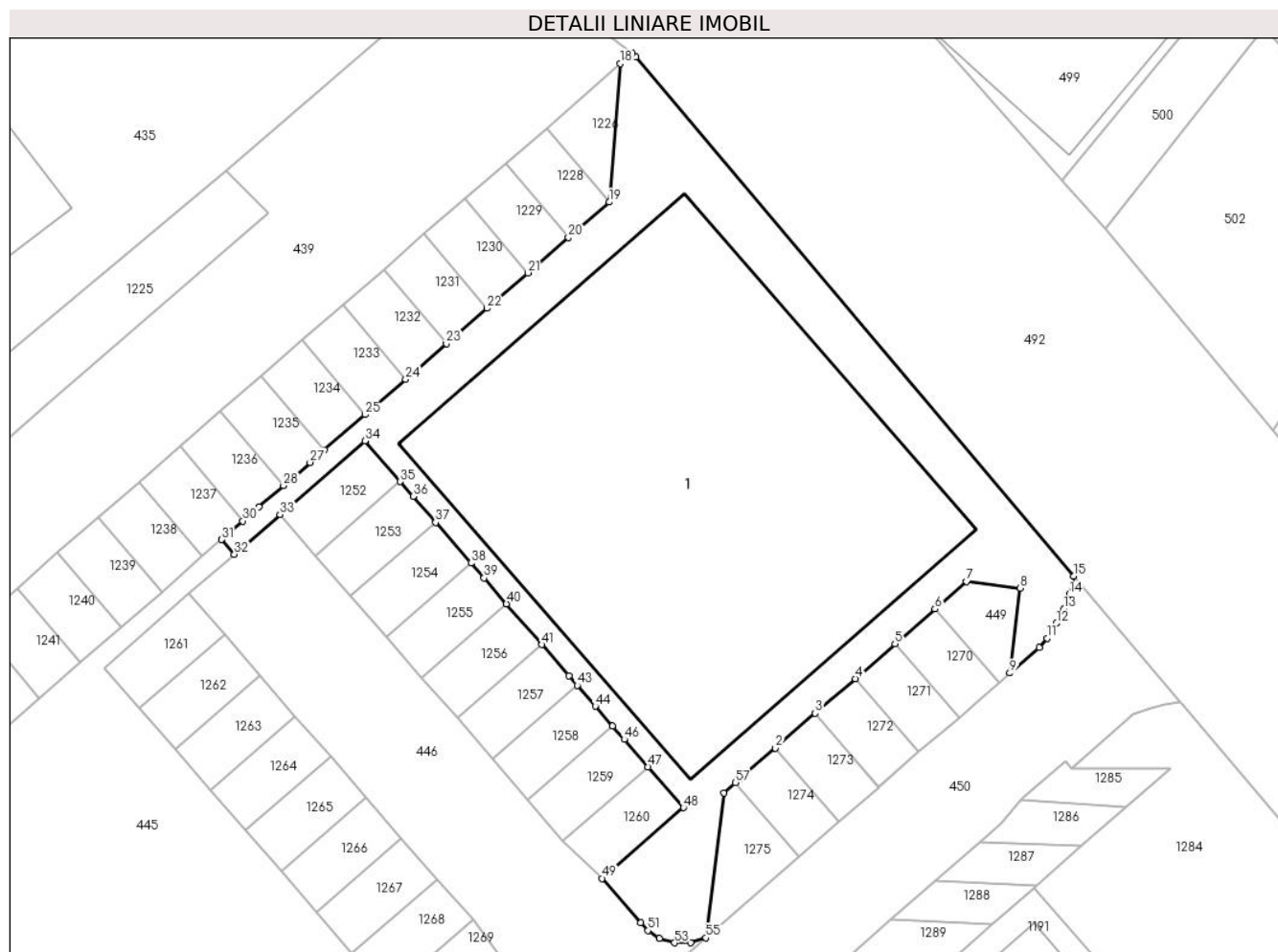
C. Partea III. SARCINI

Inscrieri privind dezmembramintele dreptului de proprietate, drepturi reale de garanție și sarcini		Referințe
22202 / 21/12/2022		
Act Notarial nr. 3459 (CONTRACT DE IPOTECA), din 20/12/2022 emis de BIN DUMITRU MIHAELA;		
C1	Intabulare, drept de IPOTECA, Valoare:54600 EURsi celelalte obligatii de plata aferente contractului de credit,asupra cotei parti indivize din teren aferenta ap. nr. 15 din CFE 44829-C1-U16 1) BANCA TRANSILVANIA SA, CIF:14013396, prin Sucursala Suceava	A1
22313 / 22/12/2022		
Act Notarial nr. contract de ipotecă aut. nr. 3489, din 22/12/2022 emis de N.P. DUMITRU MIHAELA;		
C2	Intabulare, drept de IPOTECA, Valoare:233008 LEIsi celelalte obligatii de plata aferente creditului, asupra cotei din teren aferenta apartamentului nr. 17 din CFe 44829-C1-U18/Gura Humorului ce aparține numitei Țehaniuc Renate Mihaela 1) BANCA TRANSILVANIA SA, CIF:14013396, prin Sucursala Suceava	A1
277 / 06/01/2023		
Act Notarial nr. contract de ipoteca nr. 35, din 06/01/2023 emis de BIN DUMITRU MIHAELA;		
C3	Intabulare, drept de IPOTECA, Valoare:151145 LEIsi celelalte obligatii de plata aferente creditului, asupra cotei de 17/561 aferenta imobilului inscris in CFE 44829-C1-U6 1) RAIFFEISEN BANK SA, CIF:361820	A1

Teren

Nr cadastral	Suprafața (mp)*	Observații / Referințe
44829	561	

* Suprafața este determinată în planul de proiecție Stereo 70.



Date referitoare la teren

Crt	Categorie folosință	Intravilan	Suprafața (mp)	Tarla	Parcelă	Nr. topo	Observații / Referințe
1	curți constructii	DA	561	-	-	-	

Lungime Segmente

1) Valorile lungimilor segmentelor sunt obținute din proiecție în plan.

Punct început	X / Y	Punct sfârșit	X / Y	Lungime segment
1	567.109,434 672.913,299	2	567.111,057 672.914,712	2.152
4	567.114,752 672.917,93	5	567.116,599 672.919,539	2.45
7	567.119,911 672.922,424	8	567.122,399 672.922,121	2.506
10	567.123,283 672.919,371	11	567.123,645 672.919,804	0.564
13	567.124,423 672.921,159	14	567.124,675 672.921,836	0.722
2	567.111,057 672.914,712	3	567.112,904 672.916,321	2.45
5	567.116,599 672.919,539	6	567.118,447 672.921,148	2.45
8	567.122,399 672.922,121	9	567.121,92 672.918,183	3.967
11	567.123,645 672.919,804	12	567.124,085 672.920,481	0.807
14	567.124,675 672.921,836	15	567.124,878 672.922,679	0.867
3	567.112,904 672.916,321	4	567.114,752 672.917,93	2.45
6	567.118,447 672.921,148	7	567.119,911 672.922,424	1.942
9	567.121,92 672.918,183	10	567.123,283 672.919,371	1.808
12	567.124,085 672.920,481	13	567.124,423 672.921,159	0.758
15	567.124,878 672.922,679	16	567.104,588 672.946,715	31.455

Punct început	X / Y	Punct sfârșit	X / Y	Lungime segment	Punct început	X / Y	Punct sfârșit	X / Y	Lungime segment	Punct început	X / Y	Punct sfârșit	X / Y	Lungime segment
16	567.104,588 672.946,715	17	567.104,43 672.946,889	0.235	17	567.104,43 672.946,889	18	567.103,872 672.946,404	0.739	18	567.103,872 672.946,404	19	567.103,348 672.939,999	6.426
19	567.103,348 672.939,999	20	567.101,462 672.938,357	2.501	20	567.101,462 672.938,357	21	567.099,577 672.936,716	2.499	21	567.099,577 672.936,716	22	567.097,691 672.935,074	2.501
22	567.097,691 672.935,074	23	567.095,806 672.933,433	2.499	23	567.095,806 672.933,433	24	567.093,92 672.931,791	2.501	24	567.093,92 672.931,791	25	567.092,035 672.930,15	2.499
25	567.092,035 672.930,15	26	567.090,149 672.928,508	2.501	26	567.090,149 672.928,508	27	567.089,492 672.927,936	0.871	27	567.089,492 672.927,936	28	567.088,263 672.926,867	1.629
28	567.088,263 672.926,867	29	567.087,125 672.925,875	1.51	29	567.087,125 672.925,875	30	567.086,378 672.925,225	0.99	30	567.086,378 672.925,225	31	567.085,392 672.924,367	1.307
31	567.085,392 672.924,367	32	567.085,983 672.923,688	0.9	32	567.085,983 672.923,688	33	567.088,096 672.925,522	2.798	33	567.088,096 672.925,522	34	567.092,027 672.928,934	5.205
34	567.092,027 672.928,934	35	567.093,667 672.927,049	2.499	35	567.093,667 672.927,049	36	567.094,264 672.926,362	0.91	36	567.094,264 672.926,362	37	567.095,307 672.925,162	1.59
37	567.095,307 672.925,162	38	567.096,948 672.923,276	2.5	38	567.096,948 672.923,276	39	567.097,547 672.922,587	0.913	39	567.097,547 672.922,587	40	567.098,589 672.921,39	1.587
40	567.098,589 672.921,39	41	567.100,23 672.919,504	2.5	41	567.100,23 672.919,504	42	567.101,479 672.918,067	1.904	42	567.101,479 672.918,067	43	567.101,87 672.917,617	0.596
43	567.101,87 672.917,617	44	567.102,709 672.916,653	1.278	44	567.102,709 672.916,653	45	567.103,511 672.915,731	1.222	45	567.103,511 672.915,731	46	567.104,05 672.915,111	0.822
46	567.104,05 672.915,111	47	567.105,154 672.913,841	1.683	47	567.105,154 672.913,841	48	567.106,795 672.911,955	2.5	48	567.106,795 672.911,955	49	567.103,023 672.908,674	4.999
49	567.103,023 672.908,674	50	567.104,8 672.906,63	2.708	50	567.104,8 672.906,63	51	567.105,143 672.906,255	0.508	51	567.105,143 672.906,255	52	567.105,683 672.905,906	0.643
52	567.105,683 672.905,906	53	567.106,373 672.905,693	0.722	53	567.106,373 672.905,693	54	567.107,123 672.905,701	0.75	54	567.107,123 672.905,701	55	567.107,826 672.905,922	0.737
55	567.107,826 672.905,922	56	567.108,666 672.912,63	6.76	56	567.108,666 672.912,63	57	567.109,209 672.913,103	0.72	57	567.109,209 672.913,103	1	567.109,434 672.913,299	0.298

** Lungimile segmentelor sunt determinate în planul de proiecție Stereo 70 și sunt rotunjite la 1 milimetru.

*** Distanța dintre puncte este formată din segmente cumulate ce sunt mai mici decât valoarea 1 milimetru.

**DATE DESPRE IMOBILUL NR. 448**

Oficiul de Cadastru și Publicitate Imobiliară SUCEAVA
Biroul de Cadastru și Publicitate Imobiliară Gura Humorului

A. Partea I. Descrierea imobilului

TEREN Intravilan

Adresa: Loc. Gura Humorului, Str Mihai Eminescu, Nr. 4, Jud. Suceava

Nr. Crt	Nr cadastral Nr. topografic	Suprafața* (mp)	Observații / Referințe
A1	46093	16	Sector cadastral:36 Teren neimprejmuit;

B. Partea II. Proprietari și acte

Inscrieri privitoare la dreptul de proprietate și alte drepturi reale		Referințe
8354 / 09/05/2024		
Act Notarial nr. aut. 3321 din, din 10/08/2007 emis de BIROUL NOTARULUI PUBLIC PETRU ATANASOAEI (declaratia aut. sub nr. 4340 din 30.09.2008 la acelasi Birou Notarial, inregistrata cu nr. Rgi.5742 din 1.10.2008);		
B3	Intabulare, drept de PROPRIETATE, dobandit prin Conventie, cota actuala 1/1 1) SC. ACHAIA SERVCOM SRL. -, CIF:8055591	A1

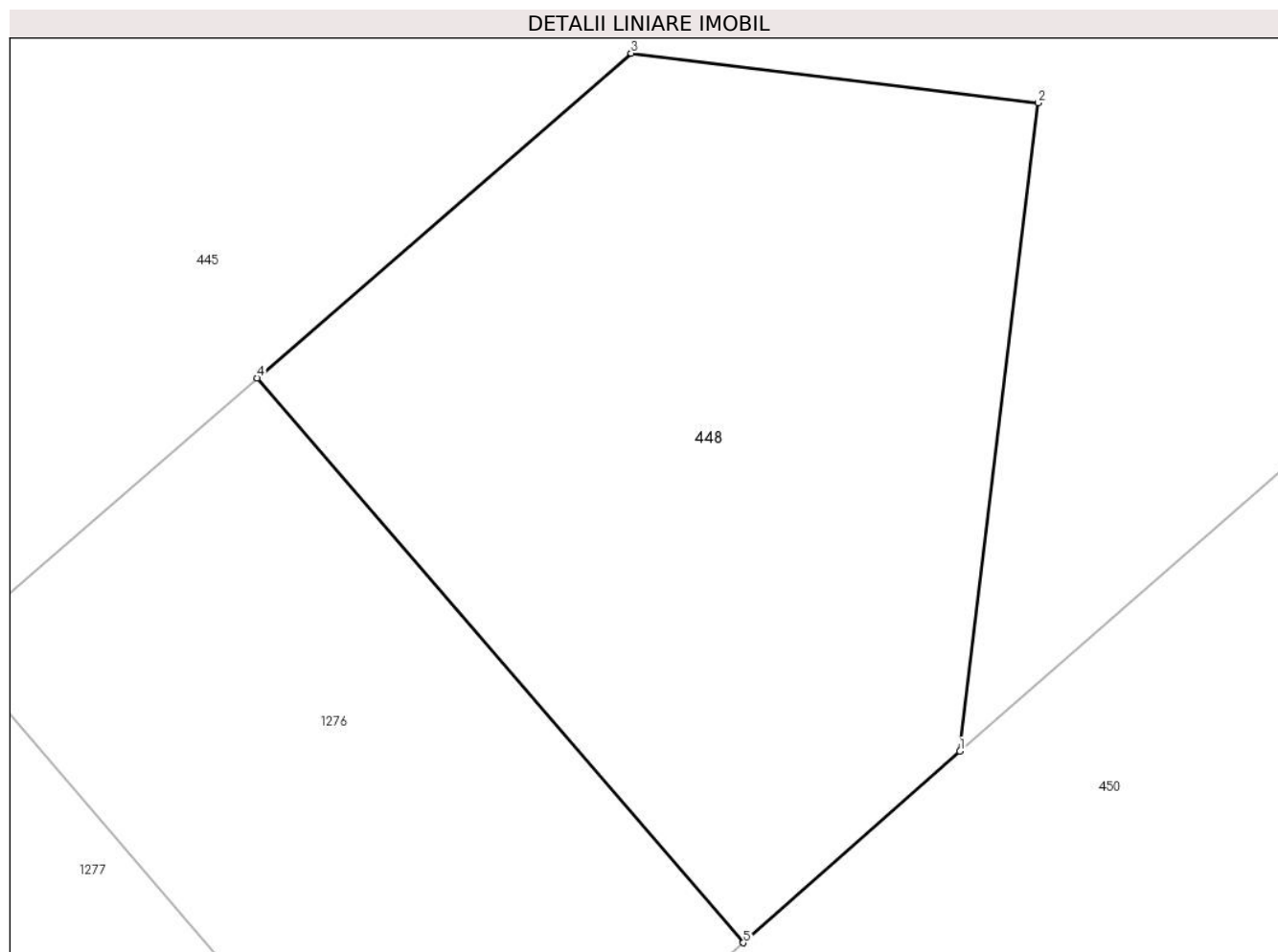
C. Partea III. SARCINI .

Inscrieri privind dezmembramintele dreptului de proprietate, drepturi reale de garanție și sarcini	Referințe
NU SUNT	

Teren

Nr cadastral	Suprafața (mp)*	Observații / Referințe
46093	16	

* Suprafața este determinată în planul de proiecție Stereo 70.



Date referitoare la teren

Crt	Categorie folosință	Intravilan	Suprafața (mp)	Tarla	Parcelă	Nr. topo	Observații / Referințe
1	curți constructii	DA	16	-	-	-	

Lungime Segmente

1) Valorile lungimilor segmentelor sunt obținute din proiecție în plan.

Punct început	X / Y	Punct sfârșit	X / Y	Lungime segment (** (m)
1	567.097,594 672.897,016	2	567.098,071 672.900,967	3.98
2	567.098,071 672.900,967	3	567.095,589 672.901,269	2.5
3	567.095,589 672.901,269	4	567.093,308 672.899,29	3.02
4	567.093,308 672.899,29	5	567.096,273 672.895,849	4.542
5	567.096,273 672.895,849	1	567.097,594 672.897,016	1.763

**** Lungimile segmentelor sunt determinate în planul de proiecție Stereo 70 și sunt rotunjite la 1 milimetru.**

***** Distanța dintre puncte este formată din segmente cumulate ce sunt mai mici decât valoarea 1 milimetru.**

**DATE DESPRE IMOBILUL NR. 449**

Oficiul de Cadastru și Publicitate Imobiliară SUCEAVA
Biroul de Cadastru și Publicitate Imobiliară Gura Humorului

A. Partea I. Descrierea imobilului

TEREN Intravilan

Adresa: Loc. Gura Humorului, Str Mihai Eminescu, Nr. 4, Jud. Suceava

Nr. Crt	Nr cadastral Nr. topografic	Suprafața* (mp)	Observații / Referințe
A1	46074	11	Sector cadastral:36 Teren neimprejmuit;

B. Partea II. Proprietari și acte

Inscrieri privitoare la dreptul de proprietate și alte drepturi reale		Referințe
7480 / 19/04/2024		
Act Notarial nr. aut. 3321 din, din 10/08/2007 emis de BIROUL NOTARULUI PUBLIC PETRU ATANASOAEI (declaratia aut. sub nr. 4340 din 30.09.2008 la acelasi Birou Notarial, inregistrata cu nr. Rgi.5742 din 1.10.2008);		
B3	Intabulare, drept de PROPRIETATE, dobandit prin Conventie, cota actuala 1/1 1) SC. ACHAIA SERVCOM SRL. -, CIF:8055591	A1

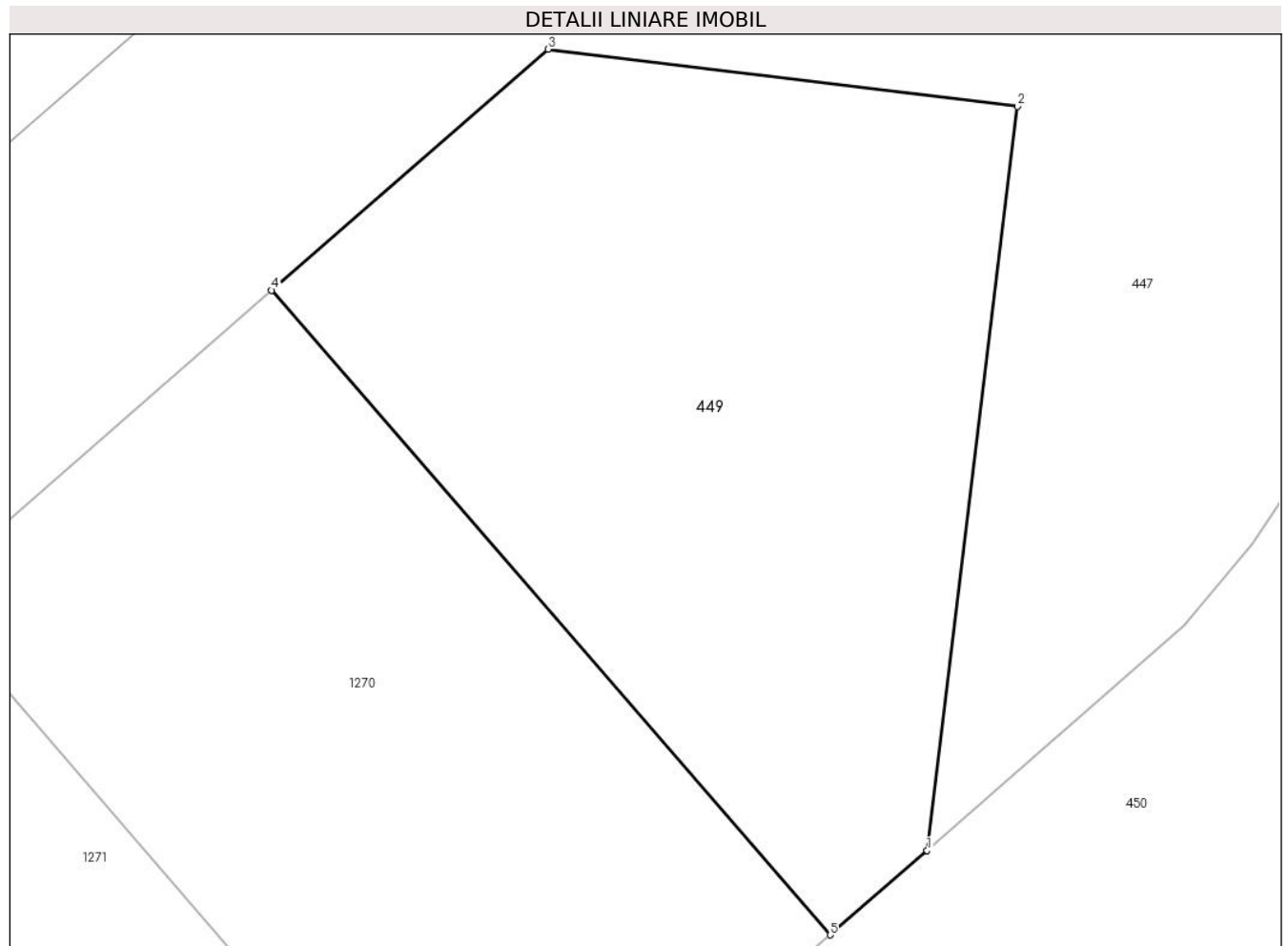
C. Partea III. SARCINI .

Inscrieri privind dezmembramintele dreptului de proprietate, drepturi reale de garanție și sarcini	Referințe
NU SUNT	

Teren

Nr cadastral	Suprafața (mp)*	Observații / Referințe
46074	11	

* Suprafața este determinată în planul de proiecție Stereo 70.



Date referitoare la teren

Crt	Categorie folosință	Intravilan	Suprafața (mp)	Tarla	Parcelă	Nr. topo	Observații / Referințe
1	curți constructii	DA	11	-	-	-	

Lungime Segmente

1) Valorile lungimilor segmentelor sunt obținute din proiecție în plan.

Punct început	X / Y	Punct sfârșit	X / Y	Lungime segment (** (m)
1	567.121,92 672.918,183	2	567.122,399 672.922,121	3.967
2	567.122,399 672.922,121	3	567.119,911 672.922,424	2.506
3	567.119,911 672.922,424	4	567.118,447 672.921,148	1.942
4	567.118,447 672.921,148	5	567.121,406 672.917,736	4.516
5	567.121,406 672.917,736	1	567.121,92 672.918,183	0.681

**** Lungimile segmentelor sunt determinate în planul de proiecție Stereo 70 și sunt rotunjite la 1 milimetru.**

***** Distanța dintre puncte este formată din segmente cumulate ce sunt mai mici decât valoarea 1 milimetru.**

**DATE DESPRE IMOBILUL NR. 450**

Oficiul de Cadastru și Publicitate Imobiliară SUCEAVA
Biroul de Cadastru și Publicitate Imobiliară Gura Humorului

A. Partea I. Descrierea imobilului

TEREN Intravilan

Adresa: Loc. Gura Humorului, Str Mihai Eminescu, Nr. 4, Jud. Suceava

Nr. Crt	Nr cadastral Nr. topografic	Suprafața* (mp)	Observații / Referințe
A1	44835	464	Sector cadastral:36 Teren neimprejmuit;

B. Partea II. Proprietari și acte

Inscrieri privitoare la dreptul de proprietate și alte drepturi reale		Referințe
5691 / 06/04/2022		
Act Notarial nr. aut. 3321 din, din 10/08/2007 emis de BIROUL NOTARULUI PUBLIC PETRU ATANASOAEI (declaratia aut. sub nr. 4340 din 30.09.2008 la acelasi Birou Notarial, inregistrata cu nr. Rgi.5742 din 1.10.2008);		
B2	Intabulare, drept de PROPRIETATE, dobandit prin Conventie, cota actuala 1/1 1) S.C. ACHAIA SERVCOM S.R.L., CIF:8055591	A1

C. Partea III. SARCINI .

Inscrieri privind dezmembramintele dreptului de proprietate, drepturi reale de garanție și sarcini	Referințe
NU SUNT	

Teren

Nr cadastral	Suprafața (mp)*	Observații / Referințe
44835	464	

* Suprafața este determinată în planul de proiecție Stereo 70.



Date referitoare la teren

Crt	Categorie folosință	Intravilan	Suprafața (mp)	Tarla	Parcelă	Nr. topo	Observații / Referințe
1	curți constructii	DA	464	-	-	-	

Lungime Segmente

1) Valorile lungimilor segmentelor sunt obținute din proiecție în plan.

Punct început	X / Y	Punct sfârșit	X / Y	Lungime segment	Punct început	X / Y	Punct sfârșit	X / Y	Lungime segment	Punct început	X / Y	Punct sfârșit	X / Y	Lungime segment
1	567.105,56 672.897,319	2	567.107,042 672.898,609	1.965	2	567.107,042 672.898,609	3	567.108,102 672.899,531	1.405	3	567.108,102 672.899,531	4	567.110,177 672.901,336	2.75
4	567.110,177 672.901,336	5	567.112,252 672.903,141	2.75	5	567.112,252 672.903,141	6	567.112,689 672.903,521	0.579	6	567.112,689 672.903,521	7	567.114,327 672.904,945	2.17
7	567.114,327 672.904,945	8	567.116,401 672.906,75	2.749	8	567.116,401 672.906,75	9	567.118,476 672.908,555	2.75	9	567.118,476 672.908,555	10	567.120,551 672.910,36	2.75
10	567.120,551 672.910,36	11	567.121,545 672.911,225	1.318	11	567.121,545 672.911,225	12	567.122,456 672.912,327	1.43	12	567.122,456 672.912,327	13	567.122,587 672.912,485	0.205
13	567.122,587 672.912,485	14	567.124,501 672.914,111	2.511	14	567.124,501 672.914,111	15	567.124,792 672.913,768	0.45	15	567.124,792 672.913,768	16	567.127,639 672.916,258	3.782

Punct început	X / Y	Punct sfârșit	X / Y	Lungime segment	Punct început	X / Y	Punct sfârșit	X / Y	Lungime segment	Punct început	X / Y	Punct sfârșit	X / Y	Lungime segment
16	567.127,639 672.916,258	17	567.128,446 672.916,568	0.864	17	567.128,446 672.916,568	18	567.129,109 672.916,731	0.683	18	567.129,109 672.916,731	19	567.129,826 672.916,817	0.722
19	567.129,826 672.916,817	20	567.124,878 672.922,679	7.671	20	567.124,878 672.922,679	21	567.124,675 672.921,836	0.867	21	567.124,675 672.921,836	22	567.124,423 672.921,159	0.722
22	567.124,423 672.921,159	23	567.124,085 672.920,481	0.758	23	567.124,085 672.920,481	24	567.123,645 672.919,804	0.807	24	567.123,645 672.919,804	25	567.123,283 672.919,371	0.564
25	567.123,283 672.919,371	26	567.121,92 672.918,183	1.808	26	567.121,92 672.918,183	27	567.121,406 672.917,736	0.681	27	567.121,406 672.917,736	28	567.120,588 672.917,024	1.084
28	567.120,588 672.917,024	29	567.119,558 672.916,128	1.365	29	567.119,558 672.916,128	30	567.118,89 672.915,547	0.885	30	567.118,89 672.915,547	31	567.117,709 672.914,52	1.565
31	567.117,709 672.914,52	32	567.115,89 672.912,937	2.411	32	567.115,89 672.912,937	33	567.115,861 672.912,912	0.038	33	567.115,861 672.912,912	34	567.115,842 672.912,896	0.025
34	567.115,842 672.912,896	35	567.114,012 672.911,304	2.426	35	567.114,012 672.911,304	36	567.112,164 672.909,696	2.45	36	567.112,164 672.909,696	37	567.107,826 672.905,922	5.75
37	567.107,826 672.905,922	38	567.100,139 672.899,242	10.18 4	38	567.100,139 672.899,242	39	567.097,594 672.897,016	3.381	39	567.097,594 672.897,016	40	567.096,273 672.895,849	1.763
40	567.096,273 672.895,849	41	567.094,413 672.894,205	2.482	41	567.094,413 672.894,205	42	567.092,553 672.892,561	2.482	42	567.092,553 672.892,561	43	567.090,694 672.890,918	2.481
43	567.090,694 672.890,918	44	567.090,539 672.890,781	0.207	44	567.090,539 672.890,781	45	567.088,834 672.889,274	2.276	45	567.088,834 672.889,274	46	567.086,974 672.887,63	2.482
46	567.086,974 672.887,63	47	567.085,114 672.885,986	2.482	47	567.085,114 672.885,986	48	567.080,662 672.882,052	5.941	48	567.080,662 672.882,052	49	567.055,632 672.860,51	33.02 4
49	567.055,632 672.860,51	50	567.058,811 672.856,651	5.0	50	567.058,811 672.856,651	51	567.098,743 672.891,389	52.92 7	51	567.098,743 672.891,389	52	567.100,329 672.892,769	2.102
52	567.100,329 672.892,769	53	567.100,818 672.893,194	0.648	53	567.100,818 672.893,194	54	567.102,893 672.894,999	2.75	54	567.102,893 672.894,999	55	567.104,968 672.896,804	2.75
55	567.104,968 672.896,804	1	567.105,56 672.897,319	0.785										

** Lungimile segmentelor sunt determinate în planul de proiecție Stereo 70 și sunt rotunjite la 1 milimetru.

*** Distanța dintre puncte este formată din segmente cumulate ce sunt mai mici decât valoarea 1 milimetru.

**DATE DESPRE IMOBILUL NR. 451**

Oficiul de Cadastru și Publicitate Imobiliară SUCEAVA
Biroul de Cadastru și Publicitate Imobiliară Gura Humorului

A. Partea I. Descrierea imobilului

TEREN Intravilan

Adresa: Loc. Gura Humorului, Str Mihai Eminescu, Nr. 4, Jud. Suceava

Nr. Crt	Nr cadastral Nr. topografic	Suprafața* (mp)	Observații / Referințe
A1	46024	495	Sector cadastral:36 Teren neimprejmuit;

B. Partea II. Proprietari și acte

Inscrieri privitoare la dreptul de proprietate și alte drepturi reale		Referințe
7141 / 15/04/2024		
Act Notarial nr. aut. 3321 din, din 10/08/2007 emis de BIROUL NOTARULUI PUBLIC PETRU ATANASOAEI (declaratia aut. sub nr. 4340 din 30.09.2008 la acelasi Birou Notarial, inregistrata cu nr. Rgi.5742 din 1.10.2008);		
B3	Intabulare, drept de PROPRIETATE, dobandit prin Conventie, cota actuala 1/1 1) SC. ACHAIA SERVCOM SRL. -, CIF:8055591	A1

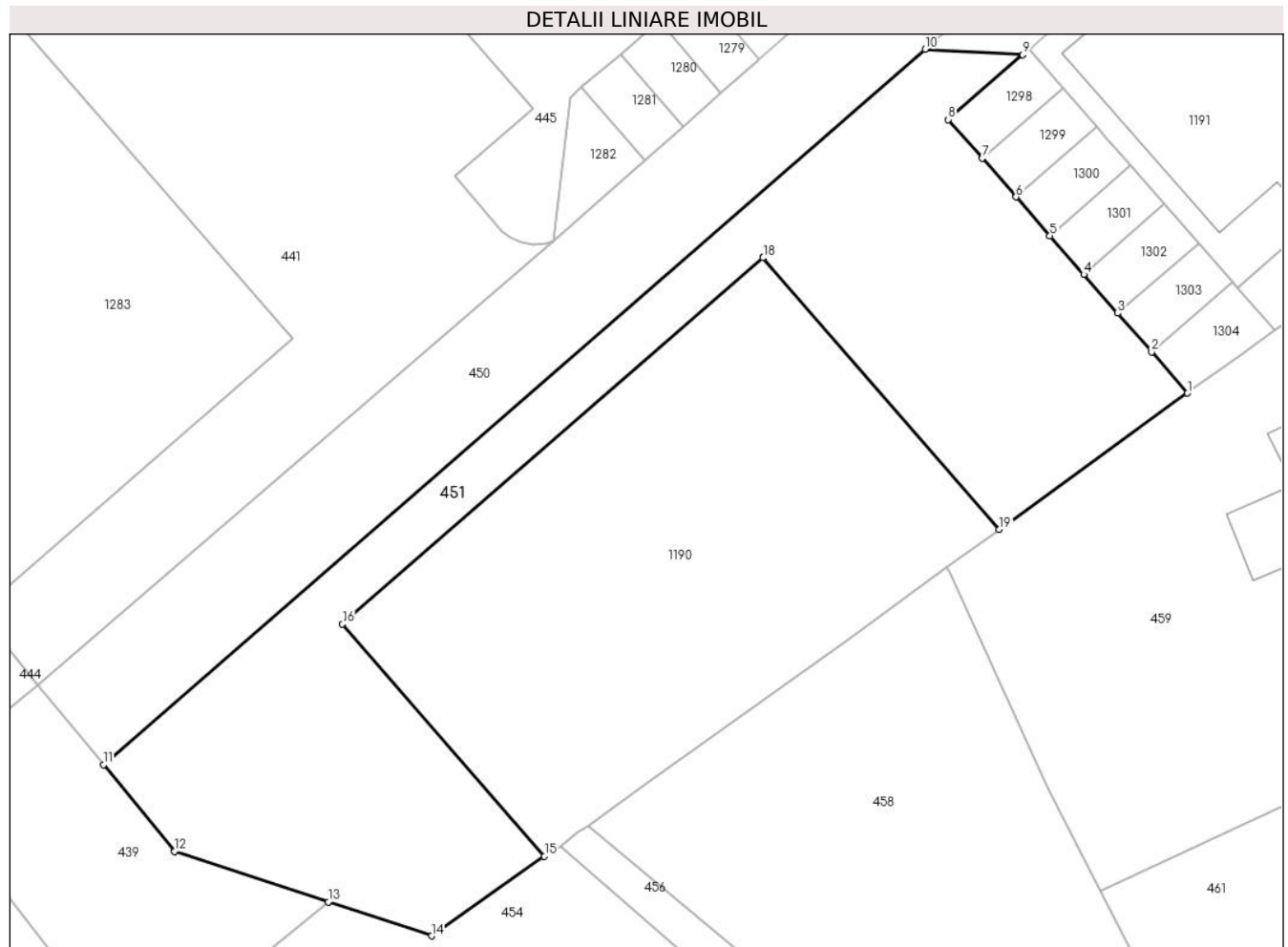
C. Partea III. SARCINI .

Inscrieri privind dezmembramintele dreptului de proprietate, drepturi reale de garanție și sarcini	Referințe
NU SUNT	

Teren

Nr cadastral	Suprafața (mp)*	Observații / Referințe
46024	495	

* Suprafața este determinată în planul de proiecție Stereo 70.



Date referitoare la teren

Crt	Categorie folosință	Intravilan	Suprafața (mp)	Tarla	Parcelă	Nr. topo	Observații / Referințe
1	curti constructii	DA	495	-	-	-	

Lungime Segmente

1) Valorile lungimilor segmentelor sunt obținute din proiecție în plan.

Punct început	X / Y	Punct sfârșit	X / Y	Lungime segment (** (m)
1	567.111,504 672.874,693	2	567.109,753 672.876,693	2.658
2	567.109,753 672.876,693	3	567.108,106 672.878,574	2.5
3	567.108,106 672.878,574	4	567.106,459 672.880,455	2.5
4	567.106,459 672.880,455	5	567.104,812 672.882,336	2.5
5	567.104,812 672.882,336	6	567.103,165 672.884,217	2.5

Punct început	X / Y	Punct sfârșit	X / Y	Lungime segment (** (m)
6	567.103,165 672.884,217	7	567.101,518 672.886,097	2.499
7	567.101,518 672.886,097	8	567.099,871 672.887,978	2.5
8	567.099,871 672.887,978	9	567.103,495 672.891,125	4.8
9	567.103,495 672.891,125	10	567.098,743 672.891,389	4.759
10	567.098,743 672.891,389	11	567.058,811 672.856,651	52.927
11	567.058,811 672.856,651	12	567.062,273 672.852,447	5.446
12	567.062,273 672.852,447	13	567.069,751 672.849,986	7.873
13	567.069,751 672.849,986	14	567.074,764 672.848,337	5.277
14	567.074,764 672.848,337	15	567.080,245 672.852,206	6.709
15	567.080,245 672.852,206	16	567.070,433 672.863,479	14.945
16	567.070,433 672.863,479	17	567.090,874 672.881,263	27.094
17	567.090,874 672.881,263	18	567.090,877 672.881,259	0.005
18	567.090,877 672.881,259	19	567.102,35 672.868,064	17.485
19	567.102,35 672.868,064	1	567.111,504 672.874,693	11.302

** Lungimile segmentelor sunt determinate în planul de proiecție Stereo 70 și sunt rotunjite la 1 milimetru.

*** Distanța dintre puncte este formată din segmente cumulate ce sunt mai mici decât valoarea 1 milimetru.

**DATE DESPRE IMOBILUL NR. 452**

Oficiul de Cadastru și Publicitate Imobiliară SUCEAVA
Biroul de Cadastru și Publicitate Imobiliară Gura Humorului

A. Partea I. Descrierea imobilului

TEREN Intravilan

Adresa: Loc. Gura Humorului, Str Mihai Eminescu, Jud. Suceava

Nr. Crt	Nr cadastral Nr. topografic	Suprafața* (mp)	Observații / Referințe
A1	45128	5.687	Sector cadastral:36 Teren neimprijmit;

Construcții

Crt	Nr cadastral Nr. topografic	Adresa	Observații / Referințe
A1.1	45128-C1	Loc. Gura Humorului, Str Mihai Eminescu, Jud. Suceava	Nr. niveluri:1; S. construita la sol:21 mp; GARAJ
A1.2	45128-C2	Loc. Gura Humorului, Str Mihai Eminescu, Jud. Suceava	Nr. niveluri:1; S. construita la sol:21 mp; GARAJ
A1.3	45128-C3	Loc. Gura Humorului, Str Mihai Eminescu, Jud. Suceava	Nr. niveluri:1; S. construita la sol:21 mp; GARAJ
A1.4	45128-C4	Loc. Gura Humorului, Str Mihai Eminescu, Jud. Suceava	Nr. niveluri:1; S. construita la sol:21 mp; GARAJ
A1.5	45128-C5	Loc. Gura Humorului, Str Mihai Eminescu, Jud. Suceava	Nr. niveluri:1; S. construita la sol:21 mp; GARAJ
A1.6	45128-C6	Loc. Gura Humorului, Str Mihai Eminescu, Jud. Suceava	Nr. niveluri:2; S. construita la sol:197 mp; locuinta P + E

B. Partea II. Proprietari și acte

Inscrieri privitoare la dreptul de proprietate și alte drepturi reale	Referințe
510 / 11/01/2023	
Act Notarial nr. 930, din 19/03/2020 emis de PELEPCO LACRAMIOARA GABRIELA;	
B3	Intabulare, drept de PROPRIETATE, dobandit prin Conventie, cota actuala 1/1 1) ALBERTEMMA SRL, CIF:18480050
Act Notarial nr. contract de vanzare nr. 69, din 07/01/2021 emis de BIN PELEPCO LACRAMIOARA GABRIELA;	
B4	Intabulare, drept de PROPRIETATE, dobandit prin Conventie, cota actuala 3910/5687 1) ALBERTEMMA SRL, CIF:18480050
Act Notarial nr. 930, din 19/03/2020 emis de PELEPCO LACRAMIOARA GABRIELA;	
B5	Intabulare, drept de PROPRIETATE, dobandit prin Conventie, cota actuala 1500/5687 1) ALBERTEMMA SRL, CIF:18480050
/	
Act Normativ nr. Legea 7, din 13/03/1996 emis de PARLAMENTUL ROMANIEI;	
B6	Intabulare, drept de PROPRIETATE, dobandit prin Lege, cota actuala 277/5687 1) NEIDENTIFICAT NEIDENTIFICAT
Act Administrativ nr. 8973, din 12/09/2023 emis de PRIMARIA GURA HUMORULUI;	
B7	Se notează posesia factică. 1) ALBERTEMMA SRL, CIF:18480050

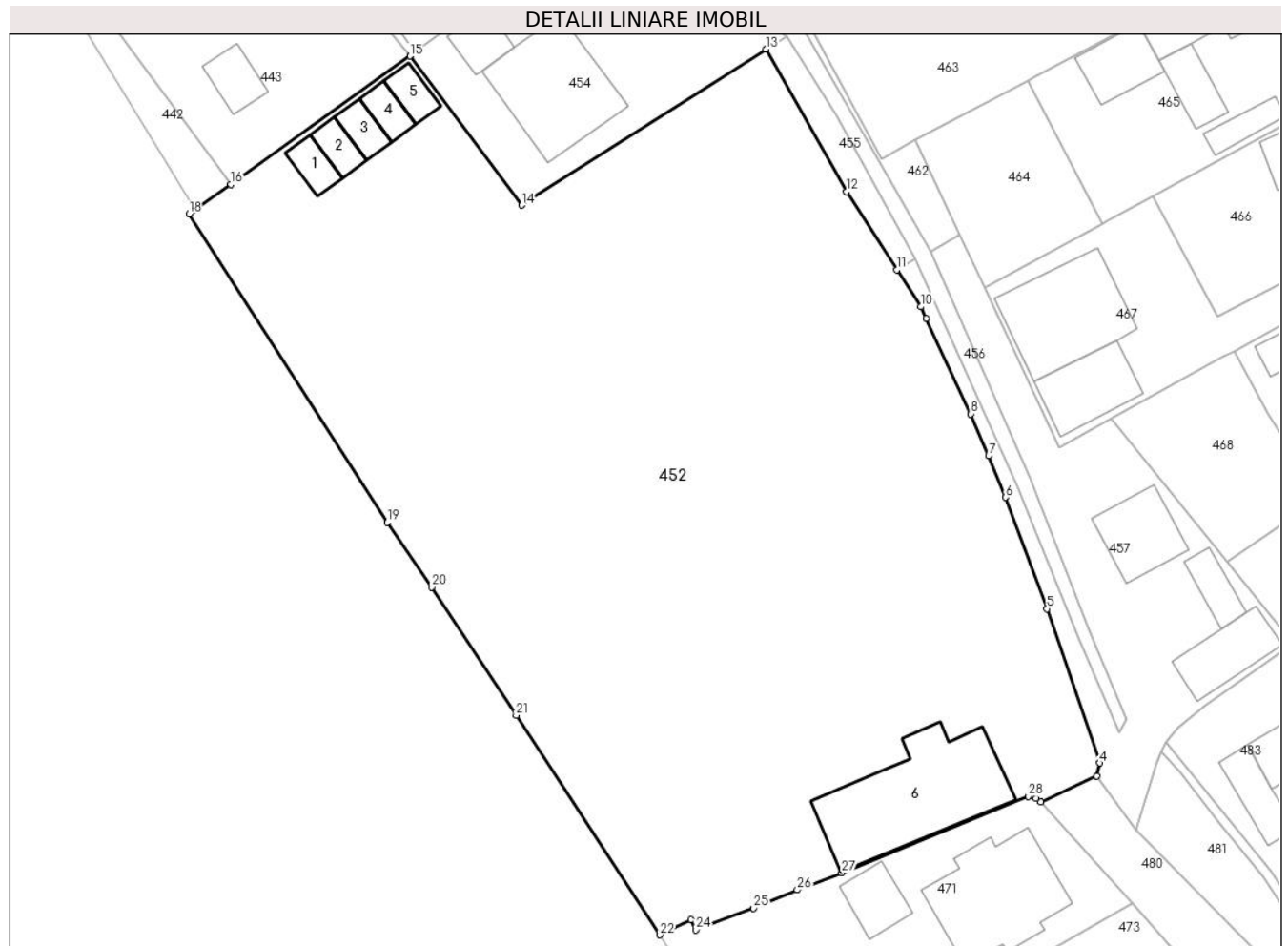
C. Partea III. SARCINI .

Inscrieri privind dezmembramintele dreptului de proprietate, drepturi reale de garanție și sarcini	Referințe
NU SUNT	

Teren

Nr cadastral	Suprafața (mp)*	Observații / Referințe
45128	5.687	

* Suprafața este determinată în planul de proiecție Stereo 70.



Date referitoare la teren

Crt	Categorie folosință	Intravilan	Suprafața (mp)	Tarla	Parcelă	Nr. topo	Observații / Referințe
1	curți constructii	DA	5.687	-	-	-	

Date referitoare la construcții

Crt	Număr	Destinație construcție	Supraf. (mp)	Situație juridică	Observații / Referințe
A1.1	45128-C1	constructii anexa	21	Cu acte	Nr. niveluri:1; S. construita la sol:21 mp; GARAJ
A1.2	45128-C2	constructii anexa	21	Cu acte	Nr. niveluri:1; S. construita la sol:21 mp; GARAJ
A1.3	45128-C3	constructii anexa	21	Cu acte	Nr. niveluri:1; S. construita la sol:21 mp; GARAJ
A1.4	45128-C4	constructii anexa	21	Cu acte	Nr. niveluri:1; S. construita la sol:21 mp; GARAJ
A1.5	45128-C5	constructii anexa	21	Cu acte	Nr. niveluri:1; S. construita la sol:21 mp; GARAJ
A1.6	45128-C6	constructii de locuinte	Din acte: 150 Masurata: 197	Cu acte	Nr. niveluri:2; S. construita la sol:197 mp; locuinta P + E

Lungime Segmente

1) Valorile lungimilor segmentelor sunt obținute din proiecție în plan.

Punct început	X / Y	Punct sfârșit	X / Y	Lungime segment (** (m)
1	567.143,023 672.743,798	2	567.143,532 672.743,377	0.661
3	567.149,81 672.746,321	4	567.150,191 672.747,752	1.481
5	567.144,257 672.765,055	6	567.139,563 672.777,561	13.358
7	567.137,692 672.782,239	8	567.135,694 672.786,908	5.079
9	567.130,659 672.797,627	10	567.130,05 672.798,92	1.429
11	567.127,377 672.803,069	12	567.121,72 672.811,85	10.445
13	567.112,659 672.827,814	14	567.085,278 672.810,307	32.499
15	567.072,706 672.827,045	16	567.052,606 672.812,665	24.714
17	567.048,629 672.809,82	18	567.047,899 672.809,324	0.883
19	567.070,174 672.774,741	20	567.075,125 672.767,476	8.792
21	567.084,637 672.753,103	22	567.100,75 672.728,483	29.424
23	567.104,267 672.730,176	24	567.104,822 672.729,055	1.251
25	567.111,305 672.731,471	26	567.116,195 672.733,53	5.306
27	567.121,19 672.735,44	28	567.142,123 672.744,012	22.62

Punct început	X / Y	Punct sfârșit	X / Y	Lungime segment (** (m)
2	567.143,532 672.743,377	3	567.149,81 672.746,321	6.934
4	567.150,191 672.747,752	5	567.144,257 672.765,055	18.292
6	567.139,563 672.777,561	7	567.137,692 672.782,239	5.038
8	567.135,694 672.786,908	9	567.130,659 672.797,627	11.843
10	567.130,05 672.798,92	11	567.127,377 672.803,069	4.935
12	567.121,72 672.811,85	13	567.112,659 672.827,814	18.356
14	567.085,278 672.810,307	15	567.072,706 672.827,045	20.934
16	567.052,606 672.812,665	17	567.048,629 672.809,82	4.89
18	567.047,899 672.809,324	19	567.070,174 672.774,741	41.136
20	567.075,125 672.767,476	21	567.084,637 672.753,103	17.235
22	567.100,75 672.728,483	23	567.104,267 672.730,176	3.903
24	567.104,822 672.729,055	25	567.111,305 672.731,471	6.919
26	567.116,195 672.733,53	27	567.121,19 672.735,44	5.348
28	567.142,123 672.744,012	1	567.143,023 672.743,798	0.925

** Lungimile segmentelor sunt determinate în planul de proiecție Stereo 70 și sunt rotunjite la 1 milimetru.

*** Distanța dintre puncte este formată din segmente cumulate ce sunt mai mici decât valoarea 1 milimetru.

**DATE DESPRE IMOBILUL NR. 454**

Oficiul de Cadastru și Publicitate Imobiliară SUCEAVA
Biroul de Cadastru și Publicitate Imobiliară Gura Humorului

A. Partea I. Descrierea imobilului

Nr. CF vechi:3304 Gura Humorului
Nr. topografic:1989

TEREN Intravilan

Adresa: Loc. Gura Humorului, Str Mihai Eminescu, Nr. 8 A, Jud. Suceava

Nr. Crt	Nr cadastral Nr. topografic	Suprafața* (mp)	Observații / Referințe
A1	34282	Din acte: 740 Masurata: 1.111	Sector cadastral:36 Teren imprejmuit;

Construcții

Crt	Nr cadastral Nr. topografic	Adresa	Observații / Referințe
A1.1		Loc. Gura Humorului, Str Mihai Eminescu, Nr. 8 A, Jud. Suceava	Nr. niveluri:1; S. construita la sol:140 mp; Locuință.
A1.2		Loc. Gura Humorului, Str Mihai Eminescu, Nr. 8 A, Jud. Suceava	Nr. niveluri:1; S. construita la sol:30 mp; Anexă.
A1.3		Loc. Gura Humorului, Str Mihai Eminescu, Nr. 8 A, Jud. Suceava	Nr. niveluri:1; S. construita la sol:50 mp; Anexă.
A1.4		Loc. Gura Humorului, Str Mihai Eminescu, Nr. 8 A, Jud. Suceava	Nr. niveluri:1; S. construita la sol:20 mp; Anexă.

B. Partea II. Proprietari și acte

Inscrieri privitoare la dreptul de proprietate și alte drepturi reale	Referințe
3741 / 15/10/1996	
Act Notarial nr. aut. 3618, din 01/10/1996 emis de BIROUL NOTARULUI PUBLIC HORIA ILIE SCRABA;	
B1	Intabulare, drept de PROPRIETATE, dobandit prin Conventie, cota actuala 1/2 1) VASILOVICI LOREDANA - MIRELA, Lipsă CNP proprietar.
4786 / 12/12/1996	
Act Notarial nr. aut. 4660, din 12/12/1996 emis de BIROUL NOTARULUI PUBLIC HORIA ILIE SCRABA;	
B2	Intabulare, drept de PROPRIETATE, dobandit prin Conventie, cota actuala 1/2 1) DANILA CARMEN, Lipsă CNP proprietar.
/	
Act Administrativ nr. 11601, din 14/11/2023 emis de PRIMĂRIA GURA HUMORULUI;	
B3	Intabulare, drept de PROPRIETATE, dobandit prin Lege, cota actuala 1/1 1) VASILOVICI LOREDANA - MIRELA, Lipsă CNP proprietar. 2) DANILA CARMEN, Lipsă CNP proprietar.

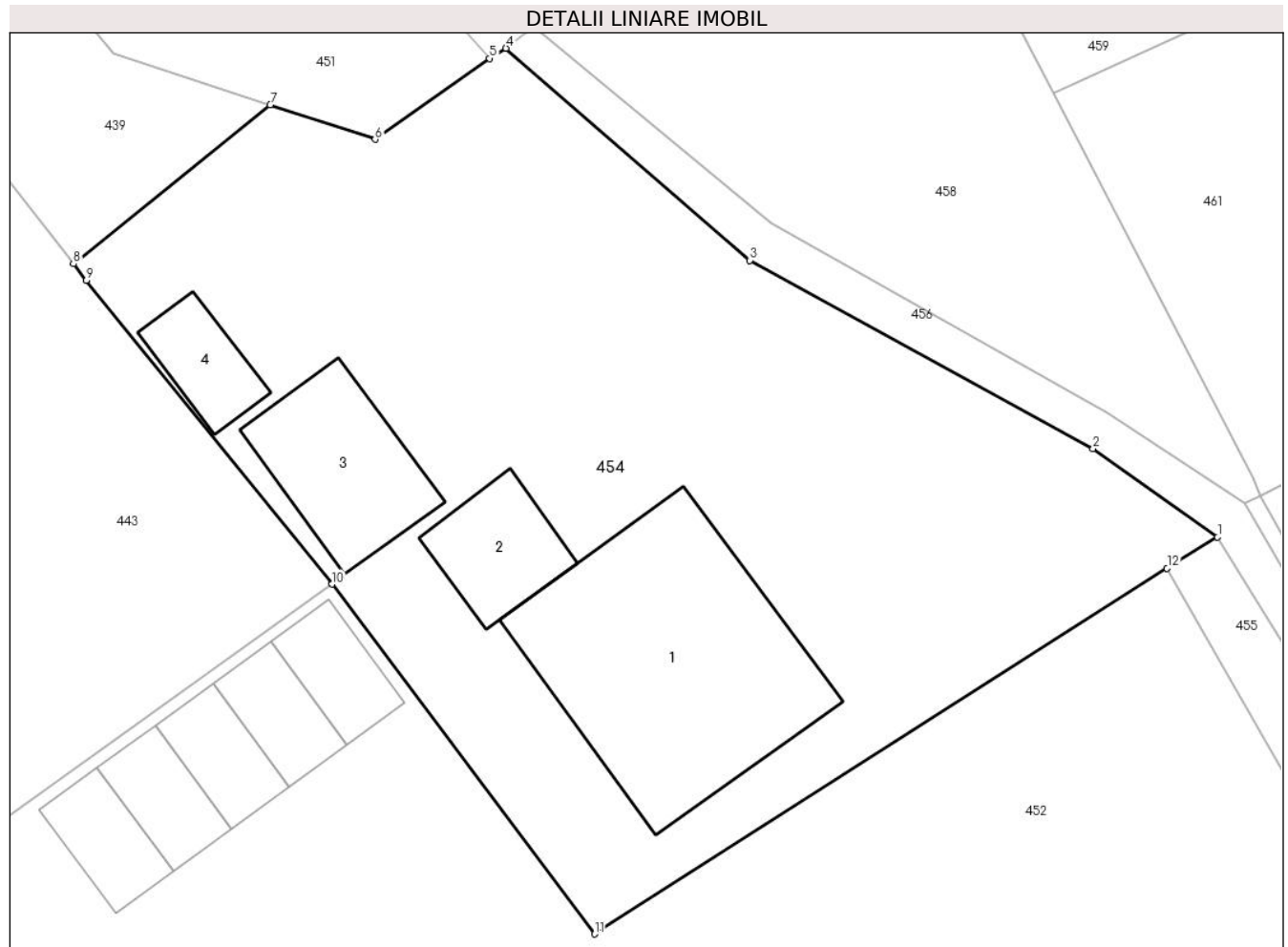
C. Partea III. SARCINI .

Inscrieri privind dezmembramintele dreptului de proprietate, drepturi reale de garanție și sarcini	Referințe
NU SUNT	

Teren

Nr cadastral	Suprafața (mp)*	Observații / Referințe
34282	Din acte: 740 Masurata: 1.111	

* Suprafața este determinată în planul de proiecție Stereo 70.



Date referitoare la teren

Crt	Categorie folosință	Intra vilan	Suprafața (mp)	Tarla	Parcelă	Nr. topo	Observații / Referințe
1	curți constructii	DA	1.111	1397	-	1397	

Date referitoare la construcții

Crt	Număr	Destinație construcție	Supraf. (mp)	Situație juridică	Observații / Referințe
A1.1		construcții de locuințe	140	Cu acte	Nr. niveluri:1; S. construita la sol:140 mp; Locuință.
A1.2		construcții anexa	30	Cu acte	Nr. niveluri:1; S. construita la sol:30 mp; Anexă.
A1.3		construcții anexa	50	Cu acte	Nr. niveluri:1; S. construita la sol:50 mp; Anexă.
A1.4		construcții anexa	20	Cu acte	Nr. niveluri:1; S. construita la sol:20 mp; Anexă.

Lungime Segmente

1) Valorile lungimilor segmentelor sunt obținute din proiecție în plan.

Punct început	X / Y	Punct sfârșit	X / Y	Lungime segment (** (m)
1	567.115,072 672.829,298	2	567.109,12 672.833,542	7.31

Punct început	X / Y	Punct sfârșit	X / Y	Lungime segment (** (m)
2	567.109,12 672.833,542	3	567.092,692 672.842,547	18.734
3	567.092,692 672.842,547	4	567.081,027 672.852,694	15.461
4	567.081,027 672.852,694	5	567.080,245 672.852,206	0.922
5	567.080,245 672.852,206	6	567.074,764 672.848,337	6.709
6	567.074,764 672.848,337	7	567.069,751 672.849,986	5.277
7	567.069,751 672.849,986	8	567.060,329 672.842,376	12.111
8	567.060,329 672.842,376	9	567.060,944 672.841,585	1.002
9	567.060,944 672.841,585	10	567.072,706 672.827,045	18.702
10	567.072,706 672.827,045	11	567.085,278 672.810,307	20.934
11	567.085,278 672.810,307	12	567.112,659 672.827,814	32.499
12	567.112,659 672.827,814	1	567.115,072 672.829,298	2.833

** Lungimile segmentelor sunt determinate în planul de proiecție Stereo 70 și sunt rotunjite la 1 milimetru.

*** Distanța dintre puncte este formată din segmente cumulate ce sunt mai mici decât valoarea 1 milimetru.

**DATE DESPRE IMOBILUL NR. 455**

Oficiul de Cadastru și Publicitate Imobiliară SUCEAVA
Biroul de Cadastru și Publicitate Imobiliară Gura Humorului

A. Partea I. Descrierea imobilului

TEREN Intravilan

Adresa: Loc. Gura Humorului, Jud. Suceava

Nr. Crt	Nr cadastral Nr. topografic	Suprafața* (mp)	Observații / Referințe
A1		85	Sector cadastral:36 Teren neimprejmuit; Imobilul s-a format din o parte a PF 576/2 a comunei cadastrale Gura Humorului.

B. Partea II. Proprietari și acte

Inscrieri privitoare la dreptul de proprietate și alte drepturi reale		Referințe
/		
Act Normativ nr. 7, din 13/03/1996 emis de PARLAMENTUL ROMANIEI (art. 13);		
B1	Inscrierea posesiei, drept de PROPRIETATE, dobândit prin Lege, cota actuala 1/1 1) NEIDENTIFICAT NEIDENTIFICAT	A1
B2	Se notează mențiunea de proprietar neidentificat.	A1

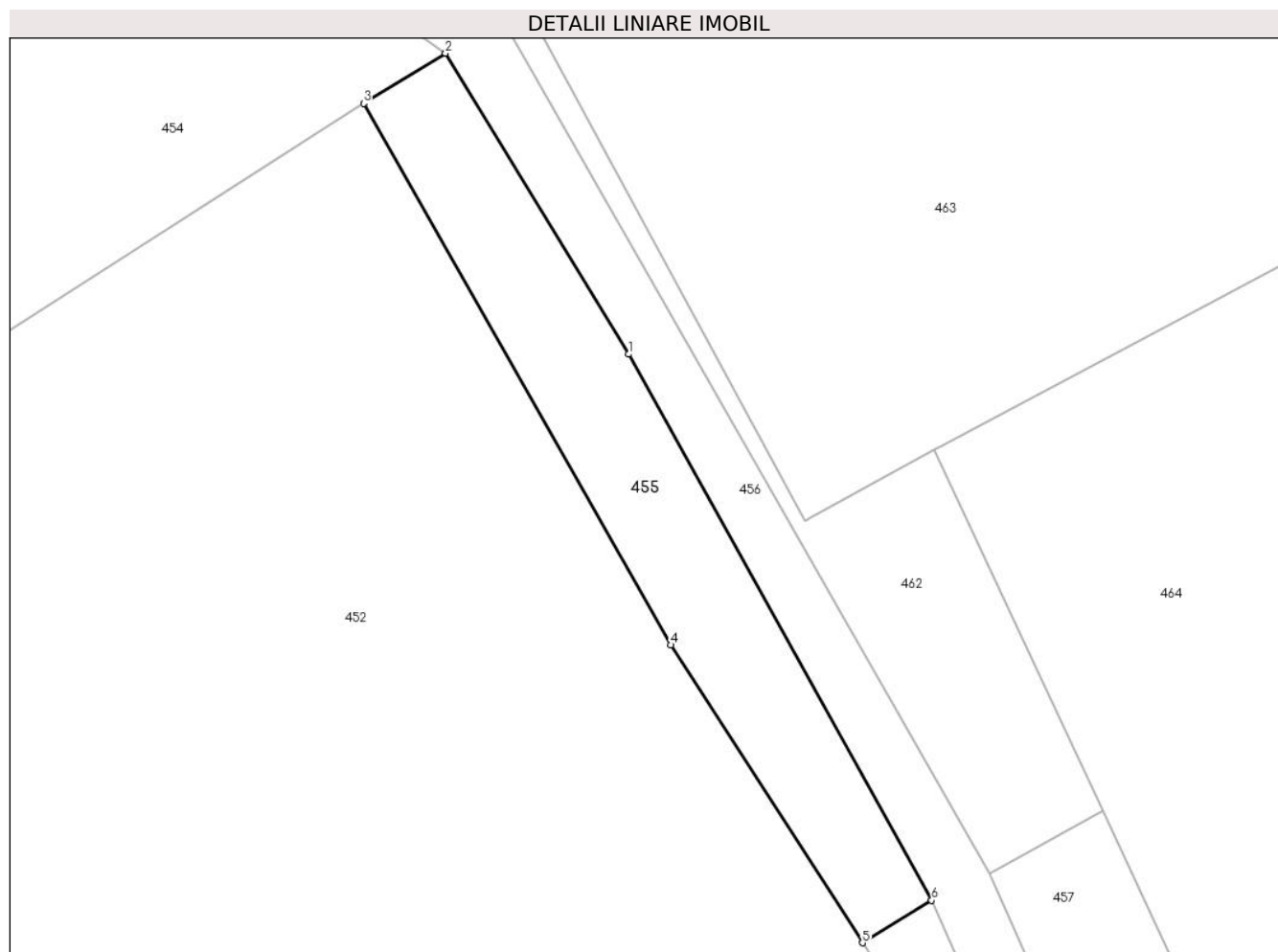
C. Partea III. SARCINI .

Inscrieri privind dezmembramintele dreptului de proprietate, drepturi reale de garanție și sarcini	Referințe
NU SUNT	

Teren

Nr cadastral	Suprafața (mp)*	Observații / Referințe
	85	Imobilul s-a format din o parte a PF 576/2 a comunei cadastrale Gura Humorului.

* Suprafața este determinată în planul de proiecție Stereo 70.



Date referitoare la teren

Crt	Categorie folosință	Intravilan	Suprafața (mp)	Tarla	Parcelă	Nr. topo	Observații / Referințe
1	curți constructii	DA	85	-	-	-	

Lungime Segmente

1) Valorile lungimilor segmentelor sunt obținute din proiecție în plan.

Punct început	X / Y	Punct sfârșit	X / Y	Lungime segment (** (m)
1	567.120,487 672.820,423	2	567.115,072 672.829,298	10.397
2	567.115,072 672.829,298	3	567.112,659 672.827,814	2.833
3	567.112,659 672.827,814	4	567.121,72 672.811,85	18.356
4	567.121,72 672.811,85	5	567.127,377 672.803,069	10.445
5	567.127,377 672.803,069	6	567.129,419 672.804,322	2.396

Punct început	X / Y	Punct sfârșit	X / Y	Lungime segment (** (m)
6	567.129,419 672.804,322	1	567.120,487 672.820,423	18.413

** Lungimile segmentelor sunt determinate în planul de proiecție Stereo 70 și sunt rotunjite la 1 milimetru.

*** Distanța dintre puncte este formată din segmente cumulate ce sunt mai mici decât valoarea 1 milimetru.

**DATE DESPRE IMOBILUL NR. 456**

Oficiul de Cadastru și Publicitate Imobiliară SUCEAVA
Biroul de Cadastru și Publicitate Imobiliară Gura Humorului

A. Partea I. Descrierea imobilului

TEREN Intravilan

Adresa: Loc. Gura Humorului, Jud. Suceava

Nr. Crt	Nr cadastral Nr. topografic	Suprafața* (mp)	Observații / Referințe
A1		225	Sector cadastral:36 Teren neimprejmuit; Imobilul s-a format din o parte a PF 576/2 a comunei cadastrale Gura Humorului.

B. Partea II. Proprietari și acte

Inscrieri privitoare la dreptul de proprietate și alte drepturi reale		Referințe
/		
Act Normativ nr. 7, din 13/03/1996 emis de PARLAMENTUL ROMANIEI (art. 13);		
B1	Inscrierea posesiei, drept de PROPRIETATE, dobândit prin Lege, cota actuala 1/1 1) NEIDENTIFICAT NEIDENTIFICAT	A1
B2	Se notează mențiunea de proprietar neidentificat.	A1

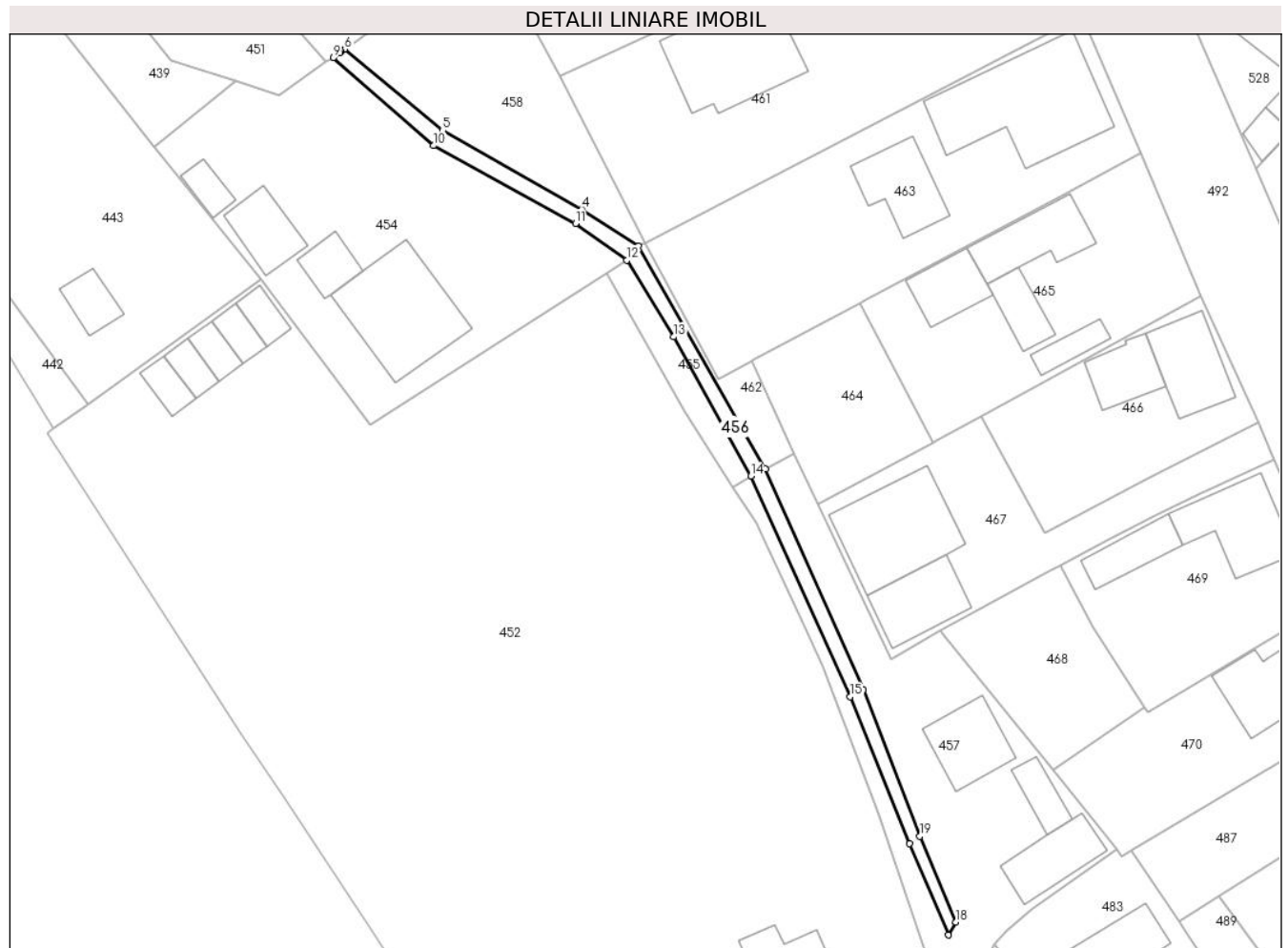
C. Partea III. SARCINI .

Inscrieri privind dezmembramintele dreptului de proprietate, drepturi reale de garanție și sarcini	Referințe
NU SUNT	

Teren

Nr cadastral	Suprafața (mp)*	Observații / Referințe
	225	Imobilul s-a format din o parte a PF 576/2 a comunei cadastrale Gura Humorului.

* Suprafața este determinată în planul de proiecție Stereo 70.



Date referitoare la teren

Crt	Categorie folosință	Intravilan	Suprafața (mp)	Tarla	Parcelă	Nr. topo	Observații / Referințe
1	altele	DA	225	-	-	-	Canal.

Lungime Segmente

1) Valorile lungimilor segmentelor sunt obținute din proiecție în plan.

Punct început	X / Y	Punct sfârșit	X / Y	Lungime segment (** (m)
1	567.142,445 672.779,613	2	567.131,128 672.805,122	27.907
2	567.131,128 672.805,122	3	567.116,379 672.830,937	29.731
3	567.116,379 672.830,937	4	567.109,838 672.835,218	7.817
4	567.109,838 672.835,218	5	567.093,697 672.844,319	18.53
5	567.093,697 672.844,319	6	567.082,362 672.853,701	14.714

Punct început	X / Y	Punct sfârșit	X / Y	Lungime segment (** (m)
6	567.082,362 672.853,701	7	567.081,994 672.853,441	0.451
7	567.081,994 672.853,441	8	567.081,795 672.853,3	0.244
8	567.081,795 672.853,3	9	567.081,027 672.852,694	0.978
9	567.081,027 672.852,694	10	567.092,692 672.842,547	15.461
10	567.092,692 672.842,547	11	567.109,12 672.833,542	18.734
11	567.109,12 672.833,542	12	567.115,072 672.829,298	7.31
12	567.115,072 672.829,298	13	567.120,487 672.820,423	10.397
13	567.120,487 672.820,423	14	567.129,419 672.804,322	18.413
14	567.129,419 672.804,322	15	567.140,927 672.778,791	28.005
15	567.140,927 672.778,791	16	567.147,782 672.761,789	18.332
16	567.147,782 672.761,789	17	567.152,296 672.751,235	11.479
17	567.152,296 672.751,235	18	567.153,188 672.752,7	1.715
18	567.153,188 672.752,7	19	567.149,016 672.762,659	10.798
19	567.149,016 672.762,659	1	567.142,445 672.779,613	18.183

** Lungimile segmentelor sunt determinate în planul de proiecție Stereo 70 și sunt rotunjite la 1 milimetru.

*** Distanța dintre puncte este formată din segmente cumulate ce sunt mai mici decât valoarea 1 milimetru.

**DATE DESPRE IMOBILUL NR. 457**

Oficiul de Cadastru și Publicitate Imobiliară SUCEAVA
Biroul de Cadastru și Publicitate Imobiliară Gura Humorului

A. Partea I. Descrierea imobilului

Nr. CF vechi:6236 gura humorului
Nr. topografic:576/125

TEREN Intravilan

Adresa: Loc. Gura Humorului, Nr. 16, Jud. Suceava

Nr. Crt	Nr cadastral Nr. topografic	Suprafața* (mp)	Observații / Referințe
A1	38732	801	Sector cadastral:36 Teren imprejmuit;

Construcții

Crt	Nr cadastral Nr. topografic	Adresa	Observații / Referințe
A1.1		Loc. Gura Humorului, Nr. 16, Jud. Suceava	Nr. niveluri:2; S. construita la sol:65 mp; Locuință P+M.
A1.2		Loc. Gura Humorului, Nr. 16, Jud. Suceava	Nr. niveluri:1; S. construita la sol:28 mp; Anexă.
A1.3		Loc. Gura Humorului, Nr. 16, Jud. Suceava	Nr. niveluri:1; S. construita la sol:59 mp; Anexă.

B. Partea II. Proprietari și acte

Inscrieri privitoare la dreptul de proprietate și alte drepturi reale		Referințe
811 / 10/06/1999		
Act Notarial nr. 230, din 09/02/1999 emis de BNP PETRU ATANASOAEI;		
B1	Intabulare, drept de PROPRIETATE, dobandit prin Conventie, cota actuala 524/801 1) CATARGIU MARCEL, cu soția 2) CATARGIU CAMELIA - DANIELA, bun comun	A1
/		
Act Normativ nr. Legea 7, din 13/03/1996 emis de PARLAMENTUL ROMANIEI;		
B2	Intabulare, drept de PROPRIETATE, dobandit prin Lege, cota actuala 277/801 1) NEIDENTIFICAT NEIDENTIFICAT	A1
Act Administrativ nr. 2163, din 15/02/2024 emis de PRIMARIA GURA HUMORULUI;		
B3	Se notează posesia faptică. 1) CATARGIU MARCEL 2) CATARGIU CAMELIA - DANIELA	A1
Act Administrativ nr. 11601, din 14/11/2023 emis de PRIMĂRIA GURA HUMORULUI;		
B4	Intabulare, drept de PROPRIETATE, dobandit prin Lege, cota actuala 1/1 1) CATARGIU MARCEL 2) CATARGIU CAMELIA - DANIELA	A1.1, A1.2, A1.3

C. Partea III. SARCINI .

Inscrieri privind dezmembramintele dreptului de proprietate, drepturi reale de garanție și sarcini	Referințe
NU SUNT	

Teren

Nr cadastral	Suprafața (mp)*	Observații / Referințe
38732	801	

* Suprafața este determinată în planul de proiecție Stereo 70.



Date referitoare la teren

Crt	Categorie folosință	Intra vilan	Suprafața (mp)	Tarla	Parcelă	Nr. topo	Observații / Referințe
1	curți constructii	DA	801	-	-	576/125	

Date referitoare la construcții

Crt	Număr	Destinație construcție	Supraf. (mp)	Situație juridică	Observații / Referințe
A1.1		construcții de locuințe	65	Cu acte	Nr. niveluri:2; S. construita la sol:65 mp; Locuință P+M.
A1.2		construcții anexa	28	Cu acte	Nr. niveluri:1; S. construita la sol:28 mp; Anexă.
A1.3		construcții anexa	59	Cu acte	Nr. niveluri:1; S. construita la sol:59 mp; Anexă.

Lungime Segmente

1) Valorile lungimilor segmentelor sunt obținute din proiecție în plan.

Punct început	X / Y	Punct sfârșit	X / Y	Lungime segment (** (m)
1	567.137,229 672.801,085	2	567.134,487 672.806,955	6.479
3	567.131,128 672.805,122	4	567.142,445 672.779,613	27.907

Punct început	X / Y	Punct sfârșit	X / Y	Lungime segment (** (m)
2	567.134,487 672.806,955	3	567.131,128 672.805,122	3.827
4	567.142,445 672.779,613	5	567.149,016 672.762,659	18.183

Punct început	X / Y	Punct sfârșit	X / Y	Lungime segment (** (m)
5	567.149,016 672.762,659	6	567.153,188 672.752,7	10.798
7	567.152,296 672.751,235	8	567.147,782 672.761,789	11.479
9	567.140,927 672.778,791	10	567.129,419 672.804,322	28.005
11	567.127,377 672.803,069	12	567.130,05 672.798,92	4.935
13	567.130,659 672.797,627	14	567.135,694 672.786,908	11.843
15	567.137,692 672.782,239	16	567.139,563 672.777,561	5.038
17	567.144,257 672.765,055	18	567.150,191 672.747,752	18.292
19	567.149,81 672.746,321	20	567.154,182 672.740,31	7.433
21	567.156,52 672.747,735	22	567.157,117 672.749,078	1.47
23	567.157,628 672.750,159	24	567.159,02 672.751,726	2.096
25	567.161,928 672.754,174	26	567.171,863 672.761,096	12.109
27	567.164,428 672.770,338	28	567.151,658 672.786,109	20.293
29	567.151,412 672.786,404	30	567.145,613 672.783,156	6.647

Punct început	X / Y	Punct sfârșit	X / Y	Lungime segment (** (m)
6	567.153,188 672.752,7	7	567.152,296 672.751,235	1.715
8	567.147,782 672.761,789	9	567.140,927 672.778,791	18.332
10	567.129,419 672.804,322	11	567.127,377 672.803,069	2.396
12	567.130,05 672.798,92	13	567.130,659 672.797,627	1.429
14	567.135,694 672.786,908	15	567.137,692 672.782,239	5.079
16	567.139,563 672.777,561	17	567.144,257 672.765,055	13.358
18	567.150,191 672.747,752	19	567.149,81 672.746,321	1.481
20	567.154,182 672.740,31	21	567.156,52 672.747,735	7.784
22	567.157,117 672.749,078	23	567.157,628 672.750,159	1.196
24	567.159,02 672.751,726	25	567.161,928 672.754,174	3.801
26	567.171,863 672.761,096	27	567.164,428 672.770,338	11.861
28	567.151,658 672.786,109	29	567.151,412 672.786,404	0.384
30	567.145,613 672.783,156	1	567.137,229 672.801,085	19.792

** Lungimile segmentelor sunt determinate în planul de proiecție Stereo 70 și sunt rotunjite la 1 milimetru.

*** Distanța dintre puncte este formată din segmente cumulate ce sunt mai mici decât valoarea 1 milimetru.

**DATE DESPRE IMOBILUL NR. 458**

Oficiul de Cadastru și Publicitate Imobiliară SUCEAVA
Biroul de Cadastru și Publicitate Imobiliară Gura Humorului

A. Partea I. Descrierea imobilului

TEREN Intravilan

Adresa: Loc. Gura Humorului, Jud. Suceava

Nr. Crt	Nr cadastral Nr. topografic	Suprafața* (mp)	Observații / Referințe
A1		446	Sector cadastral:36 Teren imprejmuit; Imobilul s-a format din o parte a PF 576/3 a comunei cadastrale Gura Humorului.

B. Partea II. Proprietari și acte

Inscrieri privitoare la dreptul de proprietate și alte drepturi reale		Referințe
/		
Act Normativ nr. 7, din 13/03/1996 emis de PARLAMENTUL ROMANIEI (art. 13);		
B1	Inscrierea posesiei, drept de PROPRIETATE, dobândit prin Lege, cota actuala 1/1 1) NEIDENTIFICAT NEIDENTIFICAT	A1
B2	Se notează mențiunea de proprietar neidentificat.	A1

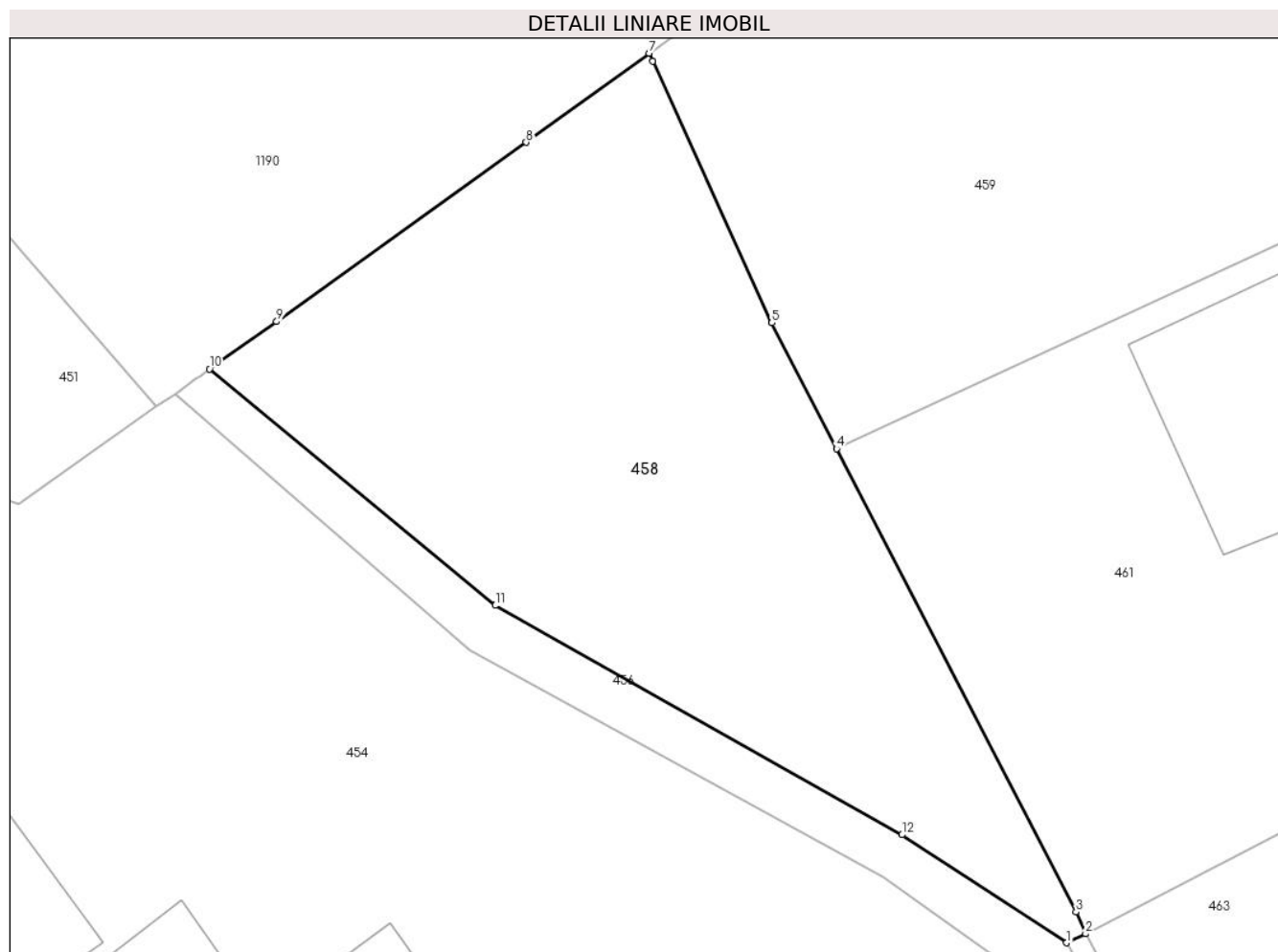
C. Partea III. SARCINI .

Inscrieri privind dezmembramintele dreptului de proprietate, drepturi reale de garanție și sarcini	Referințe
NU SUNT	

Teren

Nr cadastral	Suprafața (mp)*	Observații / Referințe
	446	Imobilul s-a format din o parte a PF 576/3 a comunei cadastrale Gura Humorului.

* Suprafața este determinată în planul de proiecție Stereo 70.



Date referitoare la teren

Crt	Categorie folosință	Intravilan	Suprafața (mp)	Tarla	Parcelă	Nr. topo	Observații / Referințe
1	arabil	DA	446	-	-	-	

Lungime Segmente

1) Valorile lungimilor segmentelor sunt obținute din proiecție în plan.

Punct început	X / Y	Punct sfârșit	X / Y	Lungime segment (** (m)
1	567.116,379 672.830,937	2	567.117,137 672.831,295	0.838
2	567.117,137 672.831,295	3	567.116,758 672.832,158	0.943
3	567.116,758 672.832,158	4	567.107,246 672.850,532	20.69
4	567.107,246 672.850,532	5	567.104,674 672.855,528	5.619
5	567.104,674 672.855,528	6	567.099,957 672.865,919	11.412

Punct început	X / Y	Punct sfârșit	X / Y	Lungime segment (** (m)
6	567.099,957 672.865,919	7	567.099,81 672.866,224	0.339
7	567.099,81 672.866,224	8	567.094,927 672.862,688	6.029
8	567.094,927 672.862,688	9	567.085,02 672.855,577	12.195
9	567.085,02 672.855,577	10	567.082,362 672.853,701	3.253
10	567.082,362 672.853,701	11	567.093,697 672.844,319	14.714
11	567.093,697 672.844,319	12	567.109,838 672.835,218	18.53
12	567.109,838 672.835,218	1	567.116,379 672.830,937	7.817

** Lungimile segmentelor sunt determinate în planul de proiecție Stereo 70 și sunt rotunjite la 1 milimetru.

*** Distanța dintre puncte este formată din segmente cumulate ce sunt mai mici decât valoarea 1 milimetru.

**DATE DESPRE IMOBILUL NR. 459**

Oficiul de Cadastru și Publicitate Imobiliară SUCEAVA
Biroul de Cadastru și Publicitate Imobiliară Gura Humorului

A. Partea I. Descrierea imobilului

TEREN Intravilan

Adresa: Loc. Gura Humorului, Nr. 8, Jud. Suceava

Nr. Crt	Nr cadastral Nr. topografic	Suprafața* (mp)	Observații / Referințe
A1		1.356	Sector cadastral:36 Teren imprejmuit; Imobilul s-a format din o parte a PF 576/3 a comunei cadastrale Gura Humorului.

B. Partea II. Proprietari și acte

Inscrieri privitoare la dreptul de proprietate și alte drepturi reale		Referințe
/		
Act Normativ nr. 7, din 13/03/1996 emis de PARLAMENTUL ROMANIEI (art. 13);		
B1	Inscrierea posesiei, drept de PROPRIETATE, dobândit prin Lege, cota actuala 1/1 1) NEIDENTIFICAT NEIDENTIFICAT	A1
B2	Se notează mențiunea de proprietar neidentificat.	A1

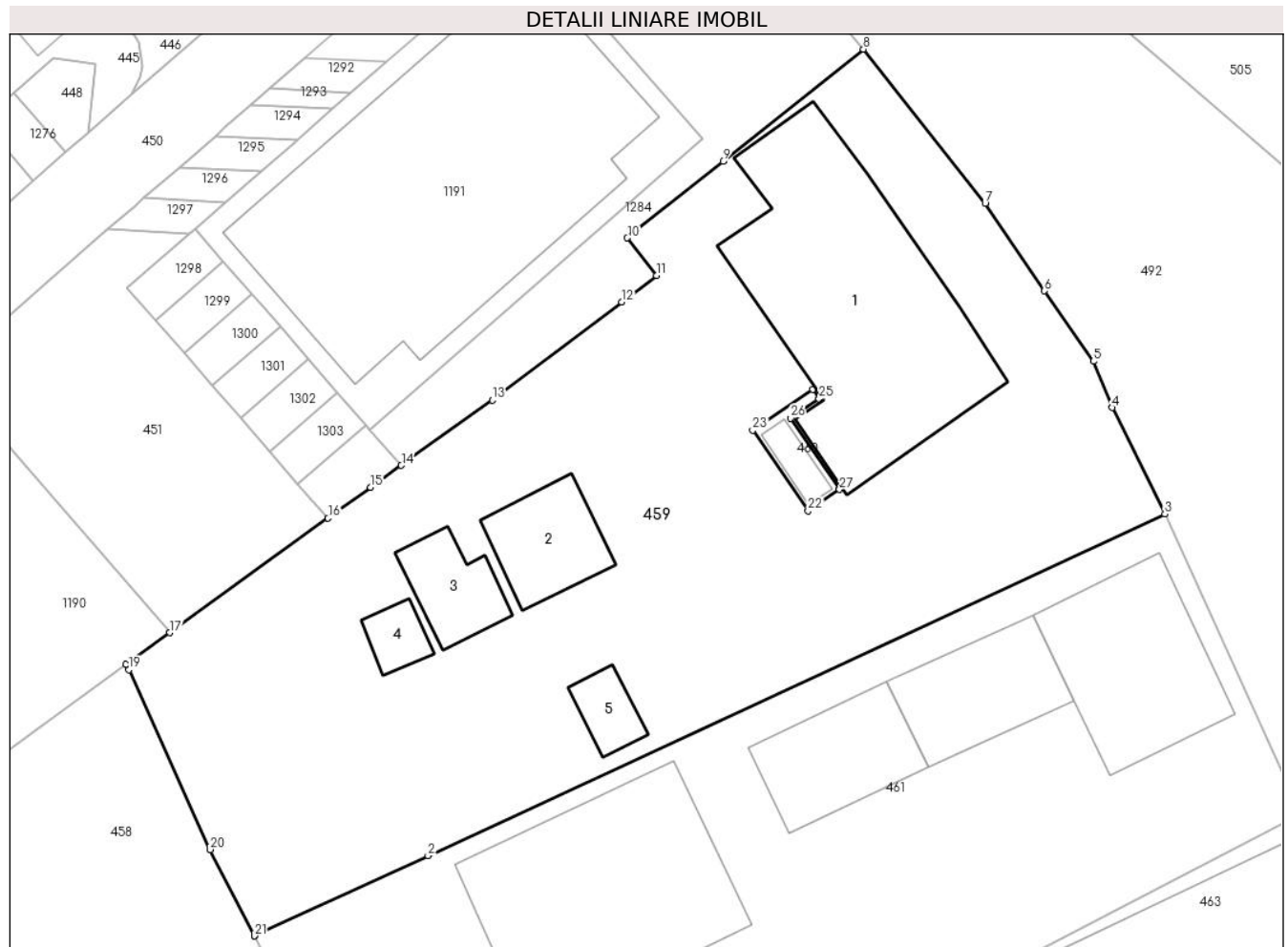
C. Partea III. SARCINI .

Inscrieri privind dezmembramintele dreptului de proprietate, drepturi reale de garanție și sarcini	Referințe
NU SUNT	

Teren

Nr cadastral	Suprafața (mp)*	Observații / Referințe
	1.356	Imobilul s-a format din o parte a PF 576/3 a comunei cadastrale Gura Humorului.

* Suprafața este determinată în planul de proiecție Stereo 70.



Date referitoare la teren

Crt	Categorie folosință	Intravilan	Suprafața (mp)	Tarla	Parcelă	Nr. topo	Observații / Referințe
1	curți constructii	DA	1.356	-	-	-	

Date referitoare la construcții

Crt	Număr	Destinație construcție	Supraf. (mp)	Situație juridică	Observații / Referințe
A1.1		construcții de locuințe	184	Fara acte	Nr. niveluri:2; S. construita la sol:184 mp; Locuință P+1.
A1.2		construcții de locuințe	35	Fara acte	Nr. niveluri:1; S. construita la sol:35 mp; Anexă.
A1.3		construcții de locuințe	26	Fara acte	Nr. niveluri:1; S. construita la sol:26 mp; Anexă.
A1.4		construcții de locuințe	11	Fara acte	Nr. niveluri:1; S. construita la sol:11 mp; Anexă.
A1.5		construcții de locuințe	13	Fara acte	Nr. niveluri:1; S. construita la sol:13 mp; Anexă.

Lungime Segmente

1) Valorile lungimilor segmentelor sunt obținute din proiecție în plan.

Punct început	X / Y	Punct sfârșit	X / Y	Lungime segment (** (m)
1	567.107,246 672.850,532	2	567.117,287 672.855,176	11.063
3	567.159,942 672.874,928	4	567.156,893 672.881,084	6.87
5	567.155,804 672.883,771	6	567.152,977 672.887,841	4.955
7	567.149,536 672.892,892	8	567.142,49 672.901,815	11.37
9	567.134,37 672.895,333	10	567.128,825 672.890,907	7.095
11	567.130,513 672.888,736	12	567.128,491 672.887,199	2.54
13	567.121,008 672.881,511	14	567.115,742 672.877,746	6.473
15	567.113,963 672.876,474	16	567.111,504 672.874,693	3.036
17	567.102,35 672.868,064	18	567.099,81 672.866,224	3.136
19	567.099,957 672.865,919	20	567.104,674 672.855,528	11.412
21	567.107,246 672.850,532	22	567.139,291 672.875,12	40.391
23	567.136,083 672.879,771	24	567.139,554 672.882,135	4.2
25	567.139,924 672.881,599	26	567.138,27 672.880,474	2.0
27	567.141,11 672.876,358	1	567.139,291 672.875,12	2.2

Punct început	X / Y	Punct sfârșit	X / Y	Lungime segment (** (m)
2	567.117,287 672.855,176	3	567.159,942 672.874,928	47.006
4	567.156,893 672.881,084	5	567.155,804 672.883,771	2.899
6	567.152,977 672.887,841	7	567.149,536 672.892,892	6.112
8	567.142,49 672.901,815	9	567.134,37 672.895,333	10.39
10	567.128,825 672.890,907	11	567.130,513 672.888,736	2.75
12	567.128,491 672.887,199	13	567.121,008 672.881,511	9.399
14	567.115,742 672.877,746	15	567.113,963 672.876,474	2.187
16	567.111,504 672.874,693	17	567.102,35 672.868,064	11.302
18	567.099,81 672.866,224	19	567.099,957 672.865,919	0.339
20	567.104,674 672.855,528	21	567.107,246 672.850,532	5.619
22	567.139,291 672.875,12	23	567.136,083 672.879,771	5.65
24	567.139,554 672.882,135	25	567.139,924 672.881,599	0.651
26	567.138,27 672.880,474	27	567.141,11 672.876,358	5.001

** Lungimile segmentelor sunt determinate în planul de proiecție Stereo 70 și sunt rotunjite la 1 milimetru.

*** Distanța dintre puncte este formată din segmente cumulate ce sunt mai mici decât valoarea 1 milimetru.

**DATE DESPRE IMOBILUL NR. 460**

Oficiul de Cadastru și Publicitate Imobiliară SUCEAVA
Biroul de Cadastru și Publicitate Imobiliară Gura Humorului

A. Partea I. Descrierea imobilului

TEREN Intravilan

Adresa: Loc. Gura Humorului, Str Mihai Eminescu, Jud. Suceava

Nr. Crt	Nr cadastral Nr. topografic	Suprafața* (mp)	Observații / Referințe
A1	45275	14	Sector cadastral:36 Teren neimprejmuit;

B. Partea II. Proprietari și acte

Inscrieri privitoare la dreptul de proprietate și alte drepturi reale		Referințe
8999 / 06/04/2023		
Act Administrativ nr. 178, din 31/10/2022 emis de CONSILIUL LOCAL AL ORASULUI GURA HUMORULUI (act administrativ nr 1662 din 16.02.2023, emis de Primaria Orasului Gura Humorului; act administrativ nr 25847 din 13.02.2023, emis de Primaria Orasului Gura Humorului);		
B1	Intabulare, drept de PROPRIETATE, dobandit prin Lege, cota actuala 1/1	A1
1) ORAȘUL GURA HUMORULUI - DOMENIU PRIVAT, CIF:6631418		

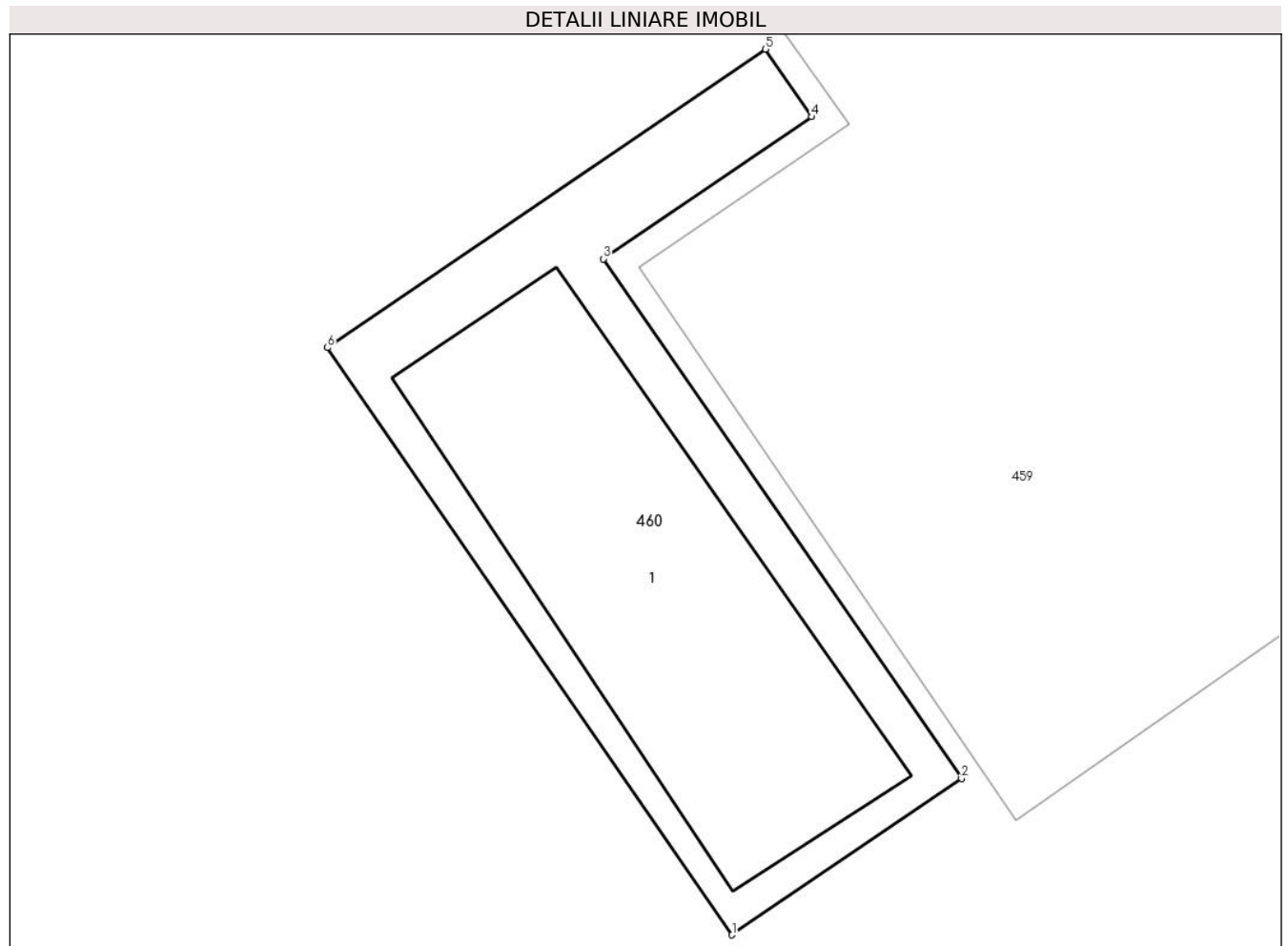
C. Partea III. SARCINI .

Inscrieri privind dezmembramintele dreptului de proprietate, drepturi reale de garanție și sarcini	Referințe
NU SUNT	

Teren

Nr cadastral	Suprafața (mp)*	Observații / Referințe
45275	14	

* Suprafața este determinată în planul de proiecție Stereo 70.



Date referitoare la teren

Crt	Categorie folosință	Intra vilan	Suprafața (mp)	Tarla	Parcelă	Nr. topo	Observații / Referințe
1	curti constructii	DA	14	-	-	-	

Date referitoare la construcții

Crt	Număr	Destinație construcție	Supraf. (mp)	Situație juridică	Observații / Referințe
A1.1		constructii anexa	8	Fara acte	Nr. niveluri:1; S. construita la sol:8 mp; Anexă.

Lungime Segmente

1) Valorile lungimilor segmentelor sunt obținute din proiecție în plan.

Punct început	X / Y	Punct sfârșit	X / Y	Lungime segment (** (m)
1	567.139,291 672.875,12	2	567.141,11 672.876,358	2.2
2	567.141,11 672.876,358	3	567.138,27 672.880,474	5.001
3	567.138,27 672.880,474	4	567.139,924 672.881,599	2.0
4	567.139,924 672.881,599	5	567.139,554 672.882,135	0.651

Punct început	X / Y	Punct sfârșit	X / Y	Lungime segment (** (m)
5	567.139,554 672.882,135	6	567.136,083 672.879,771	4.2
6	567.136,083 672.879,771	1	567.139,291 672.875,12	5.65

** Lungimile segmentelor sunt determinate în planul de proiecție Stereo 70 și sunt rotunjite la 1 milimetru.

*** Distanța dintre puncte este formată din segmente cumulate ce sunt mai mici decât valoarea 1 milimetru.

**DATE DESPRE IMOBILUL NR. 461**

Oficiul de Cadastru și Publicitate Imobiliară SUCEAVA
Biroul de Cadastru și Publicitate Imobiliară Gura Humorului

A. Partea I. Descrierea imobilului

Nr. CF vechi:5976 Gura Humorului
Nr. topografic:576/139

TEREN Intravilan

Adresa: Loc. Gura Humorului, Str Mihai Eminescu, Nr. 10, Jud. Suceava

Nr. Crt	Nr cadastral Nr. topografic	Suprafața* (mp)	Observații / Referințe
A1	32930	Din acte: 1.180 Masurata: 1.170	Sector cadastral:36 Teren imprejmuit;

Construcții

Crt	Nr cadastral Nr. topografic	Adresa	Observații / Referințe
A1.1		Loc. Gura Humorului, Str Mihai Eminescu, Nr. 10, Jud. Suceava	Nr. niveluri:1; S. construita la sol:83 mp; Locuință.
A1.2		Loc. Gura Humorului, Str Mihai Eminescu, Nr. 10, Jud. Suceava	Nr. niveluri:1; S. construita la sol:51 mp; Anexă.
A1.3		Loc. Gura Humorului, Str Mihai Eminescu, Nr. 10, Jud. Suceava	Nr. niveluri:1; S. construita la sol:49 mp; Anexă.
A1.4		Loc. Gura Humorului, Str Mihai Eminescu, Nr. 10, Jud. Suceava	Nr. niveluri:1; S. construita la sol:145 mp; Locuință.

B. Partea II. Proprietari și acte

Inscrieri privitoare la dreptul de proprietate și alte drepturi reale	Referințe
5788 / 15/05/2015	
Act Notarial nr. de donatie 1291, din 13/05/2015 emis de PELEPCO LACRAMIOARA GABRIELA;	
B3	Intabulare, drept de PROPRIETATE, dobandit prin Conventie, cota actuala 1/1 1) BELECA DAN - IONEL, casatorit , bun propriu
/	
Act Administrativ nr. 11601, din 14/11/2023 emis de PRIMĂRIA GURA HUMORULUI;	
B4	Intabulare, drept de PROPRIETATE, dobandit prin Lege, cota actuala 1/1 1) BELECA DAN - IONEL, casatorit , bun propriu

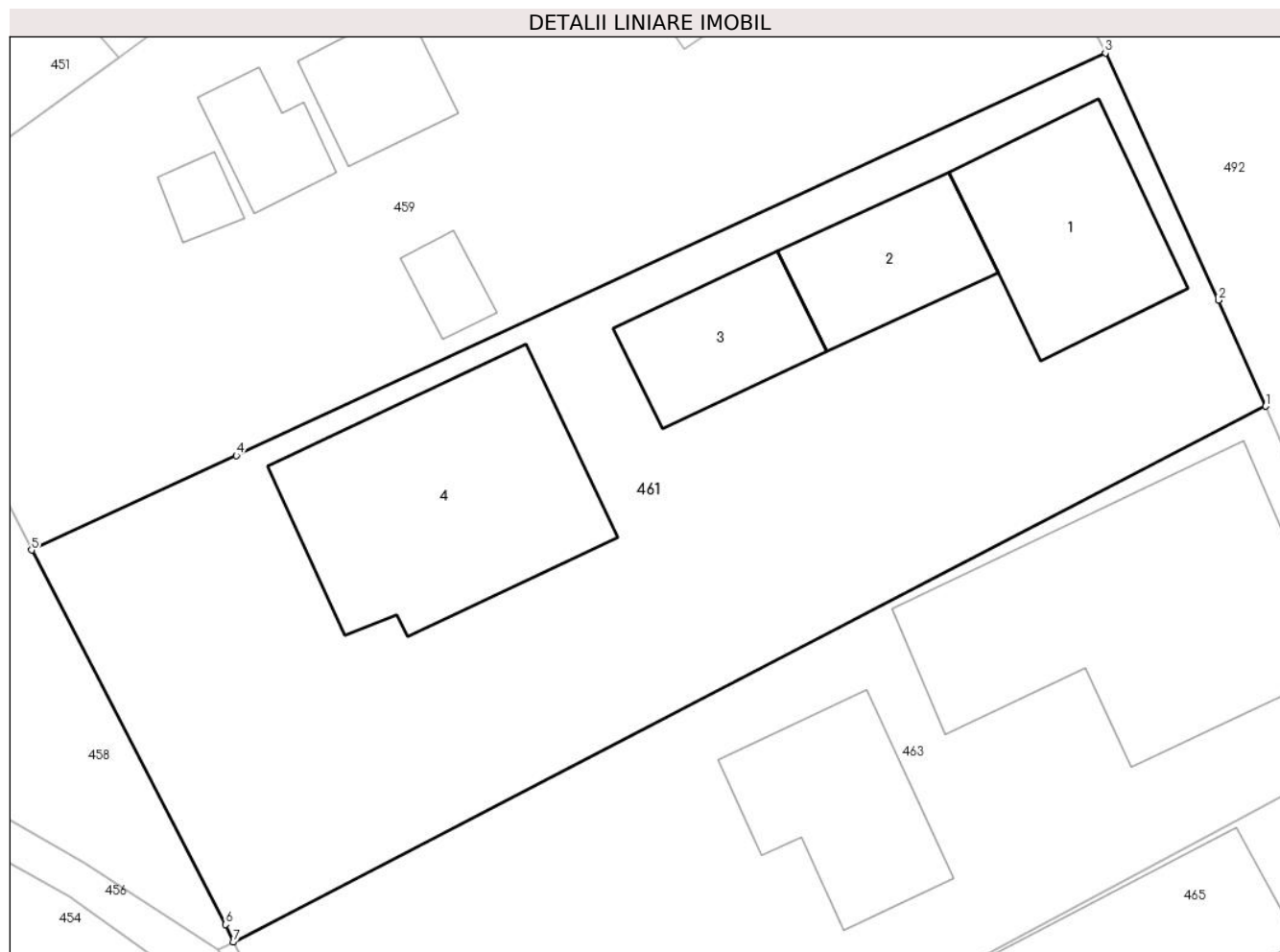
C. Partea III. SARCINI

Inscrieri privind dezmembramintele dreptului de proprietate, drepturi reale de garanție și sarcini	Referințe
5788 / 15/05/2015	
Act Notarial nr. de donatie 1291, din 13/05/2015 emis de PELEPCO LACRAMIOARA GABRIELA;	
C1	Intabulare, drept de UZUFRACT VIAGER, dobandit prin Conventie, cota actuala 1/1 1) BELECA GHEORGHE 2) BELECA DOMNICA

Teren

Nr cadastral	Suprafața (mp)*	Observații / Referințe
32930	Din acte: 1.180 Masurata: 1.170	

* Suprafața este determinată în planul de proiecție Stereo 70.



Date referitoare la teren

Crt	Categorie folosință	Intra vilan	Suprafața (mp)	Tarla	Parcelă	Nr. topo	Observații / Referințe
1	curți constructii	DA	637	-	-	3050	
2	arabil	DA	533	-	-	-	

Date referitoare la construcții

Crt	Număr	Destinație construcție	Supraf. (mp)	Situație juridică	Observații / Referințe
A1.1		construcții de locuințe	83	Cu acte	Nr. niveluri:1; S. construita la sol:83 mp; Locuință.
A1.2		construcții anexa	51	Cu acte	Nr. niveluri:1; S. construita la sol:51 mp; Anexă.
A1.3		construcții anexa	49	Cu acte	Nr. niveluri:1; S. construita la sol:49 mp; Anexă.
A1.4		construcții de locuințe	145	Cu acte	Nr. niveluri:1; S. construita la sol:145 mp; Locuință.

Lungime Segmente

1) Valorile lungimilor segmentelor sunt obținute din proiecție în plan.

Punct început	X / Y	Punct sfârșit	X / Y	Lungime segment (** (m)
---------------	-------	---------------	-------	-------------------------

Punct început	X / Y	Punct sfârșit	X / Y	Lungime segment (** (m)
1	567.167,81 672.857,598	2	567.165,488 672.862,793	5.69
2	567.165,488 672.862,793	3	567.159,942 672.874,928	13.342
3	567.159,942 672.874,928	4	567.117,287 672.855,176	47.006
4	567.117,287 672.855,176	5	567.107,246 672.850,532	11.063
5	567.107,246 672.850,532	6	567.116,758 672.832,158	20.69
6	567.116,758 672.832,158	7	567.117,137 672.831,295	0.943
7	567.117,137 672.831,295	1	567.167,81 672.857,598	57.093

** Lungimile segmentelor sunt determinate în planul de proiecție Stereo 70 și sunt rotunjite la 1 milimetru.

*** Distanța dintre puncte este formată din segmente cumulate ce sunt mai mici decât valoarea 1 milimetru.

**DATE DESPRE IMOBILUL NR. 462**

Oficiul de Cadastru și Publicitate Imobiliară SUCEAVA
Biroul de Cadastru și Publicitate Imobiliară Gura Humorului

A. Partea I. Descrierea imobilului

TEREN Intravilan

Adresa: Loc. Gura Humorului, Jud. Suceava

Nr. Crt	Nr cadastral Nr. topografic	Suprafața* (mp)	Observații / Referințe
A1		62	Sector cadastral:36 Teren neimprejmuit; Imobilul s-a format din o parte a PF 576/3 a comunei cadastrale Gura Humorului.

B. Partea II. Proprietari și acte

Inscrieri privitoare la dreptul de proprietate și alte drepturi reale		Referințe
/		
Act Normativ nr. 7, din 13/03/1996 emis de PARLAMENTUL ROMANIEI (art. 13);		
B1	Inscrierea posesiei, drept de PROPRIETATE, dobândit prin Lege, cota actuala 1/1 1) NEIDENTIFICAT NEIDENTIFICAT	A1
B2	Se notează mențiunea de proprietar neidentificat.	A1

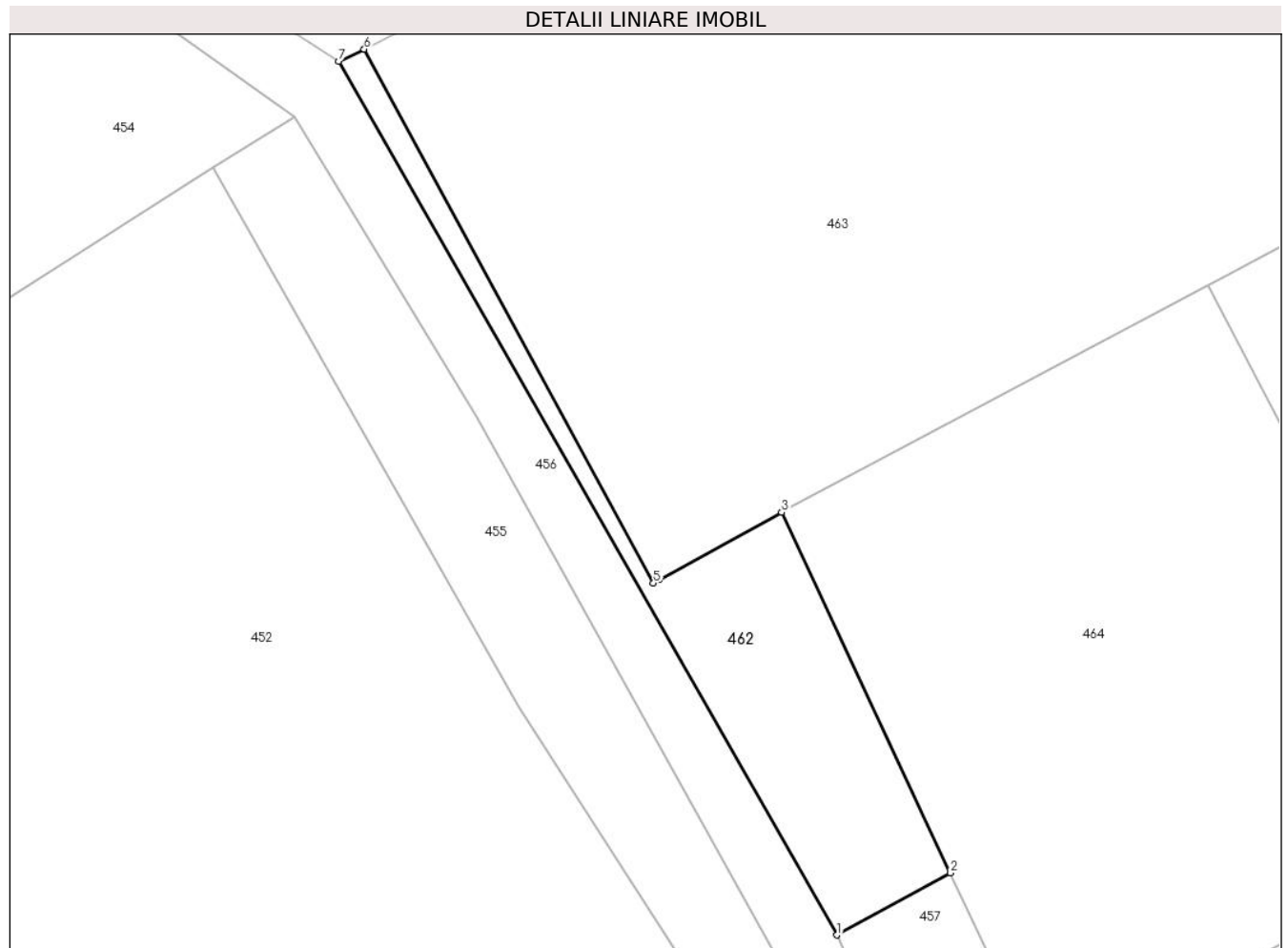
C. Partea III. SARCINI .

Inscrieri privind dezmembramintele dreptului de proprietate, drepturi reale de garanție și sarcini	Referințe
NU SUNT	

Teren

Nr cadastral	Suprafața (mp)*	Observații / Referințe
	62	Imobilul s-a format din o parte a PF 576/3 a comunei cadastrale Gura Humorului.

* Suprafața este determinată în planul de proiecție Stereo 70.



Date referitoare la teren

Crt	Categorie folosință	Intravilan	Suprafața (mp)	Tarla	Parcelă	Nr. topo	Observații / Referințe
1	curți constructii	DA	62	-	-	-	

Lungime Segmente

1) Valorile lungimilor segmentelor sunt obținute din proiecție în plan.

Punct început	X / Y	Punct sfârșit	X / Y	Lungime segment (** (m)
1	567.131,128 672.805,122	2	567.134,487 672.806,955	3.827
2	567.134,487 672.806,955	3	567.129,49 672.817,608	11.767
3	567.129,49 672.817,608	4	567.125,87 672.815,616	4.132
4	567.125,87 672.815,616	5	567.125,697 672.815,518	0.199
5	567.125,697 672.815,518	6	567.117,137 672.831,295	17.95

Punct început	X / Y	Punct sfârșit	X / Y	Lungime segment (** (m)
6	567.117,137 672.831,295	7	567.116,379 672.830,937	0.838
7	567.116,379 672.830,937	1	567.131,128 672.805,122	29.731

** Lungimile segmentelor sunt determinate în planul de proiecție Stereo 70 și sunt rotunjite la 1 milimetru.

*** Distanța dintre puncte este formată din segmente cumulate ce sunt mai mici decât valoarea 1 milimetru.

**DATE DESPRE IMOBILUL NR. 463**

Oficiul de Cadastru și Publicitate Imobiliară SUCEAVA
Biroul de Cadastru și Publicitate Imobiliară Gura Humorului

A. Partea I. Descrierea imobilului

TEREN Intravilan

Adresa: Loc. Gura Humorului, Str Mihai Eminescu, Nr. 12, Jud. Suceava

Nr. Crt	Nr cadastral Nr. topografic	Suprafața* (mp)	Observații / Referințe
A1	42426	989	Sector cadastral:36 Teren neimprijmit;

Construcții

Crt	Nr cadastral Nr. topografic	Adresa	Observații / Referințe
A1.1	42426-C1	Loc. Gura Humorului, Str Mihai Eminescu, Nr. 12, Jud. Suceava	Nr. niveluri:1; S. construita la sol:190 mp; Casa de locuit cu dependinte si garaj (Anul construirii: 1930, renovata in anul 2002, parter + partial etaj)
A1.2	42426-C2	Loc. Gura Humorului, Str Mihai Eminescu, Nr. 12, Jud. Suceava	Nr. niveluri:1; S. construita la sol:72 mp; Sura cu grajd cu magazine lemne + unelte (cladire din lemn, veche de peste 60 de ani)

B. Partea II. Proprietari și acte

Inscrieri privitoare la dreptul de proprietate și alte drepturi reale		Referințe
5839 / 11/05/2016		
Act Notarial nr. certificat de mostenitor Dosar 414/94, din 02/06/1994 emis de NOTARITUL DE STAT LOCAL C-LUNG MOLDOVENESC (contract de vanzare cumparare aut. 2728 dn 05.08.2002 de BN EGUITAS, certificat de atestare fiscala din 12.08.2015 emis de Primaria Gura Humorului);		
B2	Intabulare, drept de PROPRIETATE, dobandit prin Conventie, cota actuala 5/8 1) RINDER DORINA, Lipsă CNP proprietar; casatorita	A1, A1.1, A1.2
B3	Intabulare, drept de PROPRIETATE, dobandit prin Conventie, cota actuala 3/8 1) RINDER CONSTANTIN, casatorit	A1, A1.1, A1.2

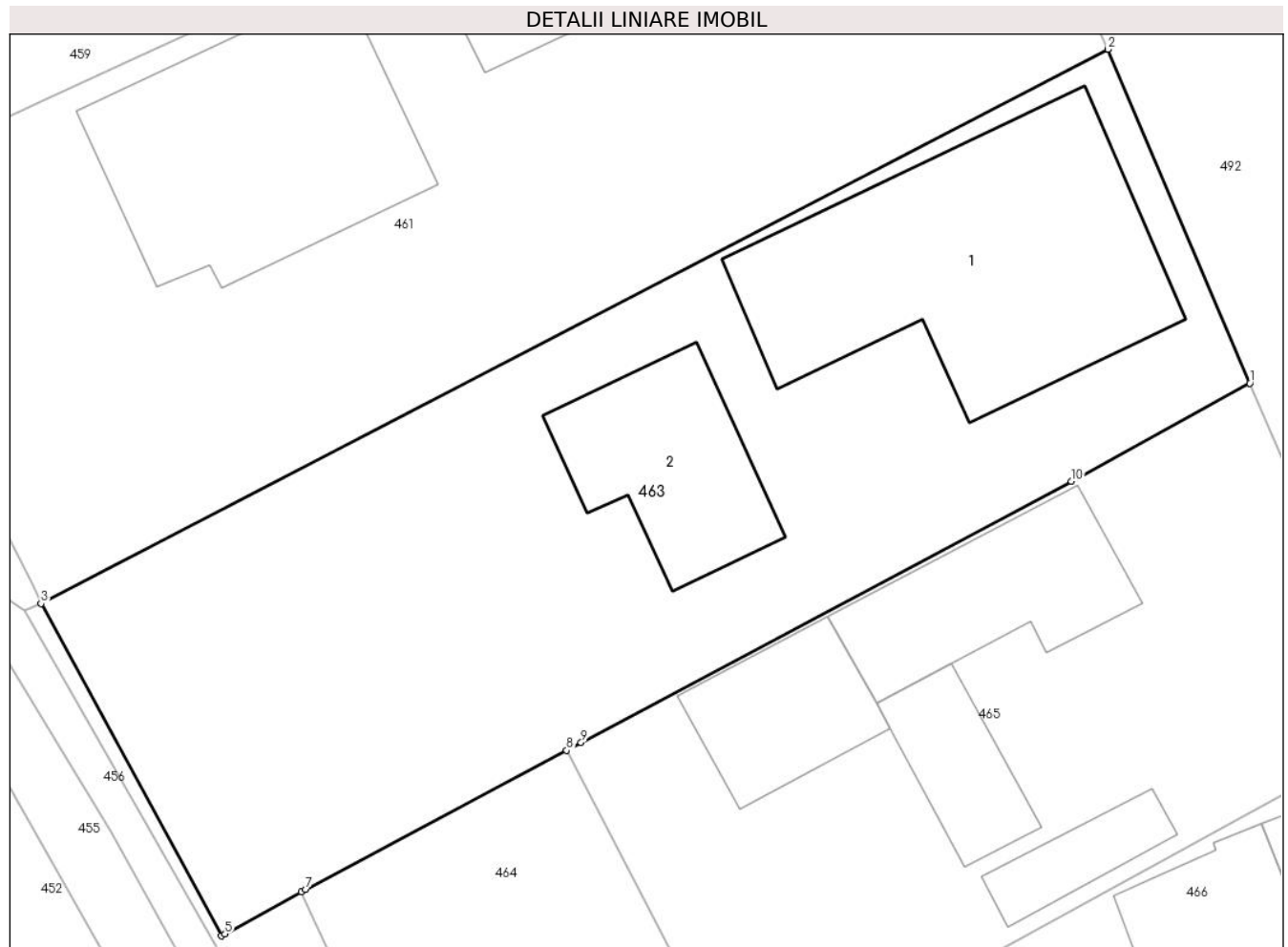
C. Partea III. SARCINI .

Inscrieri privind dezmembramintele dreptului de proprietate, drepturi reale de garanție și sarcini	Referințe
NU SUNT	

Teren

Nr cadastral	Suprafața (mp)*	Observații / Referințe
42426	989	

* Suprafața este determinată în planul de proiecție Stereo 70.



Date referitoare la teren

Crt	Categorie folosință	Intravilan	Suprafața (mp)	Tarla	Parcelă	Nr. topo	Observații / Referințe
1	curți construcții	DA	549	-	-	-	
2	arabil	DA	440	-	-	-	

Date referitoare la construcții

Crt	Număr	Destinație construcție	Supraf. (mp)	Situație juridică	Observații / Referințe
A1.1	42426-C1	construcții de locuințe	Din acte: 192 Masurata: 190	Cu acte	Nr. niveluri:1; S. construita la sol:190 mp; Casa de locuit cu dependințe și garaj (Anul construirii: 1930, renovata în anul 2002, parter + parțial etaj)
A1.2	42426-C2	construcții anexa	Din acte: 74 Masurata: 72	Cu acte	Nr. niveluri:1; S. construita la sol:72 mp; Sura cu grajd cu magazie lemne + unelte (cladire din lemn, veche de peste 60 de ani)

Lungime Segmente

1) Valorile lungimilor segmentelor sunt obținute din proiecție în plan.

Punct început	X / Y	Punct sfârșit	X / Y	Lungime segment (** (m)
1	567.174,552 672.841,752	2	567.167,81 672.857,598	17.221

Punct început	X / Y	Punct sfârșit	X / Y	Lungime segment (** (m)
2	567.167,81 672.857,598	3	567.117,137 672.831,295	57.093
3	567.117,137 672.831,295	4	567.125,697 672.815,518	17.95
4	567.125,697 672.815,518	5	567.125,87 672.815,616	0.199
5	567.125,87 672.815,616	6	567.129,49 672.817,608	4.132
6	567.129,49 672.817,608	7	567.129,71 672.817,732	0.253
7	567.129,71 672.817,732	8	567.142,103 672.824,319	14.035
8	567.142,103 672.824,319	9	567.142,789 672.824,689	0.779
9	567.142,789 672.824,689	10	567.166,071 672.837,095	26.381
10	567.166,071 672.837,095	1	567.174,552 672.841,752	9.675

** Lungimile segmentelor sunt determinate în planul de proiecție Stereo 70 și sunt rotunjite la 1 milimetru.

*** Distanța dintre puncte este formată din segmente cumulate ce sunt mai mici decât valoarea 1 milimetru.

**DATE DESPRE IMOBILUL NR. 464**

Oficiul de Cadastru și Publicitate Imobiliară SUCEAVA
Biroul de Cadastru și Publicitate Imobiliară Gura Humorului

A. Partea I. Descrierea imobilului

TEREN Intravilan

Adresa: Loc. Gura Humorului, Jud. Suceava

Nr. Crt	Nr cadastral Nr. topografic	Suprafața* (mp)	Observații / Referințe
A1		267	Sector cadastral:36 Teren neimprejmuit; Imobilul s-a format din o parte a PF 576/3 a comunei cadastrale Gura Humorului.

B. Partea II. Proprietari și acte

Inscrieri privitoare la dreptul de proprietate și alte drepturi reale		Referințe
/		
Act Normativ nr. 7, din 13/03/1996 emis de PARLAMENTUL ROMANIEI (art. 13);		
B1	Inscrierea posesiei, drept de PROPRIETATE, dobândit prin Lege, cota actuala 1/1 1) NEIDENTIFICAT NEIDENTIFICAT	A1
B2	Se notează mențiunea de proprietar neidentificat.	A1

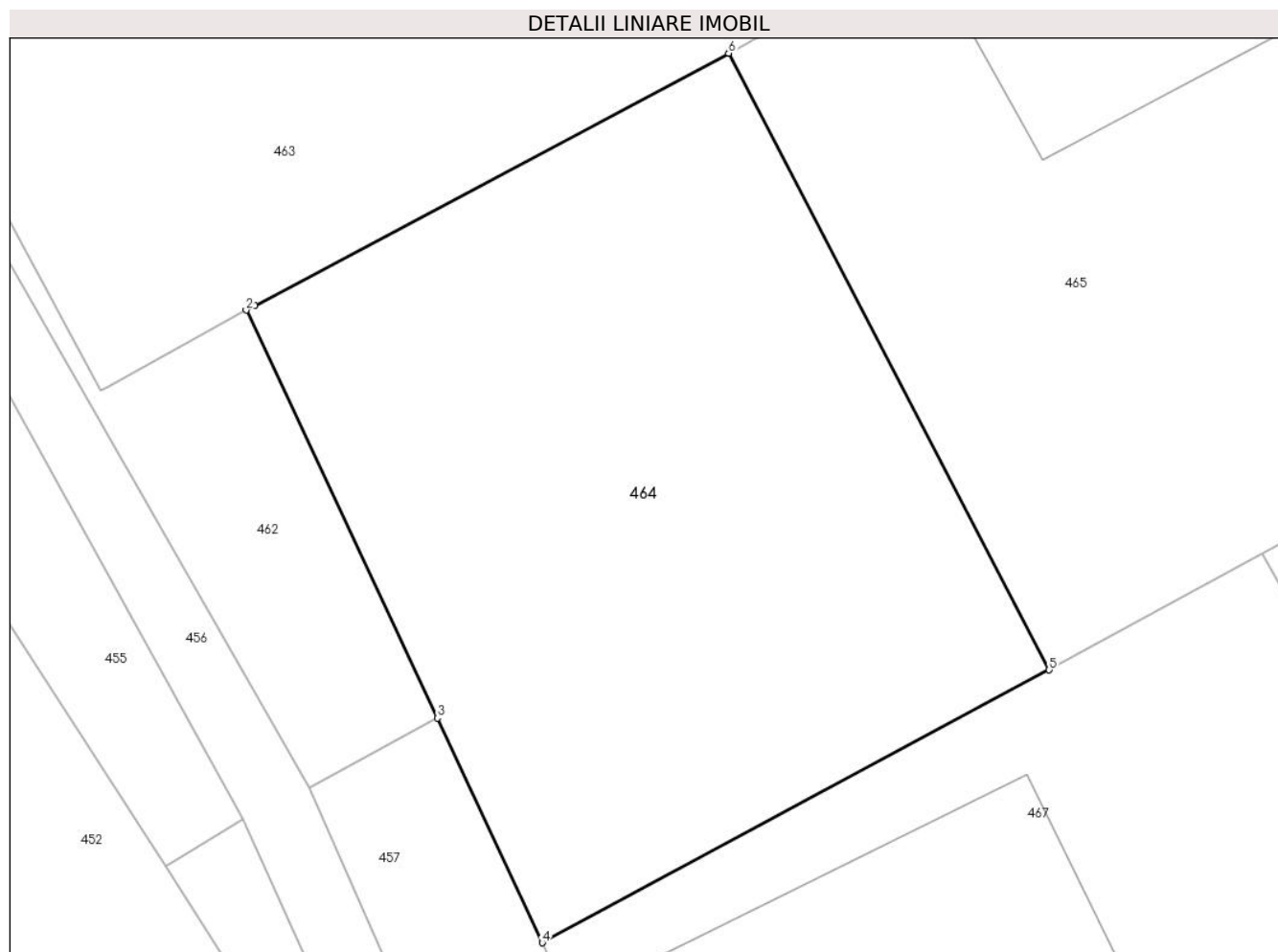
C. Partea III. SARCINI .

Inscrieri privind dezmembramintele dreptului de proprietate, drepturi reale de garanție și sarcini	Referințe
NU SUNT	

Teren

Nr cadastral	Suprafața (mp)*	Observații / Referințe
	267	Imobilul s-a format din o parte a PF 576/3 a comunei cadastrale Gura Humorului.

* Suprafața este determinată în planul de proiecție Stereo 70.



Date referitoare la teren

Crt	Categorie folosință	Intravilan	Suprafața (mp)	Tarla	Parcelă	Nr. topo	Observații / Referințe
1	arabil	DA	267	-	-	-	

Lungime Segmente

1) Valorile lungimilor segmentelor sunt obținute din proiecție în plan.

Punct început	X / Y	Punct sfârșit	X / Y	Lungime segment (** (m)
1	567.129,71 672.817,732	2	567.129,49 672.817,608	0.253
2	567.129,49 672.817,608	3	567.134,487 672.806,955	11.767
3	567.134,487 672.806,955	4	567.137,229 672.801,085	6.479
4	567.137,229 672.801,085	5	567.150,482 672.808,212	15.048
5	567.150,482 672.808,212	6	567.142,103 672.824,319	18.156

Punct început	X / Y	Punct sfârșit	X / Y	Lungime segment (** (m)
6	567.142,103 672.824,319	1	567.129,71 672.817,732	14.035

** Lungimile segmentelor sunt determinate în planul de proiecție Stereo 70 și sunt rotunjite la 1 milimetru.

*** Distanța dintre puncte este formată din segmente cumulate ce sunt mai mici decât valoarea 1 milimetru.

**DATE DESPRE IMOBILUL NR. 465**

Oficiul de Cadastru și Publicitate Imobiliară SUCEAVA
Biroul de Cadastru și Publicitate Imobiliară Gura Humorului

A. Partea I. Descrierea imobilului

TEREN Intravilan

Adresa: Loc. Gura Humorului, Str Mihai Eminescu, Nr. 14, Jud. Suceava

Nr. Crt	Nr cadastral Nr. topografic	Suprafața* (mp)	Observații / Referințe
A1	32890	650	Sector cadastral:36 Teren neimprijmit;

Construcții

Crt	Nr cadastral Nr. topografic	Adresa	Observații / Referințe
A1.1		Loc. Gura Humorului, Str Mihai Eminescu, Nr. 14, Jud. Suceava	Nr. niveluri:1; S. construita la sol:72 mp; Locuință.
A1.2		Loc. Gura Humorului, Str Mihai Eminescu, Nr. 14, Jud. Suceava	Nr. niveluri:1; S. construita la sol:50 mp; Anexă.
A1.3		Loc. Gura Humorului, Str Mihai Eminescu, Nr. 14, Jud. Suceava	Nr. niveluri:1; S. construita la sol:36 mp; Anexă.
A1.4		Loc. Gura Humorului, Str Mihai Eminescu, Nr. 14, Jud. Suceava	Nr. niveluri:1; S. construita la sol:24 mp; Anexă.

B. Partea II. Proprietari și acte

Inscrieri privitoare la dreptul de proprietate și alte drepturi reale		Referințe
15398 / 06/07/2023		
Act Notarial nr. Contract intretinere nr.1299, din 05/07/2023 emis de DUMITRU MIHAELA;		
B7	Intabulare, drept de PROPRIETATE bun propriu, dobandit prin Conventie, cota actuala 1/2 1) HORGA ELENA	A1, A1.1, A1.2
B8	Intabulare, drept de PROPRIETATE bun comun in devalmasie, dobandit prin Conventie, cota actuala 1/2 1) DROB MARIA 2) DROB VICTOR	A1, A1.1, A1.2
/		
Act Administrativ nr. 11601, din 14/11/2023 emis de PRIMĂRIA GURA HUMORULUI;		
B9	Intabulare, drept de PROPRIETATE, dobandit prin Lege, cota actuala 1/1 1) HORGA ELENA 2) DROB MARIA 3) DROB VICTOR	A1.3, A1.4

C. Partea III. SARCINI

Inscrieri privind dezmembramintele dreptului de proprietate, drepturi reale de garanție și sarcini		Referințe
15398 / 06/07/2023		
Act Notarial nr. Contract intretinere nr.1299, din 05/07/2023 emis de DUMITRU MIHAELA;		
C3	Intabulare, drept de UZUFRACT VIAGER, dobandit prin Conventie, cota actuala 1/1 1) CATARGIU OLGA	A1, A1.1, A1.2
C4	Intabulare, drept de IPOTECA LEGALA, Valoare:0 reprezentand obligatia de intretinere 1) CATARGIU OLGA	A1, A1.1, A1.2

Teren

Nr cadastral	Suprafața (mp)*	Observații / Referințe
32890	650	

* Suprafața este determinată în planul de proiecție Stereo 70.



Date referitoare la teren

Crt	Categorie folosință	Intra vilan	Suprafața (mp)	Tarla	Parcelă	Nr. topo	Observații / Referințe
1	curți constructii	DA	650	-	-	-	

Date referitoare la construcții

Crt	Număr	Destinație construcție	Supraf. (mp)	Situație juridică	Observații / Referințe
A1.1		construcții de locuințe	Din acte: 58 Masurata: 72	Cu acte	Nr. niveluri:1; S. construita la sol:72 mp; Locuință.
A1.2		construcții anexa	50	Cu acte	Nr. niveluri:1; S. construita la sol:50 mp; Anexă.
A1.3		construcții anexa	36	Cu acte	Nr. niveluri:1; S. construita la sol:36 mp; Anexă.
A1.4		construcții anexa	24	Cu acte	Nr. niveluri:1; S. construita la sol:24 mp; Anexă.

Lungime Segmente

1) Valorile lungimilor segmentelor sunt obținute din proiecție în plan.

Punct început	X / Y	Punct sfârșit	X / Y	Lungime segment (** (m)
1	567.142,103 672.824,319	2	567.150,482 672.808,212	18.156

Punct început	X / Y	Punct sfârșit	X / Y	Lungime segment (** (m)
2	567.150,482 672.808,212	3	567.150,929 672.808,461	0.512
3	567.150,929 672.808,461	4	567.156,062 672.811,26	5.847
4	567.156,062 672.811,26	5	567.181,594 672.825,206	29.093
5	567.181,594 672.825,206	6	567.174,552 672.841,752	17.982
6	567.174,552 672.841,752	7	567.166,071 672.837,095	9.675
7	567.166,071 672.837,095	8	567.142,789 672.824,689	26.381
8	567.142,789 672.824,689	1	567.142,103 672.824,319	0.779

** Lungimile segmentelor sunt determinate în planul de proiecție Stereo 70 și sunt rotunjite la 1 milimetru.

*** Distanța dintre puncte este formată din segmente cumulate ce sunt mai mici decât valoarea 1 milimetru.

**DATE DESPRE IMOBILUL NR. 466**

Oficiul de Cadastru și Publicitate Imobiliară SUCEAVA
Biroul de Cadastru și Publicitate Imobiliară Gura Humorului

A. Partea I. Descrierea imobilului

TEREN Intravilan

Adresa: Loc. Gura Humorului, Str Mihai Eminescu, Nr. 16, Jud. Suceava

Nr. Crt	Nr cadastral Nr. topografic	Suprafața* (mp)	Observații / Referințe
A1	37944	Din acte: 426 Masurata: 446	Sector cadastral:36 Teren neimprijmit;

Construcții

Crt	Nr cadastral Nr. topografic	Adresa	Observații / Referințe
A1.1	37944-C1	Loc. Gura Humorului, Str Mihai Eminescu, Nr. 16, Jud. Suceava	Nr. niveluri:2; S. construita la sol:76 mp; Casa de locuit (Anul construirii: 1934; renovata si mansardata in anul 2009 ; parter + mansarda ; suprafata desfasurata = 126 mp ; temelie: piatra zidita ; pereti : partial zidarie; partial lemn; acoperis: tabla ondulata tip lindab; fara lift ;)
A1.2	37944-C2	Loc. Gura Humorului, Str Mihai Eminescu, Nr. 16, Jud. Suceava	Nr. niveluri:2; S. construita la sol:48 mp; Bucatarie cu dependinte (Anul construirii: 2009 ; parter + mansarda; suprafata desfasurata = 80 mp, temelie: beton ; pereti zidarie-BCA; acoperis: ondulata tip lindab)

B. Partea II. Proprietari și acte

Inscrieri privitoare la dreptul de proprietate și alte drepturi reale	Referințe
14653 / 03/12/2013	
Hotarare Judecatoreasca nr. 861, din 03/06/2009 emis de JUDECATORIA GURA HUMORULUI;	
B2 Intabulare, drept de PROPRIETATE, dobandit prin Conventie, cota actuala 1/1 1) ONICEAG MARIANA MONICA	A1, A1.1, A1.2

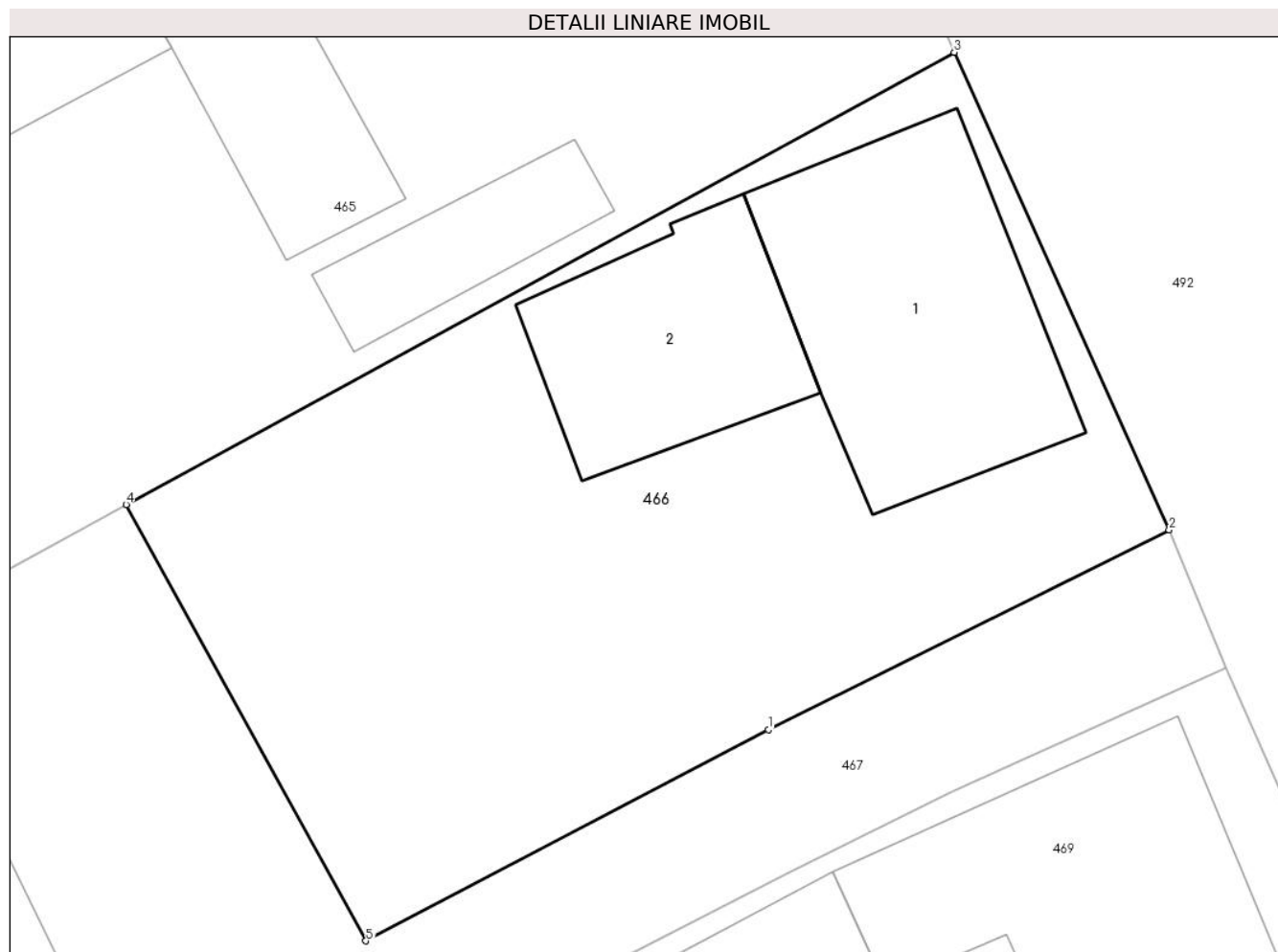
C. Partea III. SARCINI .

Inscrieri privind dezmembramintele dreptului de proprietate, drepturi reale de garanție și sarcini	Referințe
NU SUNT	

Teren

Nr cadastral	Suprafața (mp)*	Observații / Referințe
37944	Din acte: 426 Masurata: 446	

* Suprafața este determinată în planul de proiecție Stereo 70.



Date referitoare la teren

Crt	Categorie folosință	Intravilan	Suprafața (mp)	Tarla	Parcelă	Nr. topo	Observații / Referințe
1	curți constructii	DA	359	-	-	-	
2	faneata	DA	87	-	-	-	

Date referitoare la construcții

Crt	Număr	Destinație construcție	Supraf. (mp)	Situație juridică	Observații / Referințe
A1.1	37944-C1	construcții de locuințe	Din acte: 63 Masurata: 76	Cu acte	Nr. niveluri:2; S. construita la sol:76 mp; Casa de locuit (Anul construirii: 1934; renovata si mansardata in anul 2009 ; parter + mansarda ; suprafata desfasurata = 126 mp ; temelie: piatra zidita ; pereti : partial zidarie; partial lemn; acoperis: tabla ondulata tip lindab; fara lift ;)
A1.2	37944-C2	construcții anexa	Din acte: 40 Masurata: 48	Cu acte	Nr. niveluri:2; S. construita la sol:48 mp; Bucatarie cu dependinte (Anul construirii: 2009 ; parter + mansarda; suprafata desfasurata = 80 mp, temelie: beton ; pereti zidarie-BCA; acoperis: ondulata tip lindab)

Lungime Segmente

1) Valorile lungimilor segmentelor sunt obținute din proiecție în plan.

Punct început	X / Y	Punct sfârșit	X / Y	Lungime segment (** (m)
1	567.175,86 672.804,313	2	567.188,22 672.810,475	13.811
2	567.188,22 672.810,475	3	567.181,594 672.825,206	16.153
3	567.181,594 672.825,206	4	567.156,062 672.811,26	29.093
4	567.156,062 672.811,26	5	567.163,456 672.797,801	15.356
5	567.163,456 672.797,801	1	567.175,86 672.804,313	14.009

** Lungimile segmentelor sunt determinate în planul de proiecție Stereo 70 și sunt rotunjite la 1 milimetru.

*** Distanța dintre puncte este formată din segmente cumulate ce sunt mai mici decât valoarea 1 milimetru.

**DATE DESPRE IMOBILUL NR. 467**

Oficiul de Cadastru și Publicitate Imobiliară SUCEAVA
Biroul de Cadastru și Publicitate Imobiliară Gura Humorului

A. Partea I. Descrierea imobilului

TEREN Intravilan

Adresa: Loc. Gura Humorului, Str Mihai Eminescu, Nr. 16, Jud. Suceava

Nr. Crt	Nr cadastral Nr. topografic	Suprafața* (mp)	Observații / Referințe
A1	37945	550	Sector cadastral:36 Teren neimprejmut;

Construcții

Crt	Nr cadastral Nr. topografic	Adresa	Observații / Referințe
A1.1		Loc. Gura Humorului, Str Mihai Eminescu, Nr. 16, Jud. Suceava	Nr. niveluri:1; S. construita la sol:132 mp; Locuință.
A1.2		Loc. Gura Humorului, Str Mihai Eminescu, Nr. 16, Jud. Suceava	Nr. niveluri:1; S. construita la sol:70 mp; Anexă.

B. Partea II. Proprietari și acte

Inscrieri privitoare la dreptul de proprietate și alte drepturi reale		Referințe
1201 / 03/02/2014		
Act Notarial nr. 281, contract de donatie, din 01/02/2014 emis de NP PELEPCO LACRAMIOARA GABRIELA;		
B4	Intabulare, drept de PROPRIETATE, dobandit prin Conventie, cota actuala 1/1 1) UNGUREANU DIANA	A1
/		
Act Administrativ nr. 11601, din 14/11/2023 emis de PRIMĂRIA GURA HUMORULUI;		
B5	Intabulare, drept de PROPRIETATE, dobandit prin Lege, cota actuala 1/1 1) UNGUREANU DIANA	A1.1, A1.2

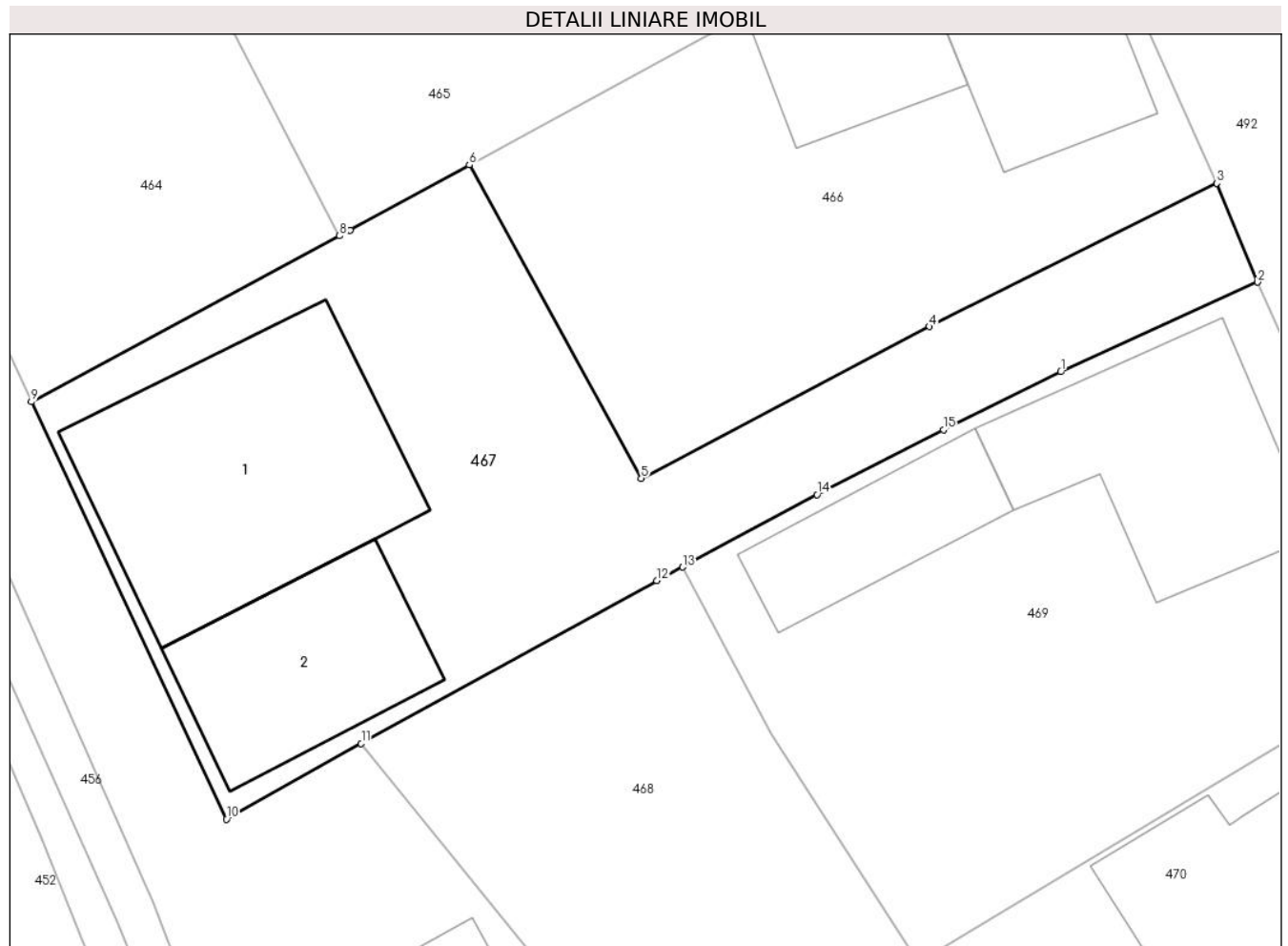
C. Partea III. SARCINI .

Inscrieri privind dezmembramintele dreptului de proprietate, drepturi reale de garanție și sarcini	Referințe
NU SUNT	

Teren

Nr cadastral	Suprafața (mp)*	Observații / Referințe
37945	550	

* Suprafața este determinată în planul de proiecție Stereo 70.



Date referitoare la teren

Crt	Categorie folosință	Intravilan	Suprafața (mp)	Tarla	Parcelă	Nr. topo	Observații / Referințe
1	curți constructii	DA	550	-	-	-	

Date referitoare la construcții

Crt	Număr	Destinație construcție	Supraf. (mp)	Situație juridică	Observații / Referințe
A1.1		construcții de locuințe	132	Cu acte	Nr. niveluri:1; S. construita la sol:132 mp; Locuință.
A1.2		construcții anexa	70	Cu acte	Nr. niveluri:1; S. construita la sol:70 mp; Anexă.

Lungime Segmente

1) Valorile lungimilor segmentelor sunt obținute din proiecție în plan.

Punct început	X / Y	Punct sfârșit	X / Y	Lungime segment (** (m)
1	567.181,505 672.802,374	2	567.189,971 672.806,228	9.302
2	567.189,971 672.806,228	3	567.188,22 672.810,475	4.594
3	567.188,22 672.810,475	4	567.175,86 672.804,313	13.811

Punct început	X / Y	Punct sfârșit	X / Y	Lungime segment (** (m)
4	567.175,86 672.804,313	5	567.163,456 672.797,801	14.009
5	567.163,456 672.797,801	6	567.156,062 672.811,26	15.356
6	567.156,062 672.811,26	7	567.150,929 672.808,461	5.847
7	567.150,929 672.808,461	8	567.150,482 672.808,212	0.512
8	567.150,482 672.808,212	9	567.137,229 672.801,085	15.048
9	567.137,229 672.801,085	10	567.145,613 672.783,156	19.792
10	567.145,613 672.783,156	11	567.151,412 672.786,404	6.647
11	567.151,412 672.786,404	12	567.164,12 672.793,411	14.512
12	567.164,12 672.793,411	13	567.165,234 672.793,986	1.254
13	567.165,234 672.793,986	14	567.171,028 672.797,094	6.575
14	567.171,028 672.797,094	15	567.176,458 672.799,891	6.108
15	567.176,458 672.799,891	1	567.181,505 672.802,374	5.625

** Lungimile segmentelor sunt determinate în planul de proiecție Stereo 70 și sunt rotunjite la 1 milimetru.

*** Distanța dintre puncte este formată din segmente cumulate ce sunt mai mici decât valoarea 1 milimetru.

**DATE DESPRE IMOBILUL NR. 468**

Oficiul de Cadastru și Publicitate Imobiliară SUCEAVA
Biroul de Cadastru și Publicitate Imobiliară Gura Humorului

A. Partea I. Descrierea imobilului

TEREN Intravilan

Nr. CF vechi:4603
Nr. topografic:2184

Adresa: Loc. Gura Humorului, Jud. Suceava

Nr. Crt	Nr cadastral Nr. topografic	Suprafața* (mp)	Observații / Referințe
A1	32648	Din acte: 240 Masurata: 280	Sector cadastral:36 Teren neimprejmuit;

B. Partea II. Proprietari și acte

Inscrieri privitoare la dreptul de proprietate și alte drepturi reale	Referințe
13503 / 21/10/2014	
Act Notarial nr. contract de vanzare 3211, din 20/10/2014 emis de PELEPCO LACRAMIOARA GABRIELA;	
B6	A1
Intabulare, drept de PROPRIETATE, dobandit prin Conventie, cota actuala 1/1	
1) VELIS ROMICA IONEL, casatorit cu	
2) VELIS MARIA CATALINA	

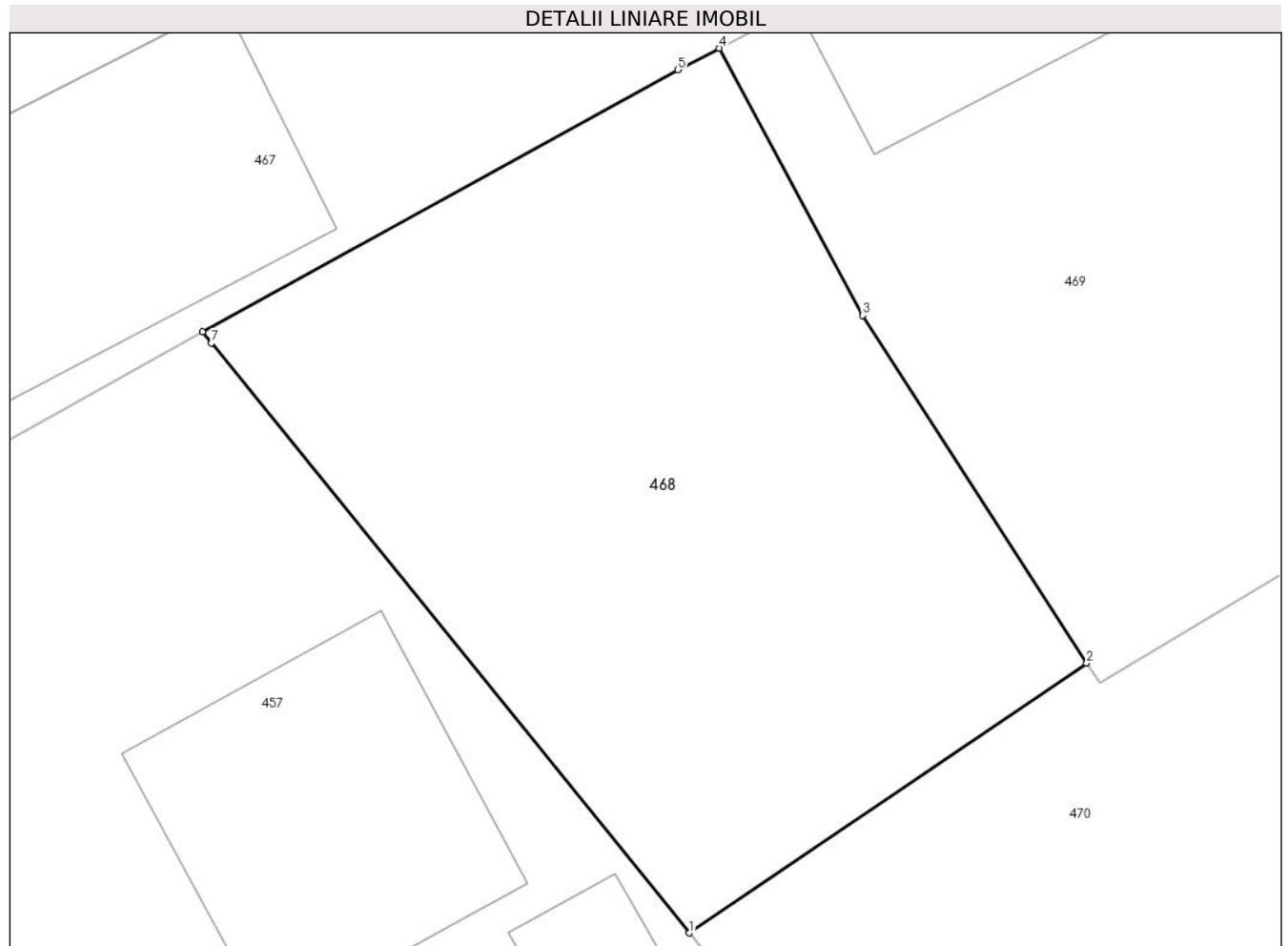
C. Partea III. SARCINI .

Inscrieri privind dezmembramintele dreptului de proprietate, drepturi reale de garanție și sarcini	Referințe
NU SUNT	

Teren

Nr cadastral	Suprafața (mp)*	Observații / Referințe
32648	Din acte: 240 Masurata: 280	

* Suprafața este determinată în planul de proiecție Stereo 70.



Date referitoare la teren

Crt	Categorie folosință	Intra vilan	Suprafața (mp)	Tarla	Parcelă	Nr. topo	Observații / Referințe
1	curți constructii	DA	280	-	-	2184	

Lungime Segmente

1) Valorile lungimilor segmentelor sunt obținute din proiecție în plan.

Punct început	X / Y	Punct sfârșit	X / Y	Lungime segment (** (m)
1	567.164,428 672.770,338	2	567.175,053 672.777,551	12.842
2	567.175,053 672.777,551	3	567.169,059 672.786,846	11.06
3	567.169,059 672.786,846	4	567.165,234 672.793,986	8.1
4	567.165,234 672.793,986	5	567.164,12 672.793,411	1.254
5	567.164,12 672.793,411	6	567.151,412 672.786,404	14.512

Punct început	X / Y	Punct sfârșit	X / Y	Lungime segment (** (m)
6	567.151,412 672.786,404	7	567.151,658 672.786,109	0.384
7	567.151,658 672.786,109	1	567.164,428 672.770,338	20.293

** Lungimile segmentelor sunt determinate în planul de proiecție Stereo 70 și sunt rotunjite la 1 milimetru.

*** Distanța dintre puncte este formată din segmente cumulate ce sunt mai mici decât valoarea 1 milimetru.

**DATE DESPRE IMOBILUL NR. 469**

Oficiul de Cadastru și Publicitate Imobiliară SUCEAVA
Biroul de Cadastru și Publicitate Imobiliară Gura Humorului

A. Partea I. Descrierea imobilului

Nr. CF vechi:3003 Gura Humorului
Nr. topografic:2018

TEREN Intravilan

Adresa: Loc. Gura Humorului, Str M.Eminescu, Nr. 18, Jud. Suceava

Nr. Crt	Nr cadastral Nr. topografic	Suprafața* (mp)	Observații / Referințe
A1	32353	Din acte: 441 Masurata: 503	Sector cadastral:36 Teren imprejmuit;

Construcții

Crt	Nr cadastral Nr. topografic	Adresa	Observații / Referințe
A1.1	32353-C1	Loc. Gura Humorului, Str M.Eminescu, Nr. 18, Jud. Suceava	Nr. niveluri:2; S. construita la sol:91 mp; Locuință P+M.
A1.2	32353-C2	Loc. Gura Humorului, Str M.Eminescu, Nr. 18, Jud. Suceava	Nr. niveluri:1; S. construita la sol:44 mp; sopron

B. Partea II. Proprietari și acte

Inscrieri privitoare la dreptul de proprietate și alte drepturi reale	Referințe
493 / 28/01/2011	
Act Notarial nr. 212, din 27/01/2011 emis de BIROUL NOTARULUI PUBLIC LACRAMIOARA GABRIELAPELEPCO;	
B6	Intabulare, drept de PROPRIETATE, dobandit prin Conventie, cota actuala 1/1 1) RUESCU CRINA MIHAELA, sotie 2) RUESCU MARIAN GABRIEL, sot

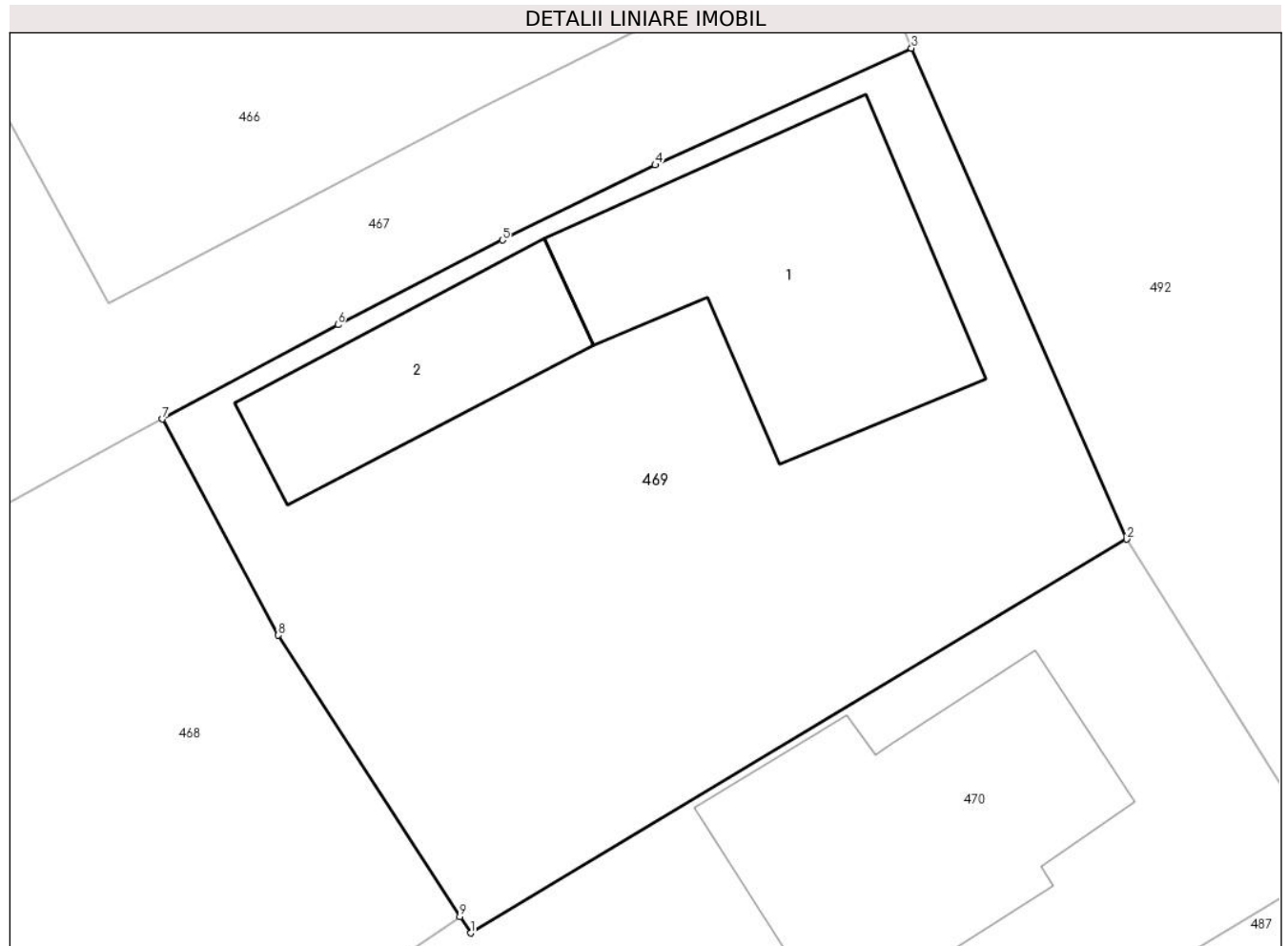
C. Partea III. SARCINI

Inscrieri privind dezmembramintele dreptului de proprietate, drepturi reale de garanție și sarcini	Referințe
493 / 28/01/2011	
Act Notarial nr. 212, din 27/01/2011 emis de BIROUL NOTARULUI PUBLIC LACRAMIOARA GABRIELAPELEPCO;	
C4	Intabulare, drept de UZUFRACT VIAGER, cota actuala 1/1 1) CATARGIU MIHAI, sot 2) CATARGIU GEORGETA, sotie
C5	Uzuzfructuarul este beneficiarul obligatiei de intretinere.
C6	Uzuzfructuara este beneficiara obligatiei de intretinere.

Teren

Nr cadastral	Suprafața (mp)*	Observații / Referințe
32353	Din acte: 441 Masurata: 503	

* Suprafața este determinată în planul de proiecție Stereo 70.



Date referitoare la teren

Crt	Categorie folosință	Intra vilan	Suprafața (mp)	Tarla	Parcelă	Nr. topo	Observații / Referințe
1	curti constructii	DA	100	-	-	576/85	
2	curti constructii	DA	246	-	-	576/44	
3	curti constructii	DA	157	-	-	2018	

Date referitoare la construcții

Crt	Număr	Destinație construcție	Supraf. (mp)	Situație juridică	Observații / Referințe
A1.1	32353-C1	construcții de locuințe	91	Cu acte	Nr. niveluri:2; S. construita la sol:91 mp; Locuință P+M.
A1.2	32353-C2	construcții anexa	44	Cu acte	Nr. niveluri:1; S. construita la sol:44 mp; sopron

Lungime Segmente

1) Valorile lungimilor segmentelor sunt obținute din proiecție în plan.

Punct început	X / Y	Punct sfârșit	X / Y	Lungime segment (** (m)

Punct început	X / Y	Punct sfârșit	X / Y	Lungime segment (** (m)
1	567.175,411 672.777,013	2	567.197,073 672.790,015	25.264
2	567.197,073 672.790,015	3	567.189,971 672.806,228	17.7
3	567.189,971 672.806,228	4	567.181,505 672.802,374	9.302
4	567.181,505 672.802,374	5	567.176,458 672.799,891	5.625
5	567.176,458 672.799,891	6	567.171,028 672.797,094	6.108
6	567.171,028 672.797,094	7	567.165,234 672.793,986	6.575
7	567.165,234 672.793,986	8	567.169,059 672.786,846	8.1
8	567.169,059 672.786,846	9	567.175,053 672.777,551	11.06
9	567.175,053 672.777,551	1	567.175,411 672.777,013	0.646

** Lungimile segmentelor sunt determinate în planul de proiecție Stereo 70 și sunt rotunjite la 1 milimetru.

*** Distanța dintre puncte este formată din segmente cumulate ce sunt mai mici decât valoarea 1 milimetru.

**DATE DESPRE IMOBILUL NR. 470**

Oficiul de Cadastru și Publicitate Imobiliară SUCEAVA
Biroul de Cadastru și Publicitate Imobiliară Gura Humorului

A. Partea I. Descrierea imobilului

TEREN Intravilan

Nr. CF vechi:3929

Adresa: Loc. Gura Humorului, Str Mihai Eminescu, Nr. 20, Jud. Suceava

Nr. Crt	Nr cadastral Nr. topografic	Suprafața* (mp)	Observații / Referințe
A1	32649	480	Sector cadastral:36 Teren neimprejmuț;

Construcții

Crt	Nr cadastral Nr. topografic	Adresa	Observații / Referințe
A1.1	32649-C1	Loc. Gura Humorului, Str Mihai Eminescu, Nr. 20, Jud. Suceava	Nr. niveluri:1; S. construita la sol:91 mp; casa de locuit

B. Partea II. Proprietari și acte

Inscrieri privitoare la dreptul de proprietate și alte drepturi reale		Referințe
13505 / 21/10/2014		
Act Notarial nr. contract de vanzare 3211, din 20/10/2014 emis de PELEPCO LACRAMIOARA GABRIELA;		
B8	Intabulare, drept de PROPRIETATE, dobandit prin Conventie, cota actuala 1/1 1) VELIS ROMICA IONEL, casatorit cu 2) VELIS MARIA CATALINA	A1, A1.1

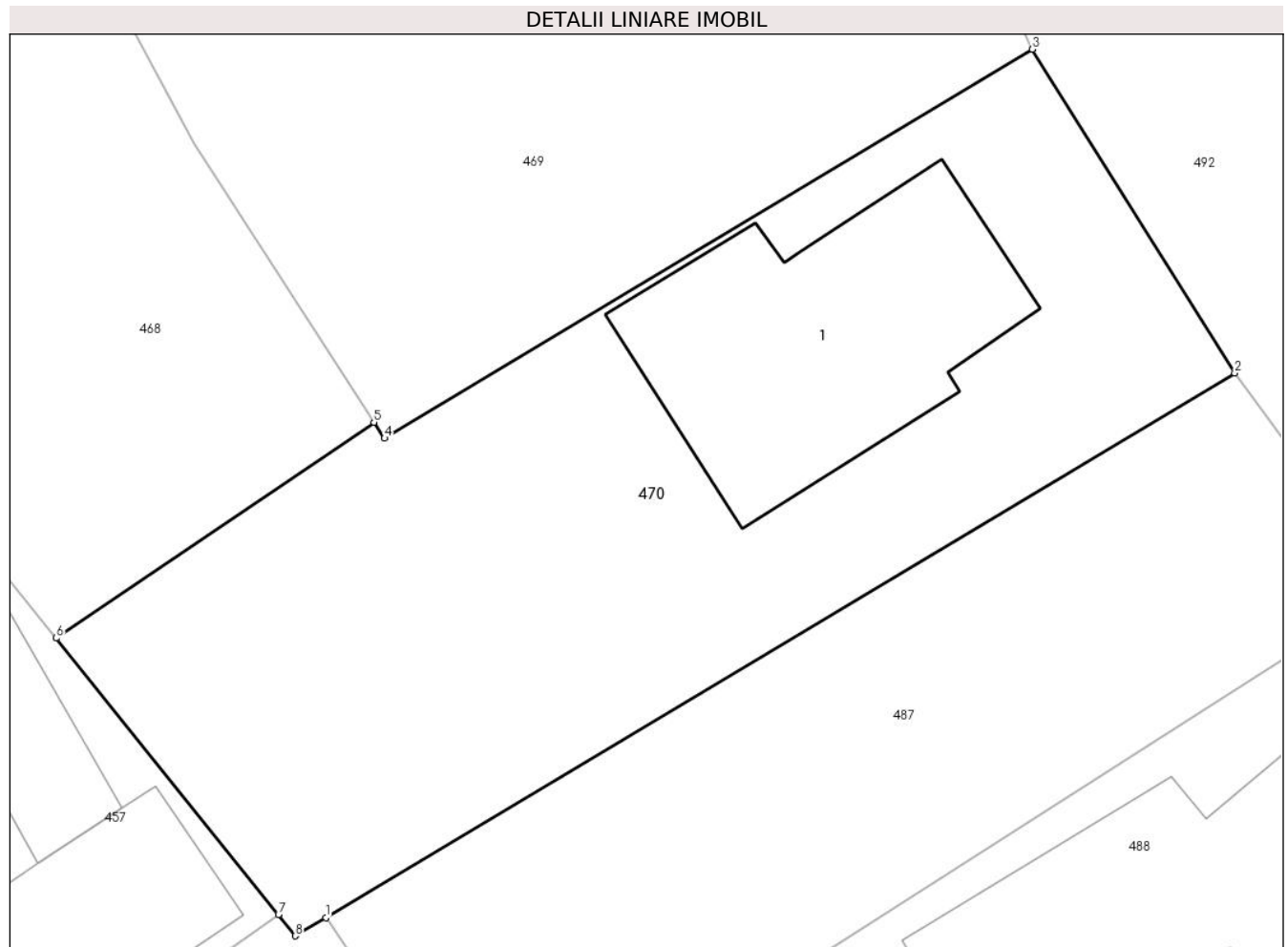
C. Partea III. SARCINI .

Inscrieri privind dezmembramintele dreptului de proprietate, drepturi reale de garanție și sarcini	Referințe
NU SUNT	

Teren

Nr cadastral	Suprafața (mp)*	Observații / Referințe
32649	480	

* Suprafața este determinată în planul de proiecție Stereo 70.



Date referitoare la teren

Crt	Categorie folosință	Intra vilan	Suprafața (mp)	Tarla	Parcelă	Nr. topo	Observații / Referințe
1	curți constructii	DA	480	-	-	-	

Date referitoare la construcții

Crt	Număr	Destinație construcție	Supraf. (mp)	Situație juridică	Observații / Referințe
A1.1	32649-C1	construcții de locuințe	91	Cu acte	Nr. niveluri:1; S. construita la sol:91 mp; casa de locuit

Lungime Segmente

1) Valorile lungimilor segmentelor sunt obținute din proiecție în plan.

Punct început	X / Y	Punct sfârșit	X / Y	Lungime segment (** (m)
1	567.173,448 672.760,994	2	567.203,848 672.779,189	35.429
2	567.203,848 672.779,189	3	567.197,073 672.790,015	12.771
3	567.197,073 672.790,015	4	567.175,411 672.777,013	25.264
4	567.175,411 672.777,013	5	567.175,053 672.777,551	0.646

Punct început	X / Y	Punct sfârșit	X / Y	Lungime segment (** (m)
5	567.175,053 672.777,551	6	567.164,428 672.770,338	12.842
6	567.164,428 672.770,338	7	567.171,863 672.761,096	11.861
7	567.171,863 672.761,096	8	567.172,421 672.760,385	0.904
8	567.172,421 672.760,385	1	567.173,448 672.760,994	1.194

** Lungimile segmentelor sunt determinate în planul de proiecție Stereo 70 și sunt rotunjite la 1 milimetru.

*** Distanța dintre puncte este formată din segmente cumulate ce sunt mai mici decât valoarea 1 milimetru.

**DATE DESPRE IMOBILUL NR. 471**

Oficiul de Cadastru și Publicitate Imobiliară SUCEAVA
Biroul de Cadastru și Publicitate Imobiliară Gura Humorului

A. Partea I. Descrierea imobilului

TEREN Intravilan

Adresa: Loc. Gura Humorului, Str Arinis, Nr. 9 bis, Jud. Suceava

Nr. Crt	Nr cadastral Nr. topografic	Suprafața* (mp)	Observații / Referințe
A1	40307	Din acte: 1.380 Masurata: 1.391	Sector cadastral:36 Teren imprejmuit;

Construcții

Crt	Nr cadastral Nr. topografic	Adresa	Observații / Referințe
A1.1	40307-C1	Loc. Gura Humorului, Str Arinis, Nr. 9 bis, Jud. Suceava	Nr. niveluri:2; S. construita la sol:147 mp; Locuinta P+M, construita in anul 2014, din BCA si acoperita cu tabla tip Lindab.Constructia nu are lift,are certificat de performanta energetica.
A1.2	40307-C2	Loc. Gura Humorului, Str Arinis, Nr. 9 bis, Jud. Suceava	Nr. niveluri:1; S. construita la sol:39 mp; Garaj, construit in anul 2014, din BCA si acoperit cu tabla tip Lindab. Constructia nu are lift si nici certificat de performanta energetica.

B. Partea II. Proprietari și acte

Inscrieri privitoare la dreptul de proprietate și alte drepturi reale		Referințe
2853 / 13/03/2015		
Act Notarial nr. aut. al contractului de vanzare - cumparare: 1486, din 05/10/2012 emis de BIROUL NOTARULUI PUBLIC DUMITRU MIHAELA;		
B2	Intabulare, drept de PROPRIETATE, dobandit prin Conventie, cota actuala 1/1 1) ANDRONIC MIHAI - DANIEL , sot 2) ANDRONIC NICOLETA , sotie	A1.1
Act Notarial nr. contract de vanzare cumparare 1489, din 09/09/2013 emis de DUMITRU MIHAELA;		
B3	Intabulare, drept de PROPRIETATE, dobandit prin Conventie, cota actuala 1/2 1) ANDRONIC MIHAI - DANIEL 2) ANDRONIC NICOLETA , bun comun	A1
Act Administrativ nr. 106, din 13/08/2012 emis de PRIMARIA ORASULUI GURA HUMORULUI (act administrativ nr. 5974/15-05-2014 emis de BCPI Gura Humorului; act administrativ nr. 4133/14-05-2014 emis de Primaria Orasului Gura Humorului; act administrativ nr. 25441/14-05-2014 emis de Primaria orasului Gura Humorului; in scris sub semnatura privata nr. 15/20-01-2014 emis de C.I. Matfeev Florin.);		
B4	Intabulare, drept de PROPRIETATE, dobandit prin Construire, cota actuala 1/1 1) ANDRONIC MIHAI - DANIEL , casatorit cu 2) ANDRONIC NICOLETA	A1.2
Act Notarial nr. 1817 contract de vanzare, din 15/07/2014 emis de PELEPCO LACRAMIOARA GABRIELA;		
B5	Intabulare, drept de PROPRIETATE, dobandit prin Conventie, cota actuala 1/2 1) ANDRONIC MIHAI - DANIEL , casatorit cu 2) ANDRONIC NICOLETA	A1

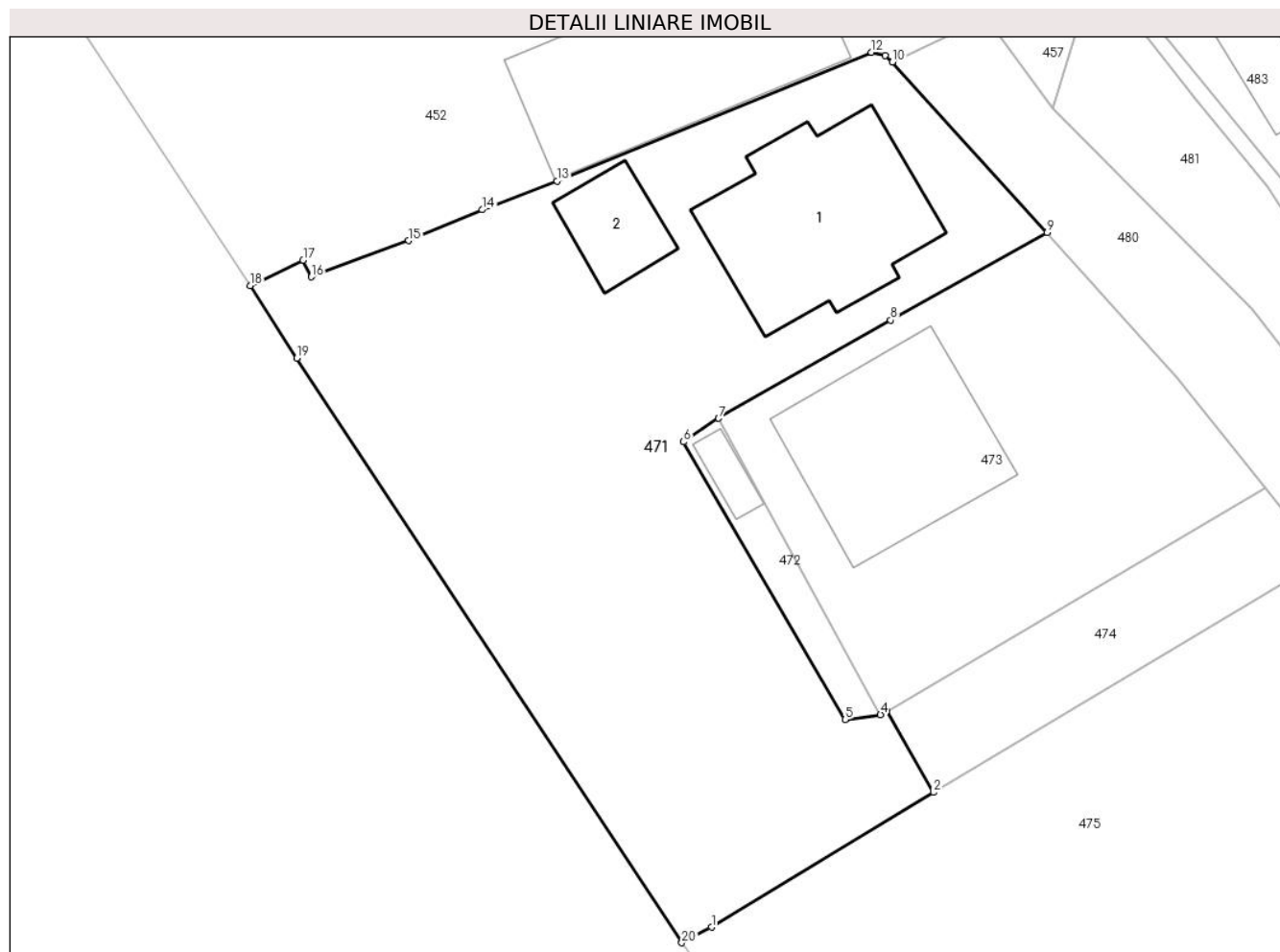
C. Partea III. SARCINI .

Inscrieri privind dezmembramintele dreptului de proprietate, drepturi reale de garanție și sarcini	Referințe
NU SUNT	

Teren

Nr cadastral	Suprafața (mp)*	Observații / Referințe
40307	Din acte: 1.380 Masurata: 1.391	

* Suprafața este determinată în planul de proiecție Stereo 70.



Date referitoare la teren

Crt	Categorie folosință	Intra vilan	Suprafața (mp)	Tarla	Parcelă	Nr. topo	Observații / Referințe
1	curți constructii	DA	1.391	-	-	-	

Date referitoare la construcții

Crt	Număr	Destinație construcție	Supraf. (mp)	Situație juridică	Observații / Referințe
A1.1	40307-C1	construcții de locuințe	147	Cu acte	Nr. niveluri:2; S. construita la sol:147 mp; Locuinta P+M, construita în anul 2014, din BCA și acoperita cu tabla tip Lindab.Construcția nu are lift,are certificat de performanța energetică.
A1.2	40307-C2	construcții anexa	Din acte: 32 Masurata: 39	Cu acte	Nr. niveluri:1; S. construita la sol:39 mp; Garaj, construit în anul 2014, din BCA și acoperit cu tabla tip Lindab.Construcția nu are lift și nici certificat de performanța energetică.

Lungime Segmente

1) Valorile lungimilor segmentelor sunt obținute din proiecție în plan.

Punct început	X / Y	Punct sfârșit	X / Y	Lungime segment (** (m)
---------------	-------	---------------	-------	-------------------------

Punct început	X / Y	Punct sfârșit	X / Y	Lungime segment (** (m)
1	567.131,478 672.685,743	2	567.146,262 672.694,723	17.298
2	567.146,262 672.694,723	3	567.143,167 672.700,145	6.243
3	567.143,167 672.700,145	4	567.142,732 672.699,89	0.504
4	567.142,732 672.699,89	5	567.140,378 672.699,565	2.376
5	567.140,378 672.699,565	6	567.129,621 672.718,066	21.401
6	567.129,621 672.718,066	7	567.131,953 672.719,639	2.813
7	567.131,953 672.719,639	8	567.143,419 672.726,169	13.195
8	567.143,419 672.726,169	9	567.153,828 672.732,005	11.933
9	567.153,828 672.732,005	10	567.143,532 672.743,377	15.34
10	567.143,532 672.743,377	11	567.143,023 672.743,798	0.661
11	567.143,023 672.743,798	12	567.142,123 672.744,012	0.925
12	567.142,123 672.744,012	13	567.121,19 672.735,44	22.62
13	567.121,19 672.735,44	14	567.116,195 672.733,53	5.348
14	567.116,195 672.733,53	15	567.111,305 672.731,471	5.306
15	567.111,305 672.731,471	16	567.104,822 672.729,055	6.919
16	567.104,822 672.729,055	17	567.104,267 672.730,176	1.251
17	567.104,267 672.730,176	18	567.100,75 672.728,483	3.903
18	567.100,75 672.728,483	19	567.103,846 672.723,638	5.75
19	567.103,846 672.723,638	20	567.129,499 672.684,704	46.625
20	567.129,499 672.684,704	1	567.131,478 672.685,743	2.235

** Lungimile segmentelor sunt determinate în planul de proiecție Stereo 70 și sunt rotunjite la 1 milimetru.

*** Distanța dintre puncte este formată din segmente cumulate ce sunt mai mici decât valoarea 1 milimetru.

**DATE DESPRE IMOBILUL NR. 472**

Oficiul de Cadastru și Publicitate Imobiliară SUCEAVA
Biroul de Cadastru și Publicitate Imobiliară Gura Humorului

A. Partea I. Descrierea imobilului

TEREN Intravilan

Adresa: Loc. Gura Humorului, Str Arinis, Nr. 9 bis, Jud. Suceava

Nr. Crt	Nr cadastral Nr. topografic	Suprafața* (mp)	Observații / Referințe
A1	40308	55	Sector cadastral:36 Teren neimprejmuit;

Construcții

Crt	Nr cadastral Nr. topografic	Adresa	Observații / Referințe
A1.1		Loc. Gura Humorului, Str Arinis, Nr. 9 bis, Jud. Suceava	Nr. niveluri:1; S. construita la sol:12 mp; Anexă.

B. Partea II. Proprietari și acte

Inscrieri privitoare la dreptul de proprietate și alte drepturi reale		Referințe
2854 / 13/03/2015		
Act Notarial nr. de vanzare 663, din 12/03/2015 emis de PELEPCO LACRAMIOARA GABRIELA;		
B6	Intabulare, drept de PROPRIETATE, dobandit prin Conventie, cota actuala 1/1 1) FILIPCIUC GHEORGHE, casatorit cu 2) FILIPCIUC LUMINITA - GABRIELA, bun comun	A1
/		
Act Administrativ nr. 11601, din 14/11/2023 emis de PRIMĂRIA GURA HUMORULUI;		
B7	Intabulare, drept de PROPRIETATE, dobandit prin Lege, cota actuala 1/1 1) FILIPCIUC GHEORGHE, casatorit cu 2) FILIPCIUC LUMINITA - GABRIELA, bun comun	A1.1

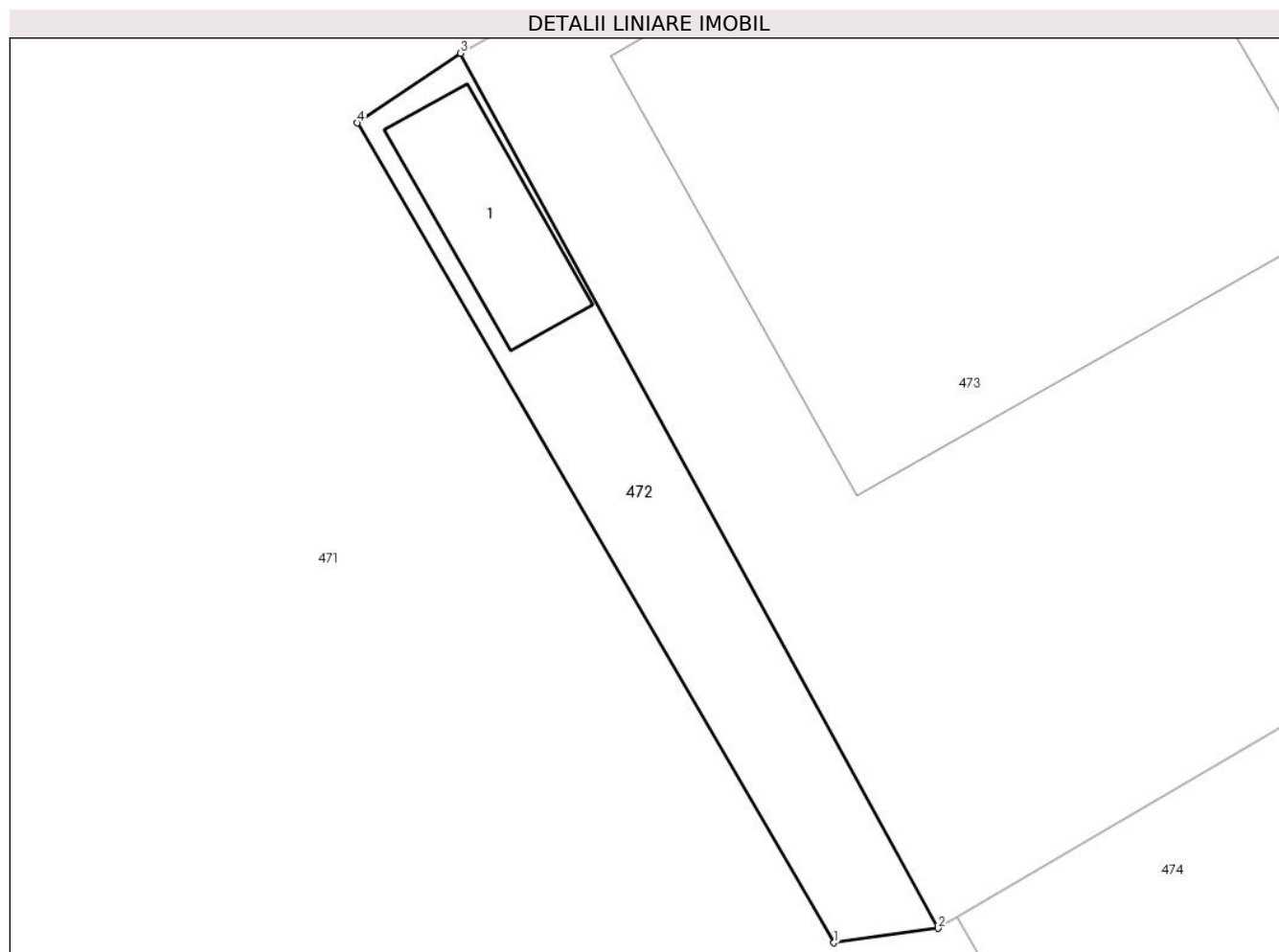
C. Partea III. SARCINI .

Inscrieri privind dezmembramintele dreptului de proprietate, drepturi reale de garanție și sarcini	Referințe
NU SUNT	

Teren

Nr cadastral	Suprafața (mp)*	Observații / Referințe
40308	55	

* Suprafața este determinată în planul de proiecție Stereo 70.



Date referitoare la teren

Crt	Categorie folosință	Intra vilan	Suprafața (mp)	Tarla	Parcelă	Nr. topo	Observații / Referințe
1	curți constructii	DA	55	-	-	-	

Date referitoare la construcții

Crt	Număr	Destinație construcție	Supraf. (mp)	Situație juridică	Observații / Referințe
A1.1		constructii anexa	12	Cu acte	Nr. niveluri:1; S. construita la sol:12 mp; Anexă.

Lungime Segmente

1) Valorile lungimilor segmentelor sunt obținute din proiecție în plan.

Punct început	X / Y	Punct sfârșit	X / Y	Lungime segment (** (m)
1	567.140,378 672.699,565	2	567.142,732 672.699,89	2.376
2	567.142,732 672.699,89	3	567.131,953 672.719,639	22.499
3	567.131,953 672.719,639	4	567.129,621 672.718,066	2.813
4	567.129,621 672.718,066	1	567.140,378 672.699,565	21.401

**** Lungimile segmentelor sunt determinate în planul de proiecție Stereo 70 și sunt rotunjite la 1 milimetru.**

***** Distanța dintre puncte este formată din segmente cumulate ce sunt mai mici decât valoarea 1 milimetru.**

**DATE DESPRE IMOBILUL NR. 473**

Oficiul de Cadastru și Publicitate Imobiliară SUCEAVA
Biroul de Cadastru și Publicitate Imobiliară Gura Humorului

A. Partea I. Descrierea imobilului

TEREN Intravilan

Nr. CF vechi:6600
Nr. topografic:4088

Adresa: Loc. Gura Humorului, Str Arinis, Nr. 9A, Jud. Suceava

Nr. Crt	Nr cadastral Nr. topografic	Suprafața* (mp)	Observații / Referințe
A1	30514	615	Sector cadastral:36 Teren neimprejmuit;

Construcții

Crt	Nr cadastral Nr. topografic	Adresa	Observații / Referințe
A1.1		Loc. Gura Humorului, Str Arinis, Nr. 9A, Jud. Suceava	Nr. niveluri:2; S. construita la sol:143 mp; Locuință P+1.

B. Partea II. Proprietari și acte

Inscrieri privitoare la dreptul de proprietate și alte drepturi reale		Referințe
2530 / 13/05/2009		
Act Notarial nr. 861, din 13/05/2009 emis de BNP ATANASOAEI PETRU;		
B3	Intabulare, drept de PROPRIETATE, dobandit prin Conventie, cota actuala 1/1 1) FILIPCIUC LUMINITA - GABRIELA, sotie 2) FILIPCIUC GHEORGGHE, sot	A1
/		
Act Administrativ nr. 11601, din 14/11/2023 emis de PRIMĂRIA GURA HUMORULUI;		
B4	Intabulare, drept de PROPRIETATE, dobandit prin Lege, cota actuala 1/1 1) FILIPCIUC LUMINITA - GABRIELA, sotie 2) FILIPCIUC GHEORGGHE, sot	A1.1

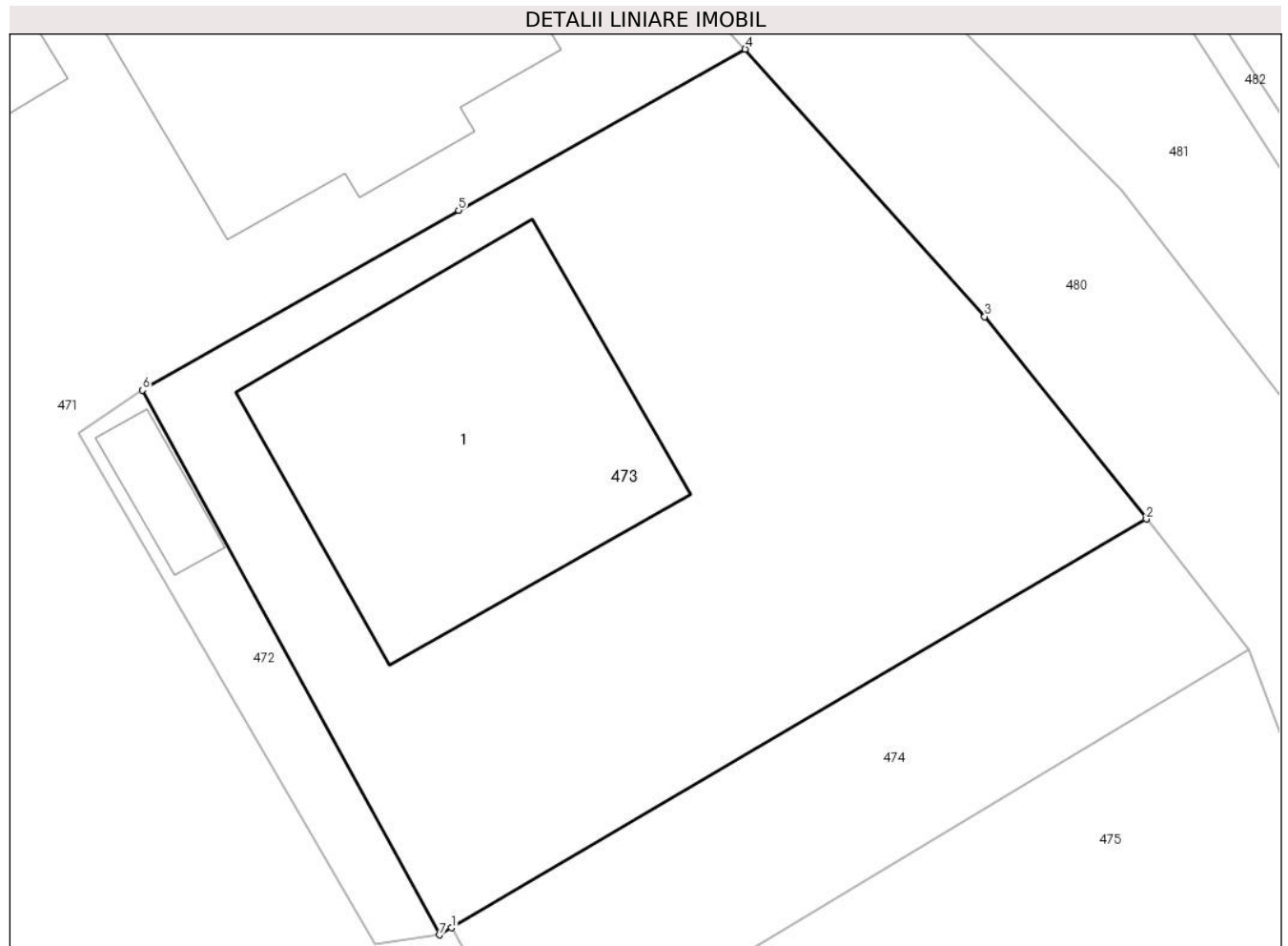
C. Partea III. SARCINI .

Inscrieri privind dezmembramintele dreptului de proprietate, drepturi reale de garanție și sarcini	Referințe
NU SUNT	

Teren

Nr cadastral	Suprafața (mp)*	Observații / Referințe
30514	615	

* Suprafața este determinată în planul de proiecție Stereo 70.



Date referitoare la teren

Crt	Categorie folosință	Intra vilan	Suprafața (mp)	Tarla	Parcelă	Nr. topo	Observații / Referințe
1	curți constructii	DA	615	-	-	4088	

Date referitoare la construcții

Crt	Număr	Destinație construcție	Supraf. (mp)	Situație juridică	Observații / Referințe
A1.1		construcții de locuințe	143	Cu acte	Nr. niveluri:2; S. construita la sol:143 mp; Locuință P+1.

Lungime Segmente

1) Valorile lungimilor segmentelor sunt obținute din proiecție în plan.

Punct început	X / Y	Punct sfârșit	X / Y	Lungime segment (** (m)
1	567.143,167 672.700,145	2	567.168,388 672.714,969	29.255
2	567.168,388 672.714,969	3	567.162,523 672.722,31	9.396
3	567.162,523 672.722,31	4	567.153,828 672.732,005	13.023
4	567.153,828 672.732,005	5	567.143,419 672.726,169	11.933

Punct început	X / Y	Punct sfârșit	X / Y	Lungime segment (** (m)
5	567.143,419 672.726,169	6	567.131,953 672.719,639	13.195
6	567.131,953 672.719,639	7	567.142,732 672.699,89	22.499
7	567.142,732 672.699,89	1	567.143,167 672.700,145	0.504

** Lungimile segmentelor sunt determinate în planul de proiecție Stereo 70 și sunt rotunjite la 1 milimetru.

*** Distanța dintre puncte este formată din segmente cumulate ce sunt mai mici decât valoarea 1 milimetru.

**DATE DESPRE IMOBILUL NR. 474**

Oficiul de Cadastru și Publicitate Imobiliară SUCEAVA
Biroul de Cadastru și Publicitate Imobiliară Gura Humorului

A. Partea I. Descrierea imobilului

TEREN Intravilan

Adresa: Loc. Gura Humorului, Jud. Suceava

Nr. Crt	Nr cadastral Nr. topografic	Suprafața* (mp)	Observații / Referințe
A1		182	Sector cadastral:36 Teren neimprejmuit; Imobilul s-a format din o parte a PF 576/3 a comunei cadastrale Gura Humorului.

B. Partea II. Proprietari și acte

Inscrieri privitoare la dreptul de proprietate și alte drepturi reale		Referințe
/		
Act Normativ nr. 7, din 13/03/1996 emis de PARLAMENTUL ROMANIEI (art. 13);		
B1	Inscrierea posesiei, drept de PROPRIETATE, dobândit prin Lege, cota actuala 1/1 1) NEIDENTIFICAT NEIDENTIFICAT	A1
B2	Se notează mențiunea de proprietar neidentificat.	A1

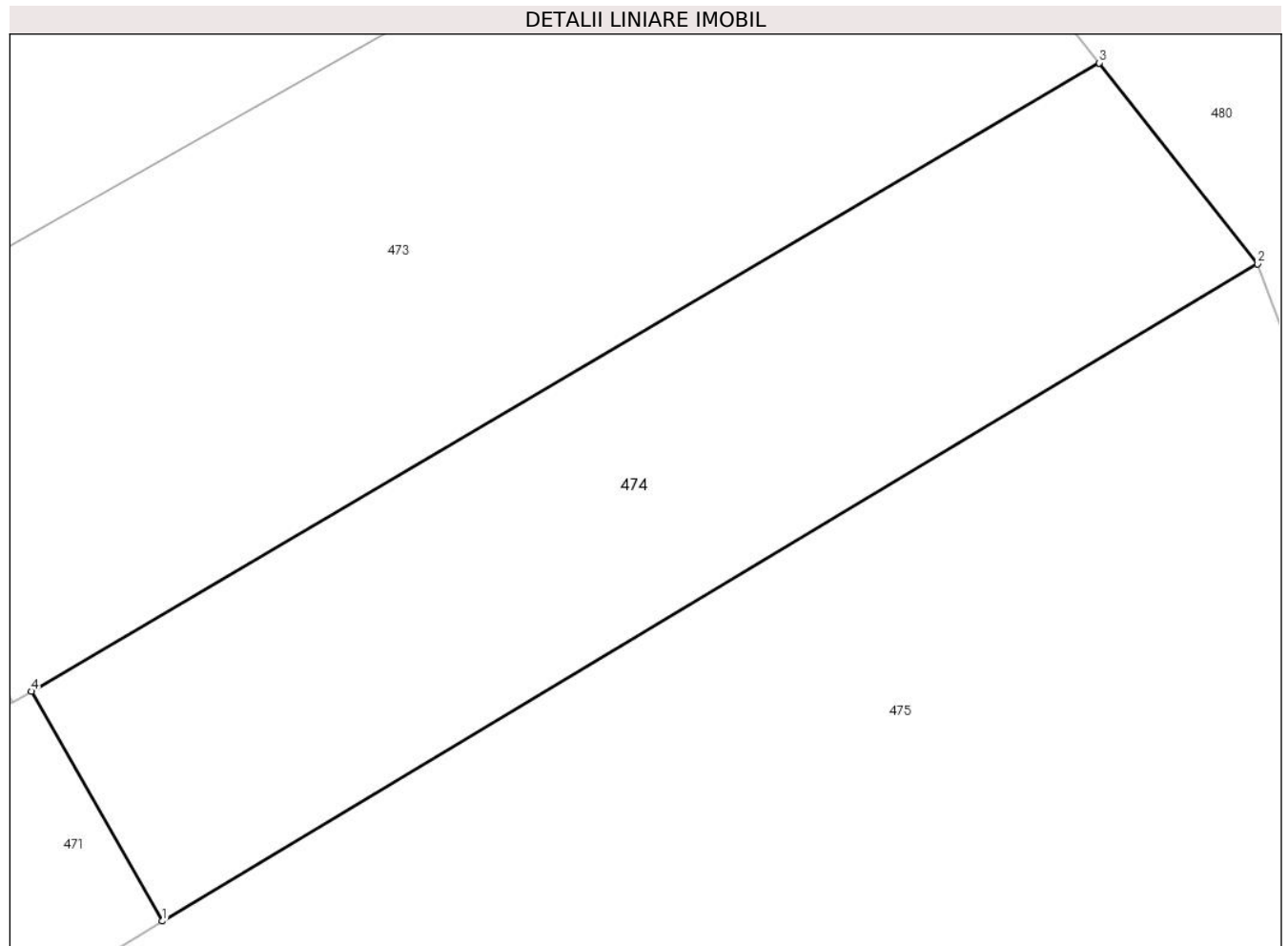
C. Partea III. SARCINI .

Inscrieri privind dezmembramintele dreptului de proprietate, drepturi reale de garanție și sarcini	Referințe
NU SUNT	

Teren

Nr cadastral	Suprafața (mp)*	Observații / Referințe
	182	Imobilul s-a format din o parte a PF 576/3 a comunei cadastrale Gura Humorului.

* Suprafața este determinată în planul de proiecție Stereo 70.



Date referitoare la teren

Crt	Categorie folosință	Intravilan	Suprafața (mp)	Tarla	Parcelă	Nr. topo	Observații / Referințe
1	drum	DA	182	-	-	-	

Lungime Segmente

1) Valorile lungimilor segmentelor sunt obținute din proiecție în plan.

Punct început	X / Y	Punct sfârșit	X / Y	Lungime segment (** (m)
1	567.146,262 672.694,723	2	567.172,127 672.710,232	30.158
2	567.172,127 672.710,232	3	567.168,388 672.714,969	6.035
3	567.168,388 672.714,969	4	567.143,167 672.700,145	29.255
4	567.143,167 672.700,145	1	567.146,262 672.694,723	6.243

** Lungimile segmentelor sunt determinate în planul de proiecție Stereo 70 și sunt rotunjite la 1 milimetru.

***** Distanţa dintre puncte este formată din segmente cumulate ce sunt mai mici decât valoarea 1 milimetru.**

**DATE DESPRE IMOBILUL NR. 475**

Oficiul de Cadastru și Publicitate Imobiliară SUCEAVA
Biroul de Cadastru și Publicitate Imobiliară Gura Humorului

A. Partea I. Descrierea imobilului

TEREN Intravilan

Adresa: Loc. Gura Humorului, Jud. Suceava

Nr. Crt	Nr cadastral Nr. topografic	Suprafața* (mp)	Observații / Referințe
A1		2.030	Sector cadastral:36 Teren neimprejmuț; Imobilul s-a format din o parte a PF 576/3 a comunei cadastrale Gura Humorului.

B. Partea II. Proprietari și acte

Inscrieri privitoare la dreptul de proprietate și alte drepturi reale		Referințe
/		
Act Normativ nr. 7, din 13/03/1996 emis de PARLAMENTUL ROMANIEI (art. 13);		
B1	Inscrierea posesiei, drept de PROPRIETATE, dobândit prin Lege, cota actuala 1/1 1) NEIDENTIFICAT NEIDENTIFICAT	A1
B2	Se notează mențiunea de proprietar neidentificat.	A1

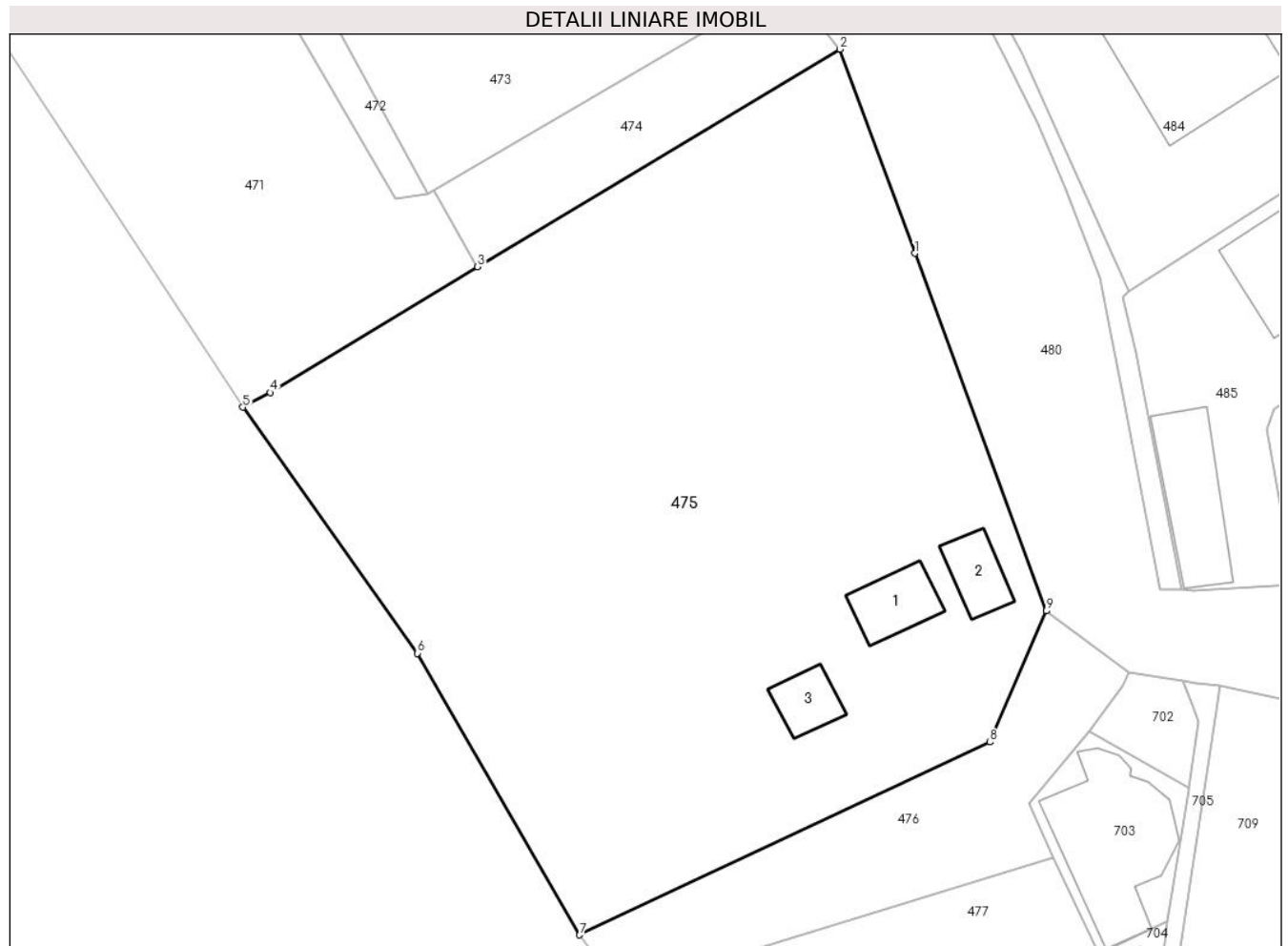
C. Partea III. SARCINI .

Inscrieri privind dezmembramintele dreptului de proprietate, drepturi reale de garanție și sarcini	Referințe
NU SUNT	

Teren

Nr cadastral	Suprafața (mp)*	Observații / Referințe
	2.030	Imobilul s-a format din o parte a PF 576/3 a comunei cadastrale Gura Humorului.

* Suprafața este determinată în planul de proiecție Stereo 70.



Date referitoare la teren

Crt	Categorie folosință	Intravilan	Suprafața (mp)	Tarla	Parcelă	Nr. topo	Observații / Referințe
1	curți constructii	DA	2.030	-	-	-	

Date referitoare la construcții

Crt	Număr	Destinație construcție	Supraf. (mp)	Situație juridică	Observații / Referințe
A1.1		constructii anexa	24	Fara acte	Nr. niveluri:1; S. construita la sol:24 mp; Anexă.
A1.2		constructii anexa	19	Fara acte	Nr. niveluri:1; S. construita la sol:19 mp; Anexă.
A1.3		constructii anexa	17	Fara acte	Nr. niveluri:1; S. construita la sol:17 mp; Anexă.

Lungime Segmente

1) Valorile lungimilor segmentelor sunt obținute din proiecție în plan.

Punct început	X / Y	Punct sfârșit	X / Y	Lungime segment (** (m)
1	567.177,482 672.695,682	2	567.172,127 672.710,232	15.504
2	567.172,127 672.710,232	3	567.146,262 672.694,723	30.158

Punct început	X / Y	Punct sfârșit	X / Y	Lungime segment (** (m)
3	567.146,262 672.694,723	4	567.131,478 672.685,743	17.298
4	567.131,478 672.685,743	5	567.129,499 672.684,704	2.235
5	567.129,499 672.684,704	6	567.141,965 672.667,162	21.52
6	567.141,965 672.667,162	7	567.153,546 672.647,078	23.184
7	567.153,546 672.647,078	8	567.182,829 672.660,825	32.349
8	567.182,829 672.660,825	9	567.186,858 672.670,176	10.182
9	567.186,858 672.670,176	1	567.177,482 672.695,682	27.175

** Lungimile segmentelor sunt determinate în planul de proiecție Stereo 70 și sunt rotunjite la 1 milimetru.

*** Distanța dintre puncte este formată din segmente cumulate ce sunt mai mici decât valoarea 1 milimetru.

**DATE DESPRE IMOBILUL NR. 476**

Oficiul de Cadastru și Publicitate Imobiliară SUCEAVA
Biroul de Cadastru și Publicitate Imobiliară Gura Humorului

A. Partea I. Descrierea imobilului

TEREN Intravilan

Adresa: Loc. Gura Humorului, Jud. Suceava

Nr. Crt	Nr cadastral Nr. topografic	Suprafața* (mp)	Observații / Referințe
A1		295	Sector cadastral:36 Teren neimprejmuit; Imobilul s-a format din o parte a PF 576/3 a comunei cadastrale Gura Humorului.

B. Partea II. Proprietari și acte

Inscrieri privitoare la dreptul de proprietate și alte drepturi reale		Referințe
/		
Act Normativ nr. 7, din 13/03/1996 emis de PARLAMENTUL ROMANIEI (art. 13);		
B1	Inscrierea posesiei, drept de PROPRIETATE, dobândit prin Lege, cota actuala 1/1 1) NEIDENTIFICAT NEIDENTIFICAT	A1
B2	Se notează mențiunea de proprietar neidentificat.	A1

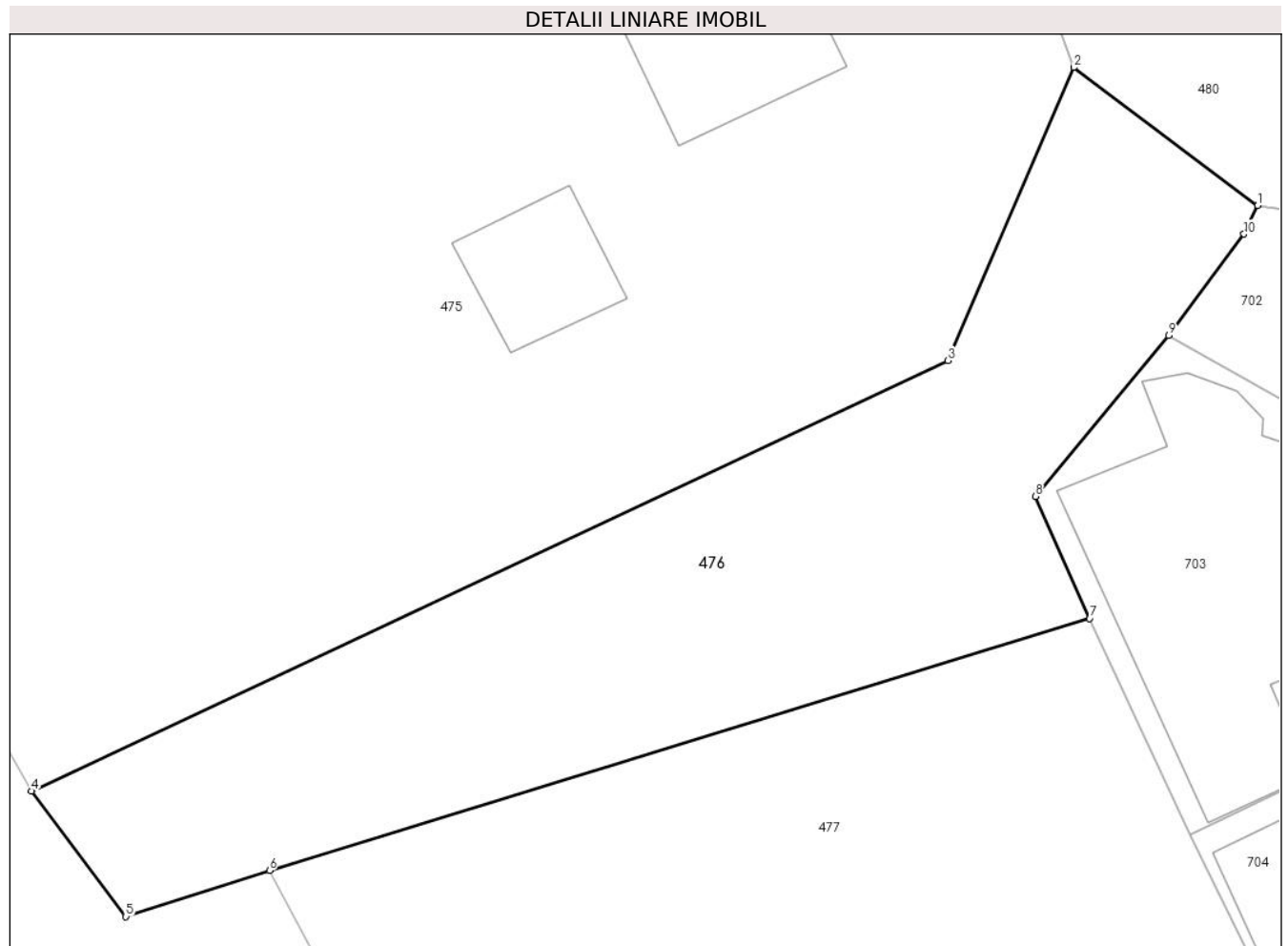
C. Partea III. SARCINI .

Inscrieri privind dezmembramintele dreptului de proprietate, drepturi reale de garanție și sarcini	Referințe
NU SUNT	

Teren

Nr cadastral	Suprafața (mp)*	Observații / Referințe
	295	Imobilul s-a format din o parte a PF 576/3 a comunei cadastrale Gura Humorului.

* Suprafața este determinată în planul de proiecție Stereo 70.



Date referitoare la teren

Crt	Categorie folosință	Intravilan	Suprafața (mp)	Tarla	Parcelă	Nr. topo	Observații / Referințe
1	drum	DA	295	-	-	-	

Lungime Segmente

1) Valorile lungimilor segmentelor sunt obținute din proiecție în plan.

Punct început	X / Y	Punct sfârșit	X / Y	Lungime segment (** (m)
1	567.192,736 672.665,774	2	567.186,858 672.670,176	7.344
2	567.186,858 672.670,176	3	567.182,829 672.660,825	10.182
3	567.182,829 672.660,825	4	567.153,546 672.647,078	32.349
4	567.153,546 672.647,078	5	567.156,564 672.643,072	5.016
5	567.156,564 672.643,072	6	567.161,153 672.644,542	4.819

Punct început	X / Y	Punct sfârșit	X / Y	Lungime segment (** (m)
6	567.161,153 672.644,542	7	567.187,366 672.652,587	27.42
7	567.187,366 672.652,587	8	567.185,633 672.656,488	4.269
8	567.185,633 672.656,488	9	567.189,892 672.661,624	6.672
9	567.189,892 672.661,624	10	567.192,3 672.664,859	4.033
10	567.192,3 672.664,859	1	567.192,736 672.665,774	1.014

** Lungimile segmentelor sunt determinate în planul de proiecție Stereo 70 și sunt rotunjite la 1 milimetru.

*** Distanța dintre puncte este formată din segmente cumulate ce sunt mai mici decât valoarea 1 milimetru.

**DATE DESPRE IMOBILUL NR. 477**

Oficiul de Cadastru și Publicitate Imobiliară SUCEAVA
Biroul de Cadastru și Publicitate Imobiliară Gura Humorului

A. Partea I. Descrierea imobilului

TEREN Intravilan

Nr. CF vechi:7005
Nr. topografic:4170

Adresa: Loc. Gura Humorului, Jud. Suceava

Nr. Crt	Nr cadastral Nr. topografic	Suprafața* (mp)	Observații / Referințe
A1	33069	Din acte: 1.695 Masurata: 1.703	Sector cadastral:36 Teren imprejmuit;

Construcții

Crt	Nr cadastral Nr. topografic	Adresa	Observații / Referințe
A1.1	33069-C1	Loc. Gura Humorului, Jud. Suceava	Nr. niveluri:1; S. construita la sol:112 mp; sediu Gura Humorului, anul construirii: 1986 , material de constructie: zidarie, cu numar de inventar 11025, fara certificat de performanta energetica, fara lift
A1.2	33069-C2	Loc. Gura Humorului, Jud. Suceava	Nr. niveluri:1; S. construita la sol:58 mp; constructie provizorie din lemn construita in 1986
A1.5	33069-C5	Loc. Gura Humorului, Jud. Suceava	Nr. niveluri:1; S. construita la sol:28 mp; cabina hidrometrica (tip Montana) anul construirii 1985, material constructie lemn, cu numar de inventar 20881

B. Partea II. Proprietari și acte

Inscrieri privitoare la dreptul de proprietate și alte drepturi reale		Referințe
1792 / 13/09/2003		
Act Administrativ nr. seria M14 nr 0083, din 26/05/2003 emis de MINISTERUL APEI SI PROTECTIEI MEDIULUI (si al adresei nr 8389 din 19.11.2003 emisa de Sistemul de Gospodarire a Apelor Suceava);		
B1	Intabulare, drept de PROPRIETATE, dobandit prin Uzucapiune, cota actuala 1/1 1) ADMINISTRATIA NATIONALA " APELE ROMANE " -, CIF:999999999999, Bucuresti	A1
Act Administrativ nr. 6, din 26/04/1984 emis de CONSILIUL POPULAR AL ORASULUI GURA HUMORULUI;		
B2	Intabulare, drept de PROPRIETATE, dobandit prin Construire, cota actuala 1/1 1) ADMINISTRATIA NATIONALA " APELE ROMANE " -, CIF:999999999999, Bucuresti	A1.1, A1.2, A1.5

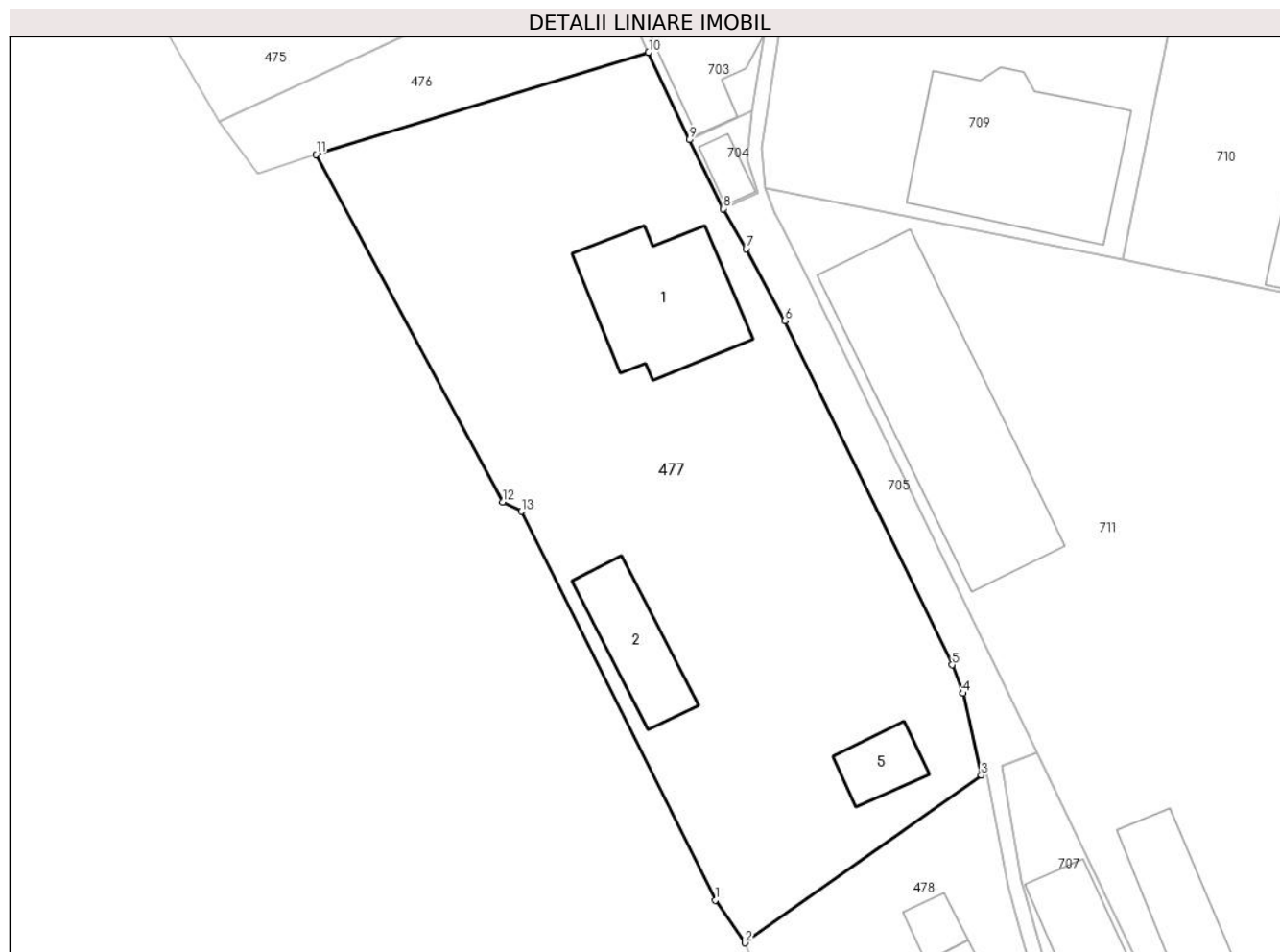
C. Partea III. SARCINI

Inscrieri privind dezmembramintele dreptului de proprietate, drepturi reale de garanție și sarcini		Referințe
225 / 16/02/2004		
Act Notarial nr. 402, din 10/02/2004 emis de BNP STOICA NICOLINA;		
C1	Intabulare, drept de IPOTECA, Valoare:5000000000 ROLsi se noteaza interdictia de instrainare si grevare, dobandit prin Conventie, cota actuala 1/1 1) BANCA COMERCIALA ROMANA SA -, CIF:999999999999, Bacau	A1, A1.1, A1.2, A1.5

Teren

Nr cadastral	Suprafața (mp)*	Observații / Referințe
33069	Din acte: 1.695 Masurata: 1.703	

* Suprafața este determinată în planul de proiecție Stereo 70.



Date referitoare la teren

Crt	Categorie folosință	Intra vilan	Suprafața (mp)	Tarla	Parcelă	Nr. topo	Observații / Referințe
1	curți constructii	DA	1.703	-	-	4170	

Date referitoare la construcții

Crt	Număr	Destinație construcție	Supraf. (mp)	Situație juridică	Observații / Referințe
A1.1	33069-C1	construcții administrative și social culturale	Din acte: 91 Masurata: 112	Cu acte	Nr. niveluri:1; S. construita la sol:112 mp; sediu Gura Humorului, anul construirii: 1986 , material de construcție: zidarie, cu numar de inventar 11025, fara certificat de performanta energetica, fara lift
A1.2	33069-C2	construcții anexa	Din acte: 62 Masurata: 58	Cu acte	Nr. niveluri:1; S. construita la sol:58 mp; construcție provizorie din lemn construita in 1986
A1.5	33069-C5	construcții anexa	Din acte: 32 Masurata: 28	Cu acte	Nr. niveluri:1; S. construita la sol:28 mp; cabina hidrometrica (tip Montana) anul construirii 1985, material construcție lemn, cu numar de inventar 20881

Lungime Segmente

1) Valorile lungimilor segmentelor sunt obținute din proiecție în plan.

Punct început	X / Y	Punct sfârșit	X / Y	Lungime segment (** (m)
1	567.192,614 672.585,789	2	567.194,96 672.582,423	4.103
2	567.194,96 672.582,423	3	567.213,584 672.595,644	22.84
3	567.213,584 672.595,644	4	567.212,164 672.602,089	6.6
4	567.212,164 672.602,089	5	567.211,295 672.604,325	2.399
5	567.211,295 672.604,325	6	567.198,122 672.631,456	30.16
6	567.198,122 672.631,456	7	567.195,05 672.637,103	6.429
7	567.195,05 672.637,103	8	567.193,244 672.640,264	3.641
8	567.193,244 672.640,264	9	567.190,572 672.645,705	6.062
9	567.190,572 672.645,705	10	567.187,366 672.652,587	7.592
10	567.187,366 672.652,587	11	567.161,153 672.644,542	27.42
11	567.161,153 672.644,542	12	567.175,889 672.617,166	31.09
12	567.175,889 672.617,166	13	567.177,328 672.616,42	1.621
13	567.177,328 672.616,42	1	567.192,614 672.585,789	34.233

** Lungimile segmentelor sunt determinate în planul de proiecție Stereo 70 și sunt rotunjite la 1 milimetru.

*** Distanța dintre puncte este formată din segmente cumulate ce sunt mai mici decât valoarea 1 milimetru.

**DATE DESPRE IMOBILUL NR. 478**

Oficiul de Cadastru și Publicitate Imobiliară SUCEAVA
Biroul de Cadastru și Publicitate Imobiliară Gura Humorului

A. Partea I. Descrierea imobilului

TEREN Intravilan

Nr. CF vechi:3879

Adresa: Loc. Gura Humorului, Str Arinis, Nr. 9, Jud. Suceava

Nr. Crt	Nr cadastral Nr. topografic	Suprafața* (mp)	Observații / Referințe
A1	43192	Din acte: 893 Masurata: 639	Sector cadastral:36 Teren neimprijmuit; Diferența de suprafață se regăsește la ID 707.

Construcții

Crt	Nr cadastral Nr. topografic	Adresa	Observații / Referințe
A1.2	43192-C2	Loc. Gura Humorului, Str Arinis, Nr. 9, Jud. Suceava	Nr. niveluri:1; S. construita la sol:15 mp; S. construita desfasurata:18 mp; Magazie (Anul construirii: 1992-1994; parter)
A1.3	43192-C3	Loc. Gura Humorului, Str Arinis, Nr. 9, Jud. Suceava	Nr. niveluri:1; S. construita la sol:16 mp; S. construita desfasurata:16 mp; Magazie (Anul construirii: 1992-1994; parter)

B. Partea II. Proprietari și acte

Inscrieri privitoare la dreptul de proprietate și alte drepturi reale	Referințe
435 / 21/02/1992	
Act Administrativ nr. 2034, din 07/02/1992 emis de COMISIA ORASENESCA GURA HUMORULUI (autorizatie de construire ; act administrativ nr 307 din 19.01.2023, emis de Primaria orasului Gura Humorului);	
B1 Intabulare, drept de PROPRIETATE, dobandit prin Conventie, cota actuala 1/2 1) SOFA MARIEA	A1
12326 / 09/10/2018	
Act Notarial nr. 149 (certificat de mostenitor), din 09/10/2018 emis de DUMITRU MIHAELA (autorizatie de construire ; act administrativ nr 307 din 19.01.2023, emis de Primaria orasului Gura Humorului);	
B2 Intabulare, drept de PROPRIETATE, dobandit prin Succesiune, cota actuala 1/2 1) SOFA MARIEA	A1
1927 / 25/01/2023	
Act Administrativ nr. 19, din 26/02/1992 emis de PRIMARIA ORASULUI GURA HUMORULUI (autorizatie de construire);	
B3 Intabulare, drept de PROPRIETATE, dobandit prin Construire, cota actuala 1/2 1) SOFA MARIEA	A1.2, A1.3
Act Notarial nr. 149, din 09/10/2018 emis de B. I. N. DUMITRU MIHAELA (certificat de mostenitor suplimentar);	
B4 Intabulare, drept de PROPRIETATE, dobandit prin Succesiune, cota actuala 1/2 1) SOFA MARIEA	A1.2, A1.3

C. Partea III. SARCINI .

Inscrieri privind dezmembramintele dreptului de proprietate, drepturi reale de garanție și sarcini	Referințe
NU SUNT	

Anexa Nr. 1 La Partea I**Teren**

Nr cadastral	Suprafața (mp)*	Observații / Referințe
43192	Din acte: 893 Masurata: 639	Diferența de suprafață se regăsește la ID 707.

* Suprafața este determinată în planul de proiecție Stereo 70.

**Date referitoare la teren**

Crt	Categorie folosință	Intravilan	Suprafața (mp)	Tarla	Parcelă	Nr. topo	Observații / Referințe
1	curți constructii	DA	113	-	-	576/101	
2	faneata	DA	526	-	-	-	

Date referitoare la construcții

Crt	Număr	Destinație construcție	Supraf. (mp)	Situație juridică	Observații / Referințe
A1.2	43192-C2	constructii anexa	Din acte: 18 Masurata: 15	Cu acte	Nr. niveluri:1; S. construita la sol:15 mp; S. construita desfasurata:18 mp; Magazie (Anul construirii: 1992-1994; parter)
A1.3	43192-C3	constructii anexa	16	Cu acte	Nr. niveluri:1; S. construita la sol:16 mp; S. construita desfasurata:16 mp; Magazie (Anul construirii: 1992-1994; parter)

Lungime Segmente

1) Valorile lungimilor segmentelor sunt obținute din proiecție în plan.

Punct început	X / Y	Punct sfârșit	X / Y	Lungime segment (** (m)
1	567.194,96 672.582,423	2	567.195,682 672.580,604	1.957

Punct început	X / Y	Punct sfârșit	X / Y	Lungime segment (** (m)
2	567.195,682 672.580,604	3	567.204,701 672.567,699	15.744
3	567.204,701 672.567,699	4	567.212,86 672.557,774	12.848
4	567.212,86 672.557,774	5	567.218,18 672.552,125	7.76
5	567.218,18 672.552,125	6	567.227,723 672.558,369	11.404
6	567.227,723 672.558,369	7	567.221,084 672.570,209	13.574
7	567.221,084 672.570,209	8	567.219,166 672.574,289	4.508
8	567.219,166 672.574,289	9	567.217,916 672.578,888	4.766
9	567.217,916 672.578,888	10	567.216,451 672.584,088	5.402
10	567.216,451 672.584,088	11	567.215,716 672.586,941	2.946
11	567.215,716 672.586,941	12	567.213,978 672.595,924	9.15
12	567.213,978 672.595,924	13	567.213,584 672.595,644	0.483
13	567.213,584 672.595,644	1	567.194,96 672.582,423	22.84

** Lungimile segmentelor sunt determinate în planul de proiecție Stereo 70 și sunt rotunjite la 1 milimetru.

*** Distanța dintre puncte este formată din segmente cumulate ce sunt mai mici decât valoarea 1 milimetru.

**DATE DESPRE IMOBILUL NR. 479**

Oficiul de Cadastru și Publicitate Imobiliară SUCEAVA
Biroul de Cadastru și Publicitate Imobiliară Gura Humorului

A. Partea I. Descrierea imobilului

TEREN Intravilan

Adresa: Loc. Gura Humorului, Jud. Suceava

Nr. Crt	Nr cadastral Nr. topografic	Suprafața* (mp)	Observații / Referințe
A1		207	Sector cadastral:36 Teren neimprejmuit; Imobilul s-a format din o parte a PF 1427/3 a comunei cadastrale Gura Humorului.

B. Partea II. Proprietari și acte

Inscrieri privitoare la dreptul de proprietate și alte drepturi reale		Referințe
/		
Act Normativ nr. 7, din 13/03/1996 emis de PARLAMENTUL ROMANIEI (art. 13);		
B1	Inscrierea posesiei, drept de PROPRIETATE, dobândit prin Lege, cota actuala 1/1 1) NEIDENTIFICAT NEIDENTIFICAT	A1
B2	Se notează mențiunea de proprietar neidentificat.	A1

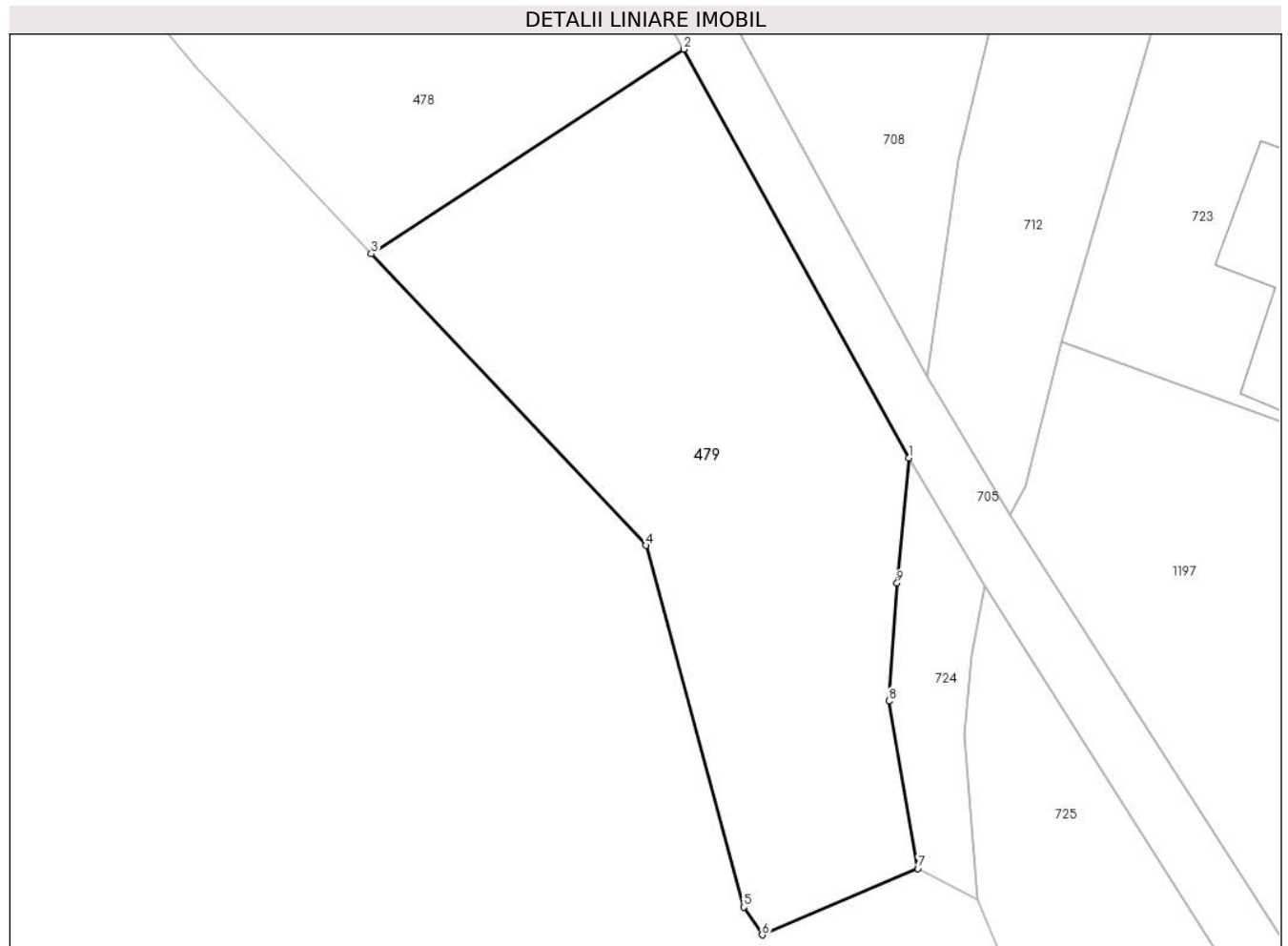
C. Partea III. SARCINI .

Inscrieri privind dezmembramintele dreptului de proprietate, drepturi reale de garanție și sarcini	Referințe
NU SUNT	

Teren

Nr cadastral	Suprafața (mp)*	Observații / Referințe
	207	Imobilul s-a format din o parte a PF 1427/3 a comunei cadastrale Gura Humorului.

* Suprafața este determinată în planul de proiecție Stereo 70.



Date referitoare la teren

Crt	Categorie folosință	Intravilan	Suprafața (mp)	Tarla	Parcelă	Nr. topo	Observații / Referințe
1	faneata	DA	207	-	-	-	

Lungime Segmente

1) Valorile lungimilor segmentelor sunt obținute din proiecție în plan.

Punct început	X / Y	Punct sfârșit	X / Y	Lungime segment (** (m)
1	567.234,617 672.545,891	2	567.227,723 672.558,369	14.256
2	567.227,723 672.558,369	3	567.218,18 672.552,125	11.404
3	567.218,18 672.552,125	4	567.226,577 672.543,223	12.237
4	567.226,577 672.543,223	5	567.229,558 672.532,182	11.436
5	567.229,558 672.532,182	6	567.230,126 672.531,337	1.018

Punct început	X / Y	Punct sfârșit	X / Y	Lungime segment (** (m)
6	567.230,126 672.531,337	7	567.234,881 672.533,366	5.17
7	567.234,881 672.533,366	8	567.234,002 672.538,472	5.181
8	567.234,002 672.538,472	9	567.234,251 672.542,072	3.609
9	567.234,251 672.542,072	1	567.234,617 672.545,891	3.836

** Lungimile segmentelor sunt determinate în planul de proiecție Stereo 70 și sunt rotunjite la 1 milimetru.

*** Distanța dintre puncte este formată din segmente cumulate ce sunt mai mici decât valoarea 1 milimetru.

**DATE DESPRE IMOBILUL NR. 480**

Oficiul de Cadastru și Publicitate Imobiliară SUCEAVA
Biroul de Cadastru și Publicitate Imobiliară Gura Humorului

A. Partea I. Descrierea imobilului

TEREN Intravilan

Adresa: Loc. Gura Humorului, Str Ariniș, Jud. Suceava

Nr. Crt	Nr cadastral Nr. topografic	Suprafața* (mp)	Observații / Referințe
A1		2.045	Sector cadastral:36 Teren neimprejmuit; Imobilul s-a format din o parte a PF 1313 a comunei cadastrale Gura Humorului.

B. Partea II. Proprietari și acte

Inscrieri privitoare la dreptul de proprietate și alte drepturi reale		Referințe
/		
Act Normativ nr. 7, din 13/03/1996 emis de PARLAMENTUL ROMANIEI (art. 13);		
B1	Inscrierea posesiei, drept de PROPRIETATE, dobândit prin Lege, cota actuala 1/1 1) NEIDENTIFICAT NEIDENTIFICAT	A1
B2	Se notează mențiunea de proprietar neidentificat.	A1

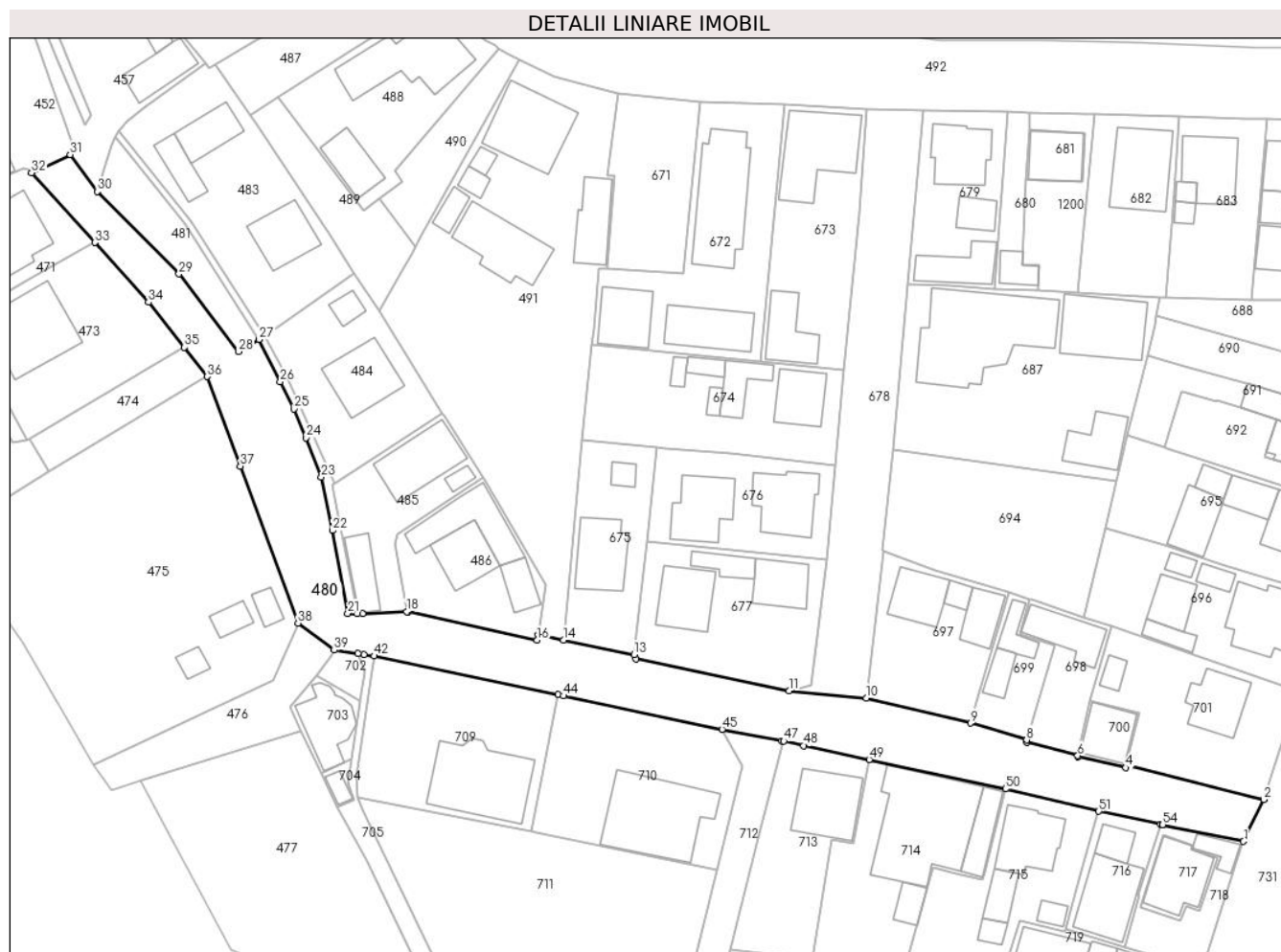
C. Partea III. SARCINI .

Inscrieri privind dezmembramintele dreptului de proprietate, drepturi reale de garanție și sarcini	Referințe
NU SUNT	

Teren

Nr cadastral	Suprafața (mp)*	Observații / Referințe
	2.045	Imobilul s-a format din o parte a PF 1313 a comunei cadastrale Gura Humorului.

* Suprafața este determinată în planul de proiecție Stereo 70.



Date referitoare la teren

Crt	Categorie folosință	Intravilan	Suprafața (mp)	Tarla	Parcelă	Nr. topo	Observații / Referințe
1	drum	DA	2.045	-	-	-	

Lungime Segmente

1) Valorile lungimilor segmentelor sunt obținute din proiecție în plan.

Punct început	X / Y	Punct sfârșit	X / Y	Lungime segment
1	567.340,653 672.634,666	2	567.343,945 672.641,474	7.562
4	567.321,472 672.646,669	5	567.313,72 672.648,396	7.942
7	567.305,35 672.650,786	8	567.305,364 672.651,172	0.386
10	567.279,285 672.657,998	11	567.266,735 672.659,178	12.605
13	567.241,528 672.665,041	14	567.230,024 672.667,409	11.745
16	567.225,774 672.667,384	17	567.204,714 672.672,01	21.562
2	567.343,945 672.641,474	3	567.321,562 672.647,027	23.062
5	567.313,72 672.648,396	6	567.313,672 672.648,617	0.226
8	567.305,364 672.651,172	9	567.296,22 672.653,918	9.547
11	567.266,735 672.659,178	12	567.241,784 672.664,351	25.482
14	567.230,024 672.667,409	15	567.225,966 672.668,235	4.141
17	567.204,714 672.672,01	18	567.204,563 672.672,041	0.154
3	567.321,562 672.647,027	4	567.321,472 672.646,669	0.369
6	567.313,672 672.648,617	7	567.305,35 672.650,786	8.6
9	567.296,22 672.653,918	10	567.279,285 672.657,998	17.42
12	567.241,784 672.664,351	13	567.241,528 672.665,041	0.736
15	567.225,966 672.668,235	16	567.225,774 672.667,384	0.872
18	567.204,563 672.672,041	19	567.197,365 672.671,654	7.208

Punct început	X / Y	Punct sfârșit	X / Y	Lungime segment	Punct început	X / Y	Punct sfârșit	X / Y	Lungime segment	Punct început	X / Y	Punct sfârșit	X / Y	Lungime segment
19	567.197,365 672.671,654	20	567.196,5 672.671,693	0.866	20	567.196,5 672.671,693	21	567.194,966 672.671,747	1.535	21	567.194,966 672.671,747	22	567.192,439 672.685,204	13.692
22	567.192,439 672.685,204	23	567.190,666 672.693,888	8.863	23	567.190,666 672.693,888	24	567.188,209 672.700,302	6.868	24	567.188,209 672.700,302	25	567.186,213 672.704,955	5.063
25	567.186,213 672.704,955	26	567.183,993 672.709,431	4.996	26	567.183,993 672.709,431	27	567.180,509 672.716,251	7.658	27	567.180,509 672.716,251	28	567.177,21 672.714,28	3.843
28	567.177,21 672.714,28	29	567.167,483 672.726,903	15.936	29	567.167,483 672.726,903	30	567.154,182 672.740,31	18.886	30	567.154,182 672.740,31	31	567.149,81 672.746,321	7.433
31	567.149,81 672.746,321	32	567.143,532 672.743,377	6.934	32	567.143,532 672.743,377	33	567.153,828 672.732,005	15.34	33	567.153,828 672.732,005	34	567.162,523 672.722,31	13.023
34	567.162,523 672.722,31	35	567.168,388 672.714,969	9.396	35	567.168,388 672.714,969	36	567.172,127 672.710,232	6.035	36	567.172,127 672.710,232	37	567.177,482 672.695,682	15.504
37	567.177,482 672.695,682	38	567.186,858 672.670,176	27.175	38	567.186,858 672.670,176	39	567.192,736 672.665,774	7.344	39	567.192,736 672.665,774	40	567.196,595 672.665,229	3.897
40	567.196,595 672.665,229	41	567.197,587 672.665,065	1.005	41	567.197,587 672.665,065	42	567.199,247 672.664,815	1.679	42	567.199,247 672.664,815	43	567.229,208 672.658,503	30.619
43	567.229,208 672.658,503	44	567.230,035 672.658,329	0.845	44	567.230,035 672.658,329	45	567.255,84 672.652,906	26.369	45	567.255,84 672.652,906	46	567.265,571 672.651,037	9.909
46	567.265,571 672.651,037	47	567.265,87 672.650,98	0.304	47	567.265,87 672.650,98	48	567.269,133 672.650,25	3.344	48	567.269,133 672.650,25	49	567.279,761 672.647,967	10.87
49	567.279,761 672.647,967	50	567.301,922 672.643,213	22.665	50	567.301,922 672.643,213	51	567.317,1 672.639,568	15.61	51	567.317,1 672.639,568	52	567.327,176 672.637,46	10.294
52	567.327,176 672.637,46	53	567.327,485 672.637,396	0.316	53	567.327,485 672.637,396	54	567.327,487 672.637,396	0.002	54	567.327,487 672.637,396	1	567.340,653 672.634,666	13.446

** Lungimile segmentelor sunt determinate în planul de proiecție Stereo 70 și sunt rotunjite la 1 milimetru.

*** Distanța dintre puncte este formată din segmente cumulate ce sunt mai mici decât valoarea 1 milimetru.

**DATE DESPRE IMOBILUL NR. 481**

Oficiul de Cadastru și Publicitate Imobiliară SUCEAVA
Biroul de Cadastru și Publicitate Imobiliară Gura Humorului

A. Partea I. Descrierea imobilului

Nr. CF vechi:2920 gura humorului
Nr. topografic:576/123

TEREN Intravilan

Adresa: Loc. Gura Humorului, Str Arinis, Nr. 14, Jud. Suceava

Nr. Crt	Nr cadastral Nr. topografic	Suprafața* (mp)	Observații / Referințe
A1	42648	Din acte: 972 Masurata: 222	Sector cadastral:36 Teren imprejmuit; Diferența de suprafață se regăsește la ID 483.

B. Partea II. Proprietari și acte

Inscrieri privitoare la dreptul de proprietate și alte drepturi reale		Referințe
813 / 02/06/2003		
Hotarare Judecatoreasca nr. 280, din 27/03/2003 emis de JUDECATORIA GURA HUMORULUI;		
B1	Intabulare, drept de PROPRIETATEmostenire, partaj voluntar, dobandit prin Hotarare Judecatoreasca, cota actuala 1/1 1) CATARGIU MARCELA-MIHAELA	A1
1413 / 05/09/2003		
Hotarare Judecatoreasca nr. Sedinta Camerei de Consiliu din, din 24/06/2003 emis de JUDECATORIA GURA HUMORULUI;		
B2	Intabulare, drept de PROPRIETATE, dobandit prin Hotarare Judecatoreasca, cota actuala 1/1 1) CATARGIU MARCELA-MIHAELA	A1

C. Partea III. SARCINI .

Inscrieri privind dezmembramintele dreptului de proprietate, drepturi reale de garanție și sarcini	Referințe
NU SUNT	

Teren

Nr cadastral	Suprafața (mp)*	Observații / Referințe
42648	Din acte: 972 Masurata: 222	Diferența de suprafață se regăsește la ID 483.

* Suprafața este determinată în planul de proiecție Stereo 70.



Date referitoare la teren

Crt	Categorie folosință	Intra vilan	Suprafața (mp)	Tarla	Parcelă	Nr. topo	Observații / Referințe
1	faneata	DA	222	-	-	576/123	

Lungime Segmente

1) Valorile lungimilor segmentelor sunt obținute din proiecție în plan.

Punct început	X / Y	Punct sfârșit	X / Y	Lungime segment (** (m)
1	567.177,21 672.714,28	2	567.180,509 672.716,251	3.843
2	567.180,509 672.716,251	3	567.168,551 672.735,039	22.271
3	567.168,551 672.735,039	4	567.163,714 672.740,939	7.629
4	567.163,714 672.740,939	5	567.159,04 672.746,886	7.564
5	567.159,04 672.746,886	6	567.157,117 672.749,078	2.916

Punct început	X / Y	Punct sfârșit	X / Y	Lungime segment (** (m)
6	567.157,117 672.749,078	7	567.156,52 672.747,735	1.47
7	567.156,52 672.747,735	8	567.154,182 672.740,31	7.784
8	567.154,182 672.740,31	9	567.167,483 672.726,903	18.886
9	567.167,483 672.726,903	1	567.177,21 672.714,28	15.936

** Lungimile segmentelor sunt determinate în planul de proiecție Stereo 70 și sunt rotunjite la 1 milimetru.

*** Distanța dintre puncte este formată din segmente cumulate ce sunt mai mici decât valoarea 1 milimetru.

**DATE DESPRE IMOBILUL NR. 482**

Oficiul de Cadastru și Publicitate Imobiliară SUCEAVA
Biroul de Cadastru și Publicitate Imobiliară Gura Humorului

A. Partea I. Descrierea imobilului

TEREN Intravilan

Adresa: Loc. Gura Humorului, Jud. Suceava

Nr. Crt	Nr cadastral Nr. topografic	Suprafața* (mp)	Observații / Referințe
A1		107	Sector cadastral:36 Teren neimprejmuit; Imobilul s-a format din o parte a PF 1313 a comunei cadastrale Gura Humorului.

B. Partea II. Proprietari și acte

Inscrieri privitoare la dreptul de proprietate și alte drepturi reale		Referințe
/		
Act Normativ nr. 7, din 13/03/1996 emis de PARLAMENTUL ROMANIEI (art. 13);		
B1	Inscrierea posesiei, drept de PROPRIETATE, dobândit prin Lege, cota actuala 1/1 1) NEIDENTIFICAT NEIDENTIFICAT	A1
B2	Se notează mențiunea de proprietar neidentificat.	A1

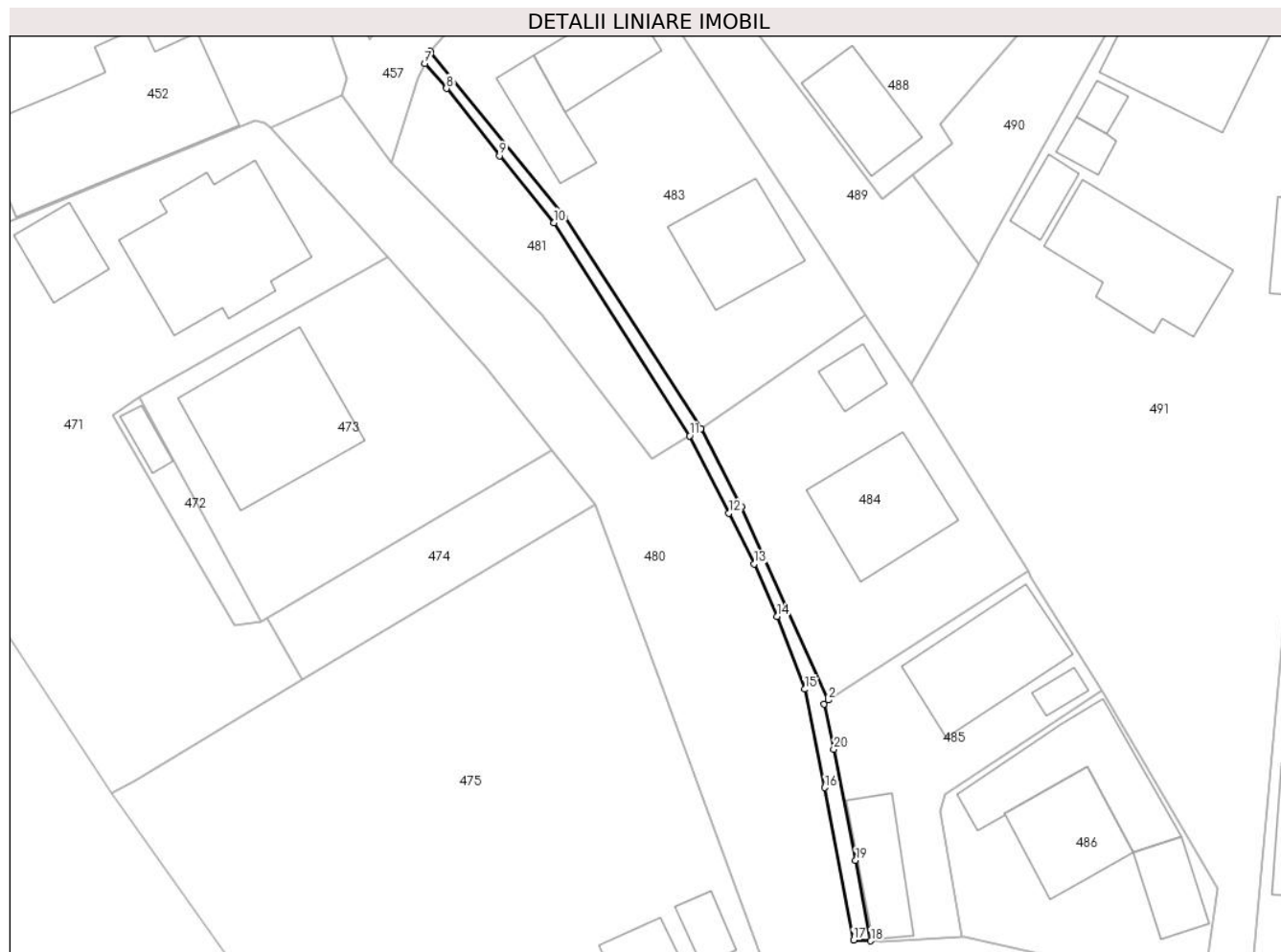
C. Partea III. SARCINI .

Inscrieri privind dezmembramintele dreptului de proprietate, drepturi reale de garanție și sarcini	Referințe
NU SUNT	

Teren

Nr cadastral	Suprafața (mp)*	Observații / Referințe
	107	Imobilul s-a format din o parte a PF 1313 a comunei cadastrale Gura Humorului.

* Suprafața este determinată în planul de proiecție Stereo 70.



Date referitoare la teren

Crt	Categorie folosință	Intravilan	Suprafața (mp)	Tarla	Parcelă	Nr. topo	Observații / Referințe
1	altele	DA	107	-	-	-	Canal

Lungime Segmente

1) Valorile lungimilor segmentelor sunt obținute din proiecție în plan.

Punct început	X / Y	Punct sfârșit	X / Y	Lungime segment (** (m)
1	567.192,356 672.692,58	2	567.192,763 672.692,933	0.539
2	567.192,763 672.692,933	3	567.185,101 672.709,981	18.691
3	567.185,101 672.709,981	4	567.181,498 672.716,87	7.774
4	567.181,498 672.716,87	5	567.169,483 672.735,521	22.186
5	567.169,483 672.735,521	6	567.157,628 672.750,159	18.836

Punct început	X / Y	Punct sfârșit	X / Y	Lungime segment (** (m)
6	567.157,628 672.750,159	7	567.157,117 672.749,078	1.196
7	567.157,117 672.749,078	8	567.159,04 672.746,886	2.916
8	567.159,04 672.746,886	9	567.163,714 672.740,939	7.564
9	567.163,714 672.740,939	10	567.168,551 672.735,039	7.629
10	567.168,551 672.735,039	11	567.180,509 672.716,251	22.271
11	567.180,509 672.716,251	12	567.183,993 672.709,431	7.658
12	567.183,993 672.709,431	13	567.186,213 672.704,955	4.996
13	567.186,213 672.704,955	14	567.188,209 672.700,302	5.063
14	567.188,209 672.700,302	15	567.190,666 672.693,888	6.868
15	567.190,666 672.693,888	16	567.192,439 672.685,204	8.863
16	567.192,439 672.685,204	17	567.194,966 672.671,747	13.692
17	567.194,966 672.671,747	18	567.196,5 672.671,693	1.535
18	567.196,5 672.671,693	19	567.195,172 672.678,795	7.225
19	567.195,172 672.678,795	20	567.193,233 672.688,611	10.006
20	567.193,233 672.688,611	1	567.192,356 672.692,58	4.065

** Lungimile segmentelor sunt determinate în planul de proiecție Stereo 70 și sunt rotunjite la 1 milimetru.

*** Distanța dintre puncte este formată din segmente cumulate ce sunt mai mici decât valoarea 1 milimetru.

**DATE DESPRE IMOBILUL NR. 483**

Oficiul de Cadastru și Publicitate Imobiliară SUCEAVA
Biroul de Cadastru și Publicitate Imobiliară Gura Humorului

A. Partea I. Descrierea imobilului

Nr. CF vechi:2920 gura humorului
Nr. topografic:576/123

TEREN Intravilan

Adresa: Loc. Gura Humorului, Str Arinis, Nr. 14, Jud. Suceava

Nr. Crt	Nr cadastral Nr. topografic	Suprafața* (mp)	Observații / Referințe
A1		Din acte: 972 Masurata: 750	Sector cadastral:36 Teren neimprejmit; Diferența de suprafață se regăsește la ID 481.

Construcții

Crt	Nr cadastral Nr. topografic	Adresa	Observații / Referințe
A1.1	42648-C1	Loc. Gura Humorului, Str Arinis, Nr. 14, Jud. Suceava	Nr. niveluri:2; S. construita la sol:75 mp; Locuință P+M.
A1.2	42648-C2	Loc. Gura Humorului, Str Arinis, Nr. 14, Jud. Suceava	Nr. niveluri:1; S. construita la sol:55 mp; Anexă.
A1.3	42648-C3	Loc. Gura Humorului, Str Arinis, Nr. 14, Jud. Suceava	Nr. niveluri:1; S. construita la sol:40 mp; Anexă.

B. Partea II. Proprietari și acte

Inscrieri privitoare la dreptul de proprietate și alte drepturi reale		Referințe
813 / 02/06/2003		
Hotarare Judecatoreasca nr. 280, din 27/03/2003 emis de JUDECATORIA GURA HUMORULUI;		
B1	Intabulare, drept de PROPRIETATEmostenire, partaj voluntar, dobandit prin Hotarare Judecatoreasca, cota actuala 1/1 1) CATARGIU MARCELA-MIHAELA	A1
1413 / 05/09/2003		
Hotarare Judecatoreasca nr. Sedinta Camerei de Consiliu din, din 24/06/2003 emis de JUDECATORIA GURA HUMORULUI;		
B2	Intabulare, drept de PROPRIETATE, dobandit prin Hotarare Judecatoreasca, cota actuala 1/1 1) CATARGIU MARCELA-MIHAELA	A1.1, A1.2, A1.3

C. Partea III. SARCINI .

Inscrieri privind dezmembramintele dreptului de proprietate, drepturi reale de garanție și sarcini	Referințe
NU SUNT	

Anexa Nr. 1 La Partea I

Teren

Nr cadastral	Suprafața (mp)*	Observații / Referințe
	Din acte: 972 Masurata: 750	Diferența de suprafață se regăsește la ID 481.

* Suprafața este determinată în planul de proiecție Stereo 70.



Date referitoare la teren

Crt	Categorie folosință	Intra vilan	Suprafața (mp)	Tarla	Parcelă	Nr. topo	Observații / Referințe
1	curți constructii	DA	750	-	-	576/83	

Date referitoare la construcții

Crt	Număr	Destinație construcție	Supraf. (mp)	Situație juridică	Observații / Referințe
A1.1	42648-C1	construcții de locuințe	75	Cu acte	Nr. niveluri:2; S. construita la sol:75 mp; Locuință P+M.
A1.2	42648-C2	construcții anexa	55	Cu acte	Nr. niveluri:1; S. construita la sol:55 mp; Anexă.
A1.3	42648-C3	construcții anexa	40	Cu acte	Nr. niveluri:1; S. construita la sol:40 mp; Anexă.

Lungime Segmente

1) Valorile lungimilor segmentelor sunt obținute din proiecție în plan.

Punct început	X / Y	Punct sfârșit	X / Y	Lungime segment (** (m)
1	567.180,057 672.751,291	2	567.179,05 672.752,769	1.788

Punct început	X / Y	Punct sfârșit	X / Y	Lungime segment (** (m)
2	567.179,05 672.752,769	3	567.173,448 672.760,994	9.952
3	567.173,448 672.760,994	4	567.172,421 672.760,385	1.194
4	567.172,421 672.760,385	5	567.171,863 672.761,096	0.904
5	567.171,863 672.761,096	6	567.161,928 672.754,174	12.109
6	567.161,928 672.754,174	7	567.159,02 672.751,726	3.801
7	567.159,02 672.751,726	8	567.157,628 672.750,159	2.096
8	567.157,628 672.750,159	9	567.169,483 672.735,521	18.836
9	567.169,483 672.735,521	10	567.181,498 672.716,87	22.186
10	567.181,498 672.716,87	11	567.196,012 672.726,923	17.656
11	567.196,012 672.726,923	12	567.192,017 672.733,196	7.437
12	567.192,017 672.733,196	1	567.180,057 672.751,291	21.69

** Lungimile segmentelor sunt determinate în planul de proiecție Stereo 70 și sunt rotunjite la 1 milimetru.

*** Distanța dintre puncte este formată din segmente cumulate ce sunt mai mici decât valoarea 1 milimetru.

**DATE DESPRE IMOBILUL NR. 484**

Oficiul de Cadastru și Publicitate Imobiliară SUCEAVA
Biroul de Cadastru și Publicitate Imobiliară Gura Humorului

A. Partea I. Descrierea imobilului

TEREN Intravilan

Adresa: Loc. Gura Humorului, Nr. 12, Jud. Suceava

Nr. Crt	Nr cadastral Nr. topografic	Suprafața* (mp)	Observații / Referințe
A1		509	Sector cadastral:36 Teren imprejmuit; Imobilul s-a format din o parte a PF 1313 a comunei cadastrale Gura Humorului.

Construcții

Crt	Nr cadastral Nr. topografic	Adresa	Observații / Referințe
A1.1		Loc. Gura Humorului, Nr. 12, Jud. Suceava	Nr. niveluri:2; S. construita la sol:93 mp; Locuință P+1.
A1.2		Loc. Gura Humorului, Nr. 12, Jud. Suceava	Nr. niveluri:1; S. construita la sol:19 mp; Anexă.

B. Partea II. Proprietari și acte

Inscrieri privitoare la dreptul de proprietate și alte drepturi reale		Referințe
/		
Act Normativ nr. Legea 7, din 13/03/1996 emis de PARLAMENTUL ROMANIEI;		
B1	Intabulare, drept de PROPRIETATE, dobandit prin Lege, cota actuala 1/1 1) NEIDENTIFICAT NEIDENTIFICAT	A1
Act Administrativ nr. 8929, din 12/09/2023 emis de PRIMARIA GURA HUMORULUI;		
B1	Se notează posesia faptică. 1) PLAI MARIA	A1
Act Administrativ nr. 11601, din 14/11/2023 emis de PRIMĂRIA GURA HUMORULUI;		
B2	Intabulare, drept de PROPRIETATE, dobandit prin Lege, cota actuala 1/1 1) PLAI MARIA	A1.1, A1.2

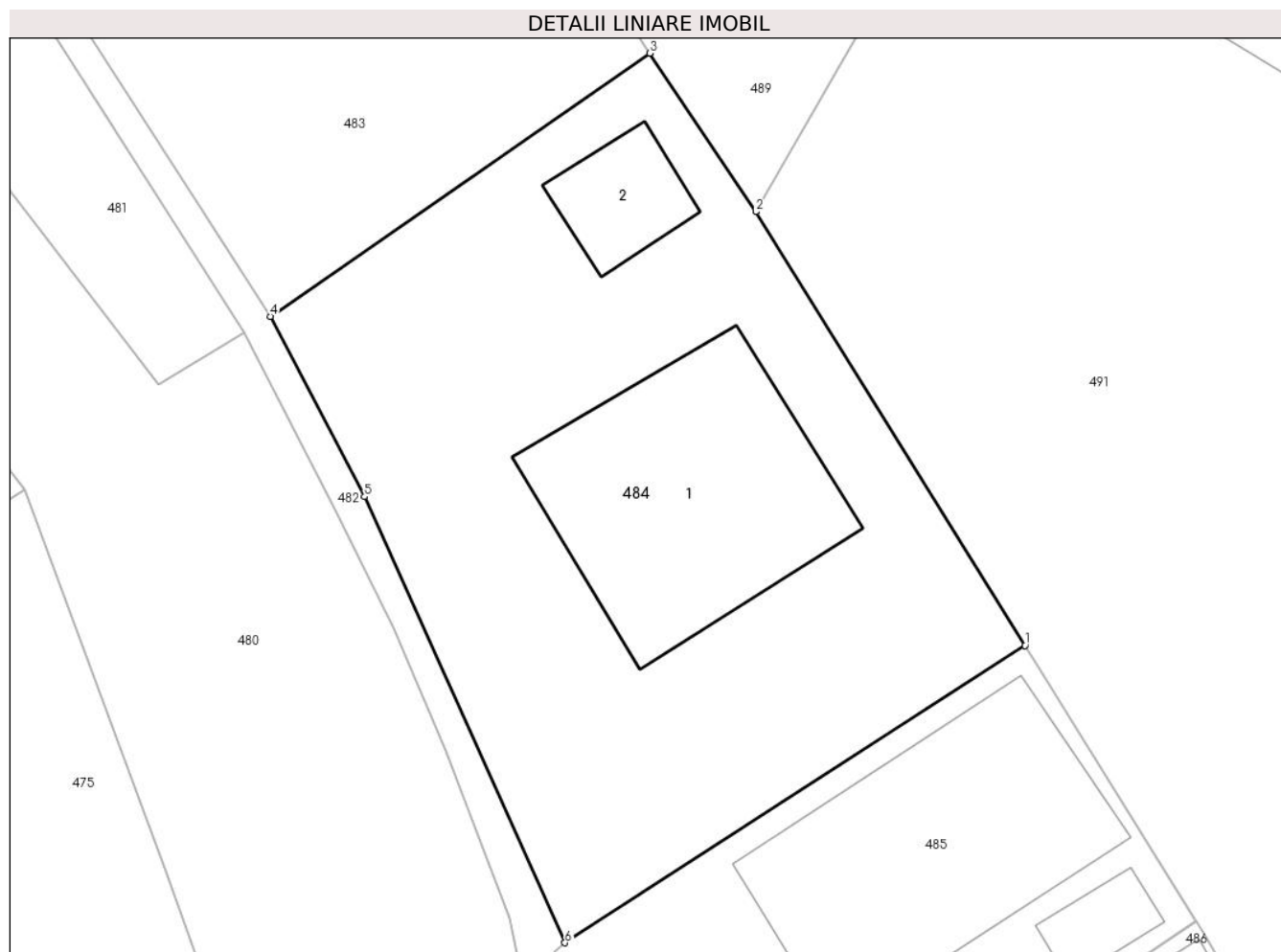
C. Partea III. SARCINI .

Inscrieri privind dezmembramintele dreptului de proprietate, drepturi reale de garanție și sarcini	Referințe
NU SUNT	

Teren

Nr cadastral	Suprafața (mp)*	Observații / Referințe
	509	Imobilul s-a format din o parte a PF 1313 a comunei cadastrale Gura Humorului.

* Suprafața este determinată în planul de proiecție Stereo 70.



Date referitoare la teren

Crt	Categorie folosință	Intra vilan	Suprafața (mp)	Tarla	Parcelă	Nr. topo	Observații / Referințe
1	curți constructii	DA	509	-	-	-	

Date referitoare la construcții

Crt	Număr	Destinație construcție	Supraf. (mp)	Situație juridică	Observații / Referințe
A1.1		construcții de locuințe	93	Cu acte	Nr. niveluri:2; S. construita la sol:93 mp; Locuință P+1.
A1.2		construcții anexa	19	Cu acte	Nr. niveluri:1; S. construita la sol:19 mp; Anexă.

Lungime Segmente

1) Valorile lungimilor segmentelor sunt obținute din proiecție în plan.

Punct început	X / Y	Punct sfârșit	X / Y	Lungime segment (** (m)
1	567.210,355 672.704,294	2	567.200,062 672.720,865	19.508
2	567.200,062 672.720,865	3	567.196,012 672.726,923	7.287
3	567.196,012 672.726,923	4	567.181,498 672.716,87	17.656

Punct început	X / Y	Punct sfârșit	X / Y	Lungime segment (** (m)
4	567.181,498 672.716,87	5	567.185,101 672.709,981	7.774
5	567.185,101 672.709,981	6	567.192,763 672.692,933	18.691
6	567.192,763 672.692,933	1	567.210,355 672.704,294	20.942

** Lungimile segmentelor sunt determinate în planul de proiecție Stereo 70 și sunt rotunjite la 1 milimetru.

*** Distanța dintre puncte este formată din segmente cumulate ce sunt mai mici decât valoarea 1 milimetru.

**DATE DESPRE IMOBILUL NR. 485**

Oficiul de Cadastru și Publicitate Imobiliară SUCEAVA
Biroul de Cadastru și Publicitate Imobiliară Gura Humorului

A. Partea I. Descrierea imobilului

Nr. CF vechi:5952 Gura Humorului
Nr. topografic:576/85

TEREN Intravilan

Adresa: Loc. Gura Humorului, Nr. 10BIS, Jud. Suceava

Nr. Crt	Nr cadastral Nr. topografic	Suprafața* (mp)	Observații / Referințe
A1	42275	380	Sector cadastral:36 Teren imprejmuit;

Construcții

Crt	Nr cadastral Nr. topografic	Adresa	Observații / Referințe
A1.1		Loc. Gura Humorului, Nr. 10BIS, Jud. Suceava	Nr. niveluri:2; S. construita la sol:99 mp; Locuință P+M.
A1.2		Loc. Gura Humorului, Nr. 10BIS, Jud. Suceava	Nr. niveluri:1; S. construita la sol:48 mp; Anexă.
A1.3		Loc. Gura Humorului, Nr. 10BIS, Jud. Suceava	Nr. niveluri:1; S. construita la sol:10 mp; Anexă.

B. Partea II. Proprietari și acte

Inscrieri privitoare la dreptul de proprietate și alte drepturi reale		Referințe
5051 / 12/12/1997		
Act Notarial nr. aut. 3022, din 28/11/1997 emis de BIROUL NOTARULUI PUBLIC STELIAN CATARGIU (plan de situatie din 15.11.1997 intocmit de ing. Mihai Pintilescu);		
B1	Intabulare, drept de PROPRIETATE, dobandit prin Conventie, cota actuala 8/16 1) MIHALEA PETRU	A1
580 / 19/02/2007		
Act Notarial nr. 13, din 19/01/2007 emis de BNP LACRAMIOARA GABRIELA ROTARU;		
B2	Intabulare, drept de PROPRIETATE, dobandit prin Succesiune, cota actuala 2/16 1) MIHALEA PETRU	A1
B3	Intabulare, drept de PROPRIETATE, dobandit prin Succesiune, cota actuala 3/16 1) MIHALEA MIRELA	A1
B4	Intabulare, drept de PROPRIETATE, dobandit prin Succesiune, cota actuala 3/16 1) MIHALEA CRISTIAN	A1
/		
Act Administrativ nr. 11601, din 14/11/2023 emis de PRIMĂRIA GURA HUMORULUI;		
B5	Intabulare, drept de PROPRIETATE, dobandit prin Lege, cota actuala 1/1 1) MIHALEA PETRU 2) MIHALEA MIRELA 3) MIHALEA CRISTIAN	A1.1, A1.2, A1.3

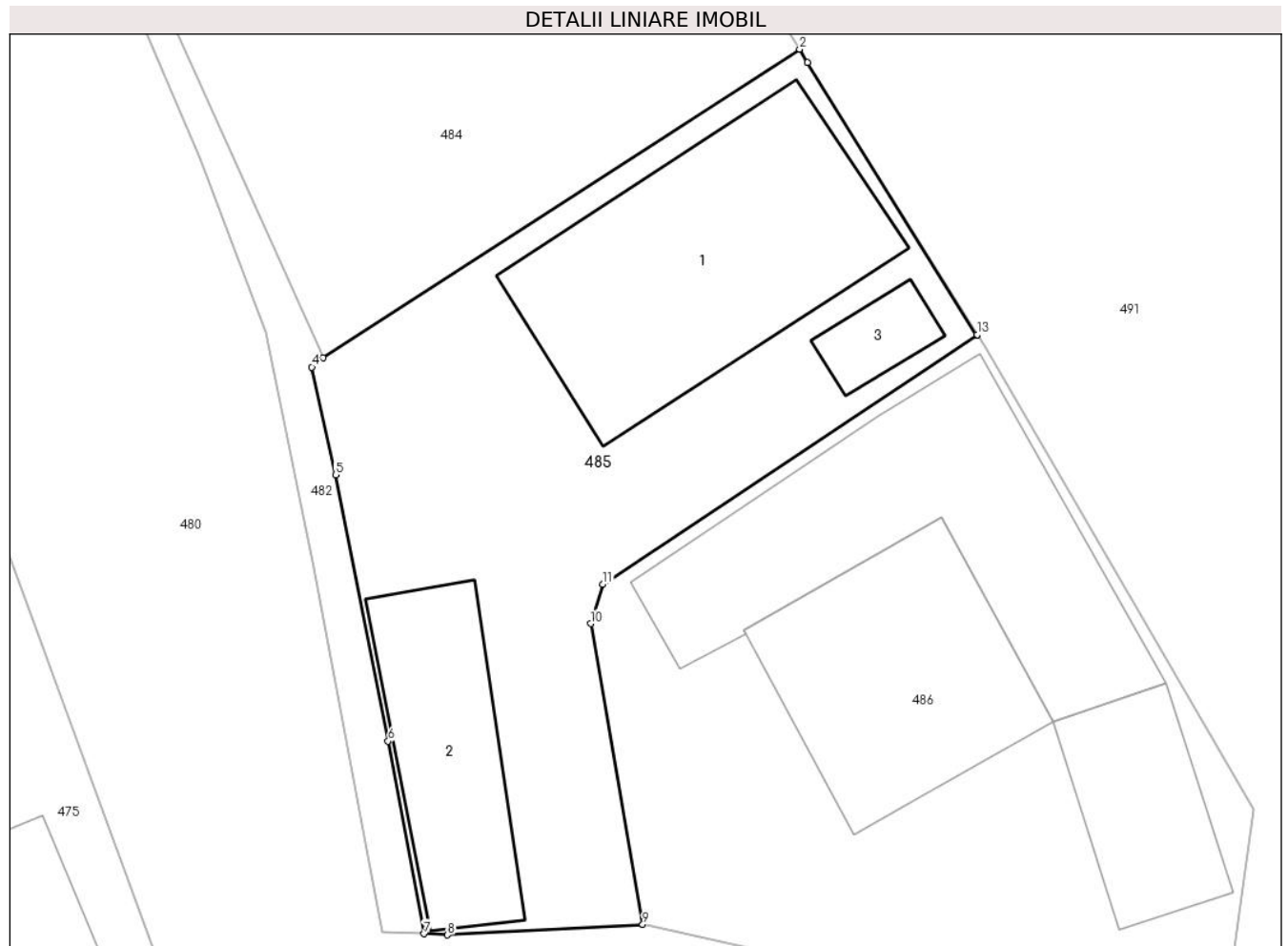
C. Partea III. SARCINI .

Inscrieri privind dezmembramintele dreptului de proprietate, drepturi reale de garanție și sarcini	Referințe
NU SUNT	

Teren

Nr cadastral	Suprafața (mp)*	Observații / Referințe
42275	380	

* Suprafața este determinată în planul de proiecție Stereo 70.



Date referitoare la teren

Crt	Categorie folosință	Intra vilan	Suprafața (mp)	Tarla	Parcelă	Nr. topo	Observații / Referințe
1	curți constructii	DA	380	-	-	576/85	

Date referitoare la construcții

Crt	Număr	Destinație construcție	Supraf. (mp)	Situație juridică	Observații / Referințe
A1.1		construcții de locuințe	99	Cu acte	Nr. niveluri:2; S. construita la sol:99 mp; Locuință P+M.
A1.2		construcții anexa	48	Cu acte	Nr. niveluri:1; S. construita la sol:48 mp; Anexă.
A1.3		construcții anexa	10	Cu acte	Nr. niveluri:1; S. construita la sol:10 mp; Anexă.

Lungime Segmente

1) Valorile lungimilor segmentelor sunt obținute din proiecție în plan.

Punct început	X / Y	Punct sfârșit	X / Y	Lungime segment (** (m)
1	567.210,651 672.703,805	2	567.210,355 672.704,294	0.572
2	567.210,355 672.704,294	3	567.192,763 672.692,933	20.942

Punct început	X / Y	Punct sfârșit	X / Y	Lungime segment (** (m)
3	567.192,763 672.692,933	4	567.192,356 672.692,58	0.539
4	567.192,356 672.692,58	5	567.193,233 672.688,611	4.065
5	567.193,233 672.688,611	6	567.195,172 672.678,795	10.006
6	567.195,172 672.678,795	7	567.196,5 672.671,693	7.225
7	567.196,5 672.671,693	8	567.197,365 672.671,654	0.866
8	567.197,365 672.671,654	9	567.204,563 672.672,041	7.208
9	567.204,563 672.672,041	10	567.202,644 672.683,125	11.249
10	567.202,644 672.683,125	11	567.203,102 672.684,576	1.522
11	567.203,102 672.684,576	12	567.216,882 672.693,753	16.556
12	567.216,882 672.693,753	13	567.216,907 672.693,77	0.03
13	567.216,907 672.693,77	1	567.210,651 672.703,805	11.825

** Lungimile segmentelor sunt determinate în planul de proiecție Stereo 70 și sunt rotunjite la 1 milimetru.

*** Distanța dintre puncte este formată din segmente cumulate ce sunt mai mici decât valoarea 1 milimetru.

**DATE DESPRE IMOBILUL NR. 486**

Oficiul de Cadastru și Publicitate Imobiliară SUCEAVA
Biroul de Cadastru și Publicitate Imobiliară Gura Humorului

A. Partea I. Descrierea imobilului

Nr. CF vechi:3101 gura humorului
Nr. topografic:576/185

TEREN Intravilan

Adresa: Loc. Gura Humorului, Str Arinis, Nr. 10, Jud. Suceava

Nr. Crt	Nr cadastral Nr. topografic	Suprafața* (mp)	Observații / Referințe
A1	42267	Din acte: 397 Masurata: 414	Sector cadastral:36 Teren imprejmuit;

Construcții

Crt	Nr cadastral Nr. topografic	Adresa	Observații / Referințe
A1.1	42267-C1	Loc. Gura Humorului, Str Arinis, Nr. 10, Jud. Suceava	Nr. niveluri:2; S. construita la sol:72 mp; Locuinta P+1E (partial), construita in anul 1978, din boltari de zgura si acoperita cu tabla.Nu are lift si nici certificat energetic.
A1.2	42267-C2	Loc. Gura Humorului, Str Arinis, Nr. 10, Jud. Suceava	Nr. niveluri:1; S. construita la sol:102 mp; Bucatarie de vara, construita in anul 1978, din boltari de zgura si acoperita cu tabla.Nu are lift si nici certificat energetic.
A1.3	42267-C3	Loc. Gura Humorului, Str Arinis, Nr. 10, Jud. Suceava	Nr. niveluri:1; S. construita la sol:36 mp; Garaj, construit in anul 2015, din BCA si acoperit cu tabla tip Lindab.Nu are lift si nici certificat energetic.

B. Partea II. Proprietari și acte

Inscrieri privitoare la dreptul de proprietate și alte drepturi reale	Referințe
8742 / 06/08/2015	
Act Administrativ nr. fara (plan de situatie), din 15/11/1997 emis de ING. MIHAI PINTILESCU (contract de vanzare cumparare aut. sub nr. 3022/28.11.1997 de biroul Notarului Public Stelian Catargiu, incheierea (intocmita in baza acestora) nr. Rgf. 5051/12.12.1997 a Biroului CF C-lung Moldovenesc);	
B4	A fost rectificata CF hirtie nr. 3101 a orasului Gura Humorului (si implicit conversia ei, nr. 42267-Gura Humorului), in sensul amplasarii pe terenul deja in scris, al casei si anexei, cu inscrierile corespunzatoare ale drepturilor de proprietate, constructii omise la operatiunile efectuate in CF 3101-G.H. conform actelor mai sus mentionate, aflate si la nr. Rsi.3010/13.10.2005
10633 / 23/09/2015	
Act Notarial nr. 3408, declaratie, din 22/10/2015 emis de NP LACRAMIOARA GABRIELA PELEPCO;	
B6	se majoreaza cu 36 mp, suprafata identificatorului cadastral (imobilului) nr. 42267, de la 361 mp la 397 mp
B7	se intabuleaza constructia C3
12421 / 12/11/2015	
Act Notarial nr. 3551, contract de donatie, din 11/11/2015 emis de NP PELEPCO LACRAMIOARA GABRIELA;	
B8	Intabulare, drept de PROPRIETATE, dobandit prin Conventie, cota actuala 1/1 1) CHIHAIA LILIANA SIMONA, necasatorita

C. Partea III. SARCINI

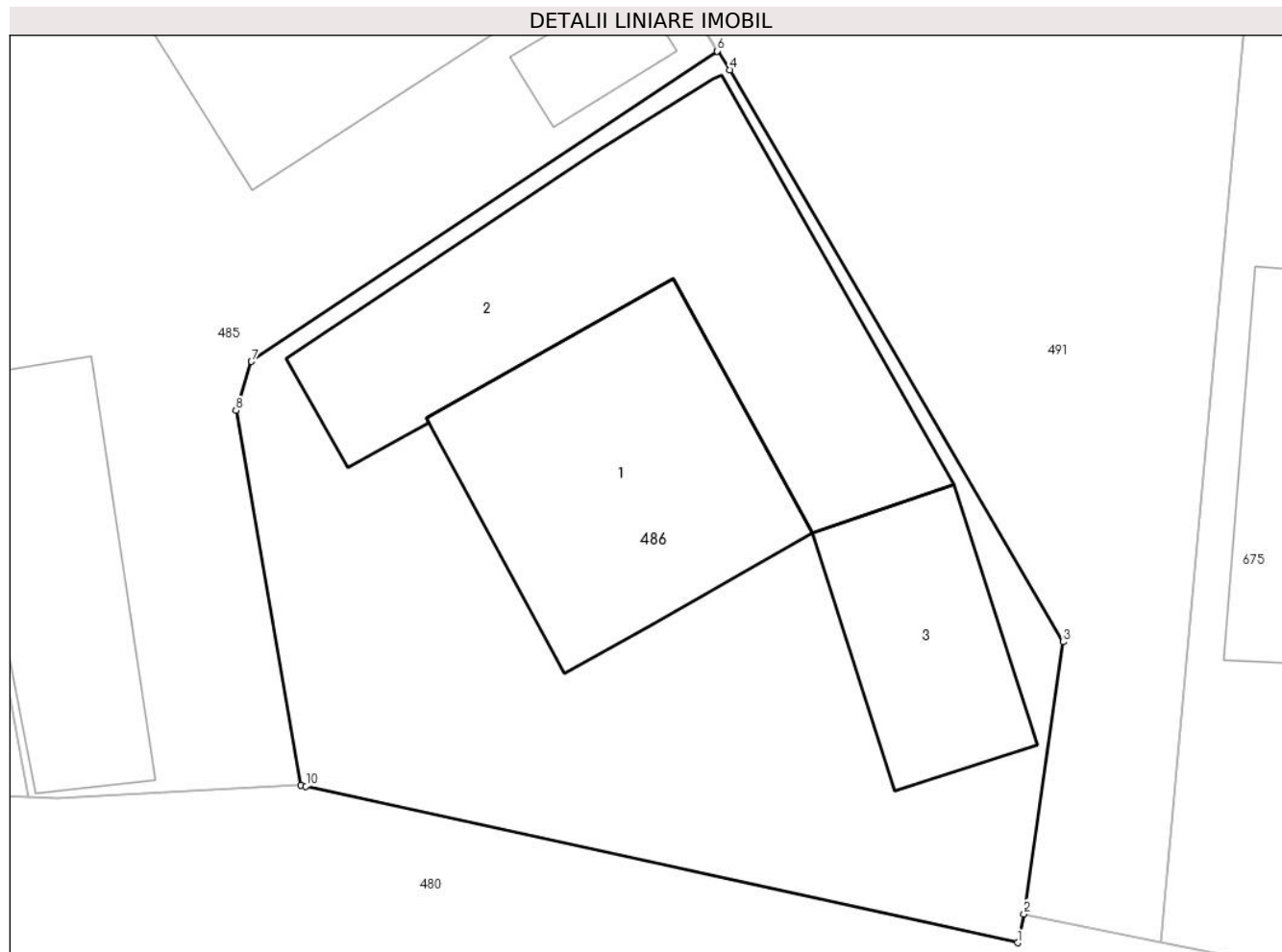
Inscrieri privind dezmembramintele dreptului de proprietate, drepturi reale de garanție și sarcini	Referințe
12421 / 12/11/2015	
Act Notarial nr. 3551, contract de donatie, din 11/11/2015 emis de NP PELEPCO LACRAMIOARA GABRIELA;	
C1	Intabulare, drept de UZUFRACT VIAGER, dobandit prin Conventie, cota actuala 1/1 1) CHIHAIA NICOLAE, casatorit
C2	Intabulare, drept de UZUFRACT VIAGER, dobandit prin Conventie, cota actuala 1/1 1) CHIHAIA ANA, casatorita

Anexa Nr. 1 La Partea I

Teren

Nr cadastral	Suprafața (mp)*	Observații / Referințe
42267	Din acte: 397 Masurata: 414	

* Suprafața este determinată în planul de proiecție Stereo 70.



Date referitoare la teren

Crt	Categorie folosință	Intra vilan	Suprafața (mp)	Tarla	Parcelă	Nr. topo	Observații / Referințe
1	curți construcții	DA	414	-	1	576/185	

Date referitoare la construcții

Crt	Număr	Destinație construcție	Supraf. (mp)	Situație juridică	Observații / Referințe
A1.1	42267-C1	construcții de locuințe	72	Cu acte	Nr. niveluri:2; S. construită la sol:72 mp; Locuința P+1E(partial), construită în anul 1978, din boltari de zgura și acoperită cu tablă.Nu are lift și nici certificat energetic.
A1.2	42267-C2	construcții anexa	Din acte: 103 Masurata: 102	Cu acte	Nr. niveluri:1; S. construită la sol:102 mp; Bucătărie de vara, construită în anul 1978, din boltari de zgura și acoperită cu tablă.Nu are lift și nici certificat energetic.
A1.3	42267-C3	construcții anexa	36	Cu acte	Nr. niveluri:1; S. construită la sol:36 mp; Garaj, construit în anul 2015, din BCA și acoperit cu tablă tip Lindab.Nu are lift și nici certificat energetic.

Lungime Segmente

1) Valorile lungimilor segmentelor sunt obținute din proiecție în plan.

Punct început	X / Y	Punct sfârșit	X / Y	Lungime segment (** (m)
1	567.225,774 672.667,384	2	567.225,966 672.668,235	0.872
2	567.225,966 672.668,235	3	567.227,129 672.676,28	8.129
3	567.227,129 672.676,28	4	567.217,263 672.693,199	19.585
4	567.217,263 672.693,199	5	567.216,907 672.693,77	0.673
5	567.216,907 672.693,77	6	567.216,882 672.693,753	0.03
6	567.216,882 672.693,753	7	567.203,102 672.684,576	16.556
7	567.203,102 672.684,576	8	567.202,644 672.683,125	1.522
8	567.202,644 672.683,125	9	567.204,563 672.672,041	11.249
9	567.204,563 672.672,041	10	567.204,714 672.672,01	0.154
10	567.204,714 672.672,01	1	567.225,774 672.667,384	21.562

** Lungimile segmentelor sunt determinate în planul de proiecție Stereo 70 și sunt rotunjite la 1 milimetru.

*** Distanța dintre puncte este formată din segmente cumulate ce sunt mai mici decât valoarea 1 milimetru.

**DATE DESPRE IMOBILUL NR. 487**

Oficiul de Cadastru și Publicitate Imobiliară SUCEAVA
Biroul de Cadastru și Publicitate Imobiliară Gura Humorului

A. Partea I. Descrierea imobilului

TEREN Intravilan

Adresa: Loc. Gura Humorului, Str Mihai Eminescu, Jud. Suceava

Nr. Crt	Nr cadastral Nr. topografic	Suprafața* (mp)	Observații / Referințe
A1	31575	336	Sector cadastral:36 Teren neimprejmuit;

B. Partea II. Proprietari și acte

Inscrieri privitoare la dreptul de proprietate și alte drepturi reale	Referințe
1702 / 14/01/2019	
Act Notarial nr. 219, din 11/01/2019 emis de ATANASOAEI PETRU;	
B4	A1
Intabulare, drept de PROPRIETATE, dobandit prin PARTAJ, cota actuala 1/1 1) GINGHINA DIANA	

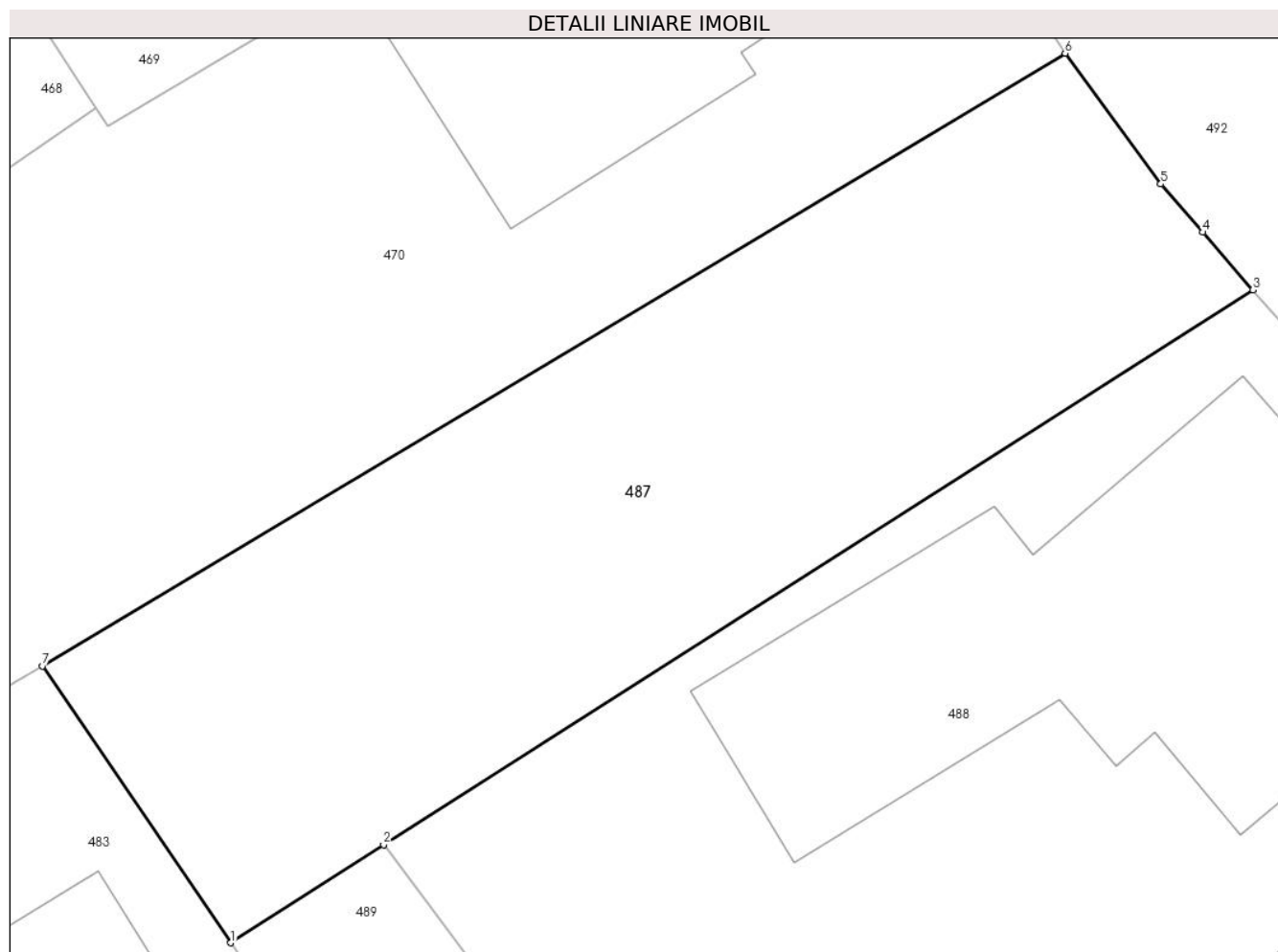
C. Partea III. SARCINI .

Inscrieri privind dezmembramintele dreptului de proprietate, drepturi reale de garanție și sarcini	Referințe
NU SUNT	

Teren

Nr cadastral	Suprafața (mp)*	Observații / Referințe
31575	336	

* Suprafața este determinată în planul de proiecție Stereo 70.



Date referitoare la teren

Crt	Categorie folosință	Intravilan	Suprafața (mp)	Tarla	Parcelă	Nr. topo	Observații / Referințe
1	arabil	DA	336	-	-	-	

Lungime Segmente

1) Valorile lungimilor segmentelor sunt obținute din proiecție în plan.

Punct început	X / Y	Punct sfârșit	X / Y	Lungime segment (** (m)
1	567.179,05 672.752,769	2	567.183,591 672.755,68	5.394
2	567.183,591 672.755,68	3	567.209,434 672.772,165	30.653
3	567.209,434 672.772,165	4	567.207,942 672.773,871	2.266
4	567.207,942 672.773,871	5	567.206,693 672.775,304	1.901
5	567.206,693 672.775,304	6	567.203,848 672.779,189	4.815

Punct început	X / Y	Punct sfârșit	X / Y	Lungime segment (** (m)
6	567.203,848 672.779,189	7	567.173,448 672.760,994	35.429
7	567.173,448 672.760,994	1	567.179,05 672.752,769	9.952

** Lungimile segmentelor sunt determinate în planul de proiecție Stereo 70 și sunt rotunjite la 1 milimetru.

*** Distanța dintre puncte este formată din segmente cumulate ce sunt mai mici decât valoarea 1 milimetru.

**DATE DESPRE IMOBILUL NR. 488**

Oficiul de Cadastru și Publicitate Imobiliară SUCEAVA
Biroul de Cadastru și Publicitate Imobiliară Gura Humorului

A. Partea I. Descrierea imobilului

TEREN Intravilan

Adresa: Loc. Gura Humorului, Str Mihai Eminescu, Nr. 22, Jud. Suceava

Nr. Crt	Nr cadastral Nr. topografic	Suprafața* (mp)	Observații / Referințe
A1	43833	583	Sector cadastral:36 Teren imprejmuit;

Construcții

Crt	Nr cadastral Nr. topografic	Adresa	Observații / Referințe
A1.1	43833-C1	Loc. Gura Humorului, Str Mihai Eminescu, Nr. 22, Jud. Suceava	Nr. niveluri:2; S. construita la sol:158 mp; S. construita desfasurata:248 mp; Locuinta(P+1E)
A1.2	43833-C2	Loc. Gura Humorului, Str Mihai Eminescu, Nr. 22, Jud. Suceava	Nr. niveluri:1; S. construita la sol:57 mp; S. construita desfasurata:62 mp; Anexa

B. Partea II. Proprietari și acte

Inscrieri privitoare la dreptul de proprietate și alte drepturi reale		Referințe
1700 / 14/01/2019		
Act Notarial nr. 1234, din 02/05/1996 emis de BNP PETRU ATANASOAEI;		
B2	Intabulare, drept de PROPRIETATE, dobandit prin Conventie, cota actuala 1/2 1) GINGHINA DIANA <i>OBSERVATII: pozitie transcrisa din CF 43512/Gura Humorului, inscrisa prin incheierea nr. 1766 din 17/04/1997;</i>	A1, A1.1
B3	Intabulare, drept de PROPRIETATE, dobandit prin Conventie, cota actuala 1/2 1) CHIRAP RALUCA , Lipsă CNP proprietar. <i>OBSERVATII: pozitie transcrisa din CF 43512/Gura Humorului, inscrisa prin incheierea nr. 1766 din 17/04/1997;</i>	A1, A1.1
Act Administrativ nr. 3750, din 22/03/2018 emis de PRIMARIA ORASULUI GURA HUMORULUI;		
B4	Intabulare, drept de PROPRIETATE, dobandit prin Conventie, cota actuala 1/2 1) GINGHINA DIANA <i>OBSERVATII: pozitie transcrisa din CF 43512/Gura Humorului, inscrisa prin incheierea nr. 5612 din 16/05/2018;</i>	A1.1, A1.2
B5	Intabulare, drept de PROPRIETATE, dobandit prin Conventie, cota actuala 1/2 1) CATARGIU RALUCA <i>OBSERVATII: pozitie transcrisa din CF 43512/Gura Humorului, inscrisa prin incheierea nr. 5612 din 16/05/2018;</i>	A1.1, A1.2

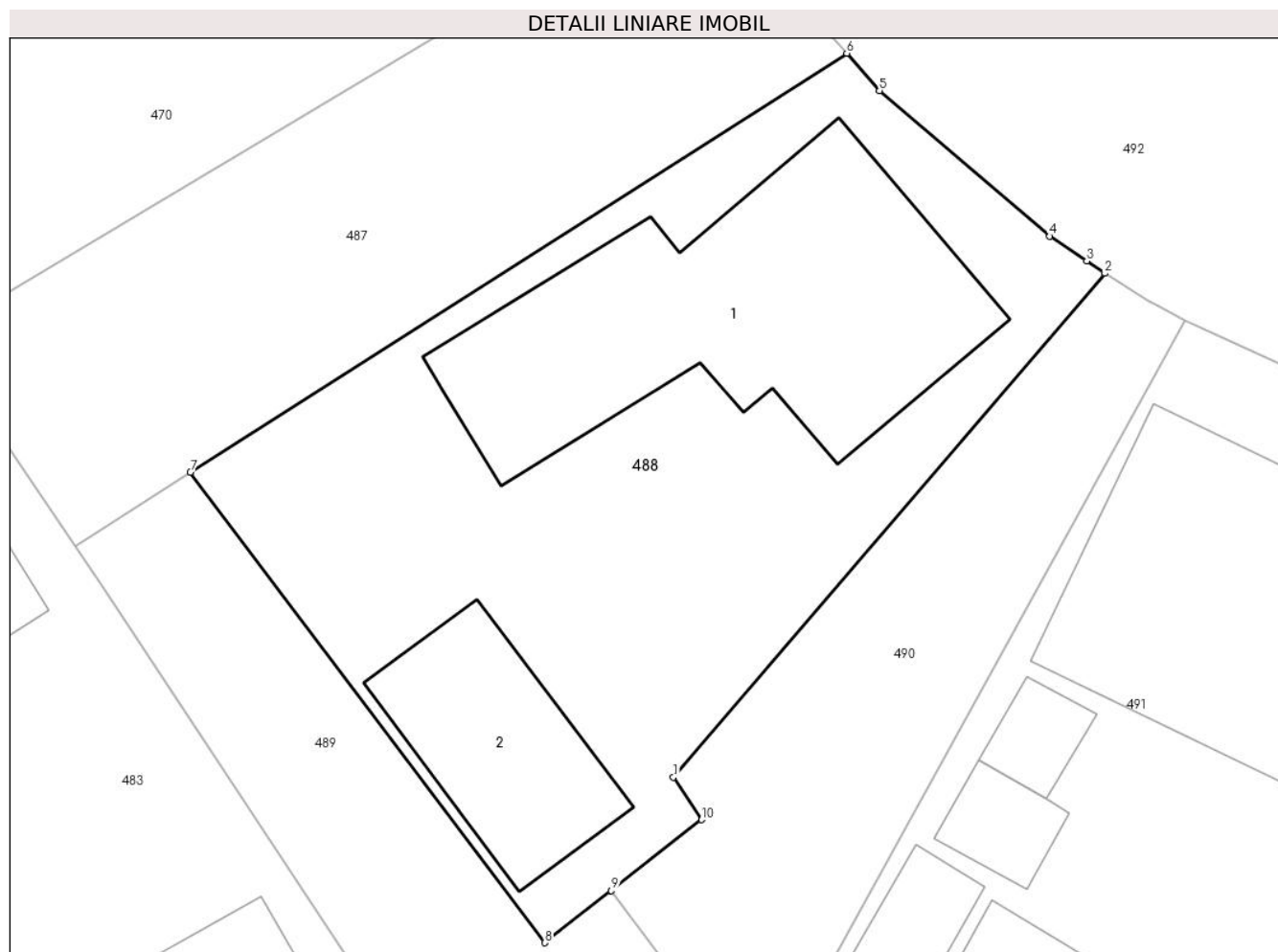
C. Partea III. SARCINI

Inscrieri privind dezmembramintele dreptului de proprietate, drepturi reale de garanție și sarcini		Referințe
1700 / 14/01/2019		
Act Notarial nr. 1234, din 02/05/1996 emis de BNP PETRU ATANASOAEI;		
C1	Intabulare, drept de UZUFRACT VIAGER, dobandit prin Conventie, cota actuala 1/1 1) CATARGIU NICOLAE <i>OBSERVATII: pozitie transcrisa din CF 43512/Gura Humorului, inscrisa prin incheierea nr. 1766 din 17/04/1997;</i>	A1, A1.1
Act Notarial nr. 1234, din 07/05/1996 emis de BNP PETRU ATANASOAEI (act administrativ nr certificat de atestare a edificarii constructie nr. 3750 din 22.03.2018, emis de Primaria Orasului Gura Humorului);		
C2	Intabulare, drept de UZUFRACT VIAGER, cota actuala 1/1 1) CATARGIU NICOLAE <i>OBSERVATII: pozitie transcrisa din CF 43512/Gura Humorului, inscrisa prin incheierea nr. 5612 din 16/05/2018;</i>	A1.1, A1.2

Teren

Nr cadastral	Suprafața (mp)*	Observații / Referințe
43833	583	

* Suprafața este determinată în planul de proiecție Stereo 70.



Date referitoare la teren

Crt	Categorie folosință	Intravilan	Suprafața (mp)	Tarla	Parcelă	Nr. topo	Observații / Referințe
1	curți constructii	DA	583	-	-	-	

Date referitoare la construcții

Crt	Număr	Destinație construcție	Supraf. (mp)	Situație juridică	Observații / Referințe
A1.1	43833-C1	construcții de locuințe	158	Cu acte	Nr. niveluri:2; S. construita la sol:158 mp; S. construita desfasurata:248 mp; Locuinta (P+1E)
A1.2	43833-C2	construcții anexa	Din acte: 62 Masurata: 57	Cu acte	Nr. niveluri:1; S. construita la sol:57 mp; S. construita desfasurata:62 mp; Anexa

Lungime Segmente

1) Valorile lungimilor segmentelor sunt obținute din proiecție în plan.

Punct început	X / Y	Punct sfârșit	X / Y	Lungime segment (** (m)
1	567.202,611 672.743,68	2	567.219,602 672.763,503	26.108
2	567.219,602 672.763,503	3	567.218,884 672.763,999	0.873

Punct început	X / Y	Punct sfârșit	X / Y	Lungime segment (** (m)
3	567.218,884 672.763,999	4	567.217,432 672.764,97	1.747
4	567.217,432 672.764,97	5	567.210,719 672.770,696	8.823
5	567.210,719 672.770,696	6	567.209,434 672.772,165	1.952
6	567.209,434 672.772,165	7	567.183,591 672.755,68	30.653
7	567.183,591 672.755,68	8	567.197,554 672.737,167	23.188
8	567.197,554 672.737,167	9	567.200,168 672.739,219	3.323
9	567.200,168 672.739,219	10	567.203,723 672.742,008	4.518
10	567.203,723 672.742,008	1	567.202,611 672.743,68	2.008

** Lungimile segmentelor sunt determinate în planul de proiecție Stereo 70 și sunt rotunjite la 1 milimetru.

*** Distanța dintre puncte este formată din segmente cumulate ce sunt mai mici decât valoarea 1 milimetru.

**DATE DESPRE IMOBILUL NR. 489**

Oficiul de Cadastru și Publicitate Imobiliară SUCEAVA
Biroul de Cadastru și Publicitate Imobiliară Gura Humorului

A. Partea I. Descrierea imobilului

TEREN Intravilan

Adresa: Loc. Gura Humorului, Str Mihai Eminescu, Nr. 22, Jud. Suceava

Nr. Crt	Nr cadastral Nr. topografic	Suprafața* (mp)	Observații / Referințe
A1	45005	271	Sector cadastral:36 Teren neimprejmuit;

B. Partea II. Proprietari și acte

Inscrieri privitoare la dreptul de proprietate și alte drepturi reale		Referințe
12373 / 11/08/2022		
Act Notarial nr. 1770 Declaratie, din 08/07/2022 emis de BNP DUMITRU MIHAELA (act administrativ nr 4192 adeverinta din 05.05.2022, emis de Primaria Orasului Gura Humorului, proces verbal de vecinatate);		
B1	Se noteaza posesia 1) GINGHINA DIANA, cu 1/2 parte 2) CHIRAP RALUCA, cu 1/2 parte	A1
/		
Act Normativ nr. Legea 7, din 13/03/1996 emis de PARLAMENTUL ROMANIEI;		
B2	Intabulare, drept de PROPRIETATE, dobandit prin Lege, cota actuala 1/1 1) NEIDENTIFICAT NEIDENTIFICAT	A1

C. Partea III. SARCINI .

Inscrieri privind dezmembramintele dreptului de proprietate, drepturi reale de garanție și sarcini	Referințe
NU SUNT	

Teren

Nr cadastral	Suprafața (mp)*	Observații / Referințe
45005	271	

* Suprafața este determinată în planul de proiecție Stereo 70.



Date referitoare la teren

Crt	Categorie folosință	Intravilan	Suprafața (mp)	Tarla	Parcelă	Nr. topo	Observații / Referințe
1	arabil	DA	271	-	-	-	

Lungime Segmente

1) Valorile lungimilor segmentelor sunt obținute din proiecție în plan.

Punct început	X / Y	Punct sfârșit	X / Y	Lungime segment (** (m)
1	567.205,358 672.730,159	2	567.206,03 672.731,374	1.388
2	567.206,03 672.731,374	3	567.200,168 672.739,219	9.793
3	567.200,168 672.739,219	4	567.197,554 672.737,167	3.323
4	567.197,554 672.737,167	5	567.183,591 672.755,68	23.188
5	567.183,591 672.755,68	6	567.179,05 672.752,769	5.394

Punct început	X / Y	Punct sfârșit	X / Y	Lungime segment (** (m)
6	567.179,05 672.752,769	7	567.180,057 672.751,291	1.788
7	567.180,057 672.751,291	8	567.192,017 672.733,196	21.69
8	567.192,017 672.733,196	9	567.196,012 672.726,923	7.437
9	567.196,012 672.726,923	10	567.200,062 672.720,865	7.287
10	567.200,062 672.720,865	11	567.204,274 672.728,173	8.435
11	567.204,274 672.728,173	1	567.205,358 672.730,159	2.263

** Lungimile segmentelor sunt determinate în planul de proiecție Stereo 70 și sunt rotunjite la 1 milimetru.

*** Distanța dintre puncte este formată din segmente cumulate ce sunt mai mici decât valoarea 1 milimetru.

**DATE DESPRE IMOBILUL NR. 490**

Oficiul de Cadastru și Publicitate Imobiliară SUCEAVA
Biroul de Cadastru și Publicitate Imobiliară Gura Humorului

A. Partea I. Descrierea imobilului

TEREN Intravilan

Adresa: Loc. Gura Humorului, Str Mihai Eminescu, Nr. 22, Jud. Suceava

Nr. Crt	Nr cadastral Nr. topografic	Suprafața* (mp)	Observații / Referințe
A1	43834	220	Sector cadastral:36 Teren imprejmuit;

B. Partea II. Proprietari și acte

Inscrieri privitoare la dreptul de proprietate și alte drepturi reale	Referințe
1704 / 14/01/2019	
Act Notarial nr. 219, din 11/01/2019 emis de ATANASOAEI PETRU;	
B4	A1
Intabulare, drept de PROPRIETATE, dobandit prin PARTAJ, cota actuala 1/1 1) CHIRAP RALUCA	

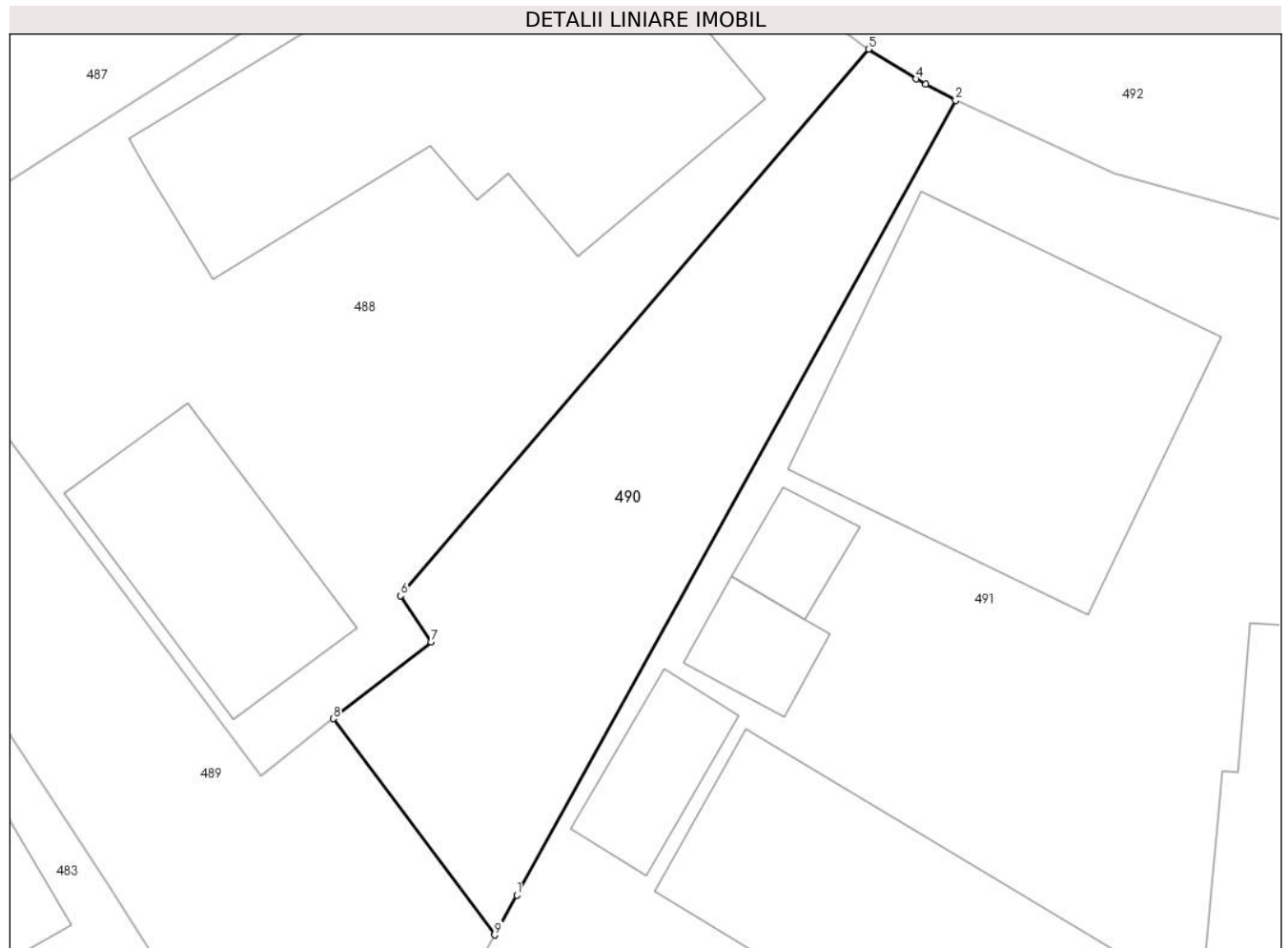
C. Partea III. SARCINI .

Inscrieri privind dezmembramintele dreptului de proprietate, drepturi reale de garanție și sarcini	Referințe
NU SUNT	

Teren

Nr cadastral	Suprafața (mp)*	Observații / Referințe
43834	220	

* Suprafața este determinată în planul de proiecție Stereo 70.



Date referitoare la teren

Crt	Categorie folosință	Intravilan	Suprafața (mp)	Tarla	Parcelă	Nr. topo	Observații / Referințe
1	arabil	DA	220	-	-	-	

Lungime Segmente

1) Valorile lungimilor segmentelor sunt obținute din proiecție în plan.

Punct început	X / Y	Punct sfârșit	X / Y	Lungime segment (** (m)
1	567.206,829 672.732,821	2	567.222,771 672.761,645	32.939
2	567.222,771 672.761,645	3	567.221,693 672.762,233	1.228
3	567.221,693 672.762,233	4	567.221,342 672.762,424	0.4
4	567.221,342 672.762,424	5	567.219,602 672.763,503	2.047
5	567.219,602 672.763,503	6	567.202,611 672.743,68	26.108

Punct început	X / Y	Punct sfârșit	X / Y	Lungime segment (** (m)
6	567.202,611 672.743,68	7	567.203,723 672.742,008	2.008
7	567.203,723 672.742,008	8	567.200,168 672.739,219	4.518
8	567.200,168 672.739,219	9	567.206,03 672.731,374	9.793
9	567.206,03 672.731,374	1	567.206,829 672.732,821	1.653

** Lungimile segmentelor sunt determinate în planul de proiecție Stereo 70 și sunt rotunjite la 1 milimetru.

*** Distanța dintre puncte este formată din segmente cumulate ce sunt mai mici decât valoarea 1 milimetru.

**DATE DESPRE IMOBILUL NR. 491**

Oficiul de Cadastru și Publicitate Imobiliară SUCEAVA
Biroul de Cadastru și Publicitate Imobiliară Gura Humorului

A. Partea I. Descrierea imobilului

TEREN Intravilan

Nr. CF vechi:2426
Nr. topografic:576/213

Adresa: Loc. Gura Humorului, Nr. 24, Jud. Suceava

Nr. Crt	Nr cadastral Nr. topografic	Suprafața* (mp)	Observații / Referințe
A1	31263	Din acte: 1.920 Masurata: 1.904	Sector cadastral:36 Teren imprejmuit;

Construcții

Crt	Nr cadastral Nr. topografic	Adresa	Observații / Referințe
A1.1		Loc. Gura Humorului, Nr. 24, Jud. Suceava	Nr. niveluri:1; S. construita la sol:136 mp; Locuință P+1.
A1.2		Loc. Gura Humorului, Nr. 24, Jud. Suceava	Nr. niveluri:1; S. construita la sol:12 mp; Anexă.
A1.3		Loc. Gura Humorului, Nr. 24, Jud. Suceava	Nr. niveluri:1; S. construita la sol:15 mp; Anexă.
A1.4		Loc. Gura Humorului, Nr. 24, Jud. Suceava	Nr. niveluri:1; S. construita la sol:22 mp; Anexă.
A1.5		Loc. Gura Humorului, Nr. 24, Jud. Suceava	Nr. niveluri:1; S. construita la sol:114 mp; Anexă.
A1.6		Loc. Gura Humorului, Nr. 24, Jud. Suceava	Nr. niveluri:1; S. construita la sol:70 mp; Anexă.

B. Partea II. Proprietari și acte

Inscrieri privitoare la dreptul de proprietate și alte drepturi reale	Referințe
5827 / 20/10/2009	
Act Notarial nr. 86, din 19/10/2009 emis de BNP ATANASOAEI PETRU;	
B3	Intabulare, drept de PROPRIETATE, dobandit prin Succesiune, cota actuala 1/1 1) JUCAN MELITON- VIOREL
/	
Act Administrativ nr. 11601, din 14/11/2023 emis de PRIMĂRIA GURA HUMORULUI;	
B4	Intabulare, drept de PROPRIETATE, dobandit prin Lege, cota actuala 1/1 1) JUCAN MELITON- VIOREL

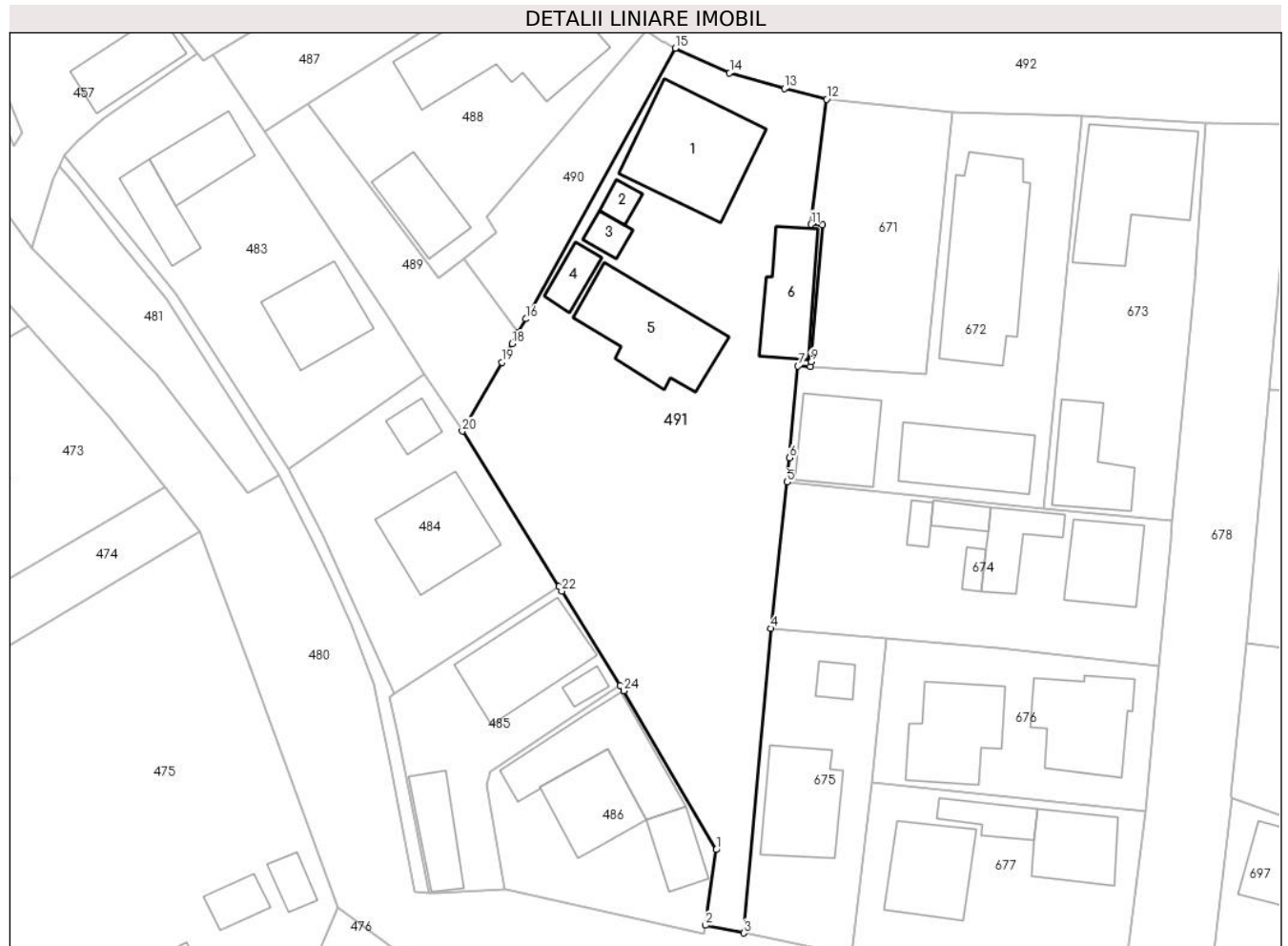
C. Partea III. SARCINI .

Inscrieri privind dezmembramintele dreptului de proprietate, drepturi reale de garanție și sarcini	Referințe
NU SUNT	

Teren

Nr cadastral	Suprafața (mp)*	Observații / Referințe
31263	Din acte: 1.920 Masurata: 1.904	

* Suprafața este determinată în planul de proiecție Stereo 70.



Date referitoare la teren

Crt	Categorie folosință	Intra vilan	Suprafața (mp)	Tarla	Parcelă	Nr. topo	Observații / Referințe
1	curți constructii	DA	720	-	-	1140	
2	faneata	DA	1.184	-	-	576/213	

Date referitoare la construcții

Crt	Număr	Destinație construcție	Supraf. (mp)	Situație juridică	Observații / Referințe
A1.1		construcții de locuințe	136	Cu acte	Nr. niveluri:1; S. construita la sol:136 mp; Locuință P+1.
A1.2		construcții anexa	12	Cu acte	Nr. niveluri:1; S. construita la sol:12 mp; Anexă.
A1.3		construcții anexa	15	Cu acte	Nr. niveluri:1; S. construita la sol:15 mp; Anexă.
A1.4		construcții anexa	22	Cu acte	Nr. niveluri:1; S. construita la sol:22 mp; Anexă.
A1.5		construcții anexa	114	Cu acte	Nr. niveluri:1; S. construita la sol:114 mp; Anexă.
A1.6		construcții anexa	70	Cu acte	Nr. niveluri:1; S. construita la sol:70 mp; Anexă.

Lungime Segmente

1) Valorile lungimilor segmentelor sunt obținute din proiecție în plan.

Punct început	X / Y	Punct sfârșit	X / Y	Lungime segment (** (m)
1	567.227,129 672.676,28	2	567.225,966 672.668,235	8.129
3	567.230,024 672.667,409	4	567.232,964 672.699,848	32.572
5	567.234,678 672.715,439	6	567.234,939 672.718,018	2.592
7	567.235,834 672.727,788	8	567.237,131 672.727,746	1.298
9	567.237,189 672.728,263	10	567.238,426 672.742,817	14.606
11	567.237,212 672.742,875	12	567.238,885 672.756,199	13.429
13	567.234,373 672.757,374	14	567.228,546 672.759,001	6.05
15	567.222,771 672.761,645	16	567.206,829 672.732,821	32.939
17	567.206,03 672.731,374	18	567.205,358 672.730,159	1.388
19	567.204,274 672.728,173	20	567.200,062 672.720,865	8.435
21	567.210,355 672.704,294	22	567.210,651 672.703,805	0.572
23	567.216,907 672.693,77	24	567.217,263 672.693,199	0.673

Punct început	X / Y	Punct sfârșit	X / Y	Lungime segment (** (m)
2	567.225,966 672.668,235	3	567.230,024 672.667,409	4.141
4	567.232,964 672.699,848	5	567.234,678 672.715,439	15.685
6	567.234,939 672.718,018	7	567.235,834 672.727,788	9.811
8	567.237,131 672.727,746	9	567.237,189 672.728,263	0.52
10	567.238,426 672.742,817	11	567.237,212 672.742,875	1.215
12	567.238,885 672.756,199	13	567.234,373 672.757,374	4.662
14	567.228,546 672.759,001	15	567.222,771 672.761,645	6.351
16	567.206,829 672.732,821	17	567.206,03 672.731,374	1.653
18	567.205,358 672.730,159	19	567.204,274 672.728,173	2.263
20	567.200,062 672.720,865	21	567.210,355 672.704,294	19.508
22	567.210,651 672.703,805	23	567.216,907 672.693,77	11.825
24	567.217,263 672.693,199	1	567.227,129 672.676,28	19.585

** Lungimile segmentelor sunt determinate în planul de proiecție Stereo 70 și sunt rotunjite la 1 milimetru.

*** Distanța dintre puncte este formată din segmente cumulate ce sunt mai mici decât valoarea 1 milimetru.

**DATE DESPRE IMOBILUL NR. 492**

Oficiul de Cadastru și Publicitate Imobiliară SUCEAVA
Biroul de Cadastru și Publicitate Imobiliară Gura Humorului

A. Partea I. Descrierea imobilului

TEREN Intravilan

Adresa: Loc. Gura Humorului, Str Mihai Eminescu, Jud. Suceava

Nr. Crt	Nr cadastral Nr. topografic	Suprafața* (mp)	Observații / Referințe
A1	43628	Din acte: 7.684 Masurata: 7.725	Sector cadastral:36 Teren neimprejmuit;

B. Partea II. Proprietari și acte

Inscrieri privitoare la dreptul de proprietate și alte drepturi reale	Referințe
5123 / 04/05/2018	
Act Normativ nr. 1357, din 27/12/2001 emis de GUVERNUL ROMANIEI (act administrativ nr 5445 din 04.05.2018, emis de Primaria Gura Humorului);	
B1	A1
Intabulare, drept de PROPRIETATE, dobandit prin Lege, cota actuala 1/1 1) ORASUL GURA HUMORULUI, CIF:6631418, Domeniul Public	

C. Partea III. SARCINI .

Inscrieri privind dezmembramintele dreptului de proprietate, drepturi reale de garanție și sarcini	Referințe
NU SUNT	

Anexa Nr. 1 La Partea I

Teren

Nr cadastral	Suprafața (mp)*	Observații / Referințe
43628	Din acte: 7.684 Masurata: 7.725	

* Suprafața este determinată în planul de proiecție Stereo 70.

DETALII LINIARE IMOBIL



Date referitoare la teren

Crt	Categorie folosință	Intra vilan	Suprafața (mp)	Tarla	Parcelă	Nr. topo	Observații / Referințe
1	drum	DA	7.725	-	-	-	

Lungime Segmente

1) Valorile lungimilor segmentelor sunt obținute din proiecție în plan.

Punct început	X / Y	Punct sfârșit	X / Y	Lungime segment	Punct început	X / Y	Punct sfârșit	X / Y	Lungime segment	Punct început	X / Y	Punct sfârșit	X / Y	Lungime segment
1	567.540,835 672.760,099	2	567.542,706 672.760,196	1.874	2	567.542,706 672.760,196	3	567.554,299 672.761,351	11.65	3	567.554,299 672.761,351	4	567.557,882 672.761,708	3.601
4	567.557,882 672.761,708	5	567.565,48 672.762,465	7.636	5	567.565,48 672.762,465	6	567.567,576 672.762,354	2.099	6	567.567,576 672.762,354	7	567.569,556 672.761,893	2.033
7	567.569,556 672.761,893	8	567.569,429 672.781,467	19.574	8	567.569,429 672.781,467	9	567.566,12 672.778,861	4.212	9	567.566,12 672.778,861	10	567.565,379 672.778,217	0.982
10	567.565,379 672.778,217	11	567.560,87 672.775,398	5.318	11	567.560,87 672.775,398	12	567.554,399 672.773,562	6.726	12	567.554,399 672.773,562	13	567.546,411 672.772,475	8.062
13	567.546,411 672.772,475	14	567.545,508 672.772,366	0.91	14	567.545,508 672.772,366	15	567.525,558 672.769,893	20.103	15	567.525,558 672.769,893	16	567.525,53 672.769,89	0.028

Punct început	X / Y	Punct sfârșit	X / Y	Lungime segment	Punct început	X / Y	Punct sfârșit	X / Y	Lungime segment	Punct început	X / Y	Punct sfârșit	X / Y	Lungime segment
16	567.525,53 672.769,89	17	567.521,107 672.769,371	4.453	17	567.521,107 672.769,371	18	567.517,489 672.768,991	3.638	18	567.517,489 672.768,991	19	567.516,25 672.768,908	1.242
19	567.516,25 672.768,908	20	567.501,183 672.767,275	15.15 5	20	567.501,183 672.767,275	21	567.496,646 672.766,812	4.561	21	567.496,646 672.766,812	22	567.477,836 672.765,002	18.89 7
22	567.477,836 672.765,002	23	567.464,92 672.763,619	12.99	23	567.464,92 672.763,619	24	567.460,121 672.763,245	4.814	24	567.460,121 672.763,245	25	567.443,33 672.761,829	16.85 1
25	567.443,33 672.761,829	26	567.425,21 672.761,305	18.12 8	26	567.425,21 672.761,305	27	567.423,511 672.761,389	1.701	27	567.423,511 672.761,389	28	567.411,547 672.762,826	12.05
28	567.411,547 672.762,826	29	567.407,134 672.762,324	4.441	29	567.407,134 672.762,324	30	567.386,588 672.762,59	20.54 8	30	567.386,588 672.762,59	31	567.377,179 672.762,844	9.412
31	567.377,179 672.762,844	32	567.358,656 672.763,554	18.53 7	32	567.358,656 672.763,554	33	567.358,047 672.763,577	0.609	33	567.358,047 672.763,577	34	567.354,889 672.763,6	3.158
34	567.354,889 672.763,6	35	567.350,211 672.763,77	4.681	35	567.350,211 672.763,77	36	567.342,325 672.763,782	7.886	36	567.342,325 672.763,782	37	567.324,459 672.764,436	17.87 8
37	567.324,459 672.764,436	38	567.308,892 672.764,783	15.57 1	38	567.308,892 672.764,783	39	567.291,063 672.764,966	17.83	39	567.291,063 672.764,966	40	567.288,491 672.765,282	2.591
40	567.288,491 672.765,282	41	567.286,017 672.766,035	2.586	41	567.286,017 672.766,035	42	567.272,166 672.766,147	13.85 1	42	567.272,166 672.766,147	43	567.262,391 672.765,843	9.78
43	567.262,391 672.765,843	44	567.245,659 672.766,84	16.76 2	44	567.245,659 672.766,84	45	567.241,484 672.767,251	4.195	45	567.241,484 672.767,251	46	567.234,232 672.769,333	7.545
46	567.234,232 672.769,333	47	567.228,516 672.771,595	6.147	47	567.228,516 672.771,595	48	567.222,423 672.775,681	7.336	48	567.222,423 672.775,681	49	567.219,205 672.778,632	4.366
49	567.219,205 672.778,632	50	567.214,787 672.783,866	6.849	50	567.214,787 672.783,866	51	567.209,407 672.791,355	9.221	51	567.209,407 672.791,355	52	567.206,693 672.796,244	5.592
52	567.206,693 672.796,244	53	567.204,184 672.802,267	6.525	53	567.204,184 672.802,267	54	567.199,116 672.814,21	12.97 4	54	567.199,116 672.814,21	55	567.192,747 672.828,68	15.81
55	567.192,747 672.828,68	56	567.187,912 672.839,849	12.17 1	56	567.187,912 672.839,849	57	567.171,931 672.876,659	40.12 9	57	567.171,931 672.876,659	58	567.172,18 672.877,622	0.995
58	567.172,18 672.877,622	59	567.172,439 672.877,723	0.278	59	567.172,439 672.877,723	60	567.178,042 672.885,394	9.499	60	567.178,042 672.885,394	61	567.169,846 672.892,401	10.78 3
61	567.169,846 672.892,401	62	567.159,891 672.901,039	13.18	62	567.159,891 672.901,039	63	567.158,039 672.902,655	2.458	63	567.158,039 672.902,655	64	567.156,762 672.903,769	1.695
64	567.156,762 672.903,769	65	567.153,571 672.906,793	4.396	65	567.153,571 672.906,793	66	567.150,931 672.909,614	3.864	66	567.150,931 672.909,614	67	567.145,538 672.916,07	8.412
67	567.145,538 672.916,07	68	567.143,663 672.918,315	2.925	68	567.143,663 672.918,315	69	567.143,202 672.918,705	0.604	69	567.143,202 672.918,705	70	567.140,559 672.921,707	4.0
70	567.140,559 672.921,707	71	567.134,107 672.929,442	10.07 3	71	567.134,107 672.929,442	72	567.126,346 672.938,77	12.13 4	72	567.126,346 672.938,77	73	567.124,343 672.941,022	3.014
73	567.124,343 672.941,022	74	567.117,895 672.948,258	9.692	74	567.117,895 672.948,258	75	567.117,478 672.948,603	0.541	75	567.117,478 672.948,603	76	567.113,301 672.953,823	6.685
76	567.113,301 672.953,823	77	567.109,036 672.958,61	6.411	77	567.109,036 672.958,61	78	567.108,77 672.959,411	0.844	78	567.108,77 672.959,411	79	567.107,151 672.962,202	3.227
79	567.107,151 672.962,202	80	567.105,585 672.965,348	3.514	80	567.105,585 672.965,348	81	567.104,579 672.967,819	2.668	81	567.104,579 672.967,819	82	567.102,942 672.971,806	4.31
82	567.102,942 672.971,806	83	567.100,617 672.978,148	6.755	83	567.100,617 672.978,148	84	567.097,509 672.987,8	10.14	84	567.097,509 672.987,8	85	567.093,454 673.000,425	13.26
85	567.093,454 673.000,425	86	567.097,613 673.005,322	6.425	86	567.097,613 673.005,322	87	567.098,228 673.006,03	0.938	87	567.098,228 673.006,03	88	567.090,849 673.008,445	7.764
88	567.090,849 673.008,445	89	567.081,482 673.010,768	9.651	89	567.081,482 673.010,768	90	567.071,868 673.012,539	9.776	90	567.071,868 673.012,539	91	567.063,919 673.013,838	8.054
91	567.063,919 673.013,838	92	567.063,318 673.009,429	4.45	92	567.063,318 673.009,429	93	567.065,79 673.008,373	2.688	93	567.065,79 673.008,373	94	567.070,606 673.002,011	7.979
94	567.070,606 673.002,011	95	567.077,488 672.996,318	8.932	95	567.077,488 672.996,318	96	567.082,583 672.994,561	5.389	96	567.082,583 672.994,561	97	567.090,859 672.970,915	25.05 2
97	567.090,859 672.970,915	98	567.092,772 672.966,221	5.069	98	567.092,772 672.966,221	99	567.093,13 672.965,04	1.234	99	567.093,13 672.965,04	100	567.097,75 672.951,982	13.85 1
100	567.097,75 672.951,982	101	567.104,43 672.946,889	8.4	101	567.104,43 672.946,889	102	567.104,588 672.946,715	0.235	102	567.104,588 672.946,715	103	567.124,878 672.922,679	31.45 5
103	567.124,878 672.922,679	104	567.129,826 672.916,817	7.671	104	567.129,826 672.916,817	105	567.129,906 672.916,723	0.123	105	567.129,906 672.916,723	106	567.137,741 672.907,441	12.14 7
106	567.137,741 672.907,441	107	567.142,49 672.901,815	7.362	107	567.142,49 672.901,815	108	567.149,536 672.892,892	11.37	108	567.149,536 672.892,892	109	567.152,977 672.887,841	6.112
109	567.152,977 672.887,841	110	567.155,804 672.883,771	4.955	110	567.155,804 672.883,771	111	567.156,893 672.881,084	2.899	111	567.156,893 672.881,084	112	567.159,942 672.874,928	6.87
112	567.159,942 672.874,928	113	567.165,488 672.862,793	13.34 2	113	567.165,488 672.862,793	114	567.167,81 672.857,598	5.69	114	567.167,81 672.857,598	115	567.174,552 672.841,752	17.22 1

Punct început	X / Y	Punct sfârșit	X / Y	Lungime segment	Punct început	X / Y	Punct sfârșit	X / Y	Lungime segment	Punct început	X / Y	Punct sfârșit	X / Y	Lungime segment
115	567.174,552 672.841,752	116	567.181,594 672.825,206	17.982	116	567.181,594 672.825,206	117	567.188,22 672.810,475	16.153	117	567.188,22 672.810,475	118	567.189,971 672.806,228	4.594
118	567.189,971 672.806,228	119	567.197,073 672.790,015	17.7	119	567.197,073 672.790,015	120	567.203,848 672.779,189	12.771	120	567.203,848 672.779,189	121	567.206,693 672.775,304	4.815
121	567.206,693 672.775,304	122	567.207,942 672.773,871	1.901	122	567.207,942 672.773,871	123	567.209,434 672.772,165	2.266	123	567.209,434 672.772,165	124	567.210,719 672.770,696	1.952
124	567.210,719 672.770,696	125	567.217,432 672.764,97	8.823	125	567.217,432 672.764,97	126	567.218,884 672.763,999	1.747	126	567.218,884 672.763,999	127	567.219,602 672.763,503	0.873
127	567.219,602 672.763,503	128	567.221,342 672.762,424	2.047	128	567.221,342 672.762,424	129	567.221,693 672.762,233	0.4	129	567.221,693 672.762,233	130	567.222,771 672.761,645	1.228
130	567.222,771 672.761,645	131	567.228,546 672.759,001	6.351	131	567.228,546 672.759,001	132	567.234,373 672.757,374	6.05	132	567.234,373 672.757,374	133	567.238,885 672.756,199	4.662
133	567.238,885 672.756,199	134	567.252,223 672.754,873	13.404	134	567.252,223 672.754,873	135	567.266,033 672.754,443	13.817	135	567.266,033 672.754,443	136	567.279,298 672.753,615	13.291
136	567.279,298 672.753,615	137	567.288,6 672.753,544	9.302	137	567.288,6 672.753,544	138	567.302,268 672.753,214	13.672	138	567.302,268 672.753,214	139	567.305,744 672.753,119	3.477
139	567.305,744 672.753,119	140	567.315,061 672.752,866	9.32	140	567.315,061 672.752,866	141	567.315,068 672.752,866	0.007	141	567.315,068 672.752,866	142	567.316,46 672.752,828	1.393
142	567.316,46 672.752,828	143	567.330,218 672.752,45	13.763	143	567.330,218 672.752,45	144	567.341,097 672.752,208	10.882	144	567.341,097 672.752,208	145	567.344,389 672.752,114	3.293
145	567.344,389 672.752,114	146	567.358,249 672.751,807	13.863	146	567.358,249 672.751,807	147	567.358,638 672.751,799	0.389	147	567.358,638 672.751,799	148	567.360,248 672.751,765	1.61
148	567.360,248 672.751,765	149	567.369,988 672.751,564	9.742	149	567.369,988 672.751,564	150	567.378,855 672.751,267	8.872	150	567.378,855 672.751,267	151	567.397,516 672.750,713	18.669
151	567.397,516 672.750,713	152	567.397,533 672.750,728	0.023	152	567.397,533 672.750,728	153	567.397,723 672.750,721	0.19	153	567.397,723 672.750,721	154	567.400,038 672.750,691	2.315
154	567.400,038 672.750,691	155	567.402,732 672.750,656	2.694	155	567.402,732 672.750,656	156	567.404,479 672.750,633	1.747	156	567.404,479 672.750,633	157	567.415,564 672.750,291	11.09
157	567.415,564 672.750,291	158	567.415,625 672.750,293	0.061	158	567.415,625 672.750,293	159	567.431,025 672.749,88	15.406	159	567.431,025 672.749,88	160	567.439,436 672.749,577	8.416
160	567.439,436 672.749,577	161	567.439,575 672.749,572	0.139	161	567.439,575 672.749,572	162	567.442,574 672.749,685	3.001	162	567.442,574 672.749,685	163	567.450,753 672.750,513	8.221
163	567.450,753 672.750,513	164	567.454,933 672.751,09	4.22	164	567.454,933 672.751,09	165	567.469,648 672.752,672	14.8	165	567.469,648 672.752,672	166	567.484,633 672.754,171	15.06
166	567.484,633 672.754,171	167	567.498,695 672.755,336	14.11	167	567.498,695 672.755,336	168	567.499,331 672.755,389	0.638	168	567.499,331 672.755,389	169	567.514,808 672.757,246	15.588
169	567.514,808 672.757,246	170	567.527,147 672.758,747	12.43	170	567.527,147 672.758,747	171	567.539,288 672.759,919	12.197	171	567.539,288 672.759,919	1	567.540,835 672.760,099	1.557

** Lungimile segmentelor sunt determinate în planul de proiecție Stereo 70 și sunt rotunjite la 1 milimetru.

*** Distanța dintre puncte este formată din segmente cumulate ce sunt mai mici decât valoarea 1 milimetru.

**DATE DESPRE IMOBILUL NR. 494**

Oficiul de Cadastru și Publicitate Imobiliară SUCEAVA
Biroul de Cadastru și Publicitate Imobiliară Gura Humorului

A. Partea I. Descrierea imobilului

TEREN Intravilan

Adresa: Loc. Gura Humorului, Str Mihai Eminescu, Nr. 1 A, Jud. Suceava

Nr. Crt	Nr cadastral Nr. topografic	Suprafața* (mp)	Observații / Referințe
A1	42258	745	Sector cadastral:36 Teren neimprijmit;

Construcții

Crt	Nr cadastral Nr. topografic	Adresa	Observații / Referințe
A1.1	42258-C1	Loc. Gura Humorului, Str Mihai Eminescu, Nr. 1 A, Jud. Suceava	Nr. niveluri:4; S. construita la sol:217 mp; S. construita desfasurata:868 mp; Spatii comerciale si birouri P+2E+M din beton si BCA, An construire 2019

B. Partea II. Proprietari și acte

Inscrieri privitoare la dreptul de proprietate și alte drepturi reale	Referințe
5511 / 15/05/2018	
Act Notarial nr. 1107, din 11/05/2018 emis de POHOATA MANUELA;	
B5	Intabulare, drept de PROPRIETATE, dobandit prin Conventie, cota actuala 1/1 1) SC ALBERTEMMA SRL, CIF:18480050, cu sediul in Paltinoasa
	A1
21786 / 19/12/2019	
Act Notarial nr. contract de ipoteca 1811, din 19/12/2019 emis de GRADINARU CARMEN;	
B7	se noteaza interdictia de grevare , instrainare construire, demolare, extindere si inchiriere 1) PROCREDIT BANK SA, CIF:14622194
	A1
22117 / 18/11/2021	
Act Administrativ nr. 10261/A, din 18/10/2021 emis de PRIMARIA ORASULUI GURA HUMORULUI (edificare);	
B8	Intabulare, drept de PROPRIETATE, dobandit prin Construire, cota actuala 1/1 1) SC ALBERTEMMA SRL, CIF:18480050
	A1.1
24079 / 22/12/2021	
Act Notarial nr. 1579, din 22/12/2021 emis de GRADINARU CARMEN;	
B10	se noteaza interdictia de instrainare, grevare, construire, demolare, extindere, inchiriere 1) PROCREDIT BANK SA, CIF:14622194
	A1, A1.1

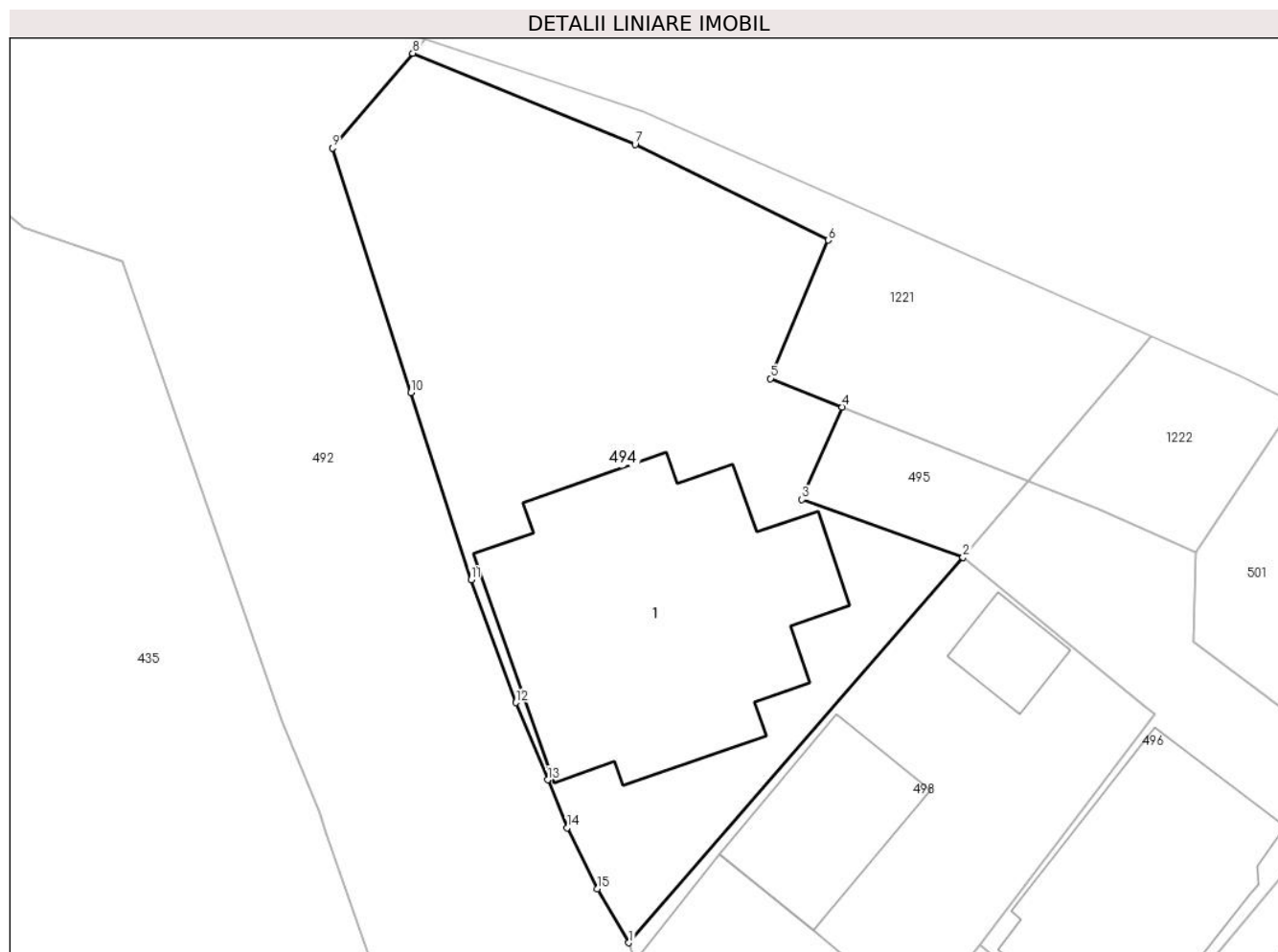
C. Partea III. SARCINI

Inscrieri privind dezmembramintele dreptului de proprietate, drepturi reale de garanție și sarcini	Referințe
21786 / 19/12/2019	
Act Notarial nr. contract de ipoteca 1811, din 19/12/2019 emis de GRADINARU CARMEN;	
C3	Intabulare, drept de IPOTECA, Valoare:1400000 LEIsi celelalte obligatii de plata aferente creditului, dobandit prin Conventie, cota actuala 1/1 1) PROCREDIT BANK SA, CIF:14622194
	A1
24079 / 22/12/2021	
Act Notarial nr. 1579, din 22/12/2021 emis de GRADINARU CARMEN;	
C4	Intabulare, drept de IPOTECA, Valoare:3800000 LEIsi celelalte obligatii de plata aferente creditului 1) PROCREDIT BANK SA, CIF:14622194
	A1, A1.1

Teren

Nr cadastral	Suprafața (mp)*	Observații / Referințe
42258	745	

* Suprafața este determinată în planul de proiecție Stereo 70.



Date referitoare la teren

Crt	Categorie folosință	Intravilan	Suprafața (mp)	Tarla	Parcelă	Nr. topo	Observații / Referințe
1	curți constructii	DA	745	-	-	-	

Date referitoare la construcții

Crt	Număr	Destinație construcție	Supraf. (mp)	Situație juridică	Observații / Referințe
A1.1	42258-C1	construcții industriale și edilitare	217	Cu acte	Nr. niveluri:4; S. construita la sol:217 mp; S. construita desfasurata:868 mp; Spatii comerciale și birouri P+2E+M din beton și BCA, An construire 2019

Lungime Segmente

1) Valorile lungimilor segmentelor sunt obținute din proiecție în plan.

Punct început	X / Y	Punct sfârșit	X / Y	Lungime segment (** (m)
1	567.108,77 672.959,411	2	567.126,03 672.979,312	26.343
2	567.126,03 672.979,312	3	567.117,714 672.982,29	8.833
3	567.117,714 672.982,29	4	567.119,786 672.987,062	5.202

Punct început	X / Y	Punct sfârșit	X / Y	Lungime segment (** (m)
4	567.119,786 672.987,062	5	567.116,085 672.988,534	3.983
5	567.116,085 672.988,534	6	567.119,071 672.995,681	7.746
6	567.119,071 672.995,681	7	567.109,092 673.000,61	11.13
7	567.109,092 673.000,61	8	567.097,613 673.005,322	12.408
8	567.097,613 673.005,322	9	567.093,454 673.000,425	6.425
9	567.093,454 673.000,425	10	567.097,509 672.987,8	13.26
10	567.097,509 672.987,8	11	567.100,617 672.978,148	10.14
11	567.100,617 672.978,148	12	567.102,942 672.971,806	6.755
12	567.102,942 672.971,806	13	567.104,579 672.967,819	4.31
13	567.104,579 672.967,819	14	567.105,585 672.965,348	2.668
14	567.105,585 672.965,348	15	567.107,151 672.962,202	3.514
15	567.107,151 672.962,202	1	567.108,77 672.959,411	3.227

** Lungimile segmentelor sunt determinate în planul de proiecție Stereo 70 și sunt rotunjite la 1 milimetru.

*** Distanța dintre puncte este formată din segmente cumulate ce sunt mai mici decât valoarea 1 milimetru.

**DATE DESPRE IMOBILUL NR. 495**

Oficiul de Cadastru și Publicitate Imobiliară SUCEAVA
Biroul de Cadastru și Publicitate Imobiliară Gura Humorului

A. Partea I. Descrierea imobilului

TEREN Intravilan

Adresa: Loc. Gura Humorului, Jud. Suceava

Nr. Crt	Nr cadastral Nr. topografic	Suprafața* (mp)	Observații / Referințe
A1	44115	48	Sector cadastral:36 Teren neimprejmuit;

B. Partea II. Proprietari și acte

Inscrieri privitoare la dreptul de proprietate și alte drepturi reale	Referințe
19215 / 21/11/2019	
Act Notarial nr. 4288, din 20/11/2019 emis de PELEPCO LACRAMIOARA GABRIELA;	
B3	A1
Intabulare, drept de PROPRIETATE, dobandit prin Conventie, cota actuala 1/1	
1) ALBERTEMMA SRL, CIF:18480050	

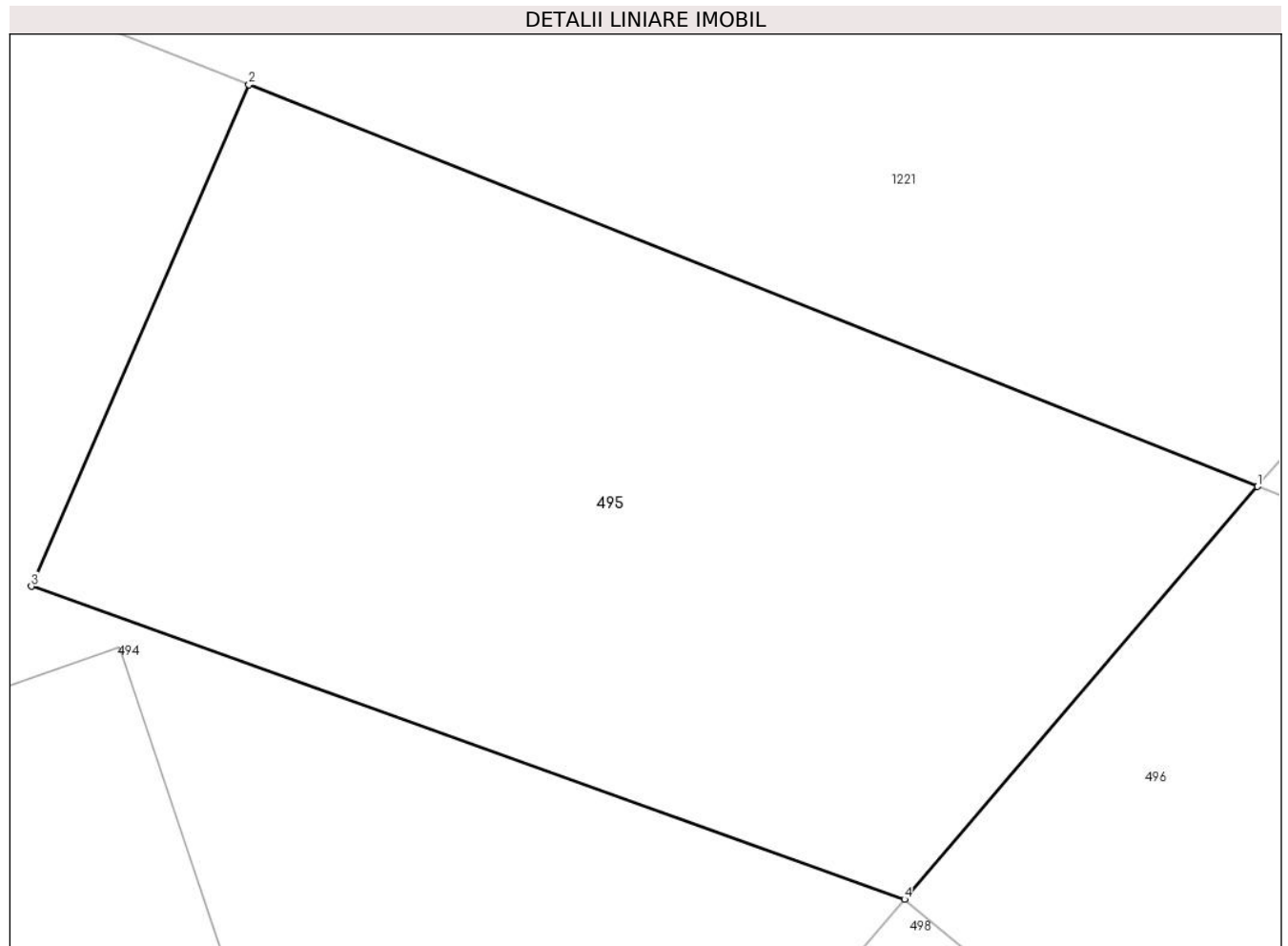
C. Partea III. SARCINI .

Inscrieri privind dezmembramintele dreptului de proprietate, drepturi reale de garanție și sarcini	Referințe
NU SUNT	

Teren

Nr cadastral	Suprafața (mp)*	Observații / Referințe
44115	48	

* Suprafața este determinată în planul de proiecție Stereo 70.



Date referitoare la teren

Crt	Categorie folosință	Intravilan	Suprafața (mp)	Tarla	Parcelă	Nr. topo	Observații / Referințe
1	curți constructii	DA	48	-	-	-	

Lungime Segmente

1) Valorile lungimilor segmentelor sunt obținute din proiecție în plan.

Punct început	X / Y	Punct sfârșit	X / Y	Lungime segment (** (m)
1	567.129,394 672.983,24	2	567.119,786 672.987,062	10.34
2	567.119,786 672.987,062	3	567.117,714 672.982,29	5.202
3	567.117,714 672.982,29	4	567.126,03 672.979,312	8.833
4	567.126,03 672.979,312	1	567.129,394 672.983,24	5.172

**** Lungimile segmentelor sunt determinate în planul de proiecție Stereo 70 și sunt rotunjite la 1 milimetru.**

***** Distanța dintre puncte este formată din segmente cumulate ce sunt mai mici decât valoarea 1 milimetru.**

**DATE DESPRE IMOBILUL NR. 496**

Oficiul de Cadastru și Publicitate Imobiliară SUCEAVA
Biroul de Cadastru și Publicitate Imobiliară Gura Humorului

A. Partea I. Descrierea imobilului

TEREN Intravilan

Adresa: Loc. Gura Humorului, Jud. Suceava

Nr. Crt	Nr cadastral Nr. topografic	Suprafața* (mp)	Observații / Referințe
A1	44114	275	Sector cadastral:36 Teren neimpregmuit;

Construcții

Crt	Nr cadastral Nr. topografic	Adresa	Observații / Referințe
A1.1	44114-C1	Loc. Gura Humorului, Jud. Suceava	Nr. niveluri:1; S. construita la sol:127 mp; Locuinta

B. Partea II. Proprietari și acte

Inscrieri privitoare la dreptul de proprietate și alte drepturi reale	Referințe
19214 / 21/11/2019	
Act Notarial nr. 113, din 14/01/2000 emis de BNP P.ATANASOAEI;	
B2	Intabulare, drept de PROPRIETATE, dobandit prin Conventie, cota actuala 275/356 1) MIRON ANA , vaduva
	A1, A1.1
/	
Act Normativ nr. Legea 7, din 13/03/1996 emis de PARLAMENTUL ROMANIEI;	
B3	Intabulare, drept de PROPRIETATE, dobandit prin Lege, cota actuala 81/356 1) NEIDENTIFICAT NEIDENTIFICAT
	A1
Act Administrativ nr. 8942, din 12/09/2023 emis de PRIMARIA GURA HUMORULUI;	
B4	Se notează posesia faptică. 1) MIRON ANA , vaduva
	A1

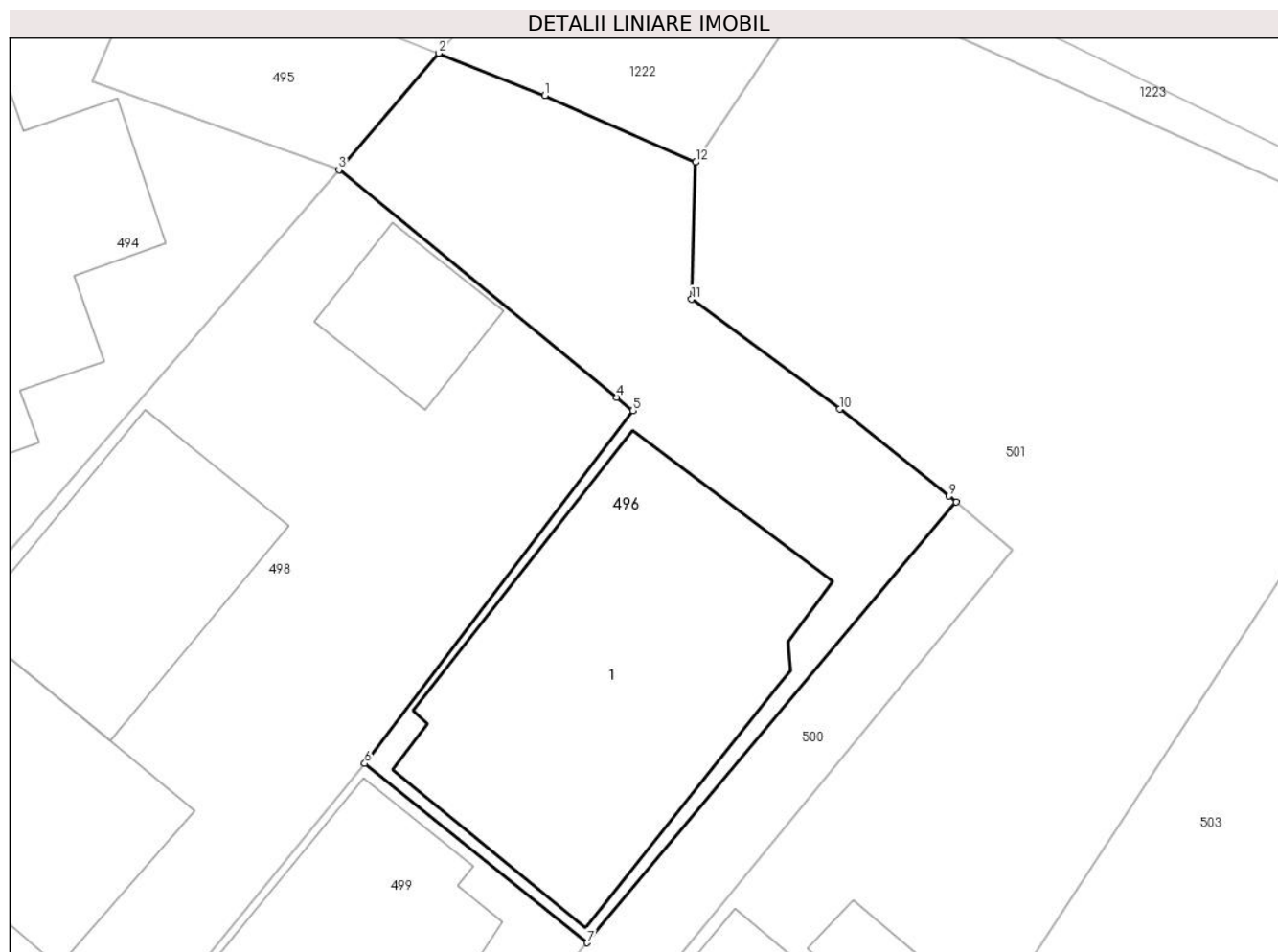
C. Partea III. SARCINI .

Inscrieri privind dezmembramintele dreptului de proprietate, drepturi reale de garanție și sarcini	Referințe
NU SUNT	

Teren

Nr cadastral	Suprafața (mp)*	Observații / Referințe
44114	275	

* Suprafața este determinată în planul de proiecție Stereo 70.



Date referitoare la teren

Crt	Categorie folosință	Intravilan	Suprafața (mp)	Tarla	Parcelă	Nr. topo	Observații / Referințe
1	curți constructii	DA	198	-	-	-	
2	arabil	DA	77	-	-	-	

Date referitoare la construcții

Crt	Număr	Destinație construcție	Supraf. (mp)	Situație juridică	Observații / Referințe
A1.1	44114-C1	construcții de locuințe	Din acte: 120 Masurata: 127	Cu acte	Nr. niveluri:1; S. construita la sol:127 mp; Locuinta

Lungime Segmente

1) Valorile lungimilor segmentelor sunt obținute din proiecție în plan.

Punct început	X / Y	Punct sfârșit	X / Y	Lungime segment (** (m)
1	567.132,98 672.981,813	2	567.129,394 672.983,24	3.859
2	567.129,394 672.983,24	3	567.126,03 672.979,312	5.172

Punct început	X / Y	Punct sfârșit	X / Y	Lungime segment (** (m)
3	567.126,03 672.979,312	4	567.135,407 672.971,63	12.122
4	567.135,407 672.971,63	5	567.135,948 672.971,187	0.699
5	567.135,948 672.971,187	6	567.126,899 672.959,278	14.957
6	567.126,899 672.959,278	7	567.134,408 672.953,229	9.642
7	567.134,408 672.953,229	8	567.146,873 672.968,094	19.4
8	567.146,873 672.968,094	9	567.146,628 672.968,3	0.32
9	567.146,628 672.968,3	10	567.142,933 672.971,234	4.718
10	567.142,933 672.971,234	11	567.137,933 672.974,942	6.225
11	567.137,933 672.974,942	12	567.138,079 672.979,566	4.626
12	567.138,079 672.979,566	1	567.132,98 672.981,813	5.572

** Lungimile segmentelor sunt determinate în planul de proiecție Stereo 70 și sunt rotunjite la 1 milimetru.

*** Distanța dintre puncte este formată din segmente cumulate ce sunt mai mici decât valoarea 1 milimetru.

**DATE DESPRE IMOBILUL NR. 498**

Oficiul de Cadastru și Publicitate Imobiliară SUCEAVA
Biroul de Cadastru și Publicitate Imobiliară Gura Humorului

A. Partea I. Descrierea imobilului

Nr. CF vechi:1679 gura humorului
Nr. topografic:576/25

TEREN Intravilan

Adresa: Loc. Gura Humorului, Str Mihai Eminescu, Nr. 1, Jud. Suceava

Nr. Crt	Nr cadastral Nr. topografic	Suprafața* (mp)	Observații / Referințe
A1	38608	Din acte: 390 Masurata: 380	Sector cadastral:36 Teren imprejmuit;

Construcții

Crt	Nr cadastral Nr. topografic	Adresa	Observații / Referințe
A1.1	38608-C1	Loc. Gura Humorului, Str Mihai Eminescu, Nr. 1, Jud. Suceava	Nr. niveluri:2; S. construita la sol:68 mp; Locuință P+1.
A1.2	38608-C2	Loc. Gura Humorului, Str Mihai Eminescu, Nr. 1, Jud. Suceava	Nr. niveluri:2; S. construita la sol:59 mp; Locuință P+1.
A1.3	38608-C3	Loc. Gura Humorului, Str Mihai Eminescu, Nr. 1, Jud. Suceava	Nr. niveluri:1; S. construita la sol:20 mp; anexa gospodareasca

B. Partea II. Proprietari și acte

Inscrieri privitoare la dreptul de proprietate și alte drepturi reale		Referințe
14271 / 09/09/2019		
Act Notarial nr. 124 (certificat de mostenitor), din 06/09/2019 emis de DUMITRU MIHAELA;		
B3	Intabulare, drept de PROPRIETATE, dobandit prin Succesiune, cota actuala 4/16 1) MONOREAN VALERIA	A1, A1.1, A1.2, A1.3
B4	Intabulare, drept de PROPRIETATE, dobandit prin Succesiune, cota actuala 3/16 1) MONOREAN GABRIELA-MARIANA	A1, A1.1, A1.2, A1.3
B5	Intabulare, drept de PROPRIETATE, dobandit prin Succesiune, cota actuala 3/16 1) MONOREAN CORNELIU	A1, A1.1, A1.2, A1.3
B6	Intabulare, drept de PROPRIETATE, dobandit prin Succesiune, cota actuala 3/16 1) IRIMESCU CARMEN - INGRID	A1, A1.1, A1.2, A1.3
B7	Intabulare, drept de PROPRIETATE, dobandit prin Succesiune, cota actuala 3/16 1) SPÎNU NICOLETA-LILIANA	A1, A1.1, A1.2, A1.3

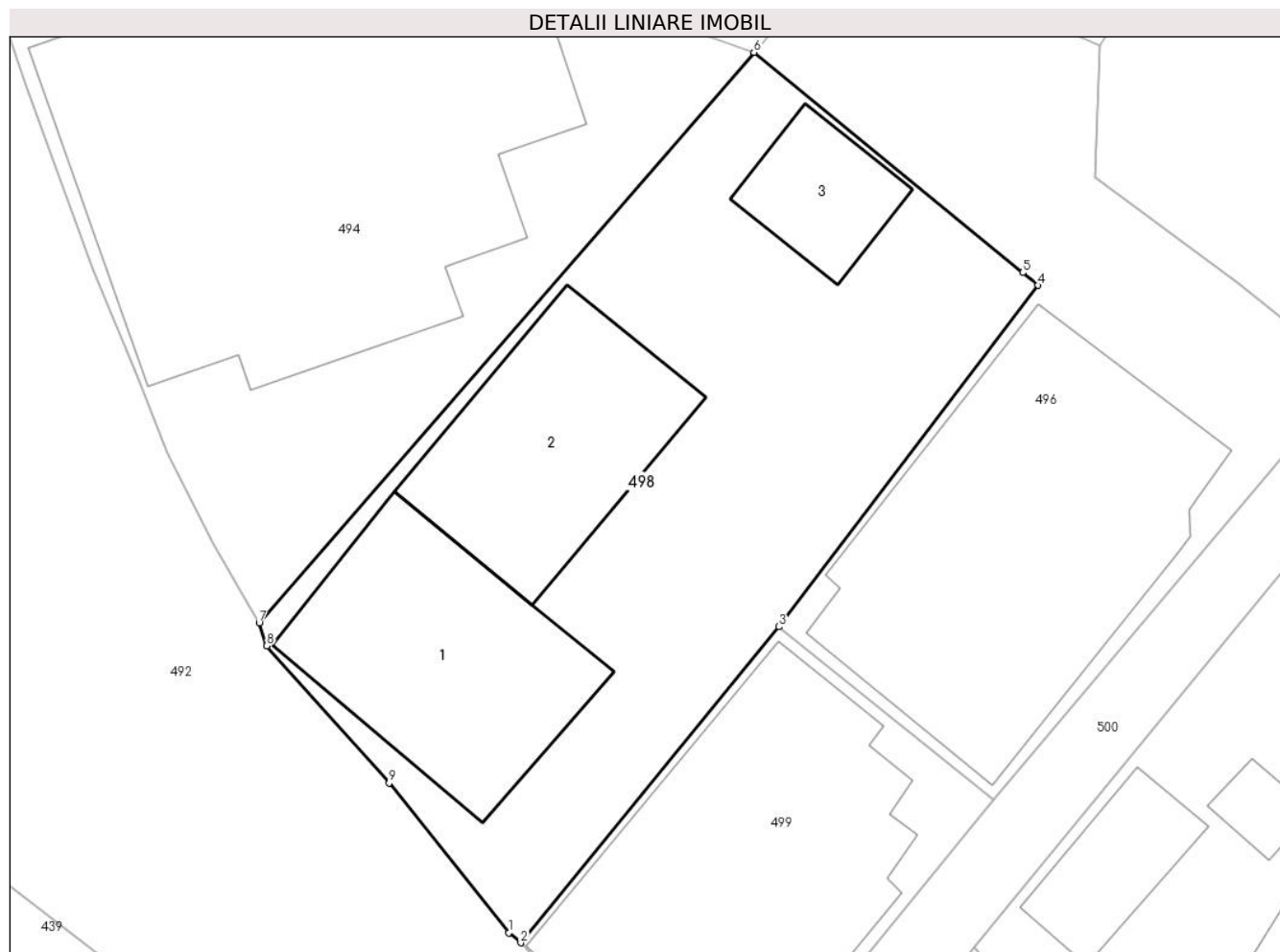
C. Partea III. SARCINI .

Inscrieri privind dezmembramintele dreptului de proprietate, drepturi reale de garanție și sarcini	Referințe
NU SUNT	

Teren

Nr cadastral	Suprafața (mp)*	Observații / Referințe
38608	Din acte: 390 Masurata: 380	

* Suprafața este determinată în planul de proiecție Stereo 70.



Date referitoare la teren

Crt	Categorie folosință	Intra vilan	Suprafața (mp)	Tarla	Parcelă	Nr. topo	Observații / Referințe
1	curți constructii	DA	380	-	-	576/25	

Date referitoare la construcții

Crt	Număr	Destinație construcție	Supraf. (mp)	Situație juridică	Observații / Referințe
A1.1	38608-C1	construcții de locuințe	68	Cu acte	Nr. niveluri:2; S. construita la sol:68 mp; Locuință P+1.
A1.2	38608-C2	construcții de locuințe	59	Cu acte	Nr. niveluri:2; S. construita la sol:59 mp; Locuință P+1.
A1.3	38608-C3	construcții anexa	20	Cu acte	Nr. niveluri:1; S. construita la sol:20 mp; anexa gospodareasca

Lungime Segmente

1) Valorile lungimilor segmentelor sunt obținute din proiecție în plan.

Punct început	X / Y	Punct sfârșit	X / Y	Lungime segment (** (m)
1	567.117,478 672.948,603	2	567.117,895 672.948,258	0.541

Punct început	X / Y	Punct sfârșit	X / Y	Lungime segment (** (m)
2	567.117,895 672.948,258	3	567.126,899 672.959,278	14.231
3	567.126,899 672.959,278	4	567.135,948 672.971,187	14.957
4	567.135,948 672.971,187	5	567.135,407 672.971,63	0.699
5	567.135,407 672.971,63	6	567.126,03 672.979,312	12.122
6	567.126,03 672.979,312	7	567.108,77 672.959,411	26.343
7	567.108,77 672.959,411	8	567.109,036 672.958,61	0.844
8	567.109,036 672.958,61	9	567.113,301 672.953,823	6.411
9	567.113,301 672.953,823	1	567.117,478 672.948,603	6.685

** Lungimile segmentelor sunt determinate în planul de proiecție Stereo 70 și sunt rotunjite la 1 milimetru.

*** Distanța dintre puncte este formată din segmente cumulate ce sunt mai mici decât valoarea 1 milimetru.

**DATE DESPRE IMOBILUL NR. 499**

Oficiul de Cadastru și Publicitate Imobiliară SUCEAVA
Biroul de Cadastru și Publicitate Imobiliară Gura Humorului

A. Partea I. Descrierea imobilului

TEREN Intravilan

Nr. CF vechi:923 gura humorului
Nr. topografic:653..

Adresa: Loc. Gura Humorului, Jud. Suceava

Nr. Crt	Nr cadastral Nr. topografic	Suprafața* (mp)	Observații / Referințe
A1	40257	144	Sector cadastral:36 Teren neimprejmuit;

Construcții

Crt	Nr cadastral Nr. topografic	Adresa	Observații / Referințe
A1.1	40257-C1	Loc. Gura Humorului, Jud. Suceava	Nr. niveluri:1; S. construita la sol:117 mp; S. construita desfasurata:97 mp; Locuinta construita din lemn.

B. Partea II. Proprietari și acte

Inscrieri privitoare la dreptul de proprietate și alte drepturi reale		Referințe
9984 / 08/09/2015		
Act Notarial nr. de partaj 4575, din 07/09/2015 emis de LOSTUN ION;		
B8	Intabulare, drept de PROPRIETATE bun propriu, dobandit prin lesire Din Indiviziune, cota actuala 1/1 1) SOZANSKI CLAUDIA ADELIN , necasatorita	A1, A1.1

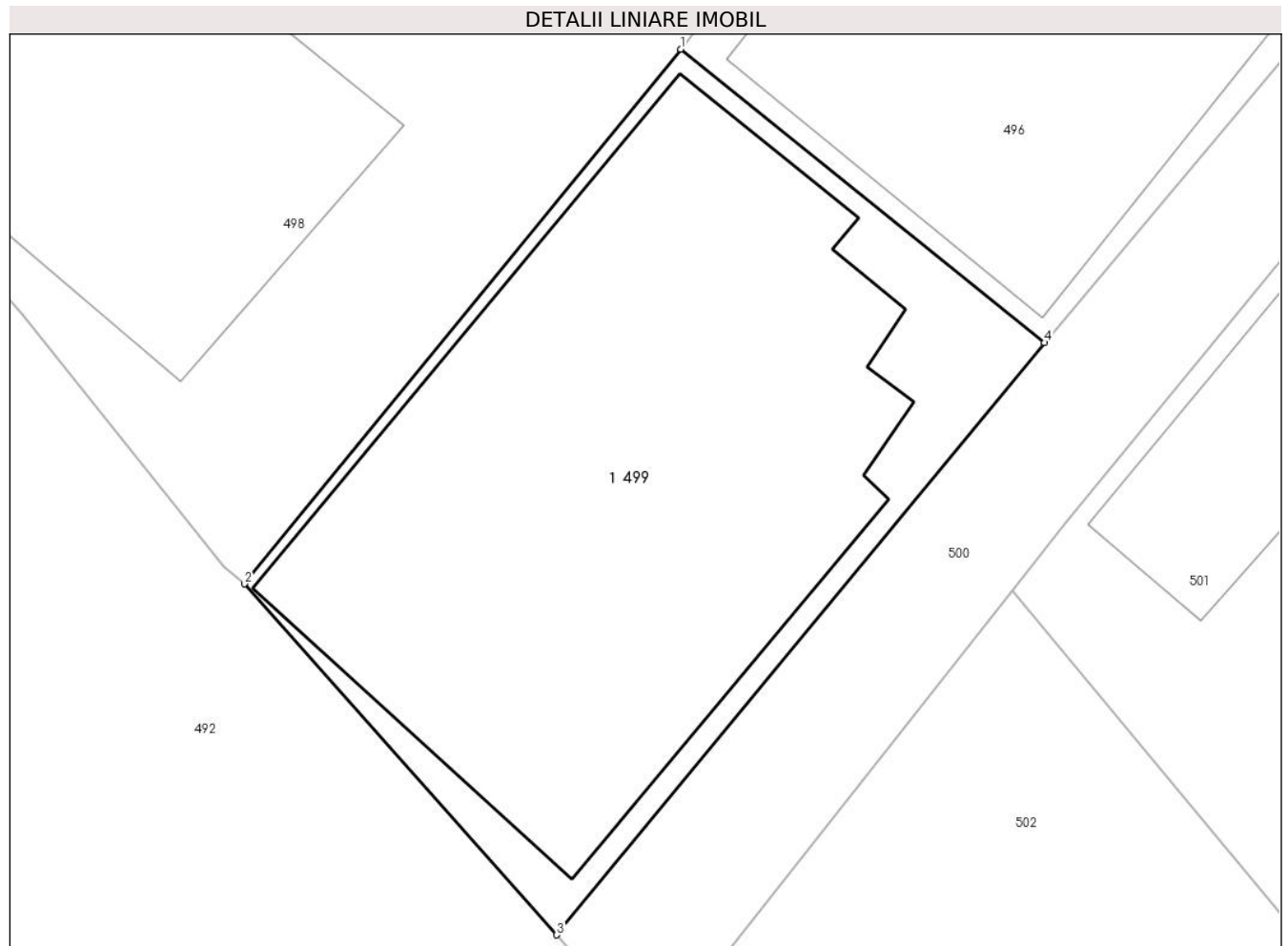
C. Partea III. SARCINI .

Inscrieri privind dezmembramintele dreptului de proprietate, drepturi reale de garanție și sarcini	Referințe
NU SUNT	

Teren

Nr cadastral	Suprafața (mp)*	Observații / Referințe
40257	144	

* Suprafața este determinată în planul de proiecție Stereo 70.



Date referitoare la teren

Crt	Categorie folosință	Intra vilan	Suprafața (mp)	Tarla	Parcelă	Nr. topo	Observații / Referințe
1	curți constructii	DA	144	-	-	653..	

Date referitoare la construcții

Crt	Număr	Destinație construcție	Supraf. (mp)	Situație juridică	Observații / Referințe
A1.1	40257-C1	construcții de locuințe	Din acte: 97 Masurata: 117	Cu acte	Nr. niveluri:1; S. construita la sol:117 mp; S. construita desfasurata:97 mp; Locuinta construita din lemn.

Lungime Segmente

1) Valorile lungimilor segmentelor sunt obținute din proiecție în plan.

Punct început	X / Y	Punct sfârșit	X / Y	Lungime segment (** (m)
1	567.126,899 672.959,278	2	567.117,895 672.948,258	14.231
2	567.117,895 672.948,258	3	567.124,343 672.941,022	9.692
3	567.124,343 672.941,022	4	567.134,408 672.953,229	15.821

Punct început	X / Y	Punct sfârșit	X / Y	Lungime segment (** (m)
4	567.134,408 672.953,229	1	567.126,899 672.959,278	9.642

** Lungimile segmentelor sunt determinate în planul de proiecție Stereo 70 și sunt rotunjite la 1 milimetru.

*** Distanța dintre puncte este formată din segmente cumulate ce sunt mai mici decât valoarea 1 milimetru.

**DATE DESPRE IMOBILUL NR. 500**

Oficiul de Cadastru și Publicitate Imobiliară SUCEAVA
Biroul de Cadastru și Publicitate Imobiliară Gura Humorului

A. Partea I. Descrierea imobilului

TEREN Intravilan

Nr. CF vechi:1387
Nr. topografic:576/23

Adresa: Loc. Gura Humorului, Jud. Suceava

Nr. Crt	Nr cadastral Nr. topografic	Suprafața* (mp)	Observații / Referințe
A1	31149	Din acte: 105 Masurata: 95	Sector cadastral:36 Teren neimprejmut;

B. Partea II. Proprietari și acte

Inscrieri privitoare la dreptul de proprietate și alte drepturi reale	Referințe
121 / 28/01/2000	
Act Notarial nr. 113, din 14/01/2000 emis de BNP PETRU ATANASOAEI;	
B1	A1
Intabulare, drept de PROPRIETATE, dobandit prin Conventie, cota actuala 1/2 1) MIRON ANA, Lipsă CNP proprietar; vaduva	
9934 / 08/09/2015	
Act Notarial nr. 4575, din 07/09/2015 emis de LOSTUN ION;	
B5	A1
Intabulare, drept de PROPRIETATE, dobandit prin lesire Din Indiviziune, cota actuala 1/2 1) SOZANSKI CLAUDIA ADELINÉ	

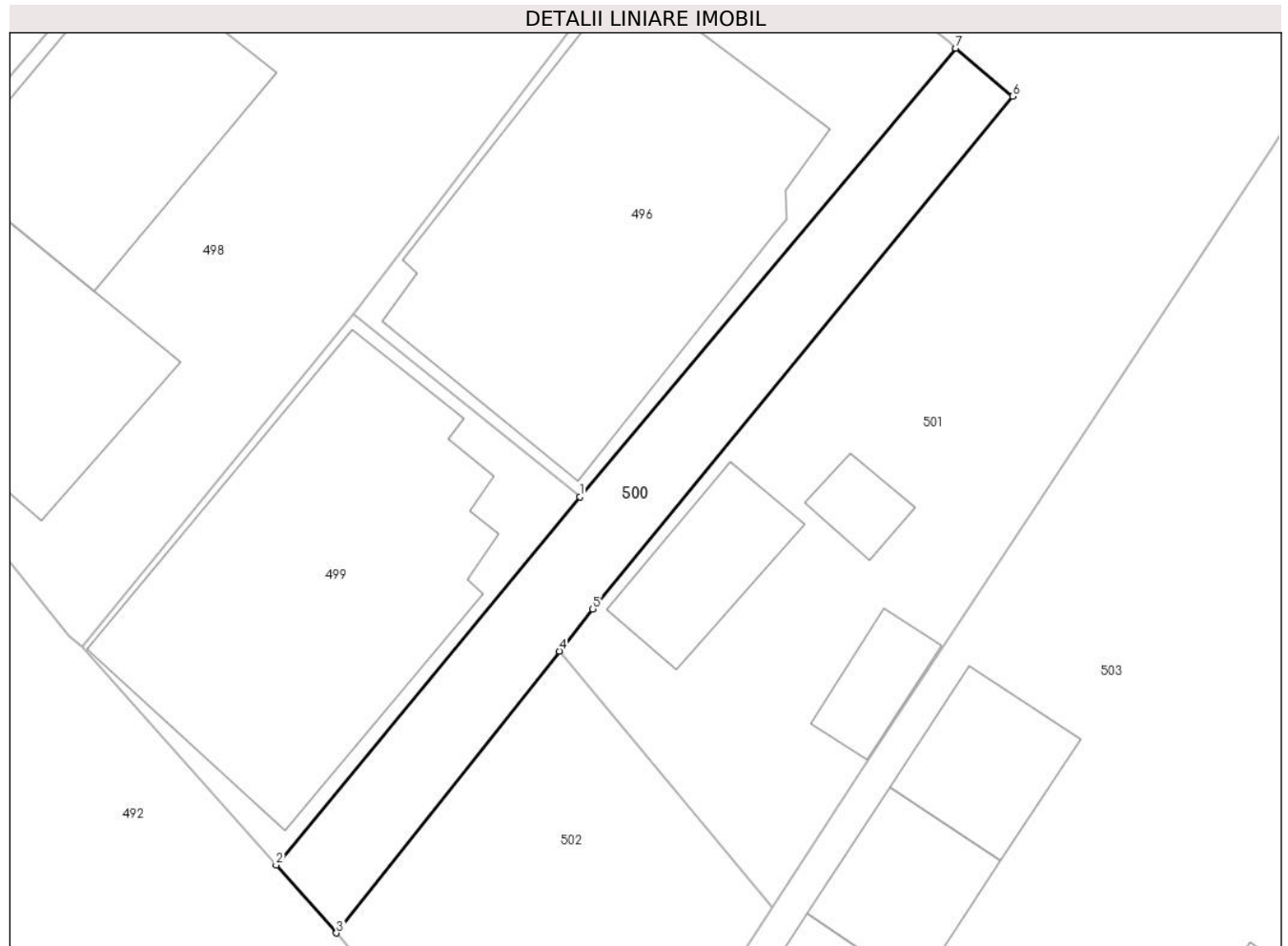
C. Partea III. SARCINI .

Inscrieri privind dezmembramintele dreptului de proprietate, drepturi reale de garanție și sarcini	Referințe
NU SUNT	

Teren

Nr cadastral	Suprafața (mp)*	Observații / Referințe
31149	Din acte: 105 Masurata: 95	

* Suprafața este determinată în planul de proiecție Stereo 70.



Date referitoare la teren

Crt	Categorie folosință	Intra vilan	Suprafața (mp)	Tarla	Parcelă	Nr. topo	Observații / Referințe
1	drum	DA	95	-	-	576/23	

Lungime Segmente

1) Valorile lungimilor segmentelor sunt obținute din proiecție în plan.

Punct început	X / Y	Punct sfârșit	X / Y	Lungime segment (** (m)
1	567.134,408 672.953,229	2	567.124,343 672.941,022	15.821
2	567.124,343 672.941,022	3	567.126,346 672.938,77	3.014
3	567.126,346 672.938,77	4	567.133,733 672.948,112	11.91
4	567.133,733 672.948,112	5	567.134,839 672.949,51	1.783
5	567.134,839 672.949,51	6	567.148,769 672.966,503	21.973

Punct început	X / Y	Punct sfârșit	X / Y	Lungime segment (** (m)
6	567.148,769 672.966,503	7	567.146,873 672.968,094	2.475
7	567.146,873 672.968,094	1	567.134,408 672.953,229	19.4

** Lungimile segmentelor sunt determinate în planul de proiecție Stereo 70 și sunt rotunjite la 1 milimetru.

*** Distanța dintre puncte este formată din segmente cumulate ce sunt mai mici decât valoarea 1 milimetru.

**DATE DESPRE IMOBILUL NR. 501**

Oficiul de Cadastru și Publicitate Imobiliară SUCEAVA
Biroul de Cadastru și Publicitate Imobiliară Gura Humorului

A. Partea I. Descrierea imobilului

Nr. CF vechi: 923 gura humorului
Nr. topografic: 576/20

TEREN Intravilan

Adresa: Loc. Gura Humorului, Nr. 5, Jud. Suceava

Nr. Crt	Nr cadastral Nr. topografic	Suprafața* (mp)	Observații / Referințe
A1	40256	Din acte: 619 Masurata: 573	Sector cadastral: 36 Teren neimprejmuit;

Construcții

Crt	Nr cadastral Nr. topografic	Adresa	Observații / Referințe
A1.1		Loc. Gura Humorului, Nr. 5, Jud. Suceava	Nr. niveluri: 1; S. construita la sol: 20 mp; Locuință.
A1.2		Loc. Gura Humorului, Nr. 5, Jud. Suceava	Nr. niveluri: 1; S. construita la sol: 6 mp; Anexă.
A1.3		Loc. Gura Humorului, Nr. 5, Jud. Suceava	Nr. niveluri: 1; S. construita la sol: 10 mp; Anexă.

B. Partea II. Proprietari și acte

Inscrieri privitoare la dreptul de proprietate și alte drepturi reale		Referințe
9985 / 08/09/2015		
Act Notarial nr. de partaj 4575, din 07/09/2015 emis de LOSTUN ION;		
B6	Intabulare, drept de PROPRIETATE bun propriu, dobandit prin lesire Din Indiviziune, cota actuala 1/1 1) SOZANSKI CLAUDIA ADELIN, necasatorita	A1
/		
Act Administrativ nr. 11601, din 14/11/2023 emis de PRIMĂRIA GURA HUMORULUI;		
B7	Intabulare, drept de PROPRIETATE, dobandit prin Lege, cota actuala 1/1 1) SOZANSKI CLAUDIA ADELIN, necasatorita	A1.1, A1.2, A1.3

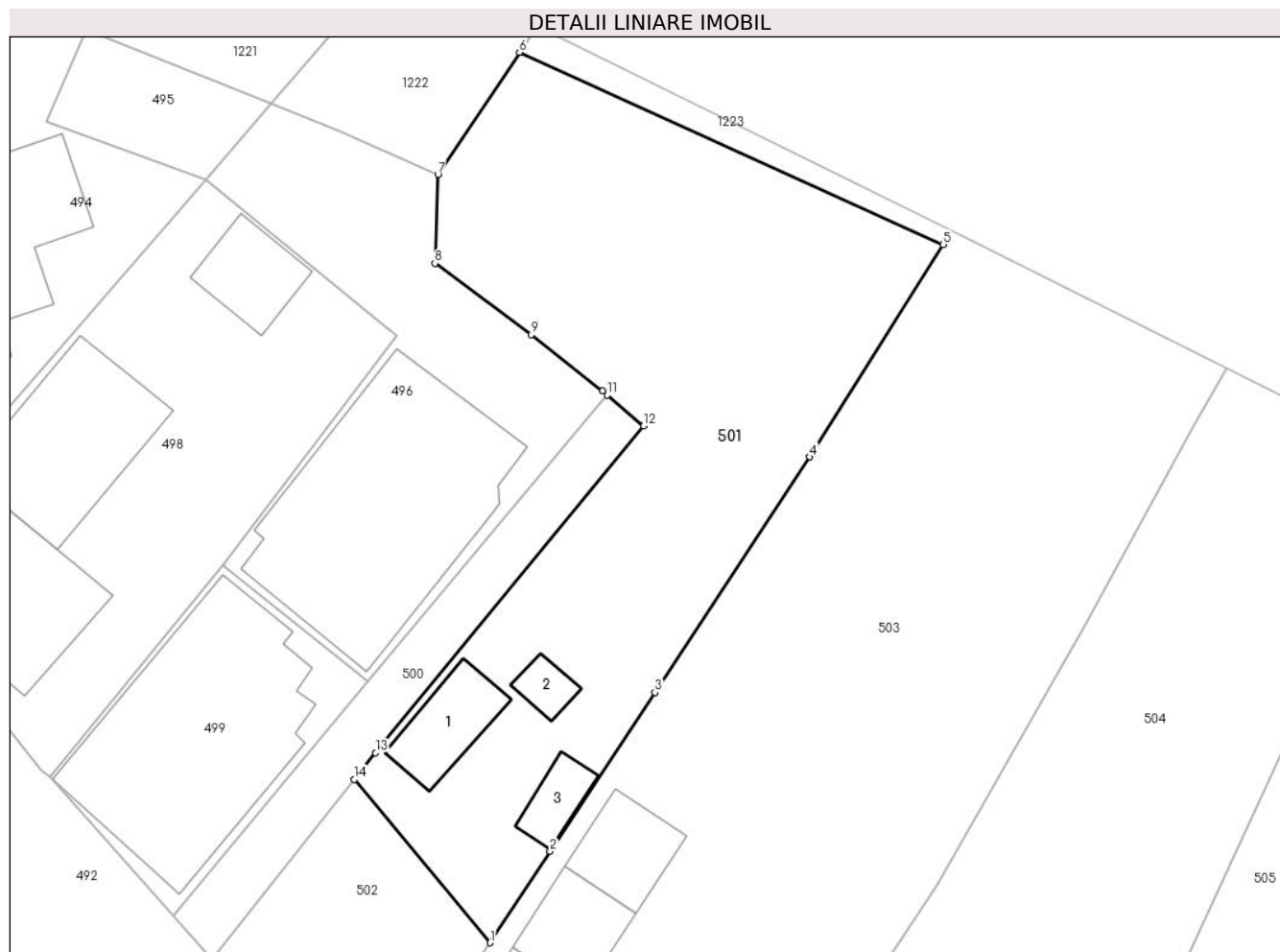
C. Partea III. SARCINI

Inscrieri privind dezmembramintele dreptului de proprietate, drepturi reale de garanție și sarcini		Referințe
96 / 01/11/1936		
Act Notarial nr. 924, din 17/06/1932 emis de -;		
C1	Intabulare, drept de SERVITUTE de a scoate apa și adapa vitele din fantana de pe parcela 576/20 în favoarea parcelelor 741 și 576/7 din corpul fonciar fascicula Nr. 1115	A1

Teren

Nr cadastral	Suprafața (mp)*	Observații / Referințe
40256	Din acte: 619 Masurata: 573	

* Suprafața este determinată în planul de proiecție Stereo 70.



Date referitoare la teren

Crt	Categorie folosință	Intravilan	Suprafața (mp)	Tarla	Parcelă	Nr. topo	Observații / Referințe
1	curți constructii	DA	126	-	-	576/20	
2	arabil	DA	447	-	-	-	

Date referitoare la construcții

Crt	Număr	Destinație construcție	Supraf. (mp)	Situație juridică	Observații / Referințe
A1.1		construcții de locuințe	20	Cu acte	Nr. niveluri:1; S. construita la sol:20 mp; Locuință.
A1.2		construcții anexa	6	Cu acte	Nr. niveluri:1; S. construita la sol:6 mp; Anexă.
A1.3		construcții anexa	10	Cu acte	Nr. niveluri:1; S. construita la sol:10 mp; Anexă.

Lungime Segmente

1) Valorile lungimilor segmentelor sunt obținute din proiecție în plan.

Punct început	X / Y	Punct sfârșit	X / Y	Lungime segment (** (m)
1	567.140,79 672.939,63	2	567.143,914 672.944,391	5.694

Punct început	X / Y	Punct sfârșit	X / Y	Lungime segment (** (m)
2	567.143,914 672.944,391	3	567.149,365 672.952,641	9.888
3	567.149,365 672.952,641	4	567.157,417 672.964,882	14.652
4	567.157,417 672.964,882	5	567.164,339 672.975,931	13.038
5	567.164,339 672.975,931	6	567.142,317 672.985,91	24.177
6	567.142,317 672.985,91	7	567.138,079 672.979,566	7.629
7	567.138,079 672.979,566	8	567.137,933 672.974,942	4.626
8	567.137,933 672.974,942	9	567.142,933 672.971,234	6.225
9	567.142,933 672.971,234	10	567.146,628 672.968,3	4.718
10	567.146,628 672.968,3	11	567.146,873 672.968,094	0.32
11	567.146,873 672.968,094	12	567.148,769 672.966,503	2.475
12	567.148,769 672.966,503	13	567.134,839 672.949,51	21.973
13	567.134,839 672.949,51	14	567.133,733 672.948,112	1.783
14	567.133,733 672.948,112	1	567.140,79 672.939,63	11.034

** Lungimile segmentelor sunt determinate în planul de proiecție Stereo 70 și sunt rotunjite la 1 milimetru.

*** Distanța dintre puncte este formată din segmente cumulate ce sunt mai mici decât valoarea 1 milimetru.

**DATE DESPRE IMOBILUL NR. 502**

Oficiul de Cadastru și Publicitate Imobiliară SUCEAVA
Biroul de Cadastru și Publicitate Imobiliară Gura Humorului

A. Partea I. Descrierea imobilului

Nr. CF vechi: 923 gura humorului
Nr. topografic: 576/21

TEREN Intravilan

Adresa: Loc. Gura Humorului, Jud. Suceava

Nr. Crt	Nr cadastral Nr. topografic	Suprafața* (mp)	Observații / Referințe
A1	40255	135	Sector cadastral: 36 Teren neimprejmuit;

B. Partea II. Proprietari și acte

Inscrieri privitoare la dreptul de proprietate și alte drepturi reale		Referințe
9983 / 08/09/2015		
Act Notarial nr. de partaj 4575, din 07/09/2015 emis de LOSTUN ION;		
B5	Intabulare, drept de PROPRIETATE bun propriu, dobândit prin lesire Din Indiviziune, cota actuala 1/1 1) SOZANSKI CLAUDIA ADELIN, necasatorita	A1

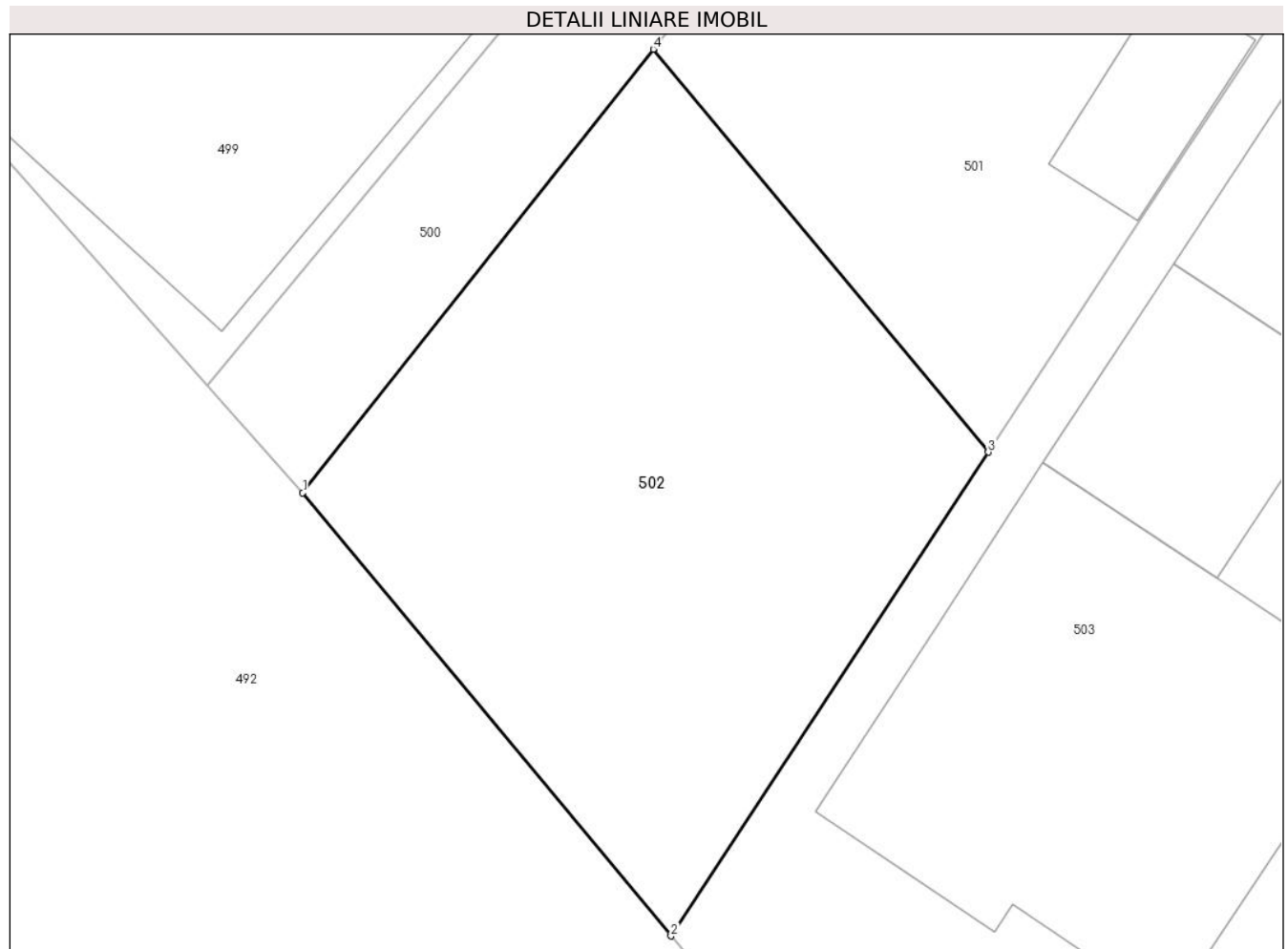
C. Partea III. SARCINI .

Inscrieri privind dezmembramintele dreptului de proprietate, drepturi reale de garanție și sarcini	Referințe
NU SUNT	

Teren

Nr cadastral	Suprafața (mp)*	Observații / Referințe
40255	135	

* Suprafața este determinată în planul de proiecție Stereo 70.



Date referitoare la teren

Crt	Categorie folosință	Intra vilan	Suprafața (mp)	Tarla	Parcelă	Nr. topo	Observații / Referințe
1	arabil	DA	135	-	576/21	576/21	

Lungime Segmente

1) Valorile lungimilor segmentelor sunt obținute din proiecție în plan.

Punct început	X / Y	Punct sfârșit	X / Y	Lungime segment (** (m)
1	567.126,346 672.938,77	2	567.134,107 672.929,442	12.134
2	567.134,107 672.929,442	3	567.140,79 672.939,63	12.184
3	567.140,79 672.939,63	4	567.133,733 672.948,112	11.034
4	567.133,733 672.948,112	1	567.126,346 672.938,77	11.91

** Lungimile segmentelor sunt determinate în planul de proiecție Stereo 70 și sunt rotunjite la 1 milimetru.

***** Distanţa dintre puncte este formată din segmente cumulate ce sunt mai mici decât valoarea 1 milimetru.**

**DATE DESPRE IMOBILUL NR. 503**

Oficiul de Cadastru și Publicitate Imobiliară SUCEAVA
Biroul de Cadastru și Publicitate Imobiliară Gura Humorului

A. Partea I. Descrierea imobilului

TEREN Intravilan

Adresa: Loc. Gura Humorului, Str M.Eminescu, Nr. 7, Jud. Suceava

Nr. Crt	Nr cadastral Nr. topografic	Suprafața* (mp)	Observații / Referințe
A1	44678	1.029	Sector cadastral:36 Teren neimprijmit;

Construcții

Crt	Nr cadastral Nr. topografic	Adresa	Observații / Referințe
A1.1	44678-C1	Loc. Gura Humorului, Str M.Eminescu, Nr. 7, Jud. Suceava	Nr. niveluri:2; S. construita la sol:73 mp; S. construita desfasurata:110 mp; Locuinta cu parter si partial etaj, construita in anul 1977 din caramida.
A1.2	44678-C2	Loc. Gura Humorului, Str M.Eminescu, Nr. 7, Jud. Suceava	Nr. niveluri:1; S. construita la sol:22 mp; S. construita desfasurata:44 mp; Bucataria cu bec si parter,, construita in anul 1977 din caramida.
A1.3	44678-C3	Loc. Gura Humorului, Str M.Eminescu, Nr. 7, Jud. Suceava	Nr. niveluri:1; S. construita la sol:21 mp; S. construita desfasurata:21 mp; Sopron cu parter, construit in anul 1977 din lemn.
A1.4	44678-C4	Loc. Gura Humorului, Str M.Eminescu, Nr. 7, Jud. Suceava	Nr. niveluri:1; S. construita la sol:45 mp; S. construita desfasurata:49 mp; Magazie cu parter, construita in anul 1977 din lemn.

B. Partea II. Proprietari și acte

Inscrieri privitoare la dreptul de proprietate și alte drepturi reale	Referințe
18194 / 16/09/2021	
Hotarare Judecatoreasca nr. 2818, din 29/09/1992 emis de JUDECATORIA CAMPULUNG MOLDOVENESC;	
B1 Intabulare, drept de PROPRIETATE, dobandit prin PARTAJ, cota actuala 1/1 1) MIRONOV ACHILINA	A1
Act Administrativ nr. 35346, din 07/07/2014 emis de PRIMARIA ORASULUI GURA HUMORULUI;	
B2 Intabulare, drept de PROPRIETATE, dobandit prin Lege, cota actuala 1/1 1) MIRONOV ACHILINA	A1.1, A1.2, A1.3, A1.4

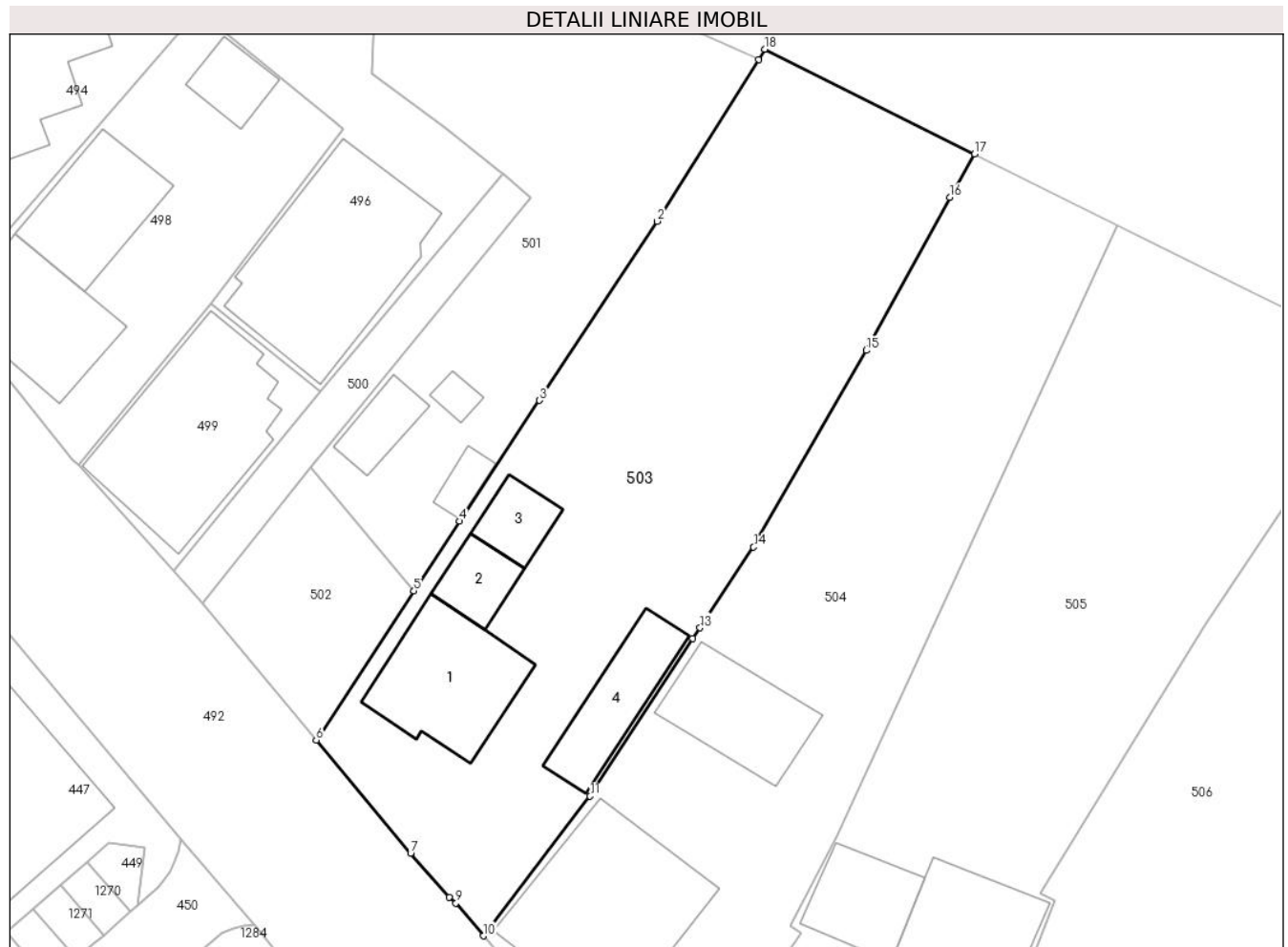
C. Partea III. SARCINI .

Inscrieri privind dezmembramintele dreptului de proprietate, drepturi reale de garanție și sarcini	Referințe
NU SUNT	

Teren

Nr cadastral	Suprafața (mp)*	Observații / Referințe
44678	1.029	

* Suprafața este determinată în planul de proiecție Stereo 70.



Date referitoare la teren

Crt	Categorie folosință	Intra vilan	Suprafața (mp)	Tarla	Parcelă	Nr. topo	Observații / Referințe
1	curți constructii	DA	463	-	-	-	
2	arabil	DA	566	-	-	-	

Date referitoare la construcții

Crt	Număr	Destinație construcție	Supraf. (mp)	Situație juridică	Observații / Referințe
A1.1	44678-C1	construcții de locuințe	73	Cu acte	Nr. niveluri:2; S. construita la sol:73 mp; S. construita desfasurata:110 mp; Locuinta cu parter si partial etaj, construita in anul 1977 din caramida.
A1.2	44678-C2	construcții anexa	22	Cu acte	Nr. niveluri:1; S. construita la sol:22 mp; S. construita desfasurata:44 mp; Bucataria cu bec si parter,, construita in anul 1977 din caramida.
A1.3	44678-C3	construcții anexa	21	Cu acte	Nr. niveluri:1; S. construita la sol:21 mp; S. construita desfasurata:21 mp; Sopron cu parter, construit in anul 1977 din lemn.
A1.4	44678-C4	construcții anexa	Din acte: 49 Masurata: 45	Cu acte	Nr. niveluri:1; S. construita la sol:45 mp; S. construita desfasurata:49 mp; Magazie cu parter, construita in anul 1977 din lemn.

Lungime Segmente

1) Valorile lungimilor segmentelor sunt obținute din proiecție în plan.

Punct început	X / Y	Punct sfârșit	X / Y	Lungime segment (** (m)
1	567.164,339 672.975,931	2	567.157,417 672.964,882	13.038
2	567.157,417 672.964,882	3	567.149,365 672.952,641	14.652
3	567.149,365 672.952,641	4	567.143,914 672.944,391	9.888
4	567.143,914 672.944,391	5	567.140,79 672.939,63	5.694
5	567.140,79 672.939,63	6	567.134,107 672.929,442	12.184
6	567.134,107 672.929,442	7	567.140,559 672.921,707	10.073
7	567.140,559 672.921,707	8	567.143,202 672.918,705	4.0
8	567.143,202 672.918,705	9	567.143,663 672.918,315	0.604
9	567.143,663 672.918,315	10	567.145,538 672.916,07	2.925
10	567.145,538 672.916,07	11	567.152,824 672.925,611	12.005
11	567.152,824 672.925,611	12	567.159,852 672.936,376	12.856
12	567.159,852 672.936,376	13	567.160,339 672.937,106	0.878
13	567.160,339 672.937,106	14	567.163,999 672.942,625	6.622
14	567.163,999 672.942,625	15	567.171,701 672.956,053	15.48
15	567.171,701 672.956,053	16	567.177,416 672.966,511	11.918
16	567.177,416 672.966,511	17	567.179,115 672.969,474	3.416
17	567.179,115 672.969,474	18	567.164,772 672.976,626	16.027
18	567.164,772 672.976,626	1	567.164,339 672.975,931	0.819

** Lungimile segmentelor sunt determinate în planul de proiecție Stereo 70 și sunt rotunjite la 1 milimetru.

*** Distanța dintre puncte este formată din segmente cumulate ce sunt mai mici decât valoarea 1 milimetru.

**DATE DESPRE IMOBILUL NR. 504**

Oficiul de Cadastru și Publicitate Imobiliară SUCEAVA
Biroul de Cadastru și Publicitate Imobiliară Gura Humorului

A. Partea I. Descrierea imobilului

Nr. CF vechi:1116 gura humorului
Nr. topografic:576/101

TEREN Intravilan

Adresa: Loc. Gura Humorului, Nr. 11, Jud. Suceava

Nr. Crt	Nr cadastral Nr. topografic	Suprafața* (mp)	Observații / Referințe
A1	41414	944	Sector cadastral:36 Teren neimprejmuit;

Construcții

Crt	Nr cadastral Nr. topografic	Adresa	Observații / Referințe
A1.1		Loc. Gura Humorului, Nr. 11, Jud. Suceava	Nr. niveluri:2; S. construita la sol:120 mp; Locuință P+M.
A1.2		Loc. Gura Humorului, Nr. 11, Jud. Suceava	Nr. niveluri:1; S. construita la sol:56 mp; Anexă.

B. Partea II. Proprietari și acte

Inscrieri privitoare la dreptul de proprietate și alte drepturi reale		Referințe
96 / 01/11/1936		
Act Notarial nr. 1279/1932, din 01/11/1932 emis de -;		
B1	Intabulare, drept de PROPRIETATE, dobandit prin Lege, cota actuala 1/1 1) CONDRATOVICI ONISIM, Lipsă CNP proprietar; alui Iefim	A1
/		
Act Administrativ nr. 11601, din 14/11/2023 emis de PRIMĂRIA GURA HUMORULUI;		
B2	Intabulare, drept de PROPRIETATE, dobandit prin Lege, cota actuala 1/1 1) CONDRATOVICI ONISIM, Lipsă CNP proprietar; alui Iefim	A1.1, A1.2

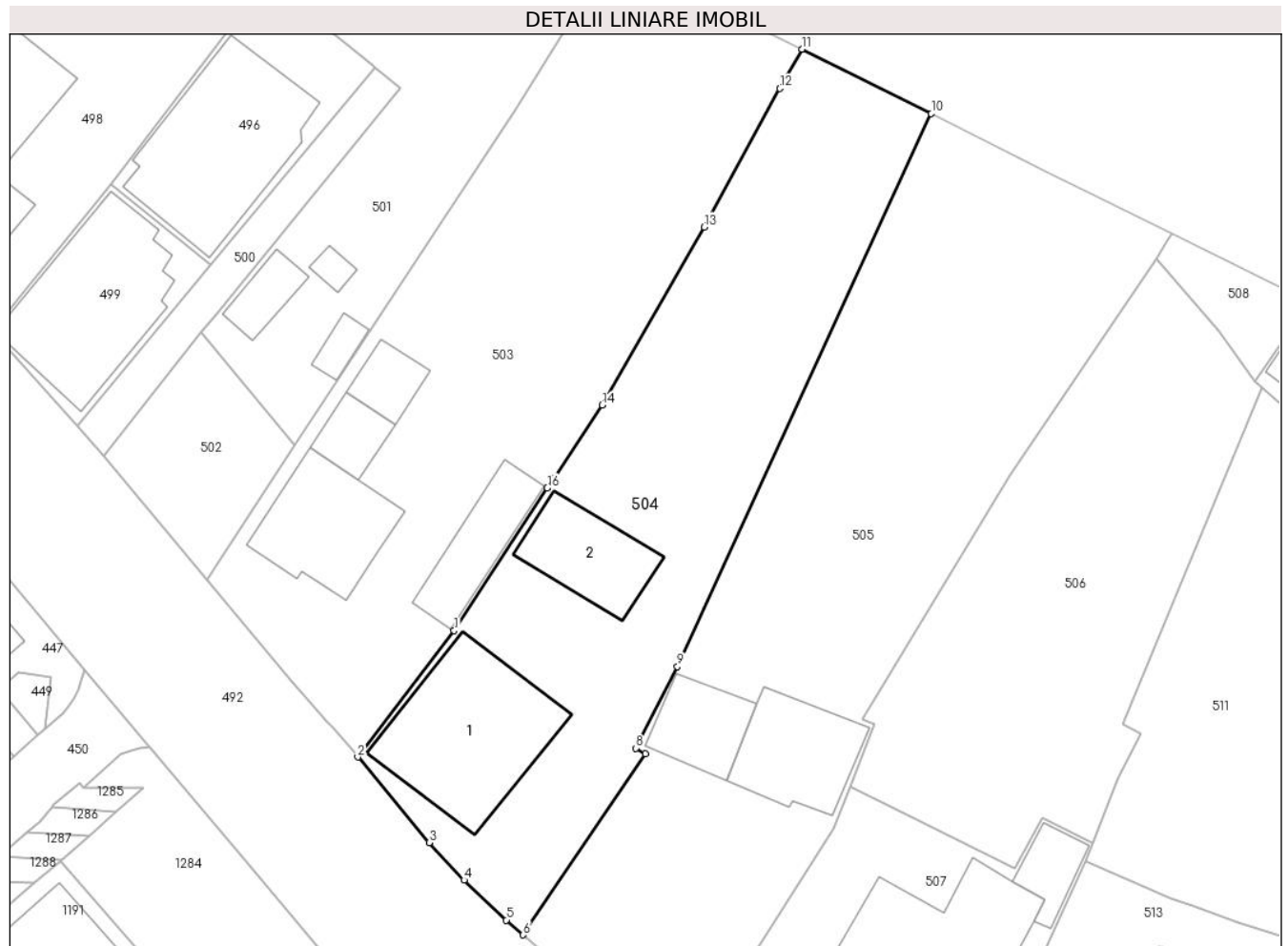
C. Partea III. SARCINI .

Inscrieri privind dezmembramintele dreptului de proprietate, drepturi reale de garanție și sarcini	Referințe
NU SUNT	

Teren

Nr cadastral	Suprafața (mp)*	Observații / Referințe
41414	944	

* Suprafața este determinată în planul de proiecție Stereo 70.



Date referitoare la teren

Crt	Categorie folosință	Intravilan	Suprafața (mp)	Tarla	Parcelă	Nr. topo	Observații / Referințe
1	curți constructii	DA	477	-	-	576/101	
2	faneata	DA	467	-	-	-	

Date referitoare la construcții

Crt	Număr	Destinație construcție	Supraf. (mp)	Situație juridică	Observații / Referințe
A1.1		construcții de locuințe	120	Cu acte	Nr. niveluri:2; S. construita la sol:120 mp; Locuință P+M.
A1.2		construcții anexa	56	Cu acte	Nr. niveluri:1; S. construita la sol:56 mp; Anexă.

Lungime Segmente

1) Valorile lungimilor segmentelor sunt obținute din proiecție în plan.

Punct început	X / Y	Punct sfârșit	X / Y	Lungime segment (** (m))
1	567.152,824 672.925,611	2	567.145,538 672.916,07	12.005
2	567.145,538 672.916,07	3	567.150,931 672.909,614	8.412

Punct început	X / Y	Punct sfârșit	X / Y	Lungime segment (** (m)
3	567.150,931 672.909,614	4	567.153,571 672.906,793	3.864
4	567.153,571 672.906,793	5	567.156,762 672.903,769	4.396
5	567.156,762 672.903,769	6	567.158,039 672.902,655	1.695
6	567.158,039 672.902,655	7	567.167,246 672.916,301	16.462
7	567.167,246 672.916,301	8	567.166,545 672.916,741	0.828
8	567.166,545 672.916,741	9	567.169,685 672.922,884	6.899
9	567.169,685 672.922,884	10	567.188,863 672.964,612	45.924
10	567.188,863 672.964,612	11	567.179,115 672.969,474	10.893
11	567.179,115 672.969,474	12	567.177,416 672.966,511	3.416
12	567.177,416 672.966,511	13	567.171,701 672.956,053	11.918
13	567.171,701 672.956,053	14	567.163,999 672.942,625	15.48
14	567.163,999 672.942,625	15	567.160,339 672.937,106	6.622
15	567.160,339 672.937,106	16	567.159,852 672.936,376	0.878
16	567.159,852 672.936,376	1	567.152,824 672.925,611	12.856

** Lungimile segmentelor sunt determinate în planul de proiecție Stereo 70 și sunt rotunjite la 1 milimetru.

*** Distanța dintre puncte este formată din segmente cumulate ce sunt mai mici decât valoarea 1 milimetru.

**DATE DESPRE IMOBILUL NR. 505**

Oficiul de Cadastru și Publicitate Imobiliară SUCEAVA
 Biroul de Cadastru și Publicitate Imobiliară Gura Humorului

A. Partea I. Descrierea imobilului

TEREN Intravilan

Nr. CF vechi:6110 Gura Humorului

Adresa: Loc. Gura Humorului, Str Mihai Eminescu, Jud. Suceava

Nr. Crt	Nr cadastral Nr. topografic	Suprafața* (mp)	Observații / Referințe
A1	31679	Din acte: 1.249 Masurata: 1.172	Sector cadastral:36 Teren neimprejmut;

Construcții

Crt	Nr cadastral Nr. topografic	Adresa	Observații / Referințe
A1.1	31679-C1	Loc. Gura Humorului, Str Mihai Eminescu, Jud. Suceava	Nr. niveluri:1; S. construita la sol:40 mp; casa veche cu beci vechi si veranda
A1.2	31679-C2	Loc. Gura Humorului, Str Mihai Eminescu, Jud. Suceava	Nr. niveluri:1; S. construita la sol:64 mp; sura veche

B. Partea II. Proprietari și acte

Inscrieri privitoare la dreptul de proprietate și alte drepturi reale		Referințe
879 / 13/07/1998		
Hotarare Judecatoreasca nr. 2818 din, din 29/09/1992 emis de JUDECATORIA C-LUNG MOLD.IN DOSARUL 226/1992 (avind ca obiect "iesire din indiviziune");		
B1	Intabulare, drept de PROPRIETATE asupra terenului si constructiilor, dobandit prin lesire Din Indiviziune, cota actuala 1/1 1) CONDRATOVICI MAXIM, Lipsă CNP proprietar.	A1, A1.1, A1.2

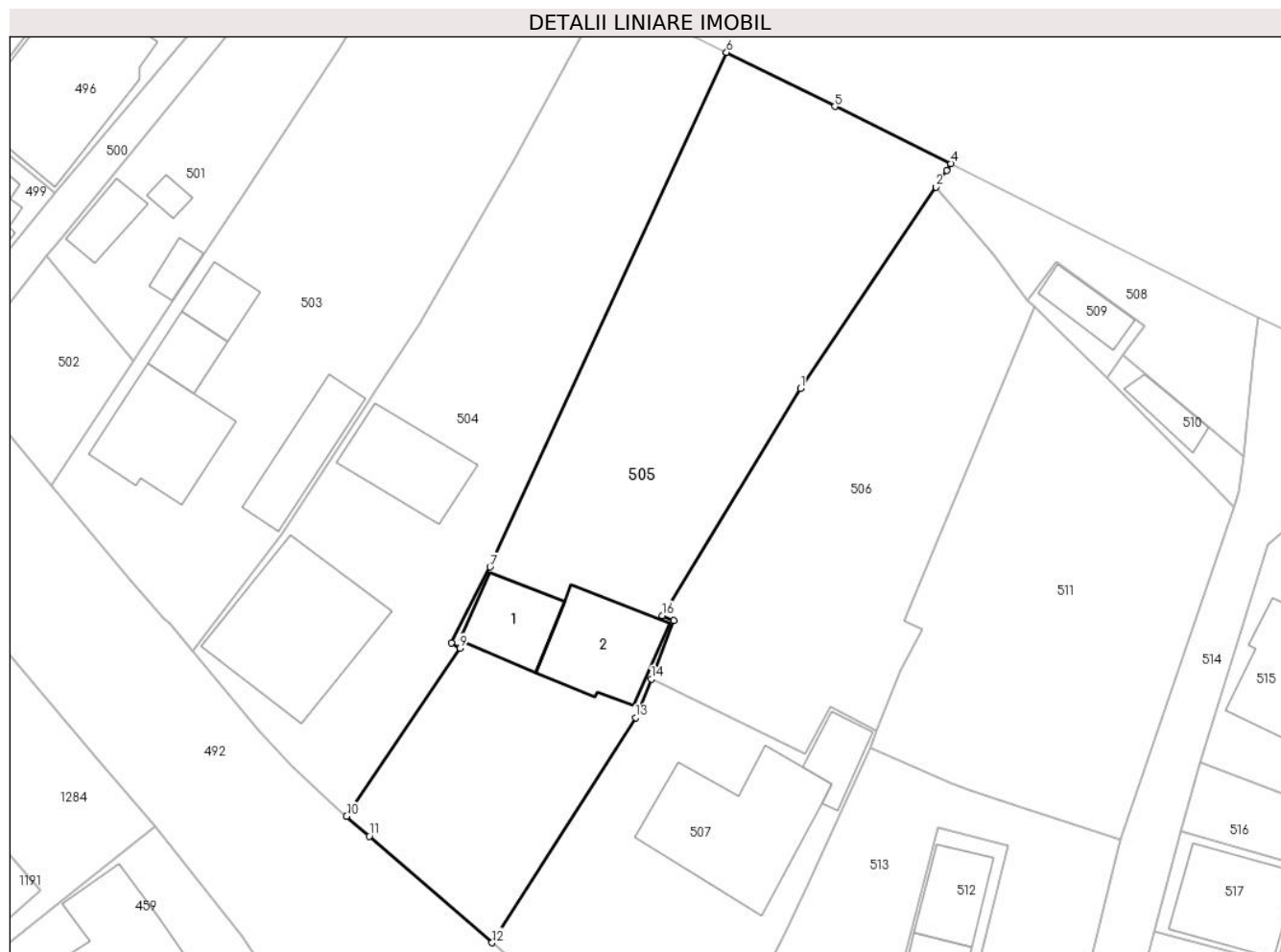
C. Partea III. SARCINI .

Inscrieri privind dezmembramintele dreptului de proprietate, drepturi reale de garanție și sarcini	Referințe
NU SUNT	

Teren

Nr cadastral	Suprafața (mp)*	Observații / Referințe
31679	Din acte: 1.249 Masurata: 1.172	

* Suprafața este determinată în planul de proiecție Stereo 70.



Date referitoare la teren

Crt	Categorie folosință	Intra vilan	Suprafața (mp)	Tarla	Parcelă	Nr. topo	Observații / Referințe
1	curți constructii	DA	141	-	-	1121	
2	faneata	DA	291	-	-	-	
3	faneata	DA	740	-	-	-	

Date referitoare la construcții

Crt	Număr	Destinație construcție	Supraf. (mp)	Situație juridică	Observații / Referințe
A1.1	31679-C1	construcții de locuințe	40	Cu acte	Nr. niveluri:1; S. construita la sol:40 mp; casa veche cu beci vechi si veranda
A1.2	31679-C2	construcții anexa	64	Cu acte	Nr. niveluri:1; S. construita la sol:64 mp; sura veche

Lungime Segmente

1) Valorile lungimilor segmentelor sunt obținute din proiecție în plan.

Punct început	X / Y	Punct sfârșit	X / Y	Lungime segment (** (m)
1	567.194,851 672.937,347	2	567.205,826 672.953,693	19.689

Punct început	X / Y	Punct sfârșit	X / Y	Lungime segment (** (m)
2	567.205,826 672.953,693	3	567.206,724 672.955,023	1.605
3	567.206,724 672.955,023	4	567.207,053 672.955,592	0.657
4	567.207,053 672.955,592	5	567.197,64 672.960,232	10.494
5	567.197,64 672.960,232	6	567.188,863 672.964,612	9.809
6	567.188,863 672.964,612	7	567.169,685 672.922,884	45.924
7	567.169,685 672.922,884	8	567.166,545 672.916,741	6.899
8	567.166,545 672.916,741	9	567.167,246 672.916,301	0.828
9	567.167,246 672.916,301	10	567.158,039 672.902,655	16.462
10	567.158,039 672.902,655	11	567.159,891 672.901,039	2.458
11	567.159,891 672.901,039	12	567.169,846 672.892,401	13.18
12	567.169,846 672.892,401	13	567.181,506 672.910,666	21.669
13	567.181,506 672.910,666	14	567.182,78 672.913,8	3.383
14	567.182,78 672.913,8	15	567.184,592 672.918,519	5.055
15	567.184,592 672.918,519	16	567.183,64 672.918,937	1.04
16	567.183,64 672.918,937	1	567.194,851 672.937,347	21.555

** Lungimile segmentelor sunt determinate în planul de proiecție Stereo 70 și sunt rotunjite la 1 milimetru.

*** Distanța dintre puncte este formată din segmente cumulate ce sunt mai mici decât valoarea 1 milimetru.

**DATE DESPRE IMOBILUL NR. 506**

Oficiul de Cadastru și Publicitate Imobiliară SUCEAVA
Biroul de Cadastru și Publicitate Imobiliară Gura Humorului

A. Partea I. Descrierea imobilului

TEREN Intravilan

Nr. CF vechi:6286
Nr. topografic:576/103

Adresa: Loc. Gura Humorului, Jud. Suceava

Nr. Crt	Nr cadastral Nr. topografic	Suprafața* (mp)	Observații / Referințe
A1	43795	671	Sector cadastral:36 Teren neimprejmuit;

B. Partea II. Proprietari și acte

Inscrieri privitoare la dreptul de proprietate și alte drepturi reale		Referințe
140 / 20/08/1999		
Certificat Grefa nr. 947, din 08/07/1999 emis de JUDECATORIA GURA HUMORULUI;		
B1	Intabulare, drept de PROPRIETATE, dobandit prin Hotarare Judecatoreasca, cota actuala 14/25 1) CONDRATOVICI MARIANA - NADIA, Lipsă CNP proprietar.	A1
11171 / 17/09/2018		
Act Notarial nr. 204, din 14/09/2018 emis de PELEPCO LACRAMIOARA GABRIELA;		
B3	Intabulare, drept de PROPRIETATE, dobandit prin Succesiune, cota actuala 11/75 1) CONDRATOVICI CONDRATOVICI MARIANA - NADIA, Lipsă CNP proprietar.	A1
B4	Intabulare, drept de PROPRIETATE, dobandit prin Succesiune, cota actuala 11/75 1) MIHALACHE MARIA	A1
B5	Intabulare, drept de PROPRIETATE, dobandit prin Succesiune, cota actuala 11/75 1) CONDRATOVICI IONEL	A1

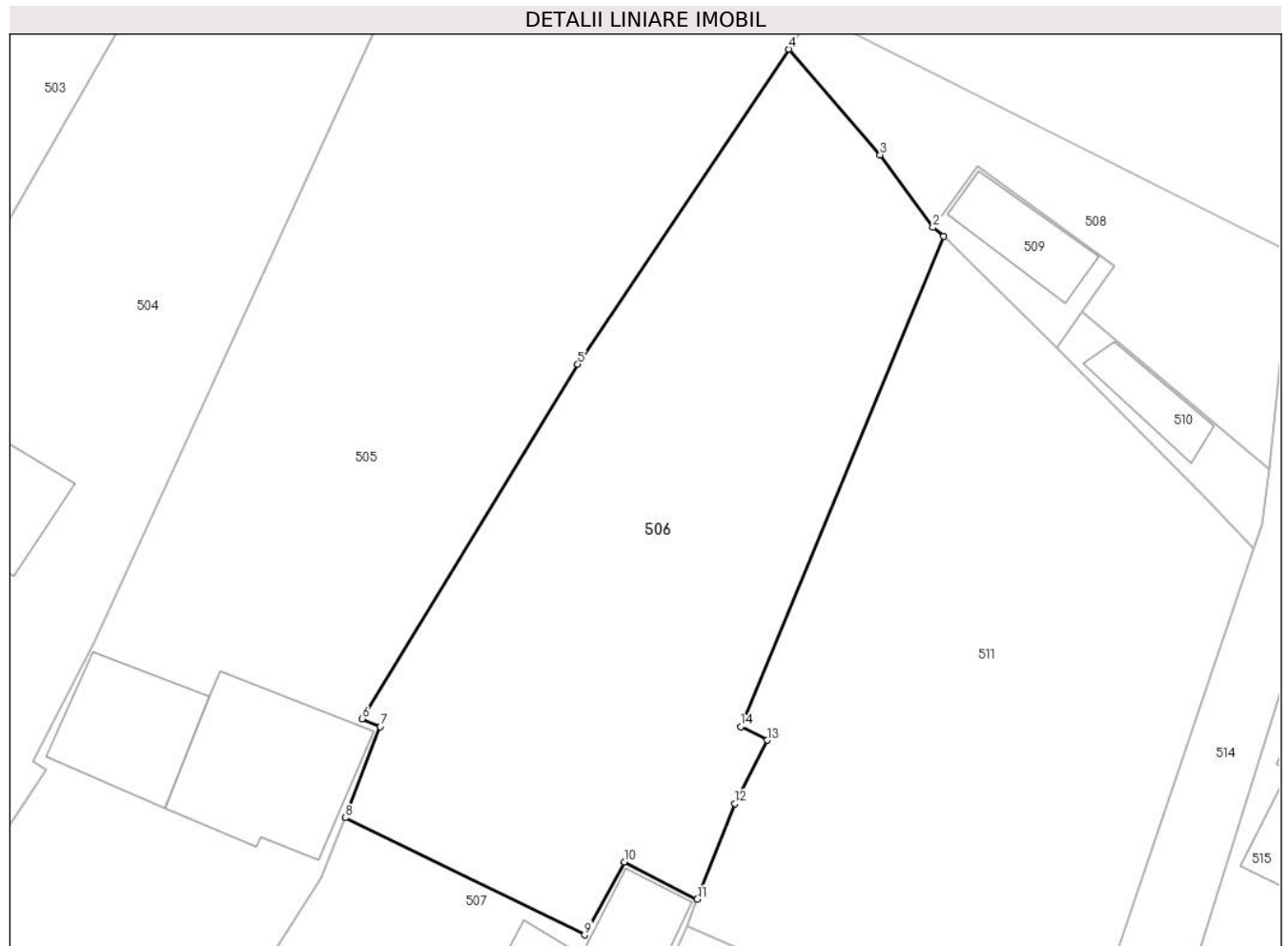
C. Partea III. SARCINI .

Inscrieri privind dezmembramintele dreptului de proprietate, drepturi reale de garanție și sarcini	Referințe
NU SUNT	

Teren

Nr cadastral	Suprafața (mp)*	Observații / Referințe
43795	671	

* Suprafața este determinată în planul de proiecție Stereo 70.



Date referitoare la teren

Crt	Categorie folosință	Intravilan	Suprafața (mp)	Tarla	Parcelă	Nr. topo	Observații / Referințe
1	faneata	DA	671	-	-	576/103	

Lungime Segmente

1) Valorile lungimilor segmentelor sunt obținute din proiecție în plan.

Punct început	X / Y	Punct sfârșit	X / Y	Lungime segment (** (m)
1	567.213,861 672.943,975	2	567.213,313 672.944,442	0.72
2	567.213,313 672.944,442	3	567.210,564 672.948,21	4.664
3	567.210,564 672.948,21	4	567.205,826 672.953,693	7.247
4	567.205,826 672.953,693	5	567.194,851 672.937,347	19.689
5	567.194,851 672.937,347	6	567.183,64 672.918,937	21.555

Punct început	X / Y	Punct sfârșit	X / Y	Lungime segment (** (m)
6	567.183,64 672.918,937	7	567.184,592 672.918,519	1.04
7	567.184,592 672.918,519	8	567.182,78 672.913,8	5.055
8	567.182,78 672.913,8	9	567.195,207 672.907,713	13.838
9	567.195,207 672.907,713	10	567.197,265 672.911,502	4.312
10	567.197,265 672.911,502	11	567.201,059 672.909,562	4.261
11	567.201,059 672.909,562	12	567.203,011 672.914,521	5.329
12	567.203,011 672.914,521	13	567.204,697 672.917,818	3.703
13	567.204,697 672.917,818	14	567.203,318 672.918,518	1.546
14	567.203,318 672.918,518	1	567.213,861 672.943,975	27.554

** Lungimile segmentelor sunt determinate în planul de proiecție Stereo 70 și sunt rotunjite la 1 milimetru.

*** Distanța dintre puncte este formată din segmente cumulate ce sunt mai mici decât valoarea 1 milimetru.

**DATE DESPRE IMOBILUL NR. 507**

Oficiul de Cadastru și Publicitate Imobiliară SUCEAVA
Biroul de Cadastru și Publicitate Imobiliară Gura Humorului

A. Partea I. Descrierea imobilului

TEREN Intravilan

Nr. CF vechi:5473
Nr. topografic:576/106

Adresa: Loc. Gura Humorului, Nr. 1, Jud. Suceava

Nr. Crt	Nr cadastral Nr. topografic	Suprafața* (mp)	Observații / Referințe
A1	43794	Din acte: 578 Masurata: 560	Sector cadastral:36 Teren imprejmuit;

Construcții

Crt	Nr cadastral Nr. topografic	Adresa	Observații / Referințe
A1.1	43794-C1	Loc. Gura Humorului, Nr. 1, Jud. Suceava	Nr. niveluri:1; S. construita la sol:116 mp; casa de locuit

B. Partea II. Proprietari și acte

Inscrieri privitoare la dreptul de proprietate și alte drepturi reale		Referințe
1840 / 06/05/1996		
Act Notarial nr. 1044, din 06/05/1996 emis de BNP STELIAN CATARGIU;		
B2	Intabulare, drept de PROPRIETATE, dobandit prin Conventie, cota actuala 7/20 1) CONDRATOVICI MARIANA-NADIA	A1
B3	Intabulare, drept de PROPRIETATE, dobandit prin Conventie, cota actuala 1/4 1) CONDRATOVICI MARIANA-NADIA	A1.1
10995 / 12/09/2018		
Act Notarial nr. 203, din 11/09/2018 emis de PELEPCO LACRAMIOARA GABRIELA;		
B8	Intabulare, drept de PROPRIETATE, dobandit prin Succesiune, cota actuala 3/8 1) MIHALACHE MARIA	A1, A1.1
11173 / 17/09/2018		
Act Notarial nr. 204, din 14/09/2018 emis de PELEPCO LACRAMIOARA GABRIELA;		
B9	Intabulare, drept de PROPRIETATE, dobandit prin Succesiune, cota actuala 11/120 1) CONDRATOVICI MARIANA-NADIA	A1
B10	Intabulare, drept de PROPRIETATE, dobandit prin Succesiune, cota actuala 11/120 1) MIHALACHE MARIA	A1
B11	Intabulare, drept de PROPRIETATE, dobandit prin Succesiune, cota actuala 11/120 1) CONDRATOVICI IONEL	A1
B12	Intabulare, drept de PROPRIETATE, dobandit prin Succesiune, cota actuala 3/24 1) CONDRATOVICI MARIANA-NADIA	A1.1
B13	Intabulare, drept de PROPRIETATE, dobandit prin Succesiune, cota actuala 3/24 1) MIHALACHE MARIA	A1.1
B14	Intabulare, drept de PROPRIETATE, dobandit prin Succesiune, cota actuala 3/24 1) CONDRATOVICI IONEL	A1.1

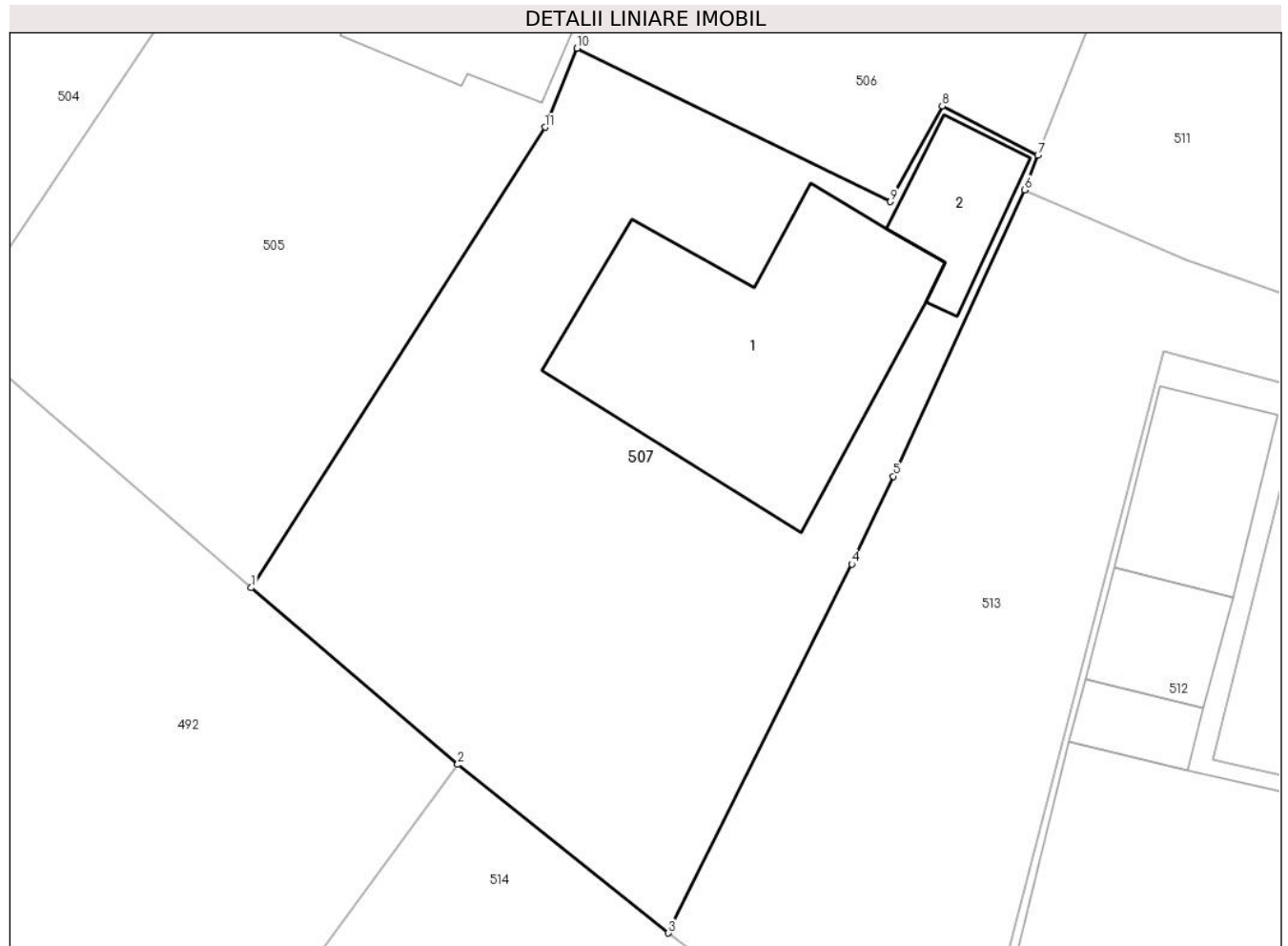
C. Partea III. SARCINI .

Inscrieri privind dezmembramintele dreptului de proprietate, drepturi reale de garanție și sarcini	Referințe
NU SUNT	

Teren

Nr cadastral	Suprafața (mp)*	Observații / Referințe
43794	Din acte: 578 Masurata: 560	

* Suprafața este determinată în planul de proiecție Stereo 70.



Date referitoare la teren

Crt	Categorie folosință	Intra vilan	Suprafața (mp)	Tarla	Parcelă	Nr. topo	Observații / Referințe
1	curți constructii	DA	560	-	-	576/106	

Date referitoare la construcții

Crt	Număr	Destinație construcție	Supraf. (mp)	Situație juridică	Observații / Referințe
A1.1	43794-C1	construcții de locuințe	116	Cu acte	Nr. niveluri:1; S. construita la sol:116 mp; casa de locuit
A1.2		construcții anexa	23	Fara acte	Nr. niveluri:1; S. construita la sol:23 mp; anexă

Lungime Segmente

1) Valorile lungimilor segmentelor sunt obținute din proiecție în plan.

Punct început	X / Y	Punct sfârșit	X / Y	Lungime segment (** (m)
1	567.169,846 672.892,401	2	567.178,042 672.885,394	10.783
2	567.178,042 672.885,394	3	567.186,398 672.878,707	10.702

Punct început	X / Y	Punct sfârșit	X / Y	Lungime segment (** (m)
3	567.186,398 672.878,707	4	567.193,676 672.893,339	16.342
4	567.193,676 672.893,339	5	567.195,33 672.896,823	3.857
5	567.195,33 672.896,823	6	567.200,533 672.908,181	12.493
6	567.200,533 672.908,181	7	567.201,059 672.909,562	1.478
7	567.201,059 672.909,562	8	567.197,265 672.911,502	4.261
8	567.197,265 672.911,502	9	567.195,207 672.907,713	4.312
9	567.195,207 672.907,713	10	567.182,78 672.913,8	13.838
10	567.182,78 672.913,8	11	567.181,506 672.910,666	3.383
11	567.181,506 672.910,666	1	567.169,846 672.892,401	21.669

** Lungimile segmentelor sunt determinate în planul de proiecție Stereo 70 și sunt rotunjite la 1 milimetru.

*** Distanța dintre puncte este formată din segmente cumulate ce sunt mai mici decât valoarea 1 milimetru.

**DATE DESPRE IMOBILUL NR. 508**

Oficiul de Cadastru și Publicitate Imobiliară SUCEAVA
Biroul de Cadastru și Publicitate Imobiliară Gura Humorului

A. Partea I. Descrierea imobilului

TEREN Intravilan

Adresa: Loc. Gura Humorului, Jud. Suceava

Nr. Crt	Nr cadastral Nr. topografic	Suprafața* (mp)	Observații / Referințe
A1		176	Sector cadastral:36 Teren neimprejmuit; Imobilul s-a format din o parte a PF 362/2 a comunei cadastrale Gura Humorului.

B. Partea II. Proprietari și acte

Inscrieri privitoare la dreptul de proprietate și alte drepturi reale		Referințe
/		
Act Normativ nr. 7, din 13/03/1996 emis de PARLAMENTUL ROMANIEI (art. 13);		
B1	Inscrierea posesiei, drept de PROPRIETATE, dobandit prin Lege, cota actuala 1/1 1) NEIDENTIFICAT NEIDENTIFICAT	A1
B2	Se notează mențiunea de proprietar neidentificat.	A1

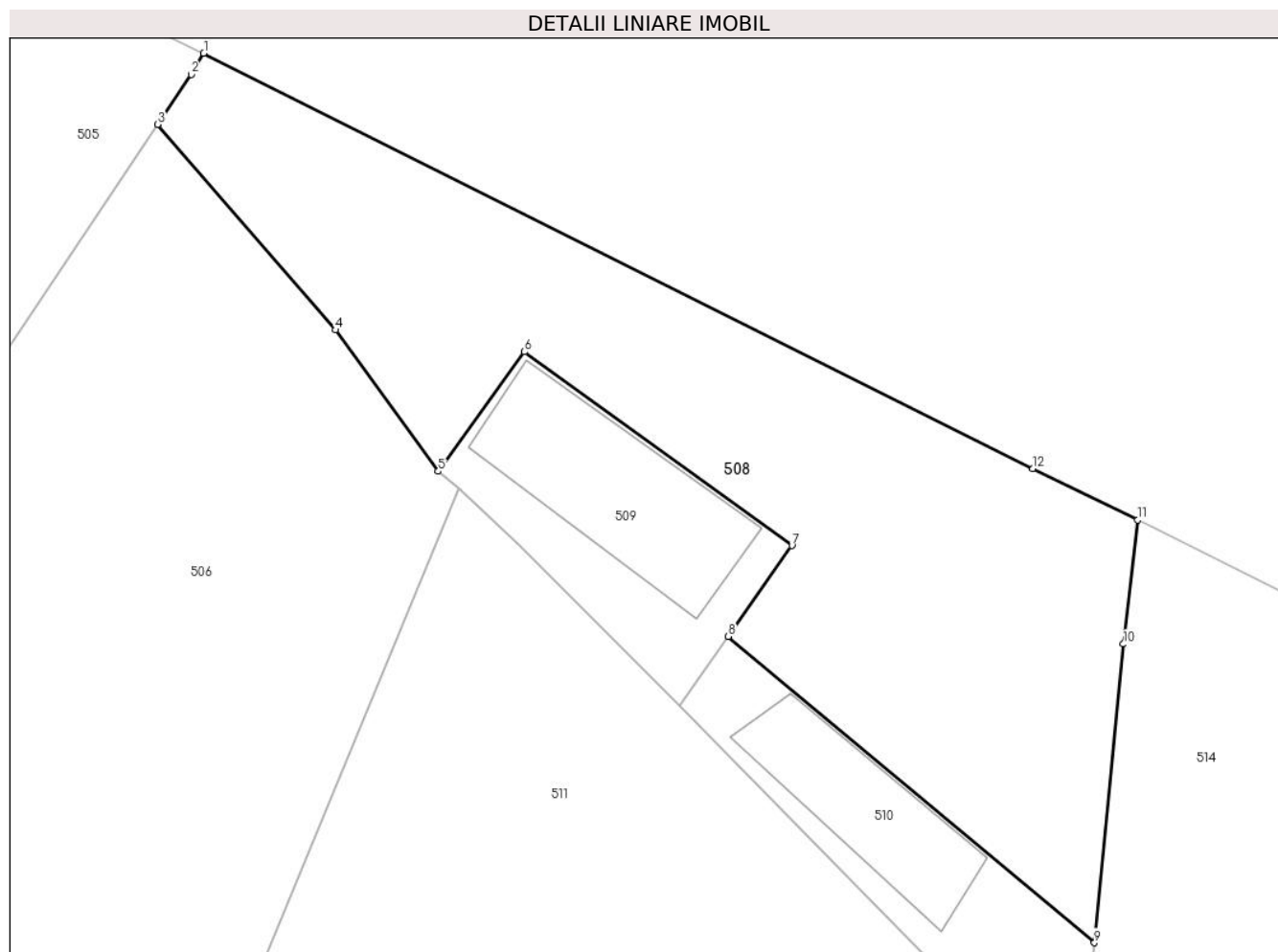
C. Partea III. SARCINI .

Inscrieri privind dezmembramintele dreptului de proprietate, drepturi reale de garanție și sarcini	Referințe
NU SUNT	

Teren

Nr cadastral	Suprafața (mp)*	Observații / Referințe
	176	Imobilul s-a format din o parte a PF 362/2 a comunei cadastrale Gura Humorului.

* Suprafața este determinată în planul de proiecție Stereo 70.



Date referitoare la teren

Crt	Categorie folosință	Intravilan	Suprafața (mp)	Tarla	Parcelă	Nr. topo	Observații / Referințe
1	neproductiv	DA	176	-	-	-	

Lungime Segmente

1) Valorile lungimilor segmentelor sunt obținute din proiecție în plan.

Punct început	X / Y	Punct sfârșit	X / Y	Lungime segment (** (m)
1	567.207,053 672.955,592	2	567.206,724 672.955,023	0.657
2	567.206,724 672.955,023	3	567.205,826 672.953,693	1.605
3	567.205,826 672.953,693	4	567.210,564 672.948,21	7.247
4	567.210,564 672.948,21	5	567.213,313 672.944,442	4.664
5	567.213,313 672.944,442	6	567.215,608 672.947,63	3.928

Punct început	X / Y	Punct sfârșit	X / Y	Lungime segment (** (m)
6	567.215,608 672.947,63	7	567.222,749 672.942,462	8.815
7	567.222,749 672.942,462	8	567.221,052 672.940,04	2.957
8	567.221,052 672.940,04	9	567.230,821 672.931,873	12.733
9	567.230,821 672.931,873	10	567.231,592 672.939,837	8.001
10	567.231,592 672.939,837	11	567.231,973 672.943,145	3.33
11	567.231,973 672.943,145	12	567.229,18 672.944,518	3.112
12	567.229,18 672.944,518	1	567.207,053 672.955,592	24.743

** Lungimile segmentelor sunt determinate în planul de proiecție Stereo 70 și sunt rotunjite la 1 milimetru.

*** Distanța dintre puncte este formată din segmente cumulate ce sunt mai mici decât valoarea 1 milimetru.

**DATE DESPRE IMOBILUL NR. 509**

Oficiul de Cadastru și Publicitate Imobiliară SUCEAVA
Biroul de Cadastru și Publicitate Imobiliară Gura Humorului

A. Partea I. Descrierea imobilului

Nr. CF vechi:4960 gura humorului
Nr. topografic:2111

TEREN Intravilan

Adresa: Loc. Gura Humorului, Jud. Suceava

Nr. Crt	Nr cadastral Nr. topografic	Suprafața* (mp)	Observații / Referințe
A1	38368	40	Sector cadastral:36 Teren neimprejmuit;

Construcții

Crt	Nr cadastral Nr. topografic	Adresa	Observații / Referințe
A1.1		Loc. Gura Humorului, Jud. Suceava	Nr. niveluri:1; S. construita la sol:22 mp; Anexă.

B. Partea II. Proprietari și acte

Inscrieri privitoare la dreptul de proprietate și alte drepturi reale		Referințe
11951 / 07/10/2016		
Act Notarial nr. certificat de mostenitor 190, din 06/10/2016 emis de BIN PELEPCO LACRAMIOARA GABRIELA (Titlului de proprietate nr. 282 din 09.02.1994);		
B2	Intabulare, drept de PROPRIETATE, dobandit prin Constituire, cota actuala 4/8 1) FISCU LAURENTIA	A1
B3	Intabulare, drept de PROPRIETATE, dobandit prin Succesiune, cota actuala 1/8 1) FISCU LAURENTIA	A1
B4	Intabulare, drept de PROPRIETATE, dobandit prin Succesiune, cota actuala 3/8 1) FISCU CONSTANTIN	A1
/		
Act Administrativ nr. 11601, din 14/11/2023 emis de PRIMĂRIA GURA HUMORULUI;		
B5	Intabulare, drept de PROPRIETATE, dobandit prin Lege, cota actuala 1/1 1) FISCU LAURENTIA	A1.1

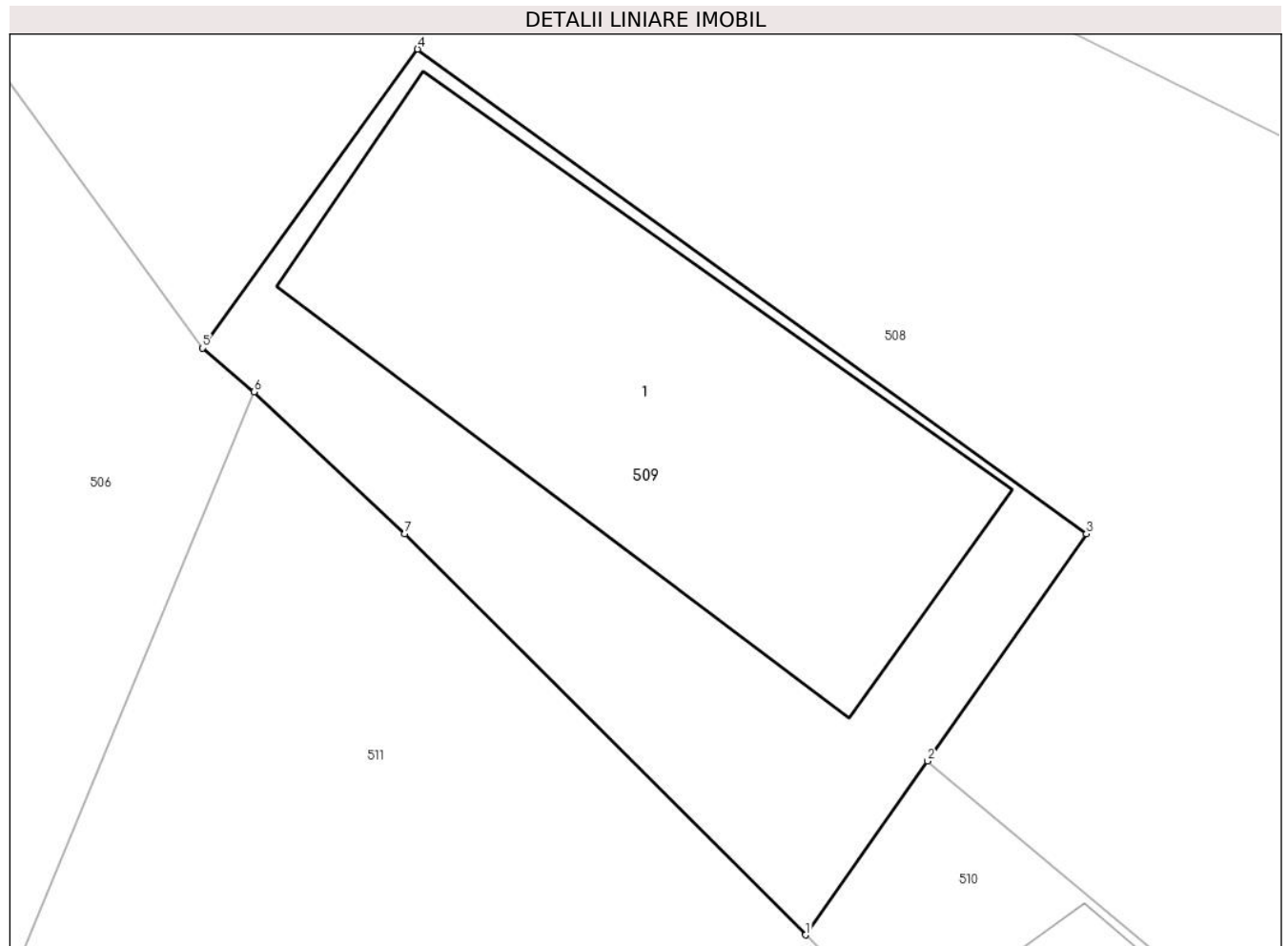
C. Partea III. SARCINI .

Inscrieri privind dezmembramintele dreptului de proprietate, drepturi reale de garanție și sarcini	Referințe
NU SUNT	

Teren

Nr cadastral	Suprafața (mp)*	Observații / Referințe
38368	40	

* Suprafața este determinată în planul de proiecție Stereo 70.



Date referitoare la teren

Crt	Categorie folosință	Intravilan	Suprafața (mp)	Tarla	Parcelă	Nr. topo	Observații / Referințe
1	curți constructii	DA	40	-	-	2111	

Date referitoare la construcții

Crt	Număr	Destinație construcție	Supraf. (mp)	Situație juridică	Observații / Referințe
A1.1		constructii anexa	22	Cu acte	Nr. niveluri:1; S. construita la sol:22 mp; Anexă.

Lungime Segmente

1) Valorile lungimilor segmentelor sunt obținute din proiecție în plan.

Punct început	X / Y	Punct sfârșit	X / Y	Lungime segment (** (m)
1	567.219,752 672.938,185	2	567.221,052 672.940,04	2.265
2	567.221,052 672.940,04	3	567.222,749 672.942,462	2.957
3	567.222,749 672.942,462	4	567.215,608 672.947,63	8.815
4	567.215,608 672.947,63	5	567.213,313 672.944,442	3.928

Punct început	X / Y	Punct sfârșit	X / Y	Lungime segment (** (m)
5	567.213,313 672.944,442	6	567.213,861 672.943,975	0.72
6	567.213,861 672.943,975	7	567.215,468 672.942,461	2.208
7	567.215,468 672.942,461	1	567.219,752 672.938,185	6.053

** Lungimile segmentelor sunt determinate în planul de proiecție Stereo 70 și sunt rotunjite la 1 milimetru.

*** Distanța dintre puncte este formată din segmente cumulate ce sunt mai mici decât valoarea 1 milimetru.

**DATE DESPRE IMOBILUL NR. 510**

Oficiul de Cadastru și Publicitate Imobiliară SUCEAVA
Biroul de Cadastru și Publicitate Imobiliară Gura Humorului

A. Partea I. Descrierea imobilului

Nr. CF vechi:4961 gura humorului
Nr. topografic:2110

TEREN Intravilan

Adresa: Loc. Gura Humorului, Jud. Suceava

Nr. Crt	Nr cadastral Nr. topografic	Suprafața* (mp)	Observații / Referințe
A1	38370	40	Sector cadastral:36 Teren neimprejmuit;

Construcții

Crt	Nr cadastral Nr. topografic	Adresa	Observații / Referințe
A1.1		Loc. Gura Humorului, Jud. Suceava	Nr. niveluri:1; S. construita la sol:15 mp; Anexă.

B. Partea II. Proprietari și acte

Inscrieri privitoare la dreptul de proprietate și alte drepturi reale		Referințe
3862 / 13/12/1994		
Act Notarial nr. 283, din 09/02/1994 emis de COMISIA JUDETEANA SUCEAVA;		
B1	Intabulare, drept de PROPRIETATE, dobandit prin Lege, cota actuala 1/1 1) VOROBET DRAGOS, Lipsă CNP proprietar.	A1
/		
Act Administrativ nr. 11601, din 14/11/2023 emis de PRIMĂRIA GURA HUMORULUI;		
B2	Intabulare, drept de PROPRIETATE, dobandit prin Lege, cota actuala 1/1 1) VOROBET DRAGOS, Lipsă CNP proprietar.	A1.1

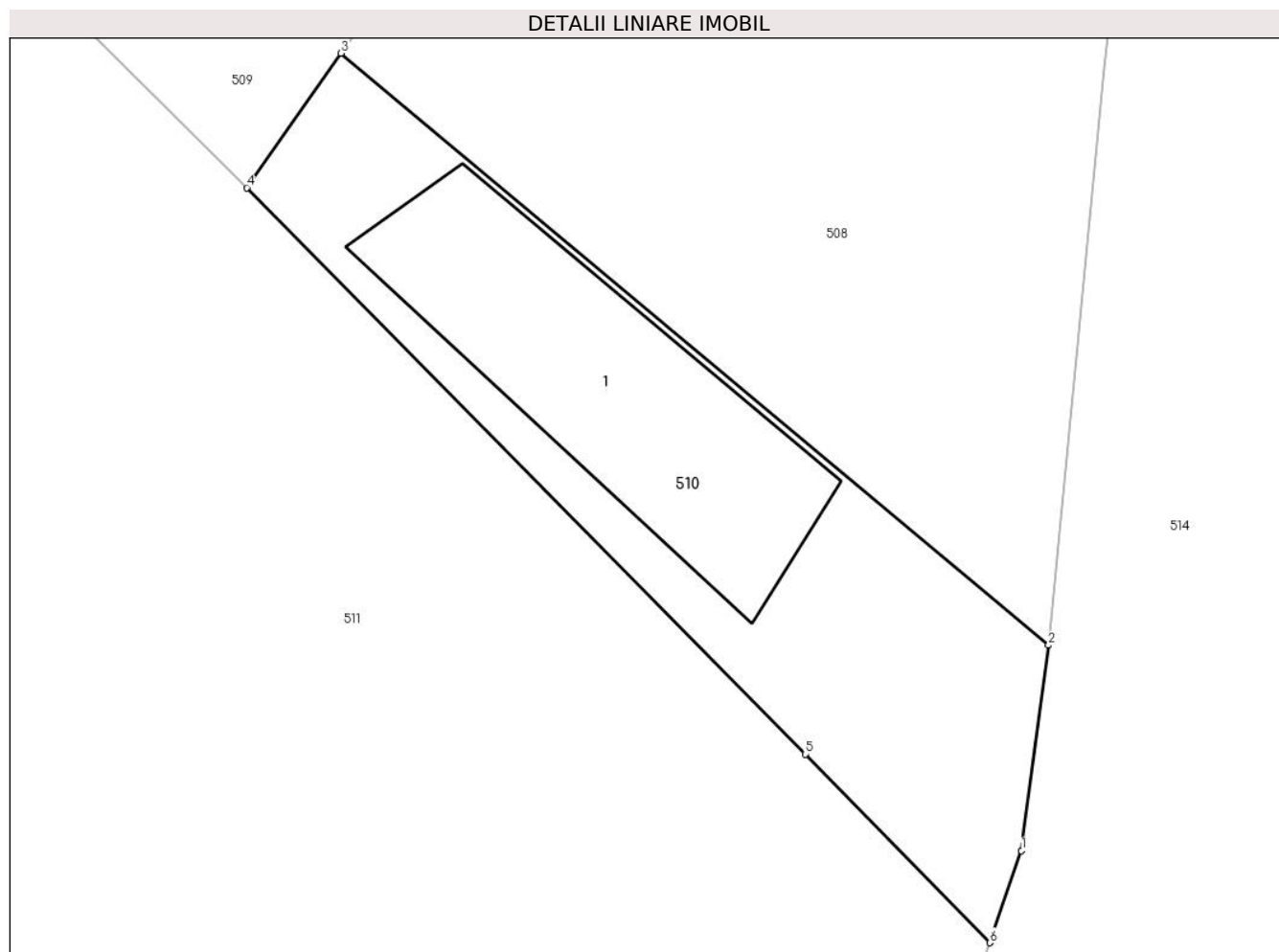
C. Partea III. SARCINI .

Inscrieri privind dezmembramintele dreptului de proprietate, drepturi reale de garanție și sarcini	Referințe
NU SUNT	

Teren

Nr cadastral	Suprafața (mp)*	Observații / Referințe
38370	40	

* Suprafața este determinată în planul de proiecție Stereo 70.



Date referitoare la teren

Crt	Categorie folosință	Intravilan	Suprafața (mp)	Tarla	Parcelă	Nr. topo	Observații / Referințe
1	curți constructii	DA	40	-	-	2110	

Date referitoare la construcții

Crt	Număr	Destinație construcție	Supraf. (mp)	Situație juridică	Observații / Referințe
A1.1		constructii anexa	15	Cu acte	Nr. niveluri:1; S. construita la sol:15 mp; Anexă.

Lungime Segmente

1) Valorile lungimilor segmentelor sunt obținute din proiecție în plan.

Punct început	X / Y	Punct sfârșit	X / Y	Lungime segment (** (m)
1	567.230,448 672.929,037	2	567.230,821 672.931,873	2.86
2	567.230,821 672.931,873	3	567.221,052 672.940,04	12.733
3	567.221,052 672.940,04	4	567.219,752 672.938,185	2.265
4	567.219,752 672.938,185	5	567.227,464 672.930,371	10.979

Punct început	X / Y	Punct sfârșit	X / Y	Lungime segment (** (m)
5	567.227,464 672.930,371	6	567.230,014 672.927,768	3.644
6	567.230,014 672.927,768	1	567.230,448 672.929,037	1.341

** Lungimile segmentelor sunt determinate în planul de proiecție Stereo 70 și sunt rotunjite la 1 milimetru.

*** Distanța dintre puncte este formată din segmente cumulate ce sunt mai mici decât valoarea 1 milimetru.

**DATE DESPRE IMOBILUL NR. 511**

Oficiul de Cadastru și Publicitate Imobiliară SUCEAVA
Biroul de Cadastru și Publicitate Imobiliară Gura Humorului

A. Partea I. Descrierea imobilului

TEREN Intravilan

Nr. CF vechi:2361 Gura Humorului

Nr. topografic:576/71

Adresa: Loc. Gura Humorului, Str Tudor Vladimirescu, Jud. Suceava

Nr. Crt	Nr cadastral Nr. topografic	Suprafața* (mp)	Observații / Referințe
A1	32228	723	Sector cadastral:36 Teren neimprejmuit;

B. Partea II. Proprietari și acte

Inscrieri privitoare la dreptul de proprietate și alte drepturi reale		Referințe
49 / 10/05/1949		
Act Notarial nr. aut.51 din, din 10/05/1949 emis de LA GURA HUMORULUI, LA 5.05.1949 (anexe);		
B1	Intabulare, drept de PROPRIETATE asupra terenului, dobandit prin Conventie, cota actuala 1/1 1) MIRONOV ACHILINA	A1

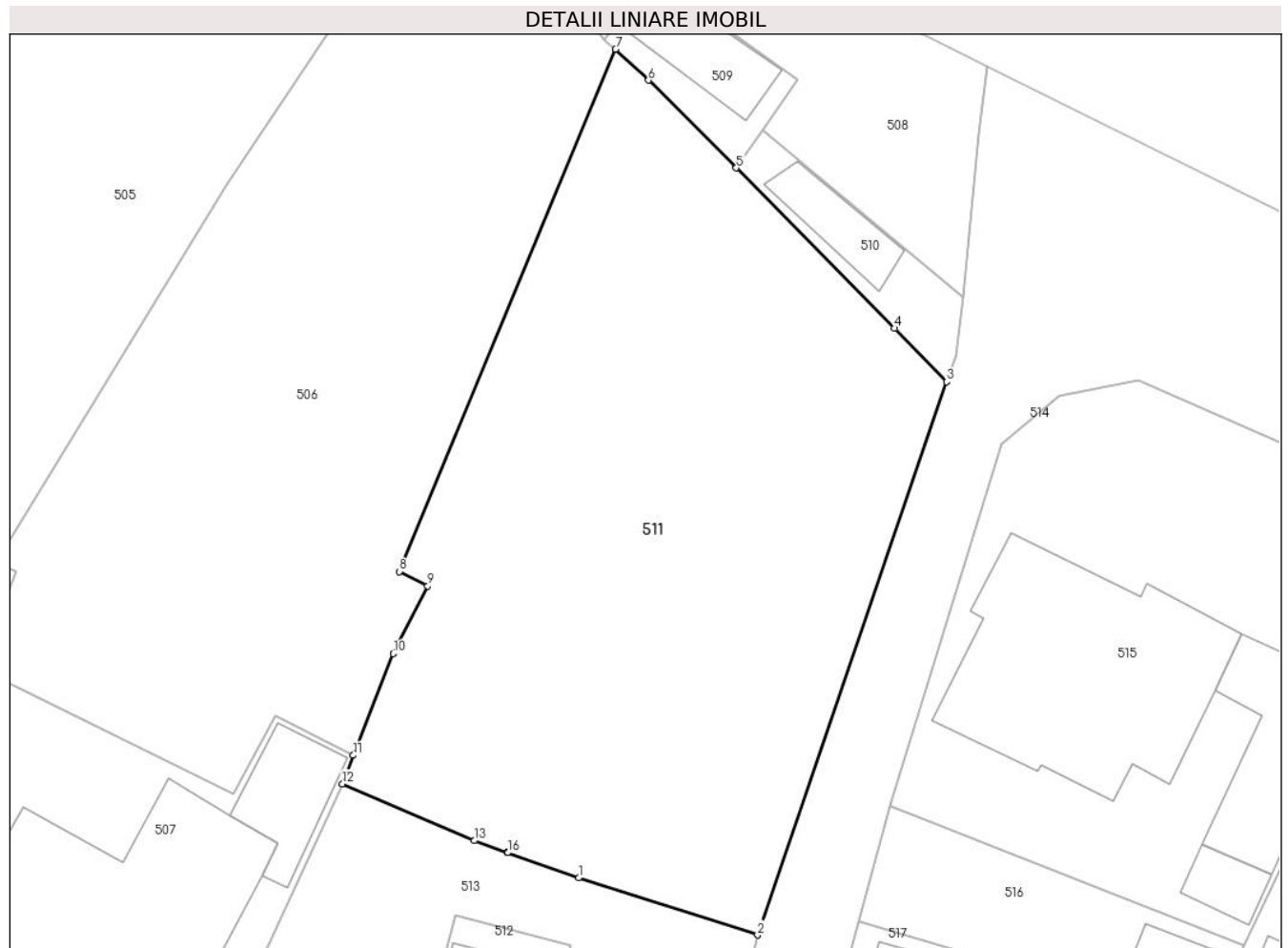
C. Partea III. SARCINI .

Inscrieri privind dezmembramintele dreptului de proprietate, drepturi reale de garanție și sarcini	Referințe
NU SUNT	

Teren

Nr cadastral	Suprafața (mp)*	Observații / Referințe
32228	723	

* Suprafața este determinată în planul de proiecție Stereo 70.



Date referitoare la teren

Crt	Categorie folosință	Intravilan	Suprafața (mp)	Tarla	Parcelă	Nr. topo	Observații / Referințe
1	faneata	DA	723	-	-	576/71	

Lungime Segmente

1) Valorile lungimilor segmentelor sunt obținute din proiecție în plan.

Punct început	X / Y	Punct sfârșit	X / Y	Lungime segment (** (m)
1	567.212,07 672.903,586	2	567.220,793 672.900,808	9.155
2	567.220,793 672.900,808	3	567.230,014 672.927,768	28.493
3	567.230,014 672.927,768	4	567.227,464 672.930,371	3.644
4	567.227,464 672.930,371	5	567.219,752 672.938,185	10.979
5	567.219,752 672.938,185	6	567.215,468 672.942,461	6.053

Punct început	X / Y	Punct sfârșit	X / Y	Lungime segment (** (m)
6	567.215,468 672.942,461	7	567.213,861 672.943,975	2.208
7	567.213,861 672.943,975	8	567.203,318 672.918,518	27.554
8	567.203,318 672.918,518	9	567.204,697 672.917,818	1.546
9	567.204,697 672.917,818	10	567.203,011 672.914,521	3.703
10	567.203,011 672.914,521	11	567.201,059 672.909,562	5.329
11	567.201,059 672.909,562	12	567.200,533 672.908,181	1.478
12	567.200,533 672.908,181	13	567.206,96 672.905,404	7.001
13	567.206,96 672.905,404	14	567.208,591 672.904,824	1.731
14	567.208,591 672.904,824	15	567.208,593 672.904,823	0.002
15	567.208,593 672.904,823	16	567.208,597 672.904,821	0.004
16	567.208,597 672.904,821	1	567.212,07 672.903,586	3.686

** Lungimile segmentelor sunt determinate în planul de proiecție Stereo 70 și sunt rotunjite la 1 milimetru.

*** Distanța dintre puncte este formată din segmente cumulate ce sunt mai mici decât valoarea 1 milimetru.

**DATE DESPRE IMOBILUL NR. 512**

Oficiul de Cadastru și Publicitate Imobiliară SUCEAVA
Biroul de Cadastru și Publicitate Imobiliară Gura Humorului

A. Partea I. Descrierea imobilului

TEREN Intravilan

Nr. CF vechi:2231 gura humorului

Nr. topografic:861.

Adresa: Loc. Gura Humorului, Str Vasile Bodnarescu, Nr. 11, Jud. Suceava

Nr. Crt	Nr cadastral Nr. topografic	Suprafața* (mp)	Observații / Referințe
A1	41639	194	Sector cadastral:36 Teren neimprejmuit;

Construcții

Crt	Nr cadastral Nr. topografic	Adresa	Observații / Referințe
A1.1		Loc. Gura Humorului, Str Vasile Bodnarescu, Nr. 11, Jud. Suceava	Nr. niveluri:1; S. construita la sol:88 mp; Locuință.
A1.2		Loc. Gura Humorului, Str Vasile Bodnarescu, Nr. 11, Jud. Suceava	Nr. niveluri:1; S. construita la sol:12 mp; Anexă.
A1.3		Loc. Gura Humorului, Str Vasile Bodnarescu, Nr. 11, Jud. Suceava	Nr. niveluri:1; S. construita la sol:22 mp; Anexă.
A1.4		Loc. Gura Humorului, Str Vasile Bodnarescu, Nr. 11, Jud. Suceava	Nr. niveluri:1; S. construita la sol:36 mp; Anexă.

B. Partea II. Proprietari și acte

Inscrieri privitoare la dreptul de proprietate și alte drepturi reale		Referințe
6869 / 11/06/2015		
Act Notarial nr. 87, din 10/06/2015 emis de PELEPCO LACRAMIOARA GABRIELA;		
B3	Intabulare, drept de PROPRIETATE, dobandit prin Succesiune, cota actuala 3/16 1) CONSTANTIN BRANDUSA	A1, A1.1
B4	Intabulare, drept de PROPRIETATE, dobandit prin Succesiune, cota actuala 3/16 1) MYRA MOLDAW TUTUIANU	A1, A1.1
12350 / 14/10/2016		
Act Notarial nr. contract de donatie 3228, din 14/10/2016 emis de BIN PELEPCO LACRAMIOARA GABRIELA;		
B5	Intabulare, drept de PROPRIETATE, dobandit prin Conventie, cota actuala 10/16 1) MYRA MOLDAW TUTUIANU	A1, A1.1
/		
Act Administrativ nr. 11601, din 14/11/2023 emis de PRIMĂRIA GURA HUMORULUI;		
B6	Intabulare, drept de PROPRIETATE, dobandit prin Lege, cota actuala 1/1 1) MYRA MOLDAW TUTUIANU 2) CONSTANTIN BRANDUSA	A1.2, A1.3, A1.4

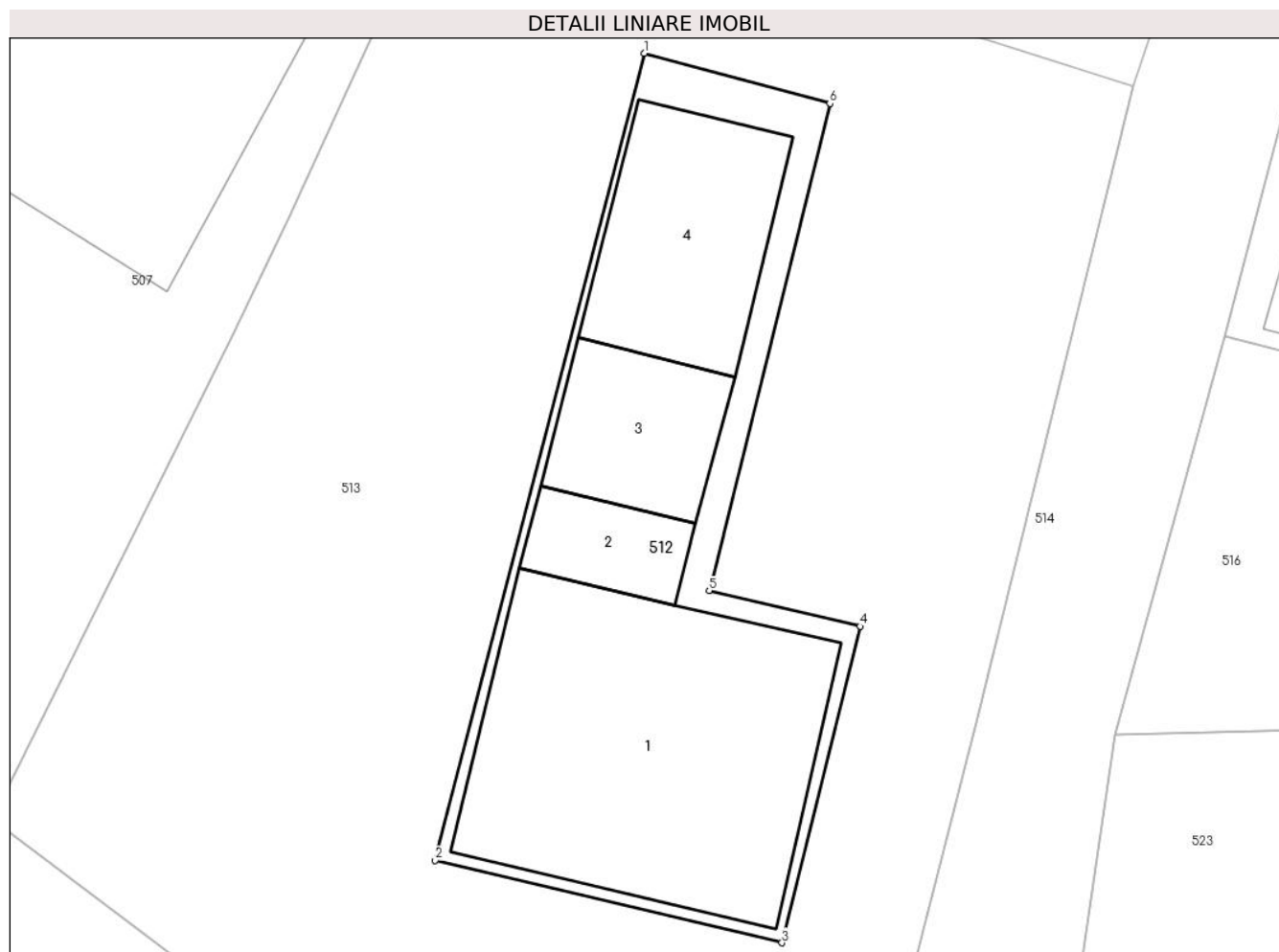
C. Partea III. SARCINI

Inscrieri privind dezmembramintele dreptului de proprietate, drepturi reale de garanție și sarcini		Referințe
12350 / 14/10/2016		
Act Notarial nr. contract de donatie 3228, din 14/10/2016 emis de BIN PELEPCO LACRAMIOARA GABRIELA;		
C1	Intabulare, drept de UZUFRACT VIAGER, dobandit prin Conventie, cota actuala 5/8 1) VASILOVICI EUGENIA	A1, A1.1

Teren

Nr cadastral	Suprafața (mp)*	Observații / Referințe
41639	194	

* Suprafața este determinată în planul de proiecție Stereo 70.



Date referitoare la teren

Crt	Categorie folosință	Intravilan	Suprafața (mp)	Tarla	Parcelă	Nr. topo	Observații / Referințe
1	curți constructii	DA	194	-	-	861.	

Date referitoare la construcții

Crt	Număr	Destinație construcție	Supraf. (mp)	Situație juridică	Observații / Referințe
A1.1		construcții de locuințe	88	Cu acte	Nr. niveluri:1; S. construită la sol:88 mp; Locuință.
A1.2		construcții anexa	12	Cu acte	Nr. niveluri:1; S. construită la sol:12 mp; Anexă.
A1.3		construcții anexa	22	Cu acte	Nr. niveluri:1; S. construită la sol:22 mp; Anexă.
A1.4		construcții anexa	36	Cu acte	Nr. niveluri:1; S. construită la sol:36 mp; Anexă.

Lungime Segmente

1) Valorile lungimilor segmentelor sunt obținute din proiecție în plan.

Punct început	X / Y	Punct sfârșit	X / Y	Lungime segment (** (m)
1	567.206,055 672.901,788	2	567.199,758 672.877,479	25.111

Punct început	X / Y	Punct sfârșit	X / Y	Lungime segment (** (m)
2	567.199,758 672.877,479	3	567.210,206 672.874,996	10.739
3	567.210,206 672.874,996	4	567.212,564 672.884,528	9.819
4	567.212,564 672.884,528	5	567.208,017 672.885,604	4.673
5	567.208,017 672.885,604	6	567.211,652 672.900,274	15.114
6	567.211,652 672.900,274	1	567.206,055 672.901,788	5.798

** Lungimile segmentelor sunt determinate în planul de proiecție Stereo 70 și sunt rotunjite la 1 milimetru.

*** Distanța dintre puncte este formată din segmente cumulate ce sunt mai mici decât valoarea 1 milimetru.

**DATE DESPRE IMOBILUL NR. 513**

Oficiul de Cadastru și Publicitate Imobiliară SUCEAVA
Biroul de Cadastru și Publicitate Imobiliară Gura Humorului

A. Partea I. Descrierea imobilului

Nr. CF vechi:5756 gura humorului
Nr. topografic:576/27.

TEREN Intravilan

Adresa: Loc. Gura Humorului, Jud. Suceava

Nr. Crt	Nr cadastral Nr. topografic	Suprafața* (mp)	Observații / Referințe
A1	38581	727	Sector cadastral:36 Teren imprejmuit;

B. Partea II. Proprietari și acte

Inscrieri privitoare la dreptul de proprietate și alte drepturi reale		Referințe
6873 / 11/06/2015		
Act Notarial nr. 87, din 10/06/2015 emis de PELEPCO LACRAMIOARA GABRIELA;		
B3	Intabulare, drept de PROPRIETATE, dobandit prin Succesiune, cota actuala 3/16 1) CONSTANTIN BRANDUSA	A1
B4	Intabulare, drept de PROPRIETATE, dobandit prin Succesiune, cota actuala 3/16 1) MOLDAW TUTUIANU MYRA	A1
12351 / 14/10/2016		
Act Notarial nr. contract de donatie 3228, din 13/10/2016 emis de BIN PELEPCO LACRAMIOARA GABRIELA;		
B5	Intabulare, drept de PROPRIETATE, dobandit prin Conventie, cota actuala 10/16 1) MOLDAW TUTUIANU MYRA	A1

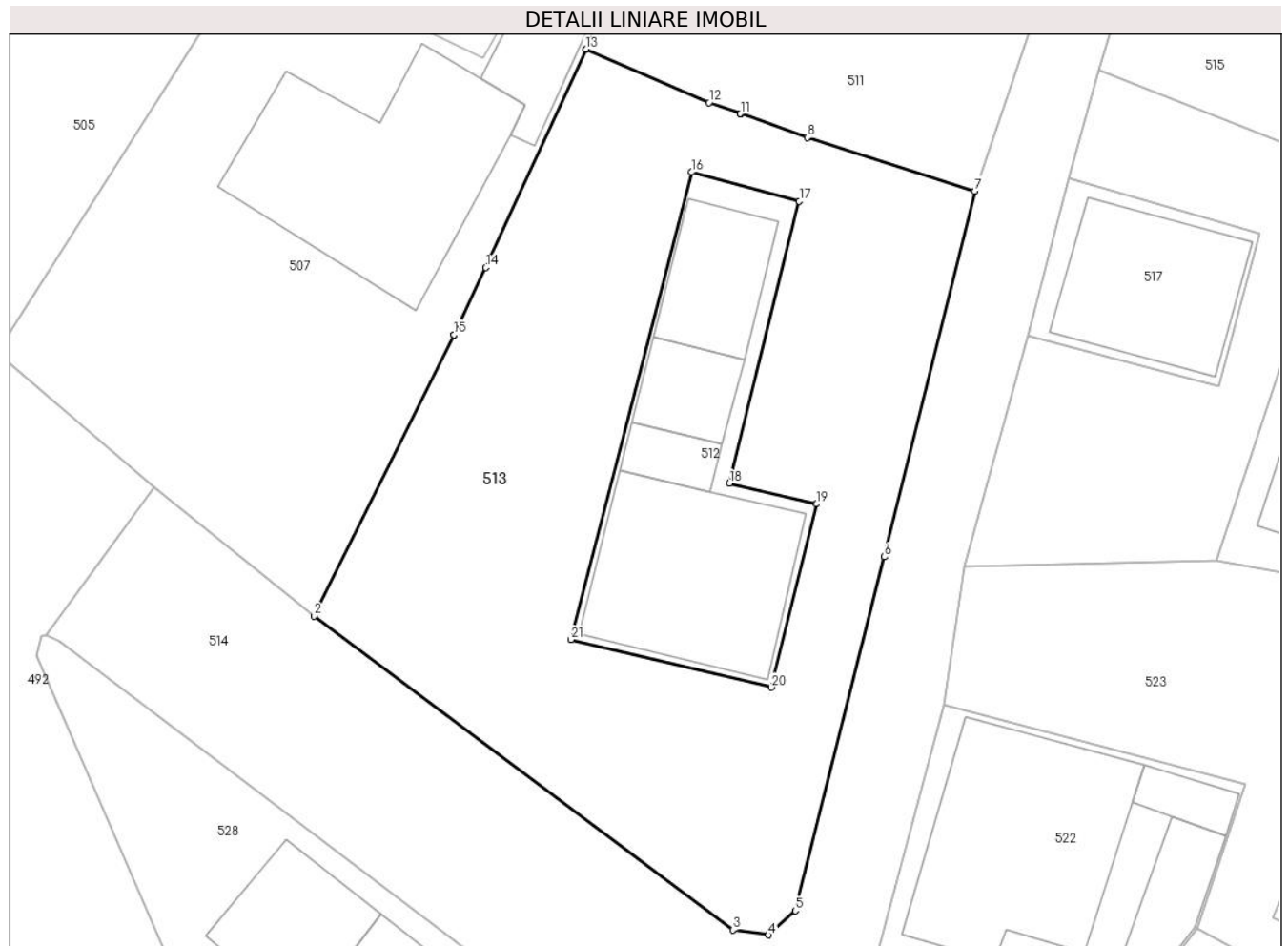
C. Partea III. SARCINI

Inscrieri privind dezmembramintele dreptului de proprietate, drepturi reale de garanție și sarcini		Referințe
12351 / 14/10/2016		
Act Notarial nr. contract de donatie 3228, din 13/10/2016 emis de BIN PELEPCO LACRAMIOARA GABRIELA;		
C1	Intabulare, drept de UZUFRACT VIAGER, dobandit prin Conventie, cota actuala 5/8 1) VASILOVICI EUGENIA	A1

Teren

Nr cadastral	Suprafața (mp)*	Observații / Referințe
38581	727	

* Suprafața este determinată în planul de proiecție Stereo 70.



Date referitoare la teren

Crt	Categorie folosință	Intravilan	Suprafața (mp)	Tarla	Parcelă	Nr. topo	Observații / Referințe
1	arabil	DA	727	-	-	576/27.	gradina

Lungime Segmente

1) Valorile lungimilor segmentelor sunt obținute din proiecție în plan.

Punct început	X / Y	Punct sfârșit	X / Y	Lungime segment (** (m)
1	567.193,676 672.893,339	2	567.186,398 672.878,707	16.342
3	567.208,198 672.862,37	4	567.210,055 672.862,117	1.874
5	567.211,449 672.863,374	6	567.216,087 672.881,777	18.978
7	567.220,793 672.900,808	8	567.212,07 672.903,586	9.155
9	567.208,597 672.904,821	10	567.208,593 672.904,823	0.004

Punct început	X / Y	Punct sfârșit	X / Y	Lungime segment (** (m)
2	567.186,398 672.878,707	3	567.208,198 672.862,37	27.242
4	567.210,055 672.862,117	5	567.211,449 672.863,374	1.877
6	567.216,087 672.881,777	7	567.220,793 672.900,808	19.604
8	567.212,07 672.903,586	9	567.208,597 672.904,821	3.686
10	567.208,593 672.904,823	11	567.208,591 672.904,824	0.002

Punct început	X / Y	Punct sfârșit	X / Y	Lungime segment (** (m)
11	567.208,591 672.904,824	12	567.206,96 672.905,404	1.731
13	567.200,533 672.908,181	14	567.195,33 672.896,823	12.493
15	567.193,676 672.893,339	16	567.206,055 672.901,788	14.988
17	567.211,652 672.900,274	18	567.208,017 672.885,604	15.114
19	567.212,564 672.884,528	20	567.210,206 672.874,996	9.819
21	567.199,758 672.877,479	1	567.206,055 672.901,788	25.111

Punct început	X / Y	Punct sfârșit	X / Y	Lungime segment (** (m)
12	567.206,96 672.905,404	13	567.200,533 672.908,181	7.001
14	567.195,33 672.896,823	15	567.193,676 672.893,339	3.857
16	567.206,055 672.901,788	17	567.211,652 672.900,274	5.798
18	567.208,017 672.885,604	19	567.212,564 672.884,528	4.673
20	567.210,206 672.874,996	21	567.199,758 672.877,479	10.739

** Lungimile segmentelor sunt determinate în planul de proiecție Stereo 70 și sunt rotunjite la 1 milimetru.

*** Distanța dintre puncte este formată din segmente cumulate ce sunt mai mici decât valoarea 1 milimetru.

**DATE DESPRE IMOBILUL NR. 514**

Oficiul de Cadastru și Publicitate Imobiliară SUCEAVA
Biroul de Cadastru și Publicitate Imobiliară Gura Humorului

A. Partea I. Descrierea imobilului

TEREN Intravilan

Adresa: Loc. Gura Humorului, Str Fundătura Ghiociei, Jud. Suceava

Nr. Crt	Nr cadastral Nr. topografic	Suprafața* (mp)	Observații / Referințe
A1		4.618	Sector cadastral:36 Teren neimprejmuit; Imobilul s-a format din o parte a PF 362/2 a comunei cadastrale Gura Humorului.

B. Partea II. Proprietari și acte

Inscrieri privitoare la dreptul de proprietate și alte drepturi reale		Referințe
/		
Act Normativ nr. 7, din 13/03/1996 emis de PARLAMENTUL ROMANIEI (art. 13);		
B1	Inscrierea posesiei, drept de PROPRIETATE, dobândit prin Lege, cota actuala 1/1 1) NEIDENTIFICAT NEIDENTIFICAT	A1
B2	Se notează mențiunea de proprietar neidentificat.	A1

C. Partea III. SARCINI .

Inscrieri privind dezmembramintele dreptului de proprietate, drepturi reale de garanție și sarcini	Referințe
NU SUNT	

Teren

Nr cadastral	Suprafața (mp)*	Observații / Referințe
	4.618	Imobilul s-a format din o parte a PF 362/2 a comunei cadastrale Gura Humorului.

* Suprafața este determinată în planul de proiecție Stereo 70.

DETALII LINIARE IMOBIL



Date referitoare la teren

Crt	Categorie folosință	Intravilan	Suprafața (mp)	Tarla	Parcelă	Nr. topo	Observații / Referințe
1	drum	DA	4.618	-	-	-	

Lungime Segmente

1) Valorile lungimilor segmentelor sunt obținute din proiecție în plan.

Punct început	X / Y	Punct sfârșit	X / Y	Lungime segment
1	567.255,117 672.920,94	2	567.281,905 672.908,599	29.494
4	567.328,385 672.889,563	5	567.328,199 672.889,109	0.491
7	567.338,441 672.886,082	8	567.349,335 672.882,453	11.483
10	567.368,99 672.875,16	11	567.369,361 672.876,161	1.068
13	567.404,415 672.865,7	14	567.404,922 672.867,581	1.948
16	567.428,536 672.862,898	17	567.428,51 672.861,714	1.184
2	567.281,905 672.908,599	3	567.304,636 672.898,778	24.762
5	567.328,199 672.889,109	6	567.338,072 672.885,01	10.69
8	567.349,335 672.882,453	9	567.348,901 672.881,152	1.371
11	567.369,361 672.876,161	12	567.387,688 672.870,392	19.214
14	567.404,922 672.867,581	15	567.409,655 672.866,466	4.863
17	567.428,51 672.861,714	18	567.437,312 672.859,367	9.11
3	567.304,636 672.898,778	4	567.328,385 672.889,563	25.474
6	567.338,072 672.885,01	7	567.338,441 672.886,082	1.134
9	567.348,901 672.881,152	10	567.368,99 672.875,16	20.964
12	567.387,688 672.870,392	13	567.404,415 672.865,7	17.373
15	567.409,655 672.866,466	16	567.428,536 672.862,898	19.215
18	567.437,312 672.859,367	19	567.444,876 672.857,35	7.828

Punct început	X / Y	Punct sfârșit	X / Y	Lungime segment	Punct început	X / Y	Punct sfârșit	X / Y	Lungime segment	Punct început	X / Y	Punct sfârșit	X / Y	Lungime segment
19	567.444,876 672.857,35	20	567.448,784 672.858,9	4.204	20	567.448,784 672.858,9	21	567.474,646 672.853,824	26.355	21	567.474,646 672.853,824	22	567.475,88 672.857,375	3.759
22	567.475,88 672.857,375	23	567.510,465 672.857,81	34.588	23	567.510,465 672.857,81	24	567.540,082 672.858,2	29.62	24	567.540,082 672.858,2	25	567.566,381 672.858,82	26.306
25	567.566,381 672.858,82	26	567.565,779 672.864,5	5.712	26	567.565,779 672.864,5	27	567.563,192 672.864,359	2.591	27	567.563,192 672.864,359	28	567.550,084 672.864,277	13.108
28	567.550,084 672.864,277	29	567.513,045 672.864,045	37.04	29	567.513,045 672.864,045	30	567.506,636 672.864,23	6.412	30	567.506,636 672.864,23	31	567.465,413 672.865,422	41.24
31	567.465,413 672.865,422	32	567.430,977 672.870,808	34.855	32	567.430,977 672.870,808	33	567.415,426 672.873,24	15.74	33	567.415,426 672.873,24	34	567.366,892 672.884,602	49.846
34	567.366,892 672.884,602	35	567.323,089 672.900,26	46.517	35	567.323,089 672.900,26	36	567.319,481 672.901,55	3.832	36	567.319,481 672.901,55	37	567.274,065 672.922,269	49.919
37	567.274,065 672.922,269	38	567.238,643 672.939,828	39.535	38	567.238,643 672.939,828	39	567.233,265 672.942,493	6.002	39	567.233,265 672.942,493	40	567.231,973 672.943,145	1.447
40	567.231,973 672.943,145	41	567.231,592 672.939,837	3.33	41	567.231,592 672.939,837	42	567.230,821 672.931,873	8.001	42	567.230,821 672.931,873	43	567.230,448 672.929,037	2.86
43	567.230,448 672.929,037	44	567.230,014 672.927,768	1.341	44	567.230,014 672.927,768	45	567.220,793 672.900,808	28.493	45	567.220,793 672.900,808	46	567.216,087 672.881,777	19.604
46	567.216,087 672.881,777	47	567.211,449 672.863,374	18.978	47	567.211,449 672.863,374	48	567.210,055 672.862,117	1.877	48	567.210,055 672.862,117	49	567.208,198 672.862,37	1.874
49	567.208,198 672.862,37	50	567.186,398 672.878,707	27.242	50	567.186,398 672.878,707	51	567.178,042 672.885,394	10.702	51	567.178,042 672.885,394	52	567.172,439 672.877,723	9.499
52	567.172,439 672.877,723	53	567.173,11 672.877,388	0.75	53	567.173,11 672.877,388	54	567.202,246 672.855,368	36.521	54	567.202,246 672.855,368	55	567.215,142 672.845,779	16.07
55	567.215,142 672.845,779	56	567.222,957 672.839,538	10.001	56	567.222,957 672.839,538	57	567.235,487 672.831,074	15.121	57	567.235,487 672.831,074	58	567.238,563 672.828,406	4.072
58	567.238,563 672.828,406	59	567.245,799 672.817,149	13.382	59	567.245,799 672.817,149	60	567.257,799 672.798,097	22.516	60	567.257,799 672.798,097	61	567.258,432 672.798,307	0.667
61	567.258,432 672.798,307	62	567.265,083 672.784,014	15.765	62	567.265,083 672.784,014	63	567.267,98 672.777,345	7.271	63	567.267,98 672.777,345	64	567.271,348 672.769,334	8.69
64	567.271,348 672.769,334	65	567.272,166 672.766,147	3.29	65	567.272,166 672.766,147	66	567.286,017 672.766,035	13.851	66	567.286,017 672.766,035	67	567.285,128 672.766,305	0.929
67	567.285,128 672.766,305	68	567.282,064 672.768,463	3.748	68	567.282,064 672.768,463	69	567.279,451 672.772,023	4.416	69	567.279,451 672.772,023	70	567.277,374 672.776,818	5.226
70	567.277,374 672.776,818	71	567.272,771 672.785,942	10.219	71	567.272,771 672.785,942	72	567.265,764 672.801,462	17.028	72	567.265,764 672.801,462	73	567.261,127 672.808,599	8.511
73	567.261,127 672.808,599	74	567.260,524 672.809,462	1.053	74	567.260,524 672.809,462	75	567.256,697 672.814,931	6.675	75	567.256,697 672.814,931	76	567.251,02 672.824,246	10.909
76	567.251,02 672.824,246	77	567.253,13 672.826,285	2.934	77	567.253,13 672.826,285	78	567.249,994 672.828,375	3.769	78	567.249,994 672.828,375	79	567.245,065 672.832,88	6.678
79	567.245,065 672.832,88	80	567.241,925 672.835,618	4.166	80	567.241,925 672.835,618	81	567.238,155 672.838,823	4.948	81	567.238,155 672.838,823	82	567.228,179 672.845,629	12.077
82	567.228,179 672.845,629	83	567.223,249 672.851,174	7.42	83	567.223,249 672.851,174	84	567.214,722 672.857,518	10.628	84	567.214,722 672.857,518	85	567.219,179 672.874,064	17.136
85	567.219,179 672.874,064	86	567.220,238 672.881,279	7.292	86	567.220,238 672.881,279	87	567.223,554 672.893,275	12.446	87	567.223,554 672.893,275	88	567.225,717 672.901,457	8.463
88	567.225,717 672.901,457	89	567.227,239 672.907,084	5.829	89	567.227,239 672.907,084	90	567.232,728 672.924,727	18.477	90	567.232,728 672.924,727	91	567.235,54 672.927,062	3.655
91	567.235,54 672.927,062	92	567.239,396 672.927,862	3.938	92	567.239,396 672.927,862	93	567.254,411 672.921,233	16.413	93	567.254,411 672.921,233	1	567.255,117 672.920,94	0.764

** Lungimile segmentelor sunt determinate în planul de proiecție Stereo 70 și sunt rotunjite la 1 milimetru.

*** Distanța dintre puncte este formată din segmente cumulate ce sunt mai mici decât valoarea 1 milimetru.

**DATE DESPRE IMOBILUL NR. 515**

Oficiul de Cadastru și Publicitate Imobiliară SUCEAVA
Biroul de Cadastru și Publicitate Imobiliară Gura Humorului

A. Partea I. Descrierea imobilului

TEREN Intravilan

Nr. CF vechi:2585
Nr. topografic:333/10

Adresa: Loc. Gura Humorului, Str Nicolae Balcescu, Nr. 9, Jud. Suceava

Nr. Crt	Nr cadastral Nr. topografic	Suprafața* (mp)	Observații / Referințe
A1	44312	Din acte: 440 Masurata: 464	Sector cadastral:36 Teren imprejmuit;

Construcții

Crt	Nr cadastral Nr. topografic	Adresa	Observații / Referințe
A1.1	44312-C1	Loc. Gura Humorului, Str Nicolae Balcescu, Nr. 9, Jud. Suceava	Nr. niveluri:2; S. construita la sol:115 mp; Locuință P+1.
A1.2	44312-C2	Loc. Gura Humorului, Str Nicolae Balcescu, Nr. 9, Jud. Suceava	Nr. niveluri:1; S. construita la sol:44 mp; Anexă.
A1.3	44312-C3	Loc. Gura Humorului, Str Nicolae Balcescu, Nr. 9, Jud. Suceava	Nr. niveluri:1; S. construita la sol:10 mp; Anexă.

B. Partea II. Proprietari și acte

Inscrieri privitoare la dreptul de proprietate și alte drepturi reale	Referințe	
9892 / 17/05/2021		
Act Notarial nr. contract de vanzare nr. 1571, din 17/05/2021 emis de BIN PELEPCO LACRAMIOARA GABRIELA;		
B8	Intabulare, drept de PROPRIETATE, dobandit prin Conventie, cota actuala 1/1 1) ARTENIE CEZAR-ADRIAN 2) ARTENIE MARIA-LUMINIȚA , bun comun	A1, A1.1, A1.2, A1.3
Act Notarial nr. contract de ipoteca nr. 1572, din 17/05/2021 emis de BIN PELEPCO LACRAMIOARA GABRIELA;		
B9	se noteaza interdictiile de instrainare, grevare, inchiriere, dezmembrare, alipire, demolar, restructurare si amenajare 1) BANCA TRANSILVANIA SA , CIF:14013396	A1, A1.1, A1.2, A1.3
10253 / 20/05/2021		
Act Administrativ nr. 4853, din 20/05/2021 emis de PRIMARIA GURA HUMORULUI (act notarial nr 19 din 20.05.2021, emis de Pelepcu Lacramioara Gabriela);		
B10	se noteaza adresa imobilului ca fiind str Nicolae Balcescu , nr 9 .	A1, A1.1, A1.2, A1.3

C. Partea III. SARCINI

Inscrieri privind dezmembramintele dreptului de proprietate, drepturi reale de garanție și sarcini	Referințe	
9892 / 17/05/2021		
Act Notarial nr. contract de ipoteca nr. 1572, din 17/05/2021 emis de BIN PELEPCO LACRAMIOARA GABRIELA;		
C1	Intabulare, drept de IPOTECA, Valoare:195476 LEsi celelalte obligatii de plata aferente creditului 1) BANCA TRANSILVANIA SA , CIF:14013396	A1, A1.1, A1.2, A1.3

Teren

Nr cadastral	Suprafața (mp)*	Observații / Referințe
44312	Din acte: 440 Masurata: 464	

* Suprafața este determinată în planul de proiecție Stereo 70.



Date referitoare la teren

Crt	Categorie folosință	Intra vilan	Suprafața (mp)	Tarla	Parcelă	Nr. topo	Observații / Referințe
1	curți constructii	DA	250	-	-	333/6	
2	arabil	DA	214	-	-	333/10	

Date referitoare la construcții

Crt	Număr	Destinație construcție	Supraf. (mp)	Situație juridică	Observații / Referințe
A1.1	44312-C1	construcții de locuințe	115	Cu acte	Nr. niveluri:2; S. construita la sol:115 mp; Locuință P+1.
A1.2	44312-C2	construcții anexa	44	Cu acte	Nr. niveluri:1; S. construita la sol:44 mp; Anexă.
A1.3	44312-C3	construcții anexa	10	Cu acte	Nr. niveluri:1; S. construita la sol:10 mp; Anexă.

Lungime Segmente

1) Valorile lungimilor segmentelor sunt obținute din proiecție în plan.

Punct început	X / Y	Punct sfârșit	X / Y	Lungime segment (** (m)
1	567.244,516 672.900,33	2	567.254,411 672.921,233	23.127

Punct început	X / Y	Punct sfârșit	X / Y	Lungime segment (** (m)
2	567.254,411 672.921,233	3	567.239,396 672.927,862	16.413
3	567.239,396 672.927,862	4	567.235,54 672.927,062	3.938
4	567.235,54 672.927,062	5	567.232,728 672.924,727	3.655
5	567.232,728 672.924,727	6	567.227,239 672.907,084	18.477
6	567.227,239 672.907,084	1	567.244,516 672.900,33	18.55

** Lungimile segmentelor sunt determinate în planul de proiecție Stereo 70 și sunt rotunjite la 1 milimetru.

*** Distanța dintre puncte este formată din segmente cumulate ce sunt mai mici decât valoarea 1 milimetru.

**DATE DESPRE IMOBILUL NR. 516**

Oficiul de Cadastru și Publicitate Imobiliară SUCEAVA
Biroul de Cadastru și Publicitate Imobiliară Gura Humorului

A. Partea I. Descrierea imobilului

TEREN Intravilan

Adresa: Loc. Gura Humorului, Jud. Suceava

Nr. Crt	Nr cadastral Nr. topografic	Suprafața* (mp)	Observații / Referințe
A1		276	Sector cadastral:36 Teren imprejmuit; Imobilul s-a format din o parte a PF 333/1,335 a comunei cadastrale Gura Humorului.

B. Partea II. Proprietari și acte

Inscrieri privitoare la dreptul de proprietate și alte drepturi reale		Referințe
/		
Act Normativ nr. 7, din 13/03/1996 emis de PARLAMENTUL ROMANIEI (art. 13);		
B1	Inscrierea posesiei, drept de PROPRIETATE, dobândit prin Lege, cota actuala 1/1 1) NEIDENTIFICAT NEIDENTIFICAT	A1
B2	Se notează mențiunea de proprietar neidentificat.	A1

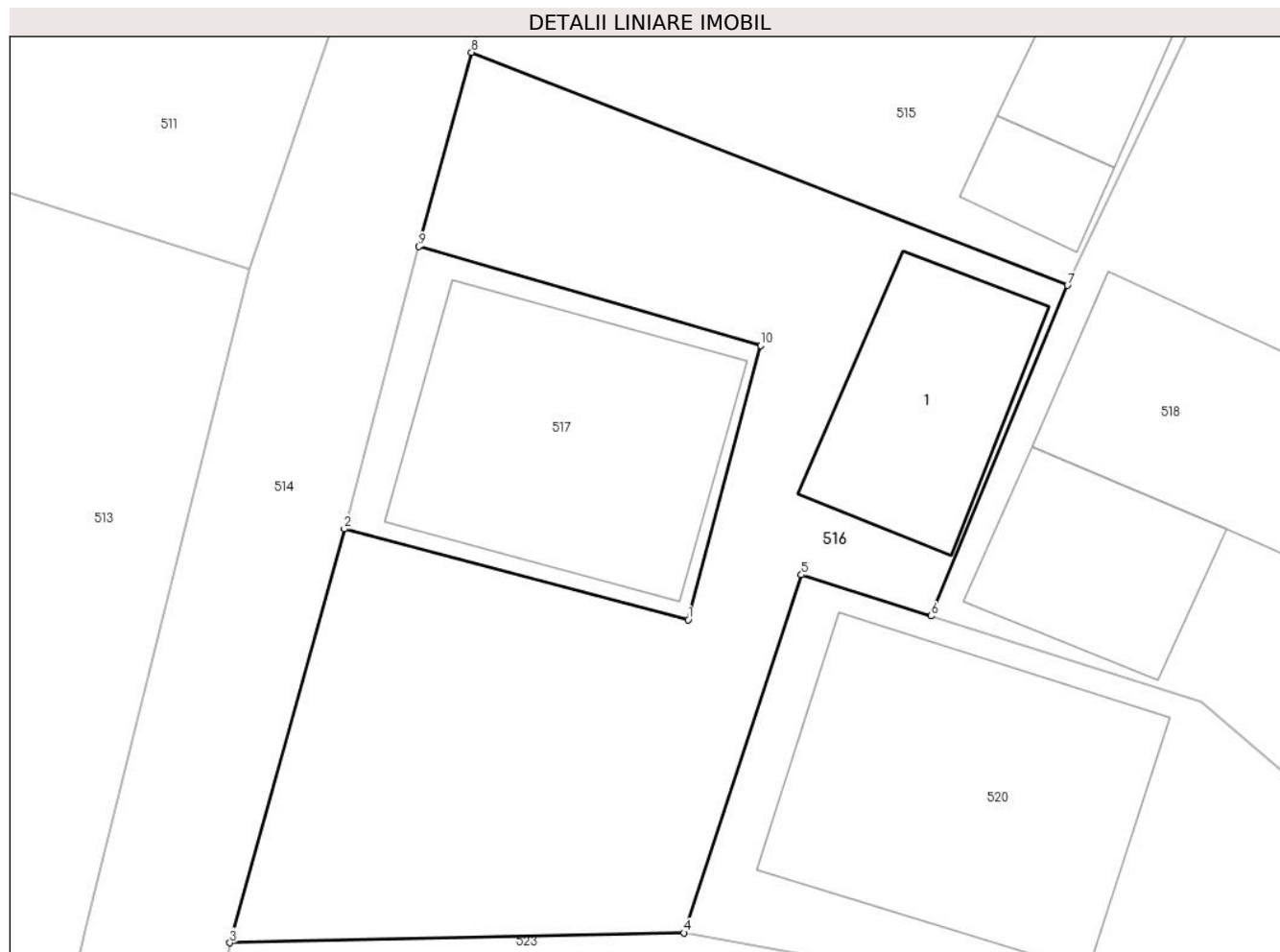
C. Partea III. SARCINI .

Inscrieri privind dezmembramintele dreptului de proprietate, drepturi reale de garanție și sarcini	Referințe
NU SUNT	

Teren

Nr cadastral	Suprafața (mp)*	Observații / Referințe
	276	Imobilul s-a format din o parte a PF 333/1,335 a comunei cadastrale Gura Humorului.

* Suprafața este determinată în planul de proiecție Stereo 70.



Date referitoare la teren

Crt	Categorie folosință	Intra vilan	Suprafața (mp)	Tarla	Parcelă	Nr. topo	Observații / Referințe
1	curți constructii	DA	276	-	-	-	

Date referitoare la construcții

Crt	Număr	Destinație construcție	Supraf. (mp)	Situație juridică	Observații / Referințe
A1.1		construcții anexa	36	Fara acte	Nr. niveluri:1; S. construita la sol:36 mp; Anexă.

Lungime Segmente

1) Valorile lungimilor segmentelor sunt obținute din proiecție în plan.

Punct început	X / Y	Punct sfârșit	X / Y	Lungime segment (** (m)
1	567.233,524 672.890,642	2	567.223,554 672.893,275	10.312
2	567.223,554 672.893,275	3	567.220,238 672.881,279	12.446
3	567.220,238 672.881,279	4	567.233,401 672.881,567	13.166

Punct început	X / Y	Punct sfârșit	X / Y	Lungime segment (** (m)
4	567.233,401 672.881,567	5	567.236,806 672.891,943	10.92
5	567.236,806 672.891,943	6	567.240,57 672.890,751	3.948
6	567.240,57 672.890,751	7	567.244,516 672.900,33	10.36
7	567.244,516 672.900,33	8	567.227,239 672.907,084	18.55
8	567.227,239 672.907,084	9	567.225,717 672.901,457	5.829
9	567.225,717 672.901,457	10	567.235,623 672.898,587	10.313
10	567.235,623 672.898,587	1	567.233,524 672.890,642	8.218

** Lungimile segmentelor sunt determinate în planul de proiecție Stereo 70 și sunt rotunjite la 1 milimetru.

*** Distanța dintre puncte este formată din segmente cumulate ce sunt mai mici decât valoarea 1 milimetru.

**DATE DESPRE IMOBILUL NR. 517**

Oficiul de Cadastru și Publicitate Imobiliară SUCEAVA
Biroul de Cadastru și Publicitate Imobiliară Gura Humorului

A. Partea I. Descrierea imobilului

TEREN Intravilan

Adresa: Loc. Gura Humorului, Nr. 11, Jud. Suceava

Nr. Crt	Nr cadastral Nr. topografic	Suprafața* (mp)	Observații / Referințe
A1		86	Sector cadastral:36 Teren neimprejmuit; Imobilul s-a format din o parte a PF 333/1 a comunei cadastrale Gura Humorului.

Construcții

Crt	Nr cadastral Nr. topografic	Adresa	Observații / Referințe
A1.1		Loc. Gura Humorului, Nr. 11, Jud. Suceava	Nr. niveluri:1; S. construita la sol:64 mp; Locuință.

B. Partea II. Proprietari și acte

Inscrieri privitoare la dreptul de proprietate și alte drepturi reale		Referințe
/		
Act Normativ nr. Legea 7, din 13/03/1996 emis de PARLAMENTUL ROMANIEI;		
B1	Intabulare, drept de PROPRIETATE, dobandit prin Lege, cota actuala 1/1 1) NEIDENTIFICAT NEIDENTIFICAT	A1
Act Administrativ nr. 8981, din 12/09/2023 emis de PRIMARIA GURA HUMORULUI;		
B1	Se notează posesia faptică. 1) GOLEA LENUȚA-LĂCRIMIOARA	A1
Act Administrativ nr. 11601, din 14/11/2023 emis de PRIMĂRIA GURA HUMORULUI;		
B2	Intabulare, drept de PROPRIETATE, dobandit prin Lege, cota actuala 1/1 1) GOLEA LENUȚA-LĂCRIMIOARA	A1.1

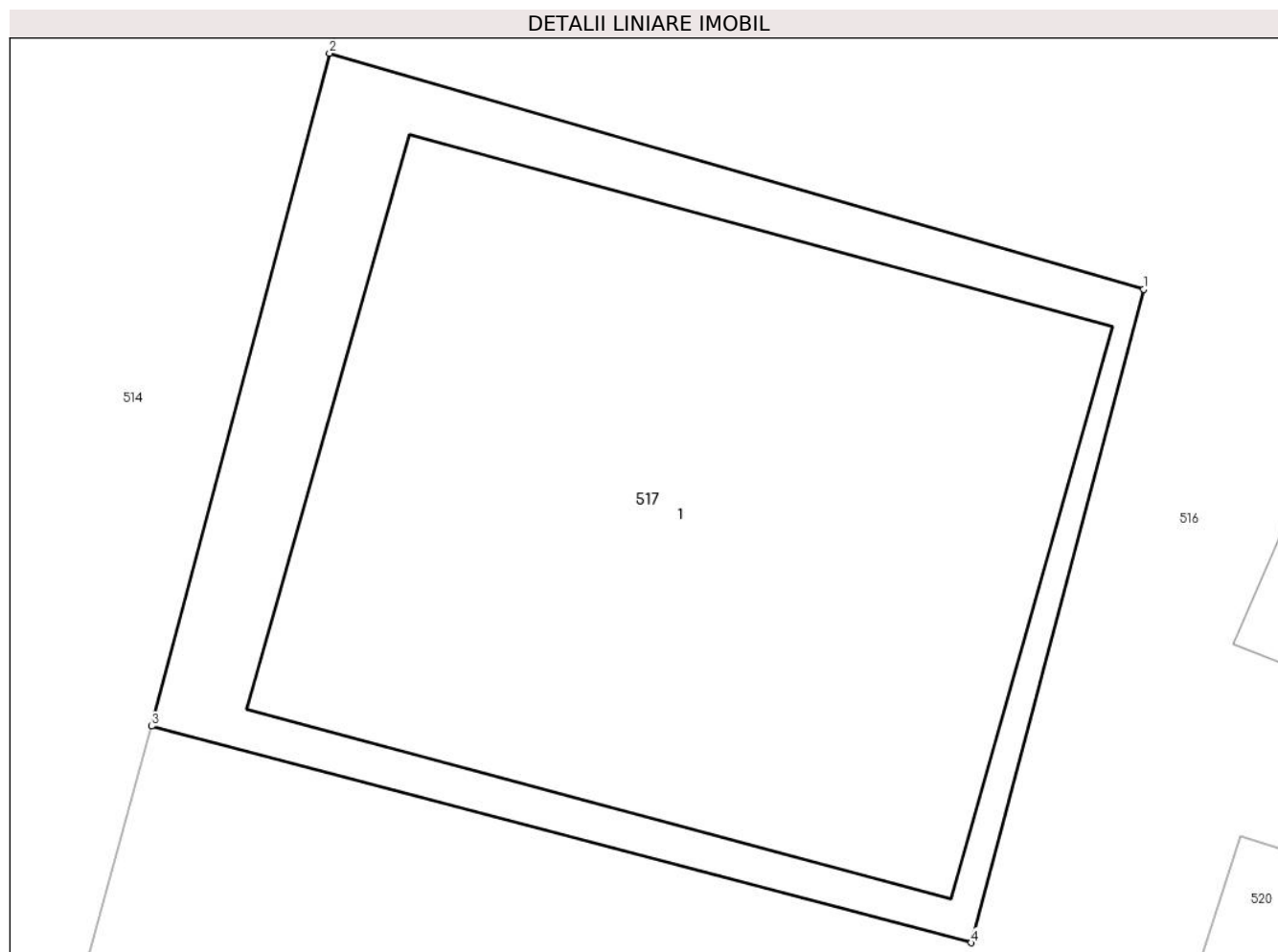
C. Partea III. SARCINI .

Inscrieri privind dezmembramintele dreptului de proprietate, drepturi reale de garanție și sarcini	Referințe
NU SUNT	

Teren

Nr cadastral	Suprafața (mp)*	Observații / Referințe
	86	Imobilul s-a format din o parte a PF 333/1 a comunei cadastrale Gura Humorului.

* Suprafața este determinată în planul de proiecție Stereo 70.



Date referitoare la teren

Crt	Categorie folosință	Intravilan	Suprafața (mp)	Tarla	Parcelă	Nr. topo	Observații / Referințe
1	curți constructii	DA	86	-	-	-	

Date referitoare la construcții

Crt	Număr	Destinație construcție	Supraf. (mp)	Situație juridică	Observații / Referințe
A1.1		construcții de locuințe	64	Cu acte	Nr. niveluri:1; S. construita la sol:64 mp; Locuință.

Lungime Segmente

1) Valorile lungimilor segmentelor sunt obținute din proiecție în plan.

Punct început	X / Y	Punct sfârșit	X / Y	Lungime segment (** (m)
1	567.235,623 672.898,587	2	567.225,717 672.901,457	10.313
2	567.225,717 672.901,457	3	567.223,554 672.893,275	8.463
3	567.223,554 672.893,275	4	567.233,524 672.890,642	10.312
4	567.233,524 672.890,642	1	567.235,623 672.898,587	8.218

**** Lungimile segmentelor sunt determinate în planul de proiecție Stereo 70 și sunt rotunjite la 1 milimetru.**

***** Distanța dintre puncte este formată din segmente cumulate ce sunt mai mici decât valoarea 1 milimetru.**

**DATE DESPRE IMOBILUL NR. 518**

Oficiul de Cadastru și Publicitate Imobiliară SUCEAVA
Biroul de Cadastru și Publicitate Imobiliară Gura Humorului

A. Partea I. Descrierea imobilului

TEREN Intravilan

Adresa: Loc. Gura Humorului, Jud. Suceava

Nr. Crt	Nr cadastral Nr. topografic	Suprafața* (mp)	Observații / Referințe
A1		952	Sector cadastral:36 Teren imprejmuit; Imobilul s-a format din o parte a PF 333/1 a comunei cadastrale Gura Humorului.

B. Partea II. Proprietari și acte

Inscrieri privitoare la dreptul de proprietate și alte drepturi reale		Referințe
/		
Act Normativ nr. 7, din 13/03/1996 emis de PARLAMENTUL ROMANIEI (art. 13);		
B1	Inscrierea posesiei, drept de PROPRIETATE, dobândit prin Lege, cota actuala 1/1 1) NEIDENTIFICAT NEIDENTIFICAT	A1
B2	Se notează mențiunea de proprietar neidentificat.	A1

C. Partea III. SARCINI .

Inscrieri privind dezmembramintele dreptului de proprietate, drepturi reale de garanție și sarcini	Referințe
NU SUNT	

Teren

Nr cadastral	Suprafața (mp)*	Observații / Referințe
	952	Imobilul s-a format din o parte a PF 333/1 a comunei cadastrale Gura Humorului.

* Suprafața este determinată în planul de proiecție Stereo 70.



Date referitoare la teren

Crt	Categorie folosință	Intravilan	Suprafața (mp)	Tarla	Parcelă	Nr. topo	Observații / Referințe
1	curți constructii	DA	952	-	-	-	

Date referitoare la construcții

Crt	Număr	Destinație construcție	Supraf. (mp)	Situație juridică	Observații / Referințe
A1.1		constructii anexa	30	Fara acte	Nr. niveluri:1; S. construita la sol:30 mp; Anexă.
A1.2		constructii anexa	54	Fara acte	Nr. niveluri:1; S. construita la sol:54 mp; Anexă.

Lungime Segmente

1) Valorile lungimilor segmentelor sunt obținute din proiecție în plan.

Punct început	X / Y	Punct sfârșit	X / Y	Lungime segment (** (m)
1	567.277,986 672.899,296	2	567.281,905 672.908,599	10.095
2	567.281,905 672.908,599	3	567.255,117 672.920,94	29.494
3	567.255,117 672.920,94	4	567.254,411 672.921,233	0.764

Punct început	X / Y	Punct sfârșit	X / Y	Lungime segment (** (m)
4	567.254,411 672.921,233	5	567.244,516 672.900,33	23.127
5	567.244,516 672.900,33	6	567.240,57 672.890,751	10.36
6	567.240,57 672.890,751	7	567.248,395 672.888,261	8.212
7	567.248,395 672.888,261	8	567.255,221 672.882,366	9.019
8	567.255,221 672.882,366	9	567.267,457 672.875,953	13.815
9	567.267,457 672.875,953	10	567.269,354 672.880,179	4.632
10	567.269,354 672.880,179	11	567.256,871 672.885,894	13.729
11	567.256,871 672.885,894	12	567.259,903 672.892,545	7.31
12	567.259,903 672.892,545	13	567.272,351 672.886,808	13.706
13	567.272,351 672.886,808	1	567.277,986 672.899,296	13.7

** Lungimile segmentelor sunt determinate în planul de proiecție Stereo 70 și sunt rotunjite la 1 milimetru.

*** Distanța dintre puncte este formată din segmente cumulate ce sunt mai mici decât valoarea 1 milimetru.

**DATE DESPRE IMOBILUL NR. 519**

Oficiul de Cadastru și Publicitate Imobiliară SUCEAVA
Biroul de Cadastru și Publicitate Imobiliară Gura Humorului

A. Partea I. Descrierea imobilului

TEREN Intravilan

Adresa: Loc. Gura Humorului, Nr. 11, Jud. Suceava

Nr. Crt	Nr cadastral Nr. topografic	Suprafața* (mp)	Observații / Referințe
A1		100	Sector cadastral:36 Teren imprejmuit; Imobilul s-a format din o parte a PF 333/1 a comunei cadastrale Gura Humorului.

Construcții

Crt	Nr cadastral Nr. topografic	Adresa	Observații / Referințe
A1.1		Loc. Gura Humorului, Nr. 11, Jud. Suceava	Nr. niveluri:1; S. construita la sol:70 mp; Locuință.

B. Partea II. Proprietari și acte

Inscrieri privitoare la dreptul de proprietate și alte drepturi reale		Referințe
/		
Act Notarial nr. 13, din 10/01/1989 emis de NOTARIATUL DE STAT LOCAL CAMPULUNG MOLDOVENESC;		
B1	Intabulare, drept de PROPRIETATE, dobandit prin Succesiune, cota actuala 1/1 1) VARGA ELENA	A1, A1.1

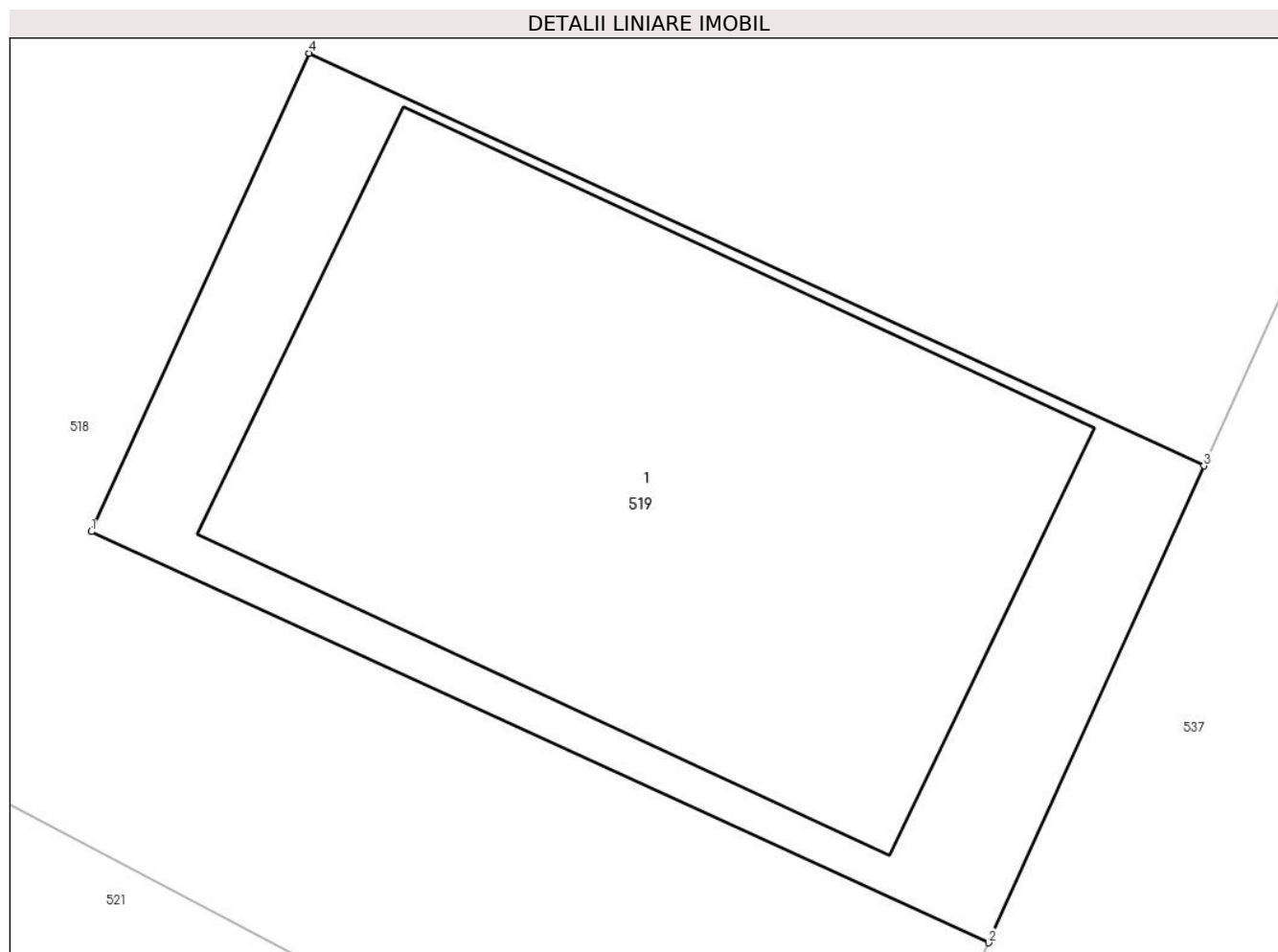
C. Partea III. SARCINI .

Inscrieri privind dezmembramintele dreptului de proprietate, drepturi reale de garanție și sarcini	Referințe
NU SUNT	

Teren

Nr cadastral	Suprafața (mp)*	Observații / Referințe
	100	Imobilul s-a format din o parte a PF 333/1 a comunei cadastrale Gura Humorului.

* Suprafața este determinată în planul de proiecție Stereo 70.



Date referitoare la teren

Crt	Categorie folosință	Intra vilan	Suprafața (mp)	Tarla	Parcelă	Nr. topo	Observații / Referințe
1	curți constructii	DA	100	-	-	-	

Date referitoare la construcții

Crt	Număr	Destinație construcție	Supraf. (mp)	Situație juridică	Observații / Referințe
A1.1		construcții de locuințe	70	Cu acte	Nr. niveluri:1; S. construita la sol:70 mp; Locuință.

Lungime Segmente

1) Valorile lungimilor segmentelor sunt obținute din proiecție în plan.

Punct început	X / Y	Punct sfârșit	X / Y	Lungime segment (** (m)
1	567.256,871 672.885,894	2	567.269,354 672.880,179	13.729
2	567.269,354 672.880,179	3	567.272,351 672.886,808	7.275
3	567.272,351 672.886,808	4	567.259,903 672.892,545	13.706
4	567.259,903 672.892,545	1	567.256,871 672.885,894	7.31

**** Lungimile segmentelor sunt determinate în planul de proiecție Stereo 70 și sunt rotunjite la 1 milimetru.**

***** Distanța dintre puncte este formată din segmente cumulate ce sunt mai mici decât valoarea 1 milimetru.**

**DATE DESPRE IMOBILUL NR. 520**

Oficiul de Cadastru și Publicitate Imobiliară SUCEAVA
Biroul de Cadastru și Publicitate Imobiliară Gura Humorului

A. Partea I. Descrierea imobilului

TEREN Intravilan

Adresa: Loc. Gura Humorului, Str Nicolae Balcescu, Nr. 13, Jud. Suceava

Nr. Crt	Nr cadastral Nr. topografic	Suprafața* (mp)	Observații / Referințe
A1	44305	Din acte: 147 Masurata: 191	Sector cadastral:36 Teren neimprejmuț;

Construcții

Crt	Nr cadastral Nr. topografic	Adresa	Observații / Referințe
A1.1	44305-C1	Loc. Gura Humorului, Str Nicolae Balcescu, Nr. 13, Jud. Suceava	Nr. niveluri:1; S. construita la sol:78 mp; S. construita desfasurata:85 mp; Casa din lemn, An construire 1970
A1.2	44305-C2	Loc. Gura Humorului, Str Nicolae Balcescu, Nr. 13, Jud. Suceava	Nr. niveluri:1; S. construita la sol:16 mp; S. construita desfasurata:13 mp; Magazie din lemn, An construire 1970

B. Partea II. Proprietari și acte

Inscrieri privitoare la dreptul de proprietate și alte drepturi reale		Referințe
11083 / 22/09/2020		
Act Notarial nr. 1539, din 21/09/2020 emis de DUMITRU MIHAELA;		
B6	Intabulare, drept de PROPRIETATE, dobandit prin Conventie, cota actuala 1/1 1) CIOBANU ADRIAN-IONUȚ, necasatorit	A1, A1.1, A1.2

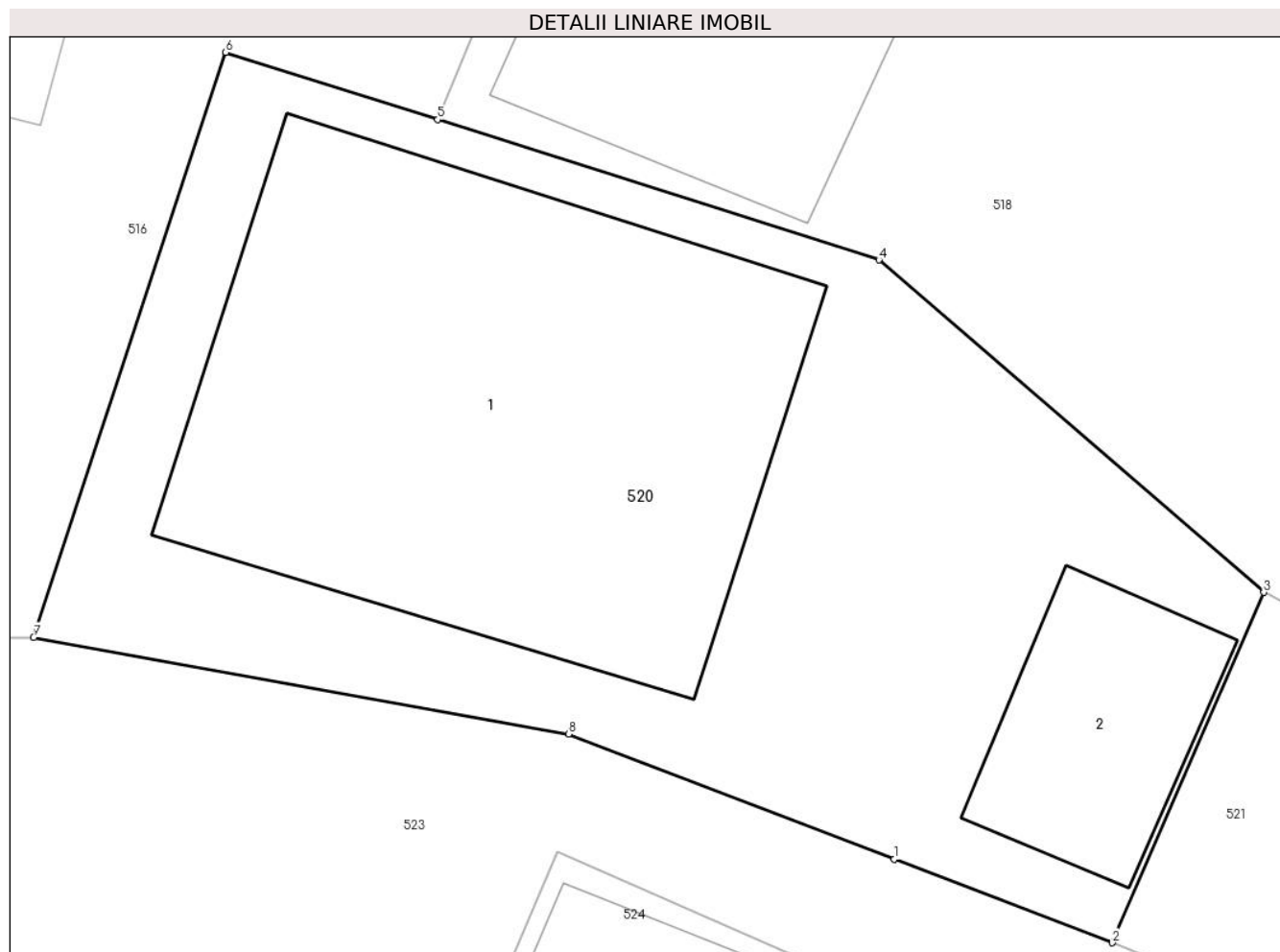
C. Partea III. SARCINI .

Inscrieri privind dezmembramintele dreptului de proprietate, drepturi reale de garanție și sarcini	Referințe
NU SUNT	

Teren

Nr cadastral	Suprafața (mp)*	Observații / Referințe
44305	Din acte: 147 Masurata: 191	

* Suprafața este determinată în planul de proiecție Stereo 70.



Date referitoare la teren

Crt	Categorie folosință	Intravilan	Suprafața (mp)	Tarla	Parcelă	Nr. topo	Observații / Referințe
1	curți constructii	DA	191	-	-	-	

Date referitoare la construcții

Crt	Număr	Destinație construcție	Supraf. (mp)	Situație juridică	Observații / Referințe
A1.1	44305-C1	construcții de locuințe	Din acte: 85 Masurata: 78	Cu acte	Nr. niveluri:1; S. construita la sol:78 mp; S. construita desfasurata:85 mp; Casa din lemn, An construire 1970
A1.2	44305-C2	construcții anexa	Din acte: 13 Masurata: 16	Cu acte	Nr. niveluri:1; S. construita la sol:16 mp; S. construita desfasurata:13 mp; Magazie din lemn, An construire 1970

Lungime Segmente

1) Valorile lungimilor segmentelor sunt obținute din proiecție în plan.

Punct început	X / Y	Punct sfârșit	X / Y	Lungime segment (** (m)
1	567.248,67 672.877,635	2	567.252,538 672.876,149	4.144
2	567.252,538 672.876,149	3	567.255,221 672.882,366	6.771

Punct început	X / Y	Punct sfârșit	X / Y	Lungime segment (** (m)
3	567.255,221 672.882,366	4	567.248,395 672.888,261	9.019
4	567.248,395 672.888,261	5	567.240,57 672.890,751	8.212
5	567.240,57 672.890,751	6	567.236,806 672.891,943	3.948
6	567.236,806 672.891,943	7	567.233,401 672.881,567	10.92
7	567.233,401 672.881,567	8	567.242,894 672.879,854	9.646
8	567.242,894 672.879,854	1	567.248,67 672.877,635	6.188

** Lungimile segmentelor sunt determinate în planul de proiecție Stereo 70 și sunt rotunjite la 1 milimetru.

*** Distanța dintre puncte este formată din segmente cumulate ce sunt mai mici decât valoarea 1 milimetru.

**DATE DESPRE IMOBILUL NR. 521**

Oficiul de Cadastru și Publicitate Imobiliară SUCEAVA
Biroul de Cadastru și Publicitate Imobiliară Gura Humorului

A. Partea I. Descrierea imobilului

TEREN Intravilan

Adresa: Loc. Gura Humorului, Jud. Suceava

Nr. Crt	Nr cadastral Nr. topografic	Suprafața* (mp)	Observații / Referințe
A1		143	Sector cadastral:36 Teren imprejmuit; Imobilul s-a format din o parte a PF 333/1 a comunei cadastrale Gura Humorului.

B. Partea II. Proprietari și acte

Inscrieri privitoare la dreptul de proprietate și alte drepturi reale		Referințe
/		
Act Normativ nr. 7, din 13/03/1996 emis de PARLAMENTUL ROMANIEI (art. 13);		
B1	Inscrierea posesiei, drept de PROPRIETATE, dobândit prin Lege, cota actuala 1/1 1) NEIDENTIFICAT NEIDENTIFICAT	A1
B2	Se notează mențiunea de proprietar neidentificat.	A1

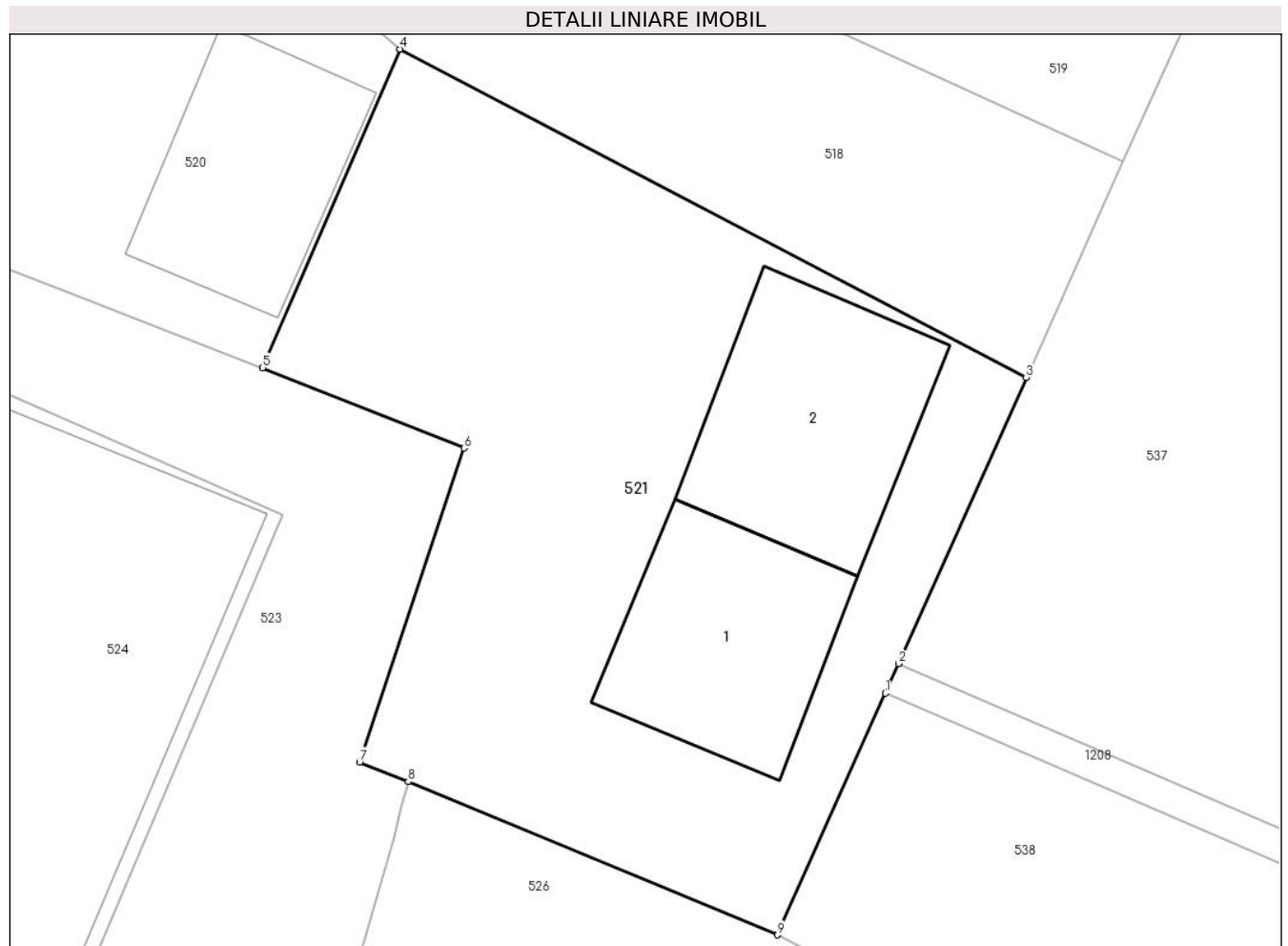
C. Partea III. SARCINI .

Inscrieri privind dezmembramintele dreptului de proprietate, drepturi reale de garanție și sarcini	Referințe
NU SUNT	

Teren

Nr cadastral	Suprafața (mp)*	Observații / Referințe
	143	Imobilul s-a format din o parte a PF 333/1 a comunei cadastrale Gura Humorului.

* Suprafața este determinată în planul de proiecție Stereo 70.



Date referitoare la teren

Crt	Categorie folosință	Intra vilan	Suprafața (mp)	Tarla	Parcelă	Nr. topo	Observații / Referințe
1	curți constructii	DA	143	-	-	-	

Date referitoare la construcții

Crt	Număr	Destinație construcție	Supraf. (mp)	Situație juridică	Observații / Referințe
A1.1		constructii anexa	17	Fara acte	Nr. niveluri:1; S. construita la sol:17 mp; Anexă.
A1.2		constructii anexa	19	Fara acte	Nr. niveluri:1; S. construita la sol:19 mp; Anexă.

Lungime Segmente

1) Valorile lungimilor segmentelor sunt obținute din proiecție în plan.

Punct început	X / Y	Punct sfârșit	X / Y	Lungime segment (** (m)
1	567.264,703 672.869,799	2	567.264,961 672.870,375	0.631
2	567.264,961 672.870,375	3	567.267,457 672.875,953	6.111
3	567.267,457 672.875,953	4	567.255,221 672.882,366	13.815

Punct început	X / Y	Punct sfârșit	X / Y	Lungime segment (** (m)
4	567.255,221 672.882,366	5	567.252,538 672.876,149	6.771
5	567.252,538 672.876,149	6	567.256,469 672.874,58	4.233
6	567.256,469 672.874,58	7	567.254,431 672.868,453	6.457
7	567.254,431 672.868,453	8	567.255,382 672.868,073	1.024
8	567.255,382 672.868,073	9	567.262,591 672.865,081	7.805
9	567.262,591 672.865,081	1	567.264,703 672.869,799	5.169

** Lungimile segmentelor sunt determinate în planul de proiecție Stereo 70 și sunt rotunjite la 1 milimetru.

*** Distanța dintre puncte este formată din segmente cumulate ce sunt mai mici decât valoarea 1 milimetru.

**DATE DESPRE IMOBILUL NR. 522**

Oficiul de Cadastru și Publicitate Imobiliară SUCEAVA
Biroul de Cadastru și Publicitate Imobiliară Gura Humorului

A. Partea I. Descrierea imobilului

Nr. CF vechi:2837 gura humorului
Nr. topografic:.179/2

TEREN Intravilan

Adresa: Loc. Gura Humorului, Str Nicolae Balcescu, Nr. 5, Jud. Suceava

Nr. Crt	Nr cadastral Nr. topografic	Suprafața* (mp)	Observații / Referințe
A1	42255	Din acte: 250 Masurata: 277	Sector cadastral:36 Teren imprejmuit;

Construcții

Crt	Nr cadastral Nr. topografic	Adresa	Observații / Referințe
A1.1		Loc. Gura Humorului, Str Nicolae Balcescu, Nr. 5, Jud. Suceava	Nr. niveluri:2; S. construita la sol:105 mp; Locuință P+1.
A1.2		Loc. Gura Humorului, Str Nicolae Balcescu, Nr. 5, Jud. Suceava	Nr. niveluri:1; S. construita la sol:11 mp; Anexă.
A1.3		Loc. Gura Humorului, Str Nicolae Balcescu, Nr. 5, Jud. Suceava	Nr. niveluri:1; S. construita la sol:23 mp; Anexă.
A1.4		Loc. Gura Humorului, Str Nicolae Balcescu, Nr. 5, Jud. Suceava	Nr. niveluri:1; S. construita la sol:23 mp; Anexă.

B. Partea II. Proprietari și acte

Inscrieri privitoare la dreptul de proprietate și alte drepturi reale		Referințe
960 / 23/03/2007		
Act Notarial nr. 633, din 23/03/2007 emis de BNP PETRU ATANASOAEI;		
B1	Intabulare, drept de PROPRIETATE, dobandit prin Conventie, cota actuala 1/1 1) IRIMIA - OPRESCU BIANCA - OTILIA, Lipsă CNP proprietar.	A1
/		
Act Administrativ nr. 11601, din 14/11/2023 emis de PRIMĂRIA GURA HUMORULUI;		
B2	Intabulare, drept de PROPRIETATE, dobandit prin Lege, cota actuala 1/1 1) IRIMIA - OPRESCU BIANCA - OTILIA, Lipsă CNP proprietar.	A1.1, A1.2, A1.3, A1.4

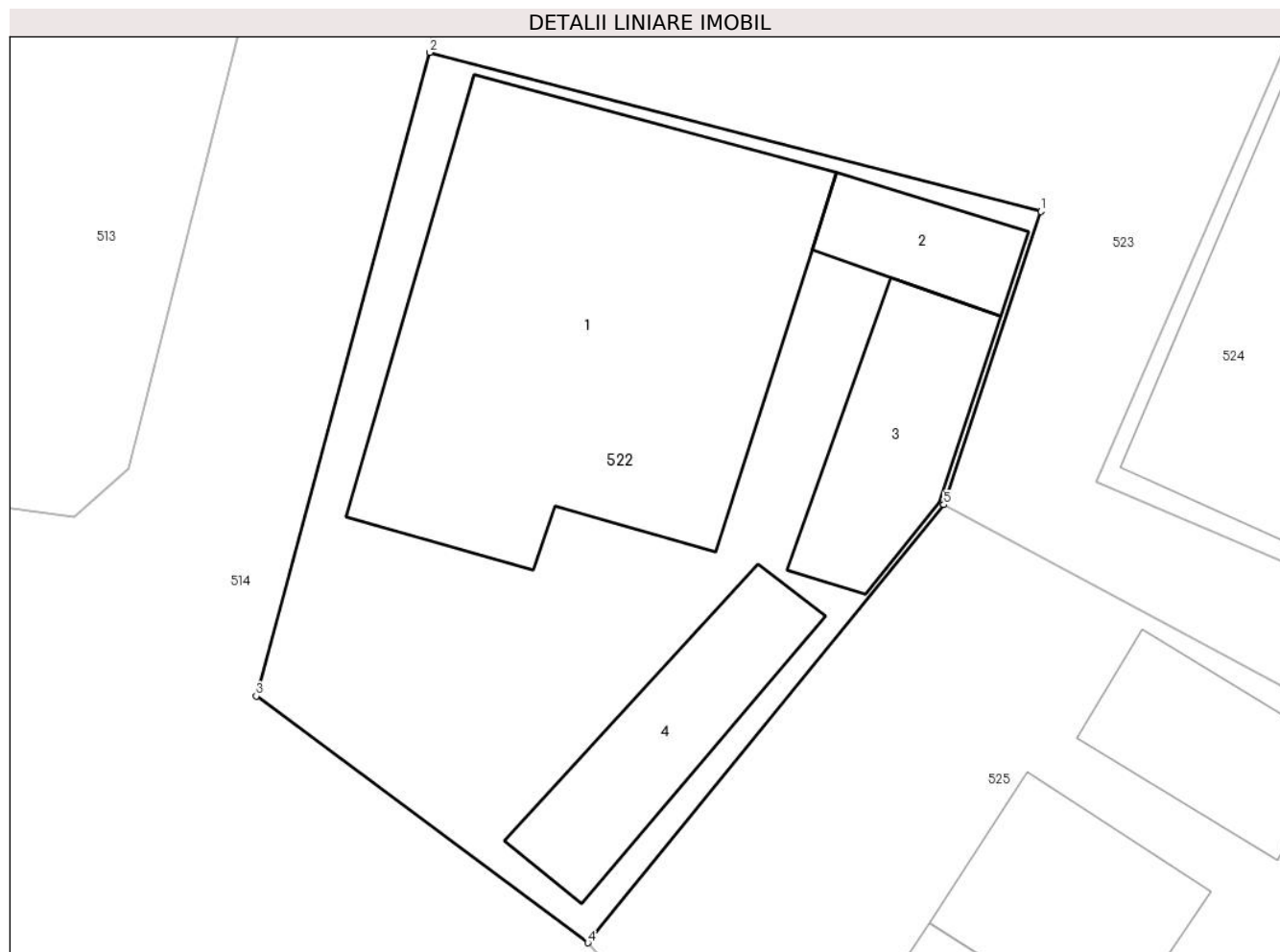
C. Partea III. SARCINI

Inscrieri privind dezmembramintele dreptului de proprietate, drepturi reale de garanție și sarcini		Referințe
960 / 23/03/2007		
Act Notarial nr. 633, din 23/03/2007 emis de BNP PETRU ATANASOAEI;		
C1	Intabulare, drept de UZUFRACT VIAGERSI OBLIGATIA DE INTRETINERE, dobandit prin Conventie, cota actuala 1/1 1) GHILIFTOIU COSTICA, casatorit cu 2) GHILIFTOIU MINODORA, bun comun, in devalmasie	A1

Teren

Nr cadastral	Suprafața (mp)*	Observații / Referințe
42255	Din acte: 250 Masurata: 277	

* Suprafața este determinată în planul de proiecție Stereo 70.



Date referitoare la teren

Crt	Categorie folosință	Intra vilan	Suprafața (mp)	Tarla	Parcelă	Nr. topo	Observații / Referințe
1	curți constructii	DA	277	-	-	.179/2	

Date referitoare la construcții

Crt	Număr	Destinație construcție	Supraf. (mp)	Situație juridică	Observații / Referințe
A1.1		construcții de locuințe	Din acte: 112 Masurata: 105	Cu acte	Nr. niveluri:2; S. construita la sol:105 mp; Locuință P+1.
A1.2		construcții anexa	Din acte: 14 Masurata: 11	Cu acte	Nr. niveluri:1; S. construita la sol:11 mp; Anexă.
A1.3		construcții anexa	23	Cu acte	Nr. niveluri:1; S. construita la sol:23 mp; Anexă.
A1.4		construcții anexa	23	Cu acte	Nr. niveluri:1; S. construita la sol:23 mp; Anexă.

Lungime Segmente

1) Valorile lungimilor segmentelor sunt obținute din proiecție în plan.

Punct început	X / Y	Punct sfârșit	X / Y	Lungime segment (** (m)

Punct început	X / Y	Punct sfârșit	X / Y	Lungime segment (** (m)
1	567.234,898 672.869,974	2	567.219,179 672.874,064	16.242
2	567.219,179 672.874,064	3	567.214,722 672.857,518	17.136
3	567.214,722 672.857,518	4	567.223,249 672.851,174	10.628
4	567.223,249 672.851,174	5	567.232,399 672.862,437	14.511
5	567.232,399 672.862,437	1	567.234,898 672.869,974	7.94

** Lungimile segmentelor sunt determinate în planul de proiecție Stereo 70 și sunt rotunjite la 1 milimetru.

*** Distanța dintre puncte este formată din segmente cumulate ce sunt mai mici decât valoarea 1 milimetru.

**DATE DESPRE IMOBILUL NR. 523**

Oficiul de Cadastru și Publicitate Imobiliară SUCEAVA
Biroul de Cadastru și Publicitate Imobiliară Gura Humorului

A. Partea I. Descrierea imobilului

TEREN Intravilan

Adresa: Loc. Gura Humorului, Jud. Suceava

Nr. Crt	Nr cadastral Nr. topografic	Suprafața* (mp)	Observații / Referințe
A1		410	Sector cadastral:36 Teren imprejmuit; Imobilul s-a format din o parte a PF 335 a comunei cadastrale Gura Humorului.

B. Partea II. Proprietari și acte

Inscrieri privitoare la dreptul de proprietate și alte drepturi reale		Referințe
/		
Act Normativ nr. 7, din 13/03/1996 emis de PARLAMENTUL ROMANIEI (art. 13);		
B1	Inscrierea posesiei, drept de PROPRIETATE, dobandit prin Lege, cota actuala 1/1 1) NEIDENTIFICAT NEIDENTIFICAT	A1
B2	Se notează mențiunea de proprietar neidentificat.	A1

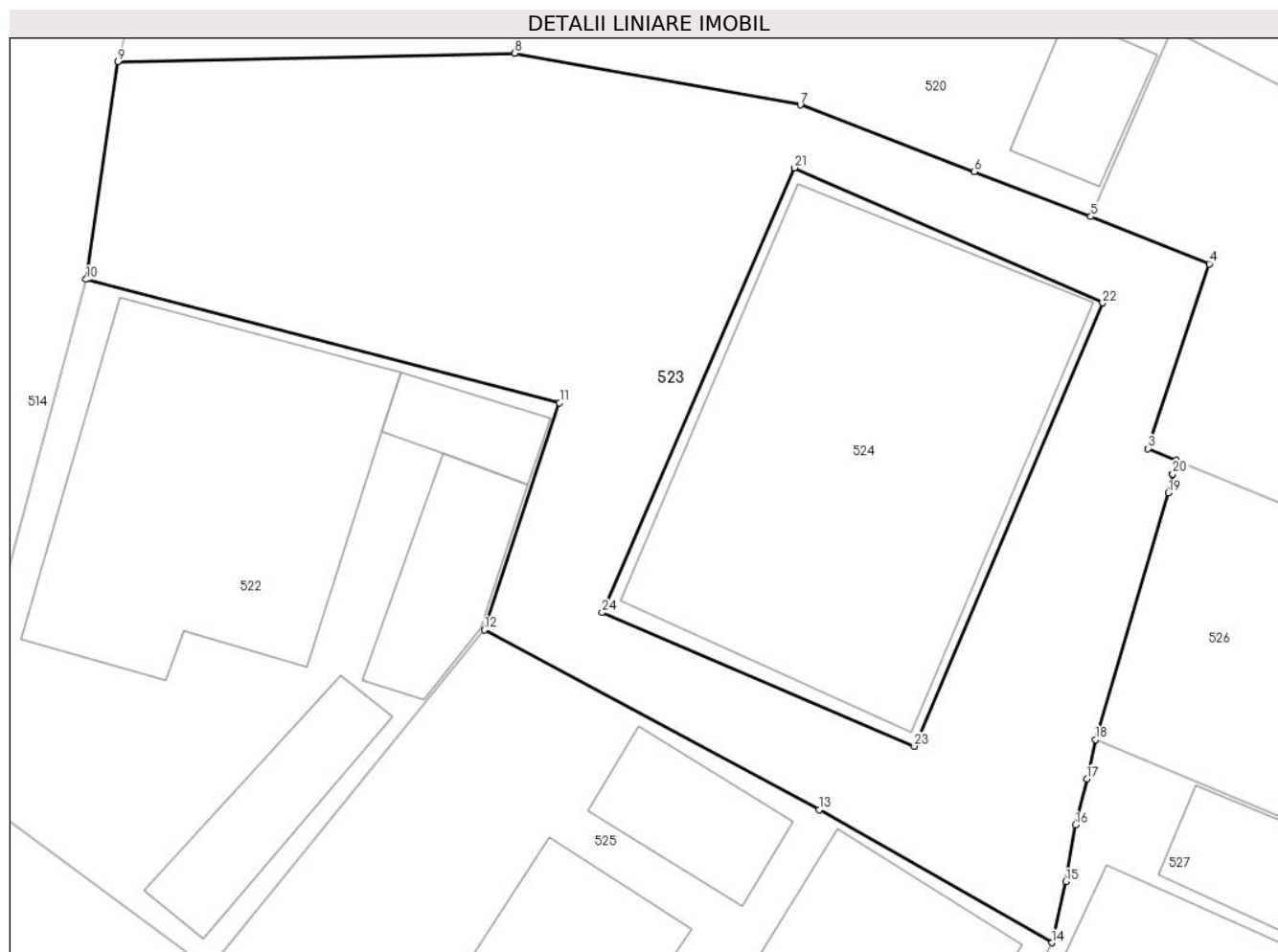
C. Partea III. SARCINI .

Inscrieri privind dezmembramintele dreptului de proprietate, drepturi reale de garanție și sarcini	Referințe
NU SUNT	

Teren

Nr cadastral	Suprafața (mp)*	Observații / Referințe
	410	Imobilul s-a format din o parte a PF 335 a comunei cadastrale Gura Humorului.

* Suprafața este determinată în planul de proiecție Stereo 70.



Date referitoare la teren

Crt	Categorie folosință	Intravilan	Suprafața (mp)	Tarla	Parcelă	Nr. topo	Observații / Referințe
1	curți constructii	DA	410	-	-	-	

Lungime Segmente

1) Valorile lungimilor segmentelor sunt obținute din proiecție în plan.

Punct început	X / Y	Punct sfârșit	X / Y	Lungime segment (** (m)
1	567.255,25 672.867,605	2	567.255,382 672.868,073	0.486
3	567.254,431 672.868,453	4	567.256,469 672.874,58	6.457
5	567.252,538 672.876,149	6	567.248,67 672.877,635	4.144
7	567.242,894 672.879,854	8	567.233,401 672.881,567	9.646
9	567.220,238 672.881,279	10	567.219,179 672.874,064	7.292

Punct început	X / Y	Punct sfârșit	X / Y	Lungime segment (** (m)
2	567.255,382 672.868,073	3	567.254,431 672.868,453	1.024
4	567.256,469 672.874,58	5	567.252,538 672.876,149	4.233
6	567.248,67 672.877,635	7	567.242,894 672.879,854	6.188
8	567.233,401 672.881,567	9	567.220,238 672.881,279	13.166
10	567.219,179 672.874,064	11	567.234,898 672.869,974	16.242

Punct început	X / Y	Punct sfârșit	X / Y	Lungime segment (** (m)
11	567.234,898 672.869,974	12	567.232,399 672.862,437	7.94
13	567.243,519 672.856,468	14	567.251,243 672.852,058	8.894
15	567.251,707 672.854,084	16	567.252,028 672.855,964	1.907
17	567.252,404 672.857,488	18	567.252,698 672.858,801	1.346
19	567.255,114 672.866,981	20	567.255,25 672.867,605	0.639
21	567.242,694 672.877,766	22	567.252,929 672.873,288	11.172
23	567.246,68 672.858,58	24	567.236,311 672.863,009	11.275

Punct început	X / Y	Punct sfârșit	X / Y	Lungime segment (** (m)
12	567.232,399 672.862,437	13	567.243,519 672.856,468	12.621
14	567.251,243 672.852,058	15	567.251,707 672.854,084	2.078
16	567.252,028 672.855,964	17	567.252,404 672.857,488	1.57
18	567.252,698 672.858,801	19	567.255,114 672.866,981	8.529
20	567.255,25 672.867,605	21	567.242,694 672.877,766	16.152
22	567.252,929 672.873,288	23	567.246,68 672.858,58	15.98
24	567.236,311 672.863,009	1	567.242,694 672.877,766	16.078

** Lungimile segmentelor sunt determinate în planul de proiecție Stereo 70 și sunt rotunjite la 1 milimetru.

*** Distanța dintre puncte este formată din segmente cumulate ce sunt mai mici decât valoarea 1 milimetru.

**DATE DESPRE IMOBILUL NR. 524**

Oficiul de Cadastru și Publicitate Imobiliară SUCEAVA
Biroul de Cadastru și Publicitate Imobiliară Gura Humorului

A. Partea I. Descrierea imobilului

Nr. CF vechi:7969
Nr. cadastral vechi:5266
Nr. topografic:5266

TEREN Intravilan

Adresa: Loc. Gura Humorului, Str Nicolae Balcescu, Nr. 15, Jud. Suceava

Nr. Crt	Nr cadastral Nr. topografic	Suprafata* (mp)	Observații / Referințe
A1	44510	Din acte: 175 Masurata: 180	Sector cadastral:36 Teren neimprejmuit;

B. Partea II. Proprietari și acte

Inscrieri privitoare la dreptul de proprietate și alte drepturi reale		Referințe
4866 / 29/10/2007		
Act Notarial nr. incheiere, din 05/03/1986 emis de .;		
B1	Intabulare, drept de PROPRIETATE, dobandit prin Lege, cota actuala 1/1 1) STATUL ROMAN, CIF:9999999999999	A1

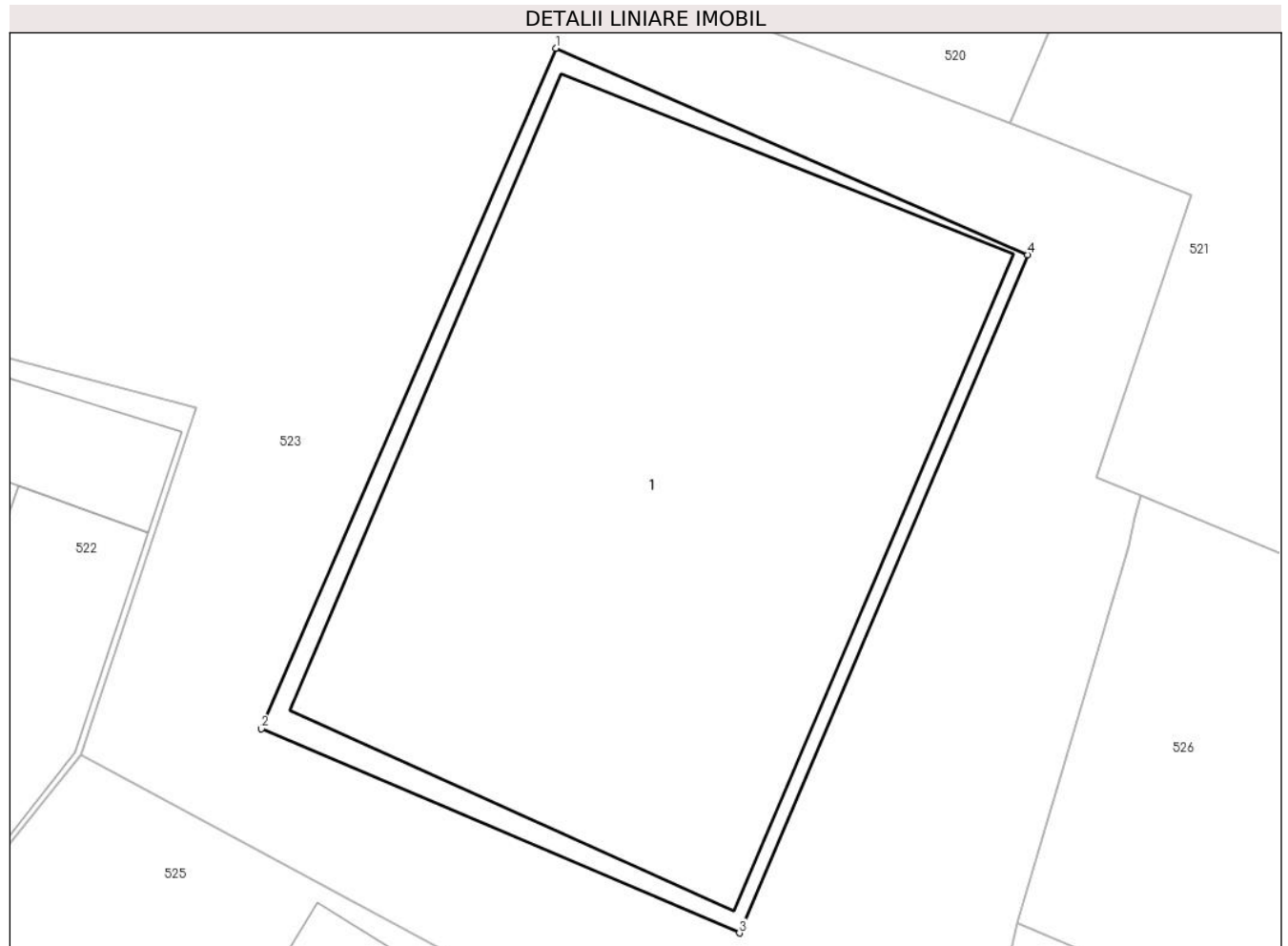
C. Partea III. SARCINI

Inscrieri privind dezmembramintele dreptului de proprietate, drepturi reale de garanție și sarcini		Referințe
5513 / 04/12/2007		
Act Notarial nr. DIN, din 03/12/2007 emis de BNP L.G.PELEPCO;		
C1	Intabulare, drept de FOLOSINTAaferent UI 44510-C1-U1, dobandit prin Conventie, cota actuala 1/3 1) BUSUIOC EMILIA VERONICA, Lipsă CNP proprietar.	A1

Teren

Nr cadastral	Suprafața (mp)*	Observații / Referințe
44510	Din acte: 175 Masurata: 180	

* Suprafața este determinată în planul de proiecție Stereo 70.



Date referitoare la teren

Crt	Categorie folosință	Intra vilan	Suprafața (mp)	Tarla	Parcelă	Nr. topo	Observații / Referințe
1	curți constructii	DA	180	-	-	5266	

Lungime Segmente

1) Valorile lungimilor segmentelor sunt obținute din proiecție în plan.

Punct început	X / Y	Punct sfârșit	X / Y	Lungime segment (** (m)
1	567.242,694 672.877,766	2	567.236,311 672.863,009	16.078
2	567.236,311 672.863,009	3	567.246,68 672.858,58	11.275
3	567.246,68 672.858,58	4	567.252,929 672.873,288	15.98
4	567.252,929 672.873,288	1	567.242,694 672.877,766	11.172

**** Lungimile segmentelor sunt determinate în planul de proiecție Stereo 70 și sunt rotunjite la 1 milimetru.**

***** Distanța dintre puncte este formată din segmente cumulate ce sunt mai mici decât valoarea 1 milimetru.**

**DATE DESPRE IMOBILUL NR. 525**

Oficiul de Cadastru și Publicitate Imobiliară SUCEAVA
Biroul de Cadastru și Publicitate Imobiliară Gura Humorului

A. Partea I. Descrierea imobilului

Nr. CF vechi:3525 gura humorului
Nr. topografic:330

TEREN Intravilan

Adresa: Loc. Gura Humorului, Str Nicolae Balcescu, Nr. 17, Jud. Suceava

Nr. Crt	Nr cadastral Nr. topografic	Suprafata* (mp)	Observatii / Referinte
A1	31912	392	Sector cadastral:36 Teren neimprejmuit;

Construcții

Crt	Nr cadastral Nr. topografic	Adresa	Observatii / Referinte
A1.1		Loc. Gura Humorului, Str Nicolae Balcescu, Nr. 17, Jud. Suceava	Nr. niveluri:1; S. construita la sol:85 mp; Locuintă.
A1.2		Loc. Gura Humorului, Str Nicolae Balcescu, Nr. 17, Jud. Suceava	Nr. niveluri:1; S. construita la sol:26 mp; Anexă.
A1.3		Loc. Gura Humorului, Str Nicolae Balcescu, Nr. 17, Jud. Suceava	Nr. niveluri:1; S. construita la sol:20 mp; Anexă.
A1.4		Loc. Gura Humorului, Str Nicolae Balcescu, Nr. 17, Jud. Suceava	Nr. niveluri:1; S. construita la sol:35 mp; Anexă.

B. Partea II. Proprietari și acte

Inscrieri privitoare la dreptul de proprietate și alte drepturi reale		Referințe
4341 / 19/07/2010		
Act Notarial nr. 1766, din 15/07/2010 emis de BNP L. G. PELEPCO;		
B3	Intabulare, drept de PROPRIETATE, dobandit prin Conventie, cota actuala 3/4 1) OLAR N. NICULAI , necasatorit	A1, A1.1
B4	Intabulare, drept de PROPRIETATE, dobandit prin Conventie, cota actuala 1/4 1) JAEGER DANIELA , casatorita cu cetatean strain	A1, A1.1
/		
Act Administrativ nr. 11601, din 14/11/2023 emis de PRIMĂRIA GURA HUMORULUI;		
B5	Intabulare, drept de PROPRIETATE, dobandit prin Lege, cota actuala 1/1 1) OLAR N. NICULAI , necasatorit 2) JAEGER DANIELA , casatorita cu cetatean strain	A1.2, A1.3, A1.4

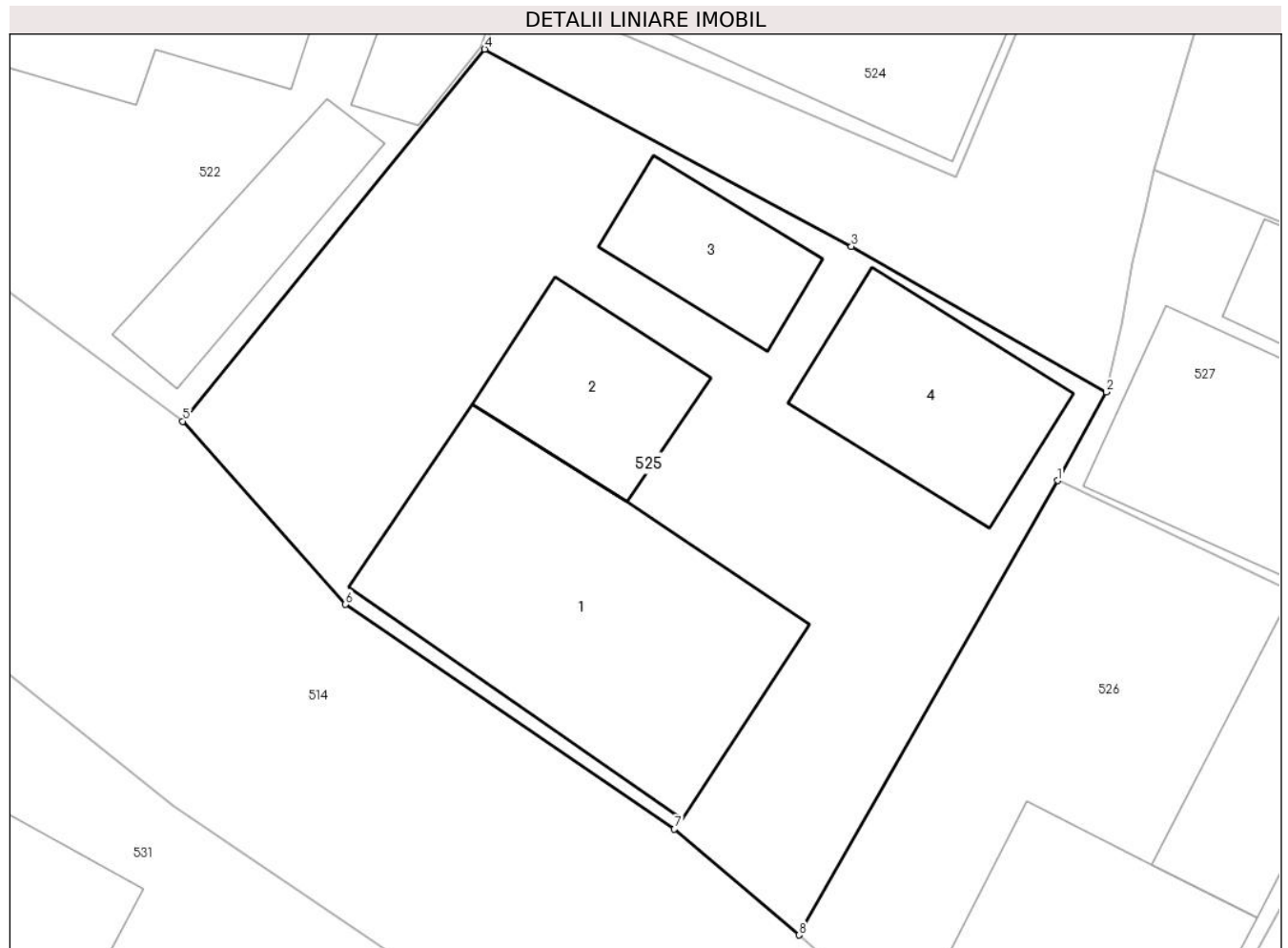
C. Partea III. SARCINI

Inscrieri privind dezmembramintele dreptului de proprietate, drepturi reale de garanție și sarcini		Referințe
4341 / 19/07/2010		
Act Notarial nr. 1766, din 15/07/2010 emis de BNP L. G. PELEPCO;		
C1	Intabulare, drept de UZUFRACT VIAGERSi obligatia de intretinere, dobandit prin Conventie, cota actuala 1/1 1) OLAR I NICULAI 2) OLAR ELVIRA	A1, A1.1

Teren

Nr cadastral	Suprafața (mp)*	Observații / Referințe
31912	392	

* Suprafața este determinată în planul de proiecție Stereo 70.



Date referitoare la teren

Crt	Categorie folosință	Intravilan	Suprafața (mp)	Tarla	Parcelă	Nr. topo	Observații / Referințe
1	curți constructii	DA	392	-	-	330	

Date referitoare la construcții

Crt	Număr	Destinație construcție	Supraf. (mp)	Situație juridică	Observații / Referințe
A1.1		construcții de locuințe	85	Cu acte	Nr. niveluri:1; S. construita la sol:85 mp; Locuință.
A1.2		construcții anexa	26	Cu acte	Nr. niveluri:1; S. construita la sol:26 mp; Anexă.
A1.3		construcții anexa	20	Cu acte	Nr. niveluri:1; S. construita la sol:20 mp; Anexă.
A1.4		construcții anexa	35	Cu acte	Nr. niveluri:1; S. construita la sol:35 mp; Anexă.

Lungime Segmente

1) Valorile lungimilor segmentelor sunt obținute din proiecție în plan.

Punct început	X / Y	Punct sfârșit	X / Y	Lungime segment (** (m)
1	567.249,772 672.849,379	2	567.251,243 672.852,058	3.056

Punct început	X / Y	Punct sfârșit	X / Y	Lungime segment (** (m)
2	567.251,243 672.852,058	3	567.243,519 672.856,468	8.894
3	567.243,519 672.856,468	4	567.232,399 672.862,437	12.621
4	567.232,399 672.862,437	5	567.223,249 672.851,174	14.511
5	567.223,249 672.851,174	6	567.228,179 672.845,629	7.42
6	567.228,179 672.845,629	7	567.238,155 672.838,823	12.077
7	567.238,155 672.838,823	8	567.241,925 672.835,618	4.948
8	567.241,925 672.835,618	1	567.249,772 672.849,379	15.841

** Lungimile segmentelor sunt determinate în planul de proiecție Stereo 70 și sunt rotunjite la 1 milimetru.

*** Distanța dintre puncte este formată din segmente cumulate ce sunt mai mici decât valoarea 1 milimetru.

**DATE DESPRE IMOBILUL NR. 526**

Oficiul de Cadastru și Publicitate Imobiliară SUCEAVA
Biroul de Cadastru și Publicitate Imobiliară Gura Humorului

A. Partea I. Descrierea imobilului

TEREN Intravilan

Nr. CF vechi:3150
Nr. topografic:1266/4

Adresa: Loc. Gura Humorului, Jud. Suceava

Nr. Crt	Nr cadastral Nr. topografic	Suprafața* (mp)	Observații / Referințe
A1	44511	Din acte: 304 Masurata: 367	Sector cadastral:36 Teren neimprejmuit;

Construcții

Crt	Nr cadastral Nr. topografic	Adresa	Observații / Referințe
A1.1		Loc. Gura Humorului, Jud. Suceava	Nr. niveluri:1; S. construita la sol:48 mp; Anexă.
A1.2		Loc. Gura Humorului, Jud. Suceava	Nr. niveluri:1; S. construita la sol:31 mp; Anexă.

B. Partea II. Proprietari și acte

Inscrieri privitoare la dreptul de proprietate și alte drepturi reale	Referințe
6215 / 18/03/2021	
Act Notarial nr. 2073 cvc, din 20/08/2001 emis de BIN MIHAI CRISTIAN ATANASOAEI;	
B4	A1
Intabulare, drept de PROPRIETATE, dobandit prin Conventie, cota actuala 1/1 1) COMUNITATEA RUSILOR LIPOVENI DIN ROMANIA, CIF:4501705	
/	
Act Administrativ nr. 11601, din 14/11/2023 emis de PRIMĂRIA GURA HUMORULUI;	
B5	A1.1, A1.2
Intabulare, drept de PROPRIETATE, dobandit prin Lege, cota actuala 1/1 1) COMUNITATEA RUSILOR LIPOVENI DIN ROMANIA, CIF:4501705	

C. Partea III. SARCINI .

Inscrieri privind dezmembramintele dreptului de proprietate, drepturi reale de garanție și sarcini	Referințe
NU SUNT	

Teren

Nr cadastral	Suprafața (mp)*	Observații / Referințe
44511	Din acte: 304 Masurata: 367	

* Suprafața este determinată în planul de proiecție Stereo 70.



Date referitoare la teren

Crt	Categorie folosință	Intravilan	Suprafața (mp)	Tarla	Parcelă	Nr. topo	Observații / Referințe
1	curți constructii	DA	213	-	-	329/2	
2	arabil	DA	154	-	-	1266/2, 1266/4	

Date referitoare la construcții

Crt	Număr	Destinație construcție	Supraf. (mp)	Situație juridică	Observații / Referințe
A1.1		construcții anexa	48	Cu acte	Nr. niveluri:1; S. construita la sol:48 mp; Anexă.
A1.2		construcții anexa	31	Cu acte	Nr. niveluri:1; S. construita la sol:31 mp; Anexă.

Lungime Segmente

1) Valorile lungimilor segmentelor sunt obținute din proiecție în plan.

Punct început	X / Y	Punct sfârșit	X / Y	Lungime segment (** (m)
1	567.257,485 672.845,73	2	567.249,772 672.849,379	8.533

Punct început	X / Y	Punct sfârșit	X / Y	Lungime segment (** (m)
2	567.249,772 672.849,379	3	567.241,925 672.835,618	15.841
3	567.241,925 672.835,618	4	567.245,065 672.832,88	4.166
4	567.245,065 672.832,88	5	567.249,994 672.828,375	6.678
5	567.249,994 672.828,375	6	567.253,289 672.830,519	3.931
6	567.253,289 672.830,519	7	567.264,393 672.850,912	23.22
7	567.264,393 672.850,912	8	567.264,526 672.851,156	0.278
8	567.264,526 672.851,156	9	567.264,836 672.855,596	4.451
9	567.264,836 672.855,596	10	567.267,646 672.862,517	7.47
10	567.267,646 672.862,517	11	567.262,591 672.865,081	5.668
11	567.262,591 672.865,081	12	567.255,382 672.868,073	7.805
12	567.255,382 672.868,073	13	567.255,25 672.867,605	0.486
13	567.255,25 672.867,605	14	567.255,114 672.866,981	0.639
14	567.255,114 672.866,981	15	567.252,698 672.858,801	8.529
15	567.252,698 672.858,801	16	567.261,586 672.855,068	9.64
16	567.261,586 672.855,068	17	567.260,213 672.851,562	3.765
17	567.260,213 672.851,562	18	567.261,286 672.849,132	2.656
18	567.261,286 672.849,132	19	567.260,094 672.846,635	2.767
19	567.260,094 672.846,635	1	567.257,485 672.845,73	2.762

** Lungimile segmentelor sunt determinate în planul de proiecție Stereo 70 și sunt rotunjite la 1 milimetru.

*** Distanța dintre puncte este formată din segmente cumulate ce sunt mai mici decât valoarea 1 milimetru.

**DATE DESPRE IMOBILUL NR. 527**

Oficiul de Cadastru și Publicitate Imobiliară SUCEAVA
Biroul de Cadastru și Publicitate Imobiliară Gura Humorului

A. Partea I. Descrierea imobilului

Nr. CF vechi:4884 gura humorului
Nr. topografic:2318

TEREN Intravilan

Adresa: Loc. Gura Humorului, Jud. Suceava

Nr. Crt	Nr cadastral Nr. topografic	Suprafața* (mp)	Observații / Referințe
A1	38351	Din acte: 61 Masurata: 98	Sector cadastral:36 Teren neimprejmuit;

Construcții

Crt	Nr cadastral Nr. topografic	Adresa	Observații / Referințe
A1.1	38351-C1	Loc. Gura Humorului, Jud. Suceava	Nr. niveluri:1; S. construita la sol:53 mp; Biserica (capela) Sfantul Nicolae de rit vechi Gura Humorului

B. Partea II. Proprietari și acte

Inscrieri privitoare la dreptul de proprietate și alte drepturi reale		Referințe
2513 / 24/08/1994		
Act Notarial nr. 3242, din 24/08/1994 emis de NOTARIATUL DE STAT LOCAL CIMPULUNG MOLDOVENESC;		
B1	Intabulare, drept de PROPRIETATE, dobandit prin Conventie, cota actuala 1/1 1) PAROHIA SFANTUL VASILE CEL MARE RADAUTI, CIF:999999999999, Lipsă CUI proprietar.	A1
370 / 16/03/1999		
Act Notarial nr. 58, din 25/05/1995 emis de CONSILIUL LOCAL AL ORASULUI GURA HUMORULUI;		
B2	Intabulare, drept de PROPRIETATE, dobandit prin Construire, cota actuala 1/1 1) BISERICA SFANTUL NICOLAE DE RIT VECHI GURA HUMORULUI FILIALA A PAROHIEI SFANTUL VASILE CEL MARE RADAUTI, CIF:999999999999, Lipsă CUI proprietar.	A1.1

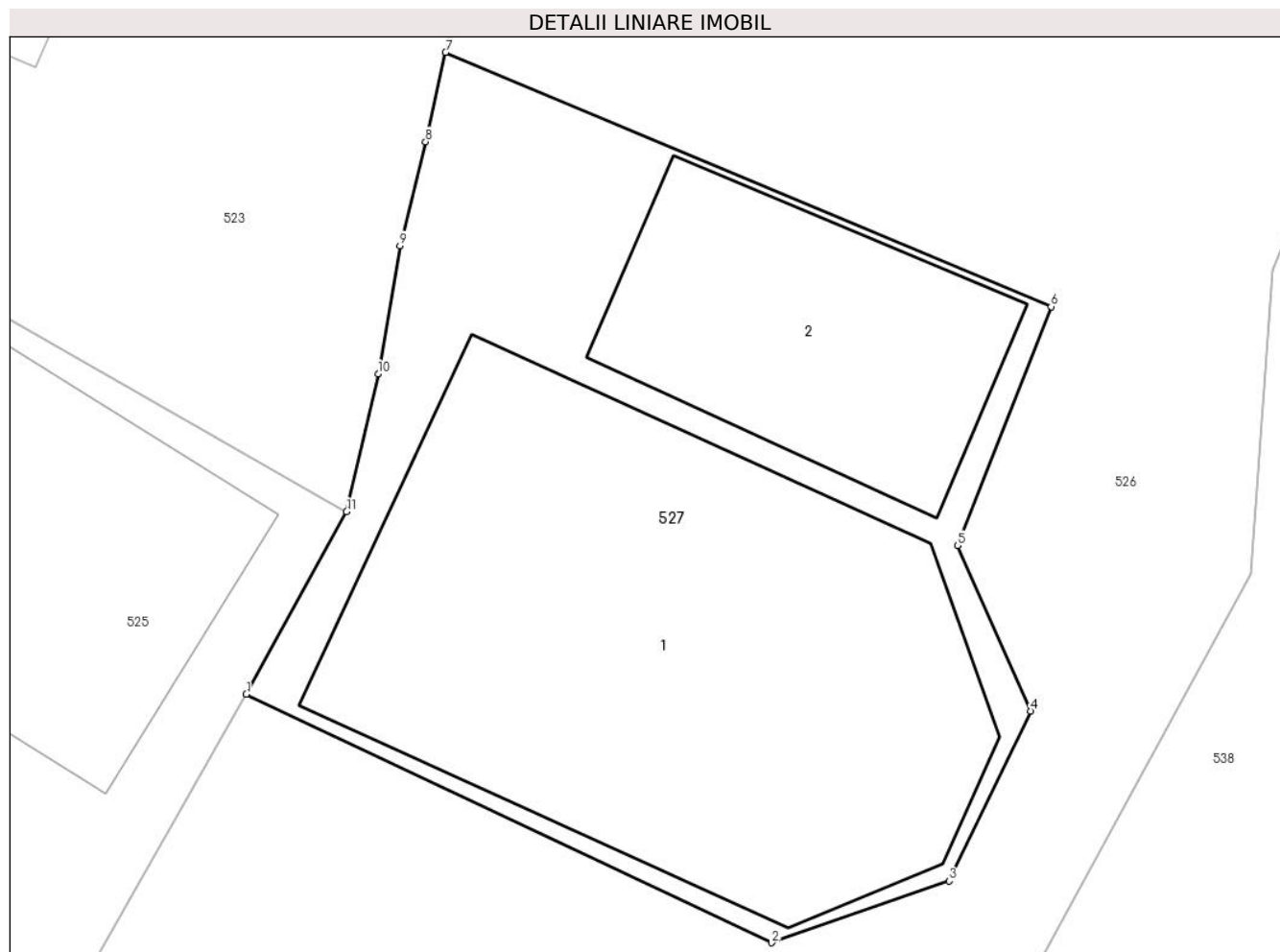
C. Partea III. SARCINI .

Inscrieri privind dezmembramintele dreptului de proprietate, drepturi reale de garanție și sarcini	Referințe
NU SUNT	

Teren

Nr cadastral	Suprafața (mp)*	Observații / Referințe
38351	Din acte: 61 Masurata: 98	

* Suprafața este determinată în planul de proiecție Stereo 70.



Date referitoare la teren

Crt	Categorie folosință	Intravilan	Suprafața (mp)	Tarla	Parcelă	Nr. topo	Observații / Referințe
1	curți constructii	DA	98	-	-	2318	

Date referitoare la construcții

Crt	Număr	Destinație construcție	Supraf. (mp)	Situație juridică	Observații / Referințe
A1.1	38351-C1	construcții administrative și social culturale	53	Cu acte	Nr. niveluri:1; S. construita la sol:53 mp; Biserica (capela) Sfântul Nicolae de rit vechi Gura Humorului
A1.2		construcții anexa	19	Fara acte	Nr. niveluri:1; S. construita la sol:19 mp; Anexă.

Lungime Segmente

1) Valorile lungimilor segmentelor sunt obținute din proiecție în plan.

Punct început	X / Y	Punct sfârșit	X / Y	Lungime segment (** (m)
1	567.249,772 672.849,379	2	567.257,485 672.845,73	8.533
2	567.257,485 672.845,73	3	567.260,094 672.846,635	2.762

Punct început	X / Y	Punct sfârșit	X / Y	Lungime segment (** (m)
3	567.260,094 672.846,635	4	567.261,286 672.849,132	2.767
4	567.261,286 672.849,132	5	567.260,213 672.851,562	2.656
5	567.260,213 672.851,562	6	567.261,586 672.855,068	3.765
6	567.261,586 672.855,068	7	567.252,698 672.858,801	9.64
7	567.252,698 672.858,801	8	567.252,404 672.857,488	1.346
8	567.252,404 672.857,488	9	567.252,028 672.855,964	1.57
9	567.252,028 672.855,964	10	567.251,707 672.854,084	1.907
10	567.251,707 672.854,084	11	567.251,243 672.852,058	2.078
11	567.251,243 672.852,058	1	567.249,772 672.849,379	3.056

** Lungimile segmentelor sunt determinate în planul de proiecție Stereo 70 și sunt rotunjite la 1 milimetru.

*** Distanța dintre puncte este formată din segmente cumulate ce sunt mai mici decât valoarea 1 milimetru.

**DATE DESPRE IMOBILUL NR. 528**

Oficiul de Cadastru și Publicitate Imobiliară SUCEAVA
Biroul de Cadastru și Publicitate Imobiliară Gura Humorului

A. Partea I. Descrierea imobilului

TEREN Intravilan

Nr. CF vechi:2680

Adresa: Loc. Gura Humorului, Nr. 11, Jud. Suceava

Nr. Crt	Nr cadastral Nr. topografic	Suprafața* (mp)	Observații / Referințe
A1	30796	412	Sector cadastral:36 Teren neimprijmit;

Construcții

Crt	Nr cadastral Nr. topografic	Adresa	Observații / Referințe
A1.1	30796-C1	Loc. Gura Humorului, Nr. 11, Jud. Suceava	Nr. niveluri:1; S. construita la sol:90 mp; C1-CASA NR.1

B. Partea II. Proprietari și acte

Inscrieri privitoare la dreptul de proprietate și alte drepturi reale		Referințe
674 / 28/09/1971		
Act Notarial nr. 1673, din 28/09/1971 emis de NOTARIATUL DE STAT LOCAL CAMPULUNG MOLDOVENESC;		
B1	Intabulare, drept de PROPRIETATE, dobandit prin Conventie, cota actuala 8/16 1) BESA MARIA , Lipsă CNP proprietar; bun comun in devalmasie	A1, A1.1
2715 / 21/05/2009		
Act Notarial nr. 54, din 20/05/2009 emis de BNP L.G.PELEPCO;		
B2	Intabulare, drept de PROPRIETATE, dobandit prin Succesiune, cota actuala 2/16 1) BESA MARIEA	A1, A1.1
B3	Intabulare, drept de PROPRIETATE, dobandit prin Succesiune, cota actuala 3/16 1) BESA MARIA DANIELA	A1, A1.1
B4	Intabulare, drept de PROPRIETATE, dobandit prin Succesiune, cota actuala 3/16 1) CHIPUC CARMEN	A1, A1.1

C. Partea III. SARCINI .

Inscrieri privind dezmembramintele dreptului de proprietate, drepturi reale de garanție și sarcini	Referințe
NU SUNT	

Teren

Nr cadastral	Suprafața (mp)*	Observații / Referințe
30796	412	

* Suprafața este determinată în planul de proiecție Stereo 70.



Date referitoare la teren

Crt	Categorie folosință	Intra vilan	Suprafața (mp)	Tarla	Parcelă	Nr. topo	Observații / Referințe
1	curți construcții	DA	412	-	-	-	

Date referitoare la construcții

Crt	Număr	Destinație construcție	Supraf. (mp)	Situație juridică	Observații / Referințe
A1.1	30796-C1	construcții de locuințe	90	Cu acte	Nr. niveluri:1; S. construita la sol:90 mp; C1-CASA NR.1
A1.2		construcții anexa	42	Fara acte	Nr. niveluri:1; S. construita la sol:42 mp; Anexă.
A1.3		construcții anexa	10	Fara acte	Nr. niveluri:1; S. construita la sol:10 mp; Anexă.
A1.4		construcții anexa	14	Fara acte	Nr. niveluri:1; S. construita la sol:14 mp; Anexă.
A1.5		construcții anexa	17	Fara acte	Nr. niveluri:1; S. construita la sol:17 mp; Anexă.

Lungime Segmente

1) Valorile lungimilor segmentelor sunt obținute din proiecție în plan.

Punct început	X / Y	Punct sfârșit	X / Y	Lungime segment (** (m)
1	567.187,912 672.839,849	2	567.202,246 672.855,368	21.126
2	567.202,246 672.855,368	3	567.173,11 672.877,388	36.521
3	567.173,11 672.877,388	4	567.172,439 672.877,723	0.75
4	567.172,439 672.877,723	5	567.172,18 672.877,622	0.278
5	567.172,18 672.877,622	6	567.171,931 672.876,659	0.995
6	567.171,931 672.876,659	1	567.187,912 672.839,849	40.129

** Lungimile segmentelor sunt determinate în planul de proiecție Stereo 70 și sunt rotunjite la 1 milimetru.

*** Distanța dintre puncte este formată din segmente cumulate ce sunt mai mici decât valoarea 1 milimetru.

**DATE DESPRE IMOBILUL NR. 529**

Oficiul de Cadastru și Publicitate Imobiliară SUCEAVA
Biroul de Cadastru și Publicitate Imobiliară Gura Humorului

A. Partea I. Descrierea imobilului

Nr. CF vechi:4413 Gura Humorului
Nr. topografic:576/27

TEREN Intravilan

Adresa: Loc. Gura Humorului, Nr. 13, Jud. Suceava

Nr. Crt	Nr cadastral Nr. topografic	Suprafața* (mp)	Observații / Referințe
A1	33658	Din acte: 312 Masurata: 438	Sector cadastral:36 Teren imprejmuit;

Construcții

Crt	Nr cadastral Nr. topografic	Adresa	Observații / Referințe
A1.1		Loc. Gura Humorului, Nr. 13, Jud. Suceava	Nr. niveluri:2; S. construita la sol:110 mp; Locuință P+1.
A1.2		Loc. Gura Humorului, Nr. 13, Jud. Suceava	Nr. niveluri:1; S. construita la sol:38 mp; Anexă.

B. Partea II. Proprietari și acte

Inscrieri privitoare la dreptul de proprietate și alte drepturi reale		Referințe
21765 / 19/12/2019		
Act Notarial nr. 197 (certificat de moștenitor), din 18/12/2019 emis de DUMITRU MIHAELA;		
B4	Intabulare, drept de PROPRIETATE, dobandit prin Succesiune, cota actuala 3/8 1) TĂNĂSESCU MIRELA	A1
21766 / 19/12/2019		
Act Notarial nr. 198 (certificat de moștenitor), din 18/12/2019 emis de DUMITRU MIHAELA;		
B5	Intabulare, drept de PROPRIETATE, dobandit prin Succesiune, cota actuala 5/8 1) TĂNĂSESCU MIRELA	A1
/		
Act Administrativ nr. 11601, din 14/11/2023 emis de PRIMĂRIA GURA HUMORULUI;		
B6	Intabulare, drept de PROPRIETATE, dobandit prin Lege, cota actuala 1/1 1) TĂNĂSESCU MIRELA	A1.1, A1.2

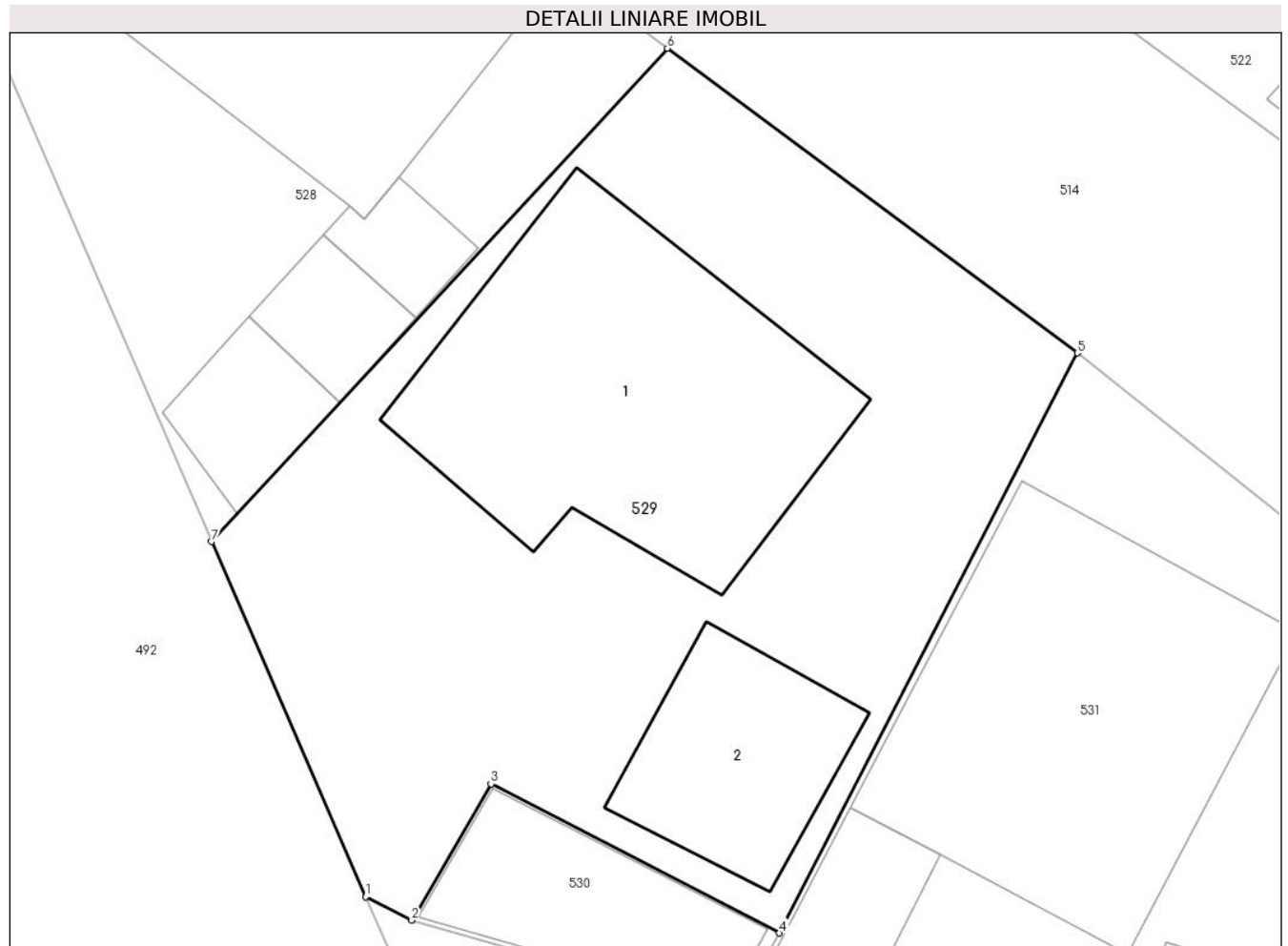
C. Partea III. SARCINI .

Inscrieri privind dezmembramintele dreptului de proprietate, drepturi reale de garanție și sarcini	Referințe
NU SUNT	

Teren

Nr cadastral	Suprafața (mp)*	Observații / Referințe
33658	Din acte: 312 Masurata: 438	

* Suprafața este determinată în planul de proiecție Stereo 70.



Date referitoare la teren

Crt	Categorie folosință	Intra vilan	Suprafața (mp)	Tarla	Parcelă	Nr. topo	Observații / Referințe
1	curți constructii	DA	438	-	-	576/27	

Date referitoare la construcții

Crt	Număr	Destinație construcție	Supraf. (mp)	Situație juridică	Observații / Referințe
A1.1		construcții de locuințe	110	Cu acte	Nr. niveluri:2; S. construita la sol:110 mp; Locuință P+1.
A1.2		construcții anexa	38	Cu acte	Nr. niveluri:1; S. construita la sol:38 mp; Anexă.

Lungime Segmente

1) Valorile lungimilor segmentelor sunt obținute din proiecție în plan.

Punct început	X / Y	Punct sfârșit	X / Y	Lungime segment (** (m)
1	567.192,747 672.828,68	2	567.194,201 672.827,939	1.632
2	567.194,201 672.827,939	3	567.196,695 672.832,226	4.96

Punct început	X / Y	Punct sfârșit	X / Y	Lungime segment (** (m)
3	567.196,695 672.832,226	4	567.205,775 672.827,536	10.22
4	567.205,775 672.827,536	5	567.215,142 672.845,779	20.507
5	567.215,142 672.845,779	6	567.202,246 672.855,368	16.07
6	567.202,246 672.855,368	7	567.187,912 672.839,849	21.126
7	567.187,912 672.839,849	1	567.192,747 672.828,68	12.171

** Lungimile segmentelor sunt determinate în planul de proiecție Stereo 70 și sunt rotunjite la 1 milimetru.

*** Distanța dintre puncte este formată din segmente cumulate ce sunt mai mici decât valoarea 1 milimetru.

**DATE DESPRE IMOBILUL NR. 530**

Oficiul de Cadastru și Publicitate Imobiliară SUCEAVA
Biroul de Cadastru și Publicitate Imobiliară Gura Humorului

A. Partea I. Descrierea imobilului

Nr. CF vechi:4414 gura humorului
Nr. topografic:576/100

TEREN Intravilan

Adresa: Loc. Gura Humorului, Jud. Suceava

Nr. Crt	Nr cadastral Nr. topografic	Suprafața* (mp)	Observații / Referințe
A1	38222	40	Sector cadastral:36 Teren neimprejmuit;

Construcții

Crt	Nr cadastral Nr. topografic	Adresa	Observații / Referințe
A1.1	38222-C1	Loc. Gura Humorului, Jud. Suceava	Nr. niveluri:1; S. construita la sol:36 mp; S. construita desfasurata:36 mp; anexa gospodareasca

B. Partea II. Proprietari și acte

Inscrieri privitoare la dreptul de proprietate și alte drepturi reale		Referințe
1634 / 14/05/1993		
Act Notarial nr. 1922, din 14/05/1993 emis de NOTARIATUL DE STAT LOCAL CIMPULUNG MOLDOVENESC;		
B1	Intabulare, drept de PROPRIETATE, dobandit prin Conventie, cota actuala 1/1 1) TANASESCU ILIE , Lipsă CNP proprietar; casatorit cu 2) TANASESCU MIRELA , Lipsă CNP proprietar.	A1
1659 / 11/04/1997		
Act Administrativ nr. 53, din 06/06/1996 emis de CONSILIUL LOCAL AL ORASULUI GURA HUMORULUI;		
B2	Intabulare, drept de PROPRIETATE, dobandit prin Conventie, cota actuala 1/1 1) TANASESCU ILIE , Lipsă CNP proprietar; casatorit cu 2) TANASESCU MIRELA , Lipsă CNP proprietar.	A1.1

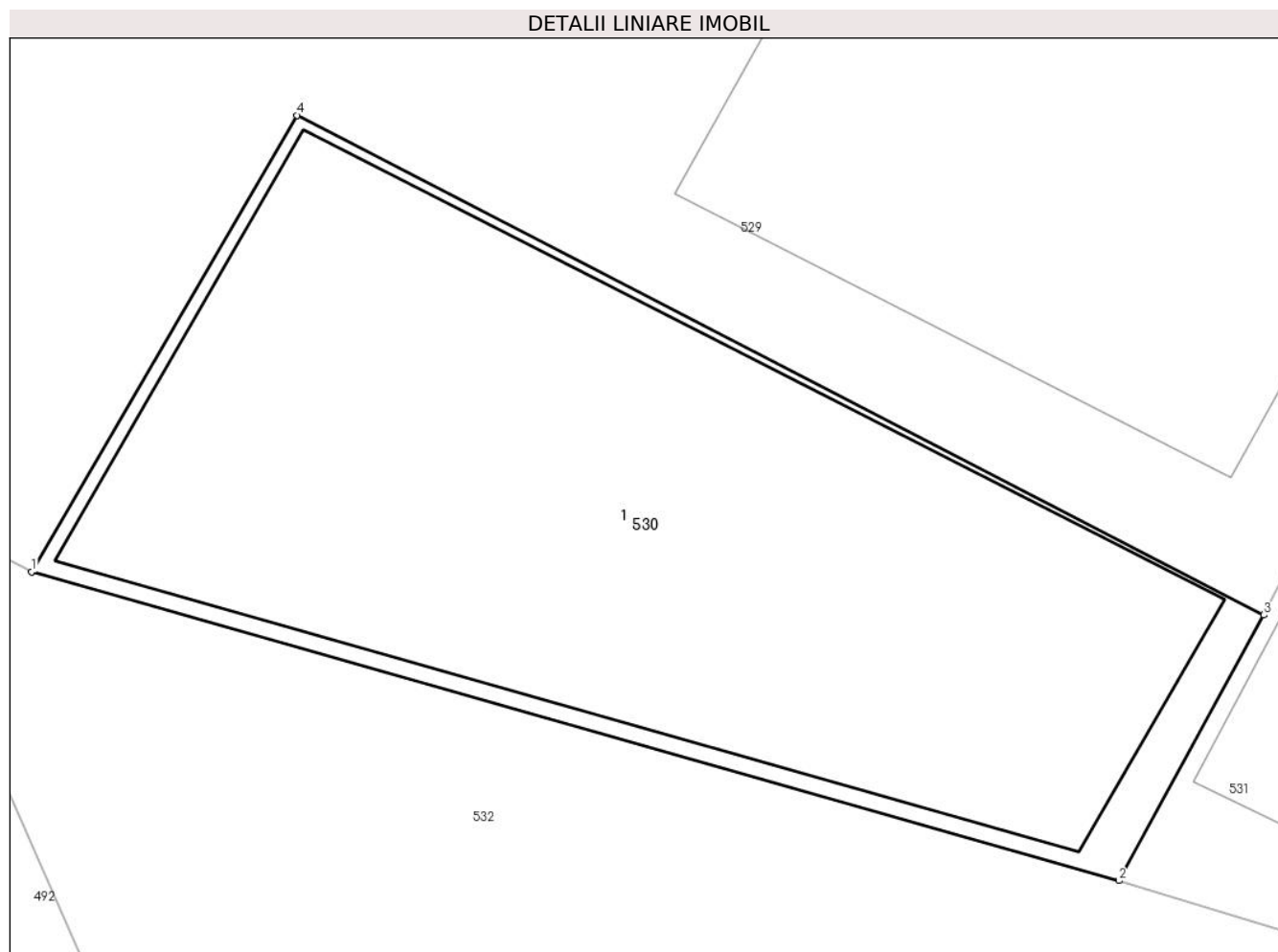
C. Partea III. SARCINI .

Inscrieri privind dezmembramintele dreptului de proprietate, drepturi reale de garanție și sarcini	Referințe
NU SUNT	

Teren

Nr cadastral	Suprafața (mp)*	Observații / Referințe
38222	40	

* Suprafața este determinată în planul de proiecție Stereo 70.



Date referitoare la teren

Crt	Categorie folosință	Intra vilan	Suprafața (mp)	Tarla	Parcelă	Nr. topo	Observații / Referințe
1	curți constructii	DA	40	-	-	576/100	

Date referitoare la construcții

Crt	Număr	Destinație construcție	Supraf. (mp)	Situație juridică	Observații / Referințe
A1.1	38222-C1	constructii anexa	36	Cu acte	Nr. niveluri:1; S. construita la sol:36 mp; S. construita desfasurata:36 mp; anexa gospodareasca

Lungime Segmente

1) Valorile lungimilor segmentelor sunt obținute din proiecție în plan.

Punct început	X / Y	Punct sfârșit	X / Y	Lungime segment (** (m)
1	567.194,201 672.827,939	2	567.204,416 672.825,041	10.618
2	567.204,416 672.825,041	3	567.205,775 672.827,536	2.841
3	567.205,775 672.827,536	4	567.196,695 672.832,226	10.22

Punct început	X / Y	Punct sfârșit	X / Y	Lungime segment (** (m)
4	567.196,695 672.832,226	1	567.194,201 672.827,939	4.96

** Lungimile segmentelor sunt determinate în planul de proiecție Stereo 70 și sunt rotunjite la 1 milimetru.

*** Distanța dintre puncte este formată din segmente cumulate ce sunt mai mici decât valoarea 1 milimetru.

**DATE DESPRE IMOBILUL NR. 531**

Oficiul de Cadastru și Publicitate Imobiliară SUCEAVA
Biroul de Cadastru și Publicitate Imobiliară Gura Humorului

A. Partea I. Descrierea imobilului

TEREN Intravilan

Adresa: Loc. Gura Humorului, Nr. 2A, Jud. Suceava

Nr. Crt	Nr cadastral Nr. topografic	Suprafața* (mp)	Observații / Referințe
A1		Din acte: 598 Masurata: 604	Sector cadastral:36 Teren imprejmuit; Imobilul s-a format din o parte a PF 335 a comunei cadastrale Gura Humorului.

Construcții

Crt	Nr cadastral Nr. topografic	Adresa	Observații / Referințe
A1.1		Loc. Gura Humorului, Nr. 2A, Jud. Suceava	Nr. niveluri:1; S. construita la sol:114 mp; Locuință P+1.
A1.2		Loc. Gura Humorului, Nr. 2A, Jud. Suceava	Nr. niveluri:1; S. construita la sol:20 mp; Anexă.
A1.3		Loc. Gura Humorului, Nr. 2A, Jud. Suceava	Nr. niveluri:1; S. construita la sol:57 mp; Anexă.

B. Partea II. Proprietari și acte

Inscrieri privitoare la dreptul de proprietate și alte drepturi reale		Referințe
/		
Act Normativ nr. Legea 7, din 13/03/1996 emis de PARLAMENTUL ROMANIEI;		
B1	Intabulare, drept de PROPRIETATE, dobandit prin Lege, cota actuala 1/1 1) NEIDENTIFICAT NEIDENTIFICAT	A1
Act Administrativ nr. 8953, din 12/09/2023 emis de PRIMARIA GURA HUMORULUI;		
B1	Se notează posesia factică. 1) SEMENIUC GHEORGHE 2) SEMENIUC GEORGETA	A1
Act Administrativ nr. 11601, din 14/11/2023 emis de PRIMĂRIA GURA HUMORULUI;		
B2	Intabulare, drept de PROPRIETATE, dobandit prin Lege, cota actuala 1/1 1) SEMENIUC GHEORGHE 2) SEMENIUC GEORGETA	A1.1, A1.2, A1.3

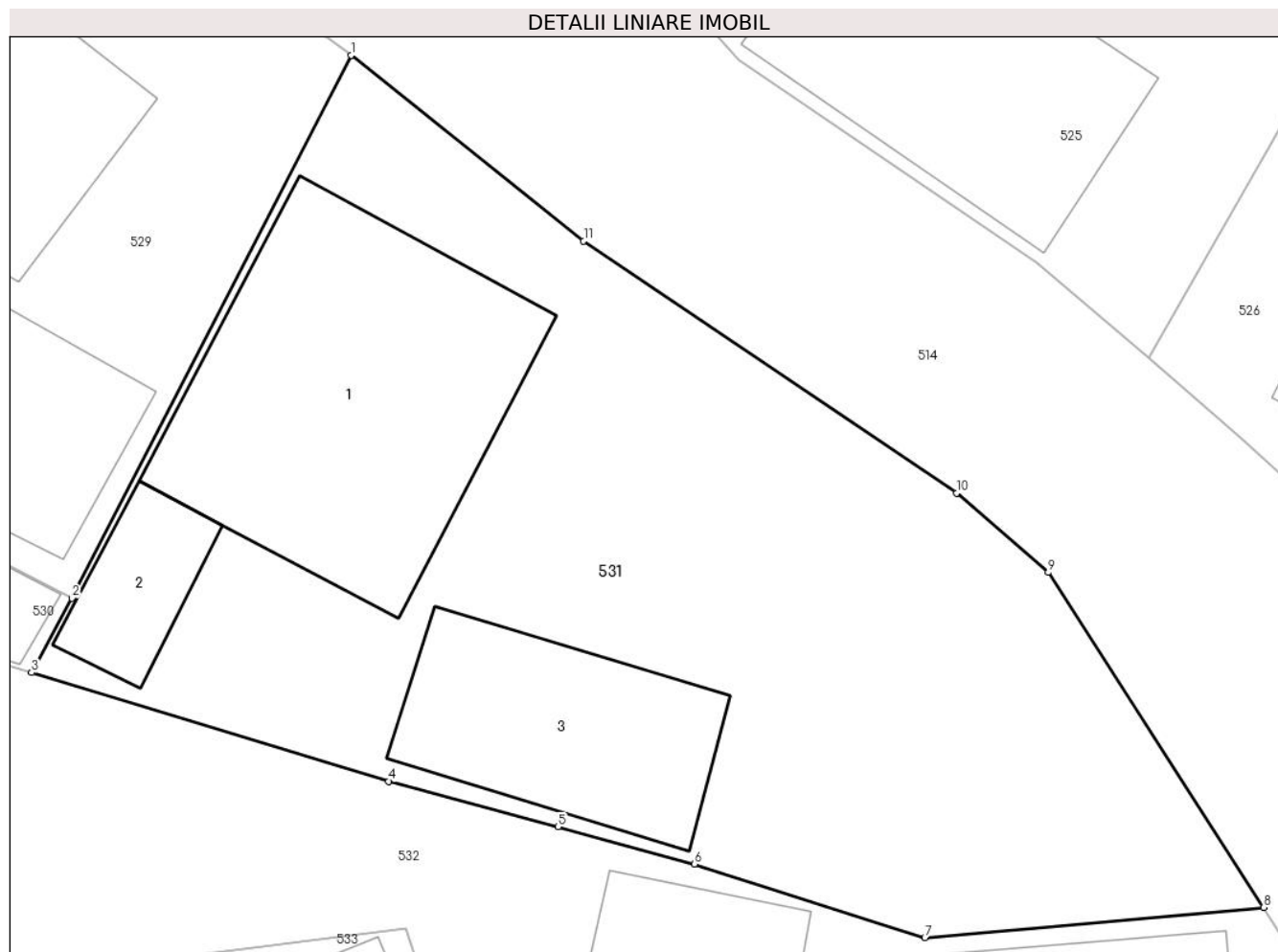
C. Partea III. SARCINI .

Inscrieri privind dezmembramintele dreptului de proprietate, drepturi reale de garanție și sarcini	Referințe
NU SUNT	

Teren

Nr cadastral	Suprafața (mp)*	Observații / Referințe
	Din acte: 598 Masurata: 604	Imobilul s-a format din o parte a PF 335 a comunei cadastrale Gura Humorului.

* Suprafața este determinată în planul de proiecție Stereo 70.



Date referitoare la teren

Crt	Categorie folosință	Intra vilan	Suprafața (mp)	Tarla	Parcelă	Nr. topo	Observații / Referințe
1	curți constructii	DA	604	-	-	-	

Date referitoare la construcții

Crt	Număr	Destinație construcție	Supraf. (mp)	Situație juridică	Observații / Referințe
A1.1		construcții de locuințe	114	Cu acte	Nr. niveluri:1; S. construita la sol:114 mp; Locuință P+1.
A1.2		construcții anexa	20	Cu acte	Nr. niveluri:1; S. construita la sol:20 mp; Anexă.
A1.3		construcții anexa	57	Cu acte	Nr. niveluri:1; S. construita la sol:57 mp; Anexă.

Lungime Segmente

1) Valorile lungimilor segmentelor sunt obținute din proiecție în plan.

Punct început	X / Y	Punct sfârșit	X / Y	Lungime segment (** (m)
1	567.215,142 672.845,779	2	567.205,775 672.827,536	20.507

Punct început	X / Y	Punct sfârșit	X / Y	Lungime segment (** (m)
2	567.205,775 672.827,536	3	567.204,416 672.825,041	2.841
3	567.204,416 672.825,041	4	567.216,409 672.821,389	12.537
4	567.216,409 672.821,389	5	567.222,098 672.819,861	5.891
5	567.222,098 672.819,861	6	567.226,684 672.818,604	4.755
6	567.226,684 672.818,604	7	567.234,415 672.816,128	8.118
7	567.234,415 672.816,128	8	567.245,799 672.817,149	11.43
8	567.245,799 672.817,149	9	567.238,563 672.828,406	13.382
9	567.238,563 672.828,406	10	567.235,487 672.831,074	4.072
10	567.235,487 672.831,074	11	567.222,957 672.839,538	15.121
11	567.222,957 672.839,538	1	567.215,142 672.845,779	10.001

** Lungimile segmentelor sunt determinate în planul de proiecție Stereo 70 și sunt rotunjite la 1 milimetru.

*** Distanța dintre puncte este formată din segmente cumulate ce sunt mai mici decât valoarea 1 milimetru.

**DATE DESPRE IMOBILUL NR. 532**

Oficiul de Cadastru și Publicitate Imobiliară SUCEAVA
Biroul de Cadastru și Publicitate Imobiliară Gura Humorului

A. Partea I. Descrierea imobilului

TEREN Intravilan

Nr. CF vechi:2198
Nr. topografic:576/222

Adresa: Loc. Gura Humorului, Str Nicolae Balcescu, Nr. 4, Jud. Suceava

Nr. Crt	Nr cadastral Nr. topografic	Suprafața* (mp)	Observații / Referințe
A1	44196	Din acte: 911 Masurata: 860	Sector cadastral:36 Teren imprejmuit;

Construcții

Crt	Nr cadastral Nr. topografic	Adresa	Observații / Referințe
A1.1	44196-C1	Loc. Gura Humorului, Str Nicolae Balcescu, Nr. 4, Jud. Suceava	Nr. niveluri:2; S. construita la sol:117 mp; Locuință P+1.
A1.2	44196-C2	Loc. Gura Humorului, Str Nicolae Balcescu, Nr. 4, Jud. Suceava	Nr. niveluri:1; S. construita la sol:90 mp; magazie
A1.3	44196-C3	Loc. Gura Humorului, Str Nicolae Balcescu, Nr. 4, Jud. Suceava	Nr. niveluri:1; S. construita la sol:22 mp; sura

B. Partea II. Proprietari și acte

Inscrieri privitoare la dreptul de proprietate și alte drepturi reale		Referințe
945 / 05/06/2002		
Act Notarial nr. 1616, din 30/04/2002 emis de BN " EQUITAS ";		
B1	Intabulare, drept de PROPRIETATE, dobandit prin Conventie, cota actuala 1/3 1) RĂDESCU MARIA , Lipsă CNP proprietar; necăsătorită	A1, A1.1, A1.2, A1.3
B2	Intabulare, drept de PROPRIETATE, dobandit prin Conventie, cota actuala 1/3 1) RĂDESCU CRISTINA - GABRIELA , Lipsă CNP proprietar; necăsătorită	A1, A1.1, A1.2, A1.3
B3	Intabulare, drept de PROPRIETATE, dobandit prin Conventie, cota actuala 1/3 1) RĂDESCU ROXANA - MIHAELA , Lipsă CNP proprietar; necăsătorită	A1, A1.1, A1.2, A1.3

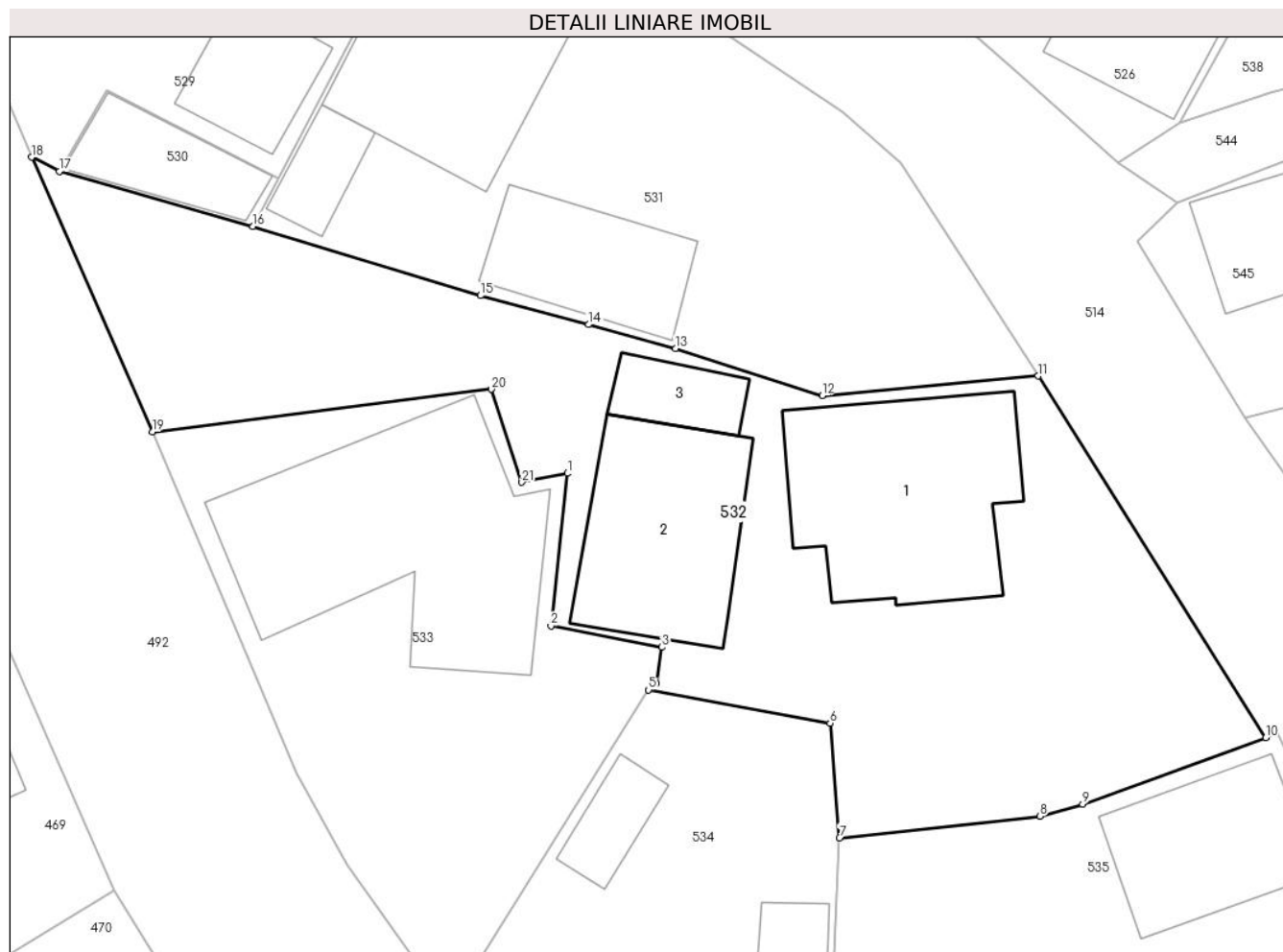
C. Partea III. SARCINI

Inscrieri privind dezmembramintele dreptului de proprietate, drepturi reale de garanție și sarcini		Referințe
945 / 05/06/2002		
Act Notarial nr. 1616, din 30/04/2002 emis de BN " EQUITAS ";		
C1	Intabulare, drept de UZUFRACT VIAGERSI OBLIGATIA DE INTRETINERE, dobandit prin Conventie, cota actuala 1/1 1) BELECA DOMNICA , Lipsă CNP proprietar.	A1, A1.1, A1.2, A1.3

Teren

Nr cadastral	Suprafața (mp)*	Observații / Referințe
44196	Din acte: 911 Masurata: 860	

* Suprafața este determinată în planul de proiecție Stereo 70.



Date referitoare la teren

Crt	Categorie folosință	Intra vilan	Suprafața (mp)	Tarla	Parcelă	Nr. topo	Observații / Referințe
1	curți constructii	DA	860	-	-	336/3	

Date referitoare la construcții

Crt	Număr	Destinație construcție	Supraf. (mp)	Situație juridică	Observații / Referințe
A1.1	44196-C1	construcții de locuințe	117	Cu acte	Nr. niveluri:2; S. construita la sol:117 mp; Locuință P+1.
A1.2	44196-C2	construcții anexa	90	Cu acte	Nr. niveluri:1; S. construita la sol:90 mp; magazie
A1.3	44196-C3	construcții anexa	22	Cu acte	Nr. niveluri:1; S. construita la sol:22 mp; sura

Lungime Segmente

1) Valorile lungimilor segmentelor sunt obținute din proiecție în plan.

Punct început	X / Y	Punct sfârșit	X / Y	Lungime segment (** (m)
1	567.220,976 672.812,02	2	567.220,125 672.803,972	8.093
3	567.225,971 672.802,856	4	567.225,656 672.800,944	1.938

Punct început	X / Y	Punct sfârșit	X / Y	Lungime segment (** (m)
2	567.220,125 672.803,972	3	567.225,971 672.802,856	5.952
4	567.225,656 672.800,944	5	567.225,265 672.800,609	0.515

Punct început	X / Y	Punct sfârșit	X / Y	Lungime segment (** (m)
5	567.225,265 672.800,609	6	567.234,83 672.798,851	9.725
7	567.235,325 672.792,81	8	567.245,895 672.793,942	10.63
9	567.248,153 672.794,588	10	567.257,799 672.798,097	10.264
11	567.245,799 672.817,149	12	567.234,415 672.816,128	11.43
13	567.226,684 672.818,604	14	567.222,098 672.819,861	4.755
15	567.216,409 672.821,389	16	567.204,416 672.825,041	12.537
17	567.194,201 672.827,939	18	567.192,747 672.828,68	1.632
19	567.199,116 672.814,21	20	567.216,977 672.816,447	18.001
21	567.218,582 672.811,55	1	567.220,976 672.812,02	2.44

Punct început	X / Y	Punct sfârșit	X / Y	Lungime segment (** (m)
6	567.234,83 672.798,851	7	567.235,325 672.792,81	6.061
8	567.245,895 672.793,942	9	567.248,153 672.794,588	2.349
10	567.257,799 672.798,097	11	567.245,799 672.817,149	22.516
12	567.234,415 672.816,128	13	567.226,684 672.818,604	8.118
14	567.222,098 672.819,861	15	567.216,409 672.821,389	5.891
16	567.204,416 672.825,041	17	567.194,201 672.827,939	10.618
18	567.192,747 672.828,68	19	567.199,116 672.814,21	15.81
20	567.216,977 672.816,447	21	567.218,582 672.811,55	5.153

** Lungimile segmentelor sunt determinate în planul de proiecție Stereo 70 și sunt rotunjite la 1 milimetru.

*** Distanța dintre puncte este formată din segmente cumulate ce sunt mai mici decât valoarea 1 milimetru.

**DATE DESPRE IMOBILUL NR. 533**

Oficiul de Cadastru și Publicitate Imobiliară SUCEAVA
Biroul de Cadastru și Publicitate Imobiliară Gura Humorului

A. Partea I. Descrierea imobilului

Nr. CF vechi:1114 gura humorului
Nr. topografic:956

TEREN Intravilan

Adresa: Loc. Gura Humorului, Nr. 15, Jud. Suceava

Nr. Crt	Nr cadastral Nr. topografic	Suprafața* (mp)	Observații / Referințe
A1	41409	462	Sector cadastral:36 Teren neimprejmuit;

Construcții

Crt	Nr cadastral Nr. topografic	Adresa	Observații / Referințe
A1.1		Loc. Gura Humorului, Nr. 15, Jud. Suceava	Nr. niveluri:2; S. construita la sol:162 mp; Locuință P+1.

B. Partea II. Proprietari și acte

Inscrieri privitoare la dreptul de proprietate și alte drepturi reale		Referințe
186 / 08/06/1968		
Act Notarial nr. 435/1968, din 08/06/1968 emis de NOTARIATUL DE STAT LOCAL CIMPULUNG MOLDOVENESC;		
B1	Intabulare, drept de PROPRIETATE, dobandit prin Conventie, cota actuala 1/1 1) NEGREA ION , Lipsă CNP proprietar; a Gheorghe, casatorit cu 2) NEGREA ZAMFIRA , Lipsă CNP proprietar; bun comun, in devalmasie	A1
/		
Act Administrativ nr. 11601, din 14/11/2023 emis de PRIMĂRIA GURA HUMORULUI;		
B2	Intabulare, drept de PROPRIETATE, dobandit prin Lege, cota actuala 1/1 1) NEGREA ION , Lipsă CNP proprietar; a Gheorghe, casatorit cu 2) NEGREA ZAMFIRA , Lipsă CNP proprietar; bun comun, in devalmasie	A1.1

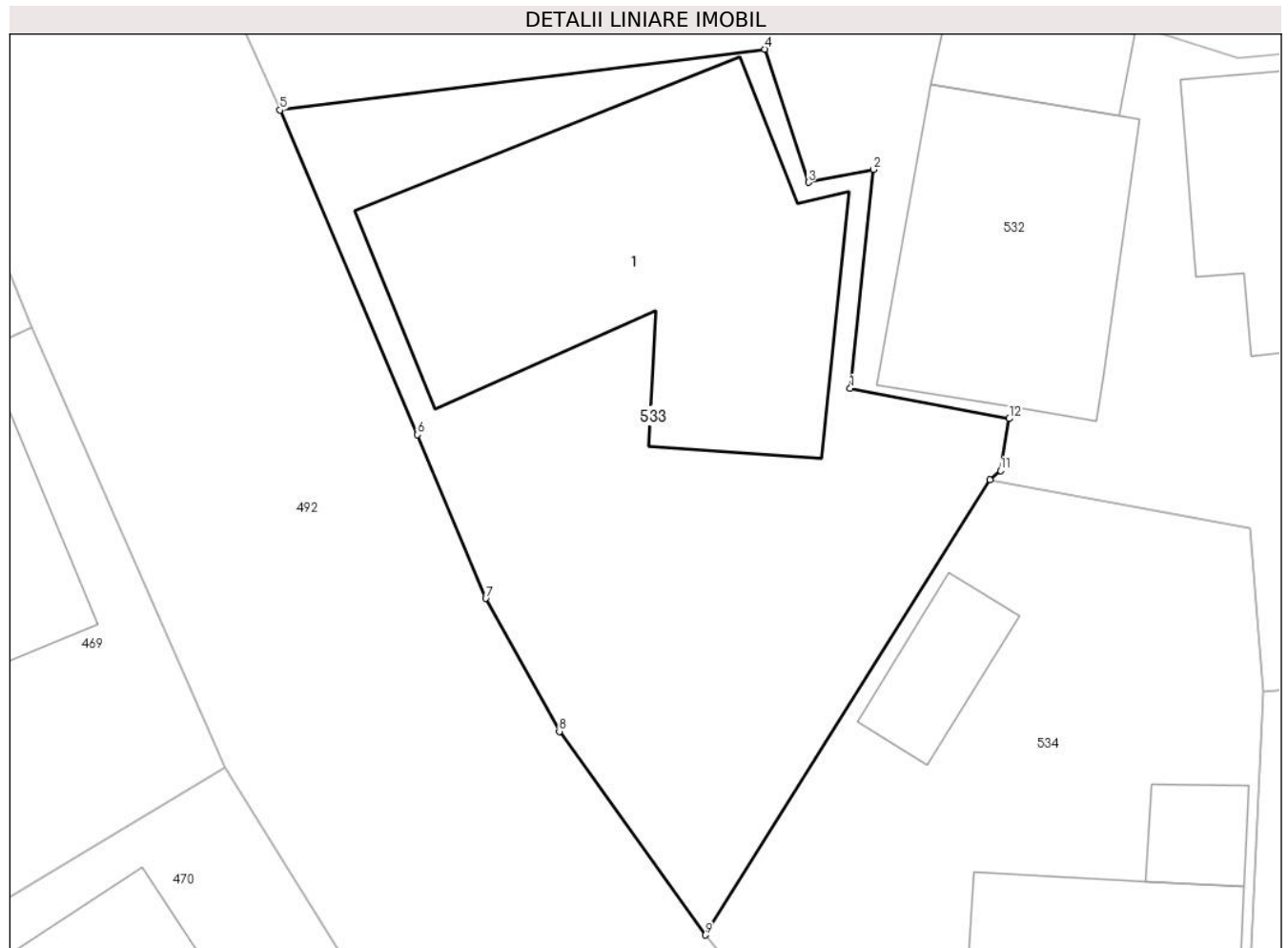
C. Partea III. SARCINI .

Inscrieri privind dezmembramintele dreptului de proprietate, drepturi reale de garanție și sarcini	Referințe
NU SUNT	

Teren

Nr cadastral	Suprafața (mp)*	Observații / Referințe
41409	462	

* Suprafața este determinată în planul de proiecție Stereo 70.



Date referitoare la teren

Crt	Categorie folosință	Intravilan	Suprafața (mp)	Tarla	Parcelă	Nr. topo	Observații / Referințe
1	curți constructii	DA	265	-	-	906/1,906/2, 956	
2	arabil	DA	197	-	-	577/4,336/5	

Date referitoare la construcții

Crt	Număr	Destinație construcție	Supraf. (mp)	Situație juridică	Observații / Referințe
A1.1		construcții de locuințe	162	Cu acte	Nr. niveluri:2; S. construita la sol:162 mp; Locuință P+1.

Lungime Segmente

1) Valorile lungimilor segmentelor sunt obținute din proiecție în plan.

Punct început	X / Y	Punct sfârșit	X / Y	Lungime segment (** (m)
1	567.220,125 672.803,972	2	567.220,976 672.812,02	8.093
2	567.220,976 672.812,02	3	567.218,582 672.811,55	2.44
3	567.218,582 672.811,55	4	567.216,977 672.816,447	5.153

Punct început	X / Y	Punct sfârșit	X / Y	Lungime segment (** (m)
4	567.216,977 672.816,447	5	567.199,116 672.814,21	18.001
5	567.199,116 672.814,21	6	567.204,184 672.802,267	12.974
6	567.204,184 672.802,267	7	567.206,693 672.796,244	6.525
7	567.206,693 672.796,244	8	567.209,407 672.791,355	5.592
8	567.209,407 672.791,355	9	567.214,787 672.783,866	9.221
9	567.214,787 672.783,866	10	567.225,265 672.800,609	19.751
10	567.225,265 672.800,609	11	567.225,656 672.800,944	0.515
11	567.225,656 672.800,944	12	567.225,971 672.802,856	1.938
12	567.225,971 672.802,856	1	567.220,125 672.803,972	5.952

** Lungimile segmentelor sunt determinate în planul de proiecție Stereo 70 și sunt rotunjite la 1 milimetru.

*** Distanța dintre puncte este formată din segmente cumulate ce sunt mai mici decât valoarea 1 milimetru.

**DATE DESPRE IMOBILUL NR. 534**

Oficiul de Cadastru și Publicitate Imobiliară SUCEAVA
Biroul de Cadastru și Publicitate Imobiliară Gura Humorului

A. Partea I. Descrierea imobilului

Nr. CF vechi:6703 gura humorului
Nr. topografic:4650

TEREN Intravilan

Adresa: Loc. Gura Humorului, Str Mihai Eminescu, Nr. 17, Jud. Suceava

Nr. Crt	Nr cadastral Nr. topografic	Suprafața* (mp)	Observații / Referințe
A1	38851	Din acte: 423 Masurata: 421	Sector cadastral:36 Teren imprejmuit;

Construcții

Crt	Nr cadastral Nr. topografic	Adresa	Observații / Referințe
A1.1	38851-C1	Loc. Gura Humorului, Str Mihai Eminescu, Nr. 17, Jud. Suceava	Nr. niveluri:1; S. construita la sol:112 mp; S. construita desfasurata:96 mp; CASĂ DE LOCUIT (Anul construirii: 1920)
A1.2	38851-C2	Loc. Gura Humorului, Str Mihai Eminescu, Nr. 17, Jud. Suceava	Nr. niveluri:1; S. construita la sol:13 mp; Baie (Anul construirii: 2009 ; parter , din zidărie BCA)
A1.3	38851-C3	Loc. Gura Humorului, Str Mihai Eminescu, Nr. 17, Jud. Suceava	Nr. niveluri:1; S. construita la sol:20 mp; Magazie (Anul construirii: 2020 ; din lemn)

B. Partea II. Proprietari și acte

Inscrieri privitoare la dreptul de proprietate și alte drepturi reale	Referințe
1508 / 09/10/2001	
Act Notarial nr. 165, din 06/08/2001 emis de BNP MIHAI CRISTIAN ATANASOAEI;	
B2	A1.1
Intabulare, drept de PROPRIETATE, dobandit prin Succesiune, cota actuala 1/2 1) CROITORU LILIANA-GEORGETA	
6367 / 04/11/2008	
Act Notarial nr. 1743/2008, din 04/11/2008 emis de -;	
B3	A1.1
Intabulare, drept de PROPRIETATE, dobandit prin Conventie, cota actuala 1/2 1) CROITORU LILIANA-GEORGETA	
11132 / 21/07/2022	
Act Administrativ nr. 1089 T.P. + EXTRAS CF, din 31/05/2022 emis de CJSIPT SUCEAVA;	
B6	A1
Intabulare, drept de PROPRIETATE, dobandit prin Constituire, cota actuala 1/1 1) CROITORU LILIANA-GEORGETA	
/	
Act Administrativ nr. 11601, din 14/11/2023 emis de PRIMĂRIA GURA HUMORULUI;	
B7	A1.2, A1.3
Intabulare, drept de PROPRIETATE, dobandit prin Lege, cota actuala 1/1 1) CROITORU LILIANA-GEORGETA	

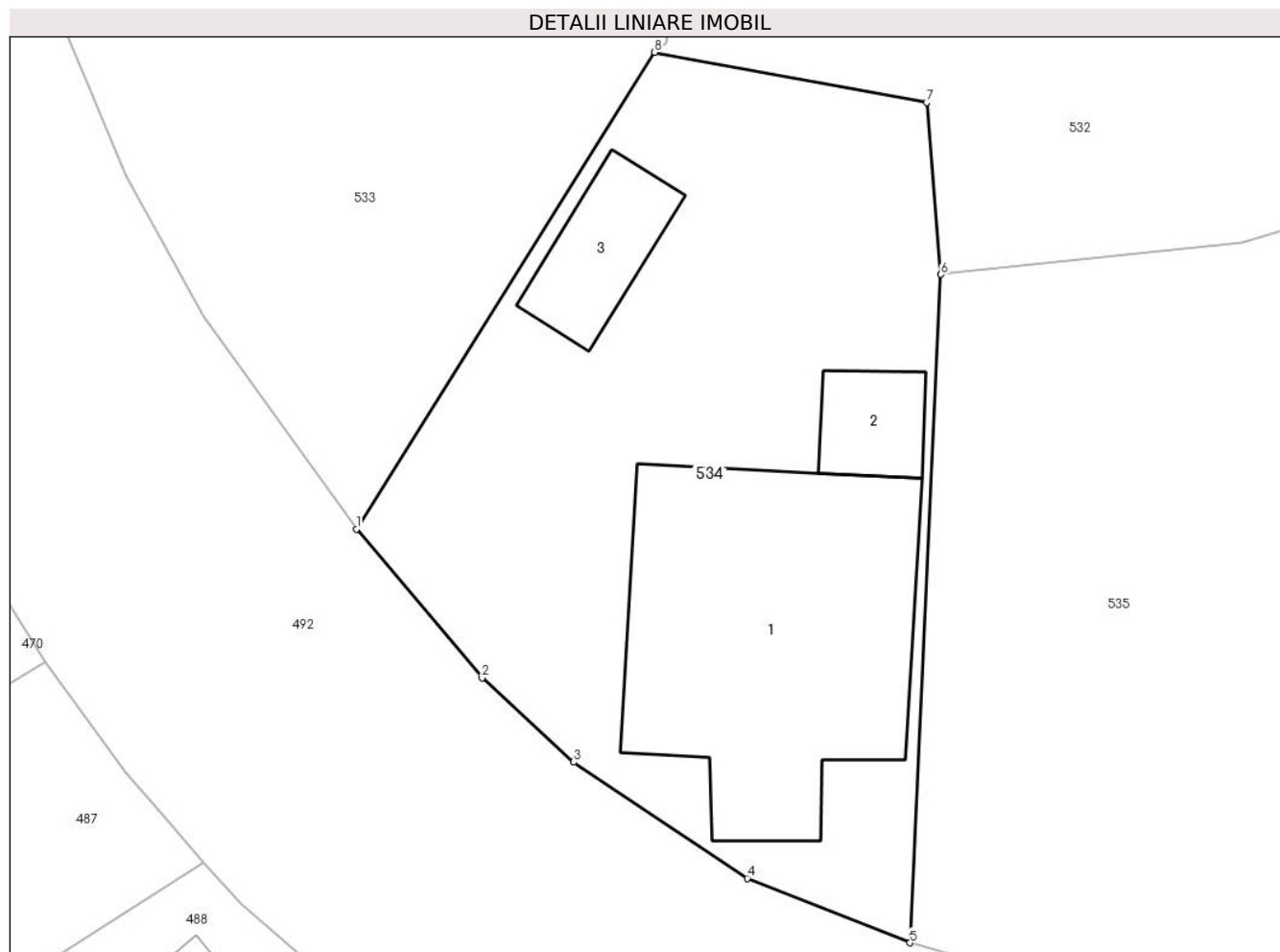
C. Partea III. SARCINI .

Inscrieri privind dezmembramintele dreptului de proprietate, drepturi reale de garanție și sarcini	Referințe
NU SUNT	

Teren

Nr cadastral	Suprafața (mp)*	Observații / Referințe
38851	Din acte: 423 Masurata: 421	

* Suprafața este determinată în planul de proiecție Stereo 70.



Date referitoare la teren

Crt	Categorie folosință	Intra vilan	Suprafața (mp)	Tarla	Parcelă	Nr. topo	Observații / Referințe
1	curți constructii	DA	421	-	-	4650	

Date referitoare la construcții

Crt	Număr	Destinație construcție	Supraf. (mp)	Situație juridică	Observații / Referințe
A1.1	38851-C1	construcții de locuințe	Din acte: 96 Masurata: 112	Cu acte	Nr. niveluri:1; S. construita la sol:112 mp; S. construita desfasurata:96 mp; CASĂ DE LOCUIT (Anul construirii: 1920)
A1.2	38851-C2	construcții anexa	13	Cu acte	Nr. niveluri:1; S. construita la sol:13 mp; Baie (Anul construirii: 2009 ; parter , din zidărie BCA)
A1.3	38851-C3	construcții anexa	20	Cu acte	Nr. niveluri:1; S. construita la sol:20 mp; Magazie (Anul construirii: 2020 ; din lemn)

Lungime Segmente

1) Valorile lungimilor segmentelor sunt obținute din proiecție în plan.

Punct început	X / Y	Punct sfârșit	X / Y	Lungime segment (** (m))
1	567.214,787 672.783,866	2	567.219,205 672.778,632	6.849

Punct început	X / Y	Punct sfârșit	X / Y	Lungime segment (** (m)
2	567.219,205 672.778,632	3	567.222,423 672.775,681	4.366
3	567.222,423 672.775,681	4	567.228,516 672.771,595	7.336
4	567.228,516 672.771,595	5	567.234,232 672.769,333	6.147
5	567.234,232 672.769,333	6	567.235,325 672.792,81	23.502
6	567.235,325 672.792,81	7	567.234,83 672.798,851	6.061
7	567.234,83 672.798,851	8	567.225,265 672.800,609	9.725
8	567.225,265 672.800,609	1	567.214,787 672.783,866	19.751

** Lungimile segmentelor sunt determinate în planul de proiecție Stereo 70 și sunt rotunjite la 1 milimetru.

*** Distanța dintre puncte este formată din segmente cumulate ce sunt mai mici decât valoarea 1 milimetru.

**DATE DESPRE IMOBILUL NR. 535**

Oficiul de Cadastru și Publicitate Imobiliară SUCEAVA
Biroul de Cadastru și Publicitate Imobiliară Gura Humorului

A. Partea I. Descrierea imobilului

Nr. CF vechi:3747 gura humorului
Nr. topografic:336/1

TEREN Intravilan

Adresa: Loc. Gura Humorului, Str Nicolae Balcescu, Nr. 6, Jud. Suceava

Nr. Crt	Nr cadastral Nr. topografic	Suprafața* (mp)	Observații / Referințe
A1	31676	Din acte: 840 Masurata: 892	Sector cadastral:36 Teren imprejmuit;

Construcții

Crt	Nr cadastral Nr. topografic	Adresa	Observații / Referințe
A1.1	31676-C1	Loc. Gura Humorului, Str Nicolae Balcescu, Nr. 6, Jud. Suceava	Nr. niveluri:1; S. construita la sol:67 mp; - Locuinta(P), construita in anul 1982, cu pereti din lemn.
A1.2	31676-C2	Loc. Gura Humorului, Str Nicolae Balcescu, Nr. 6, Jud. Suceava	Nr. niveluri:1; S. construita la sol:52 mp; - Anexa, construita in anul 1982, cu pereti din lemn.

B. Partea II. Proprietari și acte

Inscrieri privitoare la dreptul de proprietate și alte drepturi reale		Referințe
2019 / 22/10/2004		
Act Notarial nr. 881, din 10/04/2004 emis de BNP PETRU ATANASOAEI;		
B1	Intabulare, drept de PROPRIETATE, dobandit prin Conventie, cota actuala 1/1 1) NECHITOAIA ADRIANA-CARMEN, sotie 2) NECHITOAIA PETRU, sot	A1, A1.1
/		
Act Administrativ nr. 11601, din 14/11/2023 emis de PRIMĂRIA GURA HUMORULUI;		
B2	Intabulare, drept de PROPRIETATE, dobandit prin Lege, cota actuala 1/1 1) NECHITOAIA ADRIANA-CARMEN, sotie 2) NECHITOAIA PETRU, sot	A1.2

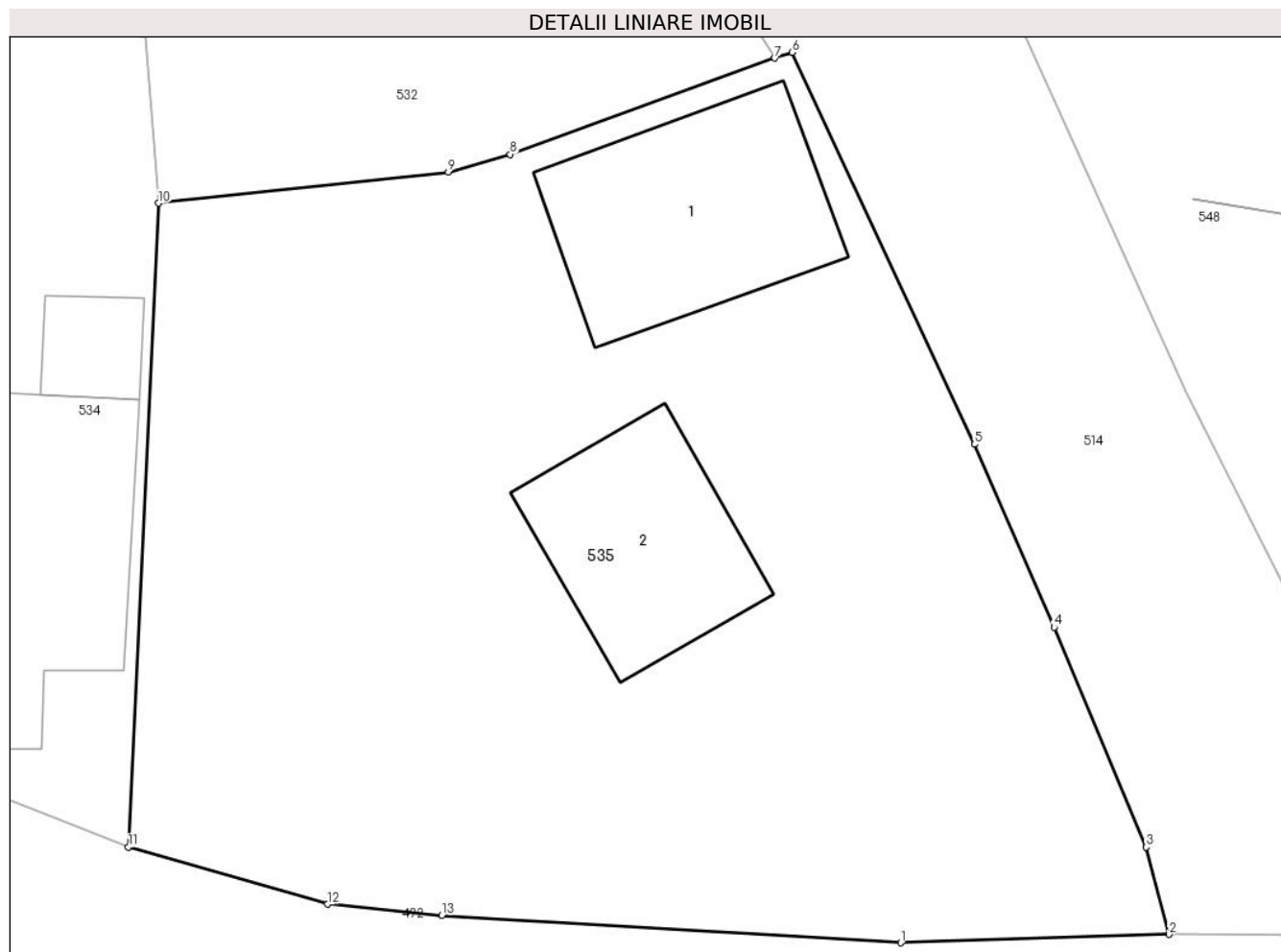
C. Partea III. SARCINI .

Inscrieri privind dezmembramintele dreptului de proprietate, drepturi reale de garanție și sarcini	Referințe
NU SUNT	

Teren

Nr cadastral	Suprafața (mp)*	Observații / Referințe
31676	Din acte: 840 Masurata: 892	

* Suprafața este determinată în planul de proiecție Stereo 70.



Date referitoare la teren

Crt	Categorie folosință	Intravilan	Suprafața (mp)	Tarla	Parcelă	Nr. topo	Observații / Referințe
1	curți constructii	DA	250	-	-	967	
2	arabil	DA	642	-	-	336/1	

Date referitoare la construcții

Crt	Număr	Destinație construcție	Supraf. (mp)	Situație juridică	Observații / Referințe
A1.1	31676-C1	construcții de locuințe	Din acte: 69 Masurata: 67	Cu acte	Nr. niveluri:1; S. construita la sol:67 mp; - Locuinta(P), construita in anul 1982, cu pereti din lemn.
A1.2	31676-C2	construcții anexa	52	Cu acte	Nr. niveluri:1; S. construita la sol:52 mp; - Anexa, construita in anul 1982, cu pereti din lemn.

Lungime Segmente

1) Valorile lungimilor segmentelor sunt obținute din proiecție în plan.

Punct început	X / Y	Punct sfârșit	X / Y	Lungime segment (** (m)
1	567.262,391 672.765,843	2	567.272,166 672.766,147	9.78

Punct început	X / Y	Punct sfârșit	X / Y	Lungime segment (** (m)
2	567.272,166 672.766,147	3	567.271,348 672.769,334	3.29
3	567.271,348 672.769,334	4	567.267,98 672.777,345	8.69
4	567.267,98 672.777,345	5	567.265,083 672.784,014	7.271
5	567.265,083 672.784,014	6	567.258,432 672.798,307	15.765
6	567.258,432 672.798,307	7	567.257,799 672.798,097	0.667
7	567.257,799 672.798,097	8	567.248,153 672.794,588	10.264
8	567.248,153 672.794,588	9	567.245,895 672.793,942	2.349
9	567.245,895 672.793,942	10	567.235,325 672.792,81	10.63
10	567.235,325 672.792,81	11	567.234,232 672.769,333	23.502
11	567.234,232 672.769,333	12	567.241,484 672.767,251	7.545
12	567.241,484 672.767,251	13	567.245,659 672.766,84	4.195
13	567.245,659 672.766,84	1	567.262,391 672.765,843	16.762

** Lungimile segmentelor sunt determinate în planul de proiecție Stereo 70 și sunt rotunjite la 1 milimetru.

*** Distanța dintre puncte este formată din segmente cumulate ce sunt mai mici decât valoarea 1 milimetru.

**DATE DESPRE IMOBILUL NR. 536**

Oficiul de Cadastru și Publicitate Imobiliară SUCEAVA
Biroul de Cadastru și Publicitate Imobiliară Gura Humorului

A. Partea I. Descrierea imobilului

TEREN Intravilan

Nr. CF vechi:7161

Adresa: Loc. Gura Humorului, Jud. Suceava

Nr. Crt	Nr cadastral Nr. topografic	Suprafața* (mp)	Observații / Referințe
A1	30021	250	Sector cadastral:36 Teren imprejmuit;

B. Partea II. Proprietari și acte

Inscrieri privitoare la dreptul de proprietate și alte drepturi reale		Referințe
1802 / 24/09/2004		
Act Notarial nr. 2112, din 21/09/2004 emis de BNP MIHAI CRISTIAN ATANASOAEI;		
B1	Intabulare, drept de PROPRIETATE, dobandit prin Conventie, cota actuala 1/1 1) MIRON ANA , Lipsă CNP proprietar.	A1

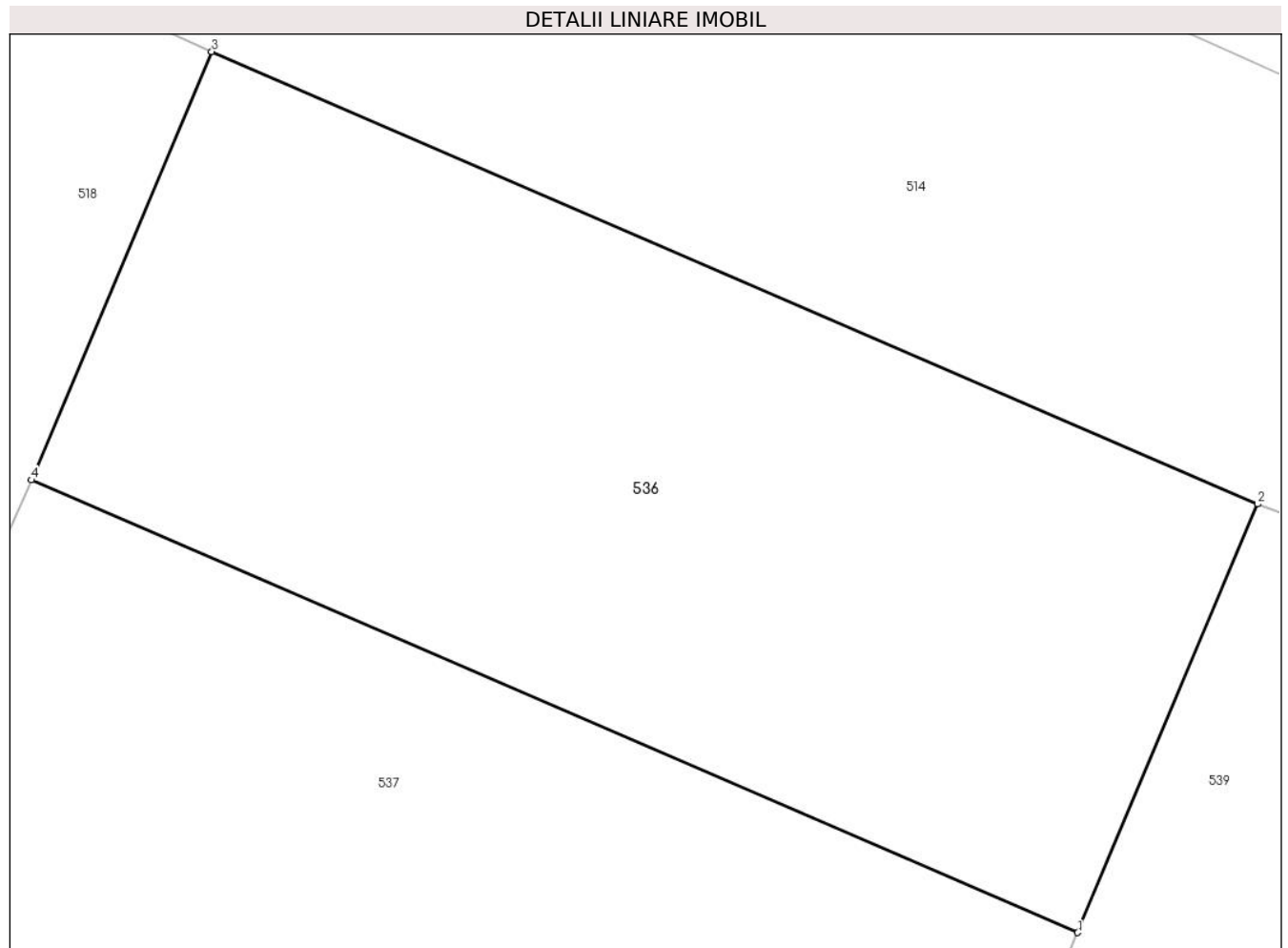
C. Partea III. SARCINI

Inscrieri privind dezmembramintele dreptului de proprietate, drepturi reale de garanție și sarcini		Referințe
1802 / 24/09/2004		
Act Notarial nr. 2112, din 21/09/2004 emis de BNP MIHAI CRISTIAN ATANASOAEI;		
C1	Intabulare, drept de UZUFRUCT VIAGERse noteaza beneficiul obligatiei de intretinere, dobandit prin Conventie, cota actuala 1/1 1) MALIS ECATERINA , sotie 2) MALIS FEDOR , sot	A1

Teren

Nr cadastral	Suprafața (mp)*	Observații / Referințe
30021	250	

* Suprafața este determinată în planul de proiecție Stereo 70.



Date referitoare la teren

Crt	Categorie folosință	Intra vilan	Suprafața (mp)	Tarla	Parcelă	Nr. topo	Observații / Referințe
1	arabil	DA	250	-	-	-	

Lungime Segmente

1) Valorile lungimilor segmentelor sunt obținute din proiecție în plan.

Punct început	X / Y	Punct sfârșit	X / Y	Lungime segment (** (m)
1	567.300,726 672.889,471	2	567.304,636 672.898,778	10.095
2	567.304,636 672.898,778	3	567.281,905 672.908,599	24.762
3	567.281,905 672.908,599	4	567.277,986 672.899,296	10.095
4	567.277,986 672.899,296	1	567.300,726 672.889,471	24.772

** Lungimile segmentelor sunt determinate în planul de proiecție Stereo 70 și sunt rotunjite la 1 milimetru.

***** Distanţa dintre puncte este formată din segmente cumulate ce sunt mai mici decât valoarea 1 milimetru.**

**DATE DESPRE IMOBILUL NR. 537**

Oficiul de Cadastru și Publicitate Imobiliară SUCEAVA
Biroul de Cadastru și Publicitate Imobiliară Gura Humorului

A. Partea I. Descrierea imobilului

Nr. CF vechi:2229 gura humorului
Nr. topografic:333/3

TEREN Intravilan

Adresa: Loc. Gura Humorului, Jud. Suceava

Nr. Crt	Nr cadastral Nr. topografic	Suprafața* (mp)	Observații / Referințe
A1	30812	800	Sector cadastral:36 Teren imprejmuit;

B. Partea II. Proprietari și acte

Inscrieri privitoare la dreptul de proprietate și alte drepturi reale	Referințe	
467 / 11/11/1938		
Act Notarial nr. 370, din 14/10/1938 emis de -;		
B2	Intabulare, drept de SERVITUTE de a trece peste parcela nr. 333/1, pe o latime de 4 m (lungime), dealungul acestei parcele, intabulata in C. F. nr. 238, dobandit prin Conventie, cota actuala 1/1	A1
3537 / 11/06/2010		
Act Notarial nr. 58, din 10/06/2010 emis de BNP PETRU ATANASOAEI;		
B4	Intabulare, drept de PROPRIETATE, dobandit prin Succesiune, cota actuala 3/16 1) MIRON ANA	A1
B5	Intabulare, drept de PROPRIETATE, dobandit prin Succesiune, cota actuala 3/16 1) MALIS IOAN	A1
11205 / 26/08/2013		
Act Notarial nr. certificat de mostenitor 98, din 23/08/2013 emis de DUMITRU MIHAELA;		
B6	Intabulare, drept de PROPRIETATE, dobandit prin Succesiune, cota actuala 5/16 1) MIRON ANA	A1
B7	Intabulare, drept de PROPRIETATE, dobandit prin Succesiune, cota actuala 5/16 1) MALIS IOAN	A1

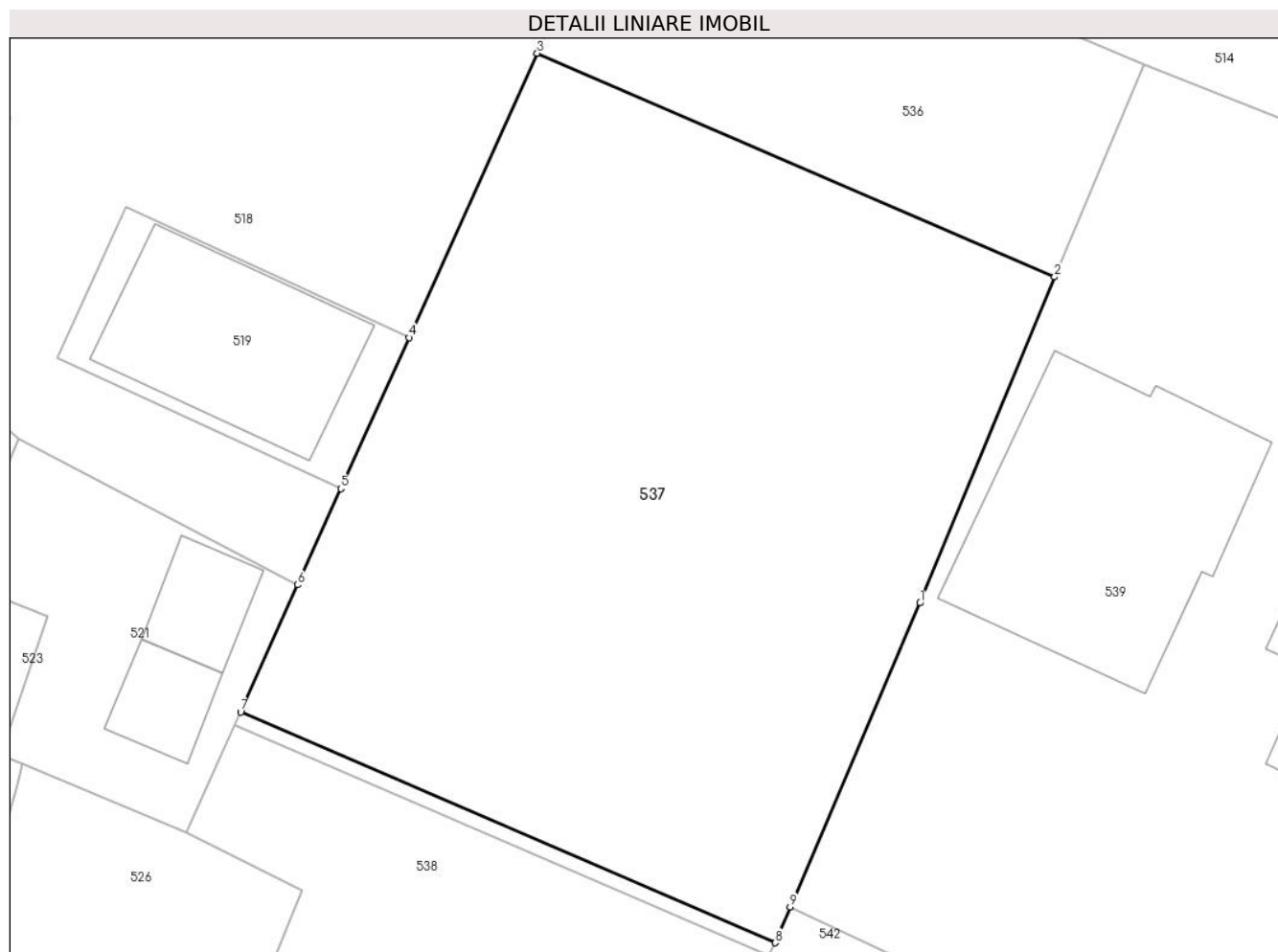
C. Partea III. SARCINI .

Inscrieri privind dezmembramintele dreptului de proprietate, drepturi reale de garanție și sarcini	Referințe
NU SUNT	

Teren

Nr cadastral	Suprafața (mp)*	Observații / Referințe
30812	800	

* Suprafața este determinată în planul de proiecție Stereo 70.



Date referitoare la teren

Crt	Categorie folosință	Intravilan	Suprafața (mp)	Tarla	Parcelă	Nr. topo	Observații / Referințe
1	arabil	DA	800	-	-	333/3	

Lungime Segmente

1) Valorile lungimilor segmentelor sunt obținute din proiecție în plan.

Punct început	X / Y	Punct sfârșit	X / Y	Lungime segment (** (m)
1	567.294,805 672.875,153	2	567.300,726 672.889,471	15.494
2	567.300,726 672.889,471	3	567.277,986 672.899,296	24.772
3	567.277,986 672.899,296	4	567.272,351 672.886,808	13.7
4	567.272,351 672.886,808	5	567.269,354 672.880,179	7.275
5	567.269,354 672.880,179	6	567.267,457 672.875,953	4.632

Punct început	X / Y	Punct sfârșit	X / Y	Lungime segment (** (m)
6	567.267,457 672.875,953	7	567.264,961 672.870,375	6.111
7	567.264,961 672.870,375	8	567.288,44 672.860,232	25.576
8	567.288,44 672.860,232	9	567.289,103 672.861,81	1.712
9	567.289,103 672.861,81	1	567.294,805 672.875,153	14.51

** Lungimile segmentelor sunt determinate în planul de proiecție Stereo 70 și sunt rotunjite la 1 milimetru.

*** Distanța dintre puncte este formată din segmente cumulate ce sunt mai mici decât valoarea 1 milimetru.

**DATE DESPRE IMOBILUL NR. 538**

Oficiul de Cadastru și Publicitate Imobiliară SUCEAVA
Biroul de Cadastru și Publicitate Imobiliară Gura Humorului

A. Partea I. Descrierea imobilului

TEREN Intravilan

Nr. CF vechi:3149
Nr. topografic:1266/1

Adresa: Loc. Gura Humorului, Nr. 21, Jud. Suceava

Nr. Crt	Nr cadastral Nr. topografic	Suprafața* (mp)	Observații / Referințe
A1	30022	775	Sector cadastral:36 Teren neimprejmuit;

Construcții

Crt	Nr cadastral Nr. topografic	Adresa	Observații / Referințe
A1.1		Loc. Gura Humorului, Nr. 21, Jud. Suceava	Nr. niveluri:2; S. construita la sol:78 mp; Locuință P+1.
A1.2		Loc. Gura Humorului, Nr. 21, Jud. Suceava	Nr. niveluri:1; S. construita la sol:52 mp; Anexă.
A1.3		Loc. Gura Humorului, Nr. 21, Jud. Suceava	Nr. niveluri:1; S. construita la sol:22 mp; Anexă.

B. Partea II. Proprietari și acte

Inscrieri privitoare la dreptul de proprietate și alte drepturi reale		Referințe
1802 / 24/09/2004		
Act Notarial nr. 2112, din 21/09/2004 emis de BNP.MIHAI CRISTIAN ATANASOAEI;		
B1	Intabulare, drept de PROPRIETATE, dobandit prin Conventie, cota actuala 1/1 1) MIRON ANA, Lipsă CNP proprietar.	A1
/		
Act Administrativ nr. 11601, din 14/11/2023 emis de PRIMĂRIA GURA HUMORULUI;		
B2	Intabulare, drept de PROPRIETATE, dobandit prin Lege, cota actuala 1/1 1) MIRON ANA, Lipsă CNP proprietar.	A1.1, A1.2, A1.3

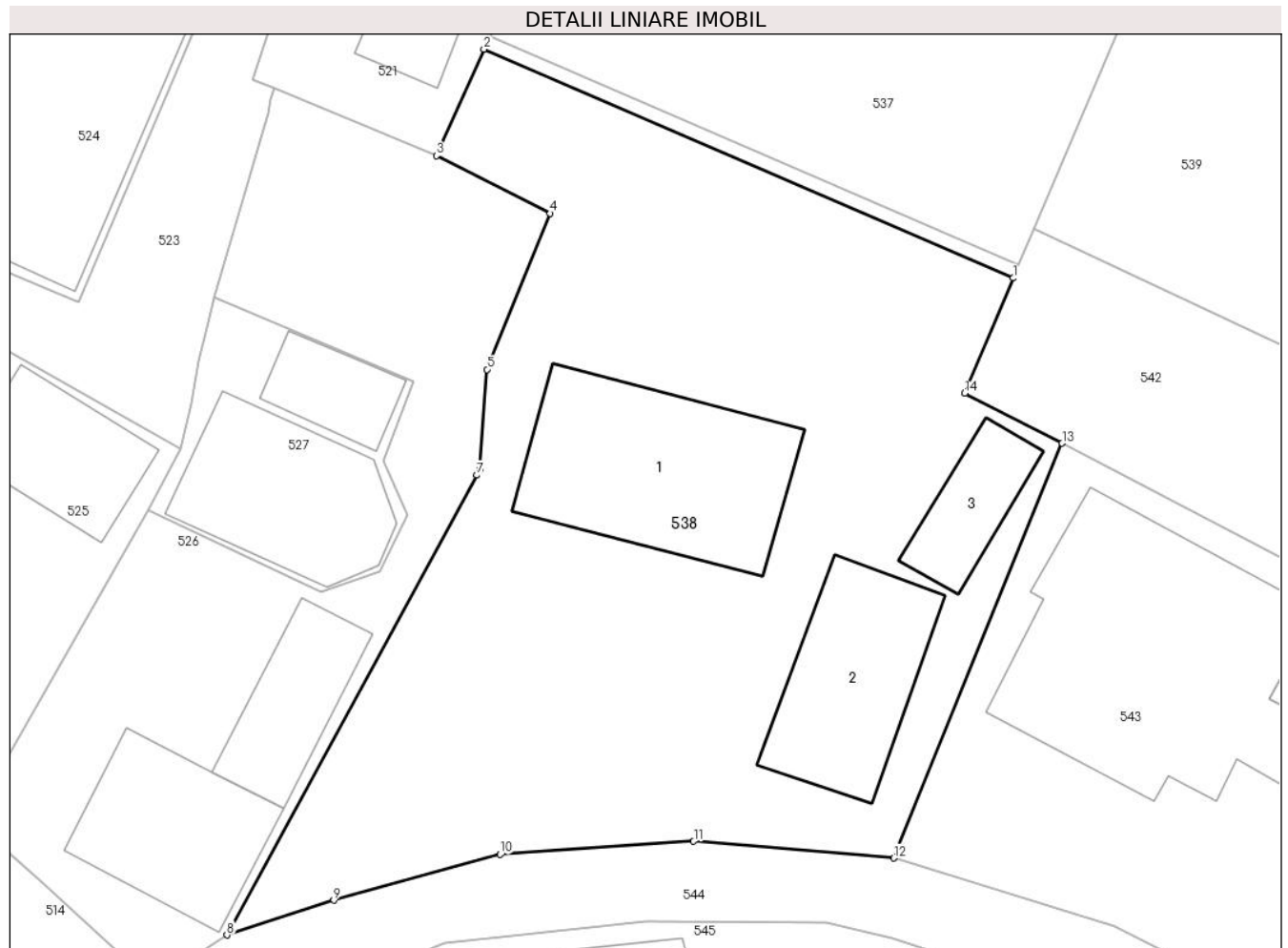
C. Partea III. SARCINI

Inscrieri privind dezmembramentele dreptului de proprietate, drepturi reale de garanție și sarcini		Referințe
1802 / 24/09/2004		
Act Notarial nr. 2112, din 21/09/2004 emis de BNP.MIHAI CRISTIAN ATANASOAEI;		
C1	Intabulare, drept de UZUFRACT VIAGER, dobandit prin Conventie, cota actuala 1/1 1) MALIS FEDOR 2) MALIS ECATERINA	A1

Teren

Nr cadastral	Suprafața (mp)*	Observații / Referințe
30022	775	

* Suprafața este determinată în planul de proiecție Stereo 70.



Date referitoare la teren

Crt	Categorie folosință	Intra vilan	Suprafața (mp)	Tarla	Parcelă	Nr. topo	Observații / Referințe
1	curți constructii	DA	775	-	-	329/1	

Date referitoare la construcții

Crt	Număr	Destinație construcție	Supraf. (mp)	Situație juridică	Observații / Referințe
A1.1		construcții de locuințe	78	Cu acte	Nr. niveluri:2; S. construita la sol:78 mp; Locuință P+1.
A1.2		construcții anexa	52	Cu acte	Nr. niveluri:1; S. construita la sol:52 mp; Anexă.
A1.3		construcții anexa	22	Cu acte	Nr. niveluri:1; S. construita la sol:22 mp; Anexă.

Lungime Segmente

1) Valorile lungimilor segmentelor sunt obținute din proiecție în plan.

Punct început	X / Y	Punct sfârșit	X / Y	Lungime segment (** (m)
1	567.288,196 672.859,65	2	567.264,703 672.869,799	25.591
2	567.264,703 672.869,799	3	567.262,591 672.865,081	5.169

Punct început	X / Y	Punct sfârșit	X / Y	Lungime segment (** (m)
3	567.262,591 672.865,081	4	567.267,646 672.862,517	5.668
4	567.267,646 672.862,517	5	567.264,836 672.855,596	7.47
5	567.264,836 672.855,596	6	567.264,526 672.851,156	4.451
6	567.264,526 672.851,156	7	567.264,393 672.850,912	0.278
7	567.264,393 672.850,912	8	567.253,289 672.830,519	23.22
8	567.253,289 672.830,519	9	567.258,033 672.832,057	4.987
9	567.258,033 672.832,057	10	567.265,427 672.834,092	7.669
10	567.265,427 672.834,092	11	567.274,015 672.834,677	8.608
11	567.274,015 672.834,677	12	567.282,895 672.833,929	8.911
12	567.282,895 672.833,929	13	567.290,376 672.852,326	19.86
13	567.290,376 672.852,326	14	567.286,05 672.854,544	4.861
14	567.286,05 672.854,544	1	567.288,196 672.859,65	5.539

** Lungimile segmentelor sunt determinate în planul de proiecție Stereo 70 și sunt rotunjite la 1 milimetru.

*** Distanța dintre puncte este formată din segmente cumulate ce sunt mai mici decât valoarea 1 milimetru.

**DATE DESPRE IMOBILUL NR. 539**

Oficiul de Cadastru și Publicitate Imobiliară SUCEAVA
Biroul de Cadastru și Publicitate Imobiliară Gura Humorului

A. Partea I. Descrierea imobilului

TEREN Intravilan

Nr. CF vechi:5000
Nr. topografic:2281

Adresa: Loc. Gura Humorului, Str Nicolae Balcescu, Nr. 23, Jud. Suceava

Nr. Crt	Nr cadastral Nr. topografic	Suprafața* (mp)	Observații / Referințe
A1	30873	Din acte: 1.040 Masurata: 1.039	Sector cadastral:36 Teren imprejmuit;

Construcții

Crt	Nr cadastral Nr. topografic	Adresa	Observații / Referințe
A1.1		Loc. Gura Humorului, Str Nicolae Balcescu, Nr. 23, Jud. Suceava	Nr. niveluri:2; S. construita la sol:125 mp; Locuință P+1.
A1.2		Loc. Gura Humorului, Str Nicolae Balcescu, Nr. 23, Jud. Suceava	Nr. niveluri:1; S. construita la sol:87 mp; Anexă.
A1.3		Loc. Gura Humorului, Str Nicolae Balcescu, Nr. 23, Jud. Suceava	Nr. niveluri:1; S. construita la sol:76 mp; Anexă.
A1.4		Loc. Gura Humorului, Str Nicolae Balcescu, Nr. 23, Jud. Suceava	Nr. niveluri:1; S. construita la sol:23 mp; Anexă.

B. Partea II. Proprietari și acte

Inscrieri privitoare la dreptul de proprietate și alte drepturi reale		Referințe
3185 / 15/06/2009		
Act Notarial nr. 64, din 11/06/2009 emis de BNP LACRAMIOARA GABRIELA PELEPCO;		
B3	Intabulare, drept de PROPRIETATE, dobandit prin Succesiune, cota actuala 3/8 1) MUNTEAN CONSTANTIN, Lipsă CNP proprietar.	A1
3188 / 15/06/2009		
Act Notarial nr. 64, din 11/06/2009 emis de BNP LACRAMIOARA GABRIELA PELEPCO;		
B4	Intabulare, drept de PROPRIETATE, dobandit prin Succesiune, cota actuala 5/8 1) MUNTEAN CONSTANTIN, Lipsă CNP proprietar.	A1
/		
Act Administrativ nr. 11601, din 14/11/2023 emis de PRIMĂRIA GURA HUMORULUI;		
B5	Intabulare, drept de PROPRIETATE, dobandit prin Lege, cota actuala 1/1 1) MUNTEAN CONSTANTIN, Lipsă CNP proprietar.	A1.1, A1.2, A1.3, A1.4

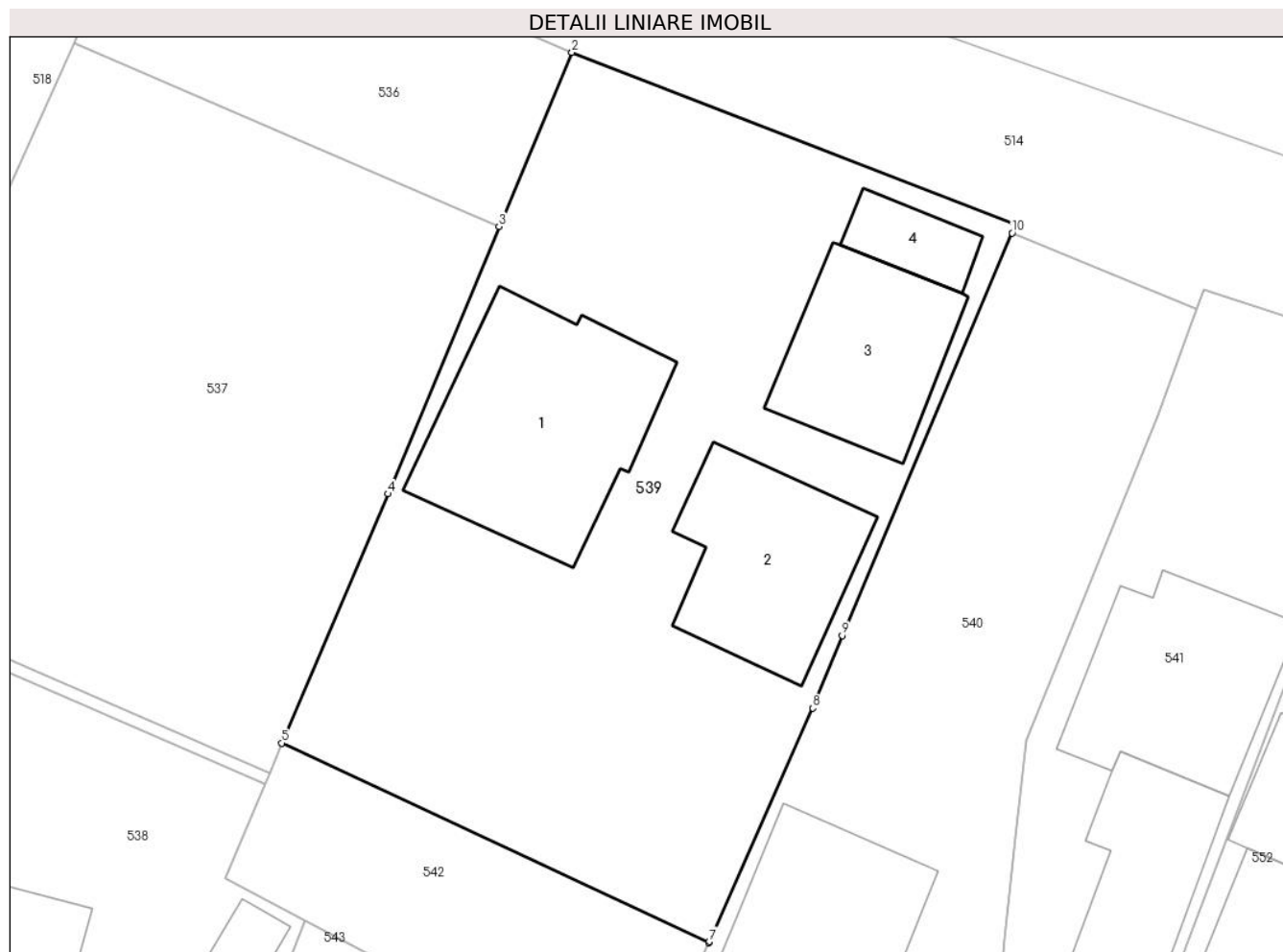
C. Partea III. SARCINI .

Inscrieri privind dezmembramintele dreptului de proprietate, drepturi reale de garanție și sarcini	Referințe
NU SUNT	

Teren

Nr cadastral	Suprafața (mp)*	Observații / Referințe
30873	Din acte: 1.040 Masurata: 1.039	

* Suprafața este determinată în planul de proiecție Stereo 70.



Date referitoare la teren

Crt	Categorie folosință	Intra vilan	Suprafața (mp)	Tarla	Parcelă	Nr. topo	Observații / Referințe
1	curți constructii	DA	682	-	-	2281	
2	faneata	DA	357	-	-	-	

Date referitoare la construcții

Crt	Număr	Destinație construcție	Supraf. (mp)	Situație juridică	Observații / Referințe
A1.1		construcții de locuințe	125	Cu acte	Nr. niveluri:2; S. construita la sol:125 mp; Locuință P+1.
A1.2		construcții anexa	87	Cu acte	Nr. niveluri:1; S. construita la sol:87 mp; Anexă.
A1.3		construcții anexa	76	Cu acte	Nr. niveluri:1; S. construita la sol:76 mp; Anexă.
A1.4		construcții anexa	23	Cu acte	Nr. niveluri:1; S. construita la sol:23 mp; Anexă.

Lungime Segmente

1) Valorile lungimilor segmentelor sunt obținute din proiecție în plan.

Punct început	X / Y	Punct sfârșit	X / Y	Lungime segment (** (m)
---------------	-------	---------------	-------	-------------------------

Punct început	X / Y	Punct sfârșit	X / Y	Lungime segment (** (m)
1	567.328,385 672.889,563	2	567.304,636 672.898,778	25.474
2	567.304,636 672.898,778	3	567.300,726 672.889,471	10.095
3	567.300,726 672.889,471	4	567.294,805 672.875,153	15.494
4	567.294,805 672.875,153	5	567.289,103 672.861,81	14.51
5	567.289,103 672.861,81	6	567.311,952 672.851,124	25.224
6	567.311,952 672.851,124	7	567.311,98 672.851,187	0.069
7	567.311,98 672.851,187	8	567.317,529 672.863,684	13.674
8	567.317,529 672.863,684	9	567.319,096 672.867,571	4.191
9	567.319,096 672.867,571	10	567.328,199 672.889,109	23.383
10	567.328,199 672.889,109	1	567.328,385 672.889,563	0.491

** Lungimile segmentelor sunt determinate în planul de proiecție Stereo 70 și sunt rotunjite la 1 milimetru.

*** Distanța dintre puncte este formată din segmente cumulate ce sunt mai mici decât valoarea 1 milimetru.

**DATE DESPRE IMOBILUL NR. 540**

Oficiul de Cadastru și Publicitate Imobiliară SUCEAVA
Biroul de Cadastru și Publicitate Imobiliară Gura Humorului

A. Partea I. Descrierea imobilului

TEREN Intravilan

Adresa: Loc. Gura Humorului, Str Nicolae Balcescu, Nr. 25, Jud. Suceava

Nr. Crt	Nr cadastral Nr. topografic	Suprafața* (mp)	Observații / Referințe
A1	42429	Din acte: 667 Masurata: 665	Sector cadastral:36 Teren imprejmuit;

Construcții

Crt	Nr cadastral Nr. topografic	Adresa	Observații / Referințe
A1.4	42429-C4	Loc. Gura Humorului, Str Nicolae Balcescu, Nr. 25, Jud. Suceava	Nr. niveluri:2; S. construita la sol:187 mp; S. construita desfasurata:310 mp; locuinta(P+M),edificata in anul 2021,din bca,acoperita cu tabla tip tigla,fara lift,fara certificat de performanta energetica
A1.5	42429-C5	Loc. Gura Humorului, Str Nicolae Balcescu, Nr. 25, Jud. Suceava	Nr. niveluri:1; S. construita la sol:12 mp; S. construita desfasurata:19 mp; anexa,edificata in anul 2021,din bca, acoperita cu tabla tip tigla,suprafata construita desfasurata 19mp,fara lift,fara certificat de performanta energetica,fara acte

B. Partea II. Proprietari și acte

Inscrieri privitoare la dreptul de proprietate și alte drepturi reale	Referințe
8823 / 27/07/2016	
Act Notarial nr. 1955, din 27/07/2016 emis de PELEPCO LACRAMIOARA GABRIELA;	
B2	A1
Intabulare, drept de PROPRIETATE bun comun, dobandit prin Conventie, cota actuala 1/1 1) VARGA GHEORGHE, casatorit cu 2) VARGA SONIA	
13445 / 31/08/2022	
Act Administrativ nr. 6327, din 25/08/2022 emis de PRIMARIA ORASULUI GURA HUMORULUI (CERTIFICAT EDIFICARE /AUTORIZATIE/PROCES VERBAL FINALIZARE);	
B7	A1.4
Intabulare, drept de PROPRIETATE, bun comun în devălmășie, dobandit prin Construire, cota actuala 1/1 1) VARGA GHEORGHE 2) VARGA SONIA	
/	
Act Administrativ nr. 11601, din 14/11/2023 emis de PRIMĂRIA GURA HUMORULUI;	
B8	A1.5
Intabulare, drept de PROPRIETATE, dobandit prin Lege, cota actuala 1/1 1) VARGA GHEORGHE, casatorit cu 2) VARGA SONIA	

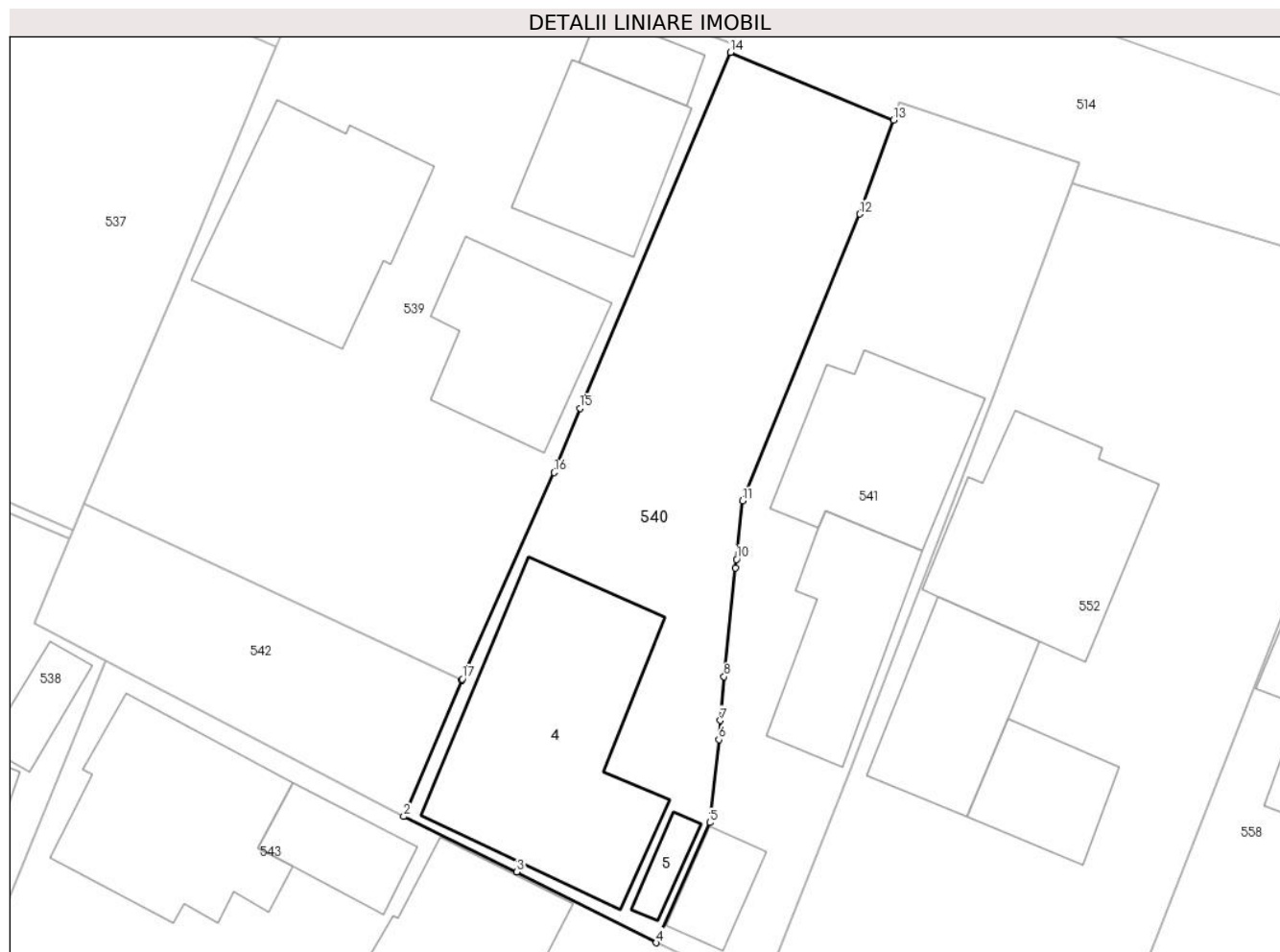
C. Partea III. SARCINI

Inscrieri privind dezmembramintele dreptului de proprietate, drepturi reale de garanție și sarcini	Referințe
8823 / 27/07/2016	
Act Notarial nr. 1955, din 27/07/2016 emis de PELEPCO LACRAMIOARA GABRIELA;	
C1	A1
Intabulare, drept de IPOTECA LEGALA, Valoare:12606 EURcorespunzatoare pretului neachitat conform art 2386 alin 1 din N. C.C., dobandit prin Conventie, cota actuala 1/1 1) ORAȘUL GURA HUMORULUI, CIF:6631418	

Teren

Nr cadastral	Suprafața (mp)*	Observații / Referințe
42429	Din acte: 667 Masurata: 665	

* Suprafața este determinată în planul de proiecție Stereo 70.



Date referitoare la teren

Crt	Categorie folosință	Intra vilan	Suprafața (mp)	Tarla	Parcelă	Nr. topo	Observații / Referințe
1	curți constructii	DA	665	-	-	-	

Date referitoare la construcții

Crt	Număr	Destinație construcție	Supraf. (mp)	Situație juridică	Observații / Referințe
A1.4	42429-C4	construcții de locuințe	Din acte: 155 Masurata: 187	Cu acte	Nr. niveluri:2; S. construita la sol:187 mp; S. construita desfasurata:310 mp; locuinta(P+M), edificata in anul 2021,din bca,acoperita cu tabla tip tigla,fara lift,fara certificat de performanta energetica
A1.5	42429-C5	construcții anexa	12	Cu acte	Nr. niveluri:1; S. construita la sol:12 mp; S. construita desfasurata:19 mp; anexa,edificata in anul 2021,din bca,acoperita cu tabla tip tigla,suprafata construita desfasurata 19mp, fara lift,fara certificat de performanta energetica,fara acte

Lungime Segmente

1) Valorile lungimilor segmentelor sunt obținute din proiecție în plan.

Punct început	X / Y	Punct sfârșit	X / Y	Lungime segment (** (m)
1	567.311,952 672.851,124	2	567.308,425 672.842,872	8.974
2	567.308,425 672.842,872	3	567.315,258 672.839,519	7.611
3	567.315,258 672.839,519	4	567.323,707 672.835,235	9.473
4	567.323,707 672.835,235	5	567.326,949 672.842,506	7.961
5	567.326,949 672.842,506	6	567.327,496 672.847,522	5.046
6	567.327,496 672.847,522	7	567.327,586 672.848,683	1.164
7	567.327,586 672.848,683	8	567.327,813 672.851,338	2.665
8	567.327,813 672.851,338	9	567.328,509 672.857,922	6.621
9	567.328,509 672.857,922	10	567.328,563 672.858,427	0.508
10	567.328,563 672.858,427	11	567.328,936 672.861,969	3.562
11	567.328,936 672.861,969	12	567.336,023 672.879,325	18.747
12	567.336,023 672.879,325	13	567.338,072 672.885,01	6.043
13	567.338,072 672.885,01	14	567.328,199 672.889,109	10.69
14	567.328,199 672.889,109	15	567.319,096 672.867,571	23.383
15	567.319,096 672.867,571	16	567.317,529 672.863,684	4.191
16	567.317,529 672.863,684	17	567.311,98 672.851,187	13.674
17	567.311,98 672.851,187	1	567.311,952 672.851,124	0.069

** Lungimile segmentelor sunt determinate în planul de proiecție Stereo 70 și sunt rotunjite la 1 milimetru.

*** Distanța dintre puncte este formată din segmente cumulate ce sunt mai mici decât valoarea 1 milimetru.

**DATE DESPRE IMOBILUL NR. 541**

Oficiul de Cadastru și Publicitate Imobiliară SUCEAVA
Biroul de Cadastru și Publicitate Imobiliară Gura Humorului

A. Partea I. Descrierea imobilului

TEREN Intravilan

Adresa: Loc. Gura Humorului, Nr. 25, Jud. Suceava

Nr. Crt	Nr cadastral Nr. topografic	Suprafața* (mp)	Observații / Referințe
A1		538	Sector cadastral:36 Teren imprejmuit; Imobilul s-a format din o parte a PF 339 a comunei cadastrale Gura Humorului.

B. Partea II. Proprietari și acte

Inscrieri privitoare la dreptul de proprietate și alte drepturi reale		Referințe
/		
Act Normativ nr. 7, din 13/03/1996 emis de PARLAMENTUL ROMANIEI (art. 13);		
B1	Inscrierea posesiei, drept de PROPRIETATE, dobandit prin Lege, cota actuala 1/1 1) NEIDENTIFICAT NEIDENTIFICAT	A1
B2	Se notează mențiunea de proprietar neidentificat.	A1

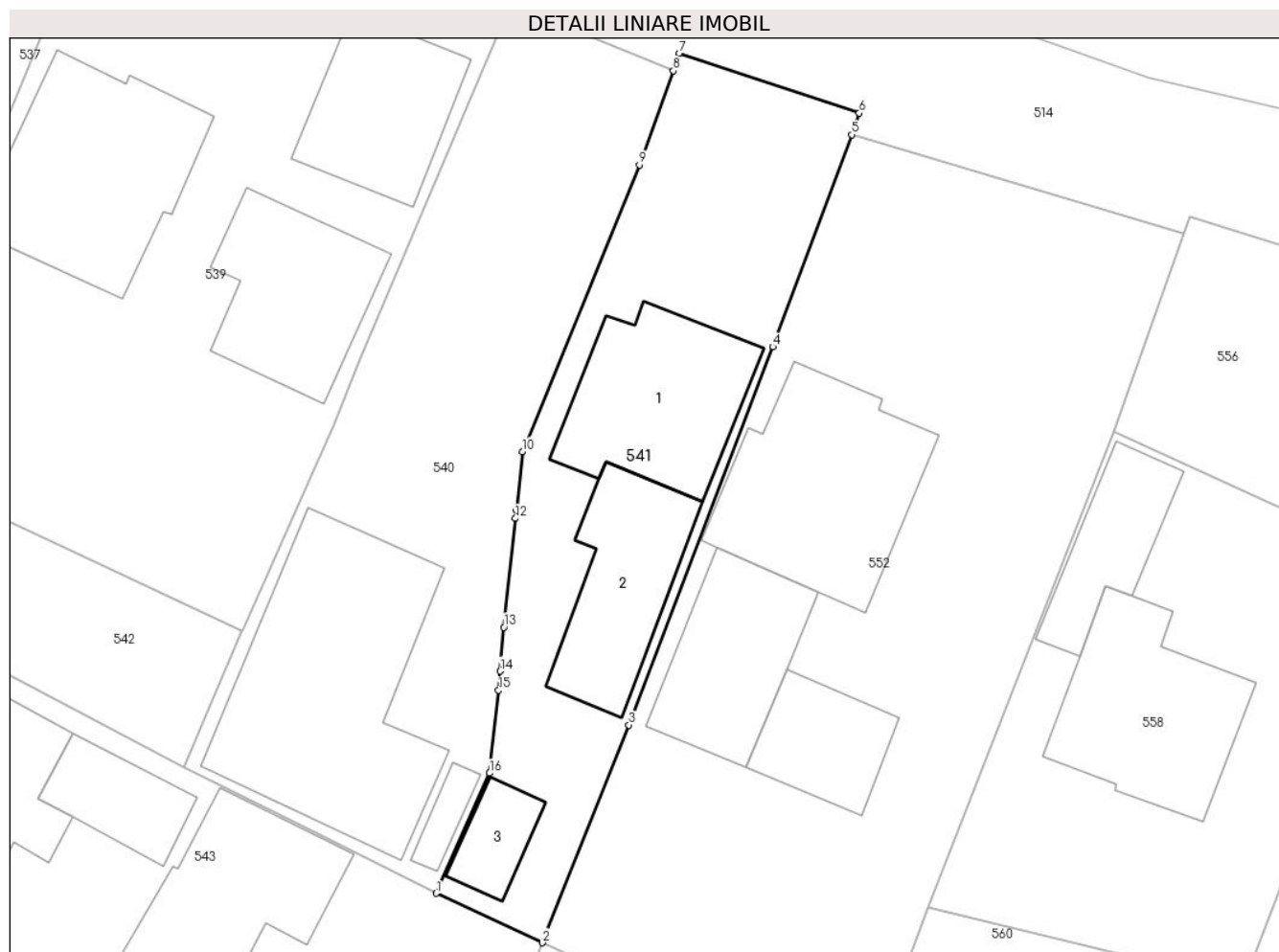
C. Partea III. SARCINI .

Inscrieri privind dezmembramintele dreptului de proprietate, drepturi reale de garanție și sarcini	Referințe
NU SUNT	

Teren

Nr cadastral	Suprafața (mp)*	Observații / Referințe
	538	Imobilul s-a format din o parte a PF 339 a comunei cadastrale Gura Humorului.

* Suprafața este determinată în planul de proiecție Stereo 70.



Date referitoare la teren

Crt	Categorie folosință	Intravilan	Suprafața (mp)	Tarla	Parcelă	Nr. topo	Observații / Referințe
1	curți constructii	DA	373	-	-	-	
2	pasune	DA	165	-	-	-	

Date referitoare la construcții

Crt	Număr	Destinație construcție	Supraf. (mp)	Situație juridică	Observații / Referințe
A1.1		construcții de locuințe	96	Fara acte	Nr. niveluri:1; S. construita la sol:96 mp; Locuință P+1.
A1.2		construcții de locuințe	76	Fara acte	Nr. niveluri:1; S. construita la sol:76 mp; Locuință P+1.
A1.3		construcții anexa	24	Fara acte	Nr. niveluri:1; S. construita la sol:24 mp; Anexă.

Lungime Segmente

1) Valorile lungimilor segmentelor sunt obținute din proiecție în plan.

Punct început	X / Y	Punct sfârșit	X / Y	Lungime segment (** (m)
1	567.323,707 672.835,235	2	567.330,131 672.832,24	7.088

Punct început	X / Y	Punct sfârșit	X / Y	Lungime segment (** (m)
2	567.330,131 672.832,24	3	567.335,377 672.845,417	14.183
3	567.335,377 672.845,417	4	567.344,091 672.868,316	24.501
4	567.344,091 672.868,316	5	567.348,901 672.881,152	13.708
5	567.348,901 672.881,152	6	567.349,335 672.882,453	1.371
6	567.349,335 672.882,453	7	567.338,441 672.886,082	11.483
7	567.338,441 672.886,082	8	567.338,072 672.885,01	1.134
8	567.338,072 672.885,01	9	567.336,023 672.879,325	6.043
9	567.336,023 672.879,325	10	567.328,936 672.861,969	18.747
10	567.328,936 672.861,969	11	567.328,563 672.858,427	3.562
11	567.328,563 672.858,427	12	567.328,509 672.857,922	0.508
12	567.328,509 672.857,922	13	567.327,813 672.851,338	6.621
13	567.327,813 672.851,338	14	567.327,586 672.848,683	2.665
14	567.327,586 672.848,683	15	567.327,496 672.847,522	1.164
15	567.327,496 672.847,522	16	567.326,949 672.842,506	5.046
16	567.326,949 672.842,506	1	567.323,707 672.835,235	7.961

** Lungimile segmentelor sunt determinate în planul de proiecție Stereo 70 și sunt rotunjite la 1 milimetru.

*** Distanța dintre puncte este formată din segmente cumulate ce sunt mai mici decât valoarea 1 milimetru.

**DATE DESPRE IMOBILUL NR. 542**

Oficiul de Cadastru și Publicitate Imobiliară SUCEAVA
Biroul de Cadastru și Publicitate Imobiliară Gura Humorului

A. Partea I. Descrierea imobilului

TEREN Intravilan

Nr. CF vechi:5516
Nr. topografic:2395

Adresa: Loc. Gura Humorului, Jud. Suceava

Nr. Crt	Nr cadastral Nr. topografic	Suprafața* (mp)	Observații / Referințe
A1	30874	Din acte: 197 Masurata: 212	Sector cadastral:36 Teren imprejmuit;

B. Partea II. Proprietari și acte

Inscrieri privitoare la dreptul de proprietate și alte drepturi reale	Referințe
3186 / 15/06/2009	
Act Notarial nr. 64, din 11/06/2009 emis de BNP LACRAMIOARA GABRIELA PELEPCO;	
B3	A1
Intabulare, drept de PROPRIETATE, dobandit prin Succesiune, cota actuala 3/8 1) MUNTEAN CONSTANTIN, Lipsă CNP proprietar.	
3187 / 15/06/2009	
Act Notarial nr. 64, din 11/06/2009 emis de BNP LACRAMIOARA GABRIELA PELEPCO;	
B4	A1
Intabulare, drept de PROPRIETATE, dobandit prin Succesiune, cota actuala 5/8 1) MUNTEAN CONSTANTIN, Lipsă CNP proprietar.	

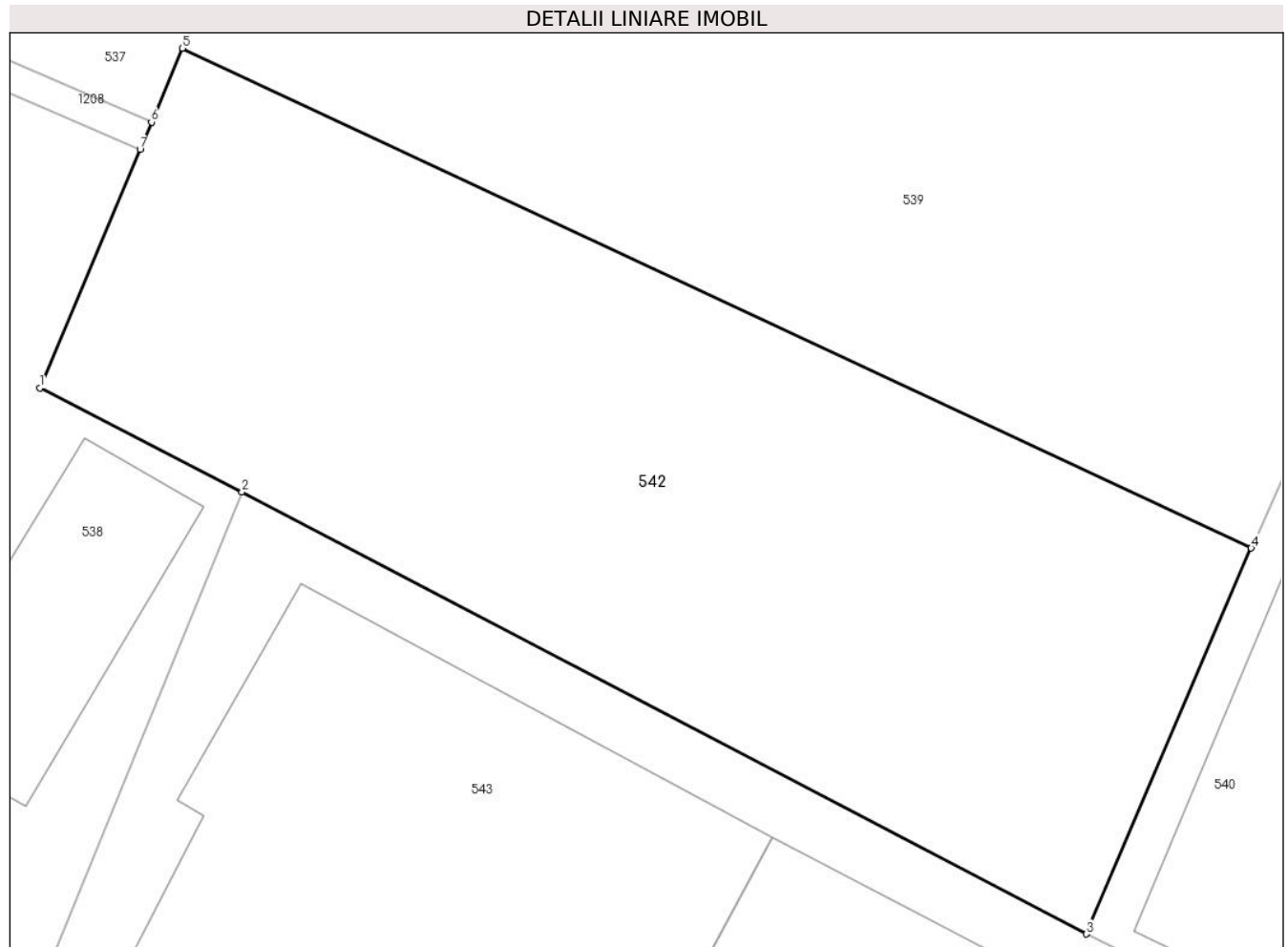
C. Partea III. SARCINI .

Inscrieri privind dezmembramintele dreptului de proprietate, drepturi reale de garanție și sarcini	Referințe
NU SUNT	

Teren

Nr cadastral	Suprafața (mp)*	Observații / Referințe
30874	Din acte: 197 Masurata: 212	

* Suprafața este determinată în planul de proiecție Stereo 70.



Date referitoare la teren

Crt	Categorie folosință	Intra vilan	Suprafața (mp)	Tarla	Parcelă	Nr. topo	Observații / Referințe
1	faneata	DA	212	-	-	2395	

Lungime Segmente

1) Valorile lungimilor segmentelor sunt obținute din proiecție în plan.

Punct început	X / Y	Punct sfârșit	X / Y	Lungime segment (** (m)
1	567.286,05 672.854,544	2	567.290,376 672.852,326	4.861
2	567.290,376 672.852,326	3	567.308,425 672.842,872	20.375
3	567.308,425 672.842,872	4	567.311,952 672.851,124	8.974
4	567.311,952 672.851,124	5	567.289,103 672.861,81	25.224
5	567.289,103 672.861,81	6	567.288,44 672.860,232	1.712

Punct început	X / Y	Punct sfârșit	X / Y	Lungime segment (** (m)
6	567.288,44 672.860,232	7	567.288,196 672.859,65	0.631
7	567.288,196 672.859,65	1	567.286,05 672.854,544	5.539

** Lungimile segmentelor sunt determinate în planul de proiecție Stereo 70 și sunt rotunjite la 1 milimetru.

*** Distanța dintre puncte este formată din segmente cumulate ce sunt mai mici decât valoarea 1 milimetru.

**DATE DESPRE IMOBILUL NR. 543**

Oficiul de Cadastru și Publicitate Imobiliară SUCEAVA
Biroul de Cadastru și Publicitate Imobiliară Gura Humorului

A. Partea I. Descrierea imobilului

TEREN Intravilan

Adresa: Loc. Gura Humorului, Str Nicolae Balcescu, Nr. 21 A, Jud. Suceava

Nr. Crt	Nr cadastral Nr. topografic	Suprafața* (mp)	Observații / Referințe
A1	44579	795	Sector cadastral:36 Teren imprejmuit;

Construcții

Crt	Nr cadastral Nr. topografic	Adresa	Observații / Referințe
A1.1	44579-C1	Loc. Gura Humorului, Str Nicolae Balcescu, Nr. 21 A, Jud. Suceava	Nr. niveluri:2; S. construita la sol:127 mp; S. construita desfasurata:203 mp; Casă de locuit cu antreu, Anul construirii: 1986-1991; P+ 1 E; din zidărie
A1.2	44579-C2	Loc. Gura Humorului, Str Nicolae Balcescu, Nr. 21 A, Jud. Suceava	Nr. niveluri:1; S. construita la sol:39 mp; S. construita desfasurata:34 mp; Bucătărie curte (Anul construirii: 1986-1991; P; din lemn)
A1.3	44579-C3	Loc. Gura Humorului, Str Nicolae Balcescu, Nr. 21 A, Jud. Suceava	Nr. niveluri:1; S. construita la sol:113 mp; S. construita desfasurata:99 mp; Magazii (Anul construirii: 1986-1991; P; din lemn)

B. Partea II. Proprietari și acte

Inscrieri privitoare la dreptul de proprietate și alte drepturi reale		Referințe
16878 / 17/10/2022		
Act Administrativ nr. 1091, din 14/07/2022 emis de CJSIPT SUCEAVA;		
B1	Intabulare, drept de PROPRIETATE, dobandit prin Constituire, cota actuala 1/1 1) COTLEȚ GRIGORE	A1
19294 / 14/11/2022		
Act Administrativ nr. 37071, din 09/11/2022 emis de PRIMARIA ORASULUI GURA HUMORULUI (certificat de atestare fiscala);		
B2	Intabulare, drept de PROPRIETATE, dobandit prin Lege, cota actuala 1/1 1) COTLEȚ GRIGORE 2) COTLEȚ OLGA	A1.1, A1.2, A1.3

C. Partea III. SARCINI .

Inscrieri privind dezmembramintele dreptului de proprietate, drepturi reale de garanție și sarcini	Referințe
NU SUNT	

Teren

Nr cadastral	Suprafața (mp)*	Observații / Referințe
44579	795	

* Suprafața este determinată în planul de proiecție Stereo 70.



Date referitoare la teren

Crt	Categorie folosință	Intra vilan	Suprafața (mp)	Tarla	Parcelă	Nr. topo	Observații / Referințe
1	curți constructii	DA	505	-	-	-	
2	arabil	DA	290	-	-	-	

Date referitoare la construcții

Crt	Număr	Destinație construcție	Supraf. (mp)	Situație juridică	Observații / Referințe
A1.1	44579-C1	construcții de locuințe	Din acte: 105 Masurata: 127	Cu acte	Nr. niveluri:2; S. construita la sol:127 mp; S. construita desfasurata:203 mp; Casă de locuit cu antreu, Anul construirii: 1986-1991; P+ 1 E; din zidărie
A1.2	44579-C2	construcții anexa	Din acte: 34 Masurata: 39	Cu acte	Nr. niveluri:1; S. construita la sol:39 mp; S. construita desfasurata:34 mp; Bucătărie curte (Anul construirii: 1986-1991; P; din lemn)
A1.3	44579-C3	construcții anexa	Din acte: 99 Masurata: 113	Cu acte	Nr. niveluri:1; S. construita la sol:113 mp; S. construita desfasurata:99 mp; Magazii (Anul construirii: 1986-1991; P; din lemn)

Lungime Segmente

1) Valorile lungimilor segmentelor sunt obținute din proiecție în plan.

Punct început	X / Y	Punct sfârșit	X / Y	Lungime segment (** (m)
1	567.302,14 672.826,147	2	567.324,895 672.816,518	24.708
2	567.324,895 672.816,518	3	567.330,131 672.832,24	16.571
3	567.330,131 672.832,24	4	567.323,707 672.835,235	7.088
4	567.323,707 672.835,235	5	567.315,258 672.839,519	9.473
5	567.315,258 672.839,519	6	567.308,425 672.842,872	7.611
6	567.308,425 672.842,872	7	567.290,376 672.852,326	20.375
7	567.290,376 672.852,326	8	567.282,895 672.833,929	19.86
8	567.282,895 672.833,929	9	567.292,715 672.830,937	10.266
9	567.292,715 672.830,937	1	567.302,14 672.826,147	10.572

** Lungimile segmentelor sunt determinate în planul de proiecție Stereo 70 și sunt rotunjite la 1 milimetru.

*** Distanța dintre puncte este formată din segmente cumulate ce sunt mai mici decât valoarea 1 milimetru.

**DATE DESPRE IMOBILUL NR. 544**

Oficiul de Cadastru și Publicitate Imobiliară SUCEAVA
Biroul de Cadastru și Publicitate Imobiliară Gura Humorului

A. Partea I. Descrierea imobilului

TEREN Intravilan

Adresa: Loc. Gura Humorului, Jud. Suceava

Nr. Crt	Nr cadastral Nr. topografic	Suprafața* (mp)	Observații / Referințe
A1		277	Sector cadastral:36 Teren neimprejmuit; Imobilul s-a format din o parte a PF 329 a comunei cadastrale Gura Humorului.

B. Partea II. Proprietari și acte

Inscrieri privitoare la dreptul de proprietate și alte drepturi reale		Referințe
/		
Act Normativ nr. 7, din 13/03/1996 emis de PARLAMENTUL ROMANIEI (art. 13);		
B1	Inscrierea posesiei, drept de PROPRIETATE, dobandit prin Lege, cota actuala 1/1 1) NEIDENTIFICAT NEIDENTIFICAT	A1
B2	Se notează mențiunea de proprietar neidentificat.	A1

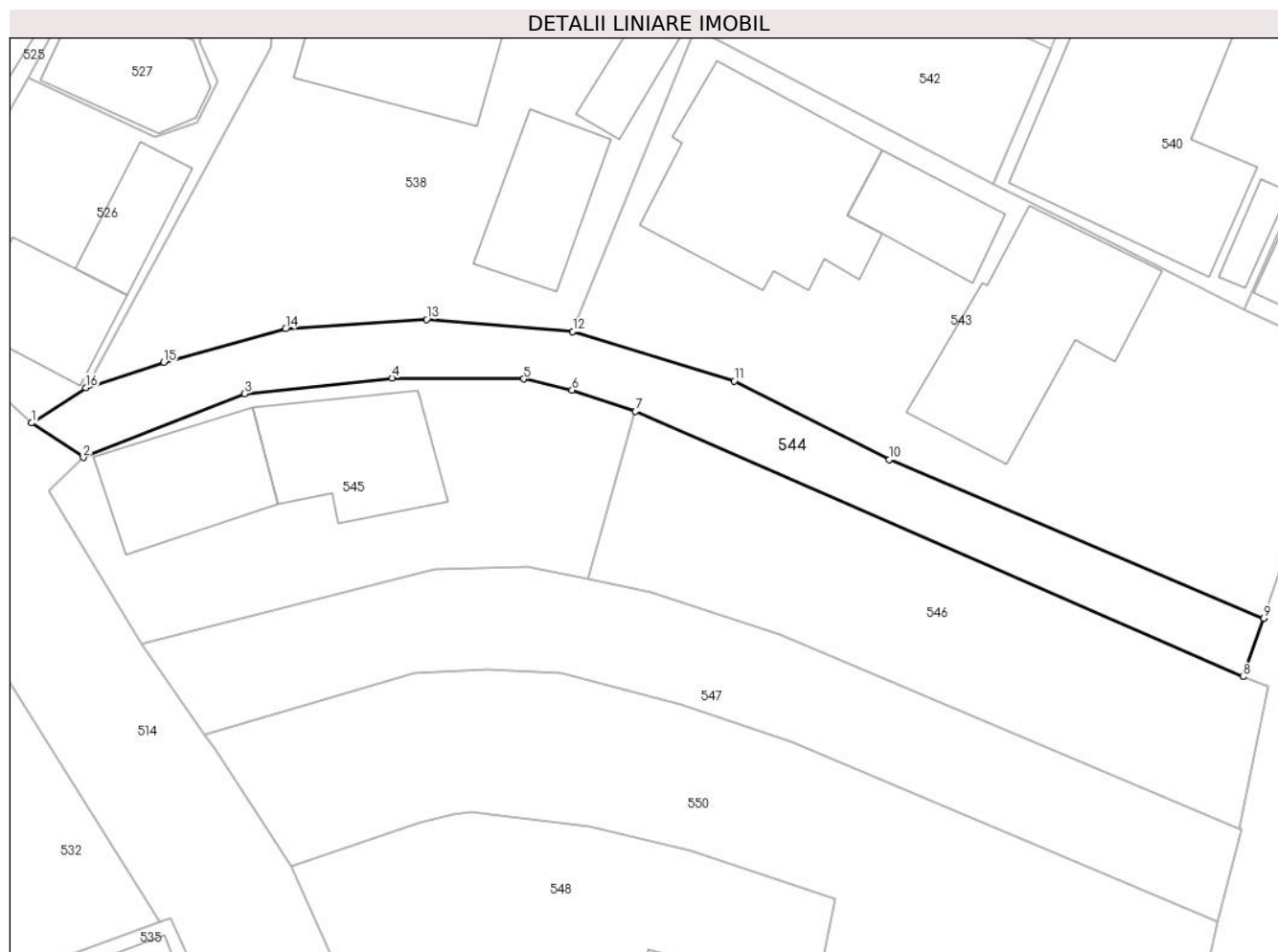
C. Partea III. SARCINI .

Inscrieri privind dezmembramintele dreptului de proprietate, drepturi reale de garanție și sarcini	Referințe
NU SUNT	

Teren

Nr cadastral	Suprafața (mp)*	Observații / Referințe
	277	Imobilul s-a format din o parte a PF 329 a comunei cadastrale Gura Humorului.

* Suprafața este determinată în planul de proiecție Stereo 70.



Date referitoare la teren

Crt	Categorie folosință	Intravilan	Suprafața (mp)	Tarla	Parcelă	Nr. topo	Observații / Referințe
1	drum	DA	277	-	-	-	

Lungime Segmente

1) Valorile lungimilor segmentelor sunt obținute din proiecție în plan.

Punct început	X / Y	Punct sfârșit	X / Y	Lungime segment (** (m)
1	567.249,994 672.828,375	2	567.253,13 672.826,285	3.769
2	567.253,13 672.826,285	3	567.262,942 672.830,149	10.545
3	567.262,942 672.830,149	4	567.271,916 672.831,119	9.026
4	567.271,916 672.831,119	5	567.279,916 672.831,058	8.0
5	567.279,916 672.831,058	6	567.282,853 672.830,381	3.014

Punct început	X / Y	Punct sfârșit	X / Y	Lungime segment (** (m)
6	567.282,853 672.830,381	7	567.286,711 672.829,08	4.071
7	567.286,711 672.829,08	8	567.323,651 672.812,968	40.301
8	567.323,651 672.812,968	9	567.324,895 672.816,518	3.762
9	567.324,895 672.816,518	10	567.302,14 672.826,147	24.708
10	567.302,14 672.826,147	11	567.292,715 672.830,937	10.572
11	567.292,715 672.830,937	12	567.282,895 672.833,929	10.266
12	567.282,895 672.833,929	13	567.274,015 672.834,677	8.911
13	567.274,015 672.834,677	14	567.265,427 672.834,092	8.608
14	567.265,427 672.834,092	15	567.258,033 672.832,057	7.669
15	567.258,033 672.832,057	16	567.253,289 672.830,519	4.987
16	567.253,289 672.830,519	1	567.249,994 672.828,375	3.931

** Lungimile segmentelor sunt determinate în planul de proiecție Stereo 70 și sunt rotunjite la 1 milimetru.

*** Distanța dintre puncte este formată din segmente cumulate ce sunt mai mici decât valoarea 1 milimetru.

**DATE DESPRE IMOBILUL NR. 545**

Oficiul de Cadastru și Publicitate Imobiliară SUCEAVA
Biroul de Cadastru și Publicitate Imobiliară Gura Humorului

A. Partea I. Descrierea imobilului

TEREN Intravilan

Adresa: Loc. Gura Humorului, Str Nicolae Balcescu, Nr. 27, Jud. Suceava

Nr. Crt	Nr cadastral Nr. topografic	Suprafața* (mp)	Observații / Referințe
A1	43131	390	Sector cadastral:36 Teren neimprijmit;

Construcții

Crt	Nr cadastral Nr. topografic	Adresa	Observații / Referințe
A1.1	43131-C1	Loc. Gura Humorului, Str Nicolae Balcescu, Nr. 27, Jud. Suceava	Nr. niveluri:1; S. construita la sol:61 mp; S. construita desfasurata:61 mp; CASA DE LOCUIT (Anul construirii: 1933; parter ; fundatie: piatra zidita ; pereti : din lemn;)
A1.2	43131-C2	Loc. Gura Humorului, Str Nicolae Balcescu, Nr. 27, Jud. Suceava	Nr. niveluri:1; S. construita la sol:68 mp; S. construita desfasurata:28 mp; BUCATARIE CURTE (Anul construirii: 1980; parter; fundatie: beton ; pereti : din zidarie-caramida)

B. Partea II. Proprietari și acte

Inscrieri privitoare la dreptul de proprietate și alte drepturi reale	Referințe
9062 / 03/08/2016	
Act Notarial nr. 100, din 06/11/1964 emis de NOTARIATUL DE STAT GURA HUMORULUI;	
B2	Intabulare, drept de PROPRIETATE, dobandit prin Succesiune, cota actuala 1/1 1) RUSU VIORICA , Lipsă CNP proprietar; alui Costache
Act Administrativ nr. 9135, din 16/11/2010 emis de PRIMARIA ORASULUI GURA HUMORULUI (certificat fiscal nr. 36570 din 16-11-2010 emis de aceeași PRIMARIE; certificat de casatorie seria C.i. nr.052917, emis de fostul SFAT POPULAR al ORASULUI GURA HUMORULUI cu nr. 505 din 9-11-1963, conform nr.80 din registrul starii civile; extras nr. 6608 din 1-10-2010 emis de BCPI GURA HUMORULUI);	
B3	Intabulare, drept de PROPRIETATE asupra anexei, edificata in baza autorizatiei de construire 114/19.08.1980, dobandit prin Construire, cota actuala 1/1 1) RUSU VIORICA , sotie 2) RUSU COSTACHE , sot

C. Partea III. SARCINI .

Inscrieri privind dezmembramintele dreptului de proprietate, drepturi reale de garanție și sarcini	Referințe
NU SUNT	

Teren

Nr cadastral	Suprafața (mp)*	Observații / Referințe
43131	390	

* Suprafața este determinată în planul de proiecție Stereo 70.



Date referitoare la teren

Crt	Categorie folosință	Intra vilan	Suprafața (mp)	Tarla	Parcelă	Nr. topo	Observații / Referințe
1	curți constructii	DA	330	-	-	-	
2	arabil	DA	60	-	-	-	

Date referitoare la construcții

Crt	Număr	Destinație construcție	Supraf. (mp)	Situație juridică	Observații / Referințe
A1.1	43131-C1	construcții de locuințe	61	Cu acte	Nr. niveluri:1; S. construita la sol:61 mp; S. construita desfasurata:61 mp; CASA DE LOCUIT (Anul construirii: 1933; parter ; fundatie: piatra zidita ; pereti : din lemn;)
A1.2	43131-C2	construcții anexa	Din acte: 28 Masurata: 68	Cu acte	Nr. niveluri:1; S. construita la sol:68 mp; S. construita desfasurata:28 mp; BUCATARIE CURTE (Anul construirii: 1980; parter; fundatie: beton ; pereti : din zidarie-caramida)

Lungime Segmente

1) Valorile lungimilor segmentelor sunt obținute din proiecție în plan.

Punct început	X / Y	Punct sfârșit	X / Y	Lungime segment (** (m)

Punct început	X / Y	Punct sfârșit	X / Y	Lungime segment (** (m)
1	567.262,942 672.830,149	2	567.253,13 672.826,285	10.545
2	567.253,13 672.826,285	3	567.251,02 672.824,246	2.934
3	567.251,02 672.824,246	4	567.256,697 672.814,931	10.909
4	567.256,697 672.814,931	5	567.256,933 672.814,992	0.244
5	567.256,933 672.814,992	6	567.274,482 672.819,5	18.119
6	567.274,482 672.819,5	7	567.280,15 672.819,659	5.67
7	567.280,15 672.819,659	8	567.283,8 672.818,895	3.729
8	567.283,8 672.818,895	9	567.286,711 672.829,08	10.593
9	567.286,711 672.829,08	10	567.282,853 672.830,381	4.071
10	567.282,853 672.830,381	11	567.279,916 672.831,058	3.014
11	567.279,916 672.831,058	12	567.271,916 672.831,119	8.0
12	567.271,916 672.831,119	1	567.262,942 672.830,149	9.026

** Lungimile segmentelor sunt determinate în planul de proiecție Stereo 70 și sunt rotunjite la 1 milimetru.

*** Distanța dintre puncte este formată din segmente cumulate ce sunt mai mici decât valoarea 1 milimetru.

**DATE DESPRE IMOBILUL NR. 546**

Oficiul de Cadastru și Publicitate Imobiliară SUCEAVA
Biroul de Cadastru și Publicitate Imobiliară Gura Humorului

A. Partea I. Descrierea imobilului

TEREN Intravilan

Adresa: Loc. Gura Humorului, Str Nicolae Balcescu, Nr. 27, Jud. Suceava

Nr. Crt	Nr cadastral Nr. topografic	Suprafața* (mp)	Observații / Referințe
A1	43132	380	Sector cadastral:36 Teren neimprejmuit;

B. Partea II. Proprietari și acte

Inscrieri privitoare la dreptul de proprietate și alte drepturi reale	Referințe
9063 / 03/08/2016	
Act Notarial nr. 2049, din 03/08/2016 emis de PELEPCO LACRAMIOARA GABRIELA;	
B3	A1
Intabulare, drept de PROPRIETATE bun comun, dobandit prin Conventie, cota actuala 1/1	
1) TALIANU MARIN, casatorit cu	
2) TALIANU ELENA	

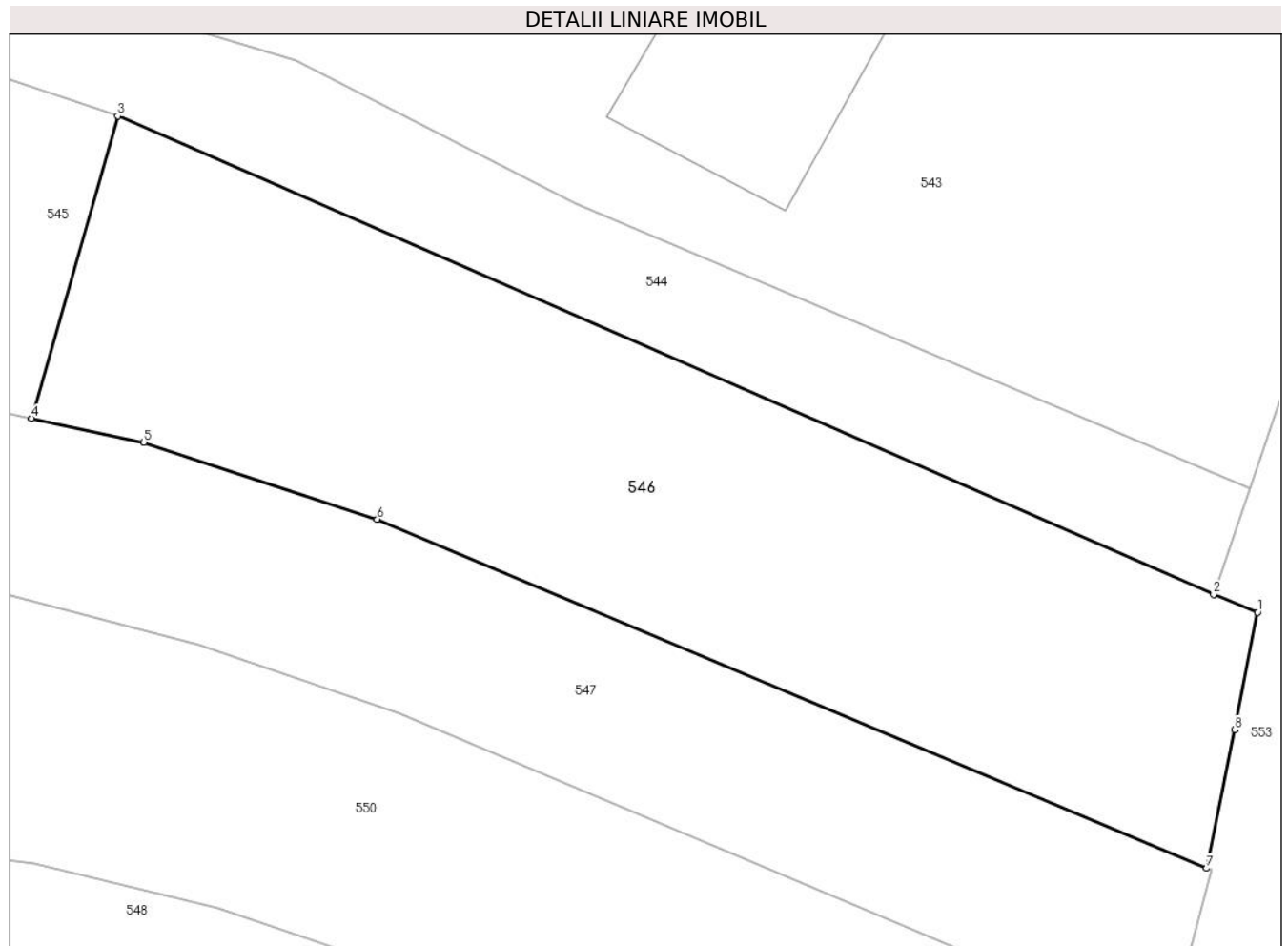
C. Partea III. SARCINI .

Inscrieri privind dezmembramintele dreptului de proprietate, drepturi reale de garanție și sarcini	Referințe
NU SUNT	

Teren

Nr cadastral	Suprafața (mp)*	Observații / Referințe
43132	380	

* Suprafața este determinată în planul de proiecție Stereo 70.



Date referitoare la teren

Crt	Categorie folosință	Intravilan	Suprafața (mp)	Tarla	Parcelă	Nr. topo	Observații / Referințe
1	arabil	DA	380	-	-	-	

Lungime Segmente

1) Valorile lungimilor segmentelor sunt obținute din proiecție în plan.

Punct început	X / Y	Punct sfârșit	X / Y	Lungime segment (** (m)
1	567.325,137 672.812,363	2	567.323,651 672.812,968	1.604
2	567.323,651 672.812,968	3	567.286,711 672.829,08	40.301
3	567.286,711 672.829,08	4	567.283,8 672.818,895	10.593
4	567.283,8 672.818,895	5	567.287,592 672.818,094	3.876
5	567.287,592 672.818,094	6	567.295,455 672.815,503	8.279

Punct început	X / Y	Punct sfârșit	X / Y	Lungime segment (** (m)
6	567.295,455 672.815,503	7	567.323,422 672.803,75	30.336
7	567.323,422 672.803,75	8	567.324,371 672.808,412	4.758
8	567.324,371 672.808,412	1	567.325,137 672.812,363	4.025

** Lungimile segmentelor sunt determinate în planul de proiecție Stereo 70 și sunt rotunjite la 1 milimetru.

*** Distanța dintre puncte este formată din segmente cumulate ce sunt mai mici decât valoarea 1 milimetru.

**DATE DESPRE IMOBILUL NR. 547**

Oficiul de Cadastru și Publicitate Imobiliară SUCEAVA
Biroul de Cadastru și Publicitate Imobiliară Gura Humorului

A. Partea I. Descrierea imobilului

TEREN Intravilan

Nr. CF vechi:343
Nr. topografic:338/2

Adresa: Loc. Gura Humorului, Str Nicolae Balcescu, Jud. Suceava

Nr. Crt	Nr cadastral Nr. topografic	Suprafața* (mp)	Observații / Referințe
A1	31088	400	Sector cadastral:36 Teren neimprejmuit;

B. Partea II. Proprietari și acte

Inscrieri privitoare la dreptul de proprietate și alte drepturi reale		Referințe
7237 / 28/12/2009		
Act Notarial nr. 2521, din 23/12/2009 emis de BNP PETRU ATANASOAEI;		
B4	Intabulare, drept de PROPRIETATE, dobandit prin Conventie, cota actuala 1/1 1) HOJDA VASILE 2) HOJDA ANGELA, bun comun	A1

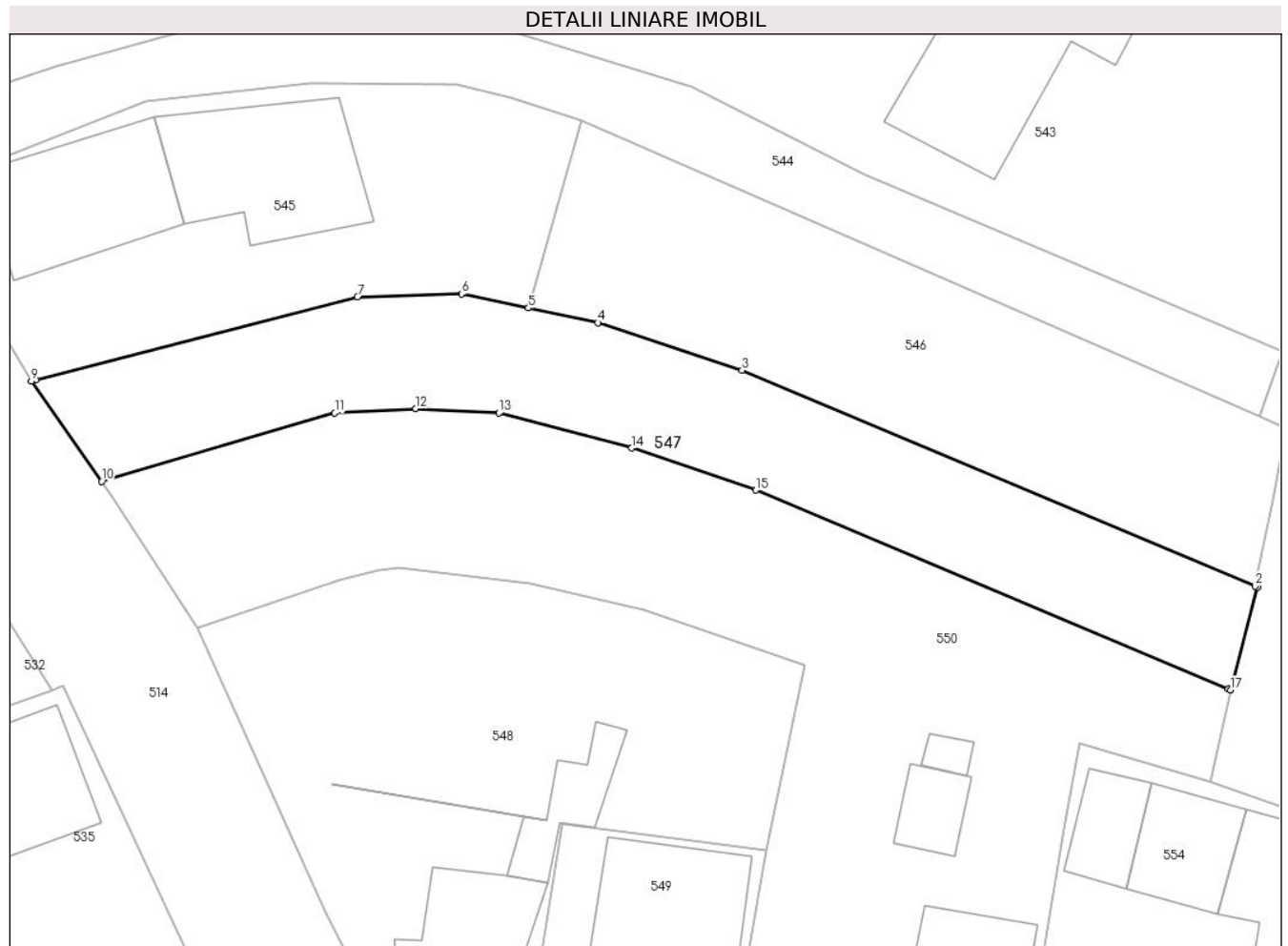
C. Partea III. SARCINI .

Inscrieri privind dezmembramintele dreptului de proprietate, drepturi reale de garanție și sarcini	Referințe
NU SUNT	

Teren

Nr cadastral	Suprafața (mp)*	Observații / Referințe
31088	400	

* Suprafața este determinată în planul de proiecție Stereo 70.



Date referitoare la teren

Crt	Categorie folosință	Intravilan	Suprafața (mp)	Tarla	Parcelă	Nr. topo	Observații / Referințe
1	faneata	DA	400	-	-	338/2	

Lungime Segmente

1) Valorile lungimilor segmentelor sunt obținute din proiecție în plan.

Punct început	X / Y	Punct sfârșit	X / Y	Lungime segment (** (m)
1	567.323,569 672.803,697	2	567.323,422 672.803,75	0.156
2	567.323,422 672.803,75	3	567.295,455 672.815,503	30.336
3	567.295,455 672.815,503	4	567.287,592 672.818,094	8.279
4	567.287,592 672.818,094	5	567.283,8 672.818,895	3.876
5	567.283,8 672.818,895	6	567.280,15 672.819,659	3.729

Punct început	X / Y	Punct sfârșit	X / Y	Lungime segment (** (m)
6	567.280,15 672.819,659	7	567.274,482 672.819,5	5.67
7	567.274,482 672.819,5	8	567.256,933 672.814,992	18.119
8	567.256,933 672.814,992	9	567.256,697 672.814,931	0.244
9	567.256,697 672.814,931	10	567.260,524 672.809,462	6.675
10	567.260,524 672.809,462	11	567.273,238 672.813,181	13.247
11	567.273,238 672.813,181	12	567.277,661 672.813,42	4.429
12	567.277,661 672.813,42	13	567.282,189 672.813,175	4.535
13	567.282,189 672.813,175	14	567.289,436 672.811,273	7.492
14	567.289,436 672.811,273	15	567.296,2 672.808,977	7.143
15	567.296,2 672.808,977	16	567.321,972 672.798,139	27.958
16	567.321,972 672.798,139	17	567.322,093 672.798,089	0.131
17	567.322,093 672.798,089	1	567.323,569 672.803,697	5.799

** Lungimile segmentelor sunt determinate în planul de proiecție Stereo 70 și sunt rotunjite la 1 milimetru.

*** Distanța dintre puncte este formată din segmente cumulate ce sunt mai mici decât valoarea 1 milimetru.

**DATE DESPRE IMOBILUL NR. 548**

Oficiul de Cadastru și Publicitate Imobiliară SUCEAVA
Biroul de Cadastru și Publicitate Imobiliară Gura Humorului

A. Partea I. Descrierea imobilului

Nr. CF vechi:5863 Gura Humorului
Nr. topografic:182/1

TEREN Intravilan

Adresa: Loc. Gura Humorului, Nr. 29, Jud. Suceava

Nr. Crt	Nr cadastral Nr. topografic	Suprafața* (mp)	Observații / Referințe
A1	35836	Din acte: 536 Masurata: 550	Sector cadastral:36 Teren imprejmuit;

Construcții

Crt	Nr cadastral Nr. topografic	Adresa	Observații / Referințe
A1.1	35836-C1	Loc. Gura Humorului, Nr. 29, Jud. Suceava	Nr. niveluri:2; S. construita la sol:151 mp; Locuință P+1.
A1.2	35836-C2	Loc. Gura Humorului, Nr. 29, Jud. Suceava	Nr. niveluri:1; S. construita la sol:20 mp; Anexă.
A1.3	35836-C3	Loc. Gura Humorului, Nr. 29, Jud. Suceava	Nr. niveluri:1; S. construita la sol:40 mp; Anexă.

B. Partea II. Proprietari și acte

Inscrieri privitoare la dreptul de proprietate și alte drepturi reale		Referințe
13356 / 22/10/2020		
Act Notarial nr. certificat de mostenitor nr. 161, din 22/10/2020 emis de BIN DUMITRU MIHAELA;		
B3	Intabulare, drept de PROPRIETATE, dobandit prin Succesiune, cota actuala 3/8 1) PRELIPCEAN MARCELA	A1, A1.1, A1.2, A1.3
B4	Intabulare, drept de PROPRIETATE, dobandit prin Succesiune, cota actuala 5/8 1) PRELIPCEAN MARCELA	A1, A1.1, A1.2, A1.3

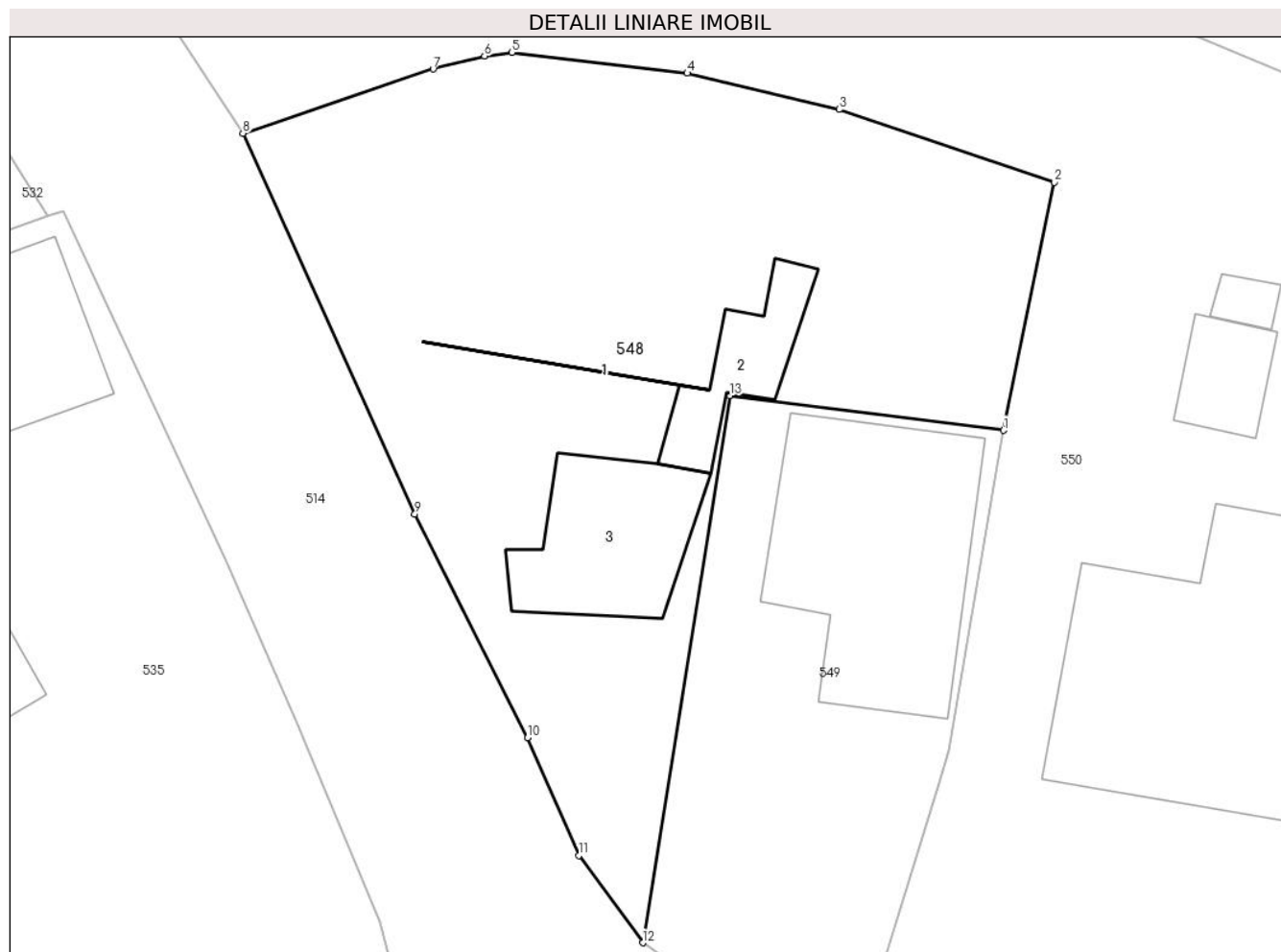
C. Partea III. SARCINI .

Inscrieri privind dezmembramintele dreptului de proprietate, drepturi reale de garanție și sarcini	Referințe
NU SUNT	

Teren

Nr cadastral	Suprafața (mp)*	Observații / Referințe
35836	Din acte: 536 Masurata: 550	

* Suprafața este determinată în planul de proiecție Stereo 70.



Date referitoare la teren

Crt	Categorie folosință	Intravilan	Suprafața (mp)	Tarla	Parcelă	Nr. topo	Observații / Referințe
1	altele	DA	195	-	-	337/8	
2	curți constructii	DA	355	-	-	182/1	

Date referitoare la construcții

Crt	Număr	Destinație construcție	Supraf. (mp)	Situație juridică	Observații / Referințe
A1.1	35836-C1	construcții de locuințe	151	Cu acte	Nr. niveluri:2; S. construita la sol:151 mp; Locuință P+1.
A1.2	35836-C2	construcții anexa	20	Cu acte	Nr. niveluri:1; S. construita la sol:20 mp; Anexă.
A1.3	35836-C3	construcții anexa	40	Cu acte	Nr. niveluri:1; S. construita la sol:40 mp; Anexă.

Lungime Segmente

1) Valorile lungimilor segmentelor sunt obținute din proiecție în plan.

Punct început	X / Y	Punct sfârșit	X / Y	Lungime segment (** (m)
1	567.296,768 672.789,349	2	567.298,847 672.799,458	10.321

Punct început	X / Y	Punct sfârșit	X / Y	Lungime segment (** (m)
2	567.298,847 672.799,458	3	567.290,079 672.802,428	9.257
3	567.290,079 672.802,428	4	567.283,88 672.803,908	6.373
4	567.283,88 672.803,908	5	567.276,73 672.804,757	7.2
5	567.276,73 672.804,757	6	567.275,611 672.804,611	1.128
6	567.275,611 672.804,611	7	567.273,52 672.804,078	2.158
7	567.273,52 672.804,078	8	567.265,764 672.801,462	8.185
8	567.265,764 672.801,462	9	567.272,771 672.785,942	17.028
9	567.272,771 672.785,942	10	567.277,374 672.776,818	10.219
10	567.277,374 672.776,818	11	567.279,451 672.772,023	5.226
11	567.279,451 672.772,023	12	567.282,064 672.768,463	4.416
12	567.282,064 672.768,463	13	567.285,62 672.790,772	22.591
13	567.285,62 672.790,772	1	567.296,768 672.789,349	11.238

** Lungimile segmentelor sunt determinate în planul de proiecție Stereo 70 și sunt rotunjite la 1 milimetru.

*** Distanța dintre puncte este formată din segmente cumulate ce sunt mai mici decât valoarea 1 milimetru.

**DATE DESPRE IMOBILUL NR. 549**

Oficiul de Cadastru și Publicitate Imobiliară SUCEAVA
 Biroul de Cadastru și Publicitate Imobiliară Gura Humorului

A. Partea I. Descrierea imobilului

Nr. CF vechi:1121 gura humorului
 Nr. topografic:907..

TEREN Intravilan

Adresa: Loc. Gura Humorului, Str Mihai Eminescu, Nr. 19, Jud. Suceava

Nr. Crt	Nr cadastral Nr. topografic	Suprafața* (mp)	Observații / Referințe
A1	41426	Din acte: 263 Masurata: 262	Sector cadastral:36 Teren imprejmuit;

Construcții

Crt	Nr cadastral Nr. topografic	Adresa	Observații / Referințe
A1.1	41426-C1	Loc. Gura Humorului, Str Mihai Eminescu, Nr. 19, Jud. Suceava	Nr. niveluri:2; S. construita la sol:83 mp; Locuință P+1.

B. Partea II. Proprietari și acte

Inscrieri privitoare la dreptul de proprietate și alte drepturi reale		Referințe
3916 / 24/08/1995		
Act Notarial nr. 4788, din 24/08/1995 emis de NOTARIATUL DE STAT LOCAL CIMPULUNG MOLDOVENESC;		
B1	Intabulare, drept de PROPRIETATE, dobandit prin Conventie, cota actuala 1/1 1) ANDREI IULIU , Lipsă CNP proprietar; necasatorit	A1, A1.1

C. Partea III. SARCINI .

Inscrieri privind dezmembramintele dreptului de proprietate, drepturi reale de garanție și sarcini	Referințe
NU SUNT	

Teren

Nr cadastral	Suprafața (mp)*	Observații / Referințe
41426	Din acte: 263 Masurata: 262	

* Suprafața este determinată în planul de proiecție Stereo 70.



Date referitoare la teren

Crt	Categorie folosință	Intra vilan	Suprafața (mp)	Tarla	Parcelă	Nr. topo	Observații / Referințe
1	curți constructii	DA	262	-	-	907..	

Date referitoare la construcții

Crt	Număr	Destinație construcție	Supraf. (mp)	Situație juridică	Observații / Referințe
A1.1	41426-C1	construcții de locuințe	83	Cu acte	Nr. niveluri:2; S. construita la sol:83 mp; Locuință P+1.

Lungime Segmente

1) Valorile lungimilor segmentelor sunt obținute din proiecție în plan.

Punct început	X / Y	Punct sfârșit	X / Y	Lungime segment (** (m)
1	567.285,128 672.766,305	2	567.286,017 672.766,035	0.929
2	567.286,017 672.766,035	3	567.288,491 672.765,282	2.586
3	567.288,491 672.765,282	4	567.291,063 672.764,966	2.591

Punct început	X / Y	Punct sfârșit	X / Y	Lungime segment (** (m)
4	567.291,063 672.764,966	5	567.294,131 672.774,977	10.471
5	567.294,131 672.774,977	6	567.294,541 672.776,322	1.406
6	567.294,541 672.776,322	7	567.296,768 672.789,349	13.216
7	567.296,768 672.789,349	8	567.285,62 672.790,772	11.238
8	567.285,62 672.790,772	9	567.282,064 672.768,463	22.591
9	567.282,064 672.768,463	1	567.285,128 672.766,305	3.748

** Lungimile segmentelor sunt determinate în planul de proiecție Stereo 70 și sunt rotunjite la 1 milimetru.

*** Distanța dintre puncte este formată din segmente cumulate ce sunt mai mici decât valoarea 1 milimetru.

**DATE DESPRE IMOBILUL NR. 550**

Oficiul de Cadastru și Publicitate Imobiliară SUCEAVA
Biroul de Cadastru și Publicitate Imobiliară Gura Humorului

A. Partea I. Descrierea imobilului

Nr. CF vechi:7294 gura humorului
Nr. topografic:338/22

TEREN Intravilan

Adresa: Loc. Gura Humorului, Str Mihai Eminescu, Nr. 21, Jud. Suceava

Nr. Crt	Nr cadastral Nr. topografic	Suprafața* (mp)	Observații / Referințe
A1	39028	Din acte: 1.000 Masurata: 1.007	Sector cadastral:36 Teren imprejmuit;

Construcții

Crt	Nr cadastral Nr. topografic	Adresa	Observații / Referințe
A1.1	39028-C1	Loc. Gura Humorului, Str Mihai Eminescu, Nr. 21, Jud. Suceava	Nr. niveluri:1; S. construita la sol:122 mp; Locuință.
A1.2	39028-C2	Loc. Gura Humorului, Str Mihai Eminescu, Nr. 21, Jud. Suceava	Nr. niveluri:1; S. construita la sol:15 mp; sura
A1.3	39028-C3	Loc. Gura Humorului, Str Mihai Eminescu, Nr. 21, Jud. Suceava	Nr. niveluri:1; S. construita la sol:5 mp; baie

B. Partea II. Proprietari și acte

Inscrieri privitoare la dreptul de proprietate și alte drepturi reale		Referințe
3767 / 02/11/2006		
Act Notarial nr. 2147, din 01/11/2006 emis de BNP PETRU ATANASOAEI;		
B1	Intabulare, drept de PROPRIETATE, dobandit prin Conventie, cota actuala 1/2 1) HODOROABĂ MARIA	A1, A1.1, A1.2, A1.3
11863 / 18/06/2021		
Act Notarial nr. certificat de mostenitor nr. 107, din 17/06/2021 emis de BIN DUMITRU MIHAELA;		
B2	Intabulare, drept de PROPRIETATE, dobandit prin Succesiune, cota actuala 1/2 1) HODOROABĂ MARIA	A1, A1.1, A1.2, A1.3

C. Partea III. SARCINI .

Inscrieri privind dezmembramintele dreptului de proprietate, drepturi reale de garanție și sarcini	Referințe
NU SUNT	

Teren

Nr cadastral	Suprafața (mp)*	Observații / Referințe
39028	Din acte: 1.000 Masurata: 1.007	

* Suprafața este determinată în planul de proiecție Stereo 70.



Date referitoare la teren

Crt	Categorie folosință	Intravilan	Suprafața (mp)	Tarla	Parcelă	Nr. topo	Observații / Referințe
1	curți constructii	DA	525	-	-	174	
2	arabil	DA	482	-	-	338/22	

Date referitoare la construcții

Crt	Număr	Destinație construcție	Supraf. (mp)	Situație juridică	Observații / Referințe
A1.1	39028-C1	construcții de locuințe	122	Cu acte	Nr. niveluri:1; S. construita la sol:122 mp; Locuință.
A1.2	39028-C2	construcții anexa	15	Cu acte	Nr. niveluri:1; S. construita la sol:15 mp; sura
A1.3	39028-C3	construcții anexa	5	Cu acte	Nr. niveluri:1; S. construita la sol:5 mp; baie

Lungime Segmente

1) Valorile lungimilor segmentelor sunt obținute din proiecție în plan.

Punct început	X / Y	Punct sfârșit	X / Y	Lungime segment (** (m))
1	567.313,894 672.795,161	2	567.320,994 672.793,113	7.389

Punct început	X / Y	Punct sfârșit	X / Y	Lungime segment (** (m))
2	567.320,994 672.793,113	3	567.322,093 672.798,089	5.096

Punct început	X / Y	Punct sfârșit	X / Y	Lungime segment (** (m)
3	567.322,093 672.798,089	4	567.321,972 672.798,139	0.131
5	567.296,2 672.808,977	6	567.289,436 672.811,273	7.143
7	567.282,189 672.813,175	8	567.277,661 672.813,42	4.535
9	567.273,238 672.813,181	10	567.260,524 672.809,462	13.247
11	567.261,127 672.808,599	12	567.265,764 672.801,462	8.511
13	567.273,52 672.804,078	14	567.275,611 672.804,611	2.158
15	567.276,73 672.804,757	16	567.283,88 672.803,908	7.2
17	567.290,079 672.802,428	18	567.298,847 672.799,458	9.257
19	567.296,768 672.789,349	20	567.294,541 672.776,322	13.216
21	567.294,131 672.774,977	22	567.291,063 672.764,966	10.471
23	567.308,892 672.764,783	24	567.312,987 672.790,527	26.068

Punct început	X / Y	Punct sfârșit	X / Y	Lungime segment (** (m)
4	567.321,972 672.798,139	5	567.296,2 672.808,977	27.958
6	567.289,436 672.811,273	7	567.282,189 672.813,175	7.492
8	567.277,661 672.813,42	9	567.273,238 672.813,181	4.429
10	567.260,524 672.809,462	11	567.261,127 672.808,599	1.053
12	567.265,764 672.801,462	13	567.273,52 672.804,078	8.185
14	567.275,611 672.804,611	15	567.276,73 672.804,757	1.128
16	567.283,88 672.803,908	17	567.290,079 672.802,428	6.373
18	567.298,847 672.799,458	19	567.296,768 672.789,349	10.321
20	567.294,541 672.776,322	21	567.294,131 672.774,977	1.406
22	567.291,063 672.764,966	23	567.308,892 672.764,783	17.83
24	567.312,987 672.790,527	1	567.313,894 672.795,161	4.722

** Lungimile segmentelor sunt determinate în planul de proiecție Stereo 70 și sunt rotunjite la 1 milimetru.

*** Distanța dintre puncte este formată din segmente cumulate ce sunt mai mici decât valoarea 1 milimetru.

**DATE DESPRE IMOBILUL NR. 552**

Oficiul de Cadastru și Publicitate Imobiliară SUCEAVA
Biroul de Cadastru și Publicitate Imobiliară Gura Humorului

A. Partea I. Descrierea imobilului

Nr. CF vechi:3476 gura humorului
Nr. topografic:333/31

TEREN Intravilan

Adresa: Loc. Gura Humorului, Jud. Suceava

Nr. Crt	Nr cadastral Nr. topografic	Suprafața* (mp)	Observații / Referințe
A1	42876	1.131	Sector cadastral:36 Teren neimprejmuit;

Construcții

Crt	Nr cadastral Nr. topografic	Adresa	Observații / Referințe
A1.1	42876-C1	Loc. Gura Humorului, Jud. Suceava	Nr. niveluri:2; S. construita la sol:125 mp; casa
A1.2		Loc. Gura Humorului, Jud. Suceava	Nr. niveluri:1; S. construita la sol:77 mp; anexă
A1.3		Loc. Gura Humorului, Jud. Suceava	Nr. niveluri:1; S. construita la sol:48 mp; anexă

B. Partea II. Proprietari și acte

Inscrieri privitoare la dreptul de proprietate și alte drepturi reale		Referințe
618 / 25/04/2001		
Act Notarial nr. 4219, din 11/11/1996 emis de BNP HORIA ILIE SCRABA;		
B1	Intabulare, drept de PROPRIETATE, dobandit prin Conventie, cota actuala 450/1131 1) MOROȘAN GAVRIL CRISTINEL 2) MOROȘAN LILIANA	A1, A1.1
/		
Act Normativ nr. Legea 7, din 13/03/1996 emis de PARLAMENTUL ROMANIEI;		
B2	Intabulare, drept de PROPRIETATE, dobandit prin Lege, cota actuala 681/1131 1) NEIDENTIFICAT NEIDENTIFICAT	A1
Act Administrativ nr. 8922, din 12/09/2023 emis de PRIMARIA GURA HUMORULUI;		
B3	Se notează posesia faptică. 1) MOROȘAN GAVRIL CRISTINEL 2) MOROȘAN LILIANA	A1
Act Administrativ nr. 11601, din 14/11/2023 emis de PRIMARIA GURA HUMORULUI;		
B4	Intabulare, drept de PROPRIETATE, dobandit prin Lege, cota actuala 1/1 1) MOROȘAN GAVRIL CRISTINEL 2) MOROȘAN LILIANA	A1.2, A1.3

C. Partea III. SARCINI .

Inscrieri privind dezmembramintele dreptului de proprietate, drepturi reale de garanție și sarcini	Referințe
NU SUNT	

Teren

Nr cadastral	Suprafața (mp)*	Observații / Referințe
42876	1.131	

* Suprafața este determinată în planul de proiecție Stereo 70.



Date referitoare la teren

Crt	Categorie folosință	Intra vilan	Suprafața (mp)	Tarla	Parcelă	Nr. topo	Observații / Referințe
1	curți constructii	DA	100	-	-	1517	
2	curți constructii	DA	350	-	-	333/31	
3	curți constructii	DA	681	-	-	-	

Date referitoare la construcții

Crt	Număr	Destinație construcție	Supraf. (mp)	Situație juridică	Observații / Referințe
A1.1	42876-C1	construcții de locuințe	125	Cu acte	Nr. niveluri:2; S. construita la sol:125 mp; casa
A1.2		construcții anexa	77	Cu acte	Nr. niveluri:1; S. construita la sol:77 mp; anexă
A1.3		construcții anexa	48	Cu acte	Nr. niveluri:1; S. construita la sol:48 mp; anexă

Lungime Segmente

1) Valorile lungimilor segmentelor sunt obținute din proiecție în plan.

Punct început	X / Y	Punct sfârșit	X / Y	Lungime segment (** (m)

Punct început	X / Y	Punct sfârșit	X / Y	Lungime segment (** (m)
1	567.335,377 672.845,417	2	567.330,131 672.832,24	14.183
2	567.330,131 672.832,24	3	567.349,457 672.823,493	21.213
3	567.349,457 672.823,493	4	567.353,54 672.834,421	11.666
4	567.353,54 672.834,421	5	567.364,736 672.863,215	30.894
5	567.364,736 672.863,215	6	567.368,99 672.875,16	12.68
6	567.368,99 672.875,16	7	567.348,901 672.881,152	20.964
7	567.348,901 672.881,152	8	567.344,091 672.868,316	13.708
8	567.344,091 672.868,316	1	567.335,377 672.845,417	24.501

** Lungimile segmentelor sunt determinate în planul de proiecție Stereo 70 și sunt rotunjite la 1 milimetru.

*** Distanța dintre puncte este formată din segmente cumulate ce sunt mai mici decât valoarea 1 milimetru.

**DATE DESPRE IMOBILUL NR. 553**

Oficiul de Cadastru și Publicitate Imobiliară SUCEAVA
Biroul de Cadastru și Publicitate Imobiliară Gura Humorului

A. Partea I. Descrierea imobilului

TEREN Intravilan

Nr. CF vechi:1661
Nr. topografic:334/2

Adresa: Loc. Gura Humorului, Nr. 21B, Jud. Suceava

Nr. Crt	Nr cadastral Nr. topografic	Suprafața* (mp)	Observații / Referințe
A1	30563	Din acte: 801 Masurata: 879	Sector cadastral:36 Teren imprejmuit;

Construcții

Crt	Nr cadastral Nr. topografic	Adresa	Observații / Referințe
A1.1		Loc. Gura Humorului, Nr. 21B, Jud. Suceava	Nr. niveluri:2; S. construita la sol:150 mp; Locuință P+1.
A1.2		Loc. Gura Humorului, Nr. 21B, Jud. Suceava	Nr. niveluri:1; S. construita la sol:26 mp; Anexă.
A1.3		Loc. Gura Humorului, Nr. 21B, Jud. Suceava	Nr. niveluri:1; S. construita la sol:25 mp; Anexă.

B. Partea II. Proprietari și acte

Inscrieri privitoare la dreptul de proprietate și alte drepturi reale		Referințe
1502 / 05/06/1992		
Act Notarial nr. 1683, din 05/06/1992 emis de NOTARIATUL DE STAT LOCAL CAMPULUNG MOLDOVENESC;		
B1	Intabulare, drept de PROPRIETATE, dobandit prin Conventie, cota actuala 1/1 1) CROITORU CONSTANTIN, Lipsă CNP proprietar. 2) CROITORU ELVIRA, bun comun	A1
/		
Act Administrativ nr. 11601, din 14/11/2023 emis de PRIMĂRIA GURA HUMORULUI;		
B2	Intabulare, drept de PROPRIETATE, dobandit prin Lege, cota actuala 1/1 1) CROITORU CONSTANTIN, Lipsă CNP proprietar. 2) CROITORU ELVIRA, bun comun	A1.1, A1.2, A1.3

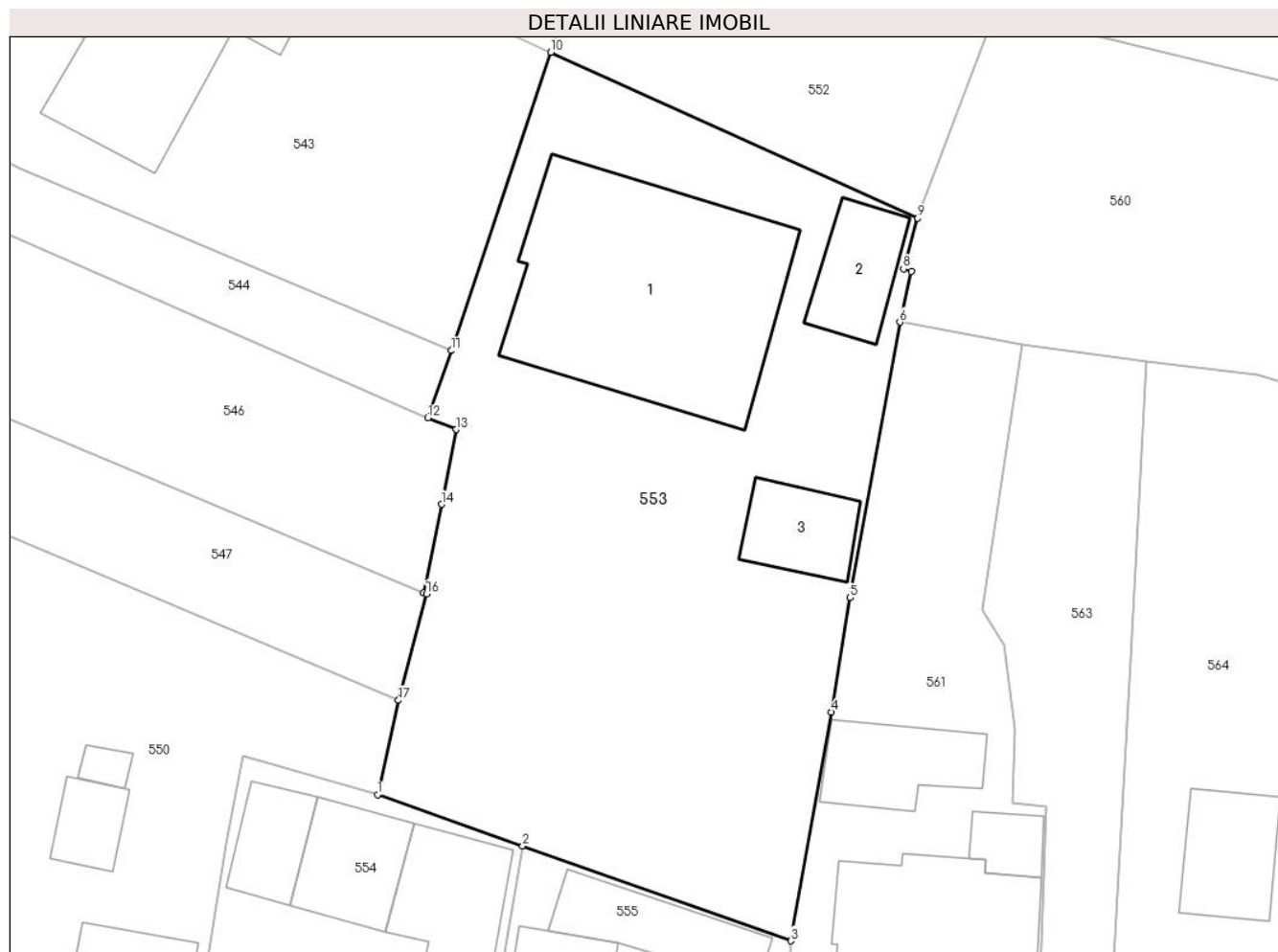
C. Partea III. SARCINI .

Inscrieri privind dezmembramintele dreptului de proprietate, drepturi reale de garanție și sarcini	Referințe
NU SUNT	

Teren

Nr cadastral	Suprafața (mp)*	Observații / Referințe
30563	Din acte: 801 Masurata: 879	

* Suprafața este determinată în planul de proiecție Stereo 70.



Date referitoare la teren

Crt	Categorie folosință	Intra vilan	Suprafața (mp)	Tarla	Parcelă	Nr. topo	Observații / Referințe
1	arabil	DA	382	-	-	334/2	
2	curți constructii	DA	497	-	-	-	

Date referitoare la construcții

Crt	Număr	Destinație construcție	Supraf. (mp)	Situație juridică	Observații / Referințe
A1.1		construcții de locuințe	150	Cu acte	Nr. niveluri:2; S. construita la sol:150 mp; Locuință P+1.
A1.2		construcții anexa	26	Cu acte	Nr. niveluri:1; S. construita la sol:26 mp; Anexă.
A1.3		construcții anexa	25	Cu acte	Nr. niveluri:1; S. construita la sol:25 mp; Anexă.

Lungime Segmente

1) Valorile lungimilor segmentelor sunt obținute din proiecție în plan.

Punct început	X / Y	Punct sfârșit	X / Y	Lungime segment (** (m)
1	567.320,994 672.793,113	2	567.328,636 672.790,402	8.109

Punct început	X / Y	Punct sfârșit	X / Y	Lungime segment (** (m)
2	567.328,636 672.790,402	3	567.342,771 672.785,41	14.991
3	567.342,771 672.785,41	4	567.344,909 672.797,467	12.245
4	567.344,909 672.797,467	5	567.345,891 672.803,49	6.103
5	567.345,891 672.803,49	6	567.348,511 672.818,012	14.756
6	567.348,511 672.818,012	7	567.349,12 672.820,681	2.738
7	567.349,12 672.820,681	8	567.348,7 672.820,825	0.444
8	567.348,7 672.820,825	9	567.349,457 672.823,493	2.773
9	567.349,457 672.823,493	10	567.330,131 672.832,24	21.213
10	567.330,131 672.832,24	11	567.324,895 672.816,518	16.571
11	567.324,895 672.816,518	12	567.323,651 672.812,968	3.762
12	567.323,651 672.812,968	13	567.325,137 672.812,363	1.604
13	567.325,137 672.812,363	14	567.324,371 672.808,412	4.025
14	567.324,371 672.808,412	15	567.323,422 672.803,75	4.758
15	567.323,422 672.803,75	16	567.323,569 672.803,697	0.156
16	567.323,569 672.803,697	17	567.322,093 672.798,089	5.799
17	567.322,093 672.798,089	1	567.320,994 672.793,113	5.096

** Lungimile segmentelor sunt determinate în planul de proiecție Stereo 70 și sunt rotunjite la 1 milimetru.

*** Distanța dintre puncte este formată din segmente cumulate ce sunt mai mici decât valoarea 1 milimetru.

**DATE DESPRE IMOBILUL NR. 554**

Oficiul de Cadastru și Publicitate Imobiliară SUCEAVA
Biroul de Cadastru și Publicitate Imobiliară Gura Humorului

A. Partea I. Descrierea imobilului

TEREN Intravilan

Adresa: Loc. Gura Humorului, Nr. 23, Jud. Suceava

Nr. Crt	Nr cadastral Nr. topografic	Suprafața* (mp)	Observații / Referințe
A1		Din acte: 420 Masurata: 441	Sector cadastral:36 Teren imprejmuit; Imobilul s-a format din o parte a PF 334/2 a comunei cadastrale Gura Humorului.

Construcții

Crt	Nr cadastral Nr. topografic	Adresa	Observații / Referințe
A1.1		Loc. Gura Humorului, Nr. 23, Jud. Suceava	Nr. niveluri:1; S. construita la sol:75 mp; Locuință P+1.
A1.2		Loc. Gura Humorului, Nr. 23, Jud. Suceava	Nr. niveluri:1; S. construita la sol:21 mp; Anexă.
A1.3		Loc. Gura Humorului, Nr. 23, Jud. Suceava	Nr. niveluri:1; S. construita la sol:31 mp; Anexă.
A1.4		Loc. Gura Humorului, Nr. 23, Jud. Suceava	Nr. niveluri:1; S. construita la sol:46 mp; Anexă.

B. Partea II. Proprietari și acte

Inscrieri privitoare la dreptul de proprietate și alte drepturi reale	Referințe
/	
Act Administrativ nr. 200, din 06/12/1993 emis de CJSDPAT SUCEAVA;	
B1	A1
Intabulare, drept de PROPRIETATE, dobandit prin Constituire, cota actuala 1/1 1) ȘORIC ION	
Act Administrativ nr. 11601, din 14/11/2023 emis de PRIMĂRIA GURA HUMORULUI;	
B2	A1.1, A1.2, A1.3, A1.4
Intabulare, drept de PROPRIETATE, dobandit prin Lege, cota actuala 1/1 1) ȘORIC ION	

C. Partea III. SARCINI .

Inscrieri privind dezmembramintele dreptului de proprietate, drepturi reale de garanție și sarcini	Referințe
NU SUNT	

Teren

Nr cadastral	Suprafața (mp)*	Observații / Referințe
	Din acte: 420 Masurata: 441	Imobilul s-a format din o parte a PF 334/2 a comunei cadastrale Gura Humorului.

* Suprafața este determinată în planul de proiecție Stereo 70.



Date referitoare la teren

Crt	Categorie folosință	Intra vilan	Suprafața (mp)	Tarla	Parcelă	Nr. topo	Observații / Referințe
1	curți constructii	DA	441	-	-	-	

Date referitoare la construcții

Crt	Număr	Destinație construcție	Supraf. (mp)	Situație juridică	Observații / Referințe
A1.1		construcții de locuințe	75	Cu acte	Nr. niveluri:1; S. construita la sol:75 mp; Locuință P+1.
A1.2		construcții anexa	21	Cu acte	Nr. niveluri:1; S. construita la sol:21 mp; Anexă.
A1.3		construcții anexa	31	Cu acte	Nr. niveluri:1; S. construita la sol:31 mp; Anexă.
A1.4		construcții anexa	46	Cu acte	Nr. niveluri:1; S. construita la sol:46 mp; Anexă.

Lungime Segmente

1) Valorile lungimilor segmentelor sunt obținute din proiecție în plan.

Punct început	X / Y	Punct sfârșit	X / Y	Lungime segment (** (m)
1	567.326,187 672.775,928	2	567.328,636 672.790,402	14.68

Punct început	X / Y	Punct sfârșit	X / Y	Lungime segment (** (m)
2	567.328,636 672.790,402	3	567.320,994 672.793,113	8.109
3	567.320,994 672.793,113	4	567.313,894 672.795,161	7.389
4	567.313,894 672.795,161	5	567.312,987 672.790,527	4.722
5	567.312,987 672.790,527	6	567.308,892 672.764,783	26.068
6	567.308,892 672.764,783	7	567.324,459 672.764,436	15.571
7	567.324,459 672.764,436	1	567.326,187 672.775,928	11.621

** Lungimile segmentelor sunt determinate în planul de proiecție Stereo 70 și sunt rotunjite la 1 milimetru.

*** Distanța dintre puncte este formată din segmente cumulate ce sunt mai mici decât valoarea 1 milimetru.

**DATE DESPRE IMOBILUL NR. 555**

Oficiul de Cadastru și Publicitate Imobiliară SUCEAVA
Biroul de Cadastru și Publicitate Imobiliară Gura Humorului

A. Partea I. Descrierea imobilului

TEREN Intravilan

Nr. CF vechi:4196
Nr. topografic:1939

Adresa: Loc. Gura Humorului, Str Mihai Eminescu, Nr. 27, Jud. Suceava

Nr. Crt	Nr cadastral Nr. topografic	Suprafața* (mp)	Observații / Referințe
A1	43778	Din acte: 379 Masurata: 389	Sector cadastral:36 Teren imprejmuit;

Construcții

Crt	Nr cadastral Nr. topografic	Adresa	Observații / Referințe
A1.1	43778-C1	Loc. Gura Humorului, Str Mihai Eminescu, Nr. 27, Jud. Suceava	Nr. niveluri:2; S. construita la sol:87 mp; Locuință P+M.
A1.2	43778-C2	Loc. Gura Humorului, Str Mihai Eminescu, Nr. 27, Jud. Suceava	Nr. niveluri:1; S. construita la sol:32 mp; Anexă.
A1.3	43778-C3	Loc. Gura Humorului, Str Mihai Eminescu, Nr. 27, Jud. Suceava	Nr. niveluri:1; S. construita la sol:32 mp; Anexă.

B. Partea II. Proprietari și acte

Inscrieri privitoare la dreptul de proprietate și alte drepturi reale		Referințe
3899 / 11/07/2008		
Hotarare Judecatoreasca nr. 199, din 27/02/2006 emis de JUDECATORIA GURA HUMORULUI;		
B1	Intabulare, drept de PROPRIETATE, dobandit prin Hotarare Judecatoreasca, cota actuala 1/1 1) HALUS STEFAN , Lipsă CNP proprietar. 2) HALUS LIVIA , Lipsă CNP proprietar.	A1, A1.1, A1.2, A1.3

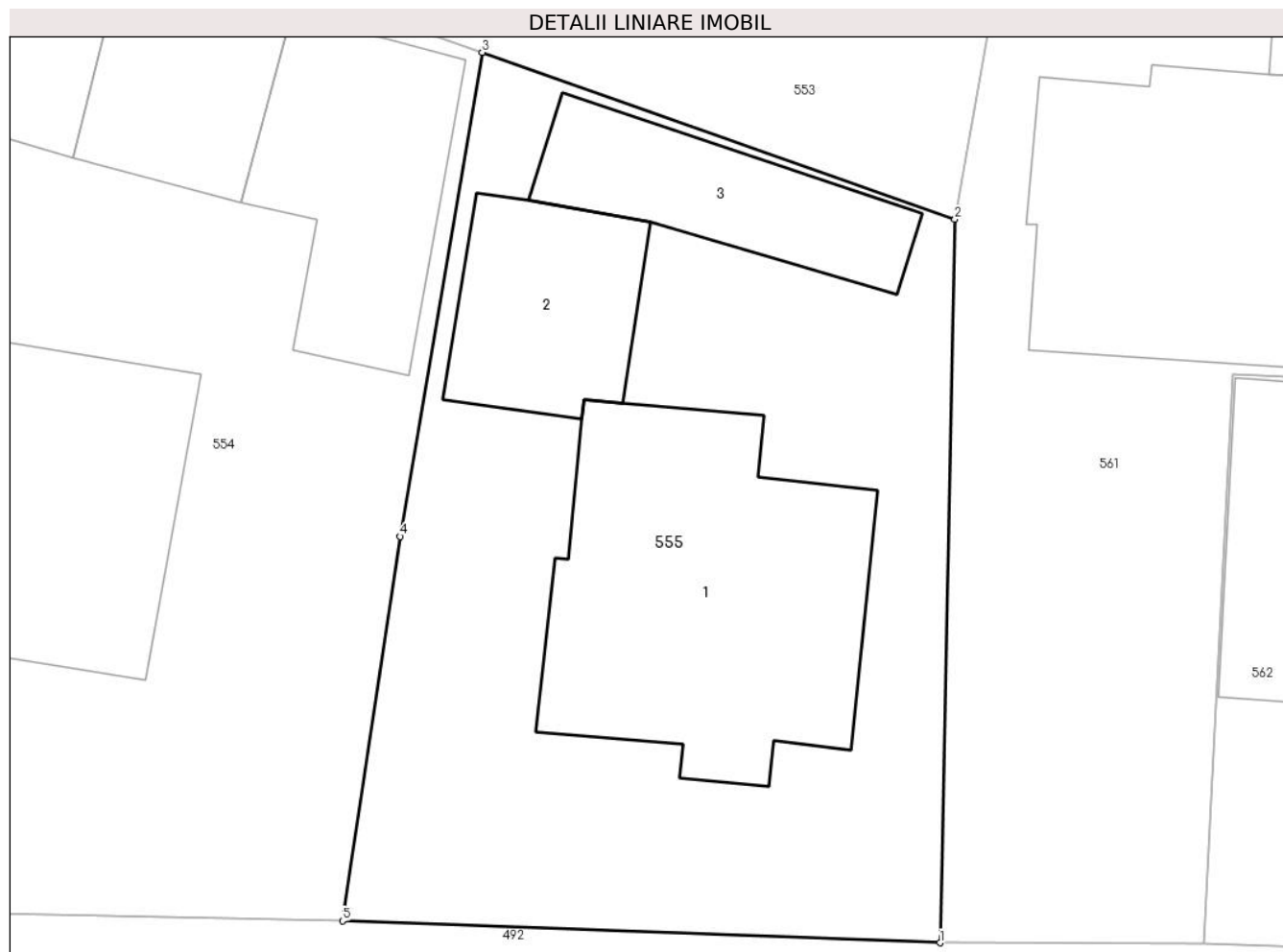
C. Partea III. SARCINI .

Inscrieri privind dezmembramintele dreptului de proprietate, drepturi reale de garanție și sarcini	Referințe
NU SUNT	

Teren

Nr cadastral	Suprafața (mp)*	Observații / Referințe
43778	Din acte: 379 Masurata: 389	

* Suprafața este determinată în planul de proiecție Stereo 70.



Date referitoare la teren

Crt	Categorie folosință	Intra vilan	Suprafața (mp)	Tarla	Parcelă	Nr. topo	Observații / Referințe
1	curți constructii	DA	389	-	-	1939	

Date referitoare la construcții

Crt	Număr	Destinație construcție	Supraf. (mp)	Situație juridică	Observații / Referințe
A1.1	43778-C1	construcții de locuințe	87	Cu acte	Nr. niveluri:2; S. construita la sol:87 mp; Locuință P+M.
A1.2	43778-C2	construcții anexa	32	Cu acte	Nr. niveluri:1; S. construita la sol:32 mp; Anexă.
A1.3	43778-C3	construcții anexa	32	Cu acte	Nr. niveluri:1; S. construita la sol:32 mp; Anexă.

Lungime Segmente

1) Valorile lungimilor segmentelor sunt obținute din proiecție în plan.

Punct început	X / Y	Punct sfârșit	X / Y	Lungime segment (** (m)
1	567.342,325 672.763,782	2	567.342,771 672.785,41	21.633

Punct început	X / Y	Punct sfârșit	X / Y	Lungime segment (** (m)
2	567.342,771 672.785,41	3	567.328,636 672.790,402	14.991
3	567.328,636 672.790,402	4	567.326,187 672.775,928	14.68
4	567.326,187 672.775,928	5	567.324,459 672.764,436	11.621
5	567.324,459 672.764,436	1	567.342,325 672.763,782	17.878

** Lungimile segmentelor sunt determinate în planul de proiecție Stereo 70 și sunt rotunjite la 1 milimetru.

*** Distanța dintre puncte este formată din segmente cumulate ce sunt mai mici decât valoarea 1 milimetru.

**DATE DESPRE IMOBILUL NR. 556**

Oficiul de Cadastru și Publicitate Imobiliară SUCEAVA
Biroul de Cadastru și Publicitate Imobiliară Gura Humorului

A. Partea I. Descrierea imobilului

TEREN Intravilan

Adresa: Loc. Gura Humorului, Str Vasile Lupu, Jud. Suceava

Nr. Crt	Nr cadastral Nr. topografic	Suprafața* (mp)	Observații / Referințe
A1	45327	Din acte: 297 Masurata: 293	Sector cadastral:36 Teren imprejmuit;

B. Partea II. Proprietari și acte

Inscrieri privitoare la dreptul de proprietate și alte drepturi reale	Referințe
14300 / 21/06/2023	
Act Administrativ nr. 200-HCL, din 25/11/2022 emis de CONSILIUL LOCAL AL ORASULUI GURA HUMORULUI (HCL ; act administrativ nr 3112 din 28.03.2023, emis de Primaria Orasului Gura Humorului);	
B1 Intabulare, drept de PROPRIETATE, dobandit prin Lege, cota actuala 1/1 1) ORAȘUL GURA HUMORULUI - DOMENIU PRIVAT, CIF:6631418	A1

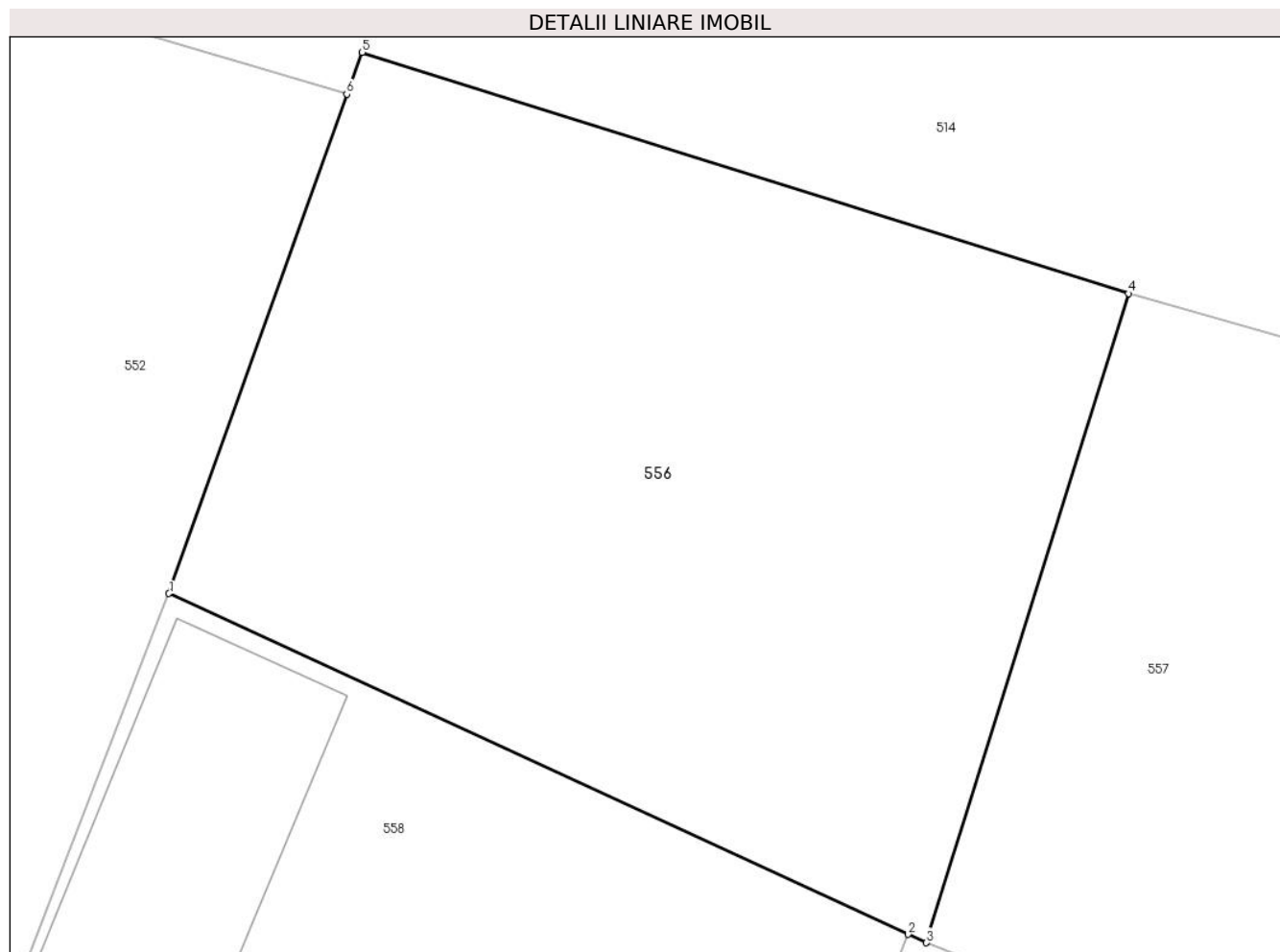
C. Partea III. SARCINI .

Inscrieri privind dezmembramintele dreptului de proprietate, drepturi reale de garanție și sarcini	Referințe
NU SUNT	

Teren

Nr cadastral	Suprafața (mp)*	Observații / Referințe
45327	Din acte: 297 Masurata: 293	

* Suprafața este determinată în planul de proiecție Stereo 70.



Date referitoare la teren

Crt	Categorie folosință	Intra vilan	Suprafața (mp)	Tarla	Parcelă	Nr. topo	Observații / Referințe
1	arabil	DA	293	-	-	-	

Lungime Segmente

1) Valorile lungimilor segmentelor sunt obținute din proiecție în plan.

Punct început	X / Y	Punct sfârșit	X / Y	Lungime segment (** (m)
1	567.364,736 672.863,215	2	567.382,423 672.855,063	19.475
2	567.382,423 672.855,063	3	567.382,858 672.854,862	0.479
3	567.382,858 672.854,862	4	567.387,688 672.870,392	16.264
4	567.387,688 672.870,392	5	567.369,361 672.876,161	19.214
5	567.369,361 672.876,161	6	567.368,99 672.875,16	1.068

Punct început	X / Y	Punct sfârșit	X / Y	Lungime segment (** (m)
6	567.368,99 672.875,16	1	567.364,736 672.863,215	12.68

** Lungimile segmentelor sunt determinate în planul de proiecție Stereo 70 și sunt rotunjite la 1 milimetru.

*** Distanța dintre puncte este formată din segmente cumulate ce sunt mai mici decât valoarea 1 milimetru.

**DATE DESPRE IMOBILUL NR. 557**

Oficiul de Cadastru și Publicitate Imobiliară SUCEAVA
Biroul de Cadastru și Publicitate Imobiliară Gura Humorului

A. Partea I. Descrierea imobilului

TEREN Intravilan

Adresa: Loc. Gura Humorului, Jud. Suceava

Nr. Crt	Nr cadastral Nr. topografic	Suprafața* (mp)	Observații / Referințe
A1		306	Sector cadastral:36 Teren imprejmuit; Imobilul s-a format din o parte a PF 339 a comunei cadastrale Gura Humorului.

B. Partea II. Proprietari și acte

Inscrieri privitoare la dreptul de proprietate și alte drepturi reale		Referințe
/		
Act Normativ nr. 7, din 13/03/1996 emis de PARLAMENTUL ROMANIEI (art. 13);		
B1	Inscrierea posesiei, drept de PROPRIETATE, dobandit prin Lege, cota actuala 1/1 1) NEIDENTIFICAT NEIDENTIFICAT	A1
B2	Se notează mențiunea de proprietar neidentificat.	A1

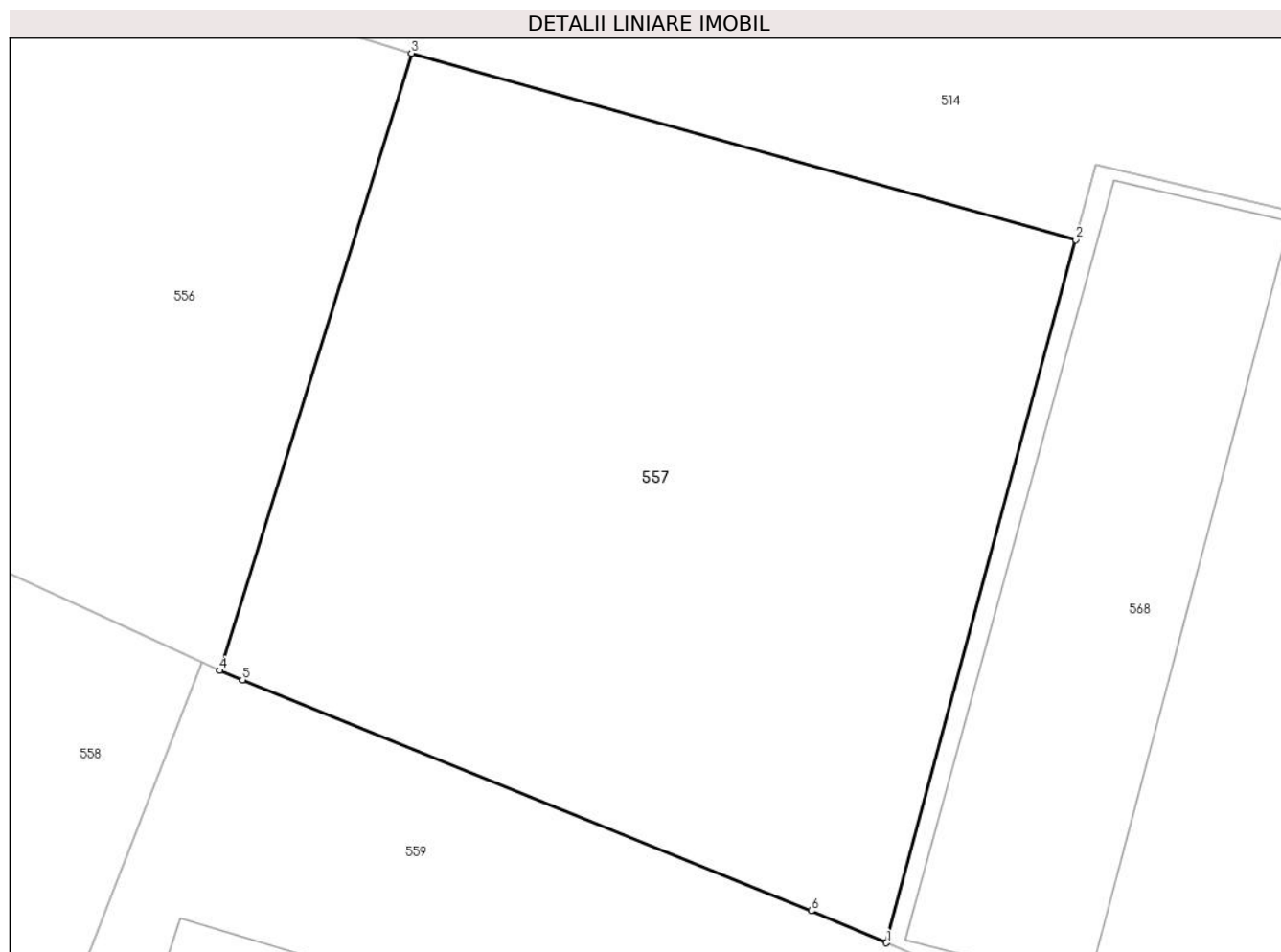
C. Partea III. SARCINI .

Inscrieri privind dezmembramintele dreptului de proprietate, drepturi reale de garanție și sarcini	Referințe
NU SUNT	

Teren

Nr cadastral	Suprafața (mp)*	Observații / Referințe
	306	Imobilul s-a format din o parte a PF 339 a comunei cadastrale Gura Humorului.

* Suprafața este determinată în planul de proiecție Stereo 70.



Date referitoare la teren

Crt	Categorie folosință	Intra vilan	Suprafața (mp)	Tarla	Parcelă	Nr. topo	Observații / Referințe
1	arabil	DA	306	-	-	-	

Lungime Segmente

1) Valorile lungimilor segmentelor sunt obținute din proiecție în plan.

Punct început	X / Y	Punct sfârșit	X / Y	Lungime segment (** (m)
1	567.399,647 672.848,012	2	567.404,415 672.865,7	18.319
2	567.404,415 672.865,7	3	567.387,688 672.870,392	17.373
3	567.387,688 672.870,392	4	567.382,858 672.854,862	16.264
4	567.382,858 672.854,862	5	567.383,433 672.854,629	0.62
5	567.383,433 672.854,629	6	567.397,753 672.848,815	15.455

Punct început	X / Y	Punct sfârșit	X / Y	Lungime segment (** (m)
6	567.397,753 672.848,815	1	567.399,647 672.848,012	2.057

** Lungimile segmentelor sunt determinate în planul de proiecție Stereo 70 și sunt rotunjite la 1 milimetru.

*** Distanța dintre puncte este formată din segmente cumulate ce sunt mai mici decât valoarea 1 milimetru.

**DATE DESPRE IMOBILUL NR. 558**

Oficiul de Cadastru și Publicitate Imobiliară SUCEAVA
Biroul de Cadastru și Publicitate Imobiliară Gura Humorului

A. Partea I. Descrierea imobilului

TEREN Intravilan

Adresa: Loc. Gura Humorului, Fnd Ghiocci, Nr. 3, Jud. Suceava

Nr. Crt	Nr cadastral Nr. topografic	Suprafața* (mp)	Observații / Referințe
A1		564	Sector cadastral:36 Teren imprejmuit; Imobilul s-a format din PF 4211 a comunei cadastrale Gura Humorului.

Construcții

Crt	Nr cadastral Nr. topografic	Adresa	Observații / Referințe
A1.1		Loc. Gura Humorului, Fnd Ghiocci, Nr. 3, Jud. Suceava	Nr. niveluri:2; S. construita la sol:104 mp; Locuință P+1.
A1.2		Loc. Gura Humorului, Fnd Ghiocci, Nr. 3, Jud. Suceava	Nr. niveluri:1; S. construita la sol:50 mp; Anexă.

B. Partea II. Proprietari și acte

Inscrieri privitoare la dreptul de proprietate și alte drepturi reale		Referințe
/		
Act Notarial nr. 8, din 11/02/2003 emis de BNP LĂCRĂMIOARA GABRIELA ROTARU;		
B1	Intabulare, drept de PROPRIETATE, dobandit prin Succesiune, cota actuala 1/1 1) TĂRNOVAN AURICA	A1
B2	Intabulare, drept de PROPRIETATE, dobandit prin Succesiune, cota actuala 1/2 1) TĂRNOVAN AURICA	A1.1, A1.2
Hotarare Judecatoreasca nr. 941, din 11/07/2000 emis de JUDECATORIA GURA HUMORULUI;		
B3	Intabulare, drept de PROPRIETATE, dobandit prin Hotarare Judecatoreasca, cota actuala 1/2 1) TĂRNOVAN AURICA	A1.1, A1.2

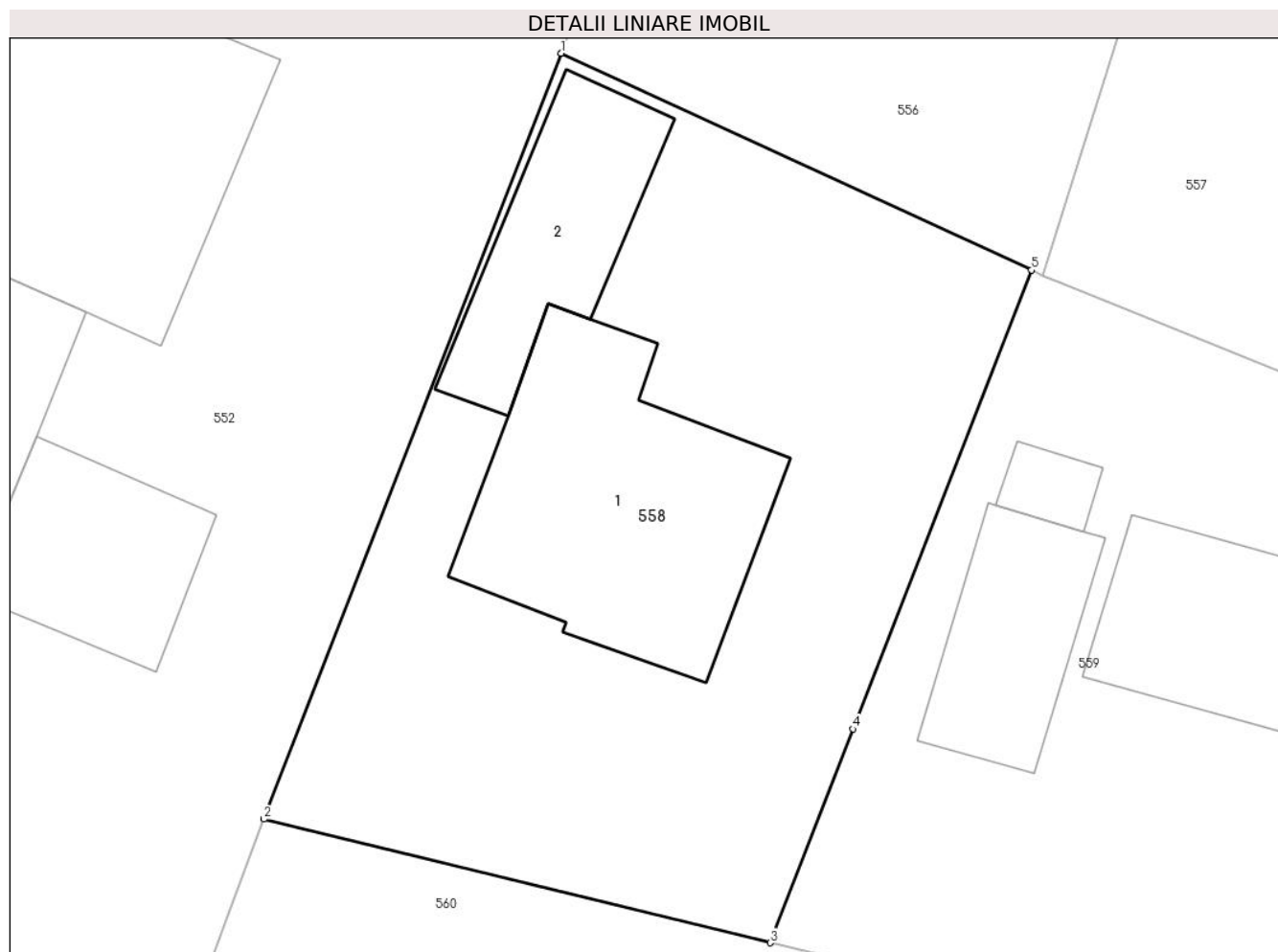
C. Partea III. SARCINI .

Inscrieri privind dezmembramintele dreptului de proprietate, drepturi reale de garanție și sarcini	Referințe
NU SUNT	

Teren

Nr cadastral	Suprafața (mp)*	Observații / Referințe
	564	Imobilul s-a format din PF 4211 a comunei cadastrale Gura Humorului.

* Suprafața este determinată în planul de proiecție Stereo 70.



Date referitoare la teren

Crt	Categorie folosință	Intra vilan	Suprafața (mp)	Tarla	Parcelă	Nr. topo	Observații / Referințe
1	curți constructii	DA	564	-	-	-	

Date referitoare la construcții

Crt	Număr	Destinație construcție	Supraf. (mp)	Situație juridică	Observații / Referințe
A1.1		construcții de locuințe	104	Cu acte	Nr. niveluri:2; S. construita la sol:104 mp; Locuință P+1.
A1.2		construcții anexa	50	Cu acte	Nr. niveluri:1; S. construita la sol:50 mp; Anexă.

Lungime Segmente

1) Valorile lungimilor segmentelor sunt obținute din proiecție în plan.

Punct început	X / Y	Punct sfârșit	X / Y	Lungime segment (** (m)
1	567.364,736 672.863,215	2	567.353,54 672.834,421	30.894
2	567.353,54 672.834,421	3	567.372,589 672.829,774	19.608
3	567.372,589 672.829,774	4	567.375,716 672.837,812	8.625

Punct început	X / Y	Punct sfârșit	X / Y	Lungime segment (** (m)
4	567.375,716 672.837,812	5	567.382,423 672.855,063	18.509
5	567.382,423 672.855,063	1	567.364,736 672.863,215	19.475

** Lungimile segmentelor sunt determinate în planul de proiecție Stereo 70 și sunt rotunjite la 1 milimetru.

*** Distanța dintre puncte este formată din segmente cumulate ce sunt mai mici decât valoarea 1 milimetru.

**DATE DESPRE IMOBILUL NR. 559**

Oficiul de Cadastru și Publicitate Imobiliară SUCEAVA
Biroul de Cadastru și Publicitate Imobiliară Gura Humorului

A. Partea I. Descrierea imobilului

Nr. CF vechi:6503 gura humorului
Nr. topografic:4212

TEREN Intravilan

Adresa: Loc. Gura Humorului, Nr. 6, Jud. Suceava

Nr. Crt	Nr cadastral Nr. topografic	Suprafața* (mp)	Observații / Referințe
A1	38787	Din acte: 653 Masurata: 557	Sector cadastral:36 Teren imprejmuit;

Construcții

Crt	Nr cadastral Nr. topografic	Adresa	Observații / Referințe
A1.1		Loc. Gura Humorului, Nr. 6, Jud. Suceava	Nr. niveluri:1; S. construita la sol:70 mp; Locuință.
A1.2		Loc. Gura Humorului, Nr. 6, Jud. Suceava	Nr. niveluri:1; S. construita la sol:42 mp; Anexă.
A1.3		Loc. Gura Humorului, Nr. 6, Jud. Suceava	Nr. niveluri:1; S. construita la sol:9 mp; Anexă.

B. Partea II. Proprietari și acte

Inscrieri privitoare la dreptul de proprietate și alte drepturi reale		Referințe
6464 / 10/03/2023		
Act Notarial nr. contract de donatie nr. 747, din 09/03/2023 emis de BIN PELEPCO LACRAMIOARA GABRIELA;		
B7	Intabulare, drept de PROPRIETATE bun propriu, dobandit prin Conventie, cota actuala 1/4 1) TÎRNOVAN ADRIAN-ALEXANDRU	A1, A1.1, A1.2
B8	Intabulare, drept de PROPRIETATE bun propriu, dobandit prin Conventie, cota actuala 1/4 1) TÎRNOVAN EMANUELA-GABY	A1, A1.1, A1.2
6466 / 10/03/2023		
Act Notarial nr. 748, din 09/03/2023 emis de PELEPCO LACRAMIOARA GABRIELA;		
B9	Intabulare, drept de PROPRIETATE bun comun in devalmasie, dobandit prin Conventie, cota actuala 1/2 1) TÎRNOVAN ADRIAN-ALEXANDRU 2) TÎRNOVAN EMANUELA-GABY	A1, A1.1, A1.2
/		
Act Administrativ nr. 11601, din 14/11/2023 emis de PRIMĂRIA GURA HUMORULUI;		
B10	Intabulare, drept de PROPRIETATE, dobandit prin Lege, cota actuala 1/1 1) TÎRNOVAN ADRIAN-ALEXANDRU 2) TÎRNOVAN EMANUELA-GABY	A1.3

C. Partea III. SARCINI

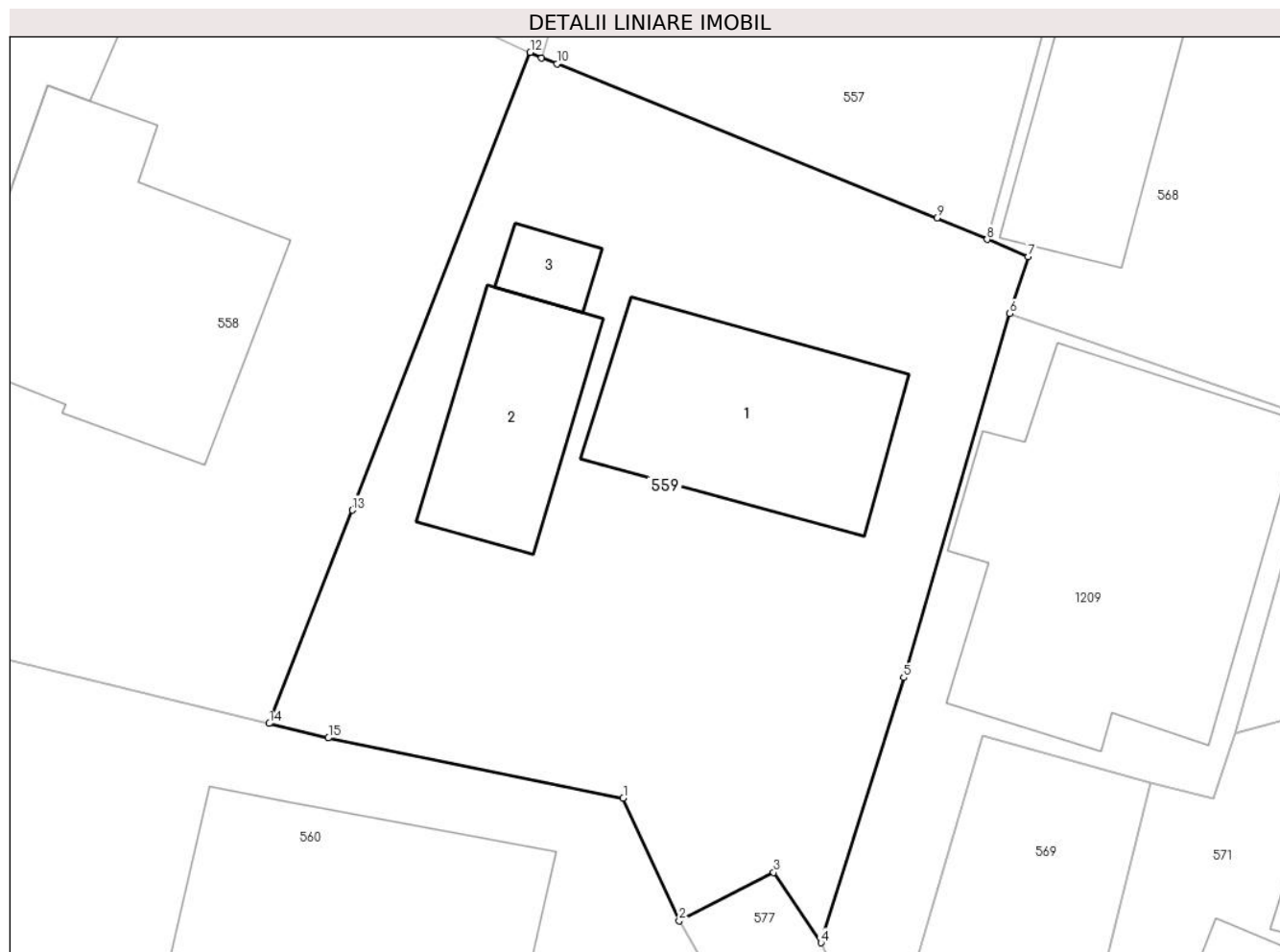
Inscrieri privind dezmembramintele dreptului de proprietate, drepturi reale de garanție și sarcini		Referințe
6464 / 10/03/2023		
Act Notarial nr. contract de donatie nr. 747, din 09/03/2023 emis de BIN PELEPCO LACRAMIOARA GABRIELA;		
C1	Intabulare, drept de UZUFRACT VIAGER, cota actuala 1/2 1) TÎRNOVAN PARASCHIVA-DORINA	A1, A1.1, A1.2
6466 / 10/03/2023		
Act Notarial nr. 748, din 09/03/2023 emis de PELEPCO LACRAMIOARA GABRIELA;		
C2	Intabulare, drept de UZUFRACT VIAGER, dobandit prin Conventie, cota actuala 1/2 1) TÎRNOVAN PETRICĂ 2) TÎRNOVAN PARASCHIVA-DORINA	A1, A1.1, A1.2
C3	Intabulare, drept de IPOTECA LEGALA, Valoare:0 - corespunzatoare intretinerii neexecutate conform art 2386 alin 4 din N.C.C., dobandit	A1, A1.1, A1.2

Inscrieri privind dezmembramintele dreptului de proprietate, drepturi reale de garanție și sarcini		Referințe
C3	prin Conventie, cota actuala 1/2	A1, A1.1, A1.2
	1) TÎRNOVAN PETRICĂ	

Teren

Nr cadastral	Suprafața (mp)*	Observații / Referințe
38787	Din acte: 653 Masurata: 557	

* Suprafața este determinată în planul de proiecție Stereo 70.



Date referitoare la teren

Crt	Categorie folosință	Intra vilan	Suprafața (mp)	Tarla	Parcelă	Nr. topo	Observații / Referințe
1	curți constructii	DA	557	-	-	4212	

Date referitoare la construcții

Crt	Număr	Destinație construcție	Supraf. (mp)	Situație juridică	Observații / Referințe
A1.1		construcții de locuințe	70	Cu acte	Nr. niveluri:1; S. construita la sol:70 mp; Locuință.
A1.2		construcții anexa	42	Cu acte	Nr. niveluri:1; S. construita la sol:42 mp; Anexă.
A1.3		construcții anexa	9	Cu acte	Nr. niveluri:1; S. construita la sol:9 mp; Anexă.

Lungime Segmente

1) Valorile lungimilor segmentelor sunt obținute din proiecție în plan.

Punct început	X / Y	Punct sfârșit	X / Y	Lungime segment (** (m)
1	567.385,929 672.826,955	2	567.388,037 672.822,342	5.072
2	567.388,037 672.822,342	3	567.391,602 672.824,162	4.003

Punct început	X / Y	Punct sfârșit	X / Y	Lungime segment (** (m)
3	567.391,602 672.824,162	4	567.393,381 672.821,51	3.193
4	567.393,381 672.821,51	5	567.396,5 672.831,505	10.47
5	567.396,5 672.831,505	6	567.400,501 672.845,218	14.285
6	567.400,501 672.845,218	7	567.401,191 672.847,358	2.248
7	567.401,191 672.847,358	8	567.399,647 672.848,012	1.677
8	567.399,647 672.848,012	9	567.397,753 672.848,815	2.057
9	567.397,753 672.848,815	10	567.383,433 672.854,629	15.455
10	567.383,433 672.854,629	11	567.382,858 672.854,862	0.62
11	567.382,858 672.854,862	12	567.382,423 672.855,063	0.479
12	567.382,423 672.855,063	13	567.375,716 672.837,812	18.509
13	567.375,716 672.837,812	14	567.372,589 672.829,774	8.625
14	567.372,589 672.829,774	15	567.374,821 672.829,229	2.298
15	567.374,821 672.829,229	1	567.385,929 672.826,955	11.338

** Lungimile segmentelor sunt determinate în planul de proiecție Stereo 70 și sunt rotunjite la 1 milimetru.

*** Distanța dintre puncte este formată din segmente cumulate ce sunt mai mici decât valoarea 1 milimetru.

**DATE DESPRE IMOBILUL NR. 560**

Oficiul de Cadastru și Publicitate Imobiliară SUCEAVA
Biroul de Cadastru și Publicitate Imobiliară Gura Humorului

A. Partea I. Descrierea imobilului

Nr. CF vechi:6502 gura humorului
Nr. topografic:4210

TEREN Intravilan

Adresa: Loc. Gura Humorului, Fnd Ghiociei, Nr. 1 BIS, Jud. Suceava

Nr. Crt	Nr cadastral Nr. topografic	Suprafața* (mp)	Observații / Referințe
A1	38786	Din acte: 619 Masurata: 623	Sector cadastral:36 Teren imprejmuit;

Construcții

Crt	Nr cadastral Nr. topografic	Adresa	Observații / Referințe
A1.1	38786-C1	Loc. Gura Humorului, Fnd Ghiociei, Nr. 1 BIS, Jud. Suceava	Nr. niveluri:2; S. construita la sol:110 mp; S. construita desfasurata:220 mp; -Cladire P+1E -Locuinta la etaj, construita in anul 2001 si garaj la parter, construit in anul 2000

B. Partea II. Proprietari și acte

Inscrieri privitoare la dreptul de proprietate și alte drepturi reale		Referințe
1265 / 08/09/2000		
Act Notarial nr. 3066, din 08/09/2000 emis de BNP MIHAI CRISTIAN ATANASOAEI;		
B1	Intabulare, drept de PROPRIETATE, dobandit prin Conventie, cota actuala 1/1 1) TÎRNOVAN VASILE-IOAN 2) TÎRNOVAN LILIANA, bun comun	A1, A1.1

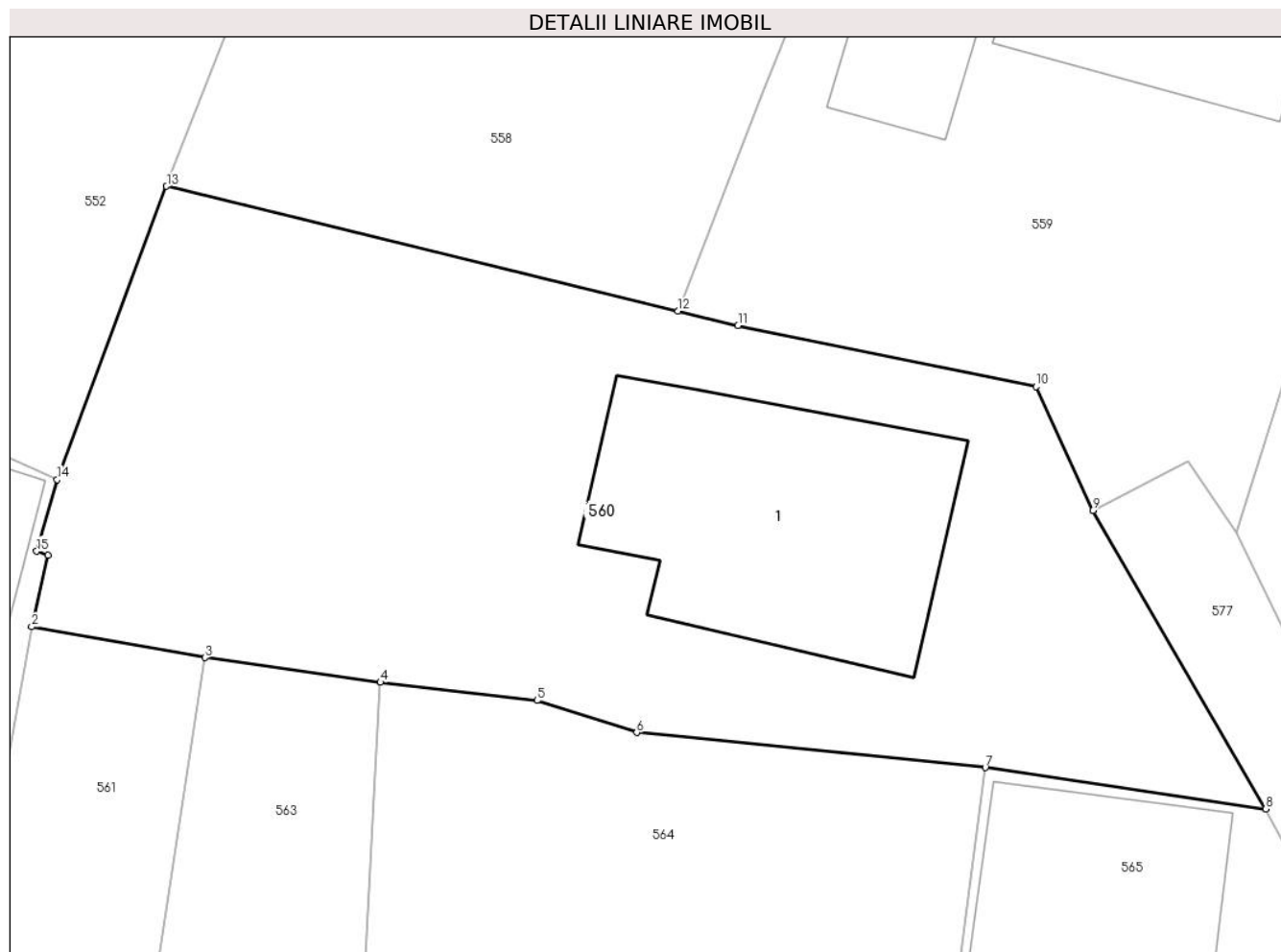
C. Partea III. SARCINI .

Inscrieri privind dezmembramintele dreptului de proprietate, drepturi reale de garanție și sarcini	Referințe
NU SUNT	

Teren

Nr cadastral	Suprafața (mp)*	Observații / Referințe
38786	Din acte: 619 Masurata: 623	

* Suprafața este determinată în planul de proiecție Stereo 70.



Date referitoare la teren

Crt	Categorie folosință	Intra vilan	Suprafața (mp)	Tarla	Parcelă	Nr. topo	Observații / Referințe
1	curți constructii	DA	623	-	-	4210	

Date referitoare la construcții

Crt	Număr	Destinație construcție	Supraf. (mp)	Situație juridică	Observații / Referințe
A1.1	38786-C1	construcții de locuințe	110	Cu acte	Nr. niveluri:2; S. construita la sol:110 mp; S. construita desfasurata:220 mp; -Cladire P+1E - Locuinta la etaj, construita in anul 2001 si garaj la parter, construit in anul 2000

Lungime Segmente

1) Valorile lungimilor segmentelor sunt obținute din proiecție în plan.

Punct început	X / Y	Punct sfârșit	X / Y	Lungime segment (** (m)
1	567.349,12 672.820,681	2	567.348,511 672.818,012	2.738
2	567.348,511 672.818,012	3	567.354,97 672.816,862	6.561

Punct început	X / Y	Punct sfârșit	X / Y	Lungime segment (** (m)
3	567.354,97 672.816,862	4	567.361,5 672.815,942	6.594
4	567.361,5 672.815,942	5	567.367,335 672.815,264	5.874
5	567.367,335 672.815,264	6	567.371,053 672.814,073	3.904
6	567.371,053 672.814,073	7	567.384,035 672.812,768	13.047
7	567.384,035 672.812,768	8	567.394,481 672.811,231	10.558
8	567.394,481 672.811,231	9	567.388,037 672.822,342	12.844
9	567.388,037 672.822,342	10	567.385,929 672.826,955	5.072
10	567.385,929 672.826,955	11	567.374,821 672.829,229	11.338
11	567.374,821 672.829,229	12	567.372,589 672.829,774	2.298
12	567.372,589 672.829,774	13	567.353,54 672.834,421	19.608
13	567.353,54 672.834,421	14	567.349,457 672.823,493	11.666
14	567.349,457 672.823,493	15	567.348,7 672.820,825	2.773
15	567.348,7 672.820,825	1	567.349,12 672.820,681	0.444

** Lungimile segmentelor sunt determinate în planul de proiecție Stereo 70 și sunt rotunjite la 1 milimetru.

*** Distanța dintre puncte este formată din segmente cumulate ce sunt mai mici decât valoarea 1 milimetru.

**DATE DESPRE IMOBILUL NR. 561**

Oficiul de Cadastru și Publicitate Imobiliară SUCEAVA
Biroul de Cadastru și Publicitate Imobiliară Gura Humorului

A. Partea I. Descrierea imobilului

TEREN Intravilan

Adresa: Loc. Gura Humorului, Str Mihai Eminescu, Nr. 29, Jud. Suceava

Nr. Crt	Nr cadastral Nr. topografic	Suprafața* (mp)	Observații / Referințe
A1		487	Sector cadastral:36 Teren neimprejmuit; Imobilul s-a format din o parte a PF 539,339/11 a comunei cadastrale Gura Humorului.

Construcții

Crt	Nr cadastral Nr. topografic	Adresa	Observații / Referințe
A1.1		Loc. Gura Humorului, Str Mihai Eminescu, Nr. 29, Jud. Suceava	Nr. niveluri:1; S. construita la sol:89 mp; Locuință.
A1.2		Loc. Gura Humorului, Str Mihai Eminescu, Nr. 29, Jud. Suceava	Nr. niveluri:1; S. construita la sol:32 mp; Anexă.
A1.3		Loc. Gura Humorului, Str Mihai Eminescu, Nr. 29, Jud. Suceava	Nr. niveluri:1; S. construita la sol:12 mp; Anexă.

B. Partea II. Proprietari și acte

Inscrieri privitoare la dreptul de proprietate și alte drepturi reale		Referințe
/		
Act Notarial nr. 111, din 05/08/1999 emis de BNP PETRU ATANASOAEI;		
B1	Intabulare, drept de PROPRIETATE, dobandit prin Succesiune, cota actuala 1/2 1) CIOCOTISAN IULIANA, Lipsă CNP proprietar.	A1, A1.1, A1.2, A1.3
B2	Intabulare, drept de PROPRIETATE, dobandit prin Succesiune, cota actuala 1/2 1) CONSTANTINESCU CONSTANTIN	A1, A1.1, A1.2, A1.3

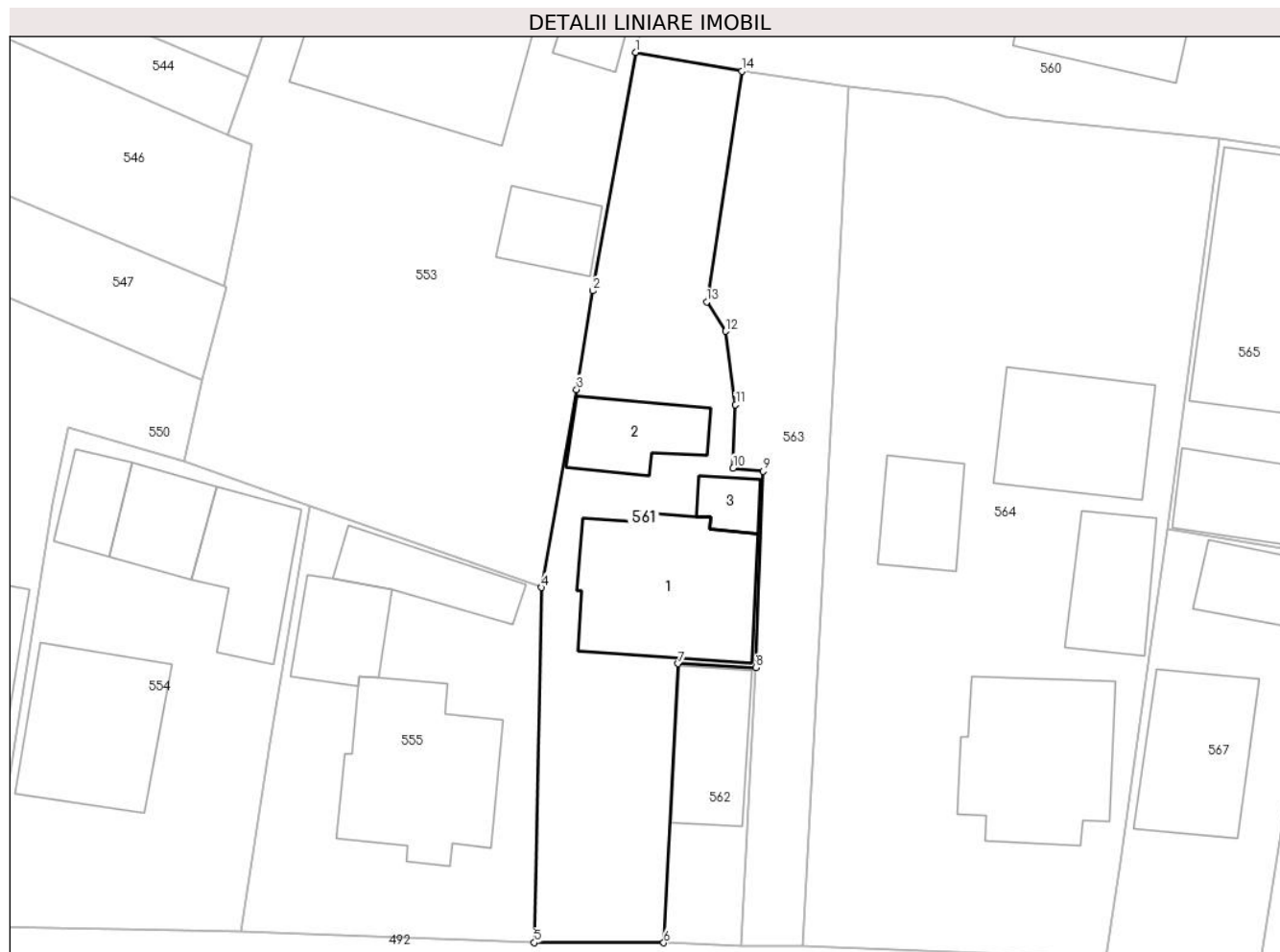
C. Partea III. SARCINI .

Inscrieri privind dezmembramintele dreptului de proprietate, drepturi reale de garanție și sarcini	Referințe
NU SUNT	

Teren

Nr cadastral	Suprafața (mp)*	Observații / Referințe
	487	Imobilul s-a format din o parte a PF 539,339/11 a comunei cadastrale Gura Humorului.

* Suprafața este determinată în planul de proiecție Stereo 70.



Date referitoare la teren

Crt	Categorie folosință	Intra vilan	Suprafața (mp)	Tarla	Parcelă	Nr. topo	Observații / Referințe
1	curți construcții	DA	487	-	-	-	

Date referitoare la construcții

Crt	Număr	Destinație construcție	Supraf. (mp)	Situație juridică	Observații / Referințe
A1.1		construcții de locuințe	89	Cu acte	Nr. niveluri:1; S. construita la sol:89 mp; Locuință.
A1.2		construcții anexa	32	Cu acte	Nr. niveluri:1; S. construita la sol:32 mp; Anexă.
A1.3		construcții anexa	12	Cu acte	Nr. niveluri:1; S. construita la sol:12 mp; Anexă.

Lungime Segmente

1) Valorile lungimilor segmentelor sunt obținute din proiecție în plan.

Punct început	X / Y	Punct sfârșit	X / Y	Lungime segment (** (m)
1	567.348,511 672.818,012	2	567.345,891 672.803,49	14.756
2	567.345,891 672.803,49	3	567.344,909 672.797,467	6.103

Punct început	X / Y	Punct sfârșit	X / Y	Lungime segment (** (m)
3	567.344,909 672.797,467	4	567.342,771 672.785,41	12.245
4	567.342,771 672.785,41	5	567.342,325 672.763,782	21.633
5	567.342,325 672.763,782	6	567.350,211 672.763,77	7.886
6	567.350,211 672.763,77	7	567.351,078 672.780,777	17.029
7	567.351,078 672.780,777	8	567.355,806 672.780,529	4.734
8	567.355,806 672.780,529	9	567.356,259 672.792,497	11.977
9	567.356,259 672.792,497	10	567.354,44 672.792,689	1.829
10	567.354,44 672.792,689	11	567.354,586 672.796,55	3.864
11	567.354,586 672.796,55	12	567.353,973 672.801,023	4.515
12	567.353,973 672.801,023	13	567.352,828 672.802,818	2.129
13	567.352,828 672.802,818	14	567.354,97 672.816,862	14.206
14	567.354,97 672.816,862	1	567.348,511 672.818,012	6.561

** Lungimile segmentelor sunt determinate în planul de proiecție Stereo 70 și sunt rotunjite la 1 milimetru.

*** Distanța dintre puncte este formată din segmente cumulate ce sunt mai mici decât valoarea 1 milimetru.

**DATE DESPRE IMOBILUL NR. 562**

Oficiul de Cadastru și Publicitate Imobiliară SUCEAVA
Biroul de Cadastru și Publicitate Imobiliară Gura Humorului

A. Partea I. Descrierea imobilului

TEREN Intravilan

Adresa: Loc. Gura Humorului, Str Mihai Eminescu, Nr. 25, Jud. Suceava

Nr. Crt	Nr cadastral Nr. topografic	Suprafața* (mp)	Observații / Referințe
A1	42285	80	Sector cadastral:36 Teren neimpregmuit;

Construcții

Crt	Nr cadastral Nr. topografic	Adresa	Observații / Referințe
A1.1	42285-C1	Loc. Gura Humorului, Str Mihai Eminescu, Nr. 25, Jud. Suceava	Nr. niveluri:2; S. construita la sol:42 mp; S. construita desfasurata:70 mp; locuinta (P+M), construita in anul 2015

B. Partea II. Proprietari și acte

Inscrieri privitoare la dreptul de proprietate și alte drepturi reale		Referințe
9251 / 19/08/2015		
Act Notarial nr. 2388, contract de vanzare, din 19/08/2015 emis de NP PELEPCO LACRAMIOARA GABRIELA;		
B3	Intabulare, drept de PROPRIETATE, dobandit prin Conventie, cota actuala 1/1 1) DELEANU IONUȚ-CIPRIAN, casatorit cu 2) DELEANU ROBERTA-LUMINIȚA, bun comun, in devalmasie	A1
13103 / 31/10/2018		
Act Administrativ nr. 10992, din 17/10/2018 emis de PRIMARIA ORASULUI GURA HUMORULUI;		
B4	Intabulare, drept de PROPRIETATE, dobandit prin Construire, cota actuala 1/1 1) DELEANU IONUȚ-CIPRIAN 2) DELEANU ROBERTA-LUMINIȚA	A1.1

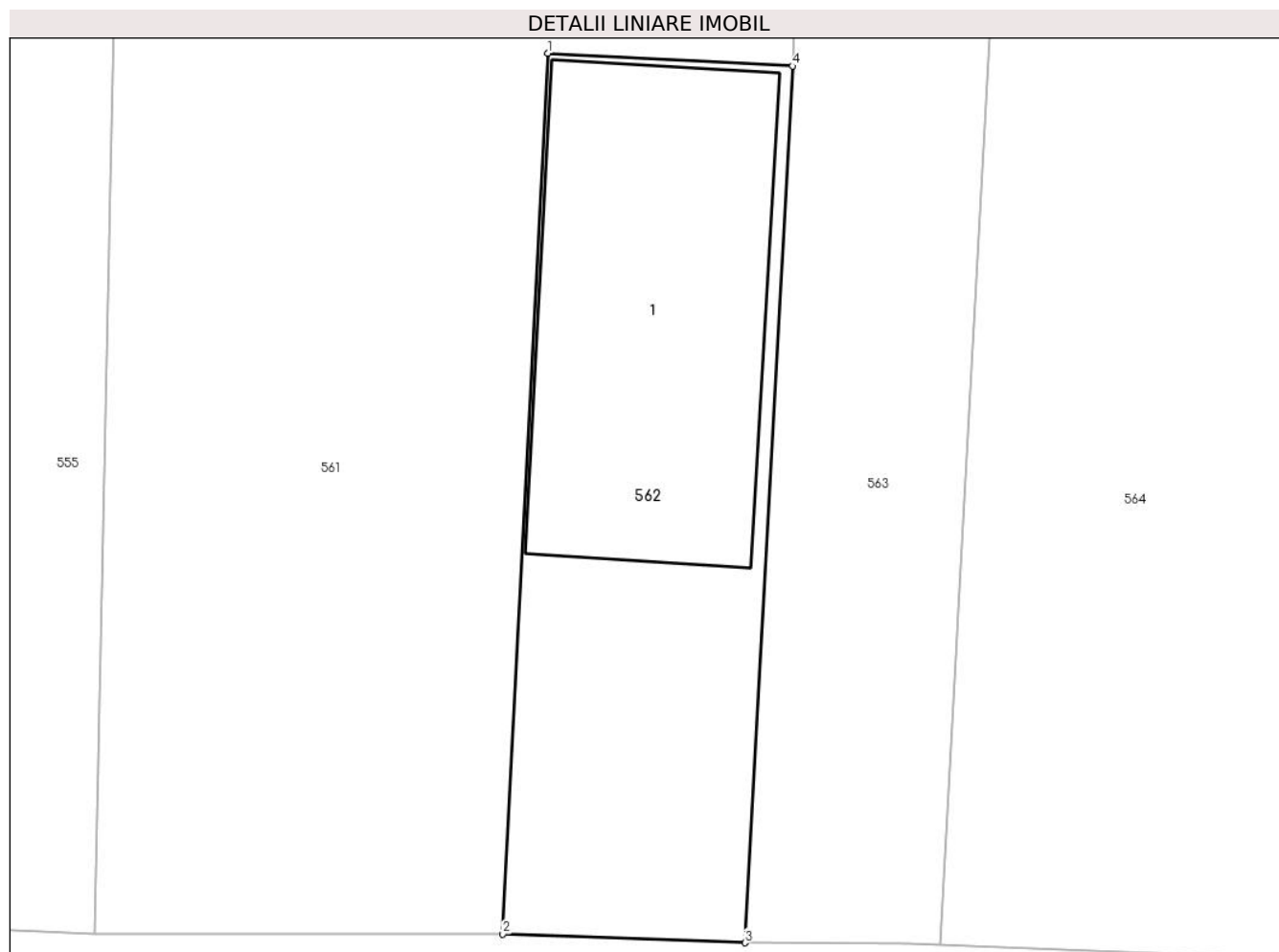
C. Partea III. SARCINI .

Inscrieri privind dezmembramintele dreptului de proprietate, drepturi reale de garanție și sarcini	Referințe
NU SUNT	

Teren

Nr cadastral	Suprafața (mp)*	Observații / Referințe
42285	80	

* Suprafața este determinată în planul de proiecție Stereo 70.



Date referitoare la teren

Crt	Categorie folosință	Intravilan	Suprafața (mp)	Tarla	Parcelă	Nr. topo	Observații / Referințe
1	curți constructii	DA	80	-	-	-	

Date referitoare la construcții

Crt	Număr	Destinație construcție	Supraf. (mp)	Situație juridică	Observații / Referințe
A1.1	42285-C1	construcții de locuințe	Din acte: 35 Masurata: 42	Cu acte	Nr. niveluri:2; S. construita la sol:42 mp; S. construita desfasurata:70 mp; locuinta (P+M), construita in anul 2015

Lungime Segmente

1) Valorile lungimilor segmentelor sunt obținute din proiecție în plan.

Punct început	X / Y	Punct sfârșit	X / Y	Lungime segment (** (m)
1	567.351,078 672.780,777	2	567.350,211 672.763,77	17.029
2	567.350,211 672.763,77	3	567.354,889 672.763,6	4.681
3	567.354,889 672.763,6	4	567.355,806 672.780,529	16.954

Punct început	X / Y	Punct sfârșit	X / Y	Lungime segment (** (m)
4	567.355,806 672.780,529	1	567.351,078 672.780,777	4.734

** Lungimile segmentelor sunt determinate în planul de proiecție Stereo 70 și sunt rotunjite la 1 milimetru.

*** Distanța dintre puncte este formată din segmente cumulate ce sunt mai mici decât valoarea 1 milimetru.

**DATE DESPRE IMOBILUL NR. 563**

Oficiul de Cadastru și Publicitate Imobiliară SUCEAVA
Biroul de Cadastru și Publicitate Imobiliară Gura Humorului

A. Partea I. Descrierea imobilului

TEREN Intravilan

Adresa: Loc. Gura Humorului, Str Mihail Eminescu, Jud. Suceava

Nr. Crt	Nr cadastral Nr. topografic	Suprafața* (mp)	Observații / Referințe
A1	42286	274	Sector cadastral:36 Teren neimprejmit;

B. Partea II. Proprietari și acte

Inscrieri privitoare la dreptul de proprietate și alte drepturi reale		Referințe
9247 / 19/08/2015		
Act Notarial nr. 1088, din 18/06/2003 emis de BNP PETRU ATANASOAEI;		
B2	Intabulare, drept de PROPRIETATE, dobandit prin Conventie, cota actuala 1/1 1) COSTIUG VASILE - DANUT , Lipsă CNP proprietar; casatorit cu 2) COSTIUG MIRELA	A1

C. Partea III. SARCINI

Inscrieri privind dezmembramintele dreptului de proprietate, drepturi reale de garanție și sarcini		Referințe
9247 / 19/08/2015		
Act Notarial nr. 1088, din 18/06/2003 emis de BNP PETRU ATANASOAEI;		
C1	Intabulare, drept de UZUFRUCT VIAGER, dobandit prin Conventie, cota actuala 1/1 1) COSTIUG DIMITRIE	A1
C2	se noteaza beneficiul obligatiei de intretinere 1) COSTIUG DIMITRIE	A1

Teren

Nr cadastral	Suprafața (mp)*	Observații / Referințe
42286	274	

* Suprafața este determinată în planul de proiecție Stereo 70.



Date referitoare la teren

Crt	Categorie folosință	Intravilan	Suprafața (mp)	Tarla	Parcelă	Nr. topo	Observații / Referințe
1	arabil	DA	274	-	-	-	

Lungime Segmente

1) Valorile lungimilor segmentelor sunt obținute din proiecție în plan.

Punct început	X / Y	Punct sfârșit	X / Y	Lungime segment (** (m)
1	567.353,973 672.801,023	2	567.354,586 672.796,55	4.515
2	567.354,586 672.796,55	3	567.354,44 672.792,689	3.864
3	567.354,44 672.792,689	4	567.356,259 672.792,497	1.829
4	567.356,259 672.792,497	5	567.355,806 672.780,529	11.977
5	567.355,806 672.780,529	6	567.354,889 672.763,6	16.954

Punct început	X / Y	Punct sfârșit	X / Y	Lungime segment (** (m)
6	567.354,889 672.763,6	7	567.358,047 672.763,577	3.158
7	567.358,047 672.763,577	8	567.358,656 672.763,554	0.609
8	567.358,656 672.763,554	9	567.360,666 672.800,262	36.763
9	567.360,666 672.800,262	10	567.361,5 672.815,942	15.702
10	567.361,5 672.815,942	11	567.354,97 672.816,862	6.594
11	567.354,97 672.816,862	12	567.352,828 672.802,818	14.206
12	567.352,828 672.802,818	1	567.353,973 672.801,023	2.129

** Lungimile segmentelor sunt determinate în planul de proiecție Stereo 70 și sunt rotunjite la 1 milimetru.

*** Distanța dintre puncte este formată din segmente cumulate ce sunt mai mici decât valoarea 1 milimetru.

**DATE DESPRE IMOBILUL NR. 564**

Oficiul de Cadastru și Publicitate Imobiliară SUCEAVA
Biroul de Cadastru și Publicitate Imobiliară Gura Humorului

A. Partea I. Descrierea imobilului

Nr. CF vechi:4822 gura humorului
Nr. topografic:339/105

TEREN Intravilan

Adresa: Loc. Gura Humorului, Nr. 31, Jud. Suceava

Nr. Crt	Nr cadastral Nr. topografic	Suprafața* (mp)	Observații / Referințe
A1	38318	Din acte: 1.204 Masurata: 1.059	Sector cadastral:36 Teren neimprejmuit;

Construcții

Crt	Nr cadastral Nr. topografic	Adresa	Observații / Referințe
A1.1	38318-C1	Loc. Gura Humorului, Nr. 31, Jud. Suceava	Nr. niveluri:2; S. construita la sol:86 mp; Locuință P+1.
A1.2	38318-C2	Loc. Gura Humorului, Nr. 31, Jud. Suceava	Nr. niveluri:1; S. construita la sol:31 mp; Locuință.
A1.3	38318-C3	Loc. Gura Humorului, Nr. 31, Jud. Suceava	Nr. niveluri:1; S. construita la sol:40 mp; Anexă.
A1.4		Loc. Gura Humorului, Nr. 31, Jud. Suceava	Nr. niveluri:1; S. construita la sol:64 mp; Anexă.

B. Partea II. Proprietari și acte

Inscrieri privitoare la dreptul de proprietate și alte drepturi reale		Referințe
941 / 20/06/2003		
Act Notarial nr. 1088, din 18/06/2003 emis de BNP PETRU ATANASOAEI;		
B1	Intabulare, drept de PROPRIETATE, dobandit prin Conventie, cota actuala 1/1 1) COSTIUG VASILE - DANUT , Lipsă CNP proprietar; casatorit cu 2) COSTIUG MIRELA , Lipsă CNP proprietar.	A1, A1.1, A1.2, A1.3
/		
Act Administrativ nr. 11601, din 14/11/2023 emis de PRIMĂRIA GURA HUMORULUI;		
B2	Intabulare, drept de PROPRIETATE, dobandit prin Lege, cota actuala 1/1 1) COSTIUG VASILE - DANUT , Lipsă CNP proprietar; casatorit cu 2) COSTIUG MIRELA , Lipsă CNP proprietar.	A1.4

C. Partea III. SARCINI

Inscrieri privind dezmembramintele dreptului de proprietate, drepturi reale de garanție și sarcini		Referințe
941 / 20/06/2003		
Act Notarial nr. 1088, din 18/06/2003 emis de BNP PETRU ATANASOAEI;		
C1	Intabulare, drept de UZUFRACT VIAGER, dobandit prin Conventie, cota actuala 1/1 1) COSTIUG DIMITRIE , casatorit cu 2) COSTIUG MELANIA	A1, A1.1, A1.2, A1.3
C2	se noteaza beneficiul obligatiei de intretinere 1) COSTIUG DIMITRIE , casatorit cu 2) COSTIUG MELANIA	A1, A1.1, A1.2, A1.3

Anexa Nr. 1 La Partea I

Teren

Nr cadastral	Suprafața (mp)*	Observații / Referințe
38318	Din acte: 1.204 Masurata: 1.059	

* Suprafața este determinată în planul de proiecție Stereo 70.



Date referitoare la teren

Crt	Categorie folosință	Intra vilan	Suprafața (mp)	Tarla	Parcelă	Nr. topo	Observații / Referințe
1	curți constructii	DA	690	-	-	339/106	
2	altele	DA	369	-	-	339/105	

Date referitoare la construcții

Crt	Număr	Destinație construcție	Supraf. (mp)	Situație juridică	Observații / Referințe
A1.1	38318-C1	construcții de locuințe	86	Cu acte	Nr. niveluri:2; S. construita la sol:86 mp; Locuință P+1.
A1.2	38318-C2	construcții de locuințe	31	Cu acte	Nr. niveluri:1; S. construita la sol:31 mp; Locuință.
A1.3	38318-C3	construcții anexa	40	Cu acte	Nr. niveluri:1; S. construita la sol:40 mp; Anexă.
A1.4		construcții anexa	64	Cu acte	Nr. niveluri:1; S. construita la sol:64 mp; Anexă.

Lungime Segmente

1) Valorile lungimilor segmentelor sunt obținute din proiecție în plan.

Punct început	X / Y	Punct sfârșit	X / Y	Lungime segment (** (m)
---------------	-------	---------------	-------	-------------------------

Punct început	X / Y	Punct sfârșit	X / Y	Lungime segment (** (m)
1	567.380,881 672.788,977	2	567.384,035 672.812,768	23.999
2	567.384,035 672.812,768	3	567.371,053 672.814,073	13.047
3	567.371,053 672.814,073	4	567.367,335 672.815,264	3.904
4	567.367,335 672.815,264	5	567.361,5 672.815,942	5.874
5	567.361,5 672.815,942	6	567.360,666 672.800,262	15.702
6	567.360,666 672.800,262	7	567.358,656 672.763,554	36.763
7	567.358,656 672.763,554	8	567.377,179 672.762,844	18.537
8	567.377,179 672.762,844	9	567.378,006 672.768,638	5.853
9	567.378,006 672.768,638	10	567.379,892 672.781,847	13.343
10	567.379,892 672.781,847	1	567.380,881 672.788,977	7.198

** Lungimile segmentelor sunt determinate în planul de proiecție Stereo 70 și sunt rotunjite la 1 milimetru.

*** Distanța dintre puncte este formată din segmente cumulate ce sunt mai mici decât valoarea 1 milimetru.

**DATE DESPRE IMOBILUL NR. 565**

Oficiul de Cadastru și Publicitate Imobiliară SUCEAVA
Biroul de Cadastru și Publicitate Imobiliară Gura Humorului

A. Partea I. Descrierea imobilului

Nr. CF vechi: 266 gura humorului
Nr. topografic: 770

TEREN Intravilan

Adresa: Loc. Gura Humorului, Str Ghiociei, Nr. 1, Jud. Suceava

Nr. Crt	Nr cadastral Nr. topografic	Suprafața* (mp)	Observații / Referințe
A1	31268	Din acte: 290 Masurata: 289	Sector cadastral: 36 Teren imprejmuit;

Construcții

Crt	Nr cadastral Nr. topografic	Adresa	Observații / Referințe
A1.1	31268-C1	Loc. Gura Humorului, Str Ghiociei, Nr. 1, Jud. Suceava	Nr. niveluri: 1; S. construita la sol: 118 mp; Locuinta (P), construita in 1948, cu pereti din lemn si caramida, acoperita cu tigla.
A1.2	31268-C2	Loc. Gura Humorului, Str Ghiociei, Nr. 1, Jud. Suceava	Nr. niveluri: 1; S. construita la sol: 44 mp; Anexa, construita in 1974, cu pereti din lemn si acoperita cu azbociment.

B. Partea II. Proprietari și acte

Inscrieri privitoare la dreptul de proprietate și alte drepturi reale	Referințe
27 / 07/04/1966	
Act Notarial nr. 178, din 06/04/1966 emis de NOTARIATUL DE STAT GURA HUMORULUI;	
B1	A1, A1.1
Intabulare, drept de PROPRIETATE, dobandit prin Conventie, cota actuala 1/1 1) TÂRNOVAN VEORICA, sotie 2) TÂRNOVAN MIRCEA, Lipsă CNP proprietar; sot	
7378 / 20/03/2023	
Act Administrativ nr. 50, din 26/03/1974 emis de CONSILIUL POPULAR AL ORASULUI GURA HUMORULUI (act administrativ nr 27184 din 14.03.2023, emis de Primaria Orasului Gura Humorului);	
B3	A1.2
Intabulare, drept de PROPRIETATE, dobandit prin Construire, cota actuala 1/1 1) TÂRNOVAN VEORICA 2) TÂRNOVAN MIRCEA, Lipsă CNP proprietar; in devalmasie	

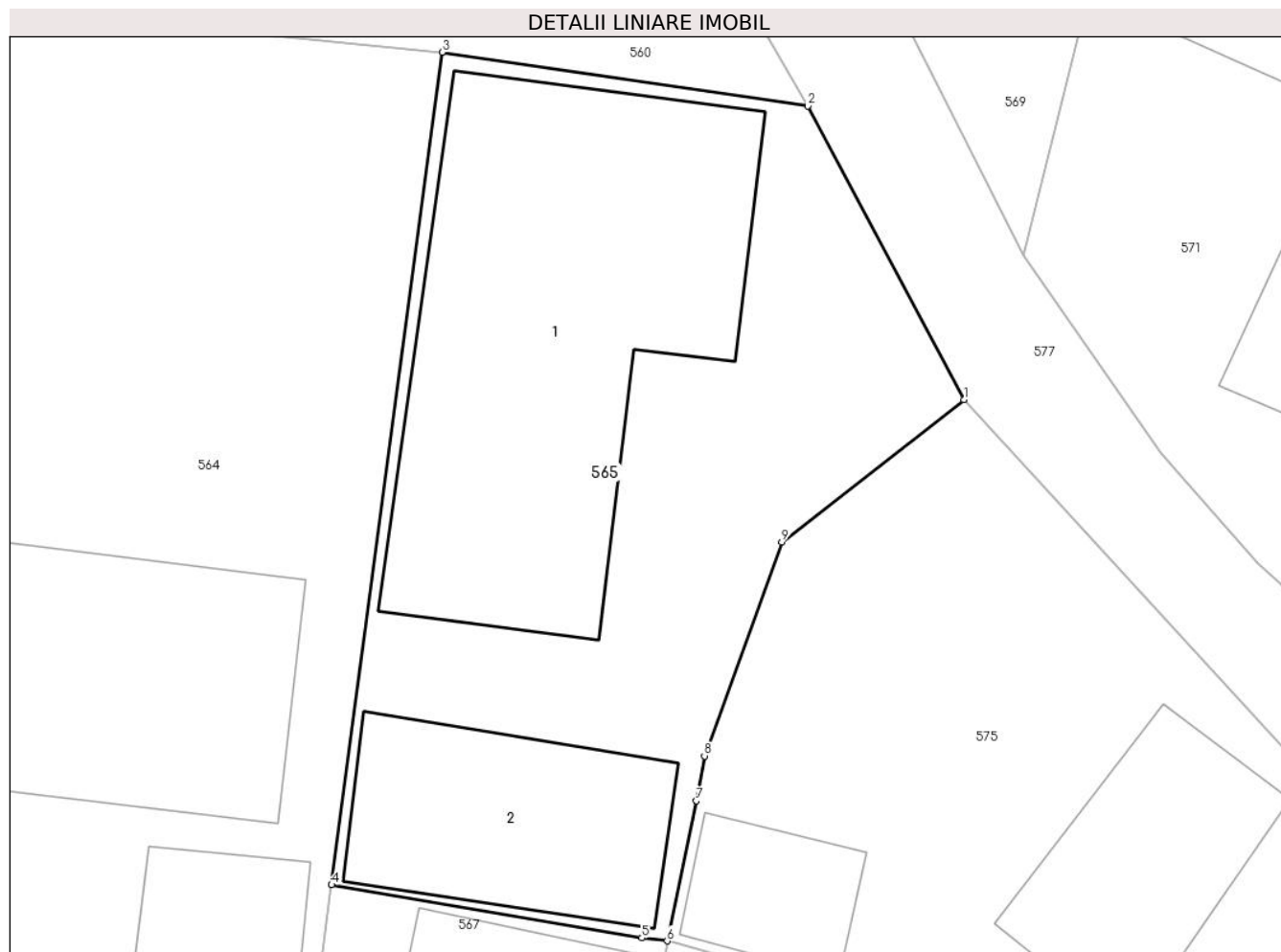
C. Partea III. SARCINI .

Inscrieri privind dezmembramintele dreptului de proprietate, drepturi reale de garanție și sarcini	Referințe
NU SUNT	

Teren

Nr cadastral	Suprafața (mp)*	Observații / Referințe
31268	Din acte: 290 Masurata: 289	

* Suprafața este determinată în planul de proiecție Stereo 70.



Date referitoare la teren

Crt	Categorie folosință	Intra vilan	Suprafața (mp)	Tarla	Parcelă	Nr. topo	Observații / Referințe
1	curți constructii	DA	289	-	-	770	

Date referitoare la construcții

Crt	Număr	Destinație construcție	Supraf. (mp)	Situație juridică	Observații / Referințe
A1.1	31268-C1	construcții de locuințe	Din acte: 110 Masurata: 118	Cu acte	Nr. niveluri:1; S. construită la sol:118 mp; Locuința(P), construită în 1948, cu pereți din lemn și cărămidă, acoperită cu țiglă.
A1.2	31268-C2	construcții anexa	Din acte: 37 Masurata: 44	Cu acte	Nr. niveluri:1; S. construită la sol:44 mp; Anexa, construită în 1974, cu pereți din lemn și acoperită cu azbociment.

Lungime Segmente

1) Valorile lungimilor segmentelor sunt obținute din proiecție în plan.

Punct început	X / Y	Punct sfârșit	X / Y	Lungime segment (** (m)
1	567.398,938 672.802,842	2	567.394,481 672.811,231	9.499

Punct început	X / Y	Punct sfârșit	X / Y	Lungime segment (** (m)
2	567.394,481 672.811,231	3	567.384,035 672.812,768	10.558
3	567.384,035 672.812,768	4	567.380,881 672.788,977	23.999
4	567.380,881 672.788,977	5	567.389,743 672.787,462	8.991
5	567.389,743 672.787,462	6	567.390,464 672.787,376	0.726
6	567.390,464 672.787,376	7	567.391,296 672.791,377	4.087
7	567.391,296 672.791,377	8	567.391,531 672.792,658	1.302
8	567.391,531 672.792,658	9	567.393,737 672.798,769	6.497
9	567.393,737 672.798,769	1	567.398,938 672.802,842	6.606

** Lungimile segmentelor sunt determinate în planul de proiecție Stereo 70 și sunt rotunjite la 1 milimetru.

*** Distanța dintre puncte este formată din segmente cumulate ce sunt mai mici decât valoarea 1 milimetru.

**DATE DESPRE IMOBILUL NR. 567**

Oficiul de Cadastru și Publicitate Imobiliară SUCEAVA
Biroul de Cadastru și Publicitate Imobiliară Gura Humorului

A. Partea I. Descrierea imobilului

TEREN Intravilan

Adresa: Loc. Gura Humorului, Str Mihai Eminescu, Nr. 33, Jud. Suceava

Nr. Crt	Nr cadastral Nr. topografic	Suprafața* (mp)	Observații / Referințe
A1	45836	245	Sector cadastral:36 Teren imprejmuit;

Construcții

Crt	Nr cadastral Nr. topografic	Adresa	Observații / Referințe
A1.1	45836-C1	Loc. Gura Humorului, Str Mihai Eminescu, Nr. 33, Jud. Suceava	Nr. niveluri:1; S. construita la sol:62 mp; Locuinta (P), construita in anul 1900, din lemn.
A1.2	45836-C2	Loc. Gura Humorului, Str Mihai Eminescu, Nr. 33, Jud. Suceava	Nr. niveluri:1; S. construita la sol:30 mp; Anexa, construita in anul 1900, din lemn.

B. Partea II. Proprietari și acte

Inscrieri privitoare la dreptul de proprietate și alte drepturi reale		Referințe
23849 / 03/11/2023		
Act Notarial nr. declarație aut. nr. 3405, din 12/10/2023 emis de NP RAUL GABRIEL ROTARU (act administrativ nr adeverință nr. 7576 din 21.09.2023, emis de Primaria Orasului Gura Humorului);		
B1	Se notează posesia 1) HORODNIC SERGIU-ANDREI	A1
Act Notarial nr. certificat de moștenitor nr. 293, din 12/09/2023 emis de N.P. PELEPCO LACRAMIOARA GABRIELA;		
B2	Intabulare, drept de PROPRIETATE, dobandit prin Succesiune, cota actuala 1/1 1) HORODNIC SERGIU-ANDREI	A1.1, A1.2
/		
Act Normativ nr. Legea 7, din 13/03/1996 emis de PARLAMENTUL ROMANIEI;		
B3	Intabulare, drept de PROPRIETATE, dobandit prin Lege, cota actuala 1/1 1) NEIDENTIFICAT NEIDENTIFICAT	A1

C. Partea III. SARCINI .

Inscrieri privind dezmembramintele dreptului de proprietate, drepturi reale de garanție și sarcini	Referințe
NU SUNT	

Teren

Nr cadastral	Suprafața (mp)*	Observații / Referințe
45836	245	

* Suprafața este determinată în planul de proiecție Stereo 70.



Date referitoare la teren

Crt	Categorie folosință	Intravilan	Suprafața (mp)	Tarla	Parcelă	Nr. topo	Observații / Referințe
1	curți constructii	DA	245	-	-	-	

Date referitoare la construcții

Crt	Număr	Destinație construcție	Supraf. (mp)	Situație juridică	Observații / Referințe
A1.1	45836-C1	construcții de locuințe	62	Cu acte	Nr. niveluri:1; S. construită la sol:62 mp; Locuința (P), construită în anul 1900, din lemn.
A1.2	45836-C2	construcții anexa	30	Cu acte	Nr. niveluri:1; S. construită la sol:30 mp; Anexa, construită în anul 1900, din lemn.

Lungime Segmente

1) Valorile lungimilor segmentelor sunt obținute din proiecție în plan.

Punct început	X / Y	Punct sfârșit	X / Y	Lungime segment (** (m)
1	567.378,006 672.768,638	2	567.377,179 672.762,844	5.853
2	567.377,179 672.762,844	3	567.386,588 672.762,59	9.412
3	567.386,588 672.762,59	4	567.390,464 672.787,376	25.087

Punct început	X / Y	Punct sfârșit	X / Y	Lungime segment (** (m)
4	567.390,464 672.787,376	5	567.389,743 672.787,462	0.726
5	567.389,743 672.787,462	6	567.380,881 672.788,977	8.991
6	567.380,881 672.788,977	7	567.379,892 672.781,847	7.198
7	567.379,892 672.781,847	1	567.378,006 672.768,638	13.343

** Lungimile segmentelor sunt determinate în planul de proiecție Stereo 70 și sunt rotunjite la 1 milimetru.

*** Distanța dintre puncte este formată din segmente cumulate ce sunt mai mici decât valoarea 1 milimetru.

**DATE DESPRE IMOBILUL NR. 568**

Oficiul de Cadastru și Publicitate Imobiliară SUCEAVA
Biroul de Cadastru și Publicitate Imobiliară Gura Humorului

A. Partea I. Descrierea imobilului

Nr. CF vechi:3638 Gura Humorului
Nr. topografic:2495

TEREN Intravilan

Adresa: Loc. Gura Humorului, Fnd Ghiociei, Nr. 2, Jud. Suceava

Nr. Crt	Nr cadastral Nr. topografic	Suprafața* (mp)	Observații / Referințe
A1	32913	Din acte: 2.227 Masurata: 2.449	Sector cadastral:36 Teren imprejmuit;

Construcții

Crt	Nr cadastral Nr. topografic	Adresa	Observații / Referințe
A1.1	32913-C1	Loc. Gura Humorului, Fnd Ghiociei, Nr. 2, Jud. Suceava	Nr. niveluri:1; S. construita la sol:888 mp; abator
A1.2	32913-C2	Loc. Gura Humorului, Fnd Ghiociei, Nr. 2, Jud. Suceava	Nr. niveluri:1; S. construita la sol:366 mp; garaj
A1.3	32913-C3	Loc. Gura Humorului, Fnd Ghiociei, Nr. 2, Jud. Suceava	Nr. niveluri:1; S. construita la sol:80 mp; atelier
A1.4	32913-C4	Loc. Gura Humorului, Fnd Ghiociei, Nr. 2, Jud. Suceava	Nr. niveluri:1; S. construita la sol:21 mp; adapost animale
A1.5	32913-C5	Loc. Gura Humorului, Fnd Ghiociei, Nr. 2, Jud. Suceava	Nr. niveluri:1; S. construita la sol:116 mp; casa
A1.6	32913-C6	Loc. Gura Humorului, Fnd Ghiociei, Nr. 2, Jud. Suceava	Nr. niveluri:1; S. construita la sol:92 mp; anexa

B. Partea II. Proprietari și acte

Inscrieri privitoare la dreptul de proprietate și alte drepturi reale	Referințe	
16 / 08/01/1988		
Hotarare Judecatoreasca nr. nr. 1927 din, din 28/07/1987 emis de JUDECATORIA C-LUNG MOLDOVENESC (titlul de proprietate nr. 5337 din 21.01.1987 emis de Administratia Financiara a judetului Suceava);		
B1	Intabulare, drept de PROPRIETATE, dobandit prin Hotarare Judecatoreasca, cota actuala 240/2227 1) DANILEVICI AUREL	A1
B2	Intabulare, drept de PROPRIETATE, dobandit prin Construire, cota actuala 1/1 1) DANILEVICI AUREL	A1.5, A1.6
66 / 15/01/2001		
Act Notarial nr. aut. 105 din, din 15/01/2001 emis de BIROUL NOTARULUI PUBLIC MIHAI CRISTIAN ATANASOAEI;		
B3	Intabulare, drept de PROPRIETATE, dobandit prin Conventie, cota actuala 193/2227 1) DANILEVICI AUREL, sot 2) DANILEVICI MARIEA, sotie	A1
30 / 05/01/2006		
Act Notarial nr. aut.28 din, din 05/01/2006 emis de BIROUL NOTARULUI PUBLIC LACRAMIOARA GABRIELAROTARU;		
B4	Intabulare, drept de PROPRIETATE, dobandit prin Conventie, cota actuala 1794/2227 1) DANILEVICI AUREL, sot 2) DANILEVICI MARIEA, sotie	A1
Act Administrativ nr. de construire nr. 74 din, din 07/07/2005 emis de PRIMARIA ORASULUI GURA HUMORULUI;		
B5	Intabulare, drept de PROPRIETATE, dobandit prin Construire, cota actuala 1/1 1) SC DANILEVICI CARN - PROD SRL -, CIF:4974061	A1.1, A1.2, A1.3, A1.4

C. Partea III. SARCINI

Inscrieri privind dezmembramintele dreptului de proprietate, drepturi reale de garanție și sarcini	Referințe
3310 / 28/09/2006	
Act Notarial nr. nr.2557 din, din 28/09/2006 emis de BIROUL NOTARULUI PUBLIC LACRAMIOARA	

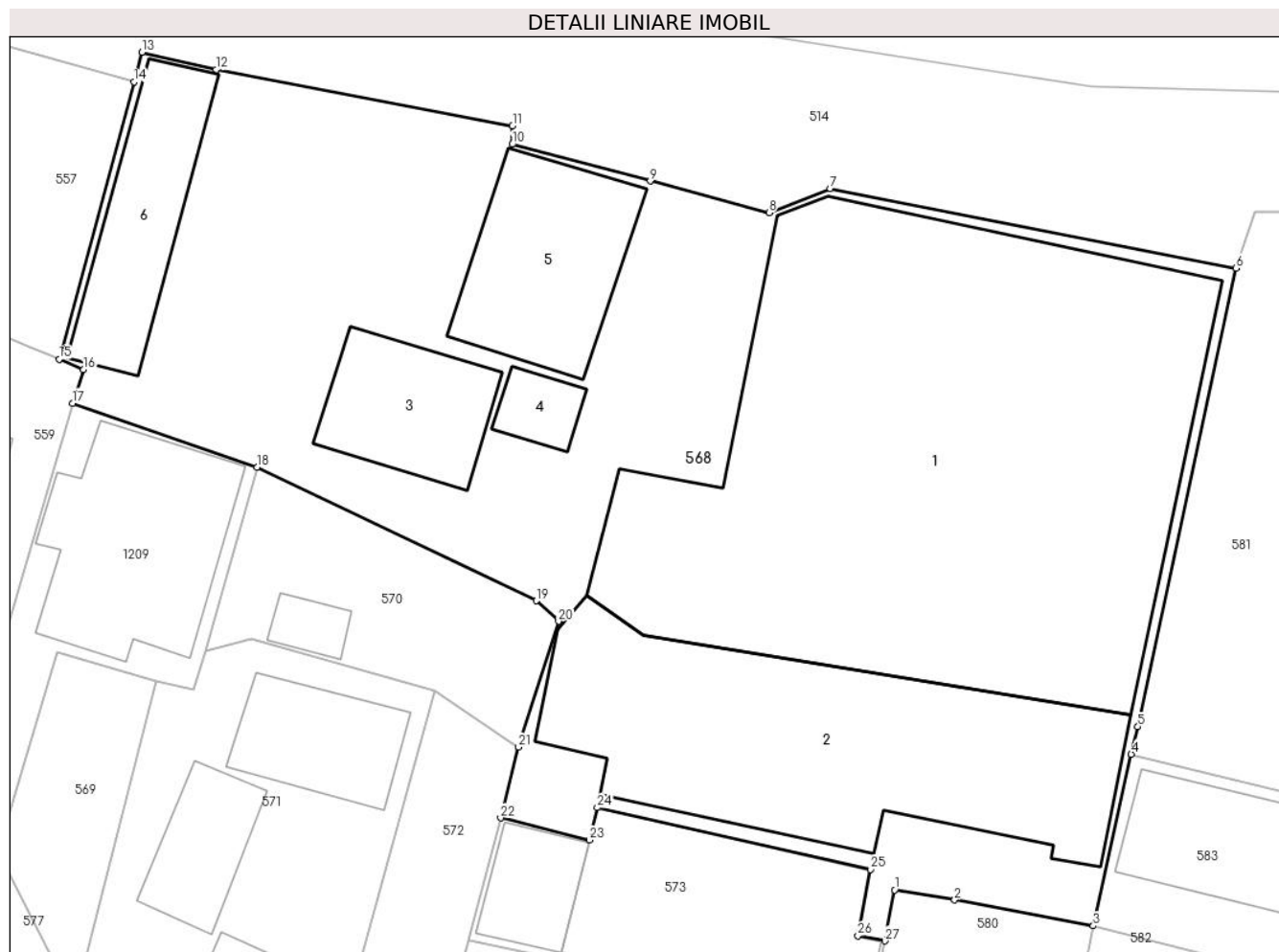
Inscrieri privind dezmembramintele dreptului de proprietate, drepturi reale de garanție și sarcini		Referințe
GABRIELAROTARU;		
C4	Intabulare, drept de SERVITUTEde trecere cu piciorul si cu orice mijloc de transport pe parcela nr. 2495 in favoarea parcelei nr. 1630.	A1

Anexa Nr. 1 La Partea I

Teren

Nr cadastral	Suprafața (mp)*	Observații / Referințe
32913	Din acte: 2.227 Masurata: 2.449	

* Suprafața este determinată în planul de proiecție Stereo 70.



Date referitoare la teren

Crt	Categorie folosință	Intra vilan	Suprafața (mp)	Tarla	Parcelă	Nr. topo	Observații / Referințe
1	altele	DA	120	-	-	342/2	
2	curți constructii	DA	120	-	-	1630	
3	altele	DA	193	-	-	1214/5	
4	curți constructii	DA	2.016	-	-	2495	

Date referitoare la construcții

Crt	Număr	Destinație construcție	Supraf. (mp)	Situație juridică	Observații / Referințe
A1.1	32913-C1	construcții industriale și edilitare	Din acte: 625 Masurata: 888	Cu acte	Nr. niveluri:1; S. construita la sol:888 mp; abator
A1.2	32913-C2	construcții anexa	Din acte: 76 Masurata: 366	Cu acte	Nr. niveluri:1; S. construita la sol:366 mp; garaj
A1.3	32913-C3	construcții anexa	Din acte: 75 Masurata: 80	Cu acte	Nr. niveluri:1; S. construita la sol:80 mp; atelier
A1.4	32913-C4	construcții anexa	21	Cu acte	Nr. niveluri:1; S. construita la sol:21 mp; adapost animale
A1.5	32913-C5	construcții de locuințe	116	Cu acte	Nr. niveluri:1; S. construita la sol:116 mp; casa

Crt	Număr	Destinație construcție	Supraf. (mp)	Situație juridică	Observații / Referințe
A1.6	32913-C6	construcții anexa	Din acte: 107 Masurata: 92	Cu acte	Nr. niveluri:1; S. construita la sol:92 mp; anexa

Lungime Segmente

1) Valorile lungimilor segmentelor sunt obținute din proiecție în plan.

Punct început	X / Y	Punct sfârșit	X / Y	Lungime segment (** (m))
1	567.452,885 672.814,187	2	567.456,703 672.813,546	3.871
3	567.465,541 672.811,896	4	567.467,961 672.822,838	11.206
5	567.468,378 672.824,603	6	567.474,646 672.853,824	29.886
7	567.448,784 672.858,9	8	567.444,876 672.857,35	4.204
9	567.437,312 672.859,367	10	567.428,51 672.861,714	9.11
11	567.428,536 672.862,898	12	567.409,655 672.866,466	19.215
13	567.404,922 672.867,581	14	567.404,415 672.865,7	1.948
15	567.399,647 672.848,012	16	567.401,191 672.847,358	1.677
17	567.400,501 672.845,218	18	567.412,259 672.841,131	12.448
19	567.430,054 672.832,623	20	567.431,461 672.831,313	1.922
21	567.428,923 672.823,293	22	567.427,78 672.818,782	4.654
23	567.433,432 672.817,377	24	567.433,936 672.819,438	2.122
25	567.451,339 672.815,492	26	567.450,544 672.811,262	4.304
27	567.452,263 672.810,943	1	567.452,885 672.814,187	3.303

Punct început	X / Y	Punct sfârșit	X / Y	Lungime segment (** (m))
2	567.456,703 672.813,546	3	567.465,541 672.811,896	8.991
4	567.467,961 672.822,838	5	567.468,378 672.824,603	1.814
6	567.474,646 672.853,824	7	567.448,784 672.858,9	26.355
8	567.444,876 672.857,35	9	567.437,312 672.859,367	7.828
10	567.428,51 672.861,714	11	567.428,536 672.862,898	1.184
12	567.409,655 672.866,466	13	567.404,922 672.867,581	4.863
14	567.404,415 672.865,7	15	567.399,647 672.848,012	18.319
16	567.401,191 672.847,358	17	567.400,501 672.845,218	2.248
18	567.412,259 672.841,131	19	567.430,054 672.832,623	19.724
20	567.431,461 672.831,313	21	567.428,923 672.823,293	8.412
22	567.427,78 672.818,782	23	567.433,432 672.817,377	5.824
24	567.433,936 672.819,438	25	567.451,339 672.815,492	17.845
26	567.450,544 672.811,262	27	567.452,263 672.810,943	1.748

** Lungimile segmentelor sunt determinate în planul de proiecție Stereo 70 și sunt rotunjite la 1 milimetru.

*** Distanța dintre puncte este formată din segmente cumulate ce sunt mai mici decât valoarea 1 milimetru.

**DATE DESPRE IMOBILUL NR. 569**

Oficiul de Cadastru și Publicitate Imobiliară SUCEAVA
Biroul de Cadastru și Publicitate Imobiliară Gura Humorului

A. Partea I. Descrierea imobilului

TEREN Intravilan

Adresa: Loc. Gura Humorului, Str Ghiociei, Nr. 4 BIS, Jud. Suceava

Nr. Crt	Nr cadastral Nr. topografic	Suprafața* (mp)	Observații / Referințe
A1		119	Sector cadastral:36 Teren neimprejmuit; Imobilul s-a format din o parte a PF 1214/3 a comunei cadastrale Gura Humorului.

B. Partea II. Proprietari și acte

Inscrieri privitoare la dreptul de proprietate și alte drepturi reale		Referințe
/		
Act Normativ nr. 7, din 13/03/1996 emis de PARLAMENTUL ROMANIEI;		
B1	Intabulare, drept de PROPRIETATE, dobândit prin Lege, cota actuala 1/1 1) NEIDENTIFICAT NEIDENTIFICAT	A1
Act Administrativ nr. 3495, din 26/03/2024 emis de PRIMARIA GURA HUMORULUI;		
B2	Se notează posesia faptică. 1) ȘESTAC SIMONA CECILIA	A1

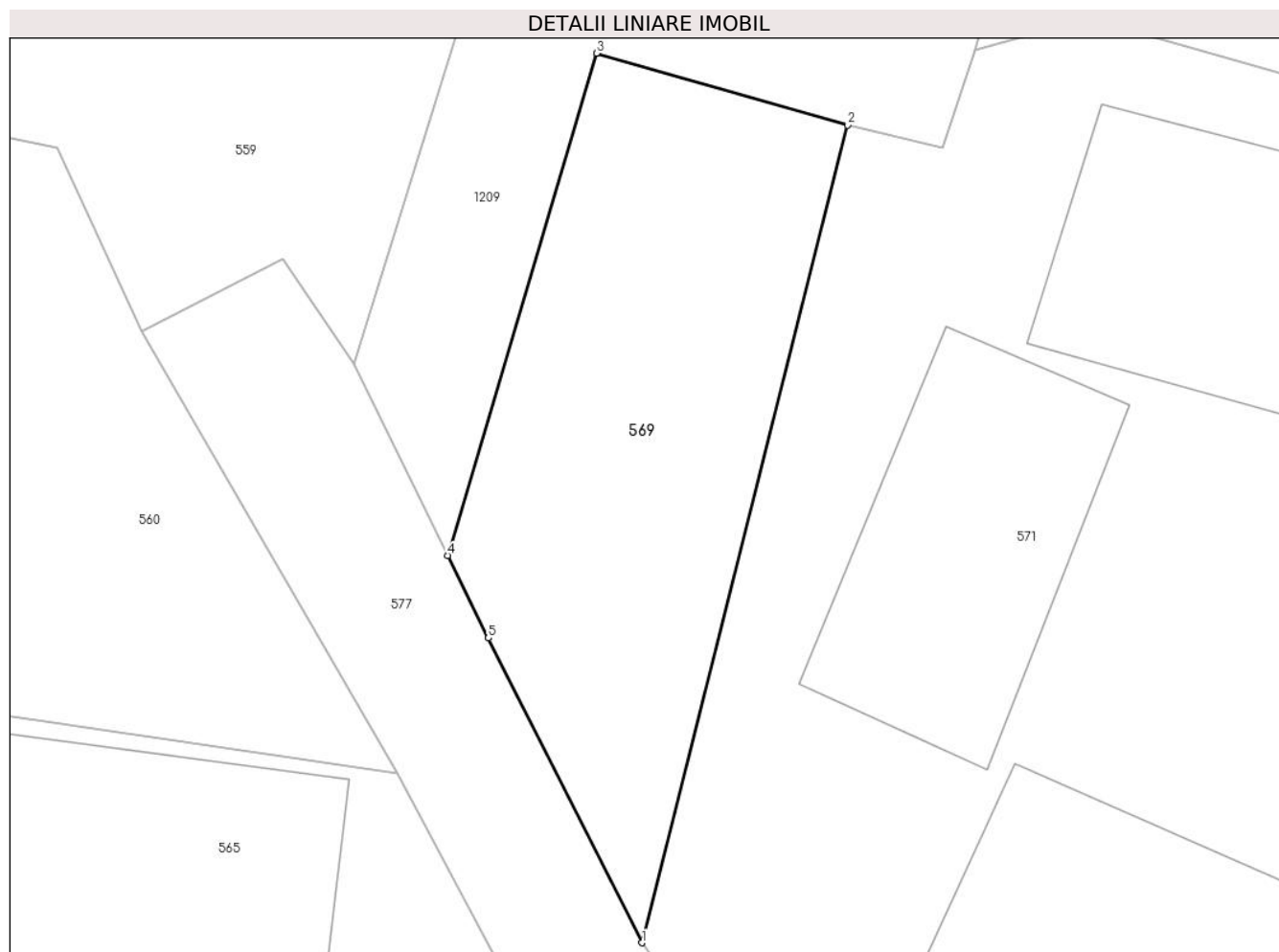
C. Partea III. SARCINI .

Inscrieri privind dezmembramintele dreptului de proprietate, drepturi reale de garanție și sarcini	Referințe
NU SUNT	

Teren

Nr cadastral	Suprafața (mp)*	Observații / Referințe
	119	Imobilul s-a format din o parte a PF 1214/3 a comunei cadastrale Gura Humorului.

* Suprafața este determinată în planul de proiecție Stereo 70.



Date referitoare la teren

Crt	Categorie folosință	Intravilan	Suprafața (mp)	Tarla	Parcelă	Nr. topo	Observații / Referințe
1	arabil	DA	119	-	-	-	

Lungime Segmente

1) Valorile lungimilor segmentelor sunt obținute din proiecție în plan.

Punct început	X / Y	Punct sfârșit	X / Y	Lungime segment (** (m)
1	567.400,632 672.806,965	2	567.405,803 672.827,517	21.193
2	567.405,803 672.827,517	3	567.399,489 672.829,323	6.567
3	567.399,489 672.829,323	4	567.395,75 672.816,697	13.168
4	567.395,75 672.816,697	5	567.396,771 672.814,624	2.311
5	567.396,771 672.814,624	1	567.400,632 672.806,965	8.577

**** Lungimile segmentelor sunt determinate în planul de proiecție Stereo 70 și sunt rotunjite la 1 milimetru.**

***** Distanța dintre puncte este formată din segmente cumulate ce sunt mai mici decât valoarea 1 milimetru.**

**DATE DESPRE IMOBILUL NR. 570**

Oficiul de Cadastru și Publicitate Imobiliară SUCEAVA
Biroul de Cadastru și Publicitate Imobiliară Gura Humorului

A. Partea I. Descrierea imobilului

TEREN Intravilan

Adresa: Loc. Gura Humorului, Jud. Suceava

Nr. Crt	Nr cadastral Nr. topografic	Suprafața* (mp)	Observații / Referințe
A1		193	Sector cadastral:36 Teren neimprejmuit; Imobilul s-a format din PF 1214/5 a comunei cadastrale Gura Humorului.

B. Partea II. Proprietari și acte

Inscrieri privitoare la dreptul de proprietate și alte drepturi reale		Referințe
/		
Act Notarial nr. 105, din 15/01/2001 emis de BNP MIHAI CRISTIAN ATANASOAEI;		
B1	Intabulare, drept de PROPRIETATE cumpărare, dobandit prin Conventie, cota actuala 1/1 1) DANILEVICI MARIEA 2) DANILEVICI AUREL	A1

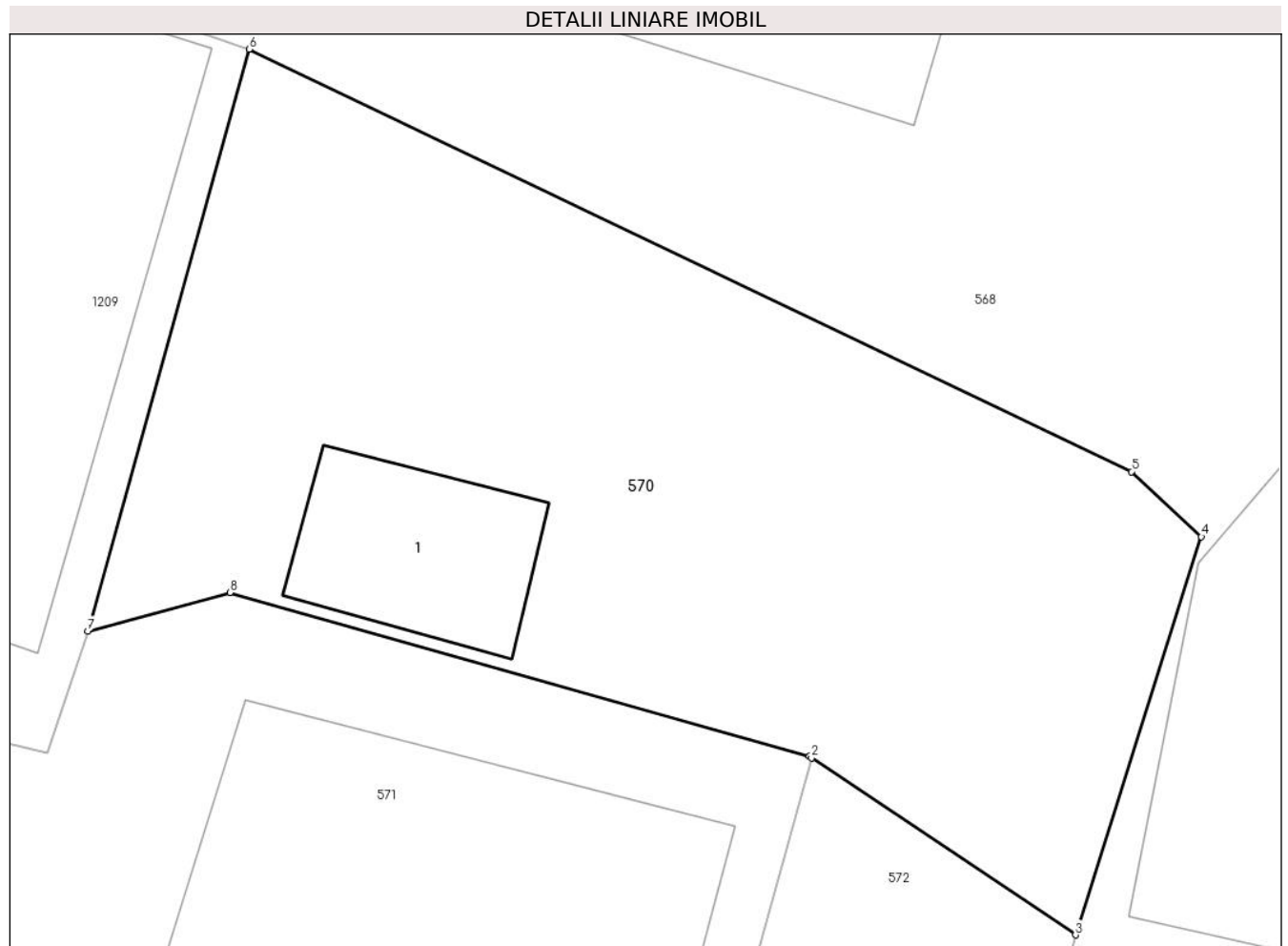
C. Partea III. SARCINI .

Inscrieri privind dezmembramintele dreptului de proprietate, drepturi reale de garanție și sarcini	Referințe
NU SUNT	

Teren

Nr cadastral	Suprafața (mp)*	Observații / Referințe
	193	Imobilul s-a format din PF 1214/5 a comunei cadastrale Gura Humorului.

* Suprafața este determinată în planul de proiecție Stereo 70.



Date referitoare la teren

Crt	Categorie folosință	Intravilan	Suprafața (mp)	Tarla	Parcelă	Nr. topo	Observații / Referințe
1	curți constructii	DA	193	-	-	-	

Date referitoare la construcții

Crt	Număr	Destinație construcție	Supraf. (mp)	Situație juridică	Observații / Referințe
A1.1		construcții de locuințe	15	Fara acte	Nr. niveluri:1; S. construita la sol:15 mp; Locuință.

Lungime Segmente

1) Valorile lungimilor segmentelor sunt obținute din proiecție în plan.

Punct început	X / Y	Punct sfârșit	X / Y	Lungime segment (** (m)
1	567.423,556 672.826,889	2	567.423,6 672.826,86	0.053
2	567.423,6 672.826,86	3	567.428,923 672.823,293	6.408
3	567.428,923 672.823,293	4	567.431,461 672.831,313	8.412
4	567.431,461 672.831,313	5	567.430,054 672.832,623	1.922

Punct început	X / Y	Punct sfârșit	X / Y	Lungime segment (** (m)
5	567.430,054 672.832,623	6	567.412,259 672.841,131	19.724
6	567.412,259 672.841,131	7	567.409,003 672.829,412	12.163
7	567.409,003 672.829,412	8	567.411,871 672.830,189	2.971
8	567.411,871 672.830,189	1	567.423,556 672.826,889	12.142

** Lungimile segmentelor sunt determinate în planul de proiecție Stereo 70 și sunt rotunjite la 1 milimetru.

*** Distanța dintre puncte este formată din segmente cumulate ce sunt mai mici decât valoarea 1 milimetru.

**DATE DESPRE IMOBILUL NR. 571**

Oficiul de Cadastru și Publicitate Imobiliară SUCEAVA
Biroul de Cadastru și Publicitate Imobiliară Gura Humorului

A. Partea I. Descrierea imobilului

TEREN Intravilan

Nr. CF vechi:187
Nr. topografic:1214/1

Adresa: Loc. Gura Humorului, Nr. 4, Jud. Suceava

Nr. Crt	Nr cadastral Nr. topografic	Suprafața* (mp)	Observații / Referințe
A1	31796	Din acte: 425 Masurata: 524	Sector cadastral:36 Teren imprejmuit;

Construcții

Crt	Nr cadastral Nr. topografic	Adresa	Observații / Referințe
A1.1	31796-C1	Loc. Gura Humorului, Nr. 4, Jud. Suceava	Nr. niveluri:2; S. construita la sol:86 mp; Locuință P+1.
A1.2	31796-C2	Loc. Gura Humorului, Nr. 4, Jud. Suceava	Nr. niveluri:1; S. construita la sol:50 mp; grajd
A1.3	31796-C3	Loc. Gura Humorului, Nr. 4, Jud. Suceava	Nr. niveluri:1; S. construita la sol:66 mp; sura

B. Partea II. Proprietari și acte

Inscrieri privitoare la dreptul de proprietate și alte drepturi reale		Referințe
49 / 11/01/2001		
Act Notarial nr. 180, din 20/09/1991 emis de NOTARIATUL DE STAT LOCAL C- LUNG MOLDOVENESC;		
B1	Intabulare, drept de PROPRIETATE, dobandit prin Succesiune, cota actuala 1/8 1) MIRONIUC ADRIANA , Lipsă CNP proprietar.	A1, A1.1, A1.2, A1.3
B2	Intabulare, drept de PROPRIETATE, dobandit prin Succesiune, cota actuala 1/8 1) MIRONIUC PETRUTA , Lipsă CNP proprietar.	A1, A1.1, A1.2, A1.3
1297 / 28/08/2001		
Act Normativ nr. 2136, din 27/08/2001 emis de BNP MIHAI CRISTIAN ATANASOAEI;		
B3	Intabulare, drept de PROPRIETATE, dobandit prin Succesiune, cota actuala 3/8 1) MIRONIUC ADRIANA , Lipsă CNP proprietar.	A1, A1.1, A1.2, A1.3
B4	Intabulare, drept de PROPRIETATE, dobandit prin Succesiune, cota actuala 3/8 1) MIRONIUC PETRUTA , Lipsă CNP proprietar.	A1, A1.1, A1.2, A1.3

C. Partea III. SARCINI .

Inscrieri privind dezmembramintele dreptului de proprietate, drepturi reale de garanție și sarcini	Referințe
NU SUNT	

Teren

Nr cadastral	Suprafața (mp)*	Observații / Referințe
31796	Din acte: 425 Masurata: 524	

* Suprafața este determinată în planul de proiecție Stereo 70.



Date referitoare la teren

Crt	Categorie folosință	Intra vilan	Suprafața (mp)	Tarla	Parcelă	Nr. topo	Observații / Referințe
1	curți constructii	DA	524	-	-	1214/1	

Date referitoare la construcții

Crt	Număr	Destinație construcție	Supraf. (mp)	Situație juridică	Observații / Referințe
A1.1	31796-C1	construcții de locuințe	86	Cu acte	Nr. niveluri:2; S. construita la sol:86 mp; Locuință P+1.
A1.2	31796-C2	construcții anexa	50	Cu acte	Nr. niveluri:1; S. construita la sol:50 mp; grajd
A1.3	31796-C3	construcții anexa	66	Cu acte	Nr. niveluri:1; S. construita la sol:66 mp; sura

Lungime Segmente

1) Valorile lungimilor segmentelor sunt obținute din proiecție în plan.

Punct început	X / Y	Punct sfârșit	X / Y	Lungime segment (** (m)
1	567.407,337 672.798,171	2	567.414,017 672.792,029	9.075
2	567.414,017 672.792,029	3	567.423,6 672.826,86	36.125

Punct început	X / Y	Punct sfârșit	X / Y	Lungime segment (** (m)
3	567.423,6 672.826,86	4	567.423,556 672.826,889	0.053
4	567.423,556 672.826,889	5	567.411,871 672.830,189	12.142
5	567.411,871 672.830,189	6	567.409,003 672.829,412	2.971
6	567.409,003 672.829,412	7	567.408,184 672.826,957	2.588
7	567.408,184 672.826,957	8	567.405,803 672.827,517	2.446
8	567.405,803 672.827,517	9	567.400,632 672.806,965	21.193
9	567.400,632 672.806,965	10	567.404,56 672.801,318	6.879
10	567.404,56 672.801,318	1	567.407,337 672.798,171	4.197

** Lungimile segmentelor sunt determinate în planul de proiecție Stereo 70 și sunt rotunjite la 1 milimetru.

*** Distanța dintre puncte este formată din segmente cumulate ce sunt mai mici decât valoarea 1 milimetru.

**DATE DESPRE IMOBILUL NR. 572**

Oficiul de Cadastru și Publicitate Imobiliară SUCEAVA
Biroul de Cadastru și Publicitate Imobiliară Gura Humorului

A. Partea I. Descrierea imobilului

TEREN Intravilan

Adresa: Loc. Gura Humorului, Jud. Suceava

Nr. Crt	Nr cadastral Nr. topografic	Suprafața* (mp)	Observații / Referințe
A1		230	Sector cadastral:36 Teren neimprejmuit; Imobilul s-a format din o parte a PF 342/2 a comunei cadastrale Gura Humorului.

B. Partea II. Proprietari și acte

Inscrieri privitoare la dreptul de proprietate și alte drepturi reale		Referințe
/		
Act Normativ nr. 7, din 13/03/1996 emis de PARLAMENTUL ROMANIEI (art. 13);		
B1	Inscrierea posesiei, drept de PROPRIETATE, dobândit prin Lege, cota actuala 1/1 1) NEIDENTIFICAT NEIDENTIFICAT	A1
B2	Se notează mențiunea de proprietar neidentificat.	A1

C. Partea III. SARCINI .

Inscrieri privind dezmembramintele dreptului de proprietate, drepturi reale de garanție și sarcini	Referințe
NU SUNT	

Teren

Nr cadastral	Suprafața (mp)*	Observații / Referințe
	230	Imobilul s-a format din o parte a PF 342/2 a comunei cadastrale Gura Humorului.

* Suprafața este determinată în planul de proiecție Stereo 70.



Date referitoare la teren

Crt	Categorie folosință	Intravilan	Suprafața (mp)	Tarla	Parcelă	Nr. topo	Observații / Referințe
1	faneata	DA	230	-	-	-	

Lungime Segmente

1) Valorile lungimilor segmentelor sunt obținute din proiecție în plan.

Punct început	X / Y	Punct sfârșit	X / Y	Lungime segment (** (m)
1	567.423,6 672.826,86	2	567.414,017 672.792,029	36.125
2	567.414,017 672.792,029	3	567.419,049 672.787,403	6.835
3	567.419,049 672.787,403	4	567.421,34 672.794,323	7.289
4	567.421,34 672.794,323	5	567.425,704 672.810,961	17.201
5	567.425,704 672.810,961	6	567.425,717 672.811,012	0.053

Punct început	X / Y	Punct sfârșit	X / Y	Lungime segment (** (m)
6	567.425,717 672.811,012	7	567.427,78 672.818,782	8.039
7	567.427,78 672.818,782	8	567.428,923 672.823,293	4.654
8	567.428,923 672.823,293	1	567.423,6 672.826,86	6.408

** Lungimile segmentelor sunt determinate în planul de proiecție Stereo 70 și sunt rotunjite la 1 milimetru.

*** Distanța dintre puncte este formată din segmente cumulate ce sunt mai mici decât valoarea 1 milimetru.

**DATE DESPRE IMOBILUL NR. 573**

Oficiul de Cadastru și Publicitate Imobiliară SUCEAVA
Biroul de Cadastru și Publicitate Imobiliară Gura Humorului

A. Partea I. Descrierea imobilului

TEREN Intravilan

Adresa: Loc. Gura Humorului, Jud. Suceava

Nr. Crt	Nr cadastral Nr. topografic	Suprafața* (mp)	Observații / Referințe
A1		235	Sector cadastral:36 Teren neimprejmuit; Imobilul s-a format din PF 344/1 a comunei cadastrale Gura Humorului.

B. Partea II. Proprietari și acte

Inscrieri privitoare la dreptul de proprietate și alte drepturi reale		Referințe
/		
Act Notarial nr. 2026, din 22/06/2000 emis de BNP MIHAI CRISTIAN ATANASOAEI;		
B1	Intabulare, drept de PROPRIETATE cumpărare, dobandit prin Conventie, cota actuala 1/1 1) DANILEVICI MARIEA 2) DANILEVICI AUREL	A1

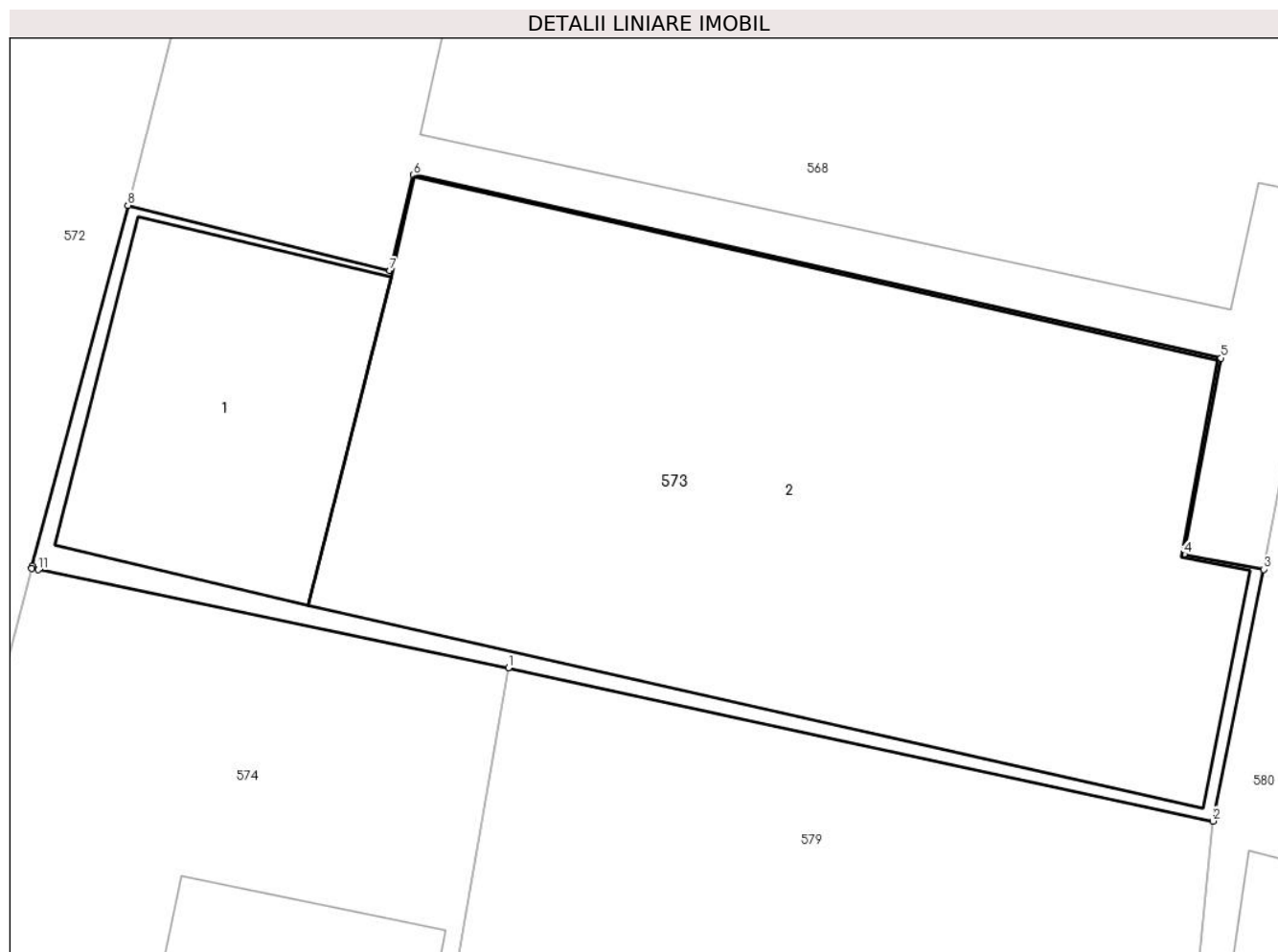
C. Partea III. SARCINI .

Inscrieri privind dezmembramintele dreptului de proprietate, drepturi reale de garanție și sarcini	Referințe
NU SUNT	

Teren

Nr cadastral	Suprafața (mp)*	Observații / Referințe
	235	Imobilul s-a format din PF 344/1 a comunei cadastrale Gura Humorului.

* Suprafața este determinată în planul de proiecție Stereo 70.



Date referitoare la teren

Crt	Categorie folosință	Intra vilan	Suprafața (mp)	Tarla	Parcelă	Nr. topo	Observații / Referințe
1	curți constructii	DA	235	-	-	-	

Date referitoare la construcții

Crt	Număr	Destinație construcție	Supraf. (mp)	Situație juridică	Observații / Referințe
A1.1		construcții de locuințe	41	Fara acte	Nr. niveluri:1; S. construita la sol:41 mp; Locuință.
A1.2		construcții anexa	179	Fara acte	Nr. niveluri:1; S. construita la sol:179 mp; Anexă.

Lungime Segmente

1) Valorile lungimilor segmentelor sunt obținute din proiecție în plan.

Punct început	X / Y	Punct sfârșit	X / Y	Lungime segment (** (m)
1	567.435,981 672.808,82	2	567.451,165 672.805,519	15.539
2	567.451,165 672.805,519	3	567.452,263 672.810,943	5.534
3	567.452,263 672.810,943	4	567.450,544 672.811,262	1.748

Punct început	X / Y	Punct sfârșit	X / Y	Lungime segment (** (m)
4	567.450,544 672.811,262	5	567.451,339 672.815,492	4.304
5	567.451,339 672.815,492	6	567.433,936 672.819,438	17.845
6	567.433,936 672.819,438	7	567.433,432 672.817,377	2.122
7	567.433,432 672.817,377	8	567.427,78 672.818,782	5.824
8	567.427,78 672.818,782	9	567.425,717 672.811,012	8.039
9	567.425,717 672.811,012	10	567.425,704 672.810,961	0.053
10	567.425,704 672.810,961	11	567.425,843 672.810,932	0.142
11	567.425,843 672.810,932	1	567.435,981 672.808,82	10.356

** Lungimile segmentelor sunt determinate în planul de proiecție Stereo 70 și sunt rotunjite la 1 milimetru.

*** Distanța dintre puncte este formată din segmente cumulate ce sunt mai mici decât valoarea 1 milimetru.

**DATE DESPRE IMOBILUL NR. 574**

Oficiul de Cadastru și Publicitate Imobiliară SUCEAVA
Biroul de Cadastru și Publicitate Imobiliară Gura Humorului

A. Partea I. Descrierea imobilului

Nr. CF vechi:154 Gura Humorului
Nr. topografic:184

TEREN Intravilan

Adresa: Loc. Gura Humorului, Nr. 2, Jud. Suceava, (fosta) str. Mihail Eminescu

Nr. Crt	Nr cadastral Nr. topografic	Suprafața* (mp)	Observații / Referințe
A1	35165	Din acte: 320 Masurata: 367	Sector cadastral:36 Teren neimprejmuit;

Construcții

Crt	Nr cadastral Nr. topografic	Adresa	Observații / Referințe
A1.1	35165-C1	Loc. Gura Humorului, Nr. 2, Jud. Suceava, (fosta) str. Mihail Eminescu	Nr. niveluri:2; S. construita la sol:101 mp; Locuință P+1.
A1.2		Loc. Gura Humorului, Nr. 2, Jud. Suceava, (fosta) str. Mihail Eminescu	Nr. niveluri:1; S. construita la sol:43 mp; Anexă.

B. Partea II. Proprietari și acte

Inscrieri privitoare la dreptul de proprietate și alte drepturi reale		Referințe
4236 / 10/04/2013		
Act Notarial nr. certificatului de mostenitor: 59, din 10/04/2013 emis de BNP PELEPCO LACRAMIOARA GABRIELA;		
B2	Intabulare, drept de PROPRIETATE, dobandit prin Succesiune, cota actuala 2/8 1) DANILEVICI MARIA	A1, A1.1
B3	Intabulare, drept de PROPRIETATE, dobandit prin Succesiune, cota actuala 3/8 1) DANILEVICI DANIEL PATRIK	A1, A1.1
B4	Intabulare, drept de PROPRIETATE, dobandit prin Succesiune, cota actuala 3/8 1) DANILEVICI FILIP EUGEN	A1, A1.1
/		
Act Administrativ nr. 11601, din 14/11/2023 emis de PRIMĂRIA GURA HUMORULUI;		
B5	Intabulare, drept de PROPRIETATE, dobandit prin Lege, cota actuala 1/1 1) DANILEVICI MARIA 2) DANILEVICI DANIEL PATRIK 3) DANILEVICI FILIP EUGEN	A1.2

C. Partea III. SARCINI .

Inscrieri privind dezmembramintele dreptului de proprietate, drepturi reale de garanție și sarcini	Referințe
NU SUNT	

Teren

Nr cadastral	Suprafața (mp)*	Observații / Referințe
35165	Din acte: 320 Masurata: 367	

* Suprafața este determinată în planul de proiecție Stereo 70.



Date referitoare la teren

Crt	Categorie folosință	Intra vilan	Suprafața (mp)	Tarla	Parcelă	Nr. topo	Observații / Referințe
1	curți constructii	DA	367	-	-	184	

Date referitoare la construcții

Crt	Număr	Destinație construcție	Supraf. (mp)	Situație juridică	Observații / Referințe
A1.1	35165-C1	construcții de locuințe	101	Cu acte	Nr. niveluri:2; S. construita la sol:101 mp; Locuință P+1.
A1.2		construcții anexa	43	Cu acte	Nr. niveluri:1; S. construita la sol:43 mp; Anexă.

Lungime Segmente

1) Valorile lungimilor segmentelor sunt obținute din proiecție în plan.

Punct început	X / Y	Punct sfârșit	X / Y	Lungime segment (** (m)
1	567.421,34 672.794,323	2	567.419,049 672.787,403	7.289
2	567.419,049 672.787,403	3	567.416,31 672.781,173	6.806

Punct început	X / Y	Punct sfârșit	X / Y	Lungime segment (** (m)
3	567.416,31 672.781,173	4	567.430,853 672.779,315	14.661
4	567.430,853 672.779,315	5	567.435,981 672.808,82	29.947
5	567.435,981 672.808,82	6	567.425,843 672.810,932	10.356
6	567.425,843 672.810,932	7	567.425,704 672.810,961	0.142
7	567.425,704 672.810,961	1	567.421,34 672.794,323	17.201

** Lungimile segmentelor sunt determinate în planul de proiecție Stereo 70 și sunt rotunjite la 1 milimetru.

*** Distanța dintre puncte este formată din segmente cumulate ce sunt mai mici decât valoarea 1 milimetru.

**DATE DESPRE IMOBILUL NR. 575**

Oficiul de Cadastru și Publicitate Imobiliară SUCEAVA
Biroul de Cadastru și Publicitate Imobiliară Gura Humorului

A. Partea I. Descrierea imobilului

Nr. CF vechi:512 GURA HUMORULUI

Nr. topografic:591

TEREN Intravilan

Adresa: Loc. Gura Humorului, Str Mihai Eminescu, Nr. 37, Jud. Suceava

Nr. Crt	Nr cadastral Nr. topografic	Suprafața* (mp)	Observații / Referințe
A1	35195	Din acte: 335 Masurata: 344	Sector cadastral:36 Teren imprejmuit;

Construcții

Crt	Nr cadastral Nr. topografic	Adresa	Observații / Referințe
A1.1	35195-C1	Loc. Gura Humorului, Str Mihai Eminescu, Nr. 37, Jud. Suceava	Nr. niveluri:1; S. construita la sol:43 mp; Locuință.
A1.2		Loc. Gura Humorului, Str Mihai Eminescu, Nr. 37, Jud. Suceava	Nr. niveluri:1; S. construita la sol:38 mp; Anexă.
A1.3		Loc. Gura Humorului, Str Mihai Eminescu, Nr. 37, Jud. Suceava	Nr. niveluri:1; S. construita la sol:17 mp; Anexă.

B. Partea II. Proprietari și acte

Inscrieri privitoare la dreptul de proprietate și alte drepturi reale		Referințe
648 / 22/01/2007		
Act Administrativ nr. romano germana, din 30/10/1940 emis de -;		
B1	Intabulare, drept de PROPRIETATE, dobandit prin Lege, cota actuala 1/1 1) STATUL ROMAN, CIF:9999999999999	A1
1094 / 25/02/2008		
Act Notarial nr. 37, din 22/02/2008 emis de BNP PETRU ATANASOAEI;		
B2	Intabulare, drept de PROPRIETATE, dobandit prin Succesiune, cota actuala 1/2 1) HODOROABA CONSTANTIN, Lipsă CNP proprietar.	A1.1
1366 / 07/03/2008		
Act Notarial nr. 521, din 07/03/2008 emis de BNP PETRU ATANASOAEI;		
B3	Intabulare, drept de PROPRIETATE, dobandit prin Conventie, cota actuala 1/2 1) HODOROABA CONSTANTIN, Lipsă CNP proprietar. 2) HODOROABA ANA, Lipsă CNP proprietar; bun comun	A1.1
/		
Act Administrativ nr. 11601, din 14/11/2023 emis de PRIMĂRIA GURA HUMORULUI;		
B4	Intabulare, drept de PROPRIETATE, dobandit prin Lege, cota actuala 1/1 1) HODOROABA CONSTANTIN, Lipsă CNP proprietar. 2) HODOROABA ANA, Lipsă CNP proprietar; bun comun	A1.2, A1.3

C. Partea III. SARCINI

Inscrieri privind dezmembramintele dreptului de proprietate, drepturi reale de garanție și sarcini		Referințe
1094 / 25/02/2008		
Act Notarial nr. 37, din 22/02/2008 emis de BNP PETRU ATANASOAEI;		
C1	Intabulare, drept de FOLOSINTA, dobandit prin Succesiune, cota actuala 1/2 1) HODOROABA CONSTANTIN, Lipsă CNP proprietar.	A1
1366 / 07/03/2008		
Act Notarial nr. 521, din 07/03/2008 emis de BNP PETRU ATANASOAEI;		
C2	Intabulare, drept de FOLOSINTA, dobandit prin Conventie, cota actuala 1/2 1) HODOROABA CONSTANTIN, Lipsă CNP proprietar.	A1.1
C3	Intabulare, drept de UZUFRACT VIAGER, dobandit prin Conventie, cota	A1, A1.1

Inscrieri privind dezmembramintele dreptului de proprietate, drepturi reale de garanție și sarcini		Referințe
C3	actuala 1/2 1) HODOROABA VICTORIA, Lipsă CNP proprietar.	

Teren

Nr cadastral	Suprafața (mp)*	Observații / Referințe
35195	Din acte: 335 Masurata: 344	

* Suprafața este determinată în planul de proiecție Stereo 70.



Date referitoare la teren

Crt	Categorie folosință	Intra vilan	Suprafața (mp)	Tarla	Parcelă	Nr. topo	Observații / Referințe
1	curți constructii	DA	344	-	-	591	

Date referitoare la construcții

Crt	Număr	Destinație construcție	Supraf. (mp)	Situație juridică	Observații / Referințe
A1.1	35195-C1	construcții de locuințe	43	Cu acte	Nr. niveluri:1; S. construita la sol:43 mp; Locuință.
A1.2		construcții anexa	38	Cu acte	Nr. niveluri:1; S. construita la sol:38 mp; Anexă.
A1.3		construcții anexa	17	Cu acte	Nr. niveluri:1; S. construita la sol:17 mp; Anexă.

Lungime Segmente

1) Valorile lungimilor segmentelor sunt obținute din proiecție în plan.

Punct început	X / Y	Punct sfârșit	X / Y	Lungime segment (** (m)
1	567.401,693 672.774,874	2	567.409,949 672.773,47	8.375

Punct început	X / Y	Punct sfârșit	X / Y	Lungime segment (** (m)
2	567.409,949 672.773,47	3	567.412,464 672.785,02	11.821
3	567.412,464 672.785,02	4	567.411,969 672.787,122	2.159
4	567.411,969 672.787,122	5	567.410,996 672.788,936	2.058
5	567.410,996 672.788,936	6	567.408,517 672.792,38	4.243
6	567.408,517 672.792,38	7	567.398,938 672.802,842	14.185
7	567.398,938 672.802,842	8	567.393,737 672.798,769	6.606
8	567.393,737 672.798,769	9	567.391,531 672.792,658	6.497
9	567.391,531 672.792,658	10	567.391,296 672.791,377	1.302
10	567.391,296 672.791,377	11	567.390,464 672.787,376	4.087
11	567.390,464 672.787,376	12	567.402,08 672.784,129	12.061
12	567.402,08 672.784,129	13	567.401,278 672.774,955	9.209
13	567.401,278 672.774,955	1	567.401,693 672.774,874	0.423

** Lungimile segmentelor sunt determinate în planul de proiecție Stereo 70 și sunt rotunjite la 1 milimetru.

*** Distanța dintre puncte este formată din segmente cumulate ce sunt mai mici decât valoarea 1 milimetru.

**DATE DESPRE IMOBILUL NR. 576**

Oficiul de Cadastru și Publicitate Imobiliară SUCEAVA
Biroul de Cadastru și Publicitate Imobiliară Gura Humorului

A. Partea I. Descrierea imobilului

Nr. CF vechi:3071 gura humorului
Nr. topografic:186/L.

TEREN Intravilan

Adresa: Loc. Gura Humorului, Str Mihail Eminescu, Nr. 35, Jud. Suceava

Nr. Crt	Nr cadastral Nr. topografic	Suprafața* (mp)	Observații / Referințe
A1	42704	Din acte: 398 Masurata: 392	Sector cadastral:36 Teren imprejmuit;

Construcții

Crt	Nr cadastral Nr. topografic	Adresa	Observații / Referințe
A1.1	42704-C1	Loc. Gura Humorului, Str Mihail Eminescu, Nr. 35, Jud. Suceava	Nr. niveluri:2; S. construita la sol:112 mp; S. construita desfasurata:148 mp; Casă de locuit P+M; Anul construirii: 1920; nivele: 2.
A1.2	42704-C2	Loc. Gura Humorului, Str Mihail Eminescu, Nr. 35, Jud. Suceava	Nr. niveluri:1; S. construita la sol:24 mp; Bucătărie curte ; Anul construirii: 1987; parter
A1.3	42704-C3	Loc. Gura Humorului, Str Mihail Eminescu, Nr. 35, Jud. Suceava	Nr. niveluri:1; S. construita la sol:52 mp; Magazie ; Anul construirii: 1987; parter

B. Partea II. Proprietari și acte

Inscrieri privitoare la dreptul de proprietate și alte drepturi reale		Referințe
464 / 14/08/1976		
Act Administrativ nr. romano - germana, din 30/10/1940 emis de -;		
B1	Intabulare, drept de PROPRIETATE, dobandit prin Lege, cota actuala 1/1 1) AMORARITEI C. ELENA - DOINA, Lipsă CNP proprietar. 2) AMORARITEI CONSTANTIN, Lipsă CNP proprietar.	A1.1
1962 / 14/05/1996		
Act Administrativ nr. 3206, din 25/05/1992 emis de COMISIA ORASULUI GURA HUMORULUI;		
B2	Intabulare, drept de PROPRIETATE, dobandit prin Lege, cota actuala 1/1 1) AMORARITEI CONSTANTIN, Lipsă CNP proprietar; casatorit cu 2) AMORARITEI ELENA, Lipsă CNP proprietar.	A1
22048 / 10/10/2023		
Act Administrativ nr. 33422, din 29/09/2023 emis de PRIMĂRIA ORAȘULUI GURA HUMORULUI (certificat de atestare fiscală);		
B3	Intabulare, drept de PROPRIETATE, dobandit prin Lege, cota actuala 1/1 1) AMORĂRIȚEI CONSTANTIN 2) AMORARIȚEI ELENA-DOINA	A1.2, A1.3

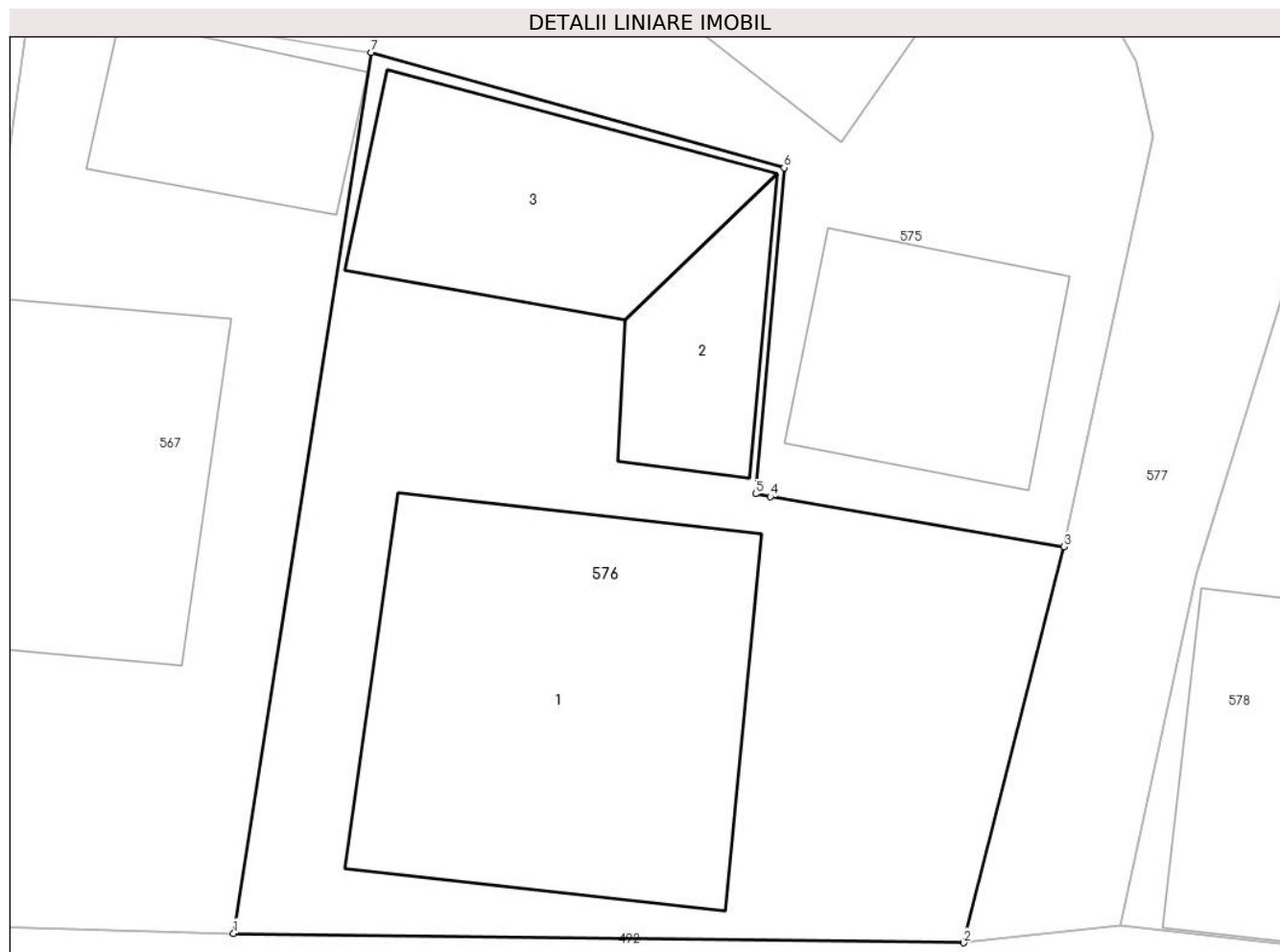
C. Partea III. SARCINI .

Inscrieri privind dezmembramintele dreptului de proprietate, drepturi reale de garanție și sarcini	Referințe
NU SUNT	

Teren

Nr cadastral	Suprafața (mp)*	Observații / Referințe
42704	Din acte: 398 Masurata: 392	

* Suprafața este determinată în planul de proiecție Stereo 70.



Date referitoare la teren

Crt	Categorie folosință	Intravilan	Suprafața (mp)	Tarla	Parcelă	Nr. topo	Observații / Referințe
1	curți constructii	DA	304	-	-	186/2.	
2	arabil	DA	88	-	-	186/1.	

Date referitoare la construcții

Crt	Număr	Destinație construcție	Supraf. (mp)	Situație juridică	Observații / Referințe
A1.1	42704-C1	construcții de locuințe	Din acte: 148 Masurata: 112	Cu acte	Nr. niveluri:2; S. construita la sol:112 mp; S. construita desfasurata:148 mp; Casă de locuit P+M; Anul construirii: 1920; nivele: 2.
A1.2	42704-C2	construcții anexa	Din acte: 27 Masurata: 24	Cu acte	Nr. niveluri:1; S. construita la sol:24 mp; Bucătărie curte ; Anul construirii: 1987; parter
A1.3	42704-C3	construcții anexa	Din acte: 10 Masurata: 52	Cu acte	Nr. niveluri:1; S. construita la sol:52 mp; Magazie ; Anul construirii: 1987; parter

Lungime Segmente

1) Valorile lungimilor segmentelor sunt obținute din proiecție în plan.

Punct început	X / Y	Punct sfârșit	X / Y	Lungime segment (** (m)
---------------	-------	---------------	-------	-------------------------

Punct început	X / Y	Punct sfârșit	X / Y	Lungime segment (** (m)
1	567.386,588 672.762,59	2	567.407,134 672.762,324	20.548
2	567.407,134 672.762,324	3	567.409,949 672.773,47	11.496
3	567.409,949 672.773,47	4	567.401,693 672.774,874	8.375
4	567.401,693 672.774,874	5	567.401,278 672.774,955	0.423
5	567.401,278 672.774,955	6	567.402,08 672.784,129	9.209
6	567.402,08 672.784,129	7	567.390,464 672.787,376	12.061
7	567.390,464 672.787,376	1	567.386,588 672.762,59	25.087

** Lungimile segmentelor sunt determinate în planul de proiecție Stereo 70 și sunt rotunjite la 1 milimetru.

*** Distanța dintre puncte este formată din segmente cumulate ce sunt mai mici decât valoarea 1 milimetru.

**DATE DESPRE IMOBILUL NR. 577**

Oficiul de Cadastru și Publicitate Imobiliară SUCEAVA
Biroul de Cadastru și Publicitate Imobiliară Gura Humorului

A. Partea I. Descrierea imobilului

TEREN Intravilan

Adresa: Loc. Gura Humorului, Jud. Suceava

Nr. Crt	Nr cadastral Nr. topografic	Suprafața* (mp)	Observații / Referințe
A1		278	Sector cadastral:36 Teren neimprejmuit; Imobilul s-a format din o parte a PF 341 a comunei cadastrale Gura Humorului.

B. Partea II. Proprietari și acte

Inscrieri privitoare la dreptul de proprietate și alte drepturi reale		Referințe
/		
Act Normativ nr. 7, din 13/03/1996 emis de PARLAMENTUL ROMANIEI (art. 13);		
B1	Inscrierea posesiei, drept de PROPRIETATE, dobandit prin Lege, cota actuala 1/1 1) NEIDENTIFICAT NEIDENTIFICAT	A1
B2	Se notează mențiunea de proprietar neidentificat.	A1

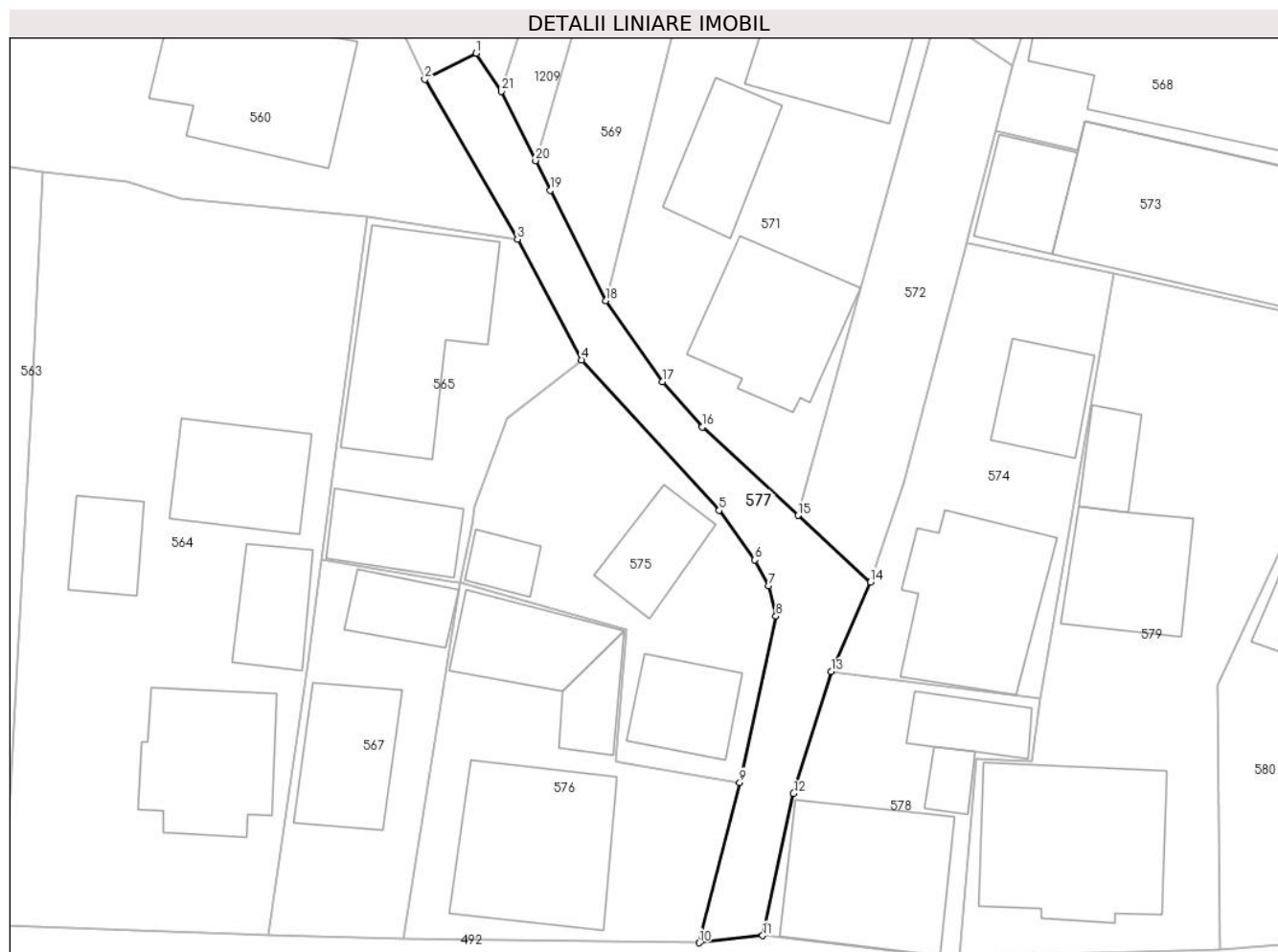
C. Partea III. SARCINI .

Inscrieri privind dezmembramintele dreptului de proprietate, drepturi reale de garanție și sarcini	Referințe
NU SUNT	

Teren

Nr cadastral	Suprafața (mp)*	Observații / Referințe
	278	Imobilul s-a format din o parte a PF 341 a comunei cadastrale Gura Humorului.

* Suprafața este determinată în planul de proiecție Stereo 70.



Date referitoare la teren

Crt	Categorie folosință	Intra vilan	Suprafața (mp)	Tarla	Parcelă	Nr. topo	Observații / Referințe
1	drum	DA	278	-	-	-	

Lungime Segmente

1) Valorile lungimilor segmentelor sunt obținute din proiecție în plan.

Punct început	X / Y	Punct sfârșit	X / Y	Lungime segment (** (m)
1	567.391,602 672.824,162	2	567.388,037 672.822,342	4.003
3	567.394,481 672.811,231	4	567.398,938 672.802,842	9.499
5	567.408,517 672.792,38	6	567.410,996 672.788,936	4.243
7	567.411,969 672.787,122	8	567.412,464 672.785,02	2.159
9	567.409,949 672.773,47	10	567.407,134 672.762,324	11.496

Punct început	X / Y	Punct sfârșit	X / Y	Lungime segment (** (m)
2	567.388,037 672.822,342	3	567.394,481 672.811,231	12.844
4	567.398,938 672.802,842	5	567.408,517 672.792,38	14.185
6	567.410,996 672.788,936	7	567.411,969 672.787,122	2.058
8	567.412,464 672.785,02	9	567.409,949 672.773,47	11.821
10	567.407,134 672.762,324	11	567.411,547 672.762,826	4.441

Punct început	X / Y	Punct sfârșit	X / Y	Lungime segment (** (m)
11	567.411,547 672.762,826	12	567.413,692 672.772,702	10.106
13	567.416,31 672.781,173	14	567.419,049 672.787,403	6.806
15	567.414,017 672.792,029	16	567.407,337 672.798,171	9.075
17	567.404,56 672.801,318	18	567.400,632 672.806,965	6.879
19	567.396,771 672.814,624	20	567.395,75 672.816,697	2.311
21	567.393,381 672.821,51	1	567.391,602 672.824,162	3.193

Punct început	X / Y	Punct sfârșit	X / Y	Lungime segment (** (m)
12	567.413,692 672.772,702	13	567.416,31 672.781,173	8.866
14	567.419,049 672.787,403	15	567.414,017 672.792,029	6.835
16	567.407,337 672.798,171	17	567.404,56 672.801,318	4.197
18	567.400,632 672.806,965	19	567.396,771 672.814,624	8.577
20	567.395,75 672.816,697	21	567.393,381 672.821,51	5.364

** Lungimile segmentelor sunt determinate în planul de proiecție Stereo 70 și sunt rotunjite la 1 milimetru.

*** Distanța dintre puncte este formată din segmente cumulate ce sunt mai mici decât valoarea 1 milimetru.

**DATE DESPRE IMOBILUL NR. 578**

Oficiul de Cadastru și Publicitate Imobiliară SUCEAVA
Biroul de Cadastru și Publicitate Imobiliară Gura Humorului

A. Partea I. Descrierea imobilului

TEREN Intravilan

Nr. CF vechi:1256

Nr. topografic:773

Adresa: Loc. Gura Humorului, Jud. Suceava

Nr. Crt	Nr cadastral Nr. topografic	Suprafața* (mp)	Observații / Referințe
A1	45952	Din acte: 226 Masurata: 250	Sector cadastral:36 Teren imprejmuit;

Construcții

Crt	Nr cadastral Nr. topografic	Adresa	Observații / Referințe
A1.1	45952-C1	Loc. Gura Humorului, Jud. Suceava	Nr. niveluri:1; S. construita la sol:107 mp; casa
A1.2		Loc. Gura Humorului, Jud. Suceava	Nr. niveluri:1; S. construita la sol:13 mp; Anexă.
A1.3		Loc. Gura Humorului, Jud. Suceava	Nr. niveluri:1; S. construita la sol:30 mp; Anexă.

B. Partea II. Proprietari și acte

Inscrieri privitoare la dreptul de proprietate și alte drepturi reale		Referințe
848 / 20/06/2000		
Act Administrativ nr. 42, din 16/12/1996 emis de PRIMARIA ORASULUI GURA HUMORULUI;		
B1	Intabulare, drept de PROPRIETATE, dobandit prin Conventie, cota actuala 1/1 1) TITI NECULAI 2) TITI ILEANA	A1.1
2231 / 11/06/2007		
Act Notarial nr. 1572, din 11/06/2007 emis de BNP LĂCRĂMIOARA GABRIELA PELEPCO;		
B2	Intabulare, drept de PROPRIETATE, dobandit prin Conventie, cota actuala 1/1 1) TITI NECULAI DEFUNCT:Da 2) TITI ILEANA, bun comun in devalmasie	A1
/		
Act Administrativ nr. 11601, din 14/11/2023 emis de PRIMĂRIA GURA HUMORULUI;		
B3	Intabulare, drept de PROPRIETATE, dobandit prin Lege, cota actuala 1/1 1) TITI NECULAI DEFUNCT:Da 2) TITI ILEANA, bun comun in devalmasie	A1.2, A1.3

C. Partea III. SARCINI .

Inscrieri privind dezmembramentele dreptului de proprietate, drepturi reale de garanție și sarcini	Referințe
NU SUNT	

Teren

Nr cadastral	Suprafața (mp)*	Observații / Referințe
45952	Din acte: 226 Masurata: 250	

* Suprafața este determinată în planul de proiecție Stereo 70.



Date referitoare la teren

Crt	Categorie folosință	Intra vilan	Suprafața (mp)	Tarla	Parcelă	Nr. topo	Observații / Referințe
1	curți constructii	DA	97	-	-	773/1	
2	curți constructii	DA	153	-	-	773	

Date referitoare la construcții

Crt	Număr	Destinație construcție	Supraf. (mp)	Situație juridică	Observații / Referințe
A1.1	45952-C1	construcții de locuințe	107	Cu acte	Nr. niveluri:1; S. construita la sol:107 mp; casa
A1.2		construcții anexa	13	Cu acte	Nr. niveluri:1; S. construita la sol:13 mp; Anexă.
A1.3		construcții anexa	30	Cu acte	Nr. niveluri:1; S. construita la sol:30 mp; Anexă.

Lungime Segmente

1) Valorile lungimilor segmentelor sunt obținute din proiecție în plan.

Punct început	X / Y	Punct sfârșit	X / Y	Lungime segment (** (m)
1	567.413,692 672.772,702	2	567.411,547 672.762,826	10.106

Punct început	X / Y	Punct sfârșit	X / Y	Lungime segment (** (m)
2	567.411,547 672.762,826	3	567.423,511 672.761,389	12.05
3	567.423,511 672.761,389	4	567.425,21 672.761,305	1.701
4	567.425,21 672.761,305	5	567.426,442 672.775,091	13.841
5	567.426,442 672.775,091	6	567.430,284 672.774,966	3.844
6	567.430,284 672.774,966	7	567.430,853 672.779,315	4.386
7	567.430,853 672.779,315	8	567.416,31 672.781,173	14.661
8	567.416,31 672.781,173	1	567.413,692 672.772,702	8.866

** Lungimile segmentelor sunt determinate în planul de proiecție Stereo 70 și sunt rotunjite la 1 milimetru.

*** Distanța dintre puncte este formată din segmente cumulate ce sunt mai mici decât valoarea 1 milimetru.

**DATE DESPRE IMOBILUL NR. 579**

Oficiul de Cadastru și Publicitate Imobiliară SUCEAVA
Biroul de Cadastru și Publicitate Imobiliară Gura Humorului

A. Partea I. Descrierea imobilului

TEREN Intravilan

Adresa: Loc. Gura Humorului, Nr. 41, Jud. Suceava

Nr. Crt	Nr cadastral Nr. topografic	Suprafața* (mp)	Observații / Referințe
A1		Din acte: 966 Masurata: 708	Sector cadastral:36 Teren imprejmuit; Imobilul s-a format din o parte a PF 341 a comunei cadastrale Gura Humorului.

Construcții

Crt	Nr cadastral Nr. topografic	Adresa	Observații / Referințe
A1.1		Loc. Gura Humorului, Nr. 41, Jud. Suceava	Nr. niveluri:2; S. construita la sol:131 mp; Locuință P+1.
A1.2		Loc. Gura Humorului, Nr. 41, Jud. Suceava	Nr. niveluri:1; S. construita la sol:68 mp; Anexă.
A1.3		Loc. Gura Humorului, Nr. 41, Jud. Suceava	Nr. niveluri:1; S. construita la sol:24 mp; Anexă.

B. Partea II. Proprietari și acte

Inscrieri privitoare la dreptul de proprietate și alte drepturi reale		Referințe
/		
Act Administrativ nr. 599, din 18/04/1995 emis de CJSDPAT SUCEAVA;		
B1	Intabulare, drept de PROPRIETATE, dobandit prin Constituire, cota actuala 1/1 1) BELECA CONSTANTIN	A1
Act Administrativ nr. 11601, din 14/11/2023 emis de PRIMĂRIA GURA HUMORULUI;		
B2	Intabulare, drept de PROPRIETATE, dobandit prin Lege, cota actuala 1/1 1) BELECA CONSTANTIN	A1.1, A1.2, A1.3

C. Partea III. SARCINI .

Inscrieri privind dezmembramintele dreptului de proprietate, drepturi reale de garanție și sarcini	Referințe
NU SUNT	

Teren

Nr cadastral	Suprafața (mp)*	Observații / Referințe
	Din acte: 966 Masurata: 708	Imobilul s-a format din o parte a PF 341 a comunei cadastrale Gura Humorului.

* Suprafața este determinată în planul de proiecție Stereo 70.



Date referitoare la teren

Crt	Categorie folosință	Intra vilan	Suprafața (mp)	Tarla	Parcelă	Nr. topo	Observații / Referințe
1	curți constructii	DA	708	-	-	-	

Date referitoare la construcții

Crt	Număr	Destinație construcție	Supraf. (mp)	Situație juridică	Observații / Referințe
A1.1		construcții de locuințe	131	Cu acte	Nr. niveluri:2; S. construita la sol:131 mp; Locuință P+1.
A1.2		construcții anexa	68	Cu acte	Nr. niveluri:1; S. construita la sol:68 mp; Anexă.
A1.3		construcții anexa	24	Cu acte	Nr. niveluri:1; S. construita la sol:24 mp; Anexă.

Lungime Segmente

1) Valorile lungimilor segmentelor sunt obținute din proiecție în plan.

Punct început	X / Y	Punct sfârșit	X / Y	Lungime segment (** (m)
1	567.443,33 672.761,829	2	567.443,208 672.780,205	18.376

Punct început	X / Y	Punct sfârșit	X / Y	Lungime segment (** (m)
2	567.443,208 672.780,205	3	567.450,19 672.795,377	16.701
3	567.450,19 672.795,377	4	567.451,165 672.805,519	10.189
4	567.451,165 672.805,519	5	567.435,981 672.808,82	15.539
5	567.435,981 672.808,82	6	567.430,853 672.779,315	29.947
6	567.430,853 672.779,315	7	567.430,284 672.774,966	4.386
7	567.430,284 672.774,966	8	567.426,442 672.775,091	3.844
8	567.426,442 672.775,091	9	567.425,21 672.761,305	13.841
9	567.425,21 672.761,305	1	567.443,33 672.761,829	18.128

** Lungimile segmentelor sunt determinate în planul de proiecție Stereo 70 și sunt rotunjite la 1 milimetru.

*** Distanța dintre puncte este formată din segmente cumulate ce sunt mai mici decât valoarea 1 milimetru.

**DATE DESPRE IMOBILUL NR. 580**

Oficiul de Cadastru și Publicitate Imobiliară SUCEAVA
Biroul de Cadastru și Publicitate Imobiliară Gura Humorului

A. Partea I. Descrierea imobilului

TEREN Intravilan

Nr. CF vechi:3005
Nr. topografic:2105

Adresa: Loc. Gura Humorului, Jud. Suceava

Nr. Crt	Nr cadastral Nr. topografic	Suprafața* (mp)	Observații / Referințe
A1	30175	Din acte: 670 Masurata: 762	Sector cadastral:36 Teren neimprejmuit;

Construcții

Crt	Nr cadastral Nr. topografic	Adresa	Observații / Referințe
A1.1	30175-C1	Loc. Gura Humorului, Jud. Suceava	Nr. niveluri:1; S. construita la sol:28 mp; Anexă.
A1.2		Loc. Gura Humorului, Jud. Suceava	Nr. niveluri:1; S. construita la sol:23 mp; Anexă.

B. Partea II. Proprietari și acte

Inscrieri privitoare la dreptul de proprietate și alte drepturi reale	Referințe
10572 / 26/09/2011	
Act Notarial nr. contract de vanzare cumparare 1846, din 23/09/2011 emis de BNP PETRU ATANASOAEI;	
B14	Intabulare, drept de PROPRIETATE, dobandit prin Conventie, cota actuala 1/1 1) DANILEVICI ALEXANDRU GABRIEL 2) DANILEVICI CARMEN, Lipsă CNP proprietar; bun comun
/	
Act Administrativ nr. 11601, din 14/11/2023 emis de PRIMĂRIA GURA HUMORULUI;	
B15	Intabulare, drept de PROPRIETATE, dobandit prin Lege, cota actuala 1/1 1) DANILEVICI ALEXANDRU GABRIEL 2) DANILEVICI CARMEN, Lipsă CNP proprietar; bun comun

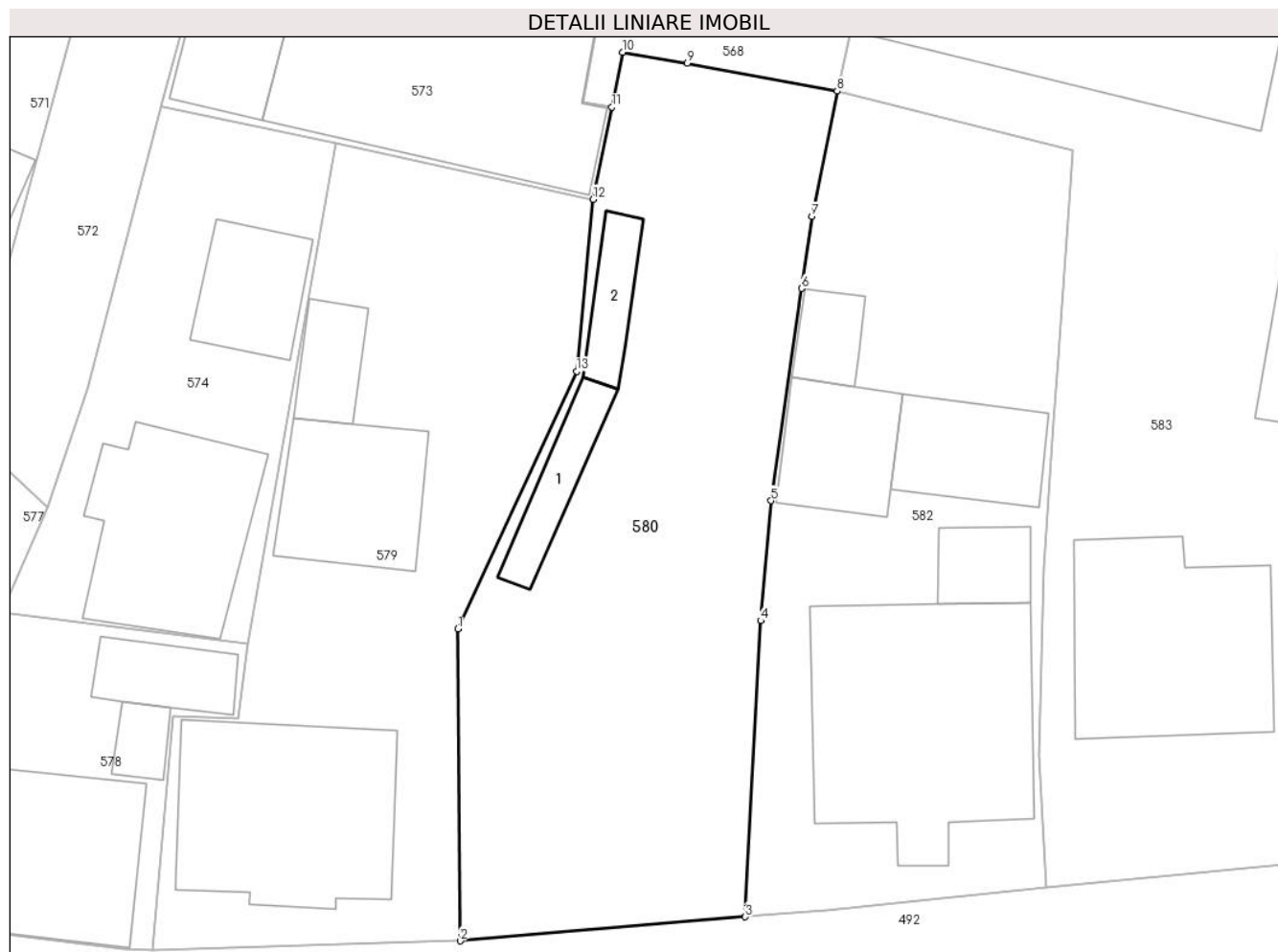
C. Partea III. SARCINI .

Inscrieri privind dezmembramintele dreptului de proprietate, drepturi reale de garanție și sarcini	Referințe
NU SUNT	

Teren

Nr cadastral	Suprafața (mp)*	Observații / Referințe
30175	Din acte: 670 Masurata: 762	

* Suprafața este determinată în planul de proiecție Stereo 70.



Date referitoare la teren

Crt	Categorie folosință	Intra vilan	Suprafața (mp)	Tarla	Parcelă	Nr. topo	Observații / Referințe
1	curți constructii	DA	149	-	-	346/6	
2	faneata	DA	613	-	-	2105	

Date referitoare la construcții

Crt	Număr	Destinație construcție	Supraf. (mp)	Situație juridică	Observații / Referințe
A1.1	30175-C1	constructii anexa	Din acte: 100 Masurata: 28	Cu acte	Nr. niveluri:1; S. construita la sol:28 mp; Anexă.
A1.2		constructii anexa	23	Cu acte	Nr. niveluri:1; S. construita la sol:23 mp; Anexă.

Lungime Segmente

1) Valorile lungimilor segmentelor sunt obținute din proiecție în plan.

Punct început	X / Y	Punct sfârșit	X / Y	Lungime segment (** (m)
1	567.443,208 672.780,205	2	567.443,33 672.761,829	18.376
2	567.443,33 672.761,829	3	567.460,121 672.763,245	16.851

Punct început	X / Y	Punct sfârșit	X / Y	Lungime segment (** (m)
3	567.460,121 672.763,245	4	567.461,037 672.780,692	17.471
4	567.461,037 672.780,692	5	567.461,634 672.787,769	7.102
5	567.461,634 672.787,769	6	567.463,436 672.800,268	12.628
6	567.463,436 672.800,268	7	567.464,048 672.804,514	4.29
7	567.464,048 672.804,514	8	567.465,541 672.811,896	7.531
8	567.465,541 672.811,896	9	567.456,703 672.813,546	8.991
9	567.456,703 672.813,546	10	567.452,885 672.814,187	3.871
10	567.452,885 672.814,187	11	567.452,263 672.810,943	3.303
11	567.452,263 672.810,943	12	567.451,165 672.805,519	5.534
12	567.451,165 672.805,519	13	567.450,19 672.795,377	10.189
13	567.450,19 672.795,377	1	567.443,208 672.780,205	16.701

** Lungimile segmentelor sunt determinate în planul de proiecție Stereo 70 și sunt rotunjite la 1 milimetru.

*** Distanța dintre puncte este formată din segmente cumulate ce sunt mai mici decât valoarea 1 milimetru.

**DATE DESPRE IMOBILUL NR. 581**

Oficiul de Cadastru și Publicitate Imobiliară SUCEAVA
Biroul de Cadastru și Publicitate Imobiliară Gura Humorului

A. Partea I. Descrierea imobilului

TEREN Intravilan

Adresa: Loc. Gura Humorului, Str Mihai Eminescu, Jud. Suceava

Nr. Crt	Nr cadastral Nr. topografic	Suprafața* (mp)	Observații / Referințe
A1	43854	4.538	Sector cadastral:36 Teren imprejmuit;

Construcții

Crt	Nr cadastral Nr. topografic	Adresa	Observații / Referințe
A1.1	43854-C1	Loc. Gura Humorului, Str Mihai Eminescu, Jud. Suceava	Nr. niveluri:3; S. construita la sol:550 mp; S. construita desfasurata:1725 mp; Internat Centrul Scolar de Educatie Incluziva Sf.Andrei Gura Humorului(P+2E), poz. 374 din anexa 1 la HG 1357/2001, din anul 1960, pe structura din stalpi de beton si pereti din caramida, acoperit cu tabla.
A1.2	43854-C2	Loc. Gura Humorului, Str Mihai Eminescu, Jud. Suceava	Nr. niveluri:2; S. construita la sol:308 mp; S. construita desfasurata:616 mp; Camin baieti (P+1E) Centrul Scolar de Educatie Incluziva Sf.Andrei Gura Humorului, poz. 394 din anexa 1 la HG 1357/2001, din anul 1972, pe structura din stalpi de beton si pereti din caramida, acoperit cu tabla.
A1.3	43854-C3	Loc. Gura Humorului, Str Mihai Eminescu, Jud. Suceava	Nr. niveluri:1; S. construita la sol:90 mp; S. construita desfasurata:90 mp; Internat copii NPI Centrul Scolar de Educatie Incluziva Sf.Andrei Gura Humorului(P), poz. 393 din anexa 1 la HG 1357/2001, din anul 2000, pe structura din stalpi de beton si pereti din caramida, acoperit cu tabla.

B. Partea II. Proprietari și acte

Inscrieri privitoare la dreptul de proprietate și alte drepturi reale	Referințe
13958 / 20/11/2018	
Act Normativ nr. 422, din 20/05/2011 emis de GUVERNUL ROMANIEI, (act normativ nr pentru modificarea si completarea hotărârii nr. 1357 din 27.12.2001, emis de GUVERNUL ROMANIEI, anexa nr. 1 - bunurile care apartin domeniului public al judetului Suceava publicată în MOF 354 bis din 20.05.2011;act administrativ nr hotărârea nr. 84 din 27.09.2007, emis de Consiliul Judetean Suceava);	
B1	Intabulare, drept de PROPRIETATE, dobandit prin Lege, cota actuala 1/1 1) JUDETEL SUCEAVA - DOMENIU PUBLIC, CIF:4244512
Act Administrativ nr. hotărârea nr. 84, din 27/09/2007 emis de CONSILIUL JUDETEAN SUCEAVA (act administrativ nr 3057 din 15.04.2018, emis de CSEI Sf. Andrei Gura Humorului;act administrativ nr hotărârea nr. 76 din 12.07.2012, emis de Consiliul Judetean Suceava);	
B2	Intabulare, drept de ADMINISTRARE 1) CENTRUL SCOLAR DE EDUCATIE INCLUZIVA " SF.ANDREI" GURA HUMORULUI, CIF:4440926
15145 / 20/12/2018	
Act Administrativ nr. 84, din 27/09/2007 emis de CONSILIUL JUDETEAN SUCEAVA;	
B3	Intabulare, drept de ADMINISTRARE, dobandit prin Lege 1) CENTRUL SCOLAR DE EDUCATIE INCLUZIVA " SF.ANDREI" GURA HUMORULUI, CIF:4440926

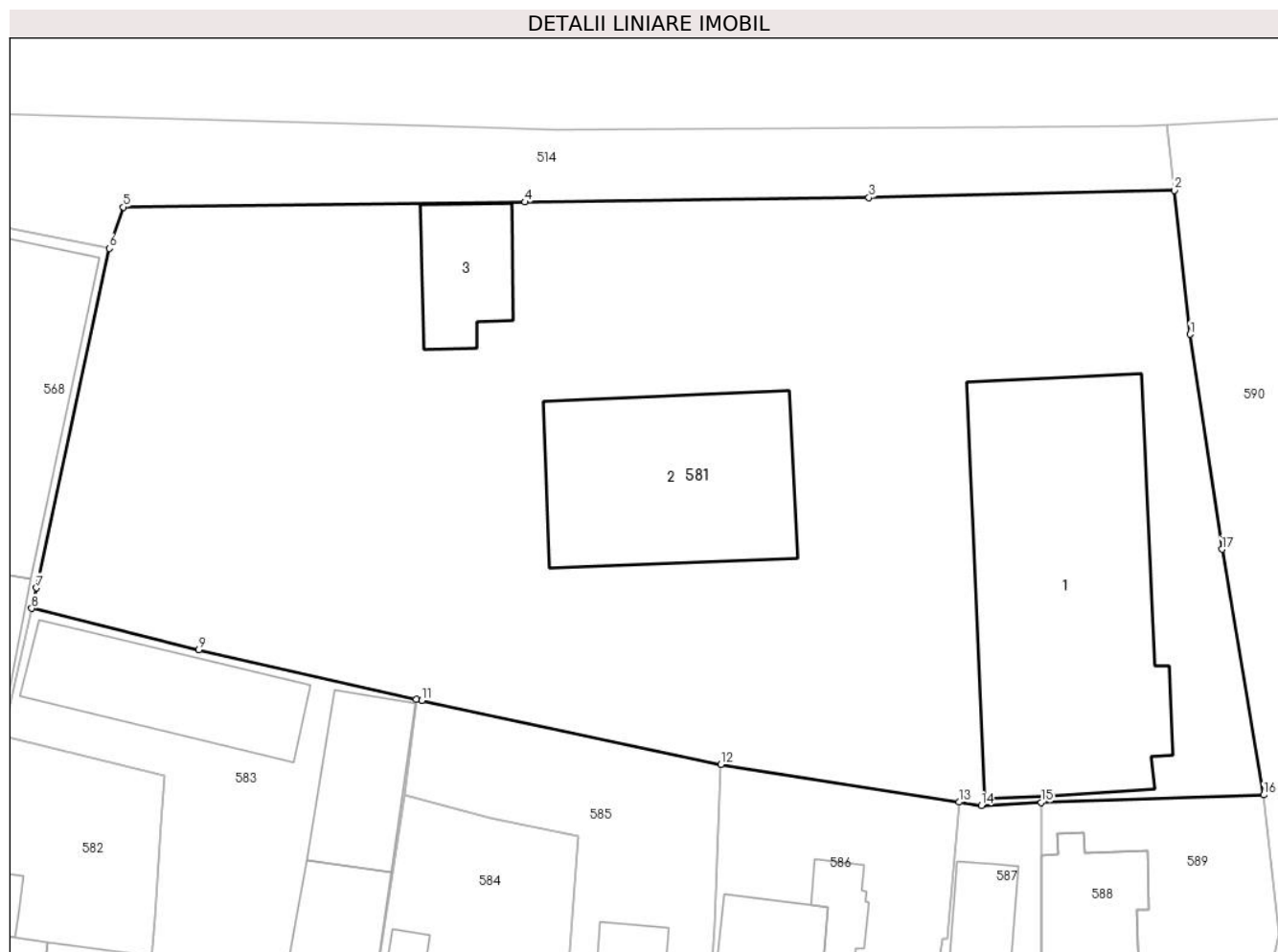
C. Partea III. SARCINI .

Inscrieri privind dezmembramintele dreptului de proprietate, drepturi reale de garanție și sarcini	Referințe
NU SUNT	

Teren

Nr cadastral	Suprafața (mp)*	Observații / Referințe
43854	4.538	

* Suprafața este determinată în planul de proiecție Stereo 70.



Date referitoare la teren

Crt	Categorie folosință	Intravilan	Suprafața (mp)	Tarla	Parcelă	Nr. topo	Observații / Referințe
1	curți constructii	DA	4.538	-	-	-	

Date referitoare la construcții

Crt	Număr	Destinație construcție	Supraf. (mp)	Situație juridică	Observații / Referințe
A1.1	43854-C1	construcții administrative și social culturale	Din acte: 575 Masurata: 550	Cu acte	Nr. niveluri:3; S. construita la sol:550 mp; S. construita desfasurata:1725 mp; Internat Centrul Scolar de Educatie Incluziva Sf.Andrei Gura Humorului(P+2E), poz. 374 din anexa 1 la HG 1357/2001, din anul 1960, pe structura din stalpi de beton și pereti din caramida, acoperit cu tabla.
A1.2	43854-C2	construcții administrative și social culturale	Din acte: 292 Masurata: 308	Cu acte	Nr. niveluri:2; S. construita la sol:308 mp; S. construita desfasurata:616 mp; Camin baieti (P+1E) Centrul Scolar de Educatie Incluziva Sf. Andrei Gura Humorului, poz. 394 din anexa 1 la HG 1357/2001, din anul 1972, pe structura din stalpi de beton și pereti din caramida, acoperit cu tabla.
A1.3	43854-C3	construcții administrative și social culturale	Din acte: 51 Masurata: 90	Cu acte	Nr. niveluri:1; S. construita la sol:90 mp; S. construita desfasurata:90 mp; Internat copii NPI Centrul Scolar de Educatie Incluziva Sf. Andrei Gura Humorului(P), poz. 393 din anexa 1 la HG 1357/2001, din anul 2000, pe structura din stalpi de beton și pereti din caramida, acoperit cu tabla.

Lungime Segmente

1) Valorile lungimilor segmentelor sunt obținute din proiecție în plan.

Punct început	X / Y	Punct sfârșit	X / Y	Lungime segment (** (m)
1	567.567,751 672.846,424	2	567.566,381 672.858,82	12.471
2	567.566,381 672.858,82	3	567.540,082 672.858,2	26.306
3	567.540,082 672.858,2	4	567.510,465 672.857,81	29.62
4	567.510,465 672.857,81	5	567.475,88 672.857,375	34.588
5	567.475,88 672.857,375	6	567.474,646 672.853,824	3.759
6	567.474,646 672.853,824	7	567.468,378 672.824,603	29.886
7	567.468,378 672.824,603	8	567.467,961 672.822,838	1.814
8	567.467,961 672.822,838	9	567.482,366 672.819,281	14.838
9	567.482,366 672.819,281	10	567.501,081 672.815,02	19.194
10	567.501,081 672.815,02	11	567.501,552 672.814,91	0.484
11	567.501,552 672.814,91	12	567.527,32 672.809,412	26.348
12	567.527,32 672.809,412	13	567.547,83 672.806,166	20.765
13	567.547,83 672.806,166	14	567.549,754 672.805,862	1.948
14	567.549,754 672.805,862	15	567.554,914 672.806,15	5.168
15	567.554,914 672.806,15	16	567.574,087 672.806,789	19.184
16	567.574,087 672.806,789	17	567.570,494 672.827,934	21.448
17	567.570,494 672.827,934	1	567.567,751 672.846,424	18.692

** Lungimile segmentelor sunt determinate în planul de proiecție Stereo 70 și sunt rotunjite la 1 milimetru.

*** Distanța dintre puncte este formată din segmente cumulate ce sunt mai mici decât valoarea 1 milimetru.

**DATE DESPRE IMOBILUL NR. 582**

Oficiul de Cadastru și Publicitate Imobiliară SUCEAVA
Biroul de Cadastru și Publicitate Imobiliară Gura Humorului

A. Partea I. Descrierea imobilului

TEREN Intravilan

Adresa: Loc. Gura Humorului, Str Mihai Eminescu, Nr. 45, Jud. Suceava

Nr. Crt	Nr cadastral Nr. topografic	Suprafața* (mp)	Observații / Referințe
A1	44314	Din acte: 790 Masurata: 745	Sector cadastral:36 Teren imprejmuit;

Construcții

Crt	Nr cadastral Nr. topografic	Adresa	Observații / Referințe
A1.1		Loc. Gura Humorului, Str Mihai Eminescu, Nr. 45, Jud. Suceava	Nr. niveluri:2; S. construita la sol:174 mp; Locuință P+1.
A1.2	44314-C2	Loc. Gura Humorului, Str Mihai Eminescu, Nr. 45, Jud. Suceava	Nr. niveluri:2; S. construita la sol:49 mp; S. construita desfasurata:64 mp; Bucătărie de vara P+M din lemn, An construire 1999
A1.3	44314-C3	Loc. Gura Humorului, Str Mihai Eminescu, Nr. 45, Jud. Suceava	Nr. niveluri:1; S. construita la sol:49 mp; S. construita desfasurata:47 mp; Magazie din lemn, An construire 1999
A1.4	44314-C4	Loc. Gura Humorului, Str Mihai Eminescu, Nr. 45, Jud. Suceava	Nr. niveluri:1; S. construita la sol:19 mp; S. construita desfasurata:17 mp; Magazie din lemn, An construire 1999
A1.5		Loc. Gura Humorului, Str Mihai Eminescu, Nr. 45, Jud. Suceava	Nr. niveluri:1; S. construita la sol:24 mp; Anexă.

B. Partea II. Proprietari și acte

Inscrieri privitoare la dreptul de proprietate și alte drepturi reale	Referințe	
5933 / 02/06/2020		
Act Notarial nr. 75, din 19/03/2020 emis de BNP LACRAMIOARA GABRIELA PELEPCO;		
B5	Intabulare, drept de PROPRIETATE, dobandit prin Succesiune, cota actuala 3/8 1) ANTONESI-MOROȘAN AURA	A1.2, A1.3, A1.4
9489 / 17/08/2020		
Act Notarial nr. 1929, din 17/08/2020 emis de BIN PELEPCO LACRAMIOARA GABRIELA;		
B7	Intabulare, drept de PROPRIETATE, dobandit prin Conventie, cota actuala 1/1 1) ANTONESI-MOROȘAN AURA	A1
B8	Intabulare, drept de PROPRIETATE, dobandit prin Conventie, cota actuala 5/8 1) ANTONESI-MOROȘAN AURA	A1.2, A1.3, A1.4
/		
Act Administrativ nr. 11601, din 14/11/2023 emis de PRIMĂRIA GURA HUMORULUI;		
B9	Intabulare, drept de PROPRIETATE, dobandit prin Lege, cota actuala 1/1 1) ANTONESI-MOROȘAN AURA	A1.1, A1.5

C. Partea III. SARCINI

Inscrieri privind dezmembramintele dreptului de proprietate, drepturi reale de garanție și sarcini	Referințe	
9489 / 17/08/2020		
Act Notarial nr. 1929, din 17/08/2020 emis de BIN PELEPCO LACRAMIOARA GABRIELA;		
C1	Intabulare, drept de UZUFRUCT, cota actuala 1/2 1) MOROȘAN DUMITRU	A1
C2	Intabulare, drept de UZUFRUCT, cota actuala 5/8 1) MOROȘAN DUMITRU	A1.2, A1.3, A1.4

Anexa Nr. 1 La Partea I

Teren

Nr cadastral	Suprafața (mp)*	Observații / Referințe
44314	Din acte: 790 Masurata: 745	

* Suprafața este determinată în planul de proiecție Stereo 70.



Date referitoare la teren

Crt	Categorie folosință	Intravilan	Suprafața (mp)	Tarla	Parcelă	Nr. topo	Observații / Referințe
1	curți construcții	DA	517	-	-	-	
2	arabil	DA	228	-	-	-	

Date referitoare la construcții

Crt	Număr	Destinație construcție	Supraf. (mp)	Situație juridică	Observații / Referințe
A1.1		construcții de locuințe	174	Cu acte	Nr. niveluri:2; S. construita la sol:174 mp; Locuință P+1.
A1.2	44314-C2	construcții anexa	Din acte: 39 Masurata: 49	Cu acte	Nr. niveluri:2; S. construita la sol:49 mp; S. construita desfasurata:64 mp; Bucătărie de vara P+M din lemn, An construire 1999
A1.3	44314-C3	construcții anexa	Din acte: 47 Masurata: 49	Cu acte	Nr. niveluri:1; S. construita la sol:49 mp; S. construita desfasurata:47 mp; Magazie din lemn, An construire 1999
A1.4	44314-C4	construcții anexa	Din acte: 17 Masurata: 19	Cu acte	Nr. niveluri:1; S. construita la sol:19 mp; S. construita desfasurata:17 mp; Magazie din lemn, An construire 1999

Crt	Număr	Destinație construcție	Supraf. (mp)	Situație juridică	Observații / Referințe
A1.5		construcții anexa	24	Cu acte	Nr. niveluri:1; S. construita la sol:24 mp; Anexă.

Lungime Segmente

1) Valorile lungimilor segmentelor sunt obținute din proiecție în plan.

Punct început	X / Y	Punct sfârșit	X / Y	Lungime segment (** (m)
1	567.461,037 672.780,692	2	567.460,121 672.763,245	17.471
2	567.460,121 672.763,245	3	567.464,92 672.763,619	4.814
3	567.464,92 672.763,619	4	567.477,836 672.765,002	12.99
4	567.477,836 672.765,002	5	567.477,44 672.772,769	7.777
5	567.477,44 672.772,769	6	567.477,71 672.783,801	11.035
6	567.477,71 672.783,801	7	567.478,296 672.792,411	8.63
7	567.478,296 672.792,411	8	567.478,554 672.796,202	3.8
8	567.478,554 672.796,202	9	567.479,105 672.804,256	8.073
9	567.479,105 672.804,256	10	567.479,433 672.808,393	4.15
10	567.479,433 672.808,393	11	567.465,541 672.811,896	14.327
11	567.465,541 672.811,896	12	567.464,048 672.804,514	7.531
12	567.464,048 672.804,514	13	567.463,436 672.800,268	4.29
13	567.463,436 672.800,268	14	567.461,634 672.787,769	12.628
14	567.461,634 672.787,769	1	567.461,037 672.780,692	7.102

** Lungimile segmentelor sunt determinate în planul de proiecție Stereo 70 și sunt rotunjite la 1 milimetru.

*** Distanța dintre puncte este formată din segmente cumulate ce sunt mai mici decât valoarea 1 milimetru.

**DATE DESPRE IMOBILUL NR. 583**

Oficiul de Cadastru și Publicitate Imobiliară SUCEAVA
Biroul de Cadastru și Publicitate Imobiliară Gura Humorului

A. Partea I. Descrierea imobilului

TEREN Intravilan

Nr. CF vechi:135
Nr. topografic:346/1

Adresa: Loc. Gura Humorului, Str Mihai Eminescu, Nr. 47, Jud. Suceava

Nr. Crt	Nr cadastral Nr. topografic	Suprafața* (mp)	Observații / Referințe
A1	31329	1.176	Sector cadastral:36 Teren neimprejmuit;

B. Partea II. Proprietari și acte

Inscrieri privitoare la dreptul de proprietate și alte drepturi reale		Referințe
211 / 15/08/1963		
Act Administrativ nr. romano germana din, din 30/10/1940 emis de -;		
B1	Intabulare, drept de PROPRIETATE, dobandit prin Lege, cota actuala 1/1 1) STATUL ROMAN, CIF:9999999999999	A1

C. Partea III. SARCINI .

Inscrieri privind dezmembramintele dreptului de proprietate, drepturi reale de garanție și sarcini	Referințe
NU SUNT	

Teren

Nr cadastral	Suprafața (mp)*	Observații / Referințe
31329	1.176	

* Suprafața este determinată în planul de proiecție Stereo 70.



Date referitoare la teren

Crt	Categorie folosință	Intravilan	Suprafața (mp)	Tarla	Parcelă	Nr. topo	Observații / Referințe
1	curți constructii	DA	1.176	-	-	346/1	

Date referitoare la construcții

Crt	Număr	Destinație construcție	Supraf. (mp)	Situație juridică	Observații / Referințe
A1.1		construcții de locuințe	127	Fara acte	Nr. niveluri:2; S. construita la sol:127 mp; Locuință P+1.
A1.2		construcții anexa	65	Fara acte	Nr. niveluri:1; S. construita la sol:65 mp; Anexă.
A1.3		construcții anexa	106	Fara acte	Nr. niveluri:1; S. construita la sol:106 mp; Anexă.
A1.4		construcții anexa	164	Fara acte	Nr. niveluri:1; S. construita la sol:164 mp; Anexă.

Lungime Segmente

1) Valorile lungimilor segmentelor sunt obținute din proiecție în plan.

Punct început	X / Y	Punct sfârșit	X / Y	Lungime segment (** (m)
1	567.477,44 672.772,769	2	567.477,836 672.765,002	7.777

Punct început	X / Y	Punct sfârșit	X / Y	Lungime segment (** (m)
2	567.477,836 672.765,002	3	567.496,646 672.766,812	18.897
3	567.496,646 672.766,812	4	567.497,209 672.788,032	21.227
4	567.497,209 672.788,032	5	567.499,077 672.800,05	12.162
5	567.499,077 672.800,05	6	567.500,043 672.806,77	6.789
6	567.500,043 672.806,77	7	567.501,081 672.815,02	8.315
7	567.501,081 672.815,02	8	567.482,366 672.819,281	19.194
8	567.482,366 672.819,281	9	567.467,961 672.822,838	14.838
9	567.467,961 672.822,838	10	567.465,541 672.811,896	11.206
10	567.465,541 672.811,896	11	567.479,433 672.808,393	14.327
11	567.479,433 672.808,393	12	567.479,105 672.804,256	4.15
12	567.479,105 672.804,256	13	567.478,554 672.796,202	8.073
13	567.478,554 672.796,202	14	567.478,296 672.792,411	3.8
14	567.478,296 672.792,411	15	567.477,71 672.783,801	8.63
15	567.477,71 672.783,801	1	567.477,44 672.772,769	11.035

** Lungimile segmentelor sunt determinate în planul de proiecție Stereo 70 și sunt rotunjite la 1 milimetru.

*** Distanța dintre puncte este formată din segmente cumulate ce sunt mai mici decât valoarea 1 milimetru.

**DATE DESPRE IMOBILUL NR. 584**

Oficiul de Cadastru și Publicitate Imobiliară SUCEAVA
Biroul de Cadastru și Publicitate Imobiliară Gura Humorului

A. Partea I. Descrierea imobilului

TEREN Intravilan

Adresa: Loc. Gura Humorului, Str Mihail Eminescu, Nr. 49, Jud. Suceava

Nr. Crt	Nr cadastral Nr. topografic	Suprafața* (mp)	Observații / Referințe
A1	45160	639	Sector cadastral:36 Teren imprejmuit;

Construcții

Crt	Nr cadastral Nr. topografic	Adresa	Observații / Referințe
A1.1	45160-C1	Loc. Gura Humorului, Str Mihail Eminescu, Nr. 49, Jud. Suceava	Nr. niveluri:2; S. construita la sol:75 mp; CASA DE LOCUIT (Anul construirii: 1950; nivele: parter + parțial mansardă ; suprafața construită desfășurată = 82 mp)
A1.2	45160-C2	Loc. Gura Humorului, Str Mihail Eminescu, Nr. 49, Jud. Suceava	Nr. niveluri:1; S. construita la sol:14 mp; Anexă (Anul construirii: 1950 ; parter , din lemn)
A1.3	45160-C3	Loc. Gura Humorului, Str Mihail Eminescu, Nr. 49, Jud. Suceava	Nr. niveluri:1; S. construita la sol:38 mp; Magazie (Anul construirii: 1950 ; parter , din lemn)

B. Partea II. Proprietari și acte

Inscrieri privitoare la dreptul de proprietate și alte drepturi reale		Referințe
22204 / 21/12/2022		
Act Notarial nr. 327, din 03/10/2022 emis de B. I. N. LACRAMIOARA GABRIELA PELEPCO (certificat de mostenitor ; act notarial nr 406 din 19.12.2022, emis de B. I. N. Lacramioara Gabriela Pelepco);		
B3	Intabulare, drept de PROPRIETATE, dobandit prin Succesiune, cota actuala 1/1 1) CHIRIAC LILIANA-ELENA	A1, A1.1, A1.2, A1.3

C. Partea III. SARCINI .

Inscrieri privind dezmembramintele dreptului de proprietate, drepturi reale de garanție și sarcini	Referințe
NU SUNT	

Teren

Nr cadastral	Suprafața (mp)*	Observații / Referințe
45160	639	

* Suprafața este determinată în planul de proiecție Stereo 70.



Date referitoare la teren

Crt	Categorie folosință	Intravilan	Suprafața (mp)	Tarla	Parcelă	Nr. topo	Observații / Referințe
1	curți constructii	DA	424	-	-	-	
2	arabil	DA	215	-	-	-	

Date referitoare la construcții

Crt	Număr	Destinație construcție	Supraf. (mp)	Situație juridică	Observații / Referințe
A1.1	45160-C1	construcții de locuințe	Din acte: 82 Masurata: 75	Cu acte	Nr. niveluri:2; S. construita la sol:75 mp; CASĂ DE LOCUIT (Anul construirii: 1950; nivele: parter + parțial mansardă ; suprafața construită desfășurată = 82 mp)
A1.2	45160-C2	construcții anexa	Din acte: 18 Masurata: 14	Cu acte	Nr. niveluri:1; S. construita la sol:14 mp; Anexă (Anul construirii: 1950 ; parter , din lemn)
A1.3	45160-C3	construcții anexa	Din acte: 32 Masurata: 38	Cu acte	Nr. niveluri:1; S. construita la sol:38 mp; Magazie (Anul construirii: 1950 ; parter , din lemn)

Lungime Segmente

1) Valorile lungimilor segmentelor sunt obținute din proiecție în plan.

Punct început	X / Y	Punct sfârșit	X / Y	Lungime segment (** (m)
1	567.501,183 672.767,275	2	567.516,25 672.768,908	15.155
2	567.516,25 672.768,908	3	567.516,25 672.769,016	0.108
3	567.516,25 672.769,016	4	567.515,726 672.780,986	11.981
4	567.515,726 672.780,986	5	567.513,368 672.781,633	2.445
5	567.513,368 672.781,633	6	567.514,547 672.796,278	14.692
6	567.514,547 672.796,278	7	567.515,045 672.803,228	6.968
7	567.515,045 672.803,228	8	567.507,43 672.804,794	7.774
8	567.507,43 672.804,794	9	567.500,043 672.806,77	7.647
9	567.500,043 672.806,77	10	567.499,077 672.800,05	6.789
10	567.499,077 672.800,05	11	567.497,209 672.788,032	12.162
11	567.497,209 672.788,032	12	567.496,646 672.766,812	21.227
12	567.496,646 672.766,812	1	567.501,183 672.767,275	4.561

** Lungimile segmentelor sunt determinate în planul de proiecție Stereo 70 și sunt rotunjite la 1 milimetru.

*** Distanța dintre puncte este formată din segmente cumulate ce sunt mai mici decât valoarea 1 milimetru.

**DATE DESPRE IMOBILUL NR. 585**

Oficiul de Cadastru și Publicitate Imobiliară SUCEAVA
Biroul de Cadastru și Publicitate Imobiliară Gura Humorului

A. Partea I. Descrierea imobilului

Nr. CF vechi: 377 gura humorului
Nr. topografic: 347/2

TEREN Intravilan

Adresa: Loc. Gura Humorului, Jud. Suceava

Nr. Crt	Nr cadastral Nr. topografic	Suprafața* (mp)	Observații / Referințe
A1	40840	Din acte: 582 Masurata: 607	Sector cadastral: 36 Teren imprejmuit;

Construcții

Crt	Nr cadastral Nr. topografic	Adresa	Observații / Referințe
A1.1		Loc. Gura Humorului, Jud. Suceava	Nr. niveluri: 1; S. construita la sol: 29 mp; Locuință.
A1.2		Loc. Gura Humorului, Jud. Suceava	Nr. niveluri: 1; S. construita la sol: 22 mp; Anexă.
A1.3		Loc. Gura Humorului, Jud. Suceava	Nr. niveluri: 1; S. construita la sol: 26 mp; Anexă.
A1.4		Loc. Gura Humorului, Jud. Suceava	Nr. niveluri: 1; S. construita la sol: 28 mp; Anexă.

B. Partea II. Proprietari și acte

Inscrieri privitoare la dreptul de proprietate și alte drepturi reale		Referințe
1882 / 12/05/1995		
Act Notarial nr. 2564, din 12/05/1995 emis de NOTARIATUL DE STAT LOCAL CIMPULUNG MOLDOVENESC;		
B1	Intabulare, drept de PROPRIETATE, dobandit prin Conventie, cota actuala 1/1 1) CODELINSCHI LIVIU, Lipsă CNP proprietar; casatorit cu 2) CODELINSCHI DOINITA, Lipsă CNP proprietar; bun comun	A1
/		
Act Administrativ nr. 11601, din 14/11/2023 emis de PRIMĂRIA GURA HUMORULUI;		
B2	Intabulare, drept de PROPRIETATE, dobandit prin Lege, cota actuala 1/1 1) CODELINSCHI LIVIU, Lipsă CNP proprietar; casatorit cu 2) CODELINSCHI DOINITA, Lipsă CNP proprietar; bun comun	A1.1, A1.2, A1.3, A1.4

C. Partea III. SARCINI .

Inscrieri privind dezmembramintele dreptului de proprietate, drepturi reale de garanție și sarcini	Referințe
NU SUNT	

Teren

Nr cadastral	Suprafața (mp)*	Observații / Referințe
40840	Din acte: 582 Masurata: 607	

* Suprafața este determinată în planul de proiecție Stereo 70.



Date referitoare la teren

Crt	Categorie folosință	Intravilan	Suprafața (mp)	Tarla	Parcelă	Nr. topo	Observații / Referințe
1	curți constructii	DA	246	-	-	324/1	
2	arabil	DA	361	-	-	347/2	

Date referitoare la construcții

Crt	Număr	Destinație construcție	Supraf. (mp)	Situație juridică	Observații / Referințe
A1.1		construcții de locuințe	29	Cu acte	Nr. niveluri:1; S. construita la sol:29 mp; Locuință.
A1.2		construcții anexa	22	Cu acte	Nr. niveluri:1; S. construita la sol:22 mp; Anexă.
A1.3		construcții anexa	26	Cu acte	Nr. niveluri:1; S. construita la sol:26 mp; Anexă.
A1.4		construcții anexa	28	Cu acte	Nr. niveluri:1; S. construita la sol:28 mp; Anexă.

Lungime Segmente

1) Valorile lungimilor segmentelor sunt obținute din proiecție în plan.

Punct început	X / Y	Punct sfârșit	X / Y	Lungime segment (** (m)

Punct început	X / Y	Punct sfârșit	X / Y	Lungime segment (** (m)
1	567.525,558 672.769,893	2	567.526,752 672.795,553	25.688
2	567.526,752 672.795,553	3	567.527,32 672.809,412	13.871
3	567.527,32 672.809,412	4	567.501,552 672.814,91	26.348
4	567.501,552 672.814,91	5	567.501,081 672.815,02	0.484
5	567.501,081 672.815,02	6	567.500,043 672.806,77	8.315
6	567.500,043 672.806,77	7	567.507,43 672.804,794	7.647
7	567.507,43 672.804,794	8	567.515,045 672.803,228	7.774
8	567.515,045 672.803,228	9	567.514,547 672.796,278	6.968
9	567.514,547 672.796,278	10	567.513,368 672.781,633	14.692
10	567.513,368 672.781,633	11	567.515,726 672.780,986	2.445
11	567.515,726 672.780,986	12	567.516,25 672.769,016	11.981
12	567.516,25 672.769,016	13	567.516,25 672.768,908	0.108
13	567.516,25 672.768,908	14	567.517,489 672.768,991	1.242
14	567.517,489 672.768,991	15	567.521,107 672.769,371	3.638
15	567.521,107 672.769,371	16	567.525,53 672.769,89	4.453
16	567.525,53 672.769,89	1	567.525,558 672.769,893	0.028

** Lungimile segmentelor sunt determinate în planul de proiecție Stereo 70 și sunt rotunjite la 1 milimetru.

*** Distanța dintre puncte este formată din segmente cumulate ce sunt mai mici decât valoarea 1 milimetru.

**DATE DESPRE IMOBILUL NR. 586**

Oficiul de Cadastru și Publicitate Imobiliară SUCEAVA
Biroul de Cadastru și Publicitate Imobiliară Gura Humorului

A. Partea I. Descrierea imobilului

Nr. CF vechi:476 Gura Humorului
Nr. topografic:347/5

TEREN Intravilan

Adresa: Loc. Gura Humorului, Str Mihai Eminescu, Nr. 53, Jud. Suceava

Nr. Crt	Nr cadastral Nr. topografic	Suprafața* (mp)	Observații / Referințe
A1	42271	Din acte: 693 Masurata: 738	Sector cadastral:36 Teren imprejmuit;

Construcții

Crt	Nr cadastral Nr. topografic	Adresa	Observații / Referințe
A1.1	42271-C1	Loc. Gura Humorului, Str Mihai Eminescu, Nr. 53, Jud. Suceava	Nr. niveluri:1; S. construita la sol:61 mp; Locuință.
A1.2		Loc. Gura Humorului, Str Mihai Eminescu, Nr. 53, Jud. Suceava	Nr. niveluri:1; S. construita la sol:26 mp; Anexă.
A1.3		Loc. Gura Humorului, Str Mihai Eminescu, Nr. 53, Jud. Suceava	Nr. niveluri:1; S. construita la sol:61 mp; Anexă.
A1.4		Loc. Gura Humorului, Str Mihai Eminescu, Nr. 53, Jud. Suceava	Nr. niveluri:1; S. construita la sol:30 mp; Anexă.
A1.5		Loc. Gura Humorului, Str Mihai Eminescu, Nr. 53, Jud. Suceava	Nr. niveluri:1; S. construita la sol:34 mp; Anexă.

B. Partea II. Proprietari și acte

Inscrieri privitoare la dreptul de proprietate și alte drepturi reale		Referințe
268 / 22/02/2000		
Act Notarial nr. 737, din 21/02/2000 emis de BNP P.ATANASOAEI;		
B1	Intabulare, drept de PROPRIETATE, dobandit prin Conventie, cota actuala 4/8 1) RUSU MARICICA	A1, A1.1
8663 / 05/08/2015		
Act Notarial nr. 72, certificat de mostenitor, din 05/08/2015 emis de NP DUMITRU MIHAELA;		
B2	Intabulare, drept de PROPRIETATE, dobandit prin Succesiune, cota actuala 1/8 1) RUSU MARICICA	A1, A1.1
B3	Intabulare, drept de PROPRIETATE, dobandit prin Succesiune, cota actuala 3/8 1) NETEA CRISTINA - ELENA	A1, A1.1
/		
Act Administrativ nr. 11601, din 14/11/2023 emis de PRIMĂRIA GURA HUMORULUI;		
B4	Intabulare, drept de PROPRIETATE, dobandit prin Lege, cota actuala 1/1 1) RUSU MARICICA 2) NETEA CRISTINA - ELENA	A1.2, A1.3, A1.4, A1.5

C. Partea III. SARCINI .

Inscrieri privind dezmembramintele dreptului de proprietate, drepturi reale de garanție și sarcini	Referințe
NU SUNT	

Teren

Nr cadastral	Suprafața (mp)*	Observații / Referințe
42271	Din acte: 693 Masurata: 738	

* Suprafața este determinată în planul de proiecție Stereo 70.



Date referitoare la teren

Crt	Categorie folosință	Intra vilan	Suprafața (mp)	Tarla	Parcelă	Nr. topo	Observații / Referințe
1	curți constructii	DA	231	-	-	911	
2	curți constructii	DA	209	-	-	922	
3	curți constructii	DA	153	-	-	347/3	
4	curți constructii	DA	145	-	-	347/5	

Date referitoare la construcții

Crt	Număr	Destinație construcție	Supraf. (mp)	Situație juridică	Observații / Referințe
A1.1	42271-C1	construcții de locuințe	61	Cu acte	Nr. niveluri:1; S. construita la sol:61 mp; Locuință.
A1.2		construcții anexa	26	Cu acte	Nr. niveluri:1; S. construita la sol:26 mp; Anexă.
A1.3		construcții anexa	61	Cu acte	Nr. niveluri:1; S. construita la sol:61 mp; Anexă.
A1.4		construcții anexa	30	Cu acte	Nr. niveluri:1; S. construita la sol:30 mp; Anexă.
A1.5		construcții anexa	34	Cu acte	Nr. niveluri:1; S. construita la sol:34 mp; Anexă.

Lungime Segmente

1) Valorile lungimilor segmentelor sunt obținute din proiecție în plan.

Punct început	X / Y	Punct sfârșit	X / Y	Lungime segment (** (m)
1	567.526,752 672.795,553	2	567.525,558 672.769,893	25.688
2	567.525,558 672.769,893	3	567.545,508 672.772,366	20.103
3	567.545,508 672.772,366	4	567.545,778 672.776,623	4.266
4	567.545,778 672.776,623	5	567.546,774 672.791,504	14.914
5	567.546,774 672.791,504	6	567.546,146 672.792,456	1.14
6	567.546,146 672.792,456	7	567.546,403 672.794,392	1.953
7	567.546,403 672.794,392	8	567.546,821 672.794,359	0.419
8	567.546,821 672.794,359	9	567.547,83 672.806,166	11.85
9	567.547,83 672.806,166	10	567.527,32 672.809,412	20.765
10	567.527,32 672.809,412	1	567.526,752 672.795,553	13.871

** Lungimile segmentelor sunt determinate în planul de proiecție Stereo 70 și sunt rotunjite la 1 milimetru.

*** Distanța dintre puncte este formată din segmente cumulate ce sunt mai mici decât valoarea 1 milimetru.

**DATE DESPRE IMOBILUL NR. 587**

Oficiul de Cadastru și Publicitate Imobiliară SUCEAVA
Biroul de Cadastru și Publicitate Imobiliară Gura Humorului

A. Partea I. Descrierea imobilului

TEREN Intravilan

Adresa: Loc. Gura Humorului, Str Mihail Eminescu, Nr. 55, Jud. Suceava

Nr. Crt	Nr cadastral Nr. topografic	Suprafața* (mp)	Observații / Referințe
A1	44548	Din acte: 375 Masurata: 435	Sector cadastral:36 Teren imprejmuit;

Construcții

Crt	Nr cadastral Nr. topografic	Adresa	Observații / Referințe
A1.1	44548-C1	Loc. Gura Humorului, Str Mihail Eminescu, Nr. 55, Jud. Suceava	Nr. niveluri:1; S. construita la sol:69 mp; ANEXA DE LOCUIT (Anul construirii: 1994, parter.)
A1.2	44548-C2	Loc. Gura Humorului, Str Mihail Eminescu, Nr. 55, Jud. Suceava	Nr. niveluri:1; S. construita la sol:23 mp; FOIȘOR (Anul construirii: 1994, parter , din lemn)

B. Partea II. Proprietari și acte

Inscrieri privitoare la dreptul de proprietate și alte drepturi reale		Referințe
16357 / 19/08/2021		
Act Notarial nr. 2696, din 19/08/2021 emis de PELEPCO LACRAMIOARA GABRIELA;		
B1	Se infiinteaza cartea funciara 44548 a imobilului cu numarul cadastral 44548 / UAT Gura Humorului, rezultat din dezmembrarea imobilului cu numarul cadastral 34845 inscris in cartea funciara 34845;	A1
7096 / 16/03/2023		
Act Notarial nr. 1140, din 14/03/2023 emis de BUSUIOC ANA ELENA;		
B10	Intabulare, drept de PROPRIETATE bun propriu cu titlu de cumparare, dobandit prin Conventie, cota actuala 1/1 1) PAVEL ADRIANA	A1, A1.1, A1.2

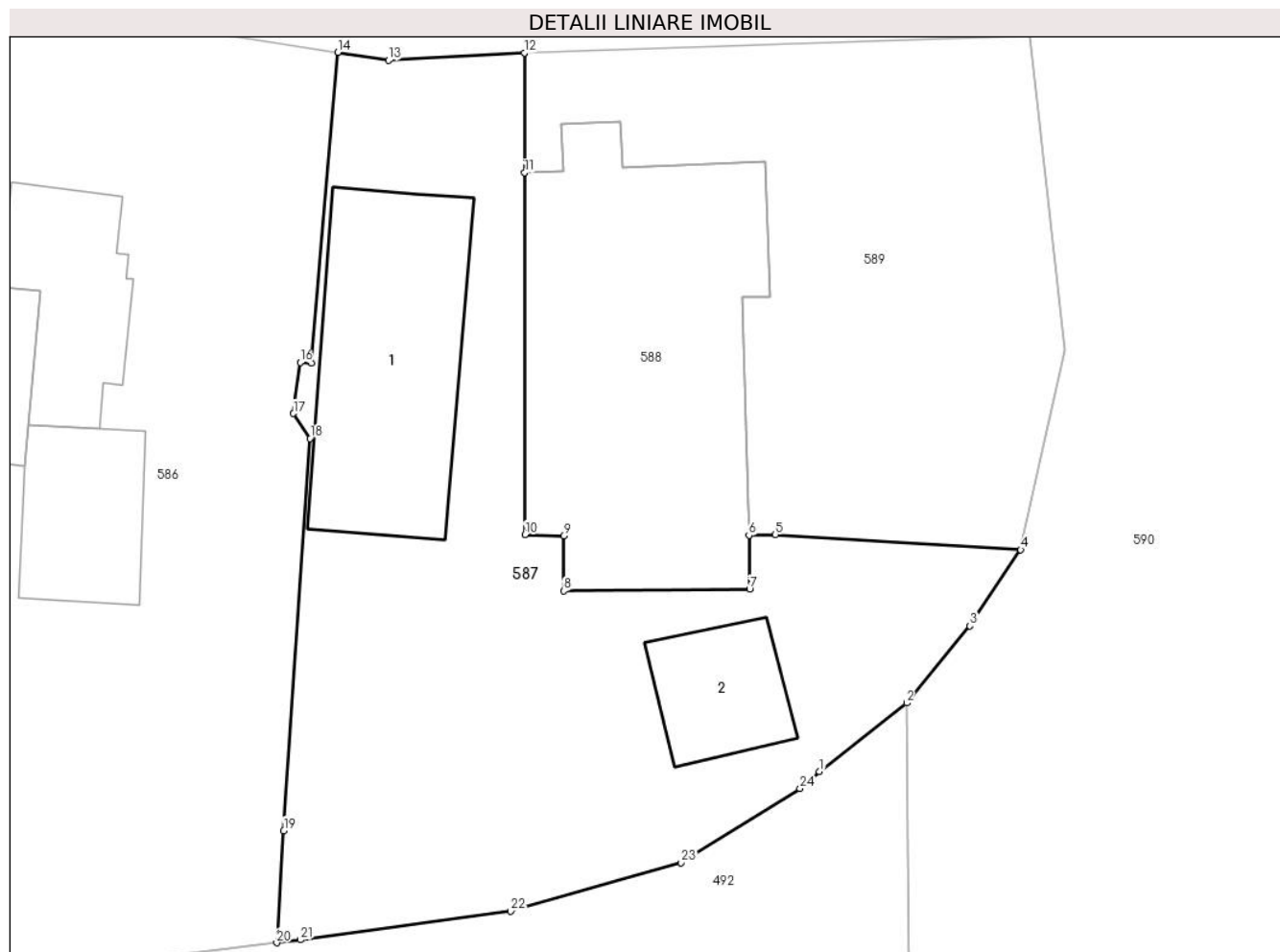
C. Partea III. SARCINI .

Inscrieri privind dezmembramintele dreptului de proprietate, drepturi reale de garanție și sarcini	Referințe
NU SUNT	

Teren

Nr cadastral	Suprafața (mp)*	Observații / Referințe
44548	Din acte: 375 Masurata: 435	

* Suprafața este determinată în planul de proiecție Stereo 70.



Date referitoare la teren

Crt	Categorie folosință	Intra vilan	Suprafața (mp)	Tarla	Parcelă	Nr. topo	Observații / Referințe
1	curți constructii	DA	435	-	-	-	

Date referitoare la construcții

Crt	Număr	Destinație construcție	Supraf. (mp)	Situație juridică	Observații / Referințe
A1.1	44548-C1	construcții anexa	Din acte: 59 Masurata: 69	Cu acte	Nr. niveluri:1; S. construita la sol:69 mp; ANEXĂ DE LOCUIT (Anul construirii: 1994, parter.)
A1.2	44548-C2	construcții anexa	Din acte: 16 Masurata: 23	Cu acte	Nr. niveluri:1; S. construita la sol:23 mp; FOIȘOR (Anul construirii: 1994, parter , din lemn)

Lungime Segmente

1) Valorile lungimilor segmentelor sunt obținute din proiecție în plan.

Punct început	X / Y	Punct sfârșit	X / Y	Lungime segment (** (m)
1	567.566,12 672.778,861	2	567.569,429 672.781,467	4.212
3	567.571,832 672.784,393	4	567.573,759 672.787,287	3.477

Punct început	X / Y	Punct sfârșit	X / Y	Lungime segment (** (m)
2	567.569,429 672.781,467	3	567.571,832 672.784,393	3.786
4	567.573,759 672.787,287	5	567.564,448 672.787,859	9.329

Punct început	X / Y	Punct sfârșit	X / Y	Lungime segment (** (m))
5	567.564,448 672.787,859	6	567.563,441 672.787,833	1.007
7	567.563,469 672.785,788	8	567.556,405 672.785,721	7.064
9	567.556,405 672.787,817	10	567.554,937 672.787,86	1.469
11	567.554,924 672.801,604	12	567.554,914 672.806,15	4.546
13	567.549,754 672.805,862	14	567.547,83 672.806,166	1.948
15	567.546,821 672.794,359	16	567.546,403 672.794,392	0.419
17	567.546,146 672.792,456	18	567.546,774 672.791,504	1.14
19	567.545,778 672.776,623	20	567.545,508 672.772,366	4.266
21	567.546,411 672.772,475	22	567.554,399 672.773,562	8.062
23	567.560,87 672.775,398	24	567.565,379 672.778,217	5.318

Punct început	X / Y	Punct sfârșit	X / Y	Lungime segment (** (m))
6	567.563,441 672.787,833	7	567.563,469 672.785,788	2.045
8	567.556,405 672.785,721	9	567.556,405 672.787,817	2.096
10	567.554,937 672.787,86	11	567.554,924 672.801,604	13.744
12	567.554,914 672.806,15	13	567.549,754 672.805,862	5.168
14	567.547,83 672.806,166	15	567.546,821 672.794,359	11.85
16	567.546,403 672.794,392	17	567.546,146 672.792,456	1.953
18	567.546,774 672.791,504	19	567.545,778 672.776,623	14.914
20	567.545,508 672.772,366	21	567.546,411 672.772,475	0.91
22	567.554,399 672.773,562	23	567.560,87 672.775,398	6.726
24	567.565,379 672.778,217	1	567.566,12 672.778,861	0.982

** Lungimile segmentelor sunt determinate în planul de proiecție Stereo 70 și sunt rotunjite la 1 milimetru.

*** Distanța dintre puncte este formată din segmente cumulate ce sunt mai mici decât valoarea 1 milimetru.

**DATE DESPRE IMOBILUL NR. 588**

Oficiul de Cadastru și Publicitate Imobiliară SUCEAVA
Biroul de Cadastru și Publicitate Imobiliară Gura Humorului

A. Partea I. Descrierea imobilului

TEREN Intravilan

Nr. CF vechi:248 Gura Humorului

Nr. topografic:188/

Adresa: Loc. Gura Humorului, Str Mihail Eminescu, Nr. 55, Et. p + 1, Ap. 2, Jud. Suceava

Nr. Crt	Nr cadastral Nr. topografic	Suprafața* (mp)	Observații / Referințe
A1	34844	140	Sector cadastral:36 Teren neimprejmuit; Constructia C1 inscrisa in CF 34844-C1;

B. Partea II. Proprietari și acte

Inscrieri privitoare la dreptul de proprietate și alte drepturi reale		Referințe
9483 / 17/08/2020		
Act Notarial nr. 78 certificat de mostenitor, din 12/02/1988 emis de NOTARIATUL DE STAT LOCAL C - LUNG MOLDOVENESC;		
B2	Intabulare, drept de PROPRIETATE, dobandit prin Succesiune, cota actuala 1/4 1) IOJA DOINA	A1
4985 / 05/03/2021		
Act Notarial nr. certificat de mostenitor nr. 71, din 05/03/2021 emis de BIN PELEPCO LACRAMIOARA GABRIELA;		
B9	Intabulare, drept de PROPRIETATE, dobandit prin Succesiune, cota actuala 1/4 1) IOJA DOINA	A1
7098 / 16/03/2023		
Act Notarial nr. 1140, din 14/03/2023 emis de BUSUIOC ANA ELENA;		
B11	Intabulare, drept de PROPRIETATE bun propriu cu titlu de cumparare, dobandit prin Conventie, cota actuala 1/2 1) PAVEL ADRIANA	A1

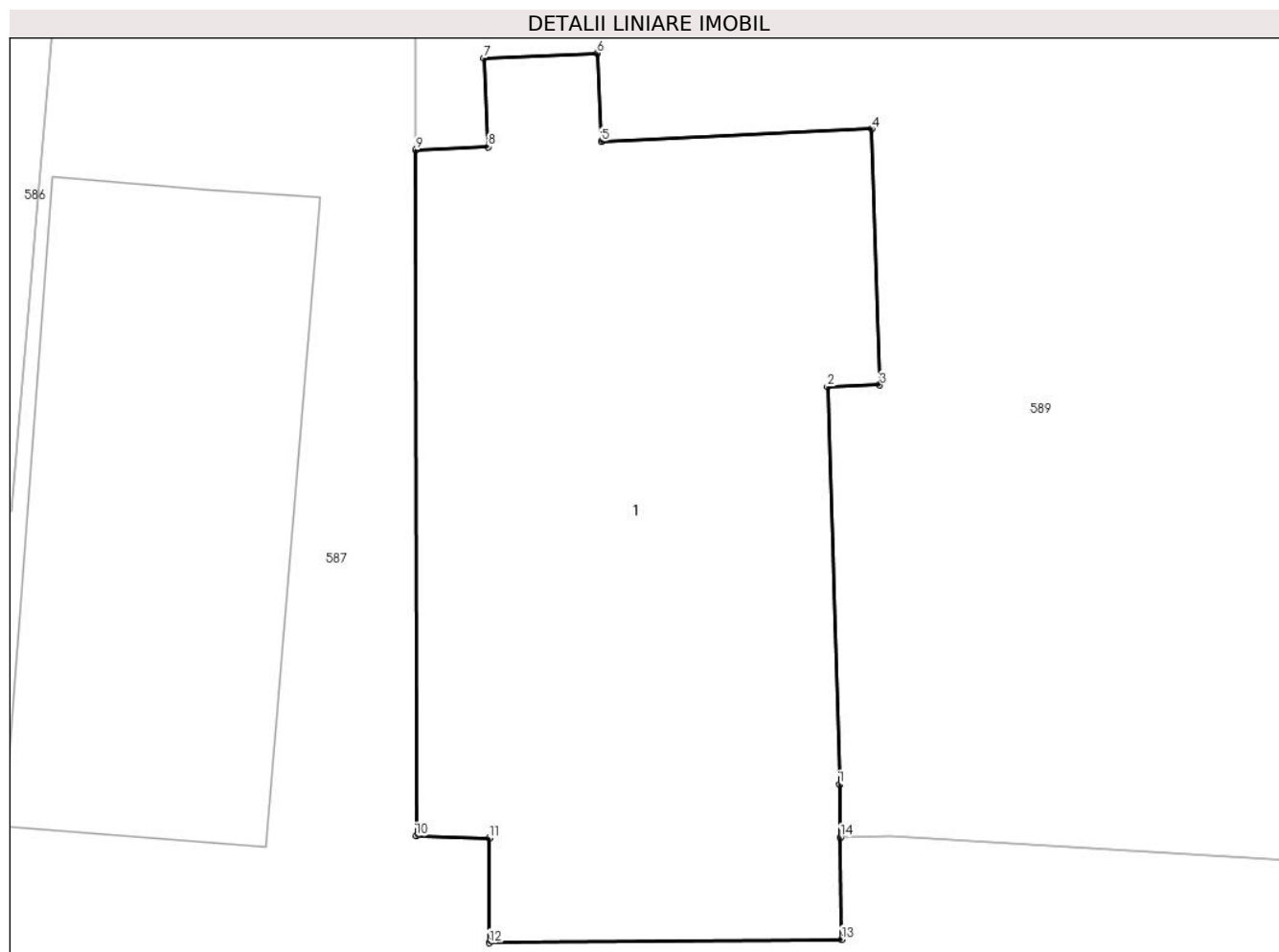
C. Partea III. SARCINI .

Inscrieri privind dezmembramintele dreptului de proprietate, drepturi reale de garanție și sarcini	Referințe
NU SUNT	

Teren

Nr cadastral	Suprafața (mp)*	Observații / Referințe
34844	140	

* Suprafața este determinată în planul de proiecție Stereo 70.



Date referitoare la teren

Crt	Categorie folosință	Intra vilan	Suprafața (mp)	Tarla	Parcelă	Nr. topo	Observații / Referințe
1	curți constructii	DA	140	-	-	188/	

Lungime Segmente

1) Valorile lungimilor segmentelor sunt obținute din proiecție în plan.

Punct început	X / Y	Punct sfârșit	X / Y	Lungime segment (** (m)
1	567.563,428 672.788,897	2	567.563,185 672.796,863	7.97
2	567.563,185 672.796,863	3	567.564,234 672.796,896	1.05
3	567.564,234 672.796,896	4	567.564,073 672.802,026	5.133
4	567.564,073 672.802,026	5	567.558,653 672.801,776	5.426
5	567.558,653 672.801,776	6	567.558,571 672.803,543	1.769

Punct început	X / Y	Punct sfârșit	X / Y	Lungime segment (** (m)
6	567.558,571 672.803,543	7	567.556,302 672.803,439	2.271
7	567.556,302 672.803,439	8	567.556,383 672.801,671	1.77
8	567.556,383 672.801,671	9	567.554,924 672.801,604	1.461
9	567.554,924 672.801,604	10	567.554,937 672.787,86	13.744
10	567.554,937 672.787,86	11	567.556,405 672.787,817	1.469
11	567.556,405 672.787,817	12	567.556,405 672.785,721	2.096
12	567.556,405 672.785,721	13	567.563,469 672.785,788	7.064
13	567.563,469 672.785,788	14	567.563,441 672.787,833	2.045
14	567.563,441 672.787,833	1	567.563,428 672.788,897	1.064

** Lungimile segmentelor sunt determinate în planul de proiecție Stereo 70 și sunt rotunjite la 1 milimetru.

*** Distanța dintre puncte este formată din segmente cumulate ce sunt mai mici decât valoarea 1 milimetru.

**DATE DESPRE IMOBILUL NR. 589**

Oficiul de Cadastru și Publicitate Imobiliară SUCEAVA
Biroul de Cadastru și Publicitate Imobiliară Gura Humorului

A. Partea I. Descrierea imobilului

TEREN Intravilan

Adresa: Loc. Gura Humorului, Str Mihail Eminescu, Nr. 55, Jud. Suceava

Nr. Crt	Nr cadastral Nr. topografic	Suprafața* (mp)	Observații / Referințe
A1	44547	246	Sector cadastral:36 Teren imprejmuit;

B. Partea II. Proprietari și acte

Inscrieri privitoare la dreptul de proprietate și alte drepturi reale		Referințe
16362 / 19/08/2021		
Act Notarial nr. 2698, din 19/08/2021 emis de PELEPCO LACRAMIOARA GABRIELA;		
B6	Intabulare, drept de PROPRIETATE, dobandit prin PARTAJ, cota actuala 1/1 1) IOJA DOINA	A1

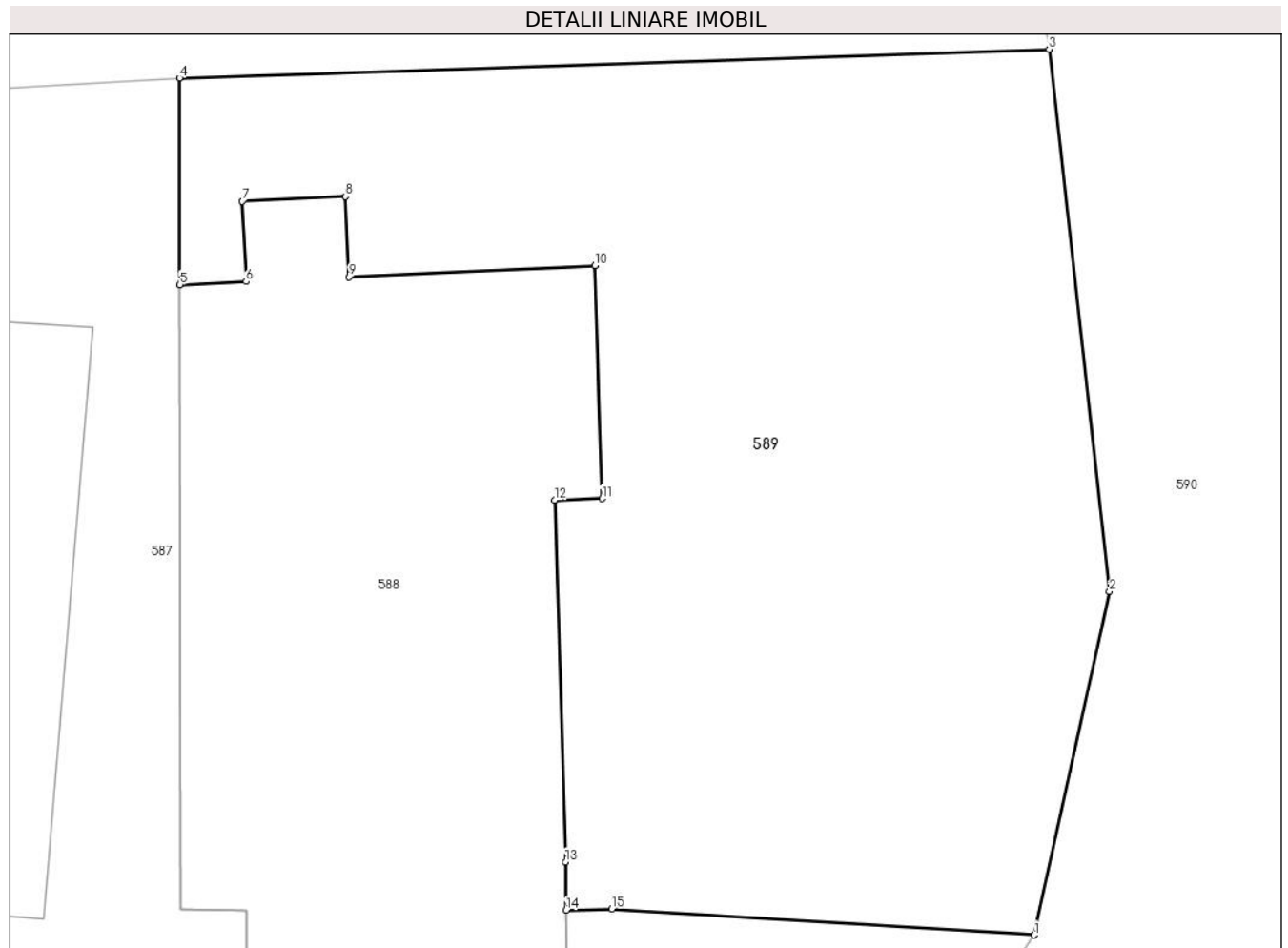
C. Partea III. SARCINI .

Inscrieri privind dezmembramintele dreptului de proprietate, drepturi reale de garanție și sarcini	Referințe
NU SUNT	

Teren

Nr cadastral	Suprafața (mp)*	Observații / Referințe
44547	246	

* Suprafața este determinată în planul de proiecție Stereo 70.



Date referitoare la teren

Crt	Categorie folosință	Intravilan	Suprafața (mp)	Tarla	Parcelă	Nr. topo	Observații / Referințe
1	curți constructii	DA	246	-	-	-	

Lungime Segmente

1) Valorile lungimilor segmentelor sunt obținute din proiecție în plan.

Punct început	X / Y	Punct sfârșit	X / Y	Lungime segment (** (m)
1	567.573,759 672.787,287	2	567.575,421 672.794,846	7.74
2	567.575,421 672.794,846	3	567.574,087 672.806,789	12.017
3	567.574,087 672.806,789	4	567.554,914 672.806,15	19.184
4	567.554,914 672.806,15	5	567.554,924 672.801,604	4.546
5	567.554,924 672.801,604	6	567.556,383 672.801,671	1.461

Punct început	X / Y	Punct sfârșit	X / Y	Lungime segment (** (m)
6	567.556,383 672.801,671	7	567.556,302 672.803,439	1.77
7	567.556,302 672.803,439	8	567.558,571 672.803,543	2.271
8	567.558,571 672.803,543	9	567.558,653 672.801,776	1.769
9	567.558,653 672.801,776	10	567.564,073 672.802,026	5.426
10	567.564,073 672.802,026	11	567.564,234 672.796,896	5.133
11	567.564,234 672.796,896	12	567.563,185 672.796,863	1.05
12	567.563,185 672.796,863	13	567.563,428 672.788,897	7.97
13	567.563,428 672.788,897	14	567.563,441 672.787,833	1.064
14	567.563,441 672.787,833	15	567.564,448 672.787,859	1.007
15	567.564,448 672.787,859	1	567.573,759 672.787,287	9.329

** Lungimile segmentelor sunt determinate în planul de proiecție Stereo 70 și sunt rotunjite la 1 milimetru.

*** Distanța dintre puncte este formată din segmente cumulate ce sunt mai mici decât valoarea 1 milimetru.

**DATE DESPRE IMOBILUL NR. 590**

Oficiul de Cadastru și Publicitate Imobiliară SUCEAVA
Biroul de Cadastru și Publicitate Imobiliară Gura Humorului

A. Partea I. Descrierea imobilului

TEREN Intravilan

Adresa: Loc. Gura Humorului, Stradela Parcului, Jud. Suceava

Nr. Crt	Nr cadastral Nr. topografic	Suprafața* (mp)	Observații / Referințe
A1	43641	Din acte: 3.850 Masurata: 1.323	Sector cadastral:36 Teren neimprejmuit;

B. Partea II. Proprietari și acte

Inscrieri privitoare la dreptul de proprietate și alte drepturi reale	Referințe
5124 / 04/05/2018	
Act Normativ nr. 1357, din 27/12/2001 emis de GUVERNUL ROMANIEI (act administrativ nr 5444 din 04.05.2018, emis de Primaria Gura Humorului);	
B1	A1
Intabulare, drept de PROPRIETATE, dobandit prin Lege, cota actuala 1/1 1) ORAȘUL GURA HUMORULUI - DOMENIU PUBLIC, CIF:6631418	

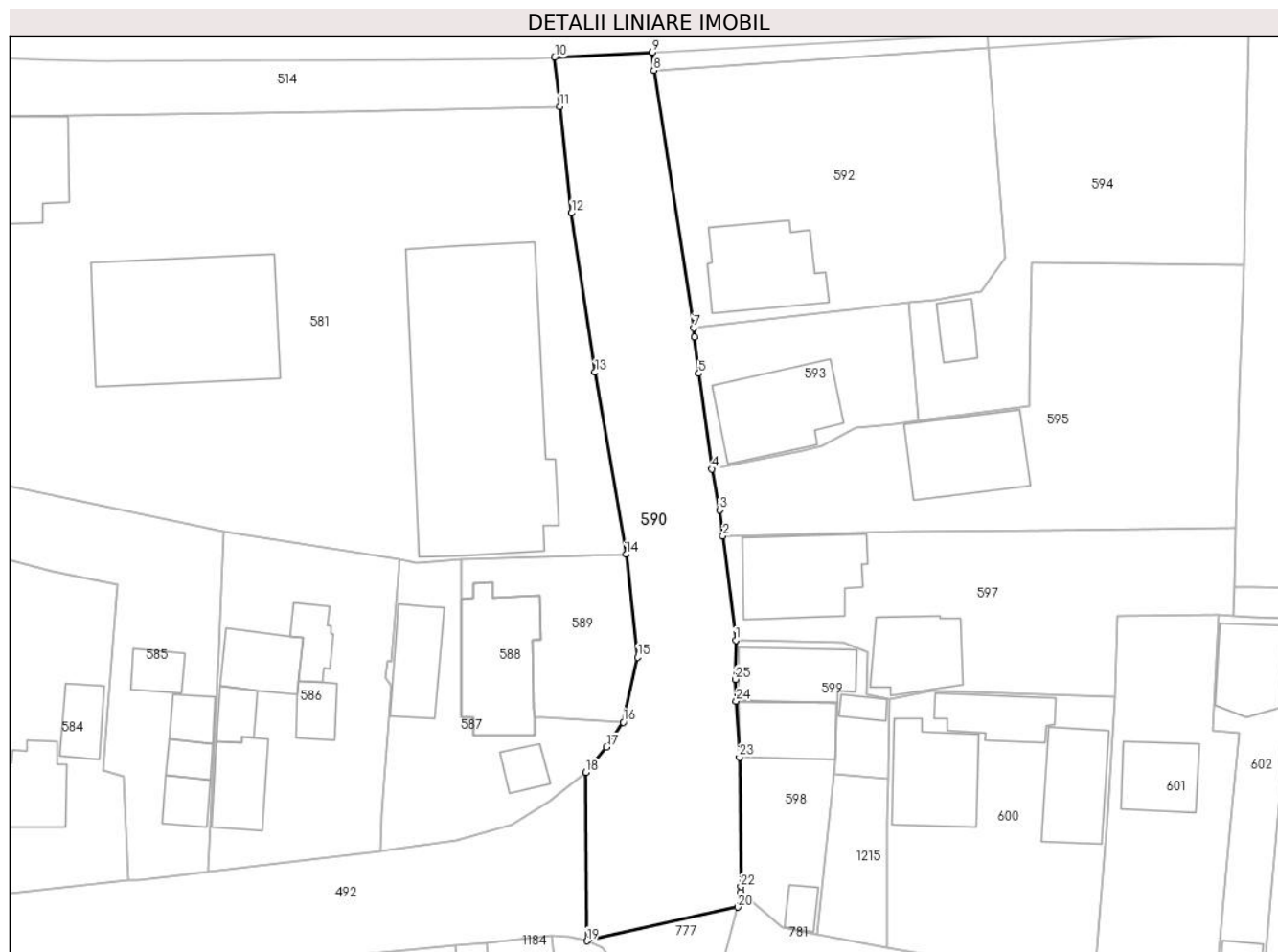
C. Partea III. SARCINI .

Inscrieri privind dezmembramintele dreptului de proprietate, drepturi reale de garanție și sarcini	Referințe
NU SUNT	

Teren

Nr cadastral	Suprafața (mp)*	Observații / Referințe
43641	Din acte: 3.850 Masurata: 1.323	

* Suprafața este determinată în planul de proiecție Stereo 70.



Date referitoare la teren

Crt	Categorie folosință	Intra vilan	Suprafața (mp)	Tarla	Parcelă	Nr. topo	Observații / Referințe
1	drum	DA	1.323	-	-	-	Str. Parcului

Lungime Segmente

1) Valorile lungimilor segmentelor sunt obținute din proiecție în plan.

Punct început	X / Y	Punct sfârșit	X / Y	Lungime segment (** (m)
1	567.586,826 672.796,804	2	567.585,342 672.808,939	12.225
3	567.584,941 672.811,957	4	567.584,057 672.816,699	4.824
5	567.582,539 672.827,807	6	567.582,021 672.832,005	4.23
7	567.581,931 672.833,087	8	567.577,31 672.862,994	30.262
9	567.577,129 672.865,104	10	567.565,779 672.864,5	11.366

Punct început	X / Y	Punct sfârșit	X / Y	Lungime segment (** (m)
2	567.585,342 672.808,939	3	567.584,941 672.811,957	3.045
4	567.584,057 672.816,699	5	567.582,539 672.827,807	11.211
6	567.582,021 672.832,005	7	567.581,931 672.833,087	1.086
8	567.577,31 672.862,994	9	567.577,129 672.865,104	2.118
10	567.565,779 672.864,5	11	567.566,381 672.858,82	5.712

Punct început	X / Y	Punct sfârșit	X / Y	Lungime segment (** (m)
11	567.566,381 672.858,82	12	567.567,751 672.846,424	12.471
13	567.570,494 672.827,934	14	567.574,087 672.806,789	21.448
15	567.575,421 672.794,846	16	567.573,759 672.787,287	7.74
17	567.571,832 672.784,393	18	567.569,429 672.781,467	3.786
19	567.569,556 672.761,893	20	567.587,039 672.765,805	17.915
21	567.587,417 672.767,554	22	567.587,414 672.768,189	0.635
23	567.587,259 672.783,235	24	567.586,88 672.789,75	6.526
25	567.586,783 672.792,261	1	567.586,826 672.796,804	4.543

Punct început	X / Y	Punct sfârșit	X / Y	Lungime segment (** (m)
12	567.567,751 672.846,424	13	567.570,494 672.827,934	18.692
14	567.574,087 672.806,789	15	567.575,421 672.794,846	12.017
16	567.573,759 672.787,287	17	567.571,832 672.784,393	3.477
18	567.569,429 672.781,467	19	567.569,556 672.761,893	19.574
20	567.587,039 672.765,805	21	567.587,417 672.767,554	1.789
22	567.587,414 672.768,189	23	567.587,259 672.783,235	15.047
24	567.586,88 672.789,75	25	567.586,783 672.792,261	2.513

** Lungimile segmentelor sunt determinate în planul de proiecție Stereo 70 și sunt rotunjite la 1 milimetru.

*** Distanța dintre puncte este formată din segmente cumulate ce sunt mai mici decât valoarea 1 milimetru.

**DATE DESPRE IMOBILUL NR. 591**

Oficiul de Cadastru și Publicitate Imobiliară SUCEAVA
Biroul de Cadastru și Publicitate Imobiliară Gura Humorului

A. Partea I. Descrierea imobilului

TEREN Intravilan

Adresa: Loc. Gura Humorului, Jud. Suceava

Nr. Crt	Nr cadastral Nr. topografic	Suprafața* (mp)	Observații / Referințe
A1		73	Sector cadastral:36 Teren neimprejmuit; Imobilul s-a format din o parte a PF 349/8 a comunei cadastrale Gura Humorului.

B. Partea II. Proprietari și acte

Inscrieri privitoare la dreptul de proprietate și alte drepturi reale		Referințe
/		
Act Normativ nr. 7, din 13/03/1996 emis de PARLAMENTUL ROMANIEI (art. 13);		
B1	Inscrierea posesiei, drept de PROPRIETATE, dobândit prin Lege, cota actuala 1/1 1) NEIDENTIFICAT NEIDENTIFICAT	A1
B2	Se notează mențiunea de proprietar neidentificat.	A1

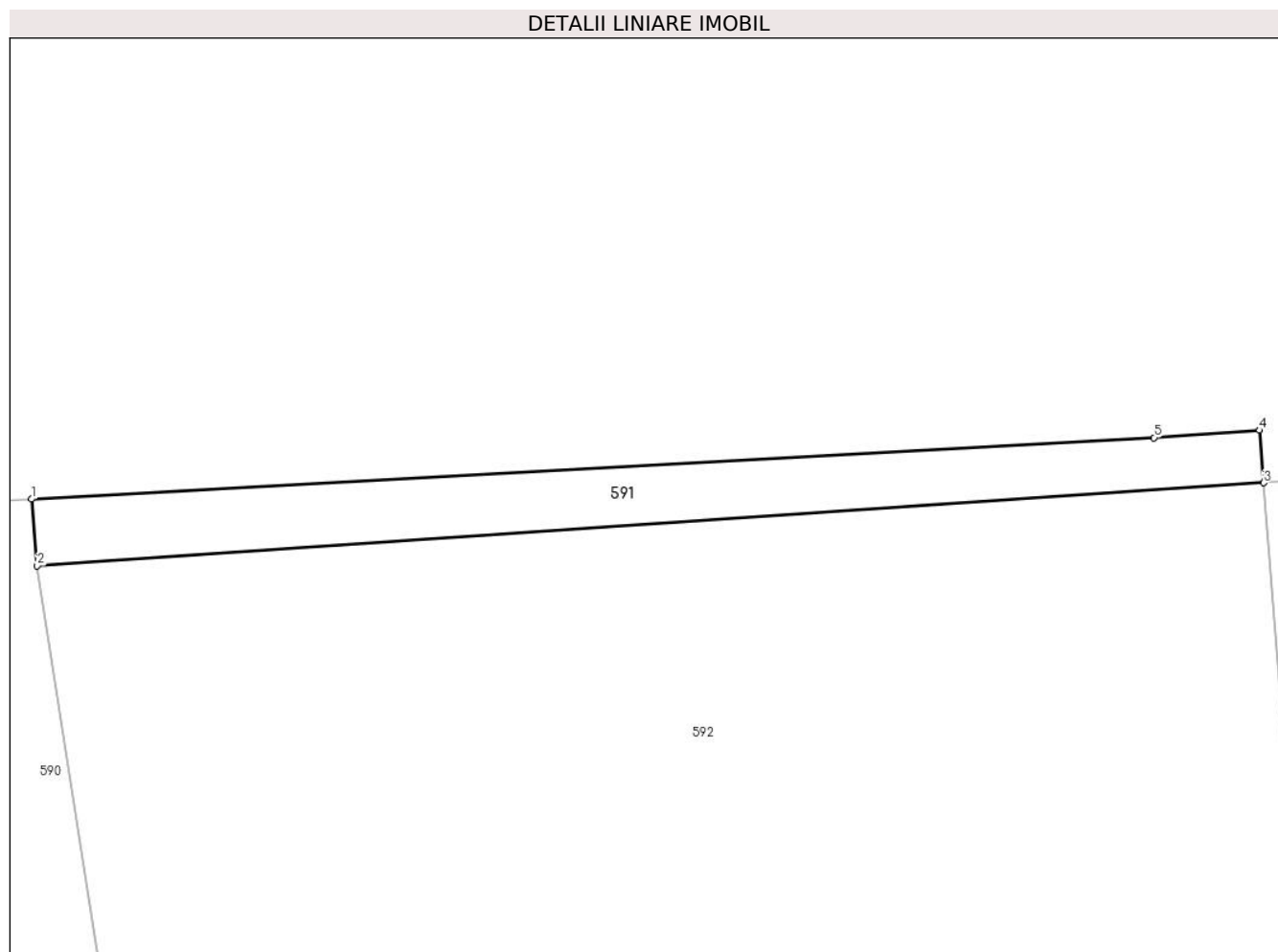
C. Partea III. SARCINI .

Inscrieri privind dezmembramintele dreptului de proprietate, drepturi reale de garanție și sarcini	Referințe
NU SUNT	

Teren

Nr cadastral	Suprafața (mp)*	Observații / Referințe
	73	Imobilul s-a format din o parte a PF 349/8 a comunei cadastrale Gura Humorului.

* Suprafața este determinată în planul de proiecție Stereo 70.



Date referitoare la teren

Crt	Categorie folosință	Intravilan	Suprafața (mp)	Tarla	Parcelă	Nr. topo	Observații / Referințe
1	neproductiv	DA	73	-	-	-	

Lungime Segmente

1) Valorile lungimilor segmentelor sunt obținute din proiecție în plan.

Punct început	X / Y	Punct sfârșit	X / Y	Lungime segment (** (m)
1	567.577,129 672.865,104	2	567.577,31 672.862,994	2.118
2	567.577,31 672.862,994	3	567.616,193 672.865,619	38.972
3	567.616,193 672.865,619	4	567.616,068 672.867,281	1.667
4	567.616,068 672.867,281	5	567.612,721 672.867,05	3.355
5	567.612,721 672.867,05	1	567.577,129 672.865,104	35.645

**** Lungimile segmentelor sunt determinate în planul de proiecție Stereo 70 și sunt rotunjite la 1 milimetru.**

***** Distanța dintre puncte este formată din segmente cumulate ce sunt mai mici decât valoarea 1 milimetru.**

**DATE DESPRE IMOBILUL NR. 592**

Oficiul de Cadastru și Publicitate Imobiliară SUCEAVA
Biroul de Cadastru și Publicitate Imobiliară Gura Humorului

A. Partea I. Descrierea imobilului

TEREN Intravilan

Nr. CF vechi:30 Gura Humorului

Nr. topografic:349/7

Adresa: Loc. Gura Humorului, Str Parcului, Nr. 7, Jud. Suceava

Nr. Crt	Nr cadastral Nr. topografic	Suprafața* (mp)	Observații / Referințe
A1	33928	1.100	Sector cadastral:36 Teren imprejmuit;

Construcții

Crt	Nr cadastral Nr. topografic	Adresa	Observații / Referințe
A1.1	33928-C1	Loc. Gura Humorului, Str Parcului, Nr. 7, Jud. Suceava	Nr. niveluri:3; S. construita la sol:122 mp; S. construita desfasurata:338 mp; CASĂ DE LOCUIT (Anul construirii: 1963, nivele: Parter + 1 Etaj + Mansardă.)

B. Partea II. Proprietari și acte

Inscrieri privitoare la dreptul de proprietate și alte drepturi reale		Referințe
729 / 24/05/2000		
Act Notarial nr. 1726, din 16/05/2000 emis de BNP MIHAI CRISTIAN ATANASOAEI (Certificat de mostenitor nr. 166/27.10.1999 emis de BNP PETRU ATANASOAEI);		
B1	Intabulare, drept de PROPRIETATE, dobandit prin lesire Din Indiviziune, cota actuala 1/2 1) UNGUREANU CORNELIA , Lipsă CNP proprietar.	A1, A1.1
B2	Intabulare, drept de PROPRIETATE, dobandit prin lesire Din Indiviziune, cota actuala 1/2 1) CONSTANTINESCU DOINA	A1, A1.1

C. Partea III. SARCINI .

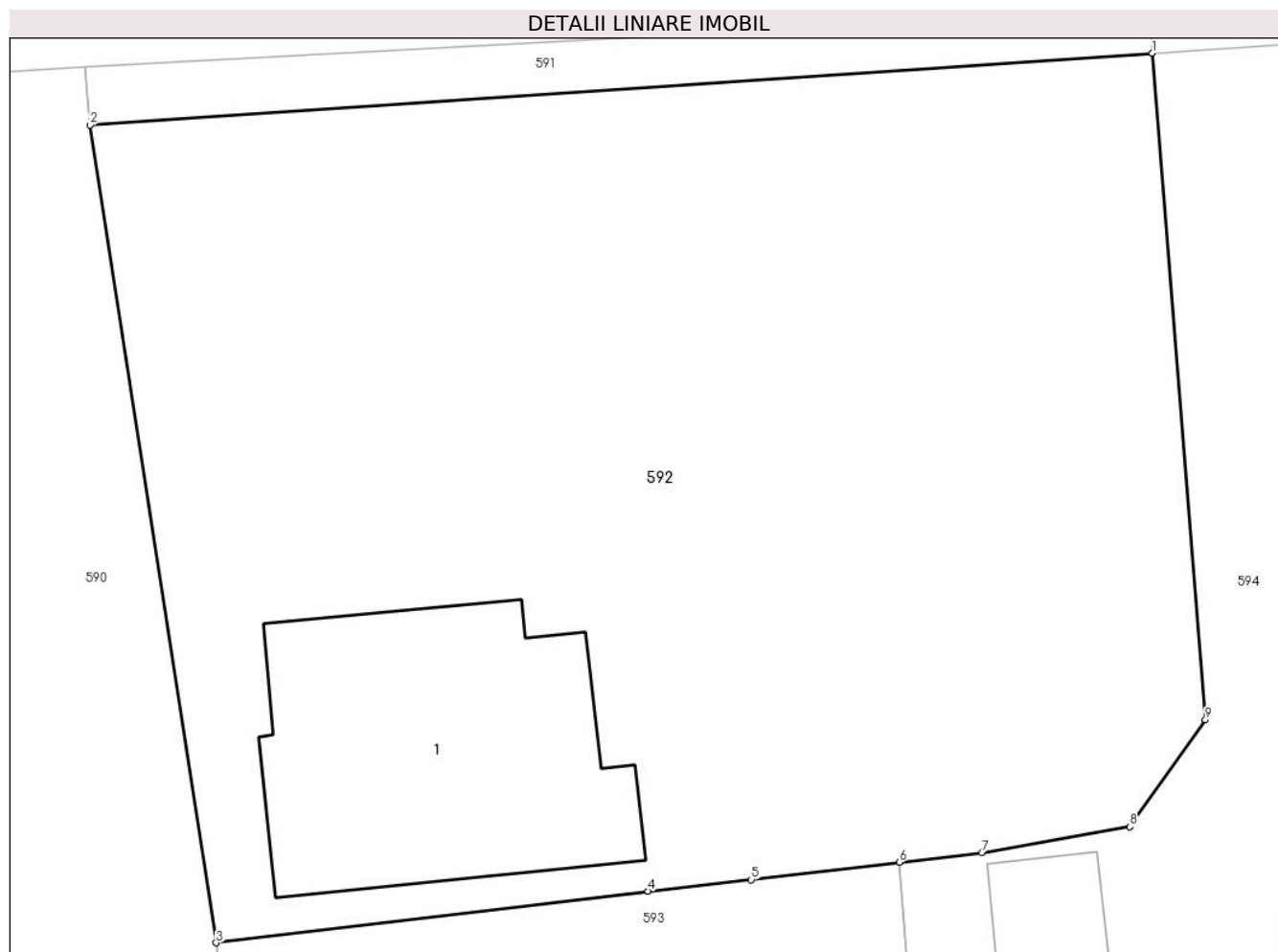
Inscrieri privind dezmembramintele dreptului de proprietate, drepturi reale de garanție și sarcini	Referințe
NU SUNT	

Anexa Nr. 1 La Partea I

Teren

Nr cadastral	Suprafața (mp)*	Observații / Referințe
33928	1.100	

* Suprafața este determinată în planul de proiecție Stereo 70.



Date referitoare la teren

Crt	Categorie folosință	Intravilan	Suprafața (mp)	Tarla	Parcelă	Nr. topo	Observații / Referințe
1	curți constructii	DA	240	-	-	590	
2	altele	DA	860	-	-	349/7	

Date referitoare la construcții

Crt	Număr	Destinație construcție	Supraf. (mp)	Situație juridică	Observații / Referințe
A1.1	33928-C1	construcții de locuințe	122	Cu acte	Nr. niveluri:3; S. construita la sol:122 mp; S. construita desfasurata:338 mp; CASĂ DE LOCUIT (Anul construirii: 1963, nivele: Parter + 1 Etaj + Mansardă.)

Lungime Segmente

1) Valorile lungimilor segmentelor sunt obținute din proiecție în plan.

Punct început	X / Y	Punct sfârșit	X / Y	Lungime segment (** (m)
1	567.616,193 672.865,619	2	567.577,31 672.862,994	38.972
2	567.577,31 672.862,994	3	567.581,931 672.833,087	30.262

Punct început	X / Y	Punct sfârșit	X / Y	Lungime segment (** (m)
3	567.581,931 672.833,087	4	567.597,738 672.834,977	15.92
4	567.597,738 672.834,977	5	567.601,515 672.835,394	3.8
5	567.601,515 672.835,394	6	567.606,926 672.836,031	5.448
6	567.606,926 672.836,031	7	567.609,949 672.836,387	3.044
7	567.609,949 672.836,387	8	567.615,362 672.837,336	5.496
8	567.615,362 672.837,336	9	567.618,131 672.841,249	4.794
9	567.618,131 672.841,249	1	567.616,193 672.865,619	24.447

** Lungimile segmentelor sunt determinate în planul de proiecție Stereo 70 și sunt rotunjite la 1 milimetru.

*** Distanța dintre puncte este formată din segmente cumulate ce sunt mai mici decât valoarea 1 milimetru.

**DATE DESPRE IMOBILUL NR. 593**

Oficiul de Cadastru și Publicitate Imobiliară SUCEAVA
Biroul de Cadastru și Publicitate Imobiliară Gura Humorului

A. Partea I. Descrierea imobilului

TEREN Intravilan

Nr. CF vechi:2874 col.
Nr. topografic:323

Adresa: Loc. Gura Humorului, Str Parcului, Nr. 9, Jud. Suceava

Nr. Crt	Nr cadastral Nr. topografic	Suprafața* (mp)	Observații / Referințe
A1	31050	375	Sector cadastral:36 Teren neimprejmuit;

B. Partea II. Proprietari și acte

Inscrieri privitoare la dreptul de proprietate și alte drepturi reale	Referințe
1492 / 18/12/1974	
Act Normativ nr. lege 3620 din, din 29/10/1940 emis de - ((conventia romano germana));	
B1	A1
Intabulare, drept de PROPRIETATE asupra cotei din terenul de sub casa aferent ap.1 (al sotilor Orheian Virgil si Iliana), dobandit prin Lege, cota actuala 1/2	
1) STATUL ROMAN , CIF:9999999999999	
<i>OBSERVATII: (provenita din conversia CF 2874 col.)pozitie transcrisa din CF.1271, conform incheierii nr.Rgf.67 din 13.05.1957</i>	
1363 / 02/10/2000	
Act Notarial nr. aut.3146 din, din 15/09/2000 emis de BIROUL NOTARULUI PUBLIC MIHAI CRISTIAN ATANASOAEI;	
B2	A1
Intabulare, drept de PROPRIETATE asupra cotei din teren aferenta ap.2, al sotilor Marcu Aura Otilia si Vasile, dobandit prin Conventie, cota actuala 1/2	
1) MARCU AURA OTILIA , Lipsă CNP proprietar; sotie	
2) MARCU VASILE , Lipsă CNP proprietar; sot	
<i>OBSERVATII: (provenita din conversia CF 2874 col.)</i>	

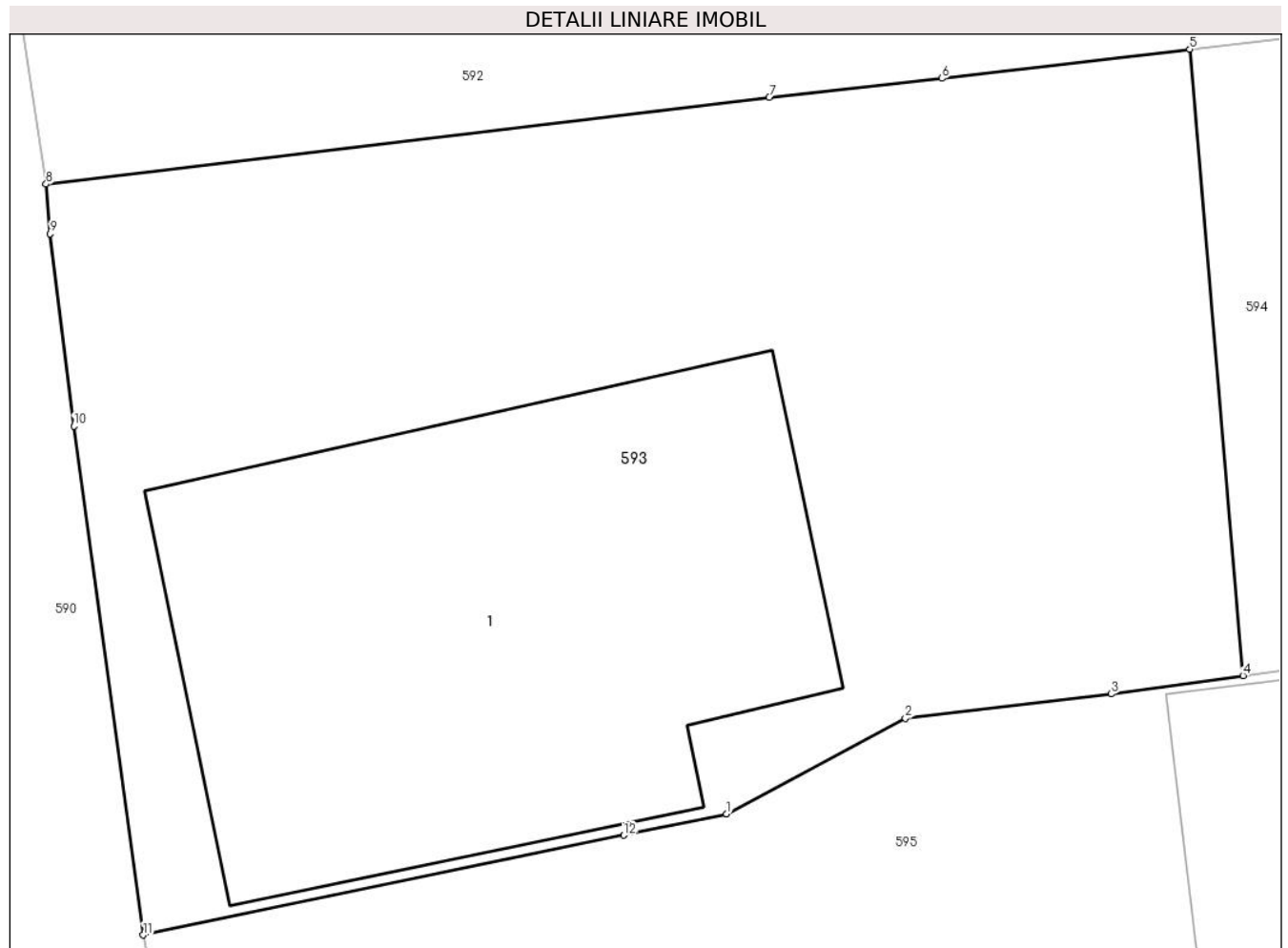
C. Partea III. SARCINI

Inscrieri privind dezmembramintele dreptului de proprietate, drepturi reale de garanție și sarcini	Referințe
1492 / 18/12/1974	
Act Notarial nr. 179 din, din 21/12/1973 emis de - (titlu de proprietate 6500 din 18.10.1974 ale fostului Consiliu Popular al orasului Gura Humorului, contract de vnzare cumparare 59 din 5.12.1973 incheiat cu OCLPP Suceava);	
C1	A1
Intabulare, drept de FOLOSINTA asupra terenului aferent ap. 1, pe durata existentei constructiei, in conditiile legii 4/1973, dobandit prin Lege, cota actuala 1/2	
1) ORHEIAN VIRGIL , Lipsă CNP proprietar; sot	
2) ORHEIAN ILEANA , Lipsă CNP proprietar; sotie	
<i>OBSERVATII: (provenita din conversia CF 2874 col.)</i>	

Teren

Nr cadastral	Suprafața (mp)*	Observații / Referințe
31050	375	

* Suprafața este determinată în planul de proiecție Stereo 70.



Date referitoare la teren

Crt	Categorie folosință	Intravilan	Suprafața (mp)	Tarla	Parcelă	Nr. topo	Observații / Referințe
1	curți constructii	DA	375	-	-	323	

Lungime Segmente

1) Valorile lungimilor segmentelor sunt obținute din proiecție în plan.

Punct început	X / Y	Punct sfârșit	X / Y	Lungime segment (** (m)
1	567.596,804 672.819,342	2	567.600,716 672.821,423	4.431
2	567.600,716 672.821,423	3	567.605,214 672.821,959	4.53
3	567.605,214 672.821,959	4	567.608,09 672.822,361	2.904
4	567.608,09 672.822,361	5	567.606,926 672.836,031	13.719
5	567.606,926 672.836,031	6	567.601,515 672.835,394	5.448

Punct început	X / Y	Punct sfârșit	X / Y	Lungime segment (** (m)
6	567.601,515 672.835,394	7	567.597,738 672.834,977	3.8
7	567.597,738 672.834,977	8	567.581,931 672.833,087	15.92
8	567.581,931 672.833,087	9	567.582,021 672.832,005	1.086
9	567.582,021 672.832,005	10	567.582,539 672.827,807	4.23
10	567.582,539 672.827,807	11	567.584,057 672.816,699	11.211
11	567.584,057 672.816,699	12	567.594,561 672.818,875	10.727
12	567.594,561 672.818,875	1	567.596,804 672.819,342	2.291

** Lungimile segmentelor sunt determinate în planul de proiecție Stereo 70 și sunt rotunjite la 1 milimetru.

*** Distanța dintre puncte este formată din segmente cumulate ce sunt mai mici decât valoarea 1 milimetru.

**DATE DESPRE IMOBILUL NR. 594**

Oficiul de Cadastru și Publicitate Imobiliară SUCEAVA
Biroul de Cadastru și Publicitate Imobiliară Gura Humorului

A. Partea I. Descrierea imobilului

TEREN Intravilan

Adresa: Loc. Gura Humorului, Jud. Suceava

Nr. Crt	Nr cadastral Nr. topografic	Suprafața* (mp)	Observații / Referințe
A1		Din acte: 1.000 Masurata: 956	Sector cadastral:36 Teren imprejmuit; Imobilul s-a format din o parte a PF 323/1,2249 a comunei cadastrale Gura Humorului.

Construcții

Crt	Nr cadastral Nr. topografic	Adresa	Observații / Referințe
A1.1		Loc. Gura Humorului, Jud. Suceava	Nr. niveluri:1; S. construita la sol:28 mp; Anexă.

B. Partea II. Proprietari și acte

Inscrieri privitoare la dreptul de proprietate și alte drepturi reale		Referințe
/		
Act Notarial nr. 118, din 01/04/2022 emis de BIN LĂCRĂMIOARA GABRIELA PELEPCO;		
B1	Intabulare, drept de PROPRIETATE, dobandit prin Succesiune, cota actuala 5/16 1) ORHEIAN SEVERIUS-CRISTIAN	A1, A1.1
B2	Intabulare, drept de PROPRIETATE, dobandit prin Succesiune, cota actuala 5/16 1) ORHEIAN CEZAR-MUGUREL	A1, A1.1
Act Notarial nr. 117, din 01/04/2022 emis de BIN LĂCRĂMIOARA GABRIELA PELEPCO;		
B3	Intabulare, drept de PROPRIETATE, dobandit prin Succesiune, cota actuala 3/16 1) ORHEIAN SEVERIUS-CRISTIAN	A1, A1.1
B4	Intabulare, drept de PROPRIETATE, dobandit prin Succesiune, cota actuala 3/16 1) ORHEIAN CEZAR-MUGUREL	A1, A1.1

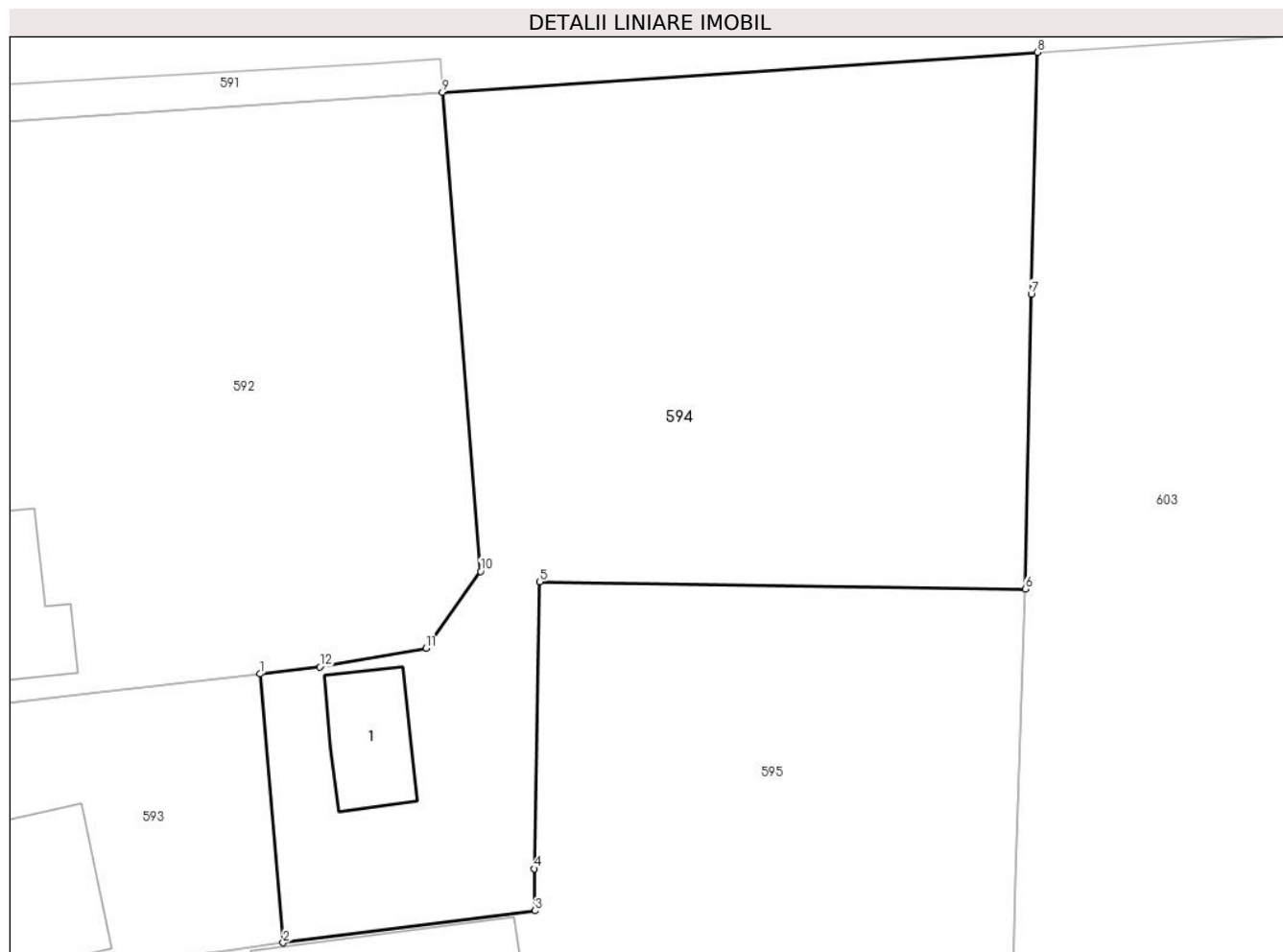
C. Partea III. SARCINI .

Inscrieri privind dezmembramintele dreptului de proprietate, drepturi reale de garanție și sarcini	Referințe
NU SUNT	

Teren

Nr cadastral	Suprafața (mp)*	Observații / Referințe
	Din acte: 1.000 Masurata: 956	Imobilul s-a format din o parte a PF 323/1,2249 a comunei cadastrale Gura Humorului.

* Suprafața este determinată în planul de proiecție Stereo 70.



Date referitoare la teren

Crt	Categorie folosință	Intra vilan	Suprafața (mp)	Tarla	Parcelă	Nr. topo	Observații / Referințe
1	curți constructii	DA	122	-	-	-	
2	faneata	DA	834	-	-	-	

Date referitoare la construcții

Crt	Număr	Destinație construcție	Supraf. (mp)	Situație juridică	Observații / Referințe
A1.1		constructii anexa	28	Cu acte	Nr. niveluri:1; S. construita la sol:28 mp; Anexă.

Lungime Segmente

1) Valorile lungimilor segmentelor sunt obținute din proiecție în plan.

Punct început	X / Y	Punct sfârșit	X / Y	Lungime segment (** (m)
1	567.606,926 672.836,031	2	567.608,09 672.822,361	13.719
2	567.608,09 672.822,361	3	567.620,897 672.823,991	12.91
3	567.620,897 672.823,991	4	567.620,86 672.826,124	2.133

Punct început	X / Y	Punct sfârșit	X / Y	Lungime segment (** (m)
4	567.620,86 672.826,124	5	567.621,138 672.840,725	14.604
5	567.621,138 672.840,725	6	567.645,821 672.840,344	24.686
6	567.645,821 672.840,344	7	567.646,136 672.855,351	15.01
7	567.646,136 672.855,351	8	567.646,438 672.867,64	12.293
8	567.646,438 672.867,64	9	567.616,193 672.865,619	30.312
9	567.616,193 672.865,619	10	567.618,131 672.841,249	24.447
10	567.618,131 672.841,249	11	567.615,362 672.837,336	4.794
11	567.615,362 672.837,336	12	567.609,949 672.836,387	5.496
12	567.609,949 672.836,387	1	567.606,926 672.836,031	3.044

** Lungimile segmentelor sunt determinate în planul de proiecție Stereo 70 și sunt rotunjite la 1 milimetru.

*** Distanța dintre puncte este formată din segmente cumulate ce sunt mai mici decât valoarea 1 milimetru.

**DATE DESPRE IMOBILUL NR. 595**

Oficiul de Cadastru și Publicitate Imobiliară SUCEAVA
Biroul de Cadastru și Publicitate Imobiliară Gura Humorului

A. Partea I. Descrierea imobilului

Nr. CF vechi:4991
Nr. topografic:2069

TEREN Intravilan

Adresa: Loc. Gura Humorului, Jud. Suceava

Nr. Crt	Nr cadastral Nr. topografic	Suprafața* (mp)	Observații / Referințe
A1	31049	1.171	Sector cadastral:36 Teren neimprejmuit;

Construcții

Crt	Nr cadastral Nr. topografic	Adresa	Observații / Referințe
A1.1		Loc. Gura Humorului, Jud. Suceava	Nr. niveluri:1; S. construita la sol:122 mp; Locuință.

B. Partea II. Proprietari și acte

Inscrieri privitoare la dreptul de proprietate și alte drepturi reale		Referințe
1363 / 02/10/2000		
Act Notarial nr. 3146, din 15/09/2000 emis de BNP P.ATANASOAEI;		
B1	Intabulare, drept de PROPRIETATE, dobandit prin Conventie, cota actuala 812/1171 1) DANILEVICI AURA OTILIA, sotie 2) MARCU VASILE, Lipsă CNP proprietar; sot	A1
/		
Act Normativ nr. Legea 7, din 13/03/1996 emis de PARLAMENTUL ROMANIEI;		
B2	Intabulare, drept de PROPRIETATE, dobandit prin Lege, cota actuala 359/1171 1) NEIDENTIFICAT NEIDENTIFICAT	A1
Act Administrativ nr. 8983, din 12/09/2023 emis de PRIMARIA GURA HUMORULUI;		
B3	Se notează posesia faptică. 1) DANILEVICI AURA OTILIA	A1
Act Administrativ nr. 11601, din 14/11/2023 emis de PRIMARIA GURA HUMORULUI;		
B4	Intabulare, drept de PROPRIETATE, dobandit prin Lege, cota actuala 1/1 1) DANILEVICI AURA OTILIA	A1.1

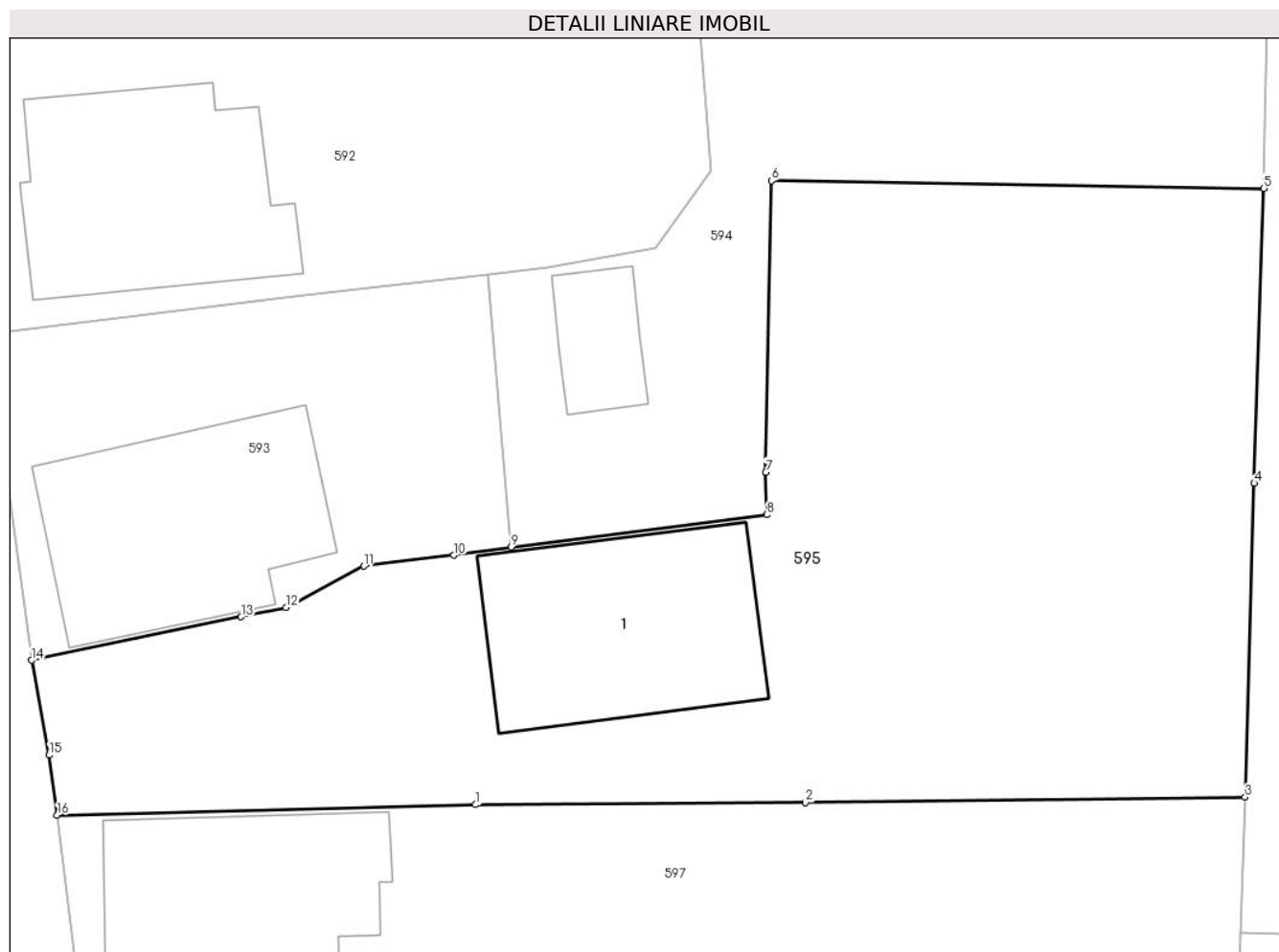
C. Partea III. SARCINI .

Inscrieri privind dezmembramintele dreptului de proprietate, drepturi reale de garanție și sarcini	Referințe
NU SUNT	

Teren

Nr cadastral	Suprafața (mp)*	Observații / Referințe
31049	1.171	

* Suprafața este determinată în planul de proiecție Stereo 70.



Date referitoare la teren

Crt	Categorie folosință	Intravilan	Suprafața (mp)	Tarla	Parcelă	Nr. topo	Observații / Referințe
1	faneata	DA	214	-	-	2069	
2	curti constructii	DA	219	-	-	-	
3	faneata	DA	738	-	-	-	

Date referitoare la construcții

Crt	Număr	Destinație construcție	Supraf. (mp)	Situație juridică	Observații / Referințe
A1.1		construcții de locuințe	122	Cu acte	Nr. niveluri:1; S. construita la sol:122 mp; Locuință.

Lungime Segmente

1) Valorile lungimilor segmentelor sunt obținute din proiecție în plan.

Punct început	X / Y	Punct sfârșit	X / Y	Lungime segment (** (m)
1	567.606,313 672.809,47	2	567.622,84 672.809,57	16.527
2	567.622,84 672.809,57	3	567.644,887 672.809,848	22.049

Punct început	X / Y	Punct sfârșit	X / Y	Lungime segment (** (m)
3	567.644,887 672.809,848	4	567.645,341 672.825,573	15.732
4	567.645,341 672.825,573	5	567.645,821 672.840,344	14.779
5	567.645,821 672.840,344	6	567.621,138 672.840,725	24.686
6	567.621,138 672.840,725	7	567.620,86 672.826,124	14.604
7	567.620,86 672.826,124	8	567.620,897 672.823,991	2.133
8	567.620,897 672.823,991	9	567.608,09 672.822,361	12.91
9	567.608,09 672.822,361	10	567.605,214 672.821,959	2.904
10	567.605,214 672.821,959	11	567.600,716 672.821,423	4.53
11	567.600,716 672.821,423	12	567.596,804 672.819,342	4.431
12	567.596,804 672.819,342	13	567.594,561 672.818,875	2.291
13	567.594,561 672.818,875	14	567.584,057 672.816,699	10.727
14	567.584,057 672.816,699	15	567.584,941 672.811,957	4.824
15	567.584,941 672.811,957	16	567.585,342 672.808,939	3.045
16	567.585,342 672.808,939	1	567.606,313 672.809,47	20.978

** Lungimile segmentelor sunt determinate în planul de proiecție Stereo 70 și sunt rotunjite la 1 milimetru.

*** Distanța dintre puncte este formată din segmente cumulate ce sunt mai mici decât valoarea 1 milimetru.

**DATE DESPRE IMOBILUL NR. 597**

Oficiul de Cadastru și Publicitate Imobiliară SUCEAVA
Biroul de Cadastru și Publicitate Imobiliară Gura Humorului

A. Partea I. Descrierea imobilului

Nr. CF vechi:5939 gura humorului
Nr. topografic:2361

TEREN Intravilan

Adresa: Loc. Gura Humorului, Str Parcului, Nr. 11, Jud. Suceava

Nr. Crt	Nr cadastral Nr. topografic	Suprafața* (mp)	Observații / Referințe
A1	38623	890	Sector cadastral:36 Teren neimprejmuit;

Construcții

Crt	Nr cadastral Nr. topografic	Adresa	Observații / Referințe
A1.1	38623-C1	Loc. Gura Humorului, Str Parcului, Nr. 11, Jud. Suceava	Nr. niveluri:2; S. construita la sol:126 mp; Locuință P+1.
A1.2		Loc. Gura Humorului, Str Parcului, Nr. 11, Jud. Suceava	Nr. niveluri:1; S. construita la sol:87 mp; Anexă.

B. Partea II. Proprietari și acte

Inscrieri privitoare la dreptul de proprietate și alte drepturi reale		Referințe
3444 / 16/08/2007		
Act Notarial nr. 4694, din 15/08/2007 emis de BNP ION LOSTUN;		
B1	Intabulare, drept de PROPRIETATE, dobandit prin Conventie, cota actuala 1/1 1) RAGUSITU MARIUS-DUMITRU, casatorit cu 2) RAGUSITU CATALINA	A1, A1.1
/		
Act Administrativ nr. 11601, din 14/11/2023 emis de PRIMĂRIA GURA HUMORULUI;		
B2	Intabulare, drept de PROPRIETATE, dobandit prin Lege, cota actuala 1/1 1) RAGUSITU MARIUS-DUMITRU, casatorit cu 2) RAGUSITU CATALINA	A1.2

C. Partea III. SARCINI .

Inscrieri privind dezmembramintele dreptului de proprietate, drepturi reale de garanție și sarcini	Referințe
NU SUNT	

Teren

Nr cadastral	Suprafața (mp)*	Observații / Referințe
38623	890	

* Suprafața este determinată în planul de proiecție Stereo 70.



Date referitoare la teren

Crt	Categorie folosință	Intra vilan	Suprafața (mp)	Tarla	Parcelă	Nr. topo	Observații / Referințe
1	curți constructii	DA	324	-	-	324/2	
2	altele	DA	566	-	-	2361	

Date referitoare la construcții

Crt	Număr	Destinație construcție	Supraf. (mp)	Situație juridică	Observații / Referințe
A1.1	38623-C1	construcții de locuințe	126	Cu acte	Nr. niveluri:2; S. construita la sol:126 mp; Locuință P+1.
A1.2		construcții anexa	87	Cu acte	Nr. niveluri:1; S. construita la sol:87 mp; Anexă.

Lungime Segmente

1) Valorile lungimilor segmentelor sunt obținute din proiecție în plan.

Punct început	X / Y	Punct sfârșit	X / Y	Lungime segment (** (m)
1	567.622,84 672.809,57	2	567.606,313 672.809,47	16.527
2	567.606,313 672.809,47	3	567.585,342 672.808,939	20.978

Punct început	X / Y	Punct sfârșit	X / Y	Lungime segment (** (m)
3	567.585,342 672.808,939	4	567.586,826 672.796,804	12.225
4	567.586,826 672.796,804	5	567.599,32 672.796,499	12.498
5	567.599,32 672.796,499	6	567.602,099 672.795,412	2.984
6	567.602,099 672.795,412	7	567.601,971 672.790,56	4.854
7	567.601,971 672.790,56	8	567.604,713 672.789,978	2.803
8	567.604,713 672.789,978	9	567.609,525 672.790,929	4.905
9	567.609,525 672.790,929	10	567.630,913 672.790,236	21.399
10	567.630,913 672.790,236	11	567.631,096 672.799,622	9.388
11	567.631,096 672.799,622	12	567.642,975 672.799,709	11.879
12	567.642,975 672.799,709	13	567.644,585 672.799,635	1.612
13	567.644,585 672.799,635	14	567.644,684 672.803,032	3.398
14	567.644,684 672.803,032	15	567.644,887 672.809,848	6.819
15	567.644,887 672.809,848	1	567.622,84 672.809,57	22.049

** Lungimile segmentelor sunt determinate în planul de proiecție Stereo 70 și sunt rotunjite la 1 milimetru.

*** Distanța dintre puncte este formată din segmente cumulate ce sunt mai mici decât valoarea 1 milimetru.

**DATE DESPRE IMOBILUL NR. 598**

Oficiul de Cadastru și Publicitate Imobiliară SUCEAVA
Biroul de Cadastru și Publicitate Imobiliară Gura Humorului

A. Partea I. Descrierea imobilului

TEREN Intravilan

Adresa: Loc. Gura Humorului, Nr. 13, Jud. Suceava

Nr. Crt	Nr cadastral Nr. topografic	Suprafața* (mp)	Observații / Referințe
A1		263	Sector cadastral:36 Teren imprejmuit; Imobilul s-a format din o parte a PF 328 a comunei cadastrale Gura Humorului.

B. Partea II. Proprietari și acte

Inscrieri privitoare la dreptul de proprietate și alte drepturi reale		Referințe
/		
Act Normativ nr. 7, din 13/03/1996 emis de PARLAMENTUL ROMANIEI (art. 13);		
B1	Inscrierea posesiei, drept de PROPRIETATE, dobandit prin Lege, cota actuala 1/1 1) NEIDENTIFICAT NEIDENTIFICAT	A1
B2	Se notează mențiunea de proprietar neidentificat.	A1

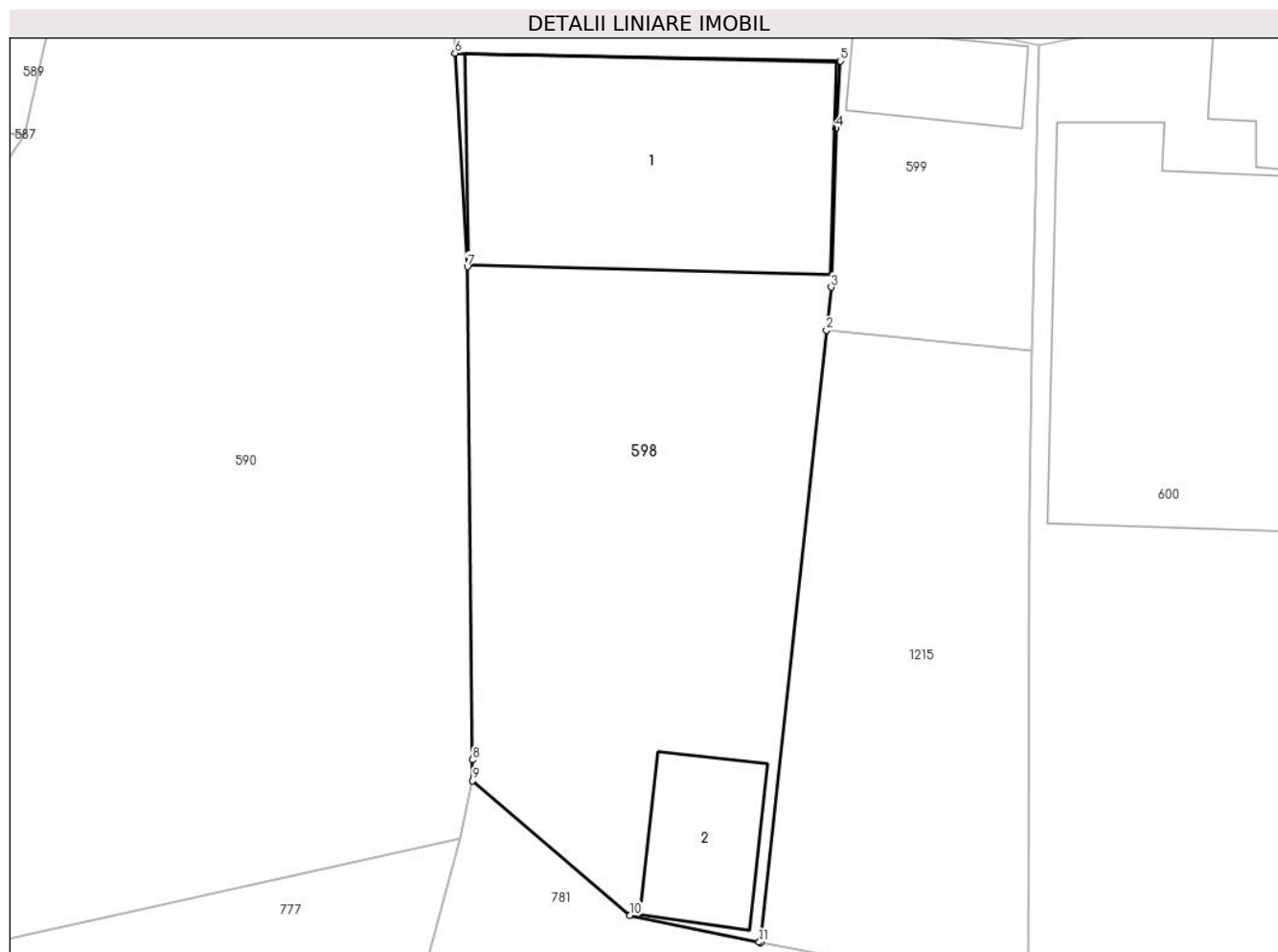
C. Partea III. SARCINI .

Inscrieri privind dezmembramintele dreptului de proprietate, drepturi reale de garanție și sarcini	Referințe
NU SUNT	

Teren

Nr cadastral	Suprafața (mp)*	Observații / Referințe
	263	Imobilul s-a format din o parte a PF 328 a comunei cadastrale Gura Humorului.

* Suprafața este determinată în planul de proiecție Stereo 70.



Date referitoare la teren

Crt	Categorie folosință	Intravilan	Suprafața (mp)	Tarla	Parcelă	Nr. topo	Observații / Referințe
1	curți constructii	DA	263	-	-	-	

Date referitoare la construcții

Crt	Număr	Destinație construcție	Supraf. (mp)	Situație juridică	Observații / Referințe
A1.1		construcții de locuințe	72	Fara acte	Nr. niveluri:1; S. construita la sol:72 mp; Locuință.
A1.2		construcții anexa	17	Fara acte	Nr. niveluri:1; S. construita la sol:17 mp; Anexă.

Lungime Segmente

1) Valorile lungimilor segmentelor sunt obținute din proiecție în plan.

Punct început	X / Y	Punct sfârșit	X / Y	Lungime segment (** (m)
1	567.596,221 672.762,609	2	567.598,222 672.781,294	18.792
2	567.598,222 672.781,294	3	567.598,363 672.782,613	1.327
3	567.598,363 672.782,613	4	567.598,518 672.787,458	4.847

Punct început	X / Y	Punct sfârșit	X / Y	Lungime segment (** (m)
4	567.598,518 672.787,458	5	567.598,648 672.789,511	2.057
5	567.598,648 672.789,511	6	567.586,88 672.789,75	11.77
6	567.586,88 672.789,75	7	567.587,259 672.783,235	6.526
7	567.587,259 672.783,235	8	567.587,414 672.768,189	15.047
8	567.587,414 672.768,189	9	567.587,417 672.767,554	0.635
9	567.587,417 672.767,554	10	567.592,227 672.763,441	6.329
10	567.592,227 672.763,441	11	567.596,17 672.762,625	4.027
11	567.596,17 672.762,625	1	567.596,221 672.762,609	0.053

** Lungimile segmentelor sunt determinate în planul de proiecție Stereo 70 și sunt rotunjite la 1 milimetru.

*** Distanța dintre puncte este formată din segmente cumulate ce sunt mai mici decât valoarea 1 milimetru.

**DATE DESPRE IMOBILUL NR. 599**

Oficiul de Cadastru și Publicitate Imobiliară SUCEAVA
Biroul de Cadastru și Publicitate Imobiliară Gura Humorului

A. Partea I. Descrierea imobilului

Nr. CF vechi:250GURA HUMORULUI
Nr. topografic:190/1

TEREN Intravilan

Adresa: Loc. Gura Humorului, Nr. 13, Ap. 2 din casa, Jud. Suceava

Nr. Crt	Nr cadastral Nr. topografic	Suprafața* (mp)	Observații / Referințe
A1	34856	160	Sector cadastral:36 Teren neimprejmuit; Constructia C1 inscrisa in CF 34856-C1;

Construcții

Crt	Nr cadastral Nr. topografic	Adresa	Observații / Referințe
A1.2		Loc. Gura Humorului, Nr. 13, Ap. 2 din casa, Jud. Suceava	Nr. niveluri:1; S. construita la sol:13 mp; Anexă.

B. Partea II. Proprietari și acte

Inscrieri privitoare la dreptul de proprietate și alte drepturi reale		Referințe
67 / 30/10/1940		
Act Administrativ nr. romano germana, din 30/10/1940 emis de -;		
B1	Intabulare, drept de PROPRIETATE, dobandit prin Conventie, cota actuala 1/1 1) STATUL ROMAN , CIF:9999999999999, Lipsă CUI proprietar. 2) STATUL ROMAN , CIF:9999999999999, Lipsă CUI proprietar.	A1
/		
Act Administrativ nr. 11601, din 14/11/2023 emis de PRIMARIA GURA HUMORULUI;		
B5	Intabulare, drept de PROPRIETATE, dobandit prin Lege, cota actuala 1/1 1) IVAN VASILE , cu 2/8 2) OLARI MARIA-ALINA , cu 3/8 3) CRĂCIUN DENISA-CRISTINA , cu 3/8	A1.2

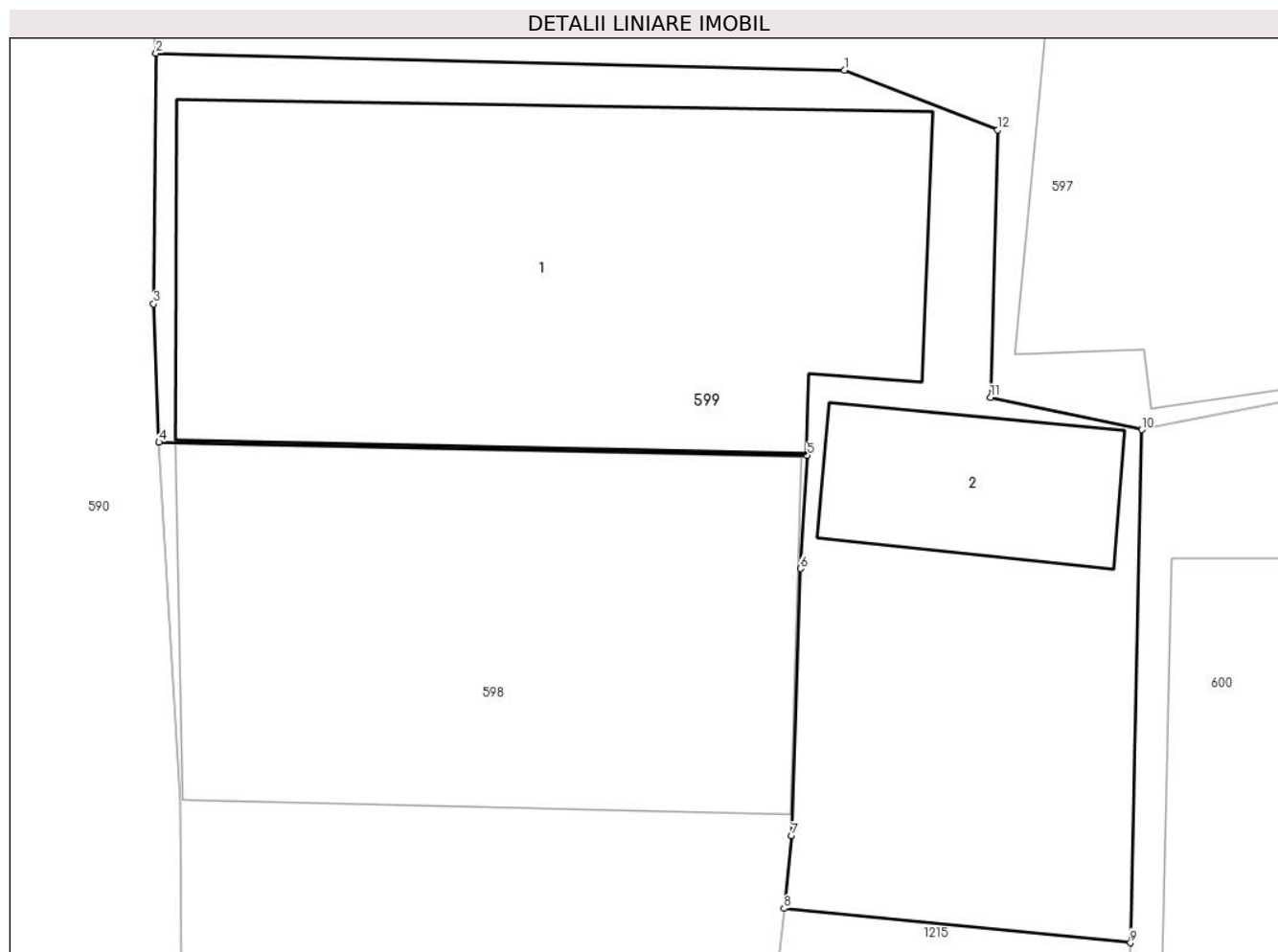
C. Partea III. SARCINI

Inscrieri privind dezmembramintele dreptului de proprietate, drepturi reale de garanție și sarcini		Referințe
75 / 01/04/1938		
Act Notarial nr. de transmitere a succesiunii, din 16/03/1931 emis de -;		
C1	Intabulare, drept de UZUFRACT VIAGER, cota actuala 1/1 1) RUDOLF KLEIN , Lipsă CNP proprietar.	A1
2224 / 25/01/2019		
Act Notarial nr. 3 (CERTIFICAT DE MOSTENITOR), din 23/01/2019 emis de DUMITRU MIHAELA;		
C3	Intabulare, drept de FOLOSINTAaferent UI 34856-C1-U1, dobandit prin Succesiune, cota actuala 1/2 1) IVAN VASILE , cu 2/8 2) OLARI MARIA-ALINA , cu 3/8 3) CRĂCIUN DENISA-CRISTINA , cu 3/8	A1

Teren

Nr cadastral	Suprafața (mp)*	Observații / Referințe
34856	160	

* Suprafața este determinată în planul de proiecție Stereo 70.



Date referitoare la teren

Crt	Categorie folosință	Intravilan	Suprafața (mp)	Tarla	Parcelă	Nr. topo	Observații / Referințe
1	curți constructii	DA	160	-	-	190/1	

Date referitoare la construcții

Crt	Număr	Destinație construcție	Supraf. (mp)	Situație juridică	Observații / Referințe
*A1.1	34856-C1	construcții de locuințe	82	Cu acte în CF propriu	Nr. niveluri:1; S. construită la sol:82 mp; Locuință.
A1.2		construcții anexa	13	Cu acte	Nr. niveluri:1; S. construită la sol:13 mp; Anexă.

* Aceasta construcție este înscrisă într-o carte funciara proprie

Lungime Segmente

1) Valorile lungimilor segmentelor sunt obținute din proiecție în plan.

Punct început	X / Y	Punct sfârșit	X / Y	Lungime segment (** (m)
1	567.599,32 672.796,499	2	567.586,826 672.796,804	12.498
2	567.586,826 672.796,804	3	567.586,783 672.792,261	4.543

Punct început	X / Y	Punct sfârșit	X / Y	Lungime segment (** (m)
3	567.586,783 672.792,261	4	567.586,88 672.789,75	2.513
4	567.586,88 672.789,75	5	567.598,648 672.789,511	11.77
5	567.598,648 672.789,511	6	567.598,518 672.787,458	2.057
6	567.598,518 672.787,458	7	567.598,363 672.782,613	4.847
7	567.598,363 672.782,613	8	567.598,222 672.781,294	1.326
8	567.598,222 672.781,294	9	567.604,511 672.780,673	6.319
9	567.604,511 672.780,673	10	567.604,713 672.789,978	9.307
10	567.604,713 672.789,978	11	567.601,971 672.790,56	2.803
11	567.601,971 672.790,56	12	567.602,099 672.795,412	4.854
12	567.602,099 672.795,412	1	567.599,32 672.796,499	2.984

** Lungimile segmentelor sunt determinate în planul de proiecție Stereo 70 și sunt rotunjite la 1 milimetru.

*** Distanța dintre puncte este formată din segmente cumulate ce sunt mai mici decât valoarea 1 milimetru.

**DATE DESPRE IMOBILUL NR. 600**

Oficiul de Cadastru și Publicitate Imobiliară SUCEAVA
Biroul de Cadastru și Publicitate Imobiliară Gura Humorului

A. Partea I. Descrierea imobilului

TEREN Intravilan

Nr. CF vechi:5426 Gura Humorului

Nr. topografic:576/11

Adresa: Loc. Gura Humorului, Str Moldovei, Jud. Suceava

Nr. Crt	Nr cadastral Nr. topografic	Suprafața* (mp)	Observații / Referințe
A1	32810	Din acte: 700 Masurata: 798	Sector cadastral:36 Teren neimprejmuit;

Construcții

Crt	Nr cadastral Nr. topografic	Adresa	Observații / Referințe
A1.1	32810-C1	Loc. Gura Humorului, Str Moldovei, Jud. Suceava	Nr. niveluri:1; S. construita la sol:111 mp; Locuință.
A1.2		Loc. Gura Humorului, Str Moldovei, Jud. Suceava	Nr. niveluri:1; S. construita la sol:64 mp; Anexă.
A1.3		Loc. Gura Humorului, Str Moldovei, Jud. Suceava	Nr. niveluri:1; S. construita la sol:92 mp; Anexă.

B. Partea II. Proprietari și acte

Inscrieri privitoare la dreptul de proprietate și alte drepturi reale		Referințe
848 / 27/02/1996		
Act Administrativ nr. nr.15 din, din 21/02/1996 emis de COMISIA JUDETEANA SUCEAVA (autorizatia de construire nr.146/299 din 1.10.1984 a fostului Consiliu Popular al orasului Gura Humorului);		
B1	Intabulare, drept de PROPRIETATE, dobandit prin Constituire, cota actuala 1/1 1) DANILEVICI MIHAI, Lipsă CNP proprietar.	A1
B2	Intabulare, drept de PROPRIETATE, dobandit prin Construire, cota actuala 1/1 1) DANILEVICI MIHAI, Lipsă CNP proprietar.	A1.1
/		
Act Administrativ nr. 11601, din 14/11/2023 emis de PRIMĂRIA GURA HUMORULUI;		
B3	Intabulare, drept de PROPRIETATE, dobandit prin Lege, cota actuala 1/1 1) DANILEVICI MIHAI, Lipsă CNP proprietar.	A1.2, A1.3

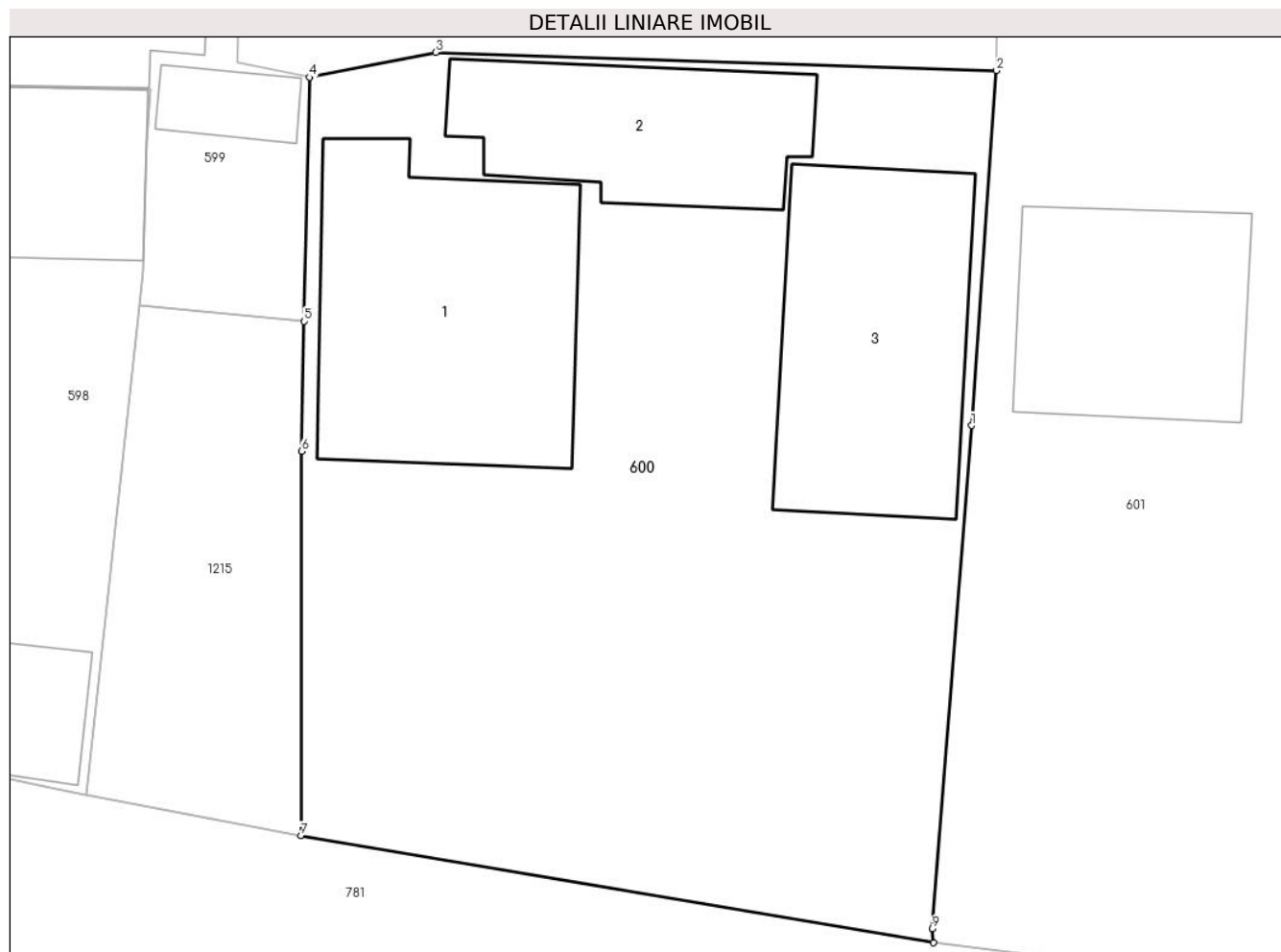
C. Partea III. SARCINI .

Inscrieri privind dezmembramintele dreptului de proprietate, drepturi reale de garanție și sarcini	Referințe
NU SUNT	

Teren

Nr cadastral	Suprafața (mp)*	Observații / Referințe
32810	Din acte: 700 Masurata: 798	

* Suprafața este determinată în planul de proiecție Stereo 70.



Date referitoare la teren

Crt	Categorie folosință	Intra vilan	Suprafața (mp)	Tarla	Parcelă	Nr. topo	Observații / Referințe
1	curți constructii	DA	320	-	-	349/33	
2	curți constructii	DA	478	-	-	576/11	

Date referitoare la construcții

Crt	Număr	Destinație construcție	Supraf. (mp)	Situație juridică	Observații / Referințe
A1.1	32810-C1	construcții de locuințe	111	Cu acte	Nr. niveluri:1; S. construita la sol:111 mp; Locuință.
A1.2		construcții anexa	64	Cu acte	Nr. niveluri:1; S. construita la sol:64 mp; Anexă.
A1.3		construcții anexa	92	Cu acte	Nr. niveluri:1; S. construita la sol:92 mp; Anexă.

Lungime Segmente

1) Valorile lungimilor segmentelor sunt obținute din proiecție în plan.

Punct început	X / Y	Punct sfârșit	X / Y	Lungime segment (** (m))
1	567.629,961 672.776,699	2	567.630,913 672.790,236	13.57

Punct început	X / Y	Punct sfârșit	X / Y	Lungime segment (** (m)
2	567.630,913 672.790,236	3	567.609,525 672.790,929	21.399
3	567.609,525 672.790,929	4	567.604,713 672.789,978	4.905
4	567.604,713 672.789,978	5	567.604,511 672.780,673	9.307
5	567.604,511 672.780,673	6	567.604,403 672.775,717	4.957
6	567.604,403 672.775,717	7	567.604,382 672.761,058	14.659
7	567.604,382 672.761,058	8	567.628,518 672.756,979	24.478
8	567.628,518 672.756,979	9	567.628,462 672.757,512	0.536
9	567.628,462 672.757,512	1	567.629,961 672.776,699	19.245

** Lungimile segmentelor sunt determinate în planul de proiecție Stereo 70 și sunt rotunjite la 1 milimetru.

*** Distanța dintre puncte este formată din segmente cumulate ce sunt mai mici decât valoarea 1 milimetru.

**DATE DESPRE IMOBILUL NR. 601**

Oficiul de Cadastru și Publicitate Imobiliară SUCEAVA
Biroul de Cadastru și Publicitate Imobiliară Gura Humorului

A. Partea I. Descrierea imobilului

Nr. CF vechi:8264 gura humorului
Nr. cadastral vechi:4317

TEREN Intravilan

Adresa: Loc. Gura Humorului, Str Moldovei, Nr. 3, Jud. Suceava

Nr. Crt	Nr cadastral Nr. topografic	Suprafața* (mp)	Observații / Referințe
A1	39466	Din acte: 585 Masurata: 590	Sector cadastral:36 Teren imprejmuit;

Construcții

Crt	Nr cadastral Nr. topografic	Adresa	Observații / Referințe
A1.1	39466-C1	Loc. Gura Humorului, Str Moldovei, Nr. 3, Jud. Suceava	Nr. niveluri:2; S. construita la sol:69 mp; Locuință P+1.

B. Partea II. Proprietari și acte

Inscrieri privitoare la dreptul de proprietate și alte drepturi reale		Referințe
15422 / 30/09/2019		
Act Notarial nr. 2198, din 30/09/2019 emis de DUMITRU MIHAELA;		
B5	Intabulare, drept de PROPRIETATE, dobandit prin Conventie, cota actuala 2/3 1) UNGUREAN BOGDAN-CONSTANTIN 2) UNGUREAN MIHAELA-RODICA, bun comun	A1, A1.1
9906 / 17/05/2021		
Act Notarial nr. 1563, din 17/05/2021 emis de PELEPCO LACRAMIOARA GABRIELA;		
B7	Intabulare, drept de PROPRIETATE, dobandit prin Conventie, cota actuala 1/3 1) FÎNAR DANIEL-ILIE, necasatorit	A1, A1.1

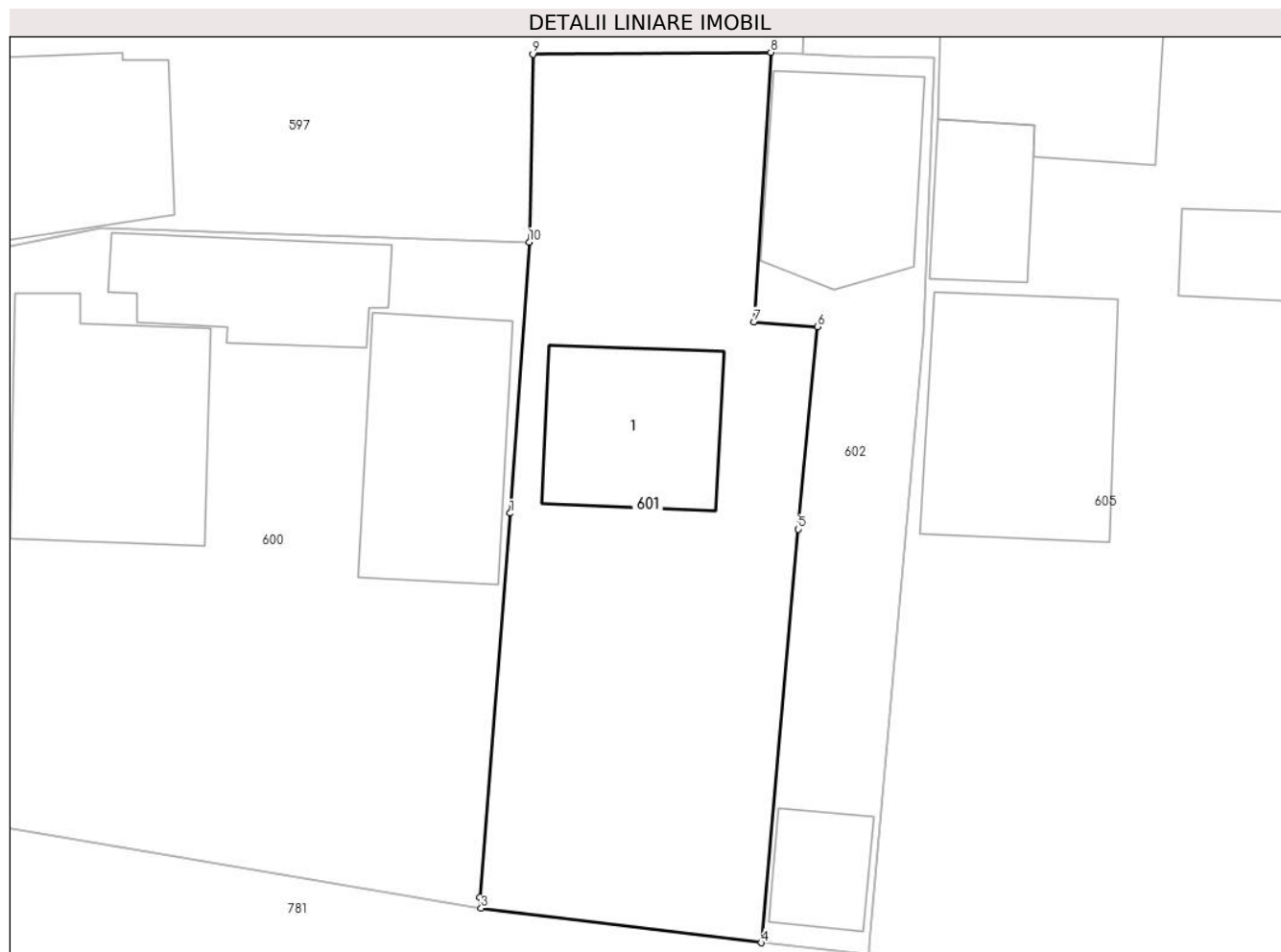
C. Partea III. SARCINI

Inscrieri privind dezmembramintele dreptului de proprietate, drepturi reale de garanție și sarcini		Referințe
15422 / 30/09/2019		
Act Notarial nr. 2198, din 30/09/2019 emis de DUMITRU MIHAELA;		
C1	Intabulare, drept de UZUFRACT VIAGER, dobandit prin Conventie, cota actuala 1/3 1) FÎNAR OCTAVIAN	A1, A1.1
9906 / 17/05/2021		
Act Notarial nr. 1563, din 17/05/2021 emis de PELEPCO LACRAMIOARA GABRIELA;		
C2	Intabulare, drept de UZUFRACT VIAGER, dobandit prin Conventie, cota actuala 1/3 1) FÎNAR LIVIU	A1, A1.1

Teren

Nr cadastral	Suprafața (mp)*	Observații / Referințe
39466	Din acte: 585 Masurata: 590	

* Suprafața este determinată în planul de proiecție Stereo 70.



Date referitoare la teren

Crt	Categorie folosință	Intra vilan	Suprafața (mp)	Tarla	Parcelă	Nr. topo	Observații / Referințe
1	curți constructii	DA	590	-	-	-	

Date referitoare la construcții

Crt	Număr	Destinație construcție	Supraf. (mp)	Situație juridică	Observații / Referințe
A1.1	39466-C1	construcții de locuințe	69	Cu acte	Nr. niveluri:2; S. construita la sol:69 mp; Locuință P+1.

Lungime Segmente

1) Valorile lungimilor segmentelor sunt obținute din proiecție în plan.

Punct început	X / Y	Punct sfârșit	X / Y	Lungime segment (** (m)
1	567.629,961 672.776,699	2	567.628,462 672.757,512	19.245
2	567.628,462 672.757,512	3	567.628,518 672.756,979	0.536
3	567.628,518 672.756,979	4	567.642,492 672.755,255	14.08

Punct început	X / Y	Punct sfârșit	X / Y	Lungime segment (** (m)
4	567.642,492 672.755,255	5	567.644,358 672.775,899	20.728
5	567.644,358 672.775,899	6	567.645,295 672.786,006	10.15
6	567.645,295 672.786,006	7	567.642,146 672.786,255	3.159
7	567.642,146 672.786,255	8	567.642,975 672.799,709	13.48
8	567.642,975 672.799,709	9	567.631,096 672.799,622	11.879
9	567.631,096 672.799,622	10	567.630,913 672.790,236	9.388
10	567.630,913 672.790,236	1	567.629,961 672.776,699	13.57

** Lungimile segmentelor sunt determinate în planul de proiecție Stereo 70 și sunt rotunjite la 1 milimetru.

*** Distanța dintre puncte este formată din segmente cumulate ce sunt mai mici decât valoarea 1 milimetru.

**DATE DESPRE IMOBILUL NR. 602**

Oficiul de Cadastru și Publicitate Imobiliară SUCEAVA
Biroul de Cadastru și Publicitate Imobiliară Gura Humorului

A. Partea I. Descrierea imobilului

Nr. CF vechi:7271 bis
Nr. cadastral vechi:4318
Nr. topografic:4318

TEREN Intravilan

Adresa: Loc. Gura Humorului, Str Moldovei, Nr. 3BIS, Jud. Suceava

Nr. Crt	Nr cadastral Nr. topografic	Suprafața* (mp)	Observații / Referințe
A1	32805	280	Sector cadastral:36 Teren neimprejmuit;

Construcții

Crt	Nr cadastral Nr. topografic	Adresa	Observații / Referințe
A1.2		Loc. Gura Humorului, Str Moldovei, Nr. 3BIS, Jud. Suceava	Nr. niveluri:1; S. construita la sol:27 mp; Anexă.
A1.6	32805-C6	Loc. Gura Humorului, Str Moldovei, Nr. 3BIS, Jud. Suceava	Nr. niveluri:1; S. construita la sol:77 mp; Locuință.

B. Partea II. Proprietari și acte

Inscrieri privitoare la dreptul de proprietate și alte drepturi reale		Referințe
1596 / 26/05/2005		
Hotarare Judecatoreasca nr. 384/2005, din 26/05/2005 emis de JUDECATORIA GURA HUMORULUI;		
B1	Intabulare, drept de PROPRIETATE, dobandit prin Hotarare Judecatoreasca, cota actuala 1/1 1) UNGUREAN BOGDAN CONSTANTIN 2) UNGUREAN MIHAELA RODICA , Lipsă CNP proprietar; bun comun	A1
6888 / 24/06/2011		
Act Administrativ nr. autorizatia de construire nr. 52, din 20/06/2005 emis de PRIMARIA ORASULUI GURA HUMORULUI;		
B2	Intabulare, drept de PROPRIETATE, dobandit prin Construire, cota actuala 1/1 1) UNGUREAN MIHAELA RODICA 2) UNGUREAN BOGDAN CONSTANTIN , , bun comun	A1.6
/		
Act Administrativ nr. 11601, din 14/11/2023 emis de PRIMĂRIA GURA HUMORULUI;		
B3	Intabulare, drept de PROPRIETATE, dobandit prin Lege, cota actuala 1/1 1) UNGUREAN BOGDAN CONSTANTIN 2) UNGUREAN MIHAELA RODICA , Lipsă CNP proprietar; bun comun	A1.2

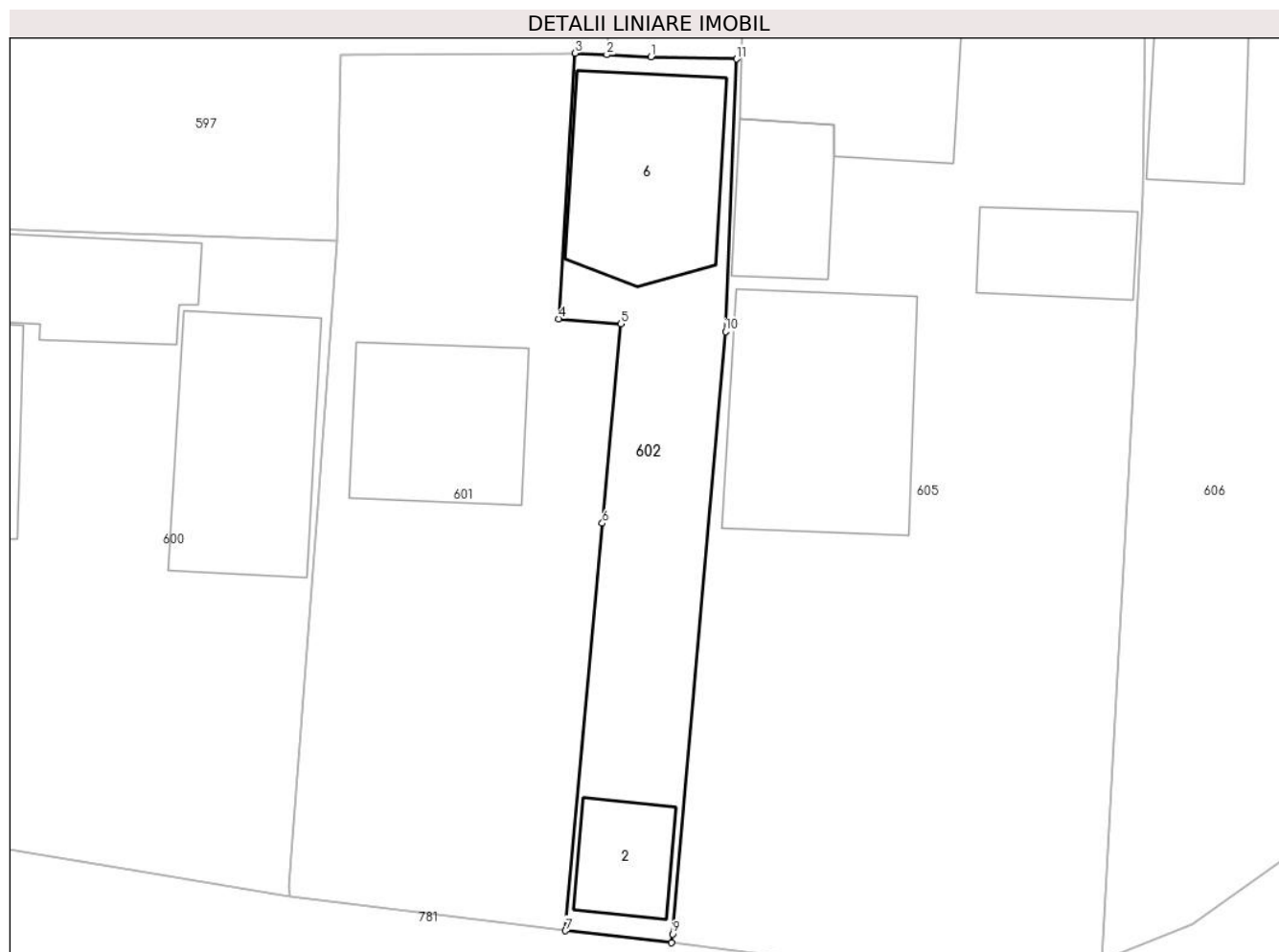
C. Partea III. SARCINI .

Inscrieri privind dezmembramintele dreptului de proprietate, drepturi reale de garanție și sarcini	Referințe
NU SUNT	

Teren

Nr cadastral	Suprafața (mp)*	Observații / Referințe
32805	280	

* Suprafața este determinată în planul de proiecție Stereo 70.



Date referitoare la teren

Crt	Categorie folosință	Intravilan	Suprafața (mp)	Tarla	Parcelă	Nr. topo	Observații / Referințe
1	curți constructii	DA	280	-	-	4318	

Date referitoare la construcții

Crt	Număr	Destinație construcție	Supraf. (mp)	Situație juridică	Observații / Referințe
A1.2		constructii anexa	27	Cu acte	Nr. niveluri:1; S. construita la sol:27 mp; Anexă.
A1.6	32805-C6	constructii de locuinte	Din acte: 73 Masurata: 77	Cu acte	Nr. niveluri:1; S. construita la sol:77 mp; Locuință.

Lungime Segmente

1) Valorile lungimilor segmentelor sunt obținute din proiecție în plan.

Punct început	X / Y	Punct sfârșit	X / Y	Lungime segment (** (m)
1	567.646,815 672.799,532	2	567.644,585 672.799,635	2.232
2	567.644,585 672.799,635	3	567.642,975 672.799,709	1.612
3	567.642,975 672.799,709	4	567.642,146 672.786,255	13.48

Punct început	X / Y	Punct sfârșit	X / Y	Lungime segment (** (m)
4	567.642,146 672.786,255	5	567.645,295 672.786,006	3.159
5	567.645,295 672.786,006	6	567.644,358 672.775,899	10.15
6	567.644,358 672.775,899	7	567.642,492 672.755,255	20.728
7	567.642,492 672.755,255	8	567.647,876 672.754,649	5.418
8	567.647,876 672.754,649	9	567.647,916 672.755,087	0.44
9	567.647,916 672.755,087	10	567.650,602 672.785,615	30.646
10	567.650,602 672.785,615	11	567.651,169 672.799,417	13.814
11	567.651,169 672.799,417	1	567.646,815 672.799,532	4.356

** Lungimile segmentelor sunt determinate în planul de proiecție Stereo 70 și sunt rotunjite la 1 milimetru.

*** Distanța dintre puncte este formată din segmente cumulate ce sunt mai mici decât valoarea 1 milimetru.

**DATE DESPRE IMOBILUL NR. 603**

Oficiul de Cadastru și Publicitate Imobiliară SUCEAVA
Biroul de Cadastru și Publicitate Imobiliară Gura Humorului

A. Partea I. Descrierea imobilului

TEREN Intravilan

Nr. CF vechi:3023
Nr. topografic:579/2

Adresa: Loc. Gura Humorului, Jud. Suceava

Nr. Crt	Nr cadastral Nr. topografic	Suprafața* (mp)	Observații / Referințe
A1	33585	2.329	Sector cadastral:36 Teren neimprejmuit;

B. Partea II. Proprietari și acte

Inscrieri privitoare la dreptul de proprietate și alte drepturi reale		Referințe
20825 / 27/11/2019		
Act Notarial nr. 2576, din 27/11/2019 emis de DUMITRU MIHAELA;		
B9	Intabulare, drept de PROPRIETATE, dobandit prin Conventie, cota actuala 1850/2329 1) SIMIREA RADU 2) SIMIREA NICOLETA, bun comun	A1
/		
Act Normativ nr. Legea 7, din 13/03/1996 emis de PARLAMENTUL ROMANIEI;		
B10	Intabulare, drept de PROPRIETATE, dobandit prin Lege, cota actuala 479/2329 1) NEIDENTIFICAT NEIDENTIFICAT	A1
Act Administrativ nr. 8948, din 12/09/2023 emis de PRIMARIA GURA HUMORULUI;		
B11	Se notează posesia faptică. 1) SIMIREA RADU 2) SIMIREA NICOLETA	A1

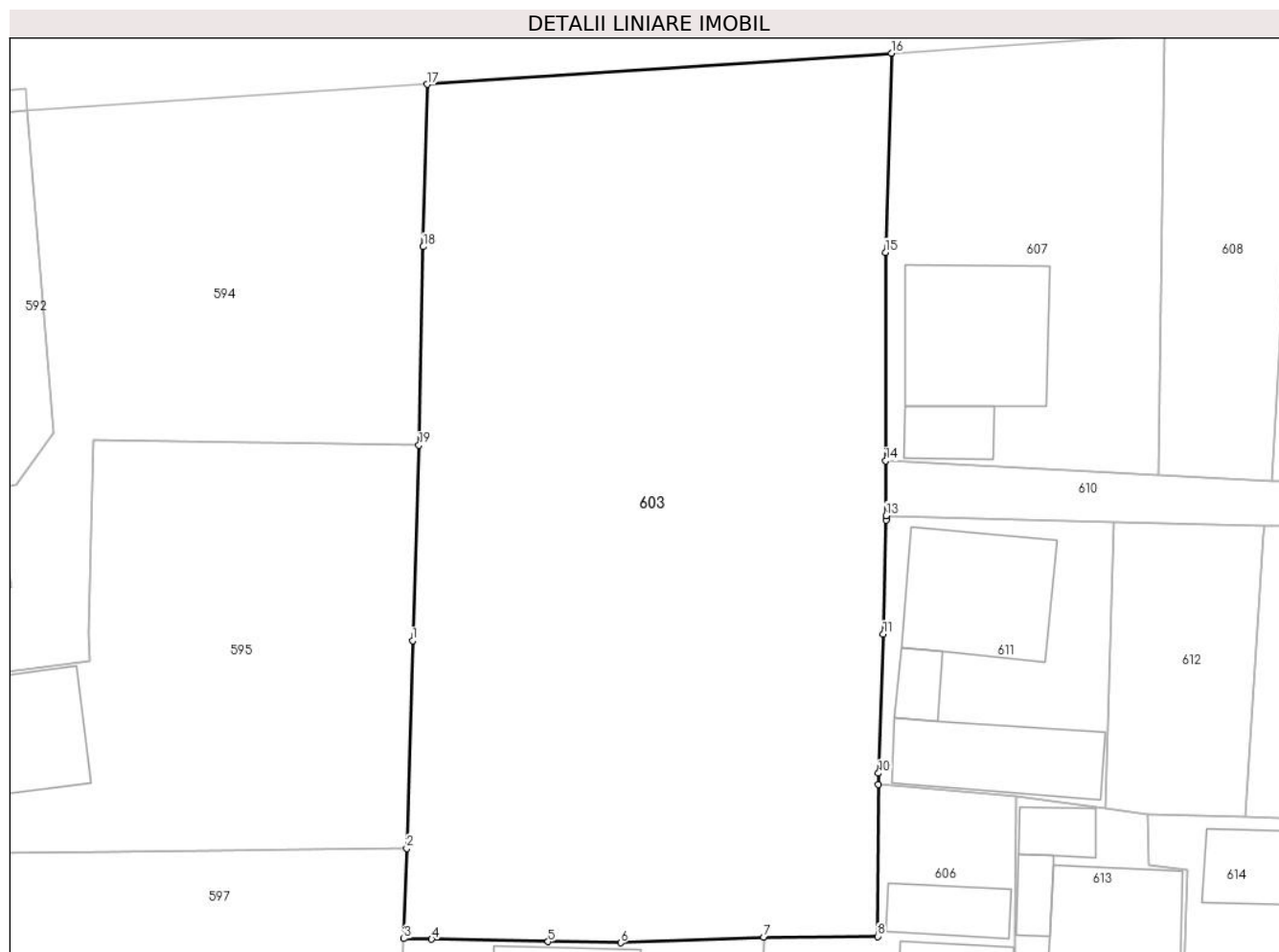
C. Partea III. SARCINI .

Inscrieri privind dezmembramintele dreptului de proprietate, drepturi reale de garanție și sarcini	Referințe
NU SUNT	

Teren

Nr cadastral	Suprafața (mp)*	Observații / Referințe
33585	2.329	

* Suprafața este determinată în planul de proiecție Stereo 70.



Date referitoare la teren

Crt	Categorie folosință	Intravilan	Suprafața (mp)	Tarla	Parcelă	Nr. topo	Observații / Referințe
1	arabil	DA	2.329	-	-	579/2	

Lungime Segmente

1) Valorile lungimilor segmentelor sunt obținute din proiecție în plan.

Punct început	X / Y	Punct sfârșit	X / Y	Lungime segment (** (m)
1	567.645,341 672.825,573	2	567.644,887 672.809,848	15.732
2	567.644,887 672.809,848	3	567.644,684 672.803,032	6.819
3	567.644,684 672.803,032	4	567.646,777 672.802,989	2.093
4	567.646,777 672.802,989	5	567.655,59 672.802,807	8.815
5	567.655,59 672.802,807	6	567.661,078 672.802,723	5.489

Punct început	X / Y	Punct sfârșit	X / Y	Lungime segment (** (m)
6	567.661,078 672.802,723	7	567.671,901 672.803,146	10.831
7	567.671,901 672.803,146	8	567.680,519 672.803,206	8.618
8	567.680,519 672.803,206	9	567.680,582 672.814,697	11.491
9	567.680,582 672.814,697	10	567.680,596 672.815,551	0.854
10	567.680,596 672.815,551	11	567.680,949 672.826,06	10.515
11	567.680,949 672.826,06	12	567.681,153 672.834,673	8.615
12	567.681,153 672.834,673	13	567.681,161 672.835,027	0.354
13	567.681,161 672.835,027	14	567.681,13 672.839,162	4.135
14	567.681,13 672.839,162	15	567.681,111 672.854,926	15.764
15	567.681,111 672.854,926	16	567.681,562 672.869,986	15.067
16	567.681,562 672.869,986	17	567.646,438 672.867,64	35.202
17	567.646,438 672.867,64	18	567.646,136 672.855,351	12.293
18	567.646,136 672.855,351	19	567.645,821 672.840,344	15.01
19	567.645,821 672.840,344	1	567.645,341 672.825,573	14.779

** Lungimile segmentelor sunt determinate în planul de proiecție Stereo 70 și sunt rotunjite la 1 milimetru.

*** Distanța dintre puncte este formată din segmente cumulate ce sunt mai mici decât valoarea 1 milimetru.

**DATE DESPRE IMOBILUL NR. 605**

Oficiul de Cadastru și Publicitate Imobiliară SUCEAVA
Biroul de Cadastru și Publicitate Imobiliară Gura Humorului

A. Partea I. Descrierea imobilului

TEREN Intravilan

Nr. CF vechi:6381

Adresa: Loc. Gura Humorului, Str Moldovei, Nr. 3, Jud. Suceava

Nr. Crt	Nr cadastral Nr. topografic	Suprafața* (mp)	Observații / Referințe
A1	31986	Din acte: 1.071 Masurata: 1.068	Sector cadastral:36 Teren imprejmuit;

Construcții

Crt	Nr cadastral Nr. topografic	Adresa	Observații / Referințe
A1.1	31986-C1	Loc. Gura Humorului, Str Moldovei, Nr. 3, Jud. Suceava	Nr. niveluri:2; S. construita la sol:113 mp; Locuință P+1.
A1.2	31986-C2	Loc. Gura Humorului, Str Moldovei, Nr. 3, Jud. Suceava	Nr. niveluri:1; S. construita la sol:39 mp; Anexă.
A1.3	31986-C3	Loc. Gura Humorului, Str Moldovei, Nr. 3, Jud. Suceava	Nr. niveluri:1; S. construita la sol:79 mp; Anexă.
A1.4		Loc. Gura Humorului, Str Moldovei, Nr. 3, Jud. Suceava	Nr. niveluri:1; S. construita la sol:35 mp; Anexă.

B. Partea II. Proprietari și acte

Inscrieri privitoare la dreptul de proprietate și alte drepturi reale	Referințe
1388 / 15/02/2013	
Act Notarial nr. 28, din 13/02/2013 emis de PELEPCO LACRAMIOARA GABRIELA;	
B2	A1, A1.1, A1.2, A1.3
Intabulare, drept de PROPRIETATE, dobandit prin Succesiune, cota actuala 1/1 1) CIOBACA PETRU	
/	
Act Administrativ nr. 11601, din 14/11/2023 emis de PRIMĂRIA GURA HUMORULUI;	
B3	A1.4
Intabulare, drept de PROPRIETATE, dobandit prin Lege, cota actuala 1/1 1) CIOBACA PETRU	

C. Partea III. SARCINI .

Inscrieri privind dezmembramintele dreptului de proprietate, drepturi reale de garanție și sarcini	Referințe
NU SUNT	

Teren

Nr cadastral	Suprafața (mp)*	Observații / Referințe
31986	Din acte: 1.071 Masurata: 1.068	

* Suprafața este determinată în planul de proiecție Stereo 70.



Date referitoare la teren

Crt	Categorie folosință	Intra vilan	Suprafața (mp)	Tarla	Parcelă	Nr. topo	Observații / Referințe
1	curți constructii	DA	659	-	-	1620	
2	faneata	DA	409	-	-	-	

Date referitoare la construcții

Crt	Număr	Destinație construcție	Supraf. (mp)	Situație juridică	Observații / Referințe
A1.1	31986-C1	construcții de locuințe	113	Cu acte	Nr. niveluri:2; S. construita la sol:113 mp; Locuință P+1.
A1.2	31986-C2	construcții anexa	39	Cu acte	Nr. niveluri:1; S. construita la sol:39 mp; Anexă.
A1.3	31986-C3	construcții anexa	79	Cu acte	Nr. niveluri:1; S. construita la sol:79 mp; Anexă.
A1.4		construcții anexa	35	Cu acte	Nr. niveluri:1; S. construita la sol:35 mp; Anexă.

Lungime Segmente

1) Valorile lungimilor segmentelor sunt obținute din proiecție în plan.

Punct început	X / Y	Punct sfârșit	X / Y	Lungime segment (** (m)
---------------	-------	---------------	-------	-------------------------

Punct început	X / Y	Punct sfârșit	X / Y	Lungime segment (** (m)
1	567.646,777 672.802,989	2	567.644,684 672.803,032	2.093
2	567.644,684 672.803,032	3	567.644,585 672.799,635	3.398
3	567.644,585 672.799,635	4	567.646,815 672.799,532	2.232
4	567.646,815 672.799,532	5	567.651,169 672.799,417	4.356
5	567.651,169 672.799,417	6	567.650,602 672.785,615	13.814
6	567.650,602 672.785,615	7	567.647,916 672.755,087	30.646
7	567.647,916 672.755,087	8	567.647,876 672.754,649	0.44
8	567.647,876 672.754,649	9	567.658,188 672.753,312	10.398
9	567.658,188 672.753,312	10	567.663,88 672.752,605	5.736
10	567.663,88 672.752,605	11	567.665,825 672.752,686	1.947
11	567.665,825 672.752,686	12	567.669,692 672.753,759	4.013
12	567.669,692 672.753,759	13	567.671,396 672.784,813	31.101
13	567.671,396 672.784,813	14	567.671,757 672.792,591	7.786
14	567.671,757 672.792,591	15	567.671,895 672.802,727	10.137
15	567.671,895 672.802,727	16	567.671,901 672.803,146	0.419
16	567.671,901 672.803,146	17	567.661,078 672.802,723	10.831
17	567.661,078 672.802,723	18	567.655,59 672.802,807	5.489
18	567.655,59 672.802,807	1	567.646,777 672.802,989	8.815

** Lungimile segmentelor sunt determinate în planul de proiecție Stereo 70 și sunt rotunjite la 1 milimetru.

*** Distanța dintre puncte este formată din segmente cumulate ce sunt mai mici decât valoarea 1 milimetru.

**DATE DESPRE IMOBILUL NR. 606**

Oficiul de Cadastru și Publicitate Imobiliară SUCEAVA
Biroul de Cadastru și Publicitate Imobiliară Gura Humorului

A. Partea I. Descrierea imobilului

TEREN Intravilan

Adresa: Loc. Gura Humorului, Str Moldovei, Nr. 7, Jud. Suceava

Nr. Crt	Nr cadastral Nr. topografic	Suprafața* (mp)	Observații / Referințe
A1		Din acte: 600 Masurata: 975	Sector cadastral:36 Teren imprejmuit; Imobilul s-a format din o parte a PF 2135 a comunei cadastrale Gura Humorului.

Construcții

Crt	Nr cadastral Nr. topografic	Adresa	Observații / Referințe
A1.1		Loc. Gura Humorului, Str Moldovei, Nr. 7, Jud. Suceava	Nr. niveluri:1; S. construita la sol:149 mp; Locuință.
A1.2		Loc. Gura Humorului, Str Moldovei, Nr. 7, Jud. Suceava	Nr. niveluri:1; S. construita la sol:41 mp; Anexă.
A1.3		Loc. Gura Humorului, Str Moldovei, Nr. 7, Jud. Suceava	Nr. niveluri:1; S. construita la sol:35 mp; Anexă.

B. Partea II. Proprietari și acte

Inscrieri privitoare la dreptul de proprietate și alte drepturi reale		Referințe
/		
Act Notarial nr. 88, din 11/07/2019 emis de BIN DUMITRU MIHAELA;		
B1	Intabulare, drept de PROPRIETATE, dobandit prin Succesiune, cota actuala 5/16 1) CODREAN IOAN	A1, A1.1, A1.2, A1.3
B2	Intabulare, drept de PROPRIETATE, dobandit prin Succesiune, cota actuala 5/16 1) CODREANU DUMITRU	A1, A1.1, A1.2, A1.3
Act Notarial nr. 87, din 11/07/2019 emis de BIN DUMITRU MIHAELA;		
B3	Intabulare, drept de PROPRIETATE, dobandit prin Succesiune, cota actuala 3/16 1) CODREAN IOAN	A1, A1.1, A1.2, A1.3
B4	Intabulare, drept de PROPRIETATE, dobandit prin Succesiune, cota actuala 3/16 1) CODREANU DUMITRU	A1, A1.1, A1.2, A1.3

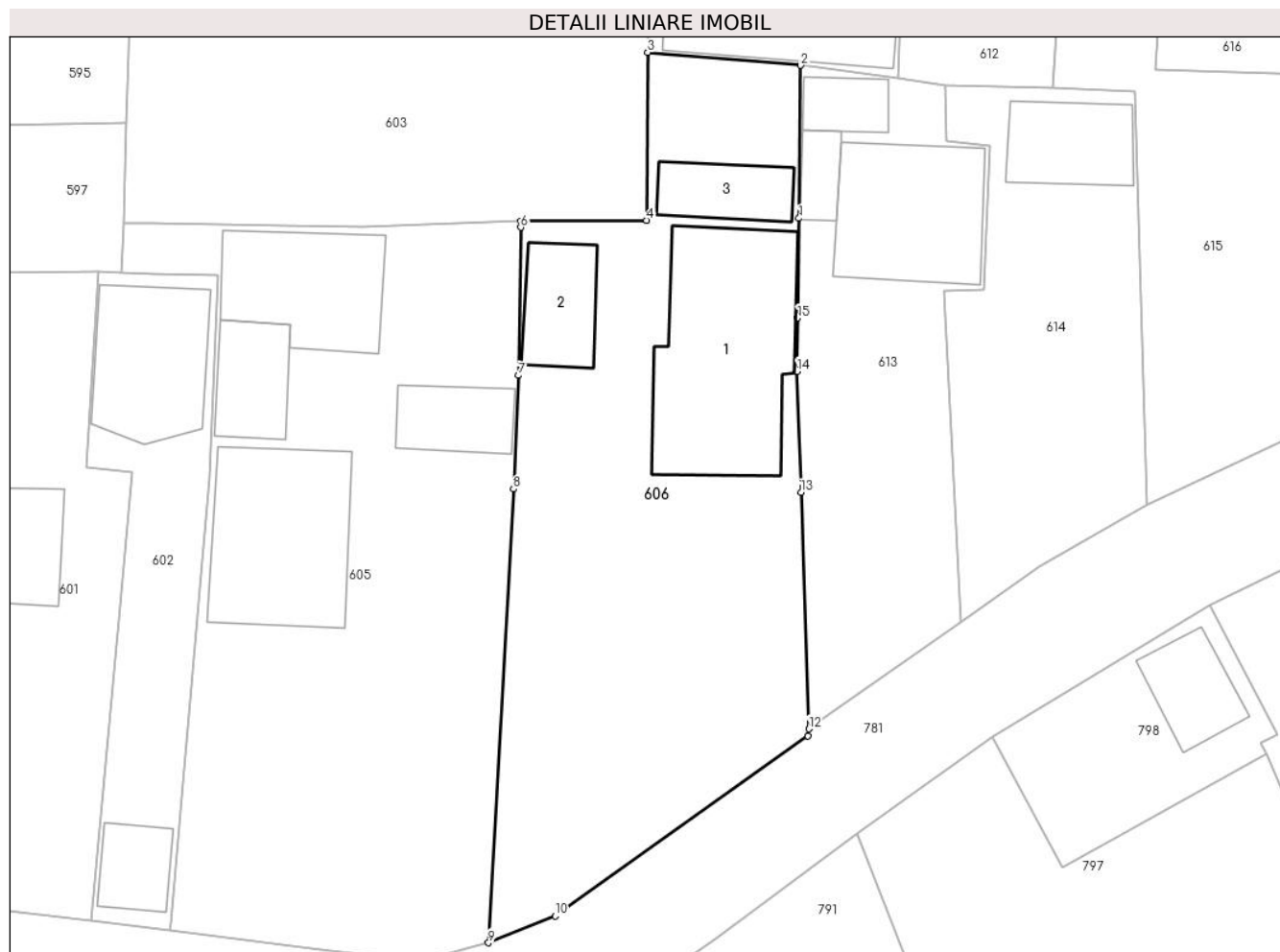
C. Partea III. SARCINI .

Inscrieri privind dezmembramintele dreptului de proprietate, drepturi reale de garanție și sarcini	Referințe
NU SUNT	

Teren

Nr cadastral	Suprafața (mp)*	Observații / Referințe
	Din acte: 600 Masurata: 975	Imobilul s-a format din o parte a PF 2135 a comunei cadastrale Gura Humorului.

* Suprafața este determinată în planul de proiecție Stereo 70.



Date referitoare la teren

Crt	Categorie folosință	Intra vilan	Suprafața (mp)	Tarla	Parcelă	Nr. topo	Observații / Referințe
1	curți constructii	DA	975	-	-	-	

Date referitoare la construcții

Crt	Număr	Destinație construcție	Supraf. (mp)	Situație juridică	Observații / Referințe
A1.1		construcții de locuințe	149	Cu acte	Nr. niveluri:1; S. construita la sol:149 mp; Locuință.
A1.2		construcții anexa	41	Cu acte	Nr. niveluri:1; S. construita la sol:41 mp; Anexă.
A1.3		construcții anexa	35	Cu acte	Nr. niveluri:1; S. construita la sol:35 mp; Anexă.

Lungime Segmente

1) Valorile lungimilor segmentelor sunt obținute din proiecție în plan.

Punct început	X / Y	Punct sfârșit	X / Y	Lungime segment (** (m)
1	567.690,941 672.803,34	2	567.691,051 672.813,802	10.463

Punct început	X / Y	Punct sfârșit	X / Y	Lungime segment (** (m)
2	567.691,051 672.813,802	3	567.680,582 672.814,697	10.507
3	567.680,582 672.814,697	4	567.680,519 672.803,206	11.491
4	567.680,519 672.803,206	5	567.671,901 672.803,146	8.618
5	567.671,901 672.803,146	6	567.671,895 672.802,727	0.419
6	567.671,895 672.802,727	7	567.671,757 672.792,591	10.137
7	567.671,757 672.792,591	8	567.671,396 672.784,813	7.786
8	567.671,396 672.784,813	9	567.669,692 672.753,759	31.101
9	567.669,692 672.753,759	10	567.674,25 672.755,581	4.909
10	567.674,25 672.755,581	11	567.691,559 672.767,899	21.245
11	567.691,559 672.767,899	12	567.691,613 672.768,389	0.493
12	567.691,613 672.768,389	13	567.691,076 672.784,574	16.194
13	567.691,076 672.784,574	14	567.690,805 672.792,869	8.299
14	567.690,805 672.792,869	15	567.690,86 672.796,521	3.652
15	567.690,86 672.796,521	1	567.690,941 672.803,34	6.819

** Lungimile segmentelor sunt determinate în planul de proiecție Stereo 70 și sunt rotunjite la 1 milimetru.

*** Distanța dintre puncte este formată din segmente cumulate ce sunt mai mici decât valoarea 1 milimetru.

**DATE DESPRE IMOBILUL NR. 607**

Oficiul de Cadastru și Publicitate Imobiliară SUCEAVA
Biroul de Cadastru și Publicitate Imobiliară Gura Humorului

A. Partea I. Descrierea imobilului

Nr. CF vechi:6392 gura humorului
Nr. topografic:579/15

TEREN Intravilan

Adresa: Loc. Gura Humorului, Str Florilor, Nr. 8C, Jud. Suceava

Nr. Crt	Nr cadastral Nr. topografic	Suprafața* (mp)	Observații / Referințe
A1	38765	666	Sector cadastral:36 Teren imprejmuit;

Construcții

Crt	Nr cadastral Nr. topografic	Adresa	Observații / Referințe
A1.1		Loc. Gura Humorului, Str Florilor, Nr. 8C, Jud. Suceava	Nr. niveluri:1; S. construita la sol:116 mp; Locuință.
A1.2		Loc. Gura Humorului, Str Florilor, Nr. 8C, Jud. Suceava	Nr. niveluri:1; S. construita la sol:27 mp; Anexă.

B. Partea II. Proprietari și acte

Inscrieri privitoare la dreptul de proprietate și alte drepturi reale		Referințe
69 / 18/01/2000		
Act Notarial nr. 64, din 11/01/2000 emis de BNP PETRU ATANASOAEI;		
B1	Intabulare, drept de PROPRIETATE, dobandit prin Conventie, cota actuala 1/1 1) SIMIREA RADU , Lipsă CNP proprietar; casatorit cu 2) SIMIREA NICOLETA , Lipsă CNP proprietar.	A1
/		
Act Administrativ nr. 11601, din 14/11/2023 emis de PRIMĂRIA GURA HUMORULUI;		
B2	Intabulare, drept de PROPRIETATE, dobandit prin Lege, cota actuala 1/1 1) SIMIREA RADU , Lipsă CNP proprietar; casatorit cu 2) SIMIREA NICOLETA , Lipsă CNP proprietar.	A1.1, A1.2

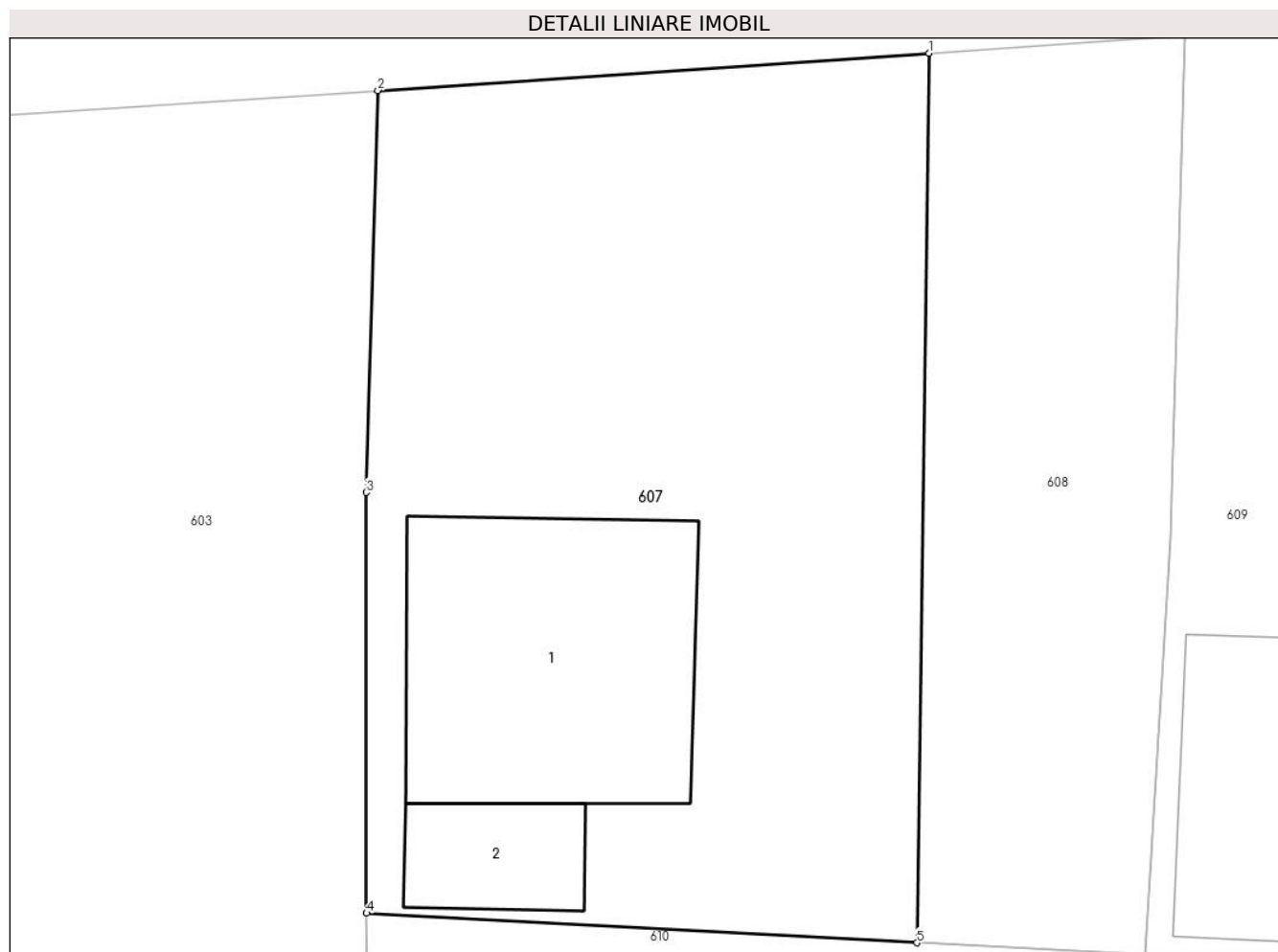
C. Partea III. SARCINI .

Inscrieri privind dezmembramintele dreptului de proprietate, drepturi reale de garanție și sarcini	Referințe
NU SUNT	

Teren

Nr cadastral	Suprafața (mp)*	Observații / Referințe
38765	666	

* Suprafața este determinată în planul de proiecție Stereo 70.



Date referitoare la teren

Crt	Categorie folosință	Intra vilan	Suprafața (mp)	Tarla	Parcelă	Nr. topo	Observații / Referințe
1	curți constructii	DA	336	-	-	579/15	
2	faneata	DA	330	-	-	-	

Date referitoare la construcții

Crt	Număr	Destinație construcție	Supraf. (mp)	Situație juridică	Observații / Referințe
A1.1		construcții de locuințe	116	Cu acte	Nr. niveluri:1; S. construita la sol:116 mp; Locuință.
A1.2		construcții anexa	27	Cu acte	Nr. niveluri:1; S. construita la sol:27 mp; Anexă.

Lungime Segmente

1) Valorile lungimilor segmentelor sunt obținute din proiecție în plan.

Punct început	X / Y	Punct sfârșit	X / Y	Lungime segment (** (m))
1	567.702,229 672.871,383	2	567.681,562 672.869,986	20.714
2	567.681,562 672.869,986	3	567.681,111 672.854,926	15.067

Punct început	X / Y	Punct sfârșit	X / Y	Lungime segment (** (m)
3	567.681,111 672.854,926	4	567.681,13 672.839,162	15.764
4	567.681,13 672.839,162	5	567.701,762 672.838,054	20.662
5	567.701,762 672.838,054	1	567.702,229 672.871,383	33.332

** Lungimile segmentelor sunt determinate în planul de proiecție Stereo 70 și sunt rotunjite la 1 milimetru.

*** Distanța dintre puncte este formată din segmente cumulate ce sunt mai mici decât valoarea 1 milimetru.

**DATE DESPRE IMOBILUL NR. 608**

Oficiul de Cadastru și Publicitate Imobiliară SUCEAVA
 Biroul de Cadastru și Publicitate Imobiliară Gura Humorului

A. Partea I. Descrierea imobilului

Nr. CF vechi: 6392 gura humorului
 Nr. topografic: 579/22

TEREN Intravilan

Adresa: Loc. Gura Humorului, Jud. Suceava

Nr. Crt	Nr cadastral Nr. topografic	Suprafața* (mp)	Observații / Referințe
A1	38766	Din acte: 310 Masurata: 312	Sector cadastral: 36 Teren imprejmuit;

B. Partea II. Proprietari și acte

Inscrieri privitoare la dreptul de proprietate și alte drepturi reale	Referințe
799 / 15/03/2006	
Hotarare Judecatoreasca nr. 1323, din 23/12/2005 emis de JUDECATORIA GURA HUMORULUI;	
B1	A1
Intabulare, drept de PROPRIETATE, dobandit prin Conventie, cota actuala 1/1	
1) SIMIREA RADU, Lipsă CNP proprietar; casatorit cu	
2) SIMIREA NICOLETA, Lipsă CNP proprietar.	

C. Partea III. SARCINI .

Inscrieri privind dezmembramintele dreptului de proprietate, drepturi reale de garanție și sarcini	Referințe
NU SUNT	

Teren

Nr cadastral	Suprafața (mp)*	Observații / Referințe
38766	Din acte: 310 Masurata: 312	

* Suprafața este determinată în planul de proiecție Stereo 70.



Date referitoare la teren

Crt	Categorie folosință	Intra vilan	Suprafața (mp)	Tarla	Parcelă	Nr. topo	Observații / Referințe
1	arabil	DA	312	-	-	579/22	

Lungime Segmente

1) Valorile lungimilor segmentelor sunt obținute din proiecție în plan.

Punct început	X / Y	Punct sfârșit	X / Y	Lungime segment (** (m)
1	567.701,762 672.838,054	2	567.710,321 672.837,595	8.571
2	567.710,321 672.837,595	3	567.711,278 672.853,214	15.648
3	567.711,278 672.853,214	4	567.711,818 672.872,031	18.825
4	567.711,818 672.872,031	5	567.702,229 672.871,383	9.611
5	567.702,229 672.871,383	1	567.701,762 672.838,054	33.332

**** Lungimile segmentelor sunt determinate în planul de proiecție Stereo 70 și sunt rotunjite la 1 milimetru.**

***** Distanța dintre puncte este formată din segmente cumulate ce sunt mai mici decât valoarea 1 milimetru.**

**DATE DESPRE IMOBILUL NR. 609**

Oficiul de Cadastru și Publicitate Imobiliară SUCEAVA
Biroul de Cadastru și Publicitate Imobiliară Gura Humorului

A. Partea I. Descrierea imobilului

TEREN Intravilan

Nr. CF vechi:4904

Adresa: Loc. Gura Humorului, Str Teodor Balan, Nr. 8 B, Jud. Suceava

Nr. Crt	Nr cadastral Nr. topografic	Suprafața* (mp)	Observații / Referințe
A1	32502	Din acte: 887 Masurata: 891	Sector cadastral:36 Teren imprejmuit;

Construcții

Crt	Nr cadastral Nr. topografic	Adresa	Observații / Referințe
A1.1	32502-C1	Loc. Gura Humorului, Str Teodor Balan, Nr. 8 B, Jud. Suceava	Nr. niveluri:2; S. construita la sol:112 mp; S. construita desfasurata:152 mp; Locuinta P+1E, construita in anul 1971, din caramida(P) si lemn(etaj) si acoperita cu tigla. Constructia nu are lift si nici certificat de performanta energetica.
A1.2	32502-C2	Loc. Gura Humorului, Str Teodor Balan, Nr. 8 B, Jud. Suceava	Nr. niveluri:1; S. construita la sol:74 mp; Anexa gospodareasca, construita in anul 1971, din lemn si acoperita cu onduline. Constructia nu are lift si nici certificat de performanta energetica.

B. Partea II. Proprietari și acte

Inscrieri privitoare la dreptul de proprietate și alte drepturi reale	Referințe
4653 / 14/08/2008	
Act Notarial nr. nr. 2199, din 13/08/2008 emis de BNP LACRAMIOARA GABRIELA PELEPCO;	
B1	Intabulare, drept de PROPRIETATE, dobandit prin Conventie, cota actuala 1/1 1) ROMANIUC ELVIRA, necasatorita
	A1, A1.1
2699 / 06/03/2014	
Act Administrativ nr. 2130, din 24/02/2014 emis de BCPI GURA HUMORULUI (act administrativ nr. 23415/03-03-2014 emis de Primaria Gura Humorului; act administrativ nr. 1963/03-03-2014 emis de Primaria Gura Humorului);	
B2	Intabulare, drept de PROPRIETATE, dobandit prin Construire, cota actuala 1/1 1) ROMANIUC ELVIRA
	A1.2

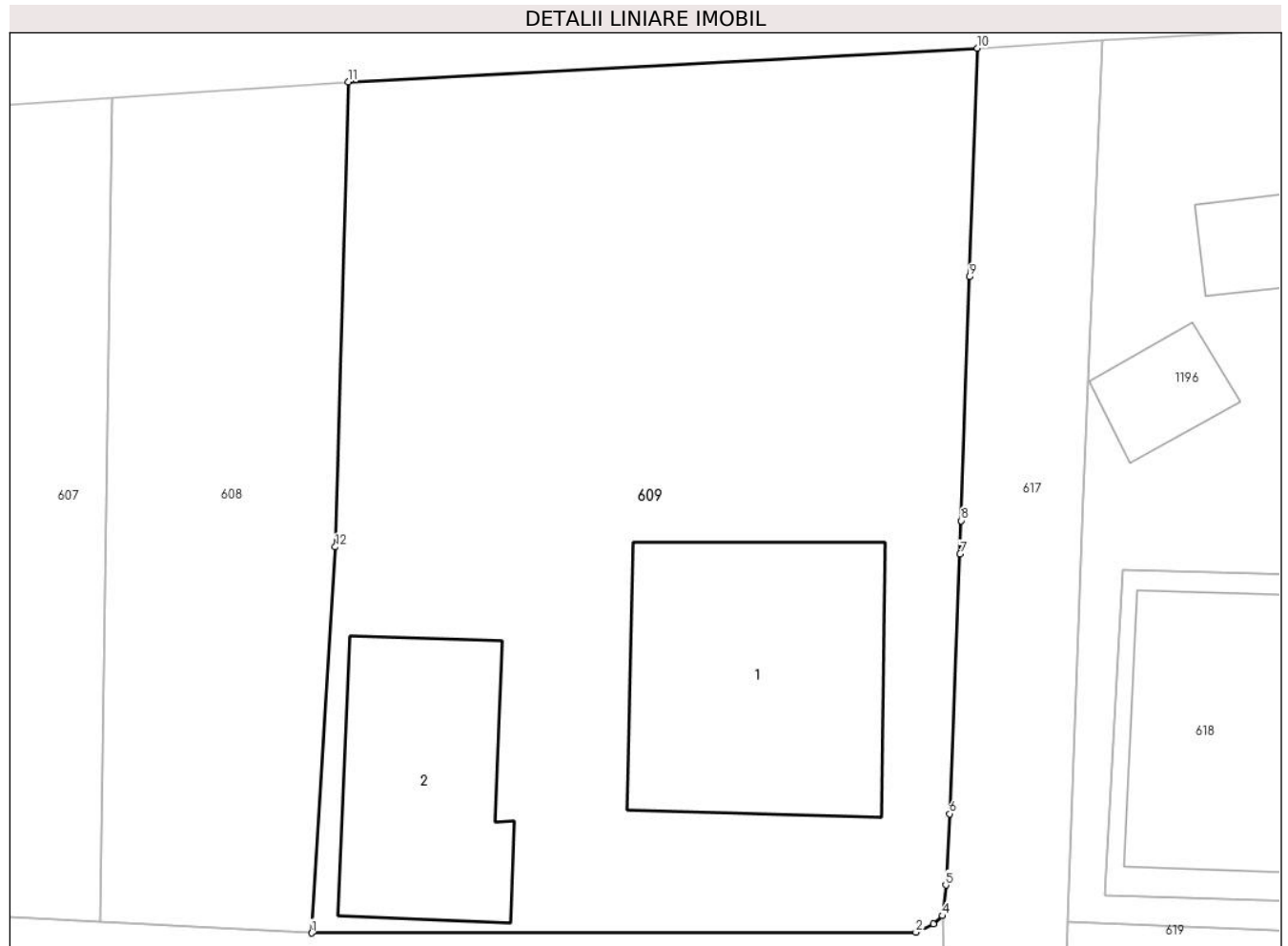
C. Partea III. SARCINI .

Inscrieri privind dezmembramintele dreptului de proprietate, drepturi reale de garanție și sarcini	Referințe
NU SUNT	

Teren

Nr cadastral	Suprafața (mp)*	Observații / Referințe
32502	Din acte: 887 Masurata: 891	

* Suprafața este determinată în planul de proiecție Stereo 70.



Date referitoare la teren

Crt	Categorie folosință	Intravilan	Suprafața (mp)	Tarla	Parcelă	Nr. topo	Observații / Referințe
1	curți constructii	DA	400	-	-	580/2	
2	arabil	DA	491	-	-	-	

Date referitoare la construcții

Crt	Număr	Destinație construcție	Supraf. (mp)	Situație juridică	Observații / Referințe
A1.1	32502-C1	construcții de locuințe	Din acte: 92 Masurata: 112	Cu acte	Nr. niveluri:2; S. construita la sol:112 mp; S. construita desfasurata:152 mp; Locuinta P+1E, construita in anul 1971, din caramida(P) si lemn(etaj) si acoperita cu tigla. Constructia nu are lift si nici certificat de performanta energetica.
A1.2	32502-C2	construcții anexa	Din acte: 49 Masurata: 74	Cu acte	Nr. niveluri:1; S. construita la sol:74 mp; Anexa gospodareasca, construita in anul 1971, din lemn si acoperita cu onduline. Constructia nu are lift si nici certificat de performanta energetica.

Lungime Segmente

1) Valorile lungimilor segmentelor sunt obținute din proiecție în plan.

Punct început	X / Y	Punct sfârșit	X / Y	Lungime segment (** (m)
1	567.710,321 672.837,595	2	567.734,775 672.837,628	24.454
2	567.734,775 672.837,628	3	567.735,48 672.837,963	0.781
3	567.735,48 672.837,963	4	567.735,846 672.838,292	0.492
4	567.735,846 672.838,292	5	567.735,981 672.839,534	1.249
5	567.735,981 672.839,534	6	567.736,138 672.842,421	2.891
6	567.736,138 672.842,421	7	567.736,554 672.852,925	10.512
7	567.736,554 672.852,925	8	567.736,608 672.854,274	1.35
8	567.736,608 672.854,274	9	567.736,938 672.864,142	9.874
9	567.736,938 672.864,142	10	567.737,259 672.873,387	9.251
10	567.737,259 672.873,387	11	567.711,818 672.872,031	25.477
11	567.711,818 672.872,031	12	567.711,278 672.853,214	18.825
12	567.711,278 672.853,214	1	567.710,321 672.837,595	15.648

** Lungimile segmentelor sunt determinate în planul de proiecție Stereo 70 și sunt rotunjite la 1 milimetru.

*** Distanța dintre puncte este formată din segmente cumulate ce sunt mai mici decât valoarea 1 milimetru.

**DATE DESPRE IMOBILUL NR. 610**

Oficiul de Cadastru și Publicitate Imobiliară SUCEAVA
Biroul de Cadastru și Publicitate Imobiliară Gura Humorului

A. Partea I. Descrierea imobilului

TEREN Intravilan

Adresa: Loc. Gura Humorului, Jud. Suceava

Nr. Crt	Nr cadastral Nr. topografic	Suprafața* (mp)	Observații / Referințe
A1		201	Sector cadastral:36 Teren neimprejmuit; Imobilul s-a format din o parte a PF 580/9 a comunei cadastrale Gura Humorului.

B. Partea II. Proprietari și acte

Inscrieri privitoare la dreptul de proprietate și alte drepturi reale		Referințe
/		
Act Normativ nr. 7, din 13/03/1996 emis de PARLAMENTUL ROMANIEI (art. 13);		
B1	Inscrierea posesiei, drept de PROPRIETATE, dobândit prin Lege, cota actuala 1/1 1) NEIDENTIFICAT NEIDENTIFICAT	A1
B2	Se notează mențiunea de proprietar neidentificat.	A1

C. Partea III. SARCINI .

Inscrieri privind dezmembramintele dreptului de proprietate, drepturi reale de garanție și sarcini	Referințe
NU SUNT	

Teren

Nr cadastral	Suprafața (mp)*	Observații / Referințe
	201	Imobilul s-a format din o parte a PF 580/9 a comunei cadastrale Gura Humorului.

* Suprafața este determinată în planul de proiecție Stereo 70.



Date referitoare la teren

Crt	Categorie folosință	Intravilan	Suprafața (mp)	Tarla	Parcelă	Nr. topo	Observații / Referințe
1	drum	DA	201	-	-	-	

Lungime Segmente

1) Valorile lungimilor segmentelor sunt obținute din proiecție în plan.

Punct început	X / Y	Punct sfârșit	X / Y	Lungime segment (** (m)
1	567.681,161 672.835,027	2	567.698,395 672.834,568	17.24
2	567.698,395 672.834,568	3	567.709,781 672.834,266	11.39
3	567.709,781 672.834,266	4	567.710,085 672.834,258	0.304
4	567.710,085 672.834,258	5	567.716,491 672.834,263	6.406
5	567.716,491 672.834,263	6	567.733,119 672.834,025	16.63

Punct început	X / Y	Punct sfârșit	X / Y	Lungime segment (** (m)
6	567.733,119 672.834,025	7	567.736,004 672.831,573	3.786
7	567.736,004 672.831,573	8	567.735,846 672.838,292	6.721
8	567.735,846 672.838,292	9	567.735,48 672.837,963	0.492
9	567.735,48 672.837,963	10	567.734,775 672.837,628	0.781
10	567.734,775 672.837,628	11	567.710,321 672.837,595	24.454
11	567.710,321 672.837,595	12	567.701,762 672.838,054	8.571
12	567.701,762 672.838,054	13	567.681,13 672.839,162	20.662
13	567.681,13 672.839,162	1	567.681,161 672.835,027	4.135

** Lungimile segmentelor sunt determinate în planul de proiecție Stereo 70 și sunt rotunjite la 1 milimetru.

*** Distanța dintre puncte este formată din segmente cumulate ce sunt mai mici decât valoarea 1 milimetru.

**DATE DESPRE IMOBILUL NR. 611**

Oficiul de Cadastru și Publicitate Imobiliară SUCEAVA
Biroul de Cadastru și Publicitate Imobiliară Gura Humorului

A. Partea I. Descrierea imobilului

TEREN Intravilan

Nr. CF vechi:4648
Nr. cadastral vechi:2050

Adresa: Loc. Gura Humorului, Nr. 8C, Jud. Suceava

Nr. Crt	Nr cadastral Nr. topografic	Suprafața* (mp)	Observații / Referințe
A1	44840	360	Sector cadastral:36 Teren imprejmuit;

Construcții

Crt	Nr cadastral Nr. topografic	Adresa	Observații / Referințe
A1.1	44840-C1	Loc. Gura Humorului, Nr. 8C, Jud. Suceava	Nr. niveluri:2; S. construita la sol:102 mp; Locuință P+1.
A1.2		Loc. Gura Humorului, Nr. 8C, Jud. Suceava	Nr. niveluri:1; S. construita la sol:17 mp; Anexă.
A1.3		Loc. Gura Humorului, Nr. 8C, Jud. Suceava	Nr. niveluri:1; S. construita la sol:80 mp; Anexă.

B. Partea II. Proprietari și acte

Inscrieri privitoare la dreptul de proprietate și alte drepturi reale		Referințe
6606 / 19/04/2022		
Act Notarial nr. 136, din 15/04/2022 emis de PELEPCO LACRAMIOARA GABRIELA;		
B4	Intabulare, drept de PROPRIETATE bun propriu, dobandit prin Succesiune, cota actuala 3/8 1) NEGREA DANIEL	A1, A1.1
7532 / 10/05/2022		
Act Notarial nr. 1726, din 09/05/2022 emis de PELEPCO LACRAMIOARA GABRIELA;		
B5	Intabulare, drept de PROPRIETATE bun comun, dobandit prin Conventie, cota actuala 5/8 1) NEGREA DANIEL 2) NEGREA ELENA-DANIELA	A1, A1.1
/		
Act Administrativ nr. 11601, din 14/11/2023 emis de PRIMĂRIA GURA HUMORULUI;		
B6	Intabulare, drept de PROPRIETATE, dobandit prin Lege, cota actuala 1/1 1) NEGREA DANIEL 2) NEGREA ELENA-DANIELA	A1.2, A1.3

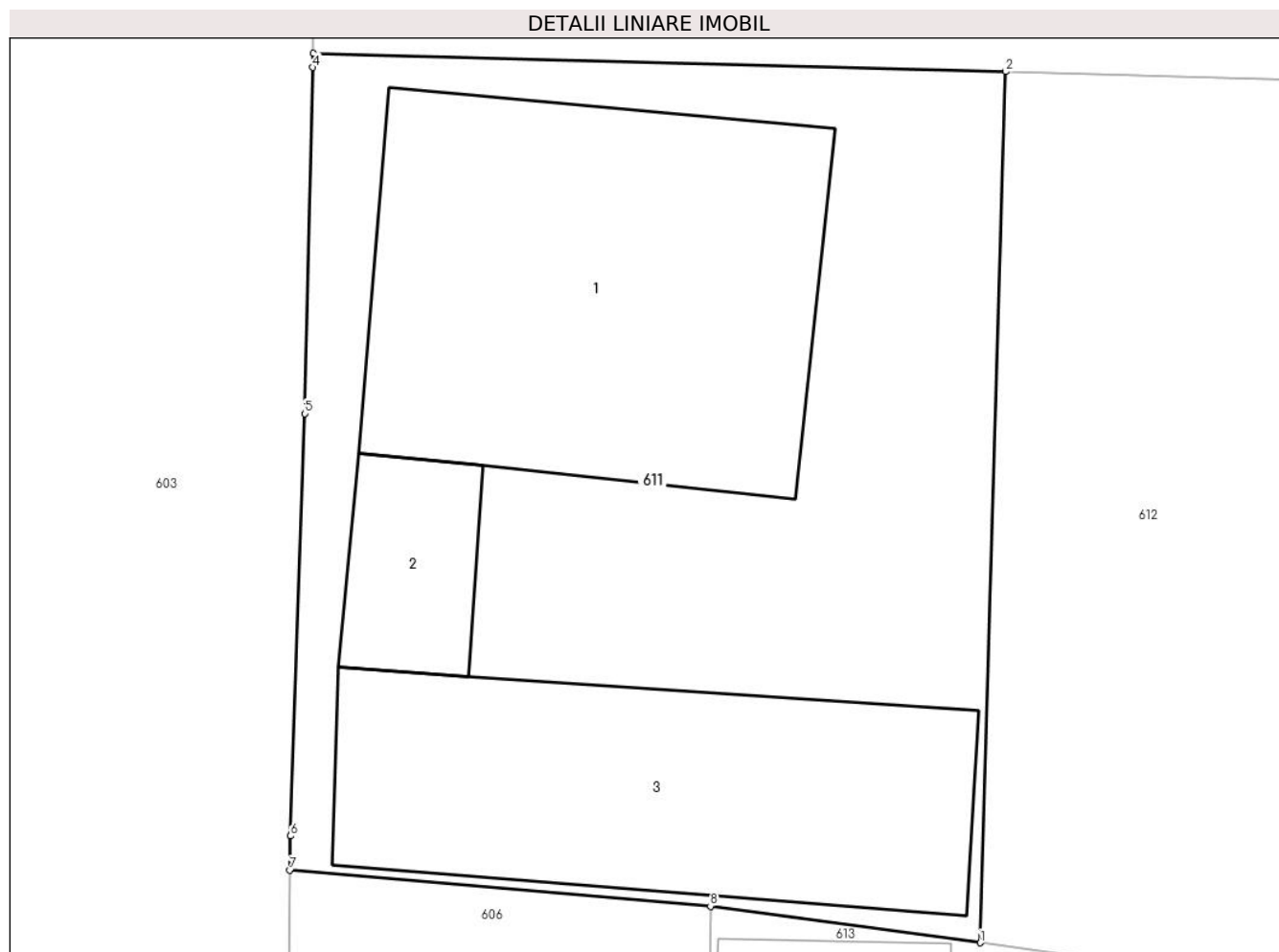
C. Partea III. SARCINI

Inscrieri privind dezmembramintele dreptului de proprietate, drepturi reale de garanție și sarcini		Referințe
7532 / 10/05/2022		
Act Notarial nr. 1726, din 09/05/2022 emis de PELEPCO LACRAMIOARA GABRIELA;		
C1	Intabulare, drept de IPOTECA LEGALA, Valoare:0 corespunzatoare intretinerii neexecutate conform art 2386 alin 4 din N.C.C., dobandit prin Conventie, cota actuala 5/8 1) NEGREA MELEXIMA	A1, A1.1
C2	Intabulare, drept de UZUFRACT VIAGER, dobandit prin Conventie, cota actuala 5/8 1) NEGREA MELEXIMA	A1, A1.1

Teren

Nr cadastral	Suprafața (mp)*	Observații / Referințe
44840	360	

* Suprafața este determinată în planul de proiecție Stereo 70.



Date referitoare la teren

Crt	Categorie folosință	Intra vilan	Suprafața (mp)	Tarla	Parcelă	Nr. topo	Observații / Referințe
1	curți constructii	DA	360	-	-	-	

Date referitoare la construcții

Crt	Număr	Destinație construcție	Supraf. (mp)	Situație juridică	Observații / Referințe
A1.1	44840-C1	construcții de locuințe	102	Cu acte	Nr. niveluri:2; S. construita la sol:102 mp; Locuință P+1.
A1.2		construcții anexa	17	Cu acte	Nr. niveluri:1; S. construita la sol:17 mp; Anexă.
A1.3		construcții anexa	80	Cu acte	Nr. niveluri:1; S. construita la sol:80 mp; Anexă.

Lungime Segmente

1) Valorile lungimilor segmentelor sunt obținute din proiecție în plan.

Punct început	X / Y	Punct sfârșit	X / Y	Lungime segment (** (m)
1	567.697,766 672.812,892	2	567.698,395 672.834,568	21.685
2	567.698,395 672.834,568	3	567.681,161 672.835,027	17.24

Punct început	X / Y	Punct sfârșit	X / Y	Lungime segment (** (m)
3	567.681,161 672.835,027	4	567.681,153 672.834,673	0.354
4	567.681,153 672.834,673	5	567.680,949 672.826,06	8.615
5	567.680,949 672.826,06	6	567.680,596 672.815,551	10.515
6	567.680,596 672.815,551	7	567.680,582 672.814,697	0.854
7	567.680,582 672.814,697	8	567.691,051 672.813,802	10.507
8	567.691,051 672.813,802	1	567.697,766 672.812,892	6.776

** Lungimile segmentelor sunt determinate în planul de proiecție Stereo 70 și sunt rotunjite la 1 milimetru.

*** Distanța dintre puncte este formată din segmente cumulate ce sunt mai mici decât valoarea 1 milimetru.

**DATE DESPRE IMOBILUL NR. 612**

Oficiul de Cadastru și Publicitate Imobiliară SUCEAVA
Biroul de Cadastru și Publicitate Imobiliară Gura Humorului

A. Partea I. Descrierea imobilului

TEREN Intravilan

Adresa: Loc. Gura Humorului, Jud. Suceava

Nr. CF vechi:4648

Nr. cadastral vechi:579/23

Nr. topografic:579/23

Nr. Crt	Nr cadastral Nr. topografic	Suprafața* (mp)	Observații / Referințe
A1	44847	Din acte: 200 Masurata: 242	Sector cadastral:36 Teren imprejmuit;

B. Partea II. Proprietari și acte

Inscrieri privitoare la dreptul de proprietate și alte drepturi reale		Referințe
6605 / 19/04/2022		
Act Notarial nr. certificat de mostenitor 136, din 15/04/2022 emis de PELEPCO LACRAMIOARA GABRIELA;		
B3	Intabulare, drept de PROPRIETATE, dobandit prin Succesiune, cota actuala 3/8 1) NEGREA DANIEL	A1
7538 / 10/05/2022		
Act Notarial nr. 1726, din 09/05/2022 emis de PELEPCO LACRAMIOARA GABRIELA;		
B4	Intabulare, drept de PROPRIETATE bun comun in dev. cu titlu de intretinere, dobandit prin Conventie, cota actuala 5/8 1) NEGREA DANIEL 2) NEGREA ELENA-DANIELA	A1

C. Partea III. SARCINI

Inscrieri privind dezmembramintele dreptului de proprietate, drepturi reale de garanție și sarcini		Referințe
7538 / 10/05/2022		
Act Notarial nr. 1726, din 09/05/2022 emis de PELEPCO LACRAMIOARA GABRIELA;		
C1	Intabulare, drept de UZUFRUCT VIAGER, cota actuala 5/8 1) NEGREA MELEXINA , Lipsă CNP proprietar.	A1
C2	Intabulare, drept de IPOTECA LEGALA, Valoare:52927 LEI corespunzatoare intretinerii neexecutate (art.2386 alin.4 NCC), cota actuala 5/8 1) NEGREA MELEXINA , Lipsă CNP proprietar.	A1

Teren

Nr cadastral	Suprafața (mp)*	Observații / Referințe
44847	Din acte: 200 Masurata: 242	

* Suprafața este determinată în planul de proiecție Stereo 70.



Date referitoare la teren

Crt	Categorie folosință	Intra vilan	Suprafața (mp)	Tarla	Parcelă	Nr. topo	Observații / Referințe
1	arabil	DA	242	-	-	579/23	

Lungime Segmente

1) Valorile lungimilor segmentelor sunt obținute din proiecție în plan.

Punct început	X / Y	Punct sfârșit	X / Y	Lungime segment (** (m)
1	567.709,781 672.834,266	2	567.698,395 672.834,568	11.39
2	567.698,395 672.834,568	3	567.697,766 672.812,892	21.685
3	567.697,766 672.812,892	4	567.700,959 672.812,459	3.222
4	567.700,959 672.812,459	5	567.708,324 672.812,241	7.368
5	567.708,324 672.812,241	6	567.709,741 672.833,633	21.439

Punct început	X / Y	Punct sfârșit	X / Y	Lungime segment (** (m)
6	567.709,741 672.833,633	1	567.709,781 672.834,266	0.634

** Lungimile segmentelor sunt determinate în planul de proiecție Stereo 70 și sunt rotunjite la 1 milimetru.

*** Distanța dintre puncte este formată din segmente cumulate ce sunt mai mici decât valoarea 1 milimetru.

**DATE DESPRE IMOBILUL NR. 613**

Oficiul de Cadastru și Publicitate Imobiliară SUCEAVA
Biroul de Cadastru și Publicitate Imobiliară Gura Humorului

A. Partea I. Descrierea imobilului

Nr. CF vechi:7466 gura humorului
Nr. topografic:579/15

TEREN Intravilan

Adresa: Loc. Gura Humorului, Str Moldovei, Nr. 9, Jud. Suceava

Nr. Crt	Nr cadastral Nr. topografic	Suprafața* (mp)	Observații / Referințe
A1	39073	Din acte: 450 Masurata: 451	Sector cadastral:36 Teren imprejmuit;

Construcții

Crt	Nr cadastral Nr. topografic	Adresa	Observații / Referințe
A1.1		Loc. Gura Humorului, Str Moldovei, Nr. 9, Jud. Suceava	Nr. niveluri:1; S. construita la sol:92 mp; Locuință.
A1.2		Loc. Gura Humorului, Str Moldovei, Nr. 9, Jud. Suceava	Nr. niveluri:1; S. construita la sol:21 mp; Anexă.
A1.3		Loc. Gura Humorului, Str Moldovei, Nr. 9, Jud. Suceava	Nr. niveluri:1; S. construita la sol:16 mp; Anexă.

B. Partea II. Proprietari și acte

Inscrieri privitoare la dreptul de proprietate și alte drepturi reale		Referințe
1331 / 08/05/2006		
Hotarare Judecatoreasca nr. 307, din 30/03/2006 emis de JUDECATORIA GURA HUMORULUI;		
B1	Intabulare, drept de PROPRIETATEuuzucapiune, dobandit prin Hotarare Judecatoreasca, cota actuala 1/1 1) UNGURIAN CONSTANTIN, Lipsă CNP proprietar. 2) UNGURIAN MARIANA, Lipsă CNP proprietar.	A1
/		
Act Administrativ nr. 11601, din 14/11/2023 emis de PRIMĂRIA GURA HUMORULUI;		
B2	Intabulare, drept de PROPRIETATE, dobandit prin Lege, cota actuala 1/1 1) UNGURIAN CONSTANTIN, Lipsă CNP proprietar. 2) UNGURIAN MARIANA, Lipsă CNP proprietar.	A1.1, A1.2, A1.3

C. Partea III. SARCINI .

Inscrieri privind dezmembramintele dreptului de proprietate, drepturi reale de garanție și sarcini	Referințe
NU SUNT	

Teren

Nr cadastral	Suprafața (mp)*	Observații / Referințe
39073	Din acte: 450 Masurata: 451	

* Suprafața este determinată în planul de proiecție Stereo 70.



Date referitoare la teren

Crt	Categorie folosință	Intra vilan	Suprafața (mp)	Tarla	Parcelă	Nr. topo	Observații / Referințe
1	arabil	DA	274	-	-	579/14	
2	curți constructii	DA	177	-	-	579/15	

Date referitoare la construcții

Crt	Număr	Destinație construcție	Supraf. (mp)	Situație juridică	Observații / Referințe
A1.1		construcții de locuințe	92	Cu acte	Nr. niveluri:1; S. construita la sol:92 mp; Locuință.
A1.2		construcții anexa	21	Cu acte	Nr. niveluri:1; S. construita la sol:21 mp; Anexă.
A1.3		construcții anexa	16	Cu acte	Nr. niveluri:1; S. construita la sol:16 mp; Anexă.

Lungime Segmente

1) Valorile lungimilor segmentelor sunt obținute din proiecție în plan.

Punct început	X / Y	Punct sfârșit	X / Y	Lungime segment (** (m)
1	567.700,959 672.812,459	2	567.697,766 672.812,892	3.222

Punct început	X / Y	Punct sfârșit	X / Y	Lungime segment (** (m)
2	567.697,766 672.812,892	3	567.691,051 672.813,802	6.776
3	567.691,051 672.813,802	4	567.690,941 672.803,34	10.463
4	567.690,941 672.803,34	5	567.690,86 672.796,521	6.819
5	567.690,86 672.796,521	6	567.690,805 672.792,869	3.652
6	567.690,805 672.792,869	7	567.691,076 672.784,574	8.299
7	567.691,076 672.784,574	8	567.691,613 672.768,389	16.194
8	567.691,613 672.768,389	9	567.701,989 672.775,704	12.695
9	567.701,989 672.775,704	10	567.700,854 672.798,39	22.714
10	567.700,854 672.798,39	11	567.703,616 672.798,48	2.763
11	567.703,616 672.798,48	12	567.703,973 672.808,271	9.798
12	567.703,973 672.808,271	13	567.701,068 672.808,629	2.927
13	567.701,068 672.808,629	1	567.700,959 672.812,459	3.832

** Lungimile segmentelor sunt determinate în planul de proiecție Stereo 70 și sunt rotunjite la 1 milimetru.

*** Distanța dintre puncte este formată din segmente cumulate ce sunt mai mici decât valoarea 1 milimetru.

**DATE DESPRE IMOBILUL NR. 614**

Oficiul de Cadastru și Publicitate Imobiliară SUCEAVA
Biroul de Cadastru și Publicitate Imobiliară Gura Humorului

A. Partea I. Descrierea imobilului

Nr. CF vechi:3128 gura humorului
Nr. topografic:1289

TEREN Intravilan

Adresa: Loc. Gura Humorului, Str Moldovei, Nr. 9, Jud. Suceava

Nr. Crt	Nr cadastral Nr. topografic	Suprafața* (mp)	Observații / Referințe
A1	42727	400	Sector cadastral:36 Teren imprejmuit;

Construcții

Crt	Nr cadastral Nr. topografic	Adresa	Observații / Referințe
A1.2		Loc. Gura Humorului, Str Moldovei, Nr. 9, Jud. Suceava	Nr. niveluri:1; S. construita la sol:47 mp; Anexă.

B. Partea II. Proprietari și acte

Inscrieri privitoare la dreptul de proprietate și alte drepturi reale		Referințe
2781 / 11/07/1995		
Act Notarial nr. 3774, din 11/07/1995 emis de NOTARIATUL DE STAT LOCAL CIMPULUNG MOLDOVENESC;		
B1	Intabulare, drept de PROPRIETATE, dobandit prin Conventie, cota actuala 1/1 1) UNGUREANU CONSTANTIN , Lipsă CNP proprietar; casatorit cu 2) UNGUREANU MARIANA , bun comun, in devalmasie	A1
2588 / 28/06/2007		
Act Notarial nr. 91, din 19/06/2007 emis de BNP PETRU ATANASOAEI;		
B2	Intabulare, drept de PROPRIETATE, dobandit prin Succesiune, cota actuala 1/1 1) UNGUREANU MARIANA	A1
/		
Act Administrativ nr. 11601, din 14/11/2023 emis de PRIMĂRIA GURA HUMORULUI;		
B3	Intabulare, drept de PROPRIETATE, dobandit prin Lege, cota actuala 1/1 1) UNGUREANU MARIANA 2) UNGUREANU CONSTANTIN , Lipsă CNP proprietar; casatorit cu	A1.2

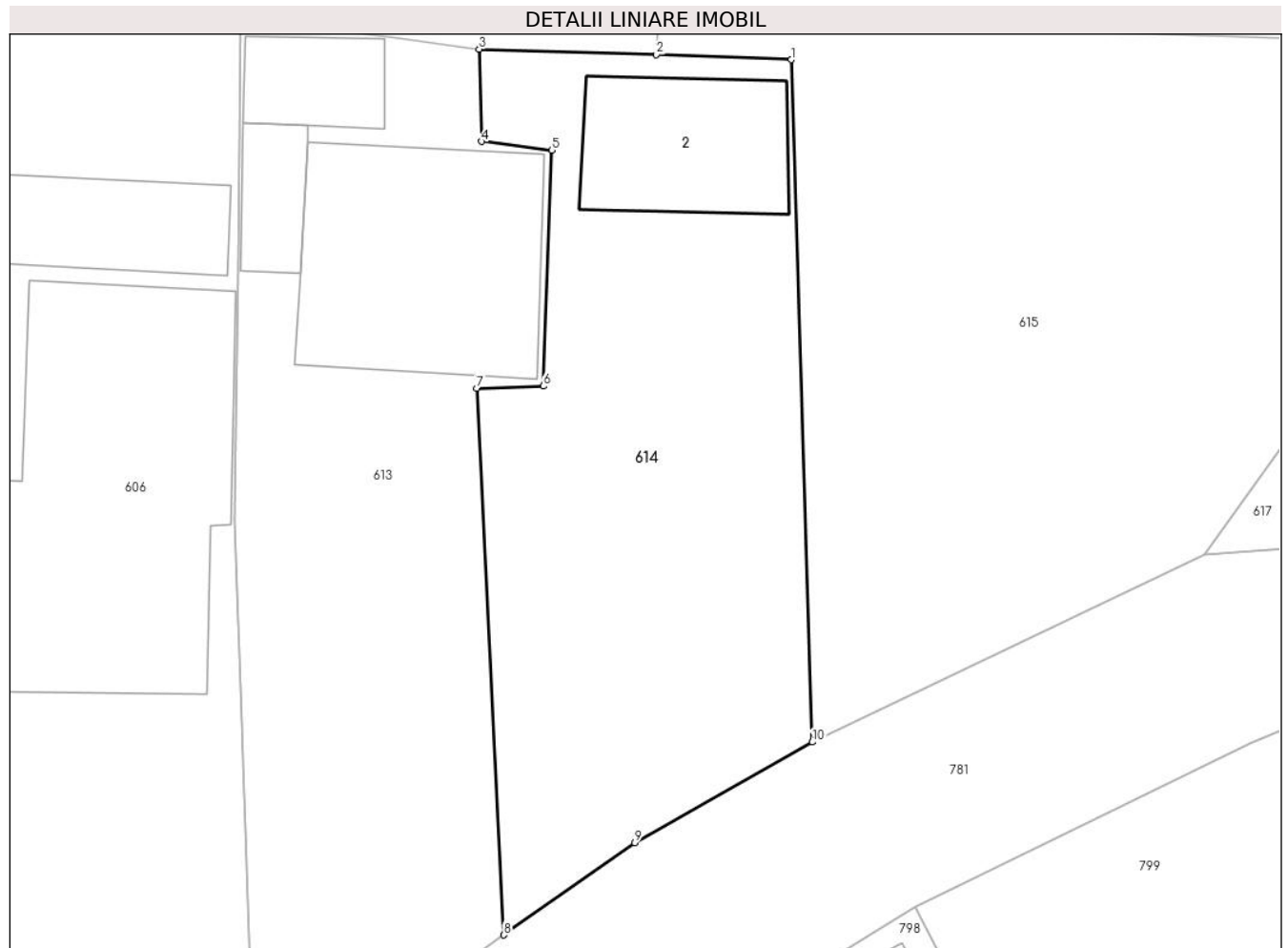
C. Partea III. SARCINI .

Inscrieri privind dezmembramintele dreptului de proprietate, drepturi reale de garanție și sarcini	Referințe
NU SUNT	

Teren

Nr cadastral	Suprafața (mp)*	Observații / Referințe
42727	400	

* Suprafața este determinată în planul de proiecție Stereo 70.



Date referitoare la teren

Crt	Categorie folosință	Intra vilan	Suprafața (mp)	Tarla	Parcelă	Nr. topo	Observații / Referințe
1	curți constructii	DA	400	-	-	1289	

Date referitoare la construcții

Crt	Număr	Destinație construcție	Supraf. (mp)	Situație juridică	Observații / Referințe
A1.2		constructii anexa	47	Cu acte	Nr. niveluri:1; S. construita la sol:47 mp; Anexă.

Lungime Segmente

1) Valorile lungimilor segmentelor sunt obținute din proiecție în plan.

Punct început	X / Y	Punct sfârșit	X / Y	Lungime segment (** (m)
1	567.713,923 672.812,022	2	567.708,324 672.812,241	5.603
2	567.708,324 672.812,241	3	567.700,959 672.812,459	7.368
3	567.700,959 672.812,459	4	567.701,068 672.808,629	3.832
4	567.701,068 672.808,629	5	567.703,973 672.808,271	2.927

Punct început	X / Y	Punct sfârșit	X / Y	Lungime segment (** (m)
5	567.703,973 672.808,271	6	567.703,616 672.798,48	9.798
6	567.703,616 672.798,48	7	567.700,854 672.798,39	2.763
7	567.700,854 672.798,39	8	567.701,989 672.775,704	22.714
8	567.701,989 672.775,704	9	567.707,423 672.779,53	6.646
9	567.707,423 672.779,53	10	567.714,802 672.783,707	8.479
10	567.714,802 672.783,707	1	567.713,923 672.812,022	28.329

** Lungimile segmentelor sunt determinate în planul de proiecție Stereo 70 și sunt rotunjite la 1 milimetru.

*** Distanța dintre puncte este formată din segmente cumulate ce sunt mai mici decât valoarea 1 milimetru.

**DATE DESPRE IMOBILUL NR. 615**

Oficiul de Cadastru și Publicitate Imobiliară SUCEAVA
Biroul de Cadastru și Publicitate Imobiliară Gura Humorului

A. Partea I. Descrierea imobilului

Nr. CF vechi: 5797 Gura Humorului
Nr. topografic: 580/10

TEREN Intravilan

Adresa: Loc. Gura Humorului, Jud. Suceava

Nr. Crt	Nr cadastral Nr. topografic	Suprafața* (mp)	Observații / Referințe
A1	35841	Din acte: 750 Masurata: 662	Sector cadastral: 36 Teren imprejmuit;

B. Partea II. Proprietari și acte

Inscrieri privitoare la dreptul de proprietate și alte drepturi reale		Referințe
7920 / 30/06/2014		
Act Notarial nr. 2365 contract de vanzare cumparare, din 27/06/2014 emis de BIN IVASCU ADELA;		
B2	Intabulare, drept de PROPRIETATE, dobandit prin Conventie, cota actuala 1/1 1) BUDEANU MICHITEI FLORIN, casatorit cu 2) BUDEANU MICHITEI MARINELA	A1

C. Partea III. SARCINI

Inscrieri privind dezmembramintele dreptului de proprietate, drepturi reale de garanție și sarcini		Referințe
7920 / 30/06/2014		
Act Notarial nr. 2365 contract de vanzare cumparare, din 27/06/2014 emis de BIN IVASCU ADELA;		
C1	Intabulare, drept de UZUFRACT VIAGER, dobandit prin Conventie, cota actuala 1/1 1) BUDEANU MIHAI 2) BUDEANU ELENA	A1

Teren

Nr cadastral	Suprafața (mp)*	Observații / Referințe
35841	Din acte: 750 Masurata: 662	

* Suprafața este determinată în planul de proiecție Stereo 70.



Date referitoare la teren

Crt	Categorie folosință	Intra vilan	Suprafața (mp)	Tarla	Parcelă	Nr. topo	Observații / Referințe
1	arabil	DA	662	-	-	580/10	

Lungime Segmente

1) Valorile lungimilor segmentelor sunt obținute din proiecție în plan.

Punct început	X / Y	Punct sfârșit	X / Y	Lungime segment (** (m)
1	567.731,091 672.791,506	2	567.734,54 672.796,288	5.896
2	567.734,54 672.796,288	3	567.735,35 672.798,988	2.819
3	567.735,35 672.798,988	4	567.735,513 672.804,518	5.532
4	567.735,513 672.804,518	5	567.735,631 672.809,011	4.495
5	567.735,631 672.809,011	6	567.735,537 672.812,873	3.863

Punct început	X / Y	Punct sfârșit	X / Y	Lungime segment (** (m)
6	567.735,537 672.812,873	7	567.715,336 672.813,547	20.212
7	567.715,336 672.813,547	8	567.716,491 672.834,263	20.748
8	567.716,491 672.834,263	9	567.710,085 672.834,258	6.406
9	567.710,085 672.834,258	10	567.709,781 672.834,266	0.304
10	567.709,781 672.834,266	11	567.709,741 672.833,633	0.634
11	567.709,741 672.833,633	12	567.708,324 672.812,241	21.439
12	567.708,324 672.812,241	13	567.713,923 672.812,022	5.603
13	567.713,923 672.812,022	14	567.714,802 672.783,707	28.329
14	567.714,802 672.783,707	1	567.731,091 672.791,506	18.06

** Lungimile segmentelor sunt determinate în planul de proiecție Stereo 70 și sunt rotunjite la 1 milimetru.

*** Distanța dintre puncte este formată din segmente cumulate ce sunt mai mici decât valoarea 1 milimetru.

**DATE DESPRE IMOBILUL NR. 616**

Oficiul de Cadastru și Publicitate Imobiliară SUCEAVA
Biroul de Cadastru și Publicitate Imobiliară Gura Humorului

A. Partea I. Descrierea imobilului

TEREN Intravilan

Nr. CF vechi:3851
Nr. topografic:1703

Adresa: Loc. Gura Humorului, Str Theodor Balan, Nr. 8N, Jud. Suceava

Nr. Crt	Nr cadastral Nr. topografic	Suprafața* (mp)	Observații / Referințe
A1	38111	Din acte: 400 Masurata: 413	Sector cadastral:36 Teren imprejmuit;

Construcții

Crt	Nr cadastral Nr. topografic	Adresa	Observații / Referințe
A1.1	38111-C1	Loc. Gura Humorului, Str Theodor Balan, Nr. 8N, Jud. Suceava	Nr. niveluri:1; S. construita la sol:118 mp; casa
A1.2		Loc. Gura Humorului, Str Theodor Balan, Nr. 8N, Jud. Suceava	Nr. niveluri:1; S. construita la sol:20 mp; Anexă.
A1.3		Loc. Gura Humorului, Str Theodor Balan, Nr. 8N, Jud. Suceava	Nr. niveluri:1; S. construita la sol:9 mp; Anexă.

B. Partea II. Proprietari și acte

Inscrieri privitoare la dreptul de proprietate și alte drepturi reale		Referințe
710 / 14/03/1994		
Act Notarial nr. 1106, din 14/03/1994 emis de NOTARIATUL DE STAT LOCAL CIMPULUNG MOLDOVENESC;		
B1	Intabulare, drept de PROPRIETATE, dobandit prin Conventie, cota actuala 1/1 1) UNIUNEA COMUNITATII CULTULUI CRESTIN DUPA EVANGHELIE BUCURESTI, CIF:9999999999999, Lipsă CUI proprietar.	A1, A1.1
/		
Act Administrativ nr. 11601, din 14/11/2023 emis de PRIMĂRIA GURA HUMORULUI;		
B2	Intabulare, drept de PROPRIETATE, dobandit prin Lege, cota actuala 1/1 1) UNIUNEA COMUNITATII CULTULUI CRESTIN DUPA EVANGHELIE BUCURESTI, CIF:9999999999999, Lipsă CUI proprietar.	A1.2, A1.3

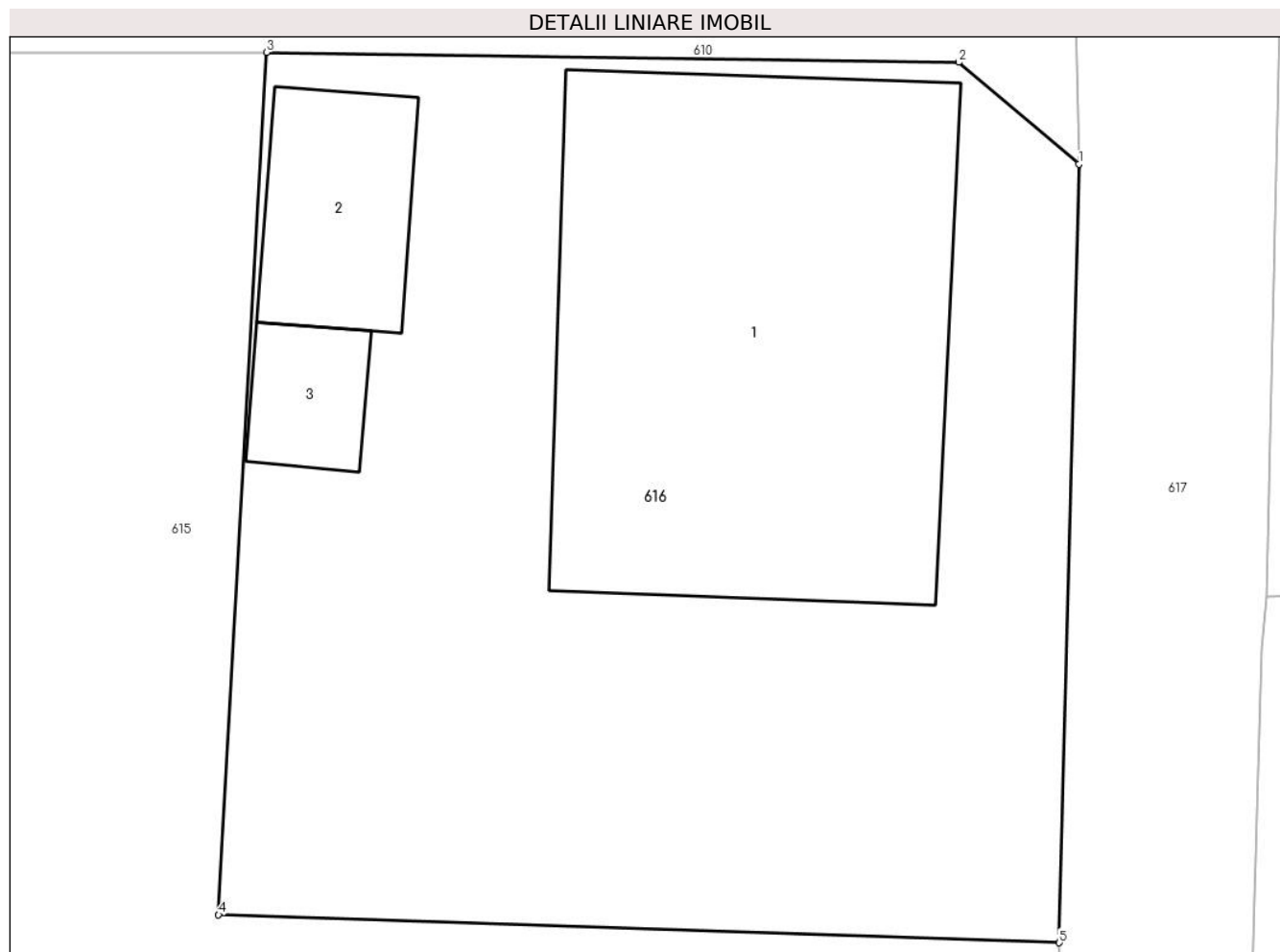
C. Partea III. SARCINI .

Inscrieri privind dezmembramintele dreptului de proprietate, drepturi reale de garanție și sarcini	Referințe
NU SUNT	

Teren

Nr cadastral	Suprafața (mp)*	Observații / Referințe
38111	Din acte: 400 Masurata: 413	

* Suprafața este determinată în planul de proiecție Stereo 70.



Date referitoare la teren

Crt	Categorie folosință	Intra vilan	Suprafața (mp)	Tarla	Parcelă	Nr. topo	Observații / Referințe
1	curți constructii	DA	413	-	-	1703	

Date referitoare la construcții

Crt	Număr	Destinație construcție	Supraf. (mp)	Situație juridică	Observații / Referințe
A1.1	38111-C1	construcții de locuințe	118	Cu acte	Nr. niveluri:1; S. construita la sol:118 mp; casa
A1.2		construcții anexa	20	Cu acte	Nr. niveluri:1; S. construita la sol:20 mp; Anexă.
A1.3		construcții anexa	9	Cu acte	Nr. niveluri:1; S. construita la sol:9 mp; Anexă.

Lungime Segmente

1) Valorile lungimilor segmentelor sunt obținute din proiecție în plan.

Punct început	X / Y	Punct sfârșit	X / Y	Lungime segment (** (m)
1	567.736,004 672.831,573	2	567.733,119 672.834,025	3.786
2	567.733,119 672.834,025	3	567.716,491 672.834,263	16.63

Punct început	X / Y	Punct sfârșit	X / Y	Lungime segment (** (m)
3	567.716,491 672.834,263	4	567.715,336 672.813,547	20.748
4	567.715,336 672.813,547	5	567.735,537 672.812,873	20.212
5	567.735,537 672.812,873	1	567.736,004 672.831,573	18.706

** Lungimile segmentelor sunt determinate în planul de proiecție Stereo 70 și sunt rotunjite la 1 milimetru.

*** Distanța dintre puncte este formată din segmente cumulate ce sunt mai mici decât valoarea 1 milimetru.

**DATE DESPRE IMOBILUL NR. 617**

Oficiul de Cadastru și Publicitate Imobiliară SUCEAVA
Biroul de Cadastru și Publicitate Imobiliară Gura Humorului

A. Partea I. Descrierea imobilului

TEREN Intravilan

Adresa: Loc. Gura Humorului, Str Teodor Bălan, Jud. Suceava

Nr. Crt	Nr cadastral Nr. topografic	Suprafața* (mp)	Observații / Referințe
A1		416	Sector cadastral:36 Teren neimprejmuit; Imobilul s-a format din o parte a PF 580/1 a comunei cadastrale Gura Humorului.

B. Partea II. Proprietari și acte

Inscrieri privitoare la dreptul de proprietate și alte drepturi reale		Referințe
/		
Act Normativ nr. 7, din 13/03/1996 emis de PARLAMENTUL ROMANIEI (art. 13);		
B1	Inscrierea posesiei, drept de PROPRIETATE, dobandit prin Lege, cota actuala 1/1 1) NEIDENTIFICAT NEIDENTIFICAT	A1
B2	Se notează mențiunea de proprietar neidentificat.	A1

C. Partea III. SARCINI .

Inscrieri privind dezmembramintele dreptului de proprietate, drepturi reale de garanție și sarcini	Referințe
NU SUNT	

Teren

Nr cadastral	Suprafața (mp)*	Observații / Referințe
	416	Imobilul s-a format din o parte a PF 580/1 a comunei cadastrale Gura Humorului.

* Suprafața este determinată în planul de proiecție Stereo 70.



Date referitoare la teren

Crt	Categorie folosință	Intravilan	Suprafața (mp)	Tarla	Parcelă	Nr. topo	Observații / Referințe
1	drum	DA	416	-	-	-	

Lungime Segmente

1) Valorile lungimilor segmentelor sunt obținute din proiecție în plan.

Punct început	X / Y	Punct sfârșit	X / Y	Lungime segment (** (m)
1	567.735,846 672.838,292	2	567.736,004 672.831,573	6.721
3	567.735,537 672.812,873	4	567.735,631 672.809,011	3.863
5	567.735,513 672.804,518	6	567.735,35 672.798,988	5.532
7	567.734,54 672.796,288	8	567.731,091 672.791,506	5.896
9	567.743,261 672.792,353	10	567.743,589 672.793,754	1.439

Punct început	X / Y	Punct sfârșit	X / Y	Lungime segment (** (m)
2	567.736,004 672.831,573	3	567.735,537 672.812,873	18.706
4	567.735,631 672.809,011	5	567.735,513 672.804,518	4.495
6	567.735,35 672.798,988	7	567.734,54 672.796,288	2.819
8	567.731,091 672.791,506	9	567.743,261 672.792,353	12.199
10	567.743,589 672.793,754	11	567.741,288 672.795,472	2.872

Punct început	X / Y	Punct sfârșit	X / Y	Lungime segment (** (m)
11	567.741,288 672.795,472	12	567.740,409 672.798,34	3.0
13	567.740,029 672.800,989	14	567.739,981 672.804,078	3.089
15	567.740,387 672.819,94	16	567.740,507 672.821,2	1.266
17	567.740,9 672.838,045	18	567.741,524 672.855,245	17.211
19	567.742,308 672.873,703	20	567.737,259 672.873,387	5.059
21	567.736,938 672.864,142	22	567.736,608 672.854,274	9.874
23	567.736,554 672.852,925	24	567.736,138 672.842,421	10.512
25	567.735,981 672.839,534	1	567.735,846 672.838,292	1.249

Punct început	X / Y	Punct sfârșit	X / Y	Lungime segment (** (m)
12	567.740,409 672.798,34	13	567.740,029 672.800,989	2.676
14	567.739,981 672.804,078	15	567.740,387 672.819,94	15.867
16	567.740,507 672.821,2	17	567.740,9 672.838,045	16.85
18	567.741,524 672.855,245	19	567.742,308 672.873,703	18.475
20	567.737,259 672.873,387	21	567.736,938 672.864,142	9.251
22	567.736,608 672.854,274	23	567.736,554 672.852,925	1.35
24	567.736,138 672.842,421	25	567.735,981 672.839,534	2.891

** Lungimile segmentelor sunt determinate în planul de proiecție Stereo 70 și sunt rotunjite la 1 milimetru.

*** Distanța dintre puncte este formată din segmente cumulate ce sunt mai mici decât valoarea 1 milimetru.

**DATE DESPRE IMOBILUL NR. 618**

Oficiul de Cadastru și Publicitate Imobiliară SUCEAVA
Biroul de Cadastru și Publicitate Imobiliară Gura Humorului

A. Partea I. Descrierea imobilului

TEREN Intravilan

Nr. CF vechi:907 colectiva

Nr. topografic:1122/1

Adresa: Loc. Gura Humorului, Str Florilor (T. Balan), Nr. 5, Jud. Suceava

Nr. Crt	Nr cadastral Nr. topografic	Suprafața* (mp)	Observații / Referințe
A1	30861	198	Sector cadastral:36 Teren neimprejmuit; cu utilitatile (instalatiile electrica, de canalizare si apa) casei nr.5

B. Partea II. Proprietari și acte

Inscrieri privitoare la dreptul de proprietate și alte drepturi reale		Referințe
1502 / 19/05/2005		
Act Notarial nr. aut.1202 din, din 19/05/2005 emis de BIROUL NOTARULUI PUBLIC LACRAMIOARAGABRIELA ROTARU;		
B2	Intabulare, drept de PROPRIETATE, dobandit prin Conventie, cota actuala 16/32 1) TUDOR DANIEL, Lipsă CNP proprietar; sot 2) TUDOR PROFIRA CRISTINA, Lipsă CNP proprietar; sotie	A1
2894 / 25/03/2011		
Act Notarial nr. certificat de mostenitor 18, din 24/03/2011 emis de BNP L. G. PELEPCO;		
B5	Intabulare, drept de PROPRIETATE, dobandit prin Succesiune, cota actuala 3/32 1) MUSAT RADU	A1
B6	Intabulare, drept de PROPRIETATE, dobandit prin Succesiune, cota actuala 3/32 1) MUSAT IRINA	A1
18429 / 07/11/2019		
Act Notarial nr. 4130, din 06/11/2019 emis de PELEPCO LACRAMIOARA GABRIELA;		
B7	Intabulare, drept de PROPRIETATE, dobandit prin Conventie, cota actuala 10/32 1) POPIUC MIHAI-MIRCEA 2) POPIUC SANDA, bun comun	A1

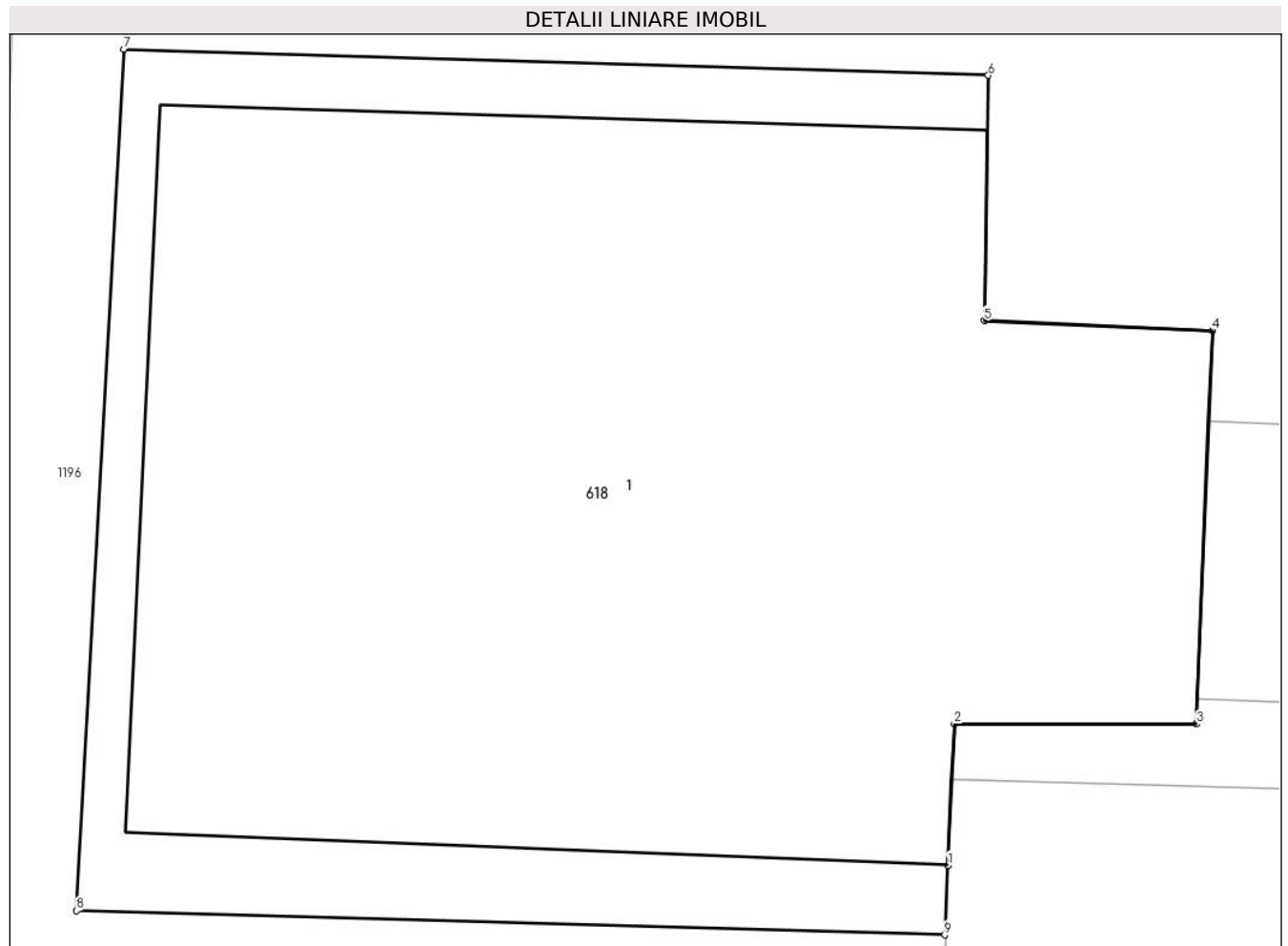
C. Partea III. SARCINI

Inscrieri privind dezmembramintele dreptului de proprietate, drepturi reale de garanție și sarcini		Referințe
18429 / 07/11/2019		
Act Notarial nr. 4130, din 06/11/2019 emis de PELEPCO LACRAMIOARA GABRIELA;		
C3	Intabulare, drept de UZUFRUCT VIAGER, dobandit prin Conventie, cota actuala 10/32 1) HOJBOTĂ OLIMPIA-COLETA	A1

Teren

Nr cadastral	Suprafața (mp)*	Observații / Referințe
30861	198	cu utilitatile (instalatiile electrice, de canalizare si apa) casei nr.5

* Suprafața este determinată în planul de proiecție Stereo 70.



Date referitoare la teren

Crt	Categorie folosință	Intravilan	Suprafața (mp)	Tarla	Parcelă	Nr. topo	Observații / Referințe
1	curți constructii	DA	198	-	-	1122/1	cu utilitatile (instalatiile electrice, de canalizare si apa) casei nr.5

Lungime Segmente

1) Valorile lungimilor segmentelor sunt obținute din proiecție în plan.

Punct început	X / Y	Punct sfârșit	X / Y	Lungime segment (** (m)
1	567.755,783 672.839,798	2	567.755,883 672.841,968	2.172
2	567.755,883 672.841,968	3	567.759,591 672.841,965	3.708
3	567.759,591 672.841,965	4	567.759,843 672.847,989	6.029
4	567.759,843 672.847,989	5	567.756,345 672.848,141	3.501
5	567.756,345 672.848,141	6	567.756,404 672.851,899	3.758

Punct început	X / Y	Punct sfârșit	X / Y	Lungime segment (** (m)
6	567.756,404 672.851,899	7	567.743,143 672.852,3	13.267
7	567.743,143 672.852,3	8	567.742,418 672.839,105	13.215
8	567.742,418 672.839,105	9	567.755,734 672.838,733	13.321
9	567.755,734 672.838,733	1	567.755,783 672.839,798	1.066

** Lungimile segmentelor sunt determinate în planul de proiecție Stereo 70 și sunt rotunjite la 1 milimetru.

*** Distanța dintre puncte este formată din segmente cumulate ce sunt mai mici decât valoarea 1 milimetru.

**DATE DESPRE IMOBILUL NR. 619**

Oficiul de Cadastru și Publicitate Imobiliară SUCEAVA
Biroul de Cadastru și Publicitate Imobiliară Gura Humorului

A. Partea I. Descrierea imobilului

TEREN Intravilan

Nr. CF vechi:2461
Nr. topografic:583/2

Adresa: Loc. Gura Humorului, Str Teodor Balan, Nr. 7, Jud. Suceava

Nr. Crt	Nr cadastral Nr. topografic	Suprafața* (mp)	Observații / Referințe
A1	44794	Din acte: 1.380 Masurata: 1.324	Sector cadastral:36 Teren neimprejmuit;

Construcții

Crt	Nr cadastral Nr. topografic	Adresa	Observații / Referințe
A1.1	44794-C1	Loc. Gura Humorului, Str Teodor Balan, Nr. 7, Jud. Suceava	Nr. niveluri:2; S. construita la sol:137 mp; Locuință P+1.
A1.2	44794-C2	Loc. Gura Humorului, Str Teodor Balan, Nr. 7, Jud. Suceava	Nr. niveluri:1; S. construita la sol:63 mp; bucatarie
A1.3		Loc. Gura Humorului, Str Teodor Balan, Nr. 7, Jud. Suceava	Nr. niveluri:1; S. construita la sol:77 mp; Anexă.
A1.4		Loc. Gura Humorului, Str Teodor Balan, Nr. 7, Jud. Suceava	Nr. niveluri:1; S. construita la sol:15 mp; Anexă.

B. Partea II. Proprietari și acte

Inscrieri privitoare la dreptul de proprietate și alte drepturi reale		Referințe
307 / 27/02/2004		
Act Notarial nr. 18, din 27/02/2004 emis de BNP L.G. ROTARU;		
B1	Intabulare, drept de PROPRIETATE, dobandit prin Succesiune, cota actuala 1/2 1) DUMBRAVA RADU , Lipsă CNP proprietar.	A1, A1.1, A1.2
38 / 27/02/2004		
Act Notarial nr. 637, din 27/02/2004 emis de BNP L.G. ROTARU;		
B2	Intabulare, drept de PROPRIETATE, dobandit prin Conventie, cota actuala 1/2 1) DUMBRAVA RADU , Lipsă CNP proprietar. 2) DUMBRAVA MARIA , Lipsă CNP proprietar.	A1, A1.1, A1.2
/		
Act Administrativ nr. 11601, din 14/11/2023 emis de PRIMĂRIA GURA HUMORULUI;		
B3	Intabulare, drept de PROPRIETATE, dobandit prin Lege, cota actuala 1/1 1) DUMBRAVA RADU , Lipsă CNP proprietar. 2) DUMBRAVA MARIA , Lipsă CNP proprietar.	A1.3, A1.4

C. Partea III. SARCINI .

Inscrieri privind dezmembramintele dreptului de proprietate, drepturi reale de garanție și sarcini	Referințe
NU SUNT	

Teren

Nr cadastral	Suprafața (mp)*	Observații / Referințe
44794	Din acte: 1.380 Masurata: 1.324	

* Suprafața este determinată în planul de proiecție Stereo 70.



Date referitoare la teren

Crt	Categorie folosință	Intra vilan	Suprafața (mp)	Tarla	Parcelă	Nr. topo	Observații / Referințe
1	curți constructii	DA	600	-	-	1215	
2	arabil	DA	724	-	-	583/2	

Date referitoare la construcții

Crt	Număr	Destinație construcție	Supraf. (mp)	Situație juridică	Observații / Referințe
A1.1	44794-C1	construcții de locuințe	137	Cu acte	Nr. niveluri:2; S. construita la sol:137 mp; Locuință P+1.
A1.2	44794-C2	construcții anexa	63	Cu acte	Nr. niveluri:1; S. construita la sol:63 mp; bucatarie
A1.3		construcții anexa	77	Cu acte	Nr. niveluri:1; S. construita la sol:77 mp; Anexă.
A1.4		construcții anexa	15	Cu acte	Nr. niveluri:1; S. construita la sol:15 mp; Anexă.

Lungime Segmente

1) Valorile lungimilor segmentelor sunt obținute din proiecție în plan.

Punct început	X / Y	Punct sfârșit	X / Y	Lungime segment (** (m)
---------------	-------	---------------	-------	-------------------------

Punct început	X / Y	Punct sfârșit	X / Y	Lungime segment (** (m)
1	567.764,419 672.837,06	2	567.740,9 672.838,045	23.54
2	567.740,9 672.838,045	3	567.740,507 672.821,2	16.85
3	567.740,507 672.821,2	4	567.755,59 672.821,548	15.087
4	567.755,59 672.821,548	5	567.755,687 672.810,065	11.483
5	567.755,687 672.810,065	6	567.776,049 672.810,617	20.369
6	567.776,049 672.810,617	7	567.776,646 672.828,61	18.003
7	567.776,646 672.828,61	8	567.777,784 672.828,526	1.141
8	567.777,784 672.828,526	9	567.777,822 672.851,819	23.293
9	567.777,822 672.851,819	10	567.778,143 672.861,7	9.886
10	567.778,143 672.861,7	11	567.778,278 672.874,644	12.945
11	567.778,278 672.874,644	12	567.778,289 672.875,714	1.07
12	567.778,289 672.875,714	13	567.764,648 672.874,871	13.667
13	567.764,648 672.874,871	14	567.764,711 672.868,638	6.233
14	567.764,711 672.868,638	15	567.764,594 672.851,99	16.648
15	567.764,594 672.851,99	1	567.764,419 672.837,06	14.931

** Lungimile segmentelor sunt determinate în planul de proiecție Stereo 70 și sunt rotunjite la 1 milimetru.

*** Distanța dintre puncte este formată din segmente cumulate ce sunt mai mici decât valoarea 1 milimetru.

**DATE DESPRE IMOBILUL NR. 620**

Oficiul de Cadastru și Publicitate Imobiliară SUCEAVA
Biroul de Cadastru și Publicitate Imobiliară Gura Humorului

A. Partea I. Descrierea imobilului

Nr. CF vechi: 677 gura humorului
Nr. topografic: 580/11

TEREN Intravilan

Adresa: Loc. Gura Humorului, Jud. Suceava

Nr. Crt	Nr cadastral Nr. topografic	Suprafața* (mp)	Observații / Referințe
A1	35772	Din acte: 780 Masurata: 705	Sector cadastral: 36 Teren neimprejmuț;

B. Partea II. Proprietari și acte

Inscrieri privitoare la dreptul de proprietate și alte drepturi reale	Referințe
307 / 27/02/2004	
Act Notarial nr. 18, din 27/02/2004 emis de BNP L.G.ROTARU;	
B1	A1
Intabulare, drept de PROPRIETATE, dobandit prin Succesiune, cota actuala 1/2 1) DUMBRAVA RADU, Lipsă CNP proprietar.	
308 / 27/02/2004	
Act Notarial nr. 637, din 27/02/2004 emis de BNP L.G.ROTARU;	
B2	A1
Intabulare, drept de PROPRIETATE, dobandit prin Conventie, cota actuala 1/2 1) DUMBRAVA RADU, Lipsă CNP proprietar. 2) DUMBRAVA MARIA, Lipsă CNP proprietar; bun comun	

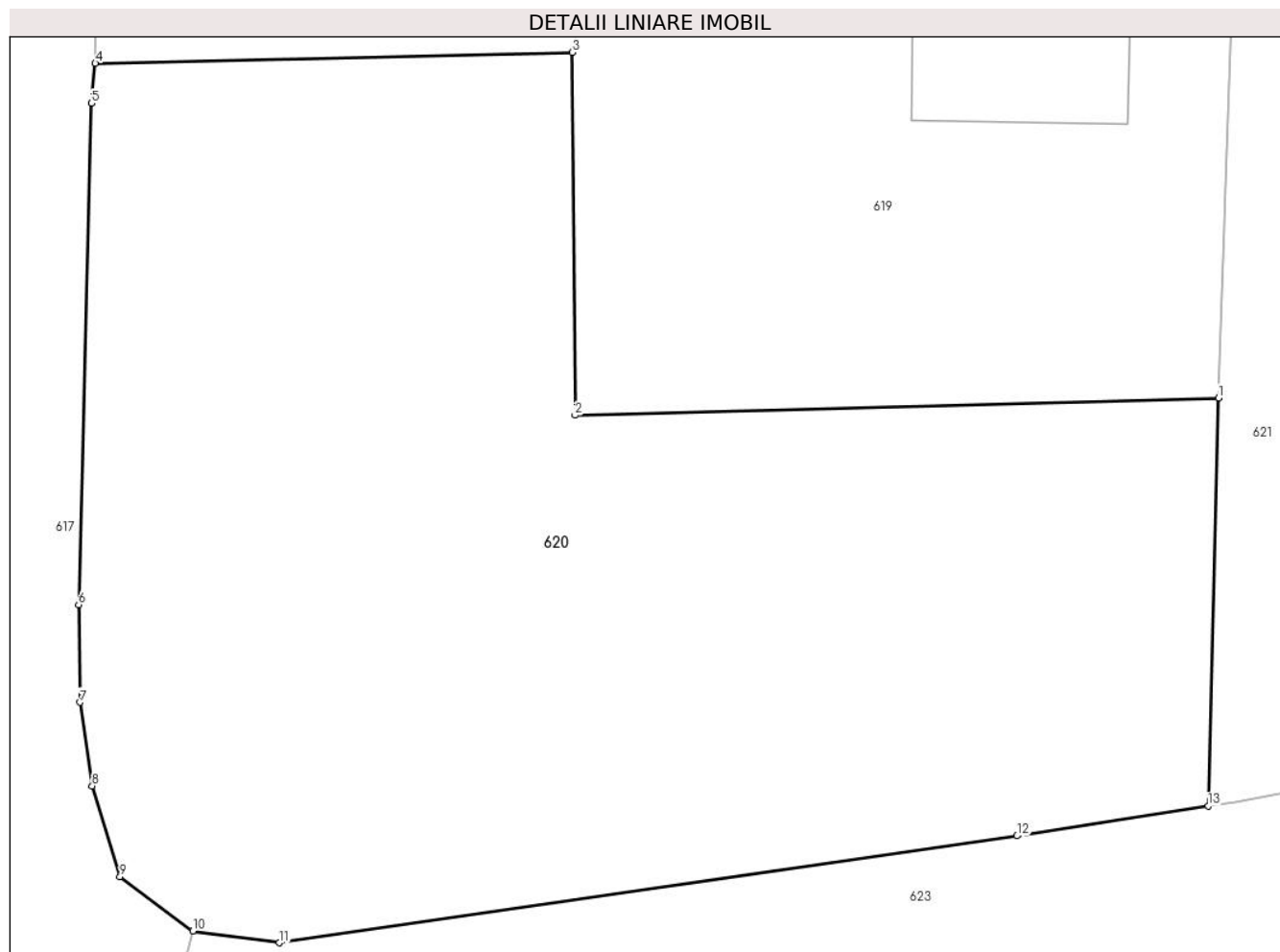
C. Partea III. SARCINI .

Inscrieri privind dezmembramintele dreptului de proprietate, drepturi reale de garanție și sarcini	Referințe
NU SUNT	

Teren

Nr cadastral	Suprafața (mp)*	Observații / Referințe
35772	Din acte: 780 Masurata: 705	

* Suprafața este determinată în planul de proiecție Stereo 70.



Date referitoare la teren

Crt	Categorie folosință	Intra vilan	Suprafața (mp)	Tarla	Parcelă	Nr. topo	Observații / Referințe
1	arabil	DA	705	-	-	580/11	

Lungime Segmente

1) Valorile lungimilor segmentelor sunt obținute din proiecție în plan.

Punct început	X / Y	Punct sfârșit	X / Y	Lungime segment (** (m)
1	567.776,049 672.810,617	2	567.755,687 672.810,065	20.369
2	567.755,687 672.810,065	3	567.755,59 672.821,548	11.483
3	567.755,59 672.821,548	4	567.740,507 672.821,2	15.087
4	567.740,507 672.821,2	5	567.740,387 672.819,94	1.266
5	567.740,387 672.819,94	6	567.739,981 672.804,078	15.867

Punct început	X / Y	Punct sfârșit	X / Y	Lungime segment (** (m)
6	567.739,981 672.804,078	7	567.740,029 672.800,989	3.089
7	567.740,029 672.800,989	8	567.740,409 672.798,34	2.676
8	567.740,409 672.798,34	9	567.741,288 672.795,472	3.0
9	567.741,288 672.795,472	10	567.743,589 672.793,754	2.872
10	567.743,589 672.793,754	11	567.746,331 672.793,381	2.767
11	567.746,331 672.793,381	12	567.769,662 672.796,76	23.574
12	567.769,662 672.796,76	13	567.775,714 672.797,706	6.125
13	567.775,714 672.797,706	1	567.776,049 672.810,617	12.915

** Lungimile segmentelor sunt determinate în planul de proiecție Stereo 70 și sunt rotunjite la 1 milimetru.

*** Distanța dintre puncte este formată din segmente cumulate ce sunt mai mici decât valoarea 1 milimetru.

**DATE DESPRE IMOBILUL NR. 621**

Oficiul de Cadastru și Publicitate Imobiliară SUCEAVA
Biroul de Cadastru și Publicitate Imobiliară Gura Humorului

A. Partea I. Descrierea imobilului

Nr. CF vechi:7625 gura humorului
Nr. topografic:584/2

TEREN Intravilan

Adresa: Loc. Gura Humorului, Str Teodor Balan, Nr. 7 bis, Jud. Suceava

Nr. Crt	Nr cadastral Nr. topografic	Suprafața* (mp)	Observații / Referințe
A1	39132	1.400	Sector cadastral:36 Teren imprejmuit;

Construcții

Crt	Nr cadastral Nr. topografic	Adresa	Observații / Referințe
A1.1	39132-C1	Loc. Gura Humorului, Str Teodor Balan, Nr. 7 bis, Jud. Suceava	Nr. niveluri:2; S. construita la sol:126 mp; S. construita desfasurata:252 mp; Casa P+M din BCA, An construire 2007, S desf. 252 mp
A1.2		Loc. Gura Humorului, Str Teodor Balan, Nr. 7 bis, Jud. Suceava	Nr. niveluri:1; S. construita la sol:26 mp; Anexă.

B. Partea II. Proprietari și acte

Inscrieri privitoare la dreptul de proprietate și alte drepturi reale		Referințe
4384 / 15/12/2006		
Act Normativ nr. 3568, din 14/12/2006 emis de BNP LACRAMIOARA GABRIELA ROTARU (act administrativ nr. 63/15-07-2006 emis de Primaria orasului Gura Humorului; act administrativ nr. 31330/06-10-2016 emis de Primaria orasului Gura Humorului; act administrativ nr. 11446/27-09-2016 emis de BCPI Gura Humorului; act administrativ nr. 4207/10-06-2010 emis de Primaria orasului Gura Humorului;);		
B1	Intabulare, drept de PROPRIETATE, dobandit prin Conventie, cota actuala 1/1 1) LUCACI ALINA NICOLETA, casatorita cu 2) LUCACI FLORIN	A1
11959 / 07/10/2016		
Act Administrativ nr. 74, din 25/04/2007 emis de PRIMARIA ORASULUI GURA HUMORULU (act administrativ nr. 63/15-07-2006 emis de Primaria orasului Gura Humorului; act administrativ nr. 31330/06-10-2016 emis de Primaria orasului Gura Humorului; act administrativ nr. 11446/27-09-2016 emis de BCPI Gura Humorului; act administrativ nr. 4207/10-06-2010 emis de Primaria orasului Gura Humorului;);		
B3	Intabulare, drept de PROPRIETATE, dobandit prin Construire, cota actuala 1/1 1) LUCACI FLORIN, casatorit cu 2) LUCACI ALINA NICOLETA, bun comun, in devalmasie	A1.1
/		
Act Administrativ nr. 11601, din 14/11/2023 emis de PRIMĂRIA GURA HUMORULUI;		
B5	Intabulare, drept de PROPRIETATE, dobandit prin Lege, cota actuala 1/1 1) LUCACI ALINA NICOLETA, casatorita cu 2) LUCACI FLORIN	A1.2

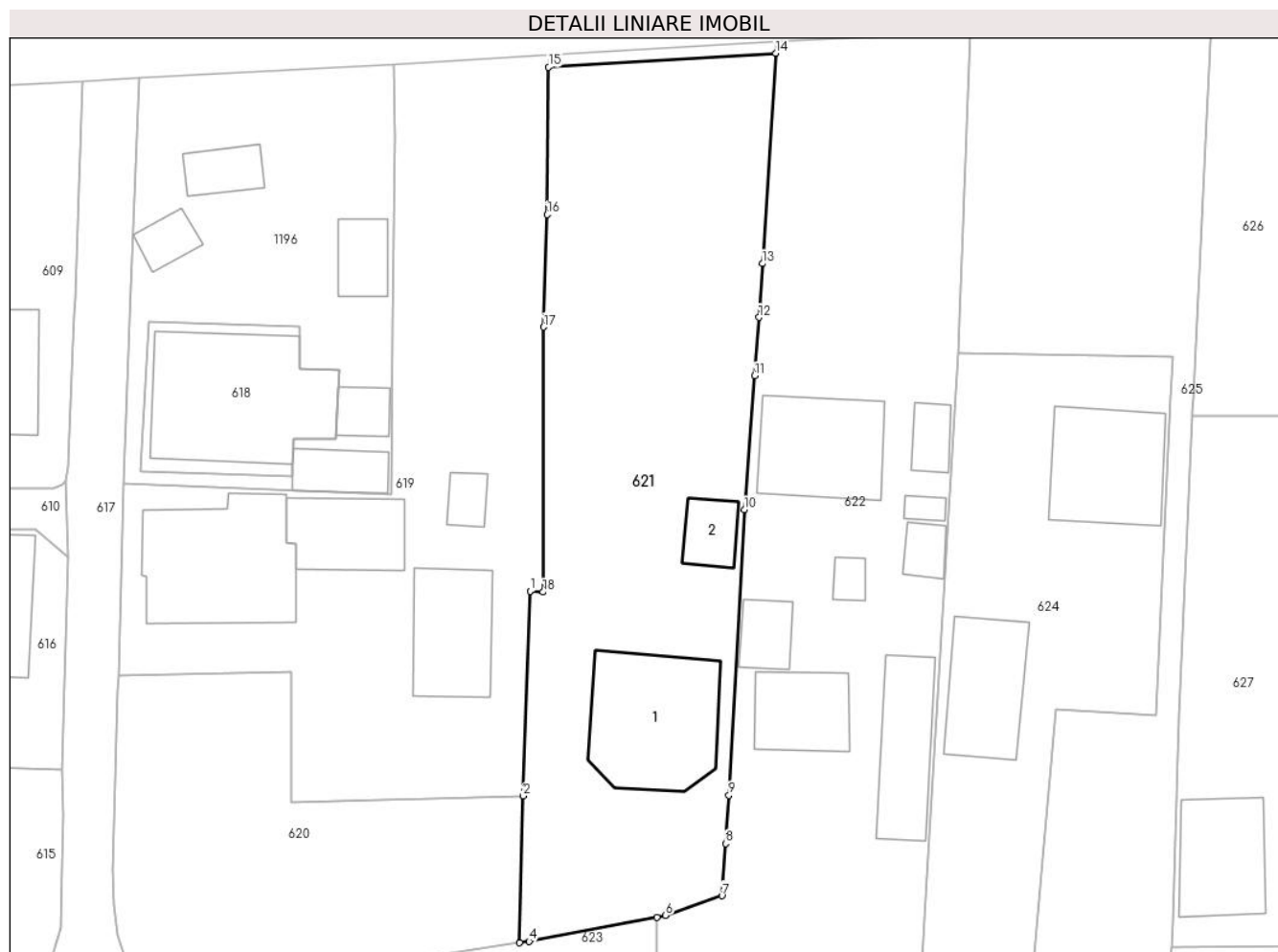
C. Partea III. SARCINI .

Inscrieri privind dezmembramintele dreptului de proprietate, drepturi reale de garanție și sarcini	Referințe
NU SUNT	

Teren

Nr cadastral	Suprafața (mp)*	Observații / Referințe
39132	1.400	

* Suprafața este determinată în planul de proiecție Stereo 70.



Date referitoare la teren

Crt	Categorie folosință	Intravilan	Suprafața (mp)	Tarla	Parcelă	Nr. topo	Observații / Referințe
1	curți constructii	DA	1.000	-	-	4367	
2	arabil	DA	400	-	-	584/2	

Date referitoare la construcții

Crt	Număr	Destinație construcție	Supraf. (mp)	Situație juridică	Observații / Referințe
A1.1	39132-C1	construcții de locuințe	126	Cu acte	Nr. niveluri:2; S. construita la sol:126 mp; S. construita desfasurata:252 mp; Casa P+M din BCA, An construire 2007, S desf. 252 mp
A1.2		construcții anexa	26	Cu acte	Nr. niveluri:1; S. construita la sol:26 mp; Anexă.

Lungime Segmente

1) Valorile lungimilor segmentelor sunt obținute din proiecție în plan.

Punct început	X / Y	Punct sfârșit	X / Y	Lungime segment (** (m)
1	567.776,646 672.828,61	2	567.776,049 672.810,617	18.003
2	567.776,049 672.810,617	3	567.775,714 672.797,706	12.915

Punct început	X / Y	Punct sfârșit	X / Y	Lungime segment (** (m)
3	567.775,714 672.797,706	4	567.776,569 672.797,838	0.865
4	567.776,569 672.797,838	5	567.787,782 672.799,965	11.413
5	567.787,782 672.799,965	6	567.788,567 672.800,105	0.797
6	567.788,567 672.800,105	7	567.793,524 672.801,831	5.249
7	567.793,524 672.801,831	8	567.793,835 672.806,427	4.607
8	567.793,835 672.806,427	9	567.794,129 672.810,667	4.25
9	567.794,129 672.810,667	10	567.795,479 672.835,752	25.121
10	567.795,479 672.835,752	11	567.796,398 672.847,53	11.814
11	567.796,398 672.847,53	12	567.796,768 672.852,658	5.141
12	567.796,768 672.852,658	13	567.797,073 672.857,388	4.74
13	567.797,073 672.857,388	14	567.798,256 672.875,879	18.529
14	567.798,256 672.875,879	15	567.778,278 672.874,644	20.016
15	567.778,278 672.874,644	16	567.778,143 672.861,7	12.945
16	567.778,143 672.861,7	17	567.777,822 672.851,819	9.886
17	567.777,822 672.851,819	18	567.777,784 672.828,526	23.293
18	567.777,784 672.828,526	1	567.776,646 672.828,61	1.141

** Lungimile segmentelor sunt determinate în planul de proiecție Stereo 70 și sunt rotunjite la 1 milimetru.

*** Distanța dintre puncte este formată din segmente cumulate ce sunt mai mici decât valoarea 1 milimetru.

**DATE DESPRE IMOBILUL NR. 622**

Oficiul de Cadastru și Publicitate Imobiliară SUCEAVA
Biroul de Cadastru și Publicitate Imobiliară Gura Humorului

A. Partea I. Descrierea imobilului

TEREN Intravilan

Adresa: Loc. Gura Humorului, Jud. Suceava

Nr. Crt	Nr cadastral Nr. topografic	Suprafața* (mp)	Observații / Referințe
A1		Din acte: 1.300 Masurata: 1.651	Sector cadastral:36 Teren imprejmuit; Imobilul s-a format din o parte a PF 584/3 a comunei cadastrale Gura Humorului.

Construcții

Crt	Nr cadastral Nr. topografic	Adresa	Observații / Referințe
A1.1		Loc. Gura Humorului, Jud. Suceava	Nr. niveluri:2; S. construita la sol:56 mp; Locuință P+1.
A1.2		Loc. Gura Humorului, Jud. Suceava	Nr. niveluri:1; S. construita la sol:94 mp; Anexă.
A1.3		Loc. Gura Humorului, Jud. Suceava	Nr. niveluri:1; S. construita la sol:71 mp; Anexă.
A1.4		Loc. Gura Humorului, Jud. Suceava	Nr. niveluri:1; S. construita la sol:26 mp; Anexă.
A1.5		Loc. Gura Humorului, Jud. Suceava	Nr. niveluri:1; S. construita la sol:10 mp; Anexă.
A1.6		Loc. Gura Humorului, Jud. Suceava	Nr. niveluri:1; S. construita la sol:16 mp; Anexă.
A1.7		Loc. Gura Humorului, Jud. Suceava	Nr. niveluri:1; S. construita la sol:7 mp; Anexă.
A1.8		Loc. Gura Humorului, Jud. Suceava	Nr. niveluri:1; S. construita la sol:19 mp; Anexă.

B. Partea II. Proprietari și acte

Inscrieri privitoare la dreptul de proprietate și alte drepturi reale		Referințe
/		
Act Notarial nr. 79, din 20/03/1963 emis de NOTARIATUL DE STAT GURA HUMORULUI;		
B1	Intabulare, drept de PROPRIETATE cumpărare, dobandit prin Conventie, cota actuala 1/1 1) CIOBANU CATRINA, Lipsă CNP proprietar. 2) CIOBANU PETREA DEFUNCT:Da	A1
Act Administrativ nr. 11601, din 14/11/2023 emis de PRIMARIA GURA HUMORULUI;		
B2	Intabulare, drept de PROPRIETATE, dobandit prin Lege, cota actuala 1/1 1) CIOBANU CATRINA, Lipsă CNP proprietar. 2) CIOBANU PETREA DEFUNCT:Da	A1.1, A1.2, A1.3, A1.4, A1.5, A1.6, A1.7, A1.8

C. Partea III. SARCINI .

Inscrieri privind dezmembramintele dreptului de proprietate, drepturi reale de garanție și sarcini	Referințe
NU SUNT	

Teren

Nr cadastral	Suprafața (mp)*	Observații / Referințe
	Din acte: 1.300 Masurata: 1.651	Imobilul s-a format din o parte a PF 584/3 a comunei cadastrale Gura Humorului.

* Suprafața este determinată în planul de proiecție Stereo 70.



Date referitoare la teren

Crt	Categorie folosință	Intra vilan	Suprafața (mp)	Tarla	Parcelă	Nr. topo	Observații / Referințe
1	curți constructii	DA	835	-	-	-	
2	arabil	DA	435	-	-	-	
3	faneata	DA	381	-	-	-	

Date referitoare la construcții

Crt	Număr	Destinație construcție	Supraf. (mp)	Situație juridică	Observații / Referințe
A1.1		construcții de locuințe	56	Cu acte	Nr. niveluri:2; S. construita la sol:56 mp; Locuință P+1.
A1.2		construcții anexa	94	Cu acte	Nr. niveluri:1; S. construita la sol:94 mp; Anexă.
A1.3		construcții anexa	71	Cu acte	Nr. niveluri:1; S. construita la sol:71 mp; Anexă.
A1.4		construcții anexa	26	Cu acte	Nr. niveluri:1; S. construita la sol:26 mp; Anexă.
A1.5		construcții anexa	10	Cu acte	Nr. niveluri:1; S. construita la sol:10 mp; Anexă.
A1.6		construcții anexa	16	Cu acte	Nr. niveluri:1; S. construita la sol:16 mp; Anexă.
A1.7		construcții anexa	7	Cu acte	Nr. niveluri:1; S. construita la sol:7 mp; Anexă.
A1.8		construcții anexa	19	Cu acte	Nr. niveluri:1; S. construita la sol:19 mp; Anexă.

Lungime Segmente

1) Valorile lungimilor segmentelor sunt obținute din proiecție în plan.

Punct început	X / Y	Punct sfârșit	X / Y	Lungime segment (** (m)
1	567.810,693 672.789,524	2	567.811,676 672.805,247	15.754
2	567.811,676 672.805,247	3	567.814,269 672.849,555	44.384
3	567.814,269 672.849,555	4	567.815,328 672.877,775	28.24
4	567.815,328 672.877,775	5	567.798,325 672.876,952	17.023
5	567.798,325 672.876,952	6	567.798,256 672.875,879	1.075
6	567.798,256 672.875,879	7	567.797,073 672.857,388	18.529
7	567.797,073 672.857,388	8	567.796,768 672.852,658	4.74
8	567.796,768 672.852,658	9	567.796,398 672.847,53	5.141
9	567.796,398 672.847,53	10	567.795,479 672.835,752	11.814
10	567.795,479 672.835,752	11	567.794,129 672.810,667	25.121
11	567.794,129 672.810,667	12	567.793,835 672.806,427	4.25
12	567.793,835 672.806,427	13	567.793,524 672.801,831	4.607
13	567.793,524 672.801,831	14	567.788,567 672.800,105	5.249
14	567.788,567 672.800,105	15	567.787,782 672.799,965	0.797
15	567.787,782 672.799,965	16	567.787,811 672.790,364	9.601
16	567.787,811 672.790,364	17	567.787,899 672.786,552	3.813
17	567.787,899 672.786,552	1	567.810,693 672.789,524	22.987

** Lungimile segmentelor sunt determinate în planul de proiecție Stereo 70 și sunt rotunjite la 1 milimetru.

*** Distanța dintre puncte este formată din segmente cumulate ce sunt mai mici decât valoarea 1 milimetru.

**DATE DESPRE IMOBILUL NR. 623**

Oficiul de Cadastru și Publicitate Imobiliară SUCEAVA
Biroul de Cadastru și Publicitate Imobiliară Gura Humorului

A. Partea I. Descrierea imobilului

TEREN Intravilan

Adresa: Loc. Gura Humorului, Jud. Suceava

Nr. Crt	Nr cadastral Nr. topografic	Suprafața* (mp)	Observații / Referințe
A1		581	Sector cadastral:36 Teren neimprejmuit; Imobilul s-a format din o parte a PF 584/2 a comunei cadastrale Gura Humorului.

B. Partea II. Proprietari și acte

Inscrieri privitoare la dreptul de proprietate și alte drepturi reale		Referințe
/		
Act Normativ nr. 7, din 13/03/1996 emis de PARLAMENTUL ROMANIEI (art. 13);		
B1	Inscrierea posesiei, drept de PROPRIETATE, dobândit prin Lege, cota actuala 1/1 1) NEIDENTIFICAT NEIDENTIFICAT	A1
B2	Se notează mențiunea de proprietar neidentificat.	A1

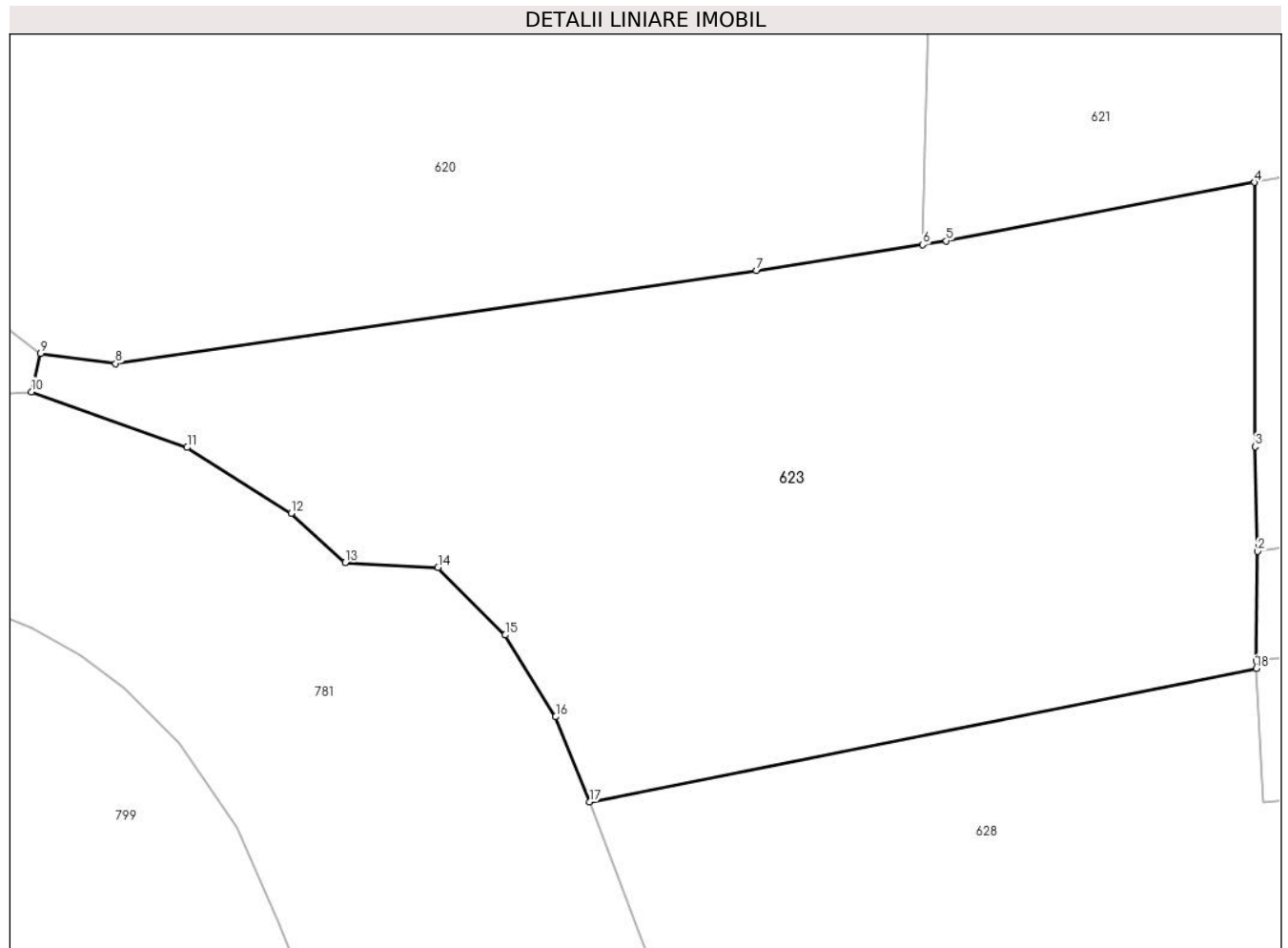
C. Partea III. SARCINI .

Inscrieri privind dezmembramintele dreptului de proprietate, drepturi reale de garanție și sarcini	Referințe
NU SUNT	

Teren

Nr cadastral	Suprafața (mp)*	Observații / Referințe
	581	Imobilul s-a format din o parte a PF 584/2 a comunei cadastrale Gura Humorului.

* Suprafața este determinată în planul de proiecție Stereo 70.



Date referitoare la teren

Crt	Categorie folosință	Intravilan	Suprafața (mp)	Tarla	Parcelă	Nr. topo	Observații / Referințe
1	neproductiv	DA	581	-	-	-	

Lungime Segmente

1) Valorile lungimilor segmentelor sunt obținute din proiecție în plan.

Punct început	X / Y	Punct sfârșit	X / Y	Lungime segment (** (m)
1	567.787,852 672.782,574	2	567.787,899 672.786,552	3.978
2	567.787,899 672.786,552	3	567.787,811 672.790,364	3.813
3	567.787,811 672.790,364	4	567.787,782 672.799,965	9.601
4	567.787,782 672.799,965	5	567.776,569 672.797,838	11.413
5	567.776,569 672.797,838	6	567.775,714 672.797,706	0.865

Punct început	X / Y	Punct sfârșit	X / Y	Lungime segment (** (m)
6	567.775,714 672.797,706	7	567.769,662 672.796,76	6.125
7	567.769,662 672.796,76	8	567.746,331 672.793,381	23.574
8	567.746,331 672.793,381	9	567.743,589 672.793,754	2.767
9	567.743,589 672.793,754	10	567.743,261 672.792,353	1.439
10	567.743,261 672.792,353	11	567.748,927 672.790,331	6.016
11	567.748,927 672.790,331	12	567.752,714 672.787,934	4.482
12	567.752,714 672.787,934	13	567.754,679 672.786,146	2.657
13	567.754,679 672.786,146	14	567.758,062 672.785,962	3.388
14	567.758,062 672.785,962	15	567.760,51 672.783,512	3.463
15	567.760,51 672.783,512	16	567.762,342 672.780,54	3.491
16	567.762,342 672.780,54	17	567.763,578 672.777,452	3.326
17	567.763,578 672.777,452	18	567.787,846 672.782,297	24.747
18	567.787,846 672.782,297	1	567.787,852 672.782,574	0.277

** Lungimile segmentelor sunt determinate în planul de proiecție Stereo 70 și sunt rotunjite la 1 milimetru.

*** Distanța dintre puncte este formată din segmente cumulate ce sunt mai mici decât valoarea 1 milimetru.

**DATE DESPRE IMOBILUL NR. 624**

Oficiul de Cadastru și Publicitate Imobiliară SUCEAVA
Biroul de Cadastru și Publicitate Imobiliară Gura Humorului

A. Partea I. Descrierea imobilului

TEREN Intravilan

Adresa: Loc. Gura Humorului, Str Moldovei, Nr. 11BIS, Jud. Suceava

Nr. Crt	Nr cadastral Nr. topografic	Suprafața* (mp)	Observații / Referințe
A1	33563	996	Sector cadastral:36 Teren neimprijmit;

Construcții

Crt	Nr cadastral Nr. topografic	Adresa	Observații / Referințe
A1.1	33563-C1	Loc. Gura Humorului, Str Moldovei, Nr. 11BIS, Jud. Suceava	Nr. niveluri:3; S. construita la sol:99 mp; CASA(P+1+M), CONSTRUITA IN ANUL 1987, DIN CARAMIDA, ACOPERITA CU AZBOCIMENT.NU ARE LIFT SI NICI CERTIFICAT ENERGETIC.
A1.3	33563-C3	Loc. Gura Humorului, Str Moldovei, Nr. 11BIS, Jud. Suceava	Nr. niveluri:1; S. construita la sol:79 mp; GARAJ CU MAGAZIE, CONSTRUITE IN ANUL 1987, DIN CARAMIDA, ACOPERITE CU SINDRILA.NU AU LIFT SI NICI CERTIFICAT ENERGETIC.

B. Partea II. Proprietari și acte

Inscrieri privitoare la dreptul de proprietate și alte drepturi reale		Referințe
6357 / 08/06/2012		
Hotarare Judecatoreasca nr. 498, din 28/03/2008 emis de JUDECATORIA GURA HUMORULUI IN DOSARUL 234/237/2008 (avind ca obiect "uzucapiune");		
B2	Intabulare, drept de PROPRIETATEedificare, dobandit prin Hotarare Judecatoreasca, cota actuala 1/1 1) VARVAROI ELENA, sotie 2) VARVAROI DAN, Lipsă CNP proprietar; sot	A1.1, A1.3
B3	Intabulare, drept de PROPRIETATEuzucapiunea de 30 de ani, dobandit prin Hotarare Judecatoreasca, cota actuala 1/1 1) VARVAROI ELENA, sotie 2) VARVAROI DAN, Lipsă CNP proprietar; sot	A1

C. Partea III. SARCINI .

Inscrieri privind dezmembramintele dreptului de proprietate, drepturi reale de garanție și sarcini	Referințe
NU SUNT	

Teren

Nr cadastral	Suprafața (mp)*	Observații / Referințe
33563	996	

* Suprafața este determinată în planul de proiecție Stereo 70.



Date referitoare la teren

Crt	Categorie folosință	Intravilan	Suprafața (mp)	Tarla	Parcelă	Nr. topo	Observații / Referințe
1	curți constructii	DA	903	-	1	-	
2	arabil	DA	93	-	2	-	

Date referitoare la construcții

Crt	Număr	Destinație construcție	Supraf. (mp)	Situație juridică	Observații / Referințe
A1.1	33563-C1	construcții de locuințe	Din acte: 92 Masurata: 99	Cu acte	Nr. niveluri:3; S. construita la sol:99 mp; CASA (P+1+M), CONSTRUITA IN ANUL 1987, DIN CARAMIDA, ACOPERITA CU AZBOCIMENT.NU ARE LIFT SI NICI CERTIFICAT ENERGETIC.
A1.3	33563-C3	construcții anexa	Din acte: 80 Masurata: 79	Cu acte	Nr. niveluri:1; S. construita la sol:79 mp; GARAJ CU MAGAZIE, CONSTRUIE IN ANUL 1987, DIN CARAMIDA, ACOPERITE CU SINDRILA.NU AU LIFT SI NICI CERTIFICAT ENERGETIC.

Lungime Segmente

1) Valorile lungimilor segmentelor sunt obținute din proiecție în plan.

Punct început	X / Y	Punct sfârșit	X / Y	Lungime segment (** (m)

Punct început	X / Y	Punct sfârșit	X / Y	Lungime segment (** (m)
1	567.811,676 672.805,247	2	567.810,693 672.789,524	15.754
2	567.810,693 672.789,524	3	567.787,899 672.786,552	22.987
3	567.787,899 672.786,552	4	567.787,852 672.782,574	3.978
4	567.787,852 672.782,574	5	567.813,534 672.785,76	25.879
5	567.813,534 672.785,76	6	567.818,138 672.788,552	5.384
6	567.818,138 672.788,552	7	567.820,715 672.793,99	6.018
7	567.820,715 672.793,99	8	567.822,896 672.818,229	24.337
8	567.822,896 672.818,229	9	567.831,693 672.817,689	8.814
9	567.831,693 672.817,689	10	567.833,011 672.845,708	28.05
10	567.833,011 672.845,708	11	567.833,155 672.849,215	3.51
11	567.833,155 672.849,215	12	567.814,269 672.849,555	18.889
12	567.814,269 672.849,555	1	567.811,676 672.805,247	44.384

** Lungimile segmentelor sunt determinate în planul de proiecție Stereo 70 și sunt rotunjite la 1 milimetru.

*** Distanța dintre puncte este formată din segmente cumulate ce sunt mai mici decât valoarea 1 milimetru.

**DATE DESPRE IMOBILUL NR. 625**

Oficiul de Cadastru și Publicitate Imobiliară SUCEAVA
Biroul de Cadastru și Publicitate Imobiliară Gura Humorului

A. Partea I. Descrierea imobilului

TEREN Intravilan

Adresa: Loc. Gura Humorului, Str. Moldovei, Nr. 11BIS, Jud. Suceava

Nr. Crt.	Nr. cadastral Nr. topografic	Suprafața* (mp)	Observații / Referințe
A1	33564	1.319	Sector cadastral:36 Teren neimprejmuit;

B. Partea II. Proprietari și acte

Inscrieri privitoare la dreptul de proprietate și alte drepturi reale		Referințe
11422 / 21/09/2018		
Act Notarial nr. contract de donatie 3024, din 21/09/2018 emis de PELEPCO LACRAMIOARA GABRIELA;		
B5	Intabulare, drept de PROPRIETATE, dobandit prin Conventie, cota actuala 1/2 1) VARVAROI DAN	A1
B6	Intabulare, drept de PROPRIETATE, dobandit prin Conventie, cota actuala 1/2 1) VARVAROI ELENA	A1

C. Partea III. SARCINI .

Inscrieri privind dezmembramintele dreptului de proprietate, drepturi reale de garanție și sarcini	Referințe
NU SUNT	

Teren

Nr cadastral	Suprafața (mp)*	Observații / Referințe
33564	1.319	

* Suprafața este determinată în planul de proiecție Stereo 70.



Date referitoare la teren

Crt	Categorie folosință	Intravilan	Suprafața (mp)	Tarla	Parcelă	Nr. topo	Observații / Referințe
1	curti constructii	DA	56	-	-	-	
2	arabil	DA	572	-	-	-	
3	faneata	DA	691	-	-	-	

Lungime Segmente

1) Valorile lungimilor segmentelor sunt obținute din proiecție în plan.

Punct început	X / Y	Punct sfârșit	X / Y	Lungime segment (** (m)
1	567.811,944 672.779,394	2	567.816,691 672.779,65	4.754
3	567.831,749 672.780,465	4	567.831,795 672.781,033	0.57
5	567.831,824 672.781,377	6	567.832,817 672.794,58	13.24

Punct început	X / Y	Punct sfârșit	X / Y	Lungime segment (** (m)
2	567.816,691 672.779,65	3	567.831,749 672.780,465	15.08
4	567.831,795 672.781,033	5	567.831,824 672.781,377	0.345
6	567.832,817 672.794,58	7	567.832,879 672.795,352	0.774

Punct început	X / Y	Punct sfârșit	X / Y	Lungime segment (** (m)
7	567.832,879 672.795,352	8	567.832,974 672.796,552	1.204
9	567.833,035 672.797,314	10	567.833,214 672.799,565	2.258
11	567.833,679 672.817,567	12	567.834,874 672.843,975	26.435
13	567.834,893 672.844,386	14	567.834,948 672.845,611	1.226
15	567.836,619 672.878,993	16	567.815,328 672.877,775	21.326
17	567.814,269 672.849,555	18	567.833,155 672.849,215	18.889
19	567.833,011 672.845,708	20	567.831,693 672.817,689	28.05
21	567.822,896 672.818,229	22	567.820,715 672.793,99	24.337
23	567.818,138 672.788,552	24	567.813,534 672.785,76	5.384
25	567.787,852 672.782,574	26	567.787,846 672.782,297	0.277
27	567.788,098 672.777,425	1	567.811,944 672.779,394	23.927

Punct început	X / Y	Punct sfârșit	X / Y	Lungime segment (** (m)
8	567.832,974 672.796,552	9	567.833,035 672.797,314	0.764
10	567.833,214 672.799,565	11	567.833,679 672.817,567	18.008
12	567.834,874 672.843,975	13	567.834,893 672.844,386	0.411
14	567.834,948 672.845,611	15	567.836,619 672.878,993	33.424
16	567.815,328 672.877,775	17	567.814,269 672.849,555	28.24
18	567.833,155 672.849,215	19	567.833,011 672.845,708	3.51
20	567.831,693 672.817,689	21	567.822,896 672.818,229	8.814
22	567.820,715 672.793,99	23	567.818,138 672.788,552	6.018
24	567.813,534 672.785,76	25	567.787,852 672.782,574	25.879
26	567.787,846 672.782,297	27	567.788,098 672.777,425	4.879

** Lungimile segmentelor sunt determinate în planul de proiecție Stereo 70 și sunt rotunjite la 1 milimetru.

*** Distanța dintre puncte este formată din segmente cumulate ce sunt mai mici decât valoarea 1 milimetru.

**DATE DESPRE IMOBILUL NR. 626**

Oficiul de Cadastru și Publicitate Imobiliară SUCEAVA
Biroul de Cadastru și Publicitate Imobiliară Gura Humorului

A. Partea I. Descrierea imobilului

TEREN Intravilan

Adresa: Loc. Gura Humorului, Jud. Suceava

Nr. Crt	Nr cadastral Nr. topografic	Suprafața* (mp)	Observații / Referințe
A1	44136	869	Sector cadastral:36 Teren imprejmuit;

B. Partea II. Proprietari și acte

Inscrieri privitoare la dreptul de proprietate și alte drepturi reale	Referințe
20870 / 28/11/2019	
Act Notarial nr. 4367, din 28/11/2019 emis de PELEPCO LACRAMIOARA GABRIELA;	
B15	A1
Intabulare, drept de PROPRIETATE, dobandit prin PARTAJ, cota actuala 1/1 1) BESA EMILIA-DOINA	

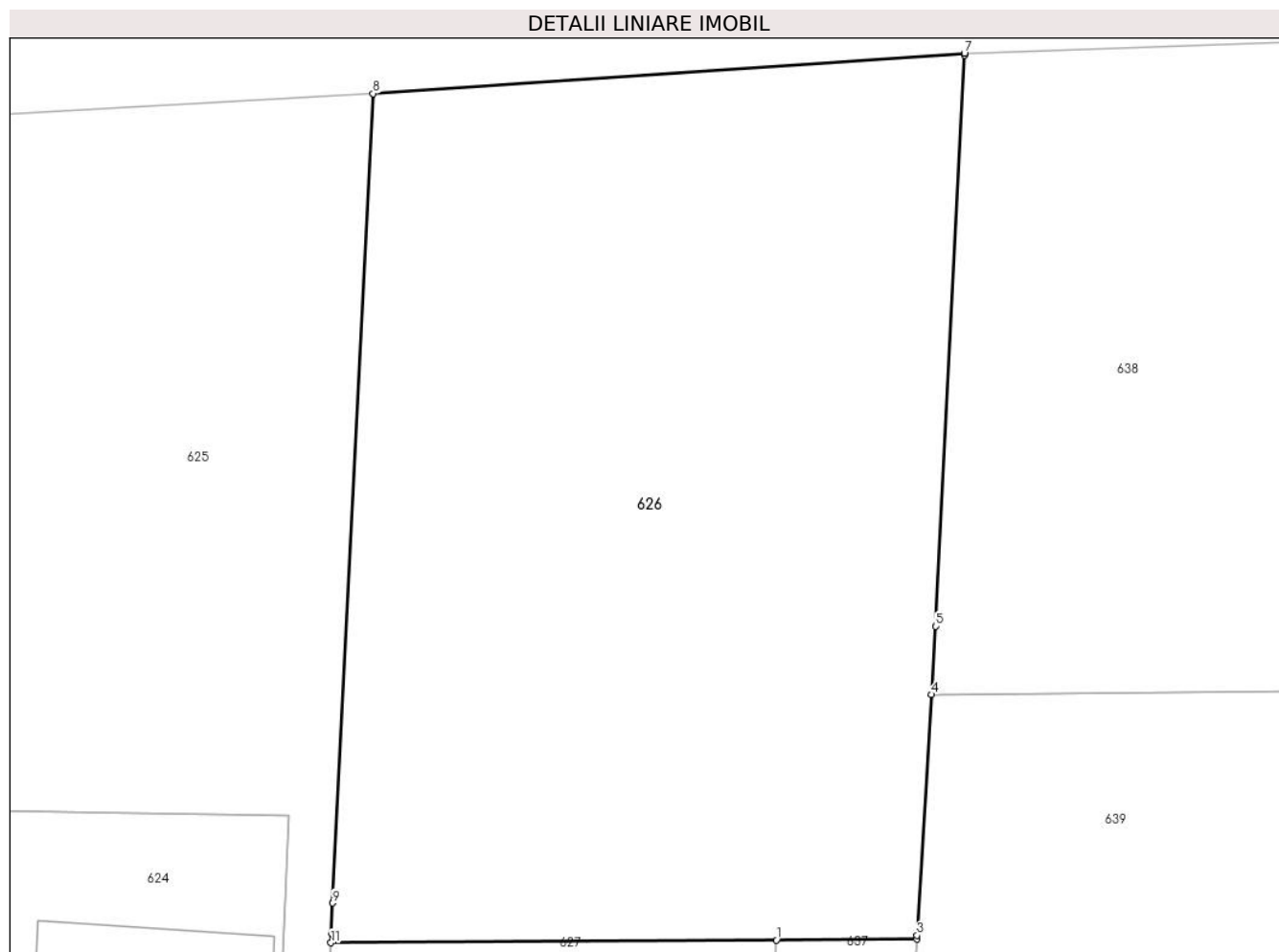
C. Partea III. SARCINI .

Inscrieri privind dezmembramintele dreptului de proprietate, drepturi reale de garanție și sarcini	Referințe
NU SUNT	

Teren

Nr cadastral	Suprafața (mp)*	Observații / Referințe
44136	869	

* Suprafața este determinată în planul de proiecție Stereo 70.



Date referitoare la teren

Crt	Categorie folosință	Intravilan	Suprafața (mp)	Tarla	Parcelă	Nr. topo	Observații / Referințe
1	arabil	DA	869	-	-	-	

Lungime Segmente

1) Valorile lungimilor segmentelor sunt obținute din proiecție în plan.

Punct început	X / Y	Punct sfârșit	X / Y	Lungime segment (** (m)
1	567.853,254 672.844,086	2	567.859,048 672.844,121	5.794
2	567.859,048 672.844,121	3	567.859,058 672.844,278	0.157
3	567.859,058 672.844,278	4	567.859,665 672.854,213	9.954
4	567.859,665 672.854,213	5	567.859,836 672.857,021	2.813
5	567.859,836 672.857,021	6	567.861,011 672.880,576	23.584

Punct început	X / Y	Punct sfârșit	X / Y	Lungime segment (** (m)
6	567.861,011 672.880,576	7	567.861,015 672.880,656	0.08
7	567.861,015 672.880,656	8	567.836,619 672.878,993	24.453
8	567.836,619 672.878,993	9	567.834,948 672.845,611	33.424
9	567.834,948 672.845,611	10	567.834,893 672.844,386	1.226
10	567.834,893 672.844,386	11	567.834,874 672.843,975	0.411
11	567.834,874 672.843,975	1	567.853,254 672.844,086	18.38

** Lungimile segmentelor sunt determinate în planul de proiecție Stereo 70 și sunt rotunjite la 1 milimetru.

*** Distanța dintre puncte este formată din segmente cumulate ce sunt mai mici decât valoarea 1 milimetru.

**DATE DESPRE IMOBILUL NR. 627**

Oficiul de Cadastru și Publicitate Imobiliară SUCEAVA
Biroul de Cadastru și Publicitate Imobiliară Gura Humorului

A. Partea I. Descrierea imobilului

TEREN Intravilan

Adresa: Loc. Gura Humorului, Jud. Suceava

Nr. Crt	Nr cadastral Nr. topografic	Suprafața* (mp)	Observații / Referințe
A1	44139	869	Sector cadastral:36 Teren imprejmuit;

Construcții

Crt	Nr cadastral Nr. topografic	Adresa	Observații / Referințe
A1.1		Loc. Gura Humorului, Jud. Suceava	Nr. niveluri:1; S. construita la sol:75 mp; Anexă.

B. Partea II. Proprietari și acte

Inscrieri privitoare la dreptul de proprietate și alte drepturi reale		Referințe
20874 / 28/11/2019		
Act Notarial nr. 4367, din 28/11/2019 emis de PELEPCO LACRAMIOARA GABRIELA;		
B15	Intabulare, drept de PROPRIETATE, dobandit prin PARTAJ, cota actuala 1/1 1) POP-BALAN MARIA	A1
/		
Act Administrativ nr. 11601, din 14/11/2023 emis de PRIMĂRIA GURA HUMORULUI;		
B16	Intabulare, drept de PROPRIETATE, dobandit prin Lege, cota actuala 1/1 1) POP-BALAN MARIA	A1.1

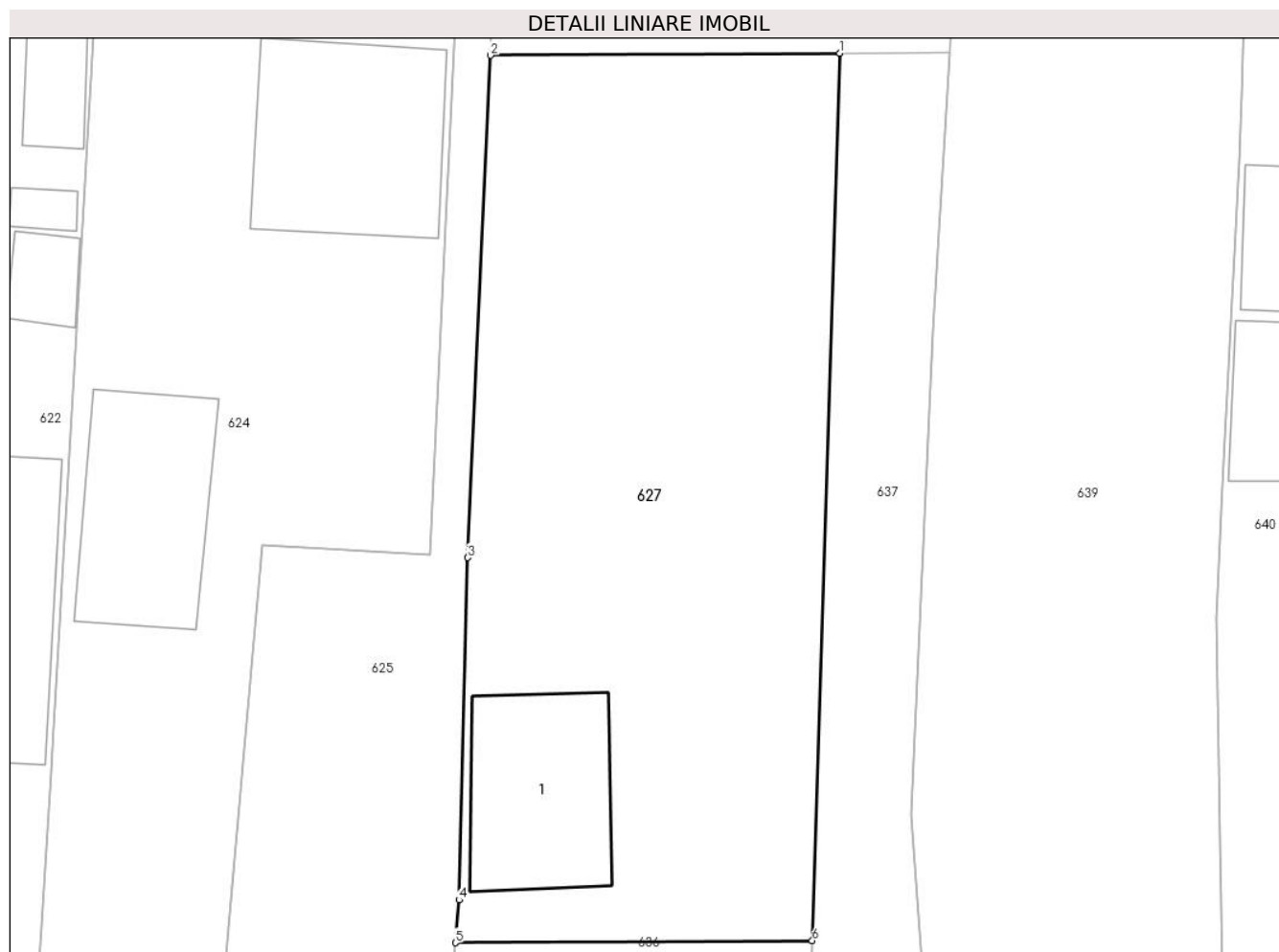
C. Partea III. SARCINI .

Inscrieri privind dezmembramintele dreptului de proprietate, drepturi reale de garanție și sarcini	Referințe
NU SUNT	

Teren

Nr cadastral	Suprafața (mp)*	Observații / Referințe
44139	869	

* Suprafața este determinată în planul de proiecție Stereo 70.



Date referitoare la teren

Crt	Categorie folosință	Intravilan	Suprafața (mp)	Tarla	Parcelă	Nr. topo	Observații / Referințe
1	curți constructii	DA	100	-	-	-	
2	arabil	DA	769	-	-	-	

Date referitoare la construcții

Crt	Număr	Destinație construcție	Supraf. (mp)	Situație juridică	Observații / Referințe
A1.1		construcții anexa	75	Cu acte	Nr. niveluri:1; S. construita la sol:75 mp; Anexă.

Lungime Segmente

1) Valorile lungimilor segmentelor sunt obținute din proiecție în plan.

Punct început	X / Y	Punct sfârșit	X / Y	Lungime segment (** (m)
1	567.853,254 672.844,086	2	567.834,874 672.843,975	18.38
2	567.834,874 672.843,975	3	567.833,679 672.817,567	26.435
3	567.833,679 672.817,567	4	567.833,214 672.799,565	18.008

Punct început	X / Y	Punct sfârșit	X / Y	Lungime segment (** (m)
4	567.833,214 672.799,565	5	567.833,035 672.797,314	2.258
5	567.833,035 672.797,314	6	567.851,804 672.797,427	18.769
6	567.851,804 672.797,427	1	567.853,254 672.844,086	46.682

** Lungimile segmentelor sunt determinate în planul de proiecție Stereo 70 și sunt rotunjite la 1 milimetru.

*** Distanța dintre puncte este formată din segmente cumulate ce sunt mai mici decât valoarea 1 milimetru.

**DATE DESPRE IMOBILUL NR. 628**

Oficiul de Cadastru și Publicitate Imobiliară SUCEAVA
Biroul de Cadastru și Publicitate Imobiliară Gura Humorului

A. Partea I. Descrierea imobilului

TEREN Intravilan

Adresa: Loc. Gura Humorului, Jud. Suceava

Nr. Crt	Nr cadastral Nr. topografic	Suprafața* (mp)	Observații / Referințe
A1		445	Sector cadastral:36 Teren neimprejmuit; Imobilul s-a format din o parte a PF 584/2 a comunei cadastrale Gura Humorului.

B. Partea II. Proprietari și acte

Inscrieri privitoare la dreptul de proprietate și alte drepturi reale		Referințe
/		
Act Normativ nr. 7, din 13/03/1996 emis de PARLAMENTUL ROMANIEI (art. 13);		
B1	Inscrierea posesiei, drept de PROPRIETATE, dobandit prin Lege, cota actuala 1/1 1) NEIDENTIFICAT NEIDENTIFICAT	A1
B2	Se notează mențiunea de proprietar neidentificat.	A1

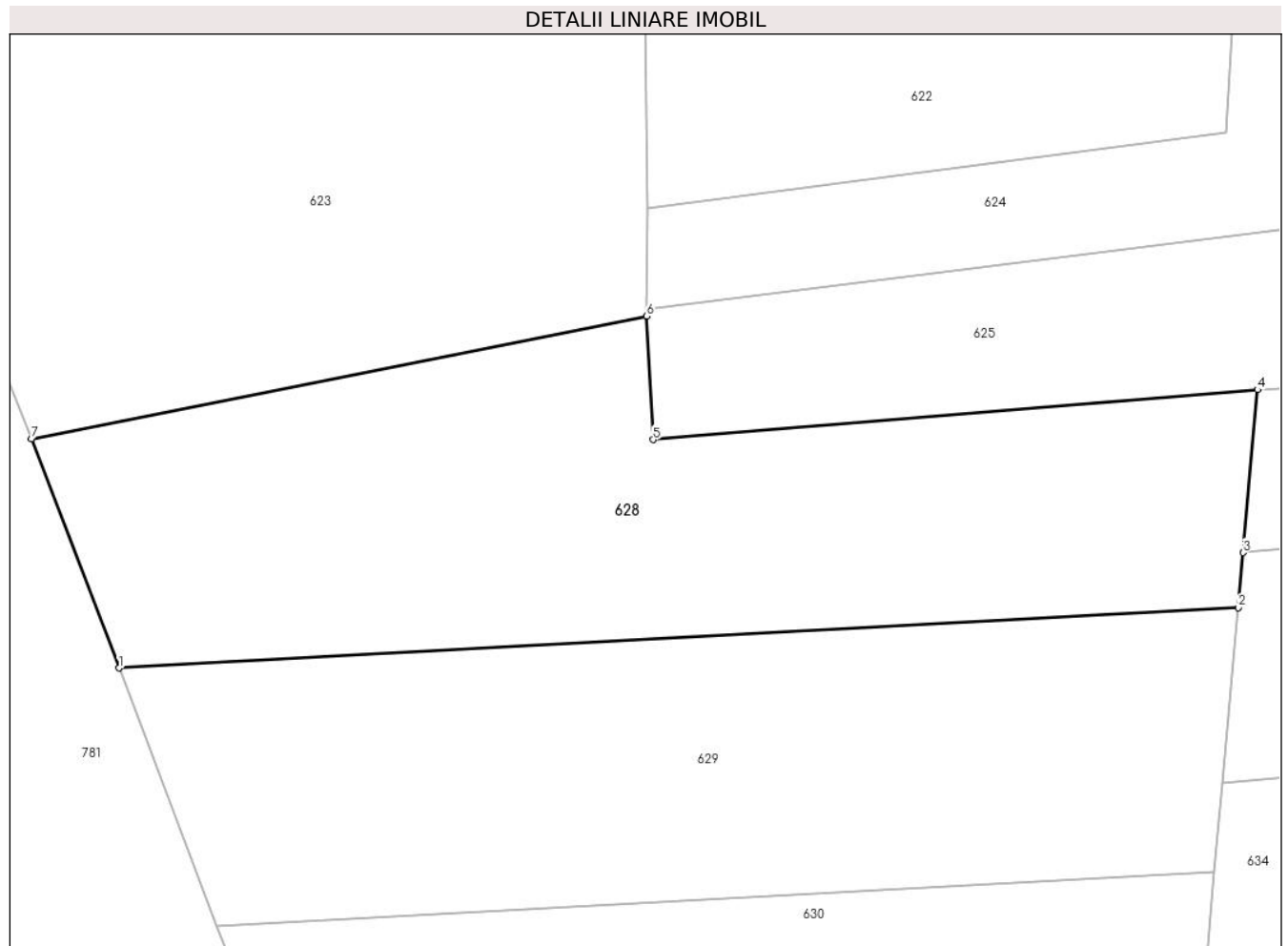
C. Partea III. SARCINI .

Inscrieri privind dezmembramintele dreptului de proprietate, drepturi reale de garanție și sarcini	Referințe
NU SUNT	

Teren

Nr cadastral	Suprafața (mp)*	Observații / Referințe
	445	Imobilul s-a format din o parte a PF 584/2 a comunei cadastrale Gura Humorului.

* Suprafața este determinată în planul de proiecție Stereo 70.



Date referitoare la teren

Crt	Categorie folosință	Intravilan	Suprafața (mp)	Tarla	Parcelă	Nr. topo	Observații / Referințe
1	neproductiv	DA	445	-	-	-	

Lungime Segmente

1) Valorile lungimilor segmentelor sunt obținute din proiecție în plan.

Punct început	X / Y	Punct sfârșit	X / Y	Lungime segment (** (m)
1	567.767,028 672.768,425	2	567.811,177 672.770,813	44.214
2	567.811,177 672.770,813	3	567.811,37 672.772,975	2.171
3	567.811,37 672.772,975	4	567.811,944 672.779,394	6.445
4	567.811,944 672.779,394	5	567.788,098 672.777,425	23.927
5	567.788,098 672.777,425	6	567.787,846 672.782,297	4.879

Punct început	X / Y	Punct sfârșit	X / Y	Lungime segment (** (m)
6	567.787,846 672.782,297	7	567.763,578 672.777,452	24.747
7	567.763,578 672.777,452	1	567.767,028 672.768,425	9.664

** Lungimile segmentelor sunt determinate în planul de proiecție Stereo 70 și sunt rotunjite la 1 milimetru.

*** Distanța dintre puncte este formată din segmente cumulate ce sunt mai mici decât valoarea 1 milimetru.

**DATE DESPRE IMOBILUL NR. 629**

Oficiul de Cadastru și Publicitate Imobiliară SUCEAVA
Biroul de Cadastru și Publicitate Imobiliară Gura Humorului

A. Partea I. Descrierea imobilului

TEREN Intravilan

Adresa: Loc. Gura Humorului, Str Moldovei, Jud. Suceava

Nr. Crt	Nr cadastral Nr. topografic	Suprafața* (mp)	Observații / Referințe
A1	32492	432	Sector cadastral:36 Teren neimprejmuit;

B. Partea II. Proprietari și acte

Inscrieri privitoare la dreptul de proprietate și alte drepturi reale		Referințe
2157 / 15/03/2011		
Act Administrativ nr. 60, din 28/05/2009 emis de CONSILIUL LOCAL AL ORASULUI GURA HUMORULUI (act administrativ nr. 8/23-02-2011 emis de CONSILIUL LOCAL AL ORASULUI GURA HUMORULUI;);		
B1	Intabulare, drept de PROPRIETATE, dobandit prin Lege, cota actuala 1/1 1) ORAȘUL GURA HUMORULUI , CIF:6631418 <i>OBSERVATII: imobilul s-a format din o parte a p.f.nr.584/4 din CFE 32465 UAT Gura Humorului</i>	A1

C. Partea III. SARCINI .

Inscrieri privind dezmembramintele dreptului de proprietate, drepturi reale de garanție și sarcini	Referințe
NU SUNT	

Teren

Nr cadastral	Suprafața (mp)*	Observații / Referințe
32492	432	

* Suprafața este determinată în planul de proiecție Stereo 70.



Date referitoare la teren

Crt	Categorie folosință	Intravilan	Suprafața (mp)	Tarla	Parcelă	Nr. topo	Observații / Referințe
1	faneata	DA	432	-	-	-	

Lungime Segmente

1) Valorile lungimilor segmentelor sunt obținute din proiecție în plan.

Punct început	X / Y	Punct sfârșit	X / Y	Lungime segment (** (m)
1	567.811,177 672.770,813	2	567.767,028 672.768,425	44.214
2	567.767,028 672.768,425	3	567.770,904 672.758,286	10.855
3	567.770,904 672.758,286	4	567.810,247 672.760,414	39.401
4	567.810,247 672.760,414	5	567.810,56 672.763,918	3.518
5	567.810,56 672.763,918	1	567.811,177 672.770,813	6.923

**** Lungimile segmentelor sunt determinate în planul de proiecție Stereo 70 și sunt rotunjite la 1 milimetru.**

***** Distanța dintre puncte este formată din segmente cumulate ce sunt mai mici decât valoarea 1 milimetru.**

**DATE DESPRE IMOBILUL NR. 630**

Oficiul de Cadastru și Publicitate Imobiliară SUCEAVA
Biroul de Cadastru și Publicitate Imobiliară Gura Humorului

A. Partea I. Descrierea imobilului

TEREN Intravilan

Adresa: Loc. Gura Humorului, Str Moldovei, Jud. Suceava

Nr. Crt	Nr cadastral Nr. topografic	Suprafața* (mp)	Observații / Referințe
A1	32480	908	Sector cadastral:36 Teren neimprejmuit;

B. Partea II. Proprietari și acte

Inscrieri privitoare la dreptul de proprietate și alte drepturi reale		Referințe
2158 / 15/03/2011		
Act Administrativ nr. 60, din 28/05/2009 emis de CONSILIUL LOCAL AL ORASULUI GURA HUMORULUI (act administrativ nr. 8/23-02-2011 emis de CONSILIUL LOCAL AL ORASULUI GURA HUMORULUI;);		
B1	Intabulare, drept de PROPRIETATE, dobandit prin Lege, cota actuala 1/1 1) ORAȘUL GURA HUMORULUI, CIF:6631418	A1

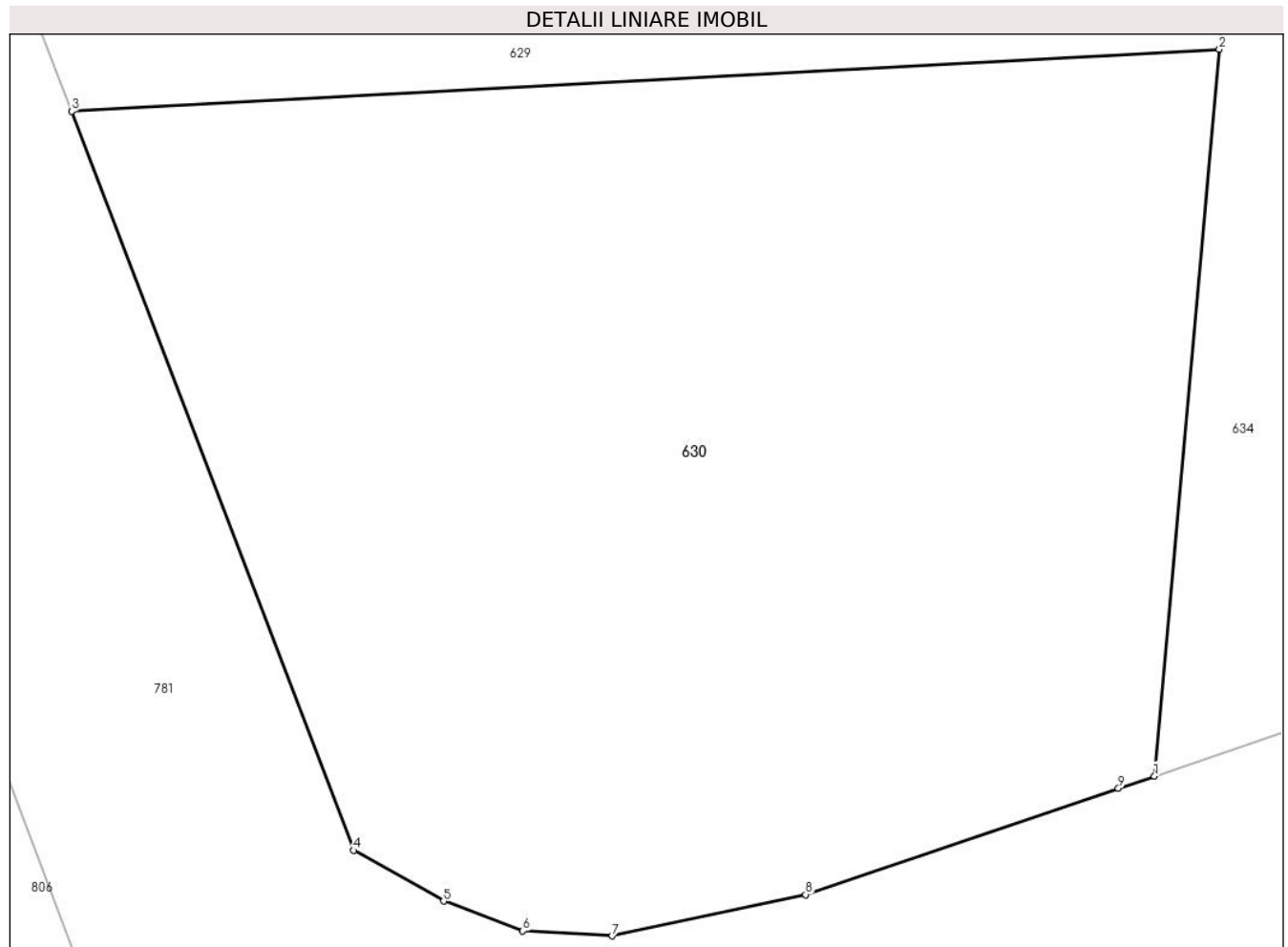
C. Partea III. SARCINI .

Inscrieri privind dezmembramintele dreptului de proprietate, drepturi reale de garanție și sarcini	Referințe
NU SUNT	

Teren

Nr cadastral	Suprafața (mp)*	Observații / Referințe
32480	908	

* Suprafața este determinată în planul de proiecție Stereo 70.



Date referitoare la teren

Crt	Categorie folosință	Intra vilan	Suprafața (mp)	Tarla	Parcelă	Nr. topo	Observații / Referințe
1	faneata	DA	908	-	-	-	

Lungime Segmente

1) Valorile lungimilor segmentelor sunt obținute din proiecție în plan.

Punct început	X / Y	Punct sfârșit	X / Y	Lungime segment (** (m)
1	567.808,021 672.735,516	2	567.810,247 672.760,414	24.997
2	567.810,247 672.760,414	3	567.770,904 672.758,286	39.401
3	567.770,904 672.758,286	4	567.780,579 672.732,975	27.097
4	567.780,579 672.732,975	5	567.783,655 672.731,236	3.534
5	567.783,655 672.731,236	6	567.786,367 672.730,218	2.897

Punct început	X / Y	Punct sfârșit	X / Y	Lungime segment (** (m)
6	567.786,367 672.730,218	7	567.789,429 672.730,045	3.067
7	567.789,429 672.730,045	8	567.796,064 672.731,457	6.784
8	567.796,064 672.731,457	9	567.806,787 672.735,097	11.324
9	567.806,787 672.735,097	1	567.808,021 672.735,516	1.303

** Lungimile segmentelor sunt determinate în planul de proiecție Stereo 70 și sunt rotunjite la 1 milimetru.

*** Distanța dintre puncte este formată din segmente cumulate ce sunt mai mici decât valoarea 1 milimetru.

**DATE DESPRE IMOBILUL NR. 631**

Oficiul de Cadastru și Publicitate Imobiliară SUCEAVA
Biroul de Cadastru și Publicitate Imobiliară Gura Humorului

A. Partea I. Descrierea imobilului

TEREN Intravilan

Adresa: Loc. Gura Humorului, Str Moldovei, Jud. Suceava

Nr. Crt	Nr cadastral Nr. topografic	Suprafața* (mp)	Observații / Referințe
A1	32491	30	Sector cadastral:36 Teren neimprejmuit;

B. Partea II. Proprietari și acte

Inscrieri privitoare la dreptul de proprietate și alte drepturi reale		Referințe
2159 / 15/03/2011		
Act Administrativ nr. 60, din 28/05/2009 emis de CONSILIUL LOCAL AL ORASULUI GURA HUMORULUI (act administrativ nr. 8/23-02-2011 emis de CONSILIUL LOCAL AL ORASULUI GURA HUMORULUI);		
B1	Intabulare, drept de PROPRIETATE, dobandit prin Lege, cota actuala 1/1 1) ORAȘUL GURA HUMORULUI, CIF:6631418	A1

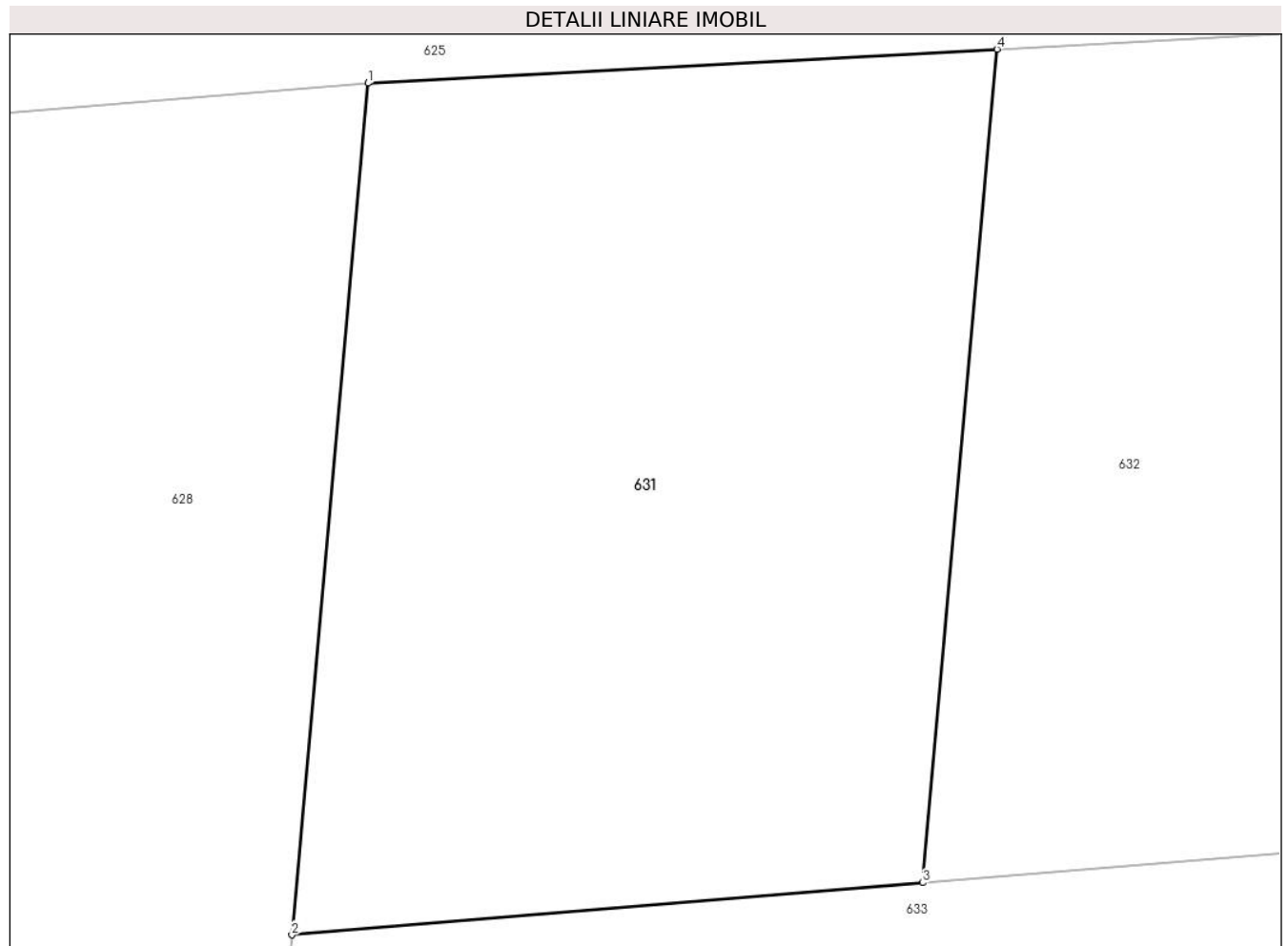
C. Partea III. SARCINI .

Inscrieri privind dezmembramintele dreptului de proprietate, drepturi reale de garanție și sarcini	Referințe
NU SUNT	

Teren

Nr cadastral	Suprafața (mp)*	Observații / Referințe
32491	30	

* Suprafața este determinată în planul de proiecție Stereo 70.



Date referitoare la teren

Crt	Categorie folosință	Intravilan	Suprafața (mp)	Tarla	Parcelă	Nr. topo	Observații / Referințe
1	faneata	DA	30	-	-	-	

Lungime Segmente

1) Valorile lungimilor segmentelor sunt obținute din proiecție în plan.

Punct început	X / Y	Punct sfârșit	X / Y	Lungime segment (** (m)
1	567.811,944 672.779,394	2	567.811,37 672.772,975	6.445
2	567.811,37 672.772,975	3	567.816,129 672.773,368	4.775
3	567.816,129 672.773,368	4	567.816,691 672.779,65	6.307
4	567.816,691 672.779,65	1	567.811,944 672.779,394	4.754

** Lungimile segmentelor sunt determinate în planul de proiecție Stereo 70 și sunt rotunjite la 1 milimetru.

***** Distanţa dintre puncte este formată din segmente cumulate ce sunt mai mici decât valoarea 1 milimetru.**

**DATE DESPRE IMOBILUL NR. 632**

Oficiul de Cadastru și Publicitate Imobiliară SUCEAVA
Biroul de Cadastru și Publicitate Imobiliară Gura Humorului

A. Partea I. Descrierea imobilului

TEREN Intravilan

Adresa: Loc. Gura Humorului, Str. Moldovei, Jud. Suceava

Nr. Crt	Nr. cadastral Nr. topografic	Suprafața* (mp)	Observații / Referințe
A1	32504	91	Sector cadastral:36 Teren neimprejmuit;

B. Partea II. Proprietari și acte

Inscrieri privitoare la dreptul de proprietate și alte drepturi reale		Referințe
2160 / 15/03/2011		
Act Administrativ nr. 60, din 28/05/2009 emis de CONSILIUL LOCAL AL ORASULUI GURA HUMORULUI (act administrativ nr. 8/23-02-2011 emis de CONSILIUL LOCAL AL ORASULUI GURA HUMORULUI;);		
B1	Intabulare, drept de PROPRIETATE, dobandit prin Lege, cota actuala 1/1 1) ORAȘUL GURA HUMORULUI, CIF:6631418	A1

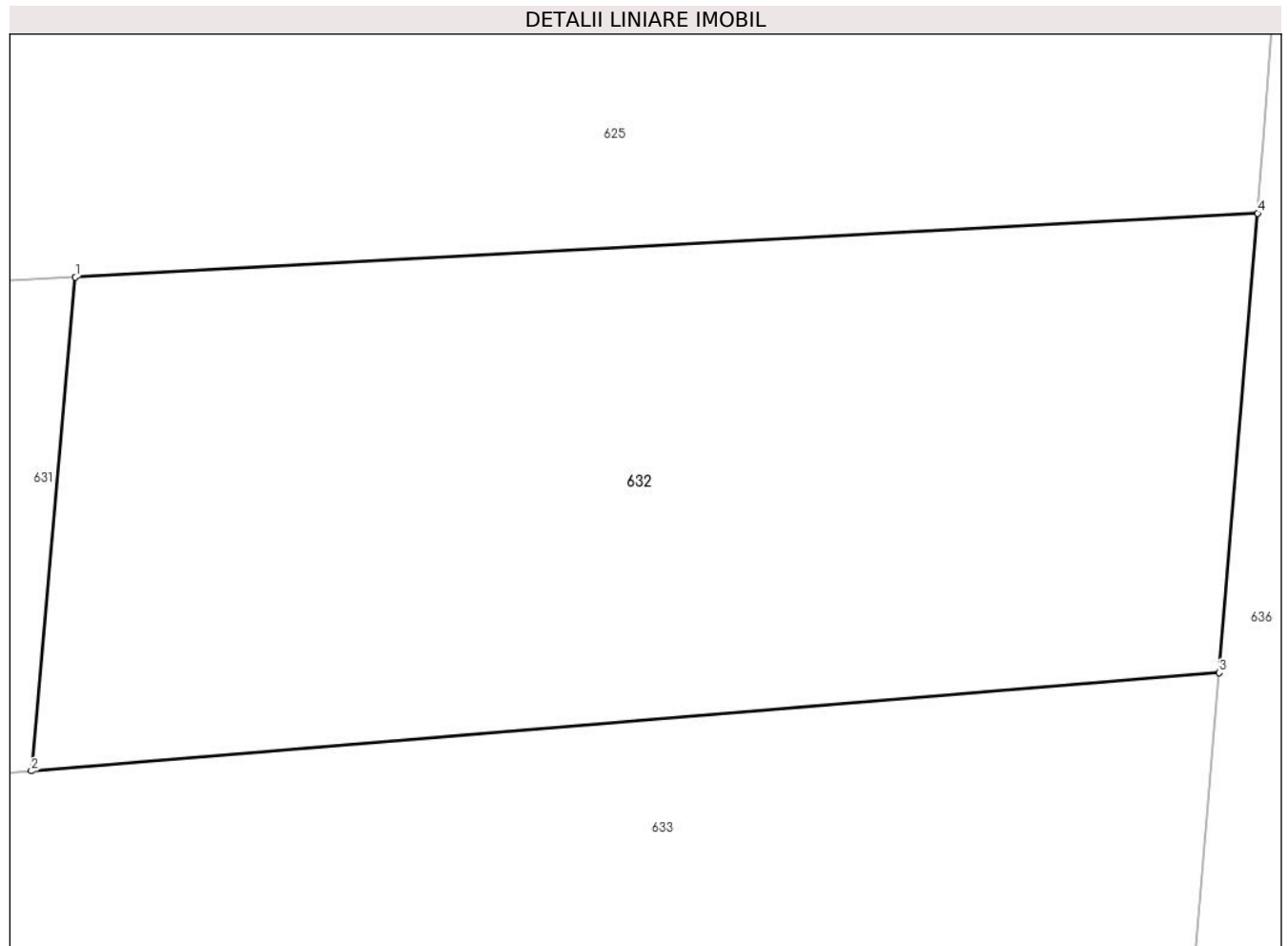
C. Partea III. SARCINI .

Inscrieri privind dezmembramintele dreptului de proprietate, drepturi reale de garanție și sarcini	Referințe
NU SUNT	

Teren

Nr cadastral	Suprafața (mp)*	Observații / Referințe
32504	91	

* Suprafața este determinată în planul de proiecție Stereo 70.



Date referitoare la teren

Crt	Categorie folosință	Intra vilan	Suprafața (mp)	Tarla	Parcelă	Nr. topo	Observații / Referințe
1	faneata	DA	91	-	-	-	

Lungime Segmente

1) Valorile lungimilor segmentelor sunt obținute din proiecție în plan.

Punct început	X / Y	Punct sfârșit	X / Y	Lungime segment (** (m)
1	567.816,691 672.779,65	2	567.816,129 672.773,368	6.307
2	567.816,129 672.773,368	3	567.831,259 672.774,617	15.181
3	567.831,259 672.774,617	4	567.831,749 672.780,465	5.868
4	567.831,749 672.780,465	1	567.816,691 672.779,65	15.08

** Lungimile segmentelor sunt determinate în planul de proiecție Stereo 70 și sunt rotunjite la 1 milimetru.

***** Distanţa dintre puncte este formată din segmente cumulate ce sunt mai mici decât valoarea 1 milimetru.**

**DATE DESPRE IMOBILUL NR. 633**

Oficiul de Cadastru și Publicitate Imobiliară SUCEAVA
Biroul de Cadastru și Publicitate Imobiliară Gura Humorului

A. Partea I. Descrierea imobilului

TEREN Intravilan

Adresa: Loc. Gura Humorului, Str Moldovei, Jud. Suceava

Nr. Crt	Nr cadastral Nr. topografic	Suprafața* (mp)	Observații / Referințe
A1	32481	179	Sector cadastral:36 Teren neimprejmuit;

B. Partea II. Proprietari și acte

Inscrieri privitoare la dreptul de proprietate și alte drepturi reale		Referințe
2161 / 15/03/2011		
Act Administrativ nr. 60, din 28/05/2009 emis de CONSILIUL LOCAL AL ORASULUI GURA HUMORULUI (act administrativ nr. 8/23-02-2011 emis de CONSILIUL LOCAL AL ORASULUI GURA HUMORULUI);		
B1	Intabulare, drept de PROPRIETATE, dobandit prin Lege, cota actuala 1/1 1) ORAȘUL GURA HUMORULUI, CIF:6631418	A1

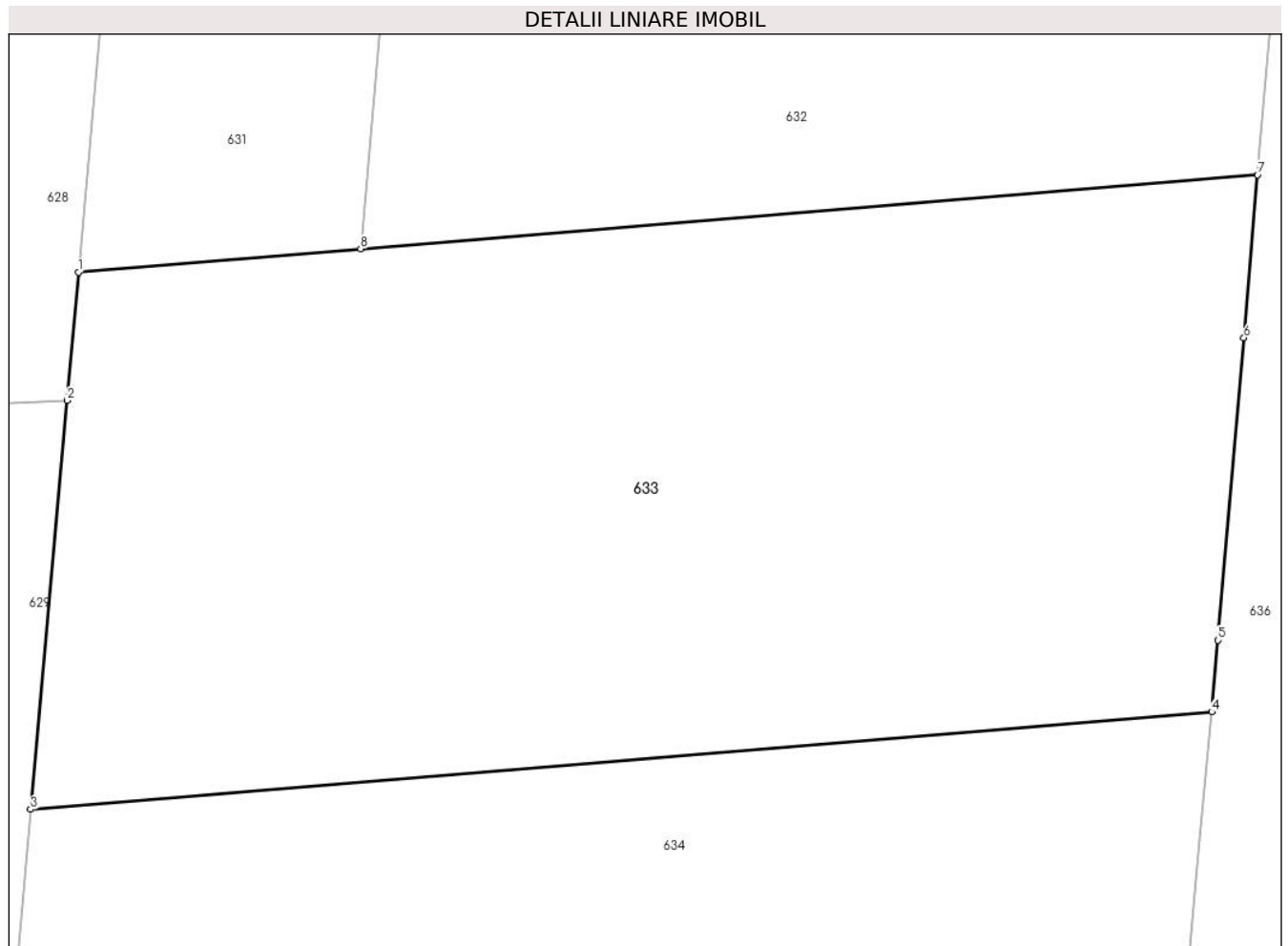
C. Partea III. SARCINI .

Inscrieri privind dezmembramintele dreptului de proprietate, drepturi reale de garanție și sarcini	Referințe
NU SUNT	

Teren

Nr cadastral	Suprafața (mp)*	Observații / Referințe
32481	179	

* Suprafața este determinată în planul de proiecție Stereo 70.



Date referitoare la teren

Crt	Categorie folosință	Intra vilan	Suprafața (mp)	Tarla	Parcelă	Nr. topo	Observații / Referințe
1	faneata	DA	179	-	-	-	

Lungime Segmente

1) Valorile lungimilor segmentelor sunt obținute din proiecție în plan.

Punct început	X / Y	Punct sfârșit	X / Y	Lungime segment (** (m)
1	567.811,37 672.772,975	2	567.811,177 672.770,813	2.171
2	567.811,177 672.770,813	3	567.810,56 672.763,918	6.923
3	567.810,56 672.763,918	4	567.830,484 672.765,563	19.992
4	567.830,484 672.765,563	5	567.830,594 672.766,77	1.212
5	567.830,594 672.766,77	6	567.831,028 672.771,868	5.116

Punct început	X / Y	Punct sfârșit	X / Y	Lungime segment (** (m)
6	567.831,028 672.771,868	7	567.831,259 672.774,617	2.759
7	567.831,259 672.774,617	8	567.816,129 672.773,368	15.181
8	567.816,129 672.773,368	1	567.811,37 672.772,975	4.775

** Lungimile segmentelor sunt determinate în planul de proiecție Stereo 70 și sunt rotunjite la 1 milimetru.

*** Distanța dintre puncte este formată din segmente cumulate ce sunt mai mici decât valoarea 1 milimetru.

**DATE DESPRE IMOBILUL NR. 634**

Oficiul de Cadastru și Publicitate Imobiliară SUCEAVA
Biroul de Cadastru și Publicitate Imobiliară Gura Humorului

A. Partea I. Descrierea imobilului

TEREN Intravilan

Adresa: Loc. Gura Humorului, Str Moldovei, Jud. Suceava

Nr. Crt	Nr cadastral Nr. topografic	Suprafața* (mp)	Observații / Referințe
A1	32488	500	Sector cadastral:36 Teren neimprejmuit;

B. Partea II. Proprietari și acte

Inscrieri privitoare la dreptul de proprietate și alte drepturi reale		Referințe
2162 / 15/03/2011		
Act Administrativ nr. 60, din 28/05/2009 emis de CONSILIUL LOCAL AL ORASULUI GURA HUMORULUI (act administrativ nr. 8/23-02-2011 emis de CONSILIUL LOCAL AL ORASULUI GURA HUMORULUI;);		
B1	Intabulare, drept de PROPRIETATE, dobandit prin Lege, cota actuala 1/1 1) ORAȘUL GURA HUMORULUI, CIF:6631418	A1

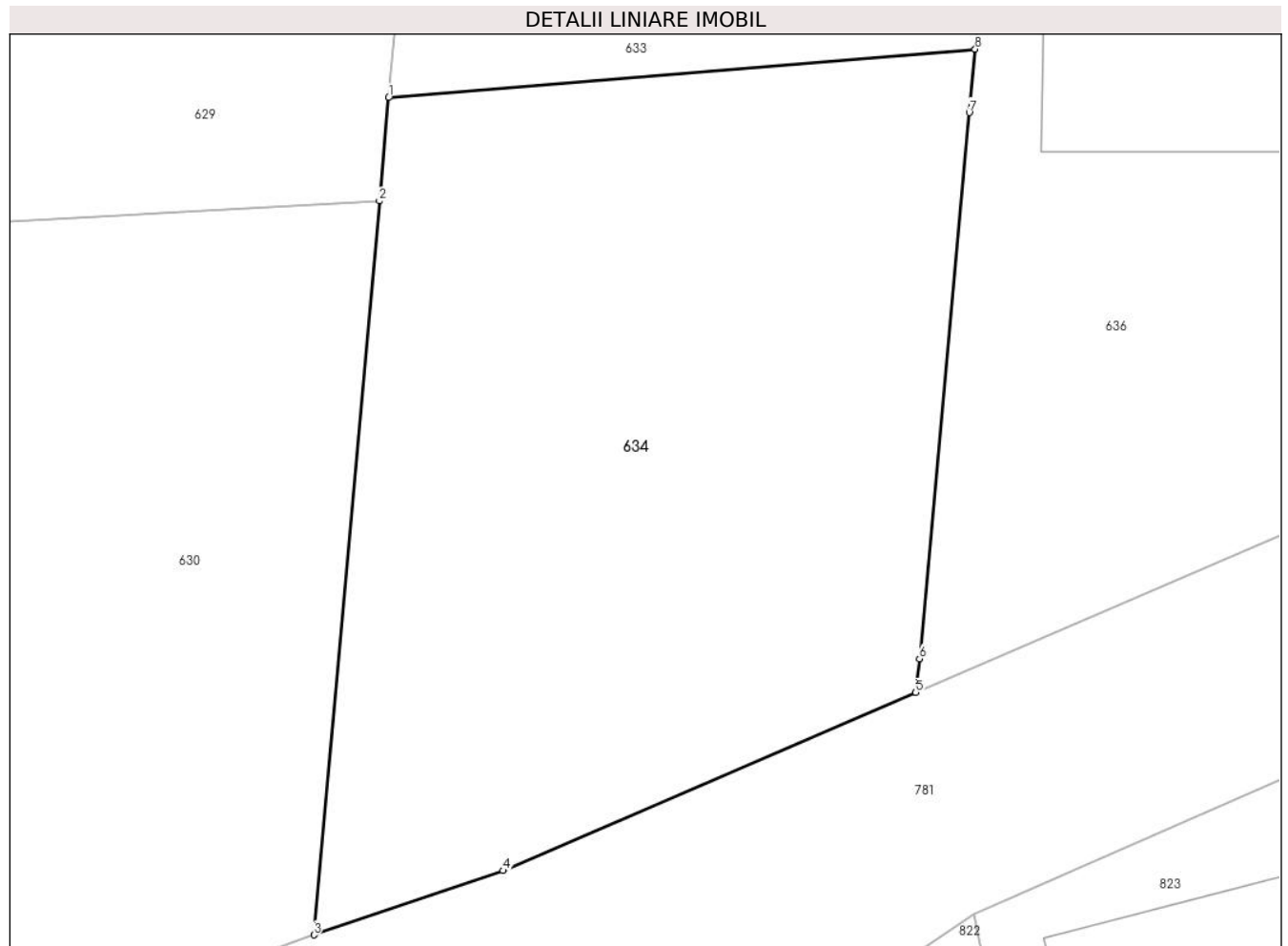
C. Partea III. SARCINI .

Inscrieri privind dezmembramintele dreptului de proprietate, drepturi reale de garanție și sarcini	Referințe
NU SUNT	

Teren

Nr cadastral	Suprafața (mp)*	Observații / Referințe
32488	500	

* Suprafața este determinată în planul de proiecție Stereo 70.



Date referitoare la teren

Crt	Categorie folosință	Intra vilan	Suprafața (mp)	Tarla	Parcelă	Nr. topo	Observații / Referințe
1	faneata	DA	500	-	-	-	

Lungime Segmente

1) Valorile lungimilor segmentelor sunt obținute din proiecție în plan.

Punct început	X / Y	Punct sfârșit	X / Y	Lungime segment (** (m)
1	567.810,56 672.763,918	2	567.810,247 672.760,414	3.518
2	567.810,247 672.760,414	3	567.808,021 672.735,516	24.997
3	567.808,021 672.735,516	4	567.814,442 672.737,695	6.781
4	567.814,442 672.737,695	5	567.828,465 672.743,735	15.268
5	567.828,465 672.743,735	6	567.828,591 672.744,886	1.158

Punct început	X / Y	Punct sfârșit	X / Y	Lungime segment (** (m)
6	567.828,591 672.744,886	7	567.830,286 672.763,408	18.599
7	567.830,286 672.763,408	8	567.830,484 672.765,563	2.164
8	567.830,484 672.765,563	1	567.810,56 672.763,918	19.992

** Lungimile segmentelor sunt determinate în planul de proiecție Stereo 70 și sunt rotunjite la 1 milimetru.

*** Distanța dintre puncte este formată din segmente cumulate ce sunt mai mici decât valoarea 1 milimetru.

**DATE DESPRE IMOBILUL NR. 636**

Oficiul de Cadastru și Publicitate Imobiliară SUCEAVA
Biroul de Cadastru și Publicitate Imobiliară Gura Humorului

A. Partea I. Descrierea imobilului

TEREN Intravilan

Adresa: Loc. Gura Humorului, Jud. Suceava

Nr. Crt	Nr cadastral Nr. topografic	Suprafața* (mp)	Observații / Referințe
A1	44138	976	Sector cadastral:36 Teren imprejmuit;

Construcții

Crt	Nr cadastral Nr. topografic	Adresa	Observații / Referințe
A1.1		Loc. Gura Humorului, Jud. Suceava	Nr. niveluri:2; S. construita la sol:136 mp; Locuință P+M.

B. Partea II. Proprietari și acte

Inscrieri privitoare la dreptul de proprietate și alte drepturi reale		Referințe
20875 / 28/11/2019		
Act Notarial nr. 4367, din 28/11/2019 emis de PELEPCO LACRAMIOARA GABRIELA;		
B15	Intabulare, drept de PROPRIETATE, dobandit prin PARTAJ, cota actuala 960/976 1) POP-BALAN EMILIAN-NICOLAI	A1
/		
Act Normativ nr. Legea 7, din 13/03/1996 emis de PARLAMENTUL ROMANIEI;		
B16	Intabulare, drept de PROPRIETATE, dobandit prin Lege, cota actuala 16/976 1) NEIDENTIFICAT NEIDENTIFICAT	A1
Act Administrativ nr. 8955, din 12/09/2023 emis de PRIMARIA GURA HUMORULUI;		
B17	Se notează posesia faptică. 1) POP-BALAN EMILIAN-NICOLAI	A1
Act Administrativ nr. 11601, din 14/11/2023 emis de PRIMARIA GURA HUMORULUI;		
B18	Intabulare, drept de PROPRIETATE, dobandit prin Lege, cota actuala 1/1 1) POP-BALAN EMILIAN-NICOLAI	A1.1

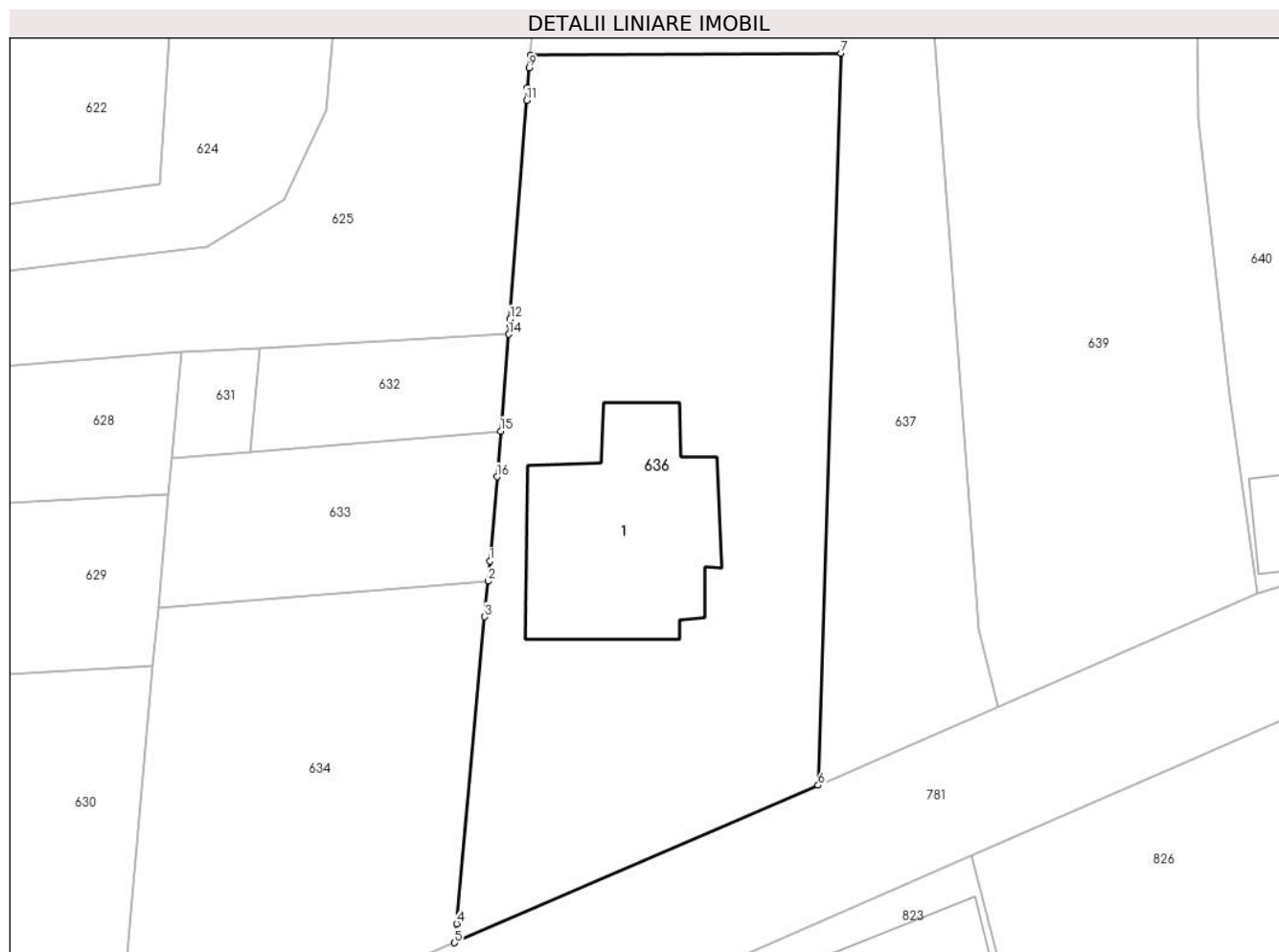
C. Partea III. SARCINI .

Inscrieri privind dezmembramintele dreptului de proprietate, drepturi reale de garanție și sarcini	Referințe
NU SUNT	

Teren

Nr cadastral	Suprafața (mp)*	Observații / Referințe
44138	976	

* Suprafața este determinată în planul de proiecție Stereo 70.



Date referitoare la teren

Crt	Categorie folosință	Intravilan	Suprafața (mp)	Tarla	Parcelă	Nr. topo	Observații / Referințe
1	curți constructii	DA	976	-	-	-	

Date referitoare la construcții

Crt	Număr	Destinație construcție	Supraf. (mp)	Situație juridică	Observații / Referințe
A1.1		construcții de locuințe	136	Cu acte	Nr. niveluri:2; S. construita la sol:136 mp; Locuință P+M.

Lungime Segmente

1) Valorile lungimilor segmentelor sunt obținute din proiecție în plan.

Punct început	X / Y	Punct sfârșit	X / Y	Lungime segment (** (m)
1	567.830,594 672.766,77	2	567.830,484 672.765,563	1.212
2	567.830,484 672.765,563	3	567.830,286 672.763,408	2.164
3	567.830,286 672.763,408	4	567.828,591 672.744,886	18.599
4	567.828,591 672.744,886	5	567.828,465 672.743,735	1.158

Punct început	X / Y	Punct sfârșit	X / Y	Lungime segment (** (m)
5	567.828,465 672.743,735	6	567.850,43 672.753,236	23.932
6	567.850,43 672.753,236	7	567.851,804 672.797,427	44.212
7	567.851,804 672.797,427	8	567.833,035 672.797,314	18.769
8	567.833,035 672.797,314	9	567.832,974 672.796,552	0.764
9	567.832,974 672.796,552	10	567.832,879 672.795,352	1.204
10	567.832,879 672.795,352	11	567.832,817 672.794,58	0.774
11	567.832,817 672.794,58	12	567.831,824 672.781,377	13.24
12	567.831,824 672.781,377	13	567.831,795 672.781,033	0.345
13	567.831,795 672.781,033	14	567.831,749 672.780,465	0.57
14	567.831,749 672.780,465	15	567.831,259 672.774,617	5.868
15	567.831,259 672.774,617	16	567.831,028 672.771,868	2.759
16	567.831,028 672.771,868	1	567.830,594 672.766,77	5.116

** Lungimile segmentelor sunt determinate în planul de proiecție Stereo 70 și sunt rotunjite la 1 milimetru.

*** Distanța dintre puncte este formată din segmente cumulate ce sunt mai mici decât valoarea 1 milimetru.

**DATE DESPRE IMOBILUL NR. 637**

Oficiul de Cadastru și Publicitate Imobiliară SUCEAVA
Biroul de Cadastru și Publicitate Imobiliară Gura Humorului

A. Partea I. Descrierea imobilului

TEREN Intravilan

Adresa: Loc. Gura Humorului, Jud. Suceava

Nr. Crt	Nr cadastral Nr. topografic	Suprafața* (mp)	Observații / Referințe
A1	44137	Din acte: 529 Masurata: 584	Sector cadastral:36 Teren imprejmuit;

B. Partea II. Proprietari și acte

Inscrieri privitoare la dreptul de proprietate și alte drepturi reale		Referințe
20871 / 28/11/2019		
Act Notarial nr. 4367, din 28/11/2019 emis de PELEPCO LACRAMIOARA GABRIELA;		
B15	Intabulare, drept de PROPRIETATE, dobandit prin PARTAJ, cota actuala 1/2 1) BESA EMILIA-DOINA	A1
B16	Intabulare, drept de PROPRIETATE, dobandit prin PARTAJ, cota actuala 1/2 1) POP-BALAN MARIA	A1

C. Partea III. SARCINI .

Inscrieri privind dezmembramintele dreptului de proprietate, drepturi reale de garanție și sarcini	Referințe
NU SUNT	

Teren

Nr cadastral	Suprafața (mp)*	Observații / Referințe
44137	Din acte: 529 Masurata: 584	

* Suprafața este determinată în planul de proiecție Stereo 70.



Date referitoare la teren

Crt	Categorie folosință	Intra vilan	Suprafața (mp)	Tarla	Parcelă	Nr. topo	Observații / Referințe
1	drum	DA	584	-	-	-	

Lungime Segmente

1) Valorile lungimilor segmentelor sunt obținute din proiecție în plan.

Punct început	X / Y	Punct sfârșit	X / Y	Lungime segment (** (m)
1	567.851,445 672.753,675	2	567.861,334 672.757,952	10.774
2	567.861,334 672.757,952	3	567.860,106 672.762,666	4.871
3	567.860,106 672.762,666	4	567.857,02 672.804,077	41.526
4	567.857,02 672.804,077	5	567.858,154 672.829,463	25.411
5	567.858,154 672.829,463	6	567.859,048 672.844,121	14.685

Punct început	X / Y	Punct sfârșit	X / Y	Lungime segment (** (m)
6	567.859,048 672.844,121	7	567.853,254 672.844,086	5.794
7	567.853,254 672.844,086	8	567.851,804 672.797,427	46.682
8	567.851,804 672.797,427	9	567.850,43 672.753,236	44.212
9	567.850,43 672.753,236	1	567.851,445 672.753,675	1.106

** Lungimile segmentelor sunt determinate în planul de proiecție Stereo 70 și sunt rotunjite la 1 milimetru.

*** Distanța dintre puncte este formată din segmente cumulate ce sunt mai mici decât valoarea 1 milimetru.

**DATE DESPRE IMOBILUL NR. 638**

Oficiul de Cadastru și Publicitate Imobiliară SUCEAVA
Biroul de Cadastru și Publicitate Imobiliară Gura Humorului

A. Partea I. Descrierea imobilului

TEREN Intravilan

Adresa: Loc. Gura Humorului, Jud. Suceava

Nr. Crt	Nr cadastral Nr. topografic	Suprafața* (mp)	Observații / Referințe
A1		395	Sector cadastral:36 Teren imprejmuit; Imobilul s-a format din o parte a PF 595/3 a comunei cadastrale Gura Humorului.

B. Partea II. Proprietari și acte

Inscrieri privitoare la dreptul de proprietate și alte drepturi reale		Referințe
/		
Act Normativ nr. 7, din 13/03/1996 emis de PARLAMENTUL ROMANIEI (art. 13);		
B1	Inscrierea posesiei, drept de PROPRIETATE, dobândit prin Lege, cota actuala 1/1 1) NEIDENTIFICAT NEIDENTIFICAT	A1
B2	Se notează mențiunea de proprietar neidentificat.	A1

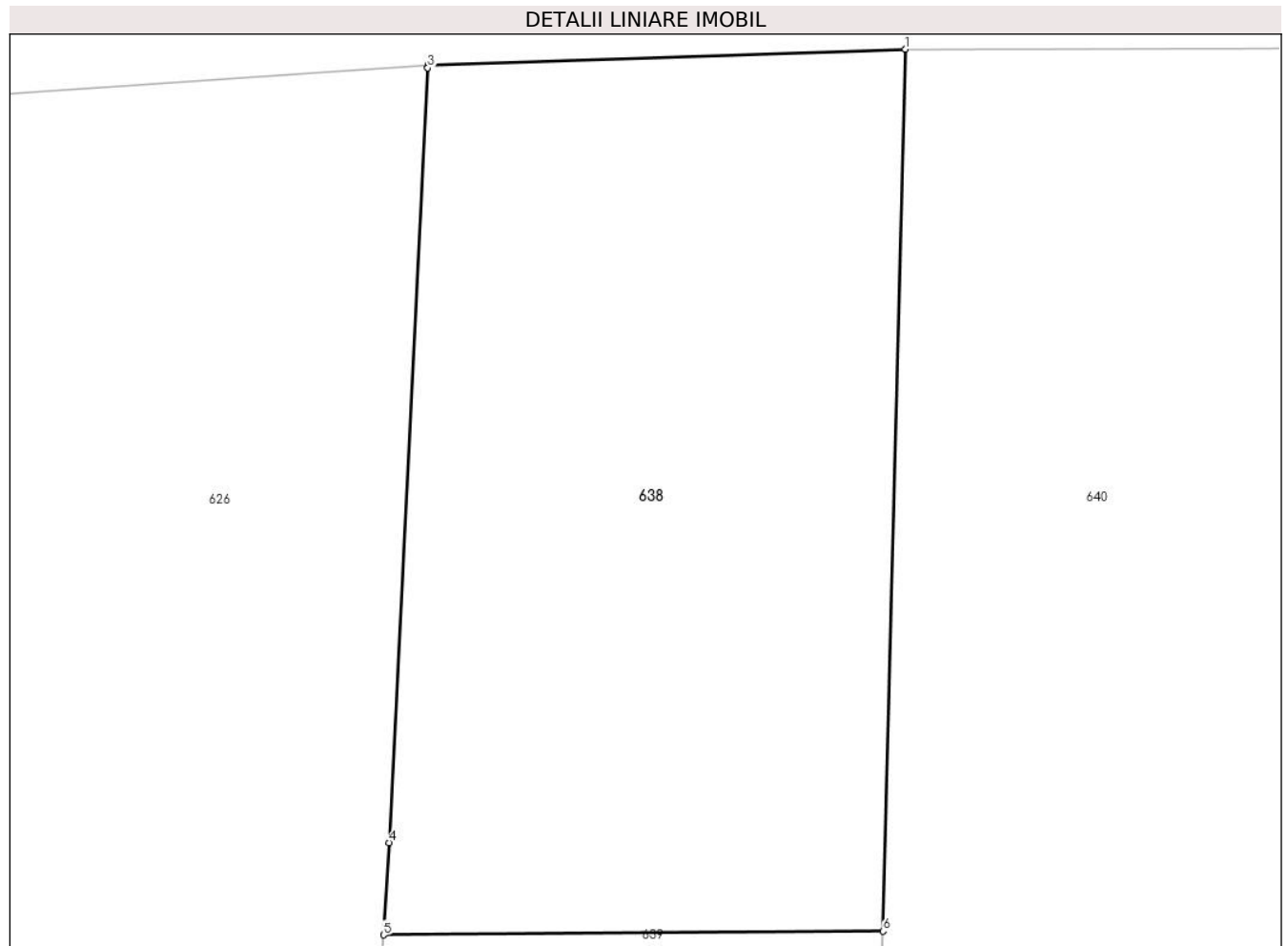
C. Partea III. SARCINI .

Inscrieri privind dezmembramintele dreptului de proprietate, drepturi reale de garanție și sarcini	Referințe
NU SUNT	

Teren

Nr cadastral	Suprafața (mp)*	Observații / Referințe
	395	Imobilul s-a format din o parte a PF 595/3 a comunei cadastrale Gura Humorului.

* Suprafața este determinată în planul de proiecție Stereo 70.



Date referitoare la teren

Crt	Categorie folosință	Intravilan	Suprafața (mp)	Tarla	Parcelă	Nr. topo	Observații / Referințe
1	arabil	DA	395	-	-	-	

Lungime Segmente

1) Valorile lungimilor segmentelor sunt obținute din proiecție în plan.

Punct început	X / Y	Punct sfârșit	X / Y	Lungime segment (** (m)
1	567.875,549 672.881,143	2	567.861,015 672.880,656	14.542
2	567.861,015 672.880,656	3	567.861,011 672.880,576	0.08
3	567.861,011 672.880,576	4	567.859,836 672.857,021	23.584
4	567.859,836 672.857,021	5	567.859,665 672.854,213	2.813
5	567.859,665 672.854,213	6	567.874,869 672.854,325	15.204

Punct început	X / Y	Punct sfârșit	X / Y	Lungime segment (** (m)
6	567.874,869 672.854,325	1	567.875,549 672.881,143	26.827

** Lungimile segmentelor sunt determinate în planul de proiecție Stereo 70 și sunt rotunjite la 1 milimetru.

*** Distanța dintre puncte este formată din segmente cumulate ce sunt mai mici decât valoarea 1 milimetru.

**DATE DESPRE IMOBILUL NR. 639**

Oficiul de Cadastru și Publicitate Imobiliară SUCEAVA
Biroul de Cadastru și Publicitate Imobiliară Gura Humorului

A. Partea I. Descrierea imobilului

TEREN Intravilan

Nr. CF vechi:2453
Nr. topografic:591/5

Adresa: Loc. Gura Humorului, Jud. Suceava

Nr. Crt	Nr cadastral Nr. topografic	Suprafața* (mp)	Observații / Referințe
A1	38653	1.476	Sector cadastral:36 Teren neimprejmuit;

B. Partea II. Proprietari și acte

Inscrieri privitoare la dreptul de proprietate și alte drepturi reale		Referințe
182 / 04/09/1961		
Act Notarial nr. 574/1961, din 04/09/1961 emis de NOTARIATUL DE STAT GURA HUMORULUI;		
B1	Intabulare, drept de PROPRIETATE, dobandit prin Conventie, cota actuala 1/1 1) POP AGLAIA, Lipsă CNP proprietar.	A1

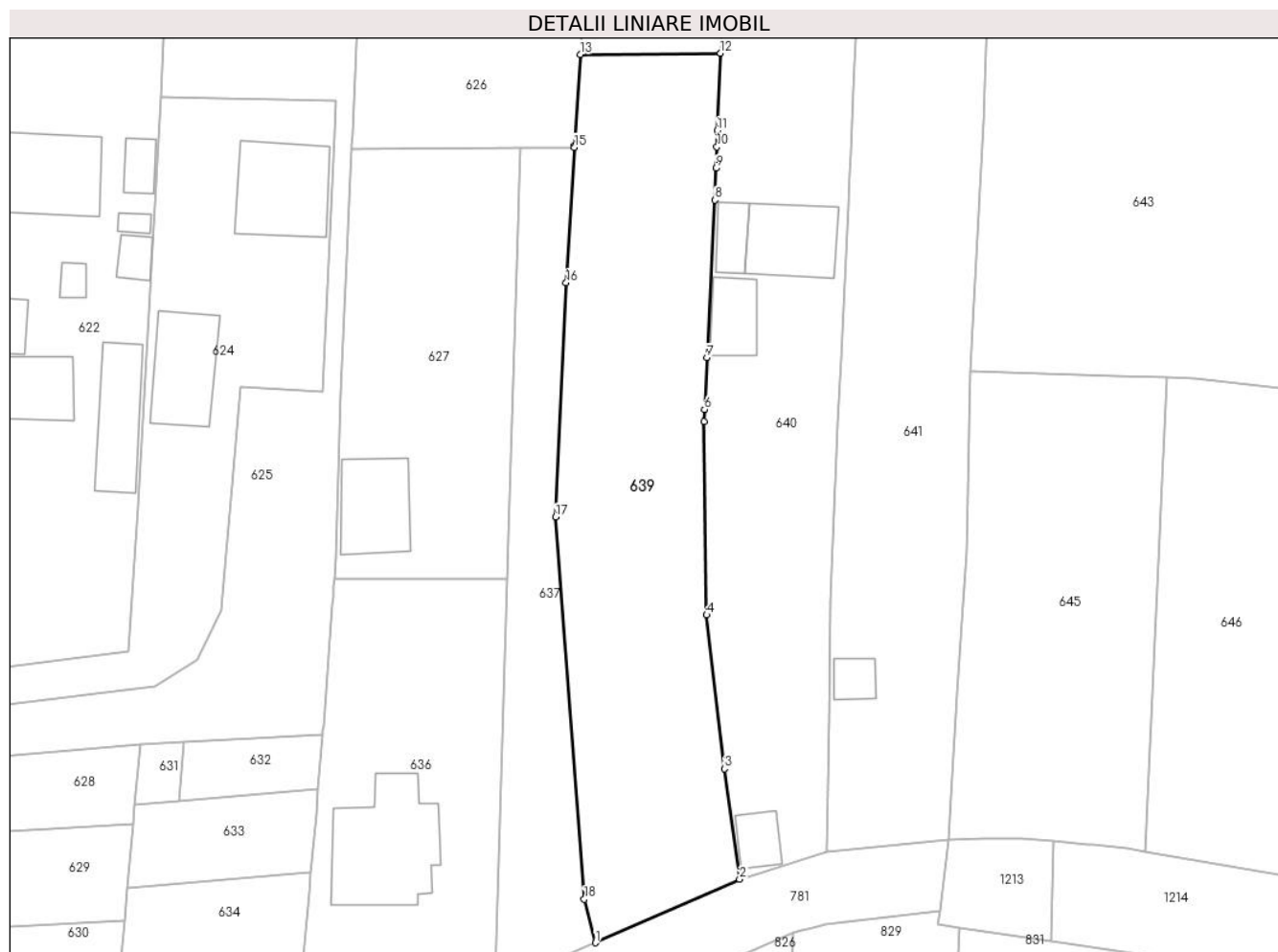
C. Partea III. SARCINI .

Inscrieri privind dezmembramintele dreptului de proprietate, drepturi reale de garanție și sarcini	Referințe
NU SUNT	

Teren

Nr cadastral	Suprafața (mp)*	Observații / Referințe
38653	1.476	

* Suprafața este determinată în planul de proiecție Stereo 70.



Date referitoare la teren

Crt	Categorie folosință	Intravilan	Suprafața (mp)	Tarla	Parcelă	Nr. topo	Observații / Referințe
1	arabil	DA	1.476	-	-	591/5	

Lungime Segmente

1) Valorile lungimilor segmentelor sunt obținute din proiecție în plan.

Punct început	X / Y	Punct sfârșit	X / Y	Lungime segment (** (m)
1	567.861,334 672.757,952	2	567.876,954 672.764,821	17.064
2	567.876,954 672.764,821	3	567.875,3 672.776,8	12.093
3	567.875,3 672.776,8	4	567.873,39 672.793,47	16.779
4	567.873,39 672.793,47	5	567.873,099 672.814,444	20.976
5	567.873,099 672.814,444	6	567.873,158 672.815,731	1.288

Punct început	X / Y	Punct sfârșit	X / Y	Lungime segment (** (m)
6	567.873,158 672.815,731	7	567.873,402 672.821,352	5.626
7	567.873,402 672.821,352	8	567.874,269 672.838,415	17.085
8	567.874,269 672.838,415	9	567.874,377 672.841,865	3.452
9	567.874,377 672.841,865	10	567.874,484 672.844,171	2.308
10	567.874,484 672.844,171	11	567.874,533 672.845,952	1.782
11	567.874,533 672.845,952	12	567.874,869 672.854,325	8.38
12	567.874,869 672.854,325	13	567.859,665 672.854,213	15.204
13	567.859,665 672.854,213	14	567.859,058 672.844,278	9.954
14	567.859,058 672.844,278	15	567.859,048 672.844,121	0.157
15	567.859,048 672.844,121	16	567.858,154 672.829,463	14.685
16	567.858,154 672.829,463	17	567.857,02 672.804,077	25.411
17	567.857,02 672.804,077	18	567.860,106 672.762,666	41.526
18	567.860,106 672.762,666	1	567.861,334 672.757,952	4.871

** Lungimile segmentelor sunt determinate în planul de proiecție Stereo 70 și sunt rotunjite la 1 milimetru.

*** Distanța dintre puncte este formată din segmente cumulate ce sunt mai mici decât valoarea 1 milimetru.

**DATE DESPRE IMOBILUL NR. 640**

Oficiul de Cadastru și Publicitate Imobiliară SUCEAVA
Biroul de Cadastru și Publicitate Imobiliară Gura Humorului

A. Partea I. Descrierea imobilului

TEREN Intravilan

Adresa: Loc. Gura Humorului, Str Moldovei, Nr. 13, Jud. Suceava

Nr. Crt	Nr cadastral Nr. topografic	Suprafața* (mp)	Observații / Referințe
A1		Din acte: 1.300 Masurata: 1.583	Sector cadastral:36 Teren imprejmuit; Imobilul s-a format din o parte a PF 594/2 a comunei cadastrale Gura Humorului.

Construcții

Crt	Nr cadastral Nr. topografic	Adresa	Observații / Referințe
A1.1		Loc. Gura Humorului, Str Moldovei, Nr. 13, Jud. Suceava	Nr. niveluri:1; S. construita la sol:75 mp; Locuință.
A1.2		Loc. Gura Humorului, Str Moldovei, Nr. 13, Jud. Suceava	Nr. niveluri:1; S. construita la sol:25 mp; Anexă.
A1.3		Loc. Gura Humorului, Str Moldovei, Nr. 13, Jud. Suceava	Nr. niveluri:1; S. construita la sol:41 mp; Anexă.
A1.4		Loc. Gura Humorului, Str Moldovei, Nr. 13, Jud. Suceava	Nr. niveluri:1; S. construita la sol:27 mp; Anexă.

B. Partea II. Proprietari și acte

Inscrieri privitoare la dreptul de proprietate și alte drepturi reale		Referințe
/		
Act Notarial nr. 62, din 29/05/2013 emis de BNP MIHAELA DUMITRU;		
B1	Intabulare, drept de PROPRIETATE, dobandit prin Succesiune, cota actuala 1/2 1) OLAR LILIANA	A1, A1.1, A1.2
B2	Intabulare, drept de PROPRIETATE, dobandit prin Succesiune, cota actuala 1/2 1) OLAR FLORETA	A1, A1.1, A1.2
Act Administrativ nr. 11601, din 14/11/2023 emis de PRIMARIA GURA HUMORULUI;		
B3	Intabulare, drept de PROPRIETATE, dobandit prin Lege, cota actuala 1/1 1) OLAR LILIANA 2) OLAR FLORETA	A1.3, A1.4

C. Partea III. SARCINI .

Inscrieri privind dezmembramintele dreptului de proprietate, drepturi reale de garanție și sarcini	Referințe
NU SUNT	

Teren

Nr cadastral	Suprafața (mp)*	Observații / Referințe
	Din acte: 1.300 Masurata: 1.583	Imobilul s-a format din o parte a PF 594/2 a comunei cadastrale Gura Humorului.

* Suprafața este determinată în planul de proiecție Stereo 70.



Date referitoare la teren

Crt	Categorie folosință	Intra vilan	Suprafața (mp)	Tarla	Parcelă	Nr. topo	Observații / Referințe
1	curți constructii	DA	346	-	-	-	
2	curți constructii	DA	78	-	-	-	
3	arabil	DA	1.159	-	-	-	

Date referitoare la construcții

Crt	Număr	Destinație construcție	Supraf. (mp)	Situație juridică	Observații / Referințe
A1.1		construcții de locuințe	75	Cu acte	Nr. niveluri:1; S. construita la sol:75 mp; Locuință.
A1.2		construcții anexa	25	Cu acte	Nr. niveluri:1; S. construita la sol:25 mp; Anexă.
A1.3		construcții anexa	41	Cu acte	Nr. niveluri:1; S. construita la sol:41 mp; Anexă.
A1.4		construcții anexa	27	Cu acte	Nr. niveluri:1; S. construita la sol:27 mp; Anexă.

Lungime Segmente

1) Valorile lungimilor segmentelor sunt obținute din proiecție în plan.

Punct început	X / Y	Punct sfârșit	X / Y	Lungime segment (** (m)
1	567.890,43 672.879,942	2	567.890,449 672.880,073	0.132
3	567.888,654 672.881,172	4	567.876,056 672.881,134	12.598
5	567.875,549 672.881,143	6	567.874,869 672.854,325	26.827
7	567.874,533 672.845,952	8	567.874,484 672.844,171	1.782
9	567.874,377 672.841,865	10	567.874,269 672.838,415	3.452
11	567.873,402 672.821,352	12	567.873,158 672.815,731	5.626
13	567.873,099 672.814,444	14	567.873,39 672.793,47	20.976
15	567.875,3 672.776,8	16	567.876,954 672.764,821	12.093
17	567.886,421 672.767,808	18	567.886,658 672.782,038	14.232
19	567.886,796 672.794,84	20	567.887,519 672.814,06	19.234
21	567.887,964 672.821,154	22	567.888,744 672.837,818	16.682
23	567.888,882 672.841,275	24	567.888,997 672.843,581	2.309
25	567.889,297 672.850,401	26	567.889,797 672.861,861	11.471
27	567.889,8 672.862,115	28	567.890,142 672.871,791	9.682

Punct început	X / Y	Punct sfârșit	X / Y	Lungime segment (** (m)
2	567.890,449 672.880,073	3	567.888,654 672.881,172	2.105
4	567.876,056 672.881,134	5	567.875,549 672.881,143	0.507
6	567.874,869 672.854,325	7	567.874,533 672.845,952	8.38
8	567.874,484 672.844,171	9	567.874,377 672.841,865	2.308
10	567.874,269 672.838,415	11	567.873,402 672.821,352	17.085
12	567.873,158 672.815,731	13	567.873,099 672.814,444	1.288
14	567.873,39 672.793,47	15	567.875,3 672.776,8	16.779
16	567.876,954 672.764,821	17	567.886,421 672.767,808	9.927
18	567.886,658 672.782,038	19	567.886,796 672.794,84	12.803
20	567.887,519 672.814,06	21	567.887,964 672.821,154	7.108
22	567.888,744 672.837,818	23	567.888,882 672.841,275	3.46
24	567.888,997 672.843,581	25	567.889,297 672.850,401	6.827
26	567.889,797 672.861,861	27	567.889,8 672.862,115	0.254
28	567.890,142 672.871,791	1	567.890,43 672.879,942	8.156

** Lungimile segmentelor sunt determinate în planul de proiecție Stereo 70 și sunt rotunjite la 1 milimetru.

*** Distanța dintre puncte este formată din segmente cumulate ce sunt mai mici decât valoarea 1 milimetru.

**DATE DESPRE IMOBILUL NR. 641**

Oficiul de Cadastru și Publicitate Imobiliară SUCEAVA
Biroul de Cadastru și Publicitate Imobiliară Gura Humorului

A. Partea I. Descrierea imobilului

TEREN Intravilan

Adresa: Loc. Gura Humorului, Str Moldovei, Jud. Suceava

Nr. Crt	Nr cadastral Nr. topografic	Suprafața* (mp)	Observații / Referințe
A1	39119	1.610	Sector cadastral:36 Teren imprejmuit;

Construcții

Crt	Nr cadastral Nr. topografic	Adresa	Observații / Referințe
A1.1		Loc. Gura Humorului, Str Moldovei, Jud. Suceava	Nr. niveluri:1; S. construita la sol:20 mp; Anexă.

B. Partea II. Proprietari și acte

Inscrieri privitoare la dreptul de proprietate și alte drepturi reale		Referințe
12022 / 18/09/2014		
Hotarare Judecătoreasca nr. 910, din 17/06/1998 emis de JUDECATORIA GURA HUMORULUI (IN DOSARUL NR. 1035/1998 (ACTIUNE IN CONSTATARE));		
B2	Intabulare, drept de PROPRIETATE in indiviziune, cu titlu de mostenire de la Ivanovici Ana a lui Mihai, dobandit prin Hotarare Judecătoreasca, cota actuala 1456/1610 1) IVANOVICI GHEORGHE , in indiviziune cu 2) TOMA PARASCHIVA , Lipsă CNP proprietar.	A1
/		
Act Normativ nr. Legea 7, din 13/03/1996 emis de PARLAMENTUL ROMANIEI;		
B3	Intabulare, drept de PROPRIETATE, dobandit prin Lege, cota actuala 154/1610 1) NEIDENTIFICAT NEIDENTIFICAT	A1
Act Administrativ nr. 8942, din 12/09/2023 emis de PRIMARIA GURA HUMORULUI;		
B4	Se notează posesia factică. 1) IVANOVICI GHEORGHE	A1
Act Administrativ nr. 11601, din 14/11/2023 emis de PRIMĂRIA GURA HUMORULUI;		
B5	Intabulare, drept de PROPRIETATE, dobandit prin Lege, cota actuala 1/1 1) IVANOVICI GHEORGHE , in indiviziune cu 2) TOMA PARASCHIVA , Lipsă CNP proprietar.	A1.1

C. Partea III. SARCINI .

Inscrieri privind dezmembramintele dreptului de proprietate, drepturi reale de garanție și sarcini	Referințe
NU SUNT	

Teren

Nr cadastral	Suprafața (mp)*	Observații / Referințe
39119	1.610	

* Suprafața este determinată în planul de proiecție Stereo 70.



Date referitoare la teren

Crt	Categorie folosință	Intra vilan	Suprafața (mp)	Tarla	Parcelă	Nr. topo	Observații / Referințe
1	curți constructii	DA	58	-	-	-	
2	arabil	DA	1.552	-	-	-	

Date referitoare la construcții

Crt	Număr	Destinație construcție	Supraf. (mp)	Situație juridică	Observații / Referințe
A1.1		construcții anexa	20	Cu acte	Nr. niveluri:1; S. construita la sol:20 mp; Anexă.

Lungime Segmente

1) Valorile lungimilor segmentelor sunt obținute din proiecție în plan.

Punct început	X / Y	Punct sfârșit	X / Y	Lungime segment (** (m)
1	567.890,449 672.880,073	2	567.890,43 672.879,942	0.132
3	567.890,142 672.871,791	4	567.889,8 672.862,115	9.682
5	567.889,797 672.861,861	6	567.889,297 672.850,401	11.471

Punct început	X / Y	Punct sfârșit	X / Y	Lungime segment (** (m)
2	567.890,43 672.879,942	3	567.890,142 672.871,791	8.156
4	567.889,8 672.862,115	5	567.889,797 672.861,861	0.254
6	567.889,297 672.850,401	7	567.888,997 672.843,581	6.827

Punct început	X / Y	Punct sfârșit	X / Y	Lungime segment (** (m)
7	567.888,997 672.843,581	8	567.888,882 672.841,275	2.309
9	567.888,744 672.837,818	10	567.887,964 672.821,154	16.682
11	567.887,519 672.814,06	12	567.886,796 672.794,84	19.234
13	567.886,658 672.782,038	14	567.886,421 672.767,808	14.232
15	567.899,621 672.769,068	16	567.900,544 672.785,001	15.96
17	567.901,519 672.800,444	18	567.902,018 672.819,82	19.382
19	567.903,346 672.846,822	20	567.904,261 672.870,869	24.064
21	567.904,306 672.871,868	22	567.904,809 672.883,049	11.192
23	567.890,692 672.882,003	1	567.890,449 672.880,073	1.945

Punct început	X / Y	Punct sfârșit	X / Y	Lungime segment (** (m)
8	567.888,882 672.841,275	9	567.888,744 672.837,818	3.46
10	567.887,964 672.821,154	11	567.887,519 672.814,06	7.108
12	567.886,796 672.794,84	13	567.886,658 672.782,038	12.803
14	567.886,421 672.767,808	15	567.899,621 672.769,068	13.26
16	567.900,544 672.785,001	17	567.901,519 672.800,444	15.474
18	567.902,018 672.819,82	19	567.903,346 672.846,822	27.035
20	567.904,261 672.870,869	21	567.904,306 672.871,868	1.0
22	567.904,809 672.883,049	23	567.890,692 672.882,003	14.156

** Lungimile segmentelor sunt determinate în planul de proiecție Stereo 70 și sunt rotunjite la 1 milimetru.

*** Distanța dintre puncte este formată din segmente cumulate ce sunt mai mici decât valoarea 1 milimetru.

**DATE DESPRE IMOBILUL NR. 643**

Oficiul de Cadastru și Publicitate Imobiliară SUCEAVA
Biroul de Cadastru și Publicitate Imobiliară Gura Humorului

A. Partea I. Descrierea imobilului

TEREN Intravilan

Nr. CF vechi:2482
Nr. topografic:584/3

Adresa: Loc. Gura Humorului, Jud. Suceava

Nr. Crt	Nr cadastral Nr. topografic	Suprafața* (mp)	Observații / Referințe
A1	44448	Din acte: 2.437 Masurata: 2.414	Sector cadastral:36 Teren imprejmuit;

B. Partea II. Proprietari și acte

Inscrieri privitoare la dreptul de proprietate și alte drepturi reale	Referințe
59 / 21/03/1963	
Act Notarial nr. 79, din 20/03/1963 emis de NOTARIATUL DE STAT GURA HUMORULUI;	
B1	A1
Intabulare, drept de PROPRIETATE, dobandit prin Conventie, cota actuala 1/1	
1) CIOBANU PETREA, Lipsă CNP proprietar.	
2) CIOBANU CATRINA, Lipsă CNP proprietar; bun comun	

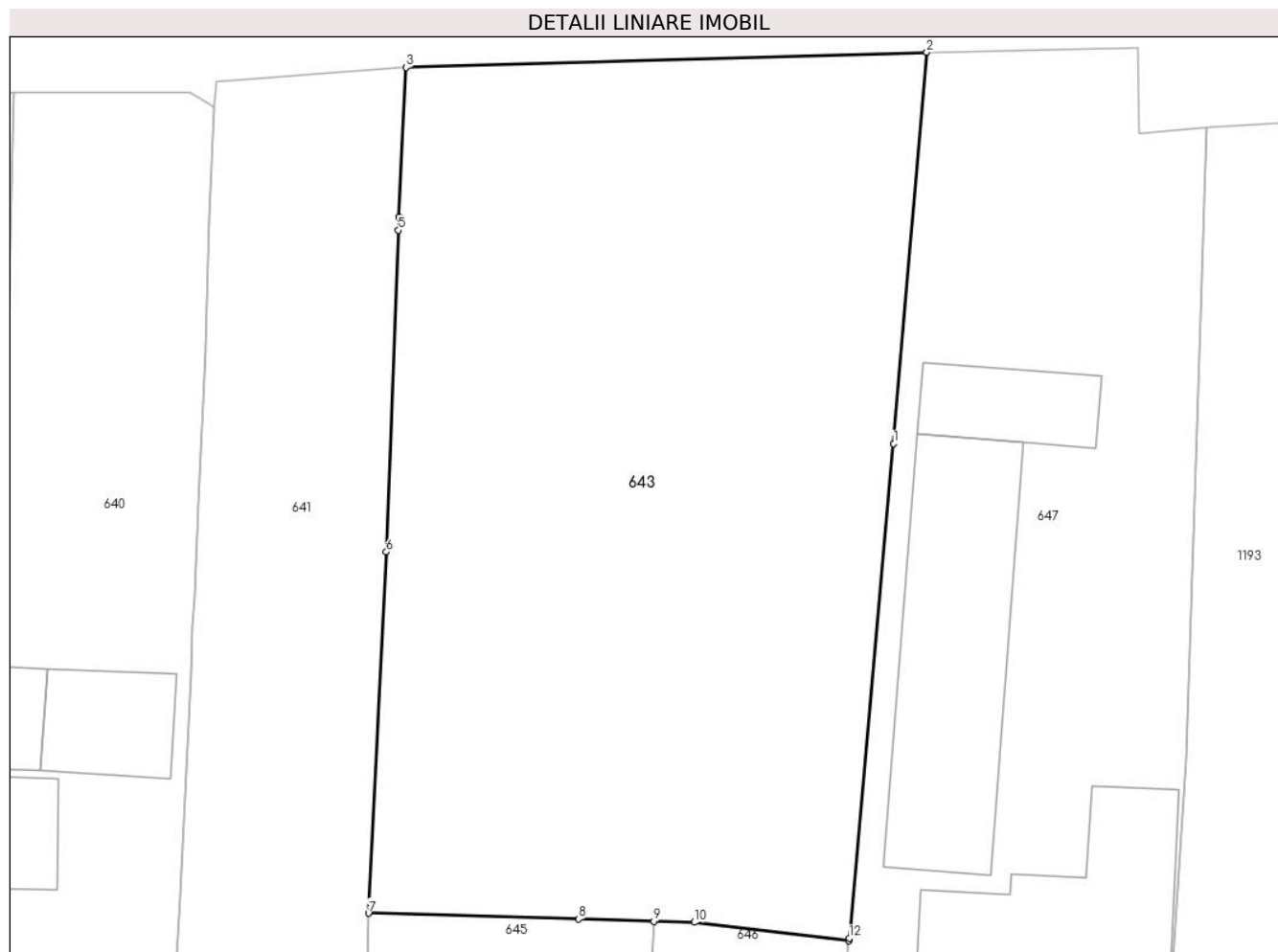
C. Partea III. SARCINI .

Inscrieri privind dezmembramintele dreptului de proprietate, drepturi reale de garanție și sarcini	Referințe
NU SUNT	

Teren

Nr cadastral	Suprafața (mp)*	Observații / Referințe
44448	Din acte: 2.437 Masurata: 2.414	

* Suprafața este determinată în planul de proiecție Stereo 70.



Date referitoare la teren

Crt	Categorie folosință	Intra vilan	Suprafața (mp)	Tarla	Parcelă	Nr. topo	Observații / Referințe
1	arabil	DA	2.414	-	-	584/3	

Lungime Segmente

1) Valorile lungimilor segmentelor sunt obținute din proiecție în plan.

Punct început	X / Y	Punct sfârșit	X / Y	Lungime segment (** (m)
1	567.941,26 672.854,919	2	567.943,733 672.884,179	29.364
2	567.943,733 672.884,179	3	567.904,809 672.883,049	38.94
3	567.904,809 672.883,049	4	567.904,306 672.871,868	11.192
4	567.904,306 672.871,868	5	567.904,261 672.870,869	1.0
5	567.904,261 672.870,869	6	567.903,346 672.846,822	24.064

Punct început	X / Y	Punct sfârșit	X / Y	Lungime segment (** (m)
6	567.903,346 672.846,822	7	567.902,018 672.819,82	27.035
7	567.902,018 672.819,82	8	567.917,722 672.819,379	15.71
8	567.917,722 672.819,379	9	567.923,339 672.819,221	5.619
9	567.923,339 672.819,221	10	567.926,349 672.819,137	3.011
10	567.926,349 672.819,137	11	567.937,918 672.817,751	11.652
11	567.937,918 672.817,751	12	567.937,942 672.817,942	0.193
12	567.937,942 672.817,942	1	567.941,26 672.854,919	37.126

** Lungimile segmentelor sunt determinate în planul de proiecție Stereo 70 și sunt rotunjite la 1 milimetru.

*** Distanța dintre puncte este formată din segmente cumulate ce sunt mai mici decât valoarea 1 milimetru.

**DATE DESPRE IMOBILUL NR. 645**

Oficiul de Cadastru și Publicitate Imobiliară SUCEAVA
Biroul de Cadastru și Publicitate Imobiliară Gura Humorului

A. Partea I. Descrierea imobilului

Nr. CF vechi:7567 gura humorului
Nr. topografic:595/34

TEREN Intravilan

Adresa: Loc. Gura Humorului, Jud. Suceava

Nr. Crt	Nr cadastral Nr. topografic	Suprafața* (mp)	Observații / Referințe
A1	38464	1.072	Sector cadastral:36 Teren neimprejmuț;

B. Partea II. Proprietari și acte

Inscrieri privitoare la dreptul de proprietate și alte drepturi reale		Referințe
6102 / 16/05/2014		
Act Notarial nr. 722, contract de vanzare - cumparare, din 16/05/2014 emis de NP DUMITRU MIHAELA;		
B2	Intabulare, drept de PROPRIETATE, dobandit prin Conventie, cota actuala 785/1072 1) NASTIUC GHEORGHE, casatorit cu 2) NASTIUC LILIANA-ARTEMIZIA	A1
/		
Act Normativ nr. Legea 7, din 13/03/1996 emis de PARLAMENTUL ROMANIEI;		
B3	Intabulare, drept de PROPRIETATE, dobandit prin Lege, cota actuala 287/1072 1) NEIDENTIFICAT NEIDENTIFICAT	A1
Act Administrativ nr. 8935, din 12/09/2023 emis de PRIMARIA GURA HUMORULUI;		
B4	Se notează posesia factică. 1) NASTIUC GHEORGHE 2) NASTIUC LILIANA-ARTEMIZIA	A1

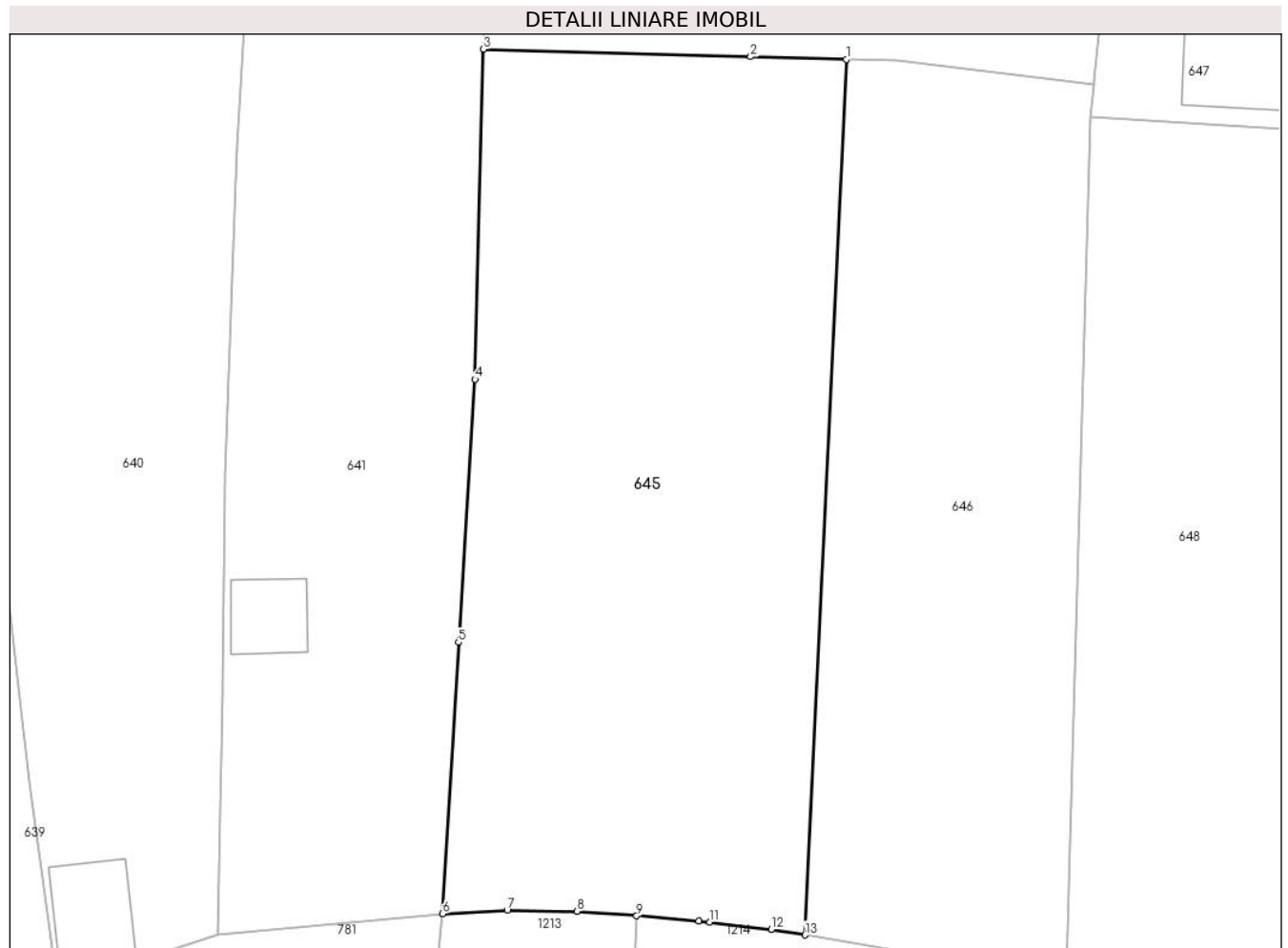
C. Partea III. SARCINI .

Inscrieri privind dezmembramintele dreptului de proprietate, drepturi reale de garanție și sarcini	Referințe
NU SUNT	

Teren

Nr cadastral	Suprafața (mp)*	Observații / Referințe
38464	1.072	

* Suprafața este determinată în planul de proiecție Stereo 70.



Date referitoare la teren

Crt	Categorie folosință	Intravilan	Suprafața (mp)	Tarla	Parcelă	Nr. topo	Observații / Referințe
1	arabil	DA	1.072	-	-	595/34	

Lungime Segmente

1) Valorile lungimilor segmentelor sunt obținute din proiecție în plan.

Punct început	X / Y	Punct sfârșit	X / Y	Lungime segment (** (m)
1	567.923,339 672.819,221	2	567.917,722 672.819,379	5.619
2	567.917,722 672.819,379	3	567.902,018 672.819,82	15.71
3	567.902,018 672.819,82	4	567.901,519 672.800,444	19.382
4	567.901,519 672.800,444	5	567.900,544 672.785,001	15.474
5	567.900,544 672.785,001	6	567.899,621 672.769,068	15.96

Punct început	X / Y	Punct sfârșit	X / Y	Lungime segment (** (m)
6	567.899,621 672.769,068	7	567.903,404 672.769,253	3.788
7	567.903,404 672.769,253	8	567.907,5 672.769,206	4.096
8	567.907,5 672.769,206	9	567.911,018 672.768,932	3.529
9	567.911,018 672.768,932	10	567.914,682 672.768,646	3.675
10	567.914,682 672.768,646	11	567.915,322 672.768,571	0.644
11	567.915,322 672.768,571	12	567.918,939 672.768,148	3.642
12	567.918,939 672.768,148	13	567.920,911 672.767,813	2.0
13	567.920,911 672.767,813	1	567.923,339 672.819,221	51.465

** Lungimile segmentelor sunt determinate în planul de proiecție Stereo 70 și sunt rotunjite la 1 milimetru.

*** Distanța dintre puncte este formată din segmente cumulate ce sunt mai mici decât valoarea 1 milimetru.

**DATE DESPRE IMOBILUL NR. 646**

Oficiul de Cadastru și Publicitate Imobiliară SUCEAVA
Biroul de Cadastru și Publicitate Imobiliară Gura Humorului

A. Partea I. Descrierea imobilului

TEREN Intravilan

Adresa: Loc. Gura Humorului, Jud. Suceava

Nr. Crt	Nr cadastral Nr. topografic	Suprafața* (mp)	Observații / Referințe
A1		780	Sector cadastral:36 Teren neimprejmuit; Imobilul s-a format din o parte a PF 596/5 a comunei cadastrale Gura Humorului.

B. Partea II. Proprietari și acte

Inscrieri privitoare la dreptul de proprietate și alte drepturi reale		Referințe
/		
Act Normativ nr. 7, din 13/03/1996 emis de PARLAMENTUL ROMANIEI (art. 13);		
B1	Inscrierea posesiei, drept de PROPRIETATE, dobândit prin Lege, cota actuala 1/1 1) NEIDENTIFICAT NEIDENTIFICAT	A1
B2	Se notează mențiunea de proprietar neidentificat.	A1

C. Partea III. SARCINI .

Inscrieri privind dezmembramintele dreptului de proprietate, drepturi reale de garanție și sarcini	Referințe
NU SUNT	

Teren

Nr cadastral	Suprafața (mp)*	Observații / Referințe
	780	Imobilul s-a format din o parte a PF 596/5 a comunei cadastrale Gura Humorului.

* Suprafața este determinată în planul de proiecție Stereo 70.



Date referitoare la teren

Crt	Categorie folosință	Intravilan	Suprafața (mp)	Tarla	Parcelă	Nr. topo	Observații / Referințe
1	faneata	DA	780	-	-	-	

Lungime Segmente

1) Valorile lungimilor segmentelor sunt obținute din proiecție în plan.

Punct început	X / Y	Punct sfârșit	X / Y	Lungime segment (** (m)
1	567.926,349 672.819,137	2	567.923,339 672.819,221	3.011
2	567.923,339 672.819,221	3	567.920,911 672.767,813	51.465
3	567.920,911 672.767,813	4	567.936,289 672.765,218	15.595
4	567.936,289 672.765,218	5	567.937,702 672.815,822	50.624
5	567.937,702 672.815,822	6	567.937,918 672.817,751	1.941

Punct început	X / Y	Punct sfârșit	X / Y	Lungime segment (** (m)
6	567.937,918 672.817,751	1	567.926,349 672.819,137	11.652

** Lungimile segmentelor sunt determinate în planul de proiecție Stereo 70 și sunt rotunjite la 1 milimetru.

*** Distanța dintre puncte este formată din segmente cumulate ce sunt mai mici decât valoarea 1 milimetru.

**DATE DESPRE IMOBILUL NR. 647**

Oficiul de Cadastru și Publicitate Imobiliară SUCEAVA
Biroul de Cadastru și Publicitate Imobiliară Gura Humorului

A. Partea I. Descrierea imobilului

TEREN Intravilan

Adresa: Loc. Gura Humorului, Str Marasesti, Nr. 1, Jud. Suceava

Nr. Crt	Nr cadastral Nr. topografic	Suprafața* (mp)	Observații / Referințe
A1	43775	Din acte: 1.647 Masurata: 1.553	Sector cadastral:36 Teren imprejmuit;

Construcții

Crt	Nr cadastral Nr. topografic	Adresa	Observații / Referințe
A1.1	43775-C1	Loc. Gura Humorului, Str Marasesti, Nr. 1, Jud. Suceava	Nr. niveluri:1; S. construita la sol:72 mp; S. construita desfasurata:72 mp; Clădire birouri. (Anul construirii: 1960)
A1.2	43775-C2	Loc. Gura Humorului, Str Marasesti, Nr. 1, Jud. Suceava	Nr. niveluri:1; S. construita la sol:258 mp; Clădire depozit piei (Anul construirii: 1960, parter)
A1.3	43775-C3	Loc. Gura Humorului, Str Marasesti, Nr. 1, Jud. Suceava	Nr. niveluri:1; S. construita la sol:158 mp; Clădire depozit lână (Anul construirii: 1960, parter)

B. Partea II. Proprietari și acte

Inscrieri privitoare la dreptul de proprietate și alte drepturi reale		Referințe
9079 / 09/08/2018		
Act Administrativ nr. seria MO 3 nr. 1197_cu anexa nr. 2, din 05/07/1994 emis de MINISTERUL INDUSTRIILOR (act administrativ nr 300 din 11.09.1998, emis de Fondul Proprietatii de Stat);		
B1	Intabulare, drept de PROPRIETATE, dobandit prin Lege, cota actuala 1/1 1) FIRMA COMPPIL SA SUCEAVA, CIF:11352894	A1
Act Administrativ nr. 4668, din 18/04/2018 emis de PRIMARIA ORASULUI GURA HUMORULUI;		
B2	Intabulare, drept de PROPRIETATE, dobandit prin Construire, cota actuala 1/1 1) FIRMA COMPPIL SA SUCEAVA, CIF:11352894	A1.1, A1.2, A1.3

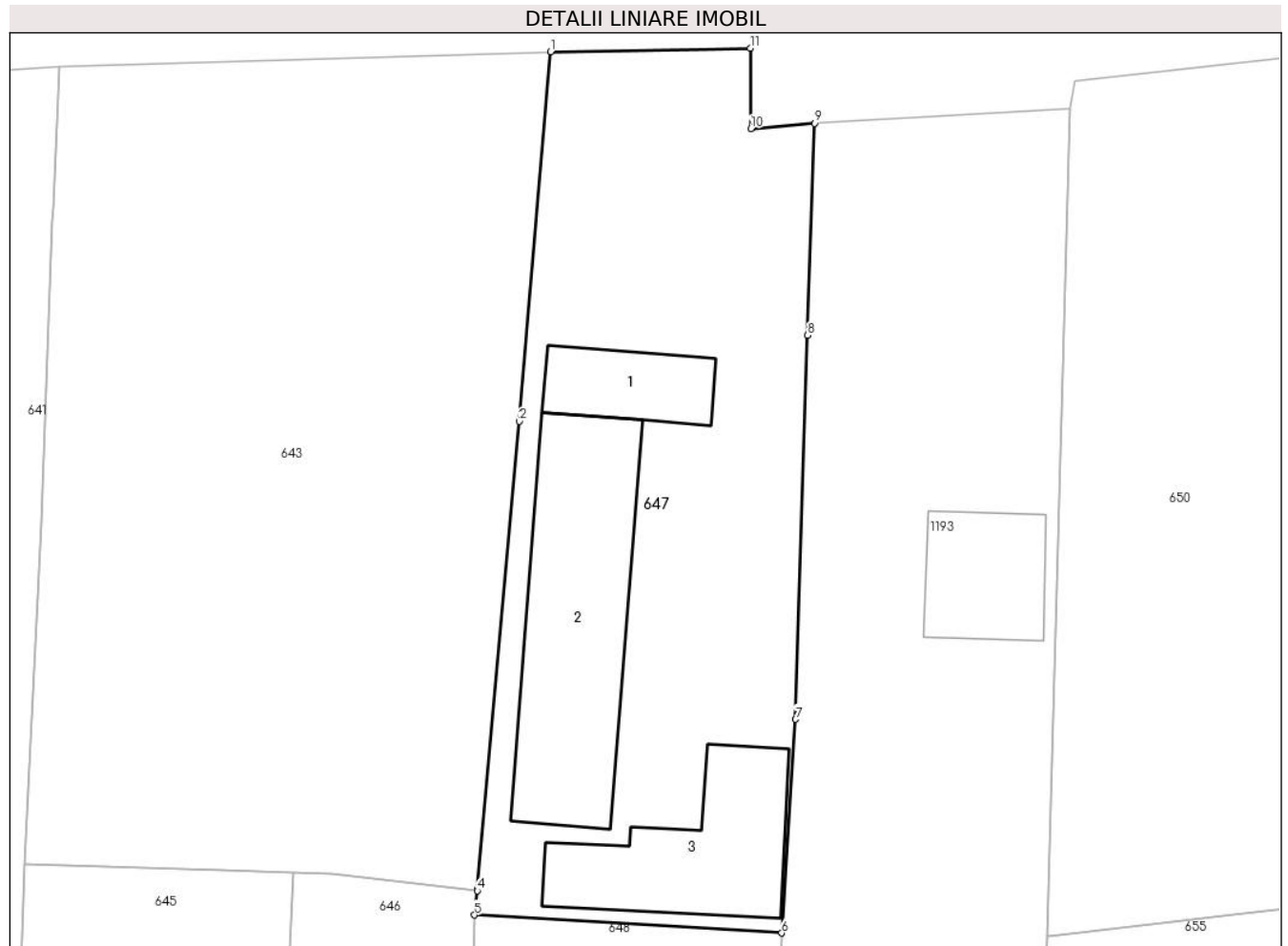
C. Partea III. SARCINI .

Inscrieri privind dezmembramintele dreptului de proprietate, drepturi reale de garanție și sarcini	Referințe
NU SUNT	

Teren

Nr cadastral	Suprafața (mp)*	Observații / Referințe
43775	Din acte: 1.647 Masurata: 1.553	

* Suprafața este determinată în planul de proiecție Stereo 70.



Date referitoare la teren

Crt	Categorie folosință	Intravilan	Suprafața (mp)	Tarla	Parcelă	Nr. topo	Observații / Referințe
1	curți constructii	DA	1.181	-	-	-	
2	arabil	DA	372	-	-	-	

Date referitoare la construcții

Crt	Număr	Destinație construcție	Supraf. (mp)	Situație juridică	Observații / Referințe
A1.1	43775-C1	construcții industriale și edilitare	72	Cu acte	Nr. niveluri:1; S. construita la sol:72 mp; S. construita desfasurata:72 mp; Clădire birouri. (Anul construirii: 1960)
A1.2	43775-C2	construcții industriale și edilitare	258	Cu acte	Nr. niveluri:1; S. construita la sol:258 mp; Clădire depozit piei (Anul construirii: 1960, parter)
A1.3	43775-C3	construcții industriale și edilitare	Din acte: 160 Masurata: 158	Cu acte	Nr. niveluri:1; S. construita la sol:158 mp; Clădire depozit lână (Anul construirii: 1960, parter)

Lungime Segmente

1) Valorile lungimilor segmentelor sunt obținute din proiecție în plan.

Punct început	X / Y	Punct sfârșit	X / Y	Lungime segment (** (m)
1	567.943,733 672.884,179	2	567.941,26 672.854,919	29.364
2	567.941,26 672.854,919	3	567.937,942 672.817,942	37.126
3	567.937,942 672.817,942	4	567.937,918 672.817,751	0.193
4	567.937,918 672.817,751	5	567.937,702 672.815,822	1.941
5	567.937,702 672.815,822	6	567.962,025 672.814,4	24.365
6	567.962,025 672.814,4	7	567.963,133 672.831,322	16.958
7	567.963,133 672.831,322	8	567.964,076 672.861,723	30.416
8	567.964,076 672.861,723	9	567.964,621 672.878,515	16.801
9	567.964,621 672.878,515	10	567.959,581 672.878,098	5.057
10	567.959,581 672.878,098	11	567.959,542 672.884,466	6.368
11	567.959,542 672.884,466	1	567.943,733 672.884,179	15.812

** Lungimile segmentelor sunt determinate în planul de proiecție Stereo 70 și sunt rotunjite la 1 milimetru.

*** Distanța dintre puncte este formată din segmente cumulate ce sunt mai mici decât valoarea 1 milimetru.

**DATE DESPRE IMOBILUL NR. 648**

Oficiul de Cadastru și Publicitate Imobiliară SUCEAVA
Biroul de Cadastru și Publicitate Imobiliară Gura Humorului

A. Partea I. Descrierea imobilului

TEREN Intravilan

Adresa: Loc. Gura Humorului, Jud. Suceava

Nr. Crt	Nr cadastral Nr. topografic	Suprafața* (mp)	Observații / Referințe
A1	43356	1.361	Sector cadastral:36 Teren neimprejmuit; Imobilul s-a format din o parte a PF 597/3 a comunei cadastrale Gura Humorului.

B. Partea II. Proprietari și acte

Inscrieri privitoare la dreptul de proprietate și alte drepturi reale		Referințe
/		
Act Normativ nr. Legea 7, din 13/03/1996 emis de PARLAMENTUL ROMANIEI;		
B1	Inscrierea provizorie, drept de PROPRIETATE, dobandit prin Lege, cota actuala 1/1 1) NEIDENTIFICAT NEIDENTIFICAT	A1
B2	Proprietar neidentificat.	A1

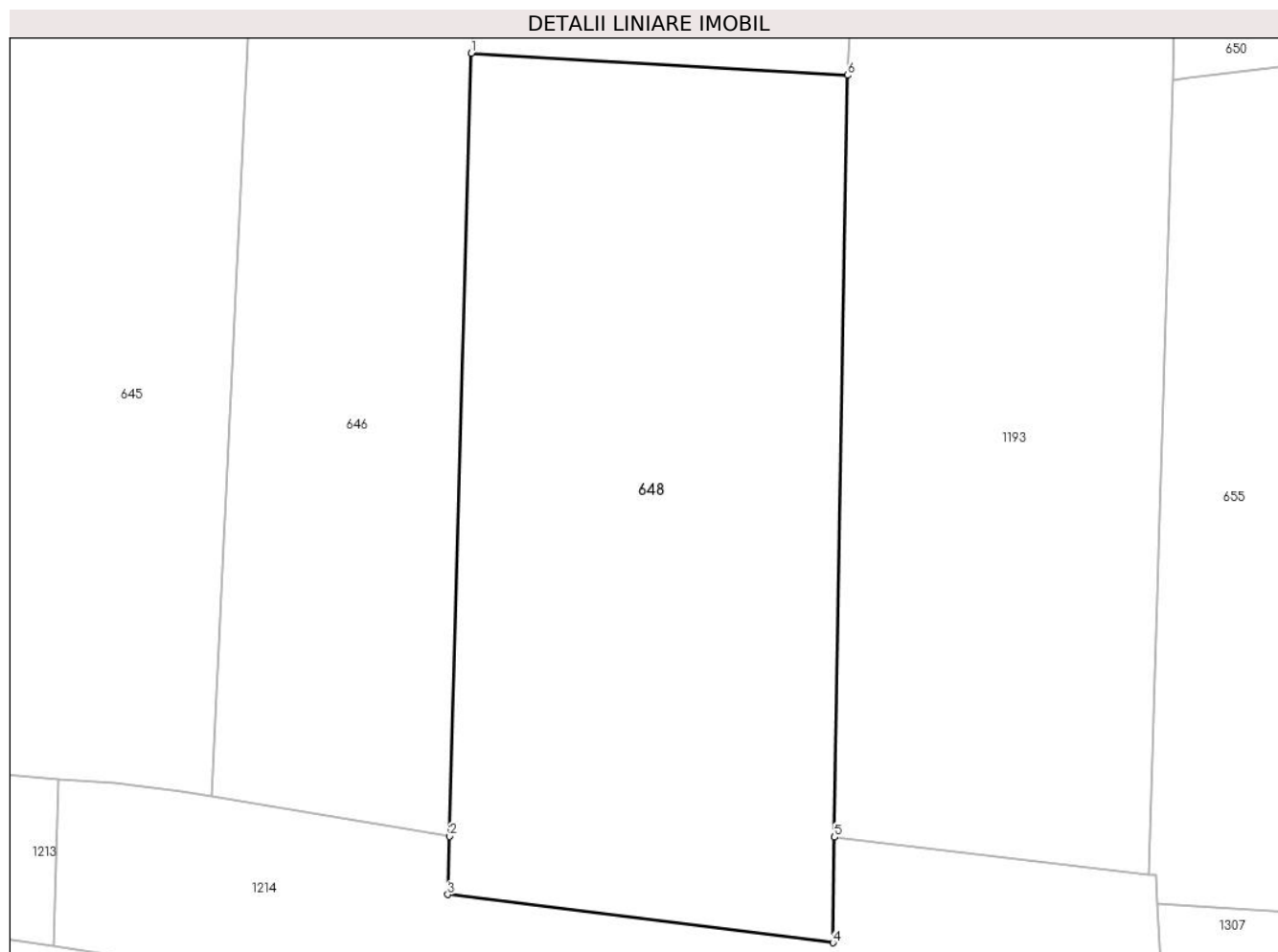
C. Partea III. SARCINI .

Inscrieri privind dezmembramintele dreptului de proprietate, drepturi reale de garanție și sarcini	Referințe
NU SUNT	

Teren

Nr cadastral	Suprafața (mp)*	Observații / Referințe
43356	1.361	Imobilul s-a format din o parte a PF 597/3 a comunei cadastrale Gura Humorului.

* Suprafața este determinată în planul de proiecție Stereo 70.



Date referitoare la teren

Crt	Categorie folosință	Intravilan	Suprafața (mp)	Tarla	Parcelă	Nr. topo	Observații / Referințe
1	faneata	DA	1.361	-	-	-	

Lungime Segmente

1) Valorile lungimilor segmentelor sunt obținute din proiecție în plan.

Punct început	X / Y	Punct sfârșit	X / Y	Lungime segment (** (m)
1	567.937,702 672.815,822	2	567.936,289 672.765,218	50.624
2	567.936,289 672.765,218	3	567.936,184 672.761,466	3.753
3	567.936,184 672.761,466	4	567.961,081 672.758,345	25.092
4	567.961,081 672.758,345	5	567.961,185 672.765,166	6.822
5	567.961,185 672.765,166	6	567.962,025 672.814,4	49.241

Punct început	X / Y	Punct sfârșit	X / Y	Lungime segment (** (m)
6	567.962,025 672.814,4	1	567.937,702 672.815,822	24.365

** Lungimile segmentelor sunt determinate în planul de proiecție Stereo 70 și sunt rotunjite la 1 milimetru.

*** Distanța dintre puncte este formată din segmente cumulate ce sunt mai mici decât valoarea 1 milimetru.

**DATE DESPRE IMOBILUL NR. 650**

Oficiul de Cadastru și Publicitate Imobiliară SUCEAVA
Biroul de Cadastru și Publicitate Imobiliară Gura Humorului

A. Partea I. Descrierea imobilului

TEREN Intravilan

Adresa: Loc. Gura Humorului, Jud. Suceava

Nr. Crt	Nr cadastral Nr. topografic	Suprafața* (mp)	Observații / Referințe
A1		1.339	Sector cadastral:36 Teren imprejmuit; Imobilul s-a format din o parte a PF 598/2 a comunei cadastrale Gura Humorului.

B. Partea II. Proprietari și acte

Inscrieri privitoare la dreptul de proprietate și alte drepturi reale		Referințe
/		
Act Normativ nr. 7, din 13/03/1996 emis de PARLAMENTUL ROMANIEI (art. 13);		
B1	Inscrierea posesiei, drept de PROPRIETATE, dobândit prin Lege, cota actuala 1/1 1) NEIDENTIFICAT NEIDENTIFICAT	A1
B2	Se notează mențiunea de proprietar neidentificat.	A1

C. Partea III. SARCINI .

Inscrieri privind dezmembramintele dreptului de proprietate, drepturi reale de garanție și sarcini	Referințe
NU SUNT	

Teren

Nr cadastral	Suprafața (mp)*	Observații / Referințe
	1.339	Imobilul s-a format din o parte a PF 598/2 a comunei cadastrale Gura Humorului.

* Suprafața este determinată în planul de proiecție Stereo 70.



Date referitoare la teren

Crt	Categorie folosință	Intravilan	Suprafața (mp)	Tarla	Parcelă	Nr. topo	Observații / Referințe
1	faneata	DA	1.339	-	-	-	

Lungime Segmente

1) Valorile lungimilor segmentelor sunt obținute din proiecție în plan.

Punct început	X / Y	Punct sfârșit	X / Y	Lungime segment (** (m)
1	567.985,265 672.881,838	2	567.984,903 672.879,714	2.155
2	567.984,903 672.879,714	3	567.983,06 672.814,1	65.64
3	567.983,06 672.814,1	4	567.984,046 672.814,218	0.993
4	567.984,046 672.814,218	5	567.998,642 672.815,966	14.7
5	567.998,642 672.815,966	6	568.002,898 672.816,462	4.285

Punct început	X / Y	Punct sfârșit	X / Y	Lungime segment (** (m)
6	568.002,898 672.816,462	7	568.002,992 672.819,725	3.264
7	568.002,992 672.819,725	8	568.003,009 672.820,315	0.59
8	568.003,009 672.820,315	9	568.003,238 672.828,242	7.93
9	568.003,238 672.828,242	10	568.003,65 672.847,683	19.445
10	568.003,65 672.847,683	11	568.004,375 672.865,525	17.857
11	568.004,375 672.865,525	12	568.005,03 672.884,077	18.564
12	568.005,03 672.884,077	1	567.985,265 672.881,838	19.891

** Lungimile segmentelor sunt determinate în planul de proiecție Stereo 70 și sunt rotunjite la 1 milimetru.

*** Distanța dintre puncte este formată din segmente cumulate ce sunt mai mici decât valoarea 1 milimetru.

**DATE DESPRE IMOBILUL NR. 652**

Oficiul de Cadastru și Publicitate Imobiliară SUCEAVA
Biroul de Cadastru și Publicitate Imobiliară Gura Humorului

A. Partea I. Descrierea imobilului

Nr. CF vechi:5427 gura humorului
Nr. topografic:598/21

TEREN Intravilan

Adresa: Loc. Gura Humorului, Jud. Suceava

Nr. Crt	Nr cadastral Nr. topografic	Suprafața* (mp)	Observații / Referințe
A1	38483	1.200	Sector cadastral:36 Teren imprejmuit;

B. Partea II. Proprietari și acte

Inscrieri privitoare la dreptul de proprietate și alte drepturi reale		Referințe
6817 / 22/04/2019		
Act Notarial nr. 19, din 03/02/2006 emis de B.N.P. PETRU ATANASOAEI;		
B2	Intabulare, drept de PROPRIETATE, dobandit prin Succesiune, cota actuala 1/1 1) GROSARIU MUGUREL-VASILE	A1

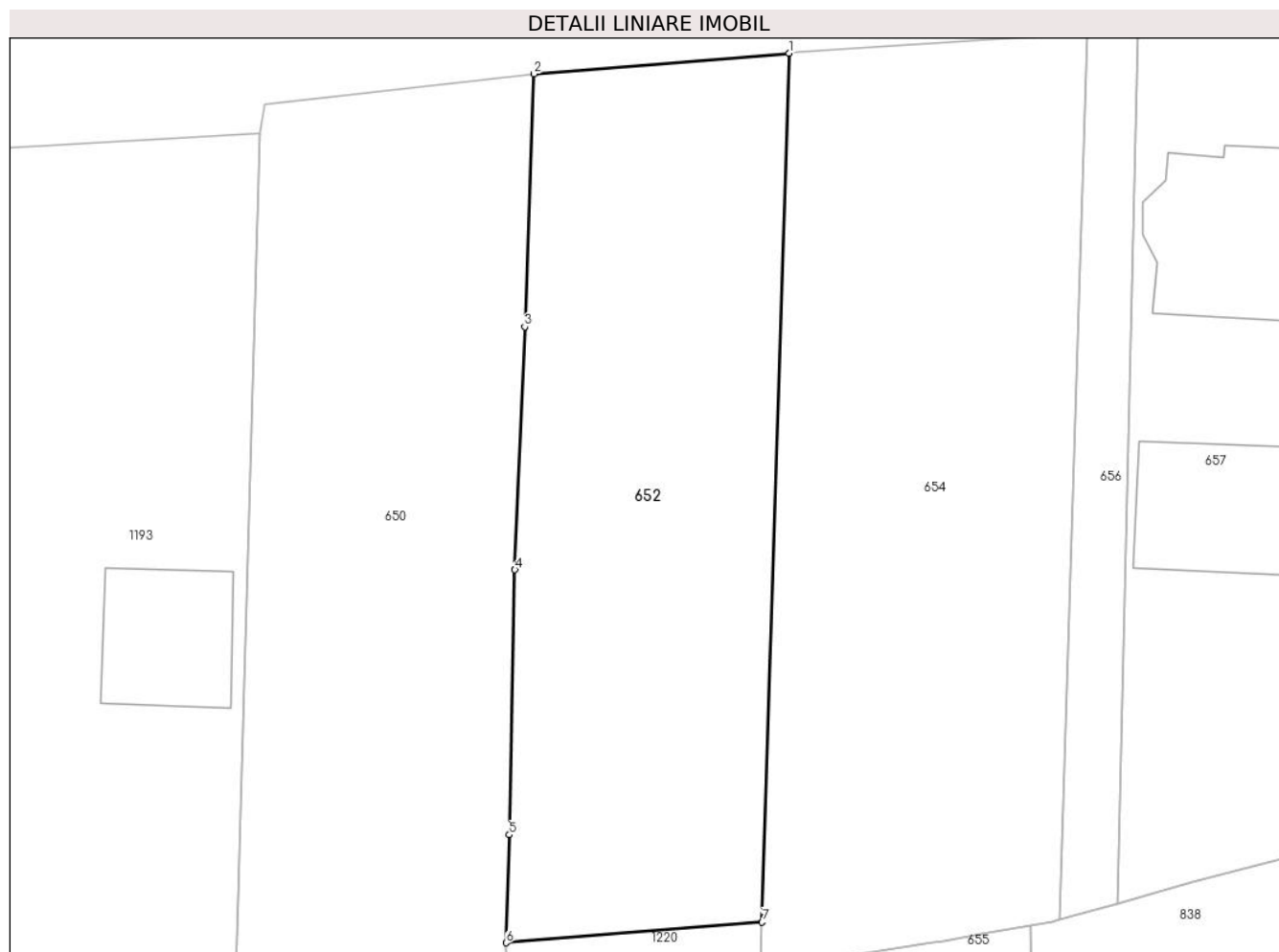
C. Partea III. SARCINI .

Inscrieri privind dezmembramintele dreptului de proprietate, drepturi reale de garanție și sarcini	Referințe
NU SUNT	

Teren

Nr cadastral	Suprafața (mp)*	Observații / Referințe
38483	1.200	

* Suprafața este determinată în planul de proiecție Stereo 70.



Date referitoare la teren

Crt	Categorie folosință	Intravilan	Suprafața (mp)	Tarla	Parcelă	Nr. topo	Observații / Referințe
1	arabil	DA	1.200	-	-	598/21	

Lungime Segmente

1) Valorile lungimilor segmentelor sunt obținute din proiecție în plan.

Punct început	X / Y	Punct sfârșit	X / Y	Lungime segment (** (m)
1	568.023,791 672.885,59	2	568.005,03 672.884,077	18.822
2	568.005,03 672.884,077	3	568.004,375 672.865,525	18.564
3	568.004,375 672.865,525	4	568.003,65 672.847,683	17.857
4	568.003,65 672.847,683	5	568.003,238 672.828,242	19.445
5	568.003,238 672.828,242	6	568.003,009 672.820,315	7.93

Punct început	X / Y	Punct sfârșit	X / Y	Lungime segment (** (m)
6	568.003,009 672.820,315	7	568.021,804 672.821,83	18.856
7	568.021,804 672.821,83	1	568.023,791 672.885,59	63.791

** Lungimile segmentelor sunt determinate în planul de proiecție Stereo 70 și sunt rotunjite la 1 milimetru.

*** Distanța dintre puncte este formată din segmente cumulate ce sunt mai mici decât valoarea 1 milimetru.

**DATE DESPRE IMOBILUL NR. 654**

Oficiul de Cadastru și Publicitate Imobiliară SUCEAVA
Biroul de Cadastru și Publicitate Imobiliară Gura Humorului

A. Partea I. Descrierea imobilului

TEREN Intravilan

Adresa: Loc. Gura Humorului, Jud. Suceava

Nr. Crt	Nr cadastral Nr. topografic	Suprafața* (mp)	Observații / Referințe
A1	44739	1.445	Sector cadastral:36 Teren neimprejmuit;

B. Partea II. Proprietari și acte

Inscrieri privitoare la dreptul de proprietate și alte drepturi reale		Referințe
10452 / 08/07/2022		
Act Notarial nr. 1744 (contract de vanzare cumparare), din 07/07/2022 emis de DUMITRU MIHAELA;		
B3	Intabulare, drept de PROPRIETATE, dobandit prin Conventie, cota actuala 1403/1445 1) STRUGAR VASILE 2) STRUGAR PARASCHIVA , bun comun în devălmășie	A1
/		
Act Normativ nr. Legea 7, din 13/03/1996 emis de PARLAMENTUL ROMANIEI;		
B4	Intabulare, drept de PROPRIETATE, dobandit prin Lege, cota actuala 42/1445 1) NEIDENTIFICAT NEIDENTIFICAT	A1
Act Administrativ nr. 8939, din 12/09/2023 emis de PRIMARIA GURA HUMORULUI;		
B5	Se notează posesia factică. 1) STRUGAR VASILE 2) STRUGAR PARASCHIVA	A1

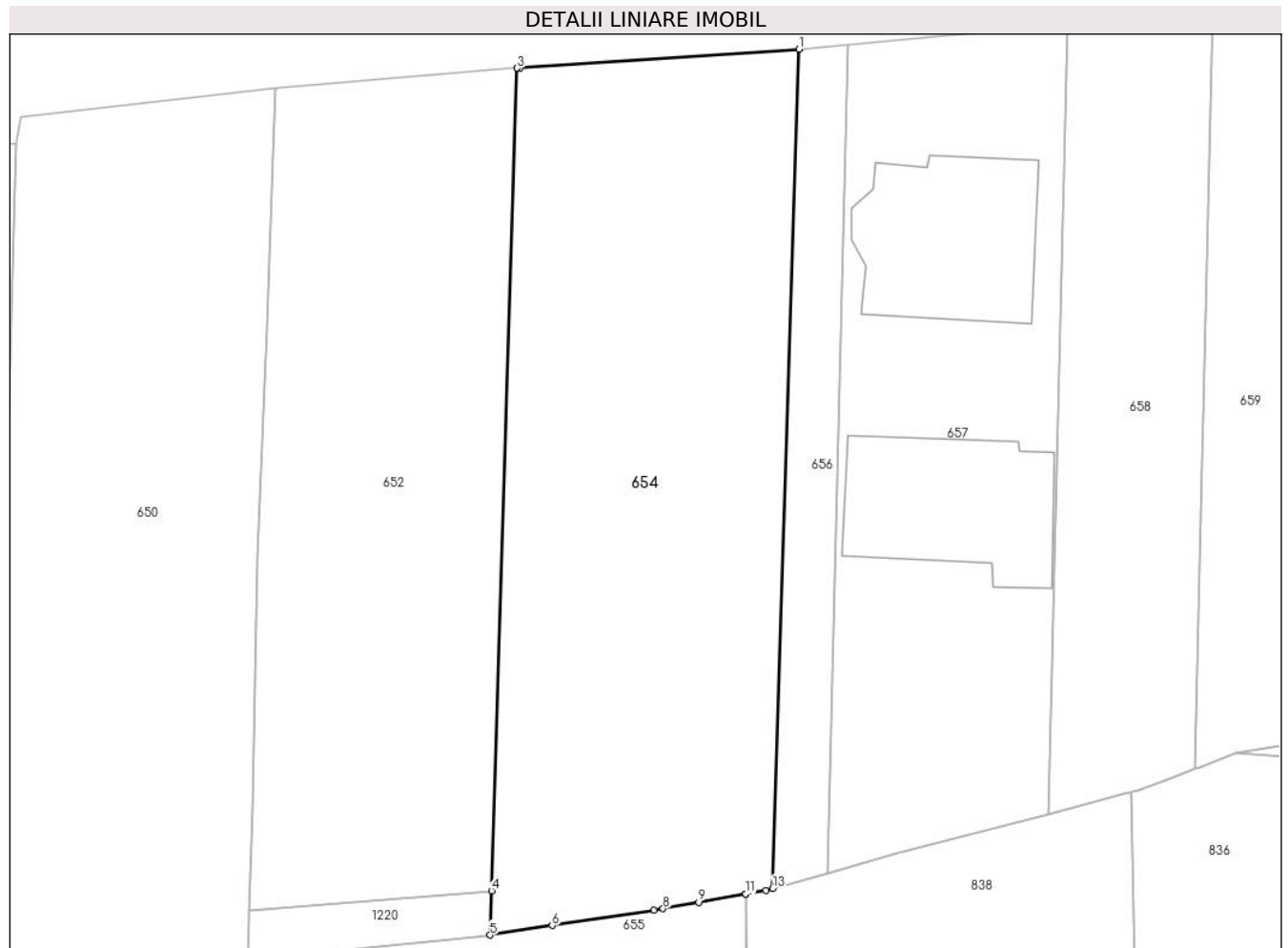
C. Partea III. SARCINI .

Inscrieri privind dezmembramintele dreptului de proprietate, drepturi reale de garanție și sarcini	Referințe
NU SUNT	

Teren

Nr cadastral	Suprafața (mp)*	Observații / Referințe
44739	1.445	

* Suprafața este determinată în planul de proiecție Stereo 70.



Date referitoare la teren

Crt	Categorie folosință	Intravilan	Suprafața (mp)	Tarla	Parcelă	Nr. topo	Observații / Referințe
1	arabil	DA	1.445	-	-	-	

Lungime Segmente

1) Valorile lungimilor segmentelor sunt obținute din proiecție în plan.

Punct început	X / Y	Punct sfârșit	X / Y	Lungime segment (** (m)
1	568.045,659 672.887,058	2	568.024,003 672.885,607	21.705
2	568.024,003 672.885,607	3	568.023,791 672.885,59	0.213
3	568.023,791 672.885,59	4	568.021,804 672.821,83	63.791
4	568.021,804 672.821,83	5	568.021,697 672.818,4	3.432
5	568.021,697 672.818,4	6	568.026,521 672.819,133	4.879

Punct început	X / Y	Punct sfârșit	X / Y	Lungime segment (** (m)
6	568.026,521 672.819,133	7	568.034,381 672.820,328	7.95
7	568.034,381 672.820,328	8	568.035,12 672.820,44	0.747
8	568.035,12 672.820,44	9	568.037,882 672.820,928	2.805
9	568.037,882 672.820,928	10	568.041,507 672.821,569	3.681
10	568.041,507 672.821,569	11	568.041,517 672.821,571	0.01
11	568.041,517 672.821,571	12	568.043,094 672.821,85	1.601
12	568.043,094 672.821,85	13	568.043,631 672.822,002	0.558
13	568.043,631 672.822,002	1	568.045,659 672.887,058	65.088

** Lungimile segmentelor sunt determinate în planul de proiecție Stereo 70 și sunt rotunjite la 1 milimetru.

*** Distanța dintre puncte este formată din segmente cumulate ce sunt mai mici decât valoarea 1 milimetru.

**DATE DESPRE IMOBILUL NR. 655**

Oficiul de Cadastru și Publicitate Imobiliară SUCEAVA
Biroul de Cadastru și Publicitate Imobiliară Gura Humorului

A. Partea I. Descrierea imobilului

Nr. CF vechi:6195 gura humorului
Nr. topografic:598/101

TEREN Intravilan

Adresa: Loc. Gura Humorului, Jud. Suceava

Nr. Crt	Nr cadastral Nr. topografic	Suprafața* (mp)	Observații / Referințe
A1	38719	3.470	Sector cadastral:36 Teren neimprejmuit;

B. Partea II. Proprietari și acte

Inscrieri privitoare la dreptul de proprietate și alte drepturi reale		Referințe
1481 / 13/02/2017		
Act Administrativ nr. 13275, din 18/12/2015 emis de ORC DE PE LANGA TRIBUNALUL SUCEAVA (act administrativ nr 34530 din 22.12.2016, emis de Oficiul Registrului Comertului de pe langa Tribunalul Suceava);		
B3	Intabulare, drept de PROPRIETATE, dobandit prin Lege, cota actuala 1/1 1) PAȘCOVICI MIHAI	A1

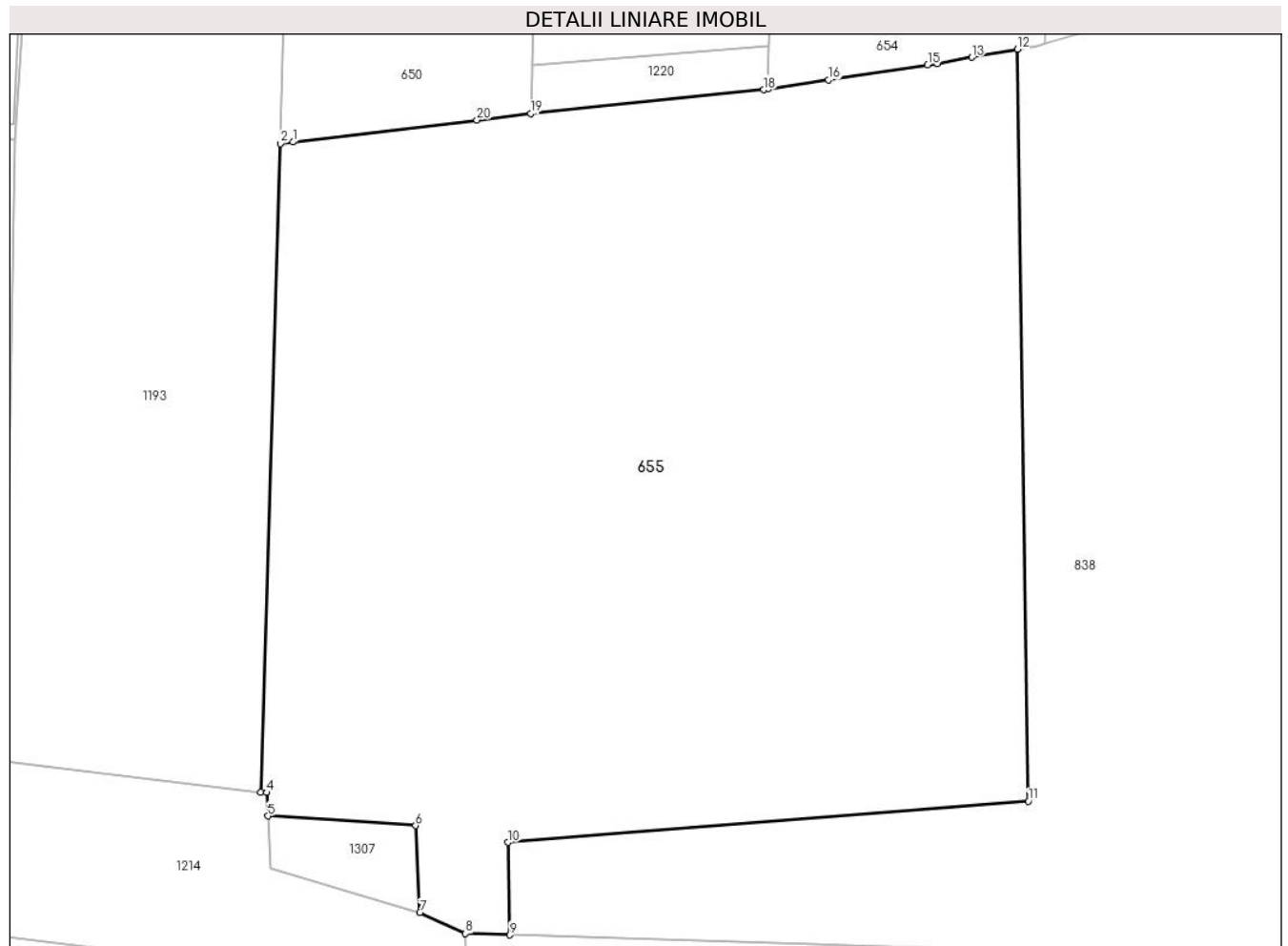
C. Partea III. SARCINI .

Inscrieri privind dezmembramintele dreptului de proprietate, drepturi reale de garanție și sarcini	Referințe
NU SUNT	

Teren

Nr cadastral	Suprafața (mp)*	Observații / Referințe
38719	3.470	

* Suprafața este determinată în planul de proiecție Stereo 70.



Date referitoare la teren

Crt	Categorie folosință	Intra vilan	Suprafața (mp)	Tarla	Parcelă	Nr. topo	Observații / Referințe
1	faneata	DA	3.470	-	-	598/101	

Lungime Segmente

1) Valorile lungimilor segmentelor sunt obținute din proiecție în plan.

Punct început	X / Y	Punct sfârșit	X / Y	Lungime segment (** (m)
1	567.984,046 672.814,218	2	567.983,06 672.814,1	0.993
2	567.983,06 672.814,1	3	567.981,492 672.762,724	51.4
3	567.981,492 672.762,724	4	567.981,973 672.762,706	0.481
4	567.981,973 672.762,706	5	567.982,068 672.760,859	1.849
5	567.982,068 672.760,859	6	567.993,781 672.760,091	11.738

Punct început	X / Y	Punct sfârșit	X / Y	Lungime segment (** (m)
6	567.993,781 672.760,091	7	567.994,111 672.753,213	6.886
7	567.994,111 672.753,213	8	567.997,74 672.751,551	3.991
8	567.997,74 672.751,551	9	568.001,267 672.751,438	3.529
9	568.001,267 672.751,438	10	568.001,116 672.758,758	7.322
10	568.001,116 672.758,758	11	568.042,36 672.762,026	41.373
11	568.042,36 672.762,026	12	568.041,507 672.821,569	59.549
12	568.041,507 672.821,569	13	568.037,882 672.820,928	3.681
13	568.037,882 672.820,928	14	568.035,12 672.820,44	2.805
14	568.035,12 672.820,44	15	568.034,381 672.820,328	0.747
15	568.034,381 672.820,328	16	568.026,521 672.819,133	7.95
16	568.026,521 672.819,133	17	568.021,697 672.818,4	4.879
17	568.021,697 672.818,4	18	568.021,383 672.818,352	0.318
18	568.021,383 672.818,352	19	568.002,898 672.816,462	18.581
19	568.002,898 672.816,462	20	567.998,642 672.815,966	4.285
20	567.998,642 672.815,966	1	567.984,046 672.814,218	14.7

** Lungimile segmentelor sunt determinate în planul de proiecție Stereo 70 și sunt rotunjite la 1 milimetru.

*** Distanța dintre puncte este formată din segmente cumulate ce sunt mai mici decât valoarea 1 milimetru.

**DATE DESPRE IMOBILUL NR. 656**

Oficiul de Cadastru și Publicitate Imobiliară SUCEAVA
Biroul de Cadastru și Publicitate Imobiliară Gura Humorului

A. Partea I. Descrierea imobilului

TEREN Intravilan

Adresa: Loc. Gura Humorului, Jud. Suceava

Nr. Crt	Nr cadastral Nr. topografic	Suprafața* (mp)	Observații / Referințe
A1	44740	Din acte: 277 Masurata: 259	Sector cadastral:36 Teren imprejmuit;

B. Partea II. Proprietari și acte

Inscrieri privitoare la dreptul de proprietate și alte drepturi reale		Referințe
10449 / 08/07/2022		
Act Administrativ nr. 1744, din 07/07/2022 emis de BNP DUMITRU MIHAELA;		
B3	Intabulare, drept de PROPRIETATE, bun comun în devălmășie, dobândit prin Convenție, cota actuala 1/1 1) STRUGAR VASILE 2) STRUGAR PARASCHIVA	A1

C. Partea III. SARCINI .

Inscrieri privind dezmembramintele dreptului de proprietate, drepturi reale de garanție și sarcini	Referințe
NU SUNT	

Teren

Nr cadastral	Suprafața (mp)*	Observații / Referințe
44740	Din acte: 277 Masurata: 259	

* Suprafața este determinată în planul de proiecție Stereo 70.



Date referitoare la teren

Crt	Categorie folosință	Intra vilan	Suprafața (mp)	Tarla	Parcelă	Nr. topo	Observații / Referințe
1	faneata	DA	259	-	-	-	

Lungime Segmente

1) Valorile lungimilor segmentelor sunt obținute din proiecție în plan.

Punct început	X / Y	Punct sfârșit	X / Y	Lungime segment (** (m)
1	568.049,444 672.887,405	2	568.045,659 672.887,058	3.801
2	568.045,659 672.887,058	3	568.043,631 672.822,002	65.088
3	568.043,631 672.822,002	4	568.047,905 672.823,211	4.442
4	568.047,905 672.823,211	1	568.049,444 672.887,405	64.212

**** Lungimile segmentelor sunt determinate în planul de proiecție Stereo 70 și sunt rotunjite la 1 milimetru.**

***** Distanța dintre puncte este formată din segmente cumulate ce sunt mai mici decât valoarea 1 milimetru.**

**DATE DESPRE IMOBILUL NR. 657**

Oficiul de Cadastru și Publicitate Imobiliară SUCEAVA
Biroul de Cadastru și Publicitate Imobiliară Gura Humorului

A. Partea I. Descrierea imobilului

TEREN Intravilan

Nr. CF vechi:6755
Nr. topografic:598/27

Adresa: Loc. Gura Humorului, Jud. Suceava

Nr. Crt	Nr cadastral Nr. topografic	Suprafața* (mp)	Observații / Referințe
A1	30985	1.066	Sector cadastral:36 Teren neimprejmuit;

Construcții

Crt	Nr cadastral Nr. topografic	Adresa	Observații / Referințe
A1.1		Loc. Gura Humorului, Jud. Suceava	Nr. niveluri:2; S. construita la sol:166 mp; Locuință P+M.
A1.2		Loc. Gura Humorului, Jud. Suceava	Nr. niveluri:1; S. construita la sol:159 mp; Anexă.

B. Partea II. Proprietari și acte

Inscrieri privitoare la dreptul de proprietate și alte drepturi reale		Referințe
294 / 18/02/2002		
Hotarare Judecatoreasca nr. 1690, din 11/10/2001 emis de JUDECATORIA GURA HUMORULUI (Contract de vanzare cumparare aut cu nr.1652/09.05.2002 emis de BNP EQUITASR.S.I.NR.949/05.06.2002);		
B1	Intabulare, drept de PROPRIETATE, dobandit prin Conventie, cota actuala 1/1 1) STRUGAR VASILE, Lipsă CNP proprietar. 2) STRUGAR PARASCHIVA, Lipsă CNP proprietar.	A1
/		
Act Administrativ nr. 11601, din 14/11/2023 emis de PRIMĂRIA GURA HUMORULUI;		
B2	Intabulare, drept de PROPRIETATE, dobandit prin Lege, cota actuala 1/1 1) STRUGAR VASILE, Lipsă CNP proprietar. 2) STRUGAR PARASCHIVA, Lipsă CNP proprietar.	A1.1, A1.2

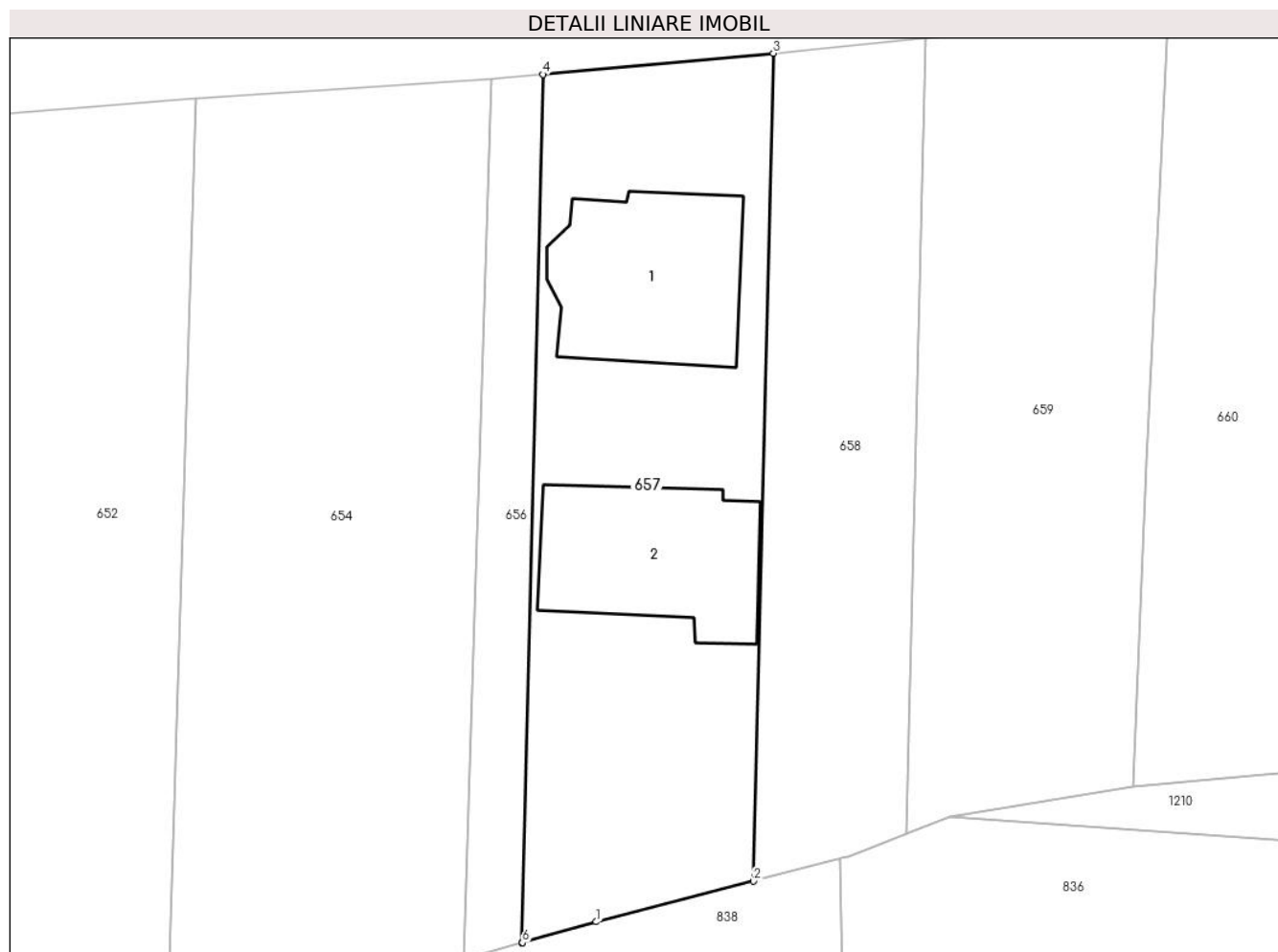
C. Partea III. SARCINI .

Inscrieri privind dezmembramentele dreptului de proprietate, drepturi reale de garanție și sarcini	Referințe
NU SUNT	

Teren

Nr cadastral	Suprafața (mp)*	Observații / Referințe
30985	1.066	

* Suprafața este determinată în planul de proiecție Stereo 70.



Date referitoare la teren

Crt	Categorie folosință	Intravilan	Suprafața (mp)	Tarla	Parcelă	Nr. topo	Observații / Referințe
1	curți constructii	DA	764	-	-	599/66	
2	arabil	DA	302	-	-	598/27	

Date referitoare la construcții

Crt	Număr	Destinație construcție	Supraf. (mp)	Situație juridică	Observații / Referințe
A1.1		construcții de locuințe	166	Cu acte	Nr. niveluri:2; S. construită la sol:166 mp; Locuință P+M.
A1.2		construcții anexa	159	Cu acte	Nr. niveluri:1; S. construită la sol:159 mp; Anexă.

Lungime Segmente

1) Valorile lungimilor segmentelor sunt obținute din proiecție în plan.

Punct început	X / Y	Punct sfârșit	X / Y	Lungime segment (** (m))
1	568.053,388 672.824,762	2	568.065,029 672.827,766	12.022
2	568.065,029 672.827,766	3	568.066,497 672.888,966	61.218

Punct început	X / Y	Punct sfârșit	X / Y	Lungime segment (** (m)
3	568.066,497 672.888,966	4	568.049,444 672.887,405	17.124
4	568.049,444 672.887,405	5	568.047,905 672.823,211	64.212
5	568.047,905 672.823,211	6	568.047,933 672.823,219	0.029
6	568.047,933 672.823,219	1	568.053,388 672.824,762	5.669

** Lungimile segmentelor sunt determinate în planul de proiecție Stereo 70 și sunt rotunjite la 1 milimetru.

*** Distanța dintre puncte este formată din segmente cumulate ce sunt mai mici decât valoarea 1 milimetru.

**DATE DESPRE IMOBILUL NR. 658**

Oficiul de Cadastru și Publicitate Imobiliară SUCEAVA
Biroul de Cadastru și Publicitate Imobiliară Gura Humorului

A. Partea I. Descrierea imobilului

TEREN Intravilan

Nr. CF vechi:7073
Nr. topografic:599/88

Adresa: Loc. Gura Humorului, Jud. Suceava

Nr. Crt	Nr cadastral Nr. topografic	Suprafața* (mp)	Observații / Referințe
A1	30989	677	Sector cadastral:36 Teren neimprejmuit;

B. Partea II. Proprietari și acte

Inscrieri privitoare la dreptul de proprietate și alte drepturi reale	Referințe
757 / 05/05/2004	
Act Notarial nr. aut.1012 din, din 05/05/2004 emis de BIROUL NOTARULUI PUBLIC PETRU ATANASOAEI;	
B1	A1
Intabulare, drept de PROPRIETATE asupra terenului, dobandit prin Conventie, cota actuala 1/1	
1) STRUGAR PARASCHIVA,, soție	
2) STRUGAR VASILE, Lipsă CNP proprietar.	

C. Partea III. SARCINI .

Inscrieri privind dezmembramintele dreptului de proprietate, drepturi reale de garanție și sarcini	Referințe
NU SUNT	

Teren

Nr cadastral	Suprafața (mp)*	Observații / Referințe
30989	677	

* Suprafața este determinată în planul de proiecție Stereo 70.



Date referitoare la teren

Crt	Categorie folosință	Intravilan	Suprafața (mp)	Tarla	Parcelă	Nr. topo	Observații / Referințe
1	arabil	DA	677	-	-	599/88	

Lungime Segmente

1) Valorile lungimilor segmentelor sunt obținute din proiecție în plan.

Punct început	X / Y	Punct sfârșit	X / Y	Lungime segment (** (m)
1	568.074,568 672.830,572	2	568.076,364 672.831,261	1.924
2	568.076,364 672.831,261	3	568.077,776 672.890,078	58.834
3	568.077,776 672.890,078	4	568.066,497 672.888,966	11.334
4	568.066,497 672.888,966	5	568.065,029 672.827,766	61.218
5	568.065,029 672.827,766	6	568.071,215 672.829,395	6.397

Punct început	X / Y	Punct sfârșit	X / Y	Lungime segment (** (m)
6	568.071,215 672.829,395	7	568.071,383 672.829,439	0.174
7	568.071,383 672.829,439	8	568.071,439 672.829,445	0.056
8	568.071,439 672.829,445	9	568.071,533 672.829,479	0.1
9	568.071,533 672.829,479	10	568.072,027 672.829,609	0.511
10	568.072,027 672.829,609	1	568.074,568 672.830,572	2.717

** Lungimile segmentelor sunt determinate în planul de proiecție Stereo 70 și sunt rotunjite la 1 milimetru.

*** Distanța dintre puncte este formată din segmente cumulate ce sunt mai mici decât valoarea 1 milimetru.

**DATE DESPRE IMOBILUL NR. 659**

Oficiul de Cadastru și Publicitate Imobiliară SUCEAVA
Biroul de Cadastru și Publicitate Imobiliară Gura Humorului

A. Partea I. Descrierea imobilului

TEREN Intravilan

Adresa: Loc. Gura Humorului, Jud. Suceava

Nr. Crt	Nr cadastral Nr. topografic	Suprafața* (mp)	Observații / Referințe
A1		Din acte: 900 Masurata: 991	Sector cadastral:36 Teren imprejmuit; Imobilul s-a format din o parte a PF 559/35 a comunei cadastrale Gura Humorului.

B. Partea II. Proprietari și acte

Inscrieri privitoare la dreptul de proprietate și alte drepturi reale	Referințe
/	
Act Notarial nr. 722, din 20/02/2002 emis de BNP LĂCRĂMIOARA GABRIELA ROTARU;	
B1	A1
Intabulare, drept de PROPRIETATEcumpărare, dobandit prin Conventie, cota actuala 1/1	
1) GHEORGHÎĂ TUDORA DEFUNCT:Da	
2) GHEORGHÎĂ IOAN DEFUNCT:Da	

C. Partea III. SARCINI .

Inscrieri privind dezmembramintele dreptului de proprietate, drepturi reale de garanție și sarcini	Referințe
NU SUNT	

Teren

Nr cadastral	Suprafața (mp)*	Observații / Referințe
	Din acte: 900 Masurata: 991	Imobilul s-a format din o parte a PF 559/35 a comunei cadastrale Gura Humorului.

* Suprafața este determinată în planul de proiecție Stereo 70.



Date referitoare la teren

Crt	Categorie folosință	Intra vilan	Suprafața (mp)	Tarla	Parcelă	Nr. topo	Observații / Referințe
1	faneata	DA	991	-	-	-	

Lungime Segmente

1) Valorile lungimilor segmentelor sunt obținute din proiecție în plan.

Punct început	X / Y	Punct sfârșit	X / Y	Lungime segment (** (m)
1	568.094,957 672.876,857	2	568.095,681 672.891,842	15.002
2	568.095,681 672.891,842	3	568.077,776 672.890,078	17.992
3	568.077,776 672.890,078	4	568.076,364 672.831,261	58.834
4	568.076,364 672.831,261	5	568.076,802 672.831,429	0.469
5	568.076,802 672.831,429	6	568.079,557 672.832,485	2.95

Punct început	X / Y	Punct sfârșit	X / Y	Lungime segment (** (m)
6	568.079,557 672.832,485	7	568.093,089 672.834,775	13.724
7	568.093,089 672.834,775	8	568.094,111 672.858,672	23.919
8	568.094,111 672.858,672	1	568.094,957 672.876,857	18.205

** Lungimile segmentelor sunt determinate în planul de proiecție Stereo 70 și sunt rotunjite la 1 milimetru.

*** Distanța dintre puncte este formată din segmente cumulate ce sunt mai mici decât valoarea 1 milimetru.

**DATE DESPRE IMOBILUL NR. 660**

Oficiul de Cadastru și Publicitate Imobiliară SUCEAVA
Biroul de Cadastru și Publicitate Imobiliară Gura Humorului

A. Partea I. Descrierea imobilului

TEREN Intravilan

Nr. CF vechi:6068
Nr. topografic:600/122

Adresa: Loc. Gura Humorului, Jud. Suceava

Nr. Crt	Nr cadastral Nr. topografic	Suprafața* (mp)	Observații / Referințe
A1	33350	Din acte: 1.900 Masurata: 2.191	Sector cadastral:36 Teren imprejmuit;

Construcții

Crt	Nr cadastral Nr. topografic	Adresa	Observații / Referințe
A1.1		Loc. Gura Humorului, Jud. Suceava	Nr. niveluri:1; S. construita la sol:132 mp; Anexă.

B. Partea II. Proprietari și acte

Inscrieri privitoare la dreptul de proprietate și alte drepturi reale		Referințe
2657 / 14/03/2017		
Act Notarial nr. 741, din 13/03/2017 emis de BNP PELEPCO LACRAMIOARA GABRIELA;		
B4	Intabulare, drept de PROPRIETATE bun propriu, dobandit prin Conventie, cota actuala 1/1 1) SUCIU EMANUELA, necasatorita	A1
/		
Act Administrativ nr. 11601, din 14/11/2023 emis de PRIMĂRIA GURA HUMORULUI;		
B5	Intabulare, drept de PROPRIETATE, dobandit prin Lege, cota actuala 1/1 1) SUCIU EMANUELA, necasatorita	A1.1

C. Partea III. SARCINI .

Inscrieri privind dezmembramintele dreptului de proprietate, drepturi reale de garanție și sarcini	Referințe
NU SUNT	

Teren

Nr cadastral	Suprafața (mp)*	Observații / Referințe
33350	Din acte: 1.900 Masurata: 2.191	

* Suprafața este determinată în planul de proiecție Stereo 70.



Date referitoare la teren

Crt	Categorie folosință	Intra vilan	Suprafața (mp)	Tarla	Parcelă	Nr. topo	Observații / Referințe
1	curți constructii	DA	200	-	-	600/122	
2	arabil	DA	1.991	-	-	-	

Date referitoare la construcții

Crt	Număr	Destinație construcție	Supraf. (mp)	Situație juridică	Observații / Referințe
A1.1		constructii anexa	132	Cu acte	Nr. niveluri:1; S. construita la sol:132 mp; Anexă.

Lungime Segmente

1) Valorile lungimilor segmentelor sunt obținute din proiecție în plan.

Punct început	X / Y	Punct sfârșit	X / Y	Lungime segment (** (m)
1	568.095,681 672.891,842	2	568.094,957 672.876,857	15.002
2	568.094,957 672.876,857	3	568.094,111 672.858,672	18.205
3	568.094,111 672.858,672	4	568.093,089 672.834,775	23.919

Punct început	X / Y	Punct sfârșit	X / Y	Lungime segment (** (m)
4	568.093,089 672.834,775	5	568.102,797 672.835,643	9.747
5	568.102,797 672.835,643	6	568.121,274 672.836,986	18.526
6	568.121,274 672.836,986	7	568.127,487 672.836,734	6.218
7	568.127,487 672.836,734	8	568.131,42 672.836,606	3.935
8	568.131,42 672.836,606	9	568.132,835 672.857,762	21.203
9	568.132,835 672.857,762	10	568.134,325 672.887,836	30.111
10	568.134,325 672.887,836	11	568.134,831 672.893,771	5.957
11	568.134,831 672.893,771	12	568.112,961 672.892,628	21.9
12	568.112,961 672.892,628	1	568.095,681 672.891,842	17.298

** Lungimile segmentelor sunt determinate în planul de proiecție Stereo 70 și sunt rotunjite la 1 milimetru.

*** Distanța dintre puncte este formată din segmente cumulate ce sunt mai mici decât valoarea 1 milimetru.

**DATE DESPRE IMOBILUL NR. 662**

Oficiul de Cadastru și Publicitate Imobiliară SUCEAVA
Biroul de Cadastru și Publicitate Imobiliară Gura Humorului

A. Partea I. Descrierea imobilului

Nr. CF vechi:5475 gura humorului
Nr. topografic:600/10

TEREN Intravilan

Adresa: Loc. Gura Humorului, Jud. Suceava

Nr. Crt	Nr cadastral Nr. topografic	Suprafața* (mp)	Observații / Referințe
A1	38500	Din acte: 3.270 Masurata: 1.775	Sector cadastral:36 Teren imprejmuit;

B. Partea II. Proprietari și acte

Inscrieri privitoare la dreptul de proprietate și alte drepturi reale	Referințe
4532 / 18/04/2018	
Act Notarial nr. 1227, din 18/04/2018 emis de BNP PELEPCO LACRAMIOARA GABRIELA;	
B2	A1
Intabulare, drept de PROPRIETATE, dobandit prin Conventie, cota actuala 1/1	
1) STRUGAR IONUȚ	
2) STRUGAR IRINA, bun comun in devalmasie	

C. Partea III. SARCINI .

Inscrieri privind dezmembramintele dreptului de proprietate, drepturi reale de garanție și sarcini	Referințe
NU SUNT	

Teren

Nr cadastral	Suprafața (mp)*	Observații / Referințe
38500	Din acte: 3.270 Masurata: 1.775	

* Suprafața este determinată în planul de proiecție Stereo 70.



Date referitoare la teren

Crt	Categorie folosință	Intra vilan	Suprafața (mp)	Tarla	Parcelă	Nr. topo	Observații / Referințe
1	arabil	DA	1.775	-	-	600/10	

Lungime Segmente

1) Valorile lungimilor segmentelor sunt obținute din proiecție în plan.

Punct început	X / Y	Punct sfârșit	X / Y	Lungime segment (** (m)
1	568.156,942 672.831,729	2	568.157,171 672.834,94	3.219
2	568.157,171 672.834,94	3	568.159,21 672.863,46	28.593
3	568.159,21 672.863,46	4	568.161,067 672.894,867	31.462
4	568.161,067 672.894,867	5	568.134,831 672.893,771	26.259
5	568.134,831 672.893,771	6	568.134,325 672.887,836	5.957

Punct început	X / Y	Punct sfârșit	X / Y	Lungime segment (** (m)
6	568.134,325 672.887,836	7	568.132,835 672.857,762	30.111
7	568.132,835 672.857,762	8	568.131,42 672.836,606	21.203
8	568.131,42 672.836,606	9	568.130,906 672.828,928	7.695
9	568.130,906 672.828,928	10	568.130,777 672.826,992	1.94
10	568.130,777 672.826,992	11	568.156,309 672.825,365	25.584
11	568.156,309 672.825,365	1	568.156,942 672.831,729	6.395

** Lungimile segmentelor sunt determinate în planul de proiecție Stereo 70 și sunt rotunjite la 1 milimetru.

*** Distanța dintre puncte este formată din segmente cumulate ce sunt mai mici decât valoarea 1 milimetru.

**DATE DESPRE IMOBILUL NR. 663**

Oficiul de Cadastru și Publicitate Imobiliară SUCEAVA
Biroul de Cadastru și Publicitate Imobiliară Gura Humorului

A. Partea I. Descrierea imobilului

TEREN Intravilan

Nr. CF vechi:6755 Gura Humorului

Nr. topografic:602/67

Adresa: Loc. Gura Humorului, Str Mărășești, Jud. Suceava

Nr. Crt	Nr cadastral Nr. topografic	Suprafața* (mp)	Observații / Referințe
A1	34160	434	Sector cadastral:36 Teren imprejmuit;

B. Partea II. Proprietari și acte

Inscrieri privitoare la dreptul de proprietate și alte drepturi reale		Referințe
2855 / 06/03/2018		
Act Notarial nr. 725, din 06/03/2018 emis de BNP PELEPCO LACRAMIOARA GABRIELA;		
B3	Intabulare, drept de PROPRIETATE, dobandit prin Conventie, cota actuala 1/1 1) BANDE IOSIF 2) BANDE ANA-SIMONA, bun comun in devalmasie	A1

C. Partea III. SARCINI .

Inscrieri privind dezmembramintele dreptului de proprietate, drepturi reale de garanție și sarcini	Referințe
NU SUNT	

Teren

Nr cadastral	Suprafața (mp)*	Observații / Referințe
34160	434	

* Suprafața este determinată în planul de proiecție Stereo 70.



Date referitoare la teren

Crt	Categorie folosință	Intra vilan	Suprafața (mp)	Tarla	Parcelă	Nr. topo	Observații / Referințe
1	faneata	DA	434	-	-	602/67	

Lungime Segmente

1) Valorile lungimilor segmentelor sunt obținute din proiecție în plan.

Punct început	X / Y	Punct sfârșit	X / Y	Lungime segment (** (m)
1	568.157,171 672.834,94	2	568.164,553 672.833,241	7.575
2	568.164,553 672.833,241	3	568.168,028 672.895,185	62.041
3	568.168,028 672.895,185	4	568.168,012 672.895,183	0.016
4	568.168,012 672.895,183	5	568.161,067 672.894,867	6.952
5	568.161,067 672.894,867	6	568.159,21 672.863,46	31.462

Punct început	X / Y	Punct sfârșit	X / Y	Lungime segment (** (m)
6	568.159,21 672.863,46	1	568.157,171 672.834,94	28.593

** Lungimile segmentelor sunt determinate în planul de proiecție Stereo 70 și sunt rotunjite la 1 milimetru.

*** Distanța dintre puncte este formată din segmente cumulate ce sunt mai mici decât valoarea 1 milimetru.

**DATE DESPRE IMOBILUL NR. 664**

Oficiul de Cadastru și Publicitate Imobiliară SUCEAVA
Biroul de Cadastru și Publicitate Imobiliară Gura Humorului

A. Partea I. Descrierea imobilului

TEREN Intravilan

Adresa: Loc. Gura Humorului, Jud. Suceava, Dubalarie sau peste Linie

Nr. Crt	Nr cadastral Nr. topografic	Suprafața* (mp)	Observații / Referințe
A1	37957	605	Sector cadastral:36 Teren neimprejmuit;

B. Partea II. Proprietari și acte

Inscrieri privitoare la dreptul de proprietate și alte drepturi reale	Referințe
8827 / 16/07/2014	
Hotarare Judecatoreasca nr. 211, din 06/03/2014 emis de JUDECATORIA GURA HUMORULUI;	
B1	Intabulare, drept de PROPRIETATE, dobandit prin Hotarare Judecatoreasca, cota actuala 1/1 1) POP- BALAN NICOLAI
	A1

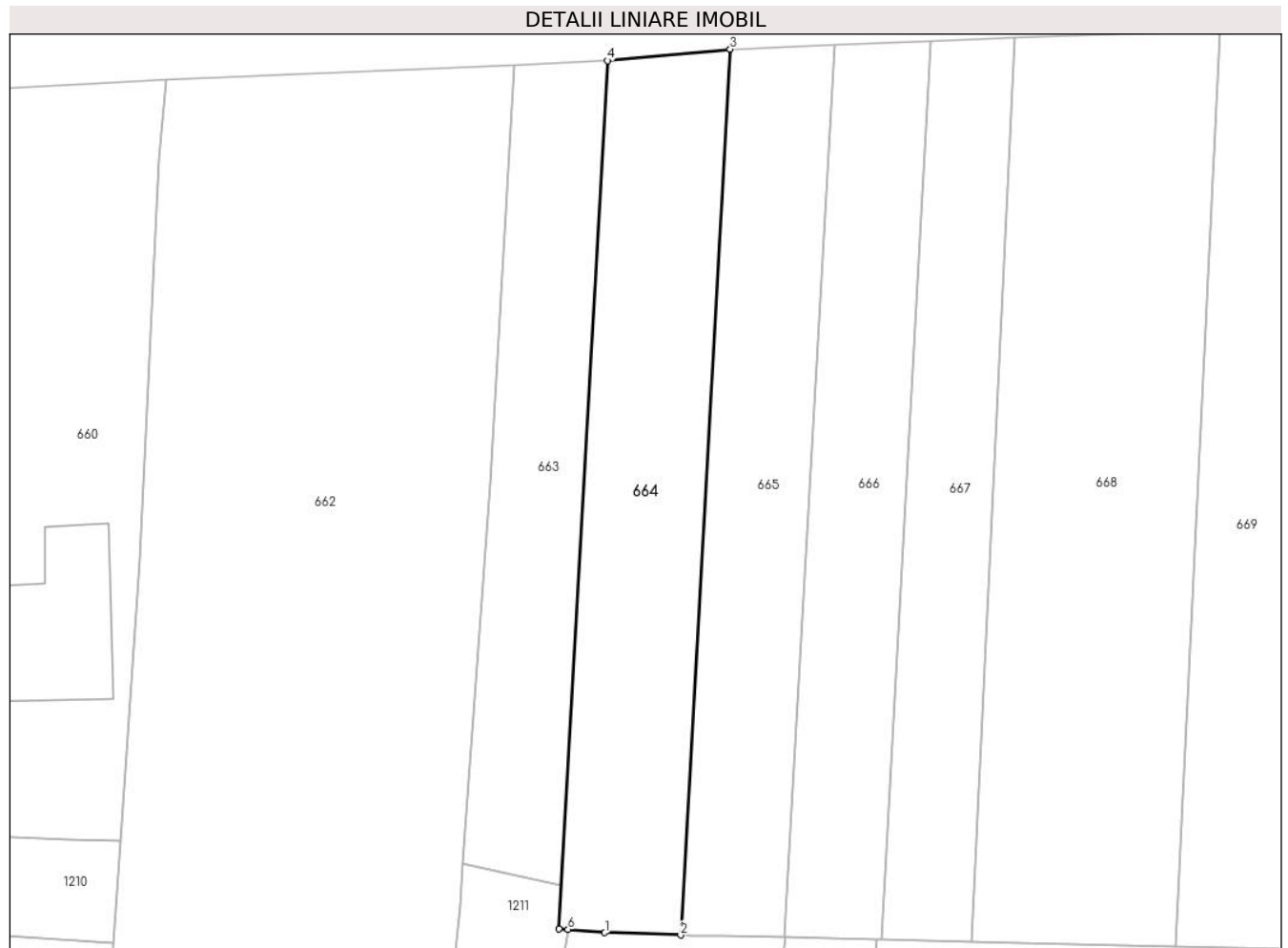
C. Partea III. SARCINI .

Inscrieri privind dezmembramintele dreptului de proprietate, drepturi reale de garanție și sarcini	Referințe
NU SUNT	

Teren

Nr cadastral	Suprafața (mp)*	Observații / Referințe
37957	605	

* Suprafața este determinată în planul de proiecție Stereo 70.



Date referitoare la teren

Crt	Categorie folosință	Intravilan	Suprafața (mp)	Tarla	Parcelă	Nr. topo	Observații / Referințe
1	faneata	DA	605	-	-	-	

Lungime Segmente

1) Valorile lungimilor segmentelor sunt obținute din proiecție în plan.

Punct început	X / Y	Punct sfârșit	X / Y	Lungime segment (** (m)
1	568.167,832 672.829,724	2	568.173,528 672.829,545	5.699
2	568.173,528 672.829,545	3	568.177,259 672.896,04	66.6
3	568.177,259 672.896,04	4	568.168,028 672.895,185	9.271
4	568.168,028 672.895,185	5	568.164,372 672.830,019	65.268
5	568.164,372 672.830,019	6	568.165,061 672.829,96	0.692

Punct început	X / Y	Punct sfârșit	X / Y	Lungime segment (** (m)
6	568.165,061 672.829,96	1	568.167,832 672.829,724	2.781

** Lungimile segmentelor sunt determinate în planul de proiecție Stereo 70 și sunt rotunjite la 1 milimetru.

*** Distanța dintre puncte este formată din segmente cumulate ce sunt mai mici decât valoarea 1 milimetru.

**DATE DESPRE IMOBILUL NR. 665**

Oficiul de Cadastru și Publicitate Imobiliară SUCEAVA
Biroul de Cadastru și Publicitate Imobiliară Gura Humorului

A. Partea I. Descrierea imobilului

TEREN Intravilan

Nr. CF vechi:6064
Nr. topografic:602/14

Adresa: Loc. Gura Humorului, Jud. Suceava

Nr. Crt	Nr cadastral Nr. topografic	Suprafața* (mp)	Observații / Referințe
A1	37984	522	Sector cadastral:36 Teren neimprejmuit;

B. Partea II. Proprietari și acte

Inscrieri privitoare la dreptul de proprietate și alte drepturi reale	Referințe
1895 / 19/02/2014	
Act Notarial nr. 256, contract de vanzare - cumparare, din 19/02/2014 emis de NP DUMITRU MIHAELA;	
B2	A1
Intabulare, drept de PROPRIETATE, dobandit prin Conventie, cota actuala 1/1	
1) PASCARI CONSTANTIN, casatorit cu	
2) PASCARI DOINA	

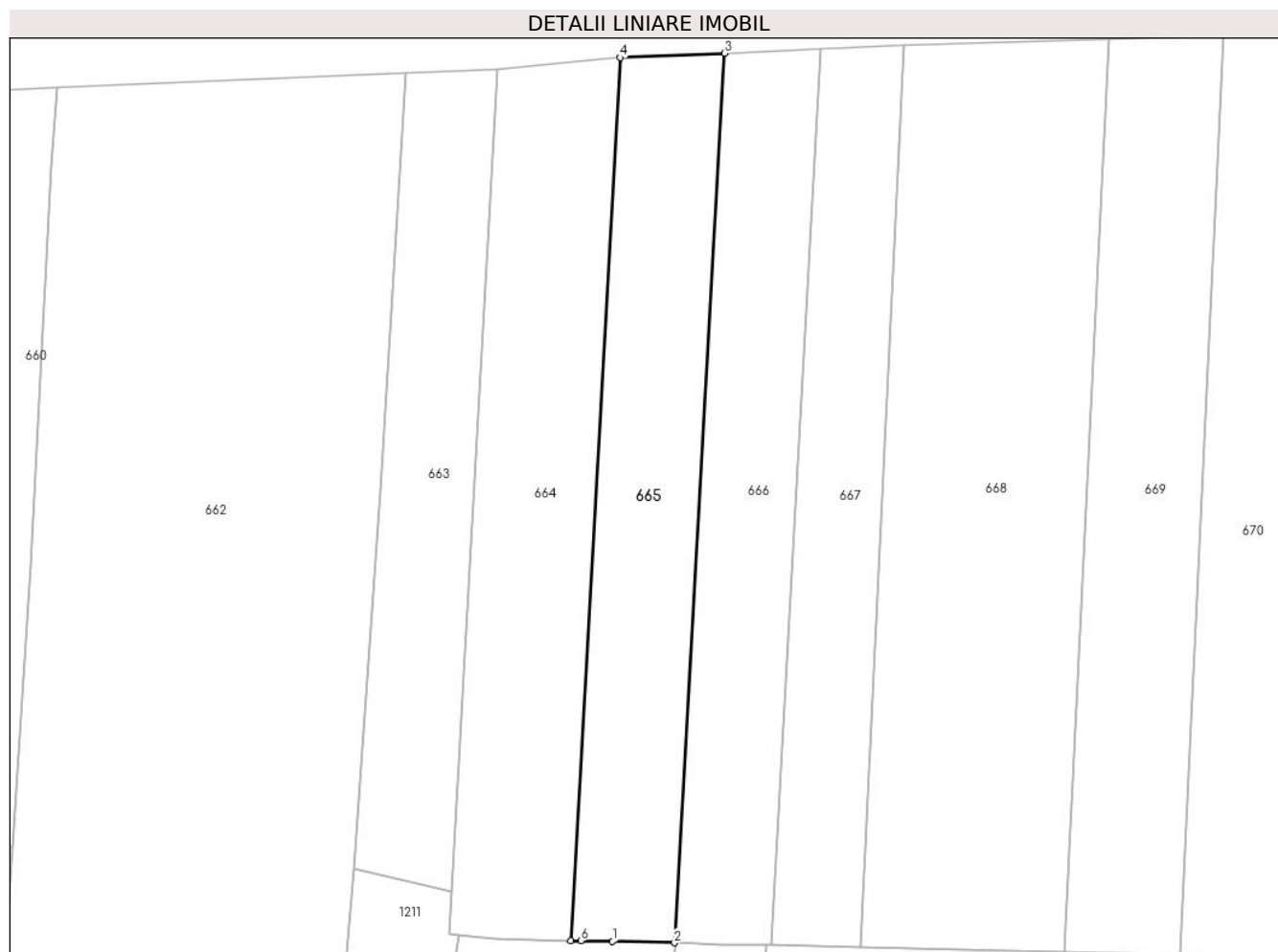
C. Partea III. SARCINI .

Inscrieri privind dezmembramintele dreptului de proprietate, drepturi reale de garanție și sarcini	Referințe
NU SUNT	

Teren

Nr cadastral	Suprafața (mp)*	Observații / Referințe
37984	522	

* Suprafața este determinată în planul de proiecție Stereo 70.



Date referitoare la teren

Crt	Categorie folosință	Intravilan	Suprafața (mp)	Tarla	Parcelă	Nr. topo	Observații / Referințe
1	arabil	DA	522	-	-	602/14	

Lungime Segmente

1) Valorile lungimilor segmentelor sunt obținute din proiecție în plan.

Punct început	X / Y	Punct sfârșit	X / Y	Lungime segment (** (m)
1	568.176,669 672.829,478	2	568.181,34 672.829,378	4.672
2	568.181,34 672.829,378	3	568.185,099 672.896,367	67.094
3	568.185,099 672.896,367	4	568.177,259 672.896,04	7.847
4	568.177,259 672.896,04	5	568.173,528 672.829,545	66.6
5	568.173,528 672.829,545	6	568.174,28 672.829,522	0.752

Punct început	X / Y	Punct sfârșit	X / Y	Lungime segment (** (m)
6	568.174,28 672.829,522	1	568.176,669 672.829,478	2.389

** Lungimile segmentelor sunt determinate în planul de proiecție Stereo 70 și sunt rotunjite la 1 milimetru.

*** Distanța dintre puncte este formată din segmente cumulate ce sunt mai mici decât valoarea 1 milimetru.

**DATE DESPRE IMOBILUL NR. 666**

Oficiul de Cadastru și Publicitate Imobiliară SUCEAVA
Biroul de Cadastru și Publicitate Imobiliară Gura Humorului

A. Partea I. Descrierea imobilului

TEREN Intravilan

Adresa: Loc. Gura Humorului, Jud. Suceava, Dubalarie sau Peste Linie

Nr. Crt	Nr cadastral Nr. topografic	Suprafața* (mp)	Observații / Referințe
A1	37959	488	Sector cadastral:36 Teren neimprejmuit;

B. Partea II. Proprietari și acte

Inscrieri privitoare la dreptul de proprietate și alte drepturi reale	Referințe
8826 / 16/07/2014	
Hotarare Judecatoreasca nr. 211, din 06/03/2014 emis de JUDECATORIA GURA HUMORULUI;	
B1	Intabulare, drept de PROPRIETATE, dobandit prin Hotarare Judecatoreasca, cota actuala 1/1 1) POP- BALAN NICOLAI
	A1

C. Partea III. SARCINI .

Inscrieri privind dezmembramintele dreptului de proprietate, drepturi reale de garanție și sarcini	Referințe
NU SUNT	

Teren

Nr cadastral	Suprafața (mp)*	Observații / Referințe
37959	488	

* Suprafața este determinată în planul de proiecție Stereo 70.



Date referitoare la teren

Crt	Categorie folosință	Intra vilan	Suprafața (mp)	Tarla	Parcelă	Nr. topo	Observații / Referințe
1	faneata	DA	488	-	-	-	

Lungime Segmente

1) Valorile lungimilor segmentelor sunt obținute din proiecție în plan.

Punct început	X / Y	Punct sfârșit	X / Y	Lungime segment (** (m)
1	568.181,34 672.829,378	2	568.181,444 672.829,375	0.104
2	568.181,444 672.829,375	3	568.184,79 672.829,27	3.348
3	568.184,79 672.829,27	4	568.188,242 672.829,228	3.452
4	568.188,242 672.829,228	5	568.188,591 672.829,224	0.349
5	568.188,591 672.829,224	6	568.192,376 672.896,67	67.552

Punct început	X / Y	Punct sfârșit	X / Y	Lungime segment (** (m)
6	568.192,376 672.896,67	7	568.185,099 672.896,367	7.283
7	568.185,099 672.896,367	1	568.181,34 672.829,378	67.094

** Lungimile segmentelor sunt determinate în planul de proiecție Stereo 70 și sunt rotunjite la 1 milimetru.

*** Distanța dintre puncte este formată din segmente cumulate ce sunt mai mici decât valoarea 1 milimetru.

**DATE DESPRE IMOBILUL NR. 667**

Oficiul de Cadastru și Publicitate Imobiliară SUCEAVA
Biroul de Cadastru și Publicitate Imobiliară Gura Humorului

A. Partea I. Descrierea imobilului

TEREN Intravilan

Adresa: Loc. Gura Humorului, Jud. Suceava

Nr. Crt	Nr cadastral Nr. topografic	Suprafața* (mp)	Observații / Referințe
A1		443	Sector cadastral:36 Teren neimprejmuit; Imobilul s-a format din o parte a PF 602/3 a comunei cadastrale Gura Humorului.

B. Partea II. Proprietari și acte

Inscrieri privitoare la dreptul de proprietate și alte drepturi reale		Referințe
/		
Act Normativ nr. 7, din 13/03/1996 emis de PARLAMENTUL ROMANIEI (art. 13);		
B1	Inscrierea posesiei, drept de PROPRIETATE, dobandit prin Lege, cota actuala 1/1 1) NEIDENTIFICAT NEIDENTIFICAT	A1
B2	Se notează mențiunea de proprietar neidentificat.	A1

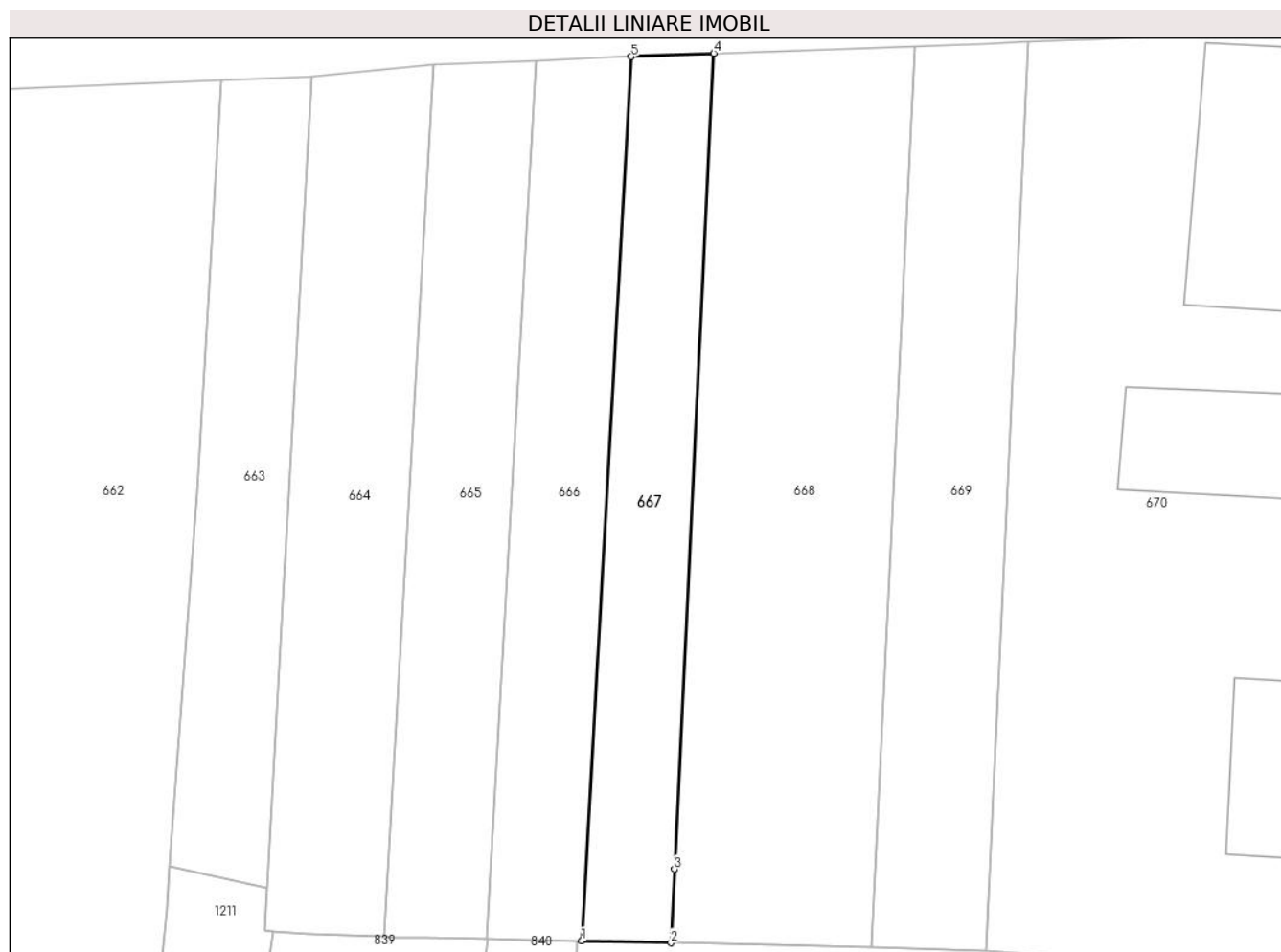
C. Partea III. SARCINI .

Inscrieri privind dezmembramintele dreptului de proprietate, drepturi reale de garanție și sarcini	Referințe
NU SUNT	

Teren

Nr cadastral	Suprafața (mp)*	Observații / Referințe
	443	Imobilul s-a format din o parte a PF 602/3 a comunei cadastrale Gura Humorului.

* Suprafața este determinată în planul de proiecție Stereo 70.



Date referitoare la teren

Crt	Categorie folosință	Intravilan	Suprafața (mp)	Tarla	Parcelă	Nr. topo	Observații / Referințe
1	faneata	DA	443	-	-	-	

Lungime Segmente

1) Valorile lungimilor segmentelor sunt obținute din proiecție în plan.

Punct început	X / Y	Punct sfârșit	X / Y	Lungime segment (** (m)
1	568.188,591 672.829,224	2	568.195,4 672.829,078	6.811
2	568.195,4 672.829,078	3	568.195,671 672.834,69	5.619
3	568.195,671 672.834,69	4	568.198,674 672.896,932	62.314
4	568.198,674 672.896,932	5	568.192,376 672.896,67	6.303
5	568.192,376 672.896,67	1	568.188,591 672.829,224	67.552

**** Lungimile segmentelor sunt determinate în planul de proiecție Stereo 70 și sunt rotunjite la 1 milimetru.**

***** Distanța dintre puncte este formată din segmente cumulate ce sunt mai mici decât valoarea 1 milimetru.**

**DATE DESPRE IMOBILUL NR. 668**

Oficiul de Cadastru și Publicitate Imobiliară SUCEAVA
Biroul de Cadastru și Publicitate Imobiliară Gura Humorului

A. Partea I. Descrierea imobilului

Nr. CF vechi:3882 Gura Humorului
Nr. topografic:603/4

TEREN Intravilan

Adresa: Loc. Gura Humorului, Jud. Suceava

Nr. Crt	Nr cadastral Nr. topografic	Suprafața* (mp)	Observații / Referințe
A1	31324	Din acte: 1.050 Masurata: 1.048	Sector cadastral:36 Teren imprejmuit;

B. Partea II. Proprietari și acte

Inscrieri privitoare la dreptul de proprietate și alte drepturi reale	Referințe
2853 / 06/03/2018	
Act Notarial nr. 725, din 06/03/2018 emis de BNP PELEPCO LACRAMIOARA GABRIELA;	
B4	A1
Intabulare, drept de PROPRIETATE, dobandit prin Conventie, cota actuala 1/1	
1) BANDE IOSIF	
2) BANDE ANA-SIMONA , bun comun in devalmasie	

C. Partea III. SARCINI .

Inscrieri privind dezmembramintele dreptului de proprietate, drepturi reale de garanție și sarcini	Referințe
NU SUNT	

Teren

Nr cadastral	Suprafața (mp)*	Observații / Referințe
31324	Din acte: 1.050 Masurata: 1.048	

* Suprafața este determinată în planul de proiecție Stereo 70.



Date referitoare la teren

Crt	Categorie folosință	Intra vilan	Suprafața (mp)	Tarla	Parcelă	Nr. topo	Observații / Referințe
1	faneata	DA	1.048	-	-	603/4	

Lungime Segmente

1) Valorile lungimilor segmentelor sunt obținute din proiecție în plan.

Punct început	X / Y	Punct sfârșit	X / Y	Lungime segment (** (m)
1	568.214,044 672.897,472	2	568.198,674 672.896,932	15.379
2	568.198,674 672.896,932	3	568.195,671 672.834,69	62.314
3	568.195,671 672.834,69	4	568.195,4 672.829,078	5.619
4	568.195,4 672.829,078	5	568.210,725 672.828,697	15.33
5	568.210,725 672.828,697	1	568.214,044 672.897,472	68.855

**** Lungimile segmentelor sunt determinate în planul de proiecție Stereo 70 și sunt rotunjite la 1 milimetru.**

***** Distanța dintre puncte este formată din segmente cumulate ce sunt mai mici decât valoarea 1 milimetru.**

**DATE DESPRE IMOBILUL NR. 669**

Oficiul de Cadastru și Publicitate Imobiliară SUCEAVA
Biroul de Cadastru și Publicitate Imobiliară Gura Humorului

A. Partea I. Descrierea imobilului

TEREN Intravilan

Adresa: Loc. Gura Humorului, Jud. Suceava, Dubalarie

Nr. Crt	Nr cadastral Nr. topografic	Suprafața* (mp)	Observații / Referințe
A1	33187	600	Sector cadastral:36 Teren neimprejmuit;

B. Partea II. Proprietari și acte

Inscrieri privitoare la dreptul de proprietate și alte drepturi reale		Referințe
2428 / 28/02/2014		
Act Notarial nr. 322, contract de vanzare - cumparare, din 27/02/2014 emis de NP DUMITRU MIHAELA;		
B6	Intabulare, drept de PROPRIETATE, dobandit prin Conventie, cota actuala 1/1	A1
	1) BANDE ANA -SIMONA , casatorita cu	
	2) BANDE IOSIF	

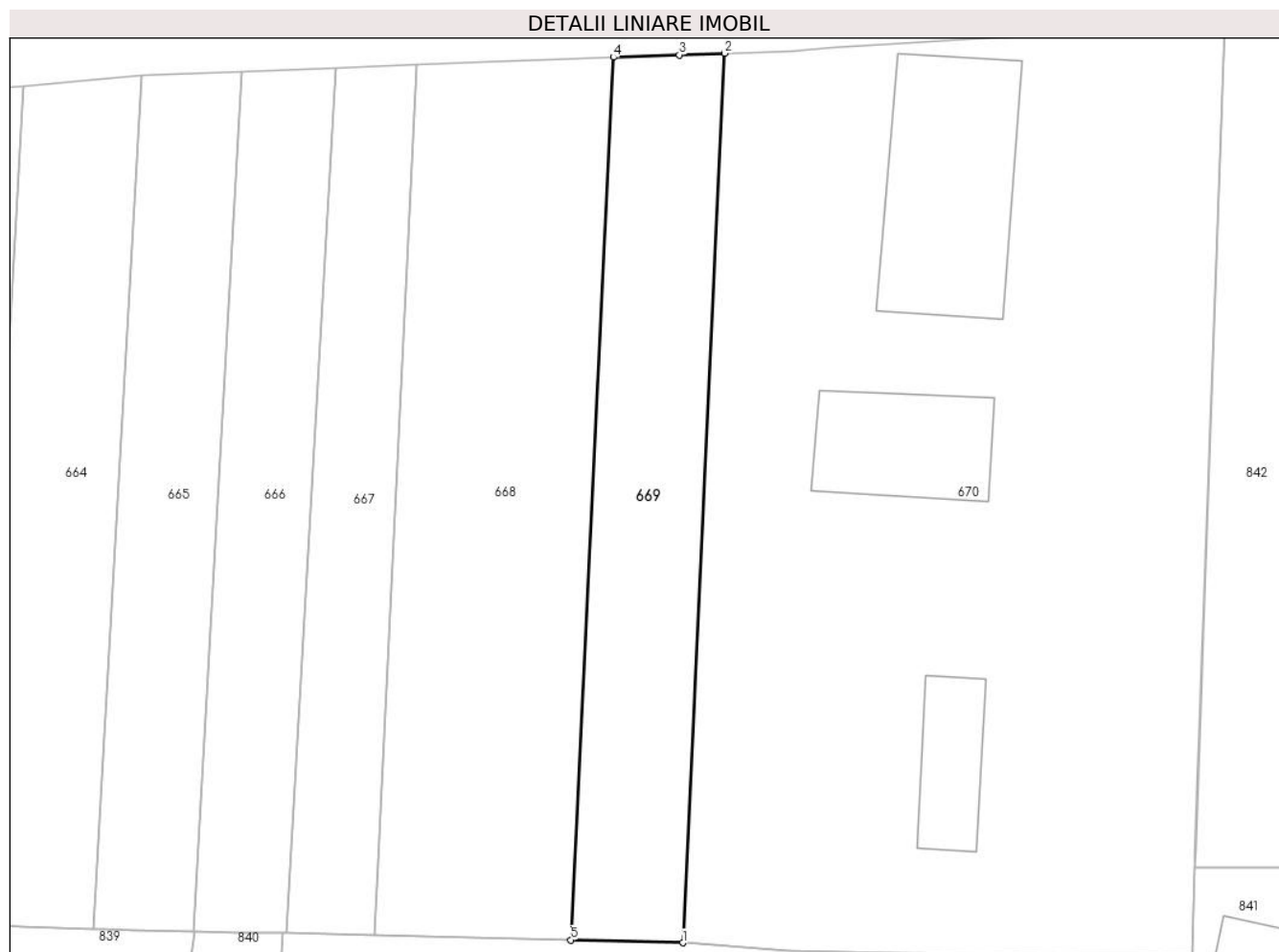
C. Partea III. SARCINI .

Inscrieri privind dezmembramintele dreptului de proprietate, drepturi reale de garanție și sarcini	Referințe
NU SUNT	

Teren

Nr cadastral	Suprafața (mp)*	Observații / Referințe
33187	600	

* Suprafața este determinată în planul de proiecție Stereo 70.



Date referitoare la teren

Crt	Categorie folosință	Intravilan	Suprafața (mp)	Tarla	Parcelă	Nr. topo	Observații / Referințe
1	arabil	DA	600	-	-	-	

Lungime Segmente

1) Valorile lungimilor segmentelor sunt obținute din proiecție în plan.

Punct început	X / Y	Punct sfârșit	X / Y	Lungime segment (** (m)
1	568.219,448 672.828,48	2	568.222,712 672.897,786	69.383
2	568.222,712 672.897,786	3	568.219,18 672.897,652	3.535
3	568.219,18 672.897,652	4	568.214,044 672.897,472	5.139
4	568.214,044 672.897,472	5	568.210,725 672.828,697	68.855
5	568.210,725 672.828,697	1	568.219,448 672.828,48	8.726

**** Lungimile segmentelor sunt determinate în planul de proiecție Stereo 70 și sunt rotunjite la 1 milimetru.**

***** Distanța dintre puncte este formată din segmente cumulate ce sunt mai mici decât valoarea 1 milimetru.**

**DATE DESPRE IMOBILUL NR. 670**

Oficiul de Cadastru și Publicitate Imobiliară SUCEAVA
Biroul de Cadastru și Publicitate Imobiliară Gura Humorului

A. Partea I. Descrierea imobilului

TEREN Intravilan

Adresa: Loc. Gura Humorului, Jud. Suceava

Nr. Crt	Nr cadastral Nr. topografic	Suprafața* (mp)	Observații / Referințe
A1		2.798	Sector cadastral:36 Teren neimprejmuit; Imobilul s-a format din o parte a PF 605/8 a comunei cadastrale Gura Humorului.

Construcții

Crt	Nr cadastral Nr. topografic	Adresa	Observații / Referințe
A1.1		Loc. Gura Humorului, Jud. Suceava	Nr. niveluri:1; S. construita la sol:198 mp; Locuință.
A1.2		Loc. Gura Humorului, Jud. Suceava	Nr. niveluri:1; S. construita la sol:109 mp; Anexă.
A1.3		Loc. Gura Humorului, Jud. Suceava	Nr. niveluri:1; S. construita la sol:63 mp; Anexă.

B. Partea II. Proprietari și acte

Inscrieri privitoare la dreptul de proprietate și alte drepturi reale		Referințe
/		
Act Normativ nr. Legea 7, din 13/03/1996 emis de PARLAMENTUL ROMANIEI;		
B1	Intabulare, drept de PROPRIETATE, dobandit prin Lege, cota actuala 1/1 1) NEIDENTIFICAT NEIDENTIFICAT	A1
Act Administrativ nr. 8946, din 12/09/2023 emis de PRIMARIA GURA HUMORULUI;		
B1	Se notează posesia faptică. 1) HOJBOTA VASILE	A1
Act Administrativ nr. 11601, din 14/11/2023 emis de PRIMĂRIA GURA HUMORULUI;		
B2	Intabulare, drept de PROPRIETATE, dobandit prin Lege, cota actuala 1/1 1) HOJBOTA VASILE	A1.1, A1.2, A1.3

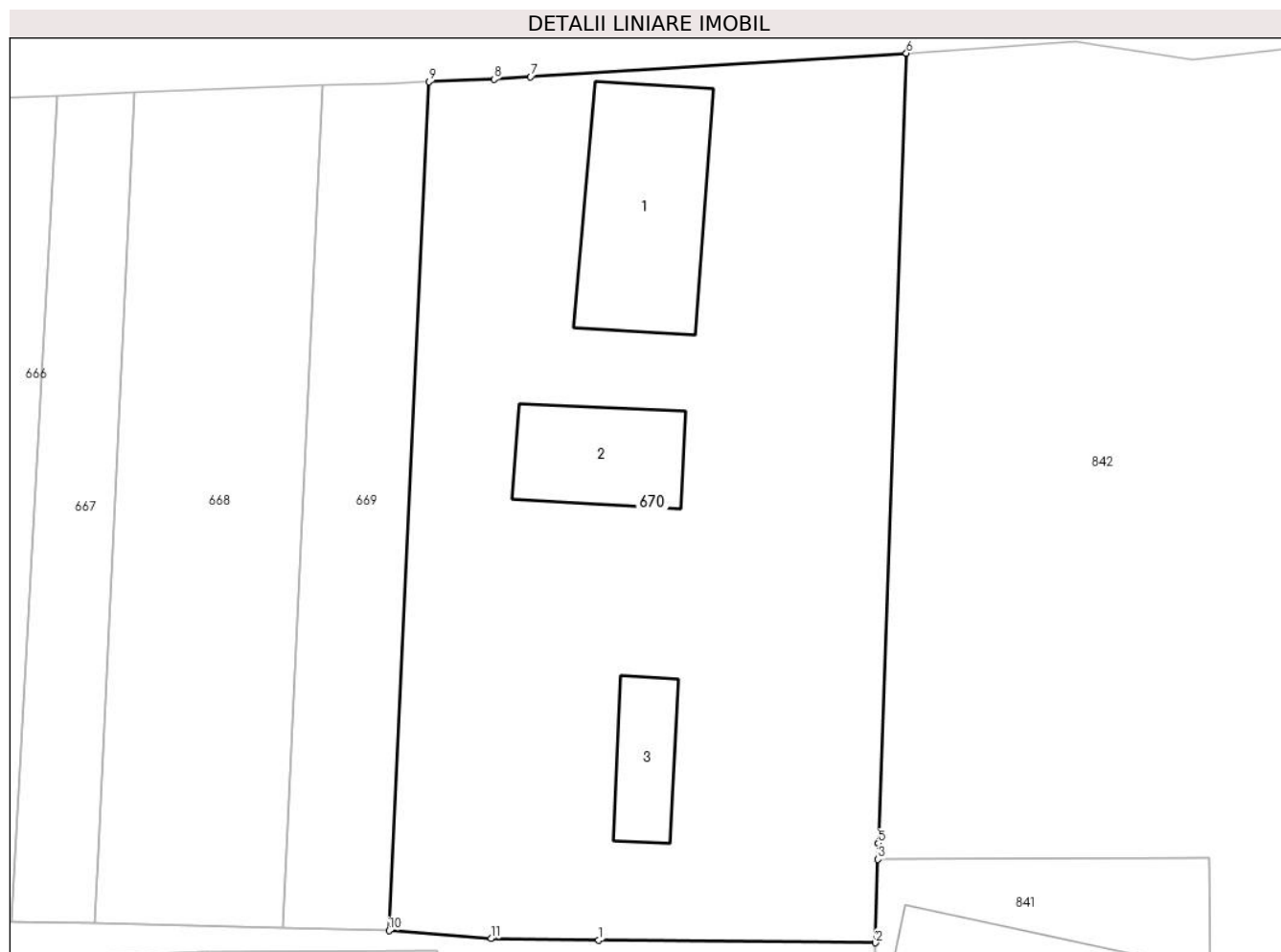
C. Partea III. SARCINI .

Inscrieri privind dezmembramintele dreptului de proprietate, drepturi reale de garanție și sarcini	Referințe
NU SUNT	

Teren

Nr cadastral	Suprafața (mp)*	Observații / Referințe
	2.798	Imobilul s-a format din o parte a PF 605/8 a comunei cadastrale Gura Humorului.

* Suprafața este determinată în planul de proiecție Stereo 70.



Date referitoare la teren

Crt	Categorie folosință	Intravilan	Suprafața (mp)	Tarla	Parcelă	Nr. topo	Observații / Referințe
1	curți constructii	DA	2.798	-	-	-	

Date referitoare la construcții

Crt	Număr	Destinație construcție	Supraf. (mp)	Situație juridică	Observații / Referințe
A1.1		construcții de locuințe	198	Cu acte	Nr. niveluri:1; S. construita la sol:198 mp; Locuință.
A1.2		construcții anexa	109	Cu acte	Nr. niveluri:1; S. construita la sol:109 mp; Anexă.
A1.3		construcții anexa	63	Cu acte	Nr. niveluri:1; S. construita la sol:63 mp; Anexă.

Lungime Segmente

1) Valorile lungimilor segmentelor sunt obținute din proiecție în plan.

Punct început	X / Y	Punct sfârșit	X / Y	Lungime segment (** (m)
1	568.236,582 672.827,71	2	568.259,197 672.827,489	22.616
2	568.259,197 672.827,489	3	568.259,395 672.834,304	6.818

Punct început	X / Y	Punct sfârșit	X / Y	Lungime segment (** (m)
3	568.259,395 672.834,304	4	568.259,432 672.835,563	1.26
4	568.259,432 672.835,563	5	568.259,414 672.835,611	0.051
5	568.259,414 672.835,611	6	568.261,721 672.900,117	64.547
6	568.261,721 672.900,117	7	568.231,022 672.898,198	30.759
7	568.231,022 672.898,198	8	568.228,035 672.897,987	2.994
8	568.228,035 672.897,987	9	568.222,712 672.897,786	5.327
9	568.222,712 672.897,786	10	568.219,448 672.828,48	69.383
10	568.219,448 672.828,48	11	568.227,777 672.827,831	8.354
11	568.227,777 672.827,831	1	568.236,582 672.827,71	8.806

** Lungimile segmentelor sunt determinate în planul de proiecție Stereo 70 și sunt rotunjite la 1 milimetru.

*** Distanța dintre puncte este formată din segmente cumulate ce sunt mai mici decât valoarea 1 milimetru.

**DATE DESPRE IMOBILUL NR. 671**

Oficiul de Cadastru și Publicitate Imobiliară SUCEAVA
 Biroul de Cadastru și Publicitate Imobiliară Gura Humorului

A. Partea I. Descrierea imobilului

Nr. CF vechi:7140 gura humorului
 Nr. topografic:577/9.

TEREN Intravilan

Adresa: Loc. Gura Humorului, Str Mihai Eminescu, Jud. Suceava

Nr. Crt	Nr cadastral Nr. topografic	Suprafața* (mp)	Observații / Referințe
A1	38970	368	Sector cadastral:36 Teren imprejmuit;

B. Partea II. Proprietari și acte

Inscrieri privitoare la dreptul de proprietate și alte drepturi reale		Referințe
1595 / 26/08/2004		
Hotarare Judecatoreasca nr. 2885, din 10/10/1994 emis de JUDECATORIA CIMPULUNG MOLDOVENESC (incheiere de indreptare eroare materiala din 20.08.2004);		
B1	Intabulare, drept de PROPRIETATEcumparare, dobandit prin Conventie, cota actuala 1/1 1) JUCAN MELITON - VIOREL, Lipsă CNP proprietar.	A1

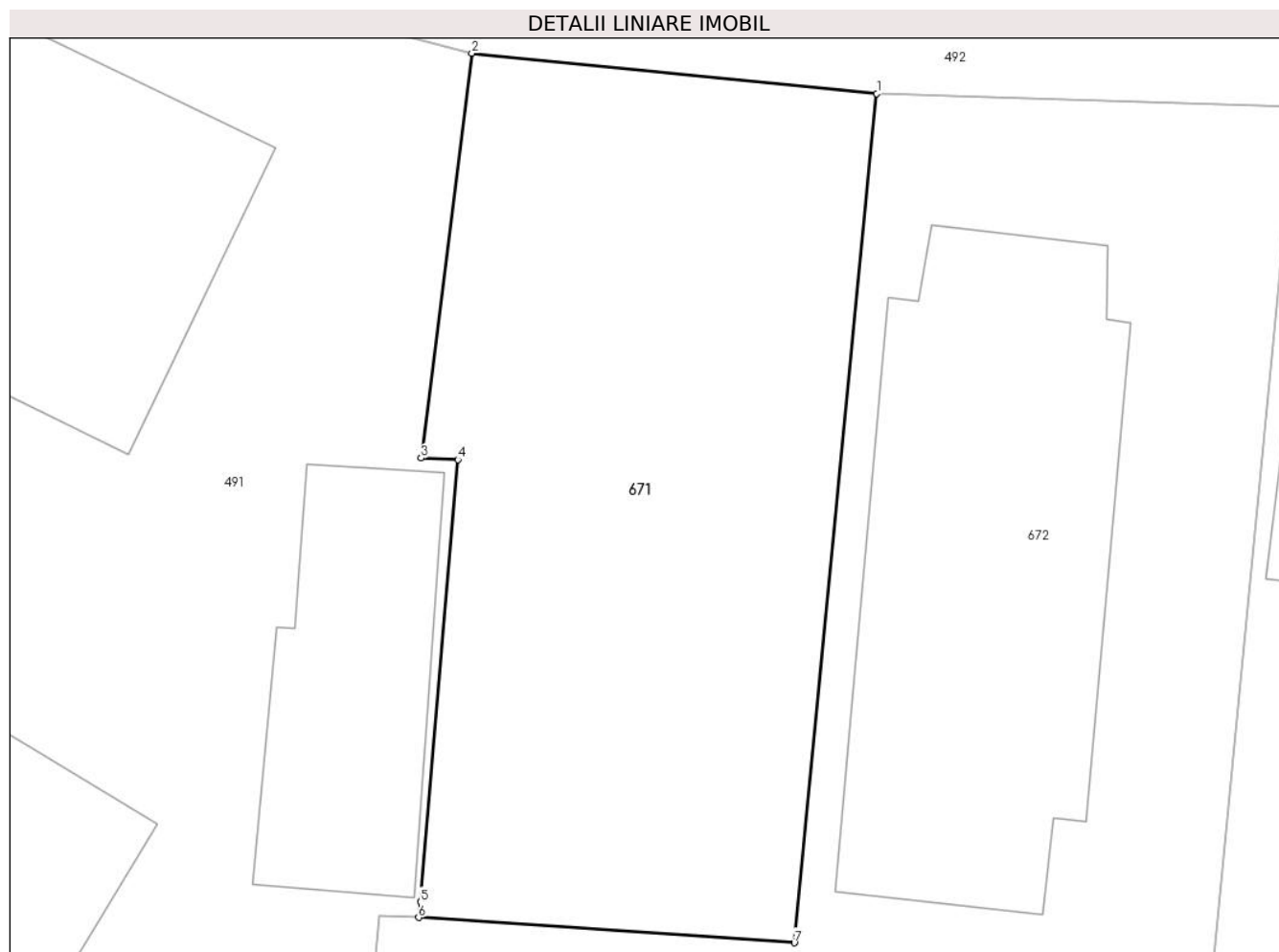
C. Partea III. SARCINI .

Inscrieri privind dezmembramintele dreptului de proprietate, drepturi reale de garanție și sarcini	Referințe
NU SUNT	

Teren

Nr cadastral	Suprafața (mp)*	Observații / Referințe
38970	368	

* Suprafața este determinată în planul de proiecție Stereo 70.



Date referitoare la teren

Crt	Categorie folosință	Intra vilan	Suprafața (mp)	Tarla	Parcelă	Nr. topo	Observații / Referințe
1	arabil	DA	368	-	-	577/9.	

Lungime Segmente

1) Valorile lungimilor segmentelor sunt obținute din proiecție în plan.

Punct început	X / Y	Punct sfârșit	X / Y	Lungime segment (** (m)
1	567.252,223 672.754,873	2	567.238,885 672.756,199	13.404
2	567.238,885 672.756,199	3	567.237,212 672.742,875	13.429
3	567.237,212 672.742,875	4	567.238,426 672.742,817	1.215
4	567.238,426 672.742,817	5	567.237,189 672.728,263	14.606
5	567.237,189 672.728,263	6	567.237,131 672.727,746	0.52

Punct început	X / Y	Punct sfârșit	X / Y	Lungime segment (** (m)
6	567.237,131 672.727,746	7	567.249,511 672.726,914	12.408
7	567.249,511 672.726,914	1	567.252,223 672.754,873	28.09

** Lungimile segmentelor sunt determinate în planul de proiecție Stereo 70 și sunt rotunjite la 1 milimetru.

*** Distanța dintre puncte este formată din segmente cumulate ce sunt mai mici decât valoarea 1 milimetru.

**DATE DESPRE IMOBILUL NR. 672**

Oficiul de Cadastru și Publicitate Imobiliară SUCEAVA
Biroul de Cadastru și Publicitate Imobiliară Gura Humorului

A. Partea I. Descrierea imobilului

Nr. CF vechi:4676 gura humorului
Nr. topografic:576/109

TEREN Intravilan

Adresa: Loc. Gura Humorului, Str Mihai Eminescu, Nr. 24 A, Jud. Suceava

Nr. Crt	Nr cadastral Nr. topografic	Suprafața* (mp)	Observații / Referințe
A1	30813	746	Sector cadastral:36 Teren neimprejmuit;

Construcții

Crt	Nr cadastral Nr. topografic	Adresa	Observații / Referințe
A1.1	30813-C1	Loc. Gura Humorului, Str Mihai Eminescu, Nr. 24 A, Jud. Suceava	Nr. niveluri:2; S. construita la sol:77 mp; Locuință P+1.
A1.2	30813-C2	Loc. Gura Humorului, Str Mihai Eminescu, Nr. 24 A, Jud. Suceava	Nr. niveluri:1; S. construita la sol:89 mp; Magazie (fundatie din beton, pereti din lemn, invelitoare din azbociment).
A1.3	30813-C3	Loc. Gura Humorului, Str Mihai Eminescu, Nr. 24 A, Jud. Suceava	Nr. niveluri:1; S. construita la sol:169 mp; BISERICA CRESTINA BAPTISTA "BETEL"

B. Partea II. Proprietari și acte

Inscrieri privitoare la dreptul de proprietate și alte drepturi reale		Referințe
3512 / 11/11/1993		
Act Notarial nr. 4403, din 11/11/1993 emis de NOTARIATUL DE STAT LOCAL CAMPULUNG MOLDOVENESC;		
B1	Intabulare, drept de PROPRIETATE, dobandit prin Conventie, cota actuala 1/1 1) BISERICA CRESTINA BAPTISTA SUCEAVA , CIF:9999999999999, Lipsă CUI proprietar.	A1
2114 / 07/07/2005		
Act Administrativ nr. 66, din 18/05/1994 emis de PRIMARIA ORASULUI GURA HUMORULUI (autorizatia de construire nr. 42/11.05.1999 - Primaria orasului Gura Humorului);		
B2	Intabulare, drept de PROPRIETATE, dobandit prin Construire, cota actuala 1/1 1) BISERICA CRESTINA BAPTISTA BETEL - GURA HUMORULUI , CIF:9999999999999, Lipsă CUI proprietar.	A1.1, A1.2, A1.3
717 / 15/02/2010		
Act Administrativ nr. autorizatie de construire 10 din, din 20/02/2006 emis de PRIMARIA ORASULUI GURA HUMORULUI (proces verbal de receptie la terminarea lucrarilor nr. 8434 din 30-09-2008, certificat fiscal nr. 27911 din 9-02-2010 emise de aceeasi PRIMARIE; extras nr. 623 din 9-02-2010 emis de BCPI GURA HUMORULUI);		
B3	Intabulare, drept de PROPRIETATE, dobandit prin Construire, cota actuala 1/1 1) BISERICA CRESTINA BAPTISTA "BETEL" , CIF:8637212	A1.3

C. Partea III. SARCINI .

Inscrieri privind dezmembramintele dreptului de proprietate, drepturi reale de garanție și sarcini	Referințe
NU SUNT	

Teren

Nr cadastral	Suprafața (mp)*	Observații / Referințe
30813	746	

* Suprafața este determinată în planul de proiecție Stereo 70.



Date referitoare la teren

Crt	Categorie folosință	Intra vilan	Suprafața (mp)	Tarla	Parcelă	Nr. topo	Observații / Referințe
1	curți constructii	DA	746	-	-	576/109	

Date referitoare la construcții

Crt	Număr	Destinație construcție	Supraf. (mp)	Situație juridică	Observații / Referințe
A1.1	30813-C1	construcții de locuințe	77	Cu acte	Nr. niveluri:2; S. construita la sol:77 mp; Locuință P+1.
A1.2	30813-C2	construcții anexa	89	Cu acte	Nr. niveluri:1; S. construita la sol:89 mp; Magazie (fundatie din beton, pereti din lemn, invelitoare din azbociment).
A1.3	30813-C3	construcții administrative și social culturale	169	Cu acte	Nr. niveluri:1; S. construita la sol:169 mp; BISERICA CRESTINA BAPTISTA "BETEL"

Lungime Segmente

1) Valorile lungimilor segmentelor sunt obținute din proiecție în plan.

Punct început	X / Y	Punct sfârșit	X / Y	Lungime segment (** (m)
1	567.235,834 672.727,788	2	567.234,939 672.718,018	9.811

Punct început	X / Y	Punct sfârșit	X / Y	Lungime segment (** (m)
2	567.234,939 672.718,018	3	567.234,678 672.715,439	2.592
3	567.234,678 672.715,439	4	567.261,987 672.712,616	27.455
4	567.261,987 672.712,616	5	567.266,033 672.754,443	42.022
5	567.266,033 672.754,443	6	567.252,223 672.754,873	13.817
6	567.252,223 672.754,873	7	567.249,511 672.726,914	28.09
7	567.249,511 672.726,914	8	567.237,131 672.727,746	12.408
8	567.237,131 672.727,746	1	567.235,834 672.727,788	1.298

** Lungimile segmentelor sunt determinate în planul de proiecție Stereo 70 și sunt rotunjite la 1 milimetru.

*** Distanța dintre puncte este formată din segmente cumulate ce sunt mai mici decât valoarea 1 milimetru.

**DATE DESPRE IMOBILUL NR. 673**

Oficiul de Cadastru și Publicitate Imobiliară SUCEAVA
Biroul de Cadastru și Publicitate Imobiliară Gura Humorului

A. Partea I. Descrierea imobilului

Nr. CF vechi: 2968 Gura Humorului

Nr. topografic: 577/76

TEREN Intravilan

Adresa: Loc. Gura Humorului, Str Mihai Eminescu, Nr. 26, Jud. Suceava

Nr. Crt	Nr cadastral Nr. topografic	Suprafața* (mp)	Observații / Referințe
A1	31437	Din acte: 308 Masurata: 577	Sector cadastral: 36 Teren imprejmuit;

Construcții

Crt	Nr cadastral Nr. topografic	Adresa	Observații / Referințe
A1.1	31437-C1	Loc. Gura Humorului, Str Mihai Eminescu, Nr. 26, Jud. Suceava	Nr. niveluri: 2; S. construita la sol: 141 mp; Locuință P+1.
A1.2		Loc. Gura Humorului, Str Mihai Eminescu, Nr. 26, Jud. Suceava	Nr. niveluri: 1; S. construita la sol: 69 mp; Anexă.

B. Partea II. Proprietari și acte

Inscrieri privitoare la dreptul de proprietate și alte drepturi reale		Referințe
1095 / 02/02/2015		
Act Notarial nr. vanzare - cumparare 168, din 30/01/2015 emis de BIN DUMITRU MIHAELA;		
B5	Intabulare, drept de PROPRIETATE, dobandit prin Conventie, cota actuala 1/2 1) BORDIAN DARIA MIHAELA, minora	A1, A1.1
B6	Intabulare, drept de PROPRIETATE, dobandit prin Conventie, cota actuala 1/2 1) BORDIAN BOGDAN - MIHAI, minor	A1, A1.1
/		
Act Administrativ nr. 11601, din 14/11/2023 emis de PRIMĂRIA GURA HUMORULUI;		
B7	Intabulare, drept de PROPRIETATE, dobandit prin Lege, cota actuala 1/1 1) BORDIAN BOGDAN - MIHAI, minor 2) BORDIAN DARIA MIHAELA, minora	A1.2

C. Partea III. SARCINI

Inscrieri privind dezmembramintele dreptului de proprietate, drepturi reale de garanție și sarcini		Referințe
1095 / 02/02/2015		
Act Notarial nr. vanzare - cumparare 168, din 30/01/2015 emis de BIN DUMITRU MIHAELA;		
C2	Intabulare, drept de UZUFRACT VIAGER, dobandit prin Conventie, cota actuala 1/2 1) BORDIAN CONSTANTIN	A1, A1.1
C3	Intabulare, drept de UZUFRACT VIAGER, dobandit prin Conventie, cota actuala 1/2 1) BORDIAN LUCIA	A1, A1.1

Teren

Nr cadastral	Suprafața (mp)*	Observații / Referințe
31437	Din acte: 308 Masurata: 577	

* Suprafața este determinată în planul de proiecție Stereo 70.



Date referitoare la teren

Crt	Categorie folosință	Intra vilan	Suprafața (mp)	Tarla	Parcelă	Nr. topo	Observații / Referințe
1	curți constructii	DA	577	-	-	577/76	

Date referitoare la construcții

Crt	Număr	Destinație construcție	Supraf. (mp)	Situație juridică	Observații / Referințe
A1.1	31437-C1	construcții de locuințe	141	Cu acte	Nr. niveluri:2; S. construita la sol:141 mp; Locuință P+1.
A1.2		construcții anexa	69	Cu acte	Nr. niveluri:1; S. construita la sol:69 mp; Anexă.

Lungime Segmente

1) Valorile lungimilor segmentelor sunt obținute din proiecție în plan.

Punct început	X / Y	Punct sfârșit	X / Y	Lungime segment (** (m)
1	567.278,128 672.736,816	2	567.279,298 672.753,615	16.84
2	567.279,298 672.753,615	3	567.266,033 672.754,443	13.291

Punct început	X / Y	Punct sfârșit	X / Y	Lungime segment (** (m)
3	567.266,033 672.754,443	4	567.261,987 672.712,616	42.022
4	567.261,987 672.712,616	5	567.275,717 672.711,315	13.792
5	567.275,717 672.711,315	1	567.278,128 672.736,816	25.615

** Lungimile segmentelor sunt determinate în planul de proiecție Stereo 70 și sunt rotunjite la 1 milimetru.

*** Distanța dintre puncte este formată din segmente cumulate ce sunt mai mici decât valoarea 1 milimetru.

**DATE DESPRE IMOBILUL NR. 674**

Oficiul de Cadastru și Publicitate Imobiliară SUCEAVA
Biroul de Cadastru și Publicitate Imobiliară Gura Humorului

A. Partea I. Descrierea imobilului

TEREN Intravilan

Adresa: Loc. Gura Humorului, Str Arinis, Nr. 2, Jud. Suceava

Nr. Crt	Nr cadastral Nr. topografic	Suprafața* (mp)	Observații / Referințe
A1	44225	Din acte: 600 Masurata: 639	Sector cadastral:36 Teren imprejmuit;

Construcții

Crt	Nr cadastral Nr. topografic	Adresa	Observații / Referințe
A1.1	44225-C1	Loc. Gura Humorului, Str Arinis, Nr. 2, Jud. Suceava	Nr. niveluri:1; S. construita la sol:67 mp; S. construita desfasurata:66 mp; CASĂ DE LOCUIT (Anul construirii: 1950, parter, din lemn)
A1.2	44225-C2	Loc. Gura Humorului, Str Arinis, Nr. 2, Jud. Suceava	Nr. niveluri:1; S. construita la sol:44 mp; Bucătărie cu dependențe (Anul construirii: 1950, parter , din lemn)
A1.3	44225-C3	Loc. Gura Humorului, Str Arinis, Nr. 2, Jud. Suceava	Nr. niveluri:1; S. construita la sol:9 mp; Magazie (Anul construirii: 1950, parter , din lemn)
A1.4	44225-C4	Loc. Gura Humorului, Str Arinis, Nr. 2, Jud. Suceava	Nr. niveluri:1; S. construita la sol:16 mp; Fânar (Anul construirii: 1950, parter , din lemn)
A1.5	44225-C5	Loc. Gura Humorului, Str Arinis, Nr. 2, Jud. Suceava	Nr. niveluri:1; S. construita la sol:11 mp; Șopron (Anul construirii: 1950, parter , din lemn)

B. Partea II. Proprietari și acte

Inscrieri privitoare la dreptul de proprietate și alte drepturi reale	Referințe
2090 / 17/02/2020	
Act Notarial nr. 6, din 10/01/2020 emis de B.I.N. LACRAMIOARA GABRIELA PELEPCO;	
B6	Intabulare, drept de PROPRIETATE, dobandit prin Succesiune, cota actuala 9/32 1) POPOVICI ALEXANDRU-MIRCEA
8972 / 06/04/2023	
Act Notarial nr. 1076, din 05/04/2023 emis de PELEPCO LACRAMIOARA GABRIELA;	
B7	Intabulare, drept de PROPRIETATE bun comun in devalmasie, dobandit prin Conventie, cota actuala 5/8 1) RUSU CONSTANTIN 2) RUSU ANCA-MARIA
8974 / 06/04/2023	
Act Notarial nr. 1077, din 05/04/2023 emis de PELEPCO LACRAMIOARA GABRIELA;	
B8	Intabulare, drept de PROPRIETATE bun comun in devalmasie cu titlu de cumpartare, dobandit prin Conventie, cota actuala 3/32 1) RUSU ANCA-MARIA 2) RUSU CONSTANTIN

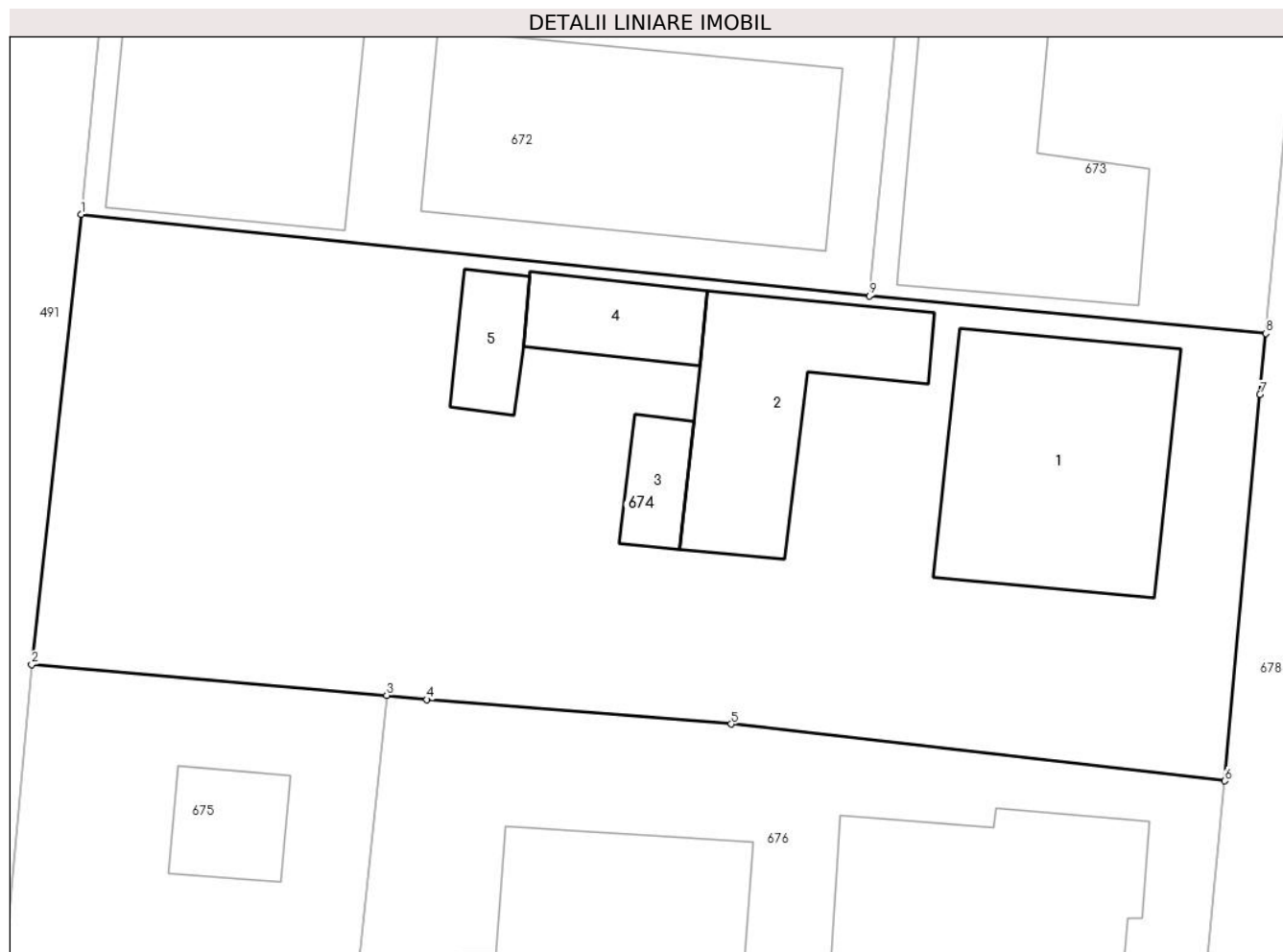
C. Partea III. SARCINI

Inscrieri privind dezmembramintele dreptului de proprietate, drepturi reale de garanție și sarcini	Referințe
16056 / 07/10/2022	
Act Administrativ nr. somatie nr 79, din 05/10/2022 emis de BIROU EXECUTOR JUDECATORESC CARUCERIU ALEXANDRU (hotarare judecatoreasca nr 438 incheiere din 07.07.2022, emis de judecatoria Gura Humorului);	
C1	se noteaza incuviintarea executarii silita din dosar executare 79/2022 -BEJ Caruceriu Alexandru asupra cotei indivize de 9/32 ce apartine Popovici Alexandru Mircea , pentru recuperarea sumei 109741,85 lei la cererea creditorului Raiffeisen Bank Sa.

Teren

Nr cadastral	Suprafața (mp)*	Observații / Referințe
44225	Din acte: 600 Masurata: 639	

* Suprafața este determinată în planul de proiecție Stereo 70.



Date referitoare la teren

Crt	Categorie folosință	Intra vilan	Suprafața (mp)	Tarla	Parcelă	Nr. topo	Observații / Referințe
1	curți construcții	DA	639	-	-	-	

Date referitoare la construcții

Crt	Număr	Destinație construcție	Supraf. (mp)	Situație juridică	Observații / Referințe
A1.1	44225-C1	construcții de locuințe	Din acte: 66 Masurata: 67	Cu acte	Nr. niveluri:1; S. construita la sol:67 mp; S. construita desfasurata:66 mp; CASĂ DE LOCUIT (Anul construirii: 1950, parter, din lemn)
A1.2	44225-C2	construcții anexa	Din acte: 48 Masurata: 44	Cu acte	Nr. niveluri:1; S. construita la sol:44 mp; Bucătărie cu dependințe (Anul construirii: 1950, parter , din lemn)
A1.3	44225-C3	construcții anexa	9	Cu acte	Nr. niveluri:1; S. construita la sol:9 mp; Magazie (Anul construirii: 1950, parter , din lemn)
A1.4	44225-C4	construcții anexa	Din acte: 17 Masurata: 16	Cu acte	Nr. niveluri:1; S. construita la sol:16 mp; Fânar (Anul construirii: 1950, parter , din lemn)
A1.5	44225-C5	construcții anexa	11	Cu acte	Nr. niveluri:1; S. construita la sol:11 mp; Șopron (Anul construirii: 1950, parter , din lemn)

Lungime Segmente

1) Valorile lungimilor segmentelor sunt obținute din proiecție în plan.

Punct început	X / Y	Punct sfârșit	X / Y	Lungime segment (** (m)
1	567.234,678 672.715,439	2	567.232,964 672.699,848	15.685
2	567.232,964 672.699,848	3	567.245,261 672.698,777	12.344
3	567.245,261 672.698,777	4	567.246,658 672.698,627	1.405
4	567.246,658 672.698,627	5	567.257,193 672.697,782	10.569
5	567.257,193 672.697,782	6	567.274,298 672.695,816	17.218
6	567.274,298 672.695,816	7	567.275,517 672.709,194	13.433
7	567.275,517 672.709,194	8	567.275,717 672.711,315	2.13
8	567.275,717 672.711,315	9	567.261,987 672.712,616	13.792
9	567.261,987 672.712,616	1	567.234,678 672.715,439	27.455

** Lungimile segmentelor sunt determinate în planul de proiecție Stereo 70 și sunt rotunjite la 1 milimetru.

*** Distanța dintre puncte este formată din segmente cumulate ce sunt mai mici decât valoarea 1 milimetru.

**DATE DESPRE IMOBILUL NR. 675**

Oficiul de Cadastru și Publicitate Imobiliară SUCEAVA
Biroul de Cadastru și Publicitate Imobiliară Gura Humorului

A. Partea I. Descrierea imobilului

TEREN Intravilan

Adresa: Loc. Gura Humorului, Jud. Suceava

Nr. Crt	Nr cadastral Nr. topografic	Suprafața* (mp)	Observații / Referințe
A1		401	Sector cadastral:36 Teren imprejmuit; Imobilul s-a format din o parte a PF 1313 a comunei cadastrale Gura Humorului.

Construcții

Crt	Nr cadastral Nr. topografic	Adresa	Observații / Referințe
A1.1		Loc. Gura Humorului, Jud. Suceava	Nr. niveluri:1; S. construita la sol:89 mp; Locuință P+M.
A1.2		Loc. Gura Humorului, Jud. Suceava	Nr. niveluri:1; S. construita la sol:15 mp; Anexă.

B. Partea II. Proprietari și acte

Inscrieri privitoare la dreptul de proprietate și alte drepturi reale		Referințe
/		
Act Normativ nr. Legea 7, din 13/03/1996 emis de PARLAMENTUL ROMANIEI;		
B1	Intabulare, drept de PROPRIETATE, dobandit prin Lege, cota actuala 1/1 1) NEIDENTIFICAT NEIDENTIFICAT	A1
Act Administrativ nr. 8989, din 12/09/2023 emis de PRIMARIA GURA HUMORULUI;		
B1	Se notează posesia factică. 1) MĂRGINEAN DORINA	A1
Act Administrativ nr. 11601, din 14/11/2023 emis de PRIMĂRIA GURA HUMORULUI;		
B2	Intabulare, drept de PROPRIETATE, dobandit prin Lege, cota actuala 1/1 1) MĂRGINEAN DORINA	A1.1, A1.2

C. Partea III. SARCINI .

Inscrieri privind dezmembramintele dreptului de proprietate, drepturi reale de garanție și sarcini	Referințe
NU SUNT	

Teren

Nr cadastral	Suprafața (mp)*	Observații / Referințe
	401	Imobilul s-a format din o parte a PF 1313 a comunei cadastrale Gura Humorului.

* Suprafața este determinată în planul de proiecție Stereo 70.



Date referitoare la teren

Crt	Categorie folosință	Intravilan	Suprafața (mp)	Tarla	Parcelă	Nr. topo	Observații / Referințe
1	curți constructii	DA	401	-	-	-	

Date referitoare la construcții

Crt	Număr	Destinație construcție	Supraf. (mp)	Situație juridică	Observații / Referințe
A1.1		construcții de locuințe	89	Cu acte	Nr. niveluri:1; S. construita la sol:89 mp; Locuință P+M.
A1.2		construcții anexa	15	Cu acte	Nr. niveluri:1; S. construita la sol:15 mp; Anexă.

Lungime Segmente

1) Valorile lungimilor segmentelor sunt obținute din proiecție în plan.

Punct început	X / Y	Punct sfârșit	X / Y	Lungime segment (** (m)
1	567.232,964 672.699,848	2	567.230,024 672.667,409	32.572
2	567.230,024 672.667,409	3	567.241,528 672.665,041	11.745
3	567.241,528 672.665,041	4	567.243,645 672.683,451	18.531

Punct început	X / Y	Punct sfârșit	X / Y	Lungime segment (** (m)
4	567.243,645 672.683,451	5	567.245,261 672.698,777	15.411
5	567.245,261 672.698,777	1	567.232,964 672.699,848	12.344

** Lungimile segmentelor sunt determinate în planul de proiecție Stereo 70 și sunt rotunjite la 1 milimetru.

*** Distanța dintre puncte este formată din segmente cumulate ce sunt mai mici decât valoarea 1 milimetru.

**DATE DESPRE IMOBILUL NR. 676**

Oficiul de Cadastru și Publicitate Imobiliară SUCEAVA
Biroul de Cadastru și Publicitate Imobiliară Gura Humorului

A. Partea I. Descrierea imobilului

Nr. CF vechi:5818 gura humorului
Nr. topografic:3076

TEREN Intravilan

Adresa: Loc. Gura Humorului, Str Arinis, Nr. 4, Jud. Suceava

Nr. Crt	Nr cadastral Nr. topografic	Suprafața* (mp)	Observații / Referințe
A1	38515	Din acte: 485 Masurata: 455	Sector cadastral:36 Teren imprejmuit;

Construcții

Crt	Nr cadastral Nr. topografic	Adresa	Observații / Referințe
A1.1	38515-C1	Loc. Gura Humorului, Str Arinis, Nr. 4, Jud. Suceava	Nr. niveluri:2; S. construita la sol:95 mp; casa de locuit - parter si etaj
A1.2		Loc. Gura Humorului, Str Arinis, Nr. 4, Jud. Suceava	Nr. niveluri:1; S. construita la sol:91 mp; Anexă.

B. Partea II. Proprietari și acte

Inscrieri privitoare la dreptul de proprietate și alte drepturi reale		Referințe
6271 / 22/05/2014		
Act Notarial nr. 1250, din 22/05/2014 emis de PELEPCO LACRAMIOARA GABRIELA;		
B2	Intabulare, drept de PROPRIETATE, dobandit prin Conventie, cota actuala 1/1 1) BIRSAN CLAUDIA ELENA, vaduva	A1, A1.1
/		
Act Administrativ nr. 11601, din 14/11/2023 emis de PRIMĂRIA GURA HUMORULUI;		
B3	Intabulare, drept de PROPRIETATE, dobandit prin Lege, cota actuala 1/1 1) BIRSAN CLAUDIA ELENA, vaduva	A1.2

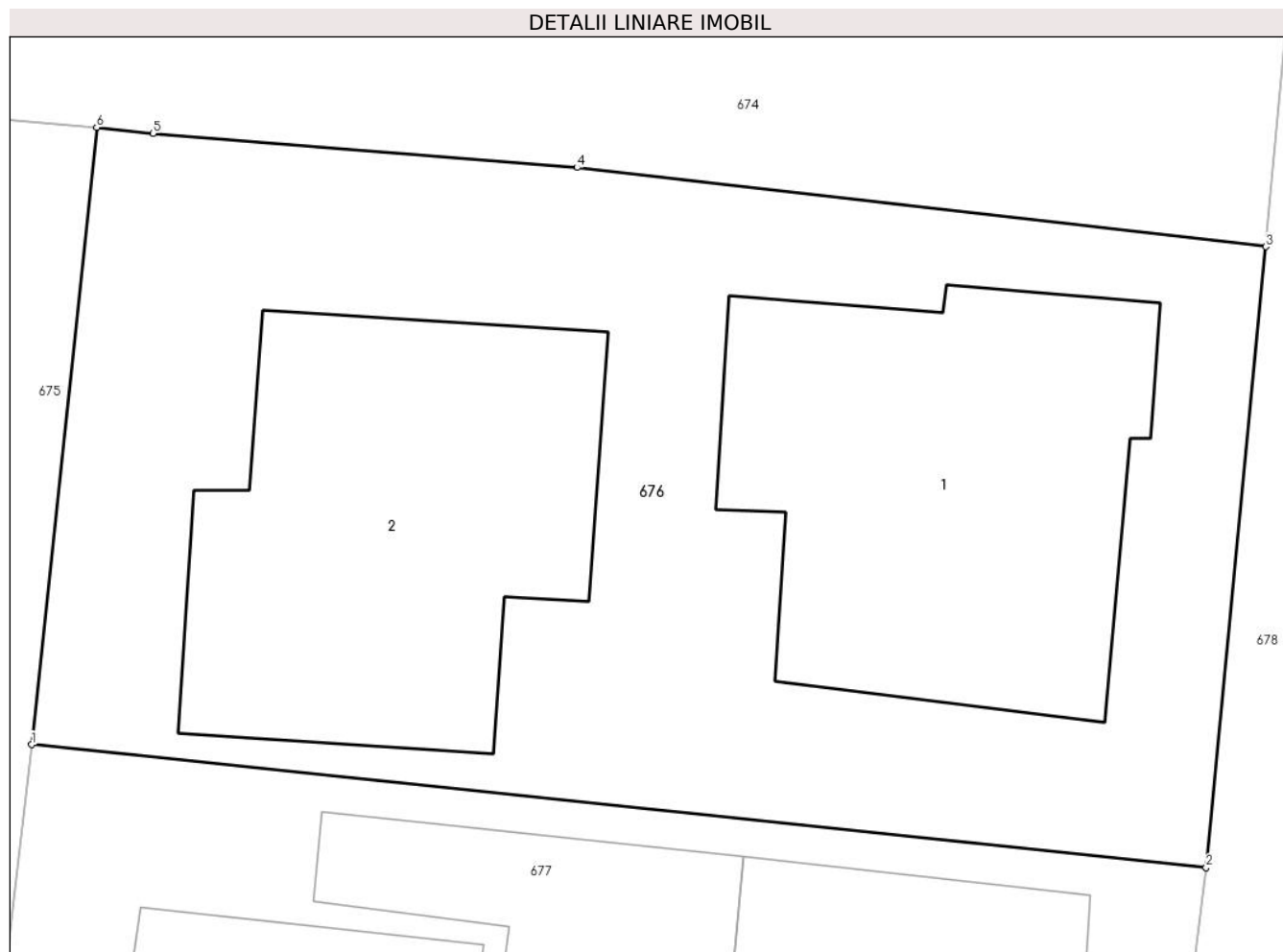
C. Partea III. SARCINI .

Inscrieri privind dezmembramintele dreptului de proprietate, drepturi reale de garanție și sarcini	Referințe
NU SUNT	

Teren

Nr cadastral	Suprafața (mp)*	Observații / Referințe
38515	Din acte: 485 Masurata: 455	

* Suprafața este determinată în planul de proiecție Stereo 70.



Date referitoare la teren

Crt	Categorie folosință	Intra vilan	Suprafața (mp)	Tarla	Parcelă	Nr. topo	Observații / Referințe
1	curți constructii	DA	455	-	-	3076	

Date referitoare la construcții

Crt	Număr	Destinație construcție	Supraf. (mp)	Situație juridică	Observații / Referințe
A1.1	38515-C1	construcții de locuințe	95	Cu acte	Nr. niveluri:2; S. construita la sol:95 mp; casa de locuit - parter si etaj
A1.2		construcții anexa	91	Cu acte	Nr. niveluri:1; S. construita la sol:91 mp; Anexă.

Lungime Segmente

1) Valorile lungimilor segmentelor sunt obținute din proiecție în plan.

Punct început	X / Y	Punct sfârșit	X / Y	Lungime segment (** (m)
1	567.243,645 672.683,451	2	567.272,817 672.680,395	29.332
2	567.272,817 672.680,395	3	567.274,298 672.695,816	15.492

Punct început	X / Y	Punct sfârșit	X / Y	Lungime segment (** (m)
3	567.274,298 672.695,816	4	567.257,193 672.697,782	17.218
4	567.257,193 672.697,782	5	567.246,658 672.698,627	10.569
5	567.246,658 672.698,627	6	567.245,261 672.698,777	1.405
6	567.245,261 672.698,777	1	567.243,645 672.683,451	15.411

** Lungimile segmentelor sunt determinate în planul de proiecție Stereo 70 și sunt rotunjite la 1 milimetru.

*** Distanța dintre puncte este formată din segmente cumulate ce sunt mai mici decât valoarea 1 milimetru.

**DATE DESPRE IMOBILUL NR. 677**

Oficiul de Cadastru și Publicitate Imobiliară SUCEAVA
Biroul de Cadastru și Publicitate Imobiliară Gura Humorului

A. Partea I. Descrierea imobilului

TEREN Intravilan

Adresa: Loc. Gura Humorului, Str Ariniș, Nr. 6, Jud. Suceava

Nr. Crt	Nr cadastral Nr. topografic	Suprafața* (mp)	Observații / Referințe
A1		Din acte: 638 Masurata: 601	Sector cadastral:36 Teren imprejmuit; Imobilul s-a format din o parte a PF 2160 a comunei cadastrale Gura Humorului.

Construcții

Crt	Nr cadastral Nr. topografic	Adresa	Observații / Referințe
A1.1		Loc. Gura Humorului, Str Ariniș, Nr. 6, Jud. Suceava	Nr. niveluri:1; S. construita la sol:63 mp; Locuință.
A1.2		Loc. Gura Humorului, Str Ariniș, Nr. 6, Jud. Suceava	Nr. niveluri:1; S. construita la sol:31 mp; Anexă.
A1.3		Loc. Gura Humorului, Str Ariniș, Nr. 6, Jud. Suceava	Nr. niveluri:1; S. construita la sol:83 mp; Anexă.

B. Partea II. Proprietari și acte

Inscrieri privitoare la dreptul de proprietate și alte drepturi reale		Referințe
/		
Act Notarial nr. 71, din 22/07/2011 emis de BNP PETRU ATANASOAEI;		
B1	Intabulare, drept de PROPRIETATE, dobandit prin Succesiune, cota actuala 1/1 1) PASCOVICI VERONICA	A1
B2	Intabulare, drept de PROPRIETATE, dobandit prin Succesiune, cota actuala 1/2 1) PASCOVICI VERONICA	A1.1, A1.2, A1.3
Act Administrativ nr. 11601, din 14/11/2023 emis de PRIMARIA GURA HUMORULUI;		
B3	Intabulare, drept de PROPRIETATE, dobandit prin Lege, cota actuala 1/1 1) PASCOVICI VERONICA	A1.1, A1.2, A1.3

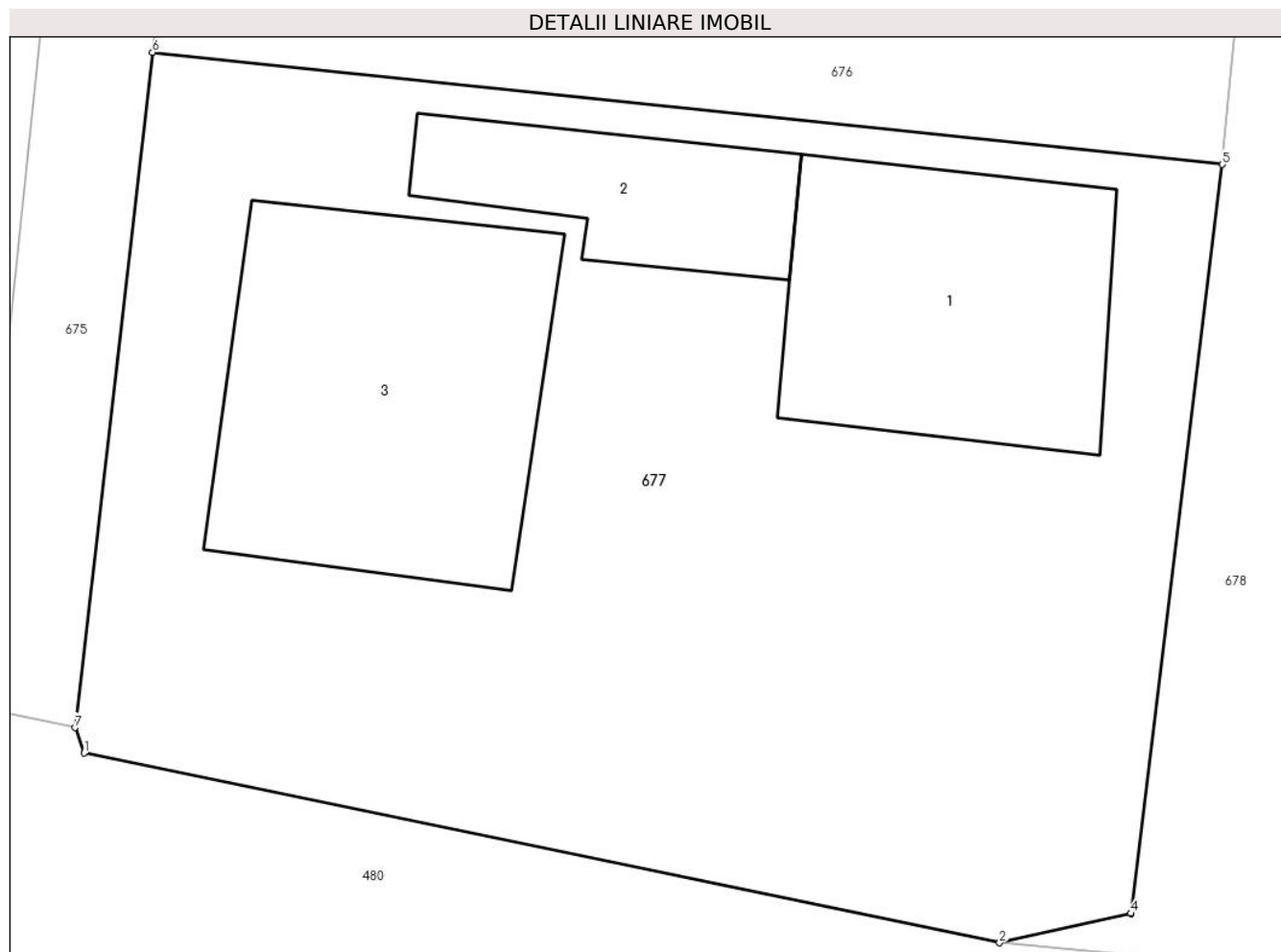
C. Partea III. SARCINI .

Inscrieri privind dezmembramintele dreptului de proprietate, drepturi reale de garanție și sarcini	Referințe
NU SUNT	

Teren

Nr cadastral	Suprafața (mp)*	Observații / Referințe
	Din acte: 638 Masurata: 601	Imobilul s-a format din o parte a PF 2160 a comunei cadastrale Gura Humorului.

* Suprafața este determinată în planul de proiecție Stereo 70.



Date referitoare la teren

Crt	Categorie folosință	Intra vilan	Suprafața (mp)	Tarla	Parcelă	Nr. topo	Observații / Referințe
1	curți constructii	DA	601	-	-	-	

Date referitoare la construcții

Crt	Număr	Destinație construcție	Supraf. (mp)	Situație juridică	Observații / Referințe
A1.1		construcții de locuințe	63	Cu acte	Nr. niveluri:1; S. construita la sol:63 mp; Locuință.
A1.2		construcții anexa	31	Cu acte	Nr. niveluri:1; S. construita la sol:31 mp; Anexă.
A1.3		construcții anexa	83	Cu acte	Nr. niveluri:1; S. construita la sol:83 mp; Anexă.

Lungime Segmente

1) Valorile lungimilor segmentelor sunt obținute din proiecție în plan.

Punct început	X / Y	Punct sfârșit	X / Y	Lungime segment (** (m)
1	567.241,784 672.664,351	2	567.266,735 672.659,178	25.482

Punct început	X / Y	Punct sfârșit	X / Y	Lungime segment (** (m)
2	567.266,735 672.659,178	3	567.270,32 672.659,975	3.673
3	567.270,32 672.659,975	4	567.270,319 672.659,981	0.006
4	567.270,319 672.659,981	5	567.272,817 672.680,395	20.566
5	567.272,817 672.680,395	6	567.243,645 672.683,451	29.332
6	567.243,645 672.683,451	7	567.241,528 672.665,041	18.531
7	567.241,528 672.665,041	1	567.241,784 672.664,351	0.736

** Lungimile segmentelor sunt determinate în planul de proiecție Stereo 70 și sunt rotunjite la 1 milimetru.

*** Distanța dintre puncte este formată din segmente cumulate ce sunt mai mici decât valoarea 1 milimetru.

**DATE DESPRE IMOBILUL NR. 678**

Oficiul de Cadastru și Publicitate Imobiliară SUCEAVA
Biroul de Cadastru și Publicitate Imobiliară Gura Humorului

A. Partea I. Descrierea imobilului

TEREN Intravilan

Adresa: Loc. Gura Humorului, Str Ariniș, Jud. Suceava

Nr. Crt	Nr cadastral Nr. topografic	Suprafața* (mp)	Observații / Referințe
A1		863	Sector cadastral:36 Teren neimprejmuit; Imobilul s-a format din o parte a PF 577/1 a comunei cadastrale Gura Humorului.

B. Partea II. Proprietari și acte

Inscrieri privitoare la dreptul de proprietate și alte drepturi reale		Referințe
/		
Act Normativ nr. 7, din 13/03/1996 emis de PARLAMENTUL ROMANIEI (art. 13);		
B1	Inscrierea posesiei, drept de PROPRIETATE, dobândit prin Lege, cota actuala 1/1 1) NEIDENTIFICAT NEIDENTIFICAT	A1
B2	Se notează mențiunea de proprietar neidentificat.	A1

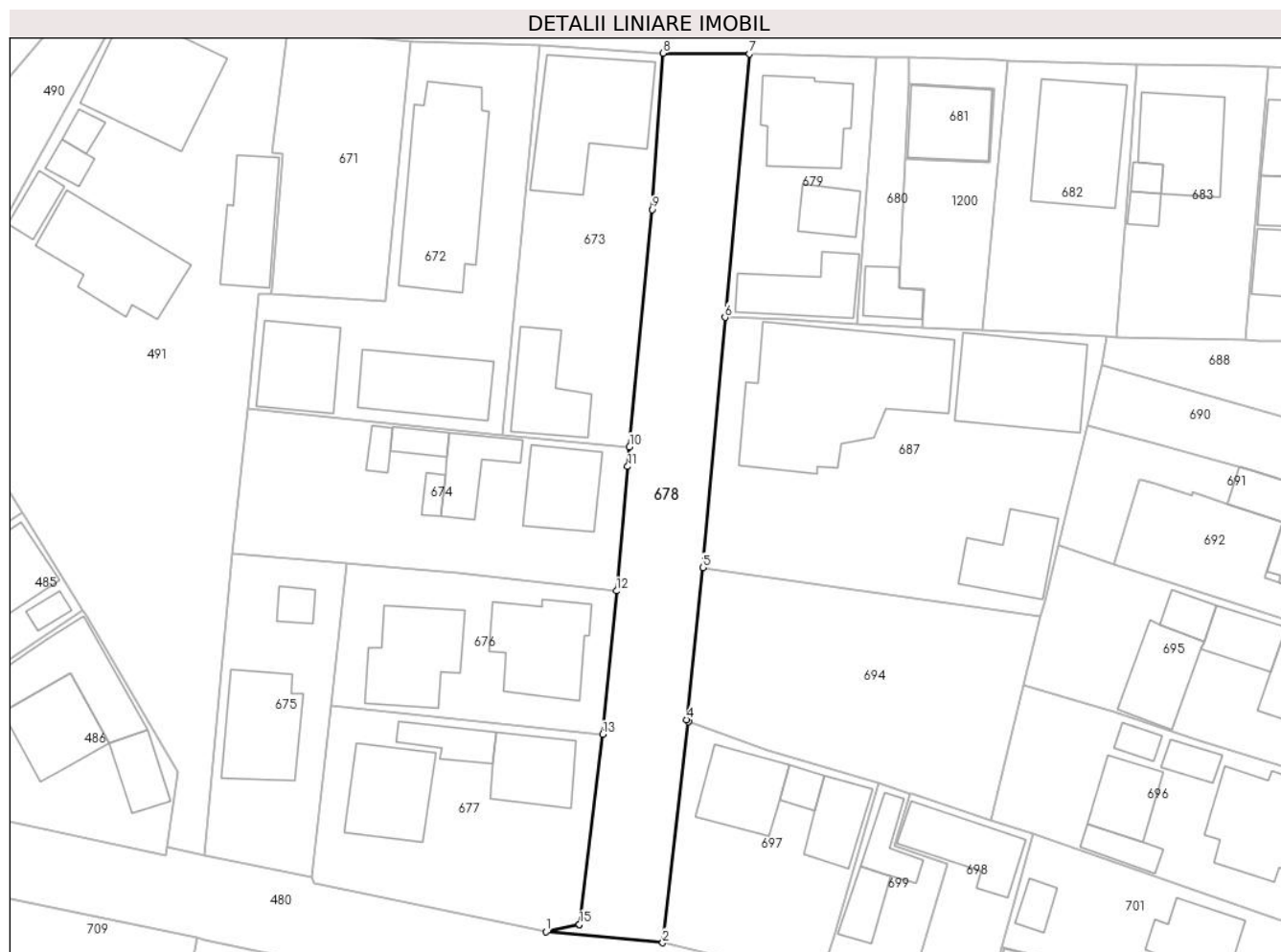
C. Partea III. SARCINI .

Inscrieri privind dezmembramintele dreptului de proprietate, drepturi reale de garanție și sarcini	Referințe
NU SUNT	

Teren

Nr cadastral	Suprafața (mp)*	Observații / Referințe
	863	Imobilul s-a format din o parte a PF 577/1 a comunei cadastrale Gura Humorului.

* Suprafața este determinată în planul de proiecție Stereo 70.



Date referitoare la teren

Crt	Categorie folosință	Intra vilan	Suprafața (mp)	Tarla	Parcelă	Nr. topo	Observații / Referințe
1	drum	DA	863	-	-	-	

Lungime Segmente

1) Valorile lungimilor segmentelor sunt obținute din proiecție în plan.

Punct început	X / Y	Punct sfârșit	X / Y	Lungime segment (** (m)
1	567.266,735 672.659,178	2	567.279,285 672.657,998	12.605
2	567.279,285 672.657,998	3	567.282,045 672.681,783	23.945
3	567.282,045 672.681,783	4	567.281,876 672.681,972	0.254
4	567.281,876 672.681,972	5	567.283,58 672.698,337	16.453
5	567.283,58 672.698,337	6	567.285,99 672.725,228	26.999

Punct început	X / Y	Punct sfârșit	X / Y	Lungime segment (** (m)
6	567.285,99 672.725,228	7	567.288,6 672.753,544	28.436
7	567.288,6 672.753,544	8	567.279,298 672.753,615	9.302
8	567.279,298 672.753,615	9	567.278,128 672.736,816	16.84
9	567.278,128 672.736,816	10	567.275,717 672.711,315	25.615
10	567.275,717 672.711,315	11	567.275,517 672.709,194	2.13
11	567.275,517 672.709,194	12	567.274,298 672.695,816	13.433
12	567.274,298 672.695,816	13	567.272,817 672.680,395	15.492
13	567.272,817 672.680,395	14	567.270,319 672.659,981	20.566
14	567.270,319 672.659,981	15	567.270,32 672.659,975	0.006
15	567.270,32 672.659,975	1	567.266,735 672.659,178	3.673

** Lungimile segmentelor sunt determinate în planul de proiecție Stereo 70 și sunt rotunjite la 1 milimetru.

*** Distanța dintre puncte este formată din segmente cumulate ce sunt mai mici decât valoarea 1 milimetru.

**DATE DESPRE IMOBILUL NR. 679**

Oficiul de Cadastru și Publicitate Imobiliară SUCEAVA
Biroul de Cadastru și Publicitate Imobiliară Gura Humorului

A. Partea I. Descrierea imobilului

TEREN Intravilan

Adresa: Loc. Gura Humorului, Str Mihai Eminescu, Nr. 28, Jud. Suceava

Nr. Crt	Nr cadastral Nr. topografic	Suprafața* (mp)	Observații / Referințe
A1	32085	Din acte: 400 Masurata: 397	Sector cadastral:36 Teren imprejmuit;

Construcții

Crt	Nr cadastral Nr. topografic	Adresa	Observații / Referințe
A1.1	32085-C1	Loc. Gura Humorului, Str Mihai Eminescu, Nr. 28, Jud. Suceava	Nr. niveluri:2; S. construita la sol:85 mp; Locuință P+1.
A1.2	32085-C2	Loc. Gura Humorului, Str Mihai Eminescu, Nr. 28, Jud. Suceava	Nr. niveluri:1; S. construita la sol:64 mp; Anexă.
A1.3	32085-C3	Loc. Gura Humorului, Str Mihai Eminescu, Nr. 28, Jud. Suceava	Nr. niveluri:1; S. construita la sol:31 mp; Anexă.

B. Partea II. Proprietari și acte

Inscrieri privitoare la dreptul de proprietate și alte drepturi reale		Referințe
5844 / 31/08/2010		
Act Administrativ nr. 759, din 24/09/2001 emis de COMISIA JUDETEANA SUCEAVA;		
B1	Intabulare, drept de PROPRIETATE, dobandit prin Lege, cota actuala 1/1 1) BOLOVAN VASILE	A1
Act Administrativ nr. 5954, din 26/08/2010 emis de PRIMARIA ORAS GURA HUMORULUI (act administrativ nr. 5954/26-08-2010 emis de PRIMARIA ORAS GURA HUMORULUI; act administrativ nr. 32338/23-08-2010 emis de PRIMARIA ORAS GURA HUMORULUI;);		
B2	Intabulare, drept de PROPRIETATE, dobandit prin Construire, cota actuala 1/1 1) BOLOVAN VASILE 2) BOLOVAN DOMNICA , bun comun	A1.1, A1.2
/		
Act Administrativ nr. 11601, din 14/11/2023 emis de PRIMĂRIA GURA HUMORULUI;		
B3	Intabulare, drept de PROPRIETATE, dobandit prin Lege, cota actuala 1/1 1) BOLOVAN VASILE 2) BOLOVAN DOMNICA , bun comun	A1.3

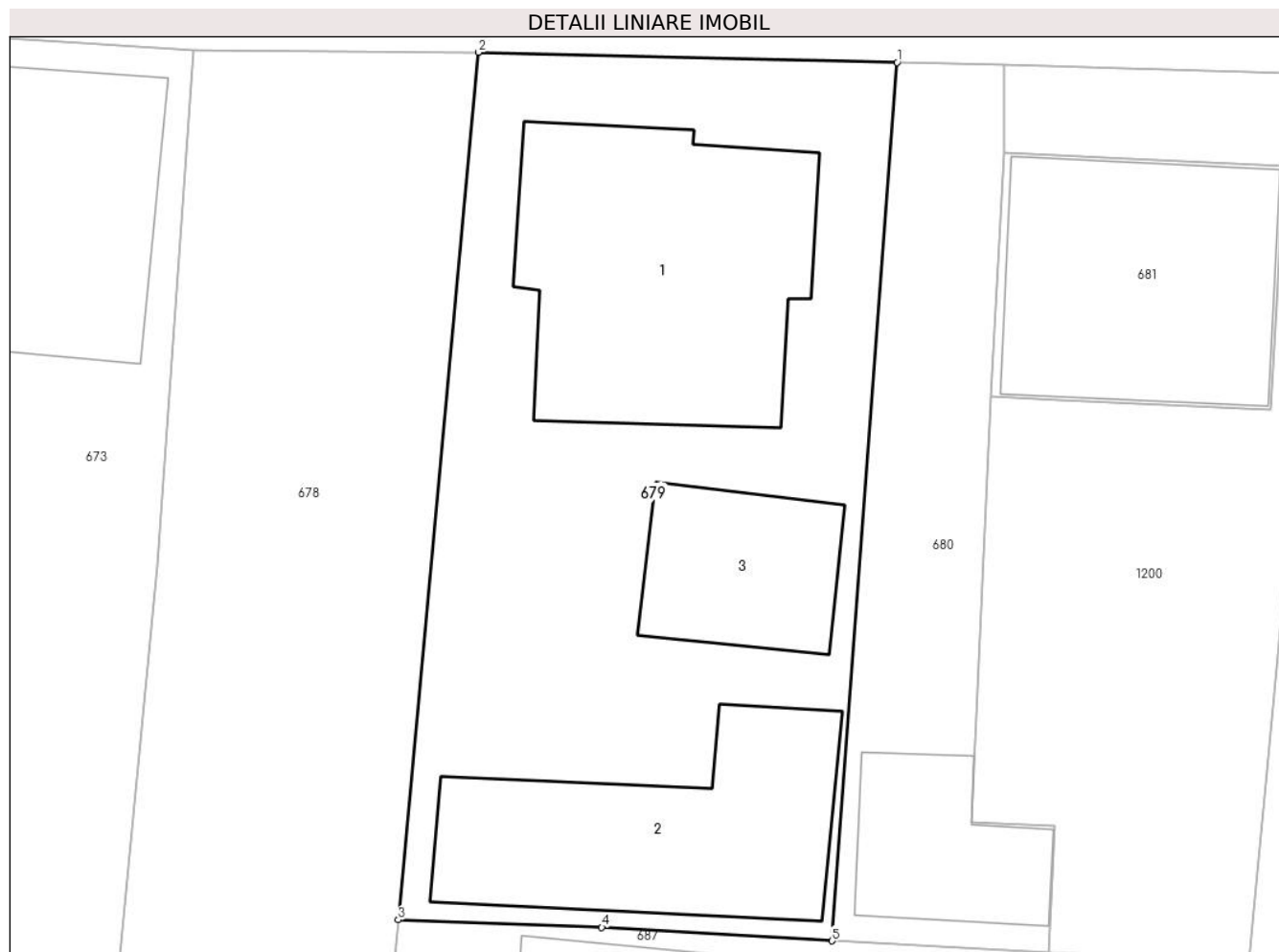
C. Partea III. SARCINI .

Inscrieri privind dezmembramintele dreptului de proprietate, drepturi reale de garanție și sarcini	Referințe
NU SUNT	

Teren

Nr cadastral	Suprafața (mp)*	Observații / Referințe
32085	Din acte: 400 Masurata: 397	

* Suprafața este determinată în planul de proiecție Stereo 70.



Date referitoare la teren

Crt	Categorie folosință	Intra vilan	Suprafața (mp)	Tarla	Parcelă	Nr. topo	Observații / Referințe
1	curți constructii	DA	397	-	-	-	

Date referitoare la construcții

Crt	Număr	Destinație construcție	Supraf. (mp)	Situație juridică	Observații / Referințe
A1.1	32085-C1	construcții de locuințe	85	Cu acte	Nr. niveluri:2; S. construita la sol:85 mp; Locuință P+1.
A1.2	32085-C2	construcții anexa	64	Cu acte	Nr. niveluri:1; S. construita la sol:64 mp; Anexă.
A1.3	32085-C3	construcții anexa	31	Cu acte	Nr. niveluri:1; S. construita la sol:31 mp; Anexă.

Lungime Segmente

1) Valorile lungimilor segmentelor sunt obținute din proiecție în plan.

Punct început	X / Y	Punct sfârșit	X / Y	Lungime segment (** (m)
1	567.302,268 672.753,214	2	567.288,6 672.753,544	13.672

Punct început	X / Y	Punct sfârșit	X / Y	Lungime segment (** (m)
2	567.288,6 672.753,544	3	567.285,99 672.725,228	28.436
3	567.285,99 672.725,228	4	567.292,63 672.724,98	6.645
4	567.292,63 672.724,98	5	567.300,146 672.724,538	7.529
5	567.300,146 672.724,538	1	567.302,268 672.753,214	28.754

** Lungimile segmentelor sunt determinate în planul de proiecție Stereo 70 și sunt rotunjite la 1 milimetru.

*** Distanța dintre puncte este formată din segmente cumulate ce sunt mai mici decât valoarea 1 milimetru.

**DATE DESPRE IMOBILUL NR. 680**

Oficiul de Cadastru și Publicitate Imobiliară SUCEAVA
Biroul de Cadastru și Publicitate Imobiliară Gura Humorului

A. Partea I. Descrierea imobilului

Nr. CF vechi:7688
Nr. cadastral vechi:4138
Nr. topografic:4138

TEREN Intravilan

Adresa: Loc. Gura Humorului, Str Mihai Eminescu, Nr. 30 bis, Jud. Suceava

Nr. Crt	Nr cadastral Nr. topografic	Suprafața* (mp)	Observații / Referințe
A1	31882	125	Sector cadastral:36 Teren imprejmuit;

Construcții

Crt	Nr cadastral Nr. topografic	Adresa	Observații / Referințe
A1.1	31882-C1	Loc. Gura Humorului, Str Mihai Eminescu, Nr. 30 bis, Jud. Suceava	Nr. niveluri:1; S. construita la sol:28 mp; casa de locuit

B. Partea II. Proprietari și acte

Inscrieri privitoare la dreptul de proprietate și alte drepturi reale		Referințe
4014 / 02/07/2010		
Act Notarial nr. 1633, din 02/07/2010 emis de BNP L. G. PELEPCO;		
B2	Intabulare, drept de PROPRIETATE, dobandit prin Conventie, cota actuala 1/1 1) DAVID ARPAD, Lipsă CNP proprietar.	A1, A1.1

C. Partea III. SARCINI

Inscrieri privind dezmembramintele dreptului de proprietate, drepturi reale de garanție și sarcini		Referințe
1670 / 11/01/2019		
Act Administrativ nr. 12563 DIN DOSAR EXECUTARE 1840714336565, din 20/12/2018 emis de AJFP SUCEAVA SFO GURA HUMORULUI;		
C1	Intabulare, drept de IPOTECA LEGALA, Valoare:150 LEI, dobandit prin Lege, cota actuala 1/1 1) AJFP SUCEAVA SFO GURA HUMORULUI, CIF:99999999999999, Lipsă CUI proprietar.	A1, A1.1

Teren

Nr cadastral	Suprafața (mp)*	Observații / Referințe
31882	125	

* Suprafața este determinată în planul de proiecție Stereo 70.



Date referitoare la teren

Crt	Categorie folosință	Intra vilan	Suprafața (mp)	Tarla	Parcelă	Nr. topo	Observații / Referințe
1	curți constructii	DA	125	-	-	4138	

Date referitoare la construcții

Crt	Număr	Destinație construcție	Supraf. (mp)	Situație juridică	Observații / Referințe
A1.1	31882-C1	construcții de locuințe	28	Cu acte	Nr. niveluri:1; S. construita la sol:28 mp; casa de locuit

Lungime Segmente

1) Valorile lungimilor segmentelor sunt obținute din proiecție în plan.

Punct început	X / Y	Punct sfârșit	X / Y	Lungime segment (** (m)
1	567.305,747 672.750,263	2	567.305,744 672.753,119	2.856
2	567.305,744 672.753,119	3	567.302,268 672.753,214	3.477
3	567.302,268 672.753,214	4	567.300,146 672.724,538	28.754
4	567.300,146 672.724,538	5	567.307,201 672.724,17	7.065

Punct început	X / Y	Punct sfârșit	X / Y	Lungime segment (** (m)
5	567.307,201 672.724,17	6	567.307,42 672.728,3	4.136
6	567.307,42 672.728,3	7	567.304,704 672.728,414	2.718
7	567.304,704 672.728,414	8	567.305,312 672.742,3	13.899
8	567.305,312 672.742,3	1	567.305,747 672.750,263	7.975

** Lungimile segmentelor sunt determinate în planul de proiecție Stereo 70 și sunt rotunjite la 1 milimetru.

*** Distanța dintre puncte este formată din segmente cumulate ce sunt mai mici decât valoarea 1 milimetru.

**DATE DESPRE IMOBILUL NR. 681**

Oficiul de Cadastru și Publicitate Imobiliară SUCEAVA
Biroul de Cadastru și Publicitate Imobiliară Gura Humorului

A. Partea I. Descrierea imobilului

TEREN Intravilan

Nr. CF vechi:2177 Gura Humorului

Nr. topografic:13.

Adresa: Loc. Gura Humorului, Str Mihai Eminescu, Nr. 30, Et. parter, Ap. 1, Jud. Suceava

Nr. Crt	Nr cadastral Nr. topografic	Suprafața* (mp)	Observații / Referințe
A1	37894	73	Sector cadastral:36 Teren neimprejmit;

B. Partea II. Proprietari și acte

Inscrieri privitoare la dreptul de proprietate și alte drepturi reale		Referințe
4 / 03/01/1958		
Act Administrativ nr. fara (romano - germana), din 30/10/1940 emis de MINISTERUL AGRICULTURII (decret - lege nr. 3620/29.10.1940 din Monitorul Oficial nr.253, adresa nr. 3929/957 - sfatul popular oras);		
B1	Intabulare, drept de PROPRIETATE, dobandit prin Lege, cota actuala 1/1	A1
1) STATUL ROMAN - MINISTERUL AGRICULTURII, CIF:9999999999999		


C. Partea III. SARCINI

Inscrieri privind dezmembramintele dreptului de proprietate, drepturi reale de garanție și sarcini		Referințe
8591 / 31/07/2015		
Act Administrativ nr. 34, hotarare, din 30/03/2004 emis de CONSILIUL LOCAL AL ORASULUI GURA HUMORULUI;		
C1	Intabulare, drept de FOLOSINTA, dobandit prin Lege, cota actuala 1/3	A1
1) TIMES CIOATA ELENA		

Teren

Nr cadastral	Suprafața (mp)*	Observații / Referințe
37894	73	

* Suprafața este determinată în planul de proiecție Stereo 70.



Date referitoare la teren

Crt	Categorie folosință	Intravilan	Suprafața (mp)	Tarla	Parcelă	Nr. topo	Observații / Referințe
1	curți constructii	DA	73	-	-	13.	

Lungime Segmente

1) Valorile lungimilor segmentelor sunt obținute din proiecție în plan.

Punct început	X / Y	Punct sfârșit	X / Y	Lungime segment (** (m)
1	567.305,747 672.750,263	2	567.305,312 672.742,3	7.975
2	567.305,312 672.742,3	3	567.307,529 672.742,173	2.221
3	567.307,529 672.742,173	4	567.314,477 672.741,893	6.954
4	567.314,477 672.741,893	5	567.314,914 672.749,816	7.935
5	567.314,914 672.749,816	6	567.314,885 672.749,818	0.029

Punct început	X / Y	Punct sfârșit	X / Y	Lungime segment (** (m)
6	567.314,885 672.749,818	1	567.305,747 672.750,263	9.149

** Lungimile segmentelor sunt determinate în planul de proiecție Stereo 70 și sunt rotunjite la 1 milimetru.

*** Distanța dintre puncte este formată din segmente cumulate ce sunt mai mici decât valoarea 1 milimetru.

**DATE DESPRE IMOBILUL NR. 682**

Oficiul de Cadastru și Publicitate Imobiliară SUCEAVA
Biroul de Cadastru și Publicitate Imobiliară Gura Humorului

A. Partea I. Descrierea imobilului

TEREN Intravilan

Adresa: Loc. Gura Humorului, Str Mihai Eminescu, Nr. 32, Jud. Suceava

Nr. Crt	Nr cadastral Nr. topografic	Suprafața* (mp)	Observații / Referințe
A1	30230	413	Sector cadastral:36 Teren imprejmuit;

Construcții

Crt	Nr cadastral Nr. topografic	Adresa	Observații / Referințe
A1.1		Loc. Gura Humorului, Str Mihai Eminescu, Nr. 32, Jud. Suceava	Nr. niveluri:2; S. construita la sol:121 mp; Locuință P+1.

B. Partea II. Proprietari și acte

Inscrieri privitoare la dreptul de proprietate și alte drepturi reale		Referințe
185 / 15/01/2009		
Hotarare Judecatoreasca nr. 1628, din 06/11/2008 emis de JUDECATORIA GURA HUMORULUI IN DOSAR 1357/237/2008 (administrative nr. 27271/14-01-2009 emis de PRIMARIA GURA HUMORULUI);		
B3	Imobilul nr. 30230 a fost transcris din CF. 2220, care se inchide.	A1
11420 / 05/09/2014		
Act Notarial nr. 1306, contract de vanzare, din 05/09/2014 emis de NP SCRABA LUMINITA ANA MARIA;		
B4	Intabulare, drept de PROPRIETATE, dobandit prin Conventie, cota actuala 1/1 1) MARIN ALIN , casatorit cu 2) SAHLEAN ELENA - VICTORITA	A1
12375 / 11/10/2018		
Act Administrativ nr. 136, din 25/09/2018 emis de PRIMARIA ORAS GURA HUMORULUI (act administrativ nr 11043 din 05.10.2018, emis de Primaria Oras Gura Humorului);		
B5	se actualizeaza informatiile tehnice prin demolarea constructiilor C1, C2 si C3	A1
/		
Act Administrativ nr. 11601, din 14/11/2023 emis de PRIMĂRIA GURA HUMORULUI;		
B6	Intabulare, drept de PROPRIETATE, dobandit prin Lege, cota actuala 1/1 1) MARIN ALIN , casatorit cu 2) SAHLEAN ELENA - VICTORITA	A1.1

C. Partea III. SARCINI .

Inscrieri privind dezmembramintele dreptului de proprietate, drepturi reale de garanție și sarcini	Referințe
NU SUNT	

Teren

Nr cadastral	Suprafața (mp)*	Observații / Referințe
30230	413	

* Suprafața este determinată în planul de proiecție Stereo 70.



Date referitoare la teren

Crt	Categorie folosință	Intra vilan	Suprafața (mp)	Tarla	Parcelă	Nr. topo	Observații / Referințe
1	curți constructii	DA	413	-	-	-	

Date referitoare la construcții

Crt	Număr	Destinație construcție	Supraf. (mp)	Situație juridică	Observații / Referințe
A1.1		construcții de locuințe	121	Cu acte	Nr. niveluri:2; S. construita la sol:121 mp; Locuință P+1.

Lungime Segmente

1) Valorile lungimilor segmentelor sunt obținute din proiecție în plan.

Punct început	X / Y	Punct sfârșit	X / Y	Lungime segment (** (m)
1	567.330,218 672.752,45	2	567.316,46 672.752,828	13.763
2	567.316,46 672.752,828	3	567.313,736 672.723,83	29.126
3	567.313,736 672.723,83	4	567.327,1 672.723,136	13.382
4	567.327,1 672.723,136	5	567.328,089 672.723,105	0.989

Punct început	X / Y	Punct sfârșit	X / Y	Lungime segment (** (m)
5	567.328,089 672.723,105	6	567.328,997 672.734,76	11.69
6	567.328,997 672.734,76	7	567.329,647 672.743,182	8.447
7	567.329,647 672.743,182	1	567.330,218 672.752,45	9.286

** Lungimile segmentelor sunt determinate în planul de proiecție Stereo 70 și sunt rotunjite la 1 milimetru.

*** Distanța dintre puncte este formată din segmente cumulate ce sunt mai mici decât valoarea 1 milimetru.

**DATE DESPRE IMOBILUL NR. 683**

Oficiul de Cadastru și Publicitate Imobiliară SUCEAVA
Biroul de Cadastru și Publicitate Imobiliară Gura Humorului

A. Partea I. Descrierea imobilului

TEREN Intravilan

Nr. CF vechi:4197
Nr. topografic:577/15

Adresa: Loc. Gura Humorului, Str Mihail Eminescu, Nr. 34, Jud. Suceava

Nr. Crt	Nr cadastral Nr. topografic	Suprafața* (mp)	Observații / Referințe
A1	35863	Din acte: 340 Masurata: 411	Sector cadastral:36 Teren neimprejmuit;

Construcții

Crt	Nr cadastral Nr. topografic	Adresa	Observații / Referințe
A1.1	35863-C1	Loc. Gura Humorului, Str Mihail Eminescu, Nr. 34, Jud. Suceava	Nr. niveluri:1; S. construita la sol:87 mp; casa de locuit
A1.2	35863-C2	Loc. Gura Humorului, Str Mihail Eminescu, Nr. 34, Jud. Suceava	Nr. niveluri:1; S. construita la sol:11 mp; anexa gospodareasca
A1.3	35863-C3	Loc. Gura Humorului, Str Mihail Eminescu, Nr. 34, Jud. Suceava	Nr. niveluri:1; S. construita la sol:11 mp; anexa gospodareasca

B. Partea II. Proprietari și acte

Inscrieri privitoare la dreptul de proprietate și alte drepturi reale		Referințe
418 / 15/03/2004		
Act Notarial nr. 3114, din 13/09/2000 emis de BNP MIHAI CRISTIAN ATANASOAEI;		
B1	Intabulare, drept de PROPRIETATE, dobandit prin Conventie, cota actuala 1/1 1) NASAUDEANU ILEANA, Lipsă CNP proprietar. 2) NASAUDEANU IOAN, Lipsă CNP proprietar.	A1, A1.1, A1.2, A1.3

C. Partea III. SARCINI .

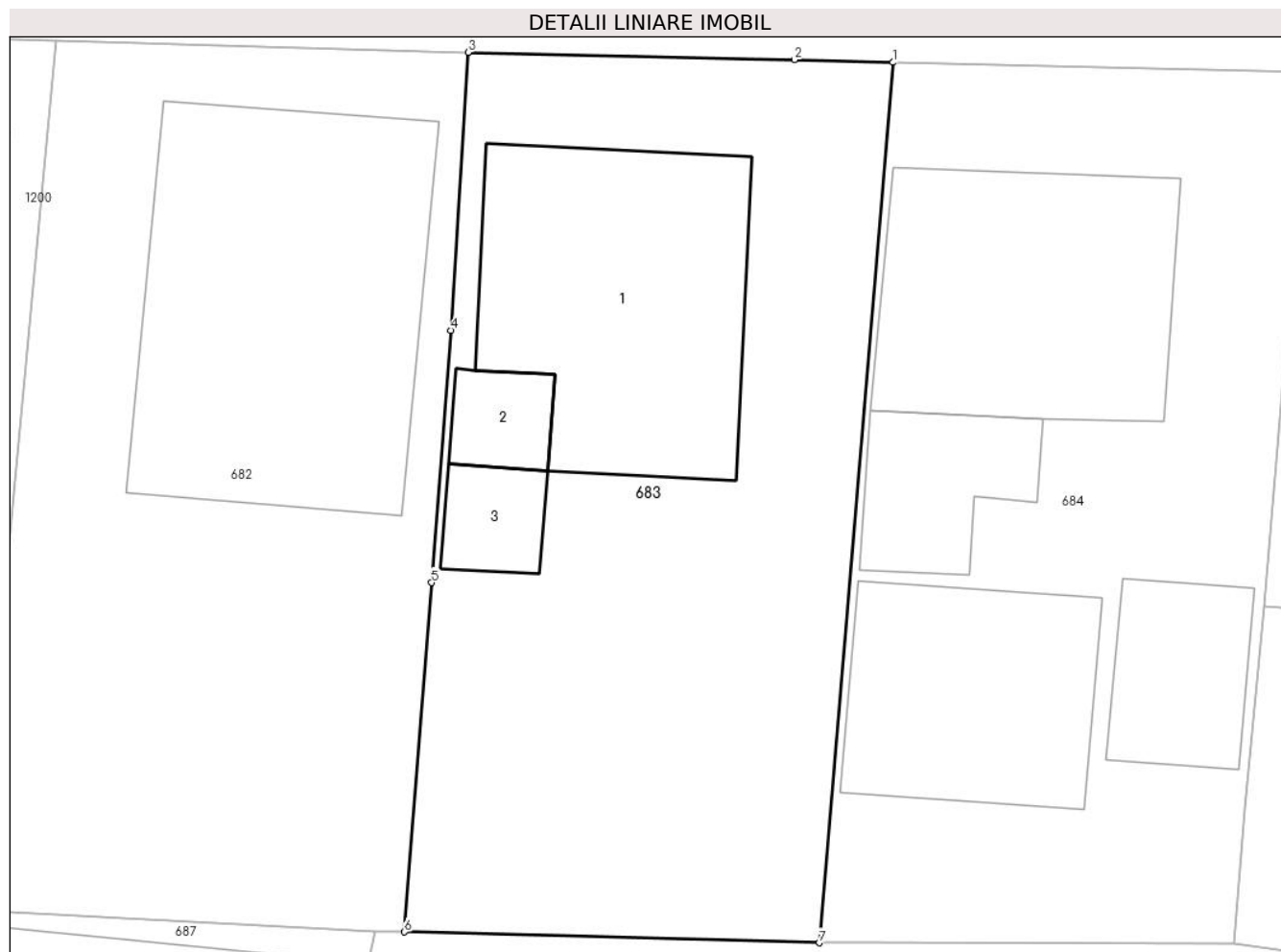
Inscrieri privind dezmembramintele dreptului de proprietate, drepturi reale de garanție și sarcini	Referințe
NU SUNT	

Anexa Nr. 1 La Partea I

Teren

Nr cadastral	Suprafața (mp)*	Observații / Referințe
35863	Din acte: 340 Masurata: 411	

* Suprafața este determinată în planul de proiecție Stereo 70.



Date referitoare la teren

Crt	Categorie folosință	Intra vilan	Suprafața (mp)	Tarla	Parcelă	Nr. topo	Observații / Referințe
1	curți constructii	DA	411	-	-	577/15	

Date referitoare la construcții

Crt	Număr	Destinație construcție	Supraf. (mp)	Situație juridică	Observații / Referințe
A1.1	35863-C1	construcții de locuințe	87	Cu acte	Nr. niveluri:1; S. construita la sol:87 mp; casa de locuit
A1.2	35863-C2	construcții anexa	11	Cu acte	Nr. niveluri:1; S. construita la sol:11 mp; anexa gospodareasca
A1.3	35863-C3	construcții anexa	11	Cu acte	Nr. niveluri:1; S. construita la sol:11 mp; anexa gospodareasca

Lungime Segmente

1) Valorile lungimilor segmentelor sunt obținute din proiecție în plan.

Punct început	X / Y	Punct sfârșit	X / Y	Lungime segment (** (m)
1	567.344,389 672.752,114	2	567.341,097 672.752,208	3.293

Punct început	X / Y	Punct sfârșit	X / Y	Lungime segment (** (m)
2	567.341,097 672.752,208	3	567.330,218 672.752,45	10.882
3	567.330,218 672.752,45	4	567.329,647 672.743,182	9.286
4	567.329,647 672.743,182	5	567.328,997 672.734,76	8.447
5	567.328,997 672.734,76	6	567.328,089 672.723,105	11.69
6	567.328,089 672.723,105	7	567.341,929 672.722,745	13.845
7	567.341,929 672.722,745	1	567.344,389 672.752,114	29.472

** Lungimile segmentelor sunt determinate în planul de proiecție Stereo 70 și sunt rotunjite la 1 milimetru.

*** Distanța dintre puncte este formată din segmente cumulate ce sunt mai mici decât valoarea 1 milimetru.

**DATE DESPRE IMOBILUL NR. 684**

Oficiul de Cadastru și Publicitate Imobiliară SUCEAVA
Biroul de Cadastru și Publicitate Imobiliară Gura Humorului

A. Partea I. Descrierea imobilului

TEREN Intravilan

Nr. CF vechi:2306 Gura Humorului
Nr. topografic:1198

Adresa: Loc. Gura Humorului, Str M.Eminescu, Nr. 36, Jud. Suceava

Nr. Crt	Nr cadastral Nr. topografic	Suprafața* (mp)	Observații / Referințe
A1	34457	Din acte: 400 Masurata: 406	Sector cadastral:36 Teren imprejmuit;

Construcții

Crt	Nr cadastral Nr. topografic	Adresa	Observații / Referințe
A1.1	34457-C1	Loc. Gura Humorului, Str M.Eminescu, Nr. 36, Jud. Suceava	Nr. niveluri:2; S. construita la sol:79 mp; Locuință P+M.
A1.2	34457-C2	Loc. Gura Humorului, Str M.Eminescu, Nr. 36, Jud. Suceava	Nr. niveluri:1; S. construita la sol:25 mp; Anexă.
A1.3	34457-C3	Loc. Gura Humorului, Str M.Eminescu, Nr. 36, Jud. Suceava	Nr. niveluri:1; S. construita la sol:58 mp; Anexă.
A1.4		Loc. Gura Humorului, Str M.Eminescu, Nr. 36, Jud. Suceava	Nr. niveluri:1; S. construita la sol:27 mp; Anexă.

B. Partea II. Proprietari și acte

Inscrieri privitoare la dreptul de proprietate și alte drepturi reale		Referințe
620 / 23/02/2007		
Act Notarial nr. aut. 488, din 22/02/2007 emis de BIROUL NOTARULUI PUBLIC LACRAMIOARA GABRIELAPELEPCO;		
B1	Intabulare, drept de PROPRIETATE, dobandit prin Conventie, cota actuala 1/2 1) BELECA MARIA	A1, A1.1, A1.2, A1.3
1048 / 22/02/2008		
Act Notarial nr. aut. 405, din 21/02/2008 emis de BIROUL NOTARULUI PUBLIC PETRU ATANASOAEI;		
B2	Intabulare, drept de PROPRIETATE, dobandit prin Conventie, cota actuala 1/2 1) BELECA BELECA MIRCEA, necasatorit	A1, A1.1, A1.2, A1.3
/		
Act Administrativ nr. 11601, din 14/11/2023 emis de PRIMĂRIA GURA HUMORULUI;		
B4	Intabulare, drept de PROPRIETATE, dobandit prin Lege, cota actuala 1/1 1) BELECA MARIA 2) BELECA BELECA MIRCEA, necasatorit	A1.4

C. Partea III. SARCINI

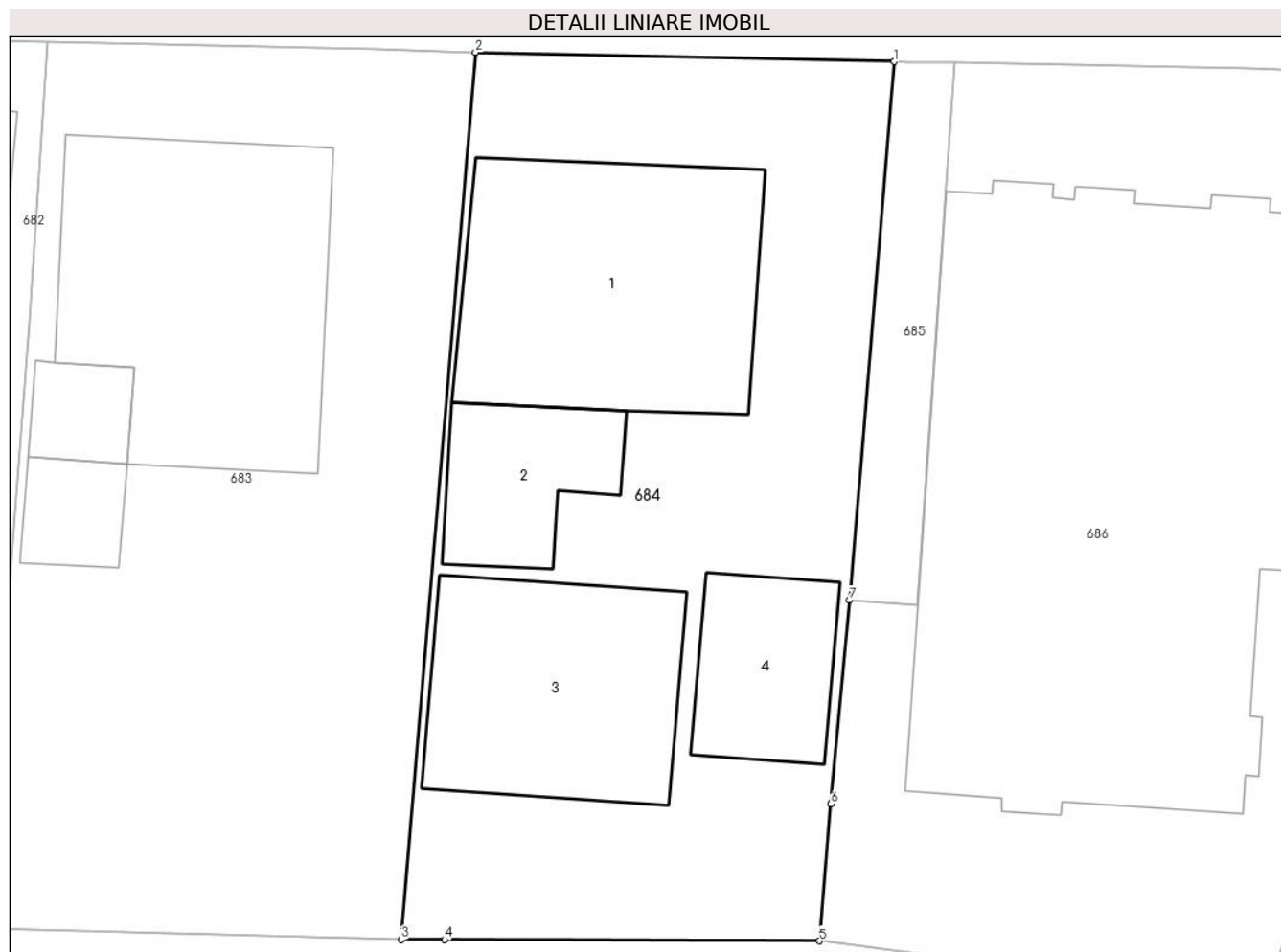
Inscrieri privind dezmembramintele dreptului de proprietate, drepturi reale de garanție și sarcini		Referințe
1048 / 22/02/2008		
Act Notarial nr. aut. 405, din 21/02/2008 emis de BIROUL NOTARULUI PUBLIC PETRU ATANASOAEI;		
C1	Intabulare, drept de UZUFRUCT VIAGER, cota actuala 1/2 1) BELECA ALEXANDRU, sot	A1, A1.1, A1.2, A1.3
C2	Beneficiul obligatiei de intretinere 1) BELECA ALEXANDRU, sot	A1, A1.1, A1.2, A1.3
C3	Intabulare, drept de UZUFRUCT VIAGER, cota actuala 1/2 1) BELECA MARIA, sotie	A1, A1.1, A1.2, A1.3
C4	Beneficiul obligatiei de intretinere 1) BELECA MARIA, sotie	A1, A1.1, A1.2, A1.3
6538 / 14/11/2008		
Act Administrativ nr. 28994, din 30/10/2008 emis de ADMINISTRATIA FINANTELOR PUBLICE ORAS		

Inscrieri privind dezmembramintele dreptului de proprietate, drepturi reale de garanție și sarcini	Referințe
GURAHUMORULUI (inregistrata cu nr. 15316/6.11.2008 la OCPI Suceava, decizie de instituire a masurilor asiguratorii nr. 28996/31.10.2008, emisa in temeiul art.129 alin (4) din Ordonenta Guvernului nr. 92/2003);	
C5	Coproprietarul Beleca Beleca Mircea are fata de bugetul consolidat al statului obligatii de plata in valoare de 472 lei, reprezentind cheltuieli judiciare A1, A1.1, A1.2, A1.3

Teren

Nr cadastral	Suprafața (mp)*	Observații / Referințe
34457	Din acte: 400 Masurata: 406	

* Suprafața este determinată în planul de proiecție Stereo 70.



Date referitoare la teren

Crt	Categorie folosință	Intravilan	Suprafața (mp)	Tarla	Parcelă	Nr. topo	Observații / Referințe
1	faneata	DA	76	-	-	577/15	
2	curți constructii	DA	330	-	-	1198	

Date referitoare la construcții

Crt	Număr	Destinație construcție	Supraf. (mp)	Situație juridică	Observații / Referințe
A1.1	34457-C1	construcții de locuințe	79	Cu acte	Nr. niveluri:2; S. construita la sol:79 mp; Locuință P+M.
A1.2	34457-C2	construcții anexa	25	Cu acte	Nr. niveluri:1; S. construita la sol:25 mp; Anexă.
A1.3	34457-C3	construcții anexa	58	Cu acte	Nr. niveluri:1; S. construita la sol:58 mp; Anexă.
A1.4		construcții anexa	27	Cu acte	Nr. niveluri:1; S. construita la sol:27 mp; Anexă.

Lungime Segmente

1) Valorile lungimilor segmentelor sunt obținute din proiecție în plan.

Punct început	X / Y	Punct sfârșit	X / Y	Lungime segment (** (m)
---------------	-------	---------------	-------	-------------------------

Punct început	X / Y	Punct sfârșit	X / Y	Lungime segment (** (m)
1	567.358,249 672.751,807	2	567.344,389 672.752,114	13.863
2	567.344,389 672.752,114	3	567.341,929 672.722,745	29.472
3	567.341,929 672.722,745	4	567.343,367 672.722,74	1.438
4	567.343,367 672.722,74	5	567.355,769 672.722,699	12.402
5	567.355,769 672.722,699	6	567.356,149 672.727,233	4.55
6	567.356,149 672.727,233	7	567.356,762 672.733,978	6.773
7	567.356,762 672.733,978	1	567.358,249 672.751,807	17.891

** Lungimile segmentelor sunt determinate în planul de proiecție Stereo 70 și sunt rotunjite la 1 milimetru.

*** Distanța dintre puncte este formată din segmente cumulate ce sunt mai mici decât valoarea 1 milimetru.

**DATE DESPRE IMOBILUL NR. 685**

Oficiul de Cadastru și Publicitate Imobiliară SUCEAVA
Biroul de Cadastru și Publicitate Imobiliară Gura Humorului

A. Partea I. Descrierea imobilului

TEREN Intravilan

Adresa: Loc. Gura Humorului, Str Mihai Eminescu, Nr. 38, Jud. Suceava

Nr. Crt	Nr cadastral Nr. topografic	Suprafața* (mp)	Observații / Referințe
A1	43962	38	Sector cadastral:36 Teren neimprejmuit;

B. Partea II. Proprietari și acte

Inscrieri privitoare la dreptul de proprietate și alte drepturi reale	Referințe
4248 / 16/03/2022	
Act Administrativ nr. 66/2021, din 25/02/2022 emis de BIROU EXECUTOR JUDECATORESC HOPU VASILE;	
B4	A1
Intabulare, drept de PROPRIETATE bun comun, dobandit prin Adjudecare, cota actuala 1/1	
1) SCHMIDT MICHAEL, Lipsă CNP proprietar.	
2) SCHMIDT FELICIA, Lipsă CNP proprietar.	

C. Partea III. SARCINI .

Inscrieri privind dezmembramintele dreptului de proprietate, drepturi reale de garanție și sarcini	Referințe
NU SUNT	

Teren

Nr cadastral	Suprafața (mp)*	Observații / Referințe
43962	38	

* Suprafața este determinată în planul de proiecție Stereo 70.



Date referitoare la teren

Crt	Categorie folosință	Intravilan	Suprafața (mp)	Tarla	Parcelă	Nr. topo	Observații / Referințe
1	curți constructii	DA	38	-	-	-	

Lungime Segmente

1) Valorile lungimilor segmentelor sunt obținute din proiecție în plan.

Punct început	X / Y	Punct sfârșit	X / Y	Lungime segment (** (m)
1	567.360,248 672.751,765	2	567.358,638 672.751,799	1.61
2	567.358,638 672.751,799	3	567.358,249 672.751,807	0.389
3	567.358,249 672.751,807	4	567.356,762 672.733,978	17.891
4	567.356,762 672.733,978	5	567.359,0 672.733,799	2.245
5	567.359,0 672.733,799	1	567.360,248 672.751,765	18.009

**** Lungimile segmentelor sunt determinate în planul de proiecție Stereo 70 și sunt rotunjite la 1 milimetru.**

***** Distanța dintre puncte este formată din segmente cumulate ce sunt mai mici decât valoarea 1 milimetru.**

**DATE DESPRE IMOBILUL NR. 686**

Oficiul de Cadastru și Publicitate Imobiliară SUCEAVA
Biroul de Cadastru și Publicitate Imobiliară Gura Humorului

A. Partea I. Descrierea imobilului

TEREN Intravilan

Adresa: Loc. Gura Humorului, Str Mihai Eminescu, Nr. 38, Et. mansarda, Ap. 12, Jud. Suceava

Nr. Crt	Nr cadastral Nr. topografic	Suprafața* (mp)	Observații / Referințe
A1	43963	521	Sector cadastral:36 Teren neimprejmuit; Constructia C1 inscrisa in CF 43963-C1;

B. Partea II. Proprietari și acte

Inscrieri privitoare la dreptul de proprietate și alte drepturi reale	Referințe
17109 / 21/10/2019	
Act Notarial nr. 3903, din 18/10/2019 emis de PELEPCO LACRAMIOARA GABRIELA (act administrativ nr 66/2021 din 25.02.2022, emis de BIROU EXECUTOR JUDECATORESC HOPU VASILE);	
B3	Intabulare, drept de PROPRIETATE, dobandit prin Conventie, cota actuala 1/12 1) BORDEIAN SABINE-MARIA , bun comun 2) BORDEIAN CONSTANTIN-MANUEL
	A1
18698 / 13/11/2019	
Act Notarial nr. 4209, din 13/11/2019 emis de PELEPCO LACRAMIOARA GABRIELA (act administrativ nr 66/2021 din 25.02.2022, emis de BIROU EXECUTOR JUDECATORESC HOPU VASILE);	
B4	Intabulare, drept de PROPRIETATE, dobandit prin Conventie, cota actuala 1/12 1) DIMITRIU ADRIANA-DANIELA , necasatorita
	A1
21268 / 09/12/2019	
Act Notarial nr. 4432, din 06/12/2019 emis de PELEPCO LACRAMIOARA GABRIELA (act administrativ nr 66/2021 din 25.02.2022, emis de BIROU EXECUTOR JUDECATORESC HOPU VASILE);	
B5	Intabulare, drept de PROPRIETATE, dobandit prin Conventie, cota actuala 1/12 1) HANCIA IRINA-FLORENTINA , necasatorita
	A1
Act Notarial nr. 4433, din 06/12/2019 emis de PELEPCO LACRAMIOARA GABRIELA (act administrativ nr 66/2021 din 25.02.2022, emis de BIROU EXECUTOR JUDECATORESC HOPU VASILE);	
B6	se noteaza interdictiile de instrainare , grevare , schimb, inchiriere, dezmembrare, alipire, demolare, construire, restructurare si amenajare 1) BANCA TRANSILVANIA S.A. , CIF:14013396
	A1
21620 / 16/12/2019	
Act Notarial nr. 4513, din 13/12/2019 emis de PELEPCO LACRAMIOARA GABRIELA (act administrativ nr 66/2021 din 25.02.2022, emis de BIROU EXECUTOR JUDECATORESC HOPU VASILE);	
B7	Intabulare, drept de PROPRIETATE, dobandit prin Conventie, cota actuala 1/12 1) NUȚESCU LIVIU-CONSTANTIN , necasatorit
	A1
21781 / 19/12/2019	
Act Administrativ nr. contract de garantare P11_585669, din 04/12/2019 emis de FNGCIMM SA IFN, RAIFFEISEN BANK (act administrativ nr 66/2021 din 25.02.2022, emis de BIROU EXECUTOR JUDECATORESC HOPU VASILE);	
B8	se noteaza interdictia de instrainare pe o perioada de 5 ani de la data dobandirii , precum si interdictia de grevare cu alte sarcini pe intreaga perioada a garantiei 1) STATUL ROMAN , CIF:9999999999999, reprezentat de Ministerul finantelor Publice 2) RAIFFEISEN BANK S.A. , CIF:361820 <i>OBSERVATII: C 3</i>
	A1
4484 / 18/03/2020	
Act Notarial nr. 887, din 16/03/2020 emis de PELEPCO LACRAMIOARA GABRIELA (act administrativ nr 66/2021 din 25.02.2022, emis de BIROU EXECUTOR JUDECATORESC HOPU VASILE);	
B11	Intabulare, drept de PROPRIETATE, dobandit prin Conventie, cota actuala 1/12 1) CRAIUT VASILE 2) CRĂIUȚ MARIA , bun comun
	A1
4729 / 02/04/2020	

Inscrieri privitoare la dreptul de proprietate și alte drepturi reale		Referințe
Act Notarial nr. 957, din 02/04/2020 emis de PELEPCO LACRAMIOARA GABRIELA (act administrativ nr 66/2021 din 25.02.2022, emis de BIROU EXECUTOR JUDECATORESC HOPU VASILE);		
B12	Intabulare, drept de PROPRIETATE, dobandit prin Conventie, cota actuala 1/12 1) SINDILAR ALIN-MUGUR 2) SINDILAR FRANCESCA-ELENA, bun comun	A1
4730 / 03/04/2020		
Act Administrativ nr. P12_6000842, din 19/03/2020 emis de FNGCMM SI CEC BANK SA (act administrativ nr 66/2021 din 25.02.2022, emis de BIROU EXECUTOR JUDECATORESC HOPU VASILE);		
B13	se noteaza interdictia de instrainare pe o perioada de 5 ani de la data dobandirii , precum si interdictia de grevare cu alte sarcini pe intreaga perioada a garantiei 1) STATUL ROMAN, CIF:999999999999, reprezentat de Ministerul Finantelor Publice 2) CEC BANK S.A., CIF:361897 OBSERVATII: C 6	A1
12320 / 02/10/2020		
Act Notarial nr. 2717, din 01/10/2020 emis de PELEPCO LACRAMIOARA GABRIELA (act notarial nr 23 incheiere de rectificare din 12.10.2020, emis de PelepcO Lacramioara Gabriela);		
B15	Intabulare, drept de PROPRIETATE, dobandit prin Conventie, cota actuala 1/12 1) SAVA DAN-PETRU 2) SAVA TITIANA-AMALIA, bun comun	A1
16512 / 10/12/2020		
Act Notarial nr. incheiere de rectificare nr. 41, din 09/12/2020 emis de BIN LOSTUN ION (act notarial nr contract de vanzare nr. 3808 din 06.11.2020, emis de BIN Ion Lostun);		
B17	Intabulare, drept de PROPRIETATE, dobandit prin Conventie, cota actuala 1/12 1) MILER DORINA, bun propriu	A1
2742 / 09/02/2021		
Act Notarial nr. contract de vanzare nr. 445, din 08/02/2021 emis de BIN PELEPCO LACRAMIOARA GABRIELA (act administrativ nr 66/2021 din 25.02.2022, emis de BIROU EXECUTOR JUDECATORESC HOPU VASILE);		
B18	Intabulare, drept de PROPRIETATE, dobandit prin Conventie, cota actuala 1/12 1) POPA CĂTĂLIN 2) POPA NARCISA VASILICA, bun comun	A1
3312 / 28/02/2022		
Act Administrativ nr. 66/2021- act de adjudecare, din 25/02/2022 emis de BIROU EXECUTOR JUDECATORESC HOPU VASILE (act administrativ nr 66/2021 din 25.02.2022, emis de BIROU EXECUTOR JUDECATORESC HOPU VASILE);		
B19	Intabulare, drept de PROPRIETATE bun comun in devalmasie, dobandit prin Adjudecare, cota actuala 1/12 1) SCHMIDT FELICIA, Lipsă CNP proprietar. 2) SCHMIDT MICHAEL, Lipsă CNP proprietar.	A1
7654 / 11/05/2022		
Act Notarial nr. contract de partaj aut. nr. 1761, din 11/05/2022 emis de N.P. PELEPCO LACRAMIOARA GABRIELA (act administrativ nr 66/2021 din 25.02.2022, emis de BIROU EXECUTOR JUDECATORESC HOPU VASILE);		
B21	Intabulare, drept de PROPRIETATE, dobandit prin Conventie, cota actuala 1/12 1) ALECSIU ALEXANDRA, bun propriu	A1
10420 / 07/07/2022		
Act Administrativ nr. 1, din 20/06/2022 emis de FNGCMM SI RAIFFEISEN BANK SA (act administrativ nr 66/2021 din 25.02.2022, emis de BIROU EXECUTOR JUDECATORESC HOPU VASILE);		
B23	se noteaza actul aditional nr 1 din 20.06.2022 la contractul de garantare nr P11_585669 din 04.12.2019, inscris sub B8	A1
21076 / 29/11/2022		
Act Notarial nr. 4440, din 29/11/2022 emis de PELEPCO LACRAMIOARA GABRIELA (act administrativ nr 66/2021 din 25.02.2022, emis de BIROU EXECUTOR JUDECATORESC HOPU VASILE);		
B24	Intabulare, drept de PROPRIETATE bun propriu cu titlu de cumparare, dobandit prin Conventie, cota actuala 1/12 1) CRIȘAN IONELA-IRINA	A1

C. Partea III. SARCINI

Inscrieri privind dezmembramintele dreptului de proprietate, drepturi reale de garanție și sarcini	Referințe
--	-----------

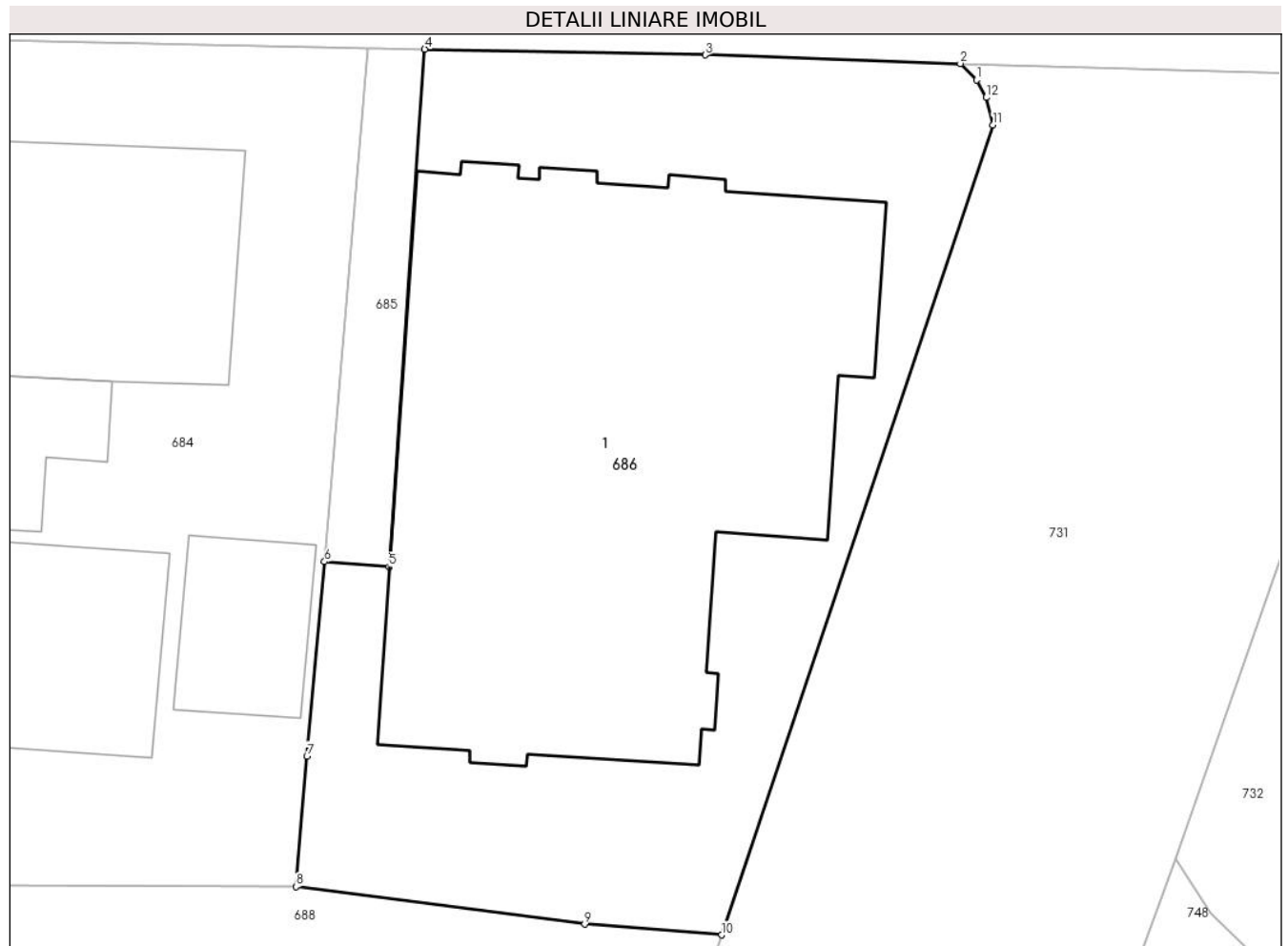
Inscrieri privind dezmembramintele dreptului de proprietate, drepturi reale de garanție și sarcini		Referințe
6139 / 08/04/2019		
Act Notarial nr. contract de superficie nr. 169, din 11/01/2018 emis de BIN PELEPCO LACRAMIOARA GABRIELA (act administrativ nr 66/2021 din 25.02.2022, emis de BIROU EXECUTOR JUDECATORESC HOPU VASILE);		
C1	Intabulare, drept de SUPERFICIEpe durata existentei constructiilor, incepand de la data de 10.01.2018 1) FIRMA FORESTUNG SRL , CIF:14556929 <i>OBSERVATII: pozitie transcrisa din CF 32340/Gura Humorului, inscrisa prin incheierea nr. 300 din 11/01/2018;</i>	A1
21268 / 09/12/2019		
Act Notarial nr. 4433, din 06/12/2019 emis de PELEPCO LACRAMIOARA GABRIELA (act administrativ nr 66/2021 din 25.02.2022, emis de BIROU EXECUTOR JUDECATORESC HOPU VASILE);		
C2	Intabulare, drept de IPOTECA, Valoare:119167.49 LEI si celelalte obligatii de plata aferente creditului, dobandit prin Conventie, cota actuala 1/12 1) BANCA TRANSILVANIA S.A. , CIF:14013396	A1
21781 / 19/12/2019		
Act Administrativ nr. contract de garantare P11_585669, din 04/12/2019 emis de FNGCMM SA IFN, RAIFFEISEN BANK (act administrativ nr 66/2021 din 25.02.2022, emis de BIROU EXECUTOR JUDECATORESC HOPU VASILE);		
C4	Intabulare, drept de IPOTECA LEGALA, Valoare:241635.99 RON, dobandit prin Conventie, cota actuala 51/521 1) STATUL ROMAN , CIF:999999999999, reprezentat de Ministerul Finantelor Publice , proportional cu procentul de impartire a riscurilor si pierderilor de 50% 2) RAIFFEISEN BANK S.A. , CIF:361820, proportional cu procentul de impartire a riscurilor si pierderilor de 50%	A1
4486 / 18/03/2020		
Act Notarial nr. 888, din 16/03/2020 emis de PELEPCO LACRAMIOARA GABRIELA (act administrativ nr 66/2021 din 25.02.2022, emis de BIROU EXECUTOR JUDECATORESC HOPU VASILE);		
C5	Intabulare, drept de FOLOSINTAaferent UI 43963-C1-U9, dobandit prin Conventie, cota actuala 45/521 1) CRAIUT VASILE 2) CRĂIUȚ MARIA	A1
4730 / 03/04/2020		
Act Notarial nr. 958, din 02/04/2020 emis de PELEPCO LACRAMIOARA GABRIELA (act administrativ nr 66/2021 din 25.02.2022, emis de BIROU EXECUTOR JUDECATORESC HOPU VASILE);		
C6	Intabulare, drept de FOLOSINTAaferent UI 43963-C1-U12, dobandit prin Conventie, cota actuala 43/521 1) SINDILAR ALIN-MUGUR 2) SINDILAR FRANCESCA-ELENA	A1
Act Administrativ nr. P12_6000842, din 19/03/2020 emis de FNGCMM SI CEC BANK SA (act administrativ nr 66/2021 din 25.02.2022, emis de BIROU EXECUTOR JUDECATORESC HOPU VASILE);		
C7	Intabulare, drept de IPOTECA LEGALA, Valoare:202439 RON, dobandit prin Conventie, cota actuala 43/521 1) STATUL ROMAN , CIF:999999999999, reprezentat de Ministerul Finantelor Publice , proportional cu procentul de impartire a riscurilor si pierderilor de 50 % 2) CEC BANK S.A. , CIF:361897, proportional cu procentul de impartire a riscurilor si pierderilor de 50 %	A1
12321 / 02/10/2020		
Act Notarial nr. contract de vanzare 2716, din 01/10/2020 emis de BIN PELEPCO LACRAMIOARA GABRIELA (act administrativ nr 66/2021 din 25.02.2022, emis de BIROU EXECUTOR JUDECATORESC HOPU VASILE);		
C8	Intabulare, drept de FOLOSINTA, aferent apartamentului nr. 6 din CFE 43963-C1-U6, dobandit prin Conventie, cota actuala 45/251 1) SAVA DAN-PETRU 2) SAVA TITIANA-AMALIA	A1
2741 / 09/02/2021		
Act Notarial nr. 443 contract de vanzare, din 08/02/2021 emis de PELEPCO LACRAMIOARA GABRIELA (act administrativ nr 66/2021 din 25.02.2022, emis de BIROU EXECUTOR JUDECATORESC HOPU VASILE);		
C9	Intabulare, drept de FOLOSINTAaferent UI 43963-C1-U1, cota actuala 35/521 1) POPA CĂȚĂLIN 2) POPA NARCISA VASILICA	A1
8510 / 25/05/2022		
Act Notarial nr. 1761, din 11/05/2022 emis de PELEPCO LACRAMIOARA GABRIELA (act administrativ nr 66/2021 din 25.02.2022, emis de BIROU EXECUTOR JUDECATORESC HOPU VASILE);		
C10	Intabulare, drept de FOLOSINTA, dobandit prin PARTAJ, cota actuala 51/521 1) ALECSIU ALEXANDRA	A1
10420 / 07/07/2022		

Inscrieri privind dezmembramintele dreptului de proprietate, drepturi reale de garanție și sarcini	Referințe
Act Administrativ nr. 1, din 20/06/2022 emis de FNGCMM SI RAFFEISEN BANK SA (act administrativ nr 66/2021 din 25.02.2022, emis de BIROU EXECUTOR JUDECATORESC HOPU VASILE);	
C11 se noteaza actul aditional nr 1 din 20.06.2022 la contractul de garantare nr P11 585669 din 04.12.2019, inscris sub C4	A1
21075 / 29/11/2022	
Act Notarial nr. 4442 contract de vanzare, din 29/11/2022 emis de PELEPCO LACRAMIOARA GABRIELA (act administrativ nr 66/2021 din 25.02.2022, emis de BIROU EXECUTOR JUDECATORESC HOPU VASILE);	
C12 Intabulare, drept de FOLOSINTA aferent 43963-C1-U8, dobandit prin Conventie, cota actuala 39/521	A1
1) CRISAN IONELA-IRINA , bun propriu	

Teren

Nr cadastral	Suprafața (mp)*	Observații / Referințe
43963	521	

* Suprafața este determinată în planul de proiecție Stereo 70.



Date referitoare la teren

Crt	Categorie folosință	Intravilan	Suprafața (mp)	Tarla	Parcelă	Nr. topo	Observații / Referințe
1	curți constructii	DA	521	-	-	-	

Lungime Segmente

1) Valorile lungimilor segmentelor sunt obținute din proiecție în plan.

Punct început	X / Y	Punct sfârșit	X / Y	Lungime segment (** (m)
1	567.379,418 672.750,695	2	567.378,855 672.751,267	0.803
2	567.378,855 672.751,267	3	567.369,988 672.751,564	8.872
3	567.369,988 672.751,564	4	567.360,248 672.751,765	9.742
4	567.360,248 672.751,765	5	567.359,0 672.733,799	18.009
5	567.359,0 672.733,799	6	567.356,762 672.733,978	2.245

Punct început	X / Y	Punct sfârșit	X / Y	Lungime segment (** (m)
6	567.356,762 672.733,978	7	567.356,149 672.727,233	6.773
7	567.356,149 672.727,233	8	567.355,769 672.722,699	4.55
8	567.355,769 672.722,699	9	567.365,799 672.721,399	10.114
9	567.365,799 672.721,399	10	567.370,561 672.721,027	4.777
10	567.370,561 672.721,027	11	567.379,993 672.749,14	29.653
11	567.379,993 672.749,14	12	567.379,755 672.750,088	0.977
12	567.379,755 672.750,088	1	567.379,418 672.750,695	0.694

** Lungimile segmentelor sunt determinate în planul de proiecție Stereo 70 și sunt rotunjite la 1 milimetru.

*** Distanța dintre puncte este formată din segmente cumulate ce sunt mai mici decât valoarea 1 milimetru.



DATE DESPRE IMOBILUL NR. 687

Oficiul de Cadastru și Publicitate Imobiliară SUCEAVA
Biroul de Cadastru și Publicitate Imobiliară Gura Humorului

A. Partea I. Descrierea imobilului

TEREN Intravilan

Nr. CF vechi:6623
Nr. topografic:577/24

Adresa: Loc. Gura Humorului, Str Arinis, Jud. Suceava

Nr. Crt	Nr cadastral Nr. topografic	Suprafața* (mp)	Observații / Referințe
A1	33341	1.123	Sector cadastral:36 Teren neimprejmuit;

Construcții

Crt	Nr cadastral Nr. topografic	Adresa	Observații / Referințe
A1.1	33341-C1	Loc. Gura Humorului, Str Arinis, Jud. Suceava	Nr. niveluri:2; S. construita la sol:262 mp; locuinta P + 1 E, imprejmuire, bransament electric, racord apa canal, realizate in proportie de 75 %, inclusiv invelitoarea
A1.2		Loc. Gura Humorului, Str Arinis, Jud. Suceava	Nr. niveluri:1; S. construita la sol:129 mp; Anexă.
A1.3		Loc. Gura Humorului, Str Arinis, Jud. Suceava	Nr. niveluri:1; S. construita la sol:67 mp; Anexă.

B. Partea II. Proprietari și acte

Inscrieri privitoare la dreptul de proprietate și alte drepturi reale		Referințe
657 / 30/04/2001		
Hotarare Judecatoreasca nr. 412, din 09/03/2001 emis de JUDECATORIA GURA HUMORULUI (sentinta civila nr. 2205 din 18.12.2001 - Judecatoria Gura Humorului - incheierea nr. 373 din 28.02.2002);		
B1	Intabulare, drept de PROPRIETATEcumparare, dobandit prin Hotarare Judecatoreasca, cota actuala 1/1 1) BORDIAN ANTONELA - MIHAELA , Lipsă CNP proprietar. 2) BORDIAN CONSTANTIN , bun comun, in devalmasie	A1
1650 / 21/10/2003		
Act Administrativ nr. 112, din 25/04/2002 emis de PRIMĂRIA ORASULUI GURA HUMORULUI (adeverinta nr. 8912 din 21.10.2003 - Primaria orasului Gura Humorului);		
B2	Intabulare, drept de PROPRIETATE, dobandit prin Construire, cota actuala 1/1 1) BORDIAN ANTONELA - MIHAELA , Lipsă CNP proprietar. 2) BORDIAN CONSTANTIN , bun comun, in devalmasie	A1.1
/		
Act Administrativ nr. 11601, din 14/11/2023 emis de PRIMĂRIA GURA HUMORULUI;		
B3	Intabulare, drept de PROPRIETATE, dobandit prin Lege, cota actuala 1/1 1) BORDIAN ANTONELA - MIHAELA , Lipsă CNP proprietar. 2) BORDIAN CONSTANTIN , bun comun, in devalmasie	A1.2, A1.3

C. Partea III. SARCINI

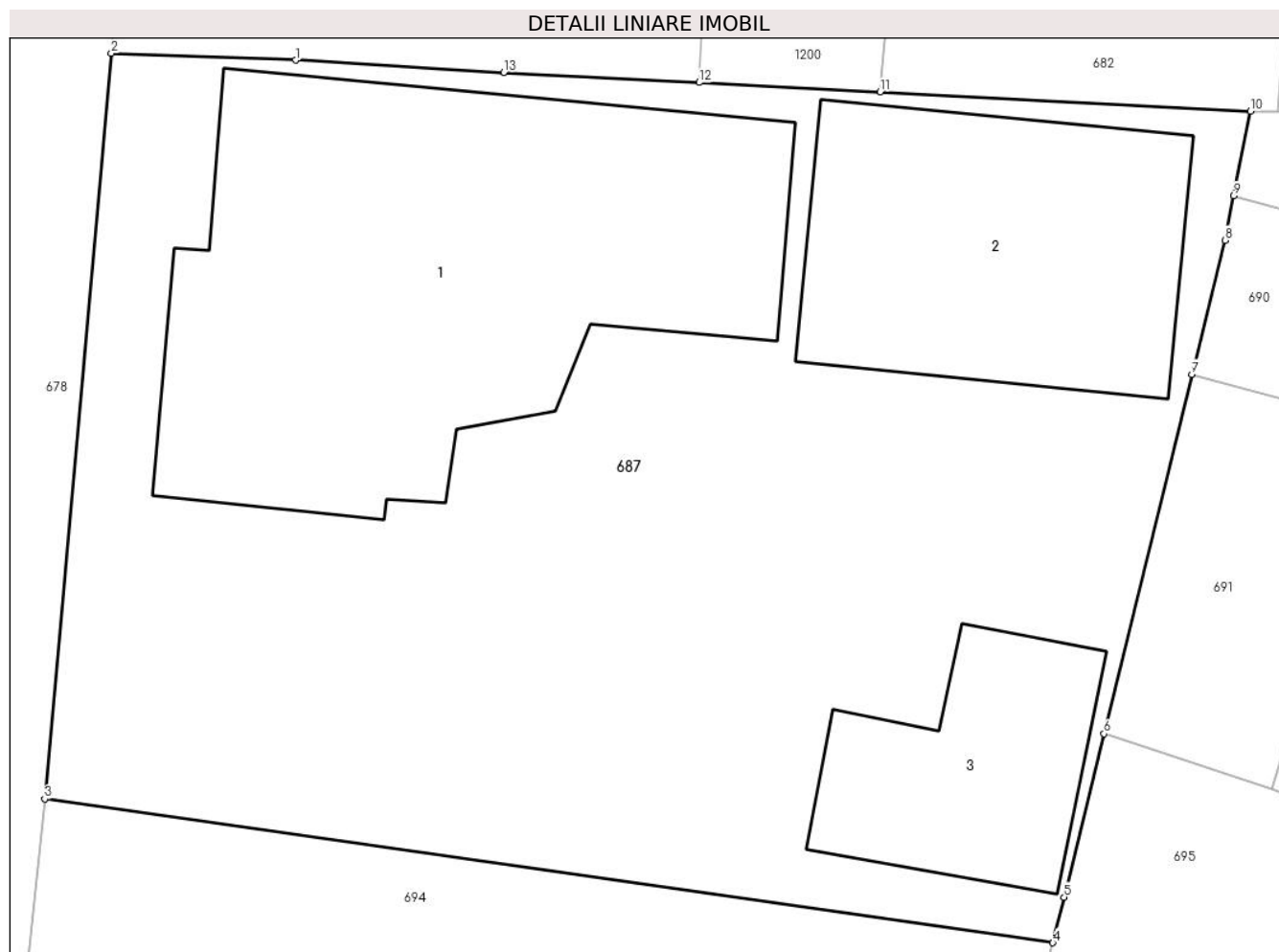
Inscrieri privind dezmembramintele dreptului de proprietate, drepturi reale de garanție și sarcini		Referințe
5608 / 10/12/2007		
Act Notarial nr. 2894, din 07/12/2007 emis de BNP PETRU ATANASOAEI;		
C1	Intabulare, drept de IPOTECA, Valoare:75000 EURalte costuri si comisioane, precum si cheltuieli de orice fel legate de recuperarea tuturor sumelor datorate si cheltuieli de judecata, inclusiv cele de executare silita aferente contractului de ipoteca 1) BCR SA - SUCURSALA JUDETEANA SUCEAVA , CIF:999999999999, Lipsă CUI proprietar.	A1, A1.1
C2	se noteaza interdictia de instrainare 1) BCR SA - SUCURSALA JUDETEANA SUCEAVA , CIF:999999999999, Lipsă CUI proprietar.	A1, A1.1
C3	se noteaza interdictia de grevare 1) BCR SA - SUCURSALA JUDETEANA SUCEAVA , CIF:999999999999, Lipsă CUI proprietar.	A1, A1.1
C4	se noteaza interdictia de inchiriere	A1, A1.1

Inscrieri privind dezmembramintele dreptului de proprietate, drepturi reale de garanție și sarcini		Referințe
	1) BCR SA - SUCURSALA JUDETEANA SUCEAVA , CIF:9999999999999999, Lipsă CUI proprietar.	
C5	se noteaza interdictia de dezmembrare	A1, A1.1
	1) BCR SA - SUCURSALA JUDETEANA SUCEAVA , CIF:9999999999999999, Lipsă CUI proprietar.	
C6	se noteaza interdictia de alipire	A1, A1.1
	1) BCR SA - SUCURSALA JUDETEANA SUCEAVA , CIF:9999999999999999, Lipsă CUI proprietar.	
C7	se noteaza interdictia de construire	A1, A1.1
	1) BCR SA - SUCURSALA JUDETEANA SUCEAVA , CIF:9999999999999999, Lipsă CUI proprietar.	
C8	se noteaza interdictia de demolare	A1, A1.1
	1) BCR SA - SUCURSALA JUDETEANA SUCEAVA , CIF:9999999999999999, Lipsă CUI proprietar.	
C9	se noteaza interdictia de restructurare	A1, A1.1
	1) BCR SA - SUCURSALA JUDETEANA SUCEAVA , CIF:9999999999999999, Lipsă CUI proprietar.	
C10	se noteaza interdictia de amenajare	A1, A1.1
	1) BCR SA - SUCURSALA JUDETEANA SUCEAVA , CIF:9999999999999999, Lipsă CUI proprietar.	
6320 / 15/06/2020		
Somatie nr. dosar executare 768, din 09/06/2020 emis de BEJ STARICA RADU,;		
C15	se noteaza somatia imobiliara pentru recuperarea creditului in suma de 47.311,48 Euro si 9785,51 lei la cererea creditorului Banca Comerciala Romana Sa .	A1, A1.1

Teren

Nr cadastral	Suprafața (mp)*	Observații / Referințe
33341	1.123	

* Suprafața este determinată în planul de proiecție Stereo 70.



Date referitoare la teren

Crt	Categorie folosință	Intra vilan	Suprafața (mp)	Tarla	Parcelă	Nr. topo	Observații / Referințe
1	faneata	DA	548	-	-	577/25	
2	curti constructii	DA	575	-	-	577/24	

Date referitoare la construcții

Crt	Număr	Destinație construcție	Supraf. (mp)	Situație juridică	Observații / Referințe
A1.1	33341-C1	construcții de locuințe	262	Cu acte	Nr. niveluri:2; S. construită la sol:262 mp; locuința P + 1 E, împrejmuire, bransament electric, racord apă canal, realizate în proporție de 75 %, inclusiv învelitoarea
A1.2		construcții anexa	129	Cu acte	Nr. niveluri:1; S. construită la sol:129 mp; Anexă.
A1.3		construcții anexa	67	Cu acte	Nr. niveluri:1; S. construită la sol:67 mp; Anexă.

Lungime Segmente

1) Valorile lungimilor segmentelor sunt obținute din proiecție în plan.

Punct început	X / Y	Punct sfârșit	X / Y	Lungime segment (** (m))
---------------	-------	---------------	-------	--------------------------

Punct început	X / Y	Punct sfârșit	X / Y	Lungime segment (** (m)
1	567.292,63 672.724,98	2	567.285,99 672.725,228	6.645
2	567.285,99 672.725,228	3	567.283,58 672.698,337	26.999
3	567.283,58 672.698,337	4	567.319,961 672.693,148	36.749
4	567.319,961 672.693,148	5	567.320,363 672.694,791	1.691
5	567.320,363 672.694,791	6	567.321,806 672.700,688	6.071
6	567.321,806 672.700,688	7	567.324,979 672.713,651	13.346
7	567.324,979 672.713,651	8	567.326,171 672.718,485	4.979
8	567.326,171 672.718,485	9	567.326,491 672.720,089	1.636
9	567.326,491 672.720,089	10	567.327,1 672.723,136	3.107
10	567.327,1 672.723,136	11	567.313,736 672.723,83	13.382
11	567.313,736 672.723,83	12	567.307,201 672.724,17	6.544
12	567.307,201 672.724,17	13	567.300,146 672.724,538	7.065
13	567.300,146 672.724,538	1	567.292,63 672.724,98	7.529

** Lungimile segmentelor sunt determinate în planul de proiecție Stereo 70 și sunt rotunjite la 1 milimetru.

*** Distanța dintre puncte este formată din segmente cumulate ce sunt mai mici decât valoarea 1 milimetru.

**DATE DESPRE IMOBILUL NR. 688**

Oficiul de Cadastru și Publicitate Imobiliară SUCEAVA
Biroul de Cadastru și Publicitate Imobiliară Gura Humorului

A. Partea I. Descrierea imobilului

TEREN Intravilan

Adresa: Loc. Gura Humorului, Str Primaverii, Jud. Suceava

Nr. Crt	Nr cadastral Nr. topografic	Suprafața* (mp)	Observații / Referințe
A1	44131	354	Sector cadastral:36 Teren imprejmuit;

B. Partea II. Proprietari și acte

Inscrieri privitoare la dreptul de proprietate și alte drepturi reale		Referințe
8794 / 31/07/2020		
Act Notarial nr. 6266, din 30/07/2020 emis de COSTIN RAZVAN IONUT;		
B7	Intabulare, drept de PROPRIETATE, dobandit prin Conventie, cota actuala 268/354 1) LEONTIE VLAD, bun propriu	A1
/		
Act Normativ nr. Legea 7, din 13/03/1996 emis de PARLAMENTUL ROMANIEI;		
B8	Intabulare, drept de PROPRIETATE, dobandit prin Lege, cota actuala 86/354 1) NEIDENTIFICAT NEIDENTIFICAT	A1
Act Administrativ nr. 8951, din 12/09/2023 emis de PRIMARIA GURA HUMORULUI;		
B9	Se notează posesia faptică. 1) LEONTIE VLAD	A1

C. Partea III. SARCINI .

Inscrieri privind dezmembramintele dreptului de proprietate, drepturi reale de garanție și sarcini	Referințe
NU SUNT	

Teren

Nr cadastral	Suprafața (mp)*	Observații / Referințe
44131	354	

* Suprafața este determinată în planul de proiecție Stereo 70.



Date referitoare la teren

Crt	Categorie folosință	Intravilan	Suprafața (mp)	Tarla	Parcelă	Nr. topo	Observații / Referințe
1	pasune	DA	354	-	-	-	

Lungime Segmente

1) Valorile lungimilor segmentelor sunt obținute din proiecție în plan.

Punct început	X / Y	Punct sfârșit	X / Y	Lungime segment (** (m)
1	567.326,491 672.720,089	2	567.366,25 672.708,698	41.359
2	567.366,25 672.708,698	3	567.368,629 672.715,503	7.209
3	567.368,629 672.715,503	4	567.370,561 672.721,027	5.852
4	567.370,561 672.721,027	5	567.365,799 672.721,399	4.777
5	567.365,799 672.721,399	6	567.355,769 672.722,699	10.114

Punct început	X / Y	Punct sfârșit	X / Y	Lungime segment (** (m)
6	567.355,769 672.722,699	7	567.343,367 672.722,74	12.402
7	567.343,367 672.722,74	8	567.341,929 672.722,745	1.438
8	567.341,929 672.722,745	9	567.328,089 672.723,105	13.845
9	567.328,089 672.723,105	10	567.327,1 672.723,136	0.989
10	567.327,1 672.723,136	1	567.326,491 672.720,089	3.107

** Lungimile segmentelor sunt determinate în planul de proiecție Stereo 70 și sunt rotunjite la 1 milimetru.

*** Distanța dintre puncte este formată din segmente cumulate ce sunt mai mici decât valoarea 1 milimetru.

**DATE DESPRE IMOBILUL NR. 690**

Oficiul de Cadastru și Publicitate Imobiliară SUCEAVA
Biroul de Cadastru și Publicitate Imobiliară Gura Humorului

A. Partea I. Descrierea imobilului

TEREN Intravilan

Adresa: Loc. Gura Humorului, Str Primaverii, Jud. Suceava

Nr. Crt	Nr cadastral Nr. topografic	Suprafața* (mp)	Observații / Referințe
A1	44130	269	Sector cadastral:36 Teren imprejmuit;

B. Partea II. Proprietari și acte

Inscrieri privitoare la dreptul de proprietate și alte drepturi reale		Referințe
5667 / 22/05/2020		
Act Notarial nr. contract de partaj voluntar aut. nr.3879, din 21/05/2020 emis de N.P. COSTIN RAZVAN IONUT;		
B6	Intabulare, drept de PROPRIETATE, dobandit prin Conventie, cota actuala 1/1 1) LAZAREANU CARMEN GABRIELA, bun propriu	A1

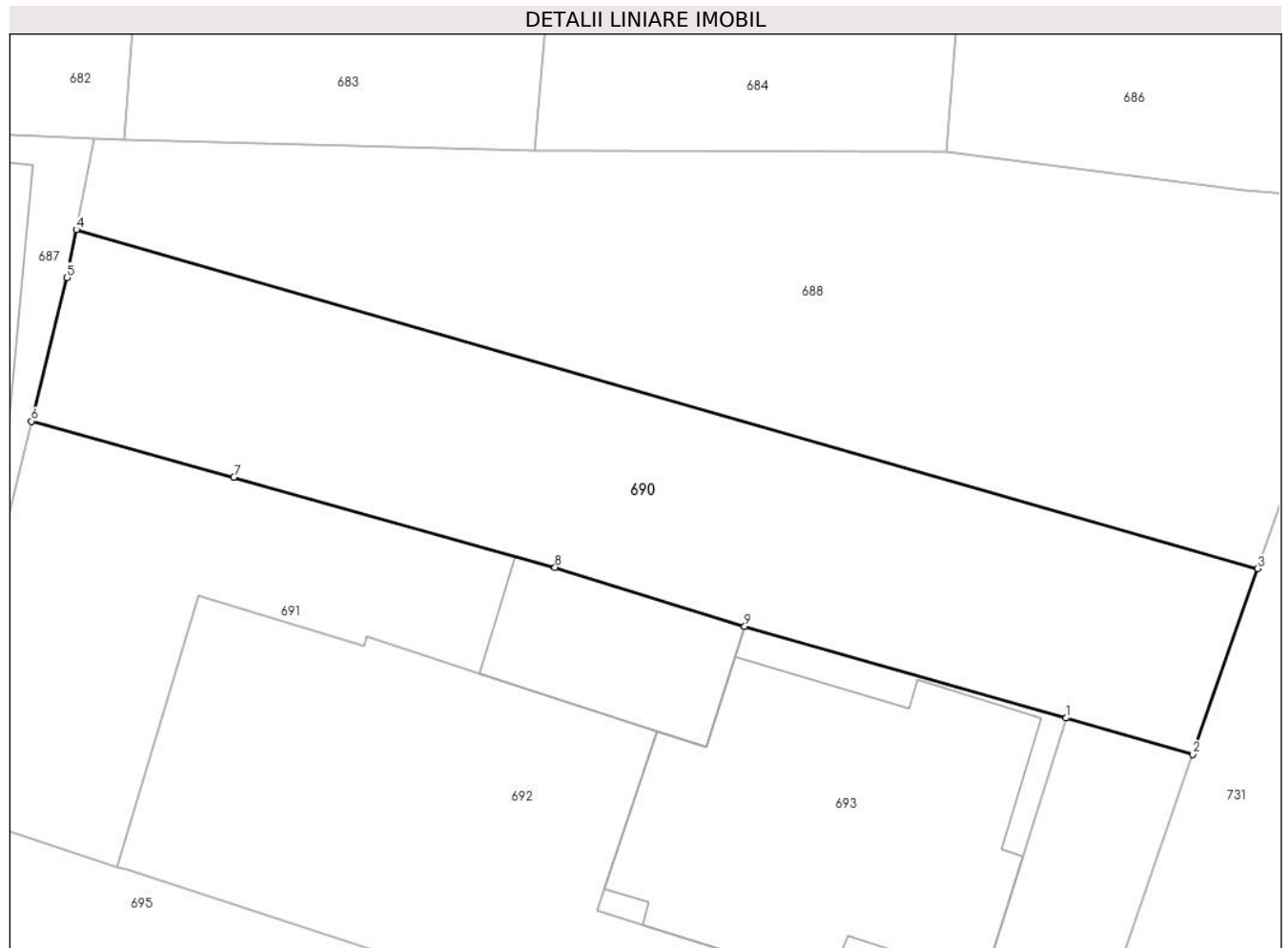
C. Partea III. SARCINI .

Inscrieri privind dezmembramintele dreptului de proprietate, drepturi reale de garanție și sarcini	Referințe
NU SUNT	

Teren

Nr cadastral	Suprafața (mp)*	Observații / Referințe
44130	269	

* Suprafața este determinată în planul de proiecție Stereo 70.



Date referitoare la teren

Crt	Categorie folosință	Intra vilan	Suprafața (mp)	Tarla	Parcelă	Nr. topo	Observații / Referințe
1	pasune	DA	269	-	-	-	

Lungime Segmente

1) Valorile lungimilor segmentelor sunt obținute din proiecție în plan.

Punct început	X / Y	Punct sfârșit	X / Y	Lungime segment (** (m)
1	567.359,807 672.703,677	2	567.364,066 672.702,453	4.431
2	567.364,066 672.702,453	3	567.366,25 672.708,698	6.616
3	567.366,25 672.708,698	4	567.326,491 672.720,089	41.359
4	567.326,491 672.720,089	5	567.326,171 672.718,485	1.636
5	567.326,171 672.718,485	6	567.324,979 672.713,651	4.979

Punct început	X / Y	Punct sfârșit	X / Y	Lungime segment (** (m)
6	567.324,979 672.713,651	7	567.331,791 672.711,775	7.066
7	567.331,791 672.711,775	8	567.342,602 672.708,739	11.229
8	567.342,602 672.708,739	9	567.348,985 672.706,754	6.685
9	567.348,985 672.706,754	1	567.359,807 672.703,677	11.251

** Lungimile segmentelor sunt determinate în planul de proiecție Stereo 70 și sunt rotunjite la 1 milimetru.

*** Distanța dintre puncte este formată din segmente cumulate ce sunt mai mici decât valoarea 1 milimetru.

**DATE DESPRE IMOBILUL NR. 691**

Oficiul de Cadastru și Publicitate Imobiliară SUCEAVA
Biroul de Cadastru și Publicitate Imobiliară Gura Humorului

A. Partea I. Descrierea imobilului

TEREN Intravilan

Adresa: Loc. Gura Humorului, Str Primaverii, Nr. 2, Jud. Suceava

Nr. Crt	Nr cadastral Nr. topografic	Suprafața* (mp)	Observații / Referințe
A1	44169	165	Sector cadastral:36 Teren neimpregmuit;

Construcții

Crt	Nr cadastral Nr. topografic	Adresa	Observații / Referințe
A1.1	44169-C1	Loc. Gura Humorului, Str Primaverii, Nr. 2, Jud. Suceava	Nr. niveluri:1; S. construita la sol:34 mp; Bucatarie de vara, construita in anul 1975, din lemn si acoperita cu tigla.Nu are lift si nici certificat energetic.

B. Partea II. Proprietari și acte

Inscrieri privitoare la dreptul de proprietate și alte drepturi reale	Referințe
5666 / 22/05/2020	
Act Notarial nr. 3879, din 21/05/2020 emis de N.P. COSTIN RAZVAN IONUT;	
B7 Intabulare, drept de PROPRIETATE, dobandit prin Conventie, cota actuala 1/1 1) LAZAREANU CARMEN GABRIELA, bun propriu	A1, A1.1

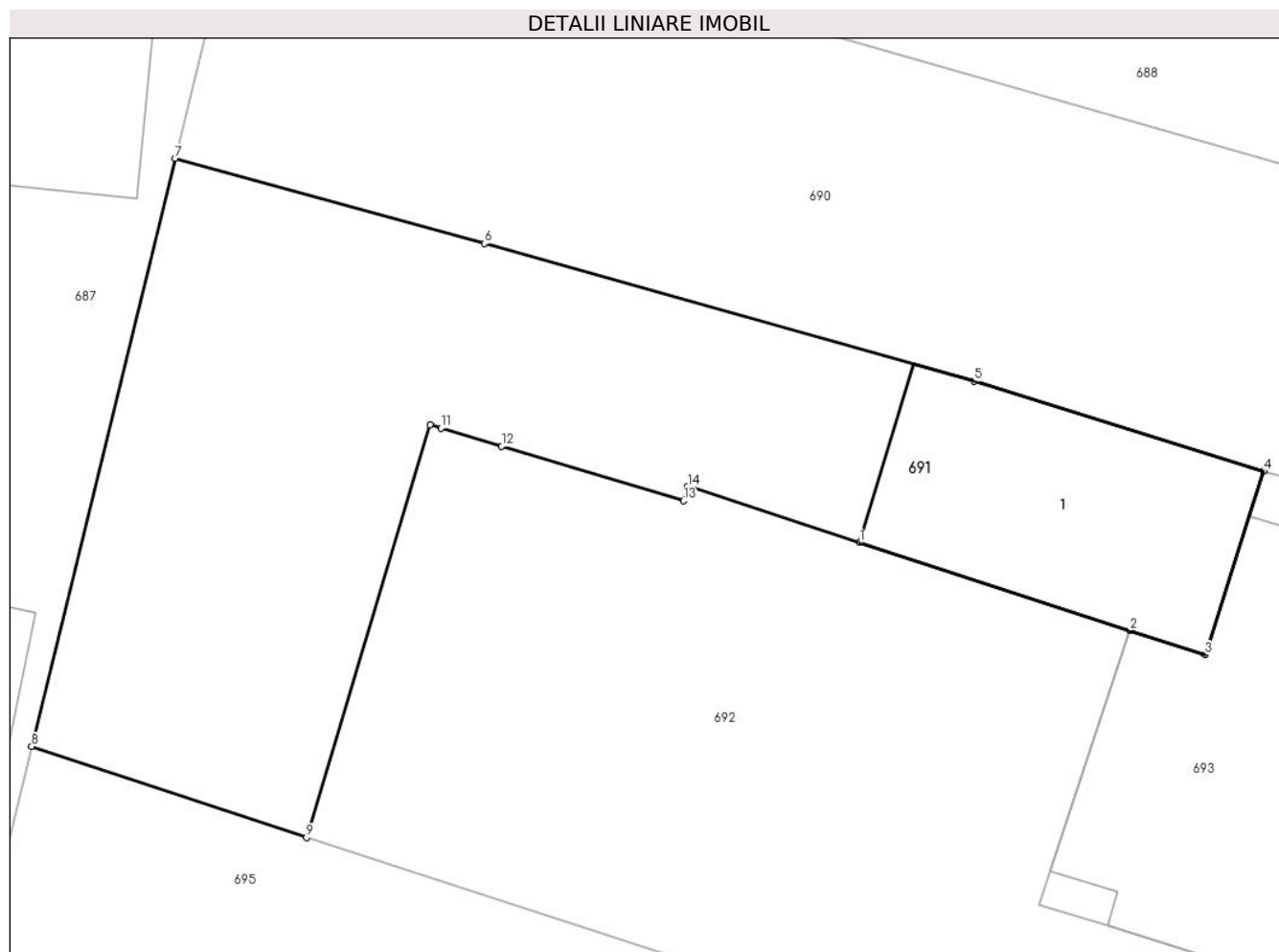
C. Partea III. SARCINI .

Inscrieri privind dezmembramintele dreptului de proprietate, drepturi reale de garanție și sarcini	Referințe
NU SUNT	

Teren

Nr cadastral	Suprafața (mp)*	Observații / Referințe
44169	165	

* Suprafața este determinată în planul de proiecție Stereo 70.



Date referitoare la teren

Crt	Categorie folosință	Intravilan	Suprafața (mp)	Tarla	Parcelă	Nr. topo	Observații / Referințe
1	curți constructii	DA	75	-	1	-	
2	arabil	DA	90	-	2	-	

Date referitoare la construcții

Crt	Număr	Destinație construcție	Supraf. (mp)	Situație juridică	Observații / Referințe
A1.1	44169-C1	construcții anexa	34	Cu acte	Nr. niveluri:1; S. construita la sol:34 mp; Bucatarie de vara, construita in anul 1975, din lemn si acoperita cu tigla.Nu are lift si nici certificat energetic.

Lungime Segmente

1) Valorile lungimilor segmentelor sunt obținute din proiecție în plan.

Punct început	X / Y	Punct sfârșit	X / Y	Lungime segment (** (m)
1	567.340,075 672.705,179	2	567.346,029 672.703,247	6.26
2	567.346,029 672.703,247	3	567.347,694 672.702,707	1.75

Punct început	X / Y	Punct sfârșit	X / Y	Lungime segment (** (m)
3	567.347,694 672.702,707	4	567.348,985 672.706,754	4.248
4	567.348,985 672.706,754	5	567.342,602 672.708,739	6.685
5	567.342,602 672.708,739	6	567.331,791 672.711,775	11.229
6	567.331,791 672.711,775	7	567.324,979 672.713,651	7.066
7	567.324,979 672.713,651	8	567.321,806 672.700,688	13.346
8	567.321,806 672.700,688	9	567.327,869 672.698,676	6.388
9	567.327,869 672.698,676	10	567.330,594 672.707,776	9.499
10	567.330,594 672.707,776	11	567.330,833 672.707,704	0.25
11	567.330,833 672.707,704	12	567.332,174 672.707,303	1.4
12	567.332,174 672.707,303	13	567.336,186 672.706,102	4.188
13	567.336,186 672.706,102	14	567.336,281 672.706,418	0.33
14	567.336,281 672.706,418	1	567.340,075 672.705,179	3.991

** Lungimile segmentelor sunt determinate în planul de proiecție Stereo 70 și sunt rotunjite la 1 milimetru.

*** Distanța dintre puncte este formată din segmente cumulate ce sunt mai mici decât valoarea 1 milimetru.

**DATE DESPRE IMOBILUL NR. 692**

Oficiul de Cadastru și Publicitate Imobiliară SUCEAVA
Biroul de Cadastru și Publicitate Imobiliară Gura Humorului

A. Partea I. Descrierea imobilului

TEREN Intravilan

Adresa: Loc. Gura Humorului, Str Primaverii, Nr. 2, Jud. Suceava

Nr. Crt	Nr cadastral Nr. topografic	Suprafața* (mp)	Observații / Referințe
A1	44167	266	Sector cadastral:36 Teren imprejmuit;

B. Partea II. Proprietari și acte

Inscrieri privitoare la dreptul de proprietate și alte drepturi reale	Referințe
8793 / 31/07/2020	
Act Notarial nr. 6266, din 30/07/2020 emis de COSTIN RAZVAN IONUT;	
B8	A1
Intabulare, drept de PROPRIETATE, dobandit prin Conventie, cota actuala 1/1 1) LEONTIE VLAD, bun propriu	

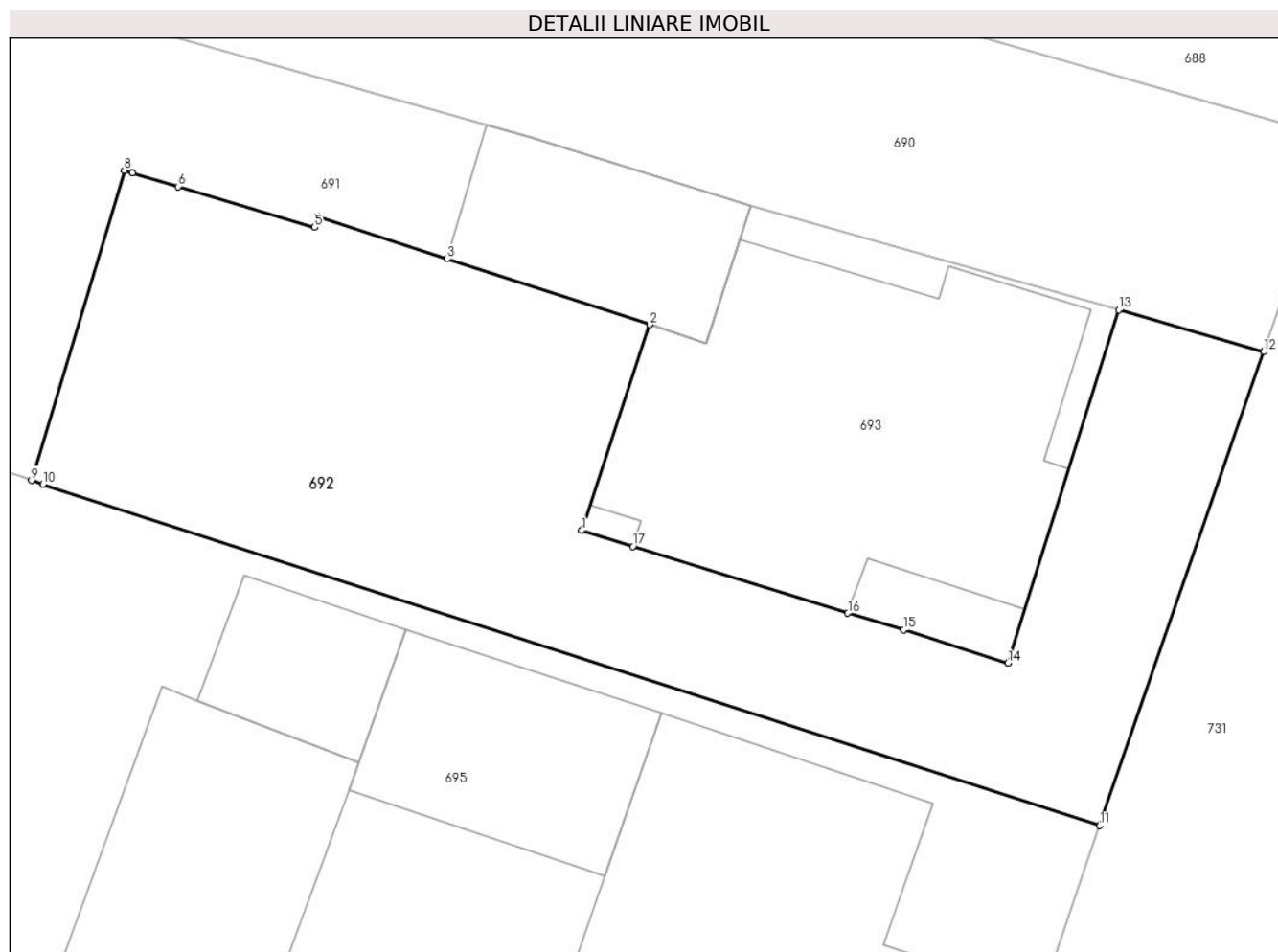
C. Partea III. SARCINI .

Inscrieri privind dezmembramintele dreptului de proprietate, drepturi reale de garanție și sarcini	Referințe
NU SUNT	

Teren

Nr cadastral	Suprafața (mp)*	Observații / Referințe
44167	266	

* Suprafața este determinată în planul de proiecție Stereo 70.



Date referitoare la teren

Crt	Categorie folosință	Intravilan	Suprafața (mp)	Tarla	Parcelă	Nr. topo	Observații / Referințe
1	curți constructii	DA	266	-	-	-	

Lungime Segmente

1) Valorile lungimilor segmentelor sunt obținute din proiecție în plan.

Punct început	X / Y	Punct sfârșit	X / Y	Lungime segment (** (m)
1	567.344,036 672.697,206	2	567.346,029 672.703,247	6.361
2	567.346,029 672.703,247	3	567.340,075 672.705,179	6.26
3	567.340,075 672.705,179	4	567.336,281 672.706,418	3.991
4	567.336,281 672.706,418	5	567.336,186 672.706,102	0.33
5	567.336,186 672.706,102	6	567.332,174 672.707,303	4.188

Punct început	X / Y	Punct sfârșit	X / Y	Lungime segment (** (m)
6	567.332,174 672.707,303	7	567.330,833 672.707,704	1.4
7	567.330,833 672.707,704	8	567.330,594 672.707,776	0.25
8	567.330,594 672.707,776	9	567.327,869 672.698,676	9.499
9	567.327,869 672.698,676	10	567.328,205 672.698,566	0.354
10	567.328,205 672.698,566	11	567.359,249 672.688,541	32.623
11	567.359,249 672.688,541	12	567.364,066 672.702,453	14.722
12	567.364,066 672.702,453	13	567.359,807 672.703,677	4.431
13	567.359,807 672.703,677	14	567.356,546 672.693,312	10.866
14	567.356,546 672.693,312	15	567.353,483 672.694,286	3.214
15	567.353,483 672.694,286	16	567.351,849 672.694,774	1.705
16	567.351,849 672.694,774	17	567.345,537 672.696,739	6.611
17	567.345,537 672.696,739	1	567.344,036 672.697,206	1.572

** Lungimile segmentelor sunt determinate în planul de proiecție Stereo 70 și sunt rotunjite la 1 milimetru.

*** Distanța dintre puncte este formată din segmente cumulate ce sunt mai mici decât valoarea 1 milimetru.

**DATE DESPRE IMOBILUL NR. 693**

Oficiul de Cadastru și Publicitate Imobiliară SUCEAVA
Biroul de Cadastru și Publicitate Imobiliară Gura Humorului

A. Partea I. Descrierea imobilului

TEREN Intravilan

Adresa: Loc. Gura Humorului, Str Primaverii, Nr. 2, Et. P si E, Ap. 2, Jud. Suceava

Nr. Crt	Nr cadastral Nr. topografic	Suprafața* (mp)	Observații / Referințe
A1	44168	132	Sector cadastral:36 Teren neimprejmuit; Constructia C1 inscrisa in CF 44168-C1;

B. Partea II. Proprietari și acte

Inscrieri privitoare la dreptul de proprietate și alte drepturi reale	Referințe
5665 / 22/05/2020	
Act Notarial nr. contract de partaj voluntar aut. nr. 3879, din 21/05/2020 emis de N.P. COSTIN RAZVAN IONUT;	
B7	A1
Intabulare, drept de PROPRIETATE asupra cotei aferentă apartamentului nr. 1 Cfe 44168-C1-U1/Gura Humorului, dobandit prin Conventie, cota actuala 22/132	
1) LAZAREANU CARMEN GABRIELA, bun propriu	
8792 / 31/07/2020	
Act Notarial nr. 6266, din 30/07/2020 emis de COSTIN RAZVAN IONUT;	
B9	A1
Intabulare, drept de PROPRIETATE asupra cotei părți din teren aferentă apartamentului nr. 2 înscris în Cfe 44168-C1-U2/Gura Humorului, dobandit prin Conventie, cota actuala 110/132	
1) LEONTIE VLAD, bun propriu	

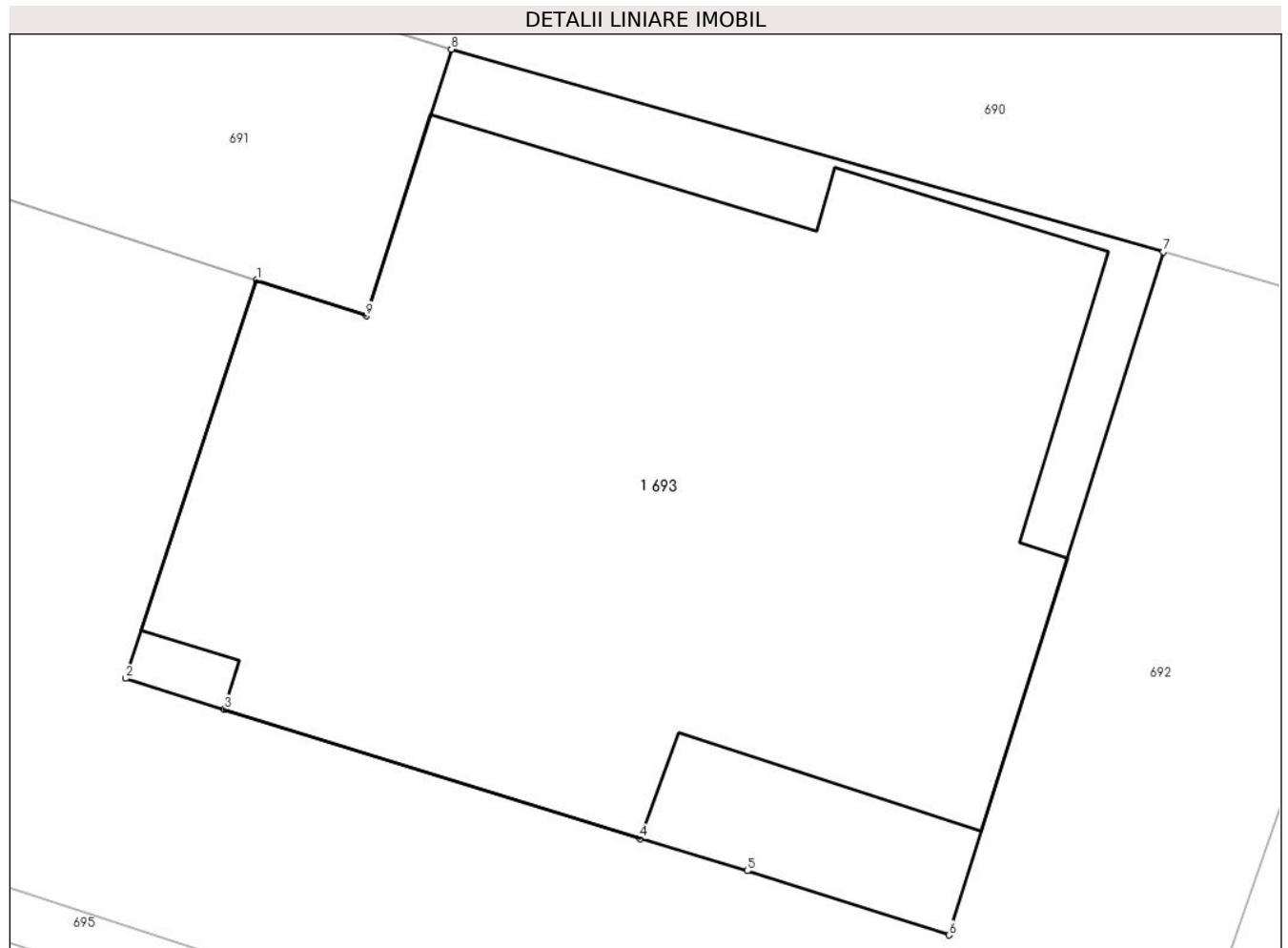
C. Partea III. SARCINI .

Inscrieri privind dezmembramintele dreptului de proprietate, drepturi reale de garanție și sarcini	Referințe
NU SUNT	

Teren

Nr cadastral	Suprafața (mp)*	Observații / Referințe
44168	132	

* Suprafața este determinată în planul de proiecție Stereo 70.



Date referitoare la teren

Crt	Categorie folosință	Intravilan	Suprafața (mp)	Tarla	Parcelă	Nr. topo	Observații / Referințe
1	curți constructii	DA	132	-	-	-	

Lungime Segmente

1) Valorile lungimilor segmentelor sunt obținute din proiecție în plan.

Punct început	X / Y	Punct sfârșit	X / Y	Lungime segment (** (m)
1	567.346,029 672.703,247	2	567.344,036 672.697,206	6.361
2	567.344,036 672.697,206	3	567.345,537 672.696,739	1.572
3	567.345,537 672.696,739	4	567.351,849 672.694,774	6.611
4	567.351,849 672.694,774	5	567.353,483 672.694,286	1.705
5	567.353,483 672.694,286	6	567.356,546 672.693,312	3.214

Punct început	X / Y	Punct sfârșit	X / Y	Lungime segment (** (m)
6	567.356,546 672.693,312	7	567.359,807 672.703,677	10.866
7	567.359,807 672.703,677	8	567.348,985 672.706,754	11.251
8	567.348,985 672.706,754	9	567.347,694 672.702,707	4.248
9	567.347,694 672.702,707	1	567.346,029 672.703,247	1.75

** Lungimile segmentelor sunt determinate în planul de proiecție Stereo 70 și sunt rotunjite la 1 milimetru.

*** Distanța dintre puncte este formată din segmente cumulate ce sunt mai mici decât valoarea 1 milimetru.

**DATE DESPRE IMOBILUL NR. 694**

Oficiul de Cadastru și Publicitate Imobiliară SUCEAVA
Biroul de Cadastru și Publicitate Imobiliară Gura Humorului

A. Partea I. Descrierea imobilului

TEREN Intravilan

Adresa: Loc. Gura Humorului, Str Arinis, Jud. Suceava

Nr. Crt	Nr cadastral Nr. topografic	Suprafața* (mp)	Observații / Referințe
A1	45328	695	Sector cadastral:36 Teren imprejmuit;

B. Partea II. Proprietari și acte

Inscrieri privitoare la dreptul de proprietate și alte drepturi reale		Referințe
15376 / 06/07/2023		
Act Administrativ nr. 11960, din 08/06/2023 emis de PRIMARIA ORASULUI GURA HUMORULUI (act notarial nr 1848 din 14.06.2023, emis de BIN Lacramioara Gabriela Pelepco);		
B1	in temeiul art 41 alin (8) din Legea 7/1996 a cadastrului si publicitatii imobiliare, republicata, cu modificarile si completarile ulterioare , se noteaza posesia 1) BORDIAN ANTONELA-MIHAELA	A1
/		
Act Normativ nr. Legea 7, din 13/03/1996 emis de PARLAMENTUL ROMANIEI;		
B2	Intabulare, drept de PROPRIETATE, dobandit prin Lege, cota actuala 1/1 1) NEIDENTIFICAT NEIDENTIFICAT	A1

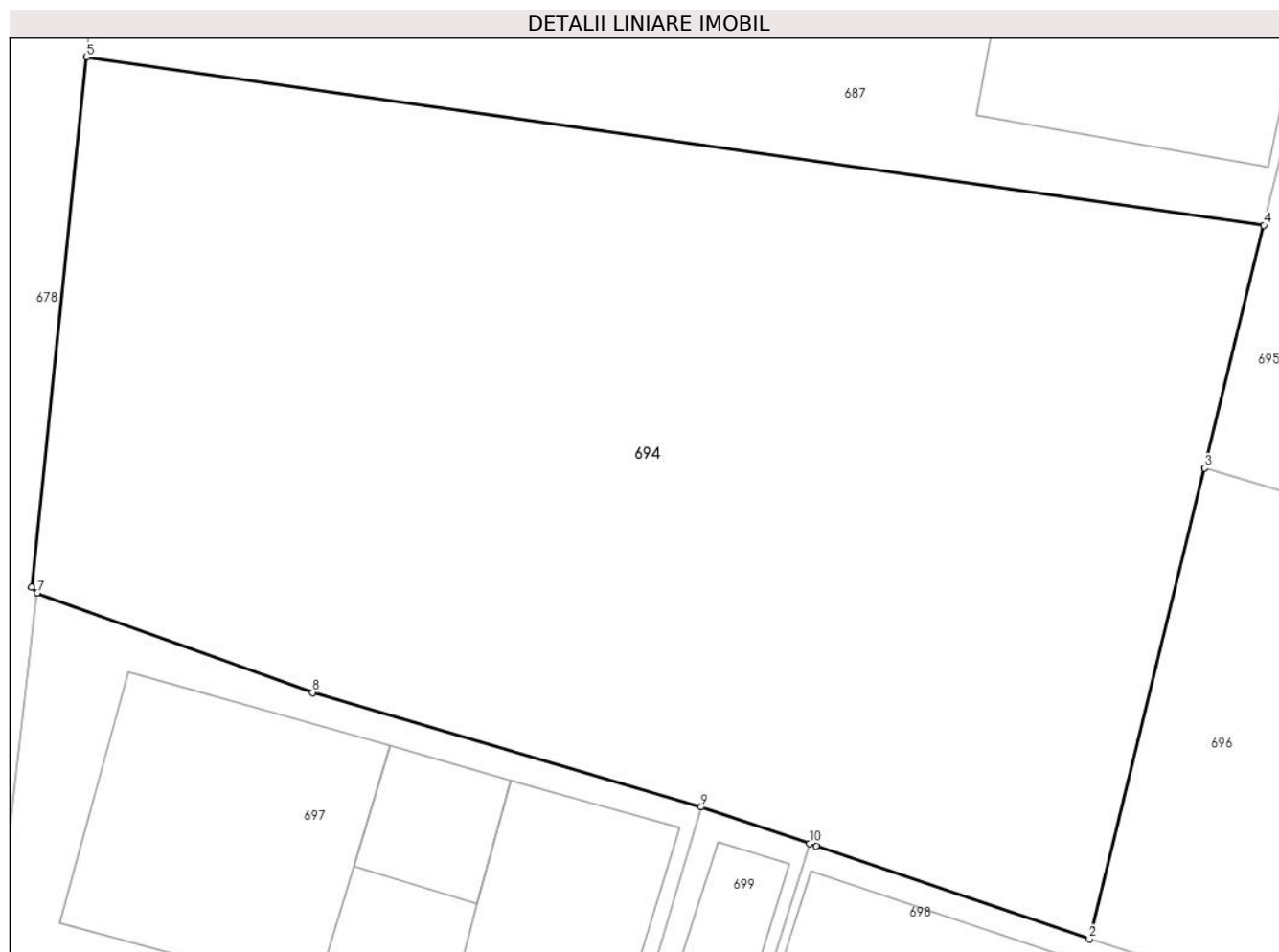
C. Partea III. SARCINI .

Inscrieri privind dezmembramintele dreptului de proprietate, drepturi reale de garanție și sarcini	Referințe
NU SUNT	

Teren

Nr cadastral	Suprafața (mp)*	Observații / Referințe
45328	695	

* Suprafața este determinată în planul de proiecție Stereo 70.



Date referitoare la teren

Crt	Categorie folosință	Intra vilan	Suprafața (mp)	Tarla	Parcelă	Nr. topo	Observații / Referințe
1	faneata	DA	695	-	-	-	

Lungime Segmente

1) Valorile lungimilor segmentelor sunt obținute din proiecție în plan.

Punct început	X / Y	Punct sfârșit	X / Y	Lungime segment (** (m)
1	567.306,137 672.673,969	2	567.314,567 672.671,106	8.903
2	567.314,567 672.671,106	3	567.318,131 672.685,65	14.974
3	567.318,131 672.685,65	4	567.319,961 672.693,148	7.718
4	567.319,961 672.693,148	5	567.283,58 672.698,337	36.749
5	567.283,58 672.698,337	6	567.281,876 672.681,972	16.453

Punct început	X / Y	Punct sfârșit	X / Y	Lungime segment (** (m)
6	567.281,876 672.681,972	7	567.282,045 672.681,783	0.254
7	567.282,045 672.681,783	8	567.290,557 672.678,715	9.048
8	567.290,557 672.678,715	9	567.302,571 672.675,176	12.524
9	567.302,571 672.675,176	10	567.305,915 672.674,044	3.53
10	567.305,915 672.674,044	1	567.306,137 672.673,969	0.234

** Lungimile segmentelor sunt determinate în planul de proiecție Stereo 70 și sunt rotunjite la 1 milimetru.

*** Distanța dintre puncte este formată din segmente cumulate ce sunt mai mici decât valoarea 1 milimetru.

**DATE DESPRE IMOBILUL NR. 695**

Oficiul de Cadastru și Publicitate Imobiliară SUCEAVA
Biroul de Cadastru și Publicitate Imobiliară Gura Humorului

A. Partea I. Descrierea imobilului

TEREN Intravilan

Nr. CF vechi:2215 gura humorului

Adresa: Loc. Gura Humorului, Str Primaverii, Nr. 4, Jud. Suceava

Nr. Crt	Nr cadastral Nr. topografic	Suprafața* (mp)	Observații / Referințe
A1	31675	Din acte: 547 Masurata: 587	Sector cadastral:36 Teren imprejmuit;

Construcții

Crt	Nr cadastral Nr. topografic	Adresa	Observații / Referințe
A1.1	31675-C1	Loc. Gura Humorului, Str Primaverii, Nr. 4, Jud. Suceava	Nr. niveluri:2; S. construita la sol:84 mp; S. construita desfasurata:110 mp; Casa P+M din lemn, An construire 1962.
A1.2	31675-C2	Loc. Gura Humorului, Str Primaverii, Nr. 4, Jud. Suceava	Nr. niveluri:1; S. construita la sol:40 mp; S. construita desfasurata:38 mp; Bucatarie de vara din lemn si BCA, An construire 1976.
A1.3	31675-C3	Loc. Gura Humorului, Str Primaverii, Nr. 4, Jud. Suceava	Nr. niveluri:1; S. construita la sol:20 mp; S. construita desfasurata:21 mp; Magazie din lemn, An construire 1986.
A1.4	31675-C4	Loc. Gura Humorului, Str Primaverii, Nr. 4, Jud. Suceava	Nr. niveluri:1; S. construita la sol:63 mp; S. construita desfasurata:65 mp; Sura din lemn, An construire 1962.

B. Partea II. Proprietari și acte

Inscrieri privitoare la dreptul de proprietate și alte drepturi reale		Referințe
8771 / 26/07/2016		
Act Notarial nr. 143, din 26/07/2016 emis de PELEPCO LACRAMIOARA GABRIELA;		
B3	Intabulare, drept de PROPRIETATE, dobandit prin Succesiune, cota actuala 3/16 1) BEJENARI AURORA	A1
8774 / 26/07/2016		
Act Notarial nr. 144, din 26/07/2016 emis de PELEPCO LACRAMIOARA GABRIELA;		
B5	Intabulare, drept de PROPRIETATE, dobandit prin Succesiune, cota actuala 5/16 1) BEJENARI AURORA	A1
10146 / 25/08/2016		
Act Notarial nr. 143, din 26/07/2016 emis de BNP LACRAMIOARA GABRIELA PELEPCO;		
B9	Intabulare, drept de PROPRIETATE, dobandit prin Succesiune, cota actuala 3/16 1) BEJENARI AURORA	A1.1, A1.2, A1.3, A1.4
Act Notarial nr. 144, din 26/07/2016 emis de BNP LACRAMIOARA GABRIELA PELEPCO;		
B10	Intabulare, drept de PROPRIETATE, dobandit prin Succesiune, cota actuala 5/16 1) BEJENARI AURORA	A1.1, A1.2, A1.3, A1.4
1254 / 31/01/2018		
Act Notarial nr. 384, din 31/01/2018 emis de PELEPCO LACRAMIOARA GABRIELA;		
B12	Intabulare, drept de PROPRIETATE, dobandit prin Conventie, cota actuala 1/2 1) BEJENARI DOREL-AUREL, cu titlu de donatie	A1, A1.1, A1.2, A1.3, A1.4

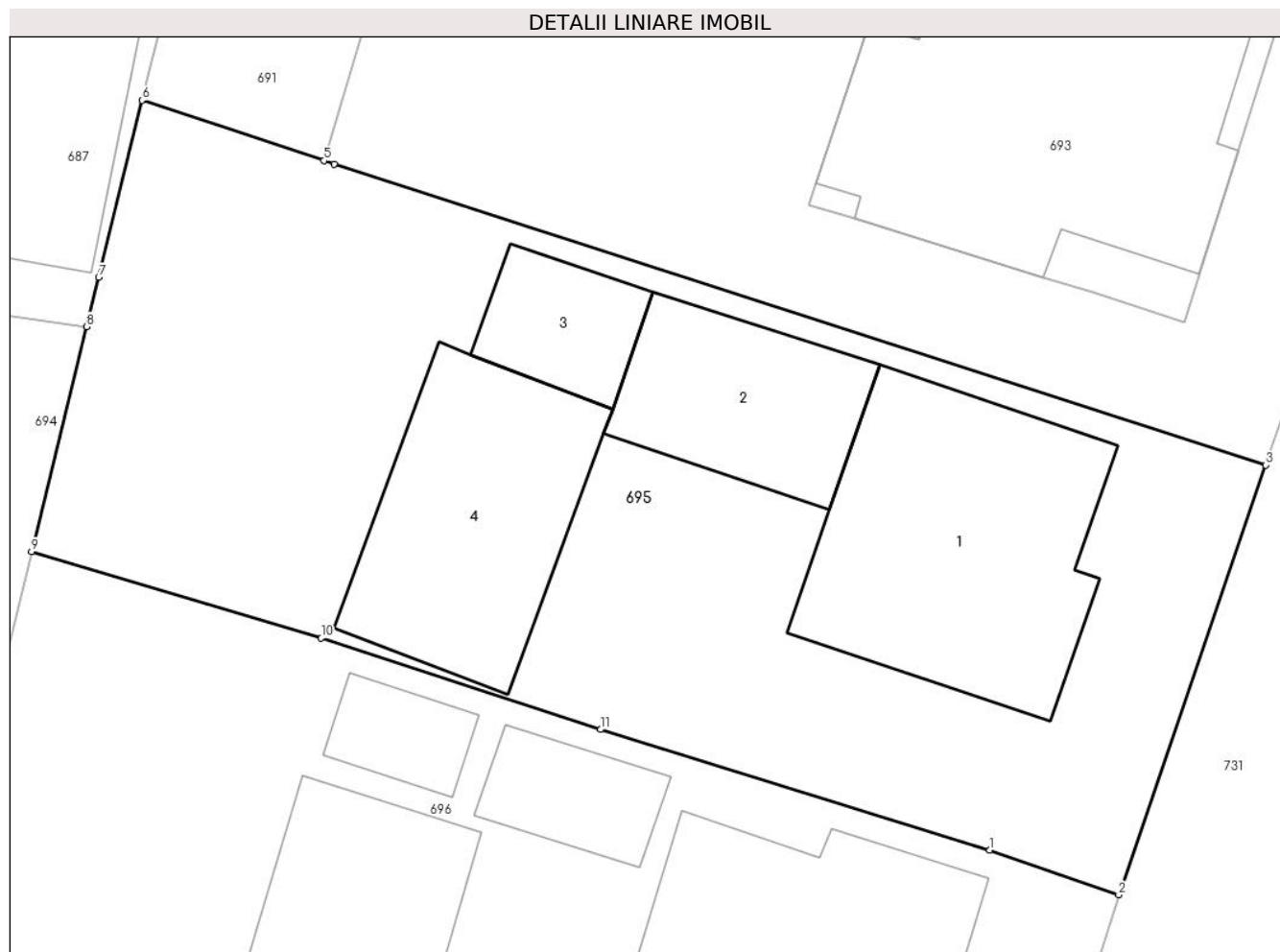
C. Partea III. SARCINI .

Inscrieri privind dezmembramintele dreptului de proprietate, drepturi reale de garanție și sarcini	Referințe
NU SUNT	

Teren

Nr cadastral	Suprafața (mp)*	Observații / Referințe
31675	Din acte: 547 Masurata: 587	

* Suprafața este determinată în planul de proiecție Stereo 70.



Date referitoare la teren

Crt	Categorie folosință	Intra vilan	Suprafața (mp)	Tarla	Parcelă	Nr. topo	Observații / Referințe
1	curți constructii	DA	420	-	-	577/23	
2	arabil	DA	167	-	-	-	

Date referitoare la construcții

Crt	Număr	Destinație construcție	Supraf. (mp)	Situație juridică	Observații / Referințe
A1.1	31675-C1	construcții de locuințe	84	Cu acte	Nr. niveluri:2; S. construita la sol:84 mp; S. construita desfasurata:110 mp; Casa P+M din lemn, An construire 1962.
A1.2	31675-C2	construcții anexa	40	Cu acte	Nr. niveluri:1; S. construita la sol:40 mp; S. construita desfasurata:38 mp; Bucatarie de vara din lemn si BCA, An construire 1976.
A1.3	31675-C3	construcții anexa	20	Cu acte	Nr. niveluri:1; S. construita la sol:20 mp; S. construita desfasurata:21 mp; Magazie din lemn, An construire 1986.
A1.4	31675-C4	construcții anexa	63	Cu acte	Nr. niveluri:1; S. construita la sol:63 mp; S. construita desfasurata:65 mp; Sura din lemn, An construire 1962.

Lungime Segmente

1) Valorile lungimilor segmentelor sunt obținute din proiecție în plan.

Punct început	X / Y	Punct sfârșit	X / Y	Lungime segment (** (m)
1	567.350,045 672.675,704	2	567.354,348 672.674,22	4.552
2	567.354,348 672.674,22	3	567.359,249 672.688,541	15.136
3	567.359,249 672.688,541	4	567.328,205 672.698,566	32.623
4	567.328,205 672.698,566	5	567.327,869 672.698,676	0.354
5	567.327,869 672.698,676	6	567.321,806 672.700,688	6.388
6	567.321,806 672.700,688	7	567.320,363 672.694,791	6.071
7	567.320,363 672.694,791	8	567.319,961 672.693,148	1.691
8	567.319,961 672.693,148	9	567.318,131 672.685,65	7.718
9	567.318,131 672.685,65	10	567.327,778 672.682,77	10.068
10	567.327,778 672.682,77	11	567.337,088 672.679,726	9.795
11	567.337,088 672.679,726	1	567.350,045 672.675,704	13.567

** Lungimile segmentelor sunt determinate în planul de proiecție Stereo 70 și sunt rotunjite la 1 milimetru.

*** Distanța dintre puncte este formată din segmente cumulate ce sunt mai mici decât valoarea 1 milimetru.

**DATE DESPRE IMOBILUL NR. 696**

Oficiul de Cadastru și Publicitate Imobiliară SUCEAVA
Biroul de Cadastru și Publicitate Imobiliară Gura Humorului

A. Partea I. Descrierea imobilului

TEREN Intravilan

Adresa: Loc. Gura Humorului, Nr. 6, Jud. Suceava

Nr. Crt	Nr cadastral Nr. topografic	Suprafața* (mp)	Observații / Referințe
A1		579	Sector cadastral:36 Teren imprejmuit; Imobilul s-a format din o parte a PF 577/1 a comunei cadastrale Gura Humorului.

Construcții

Crt	Nr cadastral Nr. topografic	Adresa	Observații / Referințe
A1.1		Loc. Gura Humorului, Nr. 6, Jud. Suceava	Nr. niveluri:1; S. construita la sol:108 mp; Locuință P+1.
A1.2		Loc. Gura Humorului, Nr. 6, Jud. Suceava	Nr. niveluri:1; S. construita la sol:18 mp; Anexă.
A1.3		Loc. Gura Humorului, Nr. 6, Jud. Suceava	Nr. niveluri:1; S. construita la sol:49 mp; Anexă.
A1.4		Loc. Gura Humorului, Nr. 6, Jud. Suceava	Nr. niveluri:1; S. construita la sol:24 mp; Anexă.
A1.5		Loc. Gura Humorului, Nr. 6, Jud. Suceava	Nr. niveluri:1; S. construita la sol:13 mp; Anexă.

B. Partea II. Proprietari și acte

Inscrieri privitoare la dreptul de proprietate și alte drepturi reale		Referințe
/		
Act Normativ nr. Legea 7, din 13/03/1996 emis de PARLAMENTUL ROMANIEI;		
B1	Intabulare, drept de PROPRIETATE, dobandit prin Lege, cota actuala 1/1 1) NEIDENTIFICAT NEIDENTIFICAT	A1
Act Administrativ nr. 8957, din 12/09/2023 emis de PRIMARIA GURA HUMORULUI;		
B1	Se notează posesia faptică. 1) KONTRATOVICI ȘTEFAN 2) KONTRATOVICI MIHAELA-LOREDANA	A1
Act Administrativ nr. 11601, din 14/11/2023 emis de PRIMĂRIA GURA HUMORULUI;		
B2	Intabulare, drept de PROPRIETATE, dobandit prin Lege, cota actuala 1/1 1) KONTRATOVICI ȘTEFAN 2) KONTRATOVICI MIHAELA-LOREDANA	A1.1, A1.2, A1.3, A1.4, A1.5

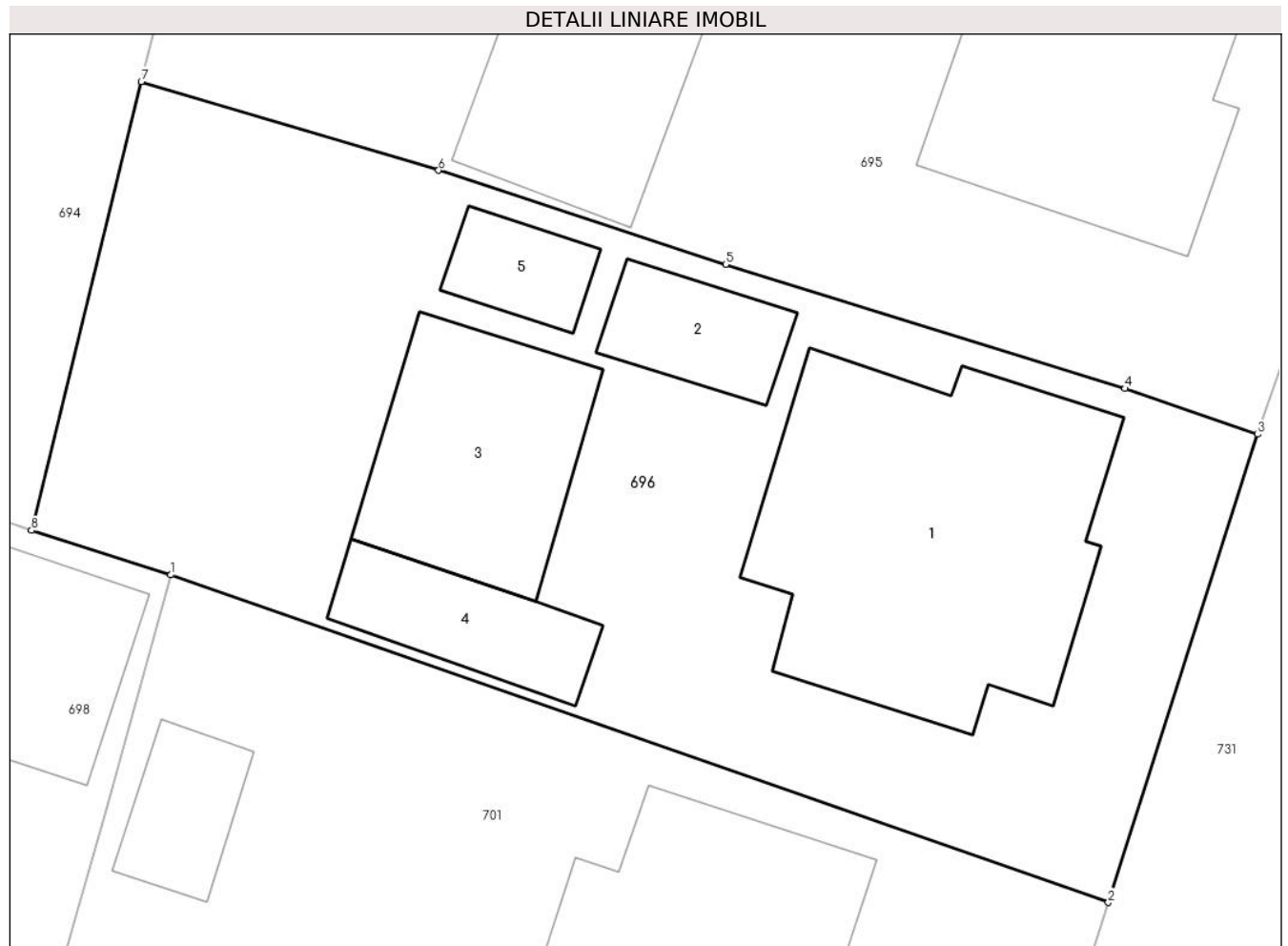
C. Partea III. SARCINI .

Inscrieri privind dezmembramintele dreptului de proprietate, drepturi reale de garanție și sarcini	Referințe
NU SUNT	

Teren

Nr cadastral	Suprafața (mp)*	Observații / Referințe
	579	Imobilul s-a format din o parte a PF 577/1 a comunei cadastrale Gura Humorului.

* Suprafața este determinată în planul de proiecție Stereo 70.



Date referitoare la teren

Crt	Categorie folosință	Intra vilan	Suprafața (mp)	Tarla	Parcelă	Nr. topo	Observații / Referințe
1	curți constructii	DA	579	-	-	-	

Date referitoare la construcții

Crt	Număr	Destinație construcție	Supraf. (mp)	Situație juridică	Observații / Referințe
A1.1		construcții de locuințe	108	Cu acte	Nr. niveluri:1; S. construita la sol:108 mp; Locuință P+1.
A1.2		construcții anexa	18	Cu acte	Nr. niveluri:1; S. construita la sol:18 mp; Anexă.
A1.3		construcții anexa	49	Cu acte	Nr. niveluri:1; S. construita la sol:49 mp; Anexă.
A1.4		construcții anexa	24	Cu acte	Nr. niveluri:1; S. construita la sol:24 mp; Anexă.
A1.5		construcții anexa	13	Cu acte	Nr. niveluri:1; S. construita la sol:13 mp; Anexă.

Lungime Segmente

1) Valorile lungimilor segmentelor sunt obținute din proiecție în plan.

Punct început	X / Y	Punct sfârșit	X / Y	Lungime segment (** (m)
---------------	-------	---------------	-------	-------------------------

Punct început	X / Y	Punct sfârșit	X / Y	Lungime segment (** (m)
1	567.319,092 672.669,663	2	567.349,505 672.659,047	32.213
2	567.349,505 672.659,047	3	567.354,348 672.674,22	15.927
3	567.354,348 672.674,22	4	567.350,045 672.675,704	4.552
4	567.350,045 672.675,704	5	567.337,088 672.679,726	13.567
5	567.337,088 672.679,726	6	567.327,778 672.682,77	9.795
6	567.327,778 672.682,77	7	567.318,131 672.685,65	10.068
7	567.318,131 672.685,65	8	567.314,567 672.671,106	14.974
8	567.314,567 672.671,106	1	567.319,092 672.669,663	4.75

** Lungimile segmentelor sunt determinate în planul de proiecție Stereo 70 și sunt rotunjite la 1 milimetru.

*** Distanța dintre puncte este formată din segmente cumulate ce sunt mai mici decât valoarea 1 milimetru.

**DATE DESPRE IMOBILUL NR. 697**

Oficiul de Cadastru și Publicitate Imobiliară SUCEAVA
Biroul de Cadastru și Publicitate Imobiliară Gura Humorului

A. Partea I. Descrierea imobilului

TEREN Intravilan

Adresa: Loc. Gura Humorului, Nr. 1, Jud. Suceava

Nr. Crt	Nr cadastral Nr. topografic	Suprafața* (mp)	Observații / Referințe
A1		443	Sector cadastral:36 Teren imprejmuit; Imobilul s-a format din o parte a PF 577/1 a comunei cadastrale Gura Humorului.

Construcții

Crt	Nr cadastral Nr. topografic	Adresa	Observații / Referințe
A1.1		Loc. Gura Humorului, Nr. 1, Jud. Suceava	Nr. niveluri:2; S. construita la sol:66 mp; Locuință P+M.
A1.2		Loc. Gura Humorului, Nr. 1, Jud. Suceava	Nr. niveluri:1; S. construita la sol:15 mp; Anexă.
A1.3		Loc. Gura Humorului, Nr. 1, Jud. Suceava	Nr. niveluri:1; S. construita la sol:47 mp; Anexă.

B. Partea II. Proprietari și acte

Inscrieri privitoare la dreptul de proprietate și alte drepturi reale		Referințe
/		
Act Normativ nr. Legea 7, din 13/03/1996 emis de PARLAMENTUL ROMANIEI;		
B1	Intabulare, drept de PROPRIETATE, dobandit prin Lege, cota actuala 1/1 1) NEIDENTIFICAT NEIDENTIFICAT	A1
Act Administrativ nr. 9310, din 18/09/2023 emis de PRIMARIA GURA HUMORULUI;		
B1	Se notează posesia factică. 1) DERȚIU NICOLAIE 2) DERȚIU MARCELA	A1
Act Administrativ nr. 11601, din 14/11/2023 emis de PRIMĂRIA GURA HUMORULUI;		
B2	Intabulare, drept de PROPRIETATE, dobandit prin Lege, cota actuala 1/1 1) DERȚIU NICOLAIE 2) DERȚIU MARCELA	A1.1, A1.2, A1.3

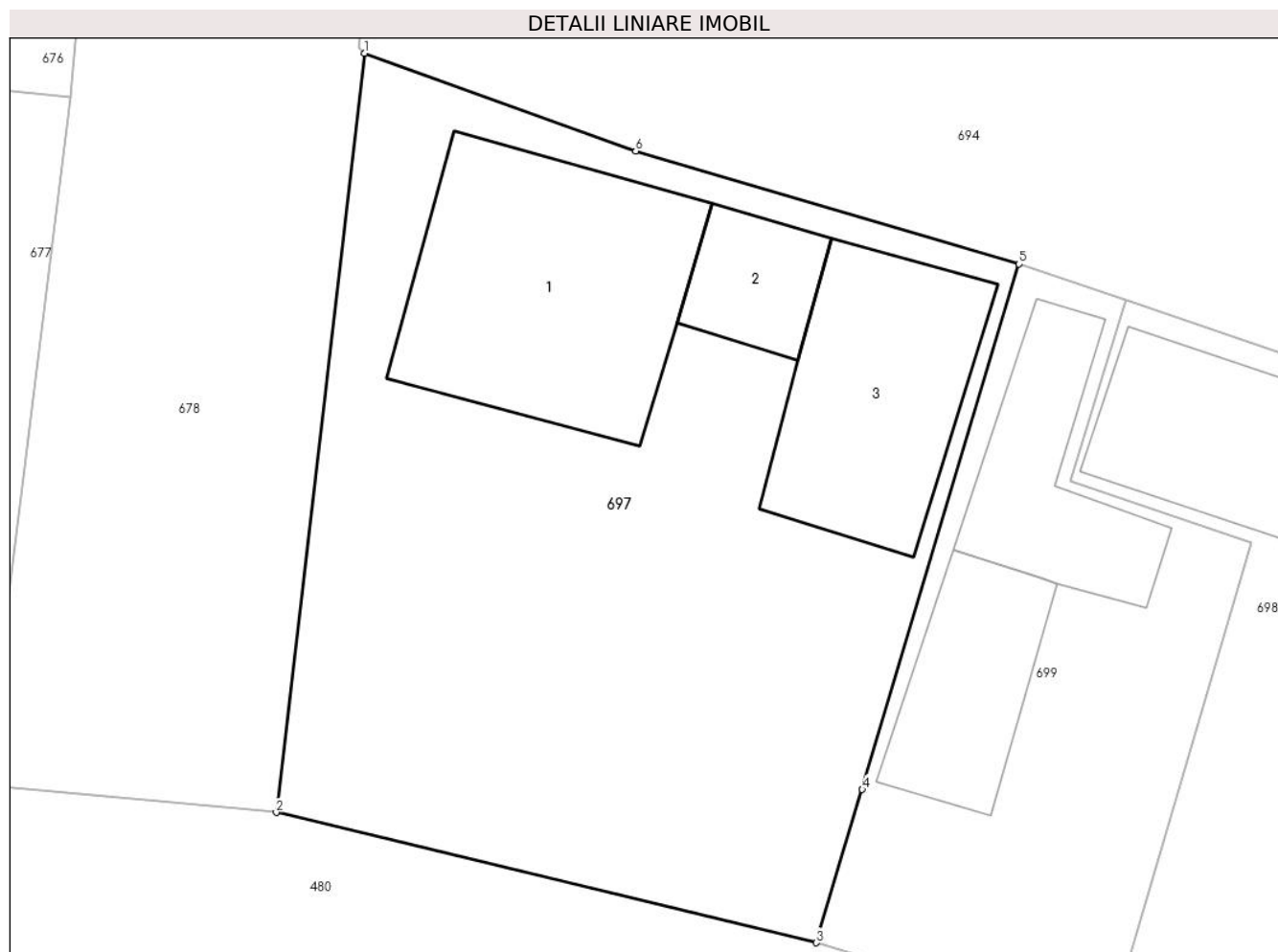
C. Partea III. SARCINI .

Inscrieri privind dezmembramintele dreptului de proprietate, drepturi reale de garanție și sarcini	Referințe
NU SUNT	

Teren

Nr cadastral	Suprafața (mp)*	Observații / Referințe
	443	Imobilul s-a format din o parte a PF 577/1 a comunei cadastrale Gura Humorului.

* Suprafața este determinată în planul de proiecție Stereo 70.



Date referitoare la teren

Crt	Categorie folosință	Intra vilan	Suprafața (mp)	Tarla	Parcelă	Nr. topo	Observații / Referințe
1	curți constructii	DA	443	-	-	-	

Date referitoare la construcții

Crt	Număr	Destinație construcție	Supraf. (mp)	Situație juridică	Observații / Referințe
A1.1		construcții de locuințe	66	Cu acte	Nr. niveluri:2; S. construită la sol:66 mp; Locuință P+M.
A1.2		construcții anexa	15	Cu acte	Nr. niveluri:1; S. construită la sol:15 mp; Anexă.
A1.3		construcții anexa	47	Cu acte	Nr. niveluri:1; S. construită la sol:47 mp; Anexă.

Lungime Segmente

1) Valorile lungimilor segmentelor sunt obținute din proiecție în plan.

Punct început	X / Y	Punct sfârșit	X / Y	Lungime segment (** (m)
1	567.282,045 672.681,783	2	567.279,285 672.657,998	23.945
2	567.279,285 672.657,998	3	567.296,22 672.653,918	17.42

Punct început	X / Y	Punct sfârșit	X / Y	Lungime segment (** (m)
3	567.296,22 672.653,918	4	567.297,654 672.658,717	5.009
4	567.297,654 672.658,717	5	567.302,571 672.675,176	17.178
5	567.302,571 672.675,176	6	567.290,557 672.678,715	12.524
6	567.290,557 672.678,715	1	567.282,045 672.681,783	9.048

** Lungimile segmentelor sunt determinate în planul de proiecție Stereo 70 și sunt rotunjite la 1 milimetru.

*** Distanța dintre puncte este formată din segmente cumulate ce sunt mai mici decât valoarea 1 milimetru.

**DATE DESPRE IMOBILUL NR. 698**

Oficiul de Cadastru și Publicitate Imobiliară SUCEAVA
Biroul de Cadastru și Publicitate Imobiliară Gura Humorului

A. Partea I. Descrierea imobilului

TEREN Intravilan

Nr. CF vechi:400
Nr. topografic:577/1

Adresa: Loc. Gura Humorului, Nr. 3, Jud. Suceava

Nr. Crt	Nr cadastral Nr. topografic	Suprafața* (mp)	Observații / Referințe
A1	32089	Din acte: 200 Masurata: 215	Sector cadastral:36 Teren imprejmuit;

Construcții

Crt	Nr cadastral Nr. topografic	Adresa	Observații / Referințe
A1.1		Loc. Gura Humorului, Nr. 3, Jud. Suceava	Nr. niveluri:2; S. construita la sol:69 mp; Locuință P+1.

B. Partea II. Proprietari și acte

Inscrieri privitoare la dreptul de proprietate și alte drepturi reale	Referințe	
/		
Act Notarial nr. 134, din 19/07/2018 emis de BIN LĂCRĂMIOARA GABRIELA PELEPCO;		
B2	Intabulare, drept de PROPRIETATE, dobandit prin Succesiune, cota actuala 1/2 1) CERCEL DOINA	A1, A1.1
B3	Intabulare, drept de PROPRIETATE, dobandit prin Succesiune, cota actuala 1/2 1) BERGHEVA ADRIANA	A1, A1.1

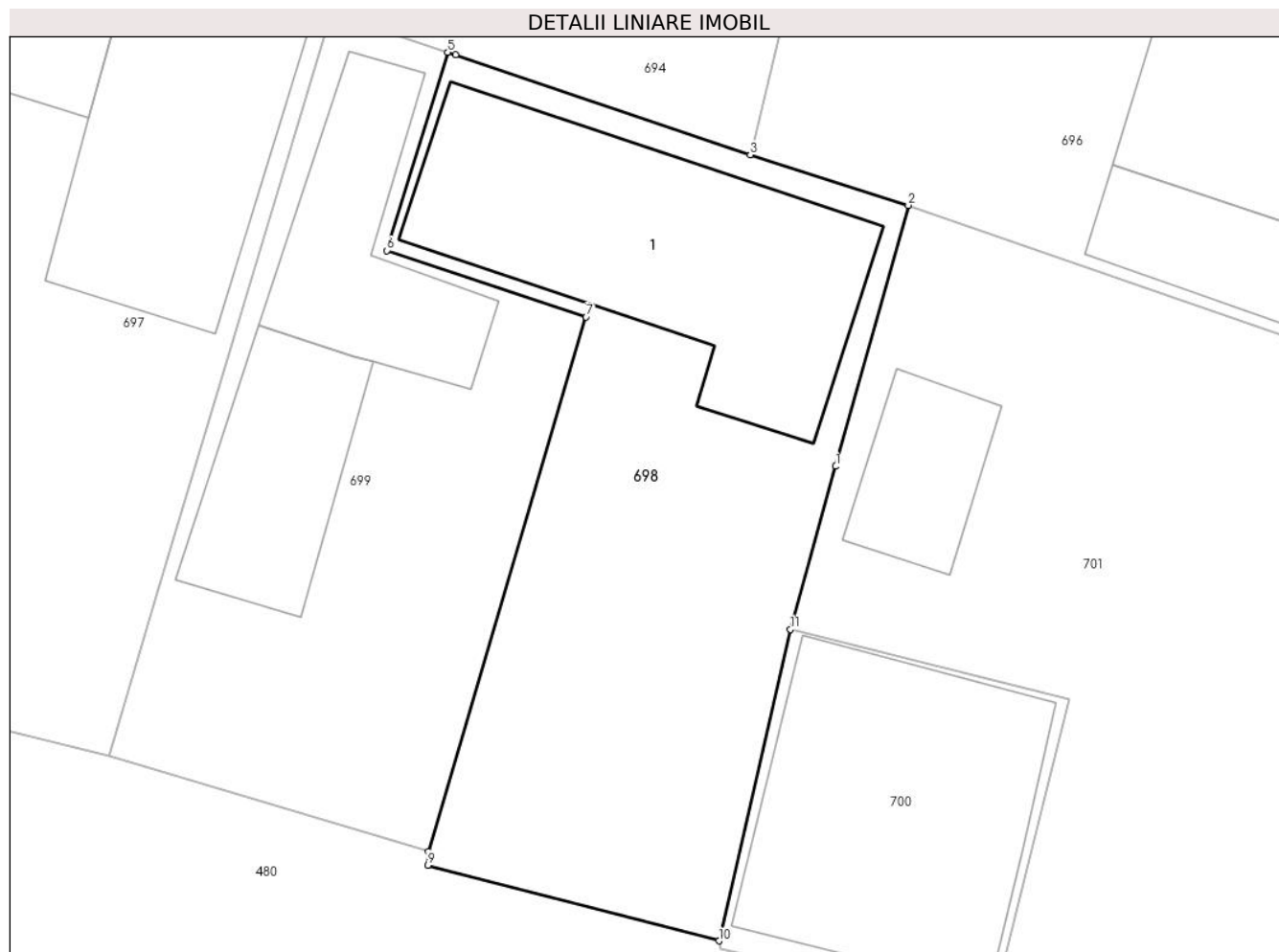
C. Partea III. SARCINI .

Inscrieri privind dezmembramintele dreptului de proprietate, drepturi reale de garanție și sarcini	Referințe
NU SUNT	

Teren

Nr cadastral	Suprafața (mp)*	Observații / Referințe
32089	Din acte: 200 Masurata: 215	

* Suprafața este determinată în planul de proiecție Stereo 70.



Date referitoare la teren

Crt	Categorie folosință	Intra vilan	Suprafața (mp)	Tarla	Parcelă	Nr. topo	Observații / Referințe
1	curți constructii	DA	215	-	-	577/1	

Date referitoare la construcții

Crt	Număr	Destinație construcție	Supraf. (mp)	Situație juridică	Observații / Referințe
A1.1		construcții de locuințe	Din acte: 49 Masurata: 69	Cu acte	Nr. niveluri:2; S. construita la sol:69 mp; Locuință P+1.

Lungime Segmente

1) Valorile lungimilor segmentelor sunt obținute din proiecție în plan.

Punct început	X / Y	Punct sfârșit	X / Y	Lungime segment (** (m)
1	567.317,013 672.662,194	2	567.319,092 672.669,663	7.753
2	567.319,092 672.669,663	3	567.314,567 672.671,106	4.75
3	567.314,567 672.671,106	4	567.306,137 672.673,969	8.903

Punct început	X / Y	Punct sfârșit	X / Y	Lungime segment (** (m)
4	567.306,137 672.673,969	5	567.305,915 672.674,044	0.234
5	567.305,915 672.674,044	6	567.304,175 672.668,368	5.937
6	567.304,175 672.668,368	7	567.309,871 672.666,469	6.004
7	567.309,871 672.666,469	8	567.305,364 672.651,172	15.947
8	567.305,364 672.651,172	9	567.305,35 672.650,786	0.386
9	567.305,35 672.650,786	10	567.313,672 672.648,617	8.6
10	567.313,672 672.648,617	11	567.315,715 672.657,53	9.144
11	567.315,715 672.657,53	1	567.317,013 672.662,194	4.841

** Lungimile segmentelor sunt determinate în planul de proiecție Stereo 70 și sunt rotunjite la 1 milimetru.

*** Distanța dintre puncte este formată din segmente cumulate ce sunt mai mici decât valoarea 1 milimetru.

**DATE DESPRE IMOBILUL NR. 699**

Oficiul de Cadastru și Publicitate Imobiliară SUCEAVA
Biroul de Cadastru și Publicitate Imobiliară Gura Humorului

A. Partea I. Descrierea imobilului

TEREN Intravilan

Adresa: Loc. Gura Humorului, Str Ariniș, Nr. 3, Jud. Suceava

Nr. Crt	Nr cadastral Nr. topografic	Suprafața* (mp)	Observații / Referințe
A1		Din acte: 200 Masurata: 174	Sector cadastral:36 Teren neimprejmuit; Imobilul s-a format din o parte a PF 577/1 a comunei cadastrale Gura Humorului.

Construcții

Crt	Nr cadastral Nr. topografic	Adresa	Observații / Referințe
A1.1		Loc. Gura Humorului, Str Ariniș, Nr. 3, Jud. Suceava	Nr. niveluri:1; S. construita la sol:30 mp; Locuință.
A1.2		Loc. Gura Humorului, Str Ariniș, Nr. 3, Jud. Suceava	Nr. niveluri:1; S. construita la sol:27 mp; Anexă.

B. Partea II. Proprietari și acte

Inscrieri privitoare la dreptul de proprietate și alte drepturi reale		Referințe
/		
Act Notarial nr. 200, din 19/12/2014 emis de B. I. N. LACRAMIOARA GABRIELA PELEPCO;		
B1	Intabulare, drept de PROPRIETATE, dobandit prin Succesiune, cota actuala 1/4 1) LUCACIU ALEXANDRINA	A1
B2	Intabulare, drept de PROPRIETATE, dobandit prin Succesiune, cota actuala 3/4 1) BERGHEVA ADRIANA	A1
B3	Intabulare, drept de PROPRIETATE, dobandit prin Succesiune, cota actuala 1/8 1) LUCACIU ALEXANDRINA	A1.1, A1.2
B4	Intabulare, drept de PROPRIETATE, dobandit prin Succesiune, cota actuala 3/8 1) BERGHEVA ADRIANA	A1.1, A1.2
Act Administrativ nr. 11601, din 14/11/2023 emis de PRIMARIA GURA HUMORULUI;		
B5	Intabulare, drept de PROPRIETATE, dobandit prin Lege, cota actuala 1/2 1) LUCACIU ALEXANDRINA	A1.1, A1.2

C. Partea III. SARCINI .

Inscrieri privind dezmembramintele dreptului de proprietate, drepturi reale de garanție și sarcini	Referințe
NU SUNT	

Teren

Nr cadastral	Suprafața (mp)*	Observații / Referințe
	Din acte: 200 Masurata: 174	Imobilul s-a format din o parte a PF 577/1 a comunei cadastrale Gura Humorului.

* Suprafața este determinată în planul de proiecție Stereo 70.



Date referitoare la teren

Crt	Categorie folosință	Intra vilan	Suprafața (mp)	Tarla	Parcelă	Nr. topo	Observații / Referințe
1	curți constructii	DA	174	-	-	-	

Date referitoare la construcții

Crt	Număr	Destinație construcție	Supraf. (mp)	Situație juridică	Observații / Referințe
A1.1		construcții de locuințe	30	Cu acte	Nr. niveluri:1; S. construita la sol:30 mp; Locuință.
A1.2		construcții anexa	27	Cu acte	Nr. niveluri:1; S. construita la sol:27 mp; Anexă.

Lungime Segmente

1) Valorile lungimilor segmentelor sunt obținute din proiecție în plan.

Punct început	X / Y	Punct sfârșit	X / Y	Lungime segment (** (m)
1	567.296,22 672.653,918	2	567.305,364 672.651,172	9.547
2	567.305,364 672.651,172	3	567.309,871 672.666,469	15.947

Punct început	X / Y	Punct sfârșit	X / Y	Lungime segment (** (m)
3	567.309,871 672.666,469	4	567.304,175 672.668,368	6.004
4	567.304,175 672.668,368	5	567.305,915 672.674,044	5.937
5	567.305,915 672.674,044	6	567.302,571 672.675,176	3.53
6	567.302,571 672.675,176	7	567.297,654 672.658,717	17.178
7	567.297,654 672.658,717	1	567.296,22 672.653,918	5.009

** Lungimile segmentelor sunt determinate în planul de proiecție Stereo 70 și sunt rotunjite la 1 milimetru.

*** Distanța dintre puncte este formată din segmente cumulate ce sunt mai mici decât valoarea 1 milimetru.

**DATE DESPRE IMOBILUL NR. 700**

Oficiul de Cadastru și Publicitate Imobiliară SUCEAVA
Biroul de Cadastru și Publicitate Imobiliară Gura Humorului

A. Partea I. Descrierea imobilului

TEREN Intravilan

Adresa: Loc. Gura Humorului, Str Primaverii, Nr. 8, Jud. Suceava

Nr. Crt	Nr cadastral Nr. topografic	Suprafața* (mp)	Observații / Referințe
A1	43644	75	Sector cadastral:36 Teren imprejmuit;

Construcții

Crt	Nr cadastral Nr. topografic	Adresa	Observații / Referințe
A1.1	43644-C1	Loc. Gura Humorului, Str Primaverii, Nr. 8, Jud. Suceava	Nr. niveluri:2; S. construita la sol:64 mp; S. construita desfasurata:130 mp; ANEXĂ DE LOCUIT : Anul construirii: 1993, nivele: Parter + mansardă; fundatie : beton, pereti la parter: parțial din lemn, parțial din zidărie BCA- și lemn- la mansardă, acoperiș: tablă ondulată tip lindab

B. Partea II. Proprietari și acte

Inscrieri privitoare la dreptul de proprietate și alte drepturi reale		Referințe
4922 / 27/04/2018		
Act Administrativ nr. 160-HCL cu anexa, din 31/10/2017 emis de CONSILIUL LOCAL AL ORASULUI GURA HUMORULUI;		
B1	Intabulare, drept de PROPRIETATE, dobandit prin Lege, cota actuala 1/1 1) ORAȘUL GURA HUMORULUI-DOMENIU PRIVAT , CIF:6631418	A1
Act Administrativ nr. 3433 - certificat edificare, din 22/03/2018 emis de PRIMARIA ORASULUI GURA HUMORULUI (act administrativ nr 33 din 28.05.1993, emis de Primaria orasului Gura Humorului);		
B2	Intabulare, drept de PROPRIETATE, dobandit prin Construire, cota actuala 1/1 1) IANCU MIHAI 2) IANCU LĂCRIMIOARA , bun comun in devalmasie	A1.1

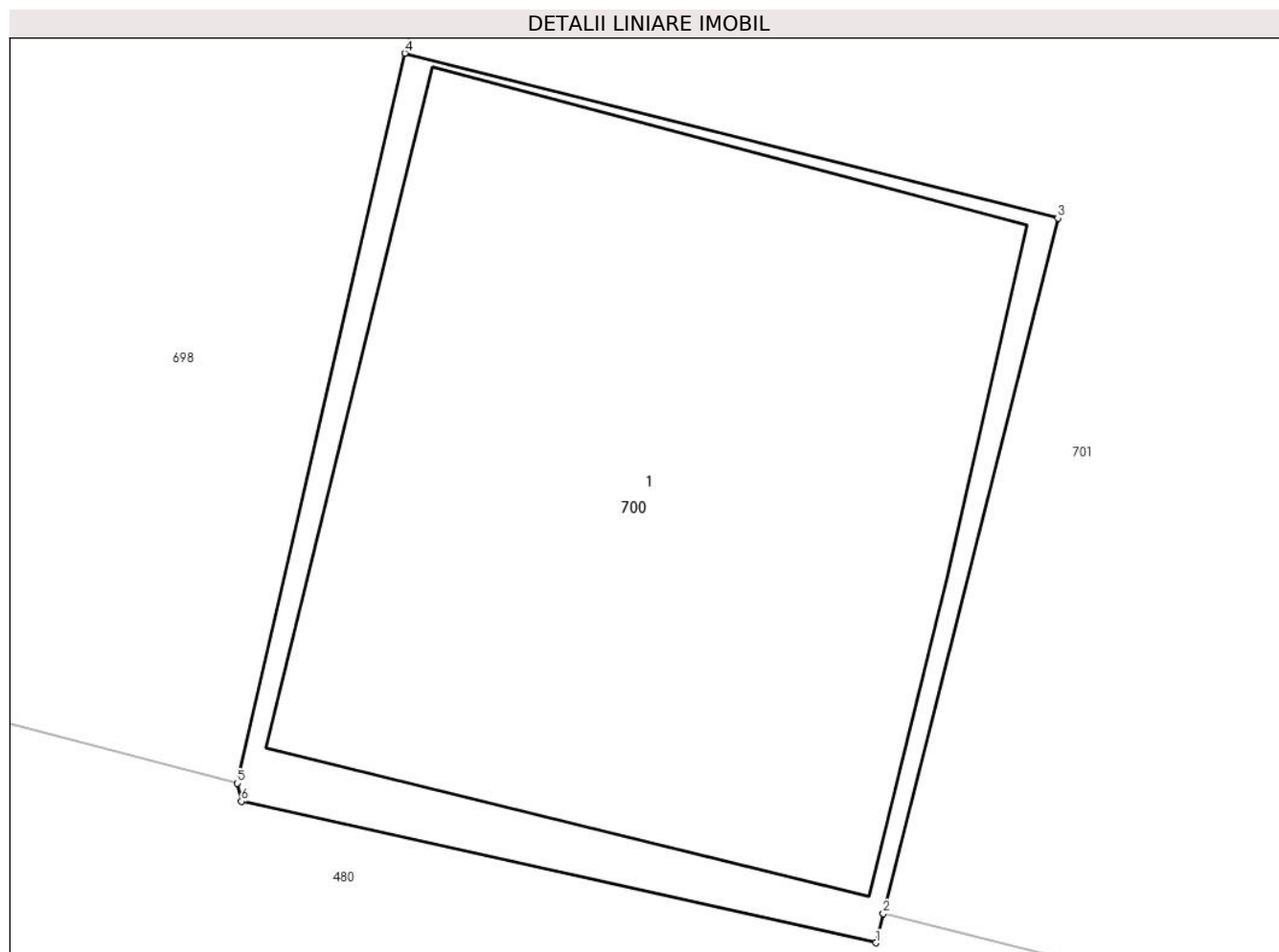
C. Partea III. SARCINI

Inscrieri privind dezmembramintele dreptului de proprietate, drepturi reale de garanție și sarcini		Referințe
4922 / 27/04/2018		
Act Administrativ nr. 1005-contract de inchiriere, din 18/01/2018 emis de PRIMARIA ORASULUI GURA HUMORULUI;		
C1	Intabulare, drept de INCHIRIERE pentru o perioada de un an incepand cu data de 01.01.2018 pana la data de 31.12.2018 cu drept de prelungire 1) IANCU LĂCRIMIOARA 2) IANCU MIHAI	A1, A1.1

Teren

Nr cadastral	Suprafața (mp)*	Observații / Referințe
43644	75	

* Suprafața este determinată în planul de proiecție Stereo 70.



Date referitoare la teren

Crt	Categorie folosință	Intra vilan	Suprafața (mp)	Tarla	Parcelă	Nr. topo	Observații / Referințe
1	curți constructii	DA	75	-	-	-	

Date referitoare la construcții

Crt	Număr	Destinație construcție	Supraf. (mp)	Situație juridică	Observații / Referințe
A1.1	43644-C1	constructii anexa	Din acte: 65 Masurata: 64	Cu acte	Nr. niveluri:2; S. construita la sol:64 mp; S. construita desfasurata:130 mp; ANEXĂ DE LOCUIT : Anul construirii: 1993, nivele: Parter + mansardă; fundatie : beton, pereti la parter: parțial din lemn, parțial din zidărie BCA- și lemn-la mansardă, acoperiș: tablă ondulată tip lindab

Lungime Segmente

1) Valorile lungimilor segmentelor sunt obținute din proiecție în plan.

Punct început	X / Y	Punct sfârșit	X / Y	Lungime segment (** (m)
1	567.321,472 672.646,669	2	567.321,562 672.647,027	0.369

Punct început	X / Y	Punct sfârșit	X / Y	Lungime segment (** (m)
2	567.321,562 672.647,027	3	567.323,694 672.655,517	8.754
3	567.323,694 672.655,517	4	567.315,715 672.657,53	8.229
4	567.315,715 672.657,53	5	567.313,672 672.648,617	9.144
5	567.313,672 672.648,617	6	567.313,72 672.648,396	0.226
6	567.313,72 672.648,396	1	567.321,472 672.646,669	7.942

** Lungimile segmentelor sunt determinate în planul de proiecție Stereo 70 și sunt rotunjite la 1 milimetru.

*** Distanța dintre puncte este formată din segmente cumulate ce sunt mai mici decât valoarea 1 milimetru.

**DATE DESPRE IMOBILUL NR. 701**

Oficiul de Cadastru și Publicitate Imobiliară SUCEAVA
Biroul de Cadastru și Publicitate Imobiliară Gura Humorului

A. Partea I. Descrierea imobilului

TEREN Intravilan

Nr. CF vechi:400 Gura Humorului

Nr. topografic:576/2

Adresa: Loc. Gura Humorului, Jud. Suceava

Nr. Crt	Nr cadastral Nr. topografic	Suprafața* (mp)	Observații / Referințe
A1	31369	560	Sector cadastral:36 Teren imprejmuit;

B. Partea II. Proprietari și acte

Inscrieri privitoare la dreptul de proprietate și alte drepturi reale		Referințe
3511 / 24/09/1936		
Act Administrativ nr. lrf.401 din 1934, din 24/09/1934 emis de -;		
B1	Intabulare, drept de PROPRIETATE asupra terenului, dobandit prin Lege, cota actuala 1/1 1) ORAȘUL GURA HUMORULUI, CIF:6631418	A1

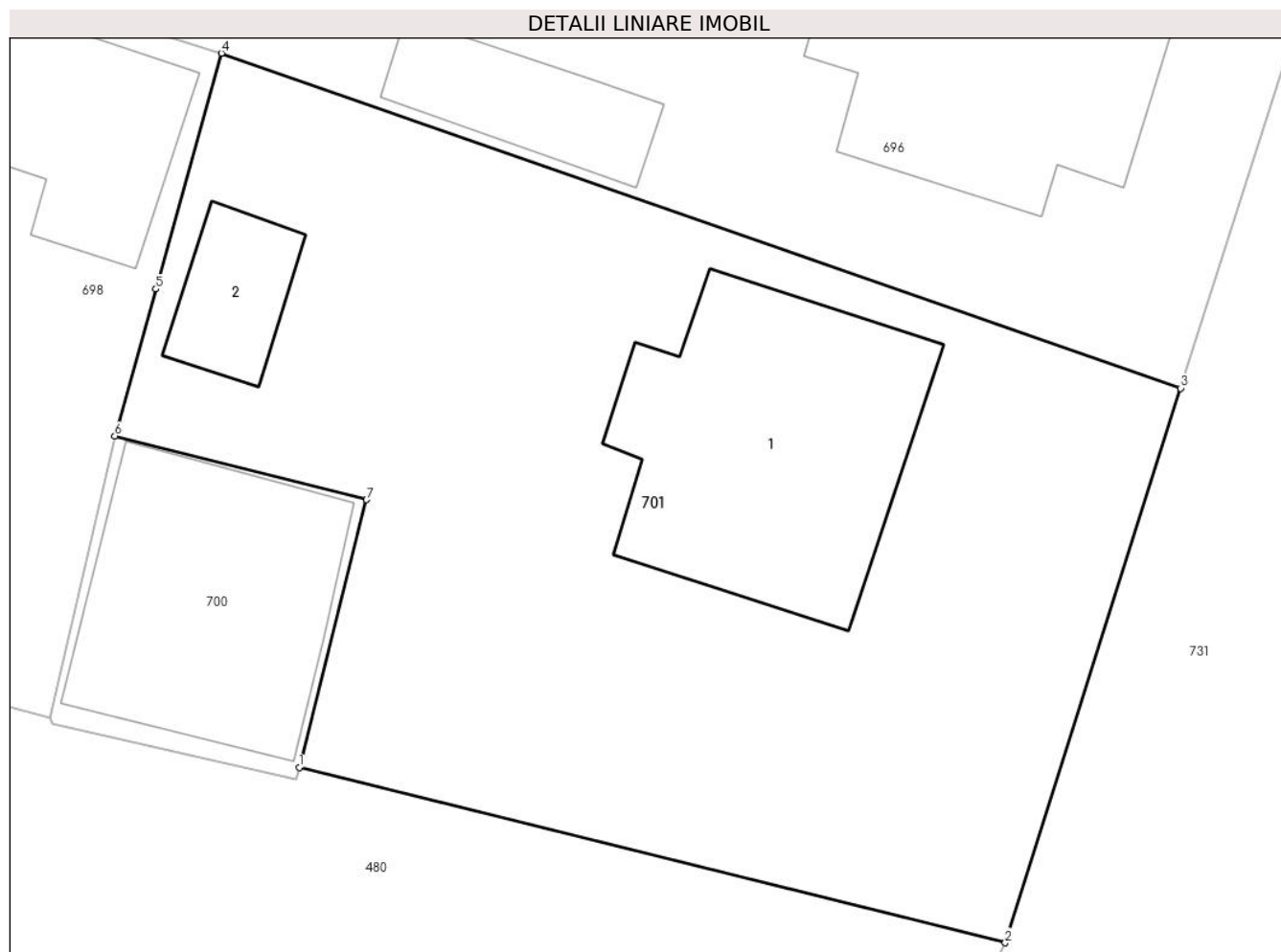
C. Partea III. SARCINI .

Inscrieri privind dezmembramintele dreptului de proprietate, drepturi reale de garanție și sarcini	Referințe
NU SUNT	

Teren

Nr cadastral	Suprafața (mp)*	Observații / Referințe
31369	560	

* Suprafața este determinată în planul de proiecție Stereo 70.



Date referitoare la teren

Crt	Categorie folosință	Intra vilan	Suprafața (mp)	Tarla	Parcelă	Nr. topo	Observații / Referințe
1	curți constructii	DA	560	-	-	576/2	

Date referitoare la construcții

Crt	Număr	Destinație construcție	Supraf. (mp)	Situație juridică	Observații / Referințe
A1.1		construcții de locuințe	80	Fara acte	Nr. niveluri:2; S. construita la sol:80 mp; Locuință P+1.
A1.2		construcții anexa	16	Fara acte	Nr. niveluri:1; S. construita la sol:16 mp; Anexă.

Lungime Segmente

1) Valorile lungimilor segmentelor sunt obținute din proiecție în plan.

Punct început	X / Y	Punct sfârșit	X / Y	Lungime segment (** (m)
1	567.321,562 672.647,027	2	567.343,945 672.641,474	23.062
2	567.343,945 672.641,474	3	567.349,505 672.659,047	18.432
3	567.349,505 672.659,047	4	567.319,092 672.669,663	32.213

Punct început	X / Y	Punct sfârșit	X / Y	Lungime segment (** (m)
4	567.319,092 672.669,663	5	567.317,013 672.662,194	7.753
5	567.317,013 672.662,194	6	567.315,715 672.657,53	4.841
6	567.315,715 672.657,53	7	567.323,694 672.655,517	8.229
7	567.323,694 672.655,517	1	567.321,562 672.647,027	8.754

** Lungimile segmentelor sunt determinate în planul de proiecție Stereo 70 și sunt rotunjite la 1 milimetru.

*** Distanța dintre puncte este formată din segmente cumulate ce sunt mai mici decât valoarea 1 milimetru.

**DATE DESPRE IMOBILUL NR. 702**

Oficiul de Cadastru și Publicitate Imobiliară SUCEAVA
Biroul de Cadastru și Publicitate Imobiliară Gura Humorului

A. Partea I. Descrierea imobilului

TEREN Intravilan

Adresa: Loc. Gura Humorului, Jud. Suceava

Nr. Crt	Nr cadastral Nr. topografic	Suprafața* (mp)	Observații / Referințe
A1		38	Sector cadastral:36 Teren imprejmuit; Imobilul s-a format din o parte a PF 1313 a comunei cadastrale Gura Humorului.

B. Partea II. Proprietari și acte

Inscrieri privitoare la dreptul de proprietate și alte drepturi reale		Referințe
/		
Act Normativ nr. 7, din 13/03/1996 emis de PARLAMENTUL ROMANIEI (art. 13);		
B1	Inscrierea posesiei, drept de PROPRIETATE, dobândit prin Lege, cota actuala 1/1 1) NEIDENTIFICAT NEIDENTIFICAT	A1
B2	Se notează mențiunea de proprietar neidentificat.	A1

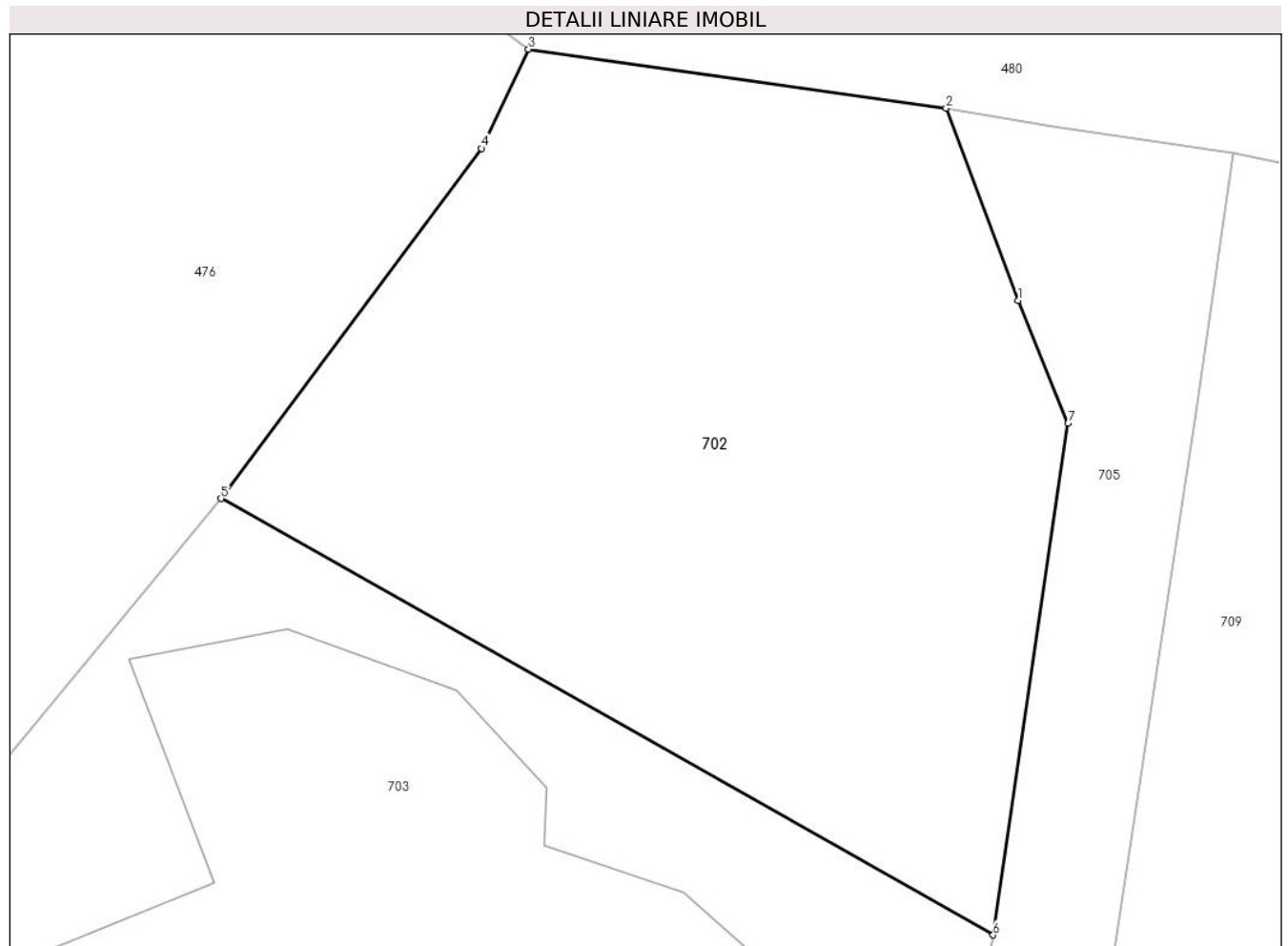
C. Partea III. SARCINI .

Inscrieri privind dezmembramintele dreptului de proprietate, drepturi reale de garanție și sarcini	Referințe
NU SUNT	

Teren

Nr cadastral	Suprafața (mp)*	Observații / Referințe
	38	Imobilul s-a format din o parte a PF 1313 a comunei cadastrale Gura Humorului.

* Suprafața este determinată în planul de proiecție Stereo 70.



Date referitoare la teren

Crt	Categorie folosință	Intravilan	Suprafața (mp)	Tarla	Parcelă	Nr. topo	Observații / Referințe
1	curți constructii	DA	38	-	-	-	

Lungime Segmente

1) Valorile lungimilor segmentelor sunt obținute din proiecție în plan.

Punct început	X / Y	Punct sfârșit	X / Y	Lungime segment (** (m)
1	567.197,263 672.663,453	2	567.196,595 672.665,229	1.897
2	567.196,595 672.665,229	3	567.192,736 672.665,774	3.897
3	567.192,736 672.665,774	4	567.192,3 672.664,859	1.014
4	567.192,3 672.664,859	5	567.189,892 672.661,624	4.033
5	567.189,892 672.661,624	6	567.197,03 672.657,596	8.196

Punct început	X / Y	Punct sfârșit	X / Y	Lungime segment (** (m)
6	567.197,03 672.657,596	7	567.197,723 672.662,319	4.774
7	567.197,723 672.662,319	1	567.197,263 672.663,453	1.224

** Lungimile segmentelor sunt determinate în planul de proiecție Stereo 70 și sunt rotunjite la 1 milimetru.

*** Distanța dintre puncte este formată din segmente cumulate ce sunt mai mici decât valoarea 1 milimetru.

**DATE DESPRE IMOBILUL NR. 703**

Oficiul de Cadastru și Publicitate Imobiliară SUCEAVA
Biroul de Cadastru și Publicitate Imobiliară Gura Humorului

A. Partea I. Descrierea imobilului

TEREN Intravilan

Adresa: Loc. Gura Humorului, Str Arinis, Nr. 5, Jud. Suceava

Nr. Crt	Nr cadastral Nr. topografic	Suprafața* (mp)	Observații / Referințe
A1	45046	113	Sector cadastral:36 Teren neimpregmuit;

Construcții

Crt	Nr cadastral Nr. topografic	Adresa	Observații / Referințe
A1.1	45046-C1	Loc. Gura Humorului, Str Arinis, Nr. 5, Jud. Suceava	Nr. niveluri:2; S. construita la sol:80 mp; S. construita desfasurata:142 mp; Locuinta(P+M), edificata in perioada 2009-2011, cu pereti din zidarie portanta(BCA) pe cadre din beton armat.

B. Partea II. Proprietari și acte

Inscrieri privitoare la dreptul de proprietate și alte drepturi reale		Referințe
15046 / 27/09/2022		
Act Administrativ nr. hotarare nr. 99, din 26/07/2022 emis de CONSILIUL LOCAL AL ORASULUI GURA HUMORULUI (act administrativ nr adeverinta nr. 9193 din 05.09.2022, emis de Primaria Orasului Gura Humorului);		
B1	Intabulare, drept de PROPRIETATE, dobandit prin Lege, cota actuala 1/1 1) ORAȘUL GURA HUMORULUI - DOMENIU PRIVAT, CIF:6631418	A1
Act Administrativ nr. certificat de edificare construcții nr. 9357/A, din 14/09/2022 emis de PRIMARIA ORASULUI GURA HUMORULUI;		
B2	Intabulare, drept de PROPRIETATE, bun comun, în devălmășie, dobandit prin Construire, cota actuala 1/1 1) CHIHAIA NICOLAE 2) CHIHAIA ANA	A1.1

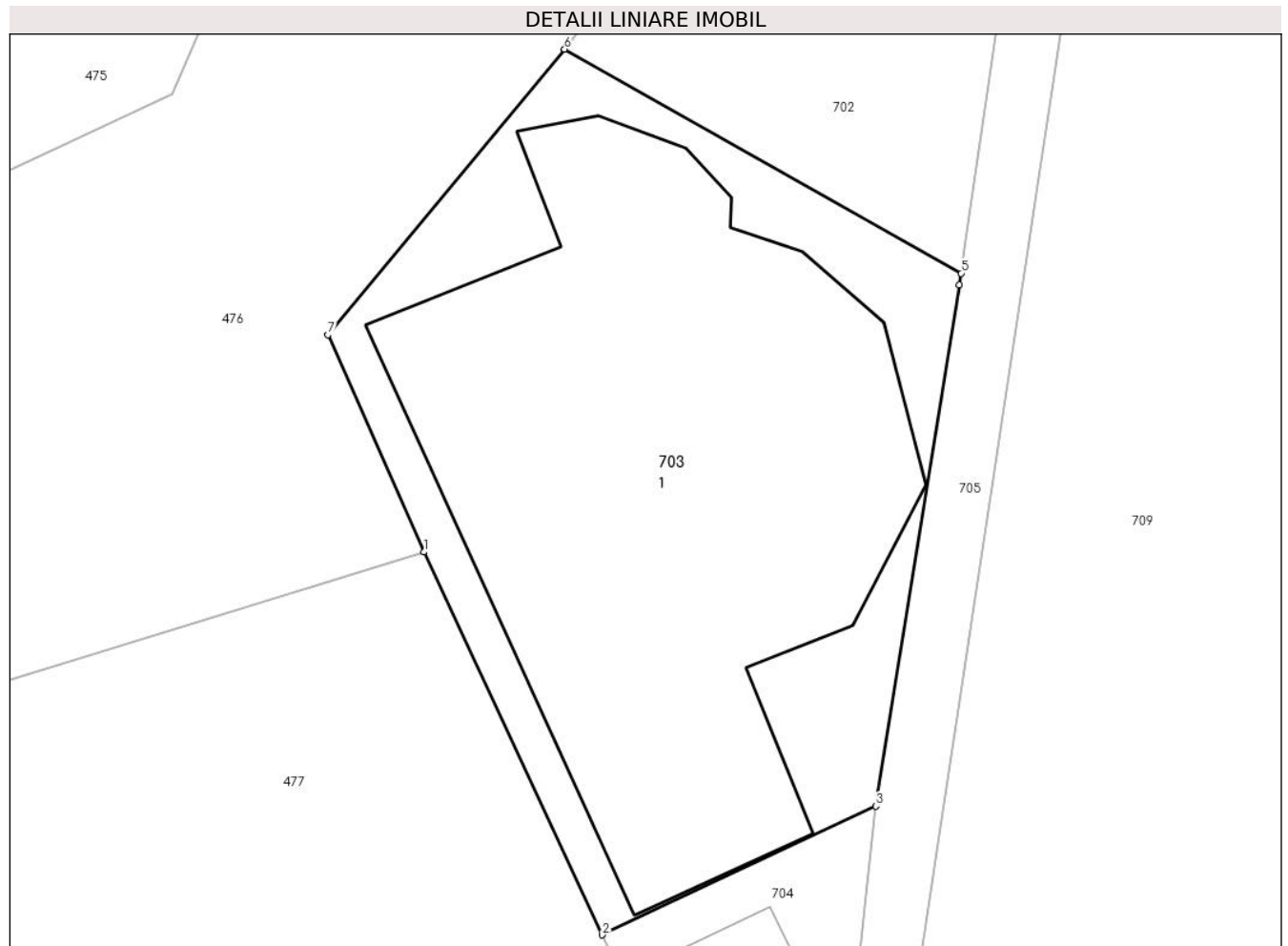
C. Partea III. SARCINI

Inscrieri privind dezmembramintele dreptului de proprietate, drepturi reale de garanție și sarcini		Referințe
15046 / 27/09/2022		
Act Administrativ nr. contract de concesiune nr. 4130, din 17/05/2007 emis de PRIMARIA ORASULUI GURA HUMORULUI;		
C1	Intabulare, drept de CONCESIUNE- pe o perioada de 49 de ani de la data semnării contractului 1) CHIHAIA NICOLAE	A1

Teren

Nr cadastral	Suprafața (mp)*	Observații / Referințe
45046	113	

* Suprafața este determinată în planul de proiecție Stereo 70.



Date referitoare la teren

Crt	Categorie folosință	Intra vilan	Suprafața (mp)	Tarla	Parcelă	Nr. topo	Observații / Referințe
1	curți constructii	DA	113	-	-	-	

Date referitoare la construcții

Crt	Număr	Destinație construcție	Supraf. (mp)	Situație juridică	Observații / Referințe
A1.1	45046-C1	construcții de locuințe	Din acte: 74 Masurata: 80	Cu acte	Nr. niveluri:2; S. construita la sol:80 mp; S. construita desfasurata:142 mp; Locuinta (P+M), edificata in perioada 2009-2011, cu pereti din zidarie portanta(BCA) pe cadre din beton armat.

Lungime Segmente

1) Valorile lungimilor segmentelor sunt obținute din proiecție în plan.

Punct început	X / Y	Punct sfârșit	X / Y	Lungime segment (** (m)
1	567.187,366 672.652,587	2	567.190,572 672.645,705	7.592
2	567.190,572 672.645,705	3	567.195,492 672.648,02	5.437

Punct început	X / Y	Punct sfârșit	X / Y	Lungime segment (** (m)
3	567.195,492 672.648,02	4	567.197,0 672.657,388	9.489
4	567.197,0 672.657,388	5	567.197,03 672.657,596	0.21
5	567.197,03 672.657,596	6	567.189,892 672.661,624	8.196
6	567.189,892 672.661,624	7	567.185,633 672.656,488	6.672
7	567.185,633 672.656,488	1	567.187,366 672.652,587	4.269

** Lungimile segmentelor sunt determinate în planul de proiecție Stereo 70 și sunt rotunjite la 1 milimetru.

*** Distanța dintre puncte este formată din segmente cumulate ce sunt mai mici decât valoarea 1 milimetru.

**DATE DESPRE IMOBILUL NR. 704**

Oficiul de Cadastru și Publicitate Imobiliară SUCEAVA
Biroul de Cadastru și Publicitate Imobiliară Gura Humorului

A. Partea I. Descrierea imobilului

TEREN Intravilan

Adresa: Loc. Gura Humorului, Jud. Suceava

Nr. Crt	Nr cadastral Nr. topografic	Suprafața* (mp)	Observații / Referințe
A1		23	Sector cadastral:36 Teren neimprejmuit; Imobilul s-a format din o parte a PF 1313 a comunei cadastrale Gura Humorului.

B. Partea II. Proprietari și acte

Inscrieri privitoare la dreptul de proprietate și alte drepturi reale		Referințe
/		
Act Normativ nr. 7, din 13/03/1996 emis de PARLAMENTUL ROMANIEI (art. 13);		
B1	Inscrierea posesiei, drept de PROPRIETATE, dobandit prin Lege, cota actuala 1/1 1) NEIDENTIFICAT NEIDENTIFICAT	A1
B2	Se notează mențiunea de proprietar neidentificat.	A1

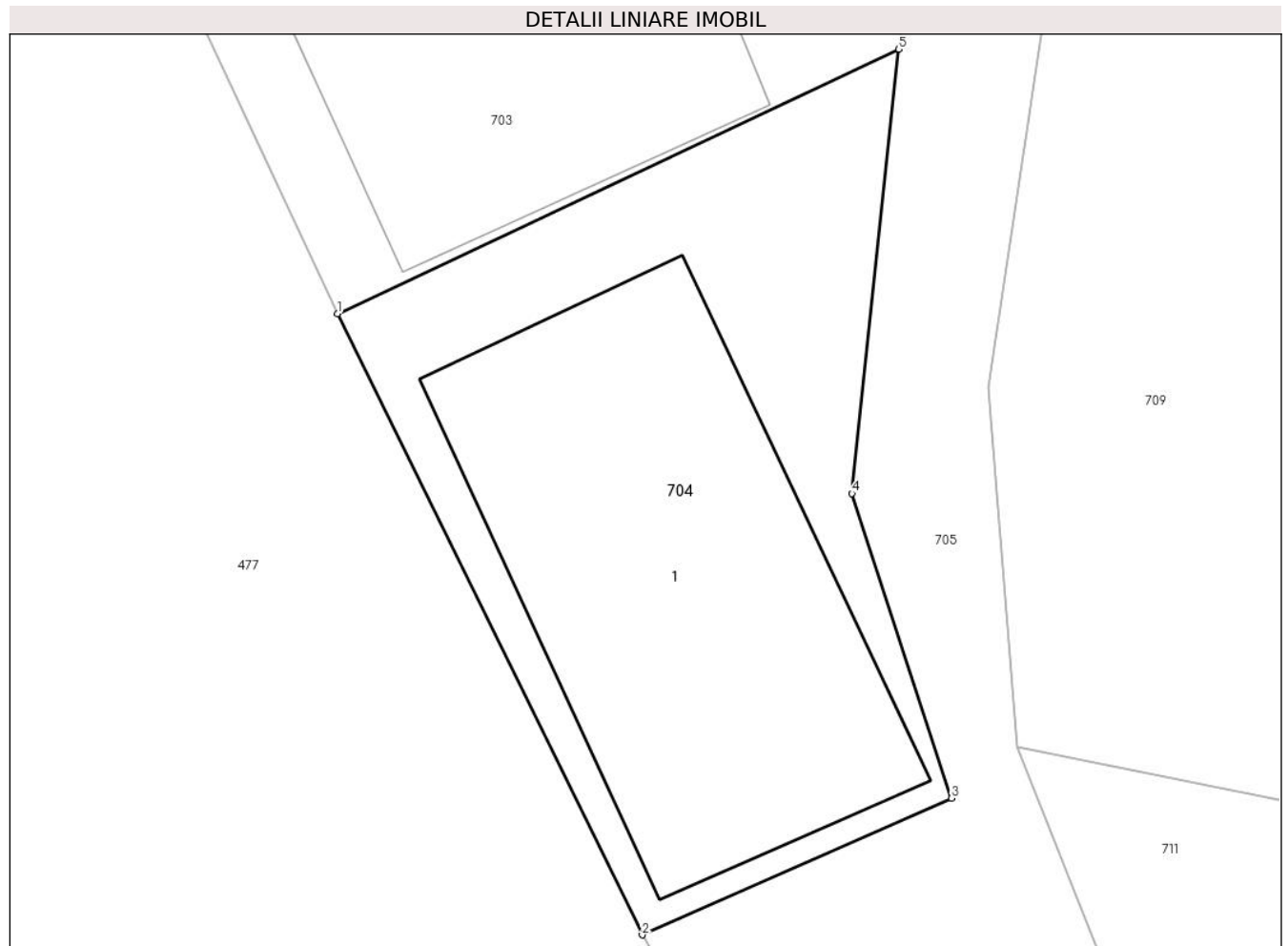
C. Partea III. SARCINI .

Inscrieri privind dezmembramintele dreptului de proprietate, drepturi reale de garanție și sarcini	Referințe
NU SUNT	

Teren

Nr cadastral	Suprafața (mp)*	Observații / Referințe
	23	Imobilul s-a format din o parte a PF 1313 a comunei cadastrale Gura Humorului.

* Suprafața este determinată în planul de proiecție Stereo 70.



Date referitoare la teren

Crt	Categorie folosință	Intra vilan	Suprafața (mp)	Tarla	Parcelă	Nr. topo	Observații / Referințe
1	curți constructii	DA	23	-	-	-	

Date referitoare la construcții

Crt	Număr	Destinație construcție	Supraf. (mp)	Situație juridică	Observații / Referințe
A1.1		constructii anexa	13	Fara acte	Nr. niveluri:1; S. construita la sol:13 mp; Anexă.

Lungime Segmente

1) Valorile lungimilor segmentelor sunt obținute din proiecție în plan.

Punct început	X / Y	Punct sfârșit	X / Y	Lungime segment (** (m)
1	567.190,572 672.645,705	2	567.193,244 672.640,264	6.062
2	567.193,244 672.640,264	3	567.195,956 672.641,461	2.964
3	567.195,956 672.641,461	4	567.195,083 672.644,13	2.808
4	567.195,083 672.644,13	5	567.195,492 672.648,02	3.911

Punct început	X / Y	Punct sfârșit	X / Y	Lungime segment (** (m)
5	567.195,492 672.648,02	1	567.190,572 672.645,705	5.437

** Lungimile segmentelor sunt determinate în planul de proiecție Stereo 70 și sunt rotunjite la 1 milimetru.

*** Distanța dintre puncte este formată din segmente cumulate ce sunt mai mici decât valoarea 1 milimetru.

**DATE DESPRE IMOBILUL NR. 705**

Oficiul de Cadastru și Publicitate Imobiliară SUCEAVA
Biroul de Cadastru și Publicitate Imobiliară Gura Humorului

A. Partea I. Descrierea imobilului

TEREN Intravilan

Adresa: Loc. Gura Humorului, Jud. Suceava

Nr. Crt	Nr cadastral Nr. topografic	Suprafața* (mp)	Observații / Referințe
A1		377	Sector cadastral:36 Teren neimprejmuit; Imobilul s-a format din o parte a PF 1313 a comunei cadastrale Gura Humorului.

B. Partea II. Proprietari și acte

Inscrieri privitoare la dreptul de proprietate și alte drepturi reale		Referințe
/		
Act Normativ nr. 7, din 13/03/1996 emis de PARLAMENTUL ROMANIEI (art. 13);		
B1	Inscrierea posesiei, drept de PROPRIETATE, dobândit prin Lege, cota actuala 1/1 1) NEIDENTIFICAT NEIDENTIFICAT	A1
B2	Se notează mențiunea de proprietar neidentificat.	A1

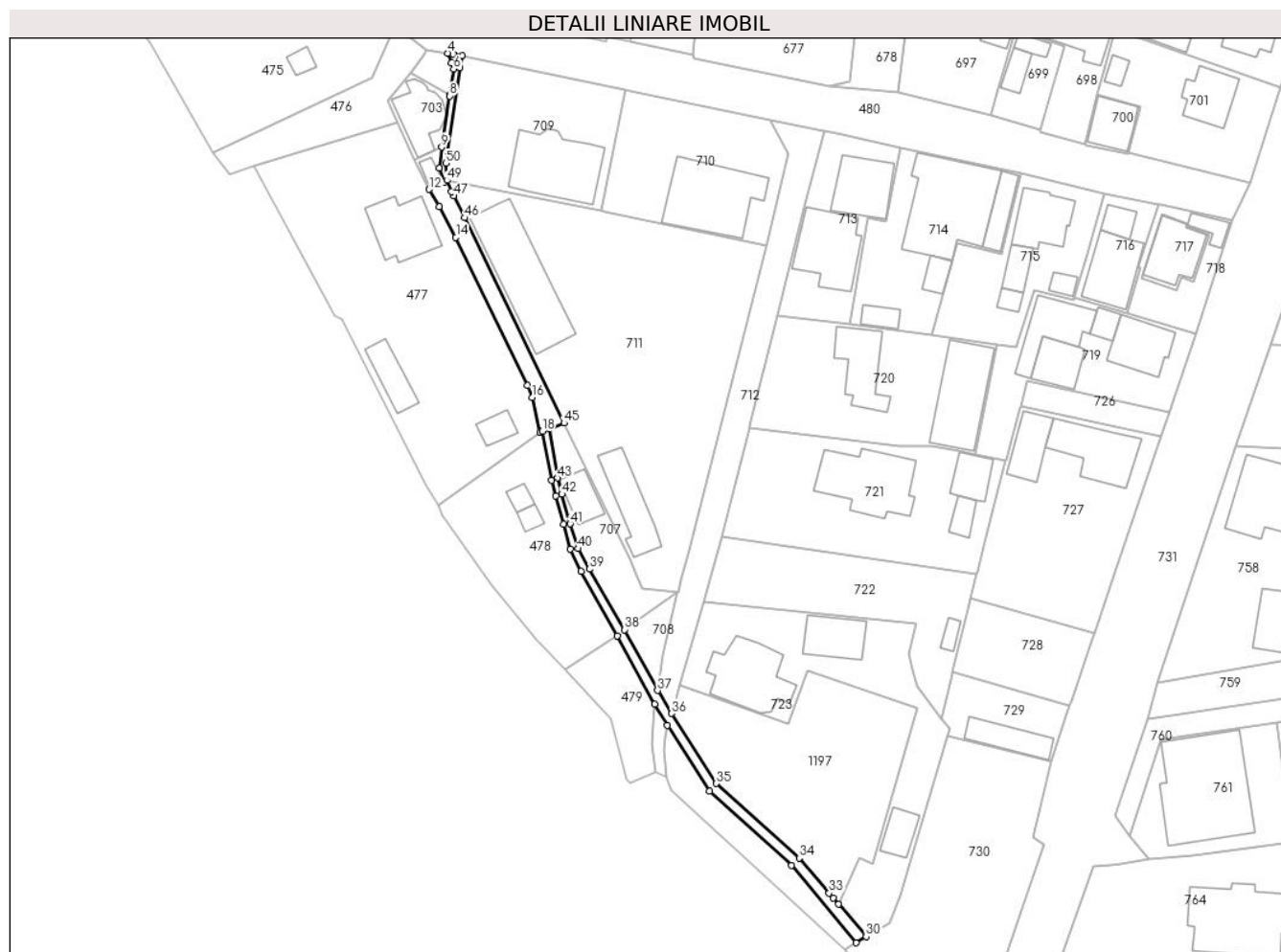
C. Partea III. SARCINI .

Inscrieri privind dezmembramintele dreptului de proprietate, drepturi reale de garanție și sarcini	Referințe
NU SUNT	

Teren

Nr cadastral	Suprafața (mp)*	Observații / Referințe
	377	Imobilul s-a format din o parte a PF 1313 a comunei cadastrale Gura Humorului.

* Suprafața este determinată în planul de proiecție Stereo 70.



Date referitoare la teren

Crt	Categorie folosință	Intravilan	Suprafața (mp)	Tarla	Parcelă	Nr. topo	Observații / Referințe
1	altele	DA	377	-	-	-	Canal

Lungime Segmente

1) Valorile lungimilor segmentelor sunt obținute din proiecție în plan.

Punct început	X / Y	Punct sfârșit	X / Y	Lungime segment	Punct început	X / Y	Punct sfârșit	X / Y	Lungime segment	Punct început	X / Y	Punct sfârșit	X / Y	Lungime segment
1	567.198,914 672.662,496	2	567.199,247 672.664,815	2.343	2	567.199,247 672.664,815	3	567.197,587 672.665,065	1.679	3	567.197,587 672.665,065	4	567.196,595 672.665,229	1.005
4	567.196,595 672.665,229	5	567.197,263 672.663,453	1.897	5	567.197,263 672.663,453	6	567.197,723 672.662,319	1.224	6	567.197,723 672.662,319	7	567.197,03 672.657,596	4.774
7	567.197,03 672.657,596	8	567.197,0 672.657,388	0.21	8	567.197,0 672.657,388	9	567.195,492 672.648,02	9.489	9	567.195,492 672.648,02	10	567.195,083 672.644,13	3.911
10	567.195,083 672.644,13	11	567.195,956 672.641,461	2.808	11	567.195,956 672.641,461	12	567.193,244 672.640,264	2.964	12	567.193,244 672.640,264	13	567.195,05 672.637,103	3.641
13	567.195,05 672.637,103	14	567.198,122 672.631,456	6.429	14	567.198,122 672.631,456	15	567.211,295 672.604,325	30.16	15	567.211,295 672.604,325	16	567.212,164 672.602,089	2.399
16	567.212,164 672.602,089	17	567.213,584 672.595,644	6.6	17	567.213,584 672.595,644	18	567.213,978 672.595,924	0.483	18	567.213,978 672.595,924	19	567.215,716 672.586,941	9.15

Punct început	X / Y	Punct sfârșit	X / Y	Lungime segment	Punct început	X / Y	Punct sfârșit	X / Y	Lungime segment	Punct început	X / Y	Punct sfârșit	X / Y	Lungime segment
19	567.215,716 672.586,941	20	567.216,451 672.584,088	2.946	20	567.216,451 672.584,088	21	567.217,916 672.578,888	5.402	21	567.217,916 672.578,888	22	567.219,166 672.574,289	4.766
22	567.219,166 672.574,289	23	567.221,084 672.570,209	4.508	23	567.221,084 672.570,209	24	567.227,723 672.558,369	13.574	24	567.227,723 672.558,369	25	567.234,617 672.545,891	14.256
25	567.234,617 672.545,891	26	567.236,925 672.541,982	4.54	26	567.236,925 672.541,982	27	567.244,626 672.529,88	14.344	27	567.244,626 672.529,88	28	567.259,706 672.516,338	20.268
28	567.259,706 672.516,338	29	567.271,533 672.502,109	18.502	29	567.271,533 672.502,109	30	567.273,424 672.503,264	2.216	30	567.273,424 672.503,264	31	567.268,351 672.509,198	7.807
31	567.268,351 672.509,198	32	567.267,42 672.510,288	1.433	32	567.267,42 672.510,288	33	567.266,611 672.511,234	1.245	33	567.266,611 672.511,234	34	567.261,129 672.517,65	8.439
34	567.261,129 672.517,65	35	567.245,95 672.531,307	20.419	35	567.245,95 672.531,307	36	567.237,683 672.544,154	15.277	36	567.237,683 672.544,154	37	567.235,159 672.548,376	4.919
37	567.235,159 672.548,376	38	567.229,07 672.559,529	12.707	38	567.229,07 672.559,529	39	567.222,623 672.570,641	12.847	39	567.222,623 672.570,641	40	567.220,597 672.574,393	4.264
40	567.220,597 672.574,393	41	567.219,113 672.578,927	4.771	41	567.219,113 672.578,927	42	567.217,572 672.584,347	5.635	42	567.217,572 672.584,347	43	567.216,754 672.587,351	3.113
43	567.216,754 672.587,351	44	567.215,193 672.596,328	9.112	44	567.215,193 672.596,328	45	567.217,974 672.597,415	2.986	45	567.217,974 672.597,415	46	567.199,759 672.635,048	41.809
46	567.199,759 672.635,048	47	567.197,754 672.639,052	4.478	47	567.197,754 672.639,052	48	567.197,339 672.639,876	0.923	48	567.197,339 672.639,876	49	567.196,528 672.641,908	2.188
49	567.196,528 672.641,908	50	567.196,275 672.645,061	3.163	50	567.196,275 672.645,061	1	567.198,914 672.662,496	17.634					

** Lungimile segmentelor sunt determinate în planul de proiecție Stereo 70 și sunt rotunjite la 1 milimetru.

*** Distanța dintre puncte este formată din segmente cumulate ce sunt mai mici decât valoarea 1 milimetru.

**DATE DESPRE IMOBILUL NR. 707**

Oficiul de Cadastru și Publicitate Imobiliară SUCEAVA
Biroul de Cadastru și Publicitate Imobiliară Gura Humorului

A. Partea I. Descrierea imobilului

TEREN Intravilan

Nr. CF vechi:3879

Adresa: Loc. Gura Humorului, Str Arinis, Nr. 9, Jud. Suceava

Nr. Crt	Nr cadastral Nr. topografic	Suprafața* (mp)	Observații / Referințe
A1		Din acte: 893 Masurata: 254	Sector cadastral:36 Teren neimprijmuit; Diferența de suprafață se regăsește la ID 478.

Construcții

Crt	Nr cadastral Nr. topografic	Adresa	Observații / Referințe
A1.1	43192-C1	Loc. Gura Humorului, Str Arinis, Nr. 9, Jud. Suceava	Nr. niveluri:1; S. construita la sol:46 mp; S. construita desfasurata:43 mp; CASĂ DE LOCUIT (Anul construirii: 1992-1994)

B. Partea II. Proprietari și acte

Inscrieri privitoare la dreptul de proprietate și alte drepturi reale		Referințe
435 / 21/02/1992		
Act Administrativ nr. 2034, din 07/02/1992 emis de COMISIA ORASENESCA GURA HUMORULUI (autorizatie de construire ; act administrativ nr 307 din 19.01.2023, emis de Primaria orasului Gura Humorului);		
B1	Intabulare, drept de PROPRIETATE, dobandit prin Conventie, cota actuala 1/2 1) SOFA MARIEA	A1
12326 / 09/10/2018		
Act Notarial nr. 149 (certificat de mostenitor), din 09/10/2018 emis de DUMITRU MIHAELA (autorizatie de construire ; act administrativ nr 307 din 19.01.2023, emis de Primaria orasului Gura Humorului);		
B2	Intabulare, drept de PROPRIETATE, dobandit prin Succesiune, cota actuala 1/2 1) SOFA MARIEA	A1
1927 / 25/01/2023		
Act Administrativ nr. 19, din 26/02/1992 emis de PRIMARIA ORASULUI GURA HUMORULUI (autorizatie de construire);		
B3	Intabulare, drept de PROPRIETATE, dobandit prin Construire, cota actuala 1/2 1) SOFA MARIEA	A1.1
Act Notarial nr. 149, din 09/10/2018 emis de B. I. N. DUMITRU MIHAELA (certificat de mostenitor suplimentar);		
B4	Intabulare, drept de PROPRIETATE, dobandit prin Succesiune, cota actuala 1/1 1) SOFA MARIEA	A1.1

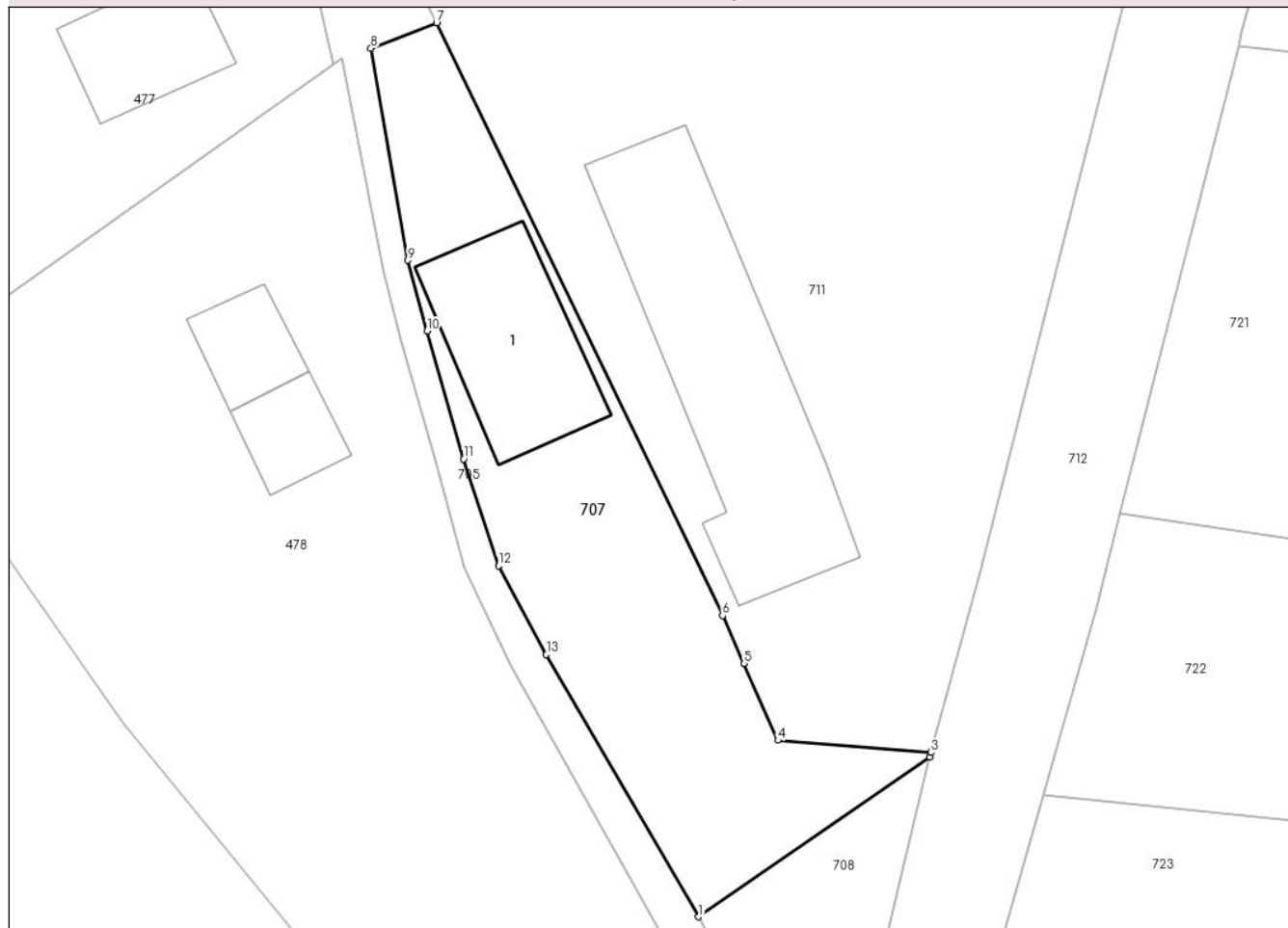
C. Partea III. SARCINI .

Inscrieri privind dezmembramintele dreptului de proprietate, drepturi reale de garanție și sarcini	Referințe
NU SUNT	

Anexa Nr. 1 La Partea I**Teren**

Nr cadastral	Suprafața (mp)*	Observații / Referințe
	Din acte: 893 Masurata: 254	Diferența de suprafață se regăsește la ID 478.

* Suprafața este determinată în planul de proiecție Stereo 70.

DETALII LINIARE IMOBIL**Date referitoare la teren**

Crt	Categorie folosință	Intravilan	Suprafața (mp)	Tarla	Parcelă	Nr. topo	Observații / Referințe
1	curți constructii	DA	254	-	-	576/101	

Date referitoare la construcții

Crt	Număr	Destinație construcție	Supraf. (mp)	Situație juridică	Observații / Referințe
A1.1	43192-C1	construcții de locuințe	Din acte: 43 Masurata: 46	Cu acte	Nr. niveluri:1; S. construita la sol:46 mp; S. construita desfasurata:43 mp; CASĂ DE LOCUIT (Anul construirii: 1992-1994)

Lungime Segmente

1) Valorile lungimilor segmentelor sunt obținute din proiecție în plan.

Punct început	X / Y	Punct sfârșit	X / Y	Lungime segment (** (m)
1	567.229,07 672.559,529	2	567.238,852 672.566,293	11.893
2	567.238,852 672.566,293	3	567.238,899 672.566,495	0.207
3	567.238,899 672.566,495	4	567.232,435 672.567,004	6.484

Punct început	X / Y	Punct sfârșit	X / Y	Lungime segment (** (m)
4	567.232,435 672.567,004	5	567.230,982 672.570,268	3.573
5	567.230,982 672.570,268	6	567.230,082 672.572,289	2.212
6	567.230,082 672.572,289	7	567.217,974 672.597,415	27.891
7	567.217,974 672.597,415	8	567.215,193 672.596,328	2.986
8	567.215,193 672.596,328	9	567.216,754 672.587,351	9.112
9	567.216,754 672.587,351	10	567.217,572 672.584,347	3.113
10	567.217,572 672.584,347	11	567.219,113 672.578,927	5.635
11	567.219,113 672.578,927	12	567.220,597 672.574,393	4.771
12	567.220,597 672.574,393	13	567.222,623 672.570,641	4.264
13	567.222,623 672.570,641	1	567.229,07 672.559,529	12.847

** Lungimile segmentelor sunt determinate în planul de proiecție Stereo 70 și sunt rotunjite la 1 milimetru.

*** Distanța dintre puncte este formată din segmente cumulate ce sunt mai mici decât valoarea 1 milimetru.

**DATE DESPRE IMOBILUL NR. 708**

Oficiul de Cadastru și Publicitate Imobiliară SUCEAVA
Biroul de Cadastru și Publicitate Imobiliară Gura Humorului

A. Partea I. Descrierea imobilului

TEREN Intravilan

Adresa: Loc. Gura Humorului, Jud. Suceava

Nr. Crt	Nr cadastral Nr. topografic	Suprafața* (mp)	Observații / Referințe
A1		72	Sector cadastral:36 Teren neimprejmuit; Imobilul s-a format din o parte a PF 1316 a comunei cadastrale Gura Humorului.

B. Partea II. Proprietari și acte

Inscrieri privitoare la dreptul de proprietate și alte drepturi reale		Referințe
/		
Act Normativ nr. 7, din 13/03/1996 emis de PARLAMENTUL ROMANIEI (art. 13);		
B1	Inscrierea posesiei, drept de PROPRIETATE, dobândit prin Lege, cota actuala 1/1 1) NEIDENTIFICAT NEIDENTIFICAT	A1
B2	Se notează mențiunea de proprietar neidentificat.	A1

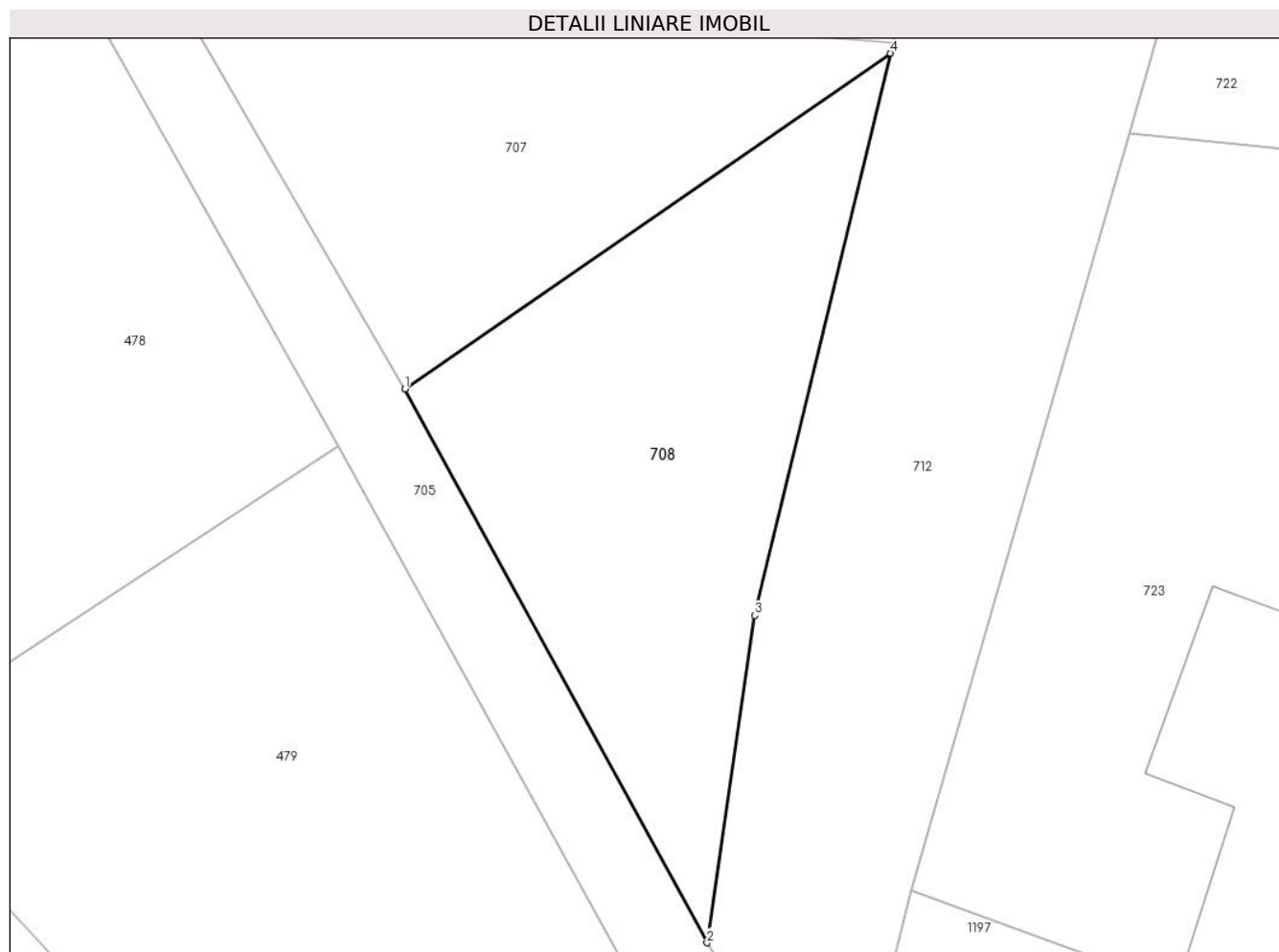
C. Partea III. SARCINI .

Inscrieri privind dezmembramintele dreptului de proprietate, drepturi reale de garanție și sarcini	Referințe
NU SUNT	

Teren

Nr cadastral	Suprafața (mp)*	Observații / Referințe
	72	Imobilul s-a format din o parte a PF 1316 a comunei cadastrale Gura Humorului.

* Suprafața este determinată în planul de proiecție Stereo 70.



Date referitoare la teren

Crt	Categorie folosință	Intravilan	Suprafața (mp)	Tarla	Parcelă	Nr. topo	Observații / Referințe
1	arabil	DA	72	-	-	-	

Lungime Segmente

1) Valorile lungimilor segmentelor sunt obținute din proiecție în plan.

Punct început	X / Y	Punct sfârșit	X / Y	Lungime segment (** (m)
1	567.229,07 672.559,529	2	567.235,159 672.548,376	12.707
2	567.235,159 672.548,376	3	567.236,114 672.554,972	6.665
3	567.236,114 672.554,972	4	567.238,852 672.566,293	11.647
4	567.238,852 672.566,293	1	567.229,07 672.559,529	11.893

** Lungimile segmentelor sunt determinate în planul de proiecție Stereo 70 și sunt rotunjite la 1 milimetru.

***** Distanţa dintre puncte este formată din segmente cumulate ce sunt mai mici decât valoarea 1 milimetru.**

**DATE DESPRE IMOBILUL NR. 709**

Oficiul de Cadastru și Publicitate Imobiliară SUCEAVA
Biroul de Cadastru și Publicitate Imobiliară Gura Humorului

A. Partea I. Descrierea imobilului

TEREN Intravilan

Adresa: Loc. Gura Humorului, Str Arinis, Nr. 1A, Jud. Suceava

Nr. Crt	Nr cadastral Nr. topografic	Suprafața* (mp)	Observații / Referințe
A1	31665	Din acte: 680 Masurata: 685	Sector cadastral:36 Teren imprejmuit;

Construcții

Crt	Nr cadastral Nr. topografic	Adresa	Observații / Referințe
A1.1	31665-C1	Loc. Gura Humorului, Str Arinis, Nr. 1A, Jud. Suceava	Nr. niveluri:3; S. construita la sol:174 mp; S. construita desfasurata:442 mp; Locuinta D+P+M, construita in anul 2014, din BCA si acoperita cu tabla tip Lindab, avand o S. desf.= 442 mp.Constructie fara lift, cu certificat de performanta energetica.

B. Partea II. Proprietari și acte

Inscrieri privitoare la dreptul de proprietate și alte drepturi reale		Referințe
2414 / 27/04/2010		
Act Notarial nr. 1402, din 01/07/2004 emis de BIROU NOTAR PUBLIC MIHAI CRISTIAN ATANASOAEI;		
B2	Intabulare, drept de PROPRIETATE, dobandit prin Conventie, cota actuala 1/1 1) POPA STRUGUREL COSTEL, sot 2) POPA MARIA, sotie <i>OBSERVATII: pozitie transcrisa din CF 31525/Gura Humorului, inscrisa prin incheierea nr. 1177 din 01/07/2004;</i>	A1
6856 / 02/06/2014		
Act Administrativ nr. 162, din 11/11/2010 emis de PRIMARIA ORASULUI GURA HUMORULUI (act administrativ nr. 6613/28-05-2014 emis de BCPI Gura Humorului; act administrativ nr. 1892/14-05-2014 emis de Primaria Orasului Gura Humorului; act administrativ nr. 25766/28-05-2014 emis de Primaria Orasului Gura Humorului; inscris sub semnatura privata nr. 754/21-05-2014 emis de Sucursala BCR Gura Humorului; inscris sub semnatura privata nr. 223/12-03-2014 emis de C.I.Coclici Silviu Mihail);		
B3	Intabulare, drept de PROPRIETATE, dobandit prin Construire, cota actuala 1/1 1) POPA STRUGUREL COSTEL, casatorit cu 2) POPA MARIA	A1.1

C. Partea III. SARCINI

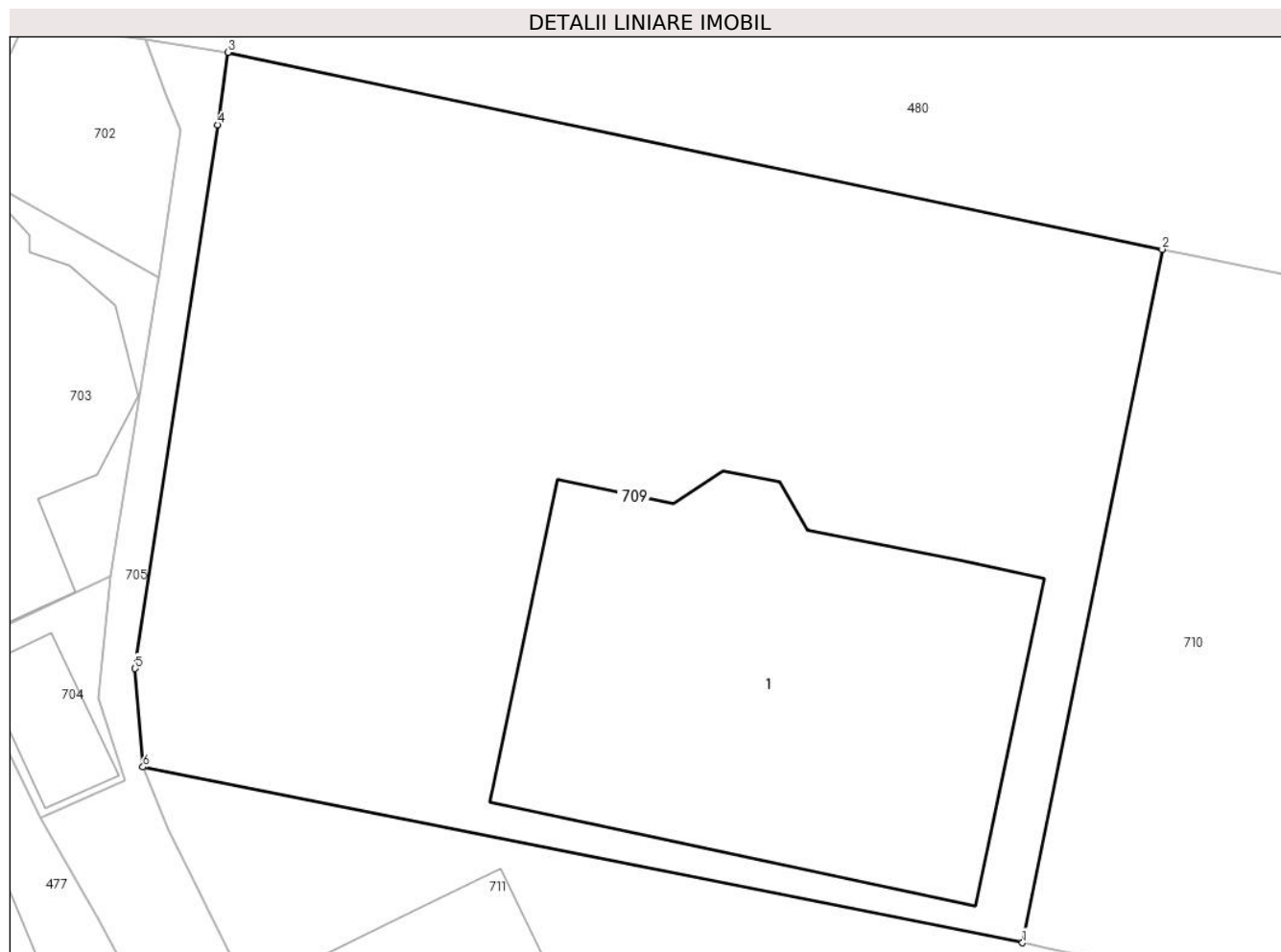
Inscrieri privind dezmembramintele dreptului de proprietate, drepturi reale de garanție și sarcini		Referințe
2414 / 27/04/2010		
Act Notarial nr. 2431, din 28/08/2008 emis de PELEPCO LACRAMIOARA GABRIELA;		
C1	Intabulare, drept de IPOTECA, Valoare:60000 EURsin se noteaza interdictia de instrainare , grevare , demolare alipire, construire , dezmembrare , inchiriere, restructurare si amenajare, dobandit prin Conventie, cota actuala 1/1 1) BANCA COMERCIALA ROMANA SA, CIF:999999999999 <i>OBSERVATII: pozitie transcrisa din CF 31525/Gura Humorului, inscrisa prin incheierea nr. 5047 din 28/08/2008;</i>	A1
Act Notarial nr. 3422, din 22/10/2008 emis de BNP L. G. PELEPCO;		
C2	Intabulare, drept de IPOTECA, Valoare:60000 EURsi se noteaza interdictia de instrainare , grevare , inchiriere, dezmembrare, dobandit prin Conventie, cota actuala 1/1 1) BANCA COMERCIALA ROMANA SA, CIF:999999999999	A1
5912 / 13/05/2014		
Act Notarial nr. 1165, din 13/05/2014 emis de PELEPCO LACRAMIOARA GABRIELA;		
C3	Se noteaza actul aditional aut cu nr.1165/13.05.2014 la contractul de ipoteca aut. cu nr.2431/28.08.2008 la BNP L.G.Pelepco	A1
5915 / 13/05/2014		

Inscrieri privind dezmembramintele dreptului de proprietate, drepturi reale de garanție și sarcini		Referințe
Act Notarial nr. 1167, din 13/05/2014 emis de PELEPCO LACRAMIOARA GABRIELA;		
C4	Se noteaza actul aditional aut cu nr.1167/13.05.2014 la contractul de ipoteca aut. cu nr.3422/22.10.2008 la BNP L.G.Pelepco	A1
8352 / 10/07/2014		
Act Notarial nr. 1745, act aditional, din 08/07/2014 emis de NP PELEPCO LACRAMIOARA GABRIELA;		
C5	se noteaza actul aditional nr. 2008515469/B/08.07.2014, autentificat cu nr. 1745/08.07.2014, la contractul de ipoteca autentificat cu nr. 2431/28.08.2008 la BNP Lacramioara Gabriela Pelepco	A1, A1.1
8353 / 10/07/2014		
Act Notarial nr. 1747, act aditional, din 08/07/2014 emis de NP PELEPCO LACRAMIOARA GABRIELA;		
C6	se noteaza actul aditional nr. 2008531133/B/08.07.2014, autentificat cu nr. 1745/08.07.2014, la contractul de ipoteca autentificat cu nr. 3422/22.10.2008 la BNP Lacramioara Gabriela Pelepco	A1, A1.1
12397 / 11/11/2015		
Act Notarial nr. 3555, din 11/11/2015 emis de NP PELEPCO LACRAMIOARA GABRIELA;		
C7	Se noteaza mentinerea ipotecii inscrisa sub C1, C2, C3, C4, C5, C6 in rangul prezentei notari pentru garantarea obligatiei de plata asumate prin contractul de credit nr. REF 2015/65009913 din data de 11.11.2015	A1, A1.1
12398 / 11/11/2015		
Act Notarial nr. 3556, din 11/11/2015 emis de BIN PELEPCO LACRAMIOARA GABRIELA (conventie de mentinere a ipotecii imobiliare);		
C8	Se noteaza mentinerea ipotecii inscrisa sub C1, C2, C3, C4, C5, C6 in rangul prezentei notari pentru garantarea obligatiei de plata asumate prin contractul de credit nr. REF 2015/66715793 din data de 11.11.2015	A1, A1.1

Teren

Nr cadastral	Suprafața (mp)*	Observații / Referințe
31665	Din acte: 680 Masurata: 685	

* Suprafața este determinată în planul de proiecție Stereo 70.



Date referitoare la teren

Crt	Categorie folosință	Intra vilan	Suprafața (mp)	Tarla	Parcelă	Nr. topo	Observații / Referințe
1	curți constructii	DA	685	-	1	-	

Date referitoare la construcții

Crt	Număr	Destinație construcție	Supraf. (mp)	Situație juridică	Observații / Referințe
A1.1	31665-C1	construcții de locuințe	174	Cu acte	Nr. niveluri:3; S. construita la sol:174 mp; S. construita desfasurata:442 mp; Locuinta D+P+M, construita in anul 2014, din BCA si acoperita cu tabla tip Lindab, avand o S. desf.= 442 mp.Constructie fara lift, cu certificat de performanta energetica.

Lungime Segmente

1) Valorile lungimilor segmentelor sunt obținute din proiecție în plan.

Punct început	X / Y	Punct sfârșit	X / Y	Lungime segment (** (m)
1	567.224,727 672.636,271	2	567.229,208 672.658,503	22.679
2	567.229,208 672.658,503	3	567.199,247 672.664,815	30.619

Punct început	X / Y	Punct sfârșit	X / Y	Lungime segment (** (m)
3	567.199,247 672.664,815	4	567.198,914 672.662,496	2.343
4	567.198,914 672.662,496	5	567.196,275 672.645,061	17.634
5	567.196,275 672.645,061	6	567.196,528 672.641,908	3.163
6	567.196,528 672.641,908	1	567.224,727 672.636,271	28.757

** Lungimile segmentelor sunt determinate în planul de proiecție Stereo 70 și sunt rotunjite la 1 milimetru.

*** Distanța dintre puncte este formată din segmente cumulate ce sunt mai mici decât valoarea 1 milimetru.

**DATE DESPRE IMOBILUL NR. 710**

Oficiul de Cadastru și Publicitate Imobiliară SUCEAVA
Biroul de Cadastru și Publicitate Imobiliară Gura Humorului

A. Partea I. Descrierea imobilului

TEREN Intravilan

Adresa: Loc. Gura Humorului, Str Arinis, Jud. Suceava

Nr. Crt	Nr cadastral Nr. topografic	Suprafața* (mp)	Observații / Referințe
A1	31666	699	Sector cadastral:36 Teren neimprijmit;

Construcții

Crt	Nr cadastral Nr. topografic	Adresa	Observații / Referințe
A1.1		Loc. Gura Humorului, Str Arinis, Jud. Suceava	Nr. niveluri:1; S. construita la sol:193 mp; Locuință.

B. Partea II. Proprietari și acte

Inscrieri privitoare la dreptul de proprietate și alte drepturi reale		Referințe
5315 / 15/05/2012		
Act Notarial nr. 1149, din 15/05/2012 emis de BNP L.G. PELEPCO;		
B3	Intabulare, drept de PROPRIETATE, dobandit prin Conventie, cota actuala 680/699 1) POPA VASILE 2) POPA MARIOARA	A1
/		
Act Administrativ nr. 11601, din 14/11/2023 emis de PRIMĂRIA GURA HUMORULUI;		
B4	Intabulare, drept de PROPRIETATE, dobandit prin Lege, cota actuala 1/1 1) POPA VASILE 2) POPA MARIOARA	A1.1
Act Normativ nr. 7, din 13/03/1996 emis de PARLAMENTUL ROMANIEI;		
B7	Intabulare, drept de PROPRIETATE, dobandit prin Lege, cota actuala 19/699 1) NEIDENTIFICAT NEIDENTIFICAT	A1
Act Administrativ nr. 3497, din 26/03/2024 emis de PRIMARIA GURA HUMORULUI;		
B8	Se notează posesia faptică. 1) POPA VASILE 2) POPA MARIOARA	A1

C. Partea III. SARCINI

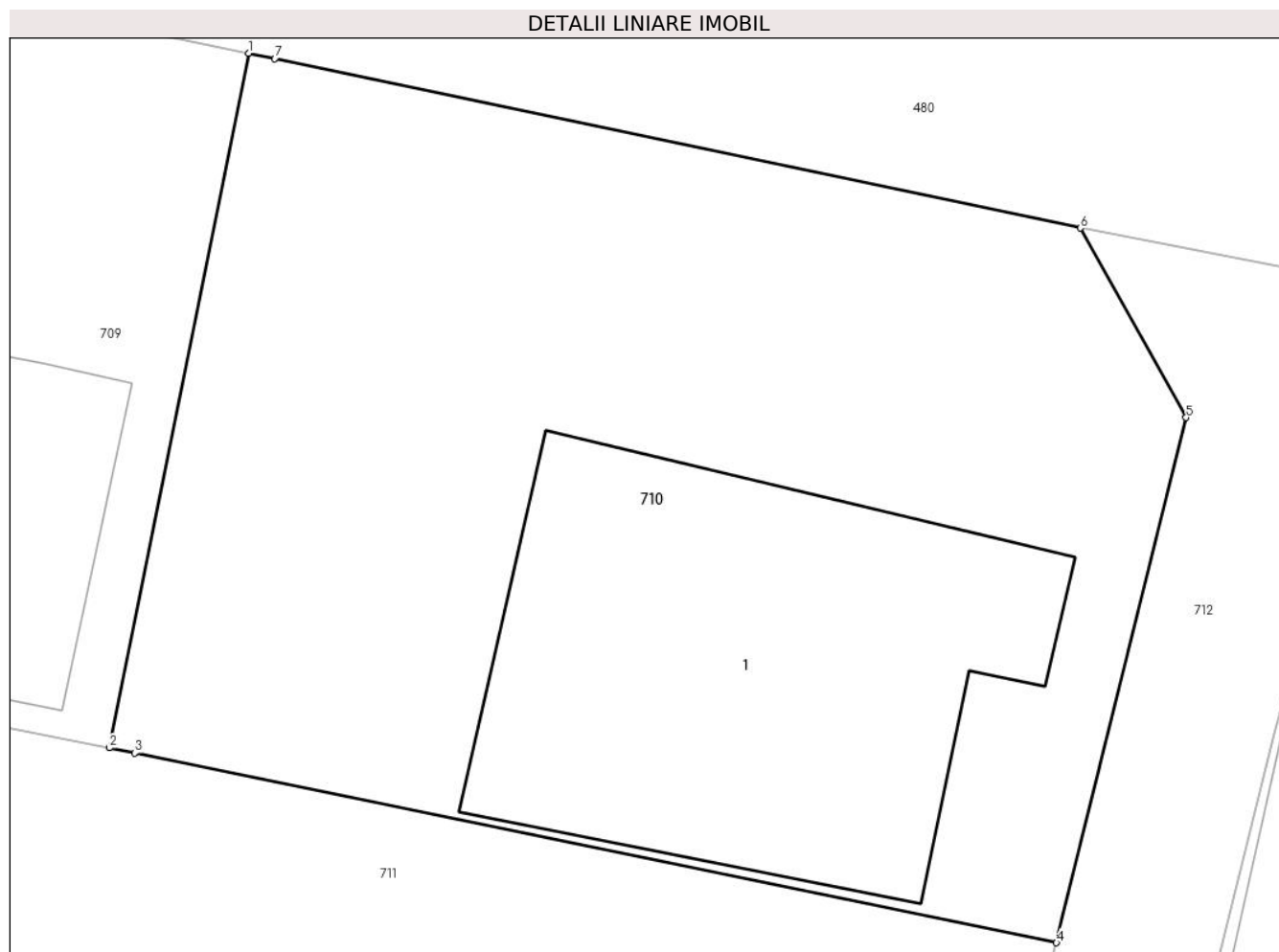
Inscrieri privind dezmembramintele dreptului de proprietate, drepturi reale de garanție și sarcini		Referințe
2414 / 27/04/2010		
Act Notarial nr. 2431, din 28/08/2008 emis de PELEPCO LACRAMIOARA GABRIELA;		
C1	Intabulare, drept de IPOTECA, Valoare:60000 EURsin se noteaza interdictia de instrainare , grevare , demolare alipire, construire , dezmembrare , inchiriere, restructurare si amenajare, dobandit prin Conventie, cota actuala 1/1 1) BANCA COMERCIALA ROMANA SA, CIF:9999999999999	A1
Act Notarial nr. 3422, din 22/10/2008 emis de BNP L. G. PELEPCO;		
C2	Intabulare, drept de IPOTECA, Valoare:60000 EURsi se noteaza interdictia de instrainare , grevare , inchiriere, dezmembrare, dobandit prin Conventie, cota actuala 1/1 1) BANCA COMERCIALA ROMANA SA, CIF:9999999999999	A1
5913 / 13/05/2014		
Act Notarial nr. 1165, din 13/05/2014 emis de PELEPCO LACRAMIOARA GABRIELA;		
C3	Se noteaza actul additional aut cu nr.1165/13.05.2014 la contractul de ipoteca aut. cu nr.2431/28.08.2008 la BNP L.G.Pelepco	A1

Inscrieri privind dezmembramintele dreptului de proprietate, drepturi reale de garanție și sarcini		Referințe
5917 / 13/05/2014		
Act Notarial nr. 1167, din 13/05/2014 emis de PELEPCO LACRAMIOARA GABRIELA;		
C4	Se noteaza actul aditional aut cu nr.1167/13.05.2014 la contractul de ipoteca aut. cu nr.3422/22.10.2008 la BNP L.G.Pelepco	A1
12399 / 11/11/2015		
Act Notarial nr. 3555, din 11/11/2015 emis de NP PELEPCO LACRAMIOARA GABRIELA;		
C5	Se noteaza mentinerea ipotecii inscrisa sub C1, C2, C3, C4, in rangul prezentei notari pentru garantarea obligatiei de plata asumate prin contractul de credit nr. REF 2015/65009913 din data de 11.11.2015	A1
12400 / 11/11/2015		
Act Notarial nr. conventie de mentinere a ipotecii imobiliare 3556, din 11/11/2015 emis de BIN PELEPCO LACRAMIOARA GABRIELA;		
C6	Se noteaza mentinerea ipotecii inscrisa sub C1, C2, C3, C4, in rangul prezentei notari pentru garantarea obligatiei de plata asumate prin contractul de credit nr. REF 2015/66715793 din data de 11.11.2015	A1

Teren

Nr cadastral	Suprafața (mp)*	Observații / Referințe
31666	699	

* Suprafața este determinată în planul de proiecție Stereo 70.



Date referitoare la teren

Crt	Categorie folosință	Intra vilan	Suprafața (mp)	Tarla	Parcelă	Nr. topo	Observații / Referințe
1	curți constructii	DA	699	-	-	-	

Date referitoare la construcții

Crt	Număr	Destinație construcție	Supraf. (mp)	Situație juridică	Observații / Referințe
A1.1		construcții de locuințe	193	Cu acte	Nr. niveluri:1; S. construita la sol:193 mp; Locuință.

Lungime Segmente

1) Valorile lungimilor segmentelor sunt obținute din proiecție în plan.

Punct început	X / Y	Punct sfârșit	X / Y	Lungime segment (** (m)
1	567.229,208 672.658,503	2	567.224,727 672.636,271	22.679
2	567.224,727 672.636,271	3	567.225,554 672.636,101	0.844
3	567.225,554 672.636,101	4	567.255,072 672.630,03	30.136
4	567.255,072 672.630,03	5	567.259,229 672.646,838	17.314

Punct început	X / Y	Punct sfârșit	X / Y	Lungime segment (** (m)
5	567.259,229 672.646,838	6	567.255,84 672.652,906	6.95
6	567.255,84 672.652,906	7	567.230,035 672.658,329	26.369
7	567.230,035 672.658,329	1	567.229,208 672.658,503	0.845

** Lungimile segmentelor sunt determinate în planul de proiecție Stereo 70 și sunt rotunjite la 1 milimetru.

*** Distanța dintre puncte este formată din segmente cumulate ce sunt mai mici decât valoarea 1 milimetru.

**DATE DESPRE IMOBILUL NR. 711**

Oficiul de Cadastru și Publicitate Imobiliară SUCEAVA
Biroul de Cadastru și Publicitate Imobiliară Gura Humorului

A. Partea I. Descrierea imobilului

TEREN Intravilan

Adresa: Loc. Gura Humorului, Str Arinis, Jud. Suceava

Nr. Crt	Nr cadastral Nr. topografic	Suprafața* (mp)	Observații / Referințe
A1	31667	2.191	Sector cadastral:36 Teren neimprijmit;

Construcții

Crt	Nr cadastral Nr. topografic	Adresa	Observații / Referințe
A1.1	31667-C1	Loc. Gura Humorului, Str Arinis, Jud. Suceava	Nr. niveluri:1; S. construita la sol:227 mp; Locuință.
A1.2	31667-C2	Loc. Gura Humorului, Str Arinis, Jud. Suceava	Nr. niveluri:1; S. construita la sol:96 mp; Anexă.

B. Partea II. Proprietari și acte

Inscrieri privitoare la dreptul de proprietate și alte drepturi reale		Referințe
2414 / 27/04/2010		
Act Notarial nr. 1402, din 01/07/2004 emis de BIROU NOTAR PUBLIC MIHAI CRISTIAN ATANASOAEI;		
B2	Intabulare, drept de PROPRIETATE, dobandit prin Conventie, cota actuala 2171/2191 1) POPA STRUGUREL - COSTEL, sot 2) POPA MARIA, sotie	A1
Act Notarial nr. 1410, din 01/07/2004 emis de BIROU NOTAR PUBLIC MIHAI CRISTIAN ATANASOAEI;		
B3	Intabulare, drept de PROPRIETATE, dobandit prin Conventie, cota actuala 1/1 1) POPA MARIA, sotie 2) POPA STRUGUREL - COSTEL, sot	A1.1
Act Notarial nr. 230, din 16/02/2007 emis de JUDECATORIA ORASULUI GURA HUMORULUI;		
B4	Intabulare, drept de PROPRIETATEcumparare, dobandit prin Hotarare Judecatoreasca, cota actuala 1/1 1) POPA STRUGUREL - COSTEL 2) POPA MARIA	A1.2
/		
Act Normativ nr. 7, din 13/03/1996 emis de PARLAMENTUL ROMANIEI;		
B7	Intabulare, drept de PROPRIETATE, dobandit prin Lege, cota actuala 20/2191 1) NEIDENTIFICAT NEIDENTIFICAT	A1
Act Administrativ nr. 3498, din 26/03/2024 emis de PRIMARIA GURA HUMORULUI;		
B8	Se notează posesia faptică. 1) POPA STRUGUREL - COSTEL 2) POPA MARIA	A1

C. Partea III. SARCINI

Inscrieri privind dezmembramintele dreptului de proprietate, drepturi reale de garanție și sarcini		Referințe
2414 / 27/04/2010		
Act Notarial nr. 2431, din 28/08/2008 emis de PELEPCO LACRAMIOARA GABRIELA;		
C1	Intabulare, drept de IPOTECA, Valoare:60000 EURsin se noteaza interdictia de instrainare , grevare , demolare alipire, construire , dezmembrare , inchiriere, restructurare si amenajare, dobandit prin Conventie, cota actuala 1/1 1) BANCA COMERCIALA ROMANA SA, CIF:99999999999999	A1, A1.1, A1.2
Act Notarial nr. 3422, din 22/10/2008 emis de BNP L. G. PELEPCO;		
C2	Intabulare, drept de IPOTECA, Valoare:60000 EURsi se noteaza interdictia de instrainare , grevare , inchiriere, dezmembrare, dobandit	A1, A1.1, A1.2

Inscrieri privind dezmembramintele dreptului de proprietate, drepturi reale de garanție și sarcini		Referințe
C2	prin Conventie, cota actuala 1/1 1) BANCA COMERCIALA ROMANA SA , CIF:9999999999999	A1, A1.1, A1.2
5914 / 13/05/2014		
Act Notarial nr. 1165, din 13/05/2014 emis de PELEPCO LACRAMIOARA GABRIELA;		
C3	Se noteaza actul aditional aut cu nr.1165/13.05.2014 la contractul de ipoteca aut. cu nr.2431/28.08.2008 la BNP L.G.Pelepco	A1, A1.1, A1.2
5916 / 13/05/2014		
Act Notarial nr. 1167, din 13/05/2014 emis de PELEPCO LACRAMIOARA GABRIELA;		
C4	Se noteaza actul aditional aut cu nr.1167/13.05.2014 la contractul de ipoteca aut. cu nr.3422/22.10.2008 la BNP L.G.Pelepco	A1, A1.1, A1.2
12401 / 11/11/2015		
Act Notarial nr. 3555, din 11/11/2015 emis de NP PELEPCO LACRAMIOARA GABRIELA;		
C5	Se noteaza mentinerea ipotecii inscrisa sub C1, C2, C3, C4, in rangul prezentei notari pentru garantarea obligatiei de plata asumate prin contractul de credit nr. REF 2015/65009913 din data de 11.11.2015	A1, A1.1, A1.2
12402 / 11/11/2015		
Act Notarial nr. 3556, din 11/11/2015 emis de BIN PELEPCO LACRAMIOARA GABRIELA;		
C6	Se noteaza mentinerea ipotecii inscrisa sub C1, C2, C3, C4, in rangul prezentei notari pentru garantarea obligatiei de plata asumate prin contractul de credit nr. REF 2015/66715793 din data de 11.11.2015	A1, A1.1, A1.2

Teren

Nr cadastral	Suprafața (mp)*	Observații / Referințe
31667	2.191	

* Suprafața este determinată în planul de proiecție Stereo 70.



Date referitoare la teren

Crt	Categorie folosință	Intra vilan	Suprafața (mp)	Tarla	Parcelă	Nr. topo	Observații / Referințe
1	curți constructii	DA	2.191	-	-	-	

Date referitoare la construcții

Crt	Număr	Destinație construcție	Supraf. (mp)	Situație juridică	Observații / Referințe
A1.1	31667-C1	construcții de locuințe	227	Cu acte	Nr. niveluri:1; S. construita la sol:227 mp; Locuință.
A1.2	31667-C2	construcții anexa	96	Cu acte	Nr. niveluri:1; S. construita la sol:96 mp; Anexă.

Lungime Segmente

1) Valorile lungimilor segmentelor sunt obținute din proiecție în plan.

Punct început	X / Y	Punct sfârșit	X / Y	Lungime segment (** (m)
1	567.230,082 672.572,289	2	567.230,982 672.570,268	2.212
2	567.230,982 672.570,268	3	567.232,435 672.567,004	3.573
3	567.232,435 672.567,004	4	567.238,899 672.566,495	6.484

Punct început	X / Y	Punct sfârșit	X / Y	Lungime segment (** (m)
4	567.238,899 672.566,495	5	567.239,501 672.568,711	2.296
5	567.239,501 672.568,711	6	567.240,987 672.574,177	5.664
6	567.240,987 672.574,177	7	567.255,072 672.630,03	57.602
7	567.255,072 672.630,03	8	567.225,554 672.636,101	30.136
8	567.225,554 672.636,101	9	567.224,727 672.636,271	0.844
9	567.224,727 672.636,271	10	567.196,528 672.641,908	28.757
10	567.196,528 672.641,908	11	567.197,339 672.639,876	2.188
11	567.197,339 672.639,876	12	567.197,754 672.639,052	0.923
12	567.197,754 672.639,052	13	567.199,759 672.635,048	4.478
13	567.199,759 672.635,048	14	567.217,974 672.597,415	41.809
14	567.217,974 672.597,415	1	567.230,082 672.572,289	27.891

** Lungimile segmentelor sunt determinate în planul de proiecție Stereo 70 și sunt rotunjite la 1 milimetru.

*** Distanța dintre puncte este formată din segmente cumulate ce sunt mai mici decât valoarea 1 milimetru.

**DATE DESPRE IMOBILUL NR. 712**

Oficiul de Cadastru și Publicitate Imobiliară SUCEAVA
Biroul de Cadastru și Publicitate Imobiliară Gura Humorului

A. Partea I. Descrierea imobilului

TEREN Intravilan

Adresa: Loc. Gura Humorului, Str Aleea Ariniș, Jud. Suceava

Nr. Crt	Nr cadastral Nr. topografic	Suprafața* (mp)	Observații / Referințe
A1		563	Sector cadastral:36 Teren neimprejmuit; Imobilul s-a format din o parte a PF 577/1,1313 a comunei cadastrale Gura Humorului.

B. Partea II. Proprietari și acte

Inscrieri privitoare la dreptul de proprietate și alte drepturi reale		Referințe
/		
Act Normativ nr. 7, din 13/03/1996 emis de PARLAMENTUL ROMANIEI (art. 13);		
B1	Inscrierea posesiei, drept de PROPRIETATE, dobândit prin Lege, cota actuala 1/1 1) NEIDENTIFICAT NEIDENTIFICAT	A1
B2	Se notează mențiunea de proprietar neidentificat.	A1

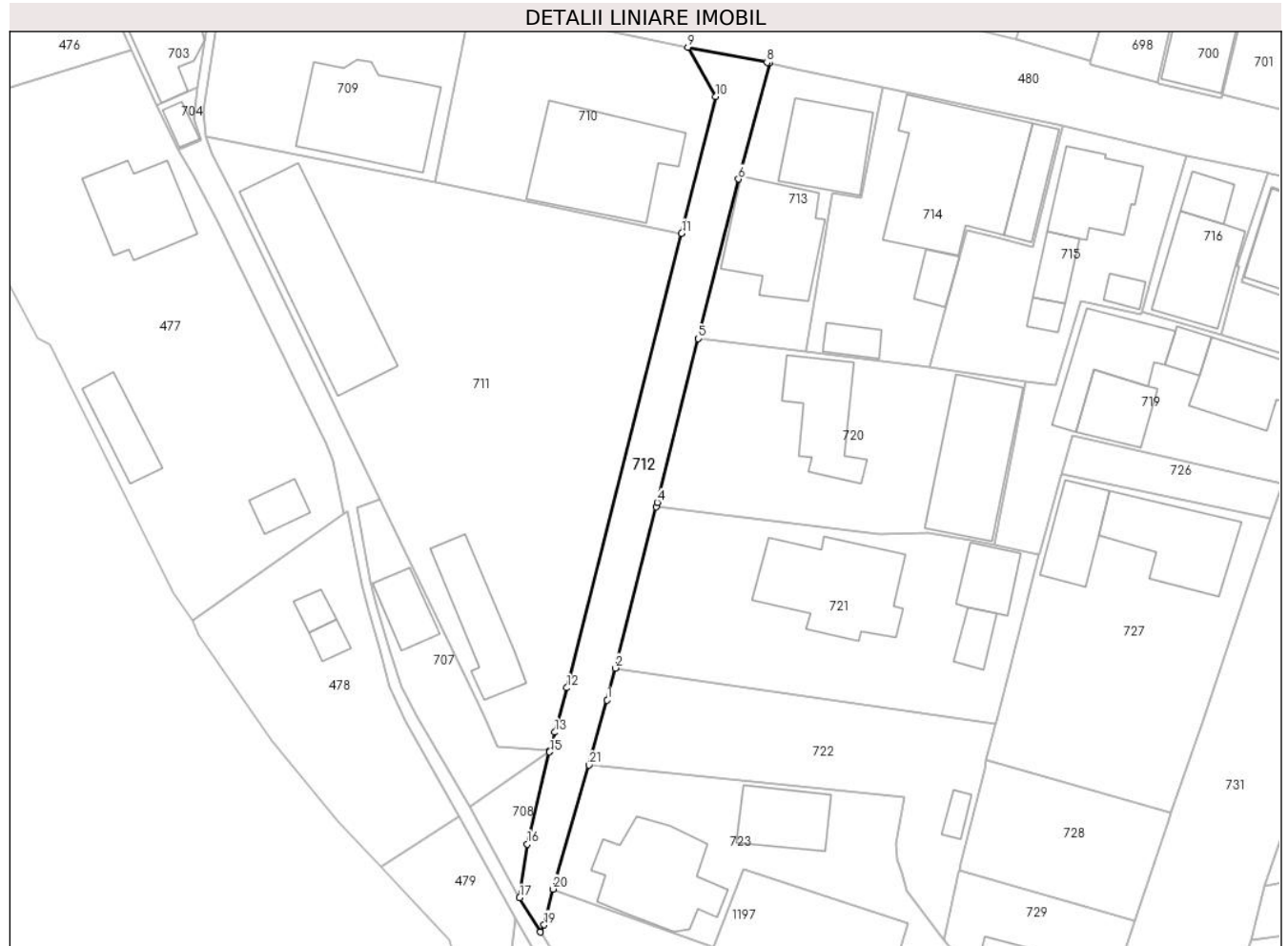
C. Partea III. SARCINI .

Inscrieri privind dezmembramintele dreptului de proprietate, drepturi reale de garanție și sarcini	Referințe
NU SUNT	

Teren

Nr cadastral	Suprafața (mp)*	Observații / Referințe
	563	Imobilul s-a format din o parte a PF 577/1,1313 a comunei cadastrale Gura Humorului.

* Suprafața este determinată în planul de proiecție Stereo 70.



Date referitoare la teren

Crt	Categorie folosință	Intra vilan	Suprafața (mp)	Tarla	Parcelă	Nr. topo	Observații / Referințe
1	drum	DA	563	-	-	-	

Lungime Segmente

1) Valorile lungimilor segmentelor sunt obținute din proiecție în plan.

Punct început	X / Y	Punct sfârșit	X / Y	Lungime segment (** (m)
1	567.245,926 672.572,668	2	567.246,918 672.576,603	4.058
3	567.251,931 672.596,431	4	567.252,069 672.596,976	0.562
5	567.257,146 672.617,103	6	567.262,062 672.636,711	20.215
7	567.265,87 672.650,98	8	567.265,571 672.651,037	0.304
9	567.255,84 672.652,906	10	567.259,229 672.646,838	6.95

Punct început	X / Y	Punct sfârșit	X / Y	Lungime segment (** (m)
2	567.246,918 672.576,603	3	567.251,931 672.596,431	20.452
4	567.252,069 672.596,976	5	567.257,146 672.617,103	20.757
6	567.262,062 672.636,711	7	567.265,87 672.650,98	14.768
8	567.265,571 672.651,037	9	567.255,84 672.652,906	9.909
10	567.259,229 672.646,838	11	567.255,072 672.630,03	17.314

Punct început	X / Y	Punct sfârșit	X / Y	Lungime segment (** (m)
11	567.255,072 672.630,03	12	567.240,987 672.574,177	57.602
13	567.239,501 672.568,711	14	567.238,899 672.566,495	2.296
15	567.238,852 672.566,293	16	567.236,114 672.554,972	11.647
17	567.235,159 672.548,376	18	567.237,683 672.544,154	4.919
19	567.238,185 672.545,034	20	567.239,264 672.549,435	4.531
21	567.243,682 672.564,68	1	567.245,926 672.572,668	8.297

Punct început	X / Y	Punct sfârșit	X / Y	Lungime segment (** (m)
12	567.240,987 672.574,177	13	567.239,501 672.568,711	5.664
14	567.238,899 672.566,495	15	567.238,852 672.566,293	0.207
16	567.236,114 672.554,972	17	567.235,159 672.548,376	6.665
18	567.237,683 672.544,154	19	567.238,185 672.545,034	1.013
20	567.239,264 672.549,435	21	567.243,682 672.564,68	15.872

** Lungimile segmentelor sunt determinate în planul de proiecție Stereo 70 și sunt rotunjite la 1 milimetru.

*** Distanța dintre puncte este formată din segmente cumulate ce sunt mai mici decât valoarea 1 milimetru.

**DATE DESPRE IMOBILUL NR. 713**

Oficiul de Cadastru și Publicitate Imobiliară SUCEAVA
Biroul de Cadastru și Publicitate Imobiliară Gura Humorului

A. Partea I. Descrierea imobilului

TEREN Intravilan

Adresa: Loc. Gura Humorului, Str Ariniș, Nr. 1, Jud. Suceava

Nr. Crt	Nr cadastral Nr. topografic	Suprafața* (mp)	Observații / Referințe
A1		Din acte: 990 Masurata: 459	Sector cadastral:36 Teren imprejmuit; Imobilul s-a format din o parte a PF 577/1 a comunei cadastrale Gura Humorului.Diferența de suprafață a fost donată la ID 714.

Construcții

Crt	Nr cadastral Nr. topografic	Adresa	Observații / Referințe
A1.1		Loc. Gura Humorului, Str Ariniș, Nr. 1, Jud. Suceava	Nr. niveluri:2; S. construita la sol:104 mp; Locuință P+1.
A1.2		Loc. Gura Humorului, Str Ariniș, Nr. 1, Jud. Suceava	Nr. niveluri:1; S. construita la sol:139 mp; Anexă.

B. Partea II. Proprietari și acte

Inscrieri privitoare la dreptul de proprietate și alte drepturi reale		Referințe
/		
Act Administrativ nr. 238, din 09/12/1994 emis de CJSDPAT SUCEAVA;		
B1	Intabulare, drept de PROPRIETATE, dobandit prin Reconstituire, cota actuala 1/1 1) PĂSCUȚOI GHIORGI	A1
Act Administrativ nr. 11601, din 14/11/2023 emis de PRIMĂRIA GURA HUMORULUI;		
B2	Intabulare, drept de PROPRIETATE, dobandit prin Lege, cota actuala 1/1 1) PĂSCUȚOI GHIORGI	A1.1, A1.2

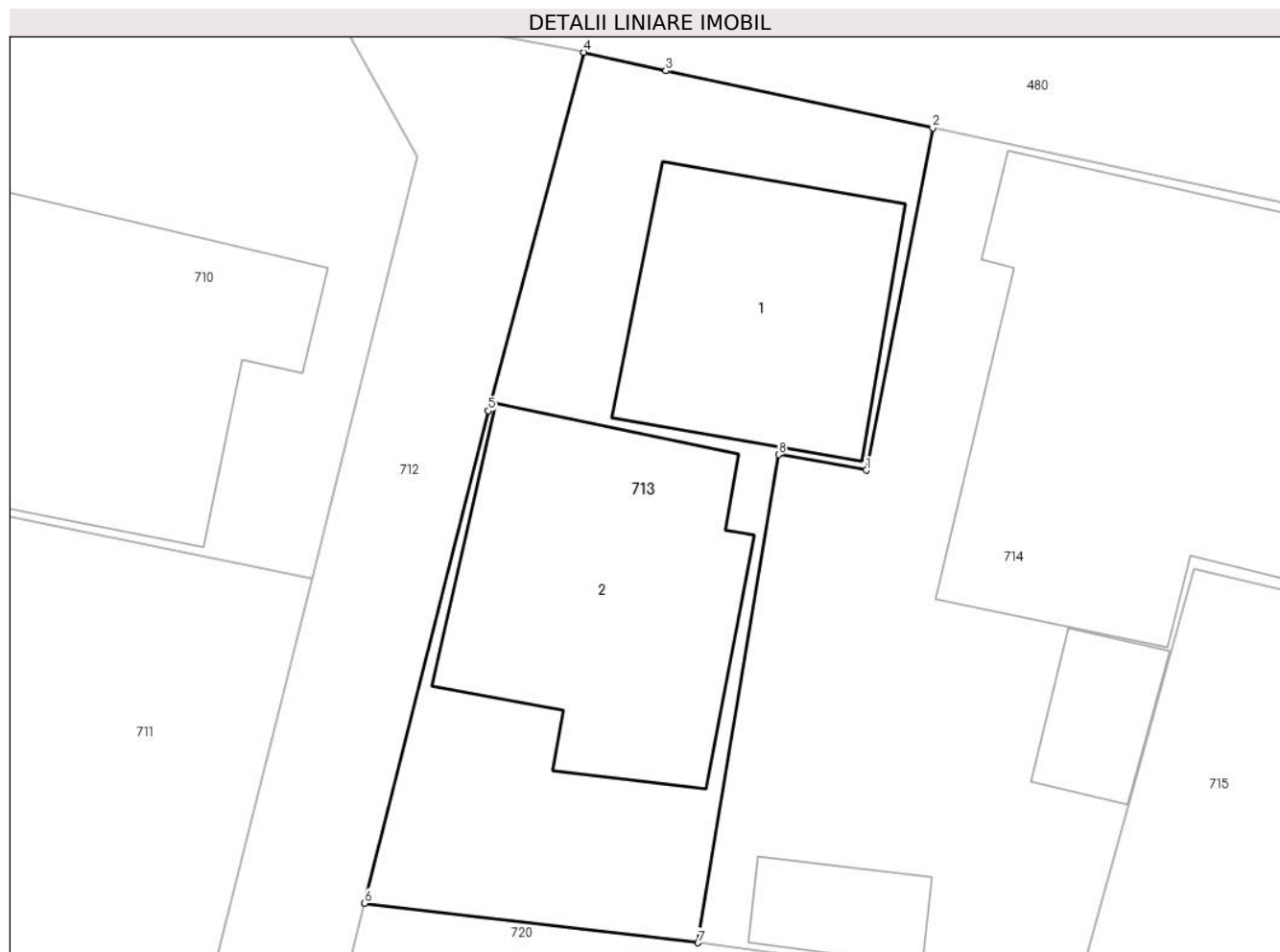
C. Partea III. SARCINI .

Inscrieri privind dezmembramintele dreptului de proprietate, drepturi reale de garanție și sarcini	Referințe
NU SUNT	

Teren

Nr cadastral	Suprafața (mp)*	Observații / Referințe
	Din acte: 990 Masurată: 459	Imobilul s-a format din o parte a PF 577/1 a comunei cadastrale Gura Humorului. Diferența de suprafață a fost donată la ID 714.

* Suprafața este determinată în planul de proiecție Stereo 70.



Date referitoare la teren

Crt	Categorie folosință	Intra vilan	Suprafața (mp)	Tarla	Parcelă	Nr. topo	Observații / Referințe
1	curți constructii	DA	459	-	-	-	

Date referitoare la construcții

Crt	Număr	Destinație construcție	Supraf. (mp)	Situație juridică	Observații / Referințe
A1.1		construcții de locuințe	104	Cu acte	Nr. niveluri:2; S. construita la sol:104 mp; Locuință P+1.
A1.2		construcții anexa	139	Cu acte	Nr. niveluri:1; S. construita la sol:139 mp; Anexă.

Lungime Segmente

1) Valorile lungimilor segmentelor sunt obținute din proiecție în plan.

Punct început	X / Y	Punct sfârșit	X / Y	Lungime segment (** (m)
1	567.277,126 672.634,344	2	567.279,761 672.647,967	13.875
2	567.279,761 672.647,967	3	567.269,133 672.650,25	10.87

Punct început	X / Y	Punct sfârșit	X / Y	Lungime segment (** (m)
3	567.269,133 672.650,25	4	567.265,87 672.650,98	3.344
4	567.265,87 672.650,98	5	567.262,062 672.636,711	14.768
5	567.262,062 672.636,711	6	567.257,146 672.617,103	20.215
6	567.257,146 672.617,103	7	567.270,425 672.615,529	13.372
7	567.270,425 672.615,529	8	567.273,63 672.634,963	19.697
8	567.273,63 672.634,963	1	567.277,126 672.634,344	3.55

** Lungimile segmentelor sunt determinate în planul de proiecție Stereo 70 și sunt rotunjite la 1 milimetru.

*** Distanța dintre puncte este formată din segmente cumulate ce sunt mai mici decât valoarea 1 milimetru.



DATE DESPRE IMOBILUL NR. 714

Oficiul de Cadastru și Publicitate Imobiliară SUCEAVA
Biroul de Cadastru și Publicitate Imobiliară Gura Humorului

A. Partea I. Descrierea imobilului

TEREN Intravilan

Nr. CF vechi:7171
Nr. topografic:4193/2

Adresa: Loc. Gura Humorului, Str Arinis, Nr. 1, Jud. Suceava

Nr. Crt	Nr cadastral Nr. topografic	Suprafața* (mp)	Observații / Referințe
A1	30053	Din acte: 830 Masurata: 630	Sector cadastral:36 Teren imprejmuit;

Construcții

Crt	Nr cadastral Nr. topografic	Adresa	Observații / Referințe
A1.1	30053-C1	Loc. Gura Humorului, Str Arinis, Nr. 1, Jud. Suceava	Nr. niveluri:3; S. construita la sol:247 mp; restaurant modernizat si extins, cu 14 locuri de cazare
A1.2	30053-C2	Loc. Gura Humorului, Str Arinis, Nr. 1, Jud. Suceava	Nr. niveluri:1; S. construita la sol:25 mp; terasa pentru alimentatie publica
A1.3	30053-C3	Loc. Gura Humorului, Str Arinis, Nr. 1, Jud. Suceava	Nr. niveluri:1; S. construita la sol:24 mp; "terasa" anterior mentionata ocupa si aceasta parcela
A1.4		Loc. Gura Humorului, Str Arinis, Nr. 1, Jud. Suceava	Nr. niveluri:1; S. construita la sol:49 mp; Anexă.

B. Partea II. Proprietari și acte

Inscrieri privitoare la dreptul de proprietate și alte drepturi reale		Referințe
1800 / 23/09/2004		
Act Notarial nr. 1988, din 23/09/2004 emis de BNP. L.G. RORARU;		
B1	Intabulare, drept de PROPRIETATE, dobandit prin Conventie, cota actuala 1/1 1) SC.NADIANCA PROD IMPEX SRL , CIF:9999999999999, Lipsă CUI proprietar. <i>OBSERVATII: asupra restaurantului si terenului sau aferent (200 mp)</i>	A1, A1.1
3479 / 18/05/2005		
Act Administrativ nr. 46, din 18/05/2005 emis de PRIMARIA ORASULUI GURA HUMORULUI;		
B2	Intabulare, drept de PROPRIETATE, dobandit prin Construire, cota actuala 1/1 1) SC.NADIANCA PROD IMPEX SRL , CIF:9999999999999, Lipsă CUI proprietar. <i>OBSERVATII: asupra terasei, terenul de sub terasa fiind dobandit in baza contractelor de donatie aut.sub nr. 1184 si 1194 / 18.05.2005 la BNP.L.G.Rotaru, inregistrate cu nr. Rsi.1459 si 1478 / 18.05.2005</i>	A1.2, A1.3
/		
Act Administrativ nr. 11601, din 14/11/2023 emis de PRIMĂRIA GURA HUMORULUI;		
B10	Intabulare, drept de PROPRIETATE, dobandit prin Lege, cota actuala 1/1 1) SC.NADIANCA PROD IMPEX SRL , CIF:9999999999999, Lipsă CUI proprietar.	A1.4

C. Partea III. SARCINI

Inscrieri privind dezmembramintele dreptului de proprietate, drepturi reale de garanție și sarcini		Referințe
6837 / 04/12/2008		
Act Notarial nr. 4849, din 03/12/2008 emis de BNP BUSUIOC;		
C6	Intabulare, drept de IPOTECA, Valoare:200000 RON, dobandit prin Conventie, cota actuala 1/1 1) CEC BANK SA - SUCURSALA SUCEAVA , CIF:361897 <i>OBSERVATII: interdictii de instrainare, grevare, inchiriere, dezmembrare, alipire, construire, demolare, restructurare, amenajare, modernizare, constituire aport in natura la capitalul social - contr.gar.reala imobiliara 845/3.12.2008Valoarea a fost corectata la nr.crt.8</i>	A1, A1.1, A1.2, A1.3
6838 / 04/12/2008		
Act Notarial nr. 4850, din 03/12/2008 emis de BNP BUSUIOC;		
C7	Intabulare, drept de IPOTECA, Valoare:200000 RON, dobandit prin Conventie, cota actuala 1/1 1) CEC BANK SA - SUCURSALA SUCEAVA , CIF:361897 <i>OBSERVATII: interdictii de instrainare, grevare, inchiriere, dezmembrare, constituire aport in natura la capitalul social, demolare, modernizare, alipire, construire, restructurare, amenajare - contract de garantie reala</i>	A1, A1.1, A1.2, A1.3

Inscrieri privind dezmembramintele dreptului de proprietate, drepturi reale de garanție și sarcini	Referințe
<i>imobiliara 844 / 3.12.2008 (la contr.de credit din 13.12.2005)</i>	
6586 / 25/11/2009	
Act Notarial nr. incheiere de rectificare nr.12388 din, din 24/11/2009 emis de BIROUL NOTARULUI PUBLIC OVIDIU BUSUIOC (la contractul de ipoteca nr.845, aut.sub nr.4849 din 3.12.2008);	
C8 Se noteaza ca ipoteca constituita prin acest contract garanteaza plata si indeplinirea in intregime a obligatiilor in baza actului aditional nr. 17598 din 27.11.2008 la Contractul de credit 129 din 27.09.2004 cu modificarile ulterioare, pina la concurenta sumei principale imprumutate de 650.000 lei, sold credit la data de 28.11.2008 de 503.846 lei, nu 200.000 lei cum eronat s-a mentionat initial in contract si s-a inregistrat la nr. crt.6	A1, A1.1, A1.2, A1.3
12820 / 08/12/2011	
Act Notarial nr. 1.195, din 08/12/2011 emis de BNP BUSUIOC OVIDIU;	
C9 Intabulare, drept de IPOTECA, Valoare:35000 RONcu titlu de suplimentare linie de credit, plafonul total ajungand la suma de 280.000 lei (douasuteoptzecimiilei), plus dobanzile, dobanzile majorate, costuri si spezele aferente 1) CEC BANK SA - SUCURSALA SUCEAVA, CIF:361897	A1, A1.1, A1.2, A1.3
C10 se noteaza interdictia de instrainare 1) CEC BANK SA - SUCURSALA SUCEAVA, CIF:361897	A1, A1.1, A1.2, A1.3
C11 se noteaza interdictia de grevare 1) CEC BANK SA - SUCURSALA SUCEAVA, CIF:361897	A1, A1.1, A1.2, A1.3

Teren

Nr cadastral	Suprafața (mp)*	Observații / Referințe
30053	Din acte: 830 Masurata: 630	

* Suprafața este determinată în planul de proiecție Stereo 70.



Date referitoare la teren

Crt	Categorie folosință	Intra vilan	Suprafața (mp)	Tarla	Parcelă	Nr. topo	Observații / Referințe
1	curți constructii	DA	200	-	-	1406/2	
2	curți constructii	DA	390	-	-	2132	
3	curți constructii	DA	40	-	-	4193/2	

Date referitoare la construcții

Crt	Număr	Destinație construcție	Supraf. (mp)	Situație juridică	Observații / Referințe
A1.1	30053-C1	construcții industriale și edilitare	247	Cu acte	Nr. niveluri:3; S. construită la sol:247 mp; restaurant modernizat și extins, cu 14 locuri de cazare
A1.2	30053-C2	construcții industriale și edilitare	25	Cu acte	Nr. niveluri:1; S. construită la sol:25 mp; terasa pentru alimentație publică
A1.3	30053-C3	construcții industriale și edilitare	24	Cu acte	Nr. niveluri:1; S. construită la sol:24 mp; "terasa" anterior menționată ocupă și această parcelă
A1.4		construcții anexa	49	Cu acte	Nr. niveluri:1; S. construită la sol:49 mp; Anexă.

Lungime Segmente

1) Valorile lungimilor segmentelor sunt obținute din proiecție în plan.

Punct început	X / Y	Punct sfârșit	X / Y	Lungime segment (** (m)
1	567.298,58 672.629,572	2	567.301,922 672.643,213	14.044
2	567.301,922 672.643,213	3	567.279,761 672.647,967	22.665
3	567.279,761 672.647,967	4	567.277,126 672.634,344	13.875
4	567.277,126 672.634,344	5	567.273,63 672.634,963	3.55
5	567.273,63 672.634,963	6	567.270,425 672.615,529	19.697
6	567.270,425 672.615,529	7	567.285,493 672.613,525	15.201
7	567.285,493 672.613,525	8	567.290,163 672.630,438	17.546
8	567.290,163 672.630,438	9	567.293,815 672.629,528	3.764
9	567.293,815 672.629,528	10	567.298,265 672.628,397	4.591
10	567.298,265 672.628,397	1	567.298,58 672.629,572	1.216

** Lungimile segmentelor sunt determinate în planul de proiecție Stereo 70 și sunt rotunjite la 1 milimetru.

*** Distanța dintre puncte este formată din segmente cumulate ce sunt mai mici decât valoarea 1 milimetru.

**DATE DESPRE IMOBILUL NR. 715**

Oficiul de Cadastru și Publicitate Imobiliară SUCEAVA
Biroul de Cadastru și Publicitate Imobiliară Gura Humorului

A. Partea I. Descrierea imobilului

Nr. CF vechi:7206 gura humorului

Nr. topografic:4193/1

TEREN Intravilan

Adresa: Loc. Gura Humorului, Str Primaverii, Nr. 10A, Et. 1, Ap. 3, Jud. Suceava

Nr. Crt	Nr cadastral Nr. topografic	Suprafața* (mp)	Observații / Referințe
A1	38994	Din acte: 560 Masurata: 536	Sector cadastral:36 Teren neimprejmuit; Constructia C1 inscrisa in CF 38994-C1;

Construcții

Crt	Nr cadastral Nr. topografic	Adresa	Observații / Referințe
A1.2	38994-C2	Loc. Gura Humorului, Str Primaverii, Nr. 10A, Et. 1, Ap. 3, Jud. Suceava	Nr. niveluri:1; S. construita la sol:33 mp; S. construita desfasurata:33 mp; anexa,edificata in anul 1984,din lemn,acoperita cu azbest,suprafata construita desfasurata 33mp,fara lift ,fara certificat de performanta energetica
A1.3	38994-C3	Loc. Gura Humorului, Str Primaverii, Nr. 10A, Et. 1, Ap. 3, Jud. Suceava	Nr. niveluri:1; S. construita la sol:15 mp; S. construita desfasurata:15 mp; anexa,edificata in anul 1984,din lemn,acoperita cu tabla tip tigla,suprafata construita desfasurata 15mp,fara lift ,fara certificat de performanta energetica
A1.4	38994-C4	Loc. Gura Humorului, Str Primaverii, Nr. 10A, Et. 1, Ap. 3, Jud. Suceava	Nr. niveluri:1; S. construita la sol:15 mp; S. construita desfasurata:15 mp; anexa-magazie,edificata in anul 1984,din lemn,acoperita cu azbest ,suprafata construita desfasurata 15mp,fara lift ,fara certificat de performanta energetica

B. Partea II. Proprietari și acte

Inscrieri privitoare la dreptul de proprietate și alte drepturi reale	Referințe
7583 / 07/04/2021	
Act Notarial nr. contract de intretinere nr. 1172, din 07/04/2021 emis de BIN PELEPCO LACRAMIOARA GABRIELA;	
B6	A1, A1.2, A1.3, A1.4
Intabulare, drept de PROPRIETATE, dobandit prin Conventie, cota actuala 1/1	
1) BONDAR MARIA-FLORENTINA	
2) BONDAR IOAN , bun comun	

C. Partea III. SARCINI

Inscrieri privind dezmembramintele dreptului de proprietate, drepturi reale de garanție și sarcini	Referințe
7583 / 07/04/2021	
Act Notarial nr. contract de intretinere nr. 1172, din 07/04/2021 emis de BIN PELEPCO LACRAMIOARA GABRIELA;	
C1	A1, A1.2, A1.3, A1.4
Intabulare, drept de UZUFRACT VIAGER, cota actuala 1/1	
1) NACU CONSTANTIN	
2) NACU ELENA	
C2	A1, A1.2, A1.3, A1.4
Intabulare, drept de IPOTECA LEGALA, Valoare:0 reprezentand obligatia de intretinere	
1) NACU CONSTANTIN	
2) NACU ELENA	

Teren

Nr cadastral	Suprafața (mp)*	Observații / Referințe
38994	Din acte: 560 Masurata: 536	

* Suprafața este determinată în planul de proiecție Stereo 70.



Date referitoare la teren

Crt	Categorie folosință	Intra vilan	Suprafața (mp)	Tarla	Parcelă	Nr. topo	Observații / Referințe
1	curți constructii	DA	536	-	-	4193/1	

Date referitoare la construcții

Crt	Număr	Destinație construcție	Supraf. (mp)	Situație juridică	Observații / Referințe
*A1.1	38994-C1	construcții de locuințe	93	Cu acte în CF propriu	Nr. niveluri:2; S. construita la sol:93 mp; S. construita desfasurata:186 mp; locuinta(P+1), edificata in anul 1984,din caramida,acoperita cu tabla tip tigla,suprafata construita desfasurata 186mp,fara lift ,fara certificat de performanta energetica
A1.2	38994-C2	construcții anexa	33	Cu acte	Nr. niveluri:1; S. construita la sol:33 mp; S. construita desfasurata:33 mp; anexa,edificata in anul 1984,din lemn,acoperita cu azbest, suprafata construita desfasurata 33mp,fara lift ,fara certificat de performanta energetica
A1.3	38994-C3	construcții anexa	15	Cu acte	Nr. niveluri:1; S. construita la sol:15 mp; S. construita desfasurata:15 mp; anexa,edificata in anul 1984,din lemn,acoperita cu tabla tip tigla,suprafata construita desfasurata 15mp, fara lift ,fara certificat de performanta energetica

Crt	Număr	Destinație construcție	Supraf. (mp)	Situație juridică	Observații / Referințe
A1.4	38994-C4	construcții anexa	15	Cu acte	Nr. niveluri:1; S. construita la sol:15 mp; S. construita desfasurata:15 mp; anexa-magazie, edificata in anul 1984,din lemn,acoperita cu azbest ,suprafata construita desfasurata 15mp, fara lift ,fara certificat de performanta energetica

* Aceasta constructie este inregistrata intr-o carte funciara proprie

Lungime Segmente

1) Valorile lungimilor segmentelor sunt obținute din proiecție în plan.

Punct început	X / Y	Punct sfârșit	X / Y	Lungime segment (** (m))
1	567.313,93 672.628,503	2	567.317,1 672.639,568	11.51
2	567.317,1 672.639,568	3	567.301,922 672.643,213	15.61
3	567.301,922 672.643,213	4	567.298,58 672.629,572	14.044
4	567.298,58 672.629,572	5	567.298,265 672.628,397	1.216
5	567.298,265 672.628,397	6	567.293,815 672.629,528	4.591
6	567.293,815 672.629,528	7	567.290,163 672.630,438	3.764
7	567.290,163 672.630,438	8	567.285,493 672.613,525	17.546
8	567.285,493 672.613,525	9	567.297,363 672.611,783	11.997
9	567.297,363 672.611,783	10	567.300,993 672.611,317	3.66
10	567.300,993 672.611,317	11	567.304,214 672.621,723	10.893
11	567.304,214 672.621,723	12	567.311,519 672.620,011	7.503
12	567.311,519 672.620,011	13	567.311,665 672.620,43	0.444
13	567.311,665 672.620,43	1	567.313,93 672.628,503	8.385

** Lungimile segmentelor sunt determinate în planul de proiecție Stereo 70 și sunt rotunjite la 1 milimetru.

*** Distanța dintre puncte este formată din segmente cumulate ce sunt mai mici decât valoarea 1 milimetru.

**DATE DESPRE IMOBILUL NR. 716**

Oficiul de Cadastru și Publicitate Imobiliară SUCEAVA
Biroul de Cadastru și Publicitate Imobiliară Gura Humorului

A. Partea I. Descrierea imobilului

TEREN Intravilan

Adresa: Loc. Gura Humorului, Str Primaverii, Nr. 10, Jud. Suceava

Nr. Crt	Nr cadastral Nr. topografic	Suprafața* (mp)	Observații / Referințe
A1	30213	Din acte: 206 Masurata: 205	Sector cadastral:36 Teren neimprejmit;

Construcții

Crt	Nr cadastral Nr. topografic	Adresa	Observații / Referințe
A1.1	30213-C1	Loc. Gura Humorului, Str Primaverii, Nr. 10, Jud. Suceava	Nr. niveluri:1; S. construita la sol:28 mp; Anexă.
A1.2		Loc. Gura Humorului, Str Primaverii, Nr. 10, Jud. Suceava	Nr. niveluri:1; S. construita la sol:106 mp; Locuință P+1.

B. Partea II. Proprietari și acte

Inscrieri privitoare la dreptul de proprietate și alte drepturi reale		Referințe
1708 / 30/03/2009		
Act Notarial nr. contract de vnzare aut.582 din, din 27/03/2009 emis de BIROUL NOTARULUI PUBLIC ATANASOAEI PETRU;		
B5	Intabulare, drept de PROPRIETATE, dobandit prin Conventie, cota actuala 1/1 1) NITAN VASILE - BOGDAN, sot 2) NITAN MARIANA - ELENA, sotie	A1, A1.1
/		
Act Administrativ nr. 11601, din 14/11/2023 emis de PRIMĂRIA GURA HUMORULUI;		
B6	Intabulare, drept de PROPRIETATE, dobandit prin Lege, cota actuala 1/1 1) NITAN VASILE - BOGDAN, sot 2) NITAN MARIANA - ELENA, sotie	A1.2

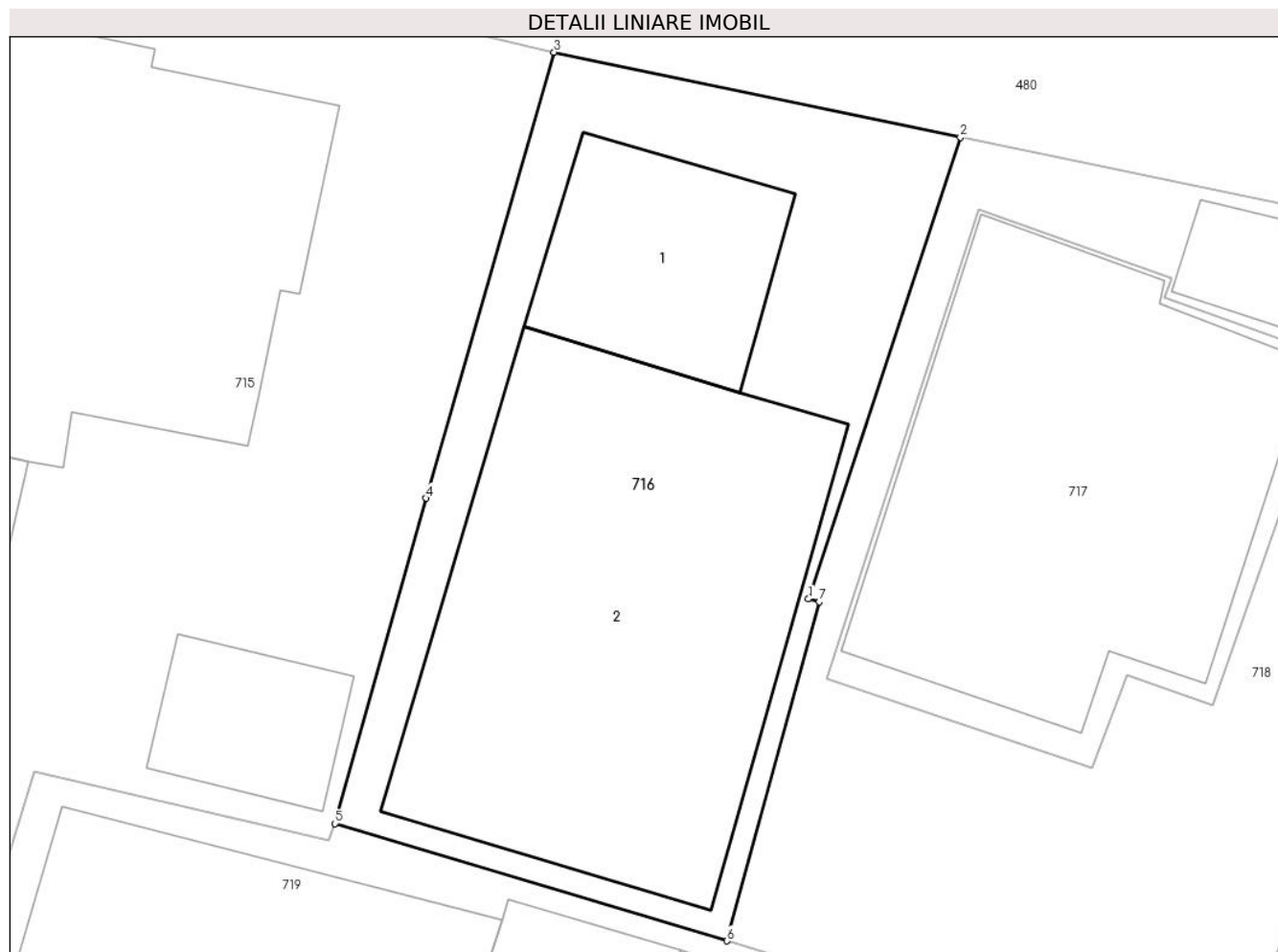
C. Partea III. SARCINI .

Inscrieri privind dezmembramintele dreptului de proprietate, drepturi reale de garanție și sarcini	Referințe
NU SUNT	

Teren

Nr cadastral	Suprafața (mp)*	Observații / Referințe
30213	Din acte: 206 Masurata: 205	

* Suprafața este determinată în planul de proiecție Stereo 70.



Date referitoare la teren

Crt	Categorie folosință	Intra vilan	Suprafața (mp)	Tarla	Parcelă	Nr. topo	Observații / Referințe
1	curți constructii	DA	205	-	-	-	

Date referitoare la construcții

Crt	Număr	Destinație construcție	Supraf. (mp)	Situație juridică	Observații / Referințe
A1.1	30213-C1	construcții de locuințe	Din acte: 56 Masurata: 28	Cu acte	Nr. niveluri:1; S. construita la sol:28 mp; Anexă.
A1.2		construcții anexa	106	Cu acte	Nr. niveluri:1; S. construita la sol:106 mp; Locuință P+1.

Lungime Segmente

1) Valorile lungimilor segmentelor sunt obținute din proiecție în plan.

Punct început	X / Y	Punct sfârșit	X / Y	Lungime segment (** (m)
1	567.323,407 672.626,005	2	567.327,176 672.637,46	12.059
2	567.327,176 672.637,46	3	567.317,1 672.639,568	10.294

Punct început	X / Y	Punct sfârșit	X / Y	Lungime segment (** (m)
3	567.317,1 672.639,568	4	567.313,93 672.628,503	11.51
4	567.313,93 672.628,503	5	567.311,665 672.620,43	8.385
5	567.311,665 672.620,43	6	567.321,384 672.617,521	10.145
6	567.321,384 672.617,521	7	567.323,678 672.625,934	8.72
7	567.323,678 672.625,934	1	567.323,407 672.626,005	0.28

** Lungimile segmentelor sunt determinate în planul de proiecție Stereo 70 și sunt rotunjite la 1 milimetru.

*** Distanța dintre puncte este formată din segmente cumulate ce sunt mai mici decât valoarea 1 milimetru.

**DATE DESPRE IMOBILUL NR. 717**

Oficiul de Cadastru și Publicitate Imobiliară SUCEAVA
Biroul de Cadastru și Publicitate Imobiliară Gura Humorului

A. Partea I. Descrierea imobilului

TEREN Intravilan

Nr. CF vechi:3460
Nr. topografic:1445

Adresa: Loc. Gura Humorului, Str Ariniș, Nr. 10A, Jud. Suceava

Nr. Crt	Nr cadastral Nr. topografic	Suprafața* (mp)	Observații / Referințe
A1	35952	Din acte: 100 Masurata: 106	Sector cadastral:36 Teren neimprejmuit;

Construcții

Crt	Nr cadastral Nr. topografic	Adresa	Observații / Referințe
A1.1	35952-C1	Loc. Gura Humorului, Str Ariniș, Nr. 10A, Jud. Suceava	Nr. niveluri:2; S. construita la sol:92 mp; Locuință P+1.

B. Partea II. Proprietari și acte

Inscrieri privitoare la dreptul de proprietate și alte drepturi reale		Referințe
3103 / 25/10/2005		
Act Administrativ nr. 975, din 06/04/2005 emis de COMISIA JUDETEANA SUCEAVA;		
B1	Intabulare, drept de PROPRIETATE, dobandit prin Constituire, cota actuala 1/1 1) NACU VASILE , Lipsă CNP proprietar. <i>OBSERVATII: (provenita din conversia CF 3460)</i>	A1
1663 / 30/05/2006		
Act Administrativ nr. 105, din 26/09/1984 emis de PRIMARIA ORASULUI GURA HUMORULUI;		
B2	Intabulare, drept de PROPRIETATE, dobandit prin Construire, cota actuala 1/1 1) NACU VASILE , Lipsă CNP proprietar.	A1.1

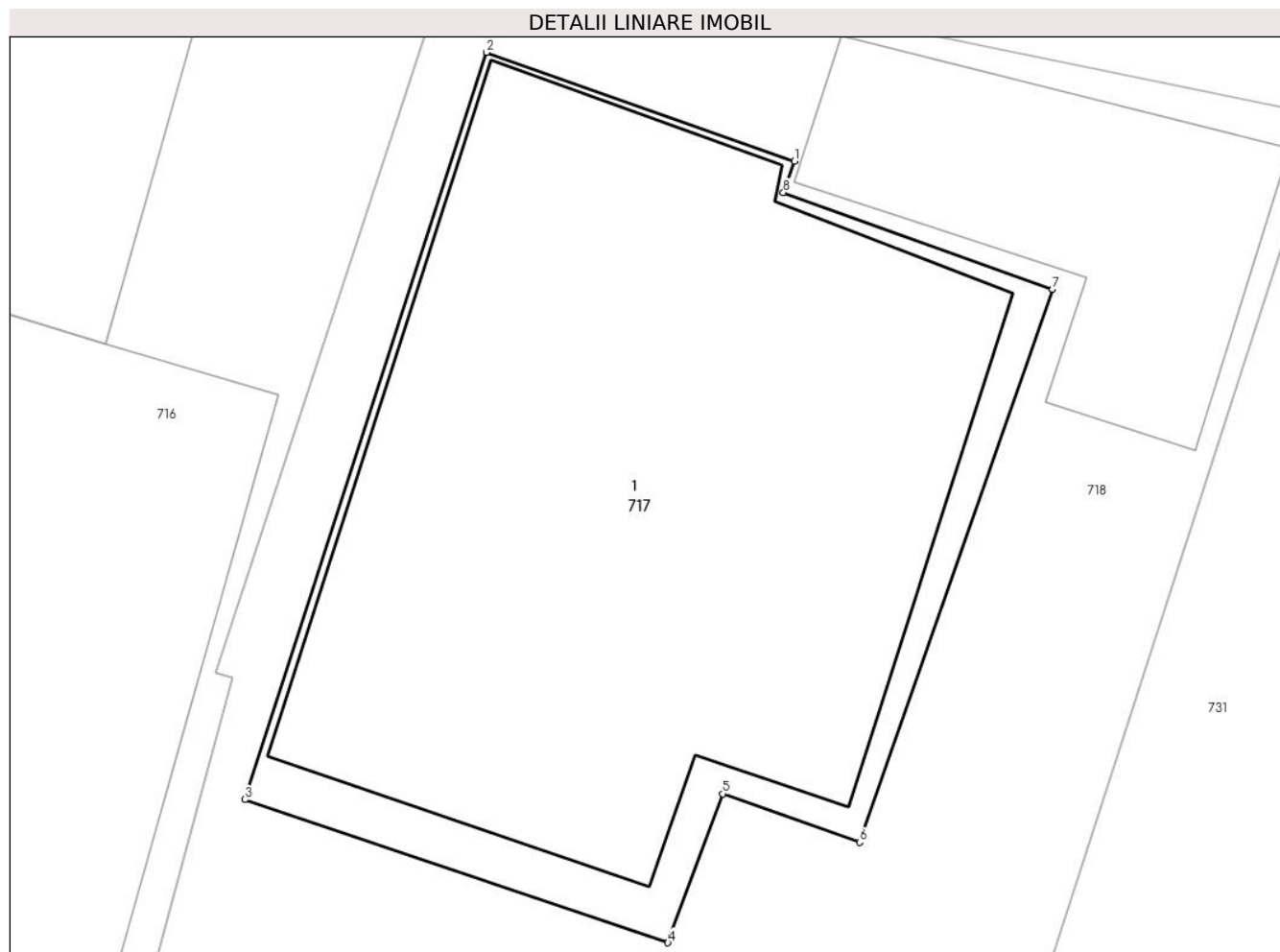
C. Partea III. SARCINI .

Inscrieri privind dezmembramintele dreptului de proprietate, drepturi reale de garanție și sarcini	Referințe
NU SUNT	

Teren

Nr cadastral	Suprafața (mp)*	Observații / Referințe
35952	Din acte: 100 Masurata: 106	

* Suprafața este determinată în planul de proiecție Stereo 70.



Date referitoare la teren

Crt	Categorie folosință	Intra vilan	Suprafața (mp)	Tarla	Parcelă	Nr. topo	Observații / Referințe
1	curți constructii	DA	106	-	-	1445	

Date referitoare la construcții

Crt	Număr	Destinație construcție	Supraf. (mp)	Situație juridică	Observații / Referințe
A1.1	35952-C1	construcții de locuințe	92	Cu acte	Nr. niveluri:2; S. construita la sol:92 mp; Locuință P+1.

Lungime Segmente

1) Valorile lungimilor segmentelor sunt obținute din proiecție în plan.

Punct început	X / Y	Punct sfârșit	X / Y	Lungime segment (** (m)
1	567.332,42 672.633,963	2	567.327,628 672.635,658	5.083
2	567.327,628 672.635,658	3	567.323,864 672.624,028	12.224
3	567.323,864 672.624,028	4	567.330,45 672.621,798	6.953

Punct început	X / Y	Punct sfârșit	X / Y	Lungime segment (** (m)
4	567.330,45 672.621,798	5	567.331,306 672.624,117	2.472
5	567.331,306 672.624,117	6	567.333,435 672.623,362	2.259
6	567.333,435 672.623,362	7	567.336,437 672.631,972	9.118
7	567.336,437 672.631,972	8	567.332,247 672.633,475	4.451
8	567.332,247 672.633,475	1	567.332,42 672.633,963	0.518

** Lungimile segmentelor sunt determinate în planul de proiecție Stereo 70 și sunt rotunjite la 1 milimetru.

*** Distanța dintre puncte este formată din segmente cumulate ce sunt mai mici decât valoarea 1 milimetru.

**DATE DESPRE IMOBILUL NR. 718**

Oficiul de Cadastru și Publicitate Imobiliară SUCEAVA
Biroul de Cadastru și Publicitate Imobiliară Gura Humorului

A. Partea I. Descrierea imobilului

Nr. CF vechi:8395 gura humorului
Nr. cadastral vechi:5692

TEREN Intravilan

Adresa: Loc. Gura Humorului, Str Primăverii, Nr. 10, Jud. Suceava

Nr. Crt	Nr cadastral Nr. topografic	Suprafața* (mp)	Observații / Referințe
A1	39543	183	Sector cadastral:36 Teren imprejmuit;

Construcții

Crt	Nr cadastral Nr. topografic	Adresa	Observații / Referințe
A1.1	39543-C1	Loc. Gura Humorului, Str Primăverii, Nr. 10, Jud. Suceava	Nr. niveluri:1; S. construita la sol:24 mp; S. construita desfasurata:28 mp; construita in anul 2018, 1 niv. , cu sup. construita la sol de 28 mp. si desf. de 28 mp.

B. Partea II. Proprietari și acte

Inscrieri privitoare la dreptul de proprietate și alte drepturi reale		Referințe
3103 / 25/10/2005		
Act Administrativ nr. 975, din 06/04/2005 emis de COMISIA JUDETEANA SUCEAVA;		
B1	Intabulare, drept de PROPRIETATE, dobandit prin Constituire, cota actuala 1/1 1) NACU VASILE, Lipsă CNP proprietar.	A1
7647 / 05/07/2018		
Act Administrativ nr. 7260, din 02/07/2018 emis de PRIMARIA GURA HUMORULUI;		
B2	Intabulare, drept de PROPRIETATE, dobandit prin Construire, cota actuala 1/1 1) NACU VASILE 2) NACU ELEONORA	A1.1

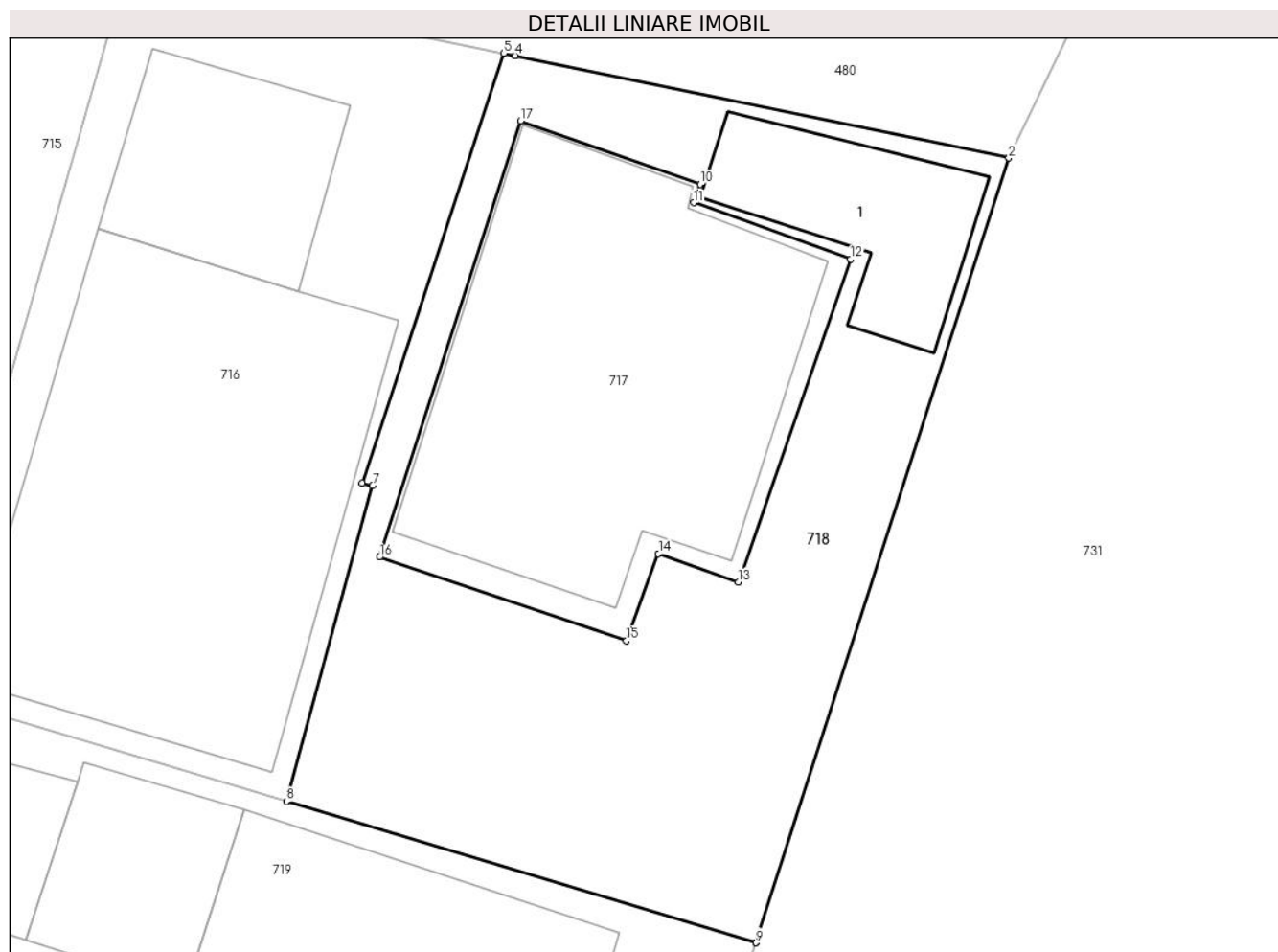
C. Partea III. SARCINI .

Inscrieri privind dezmembramintele dreptului de proprietate, drepturi reale de garanție și sarcini	Referințe
NU SUNT	

Teren

Nr cadastral	Suprafața (mp)*	Observații / Referințe
39543	183	

* Suprafața este determinată în planul de proiecție Stereo 70.



Date referitoare la teren

Crt	Categorie folosință	Intravilan	Suprafața (mp)	Tarla	Parcelă	Nr. topo	Observații / Referințe
1	curți constructii	DA	183	-	-	-	

Date referitoare la construcții

Crt	Număr	Destinație construcție	Supraf. (mp)	Situație juridică	Observații / Referințe
A1.1	39543-C1	constructii anexa	Din acte: 28 Masurata: 24	Cu acte	Nr. niveluri:1; S. construita la sol:24 mp; S. construita desfasurata:28 mp; construita in anul 2018, 1 niv. , cu sup. construita la sol de 28 mp. si desf. de 28 mp.

Lungime Segmente

1) Valorile lungimilor segmentelor sunt obținute din proiecție în plan.

Punct început	X / Y	Punct sfârșit	X / Y	Lungime segment (** (m)
1	567.333,912 672.613,749	2	567.340,653 672.634,666	21.976
2	567.340,653 672.634,666	3	567.327,487 672.637,396	13.446
3	567.327,487 672.637,396	4	567.327,485 672.637,396	0.002

Punct început	X / Y	Punct sfârșit	X / Y	Lungime segment (** (m)
4	567.327,485 672.637,396	5	567.327,176 672.637,46	0.316
5	567.327,176 672.637,46	6	567.323,407 672.626,005	12.059
6	567.323,407 672.626,005	7	567.323,678 672.625,934	0.28
7	567.323,678 672.625,934	8	567.321,384 672.617,521	8.72
8	567.321,384 672.617,521	9	567.333,912 672.613,749	13.084
9	567.333,912 672.613,749	10	567.332,42 672.633,963	20.269
10	567.332,42 672.633,963	11	567.332,247 672.633,475	0.518
11	567.332,247 672.633,475	12	567.336,437 672.631,972	4.451
12	567.336,437 672.631,972	13	567.333,435 672.623,362	9.118
13	567.333,435 672.623,362	14	567.331,306 672.624,117	2.259
14	567.331,306 672.624,117	15	567.330,45 672.621,798	2.472
15	567.330,45 672.621,798	16	567.323,864 672.624,028	6.953
16	567.323,864 672.624,028	17	567.327,628 672.635,658	12.224
17	567.327,628 672.635,658	1	567.332,42 672.633,963	5.083

** Lungimile segmentelor sunt determinate în planul de proiecție Stereo 70 și sunt rotunjite la 1 milimetru.

*** Distanța dintre puncte este formată din segmente cumulate ce sunt mai mici decât valoarea 1 milimetru.

**DATE DESPRE IMOBILUL NR. 719**

Oficiul de Cadastru și Publicitate Imobiliară SUCEAVA
Biroul de Cadastru și Publicitate Imobiliară Gura Humorului

A. Partea I. Descrierea imobilului

TEREN Intravilan

Adresa: Loc. Gura Humorului, Str Primaverii, Nr. 12, Jud. Suceava

Nr. Crt	Nr cadastral Nr. topografic	Suprafața* (mp)	Observații / Referințe
A1	44854	Din acte: 606 Masurata: 605	Sector cadastral:36 Teren neimprijmit;

Construcții

Crt	Nr cadastral Nr. topografic	Adresa	Observații / Referințe
A1.1	44854-C1	Loc. Gura Humorului, Str Primaverii, Nr. 12, Jud. Suceava	Nr. niveluri:2; S. construita la sol:91 mp; S. construita defasurata:182 mp; Suprafata defasurata a locuintei P+1 ,cu doua nivele construita din BCA si acoperita cu tabla Lindab in anul 1983. Nu are lift si nu detine certificat energetic.
A1.2	44854-C2	Loc. Gura Humorului, Str Primaverii, Nr. 12, Jud. Suceava	Nr. niveluri:1; S. construita la sol:22 mp; S. construita defasurata:21 mp; Suprafata defasurata a anexei (bucătărie) cu un singur nivel construita din BCA si acoperita cu tabla Lindab in anul 1983.
A1.3	44854-C3	Loc. Gura Humorului, Str Primaverii, Nr. 12, Jud. Suceava	Nr. niveluri:1; S. construita la sol:63 mp; S. construita defasurata:48 mp; Suprafata defasurata a anexei (bucătărie) cu un singur nivel construita din BCA si acoperita cu tabla Lindab in anul 1983.
A1.4	44854-C4	Loc. Gura Humorului, Str Primaverii, Nr. 12, Jud. Suceava	Nr. niveluri:1; S. construita la sol:101 mp; S. construita defasurata:90 mp; Suprafata defasurata a anexei (magazie) cu un singur nivel construita din BCA si acoperita cu tabla Lindab in anul 1987.

B. Partea II. Proprietari și acte

Inscrieri privitoare la dreptul de proprietate și alte drepturi reale		Referințe
9365 / 14/06/2022		
Act Notarial nr. 207, din 10/06/2022 emis de PELEPCO LACRAMIOARA GABRIELA;		
B4	Intabulare, drept de PROPRIETATE, dobandit prin Succesiune, cota actuala 3/8 1) LATEȘ GHEORGHE	A1, A1.1, A1.2, A1.3, A1.4
10543 / 11/07/2022		
Act Notarial nr. certificat de mostenitor nr.208, din 10/06/2022 emis de PELEPCO LACRAMIOARA GABRIELA;		
B6	Intabulare, drept de PROPRIETATE, dobandit prin Succesiune, cota actuala 5/8 1) LATEȘ GHEORGHE	A1, A1.1, A1.2, A1.3, A1.4

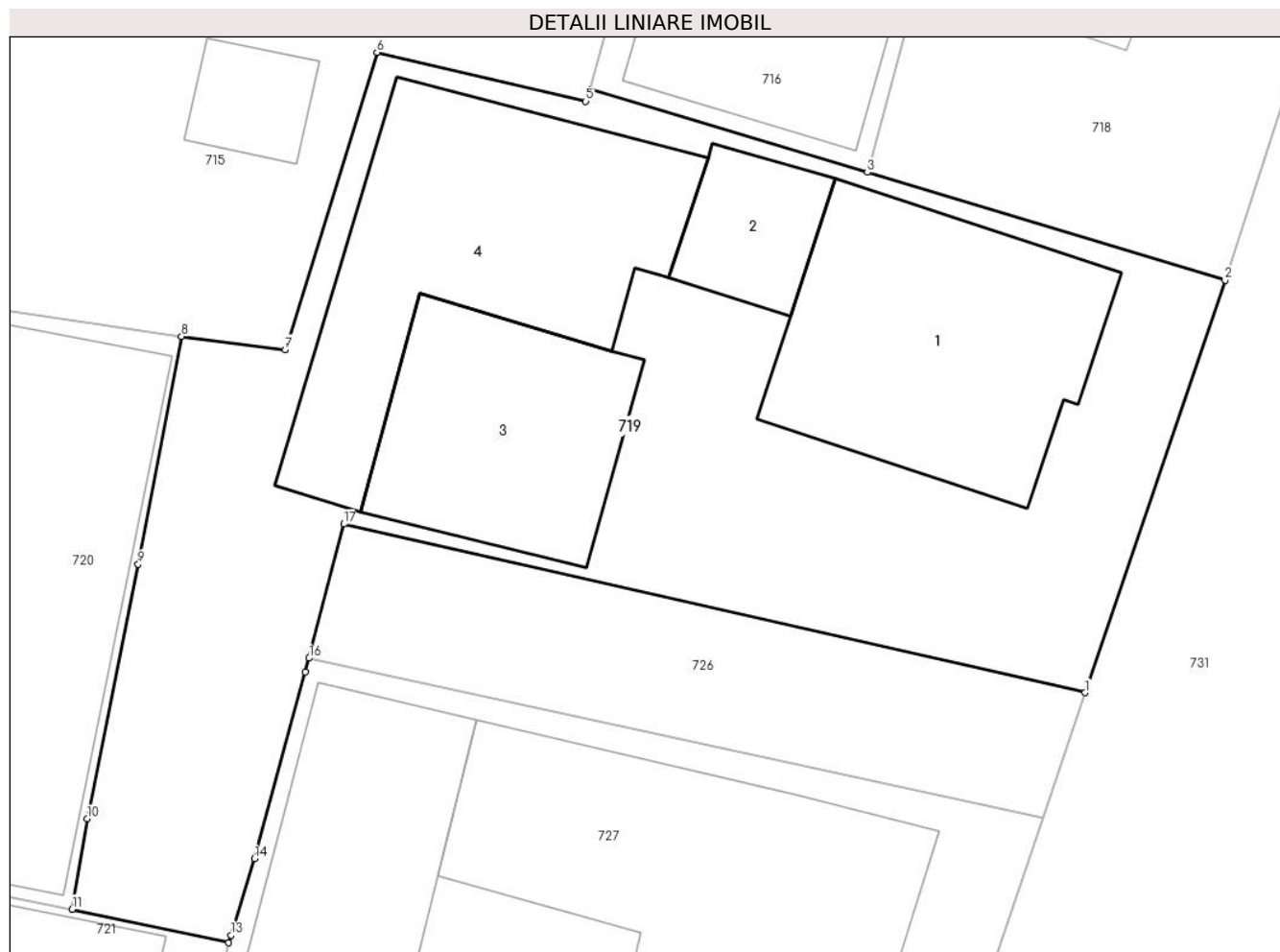
C. Partea III. SARCINI .

Inscrieri privind dezmembramintele dreptului de proprietate, drepturi reale de garanție și sarcini	Referințe
NU SUNT	

Teren

Nr cadastral	Suprafața (mp)*	Observații / Referințe
44854	Din acte: 606 Masurata: 605	

* Suprafața este determinată în planul de proiecție Stereo 70.



Date referitoare la teren

Crt	Categorie folosință	Intra vilan	Suprafața (mp)	Tarla	Parcelă	Nr. topo	Observații / Referințe
1	curți constructii	DA	605	-	-	-	

Date referitoare la construcții

Crt	Număr	Destinație construcție	Supraf. (mp)	Situație juridică	Observații / Referințe
A1.1	44854-C1	construcții de locuințe	91	Cu acte	Nr. niveluri:2; S. construita la sol:91 mp; S. construita desfasurata:182 mp; Suprafata desfasurata a locuintei P+1 ,cu doua nivele construita din BCA si acoperita cu tabla Lindab in anul 1983. Nu are lift si nu detine certificat energetic.
A1.2	44854-C2	construcții anexa	Din acte: 21 Masurata: 22	Cu acte	Nr. niveluri:1; S. construita la sol:22 mp; S. construita desfasurata:21 mp; Suprafata desfasurata a anexei (bucătărie) cu un singur nivel construita din BCA si acoperita cu tabla Lindab in anul 1983.
A1.3	44854-C3	construcții anexa	Din acte: 48 Masurata: 63	Cu acte	Nr. niveluri:1; S. construita la sol:63 mp; S. construita desfasurata:48 mp; Suprafata desfasurata a anexei (bucătărie) cu un singur nivel construita din BCA si acoperita cu tabla Lindab in anul 1983.
A1.4	44854-C4	construcții anexa	Din acte: 90 Masurata: 101	Cu acte	Nr. niveluri:1; S. construita la sol:101 mp; S. construita desfasurata:90 mp; Suprafata desfasurata a anexei (magazie) cu un singur nivel construita din BCA si acoperita cu tabla Lindab in anul 1987.

Lungime Segmente

1) Valorile lungimilor segmentelor sunt obținute din proiecție în plan.

Punct început	X / Y	Punct sfârșit	X / Y	Lungime segment (** (m))
1	567.329,01 672.599,303	2	567.333,912 672.613,749	15.255
2	567.333,912 672.613,749	3	567.321,384 672.617,521	13.084
3	567.321,384 672.617,521	4	567.311,665 672.620,43	10.145
4	567.311,665 672.620,43	5	567.311,519 672.620,011	0.444
5	567.311,519 672.620,011	6	567.304,214 672.621,723	7.503
6	567.304,214 672.621,723	7	567.300,993 672.611,317	10.893
7	567.300,993 672.611,317	8	567.297,363 672.611,783	3.66
8	567.297,363 672.611,783	9	567.295,849 672.603,804	8.121
9	567.295,849 672.603,804	10	567.294,066 672.594,887	9.094
10	567.294,066 672.594,887	11	567.293,539 672.591,719	3.212
11	567.293,539 672.591,719	12	567.299,023 672.590,546	5.608
12	567.299,023 672.590,546	13	567.299,103 672.590,813	0.279
13	567.299,103 672.590,813	14	567.299,919 672.593,489	2.798
14	567.299,919 672.593,489	15	567.301,691 672.600,038	6.784
15	567.301,691 672.600,038	16	567.301,837 672.600,509	0.493
16	567.301,837 672.600,509	17	567.303,051 672.605,209	4.854
17	567.303,051 672.605,209	1	567.329,01 672.599,303	26.622

** Lungimile segmentelor sunt determinate în planul de proiecție Stereo 70 și sunt rotunjite la 1 milimetru.

*** Distanța dintre puncte este formată din segmente cumulate ce sunt mai mici decât valoarea 1 milimetru.

**DATE DESPRE IMOBILUL NR. 720**

Oficiul de Cadastru și Publicitate Imobiliară SUCEAVA
Biroul de Cadastru și Publicitate Imobiliară Gura Humorului

A. Partea I. Descrierea imobilului

Nr. CF vechi:3464 gura humorului

Nr. cadastral vechi:5725

TEREN Intravilan

Adresa: Loc. Gura Humorului, Str Aleea Arinis, Nr. 3, Jud. Suceava

Nr. Crt	Nr cadastral Nr. topografic	Suprafața* (mp)	Observații / Referințe
A1	39943	Din acte: 846 Masurata: 859	Sector cadastral:36 Teren imprejmuit;

Construcții

Crt	Nr cadastral Nr. topografic	Adresa	Observații / Referințe
A1.1	39943-C1	Loc. Gura Humorului, Str Aleea Arinis, Nr. 3, Jud. Suceava	Nr. niveluri:1; S. construita la sol:100 mp; S. construita desfasurata:102 mp; Bucatarie de vara din BCA, An construire 1988,
A1.3	39943-C3	Loc. Gura Humorului, Str Aleea Arinis, Nr. 3, Jud. Suceava	Nr. niveluri:1; S. construita la sol:163 mp; S. construita desfasurata:107 mp; Bucatarie de vara din BCA, An construire 2015.

B. Partea II. Proprietari și acte

Inscrieri privitoare la dreptul de proprietate și alte drepturi reale		Referințe
912 / 28/01/2015		
Act Administrativ nr. 1, din 15/01/2015 emis de PRIMARIA GURA HUMORULUI;		
B3	Se noteaza demolarea constructiei C2	A1, A1.1
2242 / 03/03/2015		
Act Administrativ nr. 6486, plan de situatie, din 11/11/2008 emis de OCPI SUCEAVA;		
B4	se indreapta eroarea materiala din cuprinsul CFE nr. 39943 a UAT Gura Humorului - provenita din conversia de pe hartie a C.F. nr. 3464 a comunei cadastrale Gura Humorului, in sensul ca, constructia notata in planul de situatie cu C1 este bucatarie vara	A1, A1.1
4313 / 31/03/2016		
Act Administrativ nr. 126, din 21/09/2015 emis de PRIMARIA ORASULUI GURA HUMORULUI (act administrativ nr. 2242/03-03-2015 emis de BCPI GURA HUMORULUI; act administrativ nr. 1925/19-02-2016 emis de Primaria orasului Gura Humorului; act administrativ nr. 3388/25-03-2016 emis de Primaria orasului Gura Humorului; act administrativ nr. 23551/28-03-2016 emis de Primaria orasului Gura Humorului; act administrativ nr. 5/08-02-1973 emis de Primaria comunei Manastirea Humorului;);		
B6	Se evidentiaza constructia C3	A1, A1.1, A1.3
6648 / 31/05/2016		
Act Notarial nr. 1484, din 31/05/2016 emis de PELEPCO LACRAMIOARA GABRIELA;		
B7	Intabulare, drept de PROPRIETATE bun comun, dobandit prin Conventie, cota actuala 1/1 1) BODAI ADRIAN - LEONTE , casatorit cu 2) BODAI GABRIELA	A1, A1.1, A1.3

C. Partea III. SARCINI

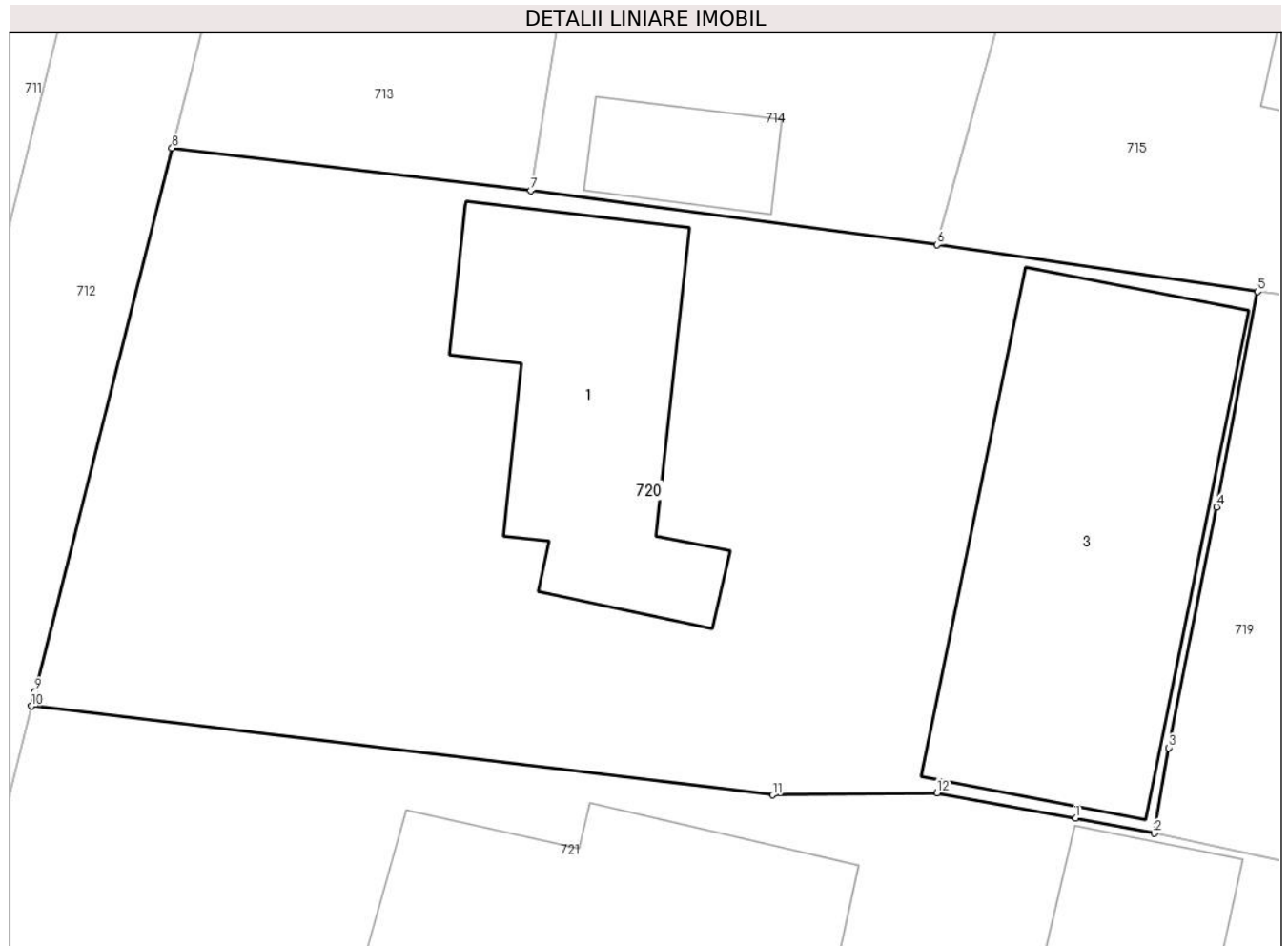
Inscrieri privind dezmembramintele dreptului de proprietate, drepturi reale de garanție și sarcini		Referințe
6648 / 31/05/2016		
Act Notarial nr. 1484, din 31/05/2016 emis de PELEPCO LACRAMIOARA GABRIELA;		
C1	Intabulare, drept de UZUFRACT VIAGER, dobandit prin Conventie, cota actuala 1/1 1) BODAI VASILE 2) BODAI RODICA	A1, A1.1, A1.3
C2	Intabulare, drept de IPOTECA LEGALA, Valoare:0 corespunzatoare intretinerii neexecutate conform art 2386 alin 4 din N.C.C., dobandit prin Conventie, cota actuala 1/1 1) BODAI VASILE	A1, A1.1, A1.3

Inscrieri privind dezmembramintele dreptului de proprietate, drepturi reale de garanție și sarcini	Referințe
2) BODAI RODICA	

Teren

Nr cadastral	Suprafața (mp)*	Observații / Referințe
39943	Din acte: 846 Masurata: 859	

* Suprafața este determinată în planul de proiecție Stereo 70.



Date referitoare la teren

Crt	Categorie folosință	Intra vilan	Suprafața (mp)	Tarla	Parcelă	Nr. topo	Observații / Referințe
1	curți constructii	DA	859	-	-	-	

Date referitoare la construcții

Crt	Număr	Destinație construcție	Supraf. (mp)	Situație juridică	Observații / Referințe
A1.1	39943-C1	construcții anexa	Din acte: 102 Masurata: 100	Cu acte	Nr. niveluri:1; S. construita la sol:100 mp; S. construita desfasurata:102 mp; Bucatarie de vara din BCA, An construire 1988,
A1.3	39943-C3	construcții anexa	Din acte: 107 Masurata: 163	Cu acte	Nr. niveluri:1; S. construita la sol:163 mp; S. construita desfasurata:107 mp; Bucatarie de vara din BCA, An construire 2015.

Lungime Segmente

1) Valorile lungimilor segmentelor sunt obținute din proiecție în plan.

Punct început	X / Y	Punct sfârșit	X / Y	Lungime segment (** (m)
1	567.290,618 672.592,277	2	567.293,539 672.591,719	2.974

Punct început	X / Y	Punct sfârșit	X / Y	Lungime segment (** (m)
2	567.293,539 672.591,719	3	567.294,066 672.594,887	3.212
3	567.294,066 672.594,887	4	567.295,849 672.603,804	9.094
4	567.295,849 672.603,804	5	567.297,363 672.611,783	8.121
5	567.297,363 672.611,783	6	567.285,493 672.613,525	11.997
6	567.285,493 672.613,525	7	567.270,425 672.615,529	15.201
7	567.270,425 672.615,529	8	567.257,146 672.617,103	13.372
8	567.257,146 672.617,103	9	567.252,069 672.596,976	20.757
9	567.252,069 672.596,976	10	567.251,931 672.596,431	0.562
10	567.251,931 672.596,431	11	567.279,405 672.593,137	27.671
11	567.279,405 672.593,137	12	567.285,486 672.593,221	6.082
12	567.285,486 672.593,221	1	567.290,618 672.592,277	5.218

** Lungimile segmentelor sunt determinate în planul de proiecție Stereo 70 și sunt rotunjite la 1 milimetru.

*** Distanța dintre puncte este formată din segmente cumulate ce sunt mai mici decât valoarea 1 milimetru.

**DATE DESPRE IMOBILUL NR. 721**

Oficiul de Cadastru și Publicitate Imobiliară SUCEAVA
Biroul de Cadastru și Publicitate Imobiliară Gura Humorului

A. Partea I. Descrierea imobilului

TEREN Intravilan

Nr. CF vechi:3446 Gura Humorului

Nr. topografic:2003

Adresa: Loc. Gura Humorului, Nr. 5, Jud. Suceava, str. Arinis

Nr. Crt	Nr cadastral Nr. topografic	Suprafața* (mp)	Observații / Referințe
A1	36073	1.000	Sector cadastral:36 Teren imprejmuit;

Construcții

Crt	Nr cadastral Nr. topografic	Adresa	Observații / Referințe
A1.1	36073-C1	Loc. Gura Humorului, Nr. 5, Jud. Suceava, str. Arinis	Nr. niveluri:2; S. construita la sol:172 mp; LOCUINTA (P+M), CONSTRUITA IN AN. 1985, DIN BCA SI LEMN, NU ARE LIFT, NU DETINE CERTIFICAT DE PERFORMANTA ENERGETICA.
A1.2	36073-C2	Loc. Gura Humorului, Nr. 5, Jud. Suceava, str. Arinis	Nr. niveluri:1; S. construita la sol:50 mp; ANEXA, CONSTRUITA IN AN. 1985, DIN LEMN, NU ARE LIFT, NU DETINE CERTIFICAT DE PERFORMANTA ENERGETICA.
A1.3	36073-C3	Loc. Gura Humorului, Nr. 5, Jud. Suceava, str. Arinis	Nr. niveluri:1; S. construita la sol:26 mp; ANEXA, CONSTRUITA IN AN. 1985, DIN LEMN, NU ARE LIFT, NU DETINE CERTIFICAT DE PERFORMANTA ENERGETICA.

B. Partea II. Proprietari și acte

Inscrieri privitoare la dreptul de proprietate și alte drepturi reale	Referințe
1598 / 23/10/1991	
Act Administrativ nr. 2963, din 23/10/1991 emis de ADMINISTRATIA FINANCIARA JUD. SUCEAVA;	
B1	Intabulare, drept de PROPRIETATE, dobandit prin Construire, cota actuala 1/1 1) VASILIU VASILE
	A1.1, A1.2, A1.3
948 / 04/04/1994	
Act Administrativ nr. 239, din 09/02/1994 emis de COMISIA JUDETEANA SUCEAVA IN BAZA LEGII 18/1991;	
B2	Intabulare, drept de PROPRIETATE, dobandit prin Constituire, cota actuala 1/1 1) VASILIU VASILE
	A1

C. Partea III. SARCINI .

Inscrieri privind dezmembramintele dreptului de proprietate, drepturi reale de garanție și sarcini	Referințe
NU SUNT	

Teren

Nr cadastral	Suprafața (mp)*	Observații / Referințe
36073	1.000	

* Suprafața este determinată în planul de proiecție Stereo 70.



Date referitoare la teren

Crt	Categorie folosință	Intravilan	Suprafața (mp)	Tarla	Parcelă	Nr. topo	Observații / Referințe
1	curți construcții	DA	100	-	1500	1500	
2	curți construcții	DA	900	-	2003	2003	

Date referitoare la construcții

Crt	Număr	Destinație construcție	Supraf. (mp)	Situație juridică	Observații / Referințe
A1.1	36073-C1	construcții de locuințe	Din acte: 133 Masurata: 172	Cu acte	Nr. niveluri:2; S. construita la sol:172 mp; LOCUINTA (P+M), CONSTRUITA IN AN. 1985, DIN BCA SI LEMN, NU ARE LIFT, NU DETINE CERTIFICAT DE PERFORMANTA ENERGETICA.
A1.2	36073-C2	construcții anexa	Din acte: 47 Masurata: 50	Cu acte	Nr. niveluri:1; S. construita la sol:50 mp; ANEXA, CONSTRUITA IN AN. 1985, DIN LEMN, NU ARE LIFT, NU DETINE CERTIFICAT DE PERFORMANTA ENERGETICA.
A1.3	36073-C3	construcții anexa	Din acte: 28 Masurata: 26	Cu acte	Nr. niveluri:1; S. construita la sol:26 mp; ANEXA, CONSTRUITA IN AN. 1985, DIN LEMN, NU ARE LIFT, NU DETINE CERTIFICAT DE PERFORMANTA ENERGETICA.

Lungime Segmente

1) Valorile lungimilor segmentelor sunt obținute din proiecție în plan.

Punct început	X / Y	Punct sfârșit	X / Y	Lungime segment (** (m)
1	567.293,843 672.570,246	2	567.295,472 672.576,504	6.467
2	567.295,472 672.576,504	3	567.299,023 672.590,546	14.484
3	567.299,023 672.590,546	4	567.293,539 672.591,719	5.608
4	567.293,539 672.591,719	5	567.290,618 672.592,277	2.974
5	567.290,618 672.592,277	6	567.285,486 672.593,221	5.218
6	567.285,486 672.593,221	7	567.279,405 672.593,137	6.082
7	567.279,405 672.593,137	8	567.251,931 672.596,431	27.671
8	567.251,931 672.596,431	9	567.246,918 672.576,603	20.452
9	567.246,918 672.576,603	10	567.293,715 672.569,722	47.3
10	567.293,715 672.569,722	1	567.293,843 672.570,246	0.539

** Lungimile segmentelor sunt determinate în planul de proiecție Stereo 70 și sunt rotunjite la 1 milimetru.

*** Distanța dintre puncte este formată din segmente cumulate ce sunt mai mici decât valoarea 1 milimetru.

**DATE DESPRE IMOBILUL NR. 722**

Oficiul de Cadastru și Publicitate Imobiliară SUCEAVA
Biroul de Cadastru și Publicitate Imobiliară Gura Humorului

A. Partea I. Descrierea imobilului

TEREN Intravilan

Adresa: Loc. Gura Humorului, Jud. Suceava

Nr. Crt	Nr cadastral Nr. topografic	Suprafața* (mp)	Observații / Referințe
A1		638	Sector cadastral:36 Teren imprejmuit; Imobilul s-a format din o parte a PF 1316 a comunei cadastrale Gura Humorului.

B. Partea II. Proprietari și acte

Inscrieri privitoare la dreptul de proprietate și alte drepturi reale		Referințe
/		
Act Normativ nr. 7, din 13/03/1996 emis de PARLAMENTUL ROMANIEI (art. 13);		
B1	Inscrierea posesiei, drept de PROPRIETATE, dobandit prin Lege, cota actuala 1/1 1) NEIDENTIFICAT NEIDENTIFICAT	A1
B2	Se notează mențiunea de proprietar neidentificat.	A1

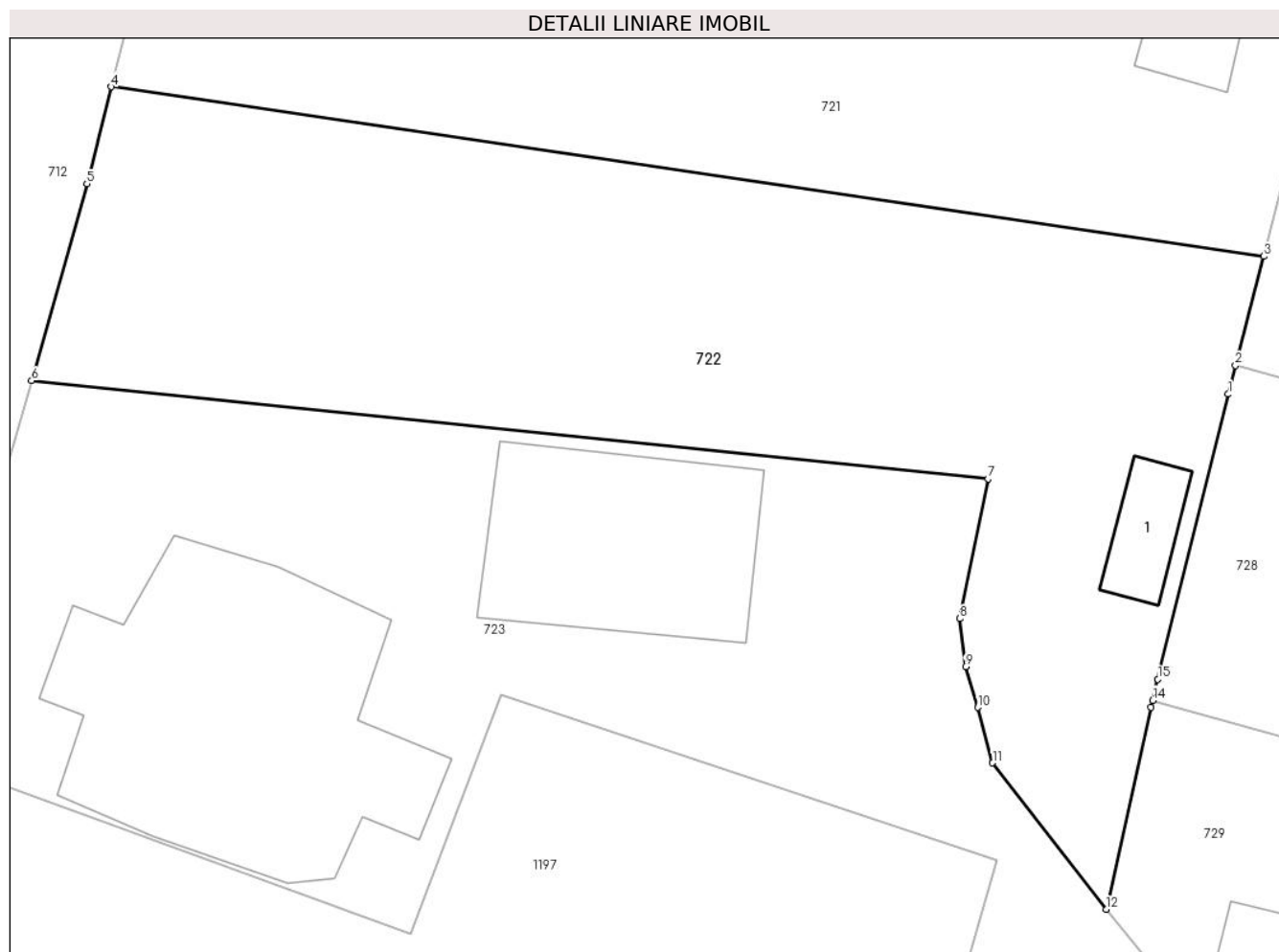
C. Partea III. SARCINI .

Inscrieri privind dezmembramintele dreptului de proprietate, drepturi reale de garanție și sarcini	Referințe
NU SUNT	

Teren

Nr cadastral	Suprafața (mp)*	Observații / Referințe
	638	Imobilul s-a format din o parte a PF 1316 a comunei cadastrale Gura Humorului.

* Suprafața este determinată în planul de proiecție Stereo 70.



Date referitoare la teren

Crt	Categorie folosință	Intra vilan	Suprafața (mp)	Tarla	Parcelă	Nr. topo	Observații / Referințe
1	curți constructii	DA	638	-	-	-	

Date referitoare la construcții

Crt	Număr	Destinație construcție	Supraf. (mp)	Situație juridică	Observații / Referințe
A1.1		constructii anexa	14	Fara acte	Nr. niveluri:1; S. construita la sol:14 mp; Anexă.

Lungime Segmente

1) Valorile lungimilor segmentelor sunt obținute din proiecție în plan.

Punct început	X / Y	Punct sfârșit	X / Y	Lungime segment (** (m)
1	567.292,281 672.564,131	2	567.292,568 672.565,29	1.194
2	567.292,568 672.565,29	3	567.293,715 672.569,722	4.578
3	567.293,715 672.569,722	4	567.246,918 672.576,603	47.3
4	567.246,918 672.576,603	5	567.245,926 672.572,668	4.058

Punct început	X / Y	Punct sfârșit	X / Y	Lungime segment (** (m)
5	567.245,926 672.572,668	6	567.243,682 672.564,68	8.297
6	567.243,682 672.564,68	7	567.282,52 672.560,689	39.043
7	567.282,52 672.560,689	8	567.281,363 672.555,018	5.788
8	567.281,363 672.555,018	9	567.281,606 672.553,076	1.957
9	567.281,606 672.553,076	10	567.282,101 672.551,417	1.731
10	567.282,101 672.551,417	11	567.282,703 672.549,167	2.329
11	567.282,703 672.549,167	12	567.287,317 672.543,23	7.519
12	567.287,317 672.543,23	13	567.289,131 672.551,419	8.388
13	567.289,131 672.551,419	14	567.289,202 672.551,706	0.296
14	567.289,202 672.551,706	15	567.289,415 672.552,565	0.885
15	567.289,415 672.552,565	1	567.292,281 672.564,131	11.916

** Lungimile segmentelor sunt determinate în planul de proiecție Stereo 70 și sunt rotunjite la 1 milimetru.

*** Distanța dintre puncte este formată din segmente cumulate ce sunt mai mici decât valoarea 1 milimetru.

**DATE DESPRE IMOBILUL NR. 723**

Oficiul de Cadastru și Publicitate Imobiliară SUCEAVA
Biroul de Cadastru și Publicitate Imobiliară Gura Humorului

A. Partea I. Descrierea imobilului

TEREN Intravilan

Nr. CF vechi:5667 gura humorului

Adresa: Loc. Gura Humorului, Nr. 16, Jud. Suceava

Nr. Crt	Nr cadastral Nr. topografic	Suprafața* (mp)	Observații / Referințe
A1	38154	950	Sector cadastral:36 Teren neimpregmuit;

Construcții

Crt	Nr cadastral Nr. topografic	Adresa	Observații / Referințe
A1.1	38154-C1	Loc. Gura Humorului, Nr. 16, Jud. Suceava	Nr. niveluri:3; S. construita la sol:147 mp; Locuință P+1+M.
A1.2		Loc. Gura Humorului, Nr. 16, Jud. Suceava	Nr. niveluri:1; S. construita la sol:78 mp; Anexă.
A1.3		Loc. Gura Humorului, Nr. 16, Jud. Suceava	Nr. niveluri:1; S. construita la sol:42 mp; Anexă.

B. Partea II. Proprietari și acte

Inscrieri privitoare la dreptul de proprietate și alte drepturi reale		Referințe
13774 / 29/11/2016		
Act Notarial nr. 3584, din 28/11/2016 emis de PELEPCO LACRAMIOARA GABRIELA;		
B3	Intabulare, drept de PROPRIETATE, dobandit prin Conventie, cota actuala 1/1 1) MUNTEANU ALINA-ELENA, casatorita, bun propriu	A1, A1.1
/		
Act Administrativ nr. 11601, din 14/11/2023 emis de PRIMĂRIA GURA HUMORULUI;		
B4	Intabulare, drept de PROPRIETATE, dobandit prin Lege, cota actuala 1/1 1) MUNTEANU ALINA-ELENA, casatorita, bun propriu	A1.2, A1.3

C. Partea III. SARCINI

Inscrieri privind dezmembramintele dreptului de proprietate, drepturi reale de garanție și sarcini		Referințe
13774 / 29/11/2016		
Act Notarial nr. 3584, din 28/11/2016 emis de PELEPCO LACRAMIOARA GABRIELA;		
C1	Intabulare, drept de UZUFRACT VIAGER, dobandit prin Conventie, cota actuala 1/1 1) CHIHAIA PETRE 2) CHIHAIA ELENA	A1, A1.1

Punct început	X / Y	Punct sfârșit	X / Y	Lungime segment (** (m)
2	567.243,682 672.564,68	3	567.239,264 672.549,435	15.872
3	567.239,264 672.549,435	4	567.259,063 672.542,228	21.07
4	567.259,063 672.542,228	5	567.262,758 672.551,95	10.4
5	567.262,758 672.551,95	6	567.282,861 672.545,235	21.195
6	567.282,861 672.545,235	7	567.274,644 672.516,644	29.748
7	567.274,644 672.516,644	8	567.272,208 672.517,738	2.67
8	567.272,208 672.517,738	9	567.268,351 672.509,198	9.371
9	567.268,351 672.509,198	10	567.273,424 672.503,264	7.807
10	567.273,424 672.503,264	11	567.277,617 672.505,825	4.913
11	567.277,617 672.505,825	12	567.279,732 672.510,854	5.456
12	567.279,732 672.510,854	13	567.288,43 672.539,949	30.367
13	567.288,43 672.539,949	14	567.288,849 672.541,346	1.458
14	567.288,849 672.541,346	15	567.287,317 672.543,23	2.428
15	567.287,317 672.543,23	16	567.282,703 672.549,167	7.519
16	567.282,703 672.549,167	17	567.282,101 672.551,417	2.329
17	567.282,101 672.551,417	18	567.281,606 672.553,076	1.731
18	567.281,606 672.553,076	19	567.281,363 672.555,018	1.957
19	567.281,363 672.555,018	1	567.282,52 672.560,689	5.788

** Lungimile segmentelor sunt determinate în planul de proiecție Stereo 70 și sunt rotunjite la 1 milimetru.

*** Distanța dintre puncte este formată din segmente cumulate ce sunt mai mici decât valoarea 1 milimetru.

**DATE DESPRE IMOBILUL NR. 724**

Oficiul de Cadastru și Publicitate Imobiliară SUCEAVA
Biroul de Cadastru și Publicitate Imobiliară Gura Humorului

A. Partea I. Descrierea imobilului

TEREN Intravilan

Adresa: Loc. Gura Humorului, Str Aleea Ariniș, Jud. Suceava

Nr. Crt	Nr cadastral Nr. topografic	Suprafața* (mp)	Observații / Referințe
A1		25	Sector cadastral:36 Teren neimprejmuit; Imobilul s-a format din o parte a PF 1427/3 a comunei cadastrale Gura Humorului.

B. Partea II. Proprietari și acte

Inscrieri privitoare la dreptul de proprietate și alte drepturi reale		Referințe
/		
Act Normativ nr. 7, din 13/03/1996 emis de PARLAMENTUL ROMANIEI (art. 13);		
B1	Inscrierea posesiei, drept de PROPRIETATE, dobândit prin Lege, cota actuala 1/1 1) NEIDENTIFICAT NEIDENTIFICAT	A1
B2	Se notează mențiunea de proprietar neidentificat.	A1

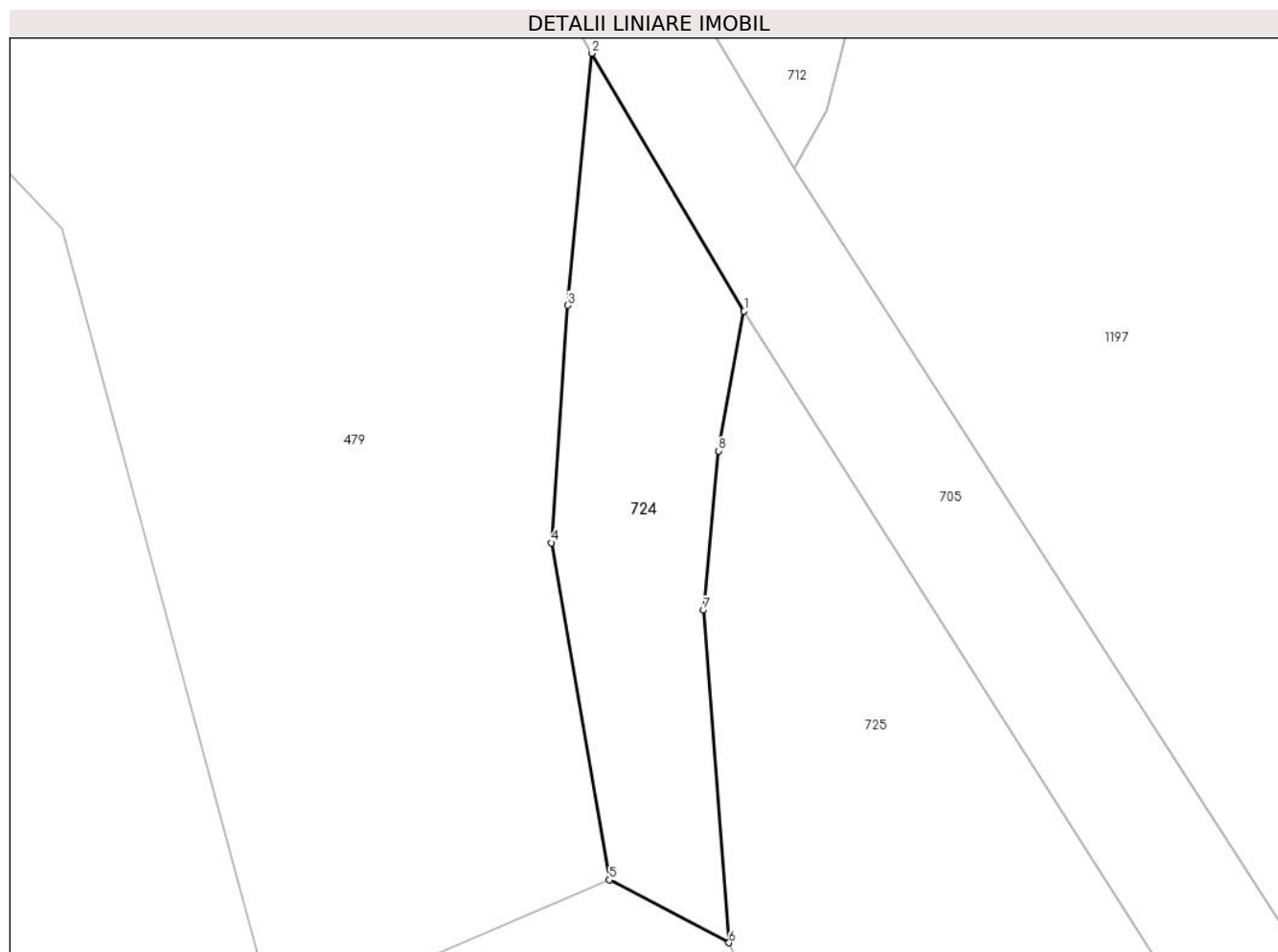
C. Partea III. SARCINI .

Inscrieri privind dezmembramintele dreptului de proprietate, drepturi reale de garanție și sarcini	Referințe
NU SUNT	

Teren

Nr cadastral	Suprafața (mp)*	Observații / Referințe
	25	Imobilul s-a format din o parte a PF 1427/3 a comunei cadastrale Gura Humorului.

* Suprafața este determinată în planul de proiecție Stereo 70.



Date referitoare la teren

Crt	Categorie folosință	Intravilan	Suprafața (mp)	Tarla	Parcelă	Nr. topo	Observații / Referințe
1	drum	DA	25	-	-	-	

Lungime Segmente

1) Valorile lungimilor segmentelor sunt obținute din proiecție în plan.

Punct început	X / Y	Punct sfârșit	X / Y	Lungime segment (** (m)
1	567.236,925 672.541,982	2	567.234,617 672.545,891	4.54
2	567.234,617 672.545,891	3	567.234,251 672.542,072	3.836
3	567.234,251 672.542,072	4	567.234,002 672.538,472	3.609
4	567.234,002 672.538,472	5	567.234,881 672.533,366	5.181
5	567.234,881 672.533,366	6	567.236,697 672.532,414	2.05

Punct început	X / Y	Punct sfârșit	X / Y	Lungime segment (** (m)
6	567.236,697 672.532,414	7	567.236,307 672.537,454	5.055
7	567.236,307 672.537,454	8	567.236,54 672.539,865	2.422
8	567.236,54 672.539,865	1	567.236,925 672.541,982	2.152

** Lungimile segmentelor sunt determinate în planul de proiecție Stereo 70 și sunt rotunjite la 1 milimetru.

*** Distanța dintre puncte este formată din segmente cumulate ce sunt mai mici decât valoarea 1 milimetru.

**DATE DESPRE IMOBILUL NR. 725**

Oficiul de Cadastru și Publicitate Imobiliară SUCEAVA
Biroul de Cadastru și Publicitate Imobiliară Gura Humorului

A. Partea I. Descrierea imobilului

TEREN Intravilan

Adresa: Loc. Gura Humorului, Jud. Suceava

Nr. Crt	Nr cadastral Nr. topografic	Suprafața* (mp)	Observații / Referințe
A1		219	Sector cadastral:36 Teren imprejmuit; Imobilul s-a format din o parte a PF 1427/3 a comunei cadastrale Gura Humorului.

B. Partea II. Proprietari și acte

Inscrieri privitoare la dreptul de proprietate și alte drepturi reale		Referințe
/		
Act Normativ nr. 7, din 13/03/1996 emis de PARLAMENTUL ROMANIEI (art. 13);		
B1	Inscrierea posesiei, drept de PROPRIETATE, dobandit prin Lege, cota actuala 1/1 1) NEIDENTIFICAT NEIDENTIFICAT	A1
B2	Se notează mențiunea de proprietar neidentificat.	A1

C. Partea III. SARCINI .

Inscrieri privind dezmembramintele dreptului de proprietate, drepturi reale de garanție și sarcini	Referințe
NU SUNT	

Teren

Nr cadastral	Suprafața (mp)*	Observații / Referințe
	219	Imobilul s-a format din o parte a PF 1427/3 a comunei cadastrale Gura Humorului.

* Suprafața este determinată în planul de proiecție Stereo 70.



Date referitoare la teren

Crt	Categorie folosință	Intra vilan	Suprafața (mp)	Tarla	Parcelă	Nr. topo	Observații / Referințe
1	faneata	DA	219	-	-	-	

Lungime Segmente

1) Valorile lungimilor segmentelor sunt obținute din proiecție în plan.

Punct început	X / Y	Punct sfârșit	X / Y	Lungime segment (** (m)
1	567.237,662 672.530,122	2	567.269,488 672.500,86	43.234
2	567.269,488 672.500,86	3	567.271,533 672.502,109	2.396
3	567.271,533 672.502,109	4	567.259,706 672.516,338	18.502
4	567.259,706 672.516,338	5	567.244,626 672.529,88	20.268
5	567.244,626 672.529,88	6	567.236,925 672.541,982	14.344

Punct început	X / Y	Punct sfârșit	X / Y	Lungime segment (** (m)
6	567.236,925 672.541,982	7	567.236,54 672.539,865	2.152
7	567.236,54 672.539,865	8	567.236,307 672.537,454	2.422
8	567.236,307 672.537,454	9	567.236,697 672.532,414	5.055
9	567.236,697 672.532,414	1	567.237,662 672.530,122	2.487

** Lungimile segmentelor sunt determinate în planul de proiecție Stereo 70 și sunt rotunjite la 1 milimetru.

*** Distanța dintre puncte este formată din segmente cumulate ce sunt mai mici decât valoarea 1 milimetru.

**DATE DESPRE IMOBILUL NR. 726**

Oficiul de Cadastru și Publicitate Imobiliară SUCEAVA
Biroul de Cadastru și Publicitate Imobiliară Gura Humorului

A. Partea I. Descrierea imobilului

TEREN Intravilan

Adresa: Loc. Gura Humorului, Jud. Suceava

Nr. Crt	Nr cadastral Nr. topografic	Suprafața* (mp)	Observații / Referințe
A1		125	Sector cadastral:36 Teren imprejmuit; Imobilul s-a format din o parte a PF 577/1 a comunei cadastrale Gura Humorului.

B. Partea II. Proprietari și acte

Inscrieri privitoare la dreptul de proprietate și alte drepturi reale		Referințe
/		
Act Normativ nr. Legea 7, din 13/03/1996 emis de PARLAMENTUL ROMANIEI;		
B1	Intabulare, drept de PROPRIETATE, dobandit prin Lege, cota actuala 1/1 1) NEIDENTIFICAT NEIDENTIFICAT	A1
Act Administrativ nr. 8952, din 12/09/2023 emis de PRIMARIA GURA HUMORULUI;		
B1	Se notează posesia factică. 1) LATEȘ GHEORGHE	A1

C. Partea III. SARCINI .

Inscrieri privind dezmembramintele dreptului de proprietate, drepturi reale de garanție și sarcini	Referințe
NU SUNT	

Teren

Nr cadastral	Suprafața (mp)*	Observații / Referințe
	125	Imobilul s-a format din o parte a PF 577/1 a comunei cadastrale Gura Humorului.

* Suprafața este determinată în planul de proiecție Stereo 70.



Date referitoare la teren

Crt	Categorie folosință	Intra vilan	Suprafața (mp)	Tarla	Parcelă	Nr. topo	Observații / Referințe
1	arabil	DA	125	-	-	-	

Lungime Segmente

1) Valorile lungimilor segmentelor sunt obținute din proiecție în plan.

Punct început	X / Y	Punct sfârșit	X / Y	Lungime segment (** (m)
1	567.301,837 672.600,509	2	567.327,519 672.594,915	26.284
2	567.327,519 672.594,915	3	567.329,01 672.599,303	4.634
3	567.329,01 672.599,303	4	567.303,051 672.605,209	26.622
4	567.303,051 672.605,209	1	567.301,837 672.600,509	4.854

** Lungimile segmentelor sunt determinate în planul de proiecție Stereo 70 și sunt rotunjite la 1 milimetru.

***** Distanţa dintre puncte este formată din segmente cumulate ce sunt mai mici decât valoarea 1 milimetru.**

**DATE DESPRE IMOBILUL NR. 727**

Oficiul de Cadastru și Publicitate Imobiliară SUCEAVA
Biroul de Cadastru și Publicitate Imobiliară Gura Humorului

A. Partea I. Descrierea imobilului

Nr. CF vechi:3392 gura humorului
Nr. topografic:1992

TEREN Intravilan

Adresa: Loc. Gura Humorului, Jud. Suceava

Nr. Crt	Nr cadastral Nr. topografic	Suprafața* (mp)	Observații / Referințe
A1	42838	930	Sector cadastral:36 Teren neimprejmuit;

Construcții

Crt	Nr cadastral Nr. topografic	Adresa	Observații / Referințe
A1.1	42838-C1	Loc. Gura Humorului, Jud. Suceava	Nr. niveluri:2; S. construita la sol:128 mp; Locuință P+M.
A1.2		Loc. Gura Humorului, Jud. Suceava	Nr. niveluri:1; S. construita la sol:70 mp; Anexă.

B. Partea II. Proprietari și acte

Inscrieri privitoare la dreptul de proprietate și alte drepturi reale	Referințe
21814 / 15/12/2022	
Act Notarial nr. 403, din 14/12/2022 emis de PELEPCO LACRAMIOARA GABRIELA;	
B4	Intabulare, drept de PROPRIETATE bun propriu, dobandit prin Succesiune, cota actuala 1/1 1) RUSU PAULA-SIMONA
/	
Act Administrativ nr. 11601, din 14/11/2023 emis de PRIMĂRIA GURA HUMORULUI;	
B5	Intabulare, drept de PROPRIETATE, dobandit prin Lege, cota actuala 1/1 1) RUSU PAULA-SIMONA

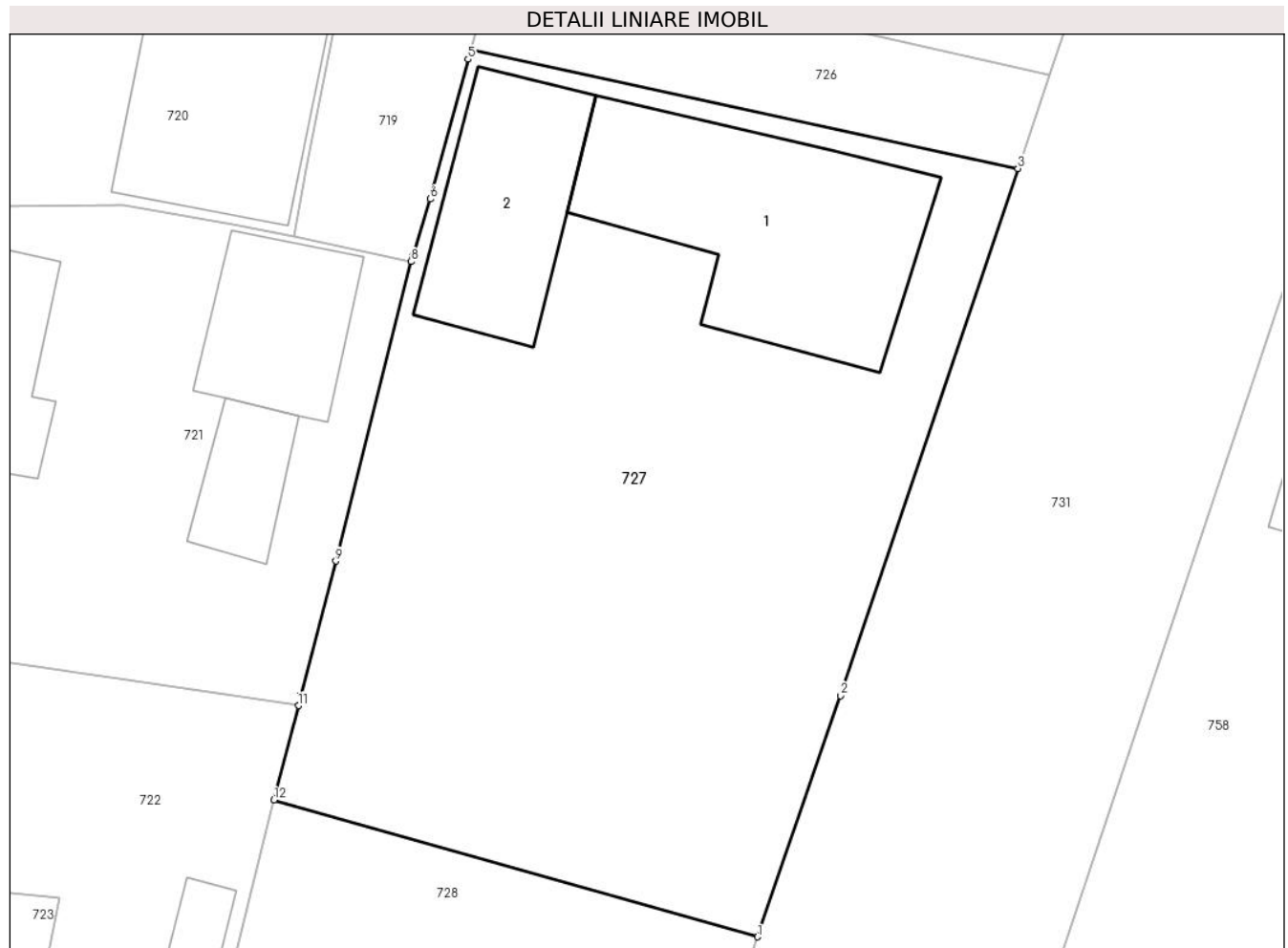
C. Partea III. SARCINI .

Inscrieri privind dezmembramintele dreptului de proprietate, drepturi reale de garanție și sarcini	Referințe
NU SUNT	

Teren

Nr cadastral	Suprafața (mp)*	Observații / Referințe
42838	930	

* Suprafața este determinată în planul de proiecție Stereo 70.



Date referitoare la teren

Crt	Categorie folosință	Intravilan	Suprafața (mp)	Tarla	Parcelă	Nr. topo	Observații / Referințe
1	curți constructii	DA	647	-	-	1436	
2	faneata	DA	283	-	-	1992	

Date referitoare la construcții

Crt	Număr	Destinație construcție	Supraf. (mp)	Situație juridică	Observații / Referințe
A1.1	42838-C1	construcții de locuințe	128	Cu acte	Nr. niveluri:2; S. construita la sol:128 mp; Locuință P+M.
A1.2		construcții anexa	70	Cu acte	Nr. niveluri:1; S. construita la sol:70 mp; Anexă.

Lungime Segmente

1) Valorile lungimilor segmentelor sunt obținute din proiecție în plan.

Punct început	X / Y	Punct sfârșit	X / Y	Lungime segment (** (m))
1	567.315,289 672.558,871	2	567.319,173 672.570,184	11.961
2	567.319,173 672.570,184	3	567.327,519 672.594,915	26.101

Punct început	X / Y	Punct sfârșit	X / Y	Lungime segment (** (m)
3	567.327,519 672.594,915	4	567.301,837 672.600,509	26.284
4	567.301,837 672.600,509	5	567.301,691 672.600,038	0.493
5	567.301,691 672.600,038	6	567.299,919 672.593,489	6.784
6	567.299,919 672.593,489	7	567.299,103 672.590,813	2.798
7	567.299,103 672.590,813	8	567.299,023 672.590,546	0.279
8	567.299,023 672.590,546	9	567.295,472 672.576,504	14.484
9	567.295,472 672.576,504	10	567.293,843 672.570,246	6.467
10	567.293,843 672.570,246	11	567.293,715 672.569,722	0.539
11	567.293,715 672.569,722	12	567.292,568 672.565,29	4.578
12	567.292,568 672.565,29	1	567.315,289 672.558,871	23.61

** Lungimile segmentelor sunt determinate în planul de proiecție Stereo 70 și sunt rotunjite la 1 milimetru.

*** Distanța dintre puncte este formată din segmente cumulate ce sunt mai mici decât valoarea 1 milimetru.

**DATE DESPRE IMOBILUL NR. 728**

Oficiul de Cadastru și Publicitate Imobiliară SUCEAVA
Biroul de Cadastru și Publicitate Imobiliară Gura Humorului

A. Partea I. Descrierea imobilului

TEREN Intravilan

Adresa: Loc. Gura Humorului, Jud. Suceava

Nr. Crt	Nr cadastral Nr. topografic	Suprafața* (mp)	Observații / Referințe
A1	45949	322	Sector cadastral:36 Teren neimprejmuit; Imobilul s-a format din o parte a PF 1316 a comunei cadastrale Gura Humorului.

B. Partea II. Proprietari și acte

Inscrieri privitoare la dreptul de proprietate și alte drepturi reale		Referințe
/		
Act Normativ nr. 7, din 13/03/1996 emis de PARLAMENTUL ROMANIEI (art. 13);		
B1	Inscrierea posesiei, drept de PROPRIETATE, dobândit prin Lege, cota actuala 1/1 1) NEIDENTIFICAT NEIDENTIFICAT	A1
B2	Se notează mențiunea de proprietar neidentificat.	A1

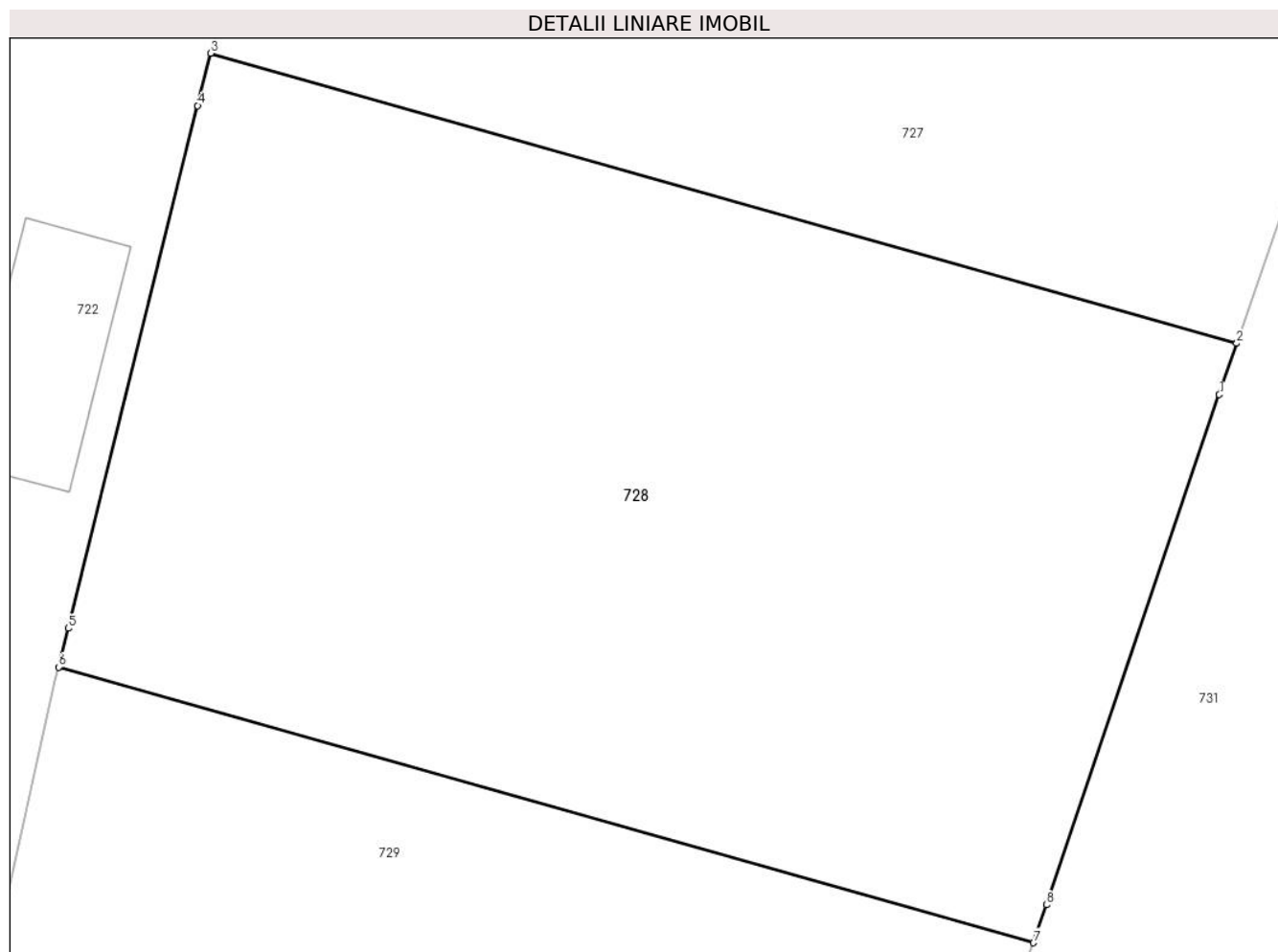
C. Partea III. SARCINI .

Inscrieri privind dezmembramintele dreptului de proprietate, drepturi reale de garanție și sarcini	Referințe
NU SUNT	

Teren

Nr cadastral	Suprafața (mp)*	Observații / Referințe
45949	322	Imobilul s-a format din o parte a PF 1316 a comunei cadastrale Gura Humorului.

* Suprafața este determinată în planul de proiecție Stereo 70.



Date referitoare la teren

Crt	Categorie folosință	Intra vilan	Suprafața (mp)	Tarla	Parcelă	Nr. topo	Observații / Referințe
1	faneata	DA	322	-	-	-	

Lungime Segmente

1) Valorile lungimilor segmentelor sunt obținute din proiecție în plan.

Punct început	X / Y	Punct sfârșit	X / Y	Lungime segment (** (m)
1	567.314,905 672.557,74	2	567.315,289 672.558,871	1.194
2	567.315,289 672.558,871	3	567.292,568 672.565,29	23.61
3	567.292,568 672.565,29	4	567.292,281 672.564,131	1.194
4	567.292,281 672.564,131	5	567.289,415 672.552,565	11.916
5	567.289,415 672.552,565	6	567.289,202 672.551,706	0.885

Punct început	X / Y	Punct sfârșit	X / Y	Lungime segment (** (m)
6	567.289,202 672.551,706	7	567.310,788 672.545,607	22.431
7	567.310,788 672.545,607	8	567.311,073 672.546,447	0.887
8	567.311,073 672.546,447	1	567.314,905 672.557,74	11.925

** Lungimile segmentelor sunt determinate în planul de proiecție Stereo 70 și sunt rotunjite la 1 milimetru.

*** Distanța dintre puncte este formată din segmente cumulate ce sunt mai mici decât valoarea 1 milimetru.

**DATE DESPRE IMOBILUL NR. 729**

Oficiul de Cadastru și Publicitate Imobiliară SUCEAVA
Biroul de Cadastru și Publicitate Imobiliară Gura Humorului

A. Partea I. Descrierea imobilului

TEREN Intravilan

Adresa: Loc. Gura Humorului, Jud. Suceava

Nr. Crt	Nr cadastral Nr. topografic	Suprafața* (mp)	Observații / Referințe
A1		241	Sector cadastral:36 Teren imprejmuit; Imobilul s-a format din o parte a PF 1427/3 a comunei cadastrale Gura Humorului.

B. Partea II. Proprietari și acte

Inscrieri privitoare la dreptul de proprietate și alte drepturi reale		Referințe
/		
Act Normativ nr. 7, din 13/03/1996 emis de PARLAMENTUL ROMANIEI (art. 13);		
B1	Inscrierea posesiei, drept de PROPRIETATE, dobandit prin Lege, cota actuala 1/1 1) NEIDENTIFICAT NEIDENTIFICAT	A1
B2	Se notează mențiunea de proprietar neidentificat.	A1

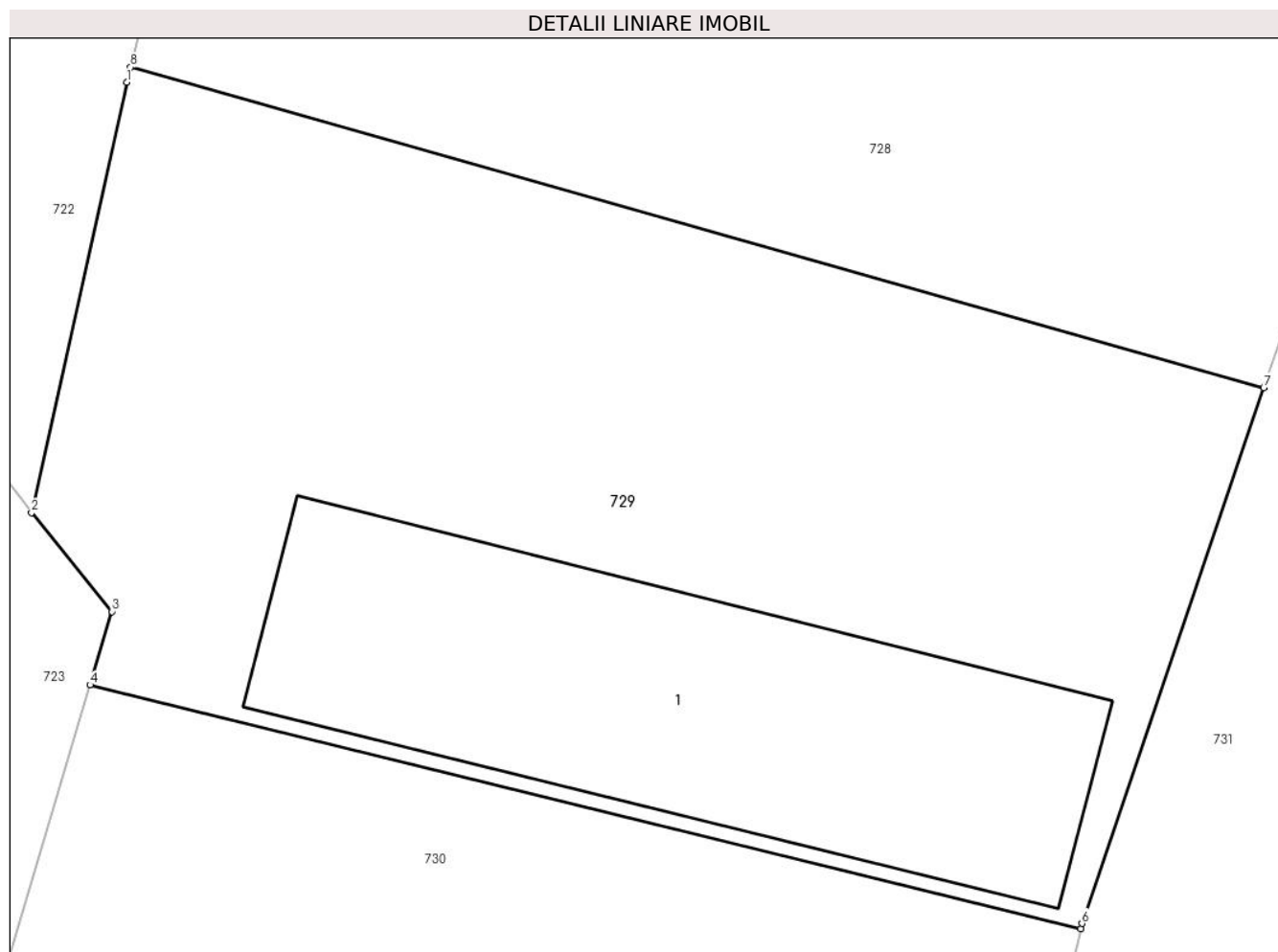
C. Partea III. SARCINI .

Inscrieri privind dezmembramintele dreptului de proprietate, drepturi reale de garanție și sarcini	Referințe
NU SUNT	

Teren

Nr cadastral	Suprafața (mp)*	Observații / Referințe
	241	Imobilul s-a format din o parte a PF 1427/3 a comunei cadastrale Gura Humorului.

* Suprafața este determinată în planul de proiecție Stereo 70.



Date referitoare la teren

Crt	Categorie folosință	Intra vilan	Suprafața (mp)	Tarla	Parcelă	Nr. topo	Observații / Referințe
1	curți constructii	DA	241	-	-	-	

Date referitoare la construcții

Crt	Număr	Destinație construcție	Supraf. (mp)	Situație juridică	Observații / Referințe
A1.1		constructii anexa	66	Fara acte	Nr. niveluri:1; S. construita la sol:66 mp; Anexă.

Lungime Segmente

1) Valorile lungimilor segmentelor sunt obținute din proiecție în plan.

Punct început	X / Y	Punct sfârșit	X / Y	Lungime segment (** (m)
1	567.289,131 672.551,419	2	567.287,317 672.543,23	8.388
2	567.287,317 672.543,23	3	567.288,849 672.541,346	2.428
3	567.288,849 672.541,346	4	567.288,43 672.539,949	1.458
4	567.288,43 672.539,949	5	567.307,303 672.535,308	19.435

Punct început	X / Y	Punct sfârșit	X / Y	Lungime segment (** (m)
5	567.307,303 672.535,308	6	567.307,327 672.535,407	0.102
6	567.307,327 672.535,407	7	567.310,788 672.545,607	10.771
7	567.310,788 672.545,607	8	567.289,202 672.551,706	22.431
8	567.289,202 672.551,706	1	567.289,131 672.551,419	0.296

** Lungimile segmentelor sunt determinate în planul de proiecție Stereo 70 și sunt rotunjite la 1 milimetru.

*** Distanța dintre puncte este formată din segmente cumulate ce sunt mai mici decât valoarea 1 milimetru.

**DATE DESPRE IMOBILUL NR. 730**

Oficiul de Cadastru și Publicitate Imobiliară SUCEAVA
Biroul de Cadastru și Publicitate Imobiliară Gura Humorului

A. Partea I. Descrierea imobilului

TEREN Intravilan

Adresa: Loc. Gura Humorului, Str Primaverii, Jud. Suceava

Nr. Crt	Nr cadastral Nr. topografic	Suprafața* (mp)	Observații / Referințe
A1	45200	Din acte: 1.175 Masurata: 1.149	Sector cadastral:36 Teren imprejmuit;

B. Partea II. Proprietari și acte

Inscrieri privitoare la dreptul de proprietate și alte drepturi reale		Referințe
2398 / 07/02/2024		
Act Administrativ nr. HCL 12, din 29/01/2024 emis de CONSILIUL LOCAL AL ORASULUI GURA HUMORULUI;		
B2	Intabulare, drept de PROPRIETATE, dobandit prin Lege, cota actuala 1/1	A1
1) ORASUL GURA HUMORULUI, CIF:6631418, Domeniul Public		

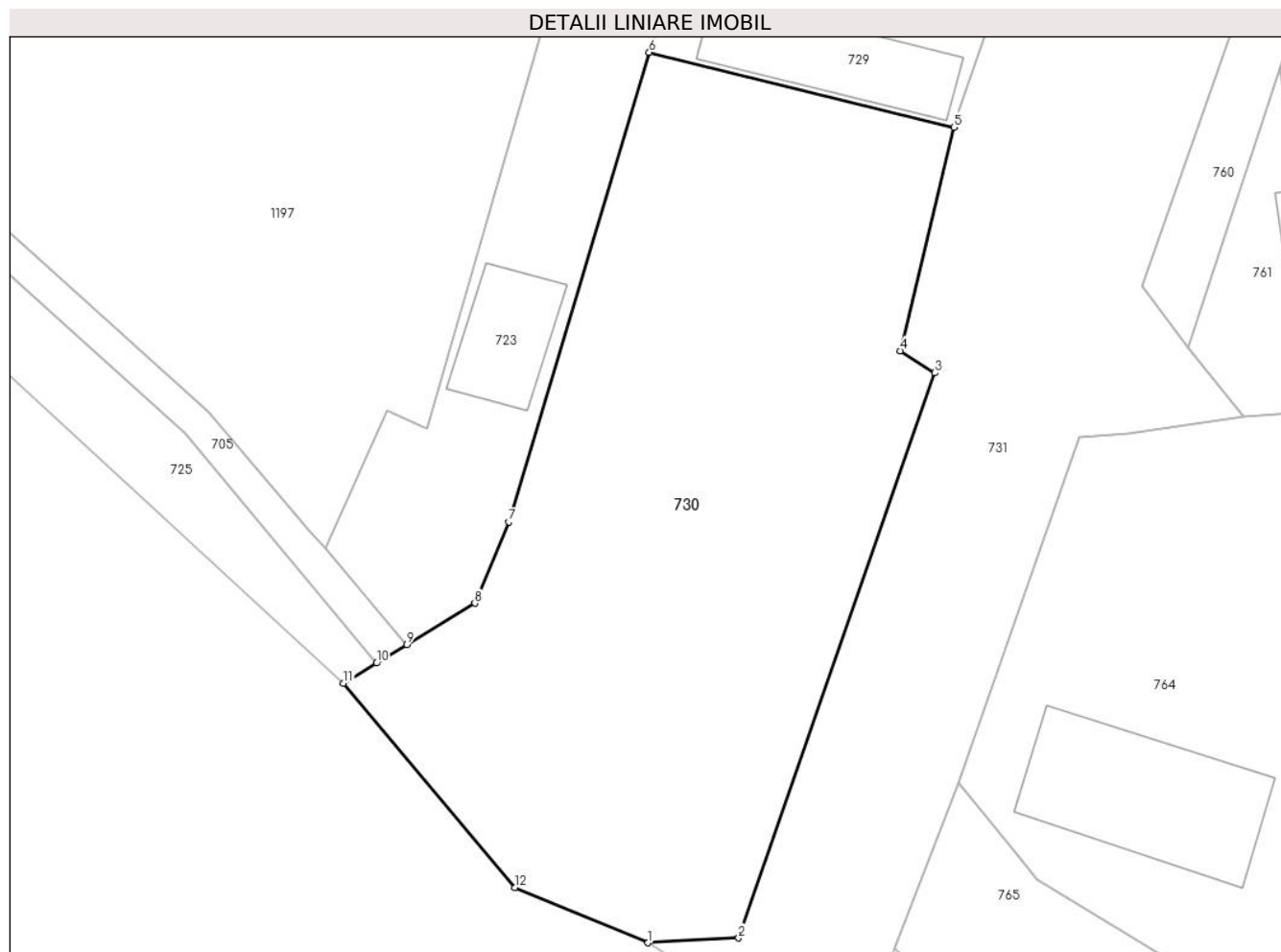
C. Partea III. SARCINI .

Inscrieri privind dezmembramintele dreptului de proprietate, drepturi reale de garanție și sarcini	Referințe
NU SUNT	

Teren

Nr cadastral	Suprafața (mp)*	Observații / Referințe
45200	Din acte: 1.175 Masurata: 1.149	

* Suprafața este determinată în planul de proiecție Stereo 70.



Date referitoare la teren

Crt	Categorie folosință	Intra vilan	Suprafața (mp)	Tarla	Parcelă	Nr. topo	Observații / Referințe
1	arabil	DA	1.149	-	-	-	

Lungime Segmente

1) Valorile lungimilor segmentelor sunt obținute din proiecție în plan.

Punct început	X / Y	Punct sfârșit	X / Y	Lungime segment (** (m)
1	567.288,356 672.484,784	2	567.293,96 672.485,072	5.611
2	567.293,96 672.485,072	3	567.306,131 672.520,085	37.068
3	567.306,131 672.520,085	4	567.303,998 672.521,454	2.535
4	567.303,998 672.521,454	5	567.307,303 672.535,308	14.243
5	567.307,303 672.535,308	6	567.288,43 672.539,949	19.435

Punct început	X / Y	Punct sfârșit	X / Y	Lungime segment (** (m)
6	567.288,43 672.539,949	7	567.279,732 672.510,854	30.367
7	567.279,732 672.510,854	8	567.277,617 672.505,825	5.456
8	567.277,617 672.505,825	9	567.273,424 672.503,264	4.913
9	567.273,424 672.503,264	10	567.271,533 672.502,109	2.216
10	567.271,533 672.502,109	11	567.269,488 672.500,86	2.396
11	567.269,488 672.500,86	12	567.280,112 672.488,197	16.529
12	567.280,112 672.488,197	1	567.288,356 672.484,784	8.923

** Lungimile segmentelor sunt determinate în planul de proiecție Stereo 70 și sunt rotunjite la 1 milimetru.

*** Distanța dintre puncte este formată din segmente cumulate ce sunt mai mici decât valoarea 1 milimetru.

**DATE DESPRE IMOBILUL NR. 731**

Oficiul de Cadastru și Publicitate Imobiliară SUCEAVA
Biroul de Cadastru și Publicitate Imobiliară Gura Humorului

A. Partea I. Descrierea imobilului

TEREN Intravilan

Adresa: Loc. Gura Humorului, Str Primaverii, Jud. Suceava

Nr. Crt	Nr cadastral Nr. topografic	Suprafața* (mp)	Observații / Referințe
A1	45001	Din acte: 3.797 Masurata: 3.838	Sector cadastral:36 Teren neimprejmuit;

B. Partea II. Proprietari și acte

Inscrieri privitoare la dreptul de proprietate și alte drepturi reale	Referințe
12851 / 22/08/2022	
Act Normativ nr. 1357, din 27/12/2001 emis de GUVERNUL ROMANIEI SI LISTELE ANEXE (act administrativ nr 8409 din 12.08.2022, emis de oras Gura Humorului);	
B1	A1
Intabulare, drept de PROPRIETATE, dobandit prin Lege, cota actuala 1/1 1) ORAȘUL GURA HUMORULUI, CIF:6631418, -DOMENIUL PUBLIC	

C. Partea III. SARCINI .

Inscrieri privind dezmembramintele dreptului de proprietate, drepturi reale de garanție și sarcini	Referințe
NU SUNT	

Teren

Nr cadastral	Suprafața (mp)*	Observații / Referințe
45001	Din acte: 3.797 Masurata: 3.838	

* Suprafața este determinată în planul de proiecție Stereo 70.



Date referitoare la teren

Crt	Categorie folosință	Intra vilan	Suprafața (mp)	Tarla	Parcelă	Nr. topo	Observații / Referințe
1	drum	DA	3.838	-	-	-	Str. Primaverii

Lungime Segmente

1) Valorile lungimilor segmentelor sunt obținute din proiecție în plan.

Punct început	X / Y	Punct sfârșit	X / Y	Lungime segment	Punct început	X / Y	Punct sfârșit	X / Y	Lungime segment	Punct început	X / Y	Punct sfârșit	X / Y	Lungime segment
1	567.354,348 672.674,22	2	567.349,505 672.659,047	15.927	2	567.349,505 672.659,047	3	567.343,945 672.641,474	18.432	3	567.343,945 672.641,474	4	567.340,653 672.634,666	7.562
4	567.340,653 672.634,666	5	567.333,912 672.613,749	21.976	5	567.333,912 672.613,749	6	567.329,01 672.599,303	15.255	6	567.329,01 672.599,303	7	567.327,519 672.594,915	4.634
7	567.327,519 672.594,915	8	567.319,173 672.570,184	26.101	8	567.319,173 672.570,184	9	567.315,289 672.558,871	11.961	9	567.315,289 672.558,871	10	567.314,905 672.557,74	1.194
10	567.314,905 672.557,74	11	567.311,073 672.546,447	11.925	11	567.311,073 672.546,447	12	567.310,788 672.545,607	0.887	12	567.310,788 672.545,607	13	567.307,327 672.535,407	10.771
13	567.307,327 672.535,407	14	567.307,303 672.535,308	0.102	14	567.307,303 672.535,308	15	567.303,998 672.521,454	14.243	15	567.303,998 672.521,454	16	567.306,131 672.520,085	2.535

Punct început	X / Y	Punct sfârșit	X / Y	Lungime segment	Punct început	X / Y	Punct sfârșit	X / Y	Lungime segment	Punct început	X / Y	Punct sfârșit	X / Y	Lungime segment
16	567.306,131 672.520,085	17	567.293,96 672.485,072	37.068	17	567.293,96 672.485,072	18	567.288,356 672.484,784	5.611	18	567.288,356 672.484,784	19	567.300,898 672.476,671	14.937
19	567.300,898 672.476,671	20	567.303,648 672.484,449	8.25	20	567.303,648 672.484,449	21	567.307,592 672.494,721	11.003	21	567.307,592 672.494,721	22	567.315,103 672.516,09	22.651
22	567.315,103 672.516,09	23	567.318,179 672.516,368	3.089	23	567.318,179 672.516,368	24	567.320,165 672.516,651	2.006	24	567.320,165 672.516,651	25	567.325,284 672.517,381	5.171
25	567.325,284 672.517,381	26	567.321,803 672.521,624	5.488	26	567.321,803 672.521,624	27	567.319,009 672.525,457	4.743	27	567.319,009 672.525,457	28	567.325,161 672.543,167	18.748
28	567.325,161 672.543,167	29	567.326,789 672.549,822	6.851	29	567.326,789 672.549,822	30	567.341,284 672.593,192	45.728	30	567.341,284 672.593,192	31	567.347,64 672.611,706	19.575
31	567.347,64 672.611,706	32	567.354,255 672.631,181	20.568	32	567.354,255 672.631,181	33	567.360,431 672.649,436	19.271	33	567.360,431 672.649,436	34	567.366,957 672.668,442	20.095
34	567.366,957 672.668,442	35	567.373,767 672.687,713	20.439	35	567.373,767 672.687,713	36	567.382,666 672.713,685	27.454	36	567.382,666 672.713,685	37	567.386,344 672.723,673	10.644
37	567.386,344 672.723,673	38	567.394,685 672.747,68	25.415	38	567.394,685 672.747,68	39	567.395,971 672.749,37	2.124	39	567.395,971 672.749,37	40	567.397,516 672.750,713	2.047
40	567.397,516 672.750,713	41	567.378,855 672.751,267	18.669	41	567.378,855 672.751,267	42	567.379,418 672.750,695	0.803	42	567.379,418 672.750,695	43	567.379,755 672.750,088	0.694
43	567.379,755 672.750,088	44	567.379,993 672.749,14	0.977	44	567.379,993 672.749,14	45	567.370,561 672.721,027	29.653	45	567.370,561 672.721,027	46	567.368,629 672.715,503	5.852
46	567.368,629 672.715,503	47	567.366,25 672.708,698	7.209	47	567.366,25 672.708,698	48	567.364,066 672.702,453	6.616	48	567.364,066 672.702,453	49	567.359,249 672.688,541	14.722
49	567.359,249 672.688,541	1	567.354,348 672.674,22	15.136										

** Lungimile segmentelor sunt determinate în planul de proiecție Stereo 70 și sunt rotunjite la 1 milimetru.

*** Distanța dintre puncte este formată din segmente cumulate ce sunt mai mici decât valoarea 1 milimetru.

**DATE DESPRE IMOBILUL NR. 732**

Oficiul de Cadastru și Publicitate Imobiliară SUCEAVA
Biroul de Cadastru și Publicitate Imobiliară Gura Humorului

A. Partea I. Descrierea imobilului

TEREN Intravilan

Nr. CF vechi:2203
Nr. topografic:577/18

Adresa: Loc. Gura Humorului, Jud. Suceava

Nr. Crt	Nr cadastral Nr. topografic	Suprafața* (mp)	Observații / Referințe
A1	37920	Din acte: 200 Masurata: 354	Sector cadastral:36 Teren neimprejmuț;

B. Partea II. Proprietari și acte

Inscrieri privitoare la dreptul de proprietate și alte drepturi reale		Referințe
12882 / 03/11/2017		
Act Notarial nr. certificat de mostenitor nr. 208, din 02/11/2017 emis de BIN PELEPCO LACRAMIOARA GABRIELA;		
B5	Intabulare, drept de PROPRIETATE, dobandit prin Succesiune, cota actuala 1/2 1) BORDEAN DUMITRU	A1
14269 / 14/07/2021		
Act Notarial nr. 244, din 13/07/2021 emis de PELEPCO LACRAMIOARA GABRIELA;		
B6	Intabulare, drept de PROPRIETATE, dobandit prin Succesiune, cota actuala 1/4 1) BORDEIANU BOGDAN CONSTANTIN	A1
B7	Intabulare, drept de PROPRIETATE, dobandit prin Succesiune, cota actuala 1/4 1) WONERTH ANCA-IOANA	A1

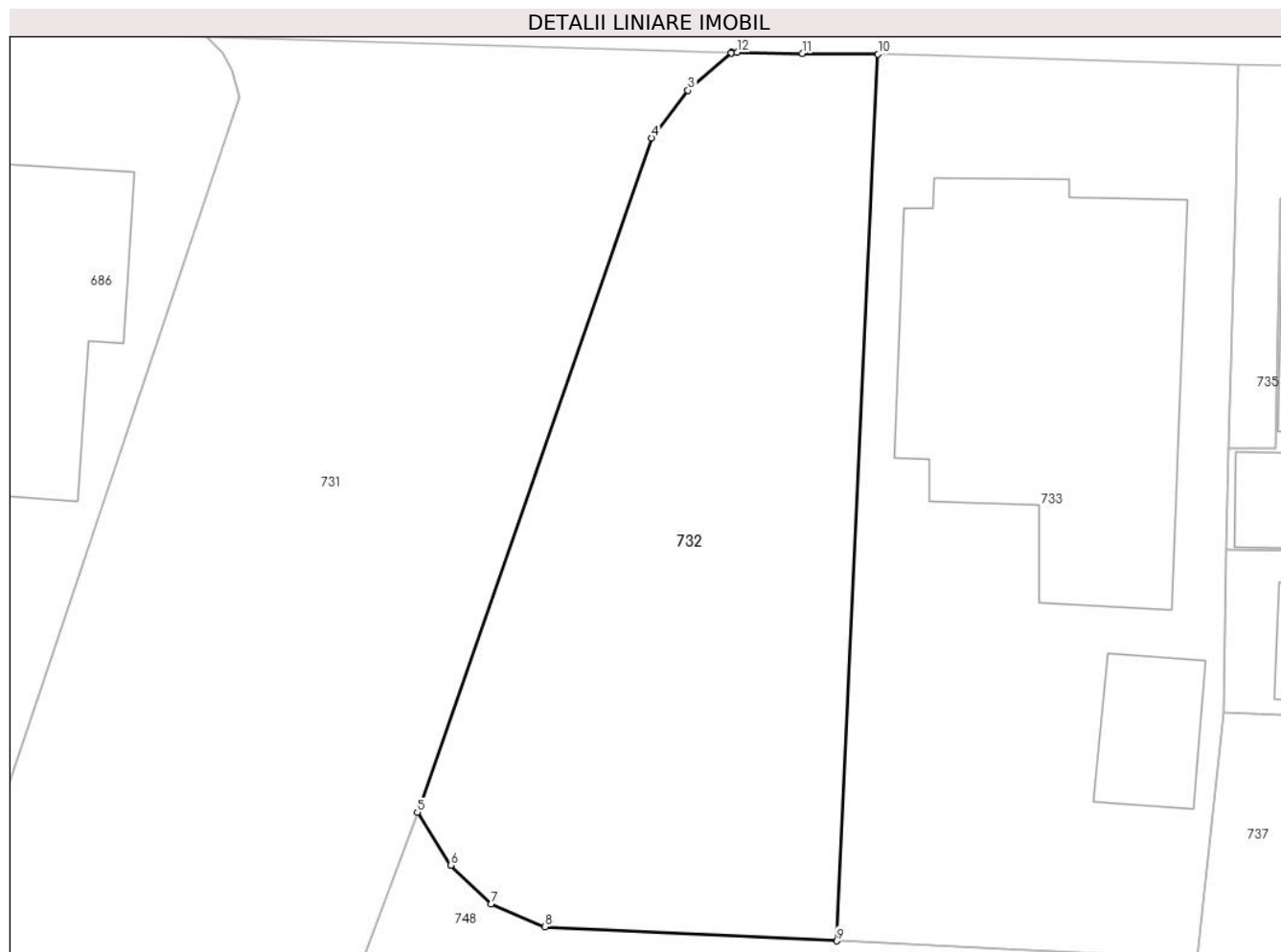
C. Partea III. SARCINI .

Inscrieri privind dezmembramintele dreptului de proprietate, drepturi reale de garanție și sarcini	Referințe
NU SUNT	

Teren

Nr cadastral	Suprafața (mp)*	Observații / Referințe
37920	Din acte: 200 Masurata: 354	

* Suprafața este determinată în planul de proiecție Stereo 70.



Date referitoare la teren

Crt	Categorie folosință	Intra vilan	Suprafața (mp)	Tarla	Parcelă	Nr. topo	Observații / Referințe
1	pasune	DA	354	-	-	577/18	

Lungime Segmente

1) Valorile lungimilor segmentelor sunt obținute din proiecție în plan.

Punct început	X / Y	Punct sfârșit	X / Y	Lungime segment (** (m)
1	567.397,533 672.750,728	2	567.397,516 672.750,713	0.023
2	567.397,516 672.750,713	3	567.395,971 672.749,37	2.047
3	567.395,971 672.749,37	4	567.394,685 672.747,68	2.124
4	567.394,685 672.747,68	5	567.386,344 672.723,673	25.415
5	567.386,344 672.723,673	6	567.387,53 672.721,79	2.225

Punct început	X / Y	Punct sfârșit	X / Y	Lungime segment (** (m)
6	567.387,53 672.721,79	7	567.388,96 672.720,406	1.99
7	567.388,96 672.720,406	8	567.390,88 672.719,594	2.085
8	567.390,88 672.719,594	9	567.401,262 672.719,097	10.394
9	567.401,262 672.719,097	10	567.402,732 672.750,656	31.593
10	567.402,732 672.750,656	11	567.400,038 672.750,691	2.694
11	567.400,038 672.750,691	12	567.397,723 672.750,721	2.315
12	567.397,723 672.750,721	1	567.397,533 672.750,728	0.19

** Lungimile segmentelor sunt determinate în planul de proiecție Stereo 70 și sunt rotunjite la 1 milimetru.

*** Distanța dintre puncte este formată din segmente cumulate ce sunt mai mici decât valoarea 1 milimetru.

**DATE DESPRE IMOBILUL NR. 733**

Oficiul de Cadastru și Publicitate Imobiliară SUCEAVA
Biroul de Cadastru și Publicitate Imobiliară Gura Humorului

A. Partea I. Descrierea imobilului

Nr. CF vechi:2203
Nr. topografic:1595

TEREN Intravilan

Adresa: Loc. Gura Humorului, Nr. 40, Jud. Suceava

Nr. Crt	Nr cadastral Nr. topografic	Suprafața* (mp)	Observații / Referințe
A1	37921	416	Sector cadastral:36 Teren imprejmuit;

Construcții

Crt	Nr cadastral Nr. topografic	Adresa	Observații / Referințe
A1.1	37921-C1	Loc. Gura Humorului, Nr. 40, Jud. Suceava	Nr. niveluri:2; S. construita la sol:128 mp; Locuință P+M.
A1.2	37921-C2	Loc. Gura Humorului, Nr. 40, Jud. Suceava	Nr. niveluri:1; S. construita la sol:19 mp; anexa gospodareasca

B. Partea II. Proprietari și acte

Inscrieri privitoare la dreptul de proprietate și alte drepturi reale		Referințe
12884 / 03/11/2017		
Act Notarial nr. certificat de mostenitor nr. 208, din 02/11/2017 emis de BIN PELEPCO LACRAMIOARA GABRIELA;		
B5	Intabulare, drept de PROPRIETATE, dobandit prin Succesiune, cota actuala 1/2 1) BORDEAN DUMITRU	A1, A1.1, A1.2
14270 / 14/07/2021		
Act Notarial nr. 244, din 13/07/2021 emis de PELEPCO LACRAMIOARA GABRIELA;		
B6	Intabulare, drept de PROPRIETATE, dobandit prin Succesiune, cota actuala 1/4 1) BORDEIANU BOGDAN CONSTANTIN	A1, A1.1, A1.2
B7	Intabulare, drept de PROPRIETATE, dobandit prin Succesiune, cota actuala 1/4 1) WONERTH ANCA-IOANA	A1, A1.1, A1.2

C. Partea III. SARCINI .

Inscrieri privind dezmembramintele dreptului de proprietate, drepturi reale de garanție și sarcini	Referințe
NU SUNT	

Teren

Nr cadastral	Suprafața (mp)*	Observații / Referințe
37921	416	

* Suprafața este determinată în planul de proiecție Stereo 70.



Date referitoare la teren

Crt	Categorie folosință	Intravilan	Suprafața (mp)	Tarla	Parcelă	Nr. topo	Observații / Referințe
1	curți constructii	DA	416	-	-	1595	

Date referitoare la construcții

Crt	Număr	Destinație construcție	Supraf. (mp)	Situație juridică	Observații / Referințe
A1.1	37921-C1	construcții de locuințe	128	Cu acte	Nr. niveluri:2; S. construită la sol:128 mp; Locuință P+M.
A1.2	37921-C2	construcții anexa	19	Cu acte	Nr. niveluri:1; S. construită la sol:19 mp; anexa gospodareasca

Lungime Segmente

1) Valorile lungimilor segmentelor sunt obținute din proiecție în plan.

Punct început	X / Y	Punct sfârșit	X / Y	Lungime segment (** (m)
1	567.401,262 672.719,097	2	567.414,085 672.718,484	12.838
2	567.414,085 672.718,484	3	567.415,04 672.727,24	8.808
3	567.415,04 672.727,24	4	567.415,125 672.733,019	5.78

Punct început	X / Y	Punct sfârșit	X / Y	Lungime segment (** (m)
4	567.415,125 672.733,019	5	567.415,22 672.736,62	3.602
5	567.415,22 672.736,62	6	567.415,461 672.745,55	8.933
6	567.415,461 672.745,55	7	567.415,561 672.750,173	4.624
7	567.415,561 672.750,173	8	567.415,564 672.750,291	0.118
8	567.415,564 672.750,291	9	567.404,479 672.750,633	11.09
9	567.404,479 672.750,633	10	567.402,732 672.750,656	1.747
10	567.402,732 672.750,656	1	567.401,262 672.719,097	31.593

** Lungimile segmentelor sunt determinate în planul de proiecție Stereo 70 și sunt rotunjite la 1 milimetru.

*** Distanța dintre puncte este formată din segmente cumulate ce sunt mai mici decât valoarea 1 milimetru.

**DATE DESPRE IMOBILUL NR. 734**

Oficiul de Cadastru și Publicitate Imobiliară SUCEAVA
Biroul de Cadastru și Publicitate Imobiliară Gura Humorului

A. Partea I. Descrierea imobilului

Nr. CF vechi:3516 gura humorului
Nr. topografic:577/19

TEREN Intravilan

Adresa: Loc. Gura Humorului, Nr. 42, Jud. Suceava

Nr. Crt	Nr cadastral Nr. topografic	Suprafața* (mp)	Observații / Referințe
A1	42137	100	Sector cadastral:36 Teren imprejmuit;

Construcții

Crt	Nr cadastral Nr. topografic	Adresa	Observații / Referințe
A1.1	42137-C1	Loc. Gura Humorului, Nr. 42, Jud. Suceava	Nr. niveluri:2; S. construita la sol:70 mp; Locuință P+M.
A1.2	42137-C2	Loc. Gura Humorului, Nr. 42, Jud. Suceava	Nr. niveluri:1; S. construita la sol:21 mp; bucatarie de vara

B. Partea II. Proprietari și acte

Inscrieri privitoare la dreptul de proprietate și alte drepturi reale		Referințe
550 / 28/02/2005		
Act Notarial nr. 499, din 24/02/2005 emis de BNP LACRAMIOARA GABRIELA ROTARU;		
B1	Intabulare, drept de PROPRIETATE, dobandit prin Conventie, cota actuala 1/2 1) CROITORU GEORGETA STELA, Lipsă CNP proprietar.	A1, A1.1, A1.2
3048 / 19/10/2005		
Hotarare Judecatoreasca nr. 1426/2005, din 18/10/2005 emis de JUDECATORIA GURA HUMORULUI;		
B2	se noteaza ca, pe rolul Judecatoriei Gura Humorului este inregistrat dosarul nr. 1426/2005, avand ca obiect evacuare, cerere formulata de reclamanta Croitoru Georgeta - Stela, in contradictoriu cu parata Gheju Ana, cu termen de judecata la data de 27.10.2005	A1, A1.1, A1.2
7581 / 03/07/2015		
Act Notarial nr. de donatie 1164, din 02/07/2015 emis de DUMITRU MIHAELA;		
B3	Intabulare, drept de PROPRIETATE bun propriu, dobandit prin Conventie, cota actuala 1/2 1) BENATALLAH BIANCA -OTILIA, casatorita	A1, A1.1, A1.2

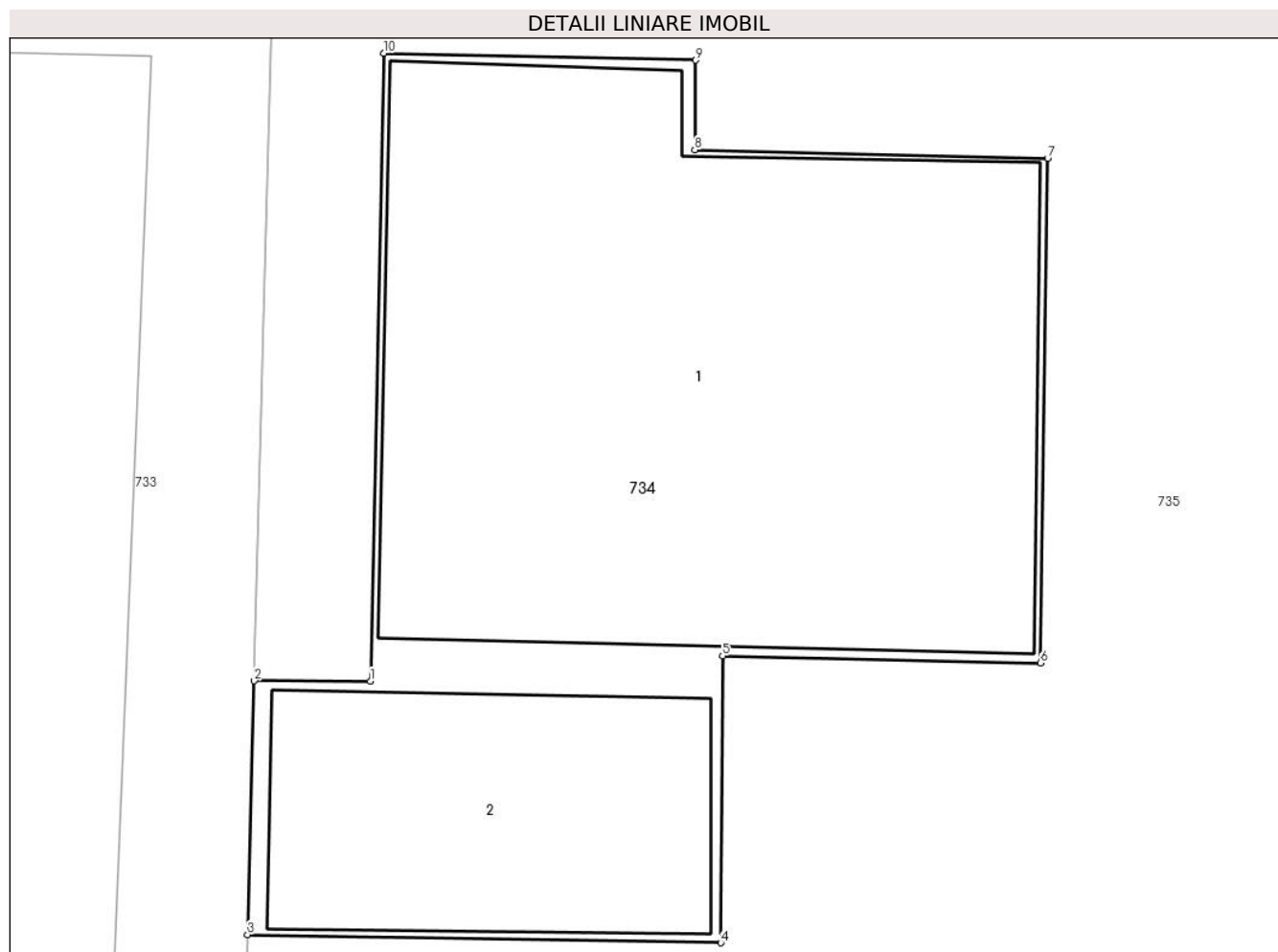
C. Partea III. SARCINI .

Inscrieri privind dezmembramintele dreptului de proprietate, drepturi reale de garanție și sarcini	Referințe
NU SUNT	

Teren

Nr cadastral	Suprafața (mp)*	Observații / Referințe
42137	100	

* Suprafața este determinată în planul de proiecție Stereo 70.



Date referitoare la teren

Crt	Categorie folosință	Intravilan	Suprafața (mp)	Tarla	Parcelă	Nr. topo	Observații / Referințe
1	curți constructii	DA	100	-	-	577/19	

Date referitoare la construcții

Crt	Număr	Destinație construcție	Supraf. (mp)	Situație juridică	Observații / Referințe
A1.1	42137-C1	construcții de locuințe	70	Cu acte	Nr. niveluri:2; S. construita la sol:70 mp; Locuință P+M.
A1.2	42137-C2	construcții anexa	21	Cu acte	Nr. niveluri:1; S. construita la sol:21 mp; bucatarie de vara

Lungime Segmente

1) Valorile lungimilor segmentelor sunt obținute din proiecție în plan.

Punct început	X / Y	Punct sfârșit	X / Y	Lungime segment (** (m)
1	567.416,867 672.736,615	2	567.415,22 672.736,62	1.647
2	567.415,22 672.736,62	3	567.415,125 672.733,019	3.602
3	567.415,125 672.733,019	4	567.421,842 672.732,904	6.718

Punct început	X / Y	Punct sfârșit	X / Y	Lungime segment (** (m)
4	567.421,842 672.732,904	5	567.421,866 672.736,972	4.068
5	567.421,866 672.736,972	6	567.426,379 672.736,874	4.514
6	567.426,379 672.736,874	7	567.426,483 672.744,033	7.16
7	567.426,483 672.744,033	8	567.421,473 672.744,153	5.011
8	567.421,473 672.744,153	9	567.421,484 672.745,423	1.27
9	567.421,484 672.745,423	10	567.417,059 672.745,522	4.426
10	567.417,059 672.745,522	1	567.416,867 672.736,615	8.909

** Lungimile segmentelor sunt determinate în planul de proiecție Stereo 70 și sunt rotunjite la 1 milimetru.

*** Distanța dintre puncte este formată din segmente cumulate ce sunt mai mici decât valoarea 1 milimetru.

**DATE DESPRE IMOBILUL NR. 735**

Oficiul de Cadastru și Publicitate Imobiliară SUCEAVA
Biroul de Cadastru și Publicitate Imobiliară Gura Humorului

A. Partea I. Descrierea imobilului

Nr. CF vechi:2179 gura humorului
Nr. topografic:577/20.

TEREN Intravilan

Adresa: Loc. Gura Humorului, Jud. Suceava

Nr. Crt	Nr cadastral Nr. topografic	Suprafața* (mp)	Observații / Referințe
A1	42138	Din acte: 442 Masurata: 452	Sector cadastral:36 Teren neimprejmuit;

Construcții

Crt	Nr cadastral Nr. topografic	Adresa	Observații / Referințe
A1.1		Loc. Gura Humorului, Jud. Suceava	Nr. niveluri:1; S. construita la sol:40 mp; Anexă.

B. Partea II. Proprietari și acte

Inscrieri privitoare la dreptul de proprietate și alte drepturi reale		Referințe
550 / 28/02/2005		
Act Notarial nr. 499, din 24/02/2005 emis de BNP LACRAMIOARA GABRIELA ROTARU;		
B1	Intabulare, drept de PROPRIETATE, dobandit prin Conventie, cota actuala 1/2 1) CROITORU GEORGETA STELA, Lipsă CNP proprietar.	A1
3048 / 19/10/2005		
Hotarare Judecatoreasca nr. 1426/2005, din 18/10/2005 emis de JUDECATORIA GURA HUMORULUI;		
B2	se noteaza ca, pe rolul Judecatoriei Gura Humorului este inregistrat dosarul nr. 1426/2005, avand ca obiect evacuare, cerere formulata de reclamanta Croitoru Georgeta - Stela, in contradictoriu cu parata Gheju Ana, cu termen de judecata la data de 27.10.2005	A1
7580 / 03/07/2015		
Act Notarial nr. de donatie 1164, din 02/07/2015 emis de DUMITRU MIHAELA;		
B3	Intabulare, drept de PROPRIETATE bun propriu, dobandit prin Conventie, cota actuala 1/2 1) BENATALLAH BIANCA -OTILIA, casatorita	A1
/		
Act Administrativ nr. 11601, din 14/11/2023 emis de PRIMĂRIA GURA HUMORULUI;		
B4	Intabulare, drept de PROPRIETATE, dobandit prin Lege, cota actuala 1/1 1) CROITORU GEORGETA STELA, Lipsă CNP proprietar. 2) BENATALLAH BIANCA -OTILIA, casatorita	A1.1

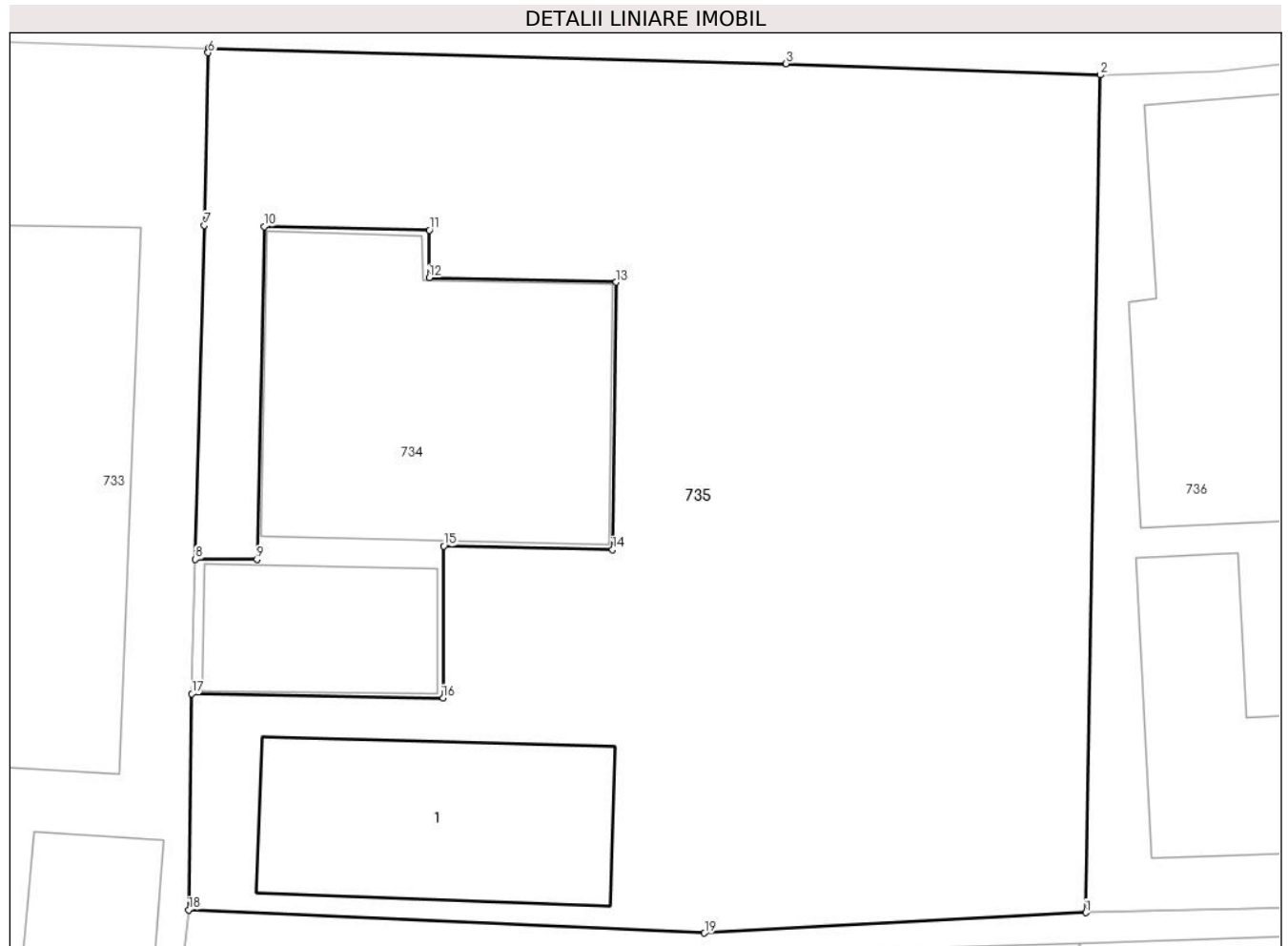
C. Partea III. SARCINI .

Inscrieri privind dezmembramintele dreptului de proprietate, drepturi reale de garanție și sarcini	Referințe
NU SUNT	

Teren

Nr cadastral	Suprafața (mp)*	Observații / Referințe
42138	Din acte: 442 Masurata: 452	

* Suprafața este determinată în planul de proiecție Stereo 70.



Date referitoare la teren

Crt	Categorie folosință	Intra vilan	Suprafața (mp)	Tarla	Parcelă	Nr. topo	Observații / Referințe
1	curți constructii	DA	91	-	-	577/20.	
2	faneata	DA	361	-	-	-	

Date referitoare la construcții

Crt	Număr	Destinație construcție	Supraf. (mp)	Situație juridică	Observații / Referințe
A1.1		constructii anexa	40	Cu acte	Nr. niveluri:1; S. construita la sol:40 mp; Anexă.

Lungime Segmente

1) Valorile lungimilor segmentelor sunt obținute din proiecție în plan.

Punct început	X / Y	Punct sfârșit	X / Y	Lungime segment (** (m)
1	567.439,044 672.727,165	2	567.439,436 672.749,577	22.415
2	567.439,436 672.749,577	3	567.431,025 672.749,88	8.416
3	567.431,025 672.749,88	4	567.415,625 672.750,293	15.406

Punct început	X / Y	Punct sfârșit	X / Y	Lungime segment (** (m)
4	567.415,625 672.750,293	5	567.415,564 672.750,291	0.061
5	567.415,564 672.750,291	6	567.415,561 672.750,173	0.118
6	567.415,561 672.750,173	7	567.415,461 672.745,55	4.624
7	567.415,461 672.745,55	8	567.415,22 672.736,62	8.933
8	567.415,22 672.736,62	9	567.416,867 672.736,615	1.647
9	567.416,867 672.736,615	10	567.417,059 672.745,522	8.909
10	567.417,059 672.745,522	11	567.421,484 672.745,423	4.426
11	567.421,484 672.745,423	12	567.421,473 672.744,153	1.27
12	567.421,473 672.744,153	13	567.426,483 672.744,033	5.011
13	567.426,483 672.744,033	14	567.426,379 672.736,874	7.16
14	567.426,379 672.736,874	15	567.421,866 672.736,972	4.514
15	567.421,866 672.736,972	16	567.421,842 672.732,904	4.068
16	567.421,842 672.732,904	17	567.415,125 672.733,019	6.718
17	567.415,125 672.733,019	18	567.415,04 672.727,24	5.78
18	567.415,04 672.727,24	19	567.428,842 672.726,621	13.816
19	567.428,842 672.726,621	1	567.439,044 672.727,165	10.216

** Lungimile segmentelor sunt determinate în planul de proiecție Stereo 70 și sunt rotunjite la 1 milimetru.

*** Distanța dintre puncte este formată din segmente cumulate ce sunt mai mici decât valoarea 1 milimetru.

**DATE DESPRE IMOBILUL NR. 736**

Oficiul de Cadastru și Publicitate Imobiliară SUCEAVA
Biroul de Cadastru și Publicitate Imobiliară Gura Humorului

A. Partea I. Descrierea imobilului

Nr. CF vechi:8370 gura humorului
Nr. topografic:153/1

TEREN Intravilan

Adresa: Loc. Gura Humorului, Str Mihai Eminescu, Nr. 44, Jud. Suceava

Nr. Crt	Nr cadastral Nr. topografic	Suprafața* (mp)	Observații / Referințe
A1	39534	Din acte: 75 Masurata: 351	Sector cadastral:36 Teren imprejmuit;

Construcții

Crt	Nr cadastral Nr. topografic	Adresa	Observații / Referințe
A1.1	39534-C1	Loc. Gura Humorului, Str Mihai Eminescu, Nr. 44, Jud. Suceava	Nr. niveluri:2; S. construita la sol:129 mp; Locuință P+M.
A1.2		Loc. Gura Humorului, Str Mihai Eminescu, Nr. 44, Jud. Suceava	Nr. niveluri:1; S. construita la sol:33 mp; Anexă.

B. Partea II. Proprietari și acte

Inscrieri privitoare la dreptul de proprietate și alte drepturi reale		Referințe
195 / 15/08/1963		
Act Notarial nr. 3232, din 09/08/1963 emis de INTREPRINDEREA DE GOSPODARIRE ORASENEASCA (conventia romano - germana din 30.10.1940);		
B1	Intabulare, drept de PROPRIETATE, dobandit prin Lege, cota actuala 1/1 1) STATUL ROMAN, CIF:9999999999999	A1
4766 / 19/08/2008		
Act Notarial nr. 1692, din 18/08/2008 emis de BNP PETRU ATANASOAEI;		
B2	Intabulare, drept de PROPRIETATE, dobandit prin Conventie, cota actuala 1/1 1) PENTELEI IVAN, Lipsă CNP proprietar; casatorit cu 2) PENTELEI MIHAELA, Lipsă CNP proprietar.	A1.1
/		
Act Administrativ nr. 11601, din 14/11/2023 emis de PRIMĂRIA GURA HUMORULUI;		
B3	Intabulare, drept de PROPRIETATE, dobandit prin Lege, cota actuala 1/1 1) PENTELEI IVAN, Lipsă CNP proprietar; casatorit cu 2) PENTELEI MIHAELA, Lipsă CNP proprietar.	A1.2

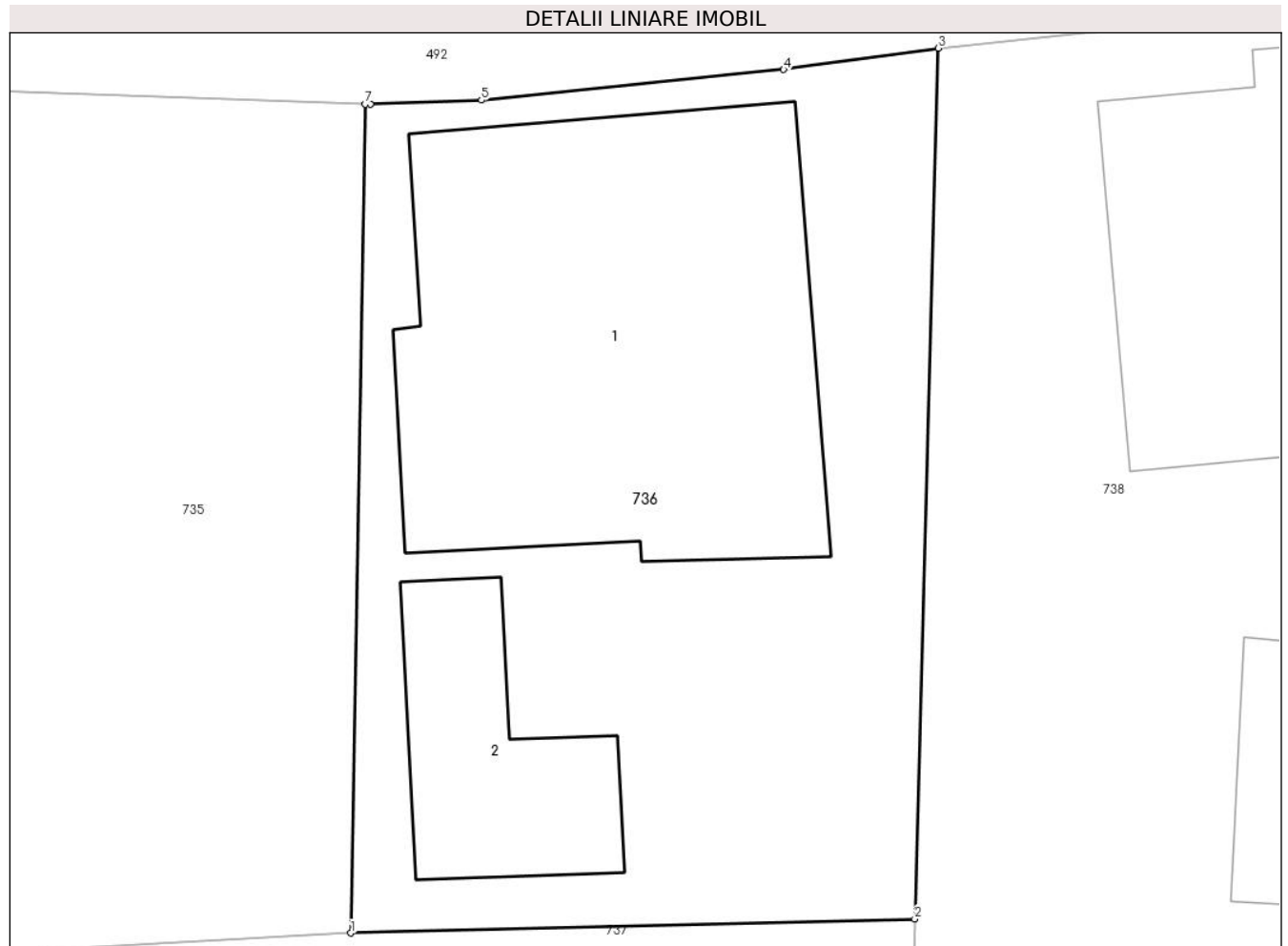
C. Partea III. SARCINI

Inscrieri privind dezmembramintele dreptului de proprietate, drepturi reale de garanție și sarcini		Referințe
4766 / 19/08/2008		
Act Notarial nr. 1692, din 18/08/2008 emis de BNP PETRU ATANASOAEI;		
C1	Intabulare, drept de FOLOSINTA pe durata existentei constructiei, dobandit prin Conventie, cota actuala 1/1 1) PENTELEI IVAN, Lipsă CNP proprietar; casatorit cu 2) PENTELEI MIHAELA, Lipsă CNP proprietar.	A1

Teren

Nr cadastral	Suprafața (mp)*	Observații / Referințe
39534	Din acte: 75 Masurata: 351	

* Suprafața este determinată în planul de proiecție Stereo 70.



Date referitoare la teren

Crt	Categorie folosință	Intravilan	Suprafața (mp)	Tarla	Parcelă	Nr. topo	Observații / Referințe
1	curți constructii	DA	351	-	-	153/1	

Date referitoare la construcții

Crt	Număr	Destinație construcție	Supraf. (mp)	Situație juridică	Observații / Referințe
A1.1	39534-C1	construcții de locuințe	129	Cu acte	Nr. niveluri:2; S. construita la sol:129 mp; Locuință P+M.
A1.2		construcții anexa	33	Cu acte	Nr. niveluri:1; S. construita la sol:33 mp; Anexă.

Lungime Segmente

1) Valorile lungimilor segmentelor sunt obținute din proiecție în plan.

Punct început	X / Y	Punct sfârșit	X / Y	Lungime segment (** (m)
1	567.439,044 672.727,165	2	567.454,299 672.727,547	15.26
2	567.454,299 672.727,547	3	567.454,933 672.751,09	23.552

Punct început	X / Y	Punct sfârșit	X / Y	Lungime segment (** (m)
3	567.454,933 672.751,09	4	567.450,753 672.750,513	4.22
4	567.450,753 672.750,513	5	567.442,574 672.749,685	8.221
5	567.442,574 672.749,685	6	567.439,575 672.749,572	3.001
6	567.439,575 672.749,572	7	567.439,436 672.749,577	0.139
7	567.439,436 672.749,577	1	567.439,044 672.727,165	22.415

** Lungimile segmentelor sunt determinate în planul de proiecție Stereo 70 și sunt rotunjite la 1 milimetru.

*** Distanța dintre puncte este formată din segmente cumulate ce sunt mai mici decât valoarea 1 milimetru.

**DATE DESPRE IMOBILUL NR. 737**

Oficiul de Cadastru și Publicitate Imobiliară SUCEAVA
Biroul de Cadastru și Publicitate Imobiliară Gura Humorului

A. Partea I. Descrierea imobilului

TEREN Intravilan

Adresa: Loc. Gura Humorului, Str Mihai Eminescu, Nr. 46, Jud. Suceava

Nr. Crt	Nr cadastral Nr. topografic	Suprafața* (mp)	Observații / Referințe
A1		Din acte: 460 Masurata: 386	Sector cadastral:36 Teren imprejmuit; Imobilul s-a format din o parte a PF 576 a comunei cadastrale Gura Humorului.

Construcții

Crt	Nr cadastral Nr. topografic	Adresa	Observații / Referințe
A1.1		Loc. Gura Humorului, Str Mihai Eminescu, Nr. 46, Jud. Suceava	Nr. niveluri:2; S. construita la sol:70 mp; Locuință P+M.
A1.2		Loc. Gura Humorului, Str Mihai Eminescu, Nr. 46, Jud. Suceava	Nr. niveluri:1; S. construita la sol:26 mp; Anexă.
A1.3		Loc. Gura Humorului, Str Mihai Eminescu, Nr. 46, Jud. Suceava	Nr. niveluri:1; S. construita la sol:45 mp; Anexă.

B. Partea II. Proprietari și acte

Inscrieri privitoare la dreptul de proprietate și alte drepturi reale		Referințe
/		
Act Administrativ nr. 368, din 12/07/1994 emis de CJSDPAT SUCEAVA;		
B1	Intabulare, drept de PROPRIETATE, dobandit prin Constituire, cota actuala 1/1 1) TODOSI NICULINA	A1
Act Administrativ nr. 11601, din 14/11/2023 emis de PRIMĂRIA GURA HUMORULUI;		
B2	Intabulare, drept de PROPRIETATE, dobandit prin Lege, cota actuala 1/1 1) TODOSI NICULINA	A1.1, A1.2, A1.3

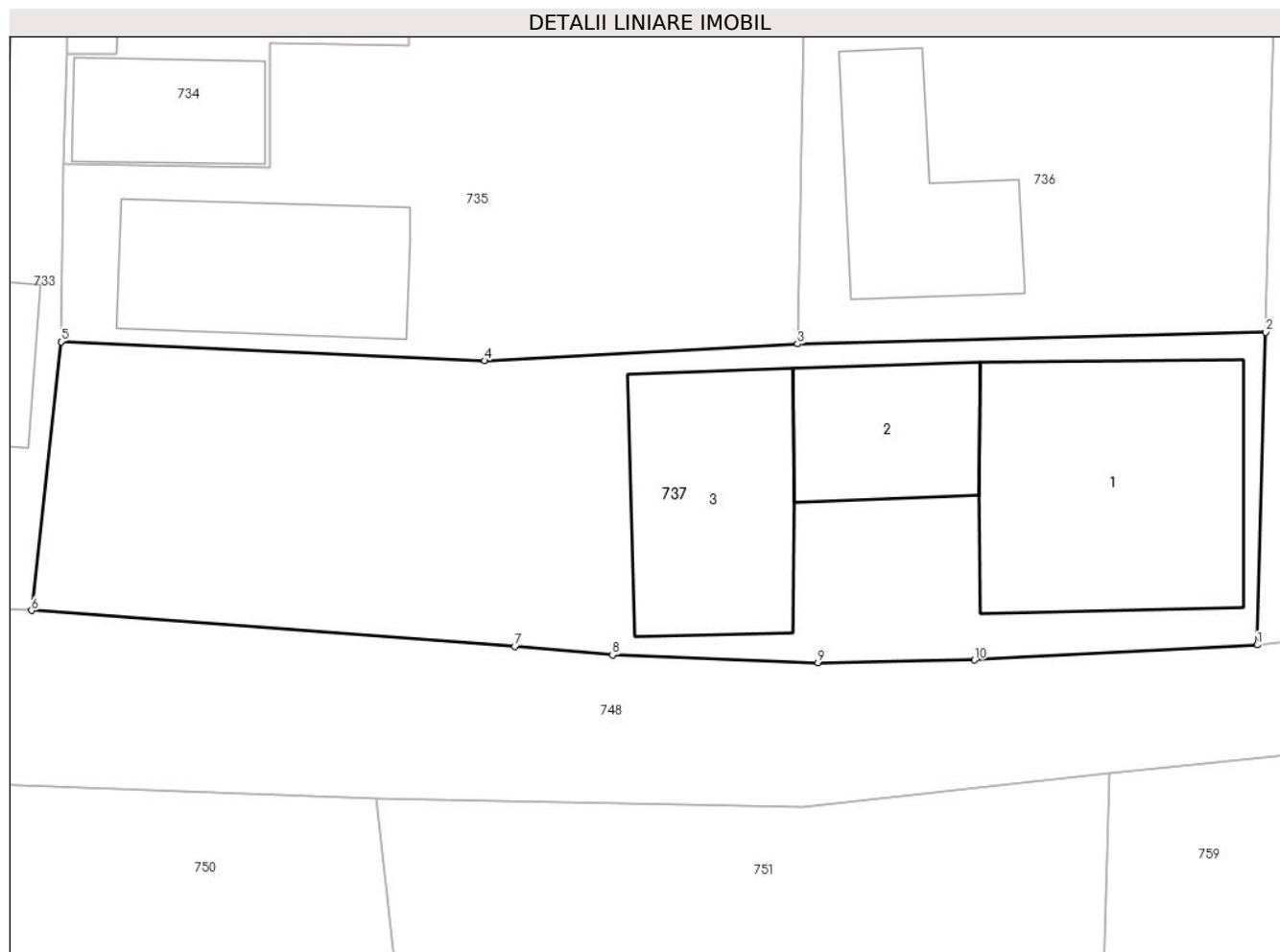
C. Partea III. SARCINI .

Inscrieri privind dezmembramentele dreptului de proprietate, drepturi reale de garanție și sarcini	Referințe
NU SUNT	

Teren

Nr cadastral	Suprafața (mp)*	Observații / Referințe
	Din acte: 460 Masurata: 386	Imobilul s-a format din o parte a PF 576 a comunei cadastrale Gura Humorului.

* Suprafața este determinată în planul de proiecție Stereo 70.



Date referitoare la teren

Crt	Categorie folosință	Intra vilan	Suprafața (mp)	Tarla	Parcelă	Nr. topo	Observații / Referințe
1	curți constructii	DA	386	-	-	-	

Date referitoare la construcții

Crt	Număr	Destinație construcție	Supraf. (mp)	Situație juridică	Observații / Referințe
A1.1		construcții de locuințe	70	Cu acte	Nr. niveluri:2; S. construita la sol:70 mp; Locuință P+M.
A1.2		construcții anexa	26	Cu acte	Nr. niveluri:1; S. construita la sol:26 mp; Anexă.
A1.3		construcții anexa	45	Cu acte	Nr. niveluri:1; S. construita la sol:45 mp; Anexă.

Lungime Segmente

1) Valorile lungimilor segmentelor sunt obținute din proiecție în plan.

Punct început	X / Y	Punct sfârșit	X / Y	Lungime segment (** (m)
1	567.454,025 672.717,361	2	567.454,299 672.727,547	10.19

Punct început	X / Y	Punct sfârșit	X / Y	Lungime segment (** (m)
2	567.454,299 672.727,547	3	567.439,044 672.727,165	15.26
3	567.439,044 672.727,165	4	567.428,842 672.726,621	10.216
4	567.428,842 672.726,621	5	567.415,04 672.727,24	13.816
5	567.415,04 672.727,24	6	567.414,085 672.718,484	8.808
6	567.414,085 672.718,484	7	567.429,832 672.717,305	15.791
7	567.429,832 672.717,305	8	567.433,011 672.717,036	3.19
8	567.433,011 672.717,036	9	567.439,705 672.716,775	6.699
9	567.439,705 672.716,775	10	567.444,812 672.716,869	5.108
10	567.444,812 672.716,869	1	567.454,025 672.717,361	9.226

** Lungimile segmentelor sunt determinate în planul de proiecție Stereo 70 și sunt rotunjite la 1 milimetru.

*** Distanța dintre puncte este formată din segmente cumulate ce sunt mai mici decât valoarea 1 milimetru.

**DATE DESPRE IMOBILUL NR. 738**

Oficiul de Cadastru și Publicitate Imobiliară SUCEAVA
Biroul de Cadastru și Publicitate Imobiliară Gura Humorului

A. Partea I. Descrierea imobilului

Nr. CF vechi:7585 gura humorului
Nr. cadastral vechi:1083

TEREN Intravilan

Adresa: Loc. Gura Humorului, Nr. 48, Jud. Suceava

Nr. Crt	Nr cadastral Nr. topografic	Suprafața* (mp)	Observații / Referințe
A1	39124	Din acte: 510 Masurata: 519	Sector cadastral:36 Teren imprejmuit;

Construcții

Crt	Nr cadastral Nr. topografic	Adresa	Observații / Referințe
A1.1	39124-C1	Loc. Gura Humorului, Nr. 48, Jud. Suceava	Nr. niveluri:2; S. construita la sol:104 mp; Locuință P+1.
A1.2		Loc. Gura Humorului, Nr. 48, Jud. Suceava	Nr. niveluri:1; S. construita la sol:14 mp; Anexă.
A1.3		Loc. Gura Humorului, Nr. 48, Jud. Suceava	Nr. niveluri:1; S. construita la sol:33 mp; Anexă.
A1.4		Loc. Gura Humorului, Nr. 48, Jud. Suceava	Nr. niveluri:1; S. construita la sol:31 mp; Anexă.

B. Partea II. Proprietari și acte

Inscrieri privitoare la dreptul de proprietate și alte drepturi reale		Referințe
4211 / 05/12/2006		
Act Notarial nr. 2303, din 02/12/2006 emis de BNP PETRU ATANASOAEI;		
B1	Intabulare, drept de PROPRIETATE, dobandit prin Conventie, cota actuala 1/1 1) LUCACI CONSTANTIN, Lipsă CNP proprietar; casatorit cu 2) LUCACI OLGA, Lipsă CNP proprietar.	A1, A1.1
/		
Act Administrativ nr. 11601, din 14/11/2023 emis de PRIMĂRIA GURA HUMORULUI;		
B3	Intabulare, drept de PROPRIETATE, dobandit prin Lege, cota actuala 1/1 1) LUCACI CONSTANTIN, Lipsă CNP proprietar; casatorit cu 2) LUCACI OLGA, Lipsă CNP proprietar.	A1.2, A1.3, A1.4

C. Partea III. SARCINI

Inscrieri privind dezmembramintele dreptului de proprietate, drepturi reale de garanție și sarcini		Referințe
4211 / 05/12/2006		
Act Notarial nr. 2303, din 02/12/2006 emis de BNP PETRU ATANASOAEI;		
C1	Intabulare, drept de UZUFRACT VIAGER, dobandit prin Conventie, cota actuala 1/1 1) LUCACI DUMITRU	A1, A1.1
C2	Intabulare, drept de UZUFRACT VIAGER, dobandit prin Conventie, cota actuala 1/1 1) LUCACI LUCRETIA	A1, A1.1
C3	se noteaza beneficiul obligatiei de intretinere 1) LUCACI DUMITRU	A1, A1.1
C4	se noteaza beneficiul obligatiei de intretinere 1) LUCACI LUCRETIA	A1, A1.1

Teren

Nr cadastral	Suprafața (mp)*	Observații / Referințe
39124	Din acte: 510 Masurata: 519	

* Suprafața este determinată în planul de proiecție Stereo 70.



Date referitoare la teren

Crt	Categorie folosință	Intra vilan	Suprafața (mp)	Tarla	Parcelă	Nr. topo	Observații / Referințe
1	curți constructii	DA	519	-	-	-	

Date referitoare la construcții

Crt	Număr	Destinație construcție	Supraf. (mp)	Situație juridică	Observații / Referințe
A1.1	39124-C1	construcții de locuințe	104	Cu acte	Nr. niveluri:2; S. construita la sol:104 mp; Locuință P+1.
A1.2		construcții anexa	14	Cu acte	Nr. niveluri:1; S. construita la sol:14 mp; Anexă.
A1.3		construcții anexa	33	Cu acte	Nr. niveluri:1; S. construita la sol:33 mp; Anexă.
A1.4		construcții anexa	31	Cu acte	Nr. niveluri:1; S. construita la sol:31 mp; Anexă.

Lungime Segmente

1) Valorile lungimilor segmentelor sunt obținute din proiecție în plan.

Punct început	X / Y	Punct sfârșit	X / Y	Lungime segment (** (m)
1	567.469,648 672.752,672	2	567.454,933 672.751,09	14.8

Punct început	X / Y	Punct sfârșit	X / Y	Lungime segment (** (m)
2	567.454,933 672.751,09	3	567.454,299 672.727,547	23.552
3	567.454,299 672.727,547	4	567.454,025 672.717,361	10.19
4	567.454,025 672.717,361	5	567.469,122 672.719,023	15.188
5	567.469,122 672.719,023	6	567.470,52 672.740,061	21.084
6	567.470,52 672.740,061	7	567.470,384 672.742,025	1.969
7	567.470,384 672.742,025	1	567.469,648 672.752,672	10.672

** Lungimile segmentelor sunt determinate în planul de proiecție Stereo 70 și sunt rotunjite la 1 milimetru.

*** Distanța dintre puncte este formată din segmente cumulate ce sunt mai mici decât valoarea 1 milimetru.

**DATE DESPRE IMOBILUL NR. 739**

Oficiul de Cadastru și Publicitate Imobiliară SUCEAVA
Biroul de Cadastru și Publicitate Imobiliară Gura Humorului

A. Partea I. Descrierea imobilului

TEREN Intravilan

Adresa: Loc. Gura Humorului, Str Mihai Eminescu, Nr. 50, Jud. Suceava

Nr. Crt	Nr cadastral Nr. topografic	Suprafața* (mp)	Observații / Referințe
A1	33687	480	Sector cadastral:36 Teren neimpregmuit;

Construcții

Crt	Nr cadastral Nr. topografic	Adresa	Observații / Referințe
A1.1	33687-C1	Loc. Gura Humorului, Str Mihai Eminescu, Nr. 50, Jud. Suceava	Nr. niveluri:1; S. construita la sol:62 mp; Casa de locuit (Anul construirii: 1930; parter ; suprafata desfasurata = 62 mp ; fundatie piatra zidita ; pereti lemn ; acoperis tigla; fara lift ; nu detine certificat de performanta energetica a cladirii)
A1.2	33687-C2	Loc. Gura Humorului, Str Mihai Eminescu, Nr. 50, Jud. Suceava	Nr. niveluri:1; S. construita la sol:18 mp; Bucatarie curte (Anul construirii: 1982 ; parter ; fundatie beton ; pereti zidarie -caramida ; acoperis azbociment)
A1.3	33687-C3	Loc. Gura Humorului, Str Mihai Eminescu, Nr. 50, Jud. Suceava	Nr. niveluri:1; S. construita la sol:4 mp; Antreu (Anul construirii: 1982 ; parter ; fundatie beton ; pereti partial zidarie-piatra si partial lemn ; acoperis tigla)
A1.4	33687-C4	Loc. Gura Humorului, Str Mihai Eminescu, Nr. 50, Jud. Suceava	Nr. niveluri:1; S. construita la sol:8 mp; Veranda (Anul construirii: 1982 ; parter ; fundatie beton ; pereti partial zidarie-piatra si partial lemn ; acoperis azbociment)
A1.5	33687-C5	Loc. Gura Humorului, Str Mihai Eminescu, Nr. 50, Jud. Suceava	Nr. niveluri:1; S. construita la sol:24 mp; Magazie (Anul construirii: 1982 ; parter ; fundatie piatra; pereti lemn ; acoperis azbociment)

B. Partea II. Proprietari și acte

Inscrieri privitoare la dreptul de proprietate și alte drepturi reale	Referințe
6275 / 25/05/2015	
Act Notarial nr. de vanzare cumparare 779, din 25/05/2015 emis de DUMITRU MIHAELA;	
B3	Intabulare, drept de PROPRIETATE, dobandit prin Conventie, cota actuala 1/1 1) GUTA GHEORGHE, casatorit cu 2) GUTA CAMELIA - ADINA, bun comun

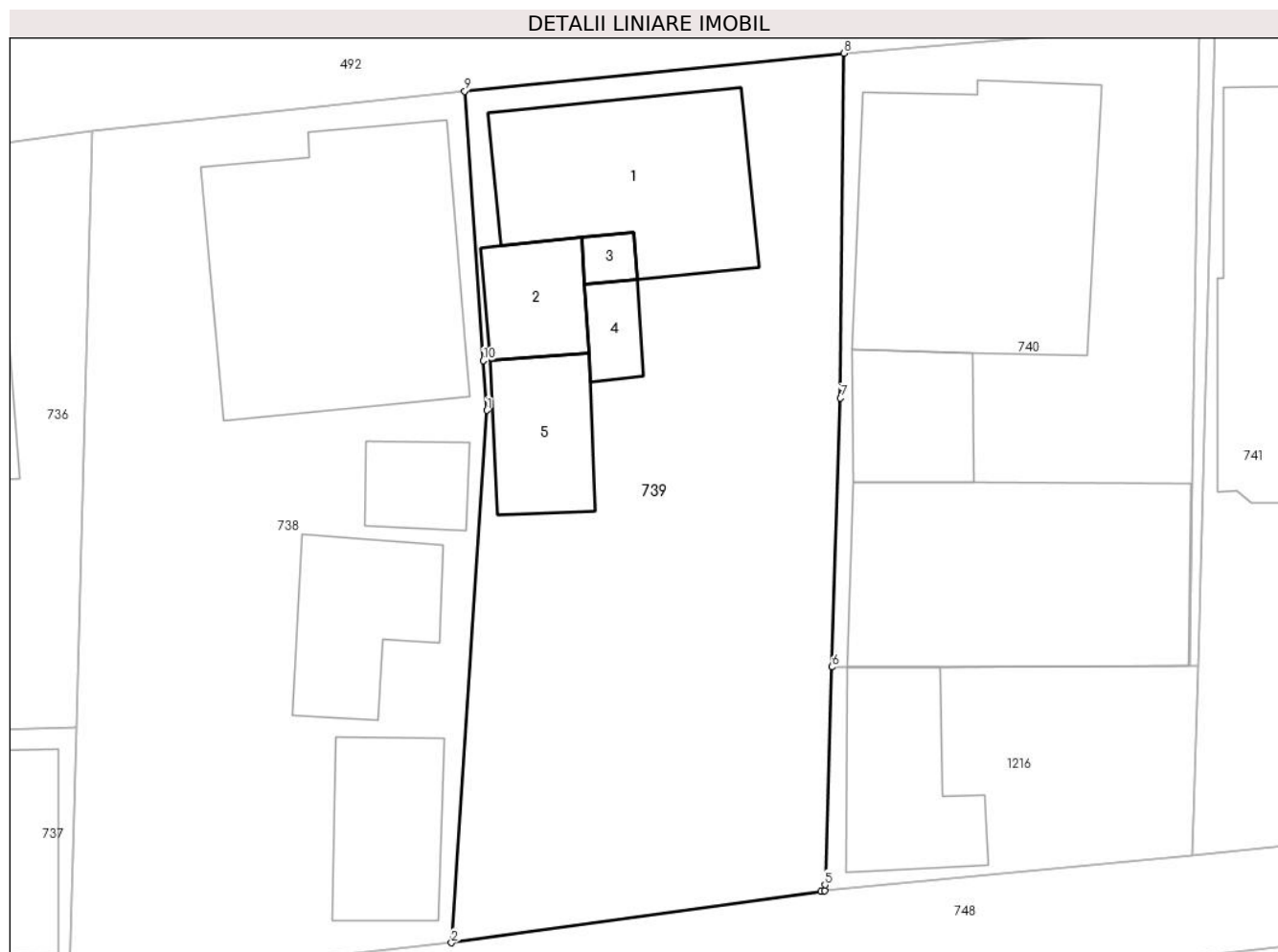
C. Partea III. SARCINI

Inscrieri privind dezmembramintele dreptului de proprietate, drepturi reale de garanție și sarcini	Referințe
6275 / 25/05/2015	
Act Notarial nr. de vanzare cumparare 779, din 25/05/2015 emis de DUMITRU MIHAELA;	
C5	Intabulare, drept de UZUFRACT VIAGER, dobandit prin Conventie, cota actuala 1/1 1) CATARGIU ELENA

Teren

Nr cadastral	Suprafața (mp)*	Observații / Referințe
33687	480	

* Suprafața este determinată în planul de proiecție Stereo 70.



Date referitoare la teren

Crt	Categorie folosință	Intravilan	Suprafața (mp)	Tarla	Parcelă	Nr. topo	Observații / Referințe
1	curți constructii	DA	100	-	-	-	
2	curți constructii	DA	380	-	-	-	

Date referitoare la construcții

Crt	Număr	Destinație construcție	Supraf. (mp)	Situație juridică	Observații / Referințe
A1.1	33687-C1	construcții de locuințe	62	Cu acte	Nr. niveluri:1; S. construită la sol:62 mp; Casa de locuit (Anul construirii: 1930; parter ; suprafata desfasurata = 62 mp ; fundatie piatra zidita ; pereti lemn ; acoperis tigla; fara lift ; nu detine certificat de performanta energetica a cladirii)
A1.2	33687-C2	construcții anexa	18	Cu acte	Nr. niveluri:1; S. construită la sol:18 mp; Bucatarie curte (Anul construirii: 1982 ; parter ; fundatie beton ; pereti zidarie -caramida ; acoperis azbociment)
A1.3	33687-C3	construcții anexa	4	Cu acte	Nr. niveluri:1; S. construită la sol:4 mp; Antreu (Anul construirii: 1982 ; parter ; fundatie beton ; pereti partial zidarie-piatra si partial lemn ; acoperis tigla)
A1.4	33687-C4	construcții anexa	8	Cu acte	Nr. niveluri:1; S. construită la sol:8 mp; Veranda (Anul construirii: 1982 ; parter ; fundatie beton ; pereti partial zidarie-piatra si partial lemn ; acoperis azbociment)

Crt	Număr	Destinație construcție	Supraf. (mp)	Situație juridică	Observații / Referințe
A1.5	33687-C5	construcții anexa	24	Cu acte	Nr. niveluri:1; S. construita la sol:24 mp; Magazie (Anul construirii: 1982 ; parter ; fundatie piatra; pereti lemn ; acoperis azbociment)

Lungime Segmente

1) Valorile lungimilor segmentelor sunt obținute din proiecție în plan.

Punct început	X / Y	Punct sfârșit	X / Y	Lungime segment (** (m))
1	567.470,52 672.740,061	2	567.469,122 672.719,023	21.084
2	567.469,122 672.719,023	3	567.483,738 672.721,056	14.757
3	567.483,738 672.721,056	4	567.483,881 672.721,079	0.145
4	567.483,881 672.721,079	5	567.483,893 672.721,311	0.232
5	567.483,893 672.721,311	6	567.484,164 672.729,919	8.612
6	567.484,164 672.729,919	7	567.484,499 672.740,546	10.632
7	567.484,499 672.740,546	8	567.484,633 672.754,171	13.626
8	567.484,633 672.754,171	9	567.469,648 672.752,672	15.06
9	567.469,648 672.752,672	10	567.470,384 672.742,025	10.672
10	567.470,384 672.742,025	1	567.470,52 672.740,061	1.969

** Lungimile segmentelor sunt determinate în planul de proiecție Stereo 70 și sunt rotunjite la 1 milimetru.

*** Distanța dintre puncte este formată din segmente cumulate ce sunt mai mici decât valoarea 1 milimetru.

**DATE DESPRE IMOBILUL NR. 740**

Oficiul de Cadastru și Publicitate Imobiliară SUCEAVA
Biroul de Cadastru și Publicitate Imobiliară Gura Humorului

A. Partea I. Descrierea imobilului

TEREN Intravilan

Nr. CF vechi:5531
Nr. topografic:576/28

Adresa: Loc. Gura Humorului, Str Mihai Eminescu, Nr. 52, Jud. Suceava

Nr. Crt	Nr cadastral Nr. topografic	Suprafața* (mp)	Observații / Referințe
A1	45251	348	Sector cadastral:36 Teren neimprejmuit;

Construcții

Crt	Nr cadastral Nr. topografic	Adresa	Observații / Referințe
A1.1	45251-C1	Loc. Gura Humorului, Str Mihai Eminescu, Nr. 52, Jud. Suceava	Nr. niveluri:1; S. construita la sol:98 mp; Locuință.
A1.2	45251-C2	Loc. Gura Humorului, Str Mihai Eminescu, Nr. 52, Jud. Suceava	Nr. niveluri:1; S. construita la sol:25 mp; Anexă.
A1.3	45251-C3	Loc. Gura Humorului, Str Mihai Eminescu, Nr. 52, Jud. Suceava	Nr. niveluri:1; S. construita la sol:98 mp; Anexă.

B. Partea II. Proprietari și acte

Inscrieri privitoare la dreptul de proprietate și alte drepturi reale		Referințe
3754 / 15/10/1996		
Act Administrativ nr. 44, din 14/10/1996 emis de COMISIA ORAS GURA HUMORULUI;		
B1	Intabulare, drept de PROPRIETATE, dobandit prin Lege, cota actuala 1/1 1) IOSUB TOADER	A1, A1.1, A1.2, A1.3
/		
Act Administrativ nr. 11601, din 14/11/2023 emis de PRIMĂRIA GURA HUMORULUI;		
B2	Intabulare, drept de PROPRIETATE, dobandit prin Lege, cota actuala 1/1 1) IOSUB TOADER	A1

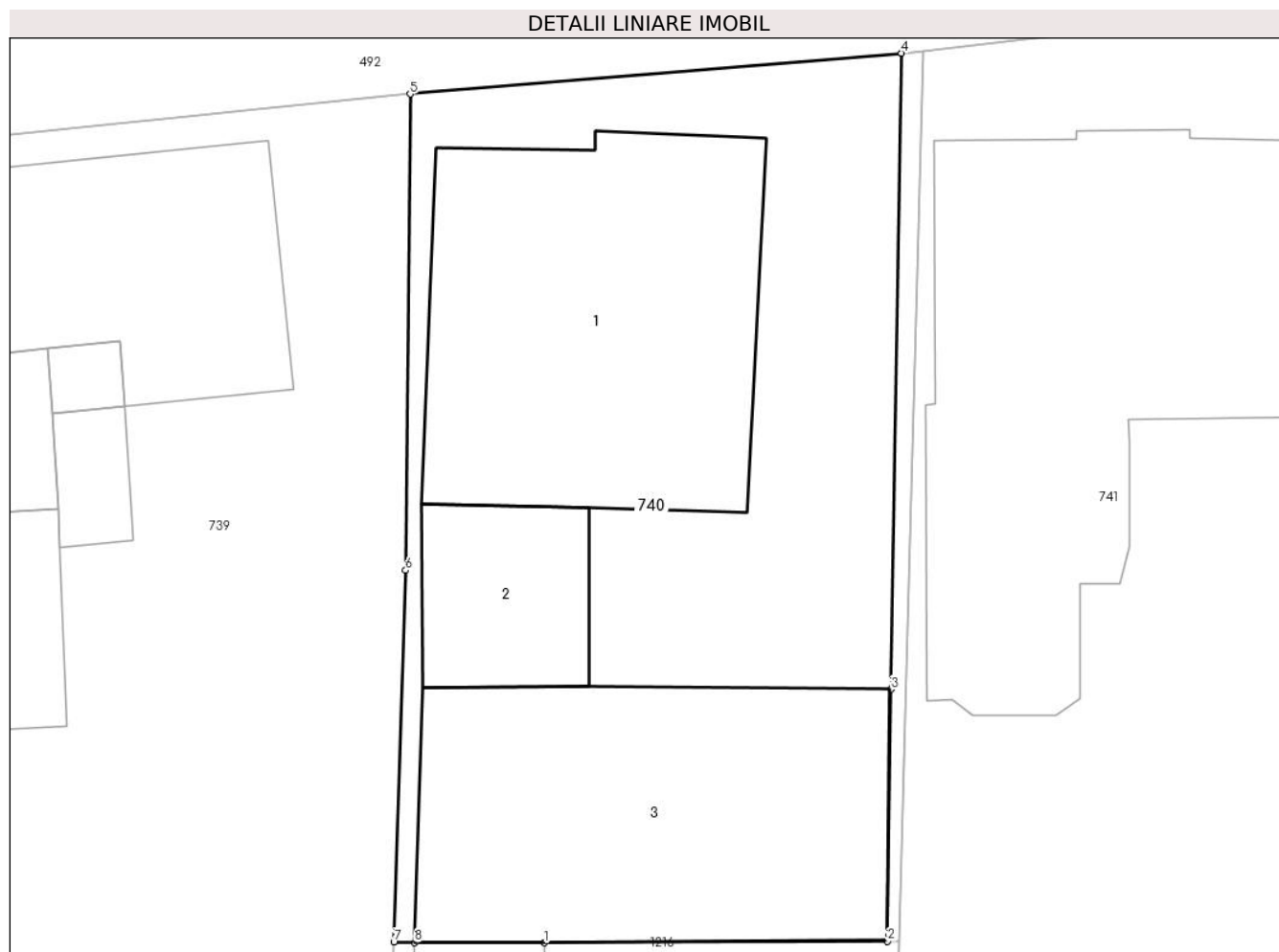
C. Partea III. SARCINI .

Inscrieri privind dezmembramintele dreptului de proprietate, drepturi reale de garanție și sarcini	Referințe
NU SUNT	

Teren

Nr cadastral	Suprafața (mp)*	Observații / Referințe
45251	348	

* Suprafața este determinată în planul de proiecție Stereo 70.



Date referitoare la teren

Crt	Categorie folosință	Intra vilan	Suprafața (mp)	Tarla	Parcelă	Nr. topo	Observații / Referințe
1	curți constructii	DA	348	-	-	576/28	

Date referitoare la construcții

Crt	Număr	Destinație construcție	Supraf. (mp)	Situație juridică	Observații / Referințe
A1.1	45251-C1	construcții de locuințe	98	Cu acte	Nr. niveluri:1; S. construita la sol:98 mp; Locuință.
A1.2	45251-C2	construcții anexa	25	Cu acte	Nr. niveluri:1; S. construita la sol:25 mp; Anexă.
A1.3	45251-C3	construcții anexa	98	Cu acte	Nr. niveluri:1; S. construita la sol:98 mp; Anexă.

Lungime Segmente

1) Valorile lungimilor segmentelor sunt obținute din proiecție în plan.

Punct început	X / Y	Punct sfârșit	X / Y	Lungime segment (** (m)
1	567.488,461 672.729,898	2	567.498,294 672.729,943	9.833
2	567.498,294 672.729,943	3	567.498,392 672.737,147	7.205

Punct început	X / Y	Punct sfârșit	X / Y	Lungime segment (** (m)
3	567.498,392 672.737,147	4	567.498,695 672.755,336	18.192
4	567.498,695 672.755,336	5	567.484,633 672.754,171	14.11
5	567.484,633 672.754,171	6	567.484,499 672.740,546	13.626
6	567.484,499 672.740,546	7	567.484,164 672.729,919	10.632
7	567.484,164 672.729,919	8	567.484,766 672.729,908	0.602
8	567.484,766 672.729,908	1	567.488,461 672.729,898	3.695

** Lungimile segmentelor sunt determinate în planul de proiecție Stereo 70 și sunt rotunjite la 1 milimetru.

*** Distanța dintre puncte este formată din segmente cumulate ce sunt mai mici decât valoarea 1 milimetru.

**DATE DESPRE IMOBILUL NR. 741**

Oficiul de Cadastru și Publicitate Imobiliară SUCEAVA
Biroul de Cadastru și Publicitate Imobiliară Gura Humorului

A. Partea I. Descrierea imobilului

TEREN Intravilan

Nr. CF vechi:277
Nr. topografic:156

Adresa: Loc. Gura Humorului, Str Mihai Eminescu, Nr. 54, Jud. Suceava

Nr. Crt	Nr cadastral Nr. topografic	Suprafața* (mp)	Observații / Referințe
A1	33351	Din acte: 527 Masurata: 532	Sector cadastral:36 Teren imprejmuit;

Construcții

Crt	Nr cadastral Nr. topografic	Adresa	Observații / Referințe
A1.1	33351-C1	Loc. Gura Humorului, Str Mihai Eminescu, Nr. 54, Jud. Suceava	Nr. niveluri:1; S. construita la sol:135 mp; LOCUINTA(P), CONSTRUITA IN ANUL 1954, DIN LEMN SI ACOPERITA CU TABLA TIP LINDAB.NU ARE LIFT SI NICI CERTIFICAT ENERGETIC.

B. Partea II. Proprietari și acte

Inscrieri privitoare la dreptul de proprietate și alte drepturi reale		Referințe
3957 / 11/04/2012		
Act Administrativ nr. 2084, din 01/03/2012 emis de BCPI GURA HUMORULUI;		
B3	p.topo nr.156 si nr.576/29 f.suprafata se actualizeaza si formeaza imobilul cu identificator electronic 33351 in suprafata totala de 527mp.	A1, A1.1
6313 / 07/06/2012		
Act Notarial nr. certificat de mostenitor 52, din 07/06/2012 emis de BNP PELEPCO LACRAMIOARA GABRIELA;		
B4	Intabulare, drept de PROPRIETATE, dobandit prin Succesiune, cota actuala 1/1 1) GHIULA MIHAI	A1, A1.1

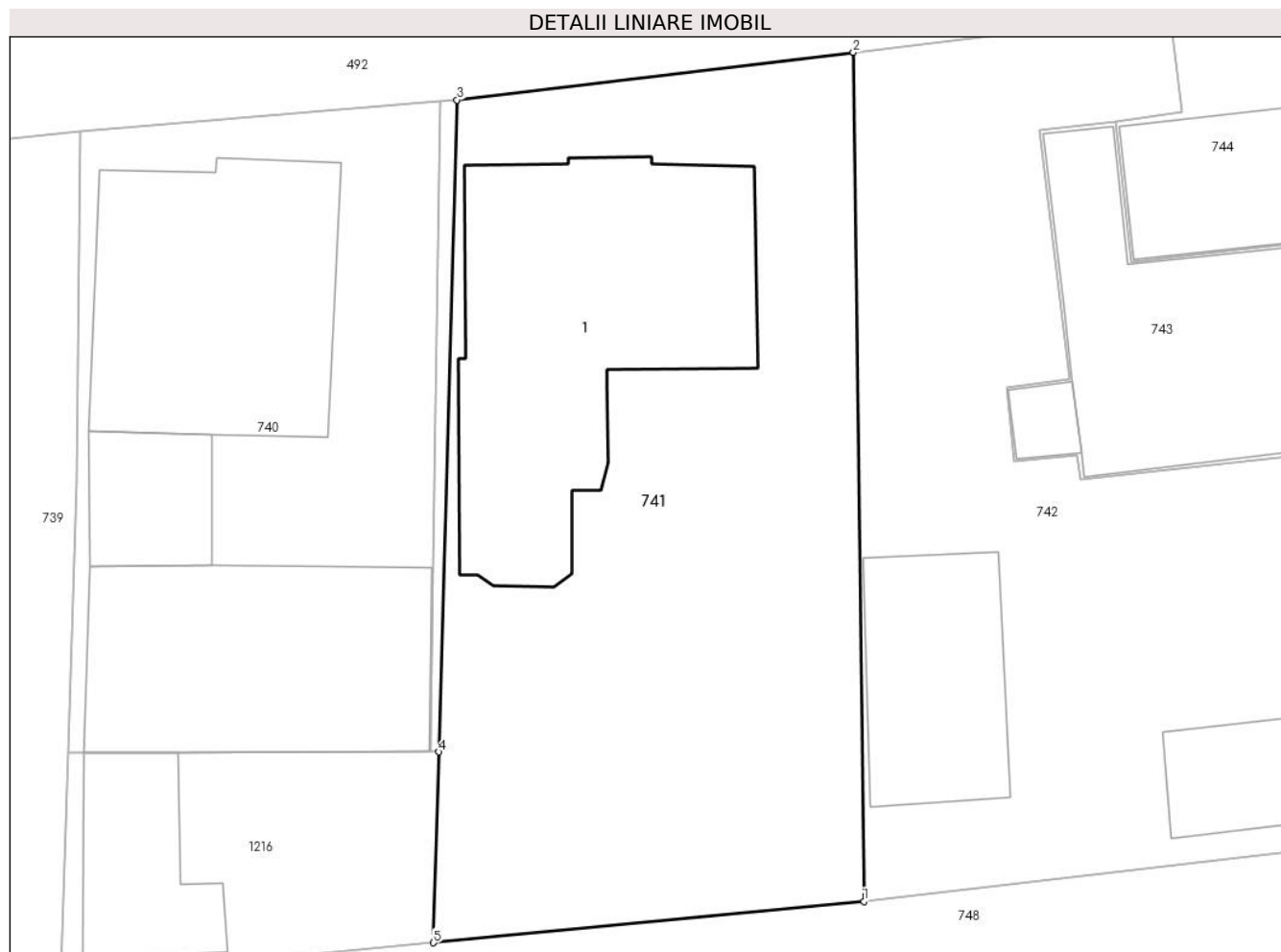
C. Partea III. SARCINI .

Inscrieri privind dezmembramintele dreptului de proprietate, drepturi reale de garanție și sarcini	Referințe
NU SUNT	

Teren

Nr cadastral	Suprafața (mp)*	Observații / Referințe
33351	Din acte: 527 Masurata: 532	

* Suprafața este determinată în planul de proiecție Stereo 70.



Date referitoare la teren

Crt	Categorie folosință	Intra vilan	Suprafața (mp)	Tarla	Parcelă	Nr. topo	Observații / Referințe
1	curți constructii	DA	532	-	1	156	

Date referitoare la construcții

Crt	Număr	Destinație construcție	Supraf. (mp)	Situație juridică	Observații / Referințe
A1.1	33351-C1	construcții de locuințe	Din acte: 134 Masurata: 135	Cu acte	Nr. niveluri:1; S. construita la sol:135 mp; LOCUINTA(P), CONSTRUITA IN ANUL 1954, DIN LEMN SI ACOPERITA CU TABLA TIP LINDAB.NU ARE LIFT SI NICI CERTIFICAT ENERGETIC.

Lungime Segmente

1) Valorile lungimilor segmentelor sunt obținute din proiecție în plan.

Punct început	X / Y	Punct sfârșit	X / Y	Lungime segment (** (m)
1	567.515,213 672.724,108	2	567.514,808 672.757,246	33.14
2	567.514,808 672.757,246	3	567.499,331 672.755,389	15.588

Punct început	X / Y	Punct sfârșit	X / Y	Lungime segment (** (m)
3	567.499,331 672.755,389	4	567.498,626 672.729,945	25.454
4	567.498,626 672.729,945	5	567.498,419 672.722,491	7.457
5	567.498,419 672.722,491	1	567.515,213 672.724,108	16.872

** Lungimile segmentelor sunt determinate în planul de proiecție Stereo 70 și sunt rotunjite la 1 milimetru.

*** Distanța dintre puncte este formată din segmente cumulate ce sunt mai mici decât valoarea 1 milimetru.

**DATE DESPRE IMOBILUL NR. 742**

Oficiul de Cadastru și Publicitate Imobiliară SUCEAVA
Biroul de Cadastru și Publicitate Imobiliară Gura Humorului

A. Partea I. Descrierea imobilului

TEREN Intravilan

Adresa: Loc. Gura Humorului, Str Mihai Eminescu, Nr. 56, Jud. Suceava, imobil invecinat cu strada la nord si la sud

Nr. Crt	Nr cadastral Nr. topografic	Suprafața* (mp)	Observații / Referințe
A1	38246	Din acte: 677 Masurata: 647	Sector cadastral:36 Teren imprejmuit;

B. Partea II. Proprietari și acte

Inscrieri privitoare la dreptul de proprietate și alte drepturi reale	Referințe
3560 / 20/03/2014	
Act Administrativ nr. 28, din 28/02/2014 emis de CONSILIUL LOCAL GURA HUMORULUI;	
B1	A1
Intabulare, drept de PROPRIETATE, dobandit prin Lege, cota actuala 1/1 1) ORAȘUL GURA HUMORULUI - DOMENIU PRIVAT, CIF:6631418	

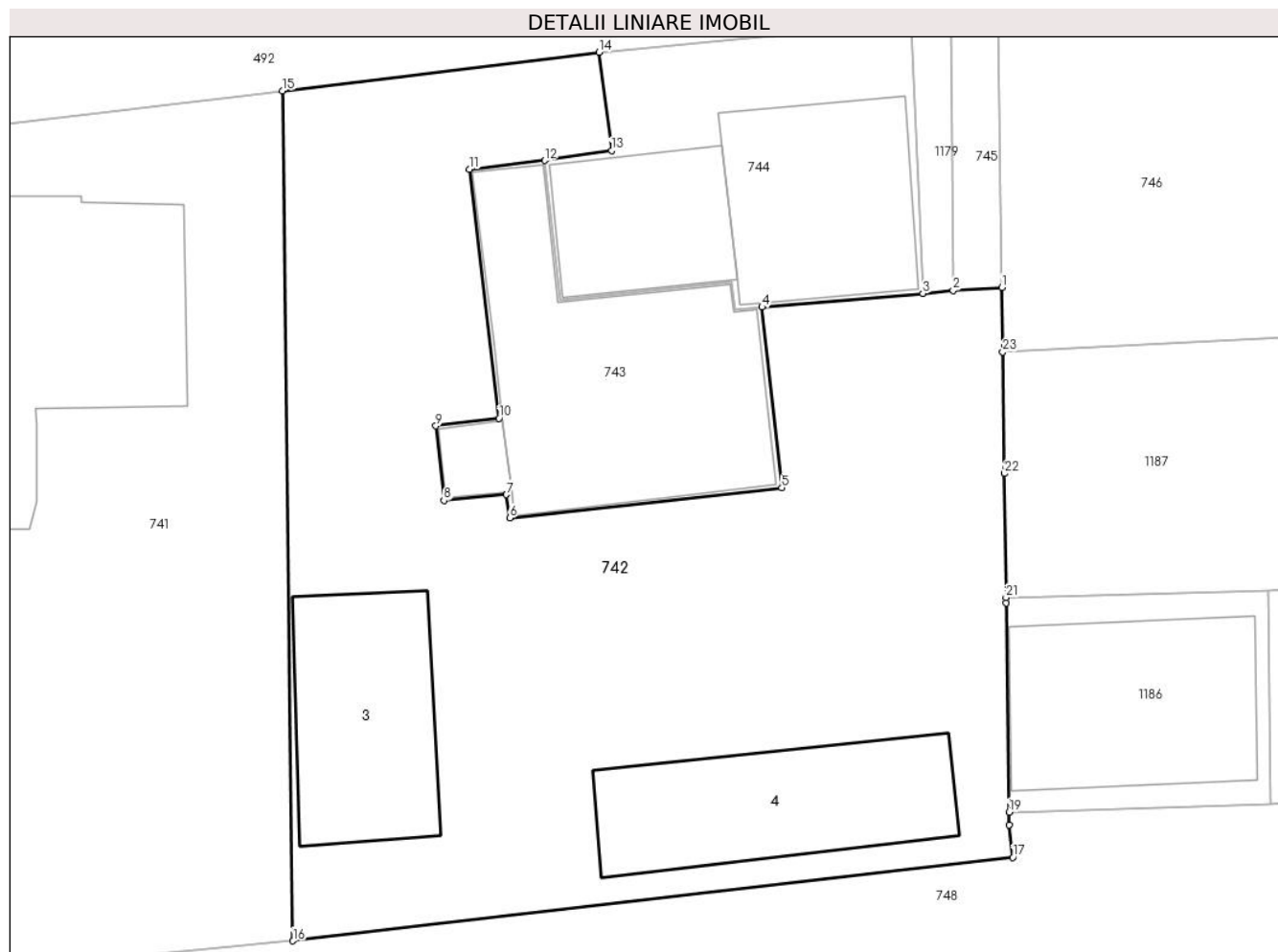
C. Partea III. SARCINI .

Inscrieri privind dezmembramintele dreptului de proprietate, drepturi reale de garanție și sarcini	Referințe
NU SUNT	

Teren

Nr cadastral	Suprafața (mp)*	Observații / Referințe
38246	Din acte: 677 Masurata: 647	

* Suprafața este determinată în planul de proiecție Stereo 70.



Date referitoare la teren

Crt	Categorie folosință	Intra vilan	Suprafața (mp)	Tarla	Parcelă	Nr. topo	Observații / Referințe
1	curți constructii	DA	647	-	-	-	

Date referitoare la construcții

Crt	Număr	Destinație construcție	Supraf. (mp)	Situație juridică	Observații / Referințe
A1.3		construcții anexa	52	Fara acte	Nr. niveluri:1; S. construita la sol:52 mp; Anexă.
A1.4		construcții anexa	57	Fara acte	Nr. niveluri:1; S. construita la sol:57 mp; Anexă.

Lungime Segmente

1) Valorile lungimilor segmentelor sunt obținute din proiecție în plan.

Punct început	X / Y	Punct sfârșit	X / Y	Lungime segment (** (m)
1	567.542,842 672.749,581	2	567.540,936 672.749,465	1.91
3	567.539,761 672.749,349	4	567.533,496 672.748,811	6.288

Punct început	X / Y	Punct sfârșit	X / Y	Lungime segment (** (m)
2	567.540,936 672.749,465	3	567.539,761 672.749,349	1.181
4	567.533,496 672.748,811	5	567.534,263 672.741,768	7.085

Punct început	X / Y	Punct sfârșit	X / Y	Lungime segment (** (m)
5	567.534,263 672.741,768	6	567.523,656 672.740,59	10.672
7	567.523,534 672.741,505	8	567.521,1 672.741,271	2.445
9	567.520,78 672.744,182	10	567.523,244 672.744,477	2.482
11	567.522,088 672.754,189	12	567.525,021 672.754,529	2.953
13	567.527,632 672.754,91	14	567.527,147 672.758,747	3.868
15	567.514,808 672.757,246	16	567.515,213 672.724,108	33.14
17	567.543,26 672.727,358	18	567.543,115 672.728,631	1.281
19	567.543,113 672.729,126	20	567.543,002 672.737,282	8.157
21	567.542,998 672.737,491	22	567.542,937 672.742,321	4.83
23	567.542,875 672.747,068	1	567.542,842 672.749,581	2.513

Punct început	X / Y	Punct sfârșit	X / Y	Lungime segment (** (m)
6	567.523,656 672.740,59	7	567.523,534 672.741,505	0.923
8	567.521,1 672.741,271	9	567.520,78 672.744,182	2.929
10	567.523,244 672.744,477	11	567.522,088 672.754,189	9.781
12	567.525,021 672.754,529	13	567.527,632 672.754,91	2.639
14	567.527,147 672.758,747	15	567.514,808 672.757,246	12.43
16	567.515,213 672.724,108	17	567.543,26 672.727,358	28.235
18	567.543,115 672.728,631	19	567.543,113 672.729,126	0.495
20	567.543,002 672.737,282	21	567.542,998 672.737,491	0.209
22	567.542,937 672.742,321	23	567.542,875 672.747,068	4.747

** Lungimile segmentelor sunt determinate în planul de proiecție Stereo 70 și sunt rotunjite la 1 milimetru.

*** Distanța dintre puncte este formată din segmente cumulate ce sunt mai mici decât valoarea 1 milimetru.

**DATE DESPRE IMOBILUL NR. 743**

Oficiul de Cadastru și Publicitate Imobiliară SUCEAVA
Biroul de Cadastru și Publicitate Imobiliară Gura Humorului

A. Partea I. Descrierea imobilului

TEREN Intravilan

Adresa: Loc. Gura Humorului, Str Mihai Eminescu, Nr. 56, Jud. Suceava

Nr. Crt	Nr cadastral Nr. topografic	Suprafața* (mp)	Observații / Referințe
A1		Din acte: 90 Masurata: 110	Sector cadastral:36 Teren neimprejmuit; Imobilul s-a format din o parte a PF 324 a comunei cadastrale Gura Humorului.

Construcții

Crt	Nr cadastral Nr. topografic	Adresa	Observații / Referințe
A1.1		Loc. Gura Humorului, Str Mihai Eminescu, Nr. 56, Jud. Suceava	Nr. niveluri:1; S. construita la sol:96 mp; Locuință P+M.
A1.2		Loc. Gura Humorului, Str Mihai Eminescu, Nr. 56, Jud. Suceava	Nr. niveluri:1; S. construita la sol:7 mp; Anexă.

B. Partea II. Proprietari și acte

Inscrieri privitoare la dreptul de proprietate și alte drepturi reale		Referințe
/		
Act Notarial nr. 240, din 26/04/2000 emis de -;		
B1	Intabulare, drept de PROPRIETATEcumpărare, dobandit prin Conventie, cota actuala 1/1 1) BORZA VIRGINIA 2) BORZA VASILE DEFUNCT:Da	A1, A1.1, A1.2

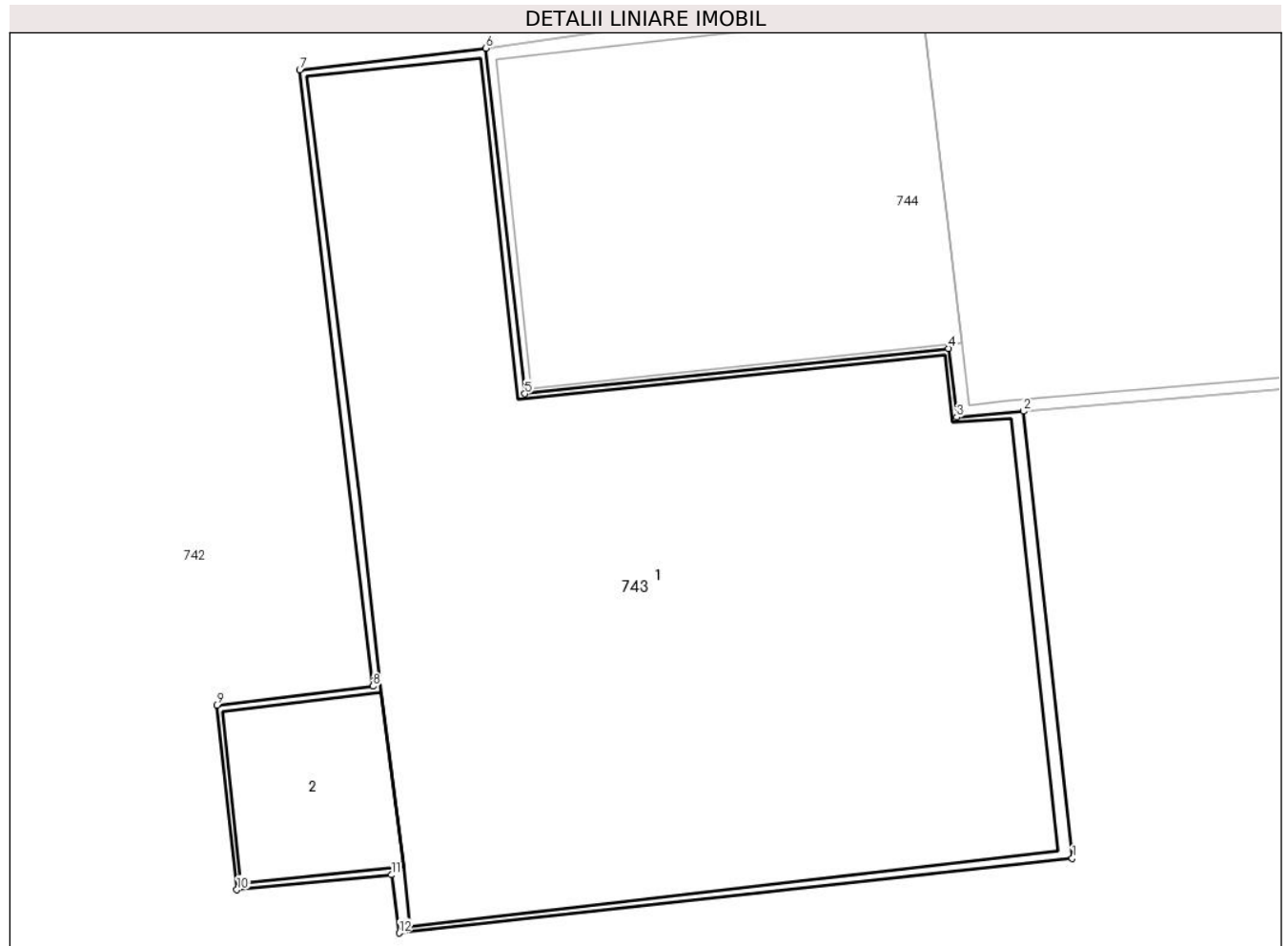
C. Partea III. SARCINI .

Inscrieri privind dezmembramintele dreptului de proprietate, drepturi reale de garanție și sarcini	Referințe
NU SUNT	

Teren

Nr cadastral	Suprafața (mp)*	Observații / Referințe
	Din acte: 90 Masurata: 110	Imobilul s-a format din o parte a PF 324 a comunei cadastrale Gura Humorului.

* Suprafața este determinată în planul de proiecție Stereo 70.



Date referitoare la teren

Crt	Categorie folosință	Intra vilan	Suprafața (mp)	Tarla	Parcelă	Nr. topo	Observații / Referințe
1	curți constructii	DA	110	-	-	-	

Date referitoare la construcții

Crt	Număr	Destinație construcție	Supraf. (mp)	Situație juridică	Observații / Referințe
A1.1		construcții de locuințe	96	Cu acte	Nr. niveluri:1; S. construita la sol:96 mp; Locuință P+M.
A1.2		construcții anexa	7	Cu acte	Nr. niveluri:1; S. construita la sol:7 mp; Anexă.

Lungime Segmente

1) Valorile lungimilor segmentelor sunt obținute din proiecție în plan.

Punct început	X / Y	Punct sfârșit	X / Y	Lungime segment (** (m))
1	567.534,263 672.741,768	2	567.533,496 672.748,811	7.085
2	567.533,496 672.748,811	3	567.532,44 672.748,716	1.06

Punct început	X / Y	Punct sfârșit	X / Y	Lungime segment (** (m)
3	567.532,44 672.748,716	4	567.532,314 672.749,8	1.091
4	567.532,314 672.749,8	5	567.525,635 672.749,085	6.717
5	567.525,635 672.749,085	6	567.525,021 672.754,529	5.479
6	567.525,021 672.754,529	7	567.522,088 672.754,189	2.953
7	567.522,088 672.754,189	8	567.523,244 672.744,477	9.781
8	567.523,244 672.744,477	9	567.520,78 672.744,182	2.482
9	567.520,78 672.744,182	10	567.521,1 672.741,271	2.929
10	567.521,1 672.741,271	11	567.523,534 672.741,505	2.445
11	567.523,534 672.741,505	12	567.523,656 672.740,59	0.923
12	567.523,656 672.740,59	1	567.534,263 672.741,768	10.672

** Lungimile segmentelor sunt determinate în planul de proiecție Stereo 70 și sunt rotunjite la 1 milimetru.

*** Distanța dintre puncte este formată din segmente cumulate ce sunt mai mici decât valoarea 1 milimetru.

**DATE DESPRE IMOBILUL NR. 744**

Oficiul de Cadastru și Publicitate Imobiliară SUCEAVA
Biroul de Cadastru și Publicitate Imobiliară Gura Humorului

A. Partea I. Descrierea imobilului

TEREN Intravilan

Adresa: Loc. Gura Humorului, Str Mihai Eminescu, Nr. 56, Jud. Suceava

Nr. Crt	Nr cadastral Nr. topografic	Suprafața* (mp)	Observații / Referințe
A1	33319	Din acte: 97 Masurata: 134	Sector cadastral:36 Teren imprejmuit;

Construcții

Crt	Nr cadastral Nr. topografic	Adresa	Observații / Referințe
A1.1		Loc. Gura Humorului, Str Mihai Eminescu, Nr. 56, Jud. Suceava	Nr. niveluri:1; S. construita la sol:54 mp; Locuință.
A1.2		Loc. Gura Humorului, Str Mihai Eminescu, Nr. 56, Jud. Suceava	Nr. niveluri:1; S. construita la sol:36 mp; Anexă.

B. Partea II. Proprietari și acte

Inscrieri privitoare la dreptul de proprietate și alte drepturi reale		Referințe
540 / 19/01/2017		
Act Administrativ nr. 5733, din 18/06/2010 emis de ORC DE PE LINGA TRIBUNALUL SUCEAVA (act notarial nr 429 din 10.02.2017, emis de BNP L.G. PELEPCO; act administrativ nr 32494 din 17.06.2010, emis de OFICIUL REGISTRULUI COMERTULUI DE PE LINGA TRIBUNALUL SUCEAVA);		
B4	Intabulare, drept de PROPRIETATE, dobandit prin Lege, cota actuala 1/1 1) GHERGHEL GRAȚIAN-DECEBAL, casatorit cu 2) GHERGHEL MARIANA	A1
/		
Act Administrativ nr. 11601, din 14/11/2023 emis de PRIMĂRIA GURA HUMORULUI;		
B5	Intabulare, drept de PROPRIETATE, dobandit prin Lege, cota actuala 1/1 1) GHERGHEL GRAȚIAN-DECEBAL, casatorit cu 2) GHERGHEL MARIANA	A1.1, A1.2

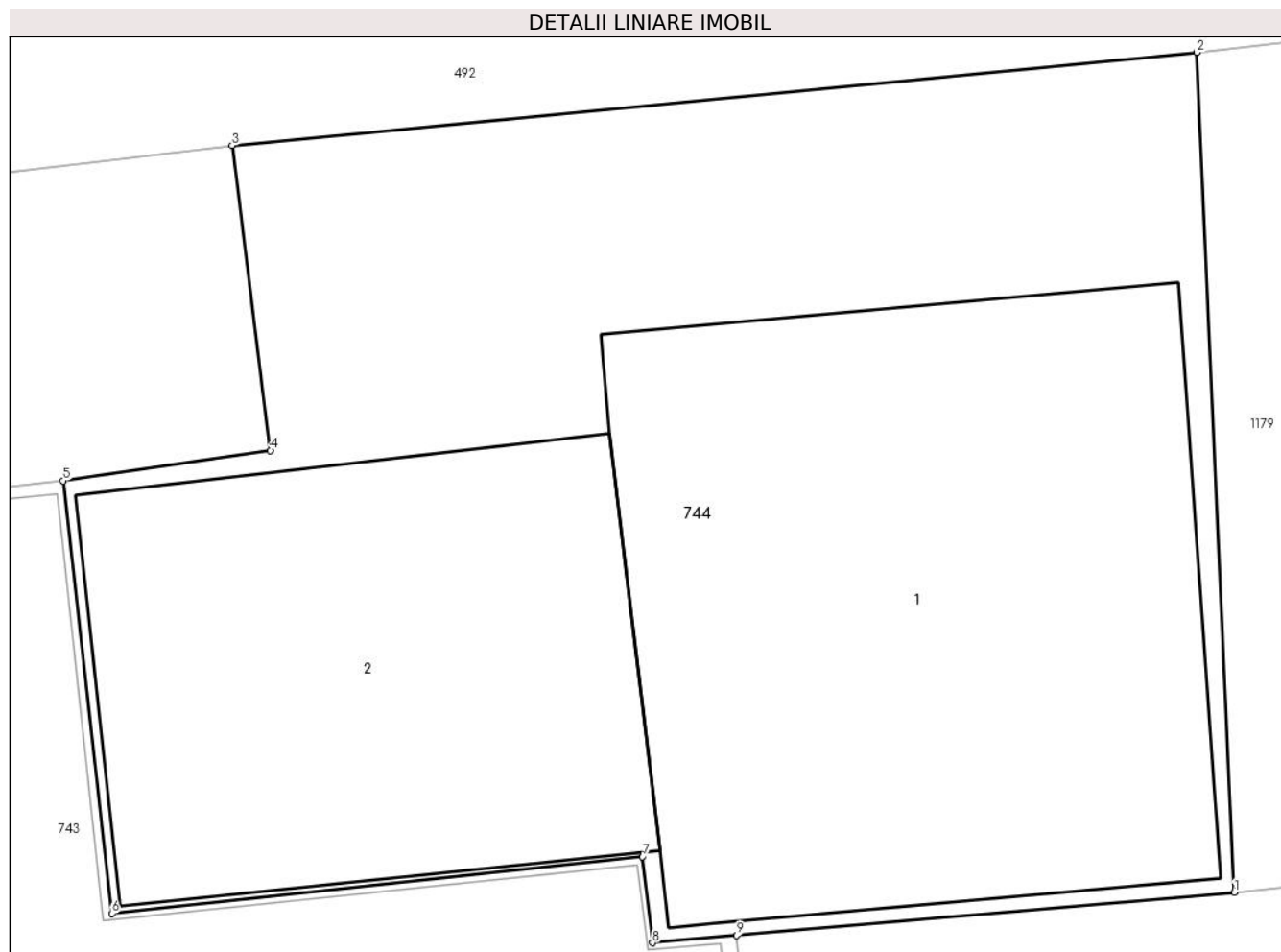
C. Partea III. SARCINI .

Inscrieri privind dezmembramintele dreptului de proprietate, drepturi reale de garanție și sarcini	Referințe
NU SUNT	

Teren

Nr cadastral	Suprafața (mp)*	Observații / Referințe
33319	Din acte: 97 Masurata: 134	

* Suprafața este determinată în planul de proiecție Stereo 70.



Date referitoare la teren

Crt	Categorie folosință	Intra vilan	Suprafața (mp)	Tarla	Parcelă	Nr. topo	Observații / Referințe
1	curți constructii	DA	134	-	1	-	

Date referitoare la construcții

Crt	Număr	Destinație construcție	Supraf. (mp)	Situație juridică	Observații / Referințe
A1.1		construcții de locuințe	54	Cu acte	Nr. niveluri:1; S. construita la sol:54 mp; Locuință.
A1.2		construcții anexa	36	Cu acte	Nr. niveluri:1; S. construita la sol:36 mp; Anexă.

Lungime Segmente

1) Valorile lungimilor segmentelor sunt obținute din proiecție în plan.

Punct început	X / Y	Punct sfârșit	X / Y	Lungime segment (** (m)
1	567.539,761 672.749,349	2	567.539,288 672.759,919	10.581
2	567.539,288 672.759,919	3	567.527,147 672.758,747	12.197

Punct început	X / Y	Punct sfârșit	X / Y	Lungime segment (** (m)
3	567.527,147 672.758,747	4	567.527,632 672.754,91	3.868
4	567.527,632 672.754,91	5	567.525,021 672.754,529	2.639
5	567.525,021 672.754,529	6	567.525,635 672.749,085	5.479
6	567.525,635 672.749,085	7	567.532,314 672.749,8	6.717
7	567.532,314 672.749,8	8	567.532,44 672.748,716	1.091
8	567.532,44 672.748,716	9	567.533,496 672.748,811	1.06
9	567.533,496 672.748,811	1	567.539,761 672.749,349	6.288

** Lungimile segmentelor sunt determinate în planul de proiecție Stereo 70 și sunt rotunjite la 1 milimetru.

*** Distanța dintre puncte este formată din segmente cumulate ce sunt mai mici decât valoarea 1 milimetru.

**DATE DESPRE IMOBILUL NR. 745**

Oficiul de Cadastru și Publicitate Imobiliară SUCEAVA
Biroul de Cadastru și Publicitate Imobiliară Gura Humorului

A. Partea I. Descrierea imobilului

TEREN Intravilan

Adresa: Loc. Gura Humorului, Jud. Suceava

Nr. Crt	Nr cadastral Nr. topografic	Suprafața* (mp)	Observații / Referințe
A1		20	Sector cadastral:36 Teren neimprejmuit; Imobilul s-a format din o parte a PF 323 a comunei cadastrale Gura Humorului.

B. Partea II. Proprietari și acte

Inscrieri privitoare la dreptul de proprietate și alte drepturi reale		Referințe
/		
Act Normativ nr. 7, din 13/03/1996 emis de PARLAMENTUL ROMANIEI (art. 13);		
B1	Inscrierea posesiei, drept de PROPRIETATE, dobandit prin Lege, cota actuala 1/1 1) NEIDENTIFICAT NEIDENTIFICAT	A1
B2	Se notează mențiunea de proprietar neidentificat.	A1

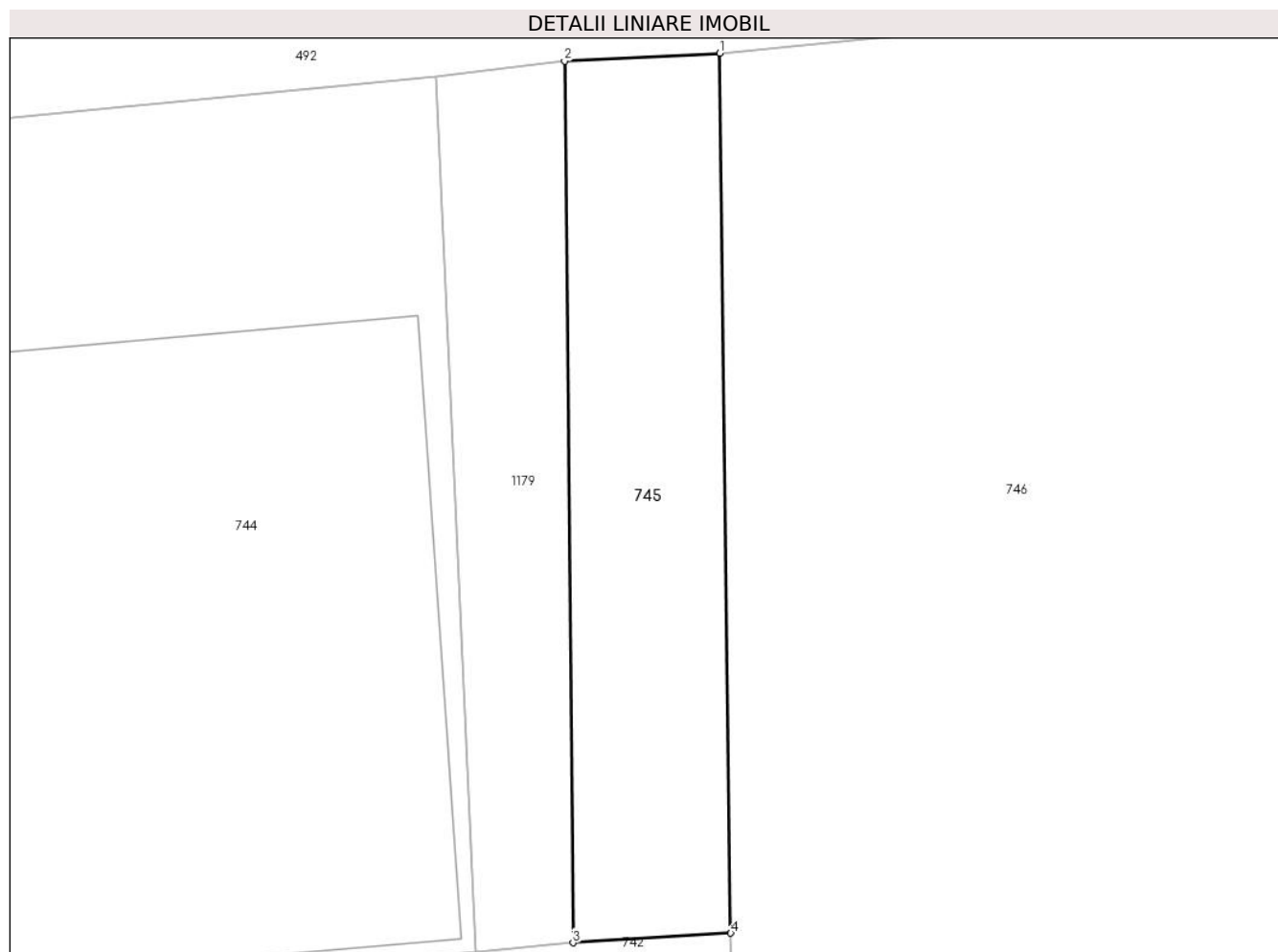
C. Partea III. SARCINI .

Inscrieri privind dezmembramintele dreptului de proprietate, drepturi reale de garanție și sarcini	Referințe
NU SUNT	

Teren

Nr cadastral	Suprafața (mp)*	Observații / Referințe
	20	Imobilul s-a format din o parte a PF 323 a comunei cadastrale Gura Humorului.

* Suprafața este determinată în planul de proiecție Stereo 70.



Date referitoare la teren

Crt	Categorie folosință	Intravilan	Suprafața (mp)	Tarla	Parcelă	Nr. topo	Observații / Referințe
1	arabil	DA	20	-	-	-	

Lungime Segmente

1) Valorile lungimilor segmentelor sunt obținute din proiecție în plan.

Punct început	X / Y	Punct sfârșit	X / Y	Lungime segment (** (m)
1	567.542,706 672.760,196	2	567.540,835 672.760,099	1.874
2	567.540,835 672.760,099	3	567.540,936 672.749,465	10.634
3	567.540,936 672.749,465	4	567.542,842 672.749,581	1.91
4	567.542,842 672.749,581	1	567.542,706 672.760,196	10.616

** Lungimile segmentelor sunt determinate în planul de proiecție Stereo 70 și sunt rotunjite la 1 milimetru.

***** Distanţa dintre puncte este formată din segmente cumulate ce sunt mai mici decât valoarea 1 milimetru.**

**DATE DESPRE IMOBILUL NR. 746**

Oficiul de Cadastru și Publicitate Imobiliară SUCEAVA
Biroul de Cadastru și Publicitate Imobiliară Gura Humorului

A. Partea I. Descrierea imobilului

TEREN Intravilan

Adresa: Loc. Gura Humorului, Str Mihail Eminescu, Nr. 58, Jud. Suceava

Nr. Crt	Nr cadastral Nr. topografic	Suprafața* (mp)	Observații / Referințe
A1	45349	165	Sector cadastral:36 Teren neimprejmit;

B. Partea II. Proprietari și acte

Inscrieri privitoare la dreptul de proprietate și alte drepturi reale		Referințe
19927 / 11/09/2023		
Act Notarial nr. 251 din, din 23/05/1986 emis de FOSTUL NOTARIAT DE STAT LOCAL C-LUNG MOLDOVENESC;		
B2	Intabulare, drept de PROPRIETATE asupra terenului, mostenire de la Ciornei Grigore, dobandit prin Succesiune, cota actuala 1/4 1) GORCEA VASILE	A1
Act Notarial nr. aut.4075 din, din 19/11/1996 emis de BIROUL NOTARULUI PUBLIC PETRU ATANASOAEI;		
B3	Intabulare, drept de PROPRIETATE asupra terenului, ce a apartinut Ilenei Ciornei, dobandit prin Conventie, cota actuala 3/4 1) GORCEA VASILE , Lipsă CNP proprietar; sot, 2) GORCEA MARGARETA , sotie	A1

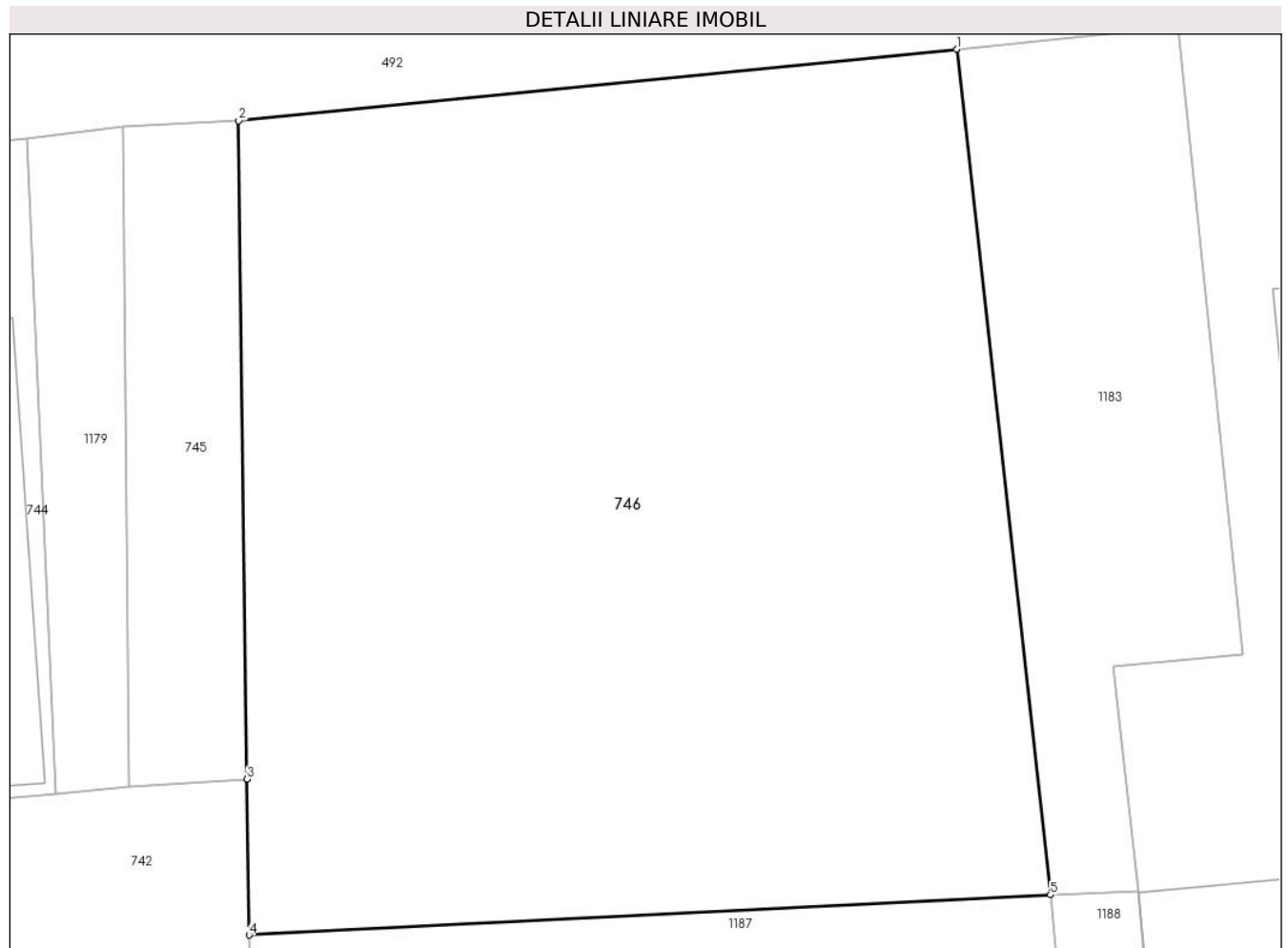
C. Partea III. SARCINI .

Inscrieri privind dezmembramintele dreptului de proprietate, drepturi reale de garanție și sarcini	Referințe
NU SUNT	

Teren

Nr cadastral	Suprafața (mp)*	Observații / Referințe
45349	165	

* Suprafața este determinată în planul de proiecție Stereo 70.



Date referitoare la teren

Crt	Categorie folosință	Intra vilan	Suprafața (mp)	Tarla	Parcelă	Nr. topo	Observații / Referințe
1	arabil	DA	165	-	-	-	

Lungime Segmente

1) Valorile lungimilor segmentelor sunt obținute din proiecție în plan.

Punct început	X / Y	Punct sfârșit	X / Y	Lungime segment (** (m)
1	567.554,299 672.761,351	2	567.542,706 672.760,196	11.65
2	567.542,706 672.760,196	3	567.542,842 672.749,581	10.616
3	567.542,842 672.749,581	4	567.542,875 672.747,068	2.513
4	567.542,875 672.747,068	5	567.555,811 672.747,717	12.952
5	567.555,811 672.747,717	1	567.554,299 672.761,351	13.718

**** Lungimile segmentelor sunt determinate în planul de proiecție Stereo 70 și sunt rotunjite la 1 milimetru.**

***** Distanța dintre puncte este formată din segmente cumulate ce sunt mai mici decât valoarea 1 milimetru.**

**DATE DESPRE IMOBILUL NR. 747**

Oficiul de Cadastru și Publicitate Imobiliară SUCEAVA
Biroul de Cadastru și Publicitate Imobiliară Gura Humorului

A. Partea I. Descrierea imobilului

TEREN Intravilan

Adresa: Loc. Gura Humorului, Str Parcului, Jud. Suceava

Nr. Crt	Nr cadastral Nr. topografic	Suprafața* (mp)	Observații / Referințe
A1	34101	Din acte: 44 Masurata: 45	Sector cadastral:36 Teren neimprejmuit;

B. Partea II. Proprietari și acte

Inscrieri privitoare la dreptul de proprietate și alte drepturi reale		Referințe
11296 / 10/10/2012		
Act Administrativ nr. 117, din 26/09/2012 emis de CONSILIUL LOCAL AL ORASULUI GURA HUMORULUI (plan);		
B1	Intabulare, drept de PROPRIETATE, dobandit prin Lege, cota actuala 1/1	A1
1) ORAȘUL GURA HUMORULUI - DOMENIU PRIVAT, CIF:6631418		

C. Partea III. SARCINI .

Inscrieri privind dezmembramintele dreptului de proprietate, drepturi reale de garanție și sarcini	Referințe
NU SUNT	

Teren

Nr cadastral	Suprafața (mp)*	Observații / Referințe
34101	Din acte: 44 Masurata: 45	

* Suprafața este determinată în planul de proiecție Stereo 70.



Date referitoare la teren

Crt	Categorie folosință	Intra vilan	Suprafața (mp)	Tarla	Parcelă	Nr. topo	Observații / Referințe
1	curți constructii	DA	45	-	-	-	

Lungime Segmente

1) Valorile lungimilor segmentelor sunt obținute din proiecție în plan.

Punct început	X / Y	Punct sfârșit	X / Y	Lungime segment (** (m)
1	567.568,278 672.730,387	2	567.569,806 672.730,484	1.531
2	567.569,806 672.730,484	3	567.570,104 672.732,08	1.624
3	567.570,104 672.732,08	4	567.573,747 672.749,485	17.782
4	567.573,747 672.749,485	5	567.574,676 672.753,764	4.379
5	567.574,676 672.753,764	6	567.575,038 672.756,144	2.407

Punct început	X / Y	Punct sfârșit	X / Y	Lungime segment (** (m)
6	567.575,038 672.756,144	7	567.575,249 672.757,766	1.636
7	567.575,249 672.757,766	8	567.573,778 672.757,829	1.472
8	567.573,778 672.757,829	9	567.571,668 672.747,747	10.3
9	567.571,668 672.747,747	10	567.570,71 672.743,168	4.678
10	567.570,71 672.743,168	1	567.568,278 672.730,387	13.01

** Lungimile segmentelor sunt determinate în planul de proiecție Stereo 70 și sunt rotunjite la 1 milimetru.

*** Distanța dintre puncte este formată din segmente cumulate ce sunt mai mici decât valoarea 1 milimetru.

**DATE DESPRE IMOBILUL NR. 748**

Oficiul de Cadastru și Publicitate Imobiliară SUCEAVA
Biroul de Cadastru și Publicitate Imobiliară Gura Humorului

A. Partea I. Descrierea imobilului

TEREN Intravilan

Adresa: Loc. Gura Humorului, Str Veronica Micle, Jud. Suceava

Nr. Crt	Nr cadastral Nr. topografic	Suprafața* (mp)	Observații / Referințe
A1		911	Sector cadastral:36 Teren neimprejmuit; Imobilul s-a format din o parte a PF 576 a comunei cadastrale Gura Humorului.

B. Partea II. Proprietari și acte

Inscrieri privitoare la dreptul de proprietate și alte drepturi reale		Referințe
/		
Act Normativ nr. 7, din 13/03/1996 emis de PARLAMENTUL ROMANIEI (art. 13);		
B1	Inscrierea posesiei, drept de PROPRIETATE, dobandit prin Lege, cota actuala 1/1 1) NEIDENTIFICAT NEIDENTIFICAT	A1
B2	Se notează mențiunea de proprietar neidentificat.	A1

C. Partea III. SARCINI .

Inscrieri privind dezmembramintele dreptului de proprietate, drepturi reale de garanție și sarcini	Referințe
NU SUNT	

Teren

Nr cadastral	Suprafața (mp)*	Observații / Referințe
	911	Imobilul s-a format din o parte a PF 576 a comunei cadastrale Gura Humorului.

* Suprafața este determinată în planul de proiecție Stereo 70.



Date referitoare la teren

Crt	Categorie folosință	Intravilan	Suprafața (mp)	Tarla	Parcelă	Nr. topo	Observații / Referințe
1	drum	DA	911	-	-	-	

Lungime Segmente

1) Valorile lungimilor segmentelor sunt obținute din proiecție în plan.

Punct început	X / Y	Punct sfârșit	X / Y	Lungime segment (** (m)
1	567.386,344 672.723,673	2	567.382,666 672.713,685	10.644
3	567.410,648 672.712,908	4	567.425,32 672.712,374	14.682
5	567.439,206 672.712,079	6	567.449,198 672.713,167	10.051
7	567.487,087 672.717,208	8	567.514,025 672.720,195	27.103
9	567.538,4 672.722,596	10	567.543,468 672.722,732	5.07

Punct început	X / Y	Punct sfârșit	X / Y	Lungime segment (** (m)
2	567.382,666 672.713,685	3	567.410,648 672.712,908	27.993
4	567.425,32 672.712,374	5	567.439,206 672.712,079	13.889
6	567.449,198 672.713,167	7	567.487,087 672.717,208	38.104
8	567.514,025 672.720,195	9	567.538,4 672.722,596	24.493
10	567.543,468 672.722,732	11	567.561,066 672.723,409	17.611

Punct început	X / Y	Punct sfârșit	X / Y	Lungime segment (** (m)
11	567.561,066 672.723,409	12	567.567,052 672.722,479	6.058
13	567.568,107 672.720,51	14	567.569,806 672.730,484	10.118
15	567.568,278 672.730,387	16	567.558,178 672.729,868	10.113
17	567.555,653 672.729,671	18	567.553,311 672.729,458	2.352
19	567.543,113 672.729,126	20	567.543,115 672.728,631	0.495
21	567.543,26 672.727,358	22	567.515,213 672.724,108	28.235
23	567.498,419 672.722,491	24	567.483,881 672.721,079	14.606
25	567.483,738 672.721,056	26	567.469,122 672.719,023	14.757
27	567.454,025 672.717,361	28	567.444,812 672.716,869	9.226
29	567.439,705 672.716,775	30	567.433,011 672.717,036	6.699
31	567.429,832 672.717,305	32	567.414,085 672.718,484	15.791
33	567.401,262 672.719,097	34	567.390,88 672.719,594	10.394
35	567.388,96 672.720,406	36	567.387,53 672.721,79	1.99

Punct început	X / Y	Punct sfârșit	X / Y	Lungime segment (** (m)
12	567.567,052 672.722,479	13	567.568,107 672.720,51	2.234
14	567.569,806 672.730,484	15	567.568,278 672.730,387	1.531
16	567.558,178 672.729,868	17	567.555,653 672.729,671	2.533
18	567.553,311 672.729,458	19	567.543,113 672.729,126	10.203
20	567.543,115 672.728,631	21	567.543,26 672.727,358	1.281
22	567.515,213 672.724,108	23	567.498,419 672.722,491	16.872
24	567.483,881 672.721,079	25	567.483,738 672.721,056	0.145
26	567.469,122 672.719,023	27	567.454,025 672.717,361	15.188
28	567.444,812 672.716,869	29	567.439,705 672.716,775	5.108
30	567.433,011 672.717,036	31	567.429,832 672.717,305	3.19
32	567.414,085 672.718,484	33	567.401,262 672.719,097	12.838
34	567.390,88 672.719,594	35	567.388,96 672.720,406	2.085
36	567.387,53 672.721,79	1	567.386,344 672.723,673	2.225

** Lungimile segmentelor sunt determinate în planul de proiecție Stereo 70 și sunt rotunjite la 1 milimetru.

*** Distanța dintre puncte este formată din segmente cumulate ce sunt mai mici decât valoarea 1 milimetru.

**DATE DESPRE IMOBILUL NR. 749**

Oficiul de Cadastru și Publicitate Imobiliară SUCEAVA
Biroul de Cadastru și Publicitate Imobiliară Gura Humorului

A. Partea I. Descrierea imobilului

TEREN Intravilan

Nr. CF vechi:6536
Nr. topografic:2950/2

Adresa: Loc. Gura Humorului, Str Primaverii, Nr. 1, Jud. Suceava

Nr. Crt	Nr cadastral Nr. topografic	Suprafața* (mp)	Observații / Referințe
A1	38343	Din acte: 881 Masurata: 897	Sector cadastral:36 Teren neimprejmuit;

Construcții

Crt	Nr cadastral Nr. topografic	Adresa	Observații / Referințe
A1.1	38343-C1	Loc. Gura Humorului, Str Primaverii, Nr. 1, Jud. Suceava	Nr. niveluri:2; S. construita la sol:186 mp; casa de locuit P+ 1 E
A1.2	38343-C2	Loc. Gura Humorului, Str Primaverii, Nr. 1, Jud. Suceava	Nr. niveluri:1; S. construita la sol:39 mp; anexa cu 2 garaje
A1.3		Loc. Gura Humorului, Str Primaverii, Nr. 1, Jud. Suceava	Nr. niveluri:1; S. construita la sol:21 mp; Anexă.

B. Partea II. Proprietari și acte

Inscrieri privitoare la dreptul de proprietate și alte drepturi reale		Referințe
1339 / 27/09/2000		
Act Notarial nr. 3205, din 27/09/2000 emis de BNP M.C. ATANASOAEI;		
B1	Intabulare, drept de PROPRIETATE, dobandit prin Conventie, cota actuala 8/16 1) STRATON GAROFITA MARIA, Lipsă CNP proprietar.	A1
179 / 06/02/2004		
Act Administrativ nr. 161, din 31/10/2000 emis de PRIMARIA GURA HUMORULUI;		
B2	Intabulare, drept de PROPRIETATE, dobandit prin Construire, cota actuala 8/16 1) STRATON GAROFITA MARIA, Lipsă CNP proprietar.	A1.1, A1.2
4557 / 29/12/2006		
Act Notarial nr. 107, din 31/07/2006 emis de BNP PETRU ATANASOAEI;		
B3	Intabulare, drept de PROPRIETATE, dobandit prin Succesiune, cota actuala 2/16 1) STRATON GAROFITA MARIA, Lipsă CNP proprietar.	A1, A1.1, A1.2
B4	Intabulare, drept de PROPRIETATE, dobandit prin Succesiune, cota actuala 3/16 1) STRATON SIMONA, Lipsă CNP proprietar.	A1, A1.1, A1.2
B5	Intabulare, drept de PROPRIETATE, dobandit prin Succesiune, cota actuala 3/16 1) STRATON LUCIAN, Lipsă CNP proprietar.	A1, A1.1, A1.2
/		
Act Administrativ nr. 11601, din 14/11/2023 emis de PRIMĂRIA GURA HUMORULUI;		
B6	Intabulare, drept de PROPRIETATE, dobandit prin Lege, cota actuala 1/1 1) STRATON GAROFITA MARIA, Lipsă CNP proprietar. 2) STRATON SIMONA, Lipsă CNP proprietar. 3) STRATON LUCIAN, Lipsă CNP proprietar.	A1.3

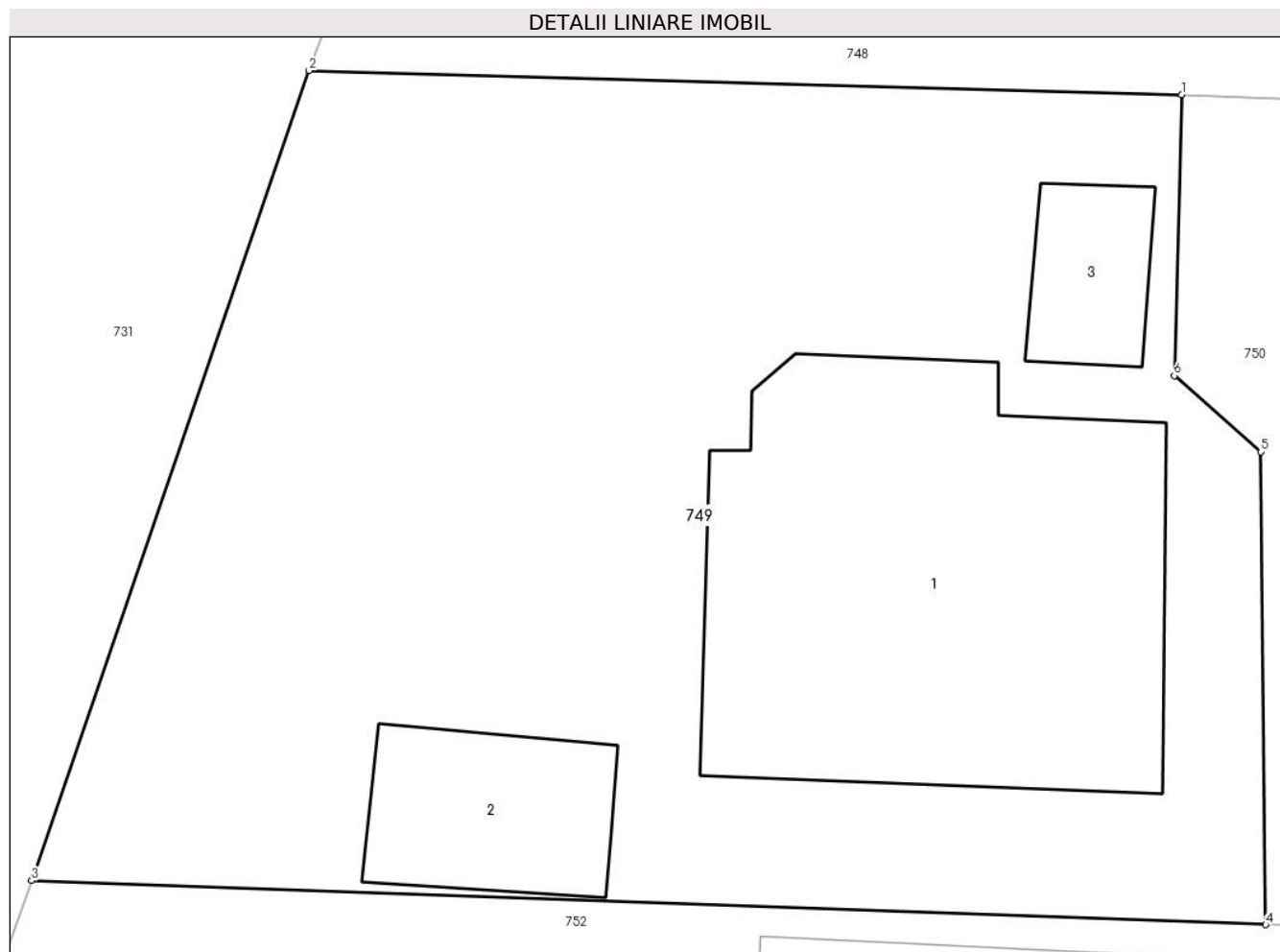
C. Partea III. SARCINI .

Inscrieri privind dezmembramintele dreptului de proprietate, drepturi reale de garanție și sarcini	Referințe
NU SUNT	

Teren

Nr cadastral	Suprafața (mp)*	Observații / Referințe
38343	Din acte: 881 Masurata: 897	

* Suprafața este determinată în planul de proiecție Stereo 70.



Date referitoare la teren

Crt	Categorie folosință	Intra vilan	Suprafața (mp)	Tarla	Parcelă	Nr. topo	Observații / Referințe
1	curți constructii	DA	897	-	-	2950/2	

Date referitoare la construcții

Crt	Număr	Destinație construcție	Supraf. (mp)	Situație juridică	Observații / Referințe
A1.1	38343-C1	construcții de locuințe	186	Cu acte	Nr. niveluri:2; S. construita la sol:186 mp; casa de locuit P+ 1 E
A1.2	38343-C2	construcții anexa	39	Cu acte	Nr. niveluri:1; S. construita la sol:39 mp; anexa cu 2 garaje
A1.3		construcții anexa	21	Cu acte	Nr. niveluri:1; S. construita la sol:21 mp; Anexă.

Lungime Segmente

1) Valorile lungimilor segmentelor sunt obținute din proiecție în plan.

Punct început	X / Y	Punct sfârșit	X / Y	Lungime segment (** (m)
1	567.410,648 672.712,908	2	567.382,666 672.713,685	27.993

Punct început	X / Y	Punct sfârșit	X / Y	Lungime segment (** (m)
2	567.382,666 672.713,685	3	567.373,767 672.687,713	27.454
3	567.373,767 672.687,713	4	567.413,342 672.686,297	39.6
4	567.413,342 672.686,297	5	567.413,188 672.701,458	15.162
5	567.413,188 672.701,458	6	567.410,411 672.703,904	3.701
6	567.410,411 672.703,904	1	567.410,648 672.712,908	9.007

** Lungimile segmentelor sunt determinate în planul de proiecție Stereo 70 și sunt rotunjite la 1 milimetru.

*** Distanța dintre puncte este formată din segmente cumulate ce sunt mai mici decât valoarea 1 milimetru.

**DATE DESPRE IMOBILUL NR. 750**

Oficiul de Cadastru și Publicitate Imobiliară SUCEAVA
Biroul de Cadastru și Publicitate Imobiliară Gura Humorului

A. Partea I. Descrierea imobilului

TEREN Intravilan

Nr. CF vechi:6632
Nr. topografic:2950/3

Adresa: Loc. Gura Humorului, Jud. Suceava, Strada Veronica Micle nr. 2

Nr. Crt	Nr cadastral Nr. topografic	Suprafața* (mp)	Observații / Referințe
A1	32985	Din acte: 375 Masurata: 386	Sector cadastral:36 Teren imprejmuit;

Construcții

Crt	Nr cadastral Nr. topografic	Adresa	Observații / Referințe
A1.1	32985-C1	Loc. Gura Humorului, Jud. Suceava, Strada Veronica Micle nr. 2	Nr. niveluri:2; S. construita la sol:127 mp; S. construita desfasurata:224 mp; Locuinta P+E edificata in anul 2011.

B. Partea II. Proprietari și acte

Inscrieri privitoare la dreptul de proprietate și alte drepturi reale		Referințe
4557 / 29/12/2006		
Act Notarial nr. nr. 2418, din 22/12/2006 emis de BNP PETRU ATANASOAEI;		
B1	Intabulare, drept de PROPRIETATE, dobandit prin Conventie, cota actuala 1/1 1) BUZEA ANA - MARIA, Lipsă CNP proprietar. 2) BUZEA SILVIU - IULIAN, Lipsă CNP proprietar.	A1
20712 / 25/11/2022		
Act Administrativ nr. 12854, din 24/11/2022 emis de PRIMARIA ORASULUI GURA HUMORULUI;		
B3	Intabulare, drept de PROPRIETATE- bun comun in devalmasie, dobandit prin Conventie, cota actuala 1/1 1) BUZEA SILVIU-IULIAN 2) BUZEA ANA-MARIA	A1.1

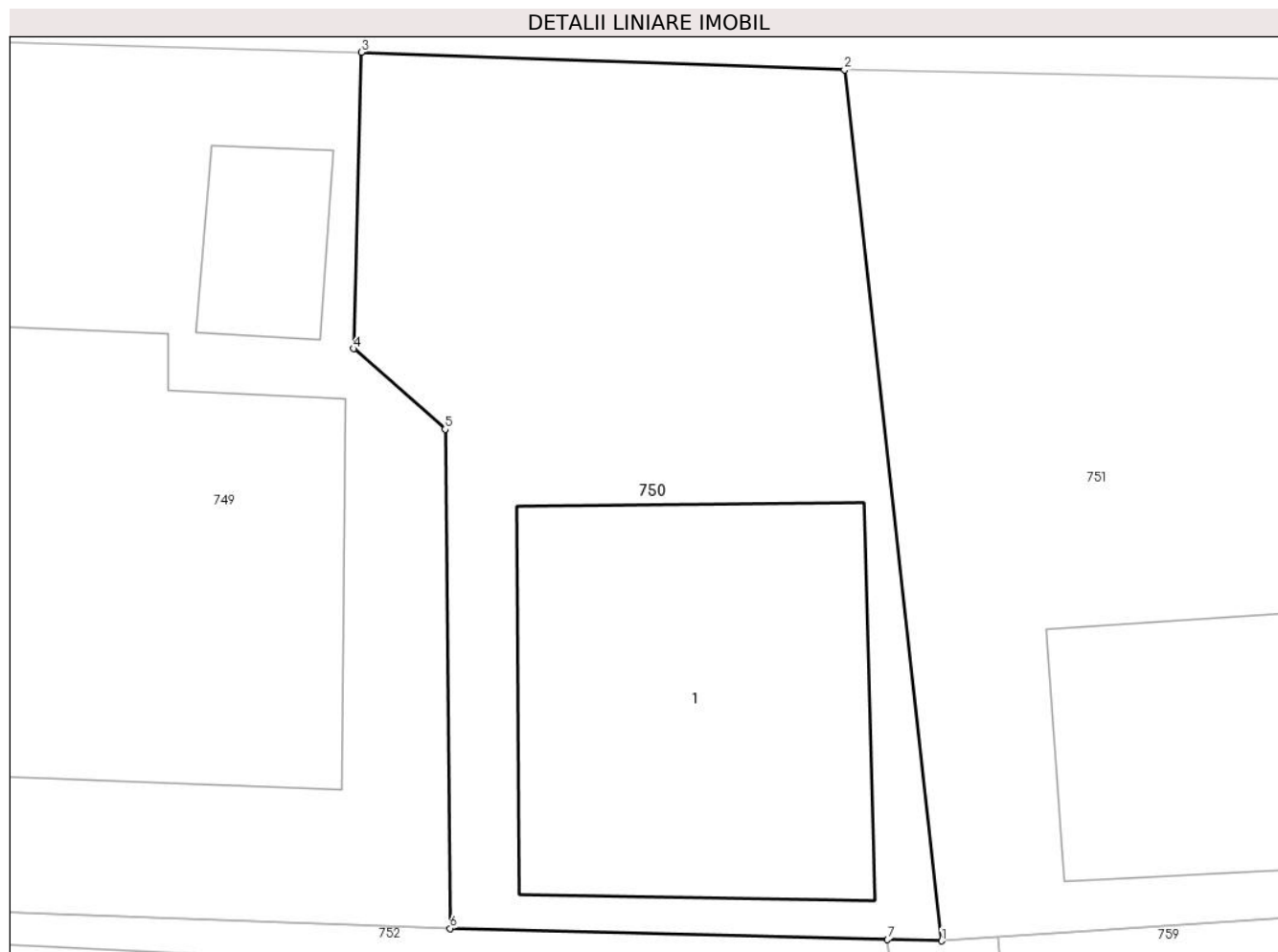
C. Partea III. SARCINI .

Inscrieri privind dezmembramintele dreptului de proprietate, drepturi reale de garanție și sarcini	Referințe
NU SUNT	

Teren

Nr cadastral	Suprafața (mp)*	Observații / Referințe
32985	Din acte: 375 Masurata: 386	

* Suprafața este determinată în planul de proiecție Stereo 70.



Date referitoare la teren

Crt	Categorie folosință	Intra vilan	Suprafața (mp)	Tarla	Parcelă	Nr. topo	Observații / Referințe
1	curți constructii	DA	386	-	-	2950/3	

Date referitoare la construcții

Crt	Număr	Destinație construcție	Supraf. (mp)	Situație juridică	Observații / Referințe
A1.1	32985-C1	construcții de locuințe	Din acte: 116 Masurata: 127	Cu acte	Nr. niveluri:2; S. construita la sol:127 mp; S. construita desfasurata:224 mp; Locuinta P+E edificata in anul 2011.

Lungime Segmente

1) Valorile lungimilor segmentelor sunt obținute din proiecție în plan.

Punct început	X / Y	Punct sfârșit	X / Y	Lungime segment (** (m)
1	567.428,269 672.685,918	2	567.425,32 672.712,374	26.62
2	567.425,32 672.712,374	3	567.410,648 672.712,908	14.682
3	567.410,648 672.712,908	4	567.410,411 672.703,904	9.007

Punct început	X / Y	Punct sfârșit	X / Y	Lungime segment (** (m)
4	567.410,411 672.703,904	5	567.413,188 672.701,458	3.701
5	567.413,188 672.701,458	6	567.413,342 672.686,297	15.162
6	567.413,342 672.686,297	7	567.426,624 672.685,955	13.286
7	567.426,624 672.685,955	1	567.428,269 672.685,918	1.645

** Lungimile segmentelor sunt determinate în planul de proiecție Stereo 70 și sunt rotunjite la 1 milimetru.

*** Distanța dintre puncte este formată din segmente cumulate ce sunt mai mici decât valoarea 1 milimetru.

**DATE DESPRE IMOBILUL NR. 751**

Oficiul de Cadastru și Publicitate Imobiliară SUCEAVA
Biroul de Cadastru și Publicitate Imobiliară Gura Humorului

A. Partea I. Descrierea imobilului

Nr. CF vechi:6578 Gura Humorului
Nr. topografic:2947/2

TEREN Intravilan

Adresa: Loc. Gura Humorului, Str Primaverii, Jud. Suceava

Nr. Crt	Nr cadastral Nr. topografic	Suprafața* (mp)	Observații / Referințe
A1	33165	Din acte: 500 Masurata: 569	Sector cadastral:36 Teren imprejmuit;

Construcții

Crt	Nr cadastral Nr. topografic	Adresa	Observații / Referințe
A1.1	33165-C1	Loc. Gura Humorului, Str Primaverii, Jud. Suceava	Nr. niveluri:2; S. construita la sol:134 mp; casa P+1E

B. Partea II. Proprietari și acte

Inscrieri privitoare la dreptul de proprietate și alte drepturi reale		Referințe
47 / 10/01/2001		
Act Notarial nr. 130, din 08/01/2001 emis de BNP PETRU ATANASOAEI;		
B1	Intabulare, drept de PROPRIETATE, dobandit prin Conventie, cota actuala 1/1 1) SINCARI RALUCA- IONELA 2) SINCARI GAVRIL, bun comun	A1
1890 / 18/12/2001		
Act Administrativ nr. 53, din 23/04/2001 emis de PRIMARIA GURA HUMORULUI;		
B2	Intabulare, drept de PROPRIETATE, dobandit prin Construire, cota actuala 1/1 1) SINCARI RALUCA- IONELA	A1.1

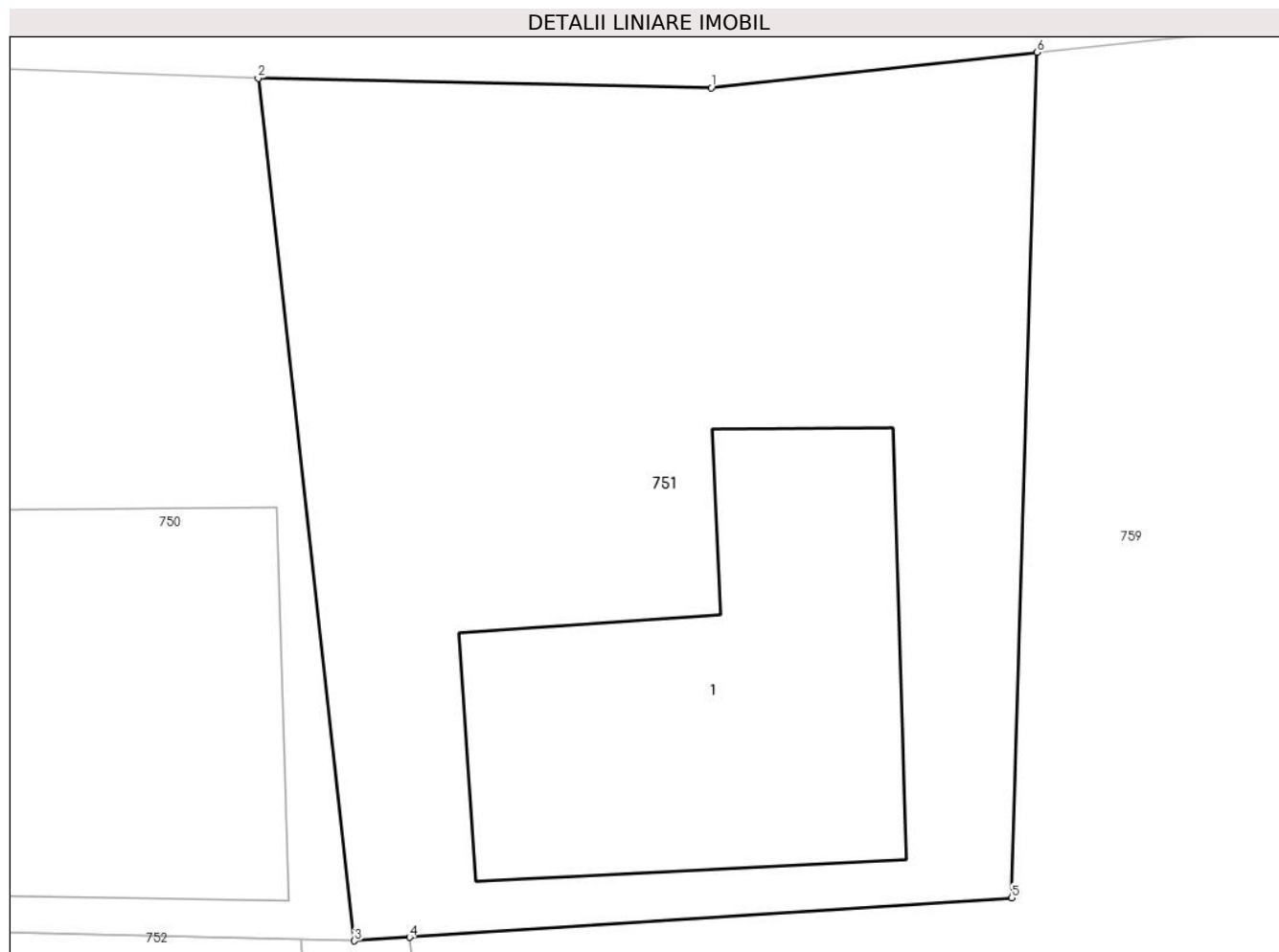
C. Partea III. SARCINI .

Inscrieri privind dezmembramintele dreptului de proprietate, drepturi reale de garanție și sarcini	Referințe
NU SUNT	

Teren

Nr cadastral	Suprafața (mp)*	Observații / Referințe
33165	Din acte: 500 Masurata: 569	

* Suprafața este determinată în planul de proiecție Stereo 70.



Date referitoare la teren

Crt	Categorie folosință	Intra vilan	Suprafața (mp)	Tarla	Parcelă	Nr. topo	Observații / Referințe
1	curți constructii	DA	569	-	-	2947/2	

Date referitoare la construcții

Crt	Număr	Destinație construcție	Supraf. (mp)	Situație juridică	Observații / Referințe
A1.1	33165-C1	construcții de locuințe	134	Cu acte	Nr. niveluri:2; S. construita la sol:134 mp; casa P+1E

Lungime Segmente

1) Valorile lungimilor segmentelor sunt obținute din proiecție în plan.

Punct început	X / Y	Punct sfârșit	X / Y	Lungime segment (** (m)
1	567.439,206 672.712,079	2	567.425,32 672.712,374	13.889
2	567.425,32 672.712,374	3	567.428,269 672.685,918	26.62
3	567.428,269 672.685,918	4	567.429,963 672.686,029	1.698

Punct început	X / Y	Punct sfârșit	X / Y	Lungime segment (** (m)
4	567.429,963 672.686,029	5	567.448,42 672.687,239	18.497
5	567.448,42 672.687,239	6	567.449,198 672.713,167	25.94
6	567.449,198 672.713,167	1	567.439,206 672.712,079	10.051

** Lungimile segmentelor sunt determinate în planul de proiecție Stereo 70 și sunt rotunjite la 1 milimetru.

*** Distanța dintre puncte este formată din segmente cumulate ce sunt mai mici decât valoarea 1 milimetru.

**DATE DESPRE IMOBILUL NR. 752**

Oficiul de Cadastru și Publicitate Imobiliară SUCEAVA
Biroul de Cadastru și Publicitate Imobiliară Gura Humorului

A. Partea I. Descrierea imobilului

TEREN Intravilan

Nr. CF vechi:6537 gura humorului

Nr. topografic:2950/5

Adresa: Loc. Gura Humorului, Str Primaverii, Nr. 3, Jud. Suceava, f.n.

Nr. Crt	Nr cadastral Nr. topografic	Suprafața* (mp)	Observații / Referințe
A1	31522	1.112	Sector cadastral:36 Teren imprejmuit;

Construcții

Crt	Nr cadastral Nr. topografic	Adresa	Observații / Referințe
A1.1	31522-C1	Loc. Gura Humorului, Str Primaverii, Nr. 3, Jud. Suceava, f.n.	Nr. niveluri:2; S. construita la sol:113 mp; casa de locuit P + E
A1.2	31522-C2	Loc. Gura Humorului, Str Primaverii, Nr. 3, Jud. Suceava, f.n.	Nr. niveluri:1; S. construita la sol:119 mp; anexa gospodareasca si racorduri
A1.3	31522-C3	Loc. Gura Humorului, Str Primaverii, Nr. 3, Jud. Suceava, f.n.	Nr. niveluri:1; S. construita la sol:77 mp; anexa gospodareasca si racorduri
A1.4	31522-C4	Loc. Gura Humorului, Str Primaverii, Nr. 3, Jud. Suceava, f.n.	Nr. niveluri:1; S. construita la sol:76 mp; terasa betonata

B. Partea II. Proprietari și acte

Inscrieri privitoare la dreptul de proprietate și alte drepturi reale	Referințe
5446 / 07/05/2015	
Act Notarial nr. contract de donatie 1203, din 06/05/2015 emis de PELEPCO LACRAMIOARA GABRIELA;	
B3	Intabulare, drept de PROPRIETATE, dobandit prin Conventie, cota actuala 1/1 1) BABOI IOANA PAULA ADINA , casatorita, bun propriu

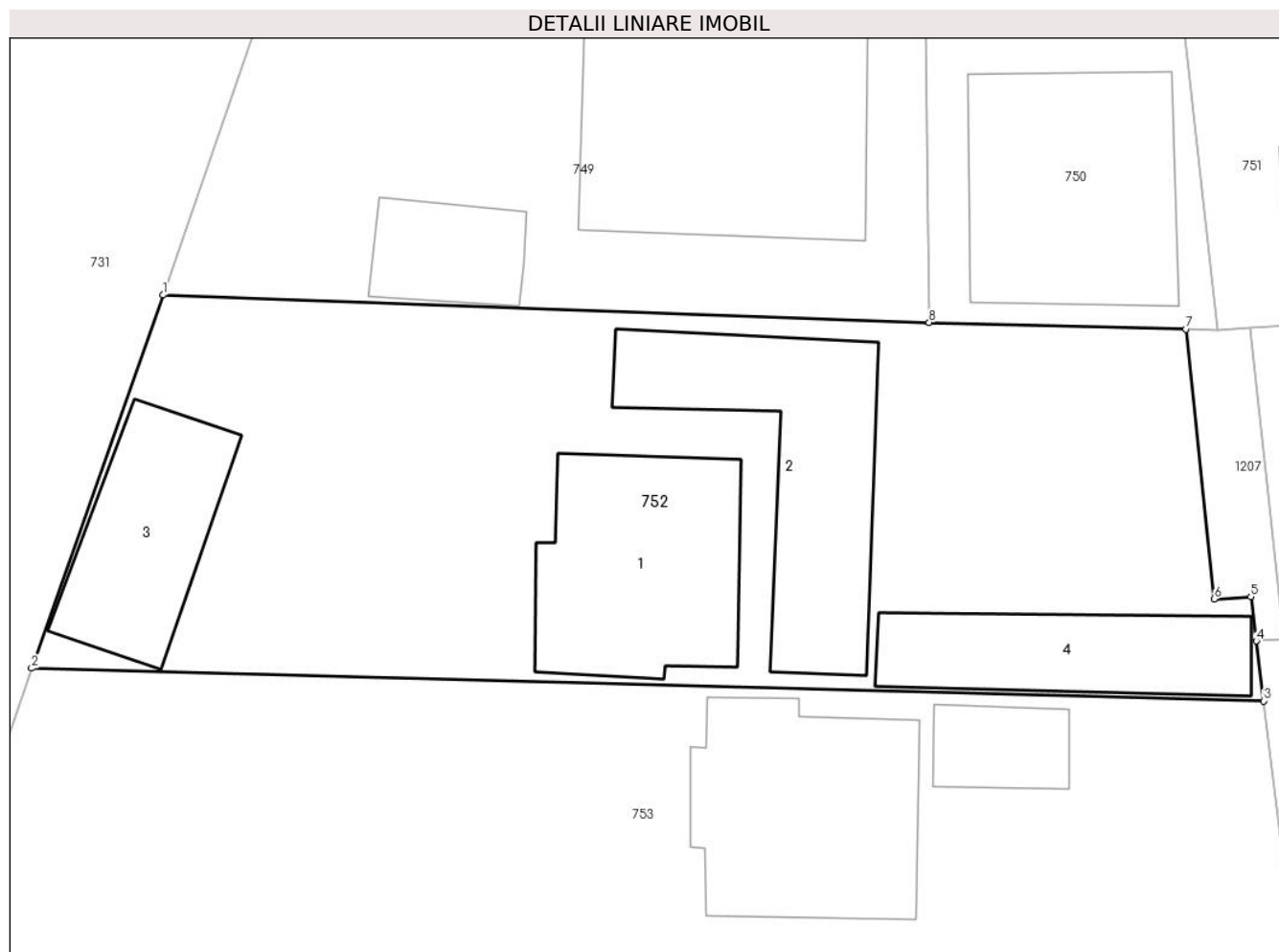
C. Partea III. SARCINI

Inscrieri privind dezmembramintele dreptului de proprietate, drepturi reale de garanție și sarcini	Referințe
5446 / 07/05/2015	
Act Notarial nr. contract de donatie 1203, din 06/05/2015 emis de PELEPCO LACRAMIOARA GABRIELA;	
C1	Intabulare, drept de UZUFRACT VIAGER, dobandit prin Conventie, cota actuala 1/1 1) SAVUT IOAN 2) SAVUT NADIA

Teren

Nr cadastral	Suprafața (mp)*	Observații / Referințe
31522	1.112	

* Suprafața este determinată în planul de proiecție Stereo 70.



Date referitoare la teren

Crt	Categorie folosință	Intravilan	Suprafața (mp)	Tarla	Parcelă	Nr. topo	Observații / Referințe
1	curți constructii	DA	1.112	-	-	2950/5	

Date referitoare la construcții

Crt	Număr	Destinație construcție	Supraf. (mp)	Situație juridică	Observații / Referințe
A1.1	31522-C1	construcții de locuințe	113	Cu acte	Nr. niveluri:2; S. construita la sol:113 mp; casa de locuit P + E
A1.2	31522-C2	construcții anexa	119	Cu acte	Nr. niveluri:1; S. construita la sol:119 mp; anexa gospodareasca si racorduri
A1.3	31522-C3	construcții anexa	77	Cu acte	Nr. niveluri:1; S. construita la sol:77 mp; anexa gospodareasca si racorduri
A1.4	31522-C4	construcții anexa	76	Cu acte	Nr. niveluri:1; S. construita la sol:76 mp; terasa betonata

Lungime Segmente

1) Valorile lungimilor segmentelor sunt obținute din proiecție în plan.

Punct început	X / Y	Punct sfârșit	X / Y	Lungime segment (** (m)
1	567.373,767 672.687,713	2	567.366,957 672.668,442	20.439

Punct început	X / Y	Punct sfârșit	X / Y	Lungime segment (** (m)
2	567.366,957 672.668,442	3	567.430,635 672.666,754	63.7
3	567.430,635 672.666,754	4	567.430,253 672.669,85	3.119
4	567.430,253 672.669,85	5	567.429,97 672.672,142	2.309
5	567.429,97 672.672,142	6	567.428,074 672.672,02	1.9
6	567.428,074 672.672,02	7	567.426,624 672.685,955	14.01
7	567.426,624 672.685,955	8	567.413,342 672.686,297	13.286
8	567.413,342 672.686,297	1	567.373,767 672.687,713	39.6

** Lungimile segmentelor sunt determinate în planul de proiecție Stereo 70 și sunt rotunjite la 1 milimetru.

*** Distanța dintre puncte este formată din segmente cumulate ce sunt mai mici decât valoarea 1 milimetru.

**DATE DESPRE IMOBILUL NR. 753**

Oficiul de Cadastru și Publicitate Imobiliară SUCEAVA
Biroul de Cadastru și Publicitate Imobiliară Gura Humorului

A. Partea I. Descrierea imobilului

Nr. CF vechi:6532 gura humorului
Nr. topografic:2950/6

TEREN Intravilan

Adresa: Loc. Gura Humorului, Str Primaverii, Nr. 8, Jud. Suceava

Nr. Crt	Nr cadastral Nr. topografic	Suprafața* (mp)	Observații / Referințe
A1	38796	Din acte: 1.290 Masurata: 1.302	Sector cadastral:36 Teren imprejmuit;

Construcții

Crt	Nr cadastral Nr. topografic	Adresa	Observații / Referințe
A1.1	38796-C1	Loc. Gura Humorului, Str Primaverii, Nr. 8, Jud. Suceava	Nr. niveluri:2; S. construita la sol:122 mp; S. construita desfasurata:148 mp; constr. in anul 2008, P+M.
A1.2	38796-C2	Loc. Gura Humorului, Str Primaverii, Nr. 8, Jud. Suceava	Nr. niveluri:1; S. construita la sol:29 mp; S. construita desfasurata:19 mp; constr. in anul 2008, 1 niv.

B. Partea II. Proprietari și acte

Inscrieri privitoare la dreptul de proprietate și alte drepturi reale		Referințe
10944 / 03/06/2021		
Act Notarial nr. 1156, din 02/06/2021 emis de DUMITRU MIHAELA;		
B5	Intabulare, drept de PROPRIETATE, dobandit prin Conventie, cota actuala 1/2 1) BÎRGĂUAN RADU-BOGDAN, bun propriu	A1, A1.1, A1.2
B6	Intabulare, drept de PROPRIETATE, dobandit prin Conventie, cota actuala 1/2 1) BÎRGĂUAN CĂTĂLIN-ALEXANDRU, bun propriu	A1, A1.1, A1.2

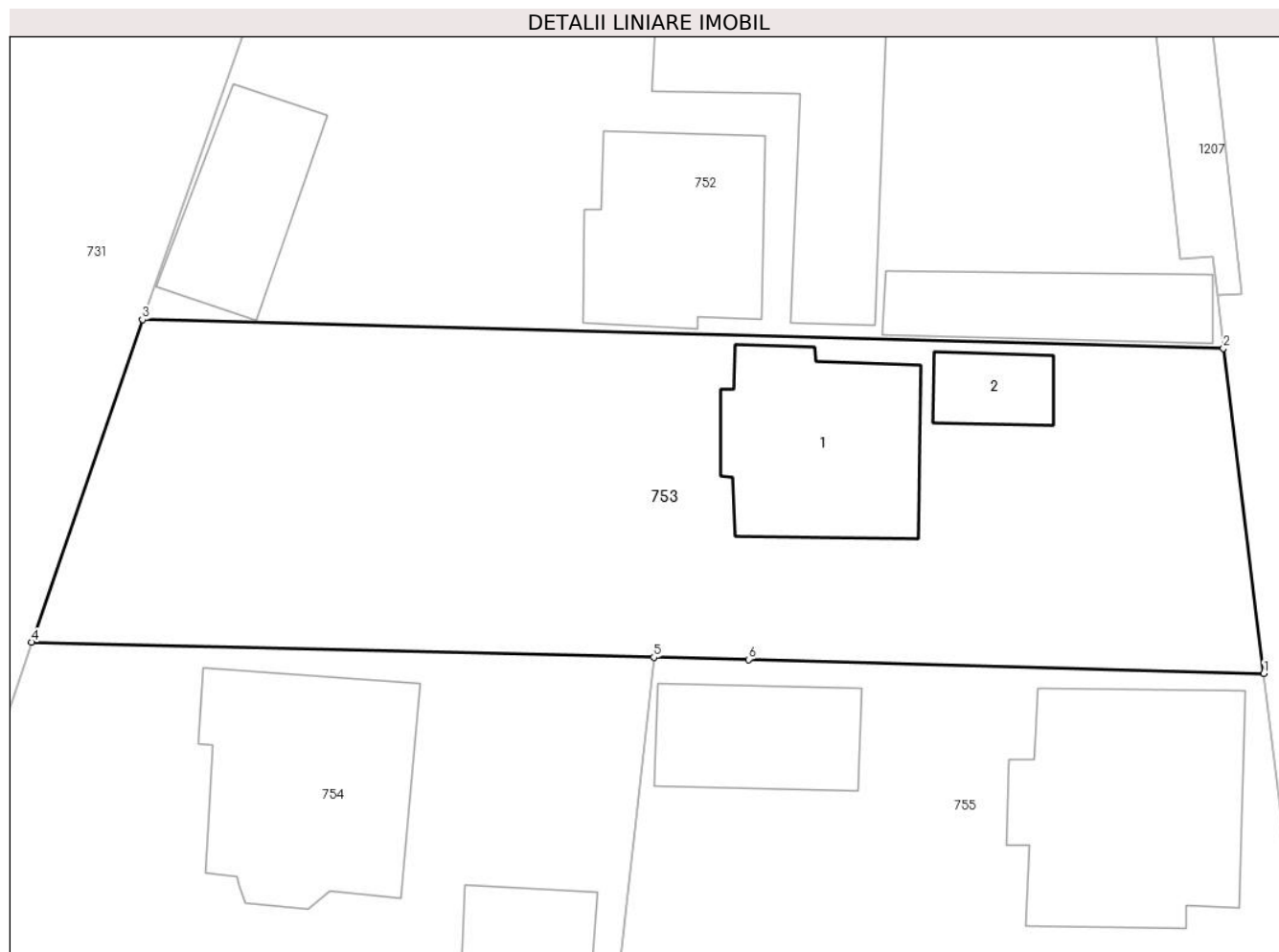
C. Partea III. SARCINI

Inscrieri privind dezmembramintele dreptului de proprietate, drepturi reale de garanție și sarcini		Referințe
10944 / 03/06/2021		
Act Notarial nr. 1156, din 02/06/2021 emis de DUMITRU MIHAELA;		
C1	Intabulare, drept de UZUFRACT VIAGER, dobandit prin Conventie, cota actuala 1/1 1) BÎRGĂUAN RADU-SORIN 2) BÎRGĂUAN ELENA	A1, A1.1, A1.2
C2	Intabulare, drept de IPOTECA LEGALA, Valoare:0 reprezentand obligatia de intretinere 1) BÎRGĂUAN RADU-SORIN 2) BÎRGĂUAN ELENA	A1, A1.1, A1.2

Teren

Nr cadastral	Suprafața (mp)*	Observații / Referințe
38796	Din acte: 1.290 Masurata: 1.302	

* Suprafața este determinată în planul de proiecție Stereo 70.



Date referitoare la teren

Crt	Categorie folosință	Intra vilan	Suprafața (mp)	Tarla	Parcelă	Nr. topo	Observații / Referințe
1	curți constructii	DA	1.302	-	-	2950/6	

Date referitoare la construcții

Crt	Număr	Destinație construcție	Supraf. (mp)	Situație juridică	Observații / Referințe
A1.1	38796-C1	constructii anexa	Din acte: 74 Masurata: 122	Cu acte	Nr. niveluri:2; S. construita la sol:122 mp; S. construita desfasurata:148 mp; constr. in anul 2008, P+M.
A1.2	38796-C2	constructii anexa	Din acte: 19 Masurata: 29	Cu acte	Nr. niveluri:1; S. construita la sol:29 mp; S. construita desfasurata:19 mp; constr. in anul 2008, 1 niv.

Lungime Segmente

1) Valorile lungimilor segmentelor sunt obținute din proiecție în plan.

Punct început	X / Y	Punct sfârșit	X / Y	Lungime segment (** (m)
1	567.433,003 672.647,589	2	567.430,635 672.666,754	19.311

Punct început	X / Y	Punct sfârșit	X / Y	Lungime segment (** (m)
2	567.430,635 672.666,754	3	567.366,957 672.668,442	63.7
3	567.366,957 672.668,442	4	567.360,431 672.649,436	20.095
4	567.360,431 672.649,436	5	567.397,076 672.648,544	36.656
5	567.397,076 672.648,544	6	567.402,659 672.648,419	5.584
6	567.402,659 672.648,419	1	567.433,003 672.647,589	30.355

** Lungimile segmentelor sunt determinate în planul de proiecție Stereo 70 și sunt rotunjite la 1 milimetru.

*** Distanța dintre puncte este formată din segmente cumulate ce sunt mai mici decât valoarea 1 milimetru.

**DATE DESPRE IMOBILUL NR. 754**

Oficiul de Cadastru și Publicitate Imobiliară SUCEAVA
Biroul de Cadastru și Publicitate Imobiliară Gura Humorului

A. Partea I. Descrierea imobilului

TEREN Intravilan

Nr. CF vechi:6555
Nr. topografic:2950/7

Adresa: Loc. Gura Humorului, Str Primaverii, Nr. 7, Jud. Suceava

Nr. Crt	Nr cadastral Nr. topografic	Suprafața* (mp)	Observații / Referințe
A1	44669	729	Sector cadastral:36 Teren neimprejmuit;

Construcții

Crt	Nr cadastral Nr. topografic	Adresa	Observații / Referințe
A1.1		Loc. Gura Humorului, Str Primaverii, Nr. 7, Jud. Suceava	Nr. niveluri:2; S. construita la sol:157 mp; Locuință P+1.
A1.2		Loc. Gura Humorului, Str Primaverii, Nr. 7, Jud. Suceava	Nr. niveluri:1; S. construita la sol:39 mp; Anexă.

B. Partea II. Proprietari și acte

Inscrieri privitoare la dreptul de proprietate și alte drepturi reale		Referințe
1567 / 07/11/2000		
Act Notarial nr. 5600, din 07/11/2000 emis de BNP PETRU ATANASOAEI;		
B1	Intabulare, drept de PROPRIETATE, dobandit prin Conventie, cota actuala 1/1 1) SCHUMACHER ALEXANDRU, necasatorit	A1
/		
Act Administrativ nr. 11601, din 14/11/2023 emis de PRIMĂRIA GURA HUMORULUI;		
B2	Intabulare, drept de PROPRIETATE, dobandit prin Lege, cota actuala 1/1 1) SCHUMACHER ALEXANDRU, necasatorit	A1.1, A1.2

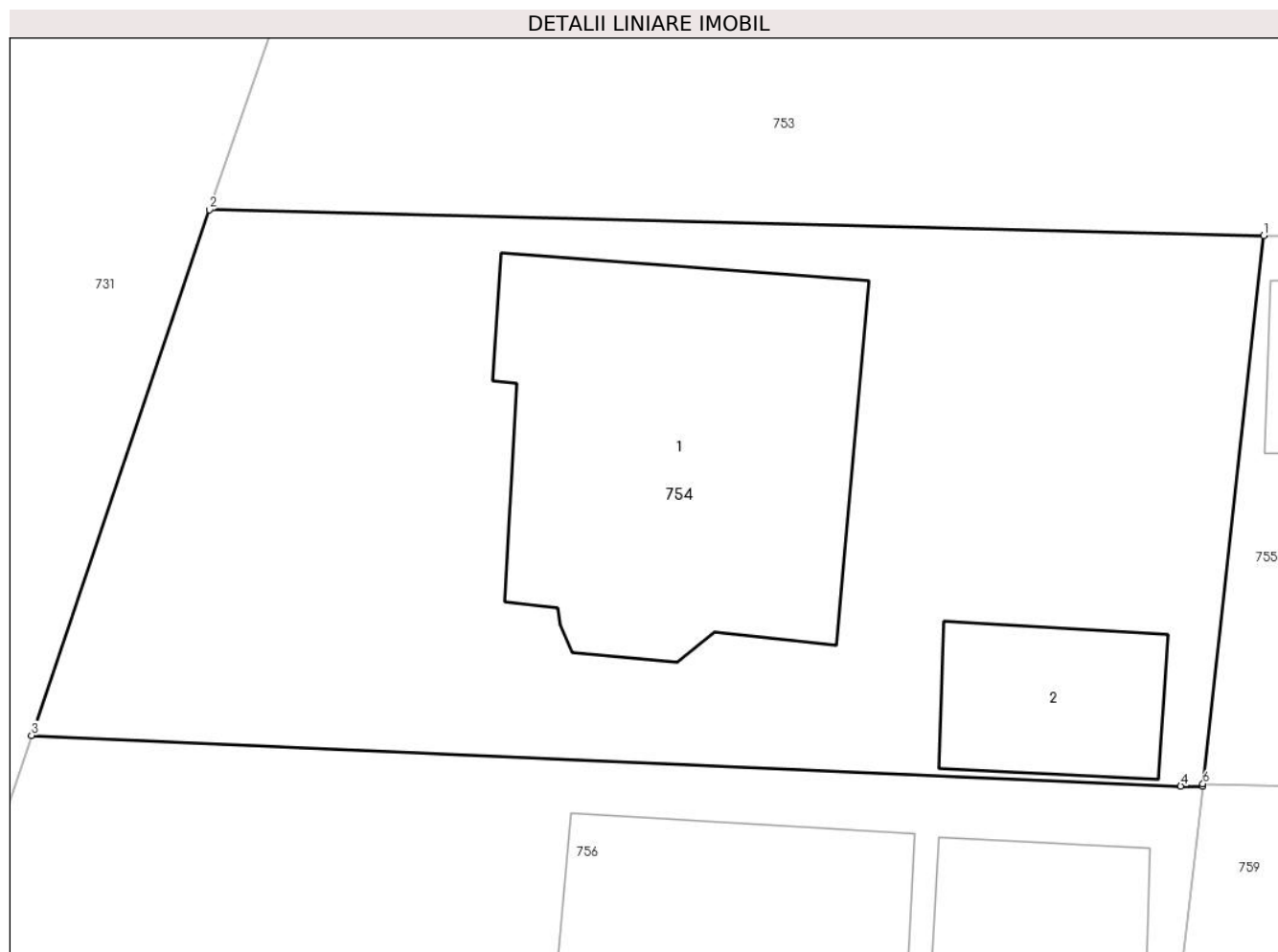
C. Partea III. SARCINI .

Inscrieri privind dezmembramintele dreptului de proprietate, drepturi reale de garanție și sarcini	Referințe
NU SUNT	

Teren

Nr cadastral	Suprafața (mp)*	Observații / Referințe
44669	729	

* Suprafața este determinată în planul de proiecție Stereo 70.



Date referitoare la teren

Crt	Categorie folosință	Intravilan	Suprafața (mp)	Tarla	Parcelă	Nr. topo	Observații / Referințe
1	curți constructii	DA	729	-	-	2950/7	

Date referitoare la construcții

Crt	Număr	Destinație construcție	Supraf. (mp)	Situație juridică	Observații / Referințe
A1.1		construcții de locuințe	157	Cu acte	Nr. niveluri:2; S. construita la sol:157 mp; Locuință P+1.
A1.2		construcții anexa	39	Cu acte	Nr. niveluri:1; S. construita la sol:39 mp; Anexă.

Lungime Segmente

1) Valorile lungimilor segmentelor sunt obținute din proiecție în plan.

Punct început	X / Y	Punct sfârșit	X / Y	Lungime segment (** (m)
1	567.397,076 672.648,544	2	567.360,431 672.649,436	36.656
2	567.360,431 672.649,436	3	567.354,255 672.631,181	19.271
3	567.354,255 672.631,181	4	567.394,193 672.629,419	39.977

Punct început	X / Y	Punct sfârșit	X / Y	Lungime segment (** (m)
4	567.394,193 672.629,419	5	567.394,957 672.629,416	0.764
5	567.394,957 672.629,416	6	567.394,966 672.629,499	0.083
6	567.394,966 672.629,499	1	567.397,076 672.648,544	19.162

** Lungimile segmentelor sunt determinate în planul de proiecție Stereo 70 și sunt rotunjite la 1 milimetru.

*** Distanța dintre puncte este formată din segmente cumulate ce sunt mai mici decât valoarea 1 milimetru.

**DATE DESPRE IMOBILUL NR. 755**

Oficiul de Cadastru și Publicitate Imobiliară SUCEAVA
Biroul de Cadastru și Publicitate Imobiliară Gura Humorului

A. Partea I. Descrierea imobilului

TEREN Intravilan

Nr. CF vechi:6606 Gura Humorului

Nr. topografic:2950/9

Adresa: Loc. Gura Humorului, Str Primaverii, Nr. 15, Jud. Suceava

Nr. Crt	Nr cadastral Nr. topografic	Suprafața* (mp)	Observații / Referințe
A1	35710	729	Sector cadastral:36 Teren imprejmuit;

Construcții

Crt	Nr cadastral Nr. topografic	Adresa	Observații / Referințe
A1.1	35710-C1	Loc. Gura Humorului, Str Primaverii, Nr. 15, Jud. Suceava	Nr. niveluri:2; S. construita la sol:177 mp; S. construita desfasurata:306 mp; Casa P+M din BCA, An construire 2013
A1.2	35710-C2	Loc. Gura Humorului, Str Primaverii, Nr. 15, Jud. Suceava	Nr. niveluri:1; S. construita la sol:72 mp; S. construita desfasurata:72 mp; Garaj din BCA, An construire 2013

B. Partea II. Proprietari și acte

Inscrieri privitoare la dreptul de proprietate și alte drepturi reale		Referințe
1730 / 25/10/2002		
Act Notarial nr. aut. 1549, din 25/04/2002 emis de BIROUL NOTARIAL EQUITAS;		
B3	Intabulare, drept de SERVITUTE in favoarea parcelei 2950/9 peste parcelele nr. 2950/13 si 2950/14 din Cf.6276, respectiv CF.6628	A1
14831 / 12/12/2018		
Act Notarial nr. 4082, din 12/12/2018 emis de PELEPCO LACRAMIOARA GABRIELA;		
B6	Intabulare, drept de PROPRIETATE, dobandit prin Conventie, cota actuala 1/1 1) VLAD ADRIAN 2) DEOANCA IOANA-ADRIANA, bun comun	A1, A1.1, A1.2

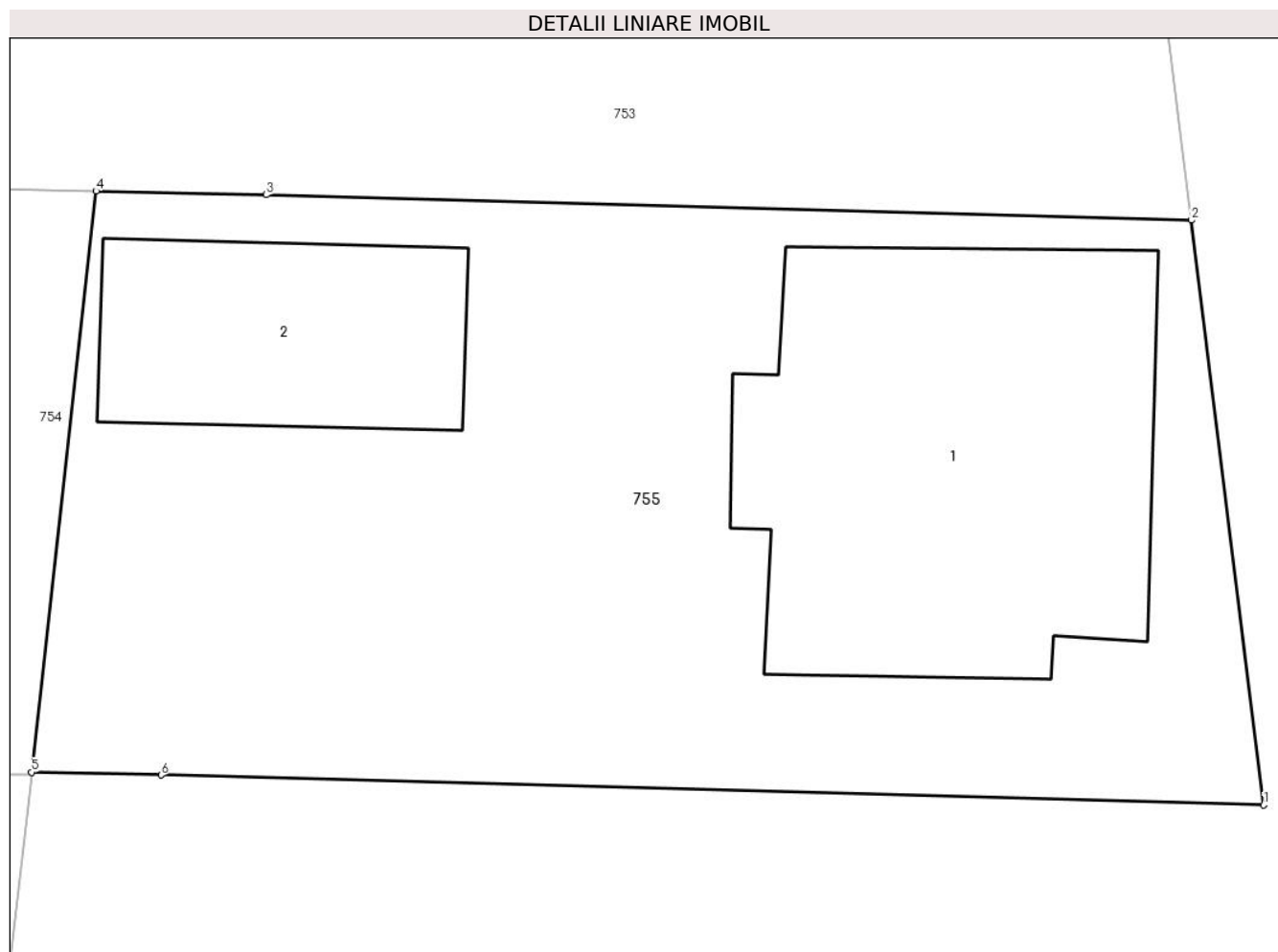
C. Partea III. SARCINI .

Inscrieri privind dezmembramintele dreptului de proprietate, drepturi reale de garanție și sarcini	Referințe
NU SUNT	

Teren

Nr cadastral	Suprafața (mp)*	Observații / Referințe
35710	729	

* Suprafața este determinată în planul de proiecție Stereo 70.



Date referitoare la teren

Crt	Categorie folosință	Intra vilan	Suprafața (mp)	Tarla	Parcelă	Nr. topo	Observații / Referințe
1	curți constructii	DA	729	-	-	2950/9	

Date referitoare la construcții

Crt	Număr	Destinație construcție	Supraf. (mp)	Situație juridică	Observații / Referințe
A1.1	35710-C1	construcții de locuințe	Din acte: 153 Masurata: 177	Cu acte	Nr. niveluri:2; S. construita la sol:177 mp; S. construita desfasurata:306 mp; Casa P+M din BCA, An construire 2013
A1.2	35710-C2	construcții anexa	72	Cu acte	Nr. niveluri:1; S. construita la sol:72 mp; S. construita desfasurata:72 mp; Garaj din BCA, An construire 2013

Lungime Segmente

1) Valorile lungimilor segmentelor sunt obținute din proiecție în plan.

Punct început	X / Y	Punct sfârșit	X / Y	Lungime segment (** (m)
1	567.435,369 672.628,425	2	567.433,003 672.647,589	19.31
2	567.433,003 672.647,589	3	567.402,659 672.648,419	30.355

Punct început	X / Y	Punct sfârșit	X / Y	Lungime segment (** (m)
3	567.402,659 672.648,419	4	567.397,076 672.648,544	5.584
4	567.397,076 672.648,544	5	567.394,966 672.629,499	19.162
5	567.394,966 672.629,499	6	567.399,213 672.629,41	4.248
6	567.399,213 672.629,41	1	567.435,369 672.628,425	36.169

** Lungimile segmentelor sunt determinate în planul de proiecție Stereo 70 și sunt rotunjite la 1 milimetru.

*** Distanța dintre puncte este formată din segmente cumulate ce sunt mai mici decât valoarea 1 milimetru.

**DATE DESPRE IMOBILUL NR. 756**

Oficiul de Cadastru și Publicitate Imobiliară SUCEAVA
Biroul de Cadastru și Publicitate Imobiliară Gura Humorului

A. Partea I. Descrierea imobilului

TEREN Intravilan

Nr. CF vechi:6571
Nr. topografic:2950/8

Adresa: Loc. Gura Humorului, Str Primaverii, Nr. 9, Jud. Suceava

Nr. Crt	Nr cadastral Nr. topografic	Suprafața* (mp)	Observații / Referințe
A1	30247	Din acte: 813 Masurata: 834	Sector cadastral:36 Teren imprejmuit;

Construcții

Crt	Nr cadastral Nr. topografic	Adresa	Observații / Referințe
A1.1		Loc. Gura Humorului, Str Primaverii, Nr. 9, Jud. Suceava	Nr. niveluri:3; S. construita la sol:142 mp; Locuință P+1+M.
A1.2		Loc. Gura Humorului, Str Primaverii, Nr. 9, Jud. Suceava	Nr. niveluri:1; S. construita la sol:32 mp; Anexă.
A1.3		Loc. Gura Humorului, Str Primaverii, Nr. 9, Jud. Suceava	Nr. niveluri:1; S. construita la sol:49 mp; Anexă.

B. Partea II. Proprietari și acte

Inscrieri privitoare la dreptul de proprietate și alte drepturi reale		Referințe
1757 / 11/12/2000		
Act Notarial nr. 5736, din 16/11/2000 emis de BNP PETRU ATANASOAEI;		
B1	Intabulare, drept de PROPRIETATE, dobandit prin Conventie, cota actuala 1/1 1) NICHITOAI CONSTANTIN, Lipsă CNP proprietar. 2) NICHITOAI ELENA, Lipsă CNP proprietar.	A1
/		
Act Administrativ nr. 11601, din 14/11/2023 emis de PRIMĂRIA GURA HUMORULUI;		
B2	Intabulare, drept de PROPRIETATE, dobandit prin Lege, cota actuala 1/1 1) NICHITOAI CONSTANTIN, Lipsă CNP proprietar. 2) NICHITOAI ELENA, Lipsă CNP proprietar.	A1.1, A1.2, A1.3

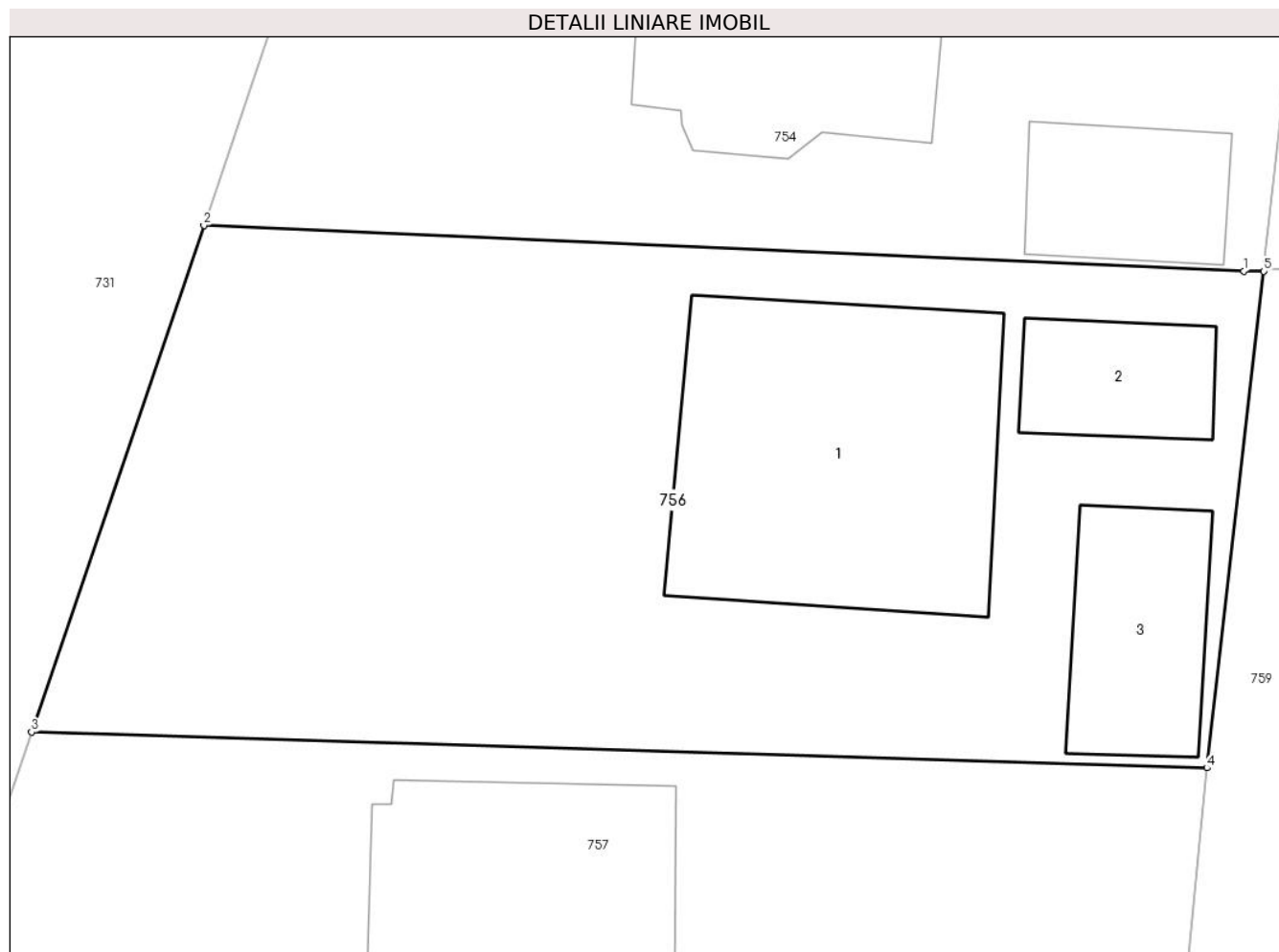
C. Partea III. SARCINI .

Inscrieri privind dezmembramintele dreptului de proprietate, drepturi reale de garanție și sarcini	Referințe
NU SUNT	

Teren

Nr cadastral	Suprafața (mp)*	Observații / Referințe
30247	Din acte: 813 Masurata: 834	

* Suprafața este determinată în planul de proiecție Stereo 70.



Date referitoare la teren

Crt	Categorie folosință	Intra vilan	Suprafața (mp)	Tarla	Parcelă	Nr. topo	Observații / Referințe
1	curți constructii	DA	834	-	-	2950/8	

Date referitoare la construcții

Crt	Număr	Destinație construcție	Supraf. (mp)	Situație juridică	Observații / Referințe
A1.1		construcții de locuințe	142	Cu acte	Nr. niveluri:3; S. construita la sol:142 mp; Locuință P+1+M.
A1.2		construcții anexa	32	Cu acte	Nr. niveluri:1; S. construita la sol:32 mp; Anexă.
A1.3		construcții anexa	49	Cu acte	Nr. niveluri:1; S. construita la sol:49 mp; Anexă.

Lungime Segmente

1) Valorile lungimilor segmentelor sunt obținute din proiecție în plan.

Punct început	X / Y	Punct sfârșit	X / Y	Lungime segment (** (m)
1	567.394,193 672.629,419	2	567.354,255 672.631,181	39.977

Punct început	X / Y	Punct sfârșit	X / Y	Lungime segment (** (m)
2	567.354,255 672.631,181	3	567.347,64 672.611,706	20.568
3	567.347,64 672.611,706	4	567.392,771 672.610,33	45.152
4	567.392,771 672.610,33	5	567.394,957 672.629,416	19.211
5	567.394,957 672.629,416	1	567.394,193 672.629,419	0.764

** Lungimile segmentelor sunt determinate în planul de proiecție Stereo 70 și sunt rotunjite la 1 milimetru.

*** Distanța dintre puncte este formată din segmente cumulate ce sunt mai mici decât valoarea 1 milimetru.

**DATE DESPRE IMOBILUL NR. 757**

Oficiul de Cadastru și Publicitate Imobiliară SUCEAVA
Biroul de Cadastru și Publicitate Imobiliară Gura Humorului

A. Partea I. Descrierea imobilului

Nr. CF vechi:6597 gura humorului

Nr. topografic:2950/4

TEREN Intravilan

Adresa: Loc. Gura Humorului, Str Primaverii, Nr. 11, Jud. Suceava

Nr. Crt	Nr cadastral Nr. topografic	Suprafața* (mp)	Observații / Referințe
A1	38811	Din acte: 898 Masurata: 918	Sector cadastral:36 Teren imprejmuit;

Construcții

Crt	Nr cadastral Nr. topografic	Adresa	Observații / Referințe
A1.1		Loc. Gura Humorului, Str Primaverii, Nr. 11, Jud. Suceava	Nr. niveluri:2; S. construita la sol:137 mp; Locuință P+1.

B. Partea II. Proprietari și acte

Inscrieri privitoare la dreptul de proprietate și alte drepturi reale		Referințe
282 / 23/02/2001		
Act Notarial nr. 1084, din 21/02/2001 emis de BNP MIHAI CRISTIAN ATANASOAEI;		
B1	Intabulare, drept de PROPRIETATE, dobandit prin Conventie, cota actuala 1/1 1) BLANARIU ELENA , Lipsă CNP proprietar. 2) BLANARIU DANUT , Lipsă CNP proprietar.	A1
/		
Act Administrativ nr. 11601, din 14/11/2023 emis de PRIMĂRIA GURA HUMORULUI;		
B2	Intabulare, drept de PROPRIETATE, dobandit prin Lege, cota actuala 1/1 1) BLANARIU ELENA , Lipsă CNP proprietar. 2) BLANARIU DANUT , Lipsă CNP proprietar.	A1.1

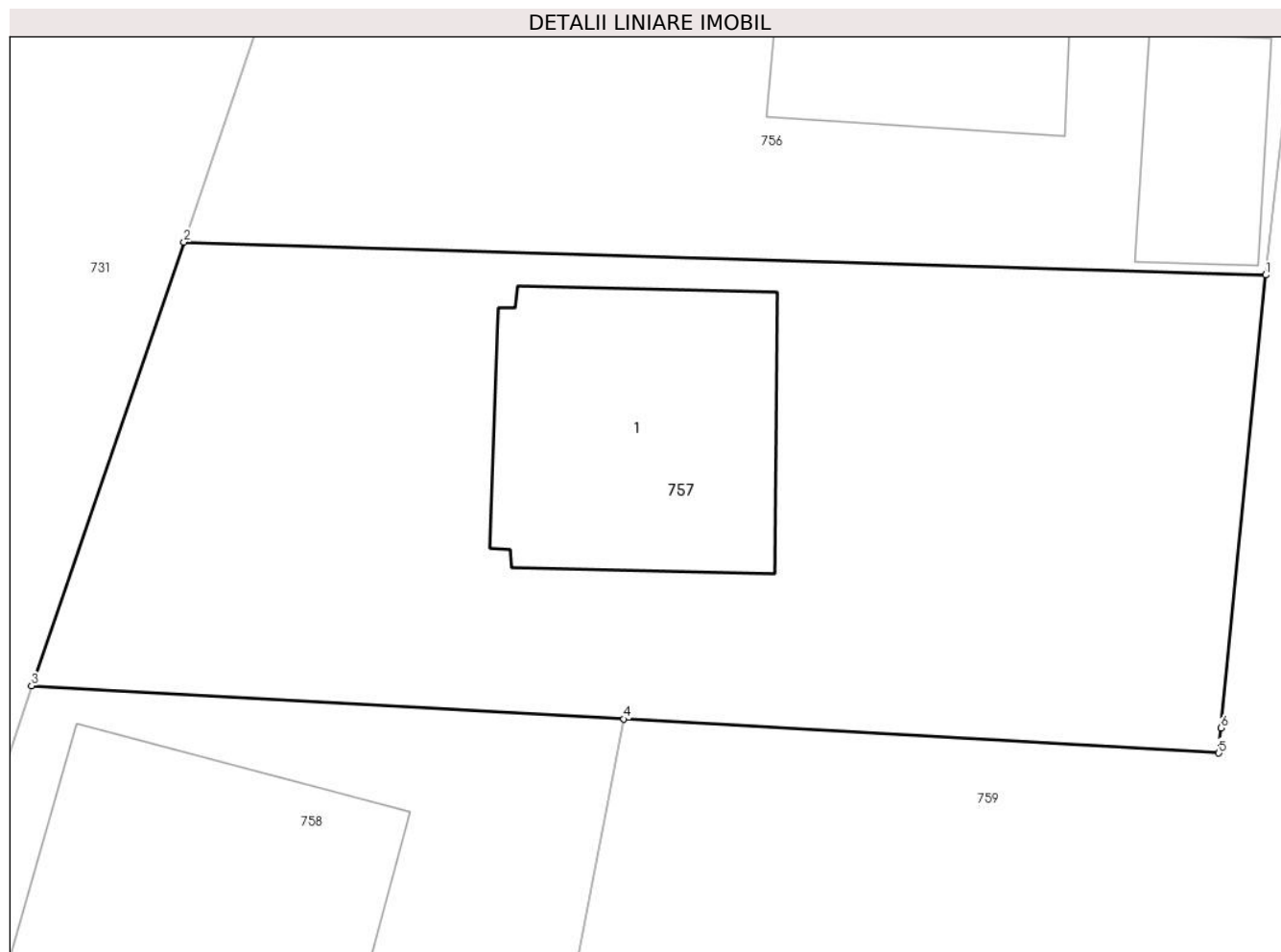
C. Partea III. SARCINI .

Inscrieri privind dezmembramintele dreptului de proprietate, drepturi reale de garanție și sarcini	Referințe
NU SUNT	

Teren

Nr cadastral	Suprafața (mp)*	Observații / Referințe
38811	Din acte: 898 Masurata: 918	

* Suprafața este determinată în planul de proiecție Stereo 70.



Date referitoare la teren

Crt	Categorie folosință	Intra vilan	Suprafața (mp)	Tarla	Parcelă	Nr. topo	Observații / Referințe
1	curți constructii	DA	918	-	-	2950/4	

Date referitoare la construcții

Crt	Număr	Destinație construcție	Supraf. (mp)	Situație juridică	Observații / Referințe
A1.1		construcții de locuințe	137	Cu acte	Nr. niveluri:2; S. construita la sol:137 mp; Locuință P+1.

Lungime Segmente

1) Valorile lungimilor segmentelor sunt obținute din proiecție în plan.

Punct început	X / Y	Punct sfârșit	X / Y	Lungime segment (** (m)
1	567.392,771 672.610,33	2	567.347,64 672.611,706	45.152
2	567.347,64 672.611,706	3	567.341,284 672.593,192	19.575
3	567.341,284 672.593,192	4	567.365,993 672.591,804	24.748

Punct început	X / Y	Punct sfârșit	X / Y	Lungime segment (** (m)
4	567.365,993 672.591,804	5	567.390,815 672.590,387	24.862
5	567.390,815 672.590,387	6	567.390,903 672.591,439	1.056
6	567.390,903 672.591,439	1	567.392,771 672.610,33	18.983

** Lungimile segmentelor sunt determinate în planul de proiecție Stereo 70 și sunt rotunjite la 1 milimetru.

*** Distanța dintre puncte este formată din segmente cumulate ce sunt mai mici decât valoarea 1 milimetru.

**DATE DESPRE IMOBILUL NR. 758**

Oficiul de Cadastru și Publicitate Imobiliară SUCEAVA
Biroul de Cadastru și Publicitate Imobiliară Gura Humorului

A. Partea I. Descrierea imobilului

Nr. CF vechi:6605 gura humorului
Nr. topografic:2947/10

TEREN Intravilan

Adresa: Loc. Gura Humorului, Str Parcului, Nr. 13, Jud. Suceava

Nr. Crt	Nr cadastral Nr. topografic	Suprafața* (mp)	Observații / Referințe
A1	38812	1.109	Sector cadastral:36 Teren imprejmuit;

Construcții

Crt	Nr cadastral Nr. topografic	Adresa	Observații / Referințe
A1.1	38812-C1	Loc. Gura Humorului, Str Parcului, Nr. 13, Jud. Suceava	Nr. niveluri:2; S. construita la sol:188 mp; casa P + 1 E
A1.2	38812-C2	Loc. Gura Humorului, Str Parcului, Nr. 13, Jud. Suceava	Nr. niveluri:1; S. construita la sol:62 mp; anexa gospodareasca

B. Partea II. Proprietari și acte

Inscrieri privitoare la dreptul de proprietate și alte drepturi reale		Referințe
51 / 15/01/2002		
Act Notarial nr. 164, din 14/01/2002 emis de BN EQUITAS;		
B1	Intabulare, drept de PROPRIETATE, dobandit prin Conventie, cota actuala 600/1109 1) OANEA GEORGETA 2) OANEA GHEORGHE	A1, A1.1, A1.2
/		
Act Normativ nr. Legea 7, din 13/03/1996 emis de PARLAMENTUL ROMANIEI;		
B2	Intabulare, drept de PROPRIETATE, dobandit prin Lege, cota actuala 509/1109 1) NEIDENTIFICAT NEIDENTIFICAT	A1
Act Administrativ nr. 2162, din 15/02/2024 emis de PRIMARIA GURA HUMORULUI;		
B3	Se notează posesia factică. 1) OANEA GEORGETA 2) OANEA GHEORGHE	A1

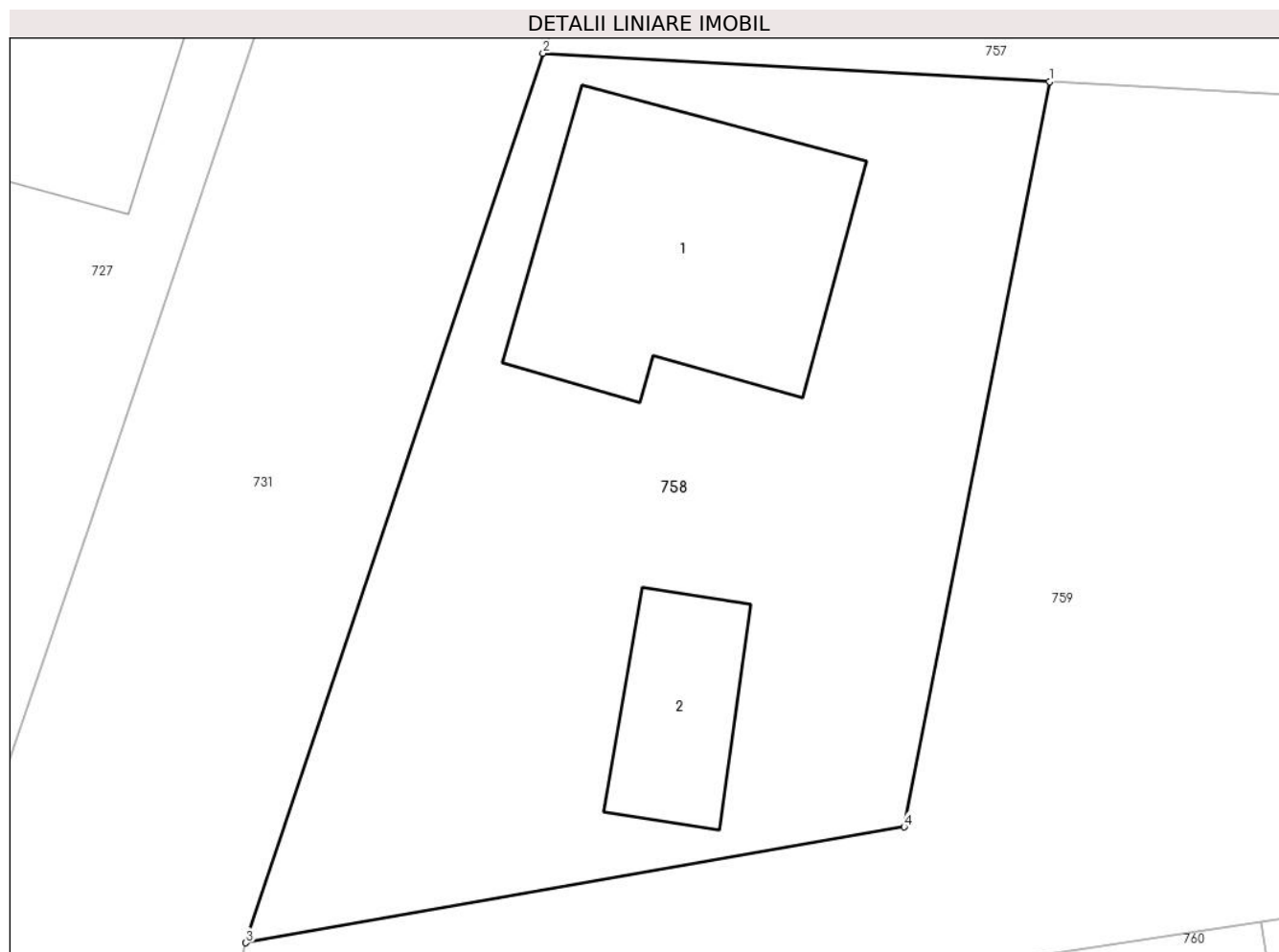
C. Partea III. SARCINI .

Inscrieri privind dezmembramintele dreptului de proprietate, drepturi reale de garanție și sarcini	Referințe
NU SUNT	

Teren

Nr cadastral	Suprafața (mp)*	Observații / Referințe
38812	1.109	

* Suprafața este determinată în planul de proiecție Stereo 70.



Date referitoare la teren

Crt	Categorie folosință	Intravilan	Suprafața (mp)	Tarla	Parcelă	Nr. topo	Observații / Referințe
1	curți constructii	DA	1.109	-	-	2947/10	

Date referitoare la construcții

Crt	Număr	Destinație construcție	Supraf. (mp)	Situație juridică	Observații / Referințe
A1.1	38812-C1	construcții de locuințe	188	Cu acte	Nr. niveluri:2; S. construită la sol:188 mp; casa P + 1 E
A1.2	38812-C2	construcții anexa	62	Cu acte	Nr. niveluri:1; S. construită la sol:62 mp; anexa gospodareasca

Lungime Segmente

1) Valorile lungimilor segmentelor sunt obținute din proiecție în plan.

Punct început	X / Y	Punct sfârșit	X / Y	Lungime segment (** (m)
1	567.365,993 672.591,804	2	567.341,284 672.593,192	24.748
2	567.341,284 672.593,192	3	567.326,789 672.549,822	45.728
3	567.326,789 672.549,822	4	567.358,906 672.555,47	32.61

Punct început	X / Y	Punct sfârșit	X / Y	Lungime segment (** (m)
4	567.358,906 672.555,47	1	567.365,993 672.591,804	37.019

** Lungimile segmentelor sunt determinate în planul de proiecție Stereo 70 și sunt rotunjite la 1 milimetru.

*** Distanța dintre puncte este formată din segmente cumulate ce sunt mai mici decât valoarea 1 milimetru.

**DATE DESPRE IMOBILUL NR. 759**

Oficiul de Cadastru și Publicitate Imobiliară SUCEAVA
Biroul de Cadastru și Publicitate Imobiliară Gura Humorului

A. Partea I. Descrierea imobilului

TEREN Intravilan

Nr. CF vechi:6628 gura humorului

Adresa: Loc. Gura Humorului, Str Parcului, Jud. Suceava

Nr. Crt	Nr cadastral Nr. topografic	Suprafața* (mp)	Observații / Referințe
A1	34444	Din acte: 13.228 Masurata: 13.134	Sector cadastral:36 Teren imprejmuit;

B. Partea II. Proprietari și acte

Inscrieri privitoare la dreptul de proprietate și alte drepturi reale		Referințe
3987 / 16/07/2008		
Act Notarial nr. 3021, din 29/05/2008 emis de BNPA NECULA IOANA - MAHU MARIA - CRISTINA (la contractul de vanzare cumparare autentificat sub nr. 2831 din 9.12.2002 - BNP Necula Ioana, in baza incheierii de rectificare nr. 4827/29.05.2008, eliberata de BNP Petru Atanasoaei la contractul de vanzare cumparare autentificat sub nr. 5751/2.12.2002 - BNP Petru Atanasoaei);		
B2	Intabulare, drept de SERVITUTEde trecere peste parcela nr. 2947/4, intabulata in C.F. nr. 6276 a comunei cadastrale Gura Humorului, dobandit prin Conventie, cota actuala 1/1	A1
8788 / 31/05/2022		
Act Notarial nr. contract de vanzare 377, din 30/05/2022 emis de ROTARU RAUL- GABRIEL;		
B6	Intabulare, drept de PROPRIETATE, dobandit prin Conventie, cota actuala 1/1 1) FORESTUNG SRL, CIF:14556929	A1

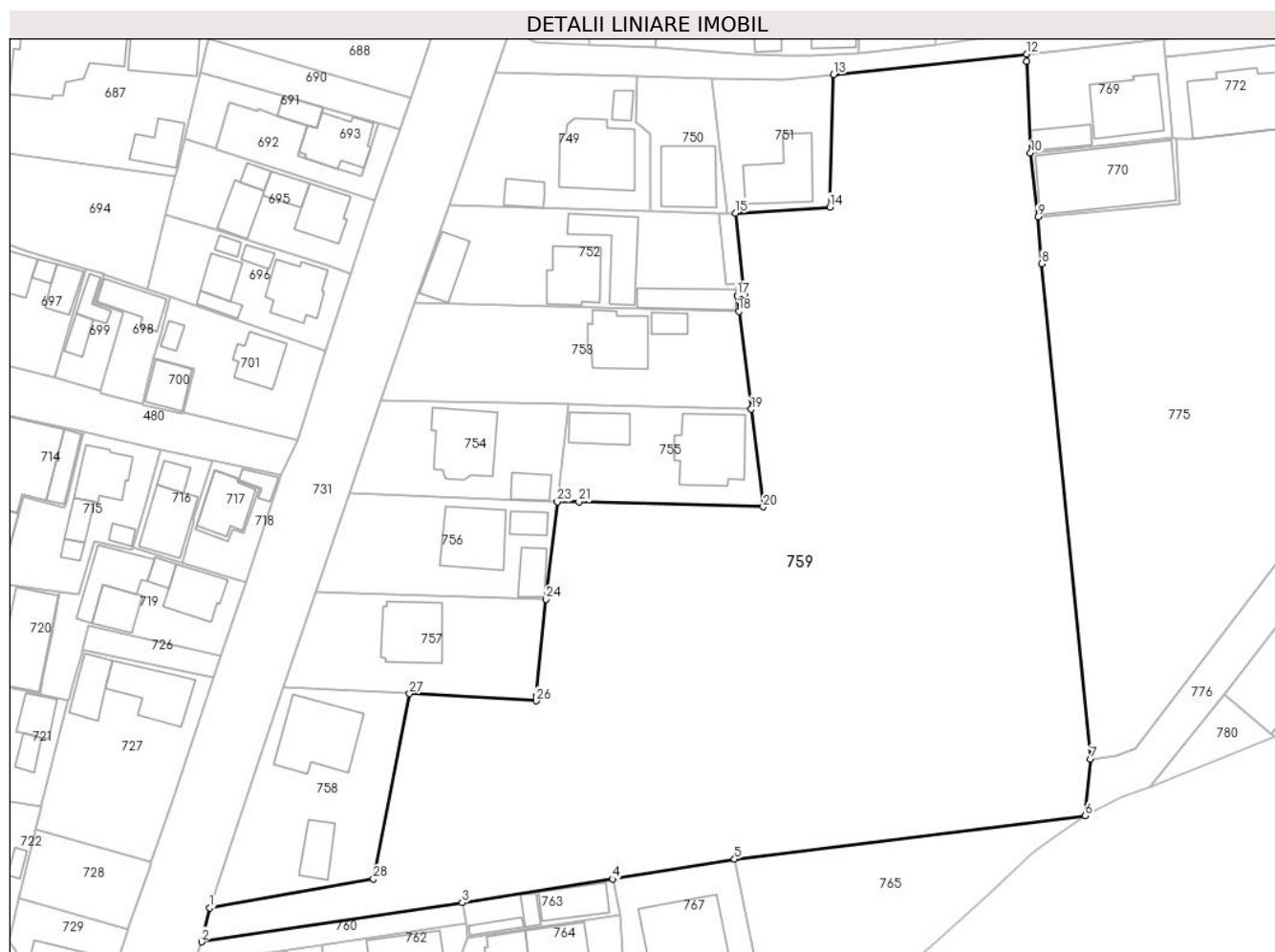
C. Partea III. SARCINI .

Inscrieri privind dezmembramintele dreptului de proprietate, drepturi reale de garanție și sarcini	Referințe
NU SUNT	

Teren

Nr cadastral	Suprafața (mp)*	Observații / Referințe
34444	Din acte: 13.228 Masurata: 13.134	

* Suprafața este determinată în planul de proiecție Stereo 70.



Date referitoare la teren

Crt	Categorie folosință	Intra vilan	Suprafața (mp)	Tarla	Parcelă	Nr. topo	Observații / Referințe
1	faneata	DA	13.134	-	-	-	

Lungime Segmente

1) Valorile lungimilor segmentelor sunt obținute din proiecție în plan.

Punct început	X / Y	Punct sfârșit	X / Y	Lungime segment (** (m)
1	567.326,789 672.549,822	2	567.325,161 672.543,167	6.851
3	567.376,289 672.550,835	4	567.405,882 672.555,466	29.953
5	567.429,729 672.559,375	6	567.498,581 672.567,918	69.38
7	567.499,643 672.578,971	8	567.489,993 672.676,082	97.589

Punct început	X / Y	Punct sfârșit	X / Y	Lungime segment (** (m)
2	567.325,161 672.543,167	3	567.376,289 672.550,835	51.7
4	567.405,882 672.555,466	5	567.429,729 672.559,375	24.165
6	567.498,581 672.567,918	7	567.499,643 672.578,971	11.104
8	567.489,993 672.676,082	9	567.489,274 672.685,293	9.239

Punct început	X / Y	Punct sfârșit	X / Y	Lungime segment (** (m)
9	567.489,274 672.685,293	10	567.487,856 672.697,806	12.593
11	567.487,142 672.715,822	12	567.487,087 672.717,208	1.387
13	567.449,198 672.713,167	14	567.448,42 672.687,239	25.94
15	567.429,963 672.686,029	16	567.431,695 672.669,96	16.162
17	567.430,253 672.669,85	18	567.430,635 672.666,754	3.119
19	567.433,003 672.647,589	20	567.435,369 672.628,425	19.31
21	567.399,213 672.629,41	22	567.394,966 672.629,499	4.248
23	567.394,957 672.629,416	24	567.392,771 672.610,33	19.211
25	567.390,903 672.591,439	26	567.390,815 672.590,387	1.056
27	567.365,993 672.591,804	28	567.358,906 672.555,47	37.019

Punct început	X / Y	Punct sfârșit	X / Y	Lungime segment (** (m)
10	567.487,856 672.697,806	11	567.487,142 672.715,822	18.03
12	567.487,087 672.717,208	13	567.449,198 672.713,167	38.104
14	567.448,42 672.687,239	15	567.429,963 672.686,029	18.497
16	567.431,695 672.669,96	17	567.430,253 672.669,85	1.446
18	567.430,635 672.666,754	19	567.433,003 672.647,589	19.311
20	567.435,369 672.628,425	21	567.399,213 672.629,41	36.169
22	567.394,966 672.629,499	23	567.394,957 672.629,416	0.083
24	567.392,771 672.610,33	25	567.390,903 672.591,439	18.983
26	567.390,815 672.590,387	27	567.365,993 672.591,804	24.862
28	567.358,906 672.555,47	1	567.326,789 672.549,822	32.61

** Lungimile segmentelor sunt determinate în planul de proiecție Stereo 70 și sunt rotunjite la 1 milimetru.

*** Distanța dintre puncte este formată din segmente cumulate ce sunt mai mici decât valoarea 1 milimetru.

**DATE DESPRE IMOBILUL NR. 760**

Oficiul de Cadastru și Publicitate Imobiliară SUCEAVA
Biroul de Cadastru și Publicitate Imobiliară Gura Humorului

A. Partea I. Descrierea imobilului

TEREN Intravilan

Adresa: Loc. Gura Humorului, Str Primaverii, Nr. 17, Jud. Suceava

Nr. Crt	Nr cadastral Nr. topografic	Suprafața* (mp)	Observații / Referințe
A1	44345	281	Sector cadastral:36 Teren neimprejmut;

B. Partea II. Proprietari și acte

Inscrieri privitoare la dreptul de proprietate și alte drepturi reale	Referințe	
9294 / 11/08/2020		
Act Notarial nr. 2179, din 25/07/2018 emis de PELEPCO LACRAMIOARA GABRIELA (act administrativ nr act aditional la contractul de garantare 1 din 11.01.2021, emis de FNGCMM SA IFN);		
B3	Intabulare, drept de PROPRIETATE, dobandit prin Conventie, cota actuala 3/24 1) FORESTUNG SRL, CIF:14556929	A1
14645 / 19/11/2020		
Act Notarial nr. contract de vanzare nr. 3239, din 19/11/2020 emis de BIN PELEPCO LACRAMIOARA GABRIELA (act administrativ nr act aditional la contractul de garantare 1 din 11.01.2021, emis de FNGCMM SA IFN);		
B4	Intabulare, drept de PROPRIETATE, dobandit prin Conventie, cota actuala 1/24 1) NEGURĂ IULIAN-CONSTANTIN 2) NEGURĂ ANIȘOARA, bun comun	A1
Act Notarial nr. contract de ipoteca nr. 3240, din 19/11/2020 emis de BIN PELEPCO LACRAMIOARA GABRIELA (act administrativ nr act aditional la contractul de garantare 1 din 11.01.2021, emis de FNGCMM SA IFN);		
B5	se noteaza interdictiile de instrainare, grevare, schimb, inchiriere, dezmembrare, alipire, demolare, construire, restucturare si amenajare, asupra cotei de 1/24 din imobil apartinand sotilor Negura 1) BANCA TRANSILVANIA SA, CIF:14013396, prin Sucursala Suceava	A1
1804 / 29/01/2021		
Act Notarial nr. contract de vanzare 329, din 28/01/2021 emis de BIN PELEPCO LACRAMIOARA GABRIELA (act administrativ nr act aditional la contractul de garantare 1 din 11.01.2021, emis de FNGCMM SA IFN);		
B6	Intabulare, drept de PROPRIETATE, dobandit prin Conventie, cota actuala 1/24 1) GHIAȚĂ LUCIAN-IONUȚ, bun propriu	A1
Act Administrativ nr. P12N_641423, din 15/01/2021 emis de FNGCMM SA IFN (act administrativ nr act aditional la contractul de garantare 1 din 11.01.2021, emis de FNGCMM SA IFN);		
B7	se noteaza interdictia de instrainare a imobilului pe o perioada de 5 ani de la data dobandirii, asupra cotei de 1/24, apartinând lui GHIAȚĂ LUCIAN-IONUȚ 1) STATUL ROMAN REPREZENTAT PRIN MINISTERUL FINANTELOR PUBLICE, CIF:14367083 2) CEC BANK SA, CIF:361897, prin Agentia Gura Humorului	A1
B8	se noteaza interdictia de grevare cu alte sarcini, pe toata durata finantarii, asupra cotei de 1/24, apartinând lui GHIAȚĂ LUCIAN-IONUȚ 1) STATUL ROMAN REPREZENTAT PRIN MINISTERUL FINANTELOR PUBLICE, CIF:14367083 2) CEC BANK SA, CIF:361897, prin Agentia Gura Humorului	A1
2371 / 04/02/2021		
Act Notarial nr. contract de vanzare nr. 19, din 03/02/2021 emis de BIN PELEPCO LACRAMIOARA GABRIELA;		
B9	Intabulare, drept de PROPRIETATE, dobandit prin Conventie, cota actuala 1/24 1) BOICU-BUDU INGRID, bun comun 2) BOICU-BUDU GEORGE	A1
5225 / 09/03/2021		
Act Notarial nr. contract de vanzare nr. 756, din 09/03/2021 emis de BIN PELEPCO LACRAMIOARA GABRIELA (act administrativ nr act aditional la contractul de garantare 1 din 11.01.2021, emis de FNGCMM SA IFN);		
B10	Intabulare, drept de PROPRIETATE, dobandit prin Conventie, cota actuala 1/24 1) REBENCIUC VASILE MARCEL 2) REBENCIUC VASILE MARCEL, bun comun	A1

Inscrieri privitoare la dreptul de proprietate și alte drepturi reale		Referințe
7512 / 06/04/2021		
Act Notarial nr. contract de vanzare nr. 1149, din 06/04/2021 emis de BIN PELEPCO LACRAMIOARA GABRIELA (act administrativ nr act aditional la contractul de garantare 1 din 11.01.2021, emis de FNGCMM SA IFN);		
B11	Intabulare, drept de PROPRIETATE, dobandit prin Conventie, cota actuala 1/24 1) POPA ANAMARIA-ANDREEA, bun propriu	A1
9704 / 13/05/2021		
Act Notarial nr. 1516, din 12/05/2021 emis de PELEPCO LACRAMIOARA GABRIELA (act administrativ nr act aditional la contractul de garantare 1 din 11.01.2021, emis de FNGCMM SA IFN);		
B12	Intabulare, drept de PROPRIETATE, dobandit prin Conventie, cota actuala 1/24 1) ACSINIA CĂTĂLIN 2) ACSINIA IOANA, bun comun	A1
Act Notarial nr. 1517, din 12/05/2021 emis de PELEPCO LACRAMIOARA GABRIELA (act administrativ nr act aditional la contractul de garantare 1 din 11.01.2021, emis de FNGCMM SA IFN);		
B13	se noteaza interdictia de instrainare, grevare cu sarcini, inchiriere, dezmembrare, alipire, construire, demolare, restructurare si amenajare 1) CEC BANK SA, CIF:361897	A1
9727 / 13/05/2021		
Act Notarial nr. contract de vanzare 1518, din 12/05/2021 emis de BIN PELEPCO LACRAMIOARA GABRIELA (act administrativ nr act aditional la contractul de garantare 1 din 11.01.2021, emis de FNGCMM SA IFN);		
B14	Intabulare, drept de PROPRIETATE, dobandit prin Conventie, cota actuala 1/24 1) ANDRIEȘ ARMANDA-MANUELA, bun comun 2) ANDRIEȘ FLORINEL	A1
Act Notarial nr. contract de ipoteca 1519, din 12/05/2021 emis de BIN PELEPCO LACRAMIOARA GABRIELA (act administrativ nr act aditional la contractul de garantare 1 din 11.01.2021, emis de FNGCMM SA IFN);		
B15	se noteaza interdictiile de instrainare, grevare(incluzand orice sarcini sau transmiterea oricarui dezmembramant al dreptului de proprietate), dezmembrare, alipire, construire, demolare, in tot sau in parte a imobilului, asupra cotei de 1/24 din imobil, proprietatea sotilor ANDRIEȘ FLORINEL si ANDRIEȘ ARMANDA-MANUELA 1) RAIFFEISEN BANK SA, CIF:361820, prin Agentia Gura Humorului, judetul Suceava	A1
10764 / 31/05/2021		
Act Notarial nr. 1758, din 31/05/2021 emis de PELEPCO LACRAMIOARA GABRIELA (act administrativ nr act aditional la contractul de garantare 1 din 11.01.2021, emis de FNGCMM SA IFN);		
B16	Intabulare, drept de PROPRIETATE, dobandit prin Conventie, cota actuala 1/24 1) POPA IOAN-MARIUS 2) POPA MARIA-ANA, bun comun	A1
Act Notarial nr. 1760, din 31/05/2021 emis de PELEPCO LACRAMIOARA GABRIELA (act administrativ nr act aditional la contractul de garantare 1 din 11.01.2021, emis de FNGCMM SA IFN);		
B17	se noteaza interdictiile de instrainare, grevare, inchiriere, dezmembrare, alipire, construire , demolare, restructurare si amenajare 1) BRD GROUPE SOCIETE GENERALE SA, CIF:361579	A1
14531 / 19/07/2021		
Act Notarial nr. 2373, din 16/07/2021 emis de PELEPCO LACRAMIOARA GABRIELA (act administrativ nr act aditional la contractul de garantare 1 din 11.01.2021, emis de FNGCMM SA IFN);		
B18	Intabulare, drept de PROPRIETATE, dobandit prin Conventie, cota actuala 1/24 1) BUCȘĂ TOADER, necasatorit	A1
17910 / 13/09/2021		
Act Notarial nr. 3164, din 10/09/2021 emis de PELEPCO LACRAMIOARA GABRIELA (act administrativ nr act aditional la contractul de garantare 1 din 11.01.2021, emis de FNGCMM SA IFN);		
B19	Intabulare, drept de PROPRIETATE, dobandit prin Conventie, cota actuala 1/24 1) RUSU ANDREEA-CARMEN, bun comun 2) RUSU ALEXANDRU	A1
Act Administrativ nr. de garantare P13_686495, din 23/08/2021 emis de FNGCMM IFN SA SI BCR SA (act administrativ nr act aditional la contractul de garantare 1 din 11.01.2021, emis de FNGCMM SA IFN);		
B20	se noteaza interdictia de instrainare pe o perioada de 5 ani de la datadobandirii, precum si interdictia de grevare cu alte sarcini pe intreagaperioada a garantiei 1) BANCA COMERCIALA ROMANA SA, CIF:361757	A1

Inscrieri privitoare la dreptul de proprietate și alte drepturi reale		Referințe
2) STATUL ROMAN, CIF:9999999999999, Lipsă CUI proprietar.		
583 / 14/01/2022		
Act Notarial nr. contract de vânzare nr. 154, din 12/01/2022 emis de NOTAR PUBLIC PELEPCO LACRAMIOARA GABRIELA (act administrativ nr act aditional la contractul de garantare 1 din 11.01.2021, emis de FNGCMM SA IFN);		
B21	Intabulare, drept de PROPRIETATE, dobandit prin Conventie, cota actuala 1/24 1) CÎMPAN NICOLAI-CRISTIAN 2) CÎMPAN IONELA, bun comun, în devălmășie	A1
954 / 20/01/2022		
Act Notarial nr. 302, din 19/01/2022 emis de PELEPCO LACRAMIOARA GABRIELA (act administrativ nr act aditional la contractul de garantare 1 din 11.01.2021, emis de FNGCMM SA IFN);		
B22	Intabulare, drept de PROPRIETATE bun propriu cu titlu de cumparare, dobandit prin Conventie, cota actuala 2/24 1) BOICU TEODOR	A1
1893 / 07/02/2022		
Act Notarial nr. 532, din 02/02/2022 emis de PELEPCO LACRAMIOARA GABRIELA (act administrativ nr act aditional la contractul de garantare 1 din 11.01.2021, emis de FNGCMM SA IFN);		
B24	Intabulare, drept de PROPRIETATE bun propriu cu titlu de cumparare, dobandit prin Conventie, cota actuala 1/24 1) GAGESCH CARMEN, Lipsă CNP proprietar.	A1
1897 / 07/02/2022		
Act Notarial nr. 571, din 03/02/2022 emis de PELEPCO LACRAMIOARA GABRIELA (act administrativ nr act aditional la contractul de garantare 1 din 11.01.2021, emis de FNGCMM SA IFN);		
B25	Intabulare, drept de PROPRIETATE, bun comun în devălmășie, dobandit prin Conventie, cota actuala 1/24 1) BOICU GHEORGHE 2) BOICU SINORICA-NICOLETA	A1
3954 / 10/03/2022		
Act Notarial nr. 934, din 09/03/2022 emis de PELEPCO LACRAMIOARA GABRIELA (act administrativ nr act aditional la contractul de garantare 1 din 11.01.2021, emis de FNGCMM SA IFN);		
B26	Intabulare, drept de PROPRIETATE bun propriu, dobandit prin Conventie, cota actuala 1/24 1) MICHAEL OANA CORINA	A1
4593 / 22/03/2022		
Act Notarial nr. 1063, din 18/03/2022 emis de PELEPCO LACRAMIOARA GABRIELA (act administrativ nr act aditional la contractul de garantare 1 din 11.01.2021, emis de FNGCMM SA IFN);		
B27	Intabulare, drept de PROPRIETATE bun comun in dev., cu titlu de cumparare, dobandit prin Conventie, cota actuala 1/24 1) SIMERIA RĂZVAN-VLADIMIR 2) SIMERIA ANA-MARIA	A1
8023 / 18/05/2022		
Act Notarial nr. 1857, din 17/05/2022 emis de PELEPCO LACRAMIOARA GABRIELA (act administrativ nr act aditional la contractul de garantare 1 din 11.01.2021, emis de FNGCMM SA IFN);		
B28	Intabulare, drept de PROPRIETATE, bun propriu, dobandit prin Conventie, cota actuala 1/24 1) BORDIANU DOINA-IONICA	A1
11306 / 26/07/2022		
Act Notarial nr. contract vanzare 2529, din 22/07/2022 emis de PELEPCO LACRAMIOARA GABRIELA (act administrativ nr act aditional la contractul de garantare 1 din 11.01.2021, emis de FNGCMM SA IFN);		
B29	Intabulare, drept de PROPRIETATE, dobandit prin Conventie, cota actuala 1/24 1) LUPEI ANDREI-AURELIAN 2) LUPEI IRINA-OLGUȚA, in devalmasie	A1
17693 / 25/10/2022		
Act Notarial nr. contract de vanzare nr. 4084, din 24/10/2022 emis de BIN PELEPCO LACRAMIOARA GABRIELA (act notarial nr incheiere de rectificare nr. 39 din 24.10.2022, emis de BIN PelepcO Lacramioara Gabriela);		
B30	Intabulare, drept de PROPRIETATE bun comun, in devalmasie, dobandit prin Conventie, cota actuala 1/24 1) FĂRTĂIȘ ADRIAN-GHEORGHÎĂ 2) FĂRTĂIȘ ADINA-CĂTĂLINA	A1
459 / 10/01/2023		
Act Notarial nr. contract de vânzare aut. nr. 113, din 09/01/2023 emis de N.P. PELEPCO LACRAMIOARA GABRIELA (act administrativ nr act aditional la contractul de garantare 1 din 11.01.2021, emis de FNGCMM SA IFN);		

Inscrieri privitoare la dreptul de proprietate și alte drepturi reale		Referințe
B31	Intabulare, drept de PROPRIETATE, dobândit prin Convenție, cota actuala 1/24 1) PETRIȘOR IONUȚ-ȘTEFAN , bun propriu	A1

C. Partea III. SARCINI

Inscrieri privind dezmembramentele dreptului de proprietate, drepturi reale de garanție și sarcini		Referințe
13767 / 03/11/2020		
Act Notarial nr. 3081, din 03/11/2020 emis de PELEPCO LACRAMIOARA GABRIELA;		
C1	Intabulare, drept de SERVITUTE de trecere cu piciorul și orice alt mijloc de transport în favoarea imobilului cu nr cadastral 44078 .	A1
14645 / 19/11/2020		
Act Notarial nr. contract de ipoteca nr. 3240, din 19/11/2020 emis de BIN PELEPCO LACRAMIOARA GABRIELA (act administrativ nr act aditional la contractul de garantare 1 din 11.01.2021, emis de FNGCIMM SA IFN);		
C2	Intabulare, drept de IPOTECA, Valoare:154672 LE și celelalte obligatii de plata aferente creditului, asupra cotei de 1/24 din imobil apartinand sotilor Negura 1) BANCA TRANSILVANIA SA , CIF:14013396, Sucursala Suceava	A1
1804 / 29/01/2021		
Act Administrativ nr. P12N_641423, din 15/01/2021 emis de FNGCIMM SA IFN (act administrativ nr act aditional la contractul de garantare 1 din 11.01.2021, emis de FNGCIMM SA IFN);		
C3	Intabulare, drept de IPOTECA LEGALA, Valoare:248740 LEI, asupra cotei de 1/24, partiand lui GHIAȚĂ LUCIAN-IONUȚ 1) CEC BANK SA , CIF:361897, prin Agentia Cuta Humorului, proportional cu procentul de garantare 2) STATUL ROMAN REPREZENTAT PRIN MINISTERUL FINANTELOR PUBLICE , CIF:14367083, proportional cu procentul de garantare	A1
9704 / 13/05/2021		
Act Notarial nr. 1517, din 12/05/2021 emis de PELEPCO LACRAMIOARA GABRIELA (act administrativ nr act aditional la contractul de garantare 1 din 11.01.2021, emis de FNGCIMM SA IFN);		
C4	Intabulare, drept de IPOTECA, Valoare:130000 LE și celelalte obligatii de plata aferente creditului, dobândit prin Convenție, cota actuala 1/24 1) CEC BANK SA , CIF:361897 <i>OBSERVATII: B 12</i>	A1
9727 / 13/05/2021		
Act Notarial nr. contract de ipoteca 1519, din 12/05/2021 emis de BIN PELEPCO LACRAMIOARA GABRIELA (act administrativ nr act aditional la contractul de garantare 1 din 11.01.2021, emis de FNGCIMM SA IFN);		
C5	Intabulare, drept de IPOTECA, Valoare:172950 LEI, și celelalte obligatii de plata aferente contractului de credit, asupra cotei de 1/24 din imobil, proprietatea sotilor ANDRIES FLORINEL și ANDRIEȘ ARMANDA-MANUELA 1) RAIFFEISEN BANK SA , CIF:361820, prin Agentia Gura Humorului, judetul Suceava	A1
10764 / 31/05/2021		
Act Notarial nr. 1760, din 31/05/2021 emis de PELEPCO LACRAMIOARA GABRIELA (act administrativ nr act aditional la contractul de garantare 1 din 11.01.2021, emis de FNGCIMM SA IFN);		
C6	Intabulare, drept de IPOTECA, Valoare:223560 LE și celelalte obligatii de plata aferente creditului, dobândit prin Convenție, cota actuala 1/24 1) BRD GROUPE SOCIETE GENERALE SA , CIF:361579 <i>OBSERVATII: B16</i>	A1
17910 / 13/09/2021		
Act Administrativ nr. de garantare P13_686495, din 23/08/2021 emis de FNGCIMM IFN SA SI BCR SA (act administrativ nr act aditional la contractul de garantare 1 din 11.01.2021, emis de FNGCIMM SA IFN);		
C7	Intabulare, drept de IPOTECA LEGALA, Valoare:300000 RON, dobândit prin Convenție, cota actuala 1/24 1) BANCA COMERCIALA ROMANA SA , CIF:361757, proportional cu procentul de impartire a riscurilor de 50% 2) STATUL ROMAN , CIF:99999999999999, Lipsă CUI proprietar. <i>OBSERVATII: B 19</i>	A1

Teren

Nr cadastral	Suprafața (mp)*	Observații / Referințe
44345	281	

* Suprafața este determinată în planul de proiecție Stereo 70.



Date referitoare la teren

Crt	Categorie folosință	Intravilan	Suprafața (mp)	Tarla	Parcelă	Nr. topo	Observații / Referințe
1	curți constructii	DA	281	-	-	-	

Lungime Segmente

1) Valorile lungimilor segmentelor sunt obținute din proiecție în plan.

Punct început	X / Y	Punct sfârșit	X / Y	Lungime segment (** (m)
1	567.327,622 672.539,365	2	567.348,658 672.542,461	21.263
2	567.348,658 672.542,461	3	567.377,007 672.546,743	28.671
3	567.377,007 672.546,743	4	567.376,289 672.550,835	4.155
4	567.376,289 672.550,835	5	567.325,161 672.543,167	51.7
5	567.325,161 672.543,167	6	567.319,009 672.525,457	18.748

Punct început	X / Y	Punct sfârșit	X / Y	Lungime segment (** (m)
6	567.319,009 672.525,457	7	567.321,803 672.521,624	4.743
7	567.321,803 672.521,624	1	567.327,622 672.539,365	18.671

** Lungimile segmentelor sunt determinate în planul de proiecție Stereo 70 și sunt rotunjite la 1 milimetru.

*** Distanța dintre puncte este formată din segmente cumulate ce sunt mai mici decât valoarea 1 milimetru.

**DATE DESPRE IMOBILUL NR. 761**

Oficiul de Cadastru și Publicitate Imobiliară SUCEAVA
Biroul de Cadastru și Publicitate Imobiliară Gura Humorului

A. Partea I. Descrierea imobilului

TEREN Intravilan

Adresa: Loc. Gura Humorului, Str Primaverii, Nr. 17, Et. III, Ap. 12, Jud. Suceava

Nr. Crt	Nr cadastral Nr. topografic	Suprafața* (mp)	Observații / Referințe
A1	44346	568	Sector cadastral:36 Teren neimprejmuit; Constructia C1 inregistrata in CF 44346-C1;

B. Partea II. Proprietari și acte

Inscrieri privitoare la dreptul de proprietate și alte drepturi reale	Referințe
17685 / 25/10/2022	
Act Notarial nr. 4084, din 24/10/2022 emis de PELEPCO LACRAMIOARA GABRIELA (act notarial nr 39 din 24.10.2022, emis de Pelepco Lacramioara Gabriela);	
B3	Intabulare, drept de PROPRIETATE, ca bun comun in devalmasie, dobandit prin Conventie, cota actuala 1/1 1) FĂRTĂIȘ ADINA-CĂTĂLINA 2) FĂRTĂIȘ ADRIAN-GHEORGHIȚĂ
	A1
1896 / 07/02/2022	
Act Notarial nr. 571, din 03/02/2022 emis de PELEPCO LACRAMIOARA GABRIELA (act notarial nr 39 din 24.10.2022, emis de Pelepco Lacramioara Gabriela);	
B3	Intabulare, drept de PROPRIETATE bun comun in dev. cu titlu de cumparare, dobandit prin Conventie, cota actuala 1/1 1) BOICU SINORICA-NICOLETA 2) BOICU GHEORGHE
	A1
956 / 20/01/2022	
Act Notarial nr. 302, din 19/01/2022 emis de PELEPCO LACRAMIOARA GABRIELA;	
B3	Intabulare, drept de PROPRIETATE bun propriu cu titlu de cumparare, dobandit prin Conventie, cota actuala 1/1 1) BOICU TEODOR
	A1
14527 / 19/07/2021	
Act Notarial nr. 2373, din 16/07/2021 emis de PELEPCO LACRAMIOARA GABRIELA;	
B3	Intabulare, drept de PROPRIETATE, dobandit prin Conventie, cota actuala 1/1 1) BUCȘĂ TOADER, necasatorit
	A1
953 / 20/01/2022	
Act Notarial nr. 302, din 19/01/2022 emis de PELEPCO LACRAMIOARA GABRIELA;	
B3	Intabulare, drept de PROPRIETATE bun propriu, dobandit prin Conventie, cota actuala 1/1 1) BOICU TEODOR
	A1
9714 / 13/05/2021	
Act Notarial nr. contract de vanzare nr. 1516, din 12/05/2021 emis de BIN PELEPCO LACRAMIOARA GABRIELA (act notarial nr incheiere de rectificare nr. 17 din 13.05.2021, emis de BIN Pelepco Lacramioara Gabriela);	
B4	Intabulare, drept de PROPRIETATE, dobandit prin Conventie, cota actuala 1/12 1) ACSINIA CĂTĂLIN 2) ACSINIA IOANA, bun comun
	A1
10763 / 31/05/2021	
Act Notarial nr. contract de ipoteca 1760, din 31/05/2021 emis de BIN PELEPCO LACRAMIOARA GABRIELA (act notarial nr 39 din 24.10.2022, emis de Pelepco Lacramioara Gabriela);	
B4	se noteaza interdictiile de instrainare, inchiriere, grevare, dezmembrare, alipire, construire, demolare, restructurare, amenajare 1) BRD - GROUPE SOCIETE GENERALE SA, CIF:361579, prin Sucursala/Agentia Gura Humorului
	A1
9702 / 13/05/2021	
Act Notarial nr. contract de ipoteca 1517, din 12/05/2021 emis de BIN PELEPCO LACRAMIOARA GABRIELA (CU INCHEIEREA DE RECTIFICARE NR.17 DIN 13.05.2021 DE BIN PELEPCO LACRAMIOARA GABRIELA, act notarial nr 39 din 24.10.2022, emis de Pelepco Lacramioara Gabriela);	
B4	se noteaza interdictiile de instrainare, grevare cu arcini, inchiriere, dezmembrare, alipire, construire, demolare, restructurare si
	A1

Inscrieri privitoare la dreptul de proprietate și alte drepturi reale		Referințe
B4	amenajare 1) CEC BANK SA , CIF:361897, prin Sucursala Suceava/Agentia Gura Humorului	A1
3953 / 10/03/2022		
Act Notarial nr. 934, din 09/03/2022 emis de PELEPCO LACRAMIOARA GABRIELA (act notarial nr incheiere de rectificare nr. 17 din 13.05.2021, emis de BIN Pelepcio Lacramioara Gabriela);		
B4	Intabulare, drept de PROPRIETATE, bun propriu, dobandit prin Conventie, cota actuala 1/1 1) MICHAEL OANA CORINA	A1
9724 / 13/05/2021		
Act Notarial nr. contract de ipoteca nr. 1519, din 12/05/2021 emis de BIN PELEPCO LACRAMIOARA GABRIELA (act notarial nr 39 din 24.10.2022, emis de Pelepcio Lacramioara Gabriela);		
B4	se noteaza interdictiile de instrainare, grevare cu sarcini, dezmembrare, alipire, construire si demolare 1) RAIFFEISEN BANK SA , CIF:361820	A1
17907 / 13/09/2021		
Act Administrativ nr. de garantare P13_686495, din 23/08/2021 emis de FNGCIMM SA IFN SI BCR SA (act notarial nr 39 din 24.10.2022, emis de Pelepcio Lacramioara Gabriela);		
B4	se noteaza interdictia de instrainare pe o perioada de 5 ani de la data dobandirii, precum si interdictia de grevare cu alte sarcini pe intreaga perioada a garantiei 1) STATUL ROMAN , CIF:999999999999, reprezentat de Ministerul Finantelor Publice 2) BANCA COMERCIALA ROMANA SA , CIF:361757	A1
2553 / 17/02/2022		
Act Notarial nr. 532, din 02/02/2022 emis de PELEPCO LACRAMIOARA GABRIELA;		
B4	Intabulare, drept de PROPRIETATE bun propriu cu titlu de cumparare, dobandit prin Conventie, cota actuala 1/1 1) GACESCH CARMEN , Lipsă CNP proprietar.	A1
9714 / 13/05/2021		
Act Notarial nr. contract de ipoteca nr. 1517, din 12/05/2021 emis de BIN PELEPCO LACRAMIOARA GABRIELA (act notarial nr incheiere de rectificare nr. 17 din 13.05.2021, emis de BIN Pelepcio Lacramioara Gabriela);		
B5	se noteaza interdictia de instrainare, grevare cu sarcini. inchiriere, dezmembrare, alipire, construire, demolare, restructurare si amenajate, asupra cotei de 1/12 apartinand sotilor Acstinia 1) CEC BANK SA , CIF:5758902	A1
9726 / 13/05/2021		
Act Notarial nr. 1518 CVC, din 12/05/2021 emis de PELEPCO LACRAMIOARA GABRIELA (act notarial nr incheiere de rectificare nr. 17 din 13.05.2021, emis de BIN Pelepcio Lacramioara Gabriela);		
B6	Intabulare, drept de PROPRIETATE, dobandit prin Conventie, cota actuala 1/12 1) ANDRIEȘ ARMANDA-MANUELA 2) ANDRIEȘ FLORINEL , bun comun	A1
Act Notarial nr. 1519 contract de ipoteca, din 12/05/2021 emis de PELEPCO LACRAMIOARA GABRIELA (act notarial nr incheiere de rectificare nr. 17 din 13.05.2021, emis de BIN Pelepcio Lacramioara Gabriela);		
B7	Se noteaza interdictiile de instrainare, grevare, dezmembrare, alipire, demolare, construire, restructurare si amenajare, asupra cotei de 1/12 parte ce apartine numitilor ANDRIEȘ ARMANDA-MANUELA si ANDRIEȘ FLORINEL. 1) RAIFFEISEN BANK SA , CIF:361820	A1
10765 / 31/05/2021		
Act Notarial nr. contract de vanzare nr. 1758, din 31/05/2021 emis de BIN PELEPCO LACRAMIOARA GABRIELA (act notarial nr incheiere de rectificare nr. 17 din 13.05.2021, emis de BIN Pelepcio Lacramioara Gabriela);		
B8	Intabulare, drept de PROPRIETATE, dobandit prin Conventie, cota actuala 1/12 1) POPA IOAN-MARIUS 2) POPA MARIA-ANA , bun comun	A1
Act Notarial nr. contract de ipoteca imobiliara nr. 1760, din 31/05/2021 emis de BIN PELEPCO LACRAMIOARA GABRIELA (act notarial nr incheiere de rectificare nr. 17 din 13.05.2021, emis de BIN Pelepcio Lacramioara Gabriela);		
B9	se noteaza interdictiile de instrainare , inchiriere, grevare, dezmembrare, alipire, construire, demolare, restructurare si amenajare, asupra cotei de 1/12 apartinand sotilor Popa 1) BRD - GROUPE SOCIETE GENERALE SA , CIF:361579	A1
17909 / 13/09/2021		
Act Notarial nr. 3164, din 10/09/2021 emis de PELEPCO LACRAMIOARA GABRIELA (act notarial nr incheiere de rectificare nr. 17 din 13.05.2021, emis de BIN Pelepcio Lacramioara Gabriela);		

Inscrieri privitoare la dreptul de proprietate și alte drepturi reale		Referințe
B10	Intabulare, drept de PROPRIETATE, dobândit prin Convenție, cota actuala 1/12 1) RUSU ALEXANDRU 2) RUSU ANDREEA-CARMEN , bun comun	A1
Act Administrativ nr. de garantare P13_686495, din 23/08/2021 emis de FNGIMM IFN SA SI BCR SA (act notarial nr incheiere de rectificare nr. 17 din 13.05.2021, emis de BIN Pelepco Lacramioara Gabriela);		
B11	se noteaza interdictia de instrainare pe o perioada de 5 ani de la datadobandirii, precum si interdictia de grevare cu alte sarcini pe intregaperioada a garantiei 1) STATUL ROMAN , CIF:999999999999, reprezentat de Ministerul Finantelor Publice 2) BANCA COMERCIALA ROMANA SA , CIF:361757	A1
955 / 20/01/2022		
Act Notarial nr. 302, din 19/01/2022 emis de PELEPCO LACRAMIOARA GABRIELA (act notarial nr incheiere de rectificare nr. 17 din 13.05.2021, emis de BIN Pelepco Lacramioara Gabriela);		
B12	Intabulare, drept de PROPRIETATE bun propriu, dobândit prin Convenție, cota actuala 2/12 1) BOICU TEODOR	A1
1898 / 07/02/2022		
Act Notarial nr. 532-contract de vanzare, din 02/02/2022 emis de PELEPCO LACRAMIOARA GABRIELA (act notarial nr incheiere de rectificare nr. 17 din 13.05.2021, emis de BIN Pelepco Lacramioara Gabriela);		
B14	Intabulare, drept de PROPRIETATE bun propriu, dobândit prin Convenție, cota actuala 1/12 1) GAGESCH CARMEN , Lipsă CNP proprietar.	A1
1895 / 07/02/2022		
Act Notarial nr. 571, din 03/02/2022 emis de PELEPCO LACRAMIOARA GABRIELA (act notarial nr incheiere de rectificare nr. 17 din 13.05.2021, emis de BIN Pelepco Lacramioara Gabriela);		
B16	Intabulare, drept de PROPRIETATE bun comun, dobândit prin Convenție, cota actuala 1/12 1) BOICU GHEORGHE 2) BOICU SINORICA-NICOLETA	A1
3953 / 10/03/2022		
Act Notarial nr. 934, din 09/03/2022 emis de PELEPCO LACRAMIOARA GABRIELA (act notarial nr incheiere de rectificare nr. 17 din 13.05.2021, emis de BIN Pelepco Lacramioara Gabriela);		
B18	Intabulare, drept de PROPRIETATE, bun propriu, dobândit prin Convenție, cota actuala 1/12 1) MICHAEL OANA CORINA <i>OBSERVATII: cotă din teren aferentă u.i. 44346-C1-U4</i>	A1
17685 / 25/10/2022		
Act Notarial nr. 4084, din 24/10/2022 emis de PELEPCO LACRAMIOARA GABRIELA (act notarial nr 39 din 24.10.2022, emis de Pelepco Lacramioara Gabriela);		
B20	Intabulare, drept de PROPRIETATE, ca bun comun in devalmasie, dobândit prin Convenție, cota actuala 1/12 1) FĂRTĂIȘ ADRIAN-GHEORGHÎĂ 2) FĂRTĂIȘ ADINA-CĂTĂLINA	A1
18794 / 23/08/2023		
Act Notarial nr. 2373, din 16/07/2021 emis de PELEPCO LACRAMIOARA GABRIELA (act notarial nr 21 din 23.08.2023, emis de Pelepco Lacramioara Gabriela);		
B24	Intabulare, drept de PROPRIETATE bun propriu, dobândit prin Convenție, cota actuala 1/12 1) BUCȘĂ TOADER	A1
27760 / 19/12/2023		
Act Notarial nr. contract de vanzare 4334, din 18/12/2023 emis de BIN PELEPCO LACRAMIOARA GABRIELA (act notarial nr 532 din 02.02.2022, emis de Pelepco Lacramioara Gabriela);		
B25	Intabulare, drept de PROPRIETATE asupra cotei parti indivize din teren, aferenta ap. nr.2 din CFE 44346-C1-U2, bun propriu, dobândit prin Convenție, cota actuala 1/12 1) FABIAN ALEXANDRU-GHEORGHE	A1

C. Partea III. SARCINI

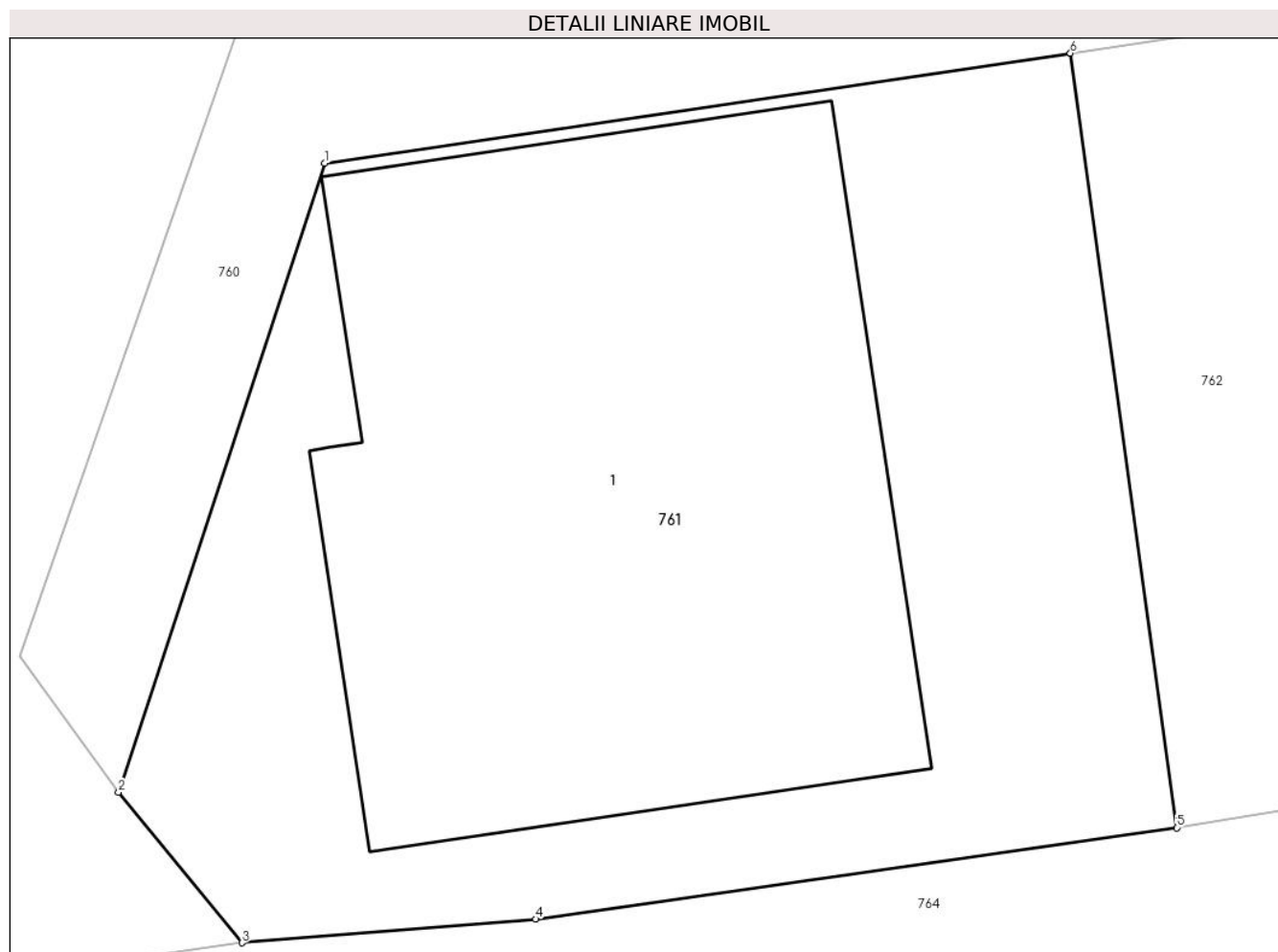
Inscrieri privind dezmembramintele dreptului de proprietate, drepturi reale de garanție și sarcini		Referințe
9714 / 13/05/2021		
Act Notarial nr. contract de ipoteca nr. 1517, din 12/05/2021 emis de BIN PELEPCO LACRAMIOARA GABRIELA (act notarial nr incheiere de rectificare nr. 17 din 13.05.2021, emis de BIN Pelepco Lacramioara Gabriela);		
C1	Intabulare, drept de IPOTECA, Valoare:130000 LEI și celelalte obligatii de plata aferente creditului, asupra cotei de 1/12 aparținând sotilor	A1

Inscrieri privind dezmembramintele dreptului de proprietate, drepturi reale de garanție și sarcini		Referințe
C1	Acsinia 1) CEC BANK SA , CIF:5758902	A1
10763 / 31/05/2021		
Act Notarial nr. contract de ipoteca 1760, din 31/05/2021 emis de BIN PELEPCO LACRAMIOARA GABRIELA (act notarial nr 39 din 24.10.2022, emis de Pelepco Lacramioara Gabriela);		
C1	Intabulare, drept de IPOTECA, Valoare:223560 RON,si celelalte obligatii de plata aferente contractului de credit 1) BRD - GROUPE SOCIETE GENERALE SA , CIF:361579, prin Sucursla/Agentia Gura Humorului	A1
9702 / 13/05/2021		
Act Notarial nr. contract de ipoteca 1517, din 12/05/2021 emis de BIN PELEPCO LACRAMIOARA GABRIELA (CU INCHEIEREA DE RECTIFICAREN.R.17 DIN 13.05.2021 DE BIN PELEPCO LACRAMIOARA GABRIELA, act notarial nr 39 din 24.10.2022, emis de Pelepco Lacramioara Gabriela);		
C1	Intabulare, drept de IPOTECA, Valoare:130000 LEI,si celelalte obligatii de plata aferente contractului de credit 1) CEC BANK SA , CIF:361897, prin Sucursala Suceava/Agentia Gura Humorului	A1
9726 / 13/05/2021		
Act Notarial nr. 1519 contract de ipoteca, din 12/05/2021 emis de PELEPCO LACRAMIOARA GABRIELA (act notarial nr incheiere de rectificare nr. 17 din 13.05.2021, emis de BIN Pelepco Lacramioara Gabriela);		
C2	Intabulare, drept de IPOTECA, Valoare:172950 LEI si celelalte obligatii de plata aferente creditului, asupra cotei de 1/12 parte ce apartine numitilor ANDRIEȘ ARMANDA-MANUELA si ANDRIEȘ FLORINEL 1) RAIFFEISEN BANK SA , CIF:361820	A1
10765 / 31/05/2021		
Act Notarial nr. contract de ipoteca imobiliara nr. 1760, din 31/05/2021 emis de BIN PELEPCO LACRAMIOARA GABRIELA (act notarial nr incheiere de rectificare nr. 17 din 13.05.2021, emis de BIN Pelepco Lacramioara Gabriela);		
C3	Intabulare, drept de IPOTECA, Valoare:223560 RON si celelalte obligatii de plata aferente creditului, asupra cotei de 1/12 apartinand sotilor Popa 1) BRD - GROUPE SOCIETE GENERALE SA , CIF:361579	A1
17909 / 13/09/2021		
Act Administrativ nr. de garantare P13_686495, din 23/08/2021 emis de FNGIMM IFN SA SI BCR SA (act notarial nr incheiere de rectificare nr. 17 din 13.05.2021, emis de BIN Pelepco Lacramioara Gabriela);		
C4	Intabulare, drept de IPOTECA LEGALA, Valoare:300000 RON, dobandit prin Conventie, cota actuala 1/12 1) STATUL ROMAN , CIF:99999999999999, reprezentat de Ministerul Finantelor Publice, proportional cu procentul de impartire a riscurilor si pierderilor de 50 % 2) BANCA COMERCIALA ROMANA SA , CIF:361757, proportional cu procentul de impartire a riscurilor si pierderilor de 50% <i>OBSERVATII: B10</i>	A1

Teren

Nr cadastral	Suprafața (mp)*	Observații / Referințe
44346	568	

* Suprafața este determinată în planul de proiecție Stereo 70.



Date referitoare la teren

Crt	Categorie folosință	Intravilan	Suprafața (mp)	Tarla	Parcelă	Nr. topo	Observații / Referințe
1	curți constructii	DA	568	-	-	-	

Lungime Segmente

1) Valorile lungimilor segmentelor sunt obținute din proiecție în plan.

Punct început	X / Y	Punct sfârșit	X / Y	Lungime segment (** (m)
1	567.327,622 672.539,365	2	567.321,803 672.521,624	18.671
2	567.321,803 672.521,624	3	567.325,284 672.517,381	5.488
3	567.325,284 672.517,381	4	567.333,575 672.518,048	8.318
4	567.333,575 672.518,048	5	567.351,66 672.520,626	18.268
5	567.351,66 672.520,626	6	567.348,658 672.542,461	22.04

Punct început	X / Y	Punct sfârșit	X / Y	Lungime segment (** (m)
6	567.348,658 672.542,461	1	567.327,622 672.539,365	21.263

** Lungimile segmentelor sunt determinate în planul de proiecție Stereo 70 și sunt rotunjite la 1 milimetru.

*** Distanța dintre puncte este formată din segmente cumulate ce sunt mai mici decât valoarea 1 milimetru.

**DATE DESPRE IMOBILUL NR. 762**

Oficiul de Cadastru și Publicitate Imobiliară SUCEAVA
Biroul de Cadastru și Publicitate Imobiliară Gura Humorului

A. Partea I. Descrierea imobilului

TEREN Intravilan

Adresa: Loc. Gura Humorului, Str Primaverii, Nr. 17, Jud. Suceava

Nr. Crt	Nr cadastral Nr. topografic	Suprafața* (mp)	Observații / Referințe
A1	44347	568	Sector cadastral:36 Teren neimprejmuit; Constructia C1 inscrisa in CF 44347-C1;

B. Partea II. Proprietari și acte

Inscrieri privitoare la dreptul de proprietate și alte drepturi reale	Referințe	
9294 / 11/08/2020		
Act Notarial nr. 2179, din 25/07/2018 emis de PELEPCO LACRAMIOARA GABRIELA (act administrativ nr act aditional la contractul de garantare 1 din 11.01.2021, emis de FNGCMM SA IFN,CEC BANK SA);		
B3	Intabulare, drept de PROPRIETATE, dobandit prin Conventie, cota actuala 1/12 1) FORESTUNG SRL, CIF:14556929	A1
14644 / 19/11/2020		
Act Notarial nr. contract de vanzare nr. 3239, din 19/11/2020 emis de BIN PELEPCO LACRAMIOARA GABRIELA (act administrativ nr act aditional 1 din 11.01.2021, emis de FNGCMM SA IFN, CEC BANK SA);		
B4	Intabulare, drept de PROPRIETATE, dobandit prin Conventie, cota actuala 1/12 1) NEGURĂ IULIAN-CONSTANTIN 2) NEGURĂ ANIȘOARA, bun comun	A1
1803 / 29/01/2021		
Act Notarial nr. contract de vanzare 329, din 28/01/2021 emis de BIN PELEPCO LACRAMIOARA GABRIELA (act administrativ nr act aditional 1 din 11.01.2021, emis de FNGCMM SA IFN, CEC BANK SA);		
B5	Intabulare, drept de PROPRIETATE, dobandit prin Conventie, cota actuala 1/12 1) GHIAȚĂ LUCIAN-IONUȚ, bun propriu	A1
Act Administrativ nr. contract de credit P12N_641423, din 15/12/2020 emis de FNGCMM SA IFN, CEC BANK SA (act administrativ nr act aditional la contractul de garantare 1 din 11.01.2021, emis de FNGCMM SA IFN, CEC BANK SA);		
B6	se noteaza interdictia de instrainare a imobilului pe o perioada de 5 ani de la data dobandirii,,asupra cotei de 1/12, aparținând lui GHIAȚĂ LUCIAN-IONUȚ 1) STATUL ROMAN REPREZENTAT PRIN MINISTERUL FINANTELOR PUBLICE, CIF:14367083 2) CEC BANK SA, CIF:361897, prin Agentia Gura Humorului	A1
B7	se noteaza interdictia de grevare cu alte sarcini, pe toata durata finantarii, asupra cotei de 1/12, aparținând lui GHIAȚĂ LUCIAN-IONUȚ 1) STATUL ROMAN REPREZENTAT PRIN MINISTERUL FINANTELOR PUBLICE, CIF:14367083 2) CEC BANK SA, CIF:361897, prin Agentia Gura Humorului	A1
2369 / 04/02/2021		
Act Notarial nr. contract de vanzare nr.391, din 03/02/2021 emis de BIN PELEPCO LACRAMIOARA GABRIELA (act administrativ nr act aditional 1 din 11.01.2021, emis de FNGCMM SA IFN, CEC BANK SA);		
B9	Intabulare, drept de PROPRIETATE, dobandit prin Conventie, cota actuala 1/12 1) BOICU-BUDU INGRID, bun comun 2) BOICU-BUDU GEORGE	A1
5226 / 09/03/2021		
Act Notarial nr. contract de vanzare nr. 756, din 09/03/2021 emis de BIN PELEPCO LACRAMIOARA GABRIELA (act administrativ nr act aditional la contractul de garantare 1 din 11.01.2021, emis de FNGCMM SA IFN,CEC BANK SA);		
B11	Intabulare, drept de PROPRIETATE, dobandit prin Conventie, cota actuala 1/12 1) REBENCIUC VASILE MARCEL 2) REBENCIUC LILIANA DANIELA, bun comun	A1
7509 / 06/04/2021		
Act Notarial nr. contract de vanzare nr.1149, din 06/04/2021 emis de BIN PELEPCO LACRAMIOARA GABRIELA (act administrativ nr act aditional la contractul de garantare 1 din 11.01.2021, emis de FNGCMM SA IFN,CEC BANK SA);		

Inscrieri privitoare la dreptul de proprietate și alte drepturi reale		Referințe
B13	Intabulare, drept de PROPRIETATE, dobândit prin Convenție, cota actuala 1/12 1) POPA ANAMARIA-ANDREEA, bun propriu	A1
581 / 14/01/2022		
Act Notarial nr. contract de vanzare 154, din 12/01/2022 emis de BIN PELEPCO LACRAMIOARA GABRIELA (act administrativ nr act aditional la contractul de garantare 1 din 11.01.2021, emis de FNGCMM SA IFN,CEC BANK SA);		
B19	Intabulare, drept de PROPRIETATE, reprezentand suprafata de 47,33 mp, dobândit prin Convenție, cota actuala 1/12 1) CÎMPAN NICOLAI-CRISTIAN 2) CÎMPAN IONELA, bun comun in devalmasie	A1
4592 / 22/03/2022		
Act Notarial nr. 1063, din 18/03/2022 emis de PELEPCO LACRAMIOARA GABRIELA (act administrativ nr act aditional la contractul de garantare 1 din 11.01.2021, emis de FNGCMM SA IFN,CEC BANK SA);		
B20	Intabulare, drept de PROPRIETATE bun comun, dobândit prin Convenție, cota actuala 1/12 1) SIMERIA RĂZVAN-VLADIMIR 2) SIMERIA ANA - MARIA, Lipsă CNP proprietar.	A1
8022 / 18/05/2022		
Act Notarial nr. 1857, din 17/05/2022 emis de PELEPCO LACRAMIOARA GABRIELA (act administrativ nr act aditional la contractul de garantare 1 din 11.01.2021, emis de FNGCMM SA IFN,CEC BANK SA);		
B21	Intabulare, drept de PROPRIETATE bun propriu cu titlu de cumparare, dobândit prin Convenție, cota actuala 1/12 1) BORDIANU DOINA-IONICA	A1
11284 / 25/07/2022		
Act Notarial nr. contract de vanzare 2529, din 22/07/2022 emis de BIN PELEPCO LACRAMIOARA GABRIELA (act administrativ nr act aditional la contractul de garantare 1 din 11.01.2021, emis de FNGCMM SA IFN,CEC BANK SA);		
B22	Intabulare, drept de PROPRIETATE bun comun in devalmasie, dobândit prin Convenție, cota actuala 1/12 1) LUPEI ANDREI-AURELIAN 2) LUPEI IRINA-OLGUȚA	A1
458 / 10/01/2023		
Act Notarial nr. 113-contract de vânzare, din 09/01/2023 emis de PELEPCO LACRAMIOARA GABRIELA (act administrativ nr act aditional la contractul de garantare 1 din 11.01.2021, emis de FNGCMM SA IFN,CEC BANK SA);		
B23	Intabulare, drept de PROPRIETATE bun propriu, dobândit prin Convenție, cota actuala 1/12 1) PETRIȘOR IONUȚ-ȘTEFAN	A1
18114 / 10/08/2023		
Act Notarial nr. Contract vanzare nr.2396, din 09/08/2023 emis de PELEPCO LACRAMIOARA GABRIELA (act administrativ nr act aditional 1 din 11.01.2021, emis de FNGCMM SA IFN, CEC BANK SA);		
B25	Intabulare, drept de PROPRIETATE cota aferenta UI-44347-C1-U5, bun propriu, dobândit prin Convenție, cota actuala 1/12 1) CIOBICA DANUT STEFANEL	A1

C. Partea III. SARCINI

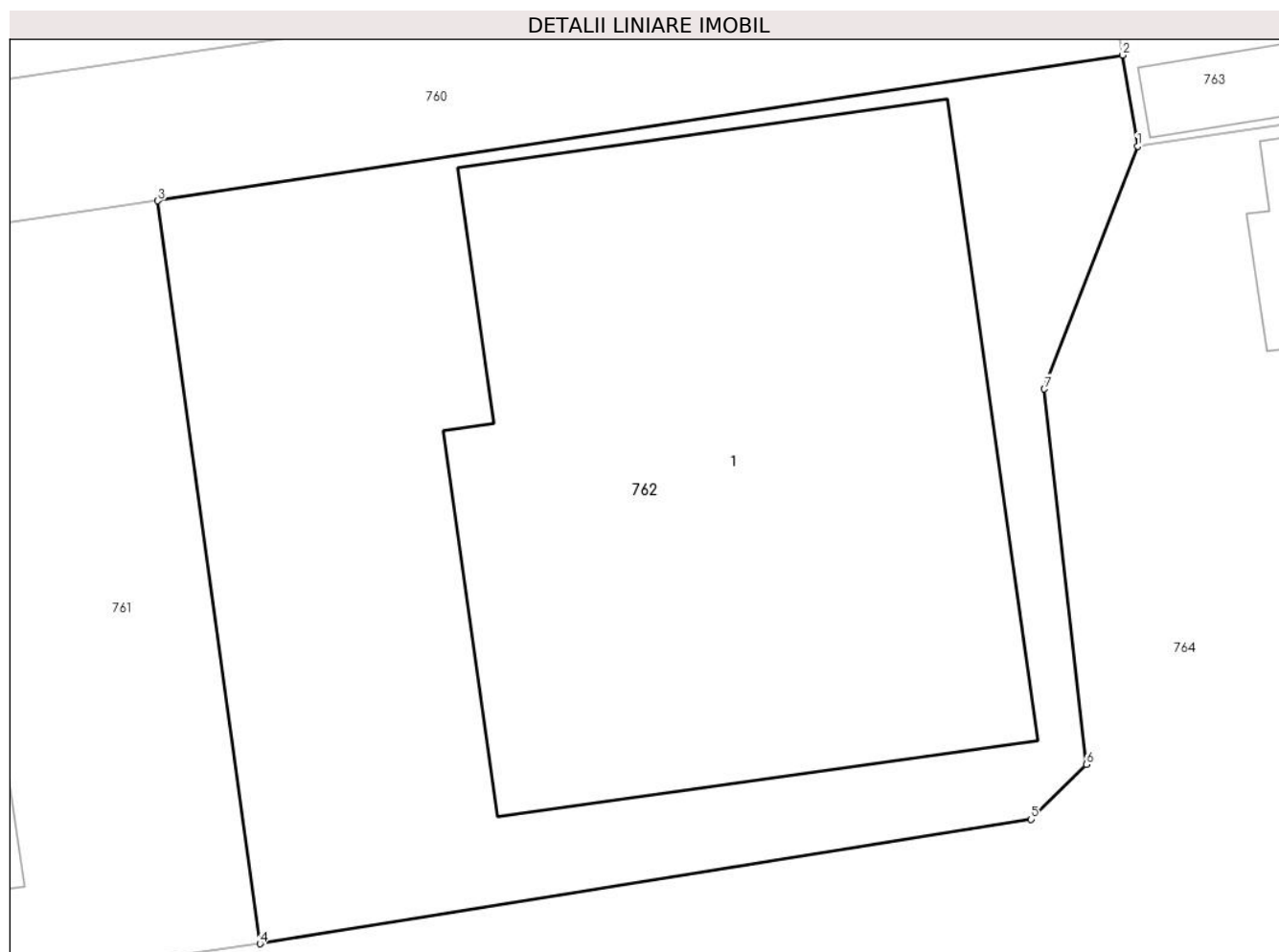
Inscrieri privind dezmembramintele dreptului de proprietate, drepturi reale de garanție și sarcini		Referințe
14644 / 19/11/2020		
Act Notarial nr. contract de ipoteca nr.3240, din 19/11/2020 emis de BIN PELEPCO LACRAMIOARA GABRIELA (act administrativ nr act aditional 1 din 11.01.2021, emis de FNGCMM SA IFN, CEC BANK SA);		
C1	Intabulare, drept de IPOTECA, Valoare:154672 LEI si celelalte obligatii de plata, dobândit prin Convenție, cota actuala 1/12 1) BANCA TRANSILVANIA SA, CIF:14013396	A1
1803 / 29/01/2021		
Act Administrativ nr. contract de credit P12N_641423, din 15/12/2020 emis de FNGCMM SA IFN, CEC BANK SA (act administrativ nr act aditional la contractul de garantare 1 din 11.01.2021, emis de FNGCMM SA IFN, CEC BANK SA);		
C3	Intabulare, drept de IPOTECA LEGALA, Valoare:248740 LEI, asupra cotei de 1/12, aparținând lui GHIAȚĂ LUCIAN-IONUȚ 1) STATUL ROMAN REPREZENTAT PRIN MINISTERUL FINANTELOR PUBLICE, CIF:14367083, proportional cu procentul de garantare 2) CEC BANK SA, CIF:361897, prin Agentia Gura Humorului, proportional cu procentul de garantare	A1

Anexa Nr. 1 La Partea I

Teren

Nr cadastral	Suprafața (mp)*	Observații / Referințe
44347	568	

* Suprafața este determinată în planul de proiecție Stereo 70.



Date referitoare la teren

Crt	Categorie folosință	Intravilan	Suprafața (mp)	Tarla	Parcelă	Nr. topo	Observații / Referințe
1	curți constructii	DA	568	-	-	-	

Lungime Segmente

1) Valorile lungimilor segmentelor sunt obținute din proiecție în plan.

Punct început	X / Y	Punct sfârșit	X / Y	Lungime segment (** (m)
1	567.377,448 672.544,061	2	567.377,007 672.546,743	2.718
2	567.377,007 672.546,743	3	567.348,658 672.542,461	28.671

Punct început	X / Y	Punct sfârșit	X / Y	Lungime segment (** (m)
3	567.348,658 672.542,461	4	567.351,66 672.520,626	22.04
4	567.351,66 672.520,626	5	567.374,317 672.524,278	22.949
5	567.374,317 672.524,278	6	567.375,938 672.525,892	2.287
6	567.375,938 672.525,892	7	567.374,707 672.536,93	11.106
7	567.374,707 672.536,93	1	567.377,448 672.544,061	7.64

** Lungimile segmentelor sunt determinate în planul de proiecție Stereo 70 și sunt rotunjite la 1 milimetru.

*** Distanța dintre puncte este formată din segmente cumulate ce sunt mai mici decât valoarea 1 milimetru.

**DATE DESPRE IMOBILUL NR. 763**

Oficiul de Cadastru și Publicitate Imobiliară SUCEAVA
Biroul de Cadastru și Publicitate Imobiliară Gura Humorului

A. Partea I. Descrierea imobilului

TEREN Intravilan

Adresa: Loc. Gura Humorului, Jud. Suceava

Nr. Crt	Nr cadastral Nr. topografic	Suprafața* (mp)	Observații / Referințe
A1	44078	Din acte: 290 Masurata: 209	Sector cadastral:36 Teren neimprejmit;

Construcții

Crt	Nr cadastral Nr. topografic	Adresa	Observații / Referințe
A1.1		Loc. Gura Humorului, Jud. Suceava	Nr. niveluri:1; S. construita la sol:76 mp; Locuință.
A1.2		Loc. Gura Humorului, Jud. Suceava	Nr. niveluri:1; S. construita la sol:19 mp; Anexă.
A1.3		Loc. Gura Humorului, Jud. Suceava	Nr. niveluri:1; S. construita la sol:22 mp; Anexă.

B. Partea II. Proprietari și acte

Inscrieri privitoare la dreptul de proprietate și alte drepturi reale		Referințe
14810 / 18/09/2019		
Act Notarial nr. 2179, din 25/07/2018 emis de PELEPCO LACRAMIOARA GABRIELA;		
B2	Intabulare, drept de PROPRIETATE, dobandit prin Conventie, cota actuala 1/1 1) FORESTUNG SRL, CIF:14556929	A1
13767 / 03/11/2020		
Act Notarial nr. 3081, din 03/11/2020 emis de PELEPCO LACRAMIOARA GABRIELA;		
B3	se noteaza dreptul de servitute de trecere cu piciorul si orice alt mijloc de transport peste imobilul cu nr cadastral 44345 .	A1
/		
Act Administrativ nr. 11601, din 14/11/2023 emis de PRIMĂRIA GURA HUMORULUI;		
B4	Intabulare, drept de PROPRIETATE, dobandit prin Lege, cota actuala 1/1 1) FORESTUNG SRL, CIF:14556929	A1.1, A1.2, A1.3

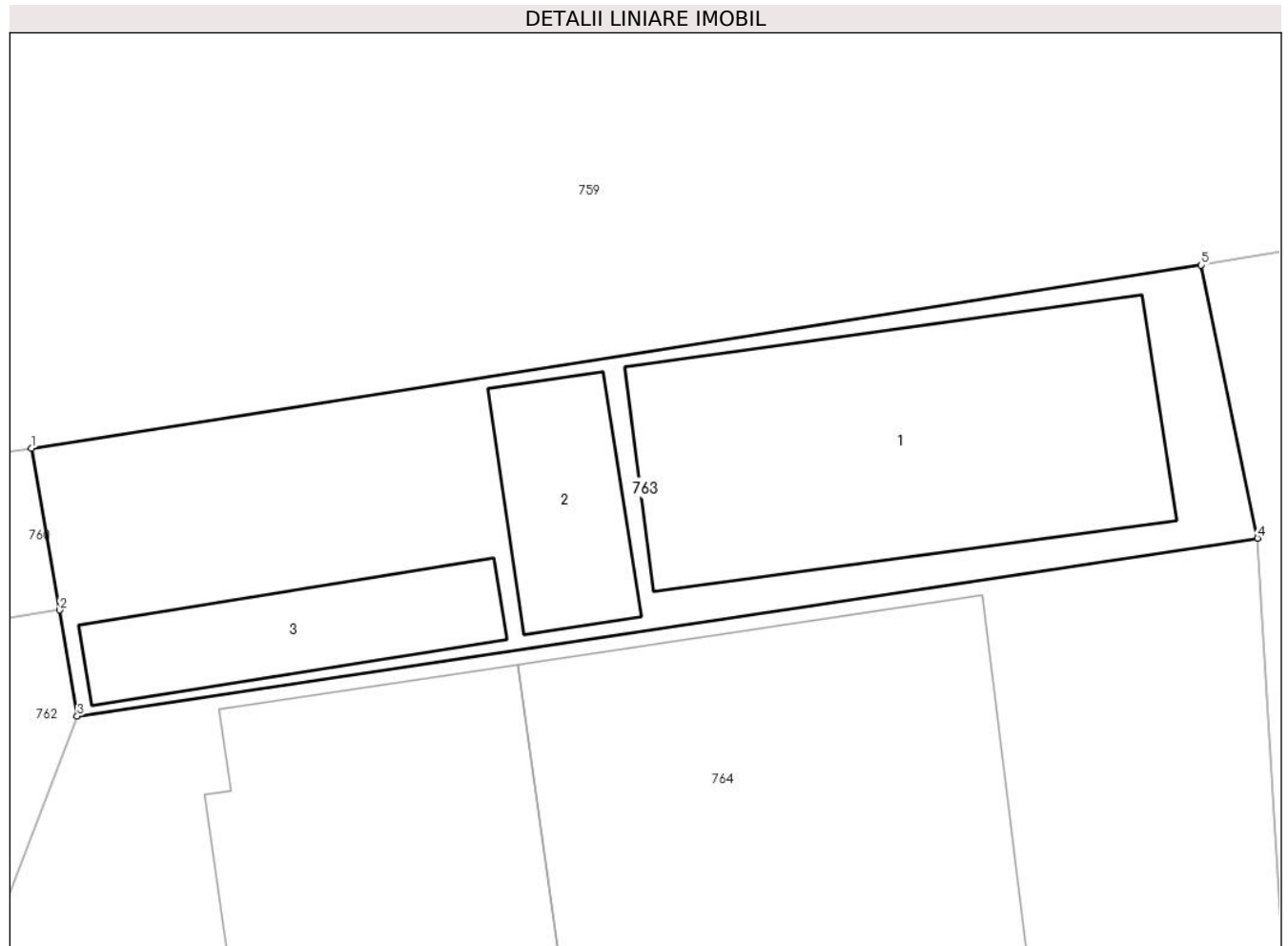
C. Partea III. SARCINI .

Inscrieri privind dezmembramintele dreptului de proprietate, drepturi reale de garanție și sarcini	Referințe
NU SUNT	

Teren

Nr cadastral	Suprafața (mp)*	Observații / Referințe
44078	Din acte: 290 Masurata: 209	

* Suprafața este determinată în planul de proiecție Stereo 70.



Date referitoare la teren

Crt	Categorie folosință	Intra vilan	Suprafața (mp)	Tarla	Parcelă	Nr. topo	Observații / Referințe
1	curți constructii	DA	209	-	-	-	

Date referitoare la construcții

Crt	Număr	Destinație construcție	Supraf. (mp)	Situație juridică	Observații / Referințe
A1.1		construcții de locuințe	76	Cu acte	Nr. niveluri:1; S. construita la sol:76 mp; Locuință.
A1.2		construcții anexa	19	Cu acte	Nr. niveluri:1; S. construita la sol:19 mp; Anexă.
A1.3		construcții anexa	22	Cu acte	Nr. niveluri:1; S. construita la sol:22 mp; Anexă.

Lungime Segmente

1) Valorile lungimilor segmentelor sunt obținute din proiecție în plan.

Punct început	X / Y	Punct sfârșit	X / Y	Lungime segment (** (m)
1	567.376,289 672.550,835	2	567.377,007 672.546,743	4.155

Punct început	X / Y	Punct sfârșit	X / Y	Lungime segment (** (m)
2	567.377,007 672.546,743	3	567.377,448 672.544,061	2.718
3	567.377,448 672.544,061	4	567.407,302 672.548,562	30.191
4	567.407,302 672.548,562	5	567.405,882 672.555,466	7.049
5	567.405,882 672.555,466	1	567.376,289 672.550,835	29.953

** Lungimile segmentelor sunt determinate în planul de proiecție Stereo 70 și sunt rotunjite la 1 milimetru.

*** Distanța dintre puncte este formată din segmente cumulate ce sunt mai mici decât valoarea 1 milimetru.



DATE DESPRE IMOBILUL NR. 764

Oficiul de Cadastru și Publicitate Imobiliară SUCEAVA
Biroul de Cadastru și Publicitate Imobiliară Gura Humorului

A. Partea I. Descrierea imobilului

Nr. CF vechi:5472 gura humorului
Nr. topografic:2991

TEREN Intravilan

Adresa: Loc. Gura Humorului, Str Primaverii, Nr. 1, Jud. Suceava

Nr. Crt	Nr cadastral Nr. topografic	Suprafața* (mp)	Observații / Referințe
A1	30544	Din acte: 5.618 Masurata: 5.733	Sector cadastral:36 Teren imprejmuit;

Construcții

Crt	Nr cadastral Nr. topografic	Adresa	Observații / Referințe
A1.1	30544-C1	Loc. Gura Humorului, Str Primaverii, Nr. 1, Jud. Suceava	Nr. niveluri:2; S. construita la sol:104 mp; S. construita desfasurata:170 mp; Sediu administrativ(birouri) P+M din caramida si lemn, An construire 1980.
A1.2	30544-C2	Loc. Gura Humorului, Str Primaverii, Nr. 1, Jud. Suceava	Nr. niveluri:1; S. construita la sol:230 mp; S. construita desfasurata:239 mp; Atelier , An construire 1980.
A1.3	30544-C3	Loc. Gura Humorului, Str Primaverii, Nr. 1, Jud. Suceava	Nr. niveluri:1; S. construita la sol:5 mp; S. construita desfasurata:5 mp; Statie alimentare cu bazin subteran , An construire 1980.
A1.4	30544-C4	Loc. Gura Humorului, Str Primaverii, Nr. 1, Jud. Suceava	Nr. niveluri:1; S. construita la sol:62 mp; S. construita desfasurata:61 mp; Sopron din panouri tabla, An construire 1980.
A1.5	30544-C5	Loc. Gura Humorului, Str Primaverii, Nr. 1, Jud. Suceava	Nr. niveluri:1; S. construita la sol:2 mp; S. construita desfasurata:2 mp; WC din lemn, An construire 1980.
A1.6	30544-C6	Loc. Gura Humorului, Str Primaverii, Nr. 1, Jud. Suceava	Nr. niveluri:3; S. construita la sol:94 mp; S. construita desfasurata:282 mp; Casa P+E+M din caramida si lemn, An construire 2010.
A1.7	30544-C7	Loc. Gura Humorului, Str Primaverii, Nr. 1, Jud. Suceava	Nr. niveluri:1; S. construita la sol:56 mp; S. construita desfasurata:112 mp; Vestiar si magazie P+M din BCA, An construire 2013.
A1.8	30544-C8	Loc. Gura Humorului, Str Primaverii, Nr. 1, Jud. Suceava	Nr. niveluri:1; S. construita la sol:89 mp; S. construita desfasurata:89 mp; Magazie din panouri tabla, An construire 2006.
A1.9		Loc. Gura Humorului, Str Primaverii, Nr. 1, Jud. Suceava	Nr. niveluri:1; S. construita la sol:209 mp; Locuință P+2.

B. Partea II. Proprietari și acte

Inscrieri privitoare la dreptul de proprietate și alte drepturi reale	Referințe
2673 / 07/09/2005	
Act Notarial nr. 4267, din 05/09/2005 emis de BNP OVIDIU BUSUIOC;	
B1	Intabulare, drept de PROPRIETATE, dobandit prin Conventie, cota actuala 1/1 1) SC AUTOZOF SRL, CIF:17795394
1108 / 27/01/2016	
Act Administrativ nr. 66, din 09/06/2010 emis de PRIMARIA ORASULUI GURA HUMORULUI (act administrativ nr. 21884/26-01-2016 emis de ORASUL GURA HUMORULUI; act administrativ nr. 13501/08-12-2015 emis de BCPI GURA HUMORULUI; act administrativ nr. 114/01-10-2013 emis de Primaria orasului Gura Humorului; act administrativ nr. 89/16-06-2006 emis de Primaria orasului Gura Humorului; act administrativ nr. 915/22-01-2016 emis de Primaria orasului Gura Humorului; act notarial nr. 78/14-01-2016 emis de BNP Mihaela Dumitru;);	
B2	Intabulare, drept de PROPRIETATE, dobandit prin Construire, cota actuala 1/1 1) SC AUTOZOF SRL, CIF:17795394
/	
Act Administrativ nr. 11601, din 14/11/2023 emis de PRIMĂRIA GURA HUMORULUI;	
B3	Intabulare, drept de PROPRIETATE, dobandit prin Lege, cota actuala 1/1 1) SC AUTOZOF SRL, CIF:17795394

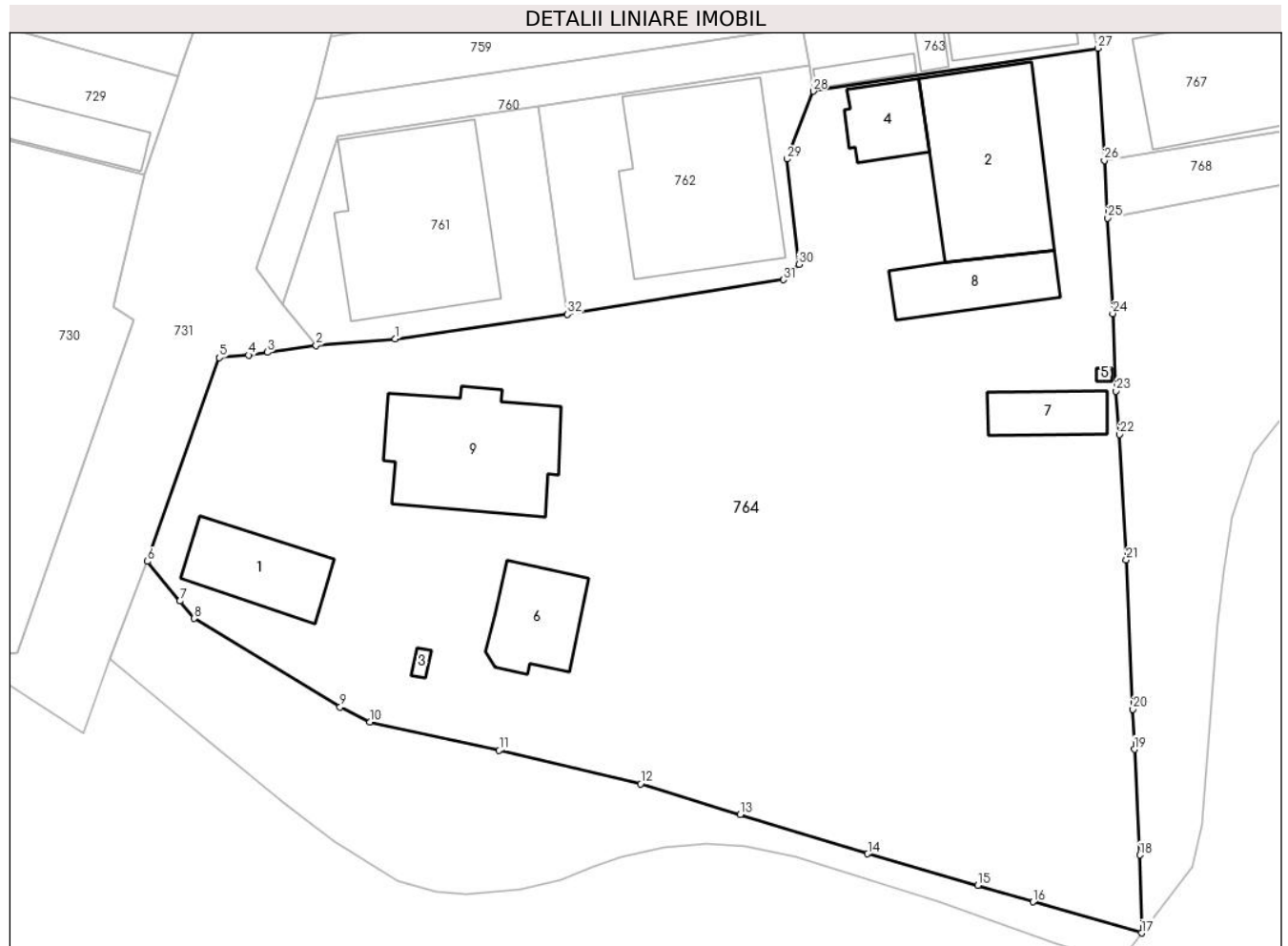
C. Partea III. SARCINI .

Inscrieri privind dezmembramintele dreptului de proprietate, drepturi reale de garanție și sarcini	Referințe
NU SUNT	

Teren

Nr cadastral	Suprafața (mp)*	Observații / Referințe
30544	Din acte: 5.618 Masurata: 5.733	

* Suprafața este determinată în planul de proiecție Stereo 70.



Date referitoare la teren

Crt	Categorie folosință	Intra vilan	Suprafața (mp)	Tarla	Parcelă	Nr. topo	Observații / Referințe
1	curți constructii	DA	5.733	-	-	2991	

Date referitoare la construcții

Crt	Număr	Destinație construcție	Supraf. (mp)	Situație juridică	Observații / Referințe
A1.1	30544-C1	construcții administrative și social culturale	Din acte: 85 Masurata: 104	Cu acte	Nr. niveluri:2; S. construita la sol:104 mp; S. construita desfasurata:170 mp; Sediul administrativ(birouri) P+M din caramida și lemn, An construire 1980.
A1.2	30544-C2	construcții industriale și edilitare	Din acte: 239 Masurata: 230	Cu acte	Nr. niveluri:1; S. construita la sol:230 mp; S. construita desfasurata:239 mp; Atelier , An construire 1980.
A1.3	30544-C3	construcții industriale și edilitare	5	Cu acte	Nr. niveluri:1; S. construita la sol:5 mp; S. construita desfasurata:5 mp; Statie alimentare cu bazin subteran , An construire 1980.
A1.4	30544-C4	construcții anexa	Din acte: 61 Masurata: 62	Cu acte	Nr. niveluri:1; S. construita la sol:62 mp; S. construita desfasurata:61 mp; Sopron din panouri tabla, An construire 1980.
A1.5	30544-C5	construcții anexa	2	Cu acte	Nr. niveluri:1; S. construita la sol:2 mp; S. construita desfasurata:2 mp; WC din lemn, An construire 1980.
A1.6	30544-C6	construcții de locuinte	94	Cu acte	Nr. niveluri:3; S. construita la sol:94 mp; S. construita desfasurata:282 mp; Casa P+E+M din caramida și lemn, An construire 2010.

Crt	Număr	Destinație construcție	Supraf. (mp)	Situație juridică	Observații / Referințe
A1.7	30544-C7	construcții anexa	56	Cu acte	Nr. niveluri:1; S. construita la sol:56 mp; S. construita desfasurata:112 mp; Vestiar si magazie P+M din BCA, An construire 2013.
A1.8	30544-C8	construcții anexa	89	Cu acte	Nr. niveluri:1; S. construita la sol:89 mp; S. construita desfasurata:89 mp; Magazie din panouri tabla, An construire 2006.
A1.9		construcții de locuințe	209	Cu acte	Nr. niveluri:1; S. construita la sol:209 mp; Locuință P+2.

Lungime Segmente

1) Valorile lungimilor segmentelor sunt obținute din proiecție în plan.

Punct început	X / Y	Punct sfârșit	X / Y	Lungime segment (** (m)	Punct început	X / Y	Punct sfârșit	X / Y	Lungime segment (** (m)
1	567.333,575 672.518,048	2	567.325,284 672.517,381	8.318	2	567.325,284 672.517,381	3	567.320,165 672.516,651	5.171
3	567.320,165 672.516,651	4	567.318,179 672.516,368	2.006	4	567.318,179 672.516,368	5	567.315,103 672.516,09	3.089
5	567.315,103 672.516,09	6	567.307,592 672.494,721	22.651	6	567.307,592 672.494,721	7	567.310,992 672.490,554	5.378
7	567.310,992 672.490,554	8	567.312,48 672.488,729	2.355	8	567.312,48 672.488,729	9	567.327,804 672.479,429	17.925
9	567.327,804 672.479,429	10	567.330,929 672.477,854	3.499	10	567.330,929 672.477,854	11	567.344,498 672.474,884	13.89
11	567.344,498 672.474,884	12	567.359,341 672.471,394	15.248	12	567.359,341 672.471,394	13	567.369,809 672.468,149	10.959
13	567.369,809 672.468,149	14	567.383,165 672.464,033	13.976	14	567.383,165 672.464,033	15	567.394,723 672.460,716	12.025
15	567.394,723 672.460,716	16	567.400,503 672.459,001	6.029	16	567.400,503 672.459,001	17	567.411,901 672.455,725	11.859
17	567.411,901 672.455,725	18	567.411,713 672.463,908	8.185	18	567.411,713 672.463,908	19	567.411,166 672.474,993	11.098
19	567.411,166 672.474,993	20	567.411,013 672.479,206	4.216	20	567.411,013 672.479,206	21	567.410,305 672.494,893	15.703
21	567.410,305 672.494,893	22	567.409,607 672.508,031	13.157	22	567.409,607 672.508,031	23	567.409,232 672.512,588	4.572
23	567.409,232 672.512,588	24	567.408,885 672.520,727	8.146	24	567.408,885 672.520,727	25	567.408,369 672.530,748	10.034
25	567.408,369 672.530,748	26	567.408,007 672.536,794	6.057	26	567.408,007 672.536,794	27	567.407,302 672.548,562	11.789
27	567.407,302 672.548,562	28	567.377,448 672.544,061	30.191	28	567.377,448 672.544,061	29	567.374,707 672.536,93	7.64
29	567.374,707 672.536,93	30	567.375,938 672.525,892	11.106	30	567.375,938 672.525,892	31	567.374,317 672.524,278	2.287
31	567.374,317 672.524,278	32	567.351,66 672.520,626	22.949	32	567.351,66 672.520,626	1	567.333,575 672.518,048	18.268

** Lungimile segmentelor sunt determinate în planul de proiecție Stereo 70 și sunt rotunjite la 1 milimetru.

*** Distanța dintre puncte este formată din segmente cumulate ce sunt mai mici decât valoarea 1 milimetru.

**DATE DESPRE IMOBILUL NR. 765**

Oficiul de Cadastru și Publicitate Imobiliară SUCEAVA
Biroul de Cadastru și Publicitate Imobiliară Gura Humorului

A. Partea I. Descrierea imobilului

TEREN Intravilan

Adresa: Loc. Gura Humorului, Jud. Suceava

Nr. Crt	Nr cadastral Nr. topografic	Suprafața* (mp)	Observații / Referințe
A1		3.402	Sector cadastral:36 Teren neimprejmuit; Imobilul s-a format din o parte a PF 1427/3 a comunei cadastrale Gura Humorului.

B. Partea II. Proprietari și acte

Inscrieri privitoare la dreptul de proprietate și alte drepturi reale		Referințe
/		
Act Normativ nr. 7, din 13/03/1996 emis de PARLAMENTUL ROMANIEI (art. 13);		
B1	Inscrierea posesiei, drept de PROPRIETATE, dobândit prin Lege, cota actuala 1/1 1) NEIDENTIFICAT NEIDENTIFICAT	A1
B2	Se notează mențiunea de proprietar neidentificat.	A1

C. Partea III. SARCINI .

Inscrieri privind dezmembramintele dreptului de proprietate, drepturi reale de garanție și sarcini	Referințe
NU SUNT	

Teren

Nr cadastral	Suprafața (mp)*	Observații / Referințe
	3.402	Imobilul s-a format din o parte a PF 1427/3 a comunei cadastrale Gura Humorului.

* Suprafața este determinată în planul de proiecție Stereo 70.



Date referitoare la teren

Crt	Categorie folosință	Intravilan	Suprafața (mp)	Tarla	Parcelă	Nr. topo	Observații / Referințe
1	faneata	DA	3.402	-	-	-	

Lungime Segmente

1) Valorile lungimilor segmentelor sunt obținute din proiecție în plan.

Punct început	X / Y	Punct sfârșit	X / Y	Lungime segment
1	567.498,581 672.567,918	2	567.429,729 672.559,375	69.38
4	567.434,513 672.535,821	5	567.433,275 672.535,581	1.261
7	567.408,885 672.520,727	8	567.409,232 672.512,588	8.146
10	567.410,305 672.494,893	11	567.411,013 672.479,206	15.703
13	567.411,713 672.463,908	14	567.411,901 672.455,725	8.185
16	567.394,723 672.460,716	17	567.383,165 672.464,033	12.025
2	567.429,729 672.559,375	3	567.433,467 672.540,968	18.783
5	567.433,275 672.535,581	6	567.408,369 672.530,748	25.371
8	567.409,232 672.512,588	9	567.409,607 672.508,031	4.572
11	567.411,013 672.479,206	12	567.411,166 672.474,993	4.216
14	567.411,901 672.455,725	15	567.400,503 672.459,001	11.859
17	567.383,165 672.464,033	18	567.369,809 672.468,149	13.976
3	567.433,467 672.540,968	4	567.434,513 672.535,821	5.252
6	567.408,369 672.530,748	7	567.408,885 672.520,727	10.034
9	567.409,607 672.508,031	10	567.410,305 672.494,893	13.157
12	567.411,166 672.474,993	13	567.411,713 672.463,908	11.098
15	567.400,503 672.459,001	16	567.394,723 672.460,716	6.029
18	567.369,809 672.468,149	19	567.359,341 672.471,394	10.959

Punct început	X / Y	Punct sfârșit	X / Y	Lungime segment	Punct început	X / Y	Punct sfârșit	X / Y	Lungime segment	Punct început	X / Y	Punct sfârșit	X / Y	Lungime segment
19	567.359,341 672.471,394	20	567.344,498 672.474,884	15.248	20	567.344,498 672.474,884	21	567.330,929 672.477,854	13.89	21	567.330,929 672.477,854	22	567.327,804 672.479,429	3.499
22	567.327,804 672.479,429	23	567.312,48 672.488,729	17.925	23	567.312,48 672.488,729	24	567.310,992 672.490,554	2.355	24	567.310,992 672.490,554	25	567.307,592 672.494,721	5.378
25	567.307,592 672.494,721	26	567.303,648 672.484,449	11.003	26	567.303,648 672.484,449	27	567.314,215 672.475,643	13.755	27	567.314,215 672.475,643	28	567.321,884 672.469,435	9.867
28	567.321,884 672.469,435	29	567.327,152 672.465,318	6.686	29	567.327,152 672.465,318	30	567.333,813 672.461,171	7.846	30	567.333,813 672.461,171	31	567.337,834 672.460,09	4.164
31	567.337,834 672.460,09	32	567.341,026 672.459,753	3.21	32	567.341,026 672.459,753	33	567.346,659 672.460,298	5.659	33	567.346,659 672.460,298	34	567.351,045 672.461,362	4.513
34	567.351,045 672.461,362	35	567.354,385 672.462,646	3.578	35	567.354,385 672.462,646	36	567.357,305 672.463,717	3.11	36	567.357,305 672.463,717	37	567.361,88 672.464,656	4.67
37	567.361,88 672.464,656	38	567.366,292 672.465,047	4.429	38	567.366,292 672.465,047	39	567.370,218 672.464,853	3.931	39	567.370,218 672.464,853	40	567.375,635 672.463,741	5.53
40	567.375,635 672.463,741	41	567.390,5 672.459,096	15.574	41	567.390,5 672.459,096	42	567.402,876 672.454,591	13.17	42	567.402,876 672.454,591	43	567.406,503 672.453,48	3.793
43	567.406,503 672.453,48	44	567.410,496 672.453,793	4.005	44	567.410,496 672.453,793	45	567.417,307 672.462,731	11.237	45	567.417,307 672.462,731	46	567.418,263 672.467,141	4.512
46	567.418,263 672.467,141	47	567.419,844 672.488,275	21.193	47	567.419,844 672.488,275	48	567.420,533 672.493,58	5.35	48	567.420,533 672.493,58	49	567.421,452 672.499,397	5.889
49	567.421,452 672.499,397	50	567.423,71 672.506,012	6.99	50	567.423,71 672.506,012	51	567.428,033 672.511,641	7.097	51	567.428,033 672.511,641	52	567.432,281 672.515,689	5.868
52	567.432,281 672.515,689	53	567.436,605 672.519,448	5.729	53	567.436,605 672.519,448	54	567.440,891 672.522,509	5.267	54	567.440,891 672.522,509	55	567.443,765 672.524,597	3.552
55	567.443,765 672.524,597	56	567.452,214 672.529,862	9.955	56	567.452,214 672.529,862	57	567.460,663 672.535,74	10.293	57	567.460,663 672.535,74	58	567.469,847 672.543,699	12.153
58	567.469,847 672.543,699	59	567.479,521 672.552,393	13.007	59	567.479,521 672.552,393	60	567.487,915 672.560,192	11.458	60	567.487,915 672.560,192	61	567.489,07 672.561,159	1.506
61	567.489,07 672.561,159	62	567.493,369 672.564,367	5.364	62	567.493,369 672.564,367	1	567.498,581 672.567,918	6.307					

** Lungimile segmentelor sunt determinate în planul de proiecție Stereo 70 și sunt rotunjite la 1 milimetru.

*** Distanța dintre puncte este formată din segmente cumulate ce sunt mai mici decât valoarea 1 milimetru.

**DATE DESPRE IMOBILUL NR. 767**

Oficiul de Cadastru și Publicitate Imobiliară SUCEAVA
 Biroul de Cadastru și Publicitate Imobiliară Gura Humorului

A. Partea I. Descrierea imobilului

TEREN Intravilan

Adresa: Loc. Gura Humorului, Str Moldovei, Nr. 80, Jud. Suceava

Nr. Crt	Nr cadastral Nr. topografic	Suprafața* (mp)	Observații / Referințe
A1	44079	463	Sector cadastral:36 Teren imprejmuit;

Construcții

Crt	Nr cadastral Nr. topografic	Adresa	Observații / Referințe
A1.1	44079-C1	Loc. Gura Humorului, Str Moldovei, Nr. 80, Jud. Suceava	Nr. niveluri:1; S. construita la sol:187 mp; S. construita desfasurata:187 mp; CASĂ DE LOCUIT (Anul construirii: 2019-2022 ; parter; acoperită cu tablă ondulată)

B. Partea II. Proprietari și acte

Inscrieri privitoare la dreptul de proprietate și alte drepturi reale		Referințe
16484 / 10/10/2019		
Act Notarial nr. 3759, din 10/10/2019 emis de PELEPCO LACRAMIOARA GABRIELA;		
B3	Intabulare, drept de PROPRIETATE, dobandit prin Conventie, cota actuala 1/1 1) ZOFOTĂ CONSTANTIN 2) ZOFOTĂ MARCELA-IONELA	A1
10730 / 14/07/2022		
Act Administrativ nr. certificat de atestare a edificarii 6283, din 06/07/2022 emis de PRIMARIA ORASULUI GURA HUMORULUI (certificat de atestare a edificarii / extinderii constructiei);		
B4	Intabulare, drept de PROPRIETATE, dobandit prin Construire, cota actuala 1/1 1) ZOFOTĂ CONSTANTIN 2) ZOFOTĂ MARCELA-IONELA, bun comun	A1.1

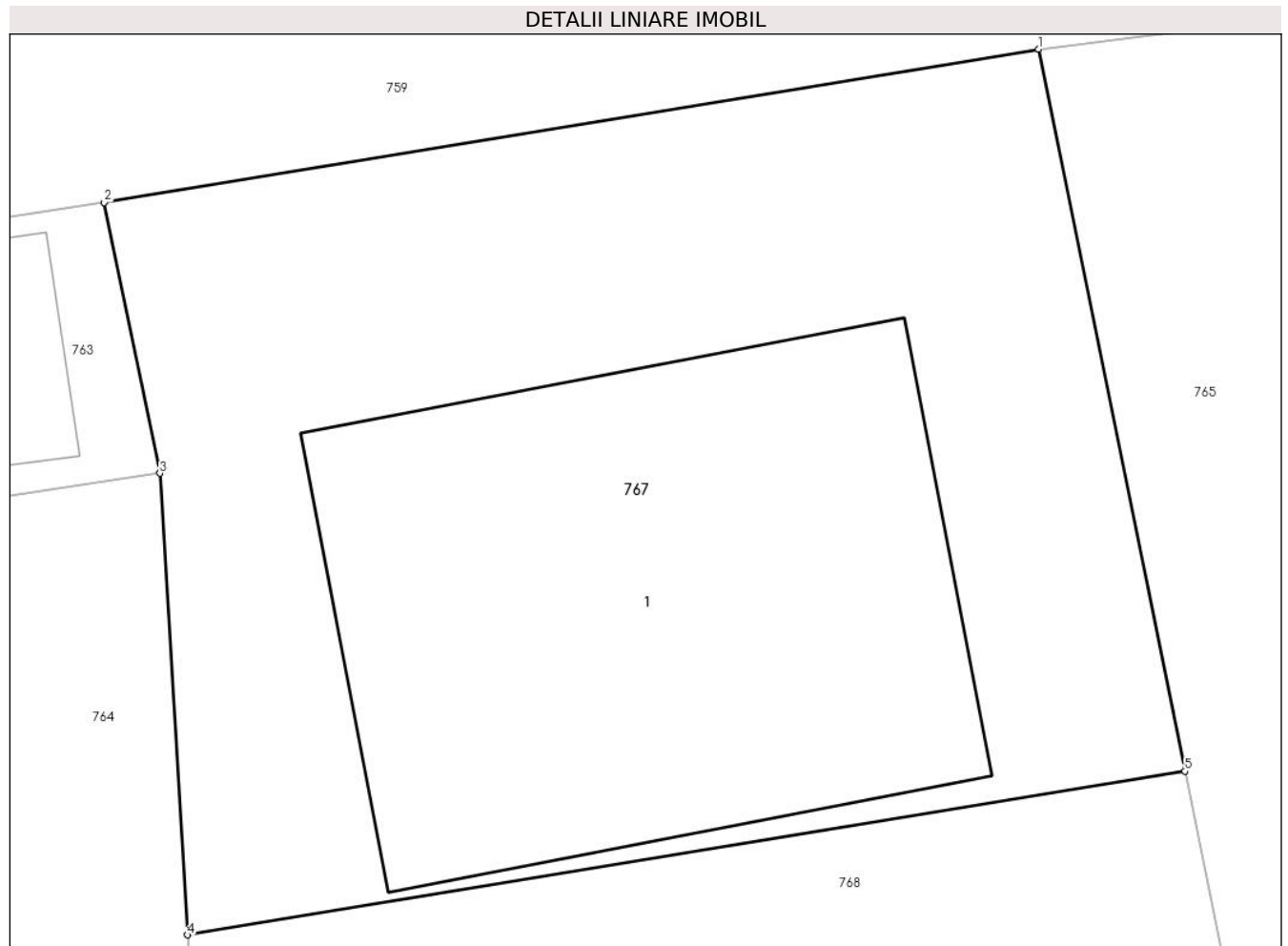
C. Partea III. SARCINI .

Inscrieri privind dezmembramintele dreptului de proprietate, drepturi reale de garanție și sarcini	Referințe
NU SUNT	

Teren

Nr cadastral	Suprafața (mp)*	Observații / Referințe
44079	463	

* Suprafața este determinată în planul de proiecție Stereo 70.



Date referitoare la teren

Crt	Categorie folosință	Intravilan	Suprafața (mp)	Tarla	Parcelă	Nr. topo	Observații / Referințe
1	curți constructii	DA	463	-	-	-	

Date referitoare la construcții

Crt	Număr	Destinație construcție	Supraf. (mp)	Situație juridică	Observații / Referințe
A1.1	44079-C1	construcții de locuințe	187	Cu acte	Nr. niveluri:1; S. construita la sol:187 mp; S. construita desfasurata:187 mp; CASĂ DE LOCUIT (Anul construirii: 2019-2022 ; parter; acoperită cu tablă ondulată)

Lungime Segmente

1) Valorile lungimilor segmentelor sunt obținute din proiecție în plan.

Punct început	X / Y	Punct sfârșit	X / Y	Lungime segment (** (m))
1	567.429,729 672.559,375	2	567.405,882 672.555,466	24.165
2	567.405,882 672.555,466	3	567.407,302 672.548,562	7.049
3	567.407,302 672.548,562	4	567.408,007 672.536,794	11.789

Punct început	X / Y	Punct sfârșit	X / Y	Lungime segment (** (m)
4	567.408,007 672.536,794	5	567.433,467 672.540,968	25.8
5	567.433,467 672.540,968	1	567.429,729 672.559,375	18.783

** Lungimile segmentelor sunt determinate în planul de proiecție Stereo 70 și sunt rotunjite la 1 milimetru.

*** Distanța dintre puncte este formată din segmente cumulate ce sunt mai mici decât valoarea 1 milimetru.

**DATE DESPRE IMOBILUL NR. 768**

Oficiul de Cadastru și Publicitate Imobiliară SUCEAVA
Biroul de Cadastru și Publicitate Imobiliară Gura Humorului

A. Partea I. Descrierea imobilului

TEREN Intravilan

Adresa: Loc. Gura Humorului, Str. Moldovei, Nr. 80, Jud. Suceava

Nr. Crt.	Nr. cadastral Nr. topografic	Suprafața* (mp)	Observații / Referințe
A1	45080	Din acte: 141 Masurata: 148	Sector cadastral:36 Teren imprejmuit;

B. Partea II. Proprietari și acte

Inscrieri privitoare la dreptul de proprietate și alte drepturi reale	Referințe
17325 / 20/10/2022	
Act Notarial nr. 4042, din 20/10/2022 emis de B. I. N. LACRAMIOARA GABRIELA PELEPCO (act administrativ nr 9578 din 14.09.2022, emis de Primaria orasului Gura Humorului; act administrativ nr 9577 din 23.09.2022, emis de Primaria orasului Gura Humorului);	
B1	A1
se noteaza posesia	
1) ZOFOTĂ CONSTANTIN	
2) ZOFOTĂ MARCELA-IONELA, bun comun, in devalmasie	
/	
Act Normativ nr. Legea 7, din 13/03/1996 emis de PARLAMENTUL ROMANIEI;	
B2	A1
Intabulare, drept de PROPRIETATE, dobandit prin Lege, cota actuala 1/1	
1) NEIDENTIFICAT NEIDENTIFICAT	

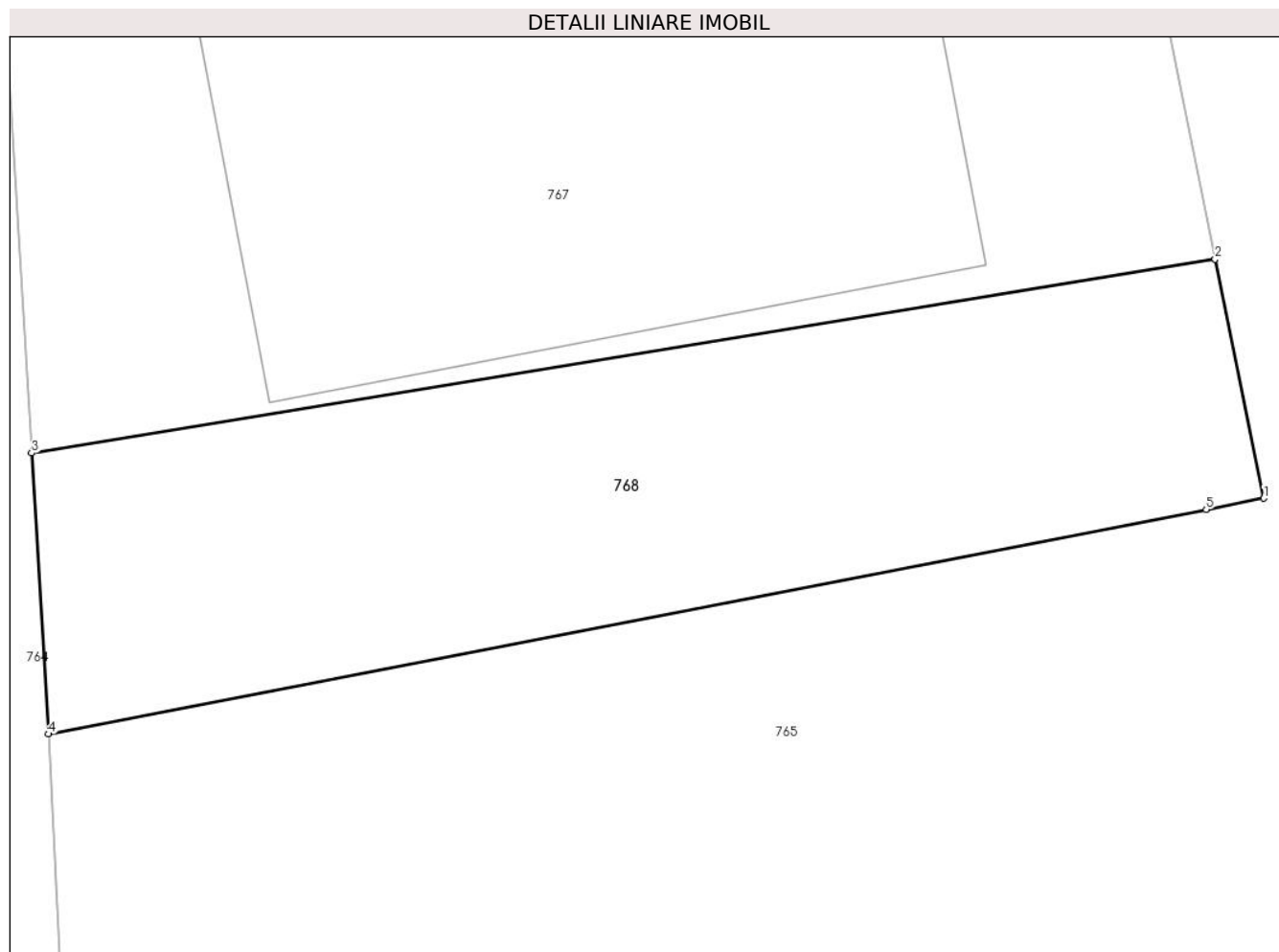
C. Partea III. SARCINI .

Inscrieri privind dezmembramintele dreptului de proprietate, drepturi reale de garanție și sarcini	Referințe
NU SUNT	

Teren

Nr cadastral	Suprafața (mp)*	Observații / Referințe
45080	Din acte: 141 Masurata: 148	

* Suprafața este determinată în planul de proiecție Stereo 70.



Date referitoare la teren

Crt	Categorie folosință	Intra vilan	Suprafața (mp)	Tarla	Parcelă	Nr. topo	Observații / Referințe
1	curți constructii	DA	148	-	-	-	

Lungime Segmente

1) Valorile lungimilor segmentelor sunt obținute din proiecție în plan.

Punct început	X / Y	Punct sfârșit	X / Y	Lungime segment (** (m)
1	567.434,513 672.535,821	2	567.433,467 672.540,968	5.252
2	567.433,467 672.540,968	3	567.408,007 672.536,794	25.8
3	567.408,007 672.536,794	4	567.408,369 672.530,748	6.057
4	567.408,369 672.530,748	5	567.433,275 672.535,581	25.371
5	567.433,275 672.535,581	1	567.434,513 672.535,821	1.261

**** Lungimile segmentelor sunt determinate în planul de proiecție Stereo 70 și sunt rotunjite la 1 milimetru.**

***** Distanța dintre puncte este formată din segmente cumulate ce sunt mai mici decât valoarea 1 milimetru.**

**DATE DESPRE IMOBILUL NR. 769**

Oficiul de Cadastru și Publicitate Imobiliară SUCEAVA
Biroul de Cadastru și Publicitate Imobiliară Gura Humorului

A. Partea I. Descrierea imobilului

Nr. CF vechi:7116 gura humorului
Nr. topografic:2949/2

TEREN Intravilan

Adresa: Loc. Gura Humorului, Str Veronica Micle, Nr. 8, Jud. Suceava

Nr. Crt	Nr cadastral Nr. topografic	Suprafața* (mp)	Observații / Referințe
A1	38963	533	Sector cadastral:36 Teren neimprejmuit;

Construcții

Crt	Nr cadastral Nr. topografic	Adresa	Observații / Referințe
A1.1		Loc. Gura Humorului, Str Veronica Micle, Nr. 8, Jud. Suceava	Nr. niveluri:2; S. construita la sol:149 mp; Locuință P+1.
A1.2		Loc. Gura Humorului, Str Veronica Micle, Nr. 8, Jud. Suceava	Nr. niveluri:1; S. construita la sol:48 mp; Anexă.

B. Partea II. Proprietari și acte

Inscrieri privitoare la dreptul de proprietate și alte drepturi reale	Referințe
1266 / 14/07/2004	
Act Notarial nr. 0, din 28/06/2004 emis de - (incheiat la sediul SC Transporturi Auto SA - Gura Humorului, factura fiscala nr. 6327130/30.06.);	
B1	Intabulare, drept de PROPRIETATE, dobandit prin Conventie, cota actuala 496/533 1) SUSINSCHI ADRIAN MIRCEA
/	
Act Administrativ nr. 11601, din 14/11/2023 emis de PRIMĂRIA GURA HUMORULUI;	
B2	Intabulare, drept de PROPRIETATE, dobandit prin Lege, cota actuala 1/1 1) SUSINSCHI ADRIAN MIRCEA
Act Normativ nr. 7, din 13/03/1996 emis de PARLAMENTUL ROMANIEI;	
B3	Intabulare, drept de PROPRIETATE, dobandit prin Lege, cota actuala 37/533 1) NEIDENTIFICAT NEIDENTIFICAT
Act Administrativ nr. 3801, din 03/04/2024 emis de PRIMARIA GURA HUMORULUI;	
B4	Se notează posesia faptică. 1) SUSINSCHI ADRIAN MIRCEA 2) SUSINSCHI NADIA MANUELA

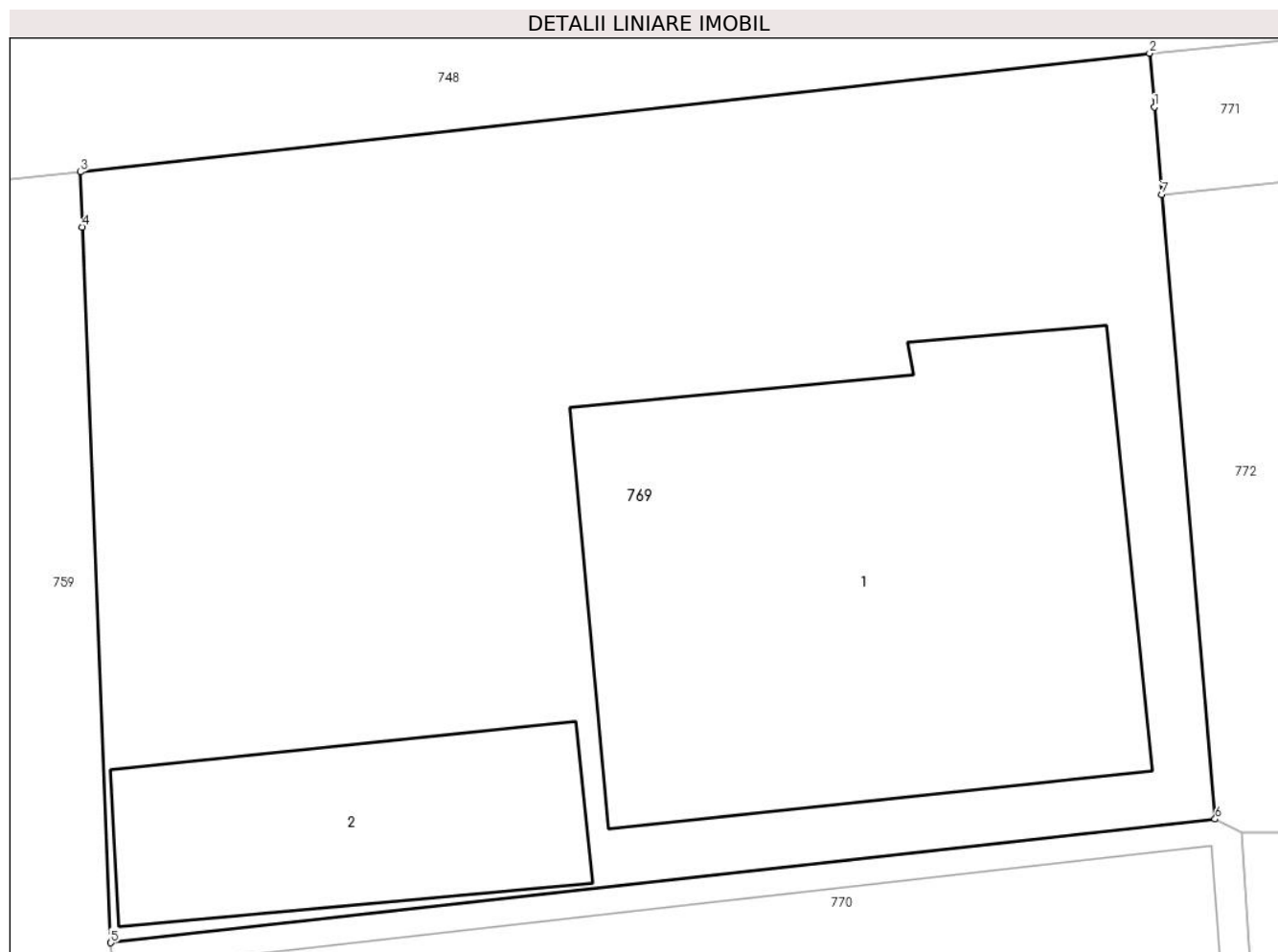
C. Partea III. SARCINI

Inscrieri privind dezmembramintele dreptului de proprietate, drepturi reale de garanție și sarcini	Referințe
626 / 25/04/2003	
Act Administrativ nr. P/32591, din 24/04/2003 emis de - (ordonanta de luarea masurii asiguratorii nr. P/32591/24.04.2003, procesul verbal de aplicarea sechestrului, intocmit de comuna Scheia la 19.04.2002, toate trei ale Serviciului cercetari penale al Inspectoratului de politie judetean Suceava, Protocolului din 25.03.1999, Contractului de vnzare cumparare de actiuni nr. SV 34 din 14.04.1999, incheiate cu Directia teritoriala suceava a Fondului Proprietatii de stat);	
C1	se noteaza indisponibilizarea imobilelor

Teren

Nr cadastral	Suprafața (mp)*	Observații / Referințe
38963	533	

* Suprafața este determinată în planul de proiecție Stereo 70.



Date referitoare la teren

Crt	Categorie folosință	Intra vilan	Suprafața (mp)	Tarla	Parcelă	Nr. topo	Observații / Referințe
1	curți constructii	DA	533	-	-	2949/2	

Date referitoare la construcții

Crt	Număr	Destinație construcție	Supraf. (mp)	Situație juridică	Observații / Referințe
A1.1		construcții de locuințe	149	Cu acte	Nr. niveluri:2; S. construită la sol:149 mp; Locuință P+1.
A1.2		construcții anexa	48	Cu acte	Nr. niveluri:1; S. construită la sol:48 mp; Anexă.

Lungime Segmente

1) Valorile lungimilor segmentelor sunt obținute din proiecție în plan.

Punct început	X / Y	Punct sfârșit	X / Y	Lungime segment (** (m)
1	567.514,142 672.718,843	2	567.514,025 672.720,195	1.357
2	567.514,025 672.720,195	3	567.487,087 672.717,208	27.103
3	567.487,087 672.717,208	4	567.487,142 672.715,822	1.387

Punct început	X / Y	Punct sfârșit	X / Y	Lungime segment (** (m)
4	567.487,142 672.715,822	5	567.487,856 672.697,806	18.03
5	567.487,856 672.697,806	6	567.515,675 672.700,919	27.993
6	567.515,675 672.700,919	7	567.514,332 672.716,639	15.777
7	567.514,332 672.716,639	1	567.514,142 672.718,843	2.212

** Lungimile segmentelor sunt determinate în planul de proiecție Stereo 70 și sunt rotunjite la 1 milimetru.

*** Distanța dintre puncte este formată din segmente cumulate ce sunt mai mici decât valoarea 1 milimetru.

**DATE DESPRE IMOBILUL NR. 770**

Oficiul de Cadastru și Publicitate Imobiliară SUCEAVA
Biroul de Cadastru și Publicitate Imobiliară Gura Humorului

A. Partea I. Descrierea imobilului

Nr. CF vechi: 6276 gura humorului
Nr. topografic: 2949/1

TEREN Intravilan

Adresa: Loc. Gura Humorului, Jud. Suceava

Nr. Crt	Nr cadastral Nr. topografic	Suprafața* (mp)	Observații / Referințe
A1	31659	364	Sector cadastral: 36 Teren neimprejmuit;

Construcții

Crt	Nr cadastral Nr. topografic	Adresa	Observații / Referințe
A1.4		Loc. Gura Humorului, Jud. Suceava	Nr. niveluri: 1; S. construita la sol: 313 mp; Anexă.

B. Partea II. Proprietari și acte

Inscrieri privitoare la dreptul de proprietate și alte drepturi reale		Referințe
3124 / 25/05/2010		
Act Administrativ nr. 2387, din 18/05/2010 emis de BNP ION LOSTUN;		
B2	Intabulare, drept de PROPRIETATE, dobandit prin Conventie, cota actuala 1/1 1) NEGRU MIRCEA , necasatorit	A1
/		
Act Administrativ nr. 11601, din 14/11/2023 emis de PRIMĂRIA GURA HUMORULUI;		
B3	Intabulare, drept de PROPRIETATE, dobandit prin Lege, cota actuala 1/1 1) NEGRU MIRCEA , necasatorit	A1.4

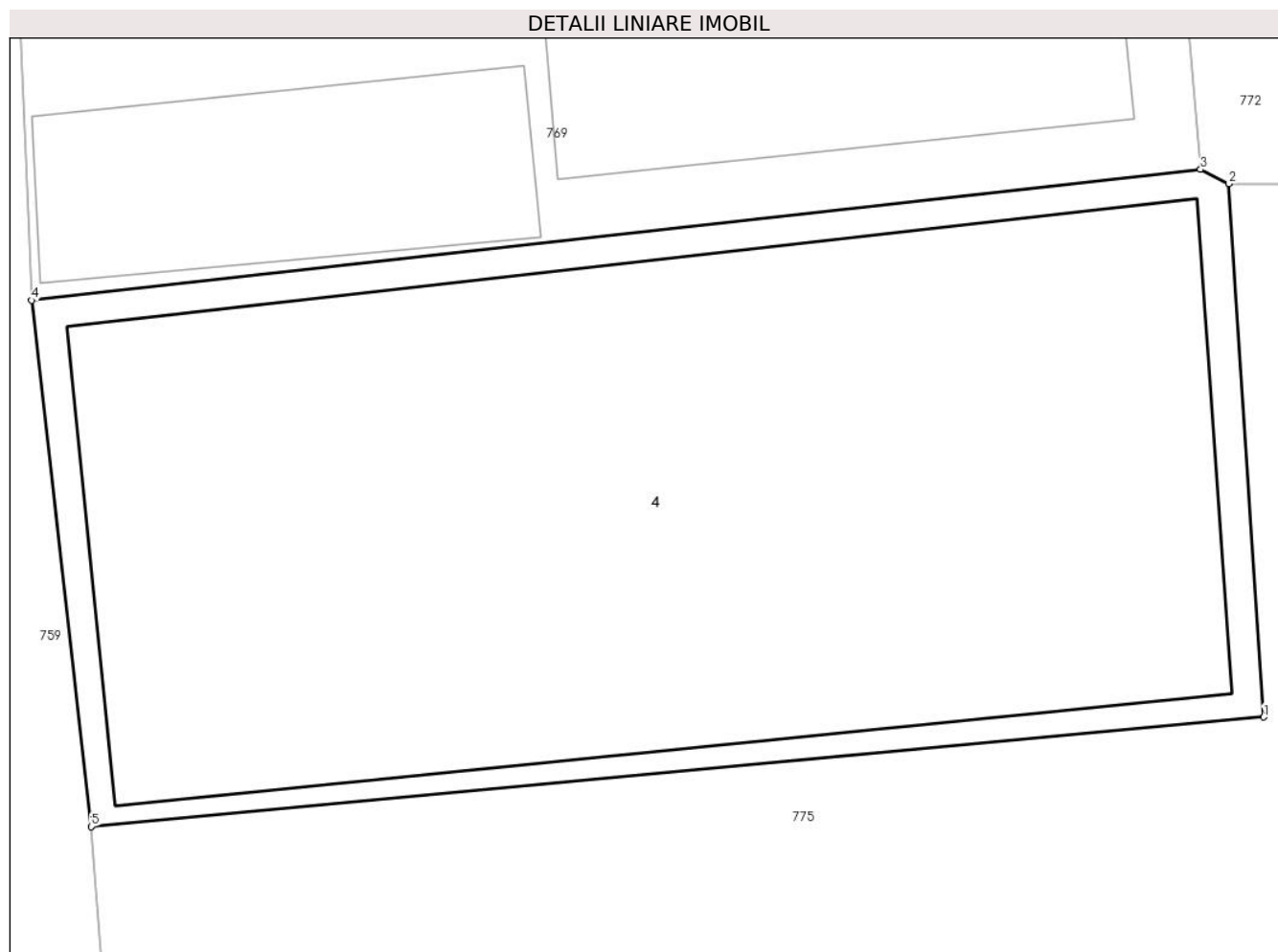
C. Partea III. SARCINI .

Inscrieri privind dezmembramintele dreptului de proprietate, drepturi reale de garanție și sarcini	Referințe
NU SUNT	

Teren

Nr cadastral	Suprafața (mp)*	Observații / Referințe
31659	364	

* Suprafața este determinată în planul de proiecție Stereo 70.



Date referitoare la teren

Crt	Categorie folosință	Intra vilan	Suprafața (mp)	Tarla	Parcelă	Nr. topo	Observații / Referințe
1	curți constructii	DA	364	-	-	2949/1	

Date referitoare la construcții

Crt	Număr	Destinație construcție	Supraf. (mp)	Situație juridică	Observații / Referințe
A1.4		constructii anexa	313	Cu acte	Nr. niveluri:1; S. construita la sol:313 mp; Anexă.

Lungime Segmente

1) Valorile lungimilor segmentelor sunt obținute din proiecție în plan.

Punct început	X / Y	Punct sfârșit	X / Y	Lungime segment (** (m)
1	567.517,177 672.687,896	2	567.516,351 672.700,582	12.713
2	567.516,351 672.700,582	3	567.515,675 672.700,919	0.755
3	567.515,675 672.700,919	4	567.487,856 672.697,806	27.993
4	567.487,856 672.697,806	5	567.489,274 672.685,293	12.593

Punct început	X / Y	Punct sfârșit	X / Y	Lungime segment (** (m)
5	567.489,274 672.685,293	1	567.517,177 672.687,896	28.024

** Lungimile segmentelor sunt determinate în planul de proiecție Stereo 70 și sunt rotunjite la 1 milimetru.

*** Distanța dintre puncte este formată din segmente cumulate ce sunt mai mici decât valoarea 1 milimetru.

**DATE DESPRE IMOBILUL NR. 771**

Oficiul de Cadastru și Publicitate Imobiliară SUCEAVA
Biroul de Cadastru și Publicitate Imobiliară Gura Humorului

A. Partea I. Descrierea imobilului

TEREN Intravilan

Adresa: Loc. Gura Humorului, Jud. Suceava

Nr. Crt	Nr cadastral Nr. topografic	Suprafața* (mp)	Observații / Referințe
A1		86	Sector cadastral:36 Teren neimprejmuit; Imobilul s-a format din o parte a PF 576 a comunei cadastrale Gura Humorului.

B. Partea II. Proprietari și acte

Inscrieri privitoare la dreptul de proprietate și alte drepturi reale		Referințe
/		
Act Normativ nr. Legea 7, din 13/03/1996 emis de PARLAMENTUL ROMANIEI;		
B1	Intabulare, drept de PROPRIETATE, dobandit prin Lege, cota actuala 1/1 1) NEIDENTIFICAT NEIDENTIFICAT	A1
Act Administrativ nr. 8926, din 12/09/2023 emis de PRIMARIA GURA HUMORULUI;		
B1	Se notează posesia faptică. 1) NIȚĂ MARIN-GHEORGHE 2) NITAN MARIANA - ELENA	A1

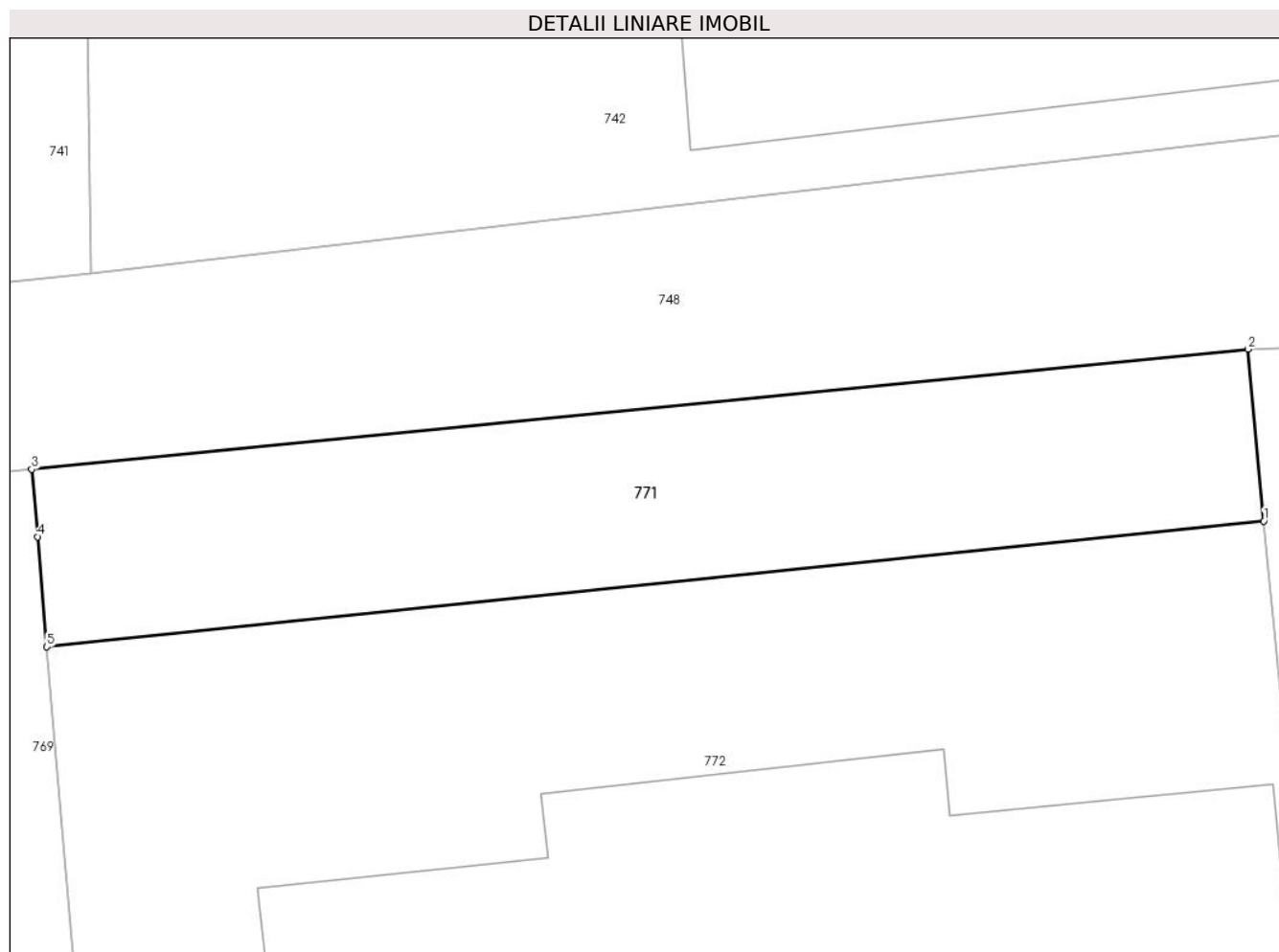
C. Partea III. SARCINI .

Inscrieri privind dezmembramintele dreptului de proprietate, drepturi reale de garanție și sarcini	Referințe
NU SUNT	

Teren

Nr cadastral	Suprafața (mp)*	Observații / Referințe
	86	Imobilul s-a format din o parte a PF 576 a comunei cadastrale Gura Humorului.

* Suprafața este determinată în planul de proiecție Stereo 70.



Date referitoare la teren

Crt	Categorie folosință	Intravilan	Suprafața (mp)	Tarla	Parcelă	Nr. topo	Observații / Referințe
1	altele	DA	86	-	-	-	

Lungime Segmente

1) Valorile lungimilor segmentelor sunt obținute din proiecție în plan.

Punct început	X / Y	Punct sfârșit	X / Y	Lungime segment (** (m)
1	567.538,717 672.719,158	2	567.538,4 672.722,596	3.453
2	567.538,4 672.722,596	3	567.514,025 672.720,195	24.493
3	567.514,025 672.720,195	4	567.514,142 672.718,843	1.357
4	567.514,142 672.718,843	5	567.514,332 672.716,639	2.212
5	567.514,332 672.716,639	1	567.538,717 672.719,158	24.515

**** Lungimile segmentelor sunt determinate în planul de proiecție Stereo 70 și sunt rotunjite la 1 milimetru.**

***** Distanța dintre puncte este formată din segmente cumulate ce sunt mai mici decât valoarea 1 milimetru.**

**DATE DESPRE IMOBILUL NR. 772**

Oficiul de Cadastru și Publicitate Imobiliară SUCEAVA
Biroul de Cadastru și Publicitate Imobiliară Gura Humorului

A. Partea I. Descrierea imobilului

TEREN Intravilan

Nr. CF vechi:6293 Gura Humorului

Nr. topografic:2948

Adresa: Loc. Gura Humorului, Str Parcului, Nr. 6, Jud. Suceava

Nr. Crt	Nr cadastral Nr. topografic	Suprafața* (mp)	Observații / Referințe
A1	32292	404	Sector cadastral:36 Teren neimprejmuit;

Construcții

Crt	Nr cadastral Nr. topografic	Adresa	Observații / Referințe
A1.1	32292-C1	Loc. Gura Humorului, Str Parcului, Nr. 6, Jud. Suceava	Nr. niveluri:3; S. construita la sol:236 mp; HALA CORP ADMINISTRATIV(P+1E+M), CU PARTER CONSTRUIT IN ANUL 1970 SI ETAJ SI MANSARDA CONSTRUIE IN ANUL 2011, PARTER CONSTRUIT DIN ZIDARIE SI ETAJ SI MANSARDA CONSTRUIE DIN BCA SI ACOPERITEA CU TABLA TIP LINDAB.NU ARE LIFT SI NICI CERTIFICAT ENERGETIC.

B. Partea II. Proprietari și acte

Inscrieri privitoare la dreptul de proprietate și alte drepturi reale	Referințe
161 / 04/01/2023	
Act Notarial nr. 4693, din 29/12/2022 emis de PELEPCO LACRAMIOARA GABRIELA (act administrativ nr. 4773/13-07-2011 emis de PRIMARIA GURA HUMORULUI; act administrativ nr. 3649/02-05-2007 emis de PRIMARIA GURA HUMORULUI; act administrativ nr. 13223/23-12-2011 emis de BCPI GURA HUMORULUI; act administrativ nr. 29678/23-03-2012 emis de PRIMARIA GURA HUMORULUI);	
B4	Intabulare, drept de PROPRIETATE bun comun in dev., dobandit prin Conventie, cota actuala 1/2
	1) ROTUNDU ILIE 2) ROTUNDU RODICA
B5	Intabulare, drept de PROPRIETATE bun comun in dev., dobandit prin Conventie, cota actuala 1/2
	1) NIȚĂ MARIN-GHEORGHE 2) NIȚĂ MARIANA

C. Partea III. SARCINI .

Inscrieri privind dezmembramintele dreptului de proprietate, drepturi reale de garanție și sarcini	Referințe
NU SUNT	

Teren

Nr cadastral	Suprafața (mp)*	Observații / Referințe
32292	404	

* Suprafața este determinată în planul de proiecție Stereo 70.



Date referitoare la teren

Crt	Categorie folosință	Intra vilan	Suprafața (mp)	Tarla	Parcelă	Nr. topo	Observații / Referințe
1	curți constructii	DA	404	-	-	2948	

Date referitoare la construcții

Crt	Număr	Destinație construcție	Supraf. (mp)	Situație juridică	Observații / Referințe
A1.1	32292-C1	construcții industriale și edilitare	Din acte: 245 Masurata: 236	Cu acte	Nr. niveluri:3; S. construita la sol:236 mp; HALA CORP ADMINISTRATIV(P+1E+M), CU PARTER CONSTRUIT IN ANUL 1970 SI ETAJ SI MANSARDA CONSTRUITE IN ANUL 2011, PARTER CONSTRUIT DIN ZIDARIE SI ETAJ SI MANSARDA CONSTRUITE DIN BCA SI ACOPERITEA CU TABLA TIP LINDAB.NU ARE LIFT SI NICI CERTIFICAT ENERGETIC.

Lungime Segmente

1) Valorile lungimilor segmentelor sunt obținute din proiecție în plan.

Punct început	X / Y	Punct sfârșit	X / Y	Lungime segment (** (m))
1	567.514,332 672.716,639	2	567.515,675 672.700,919	15.777

Punct început	X / Y	Punct sfârșit	X / Y	Lungime segment (** (m)
2	567.515,675 672.700,919	3	567.516,351 672.700,582	0.755
3	567.516,351 672.700,582	4	567.519,726 672.700,576	3.375
4	567.519,726 672.700,576	5	567.540,373 672.702,943	20.782
5	567.540,373 672.702,943	6	567.539,116 672.715,048	12.17
6	567.539,116 672.715,048	7	567.538,717 672.719,158	4.129
7	567.538,717 672.719,158	1	567.514,332 672.716,639	24.515

** Lungimile segmentelor sunt determinate în planul de proiecție Stereo 70 și sunt rotunjite la 1 milimetru.

*** Distanța dintre puncte este formată din segmente cumulate ce sunt mai mici decât valoarea 1 milimetru.

**DATE DESPRE IMOBILUL NR. 773**

Oficiul de Cadastru și Publicitate Imobiliară SUCEAVA
Biroul de Cadastru și Publicitate Imobiliară Gura Humorului

A. Partea I. Descrierea imobilului

TEREN Intravilan

Nr. CF vechi:8067 col.
Nr. cadastral vechi:4933

Adresa: Loc. Gura Humorului, Str Parcului, Jud. Suceava

Nr. Crt	Nr cadastral Nr. topografic	Suprafața* (mp)	Observații / Referințe
A1	32255	751	Sector cadastral:36 Teren neimprejmuit;

B. Partea II. Proprietari și acte

Inscrieri privitoare la dreptul de proprietate și alte drepturi reale		Referințe
1614 / 19/03/2008		
Act Notarial nr. 1433, din 18/03/2008 emis de B.N.P .ION LOSTUN;		
B1	Intabulare, drept de PROPRIETATE, dobandit prin Conventie, cota actuala 1/1 1) SC OIL D. NEGRU COMPANY SRL - FRASIN, CIF:12262692	A1
7255 / 30/06/2017		
Act Notarial nr. 1792-contract de dare in plata, din 30/06/2017 emis de NP CURCA MIHAI;		
B2	-Intabulare, drept de PROPRIETATE, asupra cotei parti indivize din teren aferent apartamentului nr. 5 in scris in CFE 32255-C1-U5/UAT Gura Humorului, dobandit prin Conventie 1) SC PLANOIL SRL, CIF:13780455	A1
7253 / 30/06/2017		
Act Notarial nr. 1792-contract de dare in plata, din 30/06/2017 emis de NP CURCA MIHAI;		
B4	-Intabulare, drept de PROPRIETATE, asupra cotei parti indivize din teren aferent apartamentului nr. 4 in scris in CFE 32255-C1-U3/UAT Gura Humorului, 1) SC PLANOIL SRL, CIF:13780455	A1
7257 / 30/06/2017		
Act Notarial nr. contract de dare in plata nr. 1792, din 30/06/2017 emis de BIN CURCA MIHAI;		
B6	asupra cotei parti indivize din teren aferent apartamentului nr. 4 de la scara B, in scris in CFE 32255-C1-U7/UAT Gura Humorului, dobandit prin Conventie	A1
5125 / 04/05/2018		
Act Notarial nr. 1008, din 03/05/2018 emis de NICA OANA RALUCA;		
B7	Intabulare, drept de PROPRIETATE, asupra cotei parti indivize din teren aferent apartamentului nr. 1 in scris in CFE 32255-C1-U1/UAT Gura Humorului, dobandit prin Conventie 1) DOSAN LIVIU 2) DOSAN MARIANA, Lipsă CNP proprietar; bun comun in devalmasie	A1
5129 / 04/05/2018		
Act Notarial nr. 1010, din 03/05/2018 emis de NICA OANA RALUCA;		
B8	Intabulare, drept de PROPRIETATE, asupra cotei parti indivize din teren aferent apartamentului nr. 3 in scris in CFE 32255-C1-U6/UAT Gura Humorului, dobandit prin Conventie 1) ROTARIU NICULAE 2) ROTARIU CĂTĂLINA-ELENA, bun comun in devalmasie	A1
5139 / 04/05/2018		
Act Notarial nr. 1009, din 03/05/2018 emis de NICA OANA RALUCA;		
B10	Intabulare, drept de PROPRIETATE, asupra cotei parti indivize din teren aferent apartamentului nr. 1, Sc B in scris in CFE 32255-C1-U5/UAT Gura Humorului, dobandit prin Conventie 1) ROBU GEORGETA, necasatorita	A1
7857 / 10/07/2018		
Act Notarial nr. contract de vanzare cumparare 1576, din 09/07/2018 emis de NICA OANA RALUCA;		
B11	Intabulare, drept de PROPRIETATE, asupra cotei parti indivize din teren aferent apartamentului nr. 4 in scris in CFE 32255-C1-U3/UAT Gura Humorului, dobandit prin Conventie	A1

Inscrieri privitoare la dreptul de proprietate și alte drepturi reale		Referințe
1) ROTARIU OVIDIU-MARIAN 2) ROTARIU CLAUDIA-MIRABELA		
14275 / 28/11/2018		
Act Notarial nr. 2722, din 27/11/2018 emis de NICA OANA RALUCA;		
B13	Intabulare, drept de PROPRIETATE, asupra cotei parti indivize din teren aferent apartamentului nr. 5 mansarda inscris in CFE 32255-C1-U4/UAT Gura Humorului, dobandit prin Conventie	A1
1) NUȚU DUMITRU-DORINEL 2) NUȚU MARIA, bun comun		
12310 / 10/08/2022		
Act Notarial nr. 2830 donatie, din 09/08/2022 emis de PELEPCO LACRAMIOARA GABRIELA (act notarial nr 28 incheiere rectificare din 24.08.2022, emis de Pelepco Lacramioara Gabriela);		
B14	Intabulare, drept de PROPRIETATE, asupra cotei parti indivize din teren aferent apartamentului nr.4 inscris in CFE 32255-C1-U7/UAT Gura Humorului, dobandit prin Conventie	A1
1) POPA MIHAIELA		

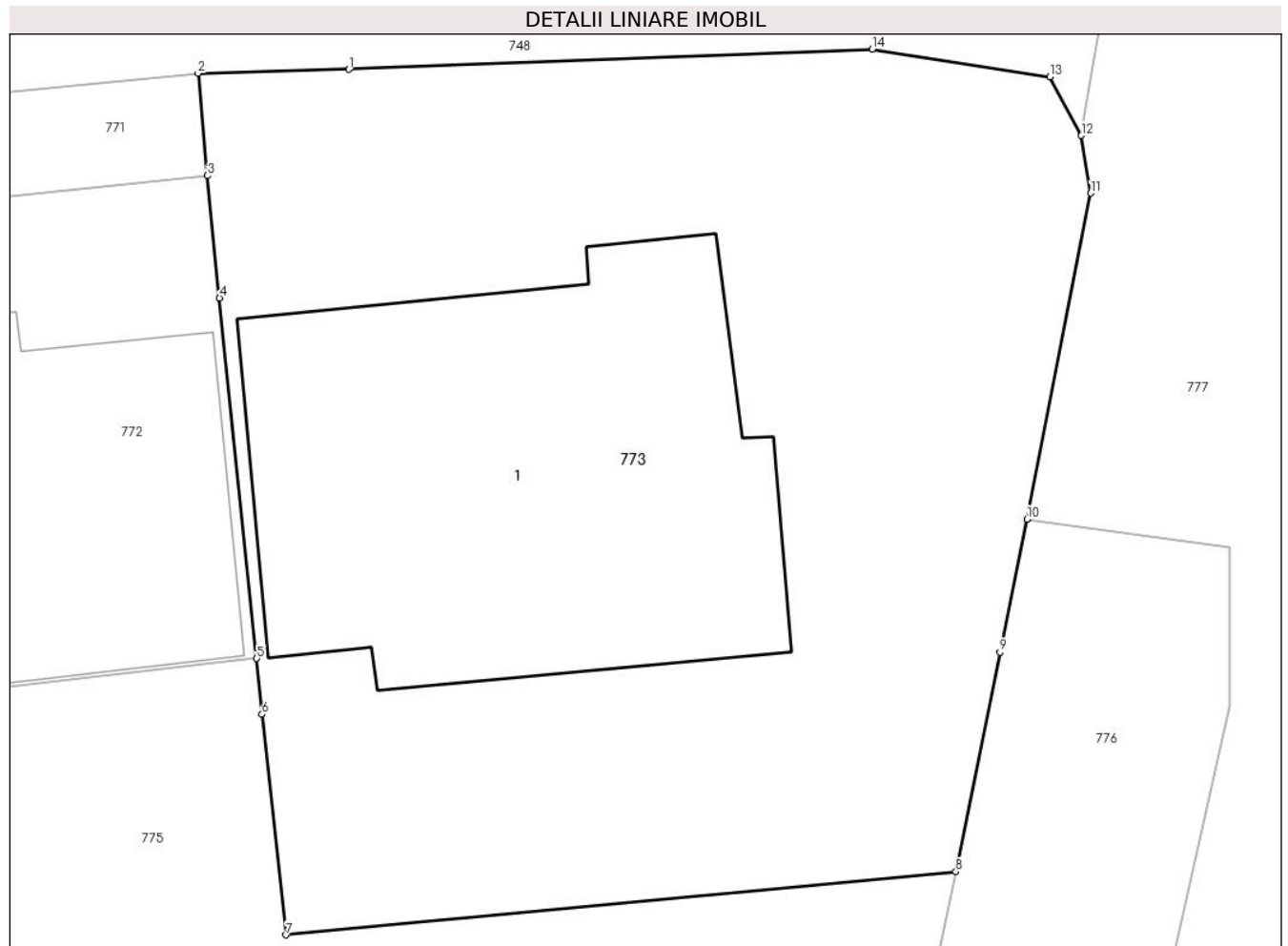
C. Partea III. SARCINI .

Inscrieri privind dezmembramintele dreptului de proprietate, drepturi reale de garanție și sarcini	Referințe
NU SUNT	

Teren

Nr cadastral	Suprafața (mp)*	Observații / Referințe
32255	751	

* Suprafața este determinată în planul de proiecție Stereo 70.



Date referitoare la teren

Crt	Categorie folosință	Intra vilan	Suprafața (mp)	Tarla	Parcelă	Nr. topo	Observații / Referințe
1	curți constructii	DA	751	-	-	-	

Lungime Segmente

1) Valorile lungimilor segmentelor sunt obținute din proiecție în plan.

Punct început	X / Y	Punct sfârșit	X / Y	Lungime segment (** (m)
1	567.543,468 672.722,732	2	567.538,4 672.722,596	5.07
2	567.538,4 672.722,596	3	567.538,717 672.719,158	3.453
3	567.538,717 672.719,158	4	567.539,116 672.715,048	4.129
4	567.539,116 672.715,048	5	567.540,373 672.702,943	12.17
5	567.540,373 672.702,943	6	567.540,543 672.701,065	1.886

Punct început	X / Y	Punct sfârșit	X / Y	Lungime segment (** (m)
6	567.540,543 672.701,065	7	567.541,362 672.693,655	7.455
7	567.541,362 672.693,655	8	567.563,886 672.695,78	22.624
8	567.563,886 672.695,78	9	567.565,369 672.703,15	7.518
9	567.565,369 672.703,15	10	567.566,285 672.707,616	4.559
10	567.566,285 672.707,616	11	567.568,428 672.718,573	11.165
11	567.568,428 672.718,573	12	567.568,107 672.720,51	1.963
12	567.568,107 672.720,51	13	567.567,052 672.722,479	2.234
13	567.567,052 672.722,479	14	567.561,066 672.723,409	6.058
14	567.561,066 672.723,409	1	567.543,468 672.722,732	17.611

** Lungimile segmentelor sunt determinate în planul de proiecție Stereo 70 și sunt rotunjite la 1 milimetru.

*** Distanța dintre puncte este formată din segmente cumulate ce sunt mai mici decât valoarea 1 milimetru.

**DATE DESPRE IMOBILUL NR. 775**

Oficiul de Cadastru și Publicitate Imobiliară SUCEAVA
Biroul de Cadastru și Publicitate Imobiliară Gura Humorului

A. Partea I. Descrierea imobilului

Nr. CF vechi:8068 gura humorului
Nr. cadastral vechi:4961

TEREN Intravilan

Adresa: Loc. Gura Humorului, Str Parcului, Nr. 1, Jud. Suceava

Nr. Crt	Nr cadastral Nr. topografic	Suprafața* (mp)	Observații / Referințe
A1	31660	5.643	Sector cadastral:36 Teren neimprejmuit;

B. Partea II. Proprietari și acte

Inscrieri privitoare la dreptul de proprietate și alte drepturi reale		Referințe
3125 / 25/05/2010		
Act Notarial nr. 2387, din 18/05/2010 emis de BNP ION LOSTN;		
B3	Intabulare, drept de PROPRIETATE, dobandit prin Conventie, cota actuala 1/1 1) NEGRU MIRCEA , necasatorit	A1

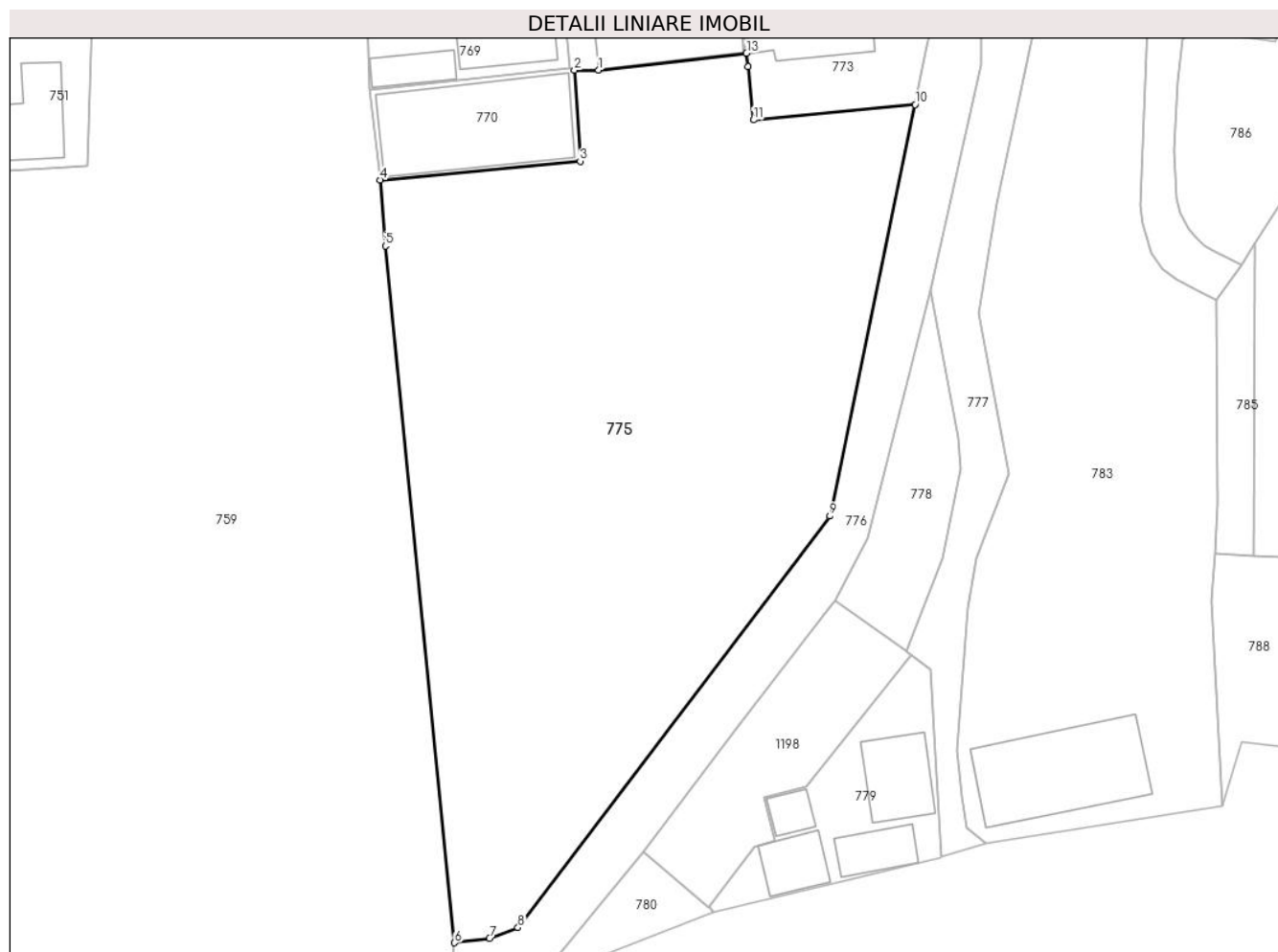
C. Partea III. SARCINI .

Inscrieri privind dezmembramintele dreptului de proprietate, drepturi reale de garanție și sarcini	Referințe
NU SUNT	

Teren

Nr cadastral	Suprafața (mp)*	Observații / Referințe
31660	5.643	

* Suprafața este determinată în planul de proiecție Stereo 70.



Date referitoare la teren

Crt	Categorie folosință	Intravilan	Suprafața (mp)	Tarla	Parcelă	Nr. topo	Observații / Referințe
1	curți constructii	DA	5.643	-	-	-	

Lungime Segmente

1) Valorile lungimilor segmentelor sunt obținute din proiecție în plan.

Punct început	X / Y	Punct sfârșit	X / Y	Lungime segment (** (m)
1	567.519,726 672.700,576	2	567.516,351 672.700,582	3.375
2	567.516,351 672.700,582	3	567.517,177 672.687,896	12.713
3	567.517,177 672.687,896	4	567.489,274 672.685,293	28.024
4	567.489,274 672.685,293	5	567.489,993 672.676,082	9.239
5	567.489,993 672.676,082	6	567.499,643 672.578,971	97.589

Punct început	X / Y	Punct sfârșit	X / Y	Lungime segment (** (m)
6	567.499,643 672.578,971	7	567.504,535 672.579,576	4.929
7	567.504,535 672.579,576	8	567.508,483 672.581,088	4.228
8	567.508,483 672.581,088	9	567.552,014 672.638,436	71.998
9	567.552,014 672.638,436	10	567.563,886 672.695,78	58.56
10	567.563,886 672.695,78	11	567.541,362 672.693,655	22.624
11	567.541,362 672.693,655	12	567.540,543 672.701,065	7.455
12	567.540,543 672.701,065	13	567.540,373 672.702,943	1.886
13	567.540,373 672.702,943	1	567.519,726 672.700,576	20.782

** Lungimile segmentelor sunt determinate în planul de proiecție Stereo 70 și sunt rotunjite la 1 milimetru.

*** Distanța dintre puncte este formată din segmente cumulate ce sunt mai mici decât valoarea 1 milimetru.

**DATE DESPRE IMOBILUL NR. 776**

Oficiul de Cadastru și Publicitate Imobiliară SUCEAVA
Biroul de Cadastru și Publicitate Imobiliară Gura Humorului

A. Partea I. Descrierea imobilului

TEREN Intravilan

Nr. CF vechi:6276
Nr. topografic:2947/4

Adresa: Loc. Gura Humorului, Jud. Suceava

Nr. Crt	Nr cadastral Nr. topografic	Suprafața* (mp)	Observații / Referințe
A1	31771	1.160	Sector cadastral:36 Teren neimprejmuit;

B. Partea II. Proprietari și acte

Inscrieri privitoare la dreptul de proprietate și alte drepturi reale		Referințe
3126 / 25/05/2010		
Act Notarial nr. 2387, din 18/05/2010 emis de BNP ION LOSTUN;		
B2	Intabulare, drept de PROPRIETATE, dobandit prin Conventie, cota actuala 1/1 1) NEGRU MIRCEA , necasatorit	A1

C. Partea III. SARCINI

Inscrieri privind dezmembramintele dreptului de proprietate, drepturi reale de garanție și sarcini		Referințe
3987 / 16/07/2008		
Act Notarial nr. 3787, din 29/05/2007 emis de BNP P.ATANASOAEI (si incheierii de rectificare nr.3021/29.05.2008aut de BNP NECULA IOANA-IASI);		
C1	Intabulare, drept de SERVITUTE drept de servitute de trecere peste parcela 2947/4, in favoarea imobilului cu nr.cad 5551 din CF 6628 UATGura Humorului., dobandit prin Conventie, cota actuala 1/1 1) SC SEBASTIAN SRL , CIF:9999999999999, Lipsă CUI proprietar.	A1

Teren

Nr cadastral	Suprafața (mp)*	Observații / Referințe
31771	1.160	

* Suprafața este determinată în planul de proiecție Stereo 70.



Date referitoare la teren

Crt	Categorie folosință	Intra vilan	Suprafața (mp)	Tarla	Parcelă	Nr. topo	Observații / Referințe
1	drum	DA	1.160	-	-	2947/4	

Lungime Segmente

1) Valorile lungimilor segmentelor sunt obținute din proiecție în plan.

Punct început	X / Y	Punct sfârșit	X / Y	Lungime segment (** (m)
1	567.557,319 672.635,376	2	567.566,044 672.669,949	35.657
2	567.566,044 672.669,949	3	567.573,098 672.701,351	32.185
3	567.573,098 672.701,351	4	567.573,081 672.706,687	5.336
4	567.573,081 672.706,687	5	567.566,285 672.707,616	6.859
5	567.566,285 672.707,616	6	567.565,369 672.703,15	4.559

Punct început	X / Y	Punct sfârșit	X / Y	Lungime segment (** (m)
6	567.565,369 672.703,15	7	567.563,886 672.695,78	7.518
7	567.563,886 672.695,78	8	567.552,014 672.638,436	58.56
8	567.552,014 672.638,436	9	567.508,483 672.581,088	71.998
9	567.508,483 672.581,088	10	567.504,535 672.579,576	4.228
10	567.504,535 672.579,576	11	567.499,643 672.578,971	4.929
11	567.499,643 672.578,971	12	567.498,581 672.567,918	11.104
12	567.498,581 672.567,918	13	567.501,093 672.569,332	2.883
13	567.501,093 672.569,332	14	567.505,882 672.571,573	5.287
14	567.505,882 672.571,573	15	567.511,176 672.573,594	5.667
15	567.511,176 672.573,594	16	567.525,958 672.591,608	23.303
16	567.525,958 672.591,608	17	567.539,516 672.609,408	22.375
17	567.539,516 672.609,408	18	567.551,954 672.625,635	20.446
18	567.551,954 672.625,635	19	567.552,728 672.626,597	1.235
19	567.552,728 672.626,597	1	567.557,319 672.635,376	9.907

** Lungimile segmentelor sunt determinate în planul de proiecție Stereo 70 și sunt rotunjite la 1 milimetru.

*** Distanța dintre puncte este formată din segmente cumulate ce sunt mai mici decât valoarea 1 milimetru.

**DATE DESPRE IMOBILUL NR. 777**

Oficiul de Cadastru și Publicitate Imobiliară SUCEAVA
Biroul de Cadastru și Publicitate Imobiliară Gura Humorului

A. Partea I. Descrierea imobilului

TEREN Intravilan

Adresa: Loc. Gura Humorului, Jud. Suceava

Nr. Crt	Nr cadastral Nr. topografic	Suprafața* (mp)	Observații / Referințe
A1		1.324	Sector cadastral:36 Teren neimprejmuit; Imobilul s-a format din o parte a PF 576 a comunei cadastrale Gura Humorului.

B. Partea II. Proprietari și acte

Inscrieri privitoare la dreptul de proprietate și alte drepturi reale		Referințe
/		
Act Normativ nr. 7, din 13/03/1996 emis de PARLAMENTUL ROMANIEI (art. 13);		
B1	Inscrierea posesiei, drept de PROPRIETATE, dobandit prin Lege, cota actuala 1/1 1) NEIDENTIFICAT NEIDENTIFICAT	A1
B2	Se notează mențiunea de proprietar neidentificat.	A1

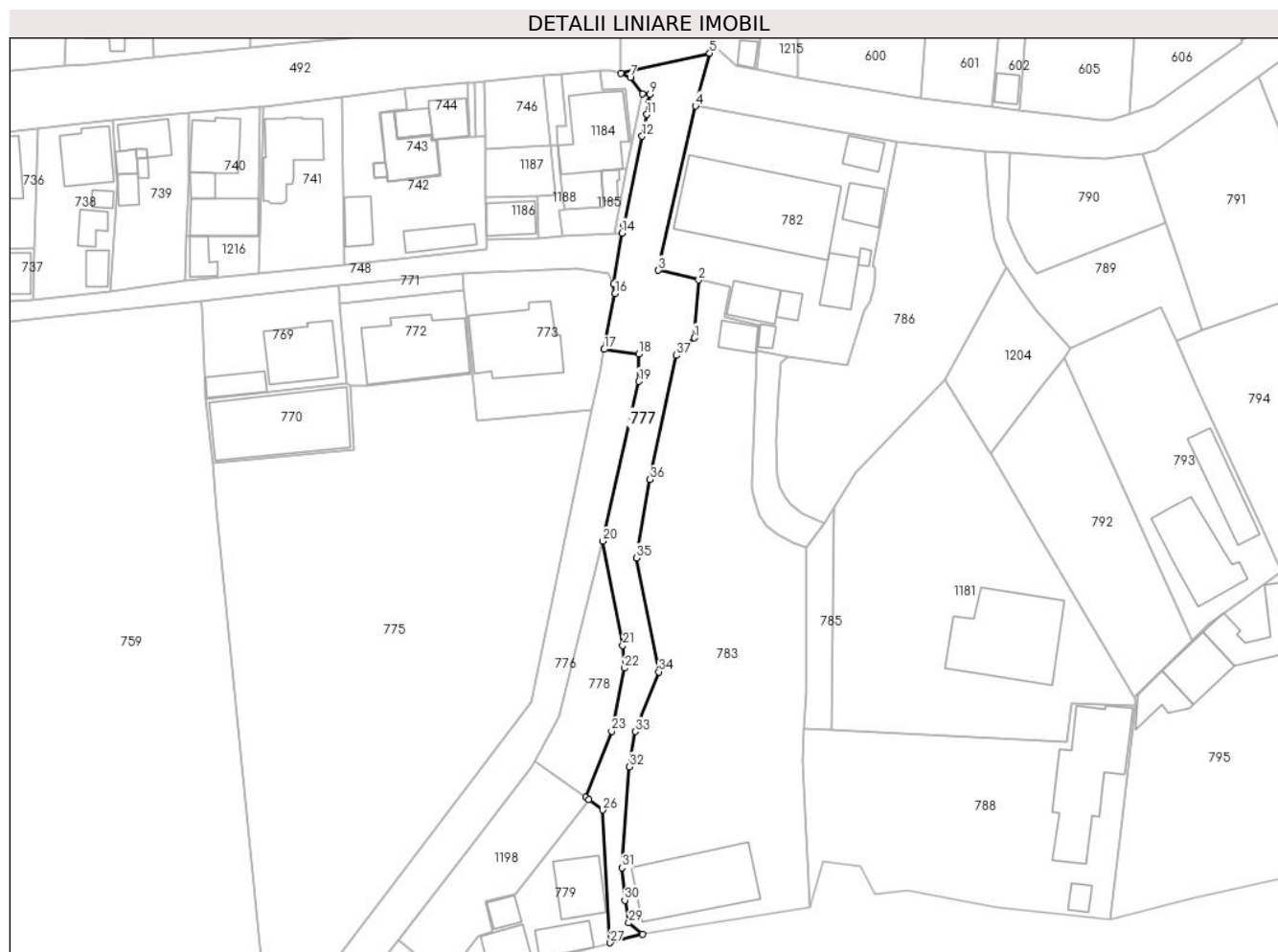
C. Partea III. SARCINI .

Inscrieri privind dezmembramintele dreptului de proprietate, drepturi reale de garanție și sarcini	Referințe
NU SUNT	

Teren

Nr cadastral	Suprafața (mp)*	Observații / Referințe
	1.324	Imobilul s-a format din o parte a PF 576 a comunei cadastrale Gura Humorului.

* Suprafața este determinată în planul de proiecție Stereo 70.



Date referitoare la teren

Crt	Categorie folosință	Intravilan	Suprafața (mp)	Tarla	Parcelă	Nr. topo	Observații / Referințe
1	drum	DA	1.324	-	-	-	

Lungime Segmente

1) Valorile lungimilor segmentelor sunt obținute din proiecție în plan.

Punct început	X / Y	Punct sfârșit	X / Y	Lungime segment (** (m)
1	567.584,011 672.709,874	2	567.584,864 672.721,246	11.404
3	567.576,957 672.723,151	4	567.584,219 672.755,441	33.097
5	567.587,039 672.765,805	6	567.569,556 672.761,893	17.915
7	567.571,412 672.761,034	8	567.573,778 672.757,829	3.984
9	567.575,249 672.757,766	10	567.575,038 672.756,144	1.636

Punct început	X / Y	Punct sfârșit	X / Y	Lungime segment (** (m)
2	567.584,864 672.721,246	3	567.576,957 672.723,151	8.133
4	567.584,219 672.755,441	5	567.587,039 672.765,805	10.741
6	567.569,556 672.761,893	7	567.571,412 672.761,034	2.045
8	567.573,778 672.757,829	9	567.575,249 672.757,766	1.472
10	567.575,038 672.756,144	11	567.574,676 672.753,764	2.407

Punct început	X / Y	Punct sfârșit	X / Y	Lungime segment (** (m)
11	567.574,676 672.753,764	12	567.573,747 672.749,485	4.379
13	567.570,104 672.732,08	14	567.569,806 672.730,484	1.624
15	567.568,107 672.720,51	16	567.568,428 672.718,573	1.963
17	567.566,285 672.707,616	18	567.573,081 672.706,687	6.859
19	567.573,098 672.701,351	20	567.566,044 672.669,949	32.185
21	567.569,954 672.649,421	22	567.570,271 672.644,985	4.447
23	567.567,769 672.632,601	24	567.562,643 672.619,602	13.973
25	567.563,277 672.619,132	26	567.565,993 672.617,122	3.379
27	567.567,482 672.591,049	28	567.573,794 672.592,759	6.54
29	567.571,123 672.594,95	30	567.570,365 672.599,411	4.525
31	567.569,787 672.605,772	32	567.571,28 672.625,628	19.912
33	567.572,401 672.632,561	34	567.577,021 672.644,254	12.573
35	567.572,679 672.666,676	36	567.575,297 672.682,046	15.591
37	567.580,514 672.706,453	1	567.584,011 672.709,874	4.892

Punct început	X / Y	Punct sfârșit	X / Y	Lungime segment (** (m)
12	567.573,747 672.749,485	13	567.570,104 672.732,08	17.782
14	567.569,806 672.730,484	15	567.568,107 672.720,51	10.118
16	567.568,428 672.718,573	17	567.566,285 672.707,616	11.165
18	567.573,081 672.706,687	19	567.573,098 672.701,351	5.336
20	567.566,044 672.669,949	21	567.569,954 672.649,421	20.897
22	567.570,271 672.644,985	23	567.567,769 672.632,601	12.634
24	567.562,643 672.619,602	25	567.563,277 672.619,132	0.789
26	567.565,993 672.617,122	27	567.567,482 672.591,049	26.115
28	567.573,794 672.592,759	29	567.571,123 672.594,95	3.455
30	567.570,365 672.599,411	31	567.569,787 672.605,772	6.387
32	567.571,28 672.625,628	33	567.572,401 672.632,561	7.023
34	567.577,021 672.644,254	35	567.572,679 672.666,676	22.839
36	567.575,297 672.682,046	37	567.580,514 672.706,453	24.958

** Lungimile segmentelor sunt determinate în planul de proiecție Stereo 70 și sunt rotunjite la 1 milimetru.

*** Distanța dintre puncte este formată din segmente cumulate ce sunt mai mici decât valoarea 1 milimetru.

**DATE DESPRE IMOBILUL NR. 778**

Oficiul de Cadastru și Publicitate Imobiliară SUCEAVA
Biroul de Cadastru și Publicitate Imobiliară Gura Humorului

A. Partea I. Descrierea imobilului

TEREN Intravilan

Adresa: Loc. Gura Humorului, Jud. Suceava

Nr. Crt	Nr cadastral Nr. topografic	Suprafața* (mp)	Observații / Referințe
A1		390	Sector cadastral:36 Teren neimprejmuit; Imobilul s-a format din o parte a PF 671/6 a comunei cadastrale Gura Humorului.

B. Partea II. Proprietari și acte

Inscrieri privitoare la dreptul de proprietate și alte drepturi reale		Referințe
/		
Act Normativ nr. 7, din 13/03/1996 emis de PARLAMENTUL ROMANIEI (art. 13);		
B1	Inscrierea posesiei, drept de PROPRIETATE, dobândit prin Lege, cota actuala 1/1 1) NEIDENTIFICAT NEIDENTIFICAT	A1
B2	Se notează mențiunea de proprietar neidentificat.	A1

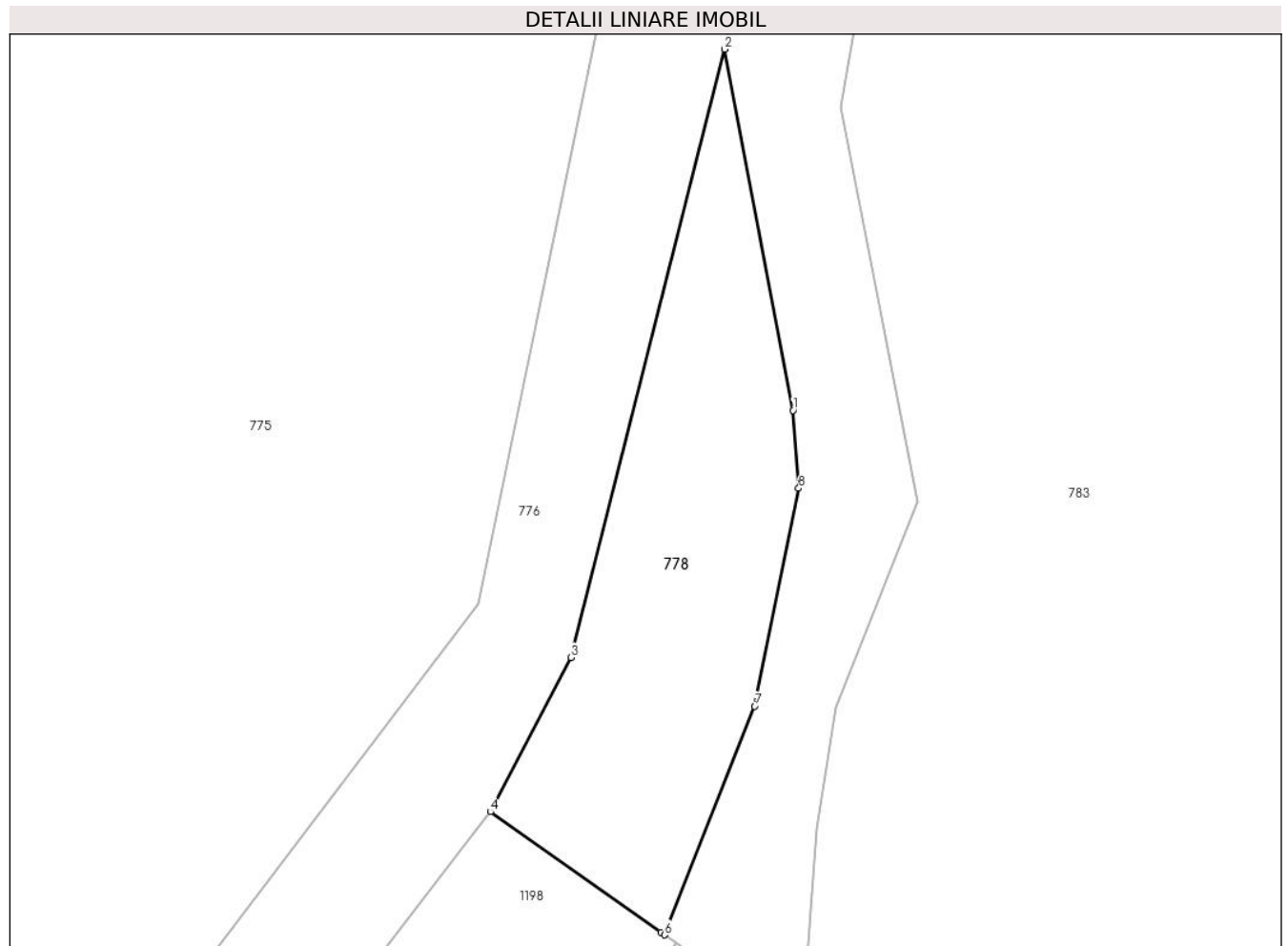
C. Partea III. SARCINI .

Inscrieri privind dezmembramintele dreptului de proprietate, drepturi reale de garanție și sarcini	Referințe
NU SUNT	

Teren

Nr cadastral	Suprafața (mp)*	Observații / Referințe
	390	Imobilul s-a format din o parte a PF 671/6 a comunei cadastrale Gura Humorului.

* Suprafața este determinată în planul de proiecție Stereo 70.



Date referitoare la teren

Crt	Categorie folosință	Intravilan	Suprafața (mp)	Tarla	Parcelă	Nr. topo	Observații / Referințe
1	neproductiv	DA	390	-	-	-	

Lungime Segmente

1) Valorile lungimilor segmentelor sunt obținute din proiecție în plan.

Punct început	X / Y	Punct sfârșit	X / Y	Lungime segment (** (m)
1	567.569,954 672.649,421	2	567.566,044 672.669,949	20.897
2	567.566,044 672.669,949	3	567.557,319 672.635,376	35.657
3	567.557,319 672.635,376	4	567.552,728 672.626,597	9.907
4	567.552,728 672.626,597	5	567.562,426 672.619,755	11.869
5	567.562,426 672.619,755	6	567.562,643 672.619,602	0.266

Punct început	X / Y	Punct sfârșit	X / Y	Lungime segment (** (m)
6	567.562,643 672.619,602	7	567.567,769 672.632,601	13.973
7	567.567,769 672.632,601	8	567.570,271 672.644,985	12.634
8	567.570,271 672.644,985	1	567.569,954 672.649,421	4.447

** Lungimile segmentelor sunt determinate în planul de proiecție Stereo 70 și sunt rotunjite la 1 milimetru.

*** Distanța dintre puncte este formată din segmente cumulate ce sunt mai mici decât valoarea 1 milimetru.

**DATE DESPRE IMOBILUL NR. 779**

Oficiul de Cadastru și Publicitate Imobiliară SUCEAVA
Biroul de Cadastru și Publicitate Imobiliară Gura Humorului

A. Partea I. Descrierea imobilului

Nr. CF vechi:8318 gura humorului

Nr. cadastral vechi:5562

TEREN Intravilan

Adresa: Loc. Gura Humorului, Str Moldovei, Nr. 17, Jud. Suceava

Nr. Crt	Nr cadastral Nr. topografic	Suprafața* (mp)	Observații / Referințe
A1	39501	530	Sector cadastral:36 Teren imprejmuit;

Construcții

Crt	Nr cadastral Nr. topografic	Adresa	Observații / Referințe
A1.1	39501-C1	Loc. Gura Humorului, Str Moldovei, Nr. 17, Jud. Suceava	Nr. niveluri:2; S. construita la sol:101 mp; Locuință P+1.
A1.2	39501-C2	Loc. Gura Humorului, Str Moldovei, Nr. 17, Jud. Suceava	Nr. niveluri:1; S. construita la sol:31 mp; anexa gospodareasca
A1.3	39501-C3	Loc. Gura Humorului, Str Moldovei, Nr. 17, Jud. Suceava	Nr. niveluri:1; S. construita la sol:63 mp; anexa gospodareasca
A1.4	39501-C4	Loc. Gura Humorului, Str Moldovei, Nr. 17, Jud. Suceava	Nr. niveluri:1; S. construita la sol:60 mp; anexa gospodareasca

B. Partea II. Proprietari și acte

Inscrieri privitoare la dreptul de proprietate și alte drepturi reale		Referințe
3749 / 04/07/2008		
Act Administrativ nr. 520, din 18/04/1995 emis de COMISIA JUDETEANA SUCEAVA;		
B1	Intabulare, drept de PROPRIETATE, dobandit prin Constituire, cota actuala 1/1 1) SUCIU STEFAN 2) SUCIU JENICA	A1
Act Administrativ nr. 190, din 16/12/1982 emis de CONSILIUL LOCAL AL ORASULUI GURA HUMORULUI (autorizatie de construire nr. 24/28.02.1995, nr. 62/14.06.1996 - Consiliul Local al orasului Gura Humorului);		
B2	Intabulare, drept de PROPRIETATE, dobandit prin Construire, cota actuala 1/1 1) SUCIU STEFAN	A1.1, A1.2, A1.3, A1.4

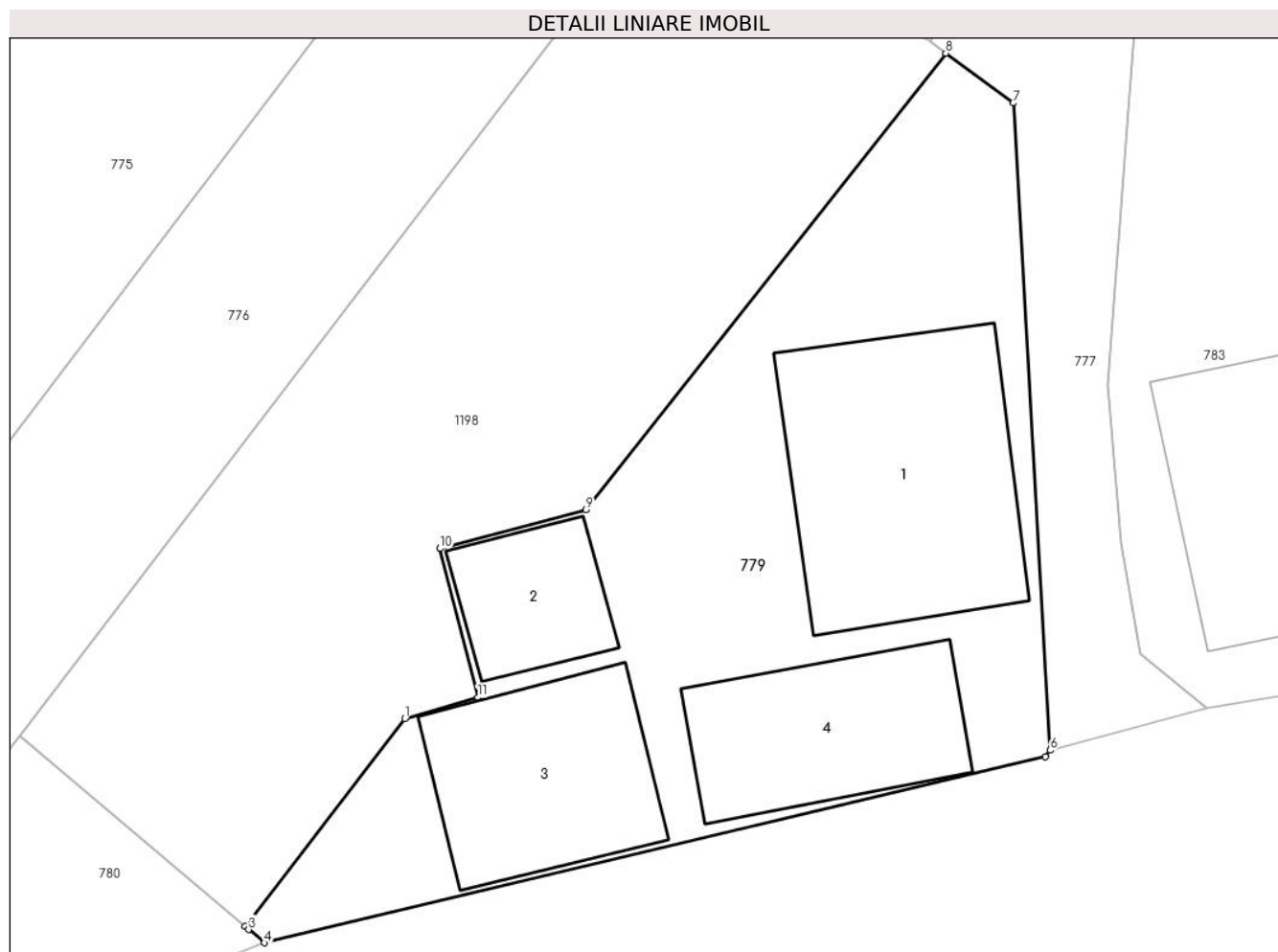
C. Partea III. SARCINI

Inscrieri privind dezmembramintele dreptului de proprietate, drepturi reale de garanție și sarcini		Referințe
5710 / 13/05/2015		
Act Administrativ nr. 24961, din 08/05/2015 emis de ORASUL GURA HUMORULUI;		
C1	Intabulare, drept de IPOTECA LEGALA, Valoare:19448 LEI reprezentand sechestrul asigurator asupra cotei indivize ce apartine Suciu Stefan, dobandit prin Lege, cota actuala 1/1 1) ORAȘUL GURA HUMORULUI, CIF:6631418	A1, A1.1, A1.2, A1.3, A1.4

Teren

Nr cadastral	Suprafața (mp)*	Observații / Referințe
39501	530	

* Suprafața este determinată în planul de proiecție Stereo 70.



Date referitoare la teren

Crt	Categorie folosință	Intravilan	Suprafața (mp)	Tarla	Parcelă	Nr. topo	Observații / Referințe
1	curți constructii	DA	530	-	-	-	

Date referitoare la construcții

Crt	Număr	Destinație construcție	Supraf. (mp)	Situație juridică	Observații / Referințe
A1.1	39501-C1	construcții de locuințe	101	Cu acte	Nr. niveluri:2; S. construita la sol:101 mp; Locuință P+1.
A1.2	39501-C2	construcții anexa	31	Cu acte	Nr. niveluri:1; S. construita la sol:31 mp; anexa gospodareasca
A1.3	39501-C3	construcții anexa	63	Cu acte	Nr. niveluri:1; S. construita la sol:63 mp; anexa gospodareasca
A1.4	39501-C4	construcții anexa	60	Cu acte	Nr. niveluri:1; S. construita la sol:60 mp; anexa gospodareasca

Lungime Segmente

1) Valorile lungimilor segmentelor sunt obținute din proiecție în plan.

Punct început	X / Y	Punct sfârșit	X / Y	Lungime segment (** (m)
1	567.541,463 672.592,333	2	567.535,027 672.583,943	10.574

Punct început	X / Y	Punct sfârșit	X / Y	Lungime segment (** (m)
2	567.535,027 672.583,943	3	567.535,166 672.583,826	0.182
3	567.535,166 672.583,826	4	567.535,797 672.583,293	0.826
4	567.535,797 672.583,293	5	567.567,292 672.590,783	32.373
5	567.567,292 672.590,783	6	567.567,482 672.591,049	0.327
6	567.567,482 672.591,049	7	567.565,993 672.617,122	26.115
7	567.565,993 672.617,122	8	567.563,277 672.619,132	3.379
8	567.563,277 672.619,132	9	567.548,767 672.600,737	23.429
9	567.548,767 672.600,737	10	567.542,884 672.599,172	6.088
10	567.542,884 672.599,172	11	567.544,406 672.593,185	6.177
11	567.544,406 672.593,185	1	567.541,463 672.592,333	3.064

** Lungimile segmentelor sunt determinate în planul de proiecție Stereo 70 și sunt rotunjite la 1 milimetru.

*** Distanța dintre puncte este formată din segmente cumulate ce sunt mai mici decât valoarea 1 milimetru.

**DATE DESPRE IMOBILUL NR. 780**

Oficiul de Cadastru și Publicitate Imobiliară SUCEAVA
Biroul de Cadastru și Publicitate Imobiliară Gura Humorului

A. Partea I. Descrierea imobilului

TEREN Intravilan

Adresa: Loc. Gura Humorului, Jud. Suceava

Nr. Crt	Nr cadastral Nr. topografic	Suprafața* (mp)	Observații / Referințe
A1		150	Sector cadastral:36 Teren neimprejmuit; Imobilul s-a format din o parte a PF 671/6 a comunei cadastrale Gura Humorului.

B. Partea II. Proprietari și acte

Inscrieri privitoare la dreptul de proprietate și alte drepturi reale		Referințe
/		
Act Normativ nr. 7, din 13/03/1996 emis de PARLAMENTUL ROMANIEI (art. 13);		
B1	Inscrierea posesiei, drept de PROPRIETATE, dobândit prin Lege, cota actuala 1/1 1) NEIDENTIFICAT NEIDENTIFICAT	A1
B2	Se notează mențiunea de proprietar neidentificat.	A1

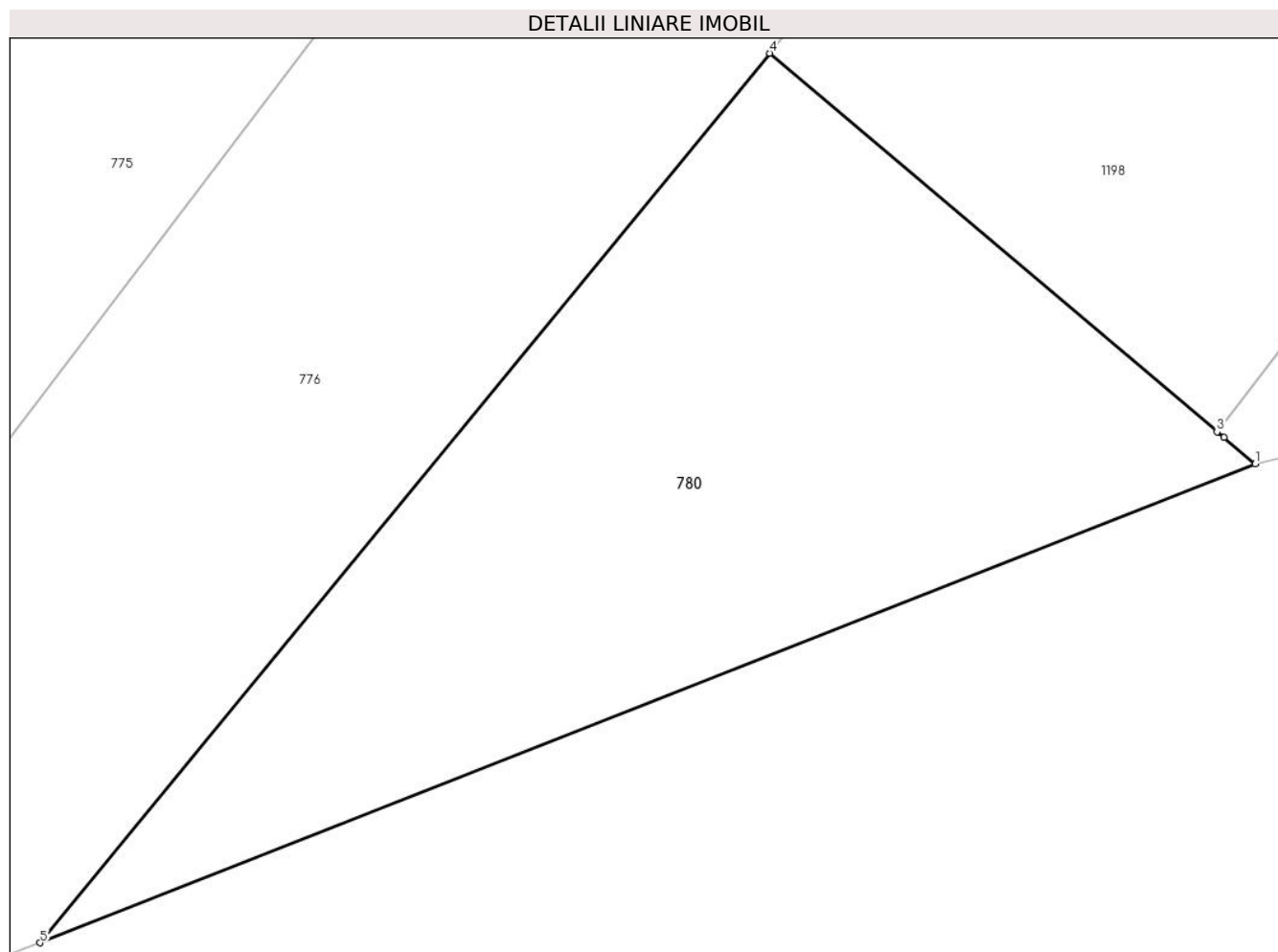
C. Partea III. SARCINI .

Inscrieri privind dezmembramintele dreptului de proprietate, drepturi reale de garanție și sarcini	Referințe
NU SUNT	

Teren

Nr cadastral	Suprafața (mp)*	Observații / Referințe
	150	Imobilul s-a format din o parte a PF 671/6 a comunei cadastrale Gura Humorului.

* Suprafața este determinată în planul de proiecție Stereo 70.



Date referitoare la teren

Crt	Categorie folosință	Intra vilan	Suprafața (mp)	Tarla	Parcelă	Nr. topo	Observații / Referințe
1	neproductiv	DA	150	-	-	-	

Lungime Segmente

1) Valorile lungimilor segmentelor sunt obținute din proiecție în plan.

Punct început	X / Y	Punct sfârșit	X / Y	Lungime segment (** (m)
1	567.535,797 672.583,293	2	567.535,166 672.583,826	0.826
2	567.535,166 672.583,826	3	567.535,027 672.583,943	0.182
3	567.535,027 672.583,943	4	567.525,958 672.591,608	11.874
4	567.525,958 672.591,608	5	567.511,176 672.573,594	23.303
5	567.511,176 672.573,594	1	567.535,797 672.583,293	26.463

**** Lungimile segmentelor sunt determinate în planul de proiecție Stereo 70 și sunt rotunjite la 1 milimetru.**

***** Distanța dintre puncte este formată din segmente cumulate ce sunt mai mici decât valoarea 1 milimetru.**

**DATE DESPRE IMOBILUL NR. 781**

Oficiul de Cadastru și Publicitate Imobiliară SUCEAVA
Biroul de Cadastru și Publicitate Imobiliară Gura Humorului

A. Partea I. Descrierea imobilului

TEREN Intravilan

Adresa: Loc. Gura Humorului, Str Moldovei, Jud. Suceava

Nr. Crt	Nr cadastral Nr. topografic	Suprafața* (mp)	Observații / Referințe
A1		3.284	Sector cadastral:36 Teren neimprejmuit; Imobilul s-a format din o parte a PF 579/11 a comunei cadastrale Gura Humorului.

B. Partea II. Proprietari și acte

Inscrieri privitoare la dreptul de proprietate și alte drepturi reale		Referințe
/		
Act Normativ nr. Legea 7, din 13/03/1996 emis de PARLAMENTUL ROMANIEI;		
B1	Inscrierea provizorie, drept de PROPRIETATE, dobandit prin Lege, cota actuala 1/1 1) NEIDENTIFICAT NEIDENTIFICAT	A1
B2	Proprietar neidentificat.	A1

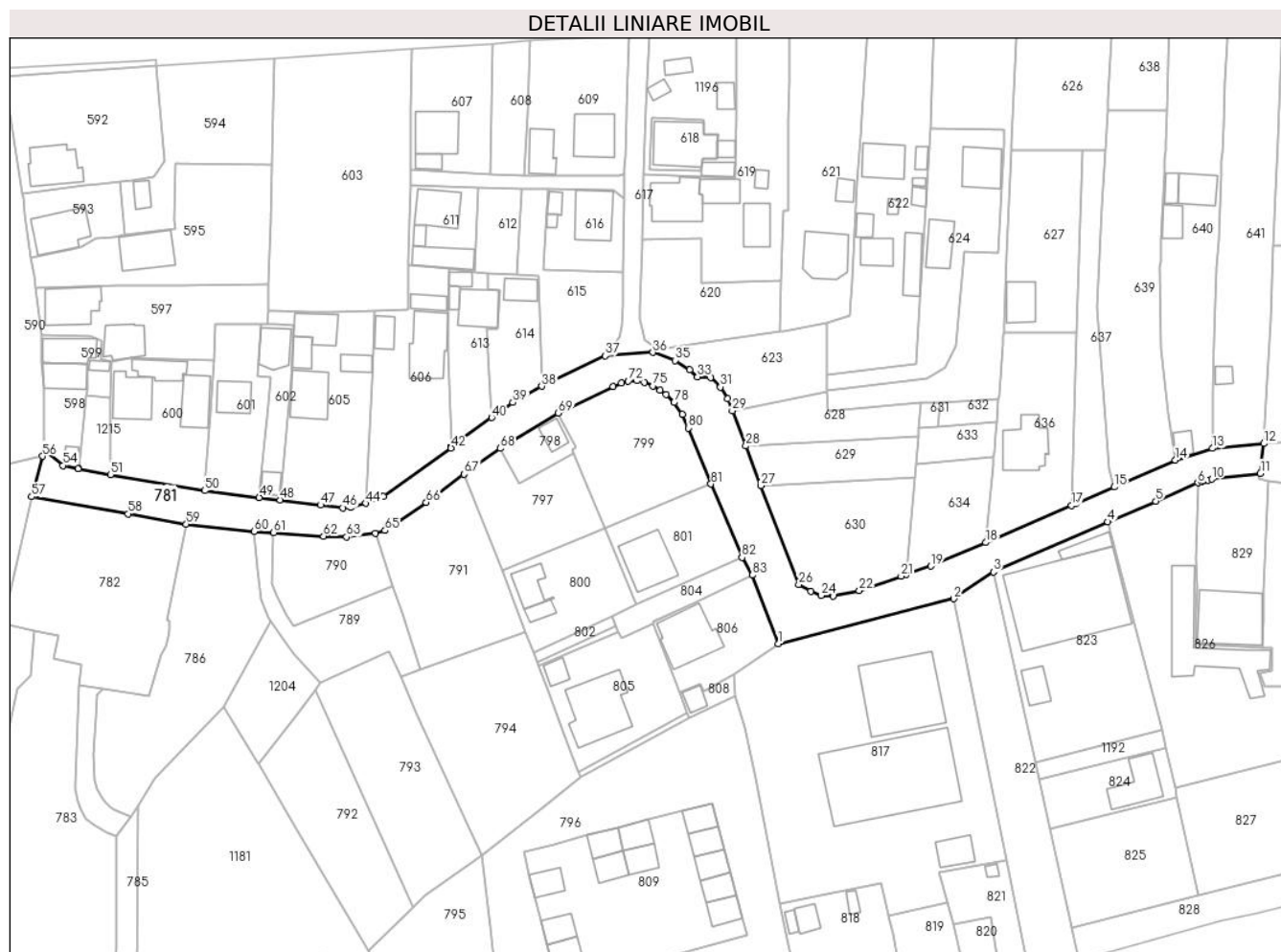
C. Partea III. SARCINI .

Inscrieri privind dezmembramintele dreptului de proprietate, drepturi reale de garanție și sarcini	Referințe
NU SUNT	

Teren

Nr cadastral	Suprafața (mp)*	Observații / Referințe
	3.284	Imobilul s-a format din o parte a PF 579/11 a comunei cadastrale Gura Humorului.

* Suprafața este determinată în planul de proiecție Stereo 70.



Date referitoare la teren

Crt	Categorie folosință	Intravilan	Suprafața (mp)	Tarla	Parcelă	Nr. topo	Observații / Referințe
1	drum	DA	3.284	-	-	-	

Lungime Segmente

1) Valorile lungimilor segmentelor sunt obținute din proiecție în plan.

Punct început	X / Y	Punct sfârșit	X / Y	Lungime segment
1	567.775,368 672.717,894	2	567.820,249 672.729,334	46.316
4	567.859,667 672.749,013	5	567.871,962 672.754,319	13.391
7	567.883,647 672.759,303	8	567.884,338 672.759,483	0.714
10	567.886,279 672.759,957	11	567.898,743 672.761,429	12.551
13	567.886,421 672.767,808	14	567.876,954 672.764,821	9.927
16	567.851,445 672.753,675	17	567.850,43 672.753,236	1.106
2	567.820,249 672.729,334	3	567.830,428 672.736,223	12.291
5	567.871,962 672.754,319	6	567.882,724 672.759,032	11.749
8	567.884,338 672.759,483	9	567.885,333 672.759,732	1.026
11	567.898,743 672.761,429	12	567.899,621 672.769,068	7.689
14	567.876,954 672.764,821	15	567.861,334 672.757,952	17.064
17	567.850,43 672.753,236	18	567.828,465 672.743,735	23.932
3	567.830,428 672.736,223	4	567.859,667 672.749,013	31.914
6	567.882,724 672.759,032	7	567.883,647 672.759,303	0.962
9	567.885,333 672.759,732	10	567.886,279 672.759,957	0.972
12	567.899,621 672.769,068	13	567.886,421 672.767,808	13.26
15	567.861,334 672.757,952	16	567.851,445 672.753,675	10.774
18	567.828,465 672.743,735	19	567.814,442 672.737,695	15.268

Punct început	X / Y	Punct sfârșit	X / Y	Lungime segment	Punct început	X / Y	Punct sfârșit	X / Y	Lungime segment	Punct început	X / Y	Punct sfârșit	X / Y	Lungime segment
19	567.814,442 672.737,695	20	567.808,021 672.735,516	6.781	20	567.808,021 672.735,516	21	567.806,787 672.735,097	1.303	21	567.806,787 672.735,097	22	567.796,064 672.731,457	11.324
22	567.796,064 672.731,457	23	567.789,429 672.730,045	6.784	23	567.789,429 672.730,045	24	567.786,367 672.730,218	3.067	24	567.786,367 672.730,218	25	567.783,655 672.731,236	2.897
25	567.783,655 672.731,236	26	567.780,579 672.732,975	3.534	26	567.780,579 672.732,975	27	567.770,904 672.758,286	27.097	27	567.770,904 672.758,286	28	567.767,028 672.768,425	10.855
28	567.767,028 672.768,425	29	567.763,578 672.777,452	9.664	29	567.763,578 672.777,452	30	567.762,342 672.780,54	3.326	30	567.762,342 672.780,54	31	567.760,51 672.783,512	3.491
31	567.760,51 672.783,512	32	567.758,062 672.785,962	3.463	32	567.758,062 672.785,962	33	567.754,679 672.786,146	3.388	33	567.754,679 672.786,146	34	567.752,714 672.787,934	2.657
34	567.752,714 672.787,934	35	567.748,927 672.790,331	4.482	35	567.748,927 672.790,331	36	567.743,261 672.792,353	6.016	36	567.743,261 672.792,353	37	567.731,091 672.791,506	12.199
37	567.731,091 672.791,506	38	567.714,802 672.783,707	18.06	38	567.714,802 672.783,707	39	567.707,423 672.779,53	8.479	39	567.707,423 672.779,53	40	567.701,989 672.775,704	6.646
40	567.701,989 672.775,704	41	567.691,613 672.768,389	12.695	41	567.691,613 672.768,389	42	567.691,559 672.767,899	0.493	42	567.691,559 672.767,899	43	567.674,25 672.755,581	21.245
43	567.674,25 672.755,581	44	567.669,692 672.753,759	4.909	44	567.669,692 672.753,759	45	567.665,825 672.752,686	4.013	45	567.665,825 672.752,686	46	567.663,88 672.752,605	1.947
46	567.663,88 672.752,605	47	567.658,188 672.753,312	5.736	47	567.658,188 672.753,312	48	567.647,876 672.754,649	10.398	48	567.647,876 672.754,649	49	567.642,492 672.755,255	5.418
49	567.642,492 672.755,255	50	567.628,518 672.756,979	14.08	50	567.628,518 672.756,979	51	567.604,382 672.761,058	24.478	51	567.604,382 672.761,058	52	567.596,221 672.762,609	8.307
52	567.596,221 672.762,609	53	567.596,17 672.762,625	0.053	53	567.596,17 672.762,625	54	567.592,227 672.763,441	4.027	54	567.592,227 672.763,441	55	567.587,417 672.767,554	6.329
55	567.587,417 672.767,554	56	567.587,039 672.765,805	1.789	56	567.587,039 672.765,805	57	567.584,219 672.755,441	10.741	57	567.584,219 672.755,441	58	567.608,941 672.751,082	25.103
58	567.608,941 672.751,082	59	567.623,807 672.748,428	15.101	59	567.623,807 672.748,428	60	567.641,188 672.746,528	17.485	60	567.641,188 672.746,528	61	567.646,198 672.746,307	5.015
61	567.646,198 672.746,307	62	567.658,96 672.745,331	12.799	62	567.658,96 672.745,331	63	567.664,83 672.745,139	5.873	63	567.664,83 672.745,139	64	567.672,234 672.746,123	7.469
64	567.672,234 672.746,123	65	567.674,677 672.746,821	2.541	65	567.674,677 672.746,821	66	567.685,22 672.754,013	12.762	66	567.685,22 672.754,013	67	567.694,942 672.761,206	12.094
67	567.694,942 672.761,206	68	567.704,211 672.767,833	11.394	68	567.704,211 672.767,833	69	567.719,056 672.776,857	17.373	69	567.719,056 672.776,857	70	567.732,987 672.783,678	15.511
70	567.732,987 672.783,678	71	567.735,134 672.784,53	2.31	71	567.735,134 672.784,53	72	567.736,948 672.785,077	1.895	72	567.736,948 672.785,077	73	567.739,229 672.785,2	2.284
73	567.739,229 672.785,2	74	567.741,101 672.784,652	1.951	74	567.741,101 672.784,652	75	567.743,279 672.783,781	2.346	75	567.743,279 672.783,781	76	567.745,064 672.782,756	2.058
76	567.745,064 672.782,756	77	567.746,642 672.781,565	1.977	77	567.746,642 672.781,565	78	567.748,646 672.779,555	2.838	78	567.748,646 672.779,555	79	567.750,763 672.776,494	3.722
79	567.750,763 672.776,494	80	567.752,291 672.773,029	3.787	80	567.752,291 672.773,029	81	567.758,101 672.758,687	15.474	81	567.758,101 672.758,687	82	567.766,028 672.739,897	20.394
82	567.766,028 672.739,897	83	567.768,752 672.735,395	5.262	83	567.768,752 672.735,395	1	567.775,368 672.717,894	18.71					

** Lungimile segmentelor sunt determinate în planul de proiecție Stereo 70 și sunt rotunjite la 1 milimetru.

*** Distanța dintre puncte este formată din segmente cumulate ce sunt mai mici decât valoarea 1 milimetru.

**DATE DESPRE IMOBILUL NR. 782**

Oficiul de Cadastru și Publicitate Imobiliară SUCEAVA
Biroul de Cadastru și Publicitate Imobiliară Gura Humorului

A. Partea I. Descrierea imobilului

TEREN Intravilan

Nr. CF vechi:8295

Adresa: Loc. Gura Humorului, Str Parcului, Nr. 15A, Jud. Suceava

Nr. Crt	Nr cadastral Nr. topografic	Suprafața* (mp)	Observații / Referințe
A1	30871	1.637	Sector cadastral:36 Teren imprejmuit;

Construcții

Crt	Nr cadastral Nr. topografic	Adresa	Observații / Referințe
A1.1	30871-C1	Loc. Gura Humorului, Str Parcului, Nr. 15A, Jud. Suceava	Nr. niveluri:2; S. construita la sol:452 mp; fabrica de procesare
A1.2	30871-C2	Loc. Gura Humorului, Str Parcului, Nr. 15A, Jud. Suceava	Nr. niveluri:1; S. construita la sol:63 mp; birouri
A1.3	30871-C3	Loc. Gura Humorului, Str Parcului, Nr. 15A, Jud. Suceava	Nr. niveluri:1; S. construita la sol:65 mp; magazii
A1.4	30871-C4	Loc. Gura Humorului, Str Parcului, Nr. 15A, Jud. Suceava	Nr. niveluri:1; S. construita la sol:22 mp; atelier
A1.5	30871-C5	Loc. Gura Humorului, Str Parcului, Nr. 15A, Jud. Suceava	Nr. niveluri:1; S. construita la sol:13 mp; magazie lemne
A1.6	30871-C6	Loc. Gura Humorului, Str Parcului, Nr. 15A, Jud. Suceava	Nr. niveluri:1; S. construita la sol:7 mp; beci
A1.7	30871-C7	Loc. Gura Humorului, Str Parcului, Nr. 15A, Jud. Suceava	Nr. niveluri:1; S. construita la sol:53 mp; centrala termica
A1.8	30871-C8	Loc. Gura Humorului, Str Parcului, Nr. 15A, Jud. Suceava	Nr. niveluri:1; S. construita la sol:41 mp; statie spalare

B. Partea II. Proprietari și acte

Inscrieri privitoare la dreptul de proprietate și alte drepturi reale	Referințe
3358 / 13/06/2008	
Act Notarial nr. 4489, din 04/09/2000 emis de BNP PETRU ATANASOAEI (si a autoirizatiei de construire nr 60/2006 emisa de Primaria Gura Humorului);	
B1	A1, A1.1, A1.2, A1.3, A1.4, A1.5, A1.6, A1.7, A1.8
1) SC NIRO SERV COM SRL -, CIF:99999999999999, Lipsă CUI proprietar.	

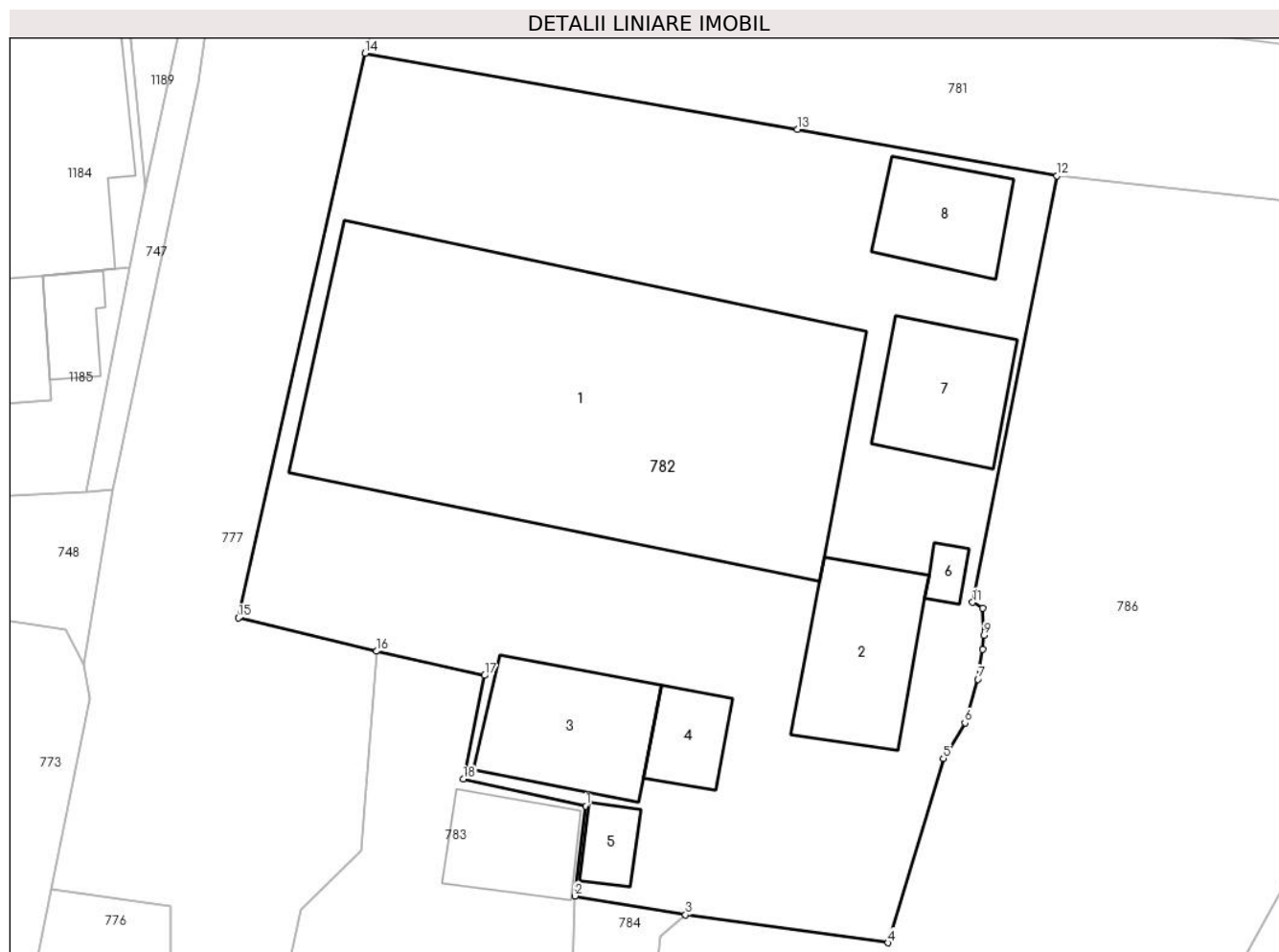
C. Partea III. SARCINI .

Inscrieri privind dezmembramintele dreptului de proprietate, drepturi reale de garanție și sarcini	Referințe
NU SUNT	

Teren

Nr cadastral	Suprafața (mp)*	Observații / Referințe
30871	1.637	

* Suprafața este determinată în planul de proiecție Stereo 70.



Date referitoare la teren

Crt	Categorie folosință	Intra vilan	Suprafața (mp)	Tarla	Parcelă	Nr. topo	Observații / Referințe
1	curți constructii	DA	1.637	-	-	-	

Date referitoare la construcții

Crt	Număr	Destinație construcție	Supraf. (mp)	Situație juridică	Observații / Referințe
A1.1	30871-C1	construcții industriale și edilitare	452	Cu acte	Nr. niveluri:2; S. construită la sol:452 mp; fabrica de procesare
A1.2	30871-C2	construcții industriale și edilitare	63	Cu acte	Nr. niveluri:1; S. construită la sol:63 mp; birouri
A1.3	30871-C3	construcții industriale și edilitare	65	Cu acte	Nr. niveluri:1; S. construită la sol:65 mp; magazii
A1.4	30871-C4	construcții industriale și edilitare	22	Cu acte	Nr. niveluri:1; S. construită la sol:22 mp; atelier
A1.5	30871-C5	construcții industriale și edilitare	13	Cu acte	Nr. niveluri:1; S. construită la sol:13 mp; magazie lemne
A1.6	30871-C6	construcții anexa	7	Cu acte	Nr. niveluri:1; S. construită la sol:7 mp; beci
A1.7	30871-C7	construcții anexa	53	Cu acte	Nr. niveluri:1; S. construită la sol:53 mp; centrala termica

Crt	Număr	Destinație construcție	Supraf. (mp)	Situație juridică	Observații / Referințe
A1.8	30871-C8	construcții industriale și edilitare	41	Cu acte	Nr. niveluri:1; S. construită la sol:41 mp; stație spalare

Lungime Segmente

1) Valorile lungimilor segmentelor sunt obținute din proiecție în plan.

Punct început	X / Y	Punct sfârșit	X / Y	Lungime segment (** (m))
1	567.596,851 672.712,397	2	567.596,227 672.707,256	5.179
2	567.596,227 672.707,256	3	567.602,542 672.706,171	6.408
3	567.602,542 672.706,171	4	567.614,137 672.704,577	11.704
4	567.614,137 672.704,577	5	567.617,303 672.715,112	11.0
5	567.617,303 672.715,112	6	567.618,536 672.717,151	2.383
6	567.618,536 672.717,151	7	567.619,273 672.719,649	2.604
7	567.619,273 672.719,649	8	567.619,553 672.721,348	1.722
8	567.619,553 672.721,348	9	567.619,63 672.722,159	0.815
9	567.619,63 672.722,159	10	567.619,562 672.723,719	1.561
10	567.619,562 672.723,719	11	567.618,979 672.724,043	0.667
11	567.618,979 672.724,043	12	567.623,807 672.748,428	24.858
12	567.623,807 672.748,428	13	567.608,941 672.751,082	15.101
13	567.608,941 672.751,082	14	567.584,219 672.755,441	25.103
14	567.584,219 672.755,441	15	567.576,957 672.723,151	33.097
15	567.576,957 672.723,151	16	567.584,864 672.721,246	8.133
16	567.584,864 672.721,246	17	567.591,05 672.719,86	6.339
17	567.591,05 672.719,86	18	567.589,836 672.713,934	6.049
18	567.589,836 672.713,934	1	567.596,851 672.712,397	7.181

** Lungimile segmentelor sunt determinate în planul de proiecție Stereo 70 și sunt rotunjite la 1 milimetru.

*** Distanța dintre puncte este formată din segmente cumulate ce sunt mai mici decât valoarea 1 milimetru.

**DATE DESPRE IMOBILUL NR. 783**

Oficiul de Cadastru și Publicitate Imobiliară SUCEAVA
Biroul de Cadastru și Publicitate Imobiliară Gura Humorului

A. Partea I. Descrierea imobilului

Nr. CF vechi:6789 GURA HUMORULUI

Nr. cadastral vechi:2266

TEREN Intravilan

Adresa: Loc. Gura Humorului, Jud. Suceava

Nr. Crt	Nr cadastral Nr. topografic	Suprafața* (mp)	Observații / Referințe
A1	30407	Din acte: 3.296 Masurata: 3.330	Sector cadastral:36 Teren imprejmuit;

Construcții

Crt	Nr cadastral Nr. topografic	Adresa	Observații / Referințe
A1.1	30407-C1	Loc. Gura Humorului, Jud. Suceava	Nr. niveluri:1; S. construita la sol:264 mp; baraca metalica
A1.2	30407-C2	Loc. Gura Humorului, Jud. Suceava	Nr. niveluri:1; S. construita la sol:39 mp; rampa spalare

B. Partea II. Proprietari și acte

Inscrieri privitoare la dreptul de proprietate și alte drepturi reale	Referințe
4370 / 16/04/2018	
Act Notarial nr. contract de vanzare nr. 1155, din 13/04/2018 emis de BIN PELEPCO LACRAMIOARA GABRIELA;	
B3	Intabulare, drept de PROPRIETATE, dobandit prin Conventie, cota actuala 1/1 1) SC NIRO SERV COM SRL, CIF:7755775
5860 / 24/05/2018	
Act Notarial nr. contract de ipotecă imobiliară aut. nr. 1663, din 24/05/2018 emis de N.P. CURCA GABRIELA IULIANA;	
B4	se noteaza interdicțiile de înstrainare, grevare, închiriere, dezmembrare, alipire, construire, demolare, restructurare si amenajare 1) ING BANK N.V. AMSTERDAM, SUCURSALA BUCURESTI, CIF:6151100

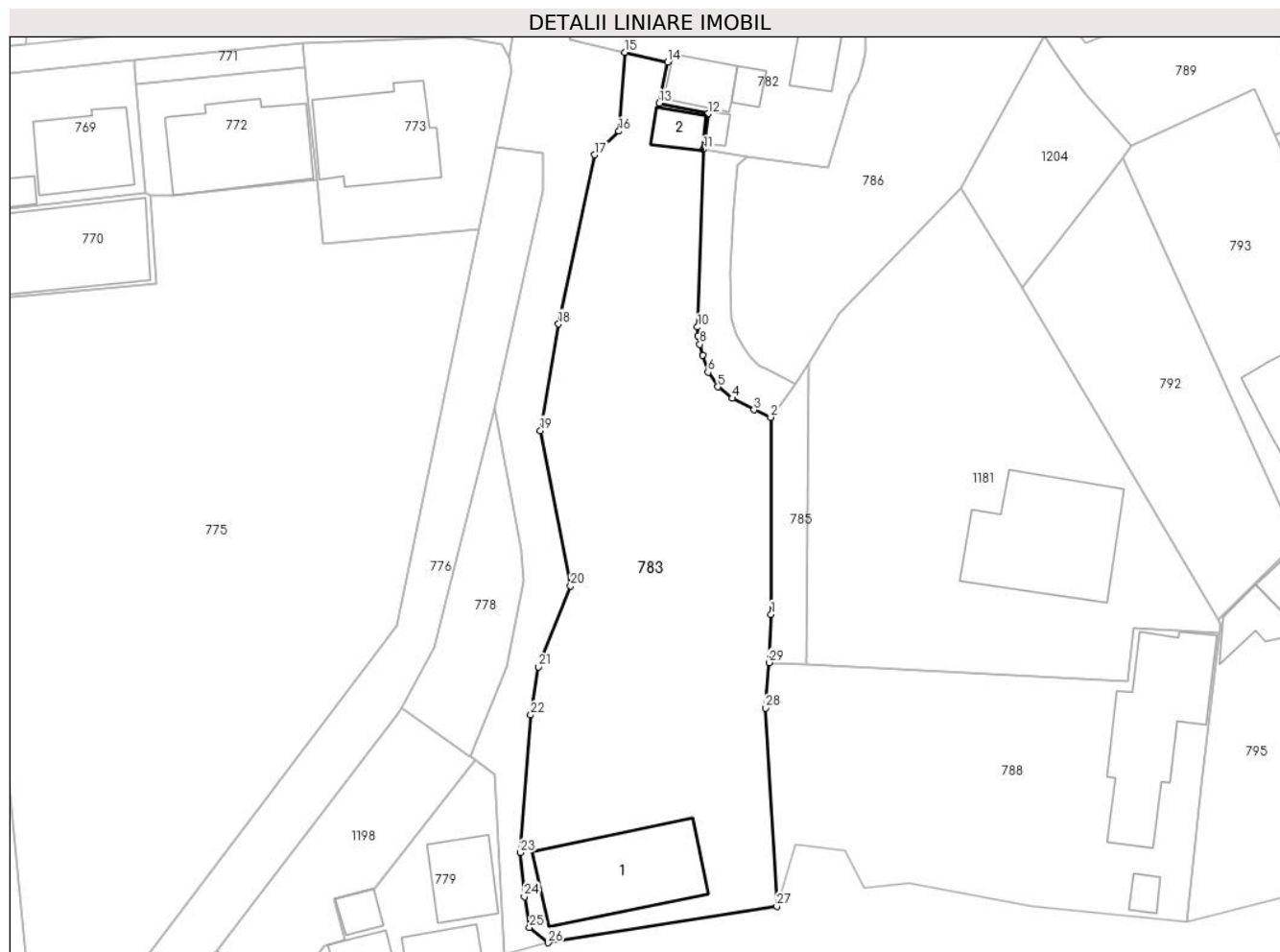
C. Partea III. SARCINI

Inscrieri privind dezmembramintele dreptului de proprietate, drepturi reale de garanție și sarcini	Referințe
957 / 31/01/2017	
Act Notarial nr. 3349, din 29/12/2016 emis de ENE CLAUDIU;	
C19	Se noteaza cesiunea de creanta concomitent cu stramutarea dreptului de ipoteca si a interdictiilor inscise sub Rgi 2590/28.06.2007, 3384/13.08.2007, 4898/30.10.2007, 3404/24.06.2009, 2825/12.05.2010 de la CE Sa Suceava la Kruk Romania Srl .
5860 / 24/05/2018	
Act Notarial nr. contract de ipotecă imobiliară aut. nr. 1663, din 24/05/2018 emis de N.P. CURCA GABRIELA IULIANA;	
C20	Intabulare, drept de IPOTECA, Valoare:396000 RONsi celelalte obligatii de plata aferente creditului 1) ING BANK N.V. AMSTERDAM, SUCURSALA BUCURESTI, CIF:6151100

Teren

Nr cadastral	Suprafața (mp)*	Observații / Referințe
30407	Din acte: 3.296 Masurata: 3.330	

* Suprafața este determinată în planul de proiecție Stereo 70.



Date referitoare la teren

Crt	Categorie folosință	Intra vilan	Suprafața (mp)	Tarla	Parcelă	Nr. topo	Observații / Referințe
1	curți constructii	DA	3.330	-	-	-	

Date referitoare la construcții

Crt	Număr	Destinație construcție	Supraf. (mp)	Situație juridică	Observații / Referințe
A1.1	30407-C1	construcții industriale și edilitare	264	Cu acte	Nr. niveluri:1; S. construita la sol:264 mp; baraca metalica
A1.2	30407-C2	construcții industriale și edilitare	39	Cu acte	Nr. niveluri:1; S. construita la sol:39 mp; rampa spalare

Lungime Segmente

1) Valorile lungimilor segmentelor sunt obținute din proiecție în plan.

Punct început	X / Y	Punct sfârșit	X / Y	Lungime segment (** (m)
1	567.605,984 672.640,162	2	567.605,915 672.668,593	28.431

Punct început	X / Y	Punct sfârșit	X / Y	Lungime segment (** (m)
2	567.605,915 672.668,593	3	567.603,5 672.669,659	2.64

Punct început	X / Y	Punct sfârșit	X / Y	Lungime segment (** (m)
3	567.603,5 672.669,659	4	567.600,349 672.671,334	3.569
5	567.598,258 672.672,973	6	567.596,872 672.675,084	2.525
7	567.596,101 672.677,517	8	567.595,686 672.679,119	1.655
9	567.595,417 672.680,361	10	567.595,336 672.681,602	1.244
11	567.596,227 672.707,256	12	567.596,851 672.712,397	5.179
13	567.589,836 672.713,934	14	567.591,05 672.719,86	6.049
15	567.584,864 672.721,246	16	567.584,011 672.709,874	11.404
17	567.580,514 672.706,453	18	567.575,297 672.682,046	24.958
19	567.572,679 672.666,676	20	567.577,021 672.644,254	22.839
21	567.572,401 672.632,561	22	567.571,28 672.625,628	7.023
23	567.569,787 672.605,772	24	567.570,365 672.599,411	6.387
25	567.571,123 672.594,95	26	567.573,794 672.592,759	3.455
27	567.606,807 672.598,002	28	567.605,207 672.626,615	28.658
29	567.605,657 672.633,191	1	567.605,984 672.640,162	6.979

Punct început	X / Y	Punct sfârșit	X / Y	Lungime segment (** (m)
4	567.600,349 672.671,334	5	567.598,258 672.672,973	2.657
6	567.596,872 672.675,084	7	567.596,101 672.677,517	2.552
8	567.595,686 672.679,119	9	567.595,417 672.680,361	1.271
10	567.595,336 672.681,602	11	567.596,227 672.707,256	25.669
12	567.596,851 672.712,397	13	567.589,836 672.713,934	7.181
14	567.591,05 672.719,86	15	567.584,864 672.721,246	6.339
16	567.584,011 672.709,874	17	567.580,514 672.706,453	4.892
18	567.575,297 672.682,046	19	567.572,679 672.666,676	15.591
20	567.577,021 672.644,254	21	567.572,401 672.632,561	12.573
22	567.571,28 672.625,628	23	567.569,787 672.605,772	19.912
24	567.570,365 672.599,411	25	567.571,123 672.594,95	4.525
26	567.573,794 672.592,759	27	567.606,807 672.598,002	33.427
28	567.605,207 672.626,615	29	567.605,657 672.633,191	6.591

** Lungimile segmentelor sunt determinate în planul de proiecție Stereo 70 și sunt rotunjite la 1 milimetru.

*** Distanța dintre puncte este formată din segmente cumulate ce sunt mai mici decât valoarea 1 milimetru.

**DATE DESPRE IMOBILUL NR. 784**

Oficiul de Cadastru și Publicitate Imobiliară SUCEAVA
Biroul de Cadastru și Publicitate Imobiliară Gura Humorului

A. Partea I. Descrierea imobilului

Nr. CF vechi:5511 Gura Humorului
Nr. topografic:576/190

TEREN Intravilan

Adresa: Loc. Gura Humorului, Jud. Suceava

Nr. Crt	Nr cadastral Nr. topografic	Suprafața* (mp)	Observații / Referințe
A1	30872	210	Sector cadastral:36 Teren neimprejmuit;

B. Partea II. Proprietari și acte

Inscrieri privitoare la dreptul de proprietate și alte drepturi reale		Referințe
3707 / 21/12/2005		
Act Notarial nr. aut. 3090 din, din 21/12/2005 emis de BIROUL NOTARULUI PUBLIC LACRAMIOARA GABRIELAROTARU;		
B1	Intabulare, drept de PROPRIETATE, dobandit prin Conventie, cota actuala 1/1 1) SC NIRO SERV COM SRL -, CIF:9999999999999, Lipsă CUI proprietar.	A1

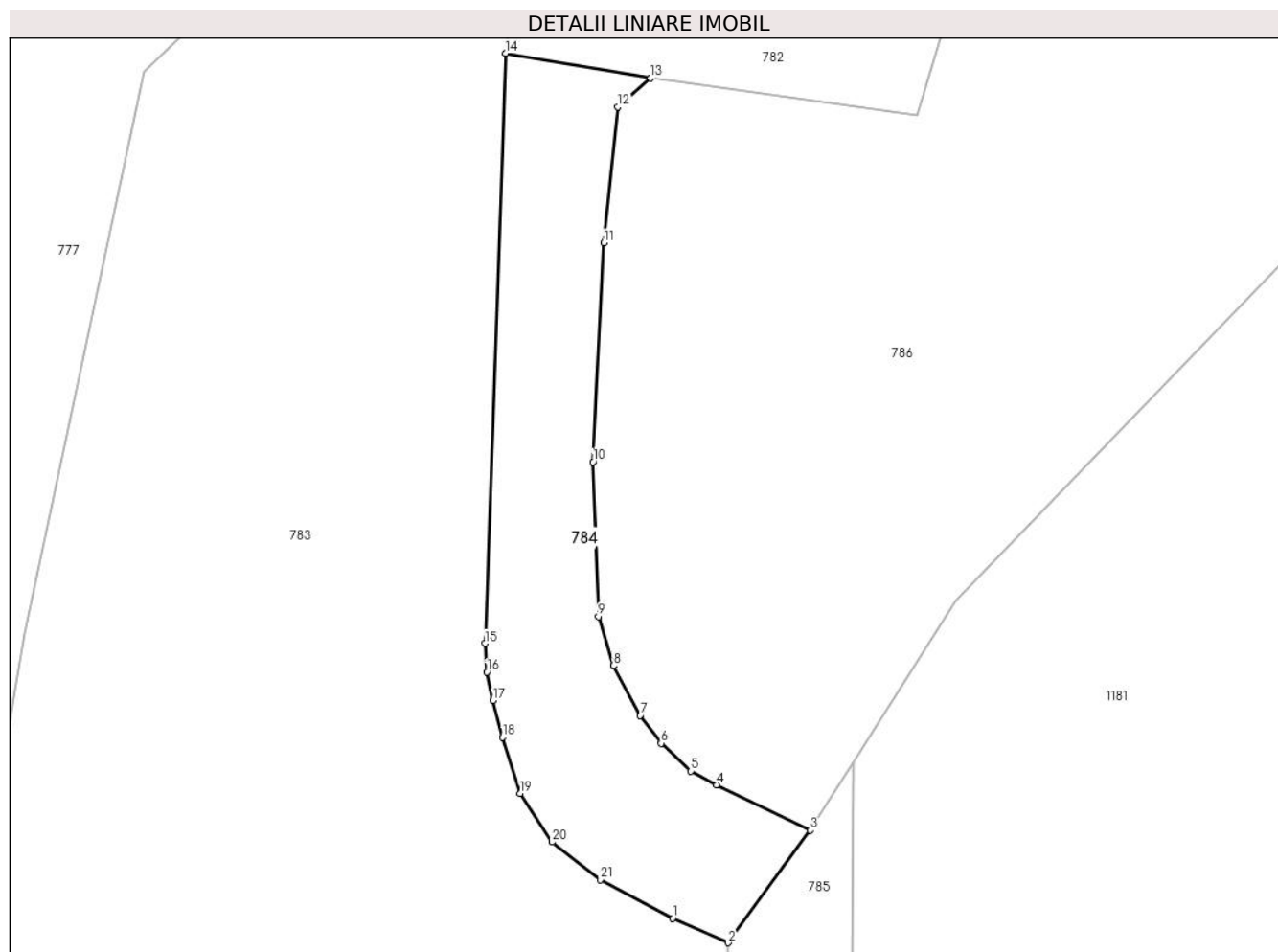
C. Partea III. SARCINI .

Inscrieri privind dezmembramintele dreptului de proprietate, drepturi reale de garanție și sarcini	Referințe
NU SUNT	

Teren

Nr cadastral	Suprafața (mp)*	Observații / Referințe
30872	210	

* Suprafața este determinată în planul de proiecție Stereo 70.



Date referitoare la teren

Crt	Categorie folosință	Intramilan	Suprafața (mp)	Tarla	Parcelă	Nr. topo	Observații / Referințe
1	drum	DA	210	-	-	576/190	

Lungime Segmente

1) Valorile lungimilor segmentelor sunt obținute din proiecție în plan.

Punct început	X / Y	Punct sfârșit	X / Y	Lungime segment (** (m)
1	567.603,5 672.669,659	2	567.605,915 672.668,593	2.64
3	567.609,492 672.673,48	4	567.605,407 672.675,46	4.54
5	567.604,298 672.676,054	6	567.603,001 672.677,268	1.777
7	567.602,088 672.678,471	8	567.600,923 672.680,635	2.458
9	567.600,276 672.682,772	10	567.600,042 672.689,487	6.719

Punct început	X / Y	Punct sfârșit	X / Y	Lungime segment (** (m)
2	567.605,915 672.668,593	3	567.609,492 672.673,48	6.056
4	567.605,407 672.675,46	5	567.604,298 672.676,054	1.258
6	567.603,001 672.677,268	7	567.602,088 672.678,471	1.51
8	567.600,923 672.680,635	9	567.600,276 672.682,772	2.233
10	567.600,042 672.689,487	11	567.600,514 672.699,008	9.533

Punct început	X / Y	Punct sfârșit	X / Y	Lungime segment (** (m)
11	567.600,514 672.699,008	12	567.601,111 672.704,923	5.945
13	567.602,542 672.706,171	14	567.596,227 672.707,256	6.408
15	567.595,336 672.681,602	16	567.595,417 672.680,361	1.244
17	567.595,686 672.679,119	18	567.596,101 672.677,517	1.655
19	567.596,872 672.675,084	20	567.598,258 672.672,973	2.525
21	567.600,349 672.671,334	1	567.603,5 672.669,659	3.569

Punct început	X / Y	Punct sfârșit	X / Y	Lungime segment (** (m)
12	567.601,111 672.704,923	13	567.602,542 672.706,171	1.899
14	567.596,227 672.707,256	15	567.595,336 672.681,602	25.669
16	567.595,417 672.680,361	17	567.595,686 672.679,119	1.271
18	567.596,101 672.677,517	19	567.596,872 672.675,084	2.552
20	567.598,258 672.672,973	21	567.600,349 672.671,334	2.657

** Lungimile segmentelor sunt determinate în planul de proiecție Stereo 70 și sunt rotunjite la 1 milimetru.

*** Distanța dintre puncte este formată din segmente cumulate ce sunt mai mici decât valoarea 1 milimetru.

**DATE DESPRE IMOBILUL NR. 785**

Oficiul de Cadastru și Publicitate Imobiliară SUCEAVA
Biroul de Cadastru și Publicitate Imobiliară Gura Humorului

A. Partea I. Descrierea imobilului

TEREN Intravilan

Adresa: Loc. Gura Humorului, Str Moldovei, Nr. 50, Jud. Suceava

Nr. Crt	Nr cadastral Nr. topografic	Suprafața* (mp)	Observații / Referințe
A1		207	Sector cadastral:36 Teren neimprejmuit; Imobilul s-a format din o parte a PF 576/9 a comunei cadastrale Gura Humorului.

B. Partea II. Proprietari și acte

Inscrieri privitoare la dreptul de proprietate și alte drepturi reale	Referințe
/	
Act Normativ nr. Legea 7, din 13/03/1996 emis de PARLAMENTUL ROMANIEI;	
B1	A1
Intabulare, drept de PROPRIETATE, dobandit prin Lege, cota actuala 1/1 1) NEIDENTIFICAT NEIDENTIFICAT	
Act Administrativ nr. 8927, din 12/09/2023 emis de PRIMARIA GURA HUMORULUI;	
B2	A1
Se notează posesia factică. 1) SC NIRO SERV COM SRL, CIF:7755775	

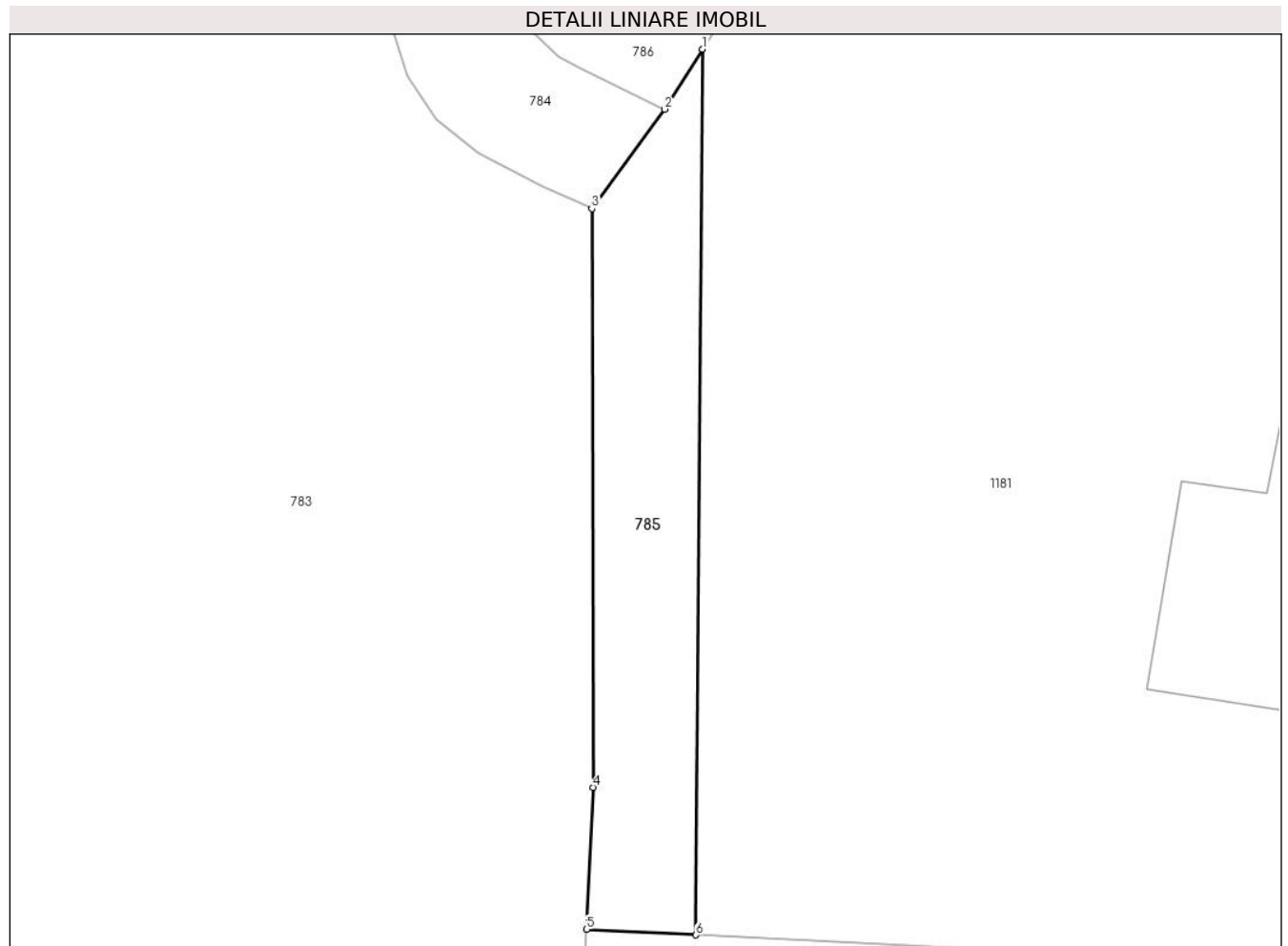
C. Partea III. SARCINI .

Inscrieri privind dezmembramintele dreptului de proprietate, drepturi reale de garanție și sarcini	Referințe
NU SUNT	

Teren

Nr cadastral	Suprafața (mp)*	Observații / Referințe
	207	Imobilul s-a format din o parte a PF 576/9 a comunei cadastrale Gura Humorului.

* Suprafața este determinată în planul de proiecție Stereo 70.



Date referitoare la teren

Crt	Categorie folosință	Intravilan	Suprafața (mp)	Tarla	Parcelă	Nr. topo	Observații / Referințe
1	pasune	DA	207	-	-	-	

Lungime Segmente

1) Valorile lungimilor segmentelor sunt obținute din proiecție în plan.

Punct început	X / Y	Punct sfârșit	X / Y	Lungime segment (** (m)
1	567.611,361 672.676,426	2	567.609,492 672.673,48	3.489
2	567.609,492 672.673,48	3	567.605,915 672.668,593	6.056
3	567.605,915 672.668,593	4	567.605,984 672.640,162	28.431
4	567.605,984 672.640,162	5	567.605,657 672.633,191	6.979
5	567.605,657 672.633,191	6	567.611,044 672.632,919	5.394

Punct început	X / Y	Punct sfârșit	X / Y	Lungime segment (** (m)
6	567.611,044 672.632,919	1	567.611,361 672.676,426	43.508

** Lungimile segmentelor sunt determinate în planul de proiecție Stereo 70 și sunt rotunjite la 1 milimetru.

*** Distanța dintre puncte este formată din segmente cumulate ce sunt mai mici decât valoarea 1 milimetru.

**DATE DESPRE IMOBILUL NR. 786**

Oficiul de Cadastru și Publicitate Imobiliară SUCEAVA
Biroul de Cadastru și Publicitate Imobiliară Gura Humorului

A. Partea I. Descrierea imobilului

TEREN Intravilan

Nr. CF vechi:5426 Gura Humorului

Nr. topografic:576/102

Adresa: Loc. Gura Humorului, Str Moldovei, Jud. Suceava

Nr. Crt	Nr cadastral Nr. topografic	Suprafața* (mp)	Observații / Referințe
A1	32812	1.590	Sector cadastral:36 Teren imprejmuit;

B. Partea II. Proprietari și acte

Inscrieri privitoare la dreptul de proprietate și alte drepturi reale	Referințe
7989 / 16/07/2012	
Act Notarial nr. aut. al contractului de vanzare cumparare: 1745, din 16/07/2012 emis de BIROUL NOTARULUI PUBLIC PELEPCO LACRAMIOARA GABRIELA;	
B2	A1
Intabulare, drept de PROPRIETATE, dobandit prin Conventie, cota actuala 1/1	
1) PETRESCU DRAGOS, sot	
2) PETRESCU MYRELA, sotie	

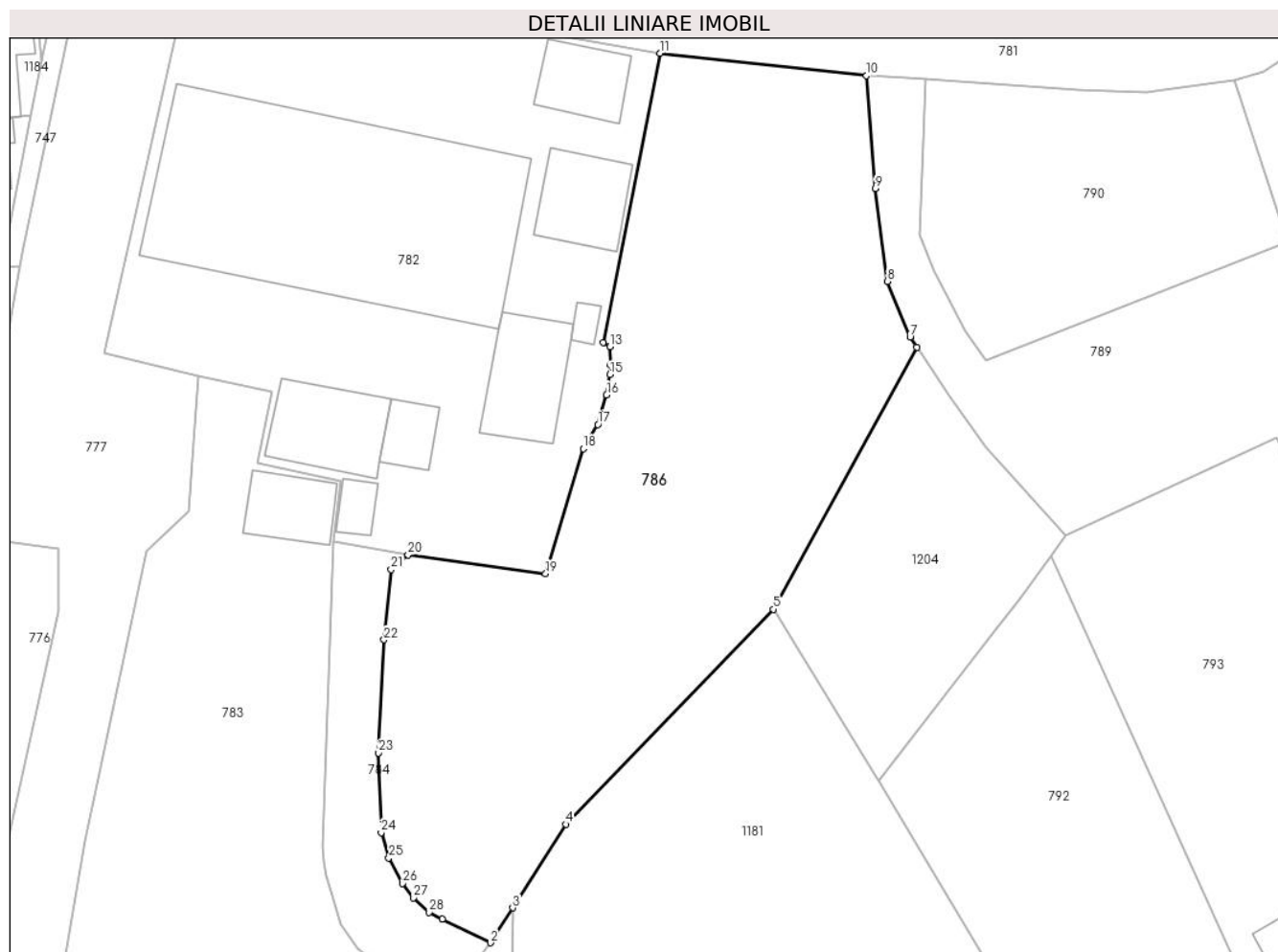
C. Partea III. SARCINI .

Inscrieri privind dezmembramintele dreptului de proprietate, drepturi reale de garanție și sarcini	Referințe
NU SUNT	

Teren

Nr cadastral	Suprafața (mp)*	Observații / Referințe
32812	1.590	

* Suprafața este determinată în planul de proiecție Stereo 70.



Date referitoare la teren

Crt	Categorie folosință	Intravilan	Suprafața (mp)	Tarla	Parcelă	Nr. topo	Observații / Referințe
1	faneata	DA	1.590	-	-	576/102	

Lungime Segmente

1) Valorile lungimilor segmentelor sunt obținute din proiecție în plan.

Punct început	X / Y	Punct sfârșit	X / Y	Lungime segment (** (m)
1	567.605,407 672.675,46	2	567.609,492 672.673,48	4.54
3	567.611,361 672.676,426	4	567.615,83 672.683,471	8.343
5	567.633,321 672.701,587	6	567.645,439 672.723,671	25.19
7	567.644,87 672.724,521	8	567.642,965 672.729,211	5.062
9	567.641,937 672.737,031	10	567.641,188 672.746,528	9.526

Punct început	X / Y	Punct sfârșit	X / Y	Lungime segment (** (m)
2	567.609,492 672.673,48	3	567.611,361 672.676,426	3.489
4	567.615,83 672.683,471	5	567.633,321 672.701,587	25.182
6	567.645,439 672.723,671	7	567.644,87 672.724,521	1.023
8	567.642,965 672.729,211	9	567.641,937 672.737,031	7.887
10	567.641,188 672.746,528	11	567.623,807 672.748,428	17.485

Punct început	X / Y	Punct sfârșit	X / Y	Lungime segment (** (m)
11	567.623,807 672.748,428	12	567.618,979 672.724,043	24.858
13	567.619,562 672.723,719	14	567.619,63 672.722,159	1.561
15	567.619,553 672.721,348	16	567.619,273 672.719,649	1.722
17	567.618,536 672.717,151	18	567.617,303 672.715,112	2.383
19	567.614,137 672.704,577	20	567.602,542 672.706,171	11.704
21	567.601,111 672.704,923	22	567.600,514 672.699,008	5.945
23	567.600,042 672.689,487	24	567.600,276 672.682,772	6.719
25	567.600,923 672.680,635	26	567.602,088 672.678,471	2.458
27	567.603,001 672.677,268	28	567.604,298 672.676,054	1.777

Punct început	X / Y	Punct sfârșit	X / Y	Lungime segment (** (m)
12	567.618,979 672.724,043	13	567.619,562 672.723,719	0.667
14	567.619,63 672.722,159	15	567.619,553 672.721,348	0.815
16	567.619,273 672.719,649	17	567.618,536 672.717,151	2.604
18	567.617,303 672.715,112	19	567.614,137 672.704,577	11.0
20	567.602,542 672.706,171	21	567.601,111 672.704,923	1.899
22	567.600,514 672.699,008	23	567.600,042 672.689,487	9.533
24	567.600,276 672.682,772	25	567.600,923 672.680,635	2.233
26	567.602,088 672.678,471	27	567.603,001 672.677,268	1.51
28	567.604,298 672.676,054	1	567.605,407 672.675,46	1.258

** Lungimile segmentelor sunt determinate în planul de proiecție Stereo 70 și sunt rotunjite la 1 milimetru.

*** Distanța dintre puncte este formată din segmente cumulate ce sunt mai mici decât valoarea 1 milimetru.

**DATE DESPRE IMOBILUL NR. 788**

Oficiul de Cadastru și Publicitate Imobiliară SUCEAVA
Biroul de Cadastru și Publicitate Imobiliară Gura Humorului

A. Partea I. Descrierea imobilului

TEREN Intravilan

Adresa: Loc. Gura Humorului, Str Moldovei, Jud. Suceava

Nr. Crt	Nr cadastral Nr. topografic	Suprafața* (mp)	Observații / Referințe
A1	43381	2.067	Sector cadastral:36 Teren imprejmuit;

B. Partea II. Proprietari și acte

Inscrieri privitoare la dreptul de proprietate și alte drepturi reale		Referințe
6802 / 21/06/2017		
Act Administrativ nr. hotarare nr. 83, din 30/05/2017 emis de CONSILIUL LOCAL AL ORASULUI GURA HUMORULUI;		
B1	Intabulare, drept de PROPRIETATE, dobandit prin Lege, cota actuala 1/1 1) ORAȘUL GURA HUMORULUI - DOMENIU PRIVAT, CIF:6631418	A1

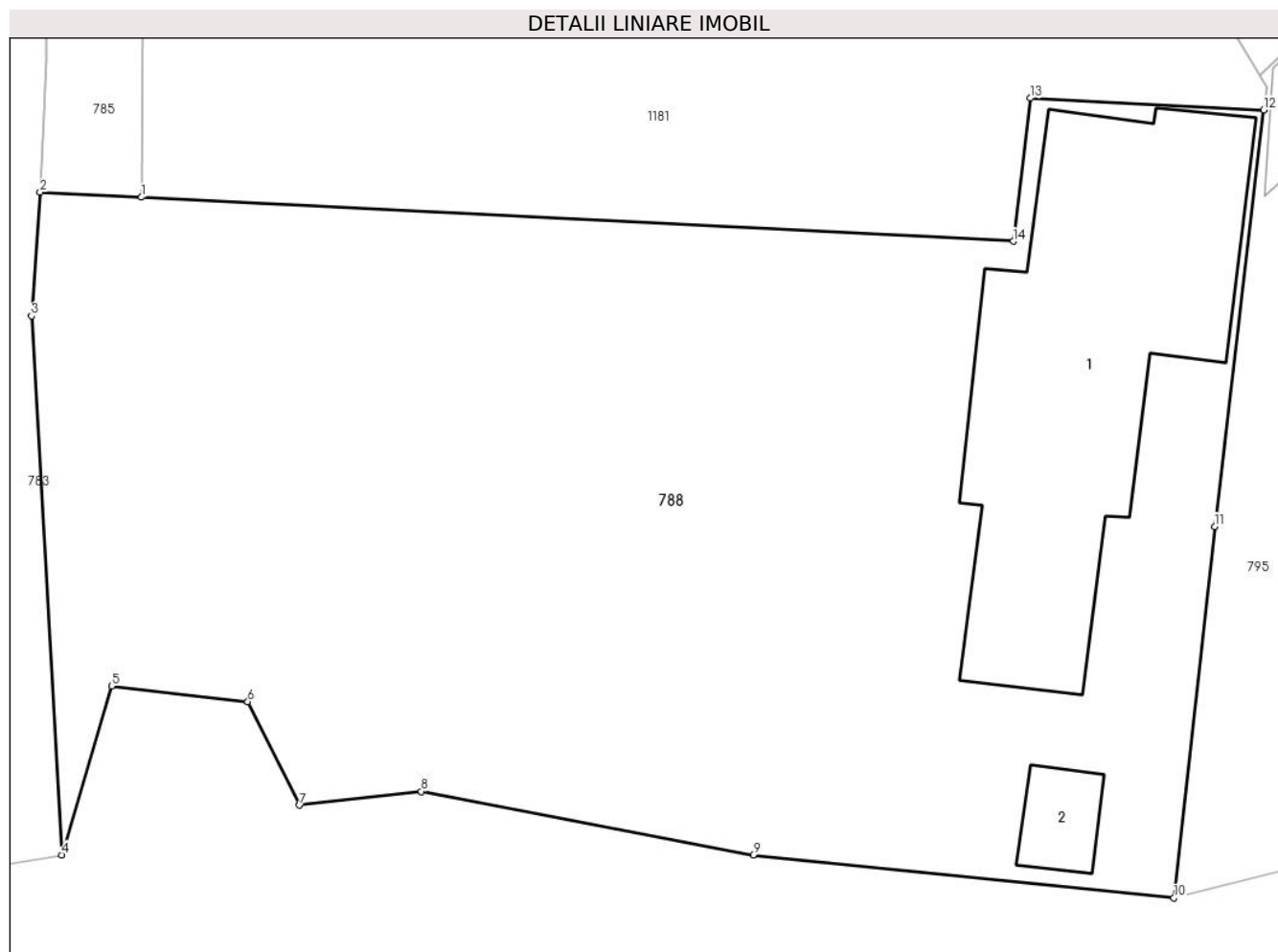
C. Partea III. SARCINI

Inscrieri privind dezmembramintele dreptului de proprietate, drepturi reale de garanție și sarcini		Referințe
9274 / 18/08/2017		
Act Administrativ nr. 8293, din 11/08/2017 emis de PRIMARIA ORASULUI GURA HUMORULUI;		
C1	Intabulare, drept de CONCESIUNE pe o perioada de 49 ani, dobandit prin Conventie, cota actuala 1/1 1) SC NIRO SERV COM SRL, CIF:7755775	A1

Teren

Nr cadastral	Suprafața (mp)*	Observații / Referințe
43381	2.067	

* Suprafața este determinată în planul de proiecție Stereo 70.



Date referitoare la teren

Crt	Categorie folosință	Intra vilan	Suprafața (mp)	Tarla	Parcelă	Nr. topo	Observații / Referințe
1	curți constructii	DA	2.067	-	-	-	

Date referitoare la construcții

Crt	Număr	Destinație construcție	Supraf. (mp)	Situație juridică	Observații / Referințe
A1.1		construcții de locuințe	290	Fara acte	Nr. niveluri:1; S. construita la sol:290 mp; Locuință.
A1.2		construcții anexa	21	Fara acte	Nr. niveluri:1; S. construita la sol:21 mp; Anexă.

Lungime Segmente

1) Valorile lungimilor segmentelor sunt obținute din proiecție în plan.

Punct început	X / Y	Punct sfârșit	X / Y	Lungime segment (** (m)
1	567.611,044 672.632,919	2	567.605,657 672.633,191	5.394
2	567.605,657 672.633,191	3	567.605,207 672.626,615	6.591
3	567.605,207 672.626,615	4	567.606,807 672.598,002	28.658

Punct început	X / Y	Punct sfârșit	X / Y	Lungime segment (** (m)
4	567.606,807 672.598,002	5	567.609,453 672.606,97	9.35
5	567.609,453 672.606,97	6	567.616,692 672.606,14	7.286
6	567.616,692 672.606,14	7	567.619,445 672.600,641	6.15
7	567.619,445 672.600,641	8	567.625,909 672.601,373	6.505
8	567.625,909 672.601,373	9	567.643,542 672.598,008	17.951
9	567.643,542 672.598,008	10	567.665,887 672.595,727	22.461
10	567.665,887 672.595,727	11	567.668,049 672.615,432	19.823
11	567.668,049 672.615,432	12	567.670,659 672.637,546	22.267
12	567.670,659 672.637,546	13	567.658,254 672.638,174	12.421
13	567.658,254 672.638,174	14	567.657,356 672.630,579	7.648
14	567.657,356 672.630,579	1	567.611,044 672.632,919	46.371

** Lungimile segmentelor sunt determinate în planul de proiecție Stereo 70 și sunt rotunjite la 1 milimetru.

*** Distanța dintre puncte este formată din segmente cumulate ce sunt mai mici decât valoarea 1 milimetru.

**DATE DESPRE IMOBILUL NR. 789**

Oficiul de Cadastru și Publicitate Imobiliară SUCEAVA
Biroul de Cadastru și Publicitate Imobiliară Gura Humorului

A. Partea I. Descrierea imobilului

TEREN Intravilan

Adresa: Loc. Gura Humorului, Jud. Suceava

Nr. Crt	Nr cadastral Nr. topografic	Suprafața* (mp)	Observații / Referințe
A1		599	Sector cadastral:36 Teren imprejmuit; Imobilul s-a format din o parte a PF 579/11 a comunei cadastrale Gura Humorului.

B. Partea II. Proprietari și acte

Inscrieri privitoare la dreptul de proprietate și alte drepturi reale		Referințe
/		
Act Normativ nr. 7, din 13/03/1996 emis de PARLAMENTUL ROMANIEI (art. 13);		
B1	Inscrierea posesiei, drept de PROPRIETATE, dobandit prin Lege, cota actuala 1/1 1) NEIDENTIFICAT NEIDENTIFICAT	A1
B2	Se notează mențiunea de proprietar neidentificat.	A1

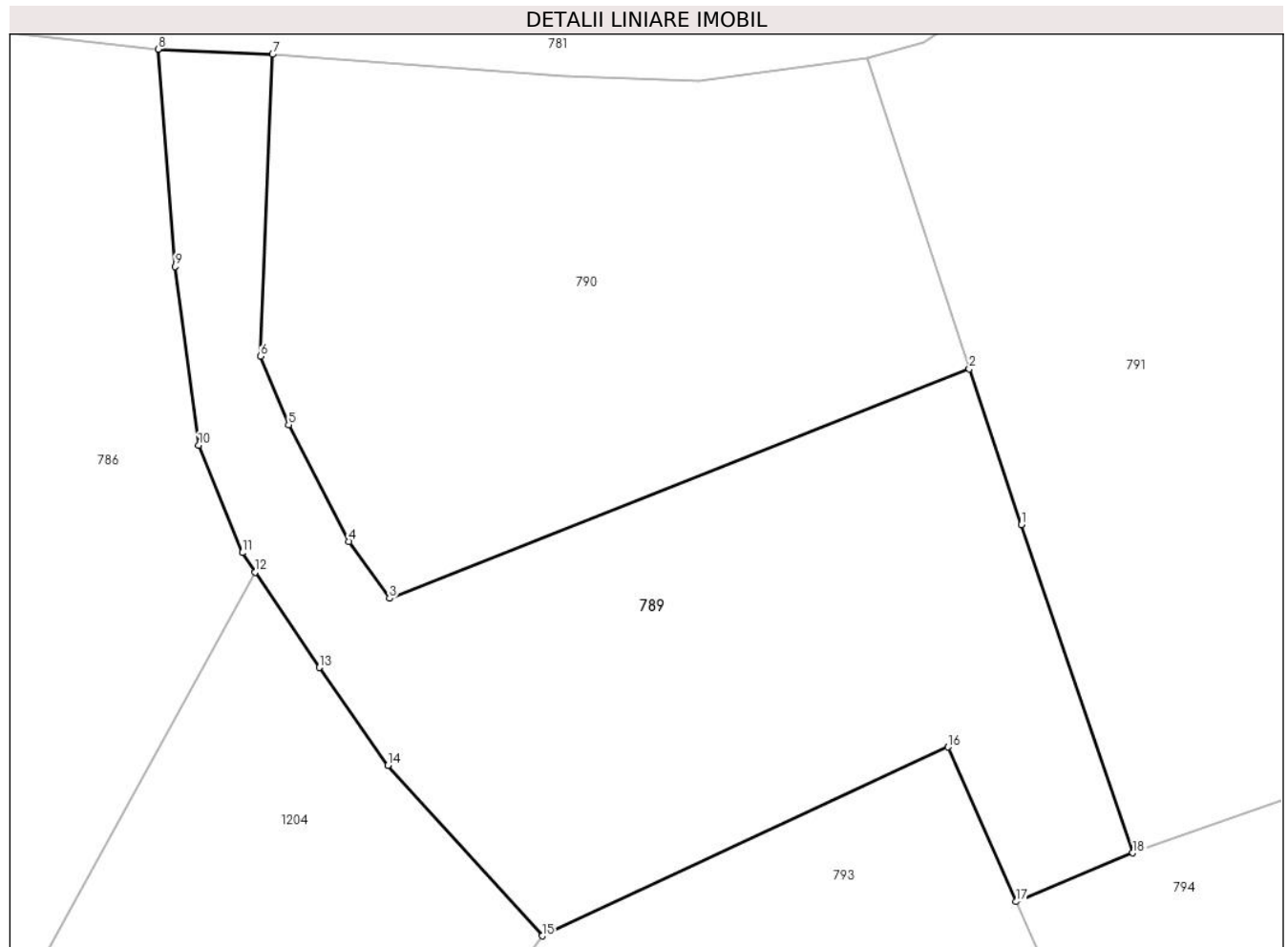
C. Partea III. SARCINI .

Inscrieri privind dezmembramintele dreptului de proprietate, drepturi reale de garanție și sarcini	Referințe
NU SUNT	

Teren

Nr cadastral	Suprafața (mp)*	Observații / Referințe
	599	Imobilul s-a format din o parte a PF 579/11 a comunei cadastrale Gura Humorului.

* Suprafața este determinată în planul de proiecție Stereo 70.



Date referitoare la teren

Crt	Categorie folosință	Intravilan	Suprafața (mp)	Tarla	Parcelă	Nr. topo	Observații / Referințe
1	faneata	DA	599	-	-	-	

Lungime Segmente

1) Valorile lungimilor segmentelor sunt obținute din proiecție în plan.

Punct început	X / Y	Punct sfârșit	X / Y	Lungime segment (** (m)
1	567.678,952 672.725,745	2	567.676,674 672.732,558	7.184
2	567.676,674 672.732,558	3	567.651,312 672.722,532	27.272
3	567.651,312 672.722,532	4	567.649,527 672.725,011	3.055
4	567.649,527 672.725,011	5	567.646,898 672.730,116	5.742
5	567.646,898 672.730,116	6	567.645,678 672.733,107	3.23

Punct început	X / Y	Punct sfârșit	X / Y	Lungime segment (** (m)
6	567.645,678 672.733,107	7	567.646,198 672.746,307	13.21
7	567.646,198 672.746,307	8	567.641,188 672.746,528	5.015
8	567.641,188 672.746,528	9	567.641,937 672.737,031	9.526
9	567.641,937 672.737,031	10	567.642,965 672.729,211	7.887
10	567.642,965 672.729,211	11	567.644,87 672.724,521	5.062
11	567.644,87 672.724,521	12	567.645,439 672.723,671	1.023
12	567.645,439 672.723,671	13	567.648,235 672.719,499	5.022
13	567.648,235 672.719,499	14	567.651,242 672.715,22	5.23
14	567.651,242 672.715,22	15	567.657,991 672.707,773	10.05
15	567.657,991 672.707,773	16	567.675,74 672.716,025	19.574
16	567.675,74 672.716,025	17	567.678,73 672.709,269	7.388
17	567.678,73 672.709,269	18	567.683,836 672.711,396	5.531
18	567.683,836 672.711,396	1	567.678,952 672.725,745	15.157

** Lungimile segmentelor sunt determinate în planul de proiecție Stereo 70 și sunt rotunjite la 1 milimetru.

*** Distanța dintre puncte este formată din segmente cumulate ce sunt mai mici decât valoarea 1 milimetru.

**DATE DESPRE IMOBILUL NR. 790**

Oficiul de Cadastru și Publicitate Imobiliară SUCEAVA
Biroul de Cadastru și Publicitate Imobiliară Gura Humorului

A. Partea I. Descrierea imobilului

TEREN Intravilan

Adresa: Loc. Gura Humorului, Jud. Suceava

Nr. Crt	Nr cadastral Nr. topografic	Suprafața* (mp)	Observații / Referințe
A1		531	Sector cadastral:36 Teren imprejmuit; Imobilul s-a format din o parte a PF 579/1 a comunei cadastrale Gura Humorului.

B. Partea II. Proprietari și acte

Inscrieri privitoare la dreptul de proprietate și alte drepturi reale		Referințe
/		
Act Normativ nr. 7, din 13/03/1996 emis de PARLAMENTUL ROMANIEI (art. 13);		
B1	Inscrierea posesiei, drept de PROPRIETATE, dobandit prin Lege, cota actuala 1/1 1) NEIDENTIFICAT NEIDENTIFICAT	A1
B2	Se notează mențiunea de proprietar neidentificat.	A1

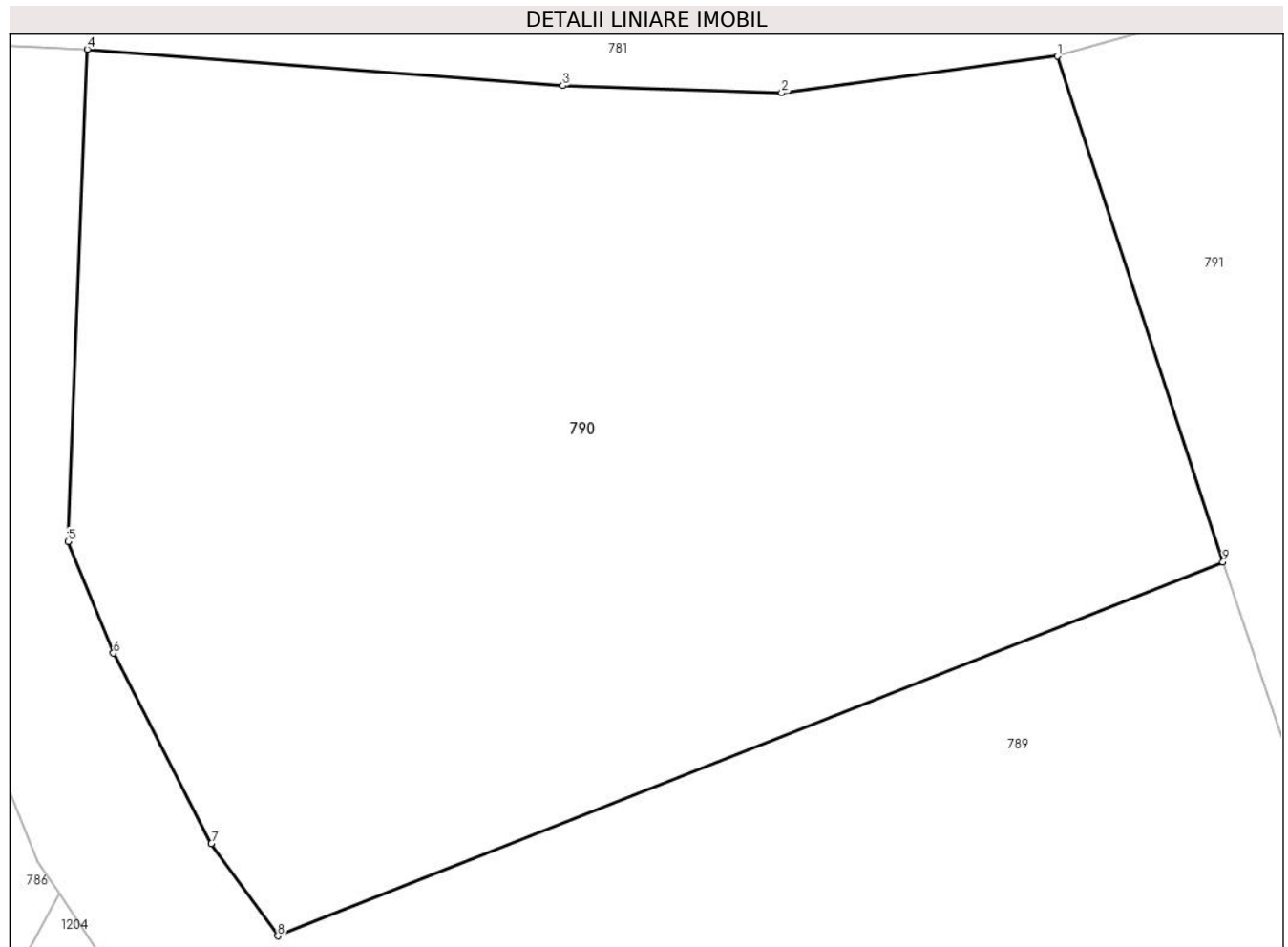
C. Partea III. SARCINI .

Inscrieri privind dezmembramintele dreptului de proprietate, drepturi reale de garanție și sarcini	Referințe
NU SUNT	

Teren

Nr cadastral	Suprafața (mp)*	Observații / Referințe
	531	Imobilul s-a format din o parte a PF 579/1 a comunei cadastrale Gura Humorului.

* Suprafața este determinată în planul de proiecție Stereo 70.



Date referitoare la teren

Crt	Categorie folosință	Intra vilan	Suprafața (mp)	Tarla	Parcelă	Nr. topo	Observații / Referințe
1	faneata	DA	531	-	-	-	

Lungime Segmente

1) Valorile lungimilor segmentelor sunt obținute din proiecție în plan.

Punct început	X / Y	Punct sfârșit	X / Y	Lungime segment (** (m)
1	567.672,234 672.746,123	2	567.664,83 672.745,139	7.469
2	567.664,83 672.745,139	3	567.658,96 672.745,331	5.873
3	567.658,96 672.745,331	4	567.646,198 672.746,307	12.799
4	567.646,198 672.746,307	5	567.645,678 672.733,107	13.21
5	567.645,678 672.733,107	6	567.646,898 672.730,116	3.23

Punct început	X / Y	Punct sfârșit	X / Y	Lungime segment (** (m)
6	567.646,898 672.730,116	7	567.649,527 672.725,011	5.742
7	567.649,527 672.725,011	8	567.651,312 672.722,532	3.055
8	567.651,312 672.722,532	9	567.676,674 672.732,558	27.272
9	567.676,674 672.732,558	1	567.672,234 672.746,123	14.273

** Lungimile segmentelor sunt determinate în planul de proiecție Stereo 70 și sunt rotunjite la 1 milimetru.

*** Distanța dintre puncte este formată din segmente cumulate ce sunt mai mici decât valoarea 1 milimetru.

**DATE DESPRE IMOBILUL NR. 791**

Oficiul de Cadastru și Publicitate Imobiliară SUCEAVA
Biroul de Cadastru și Publicitate Imobiliară Gura Humorului

A. Partea I. Descrierea imobilului

TEREN Intravilan

Adresa: Loc. Gura Humorului, Jud. Suceava

Nr. Crt	Nr cadastral Nr. topografic	Suprafața* (mp)	Observații / Referințe
A1		1.086	Sector cadastral:36 Teren imprejmuit; Imobilul s-a format din o parte a PF 579/11 a comunei cadastrale Gura Humorului.

B. Partea II. Proprietari și acte

Inscrieri privitoare la dreptul de proprietate și alte drepturi reale		Referințe
/		
Act Normativ nr. 7, din 13/03/1996 emis de PARLAMENTUL ROMANIEI (art. 13);		
B1	Inscrierea posesiei, drept de PROPRIETATE, dobândit prin Lege, cota actuala 1/1 1) NEIDENTIFICAT NEIDENTIFICAT	A1
B2	Se notează mențiunea de proprietar neidentificat.	A1

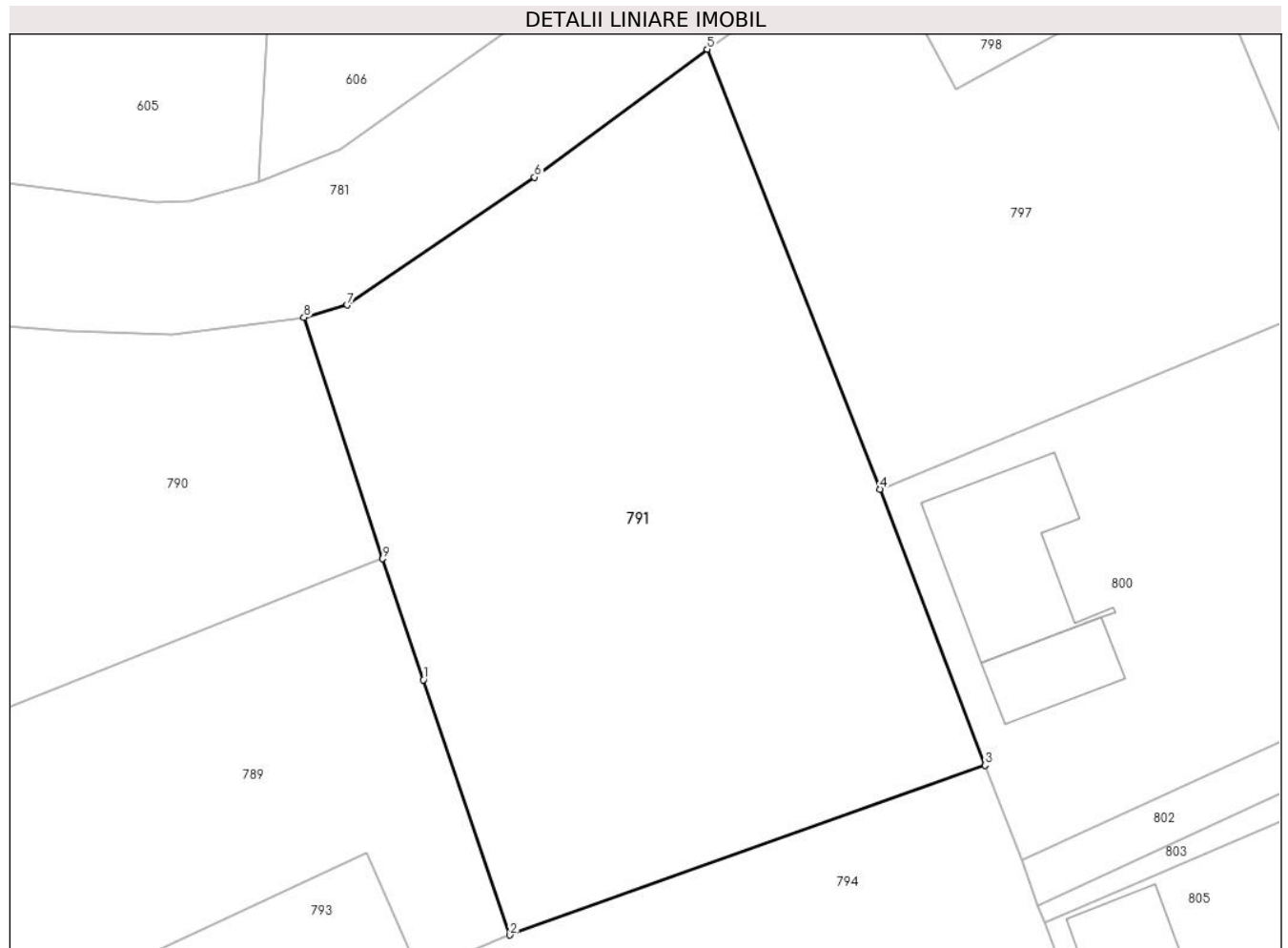
C. Partea III. SARCINI .

Inscrieri privind dezmembramintele dreptului de proprietate, drepturi reale de garanție și sarcini	Referințe
NU SUNT	

Teren

Nr cadastral	Suprafața (mp)*	Observații / Referințe
	1.086	Imobilul s-a format din o parte a PF 579/11 a comunei cadastrale Gura Humorului.

* Suprafața este determinată în planul de proiecție Stereo 70.



Date referitoare la teren

Crt	Categorie folosință	Intra vilan	Suprafața (mp)	Tarla	Parcelă	Nr. topo	Observații / Referințe
1	faneata	DA	1.086	-	-	-	

Lungime Segmente

1) Valorile lungimilor segmentelor sunt obținute din proiecție în plan.

Punct început	X / Y	Punct sfârșit	X / Y	Lungime segment (** (m)
1	567.678,952 672.725,745	2	567.683,836 672.711,396	15.157
2	567.683,836 672.711,396	3	567.710,587 672.720,93	28.399
3	567.710,587 672.720,93	4	567.704,658 672.736,463	16.626
4	567.704,658 672.736,463	5	567.694,942 672.761,206	26.582
5	567.694,942 672.761,206	6	567.685,22 672.754,013	12.094

Punct început	X / Y	Punct sfârșit	X / Y	Lungime segment (** (m)
6	567.685,22 672.754,013	7	567.674,677 672.746,821	12.762
7	567.674,677 672.746,821	8	567.672,234 672.746,123	2.541
8	567.672,234 672.746,123	9	567.676,674 672.732,558	14.273
9	567.676,674 672.732,558	1	567.678,952 672.725,745	7.184

** Lungimile segmentelor sunt determinate în planul de proiecție Stereo 70 și sunt rotunjite la 1 milimetru.

*** Distanța dintre puncte este formată din segmente cumulate ce sunt mai mici decât valoarea 1 milimetru.

**DATE DESPRE IMOBILUL NR. 792**

Oficiul de Cadastru și Publicitate Imobiliară SUCEAVA
Biroul de Cadastru și Publicitate Imobiliară Gura Humorului

A. Partea I. Descrierea imobilului

TEREN Intravilan

Adresa: Loc. Gura Humorului, Jud. Suceava

Nr. Crt	Nr cadastral Nr. topografic	Suprafața* (mp)	Observații / Referințe
A1		1.070	Sector cadastral:36 Teren imprejmuit; Imobilul s-a format din o parte a PF 576/9 a comunei cadastrale Gura Humorului.

B. Partea II. Proprietari și acte

Inscrieri privitoare la dreptul de proprietate și alte drepturi reale		Referințe
/		
Act Normativ nr. 7, din 13/03/1996 emis de PARLAMENTUL ROMANIEI (art. 13);		
B1	Inscrierea posesiei, drept de PROPRIETATE, dobândit prin Lege, cota actuala 1/1 1) NEIDENTIFICAT NEIDENTIFICAT	A1
B2	Se notează mențiunea de proprietar neidentificat.	A1

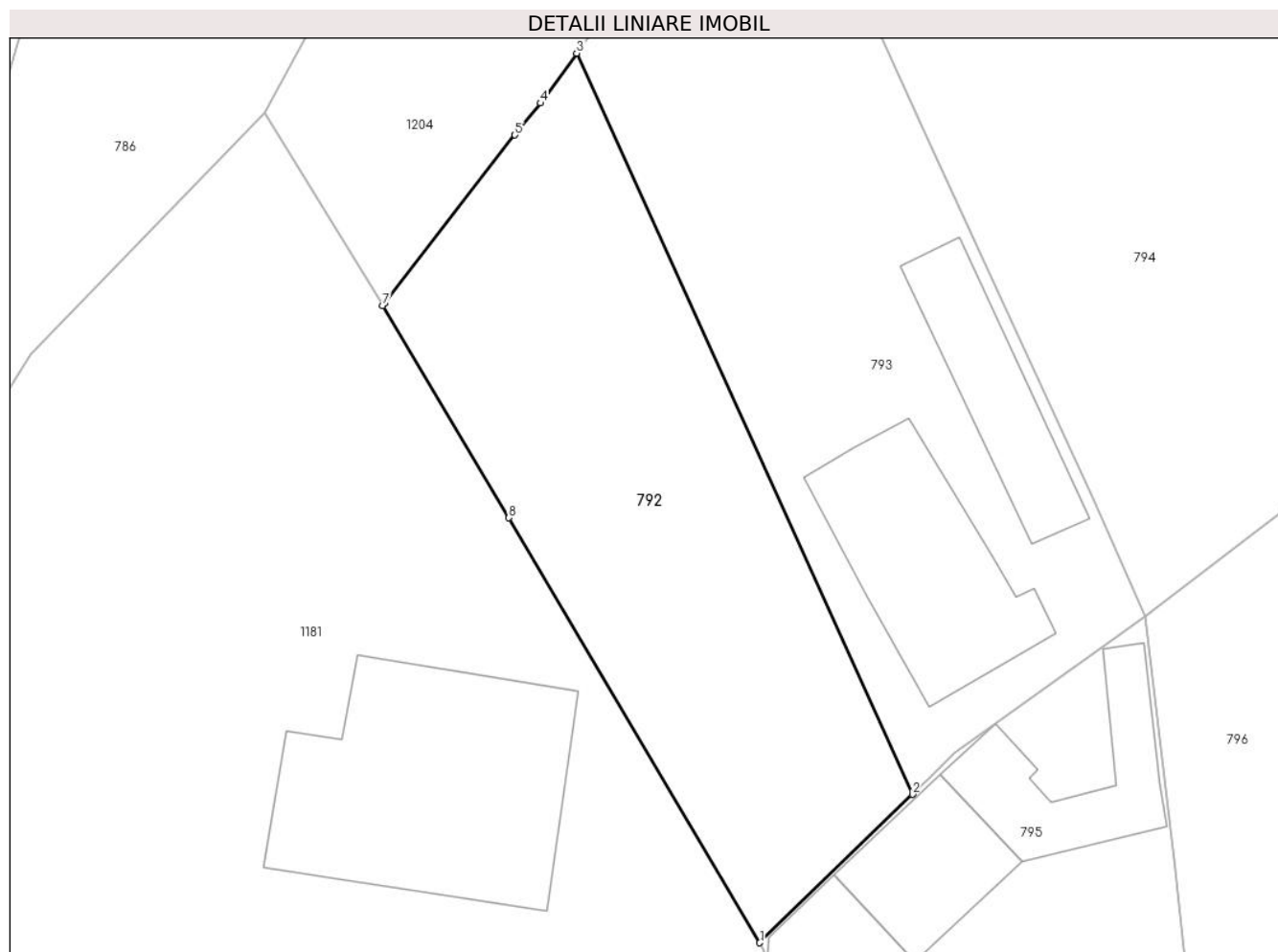
C. Partea III. SARCINI .

Inscrieri privind dezmembramintele dreptului de proprietate, drepturi reale de garanție și sarcini	Referințe
NU SUNT	

Teren

Nr cadastral	Suprafața (mp)*	Observații / Referințe
	1.070	Imobilul s-a format din o parte a PF 576/9 a comunei cadastrale Gura Humorului.

* Suprafața este determinată în planul de proiecție Stereo 70.



Date referitoare la teren

Crt	Categorie folosință	Intravilan	Suprafața (mp)	Tarla	Parcelă	Nr. topo	Observații / Referințe
1	faneata	DA	1.070	-	-	-	

Lungime Segmente

1) Valorile lungimilor segmentelor sunt obținute din proiecție în plan.

Punct început	X / Y	Punct sfârșit	X / Y	Lungime segment (** (m)
1	567.670,471 672.639,38	2	567.681,921 672.650,499	15.96
2	567.681,921 672.650,499	3	567.656,733 672.706,045	60.99
3	567.656,733 672.706,045	4	567.654,013 672.702,308	4.622
4	567.654,013 672.702,308	5	567.652,102 672.699,915	3.062
5	567.652,102 672.699,915	6	567.642,325 672.687,297	15.963

Punct început	X / Y	Punct sfârșit	X / Y	Lungime segment (** (m)
6	567.642,325 672.687,297	7	567.642,203 672.687,139	0.2
7	567.642,203 672.687,139	8	567.651,658 672.671,231	18.506
8	567.651,658 672.671,231	1	567.670,471 672.639,38	36.992

** Lungimile segmentelor sunt determinate în planul de proiecție Stereo 70 și sunt rotunjite la 1 milimetru.

*** Distanța dintre puncte este formată din segmente cumulate ce sunt mai mici decât valoarea 1 milimetru.

**DATE DESPRE IMOBILUL NR. 793**

Oficiul de Cadastru și Publicitate Imobiliară SUCEAVA
Biroul de Cadastru și Publicitate Imobiliară Gura Humorului

A. Partea I. Descrierea imobilului

TEREN Intravilan

Nr. CF vechi:5824
Nr. topografic:1299

Adresa: Loc. Gura Humorului, Str Moldovei, Nr. 4, Jud. Suceava

Nr. Crt	Nr cadastral Nr. topografic	Suprafața* (mp)	Observații / Referințe
A1	43823	1.270	Sector cadastral:36 Teren imprejmuit;

Construcții

Crt	Nr cadastral Nr. topografic	Adresa	Observații / Referințe
A1.1	43823-C1	Loc. Gura Humorului, Str Moldovei, Nr. 4, Jud. Suceava	Nr. niveluri:2; S. construita la sol:191 mp; S. construita desfasurata:266 mp; CASĂ DE LOCUIT cu garaj (Anul construirii: 2018-2021 ; parter + mansardă parțial; pereți din zidărie BCA)
A1.2	43823-C2	Loc. Gura Humorului, Str Moldovei, Nr. 4, Jud. Suceava	Nr. niveluri:1; S. construita la sol:112 mp; Anexă gospodărească (Anul construirii: 2004 - 2005 ; parter, pereți din zidărie cărămidă)

B. Partea II. Proprietari și acte

Inscrieri privitoare la dreptul de proprietate și alte drepturi reale	Referințe
2010 / 18/12/2003	
Act Notarial nr. 1972, din 17/12/2003 emis de BNP PETRU ATANASOAEI;	
B1	A1
Intabulare, drept de PROPRIETATE, dobandit prin Conventie, cota actuala 1/1 1) DANILEVICI AUREL, Lipsă CNP proprietar. 2) DANILEVICI MARIEA, bun comun	
9536 / 11/05/2021	
Act Administrativ nr. 3434, din 14/04/2021 emis de PRIMARIA ORASULUI GURA HUMORULUI (act administrativ nr proces verbal de receptie la terminarea lucrarilor 1470 din 15.02.2021, emis de Primaria orasului Gura Humorului;act administrativ nr autorizatie de construire 181 din 13.12.2018, emis de Primaria orasului Gura Humorului;act administrativ nr proces verbal de receptie la terminarea lucrarilor 3286 din 07.04.2021, emis de Primaria orasului Gura Humorului;act administrativ nr Autorizatie de construire 4 din 29.01.2004, emis de Primaria orasului Gura Humorului);	
B2	A1.1, A1.2
Intabulare, drept de PROPRIETATE, dobandit prin Construire, cota actuala 1/1 1) DANILEVICI AUREL 2) DANILEVICI MARIEA, bun comun	

C. Partea III. SARCINI .

Inscrieri privind dezmembramintele dreptului de proprietate, drepturi reale de garanție și sarcini	Referințe
NU SUNT	

Teren

Nr cadastral	Suprafața (mp)*	Observații / Referințe
43823	1.270	

* Suprafața este determinată în planul de proiecție Stereo 70.



Date referitoare la teren

Crt	Categorie folosință	Intravilan	Suprafața (mp)	Tarla	Parcelă	Nr. topo	Observații / Referințe
1	curți constructii	DA	1.270	-	-	1299	

Date referitoare la construcții

Crt	Număr	Destinație construcție	Supraf. (mp)	Situație juridică	Observații / Referințe
A1.1	43823-C1	construcții de locuințe	Din acte: 266 Masurata: 191	Cu acte	Nr. niveluri:2; S. construita la sol:191 mp; S. construita desfasurata:266 mp; CASĂ DE LOCUIT cu garaj (Anul construirii: 2018-2021 ; parter + mansardă parțial; pereți din zidărie BCA)
A1.2	43823-C2	construcții anexa	Din acte: 92 Masurata: 112	Cu acte	Nr. niveluri:1; S. construita la sol:112 mp; Anexă gospodărească (Anul construirii: 2004 - 2005 ; parter, pereți din zidărie cărămidă)

Lungime Segmente

1) Valorile lungimilor segmentelor sunt obținute din proiecție în plan.

Punct început	X / Y	Punct sfârșit	X / Y	Lungime segment (** (m)
1	567.657,991 672.707,773	2	567.656,733 672.706,045	2.137

Punct început	X / Y	Punct sfârșit	X / Y	Lungime segment (** (m)
2	567.656,733 672.706,045	3	567.681,921 672.650,499	60.99
3	567.681,921 672.650,499	4	567.683,233 672.651,772	1.828
4	567.683,233 672.651,772	5	567.685,108 672.653,61	2.626
5	567.685,108 672.653,61	6	567.699,4 672.663,849	17.581
6	567.699,4 672.663,849	7	567.695,574 672.672,447	9.411
7	567.695,574 672.672,447	8	567.682,905 672.699,933	30.265
8	567.682,905 672.699,933	9	567.678,73 672.709,269	10.227
9	567.678,73 672.709,269	10	567.675,74 672.716,025	7.388
10	567.675,74 672.716,025	1	567.657,991 672.707,773	19.574

** Lungimile segmentelor sunt determinate în planul de proiecție Stereo 70 și sunt rotunjite la 1 milimetru.

*** Distanța dintre puncte este formată din segmente cumulate ce sunt mai mici decât valoarea 1 milimetru.

**DATE DESPRE IMOBILUL NR. 794**

Oficiul de Cadastru și Publicitate Imobiliară SUCEAVA
Biroul de Cadastru și Publicitate Imobiliară Gura Humorului

A. Partea I. Descrierea imobilului

TEREN Intravilan

Adresa: Loc. Gura Humorului, Jud. Suceava

Nr. Crt	Nr cadastral Nr. topografic	Suprafața* (mp)	Observații / Referințe
A1		1.464	Sector cadastral:36 Teren imprejmuit; Imobilul s-a format din o parte a PF 579/11 a comunei cadastrale Gura Humorului.

B. Partea II. Proprietari și acte

Inscrieri privitoare la dreptul de proprietate și alte drepturi reale		Referințe
/		
Act Normativ nr. 7, din 13/03/1996 emis de PARLAMENTUL ROMANIEI (art. 13);		
B1	Inscrierea posesiei, drept de PROPRIETATE, dobandit prin Lege, cota actuala 1/1 1) NEIDENTIFICAT NEIDENTIFICAT	A1
B2	Se notează mențiunea de proprietar neidentificat.	A1

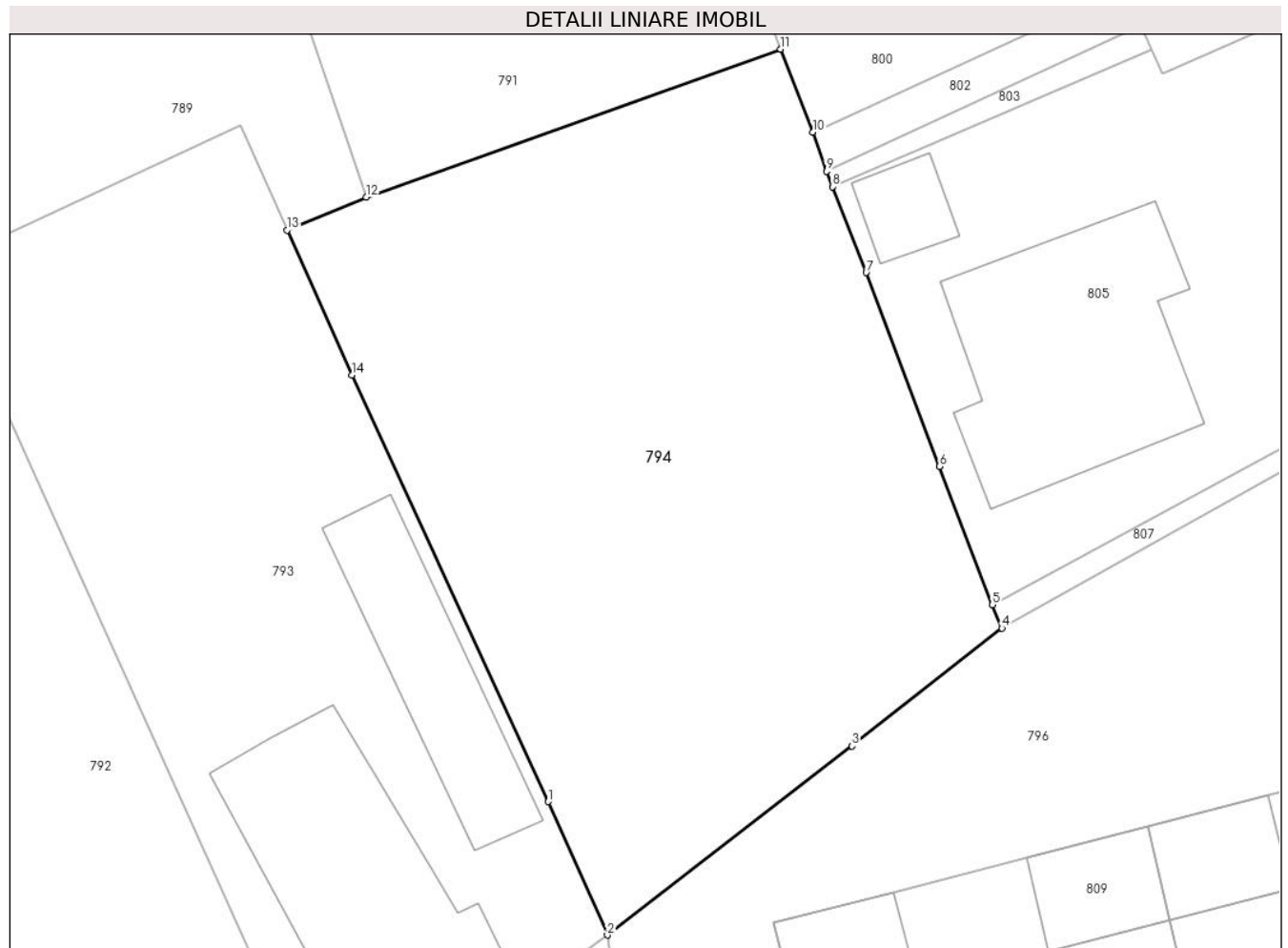
C. Partea III. SARCINI .

Inscrieri privind dezmembramintele dreptului de proprietate, drepturi reale de garanție și sarcini	Referințe
NU SUNT	

Teren

Nr cadastral	Suprafața (mp)*	Observații / Referințe
	1.464	Imobilul s-a format din o parte a PF 579/11 a comunei cadastrale Gura Humorului.

* Suprafața este determinată în planul de proiecție Stereo 70.



Date referitoare la teren

Crt	Categorie folosință	Intramilan	Suprafața (mp)	Tarla	Parcelă	Nr. topo	Observații / Referințe
1	arabil	DA	1.464	-	-	-	

Lungime Segmente

1) Valorile lungimilor segmentelor sunt obținute din proiecție în plan.

Punct început	X / Y	Punct sfârșit	X / Y	Lungime segment (** (m)
1	567.695,574 672.672,447	2	567.699,4 672.663,849	9.411
2	567.699,4 672.663,849	3	567.715,19 672.676,026	19.94
3	567.715,19 672.676,026	4	567.724,867 672.683,627	12.305
4	567.724,867 672.683,627	5	567.724,255 672.685,135	1.627
5	567.724,255 672.685,135	6	567.720,824 672.694,05	9.552

Punct început	X / Y	Punct sfârșit	X / Y	Lungime segment (** (m)
6	567.720,824 672.694,05	7	567.716,103 672.706,541	13.353
7	567.716,103 672.706,541	8	567.713,921 672.712,068	5.942
8	567.713,921 672.712,068	9	567.713,534 672.713,059	1.064
9	567.713,534 672.713,059	10	567.712,647 672.715,581	2.673
10	567.712,647 672.715,581	11	567.710,587 672.720,93	5.732
11	567.710,587 672.720,93	12	567.683,836 672.711,396	28.399
12	567.683,836 672.711,396	13	567.678,73 672.709,269	5.531
13	567.678,73 672.709,269	14	567.682,905 672.699,933	10.227
14	567.682,905 672.699,933	1	567.695,574 672.672,447	30.265

** Lungimile segmentelor sunt determinate în planul de proiecție Stereo 70 și sunt rotunjite la 1 milimetru.

*** Distanța dintre puncte este formată din segmente cumulate ce sunt mai mici decât valoarea 1 milimetru.

**DATE DESPRE IMOBILUL NR. 795**

Oficiul de Cadastru și Publicitate Imobiliară SUCEAVA
Biroul de Cadastru și Publicitate Imobiliară Gura Humorului

A. Partea I. Descrierea imobilului

TEREN Intravilan

Adresa: Loc. Gura Humorului, Jud. Suceava

Nr. Crt	Nr cadastral Nr. topografic	Suprafața* (mp)	Observații / Referințe
A1		1.806	Sector cadastral:36 Teren imprejmuit; Imobilul s-a format din o parte a PF 576/9 a comunei cadastrale Gura Humorului.

B. Partea II. Proprietari și acte

Inscrieri privitoare la dreptul de proprietate și alte drepturi reale		Referințe
/		
Act Normativ nr. 7, din 13/03/1996 emis de PARLAMENTUL ROMANIEI (art. 13);		
B1	Inscrierea posesiei, drept de PROPRIETATE, dobândit prin Lege, cota actuala 1/1 1) NEIDENTIFICAT NEIDENTIFICAT	A1
B2	Se notează mențiunea de proprietar neidentificat.	A1

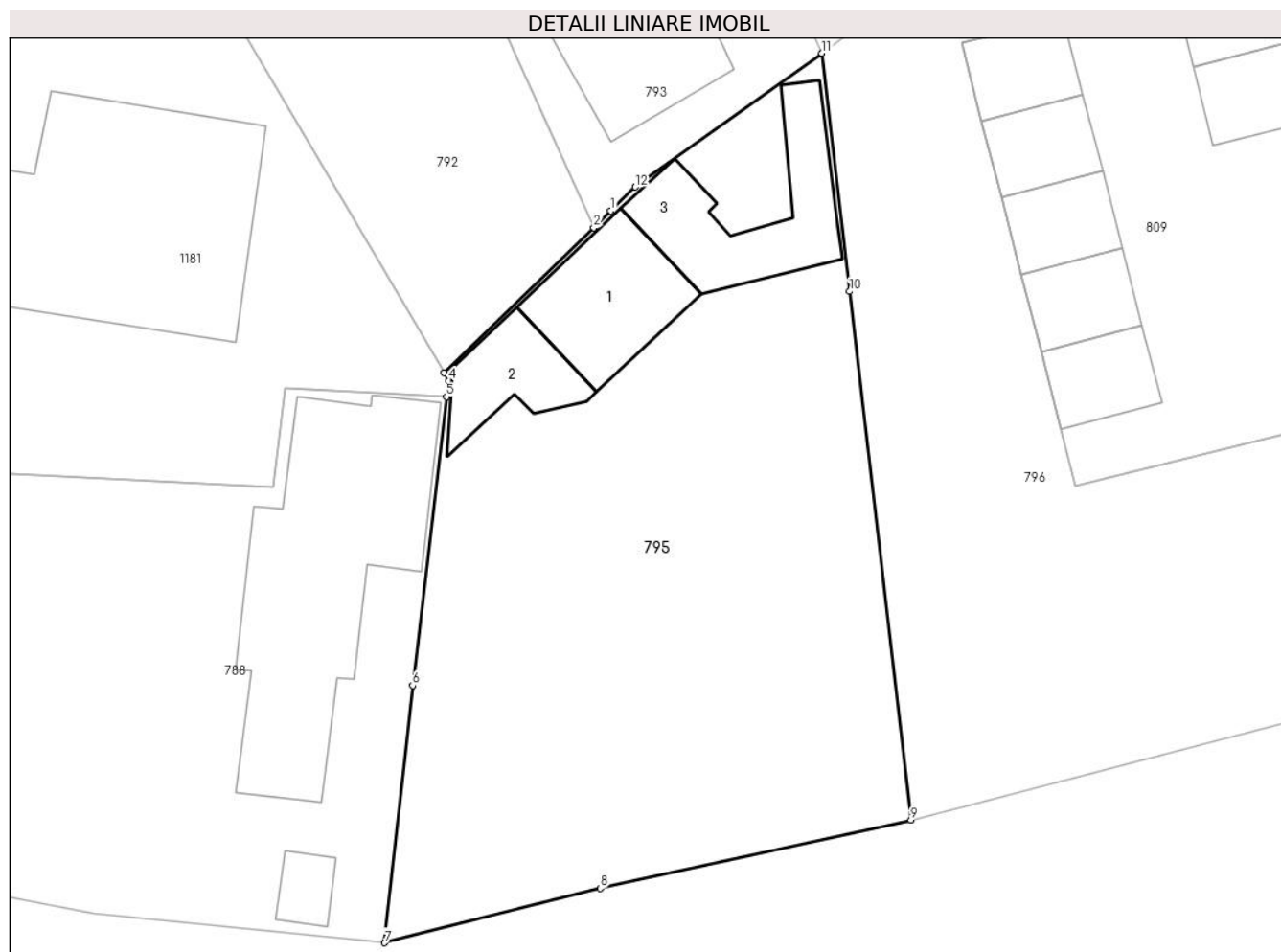
C. Partea III. SARCINI .

Inscrieri privind dezmembramintele dreptului de proprietate, drepturi reale de garanție și sarcini	Referințe
NU SUNT	

Teren

Nr cadastral	Suprafața (mp)*	Observații / Referințe
	1.806	Imobilul s-a format din o parte a PF 576/9 a comunei cadastrale Gura Humorului.

* Suprafața este determinată în planul de proiecție Stereo 70.



Date referitoare la teren

Crt	Categorie folosință	Intra vilan	Suprafața (mp)	Tarla	Parcelă	Nr. topo	Observații / Referințe
1	curți constructii	DA	1.071	-	-	-	
2	faneata	DA	735	-	-	-	

Date referitoare la construcții

Crt	Număr	Destinație construcție	Supraf. (mp)	Situație juridică	Observații / Referințe
A1.1		construcții anexa	99	Fara acte	Nr. niveluri:1; S. construita la sol:99 mp; Anexă.
A1.2		construcții anexa	59	Fara acte	Nr. niveluri:1; S. construita la sol:59 mp; Anexă.
A1.3		construcții anexa	111	Fara acte	Nr. niveluri:1; S. construita la sol:111 mp; Anexă.

Lungime Segmente

1) Valorile lungimilor segmentelor sunt obținute din proiecție în plan.

Punct început	X / Y	Punct sfârșit	X / Y	Lungime segment (** (m)
1	567.683,233 672.651,772	2	567.681,921 672.650,499	1.828

Punct început	X / Y	Punct sfârșit	X / Y	Lungime segment (** (m)
2	567.681,921 672.650,499	3	567.670,471 672.639,38	15.96
3	567.670,471 672.639,38	4	567.670,83 672.638,774	0.704
4	567.670,83 672.638,774	5	567.670,659 672.637,546	1.24
5	567.670,659 672.637,546	6	567.668,049 672.615,432	22.267
6	567.668,049 672.615,432	7	567.665,887 672.595,727	19.823
7	567.665,887 672.595,727	8	567.682,43 672.599,89	17.059
8	567.682,43 672.599,89	9	567.706,225 672.605,118	24.363
9	567.706,225 672.605,118	10	567.701,524 672.645,61	40.764
10	567.701,524 672.645,61	11	567.699,4 672.663,849	18.362
11	567.699,4 672.663,849	12	567.685,108 672.653,61	17.581
12	567.685,108 672.653,61	1	567.683,233 672.651,772	2.626

** Lungimile segmentelor sunt determinate în planul de proiecție Stereo 70 și sunt rotunjite la 1 milimetru.

*** Distanța dintre puncte este formată din segmente cumulate ce sunt mai mici decât valoarea 1 milimetru.

**DATE DESPRE IMOBILUL NR. 796**

Oficiul de Cadastru și Publicitate Imobiliară SUCEAVA
 Biroul de Cadastru și Publicitate Imobiliară Gura Humorului

A. Partea I. Descrierea imobilului

TEREN Intravilan

Adresa: Loc. Gura Humorului, Str Moldovei, Jud. Suceava

Nr. Crt	Nr cadastral Nr. topografic	Suprafața* (mp)	Observații / Referințe
A1	43413	Din acte: 3.527 Masurata: 3.488	Sector cadastral:36 Teren neimprejmuit;

B. Partea II. Proprietari și acte

Inscrieri privitoare la dreptul de proprietate și alte drepturi reale		Referințe
8751 / 04/08/2017		
Act Administrativ nr. 83-HOTARAREA, din 30/05/2017 emis de CONSILIUL LOCAL AL ORASULUI GURA HUMORULUI (anexa la HCL nr. 83/30.05.2017 ; act administrativ nr adeverinta din 30.05.2017, emis de Primaria orasului Gura Humorului);		
B2	Intabulare, drept de PROPRIETATE, dobandit prin Lege, cota actuala 1/1 1) ORAȘUL GURA HUMORULUI - DOMENIU PRIVAT, CIF:6631418	A1

C. Partea III. SARCINI .

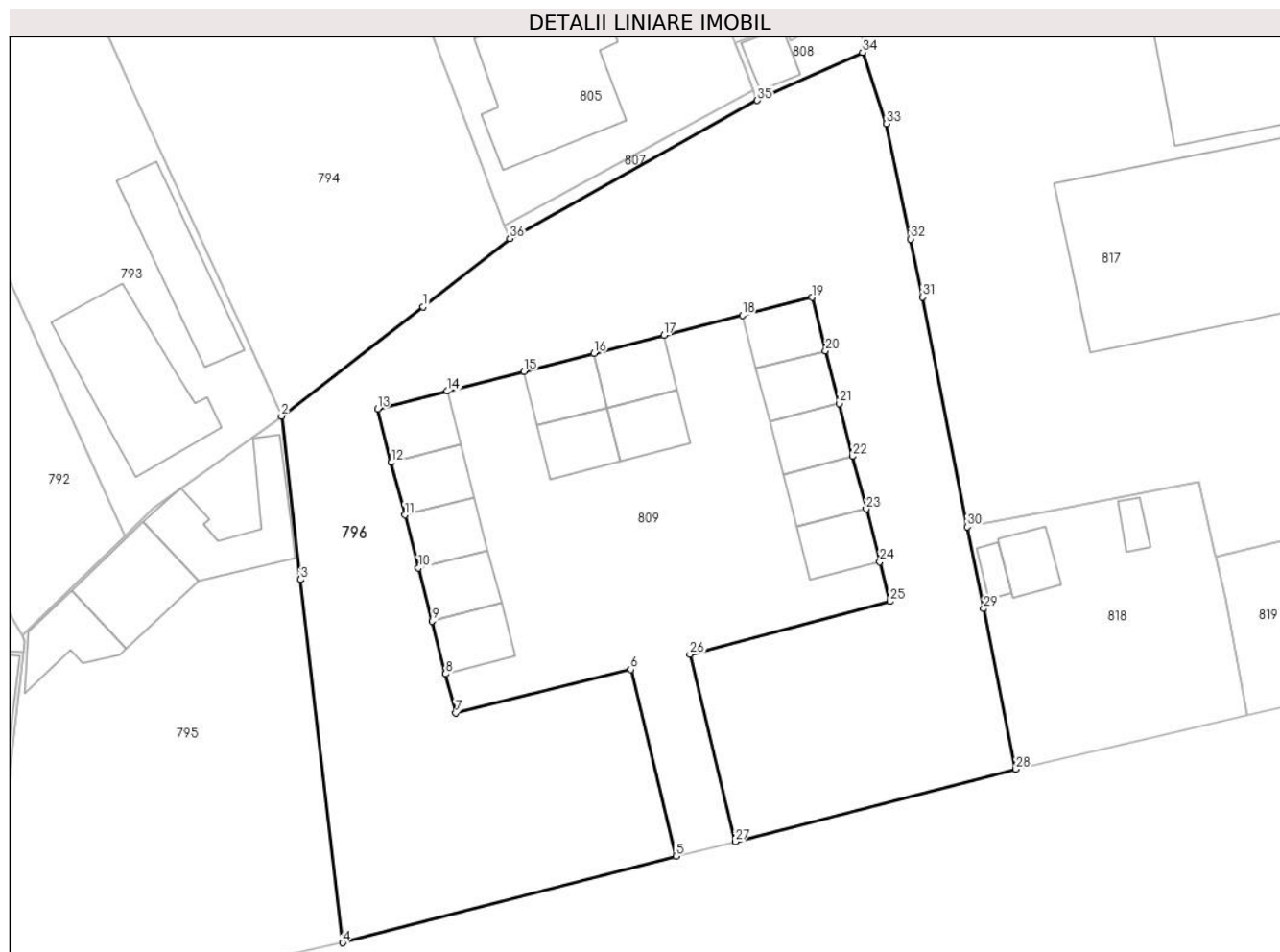
Inscrieri privind dezmembramintele dreptului de proprietate, drepturi reale de garanție și sarcini	Referințe
NU SUNT	

Anexa Nr. 1 La Partea I

Teren

Nr cadastral	Suprafața (mp)*	Observații / Referințe
43413	Din acte: 3.527 Masurata: 3.488	

* Suprafața este determinată în planul de proiecție Stereo 70.



Date referitoare la teren

Crt	Categorie folosință	Intravilan	Suprafața (mp)	Tarla	Parcelă	Nr. topo	Observații / Referințe
1	curți constructii	DA	3.488	-	-	-	

Lungime Segmente

1) Valorile lungimilor segmentelor sunt obținute din proiecție în plan.

Punct început	X / Y	Punct sfârșit	X / Y	Lungime segment (** (m)	Punct început	X / Y	Punct sfârșit	X / Y	Lungime segment (** (m)
1	567.715,19 672.676,026	2	567.699,4 672.663,849	19.94	2	567.699,4 672.663,849	3	567.701,524 672.645,61	18.362
3	567.701,524 672.645,61	4	567.706,225 672.605,118	40.764	4	567.706,225 672.605,118	5	567.743,392 672.614,773	38.401
5	567.743,392 672.614,773	6	567.738,35 672.635,596	21.425	6	567.738,35 672.635,596	7	567.718,838 672.630,728	20.11
7	567.718,838 672.630,728	8	567.717,717 672.635,087	4.501	8	567.717,717 672.635,087	9	567.716,197 672.640,994	6.099
9	567.716,197 672.640,994	10	567.714,678 672.646,902	6.1	10	567.714,678 672.646,902	11	567.713,158 672.652,81	6.1

Punct început	X / Y	Punct sfârșit	X / Y	Lungime segment (** (m)
11	567.713,158 672.652,81	12	567.711,651 672.658,669	6.05
13	567.710,119 672.664,625	14	567.717,867 672.666,618	8.0
15	567.726,456 672.668,827	16	567.734,255 672.670,833	8.053
17	567.742,051 672.672,839	18	567.750,795 672.675,088	9.029
19	567.758,543 672.677,081	20	567.760,075 672.671,125	6.15
21	567.761,582 672.665,266	22	567.763,102 672.659,358	6.1
23	567.764,609 672.653,499	24	567.766,128 672.647,591	6.1
25	567.767,262 672.643,184	26	567.744,939 672.637,28	23.091
27	567.749,992 672.616,374	28	567.781,304 672.624,478	32.344
29	567.777,702 672.642,381	30	567.775,863 672.651,481	9.284
31	567.770,902 672.677,1	32	567.769,582 672.683,59	6.623
33	567.766,888 672.696,456	34	567.764,204 672.704,398	8.383
35	567.752,455 672.699,036	36	567.724,867 672.683,627	31.6

Punct început	X / Y	Punct sfârșit	X / Y	Lungime segment (** (m)
12	567.711,651 672.658,669	13	567.710,119 672.664,625	6.15
14	567.717,867 672.666,618	15	567.726,456 672.668,827	8.869
16	567.734,255 672.670,833	17	567.742,051 672.672,839	8.05
18	567.750,795 672.675,088	19	567.758,543 672.677,081	8.0
20	567.760,075 672.671,125	21	567.761,582 672.665,266	6.05
22	567.763,102 672.659,358	23	567.764,609 672.653,499	6.05
24	567.766,128 672.647,591	25	567.767,262 672.643,184	4.551
26	567.744,939 672.637,28	27	567.749,992 672.616,374	21.508
28	567.781,304 672.624,478	29	567.777,702 672.642,381	18.262
30	567.775,863 672.651,481	31	567.770,902 672.677,1	26.095
32	567.769,582 672.683,59	33	567.766,888 672.696,456	13.145
34	567.764,204 672.704,398	35	567.752,455 672.699,036	12.915
36	567.724,867 672.683,627	1	567.715,19 672.676,026	12.305

** Lungimile segmentelor sunt determinate în planul de proiecție Stereo 70 și sunt rotunjite la 1 milimetru.

*** Distanța dintre puncte este formată din segmente cumulate ce sunt mai mici decât valoarea 1 milimetru.

**DATE DESPRE IMOBILUL NR. 797**

Oficiul de Cadastru și Publicitate Imobiliară SUCEAVA
Biroul de Cadastru și Publicitate Imobiliară Gura Humorului

A. Partea I. Descrierea imobilului

TEREN Intravilan

Adresa: Loc. Gura Humorului, Jud. Suceava

Nr. Crt	Nr cadastral Nr. topografic	Suprafața* (mp)	Observații / Referințe
A1		658	Sector cadastral:36 Teren imprejmuit; Imobilul s-a format din o parte a PF 580/3 a comunei cadastrale Gura Humorului.

B. Partea II. Proprietari și acte

Inscrieri privitoare la dreptul de proprietate și alte drepturi reale		Referințe
/		
Act Normativ nr. 7, din 13/03/1996 emis de PARLAMENTUL ROMANIEI (art. 13);		
B1	Inscrierea posesiei, drept de PROPRIETATE, dobandit prin Lege, cota actuala 1/1 1) NEIDENTIFICAT NEIDENTIFICAT	A1
B2	Se notează mențiunea de proprietar neidentificat.	A1

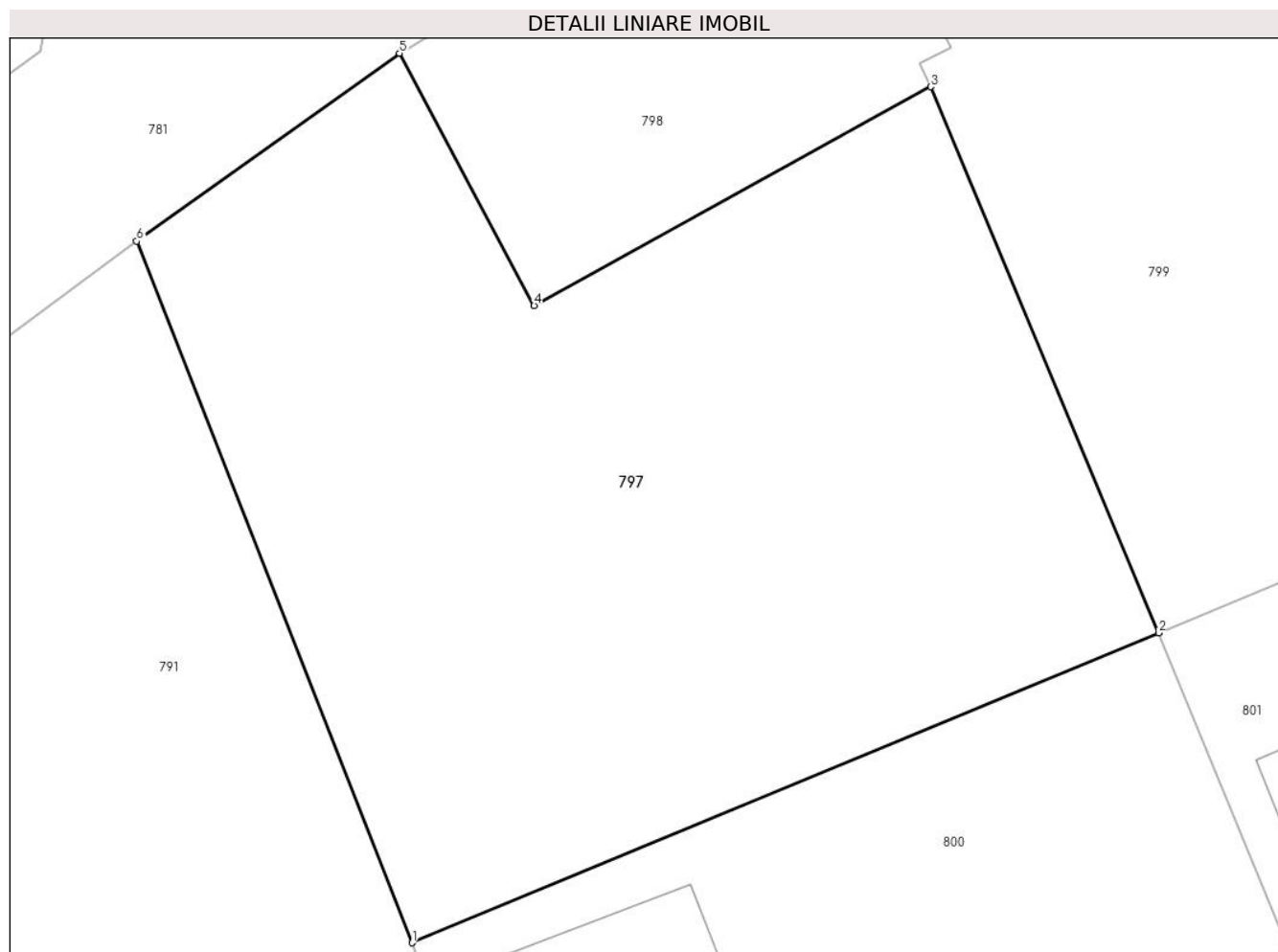
C. Partea III. SARCINI .

Inscrieri privind dezmembramintele dreptului de proprietate, drepturi reale de garanție și sarcini	Referințe
NU SUNT	

Teren

Nr cadastral	Suprafața (mp)*	Observații / Referințe
	658	Imobilul s-a format din o parte a PF 580/3 a comunei cadastrale Gura Humorului.

* Suprafața este determinată în planul de proiecție Stereo 70.



Date referitoare la teren

Crt	Categorie folosință	Intravilan	Suprafața (mp)	Tarla	Parcelă	Nr. topo	Observații / Referințe
1	faneata	DA	658	-	-	-	

Lungime Segmente

1) Valorile lungimilor segmentelor sunt obținute din proiecție în plan.

Punct început	X / Y	Punct sfârșit	X / Y	Lungime segment (** (m)
1	567.704,658 672.736,463	2	567.731,003 672.747,39	28.521
2	567.731,003 672.747,39	3	567.722,966 672.766,654	20.873
3	567.722,966 672.766,654	4	567.708,964 672.758,936	15.988
4	567.708,964 672.758,936	5	567.704,211 672.767,833	10.087
5	567.704,211 672.767,833	6	567.694,942 672.761,206	11.394

Punct început	X / Y	Punct sfârșit	X / Y	Lungime segment (** (m)
6	567.694,942 672.761,206	1	567.704,658 672.736,463	26.582

** Lungimile segmentelor sunt determinate în planul de proiecție Stereo 70 și sunt rotunjite la 1 milimetru.

*** Distanța dintre puncte este formată din segmente cumulate ce sunt mai mici decât valoarea 1 milimetru.

**DATE DESPRE IMOBILUL NR. 798**

Oficiul de Cadastru și Publicitate Imobiliară SUCEAVA
Biroul de Cadastru și Publicitate Imobiliară Gura Humorului

A. Partea I. Descrierea imobilului

TEREN Intravilan

Adresa: Loc. Gura Humorului, Str Moldovei, Jud. Suceava

Nr. Crt	Nr cadastral Nr. topografic	Suprafața* (mp)	Observații / Referințe
A1	44578	180	Sector cadastral:36 Teren imprejmuit;

Construcții

Crt	Nr cadastral Nr. topografic	Adresa	Observații / Referințe
A1.1	44578-C1	Loc. Gura Humorului, Str Moldovei, Jud. Suceava	Nr. niveluri:2; S. construita la sol:36 mp; S. construita desfasurata:72 mp; ANEXĂ GOSPODĂRIE (Anul construirii: 1996 ; parter + 1 etaj, din zidărie, cu temelie din beton ; suprafața desfășurată = 72 mp ; accesul la etaj se face cu scări exterioare, prin spatele clădirii)

B. Partea II. Proprietari și acte

Inscrieri privitoare la dreptul de proprietate și alte drepturi reale		Referințe
13625 / 05/07/2021		
Act Administrativ nr. 4885, din 27/05/2021 emis de PRIMARIA ORASULUI GURA HUMORULUI (adeverinta de posesie asupra terenului ; act notarial nr 2040 din 23.06.2021, emis de B. I. N. Lacramioara Gabriela Pelepcu);		
B1	in temeiul art 41 alin (8) din Legea 7/1996 a cadastrului si publicitatii imobiliare, republicata, cu modificarile si completarile ulterioare , se noteaza posesia 1) UNGURIAN CONSTANTIN 2) UNGURIAN MARIANA	A1
Act Administrativ nr. 4376, din 14/05/2021 emis de PRIMARIA ORASULUI GURA HUMORULUI (certificat de atestare a edificarii/extinderii constructiei);		
B2	Intabulare, drept de PROPRIETATE, dobandit prin Construire, cota actuala 1/1 1) UNGURIAN CONSTANTIN 2) UNGURIAN MARIANA	A1.1
/		
Act Normativ nr. Legea 7, din 13/03/1996 emis de PARLAMENTUL ROMANIEI;		
B3	Intabulare, drept de PROPRIETATE, dobandit prin Lege, cota actuala 1/1 1) NEIDENTIFICAT NEIDENTIFICAT	A1

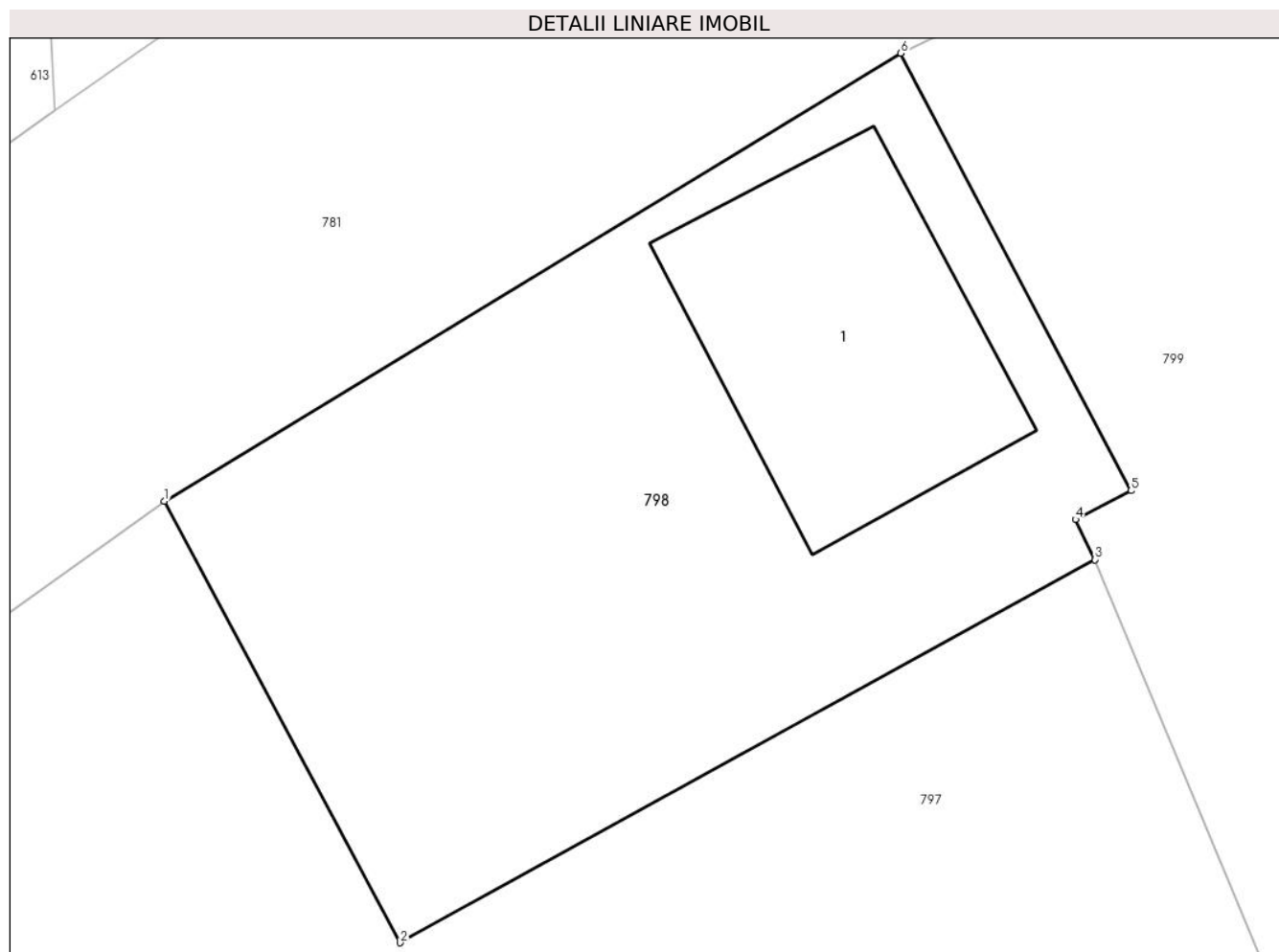
C. Partea III. SARCINI .

Inscrieri privind dezmembramintele dreptului de proprietate, drepturi reale de garanție și sarcini	Referințe
NU SUNT	

Teren

Nr cadastral	Suprafața (mp)*	Observații / Referințe
44578	180	

* Suprafața este determinată în planul de proiecție Stereo 70.



Date referitoare la teren

Crt	Categorie folosință	Intravilan	Suprafața (mp)	Tarla	Parcelă	Nr. topo	Observații / Referințe
1	curți constructii	DA	180	-	-	-	

Date referitoare la construcții

Crt	Număr	Destinație construcție	Supraf. (mp)	Situație juridică	Observații / Referințe
A1.1	44578-C1	constructii anexa	Din acte: 72 Masurata: 36	Cu acte	Nr. niveluri:2; S. construita la sol:36 mp; S. construita desfasurata:72 mp; ANEXĂ GOSPODĂRIE (Anul construirii: 1996 ; parter + 1 etaj, din zidărie, cu temelie din beton ; suprafața desfășurată = 72 mp ; accesul la etaj se face cu scări exterioare, prin spatele clădirii)

Lungime Segmente

1) Valorile lungimilor segmentelor sunt obținute din proiecție în plan.

Punct început	X / Y	Punct sfârșit	X / Y	Lungime segment (** (m)
1	567.704,211 672.767,833	2	567.708,964 672.758,936	10.087

Punct început	X / Y	Punct sfârșit	X / Y	Lungime segment (** (m)
2	567.708,964 672.758,936	3	567.722,966 672.766,654	15.988
3	567.722,966 672.766,654	4	567.722,575 672.767,465	0.9
4	567.722,575 672.767,465	5	567.723,693 672.768,044	1.259
5	567.723,693 672.768,044	6	567.719,056 672.776,857	9.958
6	567.719,056 672.776,857	1	567.704,211 672.767,833	17.373

** Lungimile segmentelor sunt determinate în planul de proiecție Stereo 70 și sunt rotunjite la 1 milimetru.

*** Distanța dintre puncte este formată din segmente cumulate ce sunt mai mici decât valoarea 1 milimetru.

**DATE DESPRE IMOBILUL NR. 799**

Oficiul de Cadastru și Publicitate Imobiliară SUCEAVA
Biroul de Cadastru și Publicitate Imobiliară Gura Humorului

A. Partea I. Descrierea imobilului

TEREN Intravilan

Adresa: Loc. Gura Humorului, Jud. Suceava

Nr. Crt	Nr cadastral Nr. topografic	Suprafața* (mp)	Observații / Referințe
A1		909	Sector cadastral:36 Teren imprejmuit; Imobilul s-a format din o parte a PF 580/3 a comunei cadastrale Gura Humorului.

B. Partea II. Proprietari și acte

Inscrieri privitoare la dreptul de proprietate și alte drepturi reale		Referințe
/		
Act Normativ nr. 7, din 13/03/1996 emis de PARLAMENTUL ROMANIEI (art. 13);		
B1	Inscrierea posesiei, drept de PROPRIETATE, dobândit prin Lege, cota actuala 1/1 1) NEIDENTIFICAT NEIDENTIFICAT	A1
B2	Se notează mențiunea de proprietar neidentificat.	A1

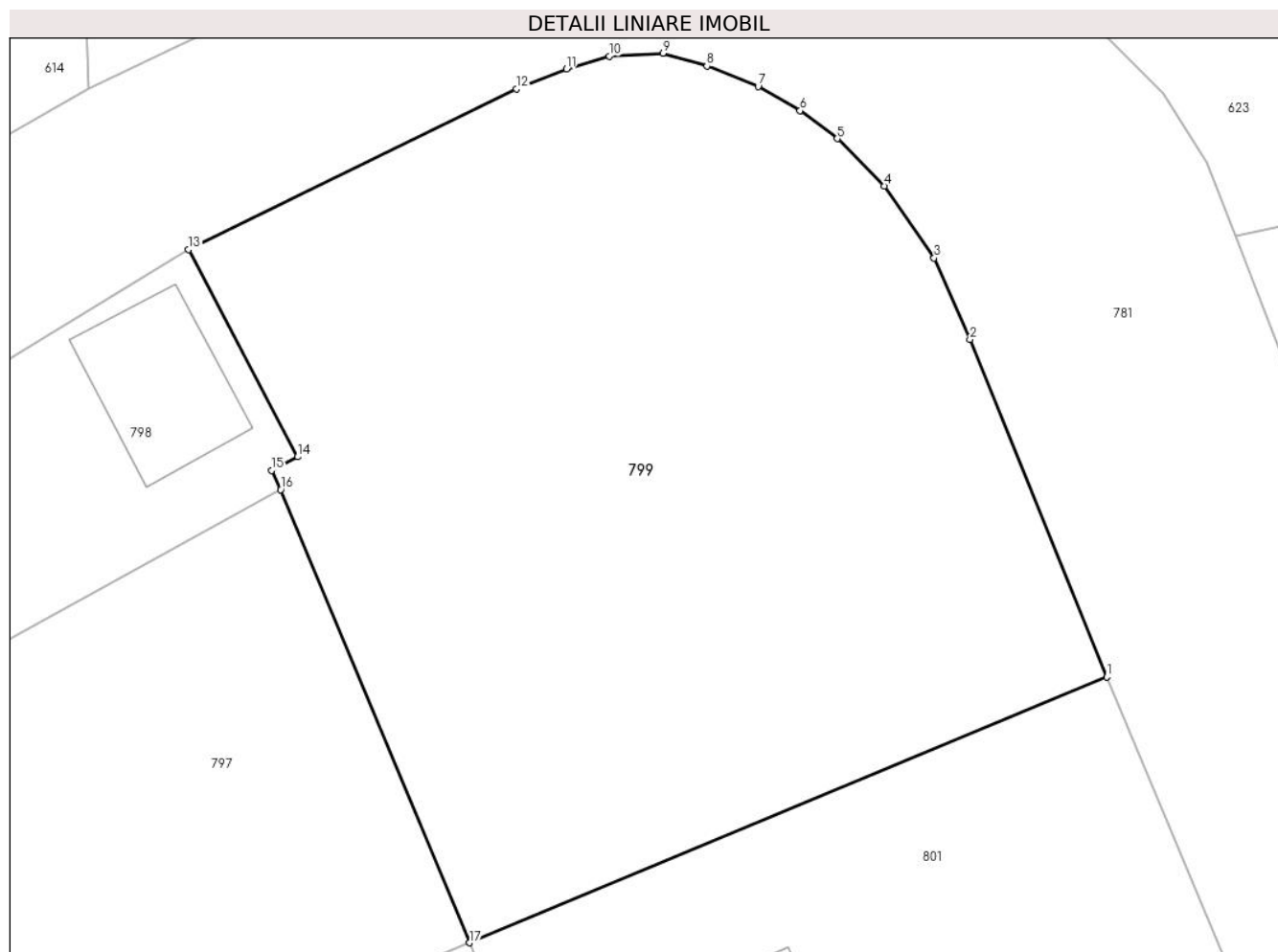
C. Partea III. SARCINI .

Inscrieri privind dezmembramintele dreptului de proprietate, drepturi reale de garanție și sarcini	Referințe
NU SUNT	

Teren

Nr cadastral	Suprafața (mp)*	Observații / Referințe
	909	Imobilul s-a format din o parte a PF 580/3 a comunei cadastrale Gura Humorului.

* Suprafața este determinată în planul de proiecție Stereo 70.



Date referitoare la teren

Crt	Categorie folosință	Intravilan	Suprafața (mp)	Tarla	Parcelă	Nr. topo	Observații / Referințe
1	arabil	DA	909	-	-	-	

Lungime Segmente

1) Valorile lungimilor segmentelor sunt obținute din proiecție în plan.

Punct început	X / Y	Punct sfârșit	X / Y	Lungime segment (** (m)
1	567.758,101 672.758,687	2	567.752,291 672.773,029	15.474
2	567.752,291 672.773,029	3	567.750,763 672.776,494	3.787
3	567.750,763 672.776,494	4	567.748,646 672.779,555	3.722
4	567.748,646 672.779,555	5	567.746,642 672.781,565	2.838
5	567.746,642 672.781,565	6	567.745,064 672.782,756	1.977

Punct început	X / Y	Punct sfârșit	X / Y	Lungime segment (** (m)
6	567.745,064 672.782,756	7	567.743,279 672.783,781	2.058
7	567.743,279 672.783,781	8	567.741,101 672.784,652	2.346
8	567.741,101 672.784,652	9	567.739,229 672.785,2	1.951
9	567.739,229 672.785,2	10	567.736,948 672.785,077	2.284
10	567.736,948 672.785,077	11	567.735,134 672.784,53	1.895
11	567.735,134 672.784,53	12	567.732,987 672.783,678	2.31
12	567.732,987 672.783,678	13	567.719,056 672.776,857	15.511
13	567.719,056 672.776,857	14	567.723,693 672.768,044	9.958
14	567.723,693 672.768,044	15	567.722,575 672.767,465	1.259
15	567.722,575 672.767,465	16	567.722,966 672.766,654	0.9
16	567.722,966 672.766,654	17	567.731,003 672.747,39	20.873
17	567.731,003 672.747,39	1	567.758,101 672.758,687	29.359

** Lungimile segmentelor sunt determinate în planul de proiecție Stereo 70 și sunt rotunjite la 1 milimetru.

*** Distanța dintre puncte este formată din segmente cumulate ce sunt mai mici decât valoarea 1 milimetru.

**DATE DESPRE IMOBILUL NR. 800**

Oficiul de Cadastru și Publicitate Imobiliară SUCEAVA
Biroul de Cadastru și Publicitate Imobiliară Gura Humorului

A. Partea I. Descrierea imobilului

TEREN Intravilan

Adresa: Loc. Gura Humorului, Str Moldovei, Nr. 56, Jud. Suceava

Nr. Crt	Nr cadastral Nr. topografic	Suprafața* (mp)	Observații / Referințe
A1	39472	Din acte: 600 Masurata: 627	Sector cadastral:36 Teren imprejmuit;

Construcții

Crt	Nr cadastral Nr. topografic	Adresa	Observații / Referințe
A1.1	39472-C1	Loc. Gura Humorului, Str Moldovei, Nr. 56, Jud. Suceava	Nr. niveluri:2; S. construita la sol:65 mp; S. construita desfasurata:130 mp; Casa P+M din BCA, An construire 2016
A1.2	39472-C2	Loc. Gura Humorului, Str Moldovei, Nr. 56, Jud. Suceava	Nr. niveluri:2; S. construita la sol:27 mp; Garaj din BCA, An construire 2016

B. Partea II. Proprietari și acte

Inscrieri privitoare la dreptul de proprietate și alte drepturi reale		Referințe
19681 / 22/11/2019		
Act Administrativ nr. 10936, din 15/10/2019 emis de PRIMARIA ORASULUI GURA HUMORULUI (act notarial nr 4329 din 25.11.2019, emis de BIN L.G. PELEPCO);		
B3	Intabulare, drept de PROPRIETATE, dobandit prin Construire, cota actuala 1/1 1) EREMIA DOINA-IULIANA	A1.1, A1.2
21063 / 29/11/2022		
Act Notarial nr. Contract vanzare nr.4432, din 28/11/2022 emis de PELEPCO LACRAMIOARA GABRIELA;		
B5	Intabulare, drept de PROPRIETATE, dobandit prin Conventie, cota actuala 1/1 1) EREMIA DOINA-IULIANA	A1

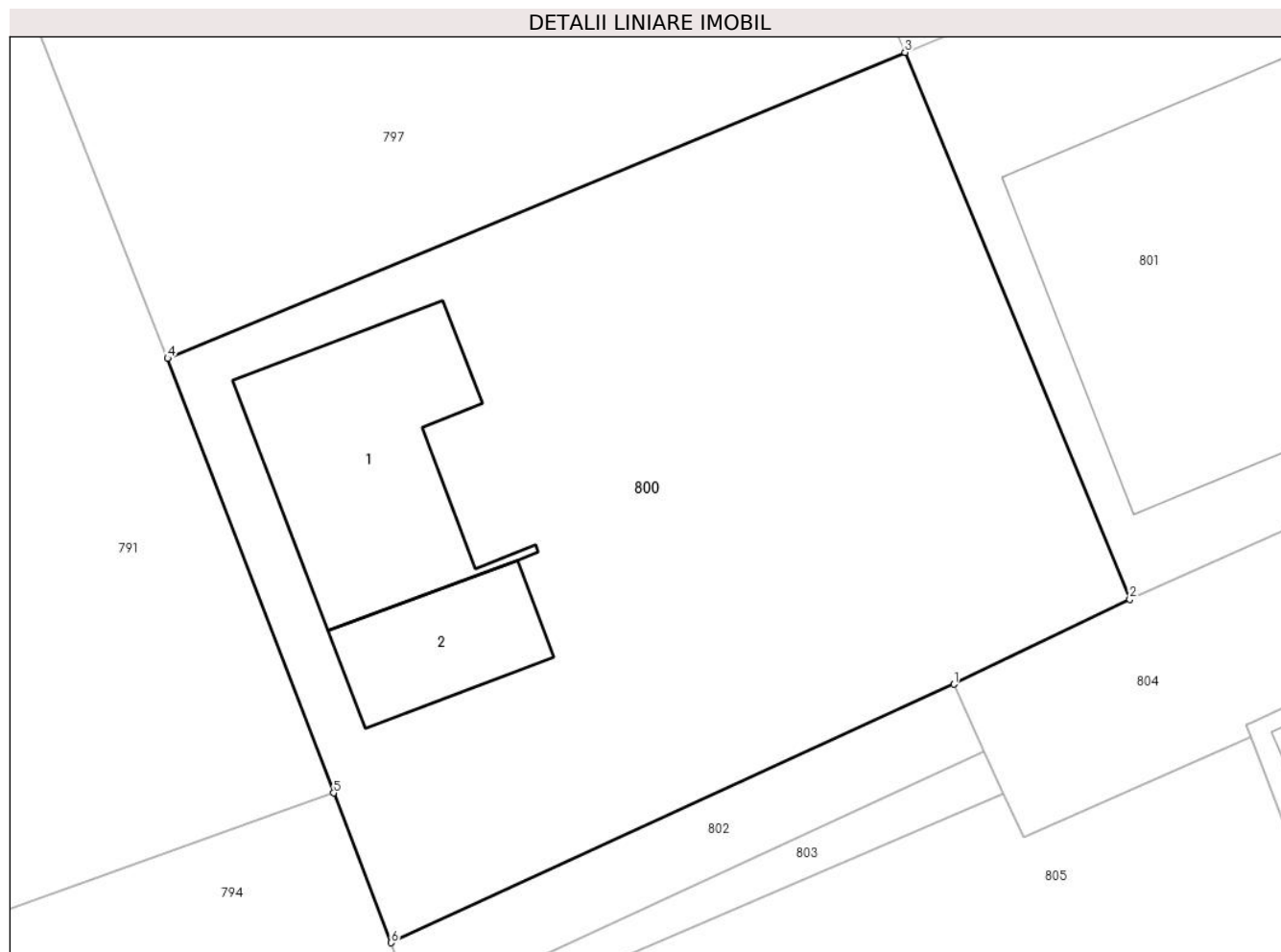
C. Partea III. SARCINI

Inscrieri privind dezmembramintele dreptului de proprietate, drepturi reale de garanție și sarcini		Referințe
21063 / 29/11/2022		
Act Notarial nr. Contract vanzare nr.4432, din 28/11/2022 emis de PELEPCO LACRAMIOARA GABRIELA;		
C2	Intabulare, drept de IPOTECA LEGALA, Valoare:4500 EUR 1) ORAȘUL GURA HUMORULUI - DOMENIU PRIVAT, CIF:6631418	A1, A1.1, A1.2

Teren

Nr cadastral	Suprafața (mp)*	Observații / Referințe
39472	Din acte: 600 Masurata: 627	

* Suprafața este determinată în planul de proiecție Stereo 70.



Date referitoare la teren

Crt	Categorie folosință	Intravilan	Suprafața (mp)	Tarla	Parcelă	Nr. topo	Observații / Referințe
1	curți constructii	DA	627	-	-	-	

Date referitoare la construcții

Crt	Număr	Destinație construcție	Supraf. (mp)	Situație juridică	Observații / Referințe
A1.1	39472-C1	construcții de locuințe	65	Cu acte	Nr. niveluri:2; S. construita la sol:65 mp; S. construita desfasurata:130 mp; Casa P+M din BCA, An construire 2016
A1.2	39472-C2	construcții anexa	27	Cu acte	Nr. niveluri:2; S. construita la sol:27 mp; Garaj din BCA, An construire 2016

Lungime Segmente

1) Valorile lungimilor segmentelor sunt obținute din proiecție în plan.

Punct început	X / Y	Punct sfârșit	X / Y	Lungime segment (** (m)
1	567.732,746 672.724,817	2	567.739,035 672.727,852	6.983
2	567.739,035 672.727,852	3	567.731,003 672.747,39	21.125

Punct început	X / Y	Punct sfârșit	X / Y	Lungime segment (** (m)
3	567.731,003 672.747,39	4	567.704,658 672.736,463	28.521
4	567.704,658 672.736,463	5	567.710,587 672.720,93	16.626
5	567.710,587 672.720,93	6	567.712,647 672.715,581	5.732
6	567.712,647 672.715,581	1	567.732,746 672.724,817	22.12

** Lungimile segmentelor sunt determinate în planul de proiecție Stereo 70 și sunt rotunjite la 1 milimetru.

*** Distanța dintre puncte este formată din segmente cumulate ce sunt mai mici decât valoarea 1 milimetru.

**DATE DESPRE IMOBILUL NR. 801**

Oficiul de Cadastru și Publicitate Imobiliară SUCEAVA
Biroul de Cadastru și Publicitate Imobiliară Gura Humorului

A. Partea I. Descrierea imobilului

TEREN Intravilan

Adresa: Loc. Gura Humorului, Str Moldovei, Jud. Suceava

Nr. Crt	Nr cadastral Nr. topografic	Suprafața* (mp)	Observații / Referințe
A1	38644	Din acte: 600 Masurata: 611	Sector cadastral:36 Teren imprejmuit;

Construcții

Crt	Nr cadastral Nr. topografic	Adresa	Observații / Referințe
A1.1		Loc. Gura Humorului, Str Moldovei, Jud. Suceava	Nr. niveluri:1; S. construita la sol:147 mp; Locuință.

B. Partea II. Proprietari și acte

Inscrieri privitoare la dreptul de proprietate și alte drepturi reale		Referințe
5483 / 29/04/2016		
Act Notarial nr. contract de vanzare 1136, din 28/04/2016 emis de NP PELEPCO LACRAMIOARA GABRIELA;		
B4	Intabulare, drept de PROPRIETATE, dobandit prin Conventie, cota actuala 1/1 1) PLAIU ELVIS-FLORIN 2) PLAIU PETRONELA-BIANCA, bun comun	A1
/		
Act Administrativ nr. 11601, din 14/11/2023 emis de PRIMĂRIA GURA HUMORULUI;		
B5	Intabulare, drept de PROPRIETATE, dobandit prin Lege, cota actuala 1/1 1) PLAIU ELVIS-FLORIN 2) PLAIU PETRONELA-BIANCA	A1.1

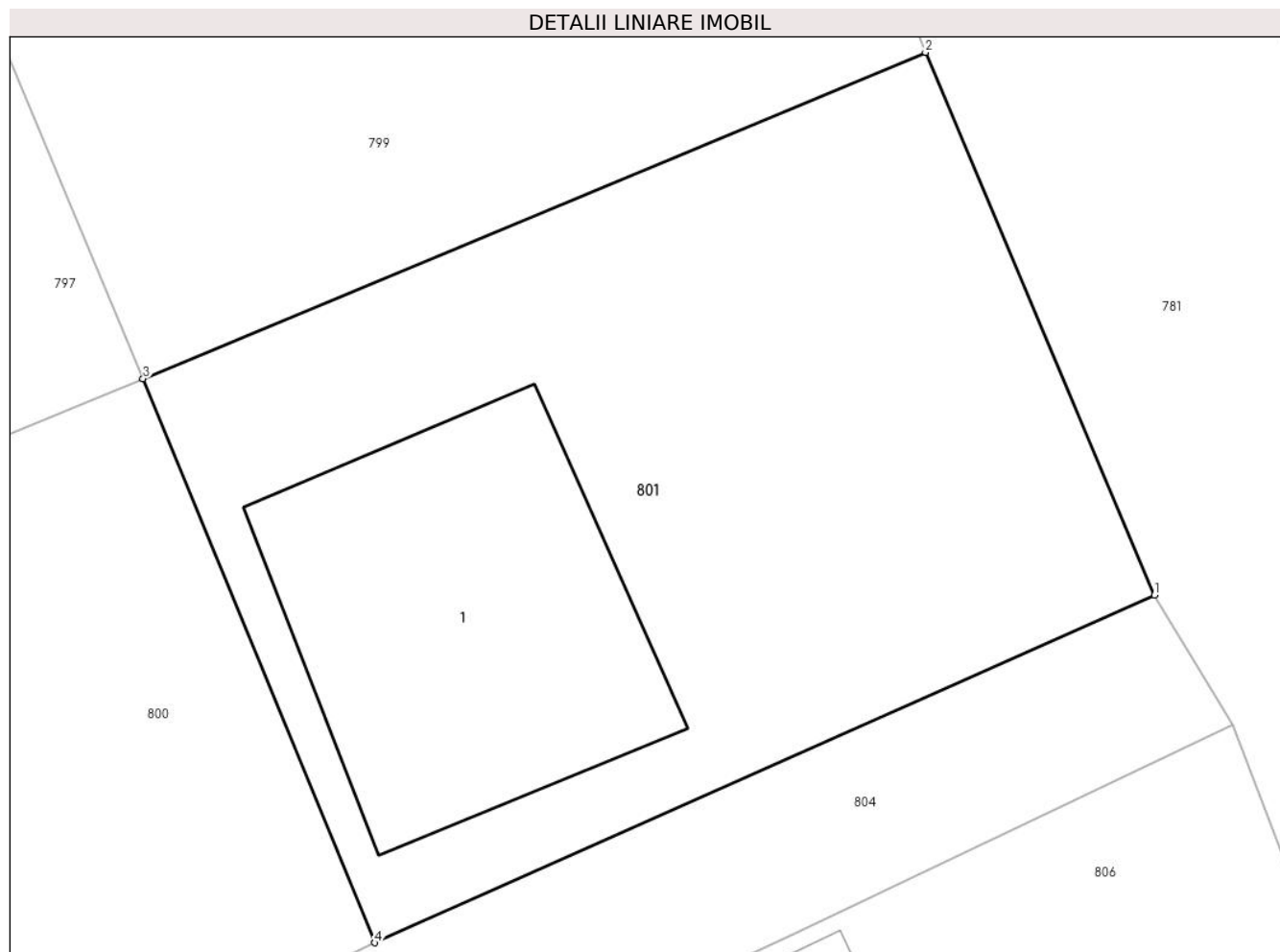
C. Partea III. SARCINI .

Inscrieri privind dezmembramintele dreptului de proprietate, drepturi reale de garanție și sarcini	Referințe
NU SUNT	

Teren

Nr cadastral	Suprafața (mp)*	Observații / Referințe
38644	Din acte: 600 Masurata: 611	

* Suprafața este determinată în planul de proiecție Stereo 70.



Date referitoare la teren

Crt	Categorie folosință	Intra vilan	Suprafața (mp)	Tarla	Parcelă	Nr. topo	Observații / Referințe
1	curți constructii	DA	279	-	-	-	
2	faneata	DA	332	-	-	-	

Date referitoare la construcții

Crt	Număr	Destinație construcție	Supraf. (mp)	Situație juridică	Observații / Referințe
A1.1		construcții de locuințe	147	Cu acte	Nr. niveluri:1; S. construita la sol:147 mp; Locuință.

Lungime Segmente

1) Valorile lungimilor segmentelor sunt obținute din proiecție în plan.

Punct început	X / Y	Punct sfârșit	X / Y	Lungime segment (** (m)
1	567.766,028 672.739,897	2	567.758,101 672.758,687	20.394
2	567.758,101 672.758,687	3	567.731,003 672.747,39	29.359

Punct început	X / Y	Punct sfârșit	X / Y	Lungime segment (** (m)
3	567.731,003 672.747,39	4	567.739,035 672.727,852	21.125
4	567.739,035 672.727,852	1	567.766,028 672.739,897	29.558

** Lungimile segmentelor sunt determinate în planul de proiecție Stereo 70 și sunt rotunjite la 1 milimetru.

*** Distanța dintre puncte este formată din segmente cumulate ce sunt mai mici decât valoarea 1 milimetru.

**DATE DESPRE IMOBILUL NR. 802**

Oficiul de Cadastru și Publicitate Imobiliară SUCEAVA
Biroul de Cadastru și Publicitate Imobiliară Gura Humorului

A. Partea I. Descrierea imobilului

TEREN Intravilan

Adresa: Loc. Gura Humorului, Str Moldovei, Jud. Suceava

Nr. Crt	Nr cadastral Nr. topografic	Suprafața* (mp)	Observații / Referințe
A1	43711	59	Sector cadastral:36 Teren neimprejmuit;

B. Partea II. Proprietari și acte

Inscrieri privitoare la dreptul de proprietate și alte drepturi reale	Referințe
6886 / 21/06/2018	
Act Administrativ nr. 60, din 15/05/2018 emis de CONSILIU LOCAL AL ORASULUI GURA HUMORULUI;	
B1	Inscrierea provizorie, drept de PROPRIETATE, dobandit prin Lege, cota actuala 1/1
	1) ORAȘUL GURA HUMORULUI - DOMENIU PRIVAT, CIF:6631418

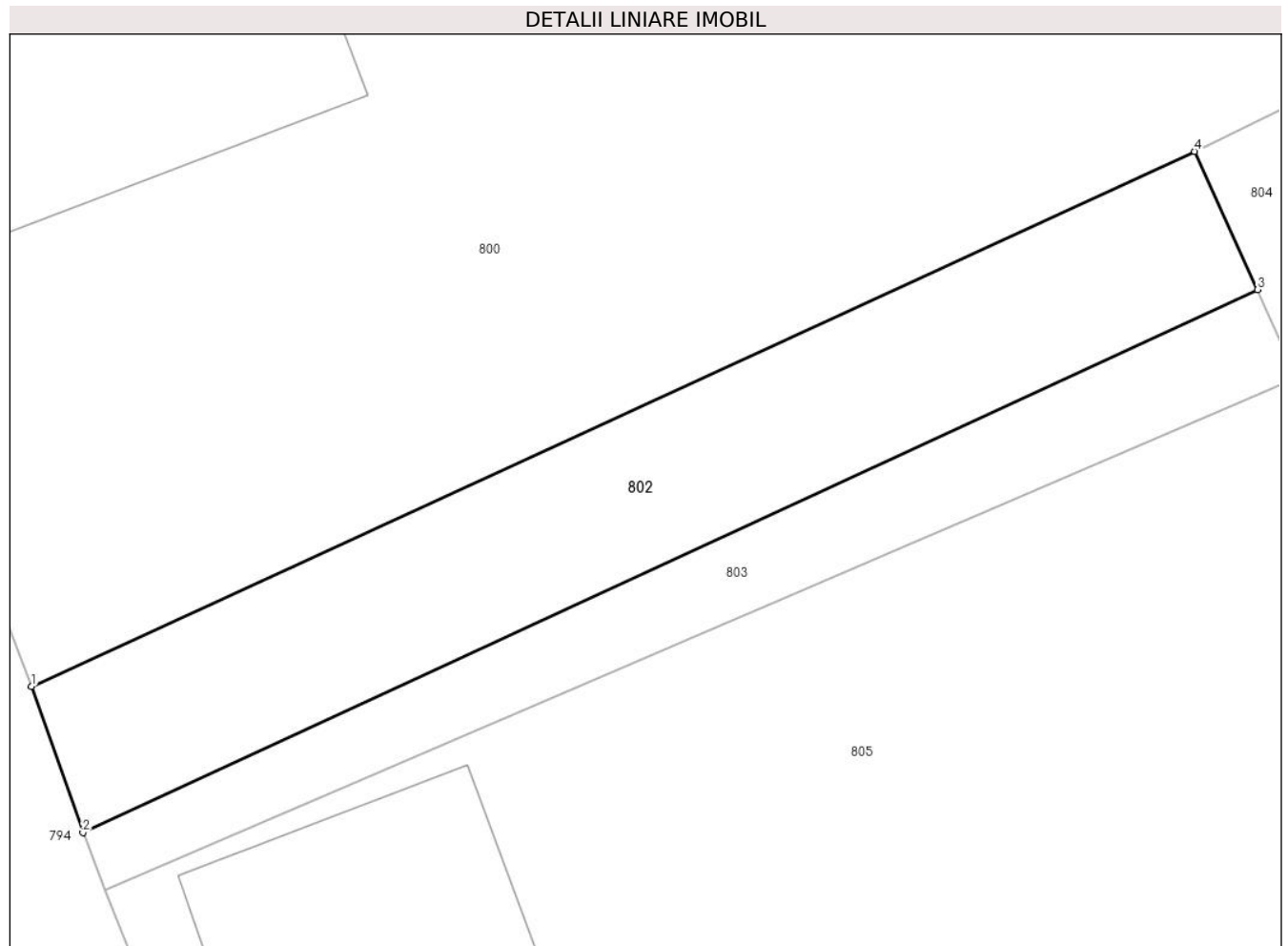
C. Partea III. SARCINI .

Inscrieri privind dezmembramintele dreptului de proprietate, drepturi reale de garanție și sarcini	Referințe
NU SUNT	

Teren

Nr cadastral	Suprafața (mp)*	Observații / Referințe
43711	59	

* Suprafața este determinată în planul de proiecție Stereo 70.



Date referitoare la teren

Crt	Categorie folosință	Intravilan	Suprafața (mp)	Tarla	Parcelă	Nr. topo	Observații / Referințe
1	curți constructii	DA	59	-	-	-	

Lungime Segmente

1) Valorile lungimilor segmentelor sunt obținute din proiecție în plan.

Punct început	X / Y	Punct sfârșit	X / Y	Lungime segment (** (m)
1	567.712,647 672.715,581	2	567.713,534 672.713,059	2.673
2	567.713,534 672.713,059	3	567.733,836 672.722,434	22.362
3	567.733,836 672.722,434	4	567.732,746 672.724,817	2.62
4	567.732,746 672.724,817	1	567.712,647 672.715,581	22.12

**** Lungimile segmentelor sunt determinate în planul de proiecție Stereo 70 și sunt rotunjite la 1 milimetru.**

***** Distanța dintre puncte este formată din segmente cumulate ce sunt mai mici decât valoarea 1 milimetru.**

**DATE DESPRE IMOBILUL NR. 803**

Oficiul de Cadastru și Publicitate Imobiliară SUCEAVA
Biroul de Cadastru și Publicitate Imobiliară Gura Humorului

A. Partea I. Descrierea imobilului

TEREN Intravilan

Adresa: Loc. Gura Humorului, Str Moldovei, Jud. Suceava

Nr. Crt	Nr cadastral Nr. topografic	Suprafața* (mp)	Observații / Referințe
A1	43710	Din acte: 44 Masurata: 31	Sector cadastral:36 Teren neimprejmuit;

B. Partea II. Proprietari și acte

Inscrieri privitoare la dreptul de proprietate și alte drepturi reale		Referințe
6887 / 21/06/2018		
Act Administrativ nr. 60, din 15/05/2017 emis de CONSILIUL LOCAL AL ORASULUI GURA HUMORULUI;		
B1	Intabulare, drept de PROPRIETATE, dobandit prin Lege, cota actuala 1/1	A1
1) ORAȘUL GURA HUMORULUI - DOMENIU PRIVAT, CIF:6631418		

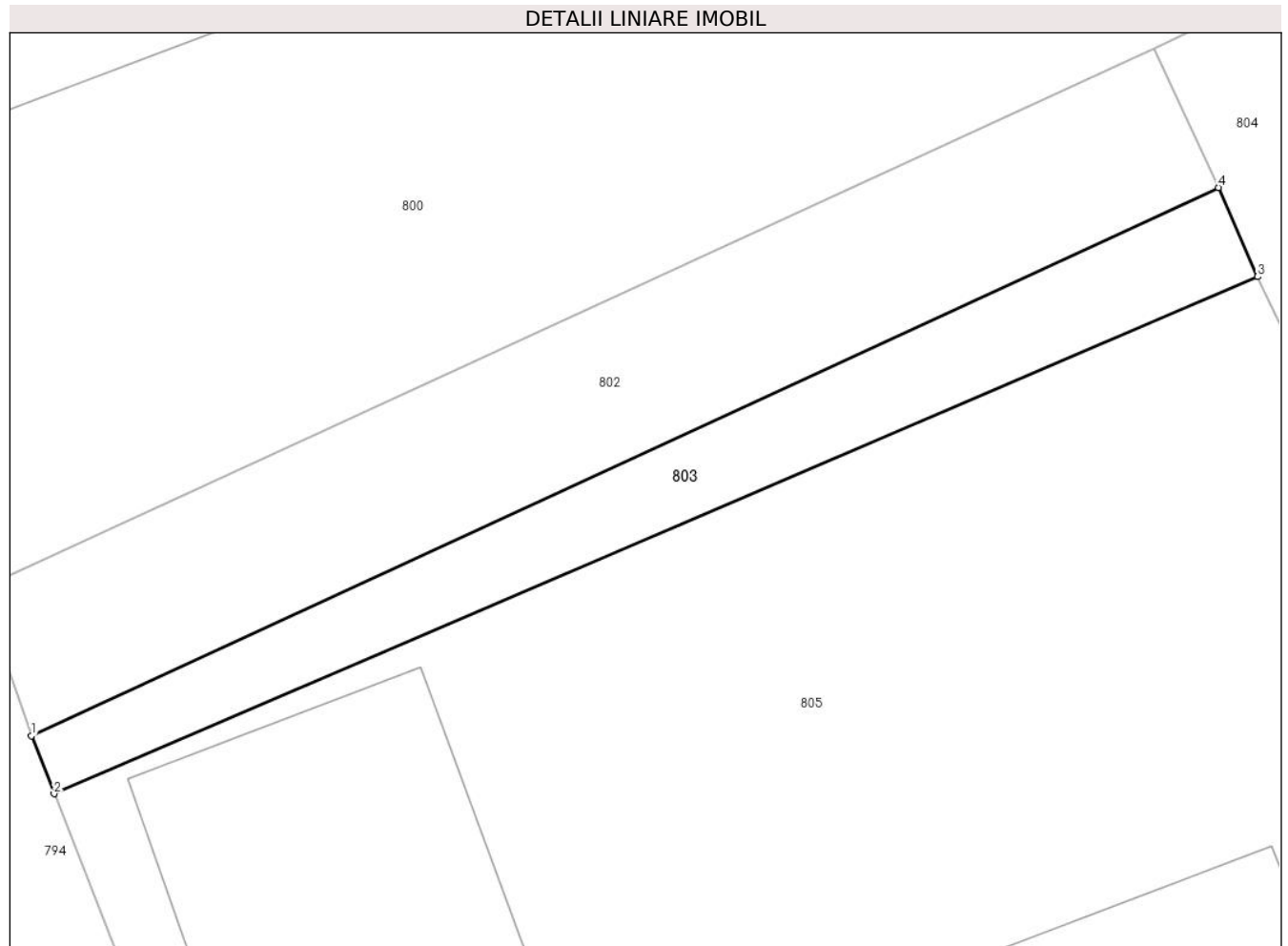
C. Partea III. SARCINI .

Inscrieri privind dezmembramintele dreptului de proprietate, drepturi reale de garanție și sarcini	Referințe
NU SUNT	

Teren

Nr cadastral	Suprafața (mp)*	Observații / Referințe
43710	Din acte: 44 Masurata: 31	

* Suprafața este determinată în planul de proiecție Stereo 70.



Date referitoare la teren

Crt	Categorie folosință	Intra vilan	Suprafața (mp)	Tarla	Parcelă	Nr. topo	Observații / Referințe
1	curți constructii	DA	31	-	-	-	

Lungime Segmente

1) Valorile lungimilor segmentelor sunt obținute din proiecție în plan.

Punct început	X / Y	Punct sfârșit	X / Y	Lungime segment (** (m)
1	567.713,534 672.713,059	2	567.713,921 672.712,068	1.064
2	567.713,921 672.712,068	3	567.734,507 672.720,911	22.405
3	567.734,507 672.720,911	4	567.733,836 672.722,434	1.664
4	567.733,836 672.722,434	1	567.713,534 672.713,059	22.362

**** Lungimile segmentelor sunt determinate în planul de proiecție Stereo 70 și sunt rotunjite la 1 milimetru.**

***** Distanța dintre puncte este formată din segmente cumulate ce sunt mai mici decât valoarea 1 milimetru.**

**DATE DESPRE IMOBILUL NR. 804**

Oficiul de Cadastru și Publicitate Imobiliară SUCEAVA
Biroul de Cadastru și Publicitate Imobiliară Gura Humorului

A. Partea I. Descrierea imobilului

TEREN Intravilan

Adresa: Loc. Gura Humorului, Jud. Suceava

Nr. Crt	Nr cadastral Nr. topografic	Suprafața* (mp)	Observații / Referințe
A1		210	Sector cadastral:36 Teren neimprejmuit; Imobilul s-a format din o parte a PF 580/3,584/4 a comunei cadastrale Gura Humorului.

B. Partea II. Proprietari și acte

Inscrieri privitoare la dreptul de proprietate și alte drepturi reale		Referințe
/		
Act Normativ nr. 7, din 13/03/1996 emis de PARLAMENTUL ROMANIEI (art. 13);		
B1	Inscrierea posesiei, drept de PROPRIETATE, dobândit prin Lege, cota actuala 1/1 1) NEIDENTIFICAT NEIDENTIFICAT	A1
B2	Se notează mențiunea de proprietar neidentificat.	A1

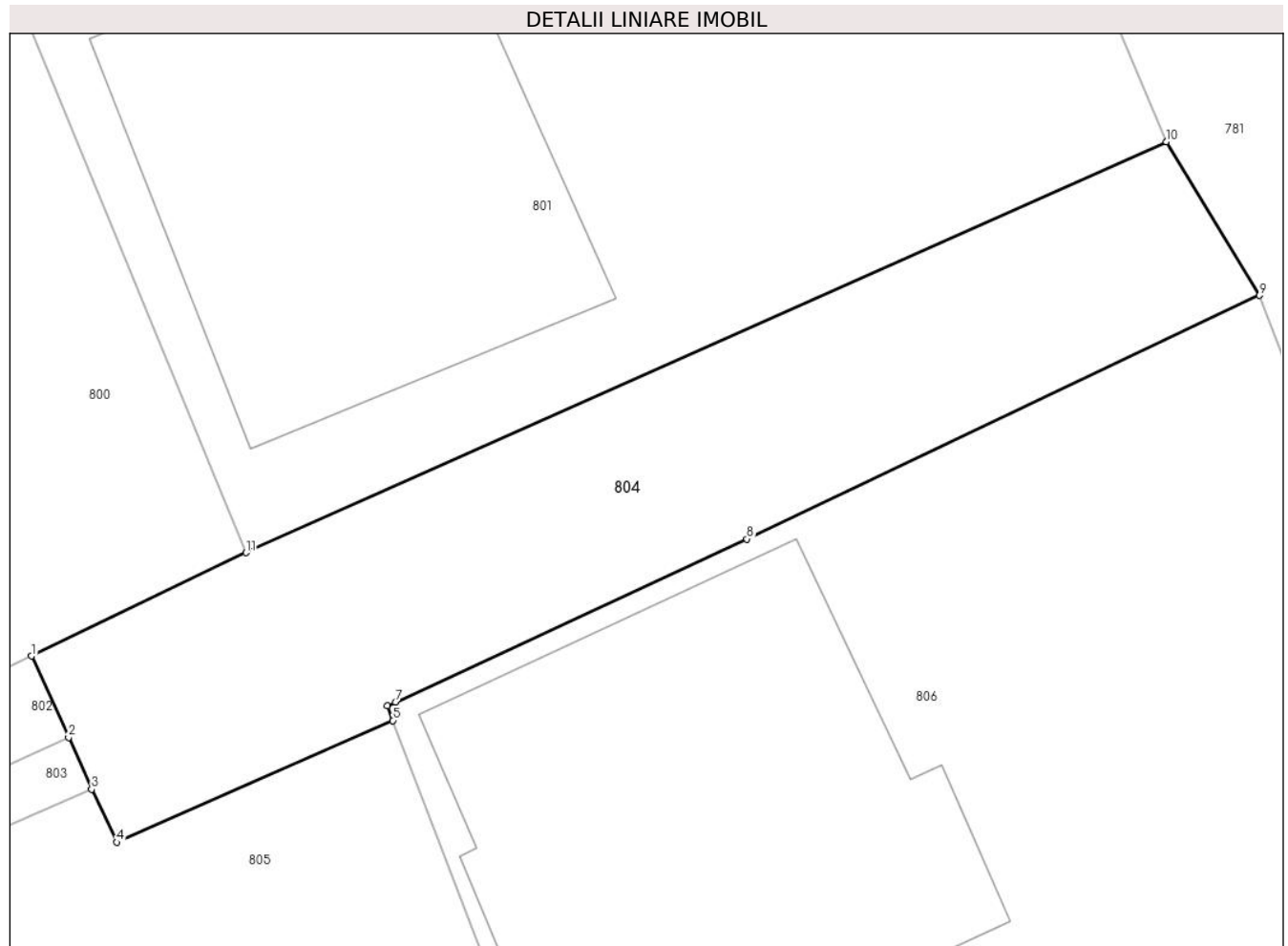
C. Partea III. SARCINI .

Inscrieri privind dezmembramintele dreptului de proprietate, drepturi reale de garanție și sarcini	Referințe
NU SUNT	

Teren

Nr cadastral	Suprafața (mp)*	Observații / Referințe
	210	Imobilul s-a format din o parte a PF 580/3,584/4 a comunei cadastrale Gura Humorului.

* Suprafața este determinată în planul de proiecție Stereo 70.



Date referitoare la teren

Crt	Categorie folosință	Intra vilan	Suprafața (mp)	Tarla	Parcelă	Nr. topo	Observații / Referințe
1	drum	DA	210	-	-	-	

Lungime Segmente

1) Valorile lungimilor segmentelor sunt obținute din proiecție în plan.

Punct început	X / Y	Punct sfârșit	X / Y	Lungime segment (** (m)
1	567.732,746 672.724,817	2	567.733,836 672.722,434	2.62
2	567.733,836 672.722,434	3	567.734,507 672.720,911	1.664
3	567.734,507 672.720,911	4	567.735,245 672.719,359	1.719
4	567.735,245 672.719,359	5	567.743,347 672.722,927	8.853
5	567.743,347 672.722,927	6	567.743,183 672.723,361	0.464

Punct început	X / Y	Punct sfârșit	X / Y	Lungime segment (** (m)
6	567.743,183 672.723,361	7	567.743,418 672.723,47	0.259
7	567.743,418 672.723,47	8	567.753,727 672.728,251	11.364
8	567.753,727 672.728,251	9	567.768,752 672.735,395	16.637
9	567.768,752 672.735,395	10	567.766,028 672.739,897	5.262
10	567.766,028 672.739,897	11	567.739,035 672.727,852	29.558
11	567.739,035 672.727,852	1	567.732,746 672.724,817	6.983

** Lungimile segmentelor sunt determinate în planul de proiecție Stereo 70 și sunt rotunjite la 1 milimetru.

*** Distanța dintre puncte este formată din segmente cumulate ce sunt mai mici decât valoarea 1 milimetru.

**DATE DESPRE IMOBILUL NR. 805**

Oficiul de Cadastru și Publicitate Imobiliară SUCEAVA
Biroul de Cadastru și Publicitate Imobiliară Gura Humorului

A. Partea I. Descrierea imobilului

TEREN Intravilan

Adresa: Loc. Gura Humorului, Str Moldovei, Nr. 60, Jud. Suceava

Nr. Crt	Nr cadastral Nr. topografic	Suprafața* (mp)	Observații / Referințe
A1	40577	844	Sector cadastral:36 Teren neimprejmuț;

Construcții

Crt	Nr cadastral Nr. topografic	Adresa	Observații / Referințe
A1.1	40577-C1	Loc. Gura Humorului, Str Moldovei, Nr. 60, Jud. Suceava	Nr. niveluri:2; S. construita la sol:215 mp; S. construita desfasurata:216 mp; Casa P+M din BCA, An construire 2015
A1.2	40577-C2	Loc. Gura Humorului, Str Moldovei, Nr. 60, Jud. Suceava	Nr. niveluri:1; S. construita la sol:30 mp; S. construita desfasurata:19 mp; Foisor din lemn, An contruire 2015

B. Partea II. Proprietari și acte

Inscrieri privitoare la dreptul de proprietate și alte drepturi reale		Referințe
2963 / 11/02/2019		
Act Administrativ nr. 12434, din 15/11/2018 emis de PRIMARIA ORASULUI GURA HUMORULUI;		
B5	Intabulare, drept de PROPRIETATE, dobandit prin Construire, cota actuala 1/1 1) PÎNZARI MIHAI 2) PÎNZARI IULIA-SÎNZIANA	A1.1, A1.2
6335 / 15/06/2020		
Act Notarial nr. 1299, din 12/06/2020 emis de PELEPCO LACRAMIOARA GABRIELA;		
B6	Intabulare, drept de PROPRIETATE, dobandit prin Conventie, cota actuala 1/1 1) PÎNZARI MIHAI 2) PÎNZARI IULIA-SÎNZIANA, bun comun	A1

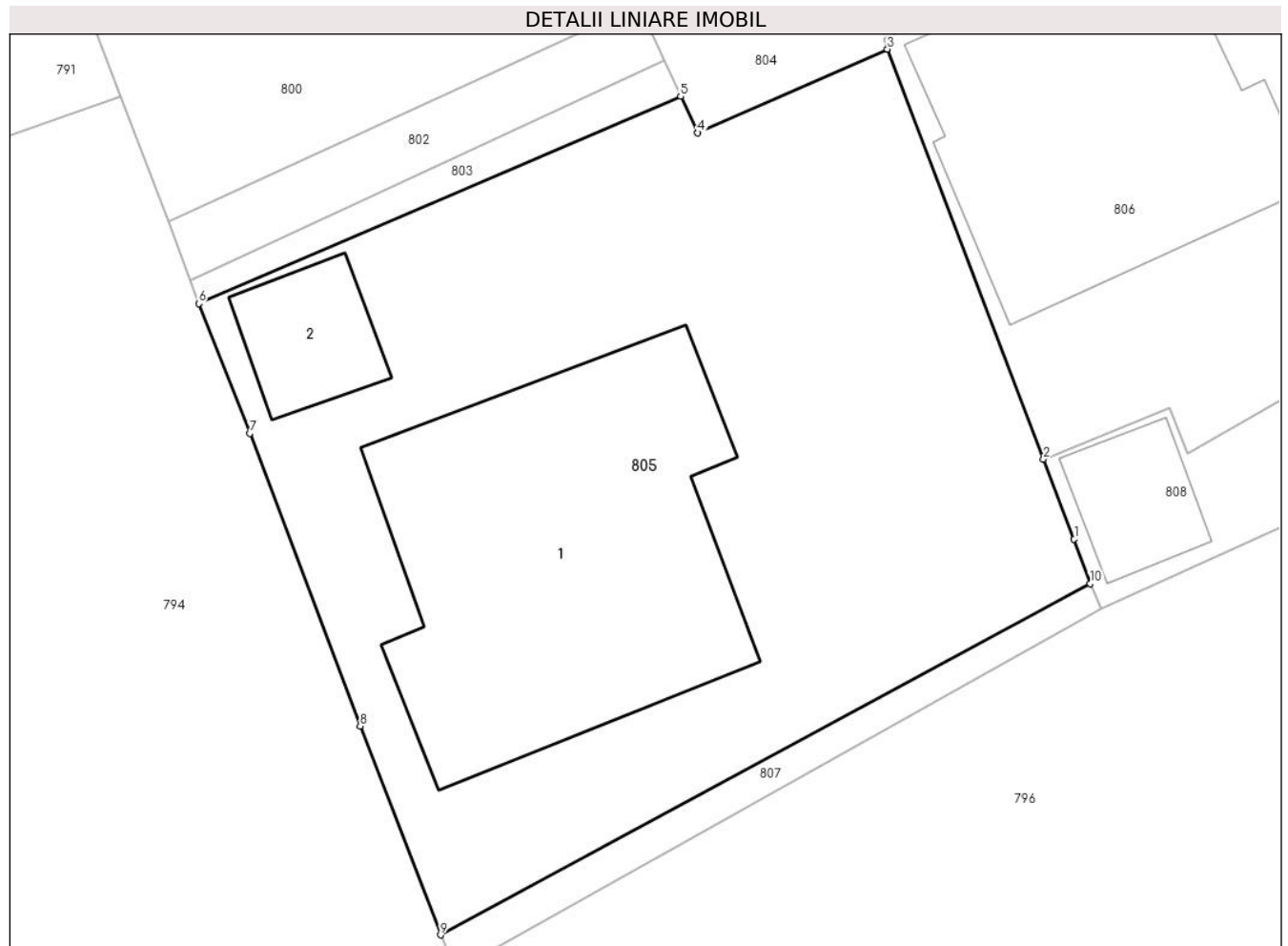
C. Partea III. SARCINI .

Inscrieri privind dezmembramintele dreptului de proprietate, drepturi reale de garanție și sarcini	Referințe
NU SUNT	

Teren

Nr cadastral	Suprafața (mp)*	Observații / Referințe
40577	844	

* Suprafața este determinată în planul de proiecție Stereo 70.



Date referitoare la teren

Crt	Categorie folosință	Intra vilan	Suprafața (mp)	Tarla	Parcelă	Nr. topo	Observații / Referințe
1	curți constructii	DA	844	-	-	-	

Date referitoare la construcții

Crt	Număr	Destinație construcție	Supraf. (mp)	Situație juridică	Observații / Referințe
A1.1	40577-C1	construcții de locuințe	Din acte: 144 Masurata: 215	Cu acte	Nr. niveluri:2; S. construita la sol:215 mp; S. construita desfasurata:216 mp; Casa P+M din BCA, An construire 2015
A1.2	40577-C2	construcții anexa	Din acte: 19 Masurata: 30	Cu acte	Nr. niveluri:1; S. construita la sol:30 mp; S. construita desfasurata:19 mp; Foisor din lemn, An contruire 2015

Lungime Segmente

1) Valorile lungimilor segmentelor sunt obținute din proiecție în plan.

Punct început	X / Y	Punct sfârșit	X / Y	Lungime segment (** (m)
1	567.751,322 672.702,029	2	567.750,016 672.705,438	3.651
2	567.750,016 672.705,438	3	567.743,347 672.722,927	18.717

Punct început	X / Y	Punct sfârșit	X / Y	Lungime segment (** (m)
3	567.743,347 672.722,927	4	567.735,245 672.719,359	8.853
4	567.735,245 672.719,359	5	567.734,507 672.720,911	1.719
5	567.734,507 672.720,911	6	567.713,921 672.712,068	22.405
6	567.713,921 672.712,068	7	567.716,103 672.706,541	5.942
7	567.716,103 672.706,541	8	567.720,824 672.694,05	13.353
8	567.720,824 672.694,05	9	567.724,255 672.685,135	9.552
9	567.724,255 672.685,135	10	567.752,015 672.700,13	31.551
10	567.752,015 672.700,13	1	567.751,322 672.702,029	2.021

** Lungimile segmentelor sunt determinate în planul de proiecție Stereo 70 și sunt rotunjite la 1 milimetru.

*** Distanța dintre puncte este formată din segmente cumulate ce sunt mai mici decât valoarea 1 milimetru.

**DATE DESPRE IMOBILUL NR. 806**

Oficiul de Cadastru și Publicitate Imobiliară SUCEAVA
Biroul de Cadastru și Publicitate Imobiliară Gura Humorului

A. Partea I. Descrierea imobilului

TEREN Intravilan

Adresa: Loc. Gura Humorului, Str Moldovei, Nr. 58, Jud. Suceava

Nr. Crt	Nr cadastral Nr. topografic	Suprafața* (mp)	Observații / Referințe
A1	39463	566	Sector cadastral:36 Teren neimprejmuit;

B. Partea II. Proprietari și acte

Inscrieri privitoare la dreptul de proprietate și alte drepturi reale	Referințe
13043 / 13/10/2014	
Act Administrativ nr. 127, din 30/09/2014 emis de CONSILIUL LOCAL AL ORASULUI GURA HUMORULUI;	
B1	Intabulare, drept de PROPRIETATE, dobandit prin Lege, cota actuala 1/1
	1) ORAȘUL GURA HUMORULUI - DOMENIU PRIVAT , CIF:6631418
	<i>OBSERVATII: Imobilul cu nr cadastral 39463 s-a format din o parte a pf nr 608/7 din CFE 31964.</i>

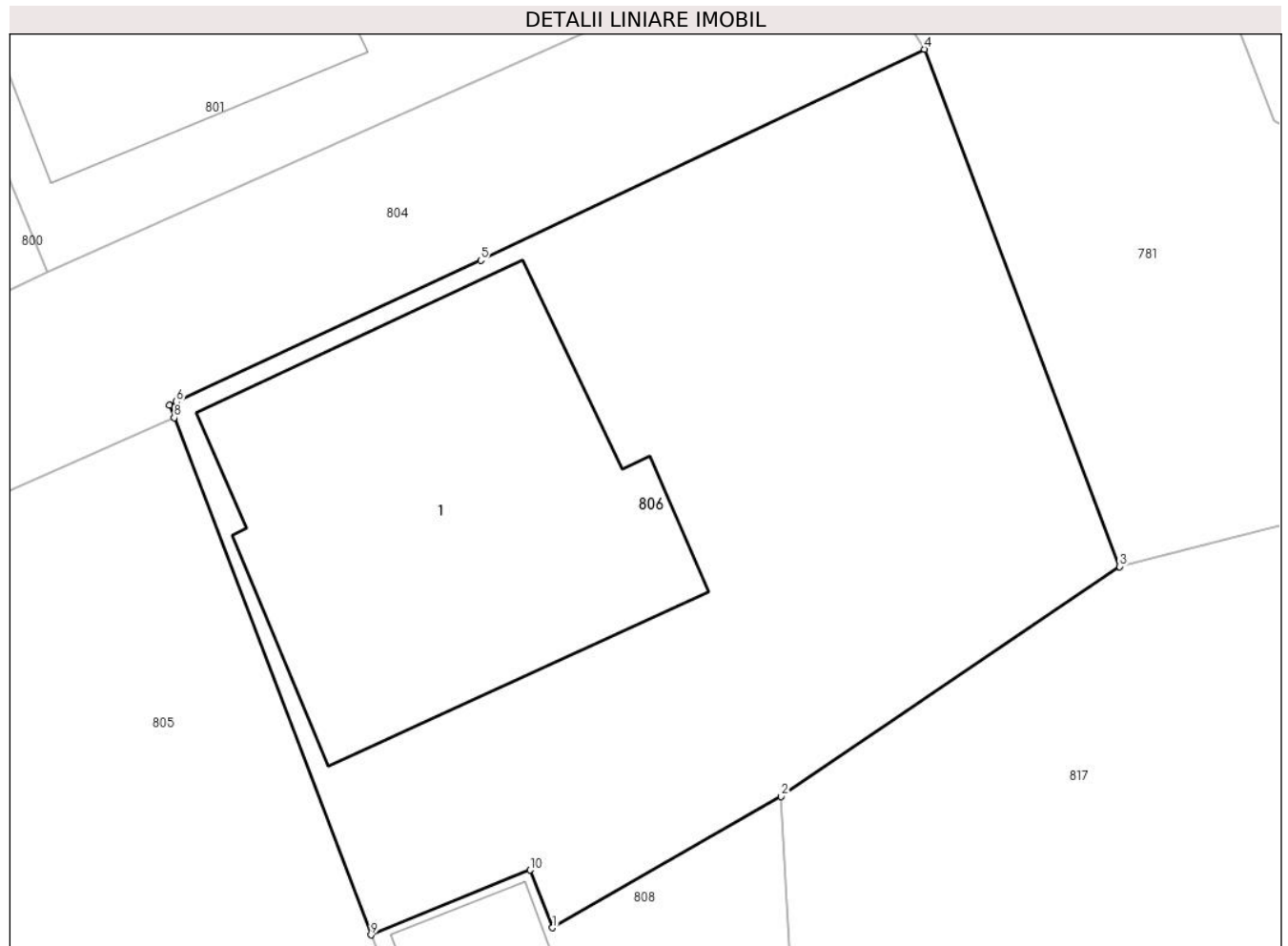
C. Partea III. SARCINI .

Inscrieri privind dezmembramintele dreptului de proprietate, drepturi reale de garanție și sarcini	Referințe
NU SUNT	

Teren

Nr cadastral	Suprafața (mp)*	Observații / Referințe
39463	566	

* Suprafața este determinată în planul de proiecție Stereo 70.



Date referitoare la teren

Crt	Categorie folosință	Intra vilan	Suprafața (mp)	Tarla	Parcelă	Nr. topo	Observații / Referințe
1	curți constructii	DA	566	-	-	-	

Date referitoare la construcții

Crt	Număr	Destinație construcție	Supraf. (mp)	Situație juridică	Observații / Referințe
A1.1		construcții de locuințe	168	Fara acte	Nr. niveluri:2; S. construita la sol:168 mp; Locuință P+M.

Lungime Segmente

1) Valorile lungimilor segmentelor sunt obținute din proiecție în plan.

Punct început	X / Y	Punct sfârșit	X / Y	Lungime segment (** (m)
1	567.756,165 672.705,68	2	567.763,898 672.710,122	8.918
2	567.763,898 672.710,122	3	567.775,368 672.717,894	13.855
3	567.775,368 672.717,894	4	567.768,752 672.735,395	18.71
4	567.768,752 672.735,395	5	567.753,727 672.728,251	16.637

Punct început	X / Y	Punct sfârșit	X / Y	Lungime segment (** (m)
5	567.753,727 672.728,251	6	567.743,418 672.723,47	11.364
6	567.743,418 672.723,47	7	567.743,183 672.723,361	0.259
7	567.743,183 672.723,361	8	567.743,347 672.722,927	0.464
8	567.743,347 672.722,927	9	567.750,016 672.705,438	18.717
9	567.750,016 672.705,438	10	567.755,403 672.707,628	5.815
10	567.755,403 672.707,628	1	567.756,165 672.705,68	2.092

** Lungimile segmentelor sunt determinate în planul de proiecție Stereo 70 și sunt rotunjite la 1 milimetru.

*** Distanța dintre puncte este formată din segmente cumulate ce sunt mai mici decât valoarea 1 milimetru.

**DATE DESPRE IMOBILUL NR. 807**

Oficiul de Cadastru și Publicitate Imobiliară SUCEAVA
Biroul de Cadastru și Publicitate Imobiliară Gura Humorului

A. Partea I. Descrierea imobilului

TEREN Intravilan

Adresa: Loc. Gura Humorului, Str Moldovei, Jud. Suceava

Nr. Crt	Nr cadastral Nr. topografic	Suprafața* (mp)	Observații / Referințe
A1	43712	44	Sector cadastral:36 Teren neimprejmuit;

B. Partea II. Proprietari și acte

Inscrieri privitoare la dreptul de proprietate și alte drepturi reale	Referințe
6888 / 21/06/2018	
Act Administrativ nr. 60, din 15/05/2018 emis de CONSILIUL LOCAL AL ORASULUI GURA HUMORULUI;	
B1	A1
Intabulare, drept de PROPRIETATE, dobandit prin Lege, cota actuala 1/1	
1) ORAȘUL GURA HUMORULUI - DOMENIU PRIVAT, CIF:6631418	

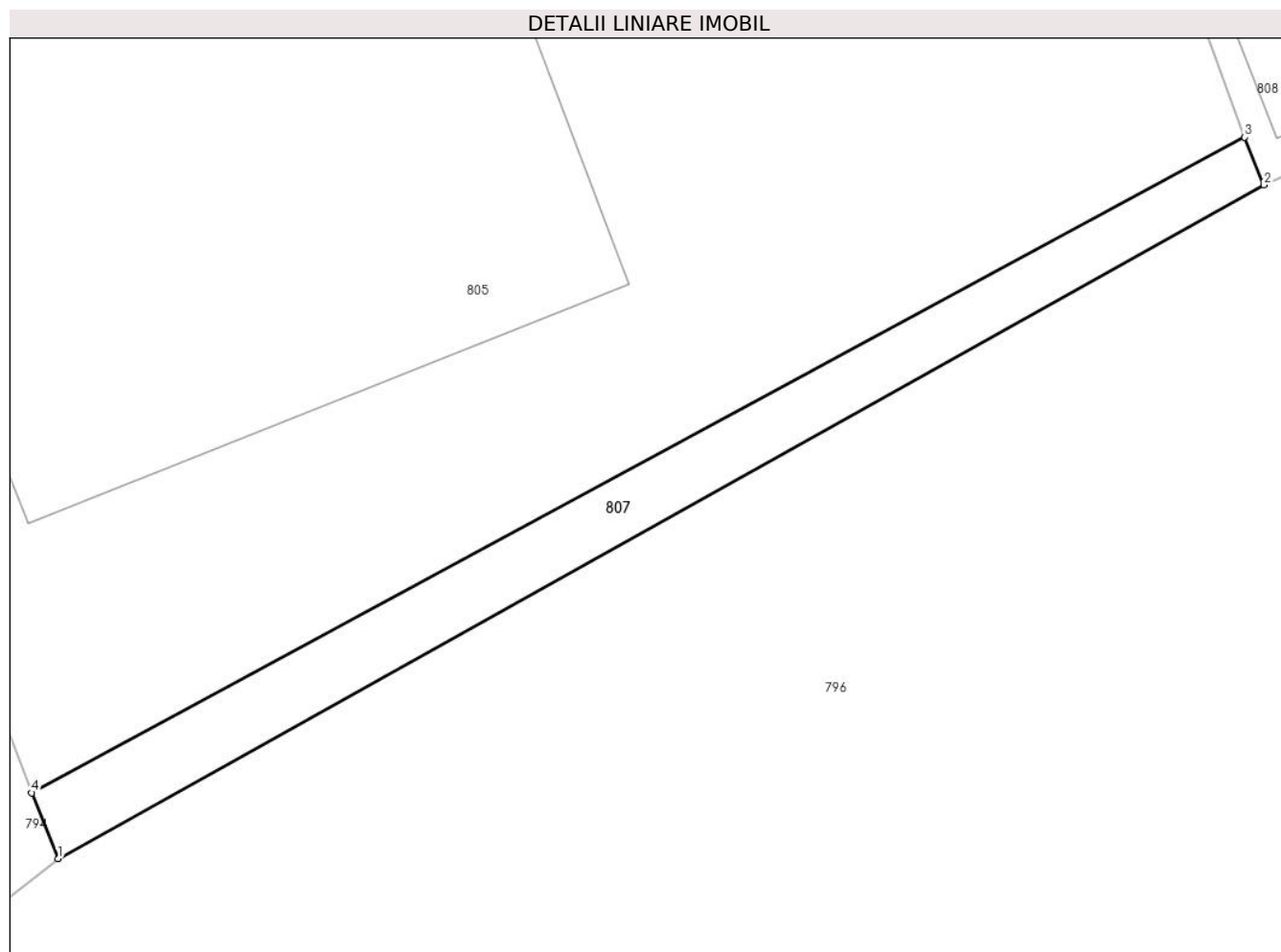
C. Partea III. SARCINI .

Inscrieri privind dezmembramintele dreptului de proprietate, drepturi reale de garanție și sarcini	Referințe
NU SUNT	

Teren

Nr cadastral	Suprafața (mp)*	Observații / Referințe
43712	44	

* Suprafața este determinată în planul de proiecție Stereo 70.



Date referitoare la teren

Crt	Categorie folosință	Intravilan	Suprafața (mp)	Tarla	Parcelă	Nr. topo	Observații / Referințe
1	curți constructii	DA	44	-	-	-	

Lungime Segmente

1) Valorile lungimilor segmentelor sunt obținute din proiecție în plan.

Punct început	X / Y	Punct sfârșit	X / Y	Lungime segment (** (m)
1	567.724,867 672.683,627	2	567.752,455 672.699,036	31.6
2	567.752,455 672.699,036	3	567.752,015 672.700,13	1.179
3	567.752,015 672.700,13	4	567.724,255 672.685,135	31.551
4	567.724,255 672.685,135	1	567.724,867 672.683,627	1.627

**** Lungimile segmentelor sunt determinate în planul de proiecție Stereo 70 și sunt rotunjite la 1 milimetru.**

***** Distanța dintre puncte este formată din segmente cumulate ce sunt mai mici decât valoarea 1 milimetru.**

**DATE DESPRE IMOBILUL NR. 808**

Oficiul de Cadastru și Publicitate Imobiliară SUCEAVA
Biroul de Cadastru și Publicitate Imobiliară Gura Humorului

A. Partea I. Descrierea imobilului

TEREN Intravilan

Adresa: Loc. Gura Humorului, Jud. Suceava

Nr. Crt	Nr cadastral Nr. topografic	Suprafața* (mp)	Observații / Referințe
A1		78	Sector cadastral:36 Teren neimprejmuit; Imobilul s-a format din o parte a PF 580/3 a comunei cadastrale Gura Humorului.

B. Partea II. Proprietari și acte

Inscrieri privitoare la dreptul de proprietate și alte drepturi reale		Referințe
/		
Act Normativ nr. 7, din 13/03/1996 emis de PARLAMENTUL ROMANIEI (art. 13);		
B1	Inscrierea posesiei, drept de PROPRIETATE, dobândit prin Lege, cota actuala 1/1 1) NEIDENTIFICAT NEIDENTIFICAT	A1
B2	Se notează mențiunea de proprietar neidentificat.	A1

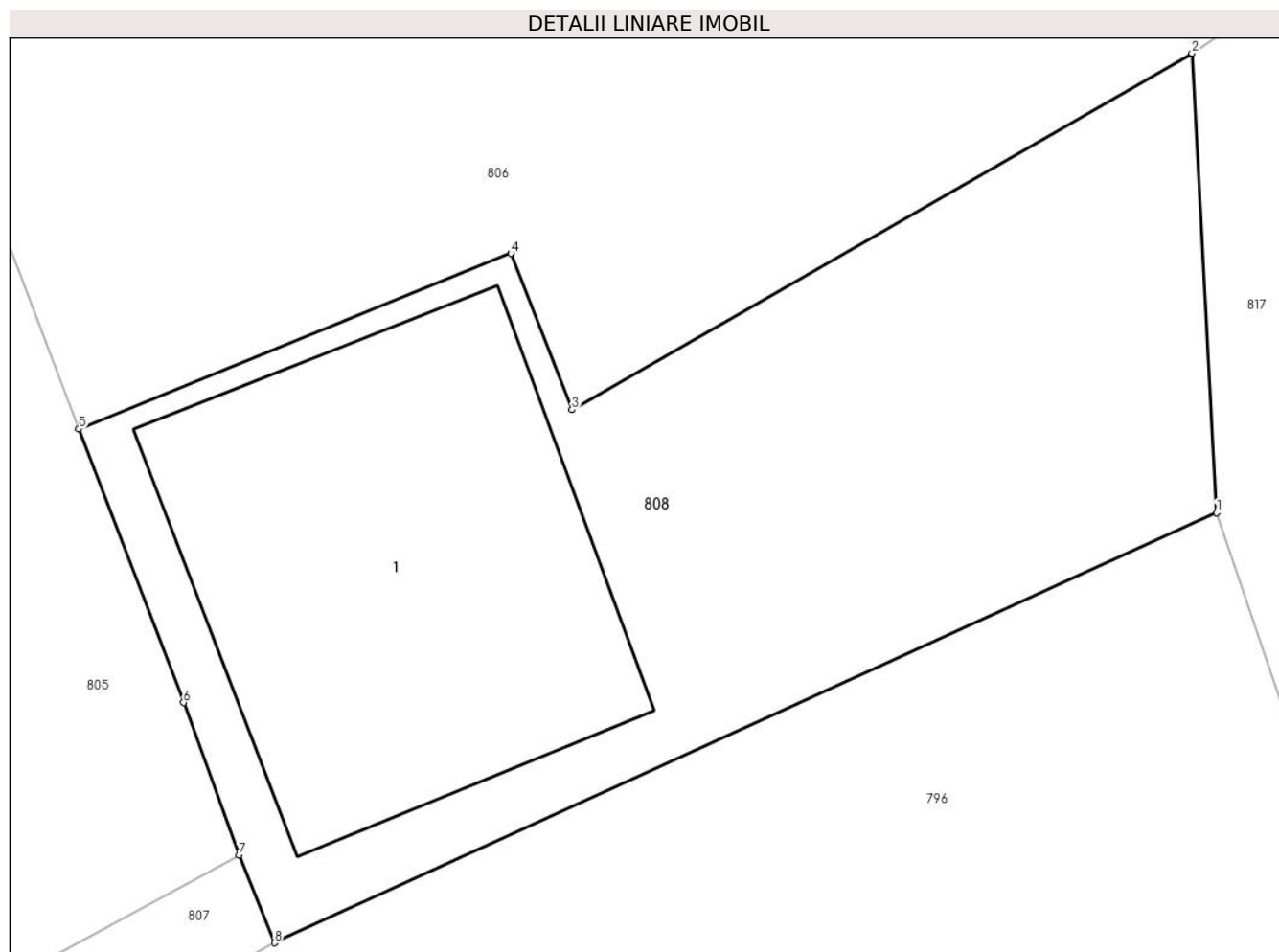
C. Partea III. SARCINI .

Inscrieri privind dezmembramintele dreptului de proprietate, drepturi reale de garanție și sarcini	Referințe
NU SUNT	

Teren

Nr cadastral	Suprafața (mp)*	Observații / Referințe
	78	Imobilul s-a format din o parte a PF 580/3 a comunei cadastrale Gura Humorului.

* Suprafața este determinată în planul de proiecție Stereo 70.



Date referitoare la teren

Crt	Categorie folosință	Intra vilan	Suprafața (mp)	Tarla	Parcelă	Nr. topo	Observații / Referințe
1	curți constructii	DA	78	-	-	-	

Date referitoare la construcții

Crt	Număr	Destinație construcție	Supraf. (mp)	Situație juridică	Observații / Referințe
A1.1		constructii anexa	28	Fara acte	Nr. niveluri:1; S. construita la sol:28 mp; Anexă.

Lungime Segmente

1) Valorile lungimilor segmentelor sunt obținute din proiecție în plan.

Punct început	X / Y	Punct sfârșit	X / Y	Lungime segment (** (m)
1	567.764,204 672.704,398	2	567.763,898 672.710,122	5.732
2	567.763,898 672.710,122	3	567.756,165 672.705,68	8.918
3	567.756,165 672.705,68	4	567.755,403 672.707,628	2.092
4	567.755,403 672.707,628	5	567.750,016 672.705,438	5.815

Punct început	X / Y	Punct sfârșit	X / Y	Lungime segment (** (m)
5	567.750,016 672.705,438	6	567.751,322 672.702,029	3.651
6	567.751,322 672.702,029	7	567.752,015 672.700,13	2.021
7	567.752,015 672.700,13	8	567.752,455 672.699,036	1.179
8	567.752,455 672.699,036	1	567.764,204 672.704,398	12.915

** Lungimile segmentelor sunt determinate în planul de proiecție Stereo 70 și sunt rotunjite la 1 milimetru.

*** Distanța dintre puncte este formată din segmente cumulate ce sunt mai mici decât valoarea 1 milimetru.



DATE DESPRE IMOBILUL NR. 809

Oficiul de Cadastru și Publicitate Imobiliară SUCEAVA
Biroul de Cadastru și Publicitate Imobiliară Gura Humorului

A. Partea I. Descrierea imobilului

TEREN Intravilan

Adresa: Loc. Gura Humorului, Str Moldovei, Jud. Suceava

Nr. Crt	Nr cadastral Nr. topografic	Suprafața* (mp)	Observații / Referințe
A1	43412	1.900	Sector cadastral:36 Teren neimprejmuț;

Construcții

Crt	Nr cadastral Nr. topografic	Adresa	Observații / Referințe
A1.1	43412-C1	Loc. Gura Humorului, Str Moldovei, Jud. Suceava	Nr. niveluri:2; S. construita la sol:49 mp; S. construita desfasurata:49 mp; Regim inaltime P+M-realizat la nivel e placa peste parter
A1.2	43412-C2	Loc. Gura Humorului, Str Moldovei, Jud. Suceava	Nr. niveluri:2; S. construita la sol:49 mp; S. construita desfasurata:49 mp; Regim inaltime P+M-realizat la nivel e placa peste parter
A1.3	43412-C3	Loc. Gura Humorului, Str Moldovei, Jud. Suceava	Nr. niveluri:2; S. construita la sol:49 mp; S. construita desfasurata:49 mp; Regim inaltime P+M-realizat la nivel e placa peste parter
A1.4	43412-C4	Loc. Gura Humorului, Str Moldovei, Jud. Suceava	Nr. niveluri:2; S. construita la sol:48 mp; S. construita desfasurata:48 mp; Regim inaltime P+M-realizat la nivel e placa peste parter
A1.5	43412-C5	Loc. Gura Humorului, Str Moldovei, Jud. Suceava	Nr. niveluri:2; S. construita la sol:49 mp; S. construita desfasurata:49 mp; Regim inaltime P+M-realizat la nivel e placa peste parter
A1.6	43412-C6	Loc. Gura Humorului, Str Moldovei, Jud. Suceava	Nr. niveluri:2; S. construita la sol:50 mp; S. construita desfasurata:50 mp; Regim inaltime P+M-realizat la nivel e placa peste parter
A1.7	43412-C7	Loc. Gura Humorului, Str Moldovei, Jud. Suceava	Nr. niveluri:2; S. construita la sol:50 mp; S. construita desfasurata:50 mp; Regim inaltime P+M-realizat la nivel e placa peste parter
A1.8	43412-C8	Loc. Gura Humorului, Str Moldovei, Jud. Suceava	Nr. niveluri:2; S. construita la sol:50 mp; S. construita desfasurata:50 mp; Regim inaltime P+M-realizat la nivel e placa peste parter
A1.9	43412-C9	Loc. Gura Humorului, Str Moldovei, Jud. Suceava	Nr. niveluri:2; S. construita la sol:50 mp; S. construita desfasurata:50 mp; Regim inaltime P+M-realizat la nivel e placa peste parter
A1.10	43412-C10	Loc. Gura Humorului, Str Moldovei, Jud. Suceava	Nr. niveluri:2; S. construita la sol:49 mp; S. construita desfasurata:49 mp; Regim inaltime P+M-realizat la nivel e placa peste parter
A1.11	43412-C11	Loc. Gura Humorului, Str Moldovei, Jud. Suceava	Nr. niveluri:2; S. construita la sol:48 mp; S. construita desfasurata:49 mp; Regim inaltime P+M-realizat la nivel e placa peste parter
A1.12	43412-C12	Loc. Gura Humorului, Str Moldovei, Jud. Suceava	Nr. niveluri:2; S. construita la sol:49 mp; S. construita desfasurata:49 mp; Regim inaltime P+M-realizat la nivel e placa peste parter
A1.13	43412-C13	Loc. Gura Humorului, Str Moldovei, Jud. Suceava	Nr. niveluri:2; S. construita la sol:48 mp; S. construita desfasurata:48 mp; Regim inaltime P+M-realizat la nivel e placa peste parter
A1.14	43412-C14	Loc. Gura Humorului, Str Moldovei, Jud. Suceava	Nr. niveluri:2; S. construita la sol:49 mp; S. construita desfasurata:49 mp; Regim inaltime P+M-realizat la nivel e placa peste parter

B. Partea II. Proprietari și acte

Inscrieri privitoare la dreptul de proprietate și alte drepturi reale	Referințe
8751 / 04/08/2017	
Act Administrativ nr. 83-HOTARAREA, din 30/05/2017 emis de CONSILIUL LOCAL AL ORASULUI GURA HUMORULUI (anexa la HCL nr. 83/30.05.2017 ; act administrativ nr adeverinta din 30.05.2017, emis de Primaria orasului Gura Humorului);	
B2	A1
Intabulare, drept de PROPRIETATE, dobandit prin Lege, cota actuala 1/1	
1) ORAS GURA HUMORULUI, CIF:6631418, domeniul privat	
OBSERVATII: pozitie transcrisa din CF 43390/Gura Humorului, inscrisa prin incheierea nr. 6912 din 23/06/2017;	
4802 / 10/04/2020	
Act Notarial nr. contract de donatie nr. 973, din 09/04/2020 emis de BIN PELEPCO LACRAMIOARA GABRIELA (act notarial nr declaratie nr. 845 din 10.03.2020, emis de BIN Pelepcu Lacramioara Gabriela;act	

Inscrieri privitoare la dreptul de proprietate și alte drepturi reale		Referințe
administrativ nr hotarare nr. 34 din 30.03.2004, emis de Consiliul Local Gura Humorului);		
B6	Intabulare, drept de PROPRIETATE, dobandit prin Conventie, cota actuala 1/1 1) BĂIȚAN ADRIANA-ANIȘOARA, bun comun 2) BĂIȚAN CONSTANTIN-SERGIU	A1.14
4805 / 10/04/2020		
Act Notarial nr. contract de donatie nr. 971, din 09/04/2020 emis de BIN PELEPCO LACRAMIOARA GABRIELA (act notarial nr declaratie nr. 845 din 10.03.2020, emis de BIN Pelepcu Lacramioara Gabriela; act administrativ nr hotarare nr. 34 din 30.03.2004, emis de Consiliul Local Gura Humorului);		
B7	Intabulare, drept de PROPRIETATE, dobandit prin Conventie, cota actuala 1/1 1) JITARIU SORIN-PETRICĂ, bun propriu	A1.12
4828 / 13/04/2020		
Act Notarial nr. 976 contract de donatie, din 10/04/2020 emis de PELEPCO LACRAMIOARA GABRIELA;		
B8	Intabulare, drept de PROPRIETATE, dobandit prin Conventie, cota actuala 1/1 1) ȘUIU GEORGETA-RALUCA, bun propriu	A1.3
4849 / 14/04/2020		
Act Notarial nr. 981 contract de donatie, din 13/04/2020 emis de PELEPCO LACRAMIOARA GABRIELA;		
B10	Intabulare, drept de PROPRIETATE, dobandit prin Conventie, cota actuala 1/1 1) SCHEULEAC VASILE 2) SCHEULEAC STELA, bun comun	A1.1
4863 / 15/04/2020		
Act Notarial nr. contract de donatie nr. 992, din 14/04/2020 emis de BIN PELEPCO LACRAMIOARA GABRIELA (act administrativ nr hotarare nr. 34 din 30.03.2004, emis de Condiliul Local Gura Humorului; act notarial nr 845 din 10.03.2020, emis de BIN Pelepcu Lacramioara Gabriela);		
B13	Intabulare, drept de PROPRIETATE, dobandit prin Conventie, cota actuala 1/1 1) REPEDE MARIUS, bun propriu	A1.8
8033 / 16/07/2020		
Act Notarial nr. contract de donatie nr. 1676, din 15/07/2020 emis de BIN PELEPCO LACRAMIOARA GABRIELA (act notarial nr declaratie nr. 845 din 15.07.2020, emis de BIN Pelepcu Lacramioara Gabriela; act administrativ nr hotararea nr. 34 din 30.03.2004, emis de Consiliul Local Gura Humorului);		
B15	Intabulare, drept de PROPRIETATE, dobandit prin Conventie, cota actuala 1/1 1) LUDIGAN MIHAELA-MARIA, bun comun in devalmasie 2) LUDIGAN ILIE	A1.10
8989 / 05/08/2020		
Act Notarial nr. 772 contract de ipoteca, din 05/08/2020 emis de ROTARU RAUL- GABRIEL;		
B16	Se noteaza interdictiile de instrainare, grevare, inchiriere, demolare, construire, dezmembrare, si asupra dreptului de folosinta in cota de 3/42 din teren aferent pe care se afla construita cladirea C8 1) BUSINESS MICROCREDIT IFN S.A., CIF:38761394	A1.8
12529 / 07/10/2020		
Act Notarial nr. contract de donatie nr. 2769, din 06/10/2020 emis de BIN PELEPCO LACRAMIOARA GABRIELA;		
B19	Intabulare, drept de PROPRIETATE, dobandit prin Conventie, cota actuala 1/1 1) NEDELCU PARASCHIVA, bun comun 2) NEDELCU EMANUEL	A1.7
12531 / 07/10/2020		
Act Notarial nr. 2756 contract de vanzare, din 06/10/2020 emis de PELEPCO LACRAMIOARA GABRIELA;		
B20	Intabulare, drept de PROPRIETATE, dobandit prin Conventie, cota actuala 1/1 1) SOFRONEA MIHAELA, bun comun 2) SOFRONEA VIOREL	A1.5
12533 / 07/10/2020		
Act Notarial nr. contract de donatie 2749, din 05/10/2020 emis de BIN PELEPCO LACRAMIOARA GABRIELA;		
B21	Intabulare, drept de PROPRIETATE, dobandit prin Conventie, cota actuala 1/1 1) CIRIPACĂ MIHAELA, bun comun 2) CIRIPACĂ IONUȚ	A1.11
16465 / 09/12/2020		

Inscrieri privitoare la dreptul de proprietate și alte drepturi reale		Referințe
Act Notarial nr. contract de donatie nr. 3394, din 09/12/2020 emis de BIN PELEPCO LACRAMIOARA GABRIELA;		
B24	Intabulare, drept de PROPRIETATE, dobandit prin Conventie, cota actuala 1/1 1) JESCU GIORGIANA-SONIA, bun comun 2) JESCU VASILE-BOGDAN	A1.2
23571 / 14/12/2021		
Act Notarial nr. 4369, din 13/12/2021 emis de PELEPCO LACRAMIOARA GABRIELA;		
B25	Intabulare, drept de PROPRIETATE bun comun in dev. cu titlu de cumparare, dobandit prin Conventie, cota actuala 1/1 1) TOMȘA CARMEN-ȘTEFANIA 2) TOMȘA CRISTIAN-VIOREL	A1.9
14502 / 20/09/2022		
Act Notarial nr. 2011, din 20/09/2022 emis de ROTARU RAUL- GABRIEL;		
B26	se noteaza interdictia de instrainare, grevare de sarcini pe intreaga durata de existenta a garantiei imobiliare, inchiriere, dezmembrare, construire, demolare 1) BUSINESS MICROCREDIT IFN S.A., CIF:38761394	A1.8
12370 / 23/05/2023		
Act Notarial nr. contract de vanzare nr. 1612, din 22/05/2023 emis de BIN PELEPCO LACRAMIOARA GABRIELA;		
B27	Intabulare, drept de PROPRIETATE bun comun, in devalmasie, dobandit prin Conventie, cota actuala 1/1 1) BUCATARIU MARICICA-MIRELA 2) BUCATARIU EDUARD EUSEBIU	A1.6
12371 / 23/05/2023		
Act Notarial nr. Contract vanzare nr.1613, din 22/05/2023 emis de PELEPCO LACRAMIOARA GABRIELA;		
B28	Intabulare, drept de PROPRIETATE bun comun in devalmasie, dobandit prin Conventie, cota actuala 1/1 1) BUCATARIU MARICICA-MIRELA 2) BUCATARIU EDUARD EUSEBIU	A1.13
28155 / 28/12/2023		
Act Notarial nr. 4404, din 27/12/2023 emis de PELEPCO LACRAMIOARA GABRIELA;		
B29	Intabulare, drept de PROPRIETATE bun propriu, dobandit prin Conventie, cota actuala 1/1 1) RUSU ALEXANDRU-IONUȚ	A1.4

C. Partea III. SARCINI

Inscrieri privind dezmembramintele dreptului de proprietate, drepturi reale de garanție și sarcini		Referințe
4802 / 10/04/2020		
Act Notarial nr. contract de donatie nr. 973, din 09/04/2020 emis de BIN PELEPCO LACRAMIOARA GABRIELA (act notarial nr declaratie nr. 845 din 10.03.2020, emis de BIN PelepcO Lacramioara Gabriela; act administrativ nr hotarare nr. 34 din 30.03.2004, emis de Consiliul Local Gura Humorului);		
C2	Intabulare, drept de FOLOSINTA, cota actuala 3/42 1) BĂIȚAN CONSTANTIN-SERGIU 2) BĂIȚAN ADRIANA-ANIȘOARA	A1
4805 / 10/04/2020		
Act Notarial nr. contract de donatie nr. 971, din 09/04/2020 emis de BIN PELEPCO LACRAMIOARA GABRIELA (act notarial nr declaratie nr. 845 din 10.03.2020, emis de BIN PelepcO Lacramioara Gabriela; act administrativ nr hotarare nr. 34 din 30.03.2004, emis de Consiliul Local Gura Humorului);		
C3	Intabulare, drept de FOLOSINTA, cota actuala 3/42 1) JITARIU SORIN-PETRICĂ	A1
4828 / 13/04/2020		
Act Administrativ nr. 34 HCL, din 30/03/2004 emis de CONSILIUL LOCAL GURA HUMORULUI (act notarial nr 845 declaratie din 10.03.2020, emis de PelepcO Lacramioara Gabriela);		
C4	Intabulare, drept de FOLOSINTA, dobandit prin Lege, cota actuala 3/42 1) ȘUIU GEORGETA-RALUCA	A1
4849 / 14/04/2020		
Act Administrativ nr. 34 HCL, din 30/04/2004 emis de CONSILIUL LOCAL GURA HUMORULUI (act notarial nr 845 declaratie din 10.03.2020, emis de PelepcO Lacramioara Gabriela);		

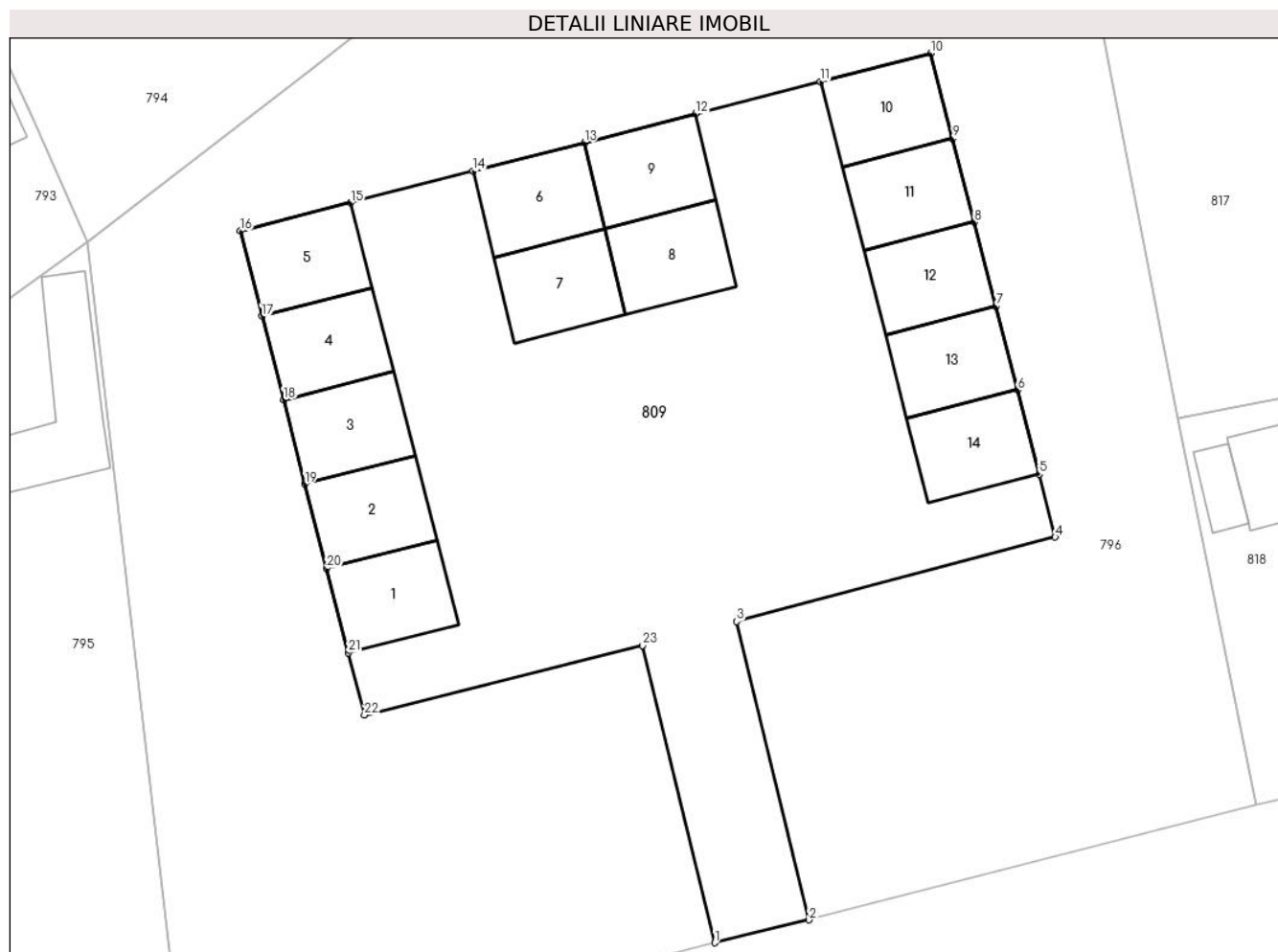
Inscrieri privind dezmembramintele dreptului de proprietate, drepturi reale de garanție și sarcini		Referințe
C6	Intabulare, drept de FOLOSINTA, dobandit prin Lege, cota actuala 3/42 1) SCHEULEAC STELA 2) SCHEULEAC VASILE	A1
4863 / 15/04/2020		
Act Notarial nr. contract de donatie nr. 992, din 14/04/2020 emis de BIN PELEPCO LACRAMIOARA GABRIELA (act administrativ nr hotarare nr. 34 din 30.03.2004, emis de Condiliul Local Gura Humorului;act notarial nr 845 din 10.03.2020, emis de BIN Pelepcu Lacramioara Gabriela);		
C9	Intabulare, drept de FOLOSINTA, cota actuala 3/42 1) REPEDE MARIUS	A1
4865 / 15/04/2020		
Act Notarial nr. Contract de dona?ie nr. 993, din 14/04/2020 emis de N. P. PELEPCO LACRAMIOARA GABRIELA (act administrativ nr Hotărâre nr. 34 din 30.03.2004, emis de Consiliul local al ora?ului Gura Humorului;act notarial nr Declara?ie nr. 845 din 10.03.2020, emis de N. P. Pelepcu Lacramioara Gabriela);		
C10	Intabulare, drept de FOLOSINTA-afereanta constructiei C13, cota actuala 3/42 1) REPEDE MARIUS 2) REPEDE ELENA-ADELA	A1
8033 / 16/07/2020		
Act Notarial nr. contract de donatie nr. 1676, din 15/07/2020 emis de BIN PELEPCO LACRAMIOARA GABRIELA (act notarial nr declaratie nr. 845 din 15.07.2020, emis de BIN Pelepcu Lacramioara Gabriela;act administrativ nr hotararea nr. 34 din 30.03.2004, emis de Consiliul Local Gura Humorului);		
C11	Intabulare, drept de FOLOSINTAasupra cotei de 3/42 parti indivize din teren aferenta constructiei C10 1) LUDIGAN ILIE 2) LUDIGAN MIHAELA-MARIA	A1
8989 / 05/08/2020		
Act Notarial nr. 772 contract de ipoteca, din 05/08/2020 emis de ROTARU RAUL- GABRIEL;		
C12	Intabulare, drept de IPOTECA, Valoare:25839.79 USDsi celelalte obligatii de plata aferente creditului si asupra dreptului de folosinta in cota de 3/42 din teren aferent pe care se afla construita cladirea C8 1) BUSINESS MICROCREDIT IFN S.A., CIF:38761394	A1.8
12524 / 07/10/2020		
Act Notarial nr. contract de schimb 2757, din 06/10/2020 emis de BIN PELEPCO LACRAMIOARA GABRIELA;		
C13	Intabulare, drept de FOLOSINTA, aferenta constructiei C6 1) REPEDE MARIUS	A1
12527 / 07/10/2020		
Act Notarial nr. 2757 CONTRACT DE SCHIMB, din 06/10/2020 emis de PELEPCO LACRAMIOARA GABRIELA;		
C14	Intabulare, drept de FOLOSINTA, cota actuala 3/42 1) ASOCIATIA MANSARDA GURA HUMORULUI, CIF:37802704	A1
12529 / 07/10/2020		
Act Notarial nr. contract de donatie nr. 2769, din 06/10/2020 emis de BIN PELEPCO LACRAMIOARA GABRIELA;		
C15	Intabulare, drept de FOLOSINTA, cota actuala 3/42 1) NEDELCU PARASCHIVA 2) NEDELCU EMANUEL	A1
12531 / 07/10/2020		
Act Notarial nr. 2756 contract de vanzare, din 06/10/2020 emis de PELEPCO LACRAMIOARA GABRIELA;		
C16	Intabulare, drept de FOLOSINTAaferent constructiei C5, cota actuala 3/42 1) SOFRONEA MIHAELA, bun comun 2) SOFRONEA VIOREL	A1
12533 / 07/10/2020		
Act Notarial nr. contract de donatie 2749, din 05/10/2020 emis de BIN PELEPCO LACRAMIOARA GABRIELA;		
C17	Intabulare, drept de FOLOSINTA, aferenta constructiei C11, cota actuala 3/42 1) CIRIPACĂ MIHAELA 2) CIRIPACĂ IONUȚ	A1
12534 / 07/10/2020		
Act Notarial nr. 845, din 10/03/2020 emis de BIN L.G. PELEPCO;		
C18	Intabulare, drept de FOLOSINTA, dobandit prin Conventie, cota actuala	A1

Inscrieri privind dezmembramintele dreptului de proprietate, drepturi reale de garanție și sarcini		Referințe
C18	3/42 1) REPEDE MARIUS	
16465 / 09/12/2020		
Act Administrativ nr. 34, din 09/04/2004 emis de CONSILIUL LOCAL AL OR. GURA HUMORULUI (act notarial nr 845 din 10.03.2020, emis de Pelepeco Lacramioara Gabriela);		
C19	Intabulare, drept de FOLOSINTA, cota actuala 3/42 1) JESCU GIORGIANA-SONIA 2) JESCU VASILE-BOGDAN	A1
23571 / 14/12/2021		
Act Notarial nr. 4369, din 13/12/2021 emis de PELEPCO LACRAMIOARA GABRIELA;		
C21	Intabulare, drept de FOLOSINTA asupra cotei din teren aferent construcției C9, cota actuala 3/42 1) TOMȘA CARMEN-ȘTEFANIA 2) TOMȘA CRISTIAN-VIOREL	A1
14502 / 20/09/2022		
Act Notarial nr. 2011, din 20/09/2022 emis de ROTARU RAUL- GABRIEL;		
C22	Intabulare, drept de IPOTECA, Valoare:10000 USD și celelalte obligatii de plata aferente creditului 1) BUSINESS MICROCREDIT IFN S.A., CIF:38761394	A1.8
12370 / 23/05/2023		
Act Notarial nr. contract de vanzare nr. 1612, din 22/05/2023 emis de BIN PELEPCO LACRAMIOARA GABRIELA;		
C23	Intabulare, drept de FOLOSINTA aferenta constructiei C6 1) BUCATARIU MARICICA-MIRELA 2) BUCATARIU EDUARD EUSEBIU	A1
12371 / 23/05/2023		
Act Notarial nr. Contract vanzare nr.1613, din 22/05/2023 emis de PELEPCO LACRAMIOARA GABRIELA;		
C24	Intabulare, drept de FOLOSINTA cota aferenta C13, dobandit prin Conventie, cota actuala 3/42 1) BUCATARIU MARICICA-MIRELA 2) BUCATARIU EDUARD EUSEBIU	A1
28155 / 28/12/2023		
Act Notarial nr. 4404, din 27/12/2023 emis de PELEPCO LACRAMIOARA GABRIELA;		
C25	Intabulare, drept de FOLOSINTA bun propriu, dobandit prin Conventie, cota actuala 3/42 1) RUSU ALEXANDRU-IONUȚ	A1, A1.7, A1.8, A1.9, A1.10, A1.11, A1.12, A1.13, A1.14

Teren

Nr cadastral	Suprafața (mp)*	Observații / Referințe
43412	1.900	

* Suprafața este determinată în planul de proiecție Stereo 70.



Date referitoare la teren

Crt	Categorie folosință	Intravilan	Suprafața (mp)	Tarla	Parcelă	Nr. topo	Observații / Referințe
1	curți constructii	DA	1.900	-	-	-	

Date referitoare la construcții

Crt	Număr	Destinație construcție	Supraf. (mp)	Situație juridică	Observații / Referințe
A1.1	43412-C1	construcții de locuințe	49	Cu acte	Nr. niveluri:2; S. construită la sol:49 mp; S. construită desfasurata:49 mp; Regim inaltime P+M-realizat la nivel e placa peste parter
A1.2	43412-C2	construcții de locuințe	49	Cu acte	Nr. niveluri:2; S. construită la sol:49 mp; S. construită desfasurata:49 mp; Regim inaltime P+M-realizat la nivel e placa peste parter
A1.3	43412-C3	construcții de locuințe	49	Cu acte	Nr. niveluri:2; S. construită la sol:49 mp; S. construită desfasurata:49 mp; Regim inaltime P+M-realizat la nivel e placa peste parter
A1.4	43412-C4	construcții de locuințe	48	Cu acte	Nr. niveluri:2; S. construită la sol:48 mp; S. construită desfasurata:48 mp; Regim inaltime P+M-realizat la nivel e placa peste parter
A1.5	43412-C5	construcții de locuințe	49	Cu acte	Nr. niveluri:2; S. construită la sol:49 mp; S. construită desfasurata:49 mp; Regim inaltime P+M-realizat la nivel e placa peste parter
A1.6	43412-C6	construcții de locuințe	50	Cu acte	Nr. niveluri:2; S. construită la sol:50 mp; S. construită desfasurata:50 mp; Regim inaltime P+M-realizat la nivel e placa peste parter
A1.7	43412-C7	construcții de locuințe	50	Cu acte	Nr. niveluri:2; S. construită la sol:50 mp; S. construită desfasurata:50 mp; Regim inaltime P+M-realizat la nivel e placa peste parter

Crt	Număr	Destinație construcție	Supraf. (mp)	Situație juridică	Observații / Referințe
A1.8	43412-C8	construcții de locuințe	50	Cu acte	Nr. niveluri:2; S. construită la sol:50 mp; S. construită desfasurată:50 mp; Regim înălțime P+M-realizat la nivel e placa peste parter
A1.9	43412-C9	construcții de locuințe	50	Cu acte	Nr. niveluri:2; S. construită la sol:50 mp; S. construită desfasurată:50 mp; Regim înălțime P+M-realizat la nivel e placa peste parter
A1.10	43412-C10	construcții de locuințe	49	Cu acte	Nr. niveluri:2; S. construită la sol:49 mp; S. construită desfasurată:49 mp; Regim înălțime P+M-realizat la nivel e placa peste parter
A1.11	43412-C11	construcții de locuințe	Din acte: 49 Masurata: 48	Cu acte	Nr. niveluri:2; S. construită la sol:48 mp; S. construită desfasurată:49 mp; Regim înălțime P+M-realizat la nivel e placa peste parter
A1.12	43412-C12	construcții de locuințe	49	Cu acte	Nr. niveluri:2; S. construită la sol:49 mp; S. construită desfasurată:49 mp; Regim înălțime P+M-realizat la nivel e placa peste parter
A1.13	43412-C13	construcții de locuințe	48	Cu acte	Nr. niveluri:2; S. construită la sol:48 mp; S. construită desfasurată:48 mp; Regim înălțime P+M-realizat la nivel e placa peste parter
A1.14	43412-C14	construcții de locuințe	49	Cu acte	Nr. niveluri:2; S. construită la sol:49 mp; S. construită desfasurată:49 mp; Regim înălțime P+M-realizat la nivel e placa peste parter

Lungime Segmente

1) Valorile lungimilor segmentelor sunt obținute din proiecție în plan.

Punct început	X / Y	Punct sfârșit	X / Y	Lungime segment (** (m))	Punct început	X / Y	Punct sfârșit	X / Y	Lungime segment (** (m))
1	567.743,392 672.614,773	2	567.749,992 672.616,374	6.791	2	567.749,992 672.616,374	3	567.744,939 672.637,28	21.508
3	567.744,939 672.637,28	4	567.767,262 672.643,184	23.091	4	567.767,262 672.643,184	5	567.766,128 672.647,591	4.551
5	567.766,128 672.647,591	6	567.764,609 672.653,499	6.1	6	567.764,609 672.653,499	7	567.763,102 672.659,358	6.05
7	567.763,102 672.659,358	8	567.761,582 672.665,266	6.1	8	567.761,582 672.665,266	9	567.760,075 672.671,125	6.05
9	567.760,075 672.671,125	10	567.758,543 672.677,081	6.15	10	567.758,543 672.677,081	11	567.750,795 672.675,088	8.0
11	567.750,795 672.675,088	12	567.742,051 672.672,839	9.029	12	567.742,051 672.672,839	13	567.734,255 672.670,833	8.05
13	567.734,255 672.670,833	14	567.726,456 672.668,827	8.053	14	567.726,456 672.668,827	15	567.717,867 672.666,618	8.869
15	567.717,867 672.666,618	16	567.710,119 672.664,625	8.0	16	567.710,119 672.664,625	17	567.711,651 672.658,669	6.15
17	567.711,651 672.658,669	18	567.713,158 672.652,81	6.05	18	567.713,158 672.652,81	19	567.714,678 672.646,902	6.1
19	567.714,678 672.646,902	20	567.716,197 672.640,994	6.1	20	567.716,197 672.640,994	21	567.717,717 672.635,087	6.099
21	567.717,717 672.635,087	22	567.718,838 672.630,728	4.501	22	567.718,838 672.630,728	23	567.738,35 672.635,596	20.11
23	567.738,35 672.635,596	1	567.743,392 672.614,773	21.425					

** Lungimile segmentelor sunt determinate în planul de proiecție Stereo 70 și sunt rotunjite la 1 milimetru.

*** Distanța dintre puncte este formată din segmente cumulate ce sunt mai mici decât valoarea 1 milimetru.

**DATE DESPRE IMOBILUL NR. 817**

Oficiul de Cadastru și Publicitate Imobiliară SUCEAVA
Biroul de Cadastru și Publicitate Imobiliară Gura Humorului

A. Partea I. Descrierea imobilului

TEREN Intravilan

Adresa: Loc. Gura Humorului, Jud. Suceava

Nr. Crt	Nr cadastral Nr. topografic	Suprafața* (mp)	Observații / Referințe
A1	31960	4.000	Sector cadastral:36 Teren imprejmuit;

B. Partea II. Proprietari și acte

Inscrieri privitoare la dreptul de proprietate și alte drepturi reale		Referințe
4582 / 02/08/2010		
Act Administrativ nr. 60, din 28/05/2009 emis de CONSILIUL LOCAL AL ORASULUI GURA HUMORULUI (si a Hotararii nr 75 din 30.06.2010 pentru modificarea si completarea H. C. L nr 60/28.06.2009 si a anexei acesteia);		
B1	Intabulare, drept de PROPRIETATE, dobandit prin Lege, cota actuala 1/1	A1
1) ORAȘUL GURA HUMORULUI - DOMENIU PRIVAT , CIF:6631418		
<i>OBSERVAȚII: Se noteaza ca imobilul cu numar cadastral 31960 s-a format din o parte a parcelei nr 608/7 din CFE 31964 (provenita din conversia pe hartie a CF nr 1665 a com cad Gura Humorului)</i>		

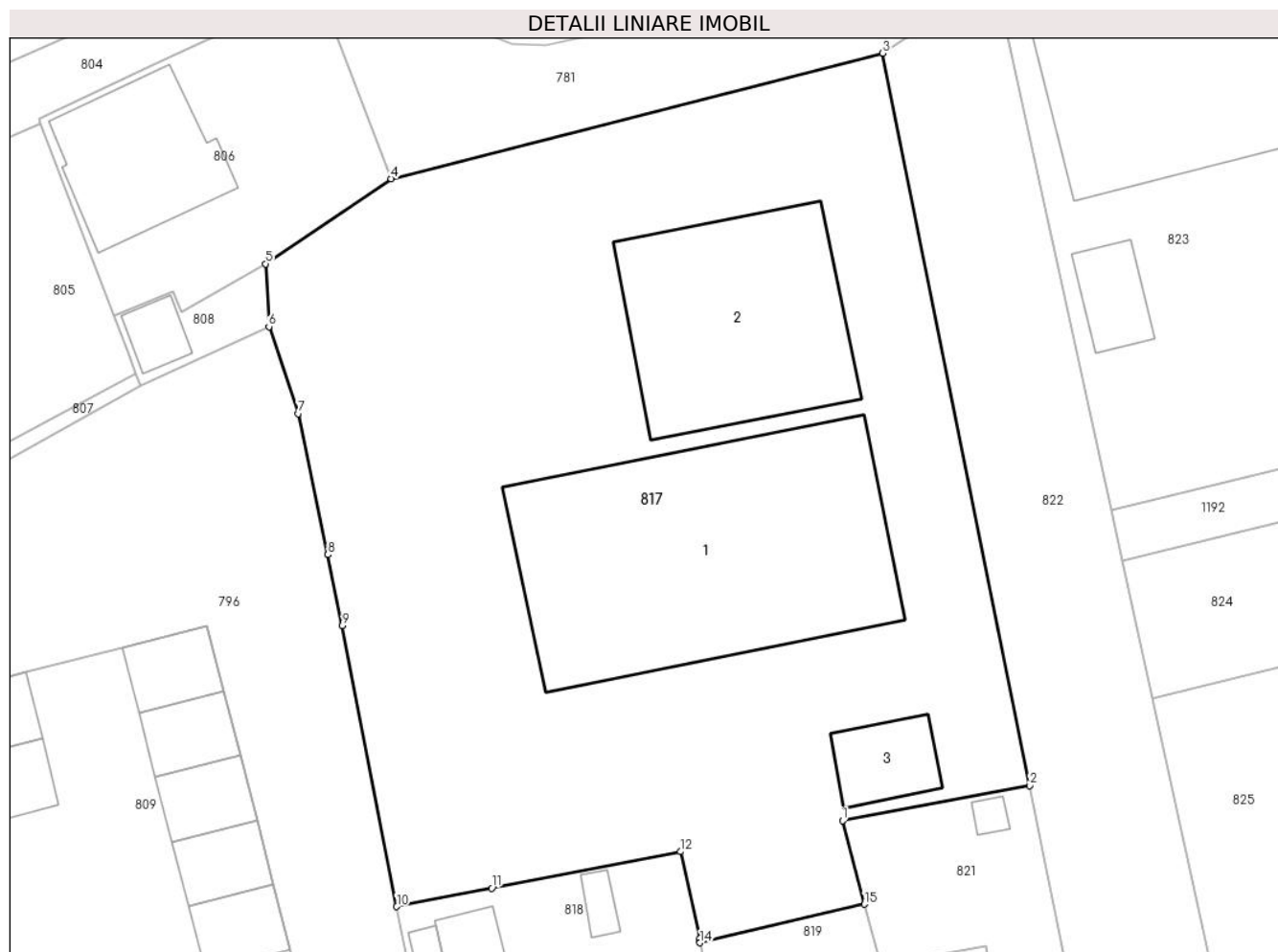
C. Partea III. SARCINI .

Inscrieri privind dezmembramintele dreptului de proprietate, drepturi reale de garanție și sarcini	Referințe
NU SUNT	

Teren

Nr cadastral	Suprafața (mp)*	Observații / Referințe
31960	4.000	

* Suprafața este determinată în planul de proiecție Stereo 70.



Date referitoare la teren

Crt	Categorie folosință	Intravilan	Suprafața (mp)	Tarla	Parcelă	Nr. topo	Observații / Referințe
1	curți constructii	DA	4.000	-	-	-	

Date referitoare la construcții

Crt	Număr	Destinație construcție	Supraf. (mp)	Situație juridică	Observații / Referințe
A1.1		constructii anexa	643	Fara acte	Nr. niveluri:1; S. construita la sol:643 mp; Anexă.
A1.2		constructii anexa	359	Fara acte	Nr. niveluri:1; S. construita la sol:359 mp; Anexă.
A1.3		constructii anexa	63	Fara acte	Nr. niveluri:1; S. construita la sol:63 mp; Anexă.

Lungime Segmente

1) Valorile lungimilor segmentelor sunt obținute din proiecție în plan.

Punct început	X / Y	Punct sfârșit	X / Y	Lungime segment (** (m)
1	567.816,567 672.659,312	2	567.833,662 672.662,536	17.396
2	567.833,662 672.662,536	3	567.820,249 672.729,334	68.131

Punct început	X / Y	Punct sfârșit	X / Y	Lungime segment (** (m)
3	567.820,249 672.729,334	4	567.775,368 672.717,894	46.316
4	567.775,368 672.717,894	5	567.763,898 672.710,122	13.855
5	567.763,898 672.710,122	6	567.764,204 672.704,398	5.732
6	567.764,204 672.704,398	7	567.766,888 672.696,456	8.383
7	567.766,888 672.696,456	8	567.769,582 672.683,59	13.145
8	567.769,582 672.683,59	9	567.770,902 672.677,1	6.623
9	567.770,902 672.677,1	10	567.775,863 672.651,481	26.095
10	567.775,863 672.651,481	11	567.784,533 672.653,173	8.834
11	567.784,533 672.653,173	12	567.801,782 672.656,49	17.565
12	567.801,782 672.656,49	13	567.803,522 672.648,556	8.123
13	567.803,522 672.648,556	14	567.803,57 672.648,178	0.381
14	567.803,57 672.648,178	15	567.818,556 672.651,696	15.393
15	567.818,556 672.651,696	1	567.816,567 672.659,312	7.871

** Lungimile segmentelor sunt determinate în planul de proiecție Stereo 70 și sunt rotunjite la 1 milimetru.

*** Distanța dintre puncte este formată din segmente cumulate ce sunt mai mici decât valoarea 1 milimetru.

**DATE DESPRE IMOBILUL NR. 818**

Oficiul de Cadastru și Publicitate Imobiliară SUCEAVA
Biroul de Cadastru și Publicitate Imobiliară Gura Humorului

A. Partea I. Descrierea imobilului

TEREN Intravilan

Adresa: Loc. Gura Humorului, Str Moldovei, Jud. Suceava

Nr. Crt	Nr cadastral Nr. topografic	Suprafața* (mp)	Observații / Referințe
A1	45777	Din acte: 720 Masurata: 718	Sector cadastral:36 Teren imprejmuit;

B. Partea II. Proprietari și acte

Inscrieri privitoare la dreptul de proprietate și alte drepturi reale		Referințe
19891 / 11/09/2023		
Act Administrativ nr. 104, din 27/07/2023 emis de CONSILIUL LOCAL AL ORASULUI GURA HUMORULUI (act administrativ nr 8561 din 31.08.2023, emis de Primaria Orasului Gura Humorului);		
B1	Intabulare, drept de PROPRIETATE, dobandit prin Lege, cota actuala 1/1 1) ORAȘUL GURA HUMORULUI - DOMENIU PRIVAT, CIF:6631418	A1

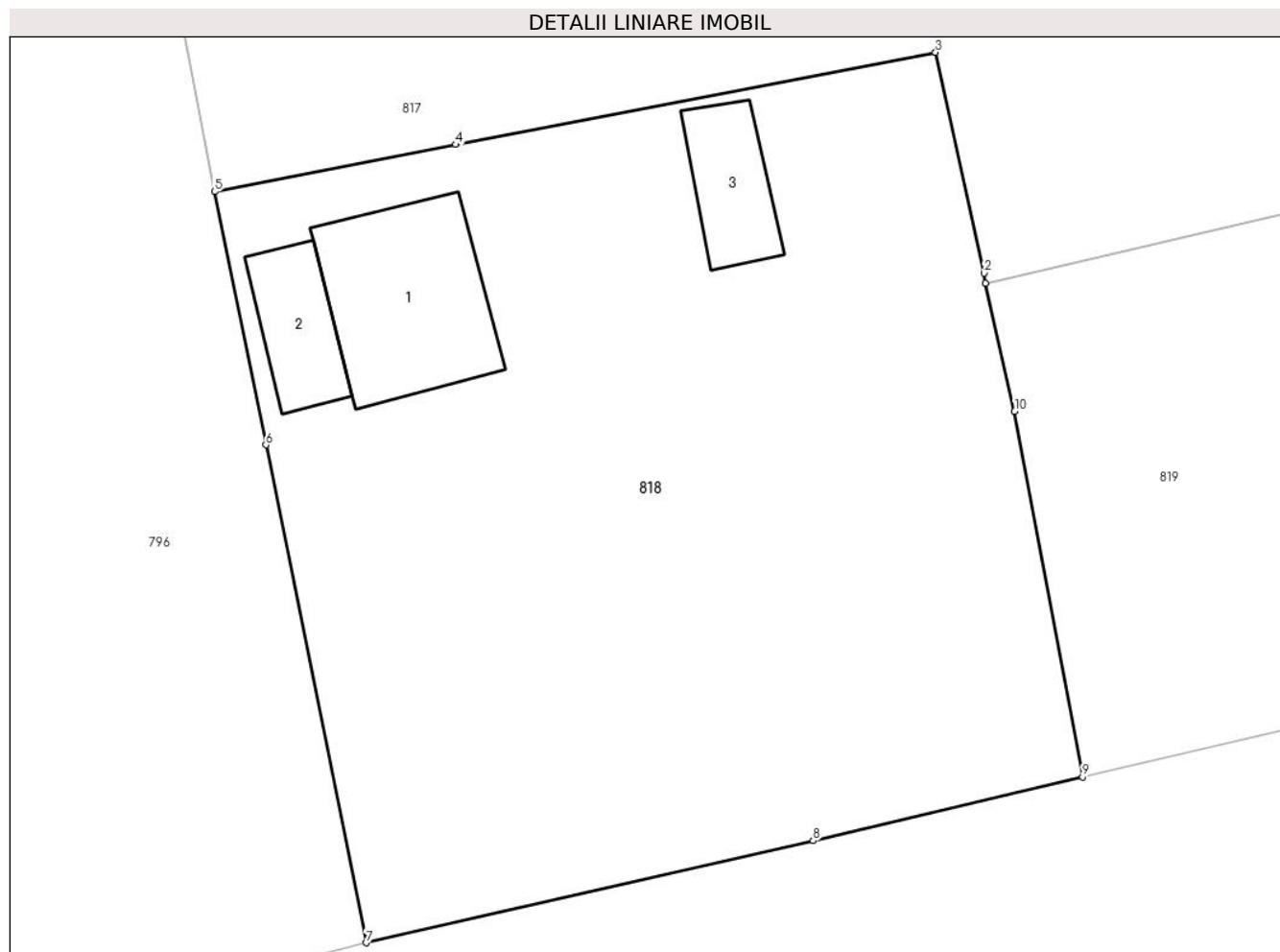
C. Partea III. SARCINI .

Inscrieri privind dezmembramintele dreptului de proprietate, drepturi reale de garanție și sarcini	Referințe
NU SUNT	

Teren

Nr cadastral	Suprafața (mp)*	Observații / Referințe
45777	Din acte: 720 Masurata: 718	

* Suprafața este determinată în planul de proiecție Stereo 70.



Date referitoare la teren

Crt	Categorie folosință	Intra vilan	Suprafața (mp)	Tarla	Parcelă	Nr. topo	Observații / Referințe
1	curți constructii	DA	231	-	-	-	
2	faneata	DA	487	-	-	-	

Date referitoare la construcții

Crt	Număr	Destinație construcție	Supraf. (mp)	Situație juridică	Observații / Referințe
A1.1		constructii anexa	37	Fara acte	Nr. niveluri:1; S. construita la sol:37 mp; Anexă.
A1.2		constructii anexa	15	Fara acte	Nr. niveluri:1; S. construita la sol:15 mp; Anexă.
A1.3		constructii anexa	15	Fara acte	Nr. niveluri:1; S. construita la sol:15 mp; Anexă.

Lungime Segmente

1) Valorile lungimilor segmentelor sunt obținute din proiecție în plan.

Punct început	X / Y	Punct sfârșit	X / Y	Lungime segment (** (m))
1	567.803,57 672.648,178	2	567.803,522 672.648,556	0.381

Punct început	X / Y	Punct sfârșit	X / Y	Lungime segment (** (m)
2	567.803,522 672.648,556	3	567.801,782 672.656,49	8.123
3	567.801,782 672.656,49	4	567.784,533 672.653,173	17.565
4	567.784,533 672.653,173	5	567.775,863 672.651,481	8.834
5	567.775,863 672.651,481	6	567.777,702 672.642,381	9.284
6	567.777,702 672.642,381	7	567.781,304 672.624,478	18.262
7	567.781,304 672.624,478	8	567.797,379 672.628,148	16.489
8	567.797,379 672.628,148	9	567.807,071 672.630,446	9.961
9	567.807,071 672.630,446	10	567.804,624 672.643,579	13.359
10	567.804,624 672.643,579	1	567.803,57 672.648,178	4.718

** Lungimile segmentelor sunt determinate în planul de proiecție Stereo 70 și sunt rotunjite la 1 milimetru.

*** Distanța dintre puncte este formată din segmente cumulate ce sunt mai mici decât valoarea 1 milimetru.

**DATE DESPRE IMOBILUL NR. 819**

Oficiul de Cadastru și Publicitate Imobiliară SUCEAVA
Biroul de Cadastru și Publicitate Imobiliară Gura Humorului

A. Partea I. Descrierea imobilului

TEREN Intravilan

Adresa: Loc. Gura Humorului, Jud. Suceava

Nr. Crt	Nr cadastral Nr. topografic	Suprafața* (mp)	Observații / Referințe
A1		286	Sector cadastral:36 Teren imprejmuit; Imobilul s-a format din o parte a PF 576/9 a comunei cadastrale Gura Humorului.

B. Partea II. Proprietari și acte

Inscrieri privitoare la dreptul de proprietate și alte drepturi reale		Referințe
/		
Act Normativ nr. 7, din 13/03/1996 emis de PARLAMENTUL ROMANIEI (art. 13);		
B1	Inscrierea posesiei, drept de PROPRIETATE, dobândit prin Lege, cota actuala 1/1 1) NEIDENTIFICAT NEIDENTIFICAT	A1
B2	Se notează mențiunea de proprietar neidentificat.	A1

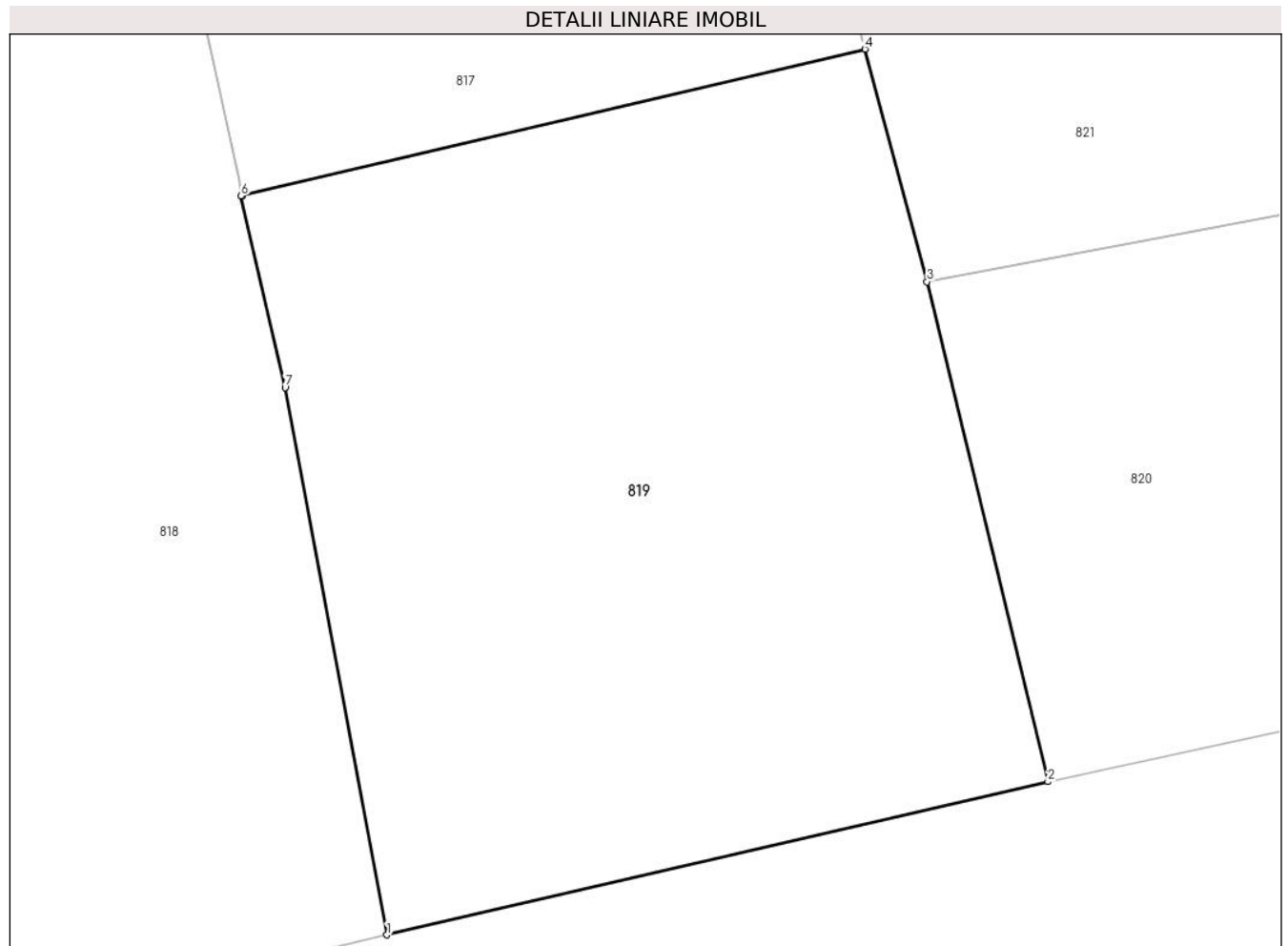
C. Partea III. SARCINI .

Inscrieri privind dezmembramintele dreptului de proprietate, drepturi reale de garanție și sarcini	Referințe
NU SUNT	

Teren

Nr cadastral	Suprafața (mp)*	Observații / Referințe
	286	Imobilul s-a format din o parte a PF 576/9 a comunei cadastrale Gura Humorului.

* Suprafața este determinată în planul de proiecție Stereo 70.



Date referitoare la teren

Crt	Categorie folosință	Intravilan	Suprafața (mp)	Tarla	Parcelă	Nr. topo	Observații / Referințe
1	pasune	DA	286	-	-	-	

Lungime Segmente

1) Valorile lungimilor segmentelor sunt obținute din proiecție în plan.

Punct început	X / Y	Punct sfârșit	X / Y	Lungime segment (** (m)
1	567.807,071 672.630,446	2	567.822,948 672.634,123	16.297
2	567.822,948 672.634,123	3	567.820,047 672.646,118	12.341
3	567.820,047 672.646,118	4	567.818,556 672.651,696	5.774
4	567.818,556 672.651,696	5	567.803,603 672.648,186	15.359
5	567.803,603 672.648,186	6	567.803,57 672.648,178	0.034

Punct început	X / Y	Punct sfârșit	X / Y	Lungime segment (** (m)
6	567.803,57 672.648,178	7	567.804,624 672.643,579	4.718
7	567.804,624 672.643,579	1	567.807,071 672.630,446	13.359

** Lungimile segmentelor sunt determinate în planul de proiecție Stereo 70 și sunt rotunjite la 1 milimetru.

*** Distanța dintre puncte este formată din segmente cumulate ce sunt mai mici decât valoarea 1 milimetru.

**DATE DESPRE IMOBILUL NR. 820**

Oficiul de Cadastru și Publicitate Imobiliară SUCEAVA
Biroul de Cadastru și Publicitate Imobiliară Gura Humorului

A. Partea I. Descrierea imobilului

TEREN Intravilan

Adresa: Loc. Gura Humorului, Jud. Suceava

Nr. Crt	Nr cadastral Nr. topografic	Suprafața* (mp)	Observații / Referințe
A1		114	Sector cadastral:36 Teren neimprejmuit; Imobilul s-a format din o parte a PF 576/9 a comunei cadastrale Gura Humorului.

B. Partea II. Proprietari și acte

Inscrieri privitoare la dreptul de proprietate și alte drepturi reale		Referințe
/		
Act Normativ nr. 7, din 13/03/1996 emis de PARLAMENTUL ROMANIEI (art. 13);		
B1	Inscrierea posesiei, drept de PROPRIETATE, dobândit prin Lege, cota actuala 1/1 1) NEIDENTIFICAT NEIDENTIFICAT	A1
B2	Se notează mențiunea de proprietar neidentificat.	A1

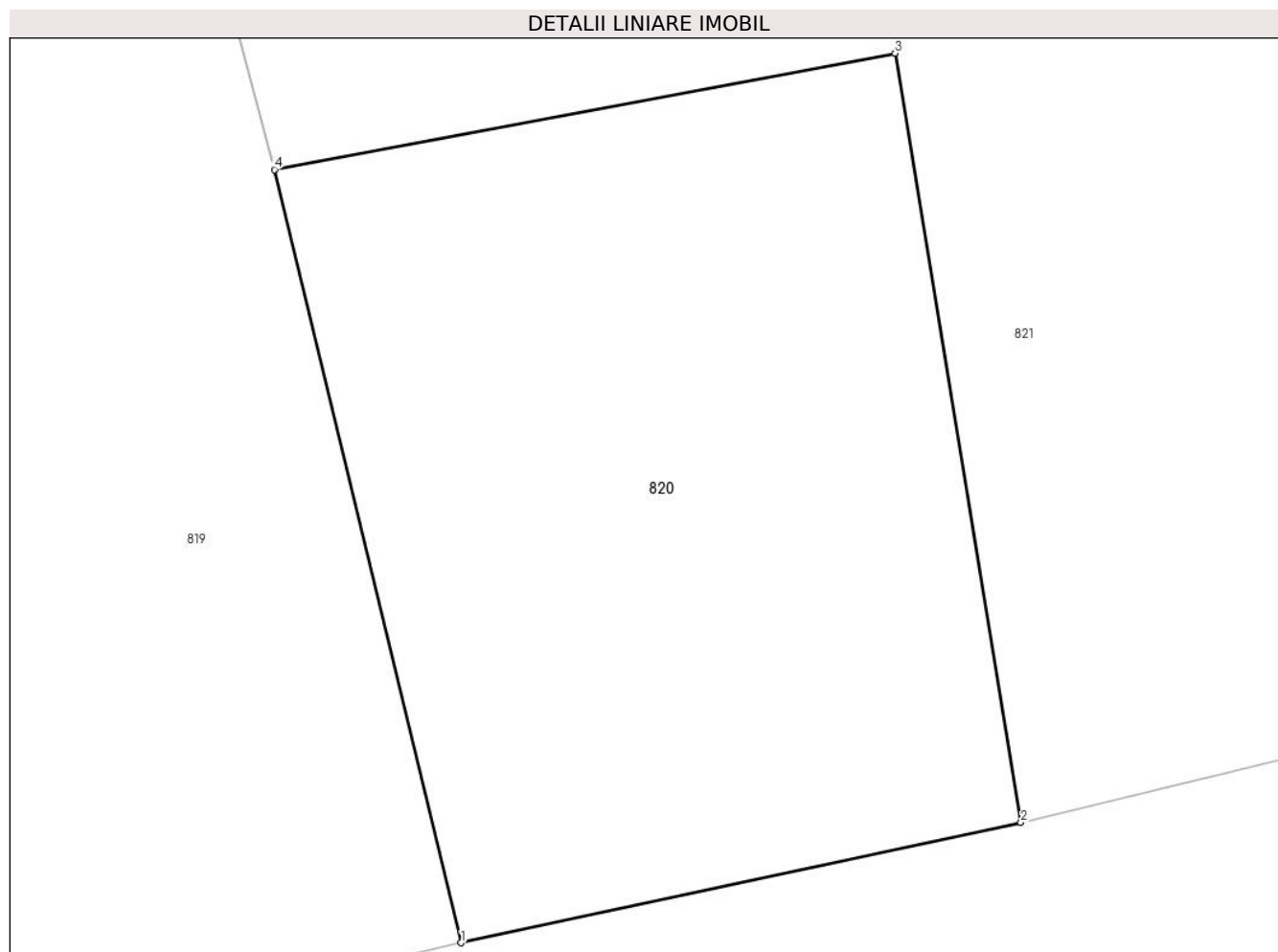
C. Partea III. SARCINI .

Inscrieri privind dezmembramintele dreptului de proprietate, drepturi reale de garanție și sarcini	Referințe
NU SUNT	

Teren

Nr cadastral	Suprafața (mp)*	Observații / Referințe
	114	Imobilul s-a format din o parte a PF 576/9 a comunei cadastrale Gura Humorului.

* Suprafața este determinată în planul de proiecție Stereo 70.



Date referitoare la teren

Crt	Categorie folosință	Intra vilan	Suprafața (mp)	Tarla	Parcelă	Nr. topo	Observații / Referințe
1	neproductiv	DA	114	-	-	-	

Lungime Segmente

1) Valorile lungimilor segmentelor sunt obținute din proiecție în plan.

Punct început	X / Y	Punct sfârșit	X / Y	Lungime segment (** (m)
1	567.822,948 672.634,123	2	567.831,637 672.635,988	8.887
2	567.831,637 672.635,988	3	567.829,683 672.647,923	12.094
3	567.829,683 672.647,923	4	567.820,047 672.646,118	9.804
4	567.820,047 672.646,118	1	567.822,948 672.634,123	12.341

** Lungimile segmentelor sunt determinate în planul de proiecție Stereo 70 și sunt rotunjite la 1 milimetru.

***** Distanţa dintre puncte este formată din segmente cumulate ce sunt mai mici decât valoarea 1 milimetru.**

**DATE DESPRE IMOBILUL NR. 821**

Oficiul de Cadastru și Publicitate Imobiliară SUCEAVA
Biroul de Cadastru și Publicitate Imobiliară Gura Humorului

A. Partea I. Descrierea imobilului

TEREN Intravilan

Adresa: Loc. Gura Humorului, Jud. Suceava

Nr. Crt	Nr cadastral Nr. topografic	Suprafața* (mp)	Observații / Referințe
A1		315	Sector cadastral:36 Teren imprejmuit; Imobilul s-a format din o parte a PF 576/9 a comunei cadastrale Gura Humorului.

B. Partea II. Proprietari și acte

Inscrieri privitoare la dreptul de proprietate și alte drepturi reale		Referințe
/		
Act Normativ nr. 7, din 13/03/1996 emis de PARLAMENTUL ROMANIEI (art. 13);		
B1	Inscrierea posesiei, drept de PROPRIETATE, dobândit prin Lege, cota actuala 1/1 1) NEIDENTIFICAT NEIDENTIFICAT	A1
B2	Se notează mențiunea de proprietar neidentificat.	A1

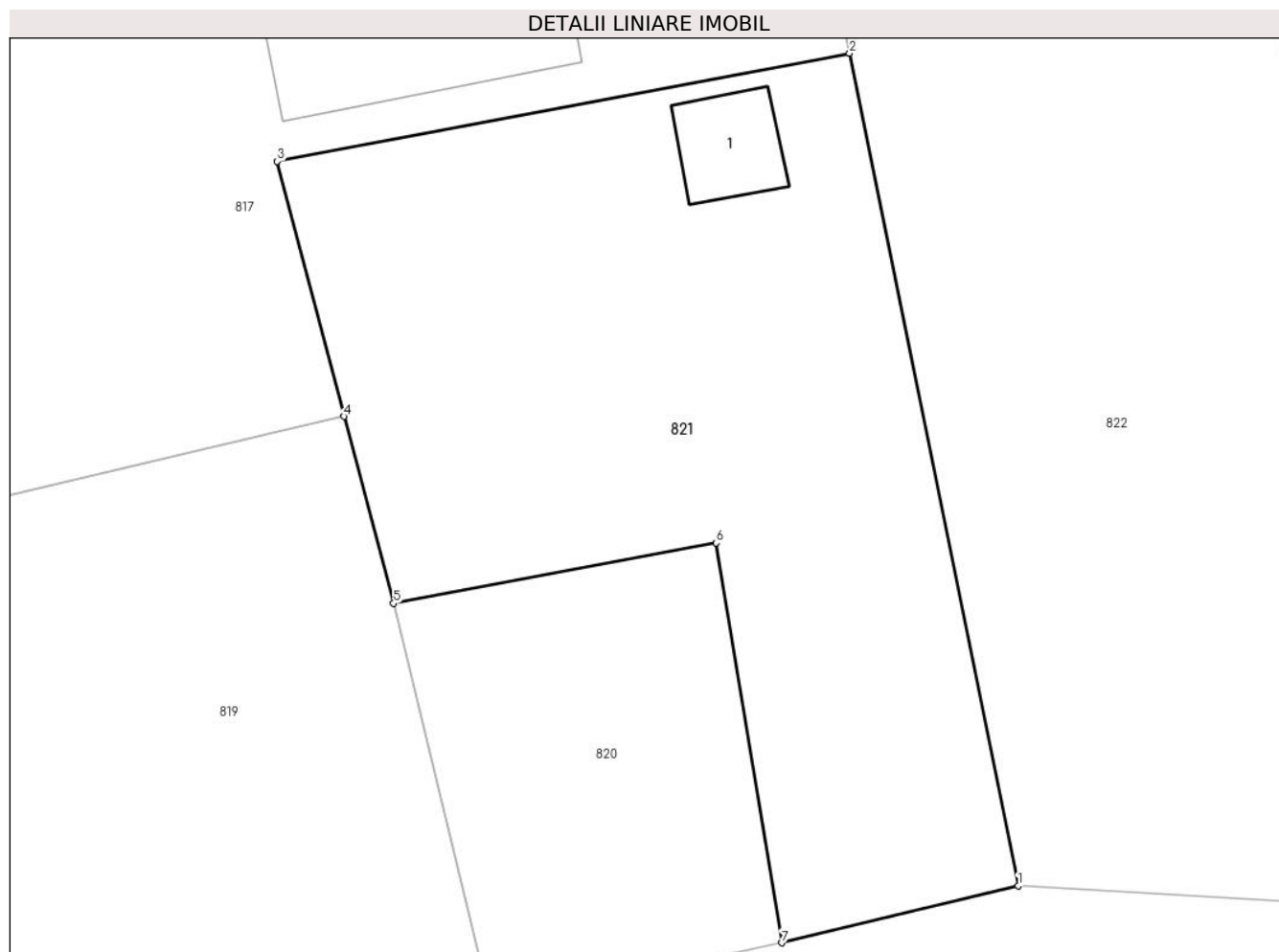
C. Partea III. SARCINI .

Inscrieri privind dezmembramintele dreptului de proprietate, drepturi reale de garanție și sarcini	Referințe
NU SUNT	

Teren

Nr cadastral	Suprafața (mp)*	Observații / Referințe
	315	Imobilul s-a format din o parte a PF 576/9 a comunei cadastrale Gura Humorului.

* Suprafața este determinată în planul de proiecție Stereo 70.



Date referitoare la teren

Crt	Categorie folosință	Intravilan	Suprafața (mp)	Tarla	Parcelă	Nr. topo	Observații / Referințe
1	curți constructii	DA	315	-	-	-	

Date referitoare la construcții

Crt	Număr	Destinație construcție	Supraf. (mp)	Situație juridică	Observații / Referințe
A1.1		constructii anexa	9	Fara acte	Nr. niveluri:1; S. construita la sol:9 mp; Anexă.

Lungime Segmente

1) Valorile lungimilor segmentelor sunt obținute din proiecție în plan.

Punct început	X / Y	Punct sfârșit	X / Y	Lungime segment (** (m)
1	567.838,698 672.637,685	2	567.833,662 672.662,536	25.356
2	567.833,662 672.662,536	3	567.816,567 672.659,312	17.396
3	567.816,567 672.659,312	4	567.818,556 672.651,696	7.871
4	567.818,556 672.651,696	5	567.820,047 672.646,118	5.774

Punct început	X / Y	Punct sfârșit	X / Y	Lungime segment (** (m)
5	567.820,047 672.646,118	6	567.829,683 672.647,923	9.804
6	567.829,683 672.647,923	7	567.831,637 672.635,988	12.094
7	567.831,637 672.635,988	1	567.838,698 672.637,685	7.262

** Lungimile segmentelor sunt determinate în planul de proiecție Stereo 70 și sunt rotunjite la 1 milimetru.

*** Distanța dintre puncte este formată din segmente cumulate ce sunt mai mici decât valoarea 1 milimetru.

**DATE DESPRE IMOBILUL NR. 822**

Oficiul de Cadastru și Publicitate Imobiliară SUCEAVA
Biroul de Cadastru și Publicitate Imobiliară Gura Humorului

A. Partea I. Descrierea imobilului

TEREN Intravilan

Adresa: Loc. Gura Humorului, Jud. Suceava

Nr. Crt	Nr cadastral Nr. topografic	Suprafața* (mp)	Observații / Referințe
A1		1.198	Sector cadastral:36 Teren neimprejmuit; Imobilul s-a format din o parte a PF 608/7 a comunei cadastrale Gura Humorului.

B. Partea II. Proprietari și acte

Inscrieri privitoare la dreptul de proprietate și alte drepturi reale		Referințe
/		
Act Normativ nr. 7, din 13/03/1996 emis de PARLAMENTUL ROMANIEI (art. 13);		
B1	Inscrierea posesiei, drept de PROPRIETATE, dobândit prin Lege, cota actuala 1/1 1) NEIDENTIFICAT NEIDENTIFICAT	A1
B2	Se notează mențiunea de proprietar neidentificat.	A1

C. Partea III. SARCINI .

Inscrieri privind dezmembramintele dreptului de proprietate, drepturi reale de garanție și sarcini	Referințe
NU SUNT	

Teren

Nr cadastral	Suprafața (mp)*	Observații / Referințe
	1.198	Imobilul s-a format din o parte a PF 608/7 a comunei cadastrale Gura Humorului.

* Suprafața este determinată în planul de proiecție Stereo 70.



Date referitoare la teren

Crt	Categorie folosință	Intra vilan	Suprafața (mp)	Tarla	Parcelă	Nr. topo	Observații / Referințe
1	drum	DA	1.198	-	-	-	

Lungime Segmente

1) Valorile lungimilor segmentelor sunt obținute din proiecție în plan.

Punct început	X / Y	Punct sfârșit	X / Y	Lungime segment (** (m)
1	567.838,698 672.637,685	2	567.852,274 672.636,925	13.597
2	567.852,274 672.636,925	3	567.850,445 672.645,245	8.519
3	567.850,445 672.645,245	4	567.850,423 672.645,345	0.102
4	567.850,423 672.645,345	5	567.844,897 672.670,478	25.733
5	567.844,897 672.670,478	6	567.842,14 672.683,007	12.829

Punct început	X / Y	Punct sfârșit	X / Y	Lungime segment (** (m)
6	567.842,14 672.683,007	7	567.841,125 672.687,618	4.721
7	567.841,125 672.687,618	8	567.830,428 672.736,223	49.768
8	567.830,428 672.736,223	9	567.820,249 672.729,334	12.291
9	567.820,249 672.729,334	10	567.833,662 672.662,536	68.131
10	567.833,662 672.662,536	1	567.838,698 672.637,685	25.356

** Lungimile segmentelor sunt determinate în planul de proiecție Stereo 70 și sunt rotunjite la 1 milimetru.

*** Distanța dintre puncte este formată din segmente cumulate ce sunt mai mici decât valoarea 1 milimetru.

**DATE DESPRE IMOBILUL NR. 823**

Oficiul de Cadastru și Publicitate Imobiliară SUCEAVA
Biroul de Cadastru și Publicitate Imobiliară Gura Humorului

A. Partea I. Descrierea imobilului

TEREN Intravilan

Adresa: Loc. Gura Humorului, Str Moldovei, Nr. 36, Jud. Suceava

Nr. Crt	Nr cadastral Nr. topografic	Suprafața* (mp)	Observații / Referințe
A1	33270	1.700	Sector cadastral:36 Teren neimprijmit;

Construcții

Crt	Nr cadastral Nr. topografic	Adresa	Observații / Referințe
A1.1	33270-C1	Loc. Gura Humorului, Str Moldovei, Nr. 36, Jud. Suceava	Nr. niveluri:1; S. construita la sol:587 mp; S. construita desfasurata:587 mp; Hala prestari servicii si productie din panouri tip sandwich, An construire 2020

B. Partea II. Proprietari și acte

Inscrieri privitoare la dreptul de proprietate și alte drepturi reale		Referințe
314 / 18/01/2012		
Act Administrativ nr. Hotaririi: 60, din 28/05/2009 emis de CONSILIUL LOCAL AL ORASULUI GURA HUMORULUI (completata cu Hotarirea nr. 133/23-12-2011 emis de CONSILIUL LOCAL AL ORASULUI GURA HUMORULUI; extras nr. 1873/11.03.2011 al BCPI Gura Humorului, plan);		
B2	Intabulare, drept de PROPRIETATE, dobandit prin Lege, cota actuala 1/1 1) ORASUL GURA HUMORULUI, CIF:6631418, bun privat	A1
23615 / 01/11/2023		
Act Administrativ nr. 8430/A, din 30/08/2023 emis de PRIMARIA ORASULUI GURA HUMORULUI (edificare);		
B3	Intabulare, drept de PROPRIETATE, dobandit prin Construire, cota actuala 1/1 1) MARCOSAM FOREST SRL, CIF:13654783	A1.1

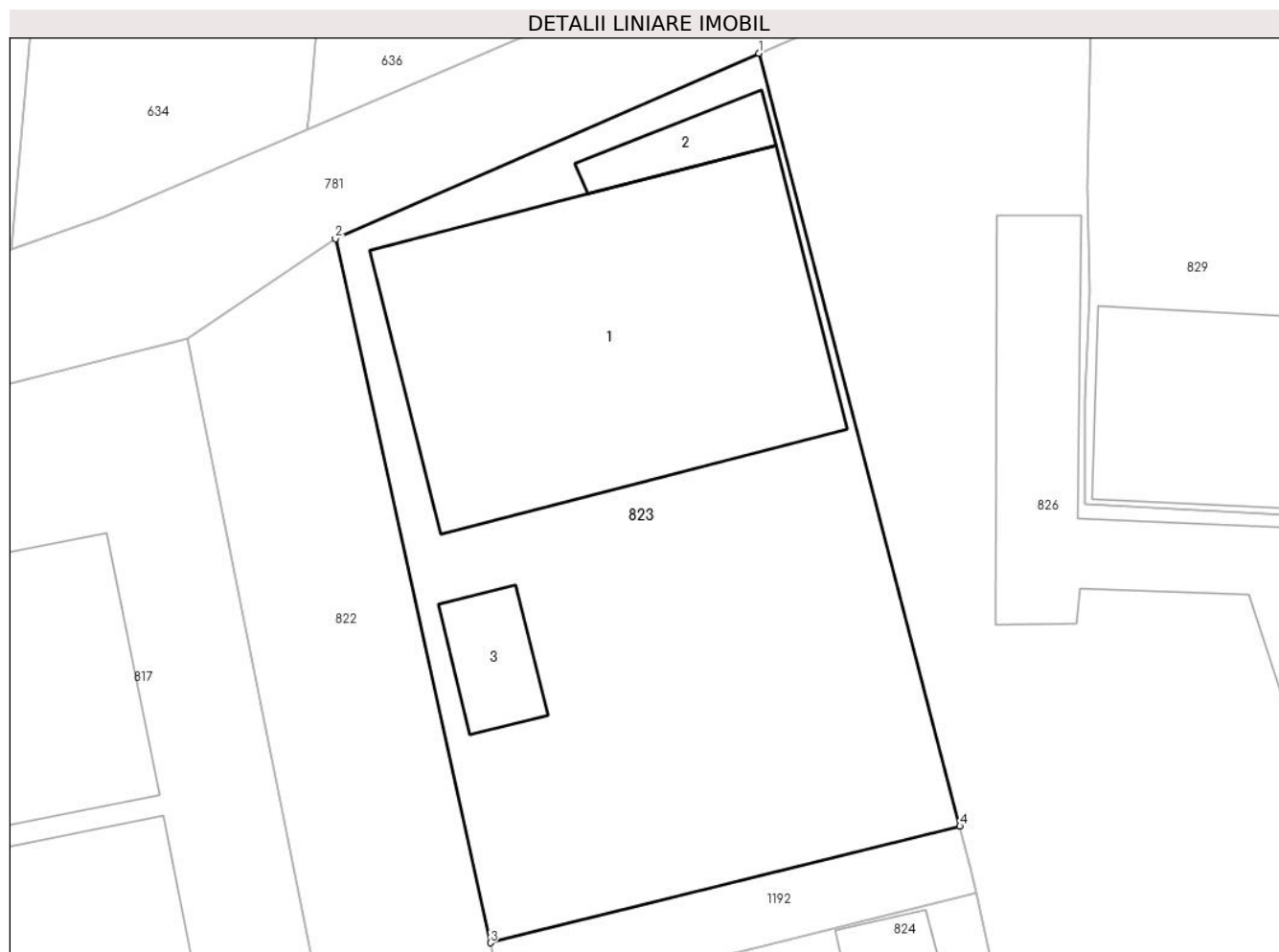
C. Partea III. SARCINI

Inscrieri privind dezmembramintele dreptului de proprietate, drepturi reale de garanție și sarcini		Referințe
3701 / 05/04/2012		
Act Administrativ nr. contractului de concesiune: 2001, din 15/03/2012 emis de PRIMARIA ORASULUI GURA HUMORULUI (incheiat cu Consiliul Local Gura Humorului, certificat de inregistrare seria B nr.2541964 eliberat la 1.03.2012 eliberat de Oficiul Registrului Comertului de pe langa Tribunalul Suceava);		
C1	Intabulare, drept de CONCESIUNE pe o durata de 49 de ani 1) MARCOSAM FOREST SRL, CIF:13654783, cu sediul in orasul Gura Humorului, str. 1 Mai nr. 4, bloc A3, scara B, etaj 2, ap. 18, nr. de ordine la ORC: J33/26/22.01.2001	A1

Teren

Nr cadastral	Suprafața (mp)*	Observații / Referințe
33270	1.700	

* Suprafața este determinată în planul de proiecție Stereo 70.



Date referitoare la teren

Crt	Categorie folosință	Intravilan	Suprafața (mp)	Tarla	Parcelă	Nr. topo	Observații / Referințe
1	curți constructii	DA	1.700	-	-	-	

Date referitoare la construcții

Crt	Număr	Destinație construcție	Supraf. (mp)	Situație juridică	Observații / Referințe
A1.1	33270-C1	construcții industriale și edilitare	587	Cu acte	Nr. niveluri:1; S. construită la sol:587 mp; S. construită desfășurată:587 mp; Hala prestări servicii și producție din panouri tip sandwich, An construire 2020
A1.2	33270-C2	construcții anexa	42	Fără acte	Nr. niveluri:1; S. construită la sol:42 mp; Magazie din panouri tip sandwich, An construire 2023
A1.3	33270-C3	construcții anexa	51	Fără acte	Nr. niveluri:1; S. construită la sol:51 mp; Copertina din panouri tip sandwich, An construire 2023

Lungime Segmente

1) Valorile lungimilor segmentelor sunt obținute din proiecție în plan.

Punct început	X / Y	Punct sfârșit	X / Y	Lungime segment (** (m)
---------------	-------	---------------	-------	-------------------------

Punct început	X / Y	Punct sfârșit	X / Y	Lungime segment (** (m)
1	567.859,667 672.749,013	2	567.830,428 672.736,223	31.914
2	567.830,428 672.736,223	3	567.841,125 672.687,618	49.768
3	567.841,125 672.687,618	4	567.873,559 672.695,67	33.419
4	567.873,559 672.695,67	1	567.859,667 672.749,013	55.122

** Lungimile segmentelor sunt determinate în planul de proiecție Stereo 70 și sunt rotunjite la 1 milimetru.

*** Distanța dintre puncte este formată din segmente cumulate ce sunt mai mici decât valoarea 1 milimetru.

**DATE DESPRE IMOBILUL NR. 824**

Oficiul de Cadastru și Publicitate Imobiliară SUCEAVA
Biroul de Cadastru și Publicitate Imobiliară Gura Humorului

A. Partea I. Descrierea imobilului

TEREN Intravilan

Adresa: Loc. Gura Humorului, Str Moldovei, Jud. Suceava

Nr. Crt	Nr cadastral Nr. topografic	Suprafața* (mp)	Observații / Referințe
A1	45205	430	Sector cadastral:36 Teren neimprejmuit;

B. Partea II. Proprietari și acte

Inscrieri privitoare la dreptul de proprietate și alte drepturi reale		Referințe
6712 / 13/03/2023		
Act Administrativ nr. hotarare nr. 37, din 30/03/2022 emis de CONSILIUL LOCAL AL ORASULUI GURA HUMORULUI (ANEXA LA HCL NR. 37/30.03.2022,act administrativ nr adeverinta nr. 1584 din 16.02.2023, emis de Primaria Orasului Gura Humorului);		
B1	Intabulare, drept de PROPRIETATE, dobandit prin Lege, cota actuala 1/1	A1
1) ORAȘUL GURA HUMORULUI - DOMENIU PRIVAT, CIF:6631418		

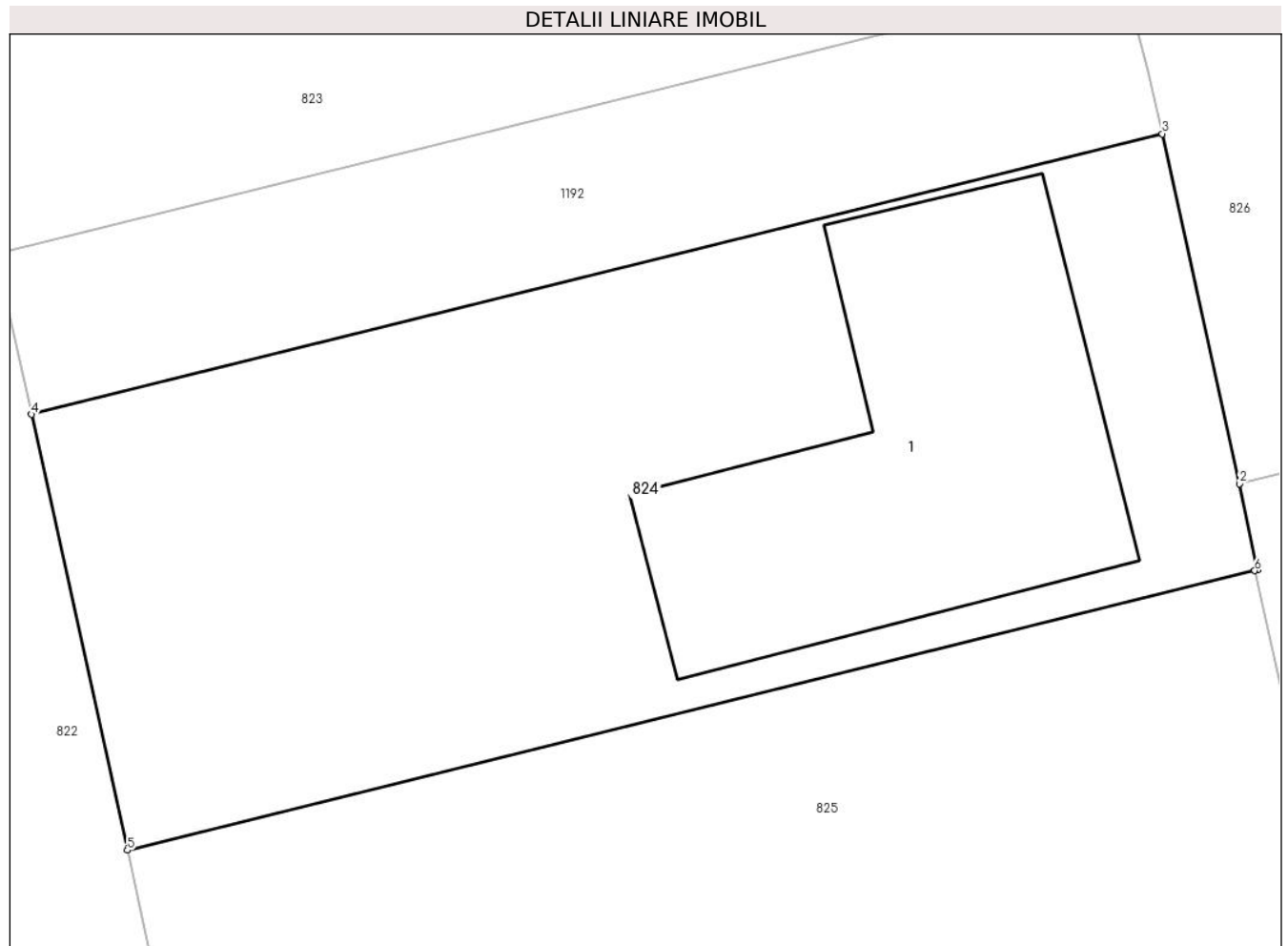
C. Partea III. SARCINI .

Inscrieri privind dezmembramintele dreptului de proprietate, drepturi reale de garanție și sarcini	Referințe
NU SUNT	

Teren

Nr cadastral	Suprafața (mp)*	Observații / Referințe
45205	430	

* Suprafața este determinată în planul de proiecție Stereo 70.



Date referitoare la teren

Crt	Categorie folosință	Intravilan	Suprafața (mp)	Tarla	Parcelă	Nr. topo	Observații / Referințe
1	curți constructii	DA	430	-	-	-	

Date referitoare la construcții

Crt	Număr	Destinație construcție	Supraf. (mp)	Situație juridică	Observații / Referințe
A1.1		constructii anexa	115	Fara acte	Nr. niveluri:1; S. construita la sol:115 mp; Anexă.

Lungime Segmente

1) Valorile lungimilor segmentelor sunt obținute din proiecție în plan.

Punct început	X / Y	Punct sfârșit	X / Y	Lungime segment (** (m)
1	567.877,428 672.678,535	2	567.876,902 672.681,011	2.531
2	567.876,902 672.681,011	3	567.874,685 672.691,068	10.298
3	567.874,685 672.691,068	4	567.842,14 672.683,007	33.528
4	567.842,14 672.683,007	5	567.844,897 672.670,478	12.829

Punct început	X / Y	Punct sfârșit	X / Y	Lungime segment (** (m)
5	567.844,897 672.670,478	6	567.877,346 672.678,515	33.429
6	567.877,346 672.678,515	1	567.877,428 672.678,535	0.084

** Lungimile segmentelor sunt determinate în planul de proiecție Stereo 70 și sunt rotunjite la 1 milimetru.

*** Distanța dintre puncte este formată din segmente cumulate ce sunt mai mici decât valoarea 1 milimetru.

**DATE DESPRE IMOBILUL NR. 825**

Oficiul de Cadastru și Publicitate Imobiliară SUCEAVA
Biroul de Cadastru și Publicitate Imobiliară Gura Humorului

A. Partea I. Descrierea imobilului

TEREN Intravilan

Adresa: Loc. Gura Humorului, Str Moldovei, Jud. Suceava

Nr. Crt	Nr cadastral Nr. topografic	Suprafața* (mp)	Observații / Referințe
A1	44171	860	Sector cadastral:36 Teren neimprejmuit;

B. Partea II. Proprietari și acte

Inscrieri privitoare la dreptul de proprietate și alte drepturi reale		Referințe
17911 / 04/11/2019		
Act Administrativ nr. H.C.L. 136, din 26/09/2019 emis de CONSILIUL LOCAL AL ORASULUI GURA HUMORULUI (act administrativ nr 38653 din 27.11.2019, emis de Primaria Gura Humorului);		
B1	Intabulare, drept de PROPRIETATE, dobandit prin Lege, cota actuala 1/1 1) ORAȘUL GURA HUMORULUI - DOMENIU PRIVAT, CIF:6631418	A1

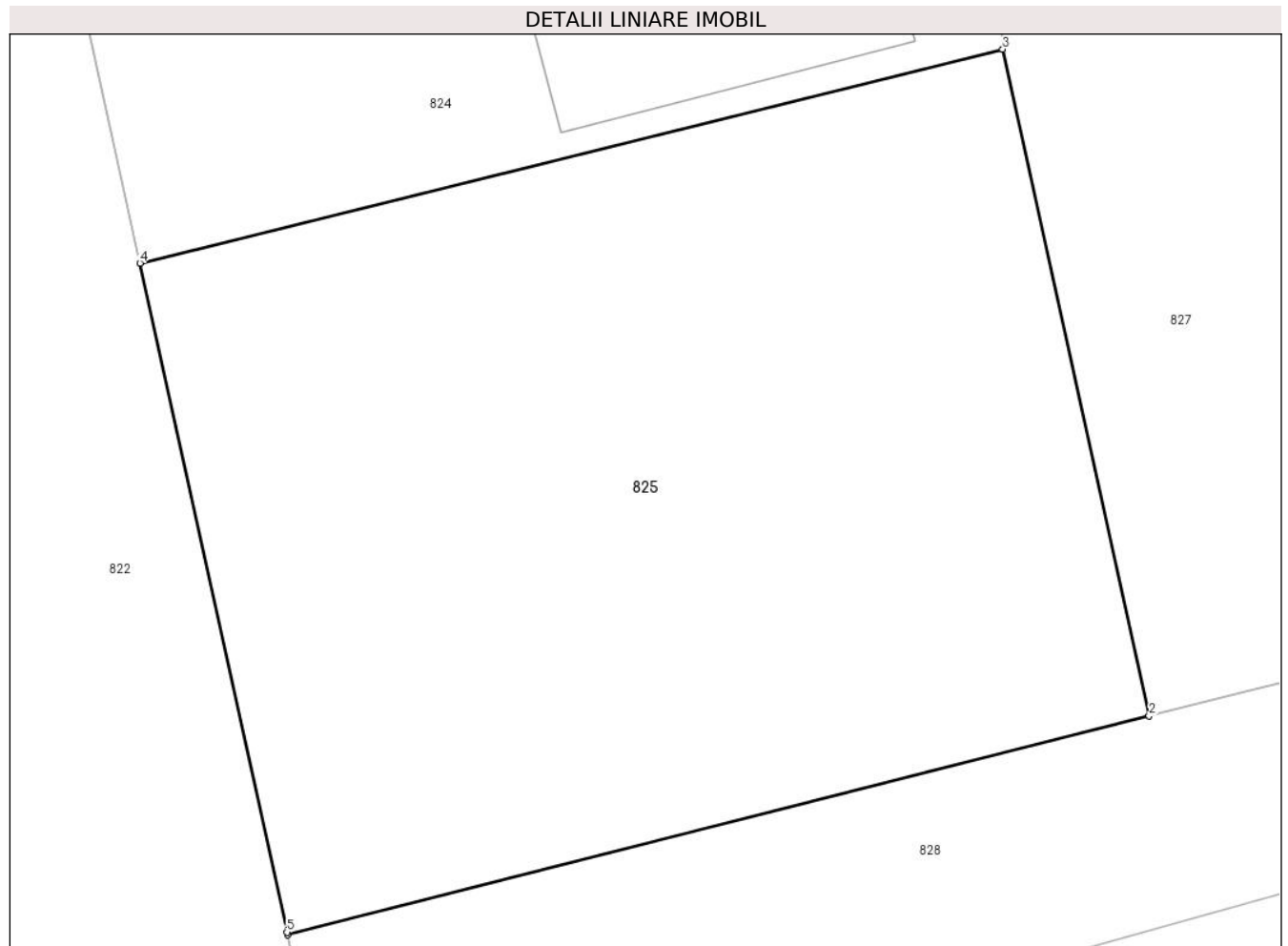
C. Partea III. SARCINI .

Inscrieri privind dezmembramintele dreptului de proprietate, drepturi reale de garanție și sarcini	Referințe
NU SUNT	

Teren

Nr cadastral	Suprafața (mp)*	Observații / Referințe
44171	860	

* Suprafața este determinată în planul de proiecție Stereo 70.



Date referitoare la teren

Crt	Categorie folosință	Intravilan	Suprafața (mp)	Tarla	Parcelă	Nr. topo	Observații / Referințe
1	neproductiv	DA	860	-	-	-	

Lungime Segmente

1) Valorile lungimilor segmentelor sunt obținute din proiecție în plan.

Punct început	X / Y	Punct sfârșit	X / Y	Lungime segment (** (m)
1	567.850,445 672.645,245	2	567.882,851 672.653,479	33.436
2	567.882,851 672.653,479	3	567.877,346 672.678,515	25.634
3	567.877,346 672.678,515	4	567.844,897 672.670,478	33.429
4	567.844,897 672.670,478	5	567.850,423 672.645,345	25.733
5	567.850,423 672.645,345	1	567.850,445 672.645,245	0.102

**** Lungimile segmentelor sunt determinate în planul de proiecție Stereo 70 și sunt rotunjite la 1 milimetru.**

***** Distanța dintre puncte este formată din segmente cumulate ce sunt mai mici decât valoarea 1 milimetru.**

**DATE DESPRE IMOBILUL NR. 826**

Oficiul de Cadastru și Publicitate Imobiliară SUCEAVA
Biroul de Cadastru și Publicitate Imobiliară Gura Humorului

A. Partea I. Descrierea imobilului

TEREN Intravilan

Adresa: Loc. Gura Humorului, Str Moldovei, Nr. 38, Jud. Suceava

Nr. Crt	Nr cadastral Nr. topografic	Suprafața* (mp)	Observații / Referințe
A1	33271	1.980	Sector cadastral:36 Teren imprejmuit;

Construcții

Crt	Nr cadastral Nr. topografic	Adresa	Observații / Referințe
A1.1	33271-C1	Loc. Gura Humorului, Str Moldovei, Nr. 38, Jud. Suceava	Nr. niveluri:2; S. construita la sol:287 mp; S. construita desfasurata:388 mp; Hala prelucrare lemn(Hala prelucrare+birouri â P+M si spatiu debitare-P), construita in anul 2013, din BCA(P) si lemn(M), acoperita cu tabla cutata.

B. Partea II. Proprietari și acte

Inscrieri privitoare la dreptul de proprietate și alte drepturi reale	Referințe
327 / 18/01/2012	
Act Administrativ nr. hotarare 60, din 28/05/2009 emis de CONSILIU LOCAL AL ORASULUI GURA HUMORULUI (act administrativ - hotararea nr. 133/23-12-2011 emise de CONSILIUL LOCAL AL ORASULUI GURA HUMORULUI);	
B2	Intabulare, drept de PROPRIETATE, dobandit prin Lege, cota actuala 1/1 1) ORASUL GURA HUMORULUI - DOMENIUL PRIVAT, CIF:999999999999, Lipsă CUI proprietar.
15480 / 01/10/2019	
Act Administrativ nr. 9785, din 23/09/2019 emis de PRIMARIA ORAS GURA HUMORULUI;	
B4	Intabulare, drept de PROPRIETATE, dobandit prin Construire, cota actuala 1/1 1) RAMY FOREST S.R.L., CIF:16708861

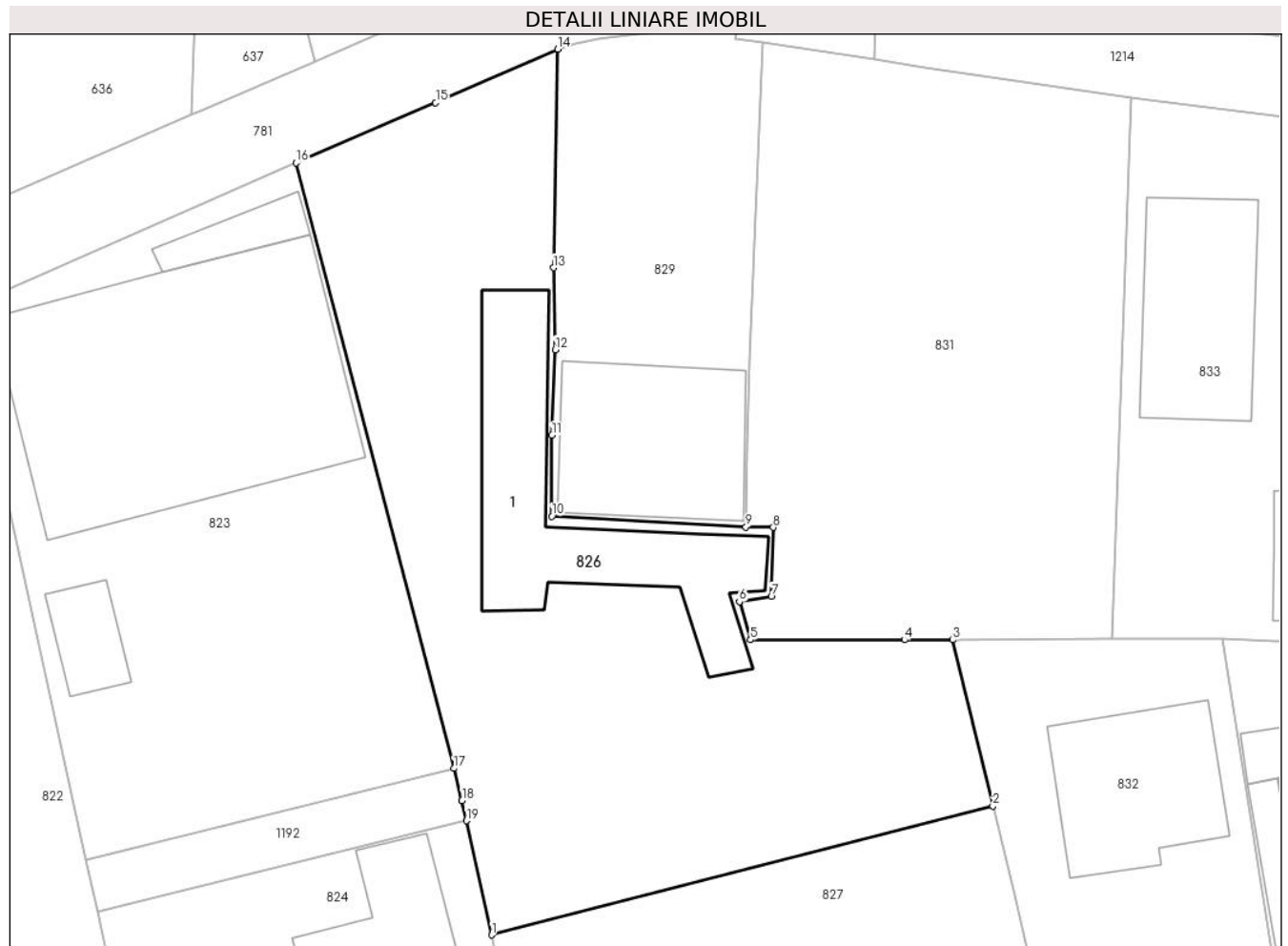
C. Partea III. SARCINI

Inscrieri privind dezmembramintele dreptului de proprietate, drepturi reale de garanție și sarcini	Referințe
15480 / 01/10/2019	
Act Administrativ nr. 118, din 08/10/2013 emis de PRIMARIA ORAS GURA HUMORULUI;	
C1	Intabulare, drept de CONCESIUNE pe o perioada de 49 ani, dobandit prin Conventie, cota actuala 1/1 1) RAMY FOREST S.R.L., CIF:16708861

Teren

Nr cadastral	Suprafața (mp)*	Observații / Referințe
33271	1.980	

* Suprafața este determinată în planul de proiecție Stereo 70.



Date referitoare la teren

Crt	Categorie folosință	Intravilan	Suprafața (mp)	Tarla	Parcelă	Nr. topo	Observații / Referințe
1	curți constructii	DA	565	-	-	-	
2	faneata	DA	1.415	-	-	-	

Date referitoare la construcții

Crt	Număr	Destinație construcție	Supraf. (mp)	Situație juridică	Observații / Referințe
A1.1	33271-C1	construcții industriale și edilitare	Din acte: 248 Masurata: 287	Cu acte	Nr. niveluri:2; S. construita la sol:287 mp; S. construita desfasurata:388 mp; Hala prelucrare lemn(Hala prelucrare+birouri â P+M și spatiu debitare-P), construita în anul 2013, din BCA(P) și lemn(M), acoperita cu tabla cutata.

Lungime Segmente

1) Valorile lungimilor segmentelor sunt obținute din proiecție în plan.

Punct început	X / Y	Punct sfârșit	X / Y	Lungime segment (** (m)
1	567.876,902 672.681,011	2	567.921,113 672.692,345	45.641

Punct început	X / Y	Punct sfârșit	X / Y	Lungime segment (** (m)
2	567.921,113 672.692,345	3	567.917,573 672.706,998	15.075
3	567.917,573 672.706,998	4	567.913,334 672.706,998	4.239
4	567.913,334 672.706,998	5	567.899,733 672.707,0	13.601
5	567.899,733 672.707,0	6	567.898,754 672.710,349	3.489
6	567.898,754 672.710,349	7	567.901,581 672.710,813	2.865
7	567.901,581 672.710,813	8	567.901,751 672.716,905	6.094
8	567.901,751 672.716,905	9	567.899,333 672.716,947	2.418
9	567.899,333 672.716,947	10	567.882,222 672.717,894	17.137
10	567.882,222 672.717,894	11	567.882,227 672.725,029	7.135
11	567.882,227 672.725,029	12	567.882,512 672.732,565	7.541
12	567.882,512 672.732,565	13	567.882,35 672.739,774	7.211
13	567.882,35 672.739,774	14	567.882,724 672.759,032	19.262
14	567.882,724 672.759,032	15	567.871,962 672.754,319	11.749
15	567.871,962 672.754,319	16	567.859,667 672.749,013	13.391
16	567.859,667 672.749,013	17	567.873,559 672.695,67	55.122
17	567.873,559 672.695,67	18	567.874,292 672.692,853	2.911
18	567.874,292 672.692,853	19	567.874,685 672.691,068	1.828
19	567.874,685 672.691,068	1	567.876,902 672.681,011	10.298

** Lungimile segmentelor sunt determinate în planul de proiecție Stereo 70 și sunt rotunjite la 1 milimetru.

*** Distanța dintre puncte este formată din segmente cumulate ce sunt mai mici decât valoarea 1 milimetru.

**DATE DESPRE IMOBILUL NR. 827**

Oficiul de Cadastru și Publicitate Imobiliară SUCEAVA
Biroul de Cadastru și Publicitate Imobiliară Gura Humorului

A. Partea I. Descrierea imobilului

TEREN Intravilan

Adresa: Loc. Gura Humorului, Str Moldovei, Jud. Suceava

Nr. Crt	Nr cadastral Nr. topografic	Suprafața* (mp)	Observații / Referințe
A1	44146	1.300	Sector cadastral:36 Teren neimprejmuit;

B. Partea II. Proprietari și acte

Inscrieri privitoare la dreptul de proprietate și alte drepturi reale		Referințe
17909 / 04/11/2019		
Act Administrativ nr. HCL 136, din 26/09/2019 emis de CONSILIUL LOCAL AL ORASULUI GURA HUMORULUI (act administrativ nr 38654 din 27.11.2019, emis de Primaria Gura Humorului);		
B1	Intabulare, drept de PROPRIETATE, dobandit prin Lege, cota actuala 1/1 1) ORAȘUL GURA HUMORULUI - DOMENIU PRIVAT, CIF:6631418	A1

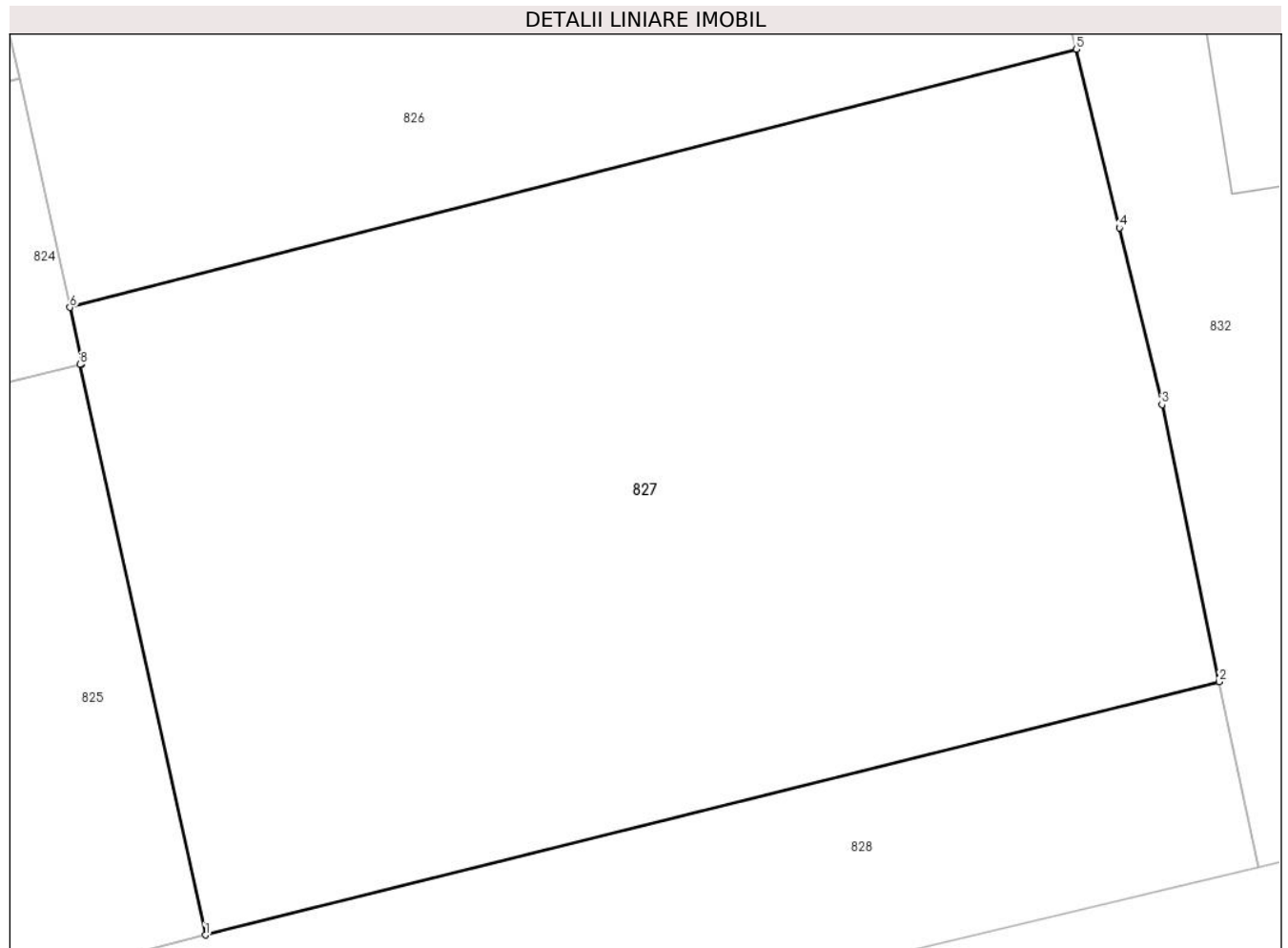
C. Partea III. SARCINI .

Inscrieri privind dezmembramintele dreptului de proprietate, drepturi reale de garanție și sarcini	Referințe
NU SUNT	

Teren

Nr cadastral	Suprafața (mp)*	Observații / Referințe
44146	1.300	

* Suprafața este determinată în planul de proiecție Stereo 70.



Date referitoare la teren

Crt	Categorie folosință	Intra vilan	Suprafața (mp)	Tarla	Parcelă	Nr. topo	Observații / Referințe
1	neproductiv	DA	1.300	-	-	-	

Lungime Segmente

1) Valorile lungimilor segmentelor sunt obținute din proiecție în plan.

Punct început	X / Y	Punct sfârșit	X / Y	Lungime segment (** (m)
1	567.882,851 672.653,479	2	567.927,397 672.664,591	45.911
2	567.927,397 672.664,591	3	567.924,883 672.676,752	12.418
3	567.924,883 672.676,752	4	567.923,017 672.684,501	7.971
4	567.923,017 672.684,501	5	567.921,113 672.692,345	8.072
5	567.921,113 672.692,345	6	567.876,902 672.681,011	45.641

Punct început	X / Y	Punct sfârșit	X / Y	Lungime segment (** (m)
6	567.876,902 672.681,011	7	567.877,428 672.678,535	2.531
7	567.877,428 672.678,535	8	567.877,346 672.678,515	0.084
8	567.877,346 672.678,515	1	567.882,851 672.653,479	25.634

** Lungimile segmentelor sunt determinate în planul de proiecție Stereo 70 și sunt rotunjite la 1 milimetru.

*** Distanța dintre puncte este formată din segmente cumulate ce sunt mai mici decât valoarea 1 milimetru.

**DATE DESPRE IMOBILUL NR. 828**

Oficiul de Cadastru și Publicitate Imobiliară SUCEAVA
Biroul de Cadastru și Publicitate Imobiliară Gura Humorului

A. Partea I. Descrierea imobilului

TEREN Intravilan

Adresa: Loc. Gura Humorului, Jud. Suceava

Nr. Crt	Nr cadastral Nr. topografic	Suprafața* (mp)	Observații / Referințe
A1		641	Sector cadastral:36 Teren neimprejmuit; Imobilul s-a format din o parte a PF 608/7 a comunei cadastrale Gura Humorului.

B. Partea II. Proprietari și acte

Inscrieri privitoare la dreptul de proprietate și alte drepturi reale		Referințe
/		
Act Normativ nr. 7, din 13/03/1996 emis de PARLAMENTUL ROMANIEI (art. 13);		
B1	Inscrierea posesiei, drept de PROPRIETATE, dobândit prin Lege, cota actuala 1/1 1) NEIDENTIFICAT NEIDENTIFICAT	A1
B2	Se notează mențiunea de proprietar neidentificat.	A1

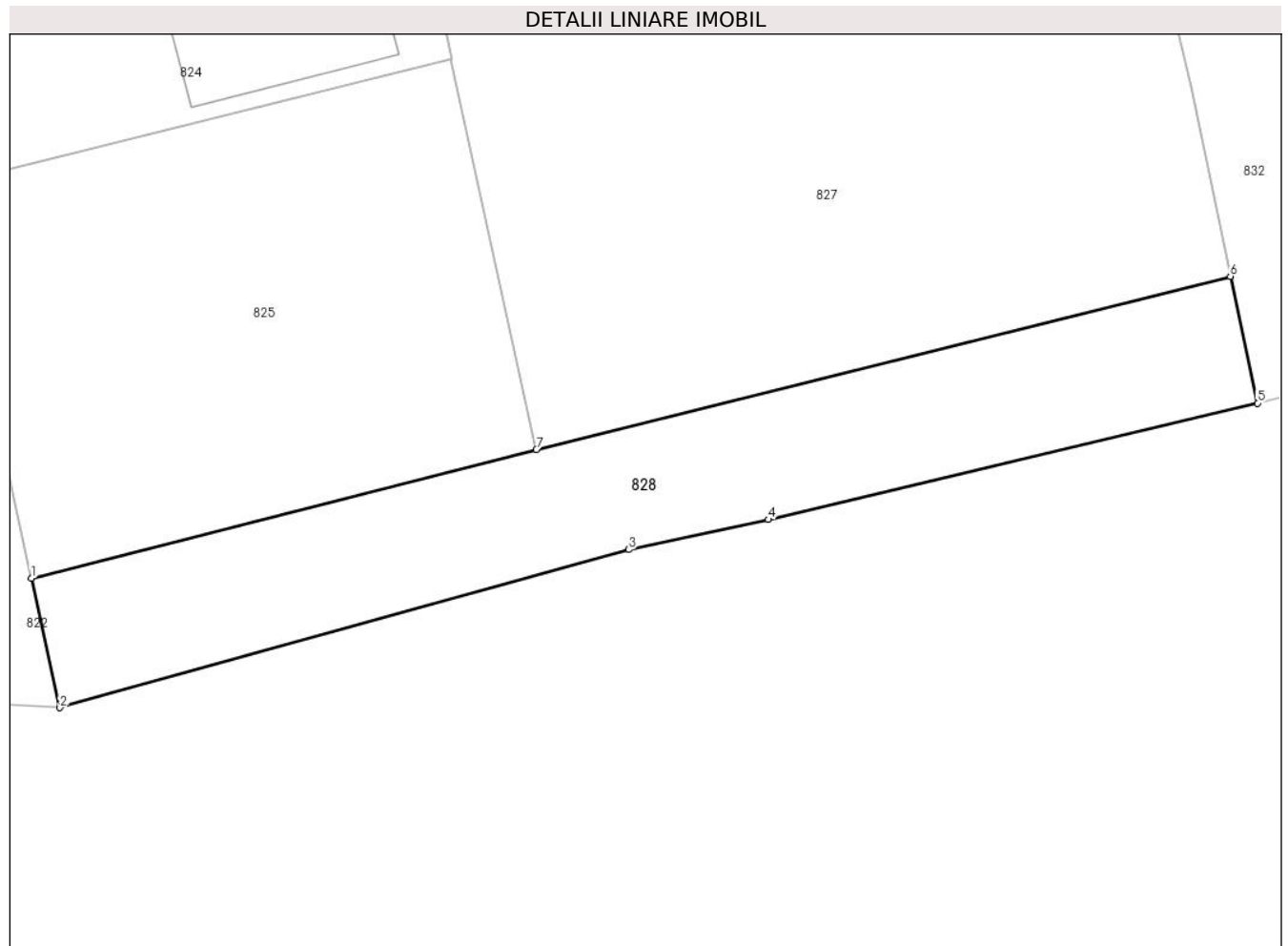
C. Partea III. SARCINI .

Inscrieri privind dezmembramintele dreptului de proprietate, drepturi reale de garanție și sarcini	Referințe
NU SUNT	

Teren

Nr cadastral	Suprafața (mp)*	Observații / Referințe
	641	Imobilul s-a format din o parte a PF 608/7 a comunei cadastrale Gura Humorului.

* Suprafața este determinată în planul de proiecție Stereo 70.



Date referitoare la teren

Crt	Categorie folosință	Intravilan	Suprafața (mp)	Tarla	Parcelă	Nr. topo	Observații / Referințe
1	neproductiv	DA	641	-	-	-	

Lungime Segmente

1) Valorile lungimilor segmentelor sunt obținute din proiecție în plan.

Punct început	X / Y	Punct sfârșit	X / Y	Lungime segment (** (m)
1	567.850,445 672.645,245	2	567.852,274 672.636,925	8.519
2	567.852,274 672.636,925	3	567.888,786 672.647,067	37.894
3	567.888,786 672.647,067	4	567.897,734 672.648,998	9.154
4	567.897,734 672.648,998	5	567.929,15 672.656,458	32.29
5	567.929,15 672.656,458	6	567.927,397 672.664,591	8.32

Punct început	X / Y	Punct sfârșit	X / Y	Lungime segment (** (m)
6	567.927,397 672.664,591	7	567.882,851 672.653,479	45.911
7	567.882,851 672.653,479	1	567.850,445 672.645,245	33.436

** Lungimile segmentelor sunt determinate în planul de proiecție Stereo 70 și sunt rotunjite la 1 milimetru.

*** Distanța dintre puncte este formată din segmente cumulate ce sunt mai mici decât valoarea 1 milimetru.

**DATE DESPRE IMOBILUL NR. 829**

Oficiul de Cadastru și Publicitate Imobiliară SUCEAVA
Biroul de Cadastru și Publicitate Imobiliară Gura Humorului

A. Partea I. Descrierea imobilului

TEREN Intravilan

Adresa: Loc. Gura Humorului, Str Moldovei, Jud. Suceava

Nr. Crt	Nr cadastral Nr. topografic	Suprafața* (mp)	Observații / Referințe
A1	39120	Din acte: 738 Masurata: 753	Sector cadastral:36 Teren imprejmuit;

Construcții

Crt	Nr cadastral Nr. topografic	Adresa	Observații / Referințe
A1.1		Loc. Gura Humorului, Str Moldovei, Jud. Suceava	Nr. niveluri:1; S. construita la sol:217 mp; Locuință.

B. Partea II. Proprietari și acte

Inscrieri privitoare la dreptul de proprietate și alte drepturi reale		Referințe
5137 / 30/04/2015		
Act Notarial nr. de vanzare 1142, din 29/04/2015 emis de PELEPCO LACRAMIOARA GABRIELA;		
B3	Intabulare, drept de PROPRIETATE, dobandit prin Conventie, cota actuala 1/1 1) NASTIUC GHEORGHE, casatorit cu 2) NASTIUC LILIANA-ARTEMIZIA, bun comun	A1
/		
Act Administrativ nr. 11601, din 14/11/2023 emis de PRIMĂRIA GURA HUMORULUI;		
B4	Intabulare, drept de PROPRIETATE, dobandit prin Lege, cota actuala 1/1 1) NASTIUC GHEORGHE 2) NASTIUC LILIANA-ARTEMIZIA	A1.1

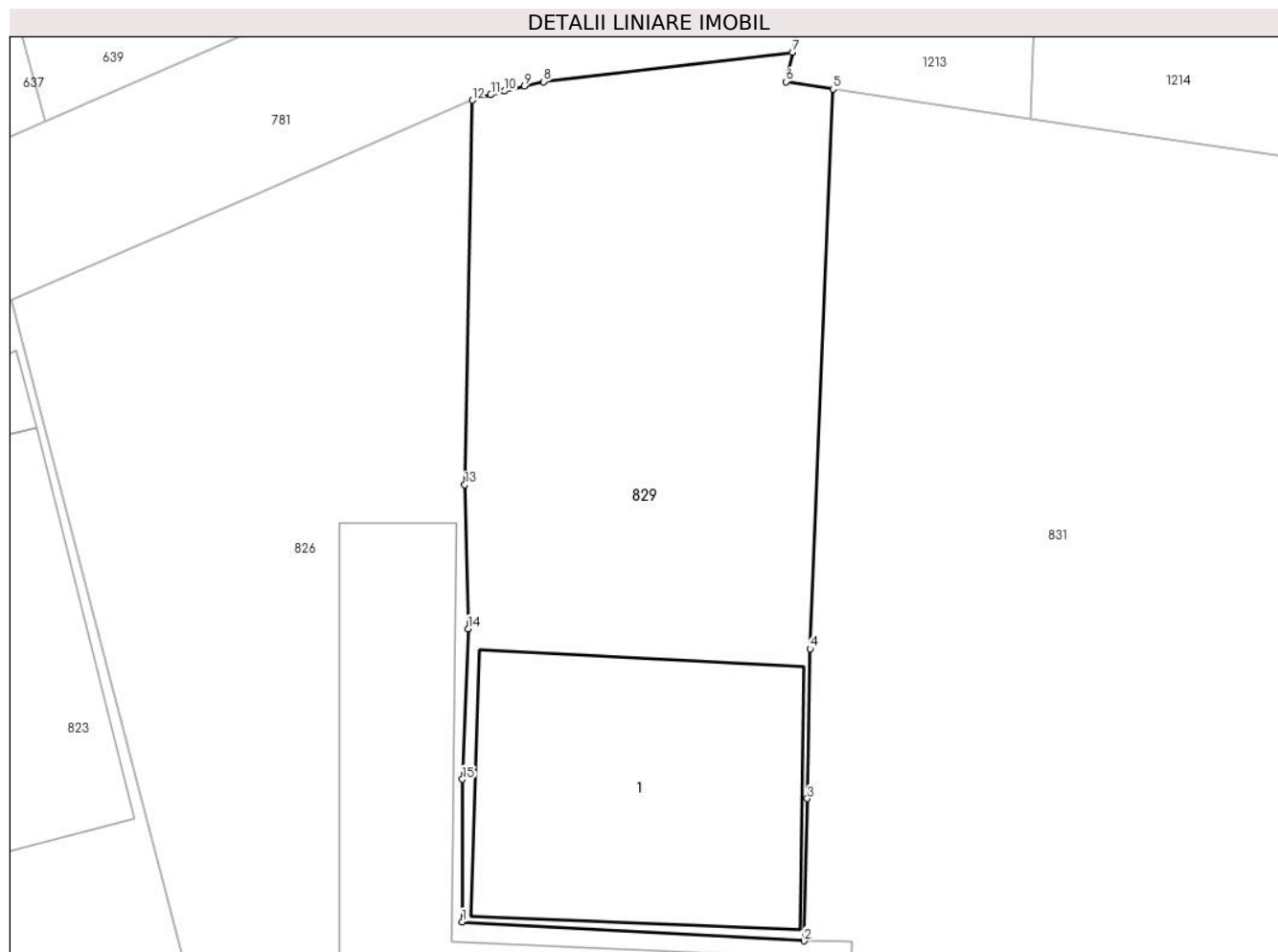
C. Partea III. SARCINI .

Inscrieri privind dezmembramintele dreptului de proprietate, drepturi reale de garanție și sarcini	Referințe
NU SUNT	

Teren

Nr cadastral	Suprafața (mp)*	Observații / Referințe
39120	Din acte: 738 Masurata: 753	

* Suprafața este determinată în planul de proiecție Stereo 70.



Date referitoare la teren

Crt	Categorie folosință	Intra vilan	Suprafața (mp)	Tarla	Parcelă	Nr. topo	Observații / Referințe
1	curți constructii	DA	753	-	-	-	

Date referitoare la construcții

Crt	Număr	Destinație construcție	Supraf. (mp)	Situație juridică	Observații / Referințe
A1.1		construcții de locuințe	217	Cu acte	Nr. niveluri:1; S. construita la sol:217 mp; Locuință.

Lungime Segmente

1) Valorile lungimilor segmentelor sunt obținute din proiecție în plan.

Punct început	X / Y	Punct sfârșit	X / Y	Lungime segment (** (m)
1	567.882,222 672.717,894	2	567.899,333 672.716,947	17.137
2	567.899,333 672.716,947	3	567.899,493 672.724,063	7.118
3	567.899,493 672.724,063	4	567.899,62 672.731,571	7.509

Punct început	X / Y	Punct sfârșit	X / Y	Lungime segment (** (m)
4	567.899,62 672.731,571	5	567.900,774 672.759,584	28.037
5	567.900,774 672.759,584	6	567.898,422 672.759,959	2.382
6	567.898,422 672.759,959	7	567.898,743 672.761,429	1.505
7	567.898,743 672.761,429	8	567.886,279 672.759,957	12.551
8	567.886,279 672.759,957	9	567.885,333 672.759,732	0.972
9	567.885,333 672.759,732	10	567.884,338 672.759,483	1.026
10	567.884,338 672.759,483	11	567.883,647 672.759,303	0.714
11	567.883,647 672.759,303	12	567.882,724 672.759,032	0.962
12	567.882,724 672.759,032	13	567.882,35 672.739,774	19.262
13	567.882,35 672.739,774	14	567.882,512 672.732,565	7.211
14	567.882,512 672.732,565	15	567.882,227 672.725,029	7.541
15	567.882,227 672.725,029	1	567.882,222 672.717,894	7.135

** Lungimile segmentelor sunt determinate în planul de proiecție Stereo 70 și sunt rotunjite la 1 milimetru.

*** Distanța dintre puncte este formată din segmente cumulate ce sunt mai mici decât valoarea 1 milimetru.

**DATE DESPRE IMOBILUL NR. 831**

Oficiul de Cadastru și Publicitate Imobiliară SUCEAVA
Biroul de Cadastru și Publicitate Imobiliară Gura Humorului

A. Partea I. Descrierea imobilului

Nr. CF vechi:7567 gura humorului
Nr. topografic:595/36

TEREN Intravilan

Adresa: Loc. Gura Humorului, Jud. Suceava

Nr. Crt	Nr cadastral Nr. topografic	Suprafața* (mp)	Observații / Referințe
A1	38465	1.626	Sector cadastral:36 Teren neimprejmuit;

B. Partea II. Proprietari și acte

Inscrieri privitoare la dreptul de proprietate și alte drepturi reale		Referințe
6103 / 16/05/2014		
Act Notarial nr. 722, contract de vanzare - cumparare, din 16/05/2014 emis de NP DUMITRU MIHAELA;		
B2	Intabulare, drept de PROPRIETATE, dobandit prin Conventie, cota actuala 729/1626 1) NASTIUC GHEORGHE, casatorit cu 2) NASTIUC LILIANA-ARTEMIZIA	A1
/		
Act Normativ nr. Legea 7, din 13/03/1996 emis de PARLAMENTUL ROMANIEI;		
B3	Intabulare, drept de PROPRIETATE, dobandit prin Lege, cota actuala 897/1626 1) NEIDENTIFICAT NEIDENTIFICAT	A1
Act Administrativ nr. 8936, din 12/09/2023 emis de PRIMARIA GURA HUMORULUI;		
B4	Se notează posesia factică. 1) NASTIUC GHEORGHE 2) NASTIUC LILIANA-ARTEMIZIA	A1

C. Partea III. SARCINI .

Inscrieri privind dezmembramintele dreptului de proprietate, drepturi reale de garanție și sarcini	Referințe
NU SUNT	

Teren

Nr cadastral	Suprafața (mp)*	Observații / Referințe
38465	1.626	

* Suprafața este determinată în planul de proiecție Stereo 70.



Date referitoare la teren

Crt	Categorie folosință	Intravilan	Suprafața (mp)	Tarla	Parcelă	Nr. topo	Observații / Referințe
1	arabil	DA	1.626	-	-	595/36	

Lungime Segmente

1) Valorile lungimilor segmentelor sunt obținute din proiecție în plan.

Punct început	X / Y	Punct sfârșit	X / Y	Lungime segment (** (m)
1	567.917,573 672.706,998	2	567.931,609 672.707,048	14.036
2	567.931,609 672.707,048	3	567.933,299 672.754,722	47.704
3	567.933,299 672.754,722	4	567.915,122 672.757,439	18.379
4	567.915,122 672.757,439	5	567.910,68 672.758,103	4.491
5	567.910,68 672.758,103	6	567.900,774 672.759,584	10.016

Punct început	X / Y	Punct sfârșit	X / Y	Lungime segment (** (m)
6	567.900,774 672.759,584	7	567.899,62 672.731,571	28.037
7	567.899,62 672.731,571	8	567.899,493 672.724,063	7.509
8	567.899,493 672.724,063	9	567.899,333 672.716,947	7.118
9	567.899,333 672.716,947	10	567.901,751 672.716,905	2.418
10	567.901,751 672.716,905	11	567.901,581 672.710,813	6.094
11	567.901,581 672.710,813	12	567.898,754 672.710,349	2.865
12	567.898,754 672.710,349	13	567.899,733 672.707,0	3.489
13	567.899,733 672.707,0	14	567.913,334 672.706,998	13.601
14	567.913,334 672.706,998	1	567.917,573 672.706,998	4.239

** Lungimile segmentelor sunt determinate în planul de proiecție Stereo 70 și sunt rotunjite la 1 milimetru.

*** Distanța dintre puncte este formată din segmente cumulate ce sunt mai mici decât valoarea 1 milimetru.

**DATE DESPRE IMOBILUL NR. 832**

Oficiul de Cadastru și Publicitate Imobiliară SUCEAVA
Biroul de Cadastru și Publicitate Imobiliară Gura Humorului

A. Partea I. Descrierea imobilului

TEREN Intravilan

Adresa: Loc. Gura Humorului, Str Moldovei, Jud. Suceava

Nr. Crt	Nr cadastral Nr. topografic	Suprafața* (mp)	Observații / Referințe
A1	39574	Din acte: 1.060 Masurata: 1.057	Sector cadastral:36 Teren neimprejmuit;

B. Partea II. Proprietari și acte

Inscrieri privitoare la dreptul de proprietate și alte drepturi reale	Referințe
13667 / 24/10/2014	
Act Administrativ nr. 127, hotarare, din 30/09/2014 emis de CONSILIUL LOCAL AL ORASULUI GURA HUMORULUI;	
B1	A1
Intabulare, drept de PROPRIETATE, dobandit prin Constituire, cota actuala 1/1 1) ORAȘUL GURA HUMORULUI - DOMENIU PRIVAT, CIF:6631418	

C. Partea III. SARCINI .

Inscrieri privind dezmembramintele dreptului de proprietate, drepturi reale de garanție și sarcini	Referințe
NU SUNT	

Teren

Nr cadastral	Suprafața (mp)*	Observații / Referințe
39574	Din acte: 1.060 Masurata: 1.057	

* Suprafața este determinată în planul de proiecție Stereo 70.



Date referitoare la teren

Crt	Categorie folosință	Intra vilan	Suprafața (mp)	Tarla	Parcelă	Nr. topo	Observații / Referințe
1	curți constructii	DA	1.057	-	-	-	

Date referitoare la construcții

Crt	Număr	Destinație construcție	Supraf. (mp)	Situație juridică	Observații / Referințe
A1.1		construcții de locuințe	187	Fara acte	Nr. niveluri:1; S. construita la sol:187 mp; Locuință.

Lungime Segmente

1) Valorile lungimilor segmentelor sunt obținute din proiecție în plan.

Punct început	X / Y	Punct sfârșit	X / Y	Lungime segment (** (m)
1	567.924,883 672.676,752	2	567.927,397 672.664,591	12.418
2	567.927,397 672.664,591	3	567.929,15 672.656,458	8.32
3	567.929,15 672.656,458	4	567.948,635 672.661,011	20.01

Punct început	X / Y	Punct sfârșit	X / Y	Lungime segment (** (m)
4	567.948,635 672.661,011	5	567.941,318 672.707,135	46.701
5	567.941,318 672.707,135	6	567.931,609 672.707,048	9.709
6	567.931,609 672.707,048	7	567.917,573 672.706,998	14.036
7	567.917,573 672.706,998	8	567.921,113 672.692,345	15.075
8	567.921,113 672.692,345	9	567.923,017 672.684,501	8.072
9	567.923,017 672.684,501	1	567.924,883 672.676,752	7.971

** Lungimile segmentelor sunt determinate în planul de proiecție Stereo 70 și sunt rotunjite la 1 milimetru.

*** Distanța dintre puncte este formată din segmente cumulate ce sunt mai mici decât valoarea 1 milimetru.

**DATE DESPRE IMOBILUL NR. 833**

Oficiul de Cadastru și Publicitate Imobiliară SUCEAVA
Biroul de Cadastru și Publicitate Imobiliară Gura Humorului

A. Partea I. Descrierea imobilului

TEREN Intravilan

Adresa: Loc. Gura Humorului, Str Moldovei, Nr. 40, Jud. Suceava

Nr. Crt	Nr cadastral Nr. topografic	Suprafața* (mp)	Observații / Referințe
A1	36159	Din acte: 2.360 Masurata: 2.377	Sector cadastral:36 Teren imprejmuit;

Construcții

Crt	Nr cadastral Nr. topografic	Adresa	Observații / Referințe
A1.1	36159-C1	Loc. Gura Humorului, Str Moldovei, Nr. 40, Jud. Suceava	Nr. niveluri:2; S. construita la sol:181 mp; casa de tip familial din anul 2013
A1.2	36159-C2	Loc. Gura Humorului, Str Moldovei, Nr. 40, Jud. Suceava	Nr. niveluri:2; S. construita la sol:183 mp; casa de tip familial din anul 2013
A1.3	36159-C3	Loc. Gura Humorului, Str Moldovei, Nr. 40, Jud. Suceava	Nr. niveluri:2; S. construita la sol:183 mp; casa de tip familial din anul 2013
A1.4	36159-C4	Loc. Gura Humorului, Str Moldovei, Nr. 40, Jud. Suceava	Nr. niveluri:2; S. construita la sol:183 mp; casa tip familial din anul 2013
A1.5	36159-C5	Loc. Gura Humorului, Str Moldovei, Nr. 40, Jud. Suceava	Nr. niveluri:1; S. construita la sol:193 mp; Centru de recuperare din anul 2013

B. Partea II. Proprietari și acte

Inscrieri privitoare la dreptul de proprietate și alte drepturi reale		Referințe
6031 / 09/05/2013		
Act Administrativ nr. 60, hotarare, din 28/05/2009 emis de CONSILIUL LOCAL AL ORASULUI GURA HUMORULUI (act administrativ - hotarare nr. 37/29-04-2011 emis de CONSILIUL LOCAL AL ORASULUI GURA HUMORULUI);		
B1	Intabulare, drept de PROPRIETATE, dobandit prin Lege, cota actuala 1/1 1) ORAȘUL GURA HUMORULUI - DOMENIU PRIVAT, CIF:6631418	A1
14407 / 29/12/2015		
Act Administrativ nr. 28, din 04/04/2013 emis de PRIMARIA GURA HUMORULUI (act administrativ nr. 6031/09-05-2013 emis de BCPI GURA HUMORULUI; act administrativ nr. 1/06-12-2013 emis de PRIMARIA GURA HUMORULUI; act administrativ nr. 12026/08-12-2015 emis de PRIMARIA GURA HUMORULUI; act administrativ nr. 31634/08-12-2015 emis de PRIMARIA GURA HUMORULUI);		
B3	Intabulare, drept de PROPRIETATE, dobandit prin Construire, cota actuala 1/1 1) DIRECTIA GENERALA DE ASISTENTA SOCIALA SI PROTECTIA COPILULUIA JUDETULUI SUCEAVA, CIF: 9876765	A1.1, A1.2, A1.3, A1.4, A1.5

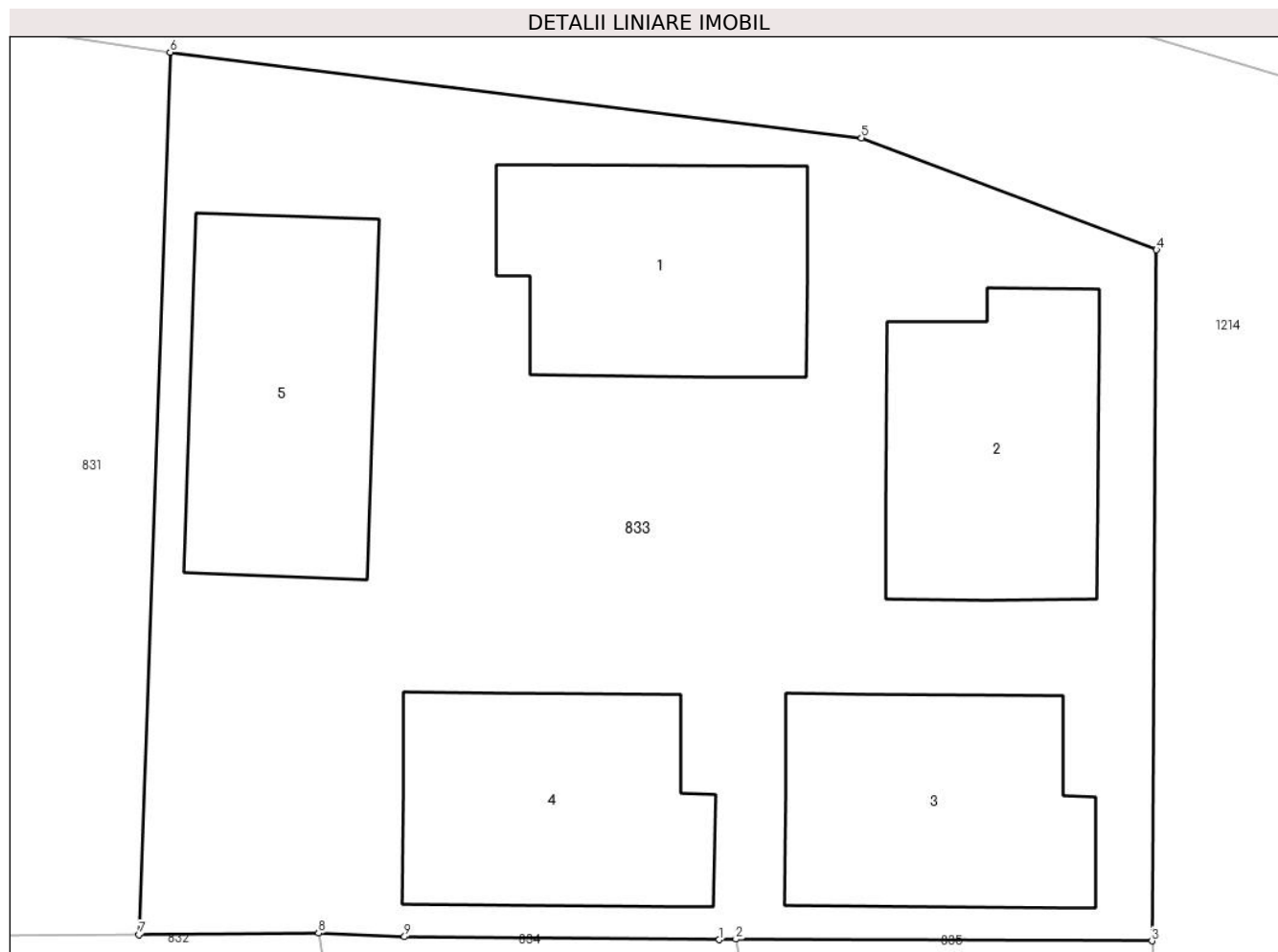
C. Partea III. SARCINI

Inscrieri privind dezmembramintele dreptului de proprietate, drepturi reale de garanție și sarcini		Referințe
14407 / 29/12/2015		
Act Administrativ nr. 36, din 29/04/2011 emis de CONSILIUL LOCAL GURA HUMORULUI;		
C1	Intabulare, drept de FOLOSINTApe durata existentei constructiilor, dobandit prin Conventie, cota actuala 1/1 1) DIRECTIA GENERALA DE ASISTENTA SOCIALA SI PROTECTIA COPILULUIA JUDETULUI SUCEAVA, CIF: 9876765	A1

Teren

Nr cadastral	Suprafața (mp)*	Observații / Referințe
36159	Din acte: 2.360 Masurata: 2.377	

* Suprafața este determinată în planul de proiecție Stereo 70.



Date referitoare la teren

Crt	Categorie folosință	Intra vilan	Suprafața (mp)	Tarla	Parcelă	Nr. topo	Observații / Referințe
1	curți constructii	DA	2.377	-	-	-	

Date referitoare la construcții

Crt	Număr	Destinație construcție	Supraf. (mp)	Situație juridică	Observații / Referințe
A1.1	36159-C1	construcții administrative și social culturale	181	Cu acte	Nr. niveluri:2; S. construita la sol:181 mp; casa de tip familial din anul 2013
A1.2	36159-C2	construcții administrative și social culturale	183	Cu acte	Nr. niveluri:2; S. construita la sol:183 mp; casa de tip familial din anul 2013
A1.3	36159-C3	construcții administrative și social culturale	183	Cu acte	Nr. niveluri:2; S. construita la sol:183 mp; casa de tip familial din anul 2013
A1.4	36159-C4	construcții administrative și social culturale	183	Cu acte	Nr. niveluri:2; S. construita la sol:183 mp; casa tip familial din anul 2013
A1.5	36159-C5	construcții administrative și social culturale	193	Cu acte	Nr. niveluri:1; S. construita la sol:193 mp; Centru de recuperare din anul 2013

Lungime Segmente

1) Valorile lungimilor segmentelor sunt obținute din proiecție în plan.

Punct început	X / Y	Punct sfârșit	X / Y	Lungime segment (** (m)
1	567.962,945 672.706,775	2	567.963,848 672.706,811	0.904
2	567.963,848 672.706,811	3	567.986,319 672.706,717	22.471
3	567.986,319 672.706,717	4	567.986,566 672.744,046	37.33
4	567.986,566 672.744,046	5	567.970,638 672.750,099	17.039
5	567.970,638 672.750,099	6	567.933,299 672.754,722	37.624
6	567.933,299 672.754,722	7	567.931,609 672.707,048	47.704
7	567.931,609 672.707,048	8	567.941,318 672.707,135	9.709
8	567.941,318 672.707,135	9	567.945,957 672.706,939	4.643
9	567.945,957 672.706,939	1	567.962,945 672.706,775	16.989

** Lungimile segmentelor sunt determinate în planul de proiecție Stereo 70 și sunt rotunjite la 1 milimetru.

*** Distanța dintre puncte este formată din segmente cumulate ce sunt mai mici decât valoarea 1 milimetru.

**DATE DESPRE IMOBILUL NR. 834**

Oficiul de Cadastru și Publicitate Imobiliară SUCEAVA
Biroul de Cadastru și Publicitate Imobiliară Gura Humorului

A. Partea I. Descrierea imobilului

TEREN Intravilan

Adresa: Loc. Gura Humorului, Str Moldovei, Jud. Suceava

Nr. Crt	Nr cadastral Nr. topografic	Suprafața* (mp)	Observații / Referințe
A1	39550	Din acte: 1.000 Masurata: 978	Sector cadastral:36 Teren imprejmuit;

Construcții

Crt	Nr cadastral Nr. topografic	Adresa	Observații / Referințe
A1.1	39550-C1	Loc. Gura Humorului, Str Moldovei, Jud. Suceava	Nr. niveluri:2; S. construita la sol:128 mp; S. construita desfasurata:268 mp; Casa in regim de inaltime P+M, din zidarie; (2018).

B. Partea II. Proprietari și acte

Inscrieri privitoare la dreptul de proprietate și alte drepturi reale		Referințe
13431 / 20/10/2014		
Act Administrativ nr. 127, din 30/09/2014 emis de CONSILIUL LOCAL AL ORASULUI GURA HUMORULUI;		
B1	Intabulare, drept de PROPRIETATE, dobandit prin Lege, cota actuala 1/1 1) ORAȘUL GURA HUMORULUI - DOMENIU PRIVAT, CIF:6631418	A1
21888 / 06/10/2023		
Act Administrativ nr. 8019, din 23/08/2023 emis de PRIMARIA ORASULUI GURA HUMORULUI;		
B2	Intabulare, drept de PROPRIETATE, dobandit prin Construire, cota actuala 1/1 1) CIOCAN ADELIN 2) CIOCAN RUXANA	A1.1

C. Partea III. SARCINI

Inscrieri privind dezmembramintele dreptului de proprietate, drepturi reale de garanție și sarcini		Referințe
20952 / 21/09/2023		
Act Administrativ nr. contract concesiune 432, din 15/01/2015 emis de CONSILIUL LOCAL AL ORASULUI GURA HUMORULUI;		
C1	Intabulare, drept de CONCESIUNE pe o perioada de 49 ani, dobandit prin Conventie, cota actuala 1/1 1) CIOCAN ADELIN	A1

Teren

Nr cadastral	Suprafața (mp)*	Observații / Referințe
39550	Din acte: 1.000 Masurata: 978	

* Suprafața este determinată în planul de proiecție Stereo 70.



Date referitoare la teren

Crt	Categorie folosință	Intra vilan	Suprafața (mp)	Tarla	Parcelă	Nr. topo	Observații / Referințe
1	curți constructii	DA	978	-	-	-	

Date referitoare la construcții

Crt	Număr	Destinație construcție	Supraf. (mp)	Situație juridică	Observații / Referințe
A1.1	39550-C1	construcții de locuințe	Din acte: 159 Masurata: 128	Cu acte	Nr. niveluri:2; S. construita la sol:128 mp; S. construita desfasurata:268 mp; Casa in regim de inaltime P+M, din zidarie; (2018).
A1.2	39550-C2	construcții anexa	60	Fara acte	Nr. niveluri:1; S. construita la sol:60 mp; Anexa gospodareasca P, din zidarie; Detinuta fara acte (2018).
A1.3		construcții anexa	45	Fara acte	Nr. niveluri:1; S. construita la sol:45 mp; Anexă.

Lungime Segmente

1) Valorile lungimilor segmentelor sunt obținute din proiecție în plan.

Punct început	X / Y	Punct sfârșit	X / Y	Lungime segment (** (m)
---------------	-------	---------------	-------	-------------------------

Punct început	X / Y	Punct sfârșit	X / Y	Lungime segment (** (m)
1	567.945,957 672.706,939	2	567.941,318 672.707,135	4.643
2	567.941,318 672.707,135	3	567.948,635 672.661,011	46.701
3	567.948,635 672.661,011	4	567.970,484 672.666,082	22.43
4	567.970,484 672.666,082	5	567.963,848 672.706,811	41.266
5	567.963,848 672.706,811	6	567.962,945 672.706,775	0.904
6	567.962,945 672.706,775	1	567.945,957 672.706,939	16.989

** Lungimile segmentelor sunt determinate în planul de proiecție Stereo 70 și sunt rotunjite la 1 milimetru.

*** Distanța dintre puncte este formată din segmente cumulate ce sunt mai mici decât valoarea 1 milimetru.

**DATE DESPRE IMOBILUL NR. 835**

Oficiul de Cadastru și Publicitate Imobiliară SUCEAVA
Biroul de Cadastru și Publicitate Imobiliară Gura Humorului

A. Partea I. Descrierea imobilului

TEREN Intravilan

Adresa: Loc. Gura Humorului, Str Moldovei, Jud. Suceava

Nr. Crt	Nr cadastral Nr. topografic	Suprafața* (mp)	Observații / Referințe
A1	39519	820	Sector cadastral:36 Teren neimprijmit;

Construcții

Crt	Nr cadastral Nr. topografic	Adresa	Observații / Referințe
A1.1	39519-C1	Loc. Gura Humorului, Str Moldovei, Jud. Suceava	Nr. niveluri:2; S. construita la sol:123 mp; S. construita desfasurata:240 mp; Locuință P+1.
A1.2	39519-C2	Loc. Gura Humorului, Str Moldovei, Jud. Suceava	Nr. niveluri:1; S. construita la sol:52 mp; S. construita desfasurata:52 mp; Anexă.

B. Partea II. Proprietari și acte

Inscrieri privitoare la dreptul de proprietate și alte drepturi reale		Referințe
16697 / 16/10/2019		
Act Administrativ nr. 10637, din 11/10/2019 emis de PRIMARIA ORASULUI GURA HUMORULUI;		
B2	Intabulare, drept de PROPRIETATE, dobandit prin Construire, cota actuala 1/1 1) CIOCAN MARINEL 2) CIOCAN MIHAELA	A1.1, A1.2
16629 / 13/10/2022		
Act Notarial nr. 3911, din 12/10/2022 emis de PELEPCO LACRAMIOARA GABRIELA;		
B3	Intabulare, drept de PROPRIETATE, dobandit prin Conventie, cota actuala 1/1 1) CIOCAN MARINEL 2) CIOCAN MIHAELA	A1

C. Partea III. SARCINI

Inscrieri privind dezmembramintele dreptului de proprietate, drepturi reale de garanție și sarcini		Referințe
16629 / 13/10/2022		
Act Notarial nr. 3911, din 12/10/2022 emis de PELEPCO LACRAMIOARA GABRIELA;		
C2	Intabulare, drept de IPOTECA LEGALA, Valoare:8300 EUR pentru diferenta de pret neachitata conform art 2386 alin (1) din N.C.C, dobandit prin Lege, cota actuala 1/1 1) ORAȘUL GURA HUMORULUI, CIF:6631418	A1

Teren

Nr cadastral	Suprafața (mp)*	Observații / Referințe
39519	820	

* Suprafața este determinată în planul de proiecție Stereo 70.



Date referitoare la teren

Crt	Categorie folosință	Intravilan	Suprafața (mp)	Tarla	Parcelă	Nr. topo	Observații / Referințe
1	curți constructii	DA	820	-	-	-	

Date referitoare la construcții

Crt	Număr	Destinație construcție	Supraf. (mp)	Situație juridică	Observații / Referințe
A1.1	39519-C1	construcții de locuințe	123	Cu acte	Nr. niveluri:2; S. construita la sol:123 mp; S. construita desfasurata:240 mp; Locuință P+1.
A1.2	39519-C2	construcții anexa	52	Cu acte	Nr. niveluri:1; S. construita la sol:52 mp; S. construita desfasurata:52 mp; Anexă.

Lungime Segmente

1) Valorile lungimilor segmentelor sunt obținute din proiecție în plan.

Punct început	X / Y	Punct sfârșit	X / Y	Lungime segment (** (m)
1	567.970,484 672.666,082	2	567.990,234 672.670,857	20.319
2	567.990,234 672.670,857	3	567.990,439 672.671,959	1.121
3	567.990,439 672.671,959	4	567.990,371 672.674,801	2.843

Punct început	X / Y	Punct sfârșit	X / Y	Lungime segment (** (m)
4	567.990,371 672.674,801	5	567.987,652 672.690,764	16.193
5	567.987,652 672.690,764	6	567.987,344 672.694,768	4.016
6	567.987,344 672.694,768	7	567.986,319 672.706,717	11.993
7	567.986,319 672.706,717	8	567.963,848 672.706,811	22.471
8	567.963,848 672.706,811	1	567.970,484 672.666,082	41.266

** Lungimile segmentelor sunt determinate în planul de proiecție Stereo 70 și sunt rotunjite la 1 milimetru.

*** Distanța dintre puncte este formată din segmente cumulate ce sunt mai mici decât valoarea 1 milimetru.

**DATE DESPRE IMOBILUL NR. 836**

Oficiul de Cadastru și Publicitate Imobiliară SUCEAVA
Biroul de Cadastru și Publicitate Imobiliară Gura Humorului

A. Partea I. Descrierea imobilului

TEREN Intravilan

Nr. CF vechi:6453
Nr. topografic:684/225

Adresa: Loc. Gura Humorului, Bdul Bucovina, Jud. Suceava

Nr. Crt	Nr cadastral Nr. topografic	Suprafața* (mp)	Observații / Referințe
A1	30423	15.332	Sector cadastral:36 Teren neimprejmuit; Imobilul s-a format din o parte a PF 608/5,608/8 a comunei cadastrale Gura Humorului.

B. Partea II. Proprietari și acte

Inscrieri privitoare la dreptul de proprietate și alte drepturi reale		Referințe
1482 / 13/02/2017		
Act Administrativ nr. 13275, din 18/12/2015 emis de OFICIUL REGISTRULUI COMERTULUI (act administrativ nr 34530 din 22.12.2016, emis de Oficiul Registrului Comertului de pe langa Tribunalul Suceava);		
B2	Intabulare, drept de PROPRIETATE, dobandit prin Lege, cota actuala 1/1 1) PAȘCOVICI MIHAI	A1

C. Partea III. SARCINI

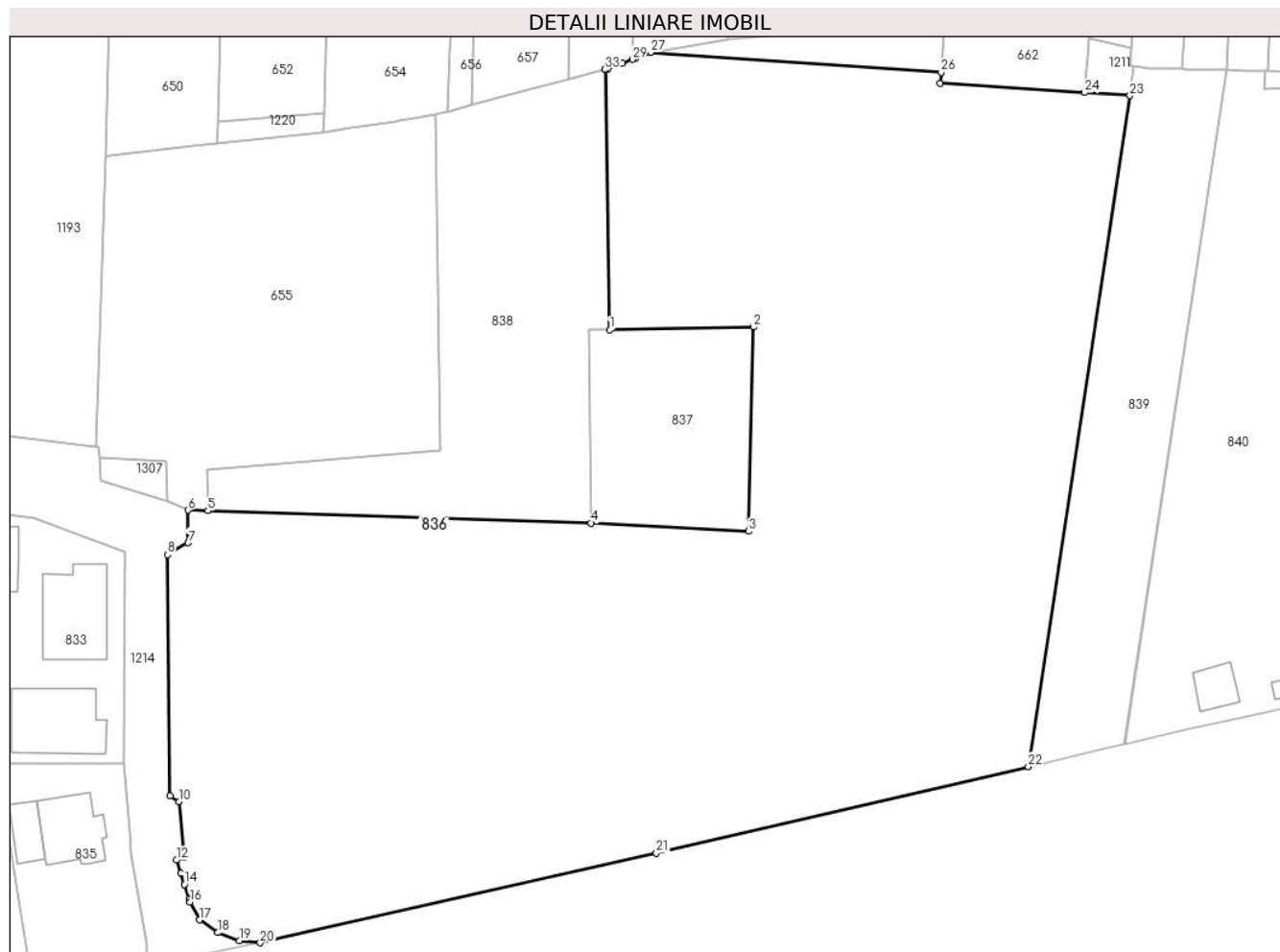
Inscrieri privind dezmembramintele dreptului de proprietate, drepturi reale de garanție și sarcini		Referințe
3027 / 30/03/2011		
Act Administrativ nr. 1976, din 16/07/2009 emis de BNP OVIDIU BUSUIOC;		
C5	Intabulare, drept de INCHIRIERE, dobandit prin Conventie, cota actuala 1/1 1) S.C . ORANGE ROMANIA S.A., CIF:9999999999999	A1

Anexa Nr. 1 La Partea I

Teren

Nr cadastral	Suprafața (mp)*	Observații / Referințe
30423	15.332	Imobilul s-a format din o parte a PF 608/5,608/8 a comunei cadastrale Gura Humorului.

* Suprafața este determinată în planul de proiecție Stereo 70.



Date referitoare la teren

Crt	Categorie folosință	Intra vilan	Suprafața (mp)	Tarla	Parcelă	Nr. topo	Observații / Referințe
1	faneata	DA	15.332	-	-	684/225	

Lungime Segmente

1) Valorile lungimilor segmentelor sunt obținute din proiecție în plan.

Punct început	X / Y	Punct sfârșit	X / Y	Lungime segment (** (m)	Punct început	X / Y	Punct sfârșit	X / Y	Lungime segment (** (m)
1	568.072,341 672.783,419	2	568.097,733 672.783,923	25.397	2	568.097,733 672.783,923	3	568.096,843 672.747,804	36.13
3	568.096,843 672.747,804	4	568.069,005 672.749,275	27.877	4	568.069,005 672.749,275	5	568.001,267 672.751,438	67.773
5	568.001,267 672.751,438	6	567.997,74 672.751,551	3.529	6	567.997,74 672.751,551	7	567.997,771 672.745,78	5.771
7	567.997,771 672.745,78	8	567.994,104 672.743,668	4.232	8	567.994,104 672.743,668	9	567.994,592 672.700,996	42.675
9	567.994,592 672.700,996	10	567.996,103 672.699,965	1.829	10	567.996,103 672.699,965	11	567.997,142 672.690,104	9.916

Punct început	X / Y	Punct sfârșit	X / Y	Lungime segment (** (m)
11	567.997,142 672.690,104	12	567.995,678 672.689,664	1.529
13	567.996,476 672.687,309	14	567.997,098 672.685,367	2.039
15	567.997,934 672.682,758	16	567.998,097 672.682,248	0.535
17	567.999,789 672.679,104	18	568.002,985 672.676,834	3.92
19	568.006,776 672.675,407	20	568.010,503 672.675,043	3.745
21	568.080,554 672.690,911	22	568.146,328 672.706,184	67.524
23	568.164,289 672.824,857	24	568.156,309 672.825,365	7.996
25	568.130,777 672.826,992	26	568.130,906 672.828,928	1.94
27	568.079,557 672.832,485	28	568.076,802 672.831,429	2.95
29	568.076,364 672.831,261	30	568.074,568 672.830,572	1.924
31	568.072,027 672.829,609	32	568.071,533 672.829,479	0.511
33	568.071,439 672.829,445	1	568.072,341 672.783,419	46.035

Punct început	X / Y	Punct sfârșit	X / Y	Lungime segment (** (m)
12	567.995,678 672.689,664	13	567.996,476 672.687,309	2.487
14	567.997,098 672.685,367	15	567.997,934 672.682,758	2.74
16	567.998,097 672.682,248	17	567.999,789 672.679,104	3.57
18	568.002,985 672.676,834	19	568.006,776 672.675,407	4.051
20	568.010,503 672.675,043	21	568.080,554 672.690,911	71.826
22	568.146,328 672.706,184	23	568.164,289 672.824,857	120.024
24	568.156,309 672.825,365	25	568.130,777 672.826,992	25.584
26	568.130,906 672.828,928	27	568.079,557 672.832,485	51.472
28	568.076,802 672.831,429	29	568.076,364 672.831,261	0.469
30	568.074,568 672.830,572	31	568.072,027 672.829,609	2.717
32	568.071,533 672.829,479	33	568.071,439 672.829,445	0.1

** Lungimile segmentelor sunt determinate în planul de proiecție Stereo 70 și sunt rotunjite la 1 milimetru.

*** Distanța dintre puncte este formată din segmente cumulate ce sunt mai mici decât valoarea 1 milimetru.

**DATE DESPRE IMOBILUL NR. 837**

Oficiul de Cadastru și Publicitate Imobiliară SUCEAVA
 Biroul de Cadastru și Publicitate Imobiliară Gura Humorului

A. Partea I. Descrierea imobilului

Nr. CF vechi:6507 gura humorului
 Nr. topografic:684/246

TEREN Intravilan

Adresa: Loc. Gura Humorului, Bdul Bucovina, Jud. Suceava

Nr. Crt	Nr cadastral Nr. topografic	Suprafața* (mp)	Observații / Referințe
A1	38791	1.000	Sector cadastral:36 Teren neimprejmuit;

B. Partea II. Proprietari și acte

Inscrieri privitoare la dreptul de proprietate și alte drepturi reale	Referințe
1705 / 29/11/2000	
Act Notarial nr. 6149, din 16/10/2000 emis de BNP ION LOSTUN;	
B1	A1
Intabulare, drept de PROPRIETATE, dobandit prin Conventie, cota actuala 1/1	
1) PASCOVICI MIHAI, Lipsă CNP proprietar; casatorit cu	
2) PASCOVICI GABRIELA, Lipsă CNP proprietar.	

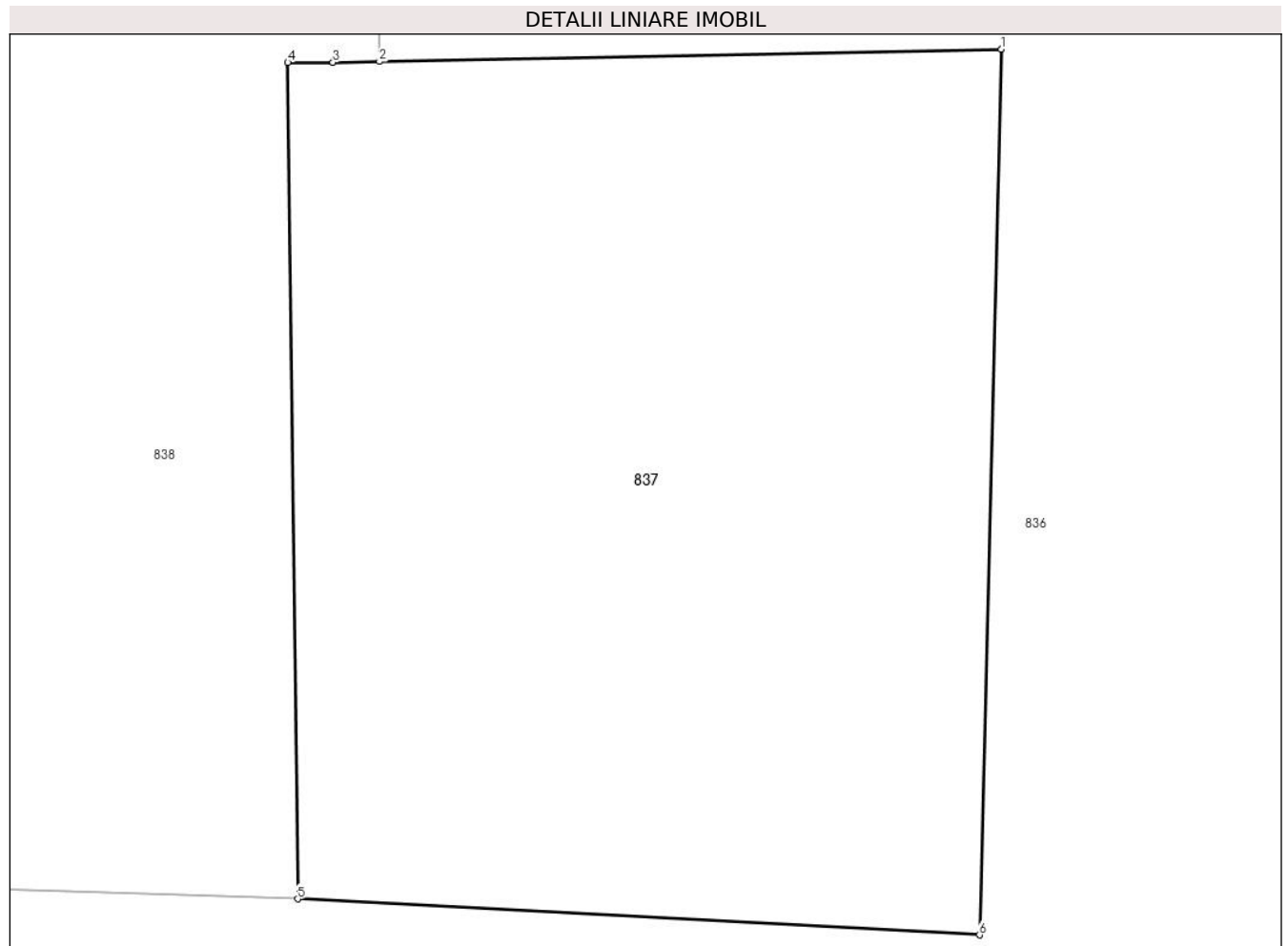
C. Partea III. SARCINI .

Inscrieri privind dezmembramintele dreptului de proprietate, drepturi reale de garanție și sarcini	Referințe
NU SUNT	

Teren

Nr cadastral	Suprafața (mp)*	Observații / Referințe
38791	1.000	

* Suprafața este determinată în planul de proiecție Stereo 70.



Date referitoare la teren

Crt	Categorie folosință	Intravilan	Suprafața (mp)	Tarla	Parcelă	Nr. topo	Observații / Referințe
1	curți constructii	DA	1.000	-	-	684/246	

Lungime Segmente

1) Valorile lungimilor segmentelor sunt obținute din proiecție în plan.

Punct început	X / Y	Punct sfârșit	X / Y	Lungime segment (** (m)
1	568.097,733 672.783,923	2	568.072,341 672.783,419	25.397
2	568.072,341 672.783,419	3	568.070,445 672.783,39	1.896
3	568.070,445 672.783,39	4	568.068,6 672.783,377	1.845
4	568.068,6 672.783,377	5	568.069,005 672.749,275	34.104
5	568.069,005 672.749,275	6	568.096,843 672.747,804	27.877

Punct început	X / Y	Punct sfârșit	X / Y	Lungime segment (** (m)
6	568.096,843 672.747,804	1	568.097,733 672.783,923	36.13

** Lungimile segmentelor sunt determinate în planul de proiecție Stereo 70 și sunt rotunjite la 1 milimetru.

*** Distanța dintre puncte este formată din segmente cumulate ce sunt mai mici decât valoarea 1 milimetru.

**DATE DESPRE IMOBILUL NR. 838**

Oficiul de Cadastru și Publicitate Imobiliară SUCEAVA
Biroul de Cadastru și Publicitate Imobiliară Gura Humorului

A. Partea I. Descrierea imobilului

TEREN Intravilan

Adresa: Loc. Gura Humorului, Bdul Bucovina, Jud. Suceava

Nr. Crt	Nr cadastral Nr. topografic	Suprafața* (mp)	Observații / Referințe
A1	46001	2.561	Sector cadastral:36 Teren neimprejmuit;

B. Partea II. Proprietari și acte

Inscrieri privitoare la dreptul de proprietate și alte drepturi reale		Referințe
4050 / 04/03/2024		
Act Administrativ nr. 10957, din 02/11/2023 emis de PRIMARIA ORASULUI GURA HUMORULUI (act notarial nr 2718 din 08.11.2023, emis de Biroul Individual Notarial Dumitru Mihaela);		
B1	in temeiul art 41 alin (8) din Legea 7/1996 a cadastrului si publicitatii imobiliare, republicata, cu modificarile si completarile ulterioare , se noteaza posesia, ca bun propriu 1) PAȘCOVICI MIHAI	A1
/		
Act Normativ nr. 7, din 13/03/1996 emis de PARLAMENTUL ROMANIEI;		
B2	Intabulare, drept de PROPRIETATE, dobandit prin Lege, cota actuala 1/1 1) NEIDENTIFICAT NEIDENTIFICAT	A1

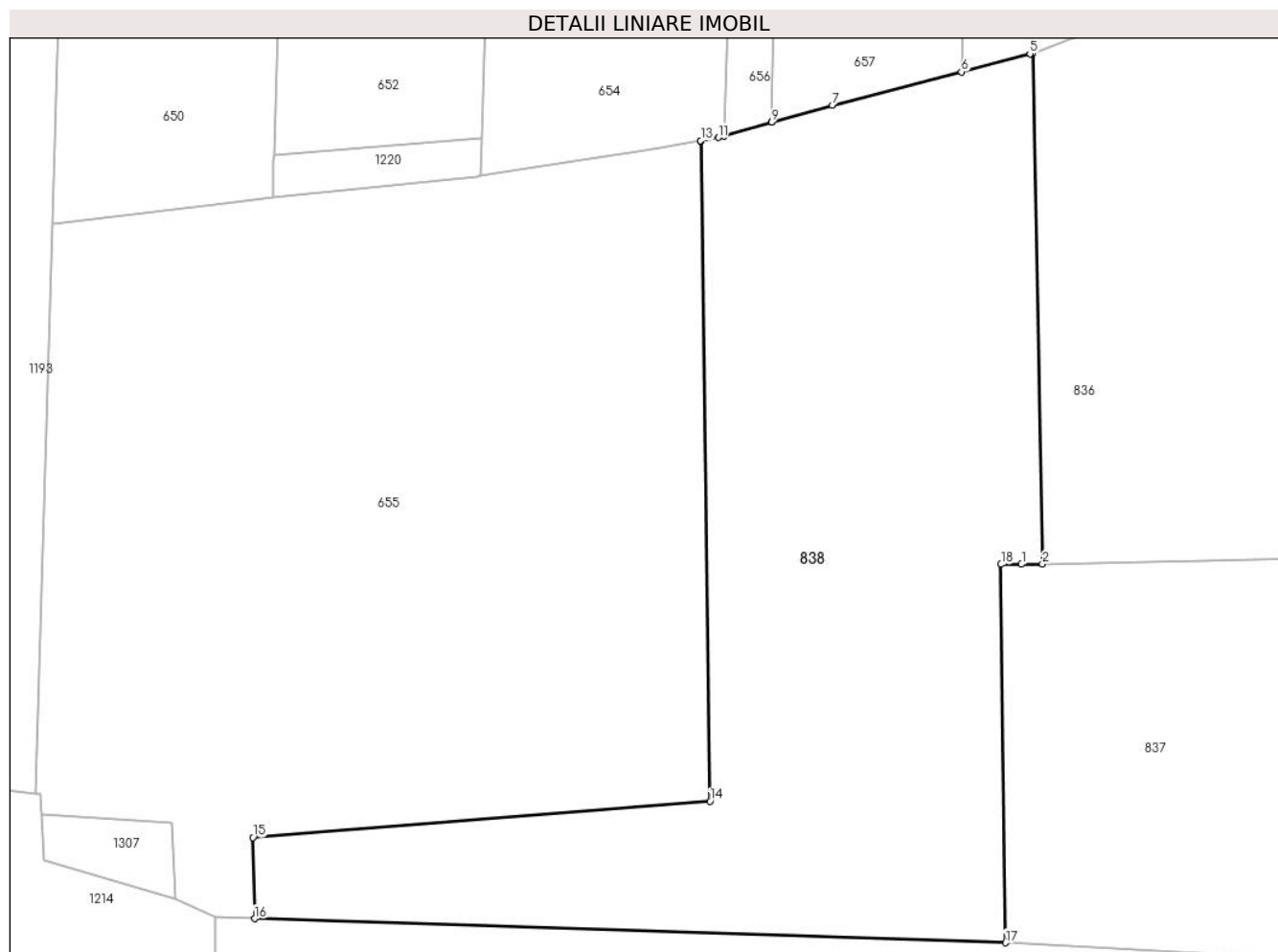
C. Partea III. SARCINI .

Inscrieri privind dezmembramintele dreptului de proprietate, drepturi reale de garanție și sarcini	Referințe
NU SUNT	

Teren

Nr cadastral	Suprafața (mp)*	Observații / Referințe
46001	2.561	

* Suprafața este determinată în planul de proiecție Stereo 70.



Date referitoare la teren

Crt	Categorie folosință	Intravilan	Suprafața (mp)	Tarla	Parcelă	Nr. topo	Observații / Referințe
1	faneata	DA	2.561	-	-	-	

Lungime Segmente

1) Valorile lungimilor segmentelor sunt obținute din proiecție în plan.

Punct început	X / Y	Punct sfârșit	X / Y	Lungime segment (** (m)
1	568.070,445 672.783,39	2	568.072,341 672.783,419	1.896
2	568.072,341 672.783,419	3	568.071,439 672.829,445	46.035
3	568.071,439 672.829,445	4	568.071,383 672.829,439	0.056
4	568.071,383 672.829,439	5	568.071,215 672.829,395	0.174
5	568.071,215 672.829,395	6	568.065,029 672.827,766	6.397

Punct început	X / Y	Punct sfârșit	X / Y	Lungime segment (** (m)
6	568.065,029 672.827,766	7	568.053,388 672.824,762	12.022
7	568.053,388 672.824,762	8	568.047,933 672.823,219	5.669
8	568.047,933 672.823,219	9	568.047,905 672.823,211	0.029
9	568.047,905 672.823,211	10	568.043,631 672.822,002	4.442
10	568.043,631 672.822,002	11	568.043,094 672.821,85	0.558
11	568.043,094 672.821,85	12	568.041,517 672.821,571	1.601
12	568.041,517 672.821,571	13	568.041,507 672.821,569	0.01
13	568.041,507 672.821,569	14	568.042,36 672.762,026	59.549
14	568.042,36 672.762,026	15	568.001,116 672.758,758	41.373
15	568.001,116 672.758,758	16	568.001,267 672.751,438	7.322
16	568.001,267 672.751,438	17	568.069,005 672.749,275	67.773
17	568.069,005 672.749,275	18	568.068,6 672.783,377	34.104
18	568.068,6 672.783,377	1	568.070,445 672.783,39	1.845

** Lungimile segmentelor sunt determinate în planul de proiecție Stereo 70 și sunt rotunjite la 1 milimetru.

*** Distanța dintre puncte este formată din segmente cumulate ce sunt mai mici decât valoarea 1 milimetru.

**DATE DESPRE IMOBILUL NR. 839**

Oficiul de Cadastru și Publicitate Imobiliară SUCEAVA
Biroul de Cadastru și Publicitate Imobiliară Gura Humorului

A. Partea I. Descrierea imobilului

Nr. CF vechi:6507 gura humorului
Nr. topografic:684/245

TEREN Intravilan

Adresa: Loc. Gura Humorului, Jud. Suceava

Nr. Crt	Nr cadastral Nr. topografic	Suprafața* (mp)	Observații / Referințe
A1	38790	2.000	Sector cadastral:36 Teren neimprejmuit;

B. Partea II. Proprietari și acte

Inscrieri privitoare la dreptul de proprietate și alte drepturi reale		Referințe
1705 / 29/11/2000		
Act Notarial nr. 6149, din 16/10/2000 emis de BNP ION LOSTUN;		
B1	Intabulare, drept de PROPRIETATE, dobandit prin Conventie, cota actuala 1/1 1) PASCOVICI MIHAI, Lipsă CNP proprietar. 2) PASCOVICI GABRIELA, Lipsă CNP proprietar.	A1
/		
Act Administrativ nr. 11601, din 14/11/2023 emis de PRIMĂRIA GURA HUMORULUI;		
B2	Intabulare, drept de PROPRIETATE, dobandit prin Lege, cota actuala 1/1 1) PASCOVICI MIHAI, Lipsă CNP proprietar. 2) PASCOVICI GABRIELA, Lipsă CNP proprietar.	A1

C. Partea III. SARCINI .

Inscrieri privind dezmembramintele dreptului de proprietate, drepturi reale de garanție și sarcini	Referințe
NU SUNT	

Teren

Nr cadastral	Suprafața (mp)*	Observații / Referințe
38790	2.000	

* Suprafața este determinată în planul de proiecție Stereo 70.



Date referitoare la teren

Crt	Categorie folosință	Intravilan	Suprafața (mp)	Tarla	Parcelă	Nr. topo	Observații / Referințe
1	curți constructii	DA	2.000	-	-	684/245	

Lungime Segmente

1) Valorile lungimilor segmentelor sunt obținute din proiecție în plan.

Punct început	X / Y	Punct sfârșit	X / Y	Lungime segment (** (m)
1	568.181,34 672.829,378	2	568.176,669 672.829,478	4.672
2	568.176,669 672.829,478	3	568.174,28 672.829,522	2.389
3	568.174,28 672.829,522	4	568.173,528 672.829,545	0.752
4	568.173,528 672.829,545	5	568.167,832 672.829,724	5.699
5	568.167,832 672.829,724	6	568.165,061 672.829,96	2.781

Punct început	X / Y	Punct sfârșit	X / Y	Lungime segment (** (m)
6	568.165,061 672.829,96	7	568.164,289 672.824,857	5.161
7	568.164,289 672.824,857	8	568.146,328 672.706,184	120.024
8	568.146,328 672.706,184	9	568.158,47 672.708,993	12.463
9	568.158,47 672.708,993	10	568.163,231 672.710,094	4.887
10	568.163,231 672.710,094	11	568.163,396 672.710,132	0.169
11	568.163,396 672.710,132	12	568.181,444 672.829,375	120.601
12	568.181,444 672.829,375	1	568.181,34 672.829,378	0.104

** Lungimile segmentelor sunt determinate în planul de proiecție Stereo 70 și sunt rotunjite la 1 milimetru.

*** Distanța dintre puncte este formată din segmente cumulate ce sunt mai mici decât valoarea 1 milimetru.

**DATE DESPRE IMOBILUL NR. 840**

Oficiul de Cadastru și Publicitate Imobiliară SUCEAVA
Biroul de Cadastru și Publicitate Imobiliară Gura Humorului

A. Partea I. Descrierea imobilului

Nr. CF vechi:6506 gura humorului
Nr. topografic:684/244

TEREN Intravilan

Adresa: Loc. Gura Humorului, Bdul Bucovina, Jud. Suceava

Nr. Crt	Nr cadastral Nr. topografic	Suprafața* (mp)	Observații / Referințe
A1	38788	4.700	Sector cadastral:36 Teren neimprejmuit;

B. Partea II. Proprietari și acte

Inscrieri privitoare la dreptul de proprietate și alte drepturi reale		Referințe
1483 / 13/02/2017		
Act Administrativ nr. 34530, din 22/12/2016 emis de OFICIUL REGISTRULUI COMERTULUI (act administrativ nr 13275 din 18.12.2015, emis de Oficiul Registrului Comertului de pe langa Tribunalul Suceava);		
B3	Intabulare, drept de PROPRIETATE, dobandit prin Lege, cota actuala 1/1 1) PAȘCOVICI MIHAI	A1

C. Partea III. SARCINI .

Inscrieri privind dezmembramintele dreptului de proprietate, drepturi reale de garanție și sarcini	Referințe
NU SUNT	

Teren

Nr cadastral	Suprafața (mp)*	Observații / Referințe
38788	4.700	

* Suprafața este determinată în planul de proiecție Stereo 70.



Date referitoare la teren

Crt	Categorie folosință	Intravilan	Suprafața (mp)	Tarla	Parcelă	Nr. topo	Observații / Referințe
1	curți constructii	DA	881	-	-	684/244	
2	faneata	DA	3.819	-	-	-	

Date referitoare la construcții

Crt	Număr	Destinație construcție	Supraf. (mp)	Situație juridică	Observații / Referințe
A1.1		construcții anexa	49	Fara acte	Nr. niveluri:1; S. construita la sol:49 mp; Anexă.
A1.2		construcții anexa	188	Fara acte	Nr. niveluri:1; S. construita la sol:188 mp; Anexă.
A1.3		construcții anexa	51	Fara acte	Nr. niveluri:1; S. construita la sol:51 mp; Anexă.

Lungime Segmente

1) Valorile lungimilor segmentelor sunt obținute din proiecție în plan.

Punct început	X / Y	Punct sfârșit	X / Y	Lungime segment (** (m)
1	568.188,242 672.829,228	2	568.184,79 672.829,27	3.452

Punct început	X / Y	Punct sfârșit	X / Y	Lungime segment (** (m)
2	568.184,79 672.829,27	3	568.181,444 672.829,375	3.348
3	568.181,444 672.829,375	4	568.163,396 672.710,132	120.601
4	568.163,396 672.710,132	5	568.175,105 672.712,842	12.019
5	568.175,105 672.712,842	6	568.180,082 672.713,993	5.108
6	568.180,082 672.713,993	7	568.187,999 672.715,825	8.126
7	568.187,999 672.715,825	8	568.242,246 672.727,121	55.411
8	568.242,246 672.727,121	9	568.236,443 672.752,339	25.877
9	568.236,443 672.752,339	10	568.202,113 672.764,057	36.275
10	568.202,113 672.764,057	11	568.204,217 672.826,707	62.685
11	568.204,217 672.826,707	12	568.188,107 672.826,049	16.123
12	568.188,107 672.826,049	1	568.188,242 672.829,228	3.182

** Lungimile segmentelor sunt determinate în planul de proiecție Stereo 70 și sunt rotunjite la 1 milimetru.

*** Distanța dintre puncte este formată din segmente cumulate ce sunt mai mici decât valoarea 1 milimetru.

**DATE DESPRE IMOBILUL NR. 841**

Oficiul de Cadastru și Publicitate Imobiliară SUCEAVA
Biroul de Cadastru și Publicitate Imobiliară Gura Humorului

A. Partea I. Descrierea imobilului

TEREN Intravilan

Adresa: Loc. Gura Humorului, Bdul Bucovina, Jud. Suceava, Intravilan Gura Humorului (Piata-Obor); Judetul Suceava

Nr. Crt	Nr cadastral Nr. topografic	Suprafața* (mp)	Observații / Referințe
A1	45981	4.300	Sector cadastral:36 Teren neimprejmuit;

B. Partea II. Proprietari și acte

Inscrieri privitoare la dreptul de proprietate și alte drepturi reale		Referințe
601 / 12/01/2024		
Act Administrativ nr. 6017, din 23/06/2023 emis de PRIMARIA ORASULUI GURA HUMORULUI (act notarial nr 1993 din 26.06.2023, emis de Biroul Individual Notarial Lacrimioara Gabriela Pelepco;inscris sub semnatura privata nr Proces verbal de vecinatate din 29.02.2024, emis de Macovei Vasile);		
B1	se noteaza posesia bun propriu 1) PAȘCOVICI MIHAI	A1
/		
Act Normativ nr. Legea 7, din 13/03/1996 emis de PARLAMENTUL ROMANIEI;		
B2	Intabulare, drept de PROPRIETATE, dobandit prin Lege, cota actuala 1/1 1) NEIDENTIFICAT NEIDENTIFICAT	A1

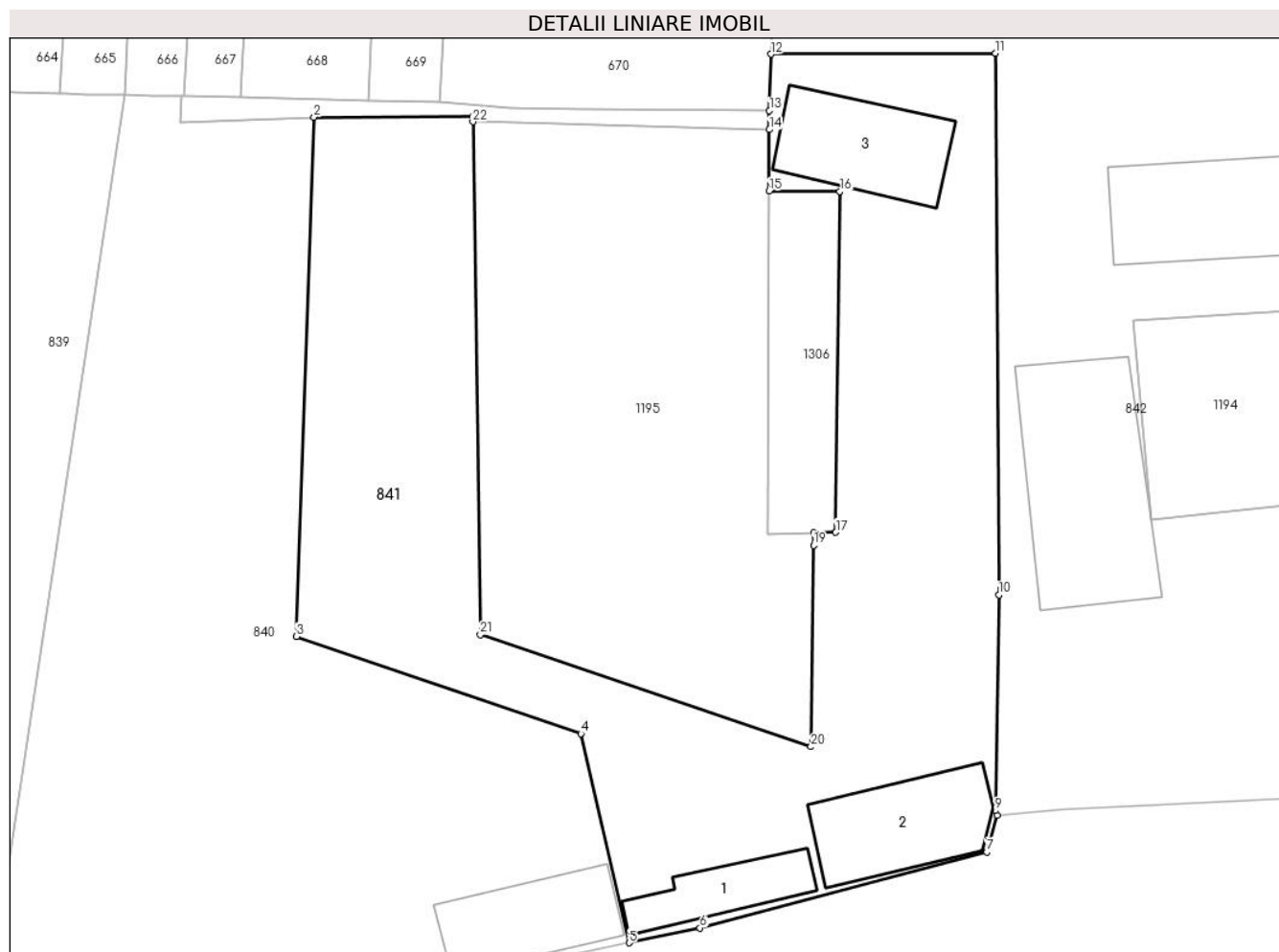
C. Partea III. SARCINI .

Inscrieri privind dezmembramintele dreptului de proprietate, drepturi reale de garanție și sarcini	Referințe
NU SUNT	

Teren

Nr cadastral	Suprafața (mp)*	Observații / Referințe
45981	4.300	

* Suprafața este determinată în planul de proiecție Stereo 70.



Date referitoare la teren

Crt	Categorie folosință	Intravilan	Suprafața (mp)	Tarla	Parcelă	Nr. topo	Observații / Referințe
1	curți constructii	DA	800	-	-	-	
2	faneata	DA	3.500	-	-	-	

Date referitoare la construcții

Crt	Număr	Destinație construcție	Supraf. (mp)	Situație juridică	Observații / Referințe
A1.1	45981-C1	construcții anexa	117	Fara acte	Nr. niveluri:1; S. construita la sol:117 mp; Camere de dormit , edificata in anul 1990, fara acte din BCA, cu suprafata la sol = 138 mp
A1.2	45981-C2	construcții anexa	219	Fara acte	Nr. niveluri:1; S. construita la sol:219 mp; Magaie cu parter, edificata in anul 1990 fara acte din BCA, cu suprafata la sol = 235 mp
A1.3		construcții anexa	217	Fara acte	Nr. niveluri:1; S. construita la sol:217 mp; Anexă.

Lungime Segmente

1) Valorile lungimilor segmentelor sunt obținute din proiecție în plan.

Punct început	X / Y	Punct sfârșit	X / Y	Lungime segment (** (m)	Punct început	X / Y	Punct sfârșit	X / Y	Lungime segment (** (m)
---------------	-------	---------------	-------	-------------------------	---------------	-------	---------------	-------	-------------------------

Punct început	X / Y	Punct sfârșit	X / Y	Lungime segment (** (m)
1	568.223,391 672.826,8	2	568.204,217 672.826,707	19.174
3	568.202,113 672.764,057	4	568.236,443 672.752,339	36.275
5	568.242,246 672.727,121	6	568.250,814 672.728,905	8.752
7	568.285,409 672.738,06	8	568.286,682 672.742,482	4.602
9	568.286,452 672.743,053	10	568.286,882 672.769,083	26.034
11	568.286,49 672.834,409	12	568.259,395 672.834,304	27.095
13	568.259,197 672.827,489	14	568.259,188 672.825,202	2.287
15	568.259,16 672.817,788	16	568.267,692 672.817,75	8.532
17	568.267,206 672.776,622	18	568.264,543 672.776,565	2.664
19	568.264,524 672.775,063	20	568.264,212 672.750,77	24.295
21	568.224,297 672.764,296	22	568.223,4 672.826,152	61.863

Punct început	X / Y	Punct sfârșit	X / Y	Lungime segment (** (m)
2	568.204,217 672.826,707	3	568.202,113 672.764,057	62.685
4	568.236,443 672.752,339	5	568.242,246 672.727,121	25.877
6	568.250,814 672.728,905	7	568.285,409 672.738,06	35.786
8	568.286,682 672.742,482	9	568.286,452 672.743,053	0.616
10	568.286,882 672.769,083	11	568.286,49 672.834,409	65.327
12	568.259,395 672.834,304	13	568.259,197 672.827,489	6.818
14	568.259,188 672.825,202	15	568.259,16 672.817,788	7.414
16	568.267,692 672.817,75	17	568.267,206 672.776,622	41.131
18	568.264,543 672.776,565	19	568.264,524 672.775,063	1.502
20	568.264,212 672.750,77	21	568.224,297 672.764,296	42.145
22	568.223,4 672.826,152	1	568.223,391 672.826,8	0.648

** Lungimile segmentelor sunt determinate în planul de proiecție Stereo 70 și sunt rotunjite la 1 milimetru.

*** Distanța dintre puncte este formată din segmente cumulate ce sunt mai mici decât valoarea 1 milimetru.

**DATE DESPRE IMOBILUL NR. 842**

Oficiul de Cadastru și Publicitate Imobiliară SUCEAVA
Biroul de Cadastru și Publicitate Imobiliară Gura Humorului

A. Partea I. Descrierea imobilului

TEREN Intravilan

Adresa: Loc. Gura Humorului, Nr. 104, Jud. Suceava

Nr. Crt	Nr cadastral Nr. topografic	Suprafața* (mp)	Observații / Referințe
A1		19.564	Sector cadastral:36 Teren imprejmuit; Imobilul s-a format din o parte a PF 836,837,339,321,608/5,605/,607/2,606/1 a comunei cadastrale Gura Humorului.

B. Partea II. Proprietari și acte

Inscrieri privitoare la dreptul de proprietate și alte drepturi reale		Referințe
/		
Act Normativ nr. 7, din 13/03/1996 emis de PARLAMENTUL ROMANIEI (art. 13);		
B1	Inscrierea posesiei, drept de PROPRIETATE, dobandit prin Lege, cota actuala 1/1 1) NEIDENTIFICAT NEIDENTIFICAT	A1
B2	Se notează mențiunea de proprietar neidentificat.	A1

C. Partea III. SARCINI .

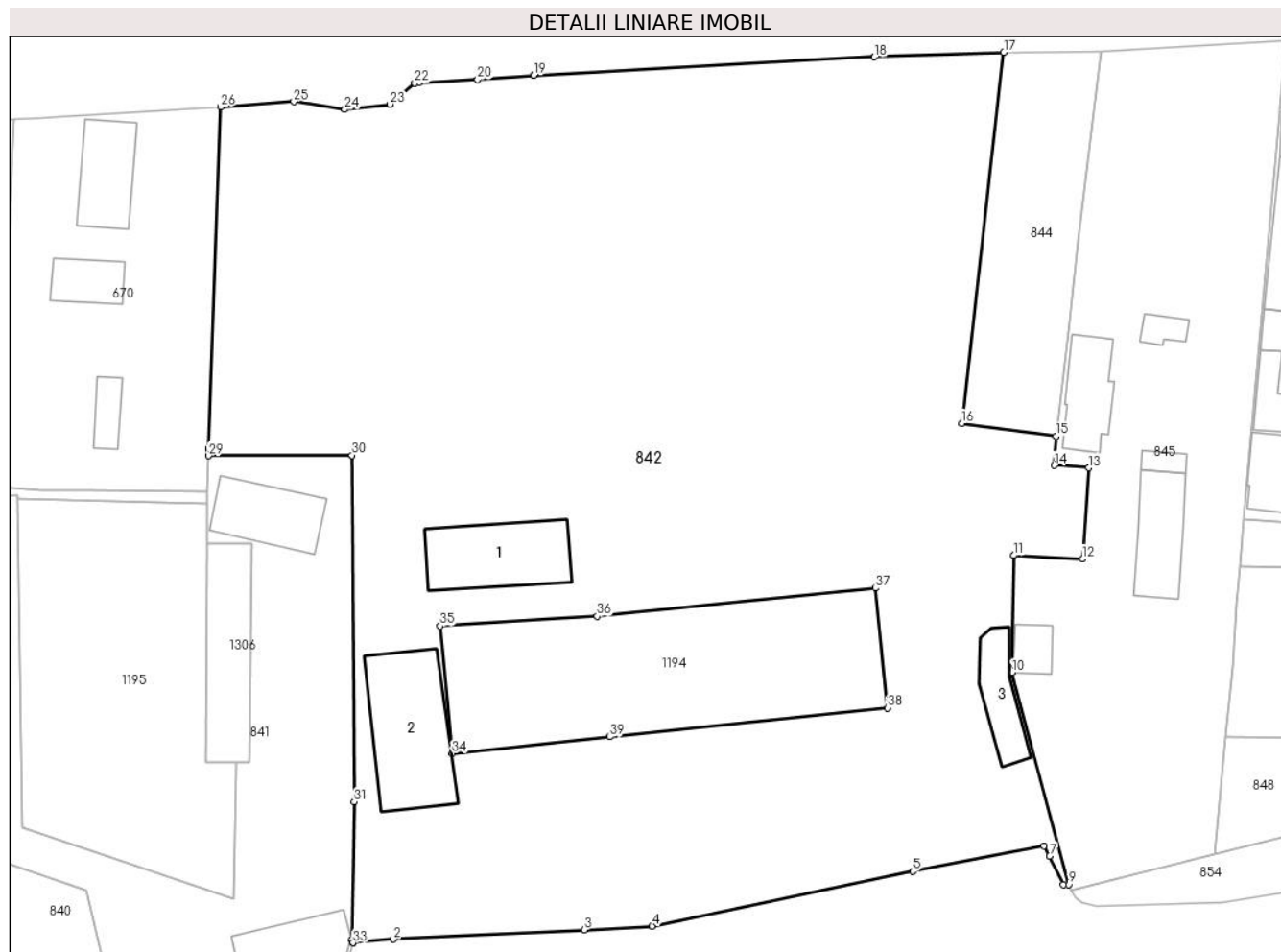
Inscrieri privind dezmembramintele dreptului de proprietate, drepturi reale de garanție și sarcini	Referințe
NU SUNT	

Anexa Nr. 1 La Partea I

Teren

Nr cadastral	Suprafața (mp)*	Observații / Referințe
	19.564	Imobilul s-a format din o parte a PF 836,837,339,321,608/5,605/,607/2,606/1 a comunei cadastrale Gura Humorului.

* Suprafața este determinată în planul de proiecție Stereo 70.



Date referitoare la teren

Crt	Categorie folosință	Intra vilan	Suprafața (mp)	Tarla	Parcelă	Nr. topo	Observații / Referințe
1	curți constructii	DA	19.564	-	-	-	

Date referitoare la construcții

Crt	Număr	Destinație construcție	Supraf. (mp)	Situație juridică	Observații / Referințe
A1.1		construcții industriale și edilitare	322	Fara acte	Nr. niveluri:1; S. construita la sol:322 mp; Hală.
A1.2		construcții anexa	421	Fara acte	Nr. niveluri:1; S. construita la sol:421 mp; Anexă.
A1.3		construcții anexa	146	Fara acte	Nr. niveluri:1; S. construita la sol:146 mp; Anexă.

Lungime Segmente

1) Valorile lungimilor segmentelor sunt obținute din proiecție în plan.

Punct început	X / Y	Punct sfârșit	X / Y	Lungime segment (** (m))
1	568.286,682 672.742,482	2	568.294,298 672.743,139	7.644

Punct început	X / Y	Punct sfârșit	X / Y	Lungime segment (** (m))
2	568.294,298 672.743,139	3	568.330,283 672.744,894	36.028

Punct început	X / Y	Punct sfârșit	X / Y	Lungime segment (** (m)
3	568.330,283 672.744,894	4	568.343,104 672.745,631	12.842
5	568.392,206 672.755,932	6	568.416,954 672.760,74	25.211
7	568.418,012 672.758,845	8	568.420,57 672.753,463	5.959
9	568.421,695 672.753,494	10	568.410,936 672.793,427	41.357
11	568.411,279 672.815,508	12	568.424,244 672.814,911	12.979
13	568.425,451 672.832,041	14	568.418,888 672.832,506	6.579
15	568.419,292 672.838,027	16	568.401,439 672.840,449	18.017
17	568.409,395 672.910,383	18	568.384,997 672.909,516	24.413
19	568.320,722 672.906,02	20	568.310,162 672.905,222	10.59
21	568.299,04 672.904,622	22	568.298,316 672.904,56	0.727
23	568.293,651 672.900,608	24	568.285,12 672.899,61	8.589
25	568.275,49 672.901,102	26	568.261,721 672.900,117	13.804
27	568.259,414 672.835,611	28	568.259,432 672.835,563	0.051
29	568.259,395 672.834,304	30	568.286,49 672.834,409	27.095
31	568.286,882 672.769,083	32	568.286,452 672.743,053	26.034
33	568.286,682 672.742,482	34	568.305,325 672.778,204	40.294
35	568.303,068 672.802,228	36	568.332,724 672.804,039	29.711
37	568.385,143 672.809,353	38	568.387,478 672.786,774	22.699
39	568.335,075 672.781,307	1	568.305,325 672.778,204	29.911

Punct început	X / Y	Punct sfârșit	X / Y	Lungime segment (** (m)
4	568.343,104 672.745,631	5	568.392,206 672.755,932	50.171
6	568.416,954 672.760,74	7	568.418,012 672.758,845	2.17
8	568.420,57 672.753,463	9	568.421,695 672.753,494	1.125
10	568.410,936 672.793,427	11	568.411,279 672.815,508	22.084
12	568.424,244 672.814,911	13	568.425,451 672.832,041	17.172
14	568.418,888 672.832,506	15	568.419,292 672.838,027	5.536
16	568.401,439 672.840,449	17	568.409,395 672.910,383	70.385
18	568.384,997 672.909,516	19	568.320,722 672.906,02	64.37
20	568.310,162 672.905,222	21	568.299,04 672.904,622	11.138
22	568.298,316 672.904,56	23	568.293,651 672.900,608	6.114
24	568.285,12 672.899,61	25	568.275,49 672.901,102	9.745
26	568.261,721 672.900,117	27	568.259,414 672.835,611	64.547
28	568.259,432 672.835,563	29	568.259,395 672.834,304	1.26
30	568.286,49 672.834,409	31	568.286,882 672.769,083	65.327
32	568.286,452 672.743,053	33	568.286,682 672.742,482	0.616
34	568.305,325 672.778,204	35	568.303,068 672.802,228	24.13
36	568.332,724 672.804,039	37	568.385,143 672.809,353	52.688
38	568.387,478 672.786,774	39	568.335,075 672.781,307	52.687

** Lungimile segmentelor sunt determinate în planul de proiecție Stereo 70 și sunt rotunjite la 1 milimetru.

*** Distanța dintre puncte este formată din segmente cumulate ce sunt mai mici decât valoarea 1 milimetru.

**DATE DESPRE IMOBILUL NR. 844**

Oficiul de Cadastru și Publicitate Imobiliară SUCEAVA
 Biroul de Cadastru și Publicitate Imobiliară Gura Humorului

A. Partea I. Descrierea imobilului

Nr. CF vechi:7457 gura humorului
 Nr. topografic:607/11

TEREN Intravilan

Adresa: Loc. Gura Humorului, Jud. Suceava

Nr. Crt	Nr cadastral Nr. topografic	Suprafața* (mp)	Observații / Referințe
A1	39069	Din acte: 1.175 Masurata: 1.297	Sector cadastral:36 Teren imprejmuit;

B. Partea II. Proprietari și acte

Inscrieri privitoare la dreptul de proprietate și alte drepturi reale	Referințe
1265 / 02/05/2006	
Act Notarial nr. 652, din 28/04/2006 emis de BNP PETRU ATANASOAEI;	
B1	A1
Intabulare, drept de PROPRIETATE, dobandit prin Conventie, cota actuala 1/1 1) POP - BALAN CONSTANTIN, Lipsă CNP proprietar.	

C. Partea III. SARCINI .

Inscrieri privind dezmembramintele dreptului de proprietate, drepturi reale de garanție și sarcini	Referințe
NU SUNT	

Teren

Nr cadastral	Suprafața (mp)*	Observații / Referințe
39069	Din acte: 1.175 Masurata: 1.297	

* Suprafața este determinată în planul de proiecție Stereo 70.



Date referitoare la teren

Crt	Categorie folosință	Intra vilan	Suprafața (mp)	Tarla	Parcelă	Nr. topo	Observații / Referințe
1	faneata	DA	987	-	-	612/6	
2	faneata	DA	310	-	-	607/11	

Lungime Segmente

1) Valorile lungimilor segmentelor sunt obținute din proiecție în plan.

Punct început	X / Y	Punct sfârșit	X / Y	Lungime segment (** (m)
1	568.427,743 672.910,597	2	568.409,395 672.910,383	18.349
2	568.409,395 672.910,383	3	568.401,439 672.840,449	70.385
3	568.401,439 672.840,449	4	568.419,292 672.838,027	18.017
4	568.419,292 672.838,027	5	568.421,559 672.857,748	19.851

Punct început	X / Y	Punct sfârșit	X / Y	Lungime segment (** (m)
5	568.421,559 672.857,748	6	568.423,511 672.874,726	17.09
6	568.423,511 672.874,726	1	568.427,743 672.910,597	36.12

** Lungimile segmentelor sunt determinate în planul de proiecție Stereo 70 și sunt rotunjite la 1 milimetru.

*** Distanța dintre puncte este formată din segmente cumulate ce sunt mai mici decât valoarea 1 milimetru.

**DATE DESPRE IMOBILUL NR. 845**

Oficiul de Cadastru și Publicitate Imobiliară SUCEAVA
Biroul de Cadastru și Publicitate Imobiliară Gura Humorului

A. Partea I. Descrierea imobilului

Nr. CF vechi:5877 gura humorului
Nr. topografic:3006

TEREN Necunoscut

Adresa: Loc. Gura Humorului, Bdul Bucovina, Nr. 104, Jud. Suceava

Nr. Crt	Nr cadastral Nr. topografic	Suprafața* (mp)	Observații / Referințe
A1	31297	Din acte: 5.072 Masurata: 5.570	Sector cadastral:36 Teren neimprejmuit;

Construcții

Crt	Nr cadastral Nr. topografic	Adresa	Observații / Referințe
A1.1	31297-C1	Loc. Gura Humorului, Bdul Bucovina, Nr. 104, Jud. Suceava	Nr. niveluri:2; S. construita la sol:174 mp; S. construita desfasurata:230 mp; CASA DE LOCUIT cu veranda (Anul construirii: 1996, parter + partial etaj; fundatie: beton, pereti : zidarie BCA ; acoperis tabla zincata)
A1.2	31297-C2	Loc. Gura Humorului, Bdul Bucovina, Nr. 104, Jud. Suceava	Nr. niveluri:1; S. construita la sol:31 mp; Bucatarie curte (Anul construirii: 1996, pereti din lemn; acoperis : azbociment)
A1.3	31297-C3	Loc. Gura Humorului, Bdul Bucovina, Nr. 104, Jud. Suceava	Nr. niveluri:1; S. construita la sol:199 mp; Sura cu grajd + anexa (Anul construirii: 1996, pereti : din lemn; acoperis : azbociment)
A1.4	31297-C4	Loc. Gura Humorului, Bdul Bucovina, Nr. 104, Jud. Suceava	Nr. niveluri:1; S. construita la sol:65 mp; Magazie (Anul construirii: 1996, pereti : zidarie BCA ; acoperis : azbociment)
A1.5		Loc. Gura Humorului, Bdul Bucovina, Nr. 104, Jud. Suceava	Nr. niveluri:1; S. construita la sol:41 mp; Anexă.

B. Partea II. Proprietari și acte

Inscrieri privitoare la dreptul de proprietate și alte drepturi reale	Referințe
6601 / 30/05/2016	
Act Notarial nr. 1473, din 30/05/2016 emis de PELEPCO LACRAMIOARA GABRIELA;	
B4	A1, A1.1, A1.2, A1.3, A1.4
Intabulare, drept de PROPRIETATE bun propriu, dobandit prin Conventie, cota actuala 1/1 1) PASCOVICI COSMIN, necasatorit	
/	
Act Administrativ nr. 11601, din 14/11/2023 emis de PRIMĂRIA GURA HUMORULUI;	
B5	A1.5
Intabulare, drept de PROPRIETATE, dobandit prin Lege, cota actuala 1/1 1) PASCOVICI COSMIN, necasatorit	

C. Partea III. SARCINI .

Inscrieri privind dezmembramintele dreptului de proprietate, drepturi reale de garanție și sarcini	Referințe
NU SUNT	

Teren

Nr cadastral	Suprafața (mp)*	Observații / Referințe
31297	Din acte: 5.072 Masurata: 5.570	

* Suprafața este determinată în planul de proiecție Stereo 70.



Date referitoare la teren

Crt	Categorie folosință	Intra vilan	Suprafața (mp)	Tarla	Parcelă	Nr. topo	Observații / Referințe
1	curți constructii	DA	1.100	-	-	612/7	
2	arabil	DA	4.441	-	-	3006	
3	arabil	NU	29	-	-	-	

Date referitoare la construcții

Crt	Număr	Destinație construcție	Supraf. (mp)	Situație juridică	Observații / Referințe
A1.1	31297-C1	construcții de locuințe	Din acte: 175 Masurata: 174	Cu acte	Nr. niveluri:2; S. construita la sol:174 mp; S. construita desfasurata:230 mp; CASA DE LOCUIT cu veranda (Anul construirii: 1996, parter + partial etaj; fundatie: beton, pereti : zidarie BCA ; acoperis tabla zincata)
A1.2	31297-C2	construcții anexa	31	Cu acte	Nr. niveluri:1; S. construita la sol:31 mp; Bucatarie curte (Anul construirii: 1996, pereti din lemn; acoperis : azbociment)
A1.3	31297-C3	construcții anexa	199	Cu acte	Nr. niveluri:1; S. construita la sol:199 mp; Sura cu grajd + anexa (Anul construirii: 1996, pereti : din lemn; acoperis : azbociment)
A1.4	31297-C4	construcții anexa	Din acte: 68 Masurata: 65	Cu acte	Nr. niveluri:1; S. construita la sol:65 mp; Magazie (Anul construirii: 1996, pereti : zidarie BCA ; acoperis : azbociment)
A1.5		construcții anexa	41	Cu acte	Nr. niveluri:1; S. construita la sol:41 mp; Anexă.

Lungime Segmente

1) Valorile lungimilor segmentelor sunt obținute din proiecție în plan.

Punct început	X / Y	Punct sfârșit	X / Y	Lungime segment (** (m)
1	568.422,058 672.752,406	2	568.449,165 672.759,201	27.946
3	568.451,29 672.781,223	4	568.452,565 672.794,436	13.274
5	568.453,375 672.806,236	6	568.453,931 672.813,416	7.201
7	568.454,613 672.822,229	8	568.455,891 672.837,833	15.656
9	568.461,458 672.899,347	10	568.461,513 672.900,001	0.656
11	568.462,539 672.912,616	12	568.427,743 672.910,597	34.855
13	568.423,511 672.874,726	14	568.421,559 672.857,748	17.09
15	568.419,292 672.838,027	16	568.418,888 672.832,506	5.536
17	568.425,451 672.832,041	18	568.424,244 672.814,911	17.172
19	568.411,279 672.815,508	20	568.410,936 672.793,427	22.084
21	568.421,695 672.753,494	1	568.422,058 672.752,406	1.147

Punct început	X / Y	Punct sfârșit	X / Y	Lungime segment (** (m)
2	568.449,165 672.759,201	3	568.451,29 672.781,223	22.124
4	568.452,565 672.794,436	5	568.453,375 672.806,236	11.828
6	568.453,931 672.813,416	7	568.454,613 672.822,229	8.839
8	568.455,891 672.837,833	9	568.461,458 672.899,347	61.765
10	568.461,513 672.900,001	11	568.462,539 672.912,616	12.657
12	568.427,743 672.910,597	13	568.423,511 672.874,726	36.12
14	568.421,559 672.857,748	15	568.419,292 672.838,027	19.851
16	568.418,888 672.832,506	17	568.425,451 672.832,041	6.579
18	568.424,244 672.814,911	19	568.411,279 672.815,508	12.979
20	568.410,936 672.793,427	21	568.421,695 672.753,494	41.357

** Lungimile segmentelor sunt determinate în planul de proiecție Stereo 70 și sunt rotunjite la 1 milimetru.

*** Distanța dintre puncte este formată din segmente cumulate ce sunt mai mici decât valoarea 1 milimetru.

**DATE DESPRE IMOBILUL NR. 846**

Oficiul de Cadastru și Publicitate Imobiliară SUCEAVA
Biroul de Cadastru și Publicitate Imobiliară Gura Humorului

A. Partea I. Descrierea imobilului

TEREN Intravilan

Adresa: Loc. Gura Humorului, Nr. 108, Jud. Suceava

Nr. Crt	Nr cadastral Nr. topografic	Suprafața* (mp)	Observații / Referințe
A1		1.950	Sector cadastral:36 Teren imprejmuit;

B. Partea II. Proprietari și acte

Inscrieri privitoare la dreptul de proprietate și alte drepturi reale		Referințe
/		
Act Normativ nr. Legea 7, din 13/03/1996 emis de PARLAMENTUL ROMANIEI;		
B3	Intabulare, drept de PROPRIETATE, dobandit prin Lege, cota actuala 1/1 1) NEIDENTIFICAT NEIDENTIFICAT	A1
Act Administrativ nr. 2262, din 19/02/2024 emis de PRIMARIA GURA HUMORULUI;		
B4	Se notează posesia faptică. 1) PAȘCOVICI CONSTANTIN-MARCEL 2) PAȘCOVICI SORIN	A1

C. Partea III. SARCINI .

Inscrieri privind dezmembramintele dreptului de proprietate, drepturi reale de garanție și sarcini	Referințe
NU SUNT	

Teren

Nr cadastral	Suprafața (mp)*	Observații / Referințe
	1.950	

* Suprafața este determinată în planul de proiecție Stereo 70.



Date referitoare la teren

Crt	Categorie folosință	Intra vilan	Suprafața (mp)	Tarla	Parcelă	Nr. topo	Observații / Referințe
1	faneata	DA	1.950	-	-	612/21	

Lungime Segmente

1) Valorile lungimilor segmentelor sunt obținute din proiecție în plan.

Punct început	X / Y	Punct sfârșit	X / Y	Lungime segment (** (m)
1	568.453,931 672.813,416	2	568.494,313 672.812,718	40.388
2	568.494,313 672.812,718	3	568.494,876 672.820,369	7.672
3	568.494,876 672.820,369	4	568.495,877 672.833,323	12.993
4	568.495,877 672.833,323	5	568.496,645 672.843,252	9.959
5	568.496,645 672.843,252	6	568.482,224 672.841,713	14.503

Punct început	X / Y	Punct sfârșit	X / Y	Lungime segment (** (m)
6	568.482,224 672.841,713	7	568.488,066 672.913,41	71.935
7	568.488,066 672.913,41	8	568.462,539 672.912,616	25.539
8	568.462,539 672.912,616	9	568.461,513 672.900,001	12.657
9	568.461,513 672.900,001	10	568.471,595 672.899,406	10.1
10	568.471,595 672.899,406	11	568.468,345 672.867,808	31.765
11	568.468,345 672.867,808	12	568.475,907 672.867,28	7.58
12	568.475,907 672.867,28	13	568.475,048 672.858,08	9.24
13	568.475,048 672.858,08	14	568.473,109 672.858,127	1.94
14	568.473,109 672.858,127	15	568.471,218 672.834,298	23.904
15	568.471,218 672.834,298	16	568.470,19 672.821,345	12.994
16	568.470,19 672.821,345	17	568.454,613 672.822,229	15.602
17	568.454,613 672.822,229	1	568.453,931 672.813,416	8.839

** Lungimile segmentelor sunt determinate în planul de proiecție Stereo 70 și sunt rotunjite la 1 milimetru.

*** Distanța dintre puncte este formată din segmente cumulate ce sunt mai mici decât valoarea 1 milimetru.

**DATE DESPRE IMOBILUL NR. 847**

Oficiul de Cadastru și Publicitate Imobiliară SUCEAVA
Biroul de Cadastru și Publicitate Imobiliară Gura Humorului

A. Partea I. Descrierea imobilului

TEREN Intravilan

Adresa: Loc. Gura Humorului, Jud. Suceava

Nr. Crt	Nr cadastral Nr. topografic	Suprafața* (mp)	Observații / Referințe
A1		1.030	Sector cadastral:36 Teren imprejmuit; Imobilul s-a format din o parte a PF 612/5 a comunei cadastrale Gura Humorului.

B. Partea II. Proprietari și acte

Inscrieri privitoare la dreptul de proprietate și alte drepturi reale		Referințe
/		
Act Normativ nr. Legea 7, din 13/03/1996 emis de PARLAMENTUL ROMANIEI;		
B1	Intabulare, drept de PROPRIETATE, dobandit prin Lege, cota actuala 1/1 1) NEIDENTIFICAT NEIDENTIFICAT	A1
Act Administrativ nr. 8958, din 12/09/2023 emis de PRIMARIA GURA HUMORULUI;		
B1	Se notează posesia faptică. 1) MOROȘAN MARIA	A1

C. Partea III. SARCINI .

Inscrieri privind dezmembramintele dreptului de proprietate, drepturi reale de garanție și sarcini	Referințe
NU SUNT	

Teren

Nr cadastral	Suprafața (mp)*	Observații / Referințe
	1.030	Imobilul s-a format din o parte a PF 612/5 a comunei cadastrale Gura Humorului.

* Suprafața este determinată în planul de proiecție Stereo 70.



Date referitoare la teren

Crt	Categorie folosință	Intravilan	Suprafața (mp)	Tarla	Parcelă	Nr. topo	Observații / Referințe
1	arabil	DA	1.030	-	-	-	

Lungime Segmente

1) Valorile lungimilor segmentelor sunt obținute din proiecție în plan.

Punct început	X / Y	Punct sfârșit	X / Y	Lungime segment (** (m)
1	568.482,224 672.841,713	2	568.496,645 672.843,252	14.503
2	568.496,645 672.843,252	3	568.498,919 672.873,621	30.454
3	568.498,919 672.873,621	4	568.501,953 672.900,675	27.224
4	568.501,953 672.900,675	5	568.502,484 672.905,395	4.75
5	568.502,484 672.905,395	6	568.503,42 672.913,794	8.451

Punct început	X / Y	Punct sfârșit	X / Y	Lungime segment (** (m)
6	568.503,42 672.913,794	7	568.488,066 672.913,41	15.359
7	568.488,066 672.913,41	1	568.482,224 672.841,713	71.935

** Lungimile segmentelor sunt determinate în planul de proiecție Stereo 70 și sunt rotunjite la 1 milimetru.

*** Distanța dintre puncte este formată din segmente cumulate ce sunt mai mici decât valoarea 1 milimetru.

**DATE DESPRE IMOBILUL NR. 848**

Oficiul de Cadastru și Publicitate Imobiliară SUCEAVA
Biroul de Cadastru și Publicitate Imobiliară Gura Humorului

A. Partea I. Descrierea imobilului

TEREN Necunoscut

Nr. topografic:684/20

Adresa: Loc. Gura Humorului, Jud. Suceava

Nr. Crt	Nr cadastral Nr. topografic	Suprafața* (mp)	Observații / Referințe
A1		683	Sector cadastral:36 Teren neimprejmuț;

B. Partea II. Proprietari și acte

Inscrieri privitoare la dreptul de proprietate și alte drepturi reale		Referințe
/		
Act Normativ nr. Legea 7, din 13/03/1996 emis de PARLAMENTUL ROMANIEI;		
B2	Intabulare, drept de PROPRIETATE, dobândit prin Lege, cota actuala 1/1 1) NEIDENTIFICAT NEIDENTIFICAT	A1
Act Administrativ nr. 2164, din 15/02/2024 emis de PRIMARIA GURA HUMORULUI;		
B3	Se notează posesia faptică. 1) PAȘCOVICI CONSTANTIN-MARCEL 2) PAȘCOVICI SORIN	A1

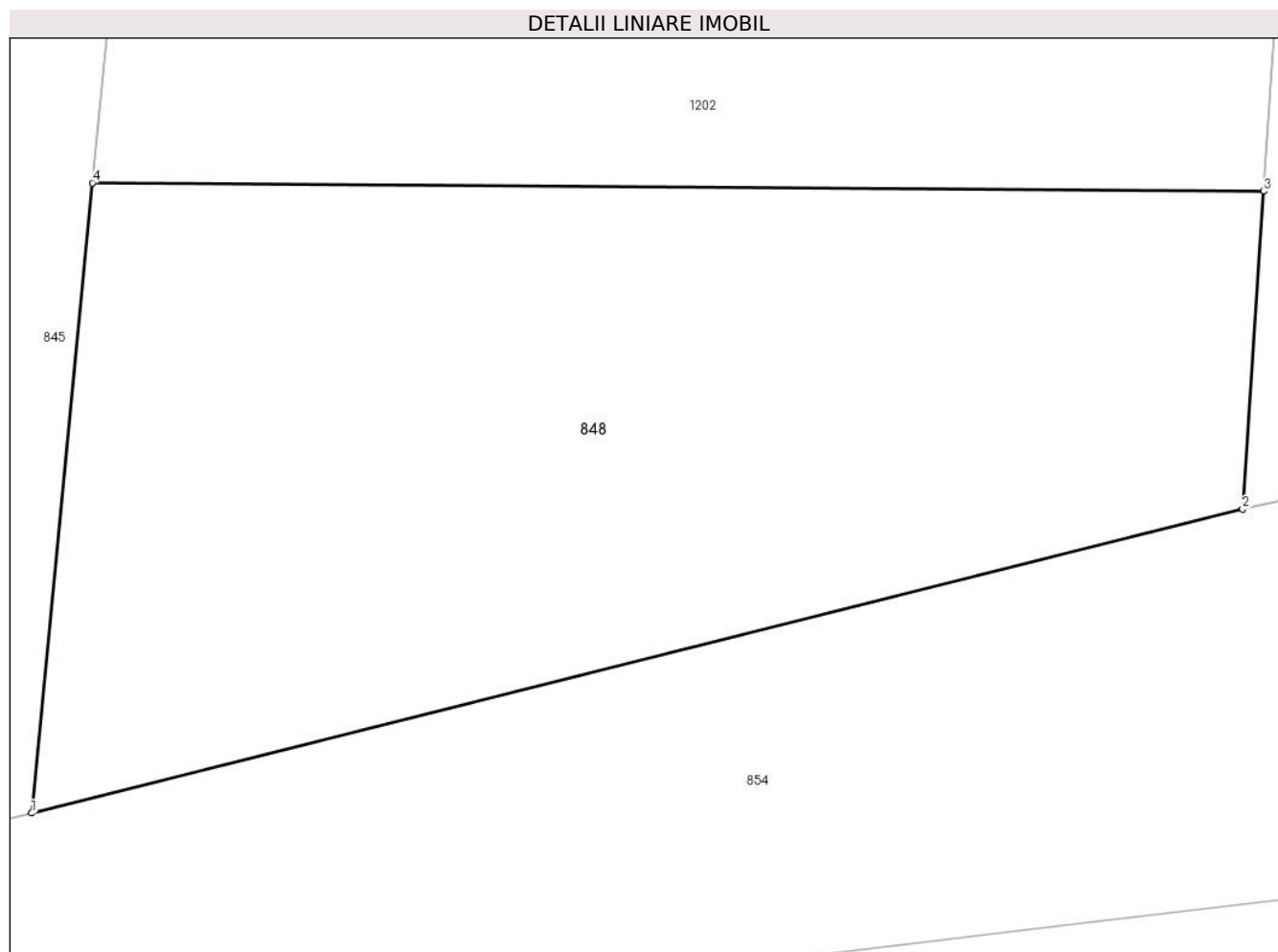
C. Partea III. SARCINI .

Inscrieri privind dezmembramintele dreptului de proprietate, drepturi reale de garanție și sarcini	Referințe
NU SUNT	

Teren

Nr cadastral	Suprafața (mp)*	Observații / Referințe
	683	

* Suprafața este determinată în planul de proiecție Stereo 70.



Date referitoare la teren

Crt	Categorie folosință	Intravilan	Suprafața (mp)	Tarla	Parcelă	Nr. topo	Observații / Referințe
1	faneata	DA	608	-	-	684/20	
2	faneata	NU	75	-	-	684/20	

Lungime Segmente

1) Valorile lungimilor segmentelor sunt obținute din proiecție în plan.

Punct început	X / Y	Punct sfârșit	X / Y	Lungime segment (** (m))
1	568.449,165 672.759,201	2	568.491,512 672.769,824	43.659
2	568.491,512 672.769,824	3	568.492,25 672.780,93	11.13
3	568.492,25 672.780,93	4	568.451,29 672.781,223	40.961
4	568.451,29 672.781,223	1	568.449,165 672.759,201	22.124

**** Lungimile segmentelor sunt determinate în planul de proiecție Stereo 70 și sunt rotunjite la 1 milimetru.**

***** Distanța dintre puncte este formată din segmente cumulate ce sunt mai mici decât valoarea 1 milimetru.**

**DATE DESPRE IMOBILUL NR. 849**

Oficiul de Cadastru și Publicitate Imobiliară SUCEAVA
Biroul de Cadastru și Publicitate Imobiliară Gura Humorului

A. Partea I. Descrierea imobilului

Nr. CF vechi:5223 Gura Humorului
Nr. topografic:612/41

TEREN Intravilan

Adresa: Loc. Gura Humorului, Bdul Bucovinei, Nr. 108A, Jud. Suceava

Nr. Crt	Nr cadastral Nr. topografic	Suprafața* (mp)	Observații / Referințe
A1	31286	Din acte: 140 Masurata: 387	Sector cadastral:36 Teren neimprejmuit;

B. Partea II. Proprietari și acte

Inscrieri privitoare la dreptul de proprietate și alte drepturi reale	Referințe
2342 / 12/06/1995	
Act Notarial nr. aut.3175 din, din 12/06/1995 emis de FOSTUL NOTARIAT DE STAT LOCAL C-LUNG MOLDOVENESC;	
B1	A1
Intabulare, drept de PROPRIETATE asupra terenului, dobandit prin Conventie, cota actuala 1/1	
1) PASCOVICI VASILE, sot	
2) PASCOVICI ANCA, Lipsă CNP proprietar.	


C. Partea III. SARCINI .

Inscrieri privind dezmembramintele dreptului de proprietate, drepturi reale de garanție și sarcini	Referințe
NU SUNT	

Teren

Nr cadastral	Suprafața (mp)*	Observații / Referințe
31286	Din acte: 140 Masurata: 387	

* Suprafața este determinată în planul de proiecție Stereo 70.



Date referitoare la teren

Crt	Categorie folosință	Intra vilan	Suprafața (mp)	Tarla	Parcelă	Nr. topo	Observații / Referințe
1	faneata	DA	387	-	-	.612/41	

Lungime Segmente

1) Valorile lungimilor segmentelor sunt obținute din proiecție în plan.

Punct început	X / Y	Punct sfârșit	X / Y	Lungime segment (** (m)
1	568.501,953 672.900,675	2	568.531,916 672.900,677	29.963
2	568.531,916 672.900,677	3	568.532,128 672.905,39	4.718
3	568.532,128 672.905,39	4	568.532,541 672.913,781	8.401
4	568.532,541 672.913,781	5	568.518,069 672.913,776	14.472
5	568.518,069 672.913,776	6	568.503,42 672.913,794	14.649

Punct început	X / Y	Punct sfârșit	X / Y	Lungime segment (** (m)
6	568.503,42 672.913,794	7	568.502,484 672.905,395	8.451
7	568.502,484 672.905,395	1	568.501,953 672.900,675	4.75

** Lungimile segmentelor sunt determinate în planul de proiecție Stereo 70 și sunt rotunjite la 1 milimetru.

*** Distanța dintre puncte este formată din segmente cumulate ce sunt mai mici decât valoarea 1 milimetru.

**DATE DESPRE IMOBILUL NR. 850**

Oficiul de Cadastru și Publicitate Imobiliară SUCEAVA
Biroul de Cadastru și Publicitate Imobiliară Gura Humorului

A. Partea I. Descrierea imobilului

TEREN Intravilan

Adresa: Loc. Gura Humorului, Bdul Bucovina, Nr. 108A, Jud. Suceava

Nr. Crt	Nr cadastral Nr. topografic	Suprafața* (mp)	Observații / Referințe
A1	44227	2.659	Sector cadastral:36 Teren imprejmuit;

Construcții

Crt	Nr cadastral Nr. topografic	Adresa	Observații / Referințe
A1.1	44227-C1	Loc. Gura Humorului, Bdul Bucovina, Nr. 108A, Jud. Suceava	Nr. niveluri:1; S. construita la sol:121 mp; Locuință.
A1.2	44227-C2	Loc. Gura Humorului, Bdul Bucovina, Nr. 108A, Jud. Suceava	Nr. niveluri:1; S. construita la sol:22 mp; Anexă.
A1.3	44227-C3	Loc. Gura Humorului, Bdul Bucovina, Nr. 108A, Jud. Suceava	Nr. niveluri:1; S. construita la sol:34 mp; Anexă.
A1.4		Loc. Gura Humorului, Bdul Bucovina, Nr. 108A, Jud. Suceava	Nr. niveluri:1; S. construita la sol:87 mp; Anexă.

B. Partea II. Proprietari și acte

Inscrieri privitoare la dreptul de proprietate și alte drepturi reale		Referințe
4013 / 06/03/2020		
Act Notarial nr. contract de donatie 661 din, din 27/02/1992 emis de FOSTUL NOTARIAT DE STAT LOCALCAMPULUNG MOLDOVENESC;		
B2	Intabulare, drept de PROPRIETATE, dobandit prin Conventie, cota actuala 2000/2659 1) PASCOVICI VASILE	A1
Act Administrativ nr. 26, din 09/03/1992 emis de PRIMARIA GURA HUMORULUI;		
B3	Intabulare, drept de PROPRIETATE, dobandit prin Construire, cota actuala 1/1 1) PASCOVICI VASILE	A1.1
Act Notarial nr. 3691, din 25/09/2009 emis de BNP LACRAMIOARA GABRIELA PELEPCO;		
B4	Intabulare, drept de PROPRIETATE, dobandit prin Conventie, cota actuala 492/2659 1) PASCOVICI VASILE, bun propriu	A1
Act Notarial nr. contract de donatie 661 din, din 27/02/1992 emis de FOSTUL NOTARIAT DE STAT LOCALCAMPULUNG MOLDOVENESC;		
B5	Intabulare, drept de PROPRIETATE, dobandit prin Conventie, cota actuala 100/2659 1) PASCOVICI VASILE	A1
Act Notarial nr. 3691, din 25/09/2009 emis de BNP LACRAMIOARA GABRIELA PELEPCO;		
B6	Intabulare, drept de PROPRIETATE, dobandit prin Conventie, cota actuala 67/2659 1) PASCOVICI VASILE, bun propriu	A1
/		
Act Administrativ nr. 11601, din 14/11/2023 emis de PRIMĂRIA GURA HUMORULUI;		
B7	Intabulare, drept de PROPRIETATE, dobandit prin Lege, cota actuala 1/1 1) PASCOVICI VASILE	A1.2, A1.3, A1.4

C. Partea III. SARCINI .

Inscrieri privind dezmembramintele dreptului de proprietate, drepturi reale de garanție și sarcini	Referințe
NU SUNT	

Teren

Nr cadastral	Suprafața (mp)*	Observații / Referințe
44227	2.659	

* Suprafața este determinată în planul de proiecție Stereo 70.



Date referitoare la teren

Crt	Categorie folosință	Intravilan	Suprafața (mp)	Tarla	Parcelă	Nr. topo	Observații / Referințe
1	curți constructii	DA	666	-	-	-	
2	arabil	DA	1.993	-	-	-	

Date referitoare la construcții

Crt	Număr	Destinație construcție	Supraf. (mp)	Situație juridică	Observații / Referințe
A1.1	44227-C1	construcții de locuințe	Din acte: 111 Masurata: 121	Cu acte	Nr. niveluri:1; S. construita la sol:121 mp; Locuință.
A1.2	44227-C2	construcții anexa	22	Cu acte	Nr. niveluri:1; S. construita la sol:22 mp; Anexă.
A1.3	44227-C3	construcții anexa	34	Cu acte	Nr. niveluri:1; S. construita la sol:34 mp; Anexă.
A1.4		construcții anexa	87	Cu acte	Nr. niveluri:1; S. construita la sol:87 mp; Anexă.

Lungime Segmente

1) Valorile lungimilor segmentelor sunt obținute din proiecție în plan.

Punct început	X / Y	Punct sfârșit	X / Y	Lungime segment (** (m)
1	568.528,333 672.813,119	2	568.532,556 672.816,321	5.3
3	568.532,496 672.834,579	4	568.532,249 672.843,287	8.712
5	568.499,219 672.844,164	6	568.500,419 672.872,853	28.714
7	568.507,842 672.872,382	8	568.506,762 672.852,624	19.787
9	568.518,738 672.852,242	10	568.518,638 672.848,98	3.264
11	568.532,131 672.848,739	12	568.530,949 672.884,63	35.91
13	568.531,916 672.900,677	14	568.501,953 672.900,675	29.963
15	568.498,919 672.873,621	16	568.496,645 672.843,252	30.454
17	568.495,877 672.833,323	18	568.494,876 672.820,369	12.993
19	568.494,313 672.812,718	20	568.494,08 672.809,554	3.173
21	568.519,686 672.811,82	1	568.528,333 672.813,119	8.744

Punct început	X / Y	Punct sfârșit	X / Y	Lungime segment (** (m)
2	568.532,556 672.816,321	3	568.532,496 672.834,579	18.258
4	568.532,249 672.843,287	5	568.499,219 672.844,164	33.042
6	568.500,419 672.872,853	7	568.507,842 672.872,382	7.438
8	568.506,762 672.852,624	9	568.518,738 672.852,242	11.982
10	568.518,638 672.848,98	11	568.532,131 672.848,739	13.495
12	568.530,949 672.884,63	13	568.531,916 672.900,677	16.076
14	568.501,953 672.900,675	15	568.498,919 672.873,621	27.224
16	568.496,645 672.843,252	17	568.495,877 672.833,323	9.959
18	568.494,876 672.820,369	19	568.494,313 672.812,718	7.672
20	568.494,08 672.809,554	21	568.519,686 672.811,82	25.706

** Lungimile segmentelor sunt determinate în planul de proiecție Stereo 70 și sunt rotunjite la 1 milimetru.

*** Distanța dintre puncte este formată din segmente cumulate ce sunt mai mici decât valoarea 1 milimetru.

**DATE DESPRE IMOBILUL NR. 851**

Oficiul de Cadastru și Publicitate Imobiliară SUCEAVA
Biroul de Cadastru și Publicitate Imobiliară Gura Humorului

A. Partea I. Descrierea imobilului

TEREN Intravilan

Nr. CF vechi:5557
Nr. topografic:612/41

Adresa: Loc. Gura Humorului, Jud. Suceava

Nr. Crt	Nr cadastral Nr. topografic	Suprafața* (mp)	Observații / Referințe
A1	31288	385	Sector cadastral:36 Teren neimprejmuit;

Construcții

Crt	Nr cadastral Nr. topografic	Adresa	Observații / Referințe
A1.1		Loc. Gura Humorului, Jud. Suceava	Nr. niveluri:1; S. construita la sol:131 mp; Locuință.
A1.2		Loc. Gura Humorului, Jud. Suceava	Nr. niveluri:1; S. construita la sol:31 mp; Anexă.

B. Partea II. Proprietari și acte

Inscrieri privitoare la dreptul de proprietate și alte drepturi reale		Referințe
3524 / 26/09/1996		
Act Notarial nr. 1982, din 13/08/1996 emis de BNP STELIAN CATARGIU;		
B1	Intabulare, drept de PROPRIETATE, dobandit prin Conventie, cota actuala 1/1 1) SC ARINA COM SRL, CIF:999999999999, Lipsă CUI proprietar.	A1
/		
Act Administrativ nr. 11601, din 14/11/2023 emis de PRIMĂRIA GURA HUMORULUI;		
B2	Intabulare, drept de PROPRIETATE, dobandit prin Lege, cota actuala 1/1 1) SC ARINA COM SRL, CIF:999999999999, Lipsă CUI proprietar.	A1.1, A1.2

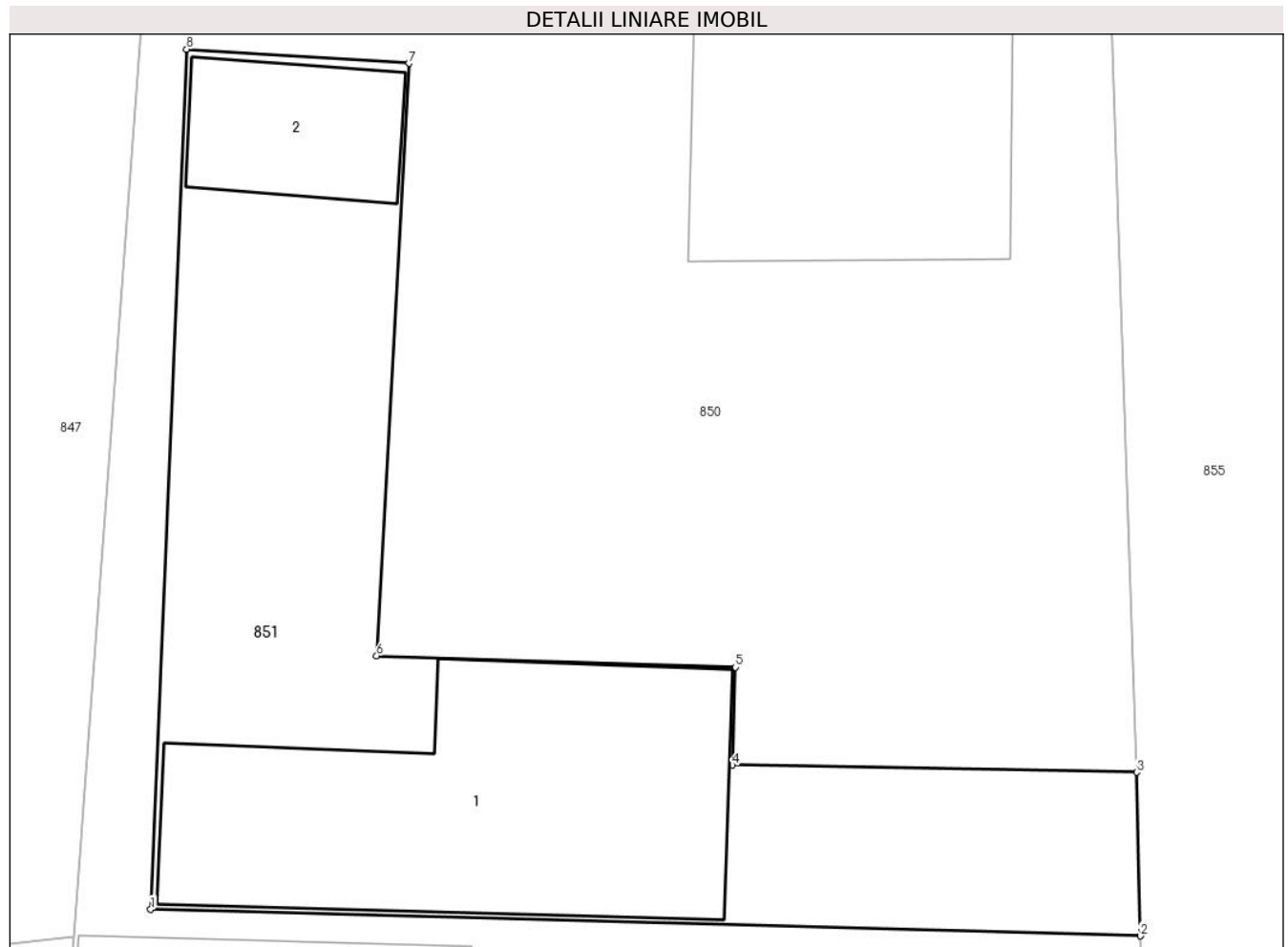
C. Partea III. SARCINI .

Inscrieri privind dezmembramintele dreptului de proprietate, drepturi reale de garanție și sarcini	Referințe
NU SUNT	

Teren

Nr cadastral	Suprafața (mp)*	Observații / Referințe
31288	385	

* Suprafața este determinată în planul de proiecție Stereo 70.



Date referitoare la teren

Crt	Categorie folosință	Intravilan	Suprafața (mp)	Tarla	Parcelă	Nr. topo	Observații / Referințe
1	curți constructii	DA	385	-	-	612/41	

Date referitoare la construcții

Crt	Număr	Destinație construcție	Supraf. (mp)	Situație juridică	Observații / Referințe
A1.1		construcții de locuințe	131	Cu acte	Nr. niveluri:1; S. construita la sol:131 mp; Locuință.
A1.2		construcții anexa	31	Cu acte	Nr. niveluri:1; S. construita la sol:31 mp; Anexă.

Lungime Segmente

1) Valorile lungimilor segmentelor sunt obținute din proiecție în plan.

Punct început	X / Y	Punct sfârșit	X / Y	Lungime segment (** (m)
1	568.499,219 672.844,164	2	568.532,249 672.843,287	33.042
2	568.532,249 672.843,287	3	568.532,131 672.848,739	5.453
3	568.532,131 672.848,739	4	568.518,638 672.848,98	13.495

Punct început	X / Y	Punct sfârșit	X / Y	Lungime segment (** (m)
4	568.518,638 672.848,98	5	568.518,738 672.852,242	3.264
5	568.518,738 672.852,242	6	568.506,762 672.852,624	11.982
6	568.506,762 672.852,624	7	568.507,842 672.872,382	19.787
7	568.507,842 672.872,382	8	568.500,419 672.872,853	7.438
8	568.500,419 672.872,853	1	568.499,219 672.844,164	28.714

** Lungimile segmentelor sunt determinate în planul de proiecție Stereo 70 și sunt rotunjite la 1 milimetru.

*** Distanța dintre puncte este formată din segmente cumulate ce sunt mai mici decât valoarea 1 milimetru.

**DATE DESPRE IMOBILUL NR. 852**

Oficiul de Cadastru și Publicitate Imobiliară SUCEAVA
Biroul de Cadastru și Publicitate Imobiliară Gura Humorului

A. Partea I. Descrierea imobilului

TEREN Intravilan

Adresa: Loc. Gura Humorului, Jud. Suceava

Nr. Crt	Nr cadastral Nr. topografic	Suprafața* (mp)	Observații / Referințe
A1		183	Sector cadastral:36 Teren neimprejmuit; Imobilul s-a format din o parte a PF 612/4 a comunei cadastrale Gura Humorului.

B. Partea II. Proprietari și acte

Inscrieri privitoare la dreptul de proprietate și alte drepturi reale		Referințe
/		
Act Normativ nr. 7, din 13/03/1996 emis de PARLAMENTUL ROMANIEI (art. 13);		
B1	Inscrierea posesiei, drept de PROPRIETATE, dobândit prin Lege, cota actuala 1/1 1) NEIDENTIFICAT NEIDENTIFICAT	A1
B2	Se notează mențiunea de proprietar neidentificat.	A1

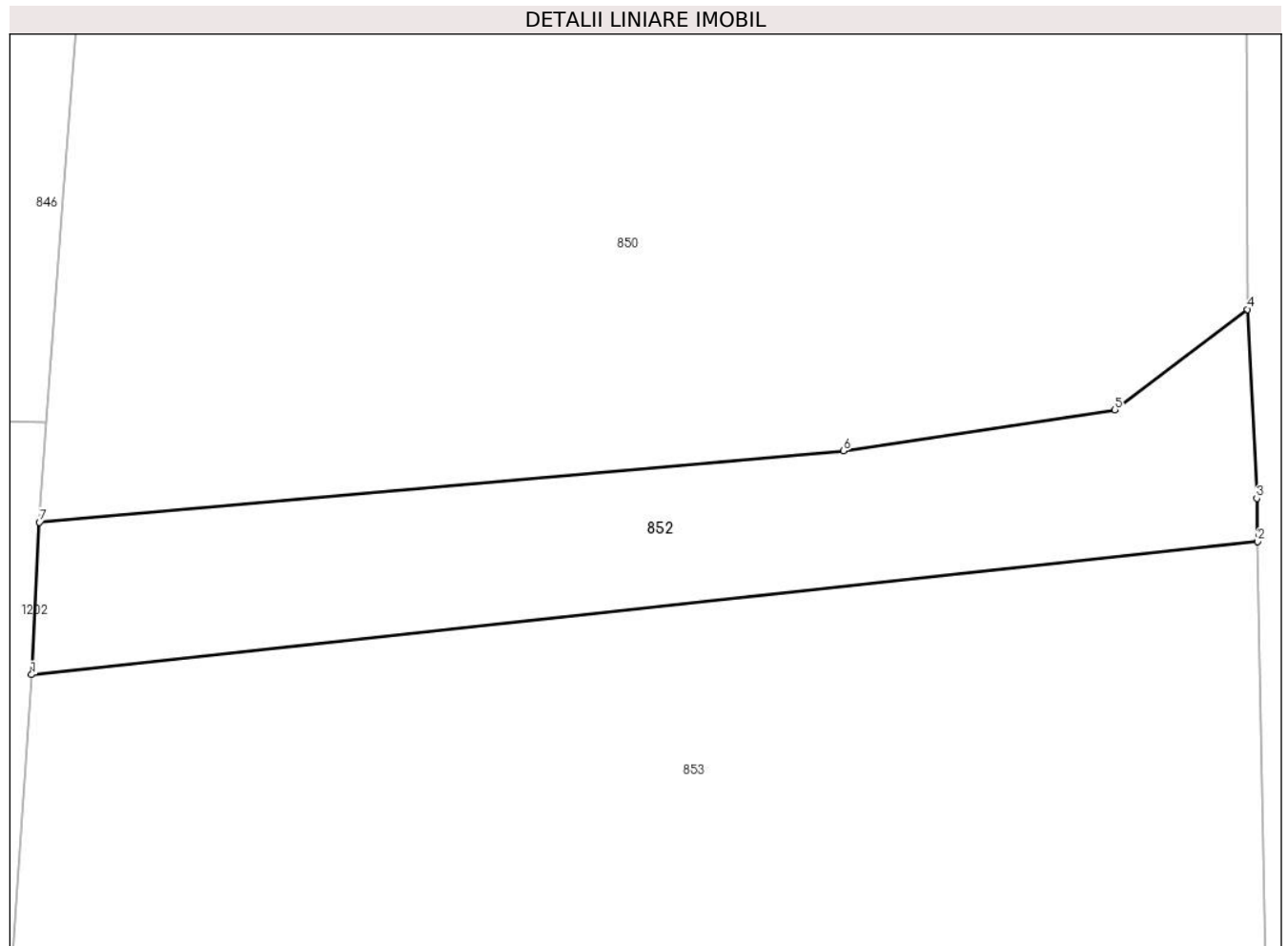
C. Partea III. SARCINI .

Inscrieri privind dezmembramintele dreptului de proprietate, drepturi reale de garanție și sarcini	Referințe
NU SUNT	

Teren

Nr cadastral	Suprafața (mp)*	Observații / Referințe
	183	Imobilul s-a format din o parte a PF 612/4 a comunei cadastrale Gura Humorului.

* Suprafața este determinată în planul de proiecție Stereo 70.



Date referitoare la teren

Crt	Categorie folosință	Intra vilan	Suprafața (mp)	Tarla	Parcelă	Nr. topo	Observații / Referințe
1	drum	DA	183	-	-	-	

Lungime Segmente

1) Valorile lungimilor segmentelor sunt obținute din proiecție în plan.

Punct început	X / Y	Punct sfârșit	X / Y	Lungime segment (** (m)
1	568.493,831 672.804,702	2	568.532,874 672.808,943	39.273
2	568.532,874 672.808,943	3	568.532,849 672.810,314	1.371
3	568.532,849 672.810,314	4	568.532,556 672.816,321	6.014
4	568.532,556 672.816,321	5	568.528,333 672.813,119	5.3
5	568.528,333 672.813,119	6	568.519,686 672.811,82	8.744

Punct început	X / Y	Punct sfârșit	X / Y	Lungime segment (** (m)
6	568.519,686 672.811,82	7	568.494,08 672.809,554	25.706
7	568.494,08 672.809,554	1	568.493,831 672.804,702	4.858

** Lungimile segmentelor sunt determinate în planul de proiecție Stereo 70 și sunt rotunjite la 1 milimetru.

*** Distanța dintre puncte este formată din segmente cumulate ce sunt mai mici decât valoarea 1 milimetru.

**DATE DESPRE IMOBILUL NR. 853**

Oficiul de Cadastru și Publicitate Imobiliară SUCEAVA
Biroul de Cadastru și Publicitate Imobiliară Gura Humorului

A. Partea I. Descrierea imobilului

TEREN Necunoscut

Adresa: Loc. Gura Humorului, Jud. Suceava

Nr. Crt	Nr cadastral Nr. topografic	Suprafața* (mp)	Observații / Referințe
A1		1.299	Sector cadastral:36 Teren imprejmuit; Imobilul s-a format din o parte a PF 612/4 a comunei cadastrale Gura Humorului.

B. Partea II. Proprietari și acte

Inscrieri privitoare la dreptul de proprietate și alte drepturi reale		Referințe
/		
Act Normativ nr. 7, din 13/03/1996 emis de PARLAMENTUL ROMANIEI (art. 13);		
B1	Inscrierea posesiei, drept de PROPRIETATE, dobândit prin Lege, cota actuala 1/1 1) NEIDENTIFICAT NEIDENTIFICAT	A1
B2	Se notează mențiunea de proprietar neidentificat.	A1

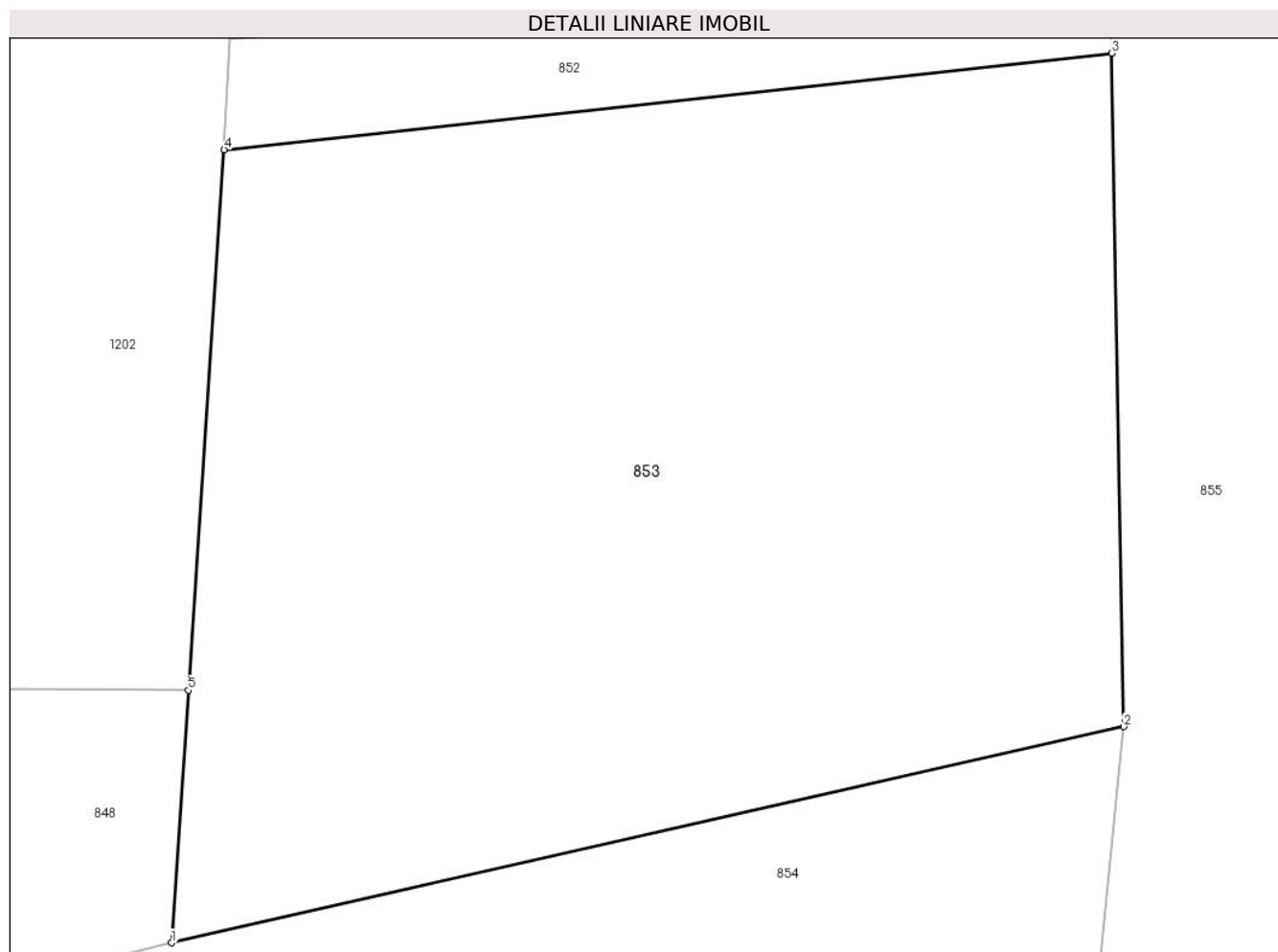
C. Partea III. SARCINI .

Inscrieri privind dezmembramintele dreptului de proprietate, drepturi reale de garanție și sarcini	Referințe
NU SUNT	

Teren

Nr cadastral	Suprafața (mp)*	Observații / Referințe
	1.299	Imobilul s-a format din o parte a PF 612/4 a comunei cadastrale Gura Humorului.

* Suprafața este determinată în planul de proiecție Stereo 70.



Date referitoare la teren

Crt	Categorie folosință	Intravilan	Suprafața (mp)	Tarla	Parcelă	Nr. topo	Observații / Referințe
1	faneata	DA	1.169	-	-	-	
2	faneata	NU	130	-	-	-	

Lungime Segmente

1) Valorile lungimilor segmentelor sunt obținute din proiecție în plan.

Punct început	X / Y	Punct sfârșit	X / Y	Lungime segment (** (m)
1	568.491,512 672.769,824	2	568.533,415 672.779,328	42.967
2	568.533,415 672.779,328	3	568.532,874 672.808,943	29.62
3	568.532,874 672.808,943	4	568.493,831 672.804,702	39.273
4	568.493,831 672.804,702	5	568.492,25 672.780,93	23.825

Punct început	X / Y	Punct sfârșit	X / Y	Lungime segment (** (m)
5	568.492,25 672.780,93	1	568.491,512 672.769,824	11.13

** Lungimile segmentelor sunt determinate în planul de proiecție Stereo 70 și sunt rotunjite la 1 milimetru.

*** Distanța dintre puncte este formată din segmente cumulate ce sunt mai mici decât valoarea 1 milimetru.

**DATE DESPRE IMOBILUL NR. 854**

Oficiul de Cadastru și Publicitate Imobiliară SUCEAVA
Biroul de Cadastru și Publicitate Imobiliară Gura Humorului

A. Partea I. Descrierea imobilului

TEREN Extravilan

Adresa: Jud. Suceava

Nr. Crt	Nr cadastral Nr. topografic	Suprafața* (mp)	Observații / Referințe
A1		1.333	Sector cadastral:36 Teren neimprejmuit; Imobilul s-a format din o parte a PF 684/3,684/5 a comunei cadastrale Gura Humorului.

B. Partea II. Proprietari și acte

Inscrieri privitoare la dreptul de proprietate și alte drepturi reale		Referințe
/		
Act Normativ nr. 7, din 13/03/1996 emis de PARLAMENTUL ROMANIEI (art. 13);		
B1	Inscrierea posesiei, drept de PROPRIETATE, dobândit prin Lege, cota actuala 1/1 1) NEIDENTIFICAT NEIDENTIFICAT	A1
B2	Se notează mențiunea de proprietar neidentificat.	A1

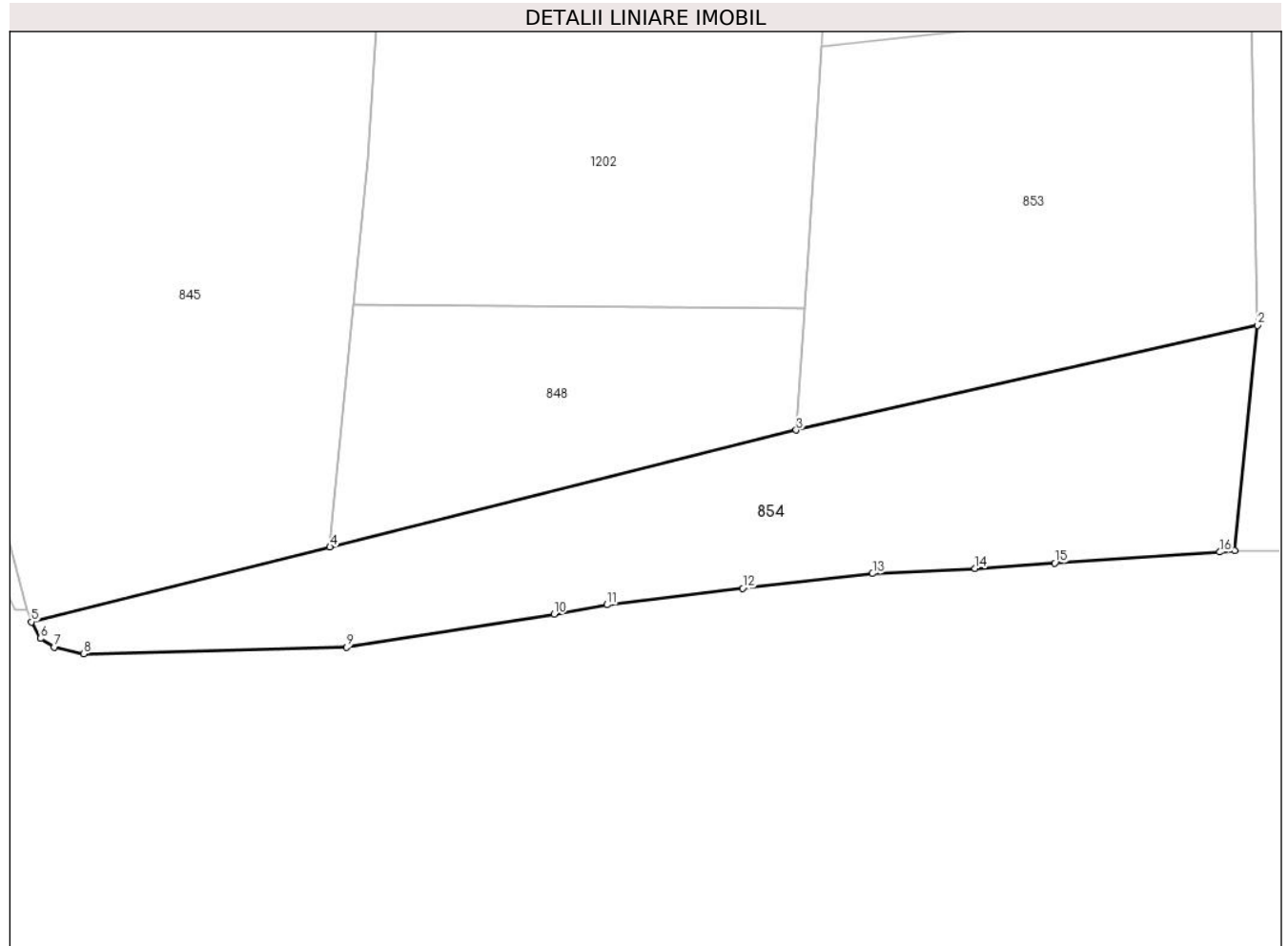
C. Partea III. SARCINI .

Inscrieri privind dezmembramintele dreptului de proprietate, drepturi reale de garanție și sarcini	Referințe
NU SUNT	

Teren

Nr cadastral	Suprafața (mp)*	Observații / Referințe
	1.333	Imobilul s-a format din o parte a PF 684/3,684/5 a comunei cadastrale Gura Humorului.

* Suprafața este determinată în planul de proiecție Stereo 70.



Date referitoare la teren

Crt	Categorie folosință	Intra vilan	Suprafața (mp)	Tarla	Parcelă	Nr. topo	Observații / Referințe
1	neproductiv	NU	1.333	-	-	-	

Lungime Segmente

1) Valorile lungimilor segmentelor sunt obținute din proiecție în plan.

Punct început	X / Y	Punct sfârșit	X / Y	Lungime segment (** (m)
1	568.531,354 672.758,855	2	568.533,415 672.779,328	20.576
2	568.533,415 672.779,328	3	568.491,512 672.769,824	42.967
3	568.491,512 672.769,824	4	568.449,165 672.759,201	43.659
4	568.449,165 672.759,201	5	568.422,058 672.752,406	27.946
5	568.422,058 672.752,406	6	568.422,867 672.750,899	1.71

Punct început	X / Y	Punct sfârșit	X / Y	Lungime segment (** (m)
6	568.422,867 672.750,899	7	568.424,119 672.750,121	1.474
7	568.424,119 672.750,121	8	568.426,797 672.749,495	2.75
8	568.426,797 672.749,495	9	568.450,696 672.750,107	23.907
9	568.450,696 672.750,107	10	568.469,518 672.753,094	19.058
10	568.469,518 672.753,094	11	568.474,317 672.753,948	4.874
11	568.474,317 672.753,948	12	568.486,642 672.755,464	12.418
12	568.486,642 672.755,464	13	568.498,438 672.756,788	11.87
13	568.498,438 672.756,788	14	568.507,754 672.757,262	9.328
14	568.507,754 672.757,262	15	568.514,998 672.757,749	7.26
15	568.514,998 672.757,749	16	568.529,978 672.758,742	15.013
16	568.529,978 672.758,742	1	568.531,354 672.758,855	1.381

** Lungimile segmentelor sunt determinate în planul de proiecție Stereo 70 și sunt rotunjite la 1 milimetru.

*** Distanța dintre puncte este formată din segmente cumulate ce sunt mai mici decât valoarea 1 milimetru.

**DATE DESPRE IMOBILUL NR. 855**

Oficiul de Cadastru și Publicitate Imobiliară SUCEAVA
Biroul de Cadastru și Publicitate Imobiliară Gura Humorului

A. Partea I. Descrierea imobilului

TEREN Necunoscut

Adresa: Loc. Gura Humorului, Jud. Suceava

Nr. Crt	Nr cadastral Nr. topografic	Suprafața* (mp)	Observații / Referințe
A1		1.277	Sector cadastral:36 Teren neimprejmuit; Imobilul s-a format din o parte a PF 615/1 a comunei cadastrale Gura Humorului.

B. Partea II. Proprietari și acte

Inscrieri privitoare la dreptul de proprietate și alte drepturi reale		Referințe
/		
Act Normativ nr. 7, din 13/03/1996 emis de PARLAMENTUL ROMANIEI (art. 13);		
B1	Inscrierea posesiei, drept de PROPRIETATE, dobândit prin Lege, cota actuala 1/1 1) NEIDENTIFICAT NEIDENTIFICAT	A1
B2	Se notează mențiunea de proprietar neidentificat.	A1

C. Partea III. SARCINI .

Inscrieri privind dezmembramintele dreptului de proprietate, drepturi reale de garanție și sarcini	Referințe
NU SUNT	

Anexa Nr. 1 La Partea I

Teren

Nr cadastral	Suprafața (mp)*	Observații / Referințe
	1.277	Imobilul s-a format din o parte a PF 615/1 a comunei cadastrale Gura Humorului.

* Suprafața este determinată în planul de proiecție Stereo 70.



Date referitoare la teren

Crt	Categorie folosință	Intravilan	Suprafața (mp)	Tarla	Parcelă	Nr. topo	Observații / Referințe
1	drum	DA	621	-	-	-	
2	drum	NU	656	-	-	-	

Lungime Segmente

1) Valorile lungimilor segmentelor sunt obținute din proiecție în plan.

Punct început	X / Y	Punct sfârșit	X / Y	Lungime segment (** (m))
1	568.543,708 672.813,695	2	568.540,067 672.826,744	13.547
3	568.537,336 672.859,852	4	568.537,546 672.864,225	4.378
5	568.538,227 672.880,583	6	568.538,283 672.886,084	5.501
7	568.539,022 672.901,776	8	568.538,953 672.909,085	7.309

Punct început	X / Y	Punct sfârșit	X / Y	Lungime segment (** (m))
2	568.540,067 672.826,744	3	568.537,336 672.859,852	33.22
4	568.537,546 672.864,225	5	568.538,227 672.880,583	16.372
6	568.538,283 672.886,084	7	568.539,022 672.901,776	15.709
8	568.538,953 672.909,085	9	568.539,347 672.917,695	8.619

Punct început	X / Y	Punct sfârșit	X / Y	Lungime segment (** (m)
9	568.539,347 672.917,695	10	568.535,82 672.917,514	3.532
11	568.532,716 672.917,343	12	568.532,541 672.913,781	3.566
13	568.532,128 672.905,39	14	568.531,916 672.900,677	4.718
15	568.530,949 672.884,63	16	568.532,131 672.848,739	35.91
17	568.532,249 672.843,287	18	568.532,496 672.834,579	8.712
19	568.532,556 672.816,321	20	568.532,849 672.810,314	6.014
21	568.532,874 672.808,943	22	568.533,415 672.779,328	29.62
23	568.531,354 672.758,855	24	568.542,045 672.758,896	10.691

Punct început	X / Y	Punct sfârșit	X / Y	Lungime segment (** (m)
10	568.535,82 672.917,514	11	568.532,716 672.917,343	3.109
12	568.532,541 672.913,781	13	568.532,128 672.905,39	8.401
14	568.531,916 672.900,677	15	568.530,949 672.884,63	16.076
16	568.532,131 672.848,739	17	568.532,249 672.843,287	5.453
18	568.532,496 672.834,579	19	568.532,556 672.816,321	18.258
20	568.532,849 672.810,314	21	568.532,874 672.808,943	1.371
22	568.533,415 672.779,328	23	568.531,354 672.758,855	20.576
24	568.542,045 672.758,896	1	568.543,708 672.813,695	54.824

** Lungimile segmentelor sunt determinate în planul de proiecție Stereo 70 și sunt rotunjite la 1 milimetru.

*** Distanța dintre puncte este formată din segmente cumulate ce sunt mai mici decât valoarea 1 milimetru.

**DATE DESPRE IMOBILUL NR. 856**

Oficiul de Cadastru și Publicitate Imobiliară SUCEAVA
Biroul de Cadastru și Publicitate Imobiliară Gura Humorului

A. Partea I. Descrierea imobilului

TEREN Extravilan

Adresa: Jud. Suceava

Nr. Crt	Nr cadastral Nr. topografic	Suprafața* (mp)	Observații / Referințe
A1		722	Sector cadastral:36 Teren imprejmuit; Imobilul s-a format din o parte a PF 613/2 a comunei cadastrale Gura Humorului.

B. Partea II. Proprietari și acte

Inscrieri privitoare la dreptul de proprietate și alte drepturi reale		Referințe
/		
Act Normativ nr. Legea 7, din 13/03/1996 emis de PARLAMENTUL ROMANIEI;		
B1	Intabulare, drept de PROPRIETATE, dobandit prin Lege, cota actuala 1/1 1) NEIDENTIFICAT NEIDENTIFICAT	A1
Act Administrativ nr. 8941, din 12/09/2023 emis de PRIMARIA GURA HUMORULUI;		
B1	Se notează posesia faptică. 1) PAȘCOVICI CONSTANTIN-MARCEL 2) PAȘCOVICI SORIN	A1

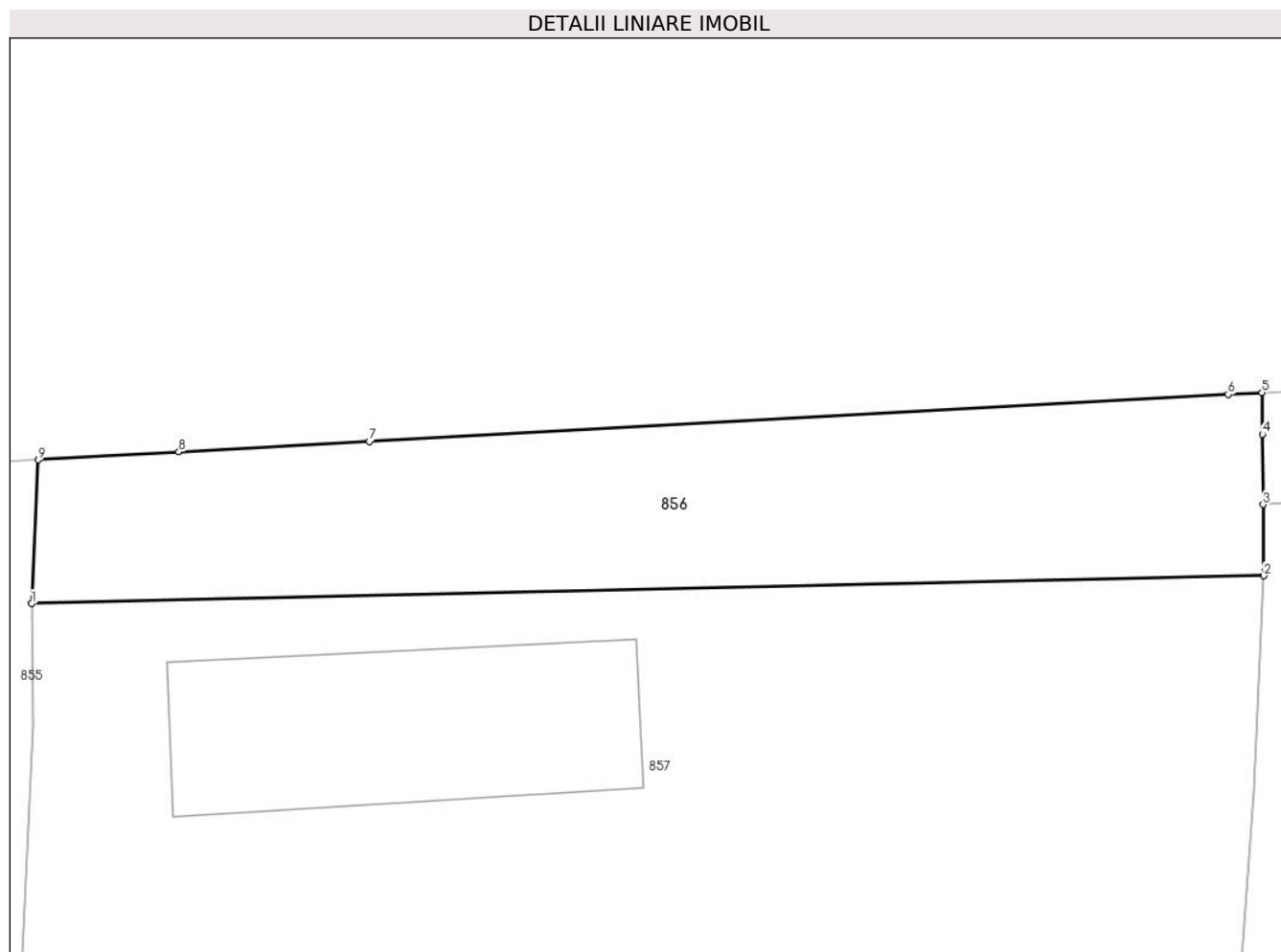
C. Partea III. SARCINI .

Inscrieri privind dezmembramintele dreptului de proprietate, drepturi reale de garanție și sarcini	Referințe
NU SUNT	

Teren

Nr cadastral	Suprafața (mp)*	Observații / Referințe
	722	Imobilul s-a format din o parte a PF 613/2 a comunei cadastrale Gura Humorului.

* Suprafața este determinată în planul de proiecție Stereo 70.



Date referitoare la teren

Crt	Categorie folosință	Intravilan	Suprafața (mp)	Tarla	Parcelă	Nr. topo	Observații / Referințe
1	faneata	NU	722	-	-	-	

Lungime Segmente

1) Valorile lungimilor segmentelor sunt obținute din proiecție în plan.

Punct început	X / Y	Punct sfârșit	X / Y	Lungime segment (** (m)
1	568.538,953 672.909,085	2	568.612,879 672.910,746	73.945
2	568.612,879 672.910,746	3	568.612,841 672.915,017	4.271
3	568.612,841 672.915,017	4	568.612,792 672.919,238	4.221
4	568.612,792 672.919,238	5	568.612,766 672.921,734	2.496
5	568.612,766 672.921,734	6	568.610,734 672.921,624	2.035

Punct început	X / Y	Punct sfârșit	X / Y	Lungime segment (** (m)
6	568.610,734 672.921,624	7	568.559,224 672.918,811	51.587
7	568.559,224 672.918,811	8	568.547,785 672.918,177	11.457
8	568.547,785 672.918,177	9	568.539,347 672.917,695	8.452
9	568.539,347 672.917,695	1	568.538,953 672.909,085	8.619

** Lungimile segmentelor sunt determinate în planul de proiecție Stereo 70 și sunt rotunjite la 1 milimetru.

*** Distanța dintre puncte este formată din segmente cumulate ce sunt mai mici decât valoarea 1 milimetru.

**DATE DESPRE IMOBILUL NR. 857**

Oficiul de Cadastru și Publicitate Imobiliară SUCEAVA
Biroul de Cadastru și Publicitate Imobiliară Gura Humorului

A. Partea I. Descrierea imobilului

TEREN Extravilan

Adresa: Jud. Suceava

Nr. Crt	Nr cadastral Nr. topografic	Suprafața* (mp)	Observații / Referințe
A1	34503	Din acte: 1.755 Masurata: 1.685	Sector cadastral:36 Teren neimpregmuit;

Construcții

Crt	Nr cadastral Nr. topografic	Adresa	Observații / Referințe
A1.1		Jud. Suceava	Nr. niveluri:1; S. construita la sol:257 mp; Anexă.

B. Partea II. Proprietari și acte

Inscrieri privitoare la dreptul de proprietate și alte drepturi reale	Referințe
2354 / 22/02/2018	
Act Notarial nr. 334 (contract de vanzare-cumparare), din 22/02/2018 emis de DUMITRU MIHAELA;	
B3	A1
Intabulare, drept de PROPRIETATE, dobandit prin Conventie, cota actuala 1/1 1) POIENARIU ANDREI-ALEXANDRU, necasatorit	
/	
Act Administrativ nr. 11601, din 14/11/2023 emis de PRIMĂRIA GURA HUMORULUI;	
B4	A1.1
Intabulare, drept de PROPRIETATE, dobandit prin Lege, cota actuala 1/1 1) POIENARIU ANDREI-ALEXANDRU, necasatorit	

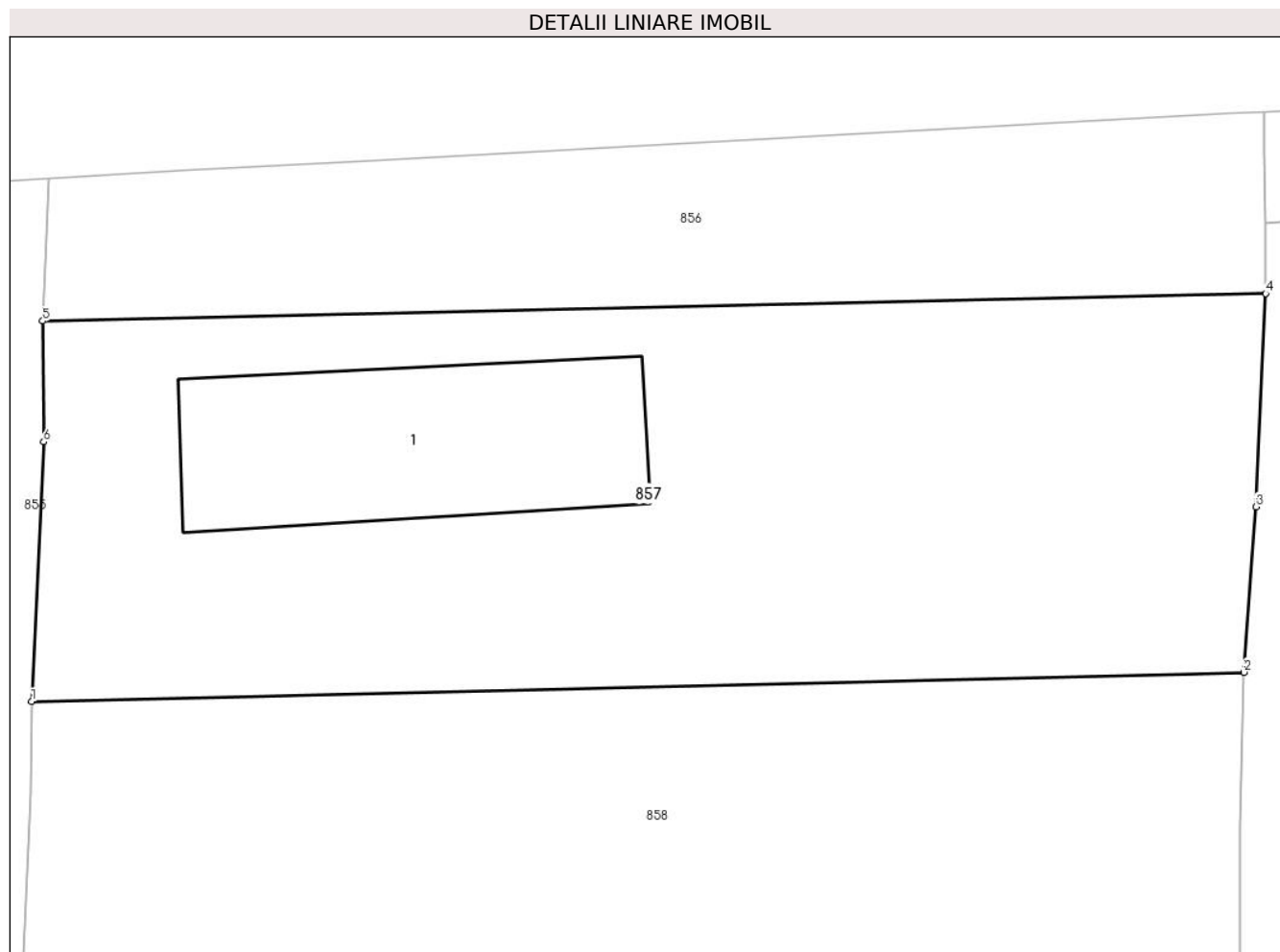
C. Partea III. SARCINI .

Inscrieri privind dezmembramintele dreptului de proprietate, drepturi reale de garanție și sarcini	Referințe
NU SUNT	

Teren

Nr cadastral	Suprafața (mp)*	Observații / Referințe
34503	Din acte: 1.755 Masurata: 1.685	

* Suprafața este determinată în planul de proiecție Stereo 70.



Date referitoare la teren

Crt	Categorie folosință	Intra vilan	Suprafața (mp)	Tarla	Parcelă	Nr. topo	Observații / Referințe
1	curți constructii	NU	1.685	-	613/1	-	

Date referitoare la construcții

Crt	Număr	Destinație construcție	Supraf. (mp)	Situație juridică	Observații / Referințe
A1.1		construcții anexa	257	Cu acte	Nr. niveluri:1; S. construita la sol:257 mp; Anexă.

Lungime Segmente

1) Valorile lungimilor segmentelor sunt obținute din proiecție în plan.

Punct început	X / Y	Punct sfârșit	X / Y	Lungime segment (** (m))
1	568.538,283 672.886,084	2	568.611,547 672.887,857	73.285
2	568.611,547 672.887,857	3	568.612,284 672.897,853	10.023
3	568.612,284 672.897,853	4	568.612,879 672.910,746	12.907

Punct început	X / Y	Punct sfârșit	X / Y	Lungime segment (** (m)
4	568.612,879 672.910,746	5	568.538,953 672.909,085	73.945
5	568.538,953 672.909,085	6	568.539,022 672.901,776	7.309
6	568.539,022 672.901,776	1	568.538,283 672.886,084	15.709

** Lungimile segmentelor sunt determinate în planul de proiecție Stereo 70 și sunt rotunjite la 1 milimetru.

*** Distanța dintre puncte este formată din segmente cumulate ce sunt mai mici decât valoarea 1 milimetru.

**DATE DESPRE IMOBILUL NR. 858**

Oficiul de Cadastru și Publicitate Imobiliară SUCEAVA
Biroul de Cadastru și Publicitate Imobiliară Gura Humorului

A. Partea I. Descrierea imobilului

Nr. CF vechi: 3942 bis Gura Humorului
Nr. topografic: 613/10

TEREN Extravilan

Adresa: Jud. Suceava, extravilan Gura Humorului

Nr. Crt	Nr cadastral Nr. topografic	Suprafața* (mp)	Observații / Referințe
A1	33689	Din acte: 1.797 Masurata: 1.735	Sector cadastral: 36 Teren neimprejmuit;

B. Partea II. Proprietari și acte

Inscrieri privitoare la dreptul de proprietate și alte drepturi reale	Referințe
6259 / 12/04/2022	
Act Notarial nr. contract de dare in plata nr. 1367, din 11/04/2022 emis de BIN PELEPCO LACRAMIOARA GABRIELA;	
B8	Intabulare, drept de PROPRIETATE bun propriu, dobandit prin Conventie, cota actuala 1/1 1) POPOVICI ALEXANDRU-MIRCEA
	A1

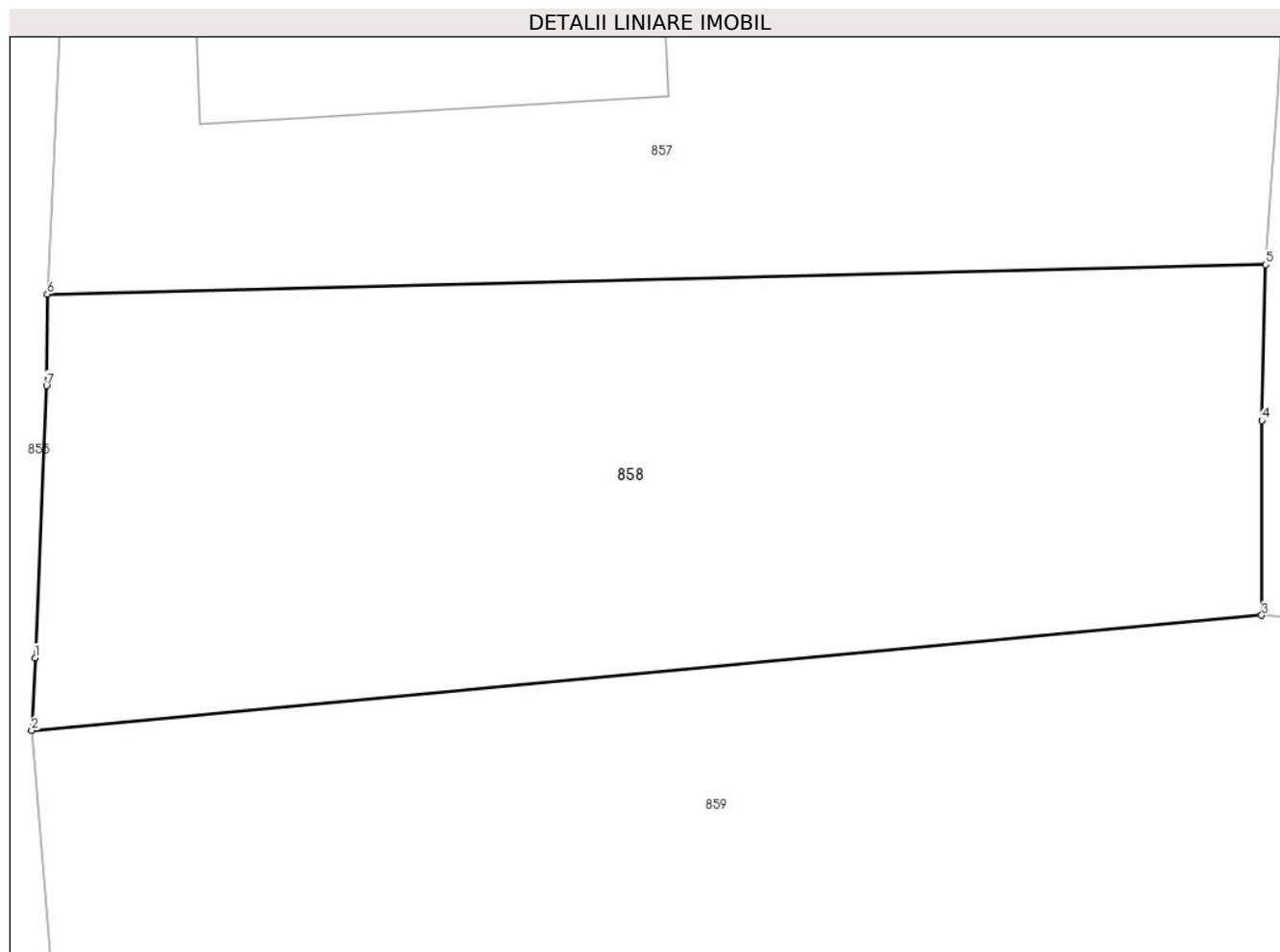
C. Partea III. SARCINI .

Inscrieri privind dezmembramintele dreptului de proprietate, drepturi reale de garanție și sarcini	Referințe
NU SUNT	

Teren

Nr cadastral	Suprafața (mp)*	Observații / Referințe
33689	Din acte: 1.797 Masurata: 1.735	

* Suprafața este determinată în planul de proiecție Stereo 70.



Date referitoare la teren

Crt	Categorie folosință	Intravilan	Suprafața (mp)	Tarla	Parcelă	Nr. topo	Observații / Referințe
1	arabil	NU	1.735	-	-	613/10	

Lungime Segmente

1) Valorile lungimilor segmentelor sunt obținute din proiecție în plan.

Punct început	X / Y	Punct sfârșit	X / Y	Lungime segment (** (m)
1	568.537,546 672.864,225	2	568.537,336 672.859,852	4.378
2	568.537,336 672.859,852	3	568.611,31 672.866,779	74.298
3	568.611,31 672.866,779	4	568.611,311 672.878,492	11.713
4	568.611,311 672.878,492	5	568.611,547 672.887,857	9.368
5	568.611,547 672.887,857	6	568.538,283 672.886,084	73.285

Punct început	X / Y	Punct sfârșit	X / Y	Lungime segment (** (m)
6	568.538,283 672.886,084	7	568.538,227 672.880,583	5.501
7	568.538,227 672.880,583	1	568.537,546 672.864,225	16.372

** Lungimile segmentelor sunt determinate în planul de proiecție Stereo 70 și sunt rotunjite la 1 milimetru.

*** Distanța dintre puncte este formată din segmente cumulate ce sunt mai mici decât valoarea 1 milimetru.

**DATE DESPRE IMOBILUL NR. 859**

Oficiul de Cadastru și Publicitate Imobiliară SUCEAVA
Biroul de Cadastru și Publicitate Imobiliară Gura Humorului

A. Partea I. Descrierea imobilului

TEREN Extravilan

Nr. CF vechi:5683

Adresa: Jud. Suceava

Nr. Crt	Nr cadastral Nr. topografic	Suprafața* (mp)	Observații / Referințe
A1	38035	Din acte: 3.072 Masurata: 3.274	Sector cadastral:36 Teren imprejmuit;

B. Partea II. Proprietari și acte

Inscrieri privitoare la dreptul de proprietate și alte drepturi reale		Referințe
1414 / 06/02/2014		
Act Notarial nr. 20, certificat de mostenitor, din 06/02/2014 emis de NP DUMITRU MIHAELA;		
B3	Intabulare, drept de PROPRIETATE, dobandit prin Succesiune, cota actuala 3/8 1) BOSCA ELENA	A1
B4	Intabulare, drept de PROPRIETATE, dobandit prin Succesiune, cota actuala 3/8 1) PASCOVICI GAVRIL	A1
14374 / 03/12/2018		
Act Notarial nr. 170 (CERTIFICAT DE MOSTENITOR), din 29/11/2018 emis de DUMITRU MIHAELA;		
B5	Intabulare, drept de PROPRIETATE, dobandit prin Succesiune, cota actuala 1/8 1) PASCOVICI GAVRIL	A1
B6	Intabulare, drept de PROPRIETATE, dobandit prin Succesiune, cota actuala 1/8 1) BOSCA ELENA	A1

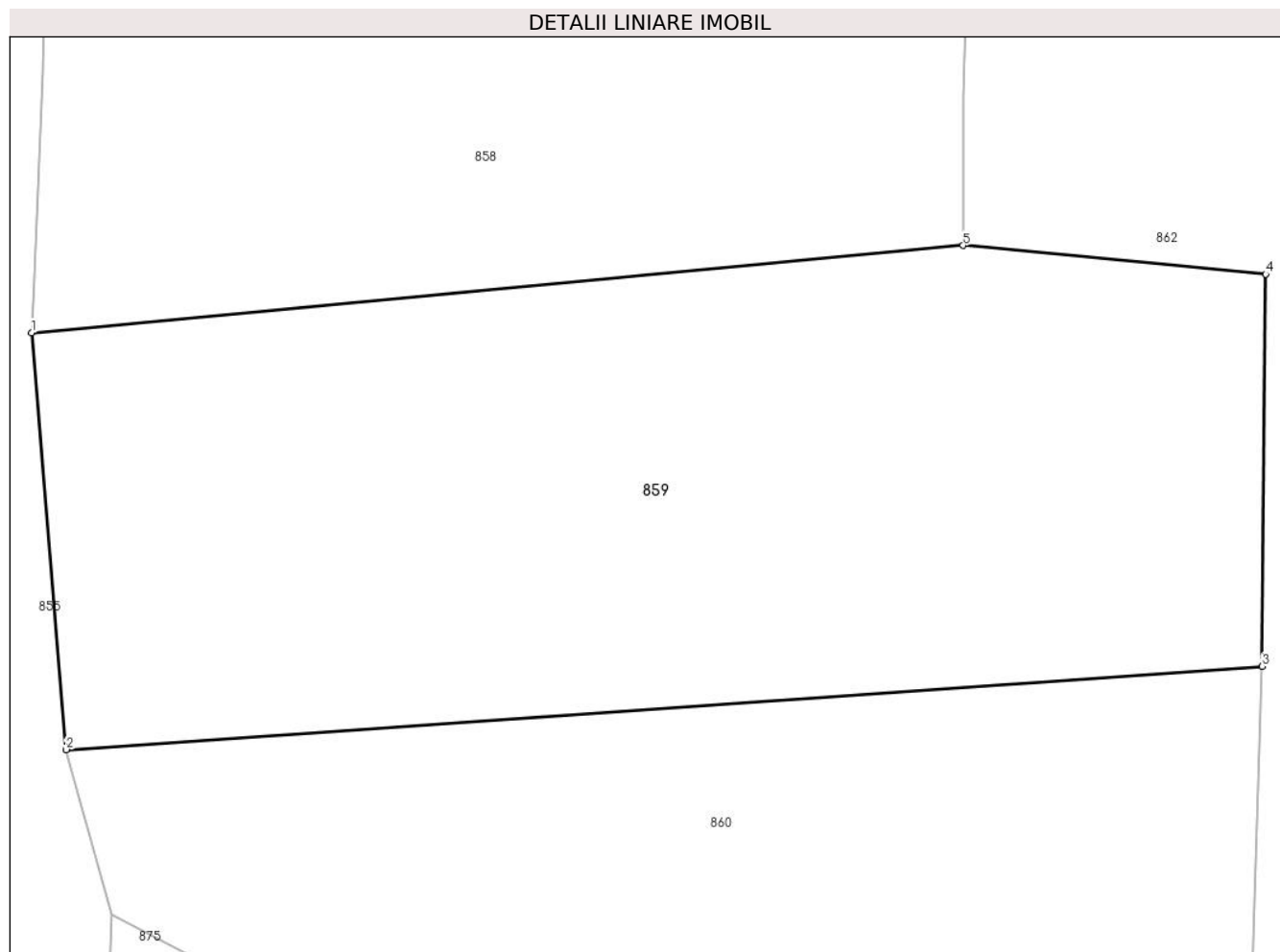
C. Partea III. SARCINI .

Inscrieri privind dezmembramintele dreptului de proprietate, drepturi reale de garanție și sarcini	Referințe
NU SUNT	

Teren

Nr cadastral	Suprafața (mp)*	Observații / Referințe
38035	Din acte: 3.072 Masurata: 3.274	

* Suprafața este determinată în planul de proiecție Stereo 70.



Date referitoare la teren

Crt	Categorie folosință	Intra vilan	Suprafața (mp)	Tarla	Parcelă	Nr. topo	Observații / Referințe
1	faneata	NU	3.274	-	-	-	

Lungime Segmente

1) Valorile lungimilor segmentelor sunt obținute din proiecție în plan.

Punct început	X / Y	Punct sfârșit	X / Y	Lungime segment (** (m)
1	568.537,336 672.859,852	2	568.540,067 672.826,744	33.22
2	568.540,067 672.826,744	3	568.635,069 672.833,371	95.233
3	568.635,069 672.833,371	4	568.635,344 672.864,504	31.134
4	568.635,344 672.864,504	5	568.611,31 672.866,779	24.141
5	568.611,31 672.866,779	1	568.537,336 672.859,852	74.298

**** Lungimile segmentelor sunt determinate în planul de proiecție Stereo 70 și sunt rotunjite la 1 milimetru.**

***** Distanța dintre puncte este formată din segmente cumulate ce sunt mai mici decât valoarea 1 milimetru.**

**DATE DESPRE IMOBILUL NR. 860**

Oficiul de Cadastru și Publicitate Imobiliară SUCEAVA
 Biroul de Cadastru și Publicitate Imobiliară Gura Humorului

A. Partea I. Descrierea imobilului

TEREN Extravilan

Nr. CF vechi:3942 secund

Nr. topografic:613/30

Adresa: Jud. Suceava

Nr. Crt	Nr cadastral Nr. topografic	Suprafața* (mp)	Observații / Referințe
A1	38139	Din acte: 2.598 Masurata: 2.959	Sector cadastral:36 Teren imprejmuit;

B. Partea II. Proprietari și acte

Inscrieri privitoare la dreptul de proprietate și alte drepturi reale	Referințe
1215 / 11/05/1992	
Act Administrativ nr. 16694, din 26/03/1991 emis de - (nr. 16695/26.03.1992 - Prefectura judetului Suceava);	
B1	A1
Intabulare, drept de PROPRIETATE, dobandit prin Lege, cota actuala 1/1	
1) PASCOVICI NICOLAE, Lipsă CNP proprietar.	
2) PASCOVICI ELISABETA, Lipsă CNP proprietar.	

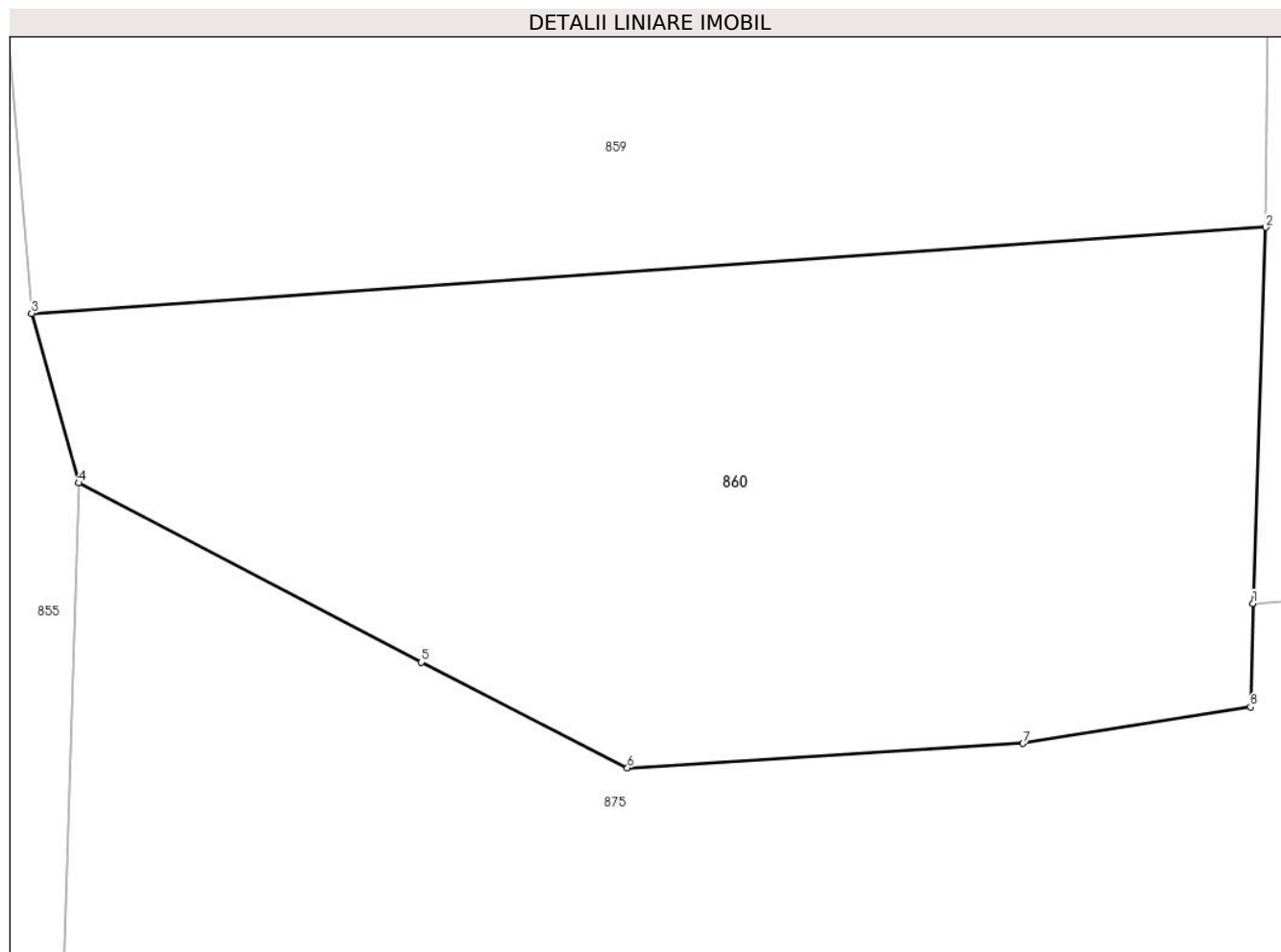
C. Partea III. SARCINI .

Inscrieri privind dezmembramintele dreptului de proprietate, drepturi reale de garanție și sarcini	Referințe
NU SUNT	

Teren

Nr cadastral	Suprafața (mp)*	Observații / Referințe
38139	Din acte: 2.598 Masurata: 2.959	

* Suprafața este determinată în planul de proiecție Stereo 70.



Date referitoare la teren

Crt	Categorie folosință	Intra vilan	Suprafața (mp)	Tarla	Parcelă	Nr. topo	Observații / Referințe
1	faneata	NU	2.959	-	-	613/30	

Lungime Segmente

1) Valorile lungimilor segmentelor sunt obținute din proiecție în plan.

Punct început	X / Y	Punct sfârșit	X / Y	Lungime segment (** (m)
1	568.634,097 672.804,429	2	568.635,069 672.833,371	28.958
2	568.635,069 672.833,371	3	568.540,067 672.826,744	95.233
3	568.540,067 672.826,744	4	568.543,708 672.813,695	13.547
4	568.543,708 672.813,695	5	568.570,08 672.799,902	29.761
5	568.570,08 672.799,902	6	568.585,938 672.791,772	17.821

Punct început	X / Y	Punct sfârșit	X / Y	Lungime segment (** (m)
6	568.585,938 672.791,772	7	568.616,38 672.793,642	30.499
7	568.616,38 672.793,642	8	568.633,901 672.796,462	17.746
8	568.633,901 672.796,462	1	568.634,097 672.804,429	7.969

** Lungimile segmentelor sunt determinate în planul de proiecție Stereo 70 și sunt rotunjite la 1 milimetru.

*** Distanța dintre puncte este formată din segmente cumulate ce sunt mai mici decât valoarea 1 milimetru.

**DATE DESPRE IMOBILUL NR. 861**

Oficiul de Cadastru și Publicitate Imobiliară SUCEAVA
Biroul de Cadastru și Publicitate Imobiliară Gura Humorului

A. Partea I. Descrierea imobilului

TEREN Extravilan

Adresa: Jud. Suceava

Nr. Crt	Nr cadastral Nr. topografic	Suprafața* (mp)	Observații / Referințe
A1		442	Sector cadastral:36 Teren neimprejmuit; Imobilul s-a format din o parte a PF 1939 a comunei cadastrale Gura Humorului.

B. Partea II. Proprietari și acte

Inscrieri privitoare la dreptul de proprietate și alte drepturi reale		Referințe
/		
Act Normativ nr. 7, din 13/03/1996 emis de PARLAMENTUL ROMANIEI (art. 13);		
B1	Inscrierea posesiei, drept de PROPRIETATE, dobândit prin Lege, cota actuala 1/1 1) NEIDENTIFICAT NEIDENTIFICAT	A1
B2	Se notează mențiunea de proprietar neidentificat.	A1

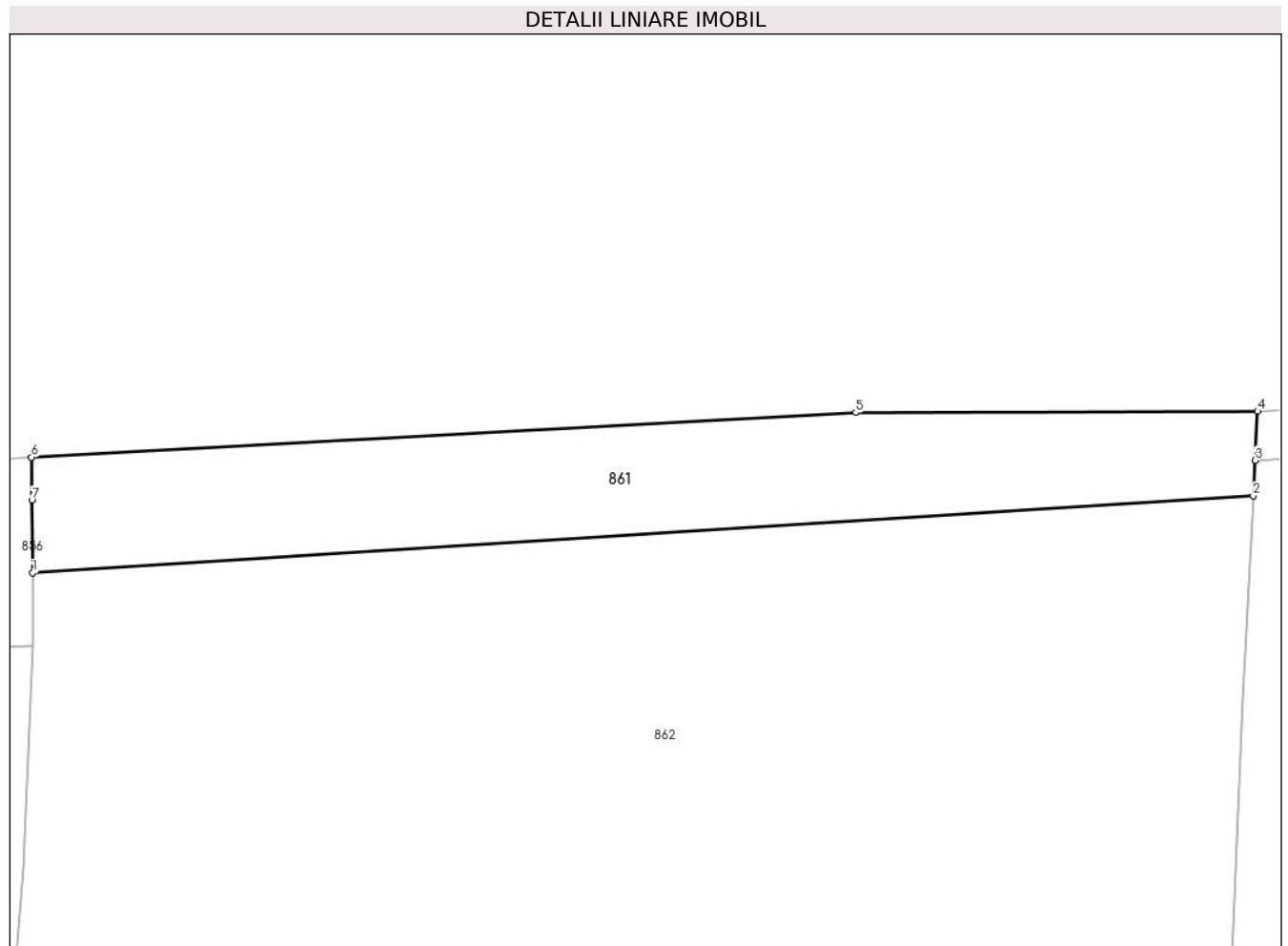
C. Partea III. SARCINI .

Inscrieri privind dezmembramintele dreptului de proprietate, drepturi reale de garanție și sarcini	Referințe
NU SUNT	

Teren

Nr cadastral	Suprafața (mp)*	Observații / Referințe
	442	Imobilul s-a format din o parte a PF 1939 a comunei cadastrale Gura Humorului.

* Suprafața este determinată în planul de proiecție Stereo 70.



Date referitoare la teren

Crt	Categorie folosință	Intravilan	Suprafața (mp)	Tarla	Parcelă	Nr. topo	Observații / Referințe
1	arabil	NU	442	-	-	-	

Lungime Segmente

1) Valorile lungimilor segmentelor sunt obținute din proiecție în plan.

Punct început	X / Y	Punct sfârșit	X / Y	Lungime segment (** (m)
1	568.612,841 672.915,017	2	568.683,764 672.919,483	71.063
2	568.683,764 672.919,483	3	568.683,873 672.921,554	2.074
3	568.683,873 672.921,554	4	568.684,015 672.924,406	2.856
4	568.684,015 672.924,406	5	568.660,668 672.924,323	23.347
5	568.660,668 672.924,323	6	568.612,766 672.921,734	47.972

Punct început	X / Y	Punct sfârșit	X / Y	Lungime segment (** (m)
6	568.612,766 672.921,734	7	568.612,792 672.919,238	2.496
7	568.612,792 672.919,238	1	568.612,841 672.915,017	4.221

** Lungimile segmentelor sunt determinate în planul de proiecție Stereo 70 și sunt rotunjite la 1 milimetru.

*** Distanța dintre puncte este formată din segmente cumulate ce sunt mai mici decât valoarea 1 milimetru.

**DATE DESPRE IMOBILUL NR. 862**

Oficiul de Cadastru și Publicitate Imobiliară SUCEAVA
Biroul de Cadastru și Publicitate Imobiliară Gura Humorului

A. Partea I. Descrierea imobilului

Nr. CF vechi:8437 gura humorului
Nr. cadastral vechi:5613

TEREN Extravilan

Adresa: Jud. Suceava

Nr. Crt	Nr cadastral Nr. topografic	Suprafața* (mp)	Observații / Referințe
A1	39566	6.000	Sector cadastral:36 Teren imprejmuit;

B. Partea II. Proprietari și acte

Inscrieri privitoare la dreptul de proprietate și alte drepturi reale		Referințe
6297 / 30/10/2008		
Act Notarial nr. 3508, din 30/10/2008 emis de BNP L.ACRAMIOARA GABRIELA PELEPCO;		
B1	Intabulare, drept de PROPRIETATE, dobandit prin Conventie, cota actuala 1/1 1) SAVESCU MUGUR, Lipsă CNP proprietar. 2) SAVESCU TEODORA, Lipsă CNP proprietar.	A1

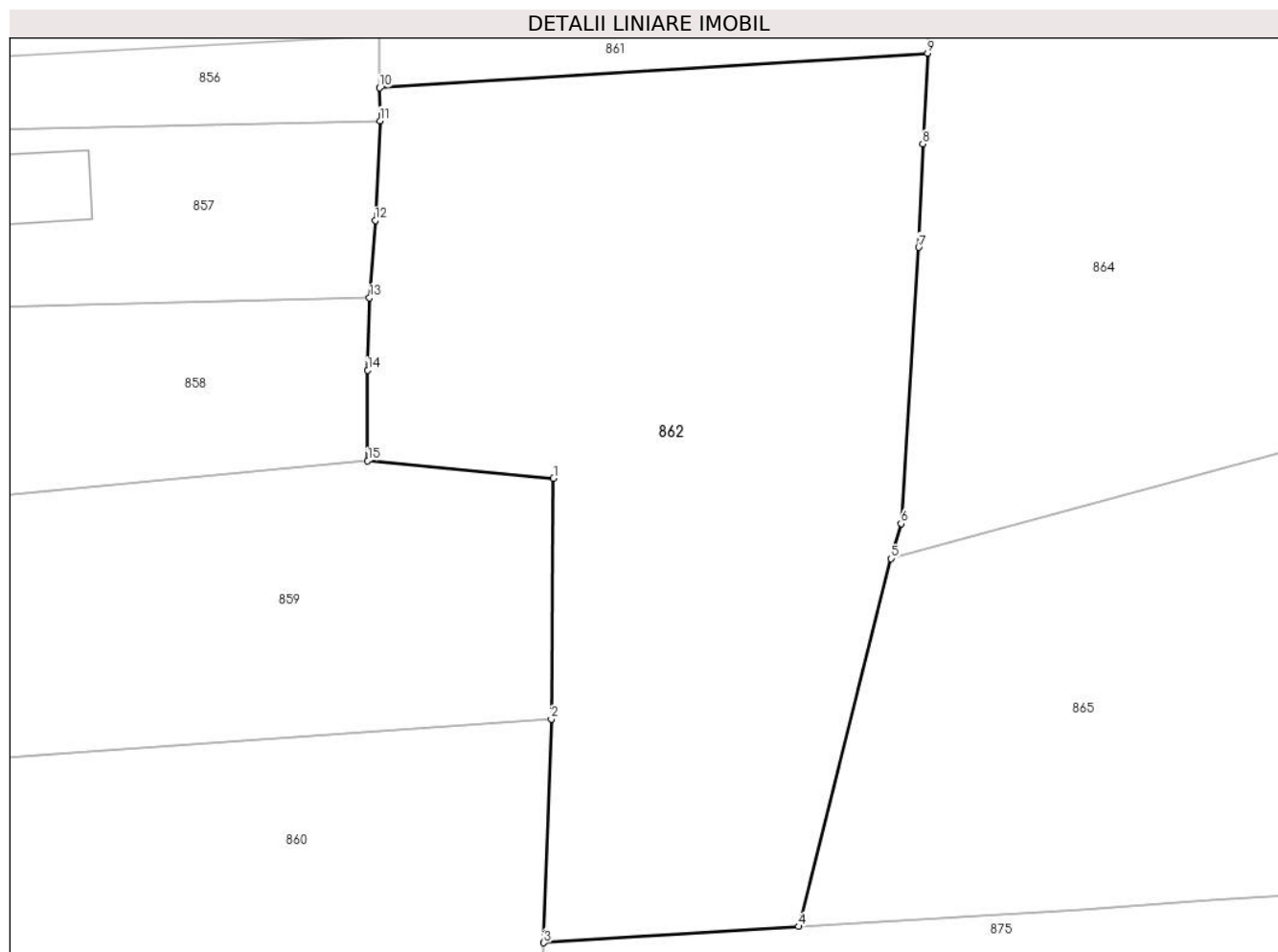
C. Partea III. SARCINI .

Inscrieri privind dezmembramintele dreptului de proprietate, drepturi reale de garanție și sarcini	Referințe
NU SUNT	

Teren

Nr cadastral	Suprafața (mp)*	Observații / Referințe
39566	6.000	

* Suprafața este determinată în planul de proiecție Stereo 70.



Date referitoare la teren

Crt	Categorie folosință	Intravilan	Suprafața (mp)	Tarla	Parcelă	Nr. topo	Observații / Referințe
1	faneata	NU	6.000	-	-	-	

Lungime Segmente

1) Valorile lungimilor segmentelor sunt obținute din proiecție în plan.

Punct început	X / Y	Punct sfârșit	X / Y	Lungime segment (** (m)
1	568.635,344 672.864,504	2	568.635,069 672.833,371	31.134
2	568.635,069 672.833,371	3	568.634,097 672.804,429	28.958
3	568.634,097 672.804,429	4	568.667,064 672.806,522	33.033
4	568.667,064 672.806,522	5	568.679,018 672.854,133	49.089
5	568.679,018 672.854,133	6	568.680,339 672.858,644	4.7

Punct început	X / Y	Punct sfârșit	X / Y	Lungime segment (** (m)
6	568.680,339 672.858,644	7	568.682,61 672.894,383	35.811
7	568.682,61 672.894,383	8	568.683,143 672.907,759	13.387
8	568.683,143 672.907,759	9	568.683,764 672.919,483	11.74
9	568.683,764 672.919,483	10	568.612,841 672.915,017	71.063
10	568.612,841 672.915,017	11	568.612,879 672.910,746	4.271
11	568.612,879 672.910,746	12	568.612,284 672.897,853	12.907
12	568.612,284 672.897,853	13	568.611,547 672.887,857	10.023
13	568.611,547 672.887,857	14	568.611,311 672.878,492	9.368
14	568.611,311 672.878,492	15	568.611,31 672.866,779	11.713
15	568.611,31 672.866,779	1	568.635,344 672.864,504	24.141

** Lungimile segmentelor sunt determinate în planul de proiecție Stereo 70 și sunt rotunjite la 1 milimetru.

*** Distanța dintre puncte este formată din segmente cumulate ce sunt mai mici decât valoarea 1 milimetru.

**DATE DESPRE IMOBILUL NR. 863**

Oficiul de Cadastru și Publicitate Imobiliară SUCEAVA
Biroul de Cadastru și Publicitate Imobiliară Gura Humorului

A. Partea I. Descrierea imobilului

TEREN Extravilan

Adresa: Jud. Suceava

Nr. Crt	Nr cadastral Nr. topografic	Suprafața* (mp)	Observații / Referințe
A1		192	Sector cadastral:36 Teren neimprejmuț; Imobilul s-a format din o parte a PF 626/3,627/3 a comunei cadastrale Gura Humorului.

B. Partea II. Proprietari și acte

Inscrieri privitoare la dreptul de proprietate și alte drepturi reale		Referințe
/		
Act Normativ nr. Legea 7, din 13/03/1996 emis de PARLAMENTUL ROMANIEI;		
B1	Intabulare, drept de PROPRIETATE, dobândit prin Lege, cota actuala 1/1 1) NEIDENTIFICAT NEIDENTIFICAT	A1
Act Administrativ nr. 8940, din 12/09/2023 emis de PRIMARIA GURA HUMORULUI;		
B1	Se notează posesia faptică. 1) PAȘCOVICI CONSTANTIN-MARCEL 2) PAȘCOVICI SORIN	A1

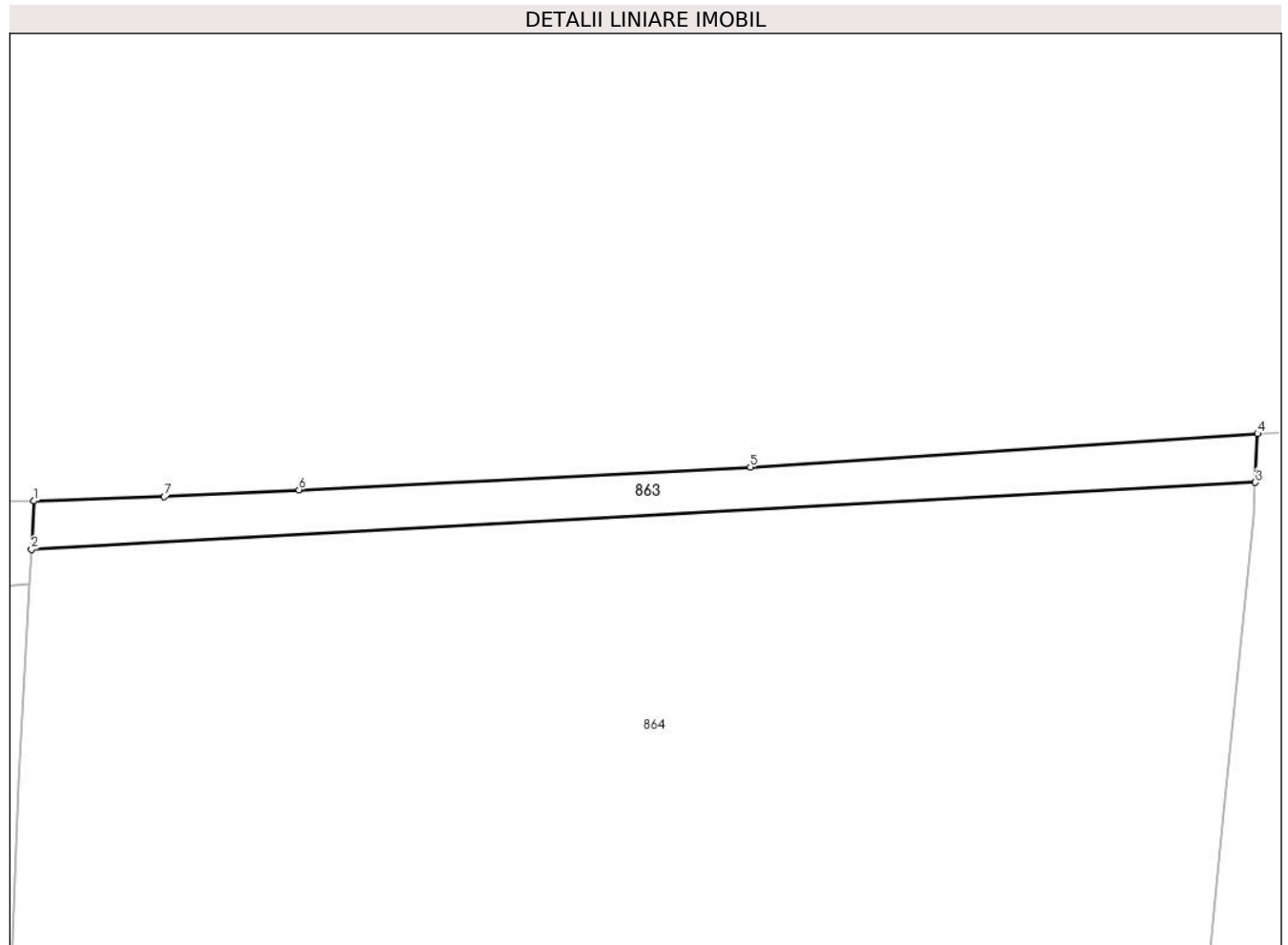
C. Partea III. SARCINI .

Inscrieri privind dezmembramintele dreptului de proprietate, drepturi reale de garanție și sarcini	Referințe
NU SUNT	

Teren

Nr cadastral	Suprafața (mp)*	Observații / Referințe
	192	Imobilul s-a format din o parte a PF 626/3,627/3 a comunei cadastrale Gura Humorului.

* Suprafața este determinată în planul de proiecție Stereo 70.



Date referitoare la teren

Crt	Categorie folosință	Intra vilan	Suprafața (mp)	Tarla	Parcelă	Nr. topo	Observații / Referințe
1	faneata	NU	192	-	-	-	

Lungime Segmente

1) Valorile lungimilor segmentelor sunt obținute din proiecție în plan.

Punct început	X / Y	Punct sfârșit	X / Y	Lungime segment (** (m)
1	568.684,015 672.924,406	2	568.683,873 672.921,554	2.856
2	568.683,873 672.921,554	3	568.756,143 672.925,51	72.378
3	568.756,143 672.925,51	4	568.756,275 672.928,386	2.879
4	568.756,275 672.928,386	5	568.726,325 672.926,404	30.016
5	568.726,325 672.926,404	6	568.699,667 672.925,073	26.691

Punct început	X / Y	Punct sfârșit	X / Y	Lungime segment (** (m)
6	568.699,667 672.925,073	7	568.691,715 672.924,667	7.962
7	568.691,715 672.924,667	1	568.684,015 672.924,406	7.704

** Lungimile segmentelor sunt determinate în planul de proiecție Stereo 70 și sunt rotunjite la 1 milimetru.

*** Distanța dintre puncte este formată din segmente cumulate ce sunt mai mici decât valoarea 1 milimetru.

**DATE DESPRE IMOBILUL NR. 864**

Oficiul de Cadastru și Publicitate Imobiliară SUCEAVA
Biroul de Cadastru și Publicitate Imobiliară Gura Humorului

A. Partea I. Descrierea imobilului

TEREN Extravilan

Nr. CF vechi:3942 secund

Nr. topografic:616/1..

Adresa: Jud. Suceava

Nr. Crt	Nr cadastral Nr. topografic	Suprafața* (mp)	Observații / Referințe
A1	38138	4.204	Sector cadastral:36 Teren neimprejmuit;

B. Partea II. Proprietari și acte

Inscrieri privitoare la dreptul de proprietate și alte drepturi reale		Referințe
18928 / 24/08/2023		
Act Notarial nr. 2612, din 23/08/2023 emis de PELEPCO LACRAMIOARA GABRIELA;		
B9	Intabulare, drept de PROPRIETATEcu titlu de dare in plata, dobandit prin Conventie, cota actuala 1/1 1) PAȘCOVICI COSTEL 2) PAȘCOVICI MIHAELA	A1

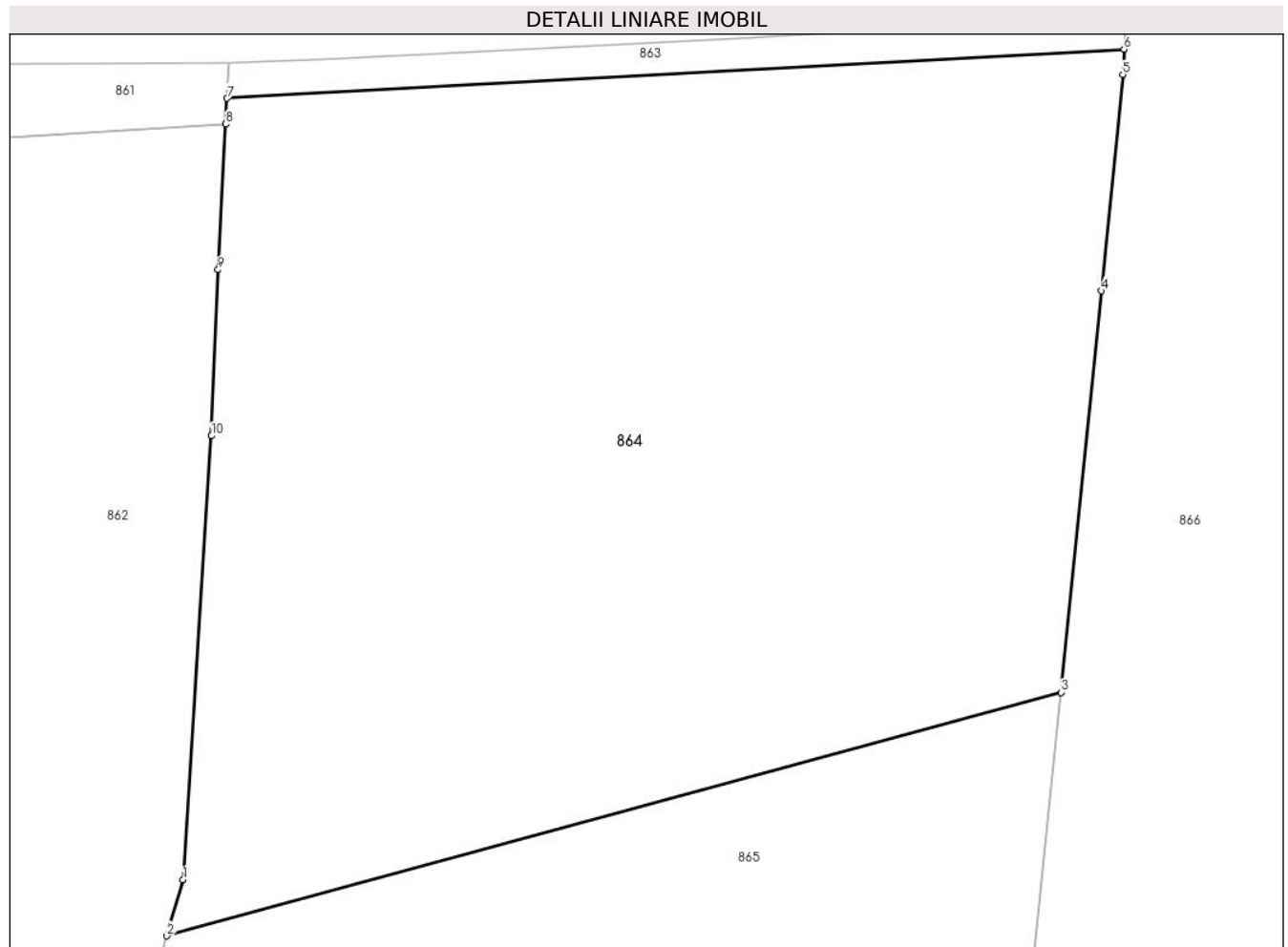
C. Partea III. SARCINI .

Inscrieri privind dezmembramintele dreptului de proprietate, drepturi reale de garanție și sarcini	Referințe
NU SUNT	

Teren

Nr cadastral	Suprafața (mp)*	Observații / Referințe
38138	4.204	

* Suprafața este determinată în planul de proiecție Stereo 70.



Date referitoare la teren

Crt	Categorie folosință	Intravilan	Suprafața (mp)	Tarla	Parcelă	Nr. topo	Observații / Referințe
1	faneata	NU	4.204	-	-	616/1..	

Lungime Segmente

1) Valorile lungimilor segmentelor sunt obținute din proiecție în plan.

Punct început	X / Y	Punct sfârșit	X / Y	Lungime segment (** (m)
1	568.680,339 672.858,644	2	568.679,018 672.854,133	4.7
2	568.679,018 672.854,133	3	568.751,065 672.873,736	74.666
3	568.751,065 672.873,736	4	568.754,301 672.906,057	32.483
4	568.754,301 672.906,057	5	568.756,049 672.923,47	17.501
5	568.756,049 672.923,47	6	568.756,143 672.925,51	2.042

Punct început	X / Y	Punct sfârșit	X / Y	Lungime segment (** (m)
6	568.756,143 672.925,51	7	568.683,873 672.921,554	72.378
7	568.683,873 672.921,554	8	568.683,764 672.919,483	2.074
8	568.683,764 672.919,483	9	568.683,143 672.907,759	11.74
9	568.683,143 672.907,759	10	568.682,61 672.894,383	13.387
10	568.682,61 672.894,383	1	568.680,339 672.858,644	35.811

** Lungimile segmentelor sunt determinate în planul de proiecție Stereo 70 și sunt rotunjite la 1 milimetru.

*** Distanța dintre puncte este formată din segmente cumulate ce sunt mai mici decât valoarea 1 milimetru.

**DATE DESPRE IMOBILUL NR. 865**

Oficiul de Cadastru și Publicitate Imobiliară SUCEAVA
Biroul de Cadastru și Publicitate Imobiliară Gura Humorului

A. Partea I. Descrierea imobilului

TEREN Extravilan

Nr. CF vechi:5785
Nr. topografic:615/12

Adresa: Jud. Suceava, Teren situat in extravilan Oras Gura Humorului - " Lunca Moldovei "

Nr. Crt	Nr cadastral Nr. topografic	Suprafața* (mp)	Observații / Referințe
A1	33349	3.999	Sector cadastral:36 Teren imprejmuit;

B. Partea II. Proprietari și acte

Inscrieri privitoare la dreptul de proprietate și alte drepturi reale		Referințe
13735 / 13/06/2023		
Act Administrativ nr. HCL 99, din 26/07/2022 emis de ORAȘUL GURA HUMORULUI SI A ANEXEI;		
B4	Intabulare, drept de PROPRIETATE, dobândit prin Lege, cota actuala 1/1	A1
1) ORAȘUL GURA HUMORULUI - DOMENIU PRIVAT, CIF:6631418		

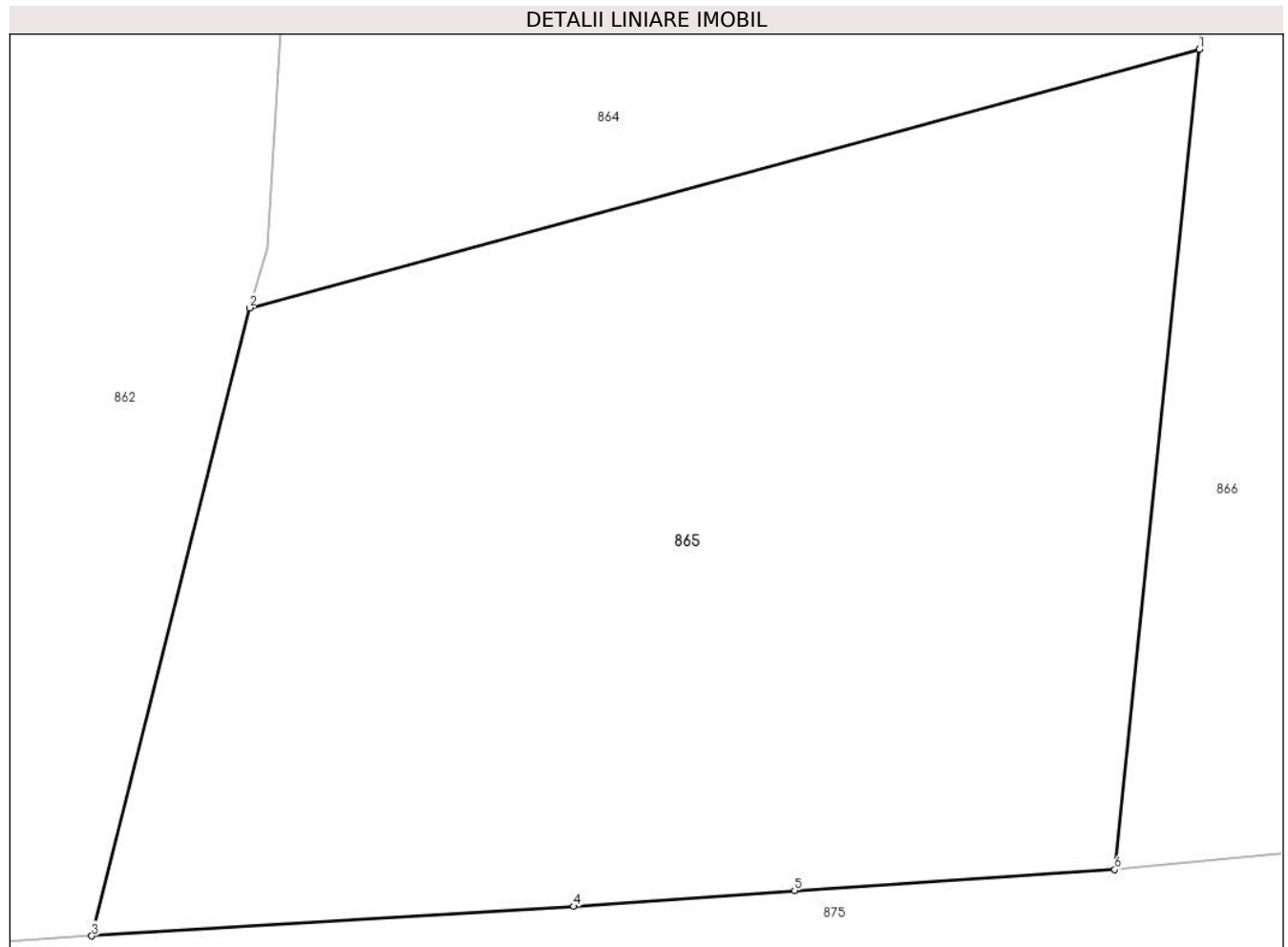
C. Partea III. SARCINI .

Inscrieri privind dezmembramintele dreptului de proprietate, drepturi reale de garanție și sarcini	Referințe
NU SUNT	

Teren

Nr cadastral	Suprafața (mp)*	Observații / Referințe
33349	3.999	

* Suprafața este determinată în planul de proiecție Stereo 70.



Date referitoare la teren

Crt	Categorie folosință	Intravilan	Suprafața (mp)	Tarla	Parcelă	Nr. topo	Observații / Referințe
1	neproductiv	NU	3.999	-	-	615/12	

Lungime Segmente

1) Valorile lungimilor segmentelor sunt obținute din proiecție în plan.

Punct început	X / Y	Punct sfârșit	X / Y	Lungime segment (** (m)
1	568.751,065 672.873,736	2	568.679,018 672.854,133	74.666
2	568.679,018 672.854,133	3	568.667,064 672.806,522	49.089
3	568.667,064 672.806,522	4	568.703,605 672.808,75	36.609
4	568.703,605 672.808,75	5	568.720,374 672.809,96	16.813
5	568.720,374 672.809,96	6	568.744,668 672.811,544	24.346

Punct început	X / Y	Punct sfârșit	X / Y	Lungime segment (** (m)
6	568.744,668 672.811,544	1	568.751,065 672.873,736	62.52

** Lungimile segmentelor sunt determinate în planul de proiecție Stereo 70 și sunt rotunjite la 1 milimetru.

*** Distanța dintre puncte este formată din segmente cumulate ce sunt mai mici decât valoarea 1 milimetru.

**DATE DESPRE IMOBILUL NR. 866**

Oficiul de Cadastru și Publicitate Imobiliară SUCEAVA
Biroul de Cadastru și Publicitate Imobiliară Gura Humorului

A. Partea I. Descrierea imobilului

TEREN Extravilan

Adresa: Jud. Suceava, UAT Gura Humorului, Trupul In Lunci, Judetul Suceava.

Nr. Crt	Nr cadastral Nr. topografic	Suprafața* (mp)	Observații / Referințe
A1	45180	20.523	Sector cadastral:36 Teren neimprejmit;

Construcții

Crt	Nr cadastral Nr. topografic	Adresa	Observații / Referințe
A1.1		Jud. Suceava, UAT Gura Humorului, Trupul In Lunci, Judetul Suceava.	Nr. niveluri:1; S. construita la sol:151 mp; Anexă.

B. Partea II. Proprietari și acte

Inscrieri privitoare la dreptul de proprietate și alte drepturi reale		Referințe
5544 / 01/03/2023		
Act Administrativ nr. 13275, din 18/12/2015 emis de ORC DE PE LANGA TRIBUNALUL SUCEAVA (act administrativ nr 34530 din 22.12.2016, emis de O. R. C de pe langa Tribunalul Suceava);		
B2	Intabulare, drept de PROPRIETATE, dobandit prin Lege, cota actuala 5655/20523 1) PAȘCOVICI MIHAI	A1
B3	Intabulare, drept de PROPRIETATE, dobandit prin Lege, cota actuala 2350/20523 1) PAȘCOVICI MIHAI	A1
Act Administrativ nr. 13275, din 18/12/2015 emis de ORC DE PE LÂNGĂ TRIBUNALUL SUCEAVA;		
B4	Intabulare, drept de PROPRIETATE, dobandit prin Lege, cota actuala 2578/20523 1) PAȘCOVICI MIHAI	A1
Hotarare Judecatoreasca nr. 4712, din 16/12/1996 emis de JUDECATORIA CIMPULUNG MOLDOVENESC;		
B5	Intabulare, drept de PROPRIETATE, dobandit prin Hotarare Judecatoreasca, cota actuala 4675/20523 1) PAȘCOVICI MIHAI, Lipsă CNP proprietar.	A1
Act Administrativ nr. rezolutia 13275, din 18/12/2015 emis de ORC DE PE LANGA TRIBUNALUL SUCEAVA (act administrativ nr certificat constatator 34530 din 22.12.2016, emis de ORC de pe langa Tribunalul Suceava; act administrativ nr 12406 din 09.11.2016, emis de Oficiul National al registrului comertului de pe langa Tribunalul Suceava);		
B6	Intabulare, drept de PROPRIETATE, dobandit prin Lege, cota actuala 2880/20523 1) PAȘCOVICI MIHAI	A1
Act Administrativ nr. rezolutia nr. 13275, din 18/12/2015 emis de OFICIUL REGISTRULUI COMERTULUI;		
B7	Intabulare, drept de PROPRIETATE, dobandit prin Lege, cota actuala 2385/20523 1) PAȘCOVICI MIHAI	A1
/		
Act Administrativ nr. 11601, din 14/11/2023 emis de PRIMĂRIA GURA HUMORULUI;		
B8	Intabulare, drept de PROPRIETATE, dobandit prin Lege, cota actuala 1/1 1) PAȘCOVICI MIHAI	A1.1

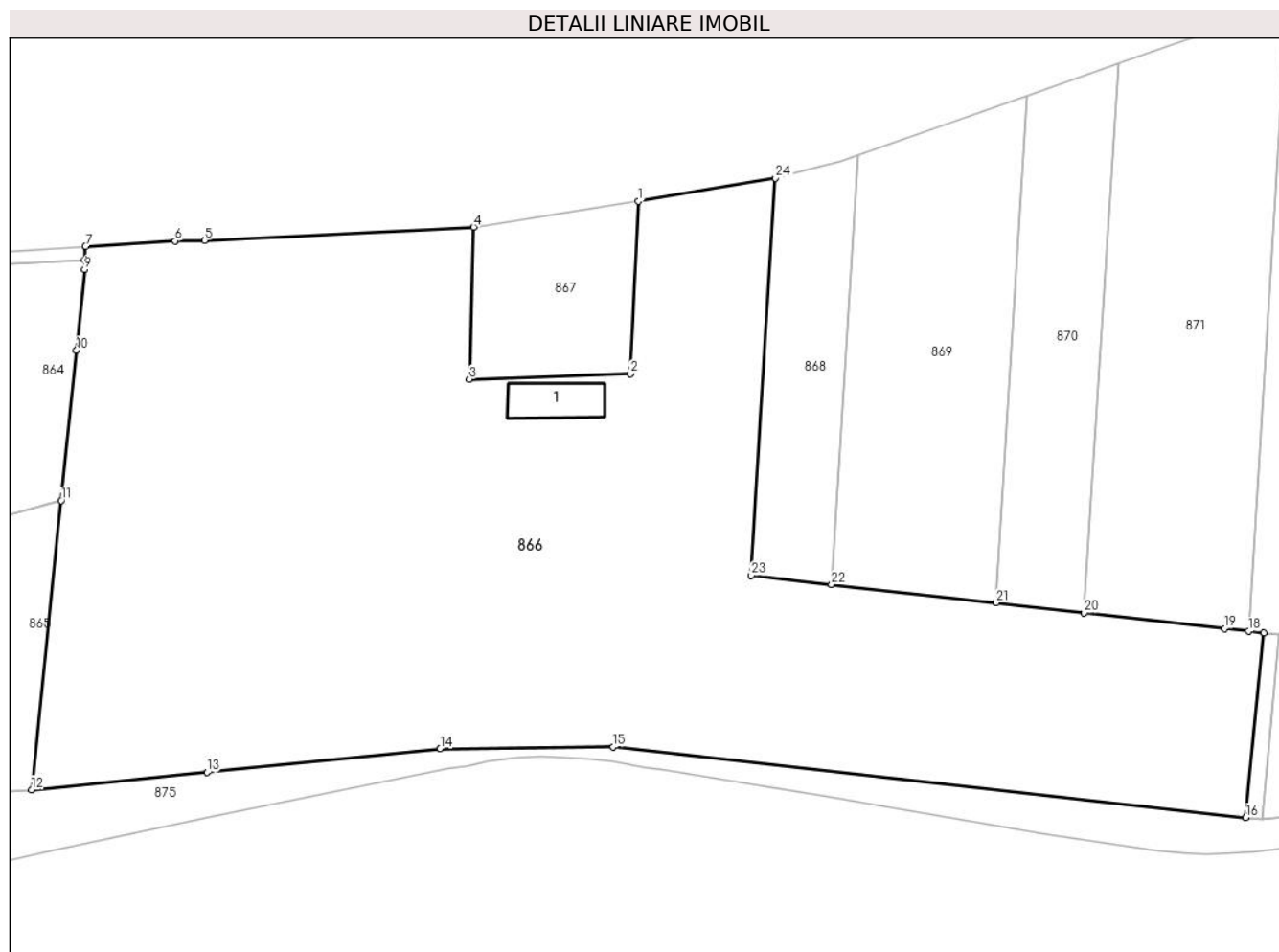
C. Partea III. SARCINI .

Inscrieri privind dezmembramentele dreptului de proprietate, drepturi reale de garanție și sarcini	Referințe
NU SUNT	

Teren

Nr cadastral	Suprafața (mp)*	Observații / Referințe
45180	20.523	

* Suprafața este determinată în planul de proiecție Stereo 70.



Date referitoare la teren

Crt	Categorie folosință	Intravilan	Suprafața (mp)	Tarla	Parcelă	Nr. topo	Observații / Referințe
1	pasune	NU	2.578	-	-	-	
2	arabil	NU	4.675	-	-	-	
3	pasune	NU	5.230	-	-	-	
4	arabil	NU	2.385	-	-	-	
5	curți construcții	NU	376	-	-	-	
6	neproductiv	NU	5.279	-	-	-	

Date referitoare la construcții

Crt	Număr	Destinație construcție	Supraf. (mp)	Situație juridică	Observații / Referințe
A1.1		construcții anexa	151	Cu acte	Nr. niveluri:1; S. construita la sol:151 mp; Anexă.

Lungime Segmente

1) Valorile lungimilor segmentelor sunt obținute din proiecție în plan.

Punct început	X / Y	Punct sfârșit	X / Y	Lungime segment (** (m)	Punct început	X / Y	Punct sfârșit	X / Y	Lungime segment (** (m)
---------------	-------	---------------	-------	-------------------------	---------------	-------	---------------	-------	-------------------------

Punct început	X / Y	Punct sfârșit	X / Y	Lungime segment (** (m)
1	568.875,271 672.938,111	2	568.873,523 672.900,982	37.17
3	568.838,93 672.899,845	4	568.839,783 672.932,544	32.71
5	568.781,87 672.929,725	6	568.775,602 672.929,588	6.269
7	568.756,275 672.928,386	8	568.756,143 672.925,51	2.879
9	568.756,049 672.923,47	10	568.754,301 672.906,057	17.501
11	568.751,065 672.873,736	12	568.744,668 672.811,544	62.52
13	568.782,445 672.815,274	14	568.832,605 672.820,36	50.417
15	568.869,863 672.820,747	16	569.005,928 672.805,538	136.912
17	569.009,875 672.845,268	18	569.006,583 672.845,637	3.313
19	569.001,398 672.846,219	20	568.971,244 672.849,602	30.343
21	568.952,191 672.851,74	22	568.916,858 672.855,705	35.555
23	568.899,571 672.857,643	24	568.904,781 672.943,04	85.556

Punct început	X / Y	Punct sfârșit	X / Y	Lungime segment (** (m)
2	568.873,523 672.900,982	3	568.838,93 672.899,845	34.612
4	568.839,783 672.932,544	5	568.781,87 672.929,725	57.982
6	568.775,602 672.929,588	7	568.756,275 672.928,386	19.364
8	568.756,143 672.925,51	9	568.756,049 672.923,47	2.042
10	568.754,301 672.906,057	11	568.751,065 672.873,736	32.483
12	568.744,668 672.811,544	13	568.782,445 672.815,274	37.961
14	568.832,605 672.820,36	15	568.869,863 672.820,747	37.26
16	569.005,928 672.805,538	17	569.009,875 672.845,268	39.926
18	569.006,583 672.845,637	19	569.001,398 672.846,219	5.218
20	568.971,244 672.849,602	21	568.952,191 672.851,74	19.173
22	568.916,858 672.855,705	23	568.899,571 672.857,643	17.395
24	568.904,781 672.943,04	1	568.875,271 672.938,111	29.919

** Lungimile segmentelor sunt determinate în planul de proiecție Stereo 70 și sunt rotunjite la 1 milimetru.

*** Distanța dintre puncte este formată din segmente cumulate ce sunt mai mici decât valoarea 1 milimetru.

**DATE DESPRE IMOBILUL NR. 867**

Oficiul de Cadastru și Publicitate Imobiliară SUCEAVA
Biroul de Cadastru și Publicitate Imobiliară Gura Humorului

A. Partea I. Descrierea imobilului

TEREN Extravilan

Adresa: Jud. Suceava

Nr. Crt	Nr cadastral Nr. topografic	Suprafața* (mp)	Observații / Referințe
A1		1.219	Sector cadastral:36 Teren neimprejmuit; Imobilul s-a format din o parte a PF 621/1 a comunei cadastrale Gura Humorului.

B. Partea II. Proprietari și acte

Inscrieri privitoare la dreptul de proprietate și alte drepturi reale		Referințe
/		
Act Normativ nr. Legea 7, din 13/03/1996 emis de PARLAMENTUL ROMANIEI;		
B1	Intabulare, drept de PROPRIETATE, dobandit prin Lege, cota actuala 1/1 1) NEIDENTIFICAT NEIDENTIFICAT	A1
Act Administrativ nr. 8930, din 12/09/2023 emis de PRIMARIA GURA HUMORULUI;		
B1	Se notează posesia factică. 1) CHIRUȚ NICULAI-MIHAI 2) CHIRUȚ FLORICA	A1

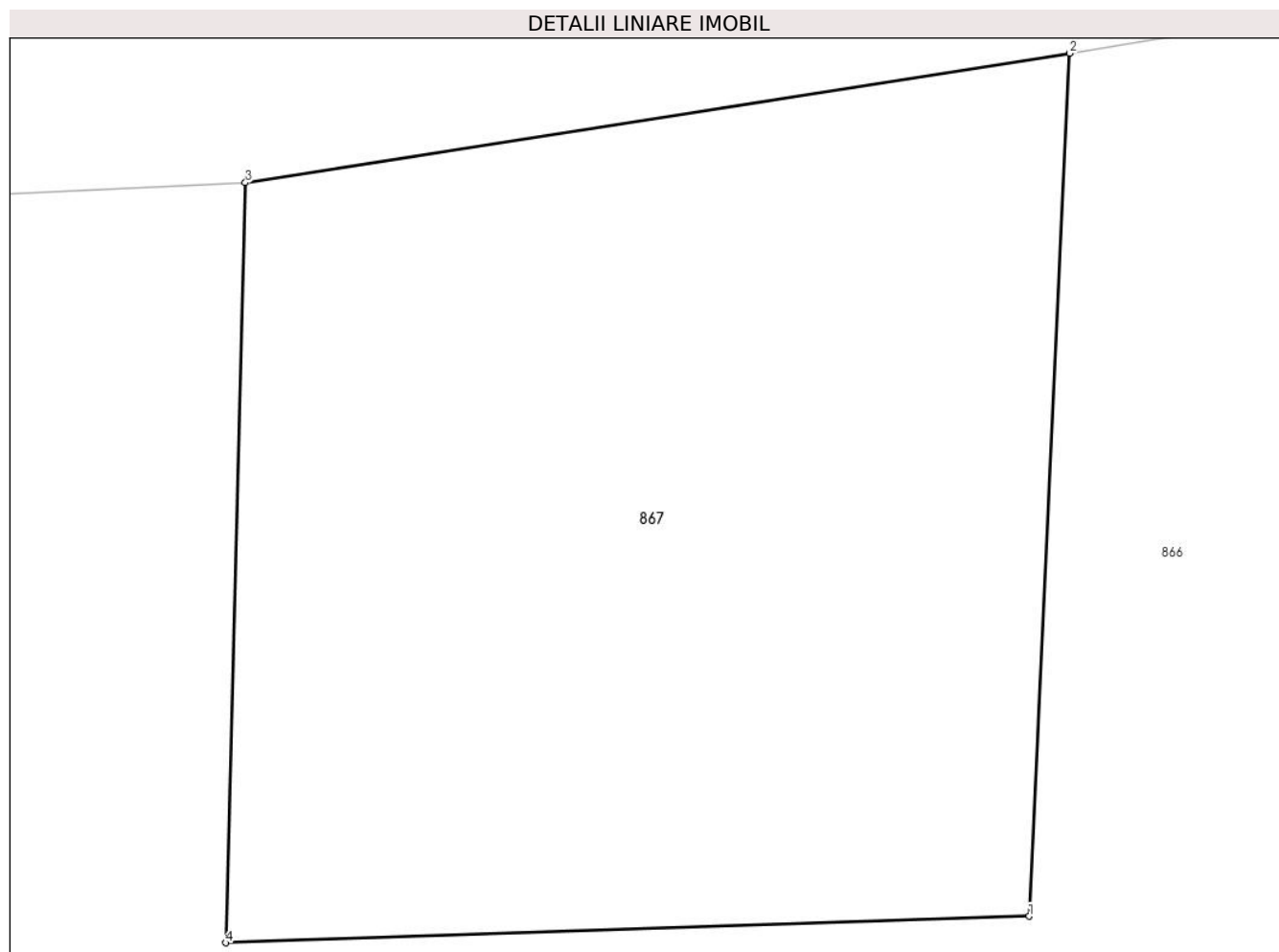
C. Partea III. SARCINI .

Inscrieri privind dezmembramintele dreptului de proprietate, drepturi reale de garanție și sarcini	Referințe
NU SUNT	

Teren

Nr cadastral	Suprafața (mp)*	Observații / Referințe
	1.219	Imobilul s-a format din o parte a PF 621/1 a comunei cadastrale Gura Humorului.

* Suprafața este determinată în planul de proiecție Stereo 70.



Date referitoare la teren

Crt	Categorie folosință	Intra vilan	Suprafața (mp)	Tarla	Parcelă	Nr. topo	Observații / Referințe
1	faneata	NU	1.219	-	-	-	

Lungime Segmente

1) Valorile lungimilor segmentelor sunt obținute din proiecție în plan.

Punct început	X / Y	Punct sfârșit	X / Y	Lungime segment (** (m)
1	568.873,523 672.900,982	2	568.875,271 672.938,111	37.17
2	568.875,271 672.938,111	3	568.839,783 672.932,544	35.922
3	568.839,783 672.932,544	4	568.838,93 672.899,845	32.71
4	568.838,93 672.899,845	1	568.873,523 672.900,982	34.612

** Lungimile segmentelor sunt determinate în planul de proiecție Stereo 70 și sunt rotunjite la 1 milimetru.

***** Distanţa dintre puncte este formată din segmente cumulate ce sunt mai mici decât valoarea 1 milimetru.**

**DATE DESPRE IMOBILUL NR. 868**

Oficiul de Cadastru și Publicitate Imobiliară SUCEAVA
Biroul de Cadastru și Publicitate Imobiliară Gura Humorului

A. Partea I. Descrierea imobilului

TEREN Extravilan

Adresa: Jud. Suceava

Nr. Crt	Nr cadastral Nr. topografic	Suprafața* (mp)	Observații / Referințe
A1		1.551	Sector cadastral:36 Teren neimprejmuit; Imobilul s-a format din o parte a PF 621/1 a comunei cadastrale Gura Humorului.

B. Partea II. Proprietari și acte

Inscrieri privitoare la dreptul de proprietate și alte drepturi reale	Referințe
/	
Act Normativ nr. Legea 7, din 13/03/1996 emis de PARLAMENTUL ROMANIEI;	
B1	A1
Intabulare, drept de PROPRIETATE, dobandit prin Lege, cota actuala 1/1 1) NEIDENTIFICAT NEIDENTIFICAT	
Act Administrativ nr. 8944, din 12/09/2023 emis de PRIMARIA GURA HUMORULUI;	
B1	A1
Se notează posesia factică. 1) CRETU VICTORIA	

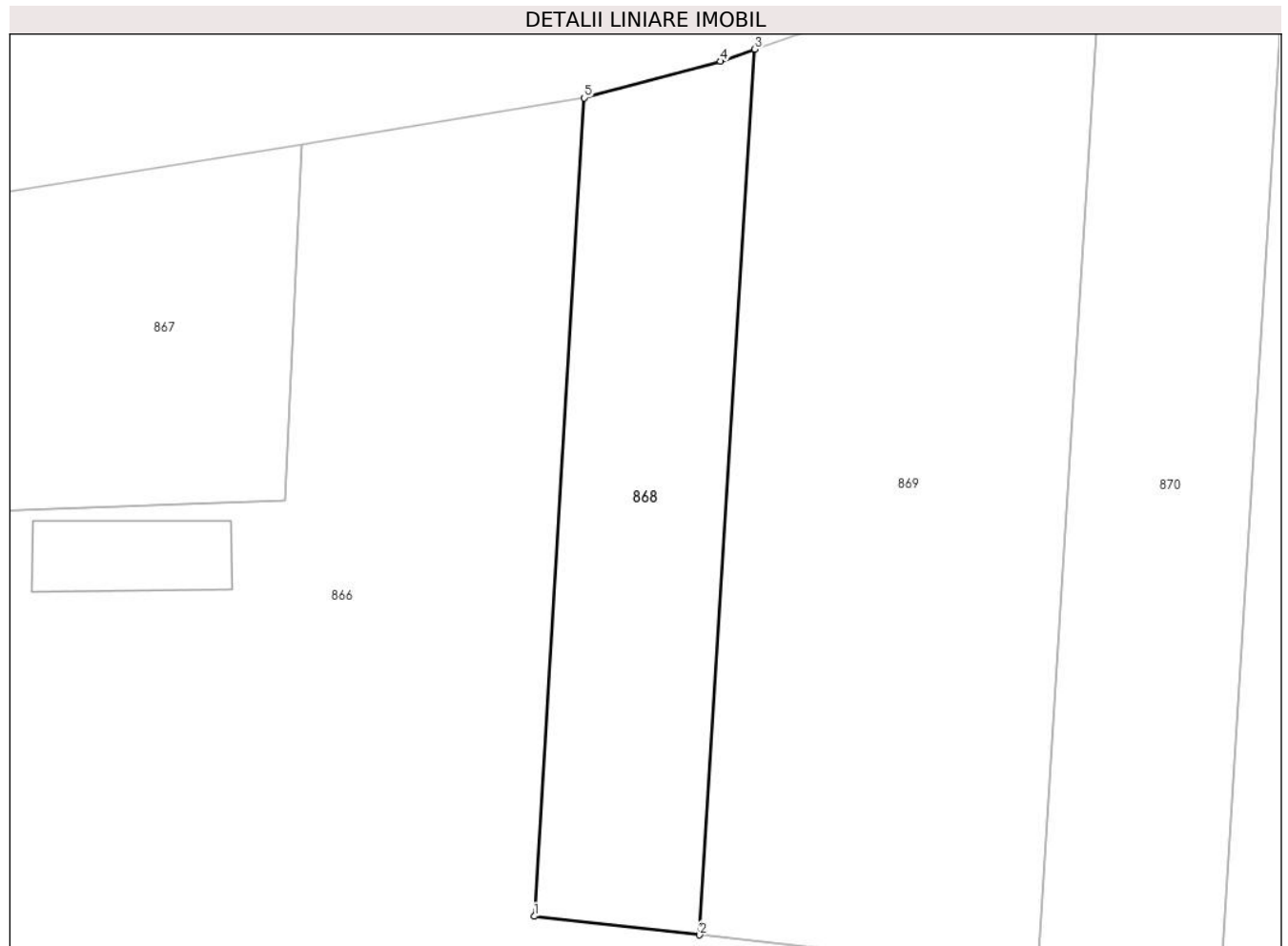
C. Partea III. SARCINI .

Inscrieri privind dezmembramintele dreptului de proprietate, drepturi reale de garanție și sarcini	Referințe
NU SUNT	

Teren

Nr cadastral	Suprafața (mp)*	Observații / Referințe
	1.551	Imobilul s-a format din o parte a PF 621/1 a comunei cadastrale Gura Humorului.

* Suprafața este determinată în planul de proiecție Stereo 70.



Date referitoare la teren

Crt	Categorie folosință	Intravilan	Suprafața (mp)	Tarla	Parcelă	Nr. topo	Observații / Referințe
1	pasune	NU	1.551	-	-	-	

Lungime Segmente

1) Valorile lungimilor segmentelor sunt obținute din proiecție în plan.

Punct început	X / Y	Punct sfârșit	X / Y	Lungime segment (** (m)
1	568.899,571 672.857,643	2	568.916,858 672.855,705	17.395
2	568.916,858 672.855,705	3	568.922,623 672.948,116	92.591
3	568.922,623 672.948,116	4	568.919,054 672.946,841	3.79
4	568.919,054 672.946,841	5	568.904,781 672.943,04	14.77
5	568.904,781 672.943,04	1	568.899,571 672.857,643	85.556

**** Lungimile segmentelor sunt determinate în planul de proiecție Stereo 70 și sunt rotunjite la 1 milimetru.**

***** Distanța dintre puncte este formată din segmente cumulate ce sunt mai mici decât valoarea 1 milimetru.**

**DATE DESPRE IMOBILUL NR. 869**

Oficiul de Cadastru și Publicitate Imobiliară SUCEAVA
Biroul de Cadastru și Publicitate Imobiliară Gura Humorului

A. Partea I. Descrierea imobilului

TEREN Extravilan

Adresa: Jud. Suceava

Nr. Crt	Nr cadastral Nr. topografic	Suprafața* (mp)	Observații / Referințe
A1		3.586	Sector cadastral:36 Teren neimprejmuit; Imobilul s-a format din o parte a PF 621/1 a comunei cadastrale Gura Humorului.

B. Partea II. Proprietari și acte

Inscrieri privitoare la dreptul de proprietate și alte drepturi reale		Referințe
/		
Act Normativ nr. Legea 7, din 13/03/1996 emis de PARLAMENTUL ROMANIEI;		
B1	Intabulare, drept de PROPRIETATE, dobandit prin Lege, cota actuala 1/1 1) NEIDENTIFICAT NEIDENTIFICAT	A1
Act Administrativ nr. 8959, din 12/09/2023 emis de PRIMARIA GURA HUMORULUI;		
B1	Se notează posesia factică. 1) VOLERAT MIHAI	A1

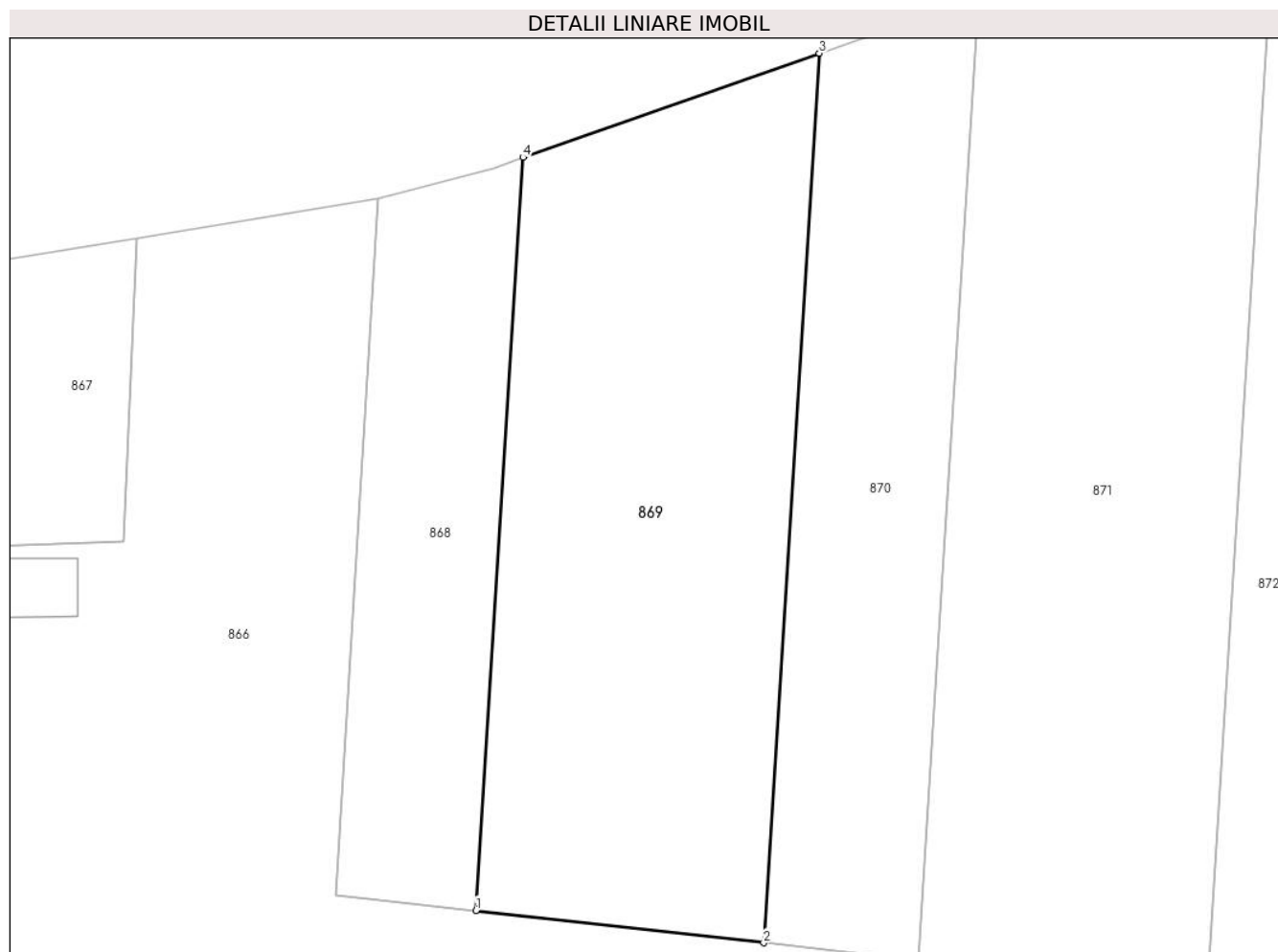
C. Partea III. SARCINI .

Inscrieri privind dezmembramintele dreptului de proprietate, drepturi reale de garanție și sarcini	Referințe
NU SUNT	

Teren

Nr cadastral	Suprafața (mp)*	Observații / Referințe
	3.586	Imobilul s-a format din o parte a PF 621/1 a comunei cadastrale Gura Humorului.

* Suprafața este determinată în planul de proiecție Stereo 70.



Date referitoare la teren

Crt	Categorie folosință	Intra vilan	Suprafața (mp)	Tarla	Parcelă	Nr. topo	Observații / Referințe
1	faneata	NU	3.586	-	-	-	

Lungime Segmente

1) Valorile lungimilor segmentelor sunt obținute din proiecție în plan.

Punct început	X / Y	Punct sfârșit	X / Y	Lungime segment (** (m)
1	568.916,858 672.855,705	2	568.952,191 672.851,74	35.555
2	568.952,191 672.851,74	3	568.959,002 672.960,9	109.372
3	568.959,002 672.960,9	4	568.922,623 672.948,116	38.56
4	568.922,623 672.948,116	1	568.916,858 672.855,705	92.591

** Lungimile segmentelor sunt determinate în planul de proiecție Stereo 70 și sunt rotunjite la 1 milimetru.

***** Distanţa dintre puncte este formată din segmente cumulate ce sunt mai mici decât valoarea 1 milimetru.**

**DATE DESPRE IMOBILUL NR. 870**

Oficiul de Cadastru și Publicitate Imobiliară SUCEAVA
Biroul de Cadastru și Publicitate Imobiliară Gura Humorului

A. Partea I. Descrierea imobilului

TEREN Extravilan

Adresa: Jud. Suceava

Nr. Crt	Nr cadastral Nr. topografic	Suprafața* (mp)	Observații / Referințe
A1		2.181	Sector cadastral:36 Teren neimprejmuit; Imobilul s-a format din o parte a PF 621/1 a comunei cadastrale Gura Humorului.

B. Partea II. Proprietari și acte

Inscrieri privitoare la dreptul de proprietate și alte drepturi reale	Referințe
/	
Act Normativ nr. Legea 7, din 13/03/1996 emis de PARLAMENTUL ROMANIEI;	
B1	A1
Intabulare, drept de PROPRIETATE, dobandit prin Lege, cota actuala 1/1 1) NEIDENTIFICAT NEIDENTIFICAT	
Act Administrativ nr. 8963, din 12/09/2023 emis de PRIMARIA GURA HUMORULUI;	
B1	A1
Se notează posesia factică. 1) VOLERAT DUMITRU	

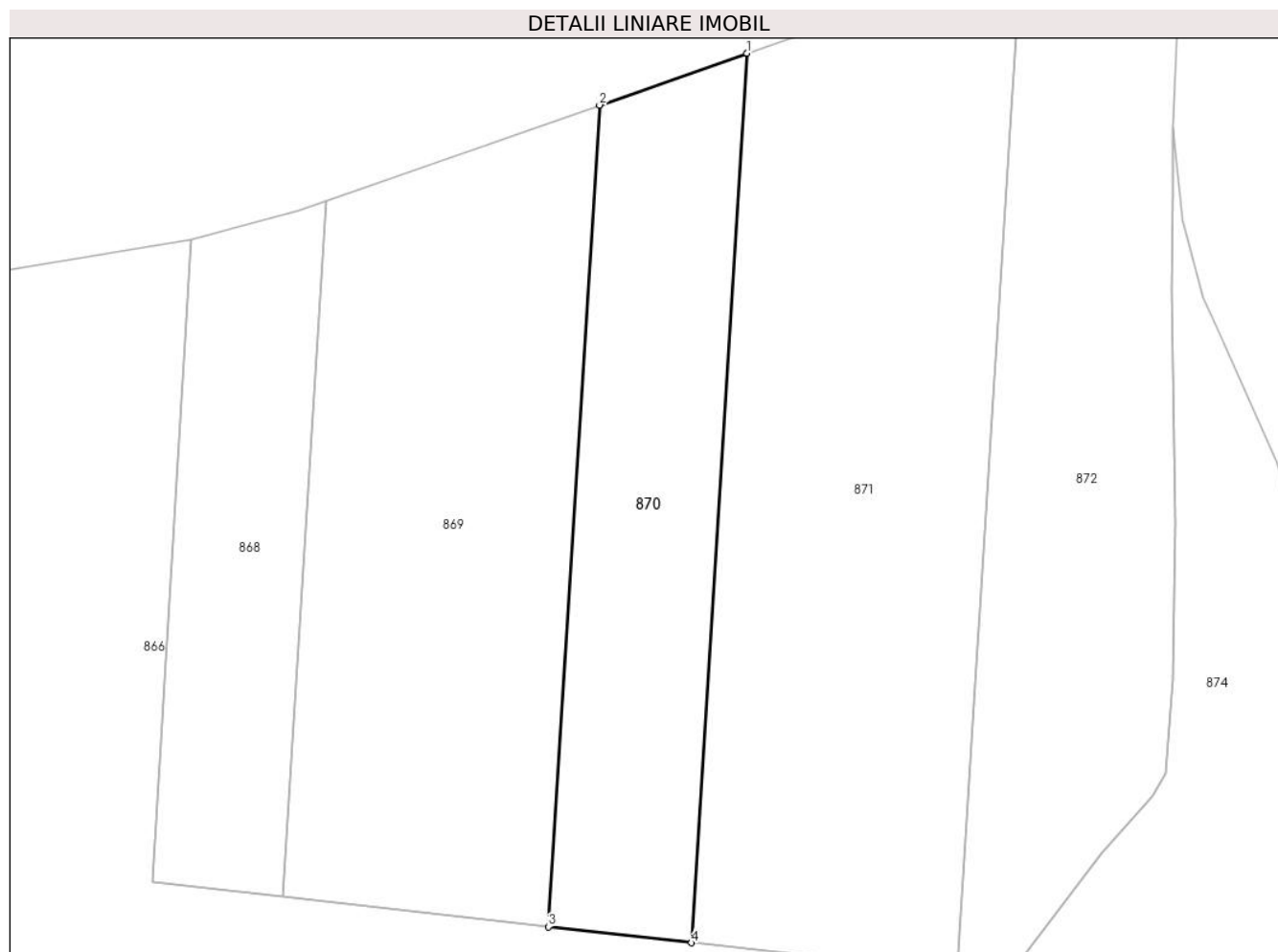
C. Partea III. SARCINI .

Inscrieri privind dezmembramintele dreptului de proprietate, drepturi reale de garanție și sarcini	Referințe
NU SUNT	

Teren

Nr cadastral	Suprafața (mp)*	Observații / Referințe
	2.181	Imobilul s-a format din o parte a PF 621/1 a comunei cadastrale Gura Humorului.

* Suprafața este determinată în planul de proiecție Stereo 70.



Date referitoare la teren

Crt	Categorie folosință	Intravilan	Suprafața (mp)	Tarla	Parcelă	Nr. topo	Observații / Referințe
1	faneata	NU	2.181	-	-	-	

Lungime Segmente

1) Valorile lungimilor segmentelor sunt obținute din proiecție în plan.

Punct început	X / Y	Punct sfârșit	X / Y	Lungime segment (** (m)
1	568.978,618 672.967,793	2	568.959,002 672.960,9	20.792
2	568.959,002 672.960,9	3	568.952,191 672.851,74	109.372
3	568.952,191 672.851,74	4	568.971,244 672.849,602	19.173
4	568.971,244 672.849,602	1	568.978,618 672.967,793	118.421

** Lungimile segmentelor sunt determinate în planul de proiecție Stereo 70 și sunt rotunjite la 1 milimetru.

***** Distanţa dintre puncte este formată din segmente cumulate ce sunt mai mici decât valoarea 1 milimetru.**

**DATE DESPRE IMOBILUL NR. 871**

Oficiul de Cadastru și Publicitate Imobiliară SUCEAVA
Biroul de Cadastru și Publicitate Imobiliară Gura Humorului

A. Partea I. Descrierea imobilului

TEREN Extravilan

Adresa: Jud. Suceava

Nr. Crt	Nr cadastral Nr. topografic	Suprafața* (mp)	Observații / Referințe
A1		4.504	Sector cadastral:36 Teren neimprejmuit; Imobilul s-a format din o parte a PF 619/6 a comunei cadastrale Gura Humorului.

B. Partea II. Proprietari și acte

Inscrieri privitoare la dreptul de proprietate și alte drepturi reale		Referințe
/		
Act Normativ nr. Legea 7, din 13/03/1996 emis de PARLAMENTUL ROMANIEI;		
B1	Intabulare, drept de PROPRIETATE, dobândit prin Lege, cota actuală 1/1 1) NEIDENTIFICAT NEIDENTIFICAT	A1
Act Administrativ nr. 8964, din 12/09/2023 emis de PRIMARIA GURA HUMORULUI;		
B1	Se notează posesia faptică. 1) VOLERAT VASILE	A1

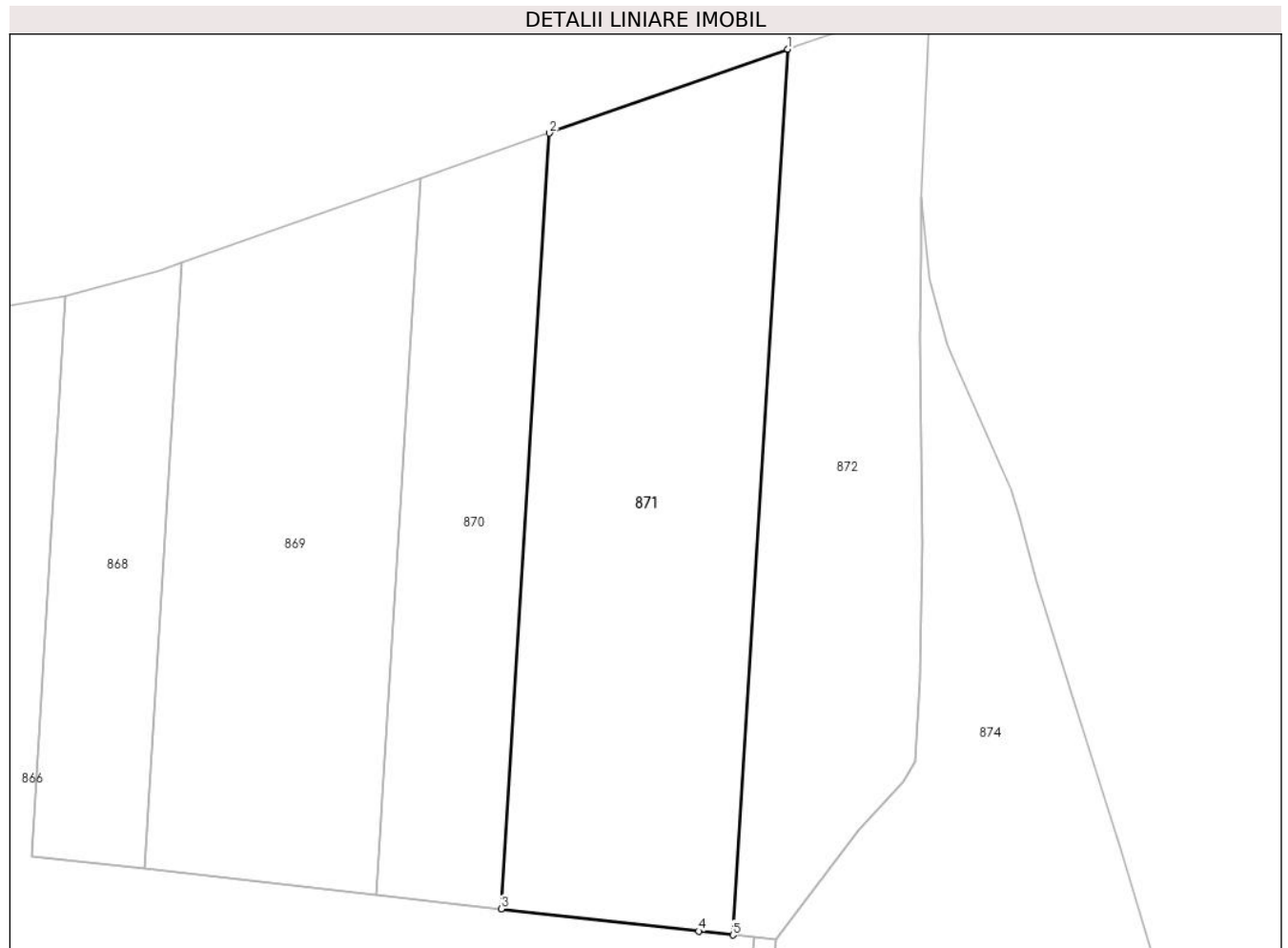
C. Partea III. SARCINI .

Inscrieri privind dezmembramintele dreptului de proprietate, drepturi reale de garanție și sarcini	Referințe
NU SUNT	

Teren

Nr cadastral	Suprafața (mp)*	Observații / Referințe
	4.504	Imobilul s-a format din o parte a PF 619/6 a comunei cadastrale Gura Humorului.

* Suprafața este determinată în planul de proiecție Stereo 70.



Date referitoare la teren

Crt	Categorie folosință	Intravilan	Suprafața (mp)	Tarla	Parcelă	Nr. topo	Observații / Referințe
1	faneata	NU	4.504	-	-	-	

Lungime Segmente

1) Valorile lungimilor segmentelor sunt obținute din proiecție în plan.

Punct început	X / Y	Punct sfârșit	X / Y	Lungime segment (** (m)
1	569.015,002 672.980,578	2	568.978,618 672.967,793	38.565
2	568.978,618 672.967,793	3	568.971,244 672.849,602	118.421
3	568.971,244 672.849,602	4	569.001,398 672.846,219	30.343
4	569.001,398 672.846,219	5	569.006,583 672.845,637	5.218
5	569.006,583 672.845,637	1	569.015,002 672.980,578	135.203

**** Lungimile segmentelor sunt determinate în planul de proiecție Stereo 70 și sunt rotunjite la 1 milimetru.**

***** Distanța dintre puncte este formată din segmente cumulate ce sunt mai mici decât valoarea 1 milimetru.**

**DATE DESPRE IMOBILUL NR. 872**

Oficiul de Cadastru și Publicitate Imobiliară SUCEAVA
Biroul de Cadastru și Publicitate Imobiliară Gura Humorului

A. Partea I. Descrierea imobilului

TEREN Extravilan

Nr. CF vechi:6589 Gura Humorului

Nr. topografic:684/10

Adresa: Jud. Suceava

Nr. Crt	Nr cadastral Nr. topografic	Suprafața* (mp)	Observații / Referințe
A1	33272	3.098	Sector cadastral:36 Teren neimprejmuit;

B. Partea II. Proprietari și acte

Inscrieri privitoare la dreptul de proprietate și alte drepturi reale		Referințe
2278 / 30/01/2023		
Act Notarial nr. 351, din 30/01/2023 emis de PELEPCO LACRAMIOARA GABRIELA;		
B2	Intabulare, drept de PROPRIETATE, ca bun comun in devalmasie, dobandit prin Conventie, cota actuala 1/1 1) BRĂDĂȚAN COSTEL 2) BRĂDĂȚAN SINZIANA	A1

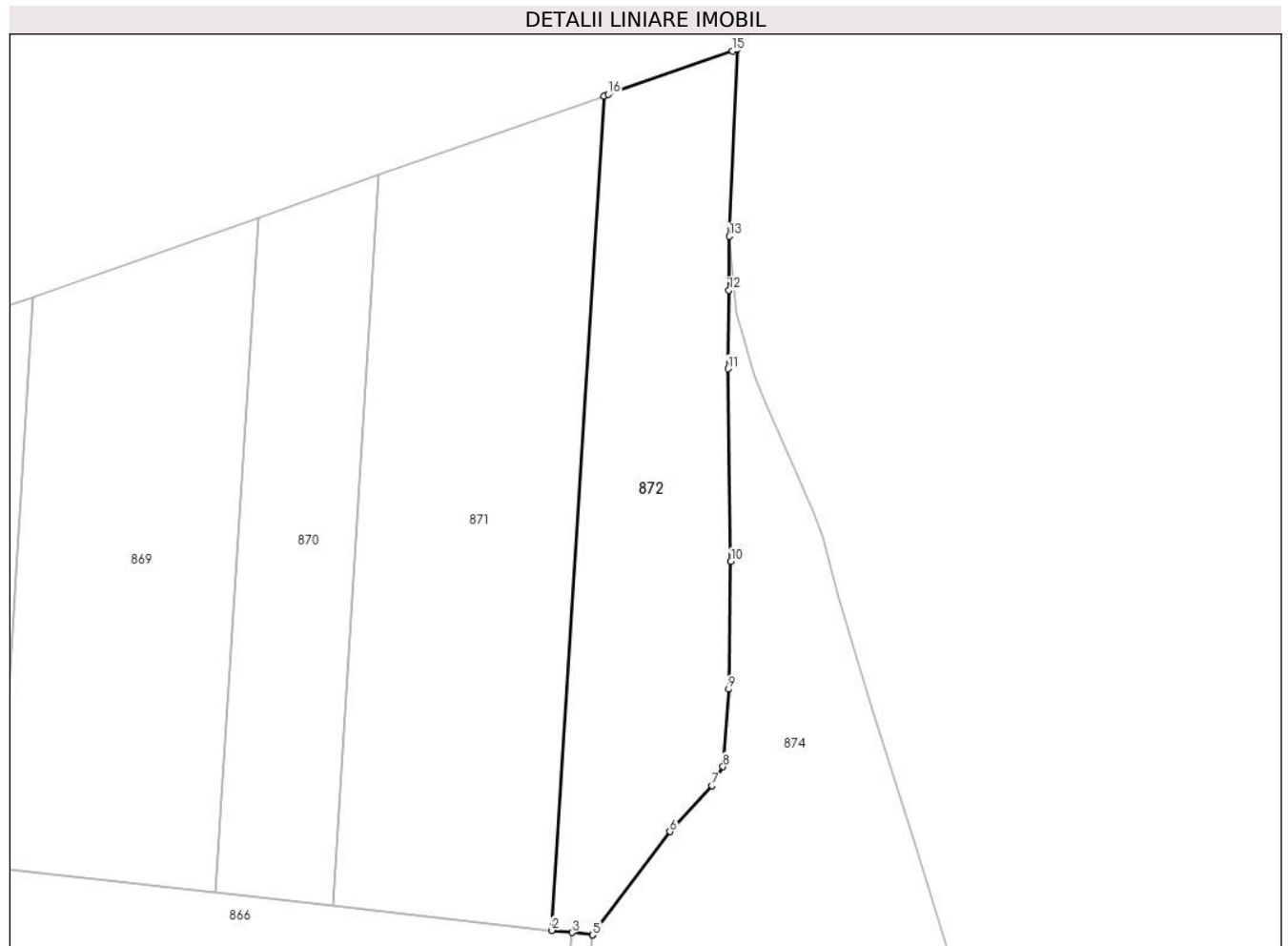
C. Partea III. SARCINI .

Inscrieri privind dezmembramintele dreptului de proprietate, drepturi reale de garanție și sarcini	Referințe
NU SUNT	

Teren

Nr cadastral	Suprafața (mp)*	Observații / Referințe
33272	3.098	

* Suprafața este determinată în planul de proiecție Stereo 70.



Date referitoare la teren

Crt	Categorie folosință	Intravilan	Suprafața (mp)	Tarla	Parcelă	Nr. topo	Observații / Referințe
1	arabil	NU	2.606	-	-	625/10	
2	arabil	NU	492	-	-	684/10	

Lungime Segmente

1) Valorile lungimilor segmentelor sunt obținute din proiecție în plan.

Punct început	X / Y	Punct sfârșit	X / Y	Lungime segment (** (m))
1	569.015,002 672.980,578	2	569.006,583 672.845,637	135.203
2	569.006,583 672.845,637	3	569.009,875 672.845,268	3.313
3	569.009,875 672.845,268	4	569.013,186 672.844,896	3.332
4	569.013,186 672.844,896	5	569.013,19 672.844,896	0.004

Punct început	X / Y	Punct sfârșit	X / Y	Lungime segment (** (m)
5	569.013,19 672.844,896	6	569.025,726 672.861,595	20.881
6	569.025,726 672.861,595	7	569.032,55 672.869,014	10.08
7	569.032,55 672.869,014	8	569.034,324 672.872,117	3.574
8	569.034,324 672.872,117	9	569.035,232 672.884,649	12.565
9	569.035,232 672.884,649	10	569.035,583 672.905,291	20.645
10	569.035,583 672.905,291	11	569.035,117 672.936,476	31.188
11	569.035,117 672.936,476	12	569.035,262 672.949,177	12.702
12	569.035,262 672.949,177	13	569.035,329 672.957,903	8.726
13	569.035,329 672.957,903	14	569.036,608 672.988,163	30.287
14	569.036,608 672.988,163	15	569.035,802 672.987,887	0.852
15	569.035,802 672.987,887	16	569.015,732 672.980,835	21.273
16	569.015,732 672.980,835	1	569.015,002 672.980,578	0.774

** Lungimile segmentelor sunt determinate în planul de proiecție Stereo 70 și sunt rotunjite la 1 milimetru.

*** Distanța dintre puncte este formată din segmente cumulate ce sunt mai mici decât valoarea 1 milimetru.

**DATE DESPRE IMOBILUL NR. 873**

Oficiul de Cadastru și Publicitate Imobiliară SUCEAVA
Biroul de Cadastru și Publicitate Imobiliară Gura Humorului

A. Partea I. Descrierea imobilului

TEREN Extravilan

Adresa: Jud. Suceava

Nr. Crt	Nr cadastral Nr. topografic	Suprafața* (mp)	Observații / Referințe
A1		141	Sector cadastral:36 Teren neimprejmuit; Imobilul s-a format din o parte a PF 619/2 a comunei cadastrale Gura Humorului.

B. Partea II. Proprietari și acte

Inscrieri privitoare la dreptul de proprietate și alte drepturi reale		Referințe
/		
Act Normativ nr. 7, din 13/03/1996 emis de PARLAMENTUL ROMANIEI (art. 13);		
B1	Inscrierea posesiei, drept de PROPRIETATE, dobândit prin Lege, cota actuala 1/1 1) NEIDENTIFICAT NEIDENTIFICAT	A1
B2	Se notează mențiunea de proprietar neidentificat.	A1

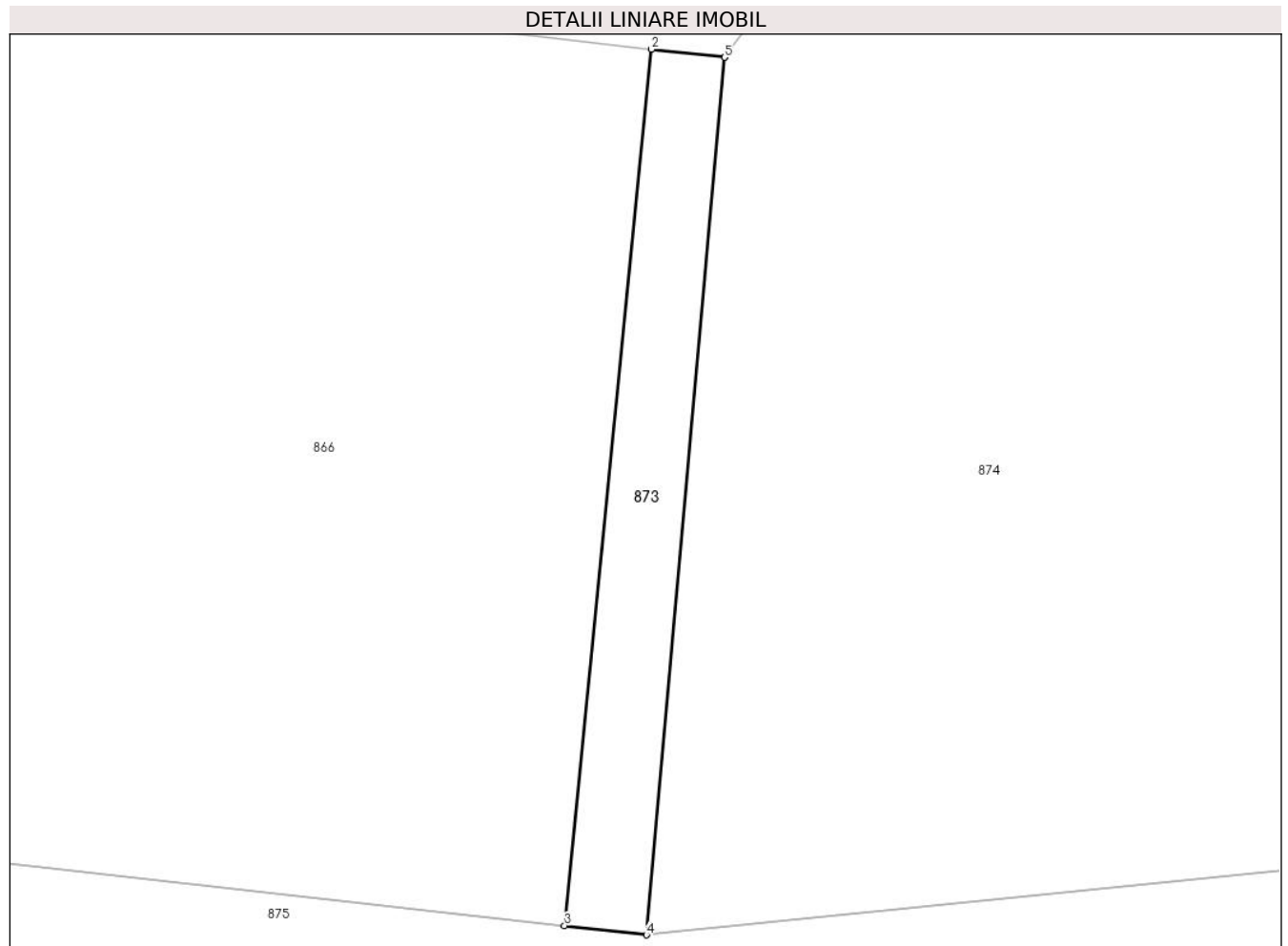
C. Partea III. SARCINI .

Inscrieri privind dezmembramintele dreptului de proprietate, drepturi reale de garanție și sarcini	Referințe
NU SUNT	

Teren

Nr cadastral	Suprafața (mp)*	Observații / Referințe
	141	Imobilul s-a format din o parte a PF 619/2 a comunei cadastrale Gura Humorului.

* Suprafața este determinată în planul de proiecție Stereo 70.



Date referitoare la teren

Crt	Categorie folosință	Intravilan	Suprafața (mp)	Tarla	Parcelă	Nr. topo	Observații / Referințe
1	neproductiv	NU	141	-	-	-	

Lungime Segmente

1) Valorile lungimilor segmentelor sunt obținute din proiecție în plan.

Punct început	X / Y	Punct sfârșit	X / Y	Lungime segment (** (m)
1	569.013,186 672.844,896	2	569.009,875 672.845,268	3.332
2	569.009,875 672.845,268	3	569.005,928 672.805,538	39.926
3	569.005,928 672.805,538	4	569.009,649 672.805,122	3.744
4	569.009,649 672.805,122	5	569.013,19 672.844,896	39.931
5	569.013,19 672.844,896	1	569.013,186 672.844,896	0.004

**** Lungimile segmentelor sunt determinate în planul de proiecție Stereo 70 și sunt rotunjite la 1 milimetru.**

***** Distanța dintre puncte este formată din segmente cumulate ce sunt mai mici decât valoarea 1 milimetru.**

**DATE DESPRE IMOBILUL NR. 874**

Oficiul de Cadastru și Publicitate Imobiliară SUCEAVA
Biroul de Cadastru și Publicitate Imobiliară Gura Humorului

A. Partea I. Descrierea imobilului

TEREN Extravilan

Adresa: Jud. Suceava

Nr. Crt	Nr cadastral Nr. topografic	Suprafața* (mp)	Observații / Referințe
A1		4.454	Sector cadastral:36 Teren neimprejmuit; Imobilul s-a format din o parte a PF 619/2 a comunei cadastrale Gura Humorului.

B. Partea II. Proprietari și acte

Inscrieri privitoare la dreptul de proprietate și alte drepturi reale		Referințe
/		
Act Normativ nr. 7, din 13/03/1996 emis de PARLAMENTUL ROMANIEI (art. 13);		
B1	Inscrierea posesiei, drept de PROPRIETATE, dobândit prin Lege, cota actuala 1/1 1) NEIDENTIFICAT NEIDENTIFICAT	A1
B2	Se notează mențiunea de proprietar neidentificat.	A1

C. Partea III. SARCINI .

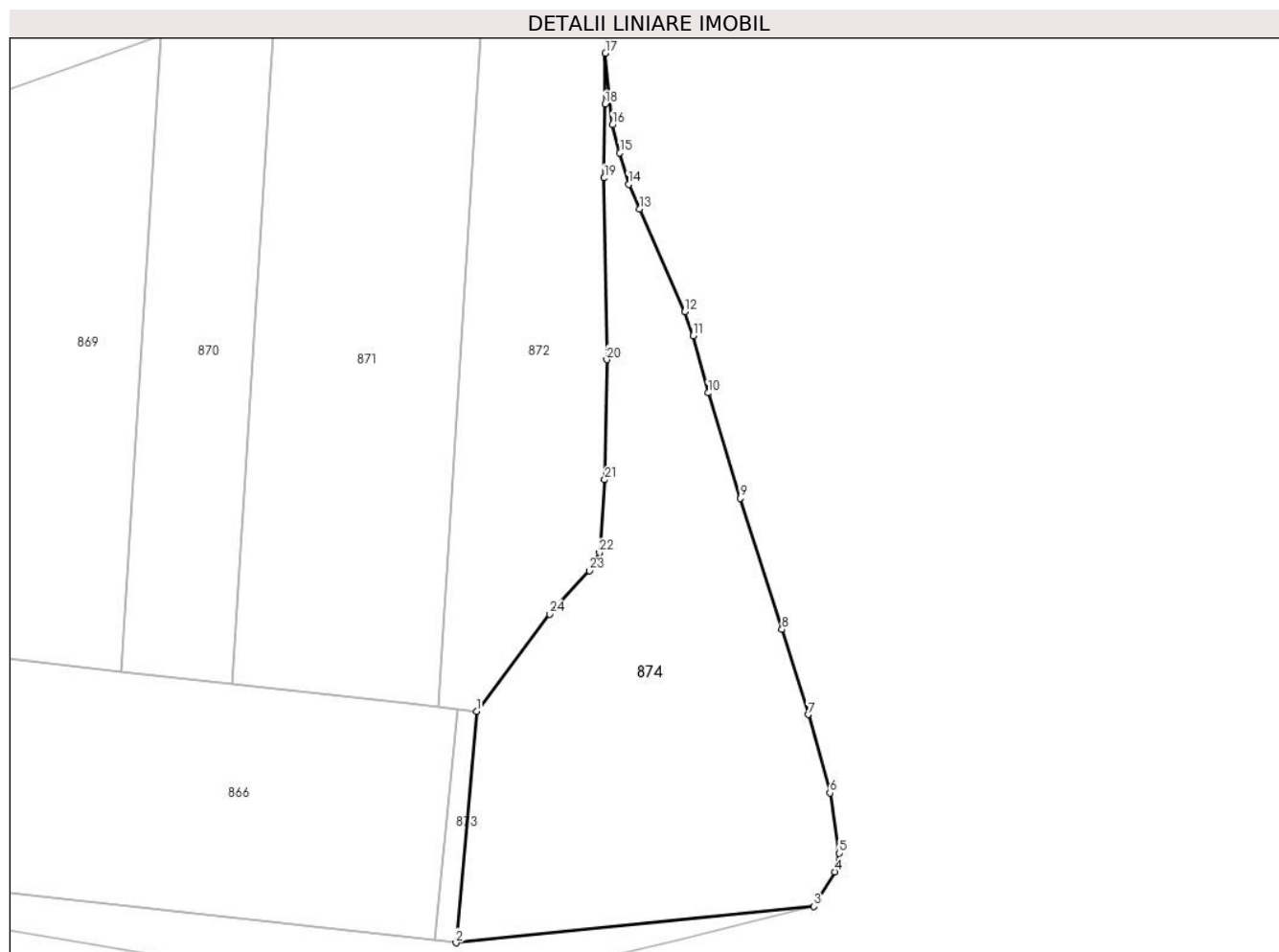
Inscrieri privind dezmembramintele dreptului de proprietate, drepturi reale de garanție și sarcini	Referințe
NU SUNT	

Anexa Nr. 1 La Partea I

Teren

Nr cadastral	Suprafața (mp)*	Observații / Referințe
	4.454	Imobilul s-a format din o parte a PF 619/2 a comunei cadastrale Gura Humorului.

* Suprafața este determinată în planul de proiecție Stereo 70.



Date referitoare la teren

Crt	Categorie folosință	Intra vilan	Suprafața (mp)	Tarla	Parcelă	Nr. topo	Observații / Referințe
1	neproductiv	NU	4.454	-	-	-	

Lungime Segmente

1) Valorile lungimilor segmentelor sunt obținute din proiecție în plan.

Punct început	X / Y	Punct sfârșit	X / Y	Lungime segment (** (m)
1	569.013,19 672.844,896	2	569.009,649 672.805,122	39.931
3	569.071,176 672.811,388	4	569.074,734 672.817,299	6.899
5	569.075,547 672.820,502	6	569.073,939 672.830,867	10.489
7	569.070,174 672.844,301	8	569.065,681 672.858,946	15.319
9	569.058,526 672.881,454	10	569.052,973 672.899,559	18.937

Punct început	X / Y	Punct sfârșit	X / Y	Lungime segment (** (m)
2	569.009,649 672.805,122	3	569.071,176 672.811,388	61.845
4	569.074,734 672.817,299	5	569.075,547 672.820,502	3.305
6	569.073,939 672.830,867	7	569.070,174 672.844,301	13.952
8	569.065,681 672.858,946	9	569.058,526 672.881,454	23.618
10	569.052,973 672.899,559	11	569.050,381 672.909,345	10.123

Punct început	X / Y	Punct sfârșit	X / Y	Lungime segment (** (m)
11	569.050,381 672.909,345	12	569.048,991 672.913,515	4.396
13	569.041,148 672.931,158	14	569.039,317 672.935,373	4.596
15	569.037,811 672.940,762	16	569.036,543 672.945,596	4.998
17	569.035,329 672.957,903	18	569.035,262 672.949,177	8.726
19	569.035,117 672.936,476	20	569.035,583 672.905,291	31.188
21	569.035,232 672.884,649	22	569.034,324 672.872,117	12.565
23	569.032,55 672.869,014	24	569.025,726 672.861,595	10.08

Punct început	X / Y	Punct sfârșit	X / Y	Lungime segment (** (m)
12	569.048,991 672.913,515	13	569.041,148 672.931,158	19.308
14	569.039,317 672.935,373	15	569.037,811 672.940,762	5.595
16	569.036,543 672.945,596	17	569.035,329 672.957,903	12.367
18	569.035,262 672.949,177	19	569.035,117 672.936,476	12.702
20	569.035,583 672.905,291	21	569.035,232 672.884,649	20.645
22	569.034,324 672.872,117	23	569.032,55 672.869,014	3.574
24	569.025,726 672.861,595	1	569.013,19 672.844,896	20.881

** Lungimile segmentelor sunt determinate în planul de proiecție Stereo 70 și sunt rotunjite la 1 milimetru.

*** Distanța dintre puncte este formată din segmente cumulate ce sunt mai mici decât valoarea 1 milimetru.

**DATE DESPRE IMOBILUL NR. 875**

Oficiul de Cadastru și Publicitate Imobiliară SUCEAVA
Biroul de Cadastru și Publicitate Imobiliară Gura Humorului

A. Partea I. Descrierea imobilului

TEREN Extravilan

Adresa: Jud. Suceava

Nr. Crt	Nr cadastral Nr. topografic	Suprafața* (mp)	Observații / Referințe
A1		8.024	Sector cadastral:36 Teren neimprejmuit; Imobilul s-a format din o parte a PF 613/2,615/8,626/3,617/2,618/2,619/2 a comunei cadastrale Gura Humorului.

B. Partea II. Proprietari și acte

Inscrieri privitoare la dreptul de proprietate și alte drepturi reale		Referințe
/		
Act Normativ nr. 7, din 13/03/1996 emis de PARLAMENTUL ROMANIEI (art. 13);		
B1	Inscrierea posesiei, drept de PROPRIETATE, dobandit prin Lege, cota actuala 1/1 1) NEIDENTIFICAT NEIDENTIFICAT	A1
B2	Se notează mențiunea de proprietar neidentificat.	A1

C. Partea III. SARCINI .

Inscrieri privind dezmembramintele dreptului de proprietate, drepturi reale de garanție și sarcini	Referințe
NU SUNT	

Anexa Nr. 1 La Partea I

Teren

Nr cadastral	Suprafața (mp)*	Observații / Referințe
	8.024	Imobilul s-a format din o parte a PF 613/2,615/8,626/3,617/2,618/2,619/2 a comunei cadastrale Gura Humorului.

* Suprafața este determinată în planul de proiecție Stereo 70.

DETALII LINIARE IMOBIL



Date referitoare la teren

Crt	Categorie folosință	Intravilan	Suprafața (mp)	Tarla	Parcelă	Nr. topo	Observații / Referințe
1	neproductiv	NU	8.024	-	-	-	

Lungime Segmente

1) Valorile lungimilor segmentelor sunt obținute din proiecție în plan.

Punct început	X / Y	Punct sfârșit	X / Y	Lungime segment	Punct început	X / Y	Punct sfârșit	X / Y	Lungime segment	Punct început	X / Y	Punct sfârșit	X / Y	Lungime segment
1	568.667,064 672.806,522	2	568.634,097 672.804,429	33.033	2	568.634,097 672.804,429	3	568.633,901 672.796,462	7.969	3	568.633,901 672.796,462	4	568.616,38 672.793,642	17.746
4	568.616,38 672.793,642	5	568.585,938 672.791,772	30.499	5	568.585,938 672.791,772	6	568.570,08 672.799,902	17.821	6	568.570,08 672.799,902	7	568.543,708 672.813,695	29.761
7	568.543,708 672.813,695	8	568.542,045 672.758,896	54.824	8	568.542,045 672.758,896	9	568.554,749 672.757,65	12.765	9	568.554,749 672.757,65	10	568.572,89 672.757,586	18.141
10	568.572,89 672.757,586	11	568.586,398 672.758,305	13.527	11	568.586,398 672.758,305	12	568.598,002 672.758,706	11.611	12	568.598,002 672.758,706	13	568.608,075 672.759,784	10.131
13	568.608,075 672.759,784	14	568.617,247 672.762,672	9.616	14	568.617,247 672.762,672	15	568.633,772 672.769,388	17.838	15	568.633,772 672.769,388	16	568.648,949 672.775,69	16.433

Punct început	X / Y	Punct sfârșit	X / Y	Lungime segment	Punct început	X / Y	Punct sfârșit	X / Y	Lungime segment	Punct început	X / Y	Punct sfârșit	X / Y	Lungime segment
16	568.648,949 672.775,69	17	568.662,159 672.779,612	13.78	17	568.662,159 672.779,612	18	568.673,963 672.782,707	12.20 3	18	568.673,963 672.782,707	19	568.691,679 672.787,531	18.36 1
19	568.691,679 672.787,531	20	568.716,17 672.792,225	24.93 7	20	568.716,17 672.792,225	21	568.738,648 672.796,211	22.82 9	21	568.738,648 672.796,211	22	568.747,829 672.798,292	9.414
22	568.747,829 672.798,292	23	568.784,495 672.805,866	37.44	23	568.784,495 672.805,866	24	568.834,204 672.815,989	50.72 9	24	568.834,204 672.815,989	25	568.838,459 672.816,718	4.317
25	568.838,459 672.816,718	26	568.842,817 672.817,609	4.448	26	568.842,817 672.817,609	27	568.849,058 672.818,402	6.291	27	568.849,058 672.818,402	28	568.854,308 672.818,699	5.258
28	568.854,308 672.818,699	29	568.859,756 672.818,402	5.456	29	568.859,756 672.818,402	30	568.864,079 672.818,259	4.325	30	568.864,079 672.818,259	31	568.869,547 672.817,625	5.505
31	568.869,547 672.817,625	32	568.876,362 672.816,437	6.918	32	568.876,362 672.816,437	33	568.880,641 672.815,803	4.326	33	568.880,641 672.815,803	34	568.917,228 672.809,801	37.07 6
34	568.917,228 672.809,801	35	568.962,24 672.802,198	45.65	35	568.962,24 672.802,198	36	568.986,573 672.798,551	24.60 5	36	568.986,573 672.798,551	37	568.989,762 672.798,19	3.209
37	568.989,762 672.798,19	38	568.992,631 672.797,935	2.88	38	568.992,631 672.797,935	39	568.997,37 672.797,768	4.742	39	568.997,37 672.797,768	40	569.003,006 672.797,951	5.639
40	569.003,006 672.797,951	41	569.007,612 672.798,168	4.611	41	569.007,612 672.798,168	42	569.014,51 672.798,878	6.934	42	569.014,51 672.798,878	43	569.020,596 672.799,69	6.14
43	569.020,596 672.799,69	44	569.034,606 672.802,492	14.28 7	44	569.034,606 672.802,492	45	569.047,872 672.805,566	13.61 7	45	569.047,872 672.805,566	46	569.071,176 672.811,388	24.02
46	569.071,176 672.811,388	47	569.009,649 672.805,122	61.84 5	47	569.009,649 672.805,122	48	569.005,928 672.805,538	3.744	48	569.005,928 672.805,538	49	568.869,863 672.820,747	136.9 12
49	568.869,863 672.820,747	50	568.832,605 672.820,36	37.26	50	568.832,605 672.820,36	51	568.782,445 672.815,274	50.41 7	51	568.782,445 672.815,274	52	568.744,668 672.811,544	37.96 1
52	568.744,668 672.811,544	53	568.720,374 672.809,96	24.34 6	53	568.720,374 672.809,96	54	568.703,605 672.808,75	16.81 3	54	568.703,605 672.808,75	1	568.667,064 672.806,522	36.60 9

** Lungimile segmentelor sunt determinate în planul de proiecție Stereo 70 și sunt rotunjite la 1 milimetru.

*** Distanța dintre puncte este formată din segmente cumulate ce sunt mai mici decât valoarea 1 milimetru.

**DATE DESPRE IMOBILUL NR. 1179**

Oficiul de Cadastru și Publicitate Imobiliară SUCEAVA
Biroul de Cadastru și Publicitate Imobiliară Gura Humorului

A. Partea I. Descrierea imobilului

TEREN Intravilan

Adresa: Loc. Gura Humorului, Jud. Suceava

Nr. Crt	Nr cadastral Nr. topografic	Suprafața* (mp)	Observații / Referințe
A1		14	Sector cadastral:36 Teren neimprejmuit; Imobilul s-a format din o parte a PF 393/2 a comunei cadastrale Gura Humorului.

B. Partea II. Proprietari și acte

Inscrieri privitoare la dreptul de proprietate și alte drepturi reale		Referințe
/		
Act Normativ nr. 7, din 13/03/1996 emis de PARLAMENTUL ROMANIEI (art. 13);		
B1	Inscrierea posesiei, drept de PROPRIETATE, dobândit prin Lege, cota actuala 1/1 1) NEIDENTIFICAT NEIDENTIFICAT	A1
B2	Se notează mențiunea de proprietar neidentificat.	A1

C. Partea III. SARCINI .

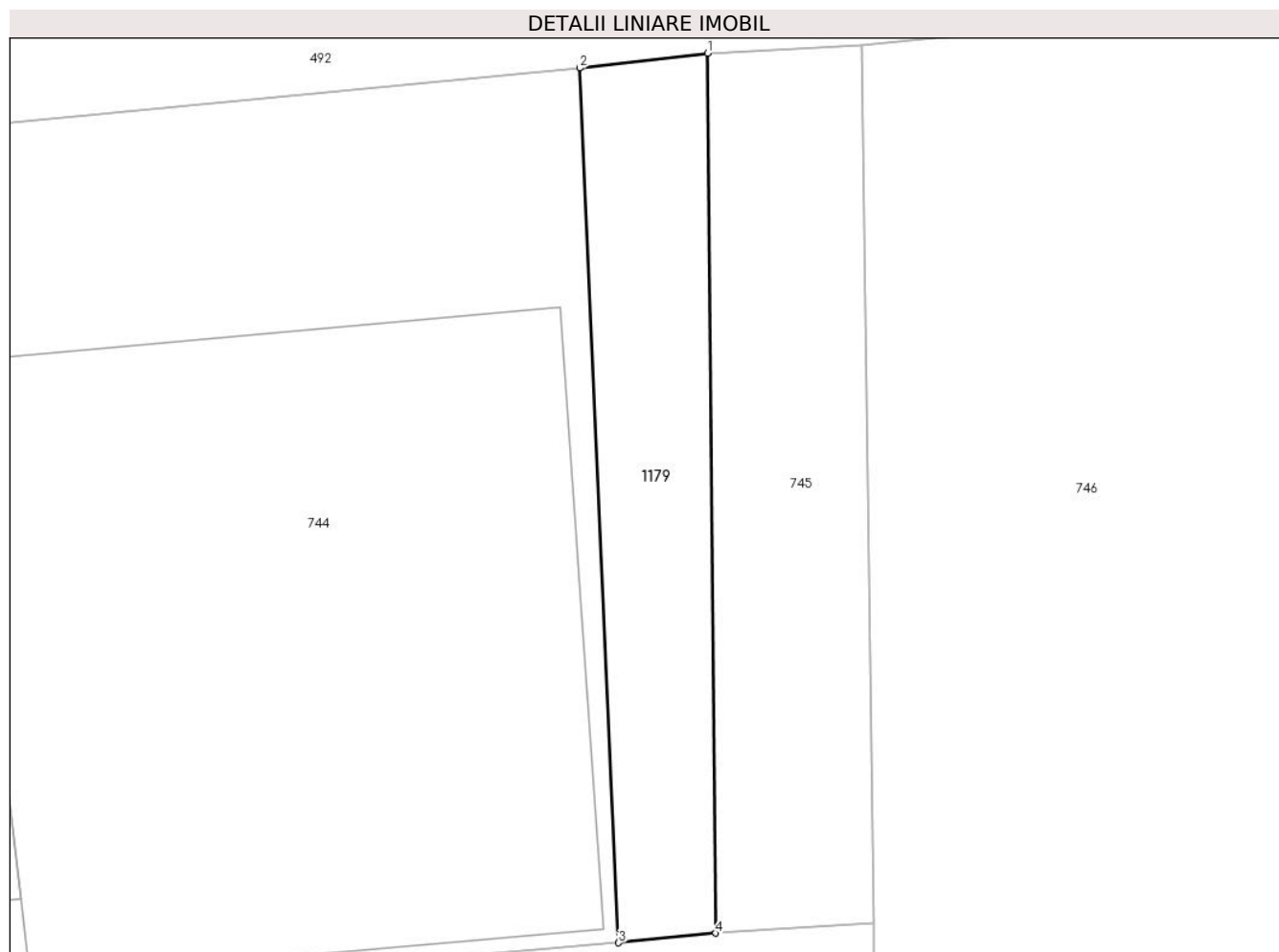
Inscrieri privind dezmembramintele dreptului de proprietate, drepturi reale de garanție și sarcini	Referințe
NU SUNT	

Anexa Nr. 1 La Partea I

Teren

Nr cadastral	Suprafața (mp)*	Observații / Referințe
	14	Imobilul s-a format din o parte a PF 393/2 a comunei cadastrale Gura Humorului.

* Suprafața este determinată în planul de proiecție Stereo 70.



Date referitoare la teren

Crt	Categorie folosință	Intravilan	Suprafața (mp)	Tarla	Parcelă	Nr. topo	Observații / Referințe
1	drum	DA	14	-	-	-	

Lungime Segmente

1) Valorile lungimilor segmentelor sunt obținute din proiecție în plan.

Punct început	X / Y	Punct sfârșit	X / Y	Lungime segment (** (m)
1	567.540,835 672.760,099	2	567.539,288 672.759,919	1.557
2	567.539,288 672.759,919	3	567.539,761 672.749,349	10.581
3	567.539,761 672.749,349	4	567.540,936 672.749,465	1.181
4	567.540,936 672.749,465	1	567.540,835 672.760,099	10.634

** Lungimile segmentelor sunt determinate în planul de proiecție Stereo 70 și sunt rotunjite la 1 milimetru.

***** Distanţa dintre puncte este formată din segmente cumulate ce sunt mai mici decât valoarea 1 milimetru.**

**DATE DESPRE IMOBILUL NR. 1181**

Oficiul de Cadastru și Publicitate Imobiliară SUCEAVA
Biroul de Cadastru și Publicitate Imobiliară Gura Humorului

A. Partea I. Descrierea imobilului

TEREN Intravilan

Adresa: Loc. Gura Humorului, Str Moldovei, Nr. 50, Jud. Suceava

Nr. Crt	Nr cadastral Nr. topografic	Suprafața* (mp)	Observații / Referințe
A1	43371	2.657	Sector cadastral:36 Teren neimprejmit;

B. Partea II. Proprietari și acte

Inscrieri privitoare la dreptul de proprietate și alte drepturi reale		Referințe
5983 / 06/06/2017		
Act Administrativ nr. 83-HCL, din 30/05/2017 emis de CONSILIUL LOCAL AL ORASULUI GURA HUMORULUI (anexa la HCL 83 din 30.05.2017);		
B1	Intabulare, drept de PROPRIETATE, dobandit prin Lege, cota actuala 1/1 1) ORAȘUL GURA HUMORULUI - DOMENIUL PRIVAT, CIF:6631418	A1

C. Partea III. SARCINI

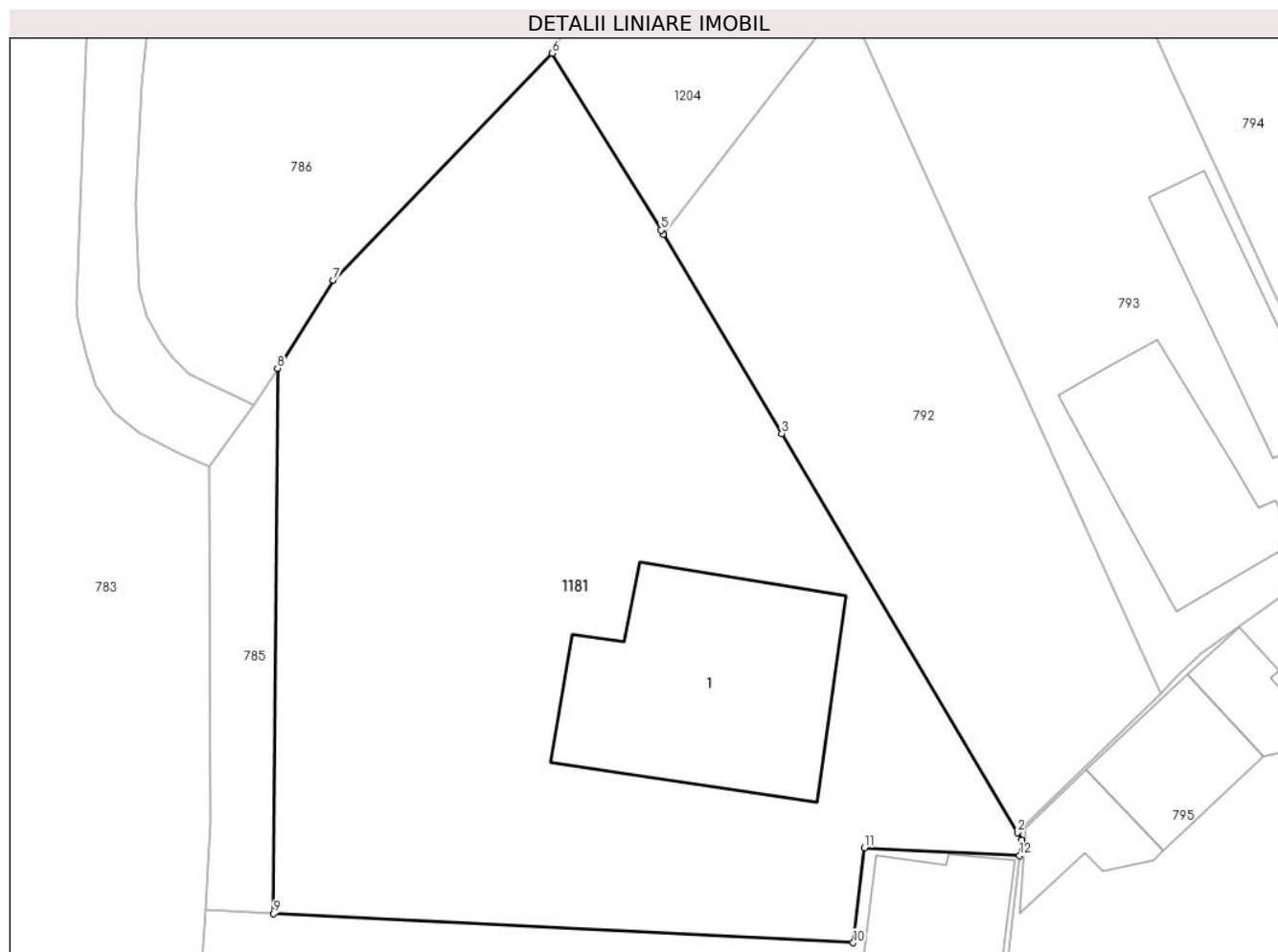
Inscrieri privind dezmembramintele dreptului de proprietate, drepturi reale de garanție și sarcini		Referințe
5983 / 06/06/2017		
Act Administrativ nr. 6186-contract de concesiune, din 07/07/2005 emis de PRIMARIA ORASULUI GURA HUMORULUI;		
C1	Intabulare, drept de CONCESIUNE pentru o perioada de 49 de ani de la data incheierii prezentului contract 1) SC NIRO SERV COM SRL, CIF:7755775	A1

Anexa Nr. 1 La Partea I

Teren

Nr cadastral	Suprafața (mp)*	Observații / Referințe
43371	2.657	

* Suprafața este determinată în planul de proiecție Stereo 70.



Date referitoare la teren

Crt	Categorie folosință	Intravilan	Suprafața (mp)	Tarla	Parcelă	Nr. topo	Observații / Referințe
1	neproductiv	DA	1.893	-	-	-	
2	ape statatoare	DA	764	-	-	-	iaz

Date referitoare la construcții

Crt	Număr	Destinație construcție	Supraf. (mp)	Situație juridică	Observații / Referințe
A1.1		construcții de locuințe	329	Fara acte	Nr. niveluri:2; S. construita la sol:329 mp; Locuință P+1.

Lungime Segmente

1) Valorile lungimilor segmentelor sunt obținute din proiecție în plan.

Punct început	X / Y	Punct sfârșit	X / Y	Lungime segment (** (m)
1	567.670,83 672.638,774	2	567.670,471 672.639,38	0.704
2	567.670,471 672.639,38	3	567.651,658 672.671,231	36.992
3	567.651,658 672.671,231	4	567.642,203 672.687,139	18.506

Punct început	X / Y	Punct sfârșit	X / Y	Lungime segment (** (m)
4	567.642,203 672.687,139	5	567.642,01 672.687,463	0.377
5	567.642,01 672.687,463	6	567.633,321 672.701,587	16.583
6	567.633,321 672.701,587	7	567.615,83 672.683,471	25.182
7	567.615,83 672.683,471	8	567.611,361 672.676,426	8.343
8	567.611,361 672.676,426	9	567.611,044 672.632,919	43.508
9	567.611,044 672.632,919	10	567.657,356 672.630,579	46.371
10	567.657,356 672.630,579	11	567.658,254 672.638,174	7.648
11	567.658,254 672.638,174	12	567.670,659 672.637,546	12.421
12	567.670,659 672.637,546	1	567.670,83 672.638,774	1.24

** Lungimile segmentelor sunt determinate în planul de proiecție Stereo 70 și sunt rotunjite la 1 milimetru.

*** Distanța dintre puncte este formată din segmente cumulate ce sunt mai mici decât valoarea 1 milimetru.

**DATE DESPRE IMOBILUL NR. 1183**

Oficiul de Cadastru și Publicitate Imobiliară SUCEAVA
Biroul de Cadastru și Publicitate Imobiliară Gura Humorului

A. Partea I. Descrierea imobilului

TEREN Intravilan

Adresa: Loc. Gura Humorului, Str Mihail Eminescu, Nr. 58, Jud. Suceava

Nr. Crt	Nr cadastral Nr. topografic	Suprafața* (mp)	Observații / Referințe
A1	45344	41	Sector cadastral:36 Teren neimprejmit;

B. Partea II. Proprietari și acte

Inscrieri privitoare la dreptul de proprietate și alte drepturi reale		Referințe
19927 / 11/09/2023		
Act Notarial nr. 251 din, din 23/05/1986 emis de FOSTUL NOTARIAT DE STAT LOCAL C-LUNG MOLDOVENESC;		
B2	Intabulare, drept de PROPRIETATE asupra terenului, mostenire de la Ciornei Grigore, dobandit prin Succesiune, cota actuala 1/4 1) GORCEA VASILE	A1
Act Notarial nr. aut.4075 din, din 19/11/1996 emis de BIROUL NOTARULUI PUBLIC PETRU ATANASOAEI;		
B3	Intabulare, drept de PROPRIETATE asupra terenului, ce a apartinut Ilenei Ciornei, dobandit prin Conventie, cota actuala 3/4 1) GORCEA VASILE , Lipsă CNP proprietar; sot, 2) GORCEA MARGARETA , sotie	A1

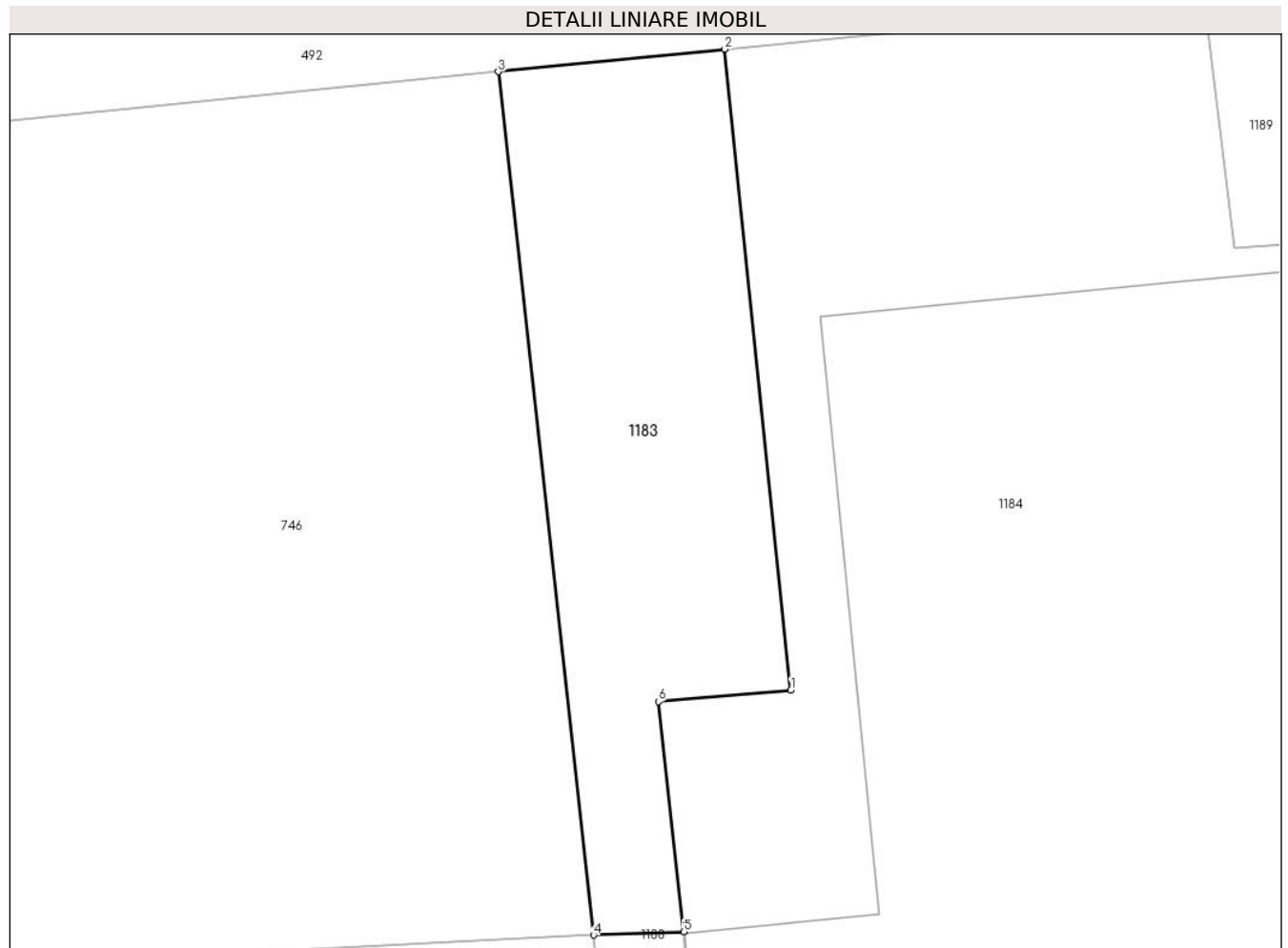
C. Partea III. SARCINI .

Inscrieri privind dezmembramintele dreptului de proprietate, drepturi reale de garanție și sarcini	Referințe
NU SUNT	

Teren

Nr cadastral	Suprafața (mp)*	Observații / Referințe
45344	41	

* Suprafața este determinată în planul de proiecție Stereo 70.



Date referitoare la teren

Crt	Categorie folosință	Intravilan	Suprafața (mp)	Tarla	Parcelă	Nr. topo	Observații / Referințe
1	curți constructii	DA	41	-	-	-	

Lungime Segmente

1) Valorile lungimilor segmentelor sunt obținute din proiecție în plan.

Punct început	X / Y	Punct sfârșit	X / Y	Lungime segment (** (m)
1	567.558,928 672.751,586	2	567.557,882 672.761,708	10.176
2	567.557,882 672.761,708	3	567.554,299 672.761,351	3.601
3	567.554,299 672.761,351	4	567.555,811 672.747,717	13.718
4	567.555,811 672.747,717	5	567.557,232 672.747,766	1.422
5	567.557,232 672.747,766	6	567.556,833 672.751,405	3.661

Punct început	X / Y	Punct sfârșit	X / Y	Lungime segment (** (m)
6	567.556,833 672.751,405	1	567.558,928 672.751,586	2.103

** Lungimile segmentelor sunt determinate în planul de proiecție Stereo 70 și sunt rotunjite la 1 milimetru.

*** Distanța dintre puncte este formată din segmente cumulate ce sunt mai mici decât valoarea 1 milimetru.

**DATE DESPRE IMOBILUL NR. 1184**

Oficiul de Cadastru și Publicitate Imobiliară SUCEAVA
Biroul de Cadastru și Publicitate Imobiliară Gura Humorului

A. Partea I. Descrierea imobilului

TEREN Intravilan

Adresa: Loc. Gura Humorului, Str Mihail Eminescu, Nr. 58, Jud. Suceava

Nr. Crt	Nr cadastral Nr. topografic	Suprafața* (mp)	Observații / Referințe
A1	45342	296	Sector cadastral:36 Teren neimprejmit;

Construcții

Crt	Nr cadastral Nr. topografic	Adresa	Observații / Referințe
A1.1	45342-C1	Loc. Gura Humorului, Str Mihail Eminescu, Nr. 58, Jud. Suceava	Nr. niveluri:3; S. construita la sol:174 mp; Locuinta P+1E+M, construita in anul 2005 si finalizata in anul 2009, din BCA si acoperita cu tabla tip Lindab, avand o S. desf.=491 mp.Constructie fara lift cu certificat de performanta energetica.

B. Partea II. Proprietari și acte

Inscrieri privitoare la dreptul de proprietate și alte drepturi reale		Referințe
19927 / 11/09/2023		
Act Notarial nr. 251 din, din 23/05/1986 emis de FOSTUL NOTARIAT DE STAT LOCAL C-LUNG MOLDOVENESC;		
B2	Intabulare, drept de PROPRIETATE asupra terenului, mostenire de la Ciornei Grigore, dobandit prin Succesiune, cota actuala 1/4 1) GORCEA VASILE	A1
Act Notarial nr. aut.4075 din, din 19/11/1996 emis de BIROUL NOTARULUI PUBLIC PETRU ATANASOAEI;		
B3	Intabulare, drept de PROPRIETATE asupra terenului, ce a apartinut Ilenei Ciornei, dobandit prin Conventie, cota actuala 3/4 1) GORCEA VASILE , sot, 2) GORCEA MARGARETA , sotie	A1
Act Administrativ nr. 31, din 25/04/2005 emis de PRIMARIA ORASULUI GURA HUMORULUI (act administrativ nr. 22458/02-03-2016 emis de Primaria Orasului Gura Humorului; act administrativ nr. 2294/16-02-2016 emis de BCPI Gura Humorului; act administrativ nr. 2148/25-02-2016 emis de Primaria Orasului Gura Humorului; act administrativ nr. 225/18-12-2009 emis de Primaria Orasului Gura Humorului; act administrativ nr. 2453/02-03-2016 emis de Primaria Orasului Gura Humorului; act administrativ nr. 2628/10-03-2016 emis de Primaria Oras Gura Humorului;);		
B4	Intabulare, drept de PROPRIETATE, dobandit prin Construire, cota actuala 1/1 1) GORCEA VASILE , casatorit cu 2) GORCEA MARGARETA	A1.1

C. Partea III. SARCINI .

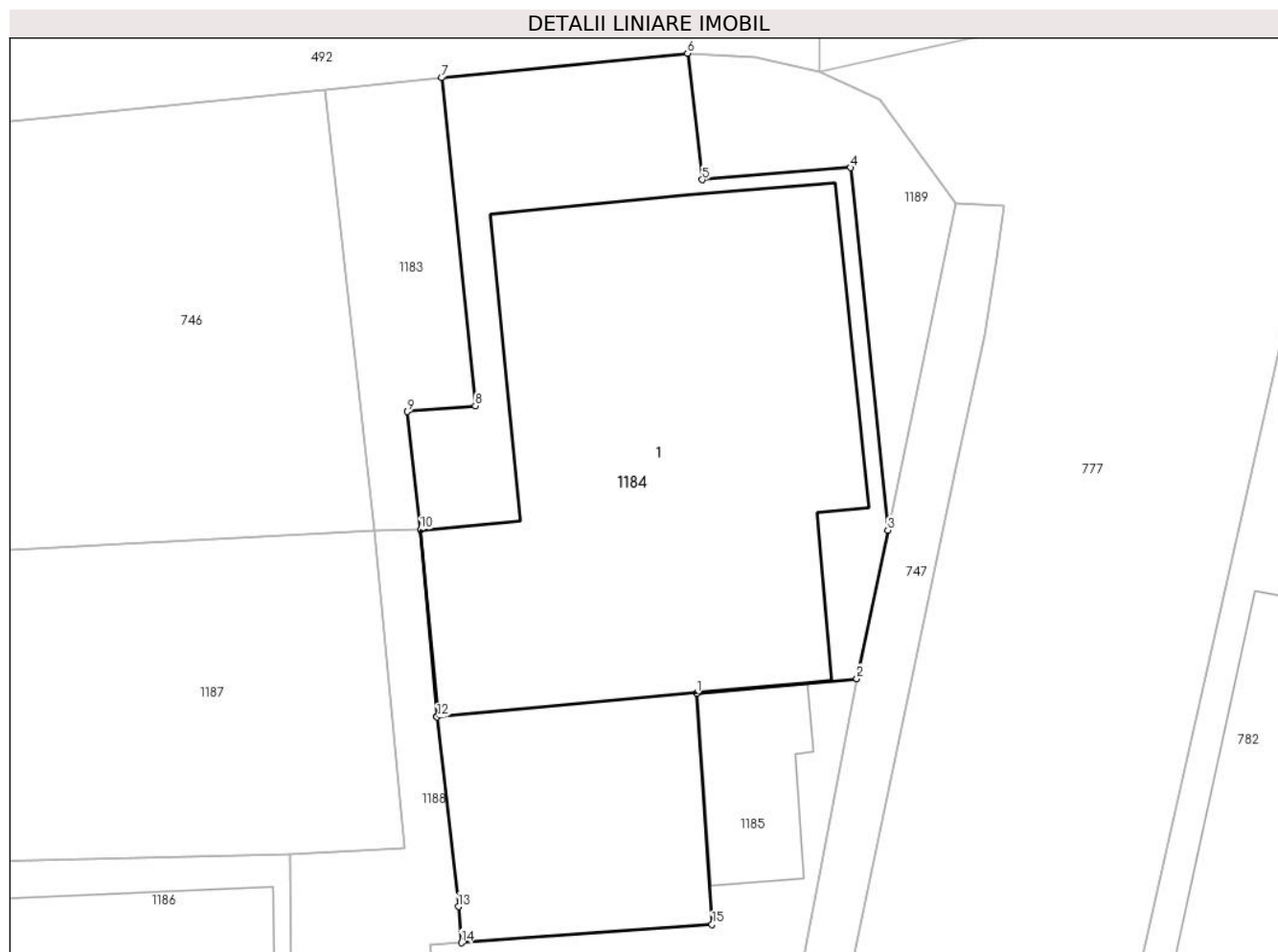
Inscrieri privind dezmembramintele dreptului de proprietate, drepturi reale de garanție și sarcini	Referințe
NU SUNT	

Anexa Nr. 1 La Partea I

Teren

Nr cadastral	Suprafața (mp)*	Observații / Referințe
45342	296	

* Suprafața este determinată în planul de proiecție Stereo 70.



Date referitoare la teren

Crt	Categorie folosință	Intravilan	Suprafața (mp)	Tarla	Parcelă	Nr. topo	Observații / Referințe
1	curți constructii	DA	296	-	-	-	

Date referitoare la construcții

Crt	Număr	Destinație construcție	Supraf. (mp)	Situație juridică	Observații / Referințe
A1.1	45342-C1	construcții de locuințe	174	Cu acte	Nr. niveluri:3; S. construita la sol:174 mp; Locuinta P+1E+M, construita în anul 2005 și finalizată în anul 2009, din BCA și acoperită cu tabla tip Lindab, având o S.desf.=491 mp. Construcție fără lift cu certificat de performanță energetică.

Lungime Segmente

1) Valorile lungimilor segmentelor sunt obținute din proiecție în plan.

Punct început	X / Y	Punct sfârșit	X / Y	Lungime segment (** (m)
1	567.565,762 672.742,716	2	567.570,71 672.743,168	4.969
2	567.570,71 672.743,168	3	567.571,668 672.747,747	4.678

Punct început	X / Y	Punct sfârșit	X / Y	Lungime segment (** (m)
3	567.571,668 672.747,747	4	567.570,521 672.758,934	11.246
4	567.570,521 672.758,934	5	567.565,937 672.758,56	4.599
5	567.565,937 672.758,56	6	567.565,48 672.762,465	3.932
6	567.565,48 672.762,465	7	567.557,882 672.761,708	7.636
7	567.557,882 672.761,708	8	567.558,928 672.751,586	10.176
8	567.558,928 672.751,586	9	567.556,833 672.751,405	2.103
9	567.556,833 672.751,405	10	567.557,232 672.747,766	3.661
10	567.557,232 672.747,766	11	567.557,747 672.742,003	5.786
11	567.557,747 672.742,003	12	567.557,749 672.741,984	0.019
12	567.557,749 672.741,984	13	567.558,406 672.736,131	5.89
13	567.558,406 672.736,131	14	567.558,504 672.735,014	1.121
14	567.558,504 672.735,014	15	567.566,239 672.735,578	7.756
15	567.566,239 672.735,578	1	567.565,762 672.742,716	7.154

** Lungimile segmentelor sunt determinate în planul de proiecție Stereo 70 și sunt rotunjite la 1 milimetru.

*** Distanța dintre puncte este formată din segmente cumulate ce sunt mai mici decât valoarea 1 milimetru.

**DATE DESPRE IMOBILUL NR. 1185**

Oficiul de Cadastru și Publicitate Imobiliară SUCEAVA
Biroul de Cadastru și Publicitate Imobiliară Gura Humorului

A. Partea I. Descrierea imobilului

TEREN Intravilan

Adresa: Loc. Gura Humorului, Str Mihail Eminescu, Nr. 58, Jud. Suceava

Nr. Crt	Nr cadastral Nr. topografic	Suprafața* (mp)	Observații / Referințe
A1	45346	86	Sector cadastral:36 Teren neimprijmit;

Construcții

Crt	Nr cadastral Nr. topografic	Adresa	Observații / Referințe
A1.1	45346-C1	Loc. Gura Humorului, Str Mihail Eminescu, Nr. 58, Jud. Suceava	Nr. niveluri:1; S. construita la sol:18 mp; Bucatarie de vara, construita in anul 2009, din BCA si acoperita cu tabla tip Lindab.Constructie fara lift cu certificat de performanta energetica.

B. Partea II. Proprietari și acte

Inscrieri privitoare la dreptul de proprietate și alte drepturi reale		Referințe
19927 / 11/09/2023		
Act Notarial nr. 251 din, din 23/05/1986 emis de FOSTUL NOTARIAT DE STAT LOCAL C-LUNG MOLDOVENESC;		
B2	Intabulare, drept de PROPRIETATE asupra terenului, mostenire de la Ciornei Grigore, dobandit prin Succesiune, cota actuala 1/4 1) GORCEA VASILE	A1
Act Notarial nr. aut.4075 din, din 19/11/1996 emis de BIROUL NOTARULUI PUBLIC PETRU ATANASOAEI;		
B3	Intabulare, drept de PROPRIETATE asupra terenului, ce a apartinut Ilenei Ciornei, dobandit prin Conventie, cota actuala 3/4 1) GORCEA VASILE , sot, 2) GORCEA MARGARETA , sotie	A1
Act Administrativ nr. 31, din 25/04/2005 emis de PRIMARIA ORASULUI GURA HUMORULUI (act administrativ nr. 22458/02-03-2016 emis de Primaria Orasului Gura Humorului; act administrativ nr. 2294/16-02-2016 emis de BCPI Gura Humorului; act administrativ nr. 2148/25-02-2016 emis de Primaria Orasului Gura Humorului; act administrativ nr. 225/18-12-2009 emis de Primaria Orasului Gura Humorului; act administrativ nr. 2453/02-03-2016 emis de Primaria Orasului Gura Humorului; act administrativ nr. 2628/10-03-2016 emis de Primaria Oras Gura Humorului;);		
B4	Intabulare, drept de PROPRIETATE, dobandit prin Construire, cota actuala 1/1 1) GORCEA VASILE , casatorit cu 2) GORCEA MARGARETA	A1.1

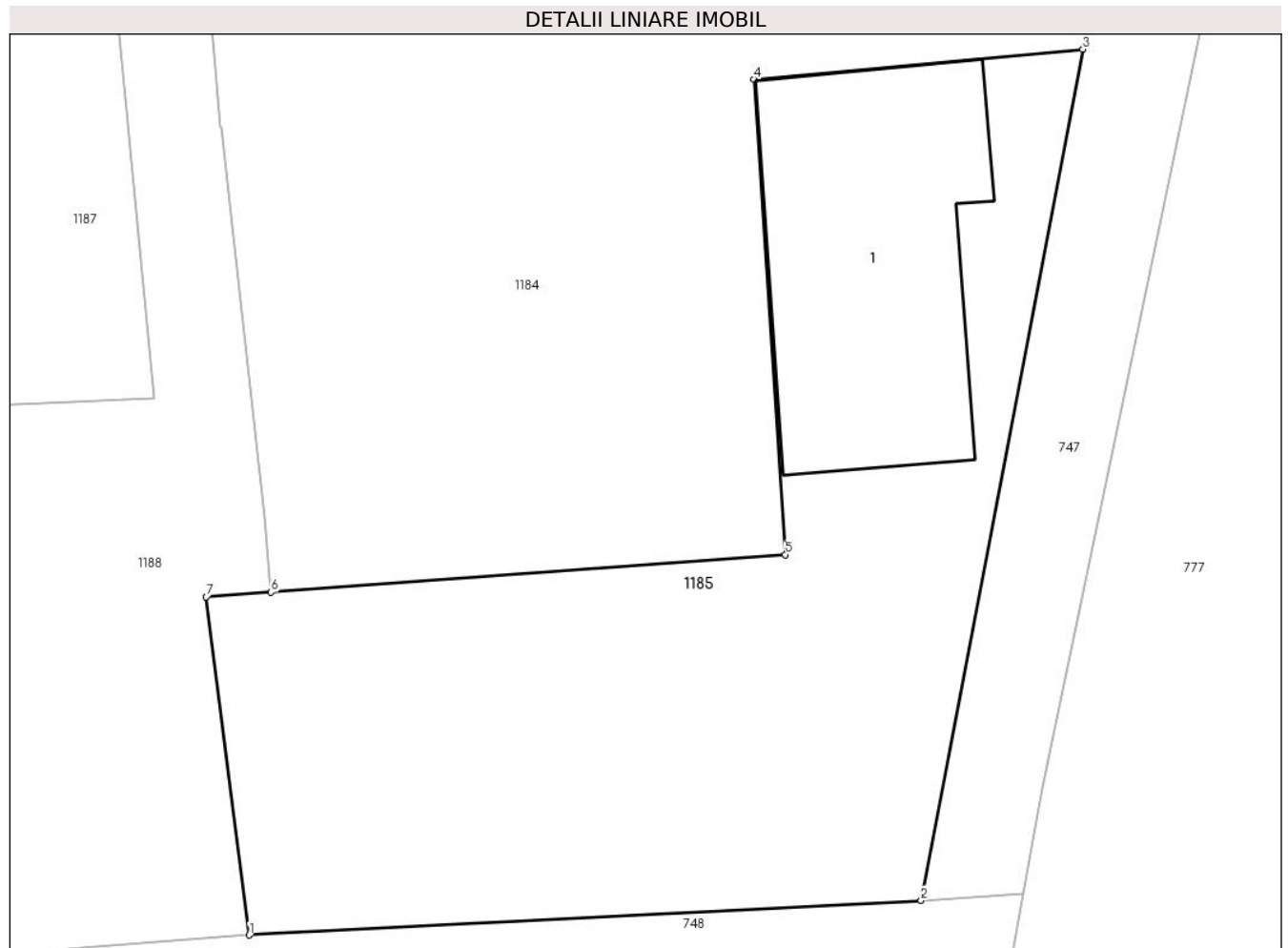
C. Partea III. SARCINI .

Inscrieri privind dezmembramintele dreptului de proprietate, drepturi reale de garanție și sarcini	Referințe
NU SUNT	

Teren

Nr cadastral	Suprafața (mp)*	Observații / Referințe
45346	86	

* Suprafața este determinată în planul de proiecție Stereo 70.



Date referitoare la teren

Crt	Categorie folosință	Intra vilan	Suprafața (mp)	Tarla	Parcelă	Nr. topo	Observații / Referințe
1	curți constructii	DA	86	-	-	-	

Date referitoare la construcții

Crt	Număr	Destinație construcție	Supraf. (mp)	Situație juridică	Observații / Referințe
A1.1	45346-C1	constructii anexa	Din acte: 19 Masurata: 18	Cu acte	Nr. niveluri:1; S. construita la sol:18 mp; Bucatarie de vara, construita in anul 2009, din BCA si acoperita cu tabla tip Lindab.Constructie fara lift cu certificat de performanta energetica.

Lungime Segmente

1) Valorile lungimilor segmentelor sunt obținute din proiecție în plan.

Punct început	X / Y	Punct sfârșit	X / Y	Lungime segment (** (m)
1	567.558,178 672.729,868	2	567.568,278 672.730,387	10.113
2	567.568,278 672.730,387	3	567.570,71 672.743,168	13.01

Punct început	X / Y	Punct sfârșit	X / Y	Lungime segment (** (m)
3	567.570,71 672.743,168	4	567.565,762 672.742,716	4.969
4	567.565,762 672.742,716	5	567.566,239 672.735,578	7.154
5	567.566,239 672.735,578	6	567.558,504 672.735,014	7.756
6	567.558,504 672.735,014	7	567.557,529 672.734,945	0.977
7	567.557,529 672.734,945	1	567.558,178 672.729,868	5.118

** Lungimile segmentelor sunt determinate în planul de proiecție Stereo 70 și sunt rotunjite la 1 milimetru.

*** Distanța dintre puncte este formată din segmente cumulate ce sunt mai mici decât valoarea 1 milimetru.

**DATE DESPRE IMOBILUL NR. 1186**

Oficiul de Cadastru și Publicitate Imobiliară SUCEAVA
Biroul de Cadastru și Publicitate Imobiliară Gura Humorului

A. Partea I. Descrierea imobilului

TEREN Intravilan

Adresa: Loc. Gura Humorului, Str Mihail Eminescu, Nr. 58, Jud. Suceava

Nr. Crt	Nr cadastral Nr. topografic	Suprafața* (mp)	Observații / Referințe
A1	45347	85	Sector cadastral:36 Teren neimprijmit;

Construcții

Crt	Nr cadastral Nr. topografic	Adresa	Observații / Referințe
A1.1	45347-C1	Loc. Gura Humorului, Str Mihail Eminescu, Nr. 58, Jud. Suceava	Nr. niveluri:1; S. construita la sol:61 mp; Garaj, construit in anul 2005 si finalizat in anul 2009, din lemn si acoperit cu tabla.Constructie fara lift cu certificat de performanta energetic.

B. Partea II. Proprietari și acte

Inscrieri privitoare la dreptul de proprietate și alte drepturi reale		Referințe
19927 / 11/09/2023		
Act Notarial nr. 251 din, din 23/05/1986 emis de FOSTUL NOTARIAT DE STAT LOCAL C-LUNG MOLDOVENESC;		
B2	Intabulare, drept de PROPRIETATE asupra terenului, mostenire de la Ciornei Grigore, dobandit prin Succesiune, cota actuala 1/4 1) GORCEA VASILE	A1
Act Notarial nr. aut.4075 din, din 19/11/1996 emis de BIROUL NOTARULUI PUBLIC PETRU ATANASOAEI;		
B3	Intabulare, drept de PROPRIETATE asupra terenului, ce a apartinut Ilenei Ciornei, dobandit prin Conventie, cota actuala 3/4 1) GORCEA VASILE , sot, 2) GORCEA MARGARETA , sotie	A1
Act Administrativ nr. 31, din 25/04/2005 emis de PRIMARIA ORASULUI GURA HUMORULUI (act administrativ nr. 22458/02-03-2016 emis de Primaria Orasului Gura Humorului; act administrativ nr. 2294/16-02-2016 emis de BCPI Gura Humorului; act administrativ nr. 2148/25-02-2016 emis de Primaria Orasului Gura Humorului; act administrativ nr. 225/18-12-2009 emis de Primaria Orasului Gura Humorului; act administrativ nr. 2453/02-03-2016 emis de Primaria Orasului Gura Humorului; act administrativ nr. 2628/10-03-2016 emis de Primaria Oras Gura Humorului;);		
B4	Intabulare, drept de PROPRIETATE, dobandit prin Construire, cota actuala 1/1 1) GORCEA VASILE , casatorit cu 2) GORCEA MARGARETA	A1.1

C. Partea III. SARCINI .

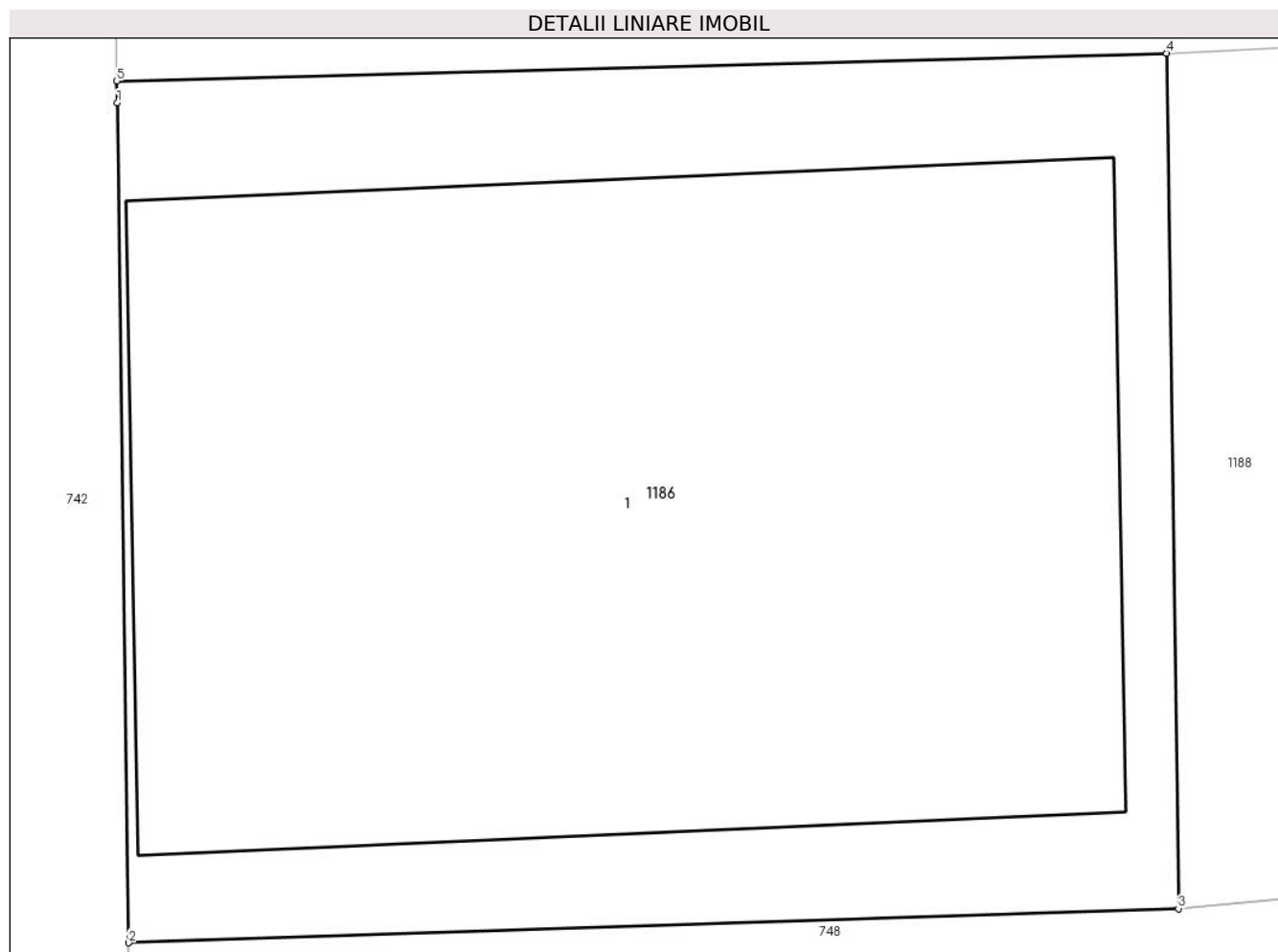
Inscrieri privind dezmembramintele dreptului de proprietate, drepturi reale de garanție și sarcini	Referințe
NU SUNT	

Anexa Nr. 1 La Partea I

Teren

Nr cadastral	Suprafața (mp)*	Observații / Referințe
45347	85	

* Suprafața este determinată în planul de proiecție Stereo 70.



Date referitoare la teren

Crt	Categorie folosință	Intravilan	Suprafața (mp)	Tarla	Parcelă	Nr. topo	Observații / Referințe
1	curți constructii	DA	85	-	-	-	

Date referitoare la construcții

Crt	Număr	Destinație construcție	Supraf. (mp)	Situație juridică	Observații / Referințe
A1.1	45347-C1	constructii anexa	61	Cu acte	Nr. niveluri:1; S. construita la sol:61 mp; Garaj, construit in anul 2005 si finalizat in anul 2009, din lemn si acoperit cu tabla.Constructie fara lift cu certificat de performanta energetic.

Lungime Segmente

1) Valorile lungimilor segmentelor sunt obținute din proiecție în plan.

Punct început	X / Y	Punct sfârșit	X / Y	Lungime segment (** (m)
1	567.543,002 672.737,282	2	567.543,113 672.729,126	8.157
2	567.543,113 672.729,126	3	567.553,311 672.729,458	10.203
3	567.553,311 672.729,458	4	567.553,195 672.737,762	8.305

Punct început	X / Y	Punct sfârșit	X / Y	Lungime segment (** (m)
4	567.553,195 672.737,762	5	567.542,998 672.737,491	10.201
5	567.542,998 672.737,491	1	567.543,002 672.737,282	0.209

** Lungimile segmentelor sunt determinate în planul de proiecție Stereo 70 și sunt rotunjite la 1 milimetru.

*** Distanța dintre puncte este formată din segmente cumulate ce sunt mai mici decât valoarea 1 milimetru.

**DATE DESPRE IMOBILUL NR. 1187**

Oficiul de Cadastru și Publicitate Imobiliară SUCEAVA
Biroul de Cadastru și Publicitate Imobiliară Gura Humorului

A. Partea I. Descrierea imobilului

TEREN Intravilan

Adresa: Loc. Gura Humorului, Str Mihail Eminescu, Nr. 58, Jud. Suceava

Nr. Crt	Nr cadastral Nr. topografic	Suprafața* (mp)	Observații / Referințe
A1	45348	130	Sector cadastral:36 Teren neimprejmit;

B. Partea II. Proprietari și acte

Inscrieri privitoare la dreptul de proprietate și alte drepturi reale		Referințe
19927 / 11/09/2023		
Act Notarial nr. 251 din, din 23/05/1986 emis de FOSTUL NOTARIAT DE STAT LOCAL C-LUNG MOLDOVENESC;		
B2	Intabulare, drept de PROPRIETATE asupra terenului, mostenire de la Ciornei Grigore, dobandit prin Succesiune, cota actuala 1/4 1) GORCEA VASILE	A1
Act Notarial nr. aut.4075 din, din 19/11/1996 emis de BIROUL NOTARULUI PUBLIC PETRU ATANASOAEI;		
B3	Intabulare, drept de PROPRIETATE asupra terenului, ce a apartinut Ilenei Ciornei, dobandit prin Conventie, cota actuala 3/4 1) GORCEA VASILE , sot, 2) GORCEA MARGARETA , sotie	A1

C. Partea III. SARCINI .

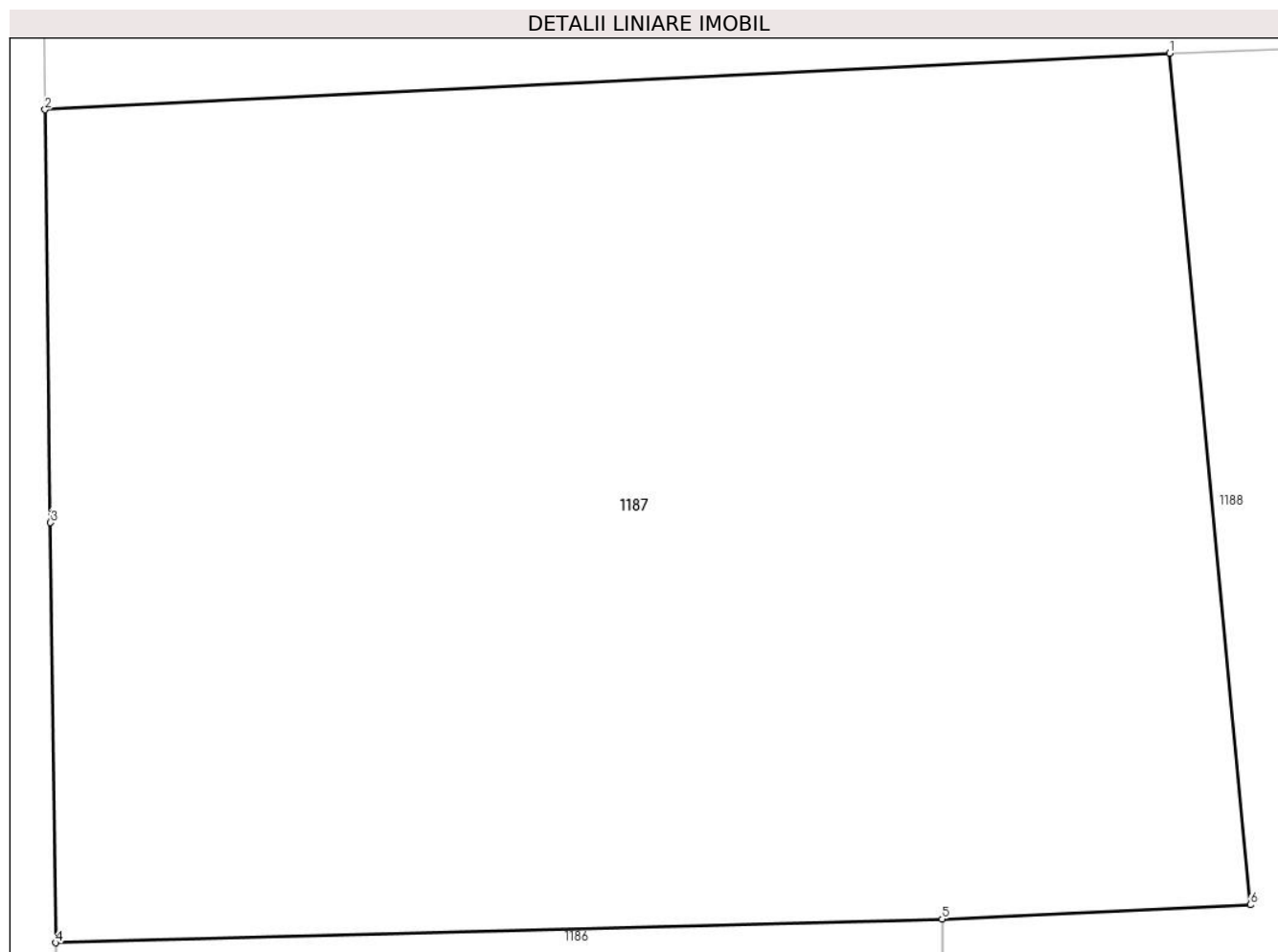
Inscrieri privind dezmembramintele dreptului de proprietate, drepturi reale de garanție și sarcini	Referințe
NU SUNT	

Anexa Nr. 1 La Partea I

Teren

Nr cadastral	Suprafața (mp)*	Observații / Referințe
45348	130	

* Suprafața este determinată în planul de proiecție Stereo 70.



Date referitoare la teren

Crt	Categorie folosință	Intravilan	Suprafața (mp)	Tarla	Parcelă	Nr. topo	Observații / Referințe
1	arabil	DA	130	-	-	-	

Lungime Segmente

1) Valorile lungimilor segmentelor sunt obținute din proiecție în plan.

Punct început	X / Y	Punct sfârșit	X / Y	Lungime segment (** (m)
1	567.555,811 672.747,717	2	567.542,875 672.747,068	12.952
2	567.542,875 672.747,068	3	567.542,937 672.742,321	4.747
3	567.542,937 672.742,321	4	567.542,998 672.737,491	4.83
4	567.542,998 672.737,491	5	567.553,195 672.737,762	10.201
5	567.553,195 672.737,762	6	567.556,739 672.737,928	3.548

Punct început	X / Y	Punct sfârșit	X / Y	Lungime segment (** (m)
6	567.556,739 672.737,928	1	567.555,811 672.747,717	9.833

** Lungimile segmentelor sunt determinate în planul de proiecție Stereo 70 și sunt rotunjite la 1 milimetru.

*** Distanța dintre puncte este formată din segmente cumulate ce sunt mai mici decât valoarea 1 milimetru.

**DATE DESPRE IMOBILUL NR. 1188**

Oficiul de Cadastru și Publicitate Imobiliară SUCEAVA
Biroul de Cadastru și Publicitate Imobiliară Gura Humorului

A. Partea I. Descrierea imobilului

TEREN Intravilan

Adresa: Loc. Gura Humorului, Str Mihail Eminescu, Nr. 58, Jud. Suceava

Nr. Crt	Nr cadastral Nr. topografic	Suprafața* (mp)	Observații / Referințe
A1	45345	53	Sector cadastral:36 Teren neimprejmuit; Teren delimitat de gard metalic pe latura de S.

B. Partea II. Proprietari și acte

Inscrieri privitoare la dreptul de proprietate și alte drepturi reale		Referințe
19927 / 11/09/2023		
Act Notarial nr. 251 din, din 23/05/1986 emis de FOSTUL NOTARIAT DE STAT LOCAL C-LUNG MOLDOVENESC;		
B2	Intabulare, drept de PROPRIETATE asupra terenului, mostenire de la Ciornei Grigore, dobandit prin Succesiune, cota actuala 1/4 1) GORCEA VASILE	A1
Act Notarial nr. aut.4075 din, din 19/11/1996 emis de BIROUL NOTARULUI PUBLIC PETRU ATANASOAEI;		
B3	Intabulare, drept de PROPRIETATE asupra terenului, ce a apartinut Ilenei Ciornei, dobandit prin Conventie, cota actuala 3/4 1) GORCEA VASILE, sot, 2) GORCEA MARGARETA, sotie	A1

C. Partea III. SARCINI .

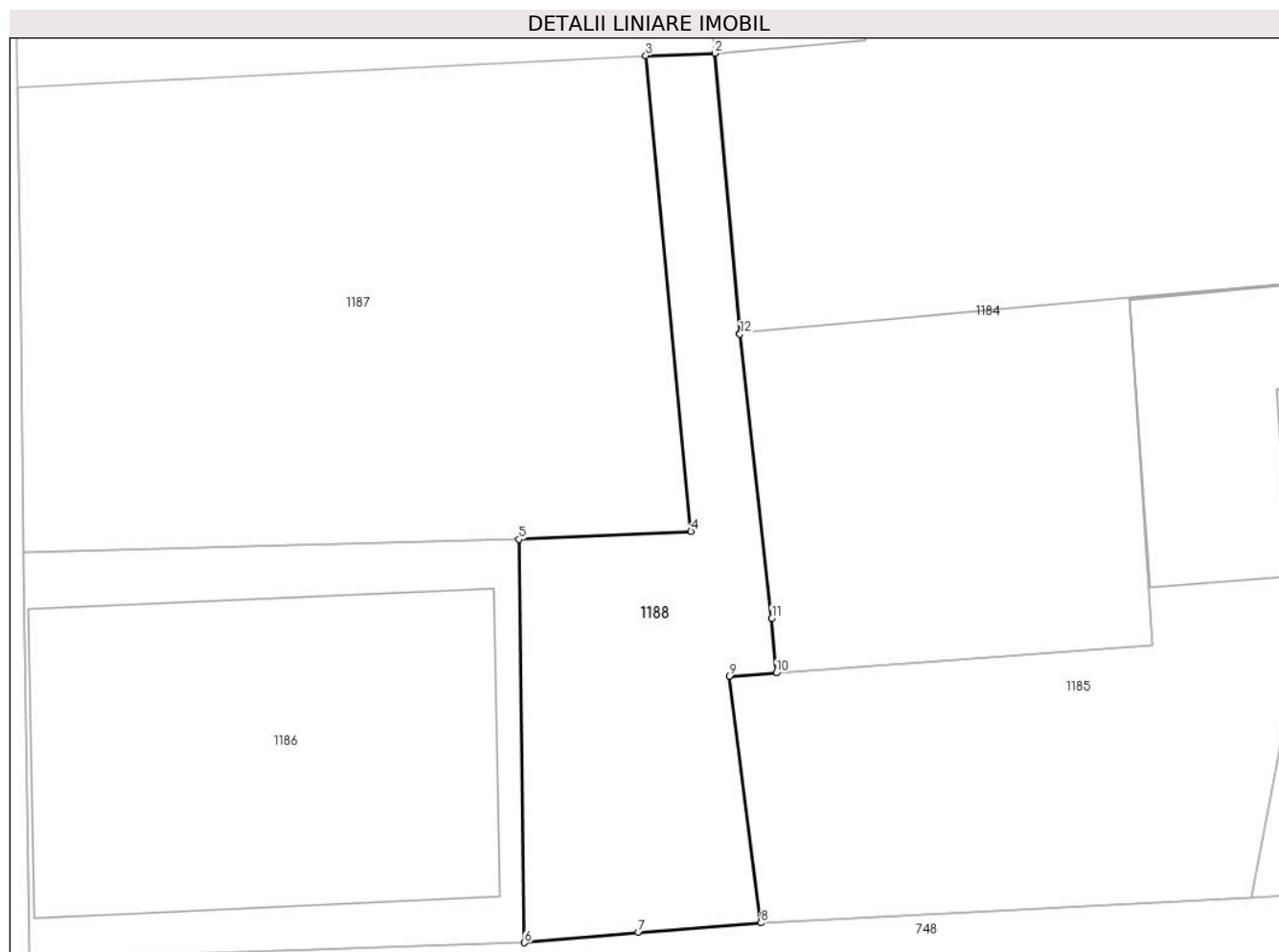
Inscrieri privind dezmembramintele dreptului de proprietate, drepturi reale de garanție și sarcini	Referințe
NU SUNT	

Anexa Nr. 1 La Partea I

Teren

Nr cadastral	Suprafața (mp)*	Observații / Referințe
45345	53	Teren delimitat de gard metalic pe latura de S.

* Suprafața este determinată în planul de proiecție Stereo 70.



Date referitoare la teren

Crt	Categorie folosință	Intravilan	Suprafața (mp)	Tarla	Parcelă	Nr. topo	Observații / Referințe
1	curți constructii	DA	53	-	-	-	

Lungime Segmente

1) Valorile lungimilor segmentelor sunt obținute din proiecție în plan.

Punct început	X / Y	Punct sfârșit	X / Y	Lungime segment (** (m)
1	567.557,747 672.742,003	2	567.557,232 672.747,766	5.786
2	567.557,232 672.747,766	3	567.555,811 672.747,717	1.422
3	567.555,811 672.747,717	4	567.556,739 672.737,928	9.833
4	567.556,739 672.737,928	5	567.553,195 672.737,762	3.548
5	567.553,195 672.737,762	6	567.553,311 672.729,458	8.305

Punct început	X / Y	Punct sfârșit	X / Y	Lungime segment (** (m)
6	567.553,311 672.729,458	7	567.555,653 672.729,671	2.352
7	567.555,653 672.729,671	8	567.558,178 672.729,868	2.533
8	567.558,178 672.729,868	9	567.557,529 672.734,945	5.118
9	567.557,529 672.734,945	10	567.558,504 672.735,014	0.977
10	567.558,504 672.735,014	11	567.558,406 672.736,131	1.121
11	567.558,406 672.736,131	12	567.557,749 672.741,984	5.89
12	567.557,749 672.741,984	1	567.557,747 672.742,003	0.019

** Lungimile segmentelor sunt determinate în planul de proiecție Stereo 70 și sunt rotunjite la 1 milimetru.

*** Distanța dintre puncte este formată din segmente cumulate ce sunt mai mici decât valoarea 1 milimetru.

**DATE DESPRE IMOBILUL NR. 1189**

Oficiul de Cadastru și Publicitate Imobiliară SUCEAVA
Biroul de Cadastru și Publicitate Imobiliară Gura Humorului

A. Partea I. Descrierea imobilului

TEREN Intravilan

Adresa: Loc. Gura Humorului, Str Mihail Eminescu, Nr. 58, Jud. Suceava

Nr. Crt	Nr cadastral Nr. topografic	Suprafața* (mp)	Observații / Referințe
A1	45343	39	Sector cadastral:36 Teren neimprejmit;

B. Partea II. Proprietari și acte

Inscrieri privitoare la dreptul de proprietate și alte drepturi reale		Referințe
19927 / 11/09/2023		
Act Notarial nr. 251 din, din 23/05/1986 emis de FOSTUL NOTARIAT DE STAT LOCAL C-LUNG MOLDOVENESC;		
B2	Intabulare, drept de PROPRIETATE asupra terenului, mostenire de la Ciornei Grigore, dobandit prin Succesiune, cota actuala 1/4 1) GORCEA VASILE	A1
Act Notarial nr. aut.4075 din, din 19/11/1996 emis de BIROUL NOTARULUI PUBLIC PETRU ATANASOAEI;		
B3	Intabulare, drept de PROPRIETATE asupra terenului, ce a apartinut Ilenei Ciornei, dobandit prin Conventie, cota actuala 3/4 1) GORCEA VASILE , sot, 2) GORCEA MARGARETA , sotie	A1

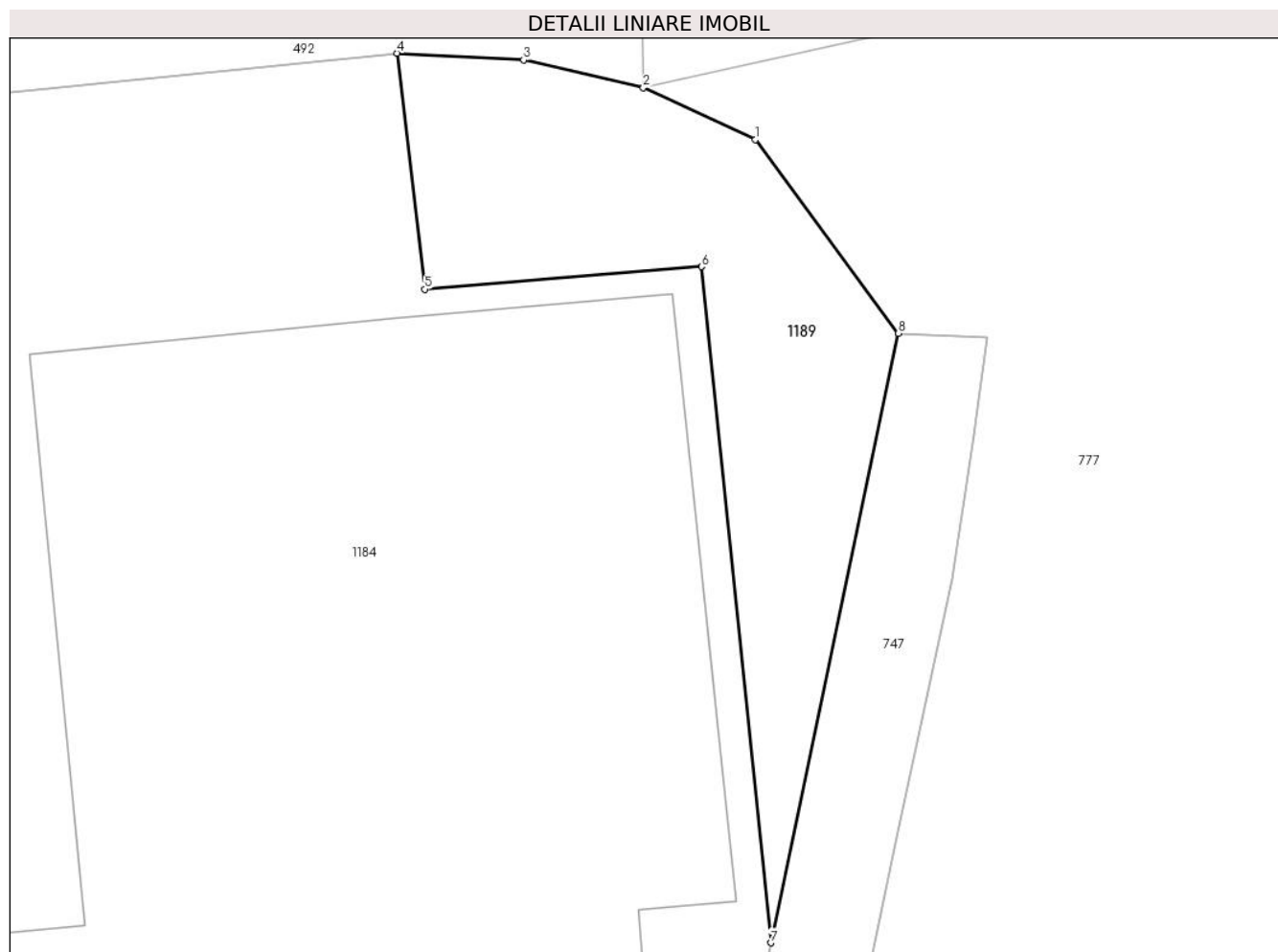
C. Partea III. SARCINI .

Inscrieri privind dezmembramintele dreptului de proprietate, drepturi reale de garanție și sarcini	Referințe
NU SUNT	

Teren

Nr cadastral	Suprafața (mp)*	Observații / Referințe
45343	39	

* Suprafața este determinată în planul de proiecție Stereo 70.



Date referitoare la teren

Crt	Categorie folosință	Intravilan	Suprafața (mp)	Tarla	Parcelă	Nr. topo	Observații / Referințe
1	curți constructii	DA	39	-	-	-	

Lungime Segmente

1) Valorile lungimilor segmentelor sunt obținute din proiecție în plan.

Punct început	X / Y	Punct sfârșit	X / Y	Lungime segment (** (m)
1	567.571,412 672.761,034	2	567.569,556 672.761,893	2.045
2	567.569,556 672.761,893	3	567.567,576 672.762,354	2.033
3	567.567,576 672.762,354	4	567.565,48 672.762,465	2.099
4	567.565,48 672.762,465	5	567.565,937 672.758,56	3.932
5	567.565,937 672.758,56	6	567.570,521 672.758,934	4.599

Punct început	X / Y	Punct sfârșit	X / Y	Lungime segment (** (m)
6	567.570,521 672.758,934	7	567.571,668 672.747,747	11.246
7	567.571,668 672.747,747	8	567.573,778 672.757,829	10.3
8	567.573,778 672.757,829	1	567.571,412 672.761,034	3.984

** Lungimile segmentelor sunt determinate în planul de proiecție Stereo 70 și sunt rotunjite la 1 milimetru.

*** Distanța dintre puncte este formată din segmente cumulate ce sunt mai mici decât valoarea 1 milimetru.

**DATE DESPRE IMOBILUL NR. 1190**

Oficiul de Cadastru și Publicitate Imobiliară SUCEAVA
Biroul de Cadastru și Publicitate Imobiliară Gura Humorului

A. Partea I. Descrierea imobilului

TEREN Intravilan

Adresa: Loc. Gura Humorului, Str Mihai Eminescu, Nr. 4, Jud. Suceava

Nr. Crt	Nr cadastral Nr. topografic	Suprafața* (mp)	Observații / Referințe
A1	45774	440	Sector cadastral:36 Teren imprejmuit;

B. Partea II. Proprietari și acte

Inscrieri privitoare la dreptul de proprietate și alte drepturi reale		Referințe
21660 / 03/10/2023		
Act Notarial nr. aut. 3321 din, din 10/08/2007 emis de BIROUL NOTARULUI PUBLIC PETRU ATANASOAEI (declaratia aut. sub nr. 4340 din 30.09.2008 la acelasi Birou Notarial, inregistrata cu nr. Rgi.5742 din 1.10.2008);		
B3	Intabulare, drept de PROPRIETATE, dobandit prin Conventie, cota actuala 1/1 1) SC. ACHAIA SERVCOM SRL. - , CIF:8055591 <i>OBSERVATII: pozitie transcrisa din CF 44836/Gura Humorului, inscrisa prin incheierea nr. 5691 din 06/04/2022; pozitie transcrisa din CF 31955/Gura Humorului, inscrisa prin incheierea nr. 5718 din 18/12/2007; (provenita din conversia CF 7848 Gura Humorului)</i>	A1

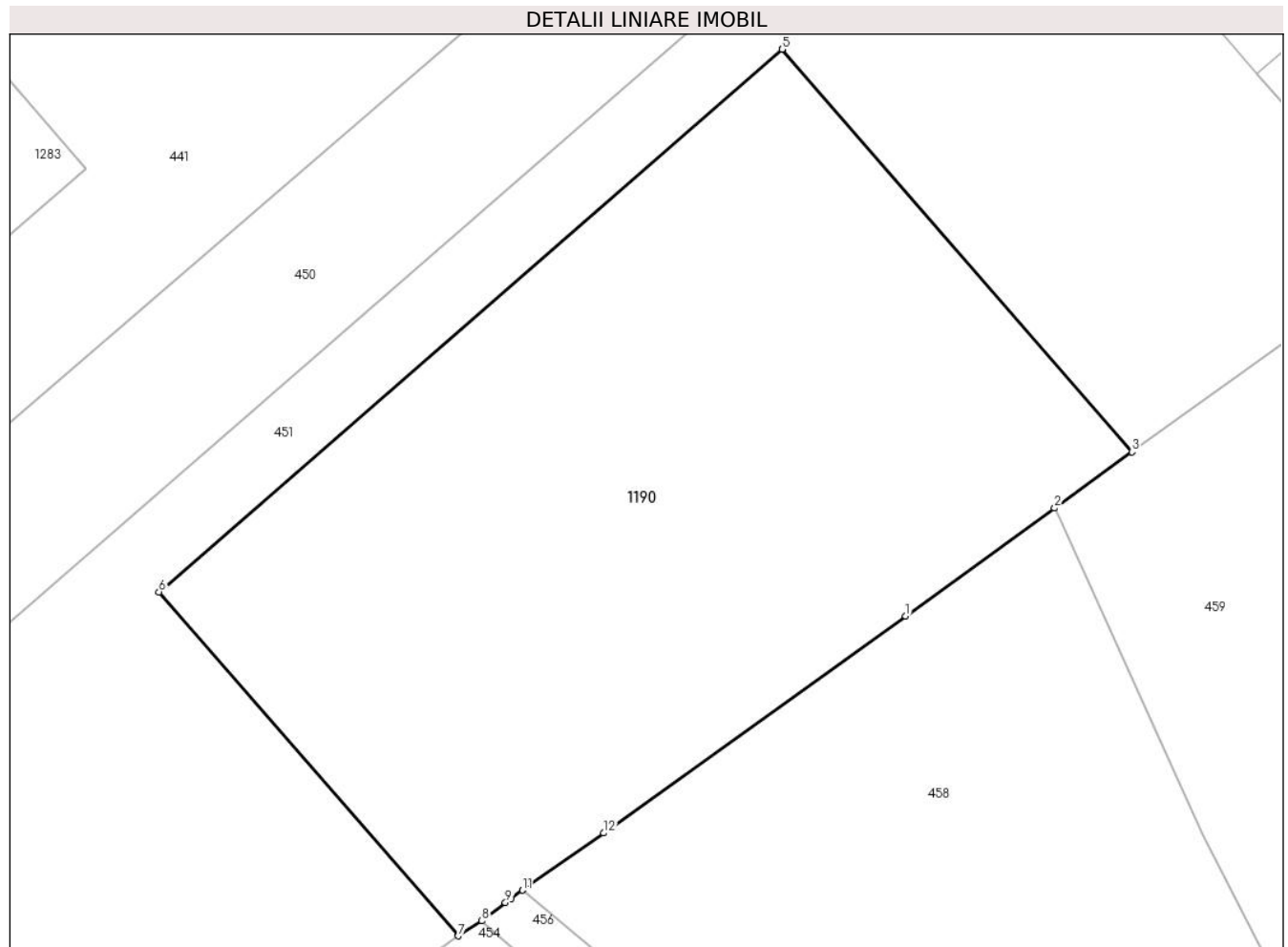
C. Partea III. SARCINI .

Inscrieri privind dezmembramintele dreptului de proprietate, drepturi reale de garanție și sarcini	Referințe
NU SUNT	

Teren

Nr cadastral	Suprafața (mp)*	Observații / Referințe
45774	440	

* Suprafața este determinată în planul de proiecție Stereo 70.



Date referitoare la teren

Crt	Categorie folosință	Intravilan	Suprafața (mp)	Tarla	Parcelă	Nr. topo	Observații / Referințe
1	curți constructii	DA	440	-	-	-	

Lungime Segmente

1) Valorile lungimilor segmentelor sunt obținute din proiecție în plan.

Punct început	X / Y	Punct sfârșit	X / Y	Lungime segment (** (m)
1	567.094,927 672.862,688	2	567.099,81 672.866,224	6.029
2	567.099,81 672.866,224	3	567.102,35 672.868,064	3.136
3	567.102,35 672.868,064	4	567.090,877 672.881,259	17.485
4	567.090,877 672.881,259	5	567.090,874 672.881,263	0.005
5	567.090,874 672.881,263	6	567.070,433 672.863,479	27.094

Punct început	X / Y	Punct sfârșit	X / Y	Lungime segment (** (m)
6	567.070,433 672.863,479	7	567.080,245 672.852,206	14.945
7	567.080,245 672.852,206	8	567.081,027 672.852,694	0.922
8	567.081,027 672.852,694	9	567.081,795 672.853,3	0.978
9	567.081,795 672.853,3	10	567.081,994 672.853,441	0.244
10	567.081,994 672.853,441	11	567.082,362 672.853,701	0.451
11	567.082,362 672.853,701	12	567.085,02 672.855,577	3.253
12	567.085,02 672.855,577	1	567.094,927 672.862,688	12.195

** Lungimile segmentelor sunt determinate în planul de proiecție Stereo 70 și sunt rotunjite la 1 milimetru.

*** Distanța dintre puncte este formată din segmente cumulate ce sunt mai mici decât valoarea 1 milimetru.

**DATE DESPRE IMOBILUL NR. 1191**

Oficiul de Cadastru și Publicitate Imobiliară SUCEAVA
Biroul de Cadastru și Publicitate Imobiliară Gura Humorului

A. Partea I. Descrierea imobilului

TEREN Intravilan

Adresa: Loc. Gura Humorului, Str Mihai Eminescu, Nr. 4, Et. POD, Jud. Suceava

Nr. Crt	Nr cadastral Nr. topografic	Suprafața* (mp)	Observații / Referințe
A1	45773	394	Sector cadastral:36 Teren neimprejmuit; Constructia C1 inscrisa in CF 45773-C1;

B. Partea II. Proprietari și acte

Inscrieri privitoare la dreptul de proprietate și alte drepturi reale	Referințe
21660 / 03/10/2023	
Act Notarial nr. aut. 3321 din, din 10/08/2007 emis de BIROUL NOTARULUI PUBLIC PETRU ATANASOAEI (declaratia aut. sub nr. 4340 din 30.09.2008 la acelasi Birou Notarial, inregistrata cu nr. Rgi.5742 din 1.10.2008);	
B3	Intabulare, drept de PROPRIETATE, dobandit prin Conventie, cota actuala 1/1
	1) ACHAIA SERVCOM SRL , CIF:8055591
	<i>OBSERVATII: pozitie transcrisa din CF 44836/Gura Humorului, inscrisa prin incheierea nr. 5691 din 06/04/2022; pozitie transcrisa din CF 31955/Gura Humorului, inscrisa prin incheierea nr. 5718 din 18/12/2007; (provenita din conversia CF 7848 Gura Humorului</i>

C. Partea III. SARCINI .

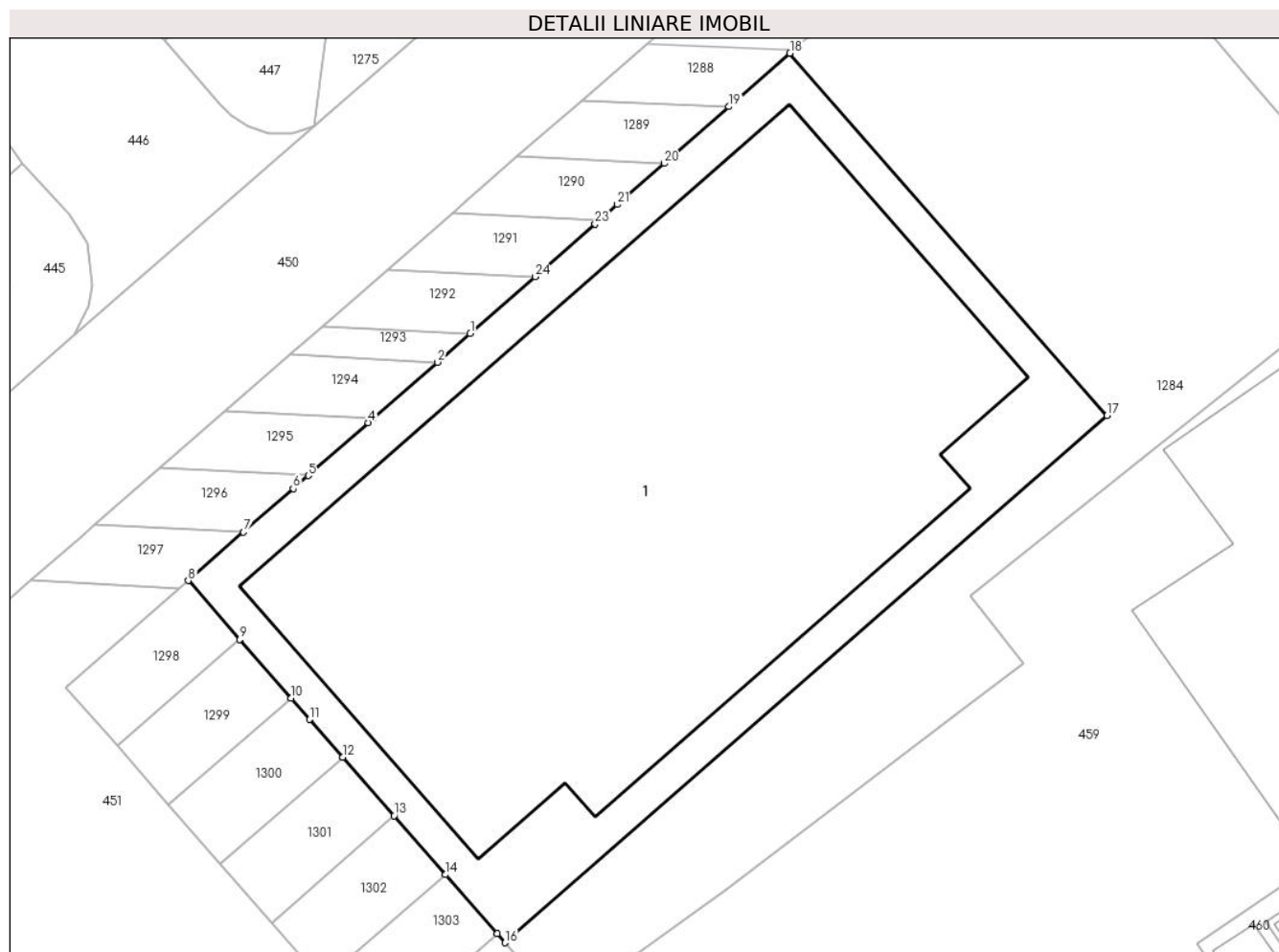
Inscrieri privind dezmembramintele dreptului de proprietate, drepturi reale de garanție și sarcini	Referințe
NU SUNT	

Anexa Nr. 1 La Partea I

Teren

Nr cadastral	Suprafața (mp)*	Observații / Referințe
45773	394	

* Suprafața este determinată în planul de proiecție Stereo 70.



Date referitoare la teren

Crt	Categorie folosință	Intravilan	Suprafața (mp)	Tarla	Parcelă	Nr. topo	Observații / Referințe
1	curți constructii	DA	394	-	-	-	

Lungime Segmente

1) Valorile lungimilor segmentelor sunt obținute din proiecție în plan.

Punct început	X / Y	Punct sfârșit	X / Y	Lungime segment (** (m)
1	567.112,823 672.899,295	2	567.111,77 672.898,373	1.4
3	567.109,701 672.896,561	4	567.109,558 672.896,436	0.19
5	567.107,632 672.894,749	6	567.107,151 672.894,328	0.639
7	567.105,564 672.892,937	8	567.103,796 672.891,389	2.35
9	567.105,443 672.889,508	10	567.107,09 672.887,627	2.5

Punct început	X / Y	Punct sfârșit	X / Y	Lungime segment (** (m)
2	567.111,77 672.898,373	3	567.109,701 672.896,561	2.75
4	567.109,558 672.896,436	5	567.107,632 672.894,749	2.56
6	567.107,151 672.894,328	7	567.105,564 672.892,937	2.11
8	567.103,796 672.891,389	9	567.105,443 672.889,508	2.5
10	567.107,09 672.887,627	11	567.107,683 672.886,95	0.9

Punct început	X / Y	Punct sfârșit	X / Y	Lungime segment (** (m)
11	567.107,683 672.886,95	12	567.108,737 672.885,747	1.599
13	567.110,384 672.883,866	14	567.112,031 672.881,985	2.5
15	567.113,678 672.880,104	16	567.113,938 672.879,807	0.395
17	567.133,199 672.896,67	18	567.123,05 672.908,253	15.4
19	567.121,098 672.906,543	20	567.119,029 672.904,731	2.75
21	567.117,528 672.903,416	22	567.116,96 672.902,919	0.755
23	567.116,818 672.902,795	24	567.114,892 672.901,107	2.561

Punct început	X / Y	Punct sfârșit	X / Y	Lungime segment (** (m)
12	567.108,737 672.885,747	13	567.110,384 672.883,866	2.5
14	567.112,031 672.881,985	15	567.113,678 672.880,104	2.5
16	567.113,938 672.879,807	17	567.133,199 672.896,67	25.6
18	567.123,05 672.908,253	19	567.121,098 672.906,543	2.595
20	567.119,029 672.904,731	21	567.117,528 672.903,416	1.996
22	567.116,96 672.902,919	23	567.116,818 672.902,795	0.189
24	567.114,892 672.901,107	1	567.112,823 672.899,295	2.75

** Lungimile segmentelor sunt determinate în planul de proiecție Stereo 70 și sunt rotunjite la 1 milimetru.

*** Distanța dintre puncte este formată din segmente cumulate ce sunt mai mici decât valoarea 1 milimetru.

**DATE DESPRE IMOBILUL NR. 1192**

Oficiul de Cadastru și Publicitate Imobiliară SUCEAVA
Biroul de Cadastru și Publicitate Imobiliară Gura Humorului

A. Partea I. Descrierea imobilului

TEREN Intravilan

Adresa: Loc. Gura Humorului, Jud. Suceava

Nr. Crt	Nr cadastral Nr. topografic	Suprafața* (mp)	Observații / Referințe
A1		158	Sector cadastral:36 Teren neimprejmuit; Imobilul s-a format din o parte a PF 608/7 a comunei cadastrale Gura Humorului.

B. Partea II. Proprietari și acte

Inscrieri privitoare la dreptul de proprietate și alte drepturi reale		Referințe
/		
Act Normativ nr. 7, din 13/03/1996 emis de PARLAMENTUL ROMANIEI (art. 13);		
B1	Inscrierea posesiei, drept de PROPRIETATE, dobândit prin Lege, cota actuala 1/1 1) NEIDENTIFICAT NEIDENTIFICAT	A1
B2	Se notează mențiunea de proprietar neidentificat.	A1

C. Partea III. SARCINI .

Inscrieri privind dezmembramintele dreptului de proprietate, drepturi reale de garanție și sarcini	Referințe
NU SUNT	

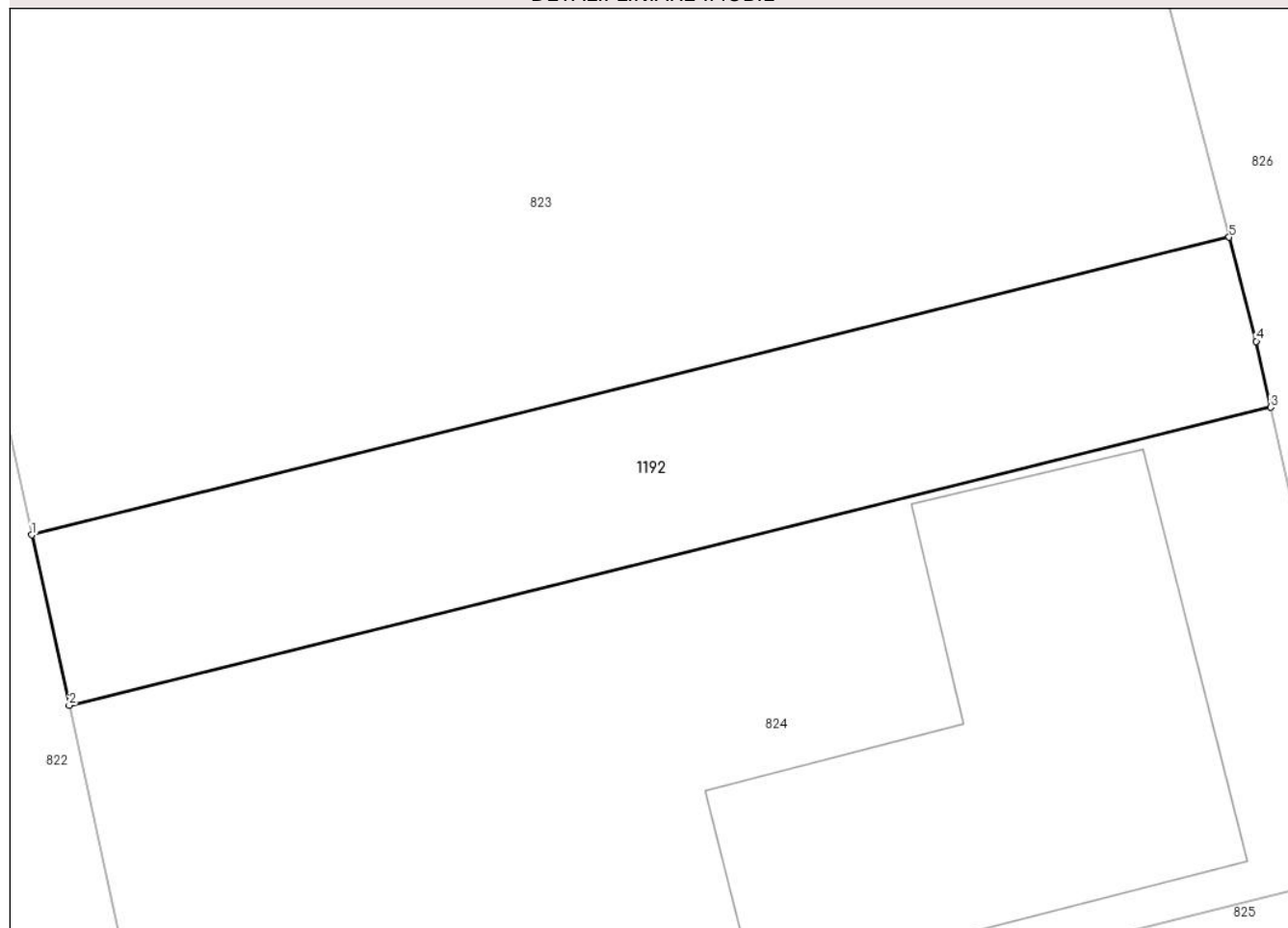
Anexa Nr. 1 La Partea I

Teren

Nr cadastral	Suprafața (mp)*	Observații / Referințe
	158	Imobilul s-a format din o parte a PF 608/7 a comunei cadastrale Gura Humorului.

* Suprafața este determinată în planul de proiecție Stereo 70.

DETALII LINIARE IMOBIL



Date referitoare la teren

Crt	Categorie folosință	Intravilan	Suprafața (mp)	Tarla	Parcelă	Nr. topo	Observații / Referințe
1	neproductiv	DA	158	-	-	-	

Lungime Segmente

1) Valorile lungimilor segmentelor sunt obținute din proiecție în plan.

Punct început	X / Y	Punct sfârșit	X / Y	Lungime segment (** (m)
1	567.841,125 672.687,618	2	567.842,14 672.683,007	4.721
2	567.842,14 672.683,007	3	567.874,685 672.691,068	33.528
3	567.874,685 672.691,068	4	567.874,292 672.692,853	1.828
4	567.874,292 672.692,853	5	567.873,559 672.695,67	2.911
5	567.873,559 672.695,67	1	567.841,125 672.687,618	33.419

**** Lungimile segmentelor sunt determinate în planul de proiecție Stereo 70 și sunt rotunjite la 1 milimetru.**

***** Distanța dintre puncte este formată din segmente cumulate ce sunt mai mici decât valoarea 1 milimetru.**

**DATE DESPRE IMOBILUL NR. 1193**

Oficiul de Cadastru și Publicitate Imobiliară SUCEAVA
Biroul de Cadastru și Publicitate Imobiliară Gura Humorului

A. Partea I. Descrierea imobilului

TEREN Intravilan

Adresa: Loc. Gura Humorului, Jud. Suceava

Nr. Crt	Nr cadastral Nr. topografic	Suprafața* (mp)	Observații / Referințe
A1		2.367	Sector cadastral:36 Teren neimprejmuit; Imobilul s-a format din o parte a PF 597/3 a comunei cadastrale Gura Humorului.

B. Partea II. Proprietari și acte

Inscrieri privitoare la dreptul de proprietate și alte drepturi reale		Referințe
/		
Act Normativ nr. 7, din 13/03/1996 emis de PARLAMENTUL ROMANIEI (art. 13);		
B1	Inscrierea posesiei, drept de PROPRIETATE, dobândit prin Lege, cota actuala 1/1 1) NEIDENTIFICAT NEIDENTIFICAT	A1
B2	Se notează mențiunea de proprietar neidentificat.	A1

C. Partea III. SARCINI .

Inscrieri privind dezmembramintele dreptului de proprietate, drepturi reale de garanție și sarcini	Referințe
NU SUNT	

Anexa Nr. 1 La Partea I**Teren**

Nr cadastral	Suprafața (mp)*	Observații / Referințe
	2.367	Imobilul s-a format din o parte a PF 597/3 a comunei cadastrale Gura Humorului.

* Suprafața este determinată în planul de proiecție Stereo 70.

**Date referitoare la teren**

Crt	Categorie folosință	Intravilan	Suprafața (mp)	Tarla	Parcelă	Nr. topo	Observații / Referințe
1	curti constructii	DA	1.310	-	-	-	
2	faneata	DA	1.057	-	-	-	

Date referitoare la construcții

Crt	Număr	Destinație construcție	Supraf. (mp)	Situație juridică	Observații / Referințe
A1.1		construcții anexa	94	Fara acte	Nr. niveluri:1; S. construita la sol:94 mp; Anexă.

Lungime Segmente

1) Valorile lungimilor segmentelor sunt obținute din proiecție în plan.

Punct început	X / Y	Punct sfârșit	X / Y	Lungime segment (** (m)
1	567.984,903 672.879,714	2	567.964,621 672.878,515	20.317
2	567.964,621 672.878,515	3	567.964,076 672.861,723	16.801
3	567.964,076 672.861,723	4	567.963,133 672.831,322	30.416

Punct început	X / Y	Punct sfârșit	X / Y	Lungime segment (** (m)
4	567.963,133 672.831,322	5	567.962,025 672.814,4	16.958
5	567.962,025 672.814,4	6	567.961,185 672.765,166	49.241
6	567.961,185 672.765,166	7	567.981,492 672.762,724	20.453
7	567.981,492 672.762,724	8	567.983,06 672.814,1	51.4
8	567.983,06 672.814,1	1	567.984,903 672.879,714	65.64

** Lungimile segmentelor sunt determinate în planul de proiecție Stereo 70 și sunt rotunjite la 1 milimetru.

*** Distanța dintre puncte este formată din segmente cumulate ce sunt mai mici decât valoarea 1 milimetru.

**DATE DESPRE IMOBILUL NR. 1194**

Oficiul de Cadastru și Publicitate Imobiliară SUCEAVA
Biroul de Cadastru și Publicitate Imobiliară Gura Humorului

A. Partea I. Descrierea imobilului

Nr. CF vechi:5087 gura humorului
Nr. topografic:684/124

TEREN Intravilan

Adresa: Loc. Gura Humorului, Bdul Bucovina, Jud. Suceava, zona piata Obor

Nr. Crt	Nr cadastral Nr. topografic	Suprafața* (mp)	Observații / Referințe
A1	38407	1.900	Sector cadastral:36 Teren imprejmuit;

B. Partea II. Proprietari și acte

Inscrieri privitoare la dreptul de proprietate și alte drepturi reale		Referințe
338 / 27/09/1999		
Act Notarial nr. 71, din 13/03/1999 emis de BNP PETRU ATANASOAEI;		
B1	Intabulare, drept de PROPRIETATE, dobandit prin Conventie, cota actuala 1/1 1) PASCOVICI MIHAI, Lipsă CNP proprietar.	A1

C. Partea III. SARCINI .

Inscrieri privind dezmembramintele dreptului de proprietate, drepturi reale de garanție și sarcini	Referințe
NU SUNT	

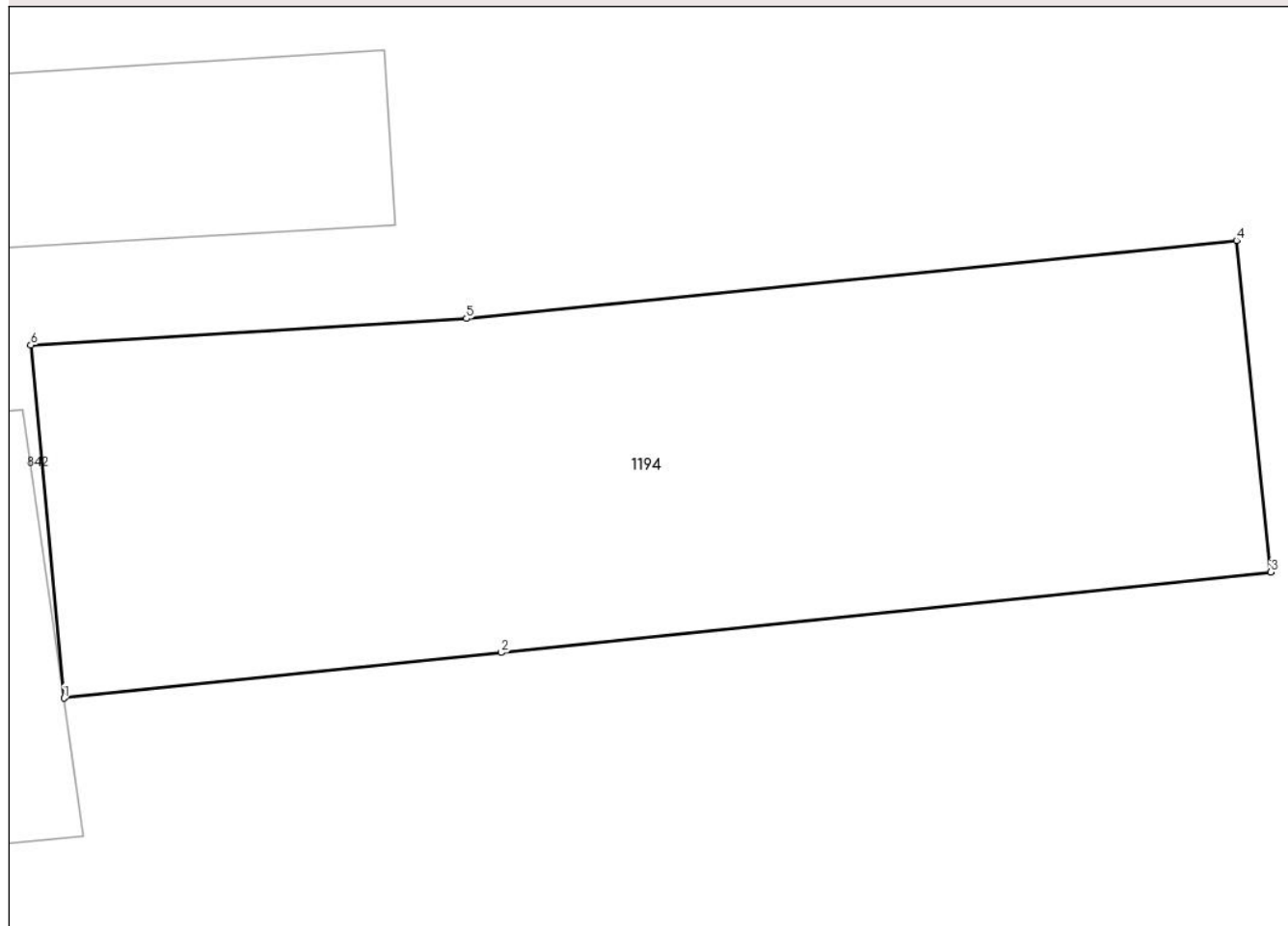
Anexa Nr. 1 La Partea I

Teren

Nr cadastral	Suprafața (mp)*	Observații / Referințe
38407	1.900	

* Suprafața este determinată în planul de proiecție Stereo 70.

DETALII LINIARE IMOBIL



Date referitoare la teren

Crt	Categorie folosință	Intravilan	Suprafața (mp)	Tarla	Parcelă	Nr. topo	Observații / Referințe
1	curți constructii	DA	1.900	-	-	684/124	

Lungime Segmente

1) Valorile lungimilor segmentelor sunt obținute din proiecție în plan.

Punct început	X / Y	Punct sfârșit	X / Y	Lungime segment (** (m)
1	568.305,325 672.778,204	2	568.335,075 672.781,307	29.911
2	568.335,075 672.781,307	3	568.387,478 672.786,774	52.687
3	568.387,478 672.786,774	4	568.385,143 672.809,353	22.699
4	568.385,143 672.809,353	5	568.332,724 672.804,039	52.688
5	568.332,724 672.804,039	6	568.303,068 672.802,228	29.711

Punct început	X / Y	Punct sfârșit	X / Y	Lungime segment (** (m)
6	568.303,068 672.802,228	1	568.305,325 672.778,204	24.13

** Lungimile segmentelor sunt determinate în planul de proiecție Stereo 70 și sunt rotunjite la 1 milimetru.

*** Distanța dintre puncte este formată din segmente cumulate ce sunt mai mici decât valoarea 1 milimetru.

**DATE DESPRE IMOBILUL NR. 1195**

Oficiul de Cadastru și Publicitate Imobiliară SUCEAVA
Biroul de Cadastru și Publicitate Imobiliară Gura Humorului

A. Partea I. Descrierea imobilului

Nr. CF vechi:6453 gura humorului
Nr. topografic:321/103

TEREN Intravilan

Adresa: Loc. Gura Humorului, Jud. Suceava

Nr. Crt	Nr cadastral Nr. topografic	Suprafața* (mp)	Observații / Referințe
A1	38775	2.500	Sector cadastral:36 Teren neimprejmuit;

B. Partea II. Proprietari și acte

Inscrieri privitoare la dreptul de proprietate și alte drepturi reale		Referințe
13993 / 09/12/2016		
Act Administrativ nr. 13275, din 18/12/2015 emis de ORC DE PE LANGA TRIBUNALUL SUCEAVA (act administrativ nr 34530 din 22.12.2016, emis de O. R. C de pe langa Tribunalul Suceava);		
B3	Intabulare, drept de PROPRIETATE, dobandit prin Lege, cota actuala 1/1 1) PAȘCOVICI MIHAI	A1

C. Partea III. SARCINI .

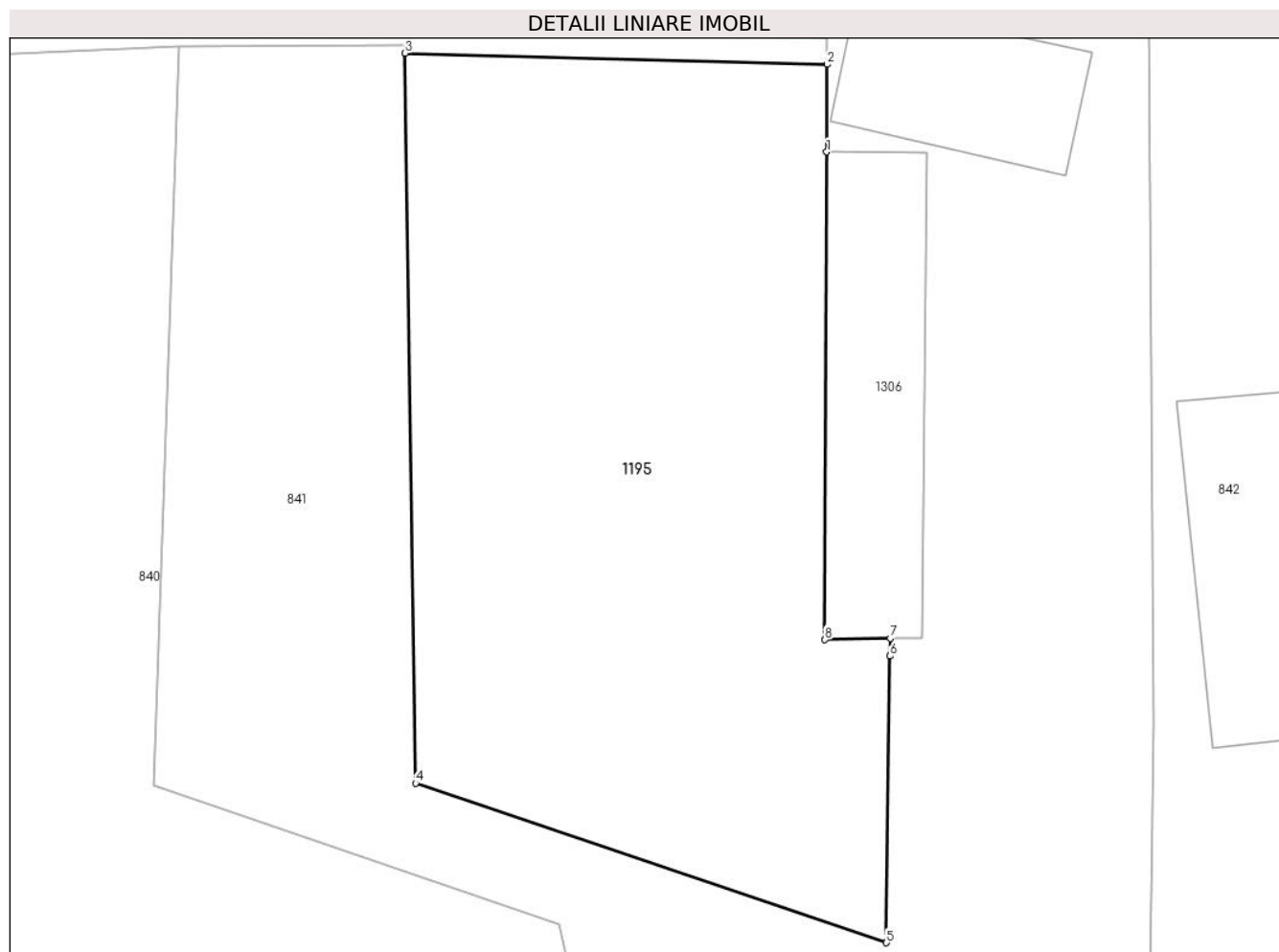
Inscrieri privind dezmembramintele dreptului de proprietate, drepturi reale de garanție și sarcini	Referințe
NU SUNT	

Anexa Nr. 1 La Partea I

Teren

Nr cadastral	Suprafața (mp)*	Observații / Referințe
38775	2.500	

* Suprafața este determinată în planul de proiecție Stereo 70.



Date referitoare la teren

Crt	Categorie folosință	Intravilan	Suprafața (mp)	Tarla	Parcelă	Nr. topo	Observații / Referințe
1	faneata	DA	2.500	-	-	321/103	

Lungime Segmente

1) Valorile lungimilor segmentelor sunt obținute din proiecție în plan.

Punct început	X / Y	Punct sfârșit	X / Y	Lungime segment (** (m)
1	568.259,16 672.817,788	2	568.259,188 672.825,202	7.414
2	568.259,188 672.825,202	3	568.223,4 672.826,152	35.801
3	568.223,4 672.826,152	4	568.224,297 672.764,296	61.863
4	568.224,297 672.764,296	5	568.264,212 672.750,77	42.145
5	568.264,212 672.750,77	6	568.264,524 672.775,063	24.295

Punct început	X / Y	Punct sfârșit	X / Y	Lungime segment (** (m)
6	568.264,524 672.775,063	7	568.264,543 672.776,565	1.502
7	568.264,543 672.776,565	8	568.259,0 672.776,446	5.544
8	568.259,0 672.776,446	1	568.259,16 672.817,788	41.342

** Lungimile segmentelor sunt determinate în planul de proiecție Stereo 70 și sunt rotunjite la 1 milimetru.

*** Distanța dintre puncte este formată din segmente cumulate ce sunt mai mici decât valoarea 1 milimetru.

**DATE DESPRE IMOBILUL NR. 1196**

Oficiul de Cadastru și Publicitate Imobiliară SUCEAVA
Biroul de Cadastru și Publicitate Imobiliară Gura Humorului

A. Partea I. Descrierea imobilului

TEREN Intravilan

Adresa: Loc. Gura Humorului, Jud. Suceava

Nr. Crt	Nr cadastral Nr. topografic	Suprafața* (mp)	Observații / Referințe
A1		648	Sector cadastral:36 Teren imprejmuit; Imobilul s-a format din o parte a PF 1122/1 a comunei cadastrale Gura Humorului.

B. Partea II. Proprietari și acte

Inscrieri privitoare la dreptul de proprietate și alte drepturi reale		Referințe
/		
Act Normativ nr. 7, din 13/03/1996 emis de PARLAMENTUL ROMANIEI (art. 13);		
B1	Inscrierea posesiei, drept de PROPRIETATE, dobândit prin Lege, cota actuala 1/1 1) NEIDENTIFICAT NEIDENTIFICAT	A1
B2	Se notează mențiunea de proprietar neidentificat.	A1

C. Partea III. SARCINI .

Inscrieri privind dezmembramintele dreptului de proprietate, drepturi reale de garanție și sarcini	Referințe
NU SUNT	

Teren

Nr cadastral	Suprafața (mp)*	Observații / Referințe
	648	Imobilul s-a format din o parte a PF 1122/1 a comunei cadastrale Gura Humorului.

* Suprafața este determinată în planul de proiecție Stereo 70.



Date referitoare la teren

Crt	Categorie folosință	Intra vilan	Suprafața (mp)	Tarla	Parcelă	Nr. topo	Observații / Referințe
1	faneata	DA	156	-	-	-	
2	curti constructii	DA	492	-	-	-	

Date referitoare la construcții

Crt	Număr	Destinație construcție	Supraf. (mp)	Situație juridică	Observații / Referințe
A1.1		construcții anexa	20	Fara acte	Nr. niveluri:1; S. construita la sol:20 mp; Anexă.
A1.2		construcții anexa	31	Fara acte	Nr. niveluri:1; S. construita la sol:31 mp; Anexă.
A1.3		construcții anexa	29	Fara acte	Nr. niveluri:1; S. construita la sol:29 mp; Anexă.
A1.4		construcții anexa	19	Fara acte	Nr. niveluri:1; S. construita la sol:19 mp; Anexă.
A1.5		construcții anexa	26	Fara acte	Nr. niveluri:1; S. construita la sol:26 mp; Anexă.

Lungime Segmente

1) Valorile lungimilor segmentelor sunt obținute din proiecție în plan.

Punct început	X / Y	Punct sfârșit	X / Y	Lungime segment (** (m)
1	567.742,308 672.873,703	2	567.741,524 672.855,245	18.475
2	567.741,524 672.855,245	3	567.740,9 672.838,045	17.211
3	567.740,9 672.838,045	4	567.764,419 672.837,06	23.54
4	567.764,419 672.837,06	5	567.764,594 672.851,99	14.931
5	567.764,594 672.851,99	6	567.764,711 672.868,638	16.648
6	567.764,711 672.868,638	7	567.764,648 672.874,871	6.233
7	567.764,648 672.874,871	8	567.742,308 672.873,703	22.371
8	567.742,308 672.873,703	9	567.755,783 672.839,798	36.485
9	567.755,783 672.839,798	10	567.755,734 672.838,733	1.066
10	567.755,734 672.838,733	11	567.742,418 672.839,105	13.321
11	567.742,418 672.839,105	12	567.743,143 672.852,3	13.215
12	567.743,143 672.852,3	13	567.756,404 672.851,899	13.267
13	567.756,404 672.851,899	14	567.756,345 672.848,141	3.758
14	567.756,345 672.848,141	15	567.759,843 672.847,989	3.501
15	567.759,843 672.847,989	16	567.759,591 672.841,965	6.029
16	567.759,591 672.841,965	17	567.755,883 672.841,968	3.708
17	567.755,883 672.841,968	1	567.755,783 672.839,798	2.172

** Lungimile segmentelor sunt determinate în planul de proiecție Stereo 70 și sunt rotunjite la 1 milimetru.

*** Distanța dintre puncte este formată din segmente cumulate ce sunt mai mici decât valoarea 1 milimetru.

**DATE DESPRE IMOBILUL NR. 1197**

Oficiul de Cadastru și Publicitate Imobiliară SUCEAVA
Biroul de Cadastru și Publicitate Imobiliară Gura Humorului

A. Partea I. Descrierea imobilului

TEREN Intravilan

Adresa: Loc. Gura Humorului, Jud. Suceava

Nr. Crt	Nr cadastral Nr. topografic	Suprafața* (mp)	Observații / Referințe
A1		1.003	Sector cadastral:36 Teren neimprejmuit; Imobilul s-a format din o parte a PF 1427/100 a comunei cadastrale Gura Humorului.

B. Partea II. Proprietari și acte

Inscrieri privitoare la dreptul de proprietate și alte drepturi reale		Referințe
/		
Act Normativ nr. 7, din 13/03/1996 emis de PARLAMENTUL ROMANIEI (art. 13);		
B1	Inscrierea posesiei, drept de PROPRIETATE, dobândit prin Lege, cota actuala 1/1 1) NEIDENTIFICAT NEIDENTIFICAT	A1
B2	Se notează mențiunea de proprietar neidentificat.	A1

C. Partea III. SARCINI .

Inscrieri privind dezmembramintele dreptului de proprietate, drepturi reale de garanție și sarcini	Referințe
NU SUNT	

Teren

Nr cadastral	Suprafața (mp)*	Observații / Referințe
	1.003	Imobilul s-a format din o parte a PF 1427/100 a comunei cadastrale Gura Humorului.

* Suprafața este determinată în planul de proiecție Stereo 70.



Date referitoare la teren

Crt	Categorie folosință	Intravilan	Suprafața (mp)	Tarla	Parcelă	Nr. topo	Observații / Referințe
1	faneata	DA	1.003	-	-	-	

Lungime Segmente

1) Valorile lungimilor segmentelor sunt obținute din proiecție în plan.

Punct început	X / Y	Punct sfârșit	X / Y	Lungime segment (** (m)
1	567.239,264 672.549,435	2	567.238,185 672.545,034	4.531
2	567.238,185 672.545,034	3	567.237,683 672.544,154	1.013
3	567.237,683 672.544,154	4	567.245,95 672.531,307	15.277
4	567.245,95 672.531,307	5	567.261,129 672.517,65	20.419
5	567.261,129 672.517,65	6	567.266,611 672.511,234	8.439

Punct început	X / Y	Punct sfârșit	X / Y	Lungime segment (** (m)
6	567.266,611 672.511,234	7	567.267,42 672.510,288	1.245
7	567.267,42 672.510,288	8	567.268,351 672.509,198	1.433
8	567.268,351 672.509,198	9	567.272,208 672.517,738	9.371
9	567.272,208 672.517,738	10	567.274,644 672.516,644	2.67
10	567.274,644 672.516,644	11	567.282,861 672.545,235	29.748
11	567.282,861 672.545,235	12	567.262,758 672.551,95	21.195
12	567.262,758 672.551,95	13	567.259,063 672.542,228	10.4
13	567.259,063 672.542,228	1	567.239,264 672.549,435	21.07

** Lungimile segmentelor sunt determinate în planul de proiecție Stereo 70 și sunt rotunjite la 1 milimetru.

*** Distanța dintre puncte este formată din segmente cumulate ce sunt mai mici decât valoarea 1 milimetru.

**DATE DESPRE IMOBILUL NR. 1198**

Oficiul de Cadastru și Publicitate Imobiliară SUCEAVA
Biroul de Cadastru și Publicitate Imobiliară Gura Humorului

A. Partea I. Descrierea imobilului

TEREN Intravilan

Adresa: Loc. Gura Humorului, Jud. Suceava

Nr. Crt	Nr cadastral Nr. topografic	Suprafața* (mp)	Observații / Referințe
A1		545	Sector cadastral:36 Teren neimprejmuit; Imobilul s-a format din o parte a PF 1427/100 a comunei cadastrale Gura Humorului.

B. Partea II. Proprietari și acte

Inscrieri privitoare la dreptul de proprietate și alte drepturi reale		Referințe
/		
Act Normativ nr. 7, din 13/03/1996 emis de PARLAMENTUL ROMANIEI (art. 13);		
B1	Inscrierea posesiei, drept de PROPRIETATE, dobândit prin Lege, cota actuala 1/1 1) NEIDENTIFICAT NEIDENTIFICAT	A1
B2	Se notează mențiunea de proprietar neidentificat.	A1

C. Partea III. SARCINI .

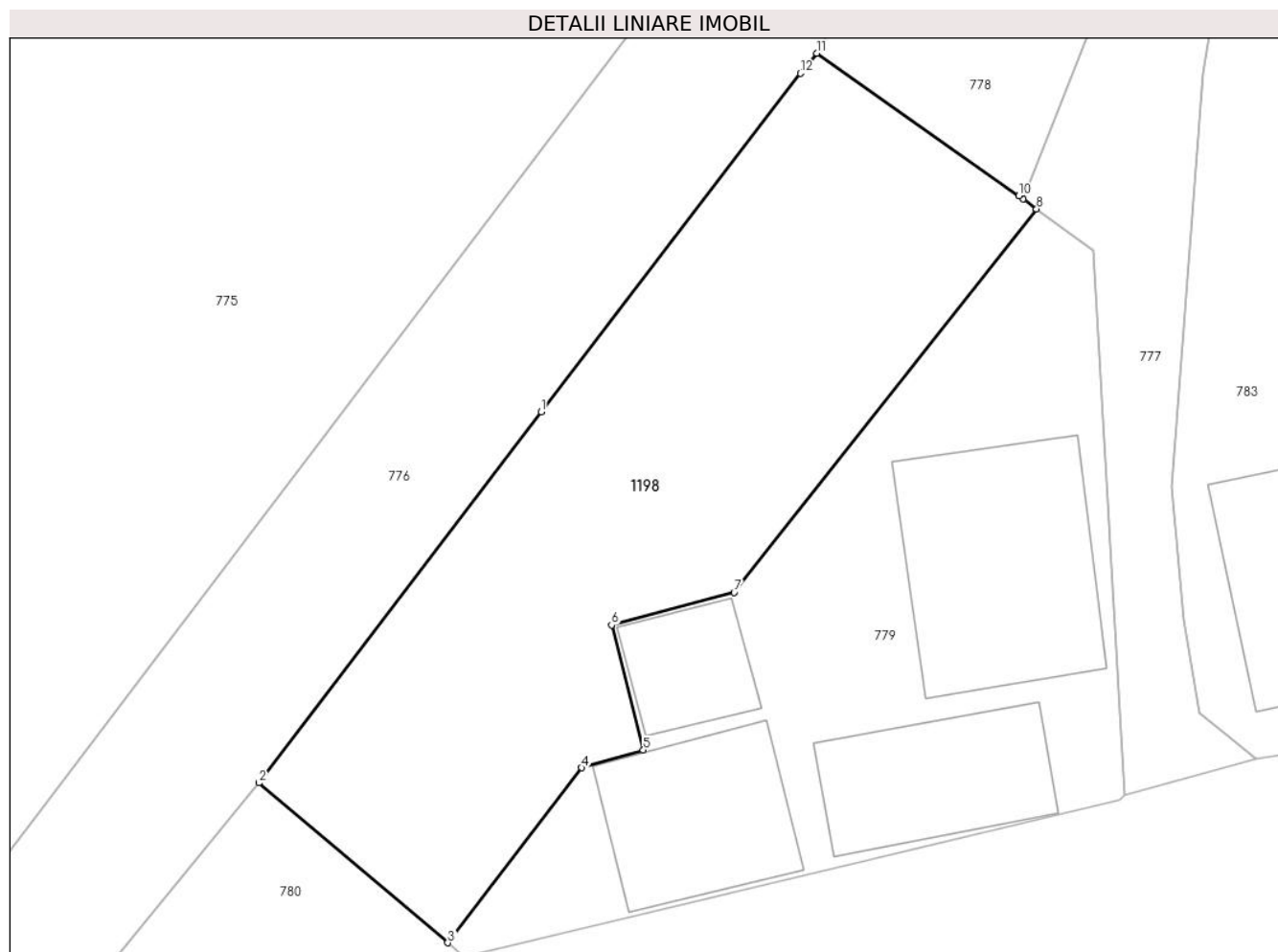
Inscrieri privind dezmembramintele dreptului de proprietate, drepturi reale de garanție și sarcini	Referințe
NU SUNT	

Anexa Nr. 1 La Partea I

Teren

Nr cadastral	Suprafața (mp)*	Observații / Referințe
	545	Imobilul s-a format din o parte a PF 1427/100 a comunei cadastrale Gura Humorului.

* Suprafața este determinată în planul de proiecție Stereo 70.



Date referitoare la teren

Crt	Categorie folosință	Intravilan	Suprafața (mp)	Tarla	Parcelă	Nr. topo	Observații / Referințe
1	faneata	DA	545	-	-	-	

Lungime Segmente

1) Valorile lungimilor segmentelor sunt obținute din proiecție în plan.

Punct început	X / Y	Punct sfârșit	X / Y	Lungime segment (** (m)
1	567.539,516 672.609,408	2	567.525,958 672.591,608	22.375
2	567.525,958 672.591,608	3	567.535,027 672.583,943	11.874
3	567.535,027 672.583,943	4	567.541,463 672.592,333	10.574
4	567.541,463 672.592,333	5	567.544,406 672.593,185	3.064
5	567.544,406 672.593,185	6	567.542,884 672.599,172	6.177

Punct început	X / Y	Punct sfârșit	X / Y	Lungime segment (** (m)
6	567.542,884 672.599,172	7	567.548,767 672.600,737	6.088
7	567.548,767 672.600,737	8	567.563,277 672.619,132	23.429
8	567.563,277 672.619,132	9	567.562,643 672.619,602	0.789
9	567.562,643 672.619,602	10	567.562,426 672.619,755	0.266
10	567.562,426 672.619,755	11	567.552,728 672.626,597	11.869
11	567.552,728 672.626,597	12	567.551,954 672.625,635	1.235
12	567.551,954 672.625,635	1	567.539,516 672.609,408	20.446

** Lungimile segmentelor sunt determinate în planul de proiecție Stereo 70 și sunt rotunjite la 1 milimetru.

*** Distanța dintre puncte este formată din segmente cumulate ce sunt mai mici decât valoarea 1 milimetru.

**DATE DESPRE IMOBILUL NR. 1200**

Oficiul de Cadastru și Publicitate Imobiliară SUCEAVA
Biroul de Cadastru și Publicitate Imobiliară Gura Humorului

A. Partea I. Descrierea imobilului

TEREN Intravilan

Adresa: Loc. Gura Humorului, Jud. Suceava

Nr. Crt	Nr cadastral Nr. topografic	Suprafața* (mp)	Observații / Referințe
A1		203	Sector cadastral:36 Teren neimprejmuit; Imobilul s-a format din o parte a PF 577/1 a comunei cadastrale Gura Humorului.

B. Partea II. Proprietari și acte

Inscrieri privitoare la dreptul de proprietate și alte drepturi reale		Referințe
/		
Act Normativ nr. 7, din 13/03/1996 emis de PARLAMENTUL ROMANIEI (art. 13);		
B1	Inscrierea posesiei, drept de PROPRIETATE, dobandit prin Lege, cota actuala 1/1 1) NEIDENTIFICAT NEIDENTIFICAT	A1
B2	Se notează mențiunea de proprietar neidentificat.	A1

C. Partea III. SARCINI .

Inscrieri privind dezmembramintele dreptului de proprietate, drepturi reale de garanție și sarcini	Referințe
NU SUNT	

Anexa Nr. 1 La Partea I

Teren

Nr cadastral	Suprafața (mp)*	Observații / Referințe
	203	Imobilul s-a format din o parte a PF 577/1 a comunei cadastrale Gura Humorului.

* Suprafața este determinată în planul de proiecție Stereo 70.



Date referitoare la teren

Crt	Categorie folosință	Intravilan	Suprafața (mp)	Tarla	Parcelă	Nr. topo	Observații / Referințe
1	curți constructii	DA	203	-	-	-	

Lungime Segmente

1) Valorile lungimilor segmentelor sunt obținute din proiecție în plan.

Punct început	X / Y	Punct sfârșit	X / Y	Lungime segment (** (m)
1	567.316,46 672.752,828	2	567.315,068 672.752,866	1.393
2	567.315,068 672.752,866	3	567.315,061 672.752,866	0.007
3	567.315,061 672.752,866	4	567.305,744 672.753,119	9.32
4	567.305,744 672.753,119	5	567.305,747 672.750,263	2.856
5	567.305,747 672.750,263	6	567.314,885 672.749,818	9.149

Punct început	X / Y	Punct sfârșit	X / Y	Lungime segment (** (m)
6	567.314,885 672.749,818	7	567.314,914 672.749,816	0.029
7	567.314,914 672.749,816	8	567.314,477 672.741,893	7.935
8	567.314,477 672.741,893	9	567.307,529 672.742,173	6.954
9	567.307,529 672.742,173	10	567.305,312 672.742,3	2.221
10	567.305,312 672.742,3	11	567.304,704 672.728,414	13.899
11	567.304,704 672.728,414	12	567.307,42 672.728,3	2.718
12	567.307,42 672.728,3	13	567.307,201 672.724,17	4.136
13	567.307,201 672.724,17	14	567.313,736 672.723,83	6.544
14	567.313,736 672.723,83	1	567.316,46 672.752,828	29.126

** Lungimile segmentelor sunt determinate în planul de proiecție Stereo 70 și sunt rotunjite la 1 milimetru.

*** Distanța dintre puncte este formată din segmente cumulate ce sunt mai mici decât valoarea 1 milimetru.

**DATE DESPRE IMOBILUL NR. 1201**

Oficiul de Cadastru și Publicitate Imobiliară SUCEAVA
Biroul de Cadastru și Publicitate Imobiliară Gura Humorului

A. Partea I. Descrierea imobilului

Nr. CF vechi:3324 bis gura humorului
Nr. topografic:1727

TEREN Intravilan

Adresa: Loc. Gura Humorului, Jud. Suceava

Nr. Crt	Nr cadastral Nr. topografic	Suprafața* (mp)	Observații / Referințe
A1	42792	1.048	Sector cadastral:36 Teren neimprejmuit;

Construcții

Crt	Nr cadastral Nr. topografic	Adresa	Observații / Referințe
A1.1	42792-C1	Loc. Gura Humorului, Jud. Suceava	Nr. niveluri:2; S. construita la sol:80 mp; casa
A1.2	42792-C2	Loc. Gura Humorului, Jud. Suceava	Nr. niveluri:1; S. construita la sol:99 mp; anexa gospodareasca
A1.3	42792-C3	Loc. Gura Humorului, Jud. Suceava	Nr. niveluri:1; S. construita la sol:72 mp; anexa gospodareasca

B. Partea II. Proprietari și acte

Inscrieri privitoare la dreptul de proprietate și alte drepturi reale		Referințe
445 / 04/07/1983		
Hotarare Judecatoreasca nr. 2615, din 21/10/1982 emis de JUDECATORIA CIMPULUNG MOLDOVENESC;		
B1	Intabulare, drept de PROPRIETATE, dobandit prin Hotarare Judecatoreasca, cota actuala 1/1 1) PASCOVICI NICOLAE, Lipsă CNP proprietar.	A1
447 / 13/06/1990		
Act Administrativ nr. 117, din 12/08/1972 emis de -;		
B2	Intabulare, drept de PROPRIETATE, dobandit prin Construire, cota actuala 1/1 1) PASCOVICI NICOLAIE, Lipsă CNP proprietar.	A1.1, A1.2, A1.3

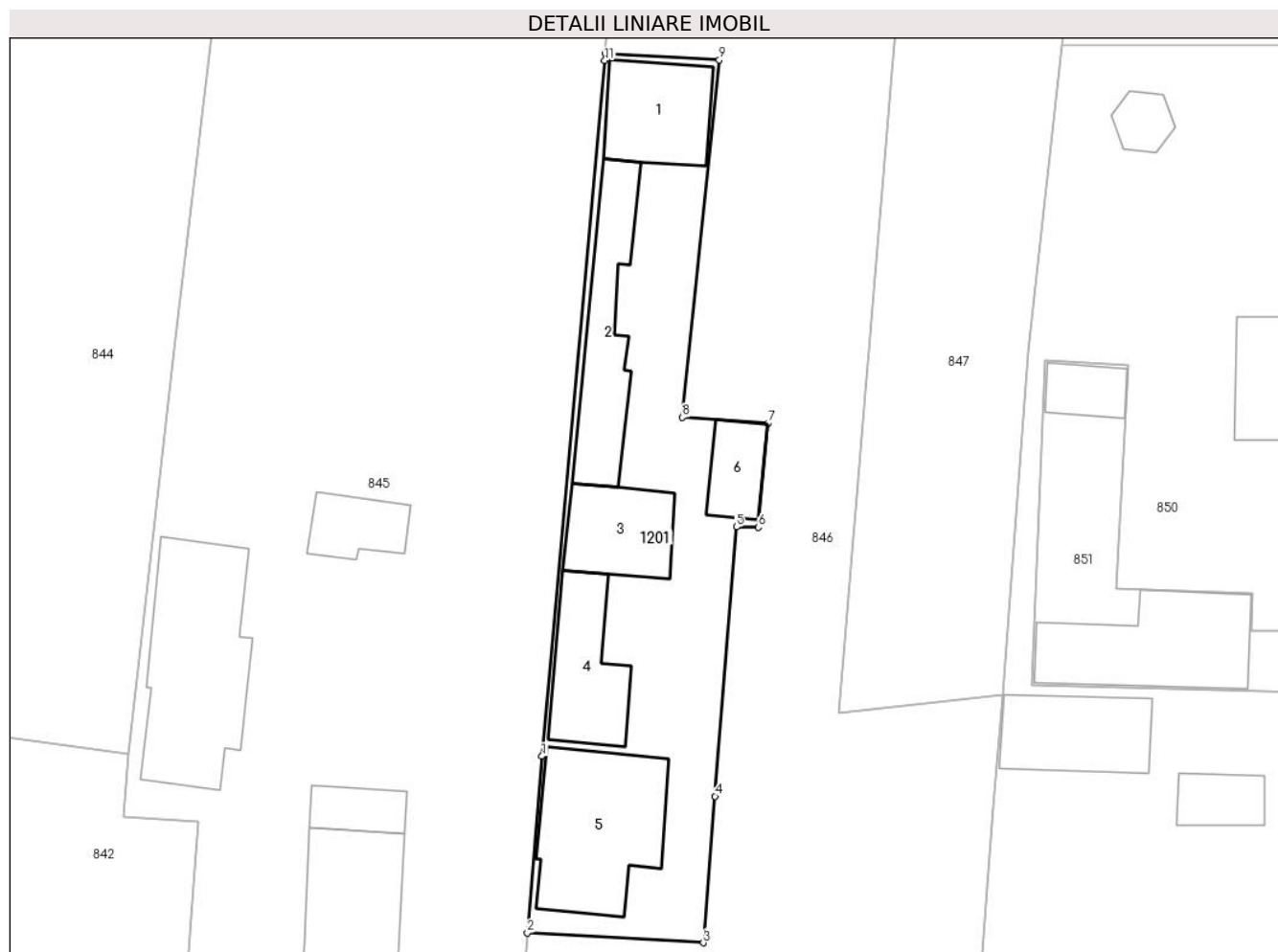
C. Partea III. SARCINI .

Inscrieri privind dezmembramintele dreptului de proprietate, drepturi reale de garanție și sarcini	Referințe
NU SUNT	

Teren

Nr cadastral	Suprafața (mp)*	Observații / Referințe
42792	1.048	

* Suprafața este determinată în planul de proiecție Stereo 70.



Date referitoare la teren

Crt	Categorie folosință	Intra vilan	Suprafața (mp)	Tarla	Parcelă	Nr. topo	Observații / Referințe
1	curți constructii	DA	1.048	-	-	612/21,1727	

Date referitoare la construcții

Crt	Număr	Destinație construcție	Supraf. (mp)	Situație juridică	Observații / Referințe
A1.1	42792-C1	construcții de locuințe	80	Cu acte	Nr. niveluri:2; S. construita la sol:80 mp; casa
A1.2	42792-C2	construcții anexa	99	Cu acte	Nr. niveluri:1; S. construita la sol:99 mp; anexa gospodareasca
A1.3	42792-C3	construcții anexa	72	Cu acte	Nr. niveluri:1; S. construita la sol:72 mp; anexa gospodareasca
A1.4		construcții anexa	80	Fara acte	Nr. niveluri:1; S. construita la sol:80 mp; anexă
A1.5		construcții anexa	143	Fara acte	Nr. niveluri:1; S. construita la sol:143 mp; anexă
A1.6		construcții anexa	39	Fara acte	Nr. niveluri:1; S. construita la sol:39 mp; anexă

Lungime Segmente

1) Valorile lungimilor segmentelor sunt obținute din proiecție în plan.

Punct început	X / Y	Punct sfârșit	X / Y	Lungime segment (** (m)
1	568.455,891 672.837,833	2	568.454,613 672.822,229	15.656
2	568.454,613 672.822,229	3	568.470,19 672.821,345	15.602
3	568.470,19 672.821,345	4	568.471,218 672.834,298	12.994
4	568.471,218 672.834,298	5	568.473,109 672.858,127	23.904
5	568.473,109 672.858,127	6	568.475,048 672.858,08	1.94
6	568.475,048 672.858,08	7	568.475,907 672.867,28	9.24
7	568.475,907 672.867,28	8	568.468,345 672.867,808	7.58
8	568.468,345 672.867,808	9	568.471,595 672.899,406	31.765
9	568.471,595 672.899,406	10	568.461,513 672.900,001	10.1
10	568.461,513 672.900,001	11	568.461,458 672.899,347	0.656
11	568.461,458 672.899,347	1	568.455,891 672.837,833	61.765

** Lungimile segmentelor sunt determinate în planul de proiecție Stereo 70 și sunt rotunjite la 1 milimetru.

*** Distanța dintre puncte este formată din segmente cumulate ce sunt mai mici decât valoarea 1 milimetru.

**DATE DESPRE IMOBILUL NR. 1202**

Oficiul de Cadastru și Publicitate Imobiliară SUCEAVA
Biroul de Cadastru și Publicitate Imobiliară Gura Humorului

A. Partea I. Descrierea imobilului

TEREN Intravilan

Nr. CF vechi:4096
Nr. topografic:684/20

Adresa: Loc. Gura Humorului, Jud. Suceava

Nr. Crt	Nr cadastral Nr. topografic	Suprafața* (mp)	Observații / Referințe
A1	38173	1.300	Sector cadastral:36 Teren neimprejmuit;

B. Partea II. Proprietari și acte

Inscrieri privitoare la dreptul de proprietate și alte drepturi reale		Referințe
2520 / 13/10/1992		
Act Administrativ nr. 19097, din 26/10/1991 emis de COMISIA JUDETEANA SUCEAVA;		
B1	Intabulare, drept de PROPRIETATE, dobandit prin Lege, cota actuala 1/1 1) PASCOVICI NICOLAI, Lipsă CNP proprietar; casatorit cu 2) PASCOVICI ELISABETA, Lipsă CNP proprietar.	A1

C. Partea III. SARCINI .


Inscrieri privind dezmembramintele dreptului de proprietate, drepturi reale de garanție și sarcini	Referințe
NU SUNT	

Anexa Nr. 1 La Partea I

Teren

Nr cadastral	Suprafața (mp)*	Observații / Referințe
38173	1.300	

* Suprafața este determinată în planul de proiecție Stereo 70.



Date referitoare la teren

Crt	Categorie folosință	Intra vilan	Suprafața (mp)	Tarla	Parcelă	Nr. topo	Observații / Referințe
1	faneata	DA	1.300	-	-	684/20	

Lungime Segmente

1) Valorile lungimilor segmentelor sunt obținute din proiecție în plan.

Punct început	X / Y	Punct sfârșit	X / Y	Lungime segment (** (m)
1	568.451,29 672.781,223	2	568.492,25 672.780,93	40.961
2	568.492,25 672.780,93	3	568.493,831 672.804,702	23.825
3	568.493,831 672.804,702	4	568.494,08 672.809,554	4.858
4	568.494,08 672.809,554	5	568.494,313 672.812,718	3.173
5	568.494,313 672.812,718	6	568.453,931 672.813,416	40.388

Punct început	X / Y	Punct sfârșit	X / Y	Lungime segment (** (m)
6	568.453,931 672.813,416	7	568.453,375 672.806,236	7.201
7	568.453,375 672.806,236	8	568.452,565 672.794,436	11.828
8	568.452,565 672.794,436	1	568.451,29 672.781,223	13.274

** Lungimile segmentelor sunt determinate în planul de proiecție Stereo 70 și sunt rotunjite la 1 milimetru.

*** Distanța dintre puncte este formată din segmente cumulate ce sunt mai mici decât valoarea 1 milimetru.

**DATE DESPRE IMOBILUL NR. 1204**

Oficiul de Cadastru și Publicitate Imobiliară SUCEAVA
Biroul de Cadastru și Publicitate Imobiliară Gura Humorului

A. Partea I. Descrierea imobilului

TEREN Intravilan

Adresa: Loc. Gura Humorului, Jud. Suceava

Nr. Crt	Nr cadastral Nr. topografic	Suprafața* (mp)	Observații / Referințe
A1		435	Sector cadastral:36 Teren neimprejmuit; Imobilul s-a format din o parte a PF 576/9 a comunei cadastrale Gura Humorului.

B. Partea II. Proprietari și acte

Inscrieri privitoare la dreptul de proprietate și alte drepturi reale		Referințe
/		
Act Normativ nr. 7, din 13/03/1996 emis de PARLAMENTUL ROMANIEI (art. 13);		
B1	Inscrierea posesiei, drept de PROPRIETATE, dobândit prin Lege, cota actuala 1/1 1) NEIDENTIFICAT NEIDENTIFICAT	A1
B2	Se notează mențiunea de proprietar neidentificat.	A1

C. Partea III. SARCINI .

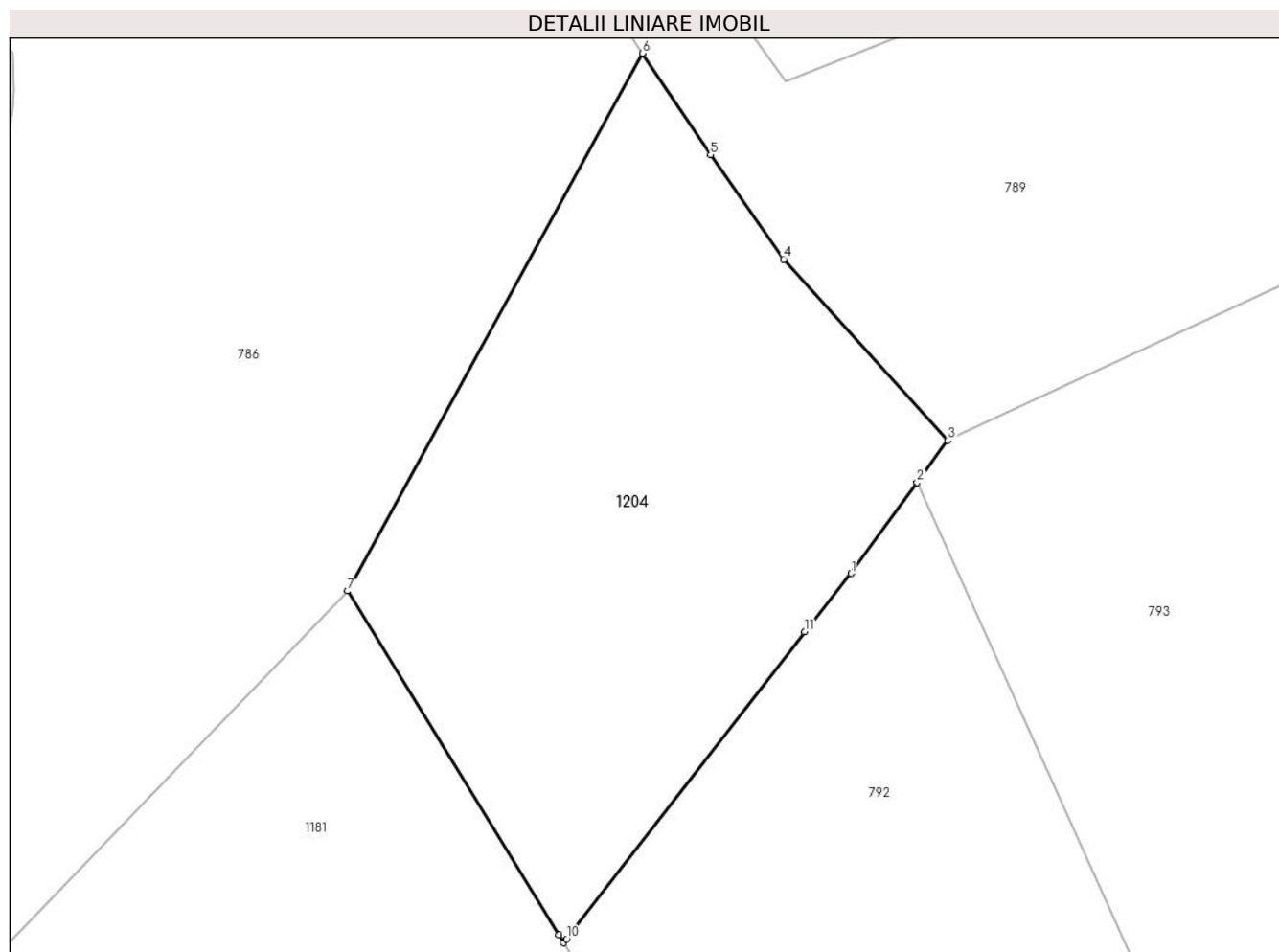
Inscrieri privind dezmembramintele dreptului de proprietate, drepturi reale de garanție și sarcini	Referințe
NU SUNT	

Anexa Nr. 1 La Partea I

Teren

Nr cadastral	Suprafața (mp)*	Observații / Referințe
	435	Imobilul s-a format din o parte a PF 576/9 a comunei cadastrale Gura Humorului.

* Suprafața este determinată în planul de proiecție Stereo 70.



Date referitoare la teren

Crt	Categorie folosință	Intravilan	Suprafața (mp)	Tarla	Parcelă	Nr. topo	Observații / Referințe
1	faneata	DA	435	-	-	-	

Lungime Segmente

1) Valorile lungimilor segmentelor sunt obținute din proiecție în plan.

Punct început	X / Y	Punct sfârșit	X / Y	Lungime segment (** (m)
1	567.654,013 672.702,308	2	567.656,733 672.706,045	4.622
2	567.656,733 672.706,045	3	567.657,991 672.707,773	2.137
3	567.657,991 672.707,773	4	567.651,242 672.715,22	10.05
4	567.651,242 672.715,22	5	567.648,235 672.719,499	5.23
5	567.648,235 672.719,499	6	567.645,439 672.723,671	5.022

Punct început	X / Y	Punct sfârșit	X / Y	Lungime segment (** (m)
6	567.645,439 672.723,671	7	567.633,321 672.701,587	25.19
7	567.633,321 672.701,587	8	567.642,01 672.687,463	16.583
8	567.642,01 672.687,463	9	567.642,203 672.687,139	0.377
9	567.642,203 672.687,139	10	567.642,325 672.687,297	0.2
10	567.642,325 672.687,297	11	567.652,102 672.699,915	15.963
11	567.652,102 672.699,915	1	567.654,013 672.702,308	3.062

** Lungimile segmentelor sunt determinate în planul de proiecție Stereo 70 și sunt rotunjite la 1 milimetru.

*** Distanța dintre puncte este formată din segmente cumulate ce sunt mai mici decât valoarea 1 milimetru.

**DATE DESPRE IMOBILUL NR. 1207**

Oficiul de Cadastru și Publicitate Imobiliară SUCEAVA
Biroul de Cadastru și Publicitate Imobiliară Gura Humorului

A. Partea I. Descrierea imobilului

Nr. CF vechi:6537 gura humorului
Nr. topografic:4063

TEREN Intravilan

Adresa: Loc. Gura Humorului, Jud. Suceava

Nr. Crt	Nr cadastral Nr. topografic	Suprafața* (mp)	Observații / Referințe
A1	38797	50	Sector cadastral:36 Teren neimprejmuit;

B. Partea II. Proprietari și acte

Inscrieri privitoare la dreptul de proprietate și alte drepturi reale		Referințe
5448 / 07/05/2015		
Act Notarial nr. de donatie 1203, din 06/05/2015 emis de PELEPCO LACRAMIOARA GABRIELA;		
B3	Intabulare, drept de PROPRIETATE, dobandit prin Conventie, cota actuala 1/1 1) BABOI IOANA PAULA ADINA, casatorita, bun propriu	A1

C. Partea III. SARCINI

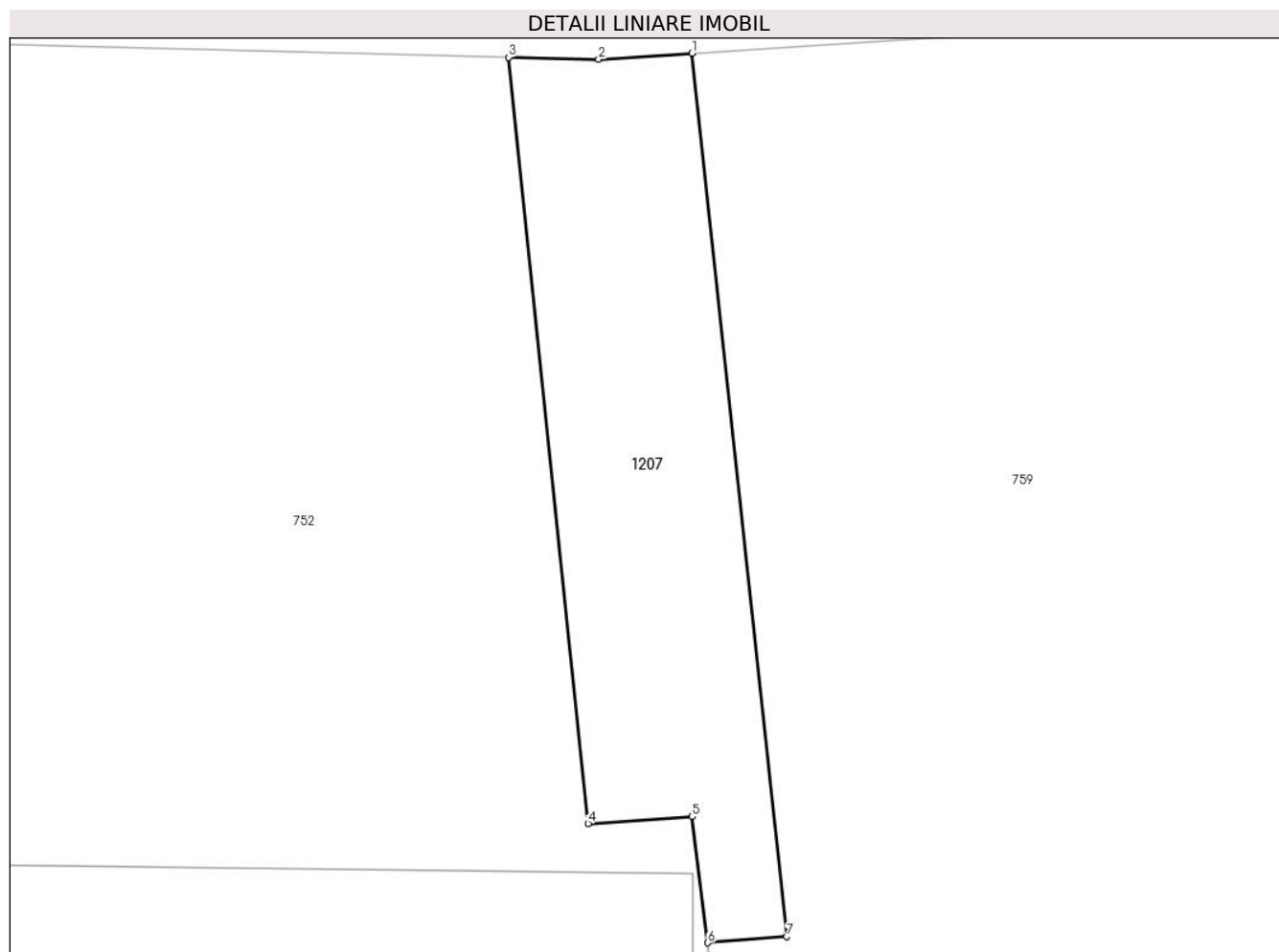
Inscrieri privind dezmembramintele dreptului de proprietate, drepturi reale de garanție și sarcini		Referințe
5448 / 07/05/2015		
Act Notarial nr. de donatie 1203, din 06/05/2015 emis de PELEPCO LACRAMIOARA GABRIELA;		
C1	Intabulare, drept de UZUFRACT VIAGER, dobandit prin Conventie, cota actuala 1/1 1) SAVUT IOAN 2) SAVUT NADIA	A1

Anexa Nr. 1 La Partea I

Teren

Nr cadastral	Suprafața (mp)*	Observații / Referințe
38797	50	

* Suprafața este determinată în planul de proiecție Stereo 70.



Date referitoare la teren

Crt	Categorie folosință	Intravilan	Suprafața (mp)	Tarla	Parcelă	Nr. topo	Observații / Referințe
1	curți constructii	DA	50	-	-	4063	

Lungime Segmente

1) Valorile lungimilor segmentelor sunt obținute din proiecție în plan.

Punct început	X / Y	Punct sfârșit	X / Y	Lungime segment (** (m)
1	567.429,963 672.686,029	2	567.428,269 672.685,918	1.698
2	567.428,269 672.685,918	3	567.426,624 672.685,955	1.645
3	567.426,624 672.685,955	4	567.428,074 672.672,02	14.01
4	567.428,074 672.672,02	5	567.429,97 672.672,142	1.9
5	567.429,97 672.672,142	6	567.430,253 672.669,85	2.309

Punct început	X / Y	Punct sfârșit	X / Y	Lungime segment (** (m)
6	567.430,253 672.669,85	7	567.431,695 672.669,96	1.446
7	567.431,695 672.669,96	1	567.429,963 672.686,029	16.162

** Lungimile segmentelor sunt determinate în planul de proiecție Stereo 70 și sunt rotunjite la 1 milimetru.

*** Distanța dintre puncte este formată din segmente cumulate ce sunt mai mici decât valoarea 1 milimetru.

**DATE DESPRE IMOBILUL NR. 1208**

Oficiul de Cadastru și Publicitate Imobiliară SUCEAVA
Biroul de Cadastru și Publicitate Imobiliară Gura Humorului

A. Partea I. Descrierea imobilului

TEREN Intravilan

Adresa: Loc. Gura Humorului, Jud. Suceava

Nr. Crt	Nr cadastral Nr. topografic	Suprafața* (mp)	Observații / Referințe
A1		16	Sector cadastral:36 Teren neimprejmuit;

B. Partea II. Proprietari și acte

Inscrieri privitoare la dreptul de proprietate și alte drepturi reale		Referințe
/		
Act Normativ nr. 7, din 13/03/1996 emis de PARLAMENTUL ROMANIEI (art. 13);		
B1	Inscrierea posesiei, drept de PROPRIETATE, dobândit prin Lege, cota actuala 1/1 1) NEIDENTIFICAT NEIDENTIFICAT	A1
B2	Se notează mențiunea de proprietar neidentificat.	A1

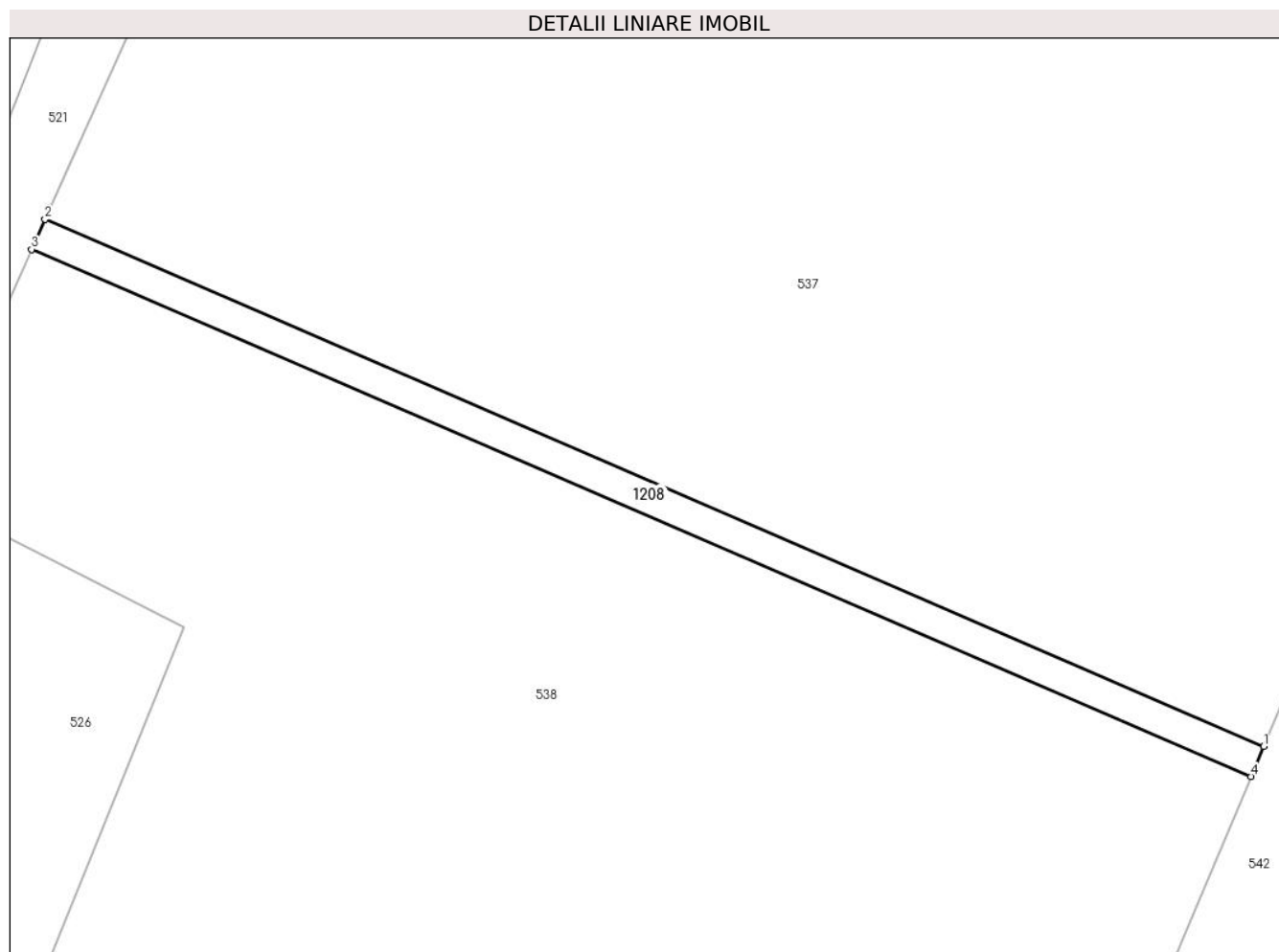
C. Partea III. SARCINI .

Inscrieri privind dezmembramintele dreptului de proprietate, drepturi reale de garanție și sarcini	Referințe
NU SUNT	

Teren

Nr cadastral	Suprafața (mp)*	Observații / Referințe
	16	

* Suprafața este determinată în planul de proiecție Stereo 70.



Date referitoare la teren

Crt	Categorie folosință	Intra vilan	Suprafața (mp)	Tarla	Parcelă	Nr. topo	Observații / Referințe
1	arabil	DA	16	-	-	-	

Lungime Segmente

1) Valorile lungimilor segmentelor sunt obținute din proiecție în plan.

Punct început	X / Y	Punct sfârșit	X / Y	Lungime segment (** (m)
1	567.288,44 672.860,232	2	567.264,961 672.870,375	25.576
2	567.264,961 672.870,375	3	567.264,703 672.869,799	0.631
3	567.264,703 672.869,799	4	567.288,196 672.859,65	25.591
4	567.288,196 672.859,65	1	567.288,44 672.860,232	0.631

** Lungimile segmentelor sunt determinate în planul de proiecție Stereo 70 și sunt rotunjite la 1 milimetru.

***** Distanţa dintre puncte este formată din segmente cumulate ce sunt mai mici decât valoarea 1 milimetru.**

**DATE DESPRE IMOBILUL NR. 1209**

Oficiul de Cadastru și Publicitate Imobiliară SUCEAVA
Biroul de Cadastru și Publicitate Imobiliară Gura Humorului

A. Partea I. Descrierea imobilului

Nr. CF vechi:2955 (a terenului) si 2956 (a
construcției)

Nr. topografic:1214/3

TEREN Intravilan

Adresa: Loc. Gura Humorului, Str Ghiociei, Nr. 4 BIS, Jud. Suceava

Nr. Crt	Nr cadastral Nr. topografic	Suprafața* (mp)	Observații / Referințe
A1	36080	230	Sector cadastral:36 Teren neimprejmuit;

Construcții

Crt	Nr cadastral Nr. topografic	Adresa	Observații / Referințe
A1.1	36080-C1	Loc. Gura Humorului, Str Ghiociei, Nr. 4 BIS, Jud. Suceava	Nr. niveluri:1; S. construita la sol:141 mp; casa

B. Partea II. Proprietari și acte

Inscrieri privitoare la dreptul de proprietate și alte drepturi reale		Referințe
55 / 12/01/2001		
Act Notarial nr. aut. 84, din 11/01/2001 emis de BIROUL NOTARULUI PUBLIC MIHAI CRISTIAN ATANASOAEI;		
B2	Intabulare, drept de PROPRIETATE, dobandit prin Conventie, cota actuala 1/1 1) ȘESTAC SIMONA - CECILIA , necasatorita	A1.1
22161 / 20/12/2022		
Act Notarial nr. 234, din 19/12/2022 emis de SEHLANEC ANA BIN;		
B4	Intabulare, drept de PROPRIETATE, dobandit prin Succesiune, cota actuala 2/8 1) MIRONIUC ELENA	A1
B5	Intabulare, drept de PROPRIETATE, dobandit prin Succesiune, cota actuala 3/8 1) MIRONIUC ADRIANA	A1
B6	Intabulare, drept de PROPRIETATE, dobandit prin Succesiune, cota actuala 3/8 1) MIRONIUC PETRUȚA	A1

C. Partea III. SARCINI

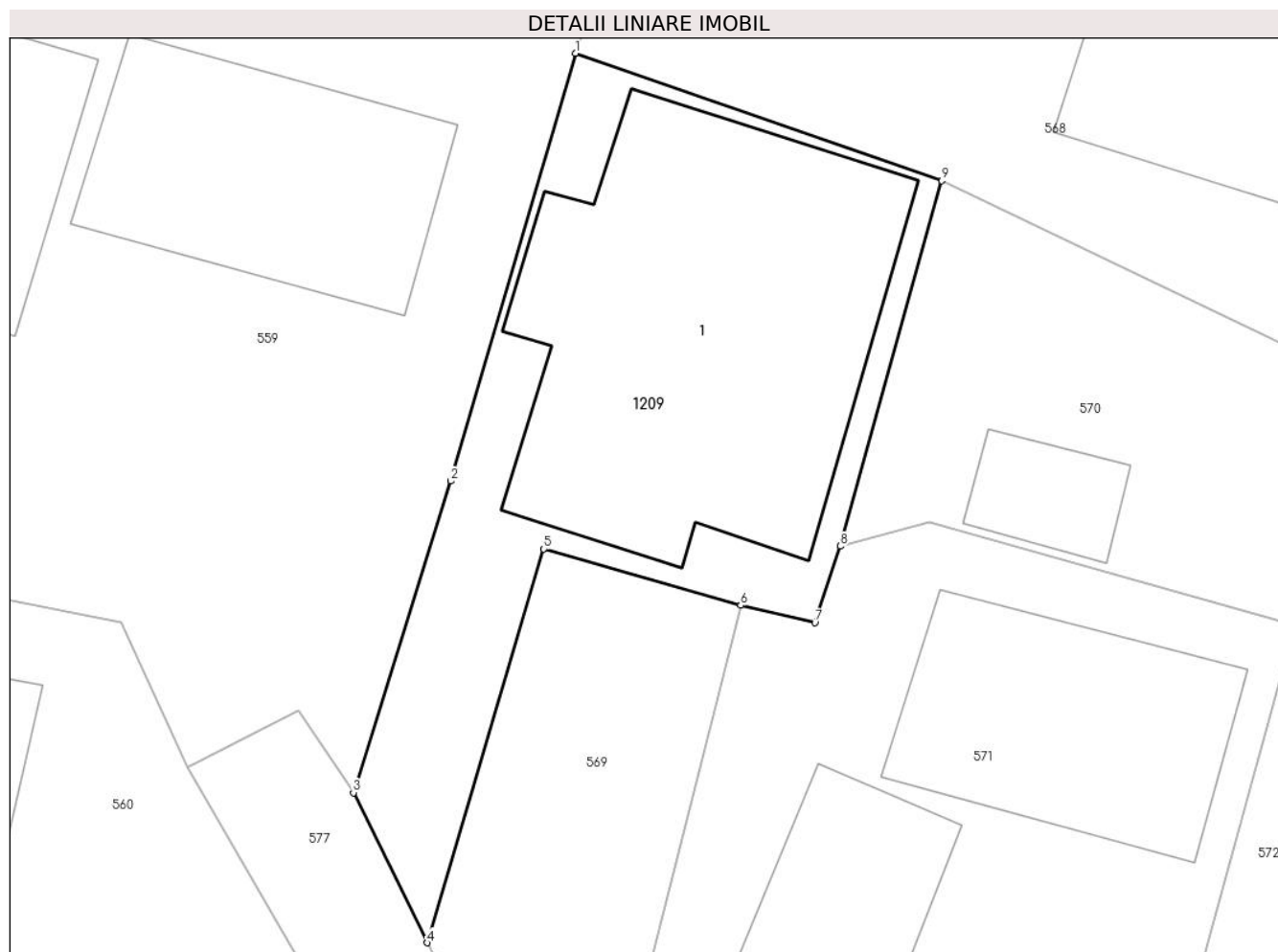
Inscrieri privind dezmembramintele dreptului de proprietate, drepturi reale de garanție și sarcini		Referințe
168 / 29/03/1976		
Hotarare Judecatoreasca nr. 110, din 20/01/1976 emis de JUDECATORIA C-LUNG MOLDOVENESC (plan de situatie cu data 10.12.1975 aflat la dosarul 4213/75);		
C1	Intabulare, drept de SUPERFICIE 1) BOTA IOAN , sot DEFUNCT:Da 2) BOTA IRODIA , sotie DEFUNCT:Da	A1

Anexa Nr. 1 La Partea I

Teren

Nr cadastral	Suprafața (mp)*	Observații / Referințe
36080	230	

* Suprafața este determinată în planul de proiecție Stereo 70.



Date referitoare la teren

Crt	Categorie folosință	Intravilan	Suprafața (mp)	Tarla	Parcelă	Nr. topo	Observații / Referințe
1	curți constructii	DA	230	-	-	1214/3	

Date referitoare la construcții

Crt	Număr	Destinație construcție	Supraf. (mp)	Situație juridică	Observații / Referințe
A1.1	36080-C1	construcții de locuințe	141	Cu acte	Nr. niveluri:1; S. construita la sol:141 mp; casa

Lungime Segmente

1) Valorile lungimilor segmentelor sunt obținute din proiecție în plan.

Punct început	X / Y	Punct sfârșit	X / Y	Lungime segment (** (m)
1	567.400,501 672.845,218	2	567.396,5 672.831,505	14.285
2	567.396,5 672.831,505	3	567.393,381 672.821,51	10.47
3	567.393,381 672.821,51	4	567.395,75 672.816,697	5.364
4	567.395,75 672.816,697	5	567.399,489 672.829,323	13.168

Punct început	X / Y	Punct sfârșit	X / Y	Lungime segment (** (m)
5	567.399,489 672.829,323	6	567.405,803 672.827,517	6.567
6	567.405,803 672.827,517	7	567.408,184 672.826,957	2.446
7	567.408,184 672.826,957	8	567.409,003 672.829,412	2.588
8	567.409,003 672.829,412	9	567.412,259 672.841,131	12.163
9	567.412,259 672.841,131	1	567.400,501 672.845,218	12.448

** Lungimile segmentelor sunt determinate în planul de proiecție Stereo 70 și sunt rotunjite la 1 milimetru.

*** Distanța dintre puncte este formată din segmente cumulate ce sunt mai mici decât valoarea 1 milimetru.

**DATE DESPRE IMOBILUL NR. 1210**

Oficiul de Cadastru și Publicitate Imobiliară SUCEAVA
Biroul de Cadastru și Publicitate Imobiliară Gura Humorului

A. Partea I. Descrierea imobilului

TEREN Intravilan

Adresa: Loc. Gura Humorului, Jud. Suceava

Nr. Crt	Nr cadastral Nr. topografic	Suprafața* (mp)	Observații / Referințe
A1		248	Sector cadastral:36 Teren neimprejmuit; Imobilul s-a format din o parte a PF 600 a comunei cadastrale Gura Humorului.

B. Partea II. Proprietari și acte

Inscrieri privitoare la dreptul de proprietate și alte drepturi reale		Referințe
/		
Act Normativ nr. 7, din 13/03/1996 emis de PARLAMENTUL ROMANIEI (art. 13);		
B1	Inscrierea posesiei, drept de PROPRIETATE, dobandit prin Lege, cota actuala 1/1 1) NEIDENTIFICAT NEIDENTIFICAT	A1
B2	Se notează mențiunea de proprietar neidentificat.	A1

C. Partea III. SARCINI .

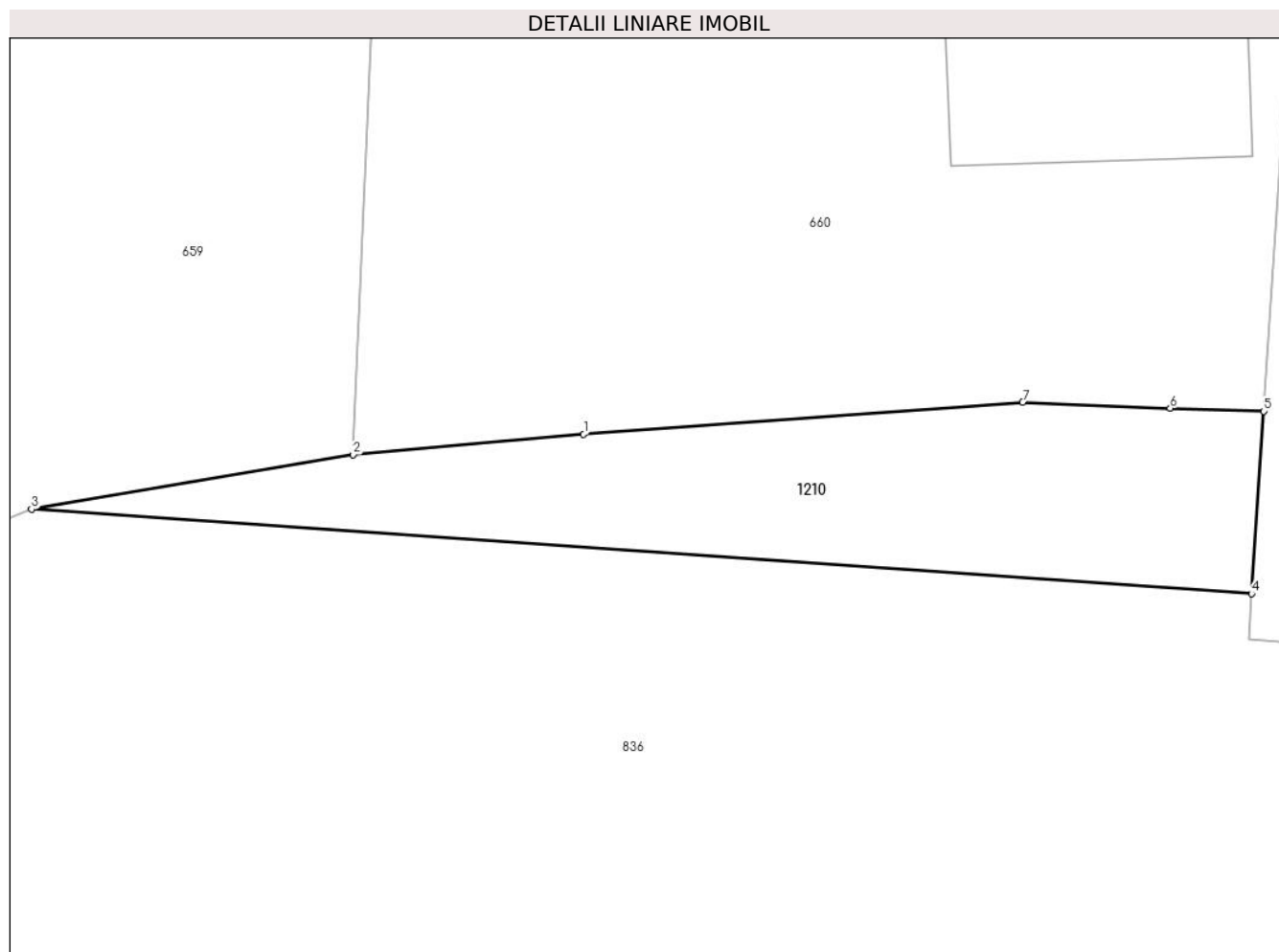
Inscrieri privind dezmembramintele dreptului de proprietate, drepturi reale de garanție și sarcini	Referințe
NU SUNT	

Anexa Nr. 1 La Partea I

Teren

Nr cadastral	Suprafața (mp)*	Observații / Referințe
	248	Imobilul s-a format din o parte a PF 600 a comunei cadastrale Gura Humorului.

* Suprafața este determinată în planul de proiecție Stereo 70.



Date referitoare la teren

Crt	Categorie folosință	Intravilan	Suprafața (mp)	Tarla	Parcelă	Nr. topo	Observații / Referințe
1	faneata	DA	248	-	-	-	

Lungime Segmente

1) Valorile lungimilor segmentelor sunt obținute din proiecție în plan.

Punct început	X / Y	Punct sfârșit	X / Y	Lungime segment (** (m)
1	568.102,797 672.835,643	2	568.093,089 672.834,775	9.747
2	568.093,089 672.834,775	3	568.079,557 672.832,485	13.724
3	568.079,557 672.832,485	4	568.130,906 672.828,928	51.472
4	568.130,906 672.828,928	5	568.131,42 672.836,606	7.695
5	568.131,42 672.836,606	6	568.127,487 672.836,734	3.935

Punct început	X / Y	Punct sfârșit	X / Y	Lungime segment (** (m)
6	568.127,487 672.836,734	7	568.121,274 672.836,986	6.218
7	568.121,274 672.836,986	1	568.102,797 672.835,643	18.526

** Lungimile segmentelor sunt determinate în planul de proiecție Stereo 70 și sunt rotunjite la 1 milimetru.

*** Distanța dintre puncte este formată din segmente cumulate ce sunt mai mici decât valoarea 1 milimetru.

**DATE DESPRE IMOBILUL NR. 1211**

Oficiul de Cadastru și Publicitate Imobiliară SUCEAVA
Biroul de Cadastru și Publicitate Imobiliară Gura Humorului

A. Partea I. Descrierea imobilului

TEREN Intravilan

Adresa: Loc. Gura Humorului, Jud. Suceava

Nr. Crt	Nr cadastral Nr. topografic	Suprafața* (mp)	Observații / Referințe
A1		71	Sector cadastral:36 Teren neimprejmuit; Imobilul s-a format din o parte a PF 602/3 a comunei cadastrale Gura Humorului.

B. Partea II. Proprietari și acte

Inscrieri privitoare la dreptul de proprietate și alte drepturi reale		Referințe
/		
Act Normativ nr. 7, din 13/03/1996 emis de PARLAMENTUL ROMANIEI (art. 13);		
B1	Inscrierea posesiei, drept de PROPRIETATE, dobândit prin Lege, cota actuala 1/1 1) NEIDENTIFICAT NEIDENTIFICAT	A1
B2	Se notează mențiunea de proprietar neidentificat.	A1

C. Partea III. SARCINI .

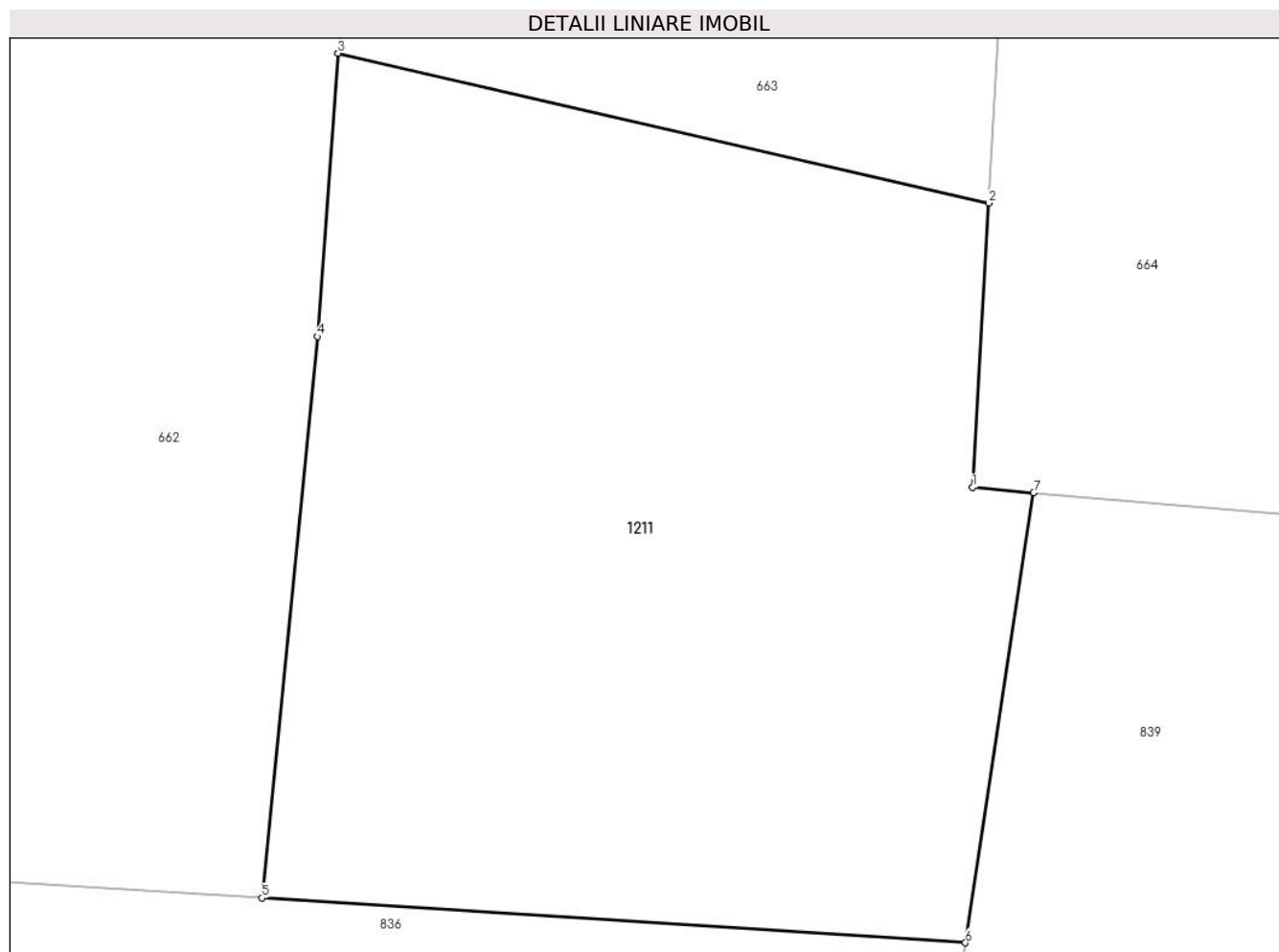
Inscrieri privind dezmembramintele dreptului de proprietate, drepturi reale de garanție și sarcini	Referințe
NU SUNT	

Anexa Nr. 1 La Partea I

Teren

Nr cadastral	Suprafața (mp)*	Observații / Referințe
	71	Imobilul s-a format din o parte a PF 602/3 a comunei cadastrale Gura Humorului.

* Suprafața este determinată în planul de proiecție Stereo 70.



Date referitoare la teren

Crt	Categorie folosință	Intravilan	Suprafața (mp)	Tarla	Parcelă	Nr. topo	Observații / Referințe
1	faneata	DA	71	-	-	-	

Lungime Segmente

1) Valorile lungimilor segmentelor sunt obținute din proiecție în plan.

Punct început	X / Y	Punct sfârșit	X / Y	Lungime segment (** (m)
1	568.164,372 672.830,019	2	568.164,553 672.833,241	3.227
2	568.164,553 672.833,241	3	568.157,171 672.834,94	7.575
3	568.157,171 672.834,94	4	568.156,942 672.831,729	3.219
4	568.156,942 672.831,729	5	568.156,309 672.825,365	6.395
5	568.156,309 672.825,365	6	568.164,289 672.824,857	7.996

Punct început	X / Y	Punct sfârșit	X / Y	Lungime segment (** (m)
6	568.164,289 672.824,857	7	568.165,061 672.829,96	5.161
7	568.165,061 672.829,96	1	568.164,372 672.830,019	0.692

** Lungimile segmentelor sunt determinate în planul de proiecție Stereo 70 și sunt rotunjite la 1 milimetru.

*** Distanța dintre puncte este formată din segmente cumulate ce sunt mai mici decât valoarea 1 milimetru.

**DATE DESPRE IMOBILUL NR. 1212**

Oficiul de Cadastru și Publicitate Imobiliară SUCEAVA
Biroul de Cadastru și Publicitate Imobiliară Gura Humorului

A. Partea I. Descrierea imobilului

TEREN Intravilan

Adresa: Loc. Gura Humorului, Jud. Suceava

Nr. Crt	Nr cadastral Nr. topografic	Suprafața* (mp)	Observații / Referințe
A1		150	Sector cadastral:36 Teren neimprejmuit; Imobilul s-a format din o parte a PF 602/3, 603 a comunei cadastrale Gura Humorului.

B. Partea II. Proprietari și acte

Inscrieri privitoare la dreptul de proprietate și alte drepturi reale		Referințe
/		
Act Normativ nr. 7, din 13/03/1996 emis de PARLAMENTUL ROMANIEI (art. 13);		
B1	Inscrierea posesiei, drept de PROPRIETATE, dobandit prin Lege, cota actuala 1/1 1) NEIDENTIFICAT NEIDENTIFICAT	A1
B2	Se notează mențiunea de proprietar neidentificat.	A1

C. Partea III. SARCINI .

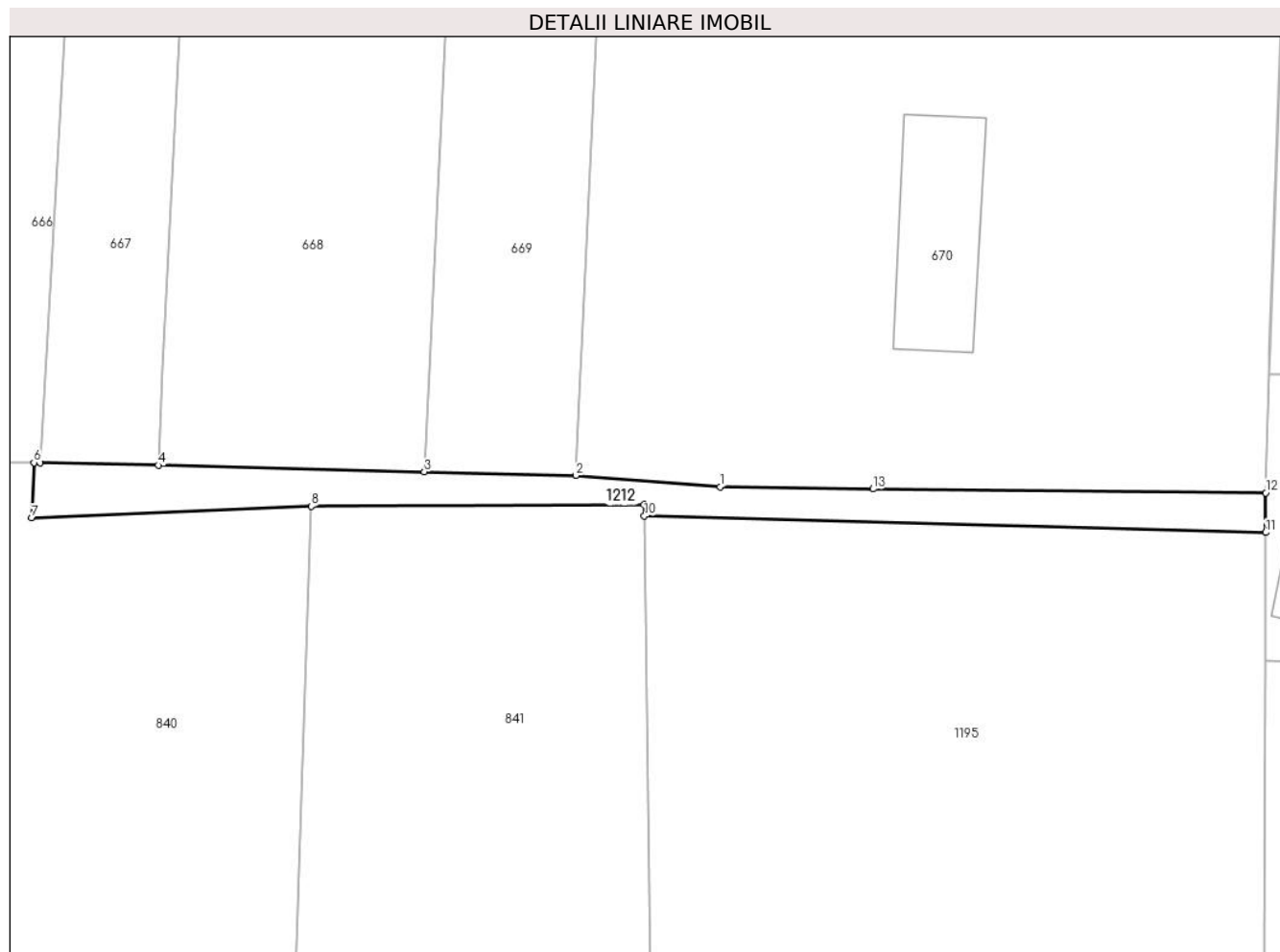
Inscrieri privind dezmembramintele dreptului de proprietate, drepturi reale de garanție și sarcini	Referințe
NU SUNT	

Anexa Nr. 1 La Partea I

Teren

Nr cadastral	Suprafața (mp)*	Observații / Referințe
	150	Imobilul s-a format din o parte a PF 602/3, 603 a comunei cadastrale Gura Humorului.

* Suprafața este determinată în planul de proiecție Stereo 70.



Date referitoare la teren

Crt	Categorie folosință	Intra vilan	Suprafața (mp)	Tarla	Parcelă	Nr. topo	Observații / Referințe
1	faneata	DA	150	-	-	-	

Lungime Segmente

1) Valorile lungimilor segmentelor sunt obținute din proiecție în plan.

Punct început	X / Y	Punct sfârșit	X / Y	Lungime segment (** (m)
1	568.227,777 672.827,831	2	568.219,448 672.828,48	8.354
2	568.219,448 672.828,48	3	568.210,725 672.828,697	8.726
3	568.210,725 672.828,697	4	568.195,4 672.829,078	15.33
4	568.195,4 672.829,078	5	568.188,591 672.829,224	6.811
5	568.188,591 672.829,224	6	568.188,242 672.829,228	0.349

Punct început	X / Y	Punct sfârșit	X / Y	Lungime segment (** (m)
6	568.188,242 672.829,228	7	568.188,107 672.826,049	3.182
7	568.188,107 672.826,049	8	568.204,217 672.826,707	16.123
8	568.204,217 672.826,707	9	568.223,391 672.826,8	19.174
9	568.223,391 672.826,8	10	568.223,4 672.826,152	0.648
10	568.223,4 672.826,152	11	568.259,188 672.825,202	35.801
11	568.259,188 672.825,202	12	568.259,197 672.827,489	2.287
12	568.259,197 672.827,489	13	568.236,582 672.827,71	22.616
13	568.236,582 672.827,71	1	568.227,777 672.827,831	8.806

** Lungimile segmentelor sunt determinate în planul de proiecție Stereo 70 și sunt rotunjite la 1 milimetru.

*** Distanța dintre puncte este formată din segmente cumulate ce sunt mai mici decât valoarea 1 milimetru.

**DATE DESPRE IMOBILUL NR. 1213**

Oficiul de Cadastru și Publicitate Imobiliară SUCEAVA
Biroul de Cadastru și Publicitate Imobiliară Gura Humorului

A. Partea I. Descrierea imobilului

Nr. CF vechi:1104 gura humorului
Nr. topografic:595/35

TEREN Intravilan

Adresa: Loc. Gura Humorului, Jud. Suceava

Nr. Crt	Nr cadastral Nr. topografic	Suprafața* (mp)	Observații / Referințe
A1	41402	120	Sector cadastral:36 Teren neimprejmuț;

B. Partea II. Proprietari și acte

Inscrieri privitoare la dreptul de proprietate și alte drepturi reale		Referințe
43 / 09/04/1949		
Act Notarial nr. 52/949, din 08/04/1949 emis de -;		
B1	Intabulare, drept de PROPRIETATE, dobandit prin Conventie, cota actuala 1/2 1) MANDRILA FILARET , Lipsă CNP proprietar.	A1
B2	Intabulare, drept de PROPRIETATE, dobandit prin Conventie, cota actuala 1/2 1) MANDRILA EUDOCHIA , Lipsă CNP proprietar; nascuta Rotundu	A1

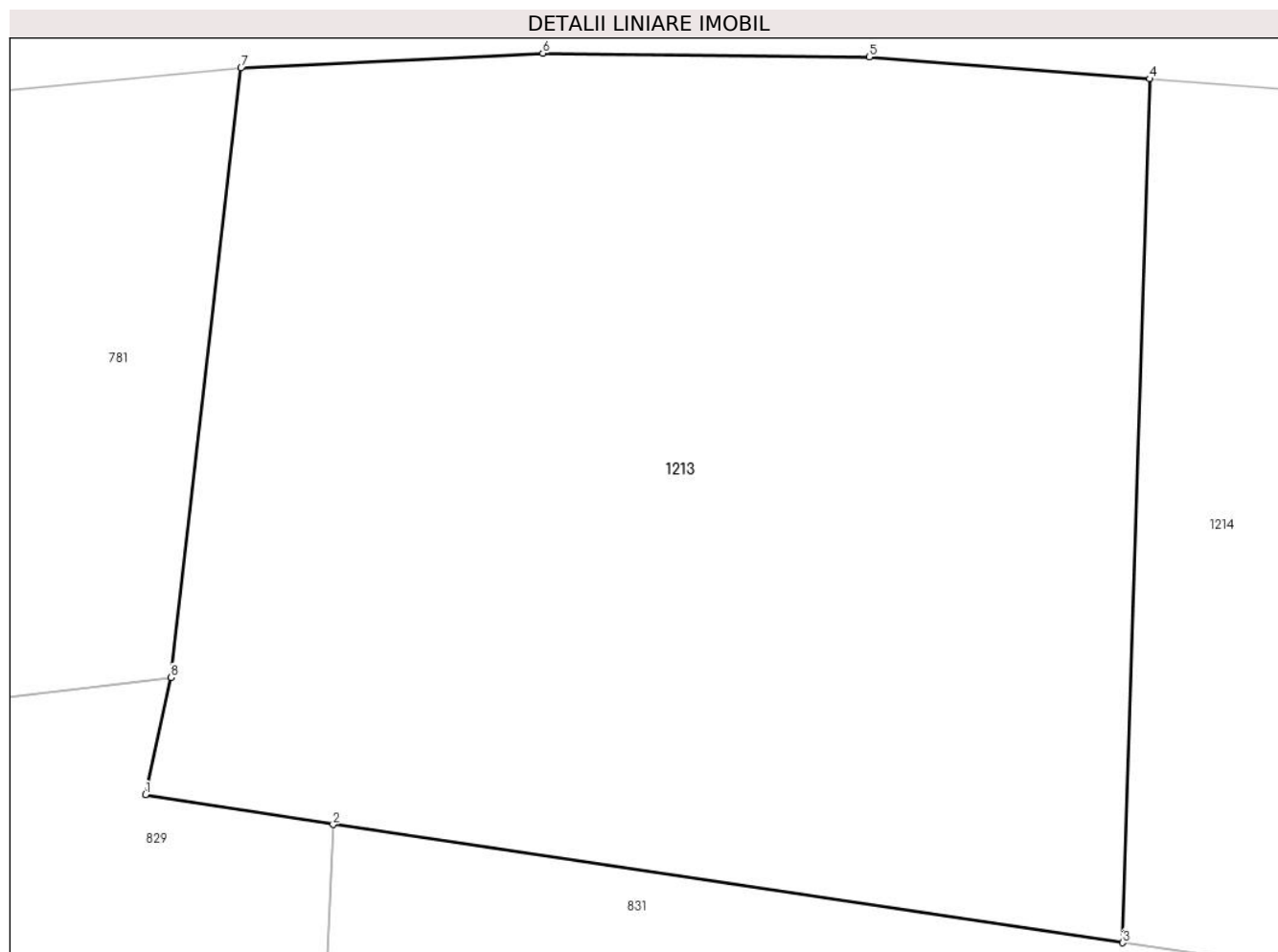
C. Partea III. SARCINI .

Inscrieri privind dezmembramintele dreptului de proprietate, drepturi reale de garanție și sarcini	Referințe
NU SUNT	

Teren

Nr cadastral	Suprafața (mp)*	Observații / Referințe
41402	120	

* Suprafața este determinată în planul de proiecție Stereo 70.



Date referitoare la teren

Crt	Categorie folosință	Intravilan	Suprafața (mp)	Tarla	Parcelă	Nr. topo	Observații / Referințe
1	drum	DA	120	-	-	595/35	

Lungime Segmente

1) Valorile lungimilor segmentelor sunt obținute din proiecție în plan.

Punct început	X / Y	Punct sfârșit	X / Y	Lungime segment (** (m)
1	567.898,422 672.759,959	2	567.900,774 672.759,584	2.382
2	567.900,774 672.759,584	3	567.910,68 672.758,103	10.016
3	567.910,68 672.758,103	4	567.911,018 672.768,932	10.834
4	567.911,018 672.768,932	5	567.907,5 672.769,206	3.529
5	567.907,5 672.769,206	6	567.903,404 672.769,253	4.096

Punct început	X / Y	Punct sfârșit	X / Y	Lungime segment (** (m)
6	567.903,404 672.769,253	7	567.899,621 672.769,068	3.788
7	567.899,621 672.769,068	8	567.898,743 672.761,429	7.689
8	567.898,743 672.761,429	1	567.898,422 672.759,959	1.505

** Lungimile segmentelor sunt determinate în planul de proiecție Stereo 70 și sunt rotunjite la 1 milimetru.

*** Distanța dintre puncte este formată din segmente cumulate ce sunt mai mici decât valoarea 1 milimetru.

**DATE DESPRE IMOBILUL NR. 1214**

Oficiul de Cadastru și Publicitate Imobiliară SUCEAVA
Biroul de Cadastru și Publicitate Imobiliară Gura Humorului

A. Partea I. Descrierea imobilului

TEREN Intravilan

Adresa: Loc. Gura Humorului, Jud. Suceava

Nr. Crt	Nr cadastral Nr. topografic	Suprafața* (mp)	Observații / Referințe
A1		1.555	Sector cadastral:36 Teren neimprejmuit; Imobilul s-a format din o parte a PF 608/3, 608/8,608/5,1301/4 a comunei cadastrale Gura Humorului.

B. Partea II. Proprietari și acte

Inscrieri privitoare la dreptul de proprietate și alte drepturi reale		Referințe
/		
Act Normativ nr. 7, din 13/03/1996 emis de PARLAMENTUL ROMANIEI (art. 13);		
B1	Inscrierea posesiei, drept de PROPRIETATE, dobândit prin Lege, cota actuala 1/1 1) NEIDENTIFICAT NEIDENTIFICAT	A1
B2	Se notează mențiunea de proprietar neidentificat.	A1

C. Partea III. SARCINI .

Inscrieri privind dezmembramintele dreptului de proprietate, drepturi reale de garanție și sarcini	Referințe
NU SUNT	

Anexa Nr. 1 La Partea I

Teren

Nr cadastral	Suprafața (mp)*	Observații / Referințe
	1.555	Imobilul s-a format din o parte a PF 608/3, 608/8,608/5,1301/4 a comunei cadastrale Gura Humorului.

* Suprafața este determinată în planul de proiecție Stereo 70.



Date referitoare la teren

Crt	Categorie folosință	Intra vilan	Suprafața (mp)	Tarla	Parcelă	Nr. topo	Observații / Referințe
1	drum	DA	1.555	-	-	-	

Lungime Segmente

1) Valorile lungimilor segmentelor sunt obținute din proiecție în plan.

Punct început	X / Y	Punct sfârșit	X / Y	Lungime segment (** (m)	Punct început	X / Y	Punct sfârșit	X / Y	Lungime segment (** (m)
1	567.910,68 672.758,103	2	567.915,122 672.757,439	4.491	2	567.915,122 672.757,439	3	567.933,299 672.754,722	18.379
3	567.933,299 672.754,722	4	567.970,638 672.750,099	37.624	4	567.970,638 672.750,099	5	567.986,566 672.744,046	17.039
5	567.986,566 672.744,046	6	567.986,319 672.706,717	37.33	6	567.986,319 672.706,717	7	567.987,344 672.694,768	11.993
7	567.987,344 672.694,768	8	567.987,652 672.690,764	4.016	8	567.987,652 672.690,764	9	567.990,371 672.674,801	16.193
9	567.990,371 672.674,801	10	567.990,439 672.671,959	2.843	10	567.990,439 672.671,959	11	567.990,234 672.670,857	1.121

Punct început	X / Y	Punct sfârșit	X / Y	Lungime segment (** (m)
11	567.990,234 672.670,857	12	568.010,503 672.675,043	20.697
13	568.006,776 672.675,407	14	568.002,985 672.676,834	4.051
15	567.999,789 672.679,104	16	567.998,097 672.682,248	3.57
17	567.997,934 672.682,758	18	567.997,098 672.685,367	2.74
19	567.996,476 672.687,309	20	567.995,678 672.689,664	2.487
21	567.997,142 672.690,104	22	567.996,103 672.699,965	9.916
23	567.994,592 672.700,996	24	567.994,104 672.743,668	42.675
25	567.997,771 672.745,78	26	567.997,74 672.751,551	5.771
27	567.994,111 672.753,213	28	567.982,282 672.756,699	12.332
29	567.982,068 672.760,859	30	567.981,973 672.762,706	1.849
31	567.981,492 672.762,724	32	567.961,185 672.765,166	20.453
33	567.961,081 672.758,345	34	567.936,184 672.761,466	25.092
35	567.936,289 672.765,218	36	567.920,911 672.767,813	15.595
37	567.918,939 672.768,148	38	567.915,322 672.768,571	3.642
39	567.914,682 672.768,646	40	567.911,018 672.768,932	3.675

Punct început	X / Y	Punct sfârșit	X / Y	Lungime segment (** (m)
12	568.010,503 672.675,043	13	568.006,776 672.675,407	3.745
14	568.002,985 672.676,834	15	567.999,789 672.679,104	3.92
16	567.998,097 672.682,248	17	567.997,934 672.682,758	0.535
18	567.997,098 672.685,367	19	567.996,476 672.687,309	2.039
20	567.995,678 672.689,664	21	567.997,142 672.690,104	1.529
22	567.996,103 672.699,965	23	567.994,592 672.700,996	1.829
24	567.994,104 672.743,668	25	567.997,771 672.745,78	4.232
26	567.997,74 672.751,551	27	567.994,111 672.753,213	3.991
28	567.982,282 672.756,699	29	567.982,068 672.760,859	4.166
30	567.981,973 672.762,706	31	567.981,492 672.762,724	0.481
32	567.961,185 672.765,166	33	567.961,081 672.758,345	6.822
34	567.936,184 672.761,466	35	567.936,289 672.765,218	3.753
36	567.920,911 672.767,813	37	567.918,939 672.768,148	2.0
38	567.915,322 672.768,571	39	567.914,682 672.768,646	0.644
40	567.911,018 672.768,932	1	567.910,68 672.758,103	10.834

** Lungimile segmentelor sunt determinate în planul de proiecție Stereo 70 și sunt rotunjite la 1 milimetru.

*** Distanța dintre puncte este formată din segmente cumulate ce sunt mai mici decât valoarea 1 milimetru.

**DATE DESPRE IMOBILUL NR. 1215**

Oficiul de Cadastru și Publicitate Imobiliară SUCEAVA
Biroul de Cadastru și Publicitate Imobiliară Gura Humorului

A. Partea I. Descrierea imobilului

TEREN Intravilan

Adresa: Loc. Gura Humorului, Jud. Suceava

Nr. Crt	Nr cadastral Nr. topografic	Suprafața* (mp)	Observații / Referințe
A1		139	Sector cadastral:36 Teren neimprejmuit; Imobilul s-a format din o parte a PF 190/2 a comunei cadastrale Gura Humorului.

B. Partea II. Proprietari și acte

Inscrieri privitoare la dreptul de proprietate și alte drepturi reale		Referințe
/		
Act Normativ nr. 7, din 13/03/1996 emis de PARLAMENTUL ROMANIEI (art. 13);		
B1	Inscrierea posesiei, drept de PROPRIETATE, dobândit prin Lege, cota actuala 1/1 1) NEIDENTIFICAT NEIDENTIFICAT	A1
B2	Se notează mențiunea de proprietar neidentificat.	A1

C. Partea III. SARCINI .

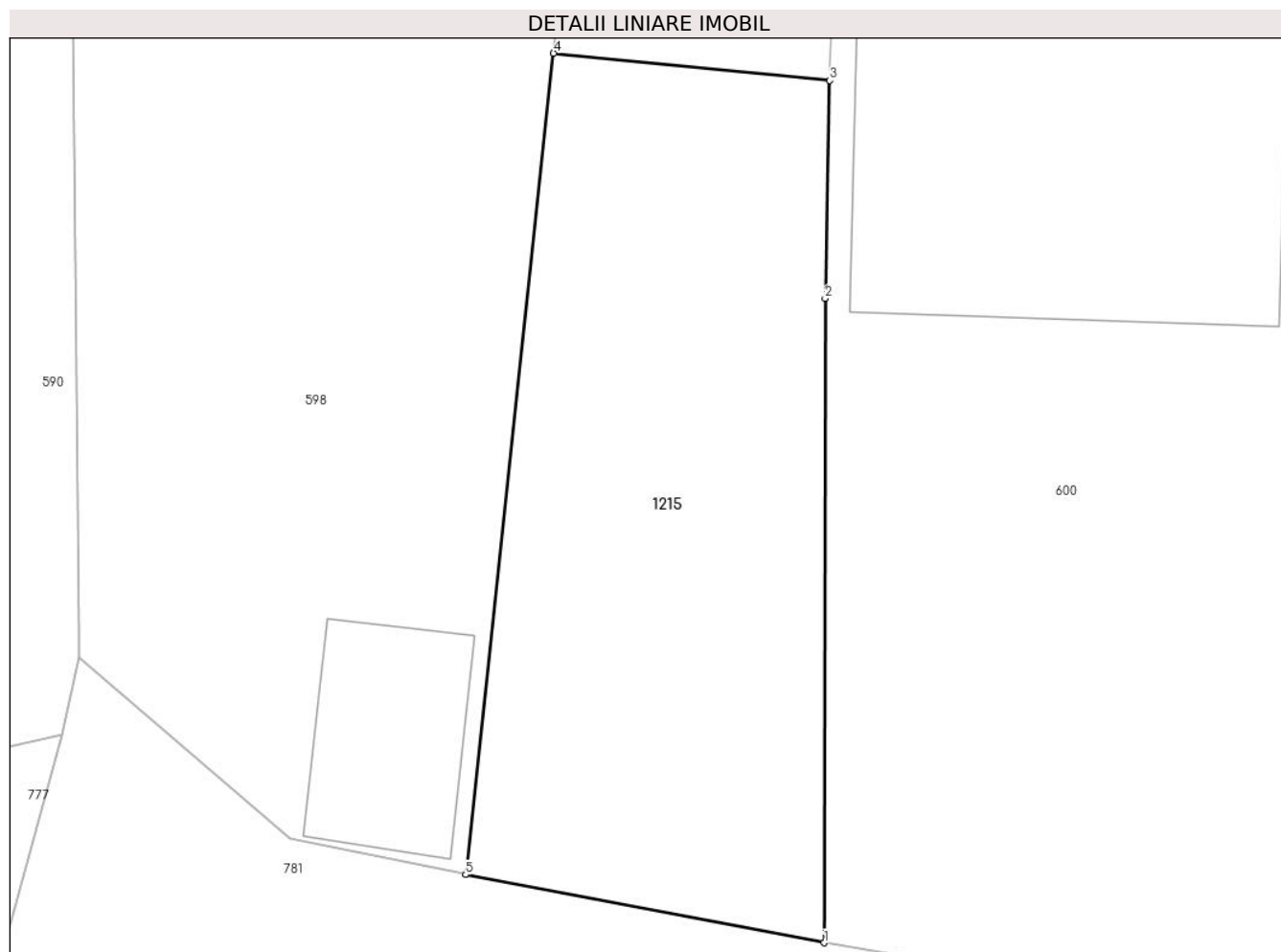
Inscrieri privind dezmembramintele dreptului de proprietate, drepturi reale de garanție și sarcini	Referințe
NU SUNT	

Anexa Nr. 1 La Partea I

Teren

Nr cadastral	Suprafața (mp)*	Observații / Referințe
	139	Imobilul s-a format din o parte a PF 190/2 a comunei cadastrale Gura Humorului.

* Suprafața este determinată în planul de proiecție Stereo 70.



Date referitoare la teren

Crt	Categorie folosință	Intravilan	Suprafața (mp)	Tarla	Parcelă	Nr. topo	Observații / Referințe
1	arabil	DA	139	-	-	-	

Lungime Segmente

1) Valorile lungimilor segmentelor sunt obținute din proiecție în plan.

Punct început	X / Y	Punct sfârșit	X / Y	Lungime segment (** (m)
1	567.604,382 672.761,058	2	567.604,403 672.775,717	14.659
2	567.604,403 672.775,717	3	567.604,511 672.780,673	4.957
3	567.604,511 672.780,673	4	567.598,222 672.781,294	6.32
4	567.598,222 672.781,294	5	567.596,221 672.762,609	18.792
5	567.596,221 672.762,609	1	567.604,382 672.761,058	8.307

**** Lungimile segmentelor sunt determinate în planul de proiecție Stereo 70 și sunt rotunjite la 1 milimetru.**

***** Distanța dintre puncte este formată din segmente cumulate ce sunt mai mici decât valoarea 1 milimetru.**

**DATE DESPRE IMOBILUL NR. 1216**

Oficiul de Cadastru și Publicitate Imobiliară SUCEAVA
Biroul de Cadastru și Publicitate Imobiliară Gura Humorului

A. Partea I. Descrierea imobilului

TEREN Intravilan

Nr. CF vechi:271 GURA HUMORULUI

Nr. cadastral vechi:4934

Adresa: Loc. Gura Humorului, Str Mihai Eminescu, Nr. 52, Jud. Suceava

Nr. Crt	Nr cadastral Nr. topografic	Suprafața* (mp)	Observații / Referințe
A1	35000	118	Sector cadastral:36 Teren neimprejmuit;

Construcții

Crt	Nr cadastral Nr. topografic	Adresa	Observații / Referințe
A1.1	35000-C1	Loc. Gura Humorului, Str Mihai Eminescu, Nr. 52, Jud. Suceava	Nr. niveluri:1; S. construita la sol:35 mp; Locuință.

B. Partea II. Proprietari și acte

Inscrieri privitoare la dreptul de proprietate și alte drepturi reale		Referințe
1060 / 01/08/2000		
Act Administrativ nr. 238, din 09/07/1999 emis de PRIMARIA ORASULUI GURA HUMORULUI (-proces verbal de predare primire nr.238/03.02.2000-RAUCLGura Humorului);		
B1	Intabulare, drept de PROPRIETATE, dobandit prin Conventie, cota actuala 1/1 1) IOSUB TOADER 2) IOSUB RACHILA, Lipsă CNP proprietar.	A1.1
900 / 19/03/2007		
Act Administrativ nr. 979, din 02/09/2005 emis de COMISIA JUDETEANA SUCEAVA;		
B2	Intabulare, drept de PROPRIETATE, dobandit prin Lege, cota actuala 1/1 1) IOSUB TOADER	A1

C. Partea III. SARCINI .

Inscrieri privind dezmembramintele dreptului de proprietate, drepturi reale de garanție și sarcini	Referințe
NU SUNT	

Anexa Nr. 1 La Partea I

Teren

Nr cadastral	Suprafața (mp)*	Observații / Referințe
35000	118	

* Suprafața este determinată în planul de proiecție Stereo 70.

DETALII LINIARE IMOBIL



Date referitoare la teren

Crt	Categorie folosință	Intra vilan	Suprafața (mp)	Tarla	Parcelă	Nr. topo	Observații / Referințe
1	curți constructii	DA	118	-	-	-	

Date referitoare la construcții

Crt	Număr	Destinație construcție	Supraf. (mp)	Situație juridică	Observații / Referințe
A1.1	35000-C1	construcții de locuințe	35	Cu acte	Nr. niveluri:1; S. construita la sol:35 mp; Locuință.

Lungime Segmente

1) Valorile lungimilor segmentelor sunt obținute din proiecție în plan.

Punct început	X / Y	Punct sfârșit	X / Y	Lungime segment (** (m)
1	567.498,294 672.729,943	2	567.488,461 672.729,898	9.833
2	567.488,461 672.729,898	3	567.484,766 672.729,908	3.695
3	567.484,766 672.729,908	4	567.484,164 672.729,919	0.602
4	567.484,164 672.729,919	5	567.483,893 672.721,311	8.612

Punct început	X / Y	Punct sfârșit	X / Y	Lungime segment (** (m)
5	567.483,893 672.721,311	6	567.483,881 672.721,079	0.232
6	567.483,881 672.721,079	7	567.498,419 672.722,491	14.606
7	567.498,419 672.722,491	8	567.498,626 672.729,945	7.457
8	567.498,626 672.729,945	1	567.498,294 672.729,943	0.332

** Lungimile segmentelor sunt determinate în planul de proiecție Stereo 70 și sunt rotunjite la 1 milimetru.

*** Distanța dintre puncte este formată din segmente cumulate ce sunt mai mici decât valoarea 1 milimetru.

**DATE DESPRE IMOBILUL NR. 1217**

Oficiul de Cadastru și Publicitate Imobiliară SUCEAVA
Biroul de Cadastru și Publicitate Imobiliară Gura Humorului

A. Partea I. Descrierea imobilului

TEREN Intravilan

Adresa: Loc. Gura Humorului, Jud. Suceava

Nr. Crt	Nr cadastral Nr. topografic	Suprafața* (mp)	Observații / Referințe
A1		12	Sector cadastral:36 Teren neimprejmuit;

B. Partea II. Proprietari și acte

Inscrieri privitoare la dreptul de proprietate și alte drepturi reale		Referințe
/		
Act Normativ nr. 7, din 13/03/1996 emis de PARLAMENTUL ROMANIEI (art. 13);		
B1	Inscrierea posesiei, drept de PROPRIETATE, dobandit prin Lege, cota actuala 1/1 1) NEIDENTIFICAT NEIDENTIFICAT	A1
B2	Se notează mențiunea de proprietar neidentificat.	A1

C. Partea III. SARCINI .

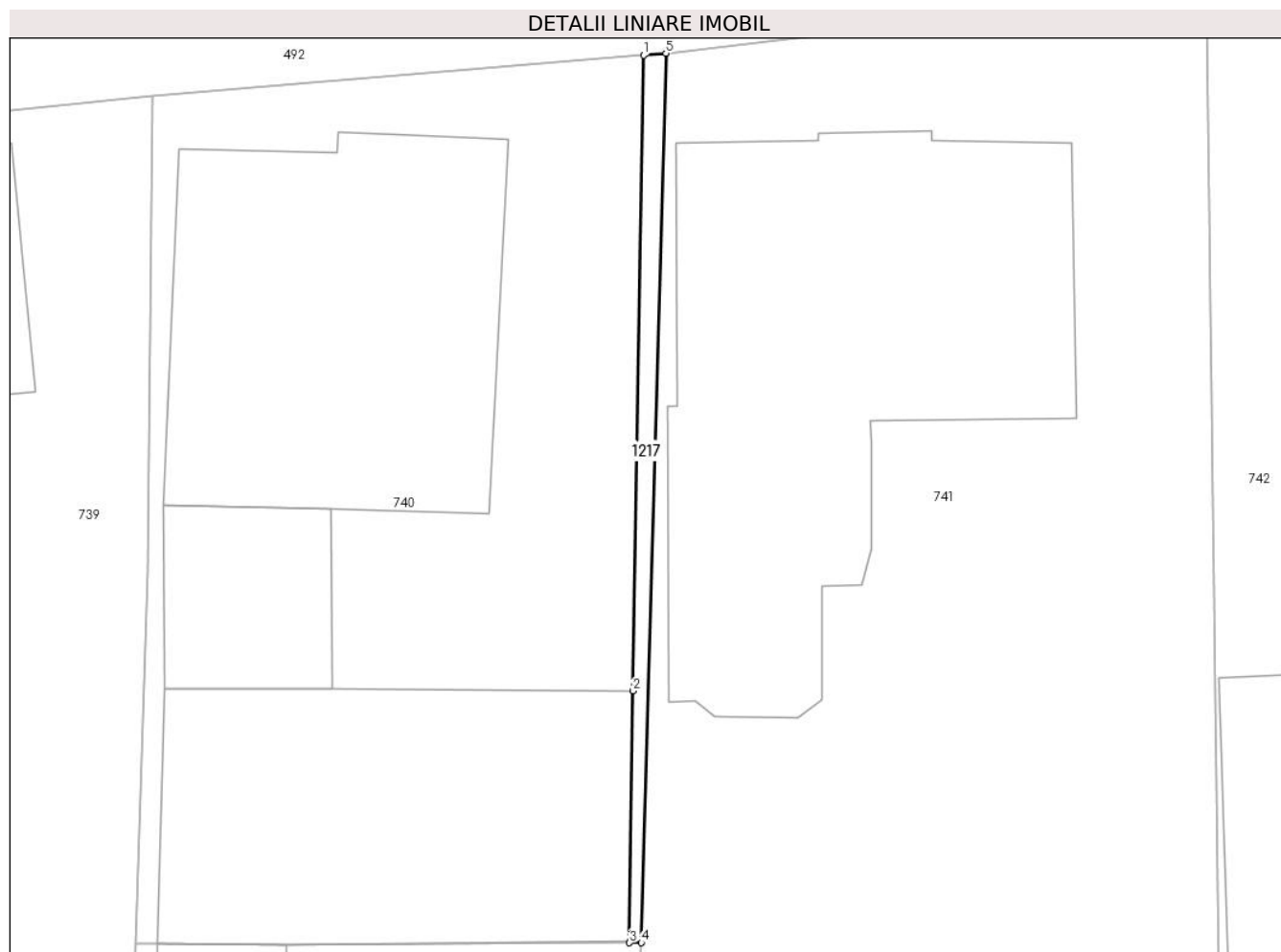
Inscrieri privind dezmembramintele dreptului de proprietate, drepturi reale de garanție și sarcini	Referințe
NU SUNT	

Anexa Nr. 1 La Partea I

Teren

Nr cadastral	Suprafața (mp)*	Observații / Referințe
	12	

* Suprafața este determinată în planul de proiecție Stereo 70.



Date referitoare la teren

Crt	Categorie folosință	Intravilan	Suprafața (mp)	Tarla	Parcelă	Nr. topo	Observații / Referințe
1	arabil	DA	12	-	-	-	

Lungime Segmente

1) Valorile lungimilor segmentelor sunt obținute din proiecție în plan.

Punct început	X / Y	Punct sfârșit	X / Y	Lungime segment (** (m)
1	567.498,695 672.755,336	2	567.498,392 672.737,147	18.192
2	567.498,392 672.737,147	3	567.498,294 672.729,943	7.205
3	567.498,294 672.729,943	4	567.498,626 672.729,945	0.332
4	567.498,626 672.729,945	5	567.499,331 672.755,389	25.454
5	567.499,331 672.755,389	1	567.498,695 672.755,336	0.638

**** Lungimile segmentelor sunt determinate în planul de proiecție Stereo 70 și sunt rotunjite la 1 milimetru.**

***** Distanța dintre puncte este formată din segmente cumulate ce sunt mai mici decât valoarea 1 milimetru.**

**DATE DESPRE IMOBILUL NR. 1219**

Oficiul de Cadastru și Publicitate Imobiliară SUCEAVA
Biroul de Cadastru și Publicitate Imobiliară Gura Humorului

A. Partea I. Descrierea imobilului

TEREN Intravilan

Adresa: Loc. Gura Humorului, Jud. Suceava

Nr. Crt	Nr cadastral Nr. topografic	Suprafața* (mp)	Observații / Referințe
A1		21	Sector cadastral:36 Teren neimprejmuit;

B. Partea II. Proprietari și acte

Inscrieri privitoare la dreptul de proprietate și alte drepturi reale		Referințe
/		
Act Normativ nr. 7, din 13/03/1996 emis de PARLAMENTUL ROMANIEI;		
B1	Inscrierea posesiei, drept de PROPRIETATE, dobândit prin Lege, cota actuala 1/1 1) NEIDENTIFICAT NEIDENTIFICAT	A1
B2	Se notează mențiunea de proprietar neidentificat.	A1

C. Partea III. SARCINI .

Inscrieri privind dezmembramintele dreptului de proprietate, drepturi reale de garanție și sarcini	Referințe
NU SUNT	

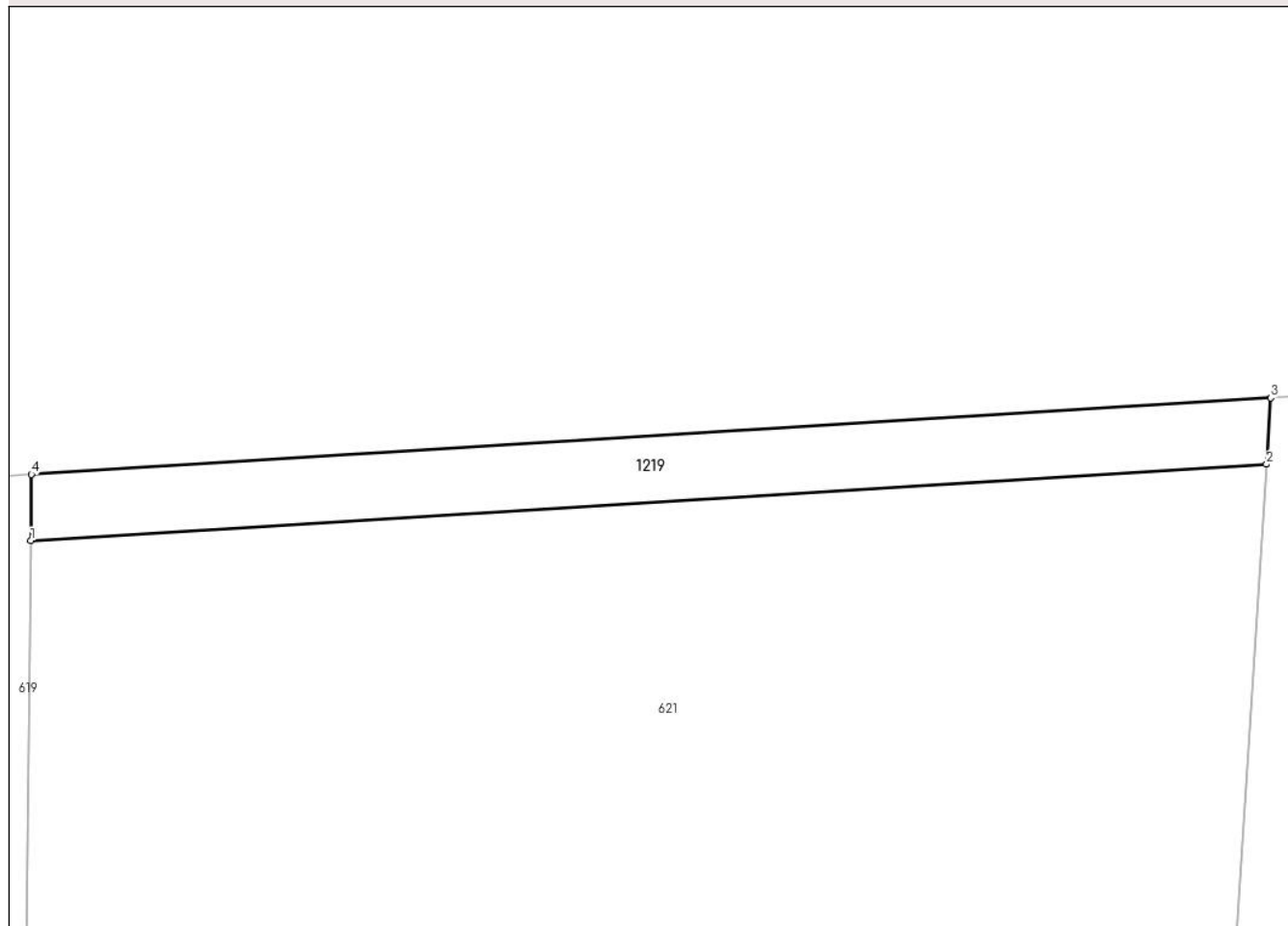
Anexa Nr. 1 La Partea I

Teren

Nr cadastral	Suprafața (mp)*	Observații / Referințe
	21	

* Suprafața este determinată în planul de proiecție Stereo 70.

DETALII LINIARE IMOBIL



Date referitoare la teren

Crt	Categorie folosință	Intravilan	Suprafața (mp)	Tarla	Parcelă	Nr. topo	Observații / Referințe
1	arabil	DA	21	-	-	-	

Lungime Segmente

1) Valorile lungimilor segmentelor sunt obținute din proiecție în plan.

Punct început	X / Y	Punct sfârșit	X / Y	Lungime segment (** (m)
1	567.778,278 672.874,644	2	567.798,256 672.875,879	20.016
2	567.798,256 672.875,879	3	567.798,325 672.876,952	1.075
3	567.798,325 672.876,952	4	567.778,289 672.875,714	20.074
4	567.778,289 672.875,714	1	567.778,278 672.874,644	1.07

** Lungimile segmentelor sunt determinate în planul de proiecție Stereo 70 și sunt rotunjite la 1 milimetru.

***** Distanţa dintre puncte este formată din segmente cumulate ce sunt mai mici decât valoarea 1 milimetru.**

**DATE DESPRE IMOBILUL NR. 1220**

Oficiul de Cadastru și Publicitate Imobiliară SUCEAVA
Biroul de Cadastru și Publicitate Imobiliară Gura Humorului

A. Partea I. Descrierea imobilului

TEREN Intravilan

Adresa: Loc. Gura Humorului, Jud. Suceava

Nr. Crt	Nr cadastral Nr. topografic	Suprafața* (mp)	Observații / Referințe
A1		68	Sector cadastral:36 Teren neimprejmuit; Imobilul s-a format din o parte a PF 598/2 a comunei cadastrale Gura Humorului.

B. Partea II. Proprietari și acte

Inscrieri privitoare la dreptul de proprietate și alte drepturi reale		Referințe
/		
Act Normativ nr. 7, din 13/03/1996 emis de PARLAMENTUL ROMANIEI (art. 13);		
B1	Inscrierea posesiei, drept de PROPRIETATE, dobândit prin Lege, cota actuala 1/1 1) NEIDENTIFICAT NEIDENTIFICAT	A1
B2	Se notează mențiunea de proprietar neidentificat.	A1

C. Partea III. SARCINI .

Inscrieri privind dezmembramintele dreptului de proprietate, drepturi reale de garanție și sarcini	Referințe
NU SUNT	

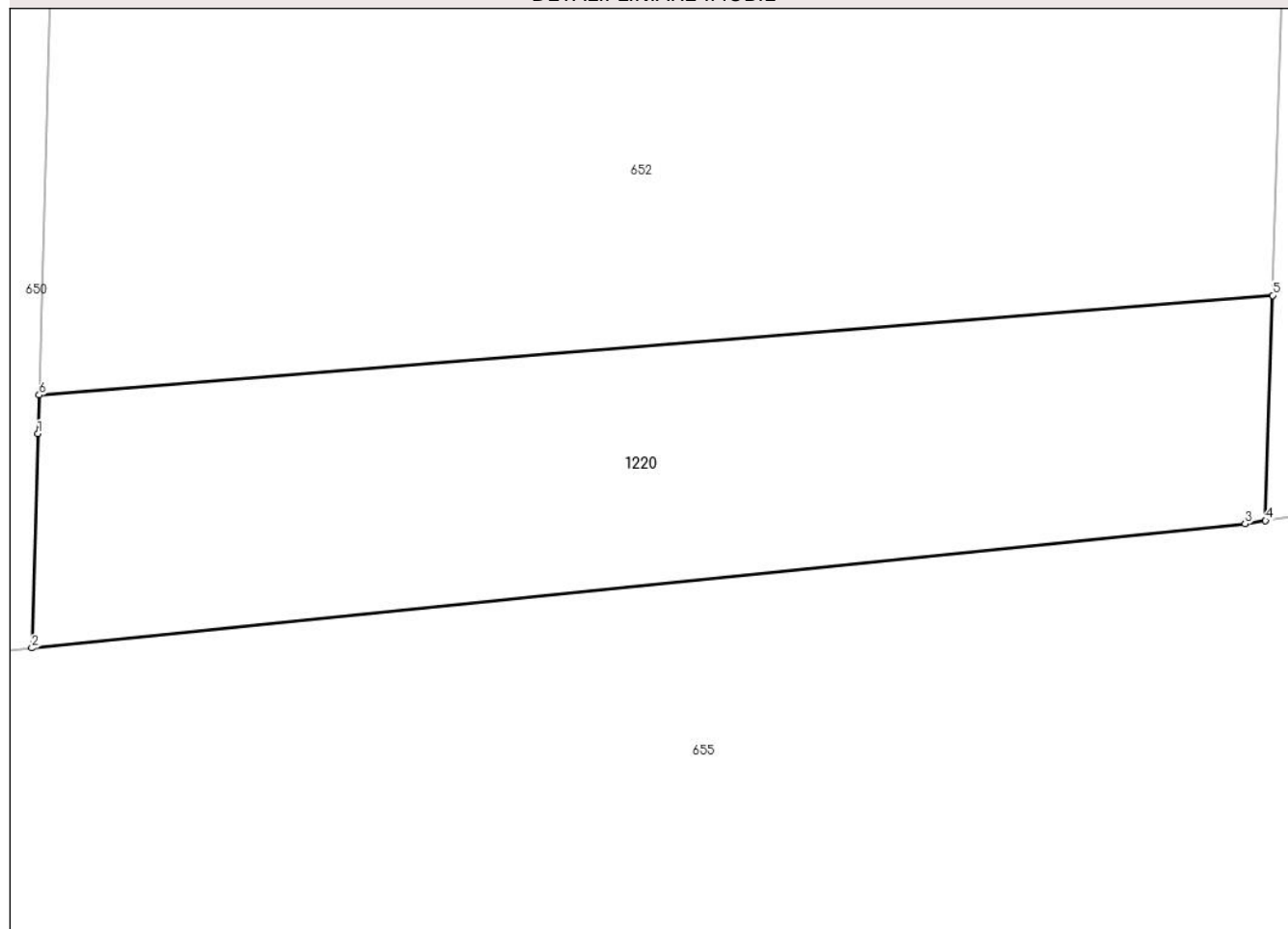
Anexa Nr. 1 La Partea I

Teren

Nr cadastral	Suprafața (mp)*	Observații / Referințe
	68	Imobilul s-a format din o parte a PF 598/2 a comunei cadastrale Gura Humorului.

* Suprafața este determinată în planul de proiecție Stereo 70.

DETALII LINIARE IMOBIL



Date referitoare la teren

Crt	Categorie folosință	Intravilan	Suprafața (mp)	Tarla	Parcelă	Nr. topo	Observații / Referințe
1	arabil	DA	68	-	-	-	

Lungime Segmente

1) Valorile lungimilor segmentelor sunt obținute din proiecție în plan.

Punct început	X / Y	Punct sfârșit	X / Y	Lungime segment (** (m)
1	568.002,992 672.819,725	2	568.002,898 672.816,462	3.264
2	568.002,898 672.816,462	3	568.021,383 672.818,352	18.581
3	568.021,383 672.818,352	4	568.021,697 672.818,4	0.318
4	568.021,697 672.818,4	5	568.021,804 672.821,83	3.432
5	568.021,804 672.821,83	6	568.003,009 672.820,315	18.856

Punct început	X / Y	Punct sfârșit	X / Y	Lungime segment (** (m)
6	568.003,009 672.820,315	1	568.002,992 672.819,725	0.59

** Lungimile segmentelor sunt determinate în planul de proiecție Stereo 70 și sunt rotunjite la 1 milimetru.

*** Distanța dintre puncte este formată din segmente cumulate ce sunt mai mici decât valoarea 1 milimetru.

**DATE DESPRE IMOBILUL NR. 1221**

Oficiul de Cadastru și Publicitate Imobiliară SUCEAVA
Biroul de Cadastru și Publicitate Imobiliară Gura Humorului

A. Partea I. Descrierea imobilului

TEREN Intravilan

Adresa: Loc. Gura Humorului, Jud. Suceava

Nr. Crt	Nr cadastral Nr. topografic	Suprafața* (mp)	Observații / Referințe
A1		191	Sector cadastral:36 Teren neimprejmuit; Imobilul s-a format din o parte a PF 576 a comunei cadastrale Gura Humorului.

B. Partea II. Proprietari și acte

Inscrieri privitoare la dreptul de proprietate și alte drepturi reale		Referințe
/		
Act Normativ nr. 7, din 13/03/1996 emis de PARLAMENTUL ROMANIEI (art. 13);		
B1	Inscrierea posesiei, drept de PROPRIETATE, dobandit prin Lege, cota actuala 1/1 1) NEIDENTIFICAT NEIDENTIFICAT	A1
B2	Se notează mențiunea de proprietar neidentificat.	A1

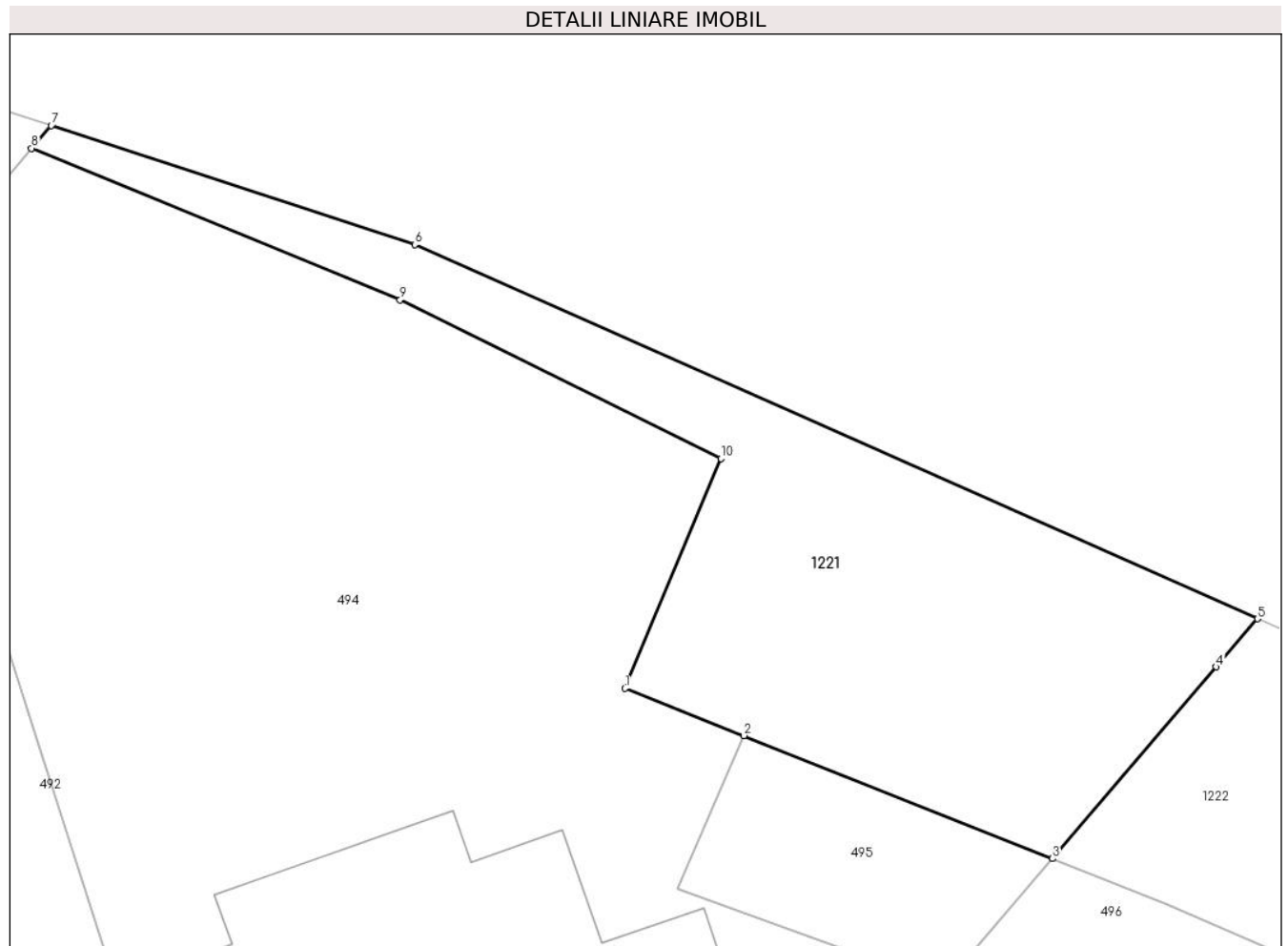
C. Partea III. SARCINI .

Inscrieri privind dezmembramintele dreptului de proprietate, drepturi reale de garanție și sarcini	Referințe
NU SUNT	

Teren

Nr cadastral	Suprafața (mp)*	Observații / Referințe
	191	Imobilul s-a format din o parte a PF 576 a comunei cadastrale Gura Humorului.

* Suprafața este determinată în planul de proiecție Stereo 70.



Date referitoare la teren

Crt	Categorie folosință	Intra vilan	Suprafața (mp)	Tarla	Parcelă	Nr. topo	Observații / Referințe
1	faneata	DA	191	-	-	-	

Lungime Segmente

1) Valorile lungimilor segmentelor sunt obținute din proiecție în plan.

Punct început	X / Y	Punct sfârșit	X / Y	Lungime segment (** (m)
1	567.116,085 672.988,534	2	567.119,786 672.987,062	3.983
2	567.119,786 672.987,062	3	567.129,394 672.983,24	10.34
3	567.129,394 672.983,24	4	567.134,496 672.989,197	7.843
4	567.134,496 672.989,197	5	567.135,78 672.990,697	1.975
5	567.135,78 672.990,697	6	567.109,547 673.002,327	28.695

Punct început	X / Y	Punct sfârșit	X / Y	Lungime segment (** (m)
6	567.109,547 673.002,327	7	567.098,228 673.006,03	11.909
7	567.098,228 673.006,03	8	567.097,613 673.005,322	0.938
8	567.097,613 673.005,322	9	567.109,092 673.000,61	12.408
9	567.109,092 673.000,61	10	567.119,071 672.995,681	11.13
10	567.119,071 672.995,681	1	567.116,085 672.988,534	7.746

** Lungimile segmentelor sunt determinate în planul de proiecție Stereo 70 și sunt rotunjite la 1 milimetru.

*** Distanța dintre puncte este formată din segmente cumulate ce sunt mai mici decât valoarea 1 milimetru.

**DATE DESPRE IMOBILUL NR. 1222**

Oficiul de Cadastru și Publicitate Imobiliară SUCEAVA
Biroul de Cadastru și Publicitate Imobiliară Gura Humorului

A. Partea I. Descrierea imobilului

TEREN Intravilan

Adresa: Loc. Gura Humorului, Jud. Suceava

Nr. Crt	Nr cadastral Nr. topografic	Suprafața* (mp)	Observații / Referințe
A1		81	Sector cadastral:36 Teren neimprejmuit; Imobilul s-a format din o parte a PF 576 a comunei cadastrale Gura Humorului.

B. Partea II. Proprietari și acte

Inscrieri privitoare la dreptul de proprietate și alte drepturi reale		Referințe
/		
Act Normativ nr. 7, din 13/03/1996 emis de PARLAMENTUL ROMANIEI (art. 13);		
B1	Inscrierea posesiei, drept de PROPRIETATE, dobandit prin Lege, cota actuala 1/1 1) NEIDENTIFICAT NEIDENTIFICAT	A1
B2	Se notează mențiunea de proprietar neidentificat.	A1

C. Partea III. SARCINI .

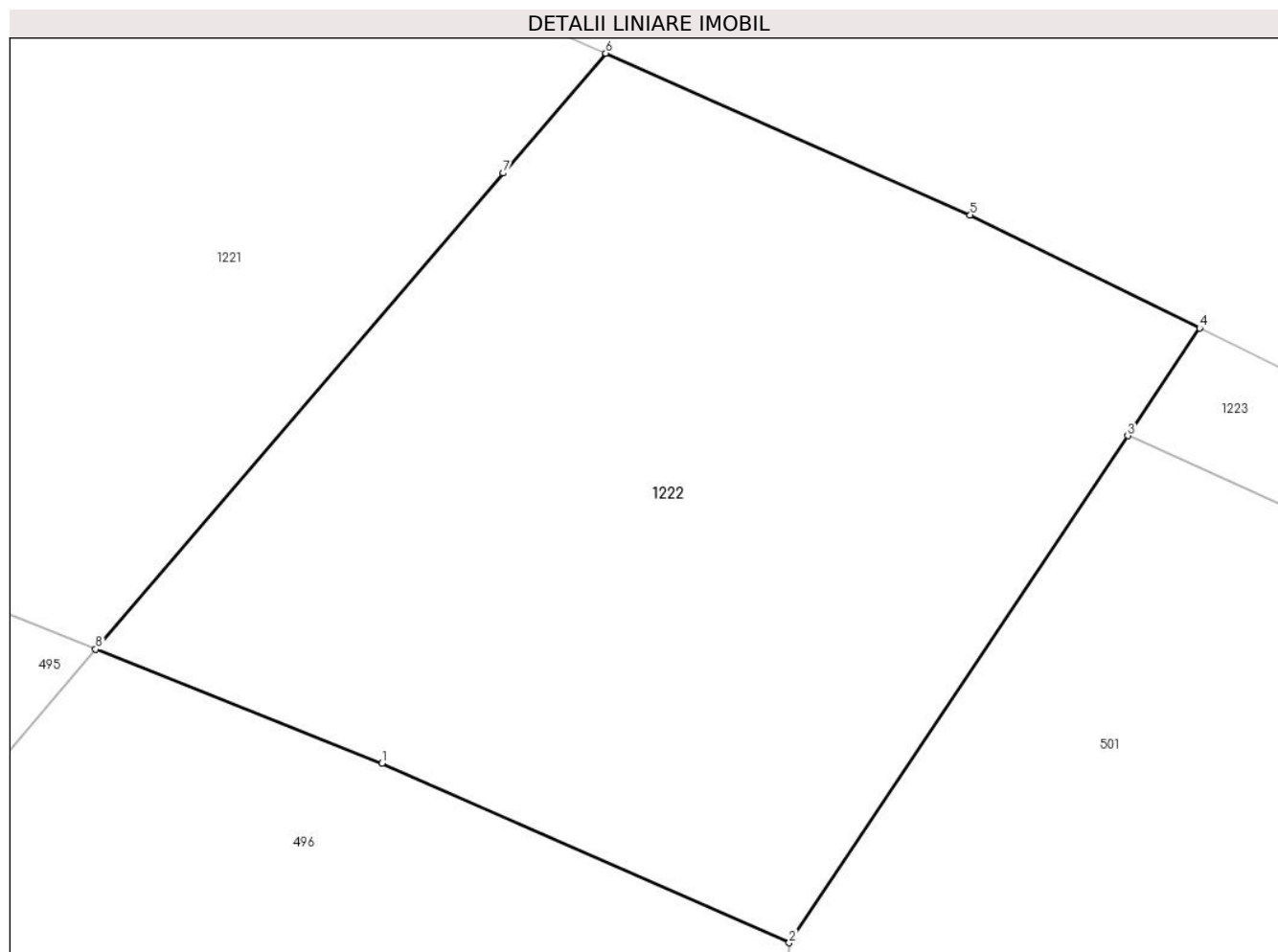
Inscrieri privind dezmembramintele dreptului de proprietate, drepturi reale de garanție și sarcini	Referințe
NU SUNT	

Anexa Nr. 1 La Partea I

Teren

Nr cadastral	Suprafața (mp)*	Observații / Referințe
	81	Imobilul s-a format din o parte a PF 576 a comunei cadastrale Gura Humorului.

* Suprafața este determinată în planul de proiecție Stereo 70.



Date referitoare la teren

Crt	Categorie folosință	Intra vilan	Suprafața (mp)	Tarla	Parcelă	Nr. topo	Observații / Referințe
1	faneata	DA	81	-	-	-	

Lungime Segmente

1) Valorile lungimilor segmentelor sunt obținute din proiecție în plan.

Punct început	X / Y	Punct sfârșit	X / Y	Lungime segment (** (m)
1	567.132,98 672.981,813	2	567.138,079 672.979,566	5.572
2	567.138,079 672.979,566	3	567.142,317 672.985,91	7.629
3	567.142,317 672.985,91	4	567.143,217 672.987,257	1.62
4	567.143,217 672.987,257	5	567.140,345 672.988,673	3.202
5	567.140,345 672.988,673	6	567.135,78 672.990,697	4.994

Punct început	X / Y	Punct sfârșit	X / Y	Lungime segment (** (m)
6	567.135,78 672.990,697	7	567.134,496 672.989,197	1.975
7	567.134,496 672.989,197	8	567.129,394 672.983,24	7.843
8	567.129,394 672.983,24	1	567.132,98 672.981,813	3.859

** Lungimile segmentelor sunt determinate în planul de proiecție Stereo 70 și sunt rotunjite la 1 milimetru.

*** Distanța dintre puncte este formată din segmente cumulate ce sunt mai mici decât valoarea 1 milimetru.

**DATE DESPRE IMOBILUL NR. 1223**

Oficiul de Cadastru și Publicitate Imobiliară SUCEAVA
Biroul de Cadastru și Publicitate Imobiliară Gura Humorului

A. Partea I. Descrierea imobilului

TEREN Intravilan

Adresa: Loc. Gura Humorului, Jud. Suceava

Nr. Crt	Nr cadastral Nr. topografic	Suprafața* (mp)	Observații / Referințe
A1		29	Sector cadastral:36 Teren neimprejmuit; Imobilul s-a format din o parte a PF 576 a comunei cadastrale Gura Humorului.

B. Partea II. Proprietari și acte

Inscrieri privitoare la dreptul de proprietate și alte drepturi reale		Referințe
/		
Act Normativ nr. 7, din 13/03/1996 emis de PARLAMENTUL ROMANIEI (art. 13);		
B1	Inscrierea posesiei, drept de PROPRIETATE, dobandit prin Lege, cota actuala 1/1 1) NEIDENTIFICAT NEIDENTIFICAT	A1
B2	Se notează mențiunea de proprietar neidentificat.	A1

C. Partea III. SARCINI .

Inscrieri privind dezmembramintele dreptului de proprietate, drepturi reale de garanție și sarcini	Referințe
NU SUNT	

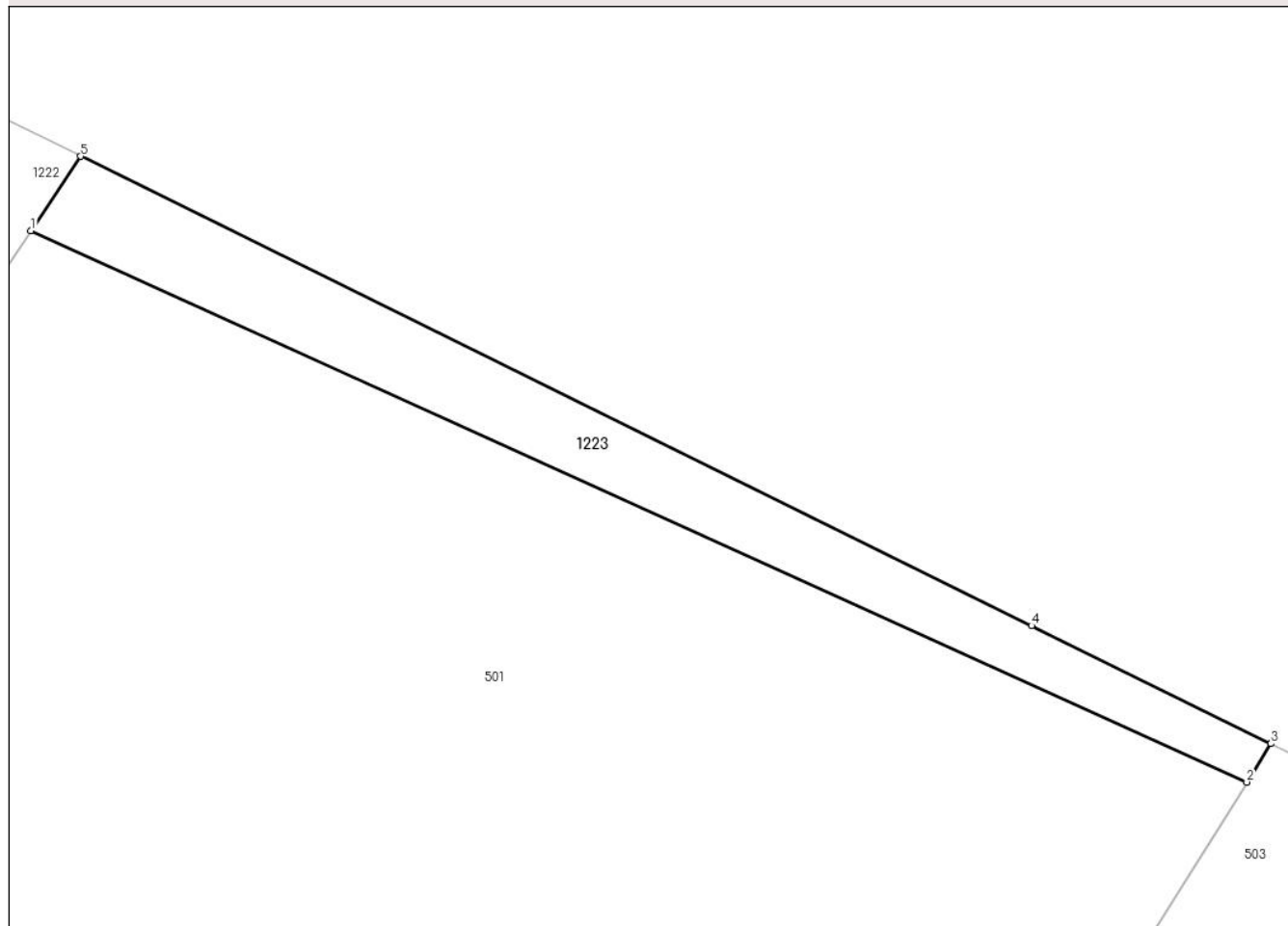
Anexa Nr. 1 La Partea I

Teren

Nr cadastral	Suprafața (mp)*	Observații / Referințe
	29	Imobilul s-a format din o parte a PF 576 a comunei cadastrale Gura Humorului.

* Suprafața este determinată în planul de proiecție Stereo 70.

DETALII LINIARE IMOBIL



Date referitoare la teren

Crt	Categorie folosință	Intra vilan	Suprafața (mp)	Tarla	Parcelă	Nr. topo	Observații / Referințe
1	faneata	DA	29	-	-	-	

Lungime Segmente

1) Valorile lungimilor segmentelor sunt obținute din proiecție în plan.

Punct început	X / Y	Punct sfârșit	X / Y	Lungime segment (** (m)
1	567.142,317 672.985,91	2	567.164,339 672.975,931	24.177
2	567.164,339 672.975,931	3	567.164,772 672.976,626	0.819
3	567.164,772 672.976,626	4	567.160,44 672.978,763	4.83
4	567.160,44 672.978,763	5	567.143,217 672.987,257	19.204
5	567.143,217 672.987,257	1	567.142,317 672.985,91	1.62

**** Lungimile segmentelor sunt determinate în planul de proiecție Stereo 70 și sunt rotunjite la 1 milimetru.**

***** Distanța dintre puncte este formată din segmente cumulate ce sunt mai mici decât valoarea 1 milimetru.**

**DATE DESPRE IMOBILUL NR. 1224**

Oficiul de Cadastru și Publicitate Imobiliară SUCEAVA
Biroul de Cadastru și Publicitate Imobiliară Gura Humorului

A. Partea I. Descrierea imobilului

TEREN Intravilan

Adresa: Loc. Gura Humorului, Str Mihai Eminescu, Jud. Suceava

Nr. Crt	Nr cadastral Nr. topografic	Suprafața* (mp)	Observații / Referințe
A1	46139	77	Sector cadastral:36 Teren neimprejmuit;

B. Partea II. Proprietari și acte

Inscrieri privitoare la dreptul de proprietate și alte drepturi reale		Referințe
8082 / 29/04/2024		
Act Administrativ nr. HCL nr. 5, din 29/01/2024 emis de CONSILIUL LOCAL AL ORASULUI GURA HUMORULUI (ANEXA LA HCL,act administrativ nr 3352 din 21.03.2024, emis de Primaria Orasului Gura Humorului);		
B1	Intabulare, drept de PROPRIETATE, dobandit prin Lege, cota actuala 1/1	A1
1) ORAȘUL GURA HUMORULUI, CIF:6631418, domeniul privat		

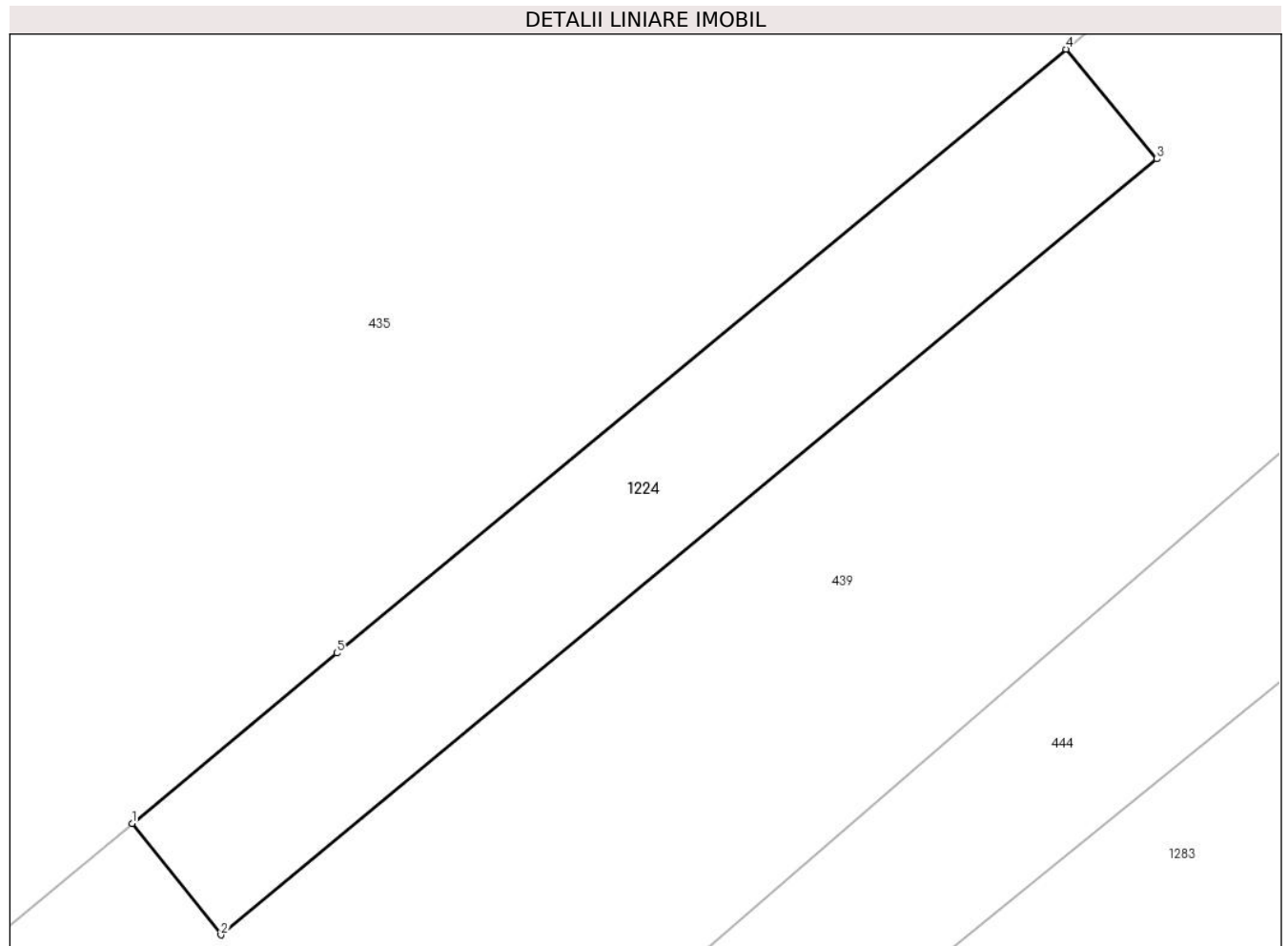
C. Partea III. SARCINI .

Inscrieri privind dezmembramintele dreptului de proprietate, drepturi reale de garanție și sarcini	Referințe
NU SUNT	

Teren

Nr cadastral	Suprafața (mp)*	Observații / Referințe
46139	77	

* Suprafața este determinată în planul de proiecție Stereo 70.



Date referitoare la teren

Crt	Categorie folosință	Intravilan	Suprafața (mp)	Tarla	Parcelă	Nr. topo	Observații / Referințe
1	curți constructii	DA	77	-	-	-	

Lungime Segmente

1) Valorile lungimilor segmentelor sunt obținute din proiecție în plan.

Punct început	X / Y	Punct sfârșit	X / Y	Lungime segment (** (m)
1	567.021,956 672.888,547	2	567.023,829 672.886,203	3.0
2	567.023,829 672.886,203	3	567.043,529 672.902,514	25.576
3	567.043,529 672.902,514	4	567.041,612 672.904,821	3.0
4	567.041,612 672.904,821	5	567.026,268 672.892,129	19.913
5	567.026,268 672.892,129	1	567.021,956 672.888,547	5.606

**** Lungimile segmentelor sunt determinate în planul de proiecție Stereo 70 și sunt rotunjite la 1 milimetru.**

***** Distanța dintre puncte este formată din segmente cumulate ce sunt mai mici decât valoarea 1 milimetru.**

**DATE DESPRE IMOBILUL NR. 1225**

Oficiul de Cadastru și Publicitate Imobiliară SUCEAVA
Biroul de Cadastru și Publicitate Imobiliară Gura Humorului

A. Partea I. Descrierea imobilului

TEREN Intravilan

Adresa: Loc. Gura Humorului, Str Mihai Eminescu, Jud. Suceava

Nr. Crt	Nr cadastral Nr. topografic	Suprafața* (mp)	Observații / Referințe
A1	46143	145	Sector cadastral:36 Teren neimprejmuit;

B. Partea II. Proprietari și acte

Inscrieri privitoare la dreptul de proprietate și alte drepturi reale		Referințe
8107 / 30/04/2024		
Act Administrativ nr. 5, din 29/01/2024 emis de CONSILIUL LOCAL AL ORASULUI GURA HUMORULUI (act administrativ nr 3353 din 21.03.2024, emis de Primaria Orasului Gura Humorului);		
B1	Intabulare, drept de PROPRIETATE, dobandit prin Lege, cota actuala 1/1 1) ORAȘUL GURA HUMORULUI, CIF:6631418, Domeniul Privat	A1

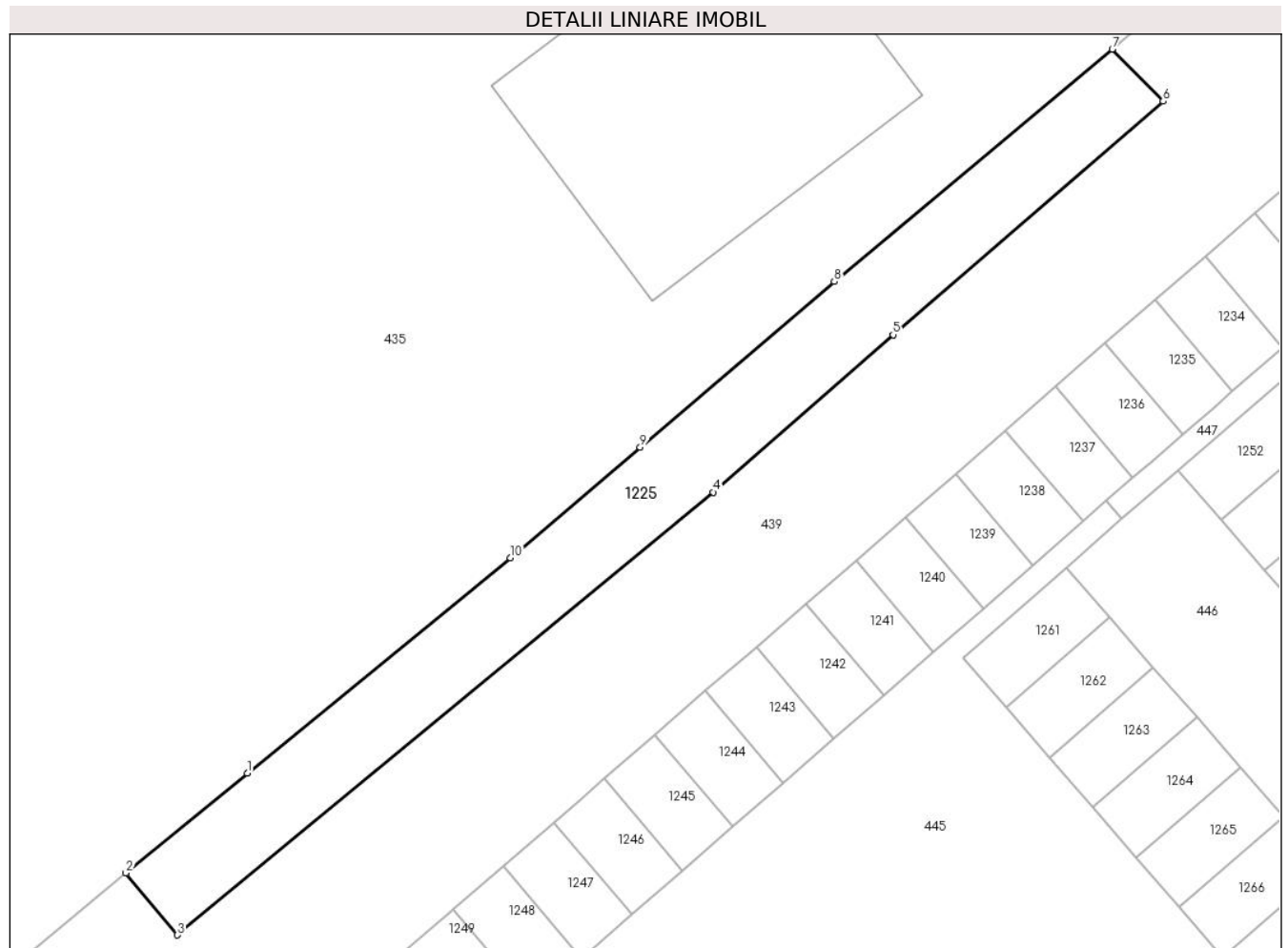
C. Partea III. SARCINI .

Inscrieri privind dezmembramintele dreptului de proprietate, drepturi reale de garanție și sarcini	Referințe
NU SUNT	

Teren

Nr cadastral	Suprafața (mp)*	Observații / Referințe
46143	145	

* Suprafața este determinată în planul de proiecție Stereo 70.



Date referitoare la teren

Crt	Categorie folosință	Intravilan	Suprafața (mp)	Tarla	Parcelă	Nr. topo	Observații / Referințe
1	curți constructii	DA	145	-	-	-	domeniul privat al orasului

Lungime Segmente

1) Valorile lungimilor segmentelor sunt obținute din proiecție în plan.

Punct început	X / Y	Punct sfârșit	X / Y	Lungime segment (** (m)
1	567.052,866 672.914,075	2	567.048,277 672.910,304	5.94
2	567.048,277 672.910,304	3	567.050,226 672.907,959	3.049
3	567.050,226 672.907,959	4	567.070,5 672.924,696	26.29
4	567.070,5 672.924,696	5	567.077,31 672.930,647	9.044
5	567.077,31 672.930,647	6	567.087,528 672.939,47	13.5

Punct început	X / Y	Punct sfârșit	X / Y	Lungime segment (** (m)
6	567.087,528 672.939,47	7	567.085,607 672.941,438	2.75
7	567.085,607 672.941,438	8	567.075,083 672.932,656	13.707
8	567.075,083 672.932,656	9	567.067,735 672.926,394	9.654
9	567.067,735 672.926,394	10	567.062,827 672.922,209	6.45
10	567.062,827 672.922,209	1	567.052,866 672.914,075	12.86

** Lungimile segmentelor sunt determinate în planul de proiecție Stereo 70 și sunt rotunjite la 1 milimetru.

*** Distanța dintre puncte este formată din segmente cumulate ce sunt mai mici decât valoarea 1 milimetru.

**DATE DESPRE IMOBILUL NR. 1226**

Oficiul de Cadastru și Publicitate Imobiliară SUCEAVA
Biroul de Cadastru și Publicitate Imobiliară Gura Humorului

A. Partea I. Descrierea imobilului

TEREN Intravilan

Adresa: Loc. Gura Humorului, Str Mihai Eminescu, Nr. 4, Jud. Suceava

Nr. Crt	Nr cadastral Nr. topografic	Suprafața* (mp)	Observații / Referințe
A1	46131	10	Sector cadastral:36 Teren neimprejmuit;

B. Partea II. Proprietari și acte

Inscrieri privitoare la dreptul de proprietate și alte drepturi reale		Referințe
9040 / 20/05/2024		
Act Notarial nr. aut. 3321 din, din 10/08/2007 emis de BIROUL NOTARULUI PUBLIC PETRU ATANASOAEI (declaratia aut. sub nr. 4340 din 30.09.2008 la acelasi Birou Notarial, inregistrata cu nr. Rgi.5742 din 1.10.2008);		
B3	Intabulare, drept de PROPRIETATE, dobandit prin Conventie, cota actuala 1/1 1) SC. ACHAIA SERVCOM SRL. -, CIF:8055591	A1

C. Partea III. SARCINI .

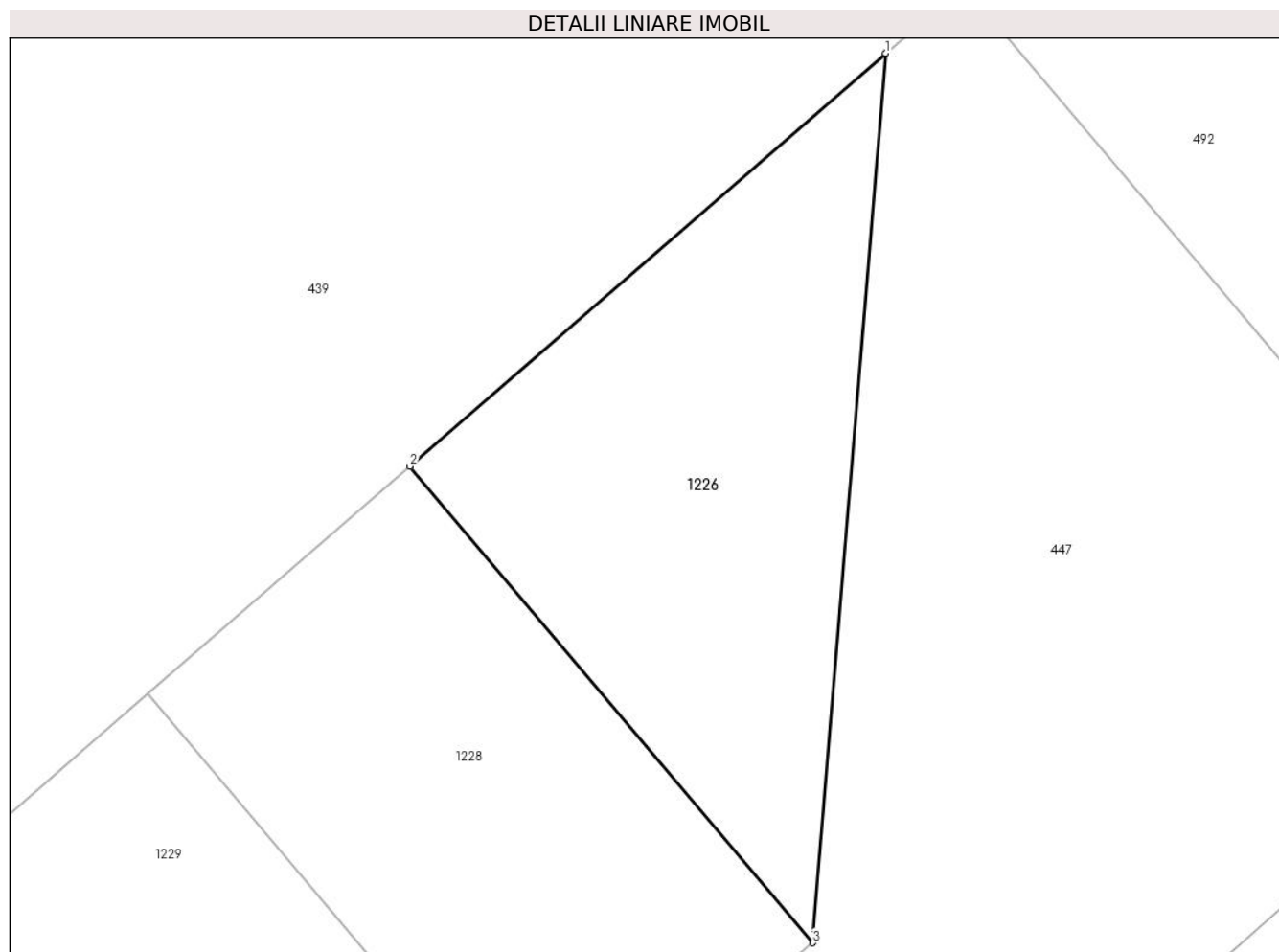
Inscrieri privind dezmembramintele dreptului de proprietate, drepturi reale de garanție și sarcini	Referințe
NU SUNT	

Anexa Nr. 1 La Partea I

Teren

Nr cadastral	Suprafața (mp)*	Observații / Referințe
46131	10	

* Suprafața este determinată în planul de proiecție Stereo 70.



Date referitoare la teren

Crt	Categorie folosință	Intravilan	Suprafața (mp)	Tarla	Parcelă	Nr. topo	Observații / Referințe
1	curți constructii	DA	10	-	-	-	

Lungime Segmente

1) Valorile lungimilor segmentelor sunt obținute din proiecție în plan.

Punct început	X / Y	Punct sfârșit	X / Y	Lungime segment (** (m)
1	567.103,872 672.946,404	2	567.100,446 672.943,429	4.537
2	567.100,446 672.943,429	3	567.103,348 672.939,999	4.493
3	567.103,348 672.939,999	1	567.103,872 672.946,404	6.426

** Lungimile segmentelor sunt determinate în planul de proiecție Stereo 70 și sunt rotunjite la 1 milimetru.

*** Distanța dintre puncte este formată din segmente cumulate ce sunt mai mici decât valoarea 1 milimetru.

**DATE DESPRE IMOBILUL NR. 1228**

Oficiul de Cadastru și Publicitate Imobiliară SUCEAVA
Biroul de Cadastru și Publicitate Imobiliară Gura Humorului

A. Partea I. Descrierea imobilului

TEREN Intravilan

Adresa: Loc. Gura Humorului, Str Mihai Eminescu, Nr. 4, Jud. Suceava

Nr. Crt	Nr cadastral Nr. topografic	Suprafața* (mp)	Observații / Referințe
A1	46130	11	Sector cadastral:36 Teren neimprejmuit;

B. Partea II. Proprietari și acte

Inscrieri privitoare la dreptul de proprietate și alte drepturi reale		Referințe
9040 / 20/05/2024		
Act Notarial nr. aut. 3321 din, din 10/08/2007 emis de BIROUL NOTARULUI PUBLIC PETRU ATANASOAEI (declaratia aut. sub nr. 4340 din 30.09.2008 la acelasi Birou Notarial, inregistrata cu nr. Rgi.5742 din 1.10.2008);		
B3	Intabulare, drept de PROPRIETATE, dobandit prin Conventie, cota actuala 1/1 1) SC. ACHAIA SERVCOM SRL. -, CIF:8055591	A1

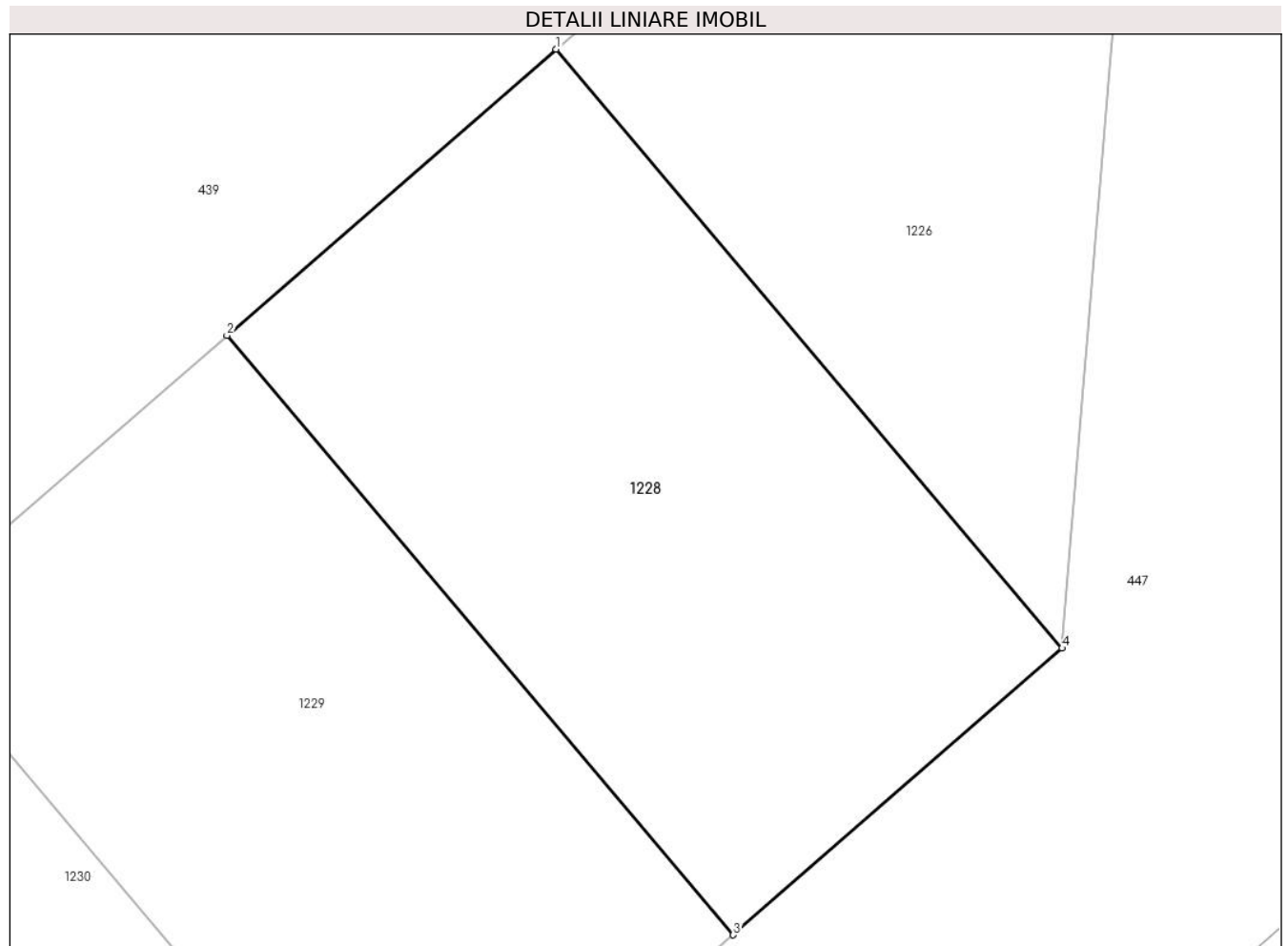
C. Partea III. SARCINI .

Inscrieri privind dezmembramintele dreptului de proprietate, drepturi reale de garanție și sarcini	Referințe
NU SUNT	

Teren

Nr cadastral	Suprafața (mp)*	Observații / Referințe
46130	11	

* Suprafața este determinată în planul de proiecție Stereo 70.



Date referitoare la teren

Crt	Categorie folosință	Intravilan	Suprafața (mp)	Tarla	Parcelă	Nr. topo	Observații / Referințe
1	curți constructii	DA	11	-	-	-	

Lungime Segmente

1) Valorile lungimilor segmentelor sunt obținute din proiecție în plan.

Punct început	X / Y	Punct sfârșit	X / Y	Lungime segment (** (m)
1	567.100,446 672.943,429	2	567.098,558 672.941,79	2.5
2	567.098,558 672.941,79	3	567.101,462 672.938,357	4.497
3	567.101,462 672.938,357	4	567.103,348 672.939,999	2.501
4	567.103,348 672.939,999	1	567.100,446 672.943,429	4.493

**** Lungimile segmentelor sunt determinate în planul de proiecție Stereo 70 și sunt rotunjite la 1 milimetru.**

***** Distanța dintre puncte este formată din segmente cumulate ce sunt mai mici decât valoarea 1 milimetru.**

**DATE DESPRE IMOBILUL NR. 1229**

Oficiul de Cadastru și Publicitate Imobiliară SUCEAVA
Biroul de Cadastru și Publicitate Imobiliară Gura Humorului

A. Partea I. Descrierea imobilului

TEREN Intravilan

Adresa: Loc. Gura Humorului, Str Mihai Eminescu, Nr. 4, Jud. Suceava

Nr. Crt	Nr cadastral Nr. topografic	Suprafața* (mp)	Observații / Referințe
A1	46129	11	Sector cadastral:36 Teren neimprejmuit;

B. Partea II. Proprietari și acte

Inscrieri privitoare la dreptul de proprietate și alte drepturi reale		Referințe
9040 / 20/05/2024		
Act Notarial nr. aut. 3321 din, din 10/08/2007 emis de BIROUL NOTARULUI PUBLIC PETRU ATANASOAEI (declaratia aut. sub nr. 4340 din 30.09.2008 la acelasi Birou Notarial, inregistrata cu nr. Rgi.5742 din 1.10.2008);		
B3	Intabulare, drept de PROPRIETATE, dobandit prin Conventie, cota actuala 1/1 1) SC. ACHAIA SERVCOM SRL. -, CIF:8055591	A1

C. Partea III. SARCINI .

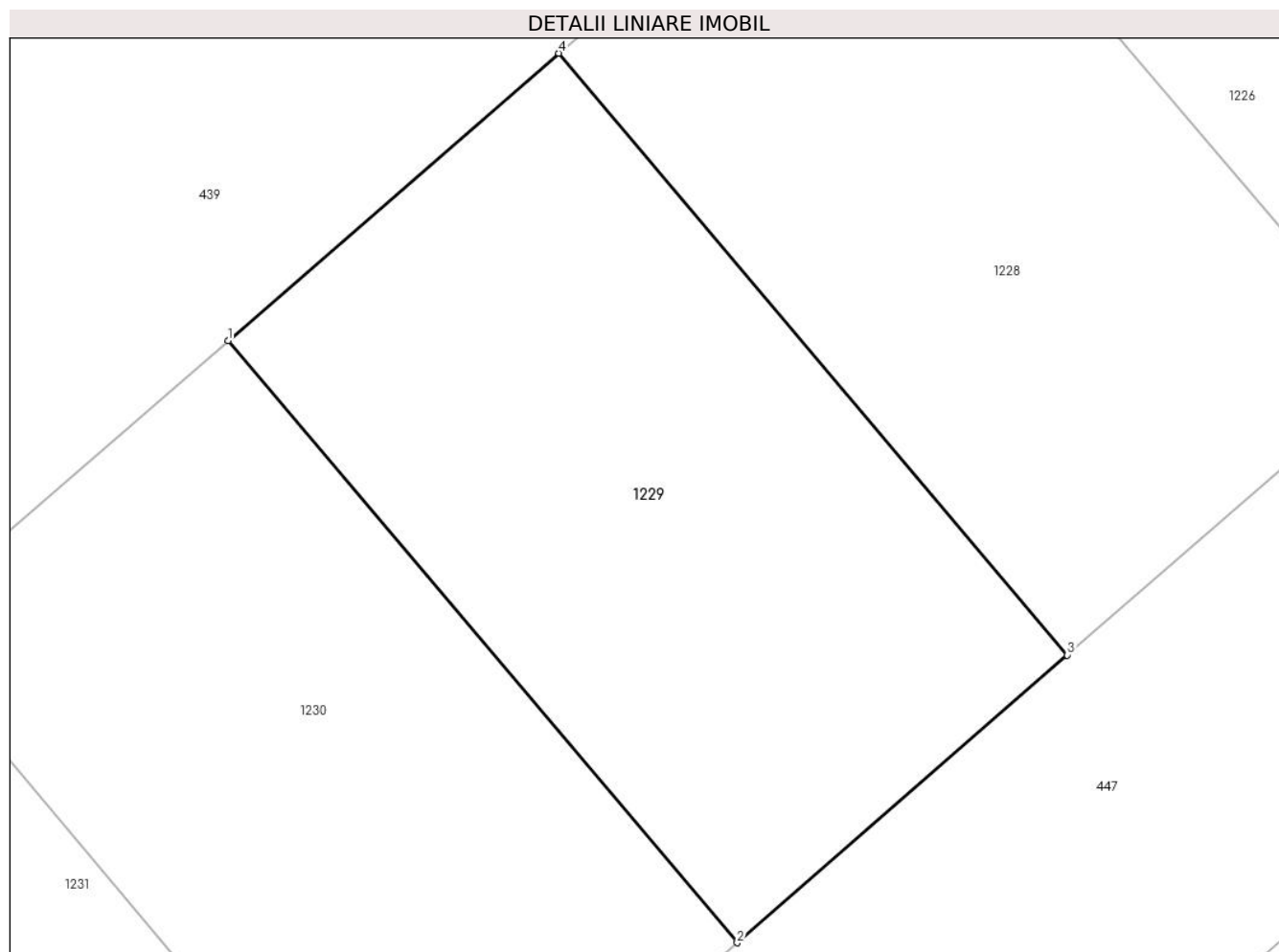
Inscrieri privind dezmembramintele dreptului de proprietate, drepturi reale de garanție și sarcini	Referințe
NU SUNT	

Anexa Nr. 1 La Partea I

Teren

Nr cadastral	Suprafața (mp)*	Observații / Referințe
46129	11	

* Suprafața este determinată în planul de proiecție Stereo 70.



Date referitoare la teren

Crt	Categorie folosință	Intra vilan	Suprafața (mp)	Tarla	Parcelă	Nr. topo	Observații / Referințe
1	curți constructii	DA	11	-	-	-	

Lungime Segmente

1) Valorile lungimilor segmentelor sunt obținute din proiecție în plan.

Punct început	X / Y	Punct sfârșit	X / Y	Lungime segment (** (m)
1	567.096,67 672.940,151	2	567.099,577 672.936,716	4.5
2	567.099,577 672.936,716	3	567.101,462 672.938,357	2.499
3	567.101,462 672.938,357	4	567.098,558 672.941,79	4.497
4	567.098,558 672.941,79	1	567.096,67 672.940,151	2.5

**** Lungimile segmentelor sunt determinate în planul de proiecție Stereo 70 și sunt rotunjite la 1 milimetru.**

***** Distanța dintre puncte este formată din segmente cumulate ce sunt mai mici decât valoarea 1 milimetru.**

**DATE DESPRE IMOBILUL NR. 1230**

Oficiul de Cadastru și Publicitate Imobiliară SUCEAVA
Biroul de Cadastru și Publicitate Imobiliară Gura Humorului

A. Partea I. Descrierea imobilului

TEREN Intravilan

Adresa: Loc. Gura Humorului, Str Mihai Eminescu, Nr. 4, Jud. Suceava

Nr. Crt	Nr cadastral Nr. topografic	Suprafața* (mp)	Observații / Referințe
A1	46128	11	Sector cadastral:36 Teren neimprejmuit;

B. Partea II. Proprietari și acte

Inscrieri privitoare la dreptul de proprietate și alte drepturi reale		Referințe
9040 / 20/05/2024		
Act Notarial nr. aut. 3321 din, din 10/08/2007 emis de BIROUL NOTARULUI PUBLIC PETRU ATANASOAEI (declaratia aut. sub nr. 4340 din 30.09.2008 la acelasi Birou Notarial, inregistrata cu nr. Rgi.5742 din 1.10.2008);		
B3	Intabulare, drept de PROPRIETATE, dobandit prin Conventie, cota actuala 1/1 1) SC. ACHAIA SERVCOM SRL. -, CIF:8055591	A1

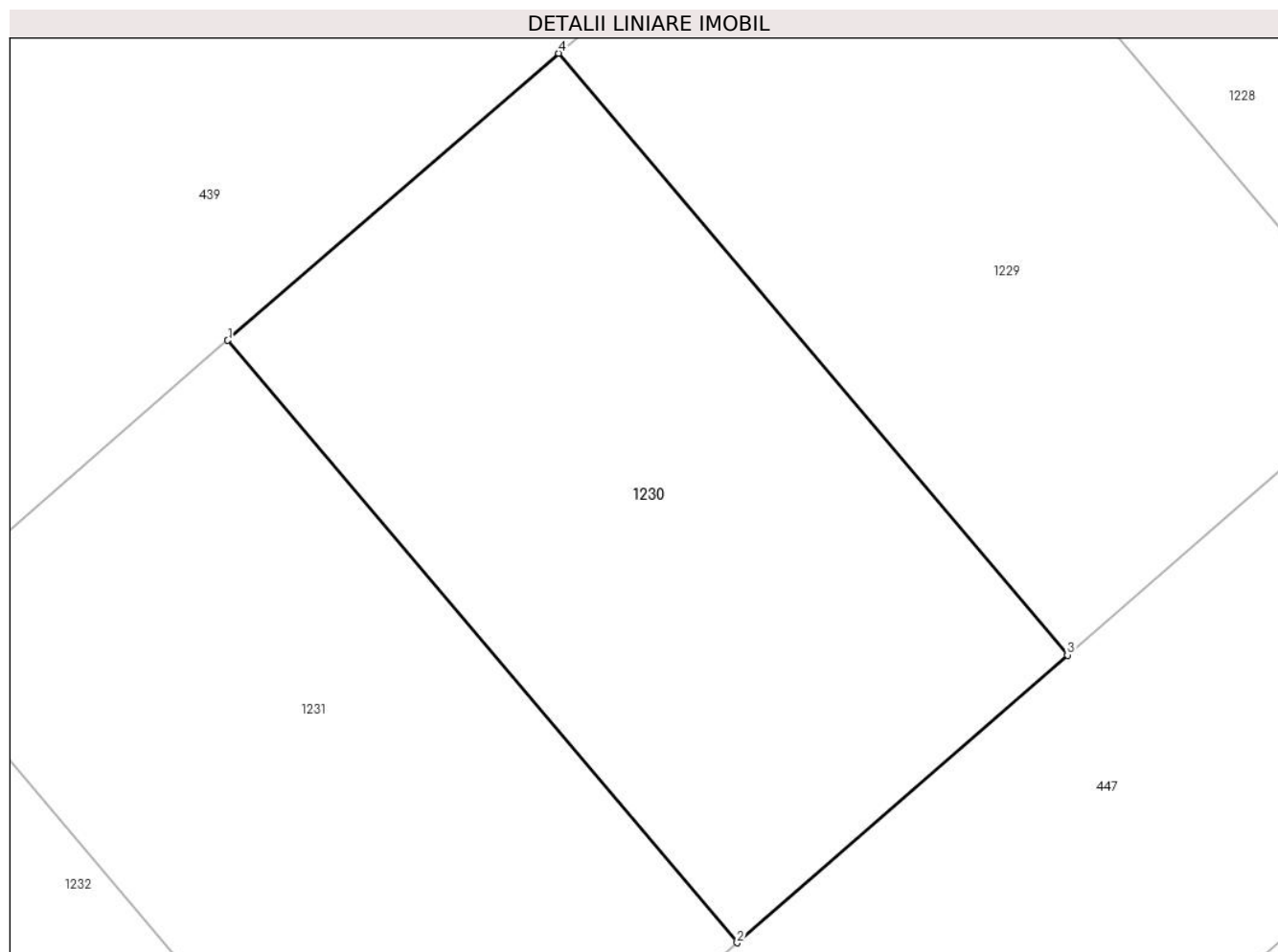
C. Partea III. SARCINI .

Inscrieri privind dezmembramintele dreptului de proprietate, drepturi reale de garanție și sarcini	Referințe
NU SUNT	

Teren

Nr cadastral	Suprafața (mp)*	Observații / Referințe
46128	11	

* Suprafața este determinată în planul de proiecție Stereo 70.



Date referitoare la teren

Crt	Categorie folosință	Intra vilan	Suprafața (mp)	Tarla	Parcelă	Nr. topo	Observații / Referințe
1	curți constructii	DA	11	-	-	-	

Lungime Segmente

1) Valorile lungimilor segmentelor sunt obținute din proiecție în plan.

Punct început	X / Y	Punct sfârșit	X / Y	Lungime segment (** (m)
1	567.094,782 672.938,512	2	567.097,691 672.935,074	4.504
2	567.097,691 672.935,074	3	567.099,577 672.936,716	2.501
3	567.099,577 672.936,716	4	567.096,67 672.940,151	4.5
4	567.096,67 672.940,151	1	567.094,782 672.938,512	2.5

**** Lungimile segmentelor sunt determinate în planul de proiecție Stereo 70 și sunt rotunjite la 1 milimetru.**

***** Distanța dintre puncte este formată din segmente cumulate ce sunt mai mici decât valoarea 1 milimetru.**

**DATE DESPRE IMOBILUL NR. 1231**

Oficiul de Cadastru și Publicitate Imobiliară SUCEAVA
Biroul de Cadastru și Publicitate Imobiliară Gura Humorului

A. Partea I. Descrierea imobilului

TEREN Intravilan

Adresa: Loc. Gura Humorului, Str Mihai Eminescu, Nr. 4, Jud. Suceava

Nr. Crt	Nr cadastral Nr. topografic	Suprafața* (mp)	Observații / Referințe
A1	46127	11	Sector cadastral:36 Teren neimprejmuit;

B. Partea II. Proprietari și acte

Inscrieri privitoare la dreptul de proprietate și alte drepturi reale		Referințe
9040 / 20/05/2024		
Act Notarial nr. aut. 3321 din, din 10/08/2007 emis de BIROUL NOTARULUI PUBLIC PETRU ATANASOAEI (declaratia aut. sub nr. 4340 din 30.09.2008 la acelasi Birou Notarial, inregistrata cu nr. Rgi.5742 din 1.10.2008);		
B3	Intabulare, drept de PROPRIETATE, dobandit prin Conventie, cota actuala 1/1 1) SC. ACHAIA SERVCOM SRL. -, CIF:8055591	A1

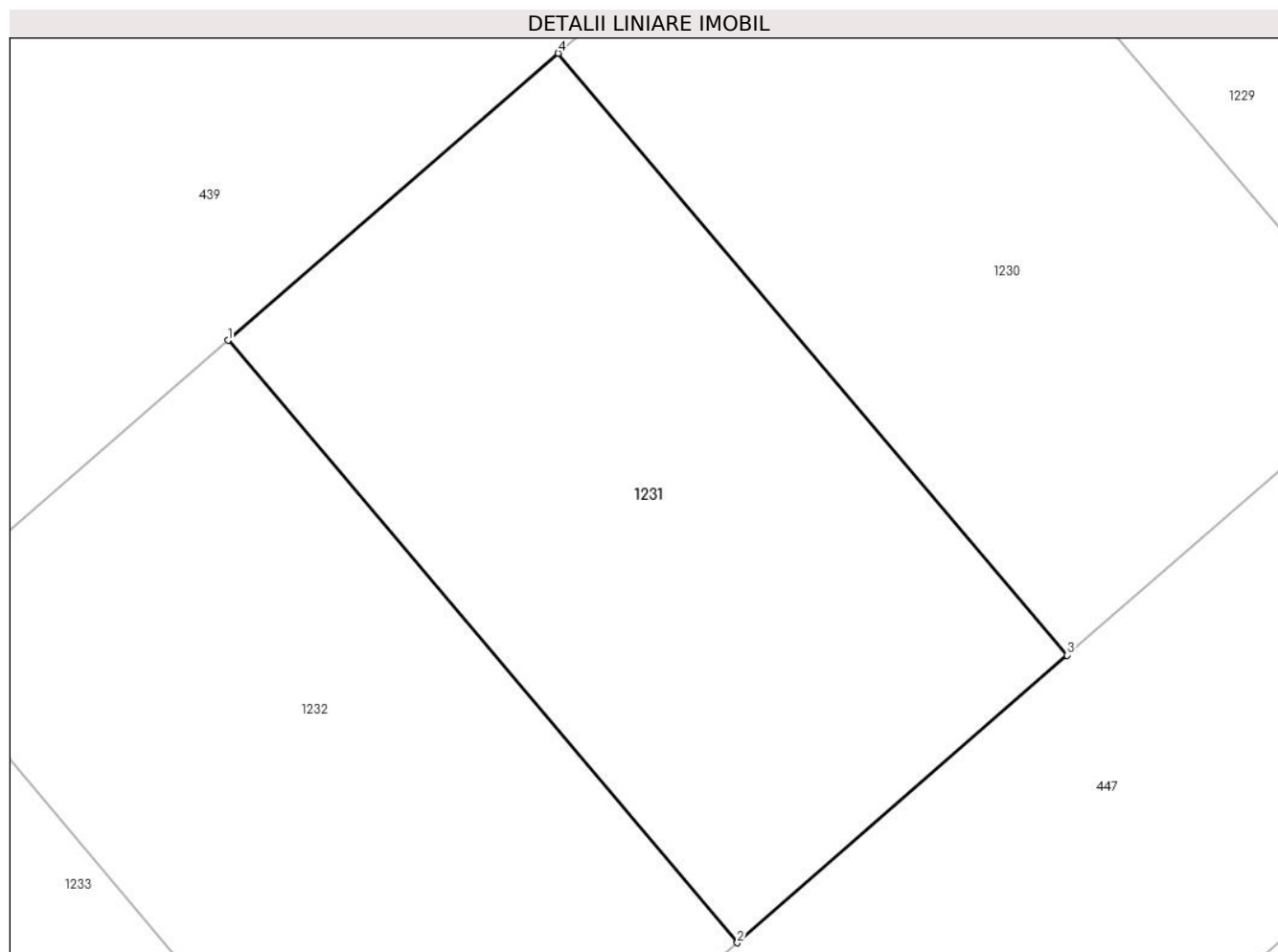
C. Partea III. SARCINI .

Inscrieri privind dezmembramintele dreptului de proprietate, drepturi reale de garanție și sarcini	Referințe
NU SUNT	

Teren

Nr cadastral	Suprafața (mp)*	Observații / Referințe
46127	11	

* Suprafața este determinată în planul de proiecție Stereo 70.



Date referitoare la teren

Crt	Categorie folosință	Intra vilan	Suprafața (mp)	Tarla	Parcelă	Nr. topo	Observații / Referințe
1	curti constructii	DA	11	-	-	-	

Lungime Segmente

1) Valorile lungimilor segmentelor sunt obținute din proiecție în plan.

Punct început	X / Y	Punct sfârșit	X / Y	Lungime segment (** (m)
1	567.092,895 672.936,873	2	567.095,806 672.933,433	4.506
2	567.095,806 672.933,433	3	567.097,691 672.935,074	2.499
3	567.097,691 672.935,074	4	567.094,782 672.938,512	4.504
4	567.094,782 672.938,512	1	567.092,895 672.936,873	2.499

**** Lungimile segmentelor sunt determinate în planul de proiecție Stereo 70 și sunt rotunjite la 1 milimetru.**

***** Distanța dintre puncte este formată din segmente cumulate ce sunt mai mici decât valoarea 1 milimetru.**

**DATE DESPRE IMOBILUL NR. 1232**

Oficiul de Cadastru și Publicitate Imobiliară SUCEAVA
Biroul de Cadastru și Publicitate Imobiliară Gura Humorului

A. Partea I. Descrierea imobilului

TEREN Intravilan

Adresa: Loc. Gura Humorului, Str Mihai Eminescu, Nr. 4, Jud. Suceava

Nr. Crt	Nr cadastral Nr. topografic	Suprafața* (mp)	Observații / Referințe
A1	46126	11	Sector cadastral:36 Teren neimprejmuit;

B. Partea II. Proprietari și acte

Inscrieri privitoare la dreptul de proprietate și alte drepturi reale		Referințe
9040 / 20/05/2024		
Act Notarial nr. aut. 3321 din, din 10/08/2007 emis de BIROUL NOTARULUI PUBLIC PETRU ATANASOAEI (declarația aut. sub nr. 4340 din 30.09.2008 la același Birou Notarial, înregistrată cu nr. Rgi.5742 din 1.10.2008);		
B3	Intabulare, drept de PROPRIETATE, dobândit prin Convenție, cota actuala 1/1 1) SC. ACHAIA SERVCOM SRL. -, CIF:8055591	A1

C. Partea III. SARCINI .

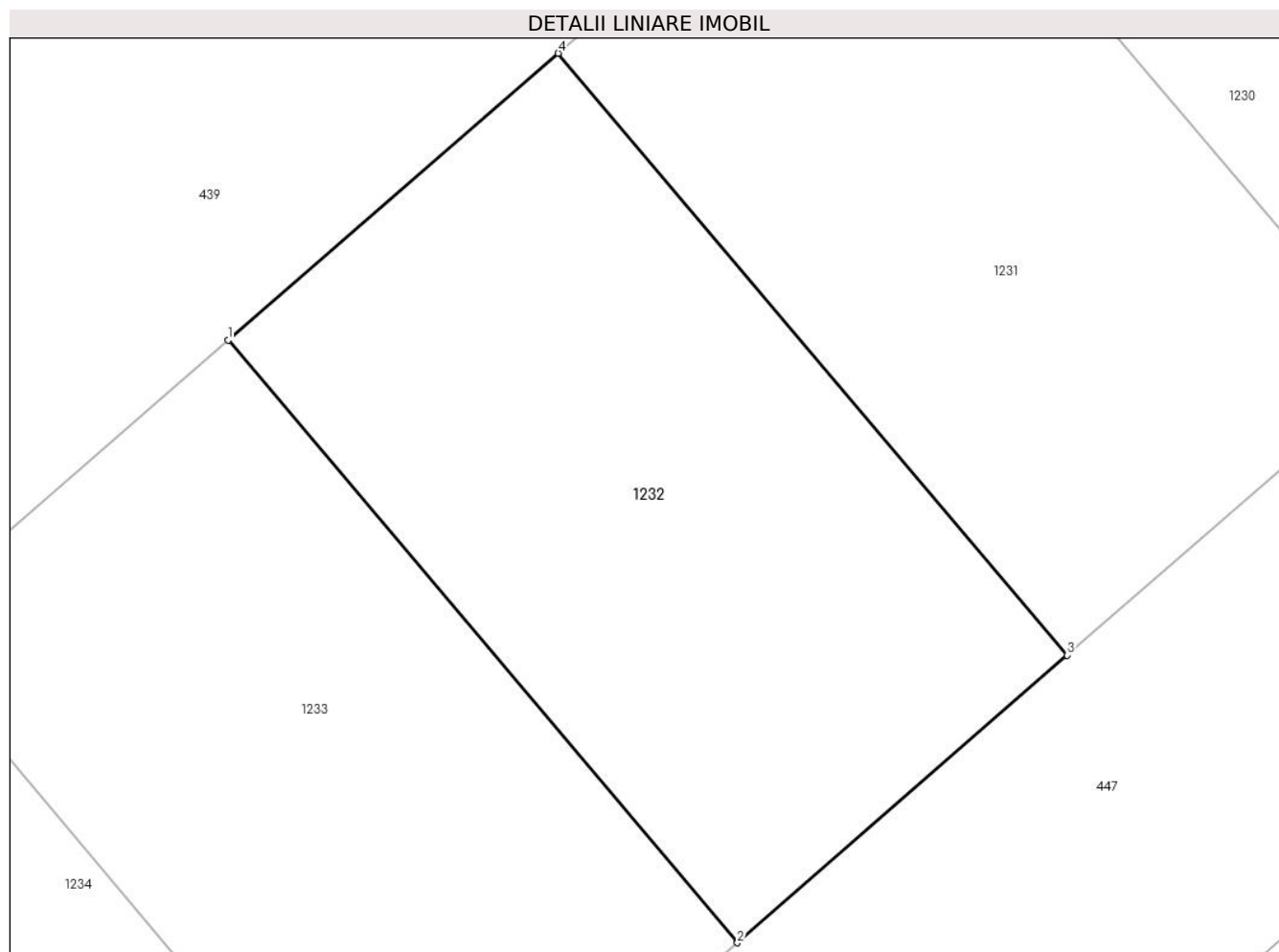
Inscrieri privind dezmembramintele dreptului de proprietate, drepturi reale de garanție și sarcini	Referințe
NU SUNT	

Anexa Nr. 1 La Partea I

Teren

Nr cadastral	Suprafața (mp)*	Observații / Referințe
46126	11	

* Suprafața este determinată în planul de proiecție Stereo 70.



Date referitoare la teren

Crt	Categorie folosință	Intravilan	Suprafața (mp)	Tarla	Parcelă	Nr. topo	Observații / Referințe
1	curți constructii	DA	11	-	-	-	

Lungime Segmente

1) Valorile lungimilor segmentelor sunt obținute din proiecție în plan.

Punct început	X / Y	Punct sfârșit	X / Y	Lungime segment (** (m)
1	567.091,007 672.935,234	2	567.093,92 672.931,791	4.51
2	567.093,92 672.931,791	3	567.095,806 672.933,433	2.501
3	567.095,806 672.933,433	4	567.092,895 672.936,873	4.506
4	567.092,895 672.936,873	1	567.091,007 672.935,234	2.5

**** Lungimile segmentelor sunt determinate în planul de proiecție Stereo 70 și sunt rotunjite la 1 milimetru.**

***** Distanța dintre puncte este formată din segmente cumulate ce sunt mai mici decât valoarea 1 milimetru.**

**DATE DESPRE IMOBILUL NR. 1233**

Oficiul de Cadastru și Publicitate Imobiliară SUCEAVA
Biroul de Cadastru și Publicitate Imobiliară Gura Humorului

A. Partea I. Descrierea imobilului

TEREN Intravilan

Adresa: Loc. Gura Humorului, Str Mihai Eminescu, Nr. 4, Jud. Suceava

Nr. Crt	Nr cadastral Nr. topografic	Suprafața* (mp)	Observații / Referințe
A1	46125	11	Sector cadastral:36 Teren neimprejmuit;

B. Partea II. Proprietari și acte

Inscrieri privitoare la dreptul de proprietate și alte drepturi reale		Referințe
9040 / 20/05/2024		
Act Notarial nr. aut. 3321 din, din 10/08/2007 emis de BIROUL NOTARULUI PUBLIC PETRU ATANASOAEI (declaratia aut. sub nr. 4340 din 30.09.2008 la acelasi Birou Notarial, inregistrata cu nr. Rgi.5742 din 1.10.2008);		
B3	Intabulare, drept de PROPRIETATE, dobandit prin Conventie, cota actuala 1/1 1) SC. ACHAIA SERVCOM SRL. -, CIF:8055591	A1

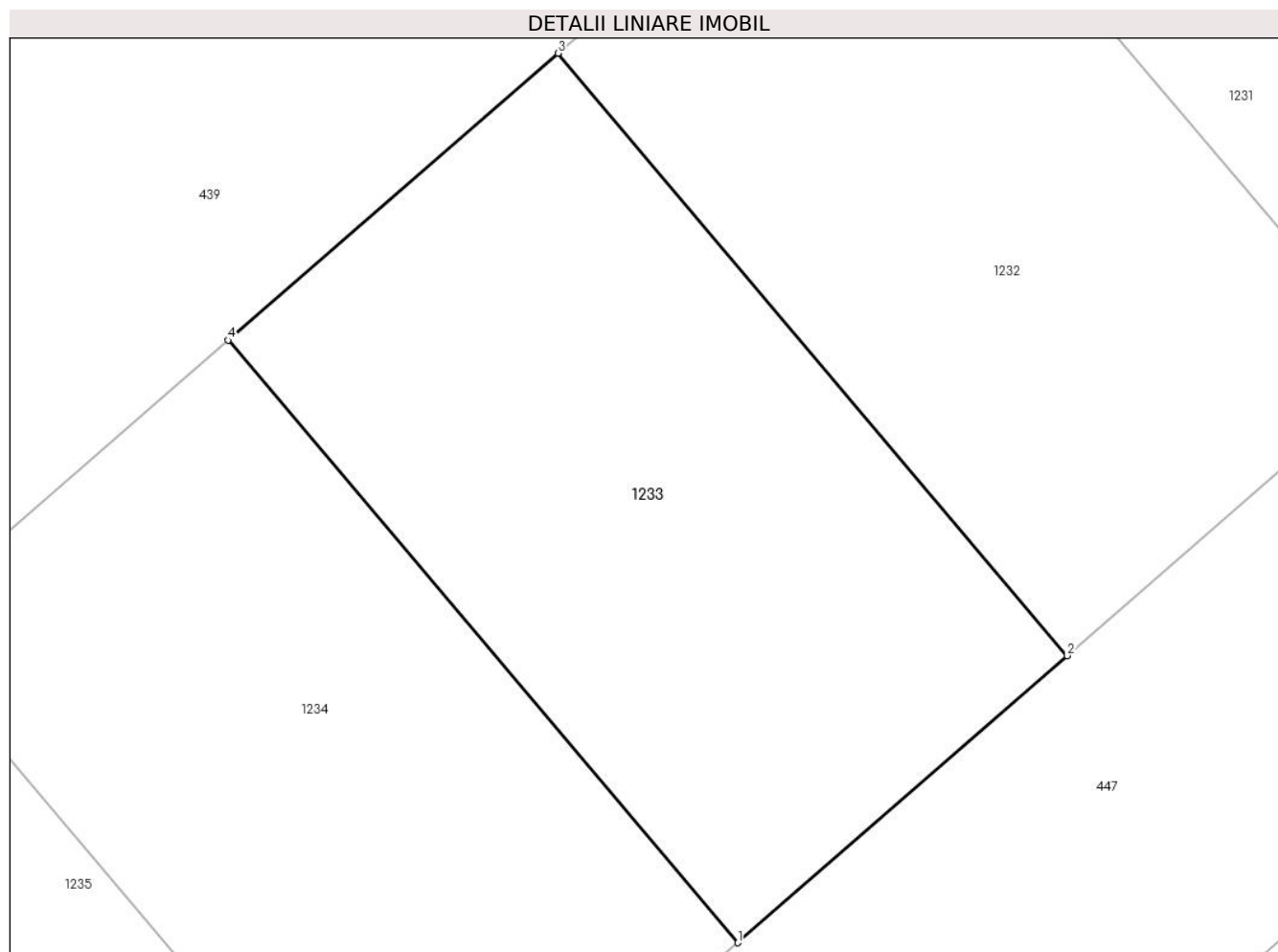
C. Partea III. SARCINI .

Inscrieri privind dezmembramintele dreptului de proprietate, drepturi reale de garanție și sarcini	Referințe
NU SUNT	

Teren

Nr cadastral	Suprafața (mp)*	Observații / Referințe
46125	11	

* Suprafața este determinată în planul de proiecție Stereo 70.



Date referitoare la teren

Crt	Categorie folosință	Intravilan	Suprafața (mp)	Tarla	Parcelă	Nr. topo	Observații / Referințe
1	curți constructii	DA	11	-	-	-	

Lungime Segmente

1) Valorile lungimilor segmentelor sunt obținute din proiecție în plan.

Punct început	X / Y	Punct sfârșit	X / Y	Lungime segment (** (m)
1	567.092,035 672.930,15	2	567.093,92 672.931,791	2.499
2	567.093,92 672.931,791	3	567.091,007 672.935,234	4.51
3	567.091,007 672.935,234	4	567.089,119 672.933,594	2.501
4	567.089,119 672.933,594	1	567.092,035 672.930,15	4.513

**** Lungimile segmentelor sunt determinate în planul de proiecție Stereo 70 și sunt rotunjite la 1 milimetru.**

***** Distanța dintre puncte este formată din segmente cumulate ce sunt mai mici decât valoarea 1 milimetru.**

**DATE DESPRE IMOBILUL NR. 1234**

Oficiul de Cadastru și Publicitate Imobiliară SUCEAVA
Biroul de Cadastru și Publicitate Imobiliară Gura Humorului

A. Partea I. Descrierea imobilului

TEREN Intravilan

Adresa: Loc. Gura Humorului, Str Mihai Eminescu, Nr. 4, Jud. Suceava

Nr. Crt	Nr cadastral Nr. topografic	Suprafața* (mp)	Observații / Referințe
A1	46124	11	Sector cadastral:36 Teren neimprejmuit;

B. Partea II. Proprietari și acte

Inscrieri privitoare la dreptul de proprietate și alte drepturi reale		Referințe
9040 / 20/05/2024		
Act Notarial nr. aut. 3321 din, din 10/08/2007 emis de BIROUL NOTARULUI PUBLIC PETRU ATANASOAEI (declaratia aut. sub nr. 4340 din 30.09.2008 la acelasi Birou Notarial, inregistrata cu nr. Rgi.5742 din 1.10.2008);		
B3	Intabulare, drept de PROPRIETATE, dobandit prin Conventie, cota actuala 1/1 1) SC. ACHAIA SERVCOM SRL. -, CIF:8055591	A1

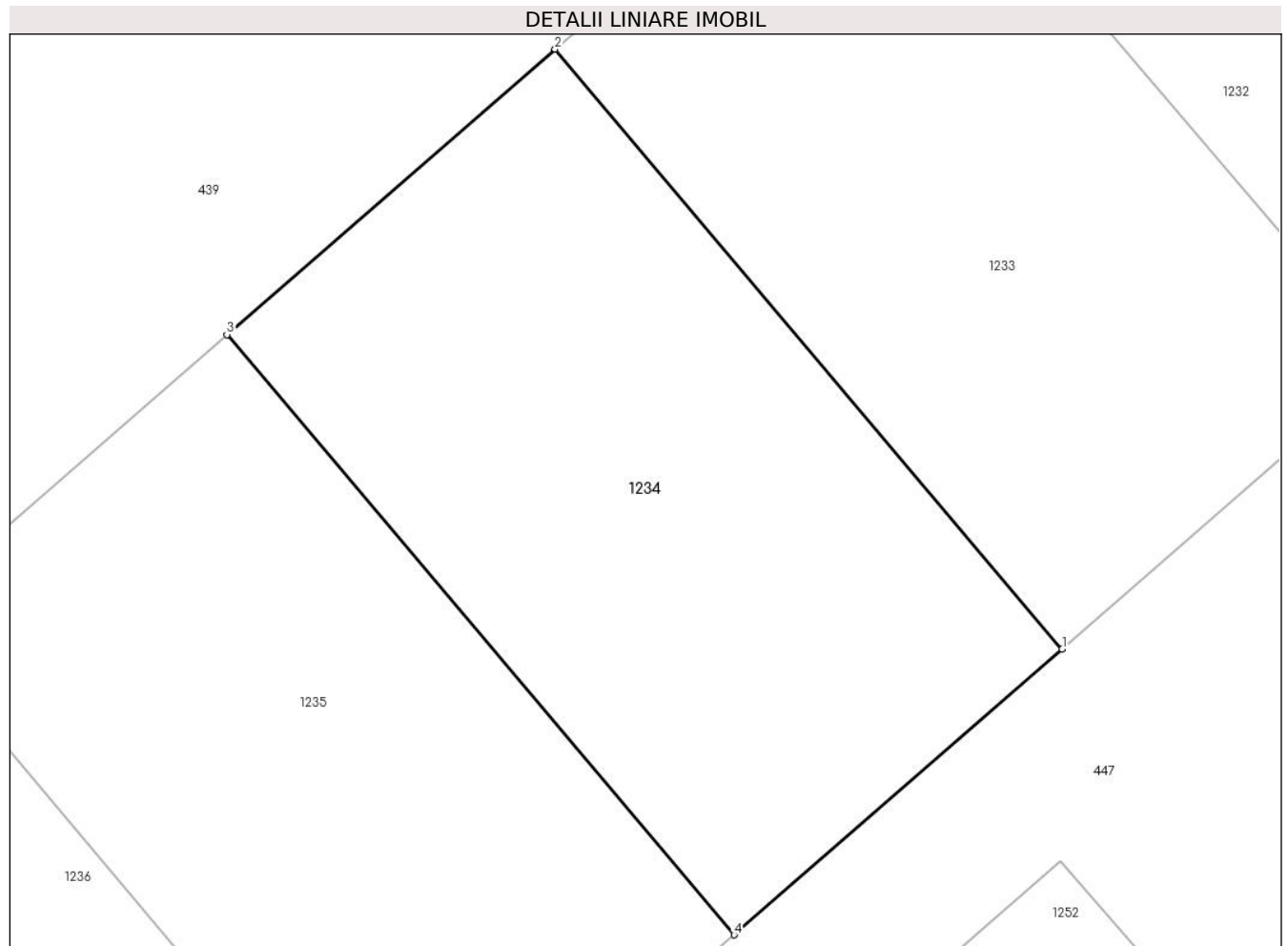
C. Partea III. SARCINI .

Inscrieri privind dezmembramintele dreptului de proprietate, drepturi reale de garanție și sarcini	Referințe
NU SUNT	

Teren

Nr cadastral	Suprafața (mp)*	Observații / Referințe
46124	11	

* Suprafața este determinată în planul de proiecție Stereo 70.



Date referitoare la teren

Crt	Categorie folosință	Intra vilan	Suprafața (mp)	Tarla	Parcelă	Nr. topo	Observații / Referințe
1	curți constructii	DA	11	-	-	-	

Lungime Segmente

1) Valorile lungimilor segmentelor sunt obținute din proiecție în plan.

Punct început	X / Y	Punct sfârșit	X / Y	Lungime segment (** (m)
1	567.092,035 672.930,15	2	567.089,119 672.933,594	4.513
2	567.089,119 672.933,594	3	567.087,232 672.931,955	2.499
3	567.087,232 672.931,955	4	567.090,149 672.928,508	4.516
4	567.090,149 672.928,508	1	567.092,035 672.930,15	2.501

**** Lungimile segmentelor sunt determinate în planul de proiecție Stereo 70 și sunt rotunjite la 1 milimetru.**

***** Distanța dintre puncte este formată din segmente cumulate ce sunt mai mici decât valoarea 1 milimetru.**

**DATE DESPRE IMOBILUL NR. 1235**

Oficiul de Cadastru și Publicitate Imobiliară SUCEAVA
Biroul de Cadastru și Publicitate Imobiliară Gura Humorului

A. Partea I. Descrierea imobilului

TEREN Intravilan

Adresa: Loc. Gura Humorului, Str Mihai Eminescu, Nr. 4, Jud. Suceava

Nr. Crt	Nr cadastral Nr. topografic	Suprafața* (mp)	Observații / Referințe
A1	46123	11	Sector cadastral:36 Teren neimprejmuit;

B. Partea II. Proprietari și acte

Inscrieri privitoare la dreptul de proprietate și alte drepturi reale		Referințe
9040 / 20/05/2024		
Act Notarial nr. aut. 3321 din, din 10/08/2007 emis de BIROUL NOTARULUI PUBLIC PETRU ATANASOAEI (declaratia aut. sub nr. 4340 din 30.09.2008 la acelasi Birou Notarial, inregistrata cu nr. Rgi.5742 din 1.10.2008);		
B3	Intabulare, drept de PROPRIETATE, dobandit prin Conventie, cota actuala 1/1 1) SC. ACHAIA SERVCOM SRL. -, CIF:8055591	A1

C. Partea III. SARCINI .

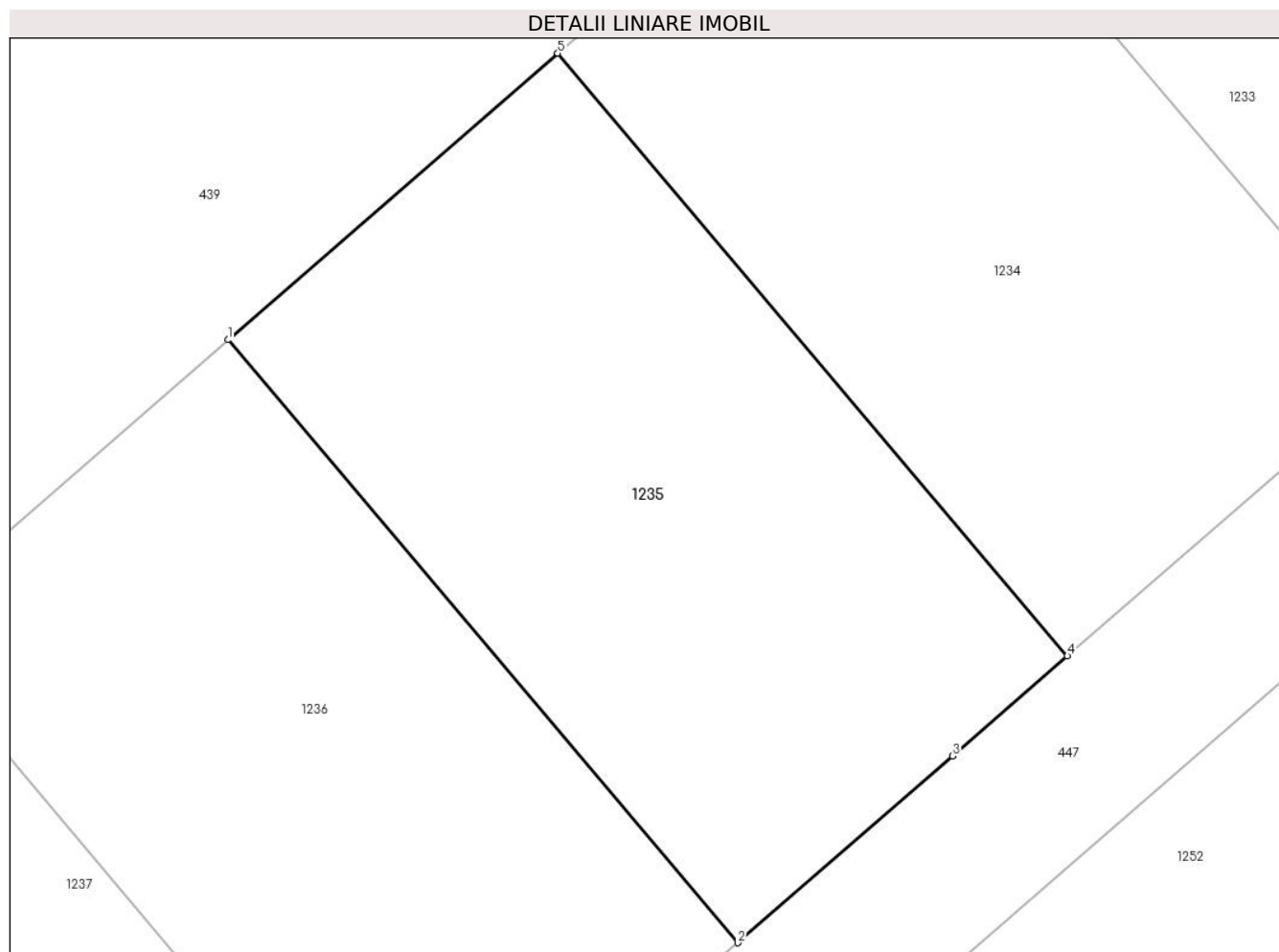
Inscrieri privind dezmembramintele dreptului de proprietate, drepturi reale de garanție și sarcini	Referințe
NU SUNT	

Anexa Nr. 1 La Partea I

Teren

Nr cadastral	Suprafața (mp)*	Observații / Referințe
46123	11	

* Suprafața este determinată în planul de proiecție Stereo 70.



Date referitoare la teren

Crt	Categorie folosință	Intravilan	Suprafața (mp)	Tarla	Parcelă	Nr. topo	Observații / Referințe
1	curți constructii	DA	11	-	-	-	

Lungime Segmente

1) Valorile lungimilor segmentelor sunt obținute din proiecție în plan.

Punct început	X / Y	Punct sfârșit	X / Y	Lungime segment (** (m)
1	567.085,344 672.930,316	2	567.088,263 672.926,867	4.518
2	567.088,263 672.926,867	3	567.089,492 672.927,936	1.629
3	567.089,492 672.927,936	4	567.090,149 672.928,508	0.871
4	567.090,149 672.928,508	5	567.087,232 672.931,955	4.516
5	567.087,232 672.931,955	1	567.085,344 672.930,316	2.5

**** Lungimile segmentelor sunt determinate în planul de proiecție Stereo 70 și sunt rotunjite la 1 milimetru.**

***** Distanța dintre puncte este formată din segmente cumulate ce sunt mai mici decât valoarea 1 milimetru.**

**DATE DESPRE IMOBILUL NR. 1236**

Oficiul de Cadastru și Publicitate Imobiliară SUCEAVA
Biroul de Cadastru și Publicitate Imobiliară Gura Humorului

A. Partea I. Descrierea imobilului

TEREN Intravilan

Adresa: Loc. Gura Humorului, Str Mihai Eminescu, Nr. 4, Jud. Suceava

Nr. Crt	Nr cadastral Nr. topografic	Suprafața* (mp)	Observații / Referințe
A1	46122	11	Sector cadastral:36 Teren neimprejmuit;

B. Partea II. Proprietari și acte

Inscrieri privitoare la dreptul de proprietate și alte drepturi reale		Referințe
9040 / 20/05/2024		
Act Notarial nr. aut. 3321 din, din 10/08/2007 emis de BIROUL NOTARULUI PUBLIC PETRU ATANASOAEI (declaratia aut. sub nr. 4340 din 30.09.2008 la acelasi Birou Notarial, inregistrata cu nr. Rgi.5742 din 1.10.2008);		
B3	Intabulare, drept de PROPRIETATE, dobandit prin Conventie, cota actuala 1/1 1) SC. ACHAIA SERVCOM SRL. -, CIF:8055591	A1

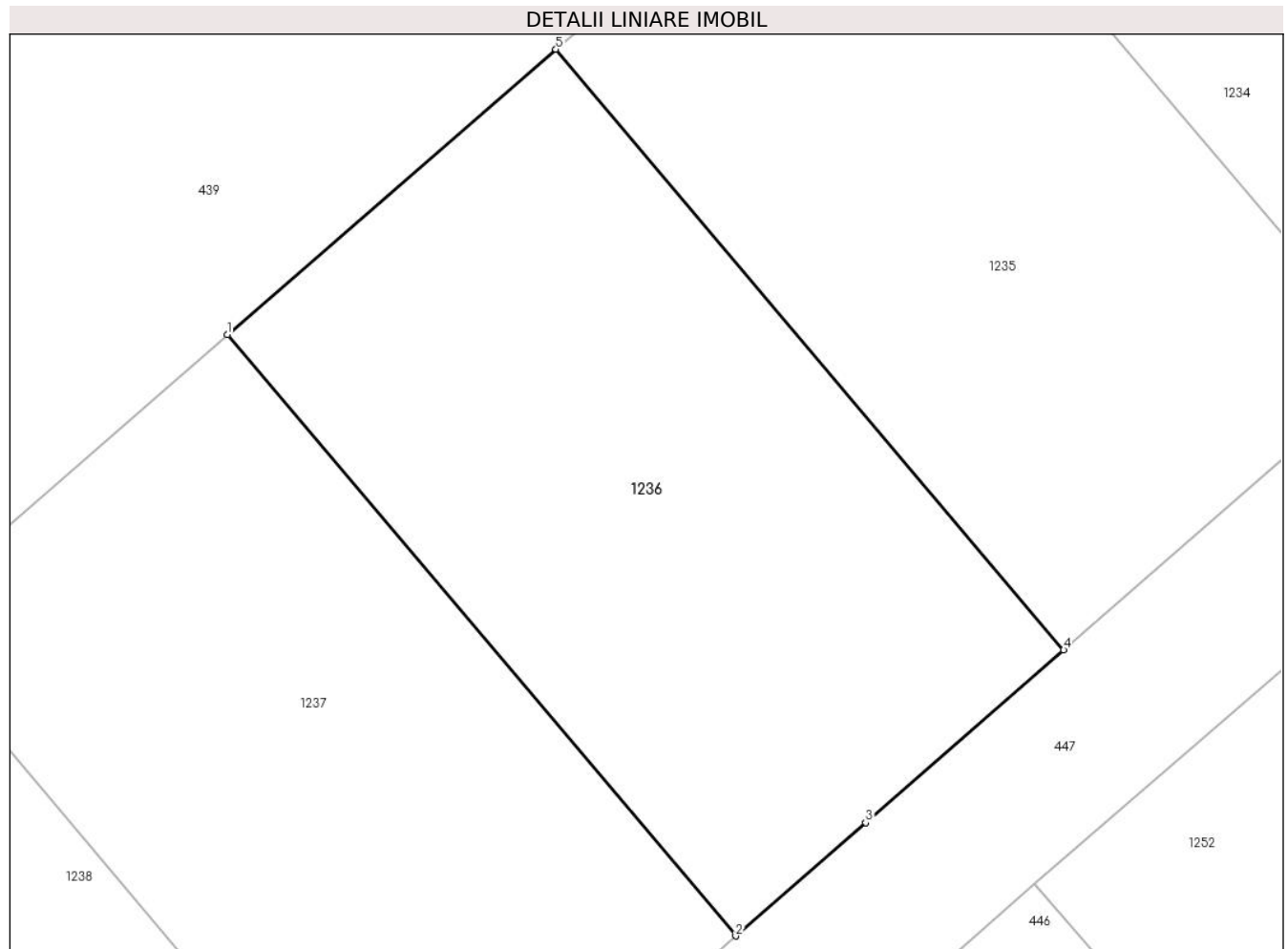
C. Partea III. SARCINI .

Inscrieri privind dezmembramintele dreptului de proprietate, drepturi reale de garanție și sarcini	Referințe
NU SUNT	

Teren

Nr cadastral	Suprafața (mp)*	Observații / Referințe
46122	11	

* Suprafața este determinată în planul de proiecție Stereo 70.



Date referitoare la teren

Crt	Categorie folosință	Intra vilan	Suprafața (mp)	Tarla	Parcelă	Nr. topo	Observații / Referințe
1	curți constructii	DA	11	-	-	-	

Lungime Segmente

1) Valorile lungimilor segmentelor sunt obținute din proiecție în plan.

Punct început	X / Y	Punct sfârșit	X / Y	Lungime segment (** (m)
1	567.083,456 672.928,677	2	567.086,378 672.925,225	4.523
2	567.086,378 672.925,225	3	567.087,125 672.925,875	0.99
3	567.087,125 672.925,875	4	567.088,263 672.926,867	1.51
4	567.088,263 672.926,867	5	567.085,344 672.930,316	4.518
5	567.085,344 672.930,316	1	567.083,456 672.928,677	2.5

**** Lungimile segmentelor sunt determinate în planul de proiecție Stereo 70 și sunt rotunjite la 1 milimetru.**

***** Distanța dintre puncte este formată din segmente cumulate ce sunt mai mici decât valoarea 1 milimetru.**

**DATE DESPRE IMOBILUL NR. 1237**

Oficiul de Cadastru și Publicitate Imobiliară SUCEAVA
Biroul de Cadastru și Publicitate Imobiliară Gura Humorului

A. Partea I. Descrierea imobilului

TEREN Intravilan

Adresa: Loc. Gura Humorului, Str Mihai Eminescu, Nr. 4, Jud. Suceava

Nr. Crt	Nr cadastral Nr. topografic	Suprafața* (mp)	Observații / Referințe
A1	46121	11	Sector cadastral:36 Teren neimprejmuit;

B. Partea II. Proprietari și acte

Inscrieri privitoare la dreptul de proprietate și alte drepturi reale		Referințe
9040 / 20/05/2024		
Act Notarial nr. aut. 3321 din, din 10/08/2007 emis de BIROUL NOTARULUI PUBLIC PETRU ATANASOAEI (declarația aut. sub nr. 4340 din 30.09.2008 la același Birou Notarial, înregistrată cu nr. Rgi.5742 din 1.10.2008);		
B3	Intabulare, drept de PROPRIETATE, dobândit prin Convenție, cota actuala 1/1 1) SC. ACHAIA SERVCOM SRL. -, CIF:8055591	A1

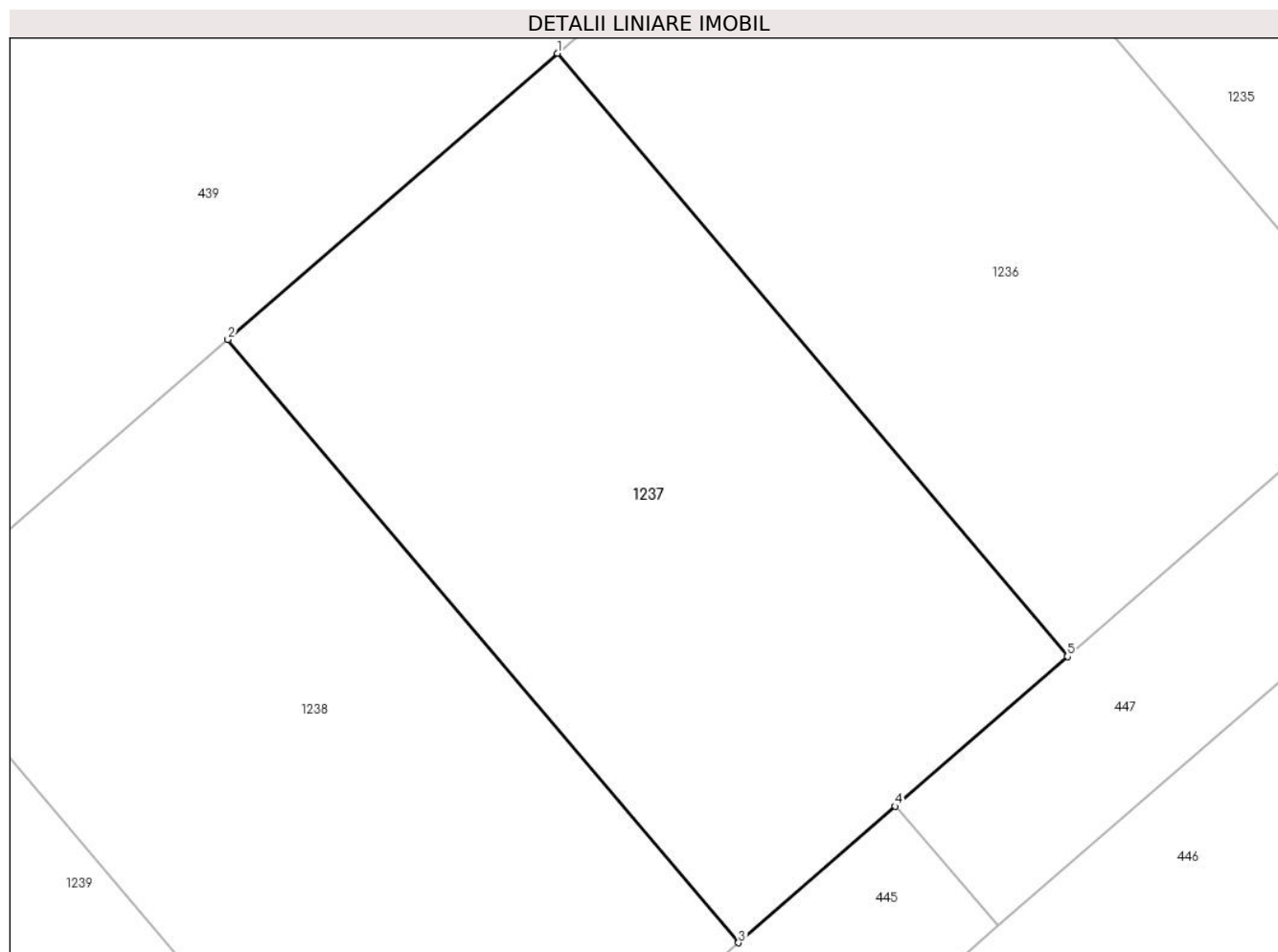
C. Partea III. SARCINI .

Inscrieri privind dezmembramintele dreptului de proprietate, drepturi reale de garanție și sarcini	Referințe
NU SUNT	

Teren

Nr cadastral	Suprafața (mp)*	Observații / Referințe
46121	11	

* Suprafața este determinată în planul de proiecție Stereo 70.



Date referitoare la teren

Crt	Categorie folosință	Intra vilan	Suprafața (mp)	Tarla	Parcelă	Nr. topo	Observații / Referințe
1	curți constructii	DA	11	-	-	-	

Lungime Segmente

1) Valorile lungimilor segmentelor sunt obținute din proiecție în plan.

Punct început	X / Y	Punct sfârșit	X / Y	Lungime segment (** (m)
1	567.083,456 672.928,677	2	567.081,569 672.927,038	2.499
2	567.081,569 672.927,038	3	567.084,494 672.923,586	4.525
3	567.084,494 672.923,586	4	567.085,392 672.924,367	1.19
4	567.085,392 672.924,367	5	567.086,378 672.925,225	1.307
5	567.086,378 672.925,225	1	567.083,456 672.928,677	4.523

**** Lungimile segmentelor sunt determinate în planul de proiecție Stereo 70 și sunt rotunjite la 1 milimetru.**

***** Distanța dintre puncte este formată din segmente cumulate ce sunt mai mici decât valoarea 1 milimetru.**

**DATE DESPRE IMOBILUL NR. 1238**

Oficiul de Cadastru și Publicitate Imobiliară SUCEAVA
Biroul de Cadastru și Publicitate Imobiliară Gura Humorului

A. Partea I. Descrierea imobilului

TEREN Intravilan

Adresa: Loc. Gura Humorului, Str Mihai Eminescu, Nr. 4, Jud. Suceava

Nr. Crt	Nr cadastral Nr. topografic	Suprafața* (mp)	Observații / Referințe
A1	46120	11	Sector cadastral:36 Teren neimprejmuit;

B. Partea II. Proprietari și acte

Inscrieri privitoare la dreptul de proprietate și alte drepturi reale		Referințe
9040 / 20/05/2024		
Act Notarial nr. aut. 3321 din, din 10/08/2007 emis de BIROUL NOTARULUI PUBLIC PETRU ATANASOAEI (declaratia aut. sub nr. 4340 din 30.09.2008 la acelasi Birou Notarial, inregistrata cu nr. Rgi.5742 din 1.10.2008);		
B3	Intabulare, drept de PROPRIETATE, dobandit prin Conventie, cota actuala 1/1 1) SC. ACHAIA SERVCOM SRL. -, CIF:8055591	A1

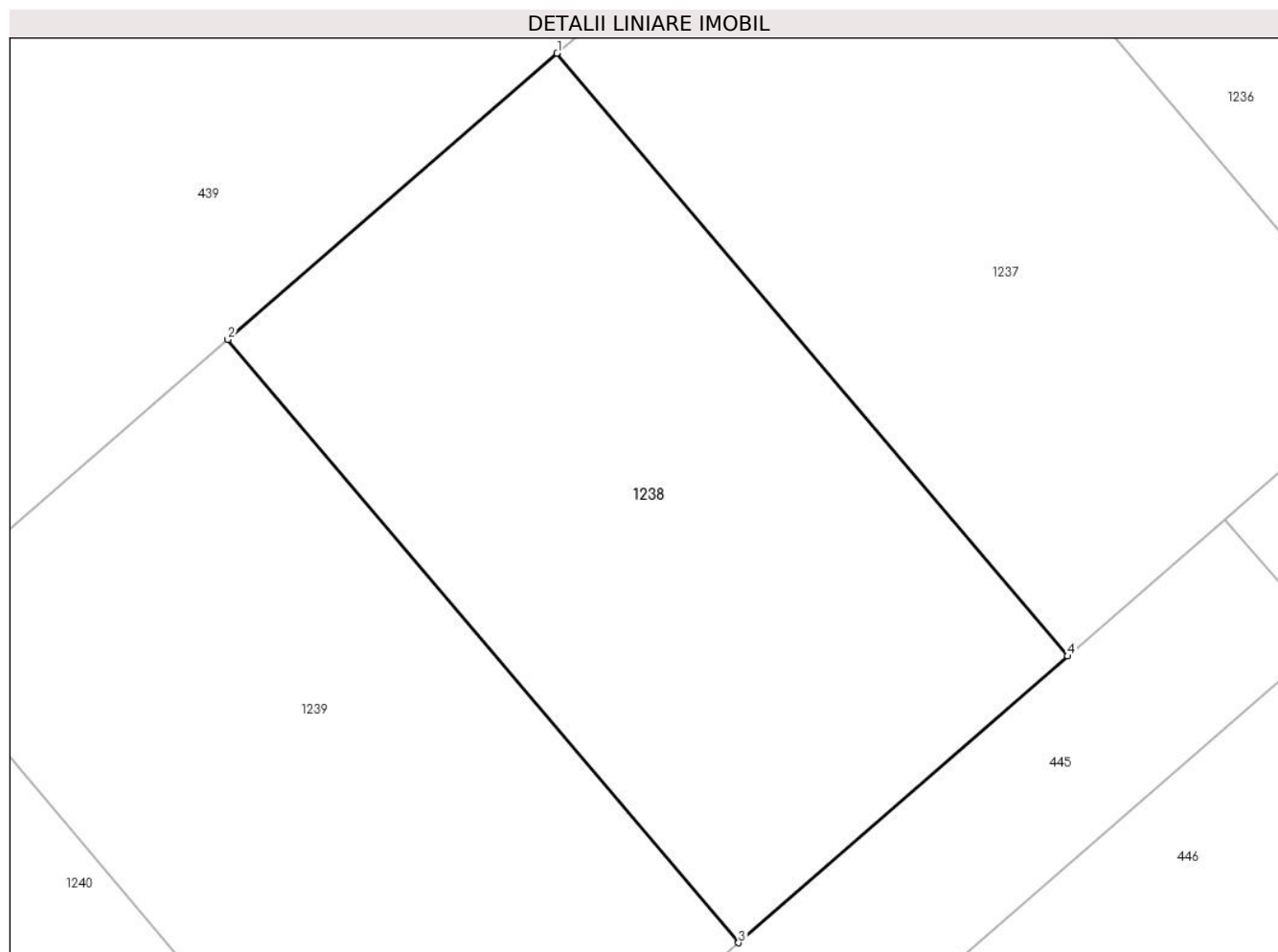
C. Partea III. SARCINI .

Inscrieri privind dezmembramintele dreptului de proprietate, drepturi reale de garanție și sarcini	Referințe
NU SUNT	

Teren

Nr cadastral	Suprafața (mp)*	Observații / Referințe
46120	11	

* Suprafața este determinată în planul de proiecție Stereo 70.



Date referitoare la teren

Crt	Categorie folosință	Intravilan	Suprafața (mp)	Tarla	Parcelă	Nr. topo	Observații / Referințe
1	curți constructii	DA	11	-	-	-	

Lungime Segmente

1) Valorile lungimilor segmentelor sunt obținute din proiecție în plan.

Punct început	X / Y	Punct sfârșit	X / Y	Lungime segment (** (m)
1	567.081,569 672.927,038	2	567.079,681 672.925,399	2.5
2	567.079,681 672.925,399	3	567.082,609 672.921,944	4.529
3	567.082,609 672.921,944	4	567.084,494 672.923,586	2.5
4	567.084,494 672.923,586	1	567.081,569 672.927,038	4.525

**** Lungimile segmentelor sunt determinate în planul de proiecție Stereo 70 și sunt rotunjite la 1 milimetru.**

***** Distanța dintre puncte este formată din segmente cumulate ce sunt mai mici decât valoarea 1 milimetru.**

**DATE DESPRE IMOBILUL NR. 1239**

Oficiul de Cadastru și Publicitate Imobiliară SUCEAVA
Biroul de Cadastru și Publicitate Imobiliară Gura Humorului

A. Partea I. Descrierea imobilului

TEREN Intravilan

Adresa: Loc. Gura Humorului, Str Mihai Eminescu, Nr. 4, Jud. Suceava

Nr. Crt	Nr cadastral Nr. topografic	Suprafața* (mp)	Observații / Referințe
A1	46119	11	Sector cadastral:36 Teren neimprejmuit;

B. Partea II. Proprietari și acte

Inscrieri privitoare la dreptul de proprietate și alte drepturi reale		Referințe
9040 / 20/05/2024		
Act Notarial nr. aut. 3321 din, din 10/08/2007 emis de BIROUL NOTARULUI PUBLIC PETRU ATANASOAEI (declaratia aut. sub nr. 4340 din 30.09.2008 la acelasi Birou Notarial, inregistrata cu nr. Rgi.5742 din 1.10.2008);		
B3	Intabulare, drept de PROPRIETATE, dobandit prin Conventie, cota actuala 1/1 1) SC. ACHAIA SERVCOM SRL. -, CIF:8055591	A1

C. Partea III. SARCINI .

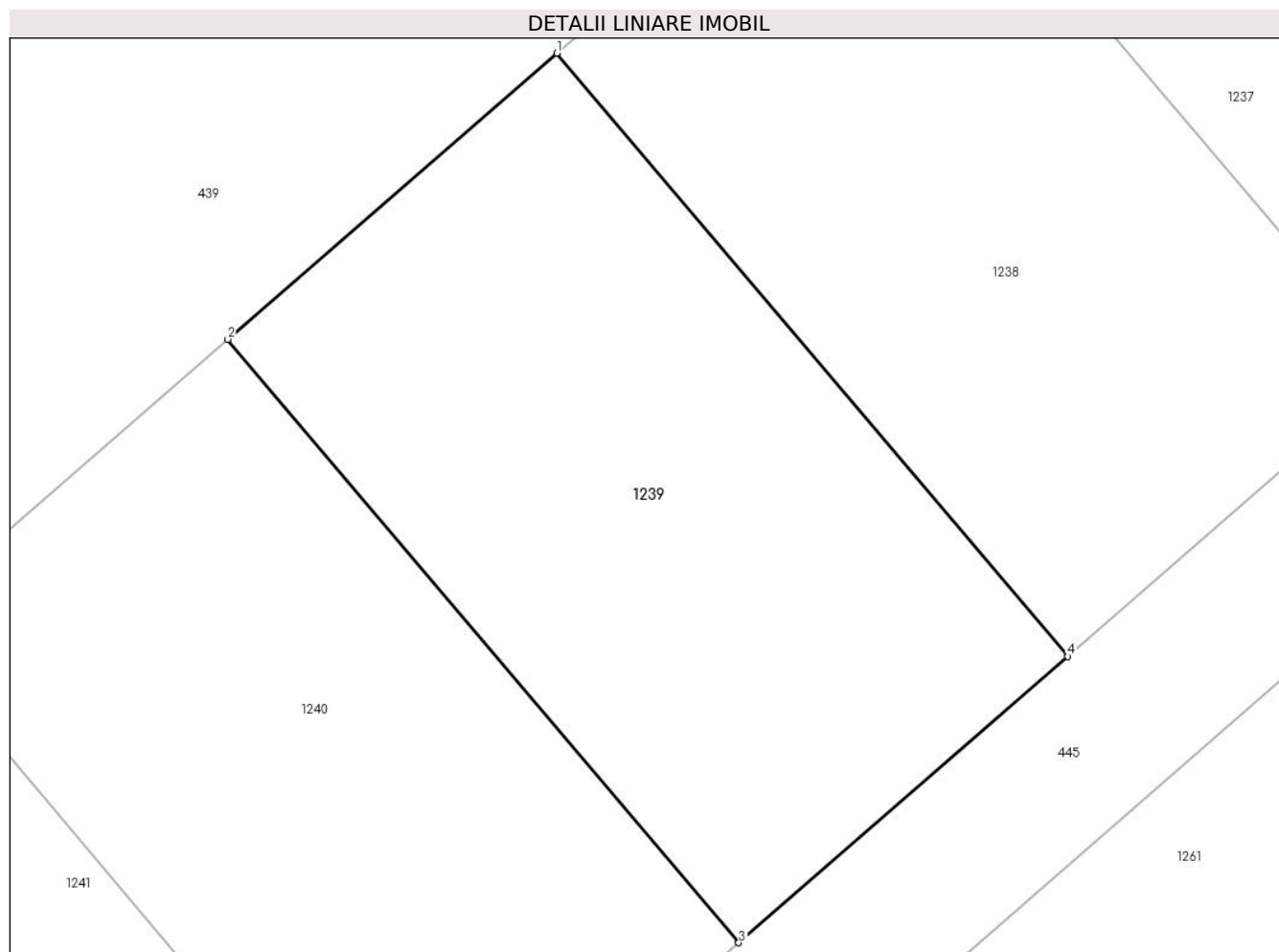
Inscrieri privind dezmembramintele dreptului de proprietate, drepturi reale de garanție și sarcini	Referințe
NU SUNT	

Anexa Nr. 1 La Partea I

Teren

Nr cadastral	Suprafața (mp)*	Observații / Referințe
46119	11	

* Suprafața este determinată în planul de proiecție Stereo 70.



Date referitoare la teren

Crt	Categorie folosință	Intravilan	Suprafața (mp)	Tarla	Parcelă	Nr. topo	Observații / Referințe
1	curți constructii	DA	11	-	-	-	

Lungime Segmente

1) Valorile lungimilor segmentelor sunt obținute din proiecție în plan.

Punct început	X / Y	Punct sfârșit	X / Y	Lungime segment (** (m)
1	567.079,681 672.925,399	2	567.077,793 672.923,76	2.5
2	567.077,793 672.923,76	3	567.080,723 672.920,303	4.532
3	567.080,723 672.920,303	4	567.082,609 672.921,944	2.5
4	567.082,609 672.921,944	1	567.079,681 672.925,399	4.529

**** Lungimile segmentelor sunt determinate în planul de proiecție Stereo 70 și sunt rotunjite la 1 milimetru.**

***** Distanța dintre puncte este formată din segmente cumulate ce sunt mai mici decât valoarea 1 milimetru.**

**DATE DESPRE IMOBILUL NR. 1240**

Oficiul de Cadastru și Publicitate Imobiliară SUCEAVA
Biroul de Cadastru și Publicitate Imobiliară Gura Humorului

A. Partea I. Descrierea imobilului

TEREN Intravilan

Adresa: Loc. Gura Humorului, Str Mihai Eminescu, Nr. 4, Jud. Suceava

Nr. Crt	Nr cadastral Nr. topografic	Suprafața* (mp)	Observații / Referințe
A1	46118	11	Sector cadastral:36 Teren neimprejmuit;

B. Partea II. Proprietari și acte

Inscrieri privitoare la dreptul de proprietate și alte drepturi reale		Referințe
9040 / 20/05/2024		
Act Notarial nr. aut. 3321 din, din 10/08/2007 emis de BIROUL NOTARULUI PUBLIC PETRU ATANASOAEI (declaratia aut. sub nr. 4340 din 30.09.2008 la acelasi Birou Notarial, inregistrata cu nr. Rgi.5742 din 1.10.2008);		
B3	Intabulare, drept de PROPRIETATE, dobandit prin Conventie, cota actuala 1/1 1) SC. ACHAIA SERVCOM SRL. -, CIF:8055591	A1

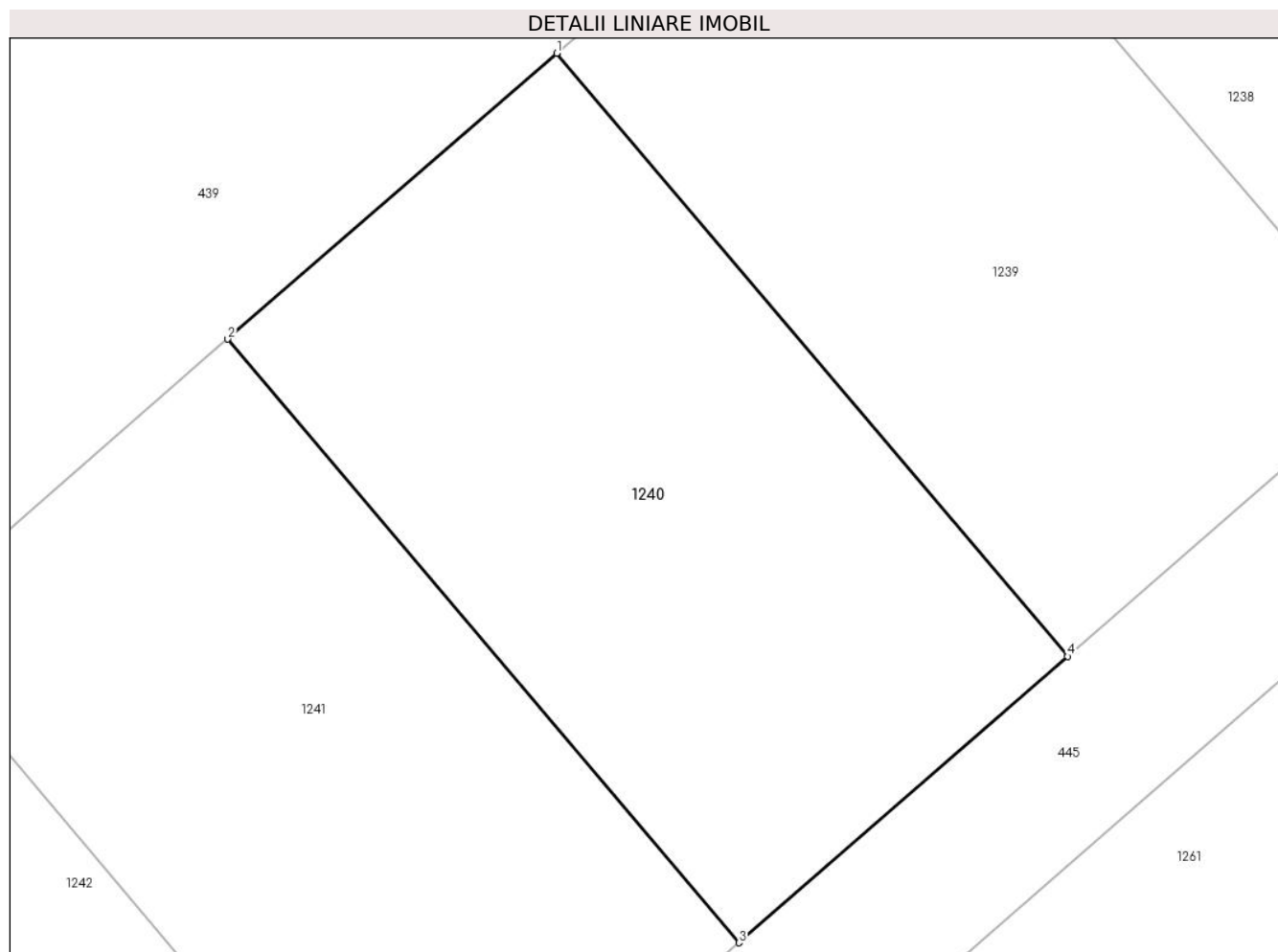
C. Partea III. SARCINI .

Inscrieri privind dezmembramintele dreptului de proprietate, drepturi reale de garanție și sarcini	Referințe
NU SUNT	

Teren

Nr cadastral	Suprafața (mp)*	Observații / Referințe
46118	11	

* Suprafața este determinată în planul de proiecție Stereo 70.



Date referitoare la teren

Crt	Categorie folosință	Intra vilan	Suprafața (mp)	Tarla	Parcelă	Nr. topo	Observații / Referințe
1	curți constructii	DA	11	-	-	-	

Lungime Segmente

1) Valorile lungimilor segmentelor sunt obținute din proiecție în plan.

Punct început	X / Y	Punct sfârșit	X / Y	Lungime segment (** (m)
1	567.077,793 672.923,76	2	567.075,906 672.922,121	2.499
2	567.075,906 672.922,121	3	567.078,838 672.918,661	4.535
3	567.078,838 672.918,661	4	567.080,723 672.920,303	2.5
4	567.080,723 672.920,303	1	567.077,793 672.923,76	4.532

**** Lungimile segmentelor sunt determinate în planul de proiecție Stereo 70 și sunt rotunjite la 1 milimetru.**

***** Distanța dintre puncte este formată din segmente cumulate ce sunt mai mici decât valoarea 1 milimetru.**

**DATE DESPRE IMOBILUL NR. 1241**

Oficiul de Cadastru și Publicitate Imobiliară SUCEAVA
Biroul de Cadastru și Publicitate Imobiliară Gura Humorului

A. Partea I. Descrierea imobilului

TEREN Intravilan

Adresa: Loc. Gura Humorului, Str Mihai Eminescu, Nr. 4, Jud. Suceava

Nr. Crt	Nr cadastral Nr. topografic	Suprafața* (mp)	Observații / Referințe
A1	46117	11	Sector cadastral:36 Teren neimprejmuit;

B. Partea II. Proprietari și acte

Inscrieri privitoare la dreptul de proprietate și alte drepturi reale		Referințe
9040 / 20/05/2024		
Act Notarial nr. aut. 3321 din, din 10/08/2007 emis de BIROUL NOTARULUI PUBLIC PETRU ATANASOAEI (declarația aut. sub nr. 4340 din 30.09.2008 la același Birou Notarial, înregistrată cu nr. Rgi.5742 din 1.10.2008);		
B3	Intabulare, drept de PROPRIETATE, dobândit prin Convenție, cota actuala 1/1 1) SC. ACHAIA SERVCOM SRL. -, CIF:8055591	A1

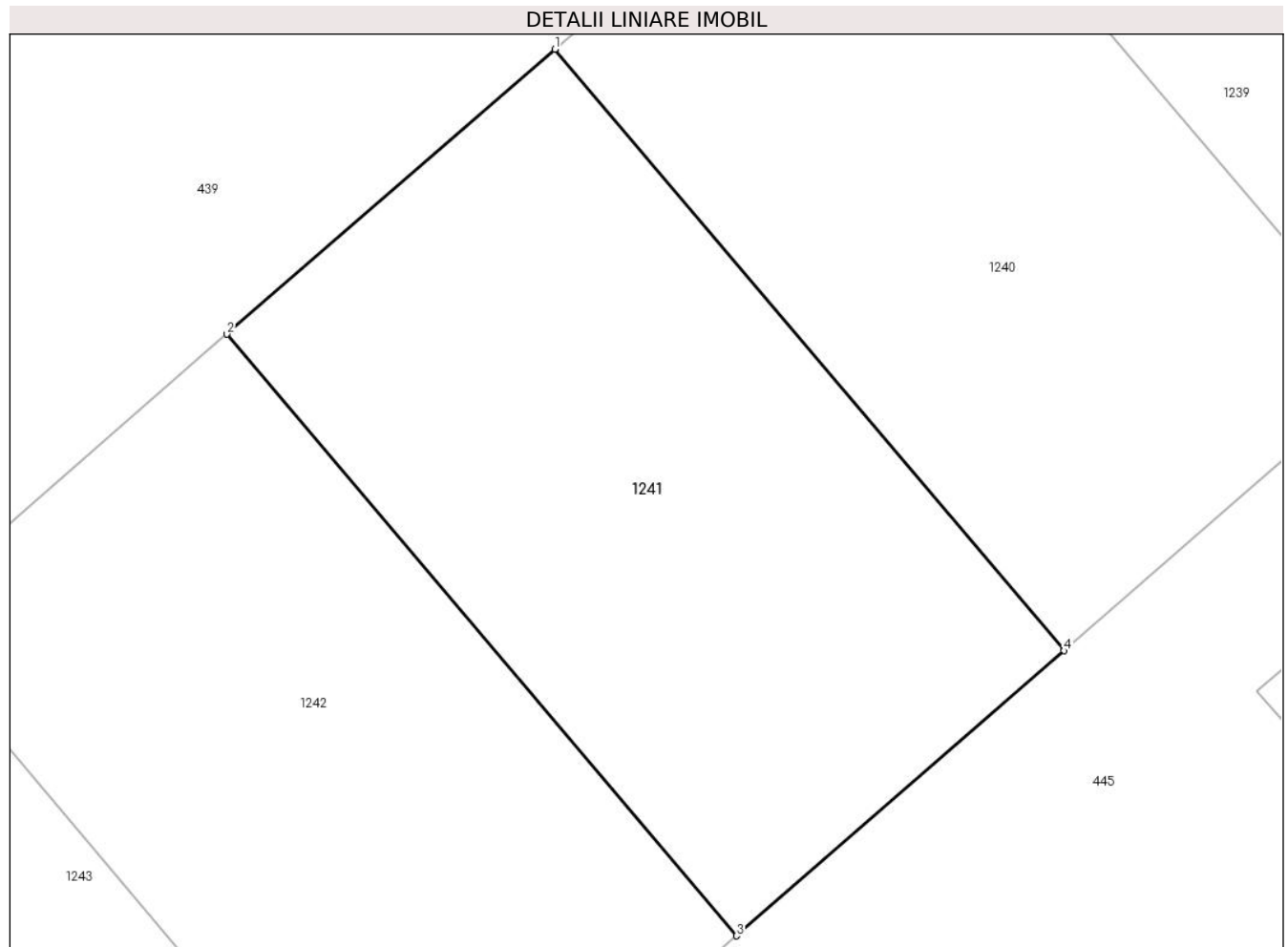
C. Partea III. SARCINI .

Inscrieri privind dezmembramintele dreptului de proprietate, drepturi reale de garanție și sarcini	Referințe
NU SUNT	

Teren

Nr cadastral	Suprafața (mp)*	Observații / Referințe
46117	11	

* Suprafața este determinată în planul de proiecție Stereo 70.



Date referitoare la teren

Crt	Categorie folosință	Intra vilan	Suprafața (mp)	Tarla	Parcelă	Nr. topo	Observații / Referințe
1	curți constructii	DA	11	-	-	-	

Lungime Segmente

1) Valorile lungimilor segmentelor sunt obținute din proiecție în plan.

Punct început	X / Y	Punct sfârșit	X / Y	Lungime segment (** (m)
1	567.075,906 672.922,121	2	567.074,018 672.920,482	2.5
2	567.074,018 672.920,482	3	567.076,952 672.917,02	4.538
3	567.076,952 672.917,02	4	567.078,838 672.918,661	2.5
4	567.078,838 672.918,661	1	567.075,906 672.922,121	4.535

**** Lungimile segmentelor sunt determinate în planul de proiecție Stereo 70 și sunt rotunjite la 1 milimetru.**

***** Distanța dintre puncte este formată din segmente cumulate ce sunt mai mici decât valoarea 1 milimetru.**

**DATE DESPRE IMOBILUL NR. 1242**

Oficiul de Cadastru și Publicitate Imobiliară SUCEAVA
Biroul de Cadastru și Publicitate Imobiliară Gura Humorului

A. Partea I. Descrierea imobilului

TEREN Intravilan

Adresa: Loc. Gura Humorului, Str Mihai Eminescu, Nr. 4, Jud. Suceava

Nr. Crt	Nr cadastral Nr. topografic	Suprafața* (mp)	Observații / Referințe
A1	46116	11	Sector cadastral:36 Teren neimprejmuit;

B. Partea II. Proprietari și acte

Inscrieri privitoare la dreptul de proprietate și alte drepturi reale		Referințe
9040 / 20/05/2024		
Act Notarial nr. aut. 3321 din, din 10/08/2007 emis de BIROUL NOTARULUI PUBLIC PETRU ATANASOAEI (declaratia aut. sub nr. 4340 din 30.09.2008 la acelasi Birou Notarial, inregistrata cu nr. Rgi.5742 din 1.10.2008);		
B3	Intabulare, drept de PROPRIETATE, dobandit prin Conventie, cota actuala 1/1 1) SC. ACHAIA SERVCOM SRL. -, CIF:8055591	A1

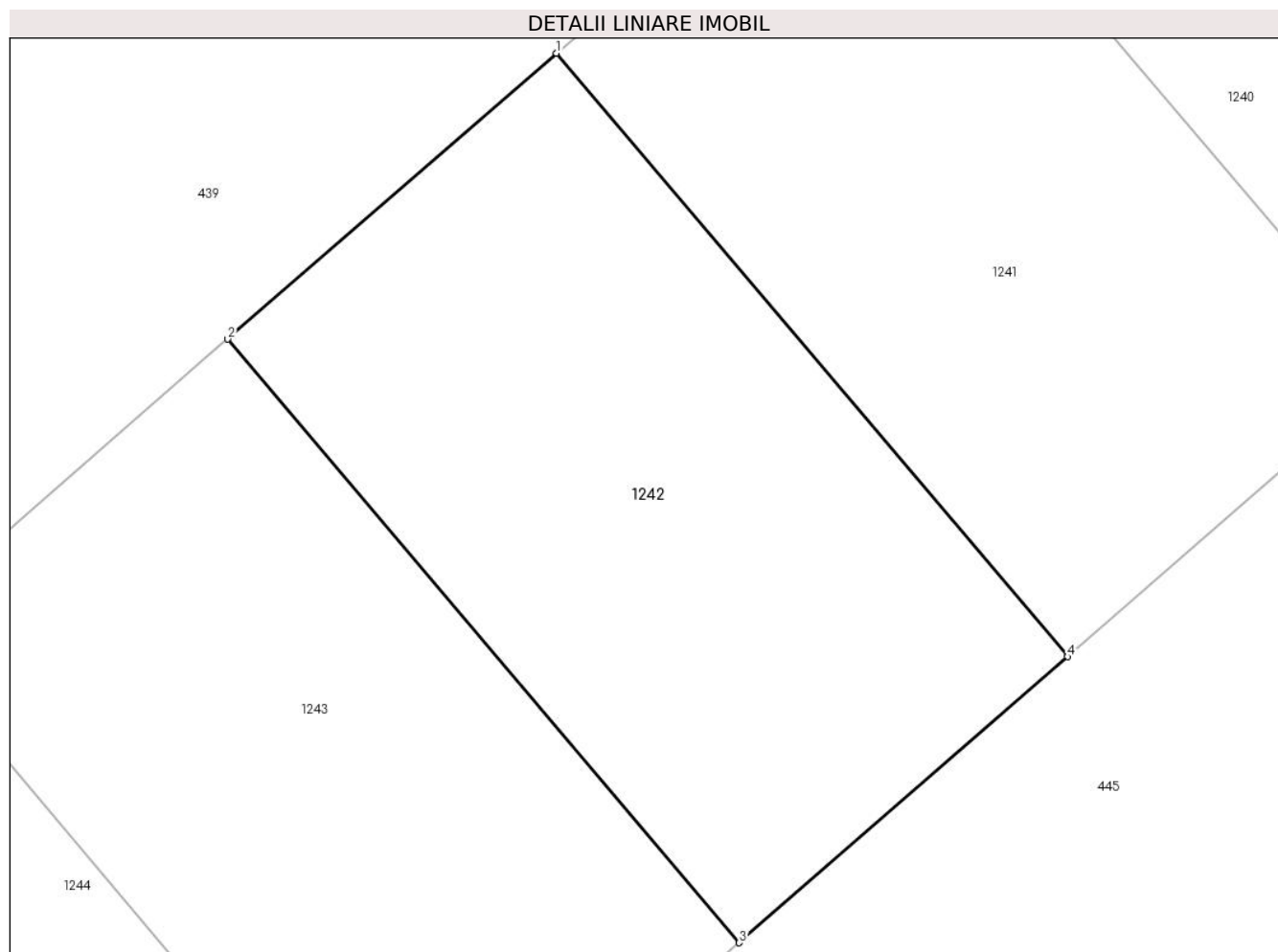
C. Partea III. SARCINI .

Inscrieri privind dezmembramintele dreptului de proprietate, drepturi reale de garanție și sarcini	Referințe
NU SUNT	

Teren

Nr cadastral	Suprafața (mp)*	Observații / Referințe
46116	11	

* Suprafața este determinată în planul de proiecție Stereo 70.



Date referitoare la teren

Crt	Categorie folosință	Intravilan	Suprafața (mp)	Tarla	Parcelă	Nr. topo	Observații / Referințe
1	curți constructii	DA	11	-	-	-	

Lungime Segmente

1) Valorile lungimilor segmentelor sunt obținute din proiecție în plan.

Punct început	X / Y	Punct sfârșit	X / Y	Lungime segment (** (m)
1	567.074,018 672.920,482	2	567.072,13 672.918,842	2.501
2	567.072,13 672.918,842	3	567.075,067 672.915,378	4.542
3	567.075,067 672.915,378	4	567.076,952 672.917,02	2.5
4	567.076,952 672.917,02	1	567.074,018 672.920,482	4.538

**** Lungimile segmentelor sunt determinate în planul de proiecție Stereo 70 și sunt rotunjite la 1 milimetru.**

***** Distanța dintre puncte este formată din segmente cumulate ce sunt mai mici decât valoarea 1 milimetru.**

**DATE DESPRE IMOBILUL NR. 1243**

Oficiul de Cadastru și Publicitate Imobiliară SUCEAVA
Biroul de Cadastru și Publicitate Imobiliară Gura Humorului

A. Partea I. Descrierea imobilului

TEREN Intravilan

Adresa: Loc. Gura Humorului, Str Mihai Eminescu, Nr. 4, Jud. Suceava

Nr. Crt	Nr cadastral Nr. topografic	Suprafața* (mp)	Observații / Referințe
A1	46115	12	Sector cadastral:36 Teren neimprejmuit;

B. Partea II. Proprietari și acte

Inscrieri privitoare la dreptul de proprietate și alte drepturi reale		Referințe
9040 / 20/05/2024		
Act Notarial nr. aut. 3321 din, din 10/08/2007 emis de BIROUL NOTARULUI PUBLIC PETRU ATANASOAEI (declarația aut. sub nr. 4340 din 30.09.2008 la același Birou Notarial, înregistrată cu nr. Rgi.5742 din 1.10.2008);		
B3	Intabulare, drept de PROPRIETATE, dobândit prin Convenție, cota actuala 1/1 1) SC. ACHAIA SERVCOM SRL. -, CIF:8055591	A1

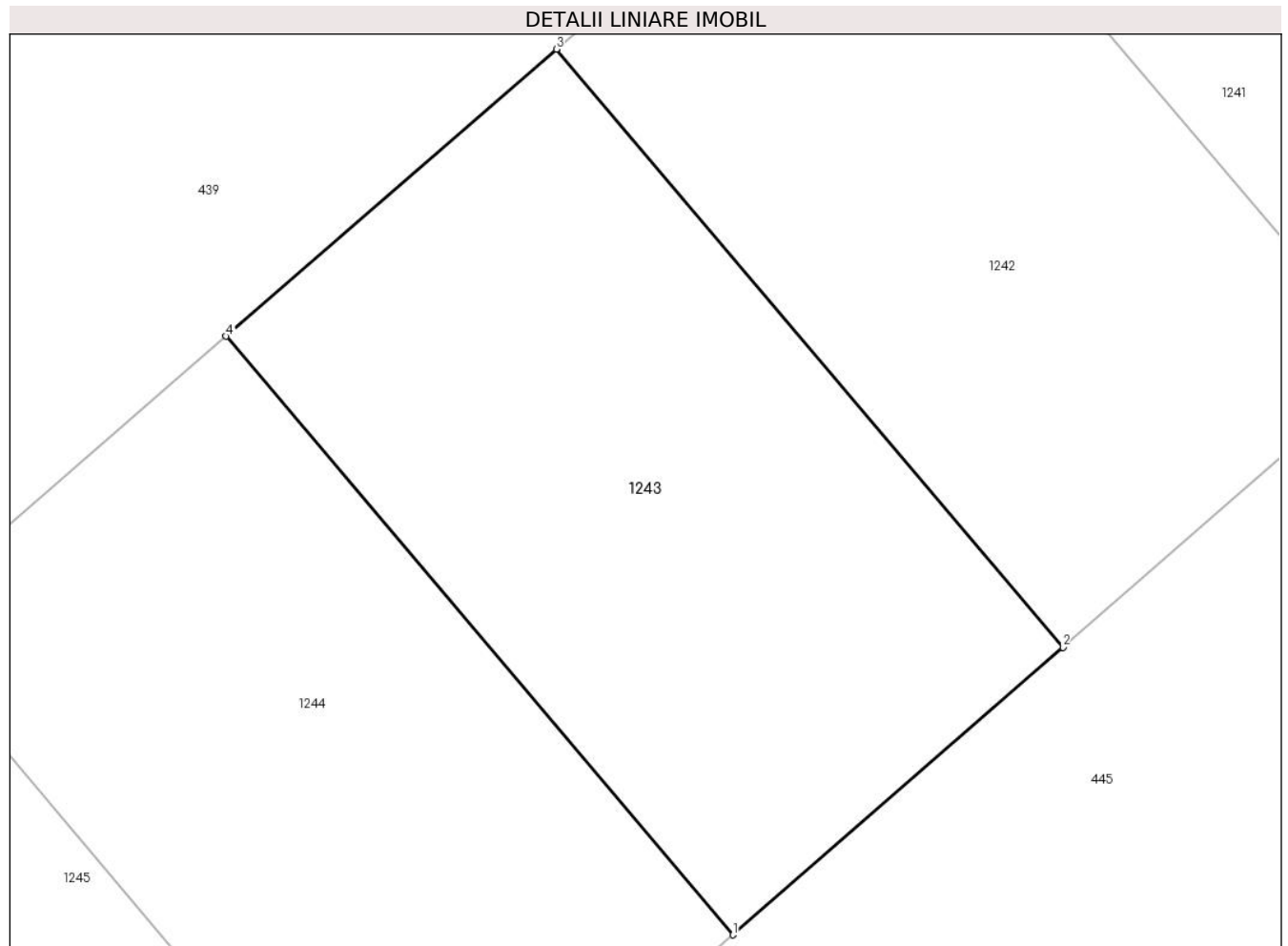
C. Partea III. SARCINI .

Inscrieri privind dezmembramintele dreptului de proprietate, drepturi reale de garanție și sarcini	Referințe
NU SUNT	

Teren

Nr cadastral	Suprafața (mp)*	Observații / Referințe
46115	12	

* Suprafața este determinată în planul de proiecție Stereo 70.



Date referitoare la teren

Crt	Categorie folosință	Intravilan	Suprafața (mp)	Tarla	Parcelă	Nr. topo	Observații / Referințe
1	curți constructii	DA	12	-	-	-	

Lungime Segmente

1) Valorile lungimilor segmentelor sunt obținute din proiecție în plan.

Punct început	X / Y	Punct sfârșit	X / Y	Lungime segment (** (m)
1	567.073,155 672.913,713	2	567.075,067 672.915,378	2.535
2	567.075,067 672.915,378	3	567.072,13 672.918,842	4.542
3	567.072,13 672.918,842	4	567.070,216 672.917,18	2.535
4	567.070,216 672.917,18	1	567.073,155 672.913,713	4.545

**** Lungimile segmentelor sunt determinate în planul de proiecție Stereo 70 și sunt rotunjite la 1 milimetru.**

***** Distanța dintre puncte este formată din segmente cumulate ce sunt mai mici decât valoarea 1 milimetru.**

**DATE DESPRE IMOBILUL NR. 1244**

Oficiul de Cadastru și Publicitate Imobiliară SUCEAVA
Biroul de Cadastru și Publicitate Imobiliară Gura Humorului

A. Partea I. Descrierea imobilului

TEREN Intravilan

Adresa: Loc. Gura Humorului, Str Mihai Eminescu, Nr. 4, Jud. Suceava

Nr. Crt	Nr cadastral Nr. topografic	Suprafața* (mp)	Observații / Referințe
A1	46114	12	Sector cadastral:36 Teren neimprejmuit;

B. Partea II. Proprietari și acte

Inscrieri privitoare la dreptul de proprietate și alte drepturi reale		Referințe
9040 / 20/05/2024		
Act Notarial nr. aut. 3321 din, din 10/08/2007 emis de BIROUL NOTARULUI PUBLIC PETRU ATANASOAEI (declarația aut. sub nr. 4340 din 30.09.2008 la același Birou Notarial, înregistrată cu nr. Rgi.5742 din 1.10.2008);		
B3	Intabulare, drept de PROPRIETATE, dobândit prin Convenție, cota actuala 1/1 1) SC. ACHAIA SERVCOM SRL. -, CIF:8055591	A1

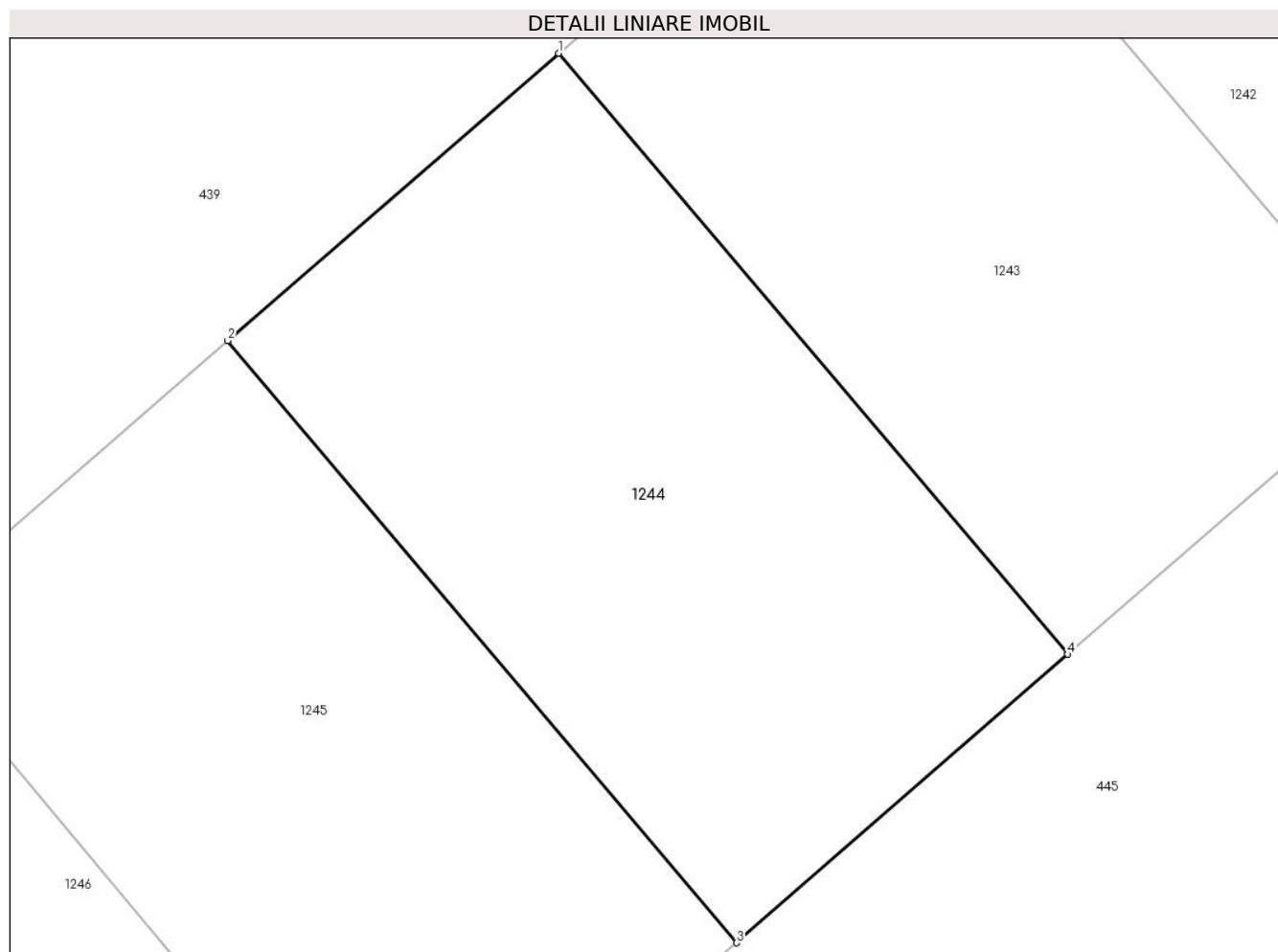
C. Partea III. SARCINI .

Inscrieri privind dezmembramintele dreptului de proprietate, drepturi reale de garanție și sarcini	Referințe
NU SUNT	

Teren

Nr cadastral	Suprafața (mp)*	Observații / Referințe
46114	12	

* Suprafața este determinată în planul de proiecție Stereo 70.



Date referitoare la teren

Crt	Categorie folosință	Intra vilan	Suprafața (mp)	Tarla	Parcelă	Nr. topo	Observații / Referințe
1	curți constructii	DA	12	-	-	-	

Lungime Segmente

1) Valorile lungimilor segmentelor sunt obținute din proiecție în plan.

Punct început	X / Y	Punct sfârșit	X / Y	Lungime segment (** (m)
1	567.070,216 672.917,18	2	567.068,306 672.915,522	2.529
2	567.068,306 672.915,522	3	567.071,243 672.912,049	4.548
3	567.071,243 672.912,049	4	567.073,155 672.913,713	2.535
4	567.073,155 672.913,713	1	567.070,216 672.917,18	4.545

**** Lungimile segmentelor sunt determinate în planul de proiecție Stereo 70 și sunt rotunjite la 1 milimetru.**

***** Distanța dintre puncte este formată din segmente cumulate ce sunt mai mici decât valoarea 1 milimetru.**

**DATE DESPRE IMOBILUL NR. 1245**

Oficiul de Cadastru și Publicitate Imobiliară SUCEAVA
Biroul de Cadastru și Publicitate Imobiliară Gura Humorului

A. Partea I. Descrierea imobilului

TEREN Intravilan

Adresa: Loc. Gura Humorului, Str Mihai Eminescu, Nr. 4, Jud. Suceava

Nr. Crt	Nr cadastral Nr. topografic	Suprafața* (mp)	Observații / Referințe
A1	46113	12	Sector cadastral:36 Teren neimprejmuit;

B. Partea II. Proprietari și acte

Inscrieri privitoare la dreptul de proprietate și alte drepturi reale		Referințe
9040 / 20/05/2024		
Act Notarial nr. aut. 3321 din, din 10/08/2007 emis de BIROUL NOTARULUI PUBLIC PETRU ATANASOAEI (declarația aut. sub nr. 4340 din 30.09.2008 la același Birou Notarial, înregistrată cu nr. Rgi.5742 din 1.10.2008);		
B3	Intabulare, drept de PROPRIETATE, dobândit prin Convenție, cota actuala 1/1 1) SC. ACHAIA SERVCOM SRL. -, CIF:8055591	A1

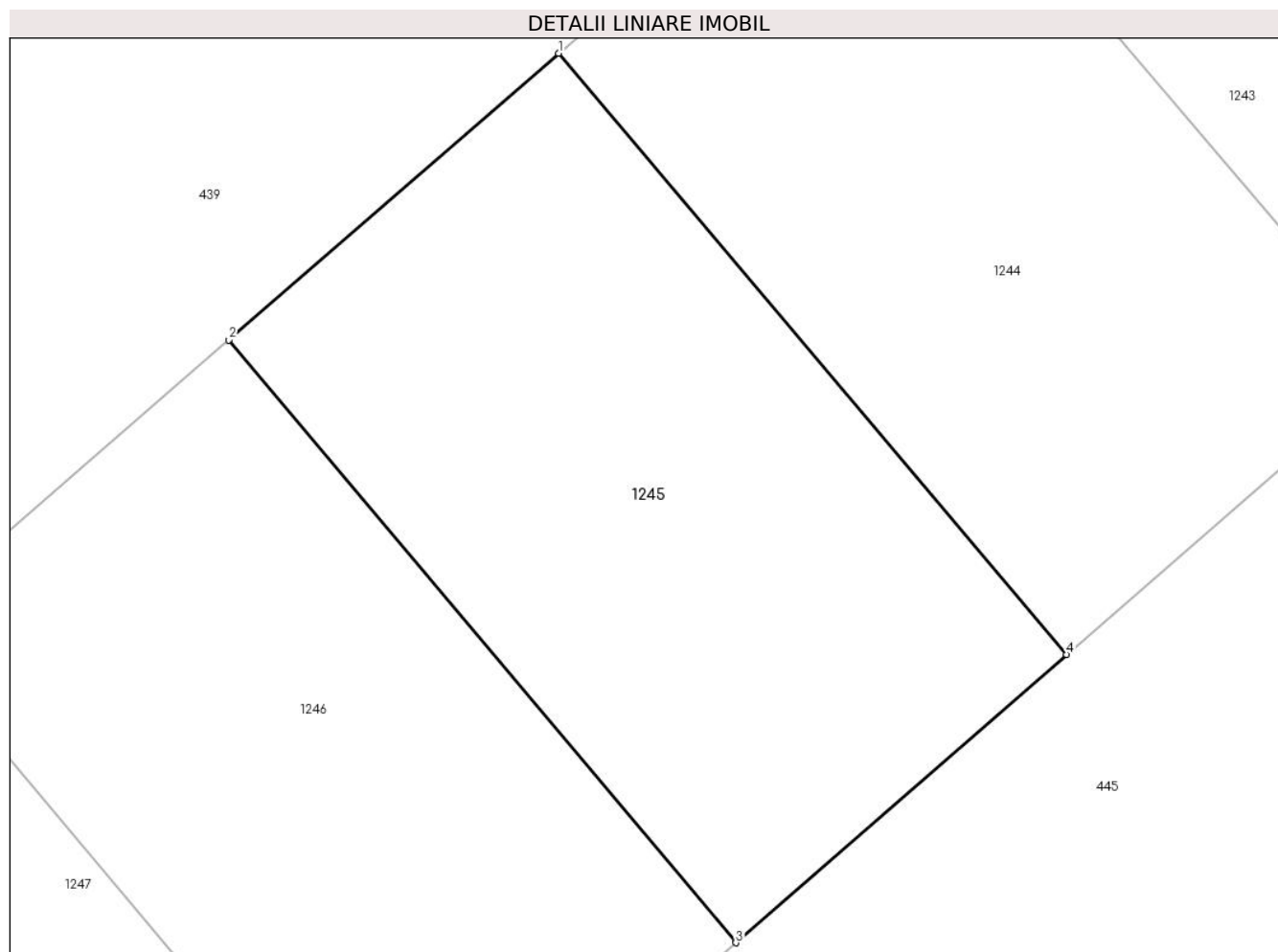
C. Partea III. SARCINI .

Inscrieri privind dezmembramintele dreptului de proprietate, drepturi reale de garanție și sarcini	Referințe
NU SUNT	

Teren

Nr cadastral	Suprafața (mp)*	Observații / Referințe
46113	12	

* Suprafața este determinată în planul de proiecție Stereo 70.



Date referitoare la teren

Crt	Categorie folosință	Intra vilan	Suprafața (mp)	Tarla	Parcelă	Nr. topo	Observații / Referințe
1	curți constructii	DA	12	-	-	-	

Lungime Segmente

1) Valorile lungimilor segmentelor sunt obținute din proiecție în plan.

Punct început	X / Y	Punct sfârșit	X / Y	Lungime segment (** (m)
1	567.068,306 672.915,522	2	567.066,4 672.913,866	2.525
2	567.066,4 672.913,866	3	567.069,331 672.910,384	4.551
3	567.069,331 672.910,384	4	567.071,243 672.912,049	2.535
4	567.071,243 672.912,049	1	567.068,306 672.915,522	4.548

**** Lungimile segmentelor sunt determinate în planul de proiecție Stereo 70 și sunt rotunjite la 1 milimetru.**

***** Distanța dintre puncte este formată din segmente cumulate ce sunt mai mici decât valoarea 1 milimetru.**

**DATE DESPRE IMOBILUL NR. 1246**

Oficiul de Cadastru și Publicitate Imobiliară SUCEAVA
Biroul de Cadastru și Publicitate Imobiliară Gura Humorului

A. Partea I. Descrierea imobilului

TEREN Intravilan

Adresa: Loc. Gura Humorului, Str Mihai Eminescu, Nr. 4, Jud. Suceava

Nr. Crt	Nr cadastral Nr. topografic	Suprafața* (mp)	Observații / Referințe
A1	46112	12	Sector cadastral:36 Teren neimprejmuit;

B. Partea II. Proprietari și acte

Inscrieri privitoare la dreptul de proprietate și alte drepturi reale		Referințe
9040 / 20/05/2024		
Act Notarial nr. aut. 3321 din, din 10/08/2007 emis de BIROUL NOTARULUI PUBLIC PETRU ATANASOAEI (declaratia aut. sub nr. 4340 din 30.09.2008 la acelasi Birou Notarial, inregistrata cu nr. Rgi.5742 din 1.10.2008);		
B3	Intabulare, drept de PROPRIETATE, dobandit prin Conventie, cota actuala 1/1 1) SC. ACHAIA SERVCOM SRL. -, CIF:8055591	A1

C. Partea III. SARCINI .

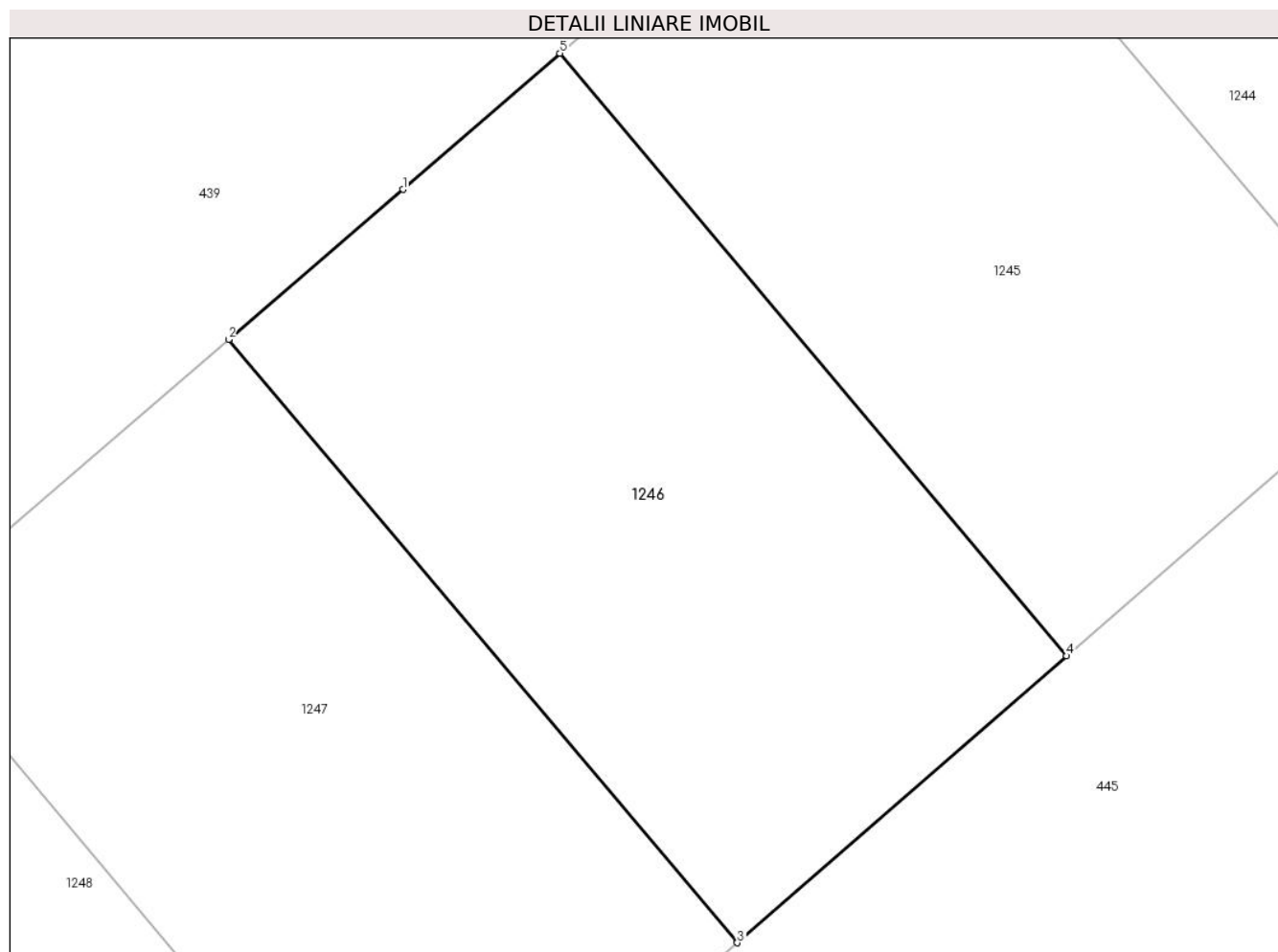
Inscrieri privind dezmembramintele dreptului de proprietate, drepturi reale de garanție și sarcini	Referințe
NU SUNT	

Anexa Nr. 1 La Partea I

Teren

Nr cadastral	Suprafața (mp)*	Observații / Referințe
46112	12	

* Suprafața este determinată în planul de proiecție Stereo 70.



Date referitoare la teren

Crt	Categorie folosință	Intravilan	Suprafața (mp)	Tarla	Parcelă	Nr. topo	Observații / Referințe
1	curți constructii	DA	12	-	-	-	

Lungime Segmente

1) Valorile lungimilor segmentelor sunt obținute din proiecție în plan.

Punct început	X / Y	Punct sfârșit	X / Y	Lungime segment (** (m)
1	567.065,493 672.913,079	2	567.064,485 672.912,212	1.33
2	567.064,485 672.912,212	3	567.067,427 672.908,727	4.561
3	567.067,427 672.908,727	4	567.069,331 672.910,384	2.524
4	567.069,331 672.910,384	5	567.066,4 672.913,866	4.551
5	567.066,4 672.913,866	1	567.065,493 672.913,079	1.201

**** Lungimile segmentelor sunt determinate în planul de proiecție Stereo 70 și sunt rotunjite la 1 milimetru.**

***** Distanța dintre puncte este formată din segmente cumulate ce sunt mai mici decât valoarea 1 milimetru.**

**DATE DESPRE IMOBILUL NR. 1247**

Oficiul de Cadastru și Publicitate Imobiliară SUCEAVA
Biroul de Cadastru și Publicitate Imobiliară Gura Humorului

A. Partea I. Descrierea imobilului

TEREN Intravilan

Adresa: Loc. Gura Humorului, Str Mihai Eminescu, Nr. 4, Jud. Suceava

Nr. Crt	Nr cadastral Nr. topografic	Suprafața* (mp)	Observații / Referințe
A1	46111	12	Sector cadastral:36 Teren neimprejmuit;

B. Partea II. Proprietari și acte

Inscrieri privitoare la dreptul de proprietate și alte drepturi reale		Referințe
9040 / 20/05/2024		
Act Notarial nr. aut. 3321 din, din 10/08/2007 emis de BIROUL NOTARULUI PUBLIC PETRU ATANASOAEI (declaratia aut. sub nr. 4340 din 30.09.2008 la acelasi Birou Notarial, inregistrata cu nr. Rgi.5742 din 1.10.2008);		
B3	Intabulare, drept de PROPRIETATE, dobandit prin Conventie, cota actuala 1/1 1) SC. ACHAIA SERVCOM SRL. -, CIF:8055591	A1

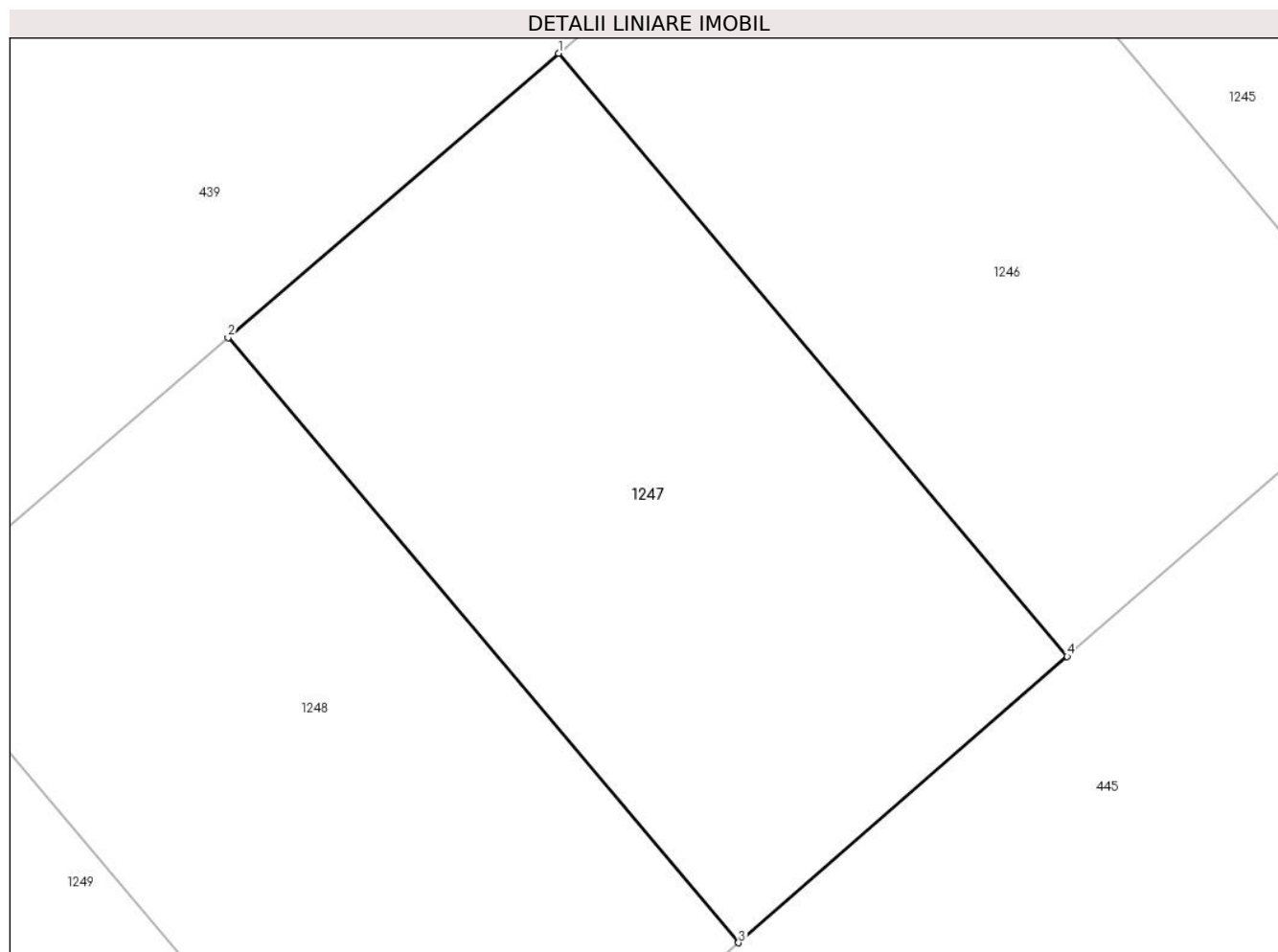
C. Partea III. SARCINI .

Inscrieri privind dezmembramintele dreptului de proprietate, drepturi reale de garanție și sarcini	Referințe
NU SUNT	

Teren

Nr cadastral	Suprafața (mp)*	Observații / Referințe
46111	12	

* Suprafața este determinată în planul de proiecție Stereo 70.



Date referitoare la teren

Crt	Categorie folosință	Intra vilan	Suprafața (mp)	Tarla	Parcelă	Nr. topo	Observații / Referințe
1	curți constructii	DA	12	-	-	-	

Lungime Segmente

1) Valorile lungimilor segmentelor sunt obținute din proiecție în plan.

Punct început	X / Y	Punct sfârșit	X / Y	Lungime segment (** (m)
1	567.064,485 672.912,212	2	567.062,575 672.910,569	2.519
2	567.062,575 672.910,569	3	567.065,526 672.907,072	4.576
3	567.065,526 672.907,072	4	567.067,427 672.908,727	2.52
4	567.067,427 672.908,727	1	567.064,485 672.912,212	4.561

**** Lungimile segmentelor sunt determinate în planul de proiecție Stereo 70 și sunt rotunjite la 1 milimetru.**

***** Distanța dintre puncte este formată din segmente cumulate ce sunt mai mici decât valoarea 1 milimetru.**

**DATE DESPRE IMOBILUL NR. 1248**

Oficiul de Cadastru și Publicitate Imobiliară SUCEAVA
Biroul de Cadastru și Publicitate Imobiliară Gura Humorului

A. Partea I. Descrierea imobilului

TEREN Intravilan

Adresa: Loc. Gura Humorului, Str Mihai Eminescu, Nr. 4, Jud. Suceava

Nr. Crt	Nr cadastral Nr. topografic	Suprafața* (mp)	Observații / Referințe
A1	46110	12	Sector cadastral:36 Teren neimprejmuit;

B. Partea II. Proprietari și acte

Inscrieri privitoare la dreptul de proprietate și alte drepturi reale		Referințe
9040 / 20/05/2024		
Act Notarial nr. aut. 3321 din, din 10/08/2007 emis de BIROUL NOTARULUI PUBLIC PETRU ATANASOAEI (declaratia aut. sub nr. 4340 din 30.09.2008 la acelasi Birou Notarial, inregistrata cu nr. Rgi.5742 din 1.10.2008);		
B3	Intabulare, drept de PROPRIETATE, dobandit prin Conventie, cota actuala 1/1 1) SC. ACHAIA SERVCOM SRL. -, CIF:8055591	A1

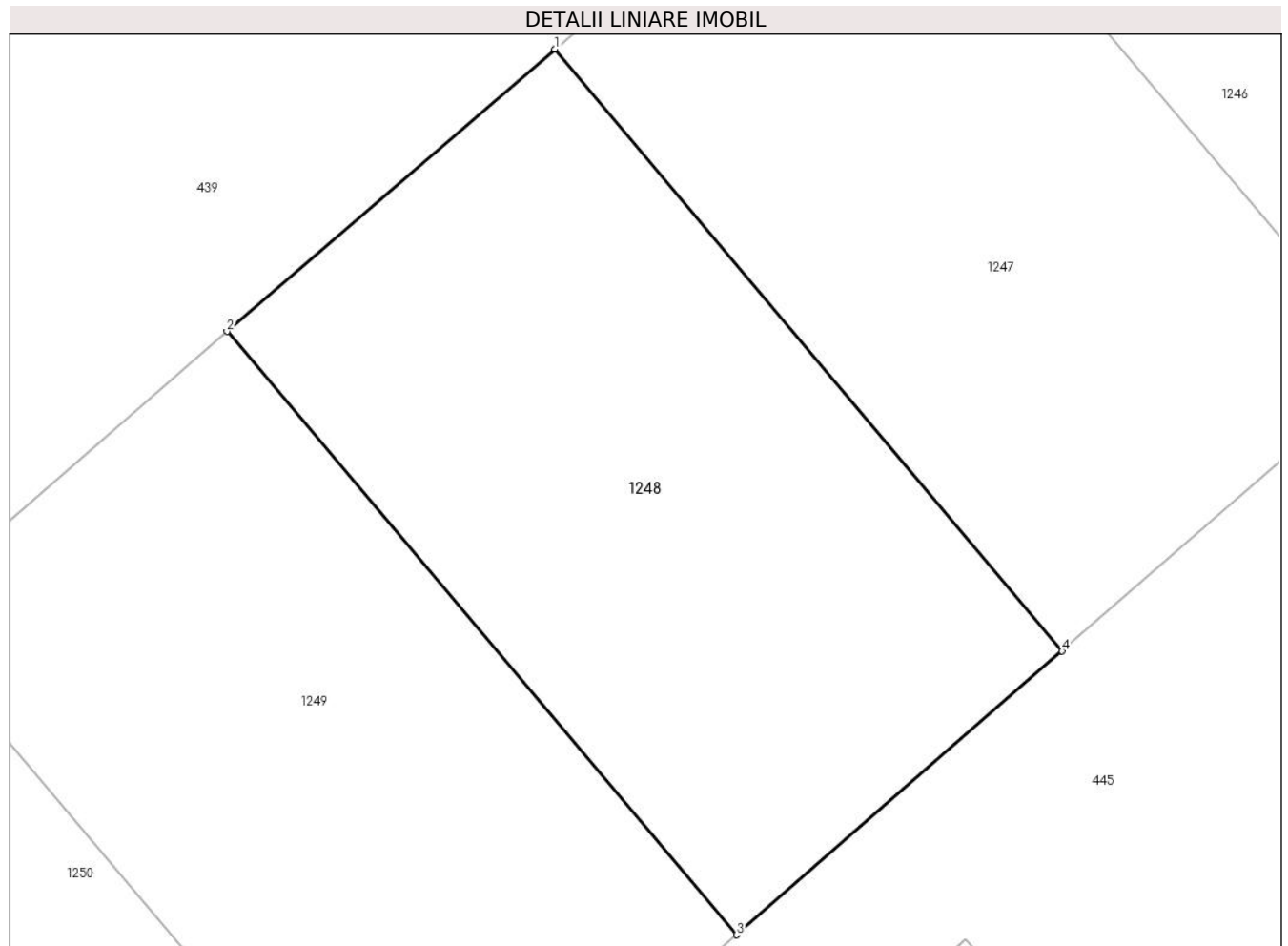
C. Partea III. SARCINI .

Inscrieri privind dezmembramintele dreptului de proprietate, drepturi reale de garanție și sarcini	Referințe
NU SUNT	

Teren

Nr cadastral	Suprafața (mp)*	Observații / Referințe
46110	12	

* Suprafața este determinată în planul de proiecție Stereo 70.



Date referitoare la teren

Crt	Categorie folosință	Intra vilan	Suprafața (mp)	Tarla	Parcelă	Nr. topo	Observații / Referințe
1	curți constructii	DA	12	-	-	-	

Lungime Segmente

1) Valorile lungimilor segmentelor sunt obținute din proiecție în plan.

Punct început	X / Y	Punct sfârșit	X / Y	Lungime segment (** (m)
1	567.062,575 672.910,569	2	567.060,668 672.908,929	2.515
2	567.060,668 672.908,929	3	567.063,633 672.905,424	4.591
3	567.063,633 672.905,424	4	567.065,526 672.907,072	2.51
4	567.065,526 672.907,072	1	567.062,575 672.910,569	4.576

**** Lungimile segmentelor sunt determinate în planul de proiecție Stereo 70 și sunt rotunjite la 1 milimetru.**

***** Distanța dintre puncte este formată din segmente cumulate ce sunt mai mici decât valoarea 1 milimetru.**

**DATE DESPRE IMOBILUL NR. 1249**

Oficiul de Cadastru și Publicitate Imobiliară SUCEAVA
Biroul de Cadastru și Publicitate Imobiliară Gura Humorului

A. Partea I. Descrierea imobilului

TEREN Intravilan

Adresa: Loc. Gura Humorului, Str Mihai Eminescu, Nr. 4, Jud. Suceava

Nr. Crt	Nr cadastral Nr. topografic	Suprafața* (mp)	Observații / Referințe
A1	46109	12	Sector cadastral:36 Teren neimprejmuit;

B. Partea II. Proprietari și acte

Inscrieri privitoare la dreptul de proprietate și alte drepturi reale		Referințe
9040 / 20/05/2024		
Act Notarial nr. aut. 3321 din, din 10/08/2007 emis de BIROUL NOTARULUI PUBLIC PETRU ATANASOAEI (declaratia aut. sub nr. 4340 din 30.09.2008 la acelasi Birou Notarial, inregistrata cu nr. Rgi.5742 din 1.10.2008);		
B3	Intabulare, drept de PROPRIETATE, dobandit prin Conventie, cota actuala 1/1 1) SC. ACHAIA SERVCOM SRL. -, CIF:8055591	A1

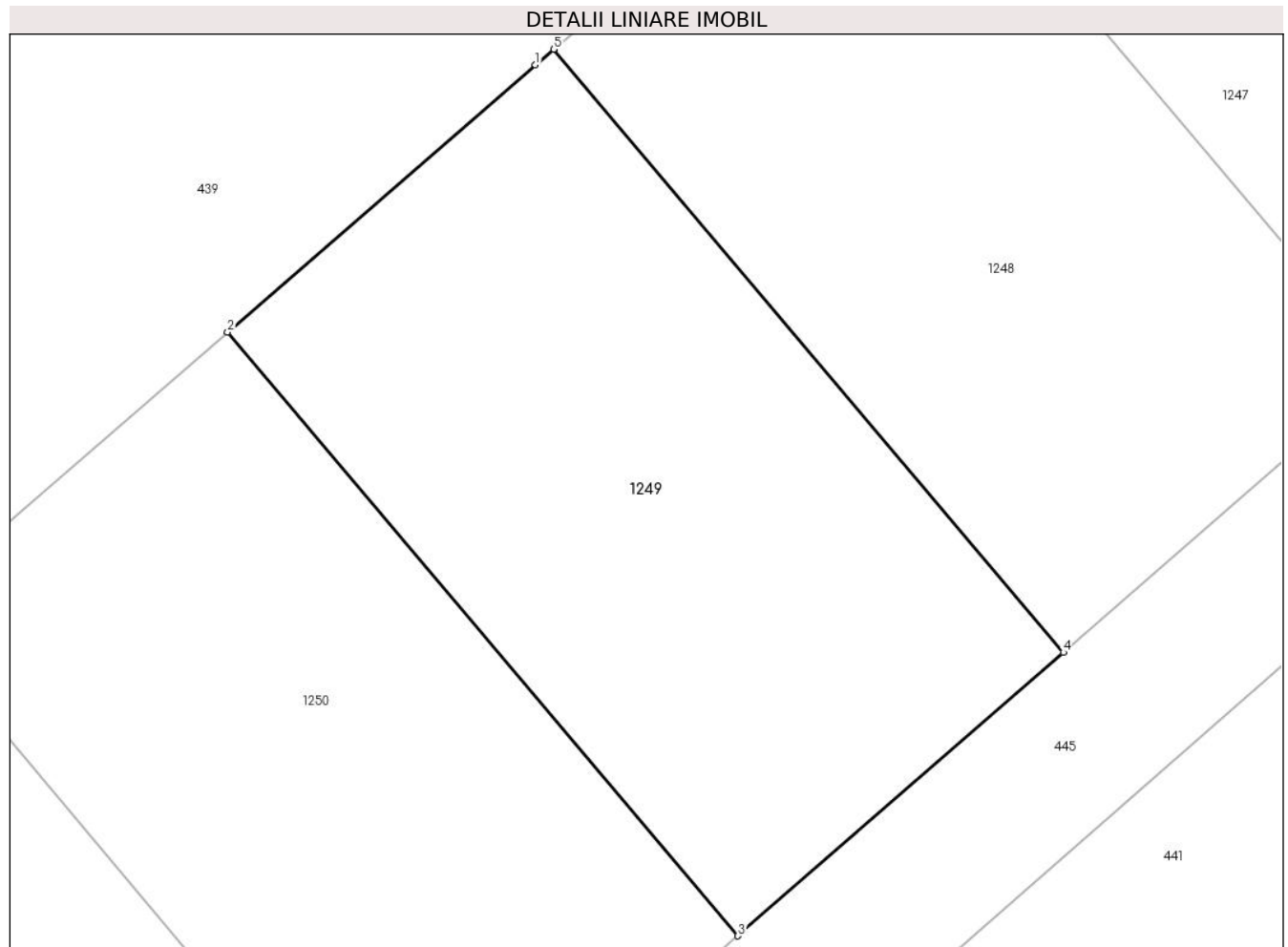
C. Partea III. SARCINI .

Inscrieri privind dezmembramintele dreptului de proprietate, drepturi reale de garanție și sarcini	Referințe
NU SUNT	

Teren

Nr cadastral	Suprafața (mp)*	Observații / Referințe
46109	12	

* Suprafața este determinată în planul de proiecție Stereo 70.



Date referitoare la teren

Crt	Categorie folosință	Intra vilan	Suprafața (mp)	Tarla	Parcelă	Nr. topo	Observații / Referințe
1	curți constructii	DA	12	-	-	-	

Lungime Segmente

1) Valorile lungimilor segmentelor sunt obținute din proiecție în plan.

Punct început	X / Y	Punct sfârșit	X / Y	Lungime segment (** (m)
1	567.060,562 672.908,838	2	567.058,771 672.907,285	2.371
2	567.058,771 672.907,285	3	567.061,74 672.903,776	4.597
3	567.061,74 672.903,776	4	567.063,633 672.905,424	2.51
4	567.063,633 672.905,424	5	567.060,668 672.908,929	4.591
5	567.060,668 672.908,929	1	567.060,562 672.908,838	0.14

**** Lungimile segmentelor sunt determinate în planul de proiecție Stereo 70 și sunt rotunjite la 1 milimetru.**

***** Distanța dintre puncte este formată din segmente cumulate ce sunt mai mici decât valoarea 1 milimetru.**

**DATE DESPRE IMOBILUL NR. 1250**

Oficiul de Cadastru și Publicitate Imobiliară SUCEAVA
Biroul de Cadastru și Publicitate Imobiliară Gura Humorului

A. Partea I. Descrierea imobilului

TEREN Intravilan

Adresa: Loc. Gura Humorului, Str Mihai Eminescu, Nr. 4, Jud. Suceava

Nr. Crt	Nr cadastral Nr. topografic	Suprafața* (mp)	Observații / Referințe
A1	46108	12	Sector cadastral:36 Teren neimprejmuit;

B. Partea II. Proprietari și acte

Inscrieri privitoare la dreptul de proprietate și alte drepturi reale		Referințe
9040 / 20/05/2024		
Act Notarial nr. aut. 3321 din, din 10/08/2007 emis de BIROUL NOTARULUI PUBLIC PETRU ATANASOAEI (declaratia aut. sub nr. 4340 din 30.09.2008 la acelasi Birou Notarial, inregistrata cu nr. Rgi.5742 din 1.10.2008);		
B3	Intabulare, drept de PROPRIETATE, dobandit prin Conventie, cota actuala 1/1 1) SC. ACHAIA SERVCOM SRL. -, CIF:8055591	A1

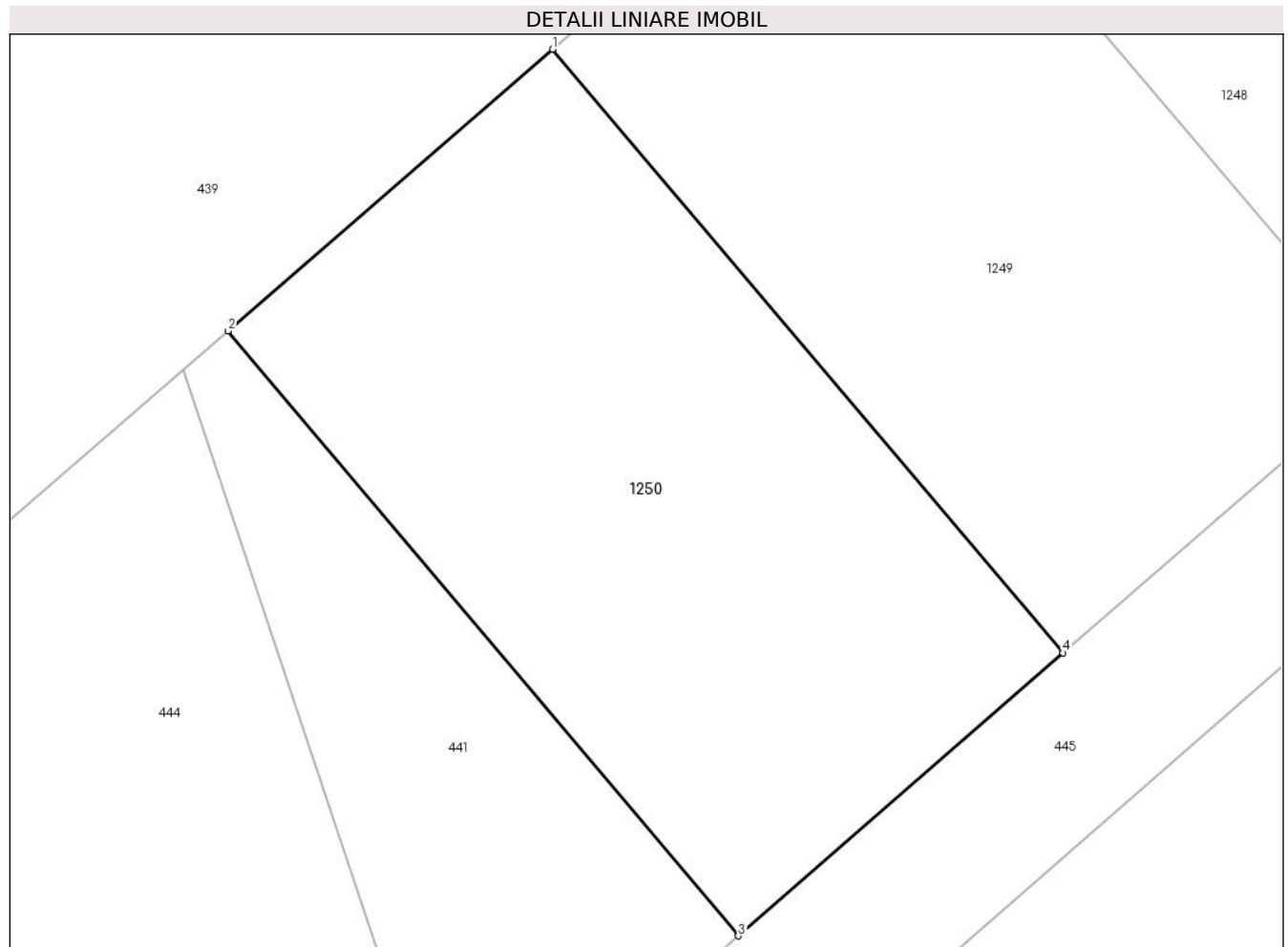
C. Partea III. SARCINI .

Inscrieri privind dezmembramintele dreptului de proprietate, drepturi reale de garanție și sarcini	Referințe
NU SUNT	

Teren

Nr cadastral	Suprafața (mp)*	Observații / Referințe
46108	12	

* Suprafața este determinată în planul de proiecție Stereo 70.



Date referitoare la teren

Crt	Categorie folosință	Intra vilan	Suprafața (mp)	Tarla	Parcelă	Nr. topo	Observații / Referințe
1	curți constructii	DA	12	-	-	-	

Lungime Segmente

1) Valorile lungimilor segmentelor sunt obținute din proiecție în plan.

Punct început	X / Y	Punct sfârșit	X / Y	Lungime segment (** (m)
1	567.058,771 672.907,285	2	567.056,883 672.905,647	2.5
2	567.056,883 672.905,647	3	567.059,851 672.902,131	4.601
3	567.059,851 672.902,131	4	567.061,74 672.903,776	2.505
4	567.061,74 672.903,776	1	567.058,771 672.907,285	4.597

**** Lungimile segmentelor sunt determinate în planul de proiecție Stereo 70 și sunt rotunjite la 1 milimetru.**

***** Distanța dintre puncte este formată din segmente cumulate ce sunt mai mici decât valoarea 1 milimetru.**

**DATE DESPRE IMOBILUL NR. 1252**

Oficiul de Cadastru și Publicitate Imobiliară SUCEAVA
Biroul de Cadastru și Publicitate Imobiliară Gura Humorului

A. Partea I. Descrierea imobilului

TEREN Intravilan

Adresa: Loc. Gura Humorului, Str Mihai Eminescu, Nr. 4, Jud. Suceava

Nr. Crt	Nr cadastral Nr. topografic	Suprafața* (mp)	Observații / Referințe
A1	46059	13	Sector cadastral:36 Teren neimprejmuit;

B. Partea II. Proprietari și acte

Inscrieri privitoare la dreptul de proprietate și alte drepturi reale		Referințe
9040 / 20/05/2024		
Act Notarial nr. aut. 3321 din, din 10/08/2007 emis de BIROUL NOTARULUI PUBLIC PETRU ATANASOAEI (declaratia aut. sub nr. 4340 din 30.09.2008 la acelasi Birou Notarial, inregistrata cu nr. Rgi.5742 din 1.10.2008);		
B3	Intabulare, drept de PROPRIETATE, dobandit prin Conventie, cota actuala 1/1 1) SC. ACHAIA SERVCOM SRL. -, CIF:8055591	A1

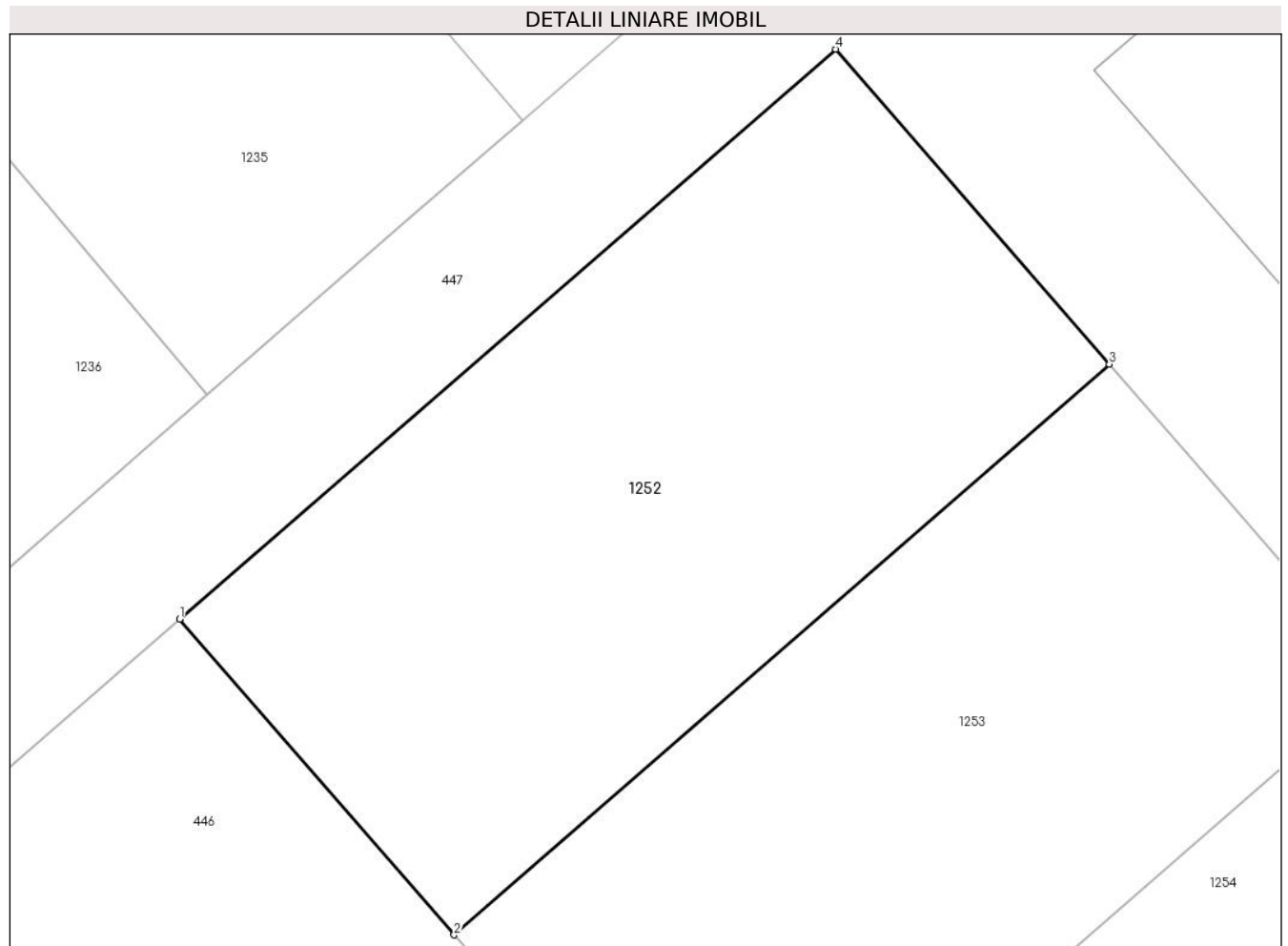
C. Partea III. SARCINI .

Inscrieri privind dezmembramintele dreptului de proprietate, drepturi reale de garanție și sarcini	Referințe
NU SUNT	

Teren

Nr cadastral	Suprafața (mp)*	Observații / Referințe
46059	13	

* Suprafața este determinată în planul de proiecție Stereo 70.



Date referitoare la teren

Crt	Categorie folosință	Intravilan	Suprafața (mp)	Tarla	Parcelă	Nr. topo	Observații / Referințe
1	curți constructii	DA	13	-	-	-	

Lungime Segmente

1) Valorile lungimilor segmentelor sunt obținute din proiecție în plan.

Punct început	X / Y	Punct sfârșit	X / Y	Lungime segment (** (m)
1	567.088,096 672.925,522	2	567.089,74 672.923,633	2.504
2	567.089,74 672.923,633	3	567.093,667 672.927,049	5.205
3	567.093,667 672.927,049	4	567.092,027 672.928,934	2.499
4	567.092,027 672.928,934	1	567.088,096 672.925,522	5.205

**** Lungimile segmentelor sunt determinate în planul de proiecție Stereo 70 și sunt rotunjite la 1 milimetru.**

***** Distanța dintre puncte este formată din segmente cumulate ce sunt mai mici decât valoarea 1 milimetru.**

**DATE DESPRE IMOBILUL NR. 1253**

Oficiul de Cadastru și Publicitate Imobiliară SUCEAVA
Biroul de Cadastru și Publicitate Imobiliară Gura Humorului

A. Partea I. Descrierea imobilului

TEREN Intravilan

Adresa: Loc. Gura Humorului, Str Mihai Eminescu, Nr. 4, Jud. Suceava

Nr. Crt	Nr cadastral Nr. topografic	Suprafața* (mp)	Observații / Referințe
A1	46060	13	Sector cadastral:36 Teren neimprejmuit;

B. Partea II. Proprietari și acte

Inscrieri privitoare la dreptul de proprietate și alte drepturi reale		Referințe
9040 / 20/05/2024		
Act Notarial nr. aut. 3321 din, din 10/08/2007 emis de BIROUL NOTARULUI PUBLIC PETRU ATANASOAEI (declarația aut. sub nr. 4340 din 30.09.2008 la același Birou Notarial, înregistrată cu nr. Rgi.5742 din 1.10.2008);		
B3	Intabulare, drept de PROPRIETATE, dobândit prin Convenție, cota actuala 1/1 1) SC. ACHAIA SERVCOM SRL. -, CIF:8055591	A1

C. Partea III. SARCINI .

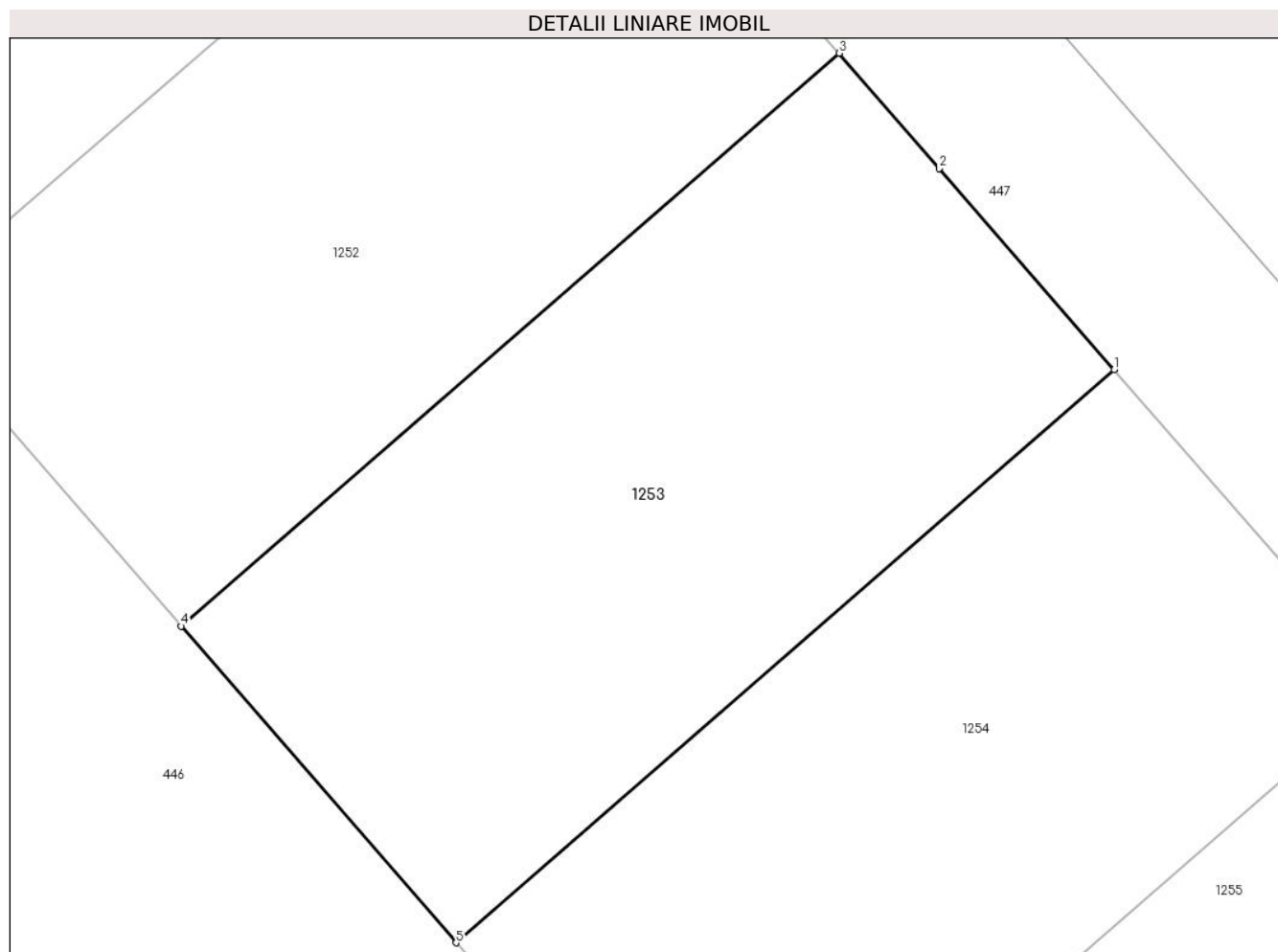
Inscrieri privind dezmembramintele dreptului de proprietate, drepturi reale de garanție și sarcini	Referințe
NU SUNT	

Anexa Nr. 1 La Partea I

Teren

Nr cadastral	Suprafața (mp)*	Observații / Referințe
46060	13	

* Suprafața este determinată în planul de proiecție Stereo 70.



Date referitoare la teren

Crt	Categorie folosință	Intravilan	Suprafața (mp)	Tarla	Parcelă	Nr. topo	Observații / Referințe
1	curți constructii	DA	13	-	-	-	

Lungime Segmente

1) Valorile lungimilor segmentelor sunt obținute din proiecție în plan.

Punct început	X / Y	Punct sfârșit	X / Y	Lungime segment (** (m)
1	567.095,307 672.925,162	2	567.094,264 672.926,362	1.59
2	567.094,264 672.926,362	3	567.093,667 672.927,049	0.91
3	567.093,667 672.927,049	4	567.089,74 672.923,633	5.205
4	567.089,74 672.923,633	5	567.091,38 672.921,746	2.5
5	567.091,38 672.921,746	1	567.095,307 672.925,162	5.205

**** Lungimile segmentelor sunt determinate în planul de proiecție Stereo 70 și sunt rotunjite la 1 milimetru.**

***** Distanța dintre puncte este formată din segmente cumulate ce sunt mai mici decât valoarea 1 milimetru.**

**DATE DESPRE IMOBILUL NR. 1254**

Oficiul de Cadastru și Publicitate Imobiliară SUCEAVA
Biroul de Cadastru și Publicitate Imobiliară Gura Humorului

A. Partea I. Descrierea imobilului

TEREN Intravilan

Adresa: Loc. Gura Humorului, Str Mihai Eminescu, Nr. 4, Jud. Suceava

Nr. Crt	Nr cadastral Nr. topografic	Suprafața* (mp)	Observații / Referințe
A1	46061	13	Sector cadastral:36 Teren neimprejmuit;

B. Partea II. Proprietari și acte

Inscrieri privitoare la dreptul de proprietate și alte drepturi reale		Referințe
9040 / 20/05/2024		
Act Notarial nr. aut. 3321 din, din 10/08/2007 emis de BIROUL NOTARULUI PUBLIC PETRU ATANASOAEI (declaratia aut. sub nr. 4340 din 30.09.2008 la acelasi Birou Notarial, inregistrata cu nr. Rgi.5742 din 1.10.2008);		
B3	Intabulare, drept de PROPRIETATE, dobandit prin Conventie, cota actuala 1/1 1) SC. ACHAIA SERVCOM SRL. -, CIF:8055591	A1

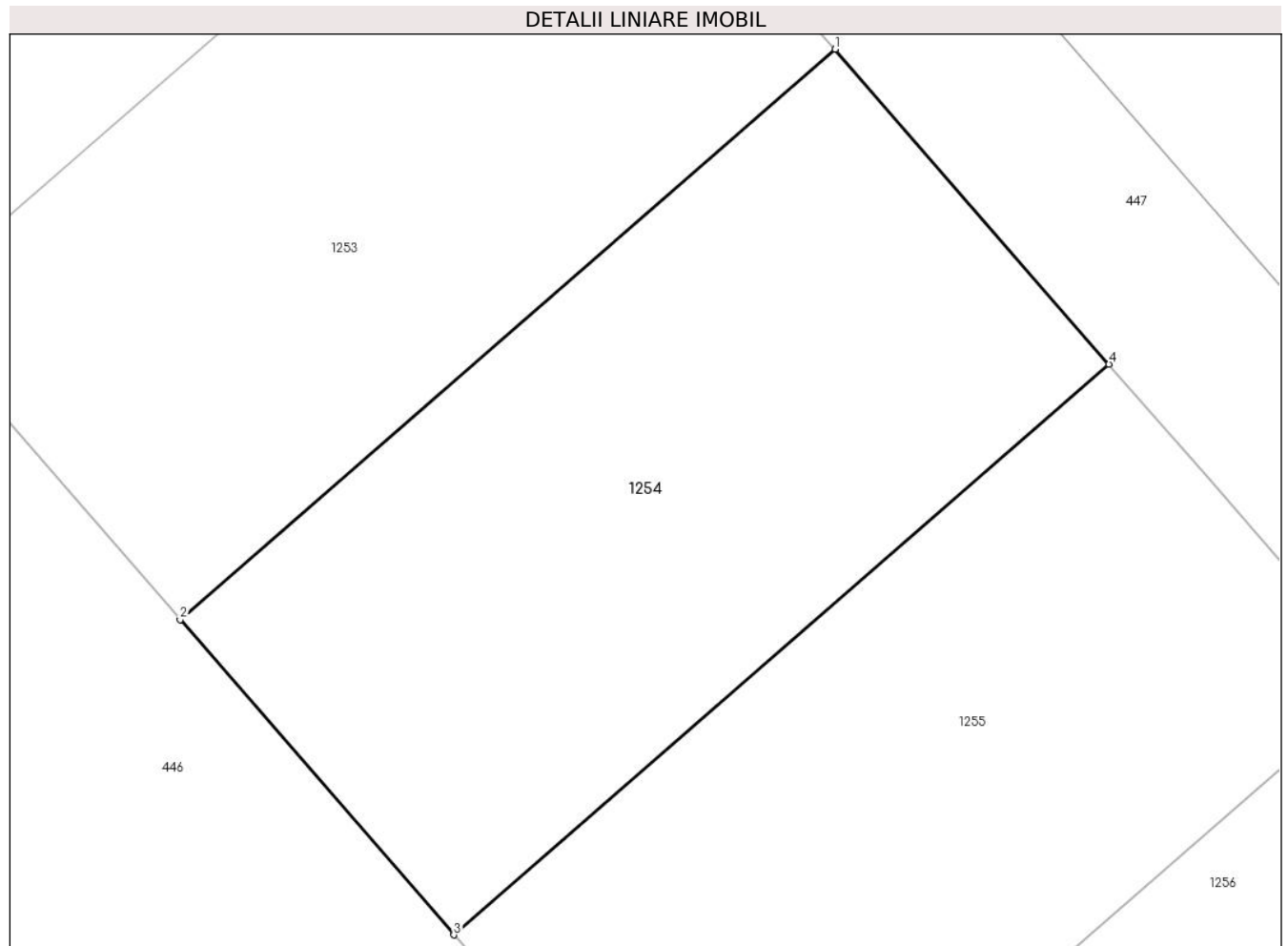
C. Partea III. SARCINI .

Inscrieri privind dezmembramintele dreptului de proprietate, drepturi reale de garanție și sarcini	Referințe
NU SUNT	

Teren

Nr cadastral	Suprafața (mp)*	Observații / Referințe
46061	13	

* Suprafața este determinată în planul de proiecție Stereo 70.



Date referitoare la teren

Crt	Categorie folosință	Intravilan	Suprafața (mp)	Tarla	Parcelă	Nr. topo	Observații / Referințe
1	curți constructii	DA	13	-	-	-	

Lungime Segmente

1) Valorile lungimilor segmentelor sunt obținute din proiecție în plan.

Punct început	X / Y	Punct sfârșit	X / Y	Lungime segment (** (m)
1	567.095,307 672.925,162	2	567.091,38 672.921,746	5.205
2	567.091,38 672.921,746	3	567.093,021 672.919,86	2.5
3	567.093,021 672.919,86	4	567.096,948 672.923,276	5.205
4	567.096,948 672.923,276	1	567.095,307 672.925,162	2.5

**** Lungimile segmentelor sunt determinate în planul de proiecție Stereo 70 și sunt rotunjite la 1 milimetru.**

***** Distanța dintre puncte este formată din segmente cumulate ce sunt mai mici decât valoarea 1 milimetru.**

**DATE DESPRE IMOBILUL NR. 1255**

Oficiul de Cadastru și Publicitate Imobiliară SUCEAVA
Biroul de Cadastru și Publicitate Imobiliară Gura Humorului

A. Partea I. Descrierea imobilului

TEREN Intravilan

Adresa: Loc. Gura Humorului, Str Mihai Eminescu, Nr. 4, Jud. Suceava

Nr. Crt	Nr cadastral Nr. topografic	Suprafața* (mp)	Observații / Referințe
A1	46062	13	Sector cadastral:36 Teren neimprejmuit;

B. Partea II. Proprietari și acte

Inscrieri privitoare la dreptul de proprietate și alte drepturi reale		Referințe
9040 / 20/05/2024		
Act Notarial nr. aut. 3321 din, din 10/08/2007 emis de BIROUL NOTARULUI PUBLIC PETRU ATANASOAEI (declaratia aut. sub nr. 4340 din 30.09.2008 la acelasi Birou Notarial, inregistrata cu nr. Rgi.5742 din 1.10.2008);		
B3	Intabulare, drept de PROPRIETATE, dobandit prin Conventie, cota actuala 1/1 1) SC. ACHAIA SERVCOM SRL. -, CIF:8055591	A1

C. Partea III. SARCINI .

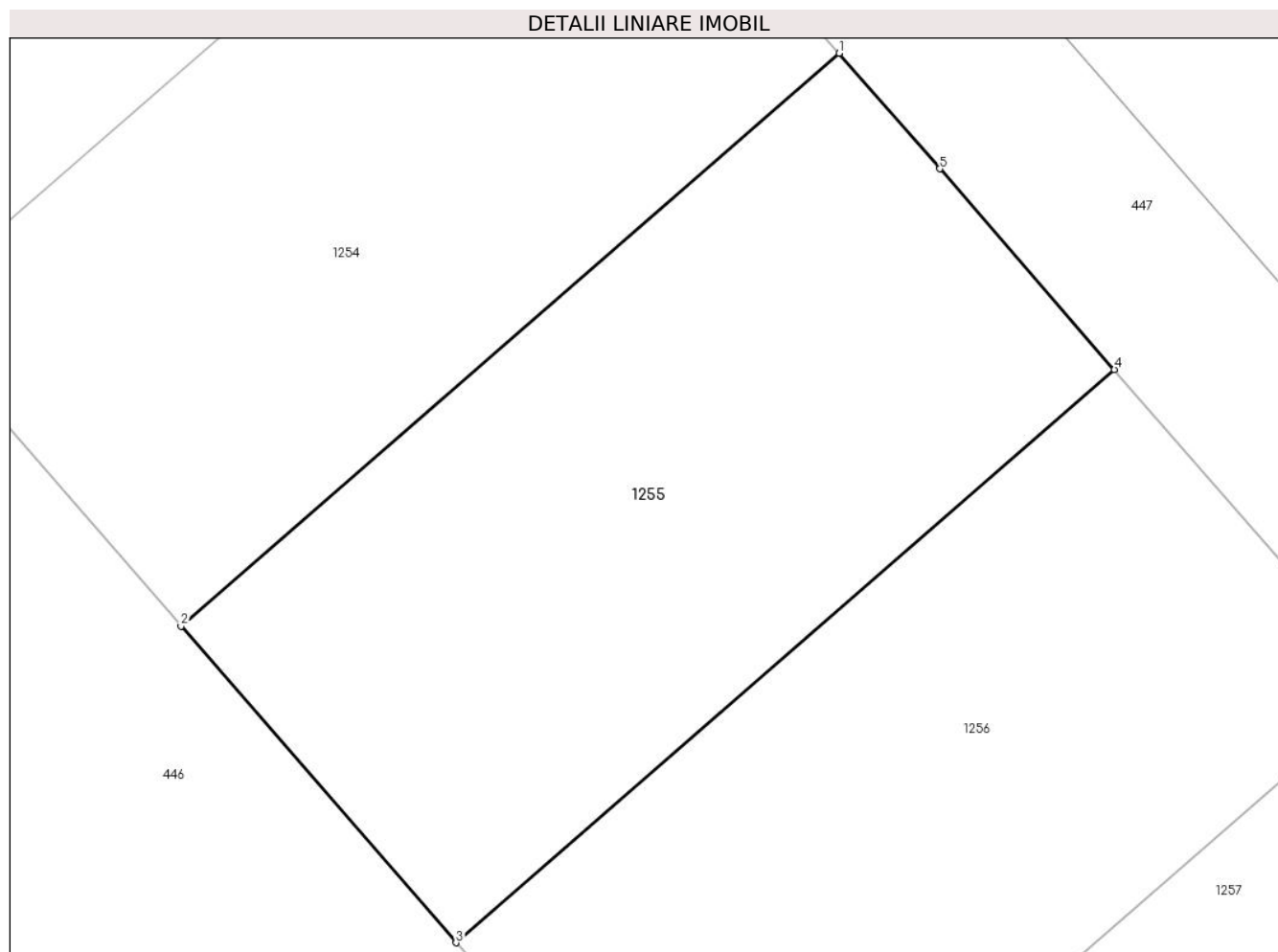
Inscrieri privind dezmembramintele dreptului de proprietate, drepturi reale de garanție și sarcini	Referințe
NU SUNT	

Anexa Nr. 1 La Partea I

Teren

Nr cadastral	Suprafața (mp)*	Observații / Referințe
46062	13	

* Suprafața este determinată în planul de proiecție Stereo 70.



Date referitoare la teren

Crt	Categorie folosință	Intravilan	Suprafața (mp)	Tarla	Parcelă	Nr. topo	Observații / Referințe
1	curți constructii	DA	13	-	-	-	

Lungime Segmente

1) Valorile lungimilor segmentelor sunt obținute din proiecție în plan.

Punct început	X / Y	Punct sfârșit	X / Y	Lungime segment (** (m)
1	567.096,948 672.923,276	2	567.093,021 672.919,86	5.205
2	567.093,021 672.919,86	3	567.094,662 672.917,974	2.5
3	567.094,662 672.917,974	4	567.098,589 672.921,39	5.205
4	567.098,589 672.921,39	5	567.097,547 672.922,587	1.587
5	567.097,547 672.922,587	1	567.096,948 672.923,276	0.913

**** Lungimile segmentelor sunt determinate în planul de proiecție Stereo 70 și sunt rotunjite la 1 milimetru.**

***** Distanța dintre puncte este formată din segmente cumulate ce sunt mai mici decât valoarea 1 milimetru.**

**DATE DESPRE IMOBILUL NR. 1256**

Oficiul de Cadastru și Publicitate Imobiliară SUCEAVA
Biroul de Cadastru și Publicitate Imobiliară Gura Humorului

A. Partea I. Descrierea imobilului

TEREN Intravilan

Adresa: Loc. Gura Humorului, Str Mihai Eminescu, Nr. 4, Jud. Suceava

Nr. Crt	Nr cadastral Nr. topografic	Suprafața* (mp)	Observații / Referințe
A1	46063	13	Sector cadastral:36 Teren neimprejmuit;

B. Partea II. Proprietari și acte

Inscrieri privitoare la dreptul de proprietate și alte drepturi reale		Referințe
9040 / 20/05/2024		
Act Notarial nr. aut. 3321 din, din 10/08/2007 emis de BIROUL NOTARULUI PUBLIC PETRU ATANASOAEI (declarația aut. sub nr. 4340 din 30.09.2008 la același Birou Notarial, înregistrată cu nr. Rgi.5742 din 1.10.2008);		
B3	Intabulare, drept de PROPRIETATE, dobândit prin Convenție, cota actuala 1/1 1) SC. ACHAIA SERVCOM SRL. -, CIF:8055591	A1

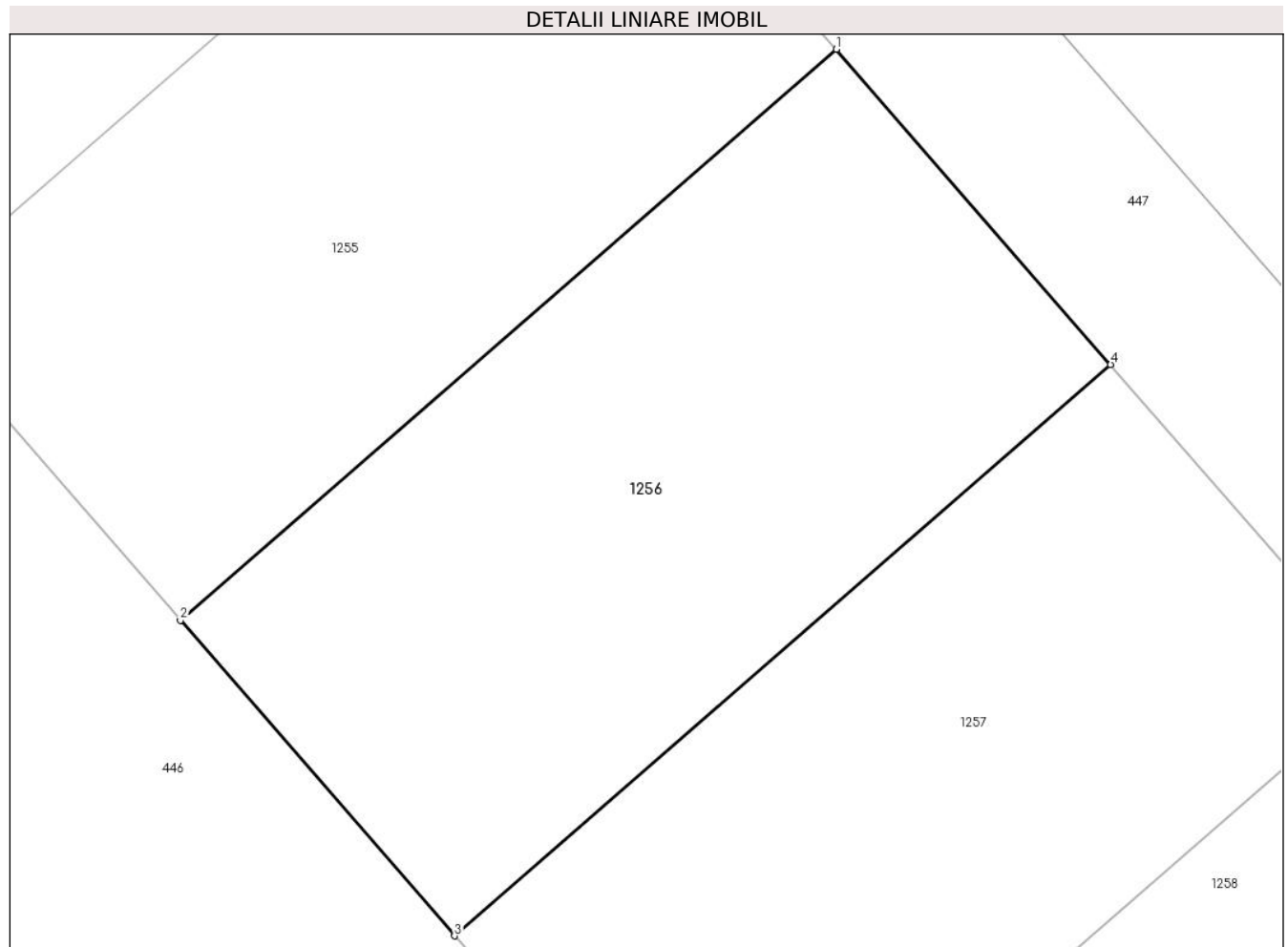
C. Partea III. SARCINI .

Inscrieri privind dezmembramintele dreptului de proprietate, drepturi reale de garanție și sarcini	Referințe
NU SUNT	

Teren

Nr cadastral	Suprafața (mp)*	Observații / Referințe
46063	13	

* Suprafața este determinată în planul de proiecție Stereo 70.



Date referitoare la teren

Crt	Categorie folosință	Intravilan	Suprafața (mp)	Tarla	Parcelă	Nr. topo	Observații / Referințe
1	curți constructii	DA	13	-	-	-	

Lungime Segmente

1) Valorile lungimilor segmentelor sunt obținute din proiecție în plan.

Punct început	X / Y	Punct sfârșit	X / Y	Lungime segment (** (m)
1	567.098,589 672.921,39	2	567.094,662 672.917,974	5.205
2	567.094,662 672.917,974	3	567.096,303 672.916,088	2.5
3	567.096,303 672.916,088	4	567.100,23 672.919,504	5.205
4	567.100,23 672.919,504	1	567.098,589 672.921,39	2.5

**** Lungimile segmentelor sunt determinate în planul de proiecție Stereo 70 și sunt rotunjite la 1 milimetru.**

***** Distanța dintre puncte este formată din segmente cumulate ce sunt mai mici decât valoarea 1 milimetru.**

**DATE DESPRE IMOBILUL NR. 1257**

Oficiul de Cadastru și Publicitate Imobiliară SUCEAVA
Biroul de Cadastru și Publicitate Imobiliară Gura Humorului

A. Partea I. Descrierea imobilului

TEREN Intravilan

Adresa: Loc. Gura Humorului, Str Mihai Eminescu, Nr. 4, Jud. Suceava

Nr. Crt	Nr cadastral Nr. topografic	Suprafața* (mp)	Observații / Referințe
A1	46064	13	Sector cadastral:36 Teren neimprejmuit;

B. Partea II. Proprietari și acte

Inscrieri privitoare la dreptul de proprietate și alte drepturi reale		Referințe
9040 / 20/05/2024		
Act Notarial nr. aut. 3321 din, din 10/08/2007 emis de BIROUL NOTARULUI PUBLIC PETRU ATANASOAEI (declarația aut. sub nr. 4340 din 30.09.2008 la același Birou Notarial, înregistrată cu nr. Rgi.5742 din 1.10.2008);		
B3	Intabulare, drept de PROPRIETATE, dobândit prin Convenție, cota actuala 1/1 1) SC. ACHAIA SERVCOM SRL. -, CIF:8055591	A1

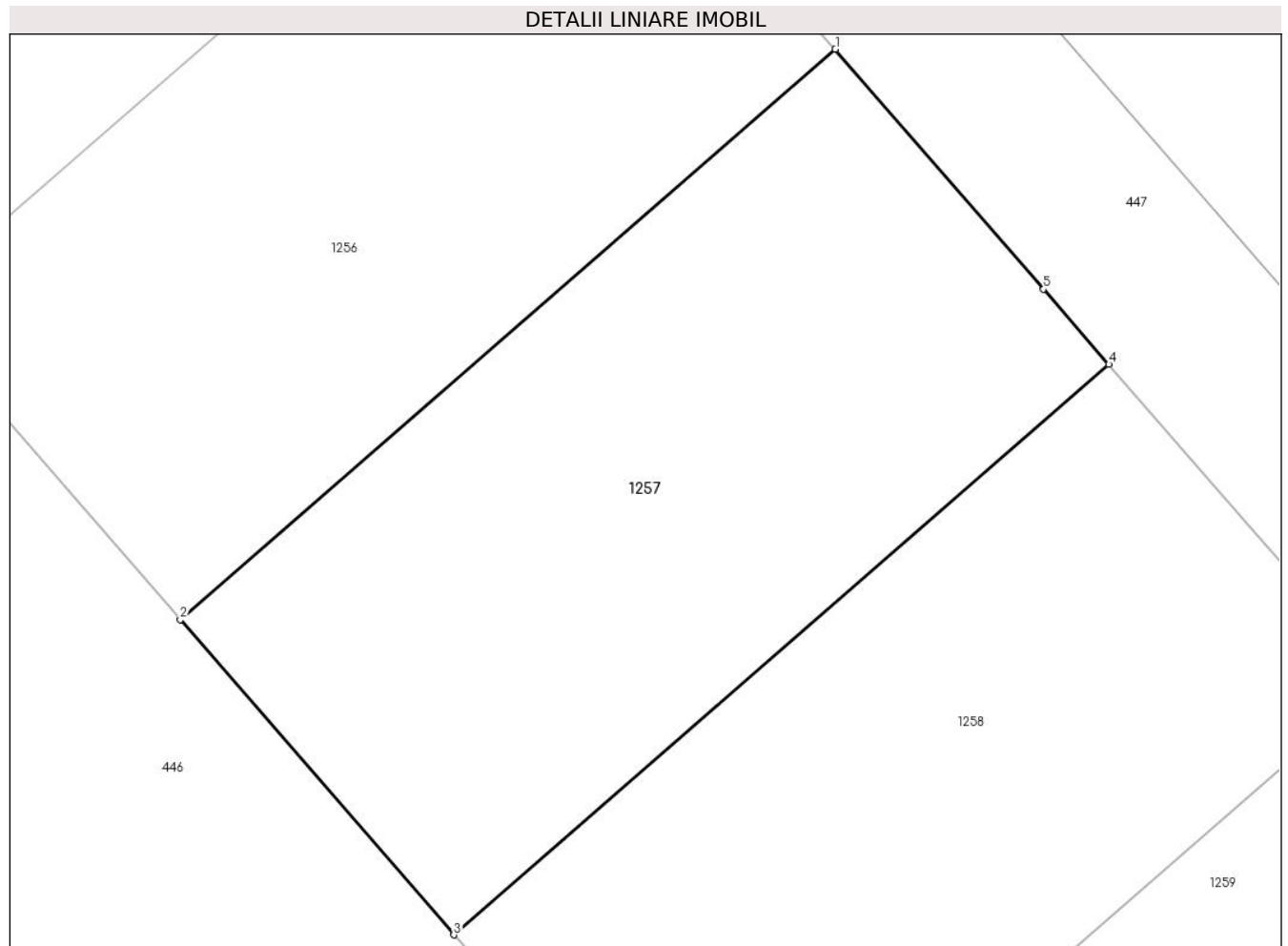
C. Partea III. SARCINI .

Inscrieri privind dezmembramintele dreptului de proprietate, drepturi reale de garanție și sarcini	Referințe
NU SUNT	

Teren

Nr cadastral	Suprafața (mp)*	Observații / Referințe
46064	13	

* Suprafața este determinată în planul de proiecție Stereo 70.



Date referitoare la teren

Crt	Categorie folosință	Intravilan	Suprafața (mp)	Tarla	Parcelă	Nr. topo	Observații / Referințe
1	curți constructii	DA	13	-	-	-	

Lungime Segmente

1) Valorile lungimilor segmentelor sunt obținute din proiecție în plan.

Punct început	X / Y	Punct sfârșit	X / Y	Lungime segment (** (m)
1	567.100,23 672.919,504	2	567.096,303 672.916,088	5.205
2	567.096,303 672.916,088	3	567.097,943 672.914,201	2.5
3	567.097,943 672.914,201	4	567.101,87 672.917,617	5.205
4	567.101,87 672.917,617	5	567.101,479 672.918,067	0.596
5	567.101,479 672.918,067	1	567.100,23 672.919,504	1.904

**** Lungimile segmentelor sunt determinate în planul de proiecție Stereo 70 și sunt rotunjite la 1 milimetru.**

***** Distanța dintre puncte este formată din segmente cumulate ce sunt mai mici decât valoarea 1 milimetru.**

**DATE DESPRE IMOBILUL NR. 1258**

Oficiul de Cadastru și Publicitate Imobiliară SUCEAVA
Biroul de Cadastru și Publicitate Imobiliară Gura Humorului

A. Partea I. Descrierea imobilului

TEREN Intravilan

Adresa: Loc. Gura Humorului, Str Mihai Eminescu, Nr. 4, Jud. Suceava

Nr. Crt	Nr cadastral Nr. topografic	Suprafața* (mp)	Observații / Referințe
A1	46065	13	Sector cadastral:36 Teren neimprejmuit;

B. Partea II. Proprietari și acte

Inscrieri privitoare la dreptul de proprietate și alte drepturi reale		Referințe
9040 / 20/05/2024		
Act Notarial nr. aut. 3321 din, din 10/08/2007 emis de BIROUL NOTARULUI PUBLIC PETRU ATANASOAEI (declaratia aut. sub nr. 4340 din 30.09.2008 la acelasi Birou Notarial, inregistrata cu nr. Rgi.5742 din 1.10.2008);		
B3	Intabulare, drept de PROPRIETATE, dobandit prin Conventie, cota actuala 1/1 1) SC. ACHAIA SERVCOM SRL. -, CIF:8055591	A1

C. Partea III. SARCINI .

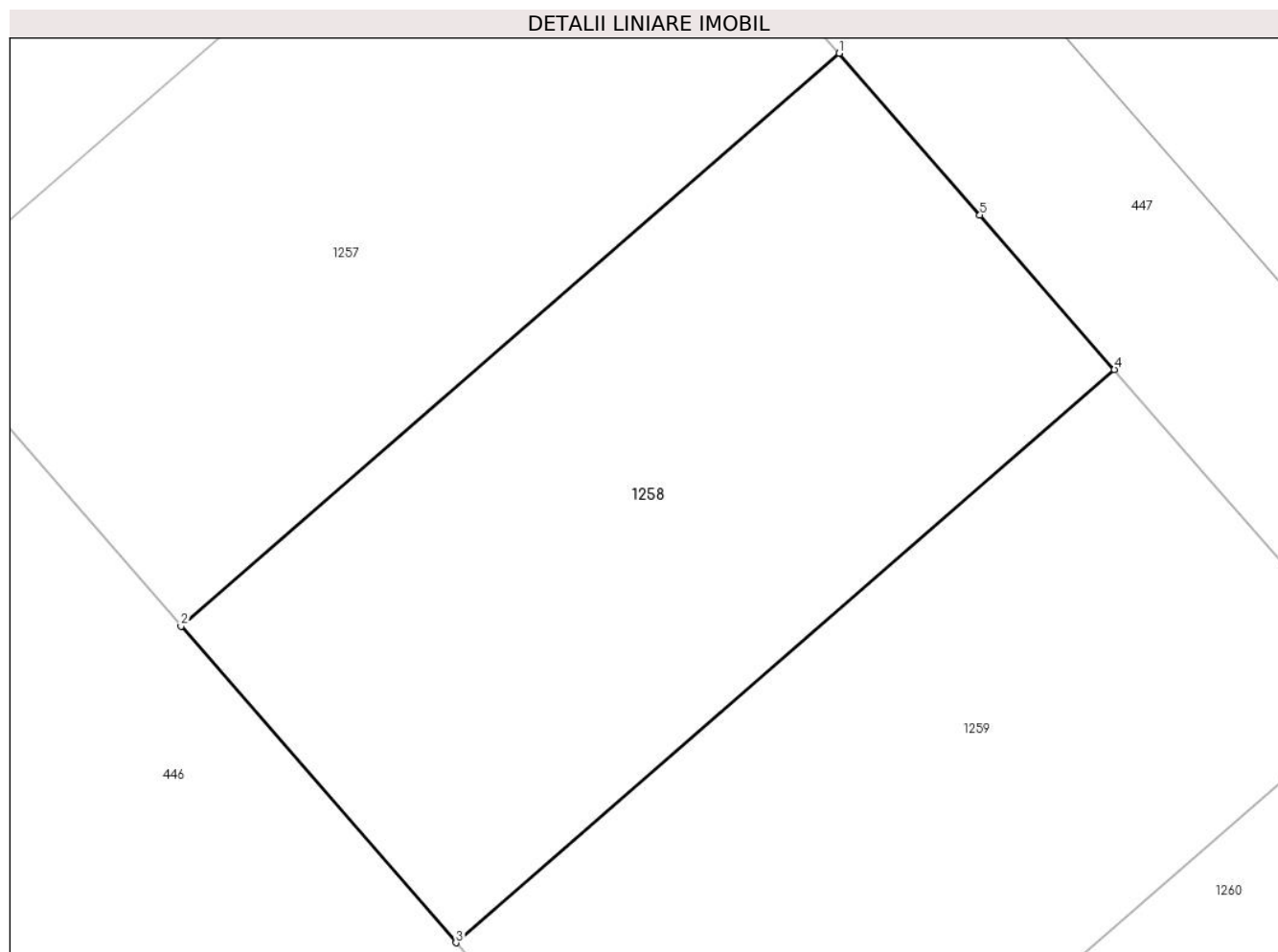
Inscrieri privind dezmembramintele dreptului de proprietate, drepturi reale de garanție și sarcini	Referințe
NU SUNT	

Anexa Nr. 1 La Partea I

Teren

Nr cadastral	Suprafața (mp)*	Observații / Referințe
46065	13	

* Suprafața este determinată în planul de proiecție Stereo 70.



Date referitoare la teren

Crt	Categorie folosință	Intravilan	Suprafața (mp)	Tarla	Parcelă	Nr. topo	Observații / Referințe
1	curți constructii	DA	13	-	-	-	

Lungime Segmente

1) Valorile lungimilor segmentelor sunt obținute din proiecție în plan.

Punct început	X / Y	Punct sfârșit	X / Y	Lungime segment (** (m)
1	567.101,87 672.917,617	2	567.097,943 672.914,201	5.205
2	567.097,943 672.914,201	3	567.099,584 672.912,315	2.5
3	567.099,584 672.912,315	4	567.103,511 672.915,731	5.205
4	567.103,511 672.915,731	5	567.102,709 672.916,653	1.222
5	567.102,709 672.916,653	1	567.101,87 672.917,617	1.278

**** Lungimile segmentelor sunt determinate în planul de proiecție Stereo 70 și sunt rotunjite la 1 milimetru.**

***** Distanța dintre puncte este formată din segmente cumulate ce sunt mai mici decât valoarea 1 milimetru.**

**DATE DESPRE IMOBILUL NR. 1259**

Oficiul de Cadastru și Publicitate Imobiliară SUCEAVA
Biroul de Cadastru și Publicitate Imobiliară Gura Humorului

A. Partea I. Descrierea imobilului

TEREN Intravilan

Adresa: Loc. Gura Humorului, Str Mihai Eminescu, Nr. 4, Jud. Suceava

Nr. Crt	Nr cadastral Nr. topografic	Suprafața* (mp)	Observații / Referințe
A1	46066	13	Sector cadastral:36 Teren neimprejmuit;

B. Partea II. Proprietari și acte

Inscrieri privitoare la dreptul de proprietate și alte drepturi reale		Referințe
9040 / 20/05/2024		
Act Notarial nr. aut. 3321 din, din 10/08/2007 emis de BIROUL NOTARULUI PUBLIC PETRU ATANASOAEI (declaratia aut. sub nr. 4340 din 30.09.2008 la acelasi Birou Notarial, inregistrata cu nr. Rgi.5742 din 1.10.2008);		
B3	Intabulare, drept de PROPRIETATE, dobandit prin Conventie, cota actuala 1/1 1) SC. ACHAIA SERVCOM SRL. -, CIF:8055591	A1

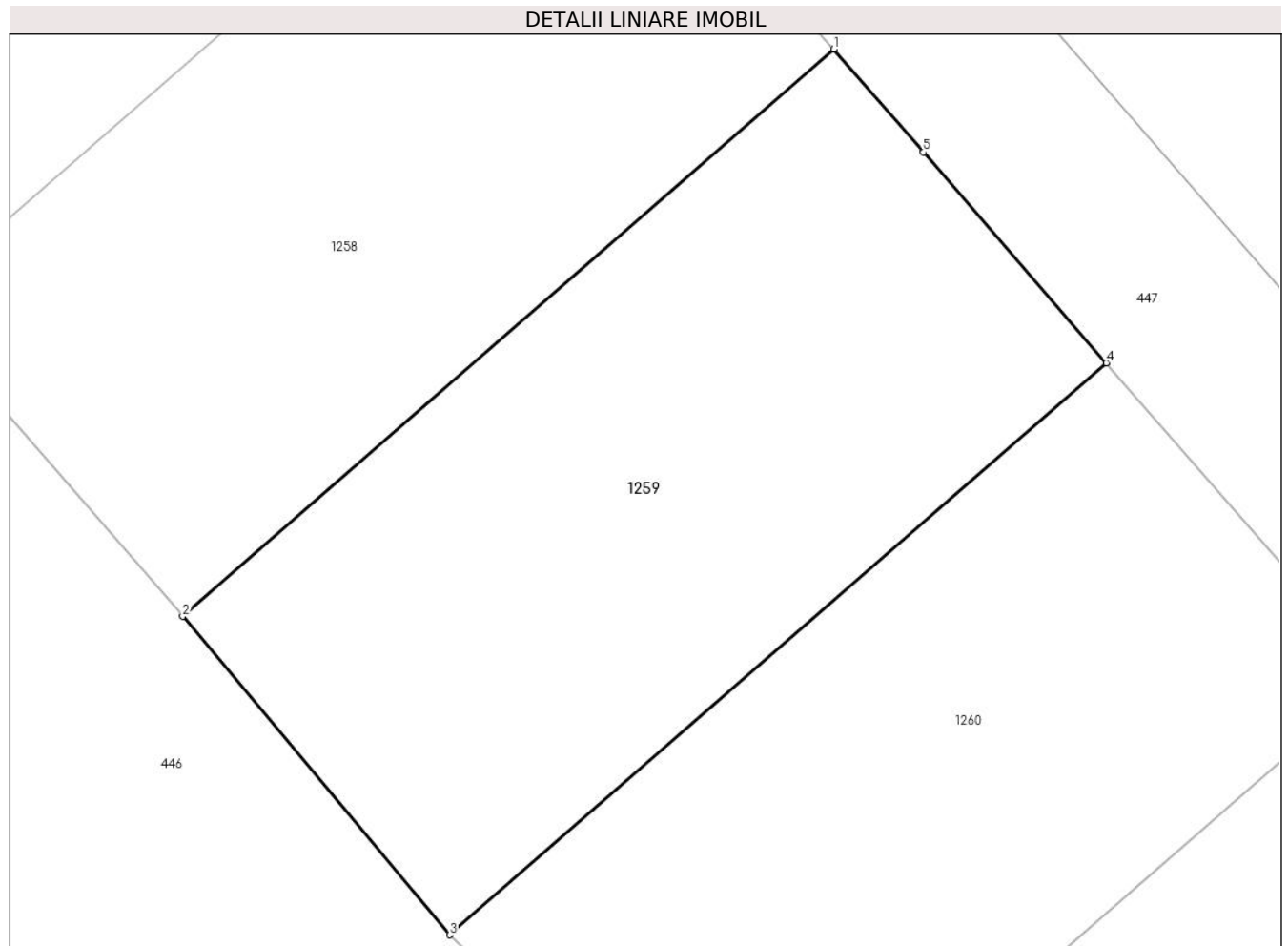
C. Partea III. SARCINI .

Inscrieri privind dezmembramintele dreptului de proprietate, drepturi reale de garanție și sarcini	Referințe
NU SUNT	

Teren

Nr cadastral	Suprafața (mp)*	Observații / Referințe
46066	13	

* Suprafața este determinată în planul de proiecție Stereo 70.



Date referitoare la teren

Crt	Categorie folosință	Intravilan	Suprafața (mp)	Tarla	Parcelă	Nr. topo	Observații / Referințe
1	curți constructii	DA	13	-	-	-	

Lungime Segmente

1) Valorile lungimilor segmentelor sunt obținute din proiecție în plan.

Punct început	X / Y	Punct sfârșit	X / Y	Lungime segment (** (m)
1	567.103,511 672.915,731	2	567.099,584 672.912,315	5.205
2	567.099,584 672.912,315	3	567.101,193 672.910,396	2.504
3	567.101,193 672.910,396	4	567.105,154 672.913,841	5.25
4	567.105,154 672.913,841	5	567.104,05 672.915,111	1.683
5	567.104,05 672.915,111	1	567.103,511 672.915,731	0.822

**** Lungimile segmentelor sunt determinate în planul de proiecție Stereo 70 și sunt rotunjite la 1 milimetru.**

***** Distanța dintre puncte este formată din segmente cumulate ce sunt mai mici decât valoarea 1 milimetru.**

**DATE DESPRE IMOBILUL NR. 1260**

Oficiul de Cadastru și Publicitate Imobiliară SUCEAVA
Biroul de Cadastru și Publicitate Imobiliară Gura Humorului

A. Partea I. Descrierea imobilului

TEREN Intravilan

Adresa: Loc. Gura Humorului, Str Mihai Eminescu, Nr. 4, Jud. Suceava

Nr. Crt	Nr cadastral Nr. topografic	Suprafața* (mp)	Observații / Referințe
A1	46067	13	Sector cadastral:36 Teren neimprejmuit;

B. Partea II. Proprietari și acte

Inscrieri privitoare la dreptul de proprietate și alte drepturi reale		Referințe
9040 / 20/05/2024		
Act Notarial nr. aut. 3321 din, din 10/08/2007 emis de BIROUL NOTARULUI PUBLIC PETRU ATANASOAEI (declaratia aut. sub nr. 4340 din 30.09.2008 la acelasi Birou Notarial, inregistrata cu nr. Rgi.5742 din 1.10.2008);		
B3	Intabulare, drept de PROPRIETATE, dobandit prin Conventie, cota actuala 1/1 1) SC. ACHAIA SERVCOM SRL. -, CIF:8055591	A1

C. Partea III. SARCINI .

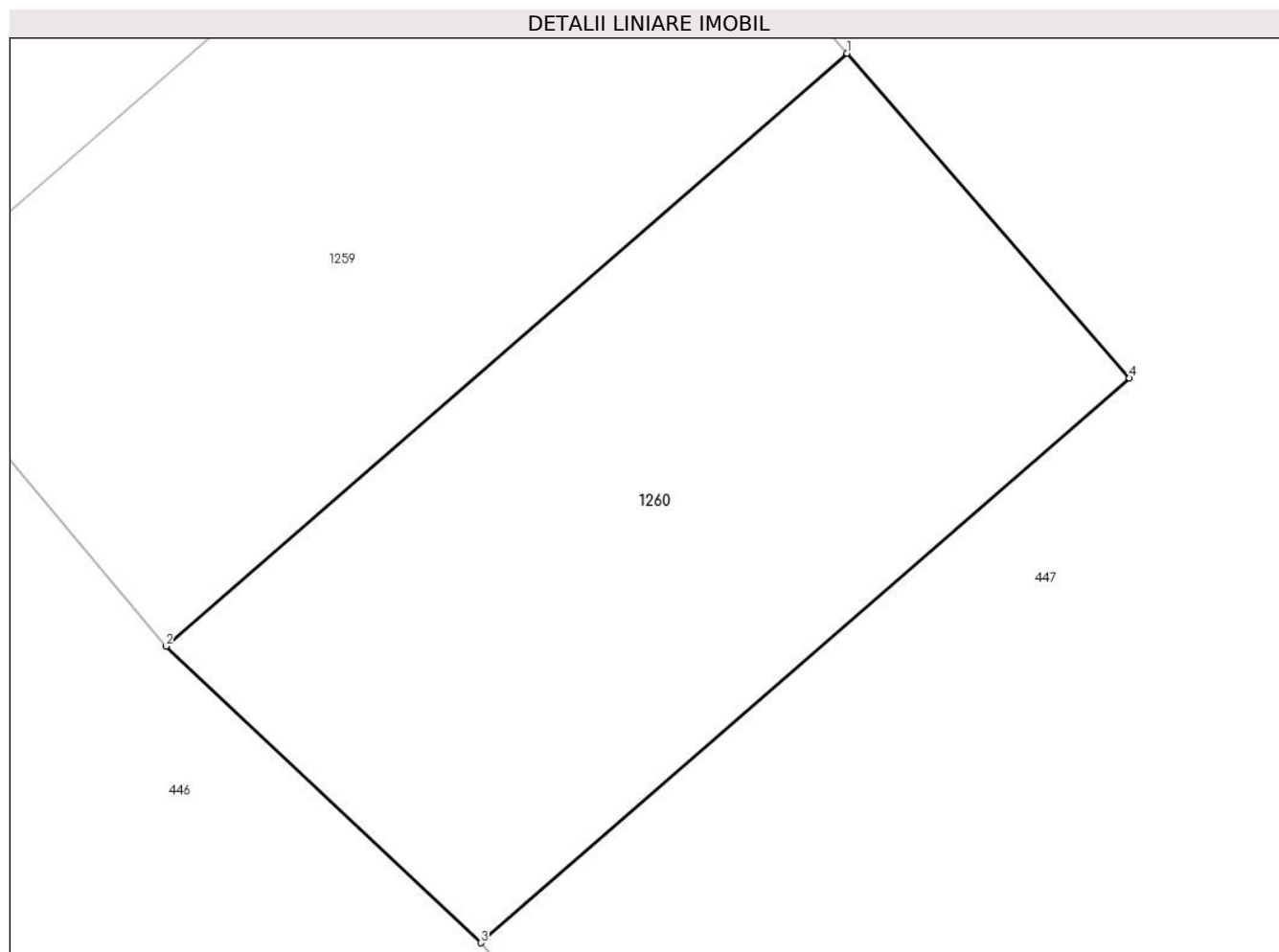
Inscrieri privind dezmembramintele dreptului de proprietate, drepturi reale de garanție și sarcini	Referințe
NU SUNT	

Anexa Nr. 1 La Partea I

Teren

Nr cadastral	Suprafața (mp)*	Observații / Referințe
46067	13	

* Suprafața este determinată în planul de proiecție Stereo 70.



Date referitoare la teren

Crt	Categorie folosință	Intravilan	Suprafața (mp)	Tarla	Parcelă	Nr. topo	Observații / Referințe
1	curți constructii	DA	13	-	-	-	

Lungime Segmente

1) Valorile lungimilor segmentelor sunt obținute din proiecție în plan.

Punct început	X / Y	Punct sfârșit	X / Y	Lungime segment (** (m)
1	567.105,154 672.913,841	2	567.101,193 672.910,396	5.25
2	567.101,193 672.910,396	3	567.103,023 672.908,674	2.513
3	567.103,023 672.908,674	4	567.106,795 672.911,955	4.999
4	567.106,795 672.911,955	1	567.105,154 672.913,841	2.5

**** Lungimile segmentelor sunt determinate în planul de proiecție Stereo 70 și sunt rotunjite la 1 milimetru.**

***** Distanța dintre puncte este formată din segmente cumulate ce sunt mai mici decât valoarea 1 milimetru.**

**DATE DESPRE IMOBILUL NR. 1261**

Oficiul de Cadastru și Publicitate Imobiliară SUCEAVA
Biroul de Cadastru și Publicitate Imobiliară Gura Humorului

A. Partea I. Descrierea imobilului

TEREN Intravilan

Adresa: Loc. Gura Humorului, Str Mihai Eminescu, Nr. 4, Jud. Suceava

Nr. Crt	Nr cadastral Nr. topografic	Suprafața* (mp)	Observații / Referințe
A1	46049	13	Sector cadastral:36 Teren neimprejmuit;

B. Partea II. Proprietari și acte

Inscrieri privitoare la dreptul de proprietate și alte drepturi reale		Referințe
9040 / 20/05/2024		
Act Notarial nr. aut. 3321 din, din 10/08/2007 emis de BIROUL NOTARULUI PUBLIC PETRU ATANASOAEI (declaratia aut. sub nr. 4340 din 30.09.2008 la acelasi Birou Notarial, inregistrata cu nr. Rgi.5742 din 1.10.2008);		
B3	Intabulare, drept de PROPRIETATE, dobandit prin Conventie, cota actuala 1/1 1) SC. ACHAIA SERVCOM SRL. -, CIF:8055591	A1

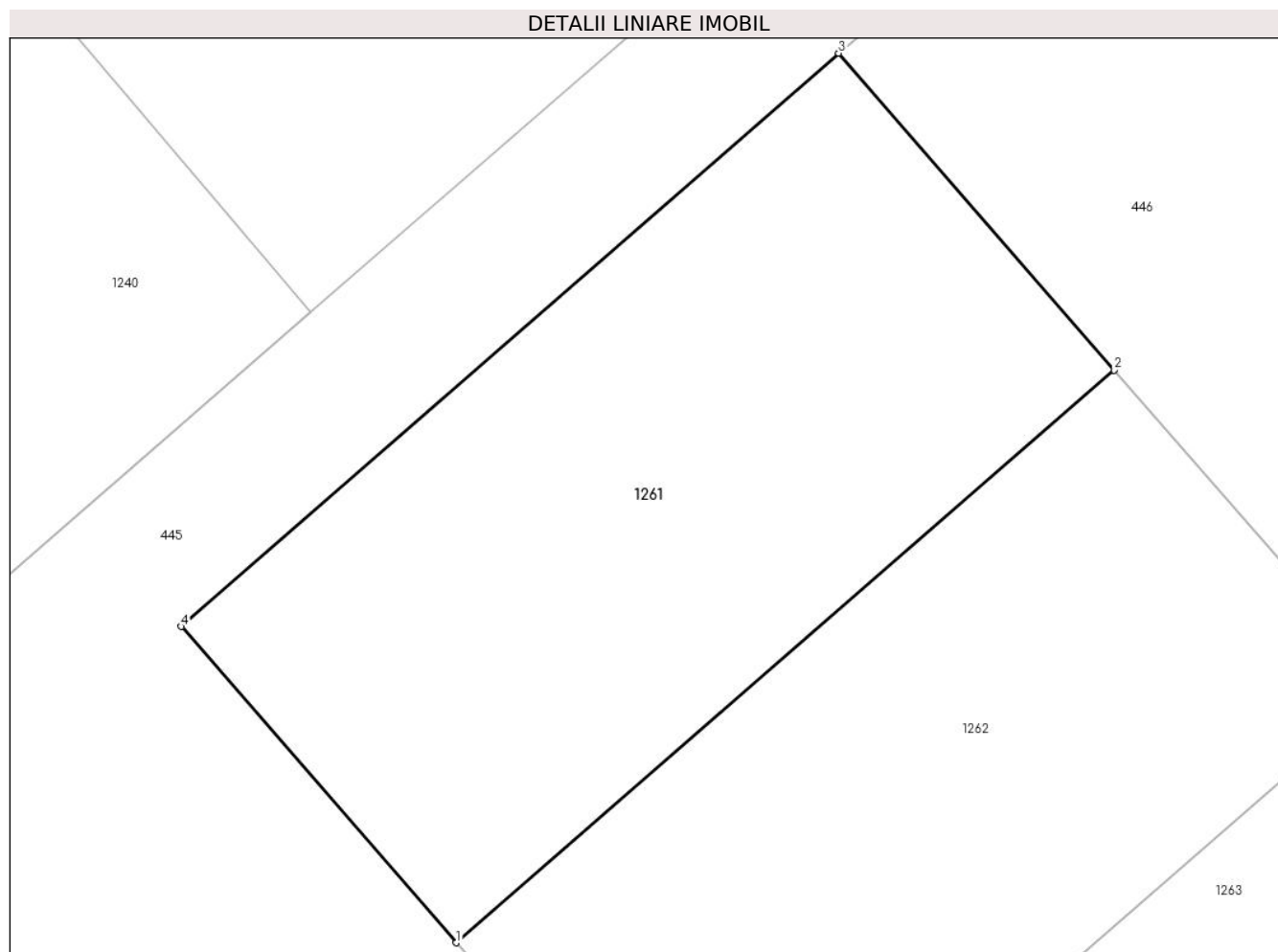
C. Partea III. SARCINI .

Inscrieri privind dezmembramintele dreptului de proprietate, drepturi reale de garanție și sarcini	Referințe
NU SUNT	

Teren

Nr cadastral	Suprafața (mp)*	Observații / Referințe
46049	13	

* Suprafața este determinată în planul de proiecție Stereo 70.



Date referitoare la teren

Crt	Categorie folosință	Intravilan	Suprafața (mp)	Tarla	Parcelă	Nr. topo	Observații / Referințe
1	curți constructii	DA	13	-	-	-	

Lungime Segmente

1) Valorile lungimilor segmentelor sunt obținute din proiecție în plan.

Punct început	X / Y	Punct sfârșit	X / Y	Lungime segment (** (m)
1	567.081,591 672.916,544	2	567.085,518 672.919,96	5.205
2	567.085,518 672.919,96	3	567.083,874 672.921,85	2.505
3	567.083,874 672.921,85	4	567.079,95 672.918,43	5.205
4	567.079,95 672.918,43	1	567.081,591 672.916,544	2.5

**** Lungimile segmentelor sunt determinate în planul de proiecție Stereo 70 și sunt rotunjite la 1 milimetru.**

***** Distanța dintre puncte este formată din segmente cumulate ce sunt mai mici decât valoarea 1 milimetru.**

**DATE DESPRE IMOBILUL NR. 1262**

Oficiul de Cadastru și Publicitate Imobiliară SUCEAVA
Biroul de Cadastru și Publicitate Imobiliară Gura Humorului

A. Partea I. Descrierea imobilului

TEREN Intravilan

Adresa: Loc. Gura Humorului, Str Mihai Eminescu, Nr. 4, Jud. Suceava

Nr. Crt	Nr cadastral Nr. topografic	Suprafața* (mp)	Observații / Referințe
A1	46050	13	Sector cadastral:36 Teren neimprejmuit;

B. Partea II. Proprietari și acte

Inscrieri privitoare la dreptul de proprietate și alte drepturi reale		Referințe
9040 / 20/05/2024		
Act Notarial nr. aut. 3321 din, din 10/08/2007 emis de BIROUL NOTARULUI PUBLIC PETRU ATANASOAEI (declarația aut. sub nr. 4340 din 30.09.2008 la același Birou Notarial, înregistrată cu nr. Rgi.5742 din 1.10.2008);		
B3	Intabulare, drept de PROPRIETATE, dobândit prin Convenție, cota actuala 1/1 1) SC. ACHAIA SERVCOM SRL. -, CIF:8055591	A1

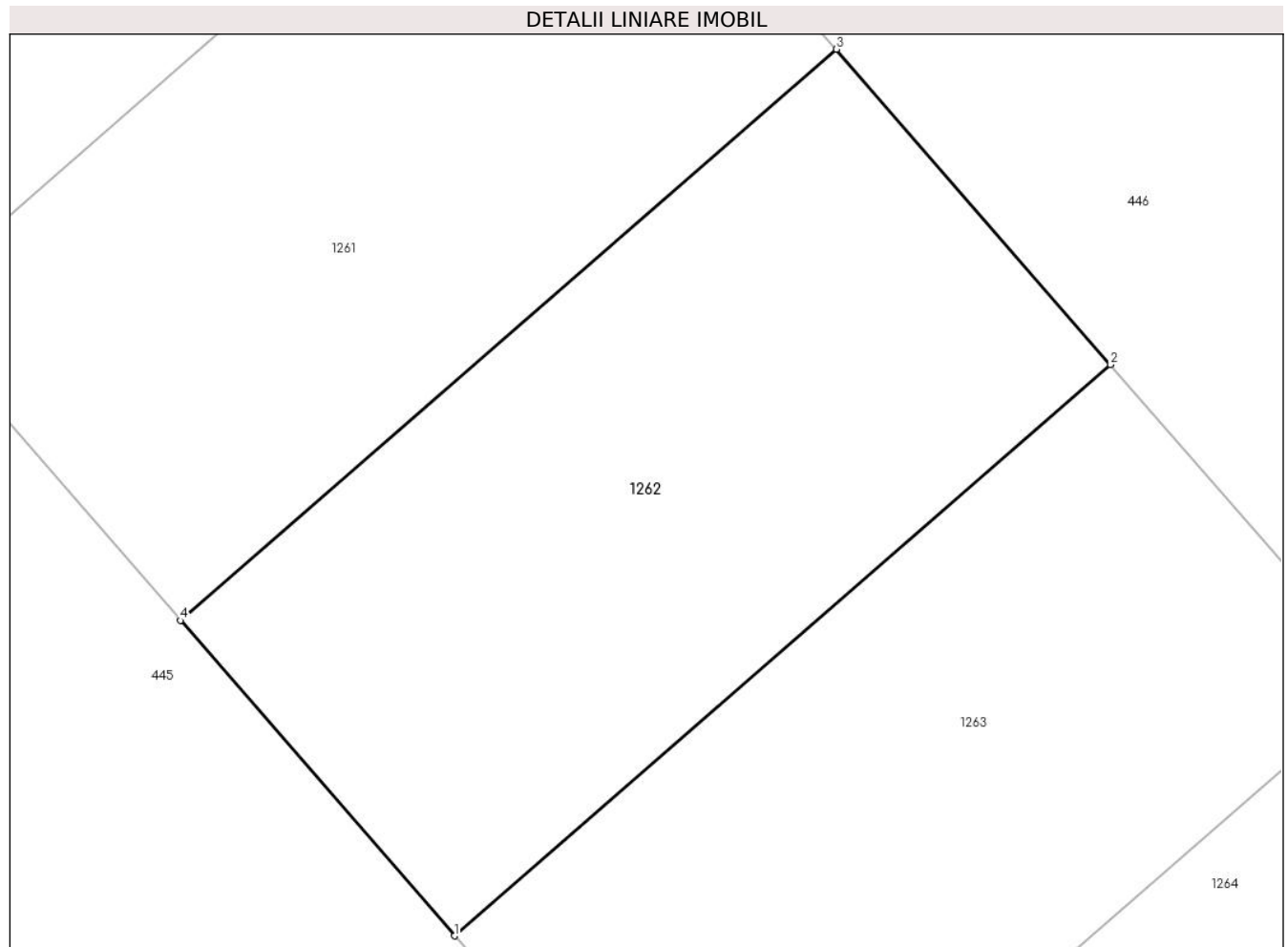
C. Partea III. SARCINI .

Inscrieri privind dezmembramintele dreptului de proprietate, drepturi reale de garanție și sarcini	Referințe
NU SUNT	

Teren

Nr cadastral	Suprafața (mp)*	Observații / Referințe
46050	13	

* Suprafața este determinată în planul de proiecție Stereo 70.



Date referitoare la teren

Crt	Categorie folosință	Intravilan	Suprafața (mp)	Tarla	Parcelă	Nr. topo	Observații / Referințe
1	curți constructii	DA	13	-	-	-	

Lungime Segmente

1) Valorile lungimilor segmentelor sunt obținute din proiecție în plan.

Punct început	X / Y	Punct sfârșit	X / Y	Lungime segment (** (m)
1	567.083,232 672.914,658	2	567.087,159 672.918,074	5.205
2	567.087,159 672.918,074	3	567.085,518 672.919,96	2.5
3	567.085,518 672.919,96	4	567.081,591 672.916,544	5.205
4	567.081,591 672.916,544	1	567.083,232 672.914,658	2.5

**** Lungimile segmentelor sunt determinate în planul de proiecție Stereo 70 și sunt rotunjite la 1 milimetru.**

***** Distanța dintre puncte este formată din segmente cumulate ce sunt mai mici decât valoarea 1 milimetru.**

**DATE DESPRE IMOBILUL NR. 1263**

Oficiul de Cadastru și Publicitate Imobiliară SUCEAVA
Biroul de Cadastru și Publicitate Imobiliară Gura Humorului

A. Partea I. Descrierea imobilului

TEREN Intravilan

Adresa: Loc. Gura Humorului, Str Mihai Eminescu, Nr. 4, Jud. Suceava

Nr. Crt	Nr cadastral Nr. topografic	Suprafața* (mp)	Observații / Referințe
A1	46051	13	Sector cadastral:36 Teren neimprejmuit;

B. Partea II. Proprietari și acte

Inscrieri privitoare la dreptul de proprietate și alte drepturi reale		Referințe
9040 / 20/05/2024		
Act Notarial nr. aut. 3321 din, din 10/08/2007 emis de BIROUL NOTARULUI PUBLIC PETRU ATANASOAEI (declarația aut. sub nr. 4340 din 30.09.2008 la același Birou Notarial, înregistrată cu nr. Rgi.5742 din 1.10.2008);		
B3	Intabulare, drept de PROPRIETATE, dobândit prin Convenție, cota actuala 1/1 1) SC. ACHAIA SERVCOM SRL. -, CIF:8055591	A1

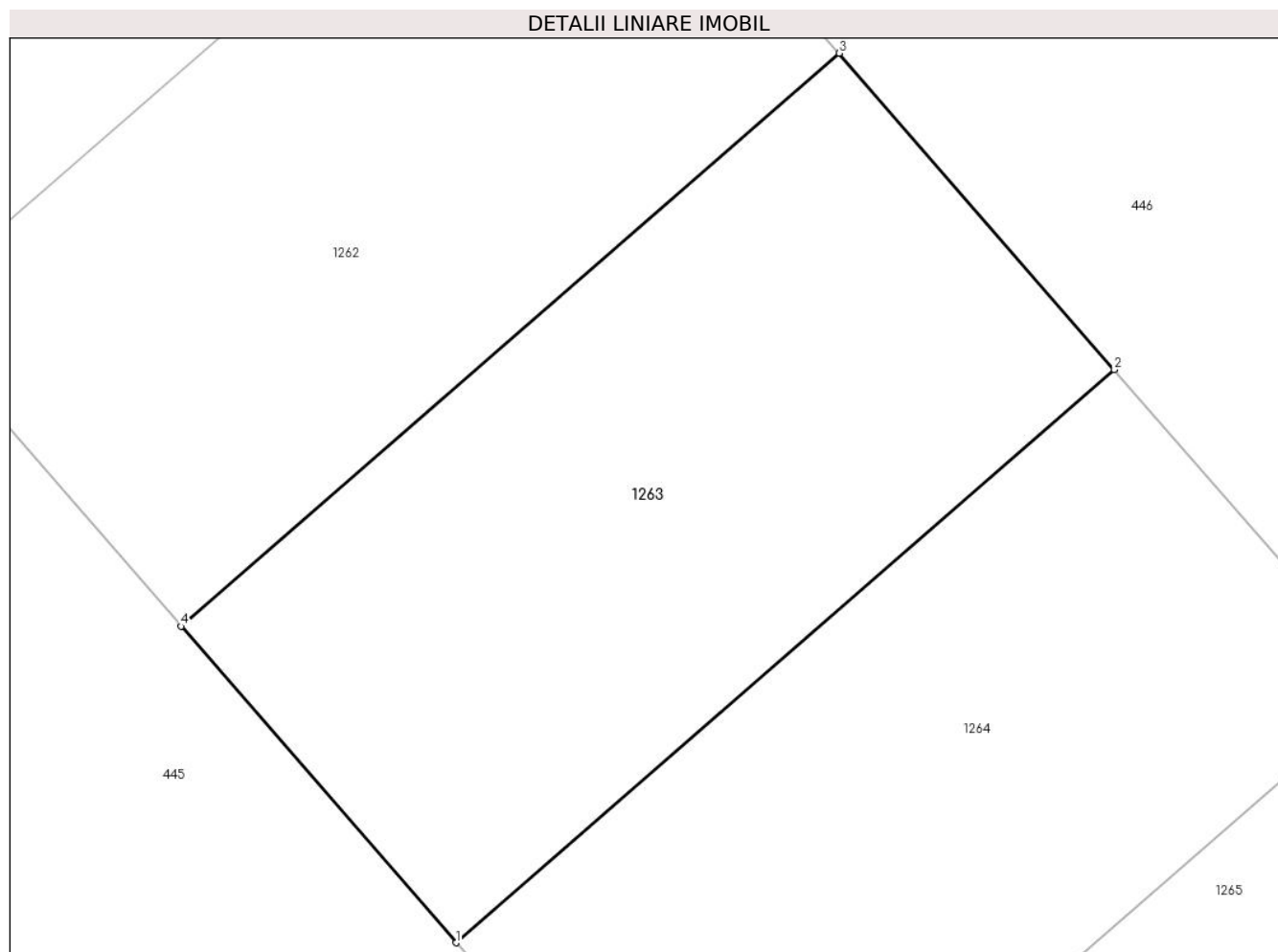
C. Partea III. SARCINI .

Inscrieri privind dezmembramintele dreptului de proprietate, drepturi reale de garanție și sarcini	Referințe
NU SUNT	

Teren

Nr cadastral	Suprafața (mp)*	Observații / Referințe
46051	13	

* Suprafața este determinată în planul de proiecție Stereo 70.



Date referitoare la teren

Crt	Categorie folosință	Intravilan	Suprafața (mp)	Tarla	Parcelă	Nr. topo	Observații / Referințe
1	curți constructii	DA	13	-	-	-	

Lungime Segmente

1) Valorile lungimilor segmentelor sunt obținute din proiecție în plan.

Punct început	X / Y	Punct sfârșit	X / Y	Lungime segment (** (m)
1	567.084,873 672.912,772	2	567.088,8 672.916,188	5.205
2	567.088,8 672.916,188	3	567.087,159 672.918,074	2.5
3	567.087,159 672.918,074	4	567.083,232 672.914,658	5.205
4	567.083,232 672.914,658	1	567.084,873 672.912,772	2.5

**** Lungimile segmentelor sunt determinate în planul de proiecție Stereo 70 și sunt rotunjite la 1 milimetru.**

***** Distanța dintre puncte este formată din segmente cumulate ce sunt mai mici decât valoarea 1 milimetru.**

**DATE DESPRE IMOBILUL NR. 1264**

Oficiul de Cadastru și Publicitate Imobiliară SUCEAVA
Biroul de Cadastru și Publicitate Imobiliară Gura Humorului

A. Partea I. Descrierea imobilului

TEREN Intravilan

Adresa: Loc. Gura Humorului, Str Mihai Eminescu, Nr. 4, Jud. Suceava

Nr. Crt	Nr cadastral Nr. topografic	Suprafața* (mp)	Observații / Referințe
A1	46052	13	Sector cadastral:36 Teren neimprejmuit;

B. Partea II. Proprietari și acte

Inscrieri privitoare la dreptul de proprietate și alte drepturi reale		Referințe
9040 / 20/05/2024		
Act Notarial nr. aut. 3321 din, din 10/08/2007 emis de BIROUL NOTARULUI PUBLIC PETRU ATANASOAEI (declaratia aut. sub nr. 4340 din 30.09.2008 la acelasi Birou Notarial, inregistrata cu nr. Rgi.5742 din 1.10.2008);		
B3	Intabulare, drept de PROPRIETATE, dobandit prin Conventie, cota actuala 1/1 1) SC. ACHAIA SERVCOM SRL. -, CIF:8055591	A1

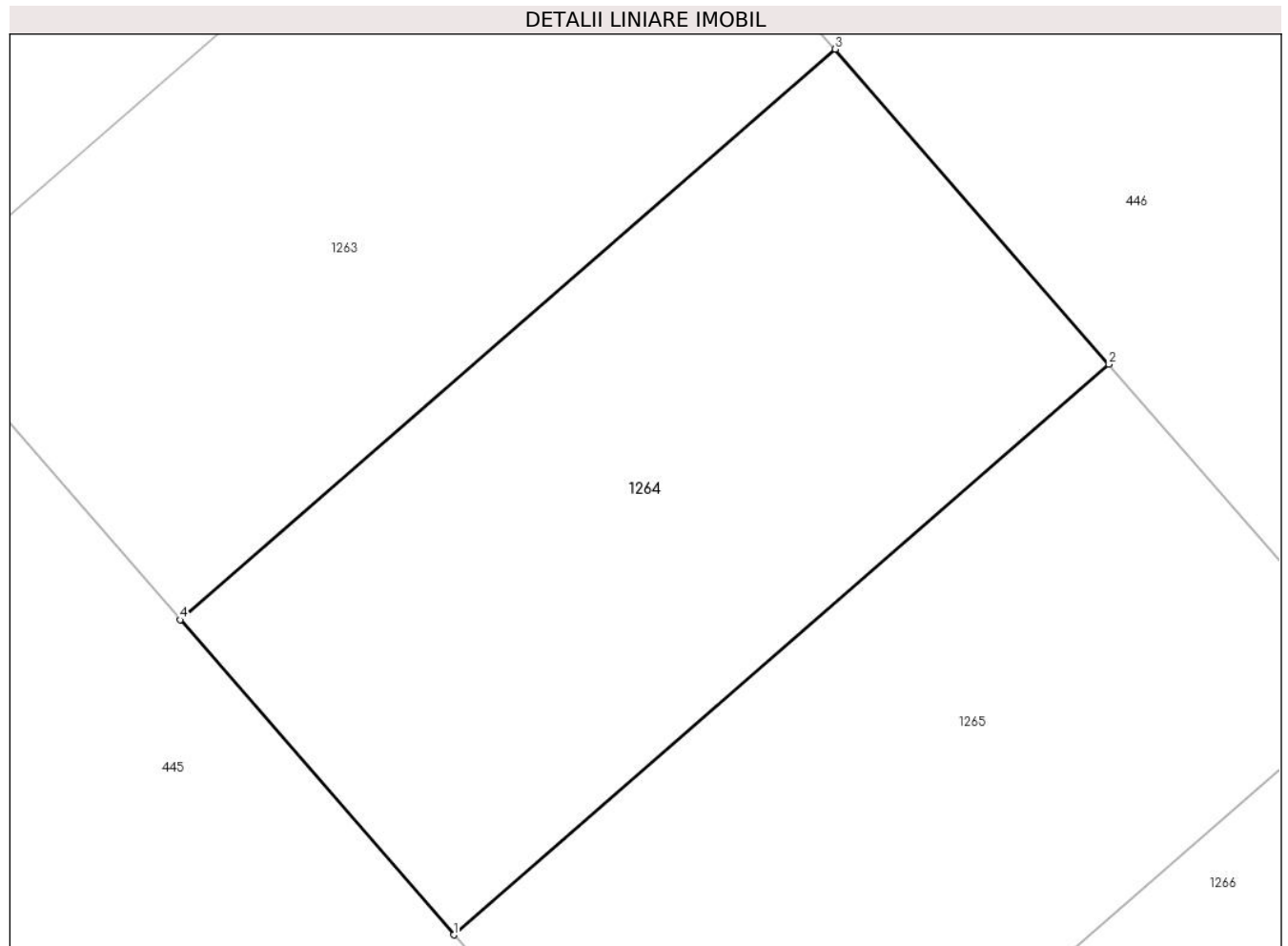
C. Partea III. SARCINI .

Inscrieri privind dezmembramintele dreptului de proprietate, drepturi reale de garanție și sarcini	Referințe
NU SUNT	

Teren

Nr cadastral	Suprafața (mp)*	Observații / Referințe
46052	13	

* Suprafața este determinată în planul de proiecție Stereo 70.



Date referitoare la teren

Crt	Categorie folosință	Intravilan	Suprafața (mp)	Tarla	Parcelă	Nr. topo	Observații / Referințe
1	curți constructii	DA	13	-	-	-	

Lungime Segmente

1) Valorile lungimilor segmentelor sunt obținute din proiecție în plan.

Punct început	X / Y	Punct sfârșit	X / Y	Lungime segment (** (m)
1	567.086,514 672.910,886	2	567.090,441 672.914,302	5.205
2	567.090,441 672.914,302	3	567.088,8 672.916,188	2.5
3	567.088,8 672.916,188	4	567.084,873 672.912,772	5.205
4	567.084,873 672.912,772	1	567.086,514 672.910,886	2.5

**** Lungimile segmentelor sunt determinate în planul de proiecție Stereo 70 și sunt rotunjite la 1 milimetru.**

***** Distanța dintre puncte este formată din segmente cumulate ce sunt mai mici decât valoarea 1 milimetru.**

**DATE DESPRE IMOBILUL NR. 1265**

Oficiul de Cadastru și Publicitate Imobiliară SUCEAVA
Biroul de Cadastru și Publicitate Imobiliară Gura Humorului

A. Partea I. Descrierea imobilului

TEREN Intravilan

Adresa: Loc. Gura Humorului, Str Mihai Eminescu, Nr. 4, Jud. Suceava

Nr. Crt	Nr cadastral Nr. topografic	Suprafața* (mp)	Observații / Referințe
A1	46053	13	Sector cadastral:36 Teren neimprejmuit;

B. Partea II. Proprietari și acte

Inscrieri privitoare la dreptul de proprietate și alte drepturi reale		Referințe
9040 / 20/05/2024		
Act Notarial nr. aut. 3321 din, din 10/08/2007 emis de BIROUL NOTARULUI PUBLIC PETRU ATANASOAEI (declaratia aut. sub nr. 4340 din 30.09.2008 la acelasi Birou Notarial, inregistrata cu nr. Rgi.5742 din 1.10.2008);		
B3	Intabulare, drept de PROPRIETATE, dobandit prin Conventie, cota actuala 1/1 1) SC. ACHAIA SERVCOM SRL. -, CIF:8055591	A1

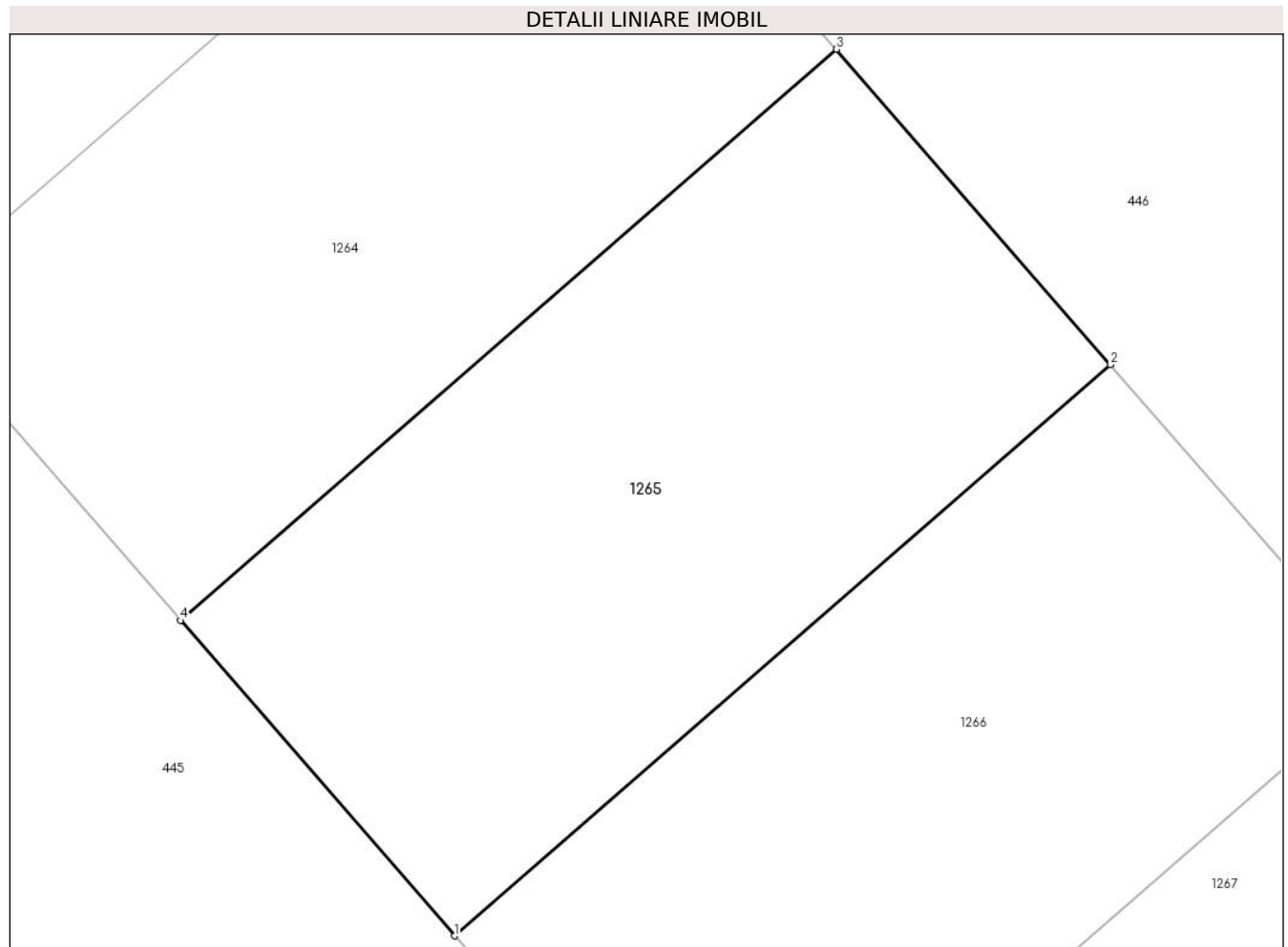
C. Partea III. SARCINI .

Inscrieri privind dezmembramintele dreptului de proprietate, drepturi reale de garanție și sarcini	Referințe
NU SUNT	

Teren

Nr cadastral	Suprafața (mp)*	Observații / Referințe
46053	13	

* Suprafața este determinată în planul de proiecție Stereo 70.



Date referitoare la teren

Crt	Categorie folosință	Intravilan	Suprafața (mp)	Tarla	Parcelă	Nr. topo	Observații / Referințe
1	curți constructii	DA	13	-	-	-	

Lungime Segmente

1) Valorile lungimilor segmentelor sunt obținute din proiecție în plan.

Punct început	X / Y	Punct sfârșit	X / Y	Lungime segment (** (m)
1	567.088,155 672.909,0	2	567.092,082 672.912,416	5.205
2	567.092,082 672.912,416	3	567.090,441 672.914,302	2.5
3	567.090,441 672.914,302	4	567.086,514 672.910,886	5.205
4	567.086,514 672.910,886	1	567.088,155 672.909,0	2.5

**** Lungimile segmentelor sunt determinate în planul de proiecție Stereo 70 și sunt rotunjite la 1 milimetru.**

***** Distanța dintre puncte este formată din segmente cumulate ce sunt mai mici decât valoarea 1 milimetru.**

**DATE DESPRE IMOBILUL NR. 1266**

Oficiul de Cadastru și Publicitate Imobiliară SUCEAVA
Biroul de Cadastru și Publicitate Imobiliară Gura Humorului

A. Partea I. Descrierea imobilului

TEREN Intravilan

Adresa: Loc. Gura Humorului, Str Mihai Eminescu, Nr. 4, Jud. Suceava

Nr. Crt	Nr cadastral Nr. topografic	Suprafața* (mp)	Observații / Referințe
A1	46054	13	Sector cadastral:36 Teren neimprejmuit;

B. Partea II. Proprietari și acte

Inscrieri privitoare la dreptul de proprietate și alte drepturi reale		Referințe
9040 / 20/05/2024		
Act Notarial nr. aut. 3321 din, din 10/08/2007 emis de BIROUL NOTARULUI PUBLIC PETRU ATANASOAEI (declaratia aut. sub nr. 4340 din 30.09.2008 la acelasi Birou Notarial, inregistrata cu nr. Rgi.5742 din 1.10.2008);		
B3	Intabulare, drept de PROPRIETATE, dobandit prin Conventie, cota actuala 1/1 1) SC. ACHAIA SERVCOM SRL. -, CIF:8055591	A1

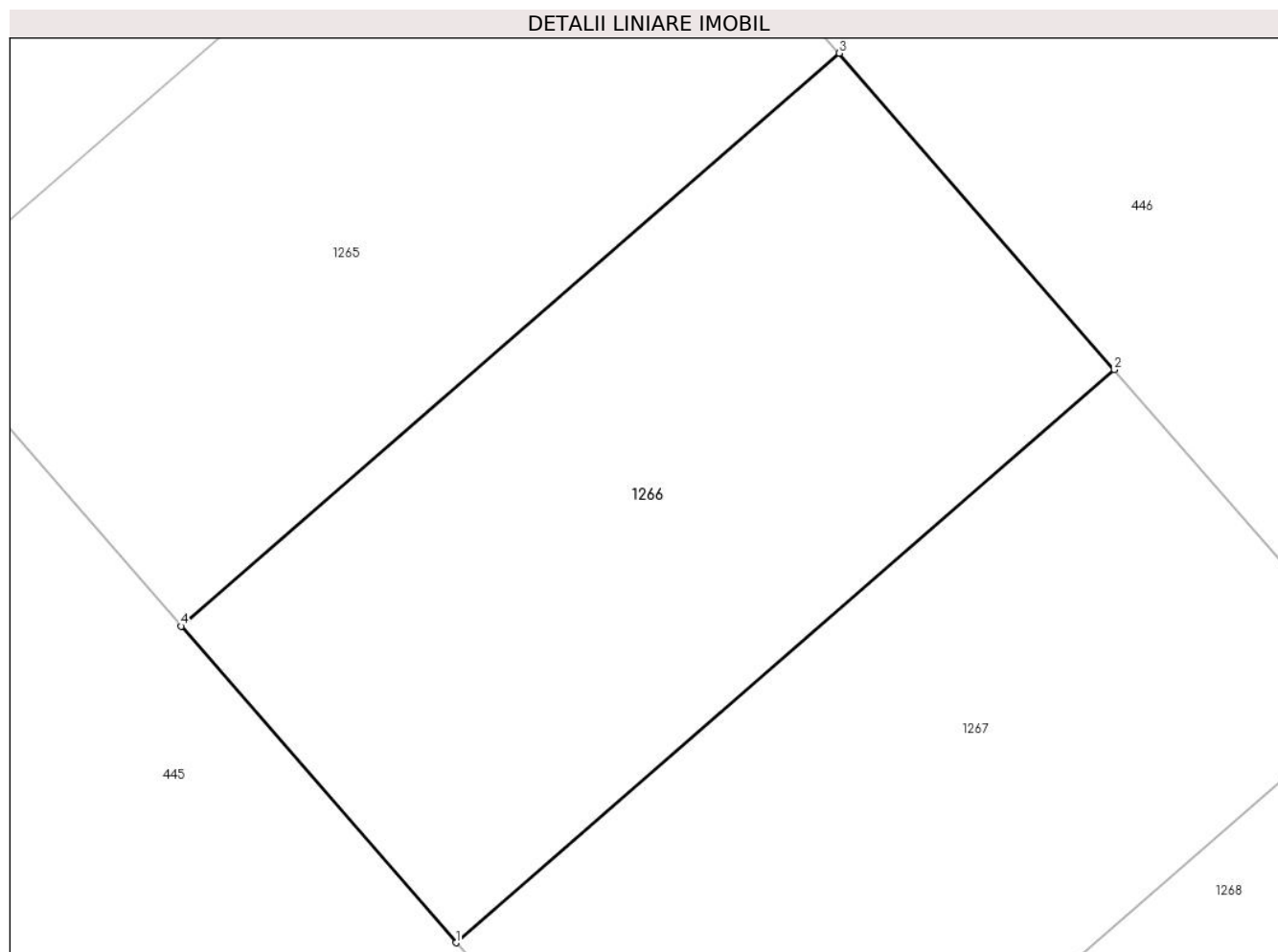
C. Partea III. SARCINI .

Inscrieri privind dezmembramintele dreptului de proprietate, drepturi reale de garanție și sarcini	Referințe
NU SUNT	

Teren

Nr cadastral	Suprafața (mp)*	Observații / Referințe
46054	13	

* Suprafața este determinată în planul de proiecție Stereo 70.



Date referitoare la teren

Crt	Categorie folosință	Intravilan	Suprafața (mp)	Tarla	Parcelă	Nr. topo	Observații / Referințe
1	curți constructii	DA	13	-	-	-	

Lungime Segmente

1) Valorile lungimilor segmentelor sunt obținute din proiecție în plan.

Punct început	X / Y	Punct sfârșit	X / Y	Lungime segment (** (m)
1	567.089,796 672.907,113	2	567.093,723 672.910,53	5.205
2	567.093,723 672.910,53	3	567.092,082 672.912,416	2.5
3	567.092,082 672.912,416	4	567.088,155 672.909,0	5.205
4	567.088,155 672.909,0	1	567.089,796 672.907,113	2.501

**** Lungimile segmentelor sunt determinate în planul de proiecție Stereo 70 și sunt rotunjite la 1 milimetru.**

***** Distanța dintre puncte este formată din segmente cumulate ce sunt mai mici decât valoarea 1 milimetru.**

**DATE DESPRE IMOBILUL NR. 1267**

Oficiul de Cadastru și Publicitate Imobiliară SUCEAVA
Biroul de Cadastru și Publicitate Imobiliară Gura Humorului

A. Partea I. Descrierea imobilului

TEREN Intravilan

Adresa: Loc. Gura Humorului, Str Mihai Eminescu, Nr. 4, Jud. Suceava

Nr. Crt	Nr cadastral Nr. topografic	Suprafața* (mp)	Observații / Referințe
A1	46055	13	Sector cadastral:36 Teren neimprejmuit;

B. Partea II. Proprietari și acte

Inscrieri privitoare la dreptul de proprietate și alte drepturi reale		Referințe
9040 / 20/05/2024		
Act Notarial nr. aut. 3321 din, din 10/08/2007 emis de BIROUL NOTARULUI PUBLIC PETRU ATANASOAEI (declaratia aut. sub nr. 4340 din 30.09.2008 la acelasi Birou Notarial, inregistrata cu nr. Rgi.5742 din 1.10.2008);		
B3	Intabulare, drept de PROPRIETATE, dobandit prin Conventie, cota actuala 1/1 1) SC. ACHAIA SERVCOM SRL. -, CIF:8055591	A1

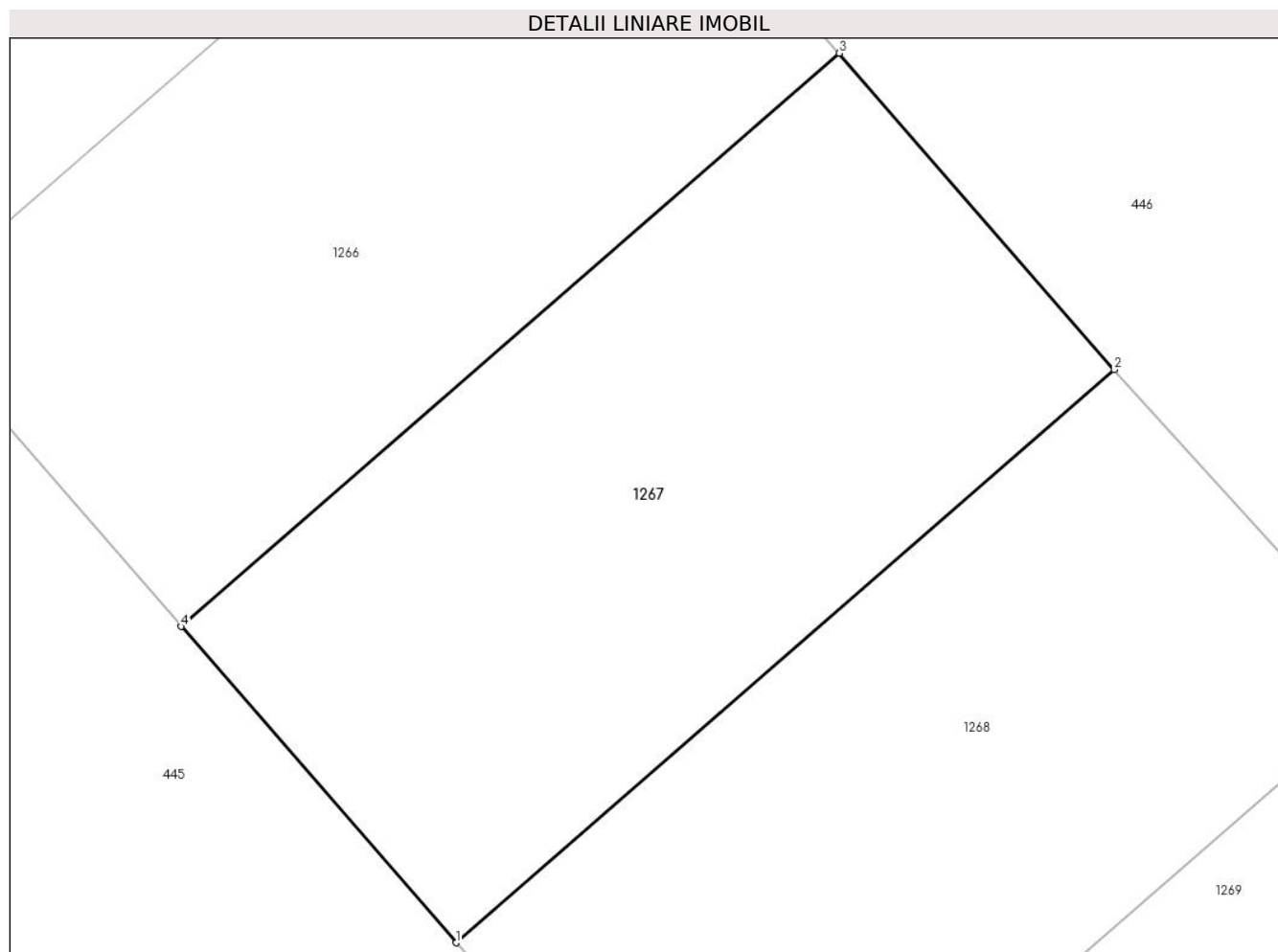
C. Partea III. SARCINI .

Inscrieri privind dezmembramintele dreptului de proprietate, drepturi reale de garanție și sarcini	Referințe
NU SUNT	

Teren

Nr cadastral	Suprafața (mp)*	Observații / Referințe
46055	13	

* Suprafața este determinată în planul de proiecție Stereo 70.



Date referitoare la teren

Crt	Categorie folosință	Intravilan	Suprafața (mp)	Tarla	Parcelă	Nr. topo	Observații / Referințe
1	curți constructii	DA	13	-	-	-	

Lungime Segmente

1) Valorile lungimilor segmentelor sunt obținute din proiecție în plan.

Punct început	X / Y	Punct sfârșit	X / Y	Lungime segment (** (m)
1	567.091,436 672.905,227	2	567.095,363 672.908,643	5.205
2	567.095,363 672.908,643	3	567.093,723 672.910,53	2.5
3	567.093,723 672.910,53	4	567.089,796 672.907,113	5.205
4	567.089,796 672.907,113	1	567.091,436 672.905,227	2.499

**** Lungimile segmentelor sunt determinate în planul de proiecție Stereo 70 și sunt rotunjite la 1 milimetru.**

***** Distanța dintre puncte este formată din segmente cumulate ce sunt mai mici decât valoarea 1 milimetru.**

**DATE DESPRE IMOBILUL NR. 1268**

Oficiul de Cadastru și Publicitate Imobiliară SUCEAVA
Biroul de Cadastru și Publicitate Imobiliară Gura Humorului

A. Partea I. Descrierea imobilului

TEREN Intravilan

Adresa: Loc. Gura Humorului, Str Mihai Eminescu, Nr. 4, Jud. Suceava

Nr. Crt	Nr cadastral Nr. topografic	Suprafața* (mp)	Observații / Referințe
A1	46056	13	Sector cadastral:36 Teren neimprejmuit;

B. Partea II. Proprietari și acte

Inscrieri privitoare la dreptul de proprietate și alte drepturi reale		Referințe
9040 / 20/05/2024		
Act Notarial nr. aut. 3321 din, din 10/08/2007 emis de BIROUL NOTARULUI PUBLIC PETRU ATANASOAEI (declaratia aut. sub nr. 4340 din 30.09.2008 la acelasi Birou Notarial, inregistrata cu nr. Rgi.5742 din 1.10.2008);		
B3	Intabulare, drept de PROPRIETATE, dobandit prin Conventie, cota actuala 1/1 1) SC. ACHAIA SERVCOM SRL. -, CIF:8055591	A1

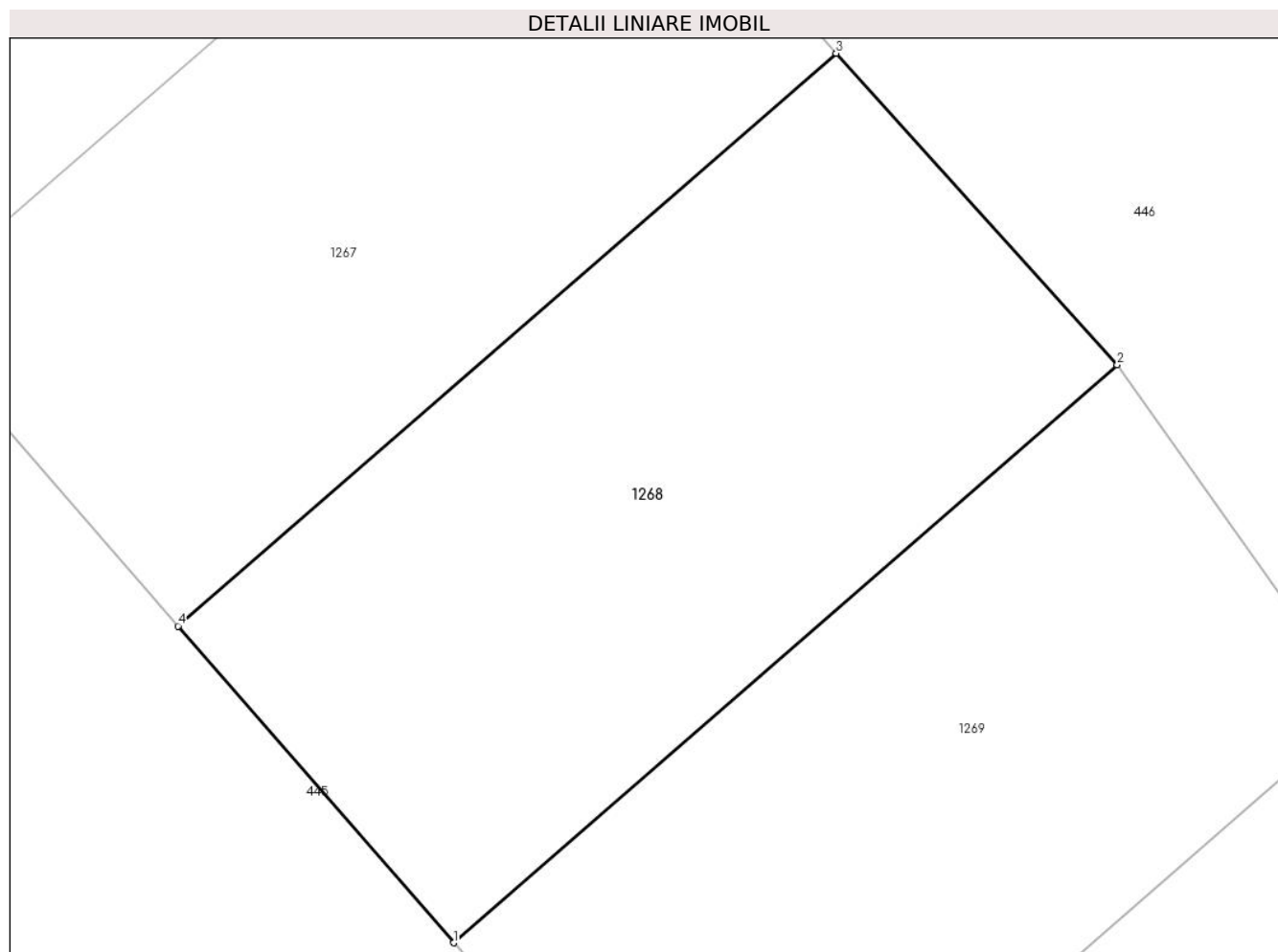
C. Partea III. SARCINI .

Inscrieri privind dezmembramintele dreptului de proprietate, drepturi reale de garanție și sarcini	Referințe
NU SUNT	

Teren

Nr cadastral	Suprafața (mp)*	Observații / Referințe
46056	13	

* Suprafața este determinată în planul de proiecție Stereo 70.



Date referitoare la teren

Crt	Categorie folosință	Intravilan	Suprafața (mp)	Tarla	Parcelă	Nr. topo	Observații / Referințe
1	curți constructii	DA	13	-	-	-	

Lungime Segmente

1) Valorile lungimilor segmentelor sunt obținute din proiecție în plan.

Punct început	X / Y	Punct sfârșit	X / Y	Lungime segment (** (m)
1	567.093,08 672.903,338	2	567.097,041 672.906,784	5.25
2	567.097,041 672.906,784	3	567.095,363 672.908,643	2.504
3	567.095,363 672.908,643	4	567.091,436 672.905,227	5.205
4	567.091,436 672.905,227	1	567.093,08 672.903,338	2.504

**** Lungimile segmentelor sunt determinate în planul de proiecție Stereo 70 și sunt rotunjite la 1 milimetru.**

***** Distanța dintre puncte este formată din segmente cumulate ce sunt mai mici decât valoarea 1 milimetru.**

**DATE DESPRE IMOBILUL NR. 1269**

Oficiul de Cadastru și Publicitate Imobiliară SUCEAVA
Biroul de Cadastru și Publicitate Imobiliară Gura Humorului

A. Partea I. Descrierea imobilului

TEREN Intravilan

Adresa: Loc. Gura Humorului, Str Mihai Eminescu, Nr. 4, Jud. Suceava

Nr. Crt	Nr cadastral Nr. topografic	Suprafața* (mp)	Observații / Referințe
A1	46057	13	Sector cadastral:36 Teren neimprejmuit;

B. Partea II. Proprietari și acte

Inscrieri privitoare la dreptul de proprietate și alte drepturi reale		Referințe
9040 / 20/05/2024		
Act Notarial nr. aut. 3321 din, din 10/08/2007 emis de BIROUL NOTARULUI PUBLIC PETRU ATANASOAEI (declaratia aut. sub nr. 4340 din 30.09.2008 la acelasi Birou Notarial, inregistrata cu nr. Rgi.5742 din 1.10.2008);		
B3	Intabulare, drept de PROPRIETATE, dobandit prin Conventie, cota actuala 1/1 1) SC. ACHAIA SERVCOM SRL. -, CIF:8055591	A1

C. Partea III. SARCINI .

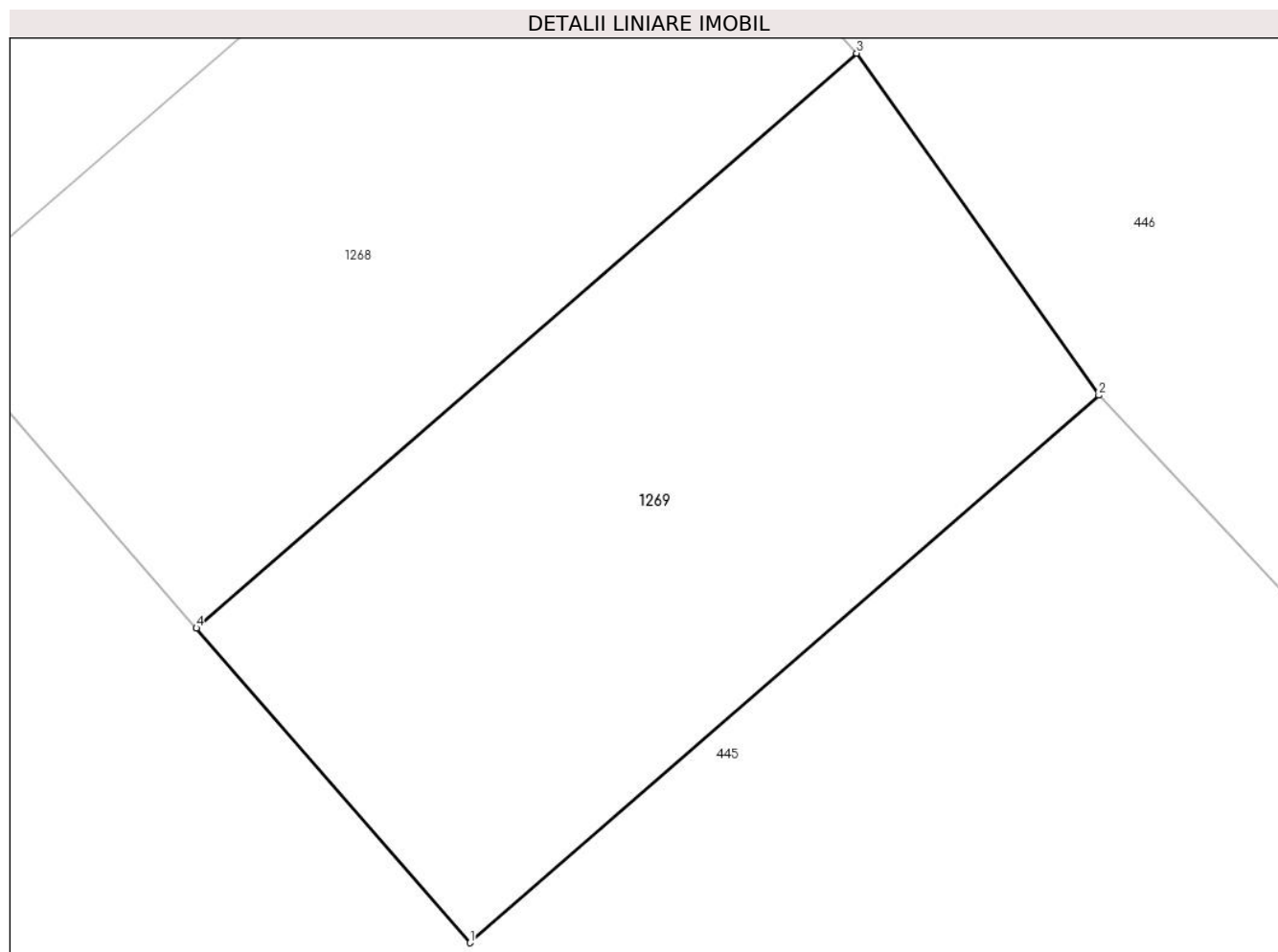
Inscrieri privind dezmembramintele dreptului de proprietate, drepturi reale de garanție și sarcini	Referințe
NU SUNT	

Anexa Nr. 1 La Partea I

Teren

Nr cadastral	Suprafața (mp)*	Observații / Referințe
46057	13	

* Suprafața este determinată în planul de proiecție Stereo 70.



Date referitoare la teren

Crt	Categorie folosință	Intravilan	Suprafața (mp)	Tarla	Parcelă	Nr. topo	Observații / Referințe
1	curți constructii	DA	13	-	-	-	

Lungime Segmente

1) Valorile lungimilor segmentelor sunt obținute din proiecție în plan.

Punct început	X / Y	Punct sfârșit	X / Y	Lungime segment (** (m)
1	567.094,721 672.901,452	2	567.098,494 672.904,734	5.001
2	567.098,494 672.904,734	3	567.097,041 672.906,784	2.513
3	567.097,041 672.906,784	4	567.093,08 672.903,338	5.25
4	567.093,08 672.903,338	1	567.094,721 672.901,452	2.5

**** Lungimile segmentelor sunt determinate în planul de proiecție Stereo 70 și sunt rotunjite la 1 milimetru.**

***** Distanța dintre puncte este formată din segmente cumulate ce sunt mai mici decât valoarea 1 milimetru.**

**DATE DESPRE IMOBILUL NR. 1270**

Oficiul de Cadastru și Publicitate Imobiliară SUCEAVA
Biroul de Cadastru și Publicitate Imobiliară Gura Humorului

A. Partea I. Descrierea imobilului

TEREN Intravilan

Adresa: Loc. Gura Humorului, Str Mihai Eminescu, Nr. 4, Jud. Suceava

Nr. Crt	Nr cadastral Nr. topografic	Suprafața* (mp)	Observații / Referințe
A1	46073	11	Sector cadastral:36 Teren neimprejmuit;

B. Partea II. Proprietari și acte

Inscrieri privitoare la dreptul de proprietate și alte drepturi reale		Referințe
7480 / 19/04/2024		
Act Notarial nr. aut. 3321 din, din 10/08/2007 emis de BIROUL NOTARULUI PUBLIC PETRU ATANASOAEI (declaratia aut. sub nr. 4340 din 30.09.2008 la acelasi Birou Notarial, inregistrata cu nr. Rgi.5742 din 1.10.2008);		
B3	Intabulare, drept de PROPRIETATE, dobandit prin Conventie, cota actuala 1/1 1) SC. ACHAIA SERVCOM SRL. -, CIF:8055591	A1

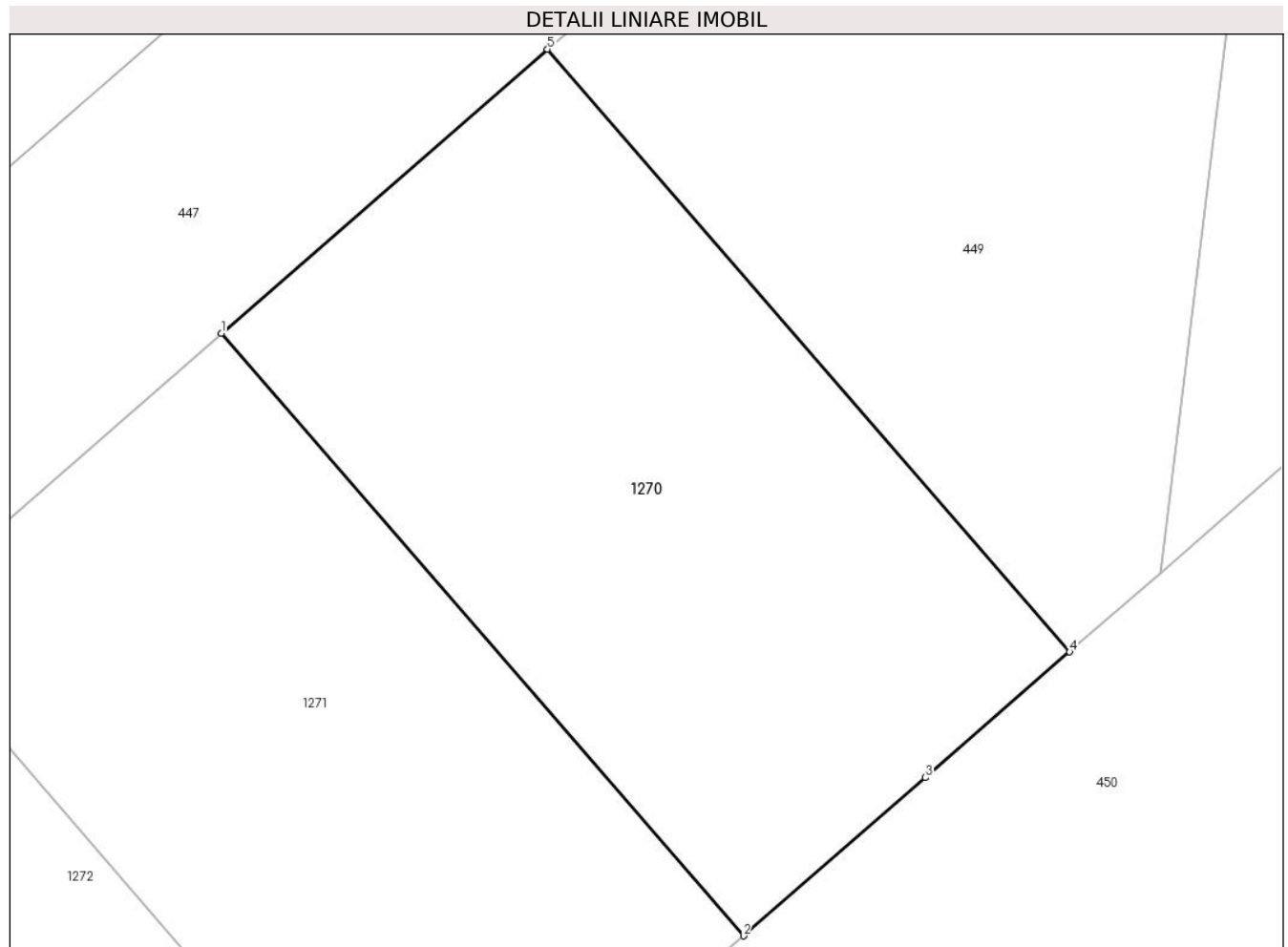
C. Partea III. SARCINI .

Inscrieri privind dezmembramintele dreptului de proprietate, drepturi reale de garanție și sarcini	Referințe
NU SUNT	

Teren

Nr cadastral	Suprafața (mp)*	Observații / Referințe
46073	11	

* Suprafața este determinată în planul de proiecție Stereo 70.



Date referitoare la teren

Crt	Categorie folosință	Intra vilan	Suprafața (mp)	Tarla	Parcelă	Nr. topo	Observații / Referințe
1	curți constructii	DA	11	-	-	-	

Lungime Segmente

1) Valorile lungimilor segmentelor sunt obținute din proiecție în plan.

Punct început	X / Y	Punct sfârșit	X / Y	Lungime segment (** (m)
1	567.116,599 672.919,539	2	567.119,558 672.916,128	4.516
2	567.119,558 672.916,128	3	567.120,588 672.917,024	1.365
3	567.120,588 672.917,024	4	567.121,406 672.917,736	1.084
4	567.121,406 672.917,736	5	567.118,447 672.921,148	4.516
5	567.118,447 672.921,148	1	567.116,599 672.919,539	2.45

**** Lungimile segmentelor sunt determinate în planul de proiecție Stereo 70 și sunt rotunjite la 1 milimetru.**

***** Distanța dintre puncte este formată din segmente cumulate ce sunt mai mici decât valoarea 1 milimetru.**

**DATE DESPRE IMOBILUL NR. 1271**

Oficiul de Cadastru și Publicitate Imobiliară SUCEAVA
Biroul de Cadastru și Publicitate Imobiliară Gura Humorului

A. Partea I. Descrierea imobilului

TEREN Intravilan

Adresa: Loc. Gura Humorului, Str Mihai Eminescu, Nr. 4, Jud. Suceava

Nr. Crt	Nr cadastral Nr. topografic	Suprafața* (mp)	Observații / Referințe
A1	46072	11	Sector cadastral:36 Teren neimprejmuit;

B. Partea II. Proprietari și acte

Inscrieri privitoare la dreptul de proprietate și alte drepturi reale		Referințe
9040 / 20/05/2024		
Act Notarial nr. aut. 3321 din, din 10/08/2007 emis de BIROUL NOTARULUI PUBLIC PETRU ATANASOAEI (declaratia aut. sub nr. 4340 din 30.09.2008 la acelasi Birou Notarial, inregistrata cu nr. Rgi.5742 din 1.10.2008);		
B3	Intabulare, drept de PROPRIETATE, dobandit prin Conventie, cota actuala 1/1 1) SC. ACHAIA SERVCOM SRL. -, CIF:8055591	A1

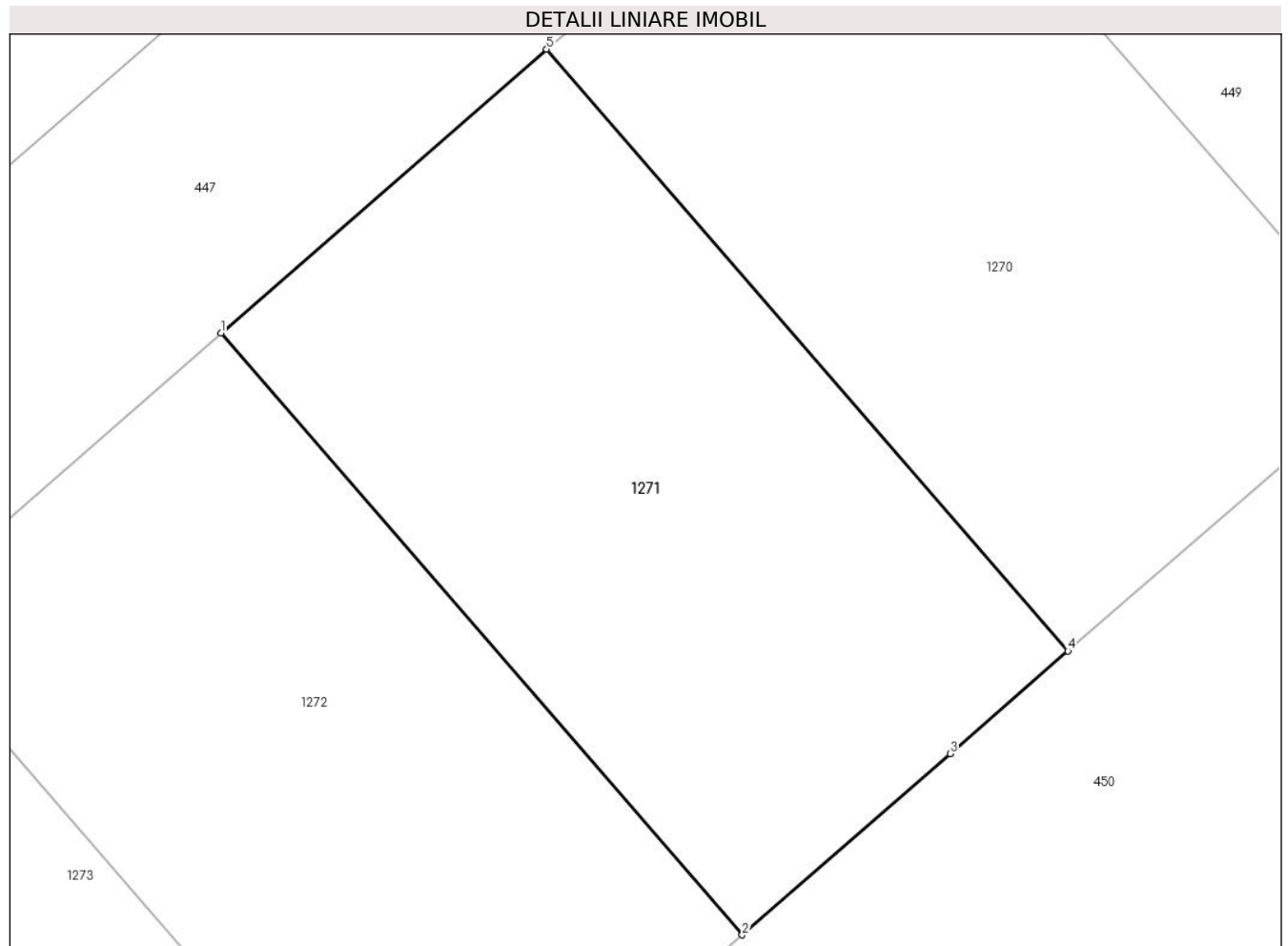
C. Partea III. SARCINI .

Inscrieri privind dezmembramintele dreptului de proprietate, drepturi reale de garanție și sarcini	Referințe
NU SUNT	

Teren

Nr cadastral	Suprafața (mp)*	Observații / Referințe
46072	11	

* Suprafața este determinată în planul de proiecție Stereo 70.



Date referitoare la teren

Crt	Categorie folosință	Intra vilan	Suprafața (mp)	Tarla	Parcelă	Nr. topo	Observații / Referințe
1	curți constructii	DA	11	-	-	-	

Lungime Segmente

1) Valorile lungimilor segmentelor sunt obținute din proiecție în plan.

Punct început	X / Y	Punct sfârșit	X / Y	Lungime segment (** (m)
1	567.114,752 672.917,93	2	567.117,709 672.914,52	4.514
2	567.117,709 672.914,52	3	567.118,89 672.915,547	1.565
3	567.118,89 672.915,547	4	567.119,558 672.916,128	0.885
4	567.119,558 672.916,128	5	567.116,599 672.919,539	4.516
5	567.116,599 672.919,539	1	567.114,752 672.917,93	2.45

**** Lungimile segmentelor sunt determinate în planul de proiecție Stereo 70 și sunt rotunjite la 1 milimetru.**

***** Distanța dintre puncte este formată din segmente cumulate ce sunt mai mici decât valoarea 1 milimetru.**

**DATE DESPRE IMOBILUL NR. 1272**

Oficiul de Cadastru și Publicitate Imobiliară SUCEAVA
Biroul de Cadastru și Publicitate Imobiliară Gura Humorului

A. Partea I. Descrierea imobilului

TEREN Intravilan

Adresa: Loc. Gura Humorului, Str Mihai Eminescu, Nr. 4, Jud. Suceava

Nr. Crt	Nr cadastral Nr. topografic	Suprafața* (mp)	Observații / Referințe
A1	46071	11	Sector cadastral:36 Teren neimprejmuit;

B. Partea II. Proprietari și acte

Inscrieri privitoare la dreptul de proprietate și alte drepturi reale		Referințe
9040 / 20/05/2024		
Act Notarial nr. aut. 3321 din, din 10/08/2007 emis de BIROUL NOTARULUI PUBLIC PETRU ATANASOAEI (declaratia aut. sub nr. 4340 din 30.09.2008 la acelasi Birou Notarial, inregistrata cu nr. Rgi.5742 din 1.10.2008);		
B3	Intabulare, drept de PROPRIETATE, dobandit prin Conventie, cota actuala 1/1 1) SC. ACHAIA SERVCOM SRL. -, CIF:8055591	A1

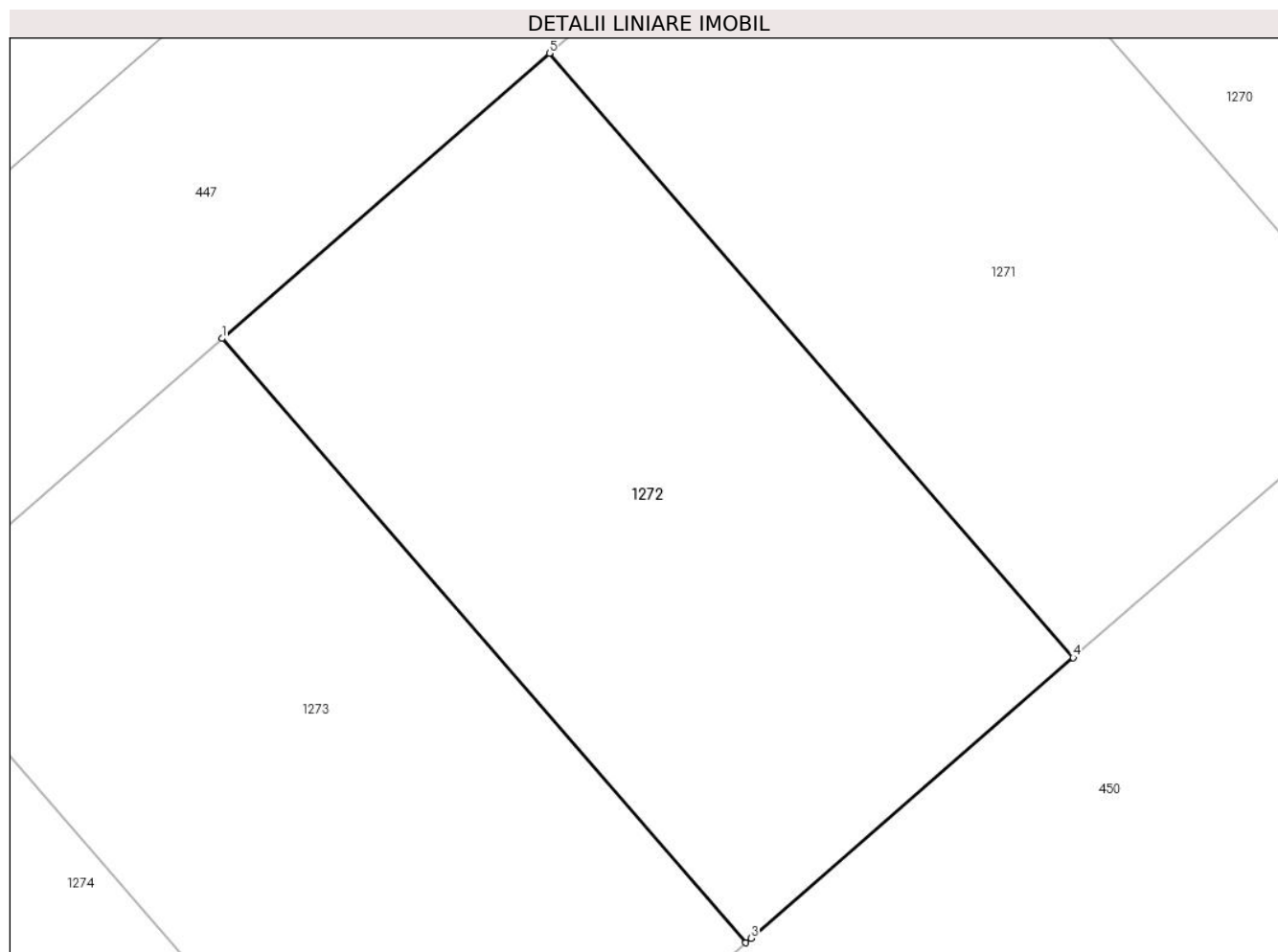
C. Partea III. SARCINI .

Inscrieri privind dezmembramintele dreptului de proprietate, drepturi reale de garanție și sarcini	Referințe
NU SUNT	

Teren

Nr cadastral	Suprafața (mp)*	Observații / Referințe
46071	11	

* Suprafața este determinată în planul de proiecție Stereo 70.



Date referitoare la teren

Crt	Categorie folosință	Intravilan	Suprafața (mp)	Tarla	Parcelă	Nr. topo	Observații / Referințe
1	curți constructii	DA	11	-	-	-	

Lungime Segmente

1) Valorile lungimilor segmentelor sunt obținute din proiecție în plan.

Punct început	X / Y	Punct sfârșit	X / Y	Lungime segment (** (m)
1	567.112,904 672.916,321	2	567.115,861 672.912,912	4.513
2	567.115,861 672.912,912	3	567.115,89 672.912,937	0.038
3	567.115,89 672.912,937	4	567.117,709 672.914,52	2.411
4	567.117,709 672.914,52	5	567.114,752 672.917,93	4.514
5	567.114,752 672.917,93	1	567.112,904 672.916,321	2.45

**** Lungimile segmentelor sunt determinate în planul de proiecție Stereo 70 și sunt rotunjite la 1 milimetru.**

***** Distanța dintre puncte este formată din segmente cumulate ce sunt mai mici decât valoarea 1 milimetru.**

**DATE DESPRE IMOBILUL NR. 1273**

Oficiul de Cadastru și Publicitate Imobiliară SUCEAVA
Biroul de Cadastru și Publicitate Imobiliară Gura Humorului

A. Partea I. Descrierea imobilului

TEREN Intravilan

Adresa: Loc. Gura Humorului, Str Mihai Eminescu, Nr. 4, Jud. Suceava

Nr. Crt	Nr cadastral Nr. topografic	Suprafața* (mp)	Observații / Referințe
A1	46070	11	Sector cadastral:36 Teren neimprejmuit;

B. Partea II. Proprietari și acte

Inscrieri privitoare la dreptul de proprietate și alte drepturi reale		Referințe
9040 / 20/05/2024		
Act Notarial nr. aut. 3321 din, din 10/08/2007 emis de BIROUL NOTARULUI PUBLIC PETRU ATANASOAEI (declaratia aut. sub nr. 4340 din 30.09.2008 la acelasi Birou Notarial, inregistrata cu nr. Rgi.5742 din 1.10.2008);		
B3	Intabulare, drept de PROPRIETATE, dobandit prin Conventie, cota actuala 1/1 1) SC. ACHAIA SERVCOM SRL. -, CIF:8055591	A1

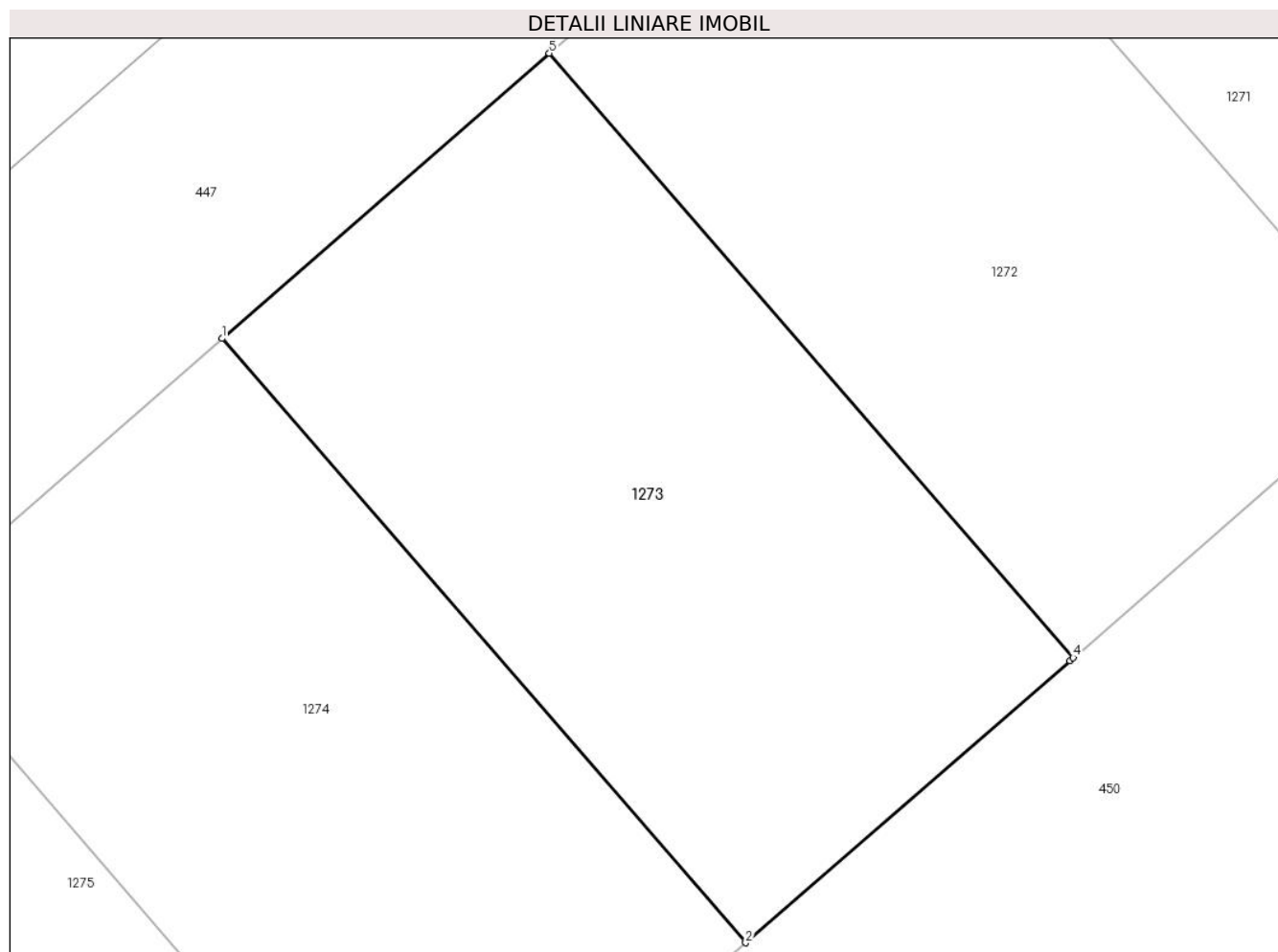
C. Partea III. SARCINI .

Inscrieri privind dezmembramintele dreptului de proprietate, drepturi reale de garanție și sarcini	Referințe
NU SUNT	

Teren

Nr cadastral	Suprafața (mp)*	Observații / Referințe
46070	11	

* Suprafața este determinată în planul de proiecție Stereo 70.



Date referitoare la teren

Crt	Categorie folosință	Intra vilan	Suprafața (mp)	Tarla	Parcelă	Nr. topo	Observații / Referințe
1	curți constructii	DA	11	-	-	-	

Lungime Segmente

1) Valorile lungimilor segmentelor sunt obținute din proiecție în plan.

Punct început	X / Y	Punct sfârșit	X / Y	Lungime segment (** (m)
1	567.111,057 672.914,712	2	567.114,012 672.911,304	4.511
2	567.114,012 672.911,304	3	567.115,842 672.912,896	2.426
3	567.115,842 672.912,896	4	567.115,861 672.912,912	0.025
4	567.115,861 672.912,912	5	567.112,904 672.916,321	4.513
5	567.112,904 672.916,321	1	567.111,057 672.914,712	2.45

**** Lungimile segmentelor sunt determinate în planul de proiecție Stereo 70 și sunt rotunjite la 1 milimetru.**

***** Distanța dintre puncte este formată din segmente cumulate ce sunt mai mici decât valoarea 1 milimetru.**

**DATE DESPRE IMOBILUL NR. 1274**

Oficiul de Cadastru și Publicitate Imobiliară SUCEAVA
Biroul de Cadastru și Publicitate Imobiliară Gura Humorului

A. Partea I. Descrierea imobilului

TEREN Intravilan

Adresa: Loc. Gura Humorului, Str Mihai Eminescu, Nr. 4, Jud. Suceava

Nr. Crt	Nr cadastral Nr. topografic	Suprafața* (mp)	Observații / Referințe
A1	46069	11	Sector cadastral:36 Teren neimprejmuit;

B. Partea II. Proprietari și acte

Inscrieri privitoare la dreptul de proprietate și alte drepturi reale		Referințe
9040 / 20/05/2024		
Act Notarial nr. aut. 3321 din, din 10/08/2007 emis de BIROUL NOTARULUI PUBLIC PETRU ATANASOAEI (declarația aut. sub nr. 4340 din 30.09.2008 la același Birou Notarial, înregistrată cu nr. Rgi.5742 din 1.10.2008);		
B3	Intabulare, drept de PROPRIETATE, dobândit prin Convenție, cota actuala 1/1 1) SC. ACHAIA SERVCOM SRL. -, CIF:8055591	A1

C. Partea III. SARCINI .

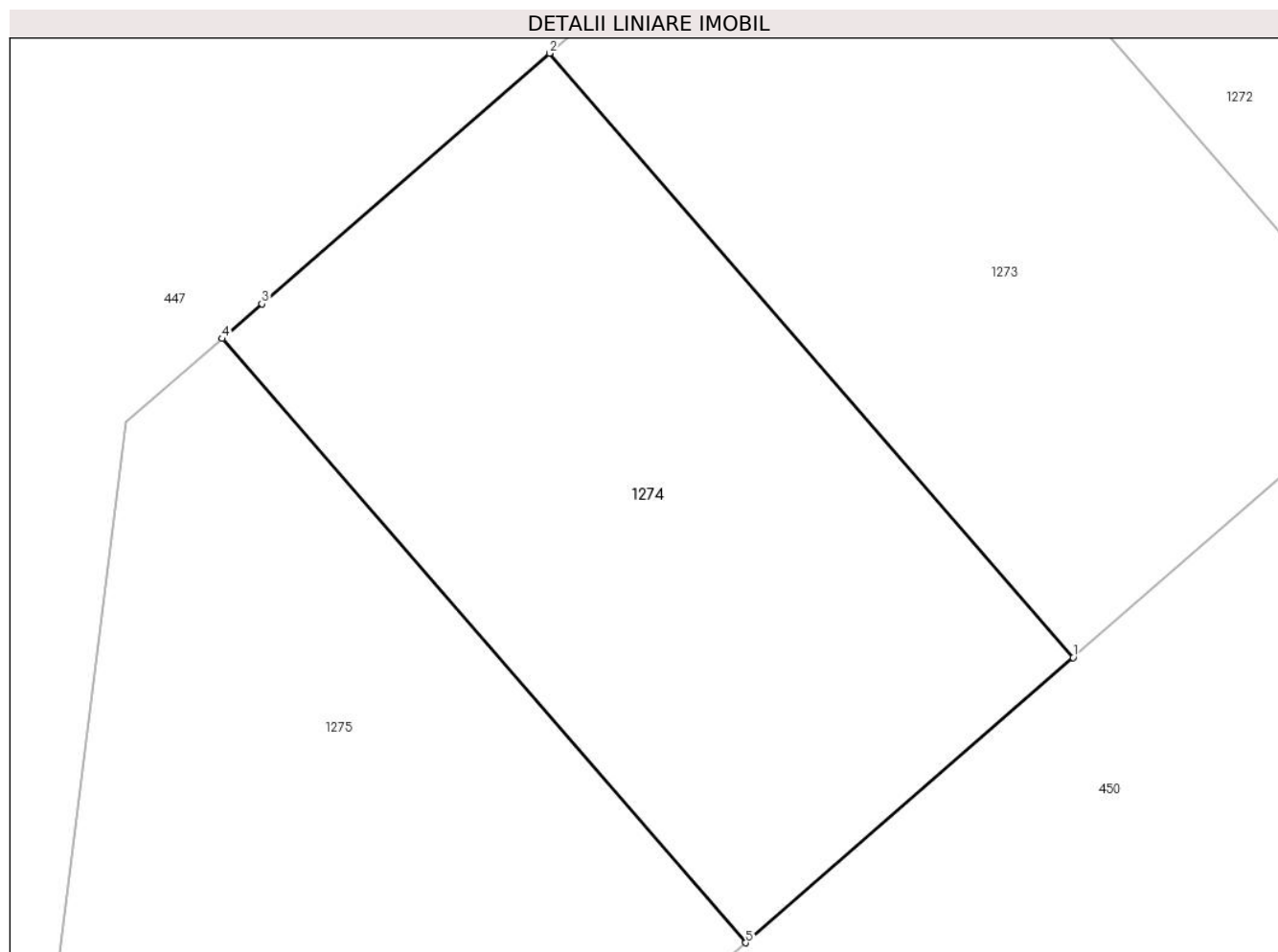
Inscrieri privind dezmembramintele dreptului de proprietate, drepturi reale de garanție și sarcini	Referințe
NU SUNT	

Anexa Nr. 1 La Partea I

Teren

Nr cadastral	Suprafața (mp)*	Observații / Referințe
46069	11	

* Suprafața este determinată în planul de proiecție Stereo 70.



Date referitoare la teren

Crt	Categorie folosință	Intravilan	Suprafața (mp)	Tarla	Parcelă	Nr. topo	Observații / Referințe
1	curți constructii	DA	11	-	-	-	

Lungime Segmente

1) Valorile lungimilor segmentelor sunt obținute din proiecție în plan.

Punct început	X / Y	Punct sfârșit	X / Y	Lungime segment (** (m)
1	567.114,012 672.911,304	2	567.111,057 672.914,712	4.511
2	567.111,057 672.914,712	3	567.109,434 672.913,299	2.152
3	567.109,434 672.913,299	4	567.109,209 672.913,103	0.298
4	567.109,209 672.913,103	5	567.112,164 672.909,696	4.51
5	567.112,164 672.909,696	1	567.114,012 672.911,304	2.45

**** Lungimile segmentelor sunt determinate în planul de proiecție Stereo 70 și sunt rotunjite la 1 milimetru.**

***** Distanța dintre puncte este formată din segmente cumulate ce sunt mai mici decât valoarea 1 milimetru.**

**DATE DESPRE IMOBILUL NR. 1275**

Oficiul de Cadastru și Publicitate Imobiliară SUCEAVA
Biroul de Cadastru și Publicitate Imobiliară Gura Humorului

A. Partea I. Descrierea imobilului

TEREN Intravilan

Adresa: Loc. Gura Humorului, Str Mihai Eminescu, Nr. 4, Jud. Suceava

Nr. Crt	Nr cadastral Nr. topografic	Suprafața* (mp)	Observații / Referințe
A1	46068	15	Sector cadastral:36 Teren neimprejmuit;

B. Partea II. Proprietari și acte

Inscrieri privitoare la dreptul de proprietate și alte drepturi reale		Referințe
9040 / 20/05/2024		
Act Notarial nr. aut. 3321 din, din 10/08/2007 emis de BIROUL NOTARULUI PUBLIC PETRU ATANASOAEI (declaratia aut. sub nr. 4340 din 30.09.2008 la acelasi Birou Notarial, inregistrata cu nr. Rgi.5742 din 1.10.2008);		
B3	Intabulare, drept de PROPRIETATE, dobandit prin Conventie, cota actuala 1/1 1) SC. ACHAIA SERVCOM SRL. -, CIF:8055591	A1

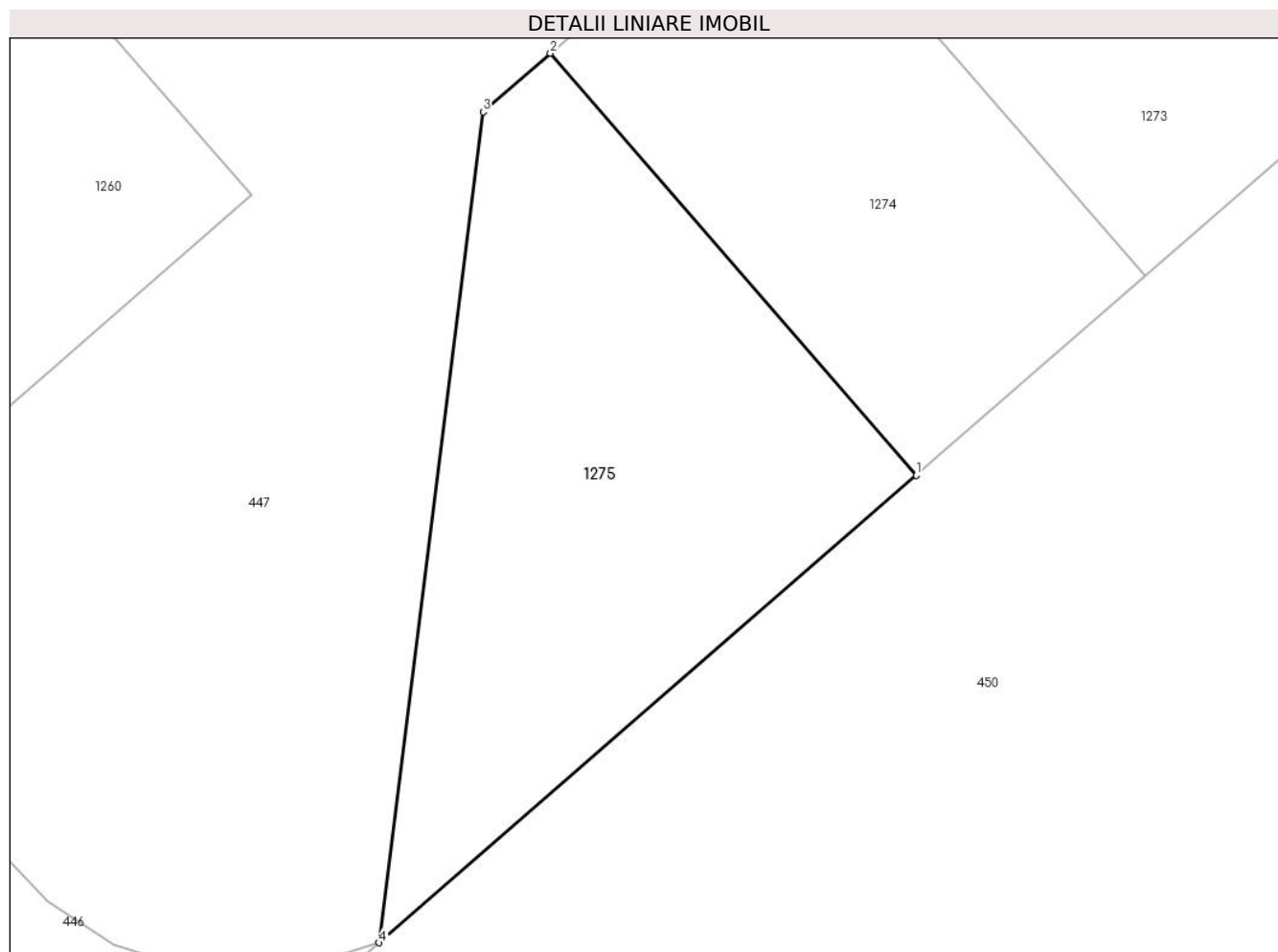
C. Partea III. SARCINI .

Inscrieri privind dezmembramintele dreptului de proprietate, drepturi reale de garanție și sarcini	Referințe
NU SUNT	

Teren

Nr cadastral	Suprafața (mp)*	Observații / Referințe
46068	15	

* Suprafața este determinată în planul de proiecție Stereo 70.



Date referitoare la teren

Crt	Categorie folosință	Intravilan	Suprafața (mp)	Tarla	Parcelă	Nr. topo	Observații / Referințe
1	curți constructii	DA	15	-	-	-	

Lungime Segmente

1) Valorile lungimilor segmentelor sunt obținute din proiecție în plan.

Punct început	X / Y	Punct sfârșit	X / Y	Lungime segment (** (m)
1	567.112,164 672.909,696	2	567.109,209 672.913,103	4.51
2	567.109,209 672.913,103	3	567.108,666 672.912,63	0.72
3	567.108,666 672.912,63	4	567.107,826 672.905,922	6.76
4	567.107,826 672.905,922	1	567.112,164 672.909,696	5.75

**** Lungimile segmentelor sunt determinate în planul de proiecție Stereo 70 și sunt rotunjite la 1 milimetru.**

***** Distanța dintre puncte este formată din segmente cumulate ce sunt mai mici decât valoarea 1 milimetru.**

**DATE DESPRE IMOBILUL NR. 1276**

Oficiul de Cadastru și Publicitate Imobiliară SUCEAVA
Biroul de Cadastru și Publicitate Imobiliară Gura Humorului

A. Partea I. Descrierea imobilului

TEREN Intravilan

Adresa: Loc. Gura Humorului, Str Mihai Eminescu, Nr. 4, Jud. Suceava

Nr. Crt	Nr cadastral Nr. topografic	Suprafața* (mp)	Observații / Referințe
A1	46092	11	Sector cadastral:36 Teren neimprejmuit;

B. Partea II. Proprietari și acte

Inscrieri privitoare la dreptul de proprietate și alte drepturi reale		Referințe
9040 / 20/05/2024		
Act Notarial nr. aut. 3321 din, din 10/08/2007 emis de BIROUL NOTARULUI PUBLIC PETRU ATANASOAEI (declaratia aut. sub nr. 4340 din 30.09.2008 la acelasi Birou Notarial, inregistrata cu nr. Rgi.5742 din 1.10.2008);		
B3	Intabulare, drept de PROPRIETATE, dobandit prin Conventie, cota actuala 1/1 1) SC. ACHAIA SERVCOM SRL. -, CIF:8055591	A1

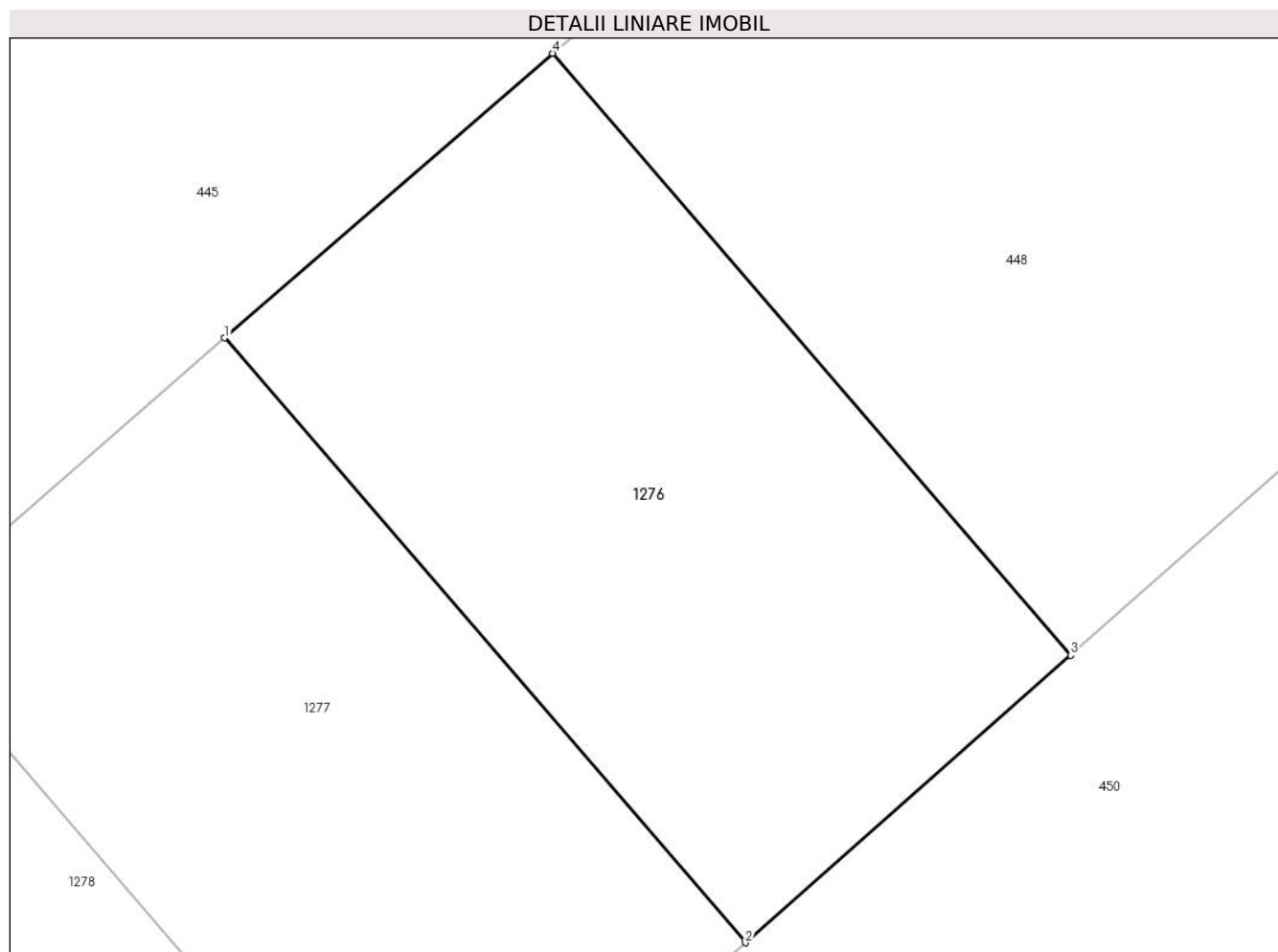
C. Partea III. SARCINI .

Inscrieri privind dezmembramintele dreptului de proprietate, drepturi reale de garanție și sarcini	Referințe
NU SUNT	

Teren

Nr cadastral	Suprafața (mp)*	Observații / Referințe
46092	11	

* Suprafața este determinată în planul de proiecție Stereo 70.



Date referitoare la teren

Crt	Categorie folosință	Intra vilan	Suprafața (mp)	Tarla	Parcelă	Nr. topo	Observații / Referințe
1	curți constructii	DA	11	-	-	-	

Lungime Segmente

1) Valorile lungimilor segmentelor sunt obținute din proiecție în plan.

Punct început	X / Y	Punct sfârșit	X / Y	Lungime segment (** (m)
1	567.091,433 672.897,663	2	567.094,413 672.894,205	4.565
2	567.094,413 672.894,205	3	567.096,273 672.895,849	2.482
3	567.096,273 672.895,849	4	567.093,308 672.899,29	4.542
4	567.093,308 672.899,29	1	567.091,433 672.897,663	2.482

**** Lungimile segmentelor sunt determinate în planul de proiecție Stereo 70 și sunt rotunjite la 1 milimetru.**

***** Distanța dintre puncte este formată din segmente cumulate ce sunt mai mici decât valoarea 1 milimetru.**

**DATE DESPRE IMOBILUL NR. 1277**

Oficiul de Cadastru și Publicitate Imobiliară SUCEAVA
Biroul de Cadastru și Publicitate Imobiliară Gura Humorului

A. Partea I. Descrierea imobilului

TEREN Intravilan

Adresa: Loc. Gura Humorului, Str Mihai Eminescu, Nr. 4, Jud. Suceava

Nr. Crt	Nr cadastral Nr. topografic	Suprafața* (mp)	Observații / Referințe
A1	46091	11	Sector cadastral:36 Teren neimprejmit;

B. Partea II. Proprietari și acte

Inscrieri privitoare la dreptul de proprietate și alte drepturi reale		Referințe
9040 / 20/05/2024		
Act Notarial nr. aut. 3321 din, din 10/08/2007 emis de BIROUL NOTARULUI PUBLIC PETRU ATANASOAEI (declaratia aut. sub nr. 4340 din 30.09.2008 la acelasi Birou Notarial, inregistrata cu nr. Rgi.5742 din 1.10.2008);		
B3	Intabulare, drept de PROPRIETATE, dobandit prin Conventie, cota actuala 1/1 1) SC. ACHAIA SERVCOM SRL. -, CIF:8055591	A1

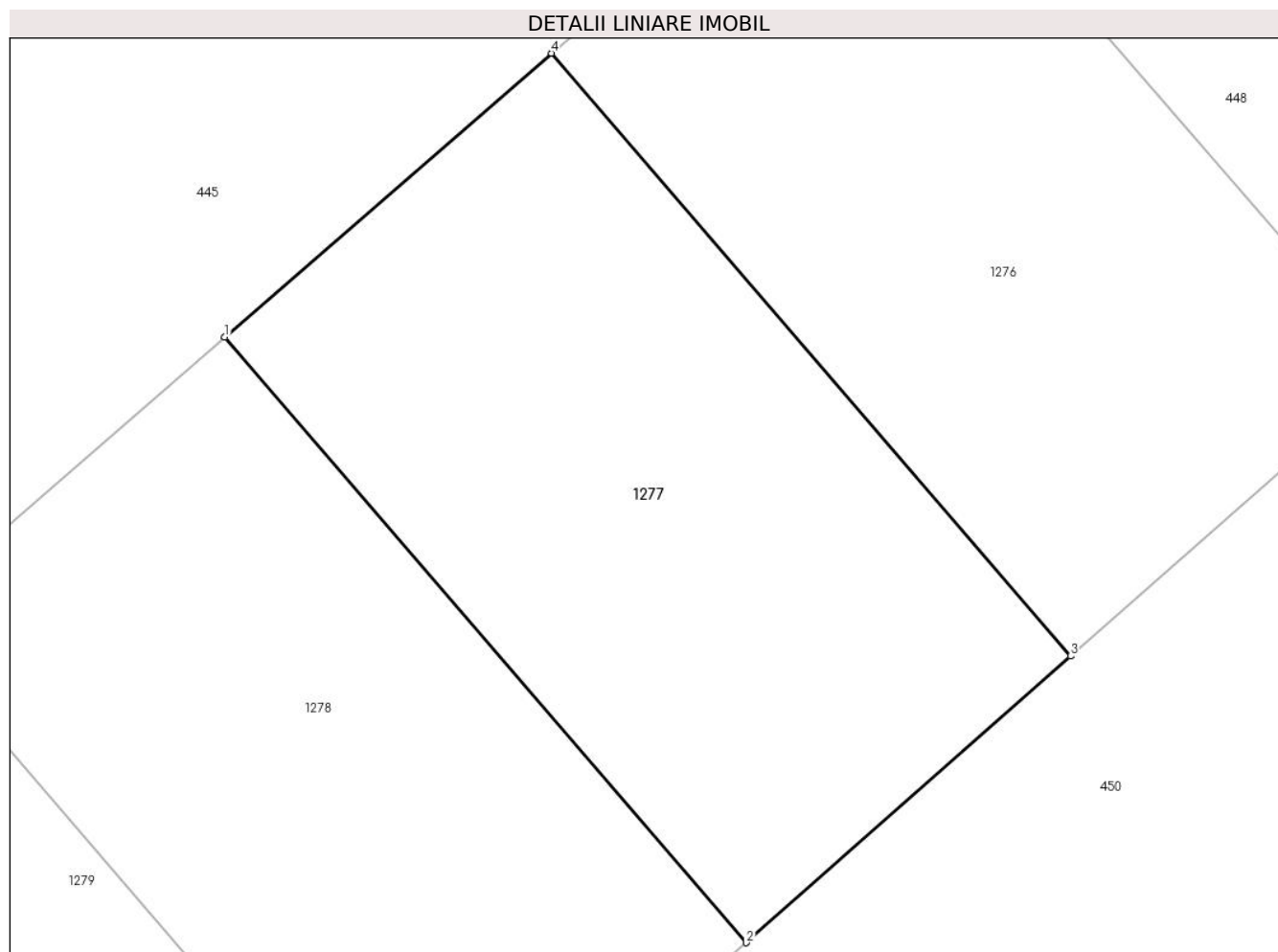
C. Partea III. SARCINI .

Inscrieri privind dezmembramintele dreptului de proprietate, drepturi reale de garanție și sarcini	Referințe
NU SUNT	

Teren

Nr cadastral	Suprafața (mp)*	Observații / Referințe
46091	11	

* Suprafața este determinată în planul de proiecție Stereo 70.



Date referitoare la teren

Crt	Categorie folosință	Intra vilan	Suprafața (mp)	Tarla	Parcelă	Nr. topo	Observații / Referințe
1	curți constructii	DA	11	-	-	-	

Lungime Segmente

1) Valorile lungimilor segmentelor sunt obținute din proiecție în plan.

Punct început	X / Y	Punct sfârșit	X / Y	Lungime segment (** (m)
1	567.089,559 672.896,036	2	567.092,553 672.892,561	4.587
2	567.092,553 672.892,561	3	567.094,413 672.894,205	2.482
3	567.094,413 672.894,205	4	567.091,433 672.897,663	4.565
4	567.091,433 672.897,663	1	567.089,559 672.896,036	2.482

**** Lungimile segmentelor sunt determinate în planul de proiecție Stereo 70 și sunt rotunjite la 1 milimetru.**

***** Distanța dintre puncte este formată din segmente cumulate ce sunt mai mici decât valoarea 1 milimetru.**

**DATE DESPRE IMOBILUL NR. 1278**

Oficiul de Cadastru și Publicitate Imobiliară SUCEAVA
Biroul de Cadastru și Publicitate Imobiliară Gura Humorului

A. Partea I. Descrierea imobilului

TEREN Intravilan

Adresa: Loc. Gura Humorului, Str Mihai Eminescu, Nr. 4, Jud. Suceava

Nr. Crt	Nr cadastral Nr. topografic	Suprafața* (mp)	Observații / Referințe
A1	46090	11	Sector cadastral:36 Teren neimprejmuit;

B. Partea II. Proprietari și acte

Inscrieri privitoare la dreptul de proprietate și alte drepturi reale		Referințe
9040 / 20/05/2024		
Act Notarial nr. aut. 3321 din, din 10/08/2007 emis de BIROUL NOTARULUI PUBLIC PETRU ATANASOAEI (declaratia aut. sub nr. 4340 din 30.09.2008 la acelasi Birou Notarial, inregistrata cu nr. Rgi.5742 din 1.10.2008);		
B3	Intabulare, drept de PROPRIETATE, dobandit prin Conventie, cota actuala 1/1 1) SC. ACHAIA SERVCOM SRL. -, CIF:8055591	A1

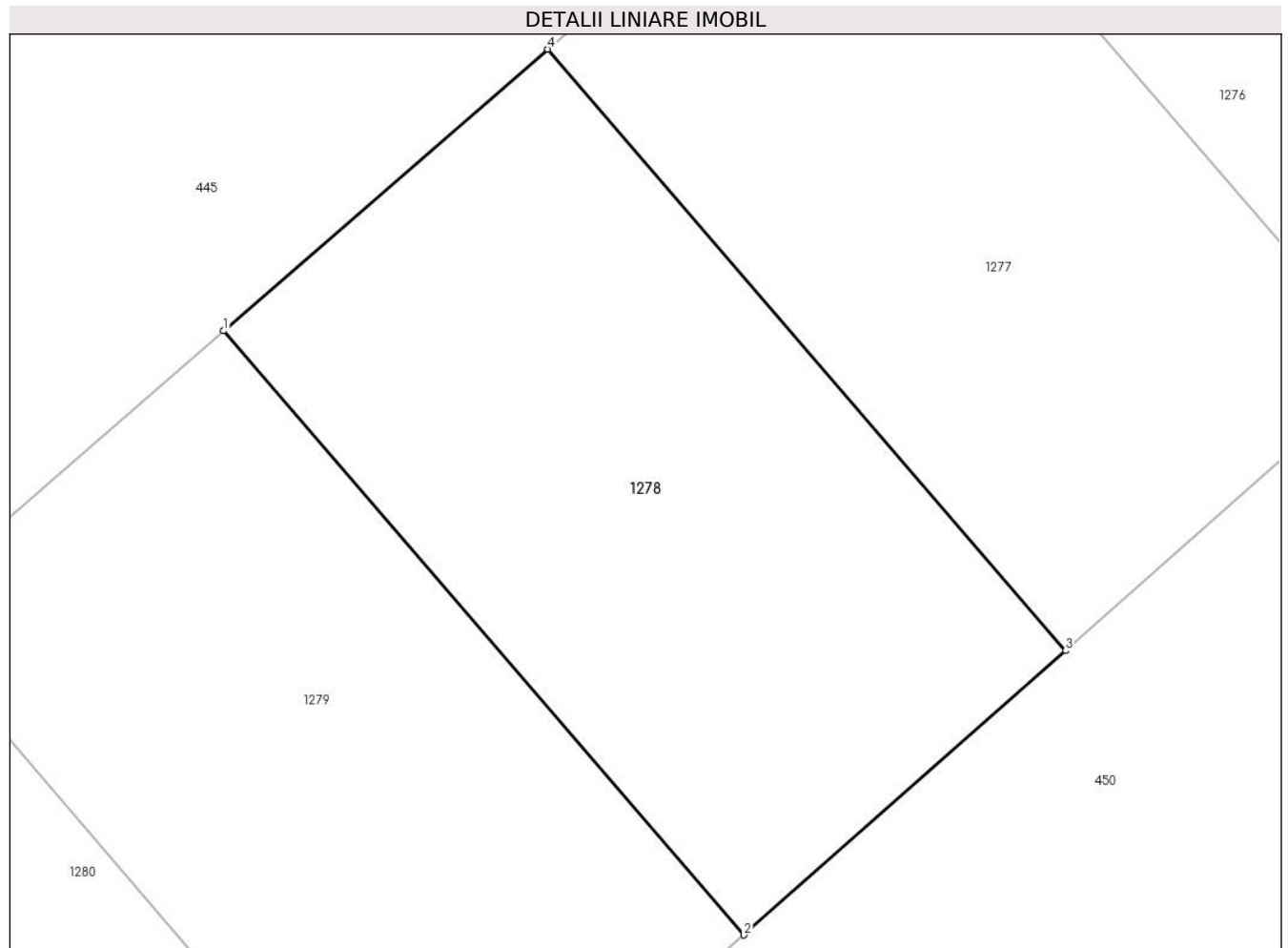
C. Partea III. SARCINI .

Inscrieri privind dezmembramintele dreptului de proprietate, drepturi reale de garanție și sarcini	Referințe
NU SUNT	

Teren

Nr cadastral	Suprafața (mp)*	Observații / Referințe
46090	11	

* Suprafața este determinată în planul de proiecție Stereo 70.



Date referitoare la teren

Crt	Categorie folosință	Intra vilan	Suprafața (mp)	Tarla	Parcelă	Nr. topo	Observații / Referințe
1	curți constructii	DA	11	-	-	-	

Lungime Segmente

1) Valorile lungimilor segmentelor sunt obținute din proiecție în plan.

Punct început	X / Y	Punct sfârșit	X / Y	Lungime segment (** (m)
1	567.087,684 672.894,409	2	567.090,694 672.890,918	4.609
2	567.090,694 672.890,918	3	567.092,553 672.892,561	2.481
3	567.092,553 672.892,561	4	567.089,559 672.896,036	4.587
4	567.089,559 672.896,036	1	567.087,684 672.894,409	2.482

**** Lungimile segmentelor sunt determinate în planul de proiecție Stereo 70 și sunt rotunjite la 1 milimetru.**

***** Distanța dintre puncte este formată din segmente cumulate ce sunt mai mici decât valoarea 1 milimetru.**

**DATE DESPRE IMOBILUL NR. 1279**

Oficiul de Cadastru și Publicitate Imobiliară SUCEAVA
Biroul de Cadastru și Publicitate Imobiliară Gura Humorului

A. Partea I. Descrierea imobilului

TEREN Intravilan

Adresa: Loc. Gura Humorului, Str Mihai Eminescu, Nr. 4, Jud. Suceava

Nr. Crt	Nr cadastral Nr. topografic	Suprafața* (mp)	Observații / Referințe
A1	46089	11	Sector cadastral:36 Teren neimprejmuit;

B. Partea II. Proprietari și acte

Inscrieri privitoare la dreptul de proprietate și alte drepturi reale		Referințe
9040 / 20/05/2024		
Act Notarial nr. aut. 3321 din, din 10/08/2007 emis de BIROUL NOTARULUI PUBLIC PETRU ATANASOAEI (declarația aut. sub nr. 4340 din 30.09.2008 la același Birou Notarial, înregistrată cu nr. Rgi.5742 din 1.10.2008);		
B3	Intabulare, drept de PROPRIETATE, dobândit prin Convenție, cota actuala 1/1 1) SC. ACHAIA SERVCOM SRL. -, CIF:8055591	A1

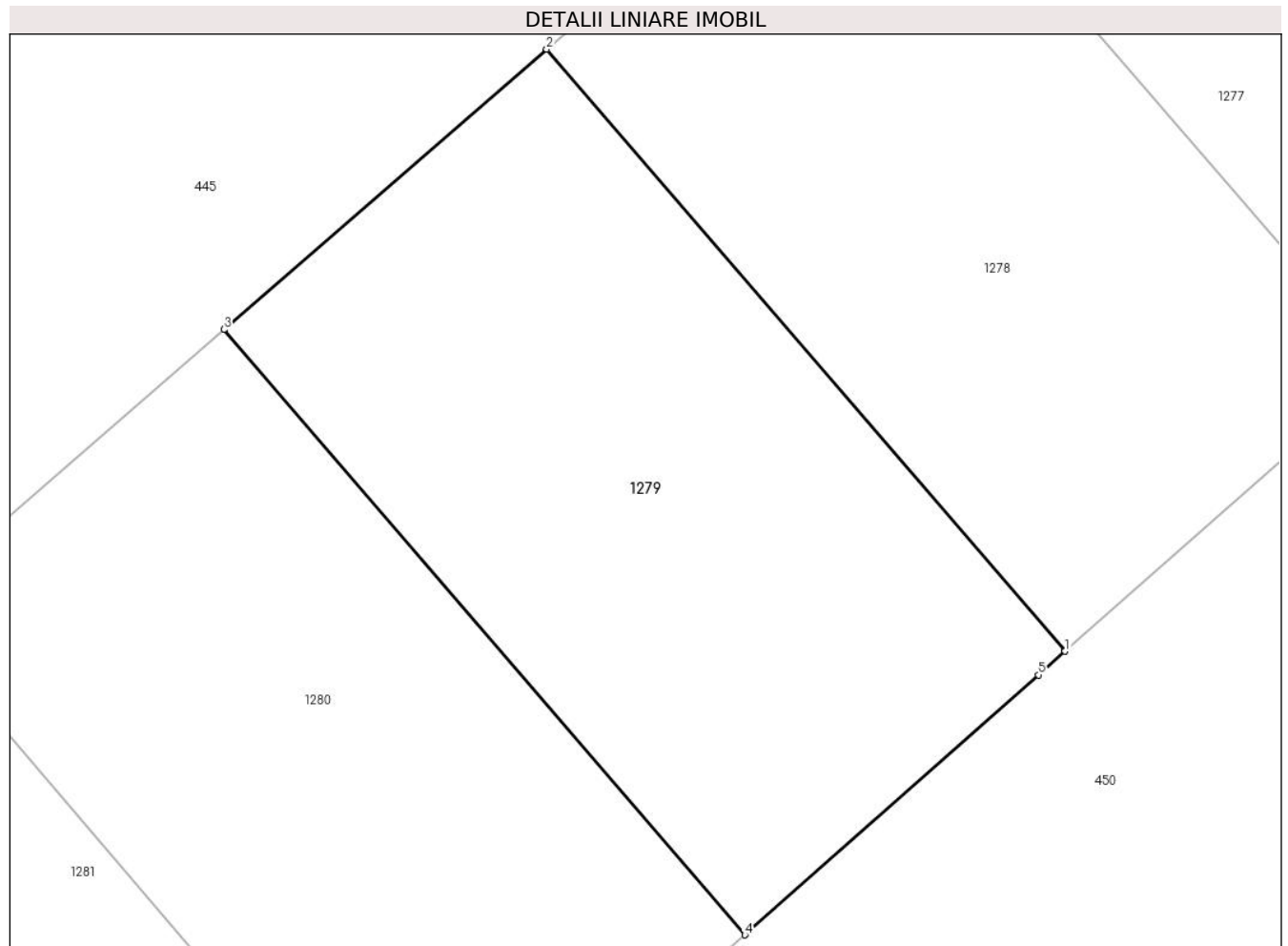
C. Partea III. SARCINI .

Inscrieri privind dezmembramintele dreptului de proprietate, drepturi reale de garanție și sarcini	Referințe
NU SUNT	

Teren

Nr cadastral	Suprafața (mp)*	Observații / Referințe
46089	11	

* Suprafața este determinată în planul de proiecție Stereo 70.



Date referitoare la teren

Crt	Categorie folosință	Intra vilan	Suprafața (mp)	Tarla	Parcelă	Nr. topo	Observații / Referințe
1	curți constructii	DA	11	-	-	-	

Lungime Segmente

1) Valorile lungimilor segmentelor sunt obținute din proiecție în plan.

Punct început	X / Y	Punct sfârșit	X / Y	Lungime segment (** (m)
1	567.090,694 672.890,918	2	567.087,684 672.894,409	4.609
2	567.087,684 672.894,409	3	567.085,81 672.892,783	2.481
3	567.085,81 672.892,783	4	567.088,834 672.889,274	4.632
4	567.088,834 672.889,274	5	567.090,539 672.890,781	2.276
5	567.090,539 672.890,781	1	567.090,694 672.890,918	0.207

**** Lungimile segmentelor sunt determinate în planul de proiecție Stereo 70 și sunt rotunjite la 1 milimetru.**

***** Distanța dintre puncte este formată din segmente cumulate ce sunt mai mici decât valoarea 1 milimetru.**

**DATE DESPRE IMOBILUL NR. 1280**

Oficiul de Cadastru și Publicitate Imobiliară SUCEAVA
Biroul de Cadastru și Publicitate Imobiliară Gura Humorului

A. Partea I. Descrierea imobilului

TEREN Intravilan

Adresa: Loc. Gura Humorului, Str Mihai Eminescu, Nr. 4, Jud. Suceava

Nr. Crt	Nr cadastral Nr. topografic	Suprafața* (mp)	Observații / Referințe
A1	46088	12	Sector cadastral:36 Teren neimprejmuit;

B. Partea II. Proprietari și acte

Inscrieri privitoare la dreptul de proprietate și alte drepturi reale		Referințe
9040 / 20/05/2024		
Act Notarial nr. aut. 3321 din, din 10/08/2007 emis de BIROUL NOTARULUI PUBLIC PETRU ATANASOAEI (declaratia aut. sub nr. 4340 din 30.09.2008 la acelasi Birou Notarial, inregistrata cu nr. Rgi.5742 din 1.10.2008);		
B3	Intabulare, drept de PROPRIETATE, dobandit prin Conventie, cota actuala 1/1 1) SC. ACHAIA SERVCOM SRL. -, CIF:8055591	A1

C. Partea III. SARCINI .

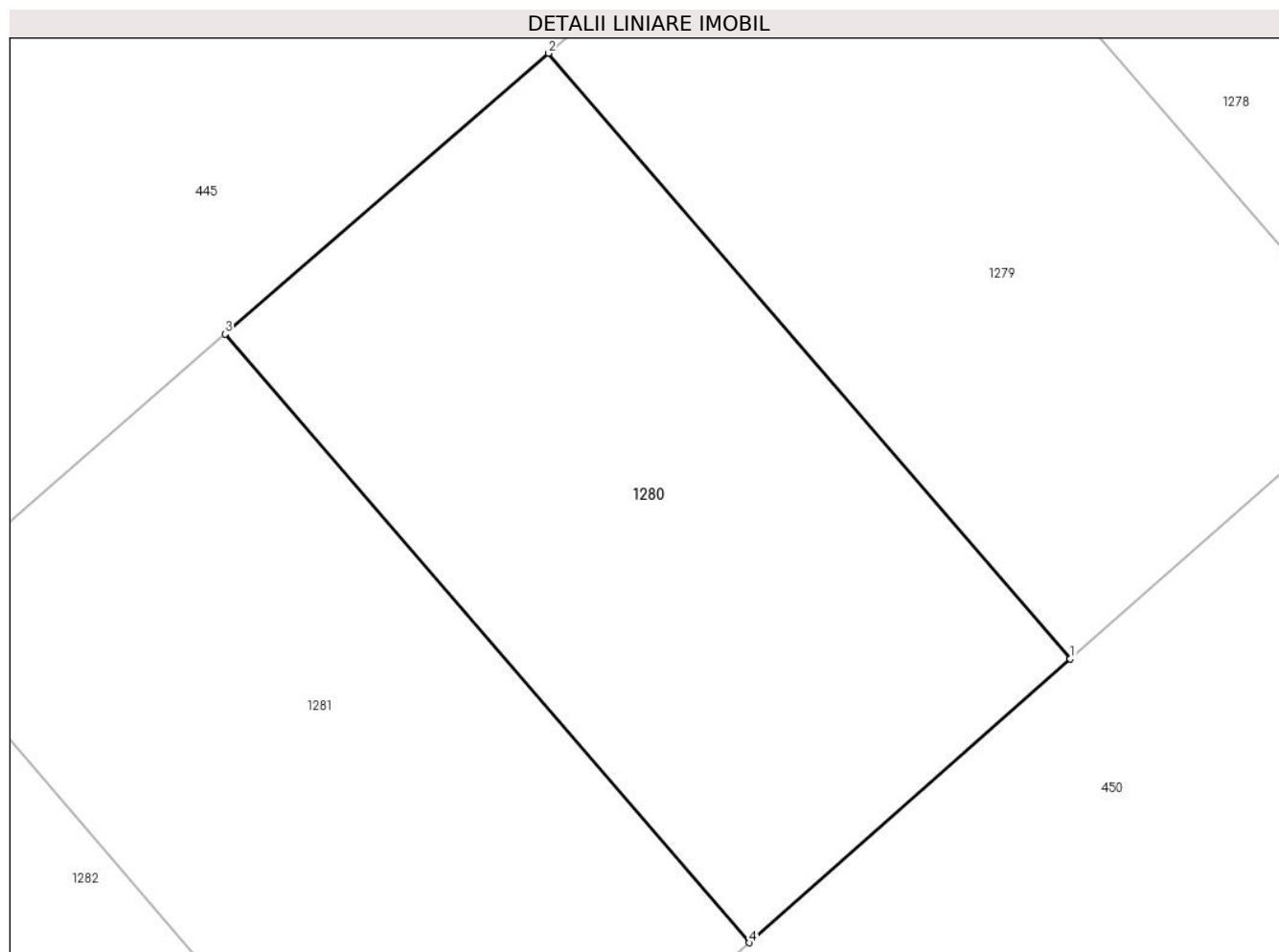
Inscrieri privind dezmembramintele dreptului de proprietate, drepturi reale de garanție și sarcini	Referințe
NU SUNT	

Anexa Nr. 1 La Partea I

Teren

Nr cadastral	Suprafața (mp)*	Observații / Referințe
46088	12	

* Suprafața este determinată în planul de proiecție Stereo 70.



Date referitoare la teren

Crt	Categorie folosință	Intra vilan	Suprafața (mp)	Tarla	Parcelă	Nr. topo	Observații / Referințe
1	curți constructii	DA	12	-	-	-	

Lungime Segmente

1) Valorile lungimilor segmentelor sunt obținute din proiecție în plan.

Punct început	X / Y	Punct sfârșit	X / Y	Lungime segment (** (m)
1	567.088,834 672.889,274	2	567.085,81 672.892,783	4.632
2	567.085,81 672.892,783	3	567.083,935 672.891,156	2.482
3	567.083,935 672.891,156	4	567.086,974 672.887,63	4.655
4	567.086,974 672.887,63	1	567.088,834 672.889,274	2.482

**** Lungimile segmentelor sunt determinate în planul de proiecție Stereo 70 și sunt rotunjite la 1 milimetru.**

***** Distanța dintre puncte este formată din segmente cumulate ce sunt mai mici decât valoarea 1 milimetru.**

**DATE DESPRE IMOBILUL NR. 1281**

Oficiul de Cadastru și Publicitate Imobiliară SUCEAVA
Biroul de Cadastru și Publicitate Imobiliară Gura Humorului

A. Partea I. Descrierea imobilului

TEREN Intravilan

Adresa: Loc. Gura Humorului, Str Mihai Eminescu, Nr. 4, Jud. Suceava

Nr. Crt	Nr cadastral Nr. topografic	Suprafața* (mp)	Observații / Referințe
A1	46087	12	Sector cadastral:36 Teren neimprejmuit;

B. Partea II. Proprietari și acte

Inscrieri privitoare la dreptul de proprietate și alte drepturi reale		Referințe
9040 / 20/05/2024		
Act Notarial nr. aut. 3321 din, din 10/08/2007 emis de BIROUL NOTARULUI PUBLIC PETRU ATANASOAEI (declaratia aut. sub nr. 4340 din 30.09.2008 la acelasi Birou Notarial, inregistrata cu nr. Rgi.5742 din 1.10.2008);		
B3	Intabulare, drept de PROPRIETATE, dobandit prin Conventie, cota actuala 1/1 1) SC. ACHAIA SERVCOM SRL. -, CIF:8055591	A1

C. Partea III. SARCINI .

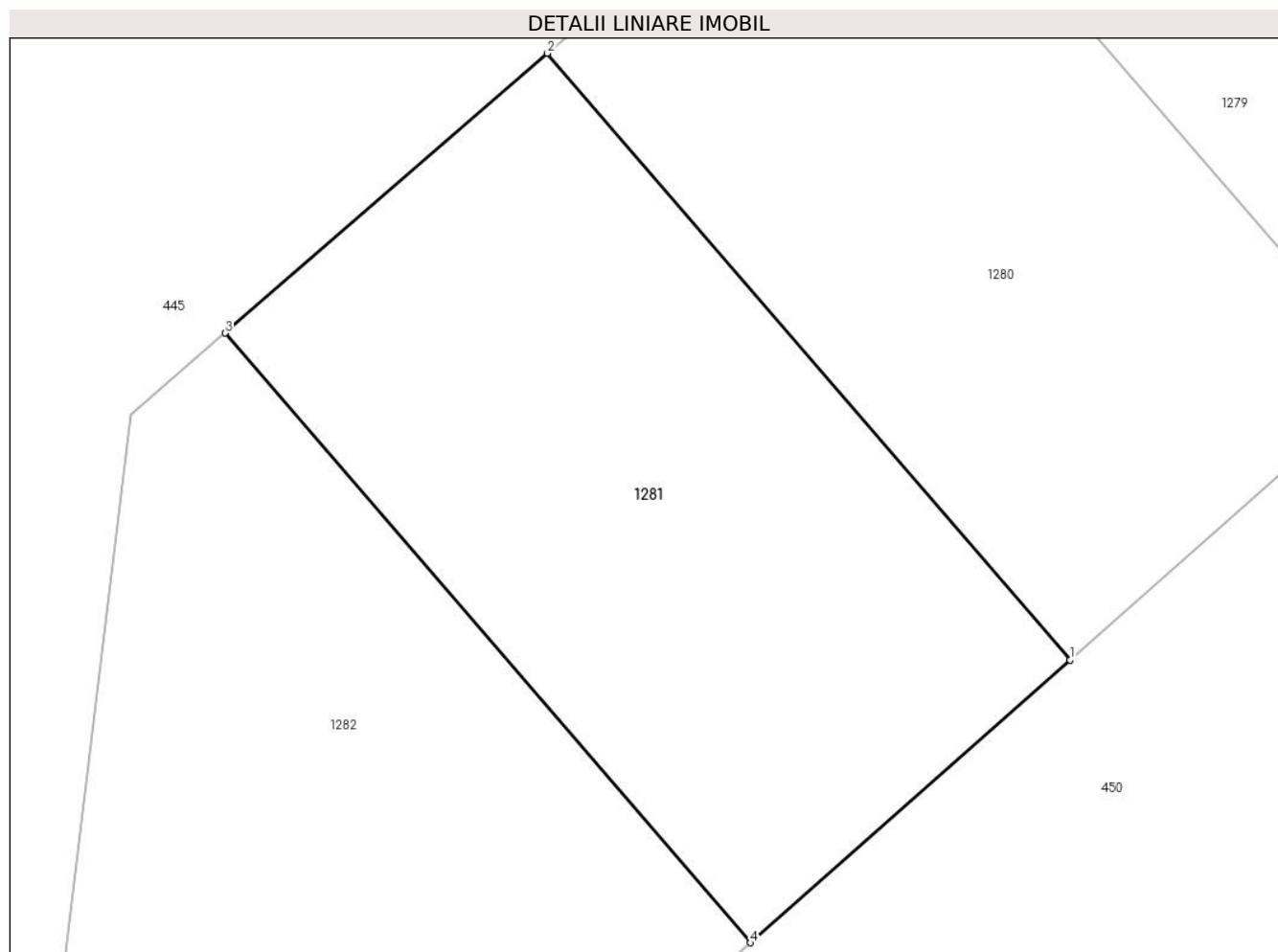
Inscrieri privind dezmembramintele dreptului de proprietate, drepturi reale de garanție și sarcini	Referințe
NU SUNT	

Anexa Nr. 1 La Partea I

Teren

Nr cadastral	Suprafața (mp)*	Observații / Referințe
46087	12	

* Suprafața este determinată în planul de proiecție Stereo 70.



Date referitoare la teren

Crt	Categorie folosință	Intravilan	Suprafața (mp)	Tarla	Parcelă	Nr. topo	Observații / Referințe
1	curți constructii	DA	12	-	-	-	

Lungime Segmente

1) Valorile lungimilor segmentelor sunt obținute din proiecție în plan.

Punct început	X / Y	Punct sfârșit	X / Y	Lungime segment (** (m)
1	567.086,974 672.887,63	2	567.083,935 672.891,156	4.655
2	567.083,935 672.891,156	3	567.082,061 672.889,529	2.482
3	567.082,061 672.889,529	4	567.085,114 672.885,986	4.677
4	567.085,114 672.885,986	1	567.086,974 672.887,63	2.482

**** Lungimile segmentelor sunt determinate în planul de proiecție Stereo 70 și sunt rotunjite la 1 milimetru.**

***** Distanța dintre puncte este formată din segmente cumulate ce sunt mai mici decât valoarea 1 milimetru.**

**DATE DESPRE IMOBILUL NR. 1282**

Oficiul de Cadastru și Publicitate Imobiliară SUCEAVA
Biroul de Cadastru și Publicitate Imobiliară Gura Humorului

A. Partea I. Descrierea imobilului

TEREN Intravilan

Adresa: Loc. Gura Humorului, Str Mihai Eminescu, Nr. 4, Jud. Suceava

Nr. Crt	Nr cadastral Nr. topografic	Suprafața* (mp)	Observații / Referințe
A1	46086	16	Sector cadastral:36 Teren neimprejmuit;

B. Partea II. Proprietari și acte

Inscrieri privitoare la dreptul de proprietate și alte drepturi reale		Referințe
9040 / 20/05/2024		
Act Notarial nr. aut. 3321 din, din 10/08/2007 emis de BIROUL NOTARULUI PUBLIC PETRU ATANASOAEI (declaratia aut. sub nr. 4340 din 30.09.2008 la acelasi Birou Notarial, inregistrata cu nr. Rgi.5742 din 1.10.2008);		
B3	Intabulare, drept de PROPRIETATE, dobandit prin Conventie, cota actuala 1/1 1) SC. ACHAIA SERVCOM SRL. -, CIF:8055591	A1

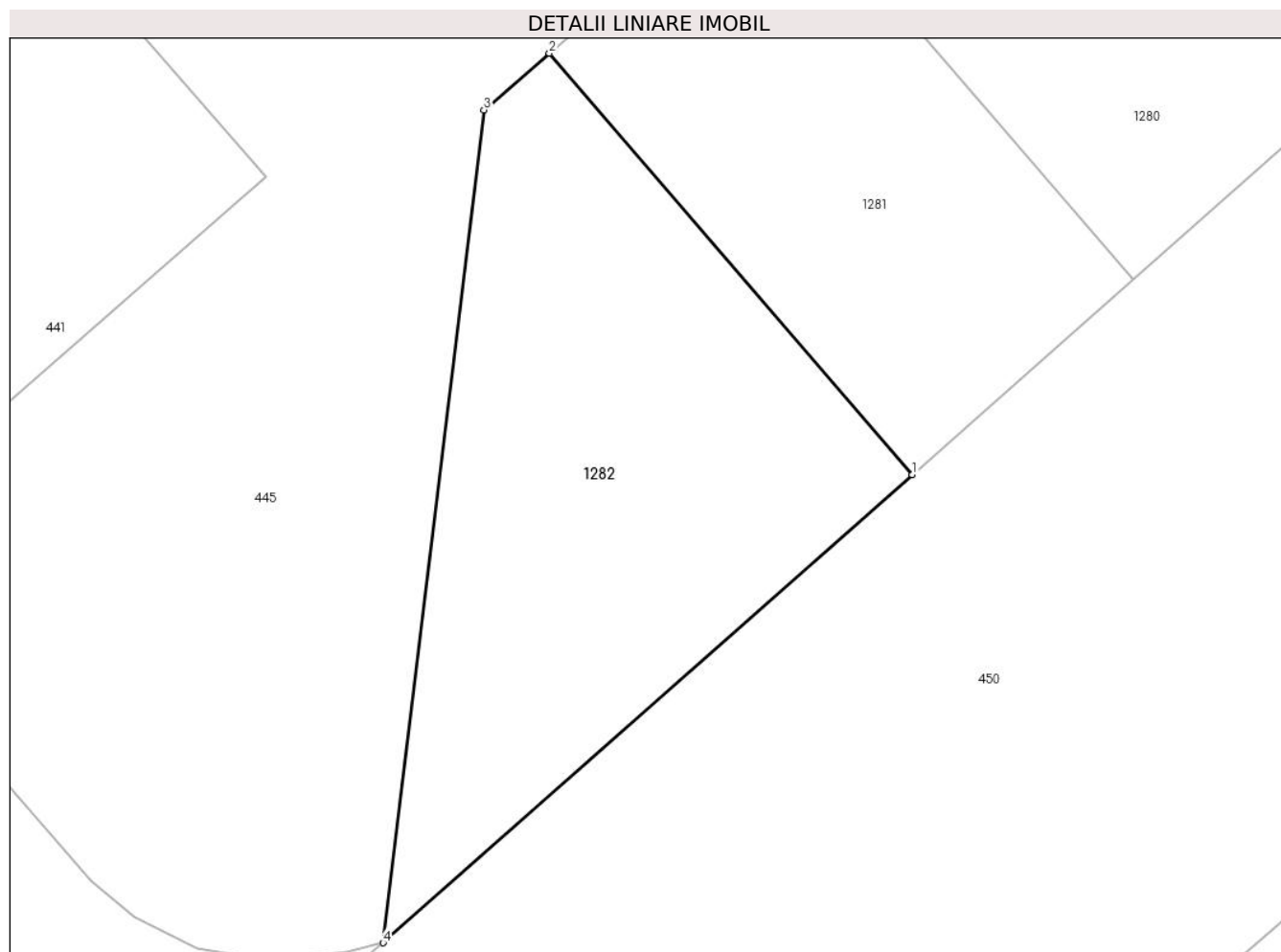
C. Partea III. SARCINI .

Inscrieri privind dezmembramintele dreptului de proprietate, drepturi reale de garanție și sarcini	Referințe
NU SUNT	

Teren

Nr cadastral	Suprafața (mp)*	Observații / Referințe
46086	16	

* Suprafața este determinată în planul de proiecție Stereo 70.



Date referitoare la teren

Crt	Categorie folosință	Intravilan	Suprafața (mp)	Tarla	Parcelă	Nr. topo	Observații / Referințe
1	curți constructii	DA	16	-	-	-	

Lungime Segmente

1) Valorile lungimilor segmentelor sunt obținute din proiecție în plan.

Punct început	X / Y	Punct sfârșit	X / Y	Lungime segment (** (m)
1	567.085,114 672.885,986	2	567.082,061 672.889,529	4.677
2	567.082,061 672.889,529	3	567.081,511 672.889,052	0.728
3	567.081,511 672.889,052	4	567.080,662 672.882,052	7.051
4	567.080,662 672.882,052	1	567.085,114 672.885,986	5.941

**** Lungimile segmentelor sunt determinate în planul de proiecție Stereo 70 și sunt rotunjite la 1 milimetru.**

***** Distanța dintre puncte este formată din segmente cumulate ce sunt mai mici decât valoarea 1 milimetru.**

**DATE DESPRE IMOBILUL NR. 1283**

Oficiul de Cadastru și Publicitate Imobiliară SUCEAVA
Biroul de Cadastru și Publicitate Imobiliară Gura Humorului

A. Partea I. Descrierea imobilului

TEREN Intravilan

Adresa: Loc. Gura Humorului, Str Mihai Eminescu, Nr. 4, Jud. Suceava

Nr. Crt	Nr cadastral Nr. topografic	Suprafața* (mp)	Observații / Referințe
A1	46106	503	Sector cadastral:36 Teren neimprejmuit;

B. Partea II. Proprietari și acte

Inscrieri privitoare la dreptul de proprietate și alte drepturi reale		Referințe
9040 / 20/05/2024		
Act Notarial nr. aut. 3321 din, din 10/08/2007 emis de BIROUL NOTARULUI PUBLIC PETRU ATANASOAEI (declarația aut. sub nr. 4340 din 30.09.2008 la același Birou Notarial, înregistrată cu nr. Rgi.5742 din 1.10.2008);		
B3	Intabulare, drept de PROPRIETATE, dobândit prin Convenție, cota actuala 1/1 1) SC. ACHAIA SERVCOM SRL. -, CIF:8055591	A1

C. Partea III. SARCINI .

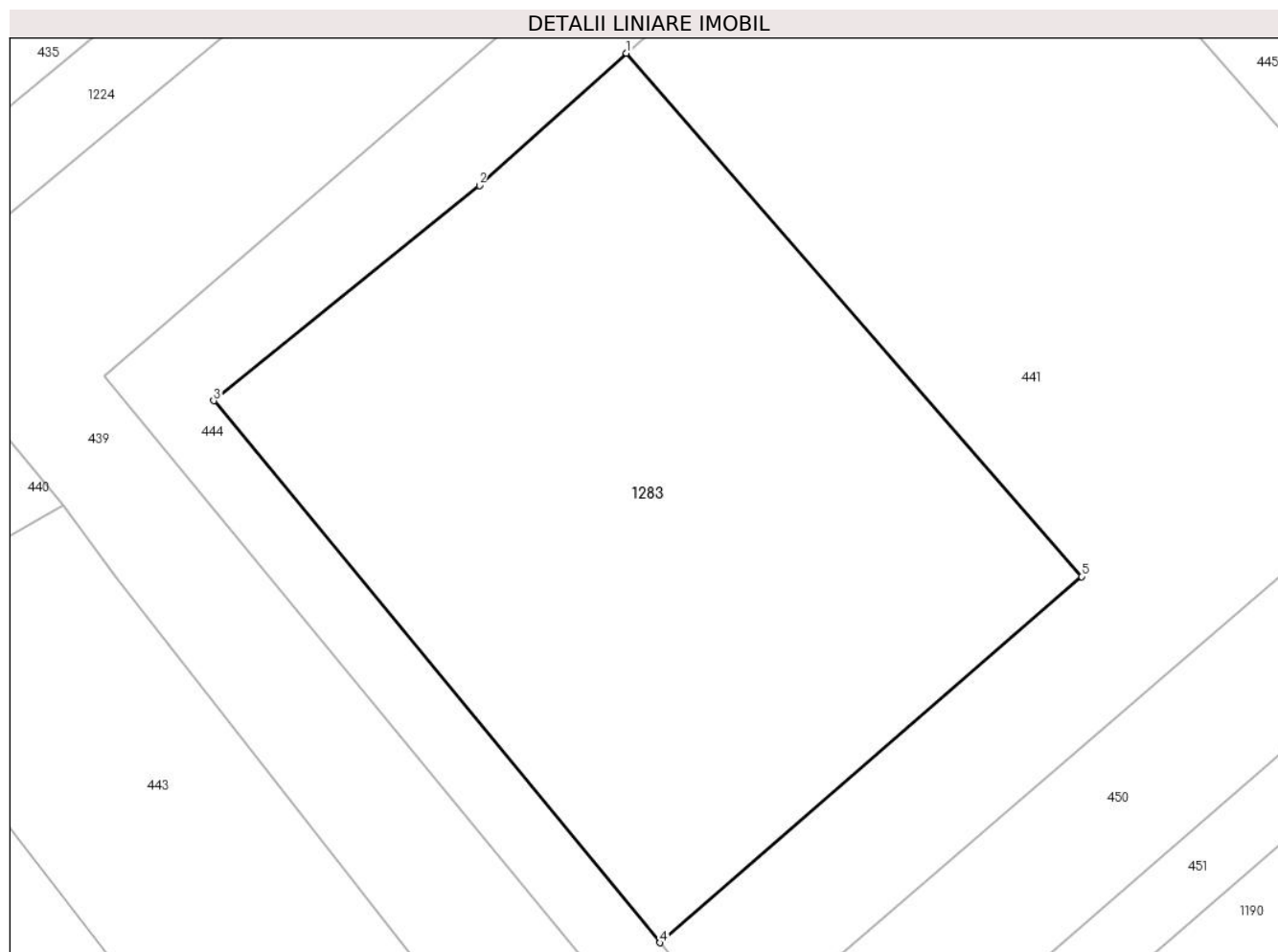
Inscrieri privind dezmembramintele dreptului de proprietate, drepturi reale de garanție și sarcini	Referințe
NU SUNT	

Anexa Nr. 1 La Partea I

Teren

Nr cadastral	Suprafața (mp)*	Observații / Referințe
46106	503	

* Suprafața este determinată în planul de proiecție Stereo 70.



Date referitoare la teren

Crt	Categorie folosință	Intravilan	Suprafața (mp)	Tarla	Parcelă	Nr. topo	Observații / Referințe
1	curți constructii	DA	503	-	-	-	

Lungime Segmente

1) Valorile lungimilor segmentelor sunt obținute din proiecție în plan.

Punct început	X / Y	Punct sfârșit	X / Y	Lungime segment (** (m)
1	567.051,498 672.896,35	2	567.046,156 672.891,545	7.185
2	567.046,156 672.891,545	3	567.036,505 672.883,735	12.415
3	567.036,505 672.883,735	4	567.052,711 672.864,058	25.492
4	567.052,711 672.864,058	5	567.068,025 672.877,353	20.28
5	567.068,025 672.877,353	1	567.051,498 672.896,35	25.18

**** Lungimile segmentelor sunt determinate în planul de proiecție Stereo 70 și sunt rotunjite la 1 milimetru.**

***** Distanța dintre puncte este formată din segmente cumulate ce sunt mai mici decât valoarea 1 milimetru.**

**DATE DESPRE IMOBILUL NR. 1284**

Oficiul de Cadastru și Publicitate Imobiliară SUCEAVA
Biroul de Cadastru și Publicitate Imobiliară Gura Humorului

A. Partea I. Descrierea imobilului

TEREN Intravilan

Adresa: Loc. Gura Humorului, Str Mihai Eminescu, Nr. 4, Jud. Suceava

Nr. Crt	Nr cadastral Nr. topografic	Suprafața* (mp)	Observații / Referințe
A1	46045	272	Sector cadastral:36 Teren neimprejmuit;

B. Partea II. Proprietari și acte

Inscrieri privitoare la dreptul de proprietate și alte drepturi reale		Referințe
9040 / 20/05/2024		
Act Notarial nr. aut. 3321 din, din 10/08/2007 emis de BIROUL NOTARULUI PUBLIC PETRU ATANASOAEI (declaratia aut. sub nr. 4340 din 30.09.2008 la acelasi Birou Notarial, inregistrata cu nr. Rgi.5742 din 1.10.2008);		
B3	Intabulare, drept de PROPRIETATE, dobandit prin Conventie, cota actuala 1/1 1) SC. ACHAIA SERVCOM SRL. -, CIF:8055591	A1

C. Partea III. SARCINI .

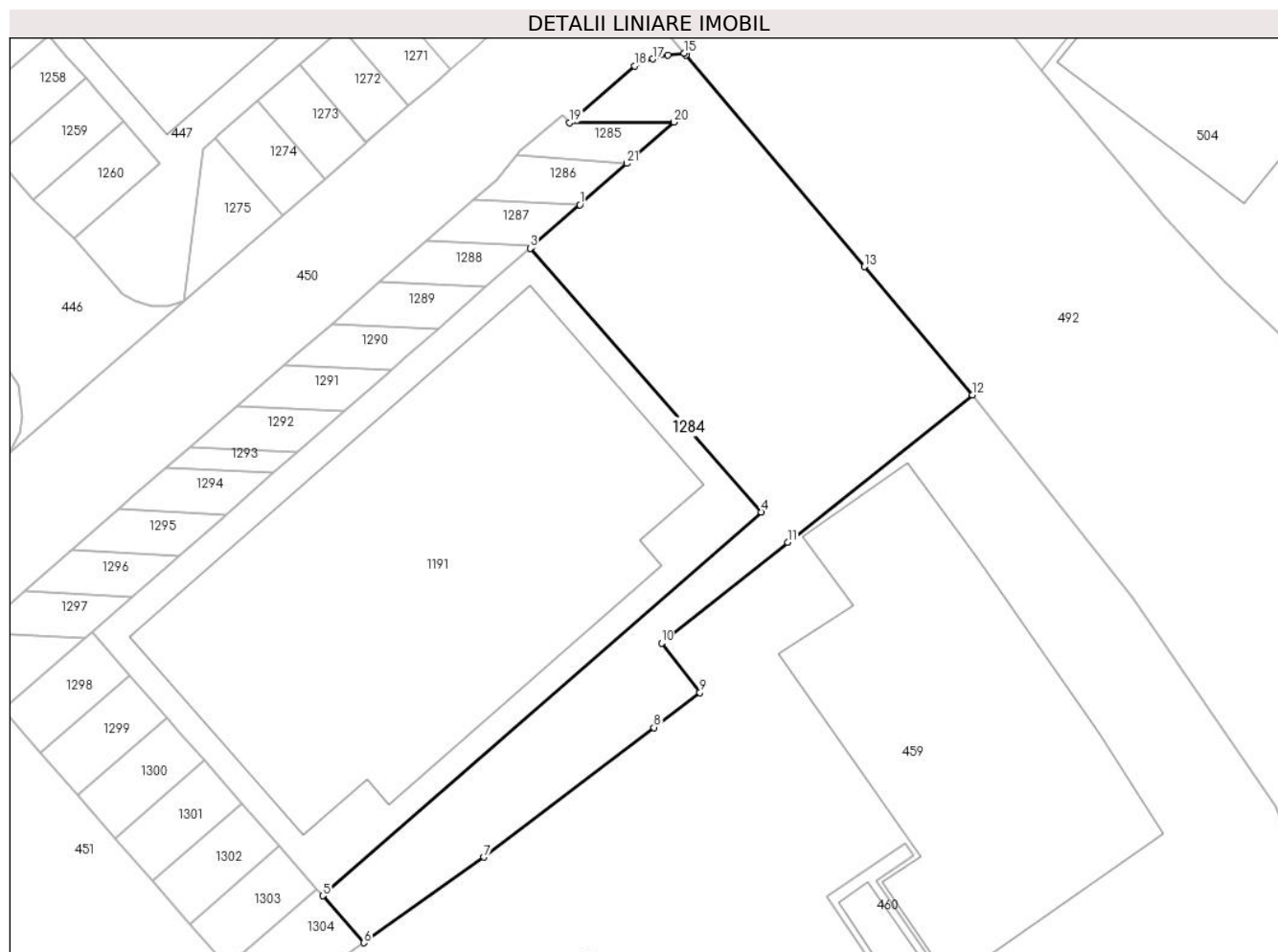
Inscrieri privind dezmembramintele dreptului de proprietate, drepturi reale de garanție și sarcini	Referințe
NU SUNT	

Anexa Nr. 1 La Partea I

Teren

Nr cadastral	Suprafața (mp)*	Observații / Referințe
46045	272	

* Suprafața este determinată în planul de proiecție Stereo 70.



Date referitoare la teren

Crt	Categorie folosință	Intravilan	Suprafața (mp)	Tarla	Parcelă	Nr. topo	Observații / Referințe
1	curți constructii	DA	272	-	-	-	

Lungime Segmente

1) Valorile lungimilor segmentelor sunt obținute din proiecție în plan.

Punct început	X / Y	Punct sfârșit	X / Y	Lungime segment (** (m)
1	567.125,235 672.910,167	2	567.123,166 672.908,355	2.75
3	567.123,05 672.908,253	4	567.133,199 672.896,67	15.4
5	567.113,938 672.879,807	6	567.115,742 672.877,746	2.739
7	567.121,008 672.881,511	8	567.128,491 672.887,199	9.399
9	567.130,513 672.888,736	10	567.128,825 672.890,907	2.75

Punct început	X / Y	Punct sfârșit	X / Y	Lungime segment (** (m)
2	567.123,166 672.908,355	3	567.123,05 672.908,253	0.154
4	567.133,199 672.896,67	5	567.113,938 672.879,807	25.6
6	567.115,742 672.877,746	7	567.121,008 672.881,511	6.473
8	567.128,491 672.887,199	9	567.130,513 672.888,736	2.54
10	567.128,825 672.890,907	11	567.134,37 672.895,333	7.095

Punct început	X / Y	Punct sfârșit	X / Y	Lungime segment (** (m)
11	567.134,37 672.895,333	12	567.142,49 672.901,815	10.39
13	567.137,741 672.907,441	14	567.129,906 672.916,723	12.147
15	567.129,826 672.916,817	16	567.129,109 672.916,731	0.722
17	567.128,446 672.916,568	18	567.127,639 672.916,258	0.864
19	567.124,792 672.913,768	20	567.129,372 672.913,791	4.58
21	567.127,304 672.911,979	1	567.125,235 672.910,167	2.75

Punct început	X / Y	Punct sfârșit	X / Y	Lungime segment (** (m)
12	567.142,49 672.901,815	13	567.137,741 672.907,441	7.362
14	567.129,906 672.916,723	15	567.129,826 672.916,817	0.123
16	567.129,109 672.916,731	17	567.128,446 672.916,568	0.683
18	567.127,639 672.916,258	19	567.124,792 672.913,768	3.782
20	567.129,372 672.913,791	21	567.127,304 672.911,979	2.75

** Lungimile segmentelor sunt determinate în planul de proiecție Stereo 70 și sunt rotunjite la 1 milimetru.

*** Distanța dintre puncte este formată din segmente cumulate ce sunt mai mici decât valoarea 1 milimetru.

**DATE DESPRE IMOBILUL NR. 1285**

Oficiul de Cadastru și Publicitate Imobiliară SUCEAVA
Biroul de Cadastru și Publicitate Imobiliară Gura Humorului

A. Partea I. Descrierea imobilului

TEREN Intravilan

Adresa: Loc. Gura Humorului, Str Mihai Eminescu, Nr. 4, Jud. Suceava

Nr. Crt	Nr cadastral Nr. topografic	Suprafața* (mp)	Observații / Referințe
A1	46044	9	Sector cadastral:36 Teren neimprejmuit;

B. Partea II. Proprietari și acte

Inscrieri privitoare la dreptul de proprietate și alte drepturi reale		Referințe
9040 / 20/05/2024		
Act Notarial nr. aut. 3321 din, din 10/08/2007 emis de BIROUL NOTARULUI PUBLIC PETRU ATANASOAEI (declaratia aut. sub nr. 4340 din 30.09.2008 la acelasi Birou Notarial, inregistrata cu nr. Rgi.5742 din 1.10.2008);		
B3	Intabulare, drept de PROPRIETATE, dobandit prin Conventie, cota actuala 1/1 1) SC. ACHAIA SERVCOM SRL. -, CIF:8055591	A1

C. Partea III. SARCINI .

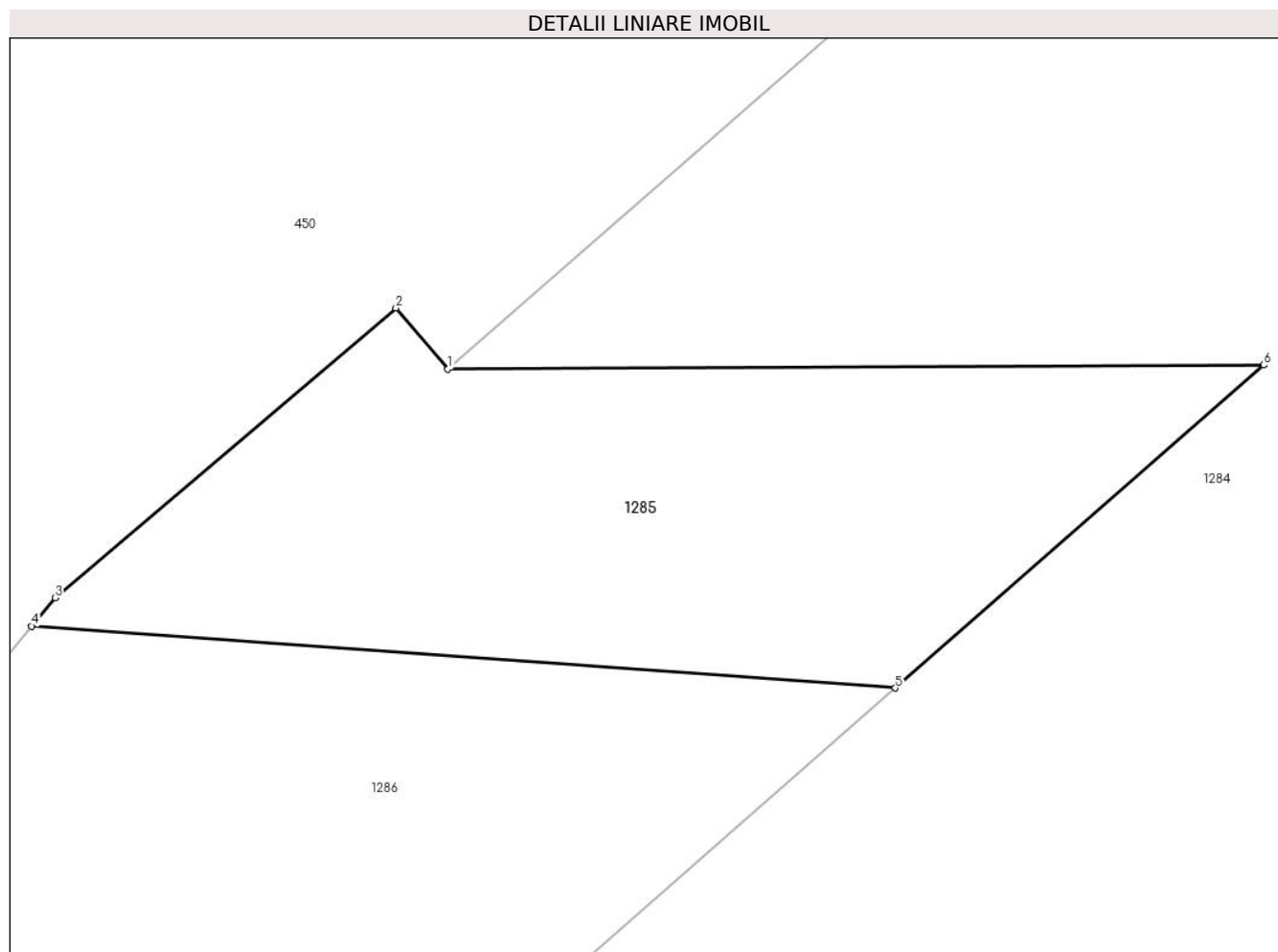
Inscrieri privind dezmembramintele dreptului de proprietate, drepturi reale de garanție și sarcini	Referințe
NU SUNT	

Anexa Nr. 1 La Partea I

Teren

Nr cadastral	Suprafața (mp)*	Observații / Referințe
46044	9	

* Suprafața este determinată în planul de proiecție Stereo 70.



Date referitoare la teren

Crt	Categorie folosință	Intravilan	Suprafața (mp)	Tarla	Parcelă	Nr. topo	Observații / Referințe
1	curți constructii	DA	9	-	-	-	

Lungime Segmente

1) Valorile lungimilor segmentelor sunt obținute din proiecție în plan.

Punct început	X / Y	Punct sfârșit	X / Y	Lungime segment (** (m)
1	567.124,792 672.913,768	2	567.124,501 672.914,111	0.45
2	567.124,501 672.914,111	3	567.122,587 672.912,485	2.511
3	567.122,587 672.912,485	4	567.122,456 672.912,327	0.205
4	567.122,456 672.912,327	5	567.127,304 672.911,979	4.86
5	567.127,304 672.911,979	6	567.129,372 672.913,791	2.75

Punct început	X / Y	Punct sfârșit	X / Y	Lungime segment (** (m)
6	567.129,372 672.913,791	1	567.124,792 672.913,768	4.58

** Lungimile segmentelor sunt determinate în planul de proiecție Stereo 70 și sunt rotunjite la 1 milimetru.

*** Distanța dintre puncte este formată din segmente cumulate ce sunt mai mici decât valoarea 1 milimetru.

**DATE DESPRE IMOBILUL NR. 1286**

Oficiul de Cadastru și Publicitate Imobiliară SUCEAVA
Biroul de Cadastru și Publicitate Imobiliară Gura Humorului

A. Partea I. Descrierea imobilului

TEREN Intravilan

Adresa: Loc. Gura Humorului, Str Mihai Eminescu, Nr. 4, Jud. Suceava

Nr. Crt	Nr cadastral Nr. topografic	Suprafața* (mp)	Observații / Referințe
A1	46043	9	Sector cadastral:36 Teren neimprejmuit;

B. Partea II. Proprietari și acte

Inscrieri privitoare la dreptul de proprietate și alte drepturi reale		Referințe
9040 / 20/05/2024		
Act Notarial nr. aut. 3321 din, din 10/08/2007 emis de BIROUL NOTARULUI PUBLIC PETRU ATANASOAEI (declaratia aut. sub nr. 4340 din 30.09.2008 la acelasi Birou Notarial, inregistrata cu nr. Rgi.5742 din 1.10.2008);		
B3	Intabulare, drept de PROPRIETATE, dobandit prin Conventie, cota actuala 1/1 1) SC. ACHAIA SERVCOM SRL. -, CIF:8055591	A1

C. Partea III. SARCINI .

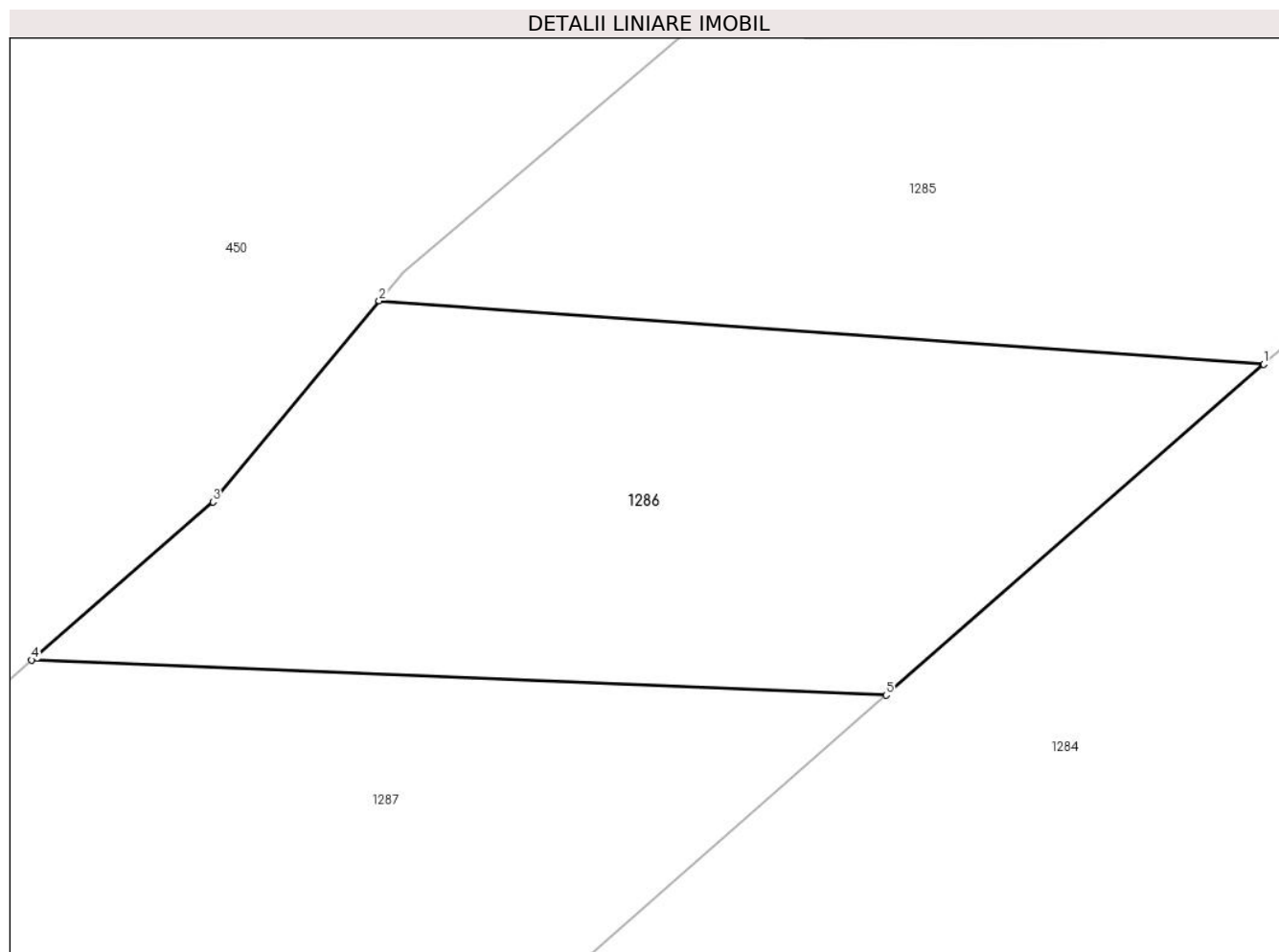
Inscrieri privind dezmembramintele dreptului de proprietate, drepturi reale de garanție și sarcini	Referințe
NU SUNT	

Anexa Nr. 1 La Partea I

Teren

Nr cadastral	Suprafața (mp)*	Observații / Referințe
46043	9	

* Suprafața este determinată în planul de proiecție Stereo 70.



Date referitoare la teren

Crt	Categorie folosință	Intravilan	Suprafața (mp)	Tarla	Parcelă	Nr. topo	Observații / Referințe
1	curți constructii	DA	9	-	-	-	

Lungime Segmente

1) Valorile lungimilor segmentelor sunt obținute din proiecție în plan.

Punct început	X / Y	Punct sfârșit	X / Y	Lungime segment (** (m)
1	567.127,304 672.911,979	2	567.122,456 672.912,327	4.86
2	567.122,456 672.912,327	3	567.121,545 672.911,225	1.43
3	567.121,545 672.911,225	4	567.120,551 672.910,36	1.318
4	567.120,551 672.910,36	5	567.125,235 672.910,167	4.688
5	567.125,235 672.910,167	1	567.127,304 672.911,979	2.75

**** Lungimile segmentelor sunt determinate în planul de proiecție Stereo 70 și sunt rotunjite la 1 milimetru.**

***** Distanța dintre puncte este formată din segmente cumulate ce sunt mai mici decât valoarea 1 milimetru.**

**DATE DESPRE IMOBILUL NR. 1287**

Oficiul de Cadastru și Publicitate Imobiliară SUCEAVA
Biroul de Cadastru și Publicitate Imobiliară Gura Humorului

A. Partea I. Descrierea imobilului

TEREN Intravilan

Adresa: Loc. Gura Humorului, Str Mihai Eminescu, Nr. 4, Jud. Suceava

Nr. Crt	Nr cadastral Nr. topografic	Suprafața* (mp)	Observații / Referințe
A1	46042	9	Sector cadastral:36 Teren neimprejmuit;

B. Partea II. Proprietari și acte

Inscrieri privitoare la dreptul de proprietate și alte drepturi reale		Referințe
9040 / 20/05/2024		
Act Notarial nr. aut. 3321 din, din 10/08/2007 emis de BIROUL NOTARULUI PUBLIC PETRU ATANASOAEI (declarația aut. sub nr. 4340 din 30.09.2008 la același Birou Notarial, înregistrată cu nr. Rgi.5742 din 1.10.2008);		
B3	Intabulare, drept de PROPRIETATE, dobândit prin Convenție, cota actuala 1/1 1) SC. ACHAIA SERVCOM SRL. -, CIF:8055591	A1

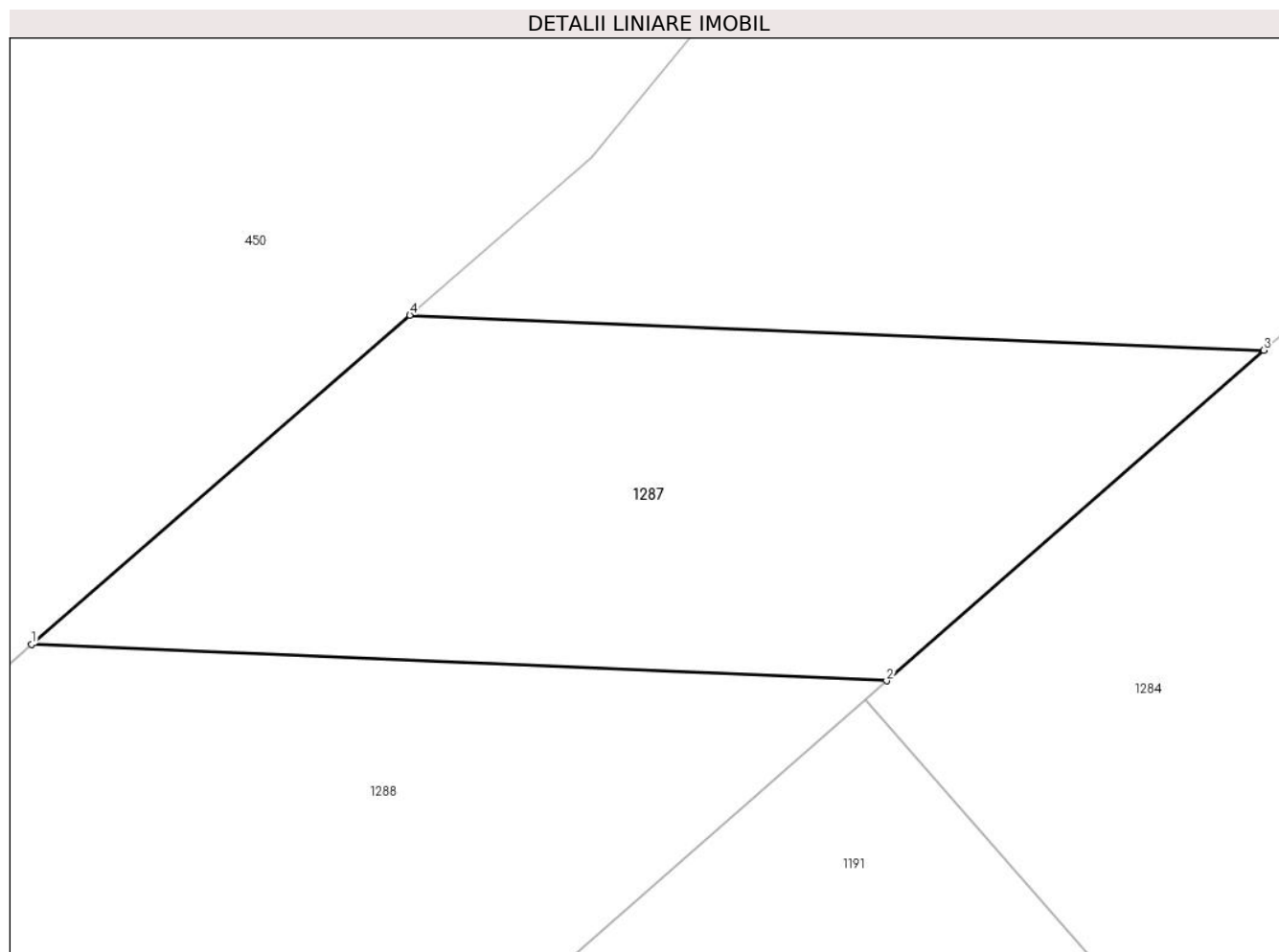
C. Partea III. SARCINI .

Inscrieri privind dezmembramintele dreptului de proprietate, drepturi reale de garanție și sarcini	Referințe
NU SUNT	

Teren

Nr cadastral	Suprafața (mp)*	Observații / Referințe
46042	9	

* Suprafața este determinată în planul de proiecție Stereo 70.



Date referitoare la teren

Crt	Categorie folosință	Intravilan	Suprafața (mp)	Tarla	Parcelă	Nr. topo	Observații / Referințe
1	curți constructii	DA	9	-	-	-	

Lungime Segmente

1) Valorile lungimilor segmentelor sunt obținute din proiecție în plan.

Punct început	X / Y	Punct sfârșit	X / Y	Lungime segment (** (m)
1	567.118,476 672.908,555	2	567.123,166 672.908,355	4.694
2	567.123,166 672.908,355	3	567.125,235 672.910,167	2.75
3	567.125,235 672.910,167	4	567.120,551 672.910,36	4.688
4	567.120,551 672.910,36	1	567.118,476 672.908,555	2.75

**** Lungimile segmentelor sunt determinate în planul de proiecție Stereo 70 și sunt rotunjite la 1 milimetru.**

***** Distanța dintre puncte este formată din segmente cumulate ce sunt mai mici decât valoarea 1 milimetru.**

**DATE DESPRE IMOBILUL NR. 1288**

Oficiul de Cadastru și Publicitate Imobiliară SUCEAVA
Biroul de Cadastru și Publicitate Imobiliară Gura Humorului

A. Partea I. Descrierea imobilului

TEREN Intravilan

Adresa: Loc. Gura Humorului, Str Mihai Eminescu, Nr. 4, Jud. Suceava

Nr. Crt	Nr cadastral Nr. topografic	Suprafața* (mp)	Observații / Referințe
A1	46041	9	Sector cadastral:36 Teren neimprejmuit;

B. Partea II. Proprietari și acte

Inscrieri privitoare la dreptul de proprietate și alte drepturi reale		Referințe
9040 / 20/05/2024		
Act Notarial nr. aut. 3321 din, din 10/08/2007 emis de BIROUL NOTARULUI PUBLIC PETRU ATANASOAEI (declaratia aut. sub nr. 4340 din 30.09.2008 la acelasi Birou Notarial, inregistrata cu nr. Rgi.5742 din 1.10.2008);		
B3	Intabulare, drept de PROPRIETATE, dobandit prin Conventie, cota actuala 1/1 1) SC. ACHAIA SERVCOM SRL. -, CIF:8055591	A1

C. Partea III. SARCINI .

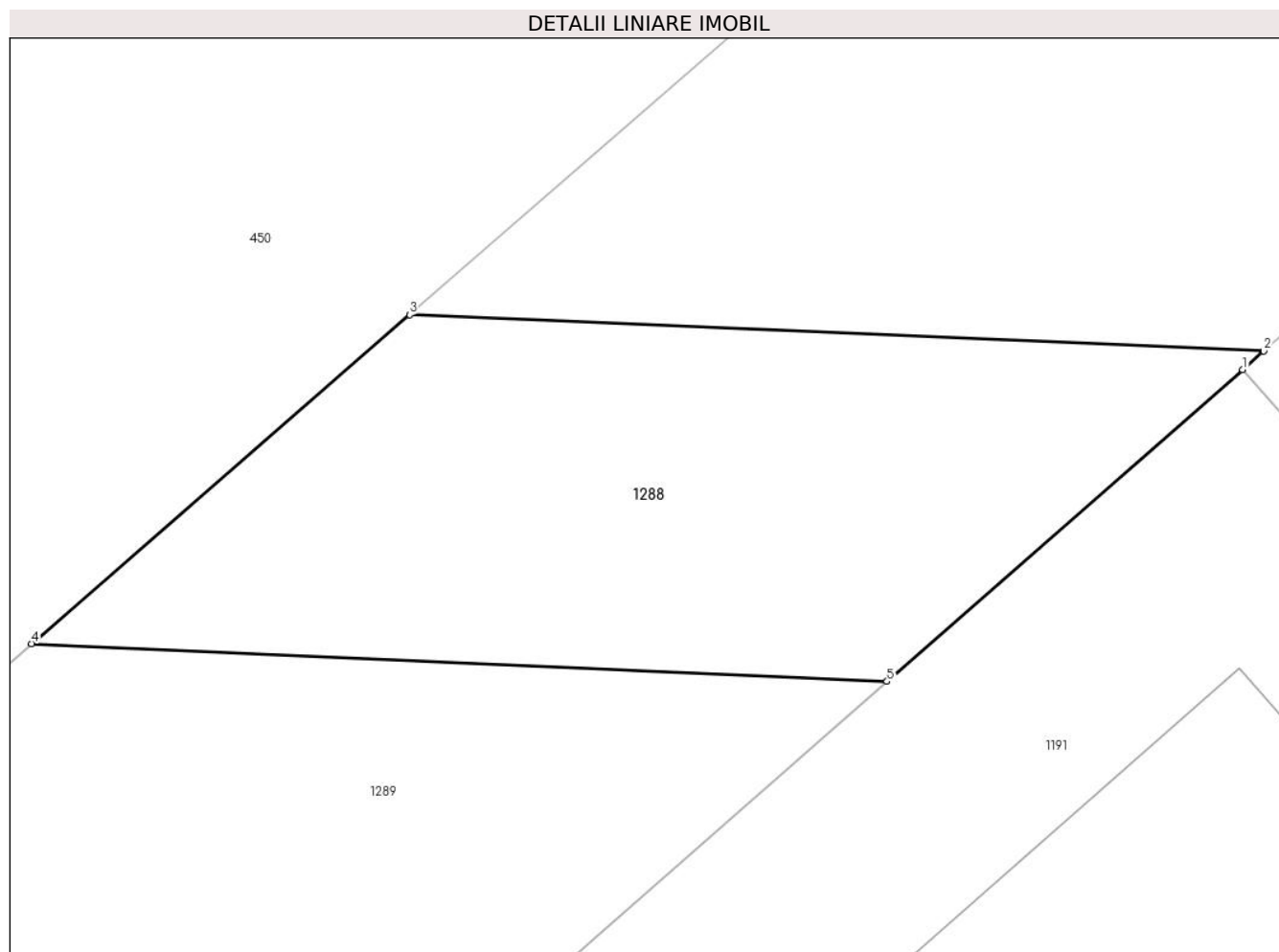
Inscrieri privind dezmembramintele dreptului de proprietate, drepturi reale de garanție și sarcini	Referințe
NU SUNT	

Anexa Nr. 1 La Partea I

Teren

Nr cadastral	Suprafața (mp)*	Observații / Referințe
46041	9	

* Suprafața este determinată în planul de proiecție Stereo 70.



Date referitoare la teren

Crt	Categorie folosință	Intravilan	Suprafața (mp)	Tarla	Parcelă	Nr. topo	Observații / Referințe
1	curți constructii	DA	9	-	-	-	

Lungime Segmente

1) Valorile lungimilor segmentelor sunt obținute din proiecție în plan.

Punct început	X / Y	Punct sfârșit	X / Y	Lungime segment (** (m)
1	567.123,05 672.908,253	2	567.123,166 672.908,355	0.154
2	567.123,166 672.908,355	3	567.118,476 672.908,555	4.694
3	567.118,476 672.908,555	4	567.116,401 672.906,75	2.75
4	567.116,401 672.906,75	5	567.121,098 672.906,543	4.702
5	567.121,098 672.906,543	1	567.123,05 672.908,253	2.595

**** Lungimile segmentelor sunt determinate în planul de proiecție Stereo 70 și sunt rotunjite la 1 milimetru.**

***** Distanța dintre puncte este formată din segmente cumulate ce sunt mai mici decât valoarea 1 milimetru.**

**DATE DESPRE IMOBILUL NR. 1289**

Oficiul de Cadastru și Publicitate Imobiliară SUCEAVA
Biroul de Cadastru și Publicitate Imobiliară Gura Humorului

A. Partea I. Descrierea imobilului

TEREN Intravilan

Adresa: Loc. Gura Humorului, Str Mihai Eminescu, Nr. 4, Jud. Suceava

Nr. Crt	Nr cadastral Nr. topografic	Suprafața* (mp)	Observații / Referințe
A1	46040	9	Sector cadastral:36 Teren neimprejmuit;

B. Partea II. Proprietari și acte

Inscrieri privitoare la dreptul de proprietate și alte drepturi reale		Referințe
9040 / 20/05/2024		
Act Notarial nr. aut. 3321 din, din 10/08/2007 emis de BIROUL NOTARULUI PUBLIC PETRU ATANASOAEI (declaratia aut. sub nr. 4340 din 30.09.2008 la acelasi Birou Notarial, inregistrata cu nr. Rgi.5742 din 1.10.2008);		
B3	Intabulare, drept de PROPRIETATE, dobandit prin Conventie, cota actuala 1/1 1) SC. ACHAIA SERVCOM SRL. -, CIF:8055591	A1

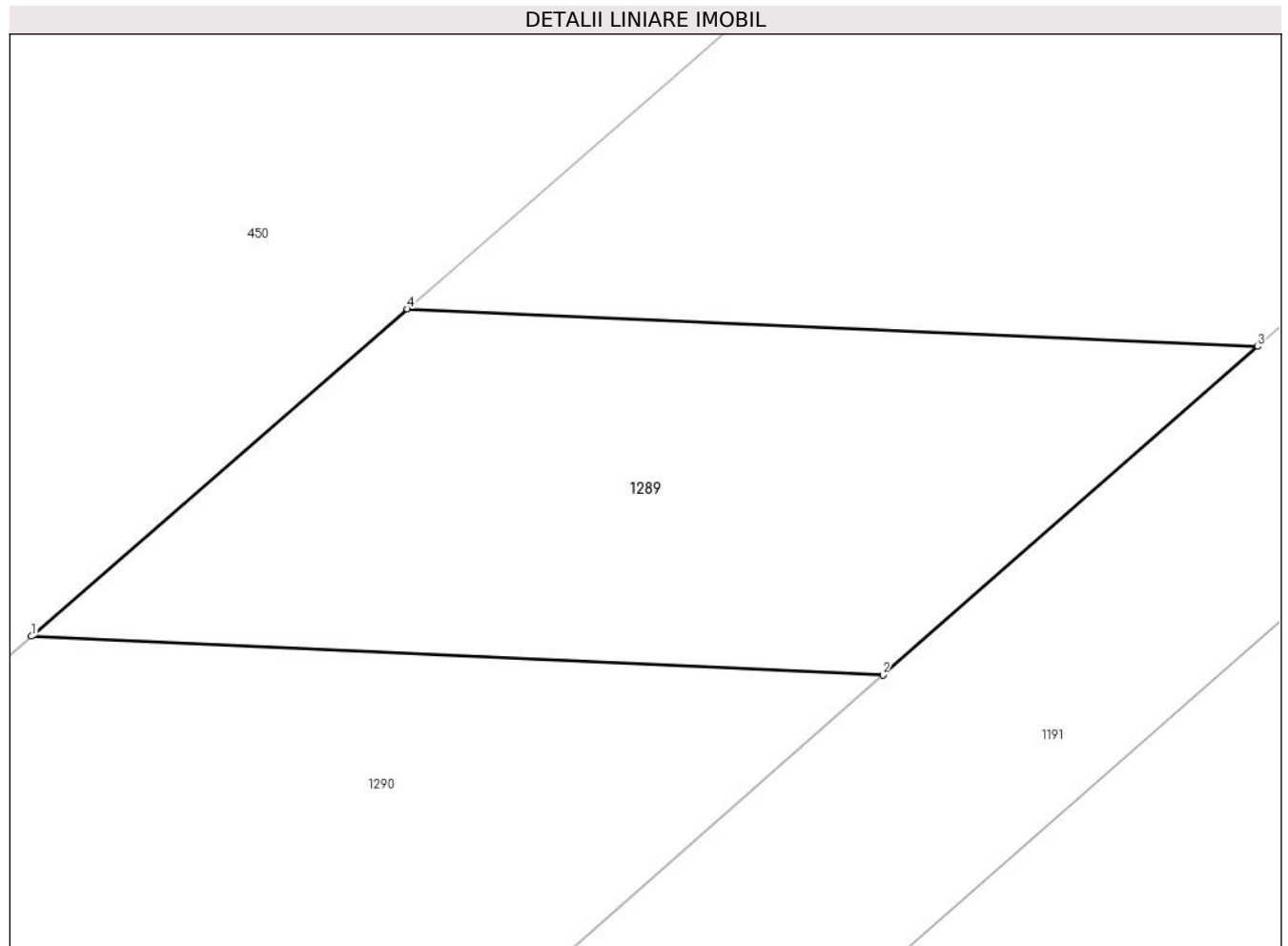
C. Partea III. SARCINI .

Inscrieri privind dezmembramintele dreptului de proprietate, drepturi reale de garanție și sarcini	Referințe
NU SUNT	

Teren

Nr cadastral	Suprafața (mp)*	Observații / Referințe
46040	9	

* Suprafața este determinată în planul de proiecție Stereo 70.



Date referitoare la teren

Crt	Categorie folosință	Intravilan	Suprafața (mp)	Tarla	Parcelă	Nr. topo	Observații / Referințe
1	curți constructii	DA	9	-	-	-	

Lungime Segmente

1) Valorile lungimilor segmentelor sunt obținute din proiecție în plan.

Punct început	X / Y	Punct sfârșit	X / Y	Lungime segment (** (m)
1	567.114,327 672.904,945	2	567.119,029 672.904,731	4.707
2	567.119,029 672.904,731	3	567.121,098 672.906,543	2.75
3	567.121,098 672.906,543	4	567.116,401 672.906,75	4.702
4	567.116,401 672.906,75	1	567.114,327 672.904,945	2.749

**** Lungimile segmentelor sunt determinate în planul de proiecție Stereo 70 și sunt rotunjite la 1 milimetru.**

***** Distanța dintre puncte este formată din segmente cumulate ce sunt mai mici decât valoarea 1 milimetru.**

**DATE DESPRE IMOBILUL NR. 1290**

Oficiul de Cadastru și Publicitate Imobiliară SUCEAVA
Biroul de Cadastru și Publicitate Imobiliară Gura Humorului

A. Partea I. Descrierea imobilului

TEREN Intravilan

Adresa: Loc. Gura Humorului, Str Mihai Eminescu, Nr. 4, Jud. Suceava

Nr. Crt	Nr cadastral Nr. topografic	Suprafața* (mp)	Observații / Referințe
A1	46039	9	Sector cadastral:36 Teren neimprejmuit;

B. Partea II. Proprietari și acte

Inscrieri privitoare la dreptul de proprietate și alte drepturi reale		Referințe
9040 / 20/05/2024		
Act Notarial nr. aut. 3321 din, din 10/08/2007 emis de BIROUL NOTARULUI PUBLIC PETRU ATANASOAEI (declarația aut. sub nr. 4340 din 30.09.2008 la același Birou Notarial, înregistrată cu nr. Rgi.5742 din 1.10.2008);		
B3	Intabulare, drept de PROPRIETATE, dobândit prin Convenție, cota actuala 1/1 1) SC. ACHAIA SERVCOM SRL. -, CIF:8055591	A1

C. Partea III. SARCINI .

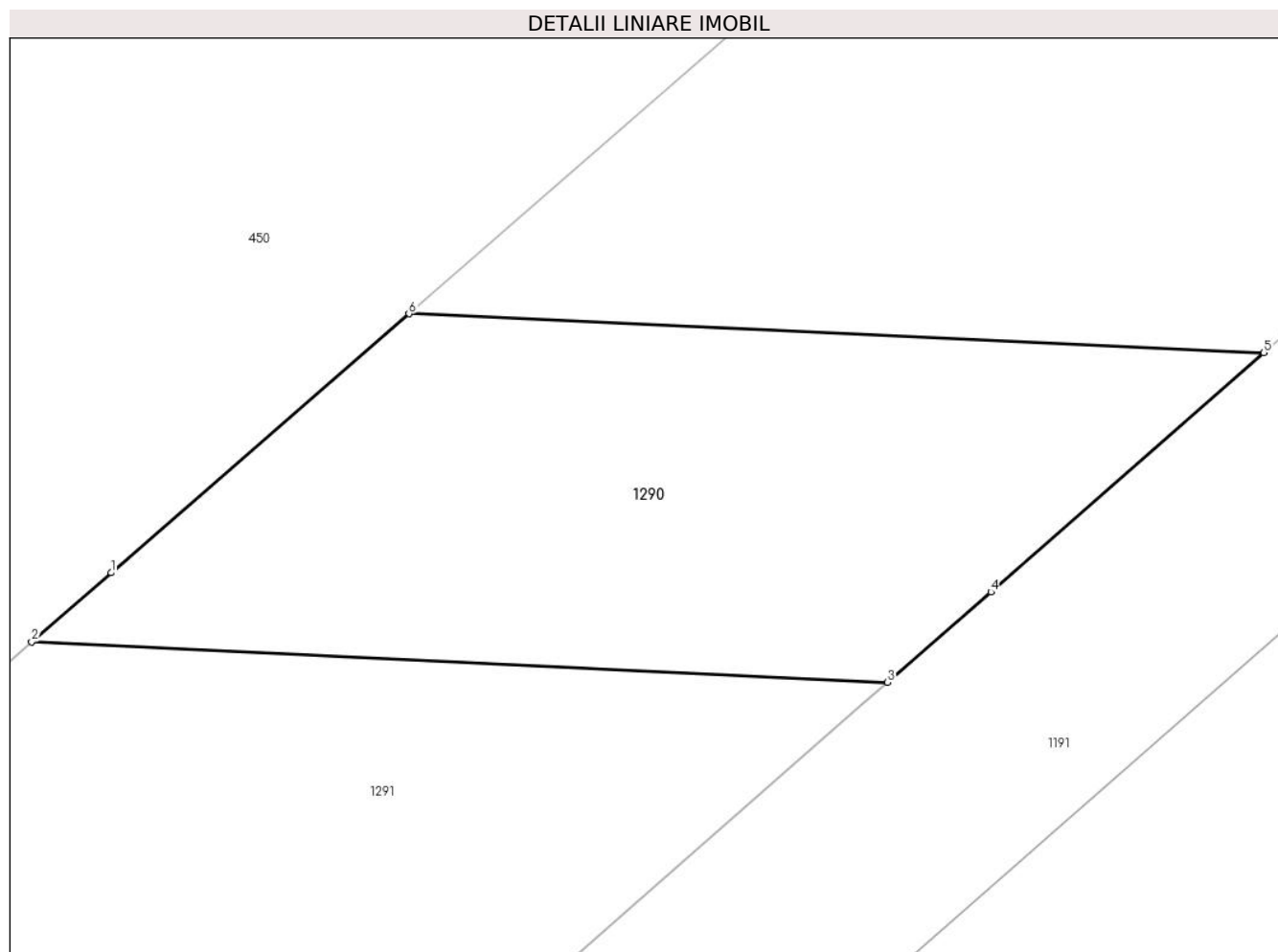
Inscrieri privind dezmembramintele dreptului de proprietate, drepturi reale de garanție și sarcini	Referințe
NU SUNT	

Anexa Nr. 1 La Partea I

Teren

Nr cadastral	Suprafața (mp)*	Observații / Referințe
46039	9	

* Suprafața este determinată în planul de proiecție Stereo 70.



Date referitoare la teren

Crt	Categorie folosință	Intravilan	Suprafața (mp)	Tarla	Parcelă	Nr. topo	Observații / Referințe
1	curți constructii	DA	9	-	-	-	

Lungime Segmente

1) Valorile lungimilor segmentelor sunt obținute din proiecție în plan.

Punct început	X / Y	Punct sfârșit	X / Y	Lungime segment (** (m)
1	567.112,689 672.903,521	2	567.112,252 672.903,141	0.579
2	567.112,252 672.903,141	3	567.116,96 672.902,919	4.713
3	567.116,96 672.902,919	4	567.117,528 672.903,416	0.755
4	567.117,528 672.903,416	5	567.119,029 672.904,731	1.996
5	567.119,029 672.904,731	6	567.114,327 672.904,945	4.707

Punct început	X / Y	Punct sfârșit	X / Y	Lungime segment (** (m)
6	567.114,327 672.904,945	1	567.112,689 672.903,521	2.17

** Lungimile segmentelor sunt determinate în planul de proiecție Stereo 70 și sunt rotunjite la 1 milimetru.

*** Distanța dintre puncte este formată din segmente cumulate ce sunt mai mici decât valoarea 1 milimetru.

**DATE DESPRE IMOBILUL NR. 1291**

Oficiul de Cadastru și Publicitate Imobiliară SUCEAVA
Biroul de Cadastru și Publicitate Imobiliară Gura Humorului

A. Partea I. Descrierea imobilului

TEREN Intravilan

Adresa: Loc. Gura Humorului, Str Mihai Eminescu, Nr. 4, Jud. Suceava

Nr. Crt	Nr cadastral Nr. topografic	Suprafața* (mp)	Observații / Referințe
A1	46038	9	Sector cadastral:36 Teren neimprejmut;

B. Partea II. Proprietari și acte

Inscrieri privitoare la dreptul de proprietate și alte drepturi reale		Referințe
9040 / 20/05/2024		
Act Notarial nr. aut. 3321 din, din 10/08/2007 emis de BIROUL NOTARULUI PUBLIC PETRU ATANASOAEI (declaratia aut. sub nr. 4340 din 30.09.2008 la acelasi Birou Notarial, inregistrata cu nr. Rgi.5742 din 1.10.2008);		
B3	Intabulare, drept de PROPRIETATE, dobandit prin Conventie, cota actuala 1/1 1) SC. ACHAIA SERVCOM SRL. -, CIF:8055591	A1

C. Partea III. SARCINI .

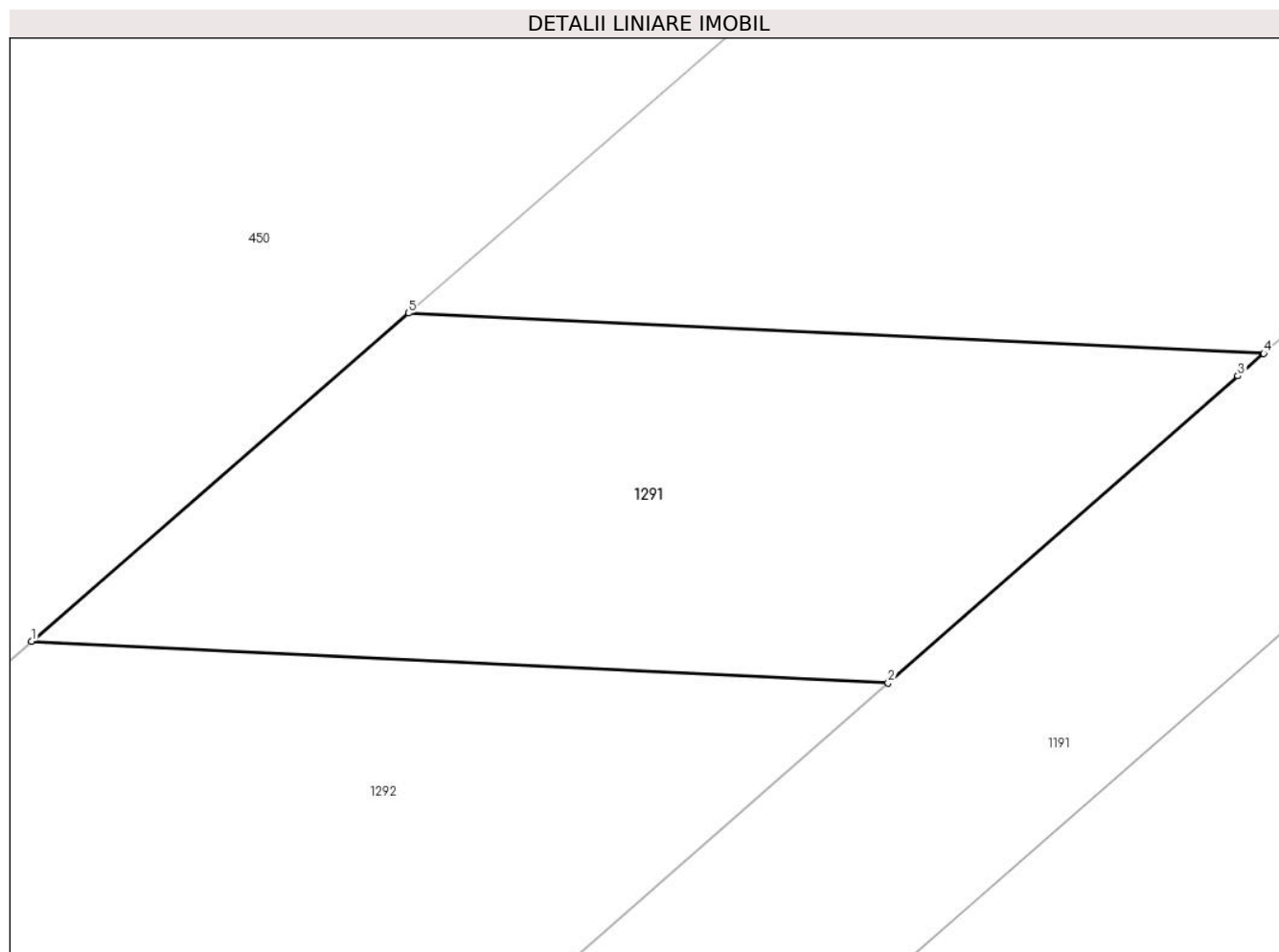
Inscrieri privind dezmembramintele dreptului de proprietate, drepturi reale de garanție și sarcini	Referințe
NU SUNT	

Anexa Nr. 1 La Partea I

Teren

Nr cadastral	Suprafața (mp)*	Observații / Referințe
46038	9	

* Suprafața este determinată în planul de proiecție Stereo 70.



Date referitoare la teren

Crt	Categorie folosință	Intravilan	Suprafața (mp)	Tarla	Parcelă	Nr. topo	Observații / Referințe
1	curți constructii	DA	9	-	-	-	

Lungime Segmente

1) Valorile lungimilor segmentelor sunt obținute din proiecție în plan.

Punct început	X / Y	Punct sfârșit	X / Y	Lungime segment (** (m)
1	567.110,177 672.901,336	2	567.114,892 672.901,107	4.721
2	567.114,892 672.901,107	3	567.116,818 672.902,795	2.561
3	567.116,818 672.902,795	4	567.116,96 672.902,919	0.189
4	567.116,96 672.902,919	5	567.112,252 672.903,141	4.713
5	567.112,252 672.903,141	1	567.110,177 672.901,336	2.75

**** Lungimile segmentelor sunt determinate în planul de proiecție Stereo 70 și sunt rotunjite la 1 milimetru.**

***** Distanța dintre puncte este formată din segmente cumulate ce sunt mai mici decât valoarea 1 milimetru.**

**DATE DESPRE IMOBILUL NR. 1292**

Oficiul de Cadastru și Publicitate Imobiliară SUCEAVA
Biroul de Cadastru și Publicitate Imobiliară Gura Humorului

A. Partea I. Descrierea imobilului

TEREN Intravilan

Adresa: Loc. Gura Humorului, Str Mihai Eminescu, Nr. 4, Jud. Suceava

Nr. Crt	Nr cadastral Nr. topografic	Suprafața* (mp)	Observații / Referințe
A1	46037	9	Sector cadastral:36 Teren neimprejmuit;

B. Partea II. Proprietari și acte

Inscrieri privitoare la dreptul de proprietate și alte drepturi reale		Referințe
9040 / 20/05/2024		
Act Notarial nr. aut. 3321 din, din 10/08/2007 emis de BIROUL NOTARULUI PUBLIC PETRU ATANASOAEI (declaratia aut. sub nr. 4340 din 30.09.2008 la acelasi Birou Notarial, inregistrata cu nr. Rgi.5742 din 1.10.2008);		
B3	Intabulare, drept de PROPRIETATE, dobandit prin Conventie, cota actuala 1/1 1) SC. ACHAIA SERVCOM SRL. -, CIF:8055591	A1

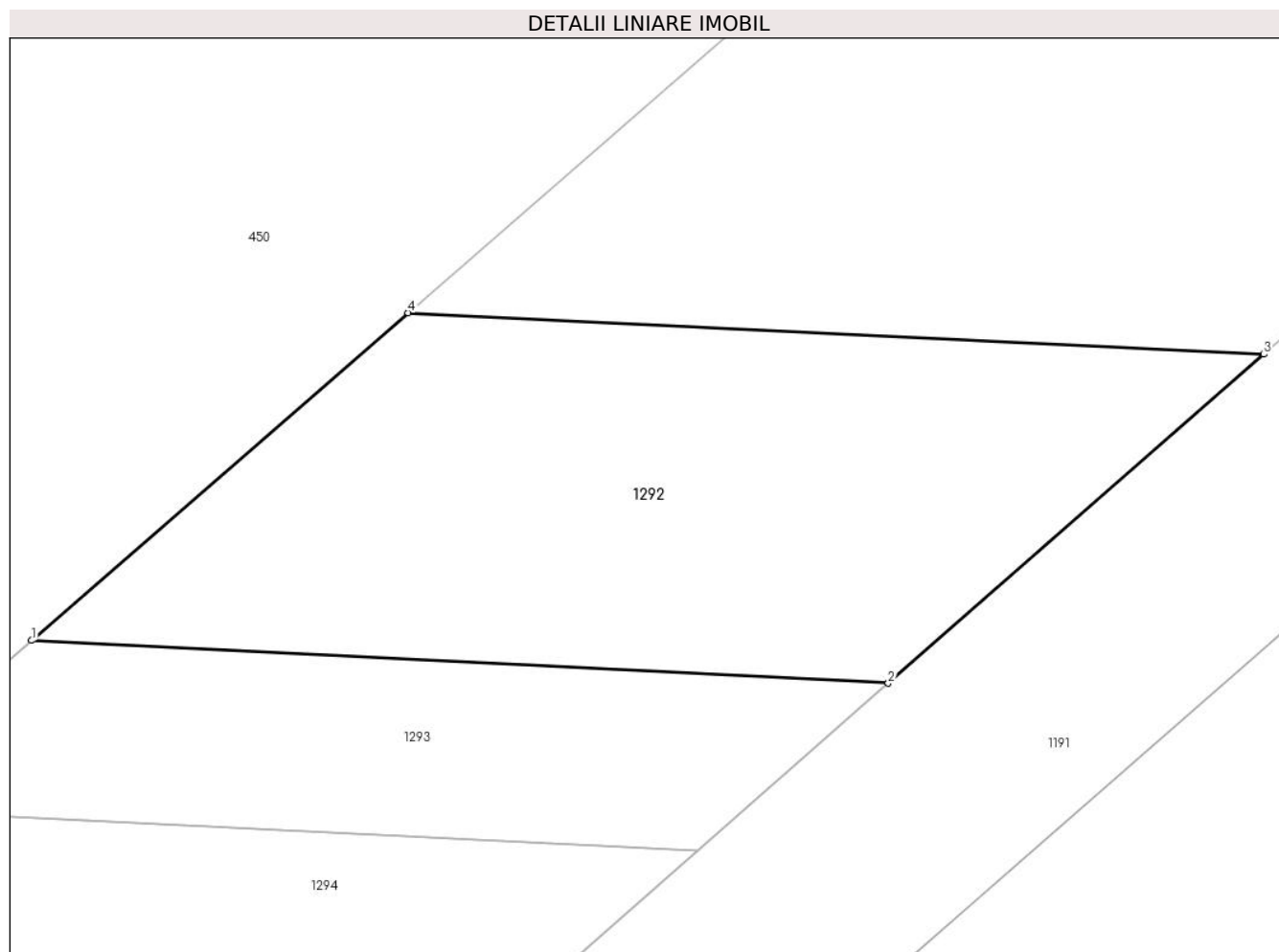
C. Partea III. SARCINI .

Inscrieri privind dezmembramintele dreptului de proprietate, drepturi reale de garanție și sarcini	Referințe
NU SUNT	

Teren

Nr cadastral	Suprafața (mp)*	Observații / Referințe
46037	9	

* Suprafața este determinată în planul de proiecție Stereo 70.



Date referitoare la teren

Crt	Categorie folosință	Intravilan	Suprafața (mp)	Tarla	Parcelă	Nr. topo	Observații / Referințe
1	curți constructii	DA	9	-	-	-	

Lungime Segmente

1) Valorile lungimilor segmentelor sunt obținute din proiecție în plan.

Punct început	X / Y	Punct sfârșit	X / Y	Lungime segment (** (m)
1	567.108,102 672.899,531	2	567.112,823 672.899,295	4.727
2	567.112,823 672.899,295	3	567.114,892 672.901,107	2.75
3	567.114,892 672.901,107	4	567.110,177 672.901,336	4.721
4	567.110,177 672.901,336	1	567.108,102 672.899,531	2.75

**** Lungimile segmentelor sunt determinate în planul de proiecție Stereo 70 și sunt rotunjite la 1 milimetru.**

***** Distanța dintre puncte este formată din segmente cumulate ce sunt mai mici decât valoarea 1 milimetru.**

**DATE DESPRE IMOBILUL NR. 1293**

Oficiul de Cadastru și Publicitate Imobiliară SUCEAVA
Biroul de Cadastru și Publicitate Imobiliară Gura Humorului

A. Partea I. Descrierea imobilului

TEREN Intravilan

Adresa: Loc. Gura Humorului, Str Mihai Eminescu, Nr. 4, Jud. Suceava

Nr. Crt	Nr cadastral Nr. topografic	Suprafața* (mp)	Observații / Referințe
A1	46036	5	Sector cadastral:36 Teren neimprejmut;

B. Partea II. Proprietari și acte

Inscrieri privitoare la dreptul de proprietate și alte drepturi reale		Referințe
7141 / 15/04/2024		
Act Notarial nr. aut. 3321 din, din 10/08/2007 emis de BIROUL NOTARULUI PUBLIC PETRU ATANASOAEI (declaratia aut. sub nr. 4340 din 30.09.2008 la acelasi Birou Notarial, inregistrata cu nr. Rgi.5742 din 1.10.2008);		
B3	Intabulare, drept de PROPRIETATE, dobandit prin Conventie, cota actuala 27/32 1) SC. ACHAIA SERVCOM SRL. -, CIF:8055591	A1
9382 / 24/05/2024		
Act Notarial nr. Contract vanzare nr.1025, din 23/05/2024 emis de DUMITRU MIHAELA;		
B4	Intabulare, drept de PROPRIETATE, dobandit prin Conventie, cota actuala 1/32 1) CONSTRUCȚII MONTAJ AG S.R.L., CIF:36948656	A1
9388 / 24/05/2024		
Act Notarial nr. contract de vânzare-cumpărare aut. nr. 1026, din 23/05/2024 emis de N.P. DUMITRU MIHAELA;		
B5	Intabulare, drept de PROPRIETATE, dobandit prin Conventie, cota actuala 1/32 1) CONSTRUCȚII MONTAJ AG S.R.L., CIF:36948656	A1
9393 / 24/05/2024		
Act Notarial nr. 1027, din 23/05/2024 emis de DUMITRU MIHAELA;		
B6	Intabulare, drept de PROPRIETATE, dobandit prin Conventie, cota actuala 1/32 1) CONSTRUCȚII MONTAJ AG S.R.L., CIF:36948656	A1
9396 / 24/05/2024		
Act Notarial nr. 1028 (CONTRACT DE VANZARE CUMPARARE), din 23/05/2024 emis de DUMITRU MIHAELA;		
B7	Intabulare, drept de PROPRIETATE, dobandit prin Conventie, cota actuala 1/32 1) CONSTRUCȚII MONTAJ AG S.R.L., CIF:36948656	A1
10652 / 14/06/2024		
Act Notarial nr. 1165 (CONTRACT DE VANZARE CUMPARARE), din 14/06/2024 emis de DUMITRU MIHAELA;		
B8	Intabulare, drept de PROPRIETATE bun comun in devalmasie cu titlu de cumparare, dobandit prin Conventie, cota actuala 1/32 1) MISIUC OVIDIU-DANIEL 2) MISIUC ANCUȚA-NICOLETA	A1
B9	Se noteaza dreptul de servitute de trecere cu piciorul si cu orice mijloc de transport peste suprafata de 464 m.p. din CFE 44835, ca fond aservit, in favoarea cotei de 1/32 p.i. din imobilului 46036, ca fond dominant.	A1
Act Notarial nr. 1166, din 14/06/2024 emis de DUMITRU MIHAELA ((CONTRACT DE IPOTECA PENTRU GARANTAREA CREDITULUI));		
B10	Se noteaza interdictiile de instrainare, grevare, inchiriere, dezmembrare, alipire, construire, demolare, restructurare si amenajare asupra cotei de 1/32 p.i. proprietatea numitorilor MISIUC OVIDIU-DANIEL si MISIUC ANCUȚA-NICOLETA	A1

C. Partea III. SARCINI

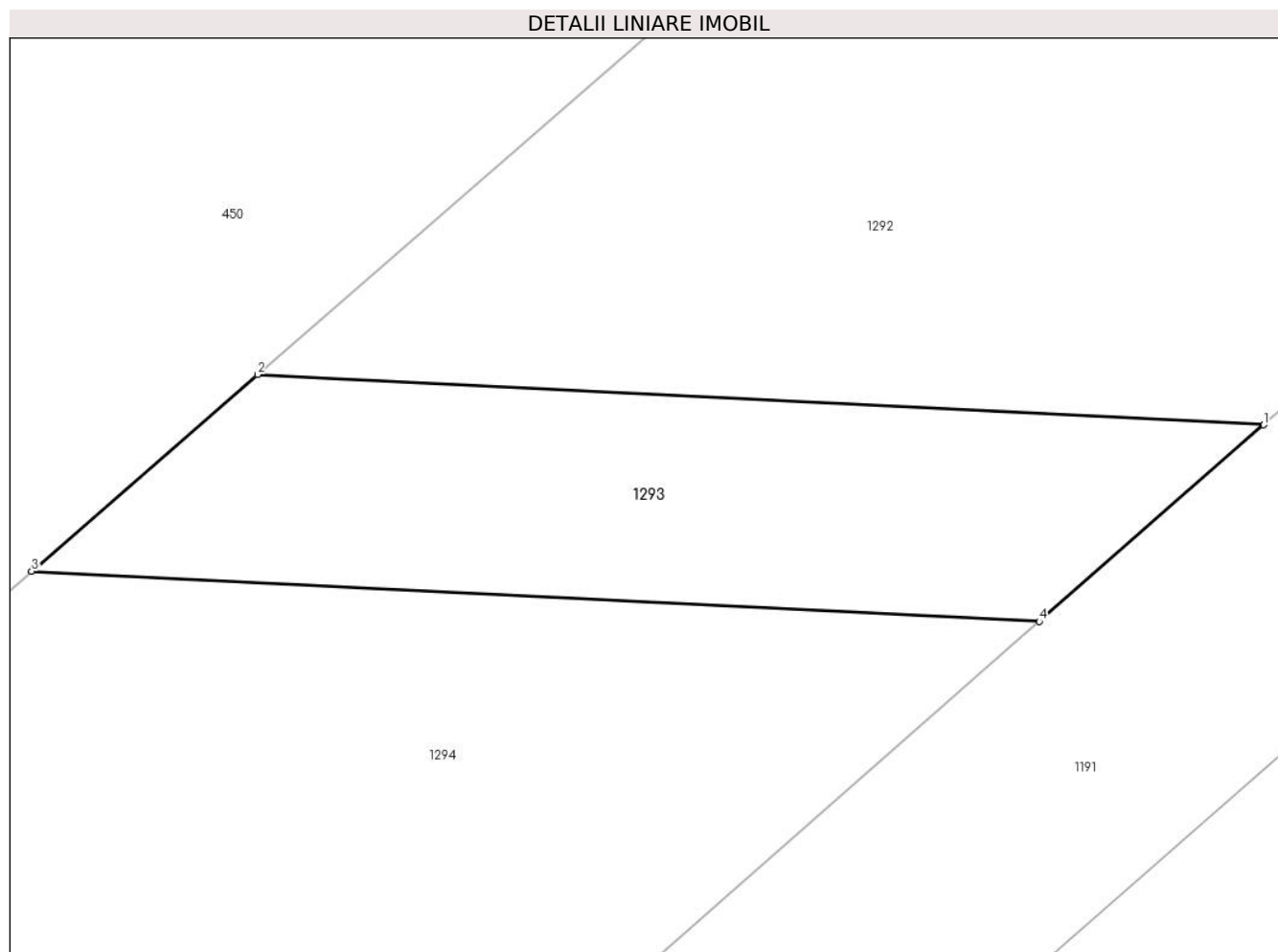
Inscrieri privind dezmembramintele dreptului de proprietate, drepturi reale de garanție și sarcini	Referințe
--	-----------

Inscrieri privind dezmembramintele dreptului de proprietate, drepturi reale de garanție și sarcini	Referințe
10652 / 14/06/2024	
Act Notarial nr. 1166, din 14/06/2024 emis de DUMITRU MIHAELA ((CONTRACT DE IPOTECA PENTRU GARANTAREA CREDITULUI));	
C1	Intabulare, drept de IPOTECA, Valoare:201532 LEsi celelalte obligatii de plata aferente creditului asupra cotei de 1/32 p.i. proprietatea numitilor MISIUC OVIDIU-DANIEL si MISIUC ANCUȚA-NICOLETA, cota actuala 1/32
1) BANCA TRANSILVANIA SA , CIF:14013396	

Teren

Nr cadastral	Suprafața (mp)*	Observații / Referințe
46036	5	

* Suprafața este determinată în planul de proiecție Stereo 70.



Date referitoare la teren

Crt	Categorie folosință	Intravilan	Suprafața (mp)	Tarla	Parcelă	Nr. topo	Observații / Referințe
1	curți constructii	DA	5	-	-	-	

Lungime Segmente

1) Valorile lungimilor segmentelor sunt obținute din proiecție în plan.

Punct început	X / Y	Punct sfârșit	X / Y	Lungime segment (** (m)
1	567.112,823 672.899,295	2	567.108,102 672.899,531	4.727
2	567.108,102 672.899,531	3	567.107,042 672.898,609	1.405
3	567.107,042 672.898,609	4	567.111,77 672.898,373	4.734
4	567.111,77 672.898,373	1	567.112,823 672.899,295	1.4

**** Lungimile segmentelor sunt determinate în planul de proiecție Stereo 70 și sunt rotunjite la 1 milimetru.**

***** Distanța dintre puncte este formată din segmente cumulate ce sunt mai mici decât valoarea 1 milimetru.**

**DATE DESPRE IMOBILUL NR. 1294**

Oficiul de Cadastru și Publicitate Imobiliară SUCEAVA
Biroul de Cadastru și Publicitate Imobiliară Gura Humorului

A. Partea I. Descrierea imobilului

TEREN Intravilan

Adresa: Loc. Gura Humorului, Str Mihai Eminescu, Nr. 4, Jud. Suceava

Nr. Crt	Nr cadastral Nr. topografic	Suprafața* (mp)	Observații / Referințe
A1	46035	9	Sector cadastral:36 Teren neimprejmuit;

B. Partea II. Proprietari și acte

Inscrieri privitoare la dreptul de proprietate și alte drepturi reale	Referințe
9395 / 24/05/2024	
Act Notarial nr. 1028 (CONTRACT DE VANZARE CUMPARARE), din 23/05/2024 emis de DUMITRU MIHAELA;	
B4	A1
Intabulare, drept de PROPRIETATE, dobandit prin Conventie, cota actuala 1/1	
1) CONSTRUCȚII MONTAJ AG S.R.L., CIF:36948656	

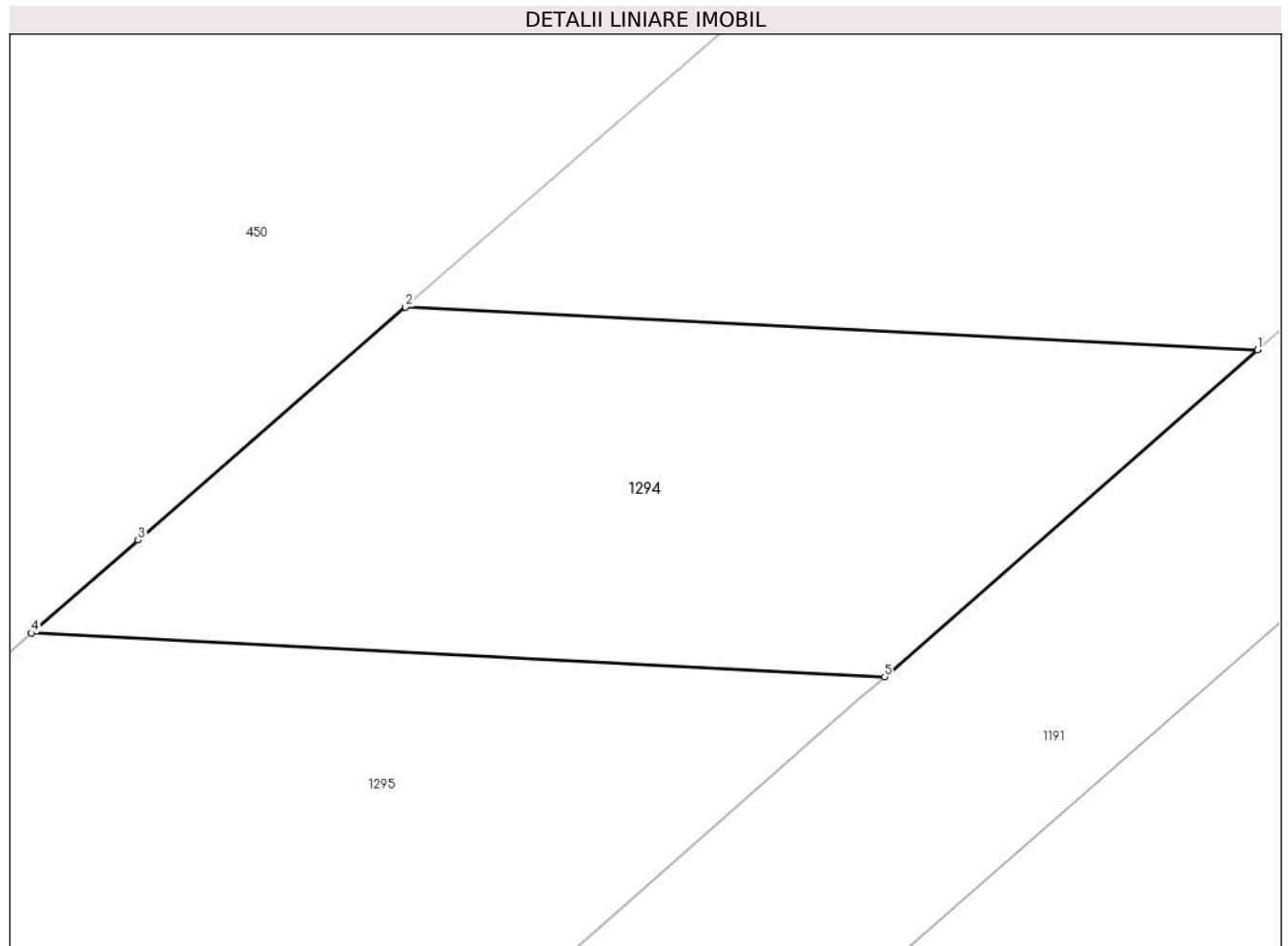
C. Partea III. SARCINI .

Inscrieri privind dezmembramintele dreptului de proprietate, drepturi reale de garanție și sarcini	Referințe
NU SUNT	

Teren

Nr cadastral	Suprafața (mp)*	Observații / Referințe
46035	9	

* Suprafața este determinată în planul de proiecție Stereo 70.



Date referitoare la teren

Crt	Categorie folosință	Intravilan	Suprafața (mp)	Tarla	Parcelă	Nr. topo	Observații / Referințe
1	curți constructii	DA	9	-	-	-	

Lungime Segmente

1) Valorile lungimilor segmentelor sunt obținute din proiecție în plan.

Punct început	X / Y	Punct sfârșit	X / Y	Lungime segment (** (m)
1	567.111,77 672.898,373	2	567.107,042 672.898,609	4.734
2	567.107,042 672.898,609	3	567.105,56 672.897,319	1.965
3	567.105,56 672.897,319	4	567.104,968 672.896,804	0.785
4	567.104,968 672.896,804	5	567.109,701 672.896,561	4.739
5	567.109,701 672.896,561	1	567.111,77 672.898,373	2.75

**** Lungimile segmentelor sunt determinate în planul de proiecție Stereo 70 și sunt rotunjite la 1 milimetru.**

***** Distanța dintre puncte este formată din segmente cumulate ce sunt mai mici decât valoarea 1 milimetru.**

**DATE DESPRE IMOBILUL NR. 1295**

Oficiul de Cadastru și Publicitate Imobiliară SUCEAVA
Biroul de Cadastru și Publicitate Imobiliară Gura Humorului

A. Partea I. Descrierea imobilului

TEREN Intravilan

Adresa: Loc. Gura Humorului, Str Mihai Eminescu, Nr. 4, Jud. Suceava

Nr. Crt	Nr cadastral Nr. topografic	Suprafața* (mp)	Observații / Referințe
A1	46034	9	Sector cadastral:36 Teren neimprejmuit;

B. Partea II. Proprietari și acte

Inscrieri privitoare la dreptul de proprietate și alte drepturi reale	Referințe
9392 / 24/05/2024	
Act Notarial nr. 1027 (CONTRACT DE VANZARE CUMPARARE), din 23/05/2024 emis de DUMITRU MIHAELA;	
B4	A1
Intabulare, drept de PROPRIETATEcu titlu de cumparare, dobandit prin Conventie, cota actuala 1/1 1) CONSTRUCȚII MONTAJ AG S.R.L., CIF:36948656	

C. Partea III. SARCINI .

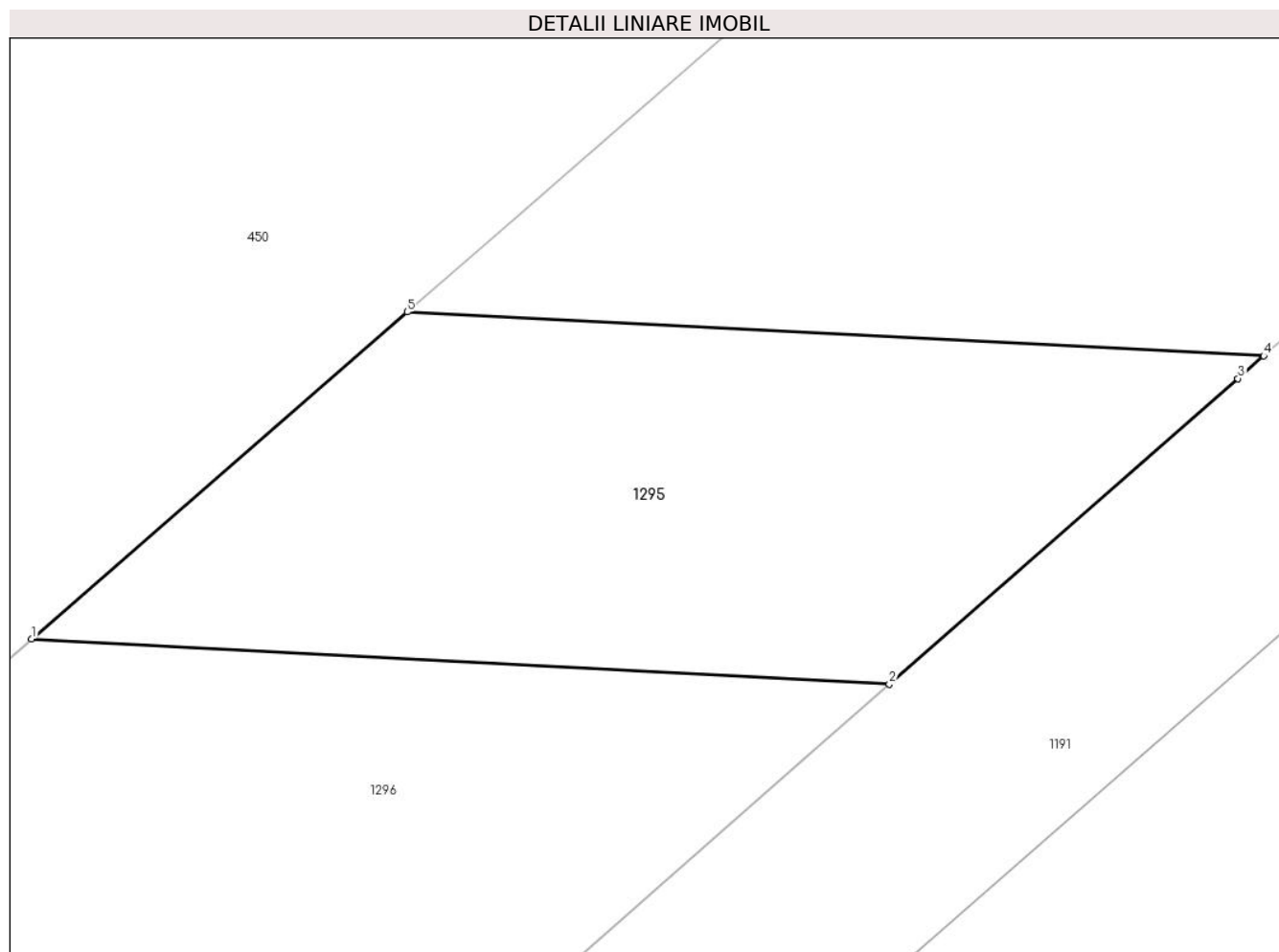
Inscrieri privind dezmembramintele dreptului de proprietate, drepturi reale de garanție și sarcini	Referințe
NU SUNT	

Anexa Nr. 1 La Partea I

Teren

Nr cadastral	Suprafața (mp)*	Observații / Referințe
46034	9	

* Suprafața este determinată în planul de proiecție Stereo 70.



Date referitoare la teren

Crt	Categorie folosință	Intravilan	Suprafața (mp)	Tarla	Parcelă	Nr. topo	Observații / Referințe
1	curți constructii	DA	9	-	-	-	

Lungime Segmente

1) Valorile lungimilor segmentelor sunt obținute din proiecție în plan.

Punct început	X / Y	Punct sfârșit	X / Y	Lungime segment (** (m)
1	567.102,893 672.894,999	2	567.107,632 672.894,749	4.746
2	567.107,632 672.894,749	3	567.109,558 672.896,436	2.56
3	567.109,558 672.896,436	4	567.109,701 672.896,561	0.19
4	567.109,701 672.896,561	5	567.104,968 672.896,804	4.739
5	567.104,968 672.896,804	1	567.102,893 672.894,999	2.75

**** Lungimile segmentelor sunt determinate în planul de proiecție Stereo 70 și sunt rotunjite la 1 milimetru.**

***** Distanța dintre puncte este formată din segmente cumulate ce sunt mai mici decât valoarea 1 milimetru.**

**DATE DESPRE IMOBILUL NR. 1296**

Oficiul de Cadastru și Publicitate Imobiliară SUCEAVA
Biroul de Cadastru și Publicitate Imobiliară Gura Humorului

A. Partea I. Descrierea imobilului

TEREN Intravilan

Adresa: Loc. Gura Humorului, Str Mihai Eminescu, Nr. 4, Jud. Suceava

Nr. Crt	Nr cadastral Nr. topografic	Suprafața* (mp)	Observații / Referințe
A1	46033	9	Sector cadastral:36 Teren neimprejmuit;

B. Partea II. Proprietari și acte

Inscrieri privitoare la dreptul de proprietate și alte drepturi reale	Referințe
9386 / 24/05/2024	
Act Notarial nr. 1026, din 23/05/2024 emis de DUMITRU MIHAELA;	
B4	A1
Intabulare, drept de PROPRIETATE, dobandit prin Conventie, cota actuala 1/1	
1) CONSTRUCȚII MONTAJ AG S.R.L., CIF:36948656	

C. Partea III. SARCINI .

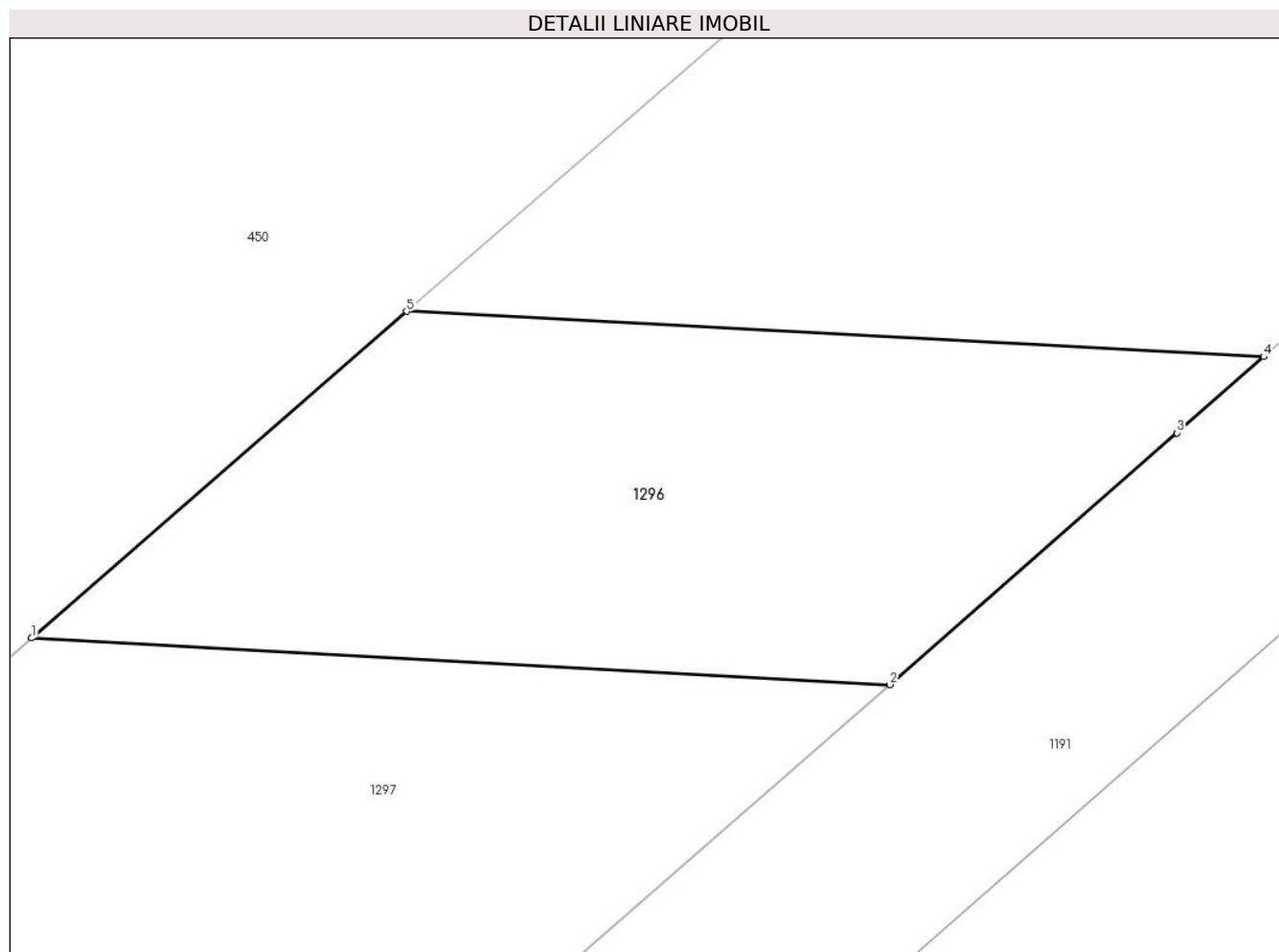
Inscrieri privind dezmembramintele dreptului de proprietate, drepturi reale de garanție și sarcini	Referințe
NU SUNT	

Anexa Nr. 1 La Partea I

Teren

Nr cadastral	Suprafața (mp)*	Observații / Referințe
46033	9	

* Suprafața este determinată în planul de proiecție Stereo 70.



Date referitoare la teren

Crt	Categorie folosință	Intravilan	Suprafața (mp)	Tarla	Parcelă	Nr. topo	Observații / Referințe
1	curți constructii	DA	9	-	-	-	

Lungime Segmente

1) Valorile lungimilor segmentelor sunt obținute din proiecție în plan.

Punct început	X / Y	Punct sfârșit	X / Y	Lungime segment (** (m)
1	567.100,818 672.893,194	2	567.105,564 672.892,937	4.753
2	567.105,564 672.892,937	3	567.107,151 672.894,328	2.11
3	567.107,151 672.894,328	4	567.107,632 672.894,749	0.639
4	567.107,632 672.894,749	5	567.102,893 672.894,999	4.746
5	567.102,893 672.894,999	1	567.100,818 672.893,194	2.75

**** Lungimile segmentelor sunt determinate în planul de proiecție Stereo 70 și sunt rotunjite la 1 milimetru.**

***** Distanța dintre puncte este formată din segmente cumulate ce sunt mai mici decât valoarea 1 milimetru.**

**DATE DESPRE IMOBILUL NR. 1297**

Oficiul de Cadastru și Publicitate Imobiliară SUCEAVA
Biroul de Cadastru și Publicitate Imobiliară Gura Humorului

A. Partea I. Descrierea imobilului

TEREN Intravilan

Adresa: Loc. Gura Humorului, Str Mihai Eminescu, Nr. 4, Jud. Suceava

Nr. Crt	Nr cadastral Nr. topografic	Suprafața* (mp)	Observații / Referințe
A1	46032	9	Sector cadastral:36 Teren neimprejmuit;

B. Partea II. Proprietari și acte

Inscrieri privitoare la dreptul de proprietate și alte drepturi reale		Referințe
9380 / 24/05/2024		
Act Notarial nr. contract de vânzare-cumpărare aut. nr. 1025, din 23/05/2024 emis de N.P. DUMITRU MIHAELA;		
B4	Intabulare, drept de PROPRIETATE, dobandit prin Conventie, cota actuala 1/1 1) CONSTRUCȚII MONTAJ AG S.R.L., CIF:36948656	A1

C. Partea III. SARCINI .

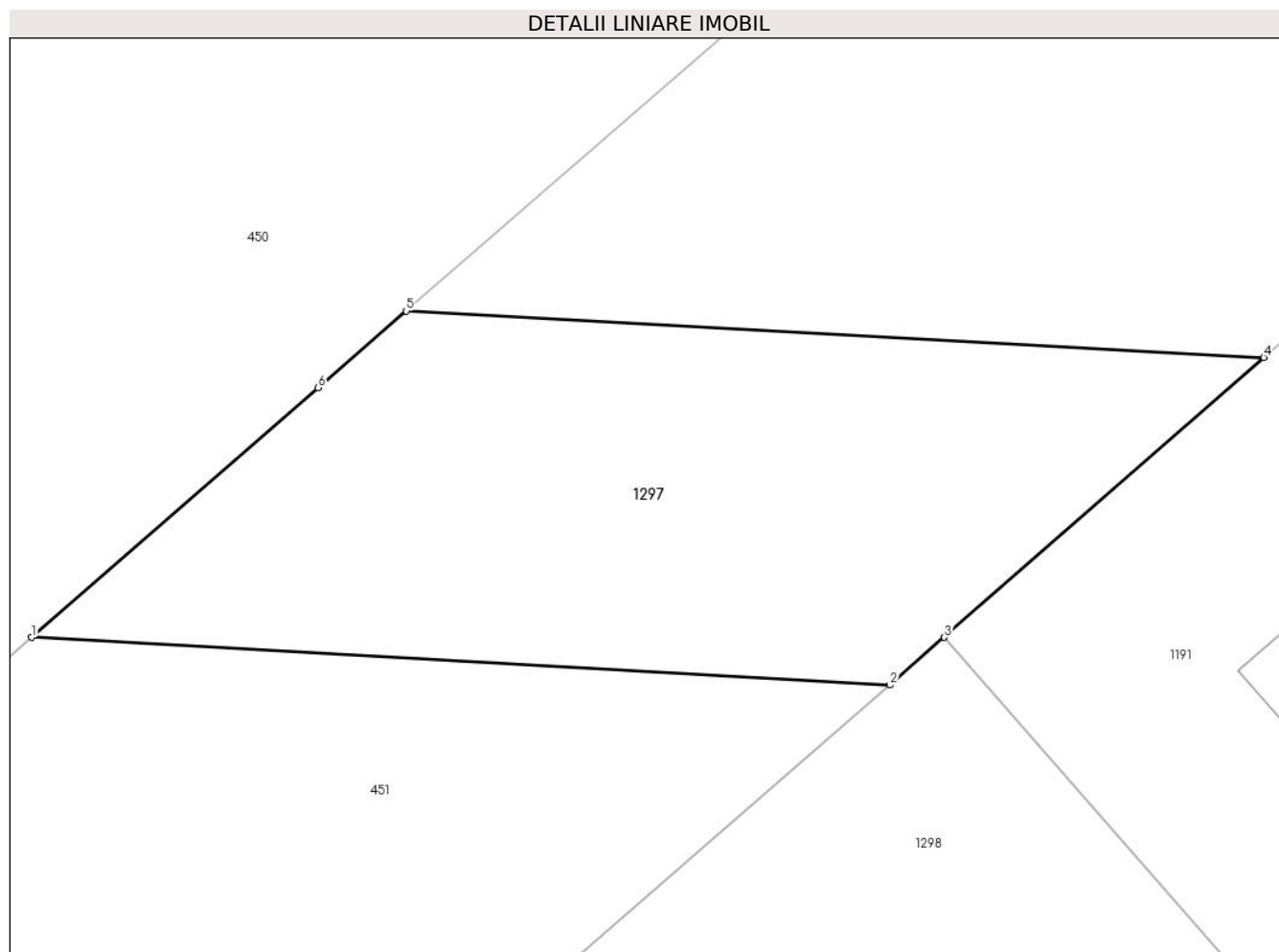
Inscrieri privind dezmembramintele dreptului de proprietate, drepturi reale de garanție și sarcini	Referințe
NU SUNT	

Anexa Nr. 1 La Partea I

Teren

Nr cadastral	Suprafața (mp)*	Observații / Referințe
46032	9	

* Suprafața este determinată în planul de proiecție Stereo 70.



Date referitoare la teren

Crt	Categorie folosință	Intravilan	Suprafața (mp)	Tarla	Parcelă	Nr. topo	Observații / Referințe
1	curți constructii	DA	9	-	-	-	

Lungime Segmente

1) Valorile lungimilor segmentelor sunt obținute din proiecție în plan.

Punct început	X / Y	Punct sfârșit	X / Y	Lungime segment (** (m)
1	567.098,743 672.891,389	2	567.103,495 672.891,125	4.759
2	567.103,495 672.891,125	3	567.103,796 672.891,389	0.4
3	567.103,796 672.891,389	4	567.105,564 672.892,937	2.35
4	567.105,564 672.892,937	5	567.100,818 672.893,194	4.753
5	567.100,818 672.893,194	6	567.100,329 672.892,769	0.648

Punct început	X / Y	Punct sfârșit	X / Y	Lungime segment (** (m)
6	567.100,329 672.892,769	1	567.098,743 672.891,389	2.102

** Lungimile segmentelor sunt determinate în planul de proiecție Stereo 70 și sunt rotunjite la 1 milimetru.

*** Distanța dintre puncte este formată din segmente cumulate ce sunt mai mici decât valoarea 1 milimetru.

**DATE DESPRE IMOBILUL NR. 1298**

Oficiul de Cadastru și Publicitate Imobiliară SUCEAVA
Biroul de Cadastru și Publicitate Imobiliară Gura Humorului

A. Partea I. Descrierea imobilului

TEREN Intravilan

Adresa: Loc. Gura Humorului, Str Mihai Eminescu, Nr. 4, Jud. Suceava

Nr. Crt	Nr cadastral Nr. topografic	Suprafața* (mp)	Observații / Referințe
A1	46031	13	Sector cadastral:36 Teren neimprejmuit;

B. Partea II. Proprietari și acte

Inscrieri privitoare la dreptul de proprietate și alte drepturi reale		Referințe
7141 / 15/04/2024		
Act Notarial nr. aut. 3321 din, din 10/08/2007 emis de BIROUL NOTARULUI PUBLIC PETRU ATANASOAEI (declarația aut. sub nr. 4340 din 30.09.2008 la același Birou Notarial, înregistrată cu nr. Rgi.5742 din 1.10.2008);		
B3	Intabulare, drept de PROPRIETATE, dobândit prin Convenție, cota actuala 1/1 1) SC. ACHAIA SERVCOM SRL. -, CIF:8055591	A1

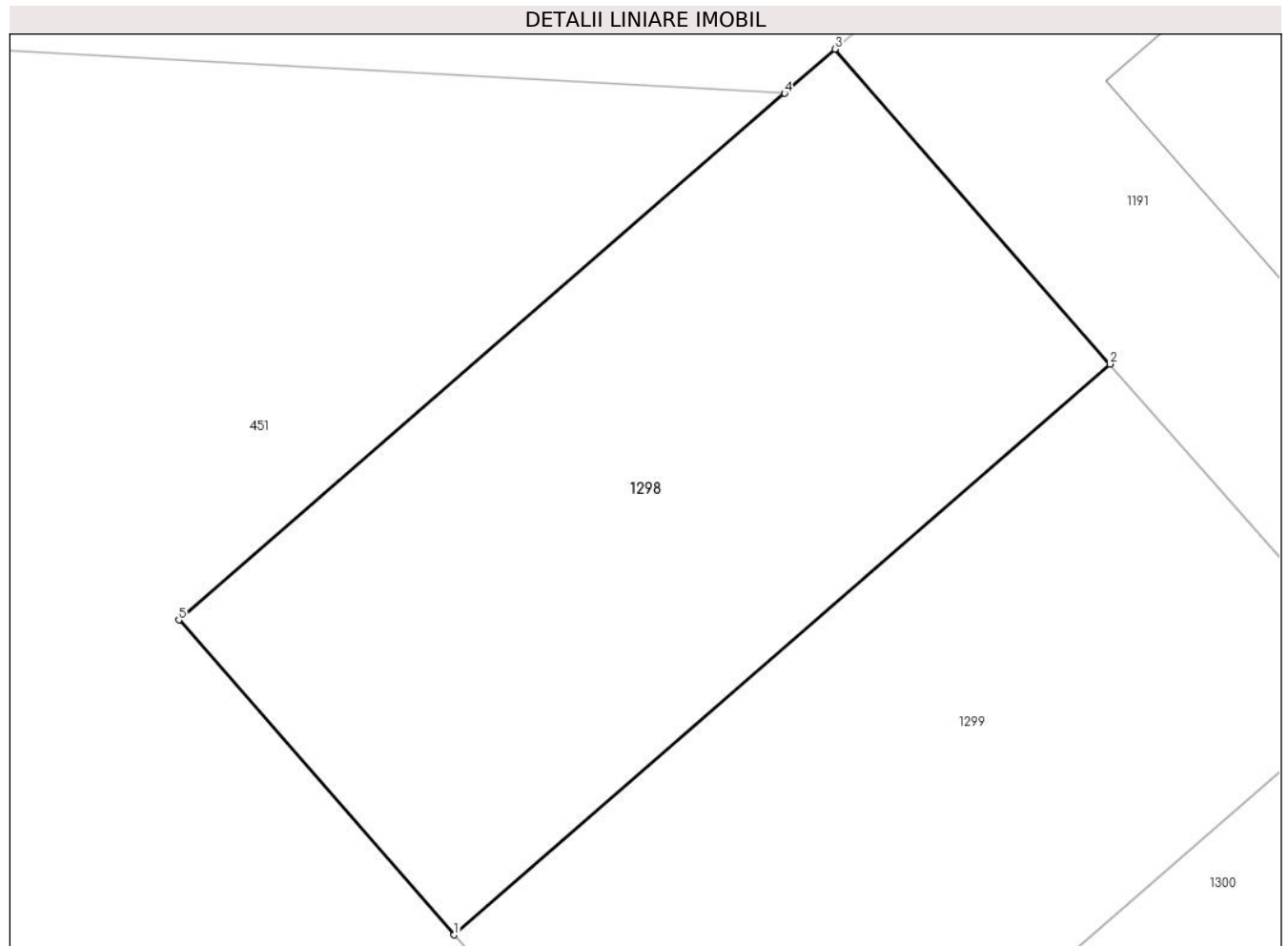
C. Partea III. SARCINI .

Inscrieri privind dezmembramintele dreptului de proprietate, drepturi reale de garanție și sarcini	Referințe
NU SUNT	

Teren

Nr cadastral	Suprafața (mp)*	Observații / Referințe
46031	13	

* Suprafața este determinată în planul de proiecție Stereo 70.



Date referitoare la teren

Crt	Categorie folosință	Intravilan	Suprafața (mp)	Tarla	Parcelă	Nr. topo	Observații / Referințe
1	curți constructii	DA	13	-	-	-	

Lungime Segmente

1) Valorile lungimilor segmentelor sunt obținute din proiecție în plan.

Punct început	X / Y	Punct sfârșit	X / Y	Lungime segment (** (m)
1	567.101,518 672.886,097	2	567.105,443 672.889,508	5.2
2	567.105,443 672.889,508	3	567.103,796 672.891,389	2.5
3	567.103,796 672.891,389	4	567.103,495 672.891,125	0.4
4	567.103,495 672.891,125	5	567.099,871 672.887,978	4.8
5	567.099,871 672.887,978	1	567.101,518 672.886,097	2.5

**** Lungimile segmentelor sunt determinate în planul de proiecție Stereo 70 și sunt rotunjite la 1 milimetru.**

***** Distanța dintre puncte este formată din segmente cumulate ce sunt mai mici decât valoarea 1 milimetru.**

**DATE DESPRE IMOBILUL NR. 1299**

Oficiul de Cadastru și Publicitate Imobiliară SUCEAVA
Biroul de Cadastru și Publicitate Imobiliară Gura Humorului

A. Partea I. Descrierea imobilului

TEREN Intravilan

Adresa: Loc. Gura Humorului, Str Mihai Eminescu, Nr. 4, Jud. Suceava

Nr. Crt	Nr cadastral Nr. topografic	Suprafața* (mp)	Observații / Referințe
A1	46030	13	Sector cadastral:36 Teren neimprejmuit;

B. Partea II. Proprietari și acte

Inscrieri privitoare la dreptul de proprietate și alte drepturi reale		Referințe
7141 / 15/04/2024		
Act Notarial nr. aut. 3321 din, din 10/08/2007 emis de BIROUL NOTARULUI PUBLIC PETRU ATANASOAEI (declaratia aut. sub nr. 4340 din 30.09.2008 la acelasi Birou Notarial, inregistrata cu nr. Rgi.5742 din 1.10.2008);		
B3	Intabulare, drept de PROPRIETATE, dobandit prin Conventie, cota actuala 1/1 1) SC. ACHAIA SERVCOM SRL. -, CIF:8055591	A1

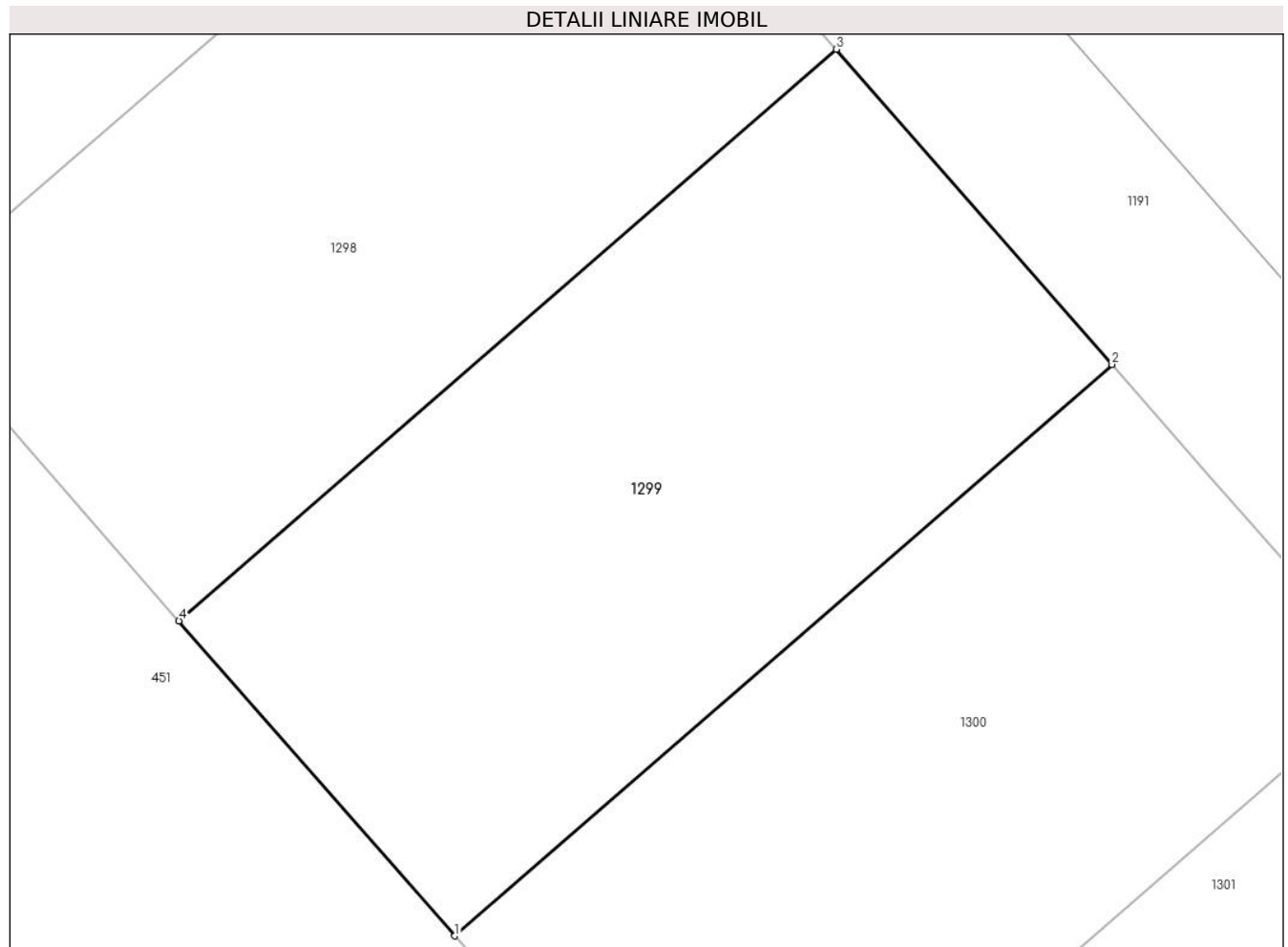
C. Partea III. SARCINI .

Inscrieri privind dezmembramintele dreptului de proprietate, drepturi reale de garanție și sarcini	Referințe
NU SUNT	

Teren

Nr cadastral	Suprafața (mp)*	Observații / Referințe
46030	13	

* Suprafața este determinată în planul de proiecție Stereo 70.



Date referitoare la teren

Crt	Categorie folosință	Intravilan	Suprafața (mp)	Tarla	Parcelă	Nr. topo	Observații / Referințe
1	curți constructii	DA	13	-	-	-	

Lungime Segmente

1) Valorile lungimilor segmentelor sunt obținute din proiecție în plan.

Punct început	X / Y	Punct sfârșit	X / Y	Lungime segment (** (m)
1	567.103,165 672.884,217	2	567.107,09 672.887,627	5.199
2	567.107,09 672.887,627	3	567.105,443 672.889,508	2.5
3	567.105,443 672.889,508	4	567.101,518 672.886,097	5.2
4	567.101,518 672.886,097	1	567.103,165 672.884,217	2.499

**** Lungimile segmentelor sunt determinate în planul de proiecție Stereo 70 și sunt rotunjite la 1 milimetru.**

***** Distanța dintre puncte este formată din segmente cumulate ce sunt mai mici decât valoarea 1 milimetru.**

**DATE DESPRE IMOBILUL NR. 1300**

Oficiul de Cadastru și Publicitate Imobiliară SUCEAVA
Biroul de Cadastru și Publicitate Imobiliară Gura Humorului

A. Partea I. Descrierea imobilului

TEREN Intravilan

Adresa: Loc. Gura Humorului, Str Mihai Eminescu, Nr. 4, Jud. Suceava

Nr. Crt	Nr cadastral Nr. topografic	Suprafața* (mp)	Observații / Referințe
A1	46029	13	Sector cadastral:36 Teren neimprejmuit;

B. Partea II. Proprietari și acte

Inscrieri privitoare la dreptul de proprietate și alte drepturi reale		Referințe
7141 / 15/04/2024		
Act Notarial nr. aut. 3321 din, din 10/08/2007 emis de BIROUL NOTARULUI PUBLIC PETRU ATANASOAEI (declaratia aut. sub nr. 4340 din 30.09.2008 la acelasi Birou Notarial, inregistrata cu nr. Rgi.5742 din 1.10.2008);		
B3	Intabulare, drept de PROPRIETATE, dobandit prin Conventie, cota actuala 1/1 1) SC. ACHAIA SERVCOM SRL. -, CIF:8055591	A1

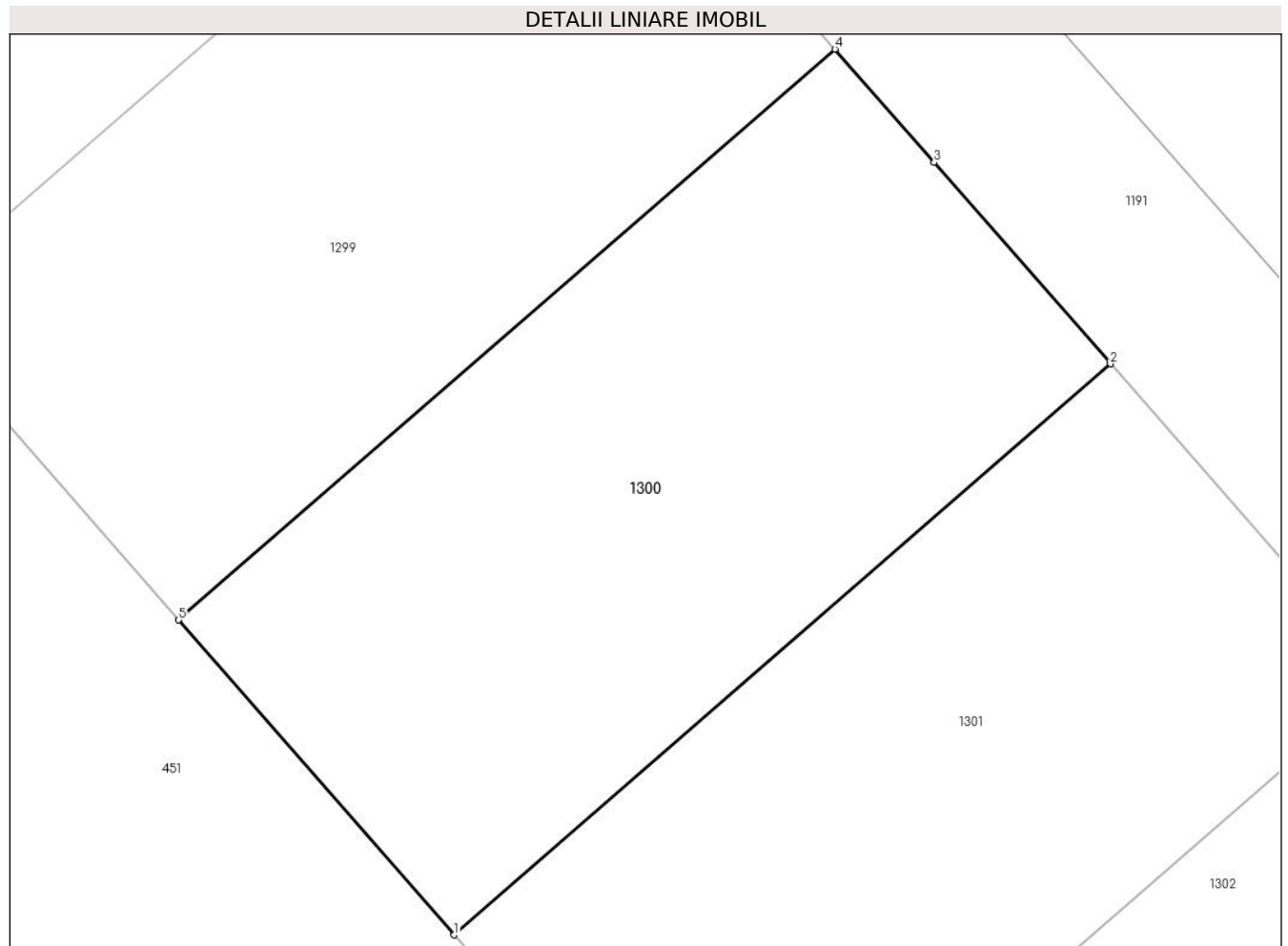
C. Partea III. SARCINI .

Inscrieri privind dezmembramintele dreptului de proprietate, drepturi reale de garanție și sarcini	Referințe
NU SUNT	

Teren

Nr cadastral	Suprafața (mp)*	Observații / Referințe
46029	13	

* Suprafața este determinată în planul de proiecție Stereo 70.



Date referitoare la teren

Crt	Categorie folosință	Intra vilan	Suprafața (mp)	Tarla	Parcelă	Nr. topo	Observații / Referințe
1	curți constructii	DA	13	-	-	-	

Lungime Segmente

1) Valorile lungimilor segmentelor sunt obținute din proiecție în plan.

Punct început	X / Y	Punct sfârșit	X / Y	Lungime segment (** (m)
1	567.104,812 672.882,336	2	567.108,737 672.885,747	5.2
2	567.108,737 672.885,747	3	567.107,683 672.886,95	1.599
3	567.107,683 672.886,95	4	567.107,09 672.887,627	0.9
4	567.107,09 672.887,627	5	567.103,165 672.884,217	5.199
5	567.103,165 672.884,217	1	567.104,812 672.882,336	2.5

**** Lungimile segmentelor sunt determinate în planul de proiecție Stereo 70 și sunt rotunjite la 1 milimetru.**

***** Distanța dintre puncte este formată din segmente cumulate ce sunt mai mici decât valoarea 1 milimetru.**

**DATE DESPRE IMOBILUL NR. 1301**

Oficiul de Cadastru și Publicitate Imobiliară SUCEAVA
Biroul de Cadastru și Publicitate Imobiliară Gura Humorului

A. Partea I. Descrierea imobilului

TEREN Intravilan

Adresa: Loc. Gura Humorului, Str Mihai Eminescu, Nr. 4, Jud. Suceava

Nr. Crt	Nr cadastral Nr. topografic	Suprafața* (mp)	Observații / Referințe
A1	46028	13	Sector cadastral:36 Teren neimprejmuit;

B. Partea II. Proprietari și acte

Inscrieri privitoare la dreptul de proprietate și alte drepturi reale		Referințe
7141 / 15/04/2024		
Act Notarial nr. aut. 3321 din, din 10/08/2007 emis de BIROUL NOTARULUI PUBLIC PETRU ATANASOAEI (declaratia aut. sub nr. 4340 din 30.09.2008 la acelasi Birou Notarial, inregistrata cu nr. Rgi.5742 din 1.10.2008);		
B3	Intabulare, drept de PROPRIETATE, dobandit prin Conventie, cota actuala 1/1 1) SC. ACHAIA SERVCOM SRL. -, CIF:8055591	A1

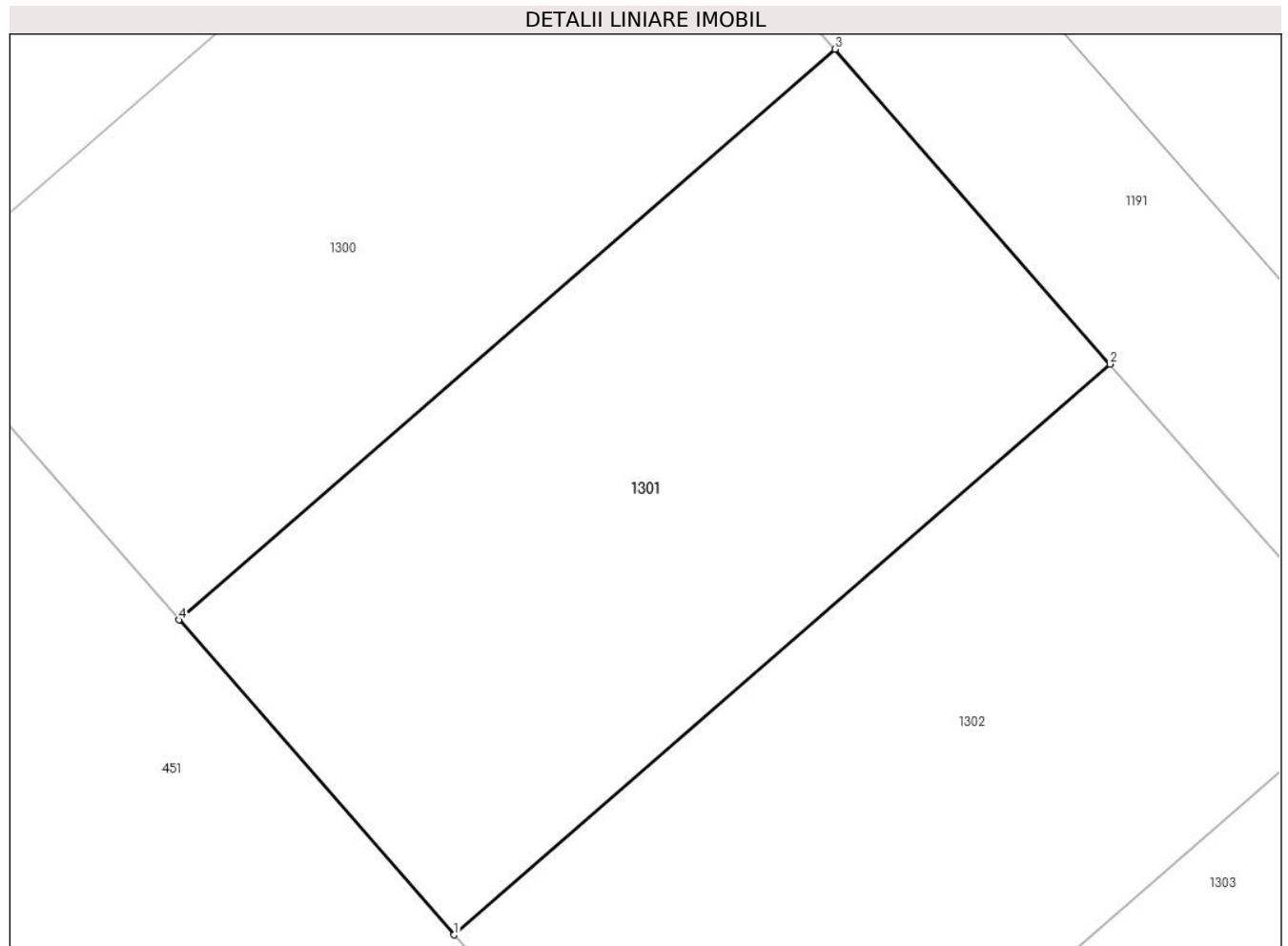
C. Partea III. SARCINI .

Inscrieri privind dezmembramintele dreptului de proprietate, drepturi reale de garanție și sarcini	Referințe
NU SUNT	

Teren

Nr cadastral	Suprafața (mp)*	Observații / Referințe
46028	13	

* Suprafața este determinată în planul de proiecție Stereo 70.



Date referitoare la teren

Crt	Categorie folosință	Intra vilan	Suprafața (mp)	Tarla	Parcelă	Nr. topo	Observații / Referințe
1	curți constructii	DA	13	-	-	-	

Lungime Segmente

1) Valorile lungimilor segmentelor sunt obținute din proiecție în plan.

Punct început	X / Y	Punct sfârșit	X / Y	Lungime segment (** (m)
1	567.106,459 672.880,455	2	567.110,384 672.883,866	5.2
2	567.110,384 672.883,866	3	567.108,737 672.885,747	2.5
3	567.108,737 672.885,747	4	567.104,812 672.882,336	5.2
4	567.104,812 672.882,336	1	567.106,459 672.880,455	2.5

**** Lungimile segmentelor sunt determinate în planul de proiecție Stereo 70 și sunt rotunjite la 1 milimetru.**

***** Distanța dintre puncte este formată din segmente cumulate ce sunt mai mici decât valoarea 1 milimetru.**

**DATE DESPRE IMOBILUL NR. 1302**

Oficiul de Cadastru și Publicitate Imobiliară SUCEAVA
Biroul de Cadastru și Publicitate Imobiliară Gura Humorului

A. Partea I. Descrierea imobilului

TEREN Intravilan

Adresa: Loc. Gura Humorului, Str Mihai Eminescu, Nr. 4, Jud. Suceava

Nr. Crt	Nr cadastral Nr. topografic	Suprafața* (mp)	Observații / Referințe
A1	46027	13	Sector cadastral:36 Teren neimprejmuit;

B. Partea II. Proprietari și acte

Inscrieri privitoare la dreptul de proprietate și alte drepturi reale		Referințe
7141 / 15/04/2024		
Act Notarial nr. aut. 3321 din, din 10/08/2007 emis de BIROUL NOTARULUI PUBLIC PETRU ATANASOAEI (declaratia aut. sub nr. 4340 din 30.09.2008 la acelasi Birou Notarial, inregistrata cu nr. Rgi.5742 din 1.10.2008);		
B3	Intabulare, drept de PROPRIETATE, dobandit prin Conventie, cota actuala 1/1 1) SC. ACHAIA SERVCOM SRL. -, CIF:8055591	A1

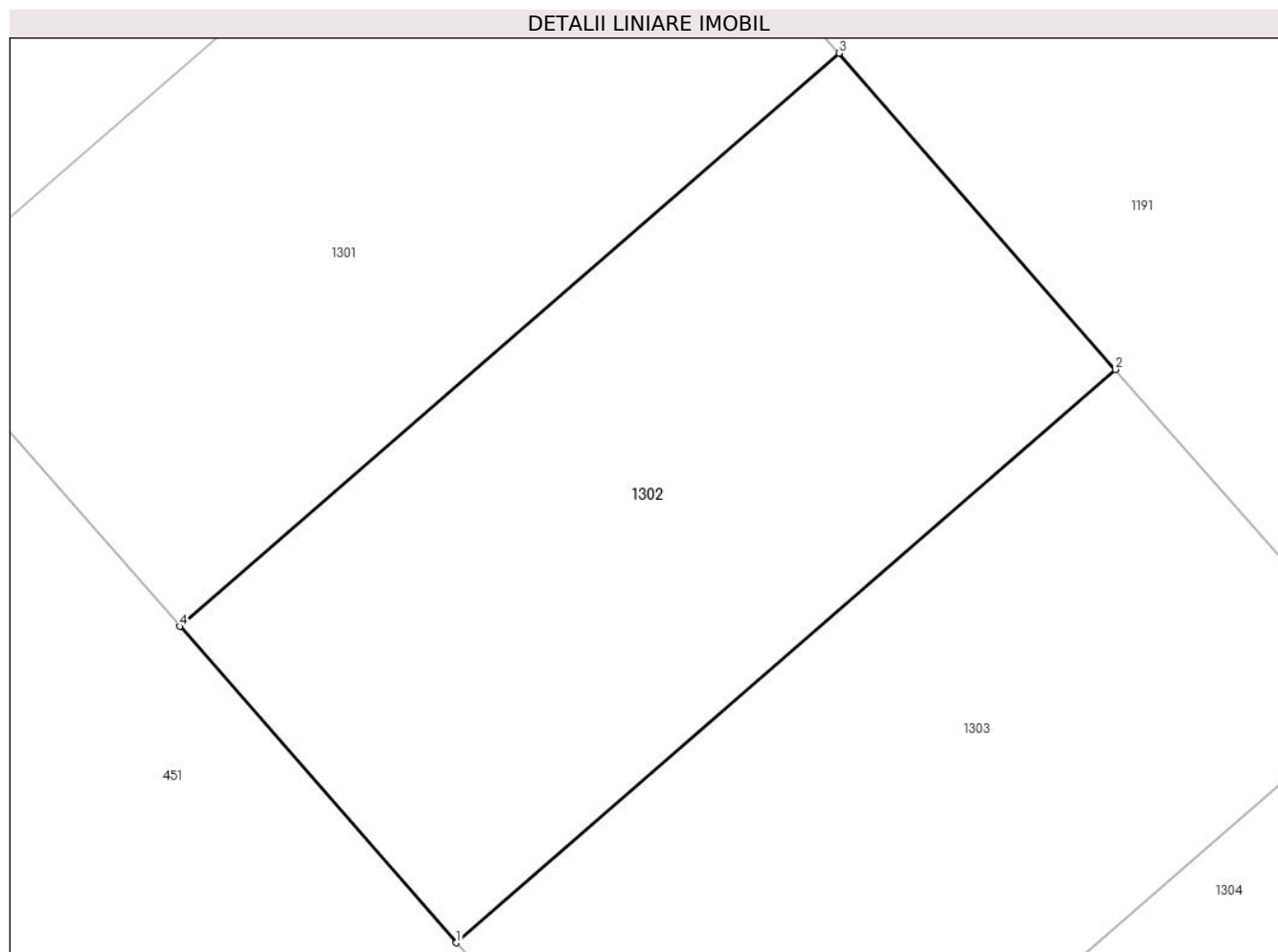
C. Partea III. SARCINI .

Inscrieri privind dezmembramintele dreptului de proprietate, drepturi reale de garanție și sarcini	Referințe
NU SUNT	

Teren

Nr cadastral	Suprafața (mp)*	Observații / Referințe
46027	13	

* Suprafața este determinată în planul de proiecție Stereo 70.



Date referitoare la teren

Crt	Categorie folosință	Intravilan	Suprafața (mp)	Tarla	Parcelă	Nr. topo	Observații / Referințe
1	curți constructii	DA	13	-	-	-	

Lungime Segmente

1) Valorile lungimilor segmentelor sunt obținute din proiecție în plan.

Punct început	X / Y	Punct sfârșit	X / Y	Lungime segment (** (m)
1	567.108,106 672.878,574	2	567.112,031 672.881,985	5.2
2	567.112,031 672.881,985	3	567.110,384 672.883,866	2.5
3	567.110,384 672.883,866	4	567.106,459 672.880,455	5.2
4	567.106,459 672.880,455	1	567.108,106 672.878,574	2.5

**** Lungimile segmentelor sunt determinate în planul de proiecție Stereo 70 și sunt rotunjite la 1 milimetru.**

***** Distanța dintre puncte este formată din segmente cumulate ce sunt mai mici decât valoarea 1 milimetru.**

**DATE DESPRE IMOBILUL NR. 1303**

Oficiul de Cadastru și Publicitate Imobiliară SUCEAVA
Biroul de Cadastru și Publicitate Imobiliară Gura Humorului

A. Partea I. Descrierea imobilului

TEREN Intravilan

Adresa: Loc. Gura Humorului, Str Mihai Eminescu, Nr. 4, Jud. Suceava

Nr. Crt	Nr cadastral Nr. topografic	Suprafața* (mp)	Observații / Referințe
A1	46026	13	Sector cadastral:36 Teren neimprejmuit;

B. Partea II. Proprietari și acte

Inscrieri privitoare la dreptul de proprietate și alte drepturi reale		Referințe
7141 / 15/04/2024		
Act Notarial nr. aut. 3321 din, din 10/08/2007 emis de BIROUL NOTARULUI PUBLIC PETRU ATANASOAEI (declaratia aut. sub nr. 4340 din 30.09.2008 la acelasi Birou Notarial, inregistrata cu nr. Rgi.5742 din 1.10.2008);		
B3	Intabulare, drept de PROPRIETATE, dobandit prin Conventie, cota actuala 1/1 1) SC. ACHAIA SERVCOM SRL. -, CIF:8055591	A1

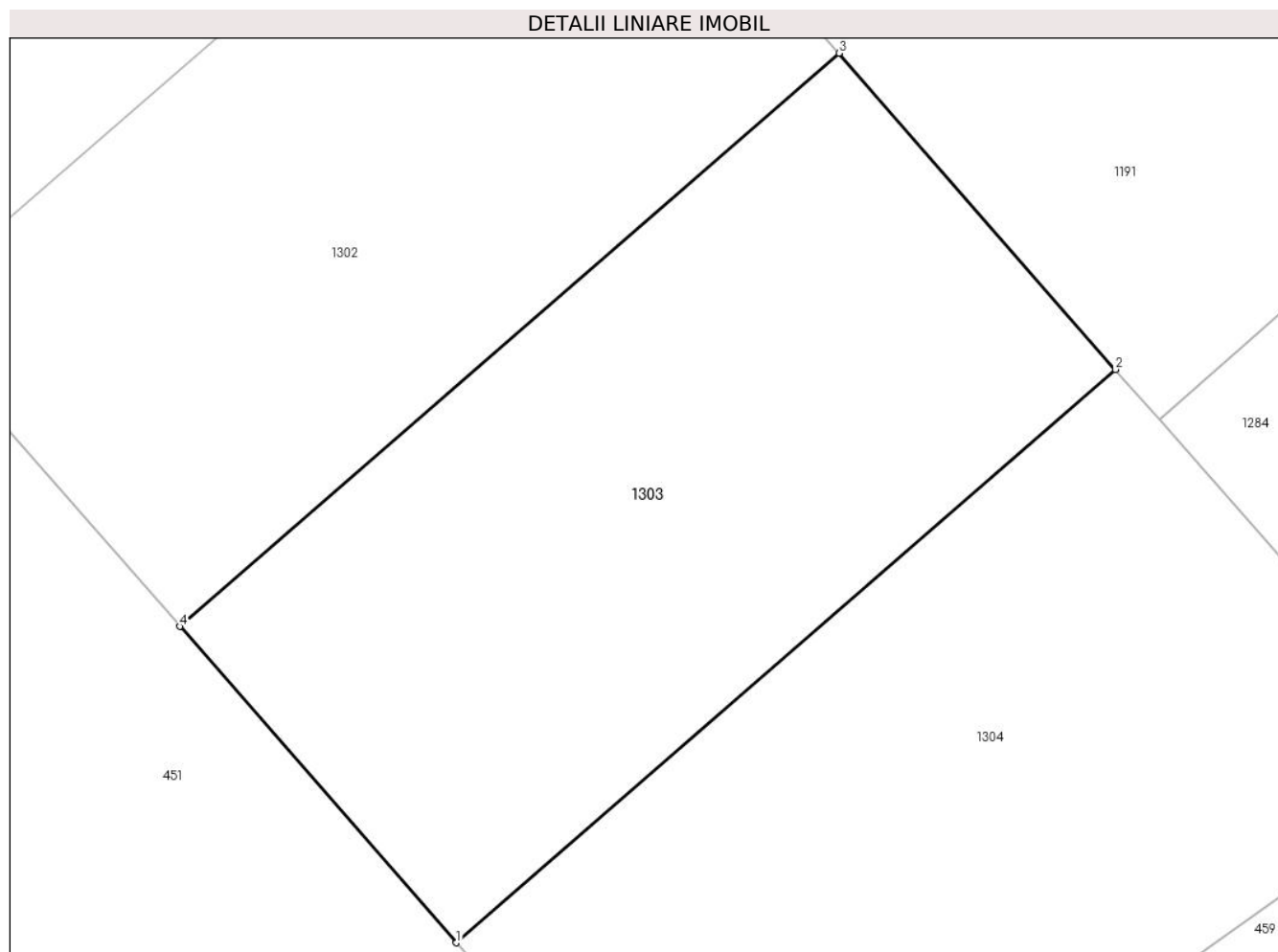
C. Partea III. SARCINI .

Inscrieri privind dezmembramintele dreptului de proprietate, drepturi reale de garanție și sarcini	Referințe
NU SUNT	

Teren

Nr cadastral	Suprafața (mp)*	Observații / Referințe
46026	13	

* Suprafața este determinată în planul de proiecție Stereo 70.



Date referitoare la teren

Crt	Categorie folosință	Intravilan	Suprafața (mp)	Tarla	Parcelă	Nr. topo	Observații / Referințe
1	curți constructii	DA	13	-	-	-	

Lungime Segmente

1) Valorile lungimilor segmentelor sunt obținute din proiecție în plan.

Punct început	X / Y	Punct sfârșit	X / Y	Lungime segment (** (m)
1	567.109,753 672.876,693	2	567.113,678 672.880,104	5.2
2	567.113,678 672.880,104	3	567.112,031 672.881,985	2.5
3	567.112,031 672.881,985	4	567.108,106 672.878,574	5.2
4	567.108,106 672.878,574	1	567.109,753 672.876,693	2.5

**** Lungimile segmentelor sunt determinate în planul de proiecție Stereo 70 și sunt rotunjite la 1 milimetru.**

***** Distanța dintre puncte este formată din segmente cumulate ce sunt mai mici decât valoarea 1 milimetru.**

**DATE DESPRE IMOBILUL NR. 1304**

Oficiul de Cadastru și Publicitate Imobiliară SUCEAVA
Biroul de Cadastru și Publicitate Imobiliară Gura Humorului

A. Partea I. Descrierea imobilului

TEREN Intravilan

Adresa: Loc. Gura Humorului, Str Mihai Eminescu, Nr. 4, Jud. Suceava

Nr. Crt	Nr cadastral Nr. topografic	Suprafața* (mp)	Observații / Referințe
A1	46025	15	Sector cadastral:36 Teren neimprejmuit;

B. Partea II. Proprietari și acte

Inscrieri privitoare la dreptul de proprietate și alte drepturi reale		Referințe
7141 / 15/04/2024		
Act Notarial nr. aut. 3321 din, din 10/08/2007 emis de BIROUL NOTARULUI PUBLIC PETRU ATANASOAEI (declaratia aut. sub nr. 4340 din 30.09.2008 la acelasi Birou Notarial, inregistrata cu nr. Rgi.5742 din 1.10.2008);		
B3	Intabulare, drept de PROPRIETATE, dobandit prin Conventie, cota actuala 1/1 1) SC. ACHAIA SERVCOM SRL. -, CIF:8055591	A1

C. Partea III. SARCINI .

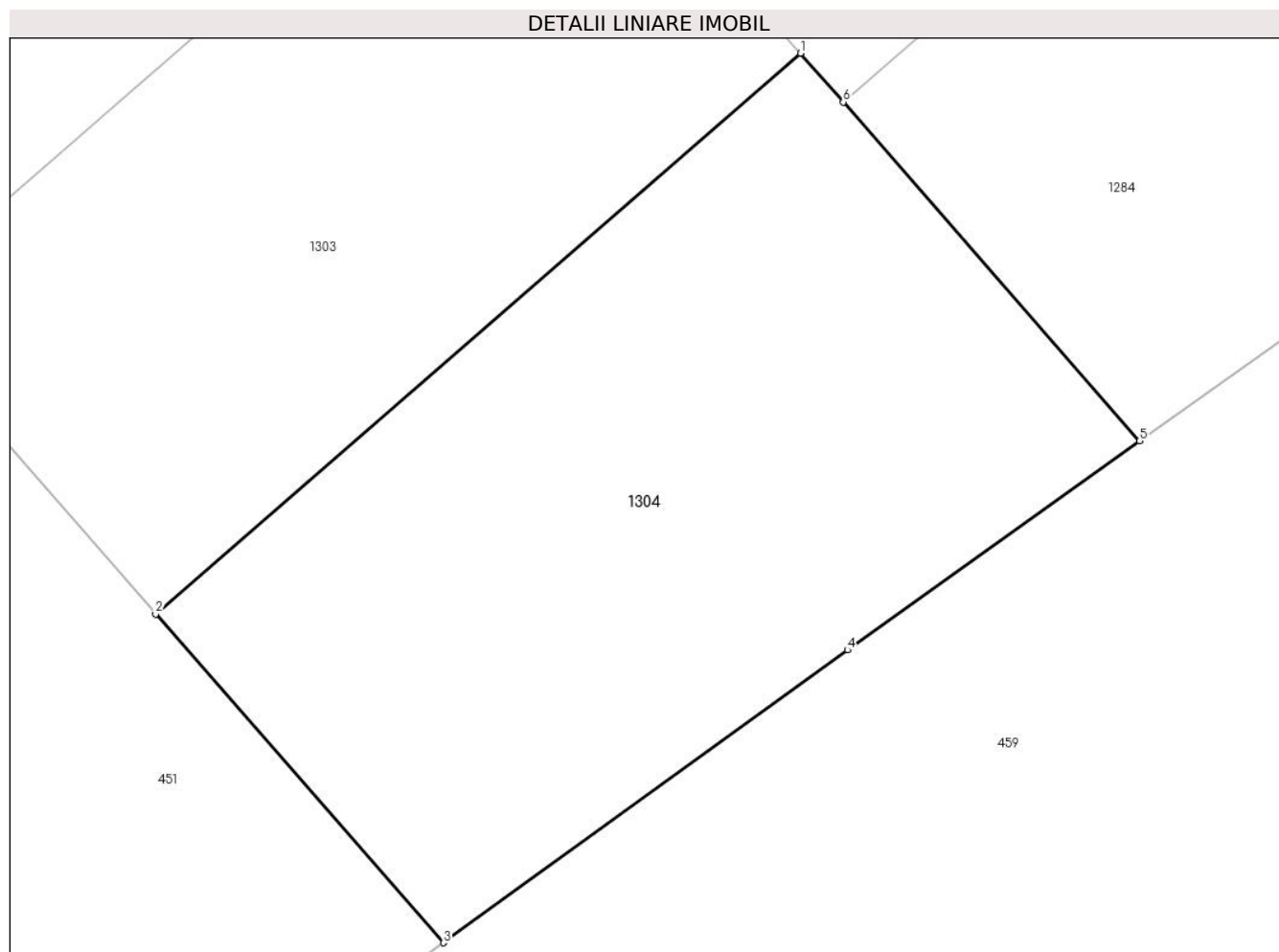
Inscrieri privind dezmembramintele dreptului de proprietate, drepturi reale de garanție și sarcini	Referințe
NU SUNT	

Anexa Nr. 1 La Partea I

Teren

Nr cadastral	Suprafața (mp)*	Observații / Referințe
46025	15	

* Suprafața este determinată în planul de proiecție Stereo 70.



Date referitoare la teren

Crt	Categorie folosință	Intravilan	Suprafața (mp)	Tarla	Parcelă	Nr. topo	Observații / Referințe
1	curți constructii	DA	15	-	-	-	

Lungime Segmente

1) Valorile lungimilor segmentelor sunt obținute din proiecție în plan.

Punct început	X / Y	Punct sfârșit	X / Y	Lungime segment (** (m)
1	567.113,678 672.880,104	2	567.109,753 672.876,693	5.2
2	567.109,753 672.876,693	3	567.111,504 672.874,693	2.658
3	567.111,504 672.874,693	4	567.113,963 672.876,474	3.036
4	567.113,963 672.876,474	5	567.115,742 672.877,746	2.187
5	567.115,742 672.877,746	6	567.113,938 672.879,807	2.739

Punct început	X / Y	Punct sfârșit	X / Y	Lungime segment (** (m)
6	567.113,938 672.879,807	1	567.113,678 672.880,104	0.395

** Lungimile segmentelor sunt determinate în planul de proiecție Stereo 70 și sunt rotunjite la 1 milimetru.

*** Distanța dintre puncte este formată din segmente cumulate ce sunt mai mici decât valoarea 1 milimetru.

**DATE DESPRE IMOBILUL NR. 1306**

Oficiul de Cadastru și Publicitate Imobiliară SUCEAVA
Biroul de Cadastru și Publicitate Imobiliară Gura Humorului

A. Partea I. Descrierea imobilului

TEREN Intravilan

Nr. CF vechi:6243 gura humorului

Nr. topografic:321/10

Adresa: Loc. Gura Humorului, Jud. Suceava, Intravilan ura Humorului, Bulevardul Bucovina; zona Piata-Obor;
Judetul Suceava

Nr. Crt	Nr cadastral Nr. topografic	Suprafața* (mp)	Observații / Referințe
A1	38733	345	Sector cadastral:36 Teren neimprejmuit;

B. Partea II. Proprietari și acte

Inscrieri privitoare la dreptul de proprietate și alte drepturi reale		Referințe
841 / 17/06/1999		
Act Notarial nr. 802, din 08/06/1999 emis de BNP PETRU ATANASOAEI;		
B1	Intabulare, drept de PROPRIETATE, dobandit prin Conventie, cota actuala 1/1 1) PAȘCOVICI MIHAI, necăsătorit	A1

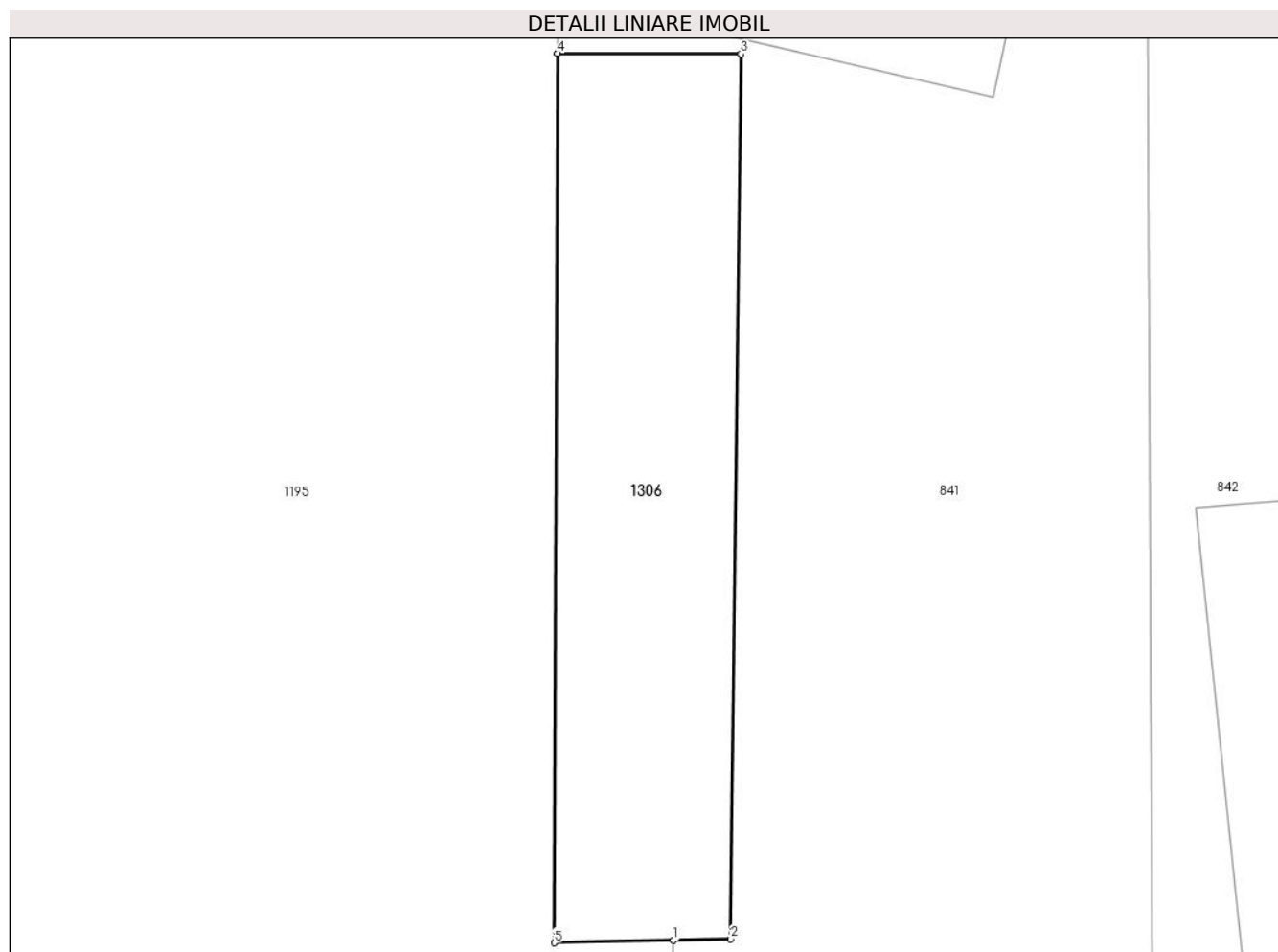
C. Partea III. SARCINI .

Inscrieri privind dezmembramintele dreptului de proprietate, drepturi reale de garanție și sarcini	Referințe
NU SUNT	

Teren

Nr cadastral	Suprafața (mp)*	Observații / Referințe
38733	345	

* Suprafața este determinată în planul de proiecție Stereo 70.



Date referitoare la teren

Crt	Categorie folosință	Intravilan	Suprafața (mp)	Tarla	Parcelă	Nr. topo	Observații / Referințe
1	curți constructii	DA	345	-	-	321/10	

Lungime Segmente

1) Valorile lungimilor segmentelor sunt obținute din proiecție în plan.

Punct început	X / Y	Punct sfârșit	X / Y	Lungime segment (** (m)
1	568.264,543 672.776,565	2	568.267,206 672.776,622	2.664
2	568.267,206 672.776,622	3	568.267,692 672.817,75	41.131
3	568.267,692 672.817,75	4	568.259,16 672.817,788	8.532
4	568.259,16 672.817,788	5	568.259,0 672.776,446	41.342
5	568.259,0 672.776,446	1	568.264,543 672.776,565	5.544

**** Lungimile segmentelor sunt determinate în planul de proiecție Stereo 70 și sunt rotunjite la 1 milimetru.**

***** Distanța dintre puncte este formată din segmente cumulate ce sunt mai mici decât valoarea 1 milimetru.**

**DATE DESPRE IMOBILUL NR. 1307**

Oficiul de Cadastru și Publicitate Imobiliară SUCEAVA
Biroul de Cadastru și Publicitate Imobiliară Gura Humorului

A. Partea I. Descrierea imobilului

TEREN Intravilan

Adresa: Loc. Gura Humorului, Jud. Suceava

Nr. Crt	Nr cadastral Nr. topografic	Suprafața* (mp)	Observații / Referințe
A1		64	Sector cadastral:36 Teren neimprejmuit; Imobilul s-a format din o parte a PF 598/2 a comunei cadastrale Gura Humorului.

B. Partea II. Proprietari și acte

Inscrieri privitoare la dreptul de proprietate și alte drepturi reale	Referințe
/	
Act Normativ nr. 7, din 13/03/1996 emis de PARLAMENTUL ROMANIEI (art. 13);	
B1	Inscrierea posesiei, drept de PROPRIETATE, dobândit prin Lege, cota actuala 1/1
	1) NEIDENTIFICAT NEIDENTIFICAT
B2	Se notează mențiunea de proprietar neidentificat.

C. Partea III. SARCINI .

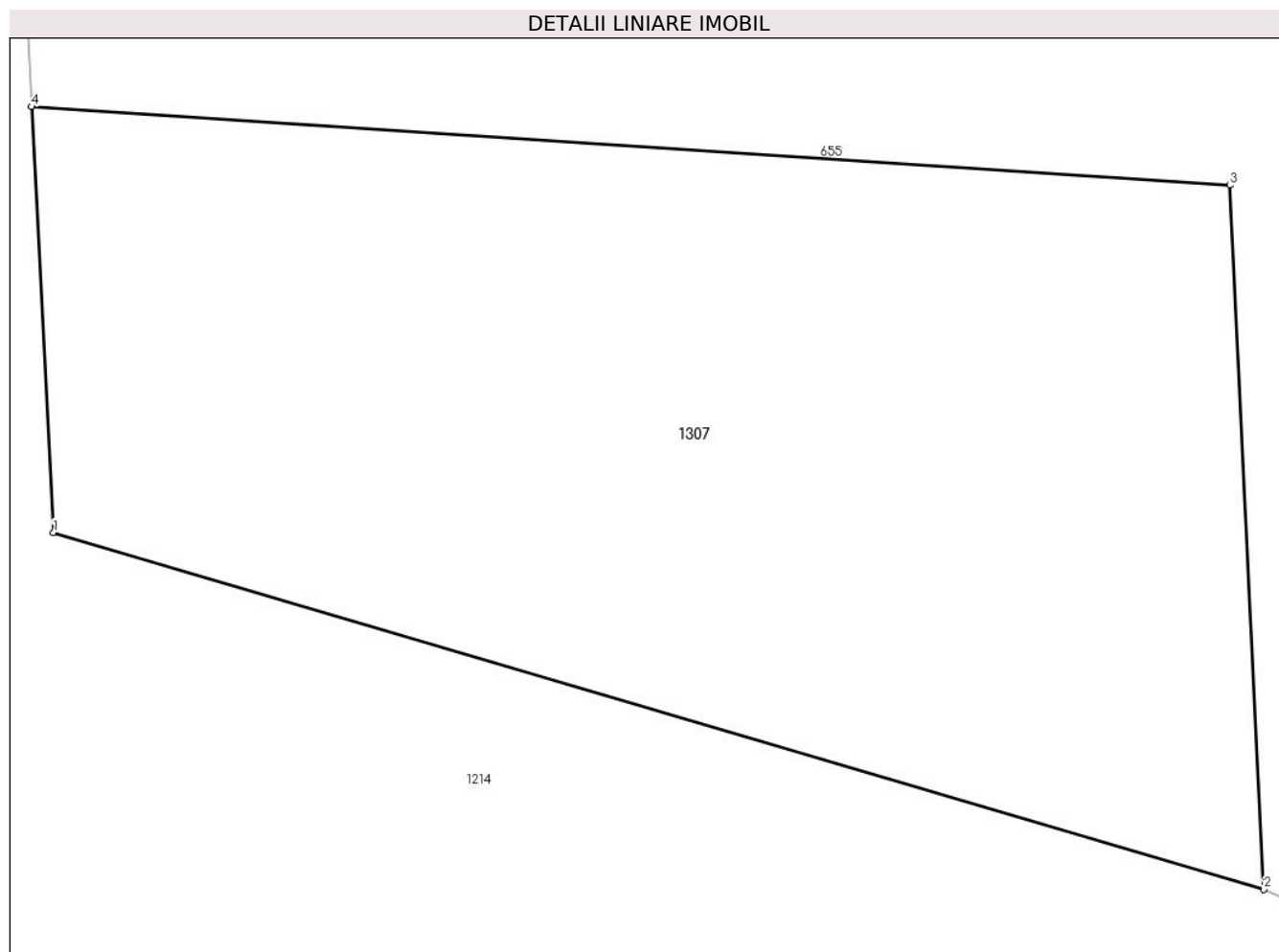
Inscrieri privind dezmembramintele dreptului de proprietate, drepturi reale de garanție și sarcini	Referințe
NU SUNT	

Anexa Nr. 1 La Partea I

Teren

Nr cadastral	Suprafața (mp)*	Observații / Referințe
	64	Imobilul s-a format din o parte a PF 598/2 a comunei cadastrale Gura Humorului.

* Suprafața este determinată în planul de proiecție Stereo 70.



Date referitoare la teren

Crt	Categorie folosință	Intra vilan	Suprafața (mp)	Tarla	Parcelă	Nr. topo	Observații / Referințe
1	faneata	DA	64	-	-	-	

Lungime Segmente

1) Valorile lungimilor segmentelor sunt obținute din proiecție în plan.

Punct început	X / Y	Punct sfârșit	X / Y	Lungime segment (** (m)
1	567.982,282 672.756,699	2	567.994,111 672.753,213	12.332
2	567.994,111 672.753,213	3	567.993,781 672.760,091	6.886
3	567.993,781 672.760,091	4	567.982,068 672.760,859	11.738
4	567.982,068 672.760,859	1	567.982,282 672.756,699	4.166

** Lungimile segmentelor sunt determinate în planul de proiecție Stereo 70 și sunt rotunjite la 1 milimetru.

***** Distanţa dintre puncte este formată din segmente cumulate ce sunt mai mici decât valoarea 1 milimetru.**

