DATE DESPRE IMOBILUL NR. 5900

Oficiul de Cadastru şi Publicitate Imobiliară SUCEAVA
Biroul de Cadastru şi Publicitate Imobiliară Radauti

A. Partea I. Descrierea imobilului

TEREN Extravilan

Adresa: Jud. Suceava

Nr. Crt	Nr cadastral Nr. topografic	Suprafaţa* (mp)	Observaţii / Referinţe
A1		390	Sector cadastral:6 Teren neimprejmuit;

B. Partea II. Proprietari şi acte

Inscrieri privitoare la dreptul de proprietate şi alte drepturi reale		Referinţe
/		
Act Normativ nr. 7, din 13/03/1996 emis de PARLAMENTUL ROMANIEI (art. 13);		
B1	Inscrierea posesiei, drept de PROPRIETATE, dobandit prin Lege, cota actuala 1/1	A1
	1) **NEIDENTIFICAT NEIDENTIFICAT**	
B2	Se notează menţiunea de proprietar neidentificat.	A1

C. Partea III. SARCINI .

Inscrieri privind dezmembramintele dreptului de proprietate, drepturi reale de garanţie şi sarcini	Referinţe
NU SUNT	

Document care conține date cu caracter personal, protejat de prevederile Regulamentului (UE) nr. 679/2016 și Legii 190/2018

Anexa Nr. 1 La Partea I

Teren

Nr cadastral	Suprafaţa (mp)*	Observaţii / Referinţe
	390	

* Suprafaţa este determinată in planul de proiecţie Stereo 70.

DETALII LINIARE IMOBIL

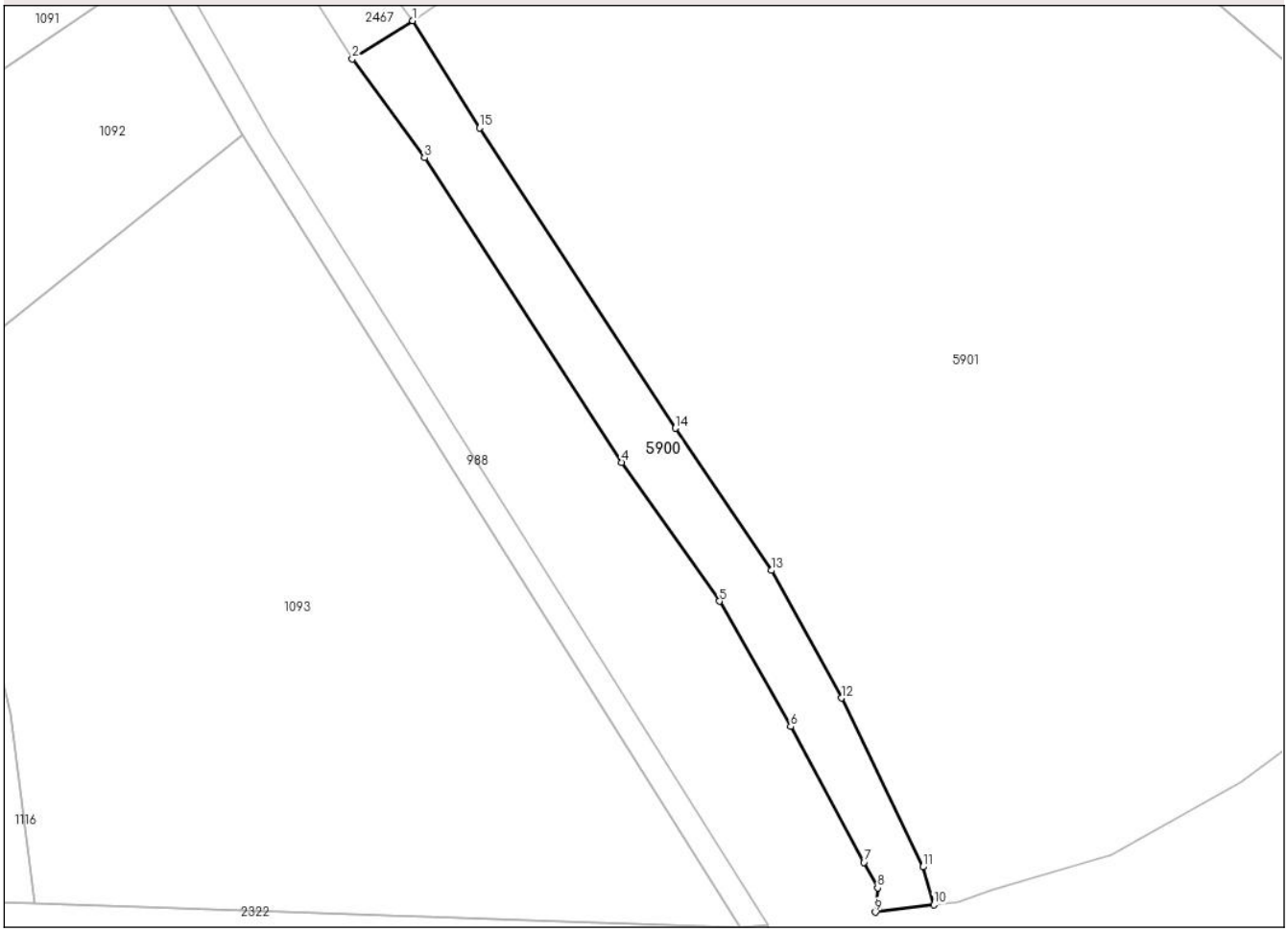

Date referitoare la teren

Crt	Categorie folosință	Intra vilan	Suprafaţa (mp)	Tarla	Parcelă	Nr. topo	Observaţii / Referinţe
1	altele	NU	390	43	451	-	Canal.

Lungime Segmente
1) Valorile lungimilor segmentelor sunt obţinute din proiecţie în plan.

Punct început	X / Y	Punct sfârşit	X / Y	Lungime segment (** (m)
1	584.169,0 713.238,0	2	584.164,204 713.234,971	5.672
2	584.164,204 713.234,971	3	584.169,923 713.227,131	9.704
3	584.169,923 713.227,131	4	584.185,615 713.202,952	28.825
4	584.185,615 713.202,952	5	584.193,361 713.191,932	13.47
5	584.193,361 713.191,932	6	584.199,024 713.181,987	11.444

Document care conține date cu caracter personal, protejat de prevederile Regulamentului (UE) nr. 679/2016 și Legii 190/2018

Punct început	X / Y	Punct sfârşit	X / Y	Lungime segment (** (m)
6	584.199,024 713.181,987	7	584.204,836 713.171,205	12.249
7	584.204,836 713.171,205	8	584.205,926 713.169,182	2.298
8	584.205,926 713.169,182	9	584.205,738 713.167,25	1.942
9	584.205,738 713.167,25	10	584.210,389 713.167,832	4.688
10	584.210,389 713.167,832	11	584.209,531 713.170,845	3.133
11	584.209,531 713.170,845	12	584.203,056 713.184,246	14.883
12	584.203,056 713.184,246	13	584.197,503 713.194,379	11.555
13	584.197,503 713.194,379	14	584.189,848 713.205,653	13.627
14	584.189,848 713.205,653	15	584.174,294 713.229,493	28.465
15	584.174,294 713.229,493	1	584.169,0 713.238,0	10.02

** Lungimile segmentelor sunt determinate în planul de proiecţie Stereo 70 şi sunt rotunjite la 1 milimetru.
*** Distanţa dintre puncte este formată din segmente cumulate ce sunt mai mici decât valoarea 1 milimetru.

Document care conține date cu caracter personal, protejat de prevederile Regulamentului (UE) nr. 679/2016 și Legii 190/2018

DATE DESPRE IMOBILUL NR. 5901

Oficiul de Cadastru şi Publicitate Imobiliară SUCEAVA
Biroul de Cadastru şi Publicitate Imobiliară Radauti

A. Partea I. Descrierea imobilului

TEREN Extravilan

Adresa: Jud. Suceava

Nr. Crt	Nr cadastral Nr. topografic	Suprafaţa* (mp)	Observaţii / Referinţe
A1		4.900	Sector cadastral:6 Teren neimprejmuit;

B. Partea II. Proprietari şi acte

Inscrieri privitoare la dreptul de proprietate şi alte drepturi reale		Referinţe
/		
Act Normativ nr. 7, din 13/03/1996 emis de PARLAMENTUL ROMANIEI (art. 13);		
B1	Inscrierea posesiei, drept de PROPRIETATE, dobandit prin Lege, cota actuala 1/1	A1
	1) **NEIDENTIFICAT NEIDENTIFICAT**	
B2	Se notează menţiunea de proprietar neidentificat.	A1

C. Partea III. SARCINI .

Inscrieri privind dezmembramintele dreptului de proprietate, drepturi reale de garanţie şi sarcini	Referinţe
NU SUNT	

Document care conține date cu caracter personal, protejat de prevederile Regulamentului (UE) nr. 679/2016 și Legii 190/2018

Anexa Nr. 1 La Partea I

Teren

Nr cadastral	Suprafaţa (mp)*	Observaţii / Referinţe
	4.900	

* Suprafaţa este determinată in planul de proiecţie Stereo 70.

DETALII LINIARE IMOBIL

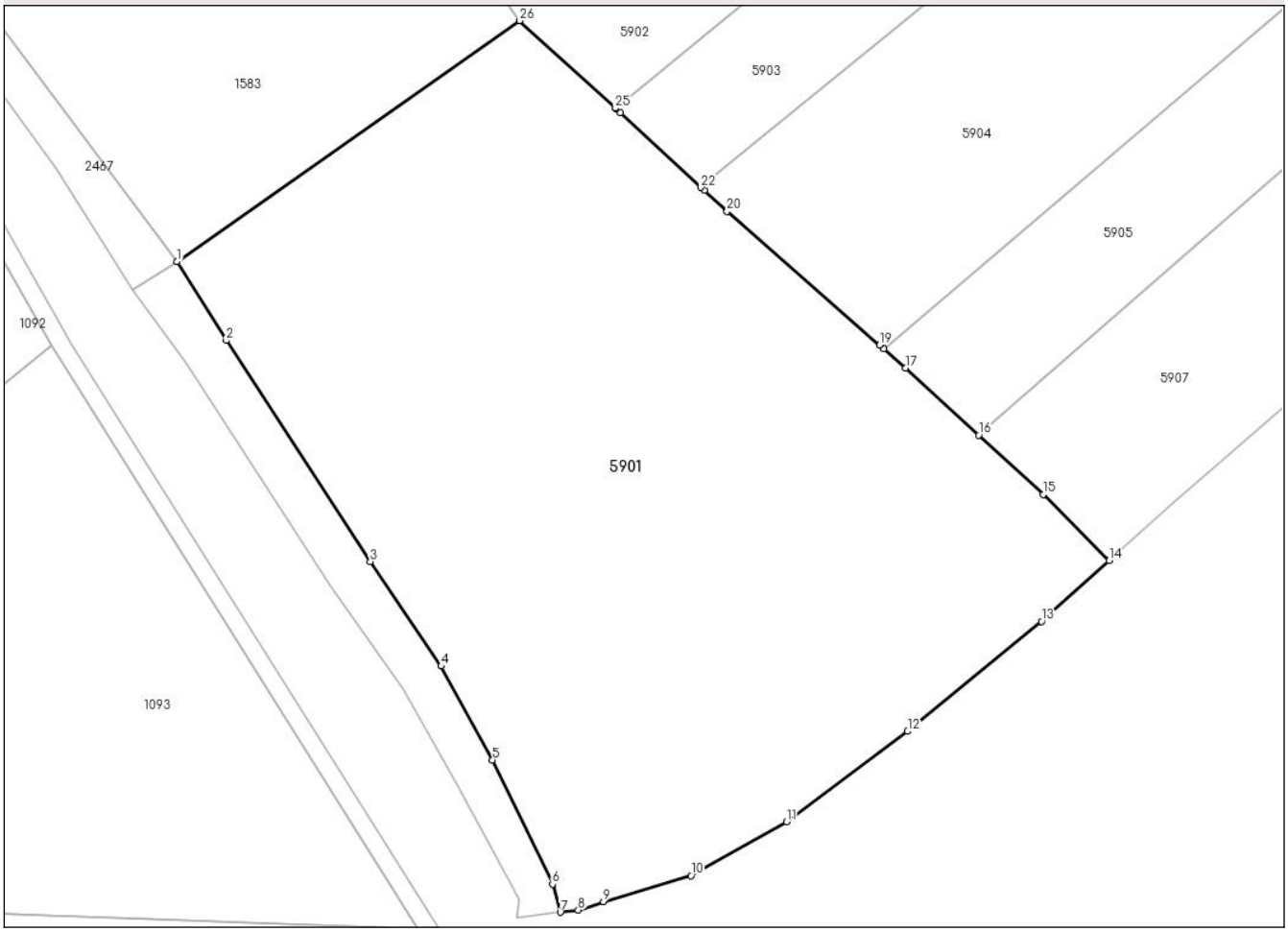

Date referitoare la teren

Crt	Categorie folosință	Intra vilan	Suprafaţa (mp)	Tarla	Parcelă	Nr. topo	Observaţii / Referinţe
1	arabil	NU	4.900	43	448	-	

Lungime Segmente

1) Valorile lungimilor segmentelor sunt obţinute din proiecţie în plan.

Punct început	X / Y	Punct sfârşit	X / Y	Lungime segment (** (m)
1	584.169,0 713.238,0	2	584.174,294 713.229,493	10.02
3	584.189,848 713.205,653	4	584.197,503 713.194,379	13.627
5	584.203,056 713.184,246	6	584.209,531 713.170,845	14.883
7	584.210,389 713.167,832	8	584.212,309 713.168,072	1.935
9	584.215,039 713.168,979	10	584.224,493 713.171,767	9.857

Punct început	X / Y	Punct sfârşit	X / Y	Lungime segment (** (m)
2	584.174,294 713.229,493	3	584.189,848 713.205,653	28.465
4	584.197,503 713.194,379	5	584.203,056 713.184,246	11.555
6	584.209,531 713.170,845	7	584.210,389 713.167,832	3.133
8	584.212,309 713.168,072	9	584.215,039 713.168,979	2.877
10	584.224,493 713.171,767	11	584.234,818 713.177,561	11.84

Document care conține date cu caracter personal, protejat de prevederile Regulamentului (UE) nr. 679/2016 și Legii 190/2018

Punct început	X / Y	Punct sfârşit	X / Y	Lungime segment (** (m)
11	584.234,818 713.177,561	12	584.247,856 713.187,329	16.291
13	584.262,361 713.199,195	14	584.269,627 713.205,755	9.789
15	584.262,512 713.212,901	16	584.255,564 713.219,286	9.436
17	584.247,654 713.226,554	18	584.245,314 713.228,601	3.109
19	584.244,849 713.229,008	20	584.228,376 713.243,417	21.885
21	584.225,931 713.245,682	22	584.225,563 713.246,022	0.501
23	584.216,888 713.254,057	24	584.216,366 713.254,534	0.706
25	584.216,32 713.254,576	26	584.206,0 713.264,0	13.976

Punct început	X / Y	Punct sfârşit	X / Y	Lungime segment (** (m)
12	584.247,856 713.187,329	13	584.262,361 713.199,195	18.74
14	584.269,627 713.205,755	15	584.262,512 713.212,901	10.084
16	584.255,564 713.219,286	17	584.247,654 713.226,554	10.742
18	584.245,314 713.228,601	19	584.244,849 713.229,008	0.618
20	584.228,376 713.243,417	21	584.225,931 713.245,682	3.333
22	584.225,563 713.246,022	23	584.216,888 713.254,057	11.825
24	584.216,366 713.254,534	25	584.216,32 713.254,576	0.062
26	584.206,0 713.264,0	1	584.169,0 713.238,0	45.222

** Lungimile segmentelor sunt determinate în planul de proiecţie Stereo 70 şi sunt rotunjite la 1 milimetru.
*** Distanţa dintre puncte este formată din segmente cumulate ce sunt mai mici decât valoarea 1 milimetru.

Document care conține date cu caracter personal, protejat de prevederile Regulamentului (UE) nr. 679/2016 și Legii 190/2018

DATE DESPRE IMOBILUL NR. 5902

Oficiul de Cadastru şi Publicitate Imobiliară SUCEAVA
Biroul de Cadastru şi Publicitate Imobiliară Radauti

A. Partea I. Descrierea imobilului

TEREN Extravilan

Adresa: Jud. Suceava

Nr. Crt	Nr cadastral Nr. topografic	Suprafaţa* (mp)	Observaţii / Referinţe
A1		8.000	Sector cadastral:6 Teren neimprejmuit;

B. Partea II. Proprietari şi acte

Inscrieri privitoare la dreptul de proprietate şi alte drepturi reale		Referinţe
/		
Act Normativ nr. 7, din 13/03/1996 emis de PARLAMENTUL ROMANIEI (art. 13);		
B1	Inscrierea posesiei, drept de PROPRIETATE, dobandit prin Lege, cota actuala 1/1	A1
	1) **NEIDENTIFICAT NEIDENTIFICAT**	
B2	Se notează menţiunea de proprietar neidentificat.	A1

C. Partea III. SARCINI .

Inscrieri privind dezmembramintele dreptului de proprietate, drepturi reale de garanţie şi sarcini	Referinţe
NU SUNT	

Document care conține date cu caracter personal, protejat de prevederile Regulamentului (UE) nr. 679/2016 și Legii 190/2018

Anexa Nr. 1 La Partea I

Teren

Nr cadastral	Suprafaţa (mp)*	Observaţii / Referinţe
	8.000	

* Suprafaţa este determinată in planul de proiecţie Stereo 70.

DETALII LINIARE IMOBIL

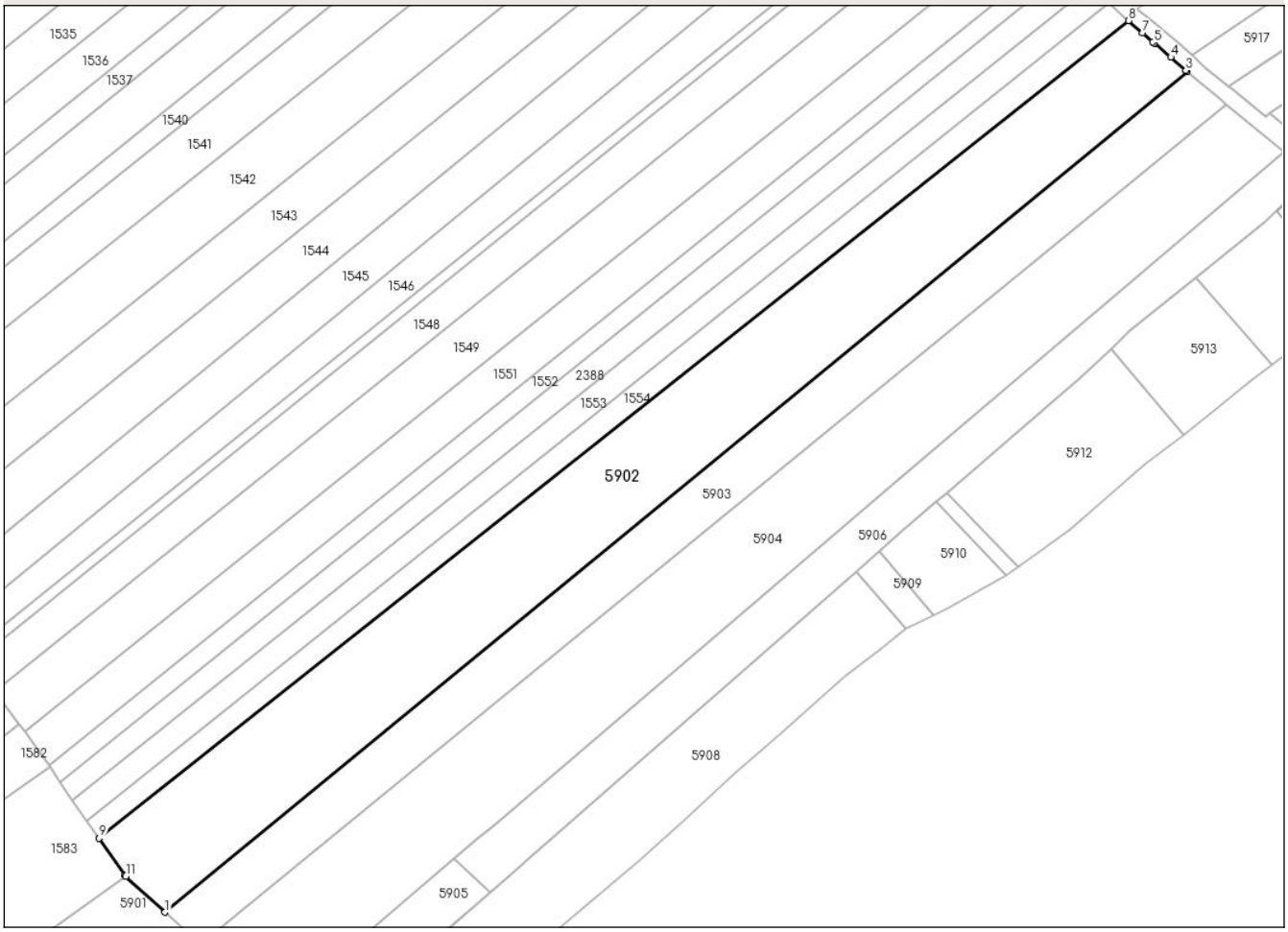

Date referitoare la teren

Crt	Categorie folosință	Intra vilan	Suprafaţa (mp)	Tarla	Parcelă	Nr. topo	Observaţii / Referinţe
1	arabil	NU	8.000	43	444, 448	-	

Lungime Segmente
1) Valorile lungimilor segmentelor sunt obţinute din proiecţie în plan.

Punct început	X / Y	Punct sfârşit	X / Y	Lungime segment (** (m)
1	584.216,32 713.254,576	2	584.485,329 713.475,672	348.209
2	584.485,329 713.475,672	3	584.485,054 713.475,916	0.368
3	584.485,054 713.475,916	4	584.481,101 713.479,422	5.283
4	584.481,101 713.479,422	5	584.476,775 713.483,114	5.688
5	584.476,775 713.483,114	6	584.476,388 713.483,445	0.509

Document care conține date cu caracter personal, protejat de prevederile Regulamentului (UE) nr. 679/2016 și Legii 190/2018

Punct început	X / Y	Punct sfârşit	X / Y	Lungime segment (** (m)
6	584.476,388 713.483,445	7	584.473,644 713.485,788	3.609
7	584.473,644 713.485,788	8	584.470,0 713.489,0	4.857
8	584.470,0 713.489,0	9	584.199,0 713.274,0	345.928
9	584.199,0 713.274,0	10	584.205,804 713.264,28	11.865
10	584.205,804 713.264,28	11	584.206,0 713.264,0	0.342
11	584.206,0 713.264,0	1	584.216,32 713.254,576	13.976

** Lungimile segmentelor sunt determinate în planul de proiecţie Stereo 70 şi sunt rotunjite la 1 milimetru.
*** Distanţa dintre puncte este formată din segmente cumulate ce sunt mai mici decât valoarea 1 milimetru.

Document care conține date cu caracter personal, protejat de prevederile Regulamentului (UE) nr. 679/2016 și Legii 190/2018

DATE DESPRE IMOBILUL NR. 5903

Oficiul de Cadastru şi Publicitate Imobiliară SUCEAVA
Biroul de Cadastru şi Publicitate Imobiliară Radauti

A. Partea I. Descrierea imobilului

TEREN Necunoscut

Adresa: Loc. Gramesti, Jud. Suceava

Nr. Crt	Nr cadastral Nr. topografic	Suprafaţa* (mp)	Observaţii / Referinţe
A1		4.500	Sector cadastral:6 Teren neimprejmuit;

B. Partea II. Proprietari şi acte

Inscrieri privitoare la dreptul de proprietate şi alte drepturi reale		Referinţe
/		
Act Administrativ nr. 1344, din 16/05/1997 emis de CJSDPAT SUCEAVA;		
B1	Intabulare, drept de PROPRIETATE, dobandit prin Reconstituire, cota actuala 1/1	A1
	1) **AIRINEI VICTORIA**, Lipsă CNP proprietar.	

C. Partea III. SARCINI .

Inscrieri privind dezmembramintele dreptului de proprietate, drepturi reale de garanţie şi sarcini	Referinţe
NU SUNT	

Document care conține date cu caracter personal, protejat de prevederile Regulamentului (UE) nr. 679/2016 și Legii 190/2018

Anexa Nr. 1 La Partea I

Teren

Nr cadastral	Suprafaţa (mp)*	Observaţii / Referinţe
	4.500	

* Suprafaţa este determinată in planul de proiecţie Stereo 70.

DETALII LINIARE IMOBIL

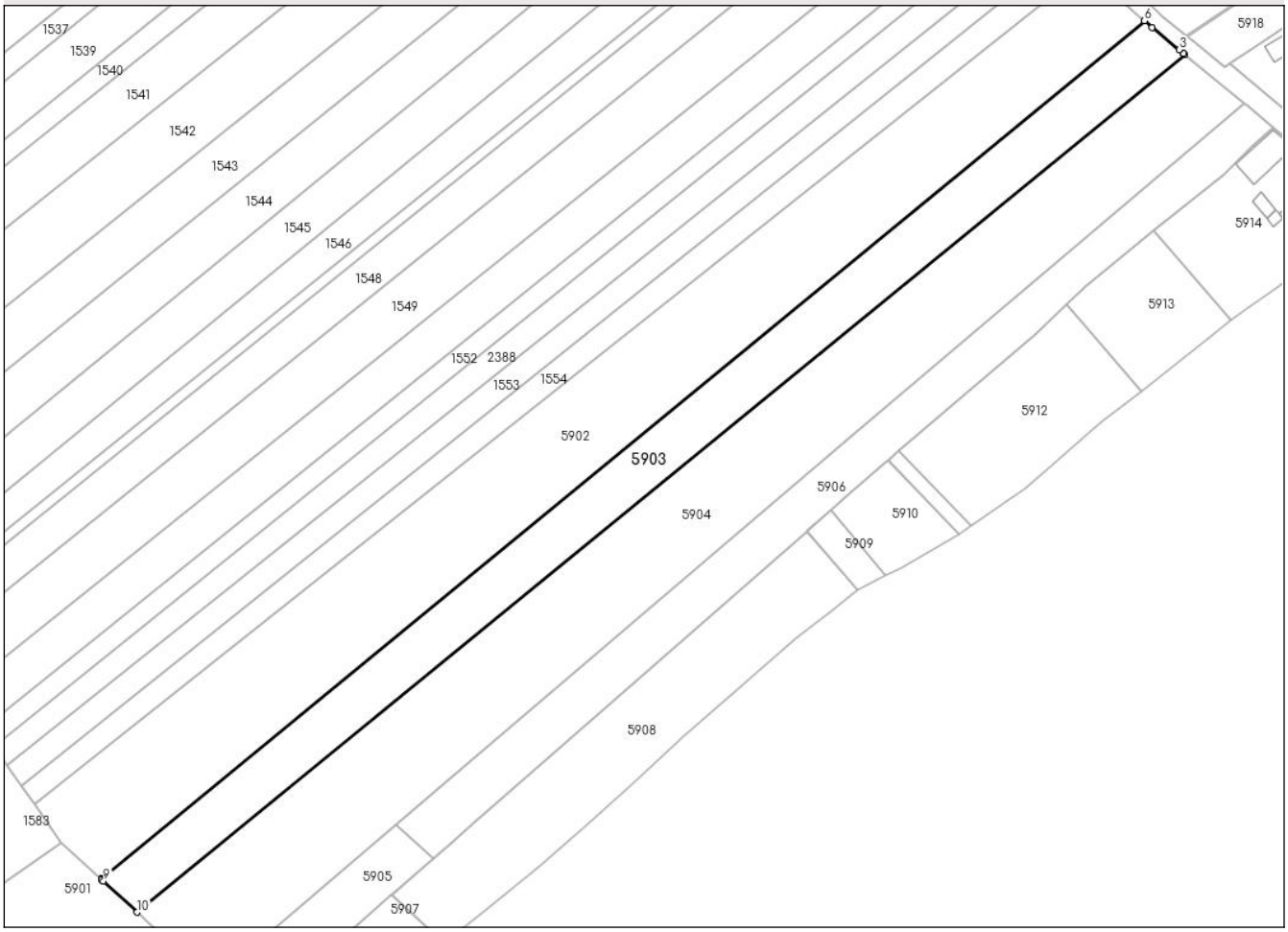

Date referitoare la teren

Crt	Categorie folosință	Intra vilan	Suprafaţa (mp)	Tarla	Parcelă	Nr. topo	Observaţii / Referinţe
1	arabil	NU	4.499	43	444, 448	-	
2	arabil	DA	1	43	444, 448	-	

Lungime Segmente

1) Valorile lungimilor segmentelor sunt obţinute din proiecţie în plan.

Punct început	X / Y	Punct sfârşit	X / Y	Lungime segment (** (m)
1	584.495,781 713.466,985	2	584.495,486 713.467,227	0.381
2	584.495,486 713.467,227	3	584.494,326 713.468,175	1.498
3	584.494,326 713.468,175	4	584.487,323 713.473,904	9.048
4	584.487,323 713.473,904	5	584.485,376 713.475,631	2.603

Document care conține date cu caracter personal, protejat de prevederile Regulamentului (UE) nr. 679/2016 și Legii 190/2018

Punct început	X / Y	Punct sfârşit	X / Y	Lungime segment (** (m)
5	584.485,376 713.475,631	6	584.485,329 713.475,672	0.062
6	584.485,329 713.475,672	7	584.216,32 713.254,576	348.209
7	584.216,32 713.254,576	8	584.216,366 713.254,534	0.062
8	584.216,366 713.254,534	9	584.216,888 713.254,057	0.706
9	584.216,888 713.254,057	10	584.225,563 713.246,022	11.825
10	584.225,563 713.246,022	1	584.495,781 713.466,985	349.059

** Lungimile segmentelor sunt determinate în planul de proiecţie Stereo 70 şi sunt rotunjite la 1 milimetru.
*** Distanţa dintre puncte este formată din segmente cumulate ce sunt mai mici decât valoarea 1 milimetru.

Document care conține date cu caracter personal, protejat de prevederile Regulamentului (UE) nr. 679/2016 și Legii 190/2018

DATE DESPRE IMOBILUL NR. 5904

Oficiul de Cadastru şi Publicitate Imobiliară SUCEAVA
Biroul de Cadastru şi Publicitate Imobiliară Radauti

A. Partea I. Descrierea imobilului

TEREN Necunoscut

Adresa: Loc. Gramesti, Jud. Suceava

Nr. Crt	Nr cadastral Nr. topografic	Suprafaţa* (mp)	Observaţii / Referinţe
A1		7.900	Sector cadastral:6 Teren neimprejmuit;

B. Partea II. Proprietari şi acte

Inscrieri privitoare la dreptul de proprietate şi alte drepturi reale		Referinţe
/		
Act Notarial nr. 1326, din 29/12/2015 emis de SPN SEHLANEC-BRATILOVEANU;		
B1	Intabulare, drept de PROPRIETATE, dobandit prin PARTAJ, cota actuala 1/1	A1
	1) **BARBĂ MARIA**	

C. Partea III. SARCINI .

Inscrieri privind dezmembramintele dreptului de proprietate, drepturi reale de garanţie şi sarcini	Referinţe
NU SUNT	

Document care conține date cu caracter personal, protejat de prevederile Regulamentului (UE) nr. 679/2016 și Legii 190/2018

Anexa Nr. 1 La Partea I

Teren

Nr cadastral	Suprafaţa (mp)*	Observaţii / Referinţe
	7.900	

* Suprafaţa este determinată in planul de proiecţie Stereo 70.

DETALII LINIARE IMOBIL

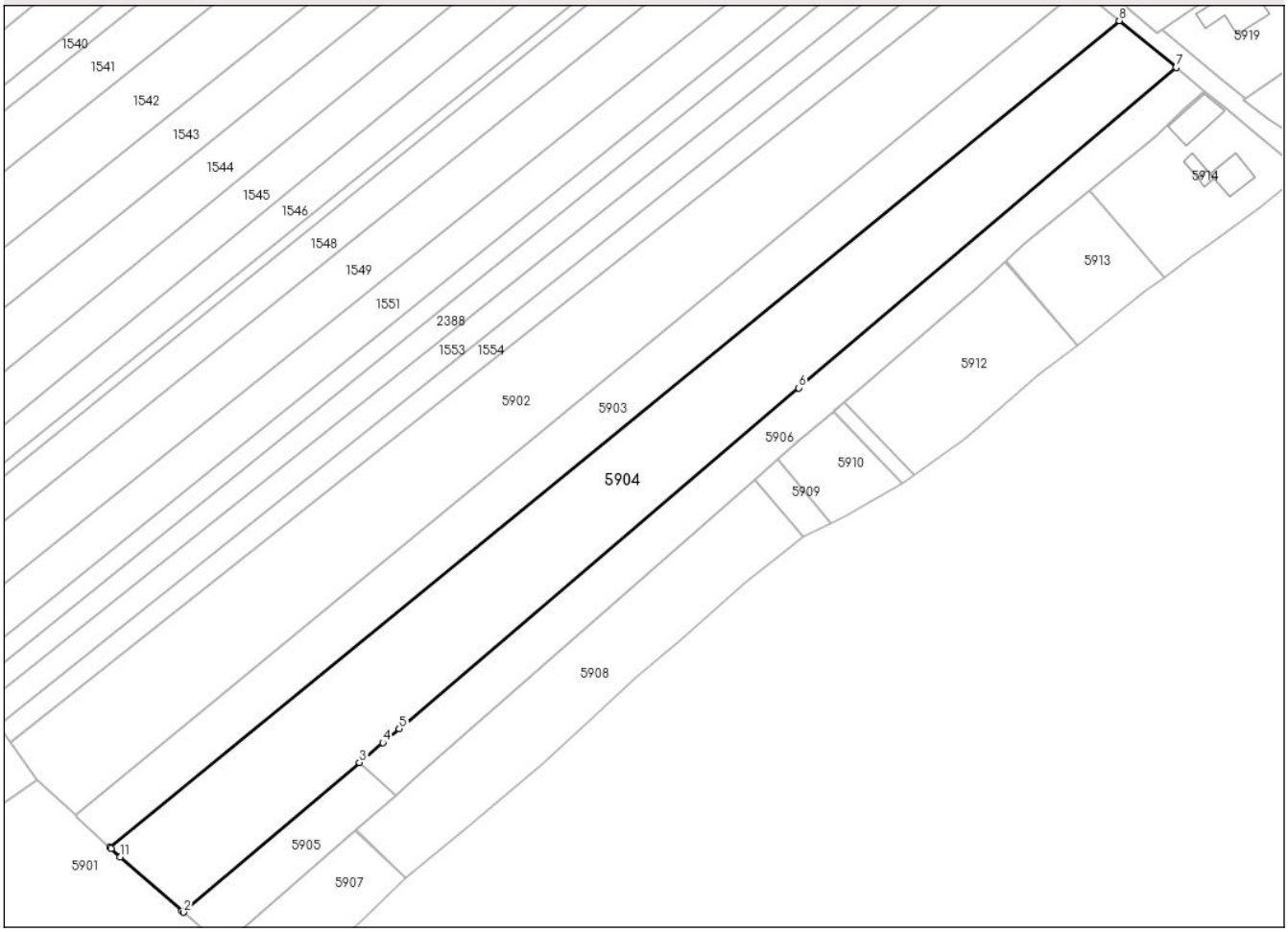

Date referitoare la teren

Crt	Categorie folosință	Intra vilan	Suprafaţa (mp)	Tarla	Parcelă	Nr. topo	Observaţii / Referinţe
1	arabil	DA	5.074	6	444, 448	-	
2	arabil	NU	2.826	6	444, 448	-	

Lungime Segmente
1) Valorile lungimilor segmentelor sunt obţinute din proiecţie în plan.

Punct început	X / Y	Punct sfârşit	X / Y	Lungime segment (** (m)
1	584.244,849 713.229,008	2	584.245,314 713.228,601	0.618
2	584.245,314 713.228,601	3	584.292,401 713.268,628	61.801
3	584.292,401 713.268,628	4	584.298,656 713.273,945	8.209
4	584.298,656 713.273,945	5	584.303,066 713.277,694	5.788

Document care conține date cu caracter personal, protejat de prevederile Regulamentului (UE) nr. 679/2016 și Legii 190/2018

Punct început	X / Y	Punct sfârşit	X / Y	Lungime segment (** (m)
5	584.303,066 713.277,694	6	584.410,009 713.368,808	140.494
6	584.410,009 713.368,808	7	584.511,05 713.454,495	132.482
7	584.511,05 713.454,495	8	584.495,781 713.466,985	19.727
8	584.495,781 713.466,985	9	584.225,563 713.246,022	349.059
9	584.225,563 713.246,022	10	584.225,931 713.245,682	0.501
10	584.225,931 713.245,682	11	584.228,376 713.243,417	3.333
11	584.228,376 713.243,417	1	584.244,849 713.229,008	21.886

** Lungimile segmentelor sunt determinate în planul de proiecţie Stereo 70 şi sunt rotunjite la 1 milimetru.
*** Distanţa dintre puncte este formată din segmente cumulate ce sunt mai mici decât valoarea 1 milimetru.

Document care conține date cu caracter personal, protejat de prevederile Regulamentului (UE) nr. 679/2016 și Legii 190/2018

DATE DESPRE IMOBILUL NR. 5905

Oficiul de Cadastru şi Publicitate Imobiliară SUCEAVA
Biroul de Cadastru şi Publicitate Imobiliară Radauti

A. Partea I. Descrierea imobilului

TEREN Extravilan

Adresa: Jud. Suceava

Nr. Crt	Nr cadastral Nr. topografic	Suprafaţa* (mp)	Observaţii / Referinţe
A1		821	Sector cadastral:6 Teren neimprejmuit;

B. Partea II. Proprietari şi acte

Inscrieri privitoare la dreptul de proprietate şi alte drepturi reale		Referinţe
/		
Act Normativ nr. 7, din 13/03/1996 emis de PARLAMENTUL ROMANIEI (art. 13);		
B1	Inscrierea posesiei, drept de PROPRIETATE, dobandit prin Lege, cota actuala 1/1	A1
	1) **NEIDENTIFICAT NEIDENTIFICAT**	
B2	Se notează menţiunea de proprietar neidentificat.	A1

C. Partea III. SARCINI .

Inscrieri privind dezmembramintele dreptului de proprietate, drepturi reale de garanţie şi sarcini	Referinţe
NU SUNT	

Document care conține date cu caracter personal, protejat de prevederile Regulamentului (UE) nr. 679/2016 și Legii 190/2018

Anexa Nr. 1 La Partea I

Teren

Nr cadastral	Suprafaţa (mp)*	Observaţii / Referinţe
	821	

* Suprafaţa este determinată in planul de proiecţie Stereo 70.

DETALII LINIARE IMOBIL

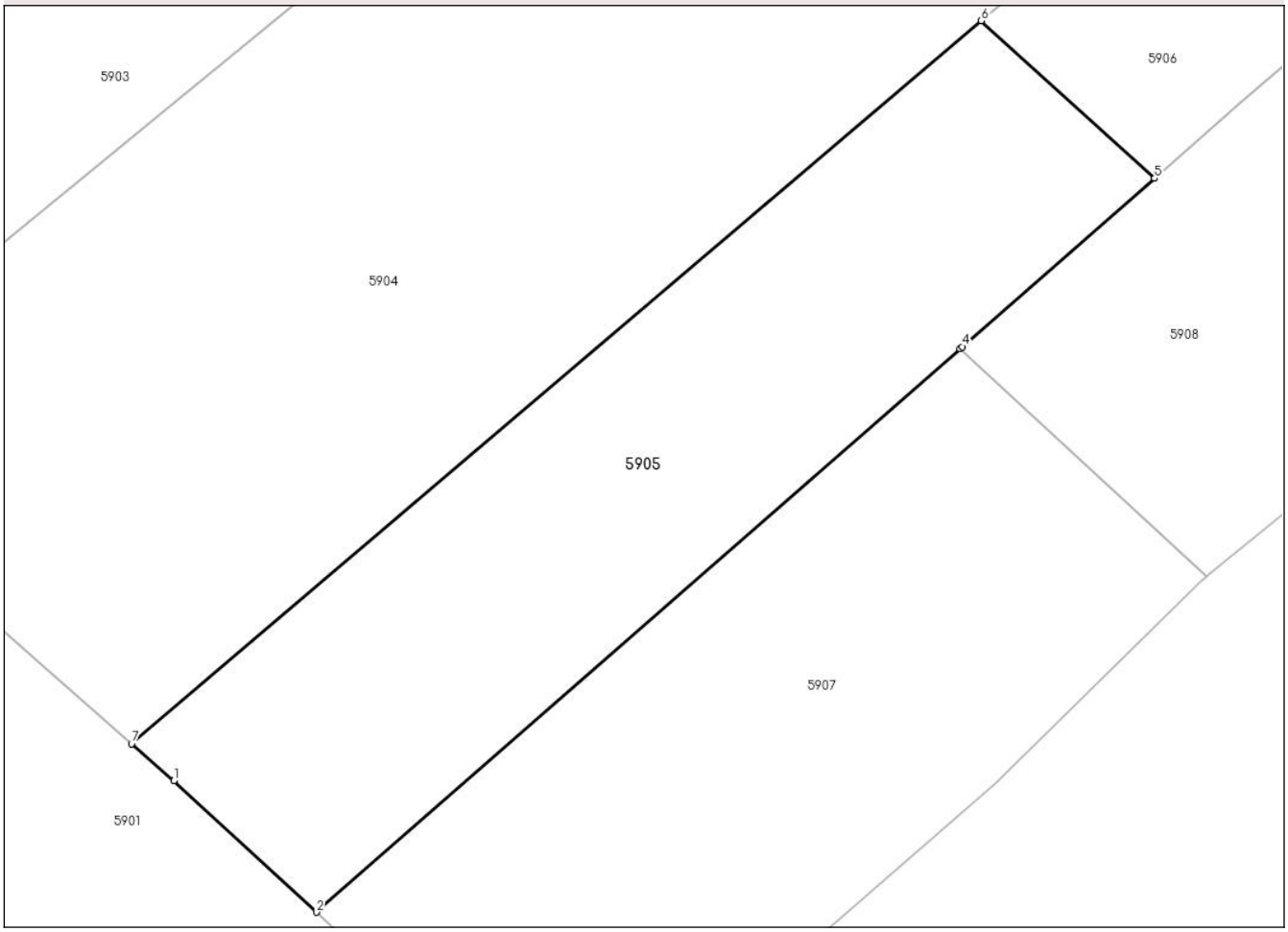

Date referitoare la teren

Crt	Categorie folosință	Intra vilan	Suprafaţa (mp)	Tarla	Parcelă	Nr. topo	Observaţii / Referinţe
1	arabil	NU	821	43	448	-	

Lungime Segmente
1) Valorile lungimilor segmentelor sunt obţinute din proiecţie în plan.

Punct început	X / Y	Punct sfârşit	X / Y	Lungime segment (** (m)
1	584.247,654 713.226,554	2	584.255,564 713.219,286	10.742
2	584.255,564 713.219,286	3	584.291,207 713.250,469	47.359
3	584.291,207 713.250,469	4	584.291,338 713.250,583	0.173
4	584.291,338 713.250,583	5	584.301,996 713.259,908	14.162
5	584.301,996 713.259,908	6	584.292,402 713.268,628	12.965

Document care conține date cu caracter personal, protejat de prevederile Regulamentului (UE) nr. 679/2016 și Legii 190/2018

Punct început	X / Y	Punct sfârşit	X / Y	Lungime segment (** (m)
6	584.292,402 713.268,628	7	584.245,314 713.228,601	61.802
7	584.245,314 713.228,601	1	584.247,654 713.226,554	3.109

** Lungimile segmentelor sunt determinate în planul de proiecţie Stereo 70 şi sunt rotunjite la 1 milimetru.
*** Distanţa dintre puncte este formată din segmente cumulate ce sunt mai mici decât valoarea 1 milimetru.

Document care conține date cu caracter personal, protejat de prevederile Regulamentului (UE) nr. 679/2016 și Legii 190/2018

DATE DESPRE IMOBILUL NR. 5906

Oficiul de Cadastru şi Publicitate Imobiliară SUCEAVA
Biroul de Cadastru şi Publicitate Imobiliară Radauti

A. Partea I. Descrierea imobilului

TEREN Necunoscut

Adresa: Loc. Gramesti, Jud. Suceava

Nr. Crt	Nr cadastral Nr. topografic	Suprafaţa* (mp)	Observaţii / Referinţe
A1		3.200	Sector cadastral:6 Teren neimprejmuit;

B. Partea II. Proprietari şi acte

Inscrieri privitoare la dreptul de proprietate şi alte drepturi reale		Referinţe
/		
Act Notarial nr. 57, din 09/02/1998 emis de BNP COSTE ŞTEFAN;		
B1	Intabulare, drept de PROPRIETATE, dobandit prin PARTAJ, cota actuala 1/1	A1
	1) **PARASCAN MARIA**, Lipsă CNP proprietar.	

C. Partea III. SARCINI .

Inscrieri privind dezmembramintele dreptului de proprietate, drepturi reale de garanţie şi sarcini	Referinţe
NU SUNT	

Document care conține date cu caracter personal, protejat de prevederile Regulamentului (UE) nr. 679/2016 și Legii 190/2018

Anexa Nr. 1 La Partea I

Teren

Nr cadastral	Suprafaţa (mp)*	Observaţii / Referinţe
	3.200	

* Suprafaţa este determinată in planul de proiecţie Stereo 70.

DETALII LINIARE IMOBIL

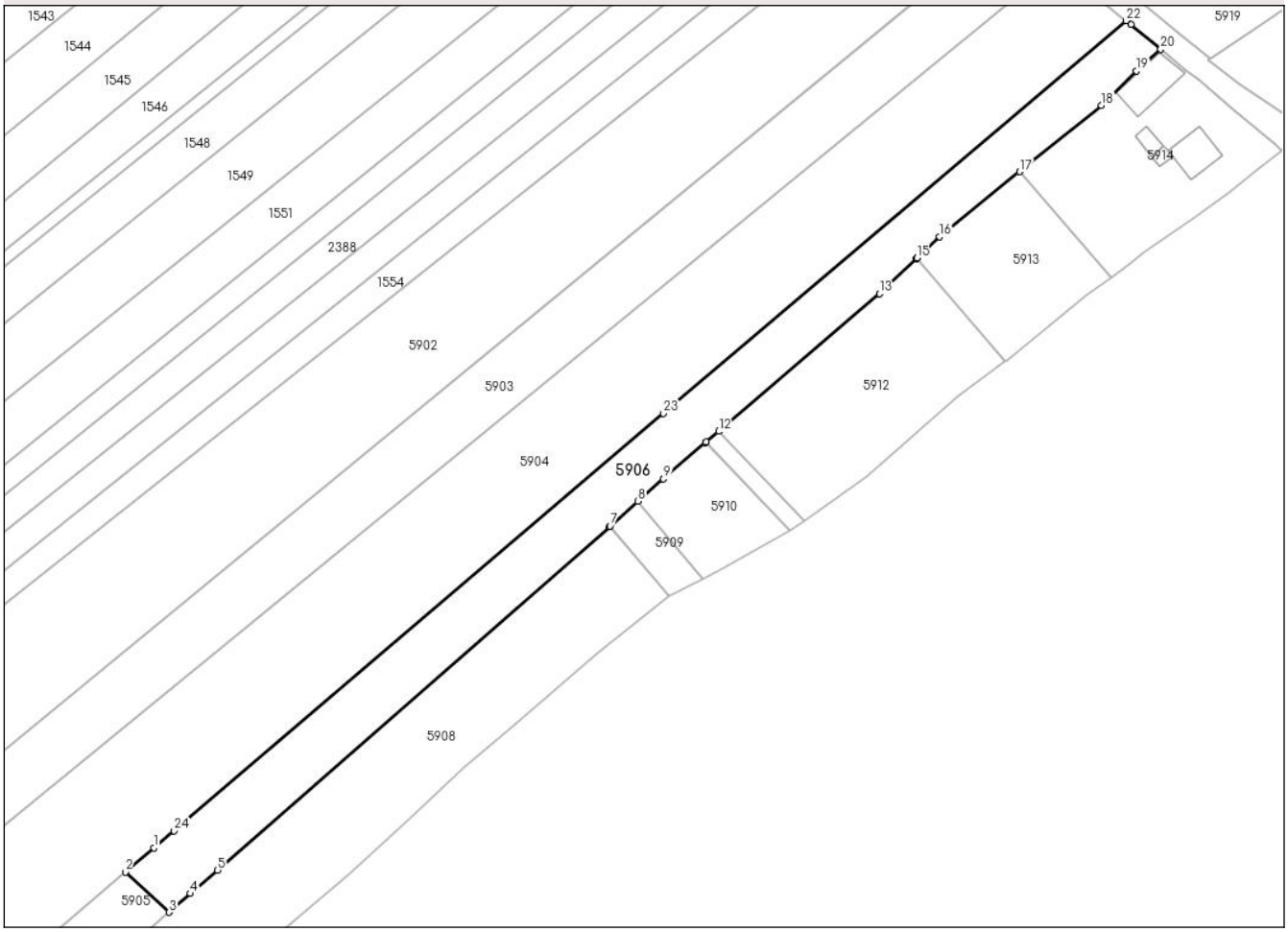

Date referitoare la teren

Crt	Categorie folosință	Intra vilan	Suprafaţa (mp)	Tarla	Parcelă	Nr. topo	Observaţii / Referinţe
1	arabil	DA	2.705	6	444, 448	-	
2	arabil	NU	495	6	444, 448	-	

Lungime Segmente

1) Valorile lungimilor segmentelor sunt obţinute din proiecţie în plan.

Punct început	X / Y	Punct sfârşit	X / Y	Lungime segment (** (m)
1	584.298,656 713.273,945	2	584.292,402 713.268,628	8.208
3	584.301,996 713.259,908	4	584.306,639 713.263,97	6.168
5	584.312,513 713.269,109	6	584.398,203 713.344,076	113.855
7	584.398,324 713.344,182	8	584.404,456 713.349,609	8.189

Punct început	X / Y	Punct sfârşit	X / Y	Lungime segment (** (m)
2	584.292,402 713.268,628	3	584.301,996 713.259,908	12.965
4	584.306,639 713.263,97	5	584.312,513 713.269,109	7.805
6	584.398,203 713.344,076	7	584.398,324 713.344,182	0.16
8	584.404,456 713.349,609	9	584.409,991 713.354,507	7.391

Document care conține date cu caracter personal, protejat de prevederile Regulamentului (UE) nr. 679/2016 și Legii 190/2018

Punct început	X / Y	Punct sfârşit	X / Y	Lungime segment (** (m)
9	584.409,991 713.354,507	10	584.419,222 713.362,433	12.167
11	584.419,372 713.362,561	12	584.422,059 713.364,862	3.538
13	584.457,166 713.394,928	14	584.465,283 713.402,579	11.154
15	584.465,426 713.402,714	16	584.470,35 713.407,355	6.766
17	584.487,837 713.421,529	18	584.505,742 713.436,042	23.048
19	584.513,319 713.443,492	20	584.518,675 713.448,258	7.169
21	584.512,118 713.453,621	22	584.511,05 713.454,495	1.38
23	584.410,009 713.368,808	24	584.303,066 713.277,694	140.493

Punct început	X / Y	Punct sfârşit	X / Y	Lungime segment (** (m)
10	584.419,222 713.362,433	11	584.419,372 713.362,561	0.197
12	584.422,059 713.364,862	13	584.457,166 713.394,928	46.221
14	584.465,283 713.402,579	15	584.465,426 713.402,714	0.197
16	584.470,35 713.407,355	17	584.487,837 713.421,529	22.51
18	584.505,742 713.436,042	19	584.513,319 713.443,492	10.626
20	584.518,675 713.448,258	21	584.512,118 713.453,621	8.471
22	584.511,05 713.454,495	23	584.410,009 713.368,808	132.483
24	584.303,066 713.277,694	1	584.298,656 713.273,945	5.789

** Lungimile segmentelor sunt determinate în planul de proiecţie Stereo 70 şi sunt rotunjite la 1 milimetru.
*** Distanţa dintre puncte este formată din segmente cumulate ce sunt mai mici decât valoarea 1 milimetru.

Document care conține date cu caracter personal, protejat de prevederile Regulamentului (UE) nr. 679/2016 și Legii 190/2018

DATE DESPRE IMOBILUL NR. 5907

Oficiul de Cadastru şi Publicitate Imobiliară SUCEAVA
Biroul de Cadastru şi Publicitate Imobiliară Radauti

A. Partea I. Descrierea imobilului

TEREN Extravilan

Adresa: Jud. Suceava

Nr. Crt	Nr cadastral Nr. topografic	Suprafaţa* (mp)	Observaţii / Referinţe
A1		911	Sector cadastral:6 Teren neimprejmuit;

B. Partea II. Proprietari şi acte

Inscrieri privitoare la dreptul de proprietate şi alte drepturi reale		Referinţe
/		
Act Normativ nr. 7, din 13/03/1996 emis de PARLAMENTUL ROMANIEI (art. 13);		
B1	Inscrierea posesiei, drept de PROPRIETATE, dobandit prin Lege, cota actuala 1/1	A1
	1) **NEIDENTIFICAT NEIDENTIFICAT**	
B2	Se notează menţiunea de proprietar neidentificat.	A1

C. Partea III. SARCINI .

Inscrieri privind dezmembramintele dreptului de proprietate, drepturi reale de garanţie şi sarcini	Referinţe
NU SUNT	

Document care conține date cu caracter personal, protejat de prevederile Regulamentului (UE) nr. 679/2016 și Legii 190/2018

Anexa Nr. 1 La Partea I

Teren

Nr cadastral	Suprafaţa (mp)*	Observaţii / Referinţe
	911	

* Suprafaţa este determinată in planul de proiecţie Stereo 70.

DETALII LINIARE IMOBIL

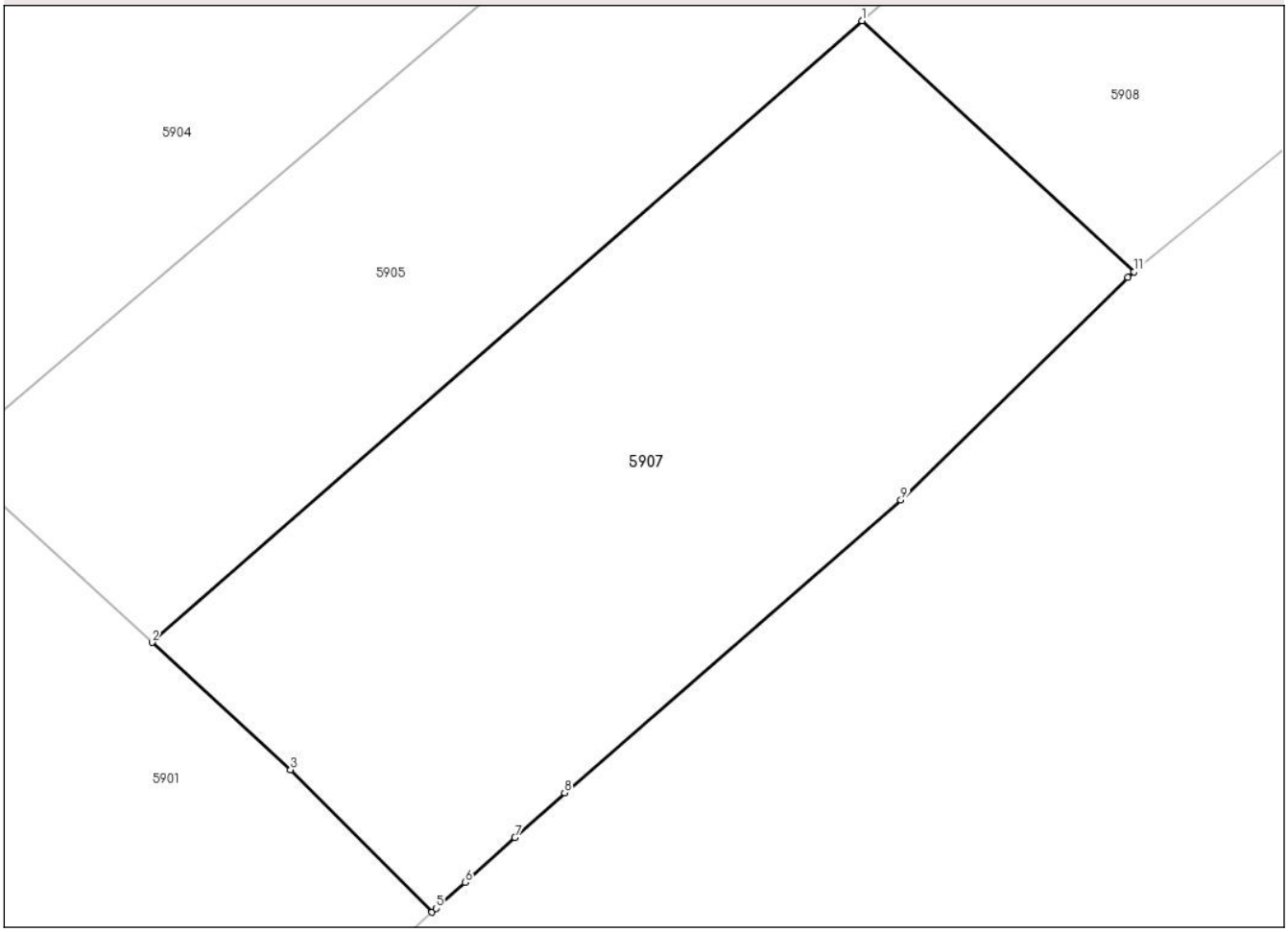

Date referitoare la teren

Crt	Categorie folosință	Intra vilan	Suprafaţa (mp)	Tarla	Parcelă	Nr. topo	Observaţii / Referinţe
1	arabil	NU	911	43	448	-	

Lungime Segmente
1) Valorile lungimilor segmentelor sunt obţinute din proiecţie în plan.

Punct început	X / Y	Punct sfârşit	X / Y	Lungime segment (** (m)
1	584.291,207 713.250,469	2	584.255,564 713.219,286	47.359
2	584.255,564 713.219,286	3	584.262,512 713.212,901	9.436
3	584.262,512 713.212,901	4	584.269,627 713.205,755	10.084
4	584.269,627 713.205,755	5	584.269,837 713.205,945	0.284
5	584.269,837 713.205,945	6	584.271,285 713.207,25	1.949

Document care conține date cu caracter personal, protejat de prevederile Regulamentului (UE) nr. 679/2016 și Legii 190/2018

Punct început	X / Y	Punct sfârşit	X / Y	Lungime segment (** (m)
6	584.271,285 713.207,25	7	584.273,779 713.209,498	3.357
7	584.273,779 713.209,498	8	584.276,278 713.211,75	3.364
8	584.276,278 713.211,75	9	584.293,166 713.226,424	22.373
9	584.293,166 713.226,424	10	584.304,555 713.237,607	15.961
10	584.304,555 713.237,607	11	584.304,878 713.237,872	0.418
11	584.304,878 713.237,872	1	584.291,207 713.250,469	18.589

** Lungimile segmentelor sunt determinate în planul de proiecţie Stereo 70 şi sunt rotunjite la 1 milimetru.
*** Distanţa dintre puncte este formată din segmente cumulate ce sunt mai mici decât valoarea 1 milimetru.

Document care conține date cu caracter personal, protejat de prevederile Regulamentului (UE) nr. 679/2016 și Legii 190/2018

DATE DESPRE IMOBILUL NR. 5908

Oficiul de Cadastru şi Publicitate Imobiliară SUCEAVA
Biroul de Cadastru şi Publicitate Imobiliară Radauti

A. Partea I. Descrierea imobilului

TEREN Necunoscut

Adresa: Loc. Gramesti, Jud. Suceava

Nr. Crt	Nr cadastral Nr. topografic	Suprafaţa* (mp)	Observaţii / Referinţe
A1		2.700	Sector cadastral:6 Teren neimprejmuit;

B. Partea II. Proprietari şi acte

Inscrieri privitoare la dreptul de proprietate şi alte drepturi reale		Referinţe
/		
Act Administrativ nr. 781, din 26/01/1995 emis de CJSDPAT SUCEAVA;		
B1	Intabulare, drept de PROPRIETATE, dobandit prin Reconstituire, cota actuala 1/1	A1
	1) **BARBA VARVARA**, Lipsă CNP proprietar.	

C. Partea III. SARCINI .

Inscrieri privind dezmembramintele dreptului de proprietate, drepturi reale de garanţie şi sarcini	Referinţe
NU SUNT	

Document care conține date cu caracter personal, protejat de prevederile Regulamentului (UE) nr. 679/2016 și Legii 190/2018

Anexa Nr. 1 La Partea I

Teren

Nr cadastral	Suprafaţa (mp)*	Observaţii / Referinţe
	2.700	

* Suprafaţa este determinată in planul de proiecţie Stereo 70.

DETALII LINIARE IMOBIL

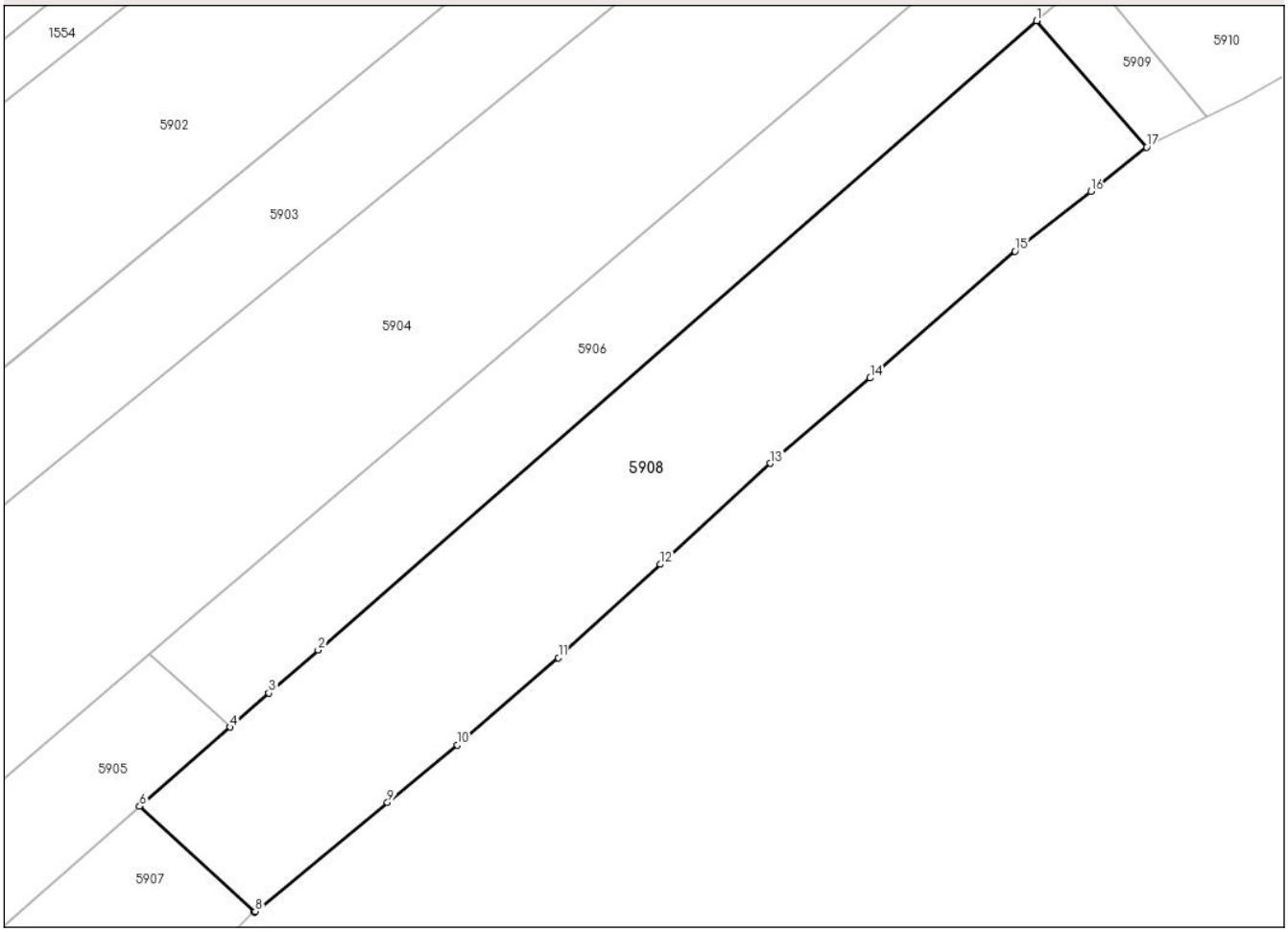

Date referitoare la teren

Crt	Categorie folosință	Intra vilan	Suprafaţa (mp)	Tarla	Parcelă	Nr. topo	Observaţii / Referinţe
1	arabil	DA	1.673	43	444, 448, 401	-	
2	arabil	NU	1.027	43	444, 448, 401	-	

Lungime Segmente
1) Valorile lungimilor segmentelor sunt obţinute din proiecţie în plan.

Punct început	X / Y	Punct sfârşit	X / Y	Lungime segment (** (m)
1	584.398,203 713.344,076	2	584.312,513 713.269,109	113.855
2	584.312,513 713.269,109	3	584.306,639 713.263,97	7.805
3	584.306,639 713.263,97	4	584.301,996 713.259,908	6.168
4	584.301,996 713.259,908	5	584.291,338 713.250,583	14.162

Document care conține date cu caracter personal, protejat de prevederile Regulamentului (UE) nr. 679/2016 și Legii 190/2018

Punct început	X / Y	Punct sfârşit	X / Y	Lungime segment (** (m)
5	584.291,338 713.250,583	6	584.291,207 713.250,469	0.173
6	584.291,207 713.250,469	7	584.304,878 713.237,872	18.589
7	584.304,878 713.237,872	8	584.305,012 713.237,983	0.174
8	584.305,012 713.237,983	9	584.320,773 713.250,945	20.407
9	584.320,773 713.250,945	10	584.329,094 713.257,788	10.773
10	584.329,094 713.257,788	11	584.341,17 713.268,186	15.936
11	584.341,17 713.268,186	12	584.353,308 713.279,312	16.466
12	584.353,308 713.279,312	13	584.366,458 713.291,346	17.825
13	584.366,458 713.291,346	14	584.378,338 713.301,52	15.641
14	584.378,338 713.301,52	15	584.395,602 713.316,624	22.939
15	584.395,602 713.316,624	16	584.404,684 713.323,739	11.537
16	584.404,684 713.323,739	17	584.411,31 713.329,023	8.474
17	584.411,31 713.329,023	1	584.398,203 713.344,076	19.959

** Lungimile segmentelor sunt determinate în planul de proiecţie Stereo 70 şi sunt rotunjite la 1 milimetru.
*** Distanţa dintre puncte este formată din segmente cumulate ce sunt mai mici decât valoarea 1 milimetru.

Document care conține date cu caracter personal, protejat de prevederile Regulamentului (UE) nr. 679/2016 și Legii 190/2018

DATE DESPRE IMOBILUL NR. 5909

Oficiul de Cadastru şi Publicitate Imobiliară SUCEAVA
Biroul de Cadastru şi Publicitate Imobiliară Radauti

A. Partea I. Descrierea imobilului

TEREN Intravilan

Adresa: Loc. Gramesti, Jud. Suceava

Nr. Crt	Nr cadastral Nr. topografic	Suprafaţa* (mp)	Observaţii / Referinţe
A1		170	Sector cadastral:6 Teren neimprejmuit;

B. Partea II. Proprietari şi acte

Inscrieri privitoare la dreptul de proprietate şi alte drepturi reale		Referinţe
/		
Act Normativ nr. 7, din 13/03/1996 emis de PARLAMENTUL ROMANIEI (art. 13);		
B1	Inscrierea posesiei, drept de PROPRIETATE, dobandit prin Lege, cota actuala 1/1	A1
	1) **NEIDENTIFICAT NEIDENTIFICAT**	
B2	Se notează menţiunea de proprietar neidentificat.	A1

C. Partea III. SARCINI .

Inscrieri privind dezmembramintele dreptului de proprietate, drepturi reale de garanţie şi sarcini	Referinţe
NU SUNT	

Document care conține date cu caracter personal, protejat de prevederile Regulamentului (UE) nr. 679/2016 și Legii 190/2018

Anexa Nr. 1 La Partea I

Teren

Nr cadastral	Suprafaţa (mp)*	Observaţii / Referinţe
	170	

* Suprafaţa este determinată in planul de proiecţie Stereo 70.

DETALII LINIARE IMOBIL

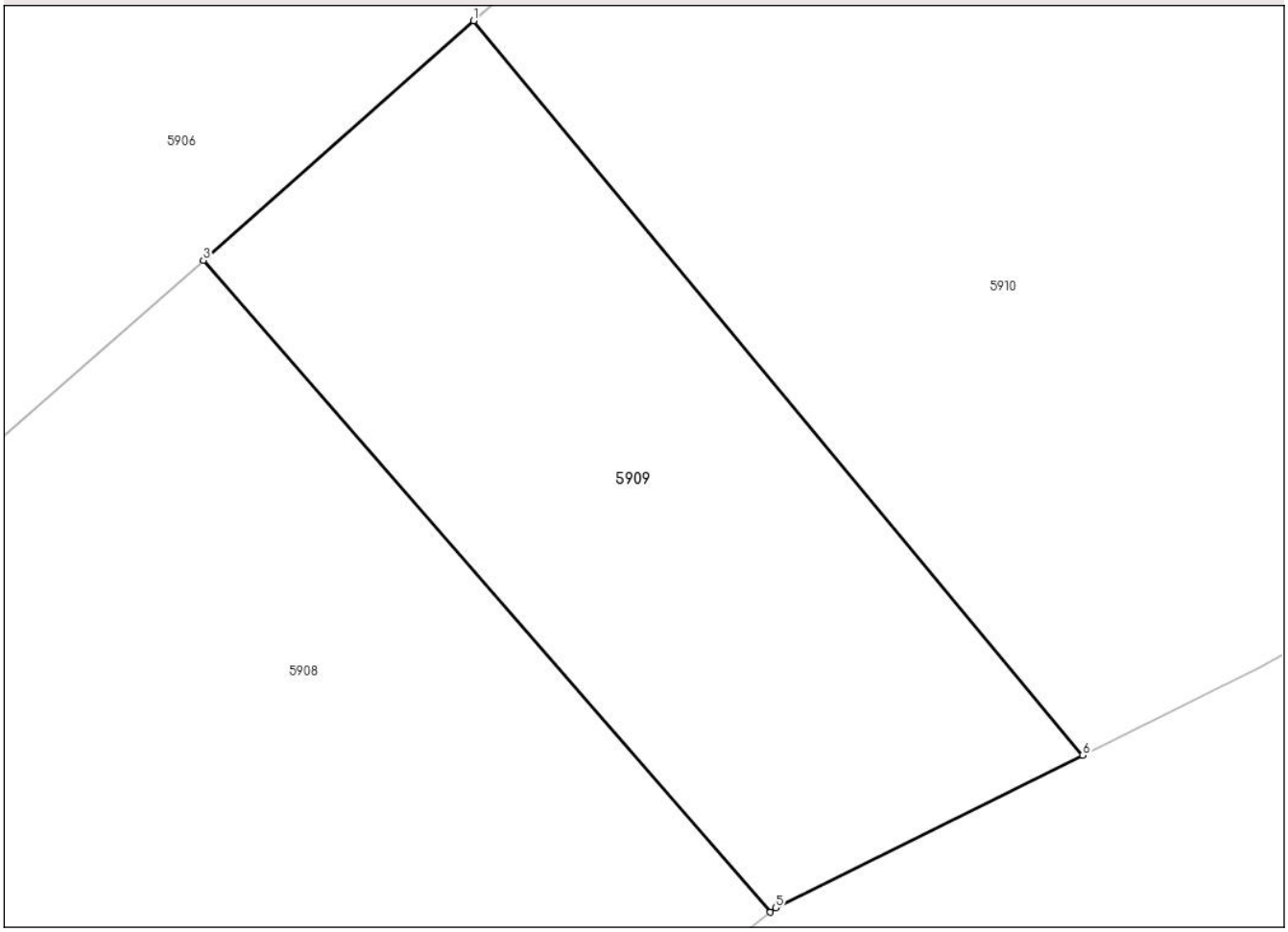

Date referitoare la teren

Crt	Categorie folosință	Intra vilan	Suprafaţa (mp)	Tarla	Parcelă	Nr. topo	Observaţii / Referinţe
1	arabil	DA	170	-	-	-	

Lungime Segmente
1) Valorile lungimilor segmentelor sunt obţinute din proiecţie în plan.

Punct început	X / Y	Punct sfârşit	X / Y	Lungime segment (** (m)
1	584.404,456 713.349,609	2	584.398,324 713.344,182	8.189
2	584.398,324 713.344,182	3	584.398,203 713.344,076	0.16
3	584.398,203 713.344,076	4	584.411,31 713.329,023	19.959
4	584.411,31 713.329,023	5	584.411,435 713.329,123	0.161
5	584.411,435 713.329,123	6	584.418,538 713.332,647	7.929

Document care conține date cu caracter personal, protejat de prevederile Regulamentului (UE) nr. 679/2016 și Legii 190/2018

Punct început	X / Y	Punct sfârşit	X / Y	Lungime segment (** (m)
6	584.418,538 713.332,647	1	584.404,456 713.349,609	22.045

** Lungimile segmentelor sunt determinate în planul de proiecţie Stereo 70 şi sunt rotunjite la 1 milimetru.
*** Distanţa dintre puncte este formată din segmente cumulate ce sunt mai mici decât valoarea 1 milimetru.

DATE DESPRE IMOBILUL NR. 5910

Oficiul de Cadastru şi Publicitate Imobiliară SUCEAVA
Biroul de Cadastru şi Publicitate Imobiliară Radauti

A. Partea I. Descrierea imobilului

TEREN Intravilan

Adresa: Loc. Gramesti, Jud. Suceava

Nr. Crt	Nr cadastral Nr. topografic	Suprafaţa* (mp)	Observaţii / Referinţe
A1		500	Sector cadastral:6 Teren neimprejmuit;

B. Partea II. Proprietari şi acte

Inscrieri privitoare la dreptul de proprietate şi alte drepturi reale		Referinţe
/		
Act Administrativ nr. 505, din 25/03/1994 emis de CJSDPAT SUCEAVA;		
B1	Intabulare, drept de PROPRIETATE, dobandit prin Reconstituire, cota actuala 1/1	A1
	1) **AIRINEI VERONICA**, Lipsă CNP proprietar. 2) **BUHAIANU MARIA**, Lipsă CNP proprietar.	

C. Partea III. SARCINI .

Inscrieri privind dezmembramintele dreptului de proprietate, drepturi reale de garanţie şi sarcini	Referinţe
NU SUNT	

Document care conține date cu caracter personal, protejat de prevederile Regulamentului (UE) nr. 679/2016 și Legii 190/2018

Anexa Nr. 1 La Partea I

Teren

Nr cadastral	Suprafaţa (mp)*	Observaţii / Referinţe
	500	

* Suprafaţa este determinată in planul de proiecţie Stereo 70.

DETALII LINIARE IMOBIL

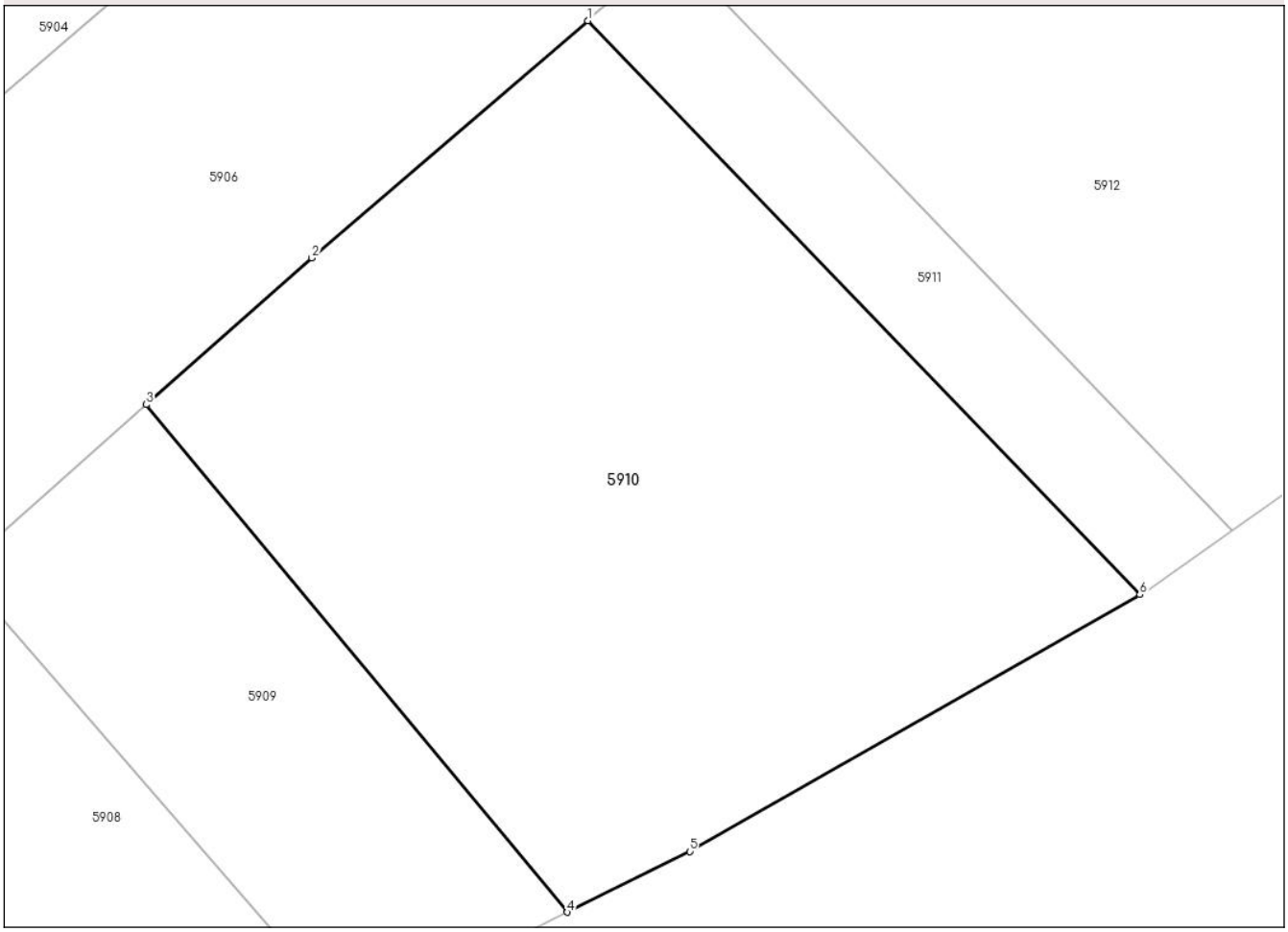

Date referitoare la teren

Crt	Categorie folosință	Intra vilan	Suprafaţa (mp)	Tarla	Parcelă	Nr. topo	Observaţii / Referinţe
1	arabil	DA	500	-	-	-	

Lungime Segmente
1) Valorile lungimilor segmentelor sunt obţinute din proiecţie în plan.

Punct început	X / Y	Punct sfârşit	X / Y	Lungime segment (** (m)
1	584.419,222 713.362,433	2	584.409,991 713.354,507	12.167
2	584.409,991 713.354,507	3	584.404,456 713.349,609	7.391
3	584.404,456 713.349,609	4	584.418,538 713.332,647	22.045
4	584.418,538 713.332,647	5	584.422,63 713.334,678	4.569
5	584.422,63 713.334,678	6	584.437,687 713.343,254	17.328

Document care conține date cu caracter personal, protejat de prevederile Regulamentului (UE) nr. 679/2016 și Legii 190/2018

Punct început	X / Y	Punct sfârşit	X / Y	Lungime segment (** (m)
6	584.437,687 713.343,254	1	584.419,222 713.362,433	26.622

** Lungimile segmentelor sunt determinate în planul de proiecţie Stereo 70 şi sunt rotunjite la 1 milimetru.
*** Distanţa dintre puncte este formată din segmente cumulate ce sunt mai mici decât valoarea 1 milimetru.

DATE DESPRE IMOBILUL NR. 5911

Oficiul de Cadastru şi Publicitate Imobiliară SUCEAVA
Biroul de Cadastru şi Publicitate Imobiliară Radauti

A. Partea I. Descrierea imobilului

TEREN Intravilan

Adresa: Loc. Gramesti, Jud. Suceava

Nr. Crt	Nr cadastral Nr. topografic	Suprafaţa* (mp)	Observaţii / Referinţe
A1		100	Sector cadastral:6 Teren neimprejmuit;

B. Partea II. Proprietari şi acte

Inscrieri privitoare la dreptul de proprietate şi alte drepturi reale		Referinţe
/		
Act Normativ nr. 7, din 13/03/1996 emis de PARLAMENTUL ROMANIEI (art. 13);		
B1	Inscrierea posesiei, drept de PROPRIETATE, dobandit prin Lege, cota actuala 1/1	A1
	1) **NEIDENTIFICAT NEIDENTIFICAT**	
B2	Se notează menţiunea de proprietar neidentificat.	A1

C. Partea III. SARCINI .

Inscrieri privind dezmembramintele dreptului de proprietate, drepturi reale de garanţie şi sarcini	Referinţe
NU SUNT	

Document care conține date cu caracter personal, protejat de prevederile Regulamentului (UE) nr. 679/2016 și Legii 190/2018

Anexa Nr. 1 La Partea I

Teren

Nr cadastral	Suprafaţa (mp)*	Observaţii / Referinţe
	100	

* Suprafaţa este determinată in planul de proiecţie Stereo 70.

DETALII LINIARE IMOBIL

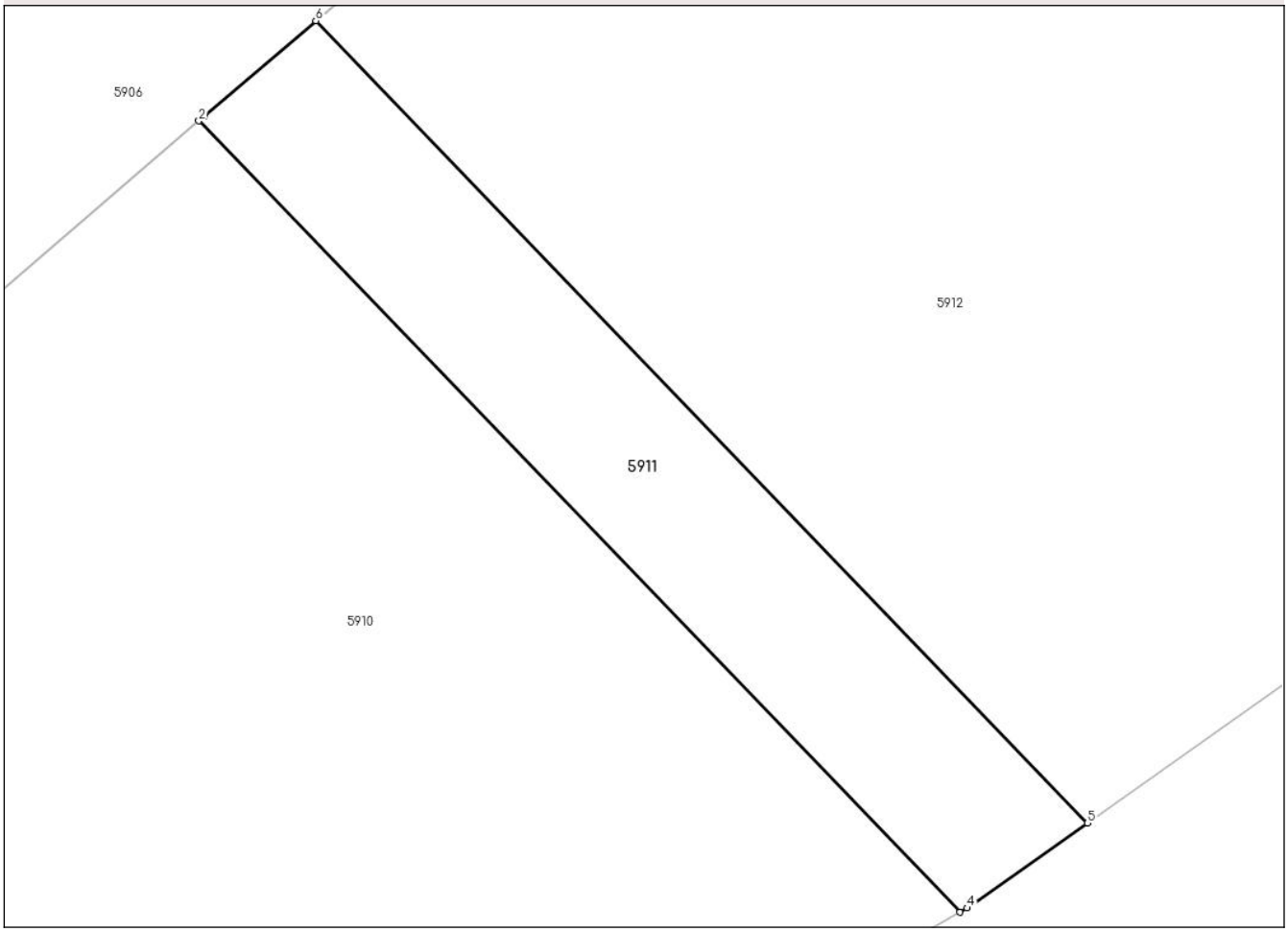

Date referitoare la teren

Crt	Categorie folosință	Intra vilan	Suprafaţa (mp)	Tarla	Parcelă	Nr. topo	Observaţii / Referinţe
1	arabil	DA	100	-	-	-	

Lungime Segmente
1) Valorile lungimilor segmentelor sunt obţinute din proiecţie în plan.

Punct început	X / Y	Punct sfârşit	X / Y	Lungime segment (** (m)
1	584.419,372 713.362,561	2	584.419,222 713.362,433	0.197
2	584.419,222 713.362,433	3	584.437,687 713.343,254	26.622
3	584.437,687 713.343,254	4	584.437,863 713.343,355	0.203
4	584.437,863 713.343,355	5	584.440,781 713.345,416	3.573
5	584.440,781 713.345,416	6	584.422,059 713.364,862	26.994

Document care conține date cu caracter personal, protejat de prevederile Regulamentului (UE) nr. 679/2016 și Legii 190/2018

Punct început	X / Y	Punct sfârşit	X / Y	Lungime segment (** (m)
6	584.422,059 713.364,862	1	584.419,372 713.362,561	3.538

** Lungimile segmentelor sunt determinate în planul de proiecţie Stereo 70 şi sunt rotunjite la 1 milimetru.
*** Distanţa dintre puncte este formată din segmente cumulate ce sunt mai mici decât valoarea 1 milimetru.

Document care conține date cu caracter personal, protejat de prevederile Regulamentului (UE) nr. 679/2016 și Legii 190/2018

DATE DESPRE IMOBILUL NR. 5912

Oficiul de Cadastru şi Publicitate Imobiliară SUCEAVA
Biroul de Cadastru şi Publicitate Imobiliară Radauti

A. Partea I. Descrierea imobilului

TEREN Intravilan

Adresa: Loc. Gramesti, Jud. Suceava

Nr. Crt	Nr cadastral Nr. topografic	Suprafaţa* (mp)	Observaţii / Referinţe
A1		1.600	Sector cadastral:6 Teren neimprejmuit;

B. Partea II. Proprietari şi acte

Inscrieri privitoare la dreptul de proprietate şi alte drepturi reale		Referinţe
/		
Act Administrativ nr. 1347, din 16/05/1997 emis de CJSDPAT SUCEAVA;		
B1	Intabulare, drept de PROPRIETATE, dobandit prin Reconstituire, cota actuala 1/1	A1
	1) **BUHAIANU MARIA**, Lipsă CNP proprietar. 2) **AIRINEI VERONICA**, Lipsă CNP proprietar.	

C. Partea III. SARCINI .

Inscrieri privind dezmembramintele dreptului de proprietate, drepturi reale de garanţie şi sarcini	Referinţe
NU SUNT	

Document care conține date cu caracter personal, protejat de prevederile Regulamentului (UE) nr. 679/2016 și Legii 190/2018

Anexa Nr. 1 La Partea I

Teren

Nr cadastral	Suprafaţa (mp)*	Observaţii / Referinţe
	1.600	

* Suprafaţa este determinată in planul de proiecţie Stereo 70.

DETALII LINIARE IMOBIL

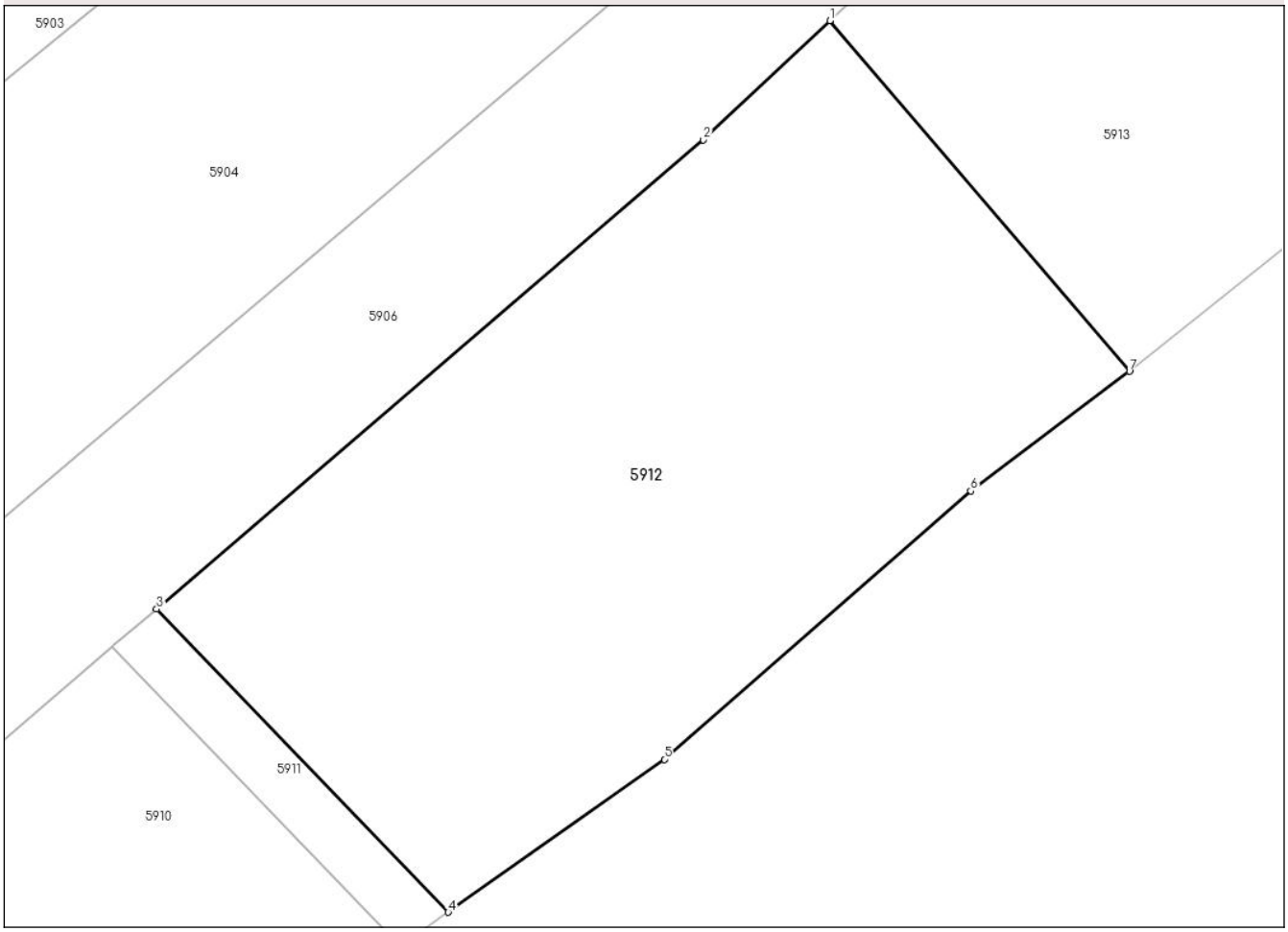

Date referitoare la teren

Crt	Categorie folosință	Intra vilan	Suprafaţa (mp)	Tarla	Parcelă	Nr. topo	Observaţii / Referinţe
1	arabil	DA	1.600	-	-	-	

Lungime Segmente
1) Valorile lungimilor segmentelor sunt obţinute din proiecţie în plan.

Punct început	X / Y	Punct sfârşit	X / Y	Lungime segment (** (m)
1	584.465,283 713.402,579	2	584.457,166 713.394,928	11.154
2	584.457,166 713.394,928	3	584.422,059 713.364,862	46.221
3	584.422,059 713.364,862	4	584.440,781 713.345,416	26.994
4	584.440,781 713.345,416	5	584.454,65 713.355,214	16.98
5	584.454,65 713.355,214	6	584.474,321 713.372,433	26.143

Document care conține date cu caracter personal, protejat de prevederile Regulamentului (UE) nr. 679/2016 și Legii 190/2018

Punct început	X / Y	Punct sfârşit	X / Y	Lungime segment (** (m)
6	584.474,321 713.372,433	7	584.484,517 713.380,092	12.752
7	584.484,517 713.380,092	1	584.465,283 713.402,579	29.59

** Lungimile segmentelor sunt determinate în planul de proiecţie Stereo 70 şi sunt rotunjite la 1 milimetru.
*** Distanţa dintre puncte este formată din segmente cumulate ce sunt mai mici decât valoarea 1 milimetru.

Document care conține date cu caracter personal, protejat de prevederile Regulamentului (UE) nr. 679/2016 și Legii 190/2018

DATE DESPRE IMOBILUL NR. 5913

Oficiul de Cadastru şi Publicitate Imobiliară SUCEAVA
Biroul de Cadastru şi Publicitate Imobiliară Radauti

A. Partea I. Descrierea imobilului

TEREN Intravilan

Adresa: Loc. Gramesti, Jud. Suceava

Nr. Crt	Nr cadastral Nr. topografic	Suprafaţa* (mp)	Observaţii / Referinţe
A1		890	Sector cadastral:6 Teren neimprejmuit;

B. Partea II. Proprietari şi acte

Inscrieri privitoare la dreptul de proprietate şi alte drepturi reale		Referinţe
/		
Act Normativ nr. 7, din 13/03/1996 emis de PARLAMENTUL ROMANIEI (art. 13);		
B1	Inscrierea posesiei, drept de PROPRIETATE, dobandit prin Lege, cota actuala 1/1	A1
	1) **NEIDENTIFICAT NEIDENTIFICAT**	
B2	Se notează menţiunea de proprietar neidentificat.	A1

C. Partea III. SARCINI .

Inscrieri privind dezmembramintele dreptului de proprietate, drepturi reale de garanţie şi sarcini	Referinţe
NU SUNT	

Document care conține date cu caracter personal, protejat de prevederile Regulamentului (UE) nr. 679/2016 și Legii 190/2018

Anexa Nr. 1 La Partea I

Teren

Nr cadastral	Suprafaţa (mp)*	Observaţii / Referinţe
	890	

* Suprafaţa este determinată in planul de proiecţie Stereo 70.

DETALII LINIARE IMOBIL

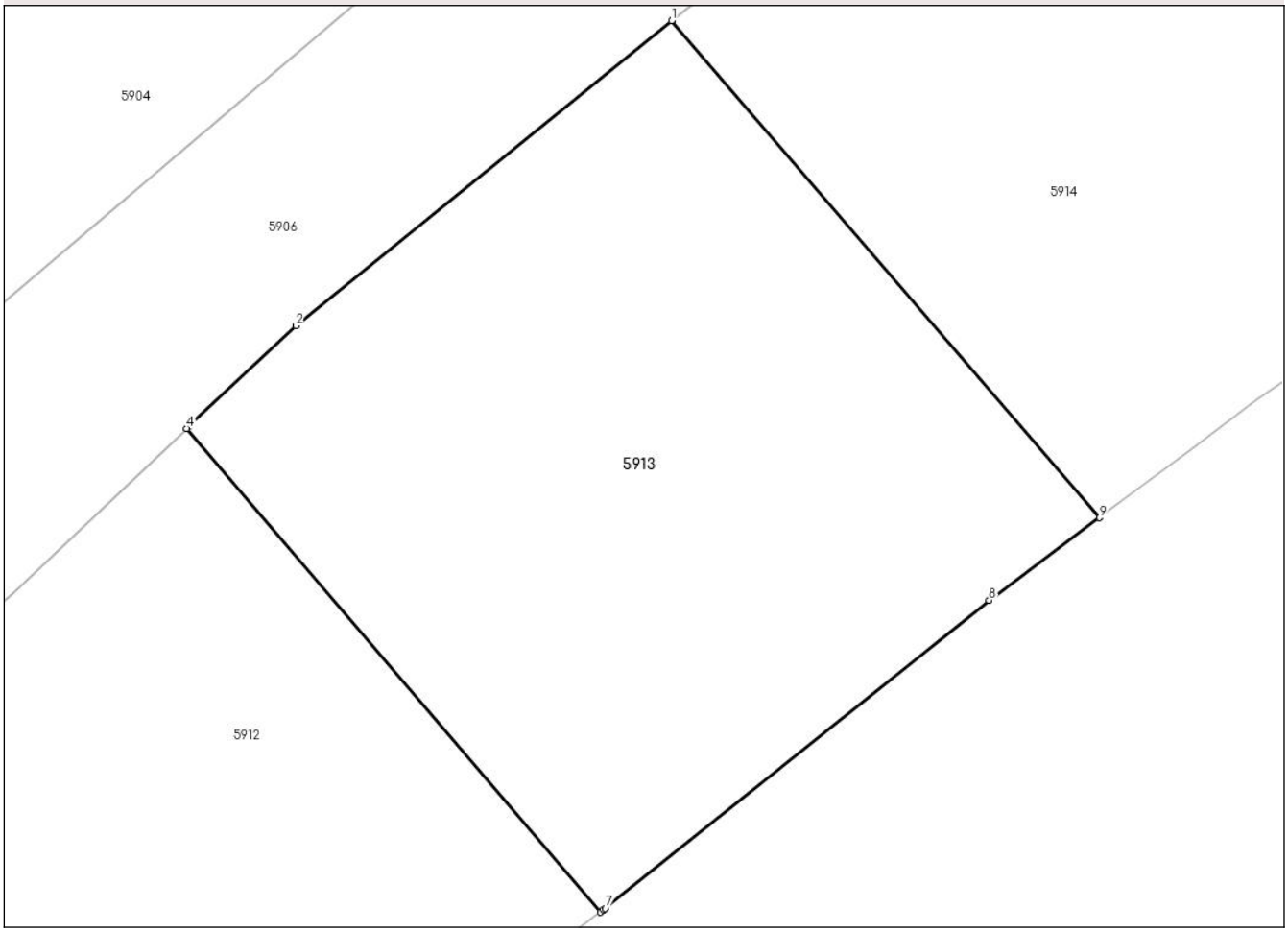

Date referitoare la teren

Crt	Categorie folosință	Intra vilan	Suprafaţa (mp)	Tarla	Parcelă	Nr. topo	Observaţii / Referinţe
1	arabil	DA	890	-	-	-	

Lungime Segmente
1) Valorile lungimilor segmentelor sunt obţinute din proiecţie în plan.

Punct început	X / Y	Punct sfârşit	X / Y	Lungime segment (** (m)
1	584.487,837 713.421,529	2	584.470,35 713.407,355	22.51
2	584.470,35 713.407,355	3	584.465,426 713.402,714	6.766
3	584.465,426 713.402,714	4	584.465,283 713.402,579	0.197
4	584.465,283 713.402,579	5	584.484,517 713.380,092	29.59
5	584.484,517 713.380,092	6	584.484,675 713.380,211	0.197

Document care conține date cu caracter personal, protejat de prevederile Regulamentului (UE) nr. 679/2016 și Legii 190/2018

Punct început	X / Y	Punct sfârşit	X / Y	Lungime segment (** (m)
6	584.484,675 713.380,211	7	584.484,76 713.380,275	0.107
7	584.484,76 713.380,275	8	584.502,609 713.394,593	22.882
8	584.502,609 713.394,593	9	584.507,742 713.398,425	6.406
9	584.507,742 713.398,425	1	584.487,837 713.421,529	30.496

** Lungimile segmentelor sunt determinate în planul de proiecţie Stereo 70 şi sunt rotunjite la 1 milimetru.
*** Distanţa dintre puncte este formată din segmente cumulate ce sunt mai mici decât valoarea 1 milimetru.

Document care conține date cu caracter personal, protejat de prevederile Regulamentului (UE) nr. 679/2016 și Legii 190/2018

DATE DESPRE IMOBILUL NR. 5914

Oficiul de Cadastru şi Publicitate Imobiliară SUCEAVA
Biroul de Cadastru şi Publicitate Imobiliară Radauti

A. Partea I. Descrierea imobilului

TEREN Intravilan

Adresa: Loc. Gramesti, Jud. Suceava

Nr. Crt	Nr cadastral Nr. topografic	Suprafaţa* (mp)	Observaţii / Referinţe
A1		1.400	Sector cadastral:6 Teren neimprejmuit;

B. Partea II. Proprietari şi acte

Inscrieri privitoare la dreptul de proprietate şi alte drepturi reale		Referinţe
/		
Act Administrativ nr. 1651, din 03/09/2004 emis de CJSDPAT SUCEAVA;		
B1	Intabulare, drept de PROPRIETATE, dobandit prin Reconstituire, cota actuala 1/1	A1
	1) **CĂRPUŞ HARALAMBIE**, Lipsă CNP proprietar.	

C. Partea III. SARCINI .

Inscrieri privind dezmembramintele dreptului de proprietate, drepturi reale de garanţie şi sarcini	Referinţe
NU SUNT	

Document care conține date cu caracter personal, protejat de prevederile Regulamentului (UE) nr. 679/2016 și Legii 190/2018

Anexa Nr. 1 La Partea I

Teren

Nr cadastral	Suprafaţa (mp)*	Observaţii / Referinţe
	1.400	

* Suprafaţa este determinată in planul de proiecţie Stereo 70.

DETALII LINIARE IMOBIL

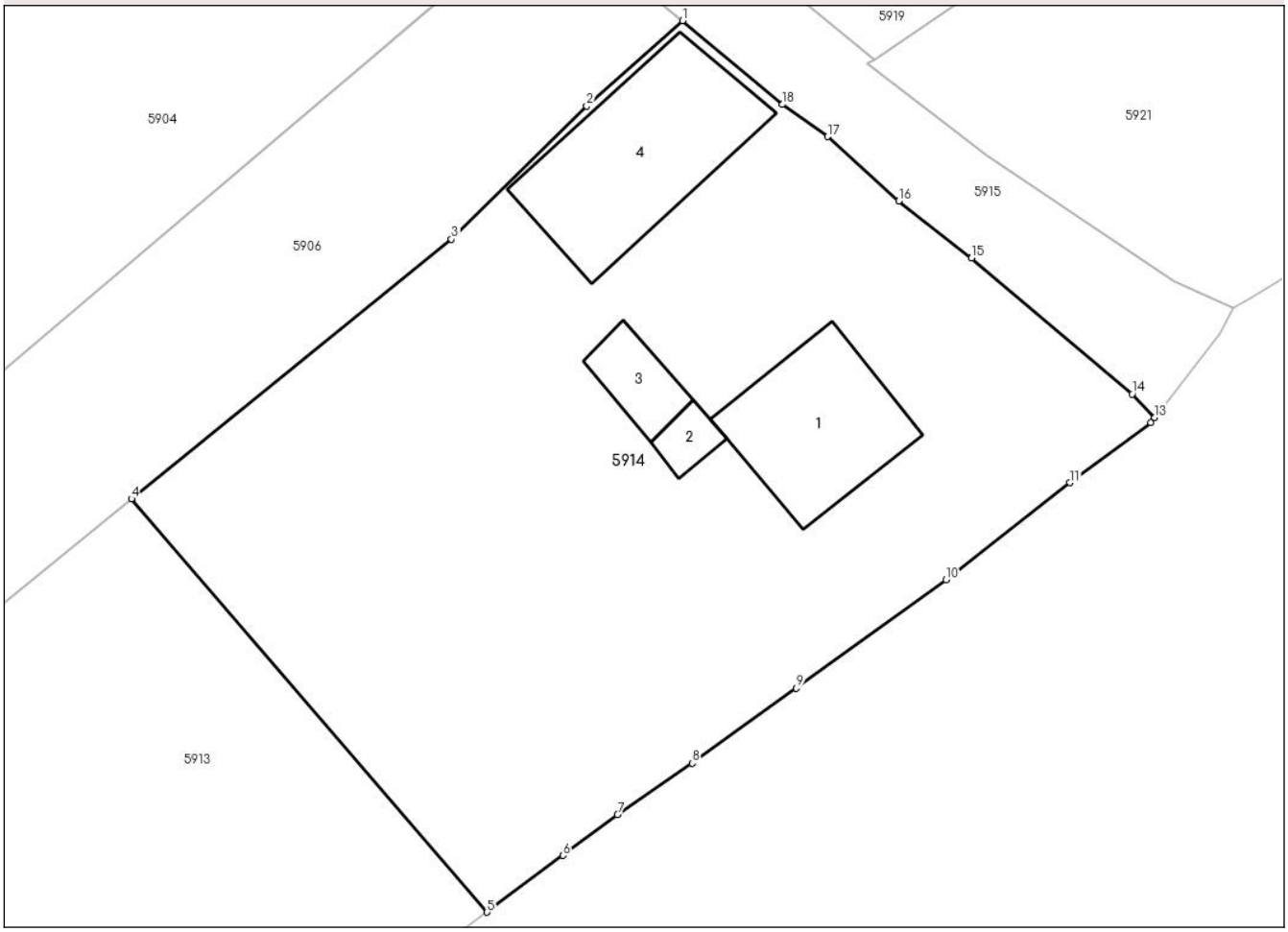

Date referitoare la teren

Crt	Categorie folosință	Intra vilan	Suprafaţa (mp)	Tarla	Parcelă	Nr. topo	Observaţii / Referinţe
1	curti constructii	DA	712	-	-	-	
2	arabil	DA	688	-	-	-	

Date referitoare la construcţii

Crt	Număr	Destinaţie construcţie	Supraf. (mp)	Situaţie juridică	Observaţii / Referinţe
A1.1		constructii de locuinte	70	Fara acte	Nr. niveluri:1; S. construita la sol:70 mp; Locuinţă.
A1.2		constructii anexa	9	Fara acte	Nr. niveluri:1; S. construita la sol:9 mp; Bucătărie.
A1.3		constructii anexa	19	Fara acte	Nr. niveluri:1; S. construita la sol:19 mp; Anexă.
A1.4		constructii anexa	95	Fara acte	Nr. niveluri:1; S. construita la sol:95 mp; Şură.

Lungime Segmente

1) Valorile lungimilor segmentelor sunt obţinute din proiecţie în plan.

Punct început	X / Y	Punct sfârşit	X / Y	Lungime segment (** (m)

Document care conține date cu caracter personal, protejat de prevederile Regulamentului (UE) nr. 679/2016 și Legii 190/2018

Punct început	X / Y	Punct sfârşit	X / Y	Lungime segment (** (m)
1	584.518,675 713.448,258	2	584.513,319 713.443,492	7.169
2	584.513,319 713.443,492	3	584.505,742 713.436,042	10.626
3	584.505,742 713.436,042	4	584.487,837 713.421,529	23.048
4	584.487,837 713.421,529	5	584.507,742 713.398,425	30.496
5	584.507,742 713.398,425	6	584.511,988 713.401,594	5.298
6	584.511,988 713.401,594	7	584.515,036 713.403,879	3.809
7	584.515,036 713.403,879	8	584.519,216 713.406,752	5.072
8	584.519,216 713.406,752	9	584.525,057 713.410,946	7.191
9	584.525,057 713.410,946	10	584.533,415 713.417,015	10.329
10	584.533,415 713.417,015	11	584.540,36 713.422,43	8.807
11	584.540,36 713.422,43	12	584.544,88 713.425,79	5.632
12	584.544,88 713.425,79	13	584.545,105 713.426,08	0.367
13	584.545,105 713.426,08	14	584.543,833 713.427,386	1.823
14	584.543,833 713.427,386	15	584.534,855 713.434,988	11.764
15	584.534,855 713.434,988	16	584.530,775 713.438,177	5.178
16	584.530,775 713.438,177	17	584.526,807 713.441,783	5.362
17	584.526,807 713.441,783	18	584.524,269 713.443,578	3.109
18	584.524,269 713.443,578	1	584.518,675 713.448,258	7.294

** Lungimile segmentelor sunt determinate în planul de proiecţie Stereo 70 şi sunt rotunjite la 1 milimetru.
*** Distanţa dintre puncte este formată din segmente cumulate ce sunt mai mici decât valoarea 1 milimetru.

Document care conține date cu caracter personal, protejat de prevederile Regulamentului (UE) nr. 679/2016 și Legii 190/2018

DATE DESPRE IMOBILUL NR. 5915

Oficiul de Cadastru şi Publicitate Imobiliară SUCEAVA
Biroul de Cadastru şi Publicitate Imobiliară Radauti

A. Partea I. Descrierea imobilului

TEREN Necunoscut

Adresa: Loc. Gramesti, Jud. Suceava

Nr. Crt	Nr cadastral Nr. topografic	Suprafaţa* (mp)	Observaţii / Referinţe
A1		467	Sector cadastral:6 Teren neimprejmuit;

B. Partea II. Proprietari şi acte

Inscrieri privitoare la dreptul de proprietate şi alte drepturi reale		Referinţe
/		
Act Normativ nr. 7, din 13/03/1996 emis de PARLAMENTUL ROMANIEI (art. 13);		
B1	Inscrierea posesiei, drept de PROPRIETATE, dobandit prin Lege, cota actuala 1/1	A1
	1) **NEIDENTIFICAT NEIDENTIFICAT**	
B2	Se notează menţiunea de proprietar neidentificat.	A1

C. Partea III. SARCINI .

Inscrieri privind dezmembramintele dreptului de proprietate, drepturi reale de garanţie şi sarcini	Referinţe
NU SUNT	

Document care conține date cu caracter personal, protejat de prevederile Regulamentului (UE) nr. 679/2016 și Legii 190/2018

Anexa Nr. 1 La Partea I

Teren

Nr cadastral	Suprafaţa (mp)*	Observaţii / Referinţe
	467	

* Suprafaţa este determinată in planul de proiecţie Stereo 70.

DETALII LINIARE IMOBIL

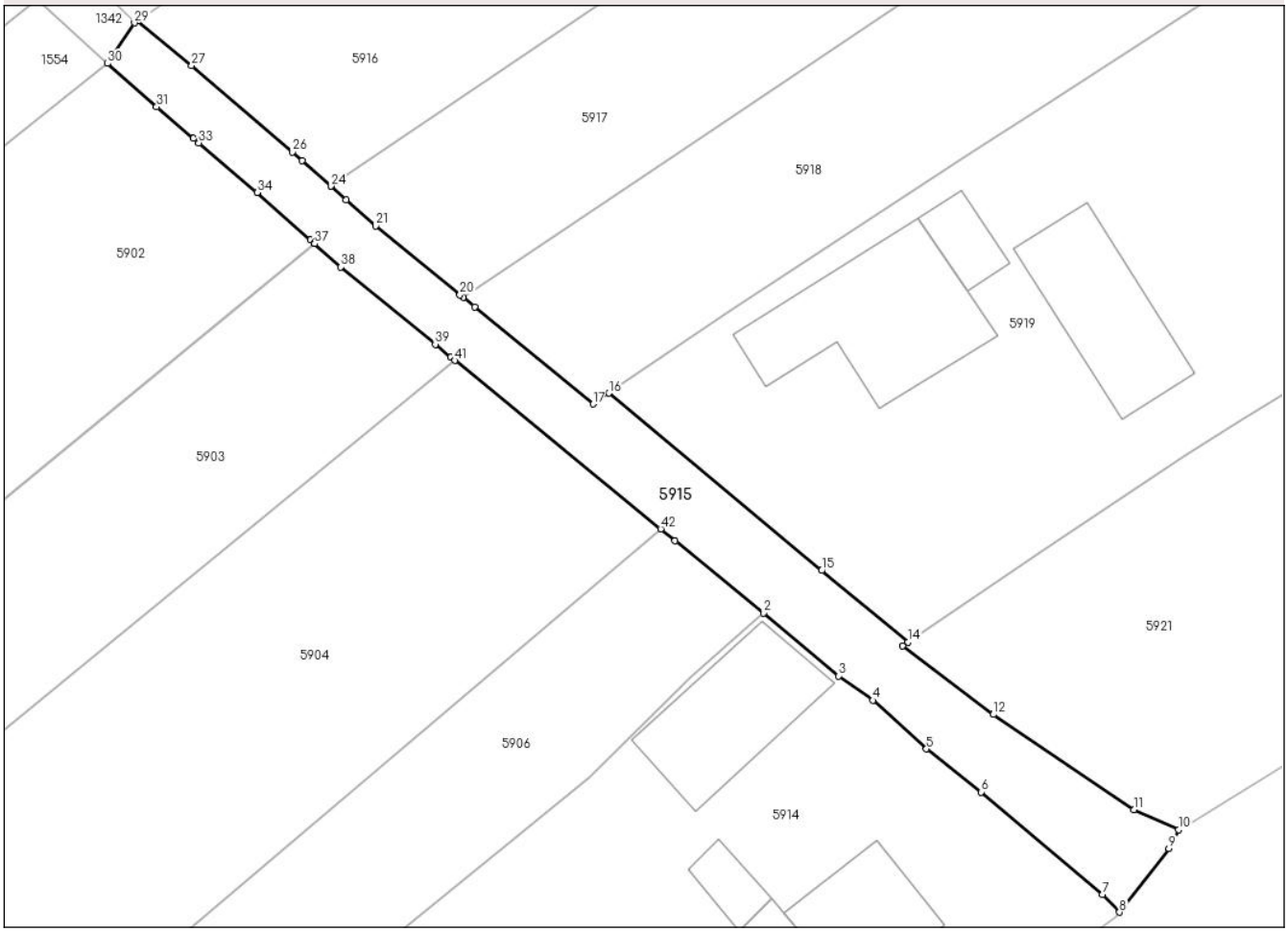

Date referitoare la teren

Crt	Categorie folosință	Intra vilan	Suprafaţa (mp)	Tarla	Parcelă	Nr. topo	Observaţii / Referinţe
1	drum	DA	330	-	-	-	
2	drum	NU	137	43	444	-	

Lungime Segmente

1) Valorile lungimilor segmentelor sunt obţinute din proiecţie în plan.

Punct început	X / Y	Punct sfârşit	X / Y	Lungime segment
1	584.512,118 713.453,621	2	584.518,675 713.448,258	8.471
4	584.526,807 713.441,783	5	584.530,775 713.438,177	5.362
7	584.543,833 713.427,386	8	584.545,105 713.426,08	1.823
10	584.549,495 713.432,202	11	584.546,178 713.433,68	3.631
13	584.529,017 713.445,84	14	584.529,411 713.446,101	0.473

Punct început	X / Y	Punct sfârşit	X / Y	Lungime segment
2	584.518,675 713.448,258	3	584.524,269 713.443,578	7.294
5	584.530,775 713.438,177	6	584.534,855 713.434,988	5.178
8	584.545,105 713.426,08	9	584.548,767 713.430,795	5.97
11	584.546,178 713.433,68	12	584.535,737 713.440,738	12.603
14	584.529,411 713.446,101	15	584.523,002 713.451,408	8.321

Punct început	X / Y	Punct sfârşit	X / Y	Lungime segment
3	584.524,269 713.443,578	4	584.526,807 713.441,783	3.109
6	584.534,855 713.434,988	7	584.543,833 713.427,386	11.764
9	584.548,767 713.430,795	10	584.549,495 713.432,202	1.584
12	584.535,737 713.440,738	13	584.529,017 713.445,84	8.438
15	584.523,002 713.451,408	16	584.507,219 713.464,56	20.545

Document care conține date cu caracter personal, protejat de prevederile Regulamentului (UE) nr. 679/2016 și Legii 190/2018

Punct început	X / Y	Punct sfârşit	X / Y	Lungime segment
16	584.507,219 713.464,56	17	584.506,033 713.463,752	1.435
19	584.496,391 713.471,648	20	584.496,154 713.471,842	0.307
22	584.487,72 713.478,898	23	584.486,599 713.479,892	1.499
25	584.484,456 713.481,793	26	584.483,727 713.482,439	0.974
28	584.472,242 713.492,165	29	584.472,0 713.492,0	0.292
31	584.473,644 713.485,788	32	584.476,388 713.483,445	3.609
34	584.481,101 713.479,422	35	584.485,054 713.475,916	5.283
37	584.485,376 713.475,631	38	584.487,323 713.473,904	2.603
40	584.495,486 713.467,227	41	584.495,781 713.466,985	0.381

Punct început	X / Y	Punct sfârşit	X / Y	Lungime segment
17	584.506,033 713.463,752	18	584.497,247 713.470,947	11.356
20	584.496,154 713.471,842	21	584.489,918 713.476,948	8.06
23	584.486,599 713.479,892	24	584.486,587 713.479,903	0.016
26	584.483,727 713.482,439	27	584.476,24 713.488,83	9.843
29	584.472,0 713.492,0	30	584.470,0 713.489,0	3.606
32	584.476,388 713.483,445	33	584.476,775 713.483,114	0.509
35	584.485,054 713.475,916	36	584.485,329 713.475,672	0.368
38	584.487,323 713.473,904	39	584.494,326 713.468,175	9.048
41	584.495,781 713.466,985	42	584.511,05 713.454,495	19.728

Punct început	X / Y	Punct sfârşit	X / Y	Lungime segment
18	584.497,247 713.470,947	19	584.496,391 713.471,648	1.106
21	584.489,918 713.476,948	22	584.487,72 713.478,898	2.937
24	584.486,587 713.479,903	25	584.484,456 713.481,793	2.848
27	584.476,24 713.488,83	28	584.472,242 713.492,165	5.207
30	584.470,0 713.489,0	31	584.473,644 713.485,788	4.857
33	584.476,775 713.483,114	34	584.481,101 713.479,422	5.688
36	584.485,329 713.475,672	37	584.485,376 713.475,631	0.062
39	584.494,326 713.468,175	40	584.495,486 713.467,227	1.498
42	584.511,05 713.454,495	1	584.512,118 713.453,621	1.38

**** Lungimile segmentelor sunt determinate în planul de proiecţie Stereo 70 şi sunt rotunjite la 1 milimetru.**
***** Distanţa dintre puncte este formată din segmente cumulate ce sunt mai mici decât valoarea 1 milimetru.**

Document care conține date cu caracter personal, protejat de prevederile Regulamentului (UE) nr. 679/2016 și Legii 190/2018

DATE DESPRE IMOBILUL NR. 5916

Oficiul de Cadastru şi Publicitate Imobiliară SUCEAVA
Biroul de Cadastru şi Publicitate Imobiliară Radauti

A. Partea I. Descrierea imobilului

TEREN Necunoscut

Adresa: Loc. Gramesti, Jud. Suceava

Nr. Crt	Nr cadastral Nr. topografic	Suprafaţa* (mp)	Observaţii / Referinţe
A1		Din acte: 4.100 Masurata: 3.800	Sector cadastral:6 Teren neimprejmuit; Diferenţa de suprafaţă nu se regăseşte în teren.

B. Partea II. Proprietari şi acte

Inscrieri privitoare la dreptul de proprietate şi alte drepturi reale		Referinţe
/		
Act Administrativ nr. 1470, din 05/10/1999 emis de CJSDPAT SUCEAVA;		
B1	Intabulare, drept de PROPRIETATE, dobandit prin Reconstituire, cota actuala 1/1	A1
	1) **AGAVÎRLOAIE IUSTINA**, Lipsă CNP proprietar.	

C. Partea III. SARCINI .

Inscrieri privind dezmembramintele dreptului de proprietate, drepturi reale de garanţie şi sarcini	Referinţe
NU SUNT	

Document care conține date cu caracter personal, protejat de prevederile Regulamentului (UE) nr. 679/2016 și Legii 190/2018

Anexa Nr. 1 La Partea I

Teren

Nr cadastral	Suprafaţa (mp)*	Observaţii / Referinţe
	Din acte: 4.100 Masurata: 3.800	Diferenţa de suprafaţă nu se regăseşte în teren.

* Suprafaţa este determinată in planul de proiecţie Stereo 70.

DETALII LINIARE IMOBIL

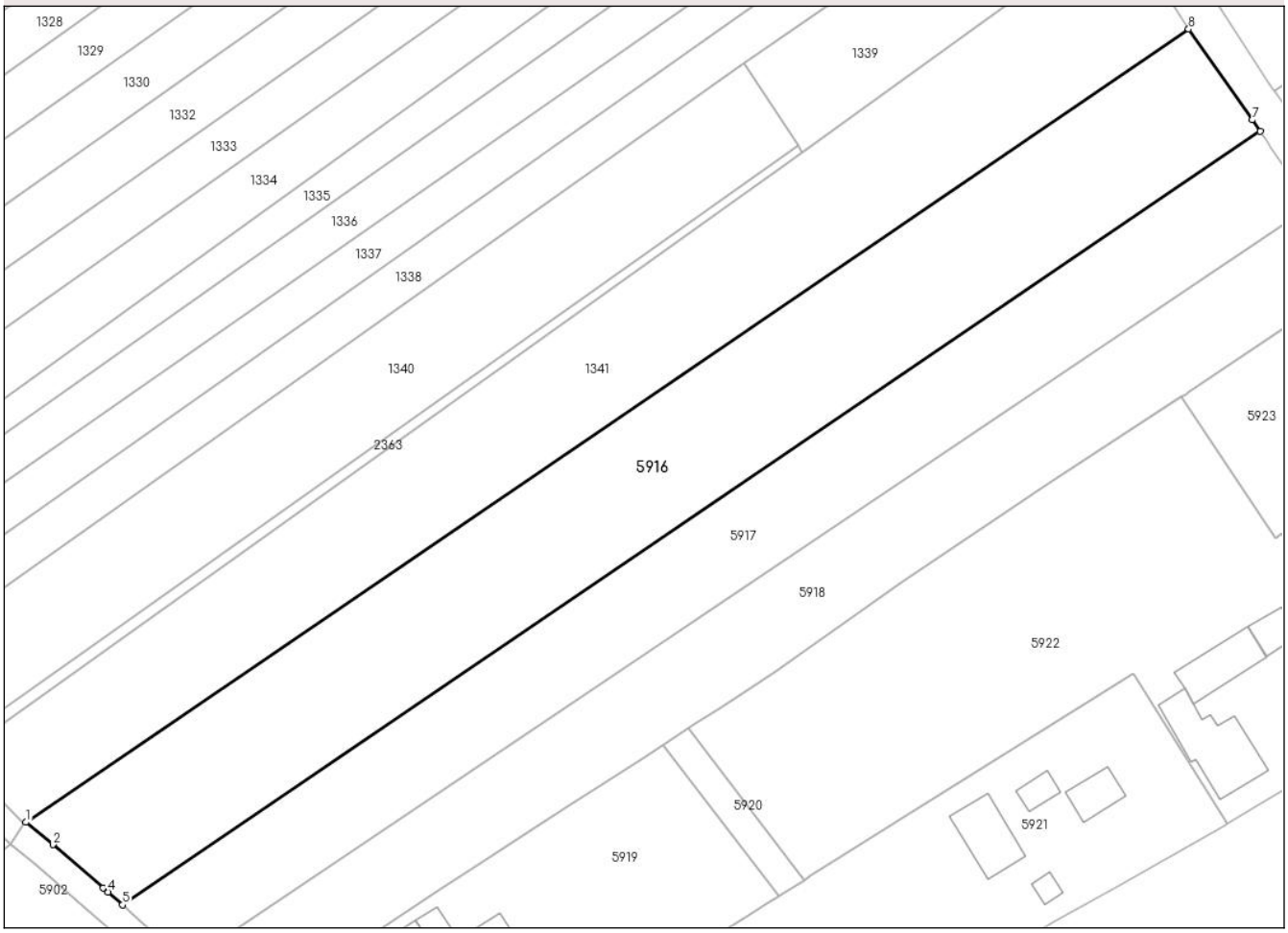

Date referitoare la teren

Crt	Categorie folosinţă	Intra vilan	Suprafaţa (mp)	Tarla	Parcelă	Nr. topo	Observaţii / Referinţe
1	arabil	DA	950	-	-	-	
2	arabil	NU	2.850	43	444	-	

Lungime Segmente
1) Valorile lungimilor segmentelor sunt obţinute din proiecţie în plan.

Punct început	X / Y	Punct sfârşit	X / Y	Lungime segment (** (m)
1	584.472,242 713.492,165	2	584.476,24 713.488,83	5.207
2	584.476,24 713.488,83	3	584.483,727 713.482,439	9.843
3	584.483,727 713.482,439	4	584.484,456 713.481,793	0.974
4	584.484,456 713.481,793	5	584.486,587 713.479,903	2.848

Document care conține date cu caracter personal, protejat de prevederile Regulamentului (UE) nr. 679/2016 și Legii 190/2018

Punct început	X / Y	Punct sfârşit	X / Y	Lungime segment (** (m)
5	584.486,587 713.479,903	6	584.655,639 713.594,792	204.397
6	584.655,639 713.594,792	7	584.654,444 713.596,5	2.084
7	584.654,444 713.596,5	8	584.645,0 713.610,0	16.476
8	584.645,0 713.610,0	1	584.472,242 713.492,165	209.119

** Lungimile segmentelor sunt determinate în planul de proiecţie Stereo 70 şi sunt rotunjite la 1 milimetru.
*** Distanţa dintre puncte este formată din segmente cumulate ce sunt mai mici decât valoarea 1 milimetru.

Document care conține date cu caracter personal, protejat de prevederile Regulamentului (UE) nr. 679/2016 și Legii 190/2018

DATE DESPRE IMOBILUL NR. 5917

Oficiul de Cadastru şi Publicitate Imobiliară SUCEAVA
Biroul de Cadastru şi Publicitate Imobiliară Radauti

A. Partea I. Descrierea imobilului

TEREN Necunoscut

Adresa: Loc. Gramesti, Jud. Suceava

Nr. Crt	Nr cadastral Nr. topografic	Suprafaţa* (mp)	Observaţii / Referinţe
A1	30763	2.600	Sector cadastral:6 Teren neimprejmuit;

B. Partea II. Proprietari şi acte

Inscrieri privitoare la dreptul de proprietate şi alte drepturi reale		Referinţe
/		
Act Administrativ nr. 1795, din 29/02/2016 emis de COMISIA JUDETEANA;		
B2	imobil aflat sub incidenta art.3 alin.(1) din Legea nr.17/2014	A1
36984 / 05/12/2016		
Act Notarial nr. 98, din 29/11/2016 emis de SEHLANEC ANA;		
B4	Intabulare, drept de PROPRIETATEbun propriu, dobandit prin Succesiune, cota actuala 1/1	A1
	1) **CRĂCIUN IOAN**	

C. Partea III. SARCINI .

Inscrieri privind dezmembramintele dreptului de proprietate, drepturi reale de garanţie şi sarcini	Referinţe
NU SUNT	

Document care conține date cu caracter personal, protejat de prevederile Regulamentului (UE) nr. 679/2016 și Legii 190/2018

Anexa Nr. 1 La Partea I

Teren

Nr cadastral	Suprafaţa (mp)*	Observaţii / Referinţe
30763	2.600	

* Suprafaţa este determinată in planul de proiecţie Stereo 70.

DETALII LINIARE IMOBIL

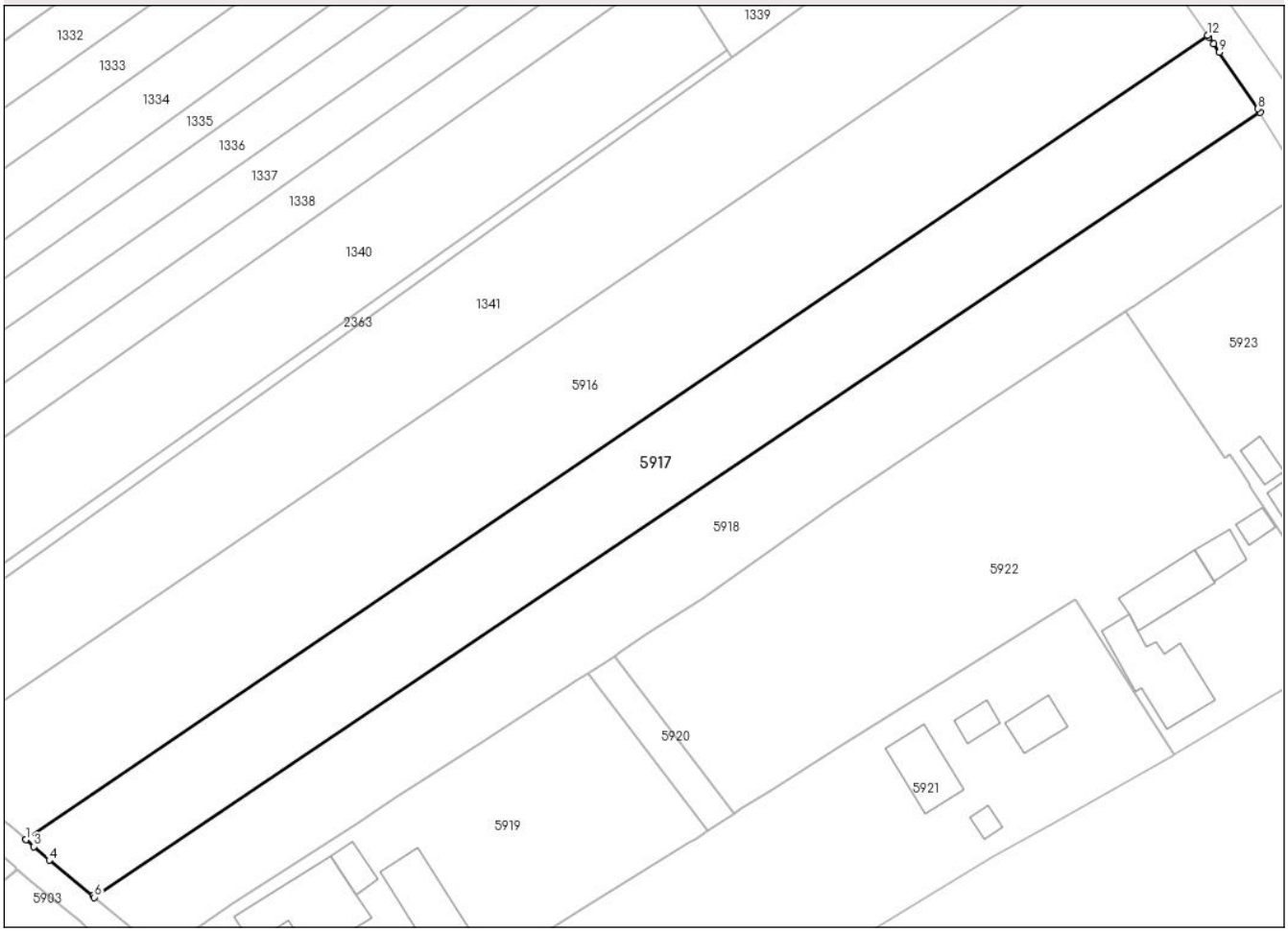

Date referitoare la teren

Crt	Categorie folosință	Intra vilan	Suprafaţa (mp)	Tarla	Parcelă	Nr. topo	Observaţii / Referinţe
1	arabil	DA	2.518	-	-	-	
2	arabil	NU	82	43	444	-	

Lungime Segmente
1) Valorile lungimilor segmentelor sunt obţinute din proiecţie în plan.

Punct început	X / Y	Punct sfârşit	X / Y	Lungime segment (** (m)
1	584.486,587 713.479,903	2	584.486,599 713.479,892	0.016
2	584.486,599 713.479,892	3	584.487,72 713.478,898	1.499
3	584.487,72 713.478,898	4	584.489,918 713.476,948	2.937
4	584.489,918 713.476,948	5	584.496,154 713.471,842	8.06

Document care conține date cu caracter personal, protejat de prevederile Regulamentului (UE) nr. 679/2016 și Legii 190/2018

Punct început	X / Y	Punct sfârşit	X / Y	Lungime segment (** (m)
5	584.496,154 713.471,842	6	584.496,391 713.471,648	0.307
6	584.496,391 713.471,648	7	584.663,153 713.583,796	200.965
7	584.663,153 713.583,796	8	584.662,793 713.584,324	0.639
8	584.662,793 713.584,324	9	584.657,289 713.592,383	9.759
9	584.657,289 713.592,383	10	584.656,47 713.593,581	1.451
10	584.656,47 713.593,581	11	584.655,819 713.594,535	1.155
11	584.655,819 713.594,535	12	584.655,639 713.594,792	0.314
12	584.655,639 713.594,792	1	584.486,587 713.479,903	204.397

** Lungimile segmentelor sunt determinate în planul de proiecţie Stereo 70 şi sunt rotunjite la 1 milimetru.
*** Distanţa dintre puncte este formată din segmente cumulate ce sunt mai mici decât valoarea 1 milimetru.

Document care conține date cu caracter personal, protejat de prevederile Regulamentului (UE) nr. 679/2016 și Legii 190/2018

DATE DESPRE IMOBILUL NR. 5918

Oficiul de Cadastru şi Publicitate Imobiliară SUCEAVA
Biroul de Cadastru şi Publicitate Imobiliară Radauti

A. Partea I. Descrierea imobilului

TEREN Necunoscut

Adresa: Loc. Gramesti, Jud. Suceava

Nr. Crt	Nr cadastral Nr. topografic	Suprafaţa* (mp)	Observaţii / Referinţe
A1		2.500	Sector cadastral:6 Teren neimprejmuit;

B. Partea II. Proprietari şi acte

Inscrieri privitoare la dreptul de proprietate şi alte drepturi reale		Referinţe
/		
Act Administrativ nr. 725, din 30/11/1994 emis de CJSDPAT SUCEAVA;		
B1	Intabulare, drept de PROPRIETATE, dobandit prin Reconstituire, cota actuala 1/1	A1
	1) **ANDRUŞCĂ MARIA**, Lipsă CNP proprietar.	

C. Partea III. SARCINI .

Inscrieri privind dezmembramintele dreptului de proprietate, drepturi reale de garanţie şi sarcini	Referinţe
NU SUNT	

Document care conține date cu caracter personal, protejat de prevederile Regulamentului (UE) nr. 679/2016 și Legii 190/2018

Anexa Nr. 1 La Partea I

Teren

Nr cadastral	Suprafaţa (mp)*	Observaţii / Referinţe
	2.500	

* Suprafaţa este determinată in planul de proiecţie Stereo 70.

DETALII LINIARE IMOBIL

Date referitoare la teren

Crt	Categorie folosință	Intra vilan	Suprafaţa (mp)	Tarla	Parcelă	Nr. topo	Observaţii / Referinţe
1	arabil	DA	2.496	-	-	-	
2	arabil	NU	4	43	444	-	

Lungime Segmente

1) Valorile lungimilor segmentelor sunt obţinute din proiecţie în plan.

Punct început	X / Y	Punct sfârşit	X / Y	Lungime segment (** (m)
1	584.496,391 713.471,648	2	584.497,247 713.470,947	1.106
3	584.506,033 713.463,752	4	584.507,219 713.464,56	1.435
5	584.516,268 713.470,722	6	584.533,934 713.482,269	21.105
7	584.539,368 713.485,794	8	584.551,818 713.493,872	14.841

Punct început	X / Y	Punct sfârşit	X / Y	Lungime segment (** (m)
2	584.497,247 713.470,947	3	584.506,033 713.463,752	11.356
4	584.507,219 713.464,56	5	584.516,268 713.470,722	10.948
6	584.533,934 713.482,269	7	584.539,368 713.485,794	6.477
8	584.551,818 713.493,872	9	584.564,256 713.501,922	14.816

Document care conține date cu caracter personal, protejat de prevederile Regulamentului (UE) nr. 679/2016 și Legii 190/2018

Punct început	X / Y	Punct sfârşit	X / Y	Lungime segment (** (m)
9	584.564,256 713.501,922	10	584.565,257 713.502,57	1.192
11	584.565,332 713.502,618	12	584.566,989 713.503,691	1.974
13	584.570,727 713.506,141	14	584.571,747 713.506,809	1.219
15	584.575,541 713.509,295	16	584.583,495 713.514,407	9.455
17	584.602,426 713.527,855	18	584.624,386 713.542,537	26.417
19	584.643,827 713.555,303	20	584.643,897 713.555,349	0.084
21	584.644,602 713.555,812	22	584.645,018 713.556,085	0.498
23	584.669,898 713.572,94	24	584.669,396 713.573,705	0.915
25	584.663,713 713.582,896	26	584.663,18 713.583,757	1.013
27	584.663,153 713.583,796	1	584.496,391 713.471,648	200.965

Punct început	X / Y	Punct sfârşit	X / Y	Lungime segment (** (m)
10	584.565,257 713.502,57	11	584.565,332 713.502,618	0.09
12	584.566,989 713.503,691	13	584.570,727 713.506,141	4.469
14	584.571,747 713.506,809	15	584.575,541 713.509,295	4.536
16	584.583,495 713.514,407	17	584.602,426 713.527,855	23.221
18	584.624,386 713.542,537	19	584.643,827 713.555,303	23.258
20	584.643,897 713.555,349	21	584.644,602 713.555,812	0.843
22	584.645,018 713.556,085	23	584.669,898 713.572,94	30.051
24	584.669,396 713.573,705	25	584.663,713 713.582,896	10.806
26	584.663,18 713.583,757	27	584.663,153 713.583,796	0.047

** Lungimile segmentelor sunt determinate în planul de proiecţie Stereo 70 şi sunt rotunjite la 1 milimetru.
*** Distanţa dintre puncte este formată din segmente cumulate ce sunt mai mici decât valoarea 1 milimetru.

Document care conține date cu caracter personal, protejat de prevederile Regulamentului (UE) nr. 679/2016 și Legii 190/2018

DATE DESPRE IMOBILUL NR. 5919

Oficiul de Cadastru şi Publicitate Imobiliară SUCEAVA
Biroul de Cadastru şi Publicitate Imobiliară Radauti

A. Partea I. Descrierea imobilului

Nr. CF vechi:217/N
Nr. cadastral vechi:347

TEREN Intravilan

Adresa: Loc. Gramesti, Jud. Suceava

Nr. Crt	Nr cadastral Nr. topografic	Suprafaţa* (mp)	Observaţii / Referinţe
A1	31243	Din acte: 1.800 Masurata: 1.892	Sector cadastral:6 Teren imprejmuit;

Construcţii

Crt	Nr cadastral Nr. topografic	Adresa	Observaţii / Referinţe
A1.2	31243-C2	Loc. Gramesti, Jud. Suceava	Nr. niveluri:1; S. construita la sol:97 mp; S. construita desfasurata:97 mp; şură cu grajd din anul 1997, Scd=97mp
A1.3	31243-C3	Loc. Gramesti, Jud. Suceava	Nr. niveluri:1; S. construita la sol:135 mp; S. construita desfasurata:202 mp; P+M, din anul 2011, S. construită desfăşurată = 202 mp
A1.4	31243-C4	Loc. Gramesti, Jud. Suceava	Nr. niveluri:1; S. construita la sol:25 mp; S. construita desfasurata:25 mp; Parter, din anul 2011, S. construită desfăşurată = 25 mp

B. Partea II. Proprietari şi acte

Inscrieri privitoare la dreptul de proprietate şi alte drepturi reale		Referinţe
7675 / 29/06/2007		
Actiune In Instanta nr. 1546, din 28/06/2007 emis de -;		
B1	Intabulare, drept de PROPRIETATE, dobandit prin Conventie, cota actuala 1/1	A1, A1.2
	1) **ANDRIEŞ CRISTIAN** 2) **ANDRIEŞ ŞTEFANIA**	
271 / 05/01/2022		
Act Administrativ nr. 929, din 04/03/2021 emis de PRIMARIA GRAMESTI (act administrativ nr 5 din 15.02.2011, emis de Primaria Gramesti;act administrativ nr 5084 din 24.11.2021, emis de Primaria Gramesti; act administrativ nr 4 din 16.04.2012, emis de Primaria Gramesti);		
B4	Intabulare, drept de PROPRIETATEbun comun in dev., dobandit prin Construire, cota actuala 1/1	A1.3, A1.4
	1) **ANDRIEŞ CRISTIAN** 2) **ANDRIEŞ ŞTEFANIA**	

C. Partea III. SARCINI .

Inscrieri privind dezmembramintele dreptului de proprietate, drepturi reale de garanţie şi sarcini	Referinţe
NU SUNT	

Document care conține date cu caracter personal, protejat de prevederile Regulamentului (UE) nr. 679/2016 și Legii 190/2018

Anexa Nr. 1 La Partea I

Teren

Nr cadastral	Suprafaţa (mp)*	Observaţii / Referinţe
31243	Din acte: 1.800 Masurata: 1.892	

* Suprafaţa este determinată in planul de proiecţie Stereo 70.

DETALII LINIARE IMOBIL

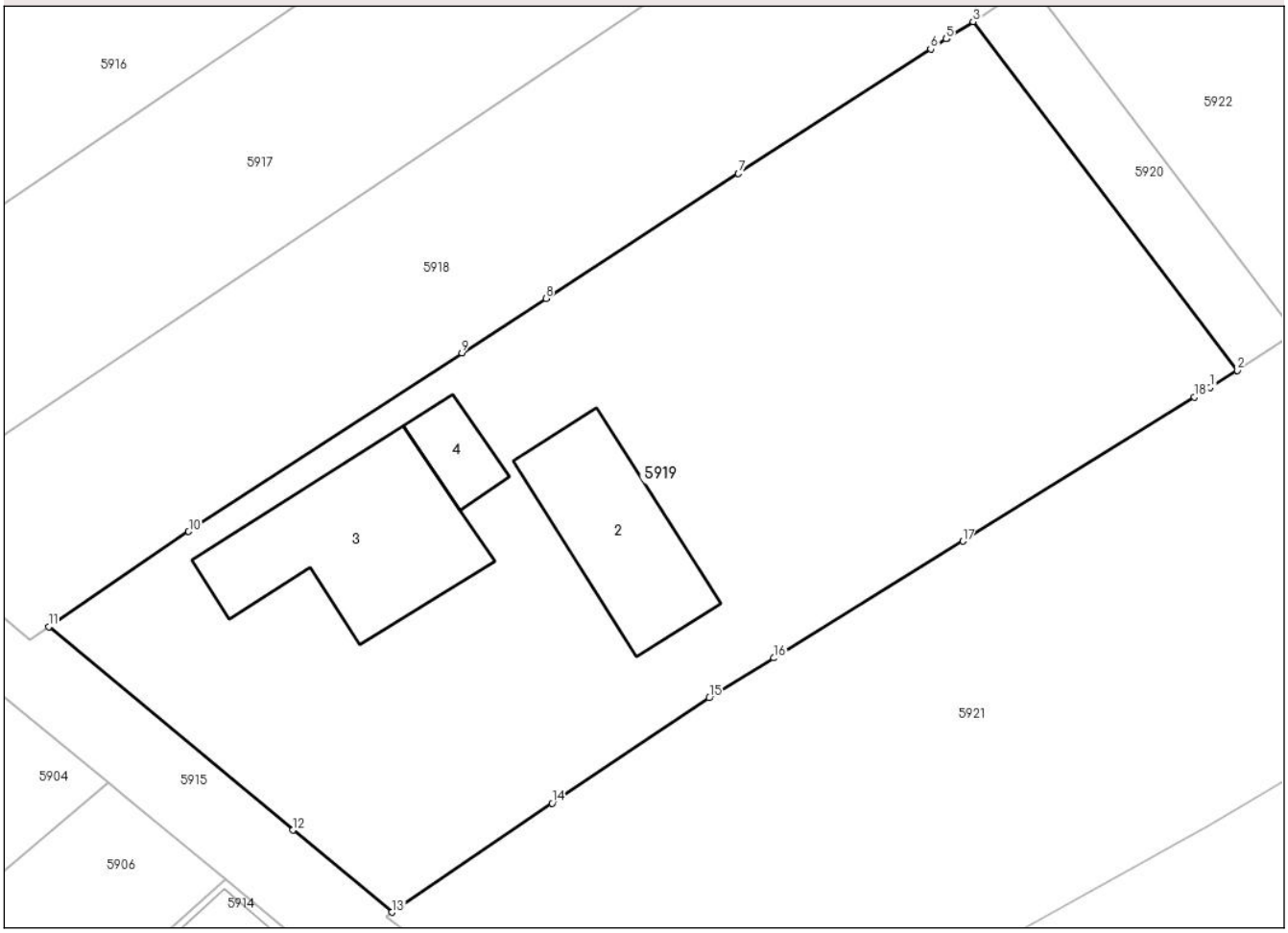

Date referitoare la teren

Crt	Categorie folosinţă	Intra vilan	Suprafaţa (mp)	Tarla	Parcelă	Nr. topo	Observaţii / Referinţe
1	curti constructii	DA	941	-	-	-	
2	arabil	DA	951	-	-	-	

Date referitoare la construcţii

Crt	Număr	Destinaţie construcţie	Supraf. (mp)	Situaţie juridică	Observaţii / Referinţe
A1.2	31243-C2	constructii anexa	97	Cu acte	Nr. niveluri:1; S. construita la sol:97 mp; S. construita desfasurata:97 mp; şură cu grajd din anul 1997, Scd=97mp
A1.3	31243-C3	constructii de locuinte	135	Cu acte	Nr. niveluri:1; S. construita la sol:135 mp; S. construita desfasurata:202 mp; P+M, din anul 2011, S. construită desfăşurată = 202 mp
A1.4	31243-C4	constructii anexa	25	Cu acte	Nr. niveluri:1; S. construita la sol:25 mp; S. construita desfasurata:25 mp; Parter, din anul 2011, S. construită desfăşurată = 25 mp

Document care conține date cu caracter personal, protejat de prevederile Regulamentului (UE) nr. 679/2016 și Legii 190/2018

Lungime Segmente
1) Valorile lungimilor segmentelor sunt obţinute din proiecţie în plan.

Punct început	X / Y	Punct sfârşit	X / Y	Lungime segment (** (m)
1	584.582,335 713.480,043	2	584.584,09 713.481,134	2.067
2	584.584,09 713.481,134	3	584.566,989 713.503,691	28.307
3	584.566,989 713.503,691	4	584.565,332 713.502,618	1.974
4	584.565,332 713.502,618	5	584.565,257 713.502,57	0.09
5	584.565,257 713.502,57	6	584.564,256 713.501,922	1.192
6	584.564,256 713.501,922	7	584.551,818 713.493,872	14.816
7	584.551,818 713.493,872	8	584.539,368 713.485,794	14.841
8	584.539,368 713.485,794	9	584.533,934 713.482,269	6.477
9	584.533,934 713.482,269	10	584.516,268 713.470,722	21.105
10	584.516,268 713.470,722	11	584.507,219 713.464,56	10.948
11	584.507,219 713.464,56	12	584.523,002 713.451,408	20.545
12	584.523,002 713.451,408	13	584.529,411 713.446,101	8.321
13	584.529,411 713.446,101	14	584.539,773 713.453,154	12.535
14	584.539,773 713.453,154	15	584.549,928 713.459,965	12.228
15	584.549,928 713.459,965	16	584.554,105 713.462,546	4.91
16	584.554,105 713.462,546	17	584.566,333 713.470,1	14.373
17	584.566,333 713.470,1	18	584.581,321 713.479,413	17.646
18	584.581,321 713.479,413	1	584.582,335 713.480,043	1.193

** Lungimile segmentelor sunt determinate în planul de proiecţie Stereo 70 şi sunt rotunjite la 1 milimetru.
*** Distanţa dintre puncte este formată din segmente cumulate ce sunt mai mici decât valoarea 1 milimetru.

Document care conține date cu caracter personal, protejat de prevederile Regulamentului (UE) nr. 679/2016 și Legii 190/2018

DATE DESPRE IMOBILUL NR. 5920

Oficiul de Cadastru şi Publicitate Imobiliară SUCEAVA
Biroul de Cadastru şi Publicitate Imobiliară Radauti

A. Partea I. Descrierea imobilului

TEREN Intravilan

Adresa: Loc. Gramesti, Jud. Suceava

Nr. Crt	Nr cadastral Nr. topografic	Suprafaţa* (mp)	Observaţii / Referinţe
A1		126	Sector cadastral:6 Teren neimprejmuit;

B. Partea II. Proprietari şi acte

Inscrieri privitoare la dreptul de proprietate şi alte drepturi reale		Referinţe
/		
Act Normativ nr. 7, din 13/03/1996 emis de PARLAMENTUL ROMANIEI (art. 13);		
B1	Inscrierea posesiei, drept de PROPRIETATE, dobandit prin Lege, cota actuala 1/1	A1
	1) **NEIDENTIFICAT NEIDENTIFICAT**	
B2	Se notează menţiunea de proprietar neidentificat.	A1

C. Partea III. SARCINI .

Inscrieri privind dezmembramintele dreptului de proprietate, drepturi reale de garanţie şi sarcini	Referinţe
NU SUNT	

Document care conține date cu caracter personal, protejat de prevederile Regulamentului (UE) nr. 679/2016 și Legii 190/2018

Anexa Nr. 1 La Partea I

Teren

Nr cadastral	Suprafaţa (mp)*	Observaţii / Referinţe
	126	

* Suprafaţa este determinată in planul de proiecţie Stereo 70.

DETALII LINIARE IMOBIL

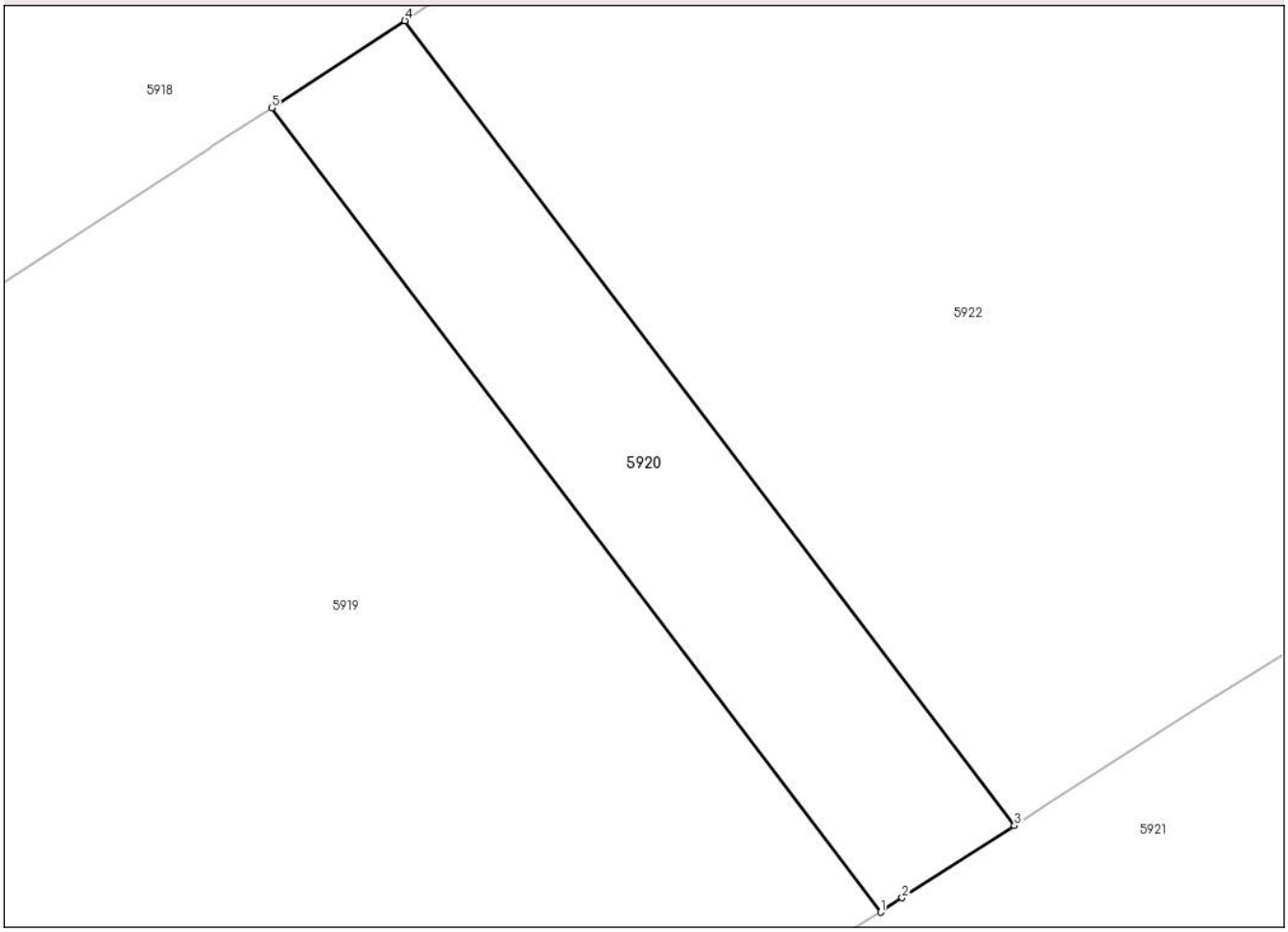

Date referitoare la teren

Crt	Categorie folosință	Intra vilan	Suprafaţa (mp)	Tarla	Parcelă	Nr. topo	Observaţii / Referinţe
1	arabil	DA	126	-	-	-	

Lungime Segmente
1) Valorile lungimilor segmentelor sunt obţinute din proiecţie în plan.

Punct început	X / Y	Punct sfârşit	X / Y	Lungime segment (** (m)
1	584.584,09 713.481,134	2	584.584,69 713.481,541	0.725
2	584.584,69 713.481,541	3	584.587,844 713.483,563	3.746
3	584.587,844 713.483,563	4	584.570,727 713.506,141	28.332
4	584.570,727 713.506,141	5	584.566,989 713.503,691	4.469
5	584.566,989 713.503,691	1	584.584,09 713.481,134	28.307

Document care conține date cu caracter personal, protejat de prevederile Regulamentului (UE) nr. 679/2016 și Legii 190/2018

** Lungimile segmentelor sunt determinate în planul de proiecţie Stereo 70 şi sunt rotunjite la 1 milimetru.
*** Distanţa dintre puncte este formată din segmente cumulate ce sunt mai mici decât valoarea 1 milimetru.

Document care conține date cu caracter personal, protejat de prevederile Regulamentului (UE) nr. 679/2016 și Legii 190/2018

DATE DESPRE IMOBILUL NR. 5921

Oficiul de Cadastru şi Publicitate Imobiliară SUCEAVA
Biroul de Cadastru şi Publicitate Imobiliară Radauti

A. Partea I. Descrierea imobilului

TEREN Intravilan

Adresa: Loc. Gramesti, Str Şcoala Mânigeni, Nr. 6, Jud. Suceava

Nr. Crt	Nr cadastral Nr. topografic	Suprafaţa* (mp)	Observaţii / Referinţe
A1	33964	Din acte: 3.100 Masurata: 3.000	Sector cadastral:6 Teren imprejmuit;

Construcţii

Crt	Nr cadastral Nr. topografic	Adresa	Observaţii / Referinţe
A1.1	33964-C1	Loc. Gramesti, Str Şcoala Mânigeni, Nr. 6, Jud. Suceava	Nr. niveluri:1; S. construita la sol:38 mp; S. construita desfasurata:38 mp; Parter, din anul 1957, S. construită desfăşurată = 38 mp
A1.2	33964-C2	Loc. Gramesti, Str Şcoala Mânigeni, Nr. 6, Jud. Suceava	Nr. niveluri:1; S. construita la sol:21 mp; S. construita desfasurata:21 mp; Parter, din anul 1957, S. construită desfăşurată = 21 mp
A1.3	33964-C3	Loc. Gramesti, Str Şcoala Mânigeni, Nr. 6, Jud. Suceava	Nr. niveluri:1; S. construita la sol:72 mp; S. construita desfasurata:72 mp; Parter, din anul 1957, S. construită desfăşurată = 72 mp
A1.4	33964-C4	Loc. Gramesti, Str Şcoala Mânigeni, Nr. 6, Jud. Suceava	Nr. niveluri:1; S. construita la sol:12 mp; S. construita desfasurata:12 mp; Parter, din anul 1957, S. construită desfăşurată = 12 mp

B. Partea II. Proprietari şi acte

Inscrieri privitoare la dreptul de proprietate şi alte drepturi reale		Referinţe
56617 / 10/12/2019		
Act Administrativ nr. 1314, din 15/10/1996 emis de COMISIA JUDETEANA SUCEAVA;		
B1	Intabulare, drept de PROPRIETATEcu titlu de reconstituire drept de proprietate, dobandit prin Lege, cota actuala 1/1	A1
	1) **HACIUC VERGINIA**	
B2	Intabulare, drept de PROPRIETATEbun propriu, dobandit prin Construire, cota actuala 1/1	A1.1, A1.2, A1.3, A1.4
	1) **HACIUC VERGINIA**	

C. Partea III. SARCINI .

Inscrieri privind dezmembramintele dreptului de proprietate, drepturi reale de garanţie şi sarcini	Referinţe
NU SUNT	

Document care conține date cu caracter personal, protejat de prevederile Regulamentului (UE) nr. 679/2016 și Legii 190/2018

Anexa Nr. 1 La Partea I

Teren

Nr cadastral	Suprafaţa (mp)*	Observaţii / Referinţe
33964	Din acte: 3.100 Masurata: 3.000	

* Suprafaţa este determinată in planul de proiecţie Stereo 70.

DETALII LINIARE IMOBIL

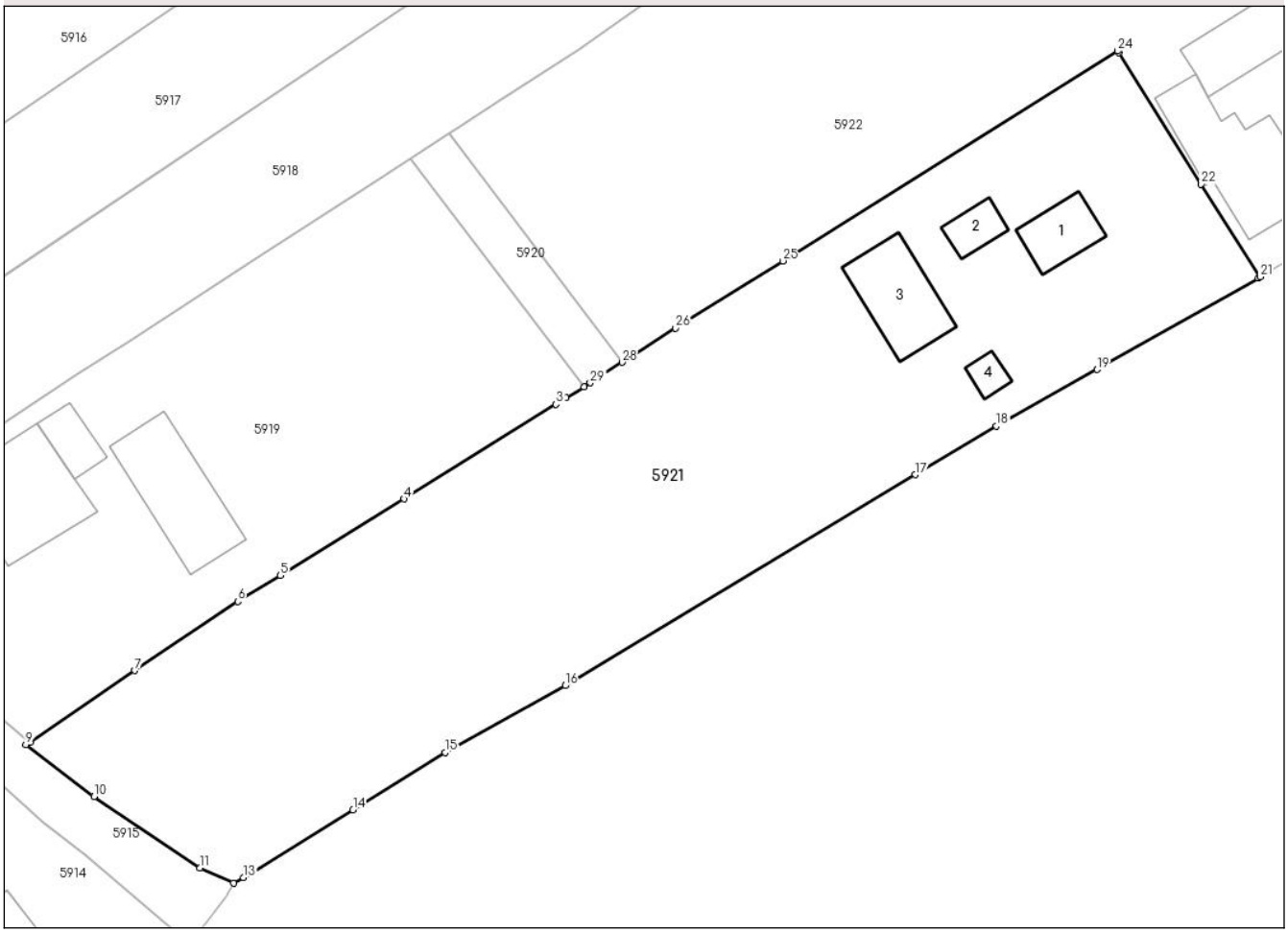

Date referitoare la teren

Crt	Categorie folosinţă	Intra vilan	Suprafaţa (mp)	Tarla	Parcelă	Nr. topo	Observaţii / Referinţe
1	curti constructii	DA	997	-	-	-	
2	arabil	DA	2.003	-	-	-	

Date referitoare la construcţii

Crt	Număr	Destinaţie construcţie	Supraf. (mp)	Situaţie juridică	Observaţii / Referinţe
A1.1	33964-C1	constructii de locuinte	38	Cu acte	Nr. niveluri:1; S. construita la sol:38 mp; S. construita desfasurata:38 mp; Parter, din anul 1957, S. construită desfăşurată = 38 mp
A1.2	33964-C2	constructii anexa	21	Cu acte	Nr. niveluri:1; S. construita la sol:21 mp; S. construita desfasurata:21 mp; Parter, din anul 1957, S. construită desfăşurată = 21 mp
A1.3	33964-C3	constructii anexa	72	Cu acte	Nr. niveluri:1; S. construita la sol:72 mp; S. construita desfasurata:72 mp; Parter, din anul 1957, S. construită desfăşurată = 72 mp
A1.4	33964-C4	constructii anexa	12	Cu acte	Nr. niveluri:1; S. construita la sol:12 mp; S. construita desfasurata:12 mp; Parter, din anul 1957, S. construită desfăşurată = 12 mp

Document care conține date cu caracter personal, protejat de prevederile Regulamentului (UE) nr. 679/2016 și Legii 190/2018

Lungime Segmente
1) Valorile lungimilor segmentelor sunt obţinute din proiecţie în plan.

Punct început	X / Y	Punct sfârşit	X / Y	Lungime segment (** (m)
1	584.584,09 713.481,134	2	584.582,335 713.480,043	2.067
3	584.581,321 713.479,413	4	584.566,333 713.470,1	17.646
5	584.554,105 713.462,546	6	584.549,928 713.459,965	4.91
7	584.539,773 713.453,154	8	584.529,411 713.446,101	12.535
9	584.529,017 713.445,84	10	584.535,737 713.440,738	8.438
11	584.546,178 713.433,68	12	584.549,495 713.432,202	3.631
13	584.550,483 713.432,747	14	584.561,284 713.439,413	12.692
15	584.570,376 713.445,095	16	584.582,219 713.451,665	13.543
17	584.616,772 713.472,47	18	584.624,771 713.477,286	9.337
19	584.634,703 713.482,862	20	584.650,591 713.491,861	18.26
21	584.650,796 713.491,986	22	584.644,966 713.501,148	10.86
23	584.636,833 713.514,1	24	584.636,717 713.514,284	0.217
25	584.603,677 713.493,567	26	584.593,107 713.486,939	12.476
27	584.588,871 713.484,222	28	584.587,844 713.483,563	1.22
29	584.584,69 713.481,541	1	584.584,09 713.481,134	0.725

Punct început	X / Y	Punct sfârşit	X / Y	Lungime segment (** (m)
2	584.582,335 713.480,043	3	584.581,321 713.479,413	1.193
4	584.566,333 713.470,1	5	584.554,105 713.462,546	14.373
6	584.549,928 713.459,965	7	584.539,773 713.453,154	12.228
8	584.529,411 713.446,101	9	584.529,017 713.445,84	0.473
10	584.535,737 713.440,738	11	584.546,178 713.433,68	12.603
12	584.549,495 713.432,202	13	584.550,483 713.432,747	1.128
14	584.561,284 713.439,413	15	584.570,376 713.445,095	10.722
16	584.582,219 713.451,665	17	584.616,772 713.472,47	40.333
18	584.624,771 713.477,286	19	584.634,703 713.482,862	11.39
20	584.650,591 713.491,861	21	584.650,796 713.491,986	0.24
22	584.644,966 713.501,148	23	584.636,833 713.514,1	15.294
24	584.636,717 713.514,284	25	584.603,677 713.493,567	38.998
26	584.593,107 713.486,939	27	584.588,871 713.484,222	5.033
28	584.587,844 713.483,563	29	584.584,69 713.481,541	3.746

** Lungimile segmentelor sunt determinate în planul de proiecţie Stereo 70 şi sunt rotunjite la 1 milimetru.
*** Distanţa dintre puncte este formată din segmente cumulate ce sunt mai mici decât valoarea 1 milimetru.

Document care conține date cu caracter personal, protejat de prevederile Regulamentului (UE) nr. 679/2016 și Legii 190/2018

DATE DESPRE IMOBILUL NR. 5922

Oficiul de Cadastru şi Publicitate Imobiliară SUCEAVA
Biroul de Cadastru şi Publicitate Imobiliară Radauti

A. Partea I. Descrierea imobilului

TEREN Intravilan

Adresa: Loc. Gramesti, Str Şcoala Mânigeni, Nr. 4, Jud. Suceava

Nr. Crt	Nr cadastral Nr. topografic	Suprafaţa* (mp)	Observaţii / Referinţe
A1	30872	3.400	Sector cadastral:6 Teren neimprejmuit;

Construcţii

Crt	Nr cadastral Nr. topografic	Adresa	Observaţii / Referinţe
A1.1	30872-C1	Loc. Gramesti, Str Şcoala Mânigeni, Nr. 4, Jud. Suceava	Nr. niveluri:1; S. construita la sol:117 mp; S. construita desfasurata:117 mp; LOCUINTA REGIM PARTER EDIFICATA IN ANUL 1982 SCD=117 MP
A1.2	30872-C2	Loc. Gramesti, Str Şcoala Mânigeni, Nr. 4, Jud. Suceava	Nr. niveluri:1; S. construita la sol:69 mp; S. construita desfasurata:69 mp; ANEXA EDIFICATA IN ANUL 1990 SCD= 69 MP
A1.3	30872-C3	Loc. Gramesti, Str Şcoala Mânigeni, Nr. 4, Jud. Suceava	Nr. niveluri:1; S. construita la sol:29 mp; S. construita desfasurata:29 mp; ANEXA EDIFICATA IN ANUL 1990 SCD=29 MP

B. Partea II. Proprietari şi acte

Inscrieri privitoare la dreptul de proprietate şi alte drepturi reale		Referinţe
7043 / 08/03/2017		
Hotarare Judecatoreasca nr. 1053, din 04/04/2016 emis de JUDECATORIA RADAUTI;		
B3	Intabulare, drept de PROPRIETATEbun propriu cu titlu de partaj, dobandit prin Hotarare Judecatoreasca, cota actuala 1/1	A1
	1) **ONICIUC VIORICA**	
13672 / 05/05/2017		
Act Administrativ nr. 4813, din 11/11/2016 emis de PRIMARIA COMUNEI GRAMESTI (act administrativ nr 990 din 03.03.2017, emis de Primaria Gramesti);		
B4	Intabulare, drept de PROPRIETATEbun comun in dev.,, dobandit prin Construire, cota actuala 1/1	A1.1, A1.2, A1.3
	1) **ONICIUC VIORICA** 2) **ONICIUC NECULAI**	

C. Partea III. SARCINI .

Inscrieri privind dezmembramintele dreptului de proprietate, drepturi reale de garanţie şi sarcini	Referinţe
NU SUNT	

Document care conține date cu caracter personal, protejat de prevederile Regulamentului (UE) nr. 679/2016 și Legii 190/2018

Anexa Nr. 1 La Partea I

Teren

Nr cadastral	Suprafaţa (mp)*	Observaţii / Referinţe
30872	3.400	

* Suprafaţa este determinată in planul de proiecţie Stereo 70.

DETALII LINIARE IMOBIL

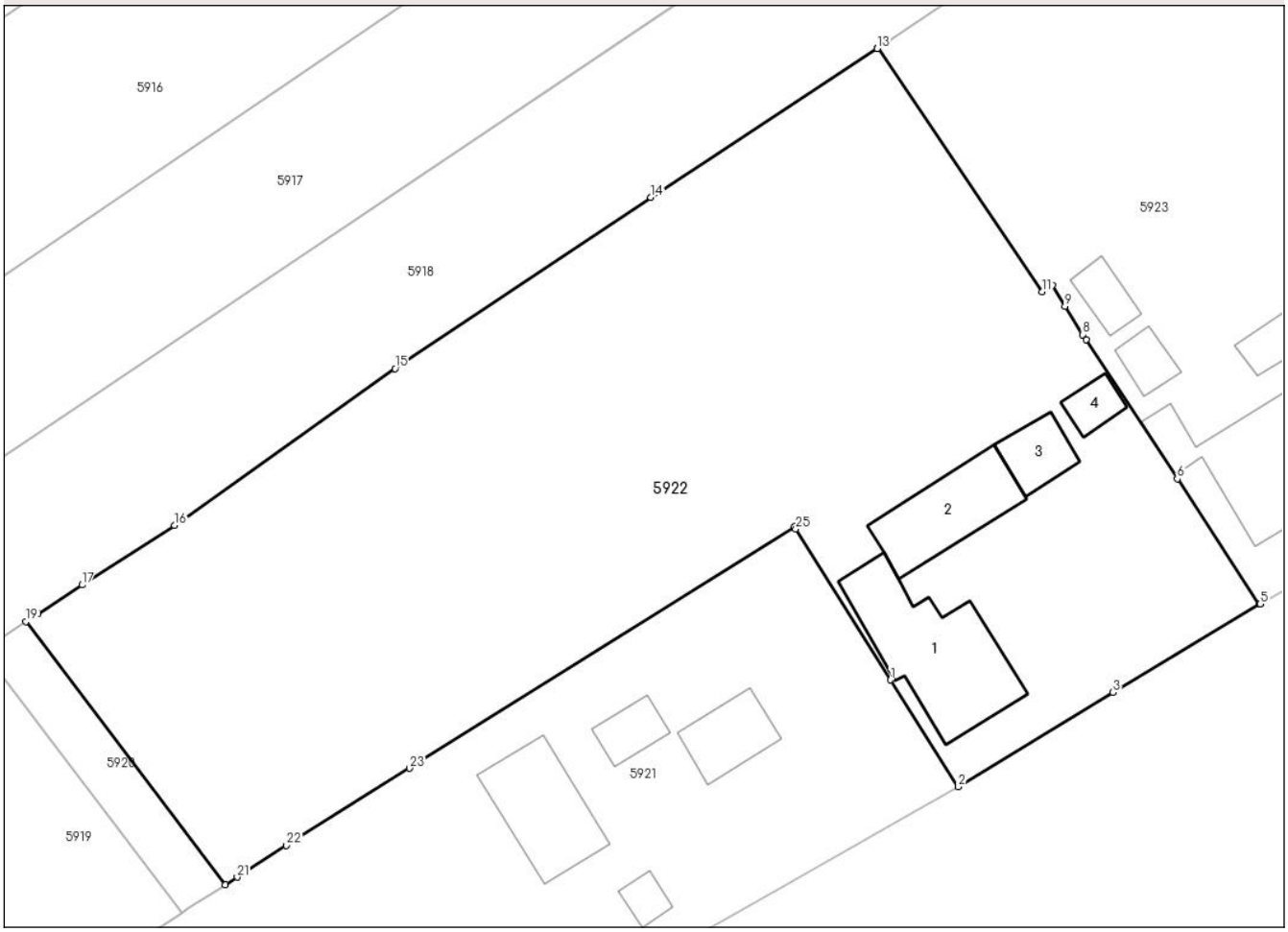

Date referitoare la teren

Crt	Categorie folosință	Intra vilan	Suprafaţa (mp)	Tarla	Parcelă	Nr. topo	Observaţii / Referinţe
1	curti constructii	DA	799	-	-	-	
2	arabil	DA	2.601	-	-	-	

Date referitoare la construcţii

Crt	Număr	Destinaţie construcţie	Supraf. (mp)	Situaţie juridică	Observaţii / Referinţe
A1.1	30872-C1	constructii de locuinte	117	Cu acte	Nr. niveluri:1; S. construita la sol:117 mp; S. construita desfasurata:117 mp; LOCUINTA REGIM PARTER EDIFICATA IN ANUL 1982 SCD=117 MP
A1.2	30872-C2	constructii anexa	69	Cu acte	Nr. niveluri:1; S. construita la sol:69 mp; S. construita desfasurata:69 mp; ANEXA EDIFICATA IN ANUL 1990 SCD= 69 MP
A1.3	30872-C3	constructii anexa	29	Cu acte	Nr. niveluri:1; S. construita la sol:29 mp; S. construita desfasurata:29 mp; ANEXA EDIFICATA IN ANUL 1990 SCD=29 MP
A1.4		constructii anexa	16	Fara acte	Nr. niveluri:1; S. construita la sol:16 mp; Anexă.

Document care conține date cu caracter personal, protejat de prevederile Regulamentului (UE) nr. 679/2016 și Legii 190/2018

Lungime Segmente
1) Valorile lungimilor segmentelor sunt obţinute din proiecţie în plan.

Punct început	X / Y	Punct sfârşit	X / Y	Lungime segment (** (m)
1	584.644,966 713.501,148	2	584.650,796 713.491,986	10.86
3	584.664,074 713.500,074	4	584.676,637 713.507,627	14.659
5	584.676,72 713.507,674	6	584.669,595 713.518,396	12.873
7	584.661,757 713.530,337	8	584.661,474 713.530,767	0.515
9	584.659,962 713.533,186	10	584.658,858 713.535,004	2.126
11	584.658,013 713.534,441	12	584.643,897 713.555,349	25.227
13	584.643,827 713.555,303	14	584.624,386 713.542,537	23.258
15	584.602,426 713.527,855	16	584.583,495 713.514,407	23.221
17	584.575,541 713.509,295	18	584.571,747 713.506,809	4.536
19	584.570,727 713.506,141	20	584.587,844 713.483,563	28.332
21	584.588,871 713.484,222	22	584.593,107 713.486,939	5.033
23	584.603,677 713.493,567	24	584.636,717 713.514,284	38.998
25	584.636,833 713.514,1	1	584.644,966 713.501,148	15.294

Punct început	X / Y	Punct sfârşit	X / Y	Lungime segment (** (m)
2	584.650,796 713.491,986	3	584.664,074 713.500,074	15.547
4	584.676,637 713.507,627	5	584.676,72 713.507,674	0.095
6	584.669,595 713.518,396	7	584.661,757 713.530,337	14.283
8	584.661,474 713.530,767	9	584.659,962 713.533,186	2.853
10	584.658,858 713.535,004	11	584.658,013 713.534,441	1.016
12	584.643,897 713.555,349	13	584.643,827 713.555,303	0.084
14	584.624,386 713.542,537	15	584.602,426 713.527,855	26.417
16	584.583,495 713.514,407	17	584.575,541 713.509,295	9.455
18	584.571,747 713.506,809	19	584.570,727 713.506,141	1.219
20	584.587,844 713.483,563	21	584.588,871 713.484,222	1.22
22	584.593,107 713.486,939	23	584.603,677 713.493,567	12.476
24	584.636,717 713.514,284	25	584.636,833 713.514,1	0.217

** Lungimile segmentelor sunt determinate în planul de proiecţie Stereo 70 şi sunt rotunjite la 1 milimetru.
*** Distanţa dintre puncte este formată din segmente cumulate ce sunt mai mici decât valoarea 1 milimetru.

Document care conține date cu caracter personal, protejat de prevederile Regulamentului (UE) nr. 679/2016 și Legii 190/2018

DATE DESPRE IMOBILUL NR. 5923

Oficiul de Cadastru şi Publicitate Imobiliară SUCEAVA
Biroul de Cadastru şi Publicitate Imobiliară Radauti

A. Partea I. Descrierea imobilului

Nr. CF vechi:288/N
Nr. cadastral vechi:453

TEREN Intravilan

Adresa: Loc. Gramesti, Str Şcoala Mânigeni, Nr. 2, Jud. Suceava

Nr. Crt	Nr cadastral Nr. topografic	Suprafaţa* (mp)	Observaţii / Referinţe
A1	31287	1.800	Sector cadastral:6 Teren neimprejmuit;

Construcţii

Crt	Nr cadastral Nr. topografic	Adresa	Observaţii / Referinţe
A1.1	31287-C1	Loc. Gramesti, Str Şcoala Mânigeni, Nr. 2, Jud. Suceava	Nr. niveluri:2; S. construita la sol:102 mp; S. construita desfasurata:188 mp; locuinţă P+M
A1.2	31287-C2	Loc. Gramesti, Str Şcoala Mânigeni, Nr. 2, Jud. Suceava	Nr. niveluri:1; S. construita la sol:18 mp; S. construita desfasurata:18 mp; anexă
A1.3	31287-C3	Loc. Gramesti, Str Şcoala Mânigeni, Nr. 2, Jud. Suceava	Nr. niveluri:1; S. construita la sol:20 mp; S. construita desfasurata:20 mp; anexă

B. Partea II. Proprietari şi acte

Inscrieri privitoare la dreptul de proprietate şi alte drepturi reale		Referinţe
10515 / 28/07/2008		
Act Administrativ nr. 616, din 09/08/1994 emis de PREFECTURA JUDEŢULUI SUCEAVA (adeverinta nr 2444 din 24.07.2008, emis de -;certificat de atestare nr a edificarii nr. 2439 din 23.07.2008, emis de -);		
B1	Intabulare, drept de PROPRIETATE, dobandit prin Reconstituire, cota actuala 1/1	A1, A1.1, A1.2, A1.3
	1) **AIVANESEI VIOREL**, Lipsă CNP proprietar.	

C. Partea III. SARCINI .

Inscrieri privind dezmembramintele dreptului de proprietate, drepturi reale de garanţie şi sarcini	Referinţe
NU SUNT	

Document care conține date cu caracter personal, protejat de prevederile Regulamentului (UE) nr. 679/2016 și Legii 190/2018

Anexa Nr. 1 La Partea I

Teren

Nr cadastral	Suprafaţa (mp)*	Observaţii / Referinţe
31287	1.800	

* Suprafaţa este determinată in planul de proiecţie Stereo 70.

DETALII LINIARE IMOBIL

Date referitoare la teren

Crt	Categorie folosință	Intra vilan	Suprafaţa (mp)	Tarla	Parcelă	Nr. topo	Observaţii / Referinţe
1	arabil	DA	792	-	-	-	
2	curti constructii	DA	1.008	-	-	-	

Date referitoare la construcţii

Crt	Număr	Destinaţie construcţie	Supraf. (mp)	Situaţie juridică	Observaţii / Referinţe
A1.1	31287-C1	constructii de locuinte	102	Cu acte	Nr. niveluri:2; S. construita la sol:102 mp; S. construita desfasurata:188 mp; locuinţă P+M
A1.2	31287-C2	constructii anexa	18	Cu acte	Nr. niveluri:1; S. construita la sol:18 mp; S. construita desfasurata:18 mp; anexă
A1.3	31287-C3	constructii anexa	20	Cu acte	Nr. niveluri:1; S. construita la sol:20 mp; S. construita desfasurata:20 mp; anexă
A1.4		constructii anexa	27	Fara acte	Nr. niveluri:1; S. construita la sol:27 mp; Anexă.
A1.5		constructii de locuinte	82	Fara acte	Nr. niveluri:1; S. construita la sol:82 mp; Locuinţă P.
A1.6		constructii anexa	45	Fara acte	Nr. niveluri:1; S. construita la sol:45 mp; Anexă.

Document care conține date cu caracter personal, protejat de prevederile Regulamentului (UE) nr. 679/2016 și Legii 190/2018

Lungime Segmente
1) Valorile lungimilor segmentelor sunt obţinute din proiecţie în plan.

Punct început	X / Y	Punct sfârşit	X / Y	Lungime segment (** (m)
1	584.703,045 713.522,609	2	584.701,629 713.524,536	2.391
3	584.698,731 713.528,649	4	584.693,491 713.536,286	9.262
5	584.690,479 713.540,791	6	584.687,712 713.545,759	5.687
7	584.683,885 713.551,598	8	584.671,585 713.570,366	22.439
9	584.671,448 713.570,575	10	584.670,445 713.572,105	1.829
11	584.670,187 713.572,498	12	584.669,898 713.572,94	0.528
13	584.645,018 713.556,085	14	584.644,602 713.555,812	0.498
15	584.643,897 713.555,349	16	584.658,013 713.534,441	25.227
17	584.658,858 713.535,004	18	584.659,962 713.533,186	2.126
19	584.661,474 713.530,767	20	584.661,757 713.530,337	0.515
21	584.669,595 713.518,396	22	584.676,72 713.507,674	12.873
23	584.696,603 713.519,004	24	584.700,482 713.521,28	4.497

Punct început	X / Y	Punct sfârşit	X / Y	Lungime segment (** (m)
2	584.701,629 713.524,536	3	584.698,731 713.528,649	5.031
4	584.693,491 713.536,286	5	584.690,479 713.540,791	5.419
6	584.687,712 713.545,759	7	584.683,885 713.551,598	6.982
8	584.671,585 713.570,366	9	584.671,448 713.570,575	0.25
10	584.670,445 713.572,105	11	584.670,187 713.572,498	0.47
12	584.669,898 713.572,94	13	584.645,018 713.556,085	30.051
14	584.644,602 713.555,812	15	584.643,897 713.555,349	0.843
16	584.658,013 713.534,441	17	584.658,858 713.535,004	1.016
18	584.659,962 713.533,186	19	584.661,474 713.530,767	2.853
20	584.661,757 713.530,337	21	584.669,595 713.518,396	14.283
22	584.676,72 713.507,674	23	584.696,603 713.519,004	22.885
24	584.700,482 713.521,28	1	584.703,045 713.522,609	2.887

** Lungimile segmentelor sunt determinate în planul de proiecţie Stereo 70 şi sunt rotunjite la 1 milimetru.
*** Distanţa dintre puncte este formată din segmente cumulate ce sunt mai mici decât valoarea 1 milimetru.

Document care conține date cu caracter personal, protejat de prevederile Regulamentului (UE) nr. 679/2016 și Legii 190/2018